H QC989.H9I32

QC 989 .H9 I32 1985 Apr.-Jul

IDŐJÁRÁSI NAPIJELENTÉS

ЕЖЕДНЕВНЫЙ МЕТЕОРОЛОГИЧЕСКИЙ БЮЛЛЕТЕНЬ • DAILY WEATHER REPORT
BULLETIN QUOTIDIEN DE TEMPS • TÄGLICHER WETTERBERICHT

98. évfolyam 091. szám. + Budapest + 1985. április 1. hétfő

Az időjárási helyzet és a várható időjárás:

Délnyugatról északkelet felé haladva gyorsan követik egymást kontinensünk felett az időjárási frontok. Hétfőre virradó éjszaka vonult át a Kárpát-medence felett egy hidegfront, ugyanakkor már Nyugat-Európát és Közép-Európa nyugati vidékeit ismét melegebb levegőfajta árasztotta el. Emiatt a Kárpát-medencében a következő 36 óra folyamán ismét melegszik az idő. Kontinensünk más részein, igy pl. a Földközi-tengert közrefogó országok nagy részében a leszálló légmozgások hatására napos, meleg, száraz az idő. Ugyanakkor északkeleten még tovább tart a tél, de a délnyugat felől érkező enyhébb levegő hatására kissé ott is emelkedett a hőmérséklet.

Vasárnap Magyarországon általában napos, száraz idő volt. A délutáni óráktól kezdve nyugaton és északon megnövekedett a felhőzet. Éjszaka hidegfront vonult át az országon, amelynek hatására az északnyugati, északi megyékben gyenge záporok voltak. A lehullott csapadék mennyisége sehol sem haladta meg a 4 mm-t, a legmagasabb nappali hőmérséklet 16, 22 fok között volt. Hétfőre virradóra 4, 12 fokig csökkent a hőmérséklet. Délelőtt felhőátvonulások voltak. Sokfelé fújt erős, néhol viharos északnyugati szél. A hőmérséklet 11 órára 11, 16 fokig emelkedett.

Ma 12 órakor Budapesten a hőmérséklet 15 fok, a tengerszintre átszámitott légnyomás 1018 mbar, gyengén emelkedik.

LIBRARY
AUG 9 1985
N.O.A.A.
U.S. Dept. of Commerce

Várható időjárás kedd estig:

Túlnyomóan derült, száraz idő lesz. Számottevő felhősödés csak kedden a déli óráktól valószinü, és a Dunántúlon már gyönge eső is lehet. Az eleinte még erős, néhol viharos északnyugati szél hétfőn estére lecsöndesedik. Kedden többfelé megélénkül a délnyugati szél.
Várható legalacsonyabb éjszakai hőmérséklet: 4, 9 fokig, legmagasabb nappali hőmérséklet pedig 17, 22 fokig emelkedik.
/kedden/

Pálmási Judit s.k.

TÁVOLABBI KILÁTÁSOK SZERDÁTÓL-SZOMBATIG:

Eleinte néhány fokos lehülésre kell számitani, a szél megélénkül. Átfutó záporok várhatók. A hét utolsó napjaiban ismét lassú melegedés valószinü, de többször számithatunk még kisebb záporokra. Legalacsonyabb hajnali hőmérséklet: kezdetben -1, +4, majd +5, +9 fok között várható. Legmagasabb nappali hőmérséklet: kezdetben 10, 15 fok között, majd 15 fok körül lesz. Jelentős mennyiségü /legalább 5 mm napi/ csapadék az ország területének 20 százalékán várható.

KÖZÉPTÁVÚ ELŐREJELZŐ OSZTÁLY

A hőmérséklet napi középértéke és eltérése a sokévi átlagtól /Budapest belterületén/:

1985. III. 31.	12,3°C	+2,9°C

1871 óta ezen a napon Budapesten előfordult

legmagasabb hőmérséklet:	24,5°C /1968/,	
legalacsonyabb hőmérséklet:	-5,3°C /1931/.	85.202.

National Oceanic and Atmospheric Administration

Environmental Data Rescue Program

ERRATA NOTICE

One or more conditions of the original document may affect the quality of the image, such as:

Discolored pages
Faded or light ink
Binding intrudes into the text

This document has been imaged through the NOAA Environmental Data Rescue Program. To view the original document, please contact the NOAA Central Library in Silver Spring, MD at (301) 713-2607 x124 or www.reference@nodc.noaa.gov.

Information Manufacturing Corporation
Imaging Subcontractor
Rocket Center, West Virginia
September 14, 1999

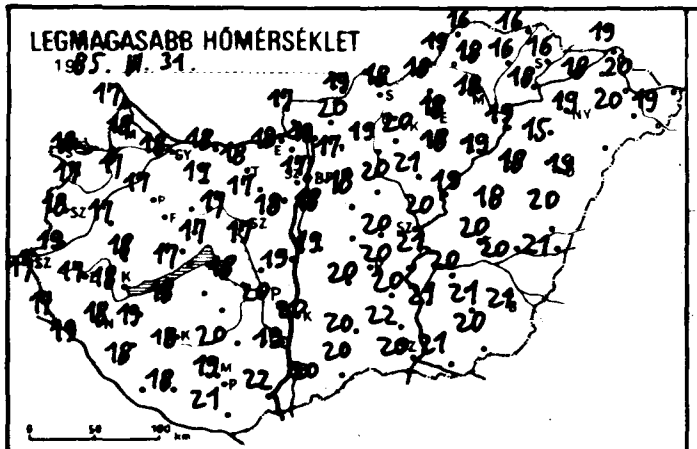
LEGMAGASABB HŐMÉRSÉKLET
1985. III. 31.

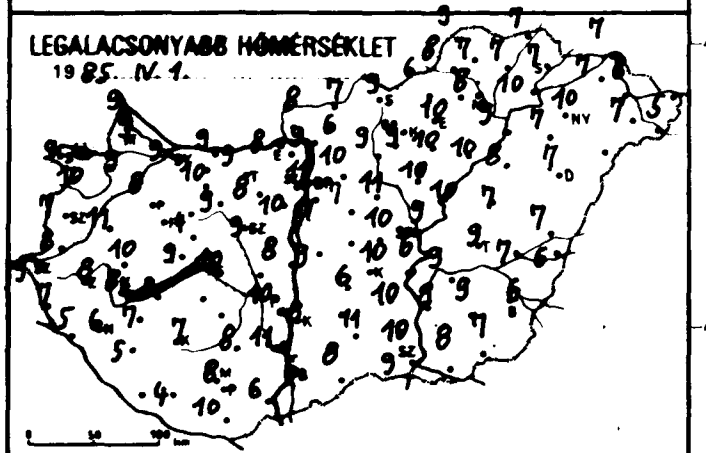
LEGALACSONYABB HŐMÉRSÉKLET
1985. IV. 1.

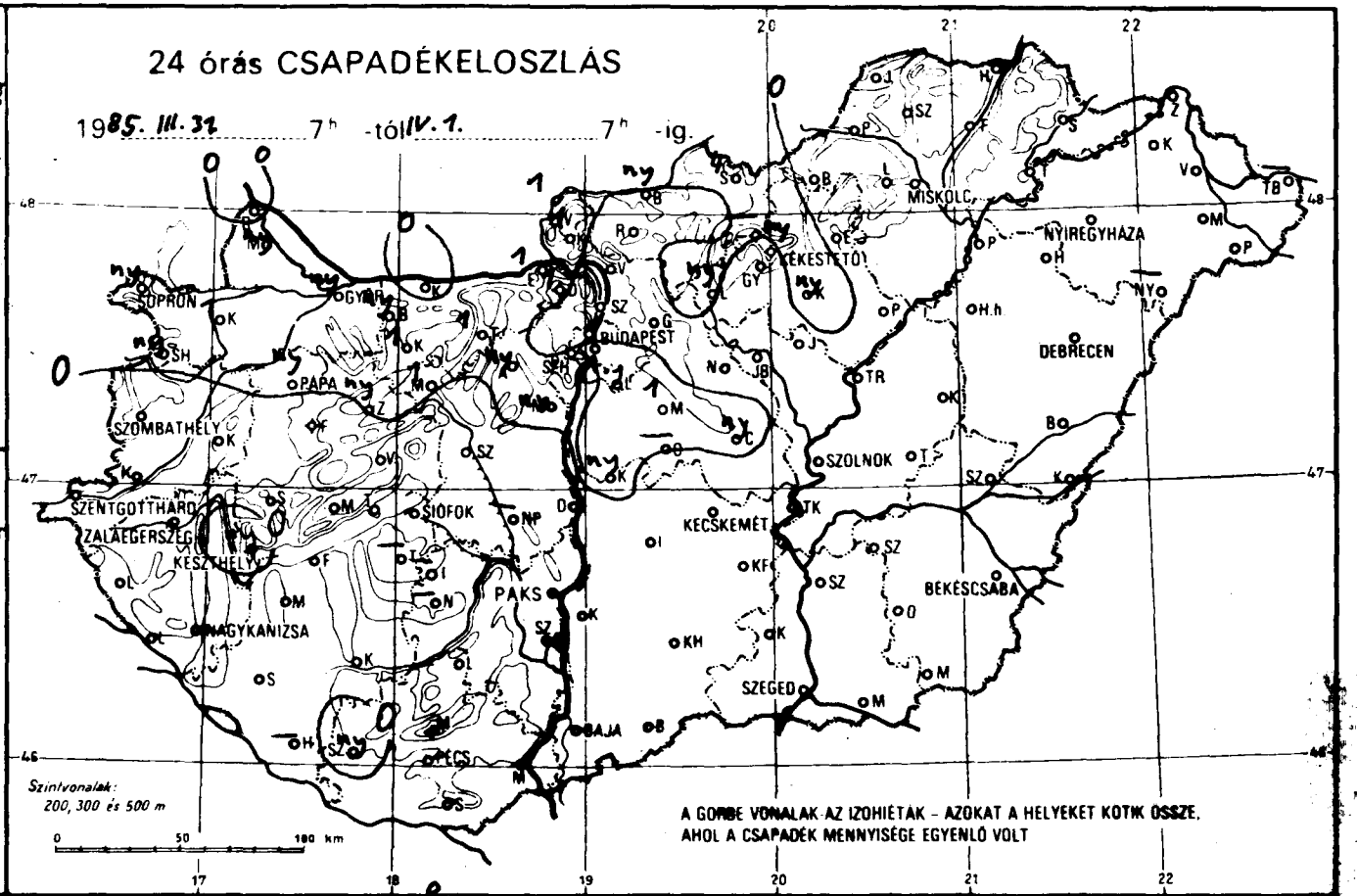
24 órás CSAPADÉKELOSZLÁS
1985. III. 31. 7h -tól IV. 1. 7h -ig.
SOPRON
GYŐR
BUDAPEST
MISKOLC
NYÍREGYHÁZA
DEBRECEN
PAPA
SZOMBATHELY
SZOLNOK
SZENTGOTTHÁRD
ZALAEGERSZEG
KESZTHELY
SIÓFOK
KECSKEMÉT
PAKS
BÉKÉSCSABA
NAGYKANIZSA
SZEGED
BAJA
PÉCS
Szintvonalak:
200, 300 és 500 m
A GÖRBE VONALAK AZ IZOHIÉTÁK – AZOKAT A HELYEKET KÖTIK ÖSSZE, AHOL A CSAPADÉK MENNYISÉGE EGYENLŐ VOLT

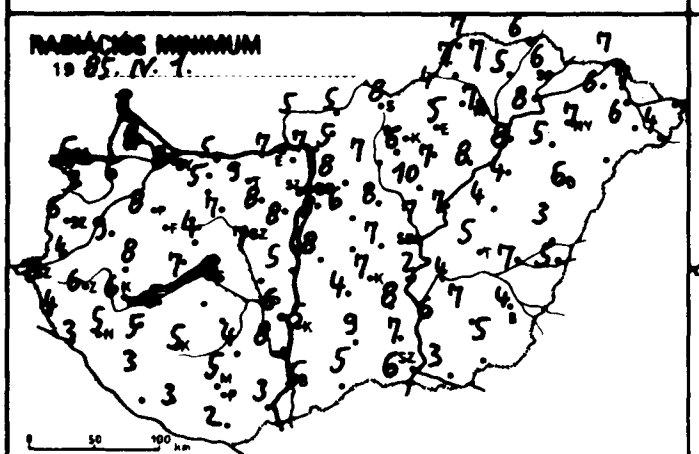
RADIÁCIÓS MINIMUM
1985. IV. 1.

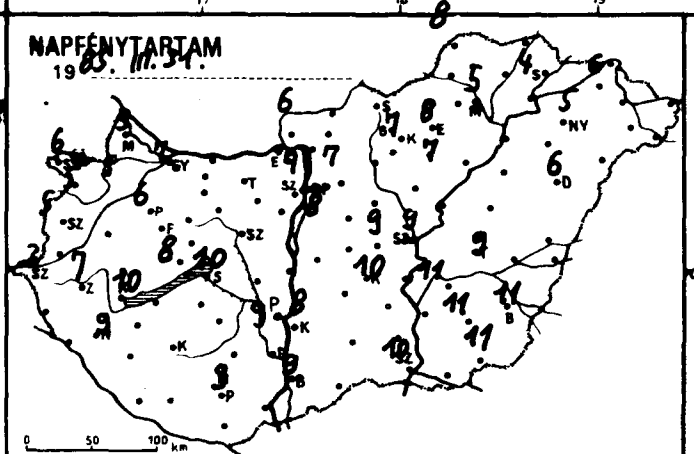
NAPFÉNYTARTAM
1985. III. 31.

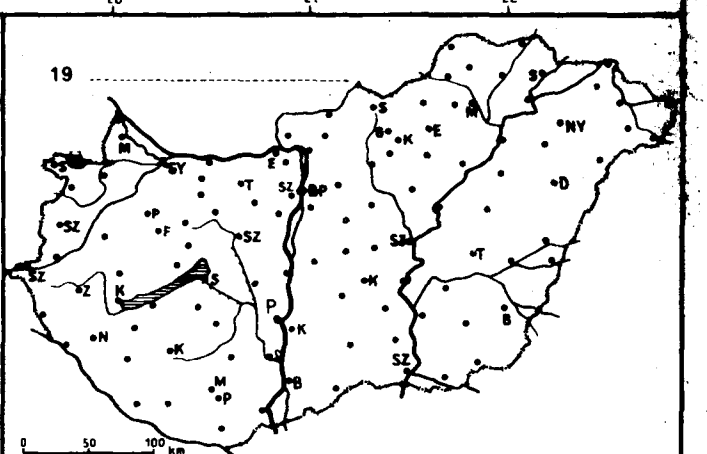
19

88.IV.1. 07 h-ig az utolsó 24 óra adatai						Előző nap napos órái
állomás	csapadék (mm)		max. hőmérséklet	min. hőmérséklet	rad. min.	
Győr	ny		18	9	8	7
Kapuvár	1	≏	17	9	6	5
Mosonmagyaróvár	ny		18	9	8	3
Rajka	.		17	9	8	
Sopron	ny		18	9	5	6
Sopronhorpács	ny	≏	17	10	7	5
Káld	.		17	11	9	
Körmend	.		19	8	4	
Szentgotthárd	.		17	9	8	3
Szombathely	.		18	7	6	5
Lenti	.		17	7	4	
Letenye	.		19	5	3	
Nagykanizsa	.	≏	18	6	5	9
Zalaegerszeg	.		17	8	6	7
Farkasgyepű	.		15	8	6	
Keszthely	ny	≏	18	8	6	10
Mencshely	.		16	9	6	8
Pápa	ny		17	8	8	6
Sümeg	.		18	10	8	
Tihany	.		17	9	7	
Veszprém	.		17	4	4	
Zirc	ny		16	8	7	
Fonyód	.		18	8	5	
Homokszt. györgy	–		–	–	–	–
Kaposvár	.		18	7	5	
Marcali	.		19	7	5	
Siófok	.		18	10	8	10
Somogyszob	.	≏	18	5	3	
Tab	–		–	–	–	
Bábolna	ny	)	18	8	7	
Esztergom	1	≤	18	8	7	
Kisbér	1		19	10	5	
Komárom	.		18	9	5	
Tatabánya	1	)	18	9	9	
Alcsútdoboz	ny		17	8	8	
Dunaújváros	.		19	8	5	
Martonvásár	ny		18	10	8	
Mór	1	≡	17	9	7	
Nagyhörcsökp.	–		–	–	–	
Szabadbattyán	.		17	9	7	
Iregszemcse	–		–	–	–	
Lengyel	.	=	20	8	4	
Paks	.		20	10	6	9
Szekszárd	.		19	11	8	
Árpádtető	.		15	7	6	
Mohács	.	≃	22	6	3	
Pécs	.		19	8	5	9
Siklós	.		21	10	2	
Szigetvár	ny	) ≤	18	4	3	
Budaörs	.		18	10	8	
Bp. Lőrinc	ny		18	11	8	8
Bp. Met. Int.	.		17	11	–	7
Bp. Szab. hegy	.		15	8	7	
Cegléd	ny	)	20	10	7	9
Dobogókő	1		15	5	5	
Gödöllő	.		17	10	8	7
Királyrét	1		17	7	6	
Monor	1	≃	18	7	6	
Nagykáta	.		20	11	8	
Szentendre	.		19	10	9	

89.IV.1. 07 h-ig az utolsó 24 óra adatai						Előző nap napos órái
állomás	csapadék (mm)		max. hőmérséklet	min. hőmérséklet	rad. min.	
Vác	.	≏	19	9	7	
Vámosmikola	1		17	8	5	6
Baja	.		20	6	5	9
Bácsalmás	.		20	8	5	
Izsák	.		20	6	4	
Kalocsa	.		20	8	5	8
Kecskemét	.	≡	20	10	7	10
Kiskunfélegyháza	.		20	10	8	
Kiskunhalas	.	≏	20	11	9	
Kunszentmiklós	ny	) ≤	19	9	8	
Tiszakécske	.		21	11	7	
Balassagyarmat	ny		19	7	5	
Romhány	.		20	6	5	
Salgótarján	4		18	9	8	
Eger	.	≤	18	10	5	8
Galyatető	–		–	–	–	
Gyöngyös	.		20	9	6	
Kékestető	ny	V	10	5	4	7
Kompolt	ny	)	18	10	7	7
Lőrinci	ny	) ≤	19	9	7	
Poroszló	.		19	10	8	
Jászapáti	.	≡	21	10	10	
Jászberény	.		19	4	3	
Karcag	.	≡	18	7	4	
Szolnok	.		20	9	7	9
Tiszaroff	.	≡	19	10	7	
Túrkeve	.		20	9	5	9
Kistelek	.		22	10	7	
Makó	.		21	8	3	
Szeged	.	≏	20	9	6	10
Szentes	.		21	9	6	
Borsodnádasd	.		18	6	4	
Füged	.		16	7	5	
Hidasnémeti	.	≡	16	7	6	
Jósvafő	.	=	16	9	7	8
Lillafüred	.		18	8	6	
Miskolc	.		18	8	7	5
Putnok	.	≡	19	8	7	
Sárospatak	.		16	7	6	4
Szendrőlád	.		18	7	7	
Tokaj	.		18	10	8	
Kisvárda	.		18	7	6	6
Mátészalka	.		20	7	6	
Nyíregyháza	.		19	10	7	5
Nyírlugos	–		–	–	–	
Pátyod	.	≏	19	5	4	
Tiszabecs	–		–	–	–	
Vásárosnamény	.		20	8	7	
Záhony	.		19	7	7	
Berettyóújfalu	.		20	7	3	
Debrecen	.		19	7	6	6
Hajdúdorog	.	≡	15	7	5	
Hortobágy	.		18	8	4	
Körösszakál	.		21	6	5	
Polgár	.		19	9	8	
Békéscsaba	.		21	6	4	11
Mezőhegyes	.		20	7	5	11
Orosháza	.		21	9	7	11
Szarvas	.		20	9	4	11
Szeghalom	.	≡	20	7	7	

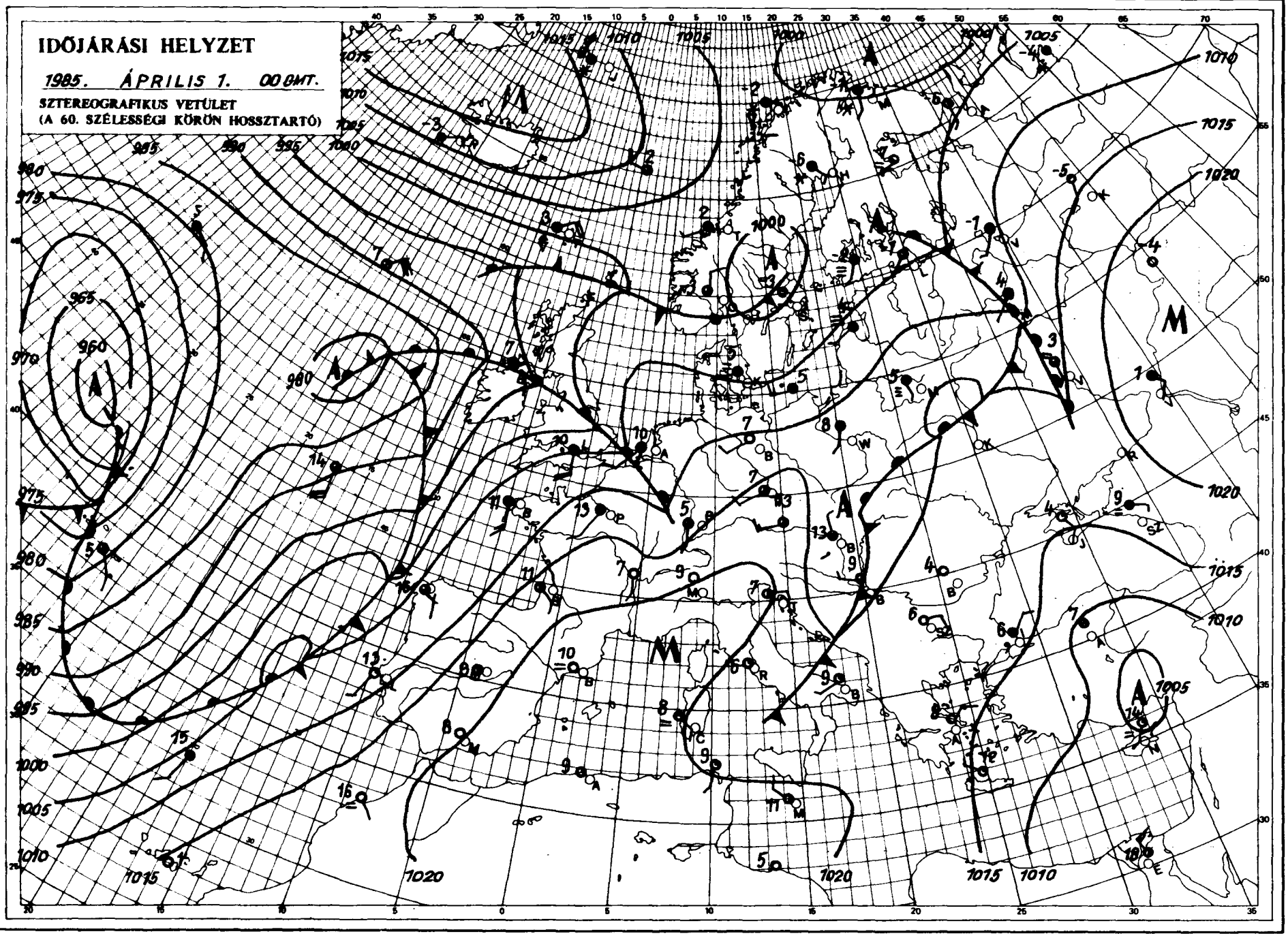

KIADJA: ORSZÁGOS METEOROLÓGIAI SZOLGÁLAT
Készíti: Központi Előrejelző Intézet Analízis- és Rövidtávú Prognózis Központja – T.: 273-018
Megjelenik naponként
Évi előfizetési díja: 2.200,-Ft. Megrendelhető: 1024 Budapest, II., Kitaibel Pál u. 1. – T.: 353-500
Kiadásért felel: az OMSZ elnöke – Szerkesztésért felel: a KEI igazgatója
Jelmagyarázat a havi mellékletben.

IDŐJÁRÁSI NAPIJELENTÉS

ЕЖЕДНЕВНЫЙ МЕТЕОРОЛОГИЧЕСКИЙ БЮЛЛЕТЕНЬ • DAILY WEATHER REPORT
BULLETIN QUOTIDIEN DE TEMPS • TÄGLICHER WETTERBERICHT

98. évfolyam 092. szám + Budapest + 1985. április 2. kedd

Az időjárási helyzet és a várható időjárás:

Az Atlanti-óceán fölött ciklonok keletkeznek és azok Észak-Európa felé haladnak. Ma reggel a Skandináv-félsziget déli részénél volt egy erős légörvény, melynek széles felhőzetéből a Benelux államok területén sokfelé esett az eső, a Brit-szigeteken pedig záporok alakultak ki. Az emlitett ciklonok déli oldalán erős nyugati áramlással enyhe levegő érkezik a szárazföld belseje fölé. Az enyhe léghullámok időnkénti felhősödést és gyönge esőket okoznak.

Egy eléggé vékony, szakadozott felhőzet érte el hétfőn délután hazánk nyugati részét. Délelőtt még a keleti megyéket egy távolodó hidegfront felhőzete takarta, délután viszont ott is kisütött a nap. Az ország területén hétfőn 2-11 órás napsütést mértek. A hőmérséklet csúcsértéke elérte a 16, 21 fokot. Éjszaka a felhősödés kelet felé terjedt és helyenként gyönge eső is kialakult. A lehullott csapadék mennyisége nem haladta meg az 1 mm-t. Éjszaka általában 4, 11 fokig csökkent a hőmérséklet. Délelőtt sokfelé kisütött a nap. Keleten még néhol kisebb eső előfordult. A hőmérséklet 11 órakor 10 és 18 fok között volt.

Ma 12 órakor Budapesten 18 fokot mértek, a tengerszintre átszámitott légnyomás 1016 mbar, alig változik.

Várható időjárás szerda estig:

Az időszak első felében időnként megnövekszik a felhőzet, és elsősorban az északi országrészben elszórtan futó záporeső is előfordulhat.
Szerdán országszerte napos, száraz idő várható.
A szél északnyugatira fordul, többfelé megélénkül, néhol időnként megerősödik.

A legalacsonyabb éjszakai hőmérséklet: 4, 9 fok között,
a legmagasabb nappali hőmérséklet szerdán: 16 fok körül várható.

Rábai Attila s.k.

A hőmérséklet napi középértéke és eltérése a sokévi átlagtól /Budapest belterületén/:

1985. IV. 1.	13,8°C	+3,8°C

1871 óta ezen a napon Budapesten előfordult

legmagasabb hőmérséklet:	22,7°C /1928/,
legalacsonyabb hőmérséklet:	-3,0°C /1931/.

85.203.

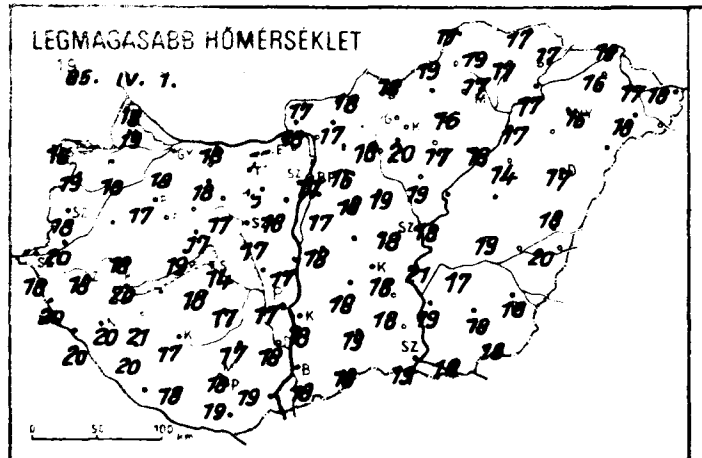
LEGMAGASABB HŐMÉRSÉKLET
1985. IV. 1.
0 50 100 km

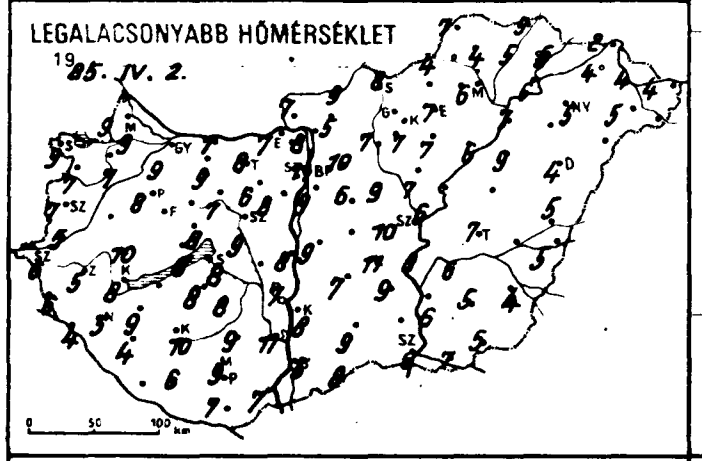
LEGALACSONYABB HŐMÉRSÉKLET
1985. IV. 2.
0 50 100 km

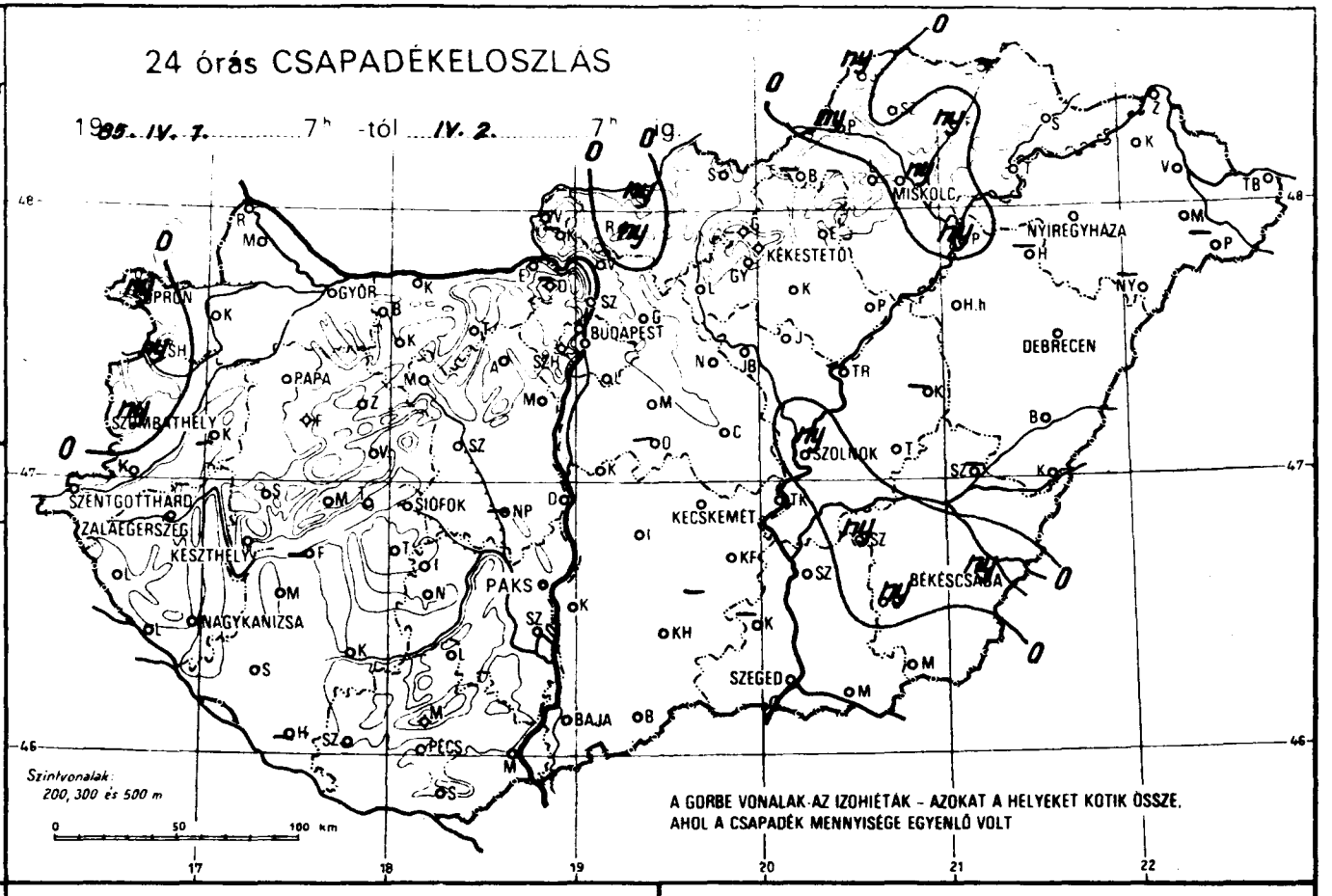
24 órás CSAPADÉKELOSZLÁS
1985. IV. 1. 7h -tól IV. 2. 7h ig.
MISKOLC
NYIREGYHÁZA
KÉKESTETŐ
DEBRECEN
GYŐR
BUDAPEST
PAPA
SZOMBATHELY
SZENTGOTTHARD
ZALAEGERSZEG
KESZTHELY
SIÓFOK
PAKS
NAGYKANIZSA
KECSKEMÉT
SZOLNOK
BÉKÉSCSABA
SZEGED
BAJA
PÉCS
Szintvonalak: 200, 300 és 500 m
A GORBE VONALAK AZ IZOHIÉTÁK – AZOKAT A HELYEKET KOTIK ÖSSZE, AHOL A CSAPADÉK MENNYISÉGE EGYENLŐ VOLT
0 50 100 km
17 18 19 20 21 22
48 47 46

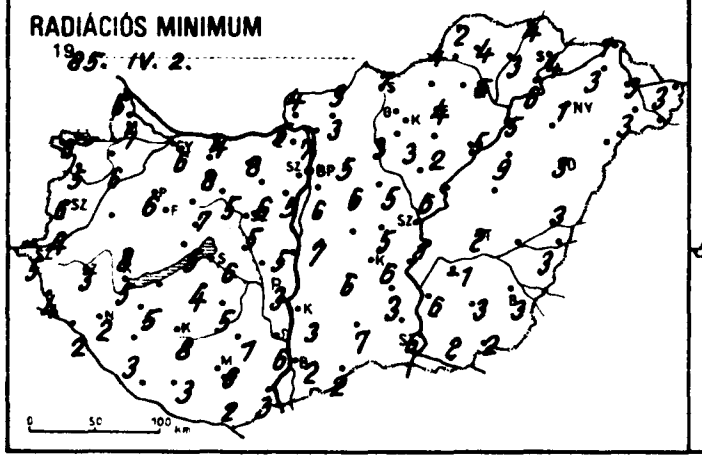
RADIÁCIÓS MINIMUM
1985. IV. 2.
0 50 100 km

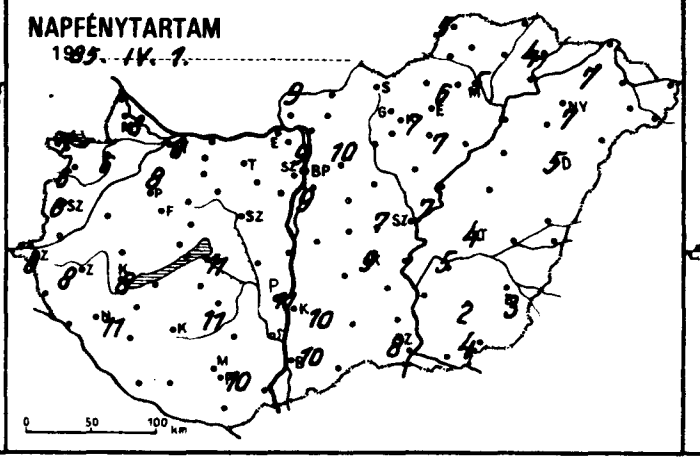
NAPFÉNYTARTAM
1985. IV. 1.
0 50 100 km

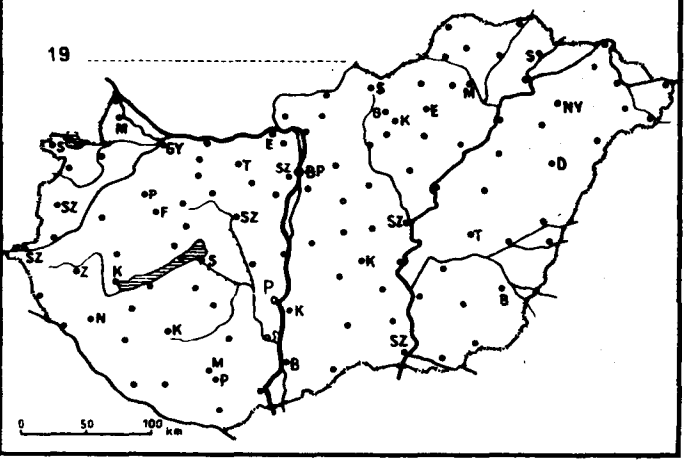
19
0 50 100 km

85.IV.20 7 h-ig az utolsó 24 óra adatai						Előző nap napos órái
állomás	csapadék (mm)		max. hőmérséklet	min. hőmérséklet	rad. min.	
Győr	.		18	9	6	8
Kapuvár	. ⌓		18	7	6	6
Mosonmagyaróvár	. ⌓		19	9	7	8
Rajka	.		18	9	6	
Sopron	ny ∴		16	9	6	7
Sopronhorpács	ny ∴		19	7	5	6
Káld	–		–	–	–	
Körmend	.		20	5	4	
Szentgotthárd	.		18	6	5	8
Szombathely	ny		18	7	6	6
Lenti	.		20	6	4	
Letenye	. ⌓		20	4	2	
Nagykanizsa	. ⌓		20	5	2	11
Zalaegerszeg	.		18	5	3	8
Farkasgyepű	.		16	5	4	
Keszthely	. ⌓		20	8	5	8
Mencshely	.		16	8	3	10
Pápa	. ⌓		17	8	6	8
Sümeg	.		18	10	8	
Tihany	.		19	8	5	
Veszprém	.		17	8	7	
Zirc	.		14	6	2	
Fonyód	–		–	–	–	
Homokszt. györgy	–		–	–	–	–
Kaposvár	.		17	10	8	
Marcali	. ⌓		21	9	5	
Siófok	.		14	8	6	11
Somogyszob	. ⌓		20	4	3	
Tab	.		18	8	4	
Bábolna	.		17	5	2	
Esztergom	. =		18	7	5	
Kisbér	.		18	9	8	
Komárom	.		18	7	4	
Tatabánya	.		17	8	8	
Alcsútdoboz	. =		19	6	6	
Dunaújváros	.		17	8	5	
Martonvásár	. ⌓		18	8	5	
Mór	. =		17	7	5	
Nagyhörcsökp.	–		–	–	–	
Szabadbattyán	.		17	9	5	
Iregszemcse	. ≈		17	8	5	11
Lengyel	.		17	9	1	
Paks	.		17	7	3	11
Szekszárd	. –		18	11	6	
Árpádtető	.		15	10	6	
Mohács	. ⌓		19	7	3	
Pécs	.		18	9	6	10
Siklós	.		19	7	2	
Szigetvár	. ⌓		18	6	3	
Budaörs	.		17	9	6	
Bp. Lőrinc	.		17	9	6	9
Bp. Met. Int.	.		17	11	–	9
Bp. Szab. hegy	.		15	10	8	
Cegléd	.		18	10	5	7
Dobogókő	–		–	–	–	
Gödöllő	.		16	10	5	10
Királyrét	–		–	–	–	
Monor	.		18	6	6	
Nagykáta	.		19	9	5	
Szentendre	.		19	9	8	

85.IV.20 7 h-ig az utolsó 24 óra adatai						Előző nap napos órái
állomás	csapadék (mm)		max. hőmérséklet	min. hőmérséklet	rad. min.	
Vác	. ⌓		18	8	7	
Vámosmikola	.		17	7	4	9
Baja	.		18	5	2	10
Bácsalmás	.		18	8	2	
Izsák	.		18	7	6	
Kalocsa	.		18	8	3	10
Kecskemét	. ⌓		18	11	6	9
Kiskunfélegyháza	.		18	9	3	
Kiskunhalas	. ⌓		19	9	7	
Kunszentmiklós	.		18	9	7	
Tiszakécske	.		21	8	4	
Balassagyarmat	ny ⌓		18	9	3	
Romhány	ny		17	5	3	
Salgótarján	.		18	8	7	
Eger	. =		16	7	4	6
Galyatető	.		15	6	3	
Gyöngyös	. ⌓		20	7	3	
Kékestető	.		10	5	3	7
Kompolt	. ⌓		17	7	2	7
Lőrinci	. ≈		18	7	3	
Poroszló	. ⌓		18	6	5	
Jászapáti	. ⌊		19	7	6	
Jászberény	.		18	7	5	
Karcag	–		–	–	–	
Szolnok	ny ⌓		18	6	1	7
Tiszaroff	–		–	–	–	
Túrkeve	. ⌓		19	7	2	4
Kistelek	–		–	–	–	
Makó	.		19	7	2	
Szeged	.		19	6	6	8
Szentes	.		19	6	6	
Borsodnádasd	–		–	–	–	
Füzód	ny , ≈		17	5	3	
Hidasnémeti	. ≈		17	5	4	
Jósvafő	ny =		17	7	2	5
Lillafüred	.		18	7	5	
Miskolc	ny ≈		17	6	5	5
Putnok	ny , =		19	4	4	
Sárospatak	.		17	5	4	4
Szendrőlád	. =		19	4	4	
Tokaj	.		17	6	6	
Kisvárda	.		16	4	3	7
Mátészalka	.		18	5	3	
Nyíregyháza	. =		16	5	1	7
Nyírlugos	–		–	–	–	
Pátyod	–		–	–	–	
Tiszabecs	.		19	4	3	
Vásárosnamény	. =		17	4	3	
Záhony	.		16	2	1	
Berettyóújfalu	. ⌓		18	5	3	
Debrecen	. ⌓		17	4	3	5
Hajdúdorog	–		–	–	–	
Hortobágy	.		14	9	9	
Körösszakál	. ⌓		20	5	3	
Polgár	ny , ≈		17	7	5	
Békéscsaba	ny ⌓		18	4	3	3
Mezőhegyes	. ⌓		18	5	2	4
Orosháza	ny ∴		18	5	3	2
Szarvas	ny		17	6	-1	5
Szeghalom	–		–	–	–	

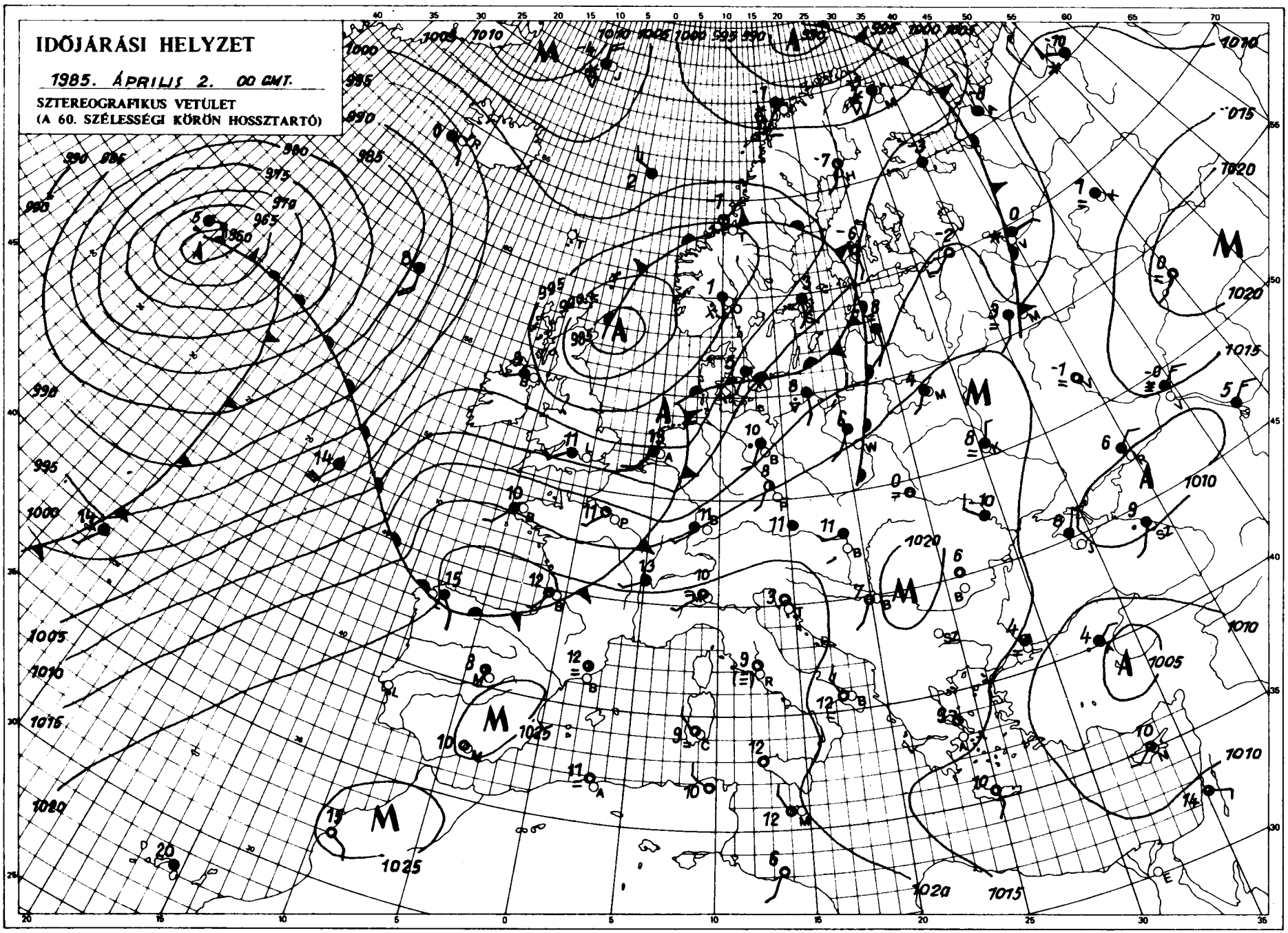

KIADJA: ORSZÁGOS METEOROLÓGIAI SZOLGÁLAT
Készíti: Központi Előrejelző Intézet Analízis- és Rövidtávú Prognózis Központja – T.: 273-018
Megjelenik naponként
Évi előfizetési díja: 2.200.-Ft. – Megrendelhető: 1024 Budapest, II., Kitaibel Pál u. 1. – T.: 353-500
Kiadásért felel: az OMSZ elnöke – Szerkesztésért felel: a KEI igazgatója

Jelmagyarázat a havi mellékletben.

IDŐJÁRÁSI NAPIJELENTÉS

ЕЖЕДНЕВНЫЙ МЕТЕОРОЛОГИЧЕСКИЙ БЮЛЛЕТЕНЬ · DAILY WEATHER REPORT
BULLETIN QUOTIDIEN DE TEMPS · TÄGLICHER WETTERBERICHT

98. évfolyam 093. szám + Budapest + 1985. április 3. szerda

Az időjárási helyzet és a várható időjárás:

Kontinensünk időjárására két időjárási rendszer van jelentős hatással. Az egyik a Skandináv-félsziget fölött, a másik pedig az Atlanti-óceán középső részén található mérsékelt égövi ciklon. Az említett légörvények délnyugatról északkelet felé haladnak, ezért elsősorban a szárazföld északi részén teszik változékonnyá az időjárást. Dél-Európában csendes, tavaszi idő van. Csütörtök estig a Kárpát-medence fölé ismét meleg levegő áramlik, ezért a nappali felmelegedés erősödésére számithatunk.

Hazánkban az elmúlt 24 órában változóan felhős volt az ég, kedden délelőtt, valamint az éjszaka folyamán szórványosan esőről, záporról érkezett jelentés. Egy-két helyen zivatar is előfordult. A ma reggel 7 óráig lehullott csapadék mennyisége csapadéknyom és 12 mm között változott, ez utóbbit Fonyódról jelentették. Több-kevesebb ideig mindenütt sütött a nap, a legmagasabb nappali hőmérséklet ennek megfelelően 16 és 25 fok között alakult. Éjszaka egy hidegfront vonult át az országon, emiatt helyenként megerősödött a szél és futó záporok alakultak ki. A hőmérséklet minimuma 3 és 12 fok között alakult. Szerdán délelőtt jelentősen csökkent a felhőzet, a csapadék mindenütt megszünt. A hőmérséklet 11 órakor 12 és 16 fok között volt.

Ma 12 órakor Budapesten a hőmérséklet 16 fok, a tengerszintre átszámitott légnyomás 1021 mbar, gyengén emelkedik.

Várható időjárás csütörtök estig:

Általában kevés felhőre, száraz időre lehet számitani. Több órás napsütés várható.
A helyenként még élénk északnyugati szél tovább mérséklődik, csütörtökön mérsékelt légmozgás lesz.

A legalacsonyabb éjszakai hőmérséklet: általában 2, 7 fok között lesz, néhány helyen gyenge talajmenti fagy előfordul.
A legmagasabb nappali hőmérséklet csütörtökön: 20 fok körül valószinü.

Vadkerti Ferenc s.k.

A hőmérséklet napi középértéke és eltérése a sokévi átlagtól /Budapest belterületén/:

1985. IV. 2.	16,1°C	+6,8°C

1871 óta ezen a napon Budapesten előfordult

legmagasabb hőmérséklet:	22,7°C /1926, 1928/,
legalacsonyabb hőmérséklet:	-3,1°C /1923/.

85.204.

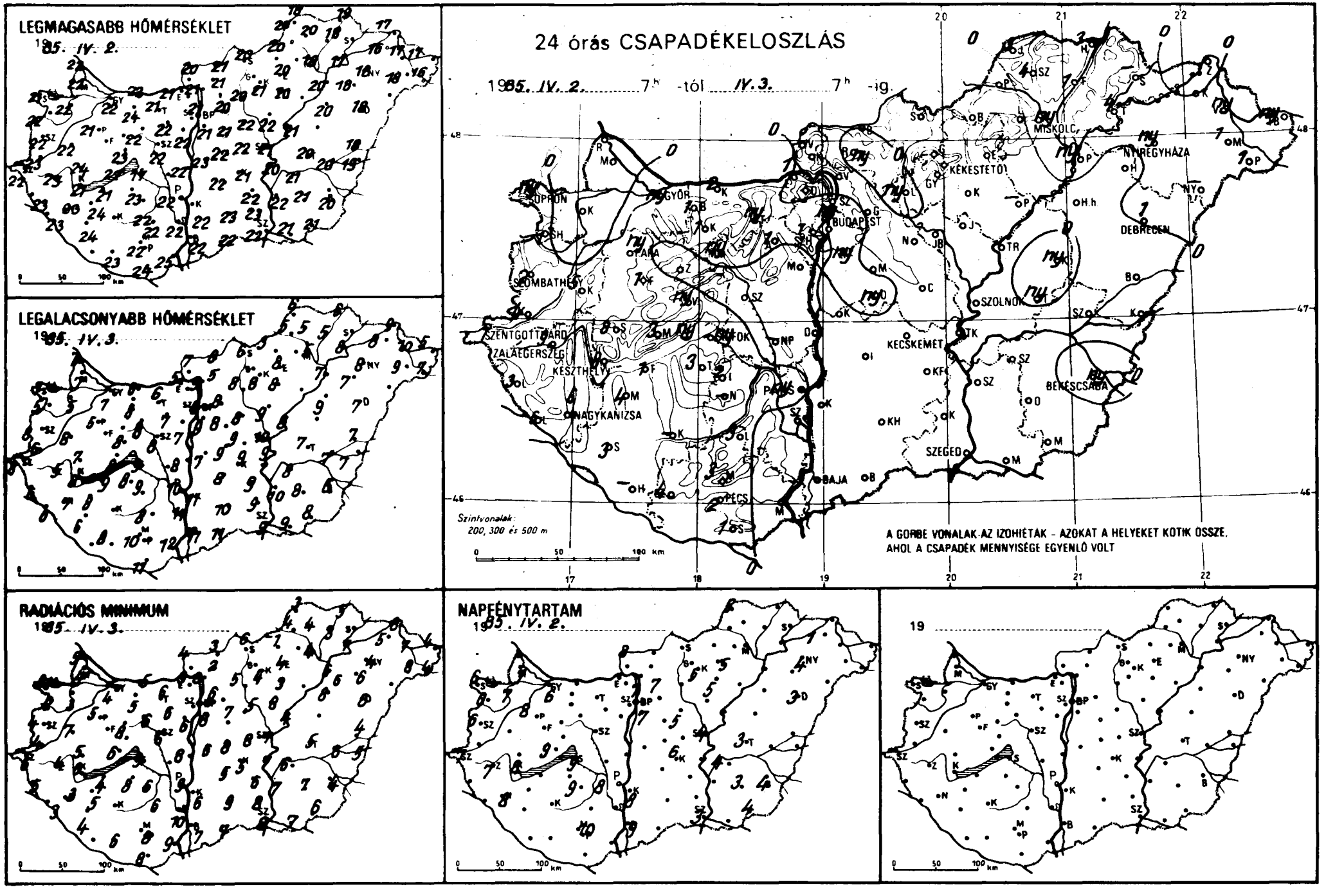
LEGMAGASABB HŐMÉRSÉKLET
1985. IV. 2.
LEGALACSONYABB HŐMÉRSÉKLET
1985. IV. 3.
24 órás CSAPADÉKELOSZLÁS
1985. IV. 2. 7h -tól IV. 3. 7h -ig.
Szintvonalak: 200, 300 és 500 m
A GÖRBE VONALAK AZ IZOHIÉTÁK - AZOKAT A HELYEKET KÖTIK ÖSSZE, AHOL A CSAPADÉK MENNYISÉGE EGYENLŐ VOLT
SOPRON
GYŐR
BUDAPEST
MISKOLC
NYÍREGYHÁZA
KÉKESTETŐ
DEBRECEN
SZOLNOK
SZOMBATHELY
SZENTGOTTHÁRD
ZALAEGERSZEG
KESZTHELY
NAGYKANIZSA
PÉCS
BAJA
KECSKEMÉT
BÉKÉSCSABA
SZEGED
RADIÁCIÓS MINIMUM
1985. IV. 3.
NAPFÉNYTARTAM
1985. IV. 2.
19

85.IV.30 7 h-ig az utolsó 24 óra adatai						Előző nap napos órái	85.IV.30 7 h-ig az utolsó 24 óra adatai						Előző nap napos órái
állomás	csapadék (mm)		max. hőmérséklet	min. hőmérséklet	rad. min.		állomás	csapadék (mm)		max. hőmérséklet	min. hőmérséklet	rad. min.	
Győr	ny		22	7	4	6	Vác	.		21	9	8	
Kapuvár	.		22	5	3	7	Vámosmikola	.		20	7	4	8
Mosonmagyaróvár	.		22	7	4	7	Baja	.		22	11	7	9
Rajka	.		22	7	5		Bácsalmás	.		22	11	7	
Sopron	ny		21	7	3	6	Izsák	.		22	8	5	
Sopronhorpács	1		22	5	2	6	Kalocsa	.		22	11	6	8
Káld	5		22	8	7		Kecskemét	.		21	9	5	6
Körmend	4		23	6	4		Kiskunfélegyháza	.		22	9	6	
Szentgotthárd	1		22	8	6	7	Kiskunhalas	.		23	10	9	
Szombathely	2		22	8	4	6	Kunszentmiklós	.	=	23	7	-	
Lenti	3		23	6	5		Tiszakécske	.		23	9	7	
Letenye	6		23	6	3		Balassagyarmat	.		21	8	3	
Nagykanizsa	6		23	7	3	8	Romhány	ny		21	5	2	
Zalaegerszeg	9		23	5	4	7	Salgótarján	.		20	6	6	
Farkasgyepű	1		21	6	3		Eger	.	=	20	8	4	5
Keszthely	8		21	8	6	8	Galyatető	.		15	3	-1	
Mencshely	3		21	7	5	9	Gyöngyös	.		21	8	4	
Pápa	ny		21	5	5	8	Kékestető	.		12	4	3	5
Sümeg	8		24	7	5		Kompolt	.		20	8	3	5
Tihany	ny		22	8	6		Lőrinci	ny	=	20	8	5	
Veszprém	ny		23	8	8		Poroszló	-		-	-	-	
Zirc	.		20	7	5		Jászapáti	.		22	9	8	
Fonyód	1		21	9	4		Jászberény	.		20	8	5	
Homokszt. györgy	-		-	-	-	-	Karcag	ny		20	7	4	
Kaposvár	-		-	-	-		Szolnok	.		21	10	7	4
Marcali	4		24	8	5		Tiszaroff	.	=	21	8	4	
Siófok	ny		17	9	9	9	Túrkeve	ny		20	7	5	3
Somogyszob	3		24	6	4		Kistelek	.		23	9	8	
Tab	3		23	8	8		Makó	.		21	9	7	
Bábolna	1		21	5	3		Szeged	.		22	9	8	3
Esztergom	1	=	21	5	3		Szentes	.		22	10	7	
Kisbér	1		24	8	5		Borsodnádasd	.		20	3	-1	
Komárom	2		22	6	5		Füged	1	=	18	5	3	
Tatabánya	ny		21	6	6		Hidasnémeti	3	=	19	6	5	
Alcsútdoboz	1		22	7	6		Jósvafő	3		18	6	3	5
Dunaújváros	.		22	8	8		Lillafüred	.	=	18	6	4	
Martonvásár	.		22	7	6		Miskolc	ny	=	18	5	4	-
Mór	ny	=	22	8	6		Putnok	.		20	5	4	
Nagyhörcsökp.	-		-	-	-		Sárospatak	-		-	-	-	-
Szabadbattyán	.		22	8	6		Szendrőlád	4		20	5	4	
Iregszemcse	2		22	9	6	9	Tokaj	4		17	8	7	
Lengyel	3		22	8	6		Kisvárda	.		16	8	5	
Paks	ny		22	10	9	8	Mátészalka	1		18	9	8	
Szekszárd	.		22	11	10		Nyíregyháza	ny		18	8	4	
Árpádtető	3		19	8	6		Nyírlugos	-		-	-	-	
Mohács	.		25	12	9		Pátyod	1		16	7	6	
Pécs	2		22	10	8	10	Tiszabecs	ny	=	17	5	4	
Siklós	1		24	11	8		Vásárosnamény	ny	=	17	10	7	
Szigetvár	4	=	23	8	6		Záhony	.		17	9	8	
Budaörs	1		22	9	7		Berettyóújfalu	.		18	7	4	
Bp. Lőrinc	ny		21	9	8	7	Debrecen	1		18	7	6	3
Bp. Met. Int.	ny		21	9	-	7	Hajdúdorog	.	=	18	7	6	
Bp. Szab. hegy	1		20	6	3		Hortobágy	.		20	9	8	
Cegléd	.		22	9	8	5	Körösszakál	.		19	7	5	
Dobogókő	.		17	4	4		Polgár	ny	=	20	7	6	
Gödöllő	.		20	8	6	7	Békéscsaba	ny		20	6	4	4
Királyrét	.		21	5	2		Mezőhegyes	.		21	8	6	4
Monor	.		21	8	7		Orosháza	.		21	8	7	3
Nagykáta	.		22	8	5		Szarvas	.		21	8	6	4
Szentendre	.		23	9	8		Szeghalom	.		20	7	6	

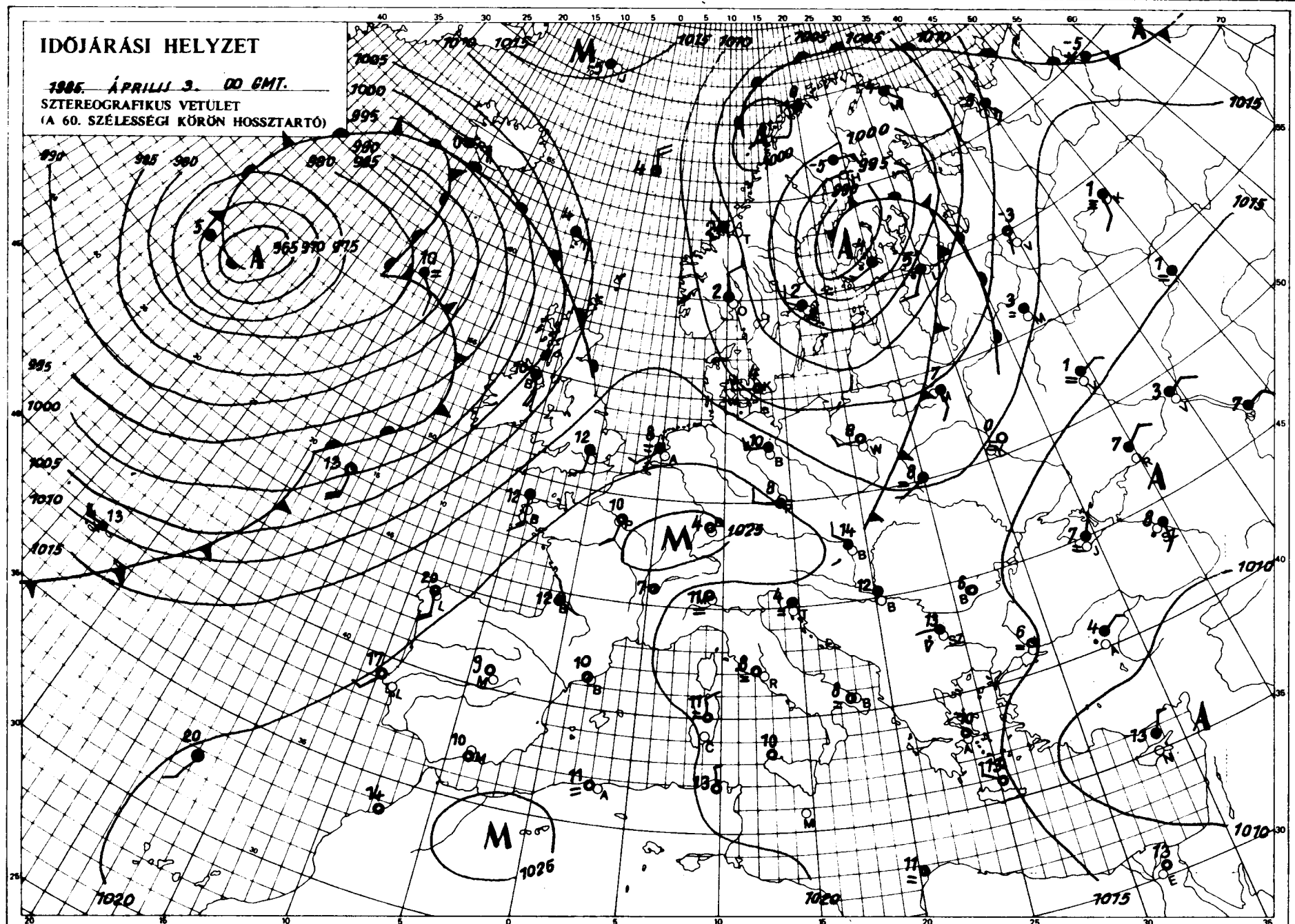

KIADJA: ORSZÁGOS METEOROLÓGIAI SZOLGÁLAT
Készíti: Központi Előrejelző Intézet Analízis- és Rövidtávú Prognózis Központja – T.: 273-018
Megjelenik naponként
Évi előfizetési díja: 2.200,-Ft. Megrendelhető: 1024 Budapest, II., Kitaibel Pál u. 1. – T.: 353-500
Kiadásért felel: az OMSZ elnöke – Szerkesztésért felel: a KEI igazgatója
Jelmagyarázat a havi mellékletben.

IDŐJÁRÁSI NAPIJELENTÉS

ЕЖЕДНЕВНЫЙ МЕТЕОРОЛОГИЧЕСКИЙ БЮЛЛЕТЕНЬ • DAILY WEATHER REPORT
BULLETIN QUOTIDIEN DE TEMPS • TÄGLICHER WETTERBERICHT

98. évfolyam 094. szám + Budapest + 1985. április 4. csütörtök

Az időjárási helyzet és a várható időjárás:

Kontinensünk déli felén egyre melegebb, napos, száraz, igazi tavaszi időjárás van. Szerdán az Ibériai-félszigeten néhol 29 fokig melegedett fel a levegő. A délnyugat-európai, óceáni partvidék mentén több száz kilométer széles felhősáv okoz kiadós esőzést. A felhősáv kelet- északkelet felé halad, így egyelőre nem lesz hatással a Kárpát-medence időjárására.

Magyarországon szerdán általában 10, 12 órán át sütött a nap, számottevő csapadékról nem érkezett jelentés. Gyakran élénk, néhol átmenetileg erős volt az északnyugati szél. A hőmérséklet csúcsértéke 16, 21 fok között alakult. Csütörtök hajnalra 2, 9 fok közé hült le a levegő. A délelőtt napos, száraz, egyre melegebb volt: a hőmérséklet 11 órára 14, 18 fok közé emelkedett.

Ma 12 órakor Budapesten a hőmérséklet 17 fok, a tengerszintre átszámitott légnyomás 1020 mbar, alig változik.

Várható időjárás péntek estig:

Folytatódik a derült, száraz, meleg idő.
A délnyugati szél éjszaka mérsékelt, napközben időnként élénk lesz.

A legalacsonyabb éjszakai hőmérséklet 4, 9 fok között,
a legmagasabb nappali hőmérséklet pénteken kevéssel 20 fok fölött várható.

Török Dénes s.k.

A hőmérséklet napi középértéke és eltérése a sokévi átlagtól /Budapest belterületén/:

1985. IV. 3.	13,5°C	+4,1°C

1871 óta ezen a napon Budapesten előfordult

legmagasabb hőmérséklet:	24,1°C /1945/,
legalacsonyabb hőmérséklet:	-3,7°C /1891/.

85.205.

LEGMAGASABB HŐMÉRSÉKLET

19 85. IV. 3.

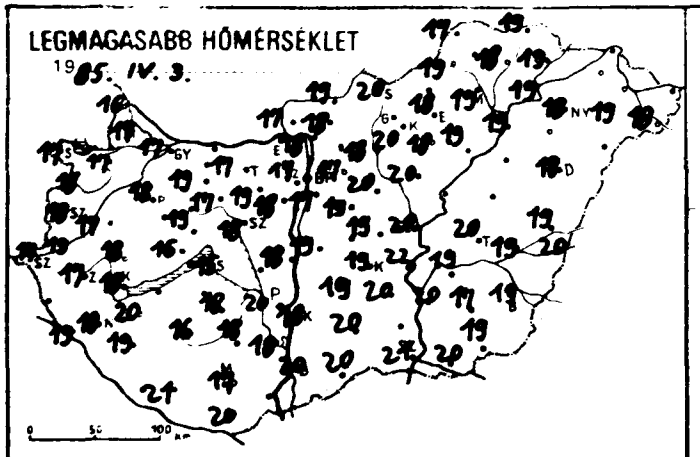

LEGALACSONYABB HŐMÉRSÉKLET

19 85. IV. 4.

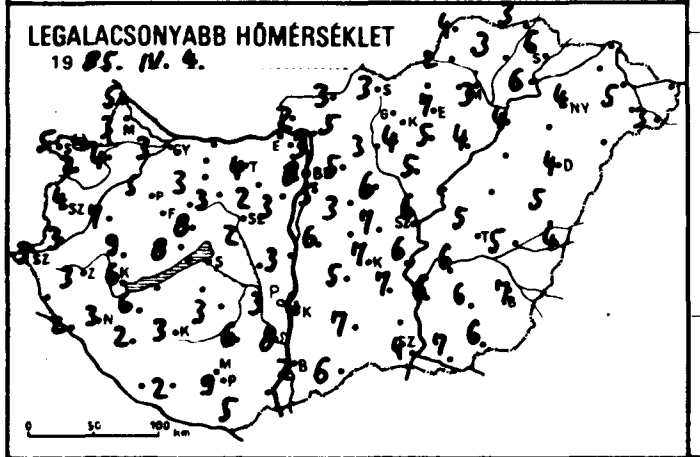

RADIÁCIÓS MINIMUM

19 85. IV. 4.

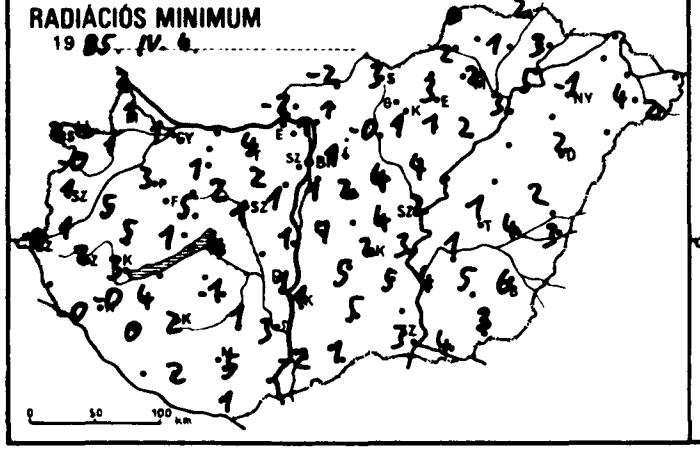

24 órás CSAPADÉKELOSZLAS

19 85. IV. 3. 7 h -tól IV. 4. 7 h -ig.

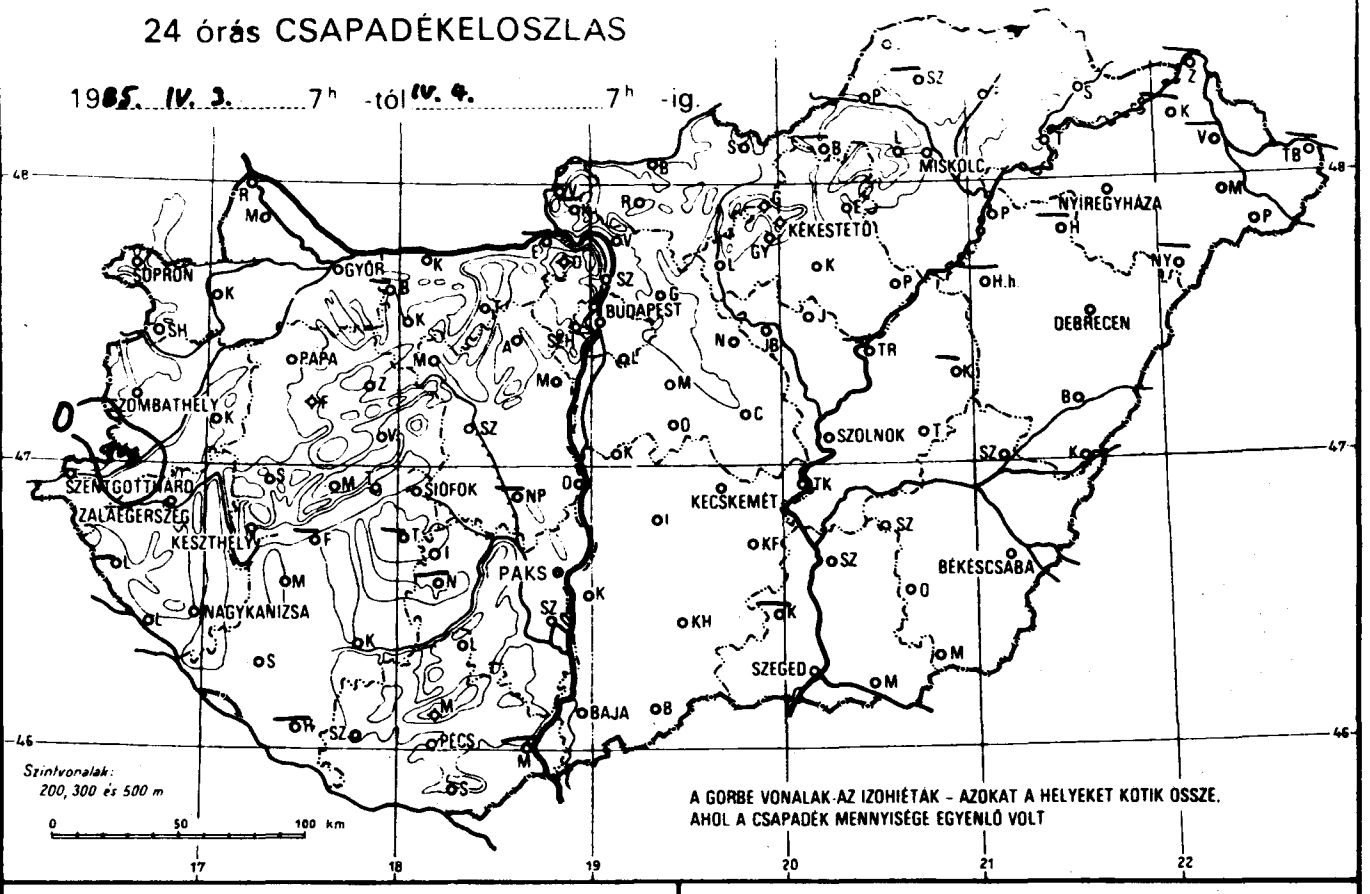

NAPFÉNYTARTAM

19 85. IV. 3.

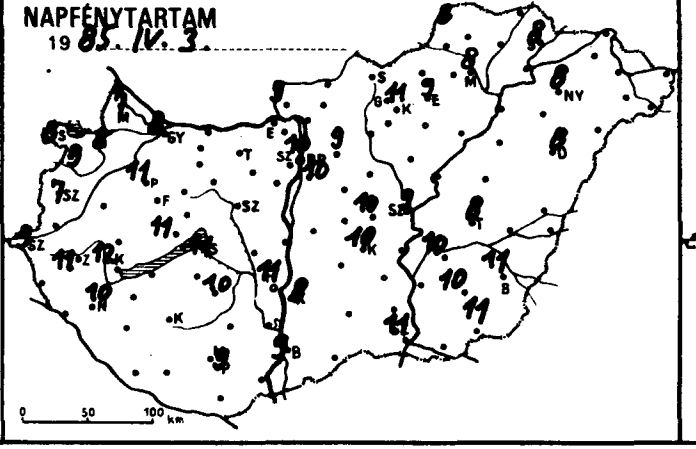

19

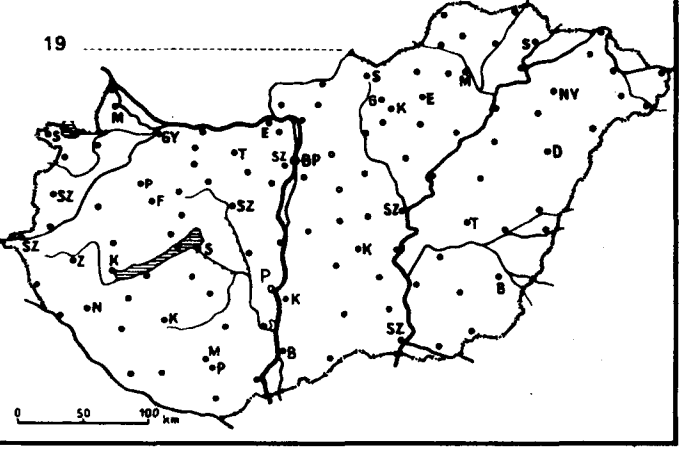

85. IV. 4 07 h-ig az utolsó 24 óra adatai						Előző nap napos órái
állomás	csapadék (mm)		max. hőmérséklet	min. hőmérséklet	rad. min.	
Győr	.		17	3	1	8
Kapuvár	.		17	4	1	8
Mosonmagyaróvár	.		17	3	1	7
Rajka	.		16	5	2	
Sopron	.		17	5	2	8
Sopronhorpács	.		18	2	-0	9
Káld	.		17	7	5	
Körmend	ny		19	3	1	
Szentgotthárd	.		17	3	0	9
Szombathely	.		18	4	1	7
Lenti	–		–	–	–	
Letenye	.		19	2	-0	
Nagykanizsa	.		18	3	-0	10
Zalaegerszeg	.		17	3	2	11
Farkasgyepű	.		16	5	2	
Keszthely	.		18	6	3	12
Mencshely	.		16	8	1	11
Pápa	.		18	5	3	11
Sümeg	.		18	9	5	
Tihany	.		18	7	4	
Veszprém	.		19	8	5	
Zirc	.		15	2	-0	
Fonyód	–		–	–	–	
Homokszt. györgy	–		–	–	–	
Kaposvár	.		16	3	2	
Marcali	.		20	6	4	
Siófok	.		15	5	4	11
Somogyszob	.		19	2	0	
Tab	–		–	–	–	
Bábolna	–		–	–	–	
Esztergom	–		–	–	–	
Kisbér	.		19	3	1	
Komárom	–		–	–	–	
Tatabánya	.		17	4	4	
Alcsútdoboz	.		19	2	2	
Dunaújváros	.		18	3	1	
Martonvásár	.		18	3	1	
Mór	.		17	3	2	
Nagyhörcsökp.	–		–	–	–	
Szabadbattyán	.		18	2	1	
Iregszemcse	.		18	3	-1	10
Lengyel	.		18	6	1	
Paks	.		20	3	1	11
Szekszárd	.		18	8	3	
Árpádtető	.		15	9	4	
Mohács	–		–	–	–	
Pécs	.		17	9	5	9
Siklós	.		20	5	1	
Szigetvár	.		21	2	2	
Budaörs	.		17	6	1	
Bp. Lőrinc	.		17	5	1	10
Bp. Met. Int.	.		17	8	–	10
Bp. Szab. hegy	.		18	8	6	
Cegléd	.		19	7	4	10
Dobogókő	.		13	7	6	
Gödöllő	.		17	5	1	9
Királyrét	–		–	–	–	
Monor	.		19	3	2	
Nagykáta	.		20	6	4	
Szentendre	.		19	5	4	

85. IV. 4 07 h-ig az utolsó 24 óra adatai						Előző nap napos órái
állomás	csapadék (mm)		max. hőmérséklet	min. hőmérséklet	rad. min.	
Vác	.		18	3	1	
Vámosmikola	.		17	2	-2	9
Baja	.		20	2	-2	9
Bácsalmás	.		20	6	1	
Izsák	.		19	5	5	
Kalocsa	.		18	4	-1	8
Kecskemét	.		19	7	2	10
Kiskunfélegyháza	.		20	7	5	
Kiskunhalas	.		20	7	5	
Kunszentmiklós	.		19	6	7	
Tiszakécske	.		22	6	3	
Balassagyarmat	.		19	3	-2	
Romhány	.		18	5	-1	
Salgótarján	.		20	3	3	
Eger	.		18	7	3	9
Galyatető	–		–	–	–	
Gyöngyös	.		20	4	1	
Kékestető	.		12	4	3	11
Kompolt	.		18	5	1	
Lőrinci	.		18	3	-0	
Poroszló	.		19	4	2	
Jászapáti	.		20	5	4	
Jászberény	.		19	5	3	
Karcag	–		–	–	–	
Szolnok	.		20	6	2	9
Tiszaroff	–		–	–	–	
Túrkeve	.		20	5	1	8
Kistelek	–		–	–	–	
Makó	.		20	7	4	
Szeged	.		21	4	3	11
Szentes	.		20	6	4	
Borsodnádasd	–		–	–	–	
Fügöd	.		18	3	1	
Hidasnémeti	.		19	3	2	
Jósvafő	.		17	4	0	8
Lillafüred	.		18	4	2	
Miskolc	.		19	3	2	8
Putnok	.		19	2	2	
Sárospatak	.		19	6	3	8
Szendrőlád	–		–	–	–	
Tokaj	.		19	6	5	
Kisvárda	–		–	–	–	
Mátészalka	.		19	5	4	
Nyíregyháza	.		18	4	-1	8
Nyírlugos	–		–	–	–	
Pátyod	.		18	3	2	
Tiszabecs	–		–	–	–	
Vásárosnamény	–		–	–	–	
Záhony	–		–	–	–	
Berettyóújfalu	.		19	5	2	
Debrecen	.		18	4	2	8
Hajdúdorog	–		–	–	–	
Hortobágy	–		–	–	–	
Körösszakál	.		20	4	3	
Polgár	.		19	4	3	
Békéscsaba	.		19	7	6	11
Mezőhegyes	.		19	6	3	11
Orosháza	.		17	6	5	10
Szarvas	.		19	6	-1	10
Szeghalom	.		19	5	4	

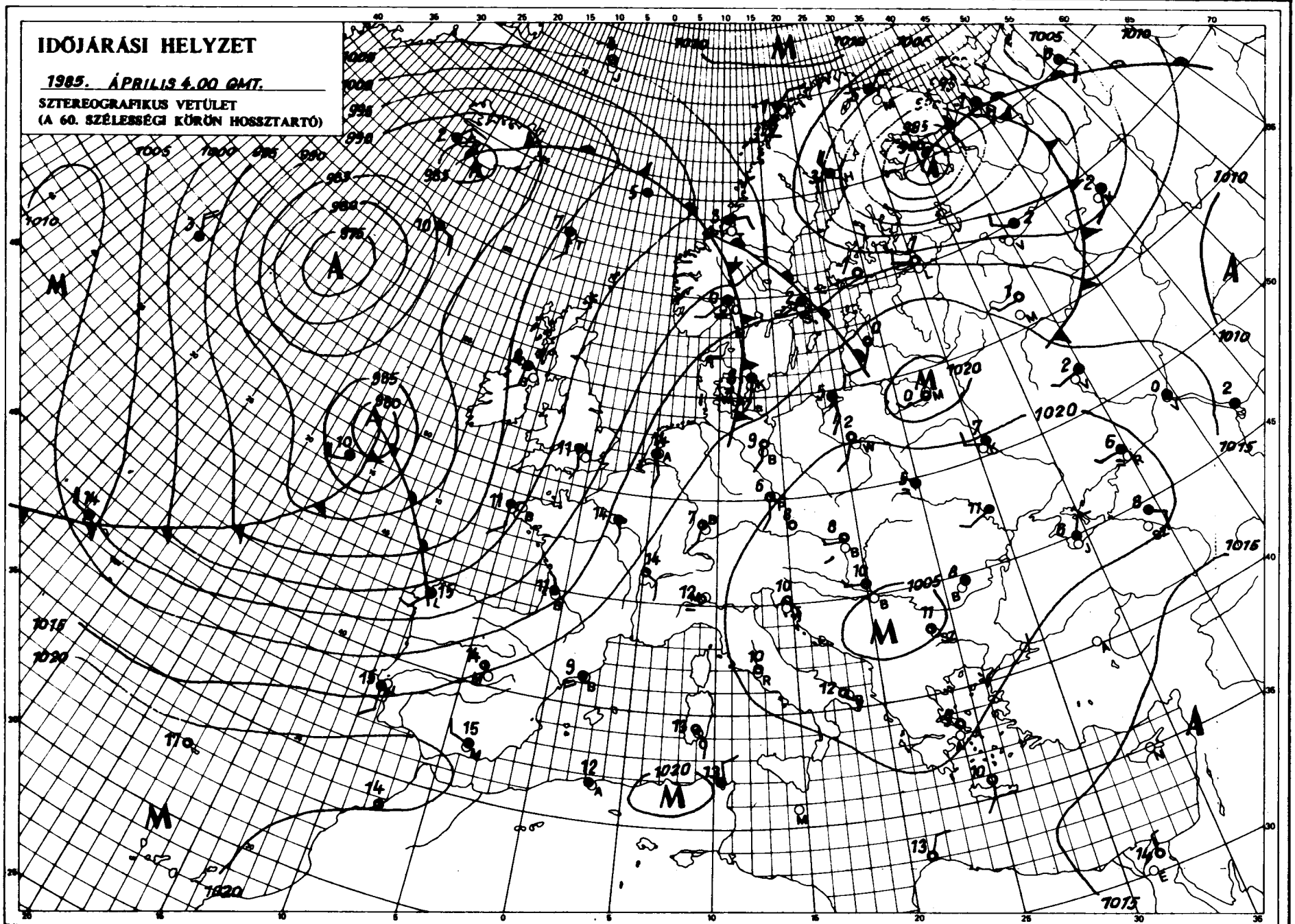

KIADJA: ORSZÁGOS METEOROLÓGIAI SZOLGÁLAT
Készíti: Központi Előrejelző Intézet Analízis- és Rövidtávú Prognózis Központja – T.: 273-018
Megjelenik naponként
Évi előfizetési díja: 2.200,- Ft. – Megrendelhető: 1024 Budapest, II., Kitaibel Pál u. 1. – T.: 353-500
Kiadásért felel: az OMSZ elnöke – Szerkesztésért felel: a KEI igazgatója
Jelmagyarázat a havi mellékletben.

IDŐJÁRÁSI NAPIJELENTÉS

ЕЖЕДНЕВНЫЙ МЕТЕОРОЛОГИЧЕСКИЙ БЮЛЛЕТЕНЬ · DAILY WEATHER REPORT
BULLETIN QUOTIDIEN DE TEMPS · TÄGLICHER WETTERBERICHT

98. évfolyam 095. szám + Budapest + 1985. április 5. péntek

Az időjárási helyzet és a várható időjárás:

Több száz kilométer széles, észak-déli irányban hosszanelnyúló felhő- és csapadékzóna tart Közép-Európa felé. A felhősáv keleti széle pénteken kora délelőtt a Balti-tenger - Alpok - Szardinia vonalban volt. Ettől nyugatra sokfelé esett az eső, záporeső, néhol heves zivatarok alakultak ki. A Brit-szigetek és az Ibériai-félsziget térségében viharos szél fújt. A felhősávtól keletre eső területeken, Közép- és Délkelet-Európában szokatlanul meleg, száraz időjárás időjárás uralkodott. Az emlitett felhősáv viszonylag lassan halad kelet felé, valószinü, hogy szombaton már a Kárpát-medence időjárására is hatással lesz.

Magyarországon csütörtökön csaknem zavartalan volt a napsütés, délutánra általában 18, 22 fokig emelkedett a hőmérséklet, Dél-Dunántúlon ennél melegebbet is mértek. A délnyugati szél megélénkült, délután néhol átmenetileg erős volt. Éjszaka is derült idő volt, hajnalra 4, 12 fok közé hült le a levegő, a szél éjszakára mérséklődött. Péntek délelőtt száraz, napos idő volt, megélénkült, néhol időnként megerősödött a délnyugati szél. A hőmérséklet 11 órára 16, 21 fokig emelkedett.

Ma 12 órakor Budapesten a hőmérséklet 18 fok, a tengerszintre átszámitott légnyomás 1009 mbar, gyengén süllyed.

Várható időjárás szombat estig:

Ma /péntek/ estig marad a derült, száraz, április elejéhez képest meleg idő. Utána délnyugat felől időnként megnövekszik a felhőzet, záporok, zivatarok kialakulása várható. Az élénk déli, délnyugati szelet gyakran kisérik erős széllökések.

Várható legalacsonyabb éjszakai hőmérséklet: 7, 12 fok között,
legmagasabb nappali hőmérséklet szombaton: 19, 24 fok között alakul.

H. Bóna Márta s.k.

TÁVOLABBI KILÁTÁSOK VASÁRNAPTÓL-SZERDÁIG:

Az első napokban várhatóan túlnyomóan napos időre számithatunk, keddtől azonban megnövekszik a felhőzet és ismétlődő záporok várhatók.
Legalacsonyabb hajnali hőmérséklet 6, 11 fok között várható,
legmagasabb nappali hőmérséklet eleinte 21, 26, majd 17, 22 fok között lesz.
Jelentős mennyiségü /legalább 5 mm napi/ csapadék az ország területének 40 százalékán várható.

KÖZÉPTÁVÚ ELŐREJELZŐ CSOPORT

A hőmérséklet napi középértéke és eltérése a sokévi átlagtól /Budapest belterületén/:

1985. IV. 4.	14,7°C	+4,9°C

1871 óta ezen a napon Budapestenelőfordult

legmagasabb hőmérséklet:	25,9°C /1946/,
legalacsonyabb hőmérséklet:	-1,4°C /1884/.

85.206.

LEGMAGASABB HŐMÉRSÉKLET

1965. IV. 4.

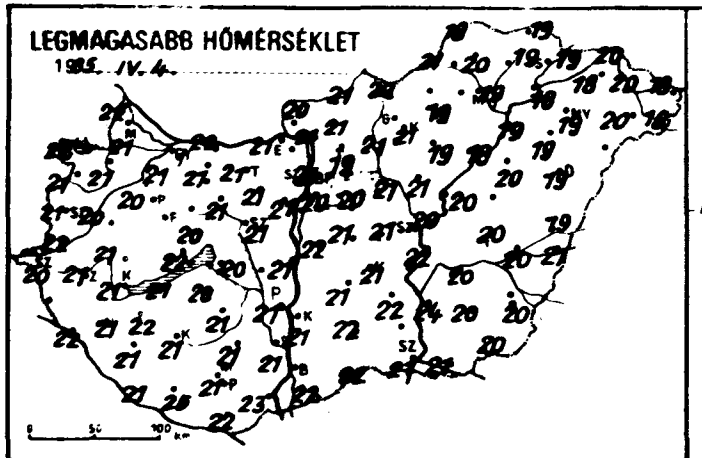

LEGALACSONYABB HŐMÉRSÉKLET

1965. IV. 5.

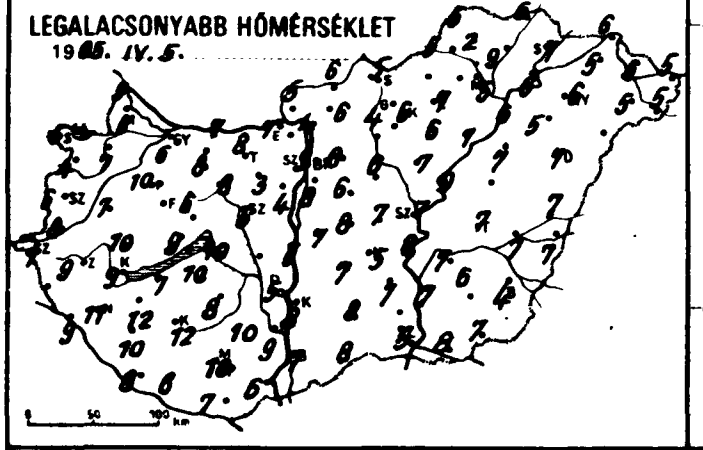

24 órás CSAPADÉKELOSZLAS

1965. IV. 4. 7h -tól IV. 5. 7h -ig.

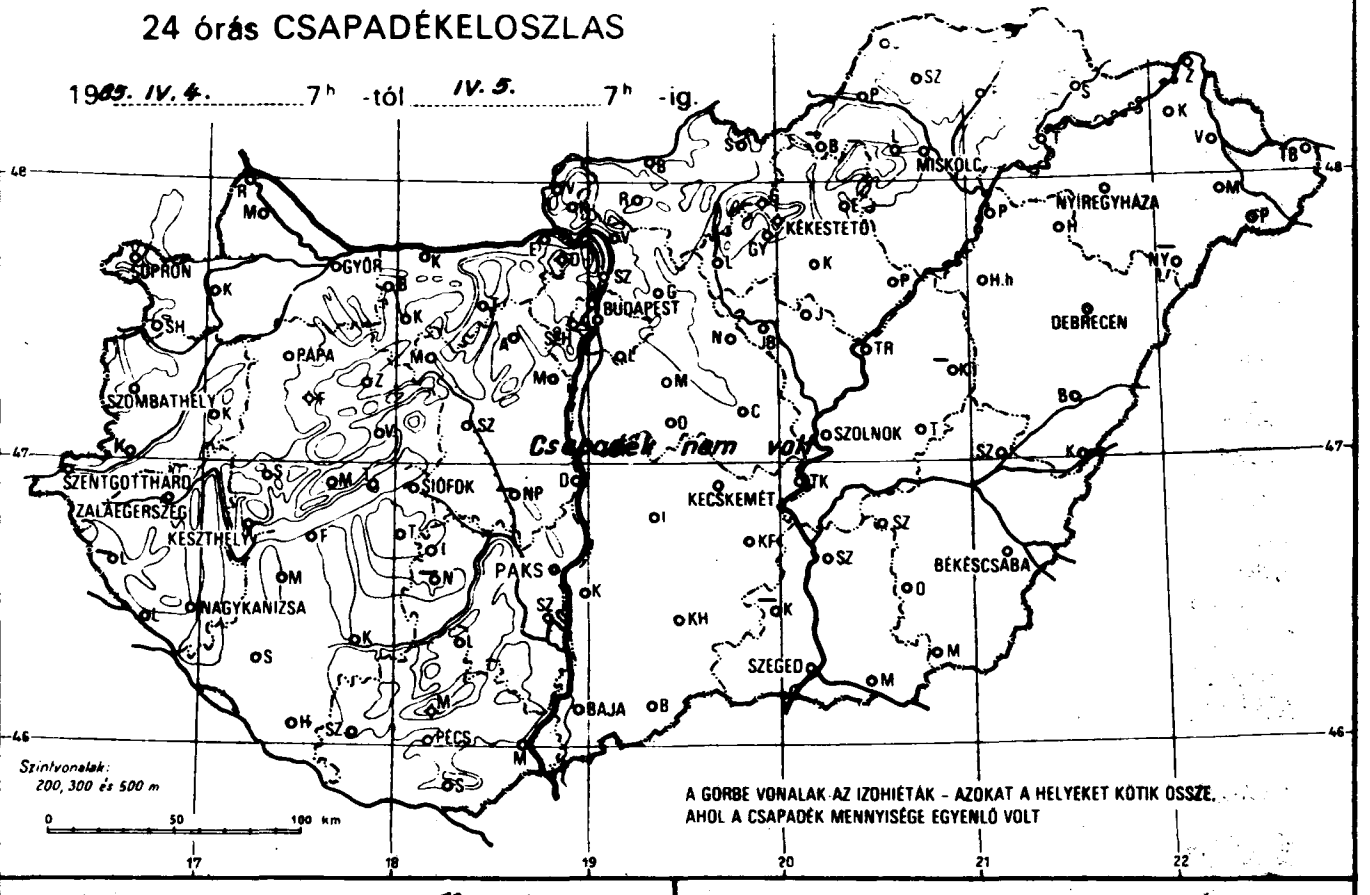

RADIÁCIÓS MINIMUM

1965. IV. 5.

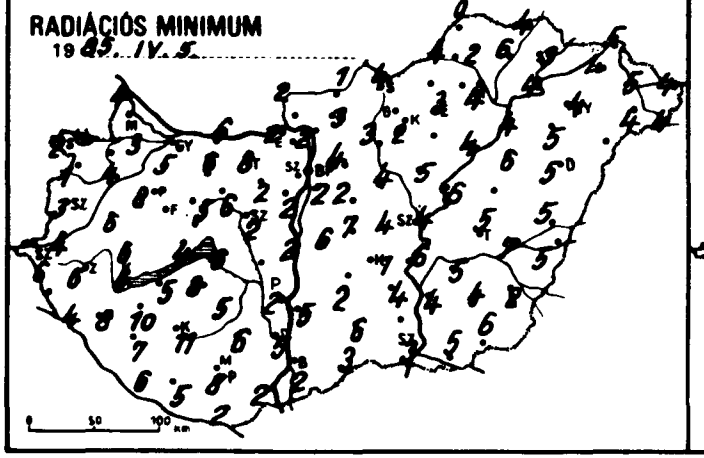

NAPFÉNYTARTAM

1965. IV. 4.

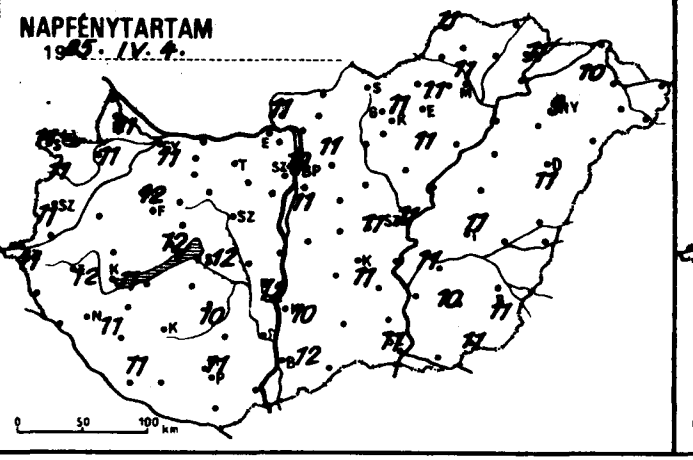

19

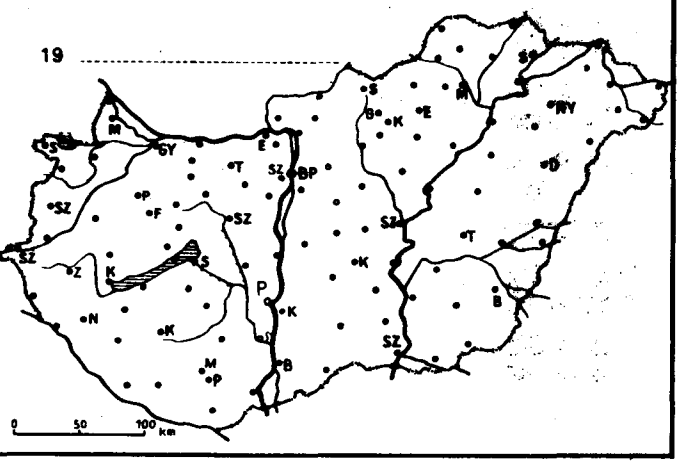

85.IV.5 07 h-ig az utolsó 24 óra adatai						Előző nap napos órái
állomás	csapadék (mm)		max. hőmérséklet	min. hőmérséklet	rad. min.	
Győr	. ⌓		21	6	5	11
Kapuvár	. ⌓		21	7	4	11
Mosonmagyaróvár	. ⌓		21	6	3	11
Rajka	.		22	5	4	
Sopron	. ⌓		22	5	2	11
Sopronhorpács	. ⌓		21	4	1	11
Káld	.		20	7	6	
Körmend	.		22	8	4	
Szentgotthárd	. ⌓		20	7	6	11
Szombathely	. ⌓		21	6	3	11
Lenti	–		–	–	–	
Letenye	.		22	9	4	
Nagykanizsa	. ⌓		21	11	9	11
Zalaegerszeg	. ⌓		21	9	6	12
Farkasgyepű	.		20	8	6	
Keszthely	. ⌓		21	9	6	11
Mencshely	.		19	8	5	12
Pápa	.		20	10	8	12
Sümeg	. ⌓		21	10	6	
Tihany	.		22	9	4	
Veszprém	. =		20	6	5	
Zirc	. ⌓		19	5	1	
Fonyód	.		21	7	5	
Homokszt. györgy	. ⌓		21	8	6	11
Kaposvár	.		21	12	11	
Marcali	.		22	12	10	
Siófok	.		20	10	6	12
Somogyszob	.		21	10	7	
Tab	.		20	10	8	
Bábolna	. =		20	4	2	
Esztergom	.		21	7	2	
Kisbér	.		21	8	6	
Komárom	.		22	7	6	
Tatabánya	.		21	8	8	
Alcsútdoboz	. ⌓		21	3	2	
Dunaújváros	.		21	5	2	
Martonvásár	. ⌓		21	4	2	
Mór	. ≈		21	8	6	
Nagyhörcsökp.	–		–	–	–	
Szabadbattyán	.		21	5	2	
Iregszemcse	.		21	8	5	10
Lengyel	.		21	10	6	
Paks	.		21	5	2	12
Szekszárd	. =		21	9	5	
Árpádtető	.		17	13	9	
Mohács	. ⌓		23	6	2	
Pécs	.		21	10	8	11
Siklós	.		22	7	2	
Szigetvár	. ⌓		25	6	5	
Budaörs	. ⌓		21	4	-0	
Bp. Lőrinc	.		20	8	2	11
Bp. Met. Int.	.		21	9	–	10
Bp. Szab. hegy	.		18	8	5	
Cegléd	.		21	7	4	11
Dobogókő	.		16	6	6	
Gödöllő	.		19	8	4	11
Királyrét	. ⌓		20	2	-1	
Monor	.		20	6	2	
Nagykáta	. ⌓		21	6	4	
Szentendre	.		22	5	5	

85.IV.5 07 h-ig az utolsó 24 óra adatai						Előző nap napos órái
állomás	csapadék (mm)		max. hőmérséklet	min. hőmérséklet	rad. min.	
Vác	. ⌓		21	4	2	
Vámosmikola	. ⌓		20	5	2	11
Baja	.		22	7	2	12
Bácsalmás	.		22	8	3	
Izsák	.		21	7	2	
Kalocsa	.		21	8	5	10
Kecskemét	. ⌓		21	5	1	11
Kiskunfélegyháza	. ⌓		22	7	4	
Kiskunhalas	. ⌓		22	8	6	
Kunszentmiklós	.		22	7	6	
Tiszakécske	.		22	8	6	
Balassagyarmat	. ⌓		21	6	1	
Romhány	.		21	6	3	
Salgótarján	.		20	5	4	
Eger	. ≈		19	7	3	11
Galyatető	.		15	6	5	
Gyöngyös	. ⌓		21	6	2	
Kékestető	.		13	6	4	11
Kompolt	. ⌓		19	6	–	11
Lőrinci	. ⌓		21	4	3	
Poroszló	. ⌓		19	7	4	
Jászapáti	. ⌓		21	7	5	
Jászberény	. ⌓		19	7	3	
Karcag	–		–	–	–	
Szolnok	.		20	7	4	11
Tiszaroff	. =		20	9	6	
Túrkeve	. ⌓		20	7	5	11
Kistelek	–		–	–	–	
Makó	.		21	8	5	
Szeged	. ⌓		21	5	3	11
Szentes	.		24	7	4	
Borsodnádasd	–		–	–	–	
Fügöd	. ≈		19	9	6	
Hidasnémeti	. =		19	6	4	
Jósvafő	. ⌓		18	5	0	11
Lillafüred	. =		19	7	4	
Miskolc	. =		19	5	4	11
Putnok	. ≈		21	5	4	
Sárospatak	. ⌓		19	7	3	11
Szendrőlád	. =		20	2	2	
Tokaj	.		18	6	4	
Kisvárda	. =		18	5	4	10
Mátészalka	. ⌓		20	5	4	
Nyíregyháza	. ⌓		19	6	4	9
Nyírlugos	–		–	–	–	
Pátyod	. ⌓		18	5	4	
Tiszabecs	. ⌓		19	5	4	
Vásárosnamény	. ⌓		20	6	5	
Záhony	. ⌓		20	6	5	
Berettyóújfalu	. ⌓		19	7	5	
Debrecen	. ⌓		19	7	5	11
Hajdúdorog	.		19	5	5	
Hortobágy	.		20	7	6	
Körösszakál	.		21	7	5	
Polgár	.		19	6	4	
Békéscsaba	. ⌓		20	4	2	11
Mezőhegyes	. ⌓		20	7	6	11
Orosháza	.		20	6	4	10
Szarvas	. ⌓		20	7	5	11
Szeghalom	. =		20	7	7	

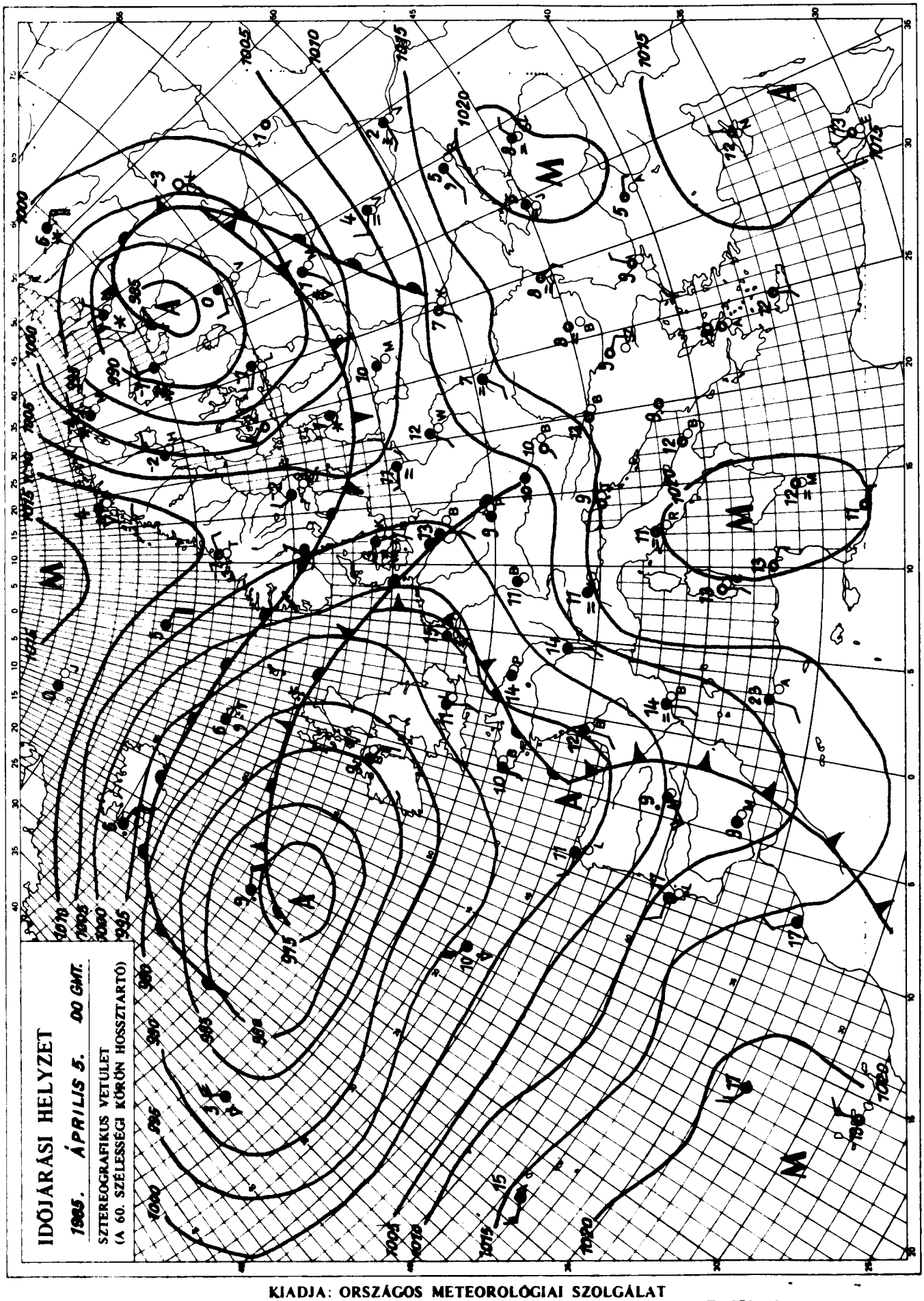

KIADJA: ORSZÁGOS METEOROLÓGIAI SZOLGÁLAT
Készíti: Központi Előrejelző Intézet Analízis- és Rövidtávú Prognózis Központja – T.: 273-018
Megjelenik naponként
Évi előfizetési díja: 2.200,-Ft. – Megrendelhető: 1024 Budapest, II., Kitaibel Pál u. 1. – T.: 353-500
Kiadásért felel: az OMSZ elnöke – Szerkesztésért felel: a KEI igazgatója

Jelmagyarázat a havi mellékletben

IDŐJÁRÁSI NAPIJELENTÉS

ЕЖЕДНЕВНЫЙ МЕТЕОРОЛОГИЧЕСКИЙ БЮЛЛЕТЕНЬ · DAILY WEATHER REPORT
BULLETIN QUOTIDIEN DE TEMPS · TÄGLICHER WETTERBERICHT

98. évfolyam 096. szám + Budapest + 1985. április 6. szombat

Az időjárási helyzet és a várható időjárás:

Nagy kiterjedésü ciklon helyezkedik el Nyugat-Európa fölött. A légörvény hatására az óceán felől hüvösebb léghullámok közelednek szárazföldünk középső vidékei felé. A nedves, hüvös léghullámok széles felhőzónákat hoztak létre, amelyek lassanként Magyarország fölé kerülnek és esőt is okoznak. A felhősödés és a lehülés azonban csak átmeneti, hétfőn ismét száraz, napos és melegebb lesz az idő. Egyébként Európában még nem mindenhol tavaszi az időjárás. Északon, északkeleten többfelé esik a hó, és a hőmérséklet napközben is alig emelkedik fagypont fölé.

Magyarországon pénteken derült, száraz, meleg idő volt. Többfelé fújt élénk délies szél. A hőmérséklet csúcsértéke 21 és 26 fok között volt. Éjszaka csak 5, 14 fokig hült le a levegő. Délelőtt sokfelé megerősödött, néhol viharossá fokozódott a délnyugati szél. Nyugat felől felhősödés kezdődött. A hőmérséklet 11 órakor 15 és 21 fok között volt.

Ma 12 órakor Budapesten 19 fokot mértek, a tengerszintre átszámitott légnyomás 1006 mbar, alig változik.

Várható időjárás vasárnap estig:

Nyugat felől tovább növekszik a felhőzet és sokfelé várható eső, zápor, helyenként zivatar is lehet.
Az erős, néhol viharos délnyugati szél vasárnap északnyugatira fordul.
Vasárnap főként délután csökken a felhőzet és megszünik a csapadék.
A hőmérséklet éjszaka: 5, 10 fokig csökken,
vasárnap napközben pedig: 15, 20 fokig emelkedik.

Pálmási Judit s.k.

A hőmérséklet napi középértéke és eltérése a sokévi átlagtól /Budapest belterületén/:

1985. IV. 5.	15,9°C	+5,7°C

1871 óta ezen a napon Budapesten előfordult

legmagasabb hőmérséklet:	25,9°C /1946/,
legalacsonyabb hőmérséklet:	-4,2°C /1929/.

85.207.

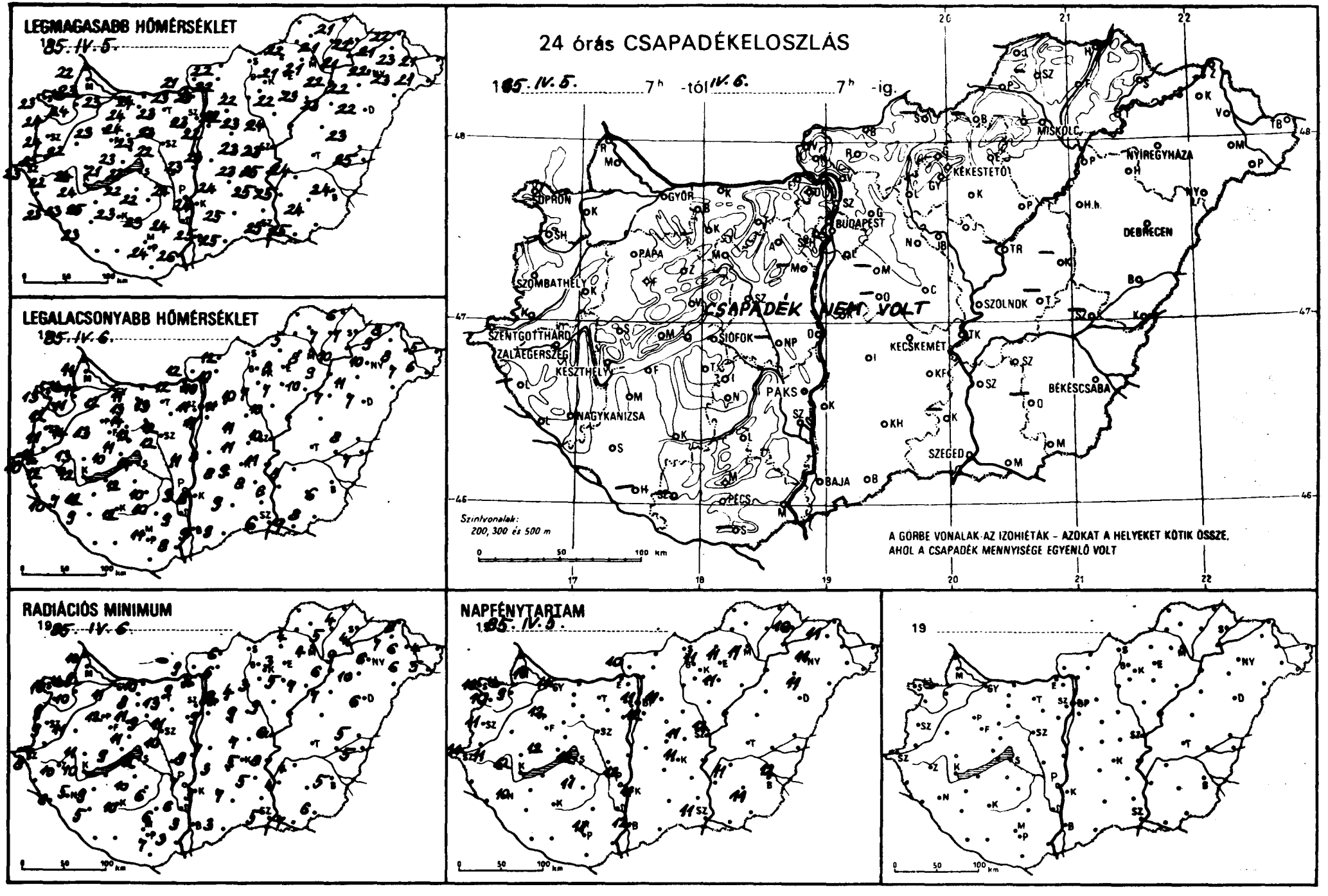
LEGMAGASABB HŐMÉRSÉKLET
1985. IV. 5.
LEGALACSONYABB HŐMÉRSÉKLET
1985. IV. 6.
RADIÁCIÓS MINIMUM
1985. IV. 6.
24 órás CSAPADÉKELOSZLÁS
1985. IV. 5. 7h -tól IV. 6. 7h -ig.
CSAPADÉK NEM VOLT
A GÖRBE VONALAK AZ IZOHIÉTÁK – AZOKAT A HELYEKET KÖTIK ÖSSZE, AHOL A CSAPADÉK MENNYISÉGE EGYENLŐ VOLT
Szintvonalak: 200, 300 és 500 m
NAPFÉNYTARTAM
1985. IV. 5.
19

85.IV.6. 07 h-ig az utolsó 24 óra adatai						Előző nap napos órái	85.IV.6. 07 h-ig az utolsó 24 óra adatai						Előző nap napos órái
állomás	csapadék (mm)		max. hőmérséklet	min. hőmérséklet	rad. min.		állomás	csapadék (mm)		max. hőmérséklet	min. hőmérséklet	rad. min.	
Győr	.	≃	23	12	11	11	Vác	.	≤	23	10	6	
Kapuvár	.		24	11	10	9	Vámosmikola	.		21	12	9	10
Mosonmagyaróvár	.		23	11	9	10	Baja	.		25	9	3	12
Rajka	.		22	11	10		Bácsalmás	.		25	9	3	
Sopron	.		23	13	10	10	Izsák	.		24	8	3	
Sopronhorpács	.	≤	24	12	9	10	Kalocsa	.		24	8	3	11
Kál d	.		22	14	11		Kecskemét	.		23	9	5	11
Körmend	.		25	12	7		Kiskunfélegyháza	.		25	8	5	
Szentgotthárd	.		23	10	8	11	Kiskunhalas	.	≤	25	9	7	
Szombathely	.		24	11	9	11	Kunszentmiklós	.	≤	23	8	7	
Lenti	–		–	–	–		Tiszakécske	.	∩	25	11	8	
Letenye	.		23	10	6		Balassagyarmat	.	∩	22	12	6	
Nagykanizsa	.		23	7	5	10	Romhány	.		22	10	6	
Zalaegerszeg	.		22	12	10	11	Salgótarján	–		–	–	–	
Farkasgyepű	.		22	9	7		Eger	.	≤	21	8	3	11
Keszthely	.	≃	24	12	10	12	Galyatető	.		15	6	5	
Mencshely	.		21	10	9	12	Gyöngyös	.	∩	23	7	3	
Pápa	.		23	13	12	12	Kékestető	.		14	5	4	11
Sümeg	.		24	13	11		Kompolt	.	∩	22	7	5	11
Tihany	.		22	12	10		Lőrinci	.	∩	22	10	4	
Veszprém	.		23	11	11		Poroszló	.	∩	23	10	7	
Zirc	.		22	11	9		Jászapáti	.	∩	24	10	9	
Fonyód	–		–	–	–		Jászberény	.		22	10	8	
Homokszt. györgy	–		–	–	–		Karcag	–		–	–	–	
Kaposvár	.		23	12	10		Szolnok	.		23	10	6	12
Marcali	.		25	12	9		Tiszaroff	–		–	–	–	
Siófok	.		23	14	12	12	Túrkeve	–		–	–	–	
Somogyszob	.		23	9	5		Kistelek	–		–	–	–	
Tab	.		22	12	10		Makó	.		25	9	7	
Bábolna	.		24	13	8		Szeged	.	∩	25	6	5	11
Esztergom	.	≃	23	12	9		Szentes	.		25	6	4	
Kisbér	.		24	14	11		Borsodnádasd	–		–	–	–	
Komárom	.		24	11	10		Füged	.		21	7	5	
Tatabánya	.		23	13	13		Hidasnémeti	.	≤	21	6	4	
Alcsútdoboz	.		23	12	11		Jósvafő	–		–	–	–	
Dunaújváros	.		23	11	8		Lillafüred	.		20	6	3	
Martonvásár	–		–	–	–		Miskolc	.		21	8	4	11
Mór	.	≃	23	12	9		Putnok	.	≤	22	5	4	
Nagyhörcsökp.	–		–	–	–		Sárospatak	.	∩	22	7	4	10
Szabadbattyán	.		22	12	10		Szendrőlád	–		–	–	–	
Iregszemcse	.		22	10	6	11	Tokaj	.		21	10	9	
Lengyel	.		23	10	6		Kisvárda	.	≤	21	9	7	11
Paks	.		24	9	7	12	Mátészalka	.	∩	23	7	6	
Szekszárd	.		24	14	6		Nyíregyháza	.		22	10	6	11
Árpádtető	.		22	12	8		Nyírlugos	–		–	–	–	
Mohács	.		26	8	3		Pátyod	.	∩	21	6	5	
Pécs	.		24	11	7	11	Tiszabecs	.	∩	21	5	4	
Siklós	–		–	–	–		Vásárosnamény	.	≤	23	8	6	
Szigetvár	–		–	–	–		Záhony	.	∩	22	8	8	
Budaörs	.	≃	23	12	8		Berettyóújfalu	.	∩	23	8	5	
Bp. Lőrinc	.		22	11	9	12	Debrecen	.	∩	22	7	6	11
Bp. Met. Int.	.		23	11	–	11	Hajdúdorog	.		22	11	10	
Bp. Szab. hegy	.		19	9	8		Hortobágy	.		23	7	7	
Cegléd	.		23	11	7	11	Körösszakál	.		25	7	5	
Dobogókő	.		18	9	7		Polgár	.		22	9	6	
Gödöllő	.		22	11	8	11	Békéscsaba	.	∩	24	6	5	12
Királyrét	.	≤	21	7	3		Mezőhegyes	.	∩	24	8	6	11
Monor	.		22	10	3		Orosháza	–		–	–	–	
Nagykáta	.		23	11	9		Szarvas	.		24	8	4	11
Szentendre	.		24	10	10		Szeghalom	–		–	–	–	

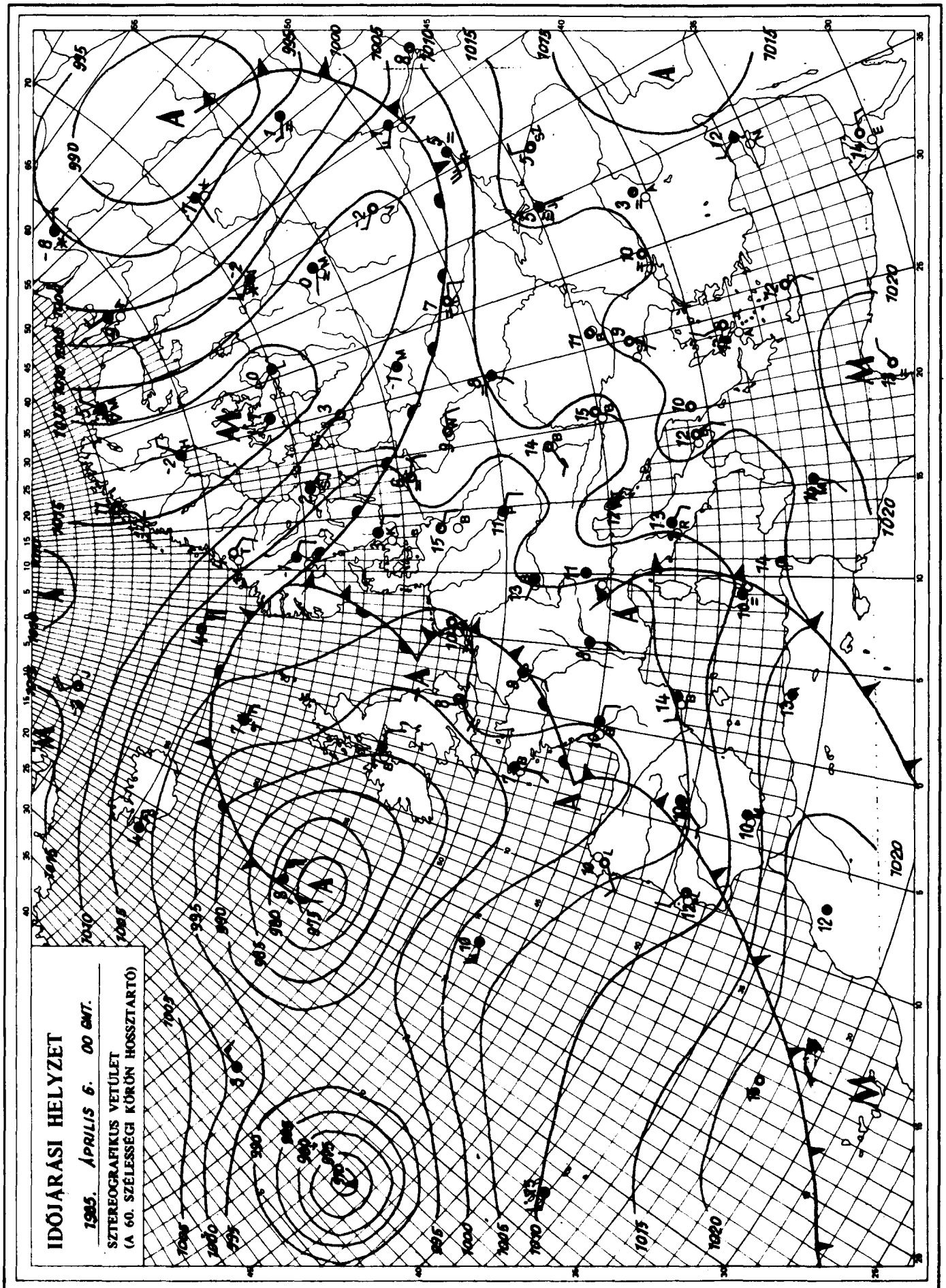

KIADJA: ORSZÁGOS METEOROLÓGIAI SZOLGÁLAT
Készíti: Központi Előrejelző Intézet Analízis- és Rövidtávú Prognózis Központja – T.: 273-018
Megjelenik naponként
Évi előfizetési díja: 2.200,-Ft. – Megrendelhető: 1024 Budapest, II., Kitaibel Pál u. 1. – T.: 353-500
Kiadásért felel: az OMSZ elnöke – Szerkesztésért felel: a KEI igazgatója

Jelmagyarázat a havi mellékletben

IDŐJÁRÁSI NAPIJELENTÉS

ЕЖЕДНЕВНЫЙ МЕТЕОРОЛОГИЧЕСКИЙ БЮЛЛЕТЕНЬ • DAILY WEATHER REPORT
BULLETIN QUOTIDIEN DE TEMPS • TÄGLICHER WETTERBERICHT

98. évfolyam 097. szám + Budapest + 1985. április 7. vasárnap

Az időjárási helyzet és a várható időjárás:

Közép-Európa időjárását a középpontjával a Lengyel síkság fölött örvénylő ciklon határozza meg. Hatására a Kárpátok és az Alpok térségében többfelé fúj erős szél, elszórtan futó esőről, záporról érkezik jelentés. Egy másik, az előbbinél jóval nagyobb méretü ciklon található az Atlanti-óceán fölött. Ez egyelőre még csak a kontinens nyugati partvidékén okoz esőket, zápor okat, azonban közeledtével a magassági légáramlás ismét délnyugatirá fordul Közép-Európa fölött, ezzel pedig újból meleg levegő áramlik a Kárpát-medence térsége fölé.

Hazánkban tegnap változóan felhős, szeles idő volt, általában 6, 11 órán át sütött a nap. Elszórtan futó eső, zápor is előfordult, azonban a ma reggel 7 óráig lehullott csapadék mennyisége sehol sem haladta meg a 6 mm-t. A hőmérséklet csúcsértéke 19 és 24, ma hajnali mélypontja pedig 5 és 12 fok között alakult. Vasárnap délelőtt felhőátvonulások voltak, elszórtan volt eső, zápor. A nyugati, északnyugati szelet helyenként ma is viharos széllökések kisérték. A hőmérséklet 11 órára 10 és 16 fok közé emelkedett.

Ma 12 órakor Budapesten a hőmérséklet 13 fok, a tengerszintre átszámitott légnyomás 1009 mbar, gyengén emelkedik.

Várható időjárás hétfő estig:

Eleinte felhőátvonulások lesznek, elszórtan futó eső, zápor várható. Az esti óráktól csökken a felhőzet, a szél mérséklődik, csapadék már nem valószinü.
Hétfőn kevés felhő várható, a légmozgás mérsékelt marad.
A több órás napsütés hatására erősödik a nappali fölmelegedés.

A legalacsonyabb éjszakai hőmérséklet: 3, 8 fok,
a legmagasabb nappali hőmérséklet hétfőn: 18, 23 fok között alakul.

Rábai Attila s.k.

A hőmérséklet napi középértéke és eltérése a sokévi átlagtól /Budapest belterületén/:

1985. IV. 6.	16,1°C	+5,8°C

1871 óta ezen a napon Budapesten előfordult

legmagasabb hőmérséklet:	25,9°C /1946/,
legalacsonyabb hőmérséklet:	-4,2°C /1929/.

85.208.

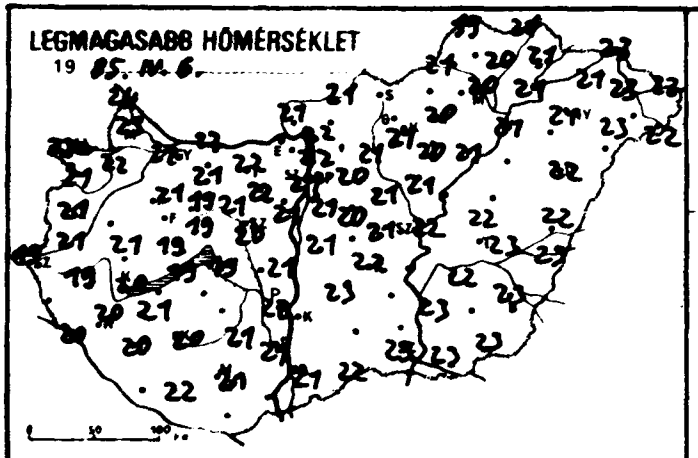
LEGMAGASABB HŐMÉRSÉKLET
19 85. IV. 6.

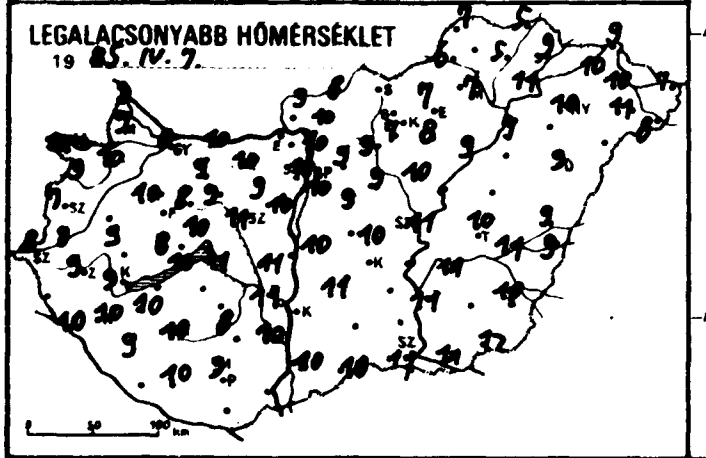
LEGALACSONYABB HŐMÉRSÉKLET
19 85. IV. 7.

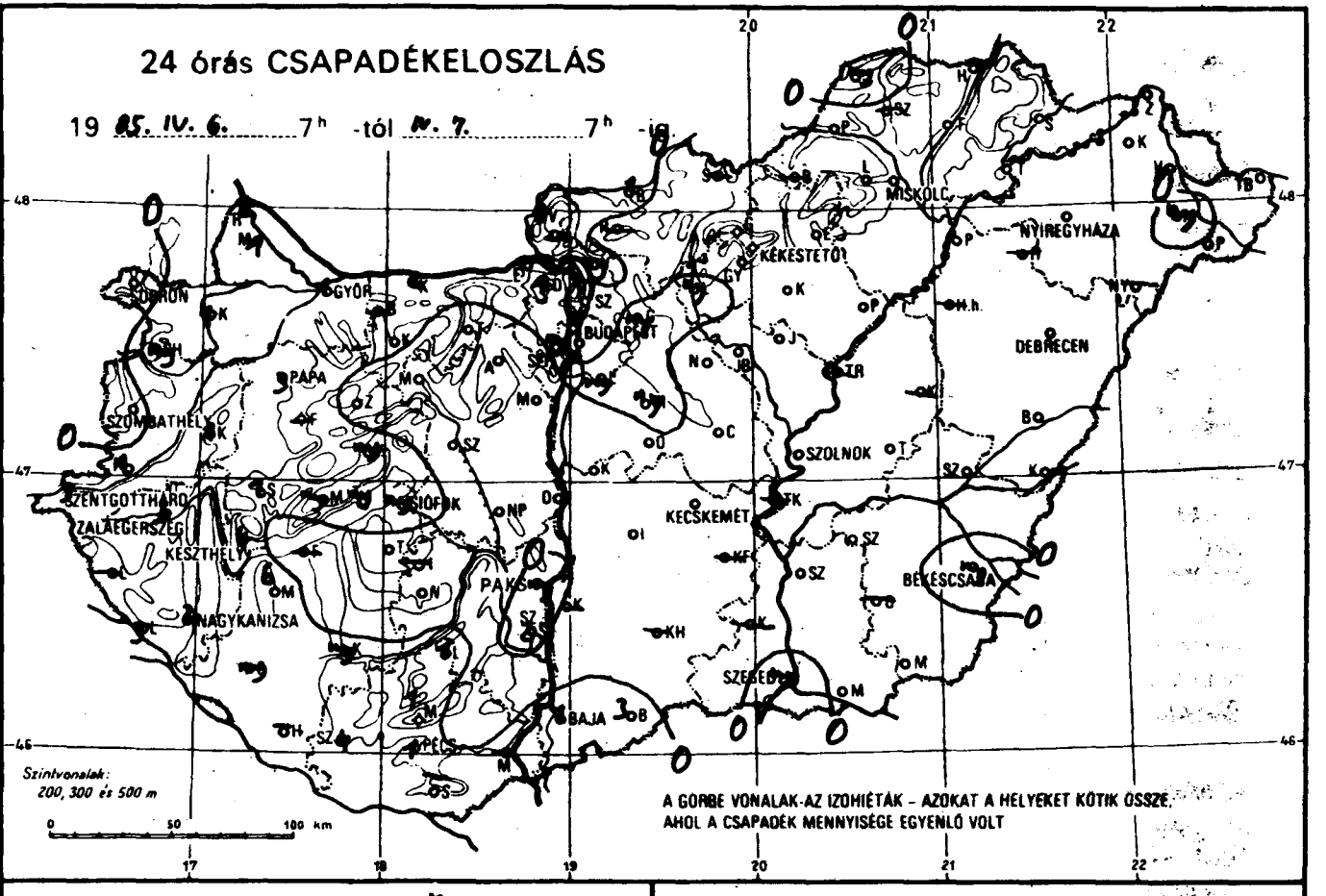
24 órás CSAPADÉKELOSZLÁS
19 85. IV. 6. 7h -tól IV. 7. 7h -ig
MISKOLC
NYIREGYHÁZA
KÉKESTETŐ
DEBRECEN
SZOLNOK
KECSKEMÉT
BÉKÉSCSABA
SZEGED
BAJA
PAKS
NAGYKANIZSA
KESZTHELY
ZALAEGERSZEG
SZOMBATHELY
PAPA
GYŐR
SOPRON
BUDAPEST
Szintvonalak: 200, 300 és 500 m
A GÖRBE VONALAK-AZ IZOHIÉTÁK - AZOKAT A HELYEKET KÖTIK ÖSSZE, AHOL A CSAPADÉK MENNYISÉGE EGYENLŐ VOLT

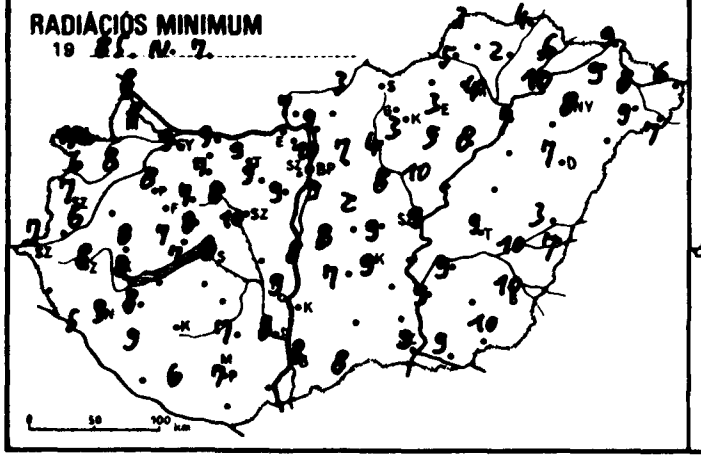
RADIÁCIÓS MINIMUM
19 85. IV. 7.

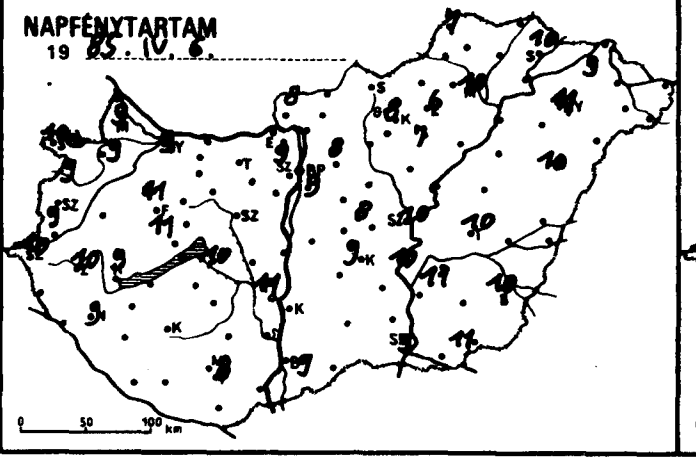
NAPFÉNYTARTAM
19 85. IV. 6.

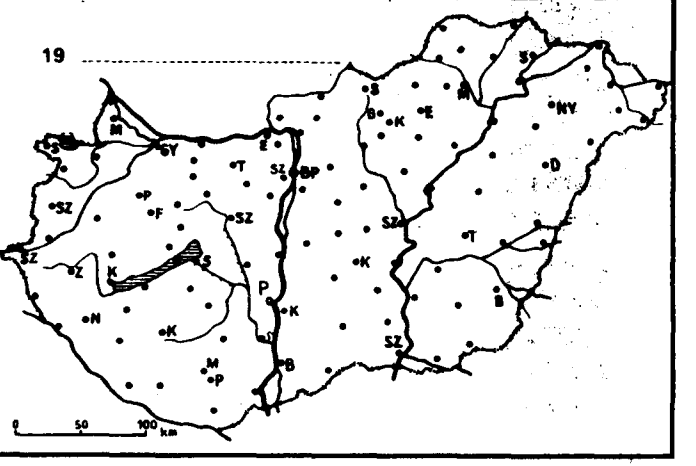
19

19 85.IV.7 07 h-ig az utolsó 24 óra adatai						Előző nap napos órái
állomás	csapadék (mm)		max. hőmérséklet	min. hőmérséklet	rad. min.	
Győr	1		22	8	8	9
Kapuvár	1		22	10	8	9
Mosonmagyaróvár	1		23	9	8	9
Rajka	2		24	9	8	
Sopron	.		23	10	10	10
Sopronhorpács	ny		21	9	6	9
Káld	–		–	–	–	–
Körmend	1		21	9	6	
Szentgotthárd	3		19	8	7	10
Szombathely	.		21	7	7	9
Lenti	–		–	–	–	
Letenye	3		20	10	5	
Nagykanizsa	2		20	10	9	9
Zalaegerszeg	3		19	9	8	10
Farkasgyepű	–		–	–	–	
Keszthely	4		20	9	8	9
Mencshely	ny		19	8	7	11
Pápa	3		21	10	8	11
Sümeg	1		21	9	8	
Tihany	ny		19	10	7	
Veszprém	ny		19	10	8	
Zirc	.		19	8	7	
Fonyód	–		–	–	–	
Homokszt. györgy	–		–	–	–	–
Kaposvár	ny		20	10	–	
Marcali	6		21	10	8	
Siófok	ny		19	11	9	10
Somogyszob	ny		20	9	9	
Tab	–		–	–	–	
Bábolna	–		–	–	–	
Esztergom	–		–	–	–	
Kisbér	1		21	9	7	
Komárom	2		22	10	9	
Tatabánya	.		22	10	9	
Alcsútdoboz	.		22	9	9	
Dunaújváros	.		21	11	8	
Martonvásár	.		21	10	9	
Mór	.		21	9	8	
Nagyhörcsökp.	–		–	–	–	
Szabadbattyán	.		20	11	10	
Iregszemcse	–		–	–	–	–
Lengyel	1		21	8	7	
Paks	ny		22	11	9	11
Szekszárd	2		21	10	8	
Árpádtető	1		17	9	7	
Mohács	–		–	–	–	
Pécs	1		21	9	7	8
Siklós	–		–	–	–	
Szigetvár	4		22	10	6	
Budaörs	ny		21	10	9	
Bp. Lőrinc	ny		21	10	9	9
Bp. Met. Int.	.		21	10	9	
Bp. Szab. hegy	.		18	7	6	
Cegléd	.		21	10	9	8
Dobogókő	1		17	5	4	
Gödöllő	ny		20	9	7	8
Királyrét	–		–	–	–	
Monor	ny		20	9	2	
Nagykáta	.		21	9	8	
Szentendre	.		22	10	10	

19 85.IV.7 07 h-ig az utolsó 24 óra adatai						Előző nap napos órái
állomás	csapadék (mm)		max. hőmérséklet	min. hőmérséklet	rad. min.	
Vác	ny		22	10	9	
Vámosmikola	1		21	9	7	8
Baja	1		21	10	8	9
Bácsalmás	3		22	10	8	
Izsák	.		23	11	7	
Kalocsa	–		–	–	–	
Kecskemét	.		22	11	9	9
Kiskunfélegyháza	–		–	–	–	
Kiskunhalas	–		–	–	–	
Kunszentmiklós	.		21	10	8	
Tiszakécske	–		–	–	–	
Balassagyarmat	1		21	8	3	
Romhány	–		–	–	–	
Salgótarján	–		–	–	–	
Eger	.		20	7	3	6
Galyatető	.		13	4	3	
Gyöngyös	.		21	7	3	
Kékestető	.		12	4	3	8
Kompolt	.		20	8	5	7
Lőrinci	ny		21	9	4	
Poroszló	.		21	9	8	
Jászapáti	.		21	10	10	
Jászberény	.		20	9	8	
Karcag	–		–	–	–	
Szolnok	.		22	11	9	10
Tiszaroff	–		–	–	–	
Túrkeve	.		22	10	9	10
Kistelek	–		–	–	–	
Makó	.		23	11	9	
Szeged	ny		23	11	9	9
Szentes	.		23	11	9	
Borsodnádasd	–		–	–	–	
Füged	.		20	5	2	
Hidasnémeti	.		21	5	4	
Jósvafő	ny		19	7	3	7
Lillafüred	.		19	9	7	
Miskolc	.		20	7	4	10
Putnok	.		21	6	5	
Sárospatak	.		21	9	6	10
Szendrőlád	–		–	–	–	
Tokaj	.		21	11	10	
Kisvárda	.		21	10	9	9
Mátészalka	ny		23	11	9	
Nyíregyháza	.		21	10	8	11
Nyírlugos	–		–	–	–	
Pátyod	.		22	8	7	
Tiszabecs	.		22	7	6	
Vásárosnamény	.		23	10	8	
Záhony	.		23	9	9	
Berettyóújfalu	.		22	9	3	
Debrecen	.		22	9	7	10
Hajdúdorog	–		–	–	–	
Hortobágy	–		–	–	–	
Körösszakál	.		23	9	7	
Polgár	.		21	9	7	
Békéscsaba	ny		23	10	10	10
Mezőhegyes	.		23	12	10	11
Orosháza	–		–	–	–	–
Szarvas	.		22	11	9	11
Szeghalom	.		23	11	10	

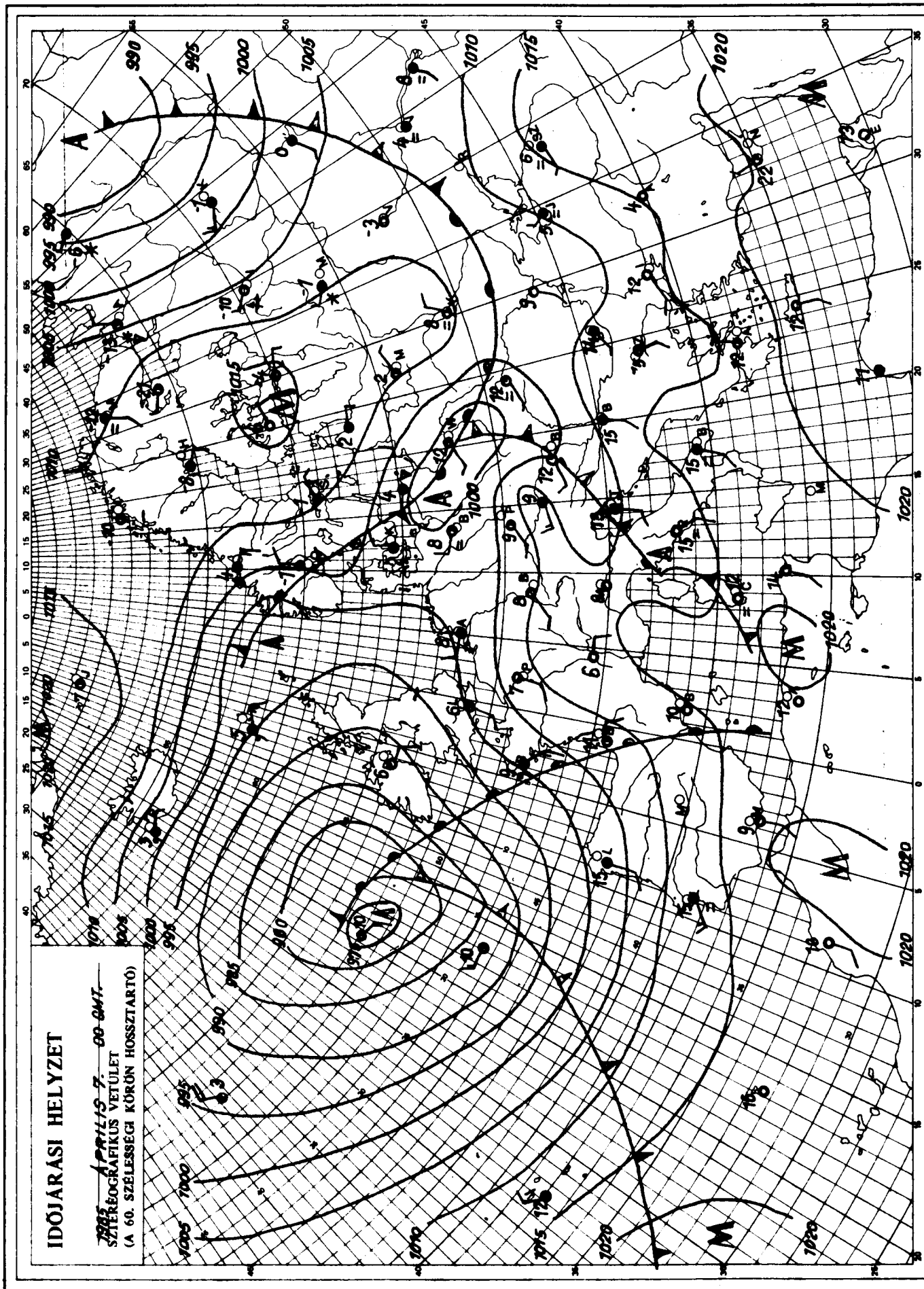

KIADJA: ORSZÁGOS METEOROLÓGIAI SZOLGÁLAT
Készíti: Központi Előrejelző Intézet Analízis- és Rövidtávú Prognózis Központja – T.: 273-018
Megjelenik naponként
Évi előfizetési díja: 2.200,-Ft. – Megrendelhető: 1024 Budapest, II., Kitaibel Pál u. 1. – T.: 353-500
Kiadásért felel: az OMSZ elnöke – Szerkesztésért felel: a KEI igazgatója

Jelmagyarázat a havi mellékletben

IDŐJÁRÁSI NAPIJELENTÉS

ЕЖЕДНЕВНЫЙ МЕТЕОРОЛОГИЧЕСКИЙ БЮЛЛЕТЕНЬ • DAILY WEATHER REPORT
BULLETIN QUOTIDIEN DE TEMPS • TÄGLICHER WETTERBERICHT

98. évfolyam 098. szám + Budapest + 1985. április 8. hétfő

Az időjárási helyzet és a várható időjárás:

Továbbra is jelentősen különbözik Európa északi és déli területeinek időjárása. A Madrid - Prága - Kijev városok által határozható meg az a képzeletbeli elválasztó vonal, amelytől északra hüvös, csapadékos, a vonaltól délre pedig többnyire napos, meleg az idő. Szárazföldünk északi területei fölött ugyanis nagy nedvességtartalmú, gyors mozgású léghullámok vonulnak. Ezek útját a felhőzet gyakori változása, esők, a szél erősödése jelzi. A hőmérséklet csúcsértéke ott alig éri el a 10 fokot. Dél-Európában ezzel szemben - a száraz, enyhe léghullámok hatására - 20, 25 fokig is fölmelegszik a levegő délutánra. A Kárpát-medence a két különböző időjárású terület határán fekszik. Egy-egy nedvesebb, hüvösebb léghullám hazánkat is eléri, ez okozza a kismértékü változékonyságot időjárásunkban.

Vasárnap felhő- és csapadékzóna vonult át országunk felett, emellett azonban 3-10 órán át sütött a nap. Esőt, záport a Dunántúl déli feléről, az Alföld déli határvidékéről jelentettek, a Nyirségben zivatarok voltak. A ma reggel 7 óráig lehullott eső mennyisége csapadéknyom és 11 mm között volt. A hőmérséklet csúcsértéke vasárnap 13 és 20 fok között alakult, ma hajnalra 3, 10 fokig hült le a levegő. Délelőtt az ország legnagyobb része fölött erősen felhős volt az ég, esőről azonban nem érkezett jelentés. A délnyugati szél főként a Dunántúlon élénkült meg. A hőmérséklet 11 órára 12, 16 fokig emelkedett.

Ma 12 órakor Budapesten 14 fokot mértek, a tengerszintre átszámitott légnyomás 1005 mbar, mérsékelten süllyed.

Várható időjárás kedd estig:

Csak átmenetileg csökken a felhőzet, még gyakran lesz erősen felhős az ég. Esőre, záporesőre elsősorban holnap délután lehet számitani. Az élénk délnyugati szelet főként a Dunántúlon kisérik továbbra is erős lökések.

A legalacsonyabb éjszakai hőmérséklet: 5, 10,
a legmagasabb nappali hőmérséklet kedden: 15, 20 fok között várható.

Bártfai Erzsébet s.k.

A hőmérséklet napi középértéke és eltérése a sokévi átlagtól /Budapest belterületén/:

1985. IV. 7.	12,9°C	+2,6°C

1871 óta ezen a napon Budapesten előfordult

legmagasabb hőmérséklet:	26,0°C /1961/,
legalacsonyabb hőmérséklet:	-2,9°C /1929/.

85.209.

LEGMAGASABB HŐMÉRSÉKLET

1985. IV. 7.

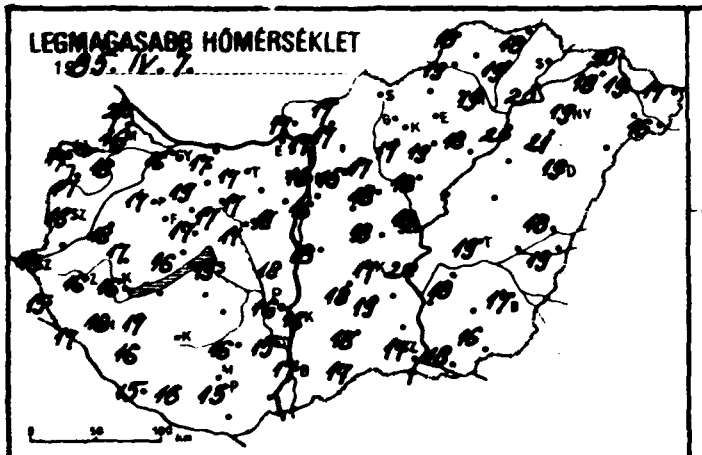

LEGALACSONYABB HŐMÉRSÉKLET

1985. IV. 8.

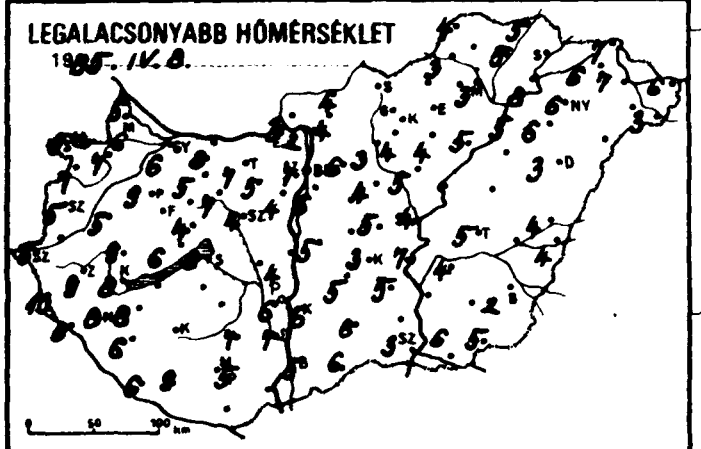

24 órás CSAPADÉKELOSZLÁS

1985. IV. 7. 7h -tól IV. 8. 7h -ig.

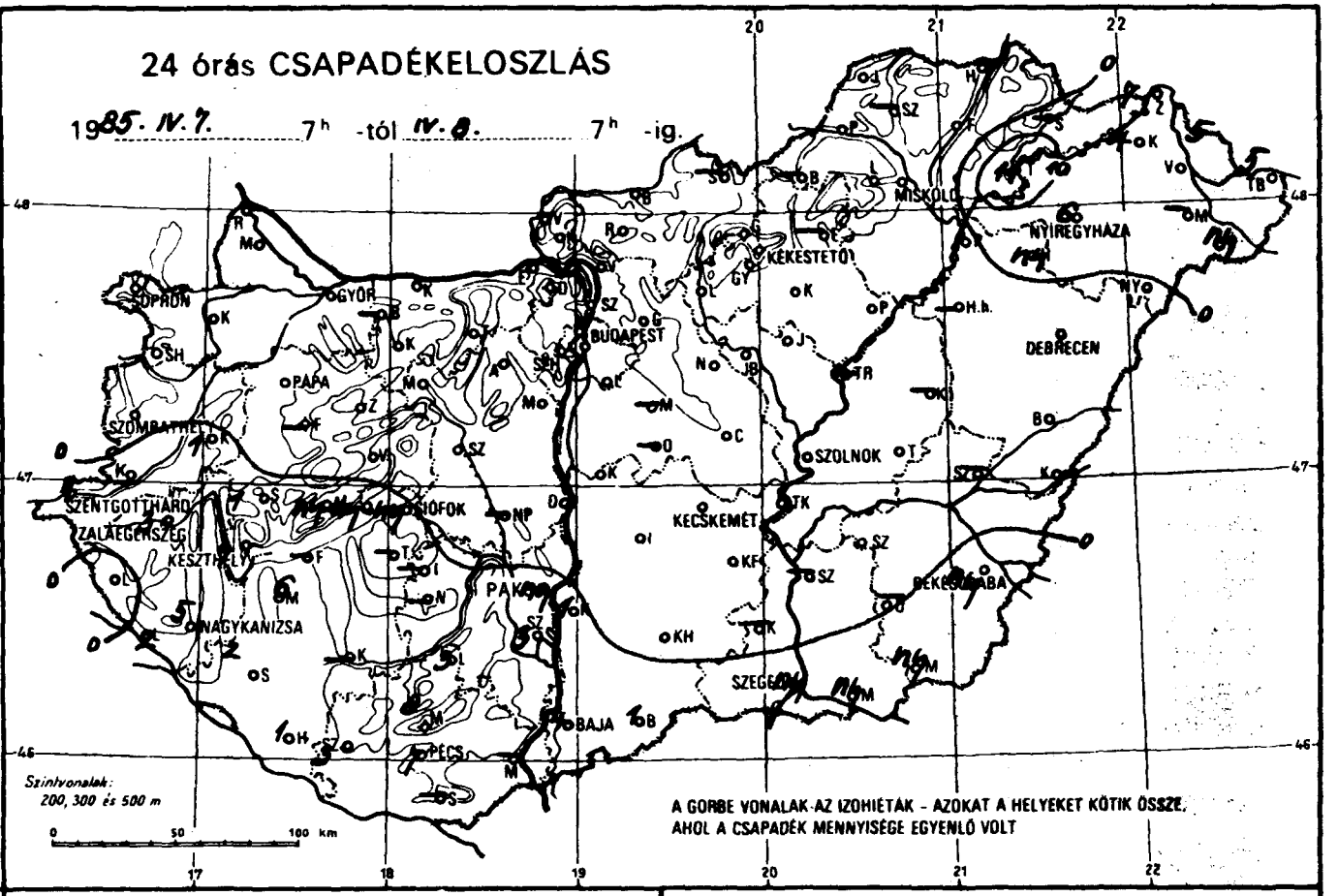

RADIÁCIÓS MINIMUM

1985. IV. 8.

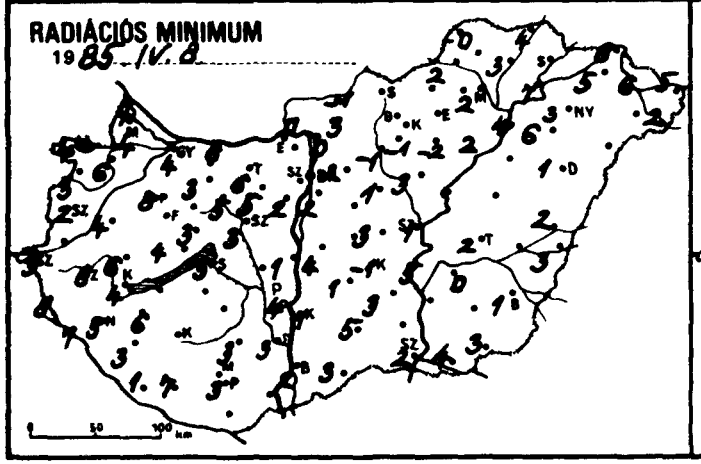

NAPFÉNYTARTAM

1985. IV. 7.

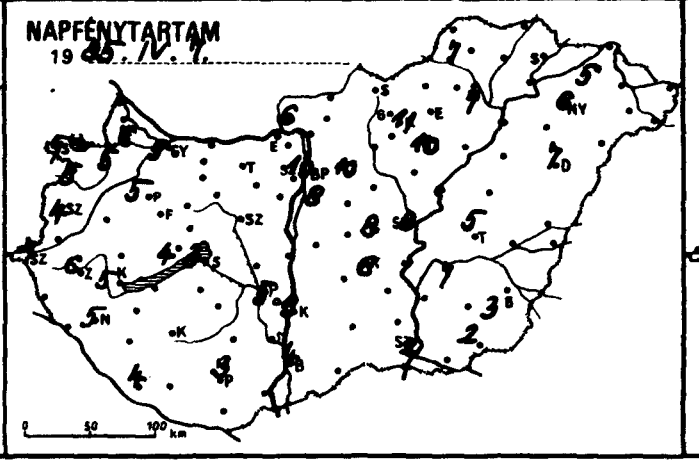

19 .....

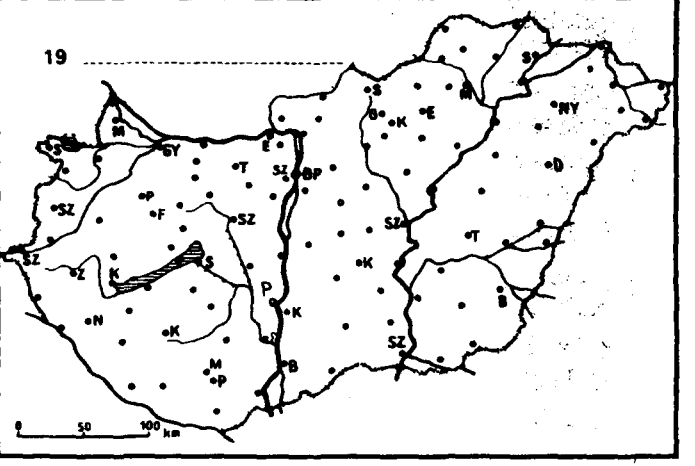

1985. IV. 8. 7 h-ig az utolsó 24 óra adatai						Előző nap napos órái
állomás	csapadék (mm)		max. hőmérséklet	min. hőmérséklet	rad. min.	
Győr	.		16	6	4	5
Kapuvár	.		18	7	6	5
Mosonmagyaróvár	.	≡	16	6	4	6
Rajka	.		20	5	4	
Sopron	.		17	6	4	7
Sopronhorpács	.	≡	17	7	3	5
Káld	–		–	–	–	
Körmend	1		18	5	4	
Szentgotthárd	1	▽	16	5	3	7
Szombathely	.		16	5	2	4
Lenti	.		15	10	8	
Letenye	2	⌓	17	8	7	
Nagykanizsa	5	▽	16	8	5	5
Zalaegerszeg	3	▽	16	9	6	6
Farkasgyepű	–		–	–	–	
Keszthely	7	▽⌓	16	8	4	5
Mencshely	ny		16	6	4	4
Pápa	.	⌓	17	9	8	5
Sümeg	1		17	9	6	
Tihany	ny		15	8	4	
Veszprém	.		17	4	3	
Zirc	.	⌓	14	5	1	
Fonyód	–		–	–	–	
Homokszt. györgy	1	⌓	15	6	1	4
Kaposvár	–		–	–	–	
Marcali	6	⌓	17	8	6	
Siófok	ny	▽	15	8	5	3
Somogyszob	2		16	6	3	
Tab	–		–	–	–	
Bábolna	–		–	–	–	
Esztergom	–		–	–	–	
Kisbér	.		19	5	3	
Komárom	.		17	8	6	
Tatabánya	.		17	7	6	
Alcsútdoboz	.	⌓	17	5	5	
Dunaújváros	.		18	4	1	
Martonvásár	.	⌓	17	4	2	
Mór	.		17	7	5	
Nagyhörcsökp.	–		–	–	–	
Szabadbattyán	.		17	4	3	
Iregszemcse	–		–	–	–	
Lengyel	3		16	7	3	
Paks	ny	▽	16	6	4	5
Szekszárd	3	≡	15	7	3	
Árpádtető	8		13	8	5	
Mohács	–		–	–	–	
Pécs	7	⌓	13	5	3	3
Siklós	–		–	–	–	
Szigetvár	3	⌓	16	9	7	
Budaörs	.		16	4	-1	
Bp. Lőrinc	.	⌓	16	6	2	8
Bp. Met. Int.	.		16	7	–	10
Bp. Szab. hegy	.		13	5	3	
Cegléd	.	⌓	18	5	3	8
Dobogókő	.		12	4	3	
Gödöllő	.		15	6	2	10
Királyrét	–		–	–	–	
Monor	–		–	–	–	
Nagykáta	.		18	4	1	
Szentendre	–		–	–	–	

1985. IV. 8. 7 h-ig az utolsó 24 óra adatai						Előző nap napos órái
állomás	csapadék (mm)		max. hőmérséklet	min. hőmérséklet	rad. min.	
Vác	.	⌓	17	2	0	
Vámosmikola	.	⌓	17	3	0	6
Baja	4	⌓	17	5	2	4
Bácsalmás	1		17	6	3	
Izsák	.		18	5	1	
Kalocsa	1	⌓	16	6	1	9
Kecskemét	.	⌓	17	3	-1	6
Kiskunfélegyháza	.		19	5	3	
Kiskunhalas	.	⌓	18	6	5	
Kunszentmiklós	.		18	5	4	
Tiszakécske	.		20	7	5	
Balassagyarmat	.	⌓	17	4	-1	
Romhány	.		17	4	3	
Salgótarján	–		–	–	–	
Eger	–		–	–	–	
Galyatető	.		12	4	1	
Gyöngyös	.	⌓	17	4	-1	
Kékestető	.		11	4	2	11
Kompolt	.	⌓	19	4	-2	10
Lőrinci	.	⌓	17	3	-1	
Poroszló	.	⌓	18	5	2	
Jászapáti	.	⌓	18	5	3	
Jászberény	.	⌓	17	4	2	
Karcag	–		–	–	–	
Szolnok	.	⌓	18	4	1	8
Tiszaroff	–		–	–	–	
Túrkeve	.	⌓	19	5	2	5
Kistelek	–		–	–	–	
Makó	ny	▽⌓	18	6	4	
Szeged	ny	▽	17	3	2	2
Szentes	–		–	–	–	
Borsodnádasd	–		–	–	–	
Füged	.		19	5	3	
Hidasnémeti	.	≡	18	5	4	
Jósvafő	.	≡	18	4	-0	7
Lillafüred	.		18	5	3	
Miskolc	.		19	3	2	7
Putnok	.	≡	19	3	2	
Sárospatak	–		–	–	–	
Szendrőlád	–		–	–	–	
Tokaj	11	⌓	20	8	7	
Kisvárda	4	≡	18	6	5	5
Mátészalka	–		–	–	–	
Nyíregyháza	6	⌓	19	6	3	6
Nyírlugos	–		–	–	–	
Pátyod	ny	⌓	16	3	2	
Tiszabecs	5	⌓≡	17	6	5	
Vásárosnamény	5	⌓≡	19	7	6	
Záhony	7	⌓	20	7	6	
Berettyóújfalu	.	⌓	18	4	2	
Debrecen	.	≡	19	3	1	7
Hajdúdorog	ny		21	6	6	
Hortobágy	–		–	–	–	
Körösszakál	.	≡	19	4	3	
Polgár	.		20	5	4	
Békéscsaba	ny	≡	17	2	1	3
Mezőhegyes	ny	⌓	16	5	3	2
Orosháza	–		–	–	–	–
Szarvas	.		18	4	-0	7
Szeghalom	–		–	–	–	

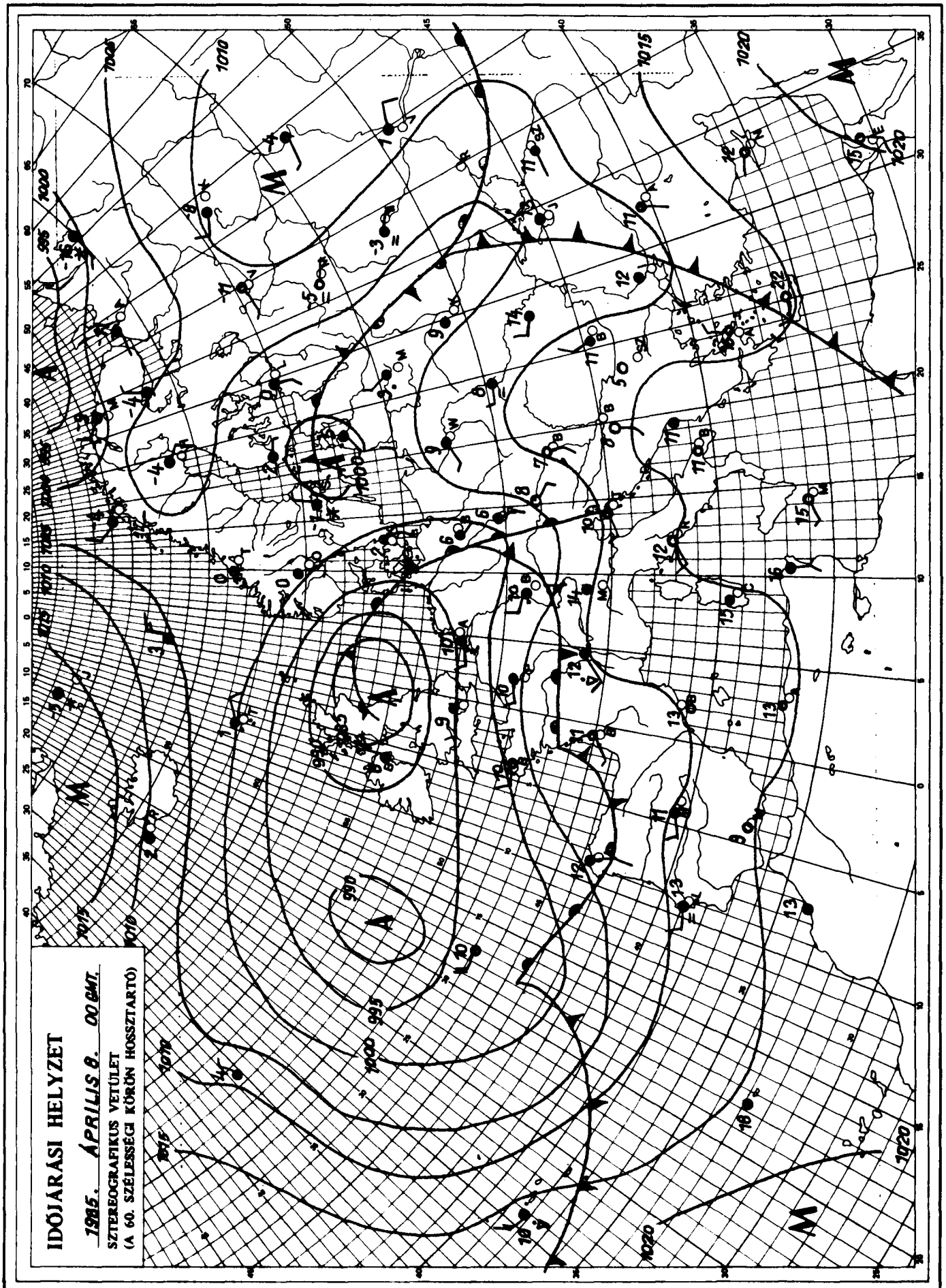

KIADJA: ORSZÁGOS METEOROLÓGIAI SZOLGÁLAT
Készíti: Központi Előrejelző Intézet Analízis- és Rövidtávú Prognózis Központja – T.: 273-018
Megjelenik naponként
Évi előfizetési díja: 2.200,-Ft. – Megrendelhető: 1024 Budapest, II., Kitaibel Pál u. 1. – T.: 353-500
Kiadásért felel: az OMSZ elnöke – Szerkesztésért felel: a KEI igazgatója

Jelmagyarázat a havi mellékletben

IDŐJÁRÁSI NAPIJELENTÉS

ЕЖЕДНЕВНЫЙ МЕТЕОРОЛОГИЧЕСКИЙ БЮЛЛЕТЕНЬ · DAILY WEATHER REPORT
BULLETIN QUOTIDIEN DE TEMPS · TÄGLICHER WETTERBERICHT

98. évfolyam 099. szám. + Budapest + 1985. április 9. kedd

Az időjárási helyzet és a várható időjárás:

Szárazföldünk nagy részének időjárását több középpontú ciklonrendszer határozza meg. A ciklonok területén, így Délnyugat- Nyugat-Európában, a Skandináv-félsziget déli részén, Közép-Európa egy részén, valamint a Szovjetunió európai területének nyugati felén többnyire erősen felhős az ég, gyakran esik az eső, zápores, a Balti-tenger környékén szórványosan havazik. Észak- és Kelet-Európában folytatódik még az évszakhoz képest hideg, mig kontinensünk déli felén a nyárias idő. Szerda estig délnyugat, nyugat felől nedves levegő éri el a Kárpát-medencét.

Hazánkban hétfőn 3 és 10 óra között volt a napsütéses órák száma. A délutáni óráktól eleinte a Dunántúlon, később az ország többi részén is esők, záporok, egy-két helyen zivatarok is keletkeztek. A lehullott csapadék mennyisége csapadéknyom és 7 mm közé esett. A hőmérséklet napközben 16, 24 fokig emelkedett. Többfelé erős, néhány körzetben viharos volt a délnyugati szél. Kedd hajnalra 4, 12 fokig hült le a levegő. Ma délelőtt a nyugati országrészben erősen, máshol változóan felhős volt az ég. Néhány helyről esőt, záport jelentettek. A hőmérséklet 11 órakor az ország területén 12, 17 fok között váltakozott.

Ma 12 órakor Budapesten a hőmérséklet 16 fok, a tengerszintre átszámitott légnyomás 1005 mbar, alig változik.

Várható időjárás szerda estig:

Lassanként országszerte beborul az ég eső, majd zápor, zivatar várható. Holnap /szerdán/ megszünik a csapadék, csökken a felhőzet, délutánra csaknem mindenütt kisüt a nap. A délnyugati, majd északnyugati szél gyakorta erős, szerdán a Dunántúlon néhol átmenetileg viharos lesz. Várható legalacsonyabb éjszakai hőmérséklet: 7, 12 fok között, legmagasabb nappali hőmérséklet szerdán: 12, 17 fok között várható.

Török Dénes s.k.

TÁVOLABBI KILÁTÁSOK CSÜTÖRTÖKTŐL-SZOMBATIG:

Eleinte általában kevés felhő várható. A hét végére megnövekszik a felhőzet és sokfelé valószinü eső, zápores. Legalacsonyabb hajnali hőmérséklet: eleinte +3, +8, később +6, 11 fok között várható. Legmagasabb nappali hőmérséklet: eleinte 15, 20, később az időszak végén 12, 17 fok között lesz. Jelentős mennyiségü /legalább 5 mm napi/ csapadék az ország területének 40 százalékán várható.

KÖZÉPTÁVÚ ELŐREJELZŐ OSZTÁLY

A hőmérséklet napi középértéke és eltérése a sokévi átlagtól /Budapest belterületén/:

1985. IV. 8.	13,2°C	+3,3°C

1871 óta ezen a napon Budapesten előfordult

legmagasabb hőmérséklet:	27,6°C /1939/,	
legalacsonyabb hőmérséklet:	-2,5°C /1956/.	85.210.

LEGMAGASABB HŐMÉRSÉKLET

85. IV. 8.

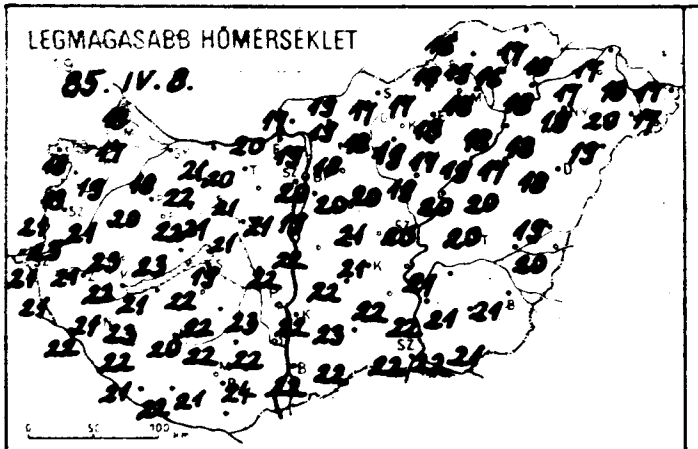

LEGALACSONYABB HŐMÉRSÉKLET

19 85. IV. 9.

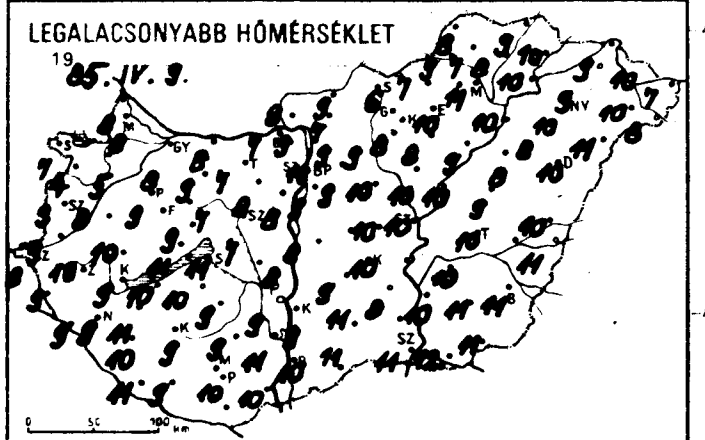

24 órás CSAPADÉKELOSZLÁS

19 85. IV. 8. ..... 7h -tól IV. 9. ..... 7h -ig.



RADIÁCIÓS MINIMUM

19 85. IV. 9.

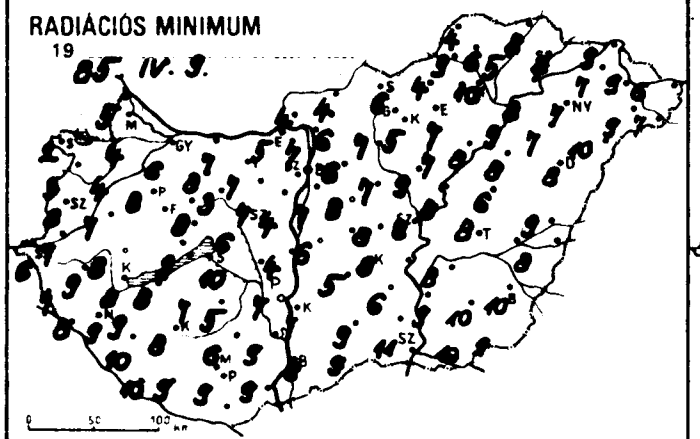

NAPFÉNYTARTAM

19 85. IV. 8.

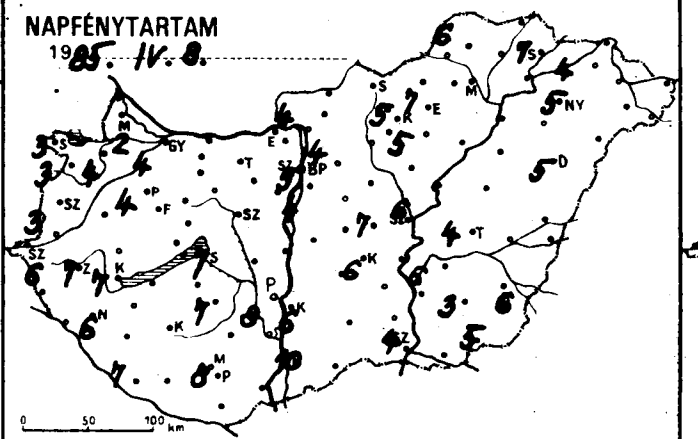

19 .....

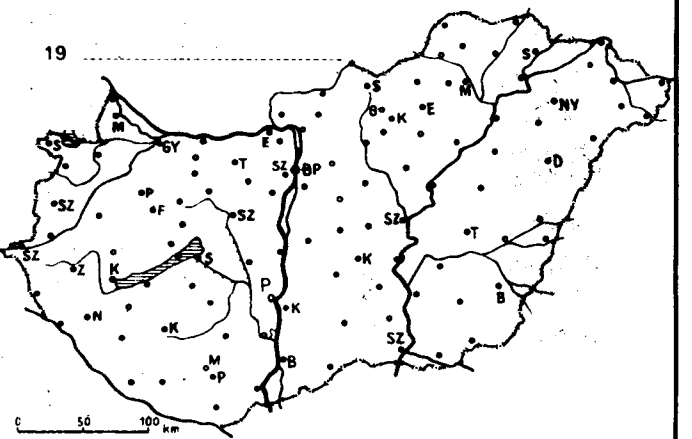

85.IV.9 07 h-ig az utolsó 24 óra adatai						Előző nap napos órái
állomás	csapadék (mm)		max. hőmérséklet	min. hőmérséklet	rad. min.	
Győr	1	=	18	8	6	4
Kapuvár	2	⚡ ≡	19	5	4	4
Mosonmagyaróvár	3		17	8	4	2
Rajka	4		18	8	5	
Sopron	5	⚡	18	7	2	3
Sopronhorpács	2	≡	18	4	3	3
Káld	3		21	8	7	
Körmend	3		23	9	7	
Szentgotthárd	5	⚡ ≡	21	8	6	6
Szombathely	6	⚡	21	9	8	3
Lenti	2		21	9	7	
Letenye	4		22	9	8	
Nagykanizsa	5	⚡	21	9	9	6
Zalaegerszeg	1		21	10	9	7
Farkasgyepű	3		20	8	5	
Keszthely	2	∩	22	9	8	7
Mencshely	–		–	–	–	–
Pápa	2	⚡ ≤	20	9	8	4
Sümeg	3		23	10	8	
Tihany	ny		23	11	9	
Veszprém	1		22	9	8	
Zirc	1	=	20	6	3	
Fonyód	3		21	10	8	
Homokszt. györgy	5	∩	21	11	10	7
Kaposvár	3		20	9	8	
Marcali	2	∩	23	11	9	
Siófok	1		19	11	10	7
Somogyszob	4		22	10	10	
Tab	1	=	22	10	7	
Bábolna	2		19	5	4	
Esztergom	2	=	20	7	5	
Kisbér	2	⚡ ≡	22	9	8	
Komárom	2		21	8	7	
Tatabánya	ny		20	7	7	
Alcsútdoboz	1	⚡	21	8	7	
Dunaújváros	.	∩	22	8	4	
Martonvásár	1		21	8	4	
Mór	1	∩	21	7	3	
Nagyhörcsökp.	–		–	–	–	
Szabadbattyán	1		21	7	6	
Iregszemcse	ny		22	9	5	7
Lengyel	6	=	22	9	6	
Paks	1		23	9	7	8
Szekszárd	4	=	22	11	9	
Árpádtető	5		19	9	–	
Mohács	4		24	10	9	
Pécs	7	∩	21	10	9	8
Siklós	–		–	–	–	
Szigetvár	7	≤	22	9	9	
Budaörs	1	⚡	20	10	8	
Bp. Lőrinc	1	⚡	19	9	7	4
Bp. Met. Int.	1	⚡	20	11	–	5
Bp. Szab. hegy	1	≡	16	6	6	
Cegléd	ny	∩	21	10	8	7
Dobogókő	3		15	6	6	
Gödöllő	2		18	9	6	4
Királyrét	3	∩	16	9	7	
Monor	1	=	20	9	8	
Nagykáta	2		20	10	7	
Szentendre	–		–	–	–	

85.IV.9 07 h-ig az utolsó 24 óra adatai						Előző nap napos órái
állomás	csapadék (mm)		max. hőmérséklet	min. hőmérséklet	rad. min.	
Vác	1	∩	19	9	7	
Vámosmikola	5	∩	17	8	4	4
Baja	1		22	10	8	10
Bácsalmás	1		22	11	9	
Izsák	.		22	9	5	
Kalocsa	1		22	9	7	6
Kecskemét	ny	=	21	10	8	6
Kiskunfélegyháza	1		22	8	6	
Kiskunhalas	1	∩	23	11	9	
Kunszentmiklós	ny	≡	22	8	6	
Tiszakécske	–		–	–	–	
Balassagyarmat	5	⚡	19	9	4	
Romhány	3	⚡	19	7	6	
Salgótarján	6		17	6	6	
Eger	2	≤	18	10	7	7
Galyatető	4		11	4	4	
Gyöngyös	ny		19	8	5	
Kékestető	1	⚡ ≡	11	4	3	5
Kompolt	1		17	8	7	5
Lőrinci	1	≡	18	9	7	
Poroszló	1	∩	19	9	8	
Jászapáti	1		19	10	9	
Jászberény	2		17	9	6	
Karcag	.	∩	20	9	6	
Szolnok	ny		20	10	8	6
Tiszaroff	ny	≡	20	10	8	
Túrkeve	ny	⚡	20	10	8	4
Kistelek	–		–	–	–	
Makó	ny		22	12	10	
Szeged	ny	⚡	22	11	11	4
Szentes	.		22	10	9	
Borsodnádasd	2	⚡	17	7	4	
Füged	5	≤	16	8	5	
Hidasnémeti	3	≤	17	9	8	
Jósvafő	3	∩	16	8	4	6
Lillafüred	2	⚡	16	8	6	
Miskolc	2	⚡	18	11	10	
Putnok	5	=	18	9	9	
Sárospatak	5		18	10	8	7
Szendrőlád	3	∩	19	7	6	
Tokaj	4		18	10	8	
Kisvárda	6	≈	17	9	7	4
Mátészalka	2		20	10	9	
Nyíregyháza	1	⚡	18	10	7	5
Nyírlugos	ny	≤	19	11	10	
Pátyod	2	⚡	17	8	7	
Tiszabecs	3	≈	17	7	6	
Vásárosnamény	2	≈	18	10	9	
Záhony	4		17	9	9	
Berettyóújfalu	ny	⚡ =	19	10	9	
Debrecen	ny	⚡ ∩	18	10	8	5
Hajdúdorog	3		18	8	7	
Hortobágy	ny		17	8	8	
Kopasszakál	1		20	11	8	
Polgár	1	≈	18	10	9	
Békéscsaba	1	∩	21	11	10	6
Mezőhegyes	1		21	11	9	5
Orosháza	1	∩	21	11	10	3
Szarvas	ny	≤	21	10	8	6
Szeghalom	–		–	–	–	

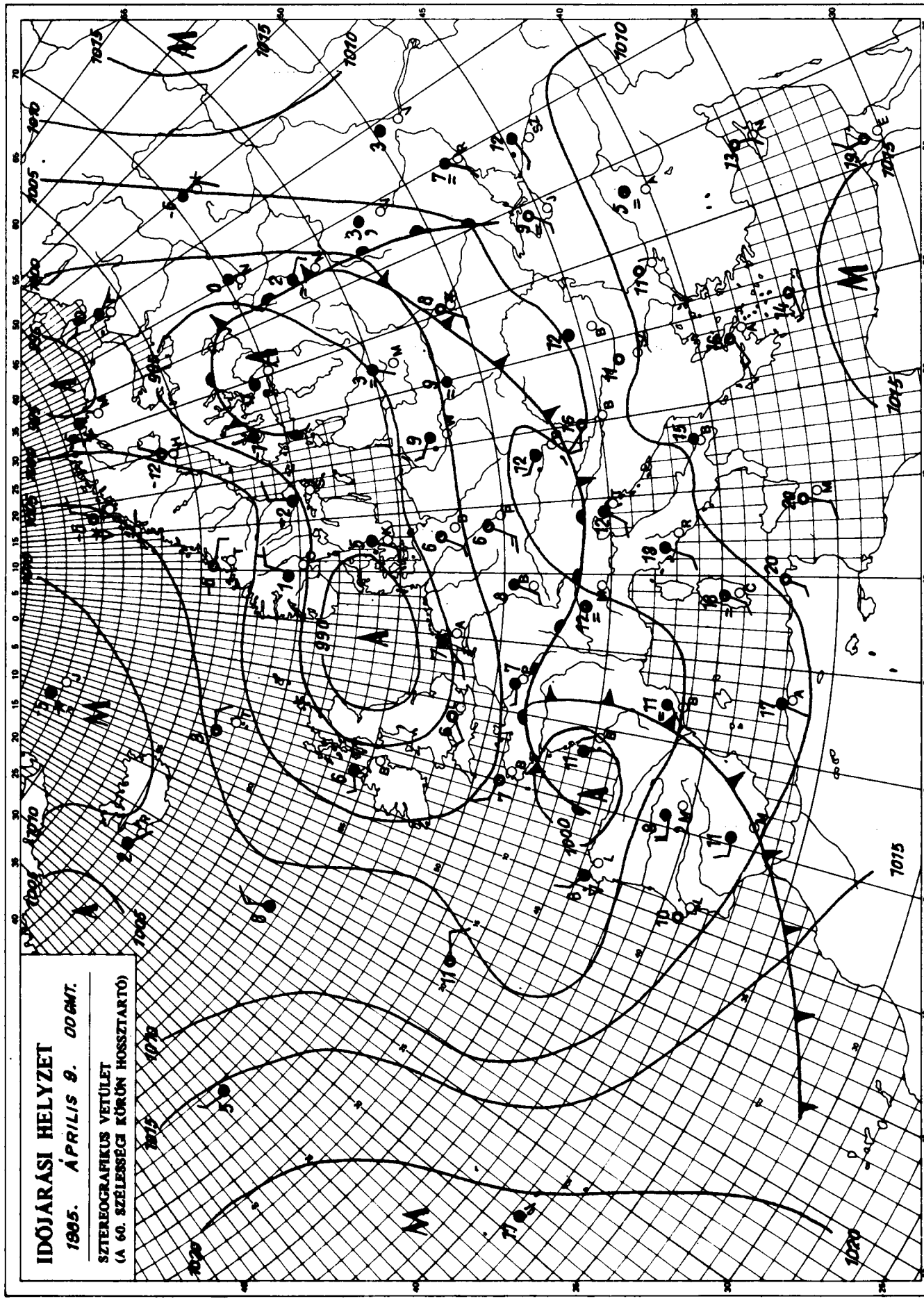

KIADJA: ORSZÁGOS METEOROLÓGIAI SZOLGÁLAT
Készíti: Központi Előrejelző Intézet Analízis- és Rövidtávú Prognózis Központja – T.: 273-018
Megjelenik naponként
Évi előfizetési díja: 2.200,- Ft. – Megrendelhető: 1024 Budapest, II., Kitaibel Pál u. 1. – T.: 353-500
Kiadásért felel: az OMSZ elnöke – Szerkesztésért felel: a KEI igazgatója

Jelmagyarázat a havi mellékletben

IDŐJÁRÁSI NAPIJELENTÉS

ЕЖЕДНЕВНЫЙ МЕТЕОРОЛОГИЧЕСКИЙ БЮЛЛЕТЕНЬ · DAILY WEATHER REPORT
BULLETIN QUOTIDIEN DE TEMPS · TÄGLICHER WETTERBERICHT

98. évfolyam 100. szám + Budapest + 1985. április 10. szerda

Az időjárási helyzet és a várható időjárás:

Szinte kontinensszerte változatos, változékony időjárást okoznak az alacsony nyomású légörvényrendszerek. Az északnyugat felől áramló hüvös és a délkelet felől érkezett meleg levegőt elválasztó zóna, az időjárási frontrendszer szerdán délelőtt az Észak-Skandinávia, Keleti-Kárpátok, Szicilia vonalban volt. E vonal több száz kilométeres környezetében gyakorta esett az eső, záporeső, néhol heves zivatarok alakultak ki. A hüvös, többnyire nagy nedvességtartalmú levegő mára Közép-Európa nagy részét elárasztotta. Meleg idő már csak Délkelet-Európában van.

Magyarországon kedden általában 6, 9 órán át sütött a nap, napközben csupán kisebb felhősödés volt, melyet egy-egy futó zápor kisért. A hőmérséklet csúcsértéke általában 20, 24 fok között, északon, északkeleten kissé alacsonyabban, Dél-Dunántúlon viszont magasabban alakult. Késő délutántól több száz kilométer széles felhősáv boritotta be az országot, egyre többfelé eredt el az eső, záporeső, az Északi-középhegységben zivatarok is kialakultak. Szerda reggelig országszerte hullott kisebb-nagyobb mennyiségü csapadék, a legtöbbet 5, 10, néhol 16 mm-t az Északi-középhegységben mértek. A hőmérséklet hajnalban 6, 12 fok között volt. Szerda délelőtt folytatódott a borongós, gyakorta csapadékos idő. A hőmérséklet alig változott, 11 órakor 10, 14 fok között volt.

Ma 12 órakor Budapesten 12 fokot mértek, a tengerszintre átszámitott légnyomás 1006 mbar, mérsékelten emelkedik.

Várható időjárás csütörtök estig:

Eleinte országszerte erősen felhős, ill. borult lesz az ég és sokfelé kell számitani ismétlődő esőre, záporra, helyenként zivatarra. Csütörtök napközben észak felől felszakadozik a felhőzet, de a felhőátvonulásokból elszórtan még várható zápor, zivatar.
Az északnyugati szél átmenetileg megerősödik.
A legalacsonyabb éjszakai hőmérséklet: 4, 9,
a legmagasabb nappali hőmérséklet csütörtökön: 11, 16 fok között alakul.

Németh Lajos s.k.

A hőmérséklet napi középértéke és eltérése a sokévi átlagtól /Budapest belterületén/:

1985. IV. 9.	15,2°C	+5,5°C

1871 óta ezen a napon Budapesten előfordult

legmagasabb hőmérséklet:	25,2°C /1939/,
legalacsonyabb hőmérséklet:	-1,4°C /1929/.

85.211.

LEGMAGASABB HŐMÉRSÉKLET

1985. IV. 9.

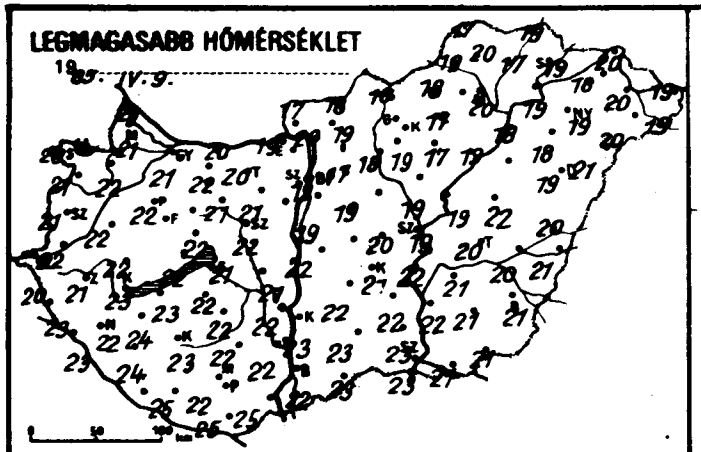

LEGALACSONYABB HŐMÉRSÉKLET

1985. IV. 10.

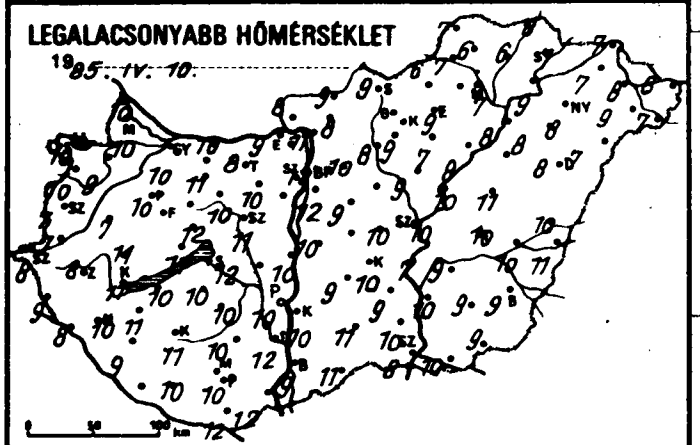

24 órás CSAPADÉKELOSZLÁS

1985. IV. 9. 7h -tól IV. 10. 7h -ig.

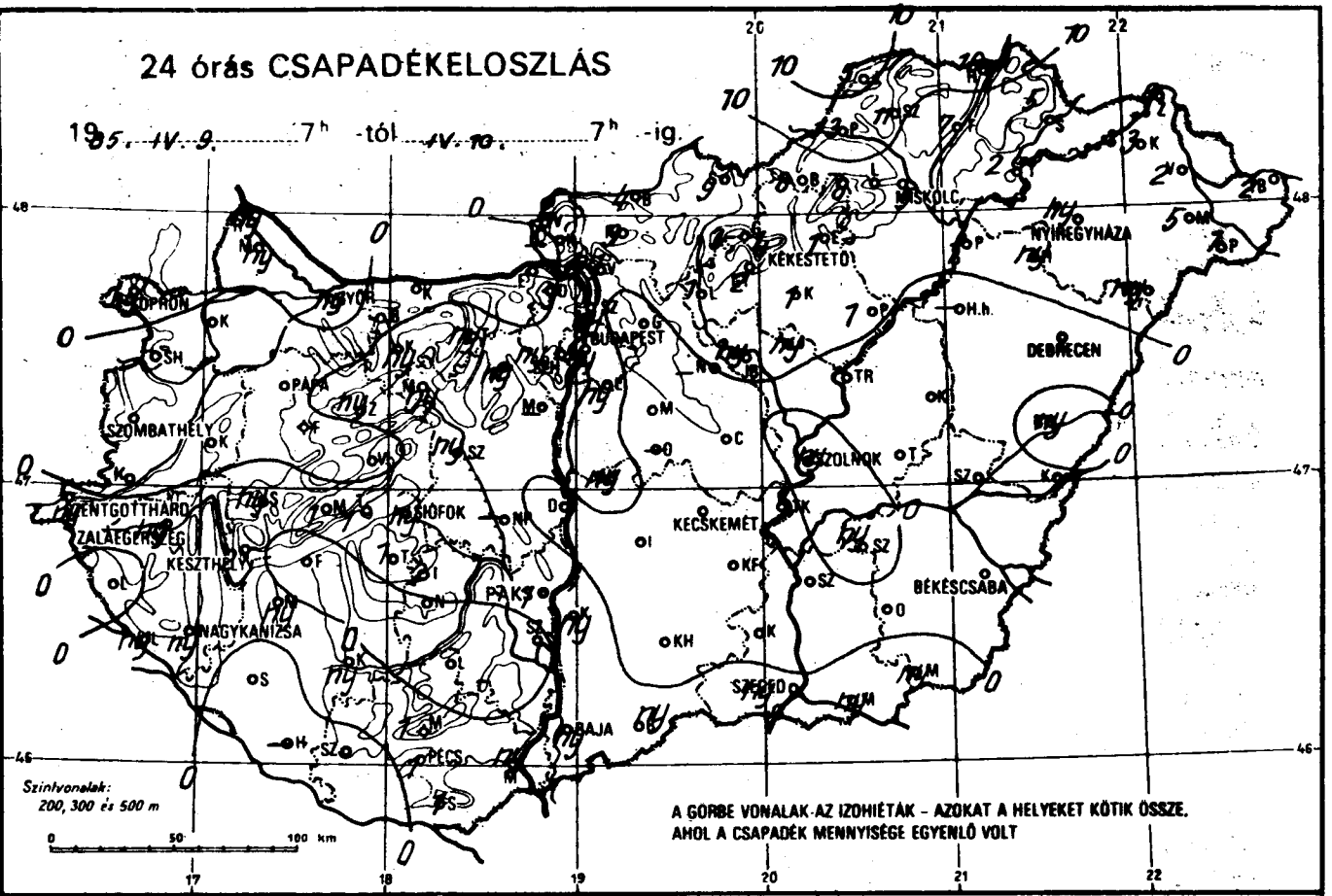

RADIÁCIÓS MINIMUM

1985. IV. 10.

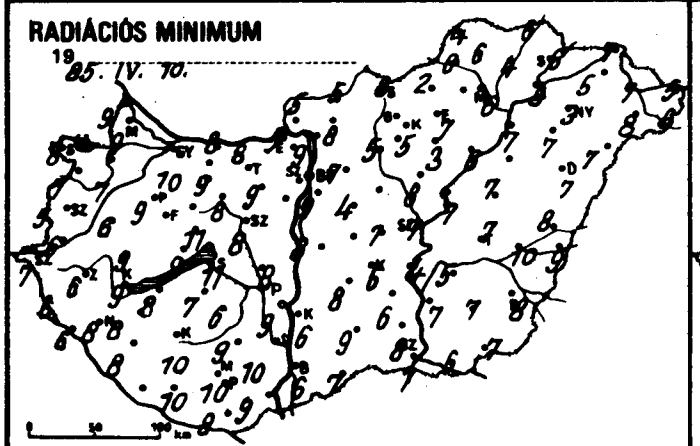

NAPFÉNYTARTAM

1985. IV. 9.

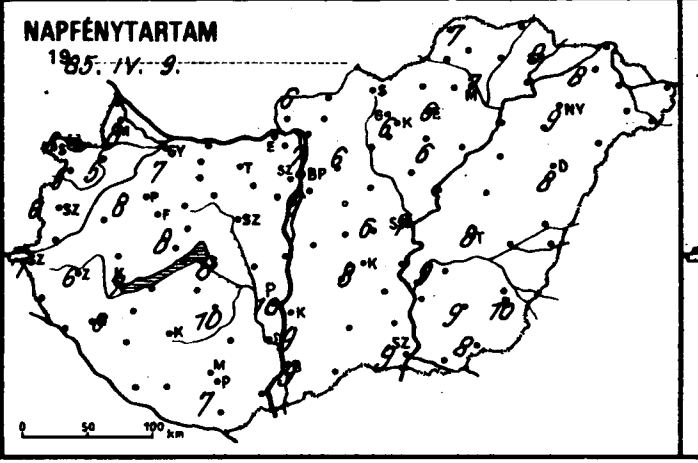

ZIVATARELOSZLÁS

1985. IV. 9. 7h – IV. 10. 7h-ig

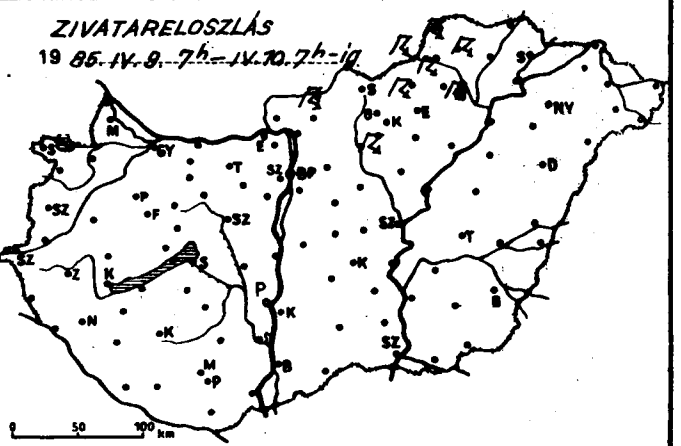

1985. IV. 10-ig az utolsó 24 óra adatai						Előző nap napos órái
állomás	csapadék (mm)		max. hőmérséklet	min. hőmérséklet	rad. min.	
Győr	ny		21	10	10	7
Kapuvár	.	≏	22	9	7	5
Mosonmagyaróvár	ny		21	10	9	8
Rajka	ny	▽̇	20	10	9	
Sopron	ny	▽̇	20	10	8	6
Sopronhorpács	.	≡	21	10	7	6
Káld	.		22	7	6	
Körmend	.		22	7	6	
Szentgotthárd	ny	▽̇ ≏	20	8	7	7
Szombathely	.	≏	21	7	5	6
Lenti	.		23	9	6	
Letenye	ny	▽̇ =	23	8	6	
Nagykanizsa	ny		22	10	8	6
Zalaegerszeg	ny	▽̇ ≏	21	8	6	6
Farkasgyepű	.		21	10	8	
Keszthely	2	▽̇ ≏	23	11	9	7
Mencshely	1	=	21	9	8	8
Pápa	.	≏	22	10	9	8
Sümeg	ny		22	11	9	
Tihany	1	=	22	11	9	
Veszprém	.		22	12	11	
Zirc	ny		20	10	8	
Fonyód	.		23	10	8	
Homokszt. györgy	–		–	–	–	–
Kaposvár	ny		23	11	10	
Marcali	ny	▽̇ =	24	11	8	
Siófok	ny	▽̇	21	12	11	8
Somogyszob	.		24	9	8	
Tab	1	=	22	10	7	
Bábolna	.		21	11	9	
Esztergom	.	=	19	9	5	
Kisbér	ny	=	22	11	9	
Komárom	.	≏	20	10	9	
Tatabánya	ny		20	8	8	
Alcsútdoboz	ny	≏	21	10	9	
Dunaújváros	.		21	10	8	
Martonvásár	–		–	–	–	
Mór	ny	≡	21	10	8	
Nagyhörcsökp.	–		–	–	–	
Szabadbattyán	ny		22	11	8	
Iregszemcse	2	=	22	10	6	10
Lengyel	.	=	22	10	9	
Paks	1	▽̇	22	10	9	10
Szekszárd	.	=	22	12	10	
Árpádtető	1		20	11	8	
Mohács	ny		25	12	9	
Pécs	1	▽̇	22	10	10	7
Siklós	1	=	25	12	8	
Szigetvár		≏	25	10	10	
Budaörs	ny	▽̇	20	12	7	
Bp. Lőrinc	ny	▽̇	19	12	9	6
Bp. Met. Int.	ny		19	12	–	7
Bp. Szab. hegy	ny	?	17	9	8	
Cegléd	.		20	10	7	6
Dobogókő	.		15	7	6	
Gödöllő	.		17	10	7	6
Királyrét	–		–	–	–	
Monor	.	=	19	9	4	
Nagykáta	–		–	–	–	
Szentendre	–		–	–	–	

1985. IV. 10h-ig az utolsó 24 óra adatai						Előző nap napos órái
állomás	csapadék (mm)		max. hőmérséklet	min. hőmérséklet	rad. min.	
Vác	ny	≏	20	11	9	
Vámosmikola	2	▽̇ ≏	17	8	5	6
Baja	ny	▽̇	22	9	6	9
Bácsalmás	ny		23	11	7	
Izsák	.		22	9	8	
Kalocsa	ny		23	10	6	9
Kecskemét	.	≏	21	10	6	8
Kiskunfélegyháza	.		22	9	6	
Kiskunhalas	.		23	11	9	
Kunszentmiklós	ny	=	22	10	8	
Tiszakécske	.		22	7	4	
Balassagyarmat	4	⊼	18	9	5	
Romhány	3	▽̇	19	8	8	
Salgótarján	9	▽̇	16	9	8	
Eger	1	=	17	9	7	6
Galyatető	3		13	5	-1	
Gyöngyös	2	⊼	19	9	5	
Kékestető	4	▽̇	12	5	4	6
Kompolt	1	?	17	7	3	6
Lőrinci	1	=	18	8	5	
Poroszló	1		19	8	6	
Jászapáti	ny	=	19	9	8	
Jászberény	ny	≏	18	9	7	
Karcag	.	=	22	11	7	
Szolnok	ny	▽̇	19	10	7	7
Tiszaroff	.	=	19	10	7	
Túrkeve	.		20	10	7	8
Kistelek	.		23	10	8	
Makó	ny		21	10	6	
Szeged	ny	▽̇	23	8	7	9
Szentes	.		22	10	7	
Borsodnádasd	8	⊼ =	18	6	2	
Fügöd	7	=	17	6	4	
Hidasnémeti	16	▽̇ =	19	8	6	
Jósvafő	5	⊼ =	17	7	4	7
Lillafüred	8	▽̇ =	20	7	5	
Miskolc	5	⊼ =	20	7	6	7
Putnok	13	⊼ =	19	7	6	
Sárospatak	5		19	7	6	9
Szendrőlád	11	⊼ ≏	20	6	6	
Tokaj	2	=	19	9	8	
Kisvárda	3	=	18	7	5	8
Mátészalka	5		20	9	8	
Nyíregyháza	ny		19	8	3	9
Nyírlugos	ny	≡	21	7	7	
Pátyod	1		19	7	6	
Tiszabecs	2	≡	19	6	5	
Vásárosnamény	2	=	20	8	7	
Záhony	6		20	7	7	
Berettyóújfalu	ny		20	10	8	
Debrecen	.		19	8	7	8
Hajdúdorog	ny	=	18	8	7	
Hortobágy	–		–	–	–	
Körösszakál	.		21	11	9	
Polgár	1	=	18	8	7	
Békéscsaba	.	≏	21	9	8	10
Mezőhegyes	ny	?	21	9	7	8
Orosháza	.	≏	21	9	7	9
Szarvas	ny	≡	21	9	5	9
Szeghalom		=	20	10	10	

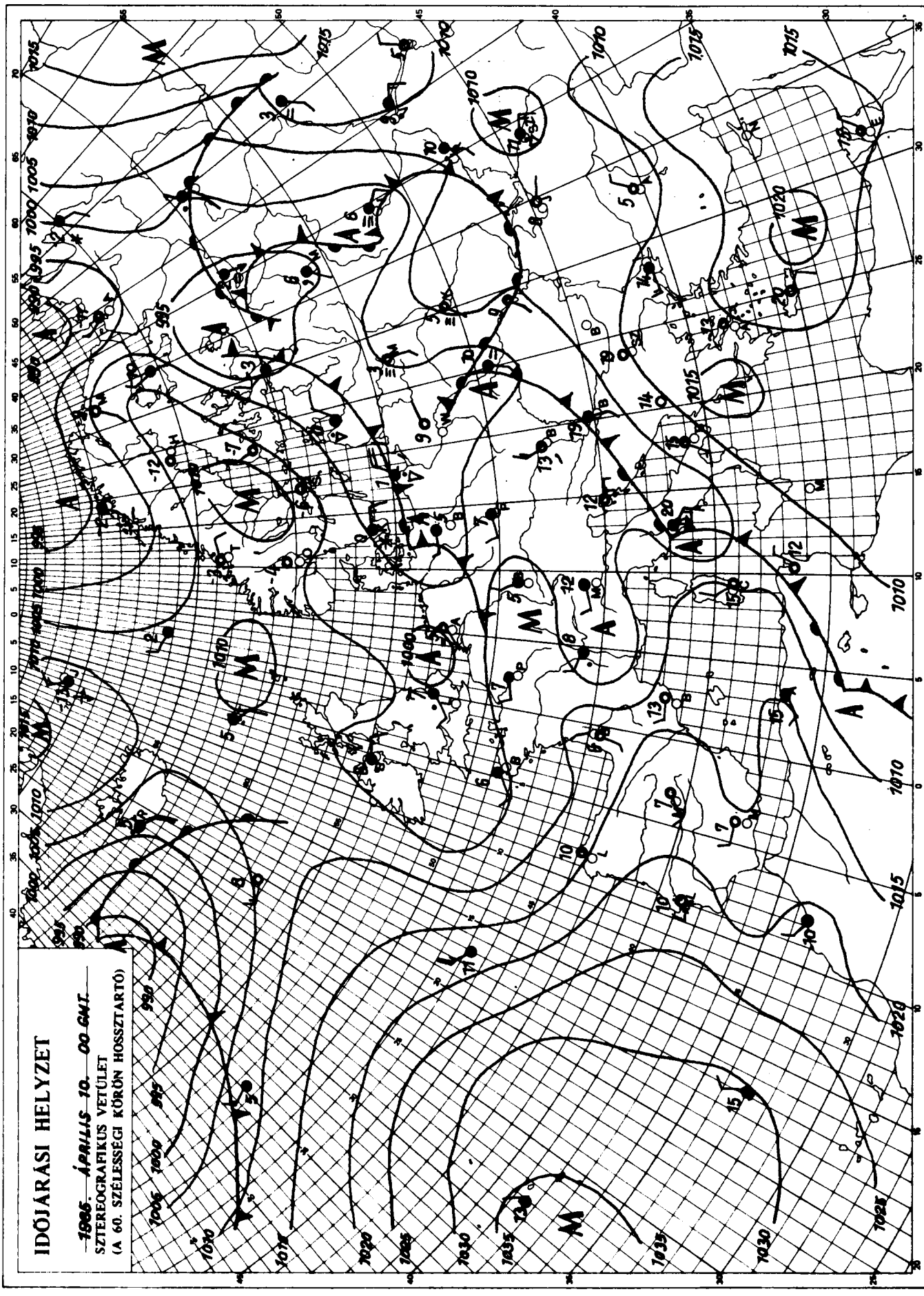

KIADJA: ORSZÁGOS METEOROLÓGIAI SZOLGÁLAT
Készíti: Központi Előrejelző Intézet Analízis- és Rövidtávú Prognózis Központja – T.: 273-018
Megjelenik naponként
Évi előfizetési díja: 2.200,- Ft. – Megrendelhető: 1024 Budapest, II., Kitaibel Pál u. 1. – T.: 353-500
Kiadásért felel: az OMSZ elnöke – Szerkesztésért felel: a KEI igazgatója

Jelmagyarázat a havi mellékletben

IDŐJÁRÁSI NAPIJELENTÉS

ЕЖЕДНЕВНЫЙ МЕТЕОРОЛОГИЧЕСКИЙ БЮЛЛЕТЕНЬ • DAILY WEATHER REPORT
BULLETIN QUOTIDIEN DE TEMPS • TÄGLICHER WETTERBERICHT

98. évfolyam 101. szám. + Budapest + 1985. április 11. csütörtök

Az időjárási helyzet és a várható időjárás:

Több középpontú ciklon alakitja Észak- illetve Kelet-Európa időjárását. A ciklon hosszan elnyúló frontrendszere mentén túlnyomóan borult az ég, többfelé esik az eső, az északi területeken néhol havazik. Az Atlanti-óceán felett örvénylő nagykiterjedésü ciklon széles felhőrendszere a Brit-szigeteken okoz csapadékos időjárást. A két rendszer közé Délnyugat-Európa felől magas nyomású zóna nyúlik fel, igy az Ibériai- és az Appennini-félszigeten általában napos, száraz az idő. Péntek estig a Kárpát-medencét valószinüleg eléri a Nyugat-európai ciklon felhőzónája.

Magyarországon szerdán jobbára erősen felhős volt az ég, csak kisebb körzetekben sütött ki egy-két órára a nap. Délelőtt főleg a Dél-Dunántúlon esett az eső, majd az esti, éjszakai órákban előbb nyugaton, északnyugaton, később másutt is sokfelé volt eső, zápor, helyenként zivatar. A csütörtök reggelig lehullott csapadék mennyisége általában 10 mm alatt maradt, de egy-egy zápor, illetve zivatargócban elérte a 15-20 mm-t is. Szerdán a legmagasabb nappali hőmérséklet az ország nagy részén 13 és 18 fok között volt. Csütörtök hajnalra 4 és 9 fok közé hült le a levegő. Délelőtt már csak a keleti, délkeleti határvidéken volt számottevő felhőzet. A hőmérséklet 11 órakor 12 és 15 fok között alakult.

Ma 12 órakor Budapesten a hőmérséklet 14 fok, a tengerszintre átszámitott légnyomás 1015 mbar, gyengén emelkedik.

Várható időjárás péntek estig:

Eleinte csak gyenge felhősödés várható. Később nyugat felől átmenetileg beborul az ég és esőre, záporra kell számitani. A szél legyengül, majd pénteken sokfelé megerősödik, helyenként viharos lesz az északnyugati szél.
A hőmérséklet éjszaka; 2,7 fokig csökken,
pénteken napközben pedig: 8, 13 fokig emelkedik.

Pálmási Judit s.k.

TÁVOLABBI KILÁTÁSOK SZOMBATTÓL-KEDDIG:

Eleinte még kevés felhő, de már a hét legvégén újra felhős, csapadékos idő várható. A jövő hét elején ismét kevesebb felhő várható, s csak szórványosan lehetnek futó záporok. Legalacsonyabb hajnali hőmérséklet az időszak elején és végén +2, +7, kézben +4, +9 fok között várható. Legmagasabb nappali hőmérséklet: eleinte 12, 17, később +9, 14 fok között lesz. Jelentős mennyiségü /legalább 5 mm napi/ csapadék az ország területének 60 százalékán várható.

KÖZÉPTÁVÚ ELŐREJELZŐ OSZTÁLY

A hőmérséklet napi középértéke és eltérése a sokévi átlagtól /Budapest belterületén/:

1985. IV. 10. 13,3°C +3,5°C

1871 óta ezen a napon Budapesten előfordult

legmagasabb hőmérséklet: 24,4°C /1967, 1973/
legalacsonyabb hőmérséklet: -2,0°C /1892/.

85.225.

LEGMAGASABB HŐMÉRSÉKLET

1985. IV. 10.

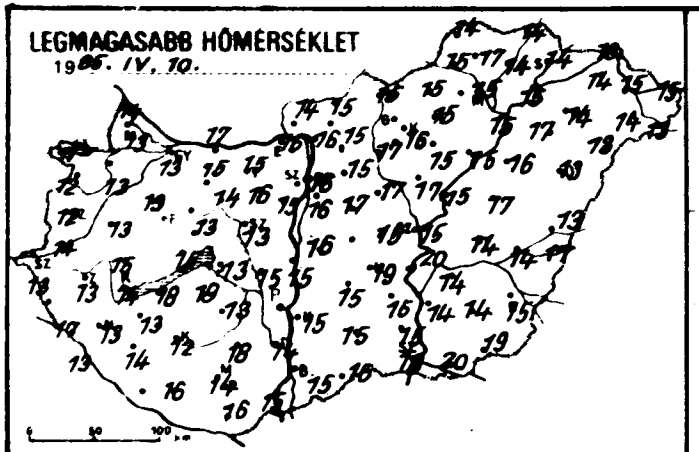

LEGALACSONYABB HŐMÉRSÉKLET

1985. IV. 11.

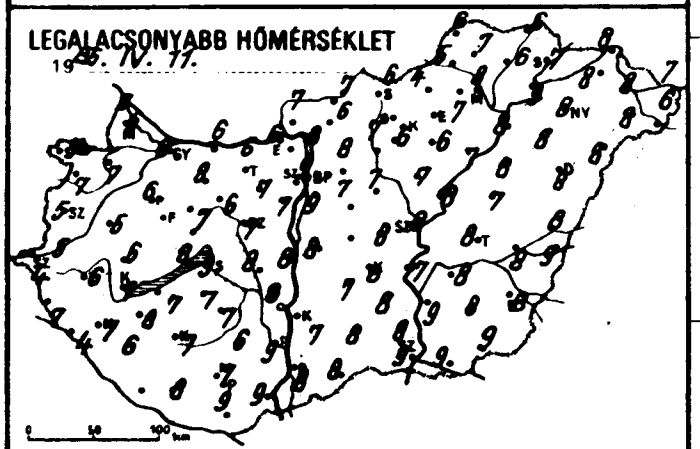

RADIÁCIÓS MINIMUM

1985. IV. 11.

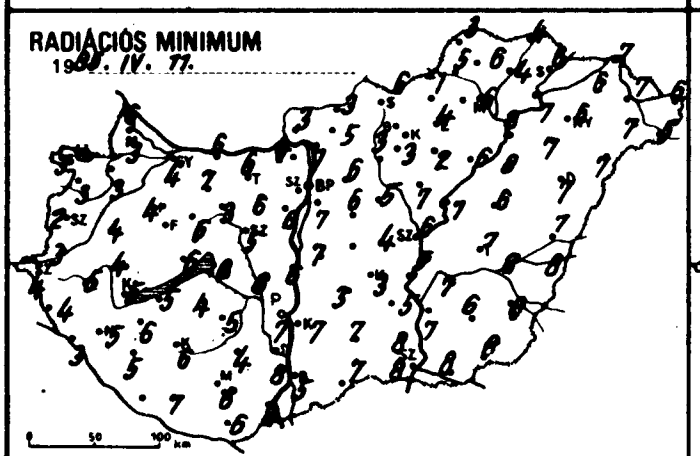

24 órás CSAPADÉKELOSZLÁS

1985. IV. 10. 7h -tól IV. 11. 7h -ig.

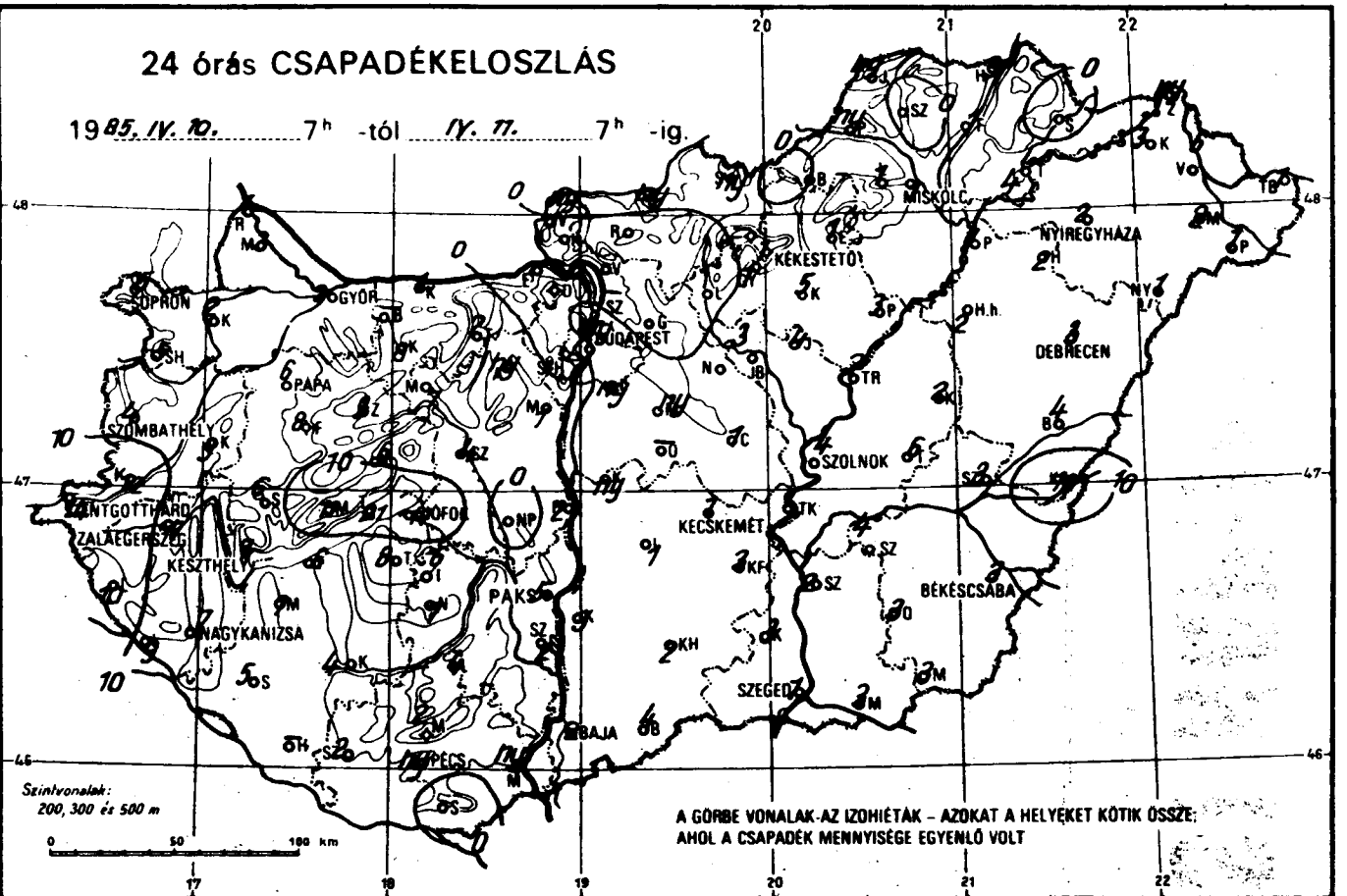

NAPFÉNYTARTAM

1985. IV. 10.

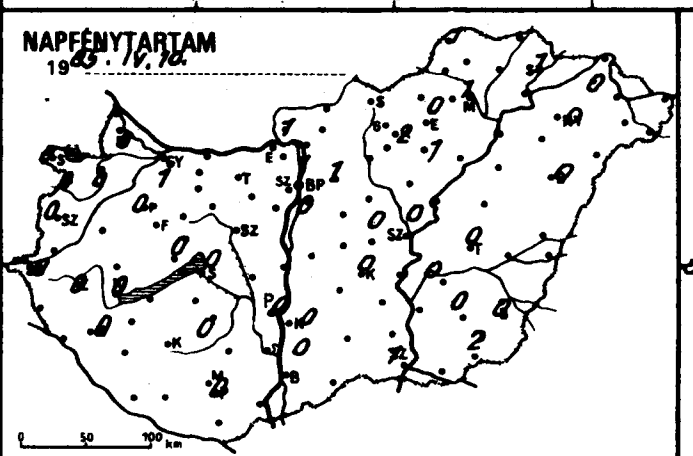

19

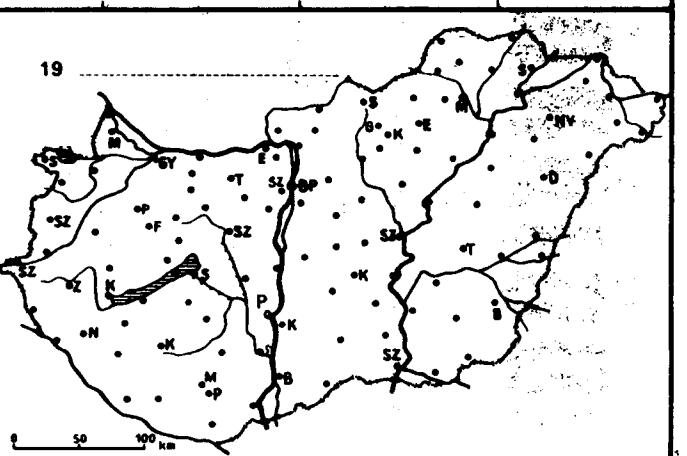

85.IV.11 07 h-ig az utolsó 24 óra adatai						Előző nap napos órái
állomás	csapadék (mm)		max. hőmérséklet	min. hőmérséklet	rad. min.	
Győr	2	∇	13	6	4	1
Kapuvár	2	∇ ⌓	13	7	3	0
Mosonmagyaróvár	3		13	6	3	0
Rajka	1	∇	14	7	6	
Sopron	5	∇	11	7	3	0
Sopronhorpács	5	⌓	12	7	3	0
Kálid	9		13	5	4	
Körmend	12	⌇	14	5	3	
Szentgotthárd	14	⌇ =	13	4	4	0
Szombathely	4	∇	12	5	2	0
Lenti	10		17	7	4	
Letenye	9	∇ ⌓	16	4	3	
Nagykanizsa	7	∇	13	7	5	0
Zalaegerszeg	7	⌇	13	6	5	0
Farkasgyepű	8		12	5	5	
Keszthely	7	∇	14	7	5	0
Mencshely	11	≡	12	6	4	0
Pápa	6	∇	13	6	4	0
Sümeg	6		15	6	4	
Tihany	21	=	15	8	6	
Veszprém	6		13	7	6	
Zirc	9	=	12	5	4	
Fonyód	6		18	7	5	
Homokszt. györgy	–		–	–	–	–
Kaposvár	4		12	7	6	
Marcali	7	⌓	13	8	6	
Siófok	17	∇	13	9	8	0
Somogyszob	5		14	6	5	
Tab	8		19	7	4	
Bábolna	–		–	–	–	
Esztergom	.	=	16	6	4	
Kisbér	8	=	15	8	7	
Komárom	1		17	6	6	
Tatabánya	2		15	6	6	
Alcsútdoboz	ny	⌓	16	7	6	
Dunaújváros	2		15	8	6	
Martonvásár	1	=	15	7	6	
Mór	7	=	14	6	3	
Nagyhörcsökp.	.		15	8	8	
Szabadbattyán	4		13	7	5	
Iregszemcse	6		13	7	5	0
Lengyel	4	=	18	6	4	
Paks	5	∇	14	8	7	0
Szekszárd	2	=	14	9	8	
Árpádtető	2	=	14	6	4	
Mohács	ny		15	9	8	
Pécs	ny		14	7	6	0
Siklós	.		16	9	6	
Szigetvár	2	=	16	8	7	
Budaörs	.		17	9	7	
Bp. Lőrinc	ny	∇	16	9	7	0
Bp. Met. Int.	ny	∇	16	9	–	1
Bp. Szab. hegy	.		17	5	4	
Cegléd	1	=	15	8	4	0
Dobogókő	.		12	4	4	
Gödöllő	.		15	8	6	1
Királyrét	.	⌓	14	7	4	
Monor	ny	=	17	7	6	
Nagykáta	1		17	7	5	
Szentendre	–		–	–	–	

85.IV.11 07 h-ig az utolsó 24 óra adatai						Előző nap napos órái
állomás	csapadék (mm)		max. hőmérséklet	min. hőmérséklet	rad. min.	
Vác	.	⌓	16	8	7	
Vámosmikola	ny	⌓	14	7	3	1
Baja	2	∇	15	8	5	0
Bácsalmás	4		16	8	7	
Izsák	1	⌒	15	7	3	
Kalocsa	3		15	7	7	0
Kecskemét	1	=	19	8	3	0
Kiskunfélegyháza	3	⌓	15	8	5	
Kiskunhalas	2	⌓	15	8	7	
Kunszentmiklós	ny	⌒ =	16	8	7	
Tiszakécske	1	=	20	7	5	
Balassagyarmat	ny	∇ ⌓	15	7	3	
Romhány	.		15	6	5	
Salgótarján	ny		15	6	6	
Eger	1	=	15	7	4	0
Galyatető	–		–	–	–	
Gyöngyös	1		16	6	3	
Kékestető	1	∇	9	2	1	2
Kompolt	5		15	6	2	1
Lőrinci	.	⌓	17	7	3	
Poroszló	3	⌓	15	7	6	
Jászapáti	4		17	7	7	
Jászberény	3	=	15	7	4	
Karcag	2		17	7	6	
Szolnok	4	=	15	8	6	0
Tiszaroff	2	=	15	8	6	
Túrkeve	6		14	8	7	0
Kistelek	3	∇ =	15	8	8	
Makó	3	∇	20	9	8	
Szeged	1	∇	18	9	8	1
Szentes	2	∇	14	9	7	
Borsodnádasd	.	⌓	15	4	-1	
Fügöd	1		14	6	4	
Hidasnémeti	3	=	14	6	4	
Jósvafő	ny	⌓	14	6	3	1
Lillafüred	1	∇ =	15	7	5	
Miskolc	1	=	15	8	6	1
Putnok	ny	=	15	5	5	
Sárospatak	.		14	7	6	1
Szendrőlád	.	⌓	17	7	6	
Tokaj	4		15	9	7	
Kisvárda	3	=	14	8	6	0
Mátészalka	2	∇	14	8	7	
Nyíregyháza	2	∇	14	8	6	0
Nyírlugos	1	=	13	8	7	
Pátyod	1		13	6	5	
Tiszabecs	1	=	15	7	6	
Vásárosnamény	6	=	15	8	7	
Záhony	ny		16	8	7	
Berettyóújfalu	4		13	8	7	
Debrecen	3	∇ =	13	8	7	0
Hajdúdorog	2	=	17	8	7	
Hortobágy	2		16	8	8	
Körösszakál	10		17	9	8	
Polgár	1	=	15	8	8	
Békéscsaba	3	∇ =	15	8	8	0
Mezőhegyes	3		19	9	8	2
Orosháza	3		14	8	8	0
Szarvas	4	∇ =	14	8	7	0
Szeghalom	3		14	8	8	

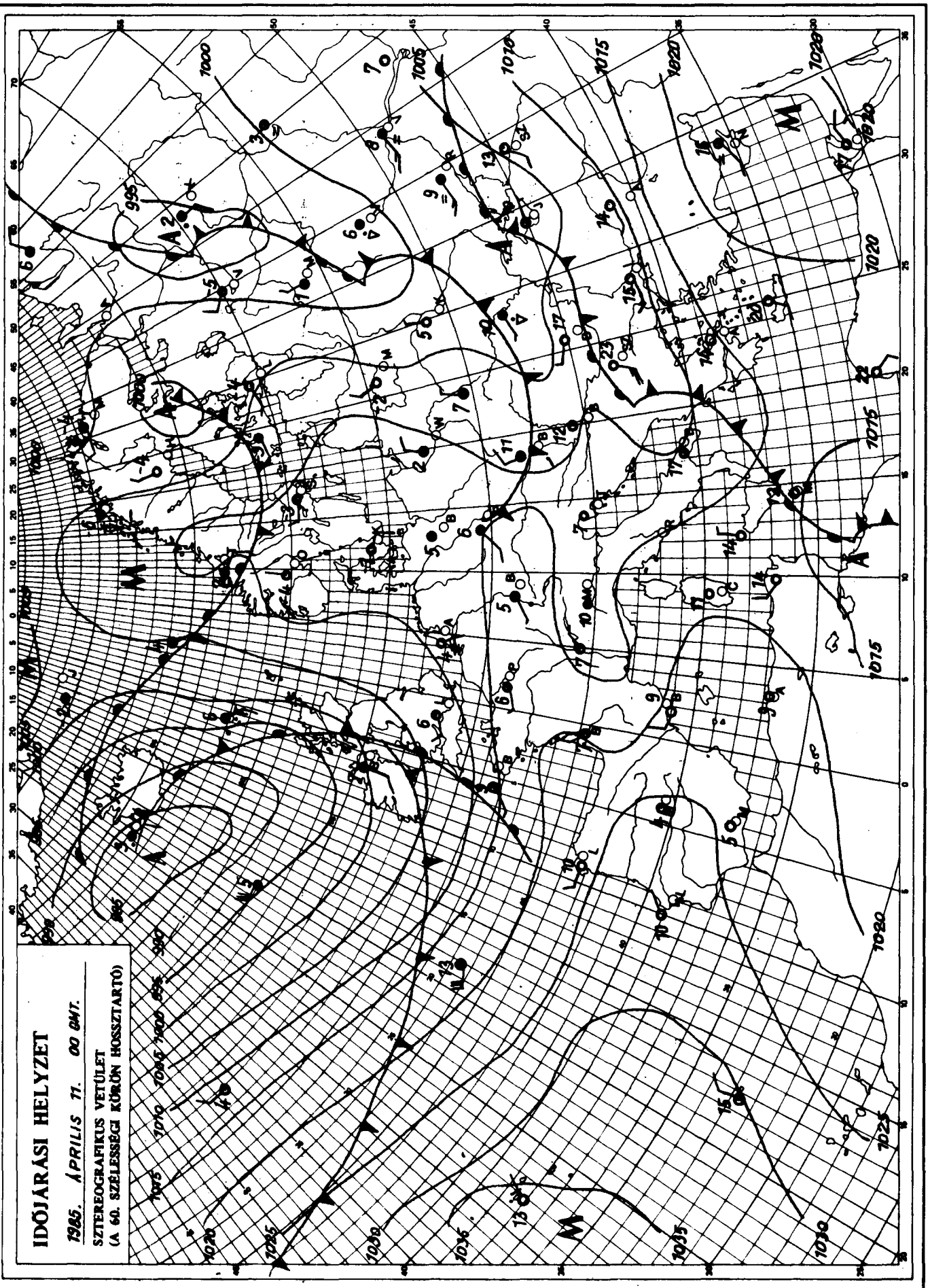

KIADJA: ORSZÁGOS METEOROLÓGIAI SZOLGÁLAT
Készíti: Központi Előrejelző Intézet Analízis- és Rövidtávú Prognózis Központja – T.: 273-018
Megjelenik naponként
Évi előfizetési díja: 2.200,-Ft. – Megrendelhető: 1024 Budapest, II., Kitaibel Pál u. 1. – T.: 353-500
Kiadásért felel: az OMSZ elnöke – Szerkesztésért felel: a KEI igazgatója

Jelmagyarázat a havi mellékletben

IDŐJÁRÁSI NAPIJELENTÉS

ЕЖЕДНЕВНЫЙ МЕТЕОРОЛОГИЧЕСКИЙ БЮЛЛЕТЕНЬ · DAILY WEATHER REPORT
BULLETIN QUOTIDIEN DE TEMPS · TÄGLICHER WETTERBERICHT

98. évfolyam 102. szám. + Budapest + 1985. április 12. péntek

Az időjárási helyzet és a várható időjárás:

Az elmúlt napokban hüvös levegő árasztotta el Nyugat- és Közép-Európát is. Meleg időt már csak a Földközi-tengert övező országokból jelentenek. A Szovjetunió területén hideg van, ott a hőmérséklet még napközben is alig emelkedik fagypont fölé. Északkelet- Kelet-Európában csöndes az időjárás, kevés a felhő, csapadék nem hullik. A szárazföld többi részén gyorsan mozgó frontok okoznak erős felhősödést, csapadékot és szélerősödést. Ma reggel hidegfront széles felhőzete takarta a Német-Lengyel alföldet, valamint az Alpok és a Kárpátok vidékét. Ezeken a területeken sokfelé esik az eső. A front holnapra átvonul országunk felett.

Magyarországon csütörtökön 5-11 órás napfénytartamot mértek. Főként délután megnövekedett a gomolyfelhő és többfelé volt zápor, zivatar. A lehullott csapadék mennyisége a 2 mm-t nem haladta meg. A hőmérséklet csúcsértéke csütörtökön 14 és 19 fok között volt. Ma éjszaka 1, 8 fokig hült le a levegő. Délelőtt egyre erősebben növekedett a felhőzet és többfelé, de főként a nyugati megyékben esett az eső. A hőmérséklet 11 órakor 9 és 14 fok között alakult.

Ma 12 órakor Budapesten 13 fokot mértek, a tengerszintre átszámitott légnyomás 1007 mbar, alig változik.

Várható időjárás szombat estig:

Pénteken borult lesz az ég, országszerte esővel, záporral, néhány helyen zivatarral.
Szombaton átmenetileg felszakadozik a felhőzet, és kevesebb helyen kell számitani esőre, záporra.
A szél mindenütt fokozatosan északnyugatira fordul, több helyen megerősödik, helyenként viharos széllökések is lesznek.

A legalacsonyabb éjszakai hőmérséklet: 3, 8,
a legmagasabb nappali hőmérséklet szombaton: 11, 16 fok között valószinü.

Vadkerti Ferenc s.k.

A hőmérséklet napi középértéke és eltérése a sokévi átlagtól /Budapest belterületén/:

1985. IV. 11.	11,7°C	+1,5°C

1871 óta ezen a napon Budapesten előfordult

legmagasabb hőmérséklet:	25,3°C /1935/,
legalacsonyabb hőmérséklet:	-1,6°C /1892/.

85.226.

LEGMAGASABB HŐMÉRSÉKLET

1985. IV. 11.

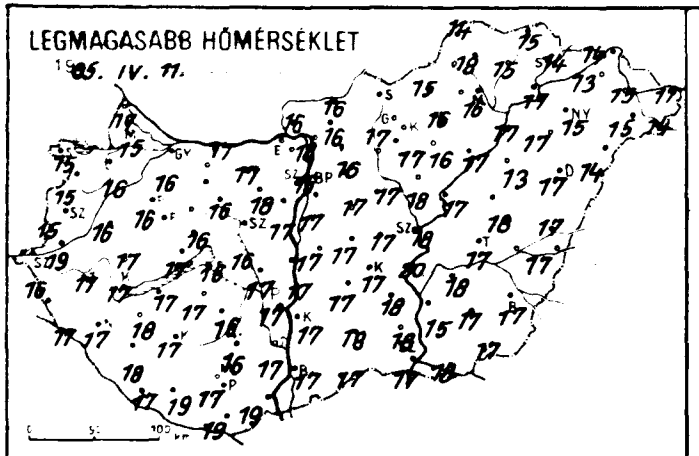

LEGALACSONYABB HŐMÉRSÉKLET

1985. IV. 12.

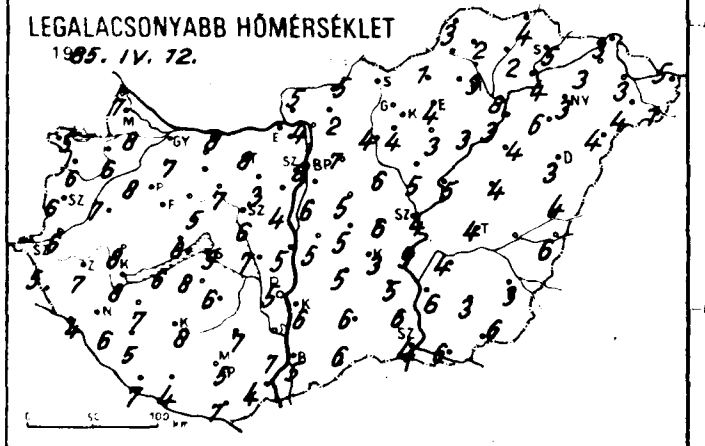

24 órás CSAPADÉKELOSZLÁS

1985. IV. 11. 7h -tól IV. 12. 7h -ig

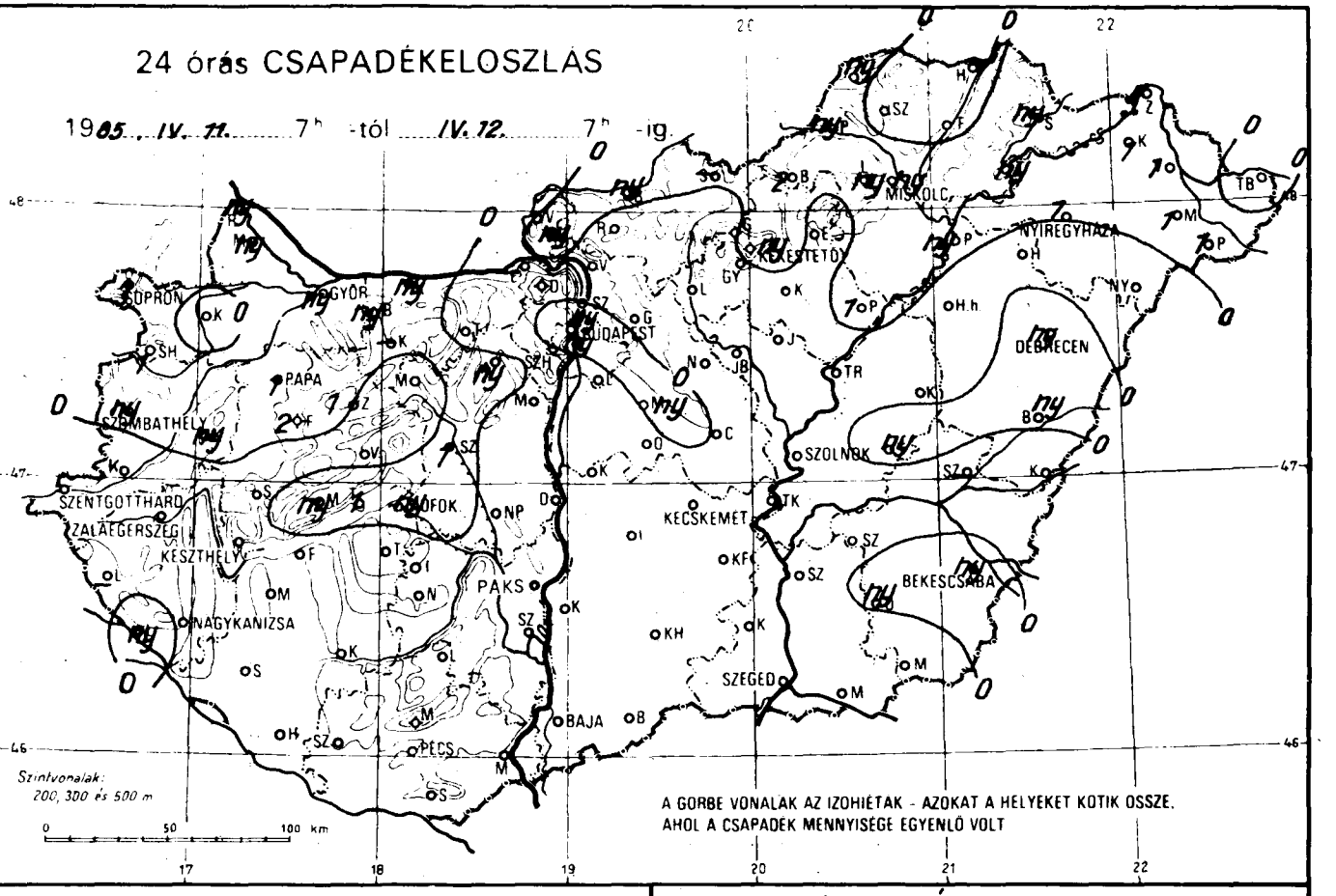

A GÖRBE VONALAK AZ IZOHIÉTÁK - AZOKAT A HELYEKET KÖTIK ÖSSZE, AHOL A CSAPADÉK MENNYISÉGE EGYENLŐ VOLT

RADIÁCIÓS MINIMUM

1985. IV. 12.

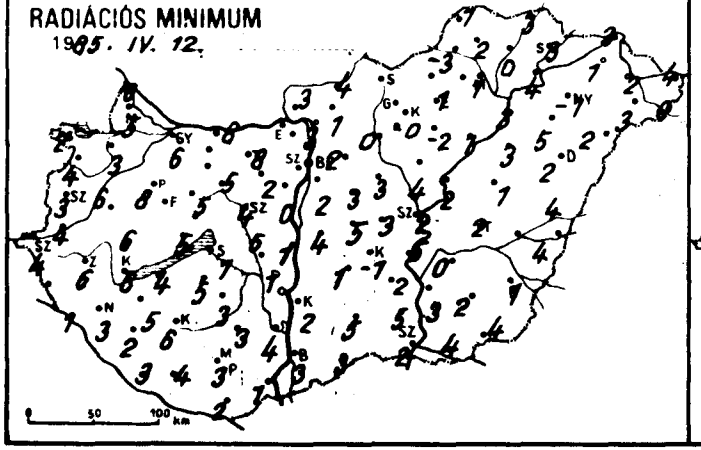

NAPFÉNYTARTAM

1985. IV. 11.

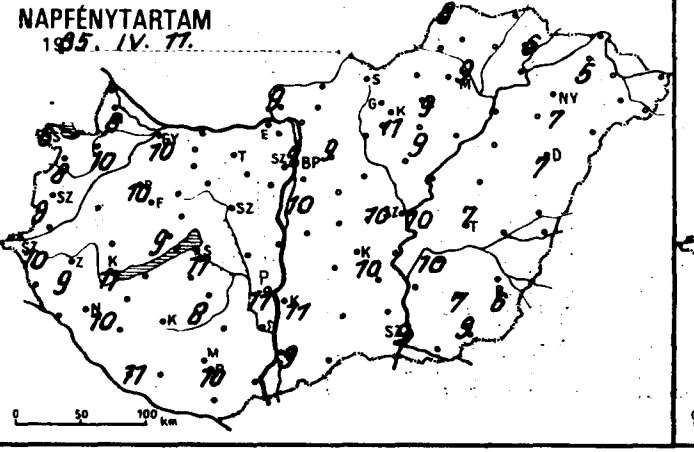

ZIVATAELOSZLÁS

1985. IV. 11. 7h - IV. 12. 7h-ig.

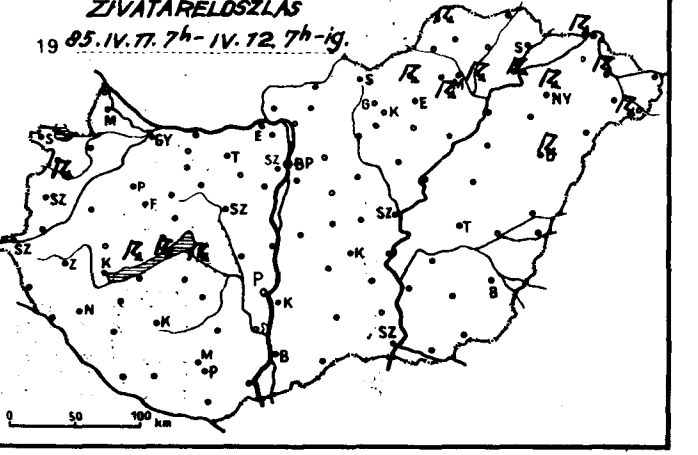

85.IV.12 07 h-ig az utolsó 24 óra adatai						Előző nap napos órái
állomás	csapadék (mm)		max. hőmérséklet	min. hőmérséklet	rad. min.	
Győr	ny	∀ ⌓	16	7	6	10
Kapuvár	.	⌓	16	6	3	10
Mosonmagyaróvár	ny	⌓	15	8	5	8
Rajka	ny	∀	17	7	6	
Sopron	3	∀	15	5	2	6
Sopronhorpács	1	⌐ ⌓	15	6	4	8
Káld	ny	∀	16	7	6	
Körmend	.		19	6	4	
Szentgotthárd	.		16	5	4	10
Szombathely	ny	∀ ⌓	15	6	3	9
Lenti	–		–	–	–	
Letenye	ny	∀ ⌓	17	4	1	
Nagykanizsa	.	⌓	17	6	3	10
Zalaegerszeg	.		17	7	6	9
Farkasgyepű	2	∀	15	6	5	
Keszthely	.	⌓	17	8	6	11
Mencshely	ny	⌐ ⌓	14	6	4	9
Pápa	1	∀ ⌓	16	8	8	10
Sümeg	.	⌓	17	8	6	
Tihany	1	⌐	17	8	5	
Veszprém	.		16	5	5	
Zirc	1		13	6	1	
Fonyód	.		17	6	4	
Homokszt. györgy	.	⌓	17	7	3	11
Kaposvár	.		17	8	6	
Marcali	.	⌓	18	7	5	
Siófok	ny	⌐	16	9	7	11
Somogyszob	.	⌓	18	5	2	
Tab	.		17	8	5	
Bábolna	ny	,	16	5	4	
Esztergom	–		–	–	–	
Kisbér	–		–	–	–	
Komárom	ny		17	8	6	
Tatabánya	.	⌓	17	8	8	
Alcsútdoboz	ny	∀ ⌓	18	3	2	
Dunaújváros	.		17	5	1	
Martonvásár	.	⌓	17	4	0	
Mór	.	=	16	7	5	
Nagyhörcsökp.	.		17	7	6	
Szabadbattyán	1	,	16	6	4	
Iregszemcse	.		16	6	3	8
Lengyel	.		16	7	3	
Paks	.		17	5	1	11
Szekszárd	.	=	17	7	4	
Árpádtető	.		14	7	4	
Mohács	.	⌓	19	4	1	
Pécs	.	⌓	17	5	3	10
Siklós	.		19	7	2	
Szigetvár	.	⌓	19	4	4	
Budaörs	ny	∀	16	5	-1	
Bp. Lőrinc	.		17	6	2	10
Bp. Met. Int.	ny	∀	16	8	–	9
Bp. Szab. hegy	.	=	13	6	5	
Cegléd	.	=	17	6	3	10
Dobogókő	.		12	5	5	
Gödöllő	.		16	7	2	9
Királyrét	ny	⌓	15	1	-1	
Monor	ny	=	17	5	3	
Nagykáta	.		17	6	3	
Szentendre	.		18	5	5	

85.IV.12 07 h-ig az utolsó 24 óra adatai						Előző nap napos órái
állomás	csapadék (mm)		max. hőmérséklet	min. hőmérséklet	rad. min.	
Vác	.	⌓	18	4	3	
Vámosmikola	.	⌓	16	5	3	9
Baja	.	⌓	17	5	3	9
Bácsalmás	.		17	6	3	
Izsák	.		17	5	1	
Kalocsa	.	⌓	17	6	2	11
Kecskemét	.	⌓	17	3	-1	10
Kiskunfélegyháza	.		18	5	2	
Kiskunhalas	.	⌓	18	6	5	
Kunszentmiklós	.	=	17	5	4	
Tiszakécske	.		20	9	5	
Balassagyarmat	ny	∀	16	5	4	
Romhány	.	⌓	16	2	1	
Salgótarján	–		–	–	–	
Eger	.	=	16	4	1	9
Galyatető	.		12	3	2	
Gyöngyös	.		17	4	-0	
Kékestető	ny	∀	10	4	2	11
Kompolt	.	⌓	16	3	-2	9
Lőrinci	.	⌓	17	4	0	
Poroszló	1	∀ ⌓	17	3	1	
Jászapáti	.	⌓	18	5	4	
Jászberény	.	⌓	16	4	2	
Karcag	.	⌓	18	4	1	
Szolnok	.	⌓	18	4	2	10
Tiszaroff	.	=	17	5	2	
Túrkeve	ny	∀ ⌓	17	4	2	7
Kistelek	.	=	18	6	5	
Makó	.	⌓	18	6	4	
Szeged	ny	∀ ⌓	17	4	2	9
Szentes	.		15	6	3	
Borsodnádasd	2	⌐ ⌓	15	1	-3	
Füged	.		15	2	0	
Hidasnémeti	.	=	15	4	3	
Jósvafő	ny	⌐ ⌓	14	3	-1	8
Lillafüred	ny	⌐ =	16	5	2	
Miskolc	ny	⌐ ⌓	16	3	1	9
Putnok	ny	, =	16	3	2	
Sárospatak	ny	=	14	5	3	6
Szendrőlád	.	⌓	18	2	2	
Tokaj	ny	⌐ =	17	4	4	
Kisvárda	1	=	13	3	1	5
Mátészalka	1	∀ ⌓	15	4	3	
Nyíregyháza	1	⌐ ⌓	15	3	-1	7
Nyírlugos	.	⌓	14	4	2	
Pátyod	1	⌐ ⌓	14	1	0	
Tiszabecs	.	⌓	17	5	4	
Vásárosnamény	1	⌐ =	15	3	2	
Záhony	5	⌐	14	3	3	
Berettyóújfalu	ny		17	5	4	
Debrecen	ny	⌐ ⌓	17	3	2	7
Hajdúdorog	.		17	6	5	
Hortobágy	.		13	4	3	
Körösszakál	.		17	6	4	
Polgár	ny	, =	17	8	3	
Békéscsaba	ny	∀ ⌓	17	3	1	6
Mezőhegyes	.	⌓	17	6	4	9
Orosháza	ny	=	17	3	2	7
Szarvas	.	⌓	18	4	-0	10
Szeghalom	–		–	–	–	

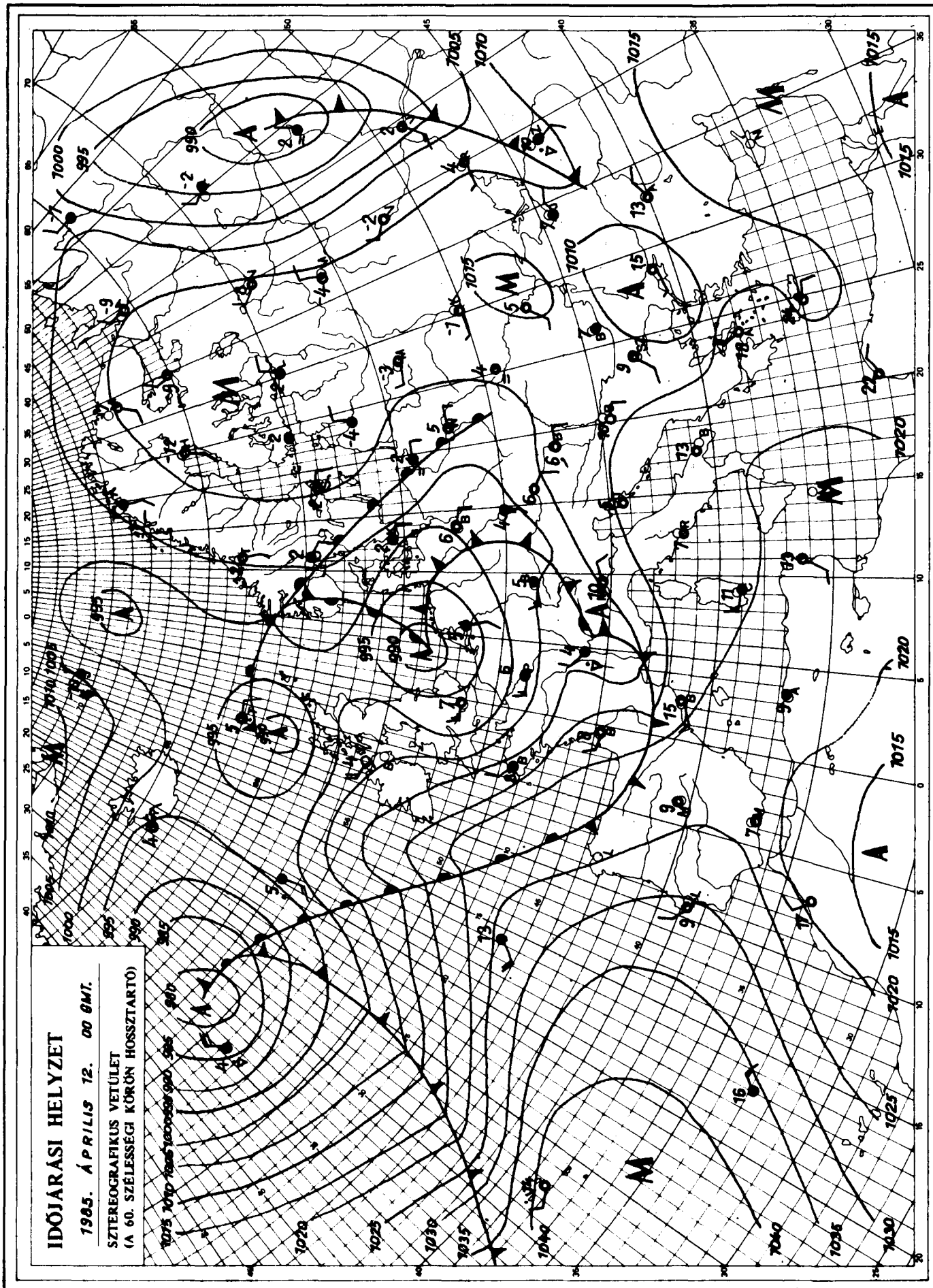

KIADJA: ORSZÁGOS METEOROLÓGIAI SZOLGÁLAT
Készíti: Központi Előrejelző Intézet Analízis- és Rövidtávú Prognózis Központja – T.: 273-018
Megjelenik naponként
Évi előfizetési díja: 2.200,- Ft. – Megrendelhető: 1024 Budapest, II., Kitaibel Pál u. 1. – T.: 353-500
Kiadásért felel: az OMSZ elnöke – Szerkesztésért felel: a KEI igazgatója

Jelmagyarázat a havi mellékletben

IDŐJÁRÁSI NAPIJELENTÉS

ЕЖЕДНЕВНЫЙ МЕТЕОРОЛОГИЧЕСКИЙ БЮЛЛЕТЕНЬ · DAILY WEATHER REPORT
BULLETIN QUOTIDIEN DE TEMPS · TÄGLICHER WETTERBERICHT

98. évfolyam 105. szám + Budapest + 1985. április 13. szombat

Az időjárási helyzet és a várható időjárás:

Szovjetunió európai területének középső részén, valamint Délnyugat-Európában magas nyomású légköri képződmény helyezkedik el, ezért ezeken a területeken általában kevés a felhő, száraz az idő. Európa többi részén ciklonok határozzák meg az időjárást. Ma reggel a Keleti-Kárpátok vidékéről, a Balkán-félsziget északi feléről valamint Nyugat- Északnyugat-Európából esőket, zápo-rokat jelentenek. Vasárnap estig a Kárpát-medencét nyugat, északnyugat felől átmenetileg újból nedves levegő éri el.

Hazánkban pénteken általában erősen felhős, vagy borult volt az ég, csak a keleti, északkeleti megyékben volt néhány órás napsütés. Sokfelé volt eső, záporeső, az Északi-középhegység vidékén néhány helyen zivatar, sőt egy-két helyen jégeső is hullott. A lehullott csapadék mennyisége általában csa-padéknyom és 7 mm között volt, de a délkeleti megyékben szórványosan elérte a 8, 12 mm-t is. Többfelé erős, néhány helyen viharos északnyugati, északi szél fújt. A hőmérséklet napközben 10, 19 fokig emelkedett. Szombat hajnalra 1, 9 fokig hült le a levegő. Ma délelőtt a keleti, északkeleti országrészben erősen felhős, vagy borult idő volt és elszórtan kisebb eső, záporeső kelet-kezett. Az ország többi részén változóan felhős volt az ég. Többfelé erős, he-lyenként viharos északi, északnyugati szél fújt. A hőmérséklet 11 órakor az ország területén 9 és 12 fok között váltakozott.

Ma 12 órakor Budapesten a hőmérséklet 12 fok, a tengerszintre átszámi-tott légnyomás 1007 mbar, alig változik.

Várható időjárás vasárnap estig:

Eleinte országszerte változóan felhős idő lesz, pár órás napsütéssel, keleten is megszünő esővel. Később nyugat felől - átmenetileg - újból erősen megnövekszik a felhőzet és szórványos eső, zápor valószinü. A kezdetben gyakran erős, időnként viharos északnyugati szél fokozato-san mérséklődik, majd délnyugatira fordul. Vasárnap élénk széllökések várhatók.

A várható legalacsonyabb éjszakai hőmérséklet általában 2 és 7, legmagasabb nappali hőmérséklet vasárnap 9 és 14 fok között alakul.

Bozóki István s.k.

A hőmérséklet napi középértéke és eltérése a sokévi átlagtól /Budapest bel-területén/:

1985. IV. 12.	10,4°C	-0,2°C

1871 óta ezen a napon Budapesten előfordult

legmagasabb hőmérséklet:	24,5°C /1935/,
legalacsonyabb hőmérséklet:	-2,6°C /1913/.

85.227.

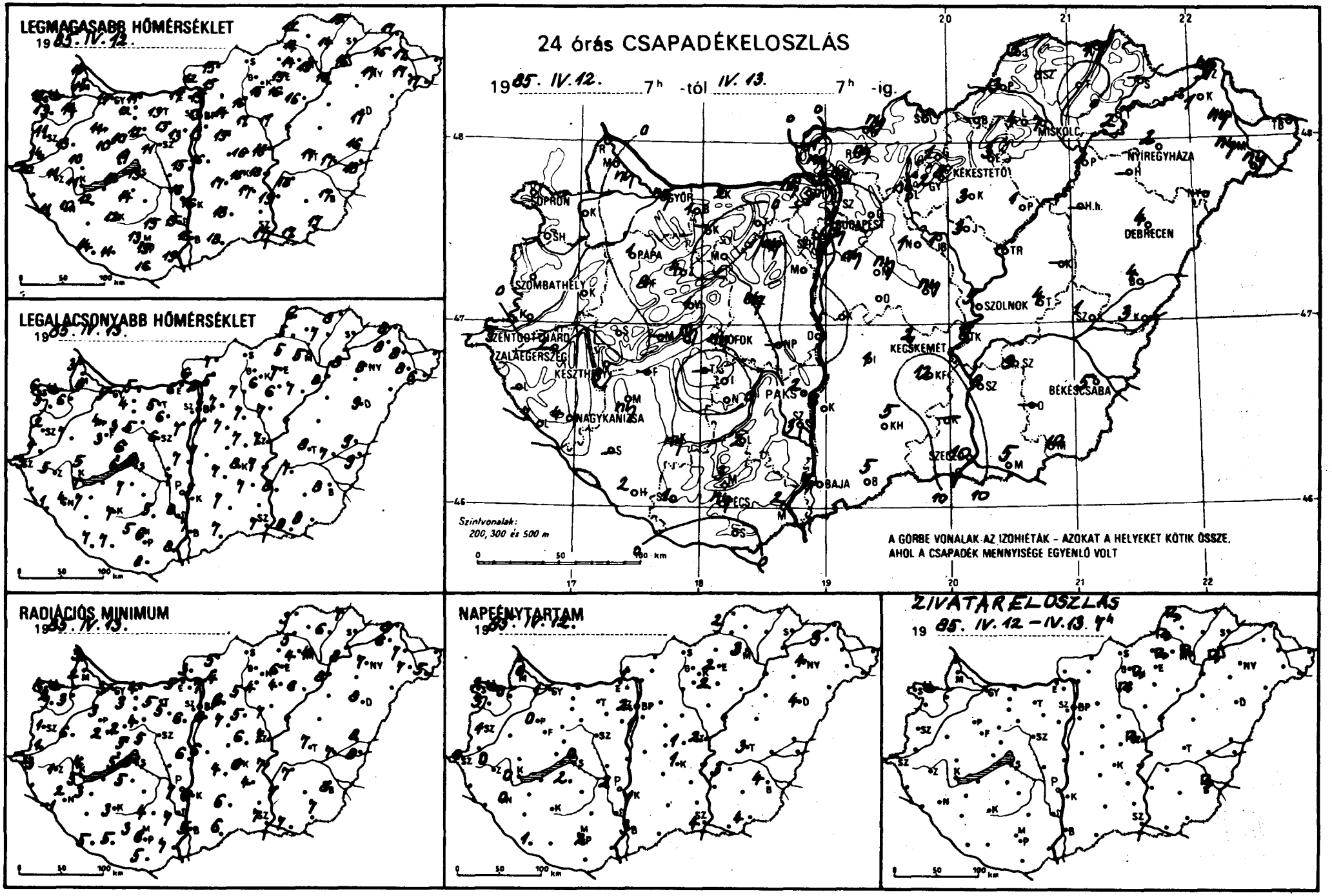
LEGMAGASABB HŐMÉRSÉKLET
1985. IV. 12.
LEGALACSONYABB HŐMÉRSÉKLET
1985. IV. 13.
24 órás CSAPADÉKELOSZLÁS
1985. IV. 12. 7h -tól IV. 13. 7h -ig.
Szintvonalak: 200, 300 és 500 m
A GÖRBE VONALAK AZ IZOHIÉTÁK – AZOKAT A HELYEKET KÖTIK ÖSSZE, AHOL A CSAPADÉK MENNYISÉGE EGYENLŐ VOLT
RADIÁCIÓS MINIMUM
1985. IV. 13.
NAPFÉNYTARTAM
1985. IV. 12.
SZÍVÁTÁRELOSZLÁS
1985. IV. 12 – IV. 13. 7h
SOPRON
GYŐR
MISKOLC
NYÍREGYHÁZA
KEKESTETŐ
BUDAPEST
DEBRECEN
PÁPA
SZOMBATHELY
SZOLNOK
SZENTGOTTHÁRD
ZALAEGERSZEG
KESZTHELY
KECSKEMÉT
BÉKÉSCSABA
NAGYKANIZSA
PAKS
SZEGED
BAJA
PÉCS

1985. IV. 07-ig az utolsó 24 óra adatai						Előző nap napos órái
állomás	csapadék (mm)		max. hőmérséklet	min. hőmérséklet	rad. min.	
Győr	ny		11	5	3	1
Kapuvár	.		14	6	3	0
Mosonmagyaróvár	ny		11	4	2	0
Rajka	.		10	3	3	
Sopron	.		12	6	4	2
Sopronhorpács	.		13	5	2	3
Káld	.		13	7	6	
Körmend	.		14	4	1	
Szentgotthárd	5		10	3	-3	0
Szombathely	.		11	2	1	1
Lenti	-		-	-	-	
Letenye	7		11	1	-1	
Nagykanizsa	4		10	4	2	0
Zalaegerszeg	2		11	5	1	0
Farkasgyepű	8		10	3	2	
Keszthely	8		11	7	5	0
Mencshely	-		-	-	-	
Pápa	1		11	4	3	0
Sümeg	.		10	5	4	
Tihany	ny		12	6	5	
Veszprém	1		11	6	5	
Zirc	4		10	3	2	
Fonyód	-		-	-	-	
Homokszt. györgy	2		14	7	5	1
Kaposvár	ny		16	7	5	
Marcali	ny		12	7	3	
Siófok	ny		13	8	8	0
Somogyszob	-		-	-	-	
Tab	-		-	-	-	-
Bábolna	1		12	4	3	
Esztergom	ny		17	6	5	
Kisbér	-		-	-	-	
Komárom	2		11	5	4	
Tatabánya	.		13	5	5	
Alcsútdoboz	ny		13	6	5	
Dunaújváros	.		15	7	6	
Martonvásár	.		13	7	6	
Mór	.		12	5	4	
Nagyhörcsökp.	-		-	-	-	
Szabadbattyán	ny		11	6	5	
Iregszemcse	.		14	7	5	2
Lengyel	2		15	5	4	
Paks	2		16	7	7	2
Szekszárd	3		15	8	7	
Árpádtető	3		13	5	3	
Mohács	2		19	8	7	
Pécs	ny		15	6	6	2
Siklós	.		16	8	5	
Szigetvár	1		11	7	5	
Budaörs	.		13	7	7	
Bp. Lőrinc	ny		13	7	6	1
Bp. Met. Int.	ny		13	7	-	2
Bp. Szab. hegy	.		14	5	4	
Cegléd	ny		16	7	6	1
Dobogókő	-		-	-	-	
Gödöllő	.		14	7	6	
Királyrét	ny		13	5	4	
Monor	ny		15	7	7	
Nagykáta	1		17	7	5	
Szentendre	.		16	8	7	

1985. IV. 07-ig az utolsó 24 óra adatai						Előző nap napos órái
állomás	csapadék (mm)		max. hőmérséklet	min. hőmérséklet	rad. min.	
Vác	ny		15	8	7	
Vámosmikola	.		12	6	3	1
Baja	4		16	7	5	3
Bácsalmás	5		18	7	6	
Izsák	1		17	7	4	
Kalocsa	3		16	7	6	1
Kecskemét	2		16	8	6	1
Kiskunfélegyháza	12		17	7	4	
Kiskunhalas	5		18	7	6	
Kunszentmiklós	.		16	7	6	
Tiszakécske	8		18	7	7	
Balassagyarmat	ny		15	7	5	
Romhány	ny		15	5	4	
Salgótarján	-		-	-	-	
Eger	3		15	7	6	2
Galyatető	1		8	1	0	
Gyöngyös	2		15	6	4	
Kékestető	8		5	2	1	0
Kompolt	3		16	6	4	2
Lőrinci	ny		16	7	5	
Poroszló	1		16	7	6	
Jászapáti	3		17	7	7	
Jászberény	1		16	6	5	
Karcag	-		-	-	-	
Szolnok	5		16	7	7	2
Tiszaroff	-		-	-	-	
Túrkeve	4		17	8	7	3
Kistelek	-		-	-	-	
Makó	5		17	8	7	
Szeged	10		17	7	7	4
Szentes	8		19	8	7	
Borsodnádasd	-		-	-	-	
Füged	.		14	7	6	
Hidasnémeti	1		15	8	7	
Jósvafő	5		12	6	3	2
Lillafüred	4		14	5	4	
Miskolc	7		15	5	4	3
Putnok	3		14	5	5	
Sárospatak	-		-	-	-	-
Szendrőlád	-		-	-	-	
Tokaj	2		16	8	8	
Kisvárda	1		16	8	6	3
Mátészalka	ny		17	8	7	
Nyíregyháza	2		17	8	7	4
Nyírlugos	-		-	-	-	
Pátyod	ny		17	6	5	
Tiszabecs	-		-	-	-	
Vásárosnamény	ny		17	8	7	
Záhony	ny		17	8	8	
Berettyóújfalu	4		16	9	8	
Debrecen	4		17	9	8	4
Hajdúdorog	-		-	-	-	
Hortobágy	-		-	-	-	
Körösszakál	3		18	9	8	
Polgár	1		16	8	8	
Békéscsaba	5		17	8	8	4
Mezőhegyes	10		17	8	7	4
Orosháza	-		-	-	-	-
Szarvas	9		18	7	7	3
Szeghalom	1		17	7	7	

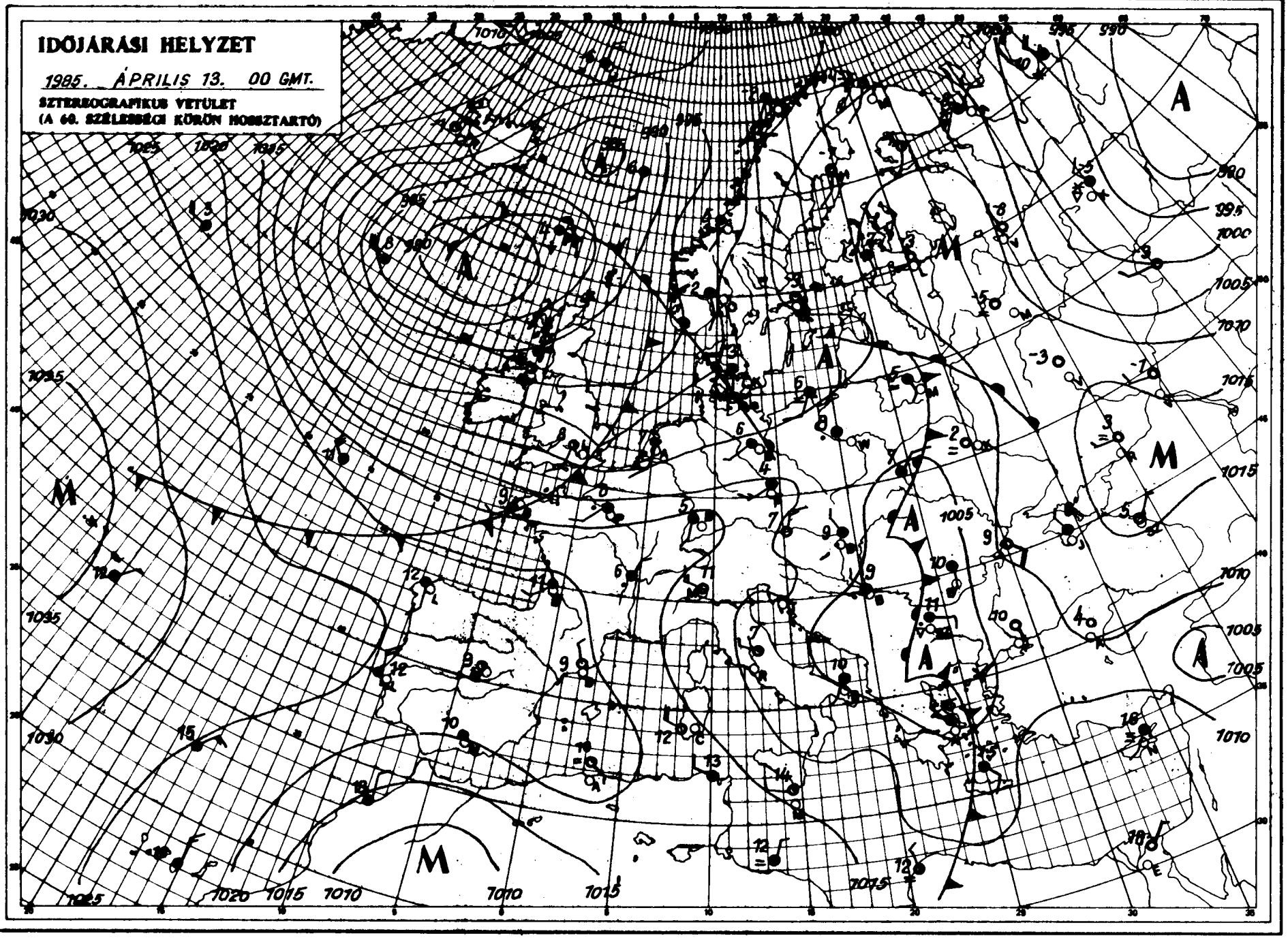

KIADJA: ORSZÁGOS METEOROLÓGIAI SZOLGÁLAT
Készült: Központi Előrejelző Intézet Analízis- és Rövidtávú Prognózis Központja – T.: 273-048
Megjelenik naponként
Évi előfizetési díja: 2.200,-Ft. – Megrendelhető: 1024 Budapest, II., Kitaibel Pál u. 1. – T.: 353-500
Kéziratért felel: az OMSZ elnöke – Szerkesztéséért felel: a KEI igazgatója
Jelmagyarázat a havi mellékletben

IDŐJÁRÁSI NAPIJELENTÉS

ЕЖЕДНЕВНЫЙ МЕТЕОРОЛОГИЧЕСКИЙ БЮЛЛЕТЕНЬ · DAILY WEATHER REPORT
BULLETIN QUOTIDIEN DE TEMPS · TÄGLICHER WETTERBERICHT

98. évfolyam 104. szám + Budapest + 1985. április 14. vasárnap

Az időjárási helyzet és a várható időjárás:

Kontinensszerte meglehetősen változékony, változatos időjárás uralkodik. Az óceán térségéből származó huvös, szakaszonként nagy nedvességtartalmú léghullámok Nyugat-Európán át Közép- és Délkelet-Európa felé tartanak. Vasárnap délelőtt a Német-Lengyel alföld keleti részén, Franciaország nyugati partvidékén valamint a Brit-szigetek térségében sokfelé esett az eső, záporeső és az erős, időnként viharos szélben alig emelkedett a hőmérséklet, az átlagosnál hüvösebb volt az idő. Mivel az emlitett léghullámok Közép-Európa felé tartanak, igy Magyarországon is változékony, szeles időre számithatunk a hét végén és a jövő hét elején.

Magyarország nagy részén szombaton 10, 12 órán át sütött a nap. A Tiszántúlon és az északkeleti országrészben jobbára erősen felhős volt az ég, kisebb eső, záporeső sokfelé előfordult. Gyakran erős, a Dunántúlon időnként viharos volt az északnyugati szél. A hőmérséklet csúcsértéke általában 12, 17 fok között alakult. Vasárnap hajnalra 1, 7 fok közé hult le a levegő, keleten néhol gyenge talajmenti fagy is előfordult. Délelőtt időnként erősen megnövekedett a felhőzet, szórványos gyönge záporról érkezett jelentés. A hőmérséklet 11 órakor 8, 14 fok között volt.

Ma 12 órakor Budapesten a hőmérséklet 14 fok, a tengerszintre átszámitott légnyomás 1009 mbar, alig változik.

Várható időjárás hétfő estig:

Előbb gyakran lesz erősen felhős az ég, szórványos zápor, zivatar várható. Hétfőn délután már jobbára napos, száraz idő lesz.
Az északnyugati szél eleinte mérséklődik, majd ismét megerősödik, hétfőn - főként a Dunántúlon - átmenetileg viharos lesz.

A legalacsonyabb éjszakai hőmérséklet 2, 7 fok között,
a legmagasabb nappali hőmérséklet hétfőn 10, 15 fok között alakul.

Török Dénes s.k.

A hőmérséklet napi középértéke és eltérése a sokévi átlagtól /Budapest belterületén/:

1985. IV. 13.	10,5°C	-0,2°C

1871 óta ezen a napon Budapesten előfordult

legmagasabb hőmérséklet:	25,6°C /1939/,
legalacsonyabb hőmérséklet:	-2,2°C /1913/.

85.228.

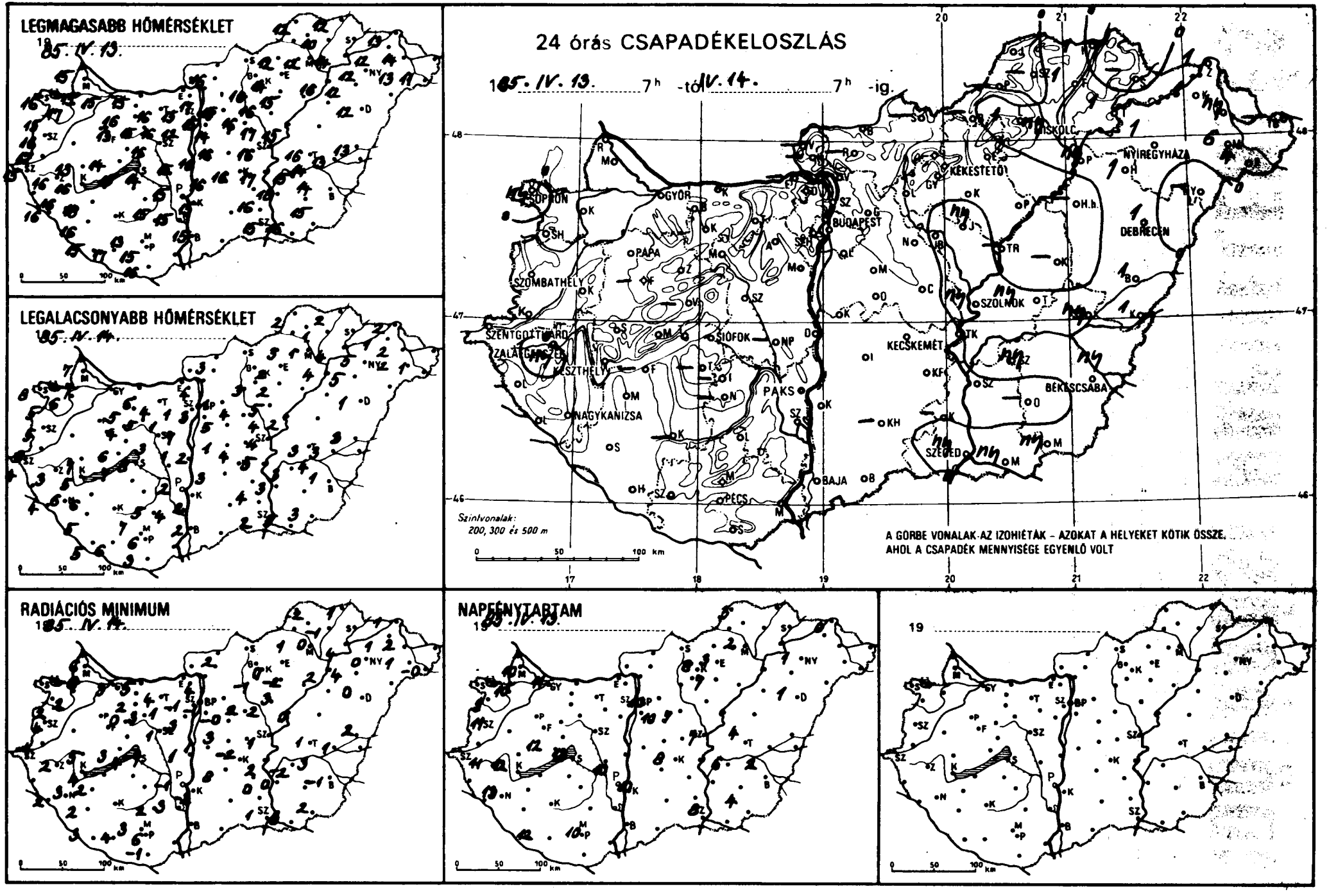
LEGMAGASABB HŐMÉRSÉKLET
19 85. IV. 13.
LEGALACSONYABB HŐMÉRSÉKLET
19 85. IV. 14.
24 órás CSAPADÉKELOSZLÁS
1985. IV. 13. 7h -tól IV. 14. 7h -ig.
GYŐR
BUDAPEST
MISKOLC
NYÍREGYHÁZA
KEKESTETŐ
DEBRECEN
SZOMBATHELY
PAPA
SZOLNOK
SIÓFOK
KECSKEMÉT
PAKS
BÉKÉSCSABA
NAGYKANIZSA
SZEGED
BAJA
PÉCS
Szintvonalak:
200, 300 és 500 m
A GÖRBE VONALAK AZ IZOHIÉTÁK – AZOKAT A HELYEKET KÖTIK ÖSSZE, AHOL A CSAPADÉK MENNYISÉGE EGYENLŐ VOLT
RADIÁCIÓS MINIMUM
19 85. IV. 14.
NAPFÉNYTARTAM
19 85. IV. 13.
19

85.IV.14 7 h-ig az utolsó 24 óra adatai						Előző nap napos órái
állomás	csapadék (mm)		max. hőmérséklet	min. hőmérséklet	rad. min.	
Győr	.		15	5	3	11
Kapuvár	.		17	6	2	10
Mosonmagyaróvár	.		15	7	6	10
Rajka	.		15	7	6	–
Sopron	ny		16	8	–	–
Sopronhorpács	.		15	5	2	9
Káld	.		13	7	5	–
Körmend	.		17	6	4	–
Szentgotthárd	.		15	4	–	–
Szombathely	.		16	5	4	11
Lenti	–		–	–	–	–
Letenye	.		16	4	2	–
Nagykanizsa	.		16	6	3	13
Zalaegerszeg	ny		16	3	2	11
Farkasgyepű	–		–	–	–	–
Keszthely	.		16	5	4	12
Mencshely	.		14	6	3	12
Pápa	.		15	6	–	–
Sümeg	.		17	7	4	
Tihany	.		15	7	4	
Veszprém	–		–	–	–	
Zirc	.		13	4	0	
Fonyód	–		–	–	–	
Homokszt. györgy	.		15	5	3	12
Kaposvár	–		–	–	–	
Marcali	.		18	6	2	
Siófok	.		14	8	7	13
Somogyszob	.		16	5	2	
Tab	–		–	–	–	
Bábolna	–		–	–	–	
Esztergom	–		–	–	–	
Kisbér	.		16	5	2	
Komárom	.		15	6	5	
Tatabánya	.		16	4	4	
Alcsútdoboz	.		16	1	1	
Dunaújváros	.		15	1	1	
Martonvásár	.		15	2	0	
Mór	.		15	5	3	
Nagyhörcsökp.	–		–	–	–	
Szabadbattyán	.		16	3	1	
Iregszemcse	–		–	–	–	
Lengyel	.		15	5	2	
Paks	.		15	2	-1	10
Szekszárd	.		15	4	3	
Árpádtető	.		13	7	3	
Mohács	–		–	–	–	
Pécs	.		15	6	6	10
Siklós	.		16	3	-1	
Szigetvár	.		17	6	4	
Budaörs	.		15	1	-1	
Bp. Lőrinc	.		15	3	-1	10
Bp. Met. Int.	.		14	7	–	10
Bp. Szab. hegy	.		12	7	3	
Cegléd	.		16	5	2	7
Dobogókő	.		11	5	4	
Gödöllő	.		14	5	-0	10
Királyrét	–		–	–	–	
Monor	.		16	1	3	
Nagykáta	.		16	4	2	
Szentendre	–		17	4	4	

85.IV.14 7 h-ig az utolsó 24 óra adatai						Előző nap napos órái
állomás	csapadék (mm)		max. hőmérséklet	min. hőmérséklet	rad. min.	
Vác	–		–	–	–	
Vámosmikola	–		–	–	–	
Baja	.		15	2	–	
Bácsalmás	.		–	3	-1	
Izsák	.		16	3	8	
Kalocsa	.		15	2	-2	10
Kecskemét	.		16	4	-2	8
Kiskunfélegyháza	.		16	4	0	
Kiskunhalas	–		–	–	–	
Kunszentmiklós	.		16	2	1	
Tiszakécske	.		17	5	2	
Balassagyarmat	.		16	3	2	
Romhány	–		–	–	–	
Salgótarján	–		–	–	–	
Eger	.		14	2	-1	3
Galyatető	.		11	2	0	
Gyöngyös	.		16	3	-1	
Kékestető	.		9	1	0	8
Kompolt	.		15	2	-2	7
Lőrinci	.		15	1	-1	
Poroszló	ny		15	3	1	
Jászapáti	ny		17	4	3	
Jászberény	.		15	2	0	
Karcag	–		–	–	–	
Szolnok	ny		16	4	1	7
Tiszaroff	–		–	–	–	
Túrkeve	ny		16	3	1	4
Kisfelek	–		–	–	–	
Makó	ny		16	5	3	
Szeged	ny		15	2	1	8
Szentes	.		18	3	0	
Borsodnádasd	–		–	–	–	
Fügöd	1		10	1	-1	
Hidasnémeti	1		12	2	1	
Jósvafő	.		12	2	-2	3
Lillafüred	1		12	3	1	
Miskolc	ny		12	1	0	2
Putnok	–		–	–	–	
Sárospatak	–		–	–	–	
Szendrőlád	–		–	–	–	
Tokaj	1		14	4	4	
Kisvárda	1		12	1	1	0
Mátészalka	6		13	2	1	
Nyíregyháza	1		12	5	0	1
Nyírlugos	–		–	–	–	
Pátyod	4		11	1	-0	
Tiszabecs	–		–	–	–	
Vásárosnamény	ny		14	2	2	
Záhony	1		13	2	1	
Berettyóújfalu	1		13	3	1	
Debrecen	1		12	1	0	1
Hajdúdorog	1		12	5	4	
Hortobágy	–		–	–	–	
Körösszakál	1		13	3	2	
Polgár	ny		16	4	2	
Békéscsaba	ny		14	1	-1	2
Mezőhegyes	ny		15	3	2	4
Orosháza	–		–	–	–	
Szarvas	ny		15	3	-2	6
Szeghalom	ny		14	4	3	

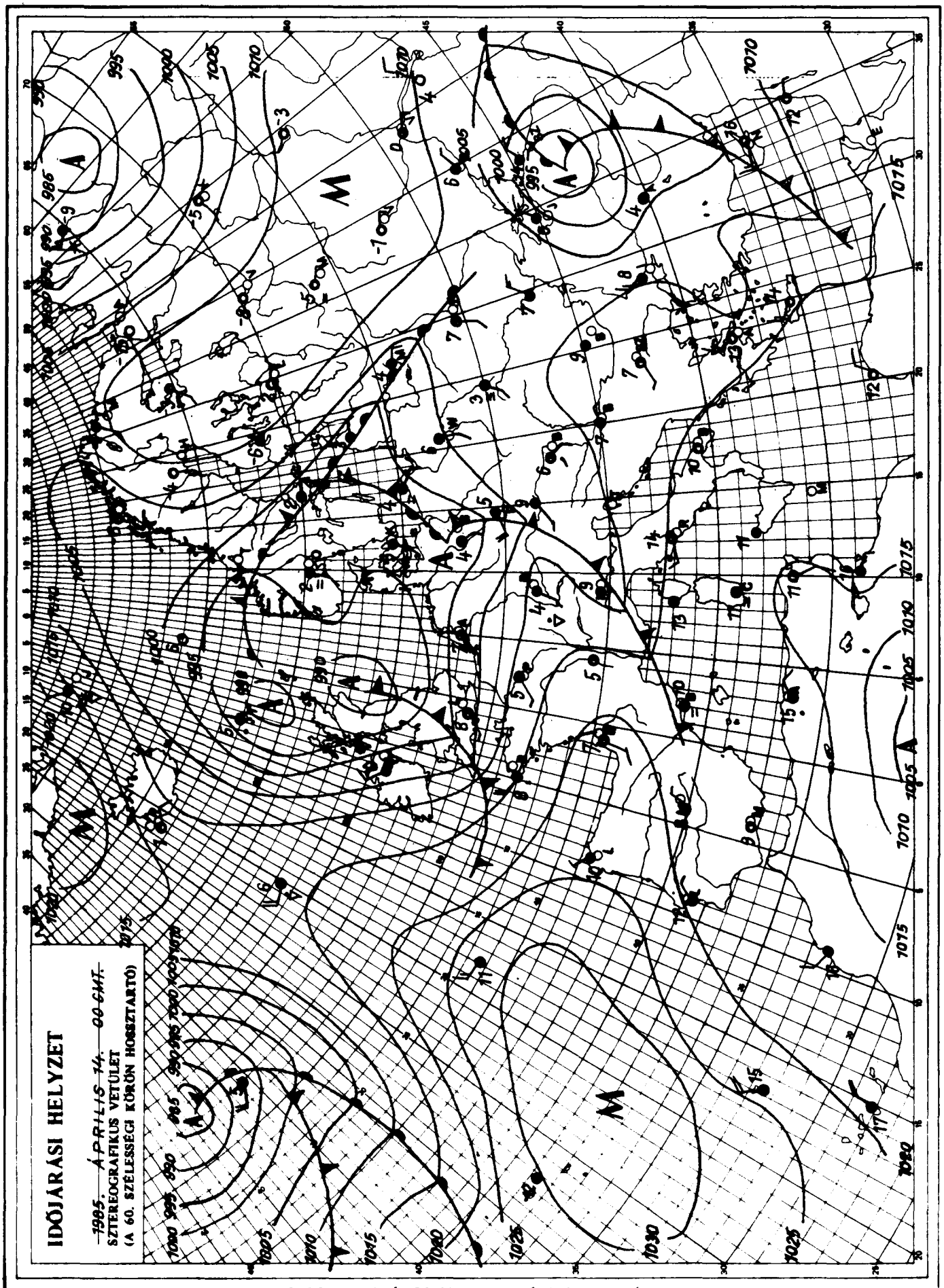

KIADJA: ORSZÁGOS METEOROLÓGIAI SZOLGÁLAT
Készíti: Központi Előrejelző Intézet Analízis- és Rövidtávú Prognózis Központja – T.: 273-018
Megjelenik naponként
Évi előfizetési díja: 2.200,- Ft. – Megrendelhető: 1024 Budapest, II., Kitaibel Pál u. 1. – T.: 353-500
Kiadásért felel: az OMSZ elnöke – Szerkesztésért felel: a KEI igazgatója

Jelmagyarázat a havi mellékletben

IDŐJÁRÁSI NAPIJELENTÉS

ЕЖЕДНЕВНЫЙ МЕТЕОРОЛОГИЧЕСКИЙ БЮЛЛЕТЕНЬ • DAILY WEATHER REPORT
BULLETIN QUOTIDIEN DE TEMPS • TÄGLICHER WETTERBERICHT

98. évfolyam 105. szám + Budapest + 1985. április 15. hétfő

Az időjárási helyzet és a várható időjárás:

Kontinensszerte változékony, változatos időjárás uralkodik. Már csak Délkelet-Európában van igazi meleg, bár szeles, tavaszi idő. A kontinens többi részén óceáni eredetü, hüvös léghullámok okoznak változékony időjárást. Hétfőn délelőtt esős idő volt a Brit-szigetek térségében, az Alpok északnyugati oldalán, a Német-Lengyel alföld középső vidékén és az Appennini-félsziget déli részén. A Kelet-európai alföld északi részén futó hózáporok alakultak ki. A Közép-Európa felé tartó hüvös léghullám nedvességtartalma viszonylag alacsony, igy lényeges időjárás-változást nem okoz majd.

Vasárnap a Dunántúlon jobbára borult volt az ég, délután keleten is megnövekedett a felhőzet. Csaknem országszerte hullott csapadék, a legtöbb a Dunántúl délnyugati és középső vidékén, általában 10, 15 mm, Letenye térségében 23 mm. Az ország többi részén általában 5 mm alatti, az Alföld déli és keleti részén jelentéktelen mennyiségü eső hullott. A hőmérséklet csúcsértéke nyugaton 9, 14 fok között, másutt 14, 20 fok között alakult. Éjszaka az ország nagy részén felszakadozott a felhőzet, keleten még gyakran esett gyengén az eső, a hőmérséklet hajnalra 1, 8 fok közé csökkent. Délelőtt az ország nagy részén változóan felhős, száraz idő volt, a Tiszántúlon gyakran szemerkélt az eső. A hőmérséklet 11 órára 9, 13 fok közé emelkedett.

Ma 12 órakor Budapesten a hőmérséklet 13 fok, a tengerszintre átszámitott légnyomás 1015 mbar, gyengén emelkedik.

Várható időjárás kedd estig:

Lassan a déli és keleti országrészben is fölszakadozik a felhőzet és országszerte változóan felhős idő várható, egyre kevesebb felhővel. Elsősorban az időszak első felében kell számitani szórványosan esőre, záporra. Az északnyugati, északi szél többfelé élénk, főleg a Dunántúlon átmenetileg erős lesz.

A legalacsonyabb éjszakai hőmérséklet általában 1 és 6 fok között alakul, de helyenként gyenge fagy is lesz.

A legmagasabb nappali hőmérséklet kedden: 10 és 15 fok között várható.

Németh Lajos s.k.

TÁVOLABBI KILÁTÁSOK SZERDÁTÓL-SZOMBATIG:

Változóan felhős idő várható, néhány órás napsütéssel. A hét végén ismét csökken a hőmérséklet, megerősödik az északias szél. Záporok, zivatarok várhatók.

Legalacsonyabb hajnali hőmérséklet általában +2, +7 fok között várható.

Legmagasabb nappali hőmérséklet a hét közepén 15 fok körül, az időszak végén 10, 15 fok között lesz.

Jelentős mennyiségü /legalább 5 mm napi/ csapadék az ország területének 20 százalékán várható.

KÖZÉPTÁVÚ ELŐREJELZŐ CSOPORT

A hőmérséklet napi középértéke és eltérése a sokévi átlagtól /Budapest belterületén/:

1985. IV. 14. 9,9°C -1,4°C

1871 óta ezen a napon Budapesten előfordult

legmagasabb hőmérséklet: 26,6°C /1939/,

legalacsonyabb hőmérséklet: -4,6°C /1912/.

85.229.

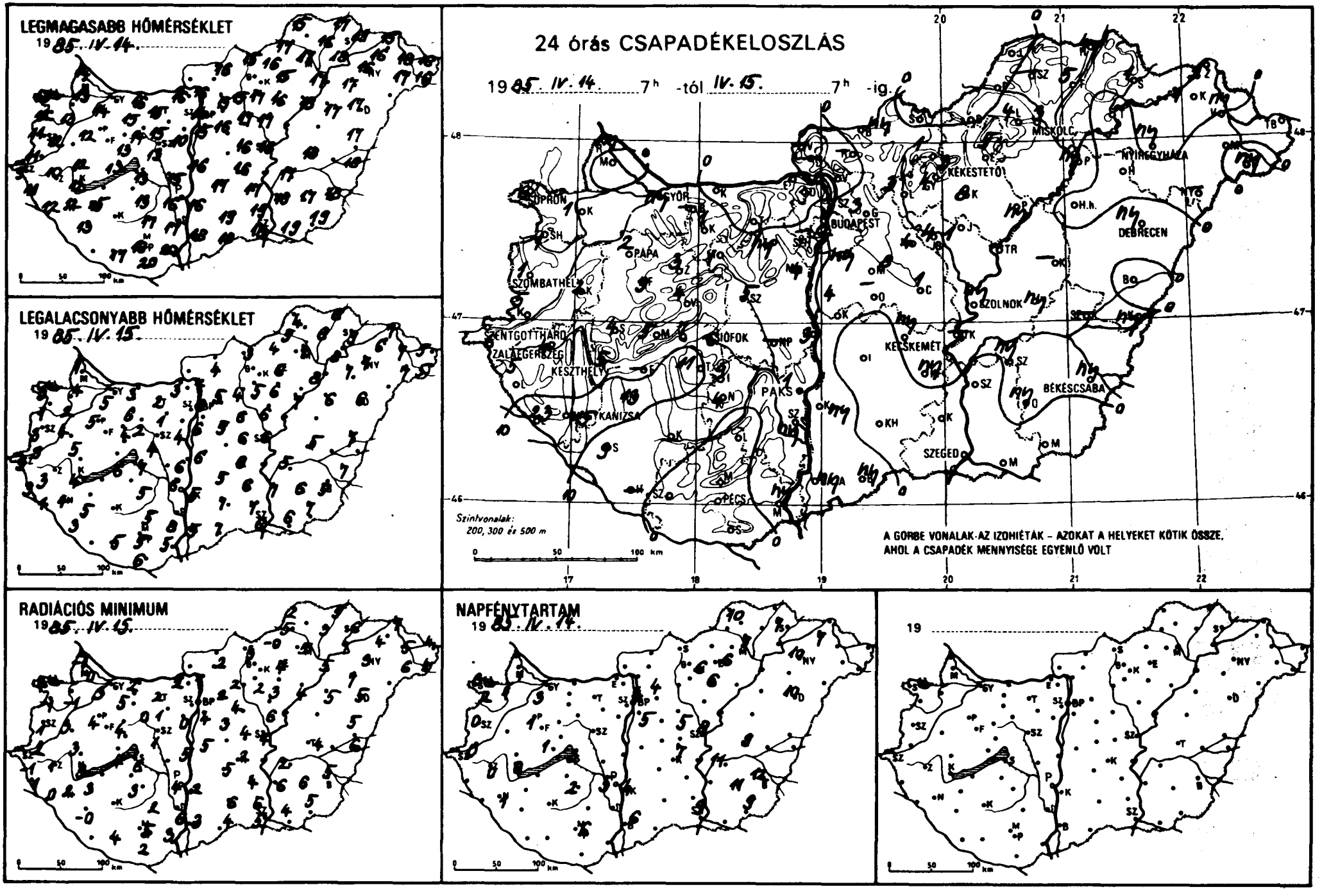
LEGMAGASABB HŐMÉRSÉKLET
1985. IV. 14.
LEGALACSONYABB HŐMÉRSÉKLET
1985. IV. 15.
24 órás CSAPADÉKELOSZLÁS
1985. IV. 14. 7h -tól IV. 15. 7h -ig.
Szintvonalak: 200, 300 és 500 m
A GÖRBE VONALAK AZ IZOHIÉTÁK – AZOKAT A HELYEKET KÖTIK ÖSSZE, AHOL A CSAPADÉK MENNYISÉGE EGYENLŐ VOLT
RADIÁCIÓS MINIMUM
1985. IV. 15.
NAPFÉNYTARTAM
1985. IV. 14.
19

85.IV.15.

19 ——— 07 h-ig az utolsó 24 óra adatai						Előző nap napos órái
állomás	csapadék (mm)		max. hőmérséklet	min. hőmérséklet	rad. min.	
Győr	ny		14	5	3	3
Kapuvár	1		13	2	-1	1
Mosonmagyaróvár	.		13	4	0	1
Rajka	ny		14	1	-1	
Sopron	6		13	5	1	3
Sopronhorpács	1		12	1	-1	2
Káld	2		12	4	3	
Körmend	5		11	3	2	
Szentgotthárd	6	=	9	3	-1	0
Szombathely	1		11	3	1	0
Lenti	5		11	3	1	
Letenye	23	≡	12	1	0	
Nagykanizsa	15	≡	12	4	2	1
Zalaegerszeg	4		10	3	1	0
Farkasgyepű	3		12	2	0	
Keszthely	5		12	4	3	0
Mencshely	5		11	4	3	1
Pápa	2		12	5	4	1
Sümeg	4		12	5	3	
Tihany	7	=	13	6	4	
Veszprém	4		13	4	4	
Zirc	3		9	3	1	
Fonyód	–		–	–	–	
Homokszt. györgy	–		–	–	–	–
Kaposvár	–		–	–	–	
Marcali	13		15	5	3	
Siófok	6		13	7	6	3
Somogyszob	9		13	3	-0	
Tab	11		15	5	4	
Bábolna	–		–	–	–	
Esztergom	.	=	16	3	2	
Kisbér	1	=	15	6	5	
Komárom	.		16	3	2	
Tatabánya	.		15	2	2	
Alcsútdoboz	ny		15	1	1	
Dunaújváros	3		15	6	5	
Martonvásár	4	=	10	4	-0	
Mór	1		14	2	0	
Nagyhörcsökp.	–		–	–	–	
Szabadbattyán	5	=	13	4	1	
Iregszemcse	9		13	5	3	2
Lengyel	.		17	5	2	
Paks	1		16	6	4	5
Szekszárd	ny	=	17	8	6	
Árpádtető	.	=	13	4	3	
Mohács	ny		20	5	3	
Pécs	.		16	5	5	6
Siklós	.		20	6	2	
Szigetvár	.		17	5	4	
Budaörs	2	=	15	5	0	
Bp. Lőrinc	ny		15	6	4	5
Bp. Met. Int.	2		14	6	–	4
Bp. Szab. hegy	–		–	–	–	
Cegléd	1	, =	16	6	4	5
Dobogókő	.	=	11	4	3	
Gödöllő	3		15	5	2	4
Királyrét	–		–	–	–	
Monor	8	=	16	5	3	
Nagykáta	4		17	6	4	
Szentendre	.	=	17	6	5	

85.IV.15.

19 ——— 07 h-ig az utolsó 24 óra adatai						Előző nap napos órái
állomás	csapadék (mm)		max. hőmérséklet	min. hőmérséklet	rad. min.	
Vác	.		16	4	1	
Vámosmikola	–		–	–	–	–
Baja	ny		18	5	3	6
Bácsalmás	ny		18	7	4	
Izsák	.		17	5	5	
Kalocsa	ny		16	5	2	4
Kecskemét	ny	=	16	6	2	7
Kiskunfélegyháza	ny		17	6	4	
Kiskunhalas	.		19	7	6	
Kunszentmiklós	4	=	16	6	3	
Tiszakécske	–		–	–	–	
Balassagyarmat	ny		16	4	-2	
Romhány	–		–	–	–	
Salgótarján	.		15	3	3	
Eger	5	=	15	6	4	6
Galyatető	1		12	0	-1	
Gyöngyös	4		17	5	2	
Kékestető	3	•	9	1	0	6
Kompolt	8		16	6	3	6
Lőrinci	3		15	4	2	
Poroszló	ny	,	18	7	4	
Jászapáti	1		17	6	6	
Jászberény	4		16	6	5	
Karcag	–		–	–	–	
Szolnok	ny	=	16	6	4	8
Tiszaroff	–		–	–	–	
Túrkeve	ny		18	5	4	9
Kistelek	.		19	7	6	
Makó	.		19	6	4	
Szeged	.		18	6	5	9
Szentes	.		18	7	6	
Borsodnádasd	.		16	4	-0	
Füged	5	=	16	6	3	
Hidasnémeti	4	=	17	6	5	
Jósvafő	.		15	4	2	10
Lillafüred	4	=	17	6	5	
Miskolc	3	=	17	7	5	7
Putnok	.	=	17	5	5	
Sárospatak	1		19	9	6	7
Szendrőlád	–		–	–	–	
Tokaj	.		18	8	7	
Kisvárda	1	=	16	6	4	7
Mátészalka	.		17	7	6	
Nyíregyháza	ny		16	7	3	10
Nyírlugos	–		–	–	–	
Pátyod	ny		16	5	4	
Tiszabecs	.		16	5	4	
Vásárosnamény	ny		18	7	5	
Záhony	1	=	15	7	7	
Berettyóújfalu	.		17	7	5	
Debrecen	ny		17	6	5	10
Hajdúdorog	.	=	17	7	7	
Hortobágy	.		17	6	5	
Körösszakál	ny	,	18	7	6	
Polgár	ny	, =	17	8	5	
Békéscsaba	ny		18	5	5	12
Mezőhegyes	.		19	7	5	9
Orosháza	ny	,	17	6	6	11
Szarvas	ny		17	5	2	11
Szeghalom	–		–	–	–	

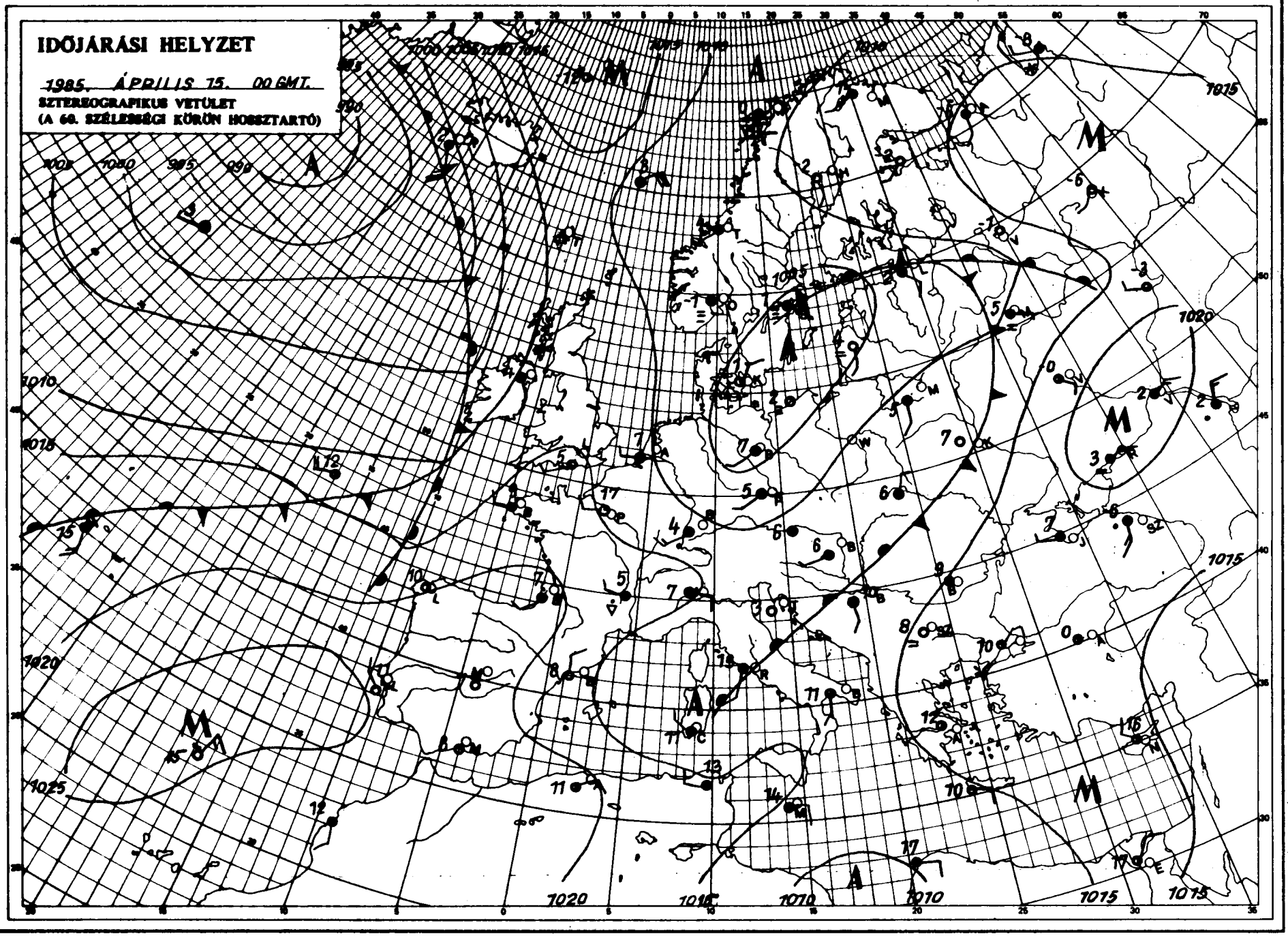

KIADJA: ORSZÁGOS METEOROLÓGIAI SZOLGÁLAT
Készíti: Központi Előrejelző Intézet Analízis- és Rövidtávú Prognózis Központja – T.: 273-618
Megjelenik naponként
Évi előfizetési díja: 2.200.-Ft. – Megrendelhető: 1024 Budapest, II., Kitaibel Pál u. 1. – T.: 353-500
Kiadásért felel: az OMSZ elnöke – Szerkesztéséért felel: a KEI igazgatója
Jelmagyarázat a havi mellékletben

IDŐJÁRÁSI NAPIJELENTÉS

ЕЖЕДНЕВНЫЙ МЕТЕОРОЛОГИЧЕСКИЙ БЮЛЛЕТЕНЬ · DAILY WEATHER REPORT
BULLETIN QUOTIDIEN DE TEMPS · TÄGLICHER WETTERBERICHT

98. évfolyam 106. szám. + Budapest + 1985. április 16. kedd

Az időjárási helyzet és a várható időjárás:

Az Atlanti-óceán keleti térsége felett nagy kiterjedésü ciklon örvénylik, amelynek felhőzete a Brit-szigeteket is boritja. Egy Északkelet-Európában lévő ciklon a Kelet-Európai-alföldön okoz esőt, záport, északon hózáport. Alacsony nyomású légörvény található a Földközi-tenger felett is, ennek széles felhőrendszere az Appennini-félszigettől a Balkán-félszigeten át a Kárpát-medencéig nyúlik fel. Hatására főként Olaszország déli részén és a Balkán-félszigeten esik az eső. Délnyugat-Európában egy anticiklon helyezkedik el, itt derült, száraz időjárás az uralkodó.

Hazánkban hétfőn változékony, az évszakhoz képest hüvös idő volt. A déli és a keleti megyékben egész nap borult maradt az ég, máshonnan 3-8 órás napsütést jelentettek. Néhány helyen előfordult gyenge eső, zápor. Az élénk északnyugati, északi szél főként a Dunántúlon délután megerősödött. A hőmérséklet csúcsértéke 12 és 17 fok között alakult. Kedd hajnalra 3, 8 fokra hült le a levegő. Délelőtt országszerte erősen felhős idő volt, csapadékot sehonnan sem jelentettek. A hőmérséklet 11 órára 8 és 12 fok közé emelkedett.

Ma 12 órakor Budapesten a hőmérséklet 11 fok, a tengerszintre átszámitott légnyomás 1022 mbar, alig változik.

Várható időjárás szerda estig:

Lassanként csökken a felhőzet, záporeső még előfordulhat.
Az északias szél kedden az esti órákra mérséklődik, szerdán már csak időnként élénkül meg.
Várható legalacsonyabb éjszakai hőmérséklet: 2 és 7 fok között lesz, helyenként talajmenti fagy is lehet,
legmagasabb nappali hőmérséklet szerdán: 12 és 16 fok között várható.

Pálmási Judit s.k.

A hőmérséklet napi középértéke és eltérése a sokévi átlagtól /Budapest belterületén/:

1985. IV. 15. 9,7°C -2,3°C

1871 óta ezen a napon Budapesten előfordult

legmagasabb hőmérséklet: 25,7°C /1952/,
legalacsonyabb hőmérséklet: -3,1°C /1893/.

85.230.

LEGMAGASABB HŐMÉRSÉKLET

19 85. IV. 15.

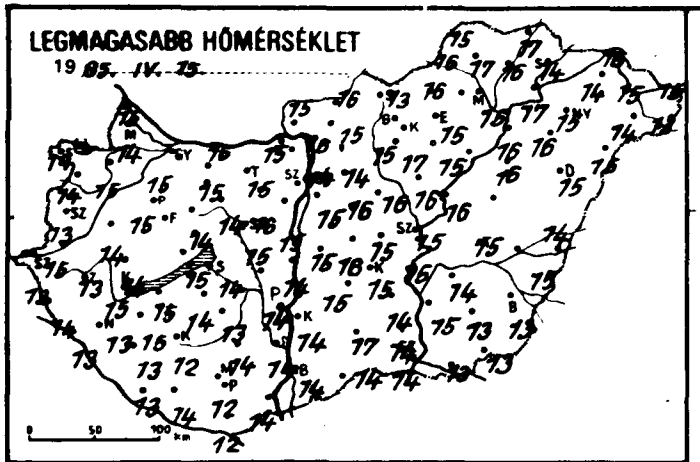

LEGALACSONYABB HŐMÉRSÉKLET

19 85. IV. 16.

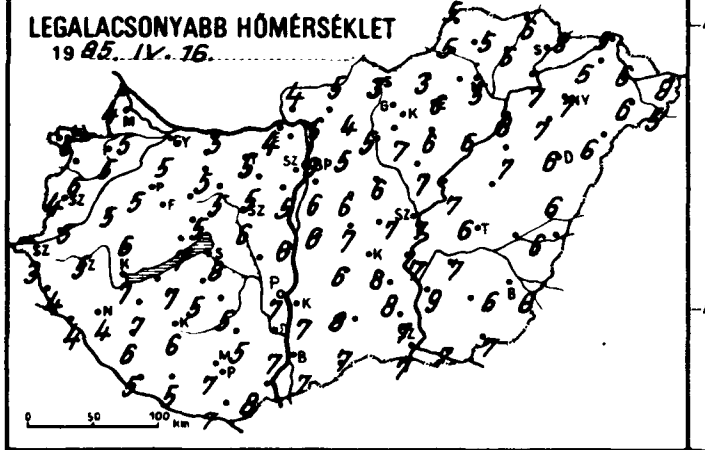

RADIÁCIÓS MINIMUM

19 85. IV. 16.

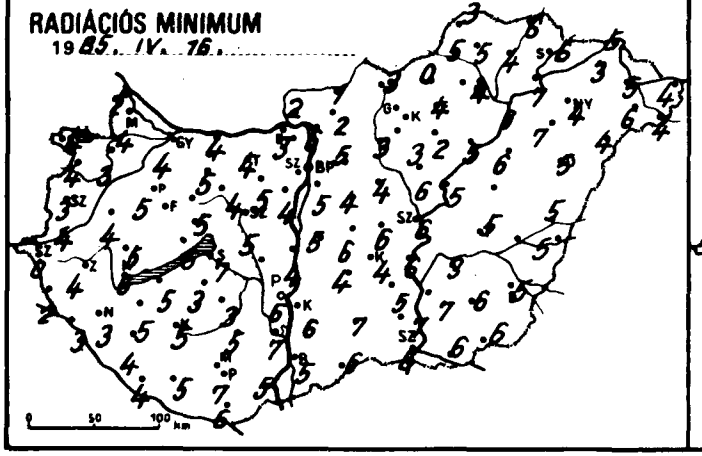

24 órás CSAPADÉKELOSZLÁS

19 85. IV. 15. 7h -tól IV. 16. 7h -ig.

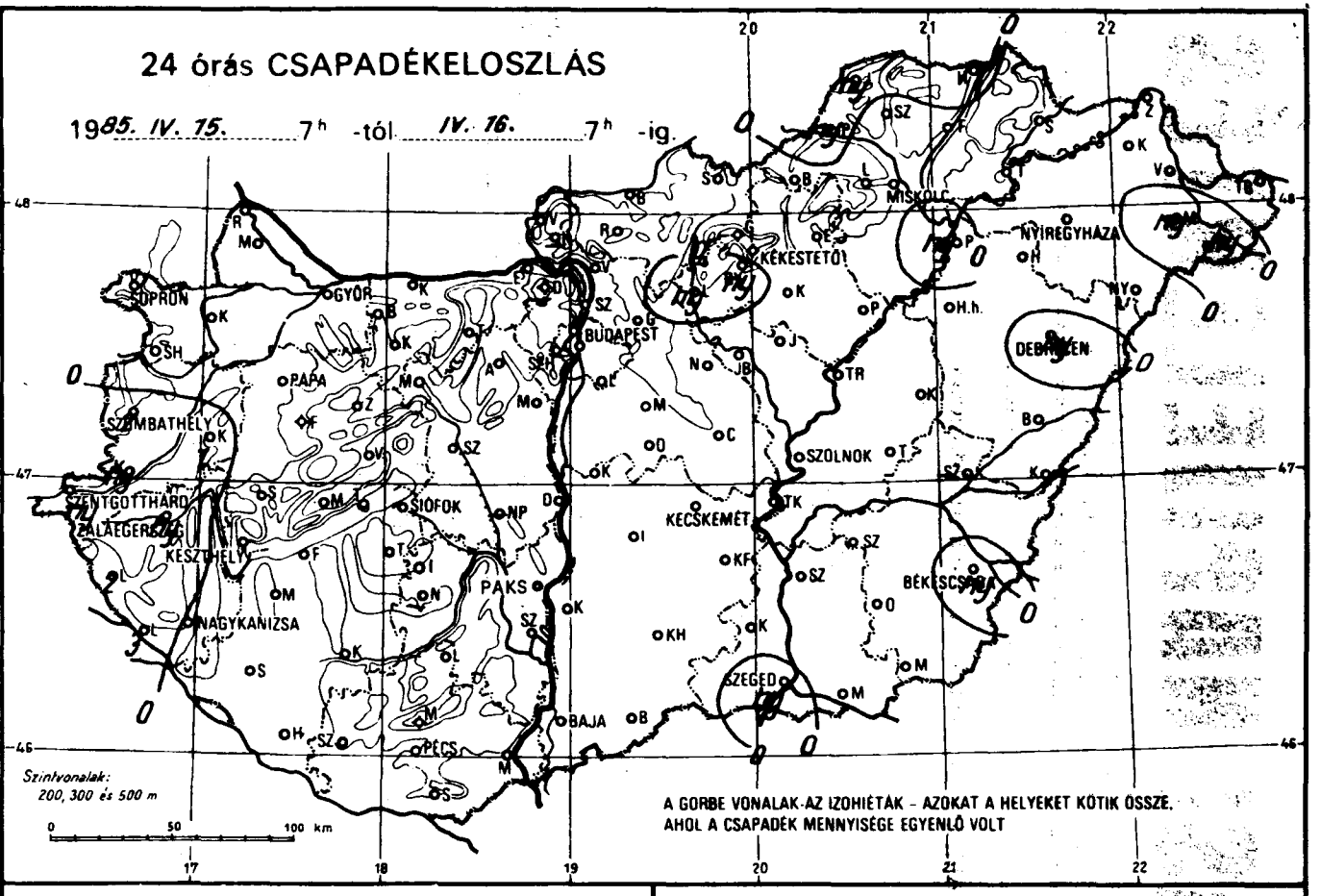

NAPFÉNYTARTAM

19 85. IV. 15.

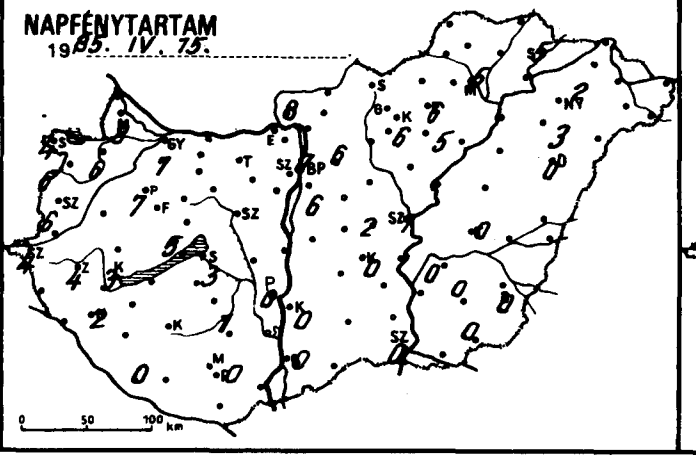

19

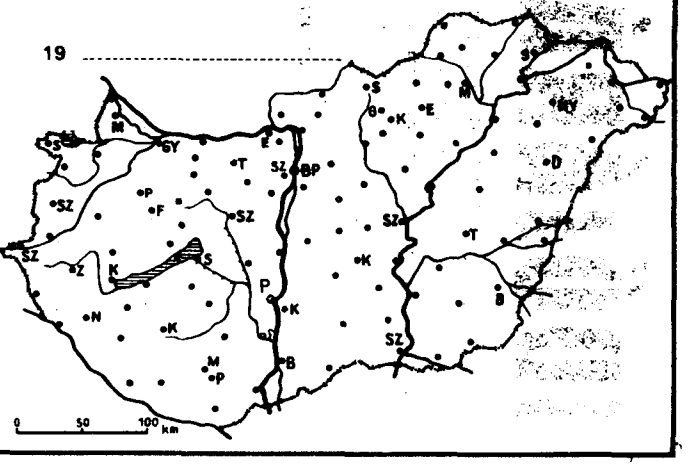

19 85.IV.16. 07 h-ig az utolsó 24 óra adatai						Előző nap napos órái
állomás	csapadék (mm)		max. hőmérséklet	min. hőmérséklet	rad. min.	
Győr	•	⌓	15	5	4	7
Kapuvár	•	=	15	5	3	6
Mosonmagyaróvár	•		14	5	4	8
Rajka	•		15	4	2	
Sopron	•		14	6	4	4
Sopronhorpács	•	⌓	14	6	4	6
Káld	1	▽	14	5	4	
Körmend	ny		15	5	4	
Szentgotthárd	ny	▽	13	3	0	4
Szombathely	2	▽	13	4	3	6
Lenti	2	⌐	14	4	2	
Letenye	3	▽⌓	13	4	3	
Nagykanizsa	•	⌓	13	4	3	2
Zalaegerszeg	ny	▽⌓	13	5	4	4
Farkasgyepű	•		13	4	3	
Keszthely	•		15	7	6	3
Mencshely	•		13	4	4	5
Pápa	•		15	5	5	7
Sümeg	•		14	6	5	
Tihany	•		15	7	6	
Veszprém	•		14	5	5	
Zirc	•	=	12	4	3	
Fonyód	•		15	7	5	
Homokszt. györgy	•		13	5	4	0
Kaposvár	•		12	6	5	
Marcali	•		15	7	5	
Siófok	•		14	8	7	3
Somogyszob	•		13	6	4	
Tab	•		14	5	3	
Bábolna	•		14	6	4	
Esztergom	•	=	15	4	3	
Kisbér	•		15	5	5	
Komárom	•	=	16	5	4	
Tatabánya	•		15	5	4	
Alcsútdoboz	•		16	5	5	
Dunaújváros	•		14	6	4	
Martonvásár	•	=	15	5	4	
Mór	•	=	14	5	4	
Nagyhörcsökp.	–		–	–	–	
Szabadbattyán	•		15	6	5	
Iregszemcse	•		13	5	3	1
Lengyel	•		14	5	5	
Paks	•		14	7	6	0
Szekszárd	•		14	7	7	
Árpádtető	•		11	5	3	
Mohács	•		14	8	5	
Pécs	•		12	7	7	0
Siklós	•		12	7	6	
Szigetvár	•	⌓	14	5	5	
Budaörs	•		14	7	5	
Bp. Lőrinc	•		14	6	5	6
Bp. Met. Int.	•		14	6	–	7
Bp. Szab. hegy	•		13	4	3	
Cegléd	•		15	7	6	2
Dobogókő	–		–	–	–	
Gödöllő	•		14	5	5	6
Királyrét	–		–	–	–	
Monor	•	=	15	6	4	
Nagykáta	•		16	6	4	
Szentendre	•		16	7	6	

19 85.IV.16. 07 h-ig az utolsó 24 óra adatai						Előző nap napos órái
állomás	csapadék (mm)		max. hőmérséklet	min. hőmérséklet	rad. min.	
Vác	•	⌓	16	6	6	
Vámosmikola	•		15	4	2	8
Baja	•		14	7	5	0
Bácsalmás	•		14	7	6	
Izsák	•		15	6	4	
Kalocsa	•		14	7	6	0
Kecskemét	•		15	8	4	0
Kiskunfélegyháza	•		14	8	5	
Kiskunhalas	•	⌓	17	8	7	
Kunszentmiklós	•	=	15	6	5	
Tiszakécske	•	=	15	7	6	
Balassagyármat	•	⌓	16	5	1	
Romhány	•	⌓	15	4	2	
Salgótarján	•		13	3	3	
Eger	•	=	15	6	4	6
Galyatető	•		12	1	-1	
Gyöngyös	ny	▽⌓	17	7	3	
Kékestető	•		8	2	1	6
Kompolt	•	⌓	15	6	2	5
Lőrinci	ny	,⌓	15	5	3	
Poroszló	•	⌓	17	6	5	
Jászapáti	•		16	7	6	
Jászberény	•	⌓	15	6	5	
Karcag	–		–	–	–	
Szolnok	•	⌓	15	7	6	1
Tiszaroff	•	=	16	7	5	
Túrkeve	•		15	6	5	0
Kistelek	•		14	7	7	
Makó	•	⌓	13	7	6	
Szeged	ny		14	7	6	0
Szentes	•		15	9	7	
Borsodnádasd	•	⌓	16	3	0	
Fügöd	•		16	6	4	
Hidasnémeti	1	=	17	6	6	
Jósvafő	ny	⌓	15	5	3	8
Lillafüred	•	=	16	6	4	
Miskolc	•	=	15	5	4	5
Putnok	ny	,=	16	5	5	
Sárospatak	•		14	8	6	5
Szendrőlád	•		17	5	5	
Tokaj	•		17	7	7	
Kisvárda	•	⌓	14	5	3	2
Mátészalka	ny	,⌓	14	6	6	
Nyíregyháza	•		15	7	4	3
Nyírlugos	•	=	15	6	4	
Pátyod	ny	⌓	13	5	4	
Tiszabecs	•	=	15	8	4	
Vásárosnamény	•	⌓	15	6	5	
Záhony	•		16	5	5	
Berettyóújfalu	•	⌓	14	6	5	
Debrecen	ny		15	6	5	0
Hajdúdorog	•	=	16	7	7	
Hortobágy	•		16	7	6	
Körösszakál	•	⌓	15	6	5	
Polgár	ny	,=	16	8	6	
Békéscsaba	ny	⌓	13	6	5	0
Mezőhegyes	•	⌓	13	7	6	0
Orosháza	•		13	6	6	0
Szarvas	•	⌓	14	7	3	0
Szeghalom	–		–	–	–	

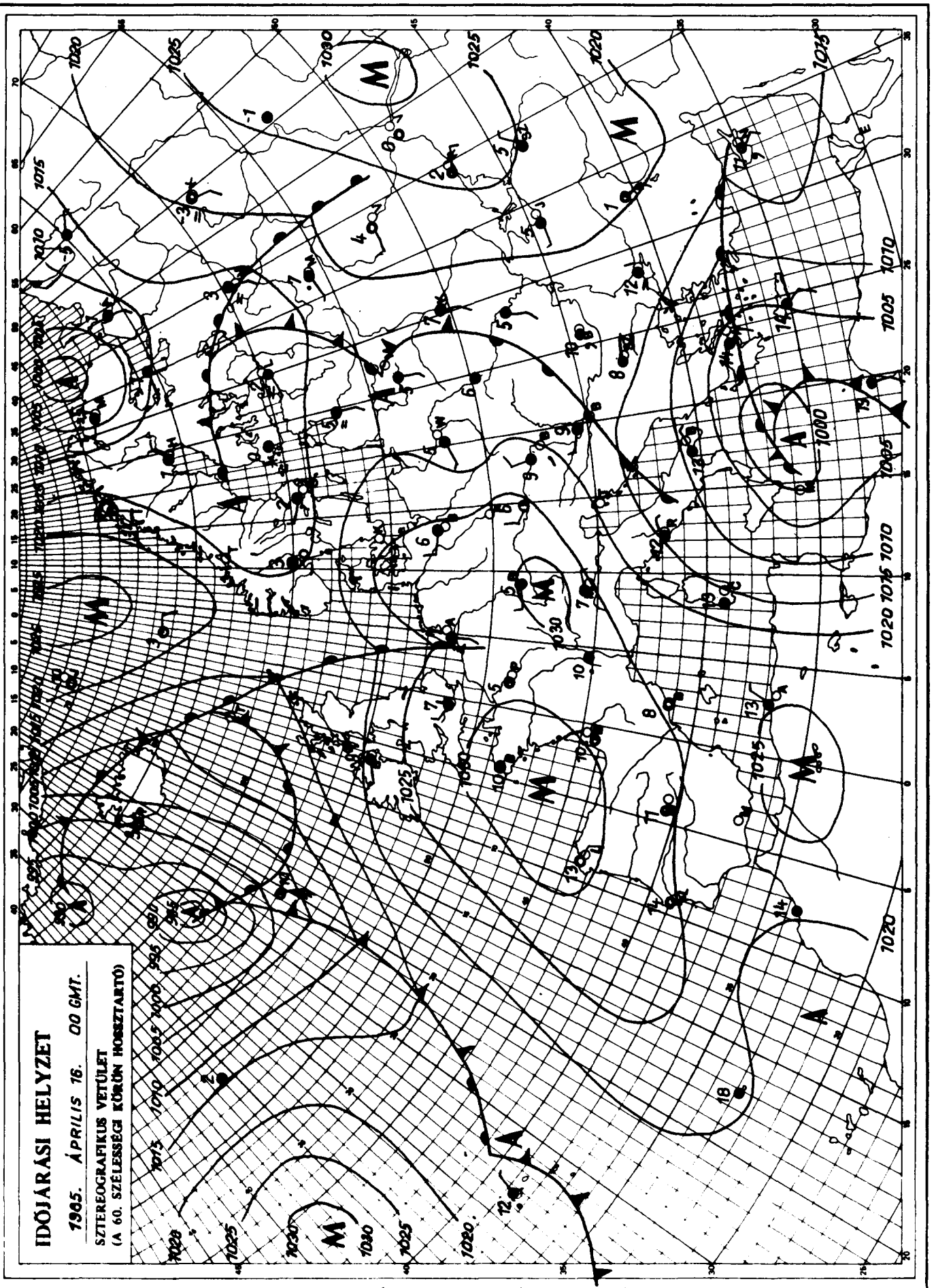

KIADJA: ORSZÁGOS METEOROLÓGIAI SZOLGÁLAT
Készíti: Központi Előrejelző Intézet Analízis- és Rövidtávú Prognózis Központja – T.: 273-018
Megjelenik naponként
Évi előfizetési díja: 2.200,- Ft. – Megrendelhető: 1024 Budapest, II., Kitaibel Pál u. 1. – T.: 353-500
Kiadásért felel: az OMSZ elnöke – Szerkesztésért felel: a KEI igazgatója

Jelmagyarázat a havi mellékletben

IDŐJÁRÁSI NAPIJELENTÉS

ЕЖЕДНЕВНЫЙ МЕТЕОРОЛОГИЧЕСКИЙ БЮЛЛЕТЕНЬ · DAILY WEATHER REPORT
BULLETIN QUOTIDIEN DE TEMPS · TÄGLICHER WETTERBERICHT

98. évfolyam 107. szám + Budapest + 1985. április 17. szerda

Az időjárási helyzet és a várható időjárás:

Európa nagy részét hüvös levegő árasztotta el. Az északi területeken a hőmérséklet csúcsértéke még a 10 fokot sem éri el. Ugyanakkor meleg az idő a Földközi-tenger és a Fekete-tenger környékén. Ott délután sokfelé mérnek 20, 24 fokot. Franciaországban, Spanyolországban és Törökországban sok a napsütés, Olaszországban és a Balkán-félszigeten pedig többfelé esik az eső. Az ott lévő széles felhőzet felnyúlik az Alpok és a Kárpátok vidékéig. Ez a felhőtömeg nem sokat mozdul el, viszont változik, felszakadozik, ezért kevés napsütésre Magyarországon is számitani lehet.

Hazánk nagy részén kedden borult maradt az ég, csak a Kisalföldről jelentettek számottevő, 4-6 órás napsütést. Néhány helyen gyenge eső is előfordult. Többfelé fújt erős északnyugati szél. A hőmérséklet csúcsértéke 10 és 16 fok között alakult. Ma éjszaka általában 1, 7 fokig hült le a levegő. Délelőtt több helyen fölszakadozott a felhőzet. Néhol gyönge eső alakult ki. Az északi szél ismét megerősödött, sőt a nyugati megyékben viharos széllökések is előfordultak. A hőmérséklet 11 órakor az ország területén 6, 13 fok között váltakozott.

Ma 12 órakor Budapesten 13 fokot mértek, a tengerszintre átszámitott légnyomás 1024 mbar, gyengén emelkedik.

Várható időjárás csütörtök estig:

Elsősorban északon csökken időnként a felhőzet. Kisebb eső továbbra is lehet.
Az északi, északkeleti szelet többfelé erős, helyenként viharos széllökések kisérik.

A legalacsonyabb éjszakai hőmérséklet: általában 1 és 6 fok között lesz, de néhány szélvédett helyen gyenge fagy is lehet.
A legmagasabb nappali hőmérséklet csütörtökön: 12 és 17 fok között várható.

Vadkerti Ferenc s.k.

A hőmérséklet napi középértéke és eltérése a sokévi átlagtól /Budapest belterületén/:

1985. IV. 16.	9,6°C	-2,5°C

1871 óta ezen a napon Budapesten előfordult

legmagasabb hőmérséklet: 26,5°C /1946/,
legalacsonyabb hőmérséklet: -0,7°C /1887/.

85.231.

LEGMAGASABB HŐMÉRSÉKLET

19 85. IV. 16.

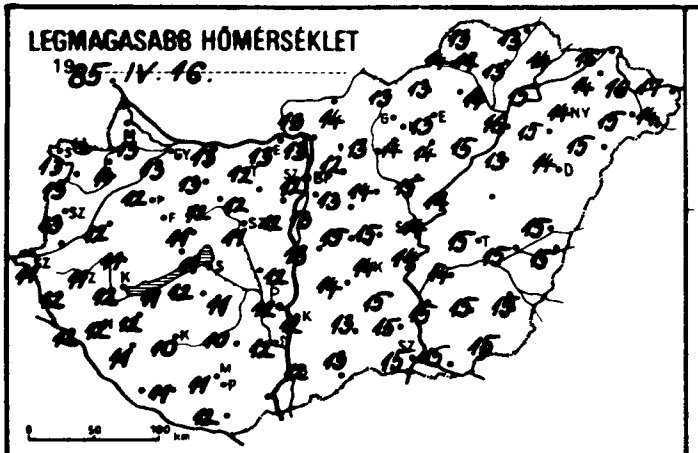

LEGALACSONYABB HŐMÉRSÉKLET

19 85. IV. 17.

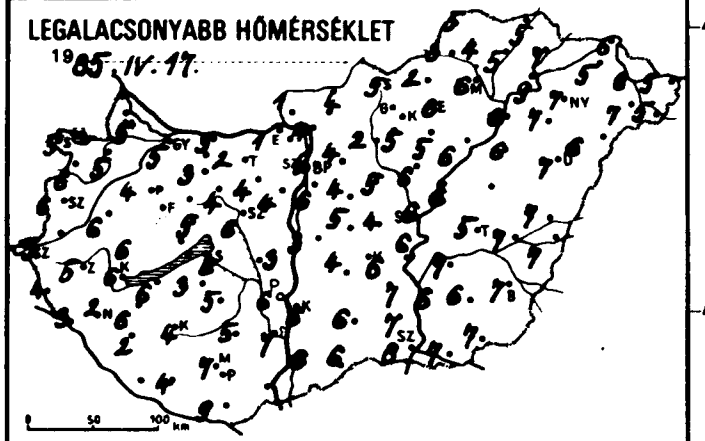

24 órás CSAPADÉKELOSZLÁS

19 85. IV. 16. 7h -tól IV. 17. 7h -ig.

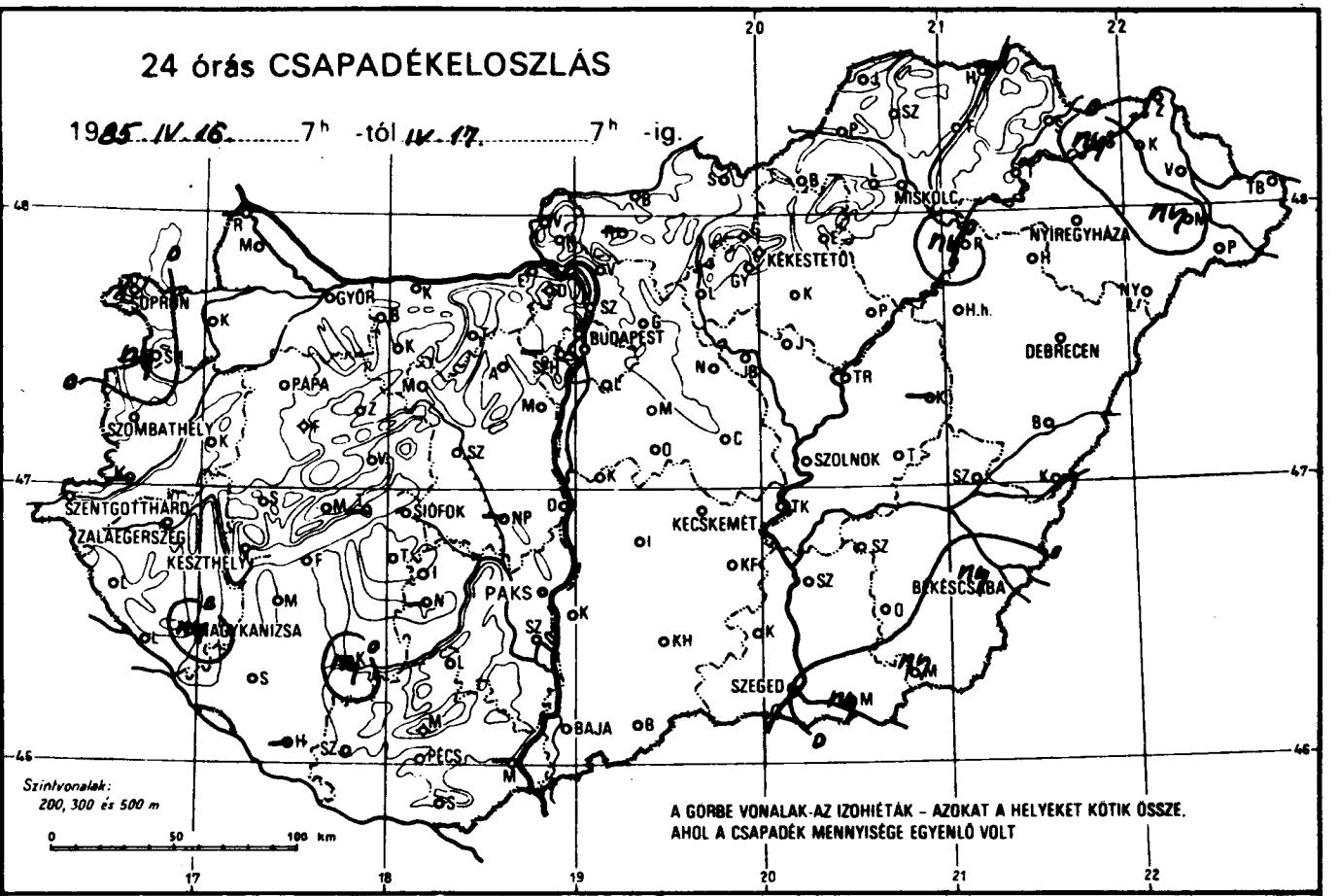

RADIÁCIÓS MINIMUM

19 85. IV. 17.

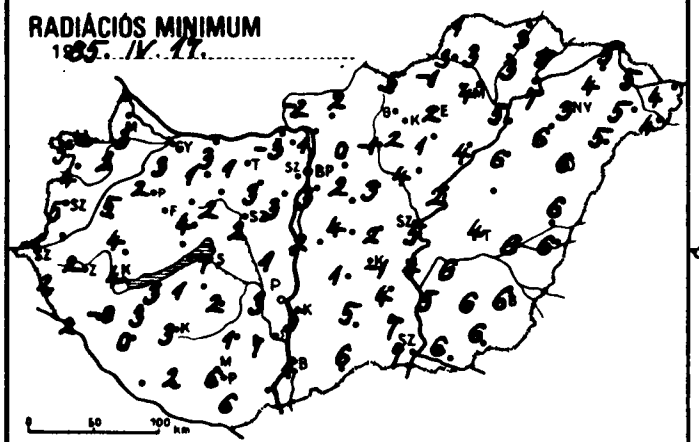

NAPFÉNYTARTAM

19 85. IV. 16.

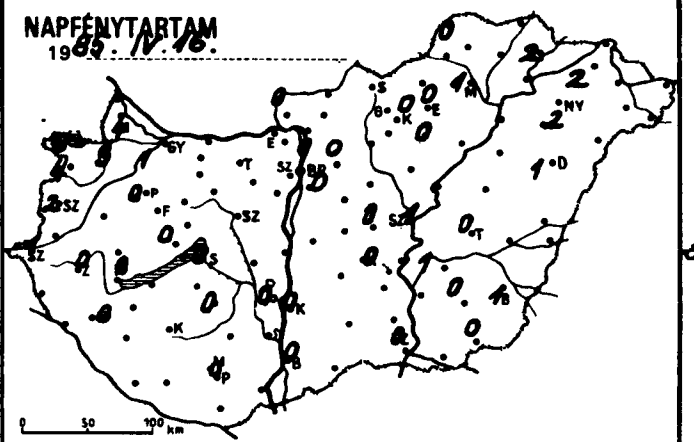

19.

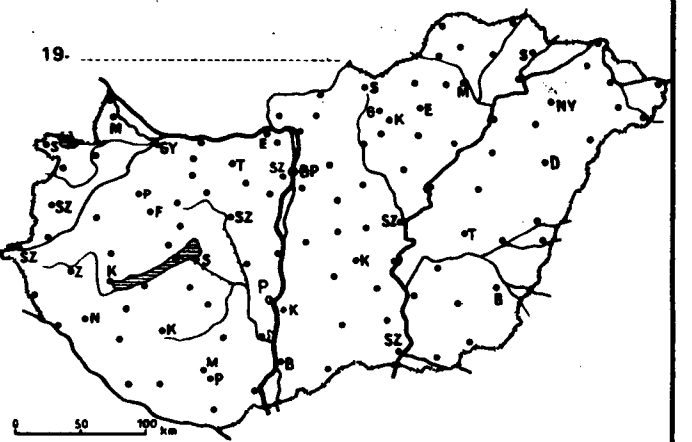

1985. IV. 17 h-ig az utolsó 24 óra adatai						Előző nap napos órái
állomás	csapadék (mm)		max. hőmérséklet	min. hőmérséklet	rad. min.	
Győr	.		13	5	3	1
Kapuvár	.		14	5	2	3
Mosonmagyaróvár	.		13	5	3	4
Rajka	–		–	–	–	
Sopron	1		13	5	5	6
Sopronhorpács	ny		13	6	4	4
Káld	.		12	6	5	
Körmend	–		–	–	–	
Szentgotthárd	.		11	5	1	1
Szombathely	.		13	6	5	2
Lenti	.		12	4	2	
Letenye	.		12	3	2	
Nagykanizsa	ny		12	2	-0	0
Zalaegerszeg	.		11	5	2	0
Farkasgyepű	.		10	3	0	
Keszthely	.		12	6	4	0
Mencshely	.		10	5	3	0
Pápa	.		12	4	2	0
Sümeg	.		11	6	4	
Tihany	–		–	–	–	
Veszprém	.		11	5	4	
Zirc	.		9	4	2	
Fonyód	.		11	6	3	
Homokszt. györgy	–		–	–	–	–
Kaposvár	ny		10	4	3	
Marcali	.		12	6	3	
Siófok	.		11	8	7	0
Somogyszob	.		11	2	0	
Tab	.		12	3	0	
Bábolna	.		12	3	1	
Esztergom	.		13	1	-3	
Kisbér	.		13	3	1	
Komárom	.		13	3	3	
Tatabánya	.		12	2	1	
Alcsútdoboz	.		12	4	3	
Dunaújváros	.		12	3	1	
Martonvásár	.		12	4	3	
Mór	.		12	4	2	
Nagyhörcsökp.	–		–	–	–	
Szabadbattyán	.		11	6	2	
Iregszemcse	.		11	5	2	0
Lengyel	.		10	5	1	
Paks	.		12	6	3	
Szekszárd	.		12	7	7	
Árpádtető	.		8	4	3	
Mohács	–		–	–	–	
Pécs	.		11	7	6	0
Siklós	.		12	9	6	
Szigetvár	.		11	4	2	
Budaörs	.		13	4	1	
Bp. Lőrinc	.		13	6	3	0
Bp. Met. Int.	.		12	6	–	0
Bp. Szab. hegy	–		–	–	–	
Cegléd	.		15	4	2	0
Dobogókő	.		8	3	3	
Gödöllő	.		12	4	0	0
Királyrét	.		12	-1	-3	
Monor	.		13	4	2	
Nagykáta	.		14	5	3	
Szentendre	.		13	4	3	

1985. IV. 17 h-ig az utolsó 24 óra adatai						Előző nap napos órái
állomás	csapadék (mm)		max. hőmérséklet	min. hőmérséklet	rad. min.	
Vác	.		13	4	1	
Vámosmikola	.		13	1	-2	0
Baja	.		12	6	4	0
Bácsalmás	.		13	6	6	
Izsák	.		14	4	1	
Kalocsa	.		12	6	5	0
Kecskemét	.		14	6	-1	0
Kiskunfélegyháza	.		15	7	4	
Kiskunhalas	.		13	6	5	
Kunszentmiklós	.		13	3	2	
Tiszakécske	.		14	6	4	
Balassagyarmat	.		14	4	2	
Romhány	–		–	–	–	
Salgótarján	.		13	5	5	
Eger	.		13	6	2	0
Galyatető	.		8	1	-2	
Gyöngyös	.		14	5	2	
Kékestető	.		6	0	-0	0
Kompolt	.		14	5	1	0
Lőrinci	.		13	2	-1	
Poroszló	.		15	6	4	
Jászapáti	.		15	6	4	
Jászberény	.		13	3	2	
Karcag	–		–	–	–	
Szolnok	.		14	6	5	1
Tiszaroff	.		14	6	2	
Túrkeve	.		15	5	4	0
Kistelek	.		15	7	7	
Makó	ny		15	7	6	
Szeged	.		15	8	7	0
Szentes	.		15	6	5	
Borsodnádasd	.		13	2	-1	
Füged	.		13	5	3	
Hidasnémeti	.		13	5	3	
Jósvafő	.		13	5	1	0
Lillafüred	.		13	4	2	
Miskolc	.		14	6	4	1
Putnok	.		14	3	3	
Sárospatak	.		14	7	5	2
Szendrőlád	.		14	4	3	
Tokaj	.		15	9	7	
Kisvárda	ny		14	5	4	2
Mátészalka	ny		15	7	5	
Nyíregyháza	.		14	7	3	2
Nyírlugos	.		15	6	5	
Pátyod	.		14	5	4	
Tiszabecs	.		17	5	4	
Vásárosnamény	.		16	6	5	
Záhony	.		16	6	5	
Berettyóújfalu	.		15	7	6	
Debrecen	.		14	7	6	1
Hajdúdorog	.		15	7	6	
Hortobágy	.		13	6	6	
Körösszakál	.		15	7	6	
Polgár	ny		16	6	5	
Békéscsaba	ny		15	7	6	1
Mezőhegyes	ny		15	7	6	0
Orosháza	.		15	6	6	0
Szarvas	.		14	7	6	1
Szeghalom	.		15	7	6	

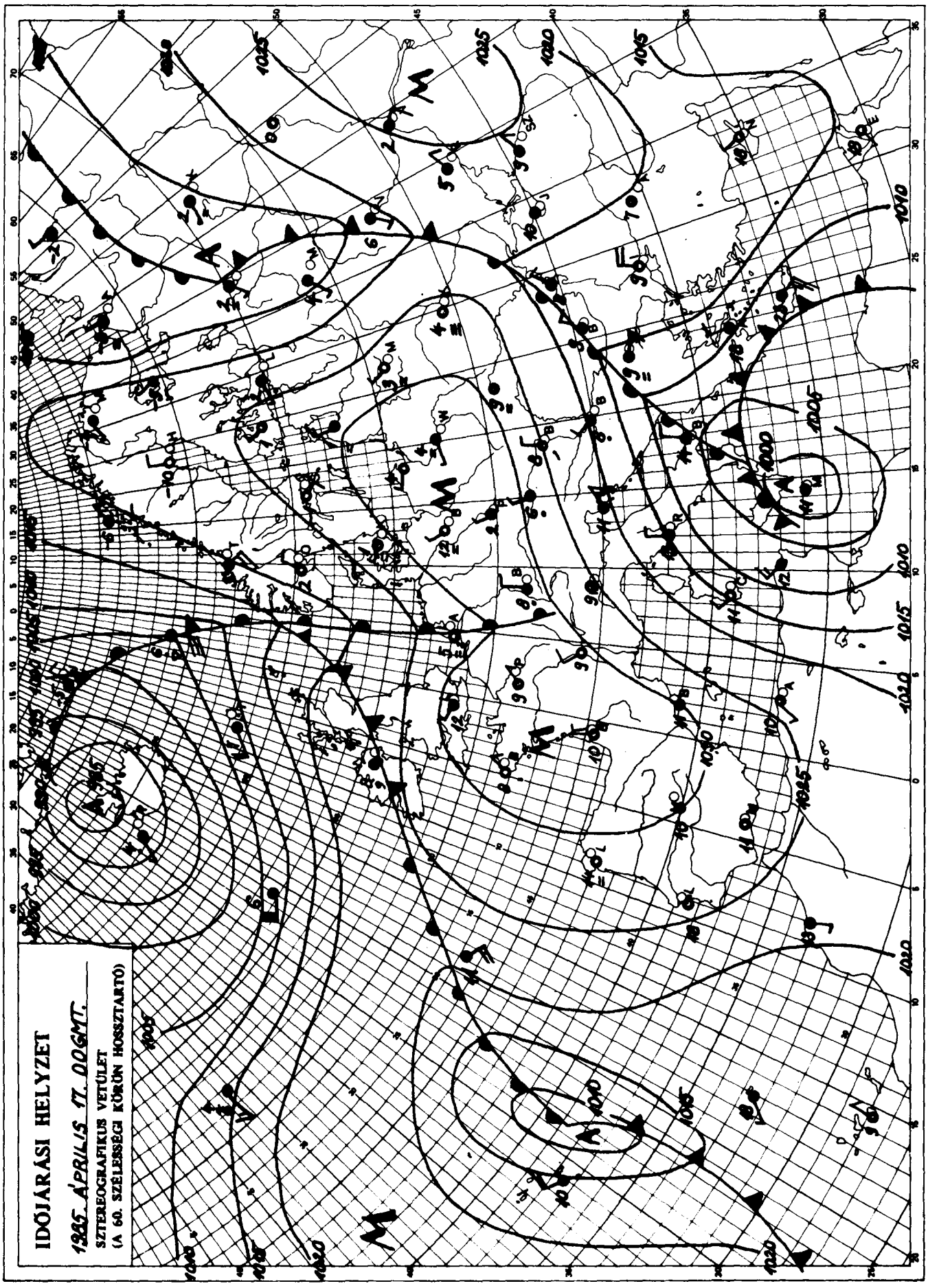

KIADJA: ORSZAGOS METEOROLOGIAI SZOLGÁLAT
Készíti: Központi Előrejelző Intézet Analízis- és Rövidtávú Prognózis Központja – T.: 273-018
Megjelenik naponként
Évi előfizetési díja: 2.200,- Ft. – Megrendelhető: 1024 Budapest, II., Kitaibel Pál u. 1. – T.: 353-500
Kiadásért felel: az OMSZ elnöke – Szerkesztésért felel: a KEI igazgatója

Jelmagyarázat a havi mellékletben

IDŐJÁRÁSI NAPIJELENTÉS

ЕЖЕДНЕВНЫЙ МЕТЕОРОЛОГИЧЕСКИЙ БЮЛЛЕТЕНЬ • DAILY WEATHER REPORT
BULLETIN QUOTIDIEN DE TEMPS • TÄGLICHER WETTERBERICHT

98. évfolyam 108. szám. + Budapest + 1985. április 18. csütörtök

Az időjárási helyzet és a várható időjárás:

A Brit-szigetektől, a Német-Lengyel-síkságon át a Szovjetunió európai területének nyugati részéig néhány száz kilométer széles magas nyomású zóna húzódik. A zonában általában kevés a felhő, száraz az idő. Középpontjával Szicilia térségében ciklon örvénylik. Hatására Olaszországban, a Balkán-félszigeten, valamint a Kárpát-medence nagy részén erősen felhős az ég, sokfelé esik az eső, zápores. Péntek estig a Kárpát-medence időjárására az említett ciklon hatása fokozatosan gyengül.

Hazánkban szerdán a déli és a keleti országrészben erősen felhős vagy borult maradt az ég. Az ország többi részén 2, 8 órán át sütött a nap. Sokfelé volt eső, zápores. A lehullott csapadék mennyisége általában csapadéknyom és 10 mm között váltakozott, de a déli megyékben helyenként elérte a 11, 18 mm-t is. A hőmérséklet csúcsértéke 10, 17 fok között alakult. Az északi, északkeleti szél többfelé erős, időnként viharos volt. Csütörtök hajnalra 5, 10 fokig hűlt le a levegő. Ma délelőtt a keleti országrészben helyenként felszakadozott a felhőzet, máshol borult maradt az ég. Többfelé esett az eső, zápores. Az északi, északkeleti szél több helyen megélénkült. A hőmérséklet 11 órakor az ország területén 6, 14 fok között váltakozott.

Ma 12 órakor Budapesten a hőmérséklet 11 fok, a tengerszintre átszámított légnyomás 1024 mbar, alig változik.

Várható időjárás péntek estig:

Eleinte országszerte túlnyomóan borult idő várható - többfelé - főként nyugaton és délen gyenge esővel. Később észak felől lassan csökken a felhőzet, és egyre több helyütt megszünik a csapadék. A ma gyakran élénk, időnként erős északi, északkeleti szél péntekre sokfelé leáll.
Várható legalacsonyabb éjszakai hőmérséklet: 3 és 8,
legmagasabb nappali hőmérséklet pénteken: 12 és 17 fok között alakul.

Bozóki István s.k.

TÁVOLABBI KILÁTÁSOK SZOMBATTÓL-KEDDIG:

Az időszak legelején kevés felhő, csapadék nem valószinü. Majd átmenetileg megnövekszik a felhőzet, megélénkül az északias szél. Sokfelé alakul ki gyenge eső, zápores. Legalacsonyabb hajnali hőmérséklet: 3, 7 fok között várható. Legmagasabb nappali hőmérséklet: eleinte 13, 18, majd 0, 15 fok között lesz. Jelentős mennyiségü /legalább 5 mm napi/ csapadék az ország területének 20 százalékán várható.

KÖZÉPTÁVÚ ELŐREJELZŐ OSZTÁLY

A hőmérséklet napi középértéke és eltérése a sokévi átlagtól /Budapest belterületén/:

1985. IV. 17. 11,2°C -0,7°C

1871 óta ezen a napon Budapesten előfordult

legmagasabb hőmérséklet: 26,6°C /1944/,
legalacsonyabb hőmérséklet: -0,6°C /1913/.

85.232.

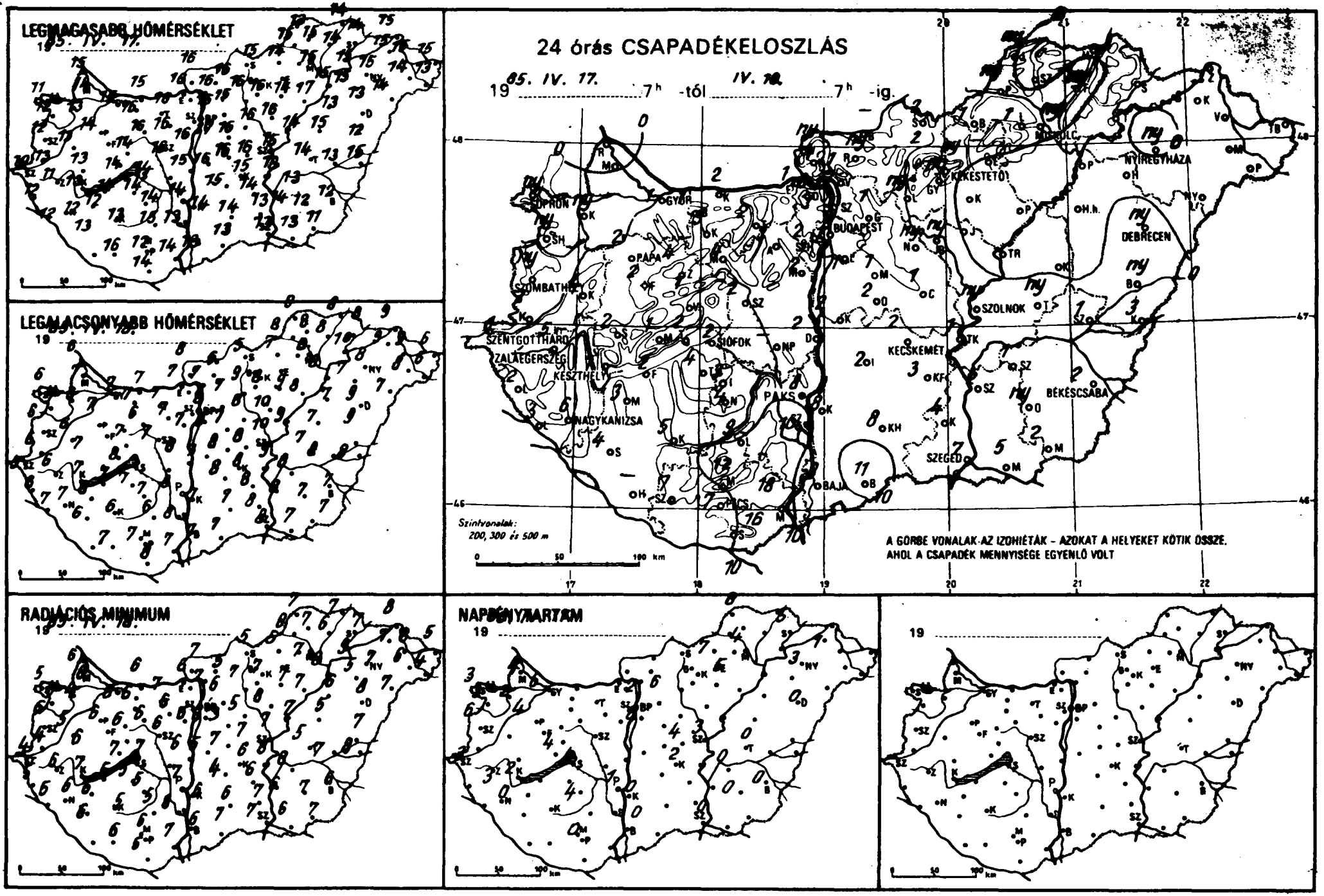
LEGMAGASABB HŐMÉRSÉKLET
19 85. IV. 17.
LEGALACSONYABB HŐMÉRSÉKLET
19
RADIÁCIÓS MINIMUM
19
NAPSÜTÉSTARTAM
19
24 órás CSAPADÉKELOSZLÁS
19 85. IV. 17. 7h -tól IV. 18. 7h -ig.
GYŐR
PAPA
SZOMBATHELY
SZENTGOTTHÁRD
ZALAEGERSZEG
KESZTHELY
NAGYKANIZSA
SIÓFOK
PAKS
BUDAPEST
KECSKEMÉT
SZOLNOK
DEBRECEN
NYÍREGYHÁZA
BÉKÉSCSABA
SZEGED
BAJA
Szintvonalak:
200, 300 és 500 m
A GÖRBE VONALAK AZ IZOHIÉTÁK – AZOKAT A HELYEKET KÖTIK ÖSSZE,
AHOL A CSAPADÉK MENNYISÉGE EGYENLŐ VOLT

85 19 IV. 18. 07 h-ig az utolsó 24 óra adatai

állomás	csapadék (mm)		max. hőmérséklet	min. hőmérséklet	rad. min.	Előző nap napos órái
Győr	1	▼	15	7	6	6
Kapuvár	ny	▽ =	13	6	4	2
Mosonmagyaróvár	•	⌒	14	7	6	4
Rajka	•		15	6	6	
Sopron	ny	▽	11	6	5	3
Sopronhorpács	ny		12	7	6	3
Káld	4		13	6	5	
Körmend	2		13	6	4	
Szentgotthárd	1		10	5	4	3
Szombathely	ny		12	6	6	6
Lenti	2	▾	12	6	5	
Letenye	3	▽	12	7	5	
Nagykanizsa	6	▽	12	7	6	0
Zalaegerszeg	5		11	6	6	3
Farkasgyepű	2		13	5	4	
Keszthely	1	▽	13	7	7	2
Mencshely	1		13	6	5	4
Pápa	2		14	7	6	4
Sümeg	2		13	7	6	
Tihany	2	≃	14	8	7	
Veszprém	1	≈	14	7	6	
Zirc	4	≈	12	5	5	
Fonyód	2		14	7	5	
Homokszt. györgy	–		–	–	–	–
Kaposvár	5		13	6	5	
Marcali	3	▽	12	8	6	
Siófok	2	▽	14	8	7	4
Somogyszob	4		13	6	6	
Tab	4		14	7	5	
Bábolna	1	, ≈	15	5	5	
Esztergom	1	≈	16	7	6	
Kisbér	3	≈	16	7	6	
Komárom	2	≈	15	7	6	
Tatabánya	2		16	7	7	
Alcsútdoboz	1	≈	16	7	6	
Dunaújváros	2		15	8	6	
Martonvásár	2	≈	16	7	6	
Mór	4		16	6	6	
Nagyhörcsökp.	–		–	–	–	
Szabadbattyán	2	≈	16	7	6	
Iregszemcse	3		14	7	5	4
Lengyel	9	≈	15	6	5	
Paks	8	▽	14	8	7	1
Szekszárd	10	≈	13	8	8	
Árpádtető	12		10	5	4	
Mohács	18		14	7	7	
Pécs	7	≈	12	7	6	0
Siklós	16	≈	14	8	5	
Szigetvár	7	≈	16	7	6	
Budaörs	1		16	8	5	
Bp. Lőrinc	1	▽	17	8	6	6
Bp. Met. Int.	1		15	8	–	2
Bp. Szab. hegy	2		13	5	4	
Cegléd	1	≈	16	8	7	4
Dobogókő	8	≈	11	4	3	
Gödöllő	1		15	7	6	6
Királyrét	1	,	15	7	3	
Monor	1	≈	16	7	3	
Nagykáta	ny		16	8	5	
Szentendre	2		18	8	7	

85 19 IV. 18. 07 h-ig az utolsó 24 óra adatai

állomás	csapadék (mm)		max. hőmérséklet	min. hőmérséklet	rad. min.	Előző nap napos órái
Vác	1	≈	16	7	7	
Vámosmikola	ny	.	16	8	7	9
Baja	8	▽	13	7	5	0
Bácsalmás	11	≈	13	7	7	
Izsák	2	≈	15	8	4	
Kalocsa	8		14	7	6	0
Kecskemét	2		15	8	6	2
Kiskunfélegyháza	3		14	8	6	
Kiskunhalas	8	▬	14	7	6	
Kunszentmiklós	2	▽ =	16	7	5	
Tiszakécske	1		13	9	8	
Balassagyarmat	–		–	–	–	
Romhány	ny	▽	16	6	5	
Salgótarján	2		15	5	5	
Eger	–		–	–	–	–
Galyatető	2	≈	12	1	1	
Gyöngyös	ny		16	8	7	
Kékestető	ny	≈	7	1	1	7
Kompolt	•		14	9	7	5
Lőrinci	ny	, ≈	16	9	7	
Poroszló	•		17	8	7	
Jászapáti	•		16	10	8	
Jászberény	ny	=	14	8	6	
Karcag	•	≈	15	7	5	
Szolnok	ny		15	10	7	3
Tiszaroff	•	=	14	9	7	
Túrkeve	ny	=	14	7	5	0
Kistelek	4	▽ =	13	8	7	
Makó	5		13	7	6	
Szeged	7	▽	13	8	7	0
Szentes	2	=	14	8	6	
Borsodnádasd	1		14	7	5	
Füged	ny	,	14	8	6	
Hidasnémeti	•	≈	14	8	7	
Jósvafő	ny	≈	13	9	7	8
Lillafüred	1	=	13	7	5	
Miskolc	ny	▽	15	8	7	4
Putnok	ny	≈	15	8	8	
Sárospatak	•		14	8	7	5
Szendrőlád	•		15	8	7	
Tokaj	•		15	10	9	
Kisvárda	•	=	15	9	7	1
Mátészalka	•	⌒	14	8	6	
Nyíregyháza	ny		15	8	7	3
Nyírlugos	•	≈	14	7	7	
Pátyod	•		13	6	4	
Tiszabecs	•	≈	15	6	5	
Vásárosnamény	•	⌒	15	9	8	
Záhony	•		15	9	8	
Berettyóújfalu	ny		12	9	7	
Debrecen	ny	≈	13	9	8	0
Hajdúdorog	•		15	7	5	
Hortobágy	•		13	7	6	
Körösszakál	3		12	8	7	
Polgár	•		15	8	8	
Békéscsaba	2	⌒	12	7	6	0
Mezőhegyes	2		11	7	7	0
Orosháza	ny	,	12	7	7	0
Szarvas	1		13	8	8	0
Szeghalom	1	≈	13	8	7	

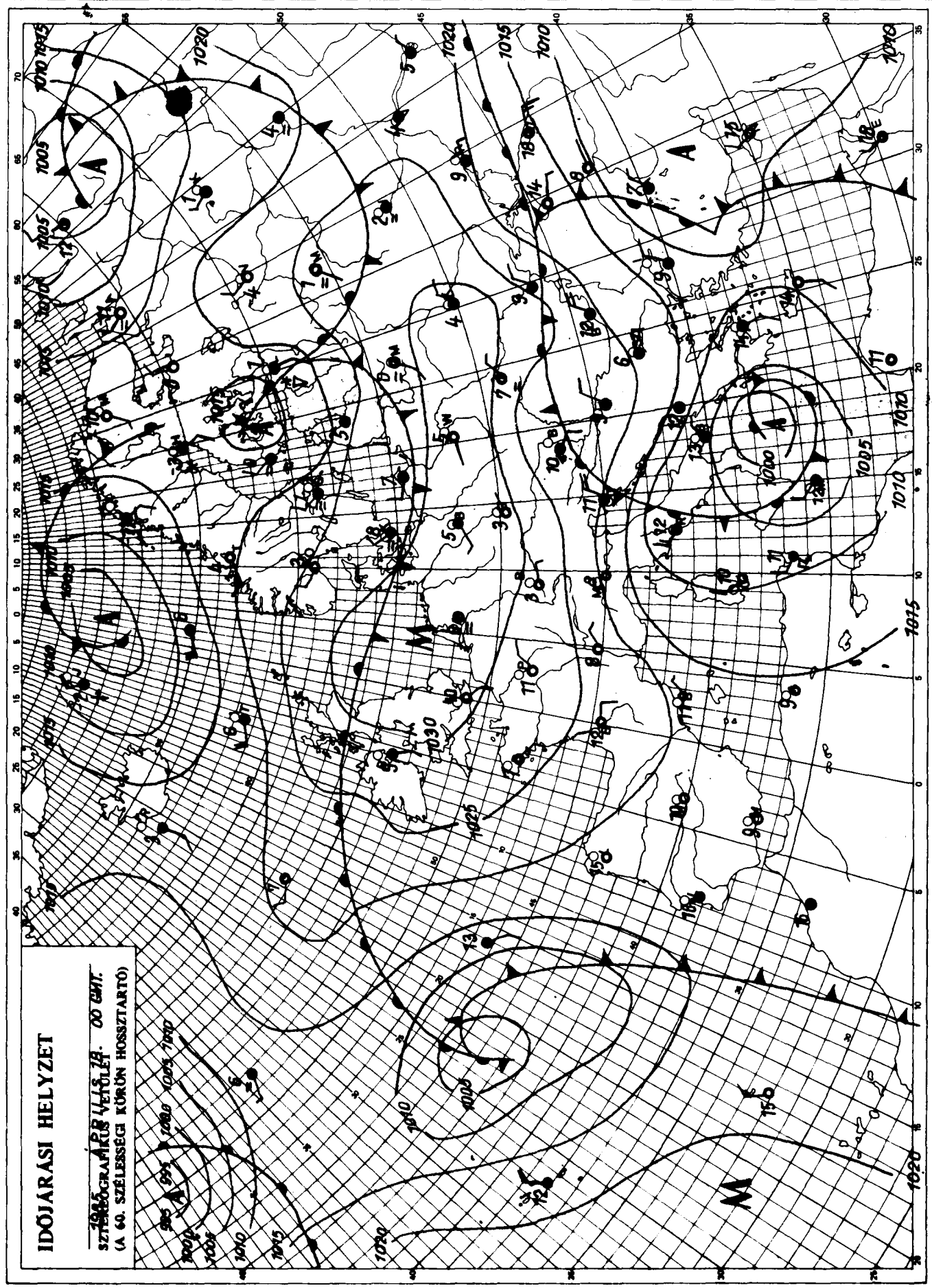

KIADJA: ORSZÁGOS METEOROLÓGIAI SZOLGÁLAT
Készíti: Központi Előrejelző Intézet Analízis- és Rövidtávú Prognózis Központja – T.: 273-018
Megjelenik naponként
Évi előfizetési díja: 2.200,-Ft. – Megrendelhető: 1024 Budapest, II., Kitaibel Pál u. 1. – T.: 353-500
Kiadásért felel: az OMSZ elnöke – Szerkesztésért felel: a KEI igazgatója

Jelmagyarázat a havi mellékletben

IDŐJÁRÁSI NAPIJELENTÉS

ЕЖЕДНЕВНЫЙ МЕТЕОРОЛОГИЧЕСКИЙ БЮЛЛЕТЕНЬ • DAILY WEATHER REPORT
BULLETIN QUOTIDIEN DE TEMPS • TÄGLICHER WETTERBERICHT

98. évfolyam 109. szám. + Budapest + 1985. április 19. péntek

Az időjárási helyzet és a várható időjárás:

A La-Manche-csatornától a Német-Lengyel-alföldön át egészen a Kelet-európai-síkságig magasléghyomású öv húzódik. A hajnali, reggeli pára megszünését túlnyomóan napos, száraz idő követi. Dél-Európa felett többközéppontú ciklonrendszer örvénylik. Hatására a Földközi-tenger partvidékén, a Kárpát-medencében, valamint a Fekete-tenger mentén többfelé esik az eső, zápor. Ugyancsak változékony idő van a kontinens északi részén. Az 55-ik szélességi körtől északra az óceáni léghullámok útját gyakran erősen megváltozó felhőzet, többfelé elereds eső, az északabbra fekvő vidékeken havazás jelzi. Valószinü, hogy az elkövetkező időszakban a Kárpát-medencében csökken a felhő.

Magyarországon csütörtökön túlnyomóan borult idő volt. Főként a déli és nyugati megyékben fordult elő eső, zápor. A péntek reggelig lehullott csapadék mennyisége csapadéknyom és 5 mm között alakult. Csütörtökön az élénk északkeleti szelet gyakran kisérték erős széllökések. Csütörtökön a hőmérséklet csúcsértéke 8 és 17 fok között váltakozott. Péntek hajnalra pedig 1 és 8 fokig hült le a levegő. Ma eleinte országszerte túlnyomóan borult volt az ég, elsősorban délen, délnyugaton fordult elő újabb gyenge eső. Később észak felől csökkenni kezdett a felhőzet, és egyre több helyütt állt el az eső. A hőmérséklet 11 órakor az országban 9 és 14 fok között alakult.

Ma 12 órakor Budapesten a hőmérséklet 12 fok, a tengerszintre átszámitott légnyomás 1021 mbar, alig változik.

Várható időjárás szombat estig:

Észak felől lassanként tovább csökken a felhőzet, számottevő eső már sehol sem valószinü. Holnap /szombaton/ túlnyomóan napos, száraz idő várható. A szél eleinte észak felől gyakran megélénkül, kissé megerősödik, majd gyengül, szombaton délután délnyugat felől ismét megélénkül. Várható legalacsonyabb éjszakai hőmérséklet: 2, 7 fok között, legmagasabb nappali hőmérséklet szombaton: 14, 18 fok között várható.

Török Dénes s.k.

HIBAIGAZITÁS: Az 1985. április 18-i /tegnapi/ Időjárási Napijelentés "TÁVOLABBI KILÁTÁSOK SZOMBATTÓL-KEDDIG" részében, az előrejelzett legmagasabb nappali hőmérséklet tévesen jelent meg. Az helyesen: eleinte 13, 18, majd 10, 15 fok között lesz.

A hőmérséklet napi középértéke és eltérése a sokévi átlagtól /Budapest belterületén/:

1985. IV. 18. 9,9°C -1,7°C

1871 óta ezen a napon Budapesten előfordult

legmagasabb hőmérséklet: 28,7°C /1920/,
legalacsonyabb hőmérséklet: -1,4°C /1887/.

85.233.

LEGMAGASABB HŐMÉRSÉKLET

1985. IV. 18.

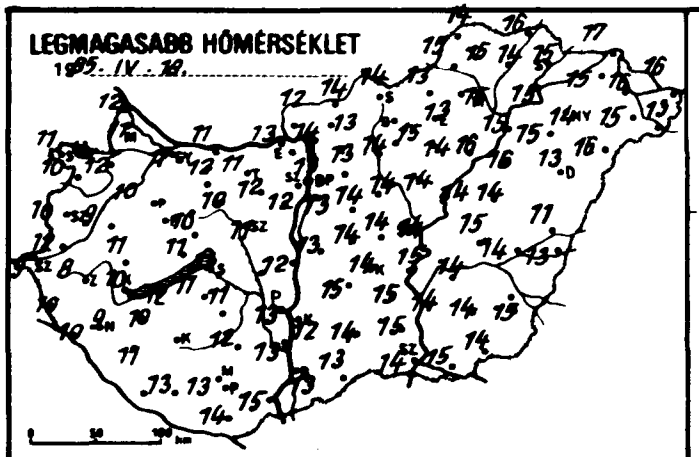

LEGALACSONYABB HŐMÉRSÉKLET

1985. IV. 19.

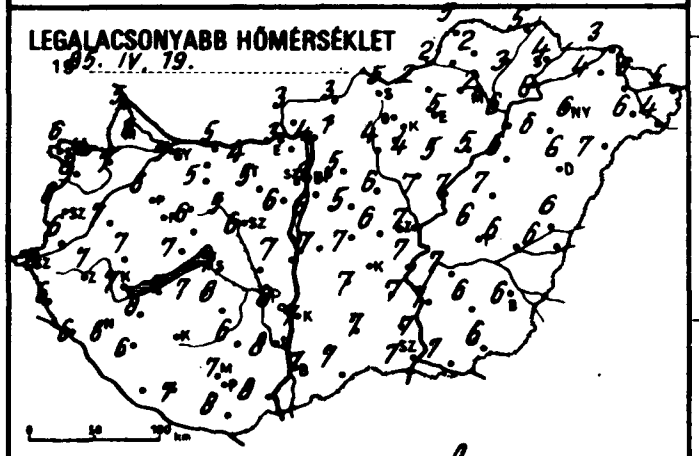

24 órás CSAPADÉKELOSZLÁS

1985. IV. 18. 7h -tól IV. 19. 7h -ig.

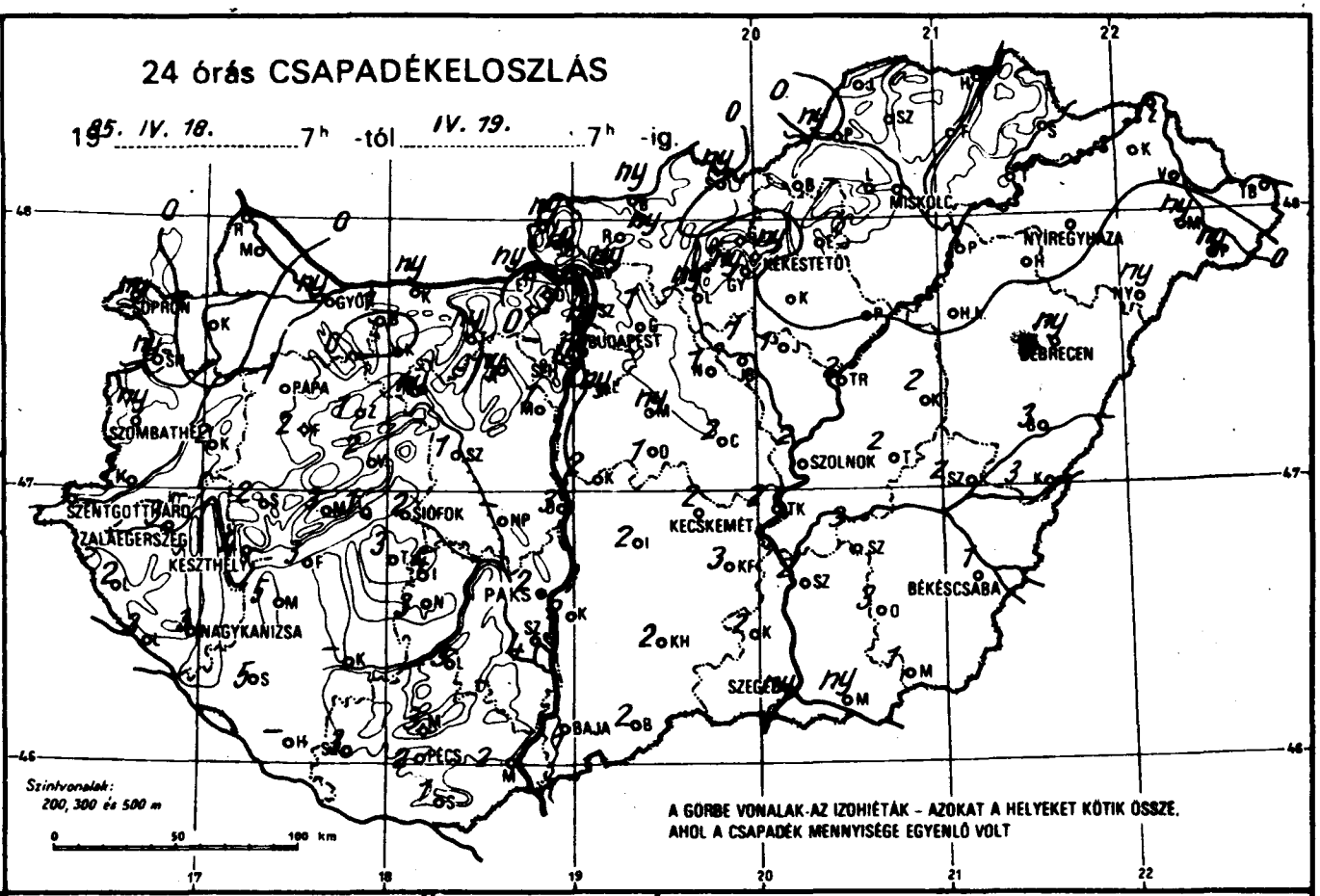

RADIÁCIÓS MINIMUM

1985. IV. 19.

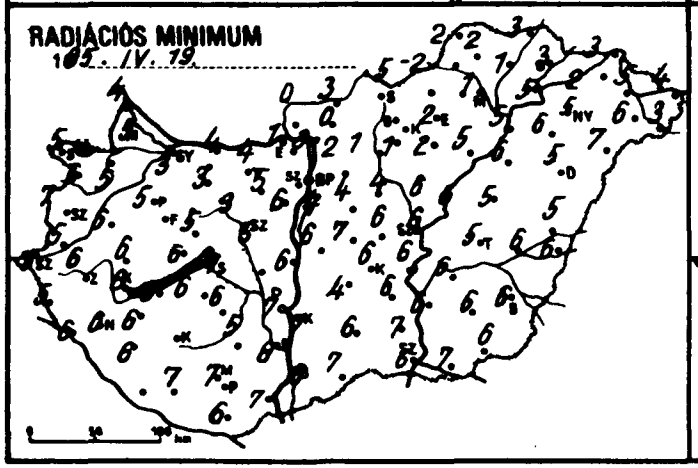

NAPFÉNYTARTAM

1985. IV. 18.

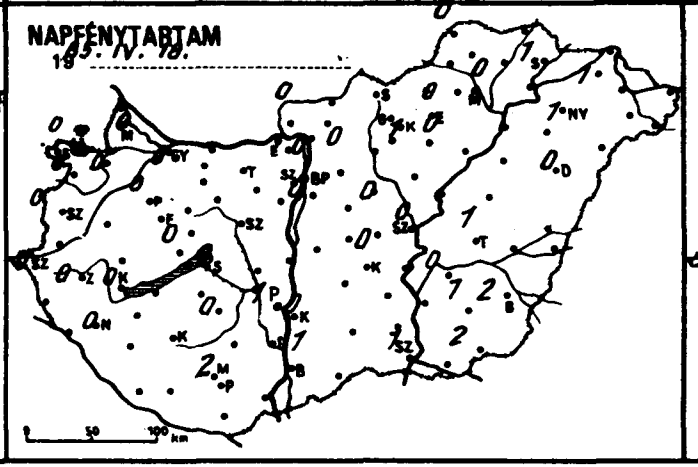

19

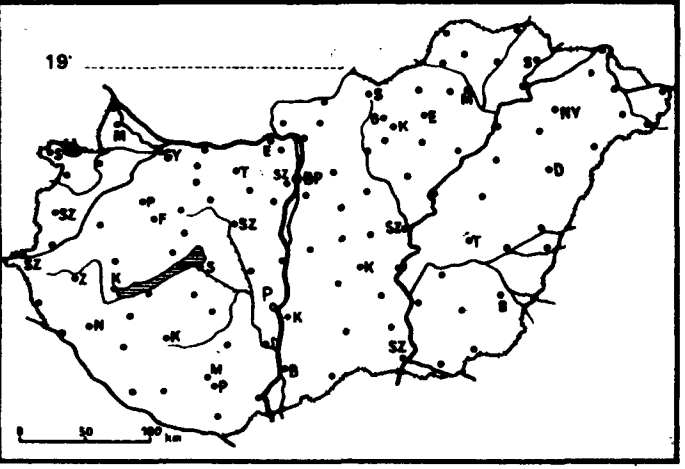

89.IV.1907 h-ig az utolsó 24 óra adatai						Előző nap napos órái
állomás	csapadék (mm)		max. hőmérséklet	min. hőmérséklet	rad. min.	
Győr	ny	∩	11	5	3	0
Kapuvár	.	=	12	7	5	0
Mosonmagyaróvár	.		11	6	5	0
Rajka	.		12	5	4	
Sopron	ny		11	6	5	0
Sopronhorpács	ny		10	8	6	0
Káld	2		9	7	6	
Körmend	1		12	6	5	
Szentgotthárd	1		9	6	5	0
Szombathely	ny		10	8	7	0
Lenti	2		10	6	5	
Letenye	3	∩	10	6	6	
Nagykanizsa	3	=	9	6	6	0
Zalaegerszeg	3	≈	8	7	6	0
Farkasgyepű	2		9	5	3	
Keszthely	4	▽	10	7	6	0
Mencshely	3	≈	10	5	4	0
Pápa	1		10	6	5	0
Sümeg	2		11	7	6	
Tihany	1	, =	11	7	6	
Veszprém	2	=	10	6	5	
Zirc	1	=	8	4	1	
Fonyód	3		12	7	5	
Homokszt. györgy	–		–	–	–	–
Kaposvár	–		–	–	–	
Marcali	5		10	8	6	
Siófok	2	≈	11	7	7	0
Somogyszob	5		11	6	6	
Tab	3	≈	11	7	6	
Bábolna	1	,	11	4	2	
Esztergom	ny	≈	13	3	1	
Kisbér	.	≈	12	5	3	
Komárom	ny	≈	11	5	4	
Tatabánya	ny	∩	11	4	4	
Alcsútdoboz	ny	∩	12	5	5	
Dunaújváros	3		12	7	6	
Martonvásár	1	≈	12	6	6	
Mór	ny	=	10	5	3	
Nagyhörcsökp.	–		–	–	–	
Szabadbattyán	1		11	6	5	
Iregszemcse	4	=	11	8	6	0
Lengyel	3	=	12	6	5	
Paks	2	▽	13	8	7	1
Szekszárd	4	≈	13	8	8	
Árpádtető	3	=	10	6	5	
Mohács	2		15	8	7	
Pécs	2	≈	13	7	7	2
Siklós	1	=	14	8	6	
Szigetvár	3	=	13	7	7	
Budaörs	ny	=	14	6	3	
Bp. Lőrinc	ny	=	13	6	4	0
Bp. Met. Int.	ny	=	13	8	–	0
Bp. Szab. hegy	–		–	–	–	
Cegléd	2	=	14	6	6	0
Dobogókő	.	≈	8	5	4	
Gödöllő	1	∩	13	5	2	0
Királyrét	ny	, ∩	12	1	-1	
Monor	ny	=	14	5	4	
Nagykáta	1		14	6	4	
Szentendre	1	≈	13	6	5	

89.IV.1907 h-ig az utolsó 24 óra adatai						Előző nap napos órái
állomás	csapadék (mm)		max. hőmérséklet	min. hőmérséklet	rad. min.	
Vác	ny	∩	14	4	3	
Vámosmikola	ny	∩	12	3	0	0
Baja	1	▽	13	7	6	1
Bácsalmás	2	=	13	7	7	
Izsák	2	=	15	7	4	
Kalocsa	2		12	7	7	0
Kecskemét	2	=	14	7	6	0
Kiskunfélegyháza	3		15	7	6	
Kiskunhalas	2	≈	14	7	6	
Kunszentmiklós	2	≈	13	7	6	
Tiszakécske	2	≈	15	7	6	
Balassagyarmat	ny	∩	14	3	3	
Romhány	ny		13	1	0	
Salgótarján	ny		14	5	5	
Eger	.	=	13	5	2	0
Galyatető	.		6	1	0	
Gyöngyös	ny	∩	15	4	1	
Kékestető	ny	▽ ≈	6	0	0	1
Kompolt	.	∩	14	5	2	0
Lőrinci	ny	∩	14	4	1	
Poroszló	.		16	5	5	
Jászapáti	1		14	7	6	
Jászberény	1	≈	12	6	5	
Karcag	2	≈	14	7	5	
Szolnok	2	=	14	7	6	0
Tiszaroff	2	=	14	7	5	
Túrkeve	2	=	15	6	5	1
Kistelek	2	▽ =	15	7	7	
Makó	ny	∩	15	7	7	
Szeged	ny		14	7	6	1
Szentes	2		14	7	6	
Borsodnádasd	.	∩	13	2	2	
Fügöd	.		14	3	1	
Hidasnémeti	.		16	5	3	
Jósvafő	.	≈	14	5	0	0
Lillafüred	.		13	4	2	
Miskolc	.	=	15	2	1	0
Putnok	ny	, ≈	15	2	2	
Sárospatak	.		15	4	3	1
Szendrőlád	.	∩	15	2	2	
Tokaj	.		15	6	5	
Kisvárda	.	=	15	4	2	1
Mátészalka	ny	, ∩	15	6	6	
Nyíregyháza	.		14	6	5	1
Nyírlugos	ny	=	16	7	7	
Pátyod	ny		13	4	3	
Tiszabecs	.	∩	16	5	4	
Vásárosnamény	.		16	6	5	
Záhony	.	∩	17	3	3	
Berettyóújfalu	3		11	6	5	
Debrecen	ny		13	6	5	0
Hajdúdorog	.		15	6	6	
Hortobágy	.		12	6	6	
Körösszakál	3		13	6	6	
Polgár	.		15	6	5	
Békéscsaba	1	=	15	6	6	2
Mezőhegyes	1	,	14	6	6	2
Orosháza	3	∩	14	6	6	1
Szarvas	3	∩	14	7	6	0
Szeghalom	2	≈	14	6	6	

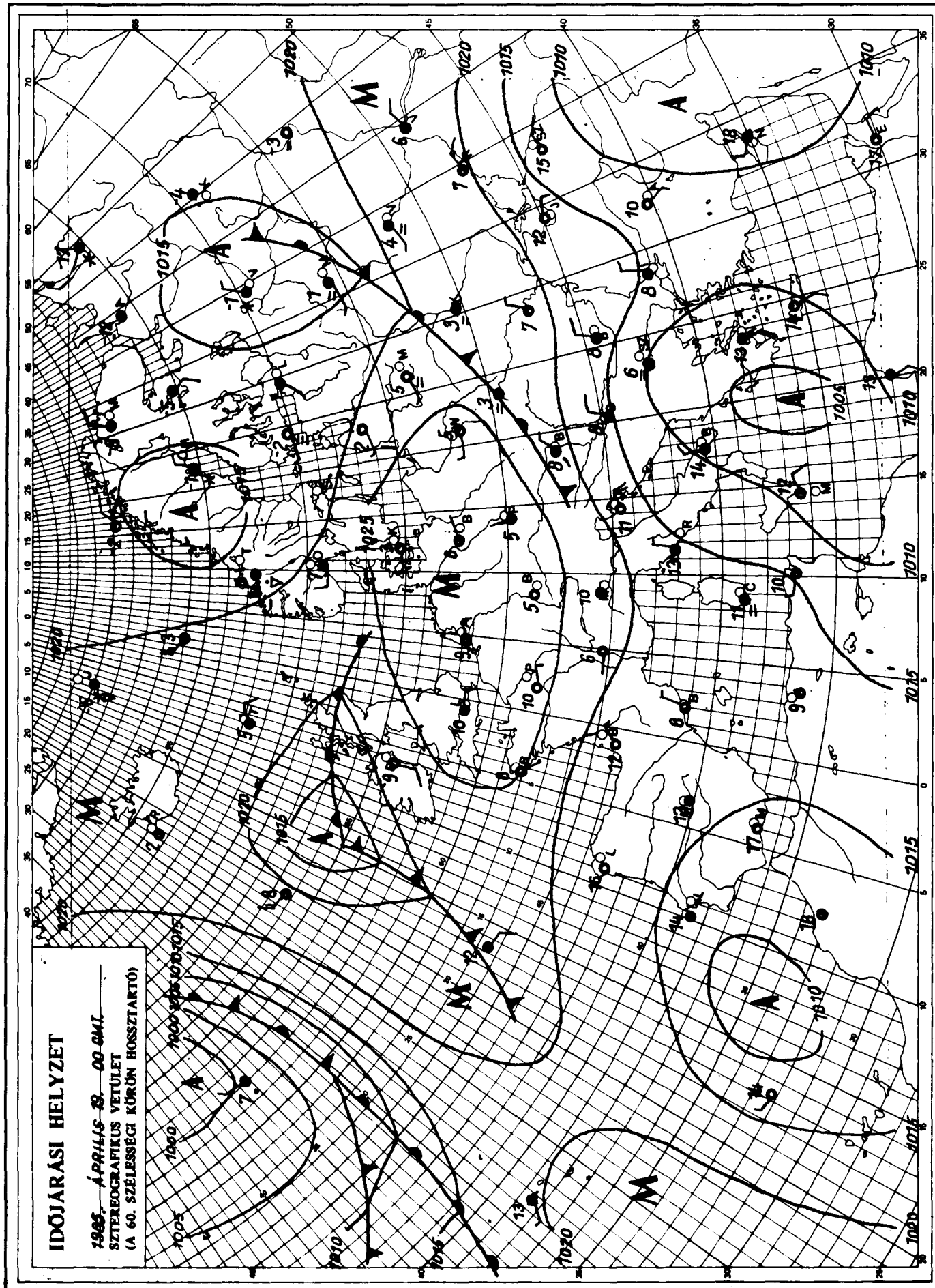

KIADJA: ORSZÁGOS METEOROLÓGIAI SZOLGÁLAT
Készíti: Központi Előrejelző Intézet Analízis- és Rövidtávú Prognózis Központja – T.: 273-018
Megjelenik naponként
Évi előfizetési díja: 2.200,-Ft. – Megrendelhető: 1024 Budapest, II., Kitaibel Pál u. 1. – T.: 353-500
Kiadásért felel: az OMSZ elnöke – Szerkesztésért felel: a KEI igazgatója

Jelmagyarázat a havi mellékletben

IDŐJÁRÁSI NAPIJELENTÉS

ЕЖЕДНЕВНЫЙ МЕТЕОРОЛОГИЧЕСКИЙ БЮЛЛЕТЕНЬ · DAILY WEATHER REPORT
BULLETIN QUOTIDIEN DE TEMPS · TÄGLICHER WETTERBERICHT

98. évfolyam 110. szám. + Budapest + 1985. április 20. szombat

Az időjárási helyzet és a várható időjárás:

Az Ibériai-félszigettől Közép-Európán át az Uralig mintegy 1000-1500 kilométer átlagos szélességü, magas nyomású légköri képződmény alakult ki, területén kevés a felhő, száraz a nappal, gyengén párás a hajnal. Az Észak-Skandinávia, Nyugat-Ibéria vonal mentén alacsony nyomású légörvények láncolata húzódik. Hatására szombaton reggel a Kelet-Európai-alföld északi részén futó hózáporok alakultak ki, Dél-Skandináviában sokfelé esett az eső, az Ibériai-félszigetet déli részén futó záporok alakultak ki. A légörvényláncolat keleti, délkeleti oldalán meleg levegő áramlik, egyre inkább ez lesz a Kárpát-medence időjárásának meghatározója.

Magyarországon pénteken észak felől lassanként csökkent a felhőzet, északon már 9, 10 órán át, délen viszont alig 1-2 órán át sütött a nap. A déli országrészben délelőtt néhol még esett jelentéktelen mennyiségü eső. A hőmérséklet csúcsértéke északon 15, 19 fok között, a borongós déli országrészben 11, 15 fok között alakult. Az éjszaka derült volt, néhol bepárásodott a levegő, a hőmérséklet hajnalra 0, +5 fok közé csökkent. Délelőtt csaknem zavartalan volt a napsütés, gyorsan melegedett az idő, a hőmérséklet 11 órára 11, 16 fokig emelkedett.

Ma 12 órakor Budapesten a hőmérséklet 15 fok, a tengerszintre átszámitott légnyomás 1017 mbar, alig változik.

Várható időjárás vasárnap estig:

Csak kevés nappali gomolyfelhőképződés várható, csapadék nem lesz.
Országszerte több órás napsütésre lehet számitani.
A déli, délnyugati szél többfelé megélénkül, vasárnap a Dunántúlon erős széllökések is előfordulnak.
Várható legalacsonyabb éjszakai hőmérséklet: 2, 7,
legmagasabb nappali hőmérséklet vasárnap: 17 és 22 fok között alakul.

Németh Lajos s.k.

A hőmérséklet napi középértéke és eltérése a sokévi átlagtól /Budapest belterületén/:

1985. IV. 19. 11,5°C

1871 óta ezen a napon Budapesten előfordult

legmagasabb hőmérséklet: 30,2°C /1920/,
legalacsonyabb hőmérséklet: -2,4°C /1893/.

85.234.

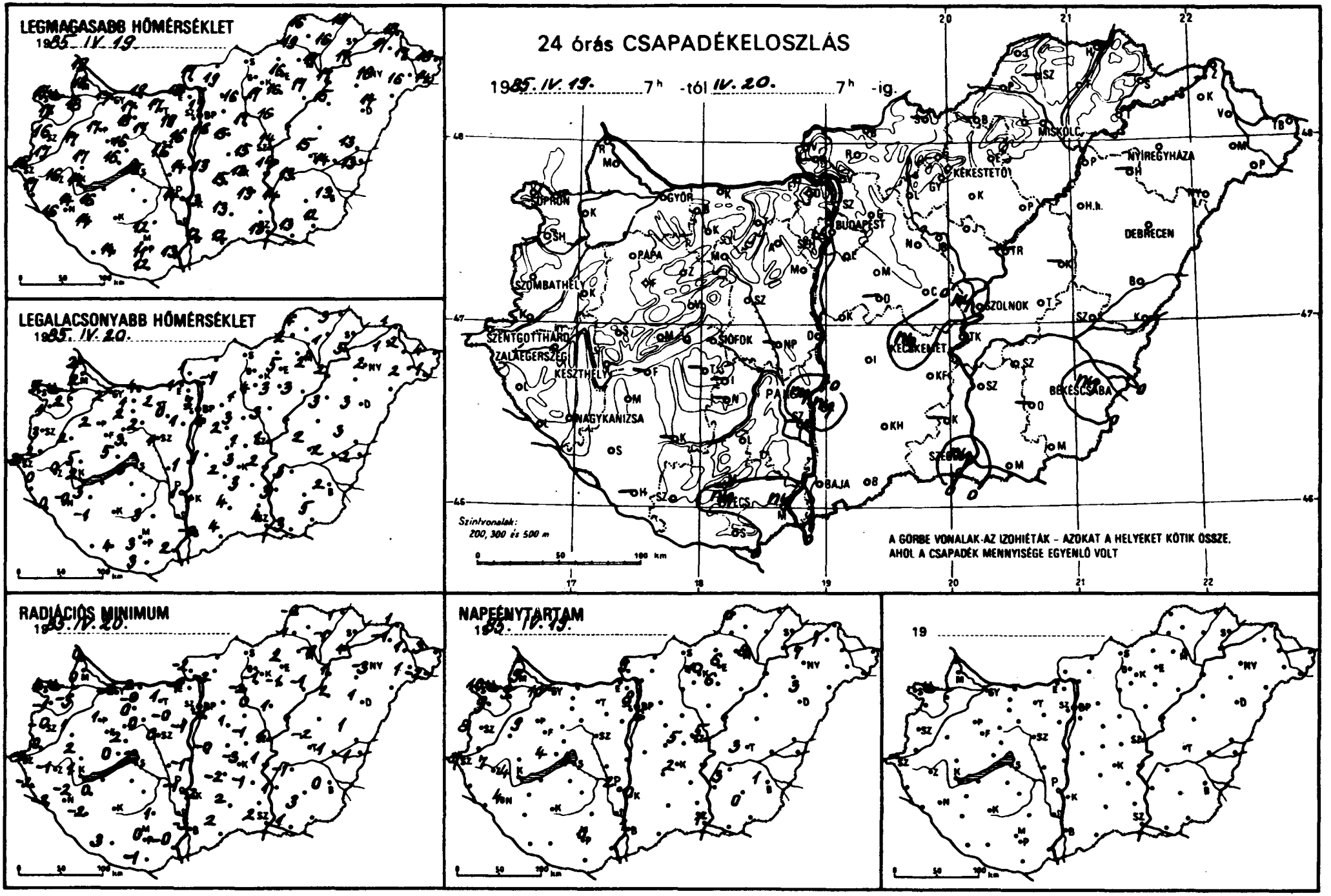
LEGMAGASABB HŐMÉRSÉKLET
1985. IV. 19.
LEGALACSONYABB HŐMÉRSÉKLET
1985. IV. 20.
24 órás CSAPADÉKELOSZLÁS
1985. IV. 19. 7h -tól IV. 20. 7h -ig.
Szintvonalak:
200, 300 és 500 m
A GÖRBE VONALAK AZ IZOHIÉTÁK – AZOKAT A HELYEKET KÖTIK ÖSSZE,
AHOL A CSAPADÉK MENNYISÉGE EGYENLŐ VOLT
RADIÁCIÓS MINIMUM
1985. IV. 20.
NAPFÉNYTARTAM
1985. IV. 19.
19

88. IV. 2007 h-ig az utolsó 24 óra adatai						Előző nap napos órái
állomás	csapadék (mm)		max. hőmérséklet	min. hőmérséklet	rad. min.	
Győr	.		17	2	-0	10
Kapuvár	.		18	2	-3	9
Mosonmagyaróvár	.		18	2	0	9
Rajka	.		19	2	0	
Sopron	.		17	5	4	10
Sopronhorpács	.		17	1	-1	9
Káld	.		17	2	1	
Körmend	.		17	2	0	
Szentgotthárd	.		15	2	-2	7
Szombathely	.		16	3	-0	8
Lenti	.		17	0	-2	
Letenye	.		16	0	-2	
Nagykanizsa	.		14	-0	-2	4
Zalaegerszeg	.		16	0	-1	7
Farkasgyepű	.		16	5	0	
Keszthely	.		14	2	1	4
Mencshely	.		16	5	0	4
Pápa	.		17	2	1	9
Sümeg	.		17	5	2	
Tihany	.		14	4	2	
Veszprém	.		16	3	2	
Zirc	.		14	0	-2	
Fonyód	-		-	-	-	
Homokszt. györgy	-		-	-	-	
Kaposvár	-		-	-	-	
Marcali	.		16	3	0	
Siófok	.		15	3	2	4
Somogyszob	.		14	-1	-2	
Tab	-		-	-	-	
Bábolna	.		17	1	-0	
Esztergom	.		18	1	-1	
Kisbér	.		18	2	0	
Komárom	.		19	4	2	
Tatabánya	.		17	2	1	
Alcsútdoboz	.		19	0	-0	
Dunaújváros	.		14	1	-1	
Martonvásár	.		16	1	-1	
Mór	.		17	2	0	
Nagyhörcsökp.	-		-	-	-	
Szabadbattyán	.		16	1	0	
Iregszemcse	-		-	-	-	
Lengyel	.		12	3	1	
Paks	ny		14	1	-1	2
Szekszárd	-		-	-	-	
Árpádtető	.		10	4	2	
Mohács	ny		13	2	-0	
Pécs	ny		11	3	0	0
Siklós	.		12	3	-1	
Szigetvár	.		14	4	3	
Budaörs	.		16	4	-1	6
Bp. Lőrinc	.		17	7	-	8
Bp. Met. Int.	.		12	7	3	
Bp. Szab. hegy	.		15	1	-1	5
Cegléd	.		14	1	1	
Dobogókő	-		-	-	-	
Gödöllő	-		-	-	-	
Királyrét	.		15	2	1	
Monor	.		17	3	0	
Nagykáta	.		17	2	-3	
Szentendre	.		20	4	3	

89. IV. 2007 h-ig az utolsó 24 óra adatai						Előző nap napos órái
állomás	csapadék (mm)		max. hőmérséklet	min. hőmérséklet	rad. min.	
Vác	-		-	-	-	
Vámosmikola	.		17	1	-2	9
Baja	.		12	-0	-3	1
Bácsalmás	.		12	4	2	
Izsák	.		15	2	-2	
Kalocsa	ny		13	1	-2	0
Kecskemét	ny		13	3	-3	2
Kiskunfélegyháza	.		13	3	-1	
Kiskunhalas	.		13	4	2	
Kunszentmiklós	.		13	1	-0	
Tiszakécske	.		14	2	1	
Balassagyarmat	-		-	-	-	
Romhány	.		19	-1	-2	
Salgótarján	-		-	-	-	
Eger	.		16	5	2	6
Galyatető	.		14	3	1	
Gyöngyös	.		17	4	-1	
Kékestető	.		10	3	1	10
Kompolt	.		16	3	-1	6
Lőrinci	.		16	1	-2	
Poroszló	.		17	3	-1	
Jászapáti	.		16	3	1	
Jászberény	.		14	6	1	
Karcag	-		-	-	-	
Szolnok	ny		14	1	1	5
Tiszaroff	-		-	-	-	
Túrkeve	.		15	2	-2	3
Kistelek	-		-	-	-	
Makó	.		13	3	1	
Szeged	ny		13	4	2	1
Szentes	.		14	3	1	
Borsodnádasd	-		-	-	-	
Fügöd	.		16	1	-1	
Hidasnémeti	.		18	3	1	
Jósvafő	.		16	4	-0	0
Lillafüred	.		16	3	2	
Miskolc	.		17	2	-0	8
Putnok	.		19	2	1	
Sárospatak	-		-	-	-	
Szendrőlád	-		-	-	-	
Tokaj	.		17	5	4	
Kisvárda	.		17	1	-1	7
Mátészalka	.		16	2	1	
Nyíregyháza	.		16	2	-3	7
Nyírlugos	-		-	-	-	
Pátyod	.		14	-1	-2	
Tiszabecs	.		18	4	3	
Vásárosnamény	.		17	2	1	
Záhony	.		18	1	1	
Berettyóújfalu	.		13	3	1	
Debrecen	.		14	3	1	3
Hajdúdorog	-		-	-	-	
Hortobágy	.		15	3	2	
Körösnagykál	.		13	2	1	
Polgár	.		17	2	1	
Békéscsaba	ny		13	2	0	1
Mezőhegyes	.		12	5	3	0
Orosháza	-		-	-	-	
Szarvas	.		13	3	-1	3
Szeghalom	.		14	2	1	

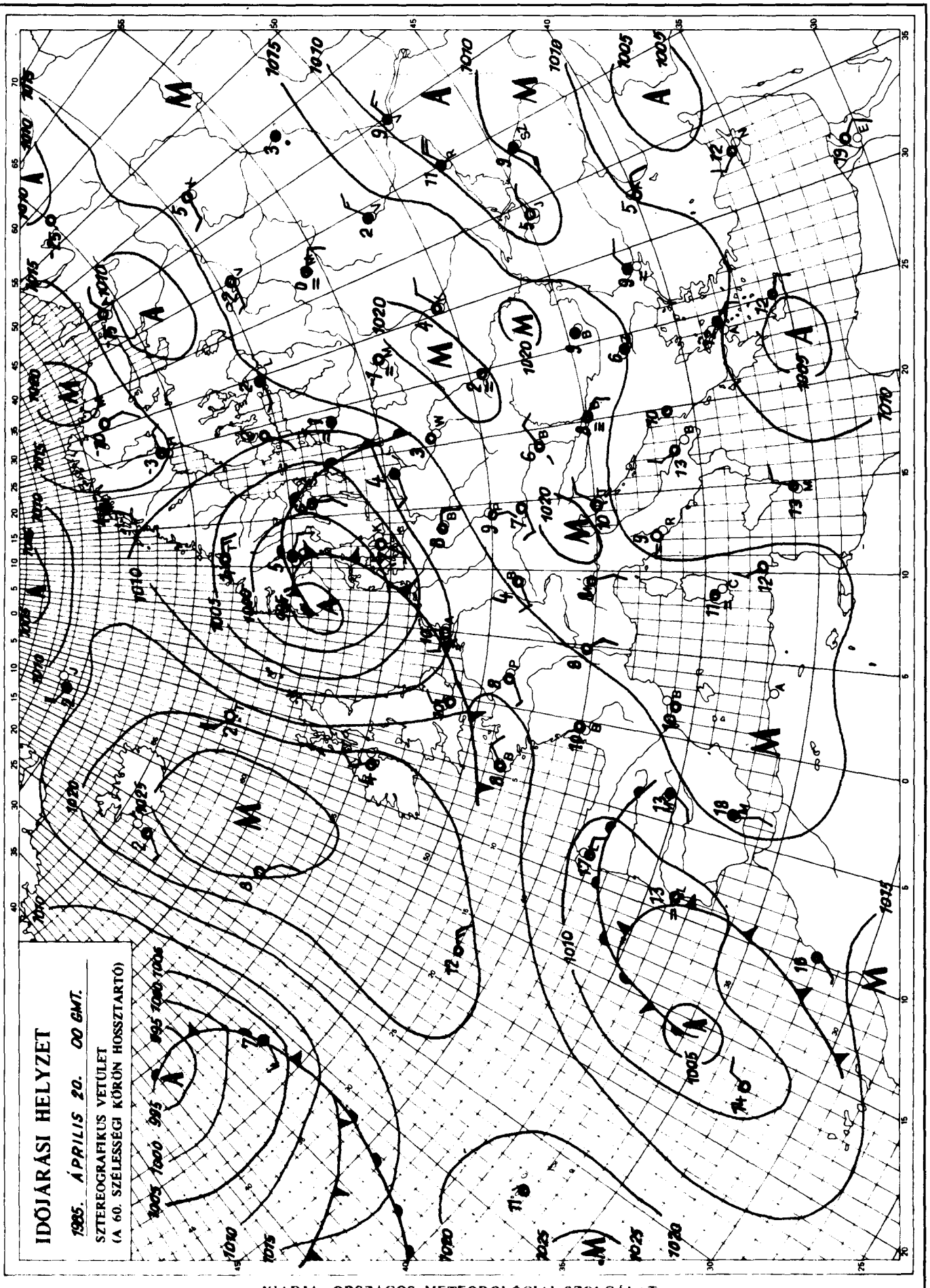

KIADJA: ORSZÁGOS METEOROLÓGIAI SZOLGÁLAT
Készíti: Központi Előrejelző Intézet Analízis- és Rövidtávú Prognózis Központja – T.: 273-018
Megjelenik naponként
Éves előfizetési díja: 2.200,-Ft Megrendelhető: 1024 Budapest, II., Kitaibel Pál u. 1. T.: 353-500
Kiadásért felel: az OMSZ elnöke – Szerkesztésért felel: a KEI igazgatója

Jelmagyarázat a havi mellékletben

IDŐJÁRÁSI NAPIJELENTÉS

ЕЖЕДНЕВНЫЙ МЕТЕОРОЛОГИЧЕСКИЙ БЮЛЛЕТЕНЬ · DAILY WEATHER REPORT
BULLETIN QUOTIDIEN DE TEMPS · TÄGLICHER WETTERBERICHT

98. évfolyam 111. szám. + Budapest + 1985. április 21. vasárnap

Az időjárási helyzet és a várható időjárás:

Erős felhősödést és jelentős csapadékot okozó ciklonok Nyugat- és Észak-Európában, valamint a Fekete-tenger környékén vannak. Hideg az idő Észak-Európában. A Skandináv-félsziget és a Szovjetunió északi vidékein napközben is fagy, délebbre pedig a hőmérséklet a 10 fokot sem éri el. Az eső mellett havazás is előfordul. Hüvös van a Brit-szigeteken is. Ott gyakori a záporeső és a viharos szél. Az Ibériai-félszigetet hatalmas felhőzet takarja, amely kiterjedt esőzést okoz. A Szovjetunió déli felén, a Lengyel-alföldön, az Alpok és a Kárpátok vidékén, valamint az Appennini és a Balkán-félszigeten ugyanakkor sok a napsütés. Hüvös a reggel, de napközben kellemesen meleg az idő. Ilyen marad Magyarország időjárása még holnap is.

Hazánkban szombaton is napos, száraz idő volt. Délután főleg az ország déli felén megnövekedett a gomolyfelhőzet. A szél csak kissé élénkült meg. A hőmérséklet csúcsértéke 15 és 21 fok között volt. Ma éjszaka 1, 7 fokig hült le a levegő. Néhány helyen talajmentén fagyott, és reggelre 1-2 helyen köd keletkezett. Délelőtt ismét napos, száraz idő volt. A hőmérséklet 11 órára 14, 17 fokig emelkedett.

Ma 12 órakor Budapesten a hőmérséklet 17 fok, a tengerszintre átszámított légnyomás 1019 mbar, nem változik.

Várható időjárás hétfő estig:

Erős felhősödés és eső továbbra sem várható, csak a délutáni gomolyfelhőzet zavarhatja még kissé a napsütést.
A délies szél napközben élénk lesz.
A hőmérséklet kora reggelre 2, 7 fokig csökken,
hétfőn napközben pedig 19, 24 fokig emelkedik.

Pálmási Judit s.k.

A hőmérséklet napi középértéke és eltérése a sokévi átlagtól /Budapest belterületén/:

1985. IV. 20.	13,0°C	+1,0°C

1871 óta ezen a napon Budapesten előfordult

legmagasabb hőmérséklet:	26,9°C /1943/,
legalacsonyabb hőmérséklet:	-0,6°C /1955/.

85.238.

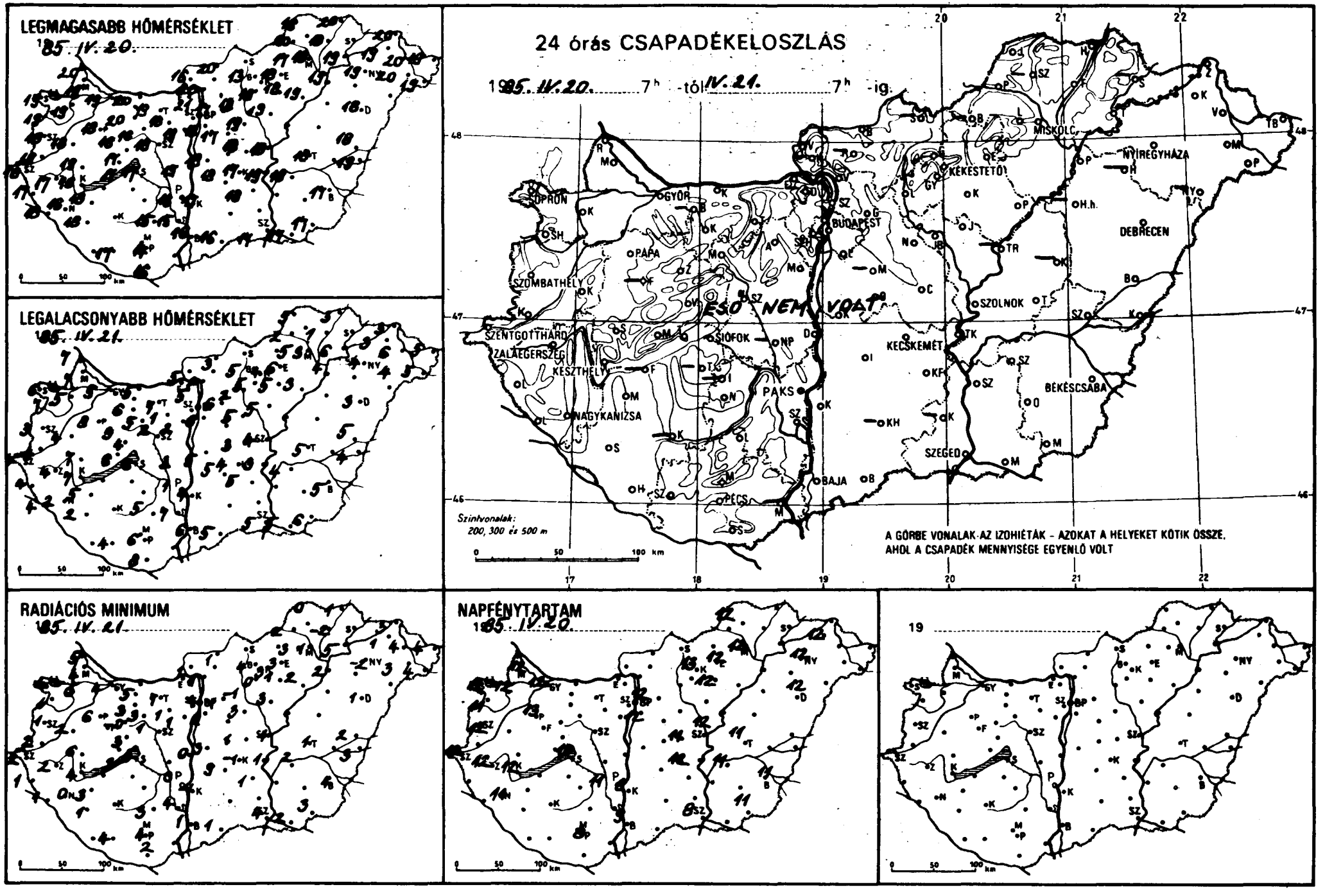
LEGMAGASABB HŐMÉRSÉKLET
1985. IV. 20.
LEGALACSONYABB HŐMÉRSÉKLET
1985. IV. 21.
24 órás CSAPADÉKELOSZLÁS
1985. IV. 20. 7h -tól IV. 21. 7h -ig.
ESŐ NEM VOLT
Szintvonalak:
200, 300 és 500 m
A GÖRBE VONALAK AZ IZOHIÉTÁK – AZOKAT A HELYEKET KÖTIK ÖSSZE,
AHOL A CSAPADÉK MENNYISÉGE EGYENLŐ VOLT
RADIÁCIÓS MINIMUM
1985. IV. 21.
NAPFÉNYTARTAM
1985. IV. 20.
19
MISKOLC
NYÍREGYHÁZA
KÉKESTETŐ
DEBRECEN
GYŐR
BUDAPEST
PÁPA
SZOMBATHELY
SZOLNOK
SZENTGOTTHÁRD
ZALAEGERSZEG
KESZTHELY
SIÓFOK
KECSKEMÉT
BÉKÉSCSABA
PAKS
NAGYKANIZSA
SZEGED
BAJA
PÉCS

89. IV. 21 07 h-ig az utolsó 24 óra adatai						Előző nap napos órái
állomás	csapadék (mm)		max. hőmérséklet	min. hőmérséklet	rad. min.	
Győr	.		19	5	4	12
Kapuvár	.		19	5	0	12
Mosonmagyaróvár	.		19	7	4	12
Rajka	.		20	7	5	
Sopron	.		19	6	4	12
Sopronhorpács	.		19	7	1	11
Kál d	.		18	4	2	
Körmend	.		19	4	2	
Szentgotthárd	.		16	4	2	12
Szombathely	.		18	3	1	12
Lenti	.		17	4	1	
Letenye	.		18	4	1	
Nagykanizsa	.		16	2	0	11
Zalaegerszeg	.		17	4	2	12
Farkasgyepű	–		–	–	–	
Keszthely	.		16	7	4	12
Mencshely	.		16	10	1	11
Pápa	.		18	8	6	13
Sümeg	.		19	7	6	
Tihany	.		17	6	3	
Veszprém	.		17	4	3	
Zirc	.		16	3	-0	
Fonyód	–		–	–	–	
Homokszt. györgy	.		16	6	3	10
Kaposvár	–		–	–	–	
Marcali	.		18	5	3	
Siófok	.		17	6	5	10
Somogyszob	.		18	2	1	
Tab	–		–	–	–	
Bábolna	–		–	–	–	
Esztergom	–		–	–	–	
Kisbér	.		20	6	3	
Komárom	.		20	5	5	
Tatabánya	.		19	7	7	
Alcsútdoboz	.		18	1	1	
Dunaújváros	.		17	3	0	
Martonvásár	.		19	2	1	
Mór	.		16	5	3	
Nagyhörcsökp.	–		–	–	–	
Szabadbattyán	.		18	2	1	
Iregszemcse	–		–	–	–	
Lengyel	.		15	5	3	
Paks	.		16	1	0	11
Szekszárd	.		15	7	4	
Árpádtető	.		13	7	3	
Mohács	–		–	–	–	
Pécs	.		14	6	4	8
Siklós	.		16	8	2	
Szigetvár	.		17	4	4	
Budaörs	.		18	3	-1	
Bp. Lőrinc	.		18	6	2	12
Bp. Met. Int.	.		19	10	–	11
Bp. Szab. hegy	.		15	8	4	
Cegléd	.		18	3	1	11
Dobogókő	–		–	–	–	
Gödöllő	.		17	6	1	
Királyrét	–		–	–	–	
Monor	–		–	–	–	
Nagykáta	.		19	5	3	
Szentendre	.		21	5	4	

89. IV. 21 07 h-ig az utolsó 24 óra adatai						Előző nap napos órái
állomás	csapadék (mm)		max. hőmérséklet	min. hőmérséklet	rad. min.	
Vác	.		20	2	1	
Vámosmikola	.		19	3	1	12
Baja	.		16	6	1	9
Bácsalmás	.		16	5	1	
Izsák	.		18	5	9	
Kalocsa	.		17	4	-1	9
Kecskemét	.		17	4	-1	12
Kiskunfélegyháza	.		18	5	1	
Kiskunhalas	–		–	–	–	
Kunszentmiklós	.		18	5	3	
Tiszakécske	.		19	3	1	
Balassagyarmat	.		20	3	1	
Romhány	–		–	–	–	
Salgótarján	–		–	–	–	
Eger	.		18	6	3	12
Galyatető	.		13	5	4	
Gyöngyös	.		19	5	0	
Kékestető	.		12	4	3	13
Kompolt	.		18	5	1	12
Lőrinci	.		18	2	-1	
Poroszló	.		19	3	2	
Jászapáti	.		19	5	3	
Jászberény	.		18	3	1	
Karcag	–		–	–	–	
Szolnok	.		18	4	1	12
Tiszaroff	–		–	–	–	
Túrkeve	.		18	5	1	11
Kistelek	–		–	–	–	
Makó	.		17	5	2	
Szeged	.		17	5	4	8
Szentes	.		18	4	2	
Borsodnádasd	–		–	–	–	
Füged	.		18	1	-2	
Hidasnémeti	.		20	3	1	
Jósvafő	.		16	5	0	12
Lillafüred	.		17	5	3	
Miskolc	.		18	3	1	12
Putnok	.		20	2	2	
Sárospatak	–		–	–	–	
Szendrőlád	–		–	–	–	
Tokaj	.		19	6	5	
Kisvárda	.		19	3	1	12
Mátészalka	.		20	4	3	
Nyíregyháza	.		19	4	-2	12
Nyírlugos	–		–	–	–	
Pátyod	.		19	5	4	
Tiszabecs	.		19	5	4	
Vásárosnamény	.		20	6	4	
Záhony	.		20	3	3	
Berettyóújfalu	.		18	5	2	
Debrecen	.		18	3	1	12
Hajdúdorog	–		–	–	–	
Hortobágy	–		–	–	–	
Körösszakál	.		19	4	3	
Polgár	.		19	4	2	
Békéscsaba	.		17	5	4	11
Mezőhegyes	.		17	6	3	11
Orosháza	.		–	–	-1	11
Szarvas	.		18	4	-1	11
Szeghalom	–		–	–	–	

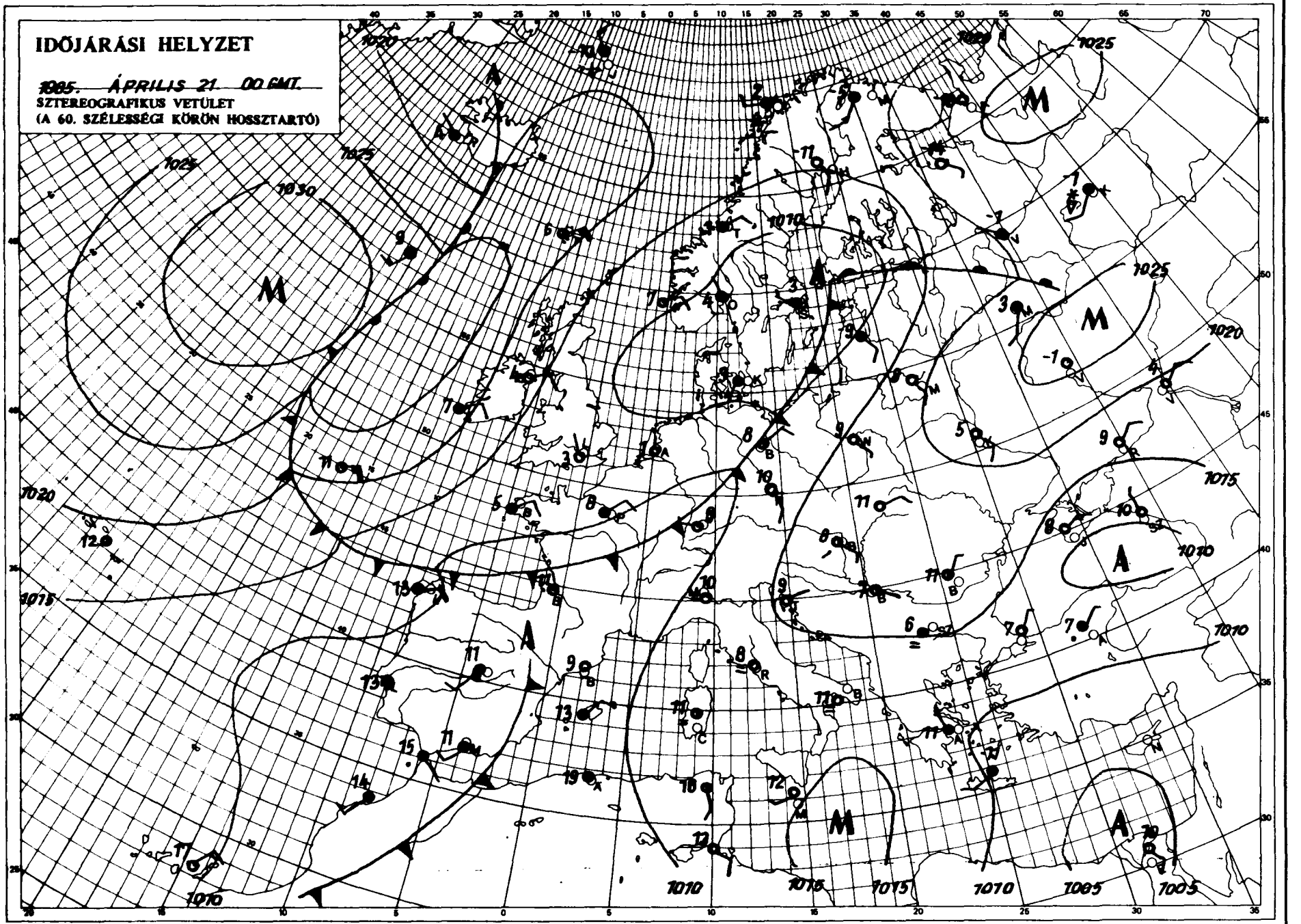

KIADJA: ORSZÁGOS METEOROLÓGIAI SZOLGÁLAT
Készíti: Központi Előrejelző Intézet Analízis- és Rövidtávú Prognózis Központja – T.: 273-018
Megjelenik naponként
Megrendelhető: 1024 Budapest, II., Kitaibel Pál u. 1. – T.: 353-500
Évi előfizetési díja: 2.200,- Ft. – Kiadásért felel: az OMSZ elnöke – Szerkesztéséért felel: a KEI igazgatója
Jelmagyarázat a havi mellékletben

IDŐJÁRÁSI NAPIJELENTÉS

ЕЖЕДНЕВНЫЙ МЕТЕОРОЛОГИЧЕСКИЙ БЮЛЛЕТЕНЬ · DAILY WEATHER REPORT
BULLETIN QUOTIDIEN DE TEMPS · TÄGLICHER WETTERBERICHT

98. évfolyam 112. szám. + Budapest + 1985. április 22. hétfő

Az időjárási helyzet és a várható időjárás:

Az Ibériai-félsziget fölött levő ciklon széles felhőzete felnyúlik Franciaország és a Brit-szigetek fölé is. Spanyolországban és Dél-Franciaországban sokfelé esik az eső. Esőt jelentenek a Fekete-tenger környékéről is. Ott az elmúlt napokban jelentősen lehült az idő. Kellemes meleg van ugyanakkor Közép-Európában. Itt sok a napsütés és száraz az idő. Ez azonban már nem lesz tartós. Ugyanis északról hüvös léghullámok tartanak dél felé, és a következő napokban Magyarországon is felhősödést és lehülést okoznak.

Vasárnap viszont még hazánkban napos, száraz, meleg idő volt. Délután több helyen megnőtt a gomolyfelhőzet, de eső nem alakult ki. Sokfelé fújt élénk déli szél. A hőmérséklet csúcsértéke 18 és 23 fok között alakult. Éjszaka 1, 9 fokig hült le a levegő. Helyenként talajmenti fagyot is mértek. Délelőtt ismét derült, száraz idő volt, gyorsan emelkedett a hőmérséklet és 11 órára már elérte a 14, 19 fokot.

Ma 12 órakor Budapesten a hőmérséklet 19 fok, a tengerszintre átszámított légnyomás 1017 mbar, gyengén süllyed.

Várható időjárás kedd estig:

Hétfőn kevés felhő, száraz idő várható.
Kedden időnként megnövekszik a felhőzet, a délutáni óráktól elszórtan zápor, zivatar lehet.
A változó irányú szél helyenként megélénkül, napközben délnyugatira, nyugatira fordul és főként a Dunántúlon megerősödik.
Várható legalacsonyabb éjszakai hőmérséklet: 3, 8,
legmagasabb nappali hőmérséklet kedden: 18, 23 fok között valószínü.

Vadkerti Ferenc s.k.

TÁVOLABBI KILÁTÁSOK SZERDÁTÓL-SZOMBATIG:

Időnként erősen megnövekszik a felhőzet, futó záporok többfelé kialakulhatnak. A nappali felmelegedés gyengül. Legalacsonyabb hajnali hőmérséklet: +3, +8 fok között várható. Legmagasabb nappali hőmérséklet: 14, 19 fok között lesz. Jelentős mennyiségü /legalább 5 mm napi/ csapadék az ország területének 10 százalékán várható.

KÖZÉPTÁVU ELŐREJELZŐ OSZTÁLY

A hőmérséklet napi középértéke és eltérése a sokévi átlagtól /Budapest belterületén/:

1985. IV. 21. 14,3°C +2,1°C

1871 óta ezen a napon Budapesten előfordult

legmagasabb hőmérséklet: 29,6°C /1876/,
legalacsonyabb hőmérséklet: 0,1°C /1959/.

85.239.

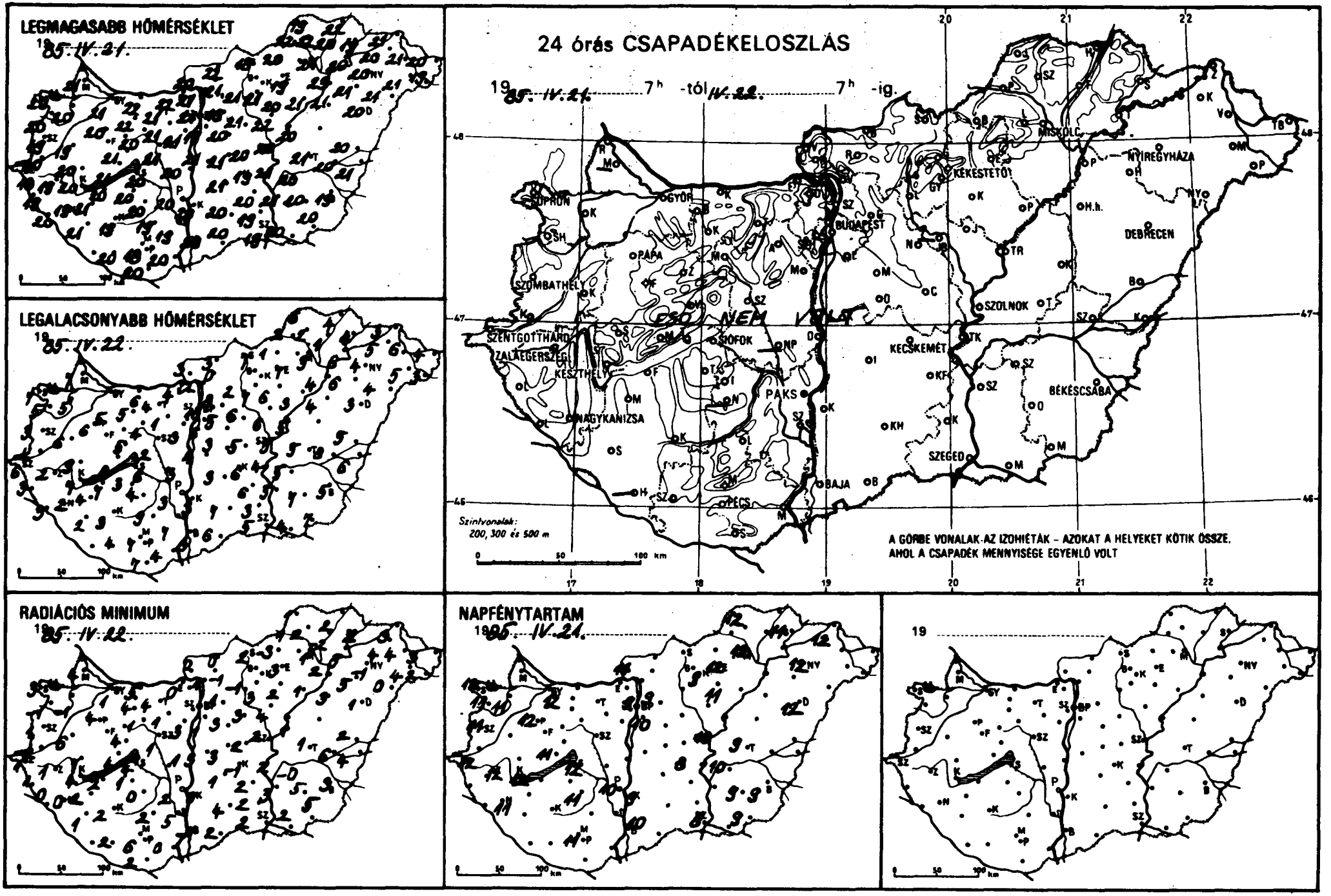
LEGMAGASABB HŐMÉRSÉKLET
1985. IV. 21.
LEGALACSONYABB HŐMÉRSÉKLET
1985. IV. 22.
RADIÁCIÓS MINIMUM
1985. IV. 22.
24 órás CSAPADÉKELOSZLÁS
1985. IV. 21. 7h -tól IV. 22. 7h -ig.
SOPRON
GYŐR
BUDAPEST
MISKOLC
NYÍREGYHÁZA
KEKESTETŐ
DEBRECEN
SZOMBATHELY
PAPA
SZOLNOK
SZENTGOTTHÁRD
ZALAEGERSZEG
KESZTHELY
SIÓFOK
KECSKEMÉT
PAKS
NAGYKANIZSA
BÉKÉSCSABA
SZEGED
BAJA
PÉCS
Szintvonalak: 200, 300 és 500 m
0 50 100 km
A GÖRBE VONALAK AZ IZOHIÉTÁK – AZOKAT A HELYEKET KÖTIK ÖSSZE, AHOL A CSAPADÉK MENNYISÉGE EGYENLŐ VOLT
NAPFÉNYTARTAM
1985. IV. 21.
19

85. IV. 22^{h}-ig az utolsó 24 óra adatai						Előző nap napos órái
állomás	csapadék (mm)		max. hőmérséklet	min. hőmérséklet	rad. min.	
Győr	.		21	5	1	12
Kapuvár	.		20	5	-1	11
Mosonmagyaróvár	–		–	–	–	–
Rajka	.		21	7	4	
Sopron	.		20	7	3	12
Sopronhorpács	.		20	5	-1	11
Káld	.		19	6	6	
Körmend	.		20	4	2	
Szentgotthárd	.		18	6	1	12
Szombathely	.		19	3	1	11
Lenti	.		19	3	1	
Letenye	.		20	3	0	
Nagykanizsa	.		19	2	0	11
Zalaegerszeg	.		19	2	1	12
Farkasgyepű	.		19	9	4	
Keszthely	.		20	7	4	12
Mencshely	.		18	8	1	11
Pápa	.		20	6	4	12
Sümeg	.		20	9	7	
Tihany	.		21	8	4	
Veszprém	.		21	5	4	
Zirc	.		18	2	-1	
Fonyód	.		20	7	2	
Homokszt. györgy	–		–	–	–	–
Kaposvár	.		19	3	2	
Marcali	.		21	4	2	
Siófok	.		20	6	4	12
Somogyszob	.		21	2	1	
Tab	.		20	3	1	
Bábolna	–		–	–	–	
Esztergom	.		22	4	0	
Kisbér	.		22	5	4	
Komárom	.		22	6	5	
Tatabánya	.		21	4	4	
Alcsútdoboz	.		21	1	1	
Dunaújváros	.		20	3	1	
Martonvásár	.		21	3	3	
Mór	.		20	4	1	
Nagyhörcsökp.	–		–	–	–	
Szabadbattyán	.		21	2	1	
Iregszemcse	.		20	4	0	11
Lengyel	.		19	9	2	
Paks	.		20	3	2	10
Szekszárd	.		19	7	5	
Árpádtető	.		17	9	4	
Mohács	.		20	4	0	
Pécs	.		18	7	6	11
Siklós	.		20	7	2	
Szigetvár	.		20	4	2	
Budaörs	.		20	4	0	
Bp. Lőrinc	.		19	6	1	10
Bp. Met. Int.	.		21	10	–	9
Bp. Szab. hegy	.		18	11	8	
Cegléd	.		20	5	2	–
Dobogókő	.		16	9	9	
Gödöllő	.		19	8	1	9
Királyrét	.		19	2	0	
Monor	.		20	5	3	
Nagykáta	.		21	6	3	
Szentendre	.		22	6	5	

85. IV. 22^{h}-ig az utolsó 24 óra adatai						Előző nap napos órái
állomás	csapadék (mm)		max. hőmérséklet	min. hőmérséklet	rad. min.	
Vác	.		21	2	1	
Vámosmikola	.		20	3	0	11
Baja	.		20	3	-1	10
Bácsalmás	.		20	6	2	
Izsák	.		21	3	1	
Kalocsa	.		20	3	0	9
Kecskemét	.		19	6	-1	8
Kiskunfélegyháza	.		20	6	2	
Kiskunhalas	.		20	7	4	
Kunszentmiklós	.		21	4	3	
Tiszakécske	.		21	4	2	
Balassagyarmat	.		22	3	0	
Romhány	.		21	0	-1	
Salgótarján	.		18	7	2	
Eger	.		19	7	3	12
Galyatető	.		9	5	1	
Gyöngyös	.		21	7	3	
Kékestető	.		12	6	4	9
Kompolt	.		20	6	2	11
Lőrinci	.		21	2	-1	
Poroszló	.		21	3	1	
Jászapáti	.		22	6	4	
Jászberény	–		–	–	–	
Karcag	–		–	–	–	
Szolnok	.		20	5	2	10
Tiszaroff	.		20	5	1	
Túrkeve	.		21	5	1	9
Kistelek	.		19	3	2	
Makó	.		20	4	2	
Szeged	.		19	5	2	8
Szentes	.		21	5	3	
Borsodnádasd	.		20	1	-3	
Fügöd	.		20	1	-2	
Hidasnémeti	.		22	4	2	
Jósvafő	.		19	6	1	12
Lillafüred	.		19	5	3	
Miskolc	.		21	3	1	12
Putnok	.		22	2	1	
Sárospatak	.		19	4	2	11
Szendrőlád	.		22	2	2	
Tokaj	.		20	6	5	
Kisvárda	.		20	5	4	12
Mátészalka	.		21	5	4	
Nyíregyháza	.		20	4	-1	12
Nyírlugos	.		21	4	0	
Pátyod	.		19	3	2	
Tiszabecs	.		20	4	3	
Vásárosnamény	.		21	6	4	
Záhony	.		21	3	3	
Berettyóújfalu	.		20	5	2	
Debrecen	.		20	3	1	12
Hajdúdorog	.		21	6	5	
Hortobágy	.		21	4	3	
Körösszakál	.		21	6	4	
Polgár	.		23	4	2	
Békéscsaba	.		19	5	3	9
Mezőhegyes	.		20	7	5	9
Orosháza	.		20	7	5	9
Szarvas	.		20	5	-0	10
Szeghalom	.		20	8	6	

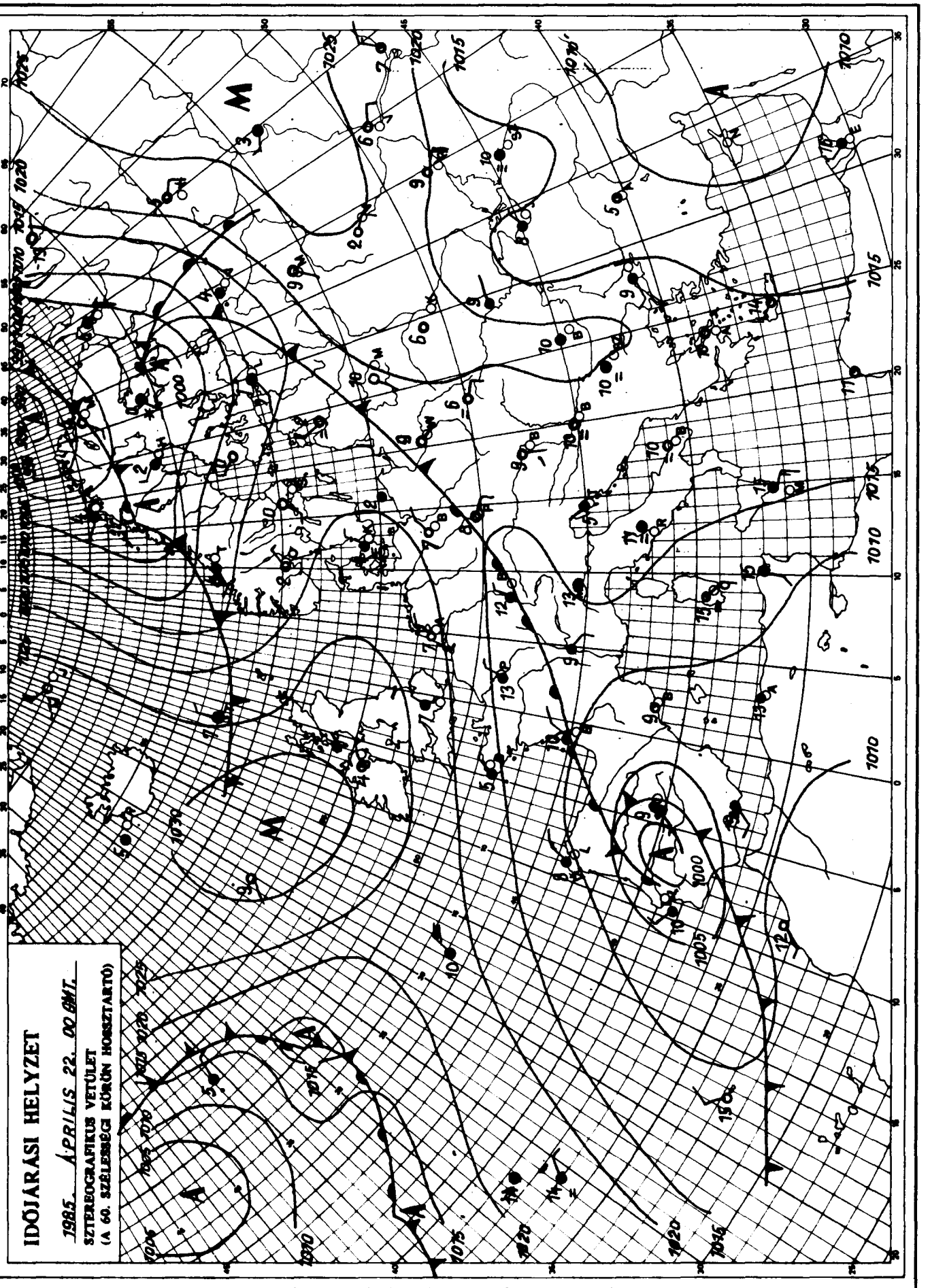

KIADJA: ORSZÁGOS METEOROLÓGIAI SZOLGÁLAT
Készíti: Központi Előrejelző Intézet Analízis- és Rövidtávú Prognózis Központja – T.: 273-018
Megjelenik naponként
Évi előfizetési díja: 2.200,-Ft. – Megrendelhető: 1024 Budapest, II., Kitaibel Pál u. 1. – T.: 353-500
Kiadásért felel: az OMSZ elnöke – Szerkesztésért felel: a KEI igazgatója

Jelmagyarázat a havi mellékletben

IDŐJÁRÁSI NAPIJELENTÉS

ЕЖЕДНЕВНЫЙ МЕТЕОРОЛОГИЧЕСКИЙ БЮЛЛЕТЕНЬ · DAILY WEATHER REPORT
BULLETIN QUOTIDIEN DE TEMPS · TÄGLICHER WETTERBERICHT

98. évfolyam 113. szám. + Budapest + 1985. április 23. kedd

Az időjárási helyzet és a várható időjárás:

A Skandináv-félsziget felől több hullámban, hideg sarkvidéki eredetü léghullámok érkeznek szárazföldünk belseje felé. Vonulásukat erős felhősödés, gyakori eső, zápor, megerősödő szél, valamint hőmérsékletcsökkenés jelzi. A hideg levegő első hulláma ma reggelre elérte a Leningrád, Gdansk, Hamburg vonalát szórványos esőket, záporokat több helyen erős szelet okozva. Szerda estig az előbb emlitett hideg levegő valószinüleg eléri a Kárpát-medencét is. Hatására felhős, az eddiginél hüvösebb időre kell számitani.

Hazánkban hétfőn derült, napos, száraz idő volt. A déli, délnyugati szél főként a Dunántúlon több helyen megélénkült. A hőmérséklet csúcsértéke az évszakhoz képest meleg levegő, valamint a sok napsütés hatására 20, 24 fok között alakult. Kedd hajnalra 2, 10 fokig hült le a levegő. Ma délelőtt jobbára napos idő volt. A déli, délnyugati szél a Dunántúlon néhány helyen megélénkült. A hőmérséklet 11 órakor az ország területén általában 15, és 20 fok között váltakozott.

Ma 12 órakor Budapesten a hőmérséklet 19 fok, a tengerszintre átszámitott légnyomás 1006 mbar, mérsékelten süllyed.

Várható időjárás szerda estig:

Eleinte még derült, száraz idő lesz.
Késő délutántól gyakran erősen megnövekszik a felhőzet.
Sokfelé várható eső, zápor.
A megélénkülő délnyugati szél holnap északnyugatira fordul, megerősödik, a Dunántúlon átmenetileg viharos széllökések is előfordulnak.
Országszerte lehülés várható.
Várható legalacsonyabb éjszakai hőmérséklet általában: 5 és 10 fok között,
legmagasabb nappali hőmérséklet szerdán: északnyugaton 11, keleten, délkeleten viszont 17 fok körül alakul.

Bozóki István s.k.

A hőmérséklet napi középértéke és eltérése a 100 évi átlagtól /Budapest belterületén/:

1985. IV. 22. 15,0°C +2,8°C

1871 óta ezen a napon Budapesten előfordult

legmagasabb hőmérséklet: 28,6°C /1876/,
legalacsonyabb hőmérséklet: -1,1°C /1877/.

85.240.

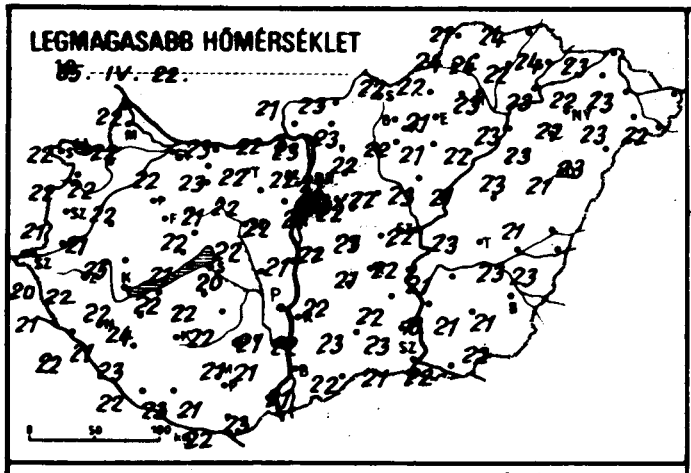
LEGMAGASABB HŐMÉRSÉKLET
1985. IV. 22.

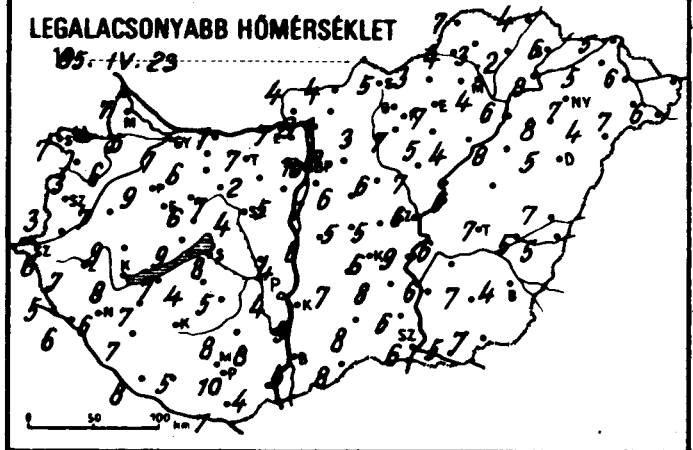
LEGALACSONYABB HŐMÉRSÉKLET
1985. IV. 23.

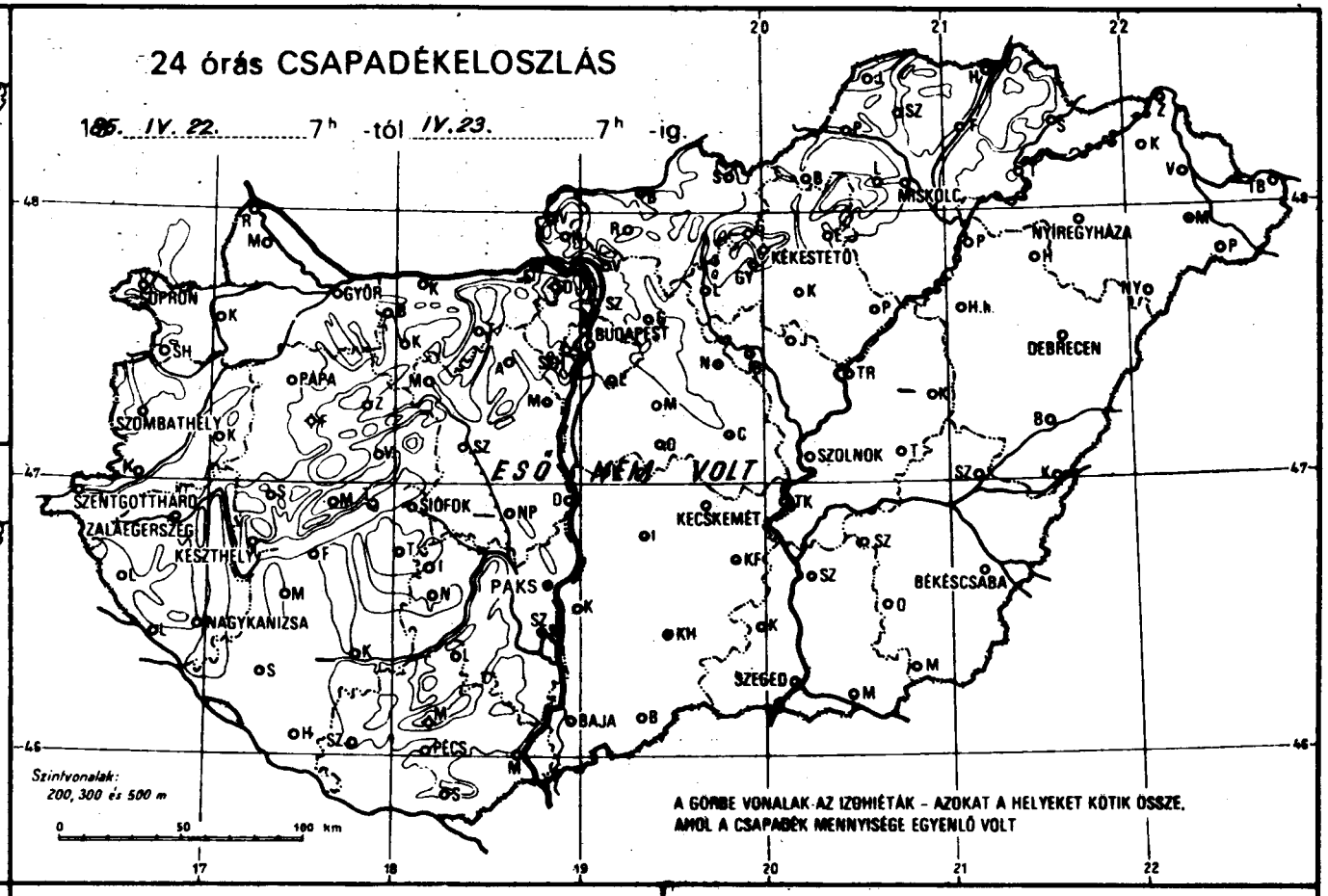
24 órás CSAPADÉKELOSZLÁS
1985. IV. 22. 7h -tól IV. 23. 7h -ig.
ESŐ NEM VOLT
Szintvonalak: 200, 300 és 500 m
A GÖRBE VONALAK AZ IZOHIÉTÁK – AZOKAT A HELYEKET KÖTIK ÖSSZE, AMOL A CSAPADÉK MENNYISÉGE EGYENLŐ VOLT
MISKOLC
NYIREGYHÁZA
KEKESTETŐ
GYŐR
SOPRON
BUDAPEST
DEBRECEN
PÁPA
SZOMBATHELY
SZOLNOK
SZENTGOTTHÁRD
ZALAEGERSZEG
KESZTHELY
SIÓFOK
KECSKEMÉT
PAKS
NAGYKANIZSA
BÉKÉSCSABA
SZEGED
BAJA
PÉCS

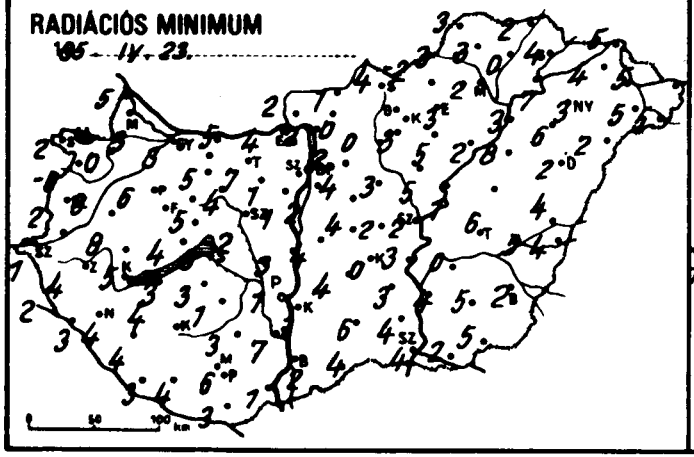
RADIÁCIÓS MINIMUM
1985. IV. 23.

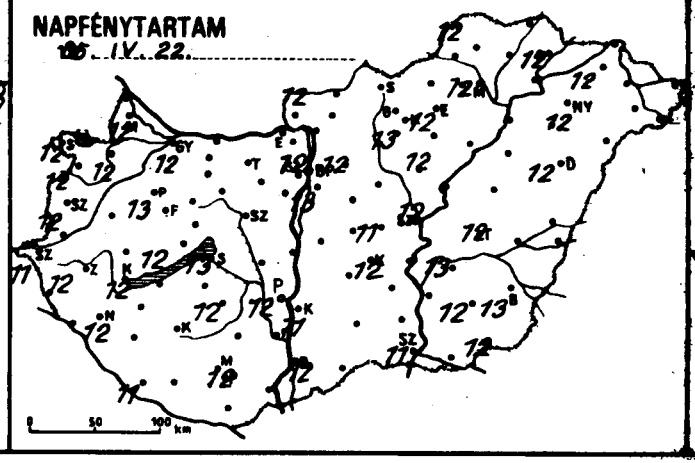
NAPFÉNYTARTAM
1985. IV. 22.

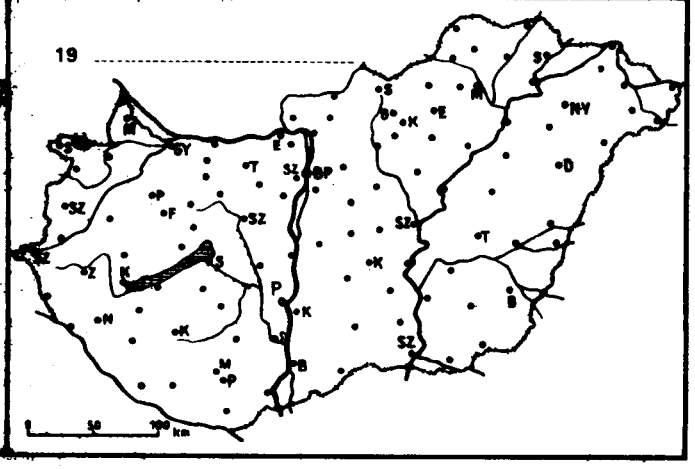
19

859. IV. 23. 07 h-ig az utolsó 24 óra adatai						Előző nap napos órái
állomás	csapadék (mm)		max. hőmérséklet	min. hőmérséklet	rad. min.	
Győr	.	◔	22	7	3	12
Kapuvár	.	◔	22	6	0	12
Mosonmagyaróvár	.	◔	22	6	3	12
Rajka	.		22	7	5	
Sopron	.	◔	22	7	2	12
Sopronhorpács	.	◔	22	3	-0	12
Kál d	.	◔	21	7	6	
Körmend	–		–	–	–	
Szentgotthárd	.		20	6	1	11
Szombathely	.	◔	21	3	2	12
Lenti	.		21	5	2	
Letenye	.	◔	22	6	3	
Nagykanizsa	.	◔	21	6	4	12
Zalaegerszeg	.	◔	22	7	4	12
Farkasgyepű	.	◔	21	9	6	
Keszthely	.	◔	22	8	5	12
Mencshely	.	◔	20	8	3	12
Pápa	.	◔	22	9	6	13
Sümeg	.		25	9	8	
Tihany	.	◔	21	9	4	
Veszprém	.	=	22	6	5	
Zirc	.	◔	20	5	1	
Fonyód	.		22	7	3	
Homokszt. györgy	.	◔	22	8	3	11
Kaposvár	–		–	–	–	
Marcali	.	◔	24	7	4	
Siófok	.	◔	20	8	6	13
Somogyszob	.	◔	23	7	4	
Tab	.	◔	22	4	3	
Bábolna	.		21	4	2	
Esztergom	.	=	22	7	4	
Kisbér	.	◔	23	6	5	
Komárom	.		23	7	5	
Tatabánya	.		22	7	7	
Alcsútdoboz	.	◔	22	2	1	
Dunaújváros	.		21	4	3	
Martonvásár	.	=	22	5	1	
Mór	.	≡	21	7	4	
Nagyhörcsökp.	–		–	–	–	
Szabadbattyán	.	≡	22	4	2	
Iregszemcse	.	◔	22	5	1	12
Lengyel	.		21	8	3	
Paks	.	◔	21	4	1	12
Szekszárd	.	≡	21	8	7	
Árpádtető	.		20	11	6	
Mohács	.	◔	23	4	1	
Pécs	.		21	10	6	12
Siklós	.		22	7	3	
Szigetvár	.	◔	23	5	4	
Budaörs	.	◔	21	2	-1	
Bp. Lőrinc	.	◔	21	7	2	13
Bp. Met. Int.	.	◔	22	10	–	12
Bp. Szab. hegy	–		–	–	–	
Cegléd	.	◔	22	5	2	11
Dobogókő	–		–	–	–	
Gödöllő	.		21	8	2	12
Királyrét	.	◔	21	2	0	
Monor	.	≡	22	6	4	
Nagykáta	.	◔	22	6	3	
Szentendre	.		23	6	5	

859. IV. 23. 07 h-ig az utolsó 24 óra adatai						Előző nap napos órái
állomás	csapadék (mm)		max. hőmérséklet	min. hőmérséklet	rad. min.	
Vác	.	◔	23	3	2	
Vámosmikola	.	◔	21	4	2	12
Baja	.	◔	21	5	2	12
Bácsalmás	.		22	8	4	
Izsák	.		22	7	4	
Kalocsa	.	◔	22	5	1	11
Kecskemét	.	◔	21	6	0	12
Kiskunfélegyháza	.	◔	22	8	3	
Kiskunhalas	.	◔	23	8	6	
Kunszentmiklós	.		22	6	4	
Tiszakécske	.	◔	22	9	3	
Balassagyarmat	.	◔	23	4	1	
Romhány	.	◔	23	1	0	
Salgótarján	.		22	5	4	
Eger	.	=	21	7	3	12
Galyatető	.		18	8	4	
Gyöngyös	.		22	7	3	
Kékestető	.		16	7	5	13
Kompolt	.	◔	21	5	5	12
Lőrinci	.	◔	22	3	0	
Parasztó	.	◔	22	4	2	
Jászapáti	.	◔	23	7	5	
Jászberény	.	◔	21	5	2	
Karcag	–		–	–	–	
Szolnok	.	◔	22	6	2	12
Tiszaroff	.	◔	21	6	1	
Túrkeve	.	◔	23	7	6	12
Kistelek	.	=	23	6	4	
Makó	.	◔	22	5	2	
Szeged	.	≡	21	6	4	11
Szentes	.	◔	18	6	4	
Borsodnádasd	.	◔	22	3	-2	
Füged	.	=	22	2	0	
Hidasnémeti	.	=	24	4	2	
Jósvafő	.	◔	21	7	3	12
Lillafüred	.	≡	21	7	5	
Miskolc	.	=	23	4	2	12
Putnok	.	=	24	4	3	
Sárospatak	.		24	6	4	12
Szendrőlád	.	◔	24	3	3	
Tokaj	.		23	8	7	
Kisvárda	.	◔	22	5	4	12
Mátészalka	.	◔	23	7	5	
Nyíregyháza	.	◔	22	7	3	12
Nyírlugos	.	◔	23	4	2	
Pátyod	.	◔	22	6	5	
Tiszabecs	–		–	–	–	
Vásárosnamény	.	◔	23	6	5	
Záhony	.	◔	23	5	5	
Berettyóújfalu	.	◔	21	7	4	
Debrecen	.	◔	21	5	2	12
Hajdúdorog	.		23	8	6	
Hortobágy	.		23	8	8	
Körösszakál	.	◔	23	5	4	
Polgár	.	◔	23	6	3	
Békéscsaba	.	◔	21	4	2	13
Mezőhegyes	.	◔	22	7	5	12
Orosháza	.	◔	21	7	5	12
Szarvas	.	◔	21	6	0	13
Szeghalom	.		23	5	5	

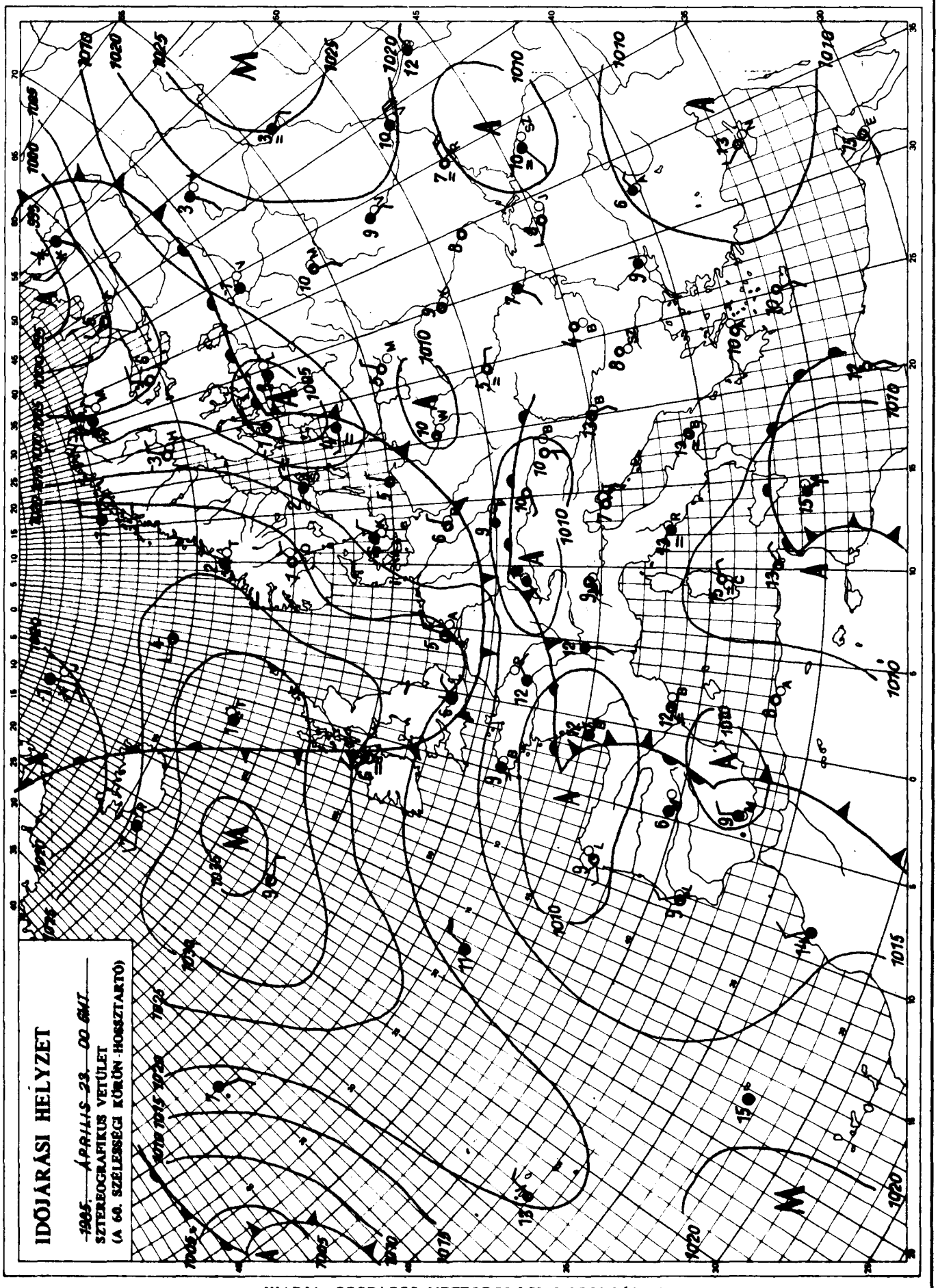

KIADJA: ORSZAGOS METEOROLOGIAI SZOLGÁLAT
Készíti: Központi Előrejelző Intézet Analízis- és Rövidtávú Prognózis Központja – T.: 273-018
Megjelenik naponként
Évi előfizetési díja: 2.200,-Ft. – Megrendelhető: 1024 Budapest, II., Kitaibel Pál u. 1. – T.: 353-500
Kiadásért felel: az OMSZ elnöke – Szerkesztésért felel: a KEI igazgatója

Jelmagyarázat a havi mellékletben

IDŐJÁRÁSI NAPIJELENTÉS

ЕЖЕДНЕВНЫЙ МЕТЕОРОЛОГИЧЕСКИЙ БЮЛЛЕТЕНЬ · DAILY WEATHER REPORT
BULLETIN QUOTIDIEN DE TEMPS · TÄGLICHER WETTERBERICHT

98. évfolyam 114. szám. + Budapest + 1985. április 24. szerda

Az időjárási helyzet és a várható időjárás:

Élénk, gyakran erős északnyugati áramlattal hidegfront sodródik a szárazföld belseje felé. A hideg levegő első hulláma szerdán a hajnali órákra elérte a Marseille - München - Budapest - Riga vonalat. A légköri front útját a Német-Lengyel síkságon többfelé zápor, helyenként hózápor, az Alpok vidékén, valamint a Kárpát-medencében pedig gyakori eső, zápor kíséri. A hideg levegővel elárasztott Közép-Európában több fokkal csökkent a hőmérséklet. Az elmúlt 24 órában a Skandináv-félsziget felett egy újabb ciklon mélyült ki. Emiatt valószínü, hogy az elkövetkező időszakban a kontinens nagy részén folytatódik a változékony idő.

Magyarországon kedden túlnyomóan napos idő volt. A délutáni óráktól felhősödés kezdődött, később egyre több helyütt alakult ki eső, zápor, zivatar. A szerda reggelig lehullott csapadék mennyisége általában csapadéknyom és 4 mm között volt, helyenként azonban többet mértek. Például Körmenden zivatarból 10 mm csapadék esett. Kedden a hőmérséklet csúcsértéke 20 és 25 fok között alakult. Szerda hajnalra 6-12 fokig hült le a levegő. Hajnaltól megélénkült, a Dunántúlon gyakran megerősödött, sőt időnként viharossá fokozódott az északnyugati szél. Ma délelőtt a felhőátvonulásokat eső, zápor kísérte, folytatódott a szeles idő. A hőmérséklet 11 órakor északnyugaton 6-9, keleten, délkeleten viszont 11-16 fok között váltakozott.

Ma 12 órakor Budapesten a hőmérséklet 11 fok, a tengerszintre átszámított légnyomás 1006 mbar, mérsékelten emelkedik.

Várható időjárás csütörtök estig:

Hüvös lesz az idő. Szerdán jobbára borult, szeles idő, többfelé kisebb eső, futó zápor várható. Csütörtökön átmenetileg napos, száraz, majd délután ismét egyre erősebben felhős idő valószinü.
Az északi, északnyugati szél reggelig gyakran erős - főként a Dunántúlon - időnként viharos lesz, majd napközben lassanként mérséklődik.

A legalacsonyabb éjszakai hőmérséklet általában 0, +5 fok között, nyugaton a szélvédett területeken kevéssel 0 fok alatt,
a legmagasabb nappali hőmérséklet csütörtökön 7, 12 fok között alakul.

Török Dénes s.k.

A hőmérséklet napi középértéke és eltérése a sokévi átlagtól /Budapest belterületén/:

1985. IV. 23. 16,0°C +3,6°C

1871 óta ezen a napon Budapesten előfordult

legmagasabb hőmérséklet: 29,0°C /1876/,
legalacsonyabb hőmérséklet: -1,3°C /1877/.

85.241.

LEGMAGASABB HŐMÉRSÉKLET

1985. IV. 23.

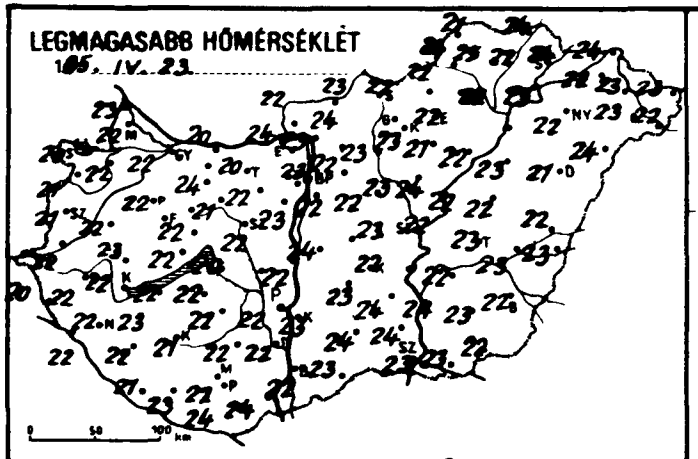

LEGALACSONYABB HŐMÉRSÉKLET

1985. IV. 24.

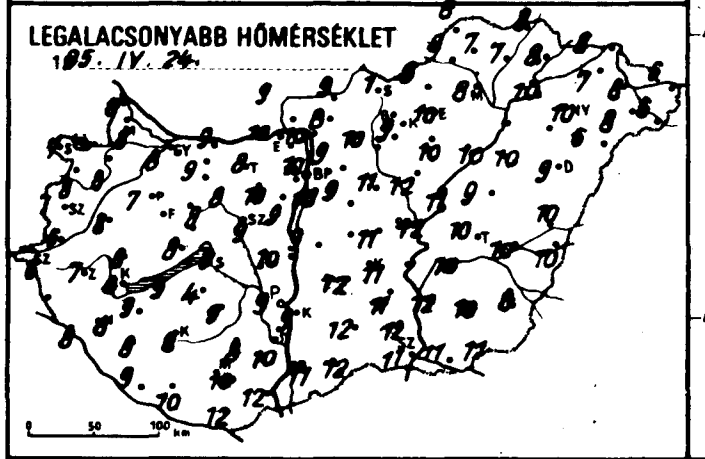

24 órás CSAPADÉKELOSZLÁS

1985. IV. 23. 7h -tól IV. 24. 7h -ig.

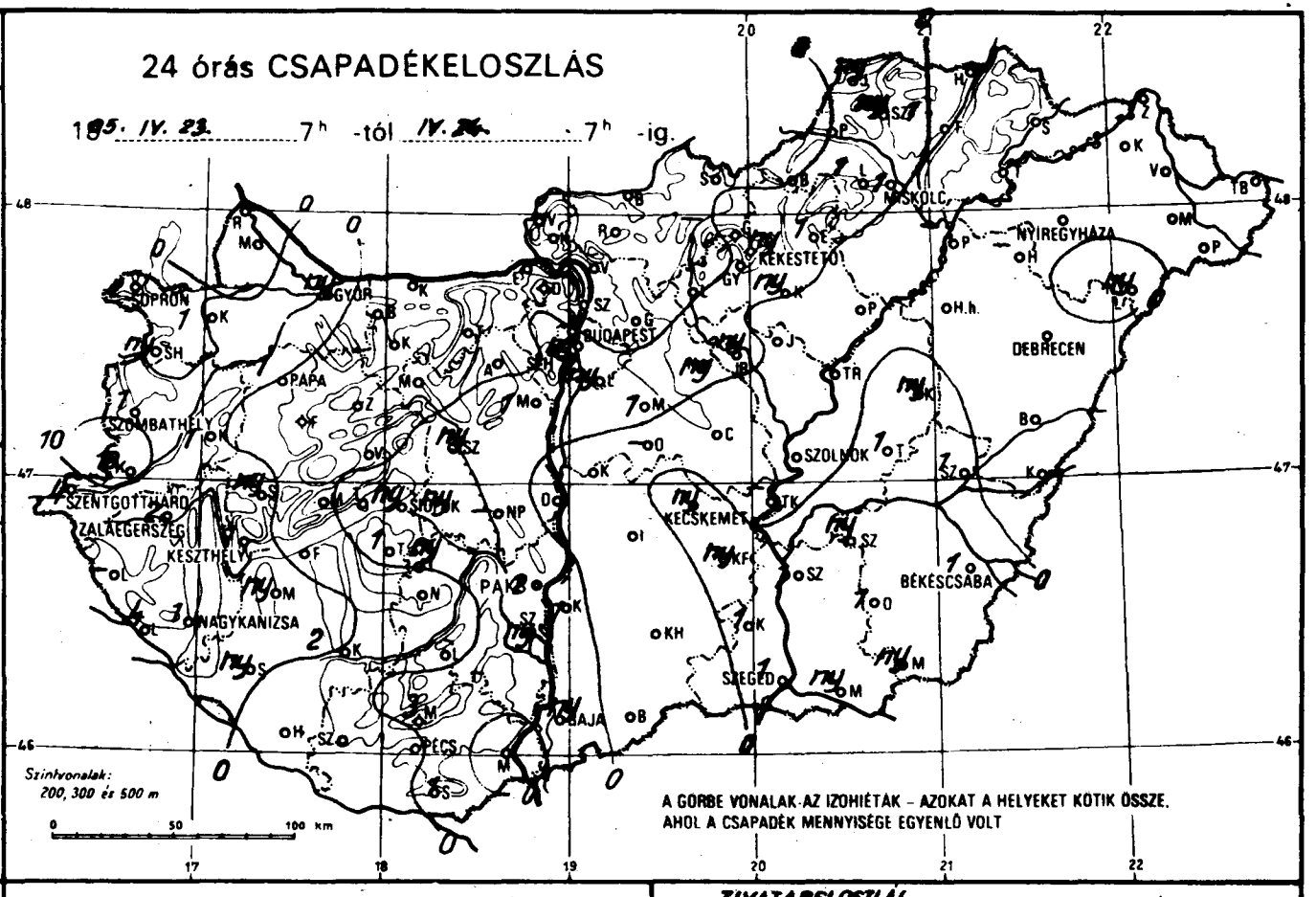

RADIÁCIÓS MINIMUM

1985. IV. 24.

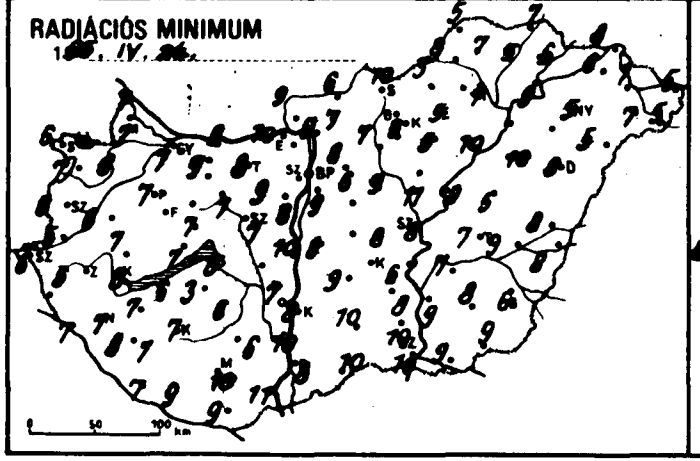

NAPFÉNYTARTAM

1985. IV. 23.

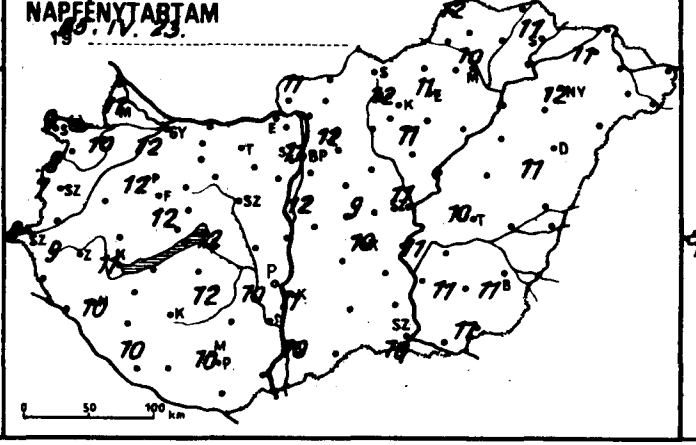

ZIVATAELOSZLÁS

1985. IV. 23. 7h – IV. 24. 7h – ig.

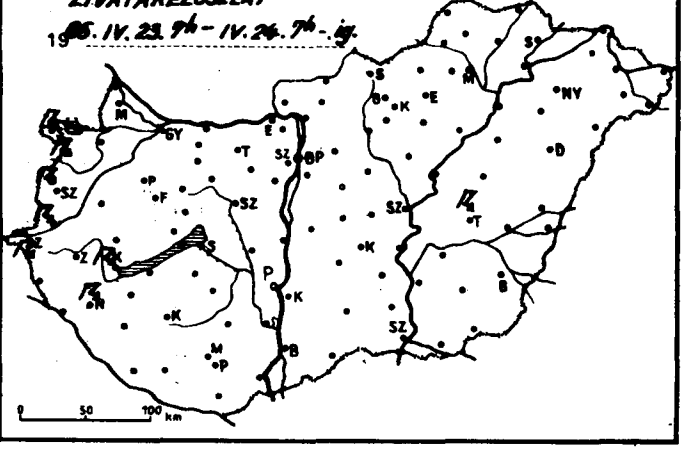

állomás	89. IV. 24 07 h-ig az utolsó 24 óra adatai csapadék (mm)		max. hőmérséklet	min. hőmérséklet	rad. min.	Előző nap napos órái
Győr	ny		22	8	7	12
Kapuvár	1		22	8	6	10
Mosonmagyaróvár	.		22	8	7	11
Rajka	.		23	8	7	
Sopron	2		20	7	6	9
Sopronhorpács	ny		21	8	7	8
Káld	1		22	8	6	
Körmend	10		22	6	5	
Szentgotthárd	4		20	6	6	8
Szombathely	1		21	7	6	7
Lenti	–		–	–	–	
Letenye	4		22	8	7	
Nagykanizsa	1		22	8	7	10
Zalaegerszeg	2		22	7	6	9
Farkasgyepű	.		21	6	5	
Keszthely	1		22	8	8	11
Mencshely	.		20	6	6	12
Pápa	1		22	7	7	12
Sümeg	ny		23	8	7	
Tihany	ny		22	8	7	
Veszprém	.		22	8	7	
Zirc	.		21	5	5	
Fonyód	.		22	9	6	
Homokszt. györgy	.		21	9	7	10
Kaposvár	2		21	8	7	
Marcali	ny		23	9	7	
Siófok	ny		20	9	8	12
Somogyszob	ny		22	8	8	
Tab	1		22	4	3	
Bábolna	.		22	9	4	
Esztergom	.		24	10	10	
Kisbér	.		24	9	9	
Komárom	.		20	9	8	
Tatabánya	.		20	8	8	
Alcsútdoboz	.		22	10	9	
Dunaújváros	.		22	10	10	
Martonvásár	1		23	9	8	
Mór	.		21	8	7	
Nagyőrcsökp.	–		–	–	–	
Szabadbattyán	ny		22	9	7	
Iregszemcse	ny		22	9	6	12
Lengyel	.		22	8	6	
Paks	2		22	9	7	10
Szekszárd	ny		22	10	10	
Árpádtető	3		21	7	7	
Mohács	.		24	12	11	
Pécs	.		22	10	10	10
Siklós	1		24	12	9	
Szigetvár	.		23	10	9	
Budaörs	ny		22	10	9	
Bp. Lőrinc	ny		22	10	9	12
Bp. Met. Int.	.		23	10	–	11
Bp. Szab. hegy	.		19	11	7	
Cegléd	.		23	11	8	9
Dobogókő	.		18	4	4	
Gödöllő	.		22	9	8	12
Királyrét	.		21	8	5	
Monor	1		22	9	6	
Nagykáta	ny		23	11	9	
Szentendre	.		24	10	10	

állomás	89. IV. 24 07 h-ig az utolsó 24 óra adatai csapadék (mm)		max. hőmérséklet	min. hőmérséklet	rad. min.	Előző nap napos órái
Vác	.		23	10	9	
Vámosmikola	.		22	9	9	11
Baja	ny		22	11	8	10
Bácsalmás	.		23	12	10	
Izsák	.		23	12	9	
Kalocsa	1		23	9	8	11
Kecskemét	ny		22	11	6	10
Kiskunfélegyháza	ny		24	11	8	
Kiskunhalas	.		24	12	10	
Kunszentmiklós	.		24	9	8	
Tiszakécske	–		–	–	–	
Balassagyarmat	.		23	9	6	
Romhány	.		24	8	7	
Salgótarján	.		22	11	10	
Eger	1		22	10	5	11
Galyatető	–		–	–	–	
Gyöngyös	.		23	9	6	
Kékestető	ny		16	7	6	12
Kompolt	ny		21	10	5	11
Lőrinci	.		23	10	7	
Poroszló	.		22	10	10	
Jászapáti	.		24	12	11	
Jászberény	ny		22	10	7	
Karcag	ny		22	9	5	
Szolnok	.		22	12	8	11
Tiszaroff	.		22	11	9	
Túrkeve	1		23	10	7	10
Kistelek	1		24	12	10	
Makó	ny		23	11	9	
Szeged	1		23	11	10	10
Szentes	1		24	12	9	
Borsodnádasd	.		22	8	3	
Fügöd	1		22	7	5	
Hidasnémeti	.		24	8	7	
Jósvafő	ny		21	8	5	12
Lillafüred	1		21	10	9	
Miskolc	1		22	8	7	10
Putnok	.		24	8	8	
Sárospatak	.		24	8	6	11
Szendrőlád	ny		25	7	7	
Tokaj	.		23	10	9	
Kisvárda	.		22	7	6	11
Mátészalka	.		23	8	7	
Nyíregyháza	.		22	10	5	12
Nyírlugos	ny		24	6	5	
Pátyod	.		22	6	5	
Tiszabecs	.		23	6	5	
Vásárosnamény	.		23	8	7	
Záhony	.		24	8	8	
Berettyóújfalu	.		22	10	8	
Debrecen	.		21	9	8	11
Hajdúdorog	–		–	–	–	
Hortobágy	.		23	10	10	
Körösszakál	.		23	10	8	
Polgár	–		–	–	–	
Békéscsaba	1		22	8	6	11
Mezőhegyes	ny		22	11	9	11
Orosháza	1		23	10	8	11
Szarvas	ny		22	10	7	11
Szeghalom	1		23	10	9	

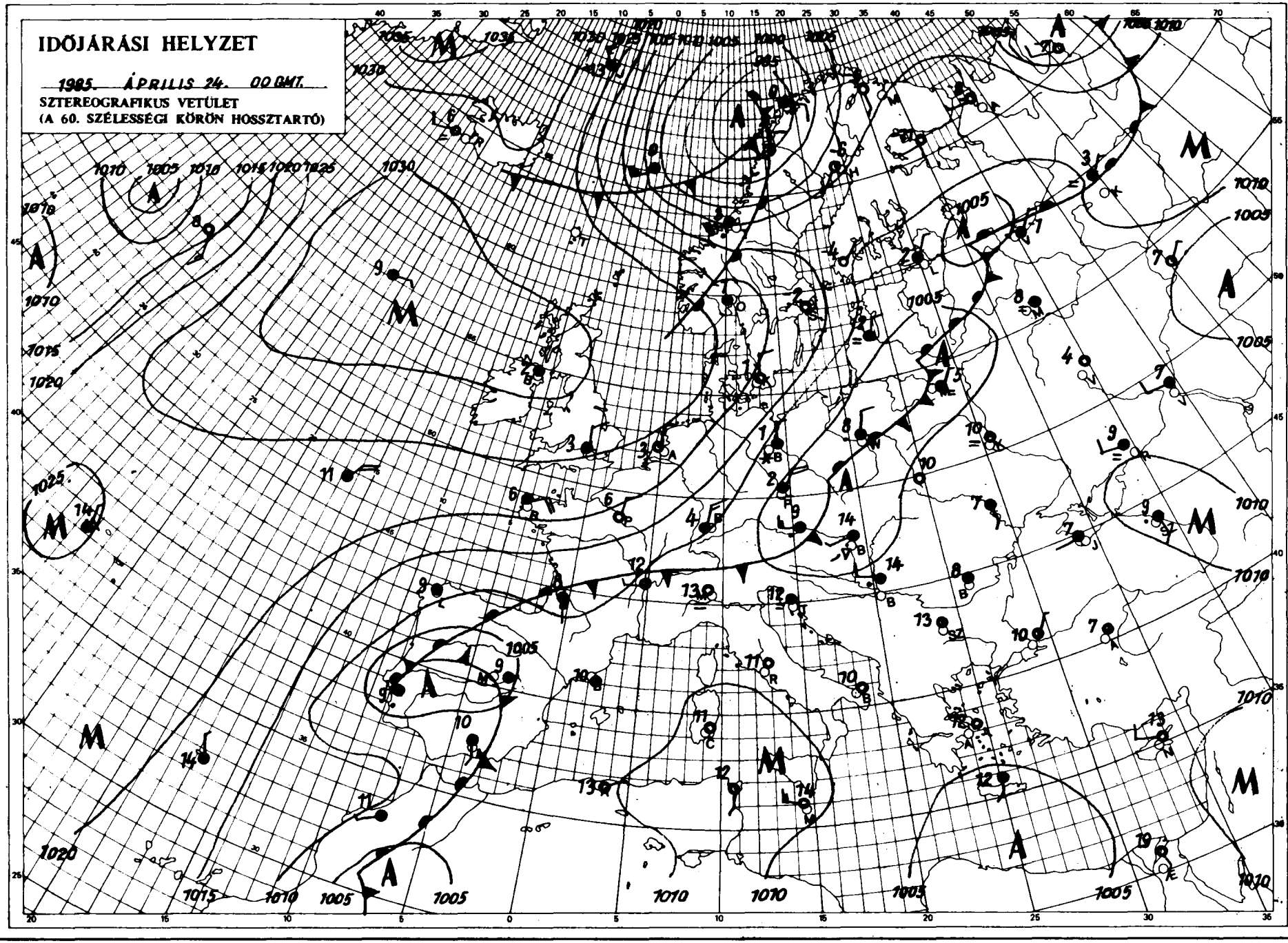

KIADJA: ORSZÁGOS METEOROLÓGIAI SZOLGÁLAT
Készíti: Központi Előrejelző Intézet Analízis- és Rövidtávú Prognózis Központja – T.: 273-018
Megjelenik naponként
Évi előfizetési díja: 2.200,- Ft. – Megrendelhető: 1024 Budapest, II., Kitaibel Pál u. 1. – T.: 353-500
Kiadásért felel: az OMSZ elnöke – Szerkesztésért felel: a KEI igazgatója

Jelmagyarázat a havi mellékletben

IDŐJÁRÁSI NAPIJELENTÉS

ЕЖЕДНЕВНЫЙ МЕТЕОРОЛОГИЧЕСКИЙ БЮЛЛЕТЕНЬ · DAILY WEATHER REPORT
BULLETIN QUOTIDIEN DE TEMPS · TÄGLICHER WETTERBERICHT

98. évfolyam 115. szám. + Budapest + 1985. április 25. csütörtök

Az időjárási helyzet és a várható időjárás:

A Skandináv-félsziget felett nagy kiterjedésü, több középpontú ciklon örvénylik. Hatására nedves és igen hideg légtömegek sodródnak Közép- illetve Kelet-Európa felé. Egy hosszan elnyúló, hullámzó frontzóna esőt, záport, helyenként havazást, illetve hózáport okozott a Kelet-Európai-alföldön, a Kárpát-medence keleti felén, valamint Jugoszlávia nagy részén. Egy következő felhőörvény útját Skandináviában hózáporok, a Német-Lengyel-síkságon esők, záporok jelzik.

Hazánk területén szerdán hidegfront vonult át. Hatására az ország nagy részén egész nap borult volt az ég, csupán a Duna-Tisza-közén sütött ki egy-két órára a nap. A Délnyugat-Dunántúlon, valamint az ország keleti részén sok helyen esett az eső, záporeső, sőt helyenként havazás, illetve hózápor is kialakult. A csütörtök reggelig lehullott csapadék mennyisége általában csapadéknyom és 5 mm között volt, de az északkeleti országrészben 9-15 mm-t is mértek. Az erős északnyugati, északi szelet sokfelé viharos széllökések kisérték, de a főváros környékén 90-100 km/órás széllökések is előfordultak. Szerdán a hőmérséklet csúcsértéke nyugaton már csak 7 és 12, keleten viszont még 13 és 17 fok között változott. Ma hajnalra általában -2 és +3 fok közé hült le a levegő. Délelőtt az ország legnagyobb részén kevés volt a felhő, csupán északkeletről jelentettek számottevő felhőzetet. Ott helyenként esett az eső, havas eső, sőt további hózáporok is kialakultak. Az élénk, helyenként erős északnyugati szelet néhol még viharos széllökések kisérték. A hőmérséklet 11 órakor 3 és 11 fok között váltakozott.

Ma 12 órakor Budapesten a hőmérséklet 10 fok, a tengerszintre átszámitott légnyomás 1014 mbar, változatlan.

Várható időjárás péntek estig:

Folytatódik az évszakhoz képest hideg idő. A felhőátvonulásokból főleg északon és keleten valószinü zápor, hózápor. Az élénk, helyenként erős északnyugati szél péntekre tovább mérséklődik.
Várható legalacsonyabb éjszakai hőmérséklet: -3, +2,
legmagasabb nappali hőmérséklet pénteken: 8 és 13 fok között alakul.

Németh Lajos s.k.

TÁVOLABBI KILÁTÁSOK SZOMBATTÓL-KEDDIG:

Eleinte többször erősen megnövekszik a felhőzet és záporokra lehet számitani. A jövő hét elején csökken a csapadékhajlam, a nappali felmelegedés erősödik. Legalacsonyabb hajnali hőmérséklet: -1, +4 fok között várható. Legmagasabb nappali hőmérséklet: eleinte +9, 14, később 12, 17 fok között lesz. Jelentős mennyiségü /legalább 5 mm napi/ csapadék az ország területének 10 százalékán várható.

KÖZÉPTÁVU ELŐREJELZŐ OSZTÁLY

A hőmérséklet napi középértéke és eltérése a sokévi átlagtól /Budapest belterületén/:

1985. IV. 24.	10,3°C	-2,4°C

1871 óta ezen a napon Budapesten előfordult

legmagasabb hőmérséklet:	29,1°C /1876/,	
legalacsonyabb hőmérséklet:	-1,8°C /1893/.	85.242.

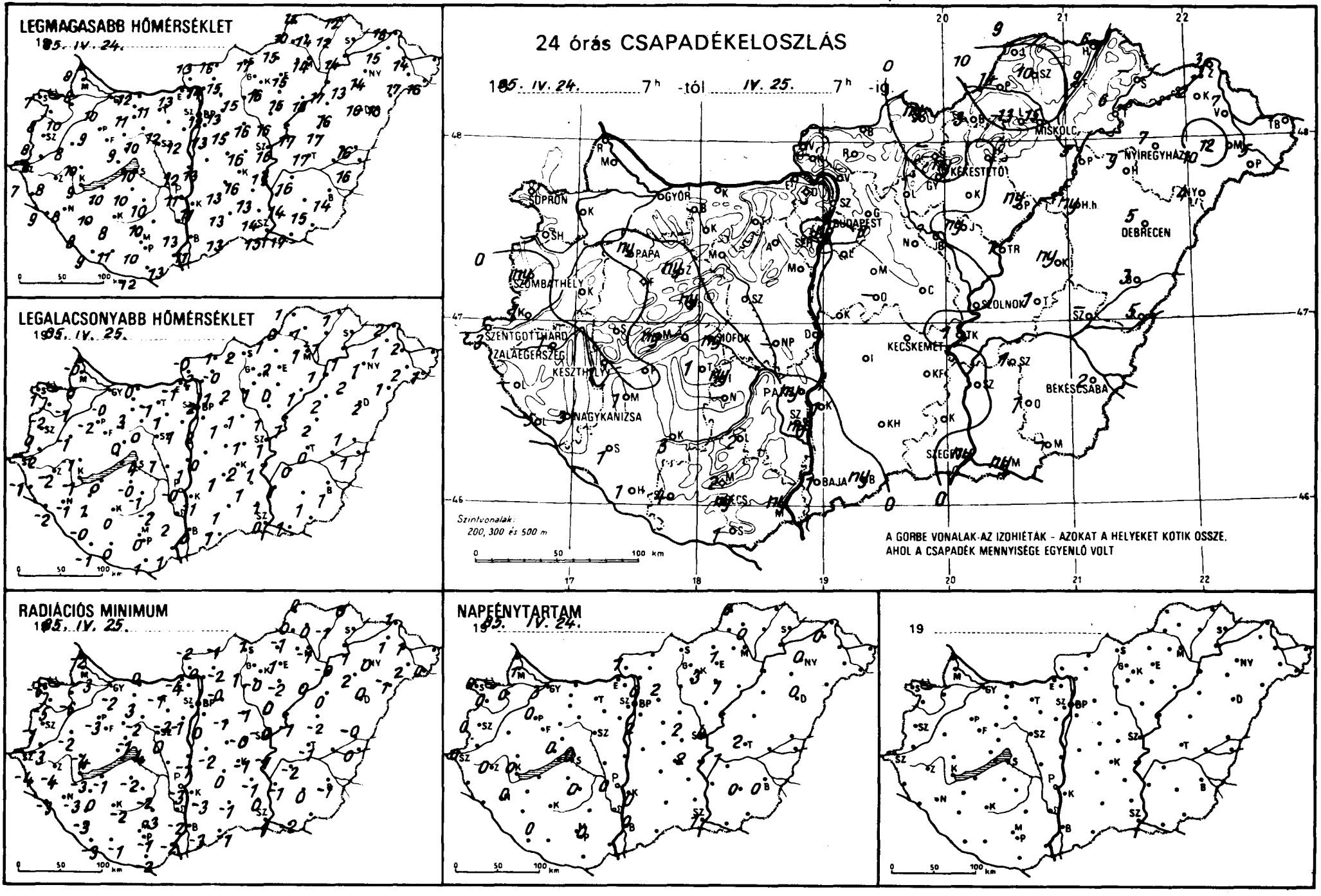
LEGMAGASABB HŐMÉRSÉKLET
1985. IV. 24.
LEGALACSONYABB HŐMÉRSÉKLET
1985. IV. 25.
24 órás CSAPADÉKELOSZLÁS
1985. IV. 24. 7h -tól IV. 25. 7h -ig
Szintvonalak: 200, 300 és 500 m
A GORBE VONALAK AZ IZOHIÉTÁK - AZOKAT A HELYEKET KÖTIK ÖSSZE, AHOL A CSAPADÉK MENNYISÉGE EGYENLŐ VOLT
RADIÁCIÓS MINIMUM
1985. IV. 25.
NAPFÉNYTARTAM
1985. IV. 24.
19

85.IV.25.7h-ig az utolsó 24 óra adatai						Előző nap napos órái
állomás	csapadék (mm)		max. hőmérséklet	min. hőmérséklet	rad. min.	
Győr	.	⌊	10	-0	-2	0
Kapuvár	.	⌊	10	-1	-6	0
Mosonmagyaróvár	.	⌊	8	0	-3	1
Rajka	.		8	-0	-2	
Sopron	.	⌊	7	1	-6	0
Sopronhorpács	.	⌊	8	-2	-5	0
Káld	.		8	-1	-2	
Körmend	1	⌊	8	-2	-3	
Szentgotthárd	3		7	-1	-4	0
Szombathely	ny		8	0	-1	0
Lenti	–		–	–	–	
Letenye	5	⌊	9	-2	-3	
Nagykanizsa	3	=	8	-1	-3	0
Zalaegerszeg	1	⌊	8	-2	-4	0
Farkasgyepű	.	⌊	8	-2	-5	
Keszthely	1	⌊	9	-1	-3	0
Mencshely	ny		8	-1	-2	0
Pápa	ny	⌊	9	-2	-3	0
Sümeg	.	⌊	10	-1	-4	
Tihany	–		–	–	–	
Veszprém	ny		9	0	-1	
Zirc	ny	*	7	-1	-2	
Fonyód	.		10	0	-1	
Homokszt. györgy	1		9	-1	-3	0
Kaposvár	3	⌊	8	0	-2	
Marcali	1	⌒	10	1	0	
Siófok	ny	∀̇	10	4	4	0
Somogyszob	1	⌊	8	-0	-3	
Tab	1	,	10	-0	-2	
Bábolna	.		10	-1	-2	
Esztergom	.	=	13	-1	-4	
Kisbér	.		11	3	3	
Komárom	.		12	0	0	
Tatabánya	.	⌊	11	-1	-1	
Alcsútdoboz	.		12	1	-2	
Dunaújváros	.		12	1	-1	
Martonvásár	.		12	1	-1	
Mór	.		10	0	-2	
Nagyhörcsökp.	–		–	–	–	
Szabadbattyán	.		9	1	0	
Iregszemcse	ny	⌊	10	-1	-2	0
Lengyel	2	⌊	10	-2	-3	
Paks	ny	∀̇ ⌊	11	-0	-3	0
Szekszárd	ny	=	13	2	2	
Árpádtető	2	* =	8	-1	-3	
Mohács	ny		13	1	-2	
Pécs	ny	*	10	0	-1	0
Siklós	1		12	1	-2	
Szigetvár	4	=	11	0	-1	
Budaörs	ny	∀̇	12	2	-0	
Bp. Lőrinc	.		13	2	0	2
Bp. Met. Int.	.		12	2	–	
Bp. Szab. hegy	.		11	-1	-3	
Cegléd	.		16	1	-0	2
Dobogókő	.		8	-2	-3	
Gödöllő	.		13	1	-0	2
Királyrét	–		–	–	–	
Monor	.		15	1	-1	
Nagykáta	.		16	1	-1	
Szentendre	.		13	2	2	

85.IV.25.7h-ig az utolsó 24 óra adatai						Előző nap napos órái
állomás	csapadék (mm)		max. hőmérséklet	min. hőmérséklet	rad. min.	
Vác	.		14	2	0	
Vámosmikola	.	=	13	-0	-2	1
Baja	1		11	0	-3	0
Bácsalmás	ny		13	1	-1	
Izsák	.		13	1	0	
Kalocsa	1		11	-1	-3	0
Kecskemét	.		16	2	-1	2
Kiskunfélegyháza	.		13	1	-1	
Kiskunhalas	.	⌒	13	1	-1	
Kunszentmiklós	.	⌊	13	0	-2	
Tiszakécske	1	,	13	1	-1	
Balassagyarmat	.		16	1	-1	
Romhány	.		15	-0	-2	
Salgótarján	ny	*	17	2	1	
Eger	.	=	15	2	1	1
Galyatető	–		–	–	–	
Gyöngyös	.		16	1	-0	
Kékestető	ny	∀̇ =	11	-5	-5	3
Kompolt	.		15	0	-2	1
Lőrinci	.		15	2	1	
Poroszló	ny	*	18	1	0	
Jászapáti	ny		16	1	0	
Jászberény	.		16	1	0	
Karcag	ny	=	17	2	-2	
Szolnok	.		16	1	-0	4
Tiszaroff	1	=	17	2	-1	
Túrkeve	1	∀̇	17	0	-1	2
Kistelek	.		14	1	0	
Makó	ny	∀̇	17	1	-2	
Szeged	ny	∀̇	15	0	-1	1
Szentes	.		14	1	-1	
Borsodnádasd	3	* =	15	1	-1	
Füged	9	* =	12	-1	-1	
Hidasnémeti	6	* =	12	1	0	
Jósvafő	9	*	11	1	0	0
Lillafüred	13	∀̇ =	14	2	0	
Miskolc	15	∀̇ =	14	1	-1	0
Putnok	14	∀̇ * =	10	0	0	
Sárospatak	–		–	–	–	–
Szendrőlád	10	* =	14	1	0	
Tokaj	6	* =	14	1	1	
Kisvárda	2	=	15	1	1	0
Mátészalka	12	⍓	17	2	2	
Nyíregyháza	7	∀̇	14	1	0	0
Nyírlugos	4	* =	18	1	-1	
Pátyod	5	∀̇	16	1	0	
Tiszabecs	–		–	–	–	
Vásárosnamény	7	=	14	2	1	
Záhony	3	*	16	2	1	
Berettyóújfalu	3		16	1	-0	
Debrecen	5	∀̇ =	16	2	0	0
Hajdúdorog	9	* =	13	2	2	
Hortobágy	ny		16	2	0	
Körösszakál	5		16	1	0	
Polgár	5	* =	17	1	-0	
Békéscsaba	2	∀̇ =	14	1	-1	0
Mezőhegyes	–		–	–	–	–
Orosháza	1	, ⌒	15	1	0	0
Szarvas	1	∀̇	16	0	-2	1
Szeghalom	–		–	–	–	

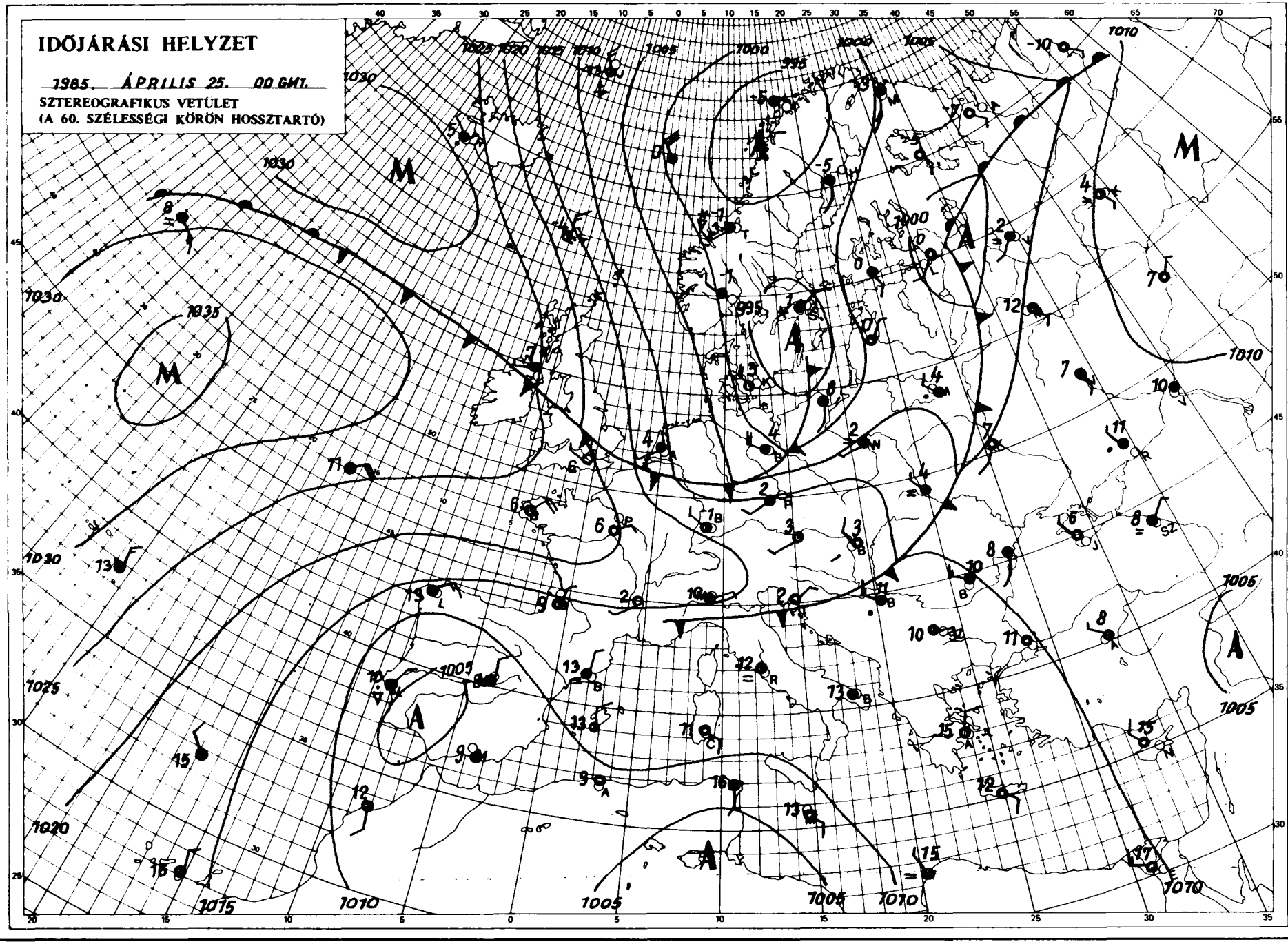

KIADJA: ORSZÁGOS METEOROLÓGIAI SZOLGÁLAT
Készíti: Központi Előrejelző Intézet Analízis- és Rövidtávú Prognózis Központja – T.: 273-018
Megjelenik naponként
Előfizetési díja: 2.200,-Ft Megrendelhető: 1024 Budapest, II., Kitaibel Pál u. 1. – T.: 353-500
Kiadásért felel: az OMSZ elnöke – Szerkesztésért felel: a KEI igazgatója

Jelmagyarázat a havi mellékletben

IDŐJÁRÁSI NAPIJELENTÉS

ЕЖЕДНЕВНЫЙ МЕТЕОРОЛОГИЧЕСКИЙ БЮЛЛЕТЕНЬ · DAILY WEATHER REPORT
BULLETIN QUOTIDIEN DE TEMPS · TÄGLICHER WETTERBERICHT

98. évfolyam 116. szám. + Budapest + 1985. április 26. péntek

Az időjárási helyzet és a várható időjárás:

Európa nagy részének időjárását egy nagy kiterjedésü, több középpontú alacsony nyomású légörvény irányitja. A ciklonális mező Izlandtól a Skandinávfélszigeten át a Kelet-Európai-alföldig húzódik. Hatására továbbra is igen hideg, változó nedvességtartalmú légtömegek sodródnak Közép- illetve Kelet-Európa fölé. Skandináviában sokfelé havazik, a Szovjetunió európai területén, valamint Közép-Európában eső, zápor, hózápor egyaránt előfordul. Egy kisebb ciklon örvénylik a Földközi-tenger medencéje felett is, amely az Ibériai- és az Appennini-félszigeten okoz esőket. Térségünk időjárását az elkövetkező időszakban is az észak felől érkező hideg levegő határozza meg, igy marad a változékony, szeles, időnként csapadékos, hideg idő.

Hazánkban csütörtökön változóan felhős volt az ég. Az északkeleti területeken eleinte még előfordult zápor, hózápor, néhány helyen kisebb havazás. A ma reggel 7 óráig lehullott csapadék mennyisége csapadéknyom és 3 mm között volt. Az erős északnyugati szél délutánra mérséklődött. Az ország területén általában 8-12 órán át sütött a nap, csupán északkeleten mértek 4-6 órás napfénytartamot. Kora délutánra a hőmérséklet csúcsértéke általában elérte a 10, 16 fokot. Ma hajnalra -1, +4 fokig hült le a levegő. Délelőtt sokfelé megnövekedett a felhőzet, de csapadékot sehonnan sem jelentettek. A hőmérséklet 11 órakor 8 és 13 fok között váltakozott.

Ma 12 órakor Budapesten a hőmérséklet 12 fok, a tengerszintre átszámitott légnyomás 1011 mbar, nem változik.

Várható időjárás szombat estig:

Változóan felhős idő lesz több-kevesebb napsütéssel.
Csak kisebb eső valószinü.
Az északias szél időnként élénk, néhol erős lesz.
A hőmérséklet éjszaka: -1, +4 fokig csökken,
szombaton napközben: 10, 15 fokig emelkedik.

Pálmási Judit s.k.

A hőmérséklet napi középértéke és eltérése a 100 évi átlagtól /Budapest belterületén/:

1985. IV. 25.	7,6°C	-5,3°C

1871 óta ezen a napon Budapesten előfordult

legmagasabb hőmérséklet: 27,2°C /1962/,
legalacsonyabb hőmérséklet: 0,3°C /1896/.

85.243.

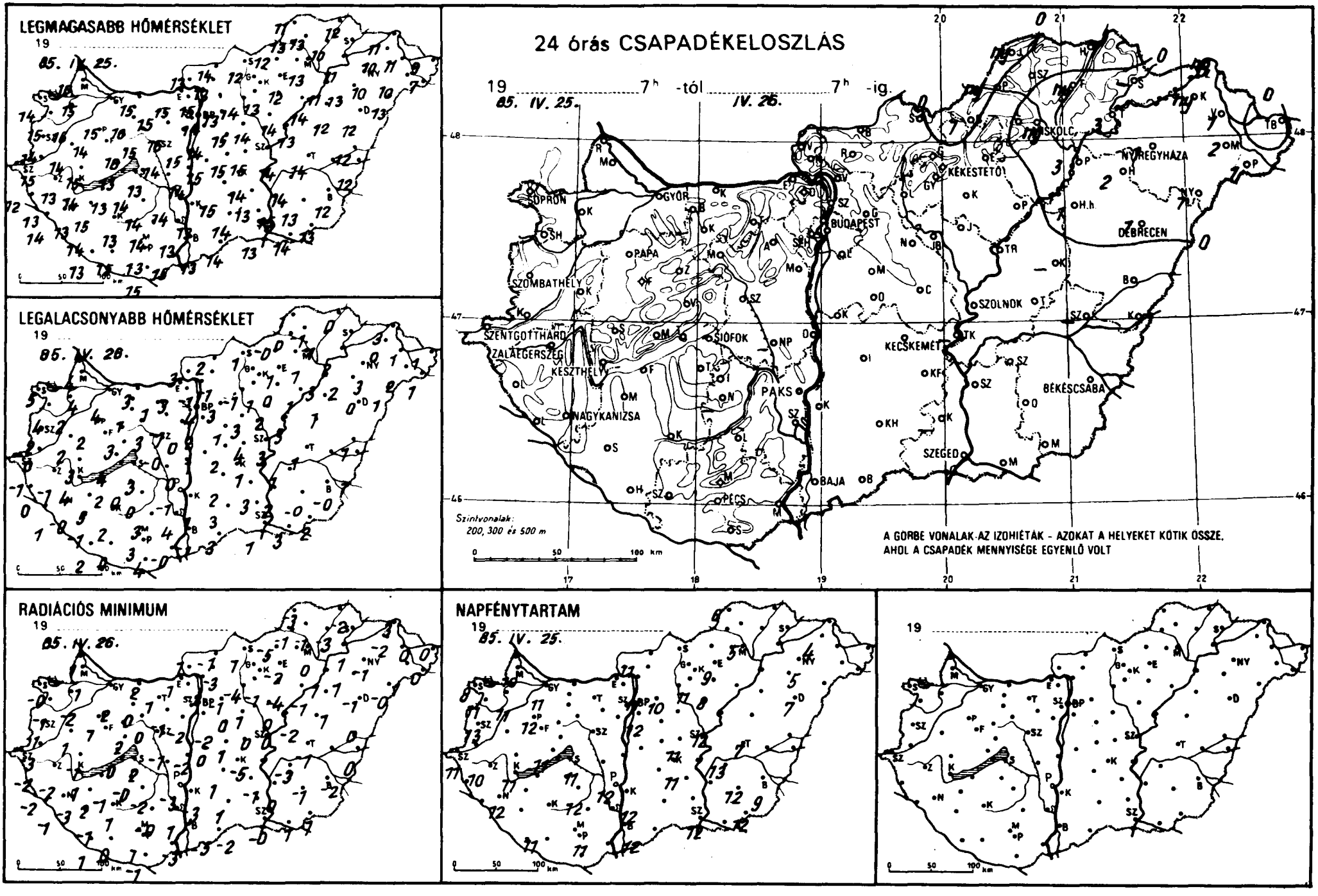
LEGMAGASABB HŐMÉRSÉKLET
19 85. IV. 25.
LEGALACSONYABB HŐMÉRSÉKLET
19 85. IV. 26.
RADIÁCIÓS MINIMUM
19 85. IV. 26.
24 órás CSAPADÉKELOSZLÁS
19 7h -tól 85. IV. 25.
7h -ig. IV. 26.
SOPRON
GYŐR
BUDAPEST
MISKOLC
NYÍREGYHÁZA
KÉKESTETŐ
DEBRECEN
PAPA
SZOMBATHELY
SZENTGOTTHÁRD
ZALAEGERSZEG
KESZTHELY
SIÓFOK
PAKS
SZOLNOK
KECSKEMÉT
BÉKÉSCSABA
NAGYKANIZSA
SZEGED
BAJA
PÉCS
Szintvonalak: 200, 300 és 500 m
A GÖRBE VONALAK AZ IZOHIÉTÁK - AZOKAT A HELYEKET KÖTIK ÖSSZE, AHOL A CSAPADÉK MENNYISÉGE EGYENLŐ VOLT
NAPFÉNYTARTAM
19 85. IV. 25.
19

85.IV.26 07 h-ig az utolsó 24 óra adatai

állomás	csapadék (mm)		max. hőmérséklet	min. hőmérséklet	rad. min.	Előző nap napos órái
Győr	•	⌐	15	4	2	11
Kapuvár	•	=	16	2	-2	11
Mosonmagyaróvár	•		15	4	1	10
Rajka	•		16	4	1	
Sopron	•	⌐	14	5	-0	8
Sopronhorpács	•	⌐	15	4	-1	11
Káld	•		14	2	1	
Körmend	•		15	0	-1	
Szentgotthárd	•	⌐	12	-1	-3	11
Szombathely	•		14	2	1	13
Lenti	•		13	0	-2	
Letenye	•	⌐	14	1	-1	
Nagykanizsa	•	⌐	13	-0	-3	12
Zalaegerszeg	•	⌐	13	-1	-2	10
Farkasgyepű	•		13	5	0	
Keszthely	•	⌐	14	4	1	11
Mencshely	•		12	4	-1	11
Pápa	•	⌐	14	2	1	12
Sümeg	•		15	3	-1	
Tihany	•	⌐	13	4	0	
Veszprém	•		16	3	2	
Zirc	•		13	3	-1	
Fonyód	•		13	2	-1	
Homokszt. györgy	•	⌐	13	2	1	11
Kaposvár	•		13	2	1	
Marcali	•	⌐	15	5	2	
Siófok	•		13	3	2	11
Somogyszob	•	⌐	14	-1	-1	
Tab	•	⌐	14	0	-0	
Bábolna	–		–	–	–	
Esztergom	•	=	15	3	1	
Kisbér	•		16	1	0	
Komárom	•		15	3	2	
Tatabánya	•	⌐	15	1	1	
Alcsútdoboz	•	⌐	16	-1	-1	
Dunaújváros	•		14	0	-2	
Martonvásár	•		15	0	-2	
Mór	•	=	15	3	0	
Nagyhörcsökp.	–		–	–	–	
Szabadbattyán	•		14	-0	-1	
Iregszemcse	•	⌐	14	0	-2	12
Lengyel	•	=	14	3	-0	
Paks	•	⌐	14	-1	-3	12
Szekszárd	•	=	13	4	1	
Árpádtető	•		12	5	1	
Mohács	•	⌐	15	-0	-3	
Pécs	•		13	3	1	11
Siklós	•		15	4	-1	
Szigetvár	•	⌐	15	0	0	
Budaörs	•		14	0	-4	
Bp. Lőrinc	•	⌐	14	2	-2	12
Bp. Met. Int.	•		14	4	–	11
Bp. Szab. hegy	•		9	5	2	
Cegléd	•		15	4	0	11
Dobogókő	•		11	4	4	
Gödöllő	•		13	3	-1	10
Királyrét	•	⌐	13	-1	-4	
Monor	•	⌐	15	1	0	
Nagykáta	•		14	3	1	
Szentendre	•		17	2	1	

85.IV.26 07 h-ig az utolsó 24 óra adatai

állomás	csapadék (mm)		max. hőmérséklet	min. hőmérséklet	rad. min.	Előző nap napos órái
Vác	•	⌐	15	1	-2	
Vámosmikola	•		13	3	1	11
Baja	•		13	-1	-5	12
Bácsalmás	•		14	3	-2	
Izsák	•		15	2	1	
Kalocsa	•		13	1	-3	12
Kecskemét	•	⌐	14	1	-5	11
Kiskunfélegyháza	•	⌐	13	3	-1	
Kiskunhalas	•	⌐	14	3	1	
Kunszentmiklós	•		15	1	0	
Tiszakécske	–		–	–	–	
Balassagyarmat	•	⌐	14	2	-1	
Romhány	•		13	-1	-3	
Salgótarján	•		12	1	1	
Eger	•	⌐	12	1	-2	9
Galyatető	•		8	2	0	
Gyöngyös	•		13	1	-1	
Kékestető	•		6	1	0	11
Kompolt	•		13	0	-4	8
Lőrinci	•	⌐	14	-1	-4	
Poroszló	•	⌐	14	1	-1	
Jászapáti	•		14	2	0	
Jászberény	•		12	2	0	
Karcag	–		–	–	–	
Szolnok	•	⌐	14	3	0	12
Tiszaroff	•	=	13	3	-2	
Túrkeve	•	⌐	14	1	-1	7
Kistelek	–		–	–	–	
Makó	•		14	3	1	
Szeged	•	⌐	13	1	-0	12
Szentes	•		15	2	0	
Borsodnádasd	1	*	12	-0	-5	
Füged	ny	* =	10	-1	-3	
Hidasnémeti	•		12	0	-2	
Jósvafő	ny	* ⌐	11	1	-3	6
Lillafüred	•		12	3	2	
Miskolc	ny	* ⌐	13	1	0	5
Putnok	ny	* =	13	0	-1	
Sárospatak	–		–	–	–	
Szendrőlád	•	⌐	13	-1	-1	
Tokaj	3	*	11	2	1	
Kisvárda	ny	=	10	0	-2	4
Mátészalka	2	∀	10	2	1	
Nyíregyháza	1	∀ ⌐	10	3	-1	5
Nyírlugos	1	* ⌐	13	1	-0	
Pátyod	1	* ⌐	7	1	0	
Tiszabecs	•	⌐	9	1	-0	
Vásárosnamény	1	⌐	11	1	0	
Záhony	ny	*	11	3	3	
Berettyóújfalu	•		12	1	0	
Debrecen	1	∀ ⌐	12	0	-1	7
Hajdúdorog	2	*	13	2	1	
Hortobágy	1	*	12	1	1	
Körösszakál	•	⌐	12	1	0	
Polgár	3	*	11	3	1	
Békéscsaba	•	⌐	12	-0	-2	9
Mezőhegyes	•	⌐	13	2	1	12
Orosháza	•	⌐	13	-0	-1	12
Szarvas	•	⌐	14	1	-3	13
Szeghalom	–		–	–	–	

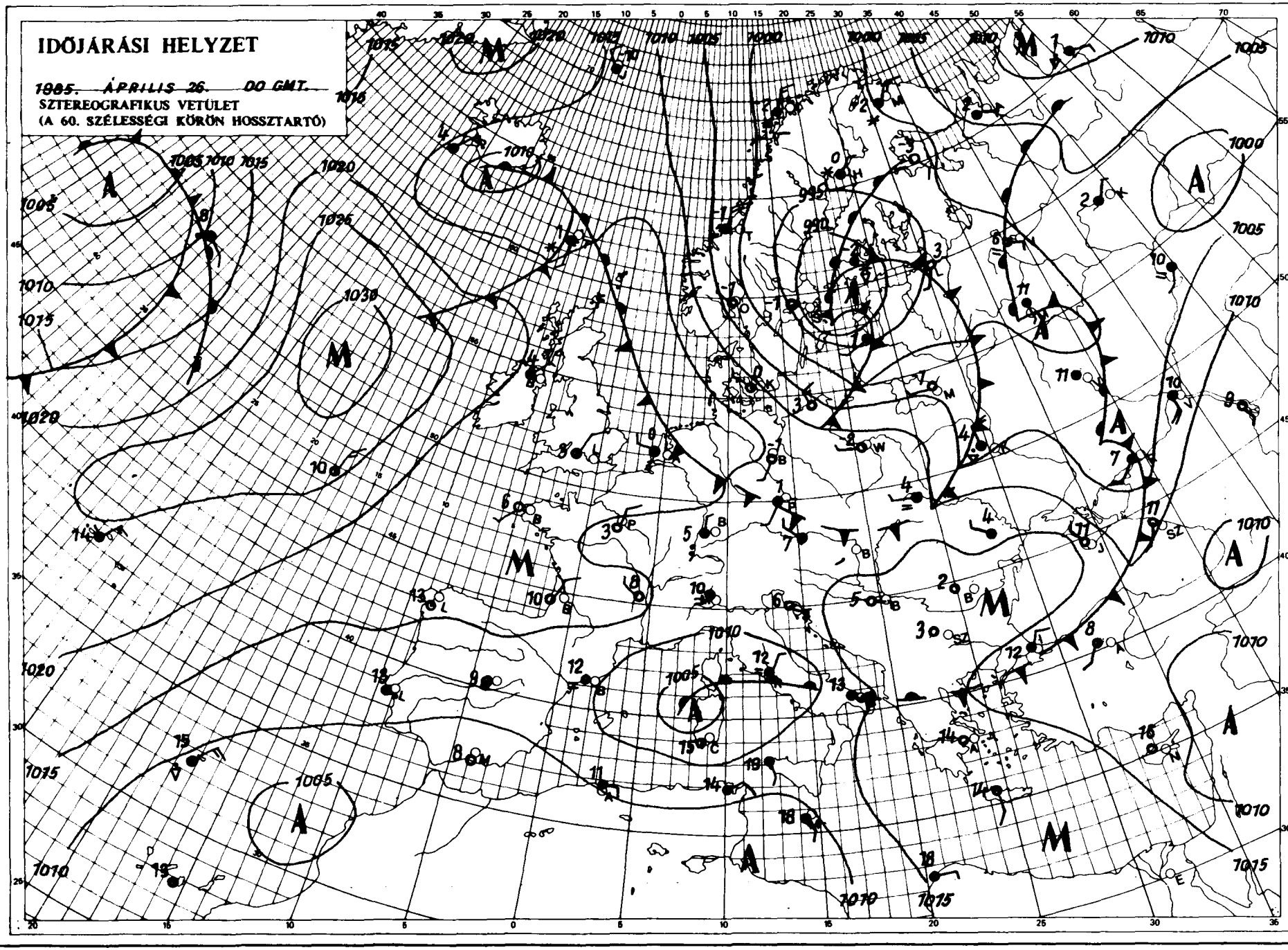

KIADJA: ORSZÁGOS METEOROLÓGIAI SZOLGÁLAT
Készíti: Központi Előrejelző Intézet Analízis- és Rövidtávú Prognózis Központja – T.: 273-018
Megjelenik naponként
Évi előfizetési díja: 2.200,- Ft. – Megrendelhető: 1024 Budapest, II., Kitaibel Pál u. 1. – T.: 353-500
Kiadásért felel: az OMSZ elnöke – Szerkesztésért felel: a KEI igazgatója

Jelmagyarázat a havi mellékletben

IDŐJÁRÁSI NAPIJELENTÉS

ЕЖЕДНЕВНЫЙ МЕТЕОРОЛОГИЧЕСКИЙ БЮЛЛЕТЕНЬ · DAILY WEATHER REPORT
BULLETIN QUOTIDIEN DE TEMPS · TÄGLICHER WETTERBERICHT

98. évfolyam 117. szám + Budapest + 1985. április 27. szombat

Az időjárási helyzet és a várható időjárás:

Szinte egész Európát hideg levegő árasztotta el. A hőmérséklet már csak a Földközi-tenger környékén éri el a 20 fokot. A Skandináv-félsziget és a Szovjetunió északi felén ugyanakkor téliesen hideg van, és hózáporok is kialakulnak. Két jelentősebb felhőrendszer volt ma reggel szárazföldünk felett. Az egyik a Balkán-félsziget északi részét, az Alpok és a Kárpátok vidékét takarta, és helyenként esőt is okozott. A másik felhőtömeget a Skandináv-félsziget déli része fölött lévő ciklon hozta létre. Ez a ciklon nagy sebességgel halad kelet, délkelet felé, és egyre közelebb kerül Közép-Európához. Hatására Magyarországon újabb erős felhősödés, esők és szélerősödés várható.

Pénteken hazánk nagy részén 5-10 órás napsütést mértek. Inkább a déli megyékben maradt borult, vagy erősen felhős az ég; főként onnan jelentettek esőt is. Még éjszaka is többfelé esett. Reggel 7 óráig általában 1-4 mm-es csapadékot mértek, de Baranyában 6-8 mm is előfordult. Pénteken többfelé fújt élénk, néhol erős északnyugati szél. A hőmérséklet csúcsértéke általában 11 és 18 fok között alakult. Éjszaka -1, +7 fokig hült le a levegő. Az északi vidékeken mértek a gyenge fagyot. Délelőtt az északi megyék nagy részén sütött a nap, máshol erősen felhős idő volt. A Dél-Alföldön még egy-két helyen gyengén esett az eső. A hőmérséklet 11 órakor 5 és 10 fok között volt az országban.

Ma 12 órakor Budapesten 10 fokot mértek, a tengerszintre átszámitott légnyomás 1011 mbar, mérsékelten süllyed.

Várható időjárás vasárnap estig:

Mindenütt beborul az ég, az esti óráktól egyre több helyen ered el az eső. Vasárnap is csak kissé szakadozik fel a felhőzet, és további esőre, záporra, főként a hegyekben hózáporra kell számitani.
A déli, délnyugati szél megélénkül, vasárnap megerősödik és északnyugatira fordul, helyenként viharos széllökések is várhatók.

A legalacsonyabb éjszakai hőmérséklet: 2, 7,
a legmagasabb nappali hőmérséklet vasárnap: általában 7, 12 fok között valószinü.

Vadkerti Ferenc s.k.

A hőmérséklet napi középértéke és eltérése a sokévi átlagtól /Budapest belterületén/:

1985. IV. 26.	10,7°C	-2,3°C

1871 óta ezen a napon Budapesten előfordult

legmagasabb hőmérséklet:	27,7°C /1962/,
legalacsonyabb hőmérséklet:	0,8°C /1893/.

85.244.

LEGMAGASABB HŐMÉRSÉKLET

1985. IV. 26.

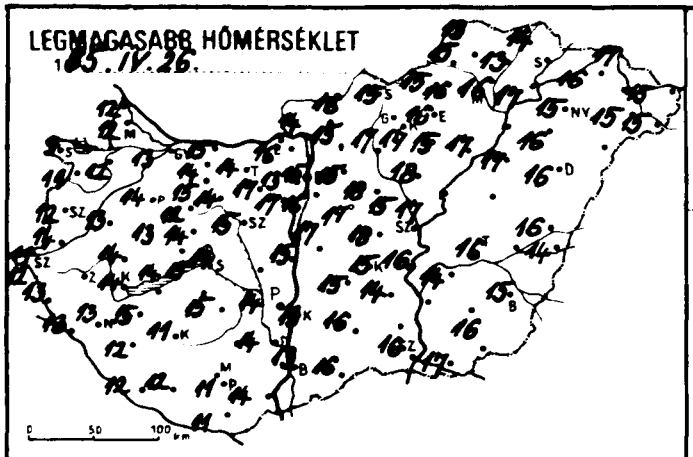

LEGALACSONYABB HŐMÉRSÉKLET

1985. IV. 27.

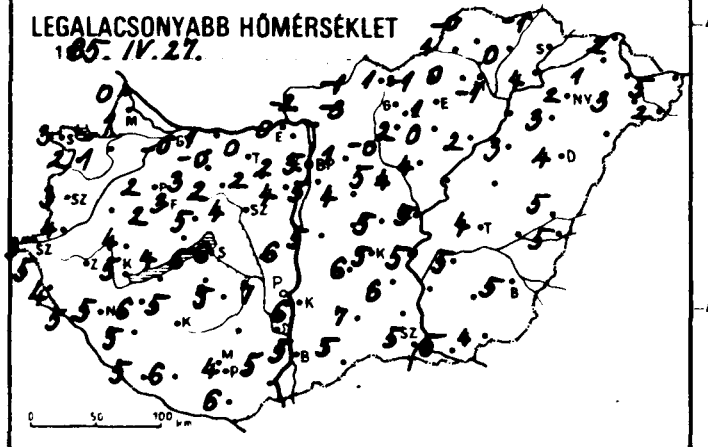

24 órás CSAPADÉKELOSZLÁS

1985. IV. 26. 7h -tól IV. 27. 7h -ig.

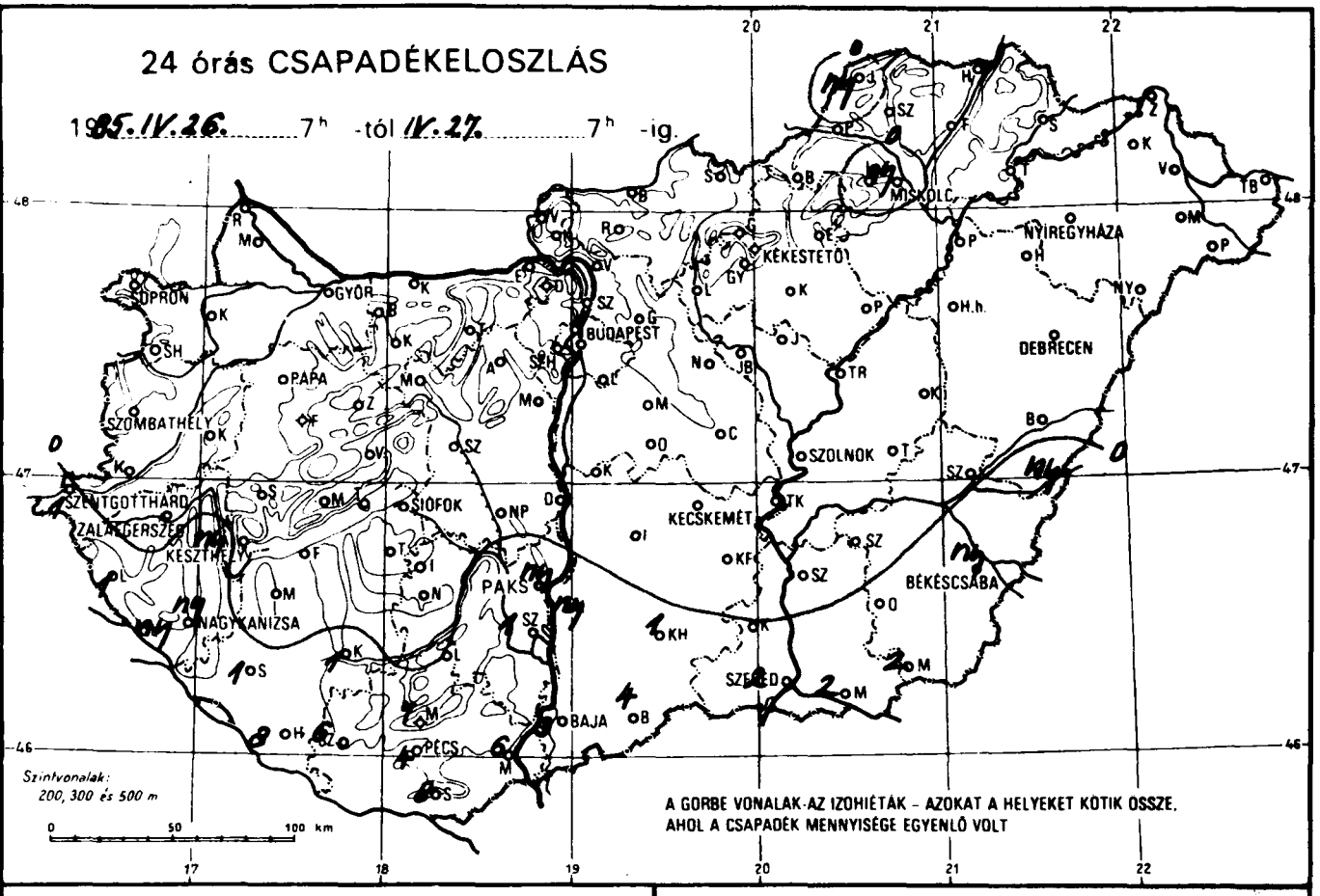

RADIÁCIÓS MINIMUM

85. IV. 27.

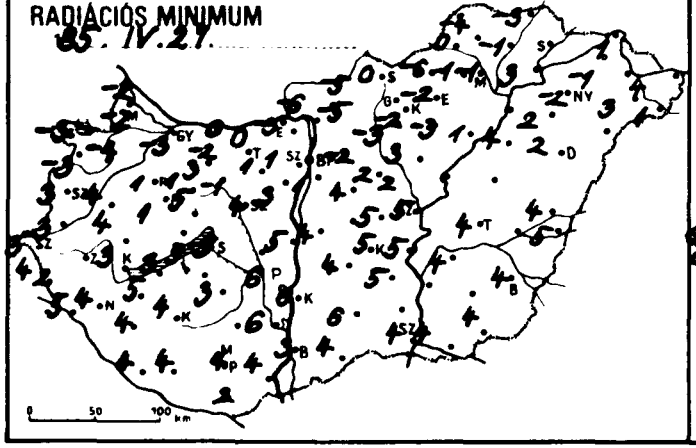

NAPFÉNYTARTAM

1985. IV. 26.

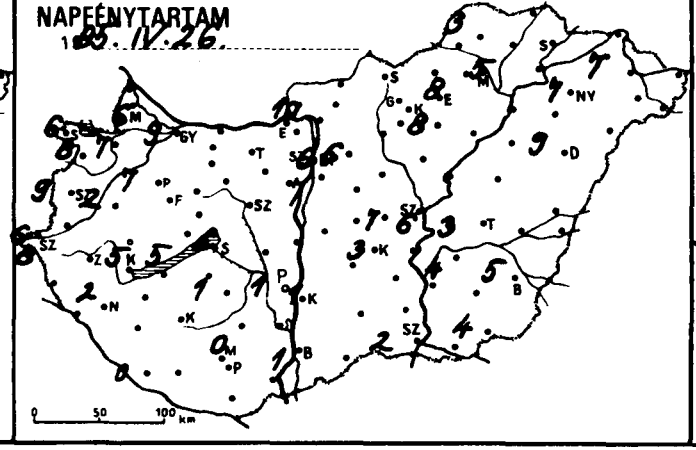

19

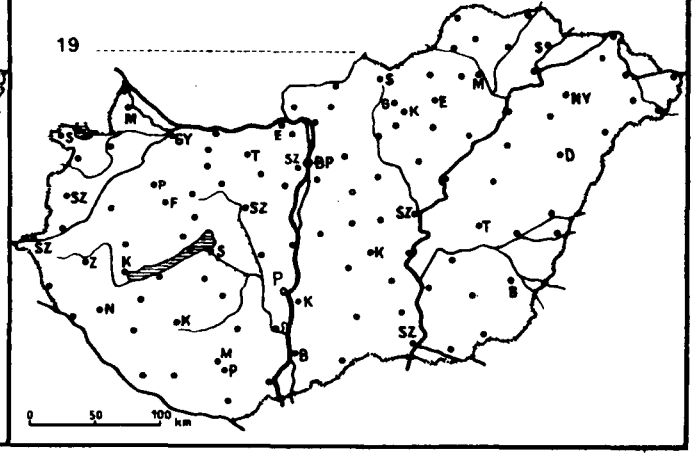

1985. IV. 26.^{h}-ig az utolsó 24 óra adatai						Előző nap napos órái
állomás	csapadék (mm)		max. hőmérséklet	min. hőmérséklet	rad. min.	
Győr	.	⊔	13	-0	-3	9
Kapuvár	.	⌓	12	1	-4	7
Mosonmagyaróvár	.	⊔	12	1	-2	6
Rajka	.		12	0	-2	
Sopron	.		9	3	-3	6
Sopronhorpács	.	⌓	11	2	-3	8
Káld	.		13	4	2	
Körmend	.		14	4	3	
Szentgotthárd	1	⍤	11	3	3	6
Szombathely	.		12	3	3	9
Lenti	1	⍨	13	4	2	
Letenye	ny	⌓	13	5	5	
Nagykanizsa	ny	⍤	13	5	4	2
Zalaegerszeg	.		12	5	4	8
Farkasgyepű	.		13	2	1	
Keszthely	ny	⌓	14	5	3	5
Mencshely	.		14	4	3	5
Pápa	.	⌓	14	2	1	7
Sümeg	.		14	4	4	
Tihany	.		15	6	5	
Veszprém	.		14	5	5	
Zirc	.		12	3	1	
Fonyód	-		-	-	-	
Homokszt. györgy	8	⌓	12	5	4	0
Kaposvár	1		11	5	4	
Marcali	.	⌓	15	6	5	
Siófok	.		14	6	5	6
Somogyszob	1		12	5	4	
Tab	-		-	-	-	
Bábolna	.		14	-0	-2	
Esztergom	.	=	16	0	-3	
Kisbér	.	⌓	15	3	3	
Komárom	.		15	1	0	
Tatabánya	.		14	0	0	
Alcsútdoboz	.		17	2	1	
Dunaújváros	.		15	6	5	
Martonvásár	.		17	4	3	
Mór	.	=	14	2	-1	
Nagyhörcsökp.	-		-	-	-	
Szabadbattyán	.		15	4	4	
Iregszemcse	.	⌓	15	5	3	1
Lengyel	-		-	-	-	
Paks	ny		14	7	6	1
Szekszárd	1	=	14	7	6	
Árpádtető	7	=	11	3	1	
Mohács	6		14	5	4	
Pécs	4		11	4	4	0
Siklós	8	=	11	6	2	
Szigetvár	6	=	12	6	4	
Budaörs	.		16	3	0	
Bp. Lőrinc	.		16	5	1	7
Bp. Met. Int.	.		15	5	-	6
Bp. Szab. hegy	.		13	2	1	
Cegléd	.		18	5	5	7
Dobogókő	.		12	0	0	
Gödöllő	.		15	1	-2	6
Királyrét	-		-	-	-	
Monor	.	=	17	4	4	
Nagykáta	.		18	5	2	
Szentendre	-		-	-	-	

1985. IV. 27.^{h}-ig az utolsó 24 óra adatai						Első nap napos órái
állomás	csapadék (mm)		max. hőmérséklet	min. hőmérséklet	rad. min.	
Vác	-		-	-	-	
Vámosmikola	.	⊔	14	-2	-6	10
Baja	3	≈	13	5	3	1
Bácsalmás	4		16	5	4	
Izsák	.		15	6	4	
Kalocsa	ny		13	6	6	1
Kecskemét	.	⌓	15	5	5	3
Kiskunfélegyháza	.		14	6	5	
Kiskunhalas	1	⌓	16	7	6	
Kunszentmiklós	.		17	5	4	
Tiszakécske	.		16	5	5	
Balassagyarmat	.	⌓	16	-1	-5	
Romhány	.		15	-3	-5	
Salgótarján	.		15	1	0	
Eger	.	⊔	16	1	-2	8
Galyatető	.		11	-3	-6	
Gyöngyös	.		17	2	-2	
Kékestető	.		10	-3	-4	8
Kompolt	.	⌓	15	0	-3	8
Lőrinci	.		17	-0	-3	
Poroszló	.		17	2	1	
Jászapáti	.		18	4	3	
Jászberény	.		15	4	2	
Karcag	-		-	-	-	
Szolnok	.		17	5	5	6
Tiszaroff	-		-	-	-	
Túrkeve	.		16	4	4	3
Kistelek	-		-	-	-	
Makó	2		17	5	4	
Szeged	2		16	5	4	2
Szentes	-		-	-	-	
Borsodnádasd	.	⌓	15	-1	-6	
Füged	.	=	13	0	-1	
Hidasnémeti	.	≈	14	-1	-3	
Jósvafő	ny	⌓	13	-0	-4	3
Lillafüred	.	≈	16	0	-1	
Miskolc	ny	⍤ ≈	16	-1	-1	5
Putnok	.		15	1	0	
Sárospatak	-		-	-	-	
Szendrőlád	-		-	-	-	
Tokaj	.		17	4	3	
Kisvárda	.	=	16	1	-1	7
Mátészalka	.	⌓	15	3	3	
Nyíregyháza	.		15	2	-2	7
Nyírlugos	-		-	-	-	
Pátyod	.		15	2	1	
Tiszabecs	.	⌓	15	5	4	
Vásárosnamény	-		-	-	-	
Záhony	.	⌓	17	2	1	
Berettyóújfalu	.		16	5	4	
Debrecen	.	⌓	16	4	2	9
Hajdúdorog	.	=	16	3	2	
Hortobágy	.		17	3	4	
Körösszakál	ny	⍤	14	5	5	
Polgár	-		-	-	-	
Békéscsaba	ny	≈	15	5	4	5
Mezőhegyes	2		16	4	4	4
Orosháza	-		-	-	-	
Szarvas	.	⌓	14	5	4	4
Szeghalom						

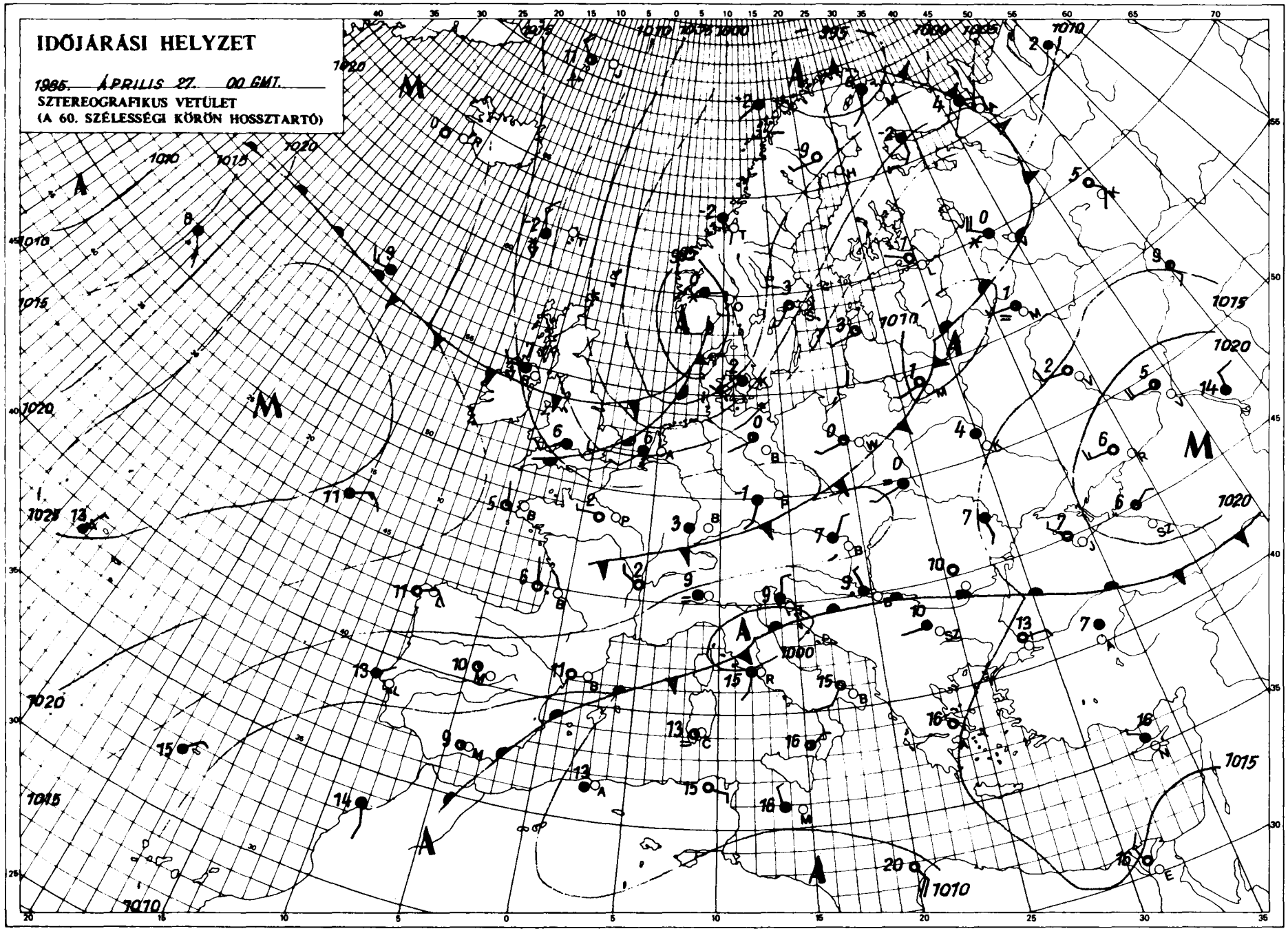

KIADJA: ORSZÁGOS METEOROLÓGIAI SZOLGÁLAT
Készíti: Központi Előrejelző Intézet Analízis- és Rövidtávú Prognózis Központja – T.: 273-018
Megjelenik naponként
Évi előfizetési díja: 2.200,-Ft. Megrendelhető: 1024 Budapest, II., Kitaibel Pál u. 1. – T.: 353-500
Kiadásért felel: az OMSZ elnöke – Szerkesztésért felel: a KEI igazgatója

Jelmagyarázat a havi mellékletben

IDŐJÁRÁSI NAPIJELENTÉS

ЕЖЕДНЕВНЫЙ МЕТЕОРОЛОГИЧЕСКИЙ БЮЛЛЕТЕНЬ · DAILY WEATHER REPORT
BULLETIN QUOTIDIEN DE TEMPS · TÄGLICHER WETTERBERICHT

98. évfolyam 118. szám + Budapest + 1985. április 28. vasárnap

Az időjárási helyzet és a várható időjárás:

Európa nagy részén már napok óta tart a változékony időjárás. Élénk, időnként erős északnyugati áramlattal váltakozó nedvességtartalmú, hideg léghullámok sodródnak a szárazföld belseje fölé. Az Északi-tenger feletti középponttal örvénylő ciklon felhő- és csapadéksávja vasárnap a hajnali órákra elérte a Lyon - München - Bécs - Poznan vonalat. A hidegfront nyomában jelentősen csökken a hőmérséklet és megerősödik a szél. Valószinü, hogy az elkövetkező időszakban a Kárpát-medencében felszakadozik a felhőzet és hideg, szeles idő lesz.

Magyarországon szombaton a délnyugati megyékben erősen, másutt változóan felhős volt az ég. Az északi megyékben általában 4-10 órán át sütött a nap. A délutáni óráktól fokozatosan országszerte megnövekedett a felhőzet, és éjszaka már egyre több helyütt eredt el az eső. A vasárnap reggelig lehullott csapadék mennyisége csapadéknyom és 9 mm között alakult. Szombaton a hőmérséklet csúcsértéke 9 és 16 fok között váltakozott. Vasárnap hajnalra 2-8 fokig hült le a levegő. Szombaton a délnyugati szelet a Dunántúlon gyakran kisérték erős széllökések. Ma délelőtt országszerte túlnyomóan borult idő volt. Sokfelé esett az eső, egy-két helyen gyengén havazott. A hőmérséklet 11 órakor északon, északnyugaton 4 és 8, másutt többnyire 8 és 14 fok között alakult.

Ma 12 órakor Budapesten 7 fokot mértek, a tengerszintre átszámitott légnyomás 1003 mbar, alig változik.

Várható időjárás hétfő estig:

Eleinte túlnyomóan borult idő várható többfelé esővel, záporral, helyenként gyenge havazással. Keleten zivatar is lehet. Később csökken a felhőzet. A felhőátvonulásokból szórványos zápor, hózápor valószinü. Az északnyugatira forduló szél délutántól egyre több helyütt megerősödik, hétfőn főként a Dunántúlon gyakran lesznek viharos széllökések.

A várható legalacsonyabb éjszakai hőmérséklet általában 0 és +5, legmagasabb nappali hőmérséklet hétfőn 7 és 12 fok között alakul.

Bozóki István s.k.

A hőmérséklet napi középértéke és eltérése a sokévi átlagtól /Budapest belterületén/:

1985. IV. 27.	8,8°C	-4,5°C

1871 óta ezen a napon Budapesten előfordult

legmagasabb hőmérséklet:	27,1°C /1880/,
legalacsonyabb hőmérséklet:	1,3°C /1917/.

85.245.

LEGMAGASABB HŐMÉRSÉKLET

19 85. IV. 27. .....

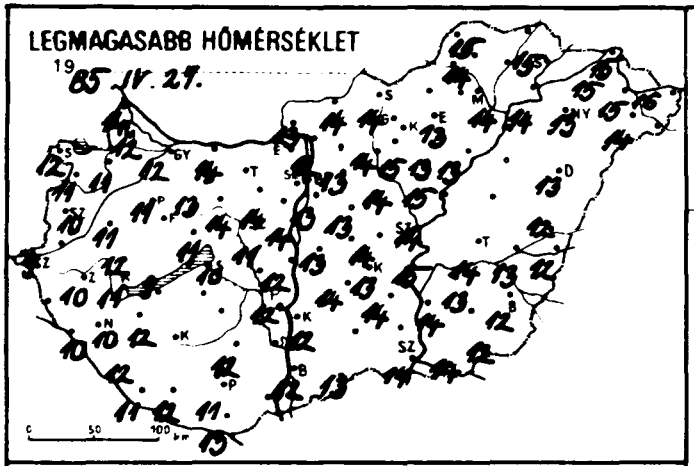

LEGALACSONYABB HŐMÉRSÉKLET

19 85. IV. 28.

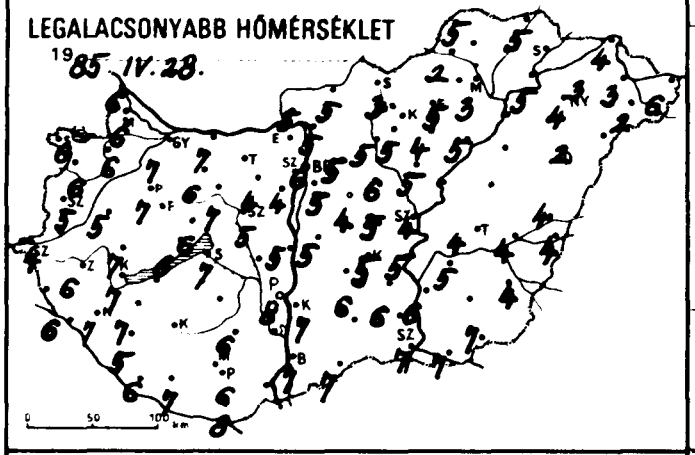

RADIÁCIÓS MINIMUM

19 85. IV. 28. .....

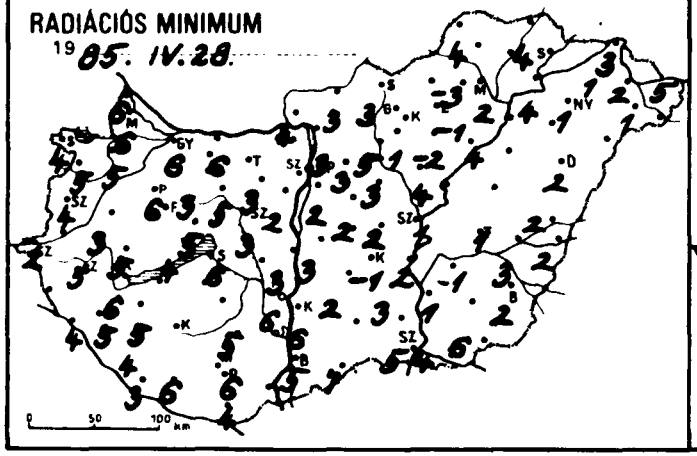

24 órás CSAPADÉKELOSZLÁS

19 85. IV. 27. 7h -tól IV. 28. 7h -ig.

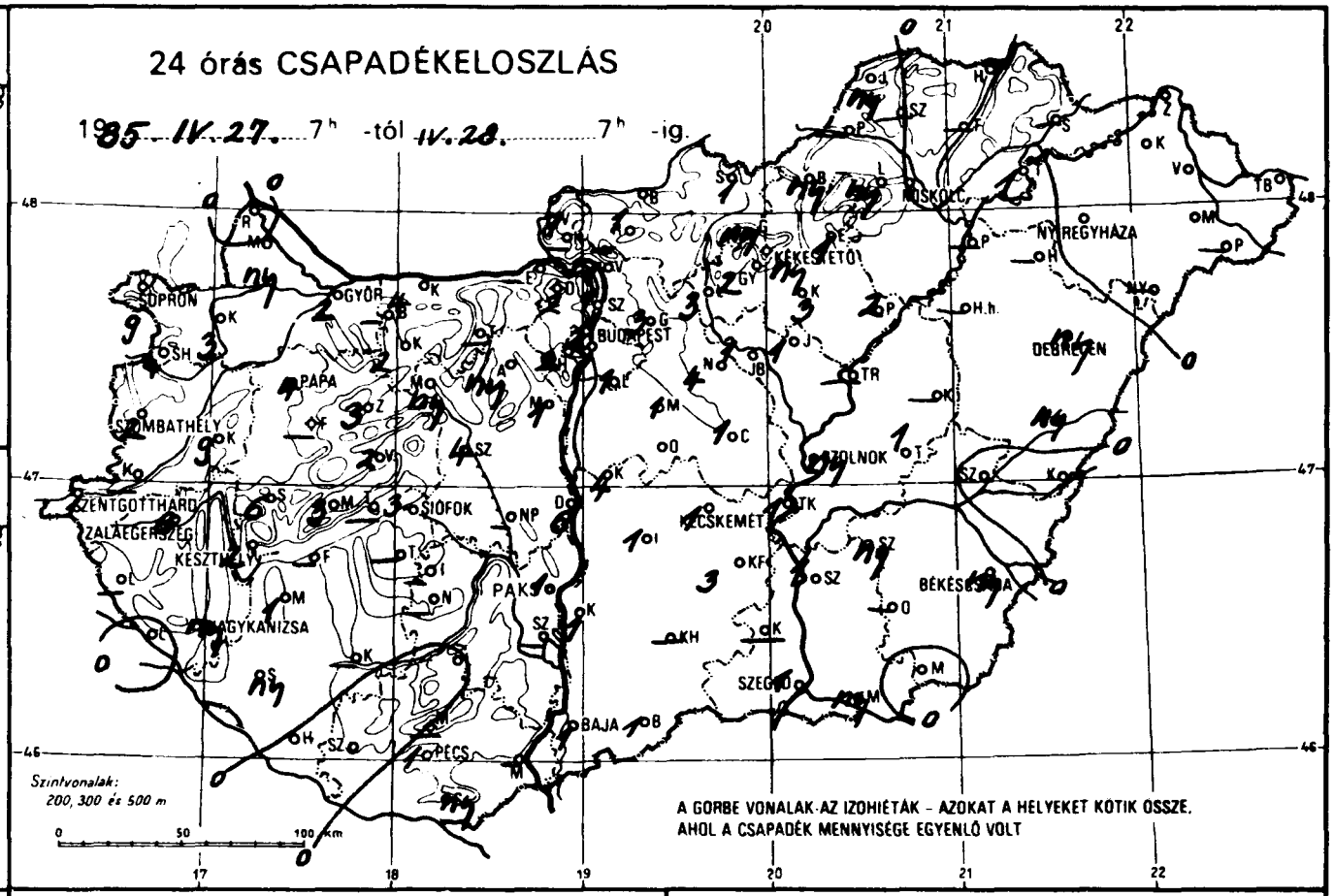

NAPFÉNYTARTAM

19 85. IV. 27. .....

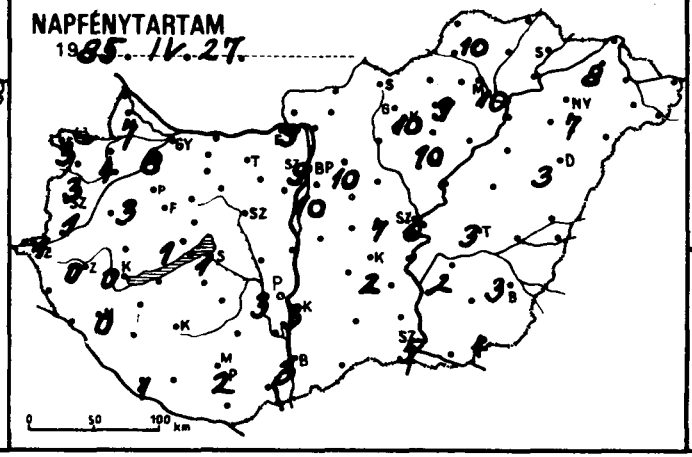

19 .....

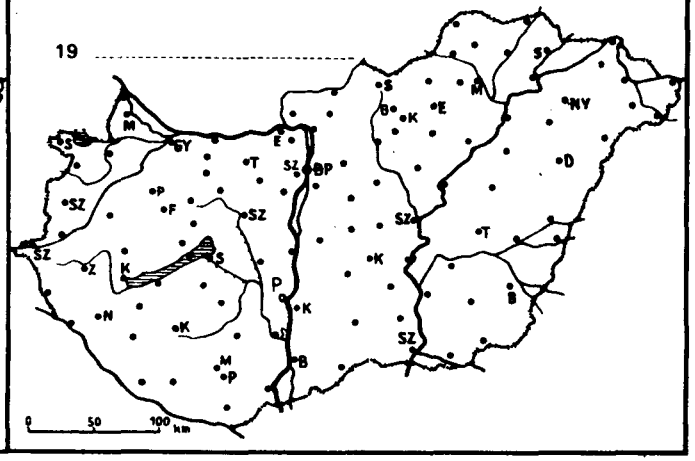

1985. IV. 28. 07.h-ig az utolsó 24 óra adatai						Előző nap napos órái
állomás	csapadék (mm)		max. hőmérséklet	min. hőmérséklet	rad. min.	
Győr	2	☁	12	7	6	8
Kapuvár	3	≡	11	6	5	4
Mosonmagyaróvár	ny	≡	12	6	6	7
Rajka	.		14	6	6	
Sopron	9		12	6	4	3
Sopronhorpács	4	☁	11	6	5	3
Káld	9		11	5	3	
Körmend	–		–	–	–	
Szentgotthárd	1	≡	9	4	2	1
Szombathely	2	≡	10	5	4	1
Lenti	–		–	–	–	
Letenye	.	☁	10	6	4	
Nagykanizsa	ny	≡	10	7	5	0
Zalaegerszeg	6	≡	10	6	5	0
Farkasgyepű	–		–	–	–	
Keszthely	2	☁	11	7	6	0
Mencshely	3		9	6	4	1
Pápa	4	≡	11	7	6	3
Sümeg	6		12	7	5	
Tihany	–		–	–	–	
Veszprém	2	≡	11	6	5	
Zirc	3	≡	11	5	2	
Fonyód	–		–	–	–	
Homokszt. györgy	.	≡	11	6	3	1
Kaposvár	–		–	–	–	
Marcali	1	☁	12	7	5	
Siófok	3		10	7	6	1
Somogyszob	ny		12	5	4	
Tab	–		–	–	–	
Bábolna	–		–	–	–	
Esztergom	–		–	–	–	
Kisbér	2	≡	13	6	3	
Komárom	4	≡	14	7	6	
Tatabánya	–		–	–	–	
Alcsútdoboz	ny	≡	14	4	3	
Dunaújváros	6		12	5	3	
Martonvásár	1	≡	14	4	2	
Mór	ny	≡	14	7	5	
Nagyhörcsökp.	–		–	–	–	
Szabadbattyán	4	≡	11	5	3	
Iregszemcse	–		–	–	–	
Lengyel	.		12	6	5	
Paks	1	≡	12	8	6	3
Szekszárd	–		–	–	–	
Árpádtető	–		–	–	–	
Mohács	–		–	–	–	
Pécs	1	≡	11	6	6	2
Siklós	ny		13	8	4	
Szigetvár	.	☁	12	7	6	
Budaörs	1	≡	13	5	2	10
Bp. Lőrinc	2		13	6	–	9
Bp. Met. Int.	2	≡	11	5	4	
Bp. Szab. hegy	1	≡	14	5	2	7
Cegléd	2		10	4	3	
Dobogókő	3	≡	13	5	3	10
Gödöllő	–		–	–	–	
Királyrét	1	≡	13	4	2	
Monor	4	≡	14	6	3	
Nagykáta	1		13	6	3	
Szentendre	1		15	5	4	

1985. IV. 28. 07.h-ig az utolsó 24 óra adatai						Előző nap napos órái
állomás	csapadék (mm)		max. hőmérséklet	min. hőmérséklet	rad. min.	
Vác	1	≡	14	5	3	
Vámosmikola	1	≡	13	5	4	9
Baja	1	≡	12	7	5	3
Bácsalmás	1		13	7	7	
Izsák	1	≡	14	6	2	
Kalocsa	1	≡	12	7	6	3
Kecskemét	1	≡	13	5	-1	2
Kiskunfélegyháza	3	▽	14	6	3	
Kiskunhalas	–		–	–	–	
Kunszentmiklós	4	≡	13	5	3	
Tiszakécske	1	≡	15	5	2	
Balassagyarmat	1		14	5	3	
Romhány	–		–	–	–	
Salgótarján	1		17	3	3	
Eger	1	≡	13	5	-1	9
Galyatető	ny	≡	9	1	1	
Gyöngyös	2		15	5	1	
Kékestető	ny	≡	8	0	-0	10
Kompolt	3		13	4	-2	10
Lőrinci	3	≡	14	5	5	
Poroszló	2	≡	13	5	4	
Jászapáti	1	≡	15	5	4	
Jászberény	1	≡	15	4	3	
Karcag	–		–	–	–	
Szolnok	ny	☁	14	4	1	6
Tiszaroff	–		–	–	–	
Túrkeve	1	≡	14	4	1	3
Kistelek	–		–	–	–	
Makó	ny		14	7	4	
Szeged	1		14	7	5	5
Szentes	1		14	6	1	
Borsodnádasd	ny		14	2	-3	
Füged	–		–	–	–	
Hidasnémeti	.		15	5	4	
Jósvafő	ny	☁	15	5	4	10
Lillafüred	ny	≡	13	4	1	
Miskolc	.	≡	14	3	2	10
Putnok	–		–	–	–	
Sárospatak	–		–	–	–	
Szendrőlád	–		–	–	–	
Tokaj	1		14	5	4	
Kisvárda	.	≡	15	3	1	8
Mátészalka	.	☁	14	2	1	
Nyíregyháza	.		13	4	1	7
Nyírlugos	–		–	–	–	
Pátyod	–		–	–	–	
Tiszabecs	.	☁	16	6	5	
Vásárosnamény	.	☁	15	3	2	
Záhony	.		15	4	3	
Berettyóújfalu	ny		12	4	2	
Debrecen	ny	≡	13	2	2	3
Hajdúdorog	–		–	–	–	
Hortobágy	–		–	–	–	
Körösszakál	.		12	4	2	
Polgár	–		–	–	–	
Békéscsaba	ny	☁	12	4	2	3
Mezőhegyes	.	☁	12	7	6	4
Orosháza	–		–	–	–	
Szarvas	ny	≡	13	5	-1	2
Szeghalom	.		13	4	3	

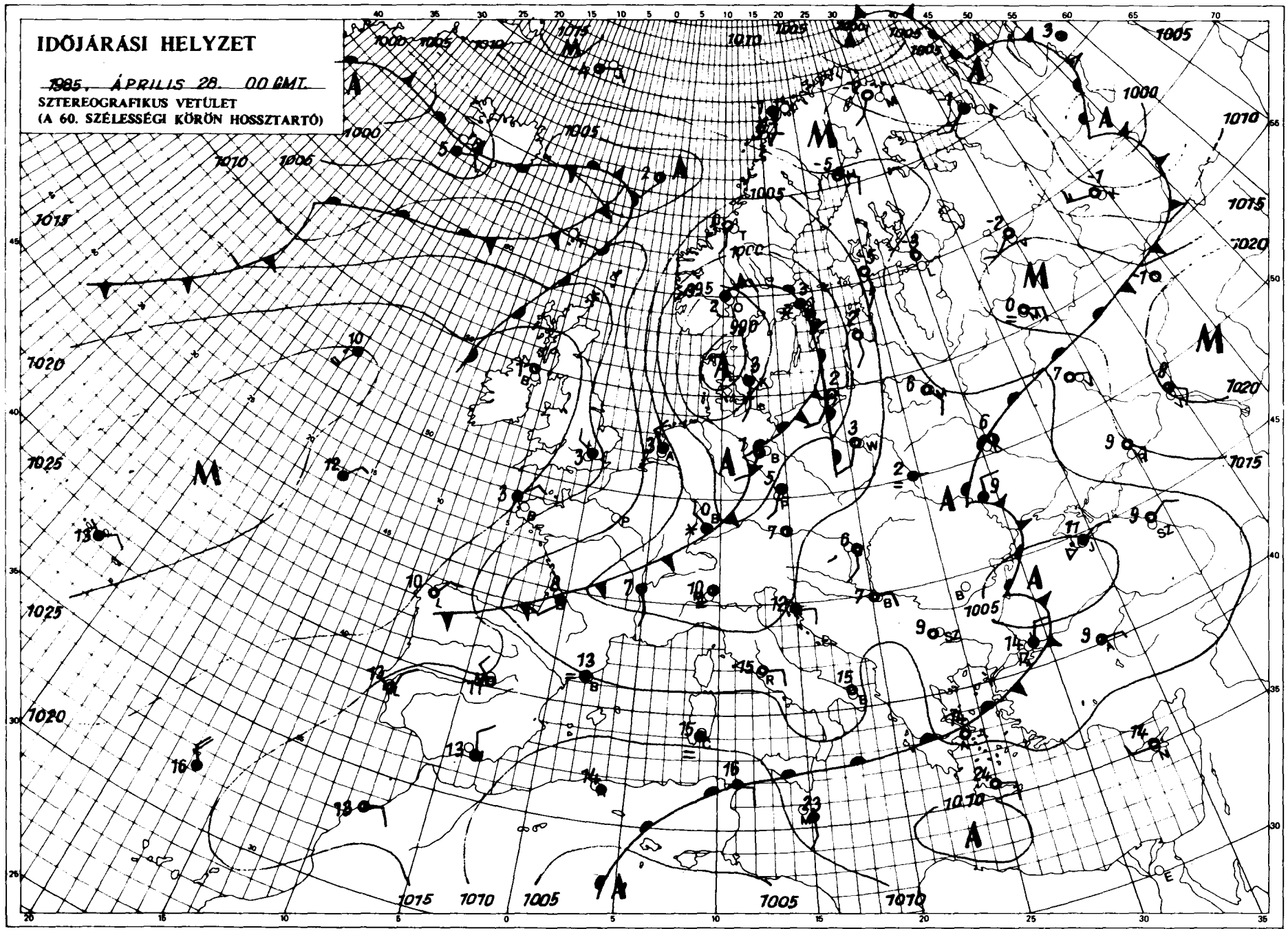

KIADJA: ORSZÁGOS METEOROLÓGIAI SZOLGÁLAT
Készíti: Központi Előrejelző Intézet Analízis- és Rövidtávú Prognózis Központja – T.: 273-018
Megjelenik naponként
Évi előfizetési díja: 2.200,- Ft. – Megrendelhető: 1024 Budapest, II., Kitaibel Pál u. 1. – T.: 353-500
Kiadásért felel: az OMSZ elnöke – Szerkesztésért felel: a KEI igazgatója

Jelmagyarázat a havi mellékletben

IDŐJÁRÁSI NAPIJELENTÉS

ЕЖЕДНЕВНЫЙ МЕТЕОРОЛОГИЧЕСКИЙ БЮЛЛЕТЕНЬ • DAILY WEATHER REPORT
BULLETIN QUOTIDIEN DE TEMPS • TÄGLICHER WETTERBERICHT

98. évfolyam 119. szám + Budapest + 1985. április 29. hétfő

Az időjárási helyzet és a várható időjárás:

Európa nagy részén változékony az időjárás. Több hullámban hüvös és váltakozó nedvességtartalmú levegő sodródik a szárazföld belseje felé. Hétfőn a hajnali órákban csaknem összefüggő felhőtakaró húzódott az Appennini-félszigettől Közép-Európán át egészen a Balti-tengerig. A felhővel borított részeken többfelé esik az eső, zápor, helyenként zivatar is kialakul, az északabbra fekvő területeken pedig havazás, hózápor is előfordul. Valószínű, hogy az elkövetkező időszakban a Kárpát-medencében folytatódik a hüvös, szeles idő.

Magyarországon vasárnap túlnyomóan borult volt az ég. Országszerte volt csapadék: eső, zápor, zivatar, illetve havazás egyaránt előfordult. A hétfő reggelig lehullott csapadék mennyisége általában 5 és 15 mm között váltakozott, helyenként azonban többet mértek. Például Túrkevén 24, Szentesen 26, Berettyóújfalun pedig 27 mm eső esett. Napközben sokfelé megerősödött, a Dunántúlon gyakran viharossá fokozódott az északnyugati szél. Vasárnap a hőmérséklet csúcsértéke északnyugaton 7, az ország középső részén 10, délkeleten viszont 19 fok körül alakult. Hétfő hajnalra 0 és +6 fokig hült le a levegő. Ma délelőtt országszerte folytatódtak a felhőátvonulások. Szórványosan esett az eső, zápor, helyenként havazott. Az északnyugati szelet időnként viharos széllökések kísérték. A hőmérséklet 11 órakor az országban 2 és 9 fok között változott.

Ma 12 órakor Budapesten a hőmérséklet 7 fok, a tengerszintre átszámított légnyomás 1004 mbar, mérsékelten emelkedik.

Várható időjárás kedd estig:

Lassanként keleten is, - legkésőbb északkeleten - felszakadozik a felhőzet, egyre kevesebb helyen várható csapadék. Holnap már hosszabb időszakokra is kisüt a nap. A gyakran változó, vonuló felhőzetből futó záporok, néhol hózápor várható. Az északnyugati szél lassanként kissé mérséklődik.

A legalacsonyabb éjszakai hőmérséklet -1, +4 fok között,
a legmagasabb nappali hőmérséklet kedden 10 fok körül valószínű.

Török Dénes s.k.

TÁVOLABBI KILÁTÁSOK SZERDÁTÓL-SZOMBATIG:

Az időszak folyamán hüvös idő várható. A hét közepén helyenként néhány órára kisüt a nap, de a hét második felében gyakran erősen megnövekszik a felhőzet és futó záporokra, esőkre számítani kell. A hét közepén a szél általában erős lesz, a szélvédett helyeken fagy kialakulhat. Legalacsonyabb hajnali hőmérséklet eleinte +1, +6 fok között, majd +5 fok körül várható. Legmagasabb nappali hőmérséklet általában 8, 13 fok között lesz, a napos helyeken 15 fok körül alakul.
Jelentős mennyiségű /legalább 5 mm napi/ csapadék az ország területének 40 százalékán várható az időszak második felében.

KÖZÉPTÁVÚ ELŐREJELZŐ CSOPORT

A hőmérséklet napi középértéke és eltérése a sokévi átlagtól /Budapest belterületén/:

1985. IV. 28.	7,8°C	-5,6°C

1871 óta ezen a napon Budapesten előfordult:

legmagasabb hőmérséklet:	28,7°C /1969/.
legalacsonyabb hőmérséklet:	1,0°C /1888/.

85.246.

LEGMAGASABB HŐMÉRSÉKLET

1985. IV. 28.

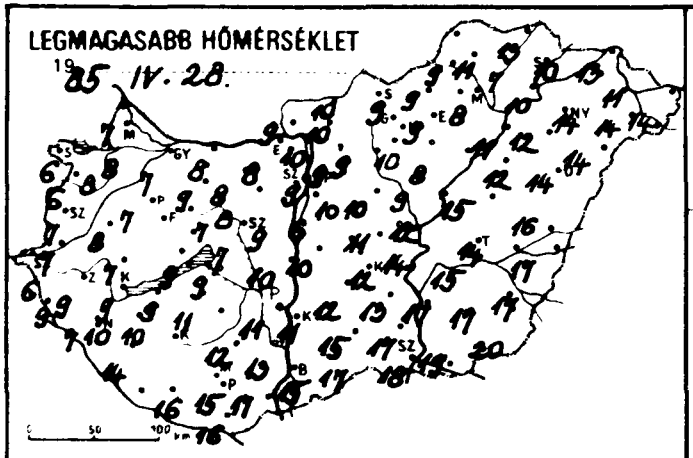

LEGALACSONYABB HŐMÉRSÉKLET

1985. IV. 29.

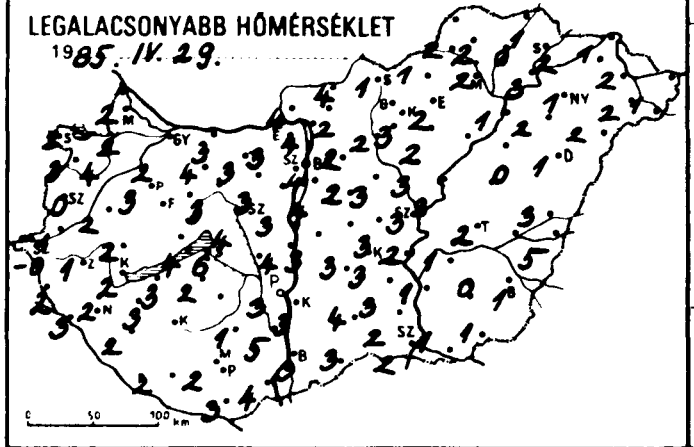

RADIÁCIÓS MINIMUM

1985. IV. 29.

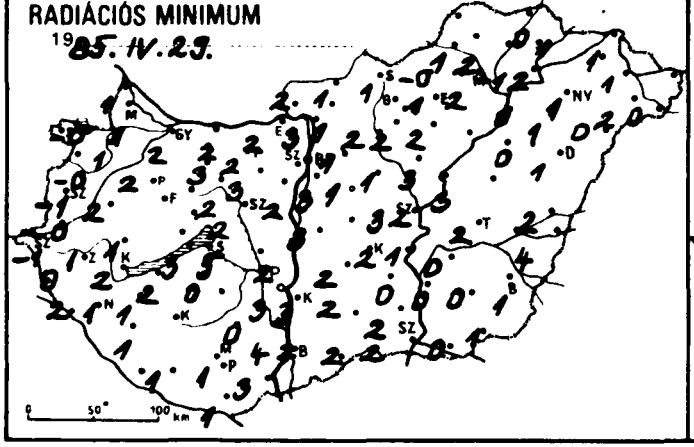

24 órás CSAPADÉKELOSZLÁS

1985. IV. 28. 7h -tól IV. 29. 7h -ig

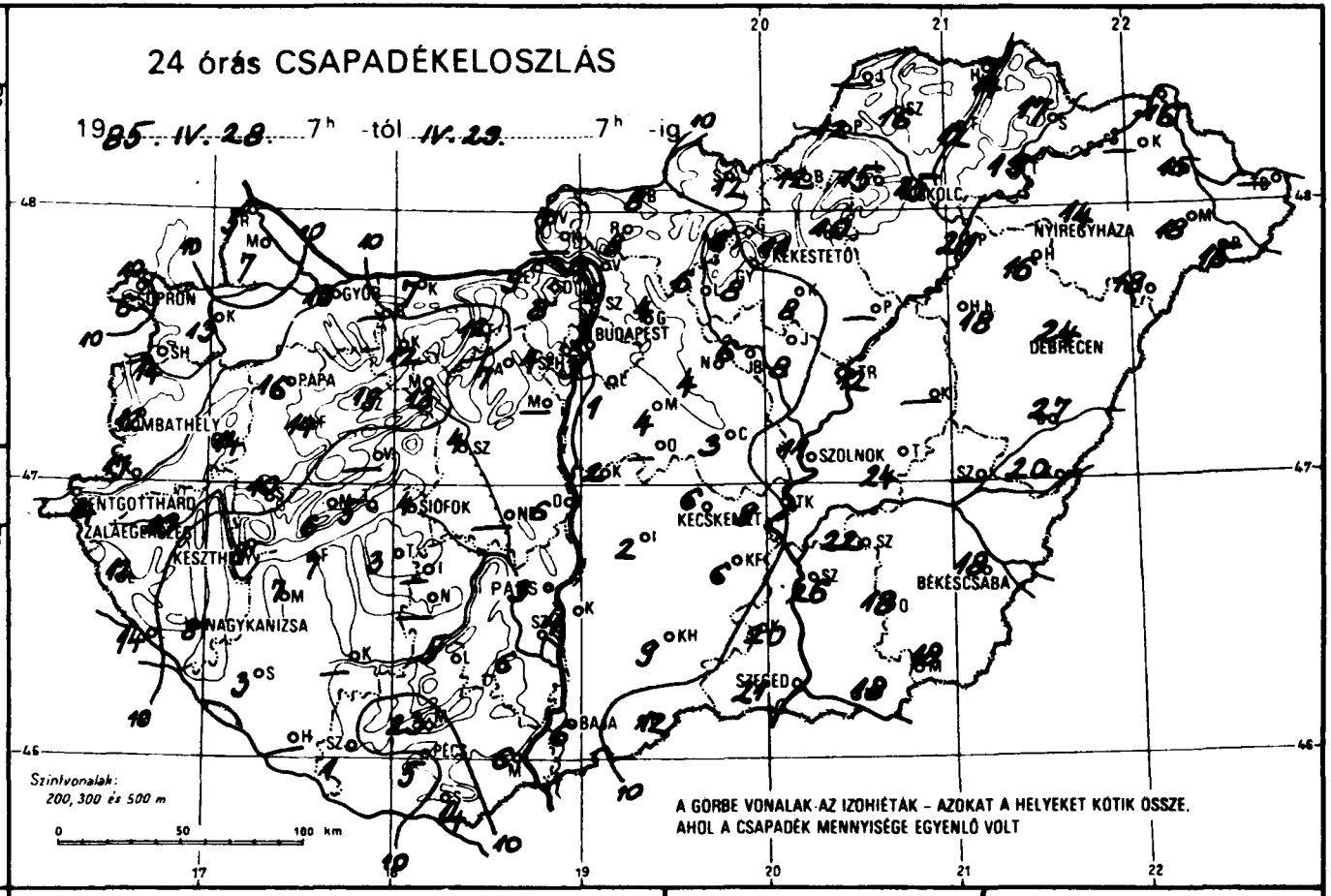

A GÖRBE VONALAK AZ IZOHIÉTÁK – AZOKAT A HELYEKET KÖTIK ÖSSZE, AHOL A CSAPADÉK MENNYISÉGE EGYENLŐ VOLT

NAPFÉNYTARTAM

1985. IV. 28.

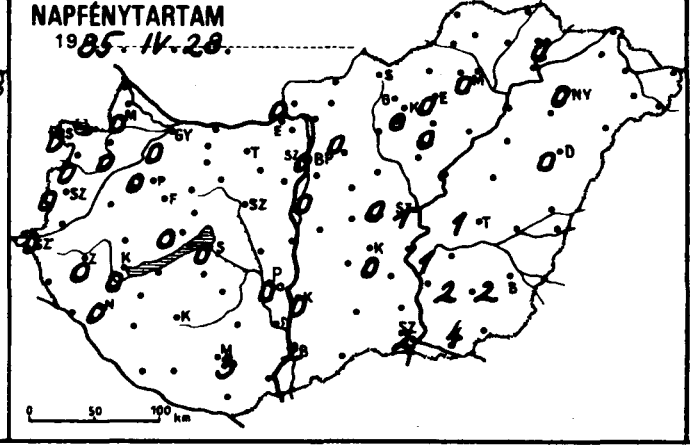

ZIVATARELOSZLÁS

1985. IV. 28. 7h – IV. 29. 7h

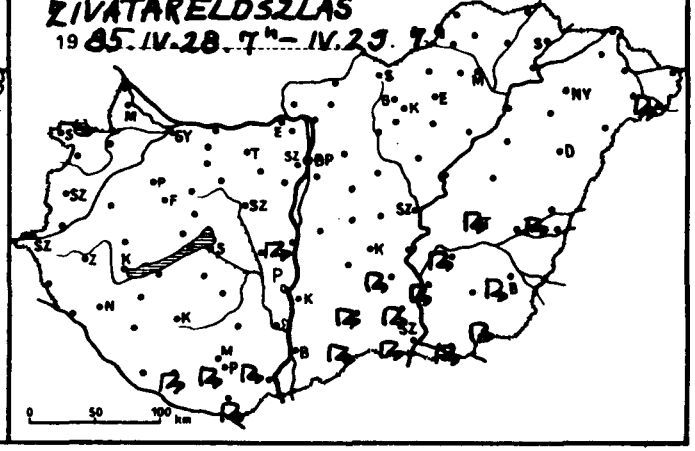

1985. IV. 29-ig az utolsó 24 óra adatai						Előző nap napos órái
állomás	csapadék (mm)		max. hőmérséklet	min. hőmérséklet	rad. min.	
Győr	10	=	7	2	2	0
Kapuvár	13		8	4	1	0
Mosonmagyaróvár	7	∩	8	2	1	
Rajka	5		7	2	1	
Sopron	6		6	2	-0	0
Sopronhorpács	14	=	6	3	-0	0
Káld	14		8	2	2	
Körmend	17	▽	7	1	-0	
Szentgotthárd	14	• ✳ ≡	6	-0	-1	0
Szombathely	12	=	7	0	-1	0
Lenti	12		9	2	0	
Letenye	14	• ✳	7	3	2	
Nagykanizsa	8	▽ =	10	2	1	0
Zalaegerszeg	10	≡	9	1	1	0
Farkasgyepű	14	✳ •	6	1	0	
Keszthely	8		9	2	2	0
Mencshely	6	✳ ▽	7	2	2	0
Pápa	16	=	7	3	2	0
Sümeg	10	• ✳	7	2	1	
Tihany	5		9	4	3	
Veszprém	–		–	–	–	
Zirc	19	✳ • –	6	2	0	
Fonyód	7		9	3	2	
Homokszt. györgy	–		–	–	–	–
Kaposvár	–		–	–	–	
Marcali	7	∩	10	3	1	
Siófok	4		9	6	5	0
Somogyszob	3		14	2	1	
Tab	3		11	2	0	
Bábolna	–		–	–	–	
Esztergom	9	=	8	3	2	
Kisbér	12		9	4	3	
Komárom	7	=	8	3	2	
Tatabánya	12	≡	8	3	2	
Alcsútdoboz	7		8	3	3	
Dunaújváros	6	⊼ ▲	10	4	2	
Martonvásár	–		9	3	2	
Mór	13	=	7	3	2	
Nagyhörcsökp.	–		–	–	–	
Szabadbattyán	4		7	4	2	
Iregszemcse	–		–	–	–	–
Lengyel	5	≈	12	1	-0	
Paks	3	▽	11	3	3	0
Szekszárd	6	▽	13	5	4	
Árpádtető	23	✳ =	11	0	-0	
Mohács	6	⊼ ≈	17	4	3	
Pécs	5	⊼ =	15	2	1	3
Siklós	14	⊼ ▲ ≈	16	3	1	
Szigetvár	1	⊼ ≈	16	2	1	
Budaörs	3	▽	9	4	4	
Bp. Lőrinc	1		6	4	3	0
Bp. Met. Int.	3		9	4	–	0
Bp. Szab. hegy	4	≅	6	0	0	
Cegléd	3		11	3	3	0
Dobogókő	8	✳ •	5	-1	-1	
Gödöllő	4		9	2	1	0
Királyrét	–		–	–	–	
Monor	4	≈	10	2	1	
Nagykáta	4		10	3	1	
Szentendre	6		10	4	3	

1985. IV. 29-ig az utolsó 24 óra adatai						Előző nap napos órái
állomás	csapadék (mm)		max. hőmérséklet	min. hőmérséklet	rad. min.	
Vác	7	≡	10	4	3	
Vámosmikola	7		9	4	2	0
Baja	6	▽ =	15	3	2	2
Bácsalmás	12	⊼	17	3	2	
Izsák	2		12	3	2	
Kalocsa	4		11	3	3	0
Kecskemét	6	▽ =	12	3	2	0
Kiskunfélegyháza	6	⊼ ▲	13	3	0	
Kiskunhalas	9	⊼ =	15	4	2	
Kunszentmiklós	2	=	10	3	3	
Tiszakécske	9	≈	14	2	1	
Balassagyarmat	8		10	4	1	
Romhány	8	▽	10	2	1	
Salgótarján	12	✳ •	9	1	1	
Eger	10		9	2	1	0
Galyatető	6	✳	3	-3	-3	
Gyöngyös	8		10	3	2	
Kékestető	11	✳ ▽	2	-3	-3	0
Kompolt	8		8	2	2	0
Lőrinci	6	=	9	2	2	
Poroszló	--		–	–	–	
Jászapáti	8	▽ ≈	9	3	3	
Jászberény	6		9	2	2	
Karcag	--		–	–	--	
Szolnok	11	▽	12	3	2	1
Tiszaroff	12	=	15	3	3	
Túrkeve	24	⊼ =	14	2	2	1
Kistelek	20	⊼ ≈	17	2	2	
Makó	18	⊼ ▲	19	1	0	
Szeged	21	⊼	18	2	2	2
Szentes	26	⊼ ▲	17	1	0	
Borsodnádasd	12	✳ • =	9	1	-0	
Fügöd	12	✳ • ≈	7	0	-1	
Hidasnémeti	14	≈	13	1	0	
Jósvafő	–		–	–	–	–
Lillafüred	15	▽ ≡	8	2	1	
Miskolc	15	=	8	2	2	0
Putnok	12	=	9	2	1	
Sárospatak	17		10	2	1	0
Szendrőlád	16	=	11	2	2	
Tokaj	19	=	10	3	2	
Kisvárda	–		–	–	–	–
Mátészalka	18	▽	14	2	2	
Nyíregyháza	14	✳ ▽	14	1	1	0
Nyírlugos	18	≈	14	2	0	
Pátyod	15	⊼	14	1	0	
Tiszabecs	–		–	–	–	
Vásárosnamény	15	=	11	2	1	
Záhony	16	✳ •	13	1	1	
Berettyóújfalu	27	⊼	16	3	2	
Debrecen	24	▽	14	1	1	0
Hajdúdorog	16	• ✳ ≈	12	2	1	
Hortobágy	18		12	0	0	
Körösszakál	20	▽	17	5	4	
Polgár	21	✳ • ≈	11	1	0	
Békéscsaba	18	⊼ =	17	1	1	2
Mezőhegyes	18	⊼	20	1	1	4
Orosháza	18	▽ ✳	17	0	0	2
Szarvas	22	⊼ =	15	1	0	1
Szeghalom	–		–	–	–	

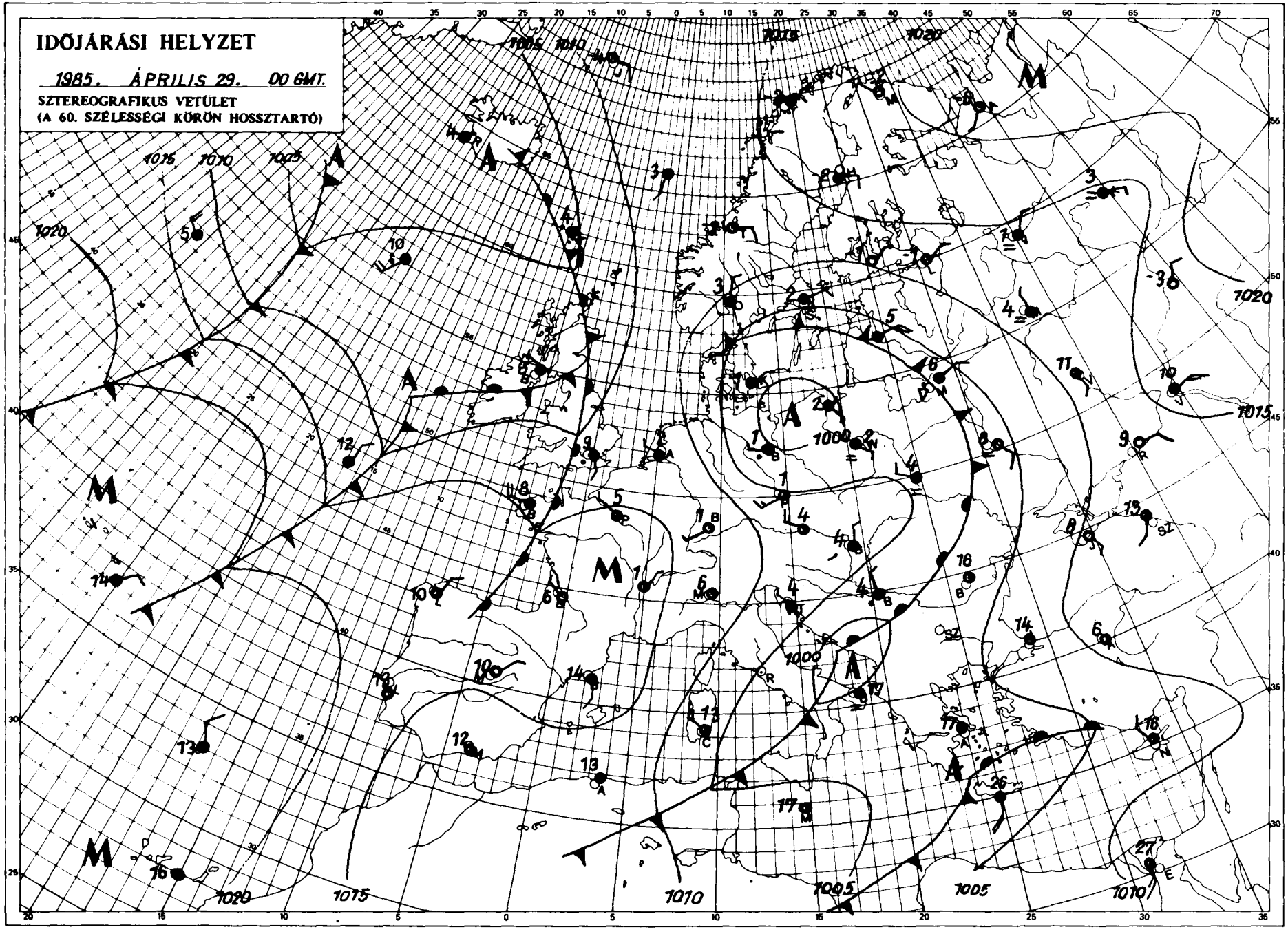

KIADJA: ORSZÁGOS METEOROLÓGIAI SZOLGÁLAT
Készíti: Központi Előrejelző Intézet Analízis- és Rövidtávú Prognózis Központja – T.: 273-018
Megjelenik naponként
Évi előfizetési díja: 2.200,-Ft. Megrendelhető: 1024 Budapest, II., Kitaibel Pál u. 1. – T.: 353-500
Kiadásért felel: az OMSZ elnöke – Szerkesztésért felel: a KEI igazgatója
Jelmagyarázat a havi mellékletben

IDŐJÁRÁSI NAPIJELENTÉS

ЕЖЕДНЕВНЫЙ МЕТЕОРОЛОГИЧЕСКИЙ БЮЛЛЕТЕНЬ · DAILY WEATHER REPORT
BULLETIN QUOTIDIEN DE TEMPS · TÄGLICHER WETTERBERICHT

98. évfolyam 120. szám + Budapest + 1985. április 30. kedd

Az időjárási helyzet és a várható időjárás:

Kontinensünk nagy részén szokatlanul hüvös, szeles időjárás uralkodik már napok óta. Középpontjával az Izland - Balti-tenger - Fekete-tenger vonal mentén nagy méretü légörvények láncolata húzódik. A több ezer kilométer átlagos átmérőjü légörvények területén viszonylag magas nedvességtartalmú, hideg levegő áramlik. Kedden délelőtt csupán a Brit-szigetek térségében volt számottevő melegedés, igazi, meleg, tavaszi idő pedig csupán a Kelet-európai alföld egy részén volt. Kedden délelőtt sokfelé esett az eső, záporeső, a Brit-szigetek, az Alpok térségében, valamint a Kelet-európai alföld délnyugati vidékén. Az emlitett légörvények helyzete alig változik, igy a Kárpát-medence térségébe szerdán is hüvös levegő érkezik.

Magyarországon hétfőn hüvös, szeles idő volt, a hőmérséklet osúcsértéke csupán 10 fok körül alakult. Általában 5, 7 órán át, keleten csak 1, 2 órán át, északnyugaton viszont közel 10 órán át sütött a nap. Országszerte hullott kisebb-nagyobb mennyiségü csapadék, általában jelentéktelen mennyiségü, a Tiszántúlon viszont jobbára 5, 10 mm közötti mennyiségü csapadék hullott. Eső, záporeső, havas eső, havazás, hózápor egyaránt előfordult. Az északnyugati szél sebessége helyenként elérte az óránkénti 80 kilométert. Kedd hajnalra általában -1, +5 fok közé, a szélvédett délnyugati országrészben többfelé -2 fokig hült le a levegő. Délelőtt a felhőátvonulást szórványos záporeső, a hegyekben egy-egy futó hózápor kisérte. A hőmérséklet 11 órakor 6, 11 fok között volt.

Ma 12 órakor Budapesten a hőmérséklet 9 fok, a tengerszintre átszámitott légnyomás 1008 mbar, alig változik.

Várható időjárás szerda estig:

Folytatódik az évszakhoz képest hüvös idő. Éjszakára átmenetileg csökken, majd szerdán napközben ismét megnövekszik a felhőzet és szórványosan kisebb esőre, záporra, néhol jelentéktelen hózáporra lehet számitani. Élénk, gyakran erős nyugati, északnyugati szél várható.

A legalacsonyabb éjszakai hőmérséklet: általában 0 és +5 fok között alakul, de néhány szélvédett helyen gyenge fagy is lesz.
A legmagasabb nappali hőmérséklet szerdán: 9 és 14 fok között valószinü.

Németh Lajos s.k.

A hőmérséklet napi középértéke és eltérése a sokévi átlagtól /Budapest belterületén/:

1985. IV. 29.	5,4°C	-8,2°C

1871 óta ezen a napon Budapesten előfordult

legmagasabb hőmérséklet:	29,9°C /1934/,
legalacsonyabb hőmérséklet:	1,5°C /1874/.

85.247.

LEGMAGASABB HŐMÉRSÉKLET

19 85. IV. 29.

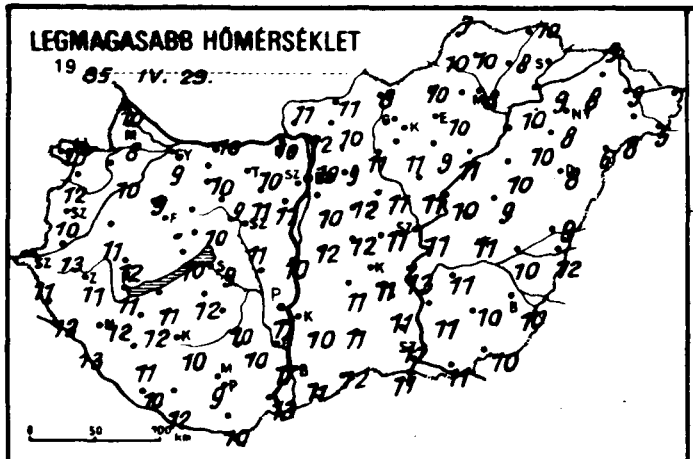

LEGALACSONYABB HŐMÉRSÉKLET

19 85. IV. 30.

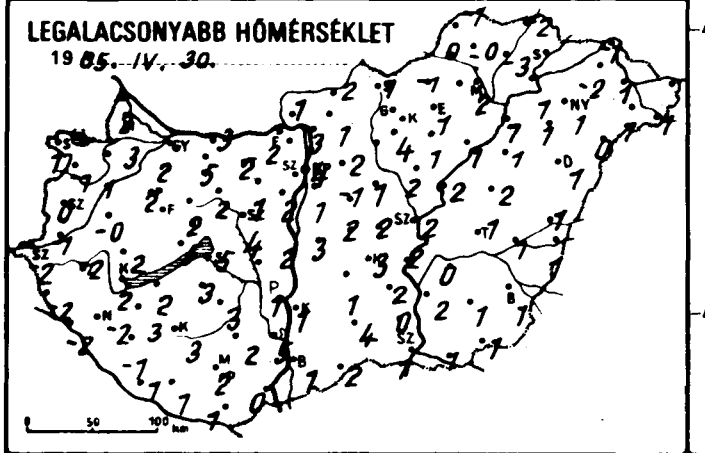

RADIÁCIÓS MINIMUM

19 85. IV. 30.

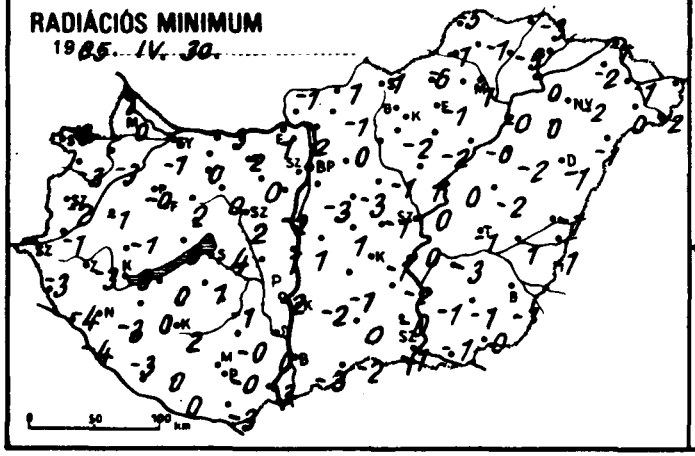

24 órás CSAPADÉKELOSZLÁS

19 85. IV. 29. 7 h -tól IV. 30. 7 h -ig.

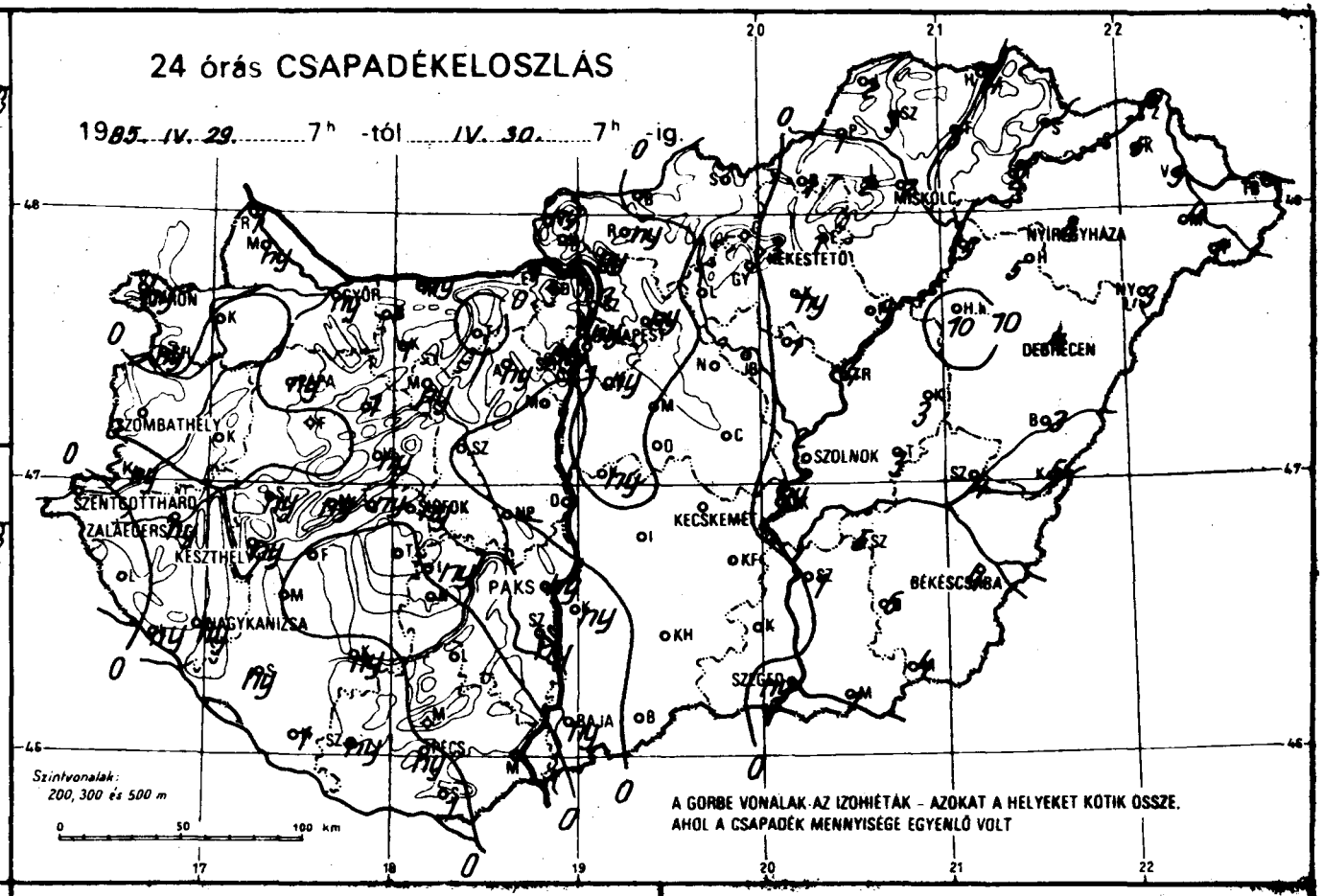

NAPFÉNYTARTAM

19 85. IV. 29.

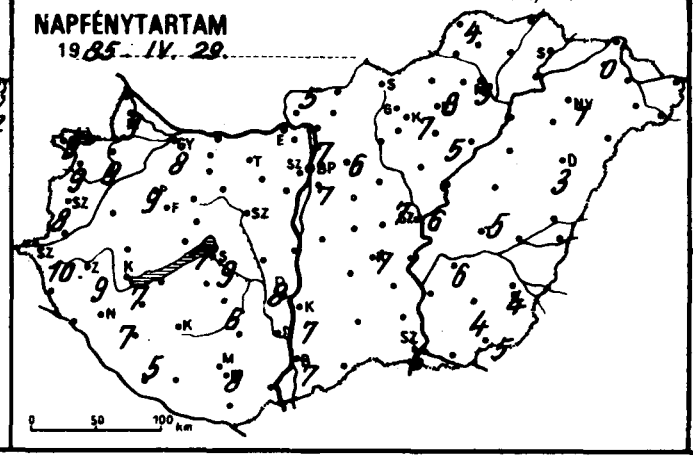

19

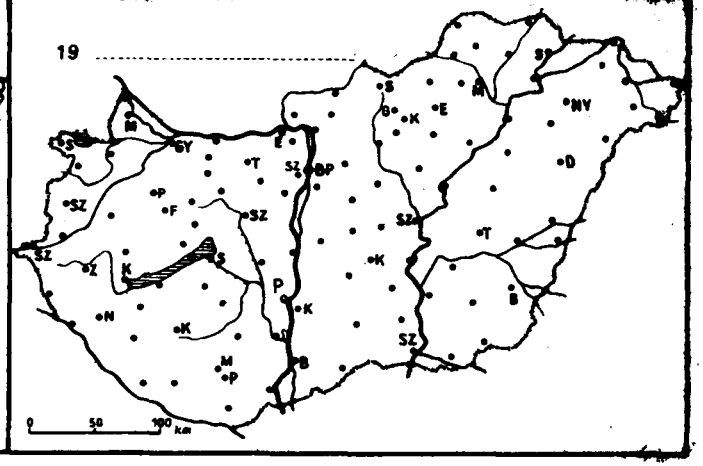

85.IV.30.^{h} 19_____07^{h}-ig az utolsó 24 óra adatai

állomás	csapadék (mm)		max. hőmérséklet	min. hőmérséklet	rad. min.	Előző nap napos órái
Győr	ny	⊽	9	2	-1	8
Kapuvár	•	⌓	10	1	-3	9
Mosonmagyaróvár	ny		8	3	0	9
Rajka	1	✱	10	2	1	
Sopron	ny	⊽	10	1	-3	9
Sopronhorpács	ny	✱	12	-1	-3	9
Káld	•		11	-0	-1	
Körmend	ny	✱	13	-1	-1	
Szentgotthárd	•	⌴	11	-2	-3	10
Szombathely	•	⌴	10	0	-2	8
Lenti	•	⌴	12	-2	-4	
Letenye	ny	✱ ⌴	13	-2	-4	
Nagykanizsa	ny	⊽ ⌓	12	-2	-3	7
Zalaegerszeg	ny	⊽ ⌴	11	-2	-3	9
Farkasgyepű	•		7	1	0	
Keszthely	ny	⊽ ⌓	11	2	0	7
Mencshely	ny	✱	9	2	1	7
Pápa	ny	⊽ ⌓	9	2	-0	9
Sümeg	ny	⊽	12	2	-1	
Tihany	ny	,	11	5	3	
Veszprém	ny	✱	10	2	2	
Zirc	1	✱	7	1	1	
Fonyód	•		11	2	0	
Homokszt. györgy	1	⊽ ⌓	10	1	0	5
Kaposvár	ny		10	3	2	
Marcali	•	⌓	12	3	0	
Siófok	ny	⊽	9	5	4	9
Somogyszob	ny	⊽	11	-1	-3	
Tab	•		12	3	1	
Bábolna	-		-	-	-	
Esztergom	1	⊽ =	10	2	1	
Kisbér	1	✱ =	10	5	0	
Komárom	ny		10	-3	3	
Tatabánya	•		10	2	2	
Alcsútdoboz	ny	⊽ =	11	1	0	
Dunaújváros	•		10	2	1	
Martonvásár	•		11	2	-2	
Mór	ny	=	9	2	0	
Nagyhörcsökp.	-		-	-	-	
Szabadbattyán	•		11	4	2	
Iregszemcse	ny	✱	10	3	-1	6
Lengyel	•		10	2	-0	
Paks	ny	⊽	11	1	-2	8
Szekszárd	ny	⊽	11	5	0	
Árpádtető	•		8	2	-1	
Mohács	•	⌴	13	0	-3	
Pécs	ny	⊽	9	2	-0	8
Siklós	1		10	1	-3	
Szigetvár	ny	=	12	1	0	
Budaörs	1	⊽	10	2	0	
Bp. Lőrinc	ny	⊽	10	1	-3	7
Bp. Met. Int.	ny	⊽ ✱	10	4	-	7
Bp. Szab. hegy	ny	⊽ =	8	1	0	
Cegléd	•		11	2	-1	7
Dobogókő	-		-	-	-	
Gödöllő	ny	✱	9	2	0	6
Királyrét	-		-	-	-	
Monor	•	⌴	12	-1	-3	
Nagykáta	•		11	1	-1	
Szentendre	3		12	3	2	

85.IV.30.^{h} 19_____07^{h}-ig az utolsó 24 óra adatai

állomás	csapadék (mm)		max. hőmérséklet	min. hőmérséklet	rad. min.	Előző nap napos órái
Vác	ny	=	12	3	2	
Vámosmikola	ny		11	1	-1	5
Baja	ny	⊽	11	1	-3	7
Bácsalmás	•		12	2	-2	
Izsák	•		11	1	-1	
Kalocsa	ny	⌴	10	1	-2	7
Kecskemét	•		11	3	-1	7
Kiskunfélegyháza	•	⌴	11	2	-2	
Kiskunhalas	•	⌓	11	4	0	
Kunszentmiklós	ny	, =	12	3	1	
Tiszakécske	ny	, =	13	2	0	
Balassagyarmat	•	⌓	11	2	1	
Romhány	ny	✱	10	1	-1	
Salgótarján	•		8	1	1	
Eger	1	≈	10	1	-1	8
Galyatető	-		-	-	-	
Gyöngyös	•	⌴	11	4	-2	
Kékestető	3	⊽ ≡	2	-4	-5	7
Kompolt	ny	, ⌓	9	1	-2	5
Lőrinci	•		11	1	-2	
Poroszló	3	⌴	11	1	-0	
Jászapáti	1		11	2	1	
Jászberény	•	⌓	10	1	-0	
Karcag	3	✱ =	9	2	-2	
Szolnok	2	⊽	11	2	0	6
Tiszaroff	4	=	10	2	0	
Túrkeve	3	✱	11	1	-1	5
Kistelek	•		11	0	-0	
Makó	1	⊽ =	11	1	-1	
Szeged	ny		11	1	-1	6
Szentes	1		11	2	-1	
Borsodnádasd	1	✱	10	-1	-6	
Fügöd	3	⌴	8	-3	-5	
Hidasnémeti	4	✱ . =	10	-2	-3	
Jósvafő	2	✱	7	-1	-5	4
Lillafüred	2		9	1	-1	
Miskolc	2	⊽	8	2	1	3
Putnok	1	=	10	0	-1	
Sárospatak	-		-	-	-	-
Szendrőlád	3	✱ ⌴	10	-0	-1	
Tokaj	2	=	9	1	-0	
Kisvárda	5	=	8	-2	-2	0
Mátészalka	4	✱ ⌴	8	1	-0	
Nyíregyháza	4	⊽ ⌴	8	1	-2	1
Nyírlugos	3	⌴	6	0	-1	
Pátyod	1	⌴	5	-1	-2	
Tiszabecs	-		-	-	-	-
Vásárosnamény	5	⌓	9	1	-1	
Záhony	8	✱ • ⌴	9	-1	-1	
Berettyóújfalu	3	✱	9	1	-1	
Debrecen	4	⊽	8	1	-1	3
Hajdúdorog	5		8	1	0	
Hortobágy	10	✱	10	1	-2	
Körösszakál	5	✱	12	1	-1	
Polgár	5	⊽ =	10	1	-0	
Békéscsaba	4	⊽ ⌴	10	1	-1	4
Mezőhegyes	4	✱ ⌓	10	1	0	5
Orosháza	5	✱ .	10	1	-1	4
Szarvas	5	⊽ ⌴	11	0	-3	6
Szeghalom	4	✱	10	1	1	

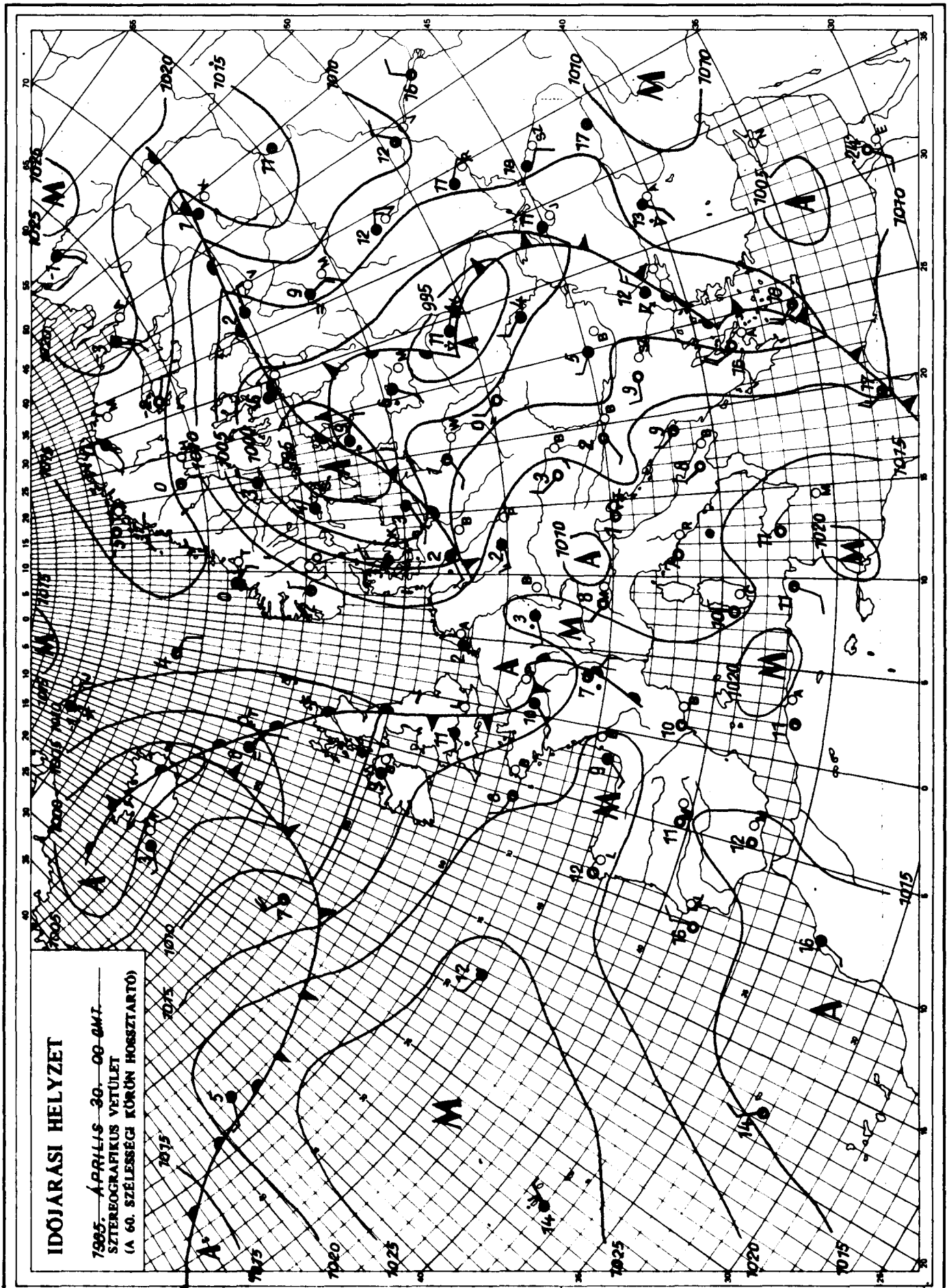

KIADJA: ORSZÁGOS METEOROLÓGIAI SZOLGÁLAT
Készíti: Központi Előrejelző Intézet Analízis- és Rövidtávú Prognózis Központja – T.: 273-018
Megjelenik naponként
Évi előfizetési díja: 2.200,- Ft. – Megrendelhető: 1024 Budapest, II., Kitaibel Pál u. 1. – T.: 353-500
Kiadásért felel: az OMSZ elnöke – Szerkesztésért felel: a KEI igazgatója

Jelmagyarázat a havi mellékletben

QC989.H9 I32

ORSZÁGOS METEOROLÓGIAI SZOLGÁLAT

KÖZPONTI ELŐREJELZŐ INTÉZETE



IDŐJÁRÁSI ESEMÉNYEK NAPTÁRA

CALENDAR OF WEATHER PHENOMENA

1985. április

Az Időjárási Napijelentés havi melléklete

IDŐJÁRÁSI ESEMÉNYEK NAPTÁRA

Dátum – *Date*	Az időjárási jelenség leírása *Description of the weather phenomena*	Az időjárási esemény előidézője *Caused by*	Érkező légtömeg *Air-masses arriving*
1.	Szórványos eső, zápor, viharos északnyugati szél	hidegfront: belép: március 31-én 21^h-kor NW-en kilép: április 1-én 9^h-kor NE-en	
2-3.	Eső, zápor, zivatar	hidegfront: belép: 19^h-kor W-en kilép: 3-án 8^h-kor E-en	Mm
6-7.	Elszórtan záporok	hidegfront: belép: 23^h-kor NW-en kilép: 7-én 10^h-kor E-en	Mm
8-9.	Eső, zápor	hidegfront: belép: 21^h-kor NW-en kilép: 9-én 8^h-kor E-en	Mm
10.	Eső, zápor, zivatar	regionális ciklon-tevékenység a Kárpát-medencében 15^h-tól 22^h-ig	
10-11.	Eső, zápor, zivatar	hidegfront: belép: 23^h-kor NW-en kilép: 11-én 6^h-kor E-en	Mm
12.	Zápor, zivatar	hidegfront: belép: 9^h-kor NW-en kilép: 23^h-kor E-en	Mm
14.	Eső, zápor	hidegfront: belép: 2^h-kor W-en kilép: 22^h-kor E-en	Mm
17-19.	Esők	a Kárpát-medencétől északnyugatra lévő anticiklon és a délre lévő ciklon peremén konvergencia zóna 17-én 7^h-tól 19-én 8^h-ig	
24.	Esők, hózáporok	hidegfront: belép: 2^h-kor NW-en kilép: 19^h-kor E-en	Am
28.	Eső, zápor, zivatar, jégeső hózápor, havazás	hidegfront: belép: 11^h-kor NW-en kilép: 21^h-kor SE-en	Am

Arktikus szárazföldi és tengeri (Ac és Am): mérsékeltövi szárazföldi és tengeri (Mc és Mm): szubtrópusi szárazföldi és tengeri (Tc és Tm): helyi vagy lokális (H).

Az időjárási esemény budapesti jellemzői — *Characteristics of the Weather Phenomena observed at Budapest*						
Időpont — *Time in MEZ*	Változások — *Changes in*			Maximális széllökés (m/s) és időpontja *Maximum gusts observed (m/s) at*	Csapadék mennyisége (mm) és alakja *Amount and form of precipitation*	Megjegyzés — *Remarks*
	Hőmérséklet (fok/idő) *Temperature (degress/period)*	Légnedvesség (%/idő) *Humidity (%/period)*	Szélirány *Wind-direction*			
4^{10}	$-2/1^{h}$	+13/30p	SW-NW	10,0 4^{10} NW	0,0	
22^{30}	⊞	-10/20p	-	22,5 22^{41} NW	ny ∴	⊞ elmosódott
5^{00}	⊞	-5/10p	W-NNW	12,5 5^{10} NNW	0,0	⊞ elmosódott
					1,4∴	Budapesti átvonulás elmosódott
					ny ●	
4^{00}	⊞	-10/20p	-	12,0 4^{00} NNW	ny ∴	
20^{00}	⊞	⊞	W-N	10,0 20^{10} N	0,1∴	⊞ elmosódott
5^{50}	⊞	-20/30p	W-N	11,0 5^{55} N	3,8 ●	⊞ elmosódott
					1,0 ●	
6^{00}	⊞	-15/10p	W-N	11,0 6^{50} N	0,3 ●	⊞ elmosódott
15^{00}	$-3/10^{h}$	⊞	-	16,0 15^{05} NNW	3,0 ∴	⊞ elmosódott

Arctic maritime (Am): Arctic continental (Ac): Polar maritime (Mm): Polar continental (Mc): Tropical maritime (Tm): Tropical continental (Tc): Local air mass (H).

AZ IDŐJÁRÁSI NAPIJELENTÉS TÉRKÉPEIN ÉS TÁBLÁZATÁN ALKALMAZOTT METEOROLÓGIAI JELEK MAGYARÁZATAI:

- ∞ száraz légköri homály
- ═ párás levegő
- ≡ köd
- V finom, kristályos zuzmara
- ∀ durva, szemcsés zuzmara
- harmat
- dér
- szitálás
- eső
- záporeső
- ónos szitálás, vagy ónos eső
- ▲ jégeső
- havas eső
- havazás /hótérképen hófoltok/
- hózápor
- villámlás
- zivatar
- zivatar jégesővel
- porvihar
- hófuvás talajon
- hófuvás magasban is

ny csapadéknyom /0,4 vagy ennél kisebb mennyiségü eső vagy hó/
l vagy *lep.* hólepel /0,5 cm-nél vékonyabb hóréteg/
b hóbucka /egyenetlen vastagságu összefüggő hóréteg/

AZ ÁLLOMÁS HELYÉN LÉVŐ KARIKÁK JELENTÉSEI:

○ felhőtlen ég, ◔ derült ég, ◑ közepesen felhős ég, ● borult ég

2,5 m/s, gyenge — 5 m/s, mérsékelt — 10 m/s, élénk — 15 m/s, erős — 20 m/s viharos

25 m/s, vagy annál erősebb szél /orkán/
a szél abból az irányból fúj, amerre a szélzászló rúdja mutat.

" A " alacsony nyomásu légköri képződmény /ciklon/.
" M " magas nyomásu légköri képződmény /anticiklon/.

Az egyenlő légnyomásu helyeket összekötő folytonos vonalak az *izobárok*, ezek végén lévő szám a nyomásértéket jelöli mbar-ban.

hideg front, — okluziós front
meleg front, — stacionér front /nem mozog/

A frontok abban az irányban mozognak, amerre a fogak mutatnak.

H QC989.H9 I32

IDŐJÁRÁSI NAPIJELENTÉS

ЕЖЕДНЕВНЫЙ МЕТЕОРОЛОГИЧЕСКИЙ БЮЛЛЕТЕНЬ · DAILY WEATHER REPORT
BULLETIN QUOTIDIEN DE TEMPS · TÄGLICHER WETTERBERICHT
~~98. évfolyam 121. szám. · Budapest · 1985. május 1. szerda~~

Az időjárási helyzet és a várható időjárás:

A Földközi-tengert övező országokban csöndes, napos, tavaszias meleg az idő. A szárazföld nagy részén ugyanakkor hüvös van, felhős, változékony, gyakran csapadékos az időjárás. Igen nagy méretü ciklon alakult ki Európa légkörében. A légörvény területén hüvös, nedves léghullámok haladnak igen nagy sebességgel az Atlanti-óceán felől érintve csaknem az egész szárazföldet. Szinte egymást érik az újabb és újabb felhőtömbök, amelyek esőt, záport, hózáport, vagy havazást okoznak. Ma reggel a Balti-tenger környékén és a Kárpátokban esett a hó sokfelé. A Brit-szigetekről, a Benelux-államokból, az Alpok térségéből, valamint a Szovjetunió középső vidékeiről esőt, záport jelentettek. Lényegesen nem változik holnap sem Közép-Európa időjárása. Felhős, hüvös lesz és csapadék is várható.

Kedden Magyarország nagy részén több órán át sütött a nap. Voltak azonban erősen felhős, vagy borult vidékek is. Sokfelé esett az eső, néhány helyen zivatar is kialakult. A ma reggel mért csapadékmennyiség általában csapadéknyom és 5 mm között volt, de Salgotarjánból 8 mm-t jelentettek. Sokfelé fújt erős, néhol viharos északnyugati szél. A hőmérséklet csúcsértéke 7 és 17 fok között volt, az északi, északkeleti megyékben volt hüvösebb. Éjszaka 0, +7 fokig hült le a levegő. Délelőtt többfelé kisütött a nap, 1-2 helyen futó zápor is előfordult. Sok helyen fújt erős, néhol viharos délnyugati, nyugati szél. A hőmérséklet 11 órakor 10 és 14 fok között volt az országban.

Ma 12 órakor Budapesten a hőmérséklet 11 fok, a tengerszintre átszámitott légnyomás 1008 mbar, nem változik.

Várható időjárás csütörtök estig:

Általában erősen felhős idő lesz.
Esőre, záporra továbbra is számitani kell.
A viharos nyugati szél estére mérséklődik, csütörtökön csak erős délnyugati széllökések várhatók.
Várható legalacsonyabb éjszakai hőmérséklet: általában 2 és 7, legmagasabb nappali hőmérséklet csütörtökön: 9 és 17 fok között valószinü.

LIBRARY
AUG 9 1985
N.O.A.A.
U.S. Dept. of Commerce

Pálmási Judit s.k.

A hőmérséklet napi középértéke és eltérése a sokévi átlagtól /Budapest belterületén/:

1985. IV. 30. 6,7°C -7,4°C

1871 óta ezen a napon Budapesten előfordult

legmagasabb hőmérséklet: 29,5°C /1934/,
legalacsonyabb hőmérséklet: 1,5°C /1874/.

85.257.

LEGMAGASABB HŐMÉRSÉKLET

19 85. V. 30.

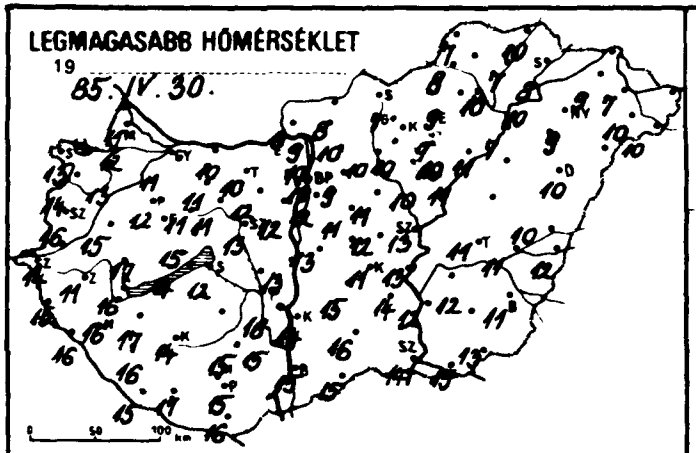

LEGALACSONYABB HŐMÉRSÉKLET

19 85. V. 1.

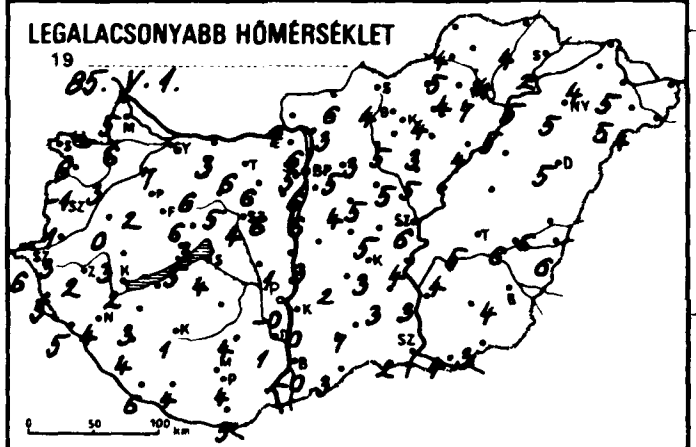

RADIÁCIÓS MINIMUM

19 85. V. 1.

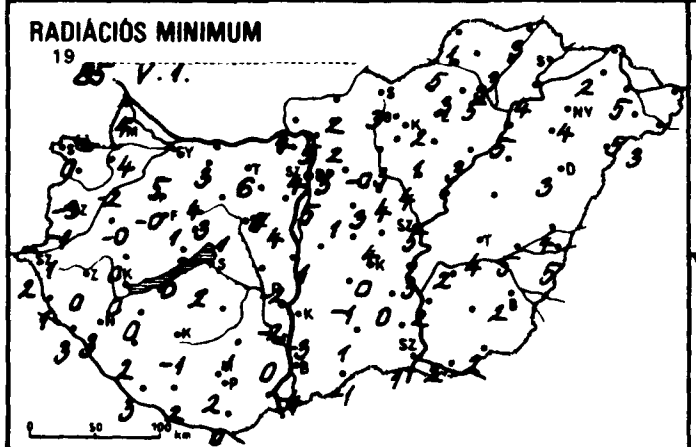

24 órás CSAPADÉKELOSZLÁS

19 85. IV. 30. 7h -tól V. 1. 7h -ig.

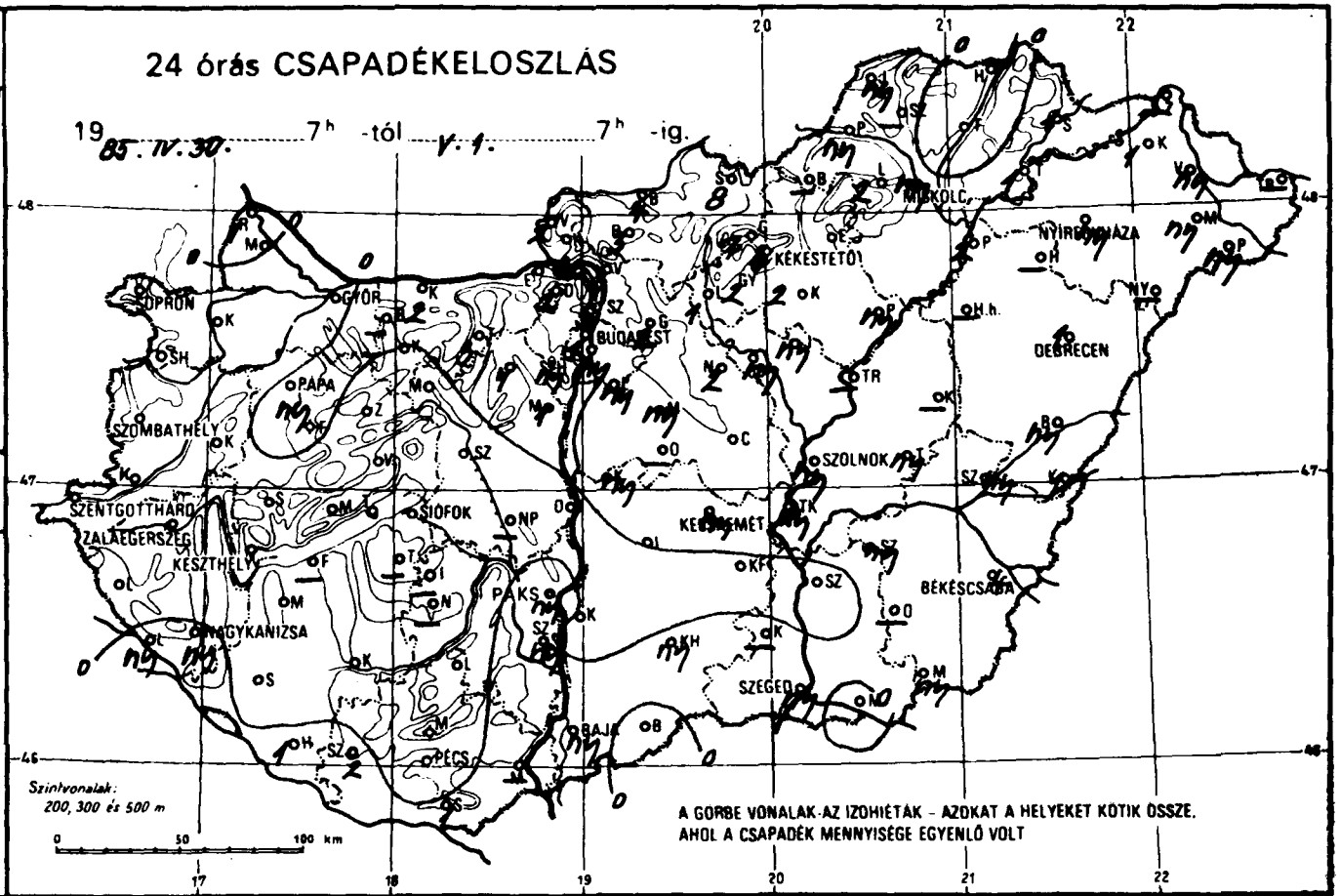

A GÖRBE VONALAK AZ IZOHIÉTÁK – AZOKAT A HELYEKET KÖTIK ÖSSZE, AHOL A CSAPADÉK MENNYISÉGE EGYENLŐ VOLT

NAPFÉNYTARTAM

19 85. IV. 30.

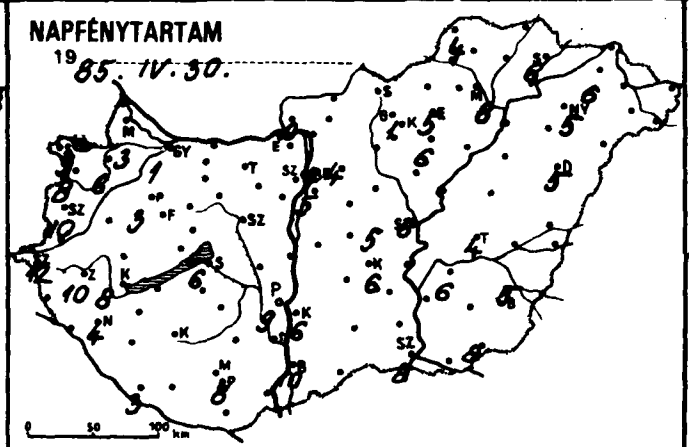

ZIVATARELOSZLÁS

19 85. IV. 30. 7h – V. 1. 7h

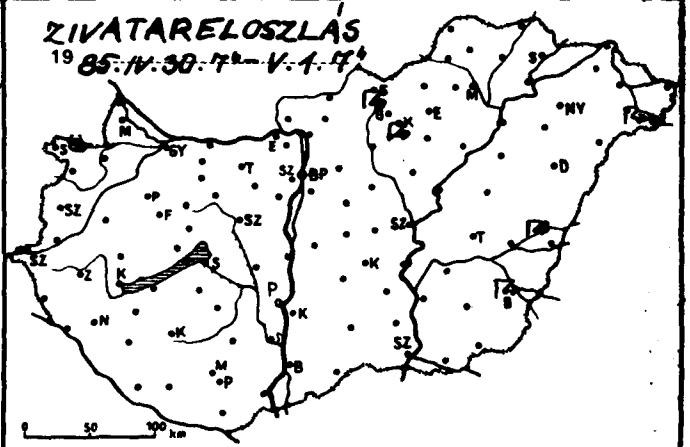

1985.V.1.-07 h-ig az utolsó 24 óra adatai						Előző nap napos órái
állomás	csapadék (mm)		max. hőmérséklet	min. hőmérséklet	rad. min.	
Győr	.		11	7	5	1
Kapuvár	.		13	3	-2	6
Mosonmagyaróvár	.		12	6	4	3
Rajka	1		11	5	4	
Sopron	.		13	6	0	9
Sopronhorpács	.		14	-1	-3	8
Káld	.		15	0	-0	
Körmend	.		-	3	1	
Szentgotthárd	.		14	6	2	12
Szombathely	.		16	1	-1	10
Lenti	.		15	5	1	
Letenye	ny		16	5	3	
Nagykanizsa	ny		16	4	3	4
Zalaegerszeg	.		11	2	0	10
Farkasgyepű	-		-	-	-	-
Keszthely	.		16	2	0	8
Mencshely	.		12	4	-2	6
Pápa	ny		12	2	-0	3
Sümeg	.		17	3	0	
Tihany	.		14	5	0	
Veszprém	.		15	3	2	
Zirc	.		11	6	1	
Fonyód	-		-	-	-	-
Homokszt. györgy	1		15	6	3	3
Kaposvár	.		14	1	-1	
Marcali	.		17	3	0	
Siófok	.		12	4	2	6
Somogyszob	.		16	4	2	
Tab	-		-	-	-	-
Bábolna	-		-	-	-	-
Esztergom	-		-	-	-	-
Kisbér	.		11	6	4	
Komárom	2		10	3	3	
Tatabánya	3		10	6	6	
Alcsútdoboz	1		12	6	5	
Dunaújváros	.		13	1	-2	
Martonvásár	1		12	6	4	
Mór	.		11	5	3	
Nagyhörcsökp.	-		-	-	-	-
Szabadbattyán	.		13	4	1	
Iregszemcse	-		-	-	-	-
Lengyel	.		15	4	1	
Paks	ny		16	-0	-2	9
Szekszárd	ny		15	1	0	
Árpádtető	.		13	4	-1	
Mohács	-		-	-	-	-
Pécs	.		15	4	2	8
Siklós	1		16	5	0	
Szigetvár	2		17	4	2	
Budaörs	1		11	6	5	
Bp. Lőrinc	ny		12	6	5	5
Bp. Met. Int.	ny		10	6	-	4
Bp. Szab. hegy	ny		8	3	2	
Cegléd	.		12	5	4	5
Dobogókő	2		3	1	1	
Gödöllő	2		9	5	3	4
Királyrét	3		8	4	3	
Monor	ny		11	4	1	
Nagykáta	2		11	5	3	
Szentendre	5		10	5	4	

1985.V.1.-07 h-ig az utolsó 24 óra adatai						Előző nap napos órái
állomás	csapadék (mm)		max. hőmérséklet	min. hőmérséklet	rad. min.	
Vác	3		9	6	5	
Vámosmikola	2		8	4	4	0
Baja	ny		15	-0	-4	10
Bácsalmás	.		15	3	-1	
Izsák	.		15	2	-1	
Kalocsa	.		14	0	-3	6
Kecskemét	ny		11	3	0	6
Kiskunfélegyháza	.		14	3	0	
Kiskunhalas	ny		16	7	1	
Kunszentmiklós	ny		13	3	1	
Tiszakécske	ny		13	4	3	
Balassagyarmat	4		8	6	2	
Romhány	3		10	3	2	
Salgótarján	8		7	4	3	
Eger	.		9	4	2	5
Galyatető	1		1	-2	-2	
Gyöngyös	2		10	5	3	
Kékestető	4		0	-2	-2	1
Kompolt	2		10	3	1	6
Lőrinci	1		10	3	-0	
Poroszló	ny		11	4	3	
Jászapáti	ny		11	5	4	
Jászberény	ny		10	5	4	
Karcag	-		-	-	-	-
Szolnok	ny		13	6	5	6
Tiszaroff	-		-	-	-	-
Túrkeve	ny		11	5	4	4
Kistelek	-		-	-	-	-
Makó	.		15	4	2	
Szeged	ny		14	2	1	8
Szentes	.		12	3	2	
Borsodnádasd	-		-	-	-	-
Fügöd	.		7	4	3	
Hidasnémeti	.		10	4	3	
Jósvafő	ny		7	4	1	4
Lillafüred	2		9	4	3	
Miskolc	ny		10	7	5	8
Putnok	ny		8	5	5	
Sárospatak	1		8	2	-	6
Szendrőlád	-		-	-	-	-
Tokaj	1		10	5	4	
Kisvárda	1		9	4	2	6
Mátészalka	ny		10	5	5	
Nyíregyháza	ny		9	5	4	5
Nyírlugos	-		-	-	-	-
Pátyod	ny		10	4	3	
Tiszabecs	-		-	-	-	-
Vásárosnamény	ny		7	5	5	
Záhony	-		-	-	-	-
Berettyóújfalu	ny		10	6	4	
Debrecen	1		10	5	3	5
Hajdúdorog	-		-	-	-	-
Hortobágy	-		-	-	-	-
Körösszakál	1		12	6	5	
Polgár	2		7	5	5	
Békéscsaba	4		11	4	2	5
Mezőhegyes	ny		13	3	2	8
Orosháza	-		-	-	-	-
Szarvas	ny		12	4	2	6
Szeghalom	ny		11	6	5	

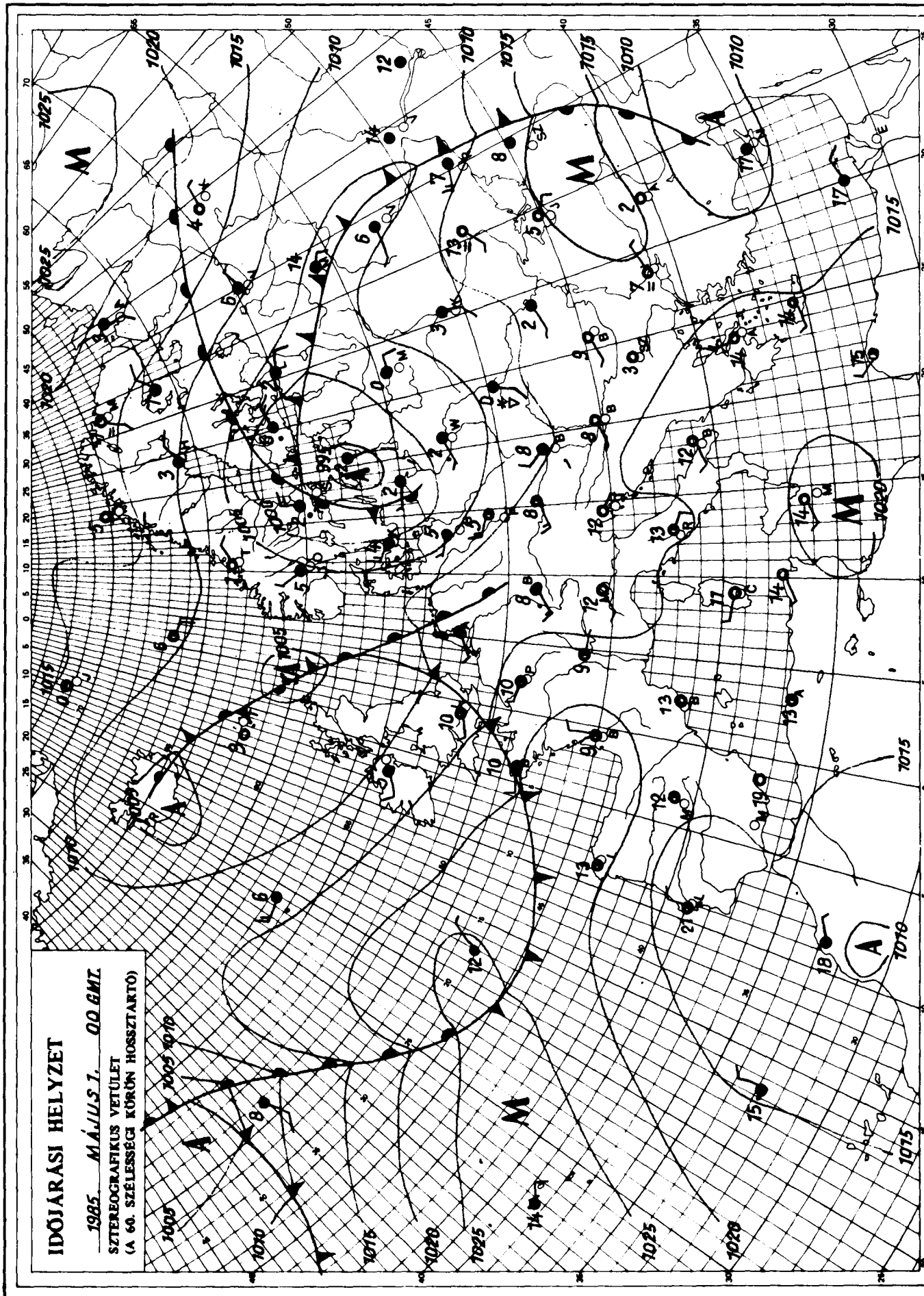

KIADJA: ORSZAGOS METEOROLOGIAI SZOLGÁLAT
Készíti: Központi Előrejelző Intézet Analízis- és Rövidtávú Prognózis Központja – T.: 273-018
Megjelenik naponként
Évi előfizetési díja: 2.200,-Ft. – Megrendelhető: 1024 Budapest, II., Kitaibel Pál u. 1. – T.: 353-500
Kiadásért felel: az OMSZ elnöke – Szerkesztésért felel: a KEI igazgatója

Jelmagyarázat a havi mellékletben

IDŐJÁRÁSI NAPIJELENTÉS

ЕЖЕДНЕВНЫЙ МЕТЕОРОЛОГИЧЕСКИЙ БЮЛЛЕТЕНЬ · DAILY WEATHER REPORT
BULLETIN QUOTIDIEN DE TEMPS · TÄGLICHER WETTERBERICHT

98. évfolyam 122. szám. + Budapest + 1985. május 2. csütörtök

Az időjárási helyzet és a várható időjárás:

Egy igen nagy méretü ciklon alakitja továbbra is szinte egész Európa időjárását. Hideg levegő örvénylik a Német-Lengyel-sikság, a Balti-tenger vidéke és a Skandináv-félsziget déli területe fölött. Ott szokatlanul hüvös az idő, gyakori a felhősödés és az eső mellett sokfelé a hó is esik. Enyhébb levegő áramlik Franciaországon keresztül az Alpok és a Kárpátok térsége fölé. Azonban ezeken a területeken is sok a felhő és gyakran esik az eső, ezért a fölmelegedés gyenge, lényeges változás péntek estig sem várható, tehát felhős, csapadékos és eléggé hüvös idő lesz.

Hazánkban szerdán az északkeleti megyékben borult maradt az ég. Az ország többi részén 2, 9 órát sütött a nap. Sokfelé esett az eső, záporeső, egy-két helyen zivatar is keletkezett. A lehullott csapadék mennyisége csapadéknyom és 6 mm között volt, de egy-egy kisebb körzetben 10, 16 mm-t is mértek. A hőmérséklet csúcsértéke a tartósan felhős helyeken csak 11, 15, máshol 16, 20 fok között alakult. Csütörtök hajnalra 5, 11 fokig hült le a levegő. Ma délelőtt a Dunántúl déli részén csak kissé volt felhős az ég, máshol erősen felhős, vagy borult idő volt. Többfelé esett az eső, záporeső. A hőmérséklet a kevésbé felhős helyeken 11 órakor 11, 16, máshol 5, 10 fok között váltakozott.

Ma 12 órakor Budapesten a hőmérséklet 6 fok, a tengerszintre átszámitott légnyomás 1006 mbar, mérsékelten süllyed.

Várható időjárás péntek estig:

A következő óráktól délen is beborul az ég, és sokfelé várható eső, zápor, délen zivatar is lehet. Pénteken délután nyugat felől valószinüleg kissé felszakadozik a felhőzet. A szél eleinte déli, délnyugati, majd megélénkül, és nyugatira, északnyugatira fordul. A Dunántúlon erős széllökések is lehetnek.
Várható legalacsonyabb éjszakai hőmérséklet: 5, 10,
legmagasabb nappali hőmérséklet pénteken: általában 12, 16 fok között valószinü.

Vadkerti Ferenc s.k.

TÁVOLABBI KILÁTÁSOK SZOMBATTÓL-KEDDIG:

Változékony idő. A hét végén átmenetileg csökken a felhőzet és kevesebb helyen várható eső. A jövő hét elején felhősebb időre kell számitani. Legalacsonyabb hajnali hőmérséklet: 6, 11 fok között várható. Legmagasabb nappali hőmérséklet: általában 12, 17 fok között, a naposabb helyeken 20 fok körül lesz. Jelentős mennyiségü /legalább 5 mm napi/ csapadék az ország területének 40 százalékán várható.

KÖZÉPTÁVÚ ELŐREJELZŐ OSZTÁLY

A hőmérséklet napi középértéke és eltérése a sokévi átlagtól /Budapest belterületén/:

1985. V. 1.	9,6°C	-4,5°C

1871 óta ezen a napon Budapesten előfordult

legmagasabb hőmérséklet:	29,2°C /1934/,
legalacsonyabb hőmérséklet:	1,7°C /1916/.

85.258.

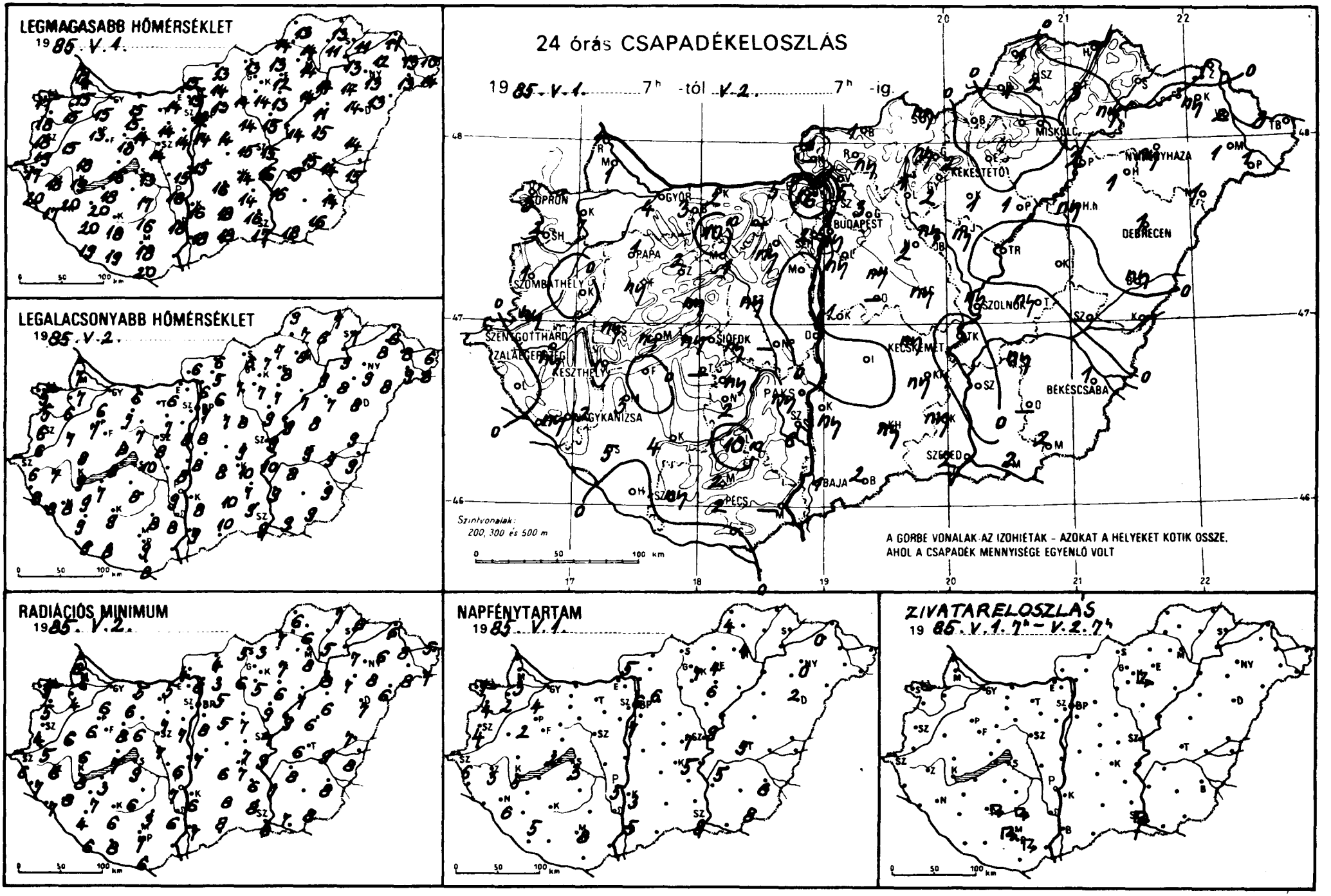
LEGMAGASABB HŐMÉRSÉKLET
1985. V. 1.
LEGALACSONYABB HŐMÉRSÉKLET
1985. V. 2.
24 órás CSAPADÉKELOSZLÁS
1985. V. 1. 7h -tól V. 2. 7h -ig.
Szintvonalak: 200, 300 és 500 m
A GÖRBE VONALAK AZ IZOHIÉTÁK – AZOKAT A HELYEKET KÖTIK ÖSSZE, AHOL A CSAPADÉK MENNYISÉGE EGYENLŐ VOLT
RADIÁCIÓS MINIMUM
1985. V. 2.
NAPFÉNYTARTAM
1985. V. 1.
ZIVATARELOSZLÁS
1985. V. 1. 7h – V. 2. 7h

85.V.2.07 h-ig az utolsó 24 óra adatai						Előző nap napos órái
állomás	csapadék (mm)		max. hőmérséklet	min. hőmérséklet	rad. min.	
Győr	4	▽ =	15	6	6	4
Kapuvár	7	=	15	6	4	2
Mosonmagyaróvár	1		15	7	6	3
Rajka	1		12	7	6	
Sopron	3	▽	17	5	5	7
Sopronhorpács	2	⌓	18	5	5	4
Káld	•		15	7	6	
Körmend	ny		19	6	5	
Szentgotthárd	•		17	6	6	6
Szombathely	1		18	6	4	4
Lenti	•		20	8	7	
Letenye	ny	▽	17	8	7	
Nagykanizsa	2	▽	20	8	8	6
Zalaegerszeg	ny	▽	18	7	6	3
Farkasgyepű	ny		13	5	3	
Keszthely	1	▽ ⌓	19	9	8	5
Mencshely	ny		15	6	5	2
Pápa	1	▽	13	7	6	2
Sümeg	ny		18	8	6	
Tihany	ny	▽ ≈	16	8	7	
Veszprém	ny		13	8	8	
Zirc	2	≈	12	6	5	
Fonyód	•		18	7	3	
Homokszt. györgy	•	⌓	19	9	6	5
Kaposvár	4	⌐	18	9	6	
Marcali	3	=	20	9	7	
Siófok	ny	▽	13	10	9	3
Somogyszob	5		20	9	4	
Tab	–		–	–	–	
Bábolna	3		14	6	4	
Esztergom	5	▽ =	14	6	5	
Kisbér	10	▽ =	15	7	6	
Komárom	2	=	15	6	5	
Tatabánya	–		–	–	–	
Alcsútdoboz	ny	▽ =	14	7	7	
Dunaújváros	•		15	8	6	
Martonvásár	•		14	8	7	
Mór	1	=	14	7	6	
Nagyhörcsökp.	–		–	–	–	
Szabadbattyán	ny	≈	14	8	7	
Iregszemcse	ny	=	17	8	6	7
Lengyel	10	⌐ =	16	8	3	
Paks	ny	▽	16	9	7	5
Szekszárd	6	=	18	8	6	
Árpádtető	2	⌐ =	16	9	1	
Mohács	–		–	–	–	
Pécs	2	⌐	18	9	7	8
Siklós	•		20	10	6	
Szigetvár	ny	≈	19	8	8	
Budaörs	ny	▽	14	8	6	
Bp. Lőrinc	ny	▽	14	8	8	7
Bp. Met. Int.	1	▽	14	7	–	6
Bp. Szab. hegy	2		10	4	3	
Cegléd	ny		15	9	7	7
Dobogókő	16	▽ ≈	8	2	2	
Gödöllő	3	=	13	6	5	6
Királyrét	–		–	–	–	
Monor	ny	≈	14	7	5	
Nagykáta	2		14	8	7	
Szentendre	5		15	6	3	

85.V.2.07 h-ig az utolsó 24 óra adatai						Előző nap napos órái
állomás	csapadék (mm)		max. hőmérséklet	min. hőmérséklet	rad. min.	
Vác	1	=	15	6	6	
Vámosmikola	1		15	6	4	5
Baja	1	▽ =	18	9	7	5
Bácsalmás	2		18	10	8	
Izsák	•		16	8	6	
Kalocsa	ny		16	8	6	3
Kecskemét	ny	=	14	10	7	5
Kiskunfélegyháza	ny	▽	14	7	6	
Kiskunhalas	ny	⌓	18	10	8	
Kunszentmiklós	1	▽ =	15	8	7	
Tiszakécske	•	=	16	10	9	
Balassagyarmat	1	▽	13	6	4	
Romhány	ny	▽	14	5	3	
Salgótarján	ny		13	6	5	
Eger	•	=	12	8	7	4
Galyatető	ny	✳	5	0	-0	
Gyöngyös	2	▽	14	7	5	
Kékestető	2	⌐	4	2	1	7
Kompolt	1		13	7	6	6
Lőrinci	1	≈	14	7	6	
Poroszló	1	▽	14	7	7	
Jászapáti	ny	≈	15	9	9	
Jászberény	ny	=	13	8	7	
Karcag	•	=	15	8	5	
Szolnok	ny		15	9	7	9
Tiszaroff	•	=	14	9	9	
Túrkeve	ny		15	9	6	5
Kistelek	ny	▽ =	16	9	8	
Makó	2		18	9	7	
Szeged	2	⌐ ⌓	17	9	8	8
Szentes	•		16	9	7	
Borsodnádasd	•		13	7	3	
Füged	3		11	6	5	
Hidasnémeti	•	=	13	7	7	
Jósvafő	1	⌓	13	9	6	4
Lillafüred	•		12	8	5	
Miskolc	•		14	8	8	4
Putnok	1	≈	14	7	7	
Sárospatak	•		11	7	6	
Szendrőlád	2	⌓	14	7	6	
Tokaj	ny		13	9	7	
Kisvárda	ny	≈	12	8	6	0
Mátészalka	1		13	9	8	
Nyíregyháza	ny		13	9	8	0
Nyírlugos	1	=	13	8	6	
Pátyod	1	▽	14	8	7	
Tiszabecs	3	≈	10	6	5	
Vásárosnamény	2	≈	13	8	8	
Záhony	•		11	6	6	
Berettyóújfalu	ny		14	9	7	
Debrecen	1	▽ =	14	8	7	2
Hajdúdorog	1	=	14	8	7	
Hortobágy	ny		11	7	6	
Körösszakál	•		15	9	8	
Polgár	2	▽ =	14	9	8	
Békéscsaba	1	=	14	9	8	6
Mezőhegyes	2		16	9	8	8
Orosháza	–		–	–	–	–
Szarvas	ny	⌓	15	8	8	5
Szeghalom	•	≈	14	9	9	

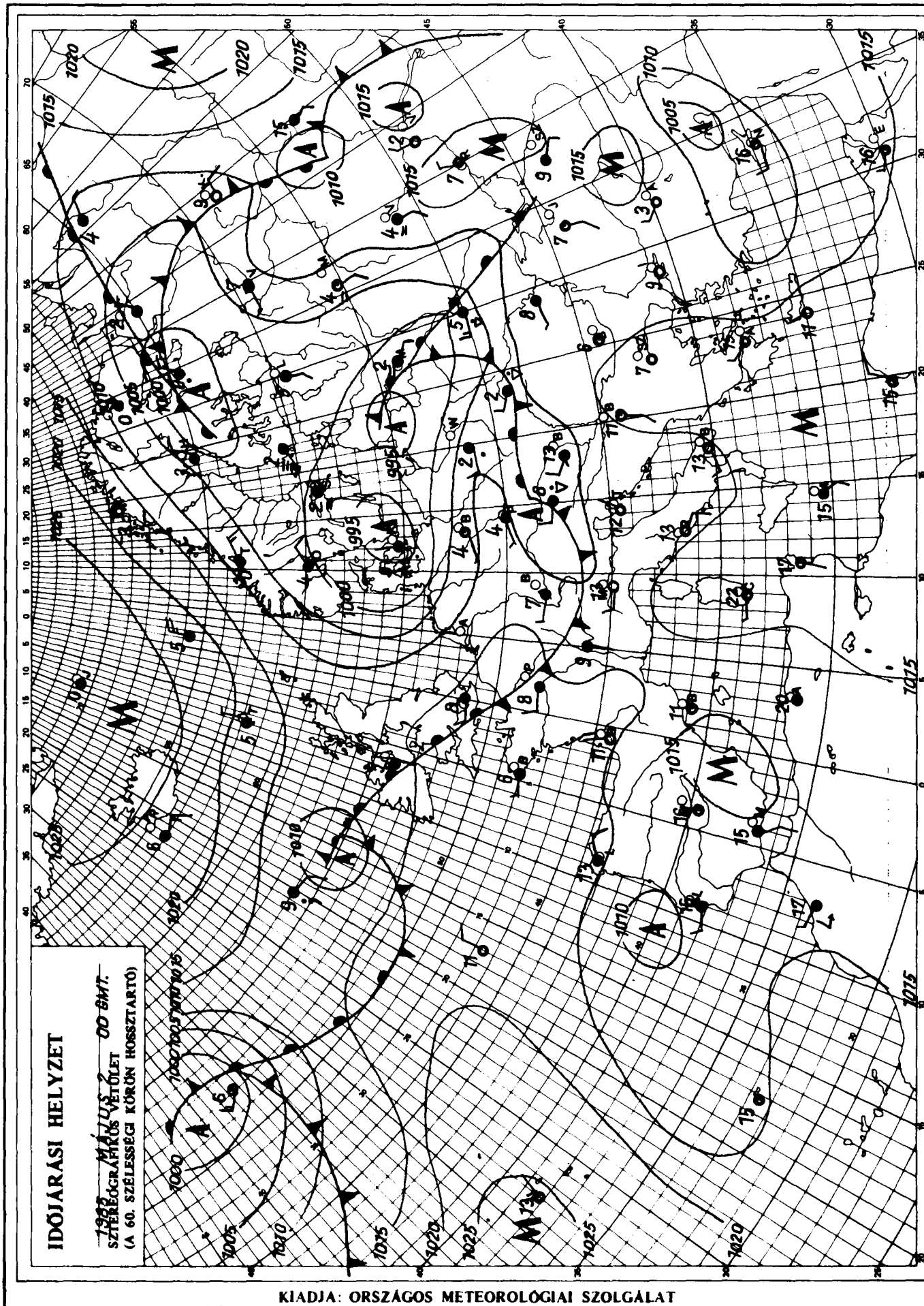

KIADJA: ORSZÁGOS METEOROLÓGIAI SZOLGÁLAT
Készíti: Központi Előrejelző Intézet Analízis- és Rövidtávú Prognózis Központja – T.: 273-018
Megjelenik naponként
Évi előfizetési díja: 2.200,- Ft. – Megrendelhető: 1024 Budapest, II., Kitaibel Pál u. 1. – T.: 353-500
Kiadásért felel: az OMSZ elnöke – Szerkesztésért felel: a KEI igazgatója

Jelmagyarázat a havi mellékletben

IDŐJÁRÁSI NAPIJELENTÉS

ЕЖЕДНЕВНЫЙ МЕТЕОРОЛОГИЧЕСКИЙ БЮЛЛЕТЕНЬ · DAILY WEATHER REPORT
BULLETIN QUOTIDIEN DE TEMPS · TÄGLICHER WETTERBERICHT

98. évfolyam 123. szám. + Budapest + 1985. május 3. péntek

Az időjárási helyzet és a várható időjárás:

A Balti-tengertől, a Német-Lengyel-síkságon át, Olaszország középső részéig mint egy 1000 km széles alacsony nyomású zóna húzódik. A zóna területén többnyire borult az ég és gyakran esik az eső, zápores. A zóna nyugati oldalán hideg, mig a keleti oldalán enyhe levegő áramlik, amely éles hőmérséklet-különbséget hozott létre szárazföldünk északi és déli fele között. Csütörtökön Észak-Európában a legmagasabb nappali hőmérséklet csak +1, +5, ugyanakkor Dél-Európában 20, 25 fok között volt a maximum.

Hazánkban csütörtökön nagy hőmérsékletkülönbség alakult ki, az északi és a déli országrész között. A jelentős különbséget elsősorban az északról beáramló hidegebb levegő, valamint a borult ég és a csapadék hozta létre. A hőmérséklet csúcsértéke északon 6, 11, mig délen 12, 21 fok között alakult. Az elmúlt 24 órában országszerte esett az eső, zápores, főként délkeleten és délen zivatarok alakultak ki. A lehullott csapadék mennyisége sokfelé elérte a 10, 20, helyenként a 25, 30 mm-t, de Nyirlugoson 31, Kapuváron 32, Debrecenben 33 mm-t mértek. Péntek hajnalra 2, 8 fokig hült le a levegő. Ma délelőtt a Dunántúlon több helyen felszakadozott a felhőzet és megszünt a csapadék. Az ország többi részén borult maradt az ég, és többfelé esett az eső, zápores, a Kékesen havazott. Az északnyugati szél helyenként megélénkült. A hőmérséklet 11 órakor az ország területén 5, 10 fok között váltakozott.

Ma 12 órakor Budapesten a hőmérséklet 7 fok, a tengerszintre átszámitott légnyomás 1003 mbar, mérsékelten emelkedik.

Várható időjárás szombat estig:

Nyugat felől tovább csökken a felhőzet.
Egyre kevesebb helyen, holnap inkább már csak keleten várható eső, zápor.
Szombaton néhány órára országszerte kisüt a nap.
A gyakran élénk északnyugati szél - főként a Dunántúlon - időnként megerősödik.
Várható legalacsonyabb éjszakai hőmérséklet: általában +1 és +6 fok között alakul, szélcsendes, derült tájakon gyenge fagy is lesz, legmagasabb nappali hőmérséklet: 11 és 16 fok között alakul.

Bozóki István s.k.

A hőmérséklet napi középértéke és eltérése a sokévi átlagtól /Budapest belterületén/:

1985. V. 2. 8,5°C -6,2°C

1871 óta ezen a napon Budapesten előfordult

legmagasabb hőmérséklet: 30,9°C /1934/,
legalacsonyabb hőmérséklet: 0,0°C /1935/.

85.259.

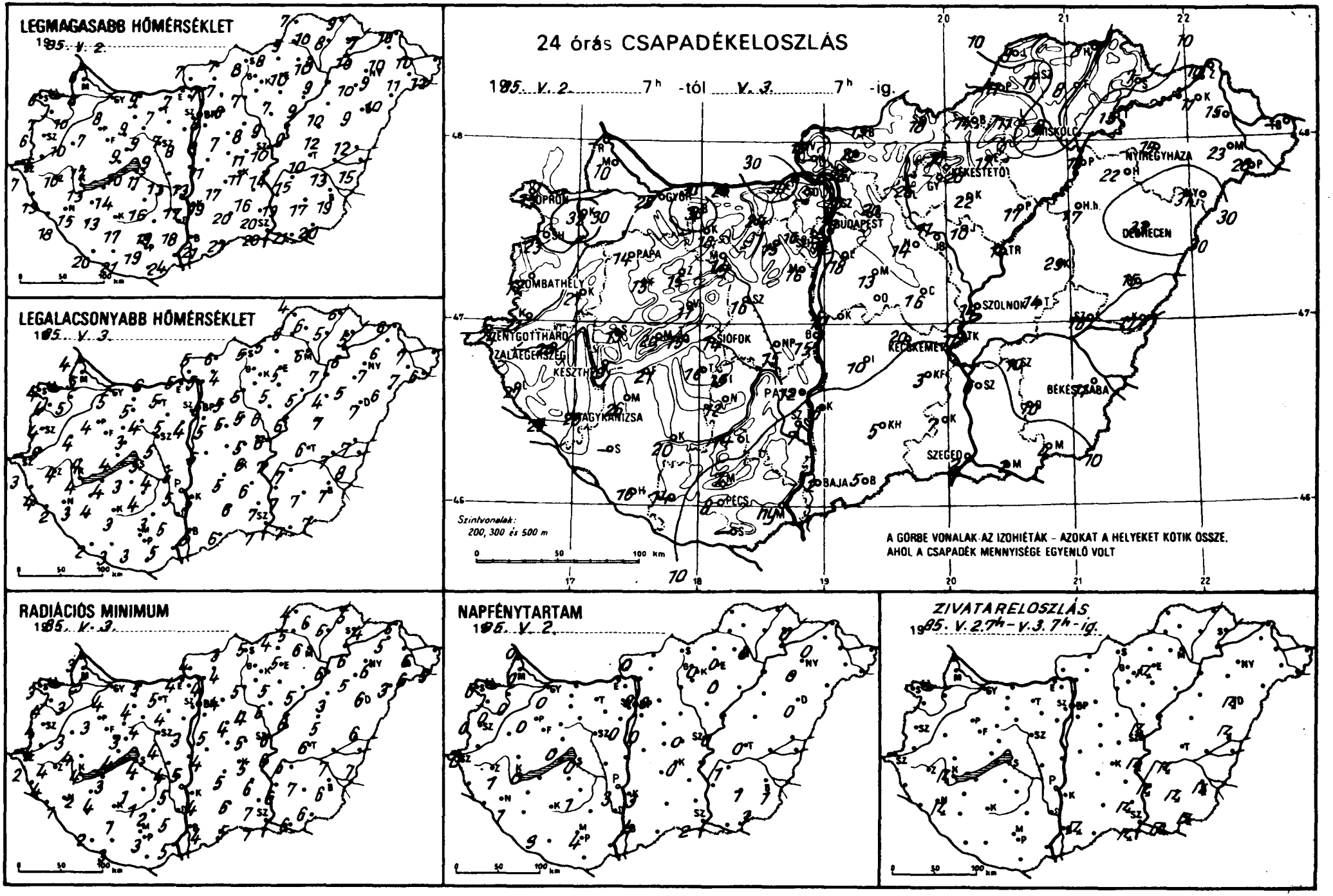
LEGMAGASABB HŐMÉRSÉKLET
1985. V. 2.
LEGALACSONYABB HŐMÉRSÉKLET
1985. V. 3.
24 órás CSAPADÉKELOSZLÁS
1985. V. 2. 7h -tól V. 3. 7h -ig.
Szintvonalak:
200, 300 és 500 m
A GÖRBE VONALAK AZ IZOHIÉTÁK – AZOKAT A HELYEKET KÖTIK ÖSSZE,
AHOL A CSAPADÉK MENNYISÉGE EGYENLŐ VOLT
SOPRON
GYŐR
BUDAPEST
NYÍREGYHÁZA
DEBRECEN
SZOMBATHELY
PAPA
SZOLNOK
SZENTGOTTHÁRD
ZALAEGERSZEG
SIÓFOK
KECSKEMÉT
KESZTHELY
BÉKÉSCSABA
NAGYKANIZSA
SZEGED
PÉCS
BAJA
RADIÁCIÓS MINIMUM
1985. V. 3.
NAPFÉNYTARTAM
1985. V. 2.
ZIVATARELOSZLÁS
1985. V. 2. 7h – V. 3. 7h -ig.

85. V. 3. 07 h-ig az utolsó 24 óra adatai						Előző nap napos órái
állomás	csapadék (mm)		max. hőmérséklet	min. hőmérséklet	rad. min.	
Győr	28	≈	8	5	4	0
Kapuvár	32	≈	10	5	3	0
Mosonmagyaróvár	10		8	5	5	0
Rajka	–		11	5	5	
Sopron	17		6	4	3	0
Sopronhorpács	23		7	4	4	0
Káld	21		10	4	3	
Körmend	21		6	5	4	
Szentgotthárd	24	⍒ =	7	3	2	0
Szombathely	17	=	6	4	4	0
Lenti	27		13	4	4	
Letenye	29	⍒	18	2	1	
Nagykanizsa	25	⊓	15	3	2	1
Zalaegerszeg	20		10	4	4	1
Farkasgyepű	15		9	3	2	
Keszthely	19	⊓	13	4	4	0
Mencshely	20	=	10	3	2	0
Pápa	14	=	7	4	3	0
Sümeg	19		17	4	4	
Tihany	15	≈	10	4	4	
Veszprém	17		9	3	3	
Zirc	15	≈	7	2	2	
Fonyód	21		14	4	3	
Homokszt. györgy	16	≈	20	2	2	3
Kaposvár	20		17	3	1	
Marcali	26	≈	13	4	4	
Siófok	14	⍒	11	5	4	
Somogyszob	–		–	–	–	
Tab	16	≈	15	3	1	
Bábolna	30		7	5	4	
Esztergom	30	≈	7	5	4	
Kisbér	18	≈	9	5	4	
Komárom	26	≈	9	6	5	
Tatabánya	24		7	5	5	
Alcsútdoboz	15	≈	7	5	4	
Dunaújváros	15		13	5	5	
Martonvásár	16	=	8	4	3	0
Mór	14	≈	9	4	4	
Nagyhörcsökp.	15	⍒	13	4	4	
Szabadbattyán	16	≈	9	5	4	
Iregszemcse	15	≈	16	4	1	1
Lengyel	14	≈	19	3	2	
Paks	12	⍒ =	17	5	5	3
Szekszárd	7	≈	18	5	5	
Árpádtető	7		17	2	0	
Mohács	ny		24	5	5	
Pécs	8	=	19	3	3	4
Siklós	–		–	–	–	
Szigetvár	14	≈	21	3	3	
Budaörs	14	⍒ ≈	8	5	5	
Bp. Lőrinc	18	⍒	8	5	5	0
Bp. Met. Int.	13	≈	8	5	–	0
Bp. Szab. hegy	16	≈	5	2	1	
Cegléd	16	≈	11	5	5	0
Dobogókő	–		–	–	–	
Gödöllő	20	≈	6	5	4	0
Királyrét	–		–	–	–	
Monor	13	≈	7	5	4	
Nagykáta	14		8	5	4	
Szentendre	26	⍒	7	5	5	

85. V. 3. 07 h-ig az utolsó 24 óra adatai						Előző nap napos órái
állomás	csapadék (mm)		max. hőmérséklet	min. hőmérséklet	rad. min.	
Vác	25	=	7	5	4	
Vámosmikola	16	≈	7	4	4	0
Baja	2	⊓ =	21	5	4	4
Bácsalmás	5	⍒ =	21	6	5	
Izsák	10	=	17	5	5	
Kalocsa	6		19	5	4	3
Kecskemét	20	⍒	11	6	5	0
Kiskunfélegyháza	3	⍒	16	6	6	
Kiskunhalas	5	=	20	6	5	
Kunszentmiklós	17	⍒ =	11	5	4	
Tiszakécske	11	⊓ ≈	14	7	6	
Balassagyarmat	13	⍒ =	7	6	3	
Romhány	22		7	4	4	
Salgótarján	18	⍒	8	5	5	
Eger	17	=	10	5	5	0
Galyatető	16	• ✱	3	-1	-1	
Gyöngyös	–		–	–	–	
Kékestető	20	⊓ ✱	2	-1	-1	0
Kompolt	22		7	5	5	0
Lőrinci	25	≈	7	5	5	
Poroszló	17		9	5	5	
Jászapáti	10	≈	9	6	6	
Jászberény	8	=	8	5	5	
Karcag	23	=	12	7	5	
Szolnok	14	⊓ ≈	10	6	6	0
Tiszaroff	14	=	9	6	6	
Túrkeve	14	=	10	6	6	0
Kistelek	7	⊓ ≈	20	7	7	
Makó	2	⊓	21	7	6	
Szeged	2	⊓ ≈	20	7	7	2
Szentes	6	⊓	19	7	6	
Borsodnádasd	14	⍒ ≈	8	5	4	
Füged	8	≈	8	5	5	
Hidasnémeti	8	≈	9	6	5	
Jósvafő	9	∽	7	4	4	0
Üllafüred	11	⍒ =	8	6	5	
Miskolc	9	≈	10	6	6	0
Putnok	11	≈	9	6	5	
Sárospatak	7		7	5	4	0
Szendrőlád	11	∽	10	6	6	
Tokaj	13	≈	10	6	6	
Kisvárda	11	≈	10	6	5	0
Mátészalka	23		11	7	6	
Nyíregyháza	15		9	7	6	0
Nyírlugos	31	⍒ ≈	10	6	3	
Pátyod	28	⍒	12	6	5	
Tiszabecs	–		–	–	–	
Vásárosnamény	15	⍒ ≈	10	7	6	
Záhony	10		10	6	6	
Berettyóújfalu	15	⊓	12	7	6	
Debrecen	33	⊓ ≈	9	7	6	0
Hajdúdorog	22		10	5	5	
Hortobágy	17		10	4	3	
Körösszakál	17	⍒	15	8	7	
Polgár	18	≈	9	7	6	
Békéscsaba	11	⊓ =	19	7	6	1
Mezőhegyes	4	⊓ ≈	20	7	6	3
Orosháza	10	⊓ ∽	17	7	7	1
Szarvas	10	⊓	15	7	6	1
Szeghalom	16	≈	13	7	7	

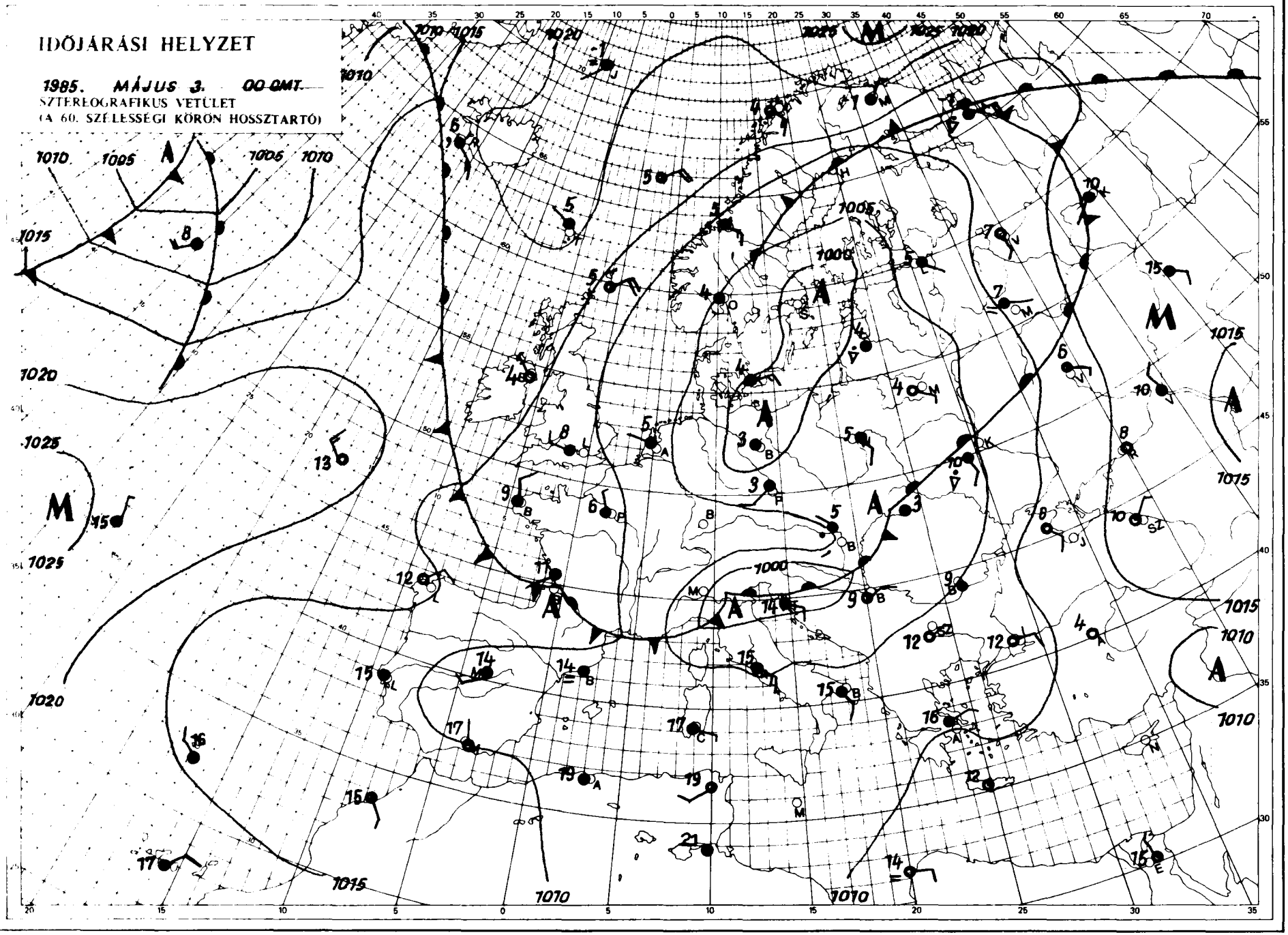

KIADJA: ORSZÁGOS MEFLÖRÖLÓGIAI SZOLGÁLAT
Készíti Központi Előrejelző Intézet Analízis- és Rövidtávú Prognózis Központja T. 273-018
Megjelenik naponként
Évi előfizetési díja 2.200,- Ft. Megrendelhető 1024 Budapest, II. Kitaibel Pál u. 1. T. 353-500
Kiadásért felel az OMSZ elnöke. Szerkesztésért felel a KEI igazgatója
Jelmagyarázat a havi mellékletben.

IDŐJÁRÁSI NAPIJELENTÉS

ЕЖЕДНЕВНЫЙ МЕТЕОРОЛОГИЧЕСКИЙ БЮЛЛЕТЕНЬ • DAILY WEATHER REPORT
BULLETIN QUOTIDIEN DE TEMPS • TÄGLICHER WETTERBERICHT

98. évfolyam 124. szám + Budapest + 1985. május 4. szombat

Az időjárási helyzet és a várható időjárás:

A kontinens nyugati partvidékétől a szárazföld nyugati és középső részén át egészen a Kelet-európai alföldig magas légnyomású öv húzódik. A hajnali pára megszünését változóan felhős, helyenként napos idő követi. A hüvös levegővel elárasztott területen a hőmérséklet több fokkal elmarad a május elején szokásostól. Szombaton a hajnali órákban erősen tagolt, szakadozott felhő- és csapadéksáv húzódott a Róma - Bukarest - Kijev - Riga vonal mentén. Valószinü, hogy az elkövetkező időszakban a Kárpát-medencében erősödik a nappali felmelegedés.

Magyarországon pénteken eleinte országszerte borult, esős idő volt. Később nyugat felől felszakadozott a felhőzet, és egyre több helyütt állt el az eső. A szombat reggelig lehullott csapadék mennyisége csapadéknyom és 11 mm között alakult. Napközben az északnyugati szél időnként megerősödött. Pénteken a hőmérséklet csúcsértéke 10 és 15 fok között váltakozott. Szombat hajnalra -1, +4 fokig hült le a levegő. Ma délelőtt országszerte túlnyomóan derult, száraz idő volt. A hőmérséklet 11 órakor az országban 9 és 12 fok között alakult.

Ma 12 órakor Budapesten 11 fokot mértek, a tengerszintre átszámitott légnyomás 1012 mbar, alig változik.

Várható időjárás vasárnap estig:

Túlnyomóan napos idő várható, erősödik a nappali felmelegedés.
Ma csak kevés gomolyfelhő képződik, száraz marad az idő. Vasárnap délelőtt még zavartalan lesz a napsütés, délután már időnként számottevő felhősödés és szórványos gyönge eső, zápores valószinü.
A délnyugati szél eleinte gyenge, majd vasárnap délutántól egyre élénkebb lesz.

A legalacsonyabb éjszakai hőmérséklet 0, +5 fok között,
a legmagasabb nappali hőmérséklet vasárnap 16, 21 fok között alakul.

Török Dénes s.k.

A hőmérséklet napi középértéke és eltérése a sokévi átlagtól /Budapest belterületén/:

1985. V. 3. 7,8°C -6,8°C

1871 óta ezen a napon Budapesten előfordult

legmagasabb hőmérséklet: 30,2°C /1947/,
legalacsonyabb hőmérséklet: 0,5°C /1935/.

85.260.

LEGMAGASABB HŐMÉRSÉKLET

1985. V. 3.

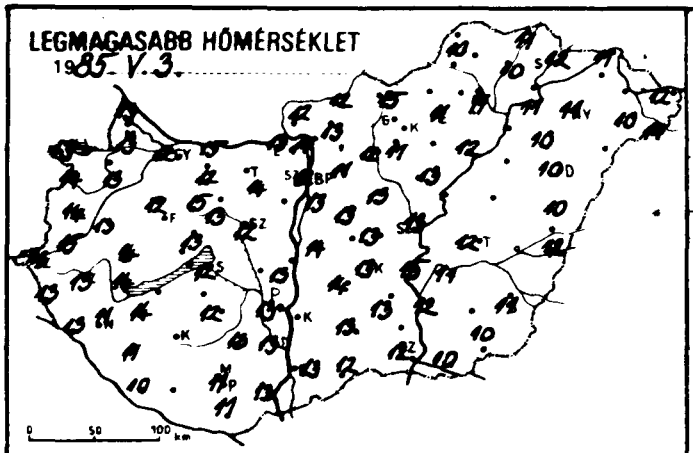

LEGALACSONYABB HŐMÉRSÉKLET

1985. V. 4.

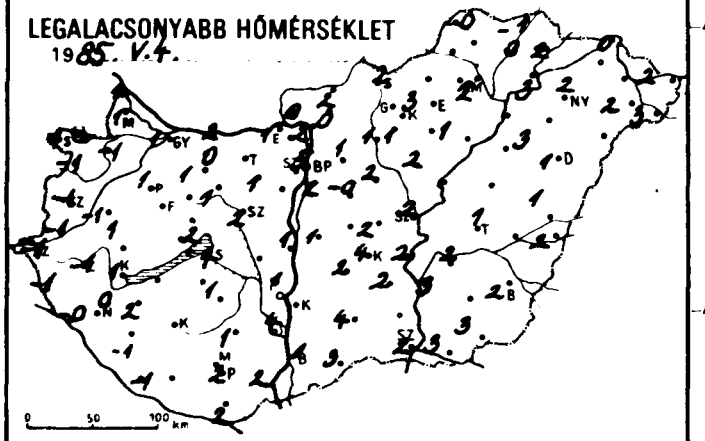

24 órás CSAPADÉKELOSZLÁS

1985. V. 3. 7h -tól V. 4. 7h -ig

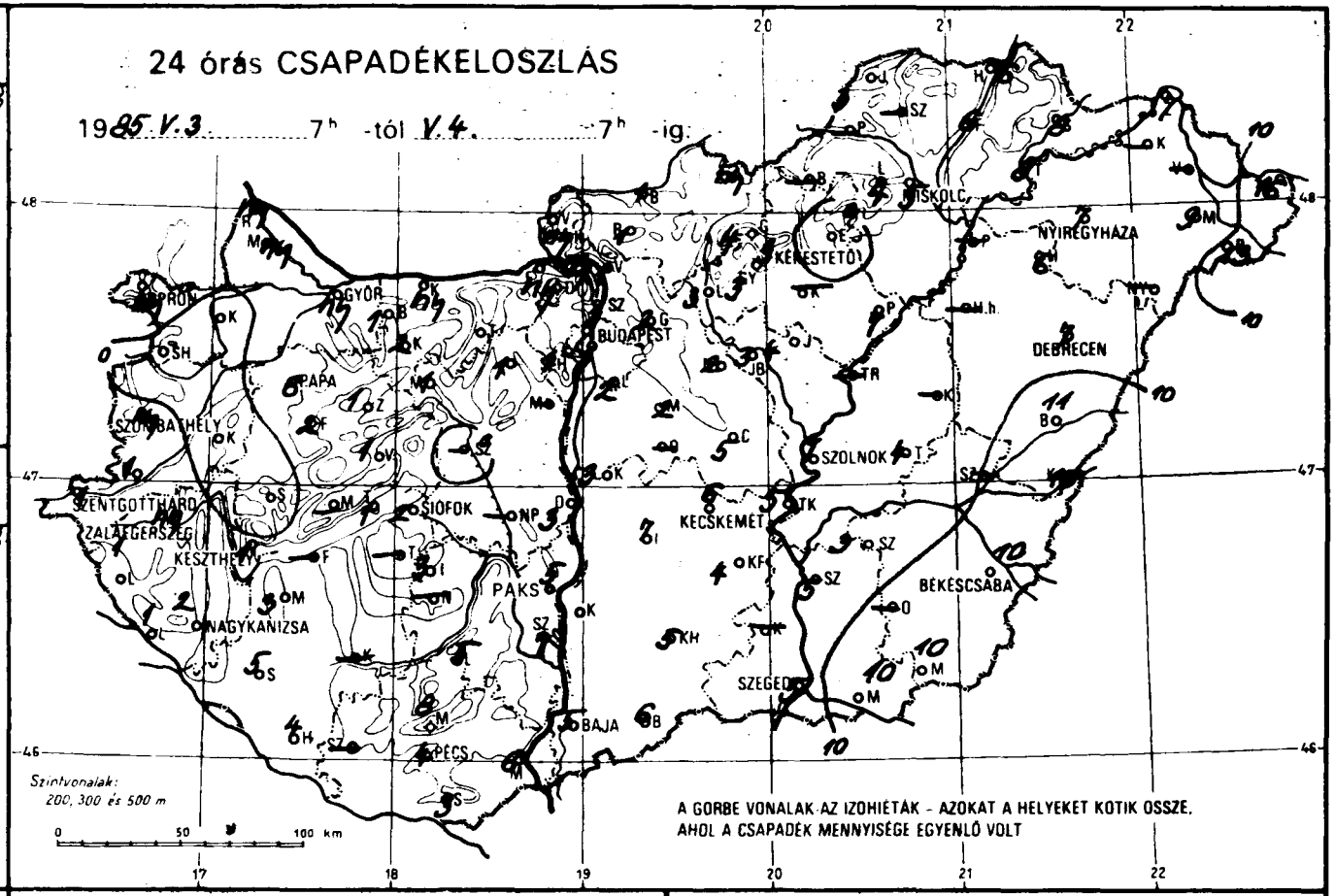

RADIÁCIÓS MINIMUM

1985. V. 4.

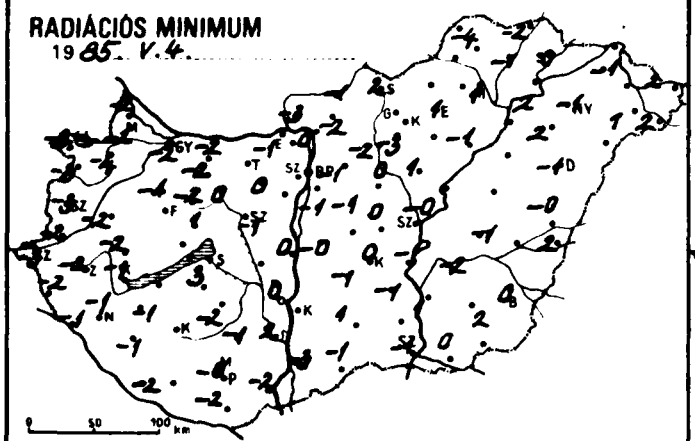

NAPFÉNYTARTAM

1985. V. 3.

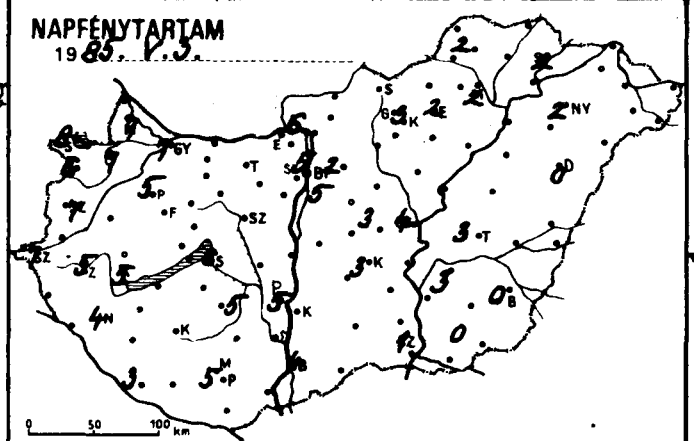

19

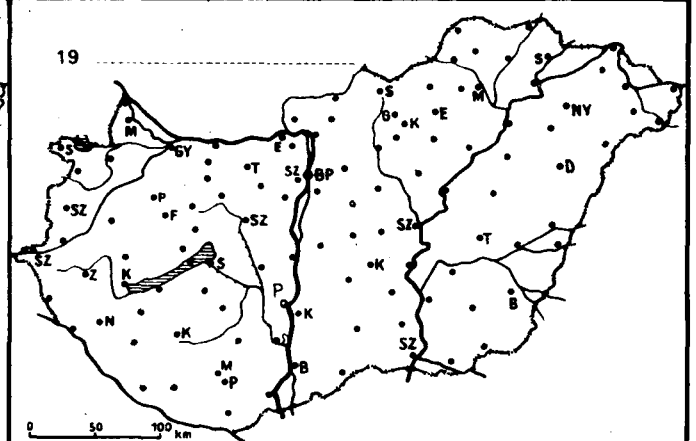

1985. V. 4 07 h-ig az utolsó 24 óra adatai						Előző nap napos órái
állomás	csapadék (mm)		max. hőmérséklet	min. hőmérséklet	rad. min.	
Győr	ny		12	1	-2	7
Kapuvár	.		13	-1	-4	7
Mosonmagyaróvár	ny		13	1	-2	7
Rajka	ny		13	1	-1	
Sopron	ny		13	1	-3	8
Sopronhorpács	.		14	-1	-3	6
Káld	.		13	-1	-2	
Körmend	1		15	-1	-2	
Szentgotthárd	1		11	-1	-3	7
Szombathely	ny		14	-1	-3	7
Lenti	1		13	-1	-2	
Letenye	1		13	-0	-1	
Nagykanizsa	2		11	0	-1	4
Zalaegerszeg	ny		13	-1	-2	5
Farkasgyepű	2		14	-0	-2	
Keszthely	1		14	1	-1	5
Mencshely	-		-	-	-	
Pápa	6		12	1	-1	5
Sümeg	.		14	1	-2	
Tihany	1		14	2	-1	
Veszprém	1		13	2	1	
Zirc	1		10	0	-2	
Fonyód	-		-	-	-	
Homokszt. györgy	4		10	-1	-2	3
Kaposvár	-		-	-	-	
Marcali	3		14	2	-1	
Siófok	2		12	4	3	6
Somogyszob	5		11	-1	-1	
Tab	-		-	-	-	
Bábolna	1		12	0	-2	
Esztergom	ny		13	1	-1	
Kisbér	2		15	1	-2	
Komárom	ny		15	2	2	
Tatabánya	-		-	-	-	
Alcsútdoboz	1		14	1	0	
Dunaújváros	3		13	1	0	
Martonvásár	-		-	-	-	
Mór	1		13	1	0	
Nagyhörcsökp.	-		-	-	-	
Szabadbattyán	.		12	2	-1	
Iregszemcse	3		12	1	-2	5
Lengyel	5		13	1	-1	
Paks	5		13	1	0	5
Szekszárd	7		13	4	2	
Árpádtető	8		10	2	-1	
Mohács	6		13	2	-2	
Pécs	4		11	2	-0	5
Siklós	3		11	2	-2	
Szigetvár	-		-	-	-	
Budaörs	2		13	2	-1	5
Bp. Lőrinc	1		12	5	-	5
Bp. Met. Int.	1		10	1	-0	
Bp. Szab. hegy	5		13	2	0	3
Cegléd	-		-	-	-	
Dobogókő	2		11	1	-1	2
Godollő	ny		12	1	-2	
Királyrét	2		13	-0	-1	
Monor	2		13	2	0	
Nagykáta	1		13	4	1	
Szentendre	1		14	2	1	

1985. V. 4 07 h-ig az utolsó 24 óra adatai						Előző nap napos órái
állomás	csapadék (mm)		max. hőmérséklet	min. hőmérséklet	rad. min.	
Vác	1		14	2	0	
Vámosmikola	ny		12	-0	-3	6
Baja	5		13	1	-3	4
Bácsalmás	6		12	3	-1	
Izsák	7		14	2	-1	
Kalocsa	-		-	-	-	
Kecskemét	6		13	4	0	3
Kiskunfélegyháza	4		13	2	-1	
Kiskunhalas	5		13	4	1	
Kunszentmiklós	3		14	1	-0	
Tiszakécske	5		15	2	-1	
Balassagyarmat	1		12	2	-1	
Romhány	1		13	0	-2	
Salgótarján	ny		15	2	2	
Eger	.		11	3	1	2
Galyatető	4		4	-2	-3	
Gyöngyös	3		11	1	-3	
Kékestető	3		3	-2	-3	3
Kompolt	-		-	-	-	
Lőrinci	3		12	1	-2	
Poroszló	7		12	1	-1	
Jászapáti	4		13	2	1	
Jászberény	3		9	1	-0	
Karcag	-		-	-	-	
Szolnok	7		13	2	-0	4
Tiszaroff	-		-	-	-	
Túrkeve	4		12	1	-1	3
Kistelek	-		-	-	-	
Makó	10		10	3	0	
Szeged	5		12	2	-1	1
Szentes	5		12	3	1	
Borsodnádasd	-		-	-	-	
Füged	6		10	0	-1	
Hidasnémeti	6		11	-1	-2	
Jósvafő	3		10	-0	-4	2
Lillafüred	4		11	1	-1	
Miskolc	5		11	2	1	2
Putnok	-		-	-	-	
Sárospatak	8		12	2	0	2
Szendrőlád	-		-	-	-	
Tokaj	8		11	3	2	
Kisvárda	-		-	-	-	
Mátészalka	9		10	2	1	
Nyíregyháza	7		11	2	1	2
Nyírlugos	-		-	-	-	
Pátyod	13		11	3	2	
Tiszabecs	16		12	2	2	
Vásárosnamény	-		-	-	-	
Záhony	7		11	0	1	
Berettyóújfalu	11		10	1	0	
Debrecen	7		10	1	-1	0
Hajdúdorog	6		10	3	2	
Hortobágy	-		-	-	-	
Körösszakál	10		12	2	2	
Polgár	-		-	-	-	
Békéscsaba	10		11	2	0	0
Mezőhegyes	10		10	3	2	0
Orosháza	-		-	-	-	
Szarvas	3		11	2	-2	3
Szeghalom	-		-	-	-	

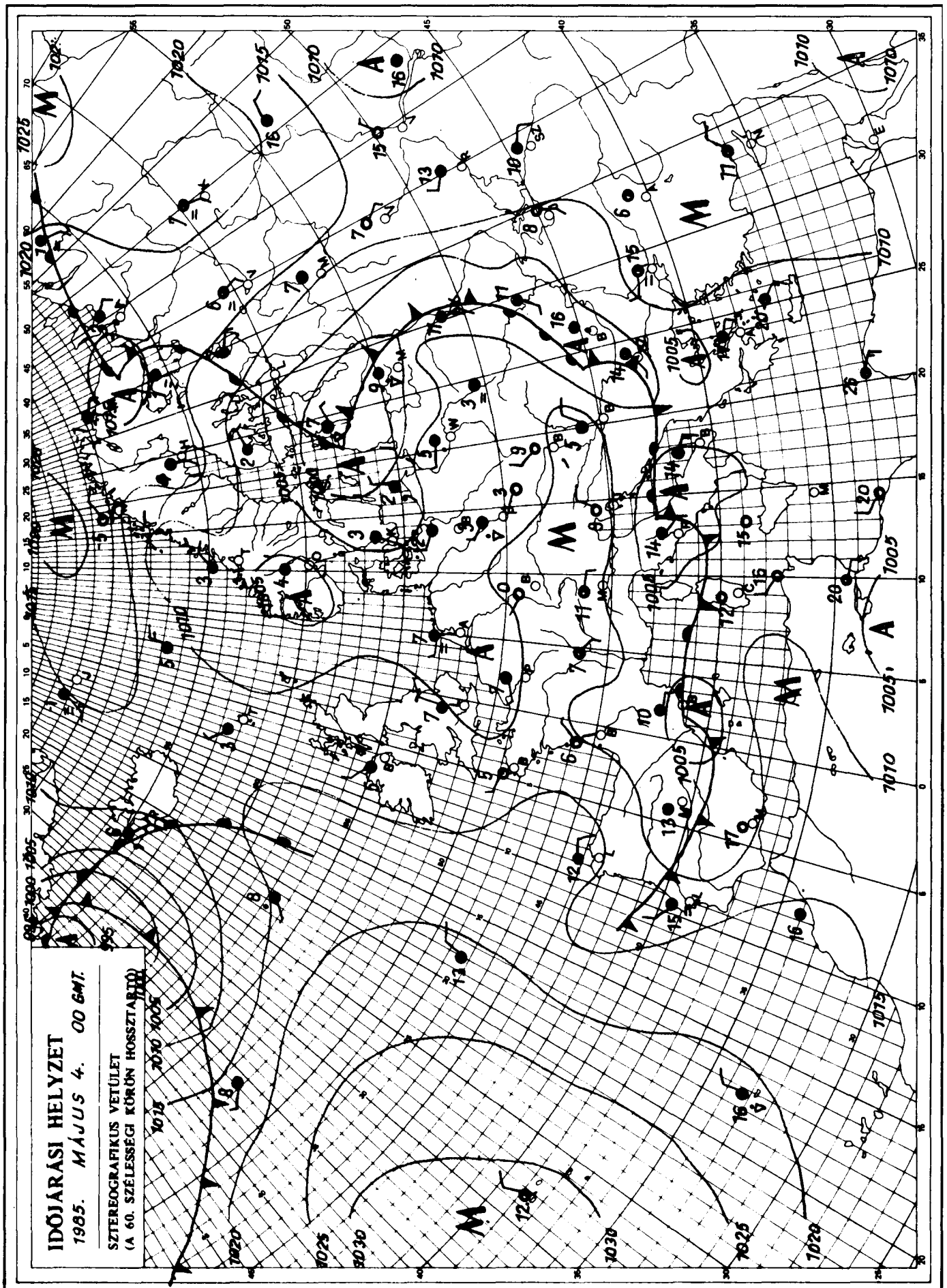

KIADJA: ORSZÁGOS METEOROLÓGIAI SZOLGÁLAT
Készíti: Központi Előrejelző Intézet Analízis- és Rövidtávú Prognózis Központja – T.: 273-018
Megjelenik naponként
Évi előfizetési díja: 2.200,-Ft. – Megrendelhető: 1024 Budapest, II., Kitaibel Pál u. 1. – T.: 353-500
Kiadásért felel: az OMSZ elnöke – Szerkesztésért felel: a KEI igazgatója

Jelmagyarázat a havi mellékletben

IDŐJÁRÁSI NAPIJELENTÉS

ЕЖЕДНЕВНЫЙ МЕТЕОРОЛОГИЧЕСКИЙ БЮЛЛЕТЕНЬ • DAILY WEATHER REPORT
BULLETIN QUOTIDIEN DE TEMPS • TÄGLICHER WETTERBERICHT

98. évfolyam 125. szám + Budapest + 1985. május 5. vasárnap

Az időjárási helyzet és a várható időjárás:

Európa legnagyobb részének időjárását továbbra is egy hatalmas méretü légörvény határozza meg. Ennek hatása a Brit-szigetektől Ukrajnáig ill. a Skandináv-félsziget északi részétől egészen Afrikáig érvényesül. A nagyméretü ciklonon belül több peremciklon örvénylik. Ezek közül a legerőteljesebb vasárnap a Brit-szigetek déli részénél kialakult peremciklon volt. Várható, hogy ez gyorsan mozog majd délkelet felé, közvetve hatással lesz Magyarország időjárására is. A Kárpát-medencétől délre egy gyengülő, kisebb mediterrán ciklon található. Ennek áramlási rendszerében egyelőre enyhe, nagy nedvességtartalmú levegő áramlik fölénk.

Magyarországon szombaton általában napos idő volt, 9, 13 órás napfénytartamot jelentettek az észlelőállomások. Eső napközben sehol sem volt. A vasárnapra virradó hajnalon délkeleten egy-két helyen jelentéktelen mennyiségü eső fordult elő. Szombaton a legmagasabb nappali hőmérséklet 11, 17 fok között volt. Vasárnap hajnalra általában 1, 9 fokig csökkent a hőmérséklet, néhány helyen északkeleten gyenge fagy is előfordult. Délelőtt délnyugaton erősen, máshol változóan felhős volt az ég, elsősorban délnyugaton többfelé esett az eső. A hőmérséklet 11 órakor az esős helyeken csak 7, 10, máshol 11, 17 fok között volt.

Ma 12 órakor Budapesten a hőmérséklet 12 fok, a tengerszintre átszámitott légnyomás 1012 mbar, alig változik.

Várható időjárás hétfő estig:

Délnyugaton jobbára borult, másutt változóan felhős lesz az ég, elsősorban délnyugaton várható több helyen eső, zápor, néhol esetleg zivatar. Sokfelé lesz élénk a keleti, délkeleti szél.

Várható legalacsonyabb éjszakai hőmérséklet: 7, 12 fok között, legmagasabb nappali hőmérséklet hétfőn: délnyugaton 14, máshol 19 fok körül.

H. Bóna Márta s.k.

A hőmérséklet napi középértéke és eltérése a sokévi átlagtól /Budapest belterületén/:

1985. V. 4.	9,3°C	-5,1°C

1871 óta ezen a napon Budapesten előfordult

legmagasabb hőmérséklet:	29,9°C /1977/,
legalacsonyabb hőmérséklet:	0,3°C /1935/.

85.261.

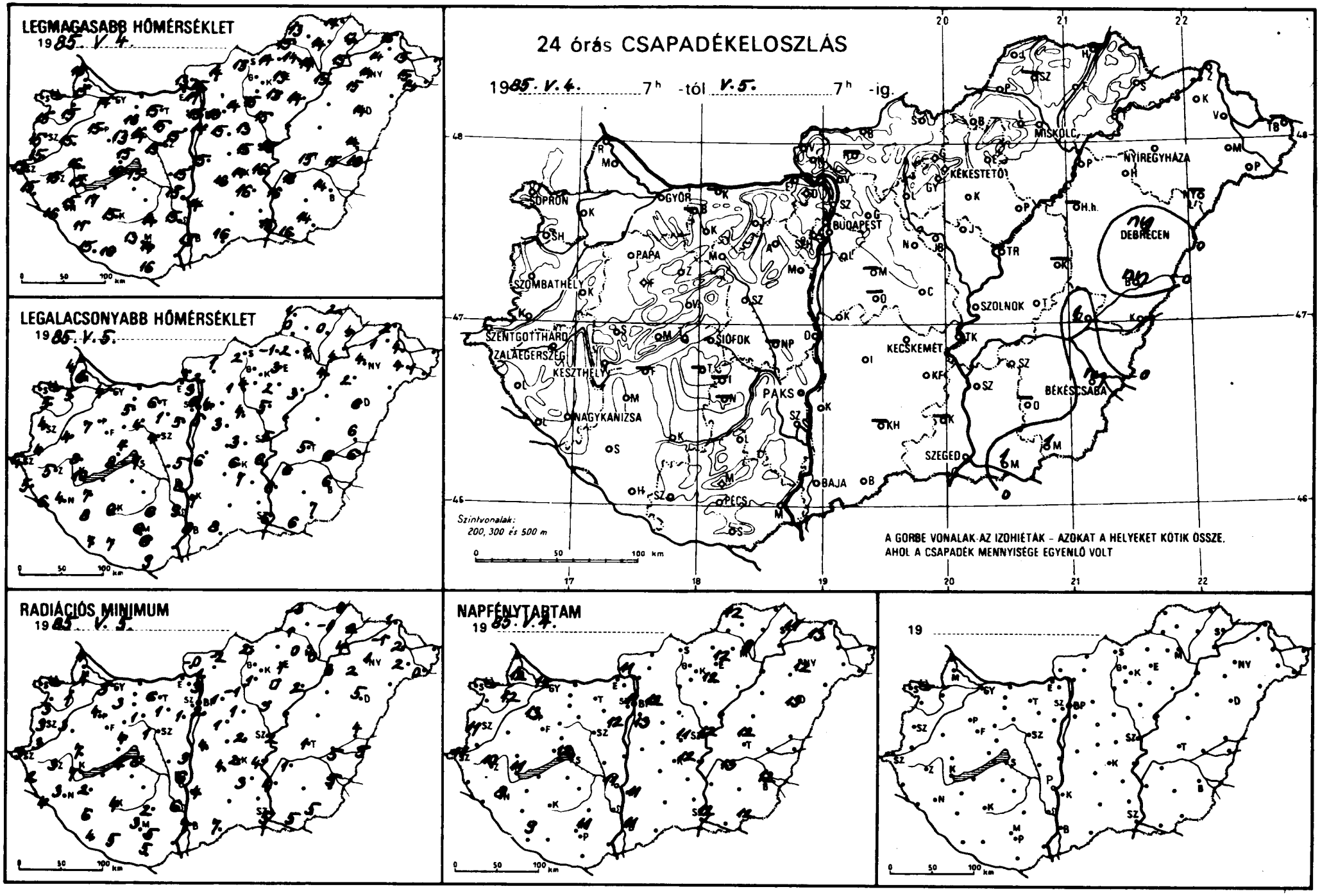
LEGMAGASABB HŐMÉRSÉKLET
1985. V. 4.
LEGALACSONYABB HŐMÉRSÉKLET
1985. V. 5.
RADIÁCIÓS MINIMUM
1985. V. 5.
24 órás CSAPADÉKELOSZLÁS
1985. V. 4. 7h -tól V. 5. 7h -ig.
SOPRON
GYŐR
MISKOLC
NYÍREGYHÁZA
KÉKESTETŐ
BUDAPEST
DEBRECEN
PAPA
SZOMBATHELY
SZOLNOK
SZENTGOTTHÁRD
ZALAEGERSZEG
KESZTHELY
SIÓFOK
KECSKEMÉT
PAKS
NAGYKANIZSA
BÉKÉSCSABA
SZEGED
BAJA
PÉCS
Szintvonalak:
200, 300 és 500 m
A GORBE VONALAK AZ IZOHIÉTÁK – AZOKAT A HELYEKET KÖTIK ÖSSZE,
AHOL A CSAPADÉK MENNYISÉGE EGYENLŐ VOLT
NAPFÉNYTARTAM
1985. V. 4.
19

1985. V. 5. 07 h-ig az utolsó 24 óra adatai

állomás	csapadék (mm)		max. hőmérséklet	min. hőmérséklet	rad. min.	Előző nap napos órái
Győr	•		14	4	3	11
Kapuvár	•		15	5	1	12
Mosonmagyaróvár	•		15	6	4	12
Rajka	•		16	4	4	
Sopron	•		14	6	2	12
Sopronhorpács	•		15	5	3	
Káld	•		15	4	3	
Körmend	•		15	4	3	
Szentgotthárd	•		13	4	3	11
Szombathely	•		15	4	3	11
Lenti	•		15	5	2	
Letenye	•		16	6	4	
Nagykanizsa	•		15	4	3	8
Zalaegerszeg	•		15	5	3	10
Farkasgyepű	–		–	–	–	
Keszthely	•		15	10	7	11
Mencshely	•		13	6	4	12
Pápa	•		15	7	4	13
Sümeg	•		16	8	7	
Tihany	•		16	8	4	
Veszprém	•		15	4	4	
Zirc	•		13	3	-0	
Fonyód	–		–	–	–	
Homokszt. györgy	•		15	7	4	9
Kaposvár	•		15	6	4	
Marcali	•		17	7	2	
Siófok	•		15	7	6	12
Somogyszob	•		11	8	6	
Tab	–		–	–	–	
Bábolna	–		–	–	–	
Esztergom	–		–	–	–	
Kisbér	•		16	5	3	
Komárom	•		16	3	3	
Tatabánya	•		15	6	6	
Alcsútdoboz	•		15	1	1	
Dunaújváros	•		15	5	3	
Martonvásár	•		15	5	1	12
Mór	•		14	4	1	
Nagyhörcsökp.	–		–	–	–	
Szabadbattyán	•		15	4	1	
Iregszemcse	–		–	–	–	–
Lengyel	•		14	6	2	
Paks	•		15	8	6	11
Szekszárd	•		15	9	6	
Árpádtető	•		13	6	3	
Mohács	–		–	–	–	
Pécs	•		14	6	5	11
Siklós	•		16	9	5	
Szigetvár	•		16	7	5	
Budaörs	•		14	2	-0	
Bp. Lőrinc	•		14	5	2	13
Bp. Met. Int.	•		15	6	–	11
Bp. Szab. hegy	•		10	6	-4	
Cegléd	•		15	3	2	11
Dobogókő	•		10	4	3	
Gödöllő	•		13	4	1	12
Királyrét	–		–	–	–	
Monor	–		–	–	–	
Nagykáta	•		15	3	1	
Szentendre	•		17	3	3	

1985. V. 5. 07 h-ig az utolsó 24 óra adatai

állomás	csapadék (mm)		max. hőmérséklet	min. hőmérséklet	rad. min.	Előző nap napos órái
Vác	•		15	2	1	
Vámosmikola	•		13	3	-0	11
Baja	•		15	8	7	11
Bácsalmás	•		16	8	7	
Izsák	•		16	–	4	
Kalocsa	•		14	7	4	11
Kecskemét	•		14	6	2	12
Kiskunfélegyháza	•		16	7	3	
Kiskunhalas	–		–	–	–	
Kunszentmiklós	•		15	6	4	
Tiszakécske	•		16	6	4	
Balassagyarmat	•		14	1	-2	
Romhány	–		–	–	–	
Salgótarján	•		13	2	2	
Eger	•		13	3	1	12
Galyatető	•		9	2	1	
Gyöngyös	•		15	4	1	
Kékestető	•		7	1	-0	12
Kompolt	•		13	2	0	12
Lőrinci	•		14	1	-1	
Poroszló	•		14	3	2	
Jászapáti	•		15	5	3	
Jászberény	•		13	4	1	
Karcag	–		–	–	–	
Szolnok	•		15	5	2	12
Tiszaroff	–		–	–	–	
Túrkeve	•		15	5	1	12
Kisfelek	–		–	–	–	
Makó	1		16	6	5	
Szeged	•		15	6	5	12
Szentes	•		16	6	4	
Borsodnádasd	•		14	-1	–	
Füged	•		14	0	-1	
Hidasnémeti	•		14	2	0	
Jósvafő	•		13	1	-3	12
Lillafüred	•		14	2	0	
Miskolc	•		14	1	0	9
Putnok	•		15	0	-1	
Sárospatak	•		12	4	2	11
Szendrőlád	–		–	–	–	
Tokaj	•		15	4	4	
Kisvárda	•		14	1	-1	13
Mátészalka	•		15	4	2	
Nyíregyháza	•		14	4	1	12
Nyírlugos	–		–	–	–	
Pátyod	•		14	1	0	
Tiszabecs	–		–	–	–	
Vásárosnamény	•		15	4	2	
Záhony	•		16	2	1	
Berettyóújfalu	ny		14	6	4	
Debrecen	ny		14	6	5	13
Hajdúdorog	•		15	2	2	
Hortobágy	–		–	–	–	
Körösszakál	•		16	6	5	
Polgár	•		15	4	3	
Békéscsaba	ny		14	6	5	12
Mezőhegyes	1		14	7	5	12
Orosháza	–		–	–	–	–
Szarvas	•		16	6	1	13
Szeghalom	1		15	6	5	

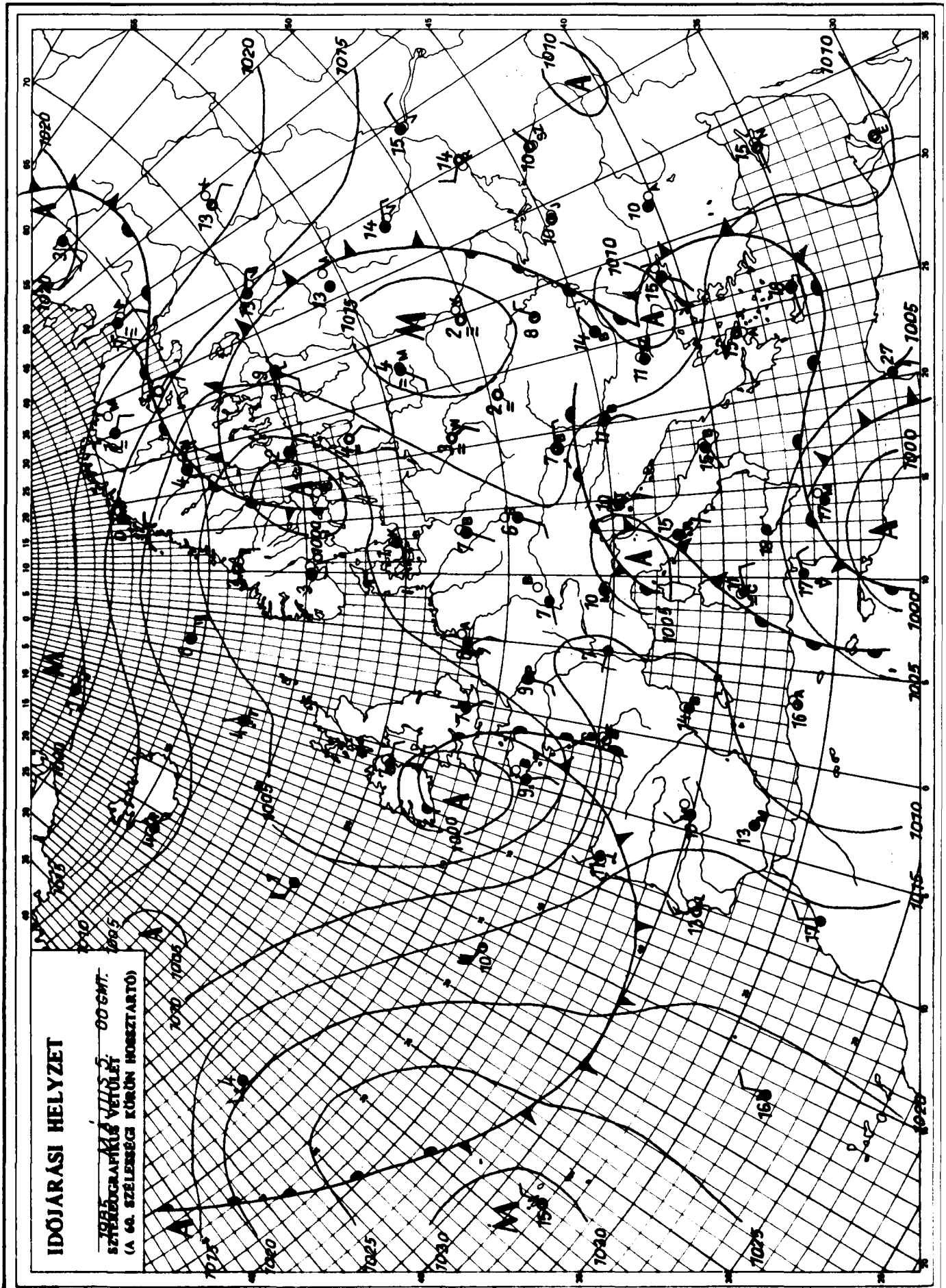

KIADJA: ORSZÁGOS METEOROLÓGIAI SZOLGÁLAT
Készíti: Központi Előrejelző Intézet Analízis- és Rövidtávú Prognózis Központja – T.: 273-018
Megjelenik naponként
Évi előfizetési díja: 2.200,- Ft. – Megrendelhető: 1024 Budapest, II., Kitaibel Pál u. 1. – T.: 353-500
Kiadásért felel: az OMSZ elnöke – Szerkesztésért felel: a KEI igazgatója

Jelmagyarázat a havi mellékletben

IDŐJÁRÁSI NAPIJELENTÉS

ЕЖЕДНЕВНЫЙ МЕТЕОРОЛОГИЧЕСКИЙ БЮЛЛЕТЕНЬ · DAILY WEATHER REPORT
BULLETIN QUOTIDIEN DE TEMPS · TÄGLICHER WETTERBERICHT

98. évfolyam 126. szám + Budapest + 1985. május 6. hétfő

Az időjárási helyzet és a várható időjárás:

Kelet-Európa felett az elmúlt 24 óra folyamán magas nyomású légköri képződmény alakult ki. Ezen a területen jobbára napos, a május elejinek megfelelő hőmérsékletü az idő. A magas nyomású zóna délkeleti oldalán meleg, nedves levegőfajta áramlik Közép-Európa felé. A Kárpát-medence időjárását egyelőre ez a levegőfajta határozza meg. Emiatt kissé tovább erősödik a nappali felmelegedés, tavaszi záporok, zivatarok kialakulása is várható.

Magyarországon vasárnap változóan felhős volt az ég, általában 1, 5 órán át sütött a nap. A legmagasabb nappali hőmérséklet 9 és 21 fok között alakult. A hüvösebb idő a nyugati megyékben volt. Vasárnap reggel 7 órától hétfő reggel 7 óráig csaknem mindenütt esett az eső, néhány helyen zivatar is előfordult. A lehullott csapadék mennyisége általában 5 mm alatt maradt, néhány helyen, ahol zápor, vagy zivatar is kialakult, 8, 10 mm-t mértek, a zivatargócokban 15, 25 mm közötti esőmennyiség volt. Ilyen hely volt pl. Szendrőlád és Izsák. Hétfő hajnalra 4, 11 fokig csökkent a hőmérséklet. Délelőtt változóan felhős volt az ég, esőt sehonnan sem jelentettek. 11 órára általában 14, 20 fokig emelkedett a hőmérséklet, a nyugati megyékben azonban csak 10, 13 fok közötti értékeket mértek.

Ma 12 órakor Budapesten a hőmérséklet 18 fok, a tengerszintre átszámitott légnyomás 1010 mbar, alig változik.

Várható időjárás kedd estig:

Eleinte változóan felhős idő lesz elszórtan futó esővel, majd valószinüleg az esti óráktól dél felől beborul az ég és sokfelé megered az eső, zivatarok is kialakulnak. Holnap napközben dél felől felszakadozik a felhőzet. A mérsékelt keleti szelet időnként élénk széllökések kisérik.

Várható legalacsonyabb éjszakai hőmérséklet: 8, 13,
legmagasabb nappali hőmérséklet kedden: 19, 24 fok között.

H. Bóna Márta s.k.

TÁVOLABBI KILÁTÁSOK SZERDÁTÓL-SZOMBATIG:

Közepesen - erősen felhős idő ismétlődő esőkkel. A hőmérséklet emelkedik. Legalacsonyabb hajnali hőmérséklet 10, 15 fok között várható. Legmagasabb nappali hőmérséklet 20, 25 fok között lesz. Jelentős mennyiségü csapadék /legalább 5 mm napi/ az ország területének 70 százalékán várható.

KÖZÉPTÁVÚ ELŐREJELZŐ CSOPORT

A hőmérséklet napi középértéke és eltérése a sokévi átlagtól /Budapest belterületén/:

1985. V. 5.	11,6°C	-3,2°C

1871 óta ezen a napon Budapesten előfordult

legmagasabb hőmérséklet:	31,4°C /1969/,
legalacsonyabb hőmérséklet:	1,5°C /1882/.

85.262.

LEGMAGASABB HŐMÉRSÉKLET

19 85. V. 5.

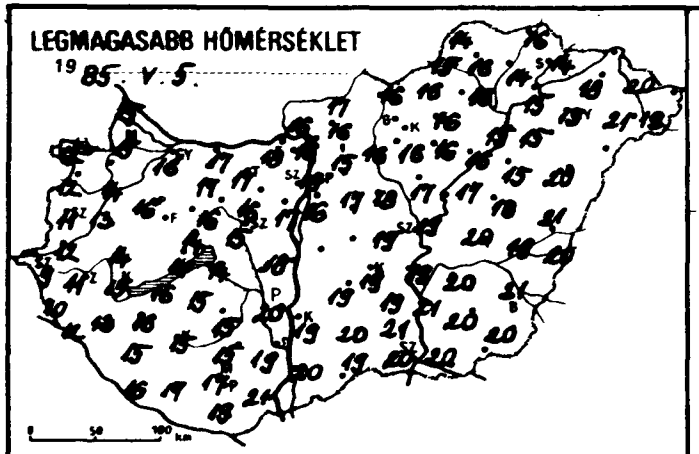

LEGALACSONYABB HŐMÉRSÉKLET

19 85. V. 6.

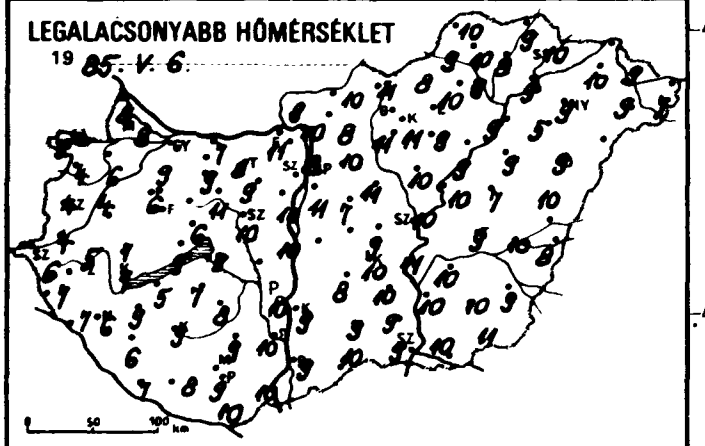

24 órás CSAPADÉKELOSZLÁS

19 85. V. 5. 7h -tól V. 6. 7h -ig.

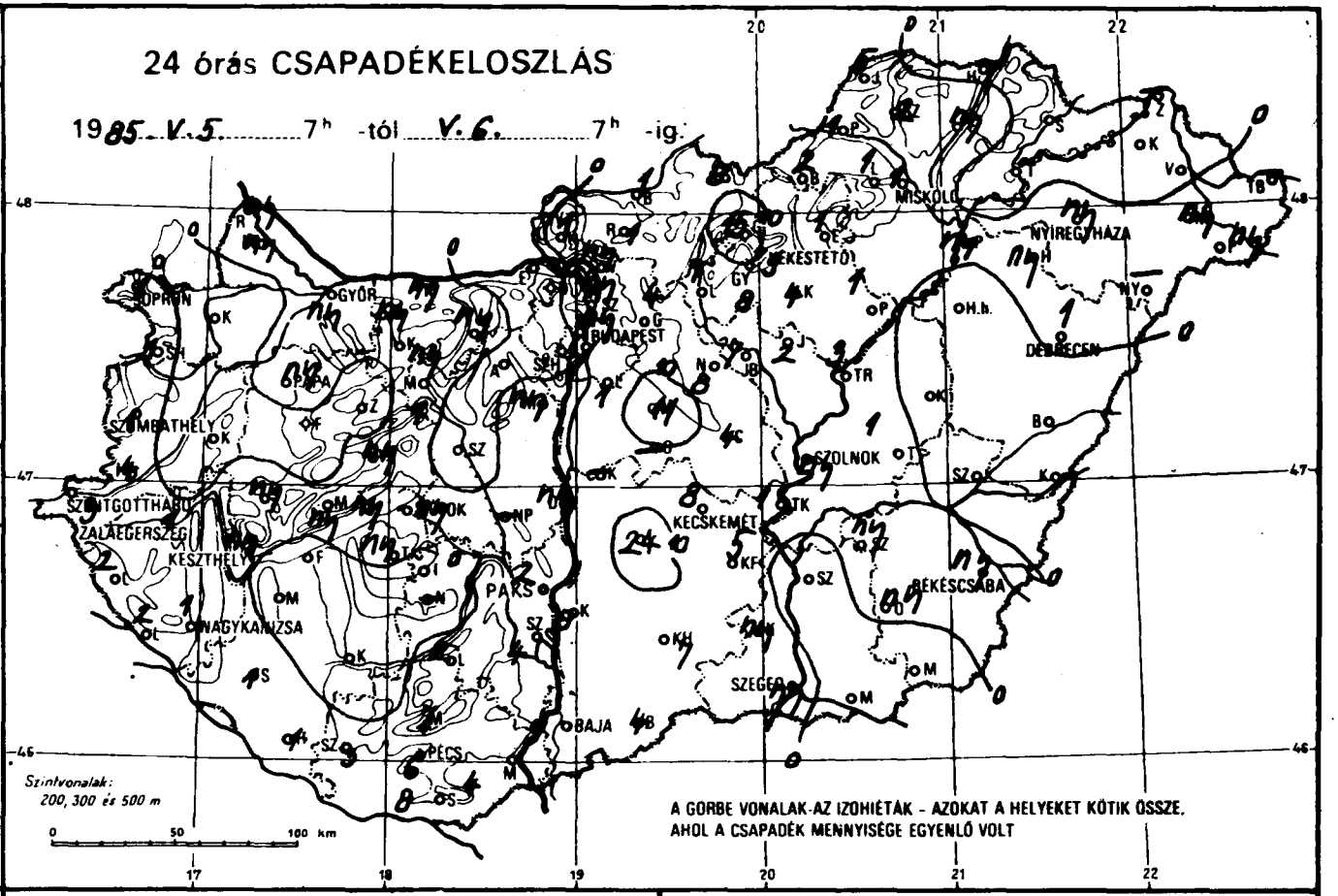

A GORBE VONALAK-AZ IZOHIÉTÁK - AZOKAT A HELYEKET KÖTIK ÖSSZE, AHOL A CSAPADÉK MENNYISÉGE EGYENLŐ VOLT

RADIÁCIÓS MINIMUM

19 85. V. 6.

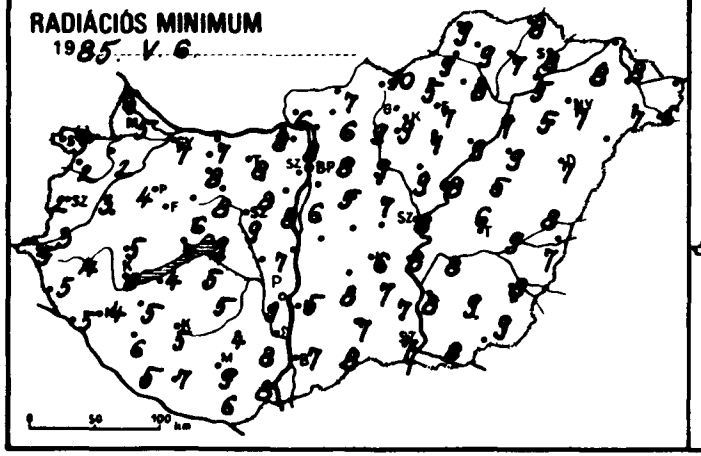

NAPFÉNYTARTAM

19 85. V. 5.

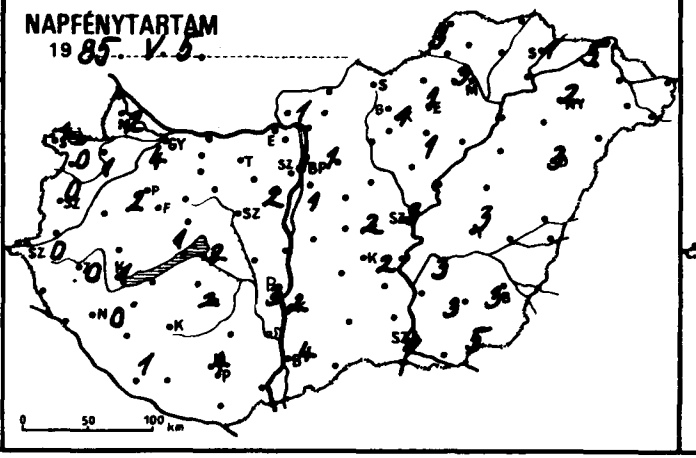

19

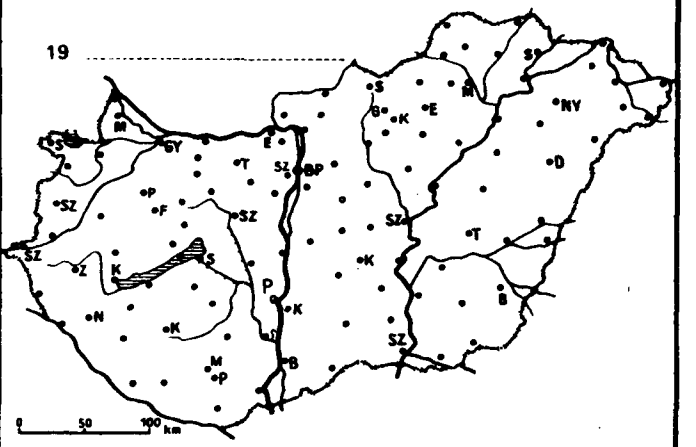

1985.V.6 07 h-ig az utolsó 24 óra adatai						Előző nap napos órái
állomás	csapadék (mm)		max. hőmérséklet	min. hőmérséklet	rad. min.	
Győr	ny		16	9	7	4
Kapuvár	.		14	6	2	1
Mosonmagyaróvár	ny	, =	15	8	5	2
Rajka	ny		15	8	6	
Sopron	1		12	5	3	1
Sopronhorpács	1		12	4	2	0
Káld	.		13	4	3	
Körmend	4	≡	12	4	3	
Szentgotthárd	3	=	9	6	5	0
Szombathely	1		11	4	2	0
Lenti	2	=	10	7	5	
Letenye	2		12	7	5	
Nagykanizsa	1		13	6	4	0
Zalaegerszeg	1	≡	11	5	4	0
Farkasgyepű	.	≡	16	9	7	
Keszthely	ny		15	7	6	1
Mencshely	ny		13	7	4	1
Pápa	ny	≡	16	6	4	2
Sümeg	ny		14	7	5	
Tihany	ny	∴ ≡	14	9	7	
Veszprém	ny	≡	14	6	6	
Zirc	.	=	14	10	8	
Fonyód	.		16	5	4	
Homokszt. györgy	1	∴ ≡	16	7	5	1
Kaposvár	.	≡	15	9	5	
Marcali	.		16	9	5	
Siófok	ny	≡	14	9	9	2
Somogyszob	1		15	6	6	
Tab	ny	, ≡	15	7	5	
Bábolna	ny	,	16	11	9	
Esztergom	.		18	11	8	
Kisbér	ny	=	17	9	8	
Komárom	ny		17	7	7	
Tatabánya	ny		17	8	8	
Alcsútdoboz	.		16	9	8	
Dunaújváros	ny		18	10	7	
Martonvásár	ny	,	17	10	8	2
Mór	1	=	16	11	8	
Nagyhörcsökp.	–		–	–	–	
Szabadbattyán	.	=	15	10	9	
Iregszemcse	.		15	8	5	2
Lengyel	2	≈	15	9	4	
Paks	2	∴ =	20	10	9	3
Szekszárd	4	=	19	10	8	
Árpádtető	7	=	15	9	1	
Mohács	4	=	21	10	8	
Pécs	6	=	17	9	9	4
Siklós	8		19	10	6	
Szigetvár	3	≡	17	8	7	
Budaörs	1		16	9	7	
Bp. Lőrinc	1	∴	16	11	6	1
Bp. Met. Int.	ny	∴ =	16	8	–	1
Bp. Szab. hegy	.	=	13	10	5	
Cegléd	4	=	19	9	7	2
Dobogókő	.	≡	11	8	7	
Gödöllő	4	=	15	10	8	1
Királyrét	1		15	9	6	
Monor	11	∴ ≈	17	7	5	
Nagykáta	8	≡	18	11	9	
Szentendre	ny		17	11	9	

1985.V.6 07 h-ig az utolsó 24 óra adatai						Előző nap napos órái
állomás	csapadék (mm)		max. hőmérséklet	min. hőmérséklet	rad. min.	
Vác	ny		16	10	8	
Vámosmikola	.		16	9	6	1
Baja	3	=	20	9	7	4
Bácsalmás	4	=	19	10	8	
Izsák	24	∴ ≈	19	8	8	
Kalocsa	8	=	19	9	5	2
Kecskemét	8	∴	19	10	6	2
Kiskunfélegyháza	5		19	10	7	
Kiskunhalas	7	=	20	9	7	
Kunszentmiklós	–		–	–	–	
Tiszakécske	1	=	19	11	8	
Balassagyarmat	1	=	17	10	7	
Romhány	1	∴	16	8	6	
Salgótarján	8	∴	16	11	10	
Eger	1	=	16	10	7	1
Galyatető	15	∴	10	6	4	
Gyöngyös	8		16	11	9	
Kékestető	9	∴ ≡	9	6	5	1
Kompolt	4		16	9	7	1
Lőrinci	7	=	16	11	9	
Poroszló	1		16	9	9	
Jászapáti	2	=	17	10	9	
Jászberény	7	=	16	10	9	
Karcag	.		18	7	5	
Szolnok	ny	∴	19	10	8	3
Tiszaroff	3	=	17	10	8	
Túrkeve	1		20	9	6	3
Kistelek	ny	∴ ≈	21	9	7	
Makó	.		20	10	8	
Szeged	ny		20	9	7	4
Szentes	.		21	10	8	
Borsodnádasd	2	≡	16	8	5	
Füged	ny	,	14	8	7	
Hidasnémeti	.	=	16	9	8	
Jósvafő	5		14	10	9	3
Lillafüred	1	=	15	9	8	
Miskolc	1	≈	16	9	8	3
Putnok	1	=	15	9	9	
Sárospatak	.		14	10	8	1
Szendrőlád	2	∴	16	10	9	
Tokaj	.		15	9	5	
Kisvárda	.	=	18	10	8	5
Mátészalka	ny		21	9	7	
Nyíregyháza	ny		19	9	7	2
Nyírlugos	–		–	–	–	
Pátyod	ny		19	7	6	
Tiszabecs	–		–	–	–	
Vásárosnamény	.		20	9	8	
Záhony	–		–	–	–	
Berettyóújfalu	.		21	10	8	
Debrecen	1	∴	20	9	7	3
Hajdúdorog	ny	,	15	5	5	
Hortobágy	.		15	9	9	
Körösszakál	.		20	8	7	
Polgár	ny		15	9	7	
Békéscsaba	ny		21	9	8	3
Mezőhegyes	.		20	11	9	5
Orosháza	ny	∴	20	10	9	3
Szarvas	ny		20	10	8	3
Szeghalom	.	≈	19	10	9	

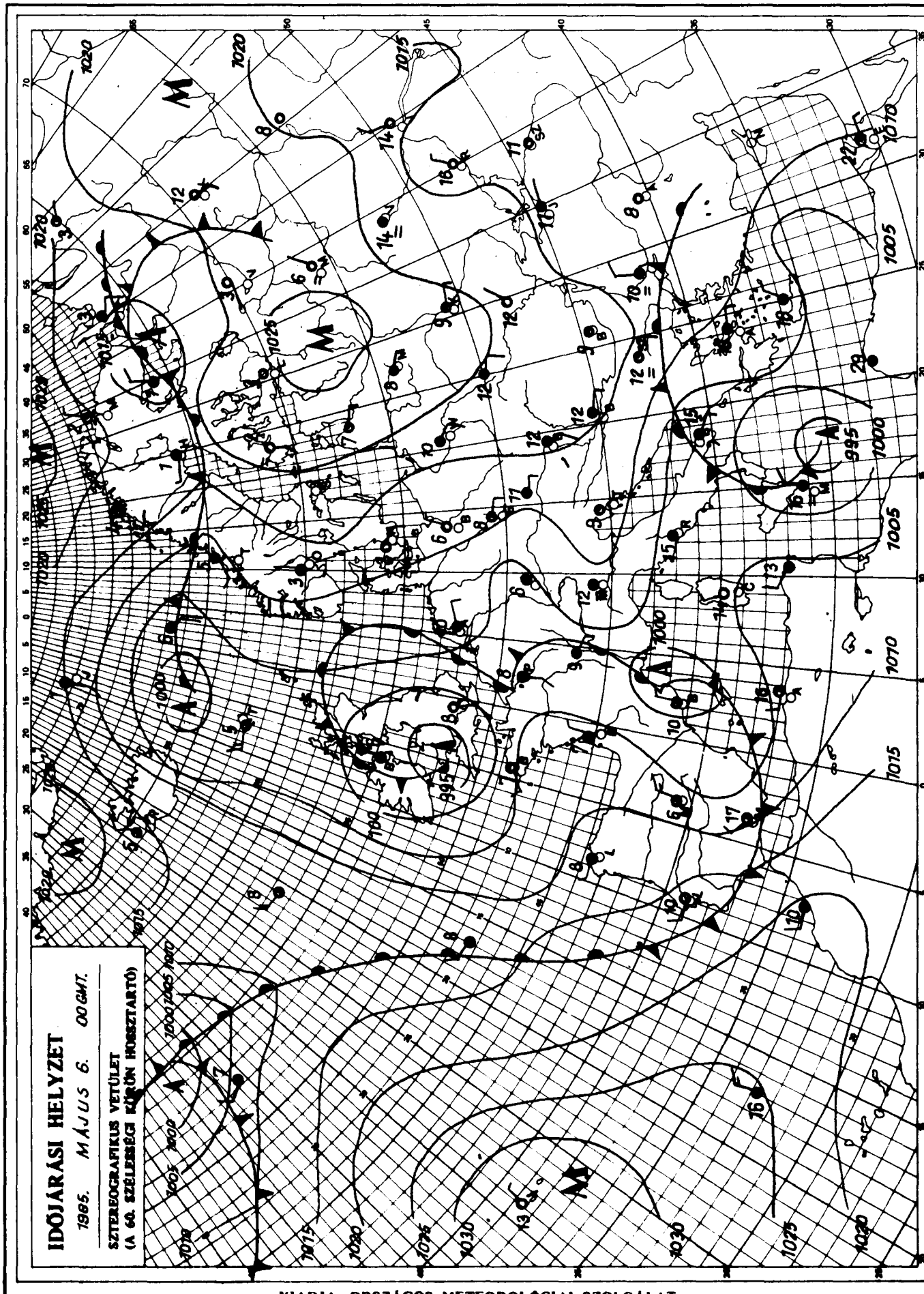

KIADJA: ORSZÁGOS METEOROLÓGIAI SZOLGÁLAT
Készíti: Központi Előrejelző Intézet Analízis- és Rövidtávú Prognózis Központja – T.: 273-018
Megjelenik naponként
Évi előfizetési díja: 2.200,- Ft. – Megrendelhető: 1024 Budapest, II., Kitaibel Pál u. 1. – T.: 353-500
Kiadásért felel: az OMSZ elnöke – Szerkesztésért felel: a KEI igazgatója

Jelmagyarázat a havi mellékletben

IDŐJÁRÁSI NAPIJELENTÉS

ЕЖЕДНЕВНЫЙ МЕТЕОРОЛОГИЧЕСКИЙ БЮЛЛЕТЕНЬ · DAILY WEATHER REPORT
BULLETIN QUOTIDIEN DE TEMPS · TÄGLICHER WETTERBERICHT

98. évfolyam 127. szám. + Budapest + 1985. május 7. kedd

Az időjárási helyzet és a várható időjárás:

Közép- és Kelet-Európában meleg az idő. Lengyelországban és a Szovjetunió déli felén gyakori a felhősödés és záporok, zivatarok alakulnak ki. A Balkán-félszigeten és a Keleti-Kárpátok vidékén ugyanakkor száraz és napos az idő. Nyugat-Európa fölött nagy méretü ciklon alakult ki. Ez hideg léghullámokat visz a Brit-szigetek, Franciaország, Spanyolország és az Alpok térsége fölé. A ciklon széles felhőzete, amely jelentős csapadékot is ad, lassan Magyarország fölé húzódik, majd holnap elhagyja térségünket.

Hétfőn hazánk nagy részén csak időnként sütött ki a nap, a nyugati megyékben pedig borult maradt az ég. Az északkeleti országrészből jelentettek csak több, 6-10 órás napfénytartamot. Délután a délnyugati megyékben megeredt az eső, és átterjedt a Dunántúl nagy részére. A ma reggel 7 óráig lehullott csapadék mennyisége általában csapadéknyom és 5 mm között volt, de néhány helyen 7-9 mm-t is mértek. A hőmérséklet csúcsértéke hétfőn nyugaton 17, 20, máshol 18, 24 fok között volt. Éjszaka általában 10, 15 fokig hült le a levegő. Ma délelőtt a nyugati, délnyugati megyékben borult maradt az ég, máshol hosszabb-rövidebb időre kisütött a nap. Délnyugaton többfelé esett az eső. Helyenként megerősödött a délkeleti szél. A hőmérséklet 11 órakor nyugaton, délnyugaton 13, 16, másutt 18 és 22 fok között volt.

Ma 12 órakor Budapesten a hőmérséklet 21 fok, a tengerszintre átszámitott légnyomás 1005 mbar, alig változik.

Várható időjárás szerda estig:

Átmenetileg mindenütt erősen megnövekszik a felhőzet, és eső, zápor, zivatar is várható.
Szerdán már jobbára napos idő lesz, eső nem valószinü.
A déli, délkeleti szél főként kedden időnként megerősödik.
A hőmérséklet éjszaka 6, 11 fokig csökken, szerdán napközben pedig 19, 24 fokig emelkedik.

Pálmási Judit s.k.

A hőmérséklet napi középértéke és eltérése a sokévi átlagtól /Budapest belterületén/:

1985. V. 6. 15,9°C +0,5°C

1871 óta ezen a napon Budapesten előfordult

legmagasabb hőmérséklet: 30,5°C /1973/,
legalacsonyabb hőmérséklet: 1,8°C /1886/.

85.263.

LEGMAGASABB HŐMÉRSÉKLET

1985. V. 6.

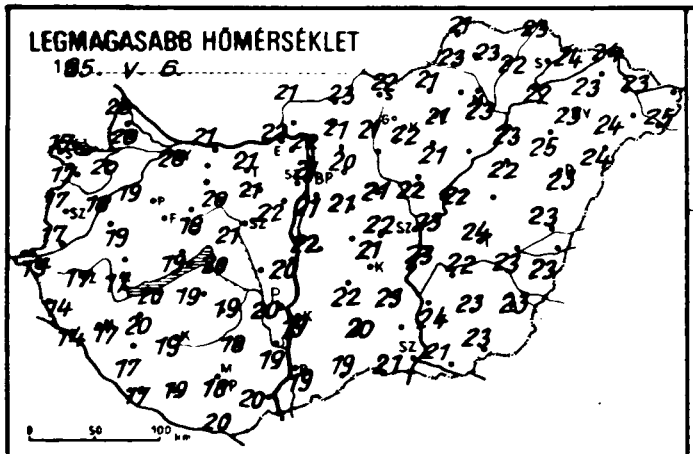

LEGALACSONYABB HŐMÉRSÉKLET

1985. V. 7.

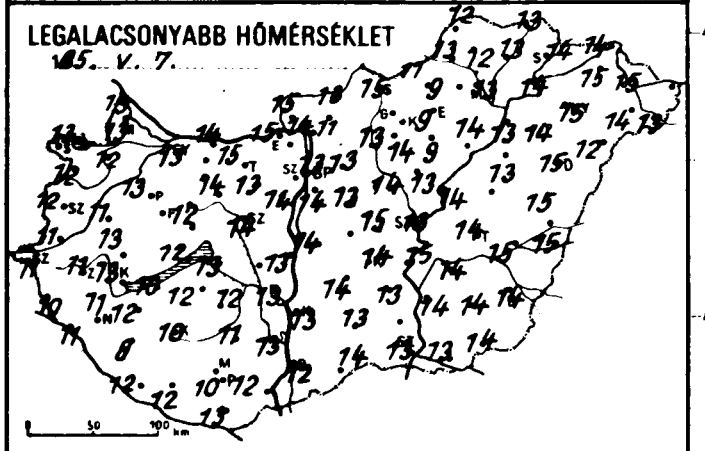

24 órás CSAPADÉKELOSZLÁS

1985. V. 6. 7h -tól V. 7. 7h -ig.

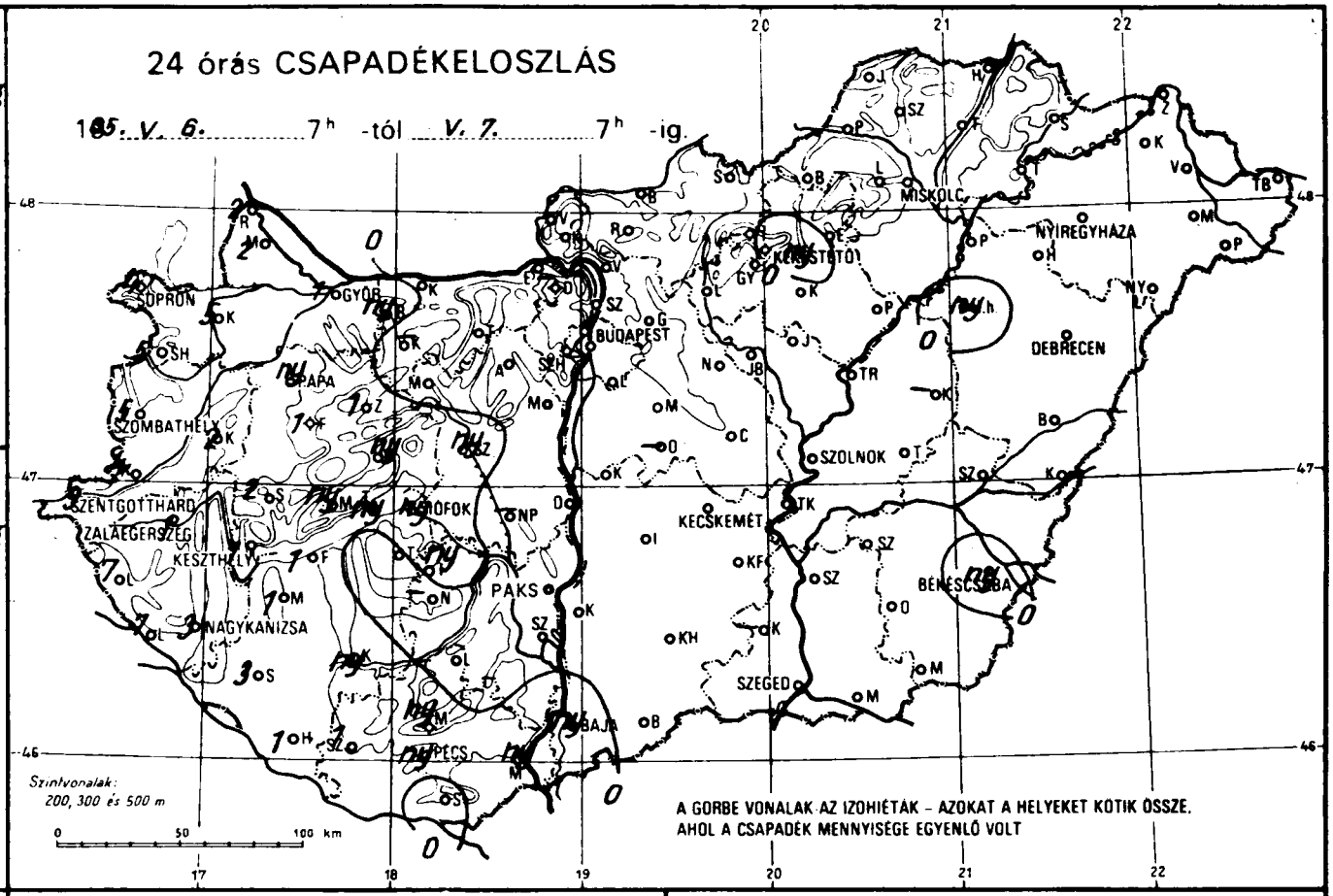

RADIÁCIÓS MINIMUM

1985. V. 7.

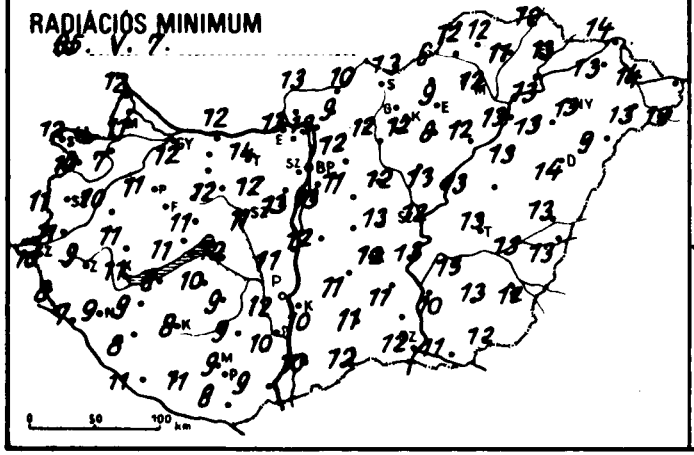

NAPFÉNYTARTAM

1985. V. 6.

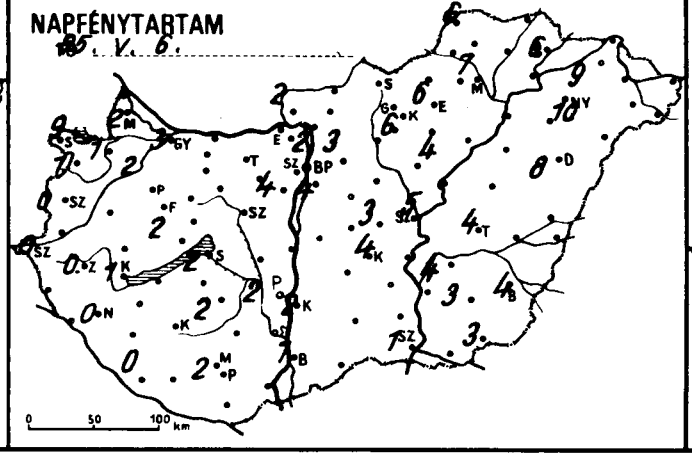

19

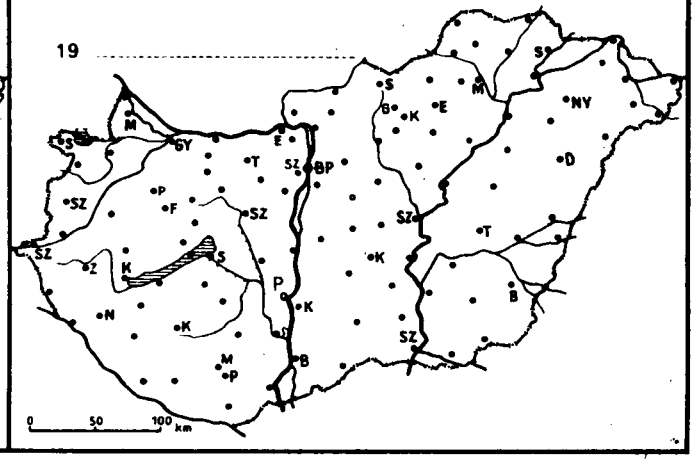

85.V.7. 07 h-ig az utolsó 24 óra adatai						Előző nap napos órái	85.V.7. 07 h-ig az utolsó 24 óra adatai						Előző nap napos órái
állomás	csapadék (mm)		max. hőmérséklet	min. hőmérséklet	rad. min.		állomás	csapadék (mm)		max. hőmérséklet	min. hőmérséklet	rad. min.	
Győr	1	≡	20	13	12	3	Vác	.	⌓	22	14	13	
Kapuvár	5	=	20	12	7	1	Vámosmikola	.		21	15	13	2
Mosonmagyaróvár	2	∀	20	13	11	2	Baja	ny		19	12	10	1
Rajka	2		20	13	12		Bácsalmás	.		19	14	12	
Sopron	4	∀⌓	17	13	12	0	Izsák	.		22	14	11	
Sopronhorpács	5	⌓	17	12	10	1	Kalocsa	.		19	13	10	2
Káld	2		18	11	10		Kecskemét	.	⌓	21	14	12	4
Körmend	4		17	11	11		Kiskunfélegyháza	.	⌓	23	13	11	
Szentgotthárd	9	∀	13	11	10	0	Kiskunhalas	.	⌓	20	13	11	
Szombathely	5	=	17	12	11	0	Kunszentmiklós	.	≡	22	14	12	
Lenti	7	=	14	10	8		Tiszakécske	.		23	15	13	
Letenye	7	∀ ≡	14	11	7		Balassagyarmat	.	⌓	23	13	10	
Nagykanizsa	3	∀ =	17	11	9	0	Romhány	.	⌓	21	11	9	
Zalaegerszeg	1	∀ =	17	11	9	0	Salgótarján	.		22	15	13	
Farkasgyepű	1		19	11	8		Eger	.	≡	21	9	9	6
Keszthely	1	⌓	17	13	11	1	Galyatető	.		15	10	9	
Mencshely	ny		17	11	9	2	Gyöngyös	.		22	14	12	
Pápa	ny		19	13	11	2	Kékestető	ny	∀	15	9	9	6
Sümeg	2	≈	19	13	11		Kompolt	.	⌓	21	9	8	4
Tihany	ny	,	19	12	11		Lőrinci	.	≈	21	13	12	
Veszprém	ny		18	12	11		Poroszló	.		23	14	12	
Zirc	1	≈	18	11	9		Jászapáti	.		22	13	13	
Fonyód	1		20	10	8		Jászberény	.	⌓	20	13	11	
Homokszt. györgy	1	⌓	17	12	11	0	Karcag	–		–	–	–	
Kaposvár	ny	⌓	19	10	8		Szolnok	.	⌓	23	13	12	5
Marcali	1	,⌓	20	12	9		Tiszaroff	.	⌓	22	14	13	
Siófok	ny		20	13	12	2	Túrkeve	.	⌓	24	14	13	4
Somogyszob	3		17	8	8		Kistelek	–		–	–	–	
Tab	.	⌓	19	12	10		Makó	.		21	13	11	
Bábolna	ny	,	20	14	12		Szeged	.	⌓	21	13	12	1
Esztergom	.		22	15	13		Szentes	.		24	14	10	
Kisbér	–		–	–	–		Borsodnádasd	.	⌓	21	11	6	
Komárom	.		21	14	12		Füged	.		22	13	11	
Tatabánya	.		21	15	14		Hidasnémeti	.	≈	23	13	12	
Alcsútdoboz	.		21	13	12		Jósvafő	.	⌓	21	12	–	6
Dunaújváros	.		20	13	11		Lillafüred	.		21	12	11	
Martonvásár	.		22	14	13		Miskolc	.	≈	23	13	12	7
Mór	.	≈	20	14	12		Putnok	.	≈	23	13	12	
Nagyhörcsökp.	–		–	–	–		Sárospatak	.		24	14	13	6
Szabadbattyán	ny		21	14	11		Szendrőlád	.	⌓	23	12	12	
Tregszemcse	ny	⌓	19	12	9	2	Tokaj	.		22	14	13	
Lengyel	.		18	11	9		Kisvárda	.	≈	23	15	13	9
Paks	.	=	20	13	12	2	Mátészalka	.	⌓	24	14	13	
Szekszárd	.	≈	19	13	10		Nyíregyháza	.		23	15	13	10
Árpádtető	ny	≈	16	11	8		Nyírlugos	.	⌓	24	12	9	
Mohács	ny	,	20	12	9		Pátyod	.	⌓	25	13	12	
Pécs	ny	=	18	10	9	2	Tiszabecs	–		–	–	–	
Siklós	.		20	13	8		Vásárosnamény	.	≈	23	15	14	
Szigetvár	1	≈	19	12	11		Záhony	.	⌓	24	14	14	
Budaörs	.		21	15	13		Berettyóújfalu	.	⌓	23	15	13	
Bp. Lőrinc	.		21	14	13	4	Debrecen	.	⌓	23	15	14	8
Bp. Met. Int.	.		21	13	–	2	Hajdúdorog	.		23	14	13	
Bp. Szab. hegy	.	≈	18	13	12		Hortobágy	ny		22	13	13	
Cegléd	.	⌓	22	15	13	3	Körösszakál	.	⌓	23	15	13	
Dobogókő	–		–	–	–		Polgár	.	⌓	23	13	13	
Gödöllő	.	≈	20	13	12	3	Békéscsaba	ny		23	14	12	4
Királyrét	.	⌓	20	11	8		Mezőhegyes	.		23	14	12	3
Monor	.	≈	21	13	11		Orosháza	.	⌓	23	14	13	3
Nagykáta	.	⌓	21	14	12		Szarvas	.		22	14	13	4
Szentendre	.		23	14	13		Szeghalom	.	≈	23	15	13	

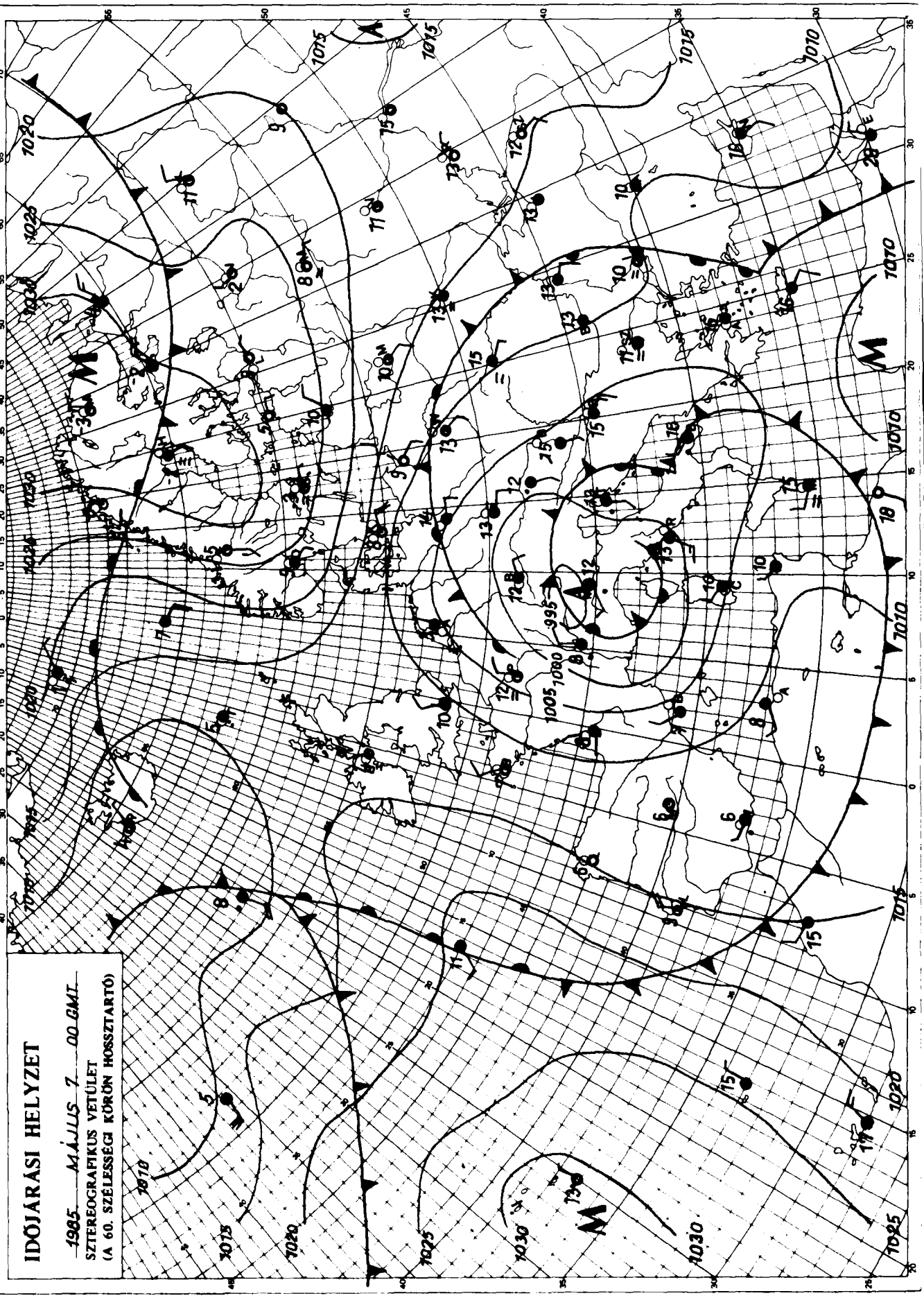

KIADJA: ORSZÁGOS METEOROLÓGIAI SZOLGÁLAT
Készíti: Központi Előrejelző Intézet Analízis- és Rövidtávú Prognózis Központja – T.: 273-018
Megjelenik naponként
Évi előfizetési díja: 2.200,- Ft. Megrendelhető: 1024 Budapest, II., Kitaibel Pál u. 1. – T.: 353-500
Kiadásért felel: az OMSZ elnöke Szerkesztésért felel: a KEI igazgatója

Jelmagyarázat a havi mellékletben

IDŐJÁRÁSI NAPIJELENTÉS

ЕЖЕДНЕВНЫЙ МЕТЕОРОЛОГИЧЕСКИЙ БЮЛЛЕТЕНЬ · DAILY WEATHER REPORT
BULLETIN QUOTIDIEN DE TEMPS · TÄGLICHER WETTERBERICHT

98. évfolyam 128. szám. + Budapest + 1985. május 8. szerda

Az időjárási helyzet és a várható időjárás:

Észak-Európában napos, de hüvös az idő. Ugyanakkor a Szovjetunió déli felén már napok óta tart a nyárias meleg. Nyugat-Európa fölött nagy méretü ciklon helyezkedik el. A légörvény hüvös levegőt sodor Franciaországon és Spanyolországon át a Földközi-tenger fölé. Onnan a déli áramlás az Alpok és a Kárpátok térségébe is hüvösebb léghullámokat hoz. A ciklon területén kisebb nagyobb felhőtömbök keletkeznek, és esőt, zivatarokat okoznak. Kedden délelőtt hazánk délnyugati részét is elérte egy vastag felhőtömeg, amely északkelet felé haladva mindenütt okozott csapadékot.

Kedden délelőtt még az ország nagy részén sütött a nap, majd egyre növekedett a felhőzet. Keleten 5-8, nyugaton 0-4 órás napsütést mértek. Az eső és zivatar kelet felé terjedt. A legtöbb csapadék a Dunántúlon hullott, 7-15 mm, de a nyugati megyékben 15-20, néhol 24 mm is előfordult. Az ország keleti felén az 1-7 mm-es csapadék volt a jellemző. A hőmérséklet csúcsértéke kedden nyugaton, délnyugaton 14, 19, máshol 20, 27 fok között volt. Éjszaka 4, 12 fokig hült le a levegő, de ma délelőtt általában napos idő volt. Csak időnként növekedett meg többé-kevésbé a felhőzet. Egy-két helyről záporesőt jelentettek. A hőmérséklet 11 órakor 12 és 21 fok között volt.

Ma 12 órakor Budapesten a hőmérséklet 16 fok, a tengerszintre átszámitott légnyomás 1014 mbar, nem változik.

Várható időjárás csütörtök estig:

Ma gyakran erősen megnövekszik a felhőzet - elszórtan, főként nyugaton várható zápor, zivatar.
Csütörtökön kevesebb lesz a felhő, és csak néhány helyen lesz záporeső.
A többfelé erős, a Dunántúlon időnként viharos déli, délnyugati szél holnapra mérséklődik.
Várható legalacsonyabb éjszakai hőmérséklet: 5-10,
legmagasabb nappali hőmérséklet csütörtökön 16-21 fok között alakul.

Bozóki István s.k.

A hőmérséklet napi középértéke és eltérése a sokévi átlagtól /Budapest belterületén/:

1985. V. 7. 17,1°C +1,2°C

1871 óta ezen a napon Budapesten előfordult

legmagasabb hőmérséklet: 29,1°C /1923/,
legalacsonyabb hőmérséklet: -0,5°C /1893/.

85.264.

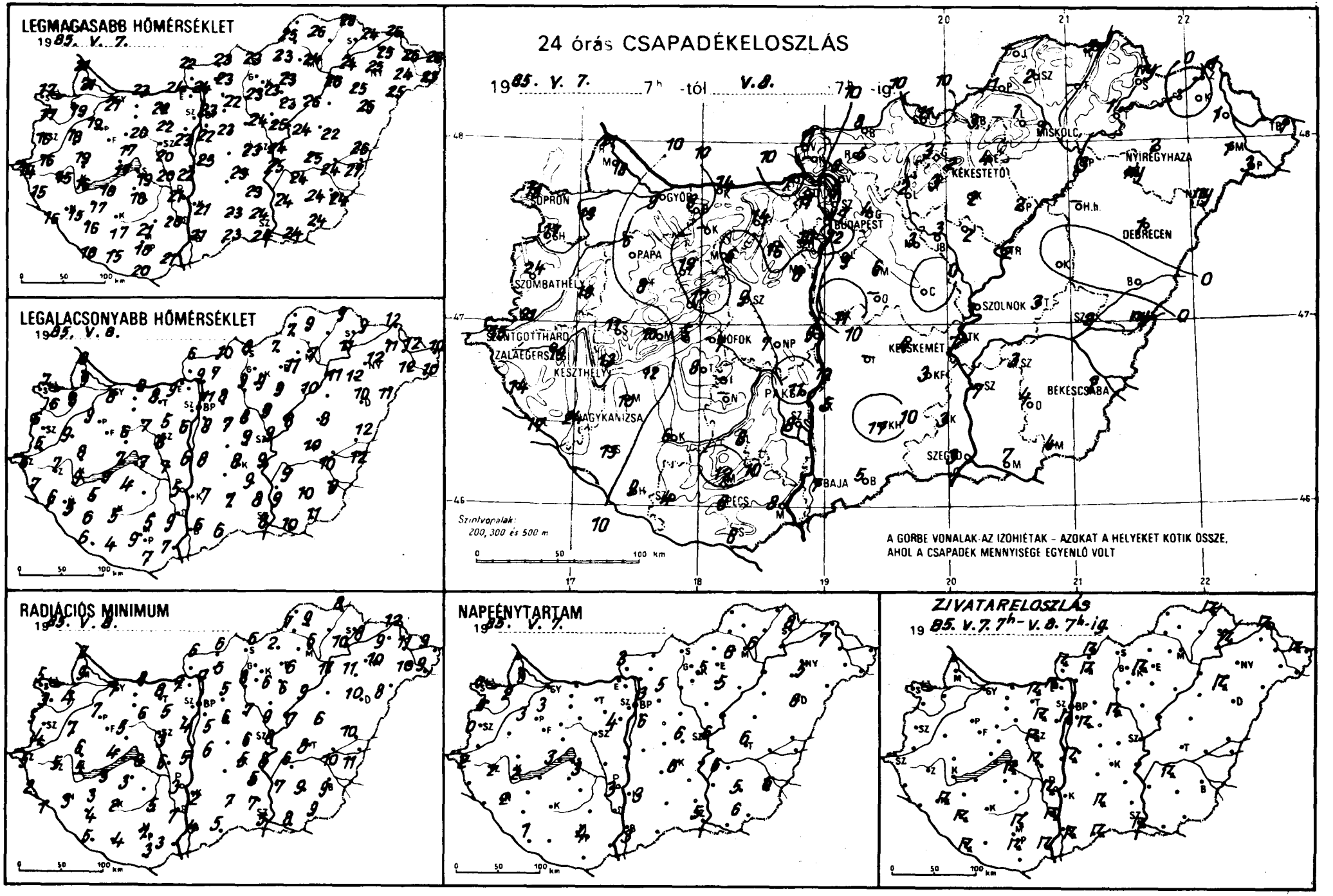
LEGMAGASABB HŐMÉRSÉKLET
1985. V. 7.
LEGALACSONYABB HŐMÉRSÉKLET
1985. V. 8.
24 órás CSAPADÉKELOSZLÁS
1985. V. 7. 7h -tól V. 8. 7h -ig
Szintvonalak: 200, 300 és 500 m
A GÖRBE VONALAK AZ IZOHIÉTÁK - AZOKAT A HELYEKET KÖTIK ÖSSZE, AHOL A CSAPADÉK MENNYISÉGE EGYENLŐ VOLT
RADIÁCIÓS MINIMUM
1985. V. 8.
NAPFÉNYTARTAM
1985. V. 7.
ZIVATARELOSZLÁS
1985. V. 7. 7h - V. 8. 7h-ig
SOPRON
GYŐR
BUDAPEST
MISKOLC
NYÍREGYHÁZA
KÉKESTETŐ
DEBRECEN
PAPA
SZOMBATHELY
SZOLNOK
SZENTGOTTHÁRD
ZALAEGERSZEG
KESZTHELY
SIÓFOK
KECSKEMÉT
BÉKÉSCSABA
NAGYKANIZSA
SZEGED
BAJA
PÉCS

85.V.8. 07 h-ig az utolsó 24 óra adatai						Előző nap napos órái
állomás	csapadék (mm)		max. hőmérséklet	min. hőmérséklet	rad. min.	
Győr	9	ẏ =	21	8	7	3
Kapuvár	19	=	19	8	4	2
Mosonmagyaróvár	18	ẏ =	21	9	9	3
Rajka	21	ẏ	21	8	7	
Sopron	18	ẏ	17	7	5	0
Sopronhorpács	17	ẏ ⌒	17	6	3	0
Káld	19	ẏ ⌒	18	9	7	
Körmend	21	ẏ	16	5	4	
Szentgotthárd	15		14	6	5	2
Szombathely	24	⌒	16	6	5	0
Lenti	14	ẏ	15	7	2	
Letenye	17	ẏ ⌒	16	5	1	
Nagykanizsa	24	⌐ =	15	6	3	2
Zalaegerszeg	19	=	15	7	5	2
Farkasgyepű	8	ẏ	20	7	5	
Keszthely	13	ẏ =	16	9	5	2
Mencshely	10	ẏ ⌒	17	7	4	3
Pápa	6	ẏ	19	9	7	3
Sümeg	11	⌒	19	8	6	
Tihany	5	ẏ ⌒	17	7	4	
Veszprém	17	⌒	17	6	5	
Zirc	19		17	6	3	
Fonyód	12	ẏ	18	9	3	
Homokszt. györgy	9	⌐ ⌒	16	6	5	1
Kaposvár	6	⌒	17	5	2	
Marcali	10	ẏ ⌒	17	5	3	
Siófok	7	⌐	19	7	6	3
Somogyszob	13	⌐ ⌒	16	6	4	
Tab	8	ẏ	18	4	3	
Bábolna	8	ẏ	21	7	6	
Esztergom	7	⌐ =	24	9	7	
Kisbér	–		–	–	–	
Komárom	14		23	8	8	
Tatabánya	14	⌐ ⌒	22	8	8	
Alcsútdoboz	16	⌐ ≡	22	5	5	
Dunaújváros	9		22	6	5	
Martonvásár	8	ẏ ⌒	23	6	4	4
Mór	6	ẏ ⌒	20	7	6	
Nagyhörcsökp.	7	⌐	20	7	6	
Szabadbattyán	9	⌐ =	20	6	3	
Iregszemcse	–		–	–	–	
Lengyel	8	ẏ =	21	5	5	
Paks	11	⌐ =	21	5	3	3
Szekszárd	8	⌐	20	9	7	
Árpádtető	12	⌐	17	9	3	
Mohács	8	⌐ =	21	7	3	
Pécs	8	⌐ =	18	9	7	4
Siklós	6	ẏ	20	7	3	
Szigetvár	4	=	15	4	4	
Budaörs	12	⌐ ≡	22	8	5	
Bp. Lőrinc	9	⌐ ≡	22	8	5	6
Bp. Met. Int.	7	ẏ	23	11	–	3
Bp. Szab. hegy	10	ẏ ≡	20	9	6	
Cegléd	.	=	23	9	6	6
Dobogókő	11	ẏ ⌒	18	7	7	
Gödöllő	4	⌒	22	8	5	5
Királyrét	–		–	–	–	
Monor	6	≡	23	7	6	
Nagykáta	3	⌐ ≡	24	8	7	
Szentendre	9	ẏ ≡	23	10	9	

85.V.8. 07 h-ig az utolsó 24 óra adatai						Előző nap napos órái
állomás	csapadék (mm)		max. hőmérséklet	min. hőmérséklet	rad. min.	
Vác	9	ẏ ⌒	24	9	7	
Vámosmikola	11	⌐ ⌒	22	6	6	3
Baja	7	⌐ ⌒	21	6	4	3
Bácsalmás	5	⌐	23	9	5	
Izsák	–		–	–	–	
Kalocsa	5		21	7	2	3
Kecskemét	4	ẏ ⌒	23	8	5	6
Kiskunfélegyháza	3	⌒	23	9	5	
Kiskunhalas	17	⌐ =	23	9	7	
Kunszentmiklós	11	⌐ =	23	8	6	
Tiszakécske	7	⌒	25	9	8	
Balassagyarmat	8	⌐ =	23	10	6	
Romhány	5	⌐ =	23	7	5	
Salgótarján	11	ẏ	23	8	6	
Eger	4	=	23	11	6	6
Galyatető	3	ẏ	16	7	6	
Gyöngyös	3	ẏ	23	9	6	
Kékestető	2	⌐ ≡	16	6	4	5
Kompolt	2		23	9	6	5
Lőrinci	2	ẏ =	23	9	8	
Poroszló	2	ẏ =	26	10	9	
Jászapáti	2	ẏ	25	9	9	
Jászberény	3		24	8	8	
Karcag	.	≡	22	8	6	
Szolnok	3	ẏ ≡	24	9	8	6
Tiszaroff	2	≡	24	8	7	
Túrkeve	3	ẏ =	25	10	8	6
Kistelek	3	ẏ =	24	8	7	
Makó	7	ẏ	24	10	8	
Szeged	3	⌐ ⌒	24	8	5	5
Szentes	7	ẏ	24	9	7	
Borsodnádasd	3	ẏ	23	7	2	
Függő	–		–	–	–	
Hidasnémeti	5	⌐ ≡	26	9	8	
Jósvafő	–		–	–	–	–
Lillafüred	1		23	7	6	
Miskolc	1	ẏ =	24	7	6	6
Putnok	1	=	25	7	7	
Sárospatak	ny	⌐	24	9	8	8
Szendrőlád	2	=	26	9	9	
Tokaj	1		24	11	10	
Kisvárda	.	⌒	25	11	9	7
Mátészalka	1		24	12	10	
Nyíregyháza	2	ẏ ≡	25	12	10	5
Nyírlugos	ny	⌒	25	11	8	
Pátyod	3	ẏ ⌒	26	10	9	
Tiszabecs	1	⌐ =	26	10	9	
Vásárosnamény	1	=	26	12	11	
Záhony	1	⌐	26	12	12	
Berettyóújfalu	.	≡	26	12	10	
Debrecen	1	ẏ ≡	25	10	10	8
Hajdúdorog	ny	⌐	25	12	11	
Hortobágy	–		–	–	–	
Körösszakál	ny	ẏ	27	12	11	
Polgár	3	=	26	11	11	
Békéscsaba	2	ẏ ⌒	24	9	9	6
Mezőhegyes	4	ẏ	24	11	9	6
Orosháza	4	⌒	24	10	9	5
Szarvas	3	⌐ ≡	24	9	6	6
Szeghalom	2	⌒	24	10	10	

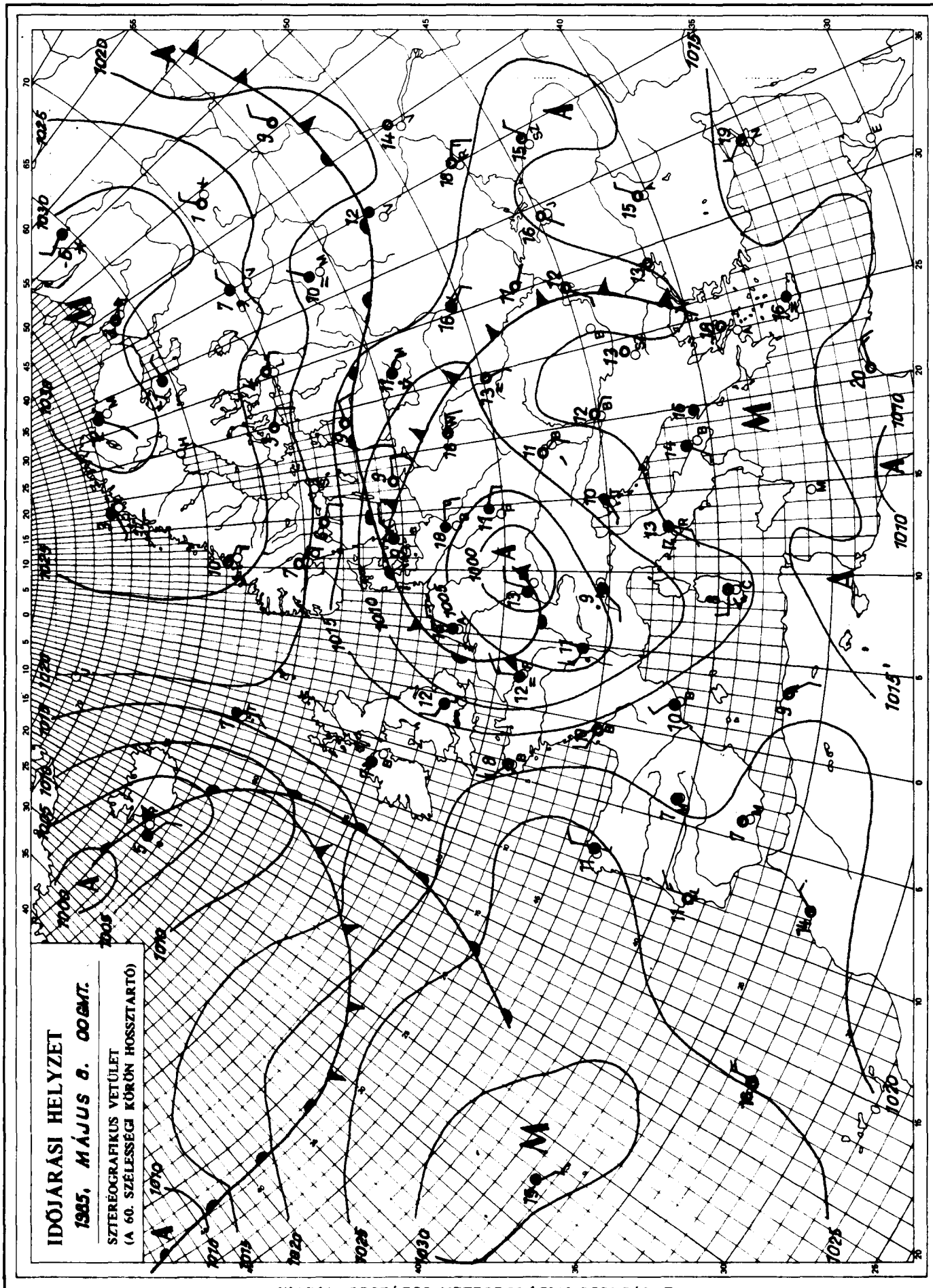

KIADJA: ORSZÁGOS METEOROLÓGIAI SZOLGÁLAT
Készíti: Központi Előrejelző Intézet Analízis- és Rövidtávú Prognózis Központja – T.: 273-018
Megjelenik naponként
Évi előfizetési díja: 2.200,- Ft. – Megrendelhető: 1024 Budapest, II., Kitaibel Pál u. 1. – T.: 353-500
Kiadásért felel: az OMSZ elnöke – Szerkesztésért felel: a KEI igazgatója

Jelmagyarázat a havi mellékletben

IDŐJÁRÁSI NAPIJELENTÉS

ЕЖЕДНЕВНЫЙ МЕТЕОРОЛОГИЧЕСКИЙ БЮЛЛЕТЕНЬ · DAILY WEATHER REPORT
BULLETIN QUOTIDIEN DE TEMPS · TÄGLICHER WETTERBERICHT

98. évfolyam 129. szám. + Budapest + 1985. május 9. csütörtök

Az időjárási helyzet és a várható időjárás:

Délnyugat-Európában a hajnali pára megszünését túlnyomóan napos, száraz idő követi. A kontinens nagyobbik részén változékony az időjárás. Az Alpok feletti középponttal már napok óta ciklon örvénylik. Ennek erősen tagolt felhőzete széles sávban nyúlik a Balti-tengertől a szárazföld belsején át egészen az Appennini-félszigetig. Különösen az Alpok térségében, a Pó-síkságon, valamint az Adriai-tenger északi részén esik gyakran az eső, zápor, helyenként nyári zivatarok is kialakulnak. Valószinü, hogy az elkövetkező időszakban a Kárpát-medencében folytatódik a meleg idő.

Hazánkban szerdán időnként erősen megnövekedett a gomolyfelhőzet, és többfelé volt zápor, zivatar. A csütörtök reggelig lehullott csapadék mennyisége általában 1 és 5 mm között volt, helyenként azonban többet mértek. Például Galyatetőn 9, Királyréten pedig 13 mm volt a lehullott csapadék mennyisége. Napközben az élénk délnyugati szelet a Dunántúlon gyakran kisérték viharos széllökések. Szerdán a hőmérséklet csúcsértéke nyugaton 16-21, másutt viszont 19-26 fok között alakult. Csütörtök hajnalra az ország nagy részén 4-10, a Tiszántúlon azonban 10-15 fokig hült le a levegő. Ma délelőtt változóan felhős idő volt. A keleti megyékben néhány helyen esett az eső. A hőmérséklet 11 órakor az országban 13-18 fok között váltakozott.

Ma 12 órakor Budapesten a hőmérséklet 18 fok, a tengerszintre átszámitott légnyomás 1014 mbar, alig változik.

Várható időjárás péntek estig:

Keleten- főként eleinte gyakorta lesz borult az ég, ismétlődő eső várható. Az ország nagyobb részén csak időnként növekszik meg a felhőzet, több-kevesebb napsütés várható, szórványos záporeső valószinü. A déli, délnyugati, majd északi szél időnként megélénkül.
Várható legalacsonyabb éjszakai hőmérséklet: 6, 11 fok között,
legmagasabb nappali hőmérséklet pénteken: 19, 24 fok között alakul.

Török Dénes s.k.

TÁVOLABBI KILÁTÁSOK SZOMBATTÓL-KEDDIG:

Változóan felhős idő ismétlődő záporokkal. Meleg marad az idő. Legalacsonyabb hajnali hőmérséklet: +8, 13 fok között várható. Legmagasabb nappali hőmérséklet: 20, 25 fok között lesz. Jelentős mennyiségü /legalább 5 mm napi/ csapadék az ország területének 70 százalékán várható.

KÖZÉPTÁVÚ ELŐREJELZŐ OSZTÁLY

A hőmérséklet napi középértéke és eltérése a sokévi átlagtól /Budapest belterületén/:

1985. V. 8.	15,2°C	-0,4°C

1871 óta ezen a napon Budapesten előfordult

legmagasabb hőmérséklet:	31,3°C /1923/,
legalacsonyabb hőmérséklet:	2,1°C /1913/.

85.265.

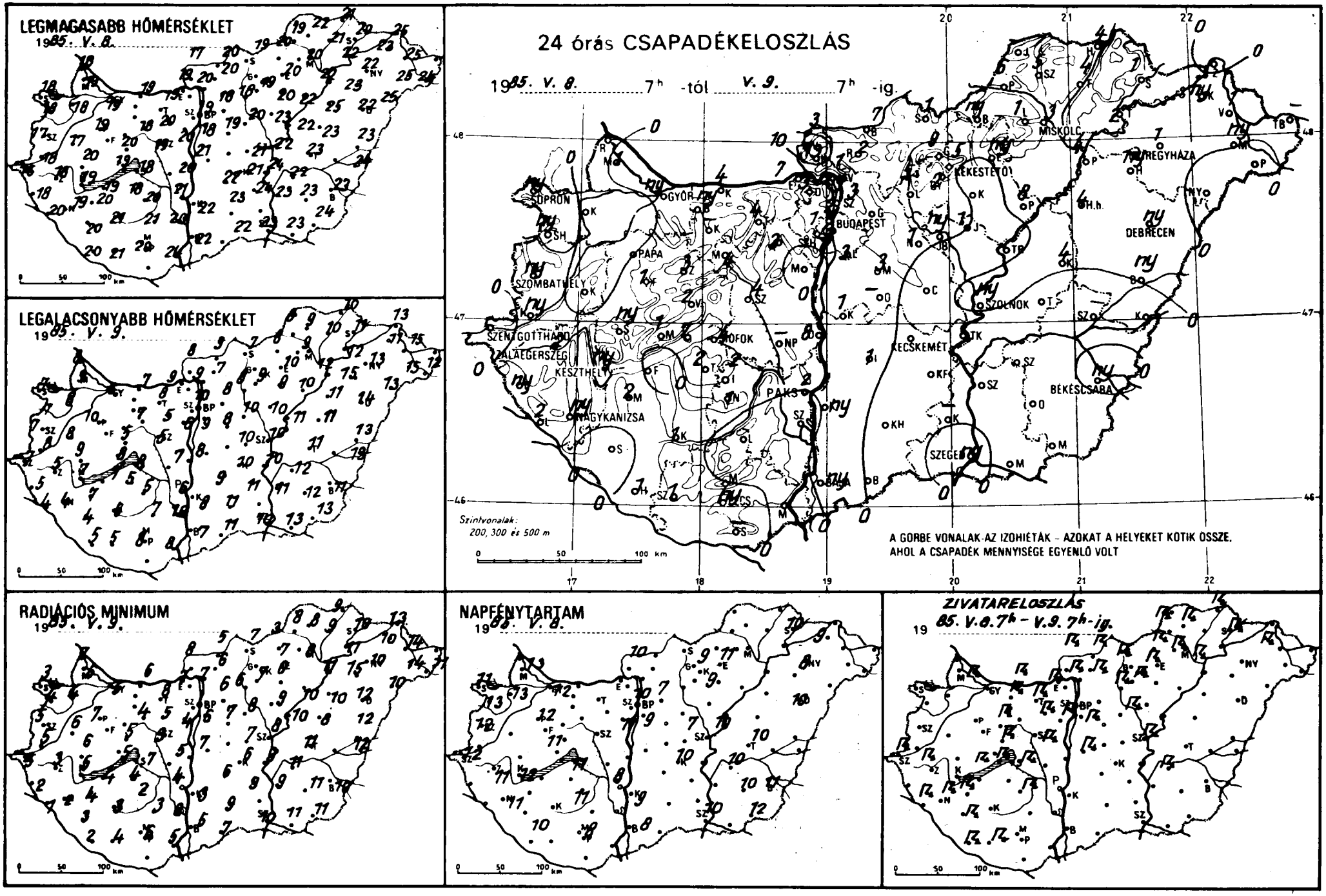
LEGMAGASABB HŐMÉRSÉKLET
1985. V. 8.
LEGALACSONYABB HŐMÉRSÉKLET
1985. V. 9.
RADIÁCIÓS MINIMUM
1985. V. 9.
NAPFÉNYTARTAM
1985. V. 8.
ZIVATARELOSZLÁS
1985. V. 8. 7h – V. 9. 7h-ig.
24 órás CSAPADÉKELOSZLÁS
1985. V. 8. 7h -tól V. 9. 7h -ig.
SOPRON
GYŐR
PÁPA
SZOMBATHELY
SZENTGOTTHÁRD
ZALAEGERSZEG
KESZTHELY
NAGYKANIZSA
MÓFOK
PAKS
BUDAPEST
KEKESTETŐ
MISKOLC
REGYHÁZA
DEBRECEN
SZOLNOK
KECSKEMÉT
BÉKÉSCSABA
SZEGED
Szintvonalak:
200, 300 és 500 m
A GORBE VONALAK AZ IZOHIÉTÁK – AZOKAT A HELYEKET KÖTIK ÖSSZE,
AHOL A CSAPADÉK MENNYISÉGE EGYENLŐ VOLT
0 50 100 km

85. V. 9. 07 h-ig az utolsó 24 óra adatai						Előző nap napos órái
állomás	csapadék (mm)		max. hőmérséklet	min. hőmérséklet	rad. min.	
Győr	ny	⛆ ☁	19	6	5	12
Kapuvár	.	☁	18	8	4	13
Mosonmagyaróvár	1	⛈ ▲ ☁	19	9	6	13
Rajka	.		18	8	7	
Sopron	ny	⛆ ☁	18	7	3	11
Sopronhorpács	ny	⛆ ☁	18	7	4	13
Káld	.		17	8	6	
Körmend	ny	⛆	18	8	5	
Szentgotthárd	.	⛈	16	7	5	12
Szombathely	ny	⛆ ☁	17	7	5	12
Lenti	ny		18	5	2	
Letenye	2	⛈ ☁	20	4	1	
Nagykanizsa	ny	⛈ ☁	19	4	2	11
Zalaegerszeg	2	⛈ ▲ ☁	18	5	3	11
Farkasgyepű	1	⛆	19	9	4	
Keszthely	ny	⛆ ☁	19	7	5	12
Mencshely	1	⛈ ☁	17	7	3	11
Pápa	.	☁	19	10	7	12
Sümeg	ny	⛆ ☁	20	9	6	
Tihany	7	⛈ ☁	19	8	5	
Veszprém	2	⛈ =	20	5	5	
Zirc	3	⛈ ☁	17	5	2	
Fonyód	.		19	7	4	
Homokszt. györgy	1	⛈ ☁	20	5	2	10
Kaposvár	1	☁	21	6	3	
Marcali	2	⛈ ☁	20	7	4	
Siófok	4	⛈	18	8	7	11
Somogyszob	.	⛈ ☁	20	4	3	
Tab	2	⛆	18	5	4	
Bábolna	ny	⛈	19	6	4	
Esztergom	7	⛈ =	19	9	7	
Kisbér	–		–	–	–	
Komárom	4	⛈ ▲	19	7	6	
Tatabánya	4	⛈ ☁	19	8	8	
Alcsútdoboz	3	⛈ ▲ =	20	5	5	
Dunaújváros	8	⛆	20	7	5	
Martonvásár	.	☁	20	6	4	11
Mór	4	⛆ ☁	18	7	4	
Nagyhörcsökp.	–		–	–	–	
Szabadbattyán	4	⛈	19	5	3	
Iregszemcse	2	⛆ ☁	20	5	2	11
Lengyel	.		21	7	3	
Paks	2	⛆ ☁	21	6	4	8
Szekszárd	.	=	20	10	8	
Árpádtető	.		19	9	6	
Mohács	.	☁	24	8	5	
Pécs	ny	⛆	20	8	6	8
Siklós	–		–	–	–	
Szigetvár	1	⛈ =	21	5	4	
Budaörs	3	⛈ =	18	7	5	
Bp. Lőrinc	3	⛈ =	18	9	6	9
Bp. Met. Int.	2	⛆	19	10	–	10
Bp. Szab. hegy	1		17	11	5	
Cegléd	.	=	21	10	7	7
Dobogókő	3	⛆ ☁	14	9	8	
Gödöllő	3	⛆ ☁	18	8	6	7
Királyrét	13	⛈ ▲ =	17	6	3	
Monor	3	=	19	8	7	
Nagykáta	1	⛈ ☁	20	10	8	
Szentendre	ny		21	9	8	

85. V. 9. 07 h-ig az utolsó 24 óra adatai						Előző nap napos órái
állomás	csapadék (mm)		max. hőmérséklet	min. hőmérséklet	rad. min.	
Vác	1	☁	20	9	7	
Vámosmikola	3	⛈	17	8	8	10
Baja	ny	⛆ ☁	22	7	5	8
Bácsalmás	.		22	11	7	
Izsák	1	=	22	9	6	
Kalocsa	ny	☁	22	8	3	9
Kecskemét	.	☁	21	10	6	10
Kiskunfélegyháza	.		24	11	9	
Kiskunhalas	.	☁	23	11	9	
Kunszentmiklós	1	⛈ =	21	8	7	
Tiszakécske	.	☁	24	10	9	
Balassagyarmat	7	⛈	20	9	5	
Romhány	2	⛈ ☁	20	7	6	
Salgótarján	1		19	7	7	
Eger	ny	=	20	10	7	11
Galyatető	9	⛈ ▲	14	8	5	
Gyöngyös	2	⛈	19	9	7	
Kékestető	5	⛈	13	8	7	9
Kompolt	.	☁	20	9	6	9
Lőrinci	5	⛈ =	18	8	6	
Poroszló	8	⛈ ☁	22	10	10	
Jászapáti	1	⛆ ☁	23	10	9	
Jászberény	ny	☁	18	10	8	
Karcag	4	⛆ =	23	11	8	
Szolnok	ny	⛈ ☁	22	10	8	10
Tiszaroff	.	☁	22	11	10	
Túrkeve	.	☁	23	11	11	10
Kistelek	–		–	–	–	
Makó	.		23	13	12	
Szeged	ny	⛆	23	10	10	10
Szentes	.		23	11	9	
Borsodnádasd	ny	⛈ ▲ ≡	20	8	3	
Fügöd	4	⛆	21	10	9	
Hidasnémeti	4	⛈ =	21	10	9	
Jósvafő	–		–	–	–	–
Lillafüred	1	⛈ =	20	9	7	
Miskolc	3	⛈ =	20	9	8	–
Putnok	6	⛈ =	19	8	8	
Sárospatak	1	⛈	20	11	10	10
Szendrőlád	5	⛈ ▲ ☁	22	9	8	
Tokaj	2		22	12	11	
Kisvárda	ny	⛈ =	23	11	10	9
Mátészalka	ny	⛆	25	15	14	
Nyíregyháza	1	⛆ ☁	22	13	10	8
Nyírlugos	.	☁	26	13	10	
Pátyod	.		24	12	11	
Tiszabecs	–		–	–	–	
Vásárosnamény	1	☁	25	15	14	
Záhony	.		25	13	13	
Berettyóújfalu	ny		23	13	12	
Debrecen	ny	⛆ ≡	22	14	12	10
Hajdúdorog	ny	⛆ =	23	15	15	
Hortobágy	4	⛆	25	11	10	
Körösszakál	.	☁	24	13	12	
Polgár	4	=	22	12	11	
Békéscsaba	ny	☁	23	11	10	11
Mezőhegyes	.		24	13	11	12
Orosháza	.		23	12	11	10
Szarvas	.	⛈	22	12	10	10
Szeghalom	–		–	–	–	

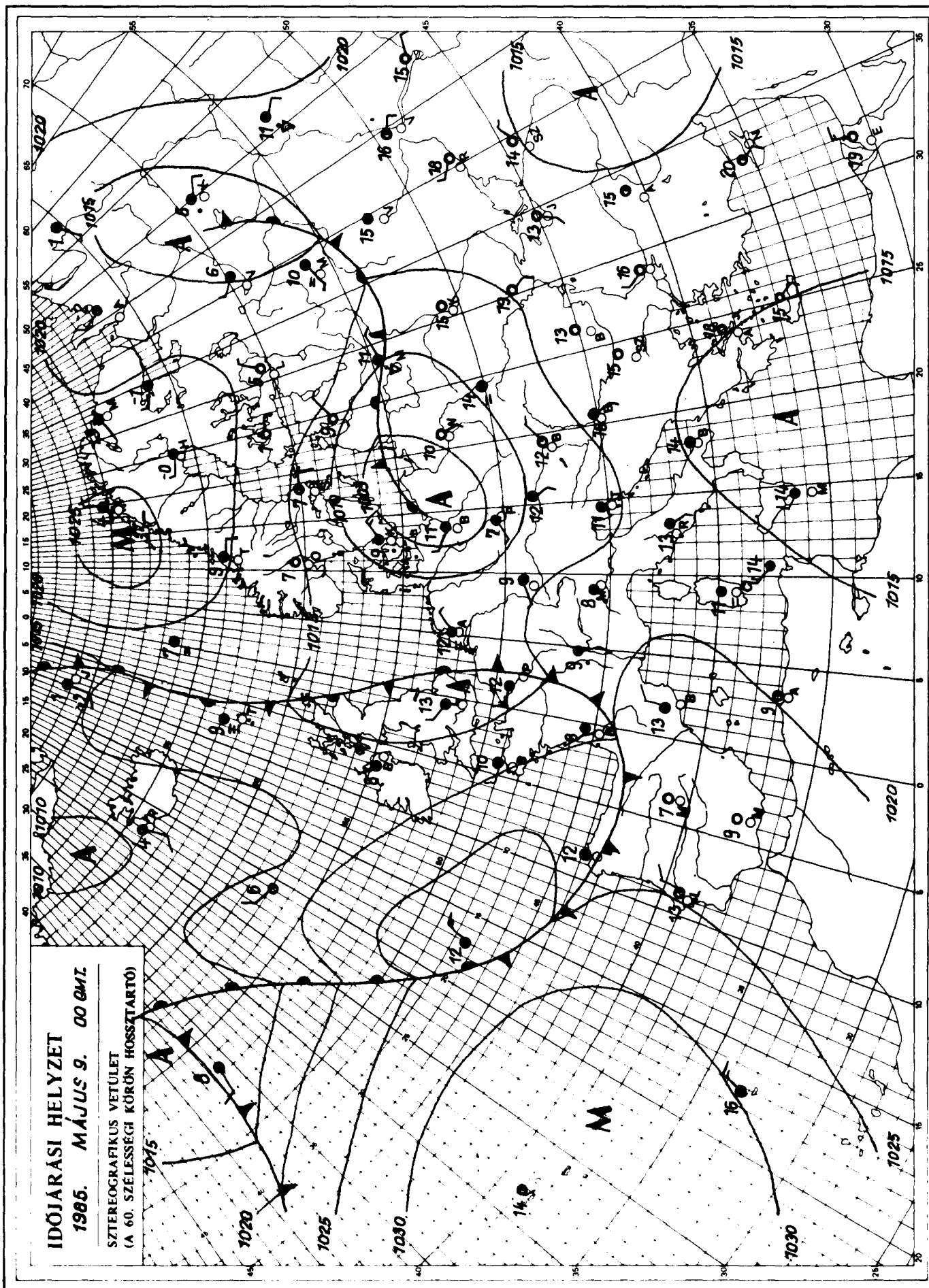

KIADJA: ORSZÁGOS METEOROLÓGIAI SZOLGÁLAT
Készíti: Központi Előrejelző Intézet Analízis- és Rövidtávú Prognózis Központja – T.: 273-018
Megjelenik naponként
Évi előfizetési díja: 2.200,- Ft. Megrendelhető: 1024 Budapest, II., Kitaibel Pál u. 1. – T.: 353-500
Kiadásért felel: az OMSZ elnöke Szerkesztésért felel: a KEI igazgatója

Jelmagyarázat a havi mellékletben

IDŐJÁRÁSI NAPIJELENTÉS

ЕЖЕДНЕВНЫЙ МЕТЕОРОЛОГИЧЕСКИЙ БЮЛЛЕТЕНЬ · DAILY WEATHER REPORT
BULLETIN QUOTIDIEN DE TEMPS · TÄGLICHER WETTERBERICHT

98. évfolyam 130. szám. + Budapest + 1985. május 10. péntek

Az időjárási helyzet és a várható időjárás:

Az európai kontinens nagy részén egyetlen, több ezer kilométer átmérőjü légörvény határozza meg az időjárást. Emiatt kontinensszerte változékony az idő. Pénteken délelőtt esős idő volt a Brit-szigetek térségében, az Alpok nyugati oldalán, az Appennini-félsziget középső részén, a Kárpátok térségében, valamint Dél-Skandináviában. A Kelet-Európai-alföld északkeleti részén a sarkvidéki eredetü léghullámok hatására havazott. Kelet-Európa többi részén, valamint Közép,- és Dél-Európában az átlagosnál kissé melegebb az idő. A Kárpát-medencében a hét végén folytatódik a változékony, meleg idő.

Magyarország nyugati részén csütörtökön jobbára napos idő volt, csupán néhol fordult elő futó zápor. A keleti országrészben gyakran volt borult az ég, a Tiszántúlon pedig ki sem sütött a nap. Záporok, zivatarok alakultak ki és ismétlődtek gyakorta. Péntek reggelig a Duna-Tisza-köze nagy részén és az Északi-Középhegységben általában 4, 8 mm-nyi, a Tiszántúlon általában 10, 15 mm, a Tisza középső szakasza mentén 20, 29 mm-nyi csapadék hullott. Csütörtökön a hőmérséklet csúcsértéke 17, 23 fok között alakult. Péntek hajnalra általában 8, 14 fokig, Nyugat-Dunántúlon 5, 10 fokig hült le a levegő. Délelőtt keleten még előfordult zápor, zivatar. Az ország nagy részén változóan felhős, egyre naposabb, száraz idő volt. Az északnyugati szél megélénkült. A hőmérséklet 11 órakor 14, 18 fok között volt.

Ma 12 órakor Budapesten a hőmérséklet 18 fok, a tengerszintre átszámitott légnyomás 1012 mbar, alig változik.

Várható időjárás szombat estig:

Hosszabb-rövidebb ideig tartó felhős és napos időszakok váltják egymást, továbbra is számitani kell záporokra, zivatarokra.
Az északnyugati, északi szél gyakran lesz élénk.
Várható legalacsonyabb éjszakai hőmérséklet: 9, 14,
legmagasabb nappali hőmérséklet szombaton: 20, 25 fok között.

H. Bóna Márta s.k.

A hőmérséklet napi középértéke és eltérése a sokévi átlagtól /Budapest belterületén/:

1985. V. 9. 16,6°C +1,3°C

1871 óta ezen a napon Budapesten előfordult

legmagasabb hőmérséklet: 29,8°C /1907/,
legalacsonyabb hőmérséklet: 2,0°C /1941/.

85.266.

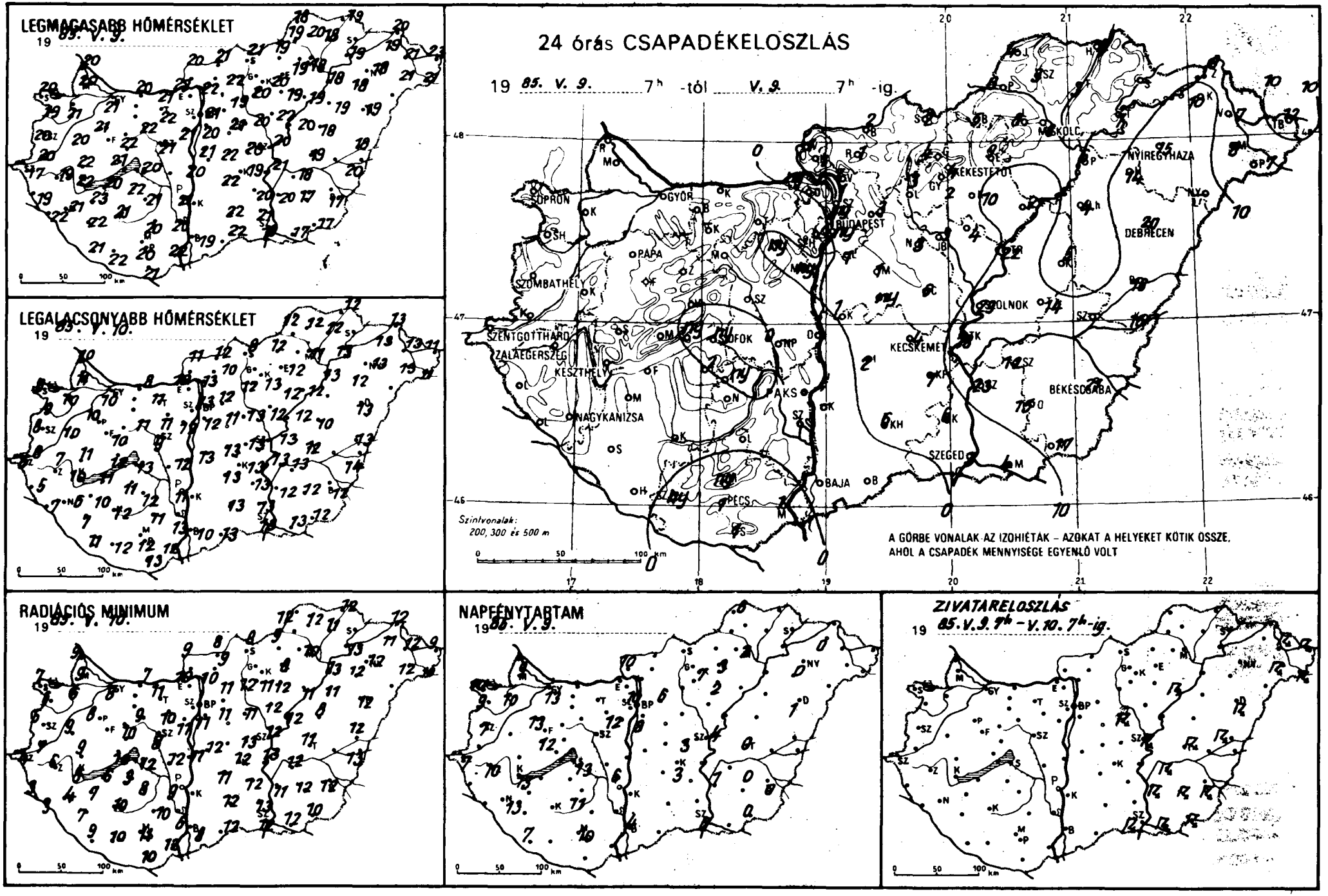
LEGMAGASABB HŐMÉRSÉKLET
19 85. V. 9.
LEGALACSONYABB HŐMÉRSÉKLET
19 85. V. 10.
RADIÁCIÓS MINIMUM
19 85. V. 10.
24 órás CSAPADÉKELOSZLÁS
19 85. V. 9. 7h -tól V. 9. 7h -ig.
SOPRON
GYŐR
MISKOLC
NYÍREGYHÁZA
BUDAPEST
DEBRECEN
PAPA
SZOMBATHELY
SZOLNOK
SZENTGOTTHÁRD
SIÓFOK
KECSKEMÉT
ZALAEGERSZEG
KESZTHELY
BÉKÉSCSABA
NAGYKANIZSA
PAKS
SZEGED
BAJA
PÉCS
Szintvonalak:
200, 300 és 500 m
A GÖRBE VONALAK AZ IZOHIÉTÁK – AZOKAT A HELYEKET KÖTIK ÖSSZE,
AHOL A CSAPADÉK MENNYISÉGE EGYENLŐ VOLT
NAPFÉNYTARTAM
19 85. V. 9.
ZIVATARELOSZLÁS
19 85. V. 9. 7h – V. 10. 7h-ig.

85.V.10.07 h-ig az utolsó 24 óra adatai						Előző nap napos órái
állomás	csapadék (mm)		max. hőmérséklet	min. hőmérséklet	rad. min.	
Győr	•	≈	21	10	8	13
Kapuvár	•	≈	21	10	6	10
Mosonmagyaróvár	•	≈	20	11	9	9
Rajka	•		20	10	9	
Sopron	•		20	9	7	10
Sopronhorpács	•	≈	19	9	6	9
Káld	•	≈	20	10	9	
Körmend	•		20	8	7	
Szentgotthárd	•		17	6	4	7
Szombathely	•	≈	20	8	6	7
Lenti	•		19	5	3	
Letenye	•	≈	22	7	3	
Nagykanizsa	•	≈	21	6	4	13
Zalaegerszeg	•	≈	19	7	6	10
Farkasgyepű	•		21	10	8	
Keszthely	•	≈	22	10	8	13
Mencshely	•	≈	18	10	8	12
Pápa	•	≈	21	10	8	13
Sümeg	•		22	11	9	
Tihany	ny	∨̇	21	12	10	
Veszprém	•		22	10	10	
Zirc	•	≈	19	8	7	
Fonyód	•		20	11	6	
Homokszt. györgy	•	≈	21	11	9	7
Kaposvár	•	≈	21	12	10	
Marcali	•	≈	23	10	7	
Siófok	ny	∨̇	20	13	12	13
Somogyszob	•	≈	22	7	7	
Tab	2	∨̇ =	22	11	9	
Bábolna	•		21	10	8	
Esztergom	ny	=	22	12	10	
Kisbér	–		–	–	–	
Komárom	•		20	8	7	
Tatabánya	•	≈	21	11	11	
Alcsútdoboz	ny	∨̇ =	22	11	10	
Dunaújváros	•		20	12	12	
Martonvásár	ny	, ≈	21	12	11	12
Mór	•	=	20	11	9	
Nagyhörcsökp.	–		–	–	–	
Szabadbattyán	•		21	9	8	
Iregszemcse	ny	≈	21	12	8	11
Lengyel	•	=	20	11	10	
Paks	•	≈	21	11	9	6
Szekszárd	•	=	20	13	6	
Árpádtető	ny	=	19	11	9	
Mohács	1	∨̇	22	12	12	
Pécs	1		20	12	11	10
Siklós	1		21	13	10	
Szigetvár	ny	=	22	12	10	
Budaörs	ny		21	13	11	
Bp. Lőrinc	1	∨̇ =	20	12	11	8
Bp. Met. Int.	ny	∨̇	21	13	–	10
Bp. Szab. hegy	•	=	18	11	9	
Cegléd	6	=	20	13	13	3
Dobogókő	1	=	17	9	9	
Gödöllő	3	=	19	12	11	6
Királyrét	1	=	19	8	7	
Monor	1	=	21	11	11	
Nagykáta	3	⌐	20	13	11	
Szentendre	1		23	13	12	

85.V.10.07 h-ig az utolsó 24 óra adatai						Előző nap napos órái
állomás	csapadék (mm)		max. hőmérséklet	min. hőmérséklet	rad. min.	
Vác	2	≈	22	13	10	
Vámosmikola	1	=	20	11	9	10
Baja	•	≈	19	10	8	4
Bácsalmás	•	=	22	13	12	
Izsák	2	=	22	13	11	
Kalocsa	–		–	–	–	–
Kecskemét	4	∨̇ =	19	13	12	3
Kiskunfélegyháza	7	∨̇	20	13	12	
Kiskunhalas	6	=	22	13	12	
Kunszentmiklós	1	∨̇ =	21	13	11	
Tiszakécske	18	∨̇	21	13	13	
Balassagyarmat	2	∨̇ =	21	12	8	
Romhány	1		22	10	9	
Salgótarján	2	∨̇	21	8	8	
Eger	9	∨̇ =	19	12	8	3
Galyatető	4		15	6	6	
Gyöngyös	2		20	13	11	
Kékestető	4	∨̇ =	13	6	6	7
Kompolt	10	∨̇	19	12	12	2
Lőrinci	3	=	20	12	12	
Poroszló	21	⌐	19	12	11	
Jászapáti	4	∨̇ =	22	12	12	
Jászberény	3	=	19	12	12	
Karcag	5	∨̇ =	18	10	8	
Szolnok	29	⌐ =	20	13	12	4
Tiszaroff	22	∨̇ =	20	13	13	
Túrkeve	14	⌐	19	12	11	0
Kistelek	6	∨̇ =	21	13	13	
Makó	4	⌐	17	13	12	
Szeged	3	⌐	19	13	12	0
Szentes	23	⌐	20	12	11	
Borsodnádasd	5	∨̇ =	19	12	9	
Füged	3	=	18	12	11	
Hidasnémeti	4	=	19	12	12	
Jósvafő	4	≈	18	–	–	6
Lillafüred	8	∨̇ =	20	12	11	
Miskolc	6	=	18	11	10	2
Putnok	3	=	19	12	12	
Sárospatak	–		–	–	–	–
Szendrőlád	3	∨̇ ≈	20	12	12	
Tokaj	7		19	13	13	
Kisvárda	10	∨̇ =	19	13	11	0
Mátészalka	8	⌐	21	13	12	
Nyíregyháza	15	∨̇	18	13	12	0
Nyírlugos	–		–	–	–	
Pátyod	7	⌐	21	11	10	
Tiszabecs	12	⌐ =	23	11	9	
Vásárosnamény	7	⌐ =	21	13	12	
Záhony	8	∨̇	20	13	12	
Berettyóújfalu	18	⌐ =	18	13	12	
Debrecen	20	⌐	19	13	12	1
Hajdúdorog	14	=	18	12	12	
Hortobágy	4		19	11	11	
Körösszakál	16	∨̇	20	14	13	
Polgár	6	=	18	13	13	
Békéscsaba	21	⌐ =	17	12	12	0
Mezőhegyes	17	⌐	17	12	10	0
Orosháza	15	⌐ ≈	17	12	12	0
Szarvas	12	⌐	18	13	12	1
Szeghalom	–		–	–	–	

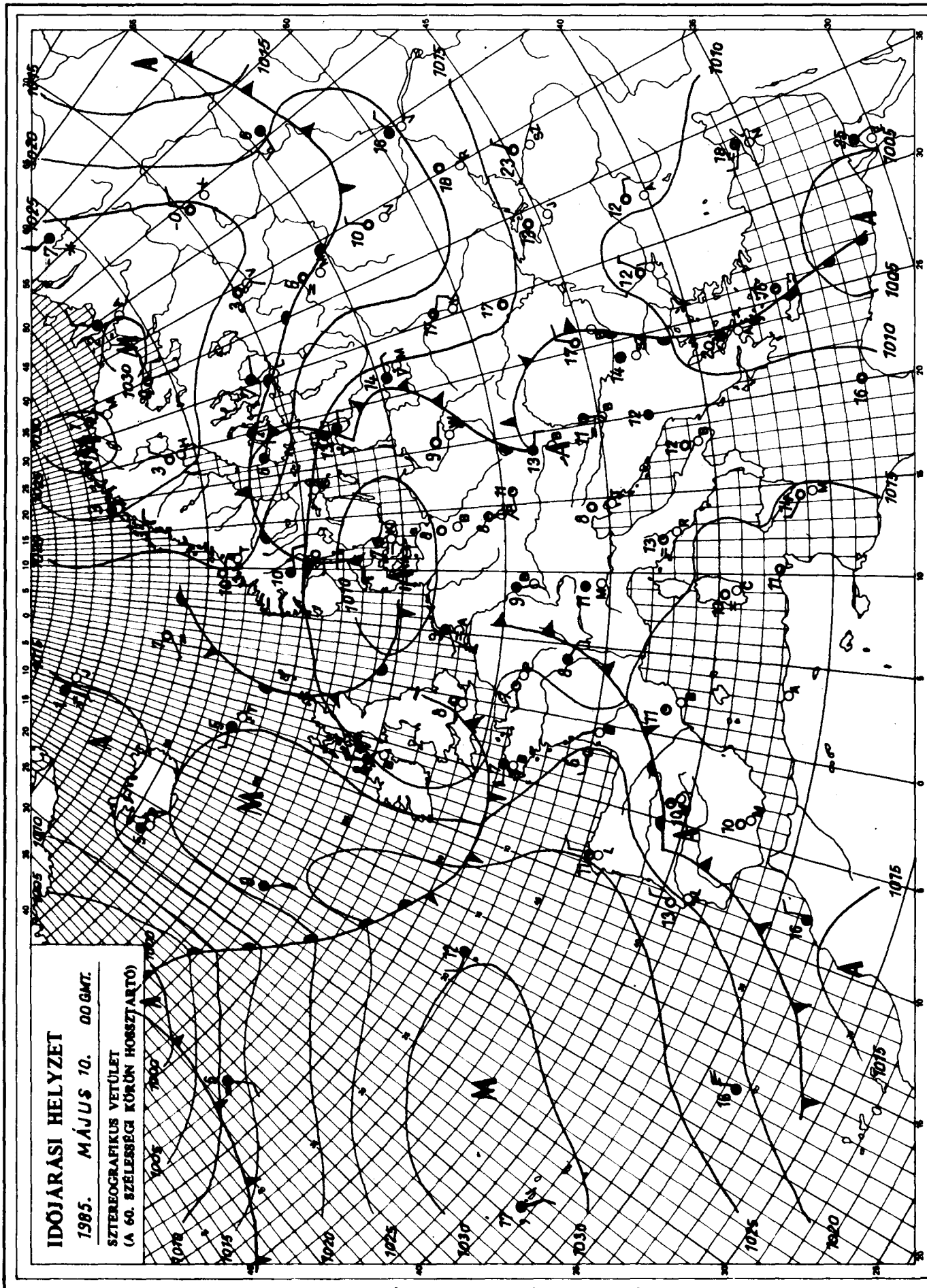

KIADJA: ORSZÁGOS METEOROLÓGIAI SZOLGÁLAT
Készíti: Központi Előrejelző Intézet Analízis- és Rövidtávú Prognózis Központja – T.: 273-018
Megjelenik naponként
Évi előfizetési díja: 2.200,- Ft. – Megrendelhető: 1024 Budapest, II., Kitaibel Pál u. 1. – T.: 353-500
Kiadásért felel: az OMSZ elnöke – Szerkesztésért felel: a KEI igazgatója

Jelmagyarázat a havi mellékletben

IDŐJÁRÁSI NAPIJELENTÉS

ЕЖЕДНЕВНЫЙ МЕТЕОРОЛОГИЧЕСКИЙ БЮЛЛЕТЕНЬ · DAILY WEATHER REPORT
BULLETIN QUOTIDIEN DE TEMPS · TÄGLICHER WETTERBERICHT

98. évfolyam 131. szám. + Budapest + 1985. május 11. szombat

Az időjárási helyzet és a várható időjárás:

A Kárpát-medence fölé kelet, délkelet felől meleg, nedves levegő áramlik. Igy könnyen alakulnak ki a nagy zivatarfelhők. Ebben az időjárási helyzetben vasárnap estig változás nem várható. A záporos, zivataros időjárás Európa legnagyobb részére jellemző, kivételt az északkeleti területek képeznek. Ott meglehetősen hüvös, szeles az idő, a legmagasabb nappali hőmérséklet 10 fok alatt marad.

Pénteken a nap legnagyobb részében derült volt az ég Magyarország felett. A délelőtti órákban főként a keleti, északkeleti megyékben fordult elő eső, zivatar. A lehullott csapadék mennyisége általában 10 mm alatt maradt, de Miskolcról és Egerből 10, Polgárról 19 mm-t jelentettek. A legmagasabb nappali hőmérséklet 18, 23, a szombatra virradó éjszaka a legalacsonyabb hőmérséklet 7, 15 fok között volt. Délelőtt délkelet felől átmenetileg többfelé megnövekedett a felhőzet, főként a Duna vonala mentén esett több helyen az eső. A hőmérséklet 11 órakor az esős helyeken 14, 17, a napos területeken 18, 21 fok között volt.

Ma 12 órakor Budapesten a hőmérséklet 17 fok, a tengerszintre átszámitott légnyomás 1015 mbar, alig változik.

Várható időjárás vasárnap estig:

Folytatódik a változékony, kellemesen meleg idő.
Az erősen felhős és a napos időszakok gyakran váltják egymást, eső, zápor, zivatar bárhol előfordul.
Az északi, északkeleti szél időnként megélénkül.
Várható legalacsonyabb éjszakai hőmérséklet: általában 8, 13, legmagasabb nappali hőmérséklet vasárnap: többfelé 20, 25 fok között alakul.

Bartha Péterné s.k.

A hőmérséklet napi középértéke és eltérése a sokévi átlagtól /Budapest belterületén/:

1985. V. 10.	16,9°C	+1,6°C

1871 óta ezen a napon Budapesten előfordult

legmagasabb hőmérséklet:	31,0°C /1958/,
legalacsonyabb hőmérséklet:	3,0°C /1953/.

85.267.

LEGMAGASABB HŐMÉRSÉKLET

19 85. V. 10.

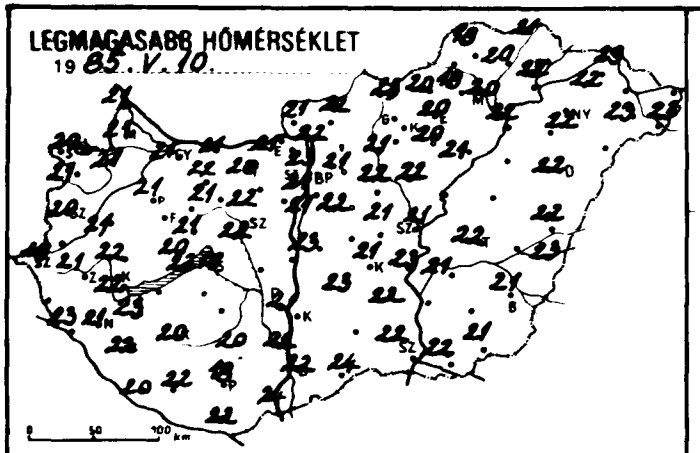

LEGALACSONYABB HŐMÉRSÉKLET

19 85. V. 11.

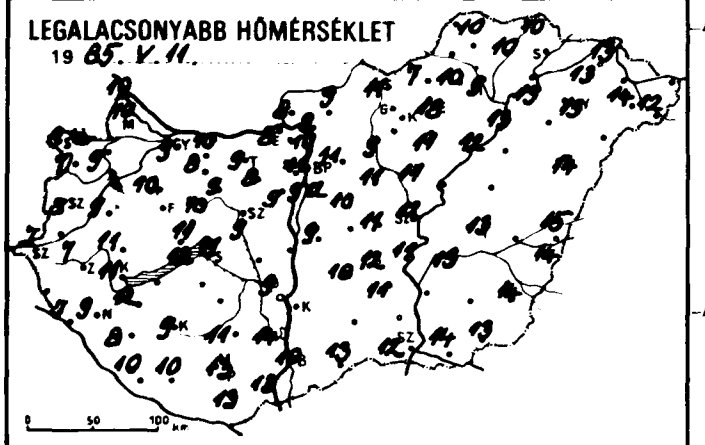

24 órás CSAPADÉKELOSZLÁS

19 85. V. 10. 7h -tól V. 11. 7h -ig.

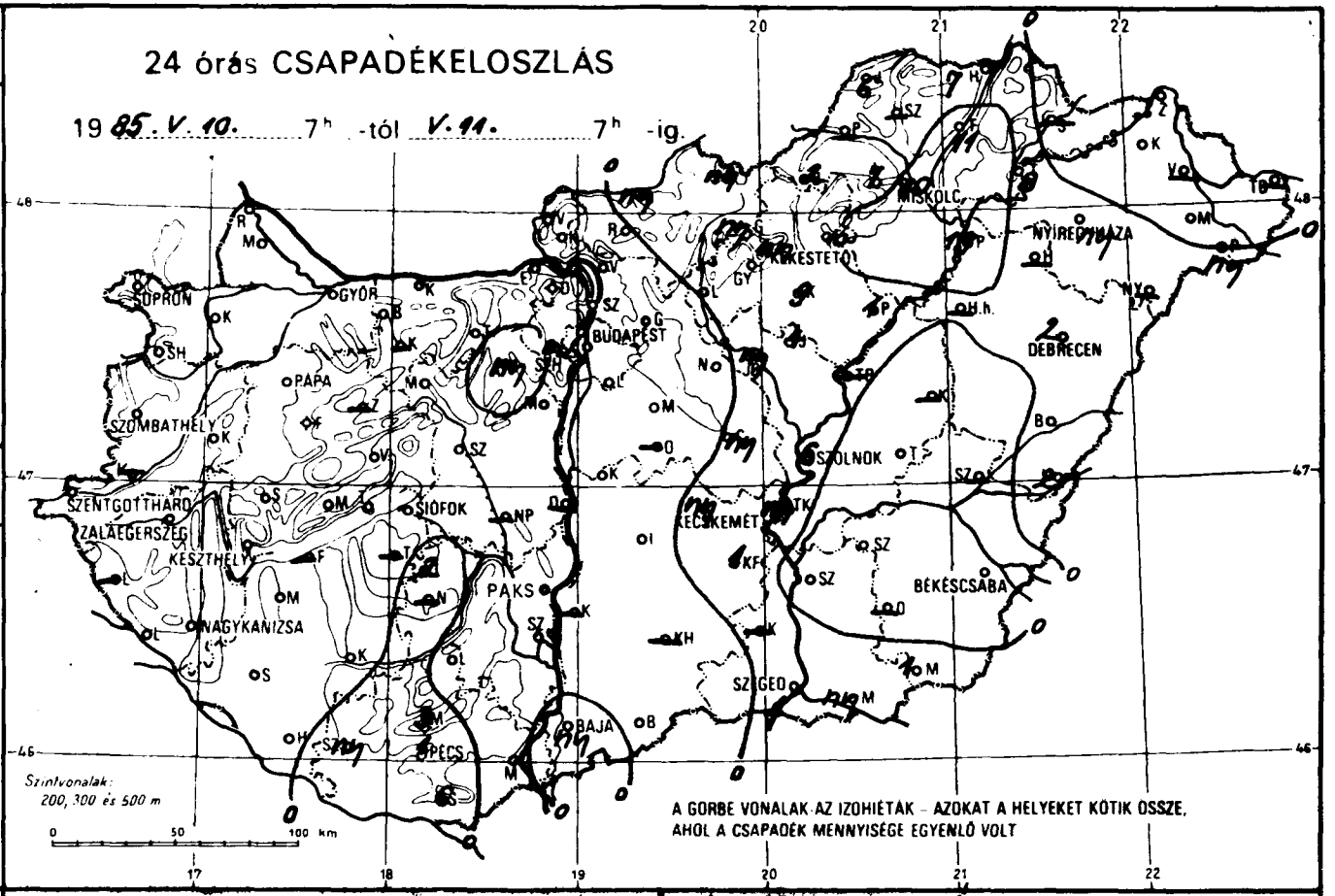

RADIÁCIÓS MINIMUM

19 85. V. 11.

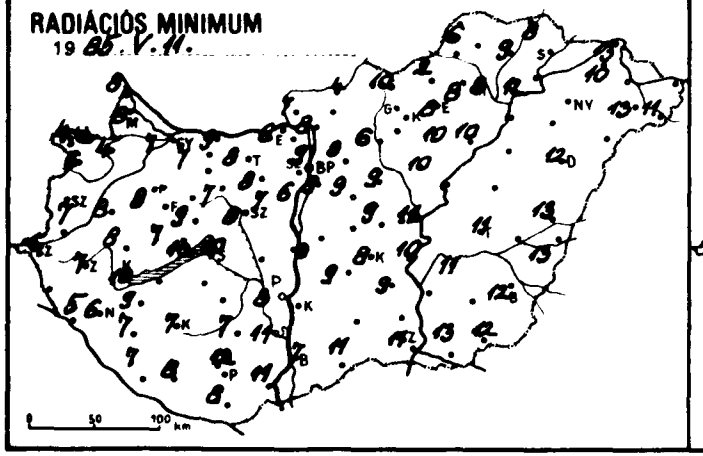

NAPFÉNYTARTAM

19 85. V. 10.

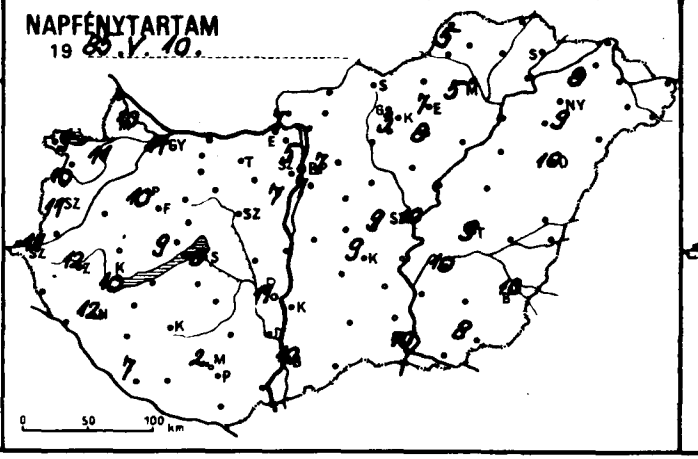

ZIVATARELOSZLÁS

19 85. V. 10. 7h – V. 11. 7h

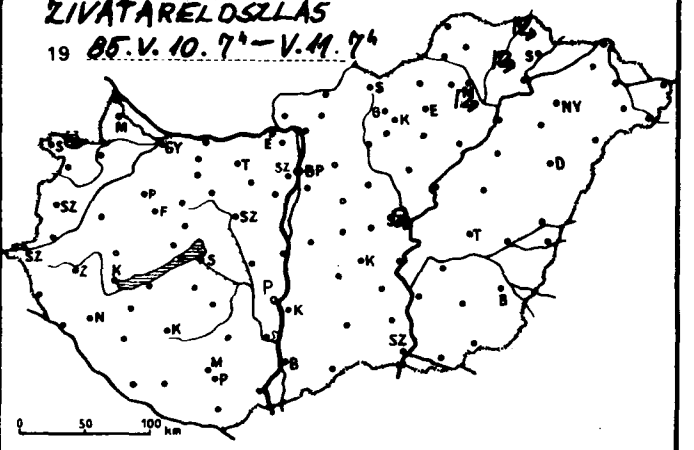

19 85.V.11 07 h-ig az utolsó 24 óra adatai

állomás	csapadék (mm)		max. hőmérséklet	min. hőmérséklet	rad. min.	Előző nap napos órái
Győr	.		21	9	7	11
Kapuvár	.		21	9	4	11
Mosonmagyaróvár	.		21	10	8	10
Rajka	.		21	10	8	
Sopron	.		20	9	4	9
Sopronhorpács	.		21	7	6	10
Káld	.		21	9	8	
Körmend	–		–	–	–	
Szentgotthárd	.		19	7	6	11
Szombathely	.		20	8	7	11
Lenti	–		–	–	–	
Letenye	.		23	7	5	
Nagykanizsa	.		21	9	6	12
Zalaegerszeg	.		21	7	7	12
Farkasgyepű	.		20	10	9	
Keszthely	.		22	11	10	10
Mencshely	.		20	11	7	9
Pápa	.		21	10	8	10
Sümeg	.		22	11	8	
Tihany	.		21	12	10	
Veszprém	.		21	10	9	
Zirc	–		–	–	–	
Fonyód	–		–	–	–	
Homokszt. györgy	.		20	10	7	7
Kaposvár	.		20	9	7	
Marcali	.		23	12	9	
Siófok	ny		19	11	10	6
Somogyszob	.		22	8	7	
Tab	–		–	–	–	
Bábolna	.		22	8	7	
Esztergom	.		21	8	6	
Kisbér	–		–	–	–	
Komárom	.		21	10	9	
Tatabánya	.		20	9	8	
Alcsútdoboz	ny		22	8	8	
Dunaújváros	–		–	–	–	
Martonvásár	.		22	9	7	7
Mór	.		21	9	7	
Nagyhörcsökp.	–		–	–	–	
Szabadbattyán	.		22	9	8	
Tregszemcse	2		21	11	4	5
Lengyel	.		20	11	7	
Paks	.		21	9	8	11
Szekszárd	.		22	14	11	
Arpádtető	3		16	13	9	
Mohács	.		24	13	11	
Pécs	1		18	13	12	2
Siklós	6		22	13	8	
Szigetvár	ny		22	10	8	
Budaörs	.		21	9	6	
Bp. Lőrinc	.		21	12	9	7
Bp. Met. Int.	.		21	14	–	5
Bp. Szab. hegy	.		17	16	8	
Cegléd	ny		21	11	9	9
Dobogókő	.		16	11	10	
Gödöllő	.		21	11	8	7
Királyrét	.		20	6	4	
Monor	.		22	10	9	
Nagykáta	.		22	11	9	
Szentendre	.		23	10	9	

19 85.V.11 07 h-ig az utolsó 24 óra adatai

állomás	csapadék (mm)		max. hőmérséklet	min. hőmérséklet	rad. min.	Előző nap napos órái
Vác	.		22	9	8	
Vámosmikola	.		21	8	7	7
Baja	ny		22	10	7	10
Bácsalmás	1		24	13	11	
Izsák	.		23	10	9	
Kalocsa	–		–	–	–	
Kecskemét	ny		21	12	8	9
Kiskunfélegyháza	1		22	11	9	
Kiskunhalas	–		–	–	–	
Kunszentmiklós	.		23	9	8	
Tiszakécske	ny		23	11	10	
Balassagyarmat	ny		22	9	4	
Romhány	–		–	–	–	
Salgótarján	ny		23	11	10	
Eger	10		20	18	8	7
Galyatető	ny		15	9	7	
Gyöngyös	–		–	–	–	
Kékestető	ny		12	8	7	3
Kompolt	9		20	11	10	8
Lőrinci	.		21	9	6	
Poroszló	1		21	12	10	
Jászapáti	4		22	11	10	
Jászberény	ny		20	10	8	
Karcag	–		–	–	–	
Szolnok	6		21	12	11	10
Tiszaroff	–		–	–	–	
Túrkeve	.		23	13	11	9
Kistelek	–		–	–	–	
Makó	ny		22	14	13	
Szeged	1		22	12	11	10
Szentes	–		–	–	–	
Borsodnádasd	2		20	7	2	
Füged	11		20	10	9	
Hidasnémeti	7		21	10	8	
Jósvafő	6		18	10	6	5
Lillafüred	7		18	10	8	
Miskolc	10		20	9	8	5
Putnok	–		–	–	–	
Sárospatak	–		–	–	–	–
Szendrőlád	–		–	–	–	
Tokaj	8		22	13	12	
Kisvárda	.		22	13	10	8
Mátészalka	.		23	14	13	
Nyíregyháza	ny		23	13	11	9
Nyírlugos	–		–	–	–	
Pátyod	ny		23	12	11	
Tiszabecs	–		–	–	–	
Vásárosnamény	–		–	–	–	
Záhony	.		23	13	13	
Berettyóújfalu	.		22	15	13	
Debrecen	2		22	14	12	10
Hajdúdorog	–		–	–	–	
Hortobágy	–		–	–	–	
Körösszakál	2		23	14	13	
Polgár	19		22	13	12	
Békéscsaba	.		21	14	12	10
Mezőhegyes	1		21	13	12	8
Orosháza	–		–	–	–	–
Szarvas	.		21	13	11	10
Szeghalom	–		–	–	–	

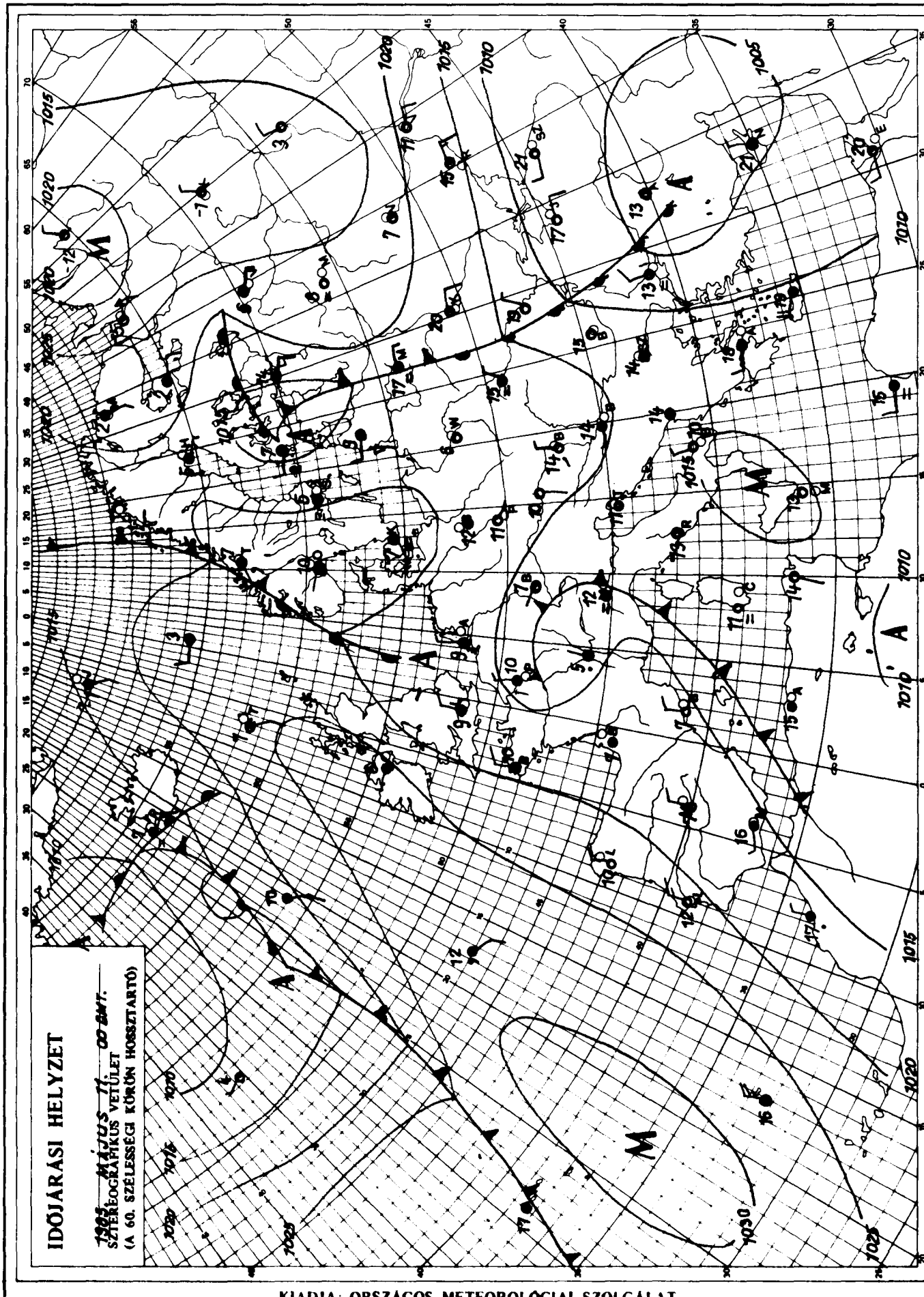

KIADJA: ORSZÁGOS METEOROLÓGIAI SZOLGÁLAT
Készíti: Központi Előrejelző Intézet Analízis- és Rövidtávú Prognózis Központja – T.: 273-018
Megjelenik naponként
Évi előfizetési díja: 2.200,- Ft. – Megrendelhető: 1024 Budapest, II., Kitaibel Pál u. 1. – T.: 353-500
Kiadásért felel: az OMSZ elnöke – Szerkesztésért felel: a KEI igazgatója

Jelmagyarázat a havi mellékletben

IDŐJÁRÁSI NAPIJELENTÉS

ЕЖЕДНЕВНЫЙ МЕТЕОРОЛОГИЧЕСКИЙ БЮЛЛЕТЕНЬ · DAILY WEATHER REPORT
BULLETIN QUOTIDIEN DE TEMPS · TÄGLICHER WETTERBERICHT

98. évfolyam 132. szám. + Budapest + 1985. május 12. vasárnap

Az időjárási helyzet és a várható időjárás:

Egész Európában változékony az időjárás. A Brit-szigetek és Skandinávia, valamint a Kelet-Európai-síkság északi területei fölött óceáni léghullámok áramlanak, csapadékos, hüvös időt okoznak. Gyakran esik az eső, a hőmérséklet csúcsértéke alig haladja meg a 10 fokot. Jóval melegebb az idő a szárazföld déli felén. Délutánra általában 20 fok fölé, nem egy helyen pedig 30 fokig is fölmelegszik a levegő. Az erőteljes fölmelegedés nem csupán a napsütésnek köszönhető, hiszen szinte mindenütt jellemző az erőteljes gomolyfelhőképződés, és az azt követő zápor-, zivatartevékenység. A meleg időt elsősorban a páradús, mediterrán levegő okozza, amely a kontinens déli-délkeleti része fölött örvénylik, és amely Közép-Európa időjárását is meghatározza.

Szombaton hazánk legnagyobb részén napos idő volt, csupán az ország középső harmadában sütött 1-3 órán át a nap. A gomolyfelhőkből eső, záporeső esett. A hőmérséklet csúcsértéke a felhős helyeken 17, 22, másutt 22, 28 fok között alakult. Éjszaka a Tiszántúl fölött növekedett meg a felhőzet, és záporok, zivatarok voltak. A ma reggel 7 óráig lehullott eső mennyisége általában csapadéknyom és 5 mm között volt, csupán egy-egy zivatarban mértek 10-12 cm-t. Hajnalra a Dunántúlon 7, 13, a keleti országrészben 13, 17 fokig hült le a levegő. Ma délelőtt lassan a keleti országrész fölött is csökkent a felhőzet, igy országszerte túlnyomóan napos idő volt. A hőmérséklet 11 órára 19, 21 fokig emelkedett.

Ma 12 órakor Budapesten a hőmérséklet 22 fok, a tengerszintre átszámitott légnyomás 1014 mbar, alig változik.

Várható időjárás hétfő estig:

Főként a nappali órákban növekszik meg a gomolyfelhőzet, és elsősorban a délutáni órákban lesz többfelé zápor, zivatar.
A gyenge, változó irányú szél legfeljebb zivatarok környezetében élénkül meg.
Várható legalacsonyabb éjszakai hőmérséklet: 9, 14 fok között,
legmagasabb nappali hőmérséklet hétfőn: 25 fok körül alakul.

Bártfai Erzsébet s.k.

A hőmérséklet napi középértéke és eltérése a sokévi átlagtól /Budapest belterületén/:

1985. V. 11. 16,2°C +0,9°C

1871 óta ezen a napon Budapesten előfordult

legmagasabb hőmérséklet: 31,6°C /1958/,
legalacsonyabb hőmérséklet: 2,5°C /1953/.

85.268.

LEGMAGASABB HŐMÉRSÉKLET

19 85. V. 11.

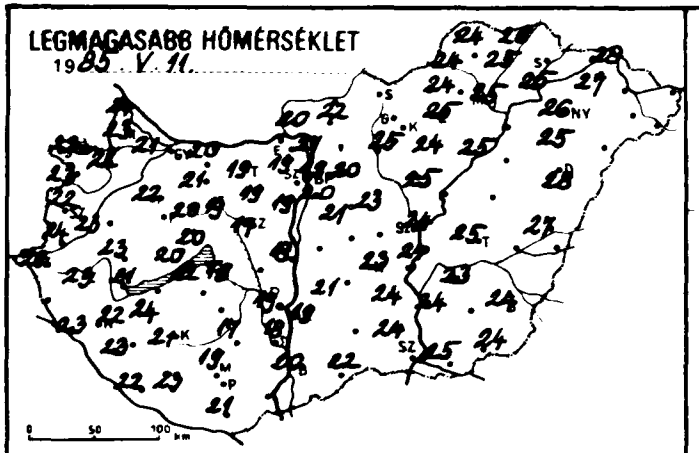

LEGALACSONYABB HŐMÉRSÉKLET

19 85. V. 12.

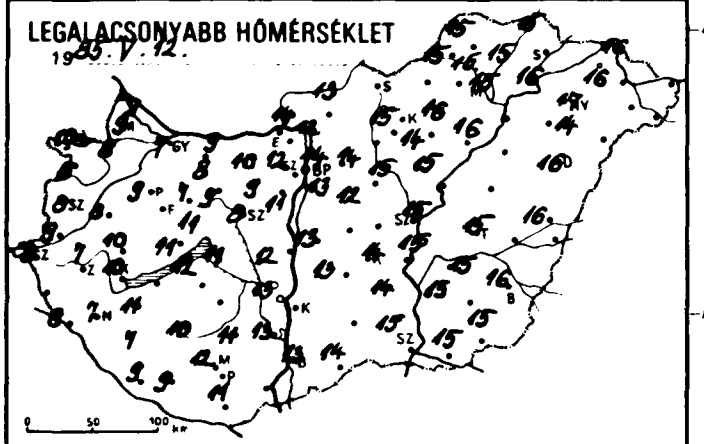

RADIÁCIÓS MINIMUM

19 85. V. 12.

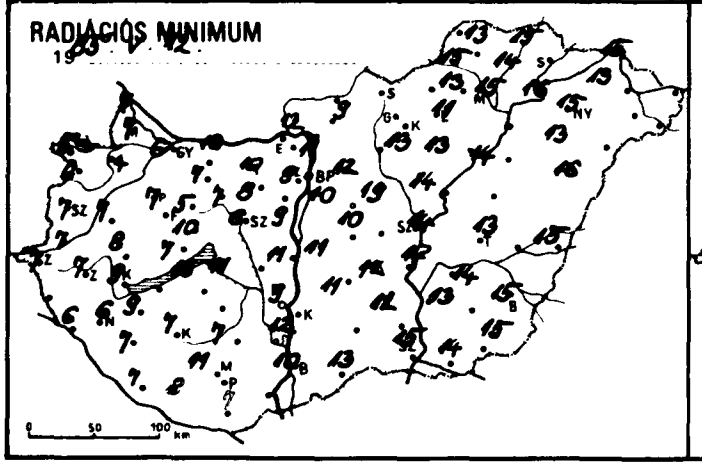

24 órás CSAPADÉKELOSZLÁS

19 85. V. 11. 7h -tól V. 12. 7h -ig.

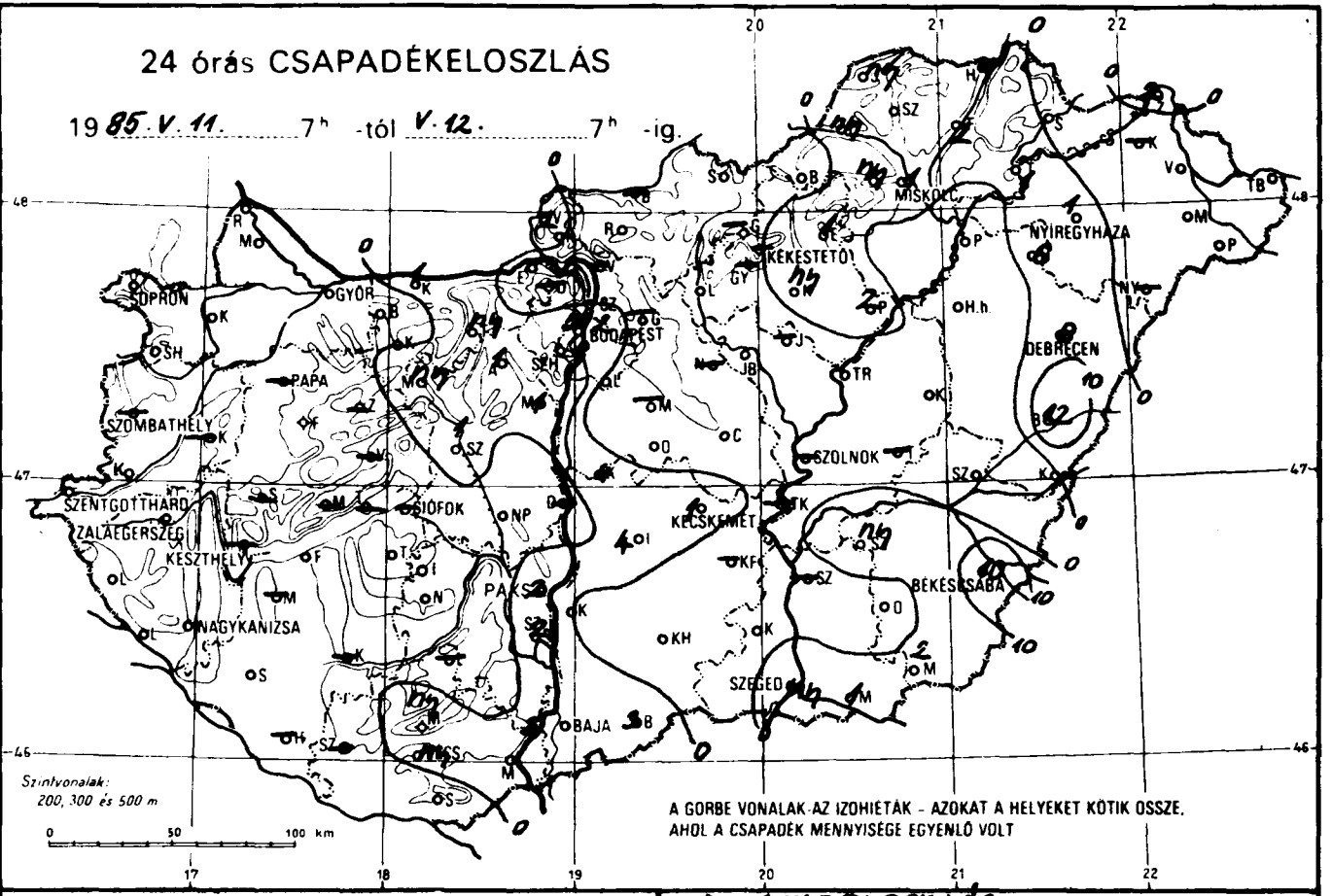

NAPFÉNYTARTAM

19 85. V. 11.

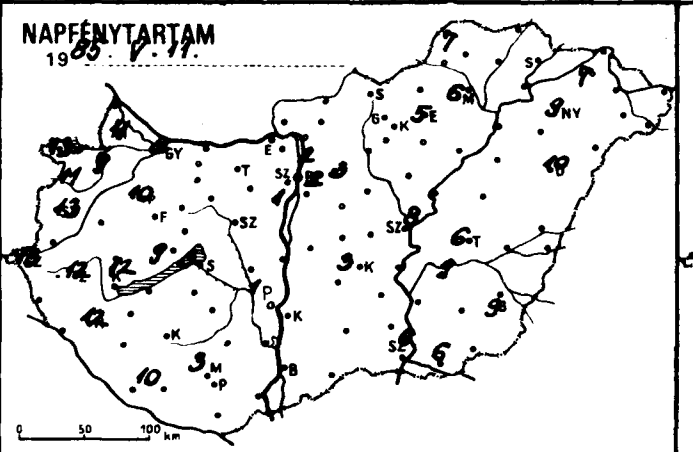

ÍVÁTARELOSZLÁS

19 85. V. 11. 7h – V. 12. 7h

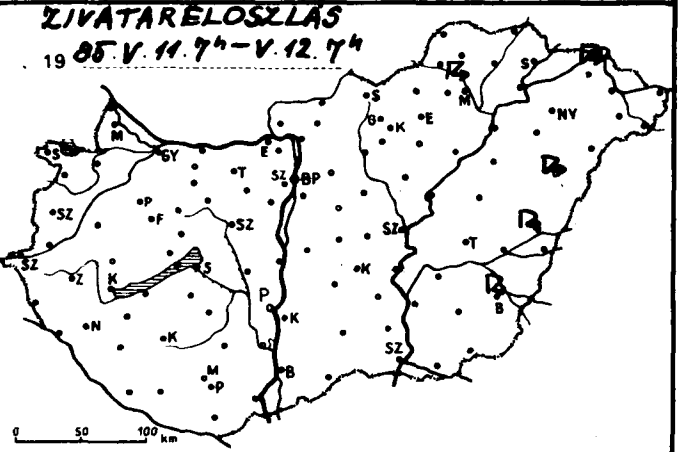

89.V.12. 07 h-ig az utolsó 24 óra adatai						Előző nap napos órái
állomás	csapadék (mm)		max. hőmérséklet	min. hőmérséklet	rad. min.	
Győr	•	≡	21	7	6	8
Kapuvár	•	≡	22	8	4	9
Mosonmagyaróvár	•	≡	23	9	7	11
Rajka	•	⌓	24	9	7	
Sopron	•	⌓	22	10	5	13
Sopronhorpács	•	⌓	23	8	6	11
Káld	•	⌓	23	8	7	
Körmend	•		24	9	7	
Szentgotthárd	•	⌓	22	8	7	13
Szombathely	•	⌓	22	8	7	13
Lenti	–		–	–	–	
Letenye	•	≡	23	8	6	
Nagykanizsa	◦	≡	22	7	6	12
Zalaegerszeg	•	⌓	23	7	7	12
Farkasgyepű	–		–	–	–	
Keszthely	•	⌓	21	10	9	12
Mencshely	•	⌓	20	11	7	9
Pápa	•	⌓	22	9	7	10
Sümeg	•	⌓	23	10	8	
Tihany	•	⌓	22	12	10	
Veszprém	•	⌓	20	11	10	
Zirc	•	⌓	20	7	5	
Fonyód	–		–	–	–	
Homokszt. györgy	•	⌓	22	9	7	10
Kaposvár	•	⌓	21	10	7	
Marcali	•	⌓	24	11	9	
Siófok	•	⌓	19	11	11	3
Somogyszob	•	⌓	23	7	7	
Tab	–		–	–	–	
Bábolna	–		–	–	–	
Esztergom	–		–	–	–	
Kisbér	•	⌓	21	8	7	
Komárom	1	▽≡	20	9	10	
Tatabánya	ny	⌓	19	10	10	
Alcsútdoboz	1	▽⌓	19	9	8	
Dunaújváros	•	⌓	18	12	11	
Martonvásár	1	⌓	19	11	9	1
Mór	ny	▽⌓	19	9	7	
Nagyhörcsökp.	–		–	–	–	
Szabadbattyán	1	=	17	8	6	
Iregszemcse	–		–	–	–	
Lengyel	•		17	11	7	
Paks	2	▽⌓	19	13	9	1
Szekszárd	2	=	18	13	12	
Árpádtető	ny		18	12	10	
Mohács	–		–	–	–	
Pécs	ny	⌓	19	12	11	3
Siklós	•		21	11	7	
Szigetvár	•	⌓	23	9	8	
Budaörs	5		19	12	9	
Bp. Lőrinc	1	▽⌓	20	13	10	2
Bp. Met. Int.	2		19	14	–	2
Bp. Szab. hegy	3		20	17	12	
Cegléd	–		–	–	–	
Dobogókő	•		15	13	13	
Gödöllő	•	⌓	20	14	12	3
Királyrét	–		–	–	–	
Monor	•	=	21	12	10	
Nagykáta	•	⌓	23	15	13	
Szentendre	•	=	21	12	11	

89.V.12. 07 h-ig az utolsó 24 óra adatai						Előző nap napos órái
állomás	csapadék (mm)		max. hőmérséklet	min. hőmérséklet	rad. min.	
Vác	•	⌓	20	14	12	
Vámosmikola	2	≡	19	10	7	4
Baja	3	▽⌓	20	13	10	3
Bácsalmás	3		22	14	13	
Izsák	4		21	13	11	
Kalocsa	–		–	–	–	
Kecskemét	1	▽⌓	23	14	12	3
Kiskunfélegyháza	•		24	14	12	
Kiskunhalas	–		–	–	–	
Kunszentmiklós	4	▽≡	19	13	11	
Tiszakécske	•	⌓	24	15	14	
Balassagyarmat	•	⌓	22	13	9	
Romhány	–		–	–	–	
Salgótarján	–		–	–	–	
Eger	1	≡	25	16	11	5
Galyatető	•		22	13	13	
Gyöngyös	•	⌓	25	15	13	
Kékestető	•	⌓	19	13	11	6
Kompolt	ny	⌓	24	14	13	6
Lőrinci	•	⌓	23	12	12	
Poroszló	2		25	16	14	
Jászapáti	•	⌓	25	15	14	
Jászberény	•	⌓	22	15	13	
Karcag	–		–	–	–	
Szolnok	•	∞	24	15	14	8
Tiszaroff	–		–	–	–	
Túrkeve	5		25	15	13	6
Kistelek	–		–	–	–	
Makó	1	▽	25	15	14	
Szeged	ny	▽≡	24	15	15	6
Szentes	•		24	15	13	
Borsodnádasd	ny		24	14	10	
Füged	2	≡	25	15	14	
Hidasnémeti	1	≡	26	15	15	
Jósvafő	ny	⌓	24	15	13	7
Lillafüred	ny	≡	24	15	13	
Miskolc	1	▽≡	25	15	15	6
Putnok	ny	⌐≡	24	15	15	
Sárospatak	–		–	–	–	
Szendrőlád	–		–	–	–	
Tokaj	1		25	16	16	
Kisvárda	•	=	27	16	13	7
Mátészalka	–		–	–	–	
Nyíregyháza	1	▽	26	17	15	9
Nyírlugos	–		–	–	–	
Pátyod	–		–	–	–	
Tiszabecs	–		–	–	–	
Vásárosnamény	–		–	–	–	
Záhony	2	⌐	28	16	15	
Berettyóújfalu	12	⌐	27	16	15	
Debrecen	8	⌐⌓	28	16	16	10
Hajdúdorog	6	≡	25	14	13	
Hortobágy	–		–	–	–	
Körösszakál	–		–	–	–	
Polgár	–		–	–	–	
Békéscsaba	10	⌐≡	24	16	15	9
Mezőhegyes	2		24	15	15	6
Orosháza	–		–	–	–	
Szarvas	ny		23	15	14	9
Szeghalom	–		–	–	–	

IDŐJÁRÁSI HELYZET

1985. MÁJUS 12. ~~00 GMT.~~

SZTEREOGRAFIKUS VETÜLET
(A 60. SZÉLESSÉGI KÖRÖN HOSSZTARTÓ)

KIADJA: ORSZÁGOS METEOROLÓGIAI SZOLGÁLAT
Készíti: Központi Előrejelző Intézet Analízis- és Rövidtávú Prognózis Központja T.: 273-018
Megjelenik naponként
Előfizetési díja: 2.200,-Ft Megrendelhető: 1024 Budapest, II., Kitaibel Pál u. 1. T.: 353-500
Kiadásért felel: az OMSZ elnöke Szerkesztéséért felel: a KEI igazgatója

Jelmagyarázat a havi mellékletben.

IDŐJÁRÁSI NAPIJELENTÉS

ЕЖЕДНЕВНЫЙ МЕТЕОРОЛОГИЧЕСКИЙ БЮЛЛЕТЕНЬ · DAILY WEATHER REPORT
BULLETIN QUOTIDIEN DE TEMPS · TÄGLICHER WETTERBERICHT

98. évfolyam 133. szám. + Budapest + 1985. május 13. hétfő

Az időjárási helyzet és a várható időjárás:

Észak-Európa fölött egy magas nyomású zóna húzódik. Hatására napos, száraz, de a május közepi átlagosnál hüvösebb az idő. Európa többi részén ugyanakkor az évszaknak megfelelőnél több fokkal melegebb, változékony az időjárás. A Brit-szigetek, a Földközi-tenger, valamint a Kárpátok térségében és a Balkán-félszigeten szórványos záporok, zivatarok alakulnak ki. A Kárpát-medence időjárását továbbra is az ittlevő meleg, nedves levegő határozza meg.

Vasárnap a Dunántúlon napos, száraz idő volt. A keleti megyékben változóan felhős volt az ég, és néhány helyen zápor, illetve zivatar is kialakult. Galyatetőn 7, Kékestetőn 9 mm volt a lehullott csapadék mennyisége, máshol nem volt számottevő. A levegő kora délutánra 23 és 29 fok közé melegedett, hétfő hajnalra pedig 10 és 17 fok közé hült le. Hétfő délelőtt túlnyomóan napos idő volt. 11 órakor már 19 és 25 fok közötti hőmérsékleteket mértek.

Ma 12 órakor Budapesten a hőmérséklet 25 fok, a tengerszintre átszámított légnyomás 1015 mbar, nem változik.

Várható időjárás kedd estig:

A középső és a keleti országrészben is időnként erősen megnövekszik a felhőzet. Helyi zápor, zivatar várható. Több-kevesebb napsütés mindenütt valószinü. A szél zivatar idején átmenetileg megerősödik.
Várható legalacsonyabb éjszakai hőmérséklet: 10-15,
legmagasabb nappali hőmérséklet kedden: 23-28 fok között alakul.

Bozóki István s.k.

TÁVOLABBI KILÁTÁSOK SZERDÁTÓL-SZOMBATIG:

A hét közepén időnként erősen megnövekszik a gomolyfelhőzet, és többfelé várhatók záporok, zivatarok. Később csökken a csapadék kialakulásának valószinüsége. Legalacsonyabb hajnali hőmérséklet: 12, 17 fok között várható. Legmagasabb nappali hőmérséklet: eleinte 23, 28, később 18, 23 fok között lesz. Jelentős mennyiségü /legalább 5 mm napi/ csapadék az ország területének 40 százalékán várható.

KÖZÉPTÁVÚ ELŐREJELZŐ OSZTÁLY

A hőmérséklet napi középértéke és eltérése a sokévi átlagtól /Budapest belterületén/:

1985. V. 12. 19,1°C +3,3°C

1871 óta ezen a napon Budapesten előfordult

legmagasabb hőmérséklet: 34,0°C /1968/,
legalacsonyabb hőmérséklet: 0,5°C /1927/.

85.269.

LEGMAGASABB HŐMÉRSÉKLET

1985. V. 12.

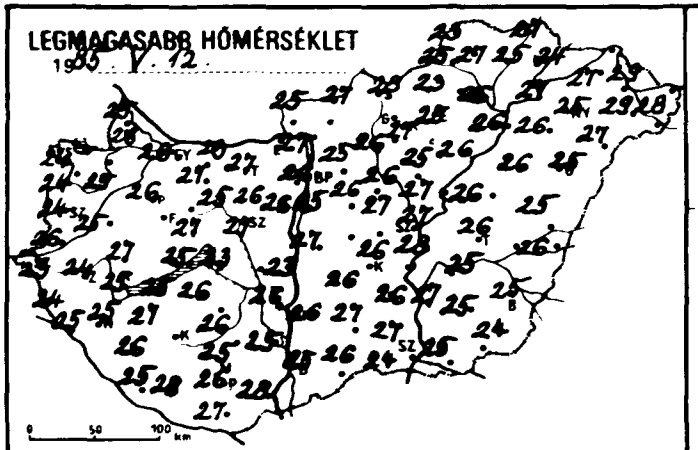

LEGALACSONYABB HŐMÉRSÉKLET

1985. V. 13.

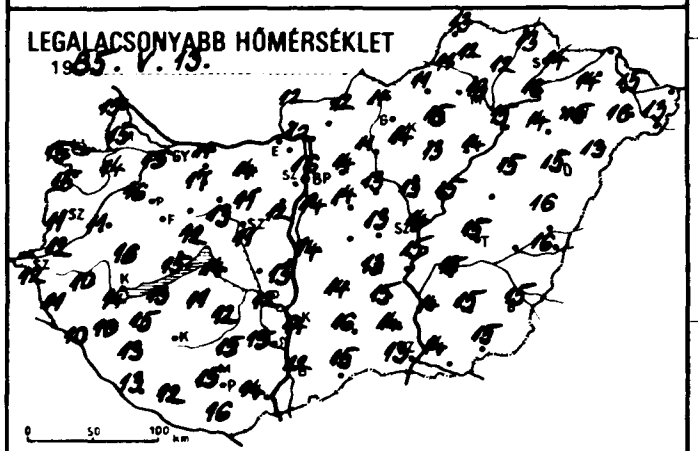

24 órás CSAPADÉKELOSZLÁS

1985. V. 12. 7h -tól V. 13. 7h -ig.

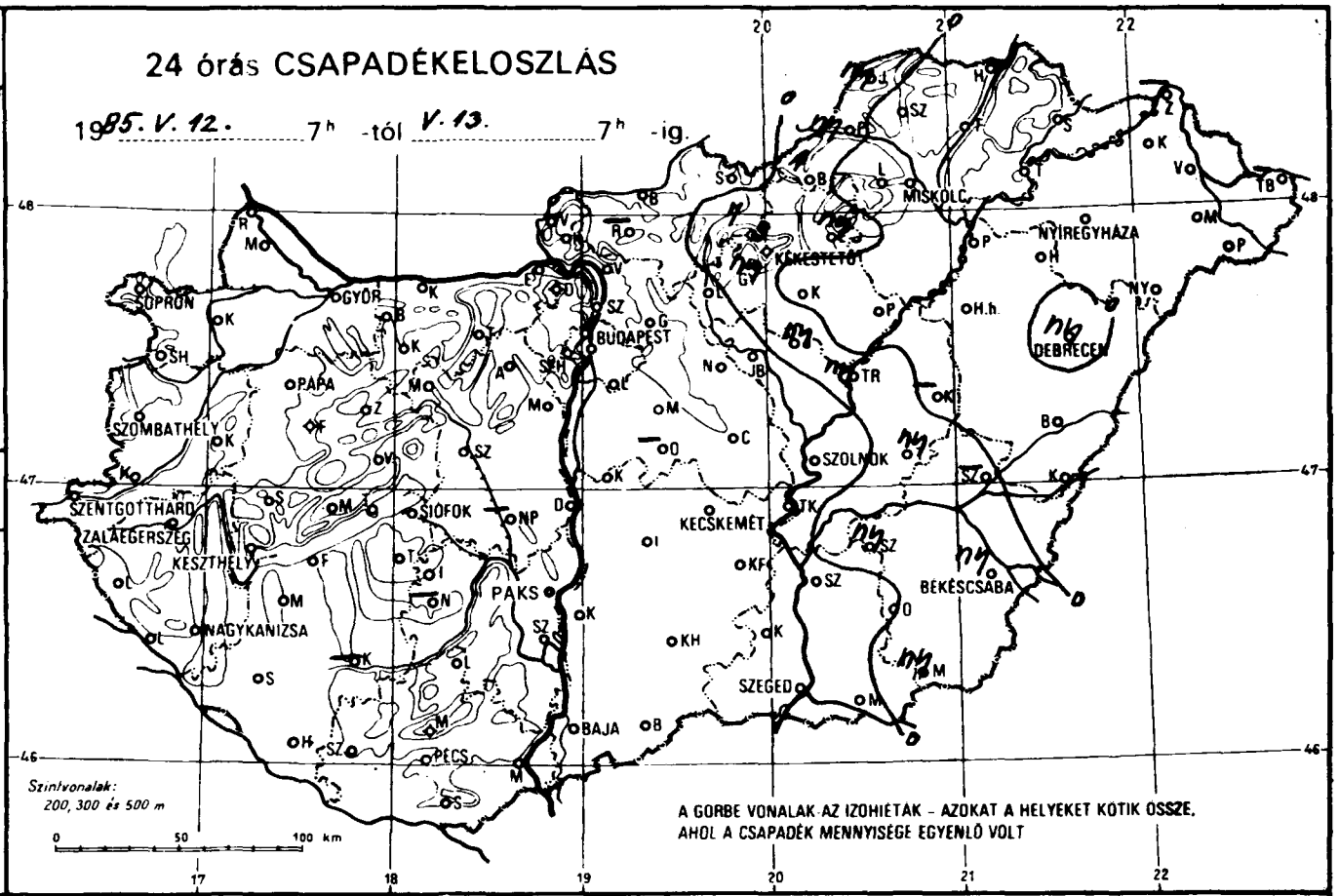

RADIÁCIÓS MINIMUM

1985. V. 13.

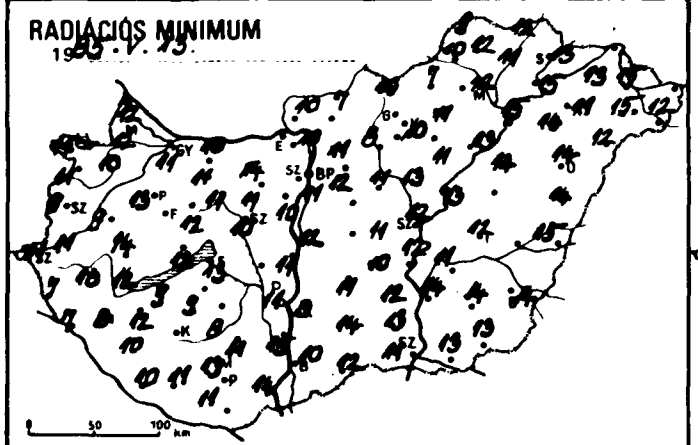

NAPFÉNYTARTAM

1985. V. 12.

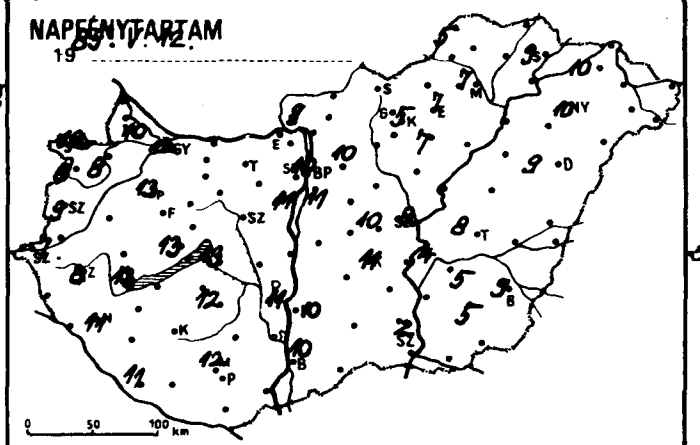

19

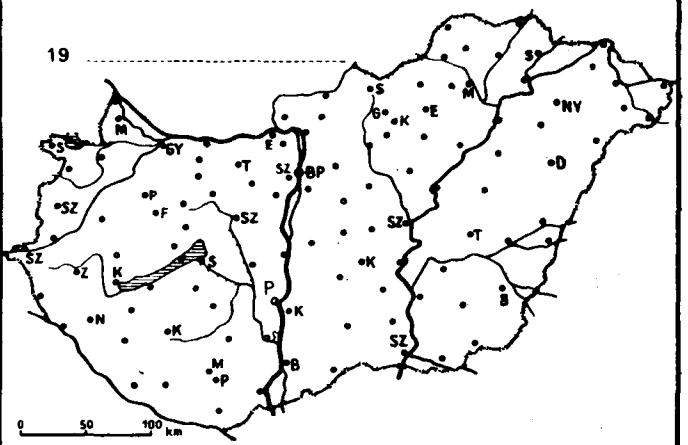

88. V. 13. 07 h-ig az utolsó 24 óra adatai						Előző nap napos órái
állomás	csapadék (mm)		max. hőmérséklet	min. hőmérséklet	rad. min.	
Győr	.	≡	26	13	11	12
Kapuvár	.	∩	25	14	10	8
Mosonmagyaróvár	.	∩	26	15	12	10
Rajka	.		25	15	12	
Sopron	.		24	15	11	10
Sopronhorpács	.	∩	24	15	11	8
Káld	.	∩	25	11	9	
Körmend	.		26	12	11	
Szentgotthárd	.		23	12	11	7
Szombathely	.	∩	24	11	9	9
Lenti	.		24	11	7	
Letenye	.	∩	25	10	7	
Nagykanizsa	.	≡	25	10	8	11
Zalaegerszeg	.	≡	24	10	10	8
Farkasgyepű	.	∩	25	16	11	
Keszthely	.	∩	25	14	12	13
Mencshely	.	∩	24	15	10	13
Pápa	.	∩	26	16	13	13
Sümeg	.	∩	27	16	14	
Tihany	.	∩	25	15	12	
Veszprém	.	∩	27	12	12	
Zirc	.	∩	24	11	9	
Fonyód	.		25	13	9	
Homokszt. györgy	.	∩	25	13	10	11
Kaposvár	–		–	–	–	
Marcali	.	∩	27	15	12	
Siófok	.	∩	23	14	13	13
Somogyszob	.	∩	26	13	10	
Tab	.		26	11	9	
Bábolna	.		27	10	10	
Esztergom	–		–	–	–	
Kisbér	.		27	17	11	
Komárom	.	∩	23	11	10	
Tatabánya	.	∩	27	14	14	
Alcsútdoboz	.	∩	26	11	11	
Dunaújváros	.	∩	23	13	11	
Martonvásár	.	∩	26	12	10	11
Mór	.	∩	25	13	11	
Nagyhörcsökp.	–		–	–	–	
Szabadbattyán	.	≈	27	11	10	
Iregszemcse	.	∩	26	12	8	12
Lengyel	.		25	15	11	
Paks	.	∩	26	12	11	11
Szekszárd	.	∩	25	15	15	
Árpádtető	.	=	24	17	12	
Mohács	.		28	14	14	
Pécs	.	∩	26	15	13	12
Siklós	.		27	16	11	
Szigetvár	.	∩	28	12	11	
Budaörs	.	∩	25	12	10	
Bp. Lőrinc	.	∩	25	14	11	11
Bp. Met. Int.	.		26	16	–	10
Bp. Szab. hegy	.	∩	22	17	9	
Cegléd	.	∩	27	13	11	10
Dobogókő	.		21	15	14	
Gödöllő	.	∩	25	14	11	10
Királyrét	.	∩	25	10	7	
Monor	.	≈	26	14	12	
Nagykáta	.	∩	26	13	11	
Szentendre	.	∩	28	13	12	

88. V. 13. 07 h-ig az utolsó 24 óra adatai						Előző nap napos órái
állomás	csapadék (mm)		max. hőmérséklet	min. hőmérséklet	rad. min.	
Vác	.	∩	27	12	10	
Vámosmikola	.	∩	25	12	10	9
Baja	.	∩	25	12	10	10
Bácsalmás	.	∩	26	15	12	
Izsák	.		26	14	11	
Kalocsa	.	∩	26	14	8	10
Kecskemét	.	∩	26	13	10	11
Kiskunfélegyháza	.	∩	26	15	12	
Kiskunhalas	.	∩	27	16	14	
Kunszentmiklós	.		27	14	12	
Tiszakécske	.	∩	28	15	12	
Balassagyarmat	.	∩	27	12	7	
Romhány	–		–	–	–	
Salgótarján	.		28	11	10	
Eger	ny	∩	25	15	11	7
Galyatető	7	⌐	19	13	8	
Gyöngyös	ny	∩	27	14	10	
Kékestető	9	∩	18	12	9	5
Kompolt	.	∩	25	13	11	7
Lőrinci	.	∩	26	11	8	
Poroszló	.	∩	26	14	13	
Jászapáti	ny	∩	27	13	13	
Jászberény	.	∩	25	12	10	
Karcag	–		–	–	–	
Szolnok	.	∩	27	14	12	8
Tiszaroff	ny	=	26	15	13	
Túrkeve	ny	∩	26	15	12	8
Kistelek	.	=	27	14	13	
Makó	.	∩	25	14	13	
Szeged	.	∩	24	13	11	2
Szentes	.		27	17	14	
Borsodnádasd	1	=	23	11	7	
Füged	.	≈	25	12	11	
Hidasnémeti	.	≈	27	13	12	
Jósvafő	ny	∩	23	13	9	5
Lillafüred	.	=	24	14	12	
Miskolc	.	∩	26	13	12	7
Putnok	ny	≈	25	11	10	
Sárospatak	.		24	14	13	9
Szendrőlád	.	∩	27	12	12	
Tokaj	.		27	16	15	
Kisvárda	.	∩	27	14	13	10
Mátészalka	.	∩	29	16	15	
Nyíregyháza	.	∩	25	15	11	10
Nyírlugos	.	≈	27	13	12	
Pátyod	.	∩	28	13	12	
Tiszabecs	–		–	–	–	
Vásárosnamény	.	∩	29	15	15	
Záhony	–		–	–	–	
Berettyóújfalu	.	∩	25	16	14	
Debrecen	ny	∩	25	15	14	9
Hajdúdorog	.		26	14	14	
Hortobágy	.		26	15	14	
Körösszakál	.	∩	26	16	15	
Polgár	.	∩	26	15	15	
Békéscsaba	ny	∩	25	15	14	9
Mezőhegyes	ny	∩	24	15	13	5
Orosháza	.	∩	25	15	14	5
Szarvas	ny	∩	25	15	11	4
Szeghalom	–		–	–	–	

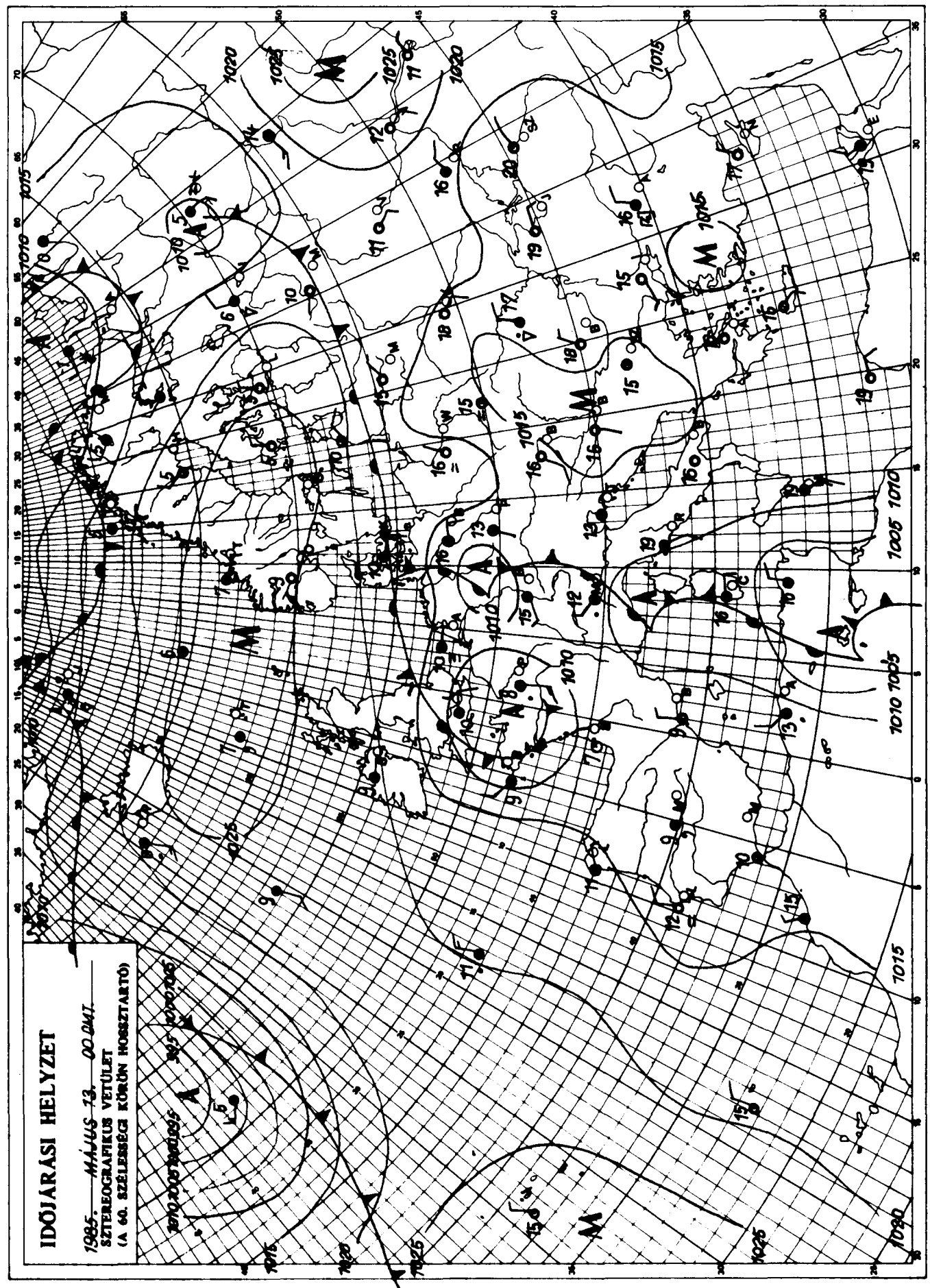

KIADJA: ORSZÁGOS METEOROLÓGIAI SZOLGÁLAT
Készíti: Központi Előrejelző Intézet Analízis- és Rövidtávú Prognózis Központja – T.: 273-018
Megjelenik naponként
Évi előfizetési díja: 2.200,-Ft. – Megrendelhető: 1024 Budapest, II., Kitaibel Pál u. 1. – T.: 353-500
Kiadásért felel: az OMSZ elnöke – Szerkesztésért felel: a KEI igazgatója

Jelmagyarázat a havi mellékletben

IDŐJÁRÁSI NAPIJELENTÉS

ЕЖЕДНЕВНЫЙ МЕТЕОРОЛОГИЧЕСКИЙ БЮЛЛЕТЕНЬ · DAILY WEATHER REPORT
BULLETIN QUOTIDIEN DE TEMPS · TÄGLICHER WETTERBERICHT

96. évfolyam 134. szám. + Budapest + 1985. május 14. kedd

Az időjárási helyzet és a várható időjárás:

Német-alföld feletti középponttal ciklon örvénylik. Ennek erősen tagolt, szakadozott felhő- és csapadéksávja kedden a hajnali órákban a Skandinávfélsziget déli részétől Nyugat-Európa egy részén át egészen a Földközi-tengerig húzódott. A felhőzónától keletre már napok óta nyárias meleg idő van, a hőmérséklet csúcsértéke - a sok napsütés miatt - több fokkal magasabb az átlagosnál. Valószinü, hogy az elkövetkező időszakban a Kárpát-medencében marad a nyárias meleg idő, a délutáni órákban helyi zápor, zivatar kialakulása várható.

Magyarországon hétfőn főként délnyugaton növekedett meg időnként erősebben a felhőzet. Számottevő csapadék sehol sem volt, csupán a keleti megyékben fordult elő egy-két helyen zivatar. A Dunántúl nyugati felén 3-7, másutt általában 9-12 órán keresztül sütött ki a nap. Hétfőn a hőmérséklet csúcsértéke 26 és 31 fok között alakult. Kedd hajnalra pedig 11-18 fokig hült le a levegő. Ma délelőtt országszerte folytatódott a túlnyomóan derült, napos, száraz idő. A hőmérséklet 11 órakor az országban 22 és 26 fok között váltakozott.

Ma 12 órakor Budapesten a hőmérséklet 25 fok, a tengerszintre átszámitott légnyomás 1011 mbar, gyengén süllyed.

Várható időjárás szerda estig:

Folytatódik a fülledt, meleg idő.
Kedden csak időnként, szerdán már gyakran erősen megnövekszik a felhőzet, eső, záporeső, helyenként zivatar várható.
A déli, majd északnyugati szél megélénkül, zivatar környezetében átmenetileg viharos lesz.
Várható legalacsonyabb éjszakai hőmérséklet: 12, 17 fok között,
legmagasabb nappali hőmérséklet szerdán: 23, 28 fok között
alakul.

Török Dénes s.k.

A hőmérséklet napi középértéke és eltérése a sokévi átlagtól /Budapest belterületén/:

1985. V. 13. 22,6°C +6,7°C

1871 óta ezen a napon Budapesten előfordult

legmagasabb hőmérséklet: 31,8°C /1945/,
legalacsonyabb hőmérséklet: 1,0°C /1885/.

85.270.

LEGMAGASABB HŐMÉRSÉKLET

1995. V. 13.

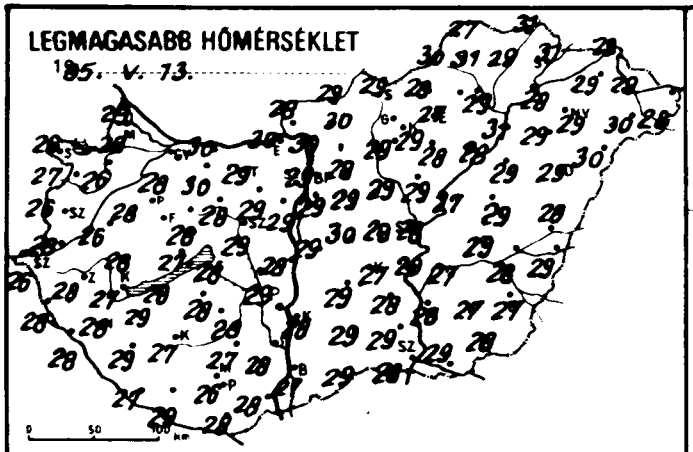

LEGALACSONYABB HŐMÉRSÉKLET

1995. V. 14.

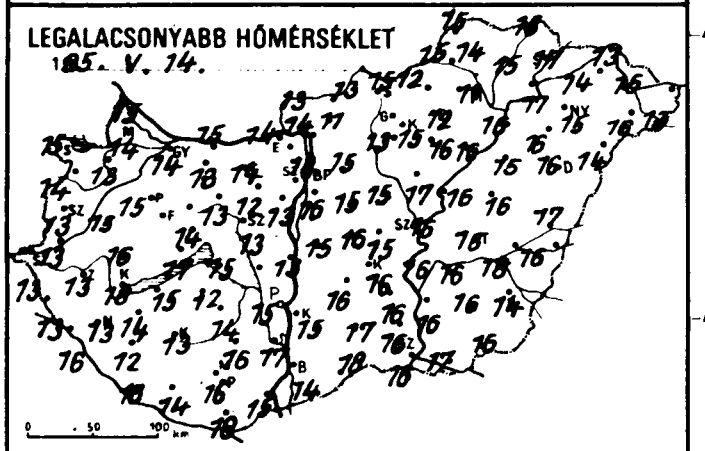

24 órás CSAPADÉKELOSZLÁS

1995. V. 13. 7h -tól V. 14. 7h -ig.

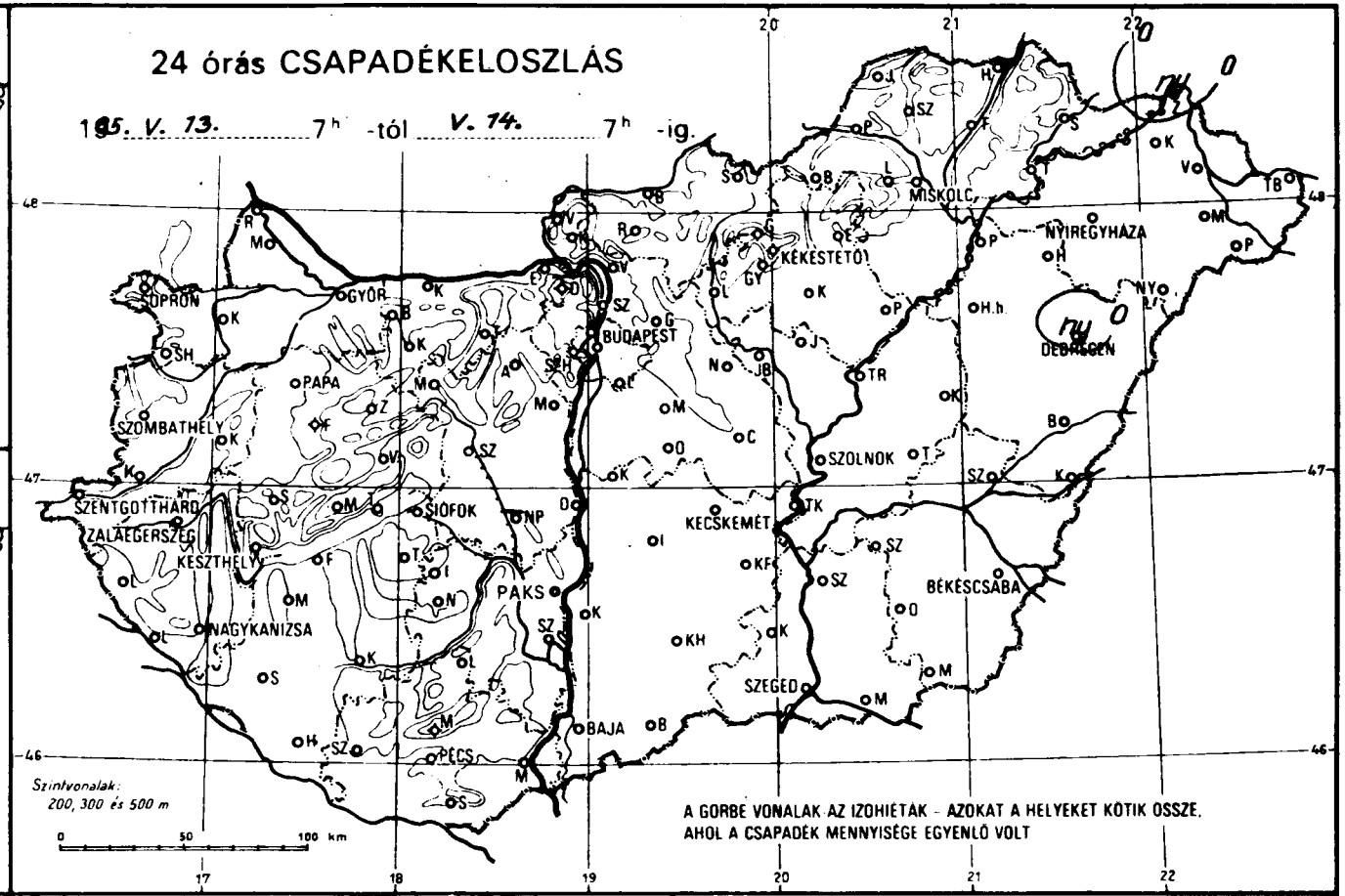

RADIÁCIÓS MINIMUM

1995. V. 14.

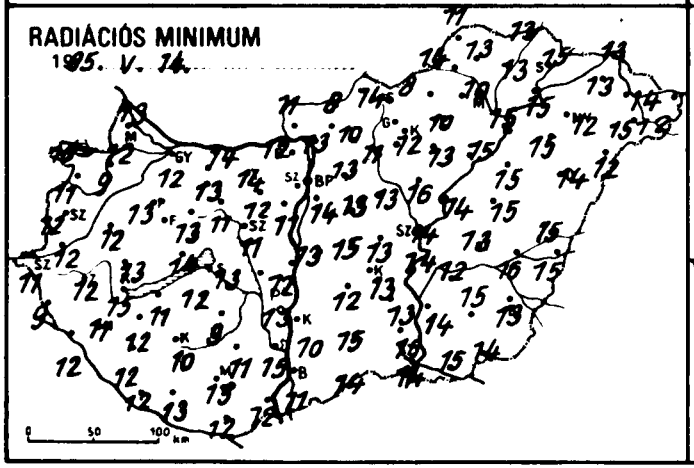

NAPFÉNYTARTAM

1995. V. 13.

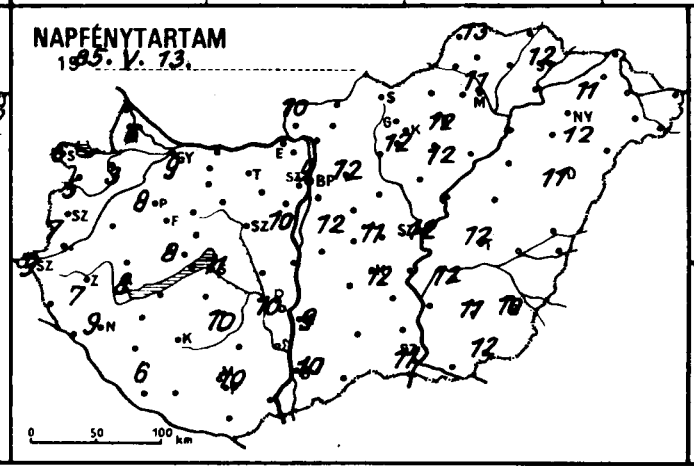

19

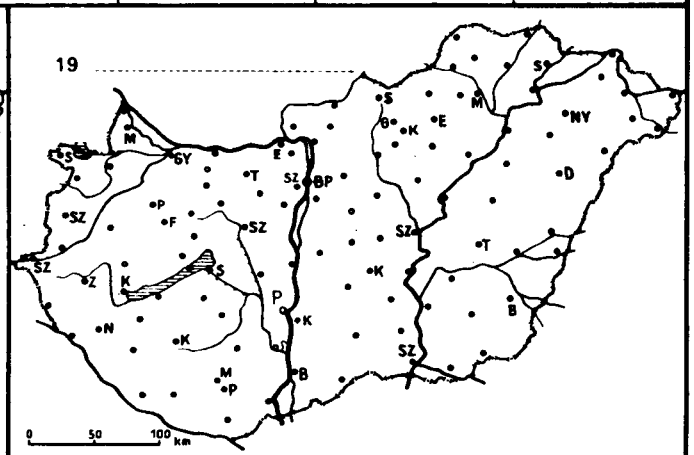

859 V.14. 07 h-ig az utolsó 24 óra adatai						Előző nap napos órái
állomás	csapadék (mm)		max. hőmérséklet	min. hőmérséklet	rad. min.	
Győr	.		28	14	12	9
Kapuvár	.		26	13	9	3
Mosonmagyaróvár	.		28	14	12	6
Rajka	.		29	15	13	
Sopron	.		26	15	10	6
Sopronhorpács	.		27	14	11	5
Káld	.		26	13	12	
Körmend	.		28	13	12	
Szentgotthárd	.		26	13	11	9
Szombathely	.		26	13	12	7
Lenti	.		28	13	9	
Letenye	.		28	16	12	
Nagykanizsa	.		28	13	11	9
Zalaegerszeg	.		28	13	12	7
Farkasgyepű	.		27	15	11	
Keszthely	.		27	18	15	8
Mencshely	.		26	17	11	8
Pápa	.		28	15	13	8
Sümeg	.		28	16	13	
Tihany	.		27	17	14	
Veszprém	.		28	14	13	
Zirc	.		26	11	10	
Fonyód	.		28	15	11	
Homokszt. györgy	.		27	16	12	6
Kaposvár	.		27	13	10	
Marcali	.		29	14	12	
Siófok	.		28	15	13	11
Somogyszob	.		29	12	12	
Tab	.		28	12	12	
Bábolna	.		28	15	13	
Esztergom	.		30	14	12	
Kisbér	.		30	13	13	
Komárom	.		30	15	14	
Tatabánya	.		29	14	14	
Alcsútdoboz	.		29	12	12	
Dunaújváros	.		28	13	12	
Martonvásár	.		29	13	11	10
Mór	.		28	13	11	
Nagyhörcsökp.	–		–	–	–	
Szabadbattyán	.		29	13	11	
Iregszemcse	.		28	14	9	10
Lengyel	.		27	16	11	
Paks	.		29	15	13	10
Szekszárd	.		28	17	15	
Árpádtető	.	=	26	18	13	
Mohács	.		28	15	12	
Pécs	.		26	16	15	10
Siklós	.		28	18	12	
Szigetvár	.		29	14	13	
Budaörs	.		28	14	11	
Bp. Lőrinc	.		29	16	14	12
Bp. Met. Int.	.		29	18	–	9
Bp. Szab. hegy	.		25	18	11	
Cegléd	.		29	15	13	11
Dobogókő	–		–	–	–	
Gödöllő	.		28	15	13	12
Királyrét	.		28	11	9	
Monor	.	=	29	15	13	
Nagykáta	.		29	15	13	
Szentendre	.		30	14	14	

859 V.14. 07 h-ig az utolsó 24 óra adatai						Előző nap napos órái
állomás	csapadék (mm)		max. hőmérséklet	min. hőmérséklet	rad. min.	
Vác	.		30	14	13	
Vámosmikola	.		28	13	11	10
Baja	.		27	14	11	10
Bácsalmás	.		29	18	14	
Izsák	.		29	16	12	
Kalocsa	.		28	15	10	9
Kecskemét	.		27	16	13	12
Kiskunfélegyháza	.		28	16	13	
Kiskunhalas	.		29	17	15	
Kunszentmiklós	.		29	15	13	
Tiszakécske	.		29	16	14	
Balassagyarmat	.		29	13	8	
Romhány	.		30	11	10	
Salgótarján	.		29	15	14	
Eger	.		27	12	10	12
Galyatető	.		19	15	11	
Gyöngyös	.		29	15	12	
Kékestető	.		22	14	11	12
Kompolt	.		28	16	13	12
Lőrinci	.		29	13	11	
Poroszló	.		28	16	15	
Jászapáti	.		29	17	16	
Jászberény	.		27	15	12	
Karcag	.		29	16	15	
Szolnok	.		28	16	14	12
Tiszaroff	.		27	16	14	
Túrkeve	.		29	16	13	12
Kistelek	.	=	29	16	15	
Makó	.		29	17	15	
Szeged	.		28	16	14	11
Szentes	.		28	16	14	
Borsodnádasd	.		28	12	8	
Fügöd	.		29	15	13	
Hidasnémeti	.		31	15	13	
Jósvafő	.		27	15	11	13
Lillafüred	.	=	28	14	12	
Miskolc	.		29	11	10	11
Putnok	.		30	15	14	
Sárospatak	.	=	31	17	15	12
Szendrőlád	.		31	14	13	
Tokaj	.		28	17	15	
Kisvárda	.		29	14	13	11
Mátészalka	.		30	16	15	
Nyíregyháza	.		29	15	12	12
Nyírlugos	.		30	14	12	
Pátyod	.		28	13	12	
Tiszabecs	–		–	–	–	
Vásárosnamény	.		29	15	14	
Záhony	ny		29	13	13	
Berettyóújfalu	.		28	17	15	
Debrecen	ny		29	16	14	11
Hajdúdorog	.		29	16	15	
Hortobágy	.		29	15	15	
Körösszakál	.		29	16	15	
Polgár	.		31	16	15	
Békéscsaba	.		27	14	13	10
Mezőhegyes	.		28	16	14	12
Orosháza	.		27	16	15	11
Szarvas	.		27	16	12	12
Szeghalom	.		28	18	16	

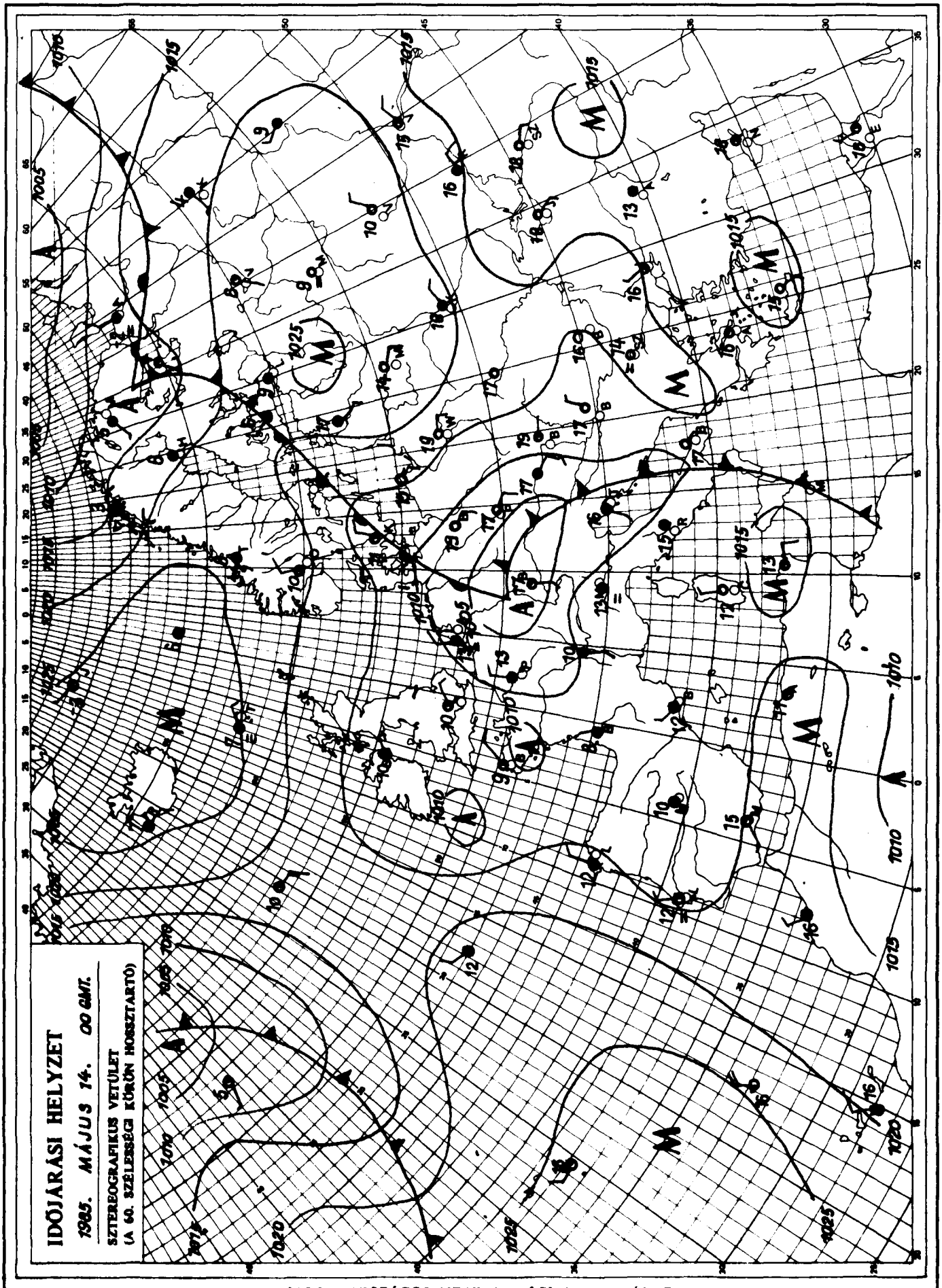

KIADJA: ORSZÁGOS METEOROLÓGIAI SZOLGÁLAT
Készíti: Központi Előrejelző Intézet Analízis- és Rövidtávú Prognózis Központja – T.: 273-018
Megjelenik naponként
Évi előfizetési díja: 2.200,- Ft. Megrendelhető: 1024 Budapest, II., Kitaibel Pál u. 1. – T.: 353-500
Kiadásért felel: az OMSZ elnöke – Szerkesztésért felel: a KEI igazgatója

Jelmagyarázat a havi mellékletben

IDŐJÁRÁSI NAPIJELENTÉS

ЕЖЕДНЕВНЫЙ МЕТЕОРОЛОГИЧЕСКИЙ БЮЛЛЕТЕНЬ · DAILY WEATHER REPORT
BULLETIN QUOTIDIEN DE TEMPS · TÄGLICHER WETTERBERICHT
98. évfolyam 135. szám. · Budapest · 1985. május 15. szerda

Az időjárási helyzet és a várható időjárás:

Kontinensünk délkeleti felén továbbra is szokatlanul meleg, fülledt időjárás uralkodik. Közép-Európa térségében egy, viszonylag kis méretü légörvény hatására megnövekedett a levegő nedvességtartalma, egyre kedvezőbbek a feltételek a záporok, zivatarok kialakulásához. Szerdán délelőtt heves zivatarok voltak még a Német-Lengyel-alföld középső vidékén, a Kelet-Európai-alföld északi részén, valamint a Fekete-tenger északi partvidéke mentén. Nyugat, Északnyugat-Európában szokatlanul hüvösre fordult az időjárás, a Brit-szigetek és Észak-Ibéria térségében a hőmérséklet csúcsértéke a 15 fokot sem éri el.

Magyarországon kedden általában 10, 12 órán át sütött a nap, fülledt, meleg idő volt, délutánra 25, 31 fok közé emelkedett a hőmérséklet. A keleti, északkeleti országhatár mentén, valamint a Mátra-környékén délután záporok, zivatarok alakultak ki. Néhol jelentős mennyiségü csapadék hullott, igy például Debrecenből 19 mm-t, Vásárosnaményből pedig 31 mm-t jelentettek. Éjszaka néhol a délnyugati országrészben is előfordult zápor, zivatar. Szerda hajnalra általában 14, 19 fok közé hült le a levegő. Délelőtt változóan felhős, jobbára napos, fülledt, egyre melegebb idő volt, északkeleten néhol zápor, zivatar is előfordult. A hőmérséklet 11 órára 20, 26 fok közé emelkedett.

Ma 12 órakor Budapesten a hőmérséklet 26 fok, a tengerszintre átszámitott légnyomás 1008 mbar, alig változik.

Várható időjárás csütörtök estig:

Gyakran erősen megnövekszik a gomolyfelhőzet, sokfelé lesznek záporok, zivatarok, néhány helyen jégeső is várható.
A gyenge változó irányú szél csak zivatarok idejére erősödik meg.
Várható legalacsonyabb éjszakai hőmérséklet: 13, 18,
legmagasabb nappali hőmérséklet csütörtökön: 23, 28 fok között.

H. Bóna Márta s.k.

A hőmérséklet napi középértéke és eltérése a sokévi átlagtól /Budapest belterületén/:

1985. V. 14.	23,3°C	+7,0°C

1871 óta ezen a napon Budapesten előfordult

legmagasabb hőmérséklet:	32,0°C /1969/,
legalacsonyabb hőmérséklet:	2,3°C /1927/.

85.286.

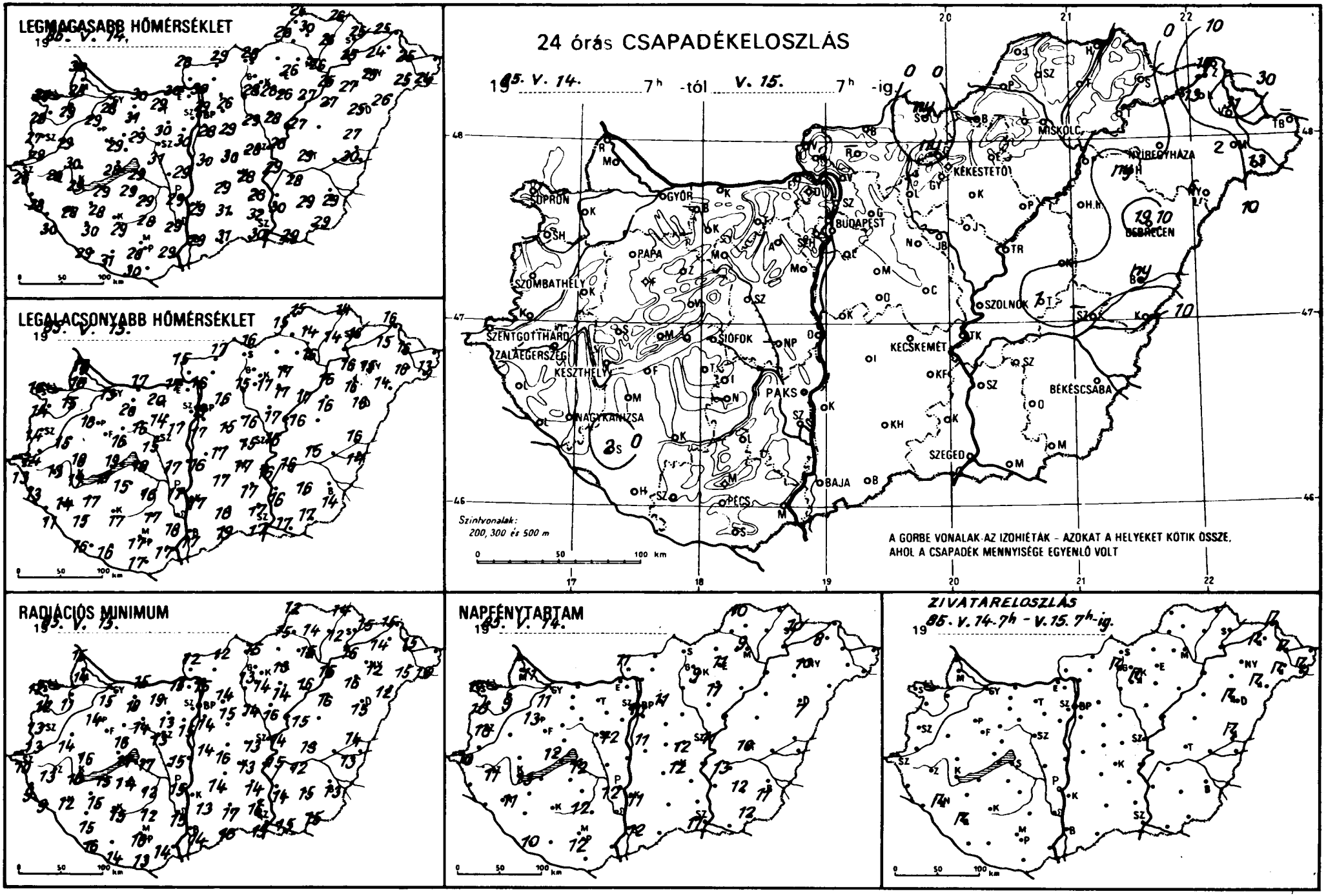
LEGMAGASABB HŐMÉRSÉKLET
LEGALACSONYABB HŐMÉRSÉKLET
RADIÁCIÓS MINIMUM
NAPFÉNYTARTAM
ZIVATARELOSZLÁS
24 órás CSAPADÉKELOSZLÁS
7h -tól V. 15. 7h -ig
Szintvonalak: 200, 300 és 500 m
A GORBE VONALAK AZ IZOHIÉTÁK - AZOKAT A HELYEKET KÖTIK ÖSSZE, AHOL A CSAPADÉK MENNYISÉGE EGYENLŐ VOLT
MISKOLC
NYÍREGYHÁZA
KÉKESTETŐ
DEBRECEN
BUDAPEST
GYŐR
SOPRON
PAPA
SZOMBATHELY
SZENTGOTTHÁRD
ZALAEGERSZEG
KESZTHELY
SIÓFOK
NAGYKANIZSA
PAKS
KECSKEMÉT
SZOLNOK
BÉKÉSCSABA
SZEGED
BAJA
PÉCS

89. V. 15. 07 h-ig az utolsó 24 óra adatai						Előző nap napos órái
állomás	csapadék (mm)		max. hőmérséklet	min. hőmérséklet	rad. min.	
Győr	.		28	16	15	11
Kapuvár	.		29	15	11	9
Mosonmagyaróvár	.		28	16	14	11
Rajka	.		30	18	15	
Sopron	.		28	16	12	11
Sopronhorpács	.		28	14	12	10
Káld	.		29	15	14	
Körmend	.		29	14	13	
Szentgotthárd	.		26	13	10	10
Szombathely	.		27	14	13	10
Lenti	.		28	13	9	
Letenye	.		30	11	9	
Nagykanizsa	.		28	14	12	11
Zalaegerszeg	.		28	13	13	11
Farkasgyepű	.		28	17	14	
Keszthely	.		29	17	16	13
Mencshely	.		27	17	13	12
Pápa	.		29	18	14	13
Sümeg	.		30	18	16	
Tihany	.		28	19	17	
Veszprém	.	=	29	16	16	
Zirc	.		27	14	13	
Fonyód	.		29	17	15	
Homokszt. györgy	.		29	16	13	10
Kaposvár	.		29	17	15	
Marcali	.		31	17	15	
Siófok	.		29	18	17	12
Somogyszob	2		30	15	15	
Tab	.		29	15	14	
Bábolna	–		–	–	–	
Esztergom	.		30	17	15	
Kisbér	.		31	20	19	
Komárom	.		30	17	15	
Tatabánya	.		29	20	19	
Alcsútdoboz	.	=	30	14	13	
Dunaújváros	.		29	17	15	
Martonvásár	.		30	17	15	12
Mór	.		29	16	14	
Nagyhörcsökp.	–		–	–	–	
Szabadbattyán	.	=	31	15	13	
Iregszemcse	.		29	16	12	12
Lengyel	.		28	17	12	
Paks	.		29	17	15	12
Szekszárd	.	=	29	18	15	
Árpádtető	.		27	19	15	
Mohács	.		30	17	14	
Pécs	.		28	17	16	12
Siklós	.		30	17	13	
Szigetvár	.		31	16	14	
Budaörs	.		28	18	17	
Bp. Lőrinc	.		28	17	14	11
Bp. Met. Int.	.		29	19	–	10
Bp. Szab. hegy	.	=	25	16	15	
Cegléd	.		28	15	13	12
Dobogókő	.		25	17	17	
Gödöllő	.		26	16	14	11
Királyrét	.		27	13	9	
Monor	.		29	15	15	
Nagykáta	.		29	16	14	
Szentendre	.		30	17	16	

89. V. 15. 07 h-ig az utolsó 24 óra adatai						Előző nap napos órái
állomás	csapadék (mm)		max. hőmérséklet	min. hőmérséklet	rad. min.	
Vác	.		30	16	15	
Vámosmikola	.		28	15	12	11
Baja	.		29	17	14	12
Bácsalmás	.		31	19	16	
Izsák	.		29	17	14	
Kalocsa	.		29	17	13	11
Kecskemét	.		28	17	13	12
Kiskunfélegyháza	.		28	17	14	
Kiskunhalas	.		31	18	17	
Kunszentmiklós	.		30	16	14	
Tiszakécske	.		29	16	15	
Balassagyarmat	.		29	17	12	
Romhány	–		–	–	–	
Salgótarján	ny		28	16	15	
Eger	.		26	17	13	11
Galyatető	ny		21	15	12	
Gyöngyös	.		28	17	14	
Kékestető	.		20	14	13	9
Kompolt	.		26	17	14	11
Lőrinci	.		28	15	13	
Poroszló	.		27	17	16	
Jászapáti	.		28	17	16	
Jászberény	–		–	–	–	
Karcag	–		–	–	–	
Szolnok	.		28	16	14	11
Tiszaroff	.		27	16	15	
Túrkeve	1		29	15	13	10
Kátelek	.		32	17	16	
Makó	.		29	17	15	
Szeged	.		30	17	15	11
Szentes	.		30	16	14	
Borsodnádasd	–		–	–	–	
Fügöd	.	=	26	14	12	
Hidasnémeti	.		26	14	14	
Jósvafő	.		24	15	12	10
Lillafüred	.	=	25	16	14	
Miskolc	.	=	26	16	15	9
Putnok	.	=	28	15	15	
Sárospatak	.		25	16	15	10
Szendrőlád	.		30	14	14	
Tokaj	.		25	16	16	
Kisvárda	13	=	24	15	14	8
Mátészalka	2		25	16	15	
Nyíregyháza	.		25	15	12	10
Nyírlugos	6		26	14	12	
Pátyod	13		24	13	12	
Tiszabecs	–		–	–	–	
Vásárosnamény	31	=	25	16	15	
Záhony	16		25	16	15	
Berettyóújfalu	ny		27	16	14	
Debrecen	19		25	16	15	7
Hajdúdorog	ny	=	27	16	16	
Hortobágy	.		27	16	16	
Körösszakál	.		30	14	13	
Polgár	.		25	16	15	
Békéscsaba	.		29	14	13	11
Mezőhegyes	.		29	17	15	12
Orosháza	.		29	16	15	12
Szarvas	.		28	16	12	13
Szeghalom	–		–	–	–	

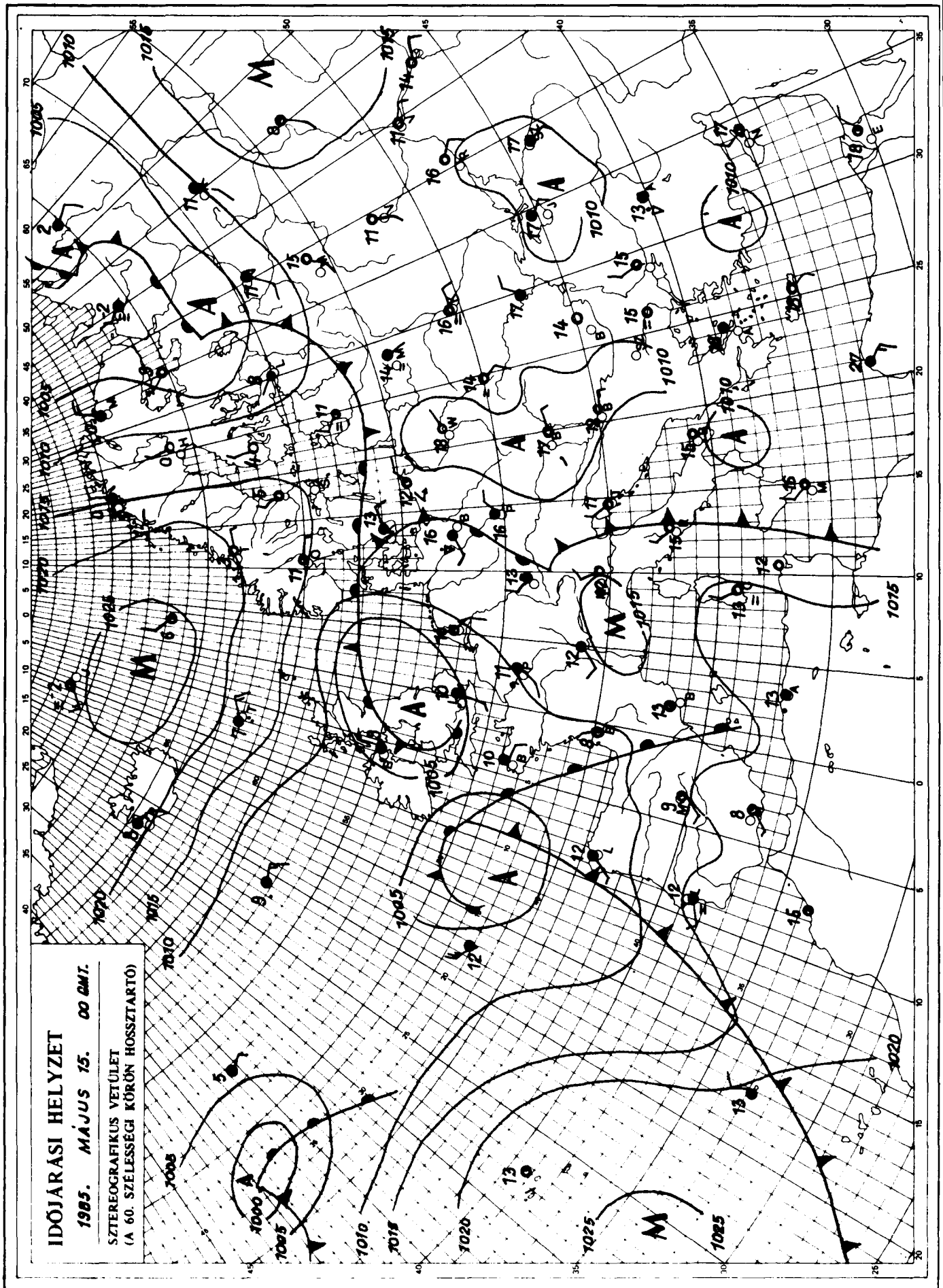

KIADJA: ORSZÁGOS METEOROLÓGIAI SZOLGÁLAT
Készíti: Központi Előrejelző Intézet Analízis- és Rövidtávú Prognózis Központja – T.: 273-018
Megjelenik naponként
Évi előfizetési díja 2.200,-Ft Megrendelhető: 1024 Budapest, II., Kitaibel Pál u. 1. – T.: 353-500
Kiadásért felel az OMSZ elnöke – Szerkesztésért felel a KEI igazgatója

Jelmagyarázat a havi mellékletben

IDŐJÁRÁSI NAPIJELENTÉS

ЕЖЕДНЕВНЫЙ МЕТЕОРОЛОГИЧЕСКИЙ БЮЛЛЕТЕНЬ · DAILY WEATHER REPORT
BULLETIN QUOTIDIEN DE TEMPS · TÄGLICHER WETTERBERICHT

98. évfolyam 136. szám. + Budapest + 1985. május 16. csütörtök

Az időjárási helyzet és a várható időjárás:

Európa különböző területein igen eltérő időjárási viszonyok uralkodnak. Északkelet-Európában ciklon örvénylik, melynek területén hüvös, csapadékos az idő. A csütörtökre virradó éjszaka itt többfelé hózápor is előfordult. Délkelet-Európában a sok napsütés hatására napközben 25-30 fokig melegszik fel a levegő. Európa többi részén változékony az idő. A Brit-szigeteken és az Ibériai-félszigeten sokfelé esik az eső. A Kárpát-medence térségében meleg, nedves légtömeg helyezkedik el. Igy továbbra is marad a fülledt idő, a gomolyfelhőképződésből főként a délutáni órákban várható zápor, zivatar.

Hazánkban szerdán délelőtt még jobbára napos idő volt. Északon 3-4, másutt 5-10 órás napfénytartamot mértek. Az északkeleti területeken már délelőtt megnövekedett a felhőzet és több helyen volt zápor, zivatar. A délutáni órákban a csapadéktevékenység átterjedt a többi országrészre is. Sokfelé hullott jégeső. A ma reggel 7 óráig lehullott csapadék mennyisége általában csapadéknyom és 10 mm között volt, de néhány helyen 10-20 mm hullott, sőt Kékestetőről 33, Nagykátáról és Paksról 37, Veszprém megyéből, Lókútról 40, Herendről 43 mm-t jelentettek. Szerdán a hőmérséklet csúcsértéke általában 23 és 30 fok között volt. Csütörtök hajnalra 12, 17 fokig hült le a levegő. Ma délelőtt országszerte változóan felhős volt az ég, esőt sehonnan sem jelentettek. A hőmérséklet 11 órakor 20 és 24 fok között alakult.

Ma 12 órakor Budapesten a hőmérséklet 24 fok, a tengerszintre átszámitott légnyomás 1011 mbar, alig változik.

Várható időjárás péntek estig:

Tovább tart a fülledt, meleg idő. Többször lesz erősen felhős az ég, és zápor, zivatar várható. Helyenként jégeső is lehet. A szél csak zivatarban erősödik meg.

Várható legalacsonyabb éjszakai hőmérséklet: 12, 17 fokig csökken, legmagasabb nappali hőmérséklet pénteken: 23, 29 fokig emelkedik.

Pálmási Judit s.k.

TÁVOLABBI KILÁTÁSOK SZOMBATTÓL-KEDDIG:

A héten folytatódik a meleg idő, záporok, zivatarok továbbra is várhatók. A jövő hét elején kissé mérséklődik a meleg. Legalacsonyabb hajnali hőmérséklet: 12, 17 fok között várható. Legmagasabb nappali hőmérséklet: eleinte 24, 29, később 20, 25 fok között lesz. Jelentős mennyiségü /legalább 5 mm napi/ csapadék az ország területének 60 százalékán várható.

KÖZÉPTÁVÚ ELŐREJELZŐ OSZTÁLY

A hőmérséklet napi középértéke és eltérése a sokévi átlagtól /Budapest belterületén/:

1985. V. 15.	20,0°C	+3,1°C

1871 óta ezen a napon Budapesten előfordult

legmagasabb hőmérséklet:	32,6°C /1959/,
legalacsonyabb hőmérséklet:	3,4°C /1928/.

85.287.

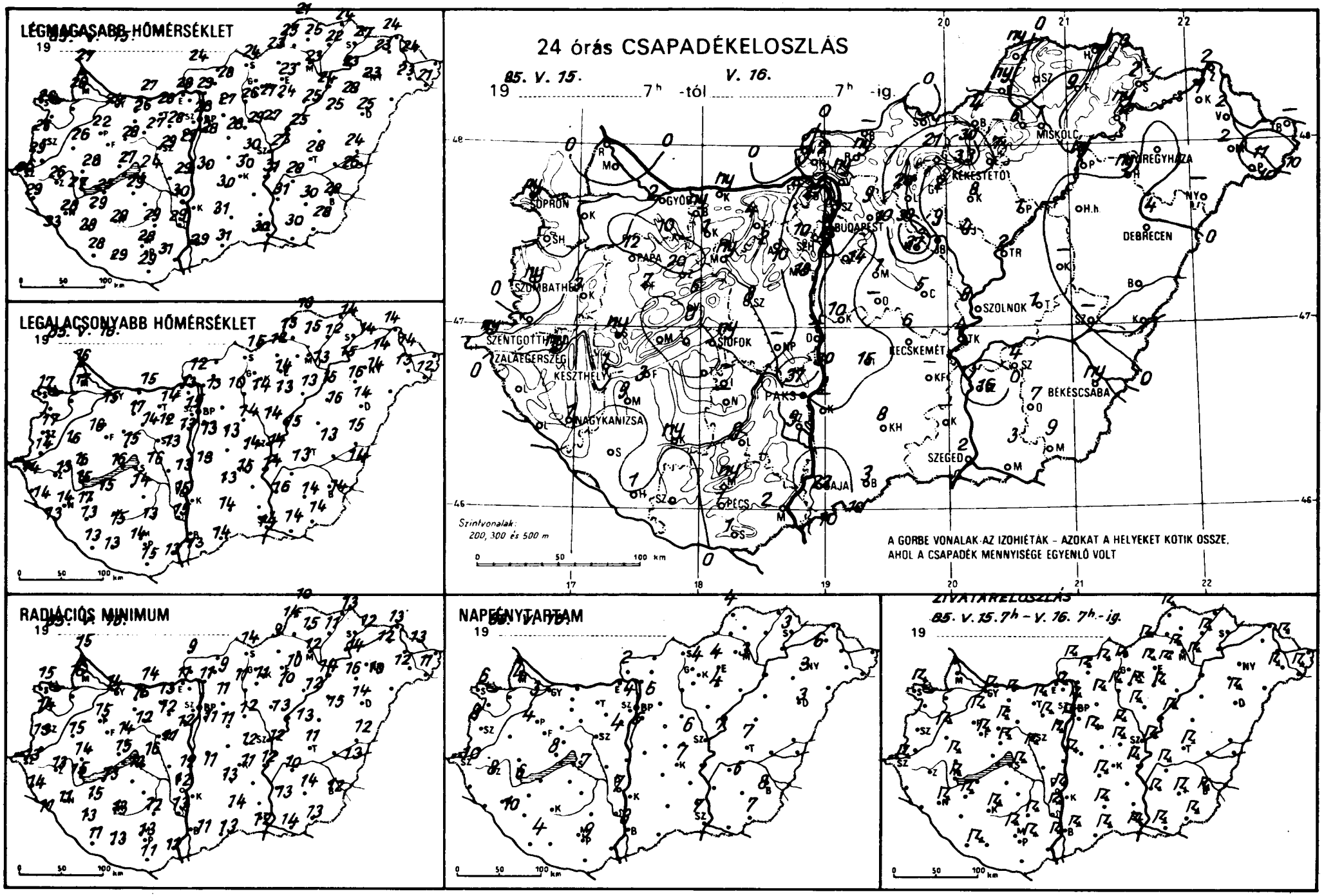
LEGMAGASABB HŐMÉRSÉKLET
LEGALACSONYABB HŐMÉRSÉKLET
RADIÁCIÓS MINIMUM
NAPFÉNYTARTAM
24 órás CSAPADÉKELOSZLÁS
85. V. 15.
V. 16.
19 ..... 7h -tól ..... 7h -ig.
Szintvonalak: 200, 300 és 500 m
A GÖRBE VONALAK AZ IZOHIÉTÁK – AZOKAT A HELYEKET KÖTIK ÖSSZE, AHOL A CSAPADÉK MENNYISÉGE EGYENLŐ VOLT
ZIVATARELOSZLÁS
85. V. 15. 7h – V. 16. 7h -ig.
MISKOLC
NYÍREGYHÁZA
KEKESTETŐ
DEBRECEN
BUDAPEST
GYŐR
SOPRON
PÁPA
SZOMBATHELY
SZOLNOK
SZENTGOTTHÁRD
ZALAEGERSZEG
KESZTHELY
SIÓFOK
KECSKEMÉT
PAKS
NAGYKANIZSA
BÉKÉSCSABA
SZEGED
PÉCS
KAPOSVÁR

85 19 V. 16. 07 h-ig az utolsó 24 óra adatai						Előző nap napos órái
állomás	csapadék (mm)		max. hőmérséklet	min. hőmérséklet	rad. min.	
Győr	2		24	15	14	3
Kapuvár	–		–	–	–	–
Mosonmagyaróvár	.		26	17	16	4
Rajka	.		27	16	15	
Sopron	ny		26	17	15	6
Sopronhorpács	–		–	–	–	–
Káld	3		26	16	15	
Körmend	.		29	14	13	
Szentgotthárd	ny		26	14	13	10
Szombathely	ny		26	17	14	8
Lenti	.		29	14	10	
Letenye	.		33	13	11	
Nagykanizsa	1		28	14	11	10
Zalaegerszeg	ny		26	13	13	8
Farkasgyepű	7		26	14	13	
Keszthely	1		27	15	15	6
Mencshely	.		27	15	12	8
Pápa	12		22	16	15	4
Sümeg	ny		28	16	14	
Tihany	.		27	16	15	
Veszprém	6		28	15	14	
Zirc	20		25	13	13	
Fonyód	3		25	15	13	
Homokszt. györgy	1		28	13	11	4
Kaposvár	ny		28	15	13	
Marcali	9		29	17	15	
Siófok	ny		24	16	16	7
Somogyszob	.		29	13	13	
Tab	.		29	14	12	
Bábolna	ny		25	14	13	
Esztergom	.		28	13	11	
Kisbér	1		26	17	16	
Komárom	ny		27	15	14	
Tatabánya	4		26	14	13	
Alcsútdoboz	2		28	12	12	
Dunaújváros	–		29	13	12	
Martonvásár	18		29	13	12	4
Mór	ny		27	14	12	
Nagyhörcsökp.	–		–	–	–	
Szabadbattyán	8		29	13	11	
Iregszemcse	–		–	–	–	–
Lengyel	9		29	13	11	
Paks	37		30	15	12	7
Szekszárd	9		29	15	13	
Árpádtető	ny		28	13	11	
Mohács	2		31	13	11	
Pécs	1		28	14	13	9
Siklós	1		29	15	11	
Szigetvár	.		29	13	13	
Budaörs	9		28	14	12	
Bp. Lőrinc	14		28	13	11	5
Bp. Met. Int.	3		28	15	–	4
Bp. Szab. hegy	10		25	15	12	
Cegléd	5		30	14	12	6
Dobogókő	17		23	14	14	
Gödöllő	9		27	13	11	5
Királyrét	2		27	11	9	
Monor	1		28	13	11	
Nagykáta	37		29	14	12	
Szentendre	–		–	–	–	

85 19 V. 16. 07 h-ig az utolsó 24 óra adatai						Előző nap napos órái
állomás	csapadék (mm)		max. hőmérséklet	min. hőmérséklet	rad. min.	
Vác	ny		29	13	11	
Vámosmikola	.		24	12	9	2
Baja	22		29	13	11	8
Bácsalmás	3		31	14	13	
Izsák	15		30	13	13	
Kalocsa	–		–	–	–	–
Kecskemét	6		30	15	11	7
Kiskunfélegyháza	–		–	–	–	
Kiskunhalas	8		31	14	14	
Kunszentmiklós	10		30	13	11	
Tiszakécske	4		31	14	12	
Balassagyarmat	–		–	–	–	
Romhány	ny		28	10	9	
Salgótarján	.		24	15	14	
Eger	7		23	14	10	4
Galyatető	21		22	12	9	
Gyöngyös	2		27	14	11	
Kékestető	33		21	12	9	4
Kompolt	8		24	13	10	4
Lőrinci	20		26	13	11	
Poroszló	1		25	13	12	
Jászapáti	4		27	14	13	
Jászberény	9		29	15	13	
Karcag	–		–	–	–	
Szolnok	8		27	14	12	7
Tiszaroff	2		25	15	13	
Túrkeve	1		28	13	11	7
Kistelek	–		–	–	–	
Makó	3		30	14	14	
Szeged	2		30	14	12	7
Szentes	16		31	16	13	
Borsodnádasd	4		23	12	9	
Füged	9		22	12	11	
Hidasnémeti	.		24	14	13	
Jósvafő	ny		21	13	10	4
Lillafüred	6		24	14	12	
Miskolc	1		23	13	12	3
Putnok	ny		25	15	14	
Sárospatak	2		27	14	12	3
Szendrőlád	.		25	15	15	
Tokaj	ny		23	15	14	
Kisvárda	1		23	14	12	6
Mátészalka	2		23	13	12	
Nyíregyháza	.		23	14	10	3
Nyírlugos	–		–	–	–	
Pátyod	11		21	12	11	
Tiszabecs	–		–	–	–	
Vásárosnamény	2		24	14	13	
Záhony	2		24	14	13	
Berettyóújfalu	.		24	15	12	
Debrecen	4		25	14	14	3
Hajdúdorog	ny		28	16	16	
Hortobágy	.		25	16	15	
Körösszakál	.		26	14	13	
Polgár	ny		24	15	14	
Békéscsaba	ny		28	14	12	8
Mezőhegyes	9		28	14	13	7
Orosháza	7		30	14	14	6
Szarvas	4		28	13	10	8
Szeghalom	–		–	–	–	

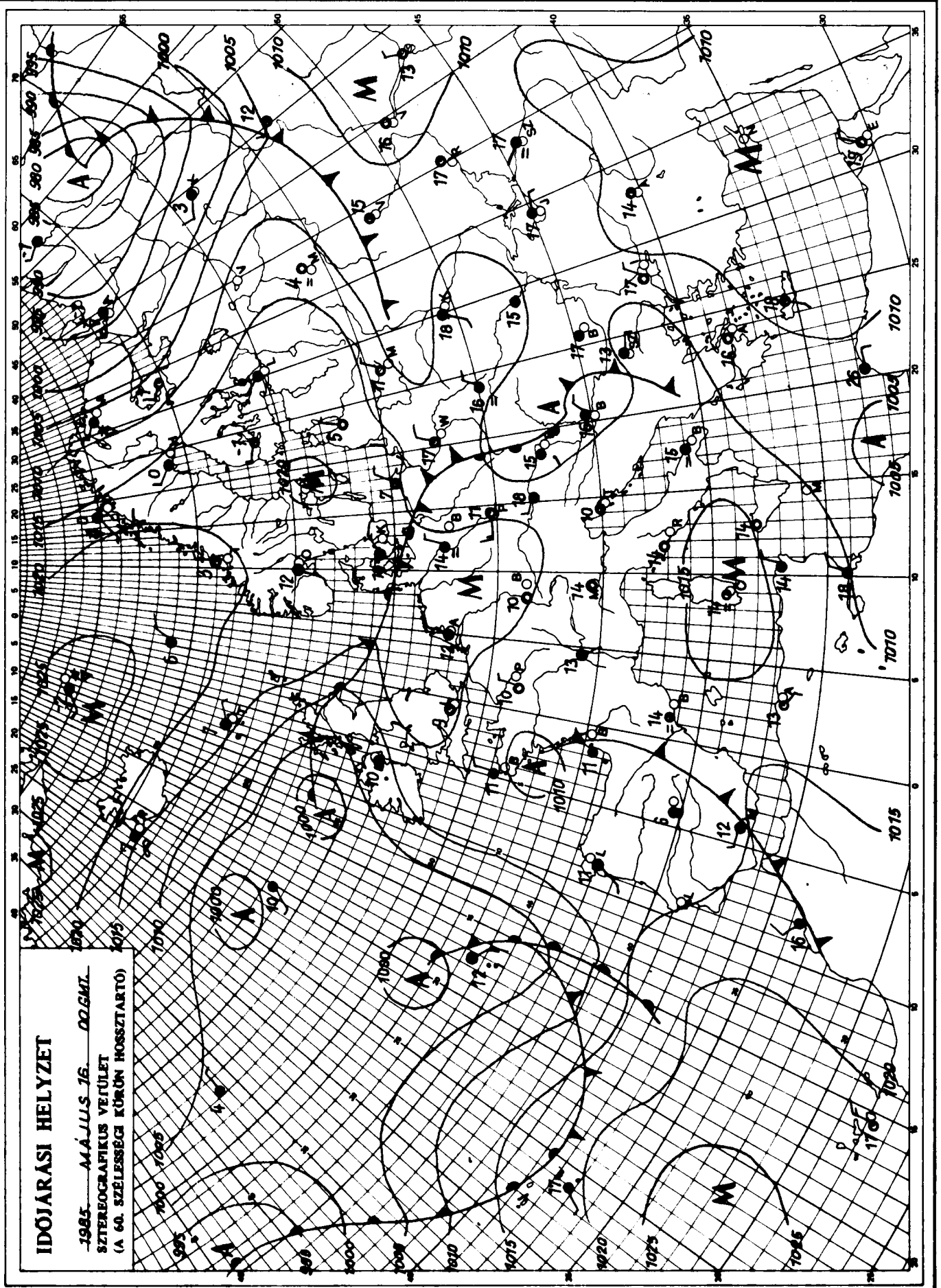

KIADJA: ORSZÁGOS METEOROLÓGIAI SZOLGÁLAT
Készíti: Központi Előrejelző Intézet Analízis- és Rövidtávú Prognózis Központja – T.: 273-018
Megjelenik naponként
Évi előfizetési díja: 2.200,- Ft. -- Megrendelhető: 1024 Budapest, II., Kitaibel Pál u. 1. – T.: 353-500
Kiadásért felel: az OMSZ elnöke – Szerkesztésért felel: a KEI igazgatója

Jelmagyarázat a havi mellékletben

IDŐJÁRÁSI NAPIJELENTÉS

ЕЖЕДНЕВНЫЙ МЕТЕОРОЛОГИЧЕСКИЙ БЮЛЛЕТЕНЬ · DAILY WEATHER REPORT
BULLETIN QUOTIDIEN DE TEMPS · TÄGLICHER WETTERBERICHT

98. évfolyam 137. szám + Budapest + 1985. május 17. péntek

Az időjárási helyzet és a várható időjárás:

Az Atlanti-óceán partvidékén továbbra is hüvös az idő. A hőmérséklet csúcsértéke a 20 fokot sem éri el. Igen hideg levegő áramlik Észak-Európa fölé. Ott hózáporok is kialakulnak. Szárazföldünk nagy részén ugyanakkor nyáriasan meleg van. A nedves, meleg levegőben kedvezőek a feltételek a záporok és zivatarok kialakulásához. Ilyen idő van már néhány napja Magyarországon, és nem várható változás a hét végén sem.

Csütörtökön délelőtt a délnyugati megyékben borult idő volt, csak délután sütött ki néhány órára a nap, az ország nagy részén azonban 6-13 órás napfénytartamot mértek. A déli óráktól egyre több helyen nőtt meg a gomolyfelhőzet, és mind több helyről jelentettek záport és zivatart. Az északkeleti országrész nagy részén nem volt csapadék. Ma reggel 7 óráig a Dunántúl északi felén, az Alföld nagy részén, valamint a Börzsönyben és a Mátrában általában 1-6 mm csapadékot mértek. A Dunántúl déli felén 10-20 mm között volt az átlagos csapadék mennyisége. Hevesebb zivatargócokban 30-40 mm is előfordult, sőt Zalaegerszegről 49 mm-t jelentettek. Néhány helyen jégeső is esett. A hőmérséklet csúcsértéke általában 23 és 28 fok között volt. Ma éjszaka 13, 18 fokig hült le a levegő. Délelőtt az ország nagy részén erősen felhős volt az ég, a nyugati megyékben több órán át esett az eső, néhol zivatar is kialakult. A hőmérséklet 11 órakor az esős részeken 16,19, másutt 19 és 24 fok között volt.

Ma 12 órakor Budapesten 22 fokot mértek, a tengerszintre átszámitott légnyomás 1013 mbar, alig változik.

Várható időjárás szombat estig:

Gyakran lesz erősen felhős az ég, de hosszabb-rövidebb időre mindenütt kisüt a nap. Ismétlődő záporra, zivatarra továbbra is számitani kell. A légmozgás általában gyenge lesz. Folytatódik a fülledt, meleg idő.

A legalacsonyabb éjszakai hőmérséklet: 13, 18,
a legmagasabb nappali hőmérséklet szombaton: 23 és 28 fok között alakul.

Németh Lajos s.k.

A hőmérséklet napi középértéke és eltérése a sokévi átlagtól /Budapest belterületén:

1985. V. 16.	20,8°C	+3,9°C

1871 óta ezen a napon Budapesten előfordult

legmagasabb hőmérséklet:	32,7°C /1983/,
legalacsonyabb hőmérséklet:	2,0°C /1885/.

85.288.

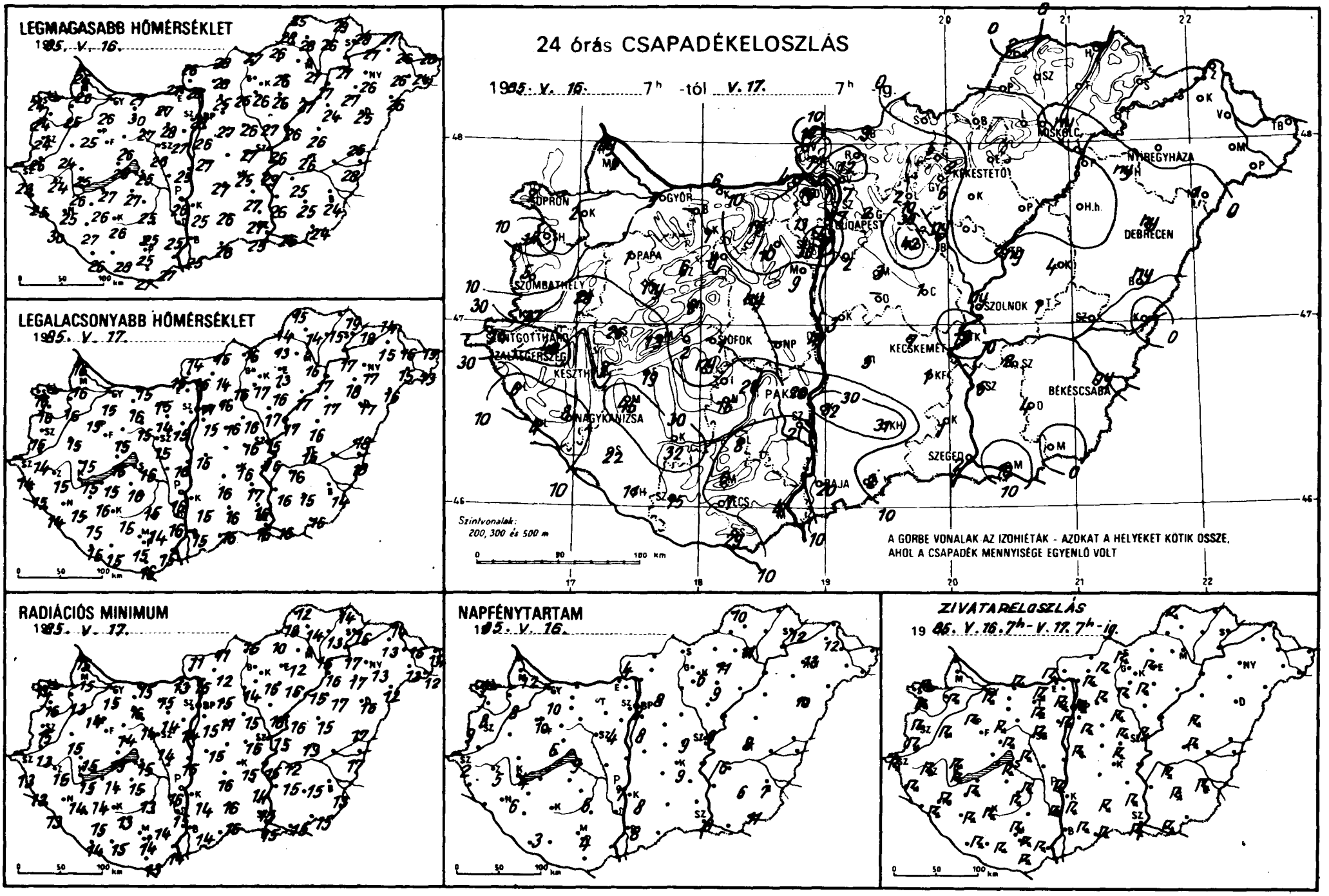
LEGMAGASABB HŐMÉRSÉKLET
1985. V. 16.
LEGALACSONYABB HŐMÉRSÉKLET
1985. V. 17.
RADIÁCIÓS MINIMUM
1985. V. 17.
NAPFÉNYTARTAM
1985. V. 16.
ZIVATARELOSZLÁS
1985. V. 16. 7h - V. 17. 7h - ig.
24 órás CSAPADÉKELOSZLÁS
1985. V. 16. 7h -tól V. 17. 7h -ig.
SOPRON
GYŐR
PAPA
SZOMBATHELY
SZENTGOTTHÁRD
ZALAEGERSZEG
KESZTHELY
NAGYKANIZSA
SIÓFOK
PÁKSÁ
BUDAPEST
KÉKESTETŐ
MOSKOLC
NYÍREGYHÁZA
DEBRECEN
SZOLNOK
KECSKEMÉT
BÉKÉSCSABA
SZEGED
BAJA
PÉCS
Szintvonalak:
200, 300 és 500 m
A GORBE VONALAK AZ IZOHIÉTÁK - AZOKAT A HELYEKET KÖTIK ÖSSZE,
AHOL A CSAPADÉK MENNYISÉGE EGYENLŐ VOLT

1985.V.17 07 h-ig az utolsó 24 óra adatai						Előző nap napos órái
állomás	csapadék (mm)		max. hőmérséklet	min. hőmérséklet	rad. min.	
Győr	5	≡	26	15	15	10
Kapuvár	2	=	25	16	13	8
Mosonmagyaróvár	2		26	16	15	12
Rajka	ny		26	16	15	
Sopron	2		24	16	14	7
Sopronhorpács	14	=	24	16	16	8
Káld	28		24	15	15	
Körmend	27	▲	26	14	13	
Szentgotthárd	34		23	14	13	2
Szombathely	5	=	24	15	15	9
Lenti	6		25	15	12	
Letenye	4		30	14	13	
Nagykanizsa	8		25	15	14	6
Zalaegerszeg	49		24	15	15	5
Farkasgyepű	ny	≡	24	14	13	
Keszthely	12		26	15	15	4
Mencshely	13	=	25	15	13	6
Pápa	1	=	25	15	14	10
Sümeg	25	≡	25	15	15	
Tihany	2		26	16	15	
Veszprém	6	=	26	15	14	
Zirc	6	=	23	14	13	
Fonyód	19		27	15	14	
Homokszt. györgy	11		26	15	14	
Kaposvár	32		26	15	13	
Marcali	46	=	26	16	14	
Siófok	1		25	16	15	9
Somogyszob	22		27	15	15	
Tab	ny	=	27	16	15	
Bábolna	–		–	–	–	
Esztergom	4	≡	27	15	13	
Kisbér	1		30	16	16	
Komárom	6		27	15	15	
Tatabánya	15		27	15	15	
Alcsútdoboz	10	=	28	14	14	
Dunaújváros	4		25	16	15	
Martonvásár	9		27	15	14	4
Mór	6	=	27	15	14	
Nagyhörcsökp.	–		–	–	–	
Szabadbattyán	ny		26	15	14	
Iregszemcse	28	=	25	15	13	6
Lengyel	8	=	25	14	14	
Paks	20	=	26	16	16	7
Szekszárd	2	=	25	16	15	
Arpádtető	6	=	23	14	13	
Mohács	4		27	15	14	
Pécs	1	=	25	15	14	4
Siklós	29	=	27	16	13	
Szigetvár	15	=	28	15	15	
Budaörs	31	=	26	15	14	
Bp. Lőrinc	2	≡	26	15	15	8
Bp. Met. Int.	7	≡	28	17	–	8
Bp. Szab. hegy	13	≡	25	15	13	
Cegléd	1	≡	27	16	15	9
Dabogókő	10	▲=	22	14	14	
Gödöllő	2		25	16	15	8
Királyrét	7		27	13	11	
Mónor	3	≡	27	16	11	
Nagykáta	42		26	16	15	
Szentendre	7	=	28	16	15	

1985.V.17 07 h-ig az utolsó 24 óra adatai						Előző nap napos órái
állomás	csapadék (mm)		max. hőmérséklet	min. hőmérséklet	rad. min.	
Vác	12		28	16	15	
Vámosmikola	12	≡	26	14	11	4
Baja	20	=	25	15	14	8
Bácsalmás	2		26	16	16	
Izsák	5	=	27	16	16	
Kalocsa	32		25	15	14	8
Kecskemét	7		25	16	15	9
Kiskunfélegyháza	1	=	27	17	14	
Kiskunhalas	31	▲	26	16	16	
Kunszentmiklós	3	=	27	15	15	
Tiszakécske	13	=	29	16	15	
Balassagyarmat	3	=	28	15	11	
Romhány	2		28	14	12	
Salgótarján	.		27	16	15	
Eger	.	≡	26	13	12	11
Galyatető	5		20	13	13	
Gyöngyös	6		26	17	15	
Kékestető	2	=	19	13	12	6
Kompolt	.		26	16	15	9
Lőrinci	2	=	26	16	14	
Poroszló	.		27	17	15	
Jászapáti	.		27	17	16	
Jászberény	ny		26	16	14	
Karcag	4	=	26	16	15	
Szolnok	ny		26	15	15	9
Tiszaroff	ny		26	17	16	
Túrkeve	1		26	15	13	8
Kistelek	1	=	27	16	15	
Makó	10	=	26	16	15	
Szeged	2		25	16	15	8
Szentes	6		26	16	15	
Borsodnádasd	.	=	26	13	10	
Füged	.	=	26	15	13	
Hidasnémeti	.	=	29	19	14	
Jósvafő	2		25	15	12	10
Lillafüred	.	=	25	15	14	
Miskolc	ny		27	15	15	11
Putnok	.	=	28	14	13	
Sárospatak	.		28	18	16	12
Szendrőlád	.		28	14	14	
Tokaj	.		27	17	17	
Kisvárda	.	≡	27	15	13	12
Mátészalka	.		26	15	13	
Nyíregyháza	.		26	17	13	13
Nyírlugos	1		26	16	12	
Pátyod	.		24	13	12	
Tiszabecs	.		28	15	14	
Vásárosnamény	.		26	16	15	
Záhony	.		27	14	14	
Berettyóújfalu	ny		25	18	17	
Debrecen	ny	≡	25	17	16	10
Hajdúdorog	ny	=	27	18	17	
Hortobágy	.		24	17	17	
Körösszakál	.		28	18	17	
Polgár	.		27	17	16	
Békéscsaba	ny	=	24	14	13	7
Mezőhegyes	.		24	16	15	11
Orosháza	4		25	15	15	6
Szarvas	2		25	16	12	6
Szeghalom	–		–	–	–	

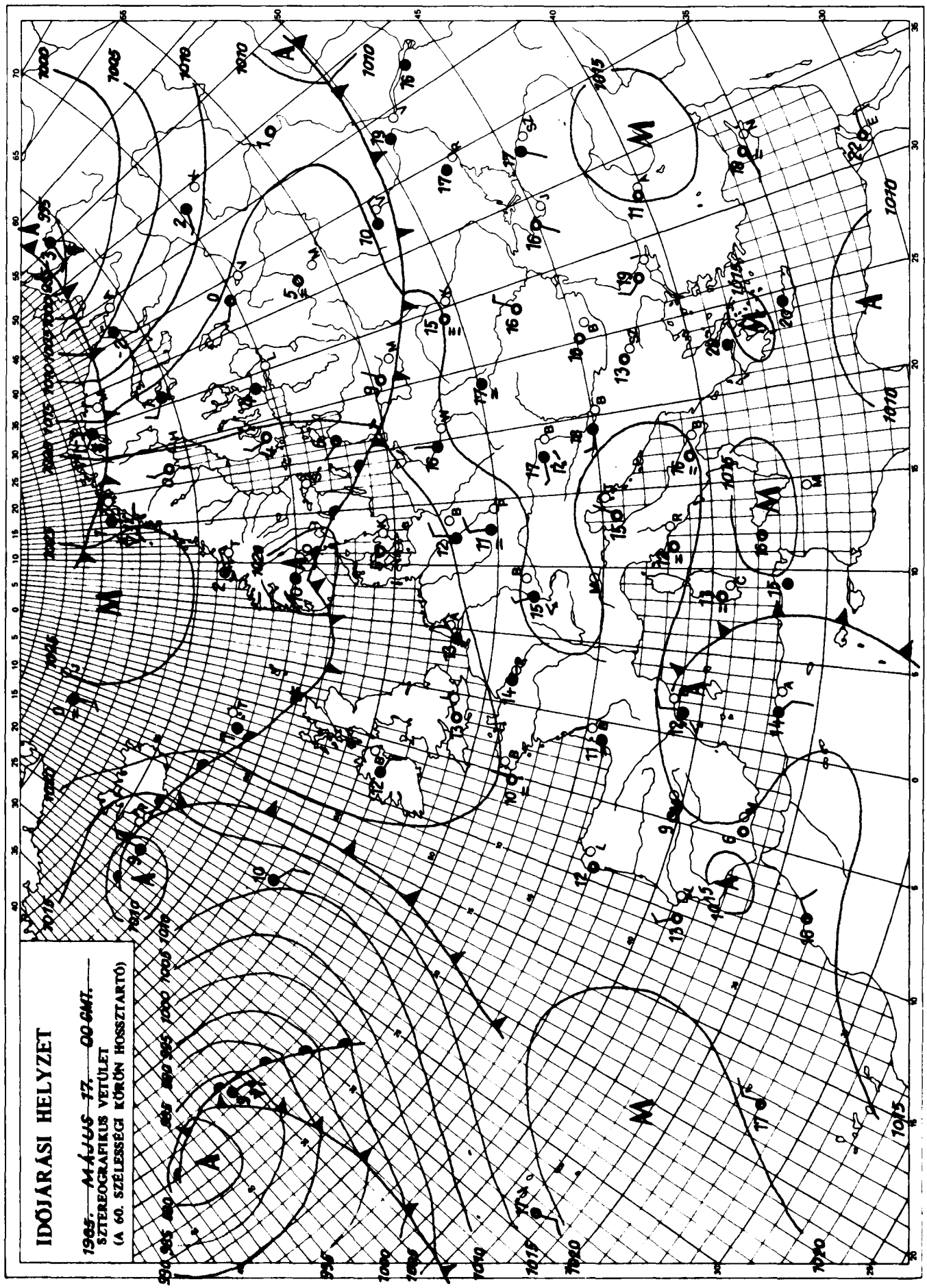

KIADJA: ORSZÁGOS METEOROLÓGIAI SZOLGÁLAT
Készíti: Központi Előrejelző Intézet Analízis- és Rövidtávú Prognózis Központja – T.: 273-018
Megjelenik naponként
Évi előfizetési díja: 2.200,-Ft. – Megrendelhető: 1024 Budapest, II., Kitaibel Pál u. 1. – T.: 353-500
Kiadásért felel: az OMSZ elnöke – Szerkesztésért felel: a KEI igazgatója

Jelmagyarázat a havi mellékletben

IDŐJÁRÁSI NAPIJELENTÉS

ЕЖЕДНЕВНЫЙ МЕТЕОРОЛОГИЧЕСКИЙ БЮЛЛЕТЕНЬ · DAILY WEATHER REPORT
BULLETIN QUOTIDIEN DE TEMPS · TÄGLICHER WETTERBERICHT

98. évfolyam 138. szám. + Budapest + 1985. május 18. szombat

Az időjárási helyzet és a várható időjárás:

Kontinensünk keleti, északkeleti vidékeit hideg, száraz levegő árasztotta el. Ezeken a területeken túlnyomóan napos, de a május közepén szokásosnál hüvösebb az idő. A szárazföld többi részén sem a talaj közelében, sem a magasabb légrétegekben nincs számottevő légmozgás. Napok óta szinte változatlan az időjárás. Szombat reggel a Földközi-tenger nyugati medencéjéből, valamint az Alpok és Kárpátok térségéből esőket, zivatarokat jelentettek. Közép-Európában az elmúlt 24 órában kissé gyengült a nappali fölmelegedés, a szárazföld délkeleti részén viszont még mindig nyáriasan meleg az idő, 25, 28 fok közötti délutáni hőmérséklettel. Vasárnap estig a Kárpát-medence időjárását továbbra is az ittlevő, nagy nedvességtartalmú levegő határozza meg.

Hazánkban pénteken a nyugati megyékben egész nap borult maradt az ég és tartósan esett a csendes eső. Az ország többi részén napos és erősen felhős időszakok váltakoztak. Helyenként 6, 9 órán át sütött a nap. Szombat reggel 7 óráig sokfelé volt eső, zápor, főleg a középső és keleti országrészben zivatar. A lehullott csapadék mennyisége szeszélyes területi eloszlásban általában csapadéknyom és 10 mm között volt, de helyenként elérte a 15-25 mm-t is, sőt néhány zivatargócban rövid idő alatt felhőszakadás méretü csapadék zúdult le. A főváros egyes részeiből 30-35 mm-t jelentettek, Borsodnádasdon - ahol jég is esett - 39 mm-t, Sümegen pedig 55 mm-t mértek. A legmagasabb nappali hőmérséklet pénteken nyugaton általában 17, 22, másutt 23 és 26 fok között alakult, sőt keleten, északkeleten 27, 29 fokig melegedett a levegő. Szombat hajnalra az ország legnagyobb részén 13, 18 fokig csökkent a hőmérséklet. Délelőtt a Dunántúl déli, délnyugati megyéiben túlnyomóan napos, másutt jobbára erősen felhős idő volt. Szórványosan esett az eső, záporeső. A hőmérséklet 11 órakor 17 és 21 fok között volt.

Ma 12 órakor Budapesten a hőmérséklet 20 fok, a tengerszintre átszámitott légnyomás 1014 mbar, alig változik.

Várható időjárás vasárnap estig:

Gyakran lesz erősen felhős az ég. Sokfelé várható újabb eső, zivatar. Néhány órás napsütés mindenütt valószinü. A hajnali órákban foltokban köd képződik. A szél zivatar idején átmenetileg megerősödik.
Várható legalacsonyabb éjszakai hőmérséklet: 11-16,
legmagasabb nappali hőmérséklet vasárnap: általában 21-26 fok között alakul.

Bozóki István s.k.

A hőmérséklet napi középértéke és eltérése a sokévi átlagtól /Budapest belterületén/:

1985. V. 17. 17,9°C +0,8°C

1871 óta ezen a napon Budapesten előfordult

legmagasabb hőmérséklet: 30,8°C /1983/,
legalacsonyabb hőmérséklet: 1,6°C /1874/.

85.289.

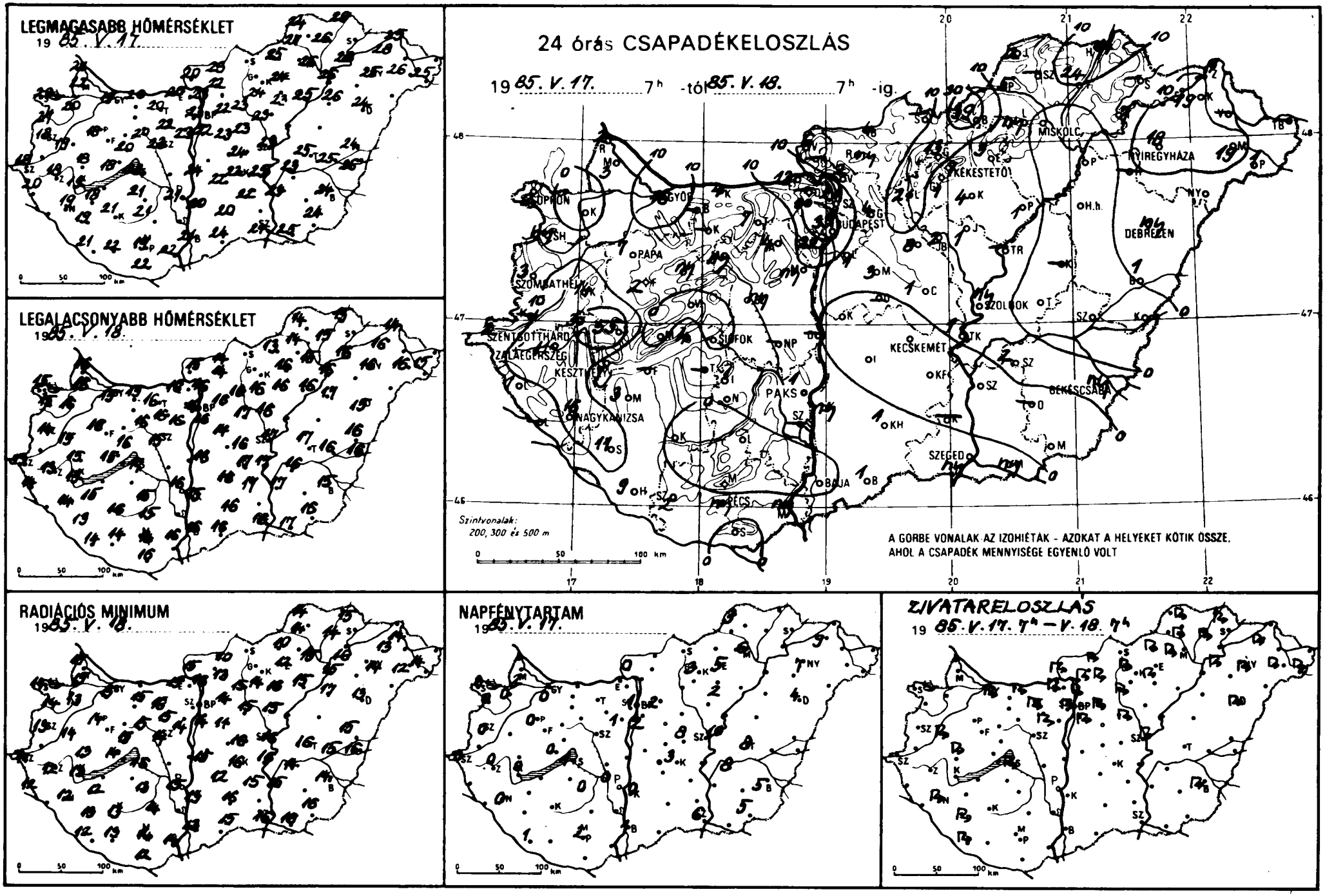
LEGMAGASABB HŐMÉRSÉKLET
19 85. V. 17.
LEGALACSONYABB HŐMÉRSÉKLET
19 85. V. 18.
24 órás CSAPADÉKELOSZLÁS
19 85. V. 17. 7h -tól 85. V. 18. 7h -ig.
Szintvonalak:
200, 300 és 500 m
A GÖRBE VONALAK AZ IZOHIÉTÁK - AZOKAT A HELYEKET KÖTIK ÖSSZE,
AHOL A CSAPADÉK MENNYISÉGE EGYENLŐ VOLT
RADIÁCIÓS MINIMUM
19 85. V. 18.
NAPFÉNYTARTAM
19 85. V. 17.
SZÍVATÁRELOSZLÁS
19 85. V. 17. 7h – V. 18. 7h
SZOMBATHELY
SOPRON
GYŐR
PAPA
BUDAPEST
MISKOLC
NYÍREGYHÁZA
KÉKESTETŐ
DEBRECEN
SZOLNOK
SZENTGOTTHÁRD
ZALAEGERSZEG
KESZTHELY
SIÓFOK
PAKS
KECSKEMÉT
NAGYKANIZSA
BÉKÉSCSABA
SZEGED
PÉCS
BARCS

1985. V. 12-07 h-ig az utolsó 24 óra adatai						Előző nap napos órái
állomás	csapadék (mm)		max. hőmérséklet	min. hőmérséklet	rad. min.	
Győr	16		19	15	15	0
Kapuvár	.		20	16	13	0
Mosonmagyaróvár	3		22	16	15	2
Rajka	2		21	16	15	
Sopron	2		20	15	14	0
Sopronhorpács	ny		21	15	14	0
Káld	14		19	15	14	
Körmend	–		–	–	–	
Szentgotthárd	2		18	13	11	0
Szombathely	3		18	14	13	0
Lenti	1		20	14	12	
Letenye	–		–	–	–	
Nagykanizsa	16		19	14	12	0
Zalaegerszeg	11		18	13	12	0
Farkasgyepű	2		18	15	14	
Keszthely	7		19	15	13	0
Mencshely	.		18	15	14	0
Pápa	7		18	16	14	0
Sümeg	55		18	15	13	
Tihany	4		22	16	16	
Veszprém	.		20	16	15	
Zirc	ny		17	15	15	
Fonyód	–		–	–	–	
Homokszt. györgy	9		21	14	12	1
Kaposvár	.		21	16	13	
Marcali	3		18	15	12	
Siófok	.		22	17	16	1
Somogyszob	11		19	13	13	
Tab	–		–	–	–	
Bábolna	–		–	–	–	
Esztergom	13		20	16	15	
Kisbér	–		–	–	–	
Komárom	4		20	15	15	
Tatabánya	7		20	16	16	
Alcsútdoboz	4		22	16	15	
Dunaújváros	–		–	–	–	
Martonvásár	ny		23	16	14	1
Mór	ny		20	16	15	
Nagyhörcsökp.	–		–	–	–	
Szabadbattyán	ny		23	15	14	
Iregszemcse	1		21	15	13	0
Lengyel	.		21	15	14	
Paks	1		21	16	15	0
Szekszárd	–		–	–	–	
Árpádtető	.		17	14	12	
Mohács	ny		22	16	14	
Pécs	ny		19	14	14	2
Siklós	.		22	16	12	
Szigetvár	2		22	14	13	
Budaörs	8		22	17	16	
Bp. Lőrinc	1		22	16	14	2
Bp. Met. Int.	33		23	16	–	1
Bp. Szab. hegy	22		19	14	11	
Cegléd	1		24	16	16	8
Dobogókő	–		–	–	–	
Gödöllő	4		22	16	14	2
Királyrét	–		–	–	–	
Monor	3		23	14	11	
Nagykáta	8		23	17	15	
Szentendre	21		24	16	15	

1985. V. 12-07 h-ig az utolsó 24 óra adatai						Előző nap napos órái
állomás	csapadék (mm)		max. hőmérséklet	min. hőmérséklet	rad. min.	
Vác	2		23	16	16	
Vámosmikola	6		20	15	15	0
Baja	.		21	16	13	1
Bácsalmás	1		23	16	15	
Izsák	.		22	16	12	
Kalocsa	ny		20	15	13	0
Kecskemét	.		22	17	16	3
Kiskunfélegyháza	.		22	17	15	
Kiskunhalas	1		20	16	16	
Kunszentmiklós	.		24	16	15	
Tiszakécske	1		25	17	16	
Balassagyarmat	4		23	14	10	
Romhány	ny		22	14	13	
Salgótarján	–		–	–	–	
Eger	3		24	16	12	5
Galyatető	13		18	11	10	
Gyöngyös	1		24	16	14	
Kékestető	7		17	12	11	3
Kompolt	4		23	16	16	2
Lőrinci	21		23	16	15	
Poroszló	1		25	16	15	
Jászapáti	1		23	16	15	
Jászberény	2		21	16	14	
Karcag	–		–	–	–	
Szolnok	ny		23	17	16	10
Tiszaroff	–		–	–	–	
Túrkeve	.		25	17	16	8
Kistelek	–		–	–	–	
Makó	ny		25	17	16	
Szeged	ny		24	16	16	6
Szentes	.		24	17	15	
Borsodnádasd	39		25	13	10	
Füged	24		26	15	14	
Hidasnémeti	14		29	15	15	
Jósvafő	2		24	14	14	3
Lillafüred	ny		25	16	14	
Miskolc	.		26	15	15	6
Putnok	5		27	14	14	
Sárospatak	–		–	–	–	
Szendrőlád	–		–	–	–	
Tokaj	1		28	16	16	
Kisvárda	19		28	16	13	9
Mátészalka	19		26	16	12	
Nyíregyháza	18		25	16	14	7
Nyírlugos	–		–	–	–	
Pátyod	1		25	15	14	
Tiszabecs	–		–	–	–	
Vásárosnamény	–		–	–	–	
Záhony	1		25	14	14	
Berettyóújfalu	1		24	16	15	
Debrecen	ny		24	15	13	4
Hajdúdorog	–		–	–	–	
Hortobágy	.		26	17	17	
Körösszakál	.		26	16	16	
Polgár	.		26	16	15	
Békéscsaba	ny		24	15	14	5
Mezőhegyes	.		24	16	16	5
Orosháza	–		–	–	–	
Szarvas	2		23	16	14	8
Szeghalom	.		25	16	15	

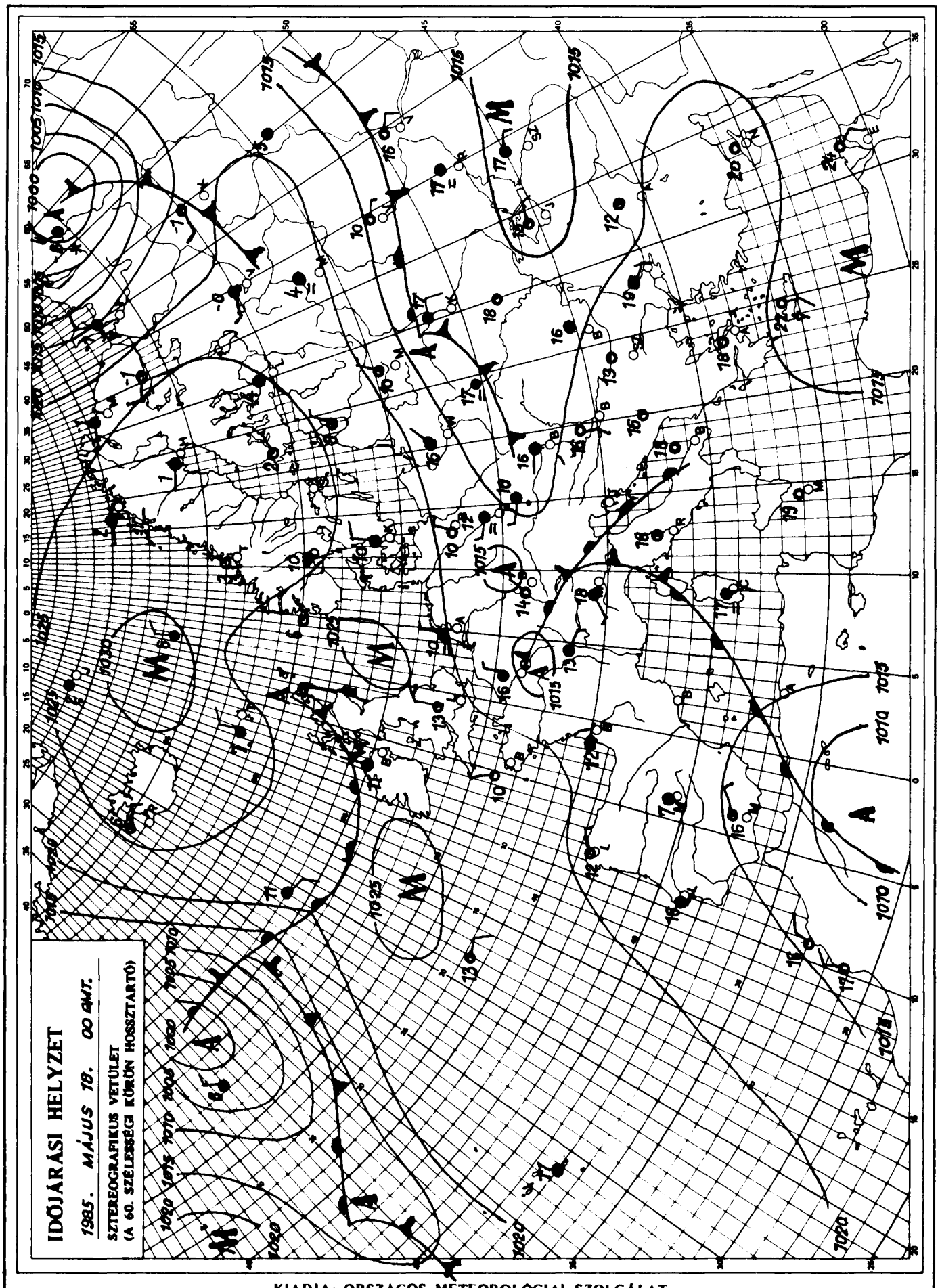

KIADJA: ORSZÁGOS METEOROLÓGIAI SZOLGÁLAT
Készíti: Központi Előrejelző Intézet Analízis- és Rövidtávú Prognózis Központja – T.: 273-018
Megjelenik naponként
Évi előfizetési díja: 2.200,-Ft. – Megrendelhető: 1024 Budapest, II., Kitaibel Pál u. 1. – T.: 353-500
Kiadásért felel: az OMSZ elnöke – Szerkesztésért felel: a KEI igazgatója

Jelmagyarázat a havi mellékletben

IDŐJÁRÁSI NAPIJELENTÉS

ЕЖЕДНЕВНЫЙ МЕТЕОРОЛОГИЧЕСКИЙ БЮЛЛЕТЕНЬ · DAILY WEATHER REPORT
BULLETIN QUOTIDIEN DE TEMPS · TÄGLICHER WETTERBERICHT

98. évfolyam 139. szám. + Budapest + 1985. május 19. vasárnap

Az időjárási helyzet és a várható időjárás:

Európa északi felén egy hatalmas méretü anticiklon határozza meg az időjárást. Ennek területén általában gyenge a légmozgás, csendes, eseménytelen az idő. Az emlitett anticiklontól délre egy nyugat-keleti irányban hosszan elnyúló, gyengén hullámzó frontzóna húzódik. Ennek néhány száz km-es környezetében gyakran erősen felhős az ég, több helyen alakul ki eső, zivatar. Mivel számottevő sebességü légmozgás Közép-Európában sincs, a Kárpát-medence időjárásában estig nem várható nagyobb változás.

Hazánkban szombaton nyugaton változóan felhős, keleten északkeleten viszont jobbára erősen felhős, vagy borult volt az ég. A Szombathely-Veszprém-Dunaújváros-Szeged vonaltól északra eső területeken ismét többfelé volt eső, zivatar. A ma reggel 7 óráig lehullott csapadék mennyisége általában csapadéknyom és 10 mm között volt, de egy-egy erősebb zivatargócban ennél jóval nagyobb mennyiségü eső esett. A legtöbb csapadékot - 39 mm-t - Nagykátáról jelentették. A hőmérséklet maximuma 18 és 27, hajnali minimuma pedig 9 és 17 fok között alakult. Vasárnap délelőtt változóan felhős volt az ég, egy-két helyről esőt, záport jelentettek. A hőmérséklet 11 órakor 17 és 21 fok között alakult.

Ma 12 órakor Budapesten a hőmérséklet 20 fok, a tengerszintre átszámitott légnyomás 1014 mbar, gyengén emelkedik.

A Balaton vizének hőmérséklete Siófoknál 11 órakor 19 fok volt.

Várható időjárás hétfő estig:

Változóan felhős idő várható, vasárnap rövidebb, hétfőn hosszabb napos időszakokkal.
Eső, zivatar továbbra is bárhol előfordulhat.
A nyugati, északnyugati szél időnként megélénkül.
Várható legalacsonyabb éjszakai hőmérséklet: 11, 16,
legmagasabb nappali hőmérséklet hétfőn: 19, 24 fok között.

Rábai Attila s.k.

A hőmérséklet napi középértéke és eltérése a sokévi átlagtól /Budapest belterületén/:

1985. V. 18. 18,5°C +1,0°C

1871 óta ezen a napon Budapesten előfordult

legmagasabb hőmérséklet: 30,6°C /1945/,
legalacsonyabb hőmérséklet: 3,2°C /1895/.

85.290.

LEGMAGASABB HŐMÉRSÉKLET

19 85. V. 18.

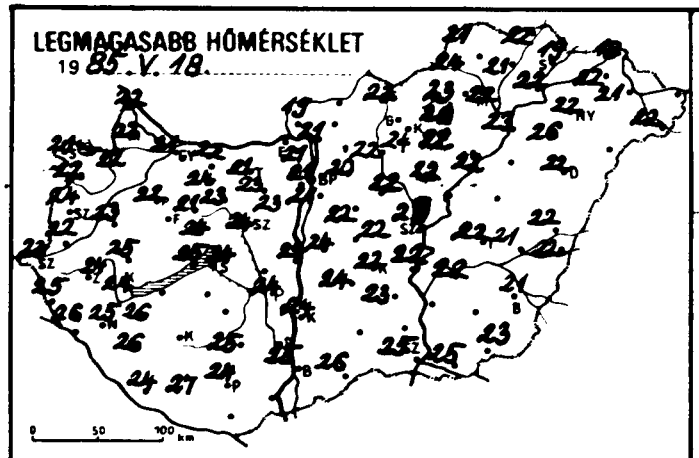

LEGALACSONYABB HŐMÉRSÉKLET

19 85. V. 19.

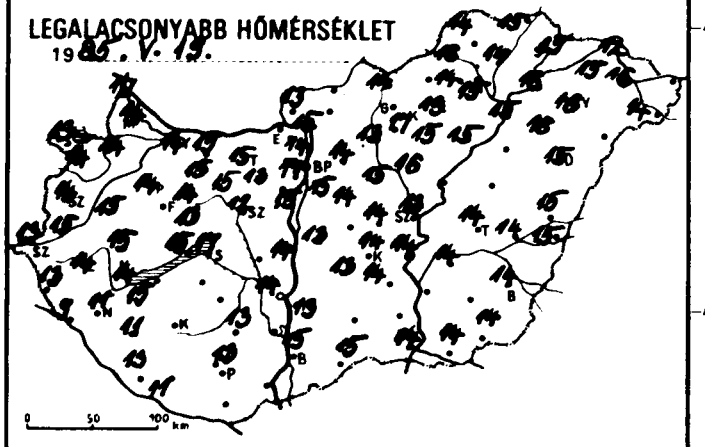

RADIÁCIÓS MINIMUM

19 85. V. 19.

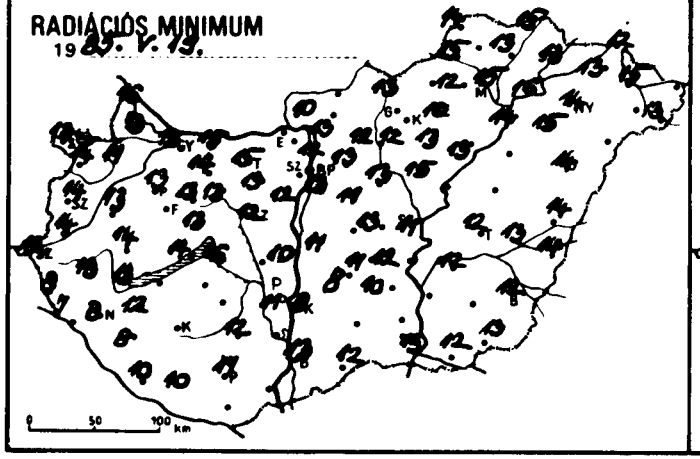

24 órás CSAPADÉKELOSZLÁS

19 85. V. 18. 7h -tól V. 19. 7h -ig.

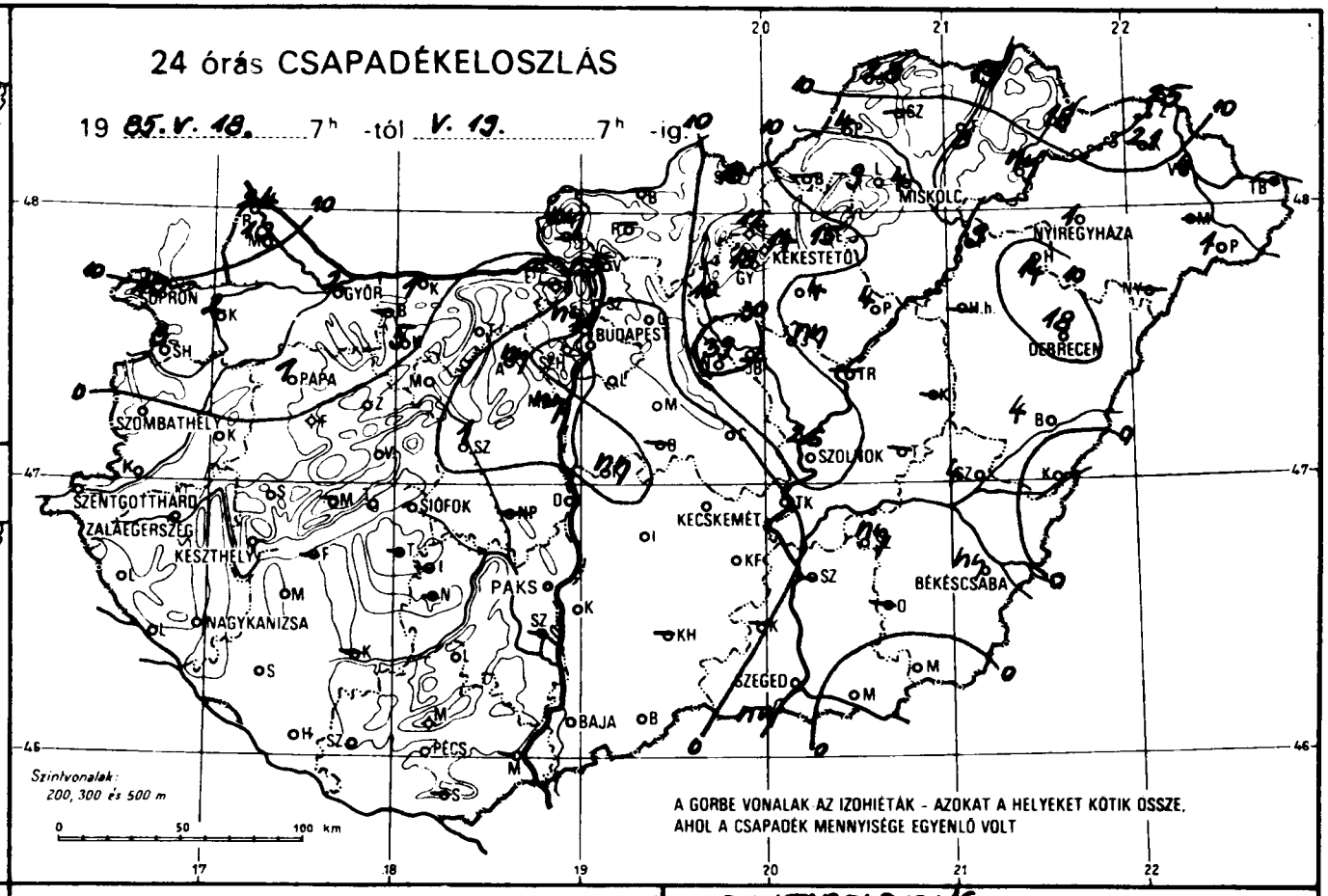

NAPFÉNYTARTAM

19 85. V. 18.

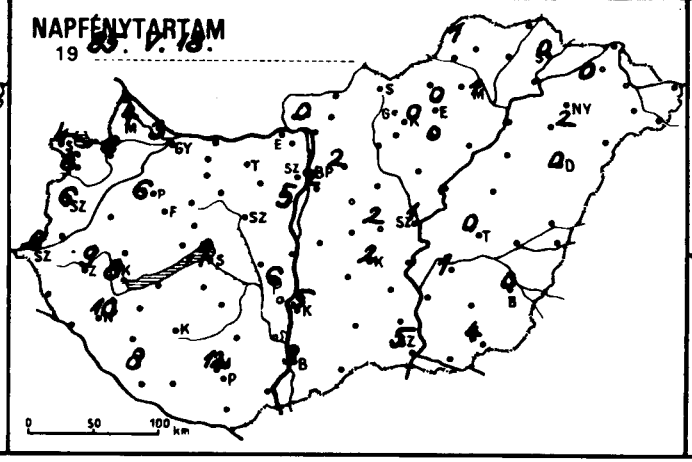

SZÉLVÁTARELOSZLÁS

19 85. V. 19. 7h — V. 19. 7h

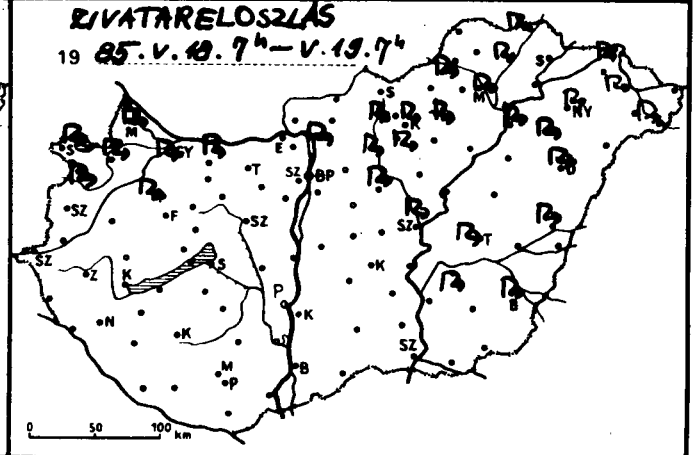

85.V.19-07 h-ig az utolsó 24 óra adatai

állomás	csapadék (mm)		max. hőmérséklet	min. hőmérséklet	rad. min.	Előző nap napos órái
Győr	2		21	14	13	3
Kapuvár	2		22	14	11	6
Mosonmagyaróvár	10		22	14	13	4
Rajka	24		22	17	16	
Sopron	10		21	13	13	4
Sopronhorpács	3		22	14	14	6
Káld	.		23	15	13	
Körmend	.		22	15	14	
Szentgotthárd	.		23	13	12	8
Szombathely	.		24	14	14	6
Lenti	.		25	13	8	
Letenye	.		26	9	7	
Nagykanizsa	.		25	11	8	10
Zalaegerszeg	.		24	14	13	9
Farkasgyepű	–		–	–	–	
Keszthely	.		24	14	13	8
Mencshely	.		23	15	13	6
Pápa	1		22	14	13	6
Sümeg	.		25	15	14	
Tihany	.		25	15	14	
Veszprém	.		24	13	13	
Zirc	.		21	14	13	
Fonyód	–		–	–	–	
Homokszt. györgy	.		24	13	10	8
Kaposvár	–		–	–	–	
Marcali	.		26	15	12	
Siófok	.		24	17	16	7
Somogyszob	.		26	11	8	
Tab	–		–	–	–	
Bábolna	–		–	–	–	
Esztergom	–		–	–	–	
Kisbér	5		24	15	14	
Komárom	1		22	15	15	
Tatabánya	.		21	15	15	
Alcsútdoboz	ny		23	13	13	
Dunaújváros	.		24	14	10	
Martonvásár	ny		23	15	12	5
Mór	.		23	15	13	
Nagyhörcsökp.	–		–	–	–	
Szabadbattyán	1		24	12	12	
Iregszemcse	–		–	–	–	
Lengyel	.		25	13	12	
Paks	.		24	14	11	6
Szekszárd	–		–	–	–	
Árpádtető	.		23	14	11	
Mohács	–		–	–	–	
Pécs	.		24	13	11	12
Siklós	–		–	–	–	
Szigetvár	.		27	11	10	
Budaörs	ny		21	14	12	
Bp. Lőrinc	.		21	15	13	2
Bp. Met. Int.	.		21	17	–	2
Bp. Szab. hegy	.		18	14	10	
Cegléd	.		22	14	13	2
Dobogókő	–		–	–	–	
Gödöllő	.		20	14	13	2
Királyrét	–		–	–	–	
Monor	.		22	14	11	
Nagykáta	39		22	15	13	
Szentendre	.		22	15	14	

85.V.19-07 h-ig az utolsó 24 óra adatai

állomás	csapadék (mm)		max. hőmérséklet	min. hőmérséklet	rad. min.	Előző nap napos órái
Vác	5		21	15	13	
Vámosmikola	ny		19	13	10	0
Baja	.		25	15	13	9
Bácsalmás	.		26	15	12	
Izsák	.		24	13	8	
Kalocsa	.		24	13	8	5
Kecskemét	.		22	14	11	2
Kiskunfélegyháza	.		23	14	10	
Kiskunhalas			–	–	–	
Kunszentmiklós	ny		24	13	11	
Tiszakécske	.		22	14	12	
Balassagyarmat	–		–	–	–	
Romhány	–		–	–	–	
Salgótarján	18		23	14	13	
Eger	15		20	13	10	0
Galyatető	12		16	11	10	
Gyöngyös	18		24	17	12	
Kékestető	14		15	11	10	0
Kompolt	4		22	15	13	0
Lőrinci	10		22	13	12	
Poroszló	4		22	15	13	
Jászapáti	ny		22	16	15	
Jászberény	–		–	–	–	
Karcag	–		–	–	–	
Szolnok	26		23	13	11	1
Tiszaroff	–		–	–	–	
Túrkeve	.		22	14	12	0
Kistelek	–		–	–	–	
Makó	.		25	14	12	
Szeged	ny		25	14	13	5
Szentes	–		–	–	–	
Borsodnádasd	–		–	–	–	
Füged	8		21	14	13	
Hidasnémeti	19		22	15	15	
Jósvafő	28		21	14	14	1
Lillafüred	9		23	14	12	
Miskolc	4		22	15	15	1
Putnok	4		24	16	15	
Sárospatak	18		19	15	13	0
Szendrőlád	–		–	–	–	
Tokaj	ny		22	16	16	
Kisvárda	21		22	15	13	0
Mátészalka	–		–	–	–	
Nyíregyháza	1		22	16	14	2
Nyírlugos	–		–	–	–	
Pátyod	1		22	14	12	
Tiszabecs	–		–	–	–	
Vásárosnamény	4		21	16	15	
Záhony	25		18	12	12	
Berettyóújfalu	4		22	15	14	
Debrecen	18		22	15	14	0
Hajdúdorog	14		26	16	15	
Hortobágy	–		–	–	–	
Körösszakál	.		22	15	14	
Polgár	9		23	15	14	
Békéscsaba	ny		21	14	12	0
Mezőhegyes	.		23	14	13	4
Orosháza	–		–	–	–	
Szarvas	ny		22	14	12	1
Szeghalom	4		21	14	13	

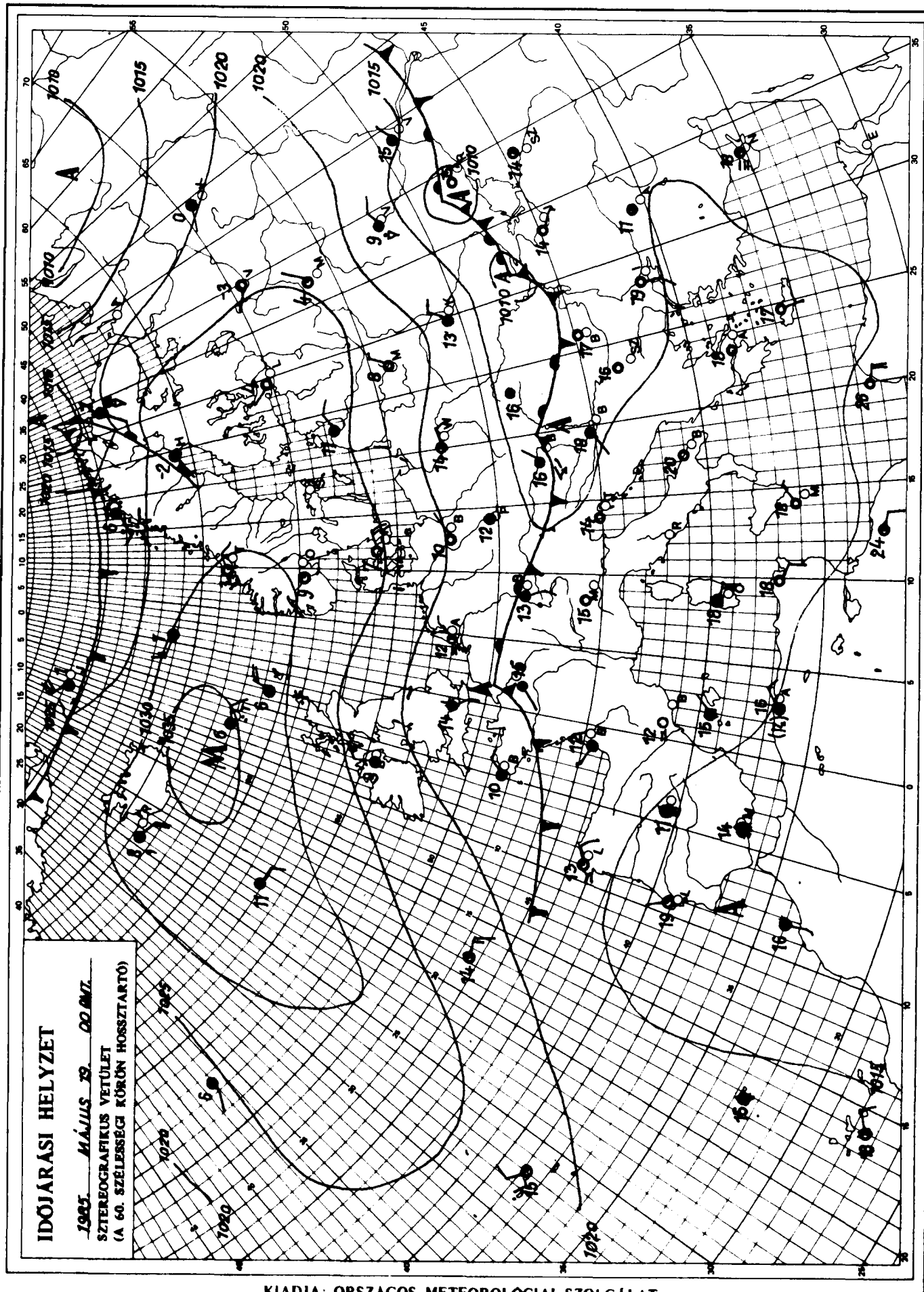

KIADJA: ORSZÁGOS METEOROLÓGIAI SZOLGÁLAT
Készíti: Központi Előrejelző Intézet Analízis- és Rövidtávú Prognózis Központja – T.: 273-018
Megjelenik naponként
Évi előfizetési díja: 2.200,- Ft. – Megrendelhető: 1024 Budapest, II., Kitaibel Pál u. 1. – T.: 353-500
Kiadásért felel: az OMSZ elnöke – Szerkesztésért felel: a KEI igazgatója

Jelmagyarázat a havi mellékletben

IDŐJÁRÁSI NAPIJELENTÉS

ЕЖЕДНЕВНЫЙ МЕТЕОРОЛОГИЧЕСКИЙ БЮЛЛЕТЕНЬ • DAILY WEATHER REPORT
BULLETIN QUOTIDIEN DE TEMPS • TÄGLICHER WETTERBERICHT

98. évfolyam 140. szám. + Budapest + 1985. május 20. hétfő

Az időjárási helyzet és a várható időjárás:

Szinte kontinensszerte alacsony nyomású légörvények és légköri frontok teszik változékonnyá az időjárást. Észak-Skandináviát sarkvidéki eredetü levegő árasztotta el, hétfőn reggel sokfelé havazott. A Fekete-tenger - Kárpát-medence - - Ibériai-félsziget vonalban több száz kilométer széles, szakadozott felhősáv húzódik, melynek helyzete az elmúlt 24 órában alig változott. Az emlitett sávtól délre meleg, tőle északra néhány fokkal hüvösebb levegő áramlik. A felhősáv területén a kétféle levegő keveredése esőket, záporokat, zivatarokat okoz. Várható, hogy a Kárpát-medence lassanként ismét a felhősáv meleg levegő felőli oldalára kerül, erősödik a nappali felmelegedés.

Hazánkban vasárnap az északkeleti országrészben jobbára erősen felhős volt az ég, csak 1-2 órára sütött ki a nap. Az ország többi részén változóan felhős idő volt, több helyen 5, 10 órás napsütést észleltek. Sok helyen volt újabb eső, zápor, zivatar. Egy-egy erős zivatart jégeső és felhőszakadás méretü csapadék kisért. A ma reggel 7 óráig lehullott eső mennyisége általában 1 és 15 mm között volt, néhány helyen azonban 20, 30 mm-t, sőt Kékestető térségében 50 mm-t mértek. A legmagasabb nappali hőmérséklet az erősen felhős helyeken 16, 21, másutt 21, 26 fok között alakult. Hétfő hajnalra általában 10, 14 fokig hült le a levegő. Ma délelőtt változóan felhős, egyre naposabb idő volt, néhány helyről futó záport jelentettek. A hőmérséklet 11 órára 15, 19 fok közé emelkedett.

Ma 12 órakor Budapesten a hőmérséklet 19 fok, a tengerszintre átszámitott légnyomás 1016 mbar, alig változik.

A Balaton vizének hőmérséklete Siófoknál 11 órakor 18 fok volt.

Várható időjárás kedd estig:

Ma /hétfőn/ délután időnként megnövekszik a gomolyfelhőzet és szórványosan lesznek záporok, zivatarok. Később délnyugat felől hosszabb időszakokra beborul az ég és ismételten sokfelé várható zápor, zivatar, kedd délután helyenként jégeső is valószinü. A gyenge légmozgást kedden kissé élénkebb déli szél váltja fel.
Várható legalacsonyabb éjszakai hőmérséklet: 10, 15,
legmagasabb nappali hőmérséklet kedden: 21, 26 fok között lesz.

H. Bóna Márta s.k.

TÁVOLABBI KILÁTÁSOK SZERDÁTÓL-SZOMBATIG:

Átmenetileg erősen megnövekvő felhőzetből esők, záporok várhatók. Legalacsonyabb hajnali hőmérséklet: 11, 16, legmagasabb nappali hőmérséklet 21, 26 fok között lesz. Jelentős mennyiségü /legalább 5 mm napi/ csapadék az ország területének 80 %-án várható.

KÖZÉPTÁVÚ ELŐREJELZŐ CSOPORT

A hőmérséklet napi középértéke és eltérése a sokévi átlagtól /Budapest belterületén/:

1985. V. 19. 18,0°C +0,7°C

1871 óta ezen a napon Budapesten előfordult

legmagasabb hőmérséklet: 30,5°C /1945/,
legalacsonyabb hőmérséklet: 4,1°C /1891/.

LEGMAGASABB HŐMÉRSÉKLET

19 85. V. 19.

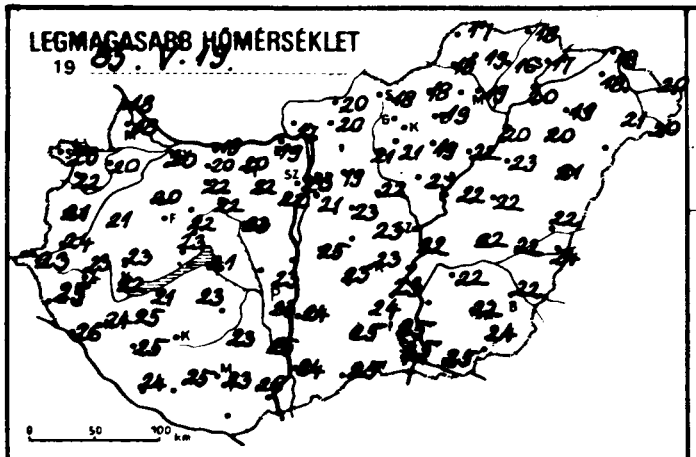

LEGALACSONYABB HŐMÉRSÉKLET

19 85. V. 20.

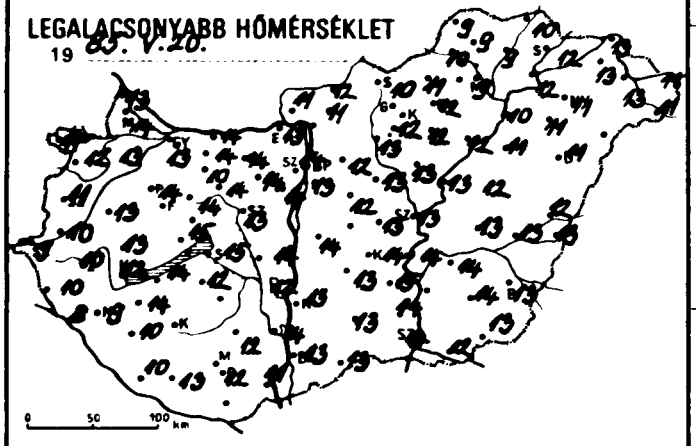

RADIÁCIÓS MINIMUM

19 85. V. 20.

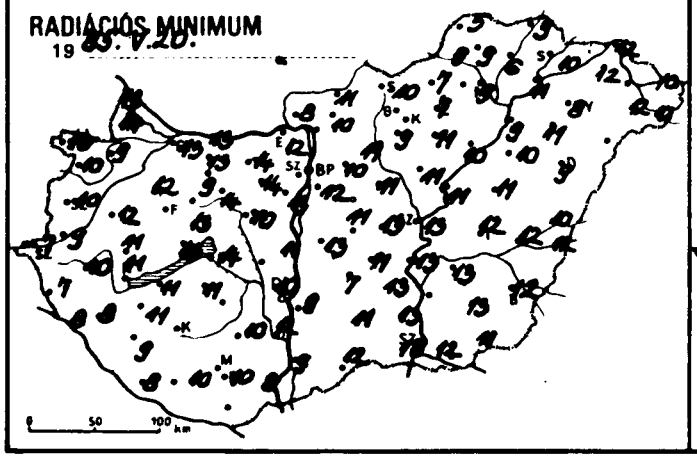

NAPFÉNYTARTAM

19 85. V. 19.

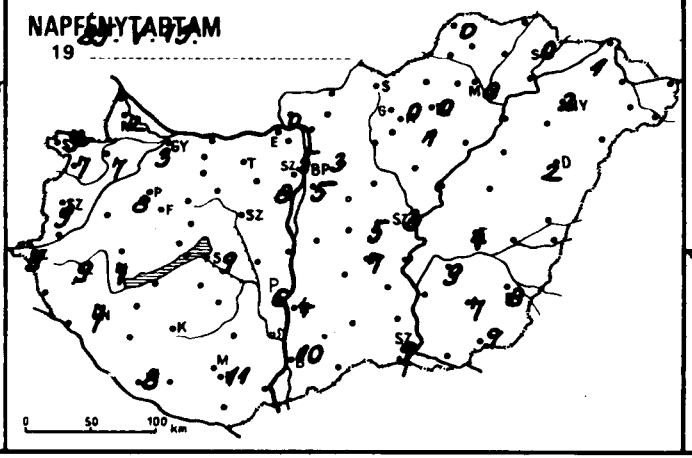

24 órás CSAPADÉKELOSZLÁS

19 85. V. 19. 7h -tól V. 20. 7h -ig.

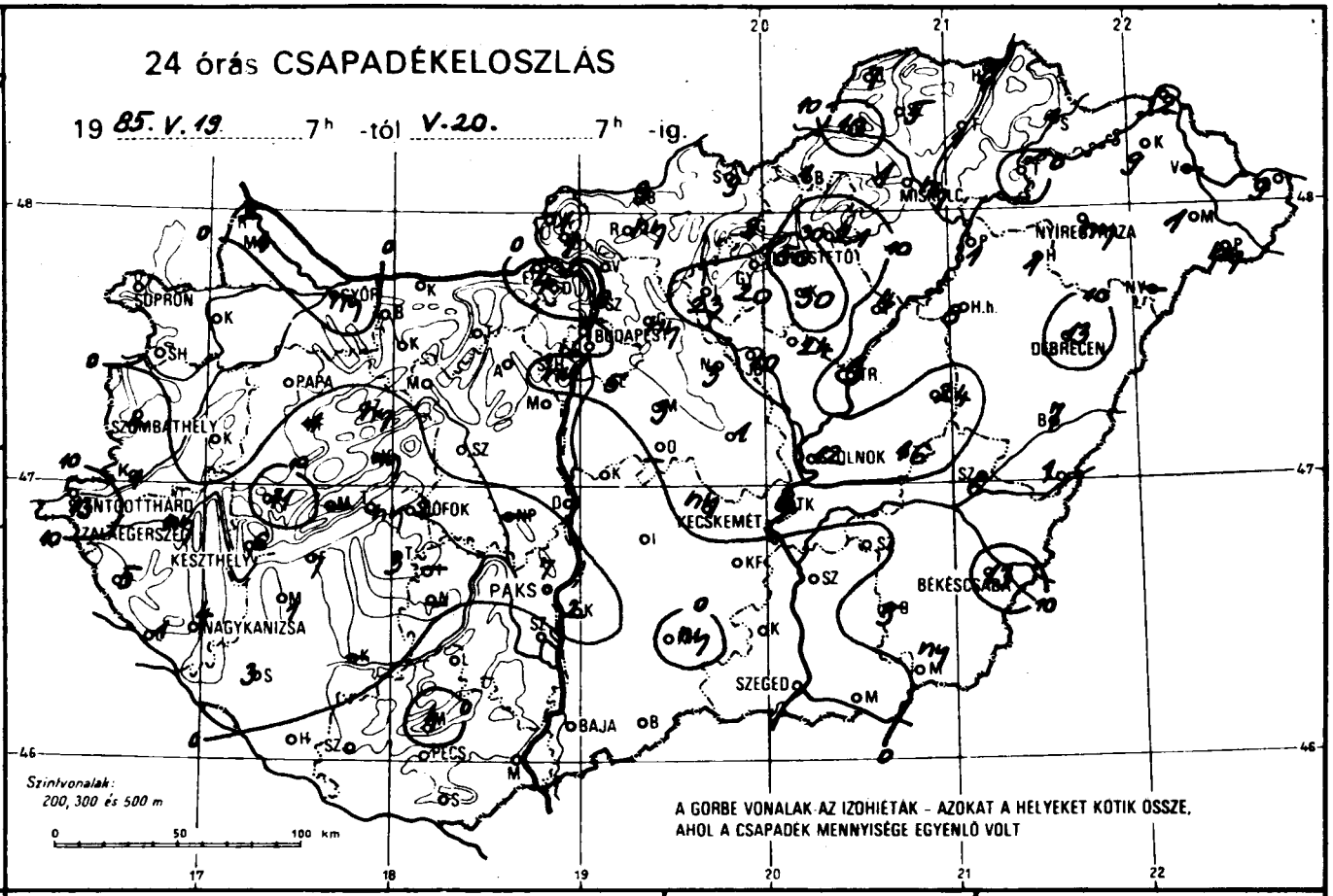

ZIVATARELOSZLÁS

19 85. V. 19. 7h - V. 20. 7h

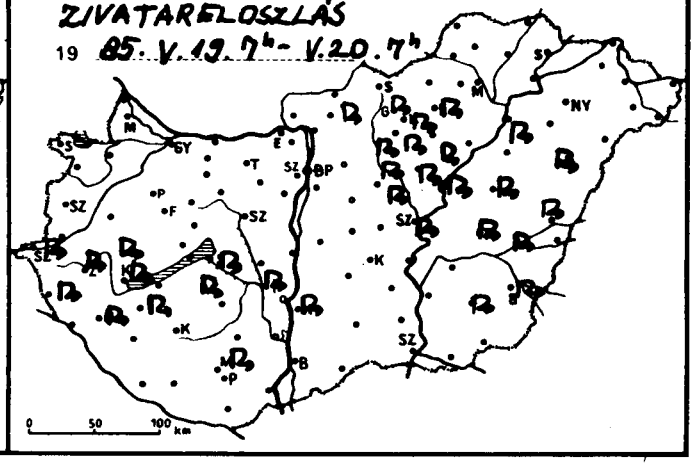

85. V. 20. 07 h-ig az utolsó 24 óra adatai

állomás	csapadék (mm)		max. hőmérséklet	min. hőmérséklet	rad. min.	Előző nap napos órái
Győr	ny	≈	20	13	13	3
Kapuvár	.	⌓	20	13	9	7
Mosonmagyaróvár	1	⌓	18	14	14	2
Rajka	2		18	13	13	
Sopron	.	⌓	20	11	10	5
Sopronhorpács	.	⌓	22	12	10	7
Káld	.	⌓	21	13	12	
Körmend	1		24	10	9	
Szentgotthárd	13	⌐ ⌓	23	9	7	9
Szombathely	4	∴ ⌓	21	11	10	9
Lenti	5	⌐ ≈	25	10	7	
Letenye	1	∴ ≈	26	8	8	
Nagykanizsa	4	⌐ ≈	24	9	8	7
Zalaegerszeg	ny	⌐ ⌓	23	10	10	9
Farkasgyepű	1		21	13	12	
Keszthely	6	⌐ ⌓	22	12	11	7
Mencshely	–		–	–	–	
Pápa	.	⌓	20	14	12	8
Sümeg	11	⌐ ≈	23	13	11	
Tihany	ny	∴	23	15	13	
Veszprém	ny		22	14	13	
Zirc	ny	≈	19	12	12	
Fonyód	7	∴	21	14	11	
Homokszt. györgy	.	⌓	24	10	8	8
Kaposvár	–		–	–	–	
Marcali	1	⌐ ⌓	25	14	11	
Siófok	2	⌐	21	15	14	9
Somogyszob	3	∴	25	10	9	
Tab	3	⌐	23	12	11	
Bábolna	.		20	14	13	
Esztergom	4	∴ ≈	19	13	12	
Kisbér	.		22	10	9	
Komárom	.		19	14	13	
Tatabánya	.	⌓	20	14	14	
Alcsútdoboz	.	≈	22	14	14	
Dunaújváros	.		23	14	11	
Martonvásár	.	⌓	22	14	13	8
Mór	.	≈	22	14	14	
Nagyhörcsökp.	–		–	–	–	
Szabadbattyán	.		23	13	10	
Tregszemcse	–		–	–	–	
Lengyel	.		23	12	10	
Paks	7	⌐ ⌓	23	12	10	6
Szekszárd	.	≈	25	14	12	
Árpádtető	4	⌐	23	12	11	
Mohács	.	⌓	26	11	8	
Pécs	.	⌓	23	12	10	11
Siklós	–		–	–	–	
Szigetvár	.	⌓	25	13	10	
Budaörs	5	∴ ≈	21	13	12	5
Bp. Lőrinc	.		20	14	–	5
Bp. Met. Int.	.	≈	16	11	10	
Bp. Szab. hegy	1	≈	23	13	13	5
Cegléd	–		–	–	–	
Dobogókő	ny	⌓	19	12	10	3
Godollő	1	∴ ≈	21	9	8	
Királyrét	3	∴ ≈	23	12	11	
Monor	3	⌐ ≈	22	13	11	
Nagykáta	ny	≈	21	14	13	
Szentendre	8	∴ ≈	21	13	12	

85. V. 20. 07 h-ig az utolsó 24 óra adatai

állomás	csapadék (mm)		max. hőmérséklet	min. hőmérséklet	rad. min.	Előző nap napos órái
Vác	–	≈	–	–	–	–
Vámosmikola	1	⌓	17	11	8	0
Baja	.	⌓	24	13	9	10
Bácsalmás	.		25	13	12	
Izsák	.		23	13	7	
Kalocsa	2	⌐	24	13	9	4
Kecskemét	ny	⌓	23	14	11	7
Kiskunfélegyháza	.		24	15	13	
Kiskunhalas	ny		25	13	11	
Kunszentmiklós	.	≈	25	14	13	
Tiszakécske	6	∴ ⌓	23	14	13	
Balassagyarmat	3	∴	20	12	11	
Romhány	ny	⌐	20	11	10	
Salgótarján	9		18	10	10	
Eger	21	⌐ ≈	19	12	7	0
Galyatető	9	⌐	14	7	6	
Gyöngyös	20	⌐	21	12	9	
Kékestető	50	⌐	12	6	6	0
Kompolt	30	⌐	19	12	11	1
Lőrinci	23	⌐ ≈	21	13	11	
Poroszló	4	⌓	22	12	10	
Jászapáti	24	⌐	23	13	11	
Jászberény	10	⌐ ≈	20	12	10	
Karcag	24	⌐ ⌓	22	12	11	
Szolnok	12	⌐ ≈	22	13	13	3
Tiszaroff	3	⌐ ≈	22	13	11	
Túrkeve	16	⌐	22	13	12	4
Kistelek	.		25	14	13	
Makó	.	≈	25	12	12	
Szeged	.	⌓	25	14	13	9
Szentes	.		24	13	11	
Borsodnádasd	1	⌓	18	11	7	
Fügöd	1	≈	16	9	6	
Hidasnémeti	4	≈	18	10	9	
Jósvafő	7	⌓	17	9	5	0
Lillafüred	1	∴ ≈	16	9	9	
Miskolc	ny	∴	19	9	9	0
Putnok	10	≈	18	10	9	
Sárospatak	1		17	12	10	0
Szendrőlád	5	⌓	19	9	9	
Tokaj	.		20	12	11	
Kisvárda	9	≈	18	13	12	1
Mátészalka	1		21	13	12	
Nyíregyháza	ny	∴ ⌓	19	11	8	2
Nyírlugos	–		–	–	–	
Pátyod	ny	⌐	20	11	10	
Tiszabecs	9	≈	20	11	10	
Vásárosnamény	–		–	–	–	
Záhony	2		18	13	12	
Berettyóújfalu	7	⌐	22	12	11	
Debrecen	13	⌐ ≈	21	11	9	2
Hajdúdorog	1	≈	20	11	11	
Hortobágy	8	∴	23	11	10	
Körösszakál	1	∴	24	13	12	
Polgár	1	⌐ ≈	20	10	9	
Békéscsaba	13	⌐ ⌓	22	13	12	8
Mezőhegyes	ny	,	24	13	11	9
Orosháza	5	⌐	22	14	13	7
Szarvas	.	⌐ ⌓	22	14	13	9
Szeghalom	6	⌐ ≈	22	13	12	

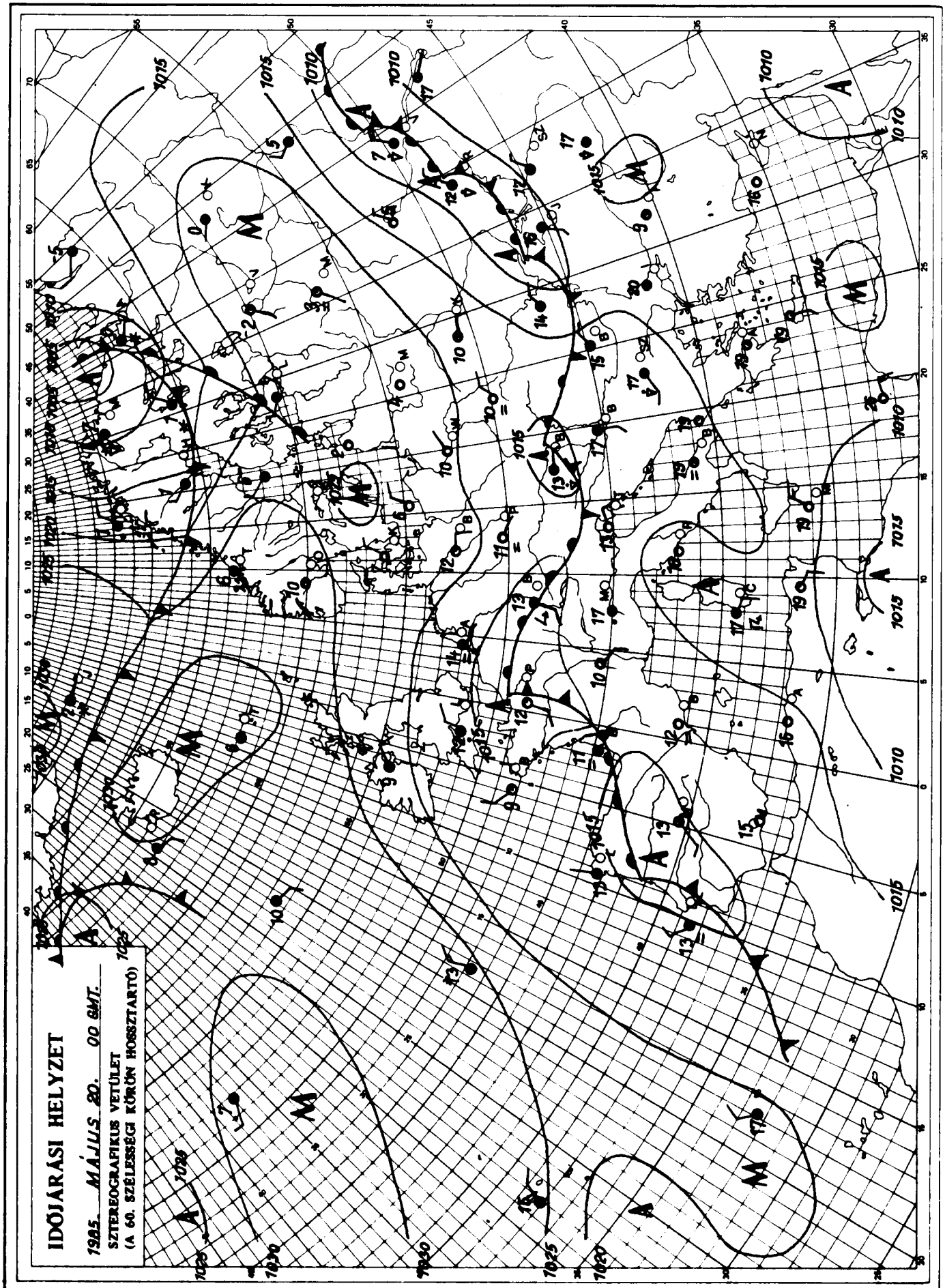

KIADJA: ORSZAGOS METEOROLOGIAI SZOLGÁLAT
Készíti: Központi Előrejelző Intézet Analízis- és Rövidtávú Prognózis Központja – T.: 273-018
Megjelenik naponként
Évi előfizetési díja: 2.200,-Ft. – Megrendelhető: 1024 Budapest, II., Kitaibel Pál u. 1. – T.: 353-500
Kiadásért felel: az OMSZ elnöke – Szerkesztésért felel: a KEI igazgatója

Jelmagyarázat a havi mellékletben

IDŐJÁRÁSI NAPIJELENTÉS

ЕЖЕДНЕВНЫЙ МЕТЕОРОЛОГИЧЕСКИЙ БЮЛЛЕТЕНЬ · DAILY WEATHER REPORT
BULLETIN QUOTIDIEN DE TEMPS · TÄGLICHER WETTERBERICHT

98. évfolyam 141. szám. + Budapest + 1985. május 21. kedd

Az időjárási helyzet és a várható időjárás:

Közép-és Nyugat-Európában a talajmentén továbbra sincs erőteljes légmozgás. Emiatt ezen a területen folytatódik a már huzamos ideje tartó gyakran csapadékos, az évszaknak megfelelő hőmérsékletü idő. Gyors mozgású légköri front csak kontinensünk északkeleti vidékeinek időjárását alakitja. A Skandináv-félsziget északi felét, valamint a Szovjetunió európai területének északkeleti területeit szokatlanul hideg, sarkvidéki levegő árasztotta el. Arrafelé nem ritka a hózápor sem. A Kárpát-medence időjárásában szerda estig nem várható lényeges változás.

Magyarországon hétfőn változóan felhős idő volt, 3 és 11 óra közötti napfénytartamot mértek. Napközben csak keleten fordult elő záporeső. A késő esti óráktól délnyugat felől újabb csapadékzóna érte el az országot. Kedd reggelig sok helyen esett az eső. Mennyisége általában 10 mm alatt maradt, a legtöbbet 18 mm-t, Káldról jelentettek. A legmagasabb nappali hőmérséklet hétfőn 18, 26 fok között volt. Kedd hajnalra 10, 16 fokig csökkent a hőmérséklet. Délelőtt északkeleten néhol még esett az eső, általában erősen felhős volt az ég. 11 órára általában 19, 24 fokig emelkedett a hőmérséklet, az esős helyeken azonban csak 14, 16 fokot mértek.

Ma 12 órakor Budapesten a hőmérséklet 20 fok, a tengerszintre átszámitott légnyomás 1008 mbar, mérsékelten süllyed.

A Balaton vizének hőmérséklete Siófoknál 11 órakor 18 fok volt.

Várható időjárás szerda estig:

Gyakran lesz erősen felhős az ég.
Csak rövid napos időszakok lesznek.
Eső, zápor és zivatar többször is kialakulhat.
Helyenként felhőszakadás és jégeső is valószinü.
A délnyugati szél többfelé élénk lesz, zivatarban viharos széllökésekre kell számitani.
Szerdán a Dunántúlon északnyugatira fordul a szél és kissé megerősödik.
Várható legalacsonyabb éjszakai hőmérséklet: 12, 17 fokig csökken,
legmagasabb nappali hőmérséklet szerdán: 20, 25 fokig emelkedik.

Pálmási Judit s.k.

A hőmérséklet napi középértéke és eltérése a sokévi átlagtól /Budapest belterületén/:

1985. V. 20. 17,0°C +1,0°C

1871 óta ezen a napon Budapesten előfordult

legmagasabb hőmérséklet: 32,4°C /1979/,
legalacsonyabb hőmérséklet: 3,5°C /1952/.

85.292.

LEGMAGASABB HŐMÉRSÉKLET

19 85. V. 20.

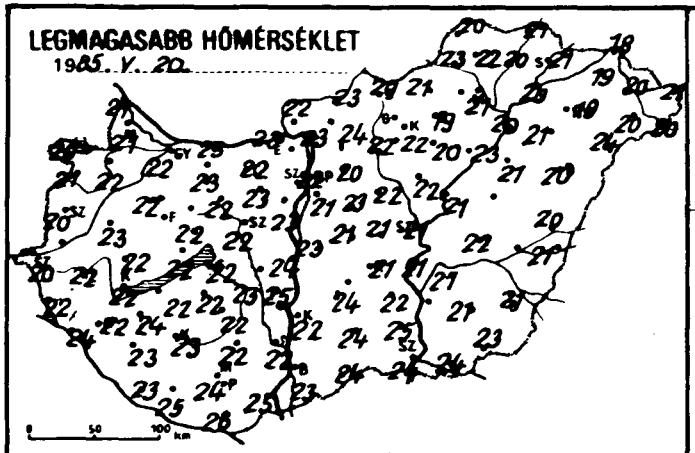

LEGALACSONYABB HŐMÉRSÉKLET

19 85. V. 21.

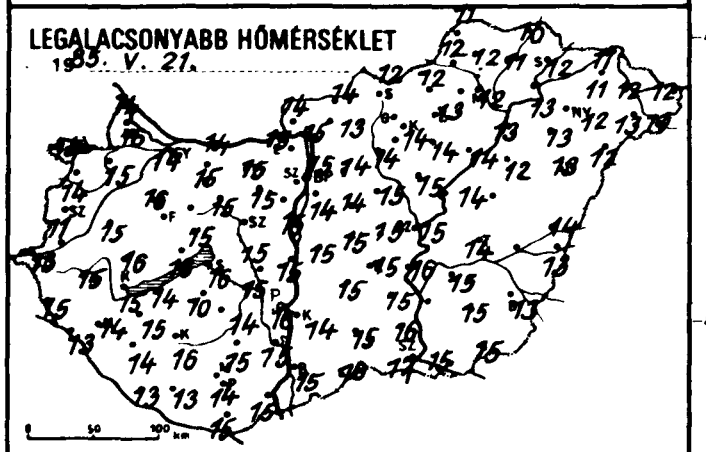

RADIÁCIÓS MINIMUM

19 85. V. 21.

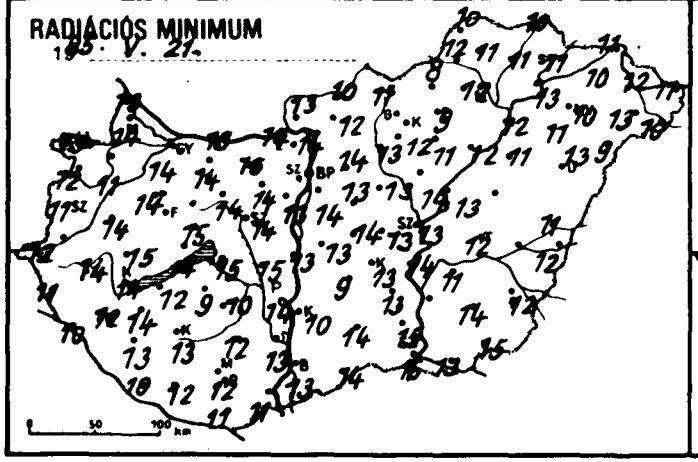

24 órás CSAPADÉKELOSZLÁS

19 85. V. 20. 7h -tól V. 21. 7h -ig.

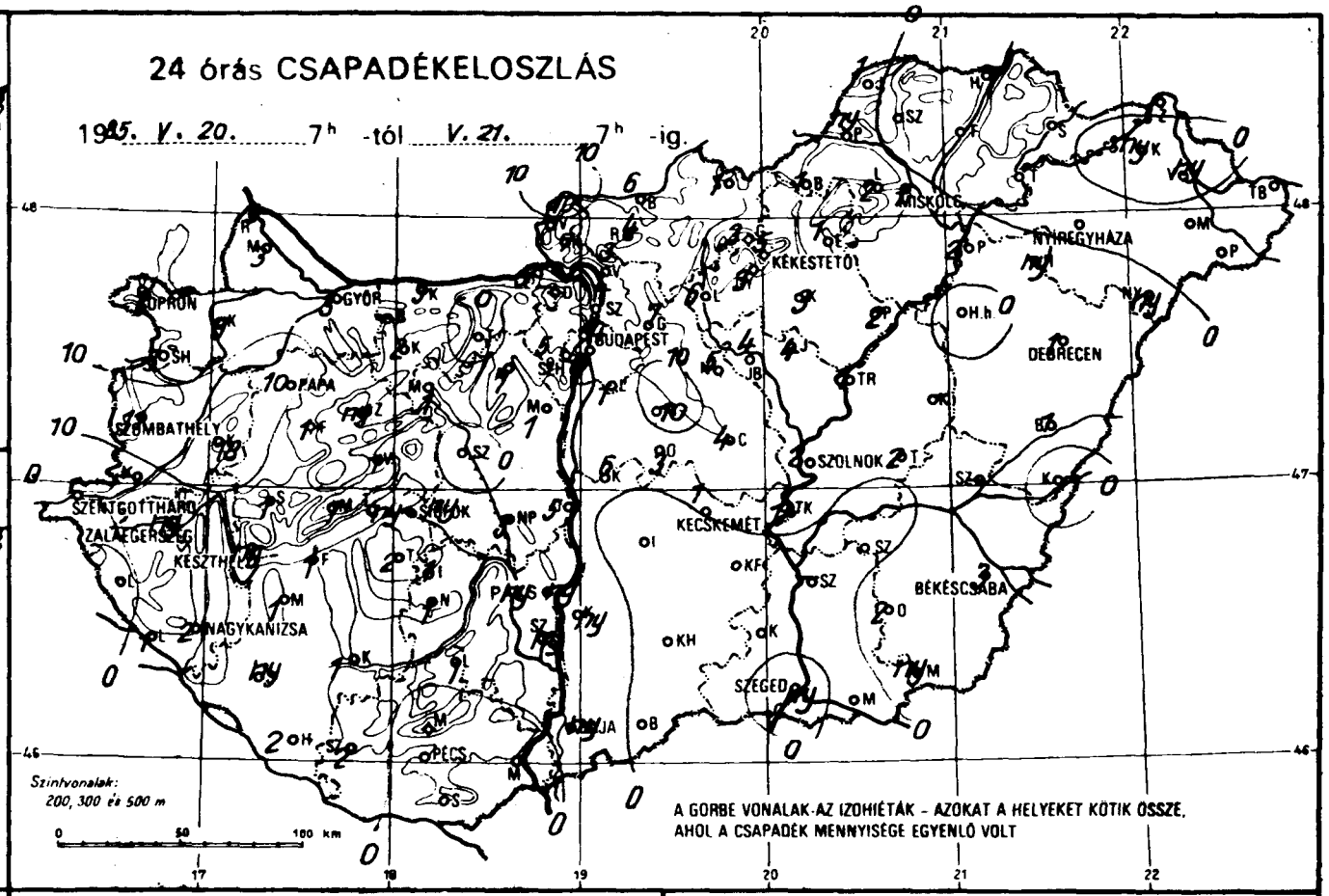

NAPFÉNYTARTAM

19 85. V. 20.

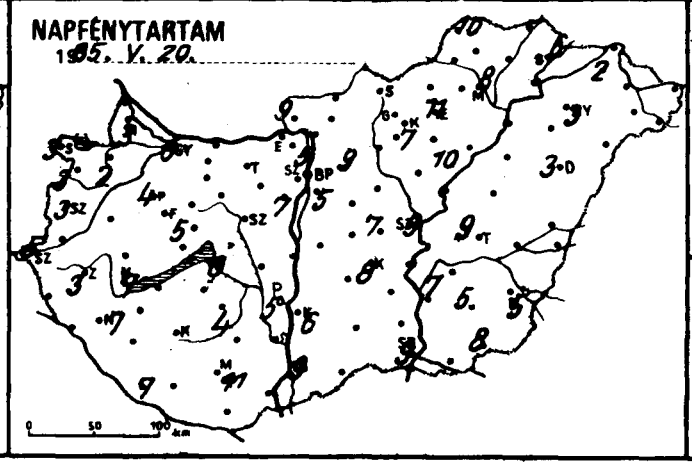

19

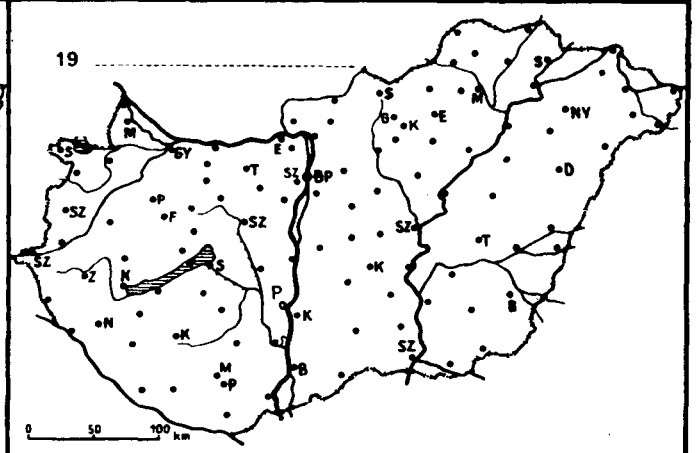

85. V. 21. 07 h-ig az utolsó 24 óra adatai						Előző nap napos órái
állomás	csapadék (mm)		max. hőmérséklet	min. hőmérséklet	rad. min.	
Győr	3	=	22	14	14	6
Kapuvár	9	⛆	22	15	11	2
Mosonmagyaróvár	3	=	21	16	14	3
Rajka	3		21	14	13	
Sopron	2	⛆ ⌓	20	14	13	3
Sopronhorpács	3	⌓	21	14	12	3
Káld	18	⛆ ⌓	23	15	14	
Körmend	–		–	–	–	
Szentgotthárd	•	⌓	20	13	12	5
Szombathely	11	≡	20	11	11	3
Lenti	•		22	15	11	
Letenye	1	⛆ ⌓	24	13	10	
Nagykanizsa	2	⛆ =	22	14	12	7
Zalaegerszeg	ny	⌓	22	15	14	3
Farkasgyepű	1		22	13	13	
Keszthely	ny	⛆ ⌓	22	15	14	7
Mencshely	1	=	20	15	14	5
Pápa	10	⛆ =	22	16	14	4
Sümeg	1		22	16	15	
Tihany	ny	⛆ ⌓	22	16	14	
Veszprém	1	=	22	15	15	
Zirc	ny	=	20	14	13	
Fonyód	1		22	14	12	
Homokszt. györgy	2	⌓	23	13	10	7
Kaposvár	1	⌓	23	16	13	
Marcali	1	⛆ ⌓	24	15	14	
Siófok	ny	⛆	22	16	15	8
Somogyszob	ny	⌓	23	14	13	
Tab	2		22	10	9	
Bábolna	–		–	–	–	
Esztergom	5	⛆ =	23	15	14	
Kisbér	2		23	15	14	
Komárom	9	⛆	23	14	13	
Tatabánya	•	⌓	22	15	15	
Alcsútdoboz	1	=	23	15	14	
Dunaújváros	5		23	15	14	
Martonvásár	1	=	23	15	13	7
Mór	1	=	22	15	14	
Nagyhörcsökp.	3	⛆	23	15	15	
Szabadbattyán	•		22	15	14	
Iregszemcse	1	⌓	22	14	10	4
Lengyel	1		22	15	12	
Paks	ny	⛆	22	16	14	5
Szekszárd	ny	=	22	15	13	
Árpádtető	•	⌓	20	15	12	
Mohács	•	⌓	25	15	11	
Pécs	•	⌓	24	14	12	11
Siklós	•		26	15	11	
Szigetvár	2	=	25	13	12	
Budaörs	6	=	22	15	14	
Bp. Lőrinc	1	⛆	21	14	14	5
Bp. Met. Int.	4	⛆	22	15	–	
Bp. Szab. hegy	5	⛆ =	19	12	11	
Cegléd	4	=	21	15	13	7
Dobogókő	–		–	–	–	
Gödöllő	7	⛆ =	20	14	14	9
Királyrét	7	=	20	11	10	
Monor	10	⛆ =	23	14	13	
Nagykáta	5	=	22	15	13	
Szentendre	4		24	15	15	

85. V. 21. 07 h-ig az utolsó 24 óra adatai						Előző nap napos órái
állomás	csapadék (mm)		max. hőmérséklet	min. hőmérséklet	rad. min.	
Vác	3	⌓	23	15	14	
Vámosmikola	10		22	14	13	9
Baja	ny		23	15	13	9
Bácsalmás	•		24	16	14	
Izsák	•		24	15	9	
Kalocsa	ny		22	14	10	6
Kecskemét	1	⛆ ⌓	21	15	13	8
Kiskunfélegyháza	•	⌓	22	15	13	
Kiskunhalas	•	⌓	24	15	14	
Kunszentmiklós	6	⛆ =	24	15	13	
Tiszakécske	1	⛆ ⌓	21	16	14	
Balassagyarmat	6	⛆	23	14	10	
Romhány	4		24	13	12	
Salgótarján	1		20	12	11	
Eger	1	=	19	13	9	11
Galyatető	3	≡	15	9	9	
Gyöngyös	3		22	14	12	
Kékestető	5	⛆ ≡	13	9	7	7
Kompolt	3		20	14	11	10
Lőrinci	6	=	22	14	13	
Poroszló	2		23	14	12	
Jászapáti	4	=	22	15	14	
Jászberény	4	=	20	14	12	
Karcag	–		–	–	–	
Szolnok	2	⛆ =	21	15	13	9
Tiszaroff	1	=	21	14	13	
Túrkeve	2		22	14	12	9
Kistelek	•		25	16	15	
Makó	•	=	24	15	13	
Szeged	ny	⛆	24	17	16	9
Szentes	–		–	–	–	
Borsodnádasd	1	⛆ =	21	12	8	
Füged	•	=	20	11	11	
Hidasnémeti	•	=	21	10	10	
Jósvafő	1	⌓	20	11	10	10
Lillafüred	2	⛆ =	19	12	11	
Miskolc	1	⛆ =	21	12	12	8
Putnok	ny	, =	23	12	12	
Sárospatak	•	⌓	21	12	11	6
Szendrőlád	•	⌓	22	12	11	
Tokaj	•		20	13	13	
Kisvárda	ny	⌓	19	11	10	2
Mátészalka	•	⌓	20	13	13	
Nyíregyháza	•	⌓	19	12	10	3
Nyírlugos	ny	=	24	12	9	
Pátyod	•	⌓	20	11	10	
Tiszabecs	•	⌓	21	12	11	
Vásárosnamény	ny	⌓	20	12	12	
Záhony	•	⌓	18	11	11	
Berettyóújfalu	1		20	14	11	
Debrecen	1	⌓	20	13	13	3
Hajdúdorog	ny	, =	21	13	11	
Hortobágy	•		21	12	11	
Körösszakál	•	⌓	21	13	12	
Polgár	2	⛆ =	20	13	12	
Békéscsaba	3	⛆ ⌓	21	13	12	5
Mezőhegyes	ny	,	23	15	15	8
Orosháza	2	⌓	21	15	14	5
Szarvas	•	⌓	21	15	11	7
Szeghalom	–		–	–	–	

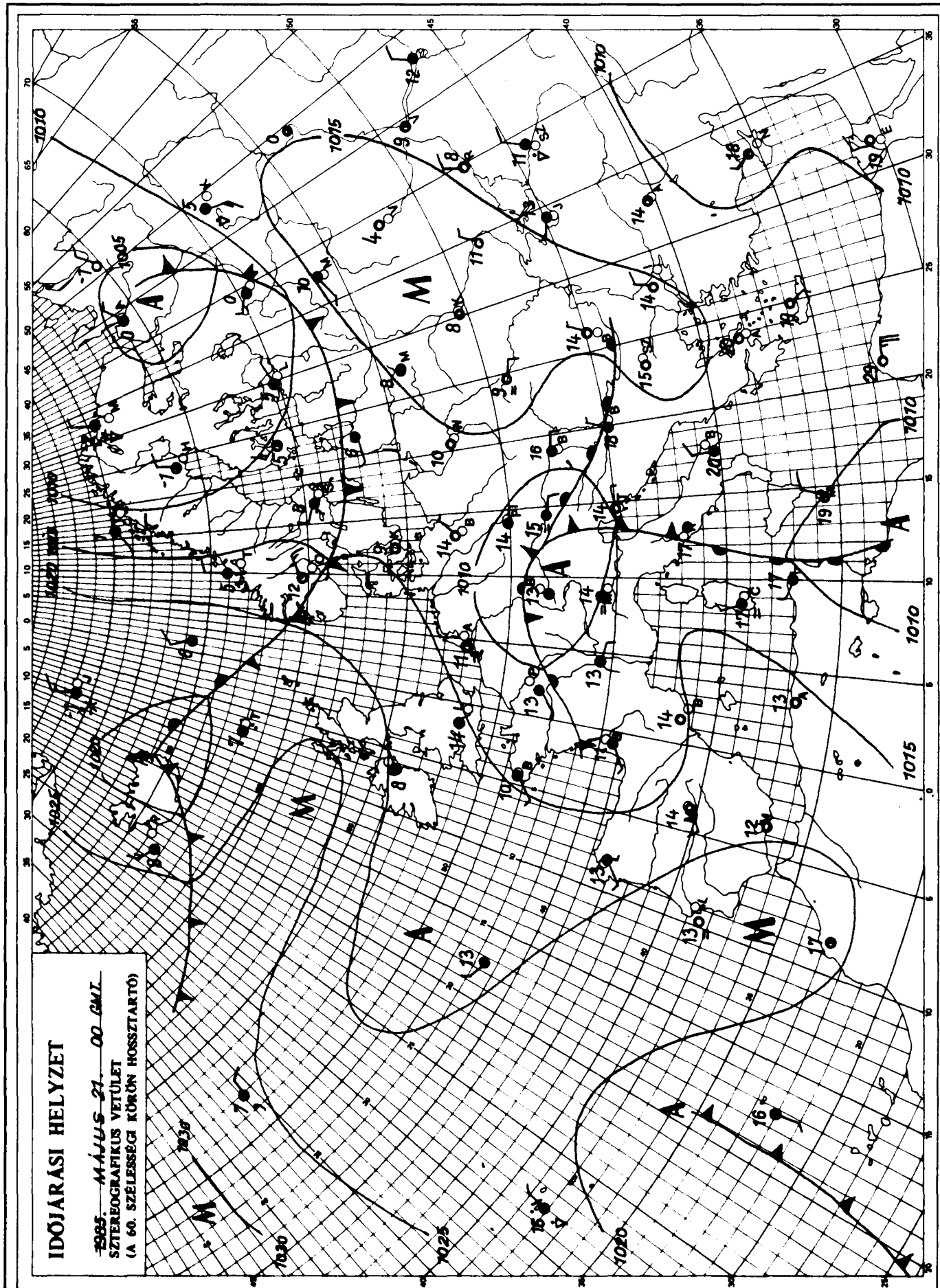

KIADJA: ORSZÁGOS METEOROLÓGIAI SZOLGÁLAT
Készíti: Központi Előrejelző Intézet Analízis- és Rövidtávú Prognózis Központja – T.: 273-018
Megjelenik naponként
Évi előfizetési díja: 2.200,-Ft. – Megrendelhető: 1024 Budapest, II., Kitaibel Pál u. 1. – T.: 353-500
Kiadásért felel: az OMSZ elnöke – Szerkesztésért felel: a KEI igazgatója

Jelmagyarázat a havi mellékletben

IDŐJÁRÁSI NAPIJELENTÉS

ЕЖЕДНЕВНЫЙ МЕТЕОРОЛОГИЧЕСКИЙ БЮЛЛЕТЕНЬ • DAILY WEATHER REPORT
BULLETIN QUOTIDIEN DE TEMPS • TÄGLICHER WETTERBERICHT

98. évfolyam 142. szám. + Budapest + 1985. május 22. szerda

Az időjárási helyzet és a várható időjárás:

Észak-Északkelet-Európát hideg levegő árasztotta el. Ott éjszaka fagy, napközben pedig még 10 fokig sem emelkedik a hőmérséklet. Eső és hózáporok egyaránt előfordulnak. Még mindig elég hüvös van az Atlanti-óceán partvidékén. A kevés napsütés miatt a hőmérséklet csúcsértéke a 18, 20 fokot sem éri el. A szárazföld többi részén ugyanakkor a május közepe tájának megfelelő, vagy annál melegebb az idő. Közép- és Délkelet-Európában kevés a napsütés. Nagy felhőtömbök keletkeznek, amelyekből záporok, zivatarok alakulnak ki. Csütörtökön Magyarország fölé szárazabb, és kissé hüvösebb levegő áramlik, ezért kevesebb lesz a csapadék, és több a napsütés.

Kedden északkeleti megyéinkben alig sütött a nap. Máshol 6-11 órás napfénytartamot mértek. Délelőtt északkeleten többfelé esett az eső. Délután egyre több gomolyfelhő keletkezett, és záporok, zivatarok alakultak ki. Nem egy helyről felhőszakadást és jégesőt is jelentettek. Sokfelé még éjszaka is esett az eső. A ma reggel 7 óráig lehullott csapadék mennyisége általában 1 és 10 mm között volt, a nagy zivatargócokból azonban 20-30 mm is esett, Körösszakálról pedig 45 mm-t jelentettek. A hőmérséklet csúcsértéke kedden északkeleten 16, 21, máshol 22 és 28 fok között volt. Ma éjszaka 11, 16 fokig csökkent a hőmérséklet. Délelőtt jobbára borult idő volt, sokfelé esővel, záporral. A hőmérséklet 11 órakor 15 és 19 fok között volt az országban.

Ma 12 órakor Budapesten a hőmérséklet 18 fok, a tengerszintre átszámitott légnyomás 1004 mbar, alig változik.

A Balaton vizének hőmérséklete 11 órakor Siófoknál 18 fok volt.

Várható időjárás csütörtök estig:

Eleinte jobbára erősen felhős marad az ég és további záporokra, zivatarokra kell számitani, helyenként újabb jelentős mennyiségü csapadékkal. Csütörtökön napközben viszont már egyre kevesebb helyen valószinü zápor, zivatar és több-kevesebb napsütés mindenütt várható.
Az északnyugatira forduló szél elsősorban a Dunántúlon erősödik meg.
Várható legalacsonyabb éjszakai hőmérséklet: 12, 17,
legmagasabb nappali hőmérséklet csütörtökön: 19, 24 fok között alakul.

Németh Lajos s.k.

A hőmérséklet napi középértéke és eltérése a sokévi átlagtól /Budapest belterületén/:

1985. V. 21. 19,1°C +2,1°C

1871 óta ezen a napon Budapesten előfordult

legmagasabb hőmérséklet: 33,1°C /1872/,
legalacsonyabb hőmérséklet: 3,5°C /1952/.

85.293.

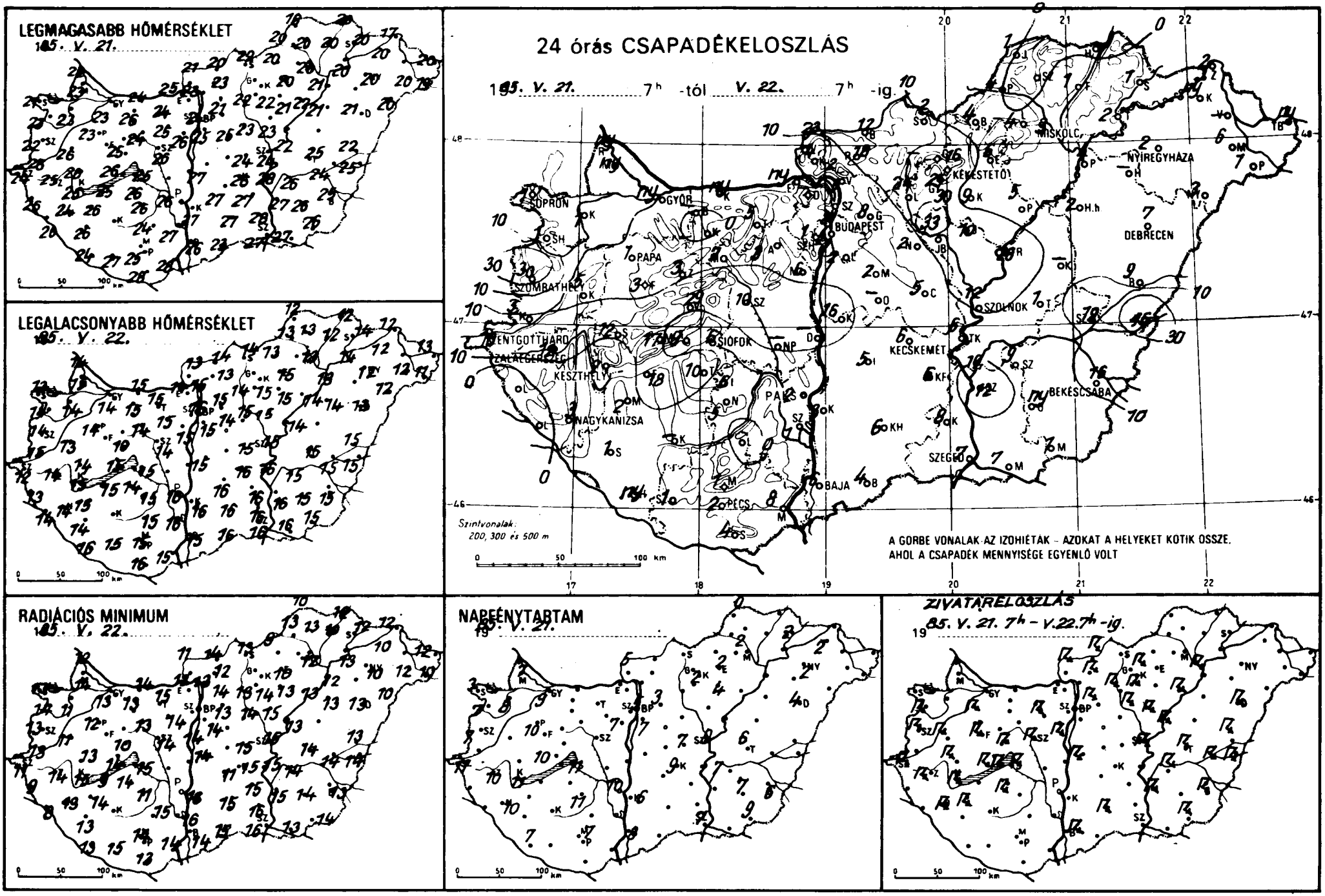
LEGMAGASABB HŐMÉRSÉKLET
1985. V. 21.
LEGALACSONYABB HŐMÉRSÉKLET
1985. V. 22.
RADIÁCIÓS MINIMUM
1985. V. 22.
24 órás CSAPADÉKELOSZLÁS
1985. V. 21. 7h -tól V. 22. 7h -ig.
SOPRON
GYŐR
MISKOLC
NYÍREGYHÁZA
KÉKESTETŐ
BUDAPEST
DEBRECEN
PÁPA
SZOMBATHELY
SZOLNOK
SZENTGOTTHÁRD
SIÓFOK
KECSKEMÉT
KESZTHELY
PAKS
BÉKÉSCSABA
NAGYKANIZSA
SZEGED
BAJA
PÉCS
Szintvonalak: 200, 300 és 500 m
A GÖRBE VONALAK AZ IZOHIÉTÁK – AZOKAT A HELYEKET KÖTIK ÖSSZE, AHOL A CSAPADÉK MENNYISÉGE EGYENLŐ VOLT
NAPFÉNYTARTAM
1985. V. 21.
ZIVATARELOSZLÁS
1985. V. 21. 7h – V. 22. 7h -ig.

állomás	csapadék (mm)		max. hőmérséklet	min. hőmérséklet	rad. min.	Előző nap napos órái
89. V. 22. 07 h-ig az utolsó 24 óra adatai						
Győr	ny	⚊ =	23	14	13	9
Kapuvár	1	⚊ =	23	14	11	8
Mosonmagyaróvár	ny	=	23	15	14	7
Rajka	ny		22	14	12	
Sopron	1	⚊ =	21	13	13	3
Sopronhorpács	1	⚐	23	14	14	7
Káld	5	⚐▲ ⌒	26	13	11	
Körmend	3		26	15	13	
Szentgotthárd	16	⚐ ≡	24	12	11	11
Szombathely	30	⚐▲ ≡	22	14	13	7
Lenti	.		26	13	9	
Letenye	.	⌒	26	14	8	
Nagykanizsa	3	⚐ ⌒	24	14	13	10
Zalaegerszeg	12	⚐▲	25	14	14	10
Farkasgyepű	3	⚐	24	13	12	
Keszthely	2	⚐	25	15	15	11
Mencshely	17	⚐	24	14	12	10
Pápa	1	⚐	23	14	12	10
Sümeg	12	⚐	26	14	13	
Tihany	9	⚐	26	15	14	
Veszprém	29	⚐▲	25	10	10	
Zirc	3	=	22	13	12	
Fonyód	13		25	15	9	
Homokszt. györgy	ny	⚊ ⌒	24	16	13	7
Kaposvár	–		–	–	–	
Marcali	2	⚐ ⌒	26	15	14	
Siófok	6	⚐	25	15	15	11
Somogyszob	1		26	14	13	
Tab	10	⚐ ≃	26	14	14	
Bábolna	–		–	–	–	
Esztergom	ny	=	25	14	12	
Kisbér	.	⌒	26	15	13	
Komárom	ny	=	24	15	14	
Tatabánya	5		24	15	15	
Alcsútdoboz	3	⚐ ≡	25	15	14	
Dunaújváros	–		–	–	–	
Martonvásár	6	≡	26	15	14	7
Mór	2	≃	24	14	13	
Nagyhörcsökp.	–		–	–	–	
Szabadbattyán	10	⚐▲ =	26	14	14	
Iregszemcse	6		26	15	11	11
Lengyel	.		24	15	15	
Paks	2	⚊ =	26	16	16	10
Szekszárd	1	=	27	16	16	
Árpádtető	1	=	24	14	13	
Mohács	8		28	15	14	
Pécs	2	⚊	25	15	14	7
Siklós	4		28	16	13	
Szigetvár	1	=	27	15	15	
Budaörs	2	⚊ =	24	16	10	
Bp. Lőrinc	2	⚊ =	25	15	14	7
Bp. Met. Int.	2		24	16	–	5
Bp. Szab. hegy	1	⚊ ≡	21	13	13	
Cegléd	5	=	24	15	15	7
Dobogókő	–		–	–	–	
Gödöllő	8	⚐ =	21	15	14	3
Királyrét	4	⚊ =	21	11	9	
Monor	2	⚊ =	25	14	13	
Nagykáta	2		23	15	14	
Szentendre	5	≡	25	15	15	

állomás	csapadék (mm)		max. hőmérséklet	min. hőmérséklet	rad. min.	Előző nap napos órái
89. V. 22. 07 h-ig az utolsó 24 óra adatai						
Vác	2	⌒	23	15	13	
Vámosmikola	23	⚐ =	21	13	11	5
Baja	6	⚐	26	15	14	8
Bácsalmás	4		23	16	15	
Izsák	5		27	16	11	
Kalocsa	3		27	16	13	6
Kecskemét	6	⚊ =	26	16	15	9
Kiskunfélegyháza	6	=	27	16	15	
Kiskunhalas	6	⚐ ⌒	27	16	15	
Kunszentmiklós	16	⚐ =	27	15	14	
Tiszakécske	6	⚊ =	28	16	15	
Balassagyarmat	12	⚐ =	20	14	14	
Romhány	18	⚐▲	23	13	12	
Salgótarján	2		22	14	13	
Eger	6	=	20	15	10	2
Galyatető	–		–	–	–	
Gyöngyös	25	⚐	22	15	14	
Kékestető	16	⚐ ≡	16	10	10	2
Kompolt	9		21	15	13	4
Lőrinci	24	⚐ =	22	14	13	.
Poroszló	5	⚐	22	14	13	
Jászapáti	10	⚐ =	23	15	15	
Jászberény	33	⚐ =	22	14	13	
Karcag	–		–	–	–	
Szolnok	12	⚐ ≃	24	15	15	9
Tiszaroff	28	⚐▲ ≈	22	14	13	
Túrkeve	1	⚐ =	25	15	14	6
Kistelek	8	⚊ =	28	16	16	
Makó	7	⚊	27	16	13	
Szeged	7	⚊	27	16	16	7
Szentes	12	⚐	27	16	15	
Borsodnádasd	4	⚊	20	13	9	
Fügöd	1	⚊	20	12	10	
Hidasnémeti	.	≈	20	12	12	
Jósvafő	1	⌒	16	12	10	0
Lillafüred	4	⚊ ≡	18	14	12	
Miskolc	3	⚊ =	20	13	12	2
Putnok	4	=	20	13	13	
Sárospatak	1		20	14	12	2
Szendrőlád	.	⌒	20	13	13	
Tokaj	2	⚊	20	14	13	
Kisvárda	ny	⌒	20	12	10	2
Mátészalka	6		20	12	12	
Nyíregyháza	2	⚊ ⌒	20	12	10	2
Nyírlugos	3	≈	20	12	10	
Pátyod	1	⌒	19	11	10	
Tiszabecs	ny	⌒	20	13	12	
Vásárosnamény	–		–	–	–	
Záhony	2		17	12	12	
Berettyóújfalu	9	⚐	22	15	13	.
Debrecen	7	⚐ ⌒	21	13	13	4
Hajdúdorog	–		–	–	–	
Hortobágy	2		21	14	13	
Körösszakál	45	⚐▲	25	15	14	
Polgár	4	⚐ ≈	21	13	12	
Békéscsaba	15	⚐ ≈	25	15	13	6
Mezőhegyes	1	⚐	26	15	14	9
Orosháza	ny	⚊	26	15	14	7
Szarvas	9	⚐ ⌒	26	15	14	7
Szeghalom	19	⚐ ≈	24	15	14	

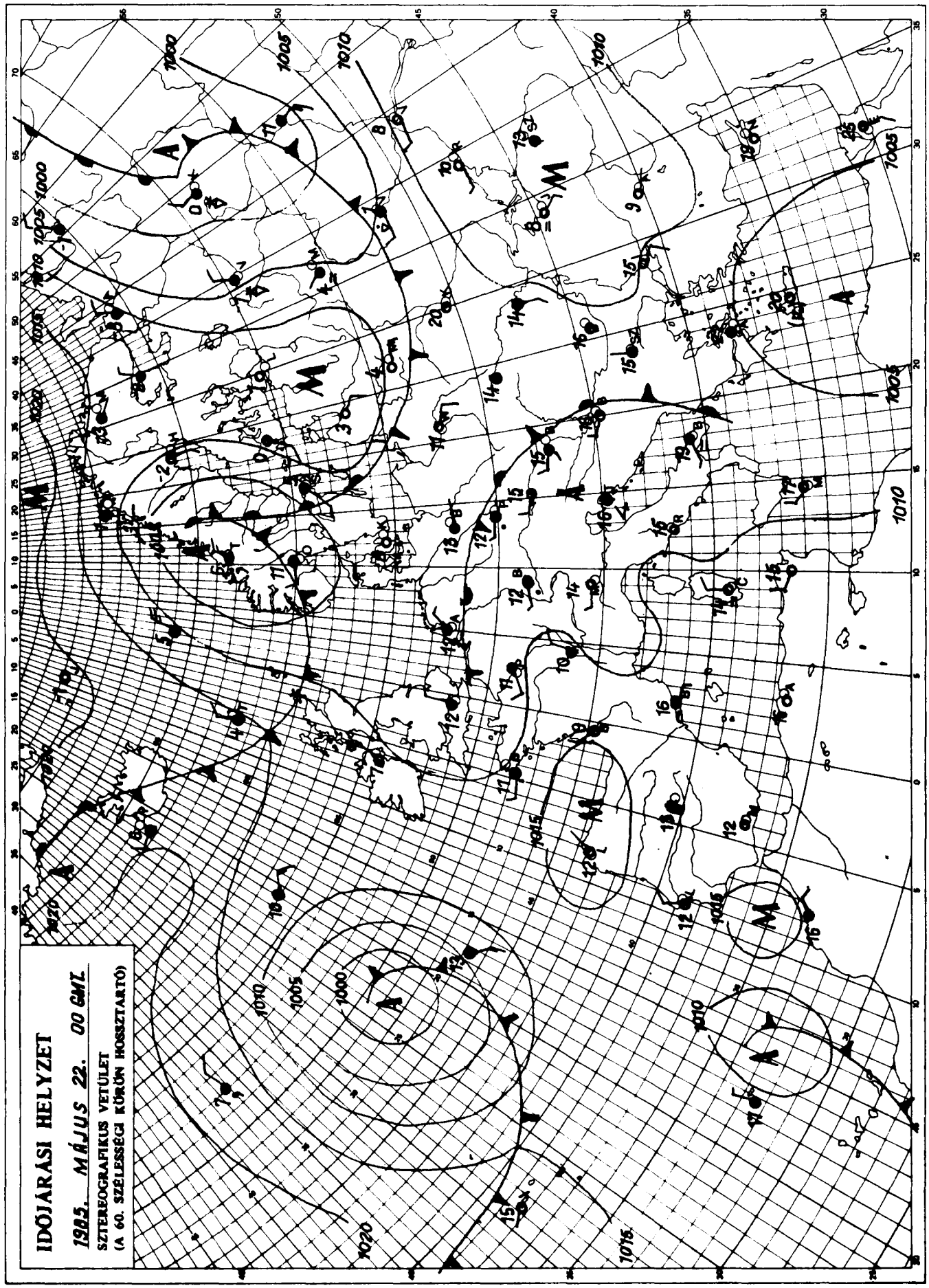

KIADJA: ORSZÁGOS METEOROLÓGIAI SZOLGÁLAT
Készíti: Központi Előrejelző Intézet Analízis- és Rövidtávú Prognózis Központja – T.: 273-018
Megjelenik naponként
Évi előfizetési díja: 2.200,- Ft. – Megrendelhető: 1024 Budapest, II., Kitaibel Pál u. 1. – T.: 353-500
Kiadásért felel: az OMSZ elnöke – Szerkesztésért felel: a KEI igazgatója

Jelmagyarázat a havi mellékletben

IDŐJÁRÁSI NAPIJELENTÉS

ЕЖЕДНЕВНЫЙ МЕТЕОРОЛОГИЧЕСКИЙ БЮЛЛЕТЕНЬ · DAILY WEATHER REPORT
BULLETIN QUOTIDIEN DE TEMPS · TÄGLICHER WETTERBERICHT

98. évfolyam 143. szám. + Budapest + 1985. május 23. csütörtök

Az időjárási helyzet és a várható időjárás:

Kontinensünk északi, északkeleti részén az évszakhoz képest hideg az idő. Csütörtökre virradóra a Skandináv-félszigeten és Finnországban többfelé havazott, hózápor volt. Sekély ciklonok hatására változékony, gyakran esős az időjárás a Brit-szigeteken és a Német-Lengyel-síkságon. Napos, meleg nyárias az idő a Földközi-tenger medencéjében és a Balkán-félszigeten. A következő időszakban a Kárpát-medencébe kissé hüvös, de egyre szárazabb levegő áramlik, így mérsékelten meleg, túlnyomóan napos időre számithatunk.

Hazánkban szerdán északkeleten erősen, másutt változóan felhős volt az ég. Napközben szórványosan, a kora esti óráktól sokfelé volt zápor, zivatar, sőt egy-két helyen jégeső is. A csütörtök reggel 7 óráig lehullott csapadék mennyisége szeszélyes területi eloszlásban csapadéknyom és 25 mm között változott, de egy-egy erős zivatargócban 30-35 mm-t is mértek. Felhőszakadás méretü csapadék hullott Hortobágyon, ahonnan 34, és Bácsalmáson, ahonnan 35 mm-t jelentettek. A legmagasabb nappali hőmérséklet a felhőzettől és csapadéktól függően 17 és 26 fok között alakult. A déli országrészben volt melegebb. Csütörtök hajnalra 8, 14 fok közé csökkent a hőmérséklet. Délelőtt túlnyomóan napos, száraz idő volt. A hőmérséklet 11 órakor elérte a 16, 19 fokot.

Ma 12 órakor Budapesten a hőmérséklet 18 fok, a tengerszintre átszámitott légnyomás 1007 mbar, mérsékelten emelkedik.

A Balaton vizének hőmérséklete Siófoknál 11 órakor 18 fok volt.

Várható időjárás péntek estig:

Általában kevés lesz a felhő, csütörtökön még egy-egy zápor kialakulhat, pénteken csapadék nem várható. A szél ma még többfelé élénk. Pénteken mérsékelt lesz a légmozgás.
Várható legalacsonyabb éjszakai hőmérséklet: 5 és 10 fok között,
legmagasabb nappali hőmérséklet pénteken: 21 és 24 fok között várható.

Demeter Éva s.k.

TÁVOLABBI KILÁTÁSOK SZOMBATTÓL-KEDDIG:

Túlnyomóan napos, nyárias meleg idő. Legfeljebb helyi zápor lehet. A nappali felmelegedés erősödik. Legalacsonyabb hajnali hőmérséklet: eleinte: 10 fok, később 15 fok körül. Legmagasabb nappali hőmérséklet: eleinte: 25 fok körül, később 25, 30 fok között. Jelentős mennyiségü /legalább napi 5 mm/ csapadék nem várható.

KÖZÉPTÁVÚ ELŐREJELZŐ CSOPORT

A hőmérséklet napi középértéke és eltérése a sokévi átlagtól /Budapest belterületén/:

1985. V. 22. 18,1°C +1,4°C

1871 óta ezen a napon Budapesten előfordult

legmagasabb hőmérséklet: 30,8°C /1983/,
legalacsonyabb hőmérséklet: 2,0°C /1885/.

85.234.

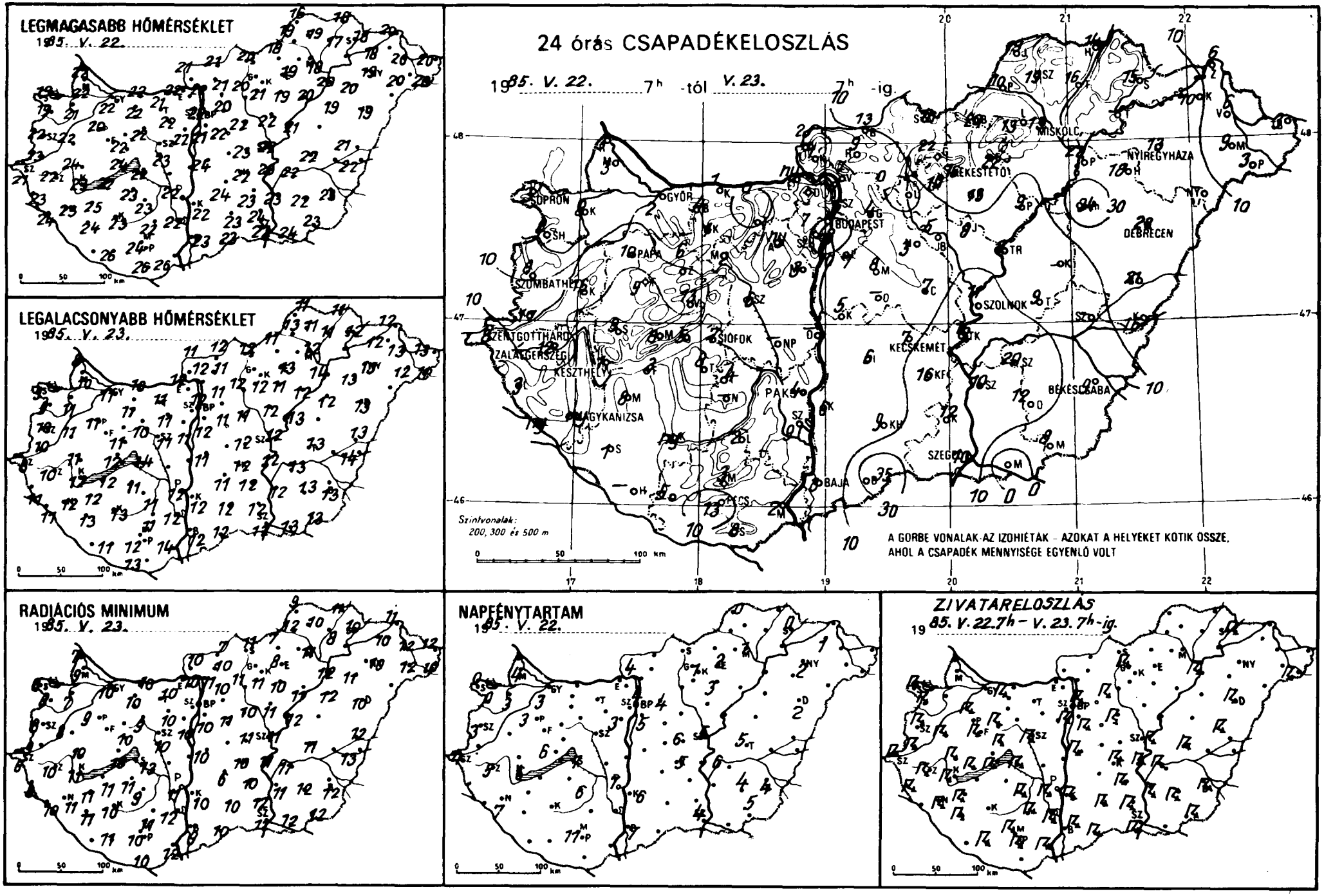
LEGMAGASABB HŐMÉRSÉKLET
1985. V. 22.
LEGALACSONYABB HŐMÉRSÉKLET
1985. V. 23.
24 órás CSAPADÉKELOSZLÁS
1985. V. 22. 7h -tól V. 23. 7h -ig.
Szintvonalak:
200, 300 és 500 m
A GÖRBE VONALAK AZ IZOHIÉTÁK – AZOKAT A HELYEKET KÖTIK ÖSSZE, AHOL A CSAPADÉK MENNYISÉGE EGYENLŐ VOLT
RADIÁCIÓS MINIMUM
1985. V. 23.
NAPFÉNYTARTAM
1985. V. 22.
ZIVATARELOSZLÁS
1985. V. 22. 7h – V. 23. 7h-ig.

89. V. 23. 07 h-ig az utolsó 24 óra adatai						Előző nap napos órái
állomás	csapadék (mm)		max. hőmérséklet	min. hőmérséklet	rad. min.	
Győr	2	⊽	22	11	10	3
Kapuvár	8		21	11	7	3
Mosonmagyaróvár	3	∩	22	10	9	4
Rajka	3	⊽	22	8	7	
Sopron	3	⌐	19	9	8	0
Sopronhorpács	8	⌐	20	10	9	2
Káld	16	⌐ ∩	22	11	8	
Körmend	17	⌐	23	10	9	
Szentgotthárd	8	⌐	21	8	6	4
Szombathely	8	⌐	22	10	8	3
Lenti	3	⌐	23	11	8	
Letenye	ny	⊽ ∩	24	11	10	
Nagykanizsa	ny	⌐	23	12	11	7
Zalaegerszeg	12	⌐	22	10	10	5
Farkasgyepű	9	⌐	22	10	9	
Keszthely	1	⌐	23	12	11	6
Mencshely	8	⌐	21	11	10	6
Pápa	10	⌐	20	11	9	3
Sümeg	9	⌐ =	24	11	10	
Tihany	5	⌐	24	12	10	
Veszprém	13	⌐ =	22	11	10	
Zirc	6	⌐	19	9	8	
Fonyód	3		22	12	11	
Homokszt. györgy	–		–	–	–	
Kaposvár	ny		23	13	10	
Marcali	8	⌐ ∩	25	12	11	
Siófok	7	⌐	22	14	13	7
Somogyszob	1	⌐ ∩	24	13	11	
Tab	8	⊽ =	23	11	11	
Bábolna	4	⌐	21	10	10	
Esztergom	ny		22	12	10	
Kisbér	1	=	22	11	10	
Komárom	1	⊽	22	10	10	
Tatabánya	.	∩	21	11	10	
Alcsútdoboz	ny	⊽	22	11	10	
Dunaújváros	–		–	–	–	
Martonvásár	3	=	22	11	10	3
Mór	2	=	22	10	9	
Nagyhörcsökp.	–		–	–	–	
Szabadbattyán	6	⌐ =	23	11	10	
Iregszemcse	4	⌐ ∩	23	11	9	6
Lengyel	2	⌐	22	11	11	
Paks	4	⌐	22	12	11	7
Szekszárd	9	⌐	22	12	12	
Árpádtető	3	⌐ =	21	10	8	
Mohács	2	⌐ =	26	14	12	
Pécs	13	⌐ ▲	24	12	10	11
Siklós	8	⊽	26	13	10	
Szigetvár	5	⌐ =	26	11	11	
Budaörs	10	⌐	21	12	11	
Bp. Lőrinc	7	⌐ =	21	12	10	5
Bp. Met. Int.	6	⌐	22	12	–	4
Bp. Szab. hegy	7	≡	17	9	8	
Cegléd	7	=	23	12	11	6
Dobogókő	–		–	–	–	
Gödöllő	4	⌐ =	20	11	10	4
Királyrét	1		20	11	10	
Monor	8	⊽ =	22	11	11	
Nagykáta	3	⌐	22	11	10	
Szentendre	7	⊽	23	12	12	

89. V. 23. 07 h-ig az utolsó 24 óra adatai						Előző nap napos órái
állomás	csapadék (mm)		max. hőmérséklet	min. hőmérséklet	rad. min.	
Vác	7	=	22	12	11	
Vámosmikola	2	∩	21	11	10	4
Baja	3	⌐	28	12	9	7
Bácsalmás	35	⌐	23	12	10	
Izsák	6	⊽	24	11	6	
Kalocsa	6	⌐	22	12	10	6
Kecskemét	7	⌐ ∩	22	12	10	5
Kiskunfélegyháza	16	⌐	23	12	10	
Kiskunhalas	9	⌐ ∩	23	12	10	
Kunszentmiklós	5	⌐ =	24	11	10	
Tiszakécske	16	⌐ =	23	12	11	
Balassagyarmat	13	⊽ ∩	21	12	7	
Romhány	9	⊽	21	11	10	
Salgótarján	16	⊽	20	12	11	
Eger	22	=	19	13	8	2
Galyatető	22	⌐	14	8	8	
Gyöngyös	10	⊽	21	12	11	
Kékestető	16	⊽ =	13	8	8	1
Kompolt	13		19	11	10	3
Lőrinci	.	∩	20	12	11	
Poroszló	9	⊽ =	20	12	11	
Jászapáti	8	⊽ ∩	22	12	11	
Jászberény	5		20	11	10	
Karcag	–		–	–	–	
Szolnok	11	⌐ ∩	22	12	11	5
Tiszaroff	2	=	21	13	12	
Túrkeve	9	⌐ =	22	13	11	5
Kistelek	12	⌐ =	24	12	12	
Makó	.	∩	24	13	12	
Szeged	10	⌐	22	12	11	4
Szentes	10	⌐	23	12	11	
Borsodnádasd	20	⊽ ∩	18	11	7	
Fügöd	16	=	17	11	8	
Hidasnémeti	14	=	18	11	11	
Jósvafő	19	≡	16	12	9	0
Lillafüred	13	⊽ =	18	12	11	
Miskolc	13	⊽ =	18	12	11	1
Putnok	10	=	19	13	12	
Sárospatak	15	⌐ =	18	12	10	0
Szendrőlád	19	∩	19	11	10	
Tokaj	–		–	–	–	
Kisvárda	10	∩	18	12	10	1
Mátészalka	9		20	12	12	
Nyíregyháza	13	⊽ ∩	19	13	10	2
Nyírlugos	–		–	–	–	
Pátyod	3	⌐	20	11	10	
Tiszabecs	3	=	20	13	12	
Vásárosnamény	6	⊽ ∩	20	13	12	
Záhony	6		20	16	11	
Berettyóújfalu	21	⌐	21	13	12	
Debrecen	22	⌐ =	19	13	10	2
Hajdúdorog	18	⊽ =	20	13	11	
Hortobágy	34	⊽	19	12	12	
Körösszakál	16	⊽	22	14	13	
Polgár	22	⌐ =	20	14	12	
Békéscsaba	9	⌐ ∩	23	13	12	4
Mezőhegyes	8	⌐	23	13	12	5
Orosháza	2	⌐ ∩	22	13	12	4
Szarvas	20	⌐ ∩	22	13	11	6
Szeghalom	–		–	–	–	

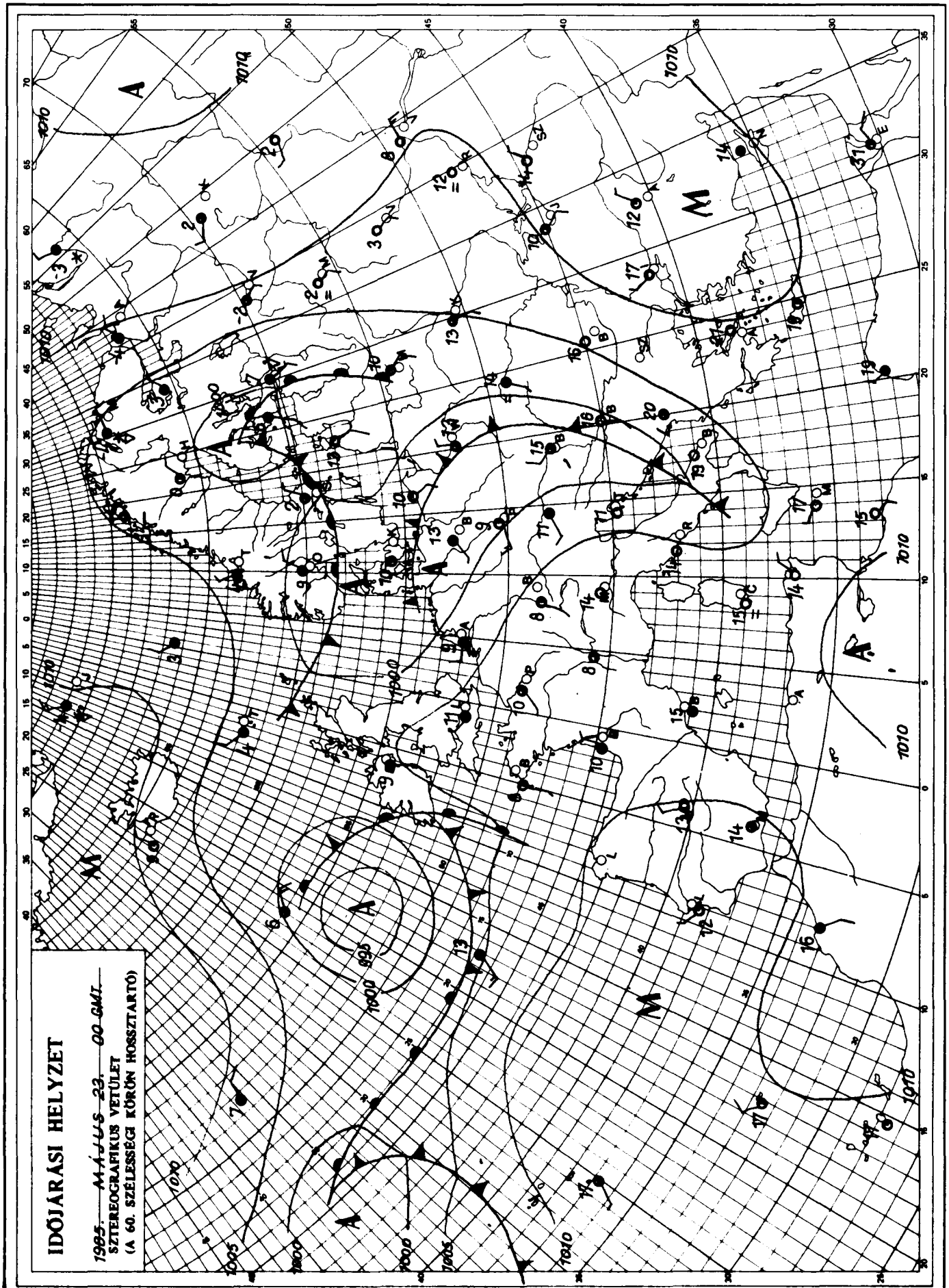

KIADJA: ORSZÁGOS METEOROLÓGIAI SZOLGÁLAT
Készíti: Központi Előrejelző Intézet Analízis- és Rövidtávú Prognózis Központja – T.: 273-018
Megjelenik naponként
Évi előfizetési díja: 2.200,-Ft. – Megrendelhető: 1024 Budapest, II., Kitaibel Pál u. 1. – T.: 353-500
Kiadásért felel: az OMSZ elnöke – Szerkesztésért felel: a KEI igazgatója

Jelmagyarázat a havi mellékletben

IDŐJÁRÁSI NAPIJELENTÉS

ЕЖЕДНЕВНЫЙ МЕТЕОРОЛОГИЧЕСКИЙ БЮЛЛЕТЕНЬ · DAILY WEATHER REPORT
BULLETIN QUOTIDIEN DE TEMPS · TÄGLICHER WETTERBERICHT

98. évfolyam 144. szám. + Budapest + 1985. május 24. péntek

Az időjárási helyzet és a várható időjárás:

Szárazföldünk északi részén a Brit-szigetektől a Skandináv-félszigeten át a Kelet-Európai-síkság északi részéig ciklonok hatására változékony, hüvös az idő. Egy nagy kiterjedésü alacsony nyomású örvény okoz záporokat, zivatarokat a Földközi-tenger nyugati medencéjében is. Az Alpok és Kárpátok térségében az éjszaka egy hidegfront vonult át. A hétvégére azonban már megszünik a változékony idő. Fokozatosan egy magas nyomású légköri képződmény, azaz anticiklon épül fel.

Csütörtökön Magyarországon 9, 14 órán át sütött a nap. A hőmérséklet csúcsértéke 19 és 25 fok között volt. A késő esti órákban nyugat felől egy zivatarzóna érte el az országot. Éjszaka a Dunántúlon és a Duna-Tisza-közén sokfelé volt zápor, zivatar. A ma reggelig lehullott csapadék mennyisége általában 10 mm alatt volt. Egy-egy hevesebb zivatargócban, igy pl. a Balaton felvidékén, a Mecsekben, a főváros térségében, valamint Komárom, Fejér, és Győr-Sopron-megye keleti részén 13-20 mm-t is mértek. Péntek hajnalra 7 és 14 fok közé hült le a levegő. Délelőtt az ország nagyobb részén már kisütött a nap, csupán az északkeleti megyékben volt még borult az ég, és ott záporok is kialakultak. A hőmérséklet 11 órakor 13 és 19 fok között volt.

Ma 12 órakor Budapesten a hőmérséklet 18 fok, a tengerszintre átszámitott légnyomás 1013 mbar, mérsékelten emelkedik.

A Balaton vizének hőmérséklete Siófoknál 11 órakor 18 fok volt.

Várható időjárás szombat estig:

Eleinte keleten, északkeleten még valószinü zápor, zivatar, majd tovább csökken, délnyugaton néhányszor átmenetileg még megnövekszik a felhőzet. Szombaton sok napsütés, délutáni gomolyfelhőképződés várható, számottevő csapadék nem valószinü.
Az északnyugati, majd déli, délkeleti szél napközben is csak kissé élénkül meg.
Várható legalacsonyabb éjszakai hőmérséklet: 8, 13 fok között,
legmagasabb nappali hőmérséklet szombaton: 25 fok körül várható.

Török Dénes s.k.

A hőmérséklet napi középértéke és eltérése a sokévi átlagtól /Budapest belterületén/:

1985. V. 23. 16,7°C -0,2°C

1871 óta ezen a napon Budapesten előfordult

legmagasabb hőmérséklet: 31,8°C /1950/,
legalacsonyabb hőmérséklet: 3,3°C /1917/.

85.295.

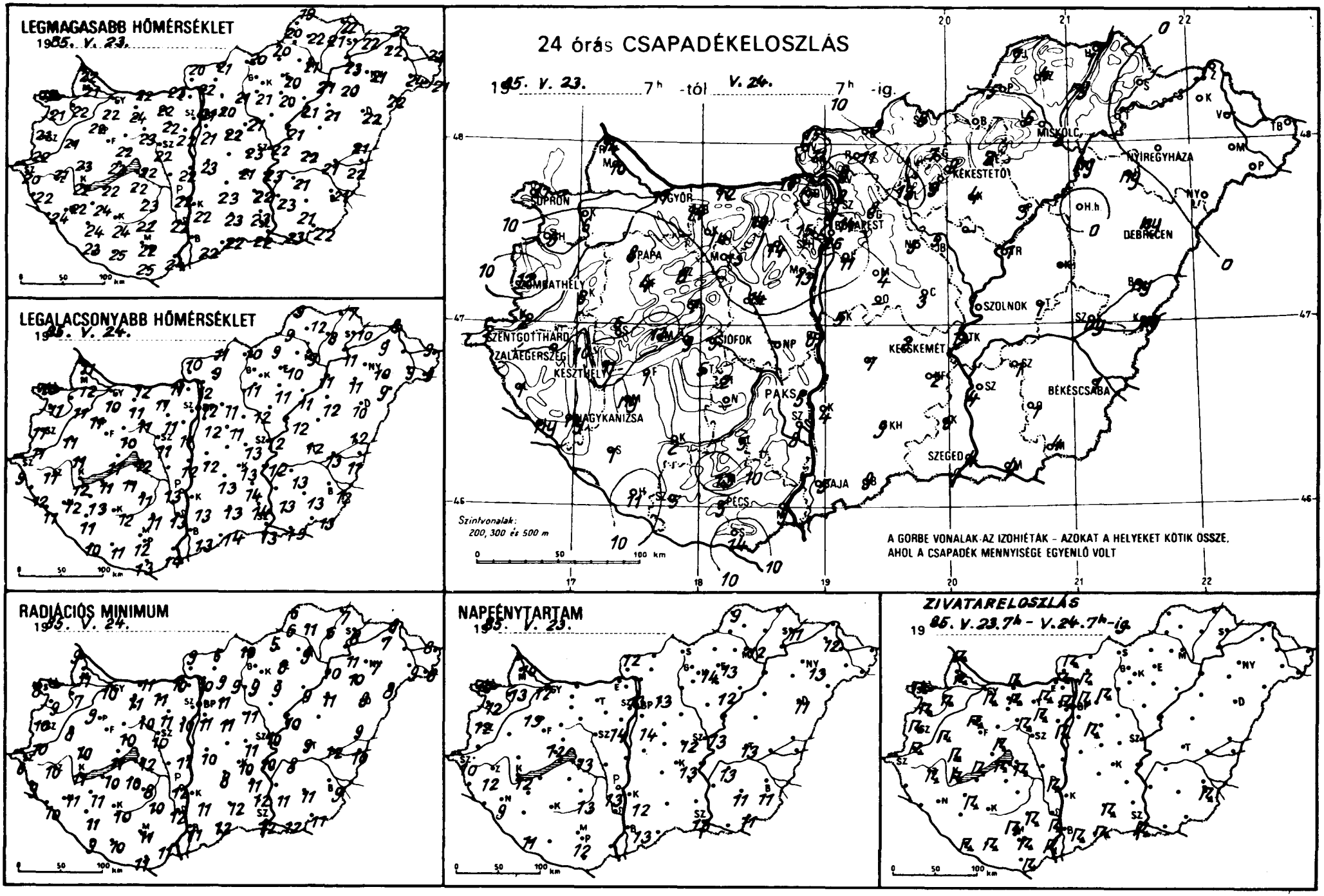
LEGMAGASABB HŐMÉRSÉKLET
1985. V. 23.
LEGALACSONYABB HŐMÉRSÉKLET
1985. V. 24.
24 órás CSAPADÉKELOSZLÁS
1985. V. 23. 7h -tól V. 24. 7h -ig.
SOPRON
GYŐR
MISKOLC
NYÍREGYHÁZA
KÉKESTETŐ
BUDAPEST
DEBRECEN
PAPA
SZOMBATHELY
SZOLNOK
SZENTGOTTHÁRD
ZALAEGERSZEG
KESZTHELY
SIÓFOK
KECSKEMÉT
BÉKÉSCSABA
NAGYKANIZSA
PAKS
SZEGED
BAJA
PÉCS
Szintvonalak:
200, 300 és 500 m
A GÖRBE VONALAK AZ IZOHIÉTÁK - AZOKAT A HELYEKET KÖTIK ÖSSZE,
AHOL A CSAPADÉK MENNYISÉGE EGYENLŐ VOLT
RADIÁCIÓS MINIMUM
1985. V. 24.
NAPFÉNYTARTAM
1985. V. 23.
ZIVATARELOSZLÁS
1985. V. 23. 7h - V. 24. 7h-ig

85. V. 24. 07 h-ig az utolsó 24 óra adatai

állomás	csapadék (mm)		max. hőmérséklet	min. hőmérséklet	rad. min.	Előző nap napos órái
Győr	17		22	10	10	12
Kapuvár	6		22	11	7	13
Mosonmagyaróvár	10		21	12	11	10
Rajka	14		22	11	9	
Sopron	17	=	19	10	8	10
Sopronhorpács	5		21	11	9	12
Káld	6		21	11	8	
Körmend	2		22	11	10	
Szentgotthárd	1		20	9	6	10
Szombathely	12		21	11	10	12
Lenti	1		22	12	9	
Letenye	ny		24	11	10	
Nagykanizsa	ny		22	12	11	9
Zalaegerszeg	5		21	11	10	12
Farkasgyepű	4		21	9	8	
Keszthely	11		22	12	11	12
Mencshely	12		20	10	10	12
Pápa	8		22	11	9	13
Sümeg	6	=	23	11	10	
Tihany	9		23	11	11	
Veszprém	7		22	10	10	
Zirc	8	=	20	10	8	
Fonyód	1		22	11	10	
Homokszt. györgy	11		23	10	9	11
Kaposvár	2		24	12	10	
Marcali	ny		24	13	11	
Siófok	5		22	12	12	13
Somogyszob	1		24	11	11	
Tab	5		22	11	10	
Bábolna	14		22	12	11	
Esztergom	14	=	23	11	10	
Kisbér	14	=	24	11	11	
Komárom	12	=	22	12	11	
Tatabánya	19		22	11	11	
Alcsútdoboz	14	=	22	11	11	
Dunaújváros	6		22	12	11	
Martonvásár	13	=	22	11	10	14
Mór	13	=	23	11	10	
Nagyhörcsökp.	–		–	–	–	
Szabadbattyán	14		22	11	10	
Iregszemcse	2		23	11	8	13
Lengyel	5		22	11	10	
Paks	5		22	13	12	13
Szekszárd	8		22	13	12	
Árpádtető	13	=	21	10	9	
Mohács	9		24	14	11	
Pécs	5		22	12	11	12
Siklós	14	=	25	13	11	
Szigetvár	5	=	25	11	10	
Budaörs	26		21	12	11	
Bp. Lőrinc	11		21	12	11	14
Bp. Met. Int.	14		21	12	–	13
Bp. Szab. hegy	15	=	18	9	9	
Cegléd	3	=	23	13	11	12
Dobogókő	–		–	–	–	
Gödöllő	8	=	20	11	11	13
Királyrét	11		21	7	7	
Monor	4	=	22	11	11	
Nagykáta	5		21	12	11	
Szentendre	8		23	12	11	

85. V. 24. 07 h-ig az utolsó 24 óra adatai

állomás	csapadék (mm)		max. hőmérséklet	min. hőmérséklet	rad. min.	Előző nap napos órái
Vác	8	=	22	12	10	
Vámosmikola	15		20	10	9	12
Baja	5		22	13	11	13
Bácsalmás	9		22	14	12	
Izsák	7	=	23	13	8	
Kalocsa	4		22	13	11	12
Kecskemét	2	=	21	13	10	13
Kiskunfélegyháza	2		22	14	11	
Kiskunhalas	9		23	13	12	
Kunszentmiklós	5	=	23	12	10	
Tiszakécske	1	=	23	12	10	
Balassagyarmat	9		21	11	6	
Romhány	11		22	9	9	
Salgótarján	8		20	10	10	
Eger	2	=	20	10	8	13
Galyatető	7	≡	12	7	7	
Gyöngyös	9		21	11	9	
Kékestető	9	≡	13	7	7	14
Kompolt	4		20	11	9	12
Lőrinci	13	=	21	11	9	
Poroszló	3		21	11	9	
Jászapáti	–		–	–	–	
Jászberény	5	=	20	12	10	
Karcag	–		–	–	–	
Szolnok	1	=	22	12	10	13
Tiszaroff	1	=	21	12	10	
Túrkeve	1		22	12	9	13
Kistelek	6	=	23	14	12	
Makó	4	=	23	15	12	
Szeged	4		22	13	12	13
Szentes	4		23	13	11	
Borsodnádasd	5	=	20	9	5	
Füged	ny	=	21	8	6	
Hidasnémeti	1	=	22	7	7	
Jósvafő	7	≡	19	9	6	9
Lillafüred	6	=	21	11	9	
Miskolc	2	≡	21	9	9	12
Putnok	5	=	20	9	8	
Sárospatak	.		22	10	8	11
Szendrőlád	4		22	12	11	
Tokaj	.		23	11	11	
Kisvárda	.	=	22	9	7	12
Mátészalka	.		24	9	9	
Nyíregyháza	.		21	10	7	13
Nyírlugos	.		22	9	8	
Pátyod	.		21	9	8	
Tiszabecs	.		23	9	8	
Vásárosnamény	–		–	–	–	
Záhony	.		22	8	8	
Berettyóújfalu	ny		21	12	9	
Debrecen	ny		22	10	9	11
Hajdúdorog	ny	=	20	11	10	
Hortobágy	.		21	12	11	
Körösszakál	ny	=	22	11	10	
Polgár	ny	=	21	11	10	
Békéscsaba	1		21	12	9	11
Mezőhegyes	4		22	13	11	11
Orosháza	1		21	13	11	11
Szarvas	1		21	13	8	13
Szeghalom	ny	=	21	13	12	

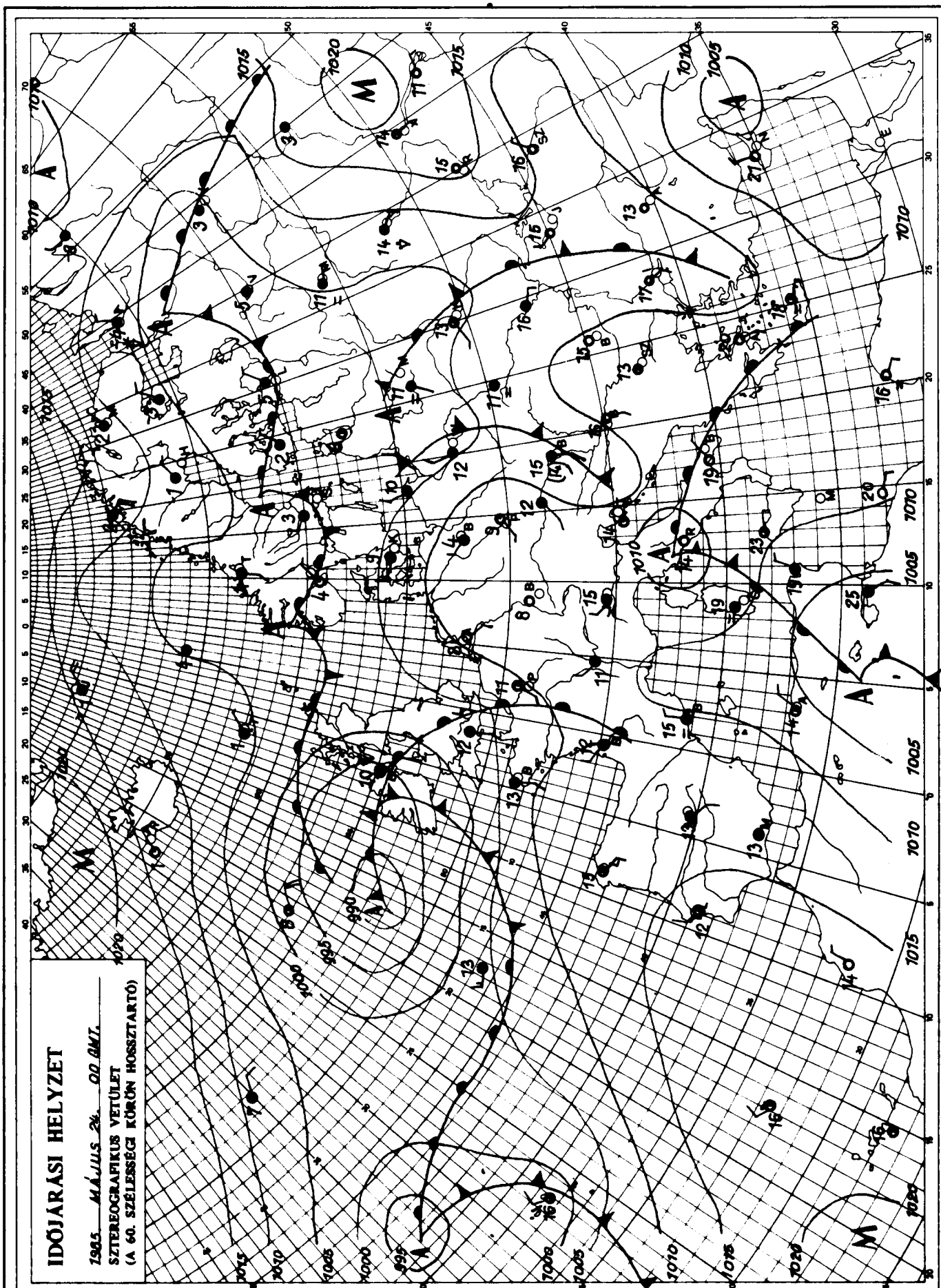

KIADJA: ORSZÁGOS METEOROLÓGIAI SZOLGÁLAT
Készíti: Központi Előrejelző Intézet Analízis- és Rövidtávú Prognózis Központja – T.: 273-018
Megjelenik naponként
Évi előfizetési díja: 2.200,-Ft. – Megrendelhető: 1024 Budapest, II., Kitaibel Pál u. 1. – T.: 353-500
Kiadásért felel: az OMSZ elnöke – Szerkesztésért felel: a KEI igazgatója

Jelmagyarázat a havi mellékletben

IDŐJÁRÁSI NAPIJELENTÉS

ЕЖЕДНЕВНЫЙ МЕТЕОРОЛОГИЧЕСКИЙ БЮЛЛЕТЕНЬ · DAILY WEATHER REPORT
BULLETIN QUOTIDIEN DE TEMPS · TÄGLICHER WETTERBERICHT

98. évfolyam 145. szám. + Budapest + 1985. május 25. szombat

Az időjárási helyzet és a várható időjárás:

A Közép-Ural, Finn-öböl, Brit-szigetek vonal mentén időjárási frontrendszer húzódik. A frontrendszer mintegy 150-200 kilométeres környezetében csapadékos az időjárás. A frontrendszertől északra hüvös az idő. Skandinávia északi részén szombat reggel többfelé havazott, a Finn-öböl térségében napközben is 15 fok alatt marad a hőmérséklet. Kontinensünk többi részén egyre melegebb az idő. Dél-, Közép- és Délkelet-Európa fölé szubtrópusi eredetü, meleg száraz levegő áramlik, ezeken a területeken nyáriasan meleg, napos időjárás uralkodik. A Kárpát-medence térségében a hét végén sem lesz lényeges időjárásváltozás, folytatódik a száraz, egyre melegebb idő.

Magyarországon pénteken általában napos idő volt. Az északkeleti megyéket a délutáni órákig többé-kevésbé összefüggő felhőzet boritotta és délelőtt ott sok helyen esett az eső. Ennek mennyisége általában 5-10 mm között volt, Pátyodról azonban 28 mm-t jelentettek. Később arrafelé is kisütött 3-4 órára a nap. A legmagasabb nappali hőmérséklet a napos területeken 20, 25, mig a tartósan felhős vidékeken csak 15, 20 fok között volt. Szombat hajnalra 8, 14 fokig hült le a levegő. Délelőtt országszerte derült, száraz idő volt. 11 órára 18, 22 fokig emelkedett a hőmérséklet.

Ma 12 órakor Budapesten a hőmérséklet 21 fok, a tengerszintre átszámitott légnyomás 1021 mbar, nem változik.

A Balaton vizének hőmérséklete Siófoknál 11 órakor 19 fok volt.

Várható időjárás vasárnap estig:

Meleg, nyárias idő várható, nappali gomolyfelhőképződéssel.
A déli, délkeleti szél napközben időnként megélénkül.
Várható legalacsonyabb éjszakai hőmérséklet: 10, 15,
legmagasabb nappali hőmérséklet: 25, 30 fok között lesz.

Jenki Szilvia s.k.

A hőmérséklet napi középértéke és eltérése a sokévi átlagtól /Budapest belterületén/:

1985. V. 24. 16,1°C -1,2°C

1871 óta ezen a napon Budapesten előfordult

legmagasabb hőmérséklet: 31,7°C /1950/,
legalacsonyabb hőmérséklet: 4,5°C /1955/.

85.296.

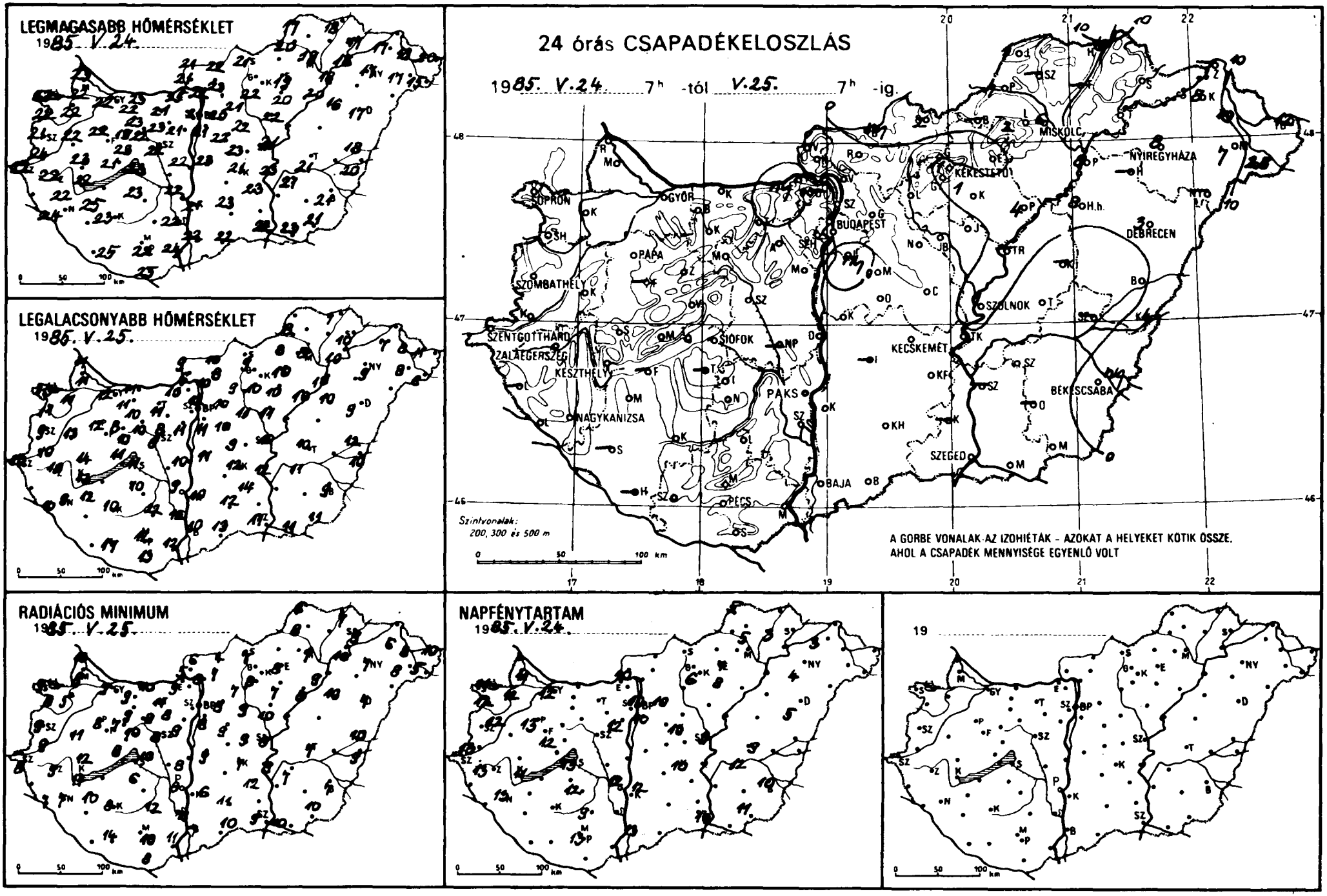
LEGMAGASABB HŐMÉRSÉKLET
1985. V. 24.
LEGALACSONYABB HŐMÉRSÉKLET
1985. V. 25.
24 órás CSAPADÉKELOSZLÁS
1985. V. 24. 7h -tól V. 25. 7h -ig.
SOPRON
GYŐR
BUDAPEST
MISKOLC
NYÍREGYHÁZA
KÉKESTETŐ
H.h.
DEBRECEN
PÁPA
SZOMBATHELY
SZOLNOK
SZENTGOTTHÁRD
ZALAEGERSZEG
KESZTHELY
SIÓFOK
KECSKEMÉT
BÉKÉSCSABA
PAKS
NAGYKANIZSA
SZEGED
BAJA
PÉCS
Szintvonalak:
200, 300 és 500 m
A GORBE VONALAK AZ IZOHIÉTÁK - AZOKAT A HELYEKET KÖTIK ÖSSZE,
AHOL A CSAPADÉK MENNYISÉGE EGYENLŐ VOLT
RADIÁCIÓS MINIMUM
1985. V. 25.
NAPFÉNYTARTAM
1985. V. 24.
19

85. V. 25. 07 h-ig az utolsó 24 óra adatai						Előző nap napos órái
állomás	csapadék (mm)		max. hőmérséklet	min. hőmérséklet	rad. min.	
Győr	.		22	12	9	12
Kapuvár	.		22	11	5	12
Mosonmagyaróvár	.		22	11	8	11
Rajka	.		23	11	10	
Sopron	.		22	10	9	11
Sopronhorpács	.		22	11	8	12
Káld	.		22	13	11	
Körmend	.		24	10	9	
Szentgotthárd	.		22	10	8	13
Szombathely	.		21	9	9	12
Lenti	–		–	–	–	
Letenye	.		24	10	7	
Nagykanizsa	.		22	9	7	13
Zalaegerszeg	.		22	10	9	13
Farkasgyepű	–		–	–	–	
Keszthely	.		22	13	11	11
Mencshely	.		21	11	8	12
Pápa	.		22	12	8	13
Sümeg	.		23	14	12	
Tihany	.		24	13	11	
Veszprém	.		23	10	10	
Zirc	.		19	8	7	
Fonyód	–		–	–	–	
Homokszt. györgy	–		–	–	–	
Kaposvár	.		23	10	8	
Marcali	.		25	12	10	
Siófok	.		23	11	10	13
Somogyszob	–		–	–	–	
Tab	–		–	–	–	
Bábolna	.		22	11	9	
Esztergom	ny		25	10	9	
Kisbér	.		23	10	9	
Komárom	.		23	11	10	
Tatabánya	.		21	11	11	
Alcsútdoboz	.		23	8	8	
Dunaújváros	.		22	10	8	
Martonvásár	.		21	11	9	12
Mór	.		22	10	8	
Nagyhörcsökp.	–		–	–	–	
Szabadbattyán	.		22	8	8	
Iregszemcse	.		23	10	6	12
Lengyel	.		22	12	9	
Paks	.		22	9	8	12
Szekszárd	.		22	12	10	
Árpádtető	.		20	13	9	
Mohács	.		24	12	11	
Pécs	.		22	12	10	13
Siklós	.		25	13	8	
Szigetvár	.		25	17	14	
Budaörs	.		21	10	8	
Bp. Lőrinc	ny		21	11	8	10
Bp. Met. Int.	.		21	12	–	10
Bp. Szab. hegy	.		18	11	6	
Cegléd	.		23	9	9	10
Dobogókő	–		–	–	–	
Gödöllő	.		20	10	8	10
Királyrét	.		21	6	5	
Monor	.		22	10	9	
Nagykáta	.		22	11	9	
Szentendre	.		23	10	10	

85. V. 25. 07 h-ig az utolsó 24 óra adatai						Előző nap napos órái
állomás	csapadék (mm)		max. hőmérséklet	min. hőmérséklet	rad. min.	
Vác	.		22	10	8	
Vámosmikola	.		21	9	6	10
Baja	.		22	10	7	13
Bácsalmás	.		22	13	10	
Izsák	–		–	–	–	
Kalocsa	.		21	10	6	12
Kecskemét	.		21	12	7	10
Kiskunfélegyháza	.		23	14	12	
Kiskunhalas	.		23	12	11	
Kunszentmiklós	.		23	11	9	
Tiszakécske	.		23	12	9	
Balassagyarmat	ny		22	10	9	
Romhány	.		23	8	7	
Salgótarján	2		21	9	7	
Eger	.		19	10	8	7
Galyatető	.		16	8	4	
Gyöngyös	.		22	10	8	
Kékestető	1		13	7	6	6
Kompolt	1		20	10	7	8
Lőrinci	.		21	9	7	
Poroszló	4		20	10	8	
Jászapáti	1		22	11	10	
Jászberény	.		22	10	8	
Karcag	–		–	–	–	
Szolnok	1		21	10	8	9
Tiszaroff	–		–	–	–	
Túrkeve	.		21	10	7	9
Kistelek	–		–	–	–	
Makó	.		23	11	10	
Szeged	.		22	11	9	10
Szentes	–		–	–	–	
Borsodnádasd	–		–	–	–	
Füged	–		–	–	–	
Hidasnémeti	10		18	7	7	
Jósvafő	1		17	8	6	5
Lillafüred	2		17	10	8	
Miskolc	6		19	8	7	5
Putnok	1		20	8	8	
Sárospatak	.		17	10	9	3
Szendrőlád	–		–	–	–	
Tokaj	15		16	10	10	
Kisvárda	8		17	7	6	3
Mátészalka	7		17	8	8	
Nyíregyháza	8		17	9	7	4
Nyírlugos	–		–	–	–	
Pátyod	28		15	6	5	
Tiszabecs	12		20	11	10	
Vásárosnamény	10		18	8	8	
Záhony	–		–	–	–	
Berettyóújfalu	.		18	10	10	
Debrecen	3		17	9	7	5
Hajdúdorog	–		–	–	–	
Hortobágy	8		16	10	10	
Körösszakál	4		20	10	9	
Polgár	8		18	10	9	
Békéscsaba	ny		21	9	7	10
Mezőhegyes	.		21	11	10	11
Orosháza	–		–	–	–	–
Szarvas	.		21	11	7	12
Szeghalom	–		–	–	–	

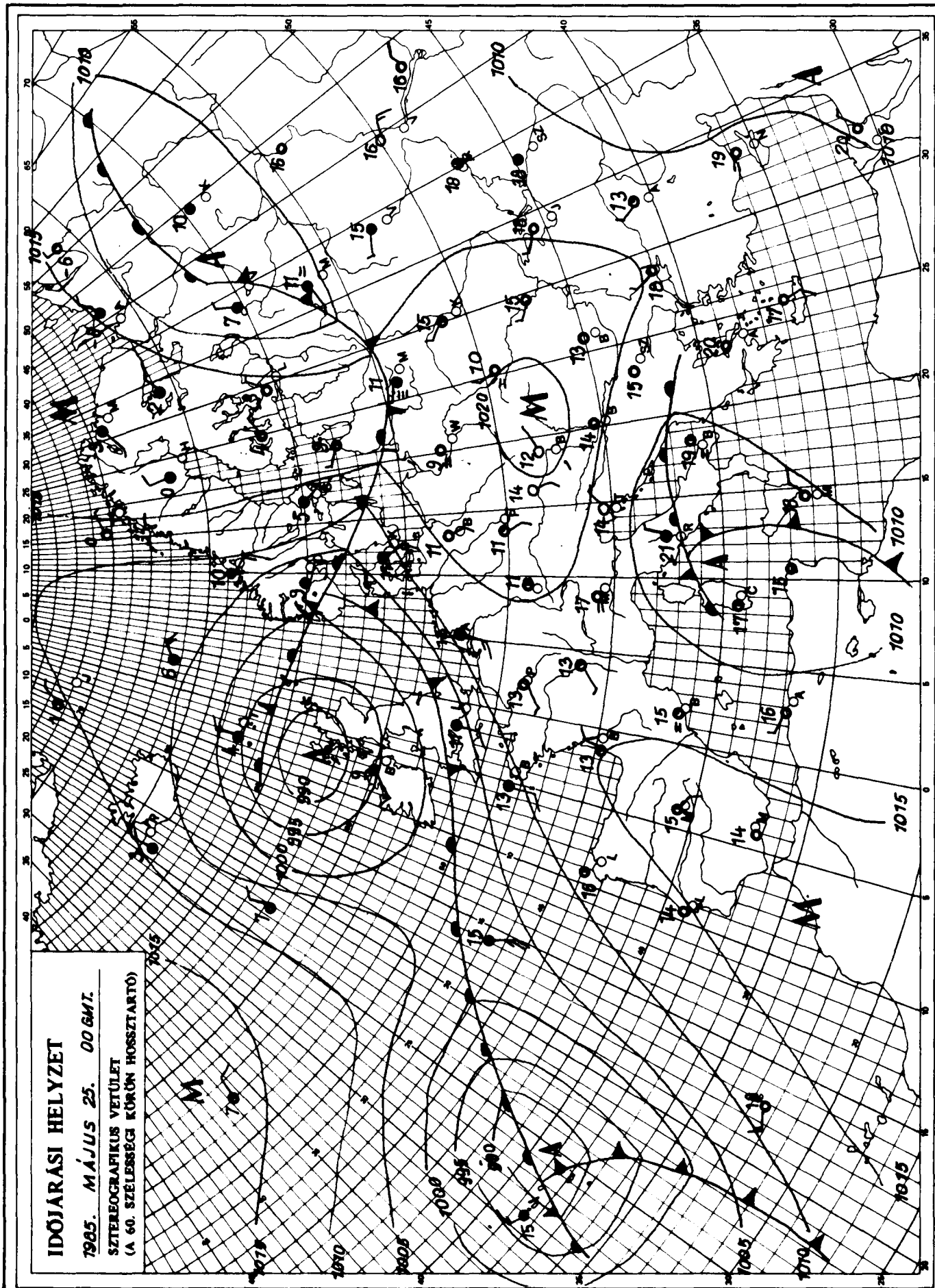

KIADJA: ORSZAGOS METEOROLOGIAI SZOLGÁLAT
Készíti: Központi Előrejelző Intézet Analízis- és Rövidtávú Prognózis Központja – T.: 273-018
Megjelenik naponként
Évi előfizetési díja: 2.200,-Ft. – Megrendelhető: 1024 Budapest, II., Kitaibel Pál u. 1. – T.: 353-500
Kiadásért felel: az OMSZ elnöke – Szerkesztésért felel: a KEI igazgatója

Jelmagyarázat a havi mellékletben

IDŐJÁRÁSI NAPIJELENTÉS

ЕЖЕДНЕВНЫЙ МЕТЕОРОЛОГИЧЕСКИЙ БЮЛЛЕТЕНЬ · DAILY WEATHER REPORT
BULLETIN QUOTIDIEN DE TEMPS · TÄGLICHER WETTERBERICHT

98. évfolyam 146. szám. + Budapest + 1985. május 26. vasárnap

Az időjárási helyzet és a várható időjárás:

Meleg az idő szárazföldünk nagy részén. Csak a Brit-szigeteken és Észak-Európában nem éri el a hőmérséklet a 20 fokot, a Szovjetunió északi vidékein pedig még a 10 fokot sem. Az erős felhősödést és csapadékot okozó időjárási frontok az Atlanti-óceán partvidékét és Észak-Európát érintik. Egy széles felhőzet van Olaszország és a Balkán-félsziget fölött is, ahol záporok és zivatarok alakulnak ki. A kontinens nagy részén azonban napos és száraz az idő. Változás hétfőn sem várható, tehát Magyarországon is marad a nyárias meleg idő és sok lesz a napsütés.

Szombaton hazánkban csak néha zavarta meg kisebb felhősödés a napsütést. 11-14 órás napfénytartamot mértek. Eső nem volt. Helyenként megélénkült a szél. A hőmérséklet csúcsértéke 22 és 26 fok között volt. Éjszaka 8, 15 fokig hült le a levegő. Ma délelőtt derült, száraz idő volt. Néhol megélénkült a keleties szél. A hőmérséklet 11 órakor 20 és 23 fok között volt.

Ma 12 órakor Budapesten a hőmérséklet 23 fok, a tengerszintre átszámított légnyomás 1020 mbar, alig változik.

A Balaton vizének hőmérséklete Siófoknál 11 órakor 19 fok volt.

Várható időjárás hétfő estig:

Folytatódik a túlnyomóan derült, száraz, meleg idő.
Csak délután növekszik meg kissé a gomolyfelhőzet, de eső nem várható.
A keleti, délkeleti szél napközben helyenként megélénkül.
Várható legalacsonyabb éjszakai hőmérséklet: 11 és 16,
legmagasabb nappali hőmérséklet hétfőn: 25 és 30 fok között lesz.

Pálmási Judit s.k.

A hőmérséklet napi középértéke és eltérése a sokévi átlagtól /Budapest belterületén/:

1985. V. 25. 18,8°C +1,3°C

1871 óta ezen a napon Budapesten előfordult

legmagasabb hőmérséklet: 31,4°C /1953/,
legalacsonyabb hőmérséklet: 7,2°C /1944/.

85.297.

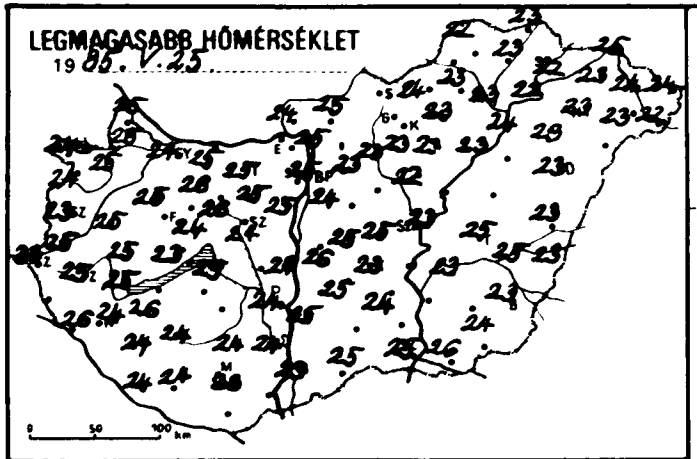
LEGMAGASABB HŐMÉRSÉKLET
1985. V. 25.

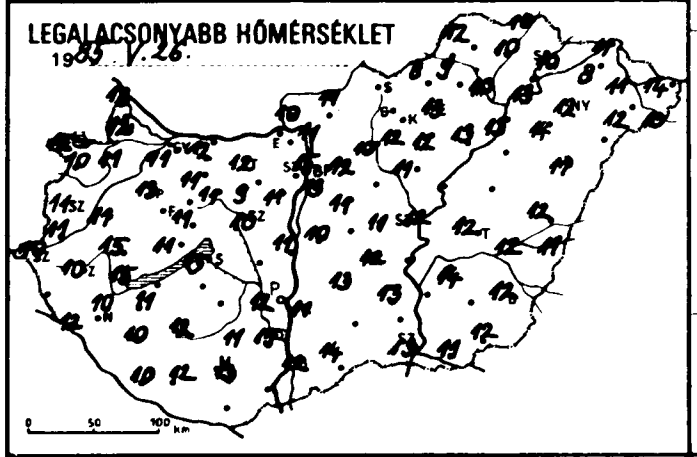
LEGALACSONYABB HŐMÉRSÉKLET
1985. V. 26.

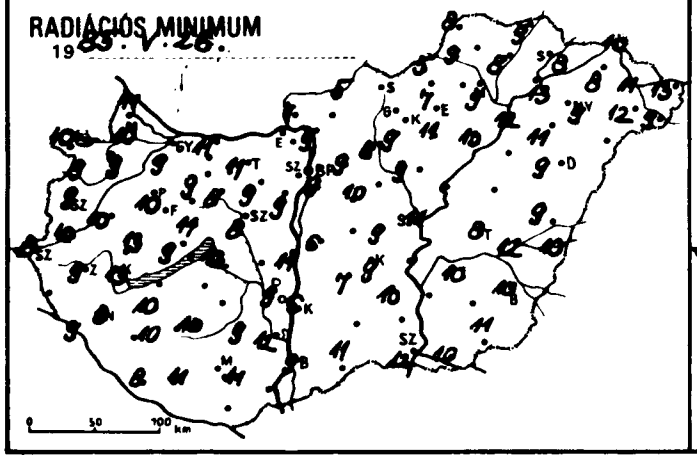
RADIÁCIÓS MINIMUM
1985. V. 26.

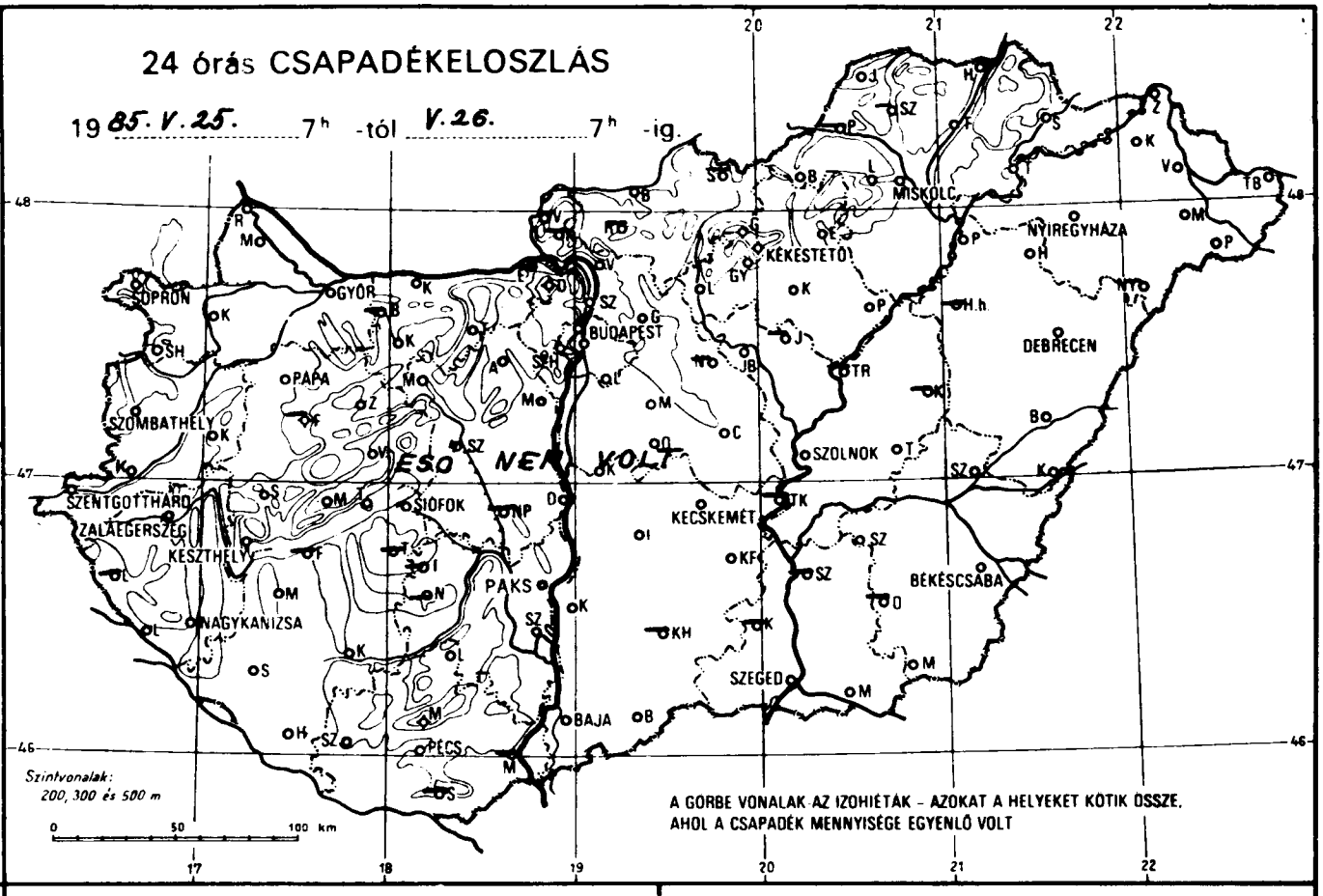
24 órás CSAPADÉKELOSZLÁS
1985. V. 25. 7h -tól V. 26. 7h -ig.
ESŐ NEM VOLT
SOPRON
GYŐR
BUDAPEST
MISKOLC
NYÍREGYHÁZA
KÉKESTETŐ
DEBRECEN
SZOMBATHELY
PAPA
SZOLNOK
SZENTGOTTHÁRD
ZALAEGERSZEG
KESZTHELY
SIÓFOK
KECSKEMÉT
BÉKÉSCSABA
NAGYKANIZSA
PAKS
SZEGED
BAJA
PÉCS
Szintvonalak: 200, 300 és 500 m
A GÖRBE VONALAK AZ IZOHIÉTÁK - AZOKAT A HELYEKET KÖTIK ÖSSZE, AHOL A CSAPADÉK MENNYISÉGE EGYENLŐ VOLT

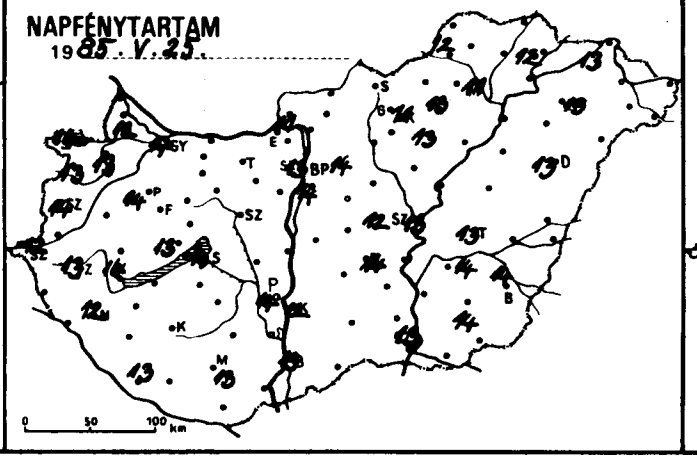
NAPFÉNYTARTAM
1985. V. 25.

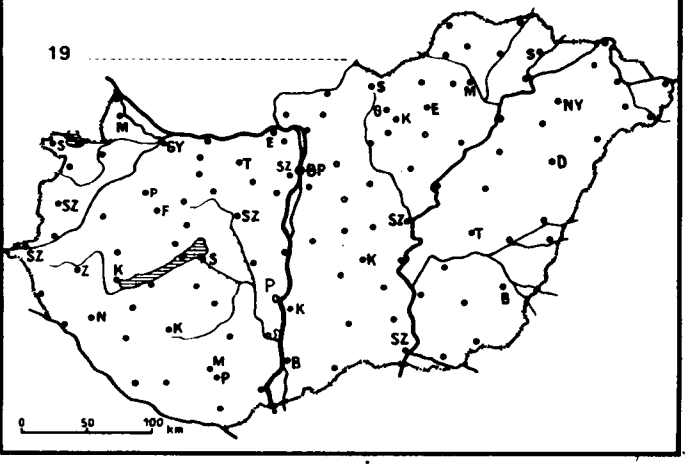
19

85. V. 26. 07 h-ig az utolsó 24 óra adatai						Előző nap napos órái
állomás	csapadék (mm)		max. hőmérséklet	min. hőmérséklet	rad. min.	
Győr	.		24	11	9	14
Kapuvár	.		25	11	9	13
Mosonmagyaróvár	.		25	12	10	12
Rajka	.		25	13	11	
Sopron	.		24	12	10	14
Sopronhorpács	.		24	10	9	13
Káld	.		25	11	10	
Körmend	.		26	11	10	
Szentgotthárd	.		23	10	8	12
Szombathely	.		23	11	9	14
Lenti	–		–	–	–	
Letenye	.		26	12	9	
Nagykanizsa	.		24	10	8	12
Zalaegerszeg	.		25	10	9	13
Farkasgyepű	–		–	–	–	
Keszthely	.		25	15	13	14
Mencshely	.		23	11	9	13
Pápa	.		25	13	10	14
Sümeg	.		25	15	13	
Tihany	.		25	15	13	
Veszprém	.		24	11	11	
Zirc	.		23	8	7	
Fonyód	–		–	–	–	
Homokszt. györgy	.		24	10	8	13
Kaposvár	.		24	12	10	
Marcali	.		26	11	10	
Siófok	.		25	13	12	14
Somogyszob	.		24	10	10	
Tab	–		–	–	–	
Bábolna	–		–	–	–	
Esztergom	–		–	–	–	
Kisbér	.		26	11	9	
Komárom	.		25	12	11	
Tatabánya	.		25	12	11	
Alcsútdoboz	.		25	9	9	
Dunaújváros	.		24	11	11	
Martonvásár	.		25	11	9	13
Mór	.		25	10	8	
Nagyhörcsökp.	–		–	–	–	
Szabadbattyán	.		24	10	8	
Iregszemcse	–		–	–	–	
Lengyel	.		24	11	9	
Paks	.		24	12	9	14
Szekszárd	.		24	15	12	
Árpádtető	.		22	14	10	
Mohács	–		–	–	–	
Pécs	.		23	13	11	13
Siklós	–		–	–	–	
Szigetvár	.		24	12	11	
Budaörs	.		24	11	9	
Bp. Lőrinc	.		24	13	9	14
Bp. Met. Int.	.		25	15	–	13
Bp. Szab. hegy	.		20	14	8	
Cegléd	.		25	11	9	12
Dobogókő	.		19	12	11	
Gödöllő	.		23	12	9	14
Királyrét	–		–	–	–	
Monor	.		25	11	10	
Nagykáta	–		–	–	–	
Szentendre	.		26	12	11	

85. V. 26. 07 h-ig az utolsó 24 óra adatai						Előző nap napos órái
állomás	csapadék (mm)		max. hőmérséklet	min. hőmérséklet	rad. min.	
Vác	.		25	11	9	
Vámosmikola	.		24	10	7	11
Baja	.		23	12	9	13
Bácsalmás	.		25	14	11	
Izsák	.		25	13	7	
Kalocsa	.		25	11	6	12
Kecskemét	.		23	12	9	14
Kiskunfélegyháza	.		24	13	10	
Kiskunhalas	–		–	–	–	
Kunszentmiklós	.		26	10	6	
Tiszakécske	–		–	–	–	
Balassagyarmat	.		25	11	5	
Romhány	–		–	–	–	
Salgótarján	–		–	–	–	
Eger	.		23	13	7	13
Galyatető	.		18	11	7	
Gyöngyös	.		23	12	9	
Kékestető	.		15	10	7	11
Kompolt	.		23	12	11	13
Lőrinci	.		23	10	8	
Poroszló	.		23	13	10	
Jászapáti	–		–	–	–	
Jászberény	.		22	11	9	
Karcag	–		–	–	–	
Szolnok	.		23	12	11	13
Tiszaroff	–		–	–	–	
Túrkeve	.		25	12	8	13
Kistelek	–		–	–	–	
Makó	.		26	11	10	
Szeged	.		25	13	12	13
Szentes	–		–	–	–	
Borsodnádasd	.		24	8	5	
Füged	.		23	10	8	
Hidasnémeti	.		23	10	9	
Jósvafő	.		22	12	8	12
Lillafüred	.		22	10	9	
Miskolc	.		23	10	9	11
Putnok	.		23	9	9	
Sárospatak	.		22	10	8	12
Szendrőlád	–		–	–	–	
Tokaj	.		22	13	13	
Kisvárda	.		23	8	8	13
Mátészalka	.		23	12	12	
Nyíregyháza	.		23	12	9	13
Nyírlugos	–		–	–	–	
Pátyod	.		22	10	9	
Tiszabecs	.		24	14	13	
Vásárosnamény	.		24	11	11	
Záhony	.		25	11	10	
Berettyóújfalu	.		23	12	9	
Debrecen	.		23	11	9	13
Hajdúdorog	.		23	14	11	
Hortobágy	–		–	–	–	
Körösszakál	.		23	11	10	
Polgár	.		24	13	12	
Békéscsaba	.		23	12	10	14
Mezőhegyes	.		24	12	11	14
Orosháza	–		–	–	–	
Szarvas	.		23	14	10	14
Szeghalom	.		25	12	12	

KIADJA: ORSZÁGOS METEOROLÓGIAI SZOLGÁLAT
Készíti: Központi Előrejelző Intézet Analízis- és Rövidtávú Prognózis Központja – T.: 273-018
Megjelenik naponként
Évi előfizetési díja: 2.200,-Ft. – Megrendelhető: 1024 Budapest, II., Kitaibel Pál u. 1. – T.: 353-500
Kiadásért felel: az OMSZ elnöke – Szerkesztéséért felel: a KEI igazgatója
Jelmagyarázat a havi mellékletben

IDŐJÁRÁSI NAPIJELENTÉS

ЕЖЕДНЕВНЫЙ МЕТЕОРОЛОГИЧЕСКИЙ БЮЛЛЕТЕНЬ · DAILY WEATHER REPORT
BULLETIN QUOTIDIEN DE TEMPS · TÄGLICHER WETTERBERICHT

98. évfolyam 147. szám. + Budapest + 1985. május 27. hétfő

Az időjárási helyzet és a várható időjárás:

Szárazföldünk nagy részén továbbra is meleg, száraz az idő, és sok a napsütés. Az Atlanti-óceán partvidékén, valamint a Skandináv-félsziget és a Szovjetunió északi vidékein hüvösebb léghullámok okoznak gyakori felhősödést és csapadékot. Jelentős csapadék hullik Olaszországban, Görögországban és a Fekete-tenger északi oldalán is. Ott sokfelé alakul ki zápor és zivatar. Keletről nedvesebb levegő áramlik hazánk fölé, ezért kedden több lesz a felhő.

Vasárnap országunkban többnyire derült idő volt, eső nem esett. Többfelé megélénkült a délkeleti, keleti szél. A hőmérséklet csúcsértéke 23 és 30 fok között volt. Ma éjszaka általában 11, 18 fokig csökkent a hőmérséklet. Délelőtt ismét derült, száraz idő volt. 11 órakor 21, 25 fokot mutattak a hőmérők.

Ma 12 órakor Budapesten a hőmérséklet 24 fok, a tengerszintre átszámitott légnyomás 1019 mbar, alig változik.

A Balaton vizének hőmérséklete 11 órakor Siófoknál 19 fok volt.

Várható időjárás kedd estig:

Elsősorban kedden a délutáni óráktól növekszik meg a gomolyfelhőzet, de még számottevő zápor nem várható.
A délkeleti, déli szél időnként megélénkül.
Meleg marad az idő.
Várható legalacsonyabb éjszakai hőmérséklet: 11, 16,
legmagasabb nappali hőmérséklet kedden: 24, 29 fok között valószinü.

Vadkerti Ferenc s.k.

TÁVOLABBI KILÁTÁSOK SZERDÁTÓL-SZOMBATIG:

Folytatódik a túlnyomóan napos, meleg idő.
Az ország keleti részein délutáni gomolyfelhőképződésből futó záporok, zivatarok kialakulhatnak.
Legalacsonyabb hajnali hőmérséklet: 11, 16 fok között várható.
Legmagasabb nappali hőmérséklet: 23, 28 fok között lesz.
Jelentős mennyiségü /legalább 5 mm napi/ csapadék az ország területének 10 százalékán várható.

KÖZÉPTÁVÚ ELŐREJELZŐ CSOPORT

A hőmérséklet napi középértéke és eltérése a sokévi átlagtól /Budapest belterületén/:

1985. V. 26. 20,5°C +2,5°C

1871 óta ezen a napon Budapesten előfordult

legmagasabb hőmérséklet: 32,4°C /1950/,
legalacsonyabb hőmérséklet: 5,7°C /1927/.

85.29ª.

LEGMAGASABB HŐMÉRSÉKLET

19 85. V. 26.

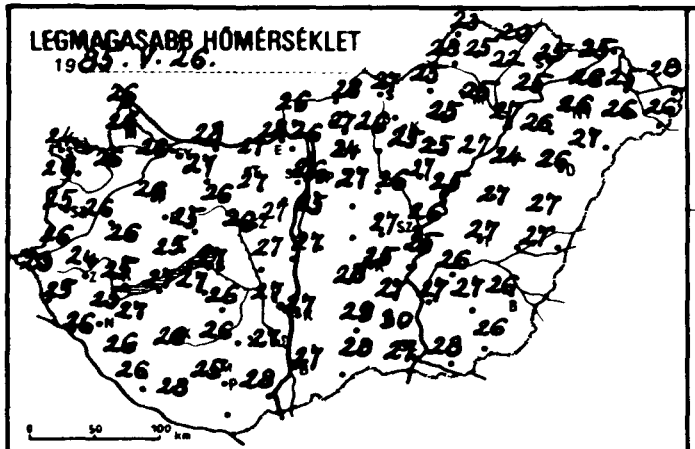

LEGALACSONYABB HŐMÉRSÉKLET

19 85. V. 27.

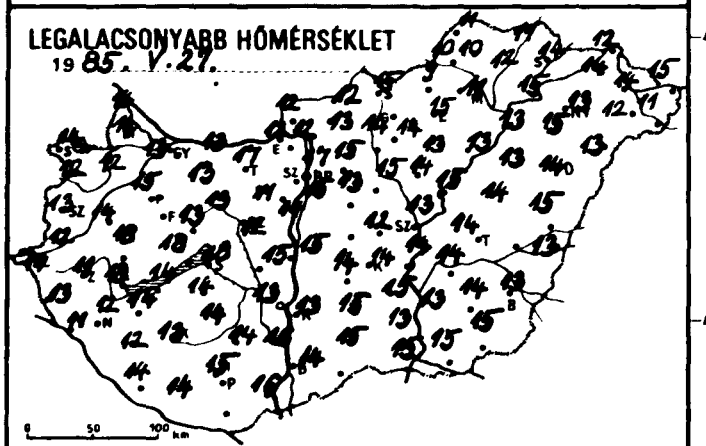

RADIÁCIÓS MINIMUM

19 85. V. 27.

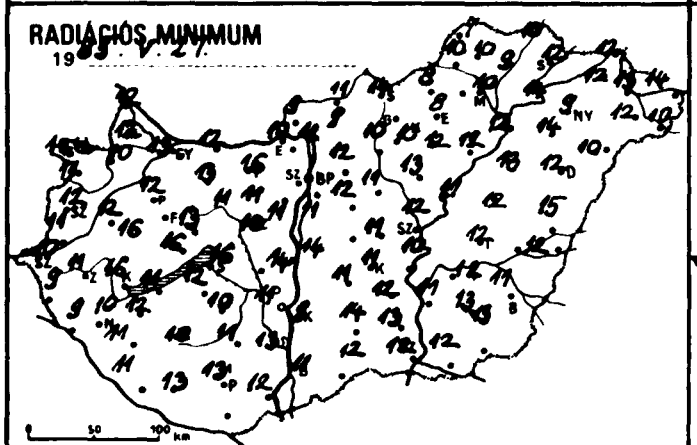

24 órás CSAPADÉKELOSZLÁS

19 85. V. 26. 7h -tól V. 27. 7h -ig.

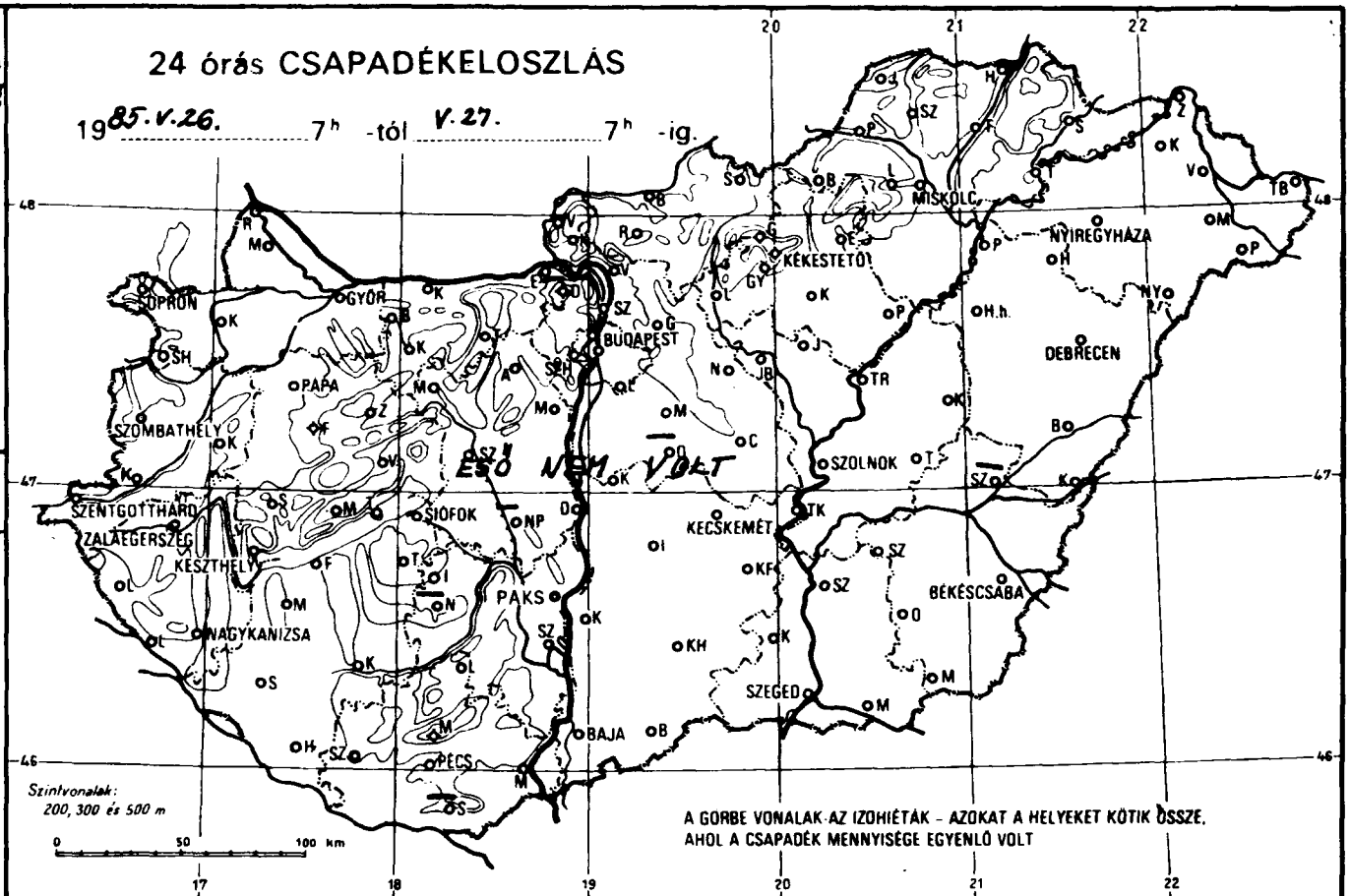

NAPFÉNYTARTAM

19 85. V. 26.

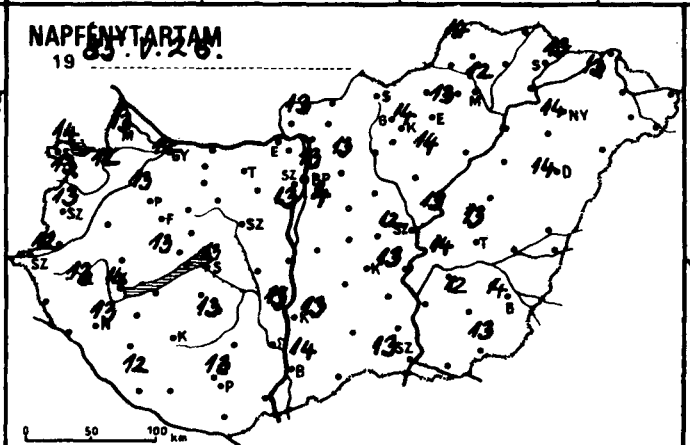

19 .....

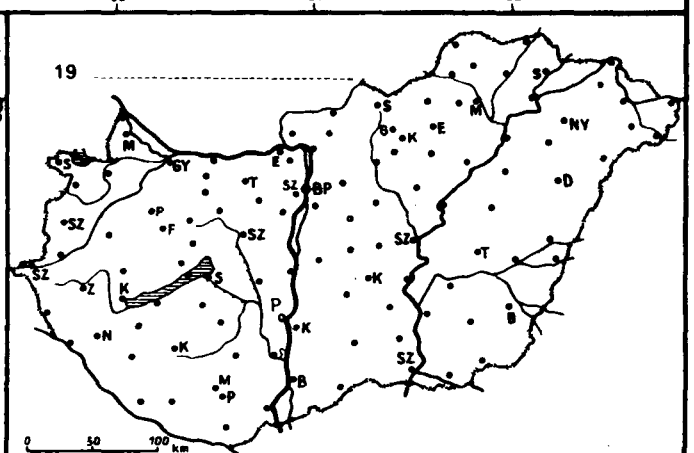

85. V. 27. 07 h-ig az utolsó 24 óra adatai						Előző nap napos órái
állomás	csapadék (mm)		max. hőmérséklet	min. hőmérséklet	rad. min.	
Győr	.		26	13	13	12
Kapuvár	.		26	12	10	12
Mosonmagyaróvár	.		26	14	12	13
Rajka	.		26	14	12	
Sopron	.		24	14	11	14
Sopronhorpács	.		26	12	11	13
Káld	.		26	14	12	
Körmend	.		26	12	11	
Szentgotthárd	.		23	11	10	12
Szombathely	.		25	13	12	13
Lenti	.		25	13	9	
Letenye	.		26	11	9	
Nagykanizsa	.		25	12	10	13
Zalaegerszeg	.		24	11	11	13
Farkasgyepű	.		25	10	9	
Keszthely	.		25	18	16	14
Mencshely	.		24	15	12	13
Pápa	.		26	15	12	13
Sümeg	.		26	18	16	
Tihany	.		25	18	16	
Veszprém	.		25	13	13	
Zirc	.		24	10	9	
Fonyód	.		27	14	11	
Homokszt. györgy	.		26	14	11	12
Kaposvár	.		26	13	10	
Marcali	.		27	14	12	
Siófok	.		27	18	16	13
Somogyszob	.		26	12	11	
Tab	.		27	14	12	
Bábolna	.		26	14	11	
Esztergom	.		28	12	10	
Kisbér	.		27	13	13	
Komárom	.		28	13	12	
Tatabánya	.		27	17	16	
Alcsútdoboz	.		27	11	11	
Dunaújváros	.		27	15	14	
Martonvásár	.		27	14	11	13
Mór	.		26	13	11	
Nagyhörcsökp.	–		–	–	–	
Szabadbattyán	"		26	12	10	
Iregszemcse	"		26	14	10	13
Lengyel	.		26	14	11	
Paks	.		27	13	11	13
Szekszárd	.		27	16	13	
Árpádtető	.		24	15	11	
Mohács	.		28	16	12	
Pécs	.		25	15	13	13
Siklós	–		–	–	–	
Szigetvár	.		28	14	13	
Budaörs	.		25	16	12	
Bp. Lőrinc	.		25	15	11	14
Bp. Met. Int.	.		26	17	–	13
Bp. Szab. hegy	"		24	16	11	
Cegléd	.		27	12	11	12
Dobogókő	–		–	–	–	
Gödöllő	"		24	15	12	13
Királyrét	.		24	13	8	
Monor	.		27	13	12	
Nagykáta	"		26	15	11	
Szentendre	.		28	13	13	

85. V. 27. 07 h-ig az utolsó 24 óra adatai						Előző nap napos órái
állomás	csapadék (mm)		max. hőmérséklet	min. hőmérséklet	rad. min.	
Vác	.		26	12	11	
Vámosmikola	.		26	12	9	13
Baja	.		27	14	11	14
Bácsalmás	.		28	15	12	
Izsák	.		28	14	11	
Kalocsa	.		27	13	9	13
Kecskemét	.		25	14	11	13
Kiskunfélegyháza	.		27	15	12	
Kiskunhalas	.		29	15	14	
Kunszentmiklós	.		27	15	14	
Tiszakécske	.		25	14	10	
Balassagyarmat	.		28	12	11	
Romhány	.		27	13	9	
Salgótarján	.		27	15	14	
Eger	.		25	15	8	13
Galyatető	.		19	12	11	
Gyöngyös	.		25	14	10	
Kékestető	.		19	12	10	14
Kompolt	.		25	13	12	14
Lőrinci	.		26	14	10	
Poroszló	.		27	13	12	
Jászapáti	.		27	14	13	
Jászberény	.		25	13	8	
Karcag	.		27	14	12	
Szolnok	.		26	13	12	13
Tiszaroff	.		25	15	11	
Túrkeve	.		27	14	12	13
Kistelek	.		30	13	13	
Makó	.		28	15	12	
Szeged	.		27	15	12	13
Szentes	.		27	13	11	
Borsodnádasd	.		25	9	5	
Fügöd	.		22	12	9	
Hidasnémeti	.		26	11	10	
Jósvafő	.		23	11	7	14
Lillafüred	.		23	12	10	
Miskolc	.		25	11	10	12
Putnok	.		28	10	10	
Sárospatak	.		25	14	12	13
Szendrőlád	.		25	10	10	
Tokaj	.		25	15	14	
Kisvárda	.		26	14	12	13
Mátészalka	.		26	12	12	
Nyíregyháza	.		26	13	9	14
Nyírlugos	.		27	13	10	
Pátyod	.		26	11	10	
Tiszabecs	.		28	15	14	
Vásárosnamény	.		25	14	13	
Záhony	.		25	12	12	
Berettyóújfalu	.		27	15	15	
Debrecen	.		26	14	12	14
Hajdúdorog	.		26	15	14	
Hortobágy	.		24	13	13	
Körösszakál	.		27	13	12	
Polgár	.		27	13	12	
Békéscsaba	.		26	13	11	14
Mezőhegyes	.		26	15	13	13
Orosháza	.		27	14	13	12
Szarvas	.		26	14	12	14
Szeghalom	–		–	–	–	

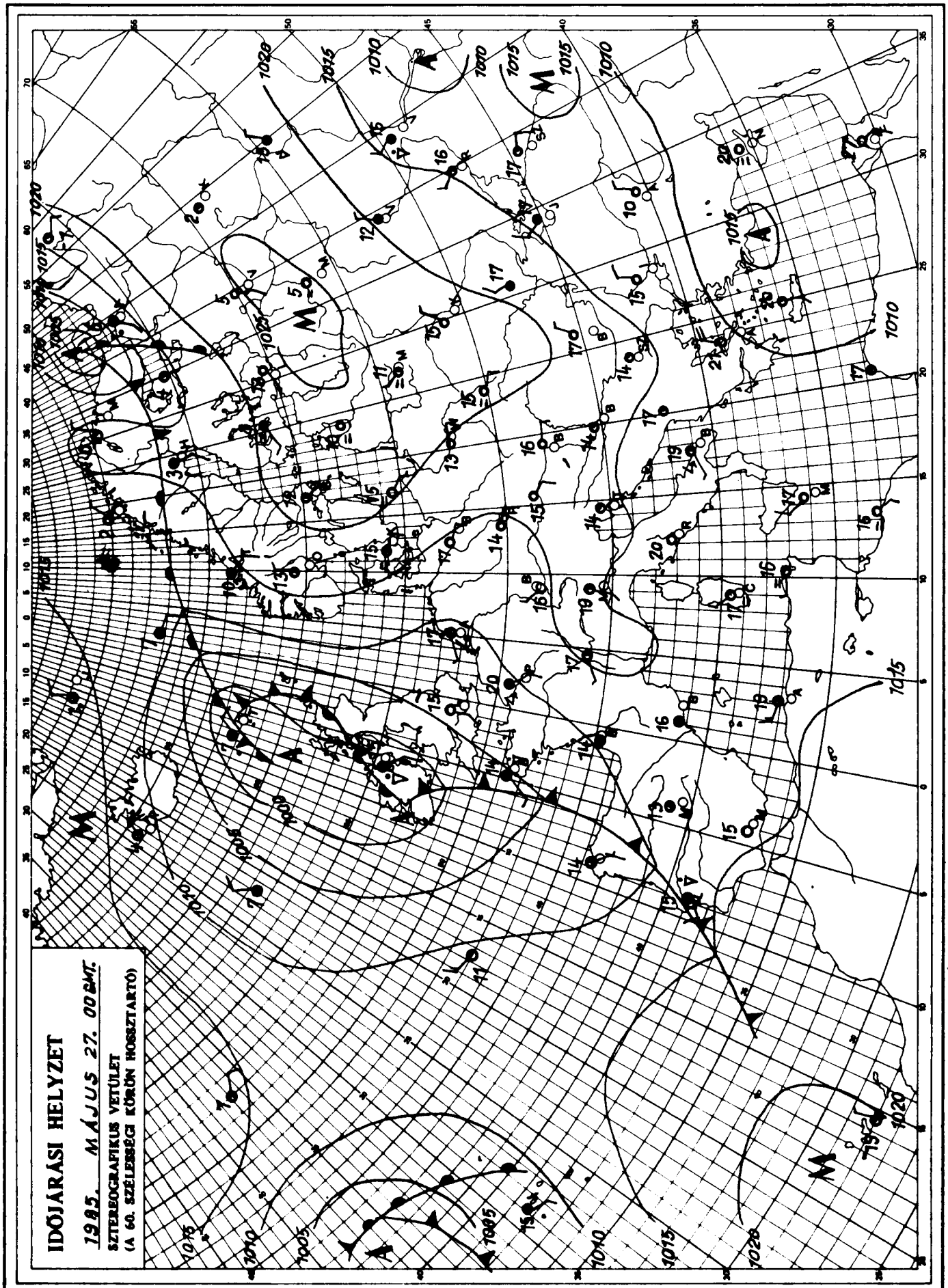

KIADJA: ORSZÁGOS METEOROLÓGIAI SZOLGÁLAT
Készíti: Központi Előrejelző Intézet Analízis- és Rövidtávú Prognózis Központja – T.: 273-018
Megjelenik naponként
Évi előfizetési díja: 2.200,-Ft. – Megrendelhető: 1024 Budapest, II., Kitaibel Pál u. 1. – T.: 353-500
Kiadásért felel: az OMSZ elnöke – Szerkesztésért felel: a KEI igazgatója

Jelmagyarázat a havi mellékletben

IDŐJÁRÁSI NAPIJELENTÉS

ЕЖЕДНЕВНЫЙ МЕТЕОРОЛОГИЧЕСКИЙ БЮЛЛЕТЕНЬ · DAILY WEATHER REPORT
BULLETIN QUOTIDIEN DE TEMPS · TÄGLICHER WETTERBERICHT

98. évfolyam 148. szám. + Budapest + 1985. május 28. kedd

Az időjárási helyzet és a várható időjárás:

Az óceáni léghullámok továbbra is szárazföldünk nyugati partvidékén, valamint Északkelet-Európában változékony, jobbára erősen felhős, gyakran csapadékos időjárást okoznak. Száraz, derült az idő a Német-Lengyel-síkságon, a Szovjetunió európai területének középső vidékein, ahol magas nyomású légköri képződmény helyezkedik el. A Fekete-tenger térségében ciklon található. Hatására Délkelet-Európában és Olaszországban változóan felhős az ég, szórványosan záporok, zivatarok keletkeznek. A legmagasabb nappali hőmérséklet elsősorban Nyugat- és Közép-Európában több fokkal magasabb a sokévi átlagnál. A következő 36 órában a Kárpát-medence időjárása kissé változékonyabbra fordul.

Hazánkban hétfőn többnyire napos idő volt, csupán egy-egy kisebb körzetben növekedett meg a déli, délutáni óráktól a gomolyfelhőzet. A délkeleti, déli szél több helyen megélénkült. A sok napsütés, valamint a meleg levegő együttes hatására a hőmérséklet csúcsértéke 25, 30 fok között alakult. Keddre virradóra 9, 17 fokig hült le a levegő. Ma délelőtt derült, napos idő uralkodott. A hőmérséklet 11 órakor az ország területén általában 23, 26 fok között váltakozott.

Ma 12 órakor Budapesten a hőmérséklet 25 fok, a tengerszintre átszámított légnyomás 1016 mbar, gyengén süllyed.

A Balaton vizének hőmérséklete Siófoknál 11 órakor 20 fok volt.

Várható időjárás szerda estig:

Többször is megnövekszik a gomolyfelhőzet, és helyi zápor, zivatar kialakulása várható.
A szél csak zivatar idején erősödik meg.
Várható legalacsonyabb éjszakai hőmérséklet: 12 és 17,
legmagasabb nappali hőmérséklet szerdán: 22 és 27 fok között várható.

Demeter Éva s.k.

A hőmérséklet napi középértéke és eltérése a sokévi átlagtól /Budapest belterületén/:

1985. V. 27. 21,9°C +3,9°C

1871 óta ezen a napon Budapesten előfordult

legmagasabb hőmérséklet: 33,9°C /1958/,
legalacsonyabb hőmérséklet: 5,1°C /1927/.

85.299.

LEGMAGASABB HŐMÉRSÉKLET

19 85. V. 27.

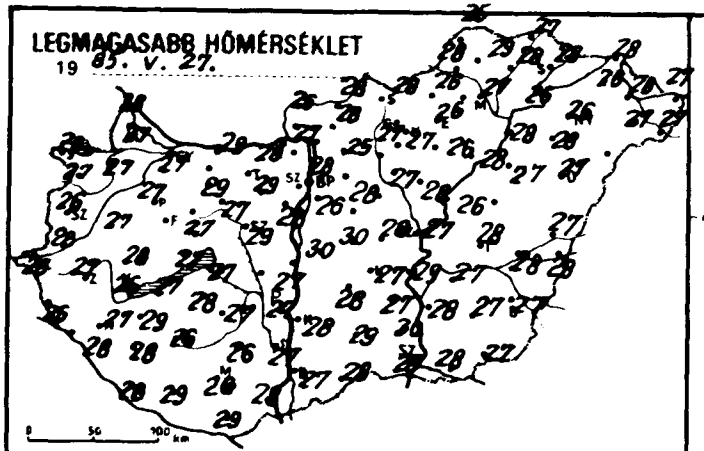

LEGALACSONYABB HŐMÉRSÉKLET

19 85. V. 28.

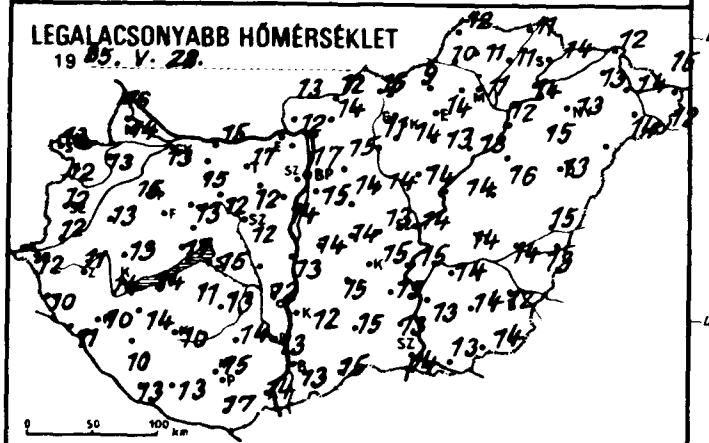

RADIÁCIÓS MINIMUM

19 85. V. 28.

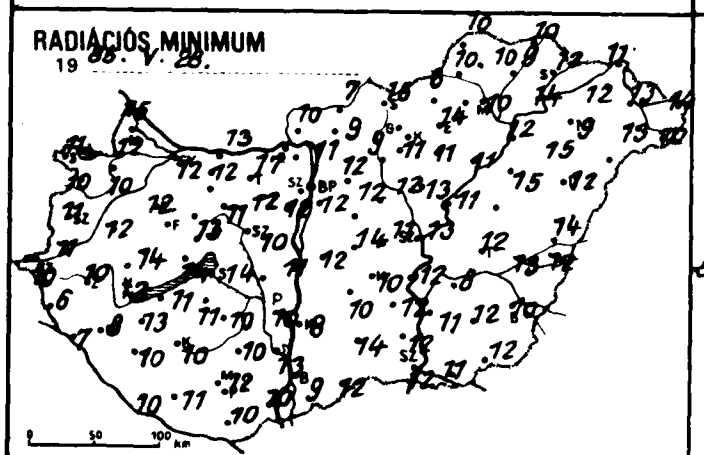

24 órás CSAPADÉKELOSZLÁS

19 85. V. 27. 7h -tól V. 28. 7h -ig.

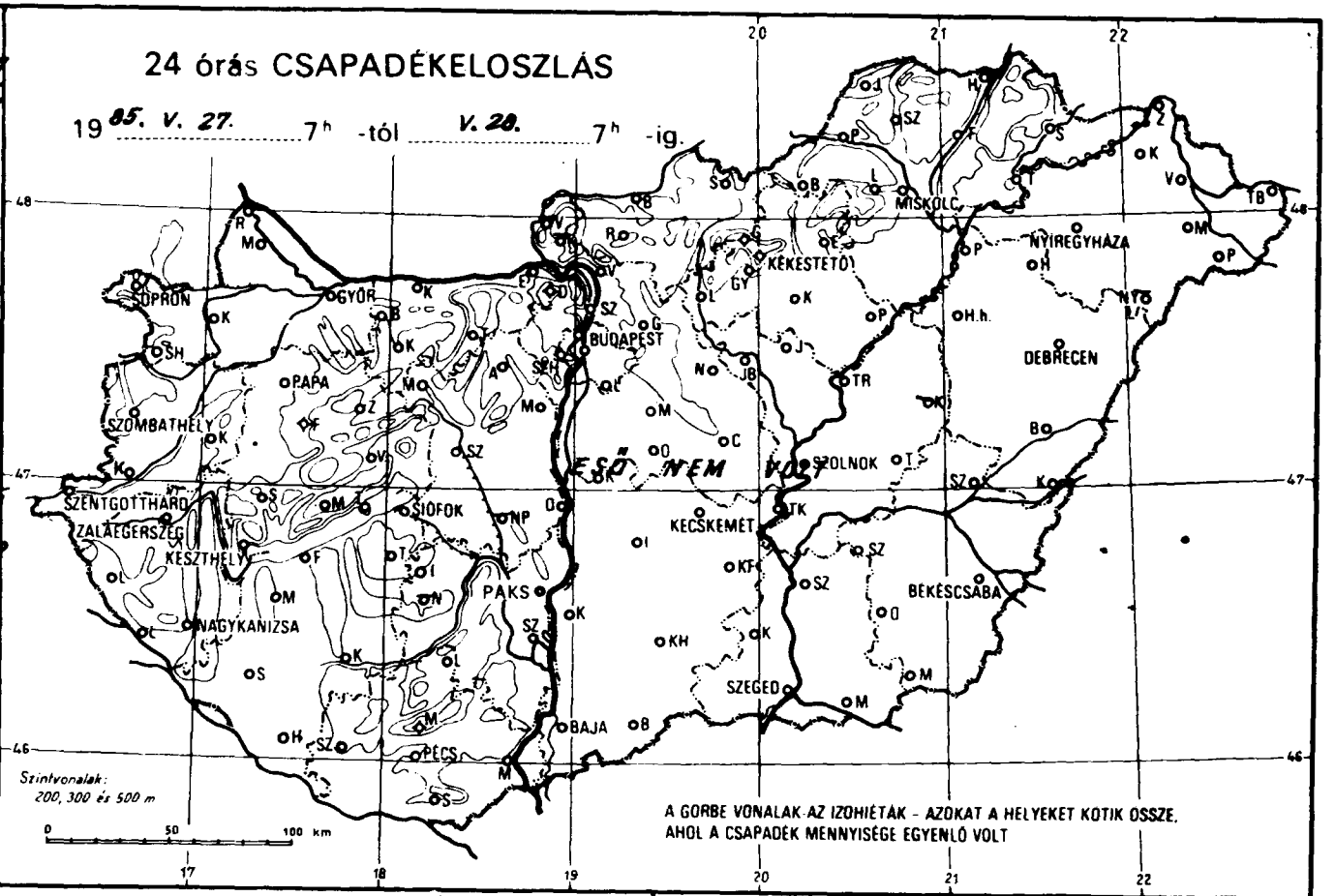

NAPFÉNYTARTAM

19 85. V. 27.

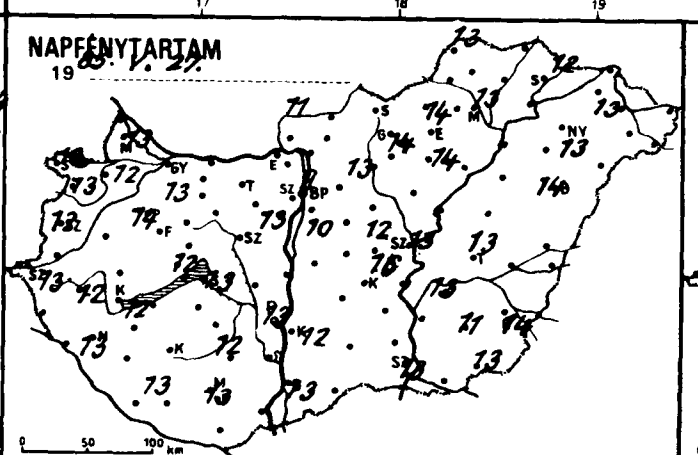

19 .....

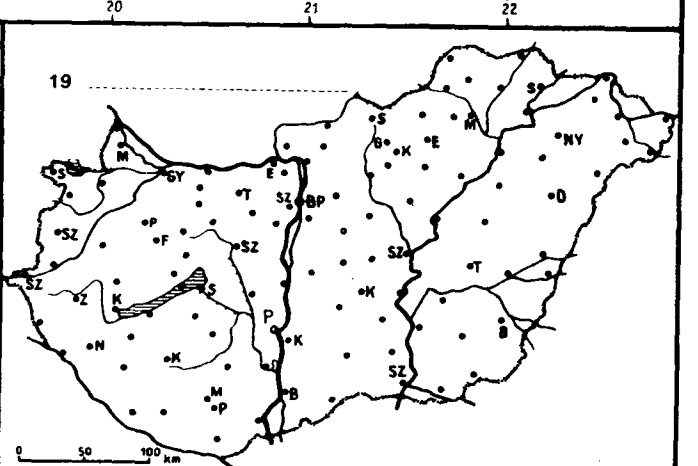

85.V.28. 19 ——— 07 h-ig az utolsó 24 óra adatai						Előző nap napos órái
állomás	csapadék (mm)		max. hőmérséklet	min. hőmérséklet	rad. min.	
Győr	.	⌓	27	13	12	13
Kapuvár	.	⌓	27	13	10	12
Mosonmagyaróvár	.	⌓	27	14	12	13
Rajka	.		28	16	15	
Sopron	.	⌓	26	13	11	13
Sopronhorpács	.	⌓	27	12	10	13
Káld	.	⌓	27	13	12	
Körmend	.	⌓	28	12	11	
Szentgotthárd	.	⌓	25	12	10	13
Szombathely	.	⌓	26	12	11	12
Lenti	.		26	10	6	
Letenye	.	⌓	28	11	7	
Nagykanizsa	.	⌓	27	10	8	13
Zalaegerszeg	.	⌓	27	11	10	12
Farkasgyepű	.		26	15	12	
Keszthely	.	⌓	26	14	13	12
Mencshely	.	⌓	25	14	10	12
Pápa	.	⌓	27	15	12	14
Sümeg	.		28	13	14	
Tihany	.		27	17	14	
Veszprém	.		27	13	13	
Zirc	.	⌓	25	11	10	
Fonyód	.		27	14	11	
Homokszt. györgy	.	⌓	28	13	10	13
Kaposvár	.	⌓	26	10	10	
Marcali	.	⌓	29	14	13	
Siófok	.	⌓	27	15	14	13
Somogyszob	.	⌓	28	10	10	
Tab	.	⌓	28	11	11	
Bábolna	–		–	–	–	
Esztergom	–		–	–	–	
Kisbér	.	⌓	29	15	12	
Komárom	.		29	15	13	
Tatabánya	.		28	17	17	
Alcsútdoboz	.	⌓	29	12	12	
Dunaújváros	.	⌓	27	13	11	
Martonvásár	.	⌓	28	14	12	13
Mór	.	=	27	12	11	
Nagyhörcsökp.	–		–	–	–	
Szabadbattyán	.	⌓	29	12	10	
Tregszemcse	.	⌓	27	13	10	12
Lengyel	.		26	14	10	
Paks	.	⌓	27	12	10	13
Szekszárd	.		27	13	13	
Árpádtető	.		24	15	12	
Mohács	.	⌓	28	14	10	
Pécs	.		26	15	12	13
Siklós	.		29	17	10	
Szigetvár	.	⌓	29	13	11	
Budaörs	.		27	14	11	
Bp. Lőrinc	.	⌓	26	15	12	10
Bp. Met. Int.	.		28	17	–	9
Bp. Szab. hegy	.		24	15	11	
Cegléd	.	⌓	28	13	11	12
Dobogókő	.		21	14	14	
Gödöllő	.	⌓	25	15	12	13
Királyrét	–		–	–	–	
Monor	.	=	28	14	12	
Nagykáta	.	⌓	27	14	12	
Szentendre	.		29	14	13	

85.V.28. 19 ——— 07 h-ig az utolsó 24 óra adatai						Előző nap napos órái
állomás	csapadék (mm)		max. hőmérséklet	min. hőmérséklet	rad. min.	
Vác	.	⌓	27	12	11	
Vámosmikola	.	⌓	26	13	10	11
Baja	.	⌓	27	13	9	13
Bácsalmás	.	⌓	28	15	12	
Izsák	.		28	15	10	
Kalocsa	.	⌓	28	12	8	12
Kecskemét	.	⌓	27	15	10	13
Kiskunfélegyháza	.		27	15	12	
Kiskunhalas	.	⌓	29	15	14	
Kunszentmiklós	.		30	14	12	
Tiszakécske	.	⌓	29	15	12	
Balassagyarmat	.		28	12	7	
Romhány	.		28	14	9	
Salgótarján	.		28	16	16	
Eger	.	=	26	14	14	14
Galyatető	.		20	13	8	
Gyöngyös	.	⌓	27	14	11	
Kékestető	.		20	12	9	14
Kompolt	.	⌓	26	13	11	14
Lőrinci	.	⌓	27	11	9	
Poroszló	.	⌓	28	13	11	
Jászapáti	.	⌓	28	14	13	
Jászberény	.		26	13	10	
Karcag	–		–	–	–	
Szolnok	.	⌓	27	14	13	13
Tiszaroff	.	⌓	26	14	11	
Túrkeve	.	⌓	28	14	12	13
Kistelek	.	=	30	13	12	
Makó	.	⌓	28	13	11	
Szeged	.	⌓	28	14	12	13
Szentes	.		28	13	11	
Borsodnádasd	.	⌓	26	9	6	
Füged	.	⌓	28	11	9	
Hidasnémeti	.	=	27	11	10	
Jósvafő	.	⌓	25	12	10	13
Lillafüred	.		25	12	9	
Miskolc	.	≈	27	11	10	13
Putnok	.	=	28	10	10	
Sárospatak	.	⌓	28	14	12	12
Szendrőlád	.	⌓	29	11	10	
Tokaj	.		26	14	14	
Kisvárda	.	⌓	26	13	12	13
Mátészalka	.	⌓	27	14	13	
Nyíregyháza	.	⌓	26	13	9	13
Nyírlugos	–		–	–	–	
Pátyod	.	⌓	27	12	11	
Tiszabecs	.	⌓	27	15	14	
Vásárosnamény	.	⌓	28	14	13	
Záhony	.	⌓	28	12	11	
Berettyóújfalu	.	⌓	27	15	14	
Debrecen	.	⌓	27	13	12	14
Hajdúdorog	.		28	15	15	
Hortobágy	.		27	16	15	
Körösszakál	.	⌓	28	13	12	
Polgár	.	⌓	28	12	12	
Békéscsaba	.	⌓	27	12	10	14
Mezőhegyes	.	⌓	27	14	12	13
Orosháza	.	⌓	27	14	12	11
Szarvas	.	⌓	27	14	8	13
Szeghalom	.		28	14	13	

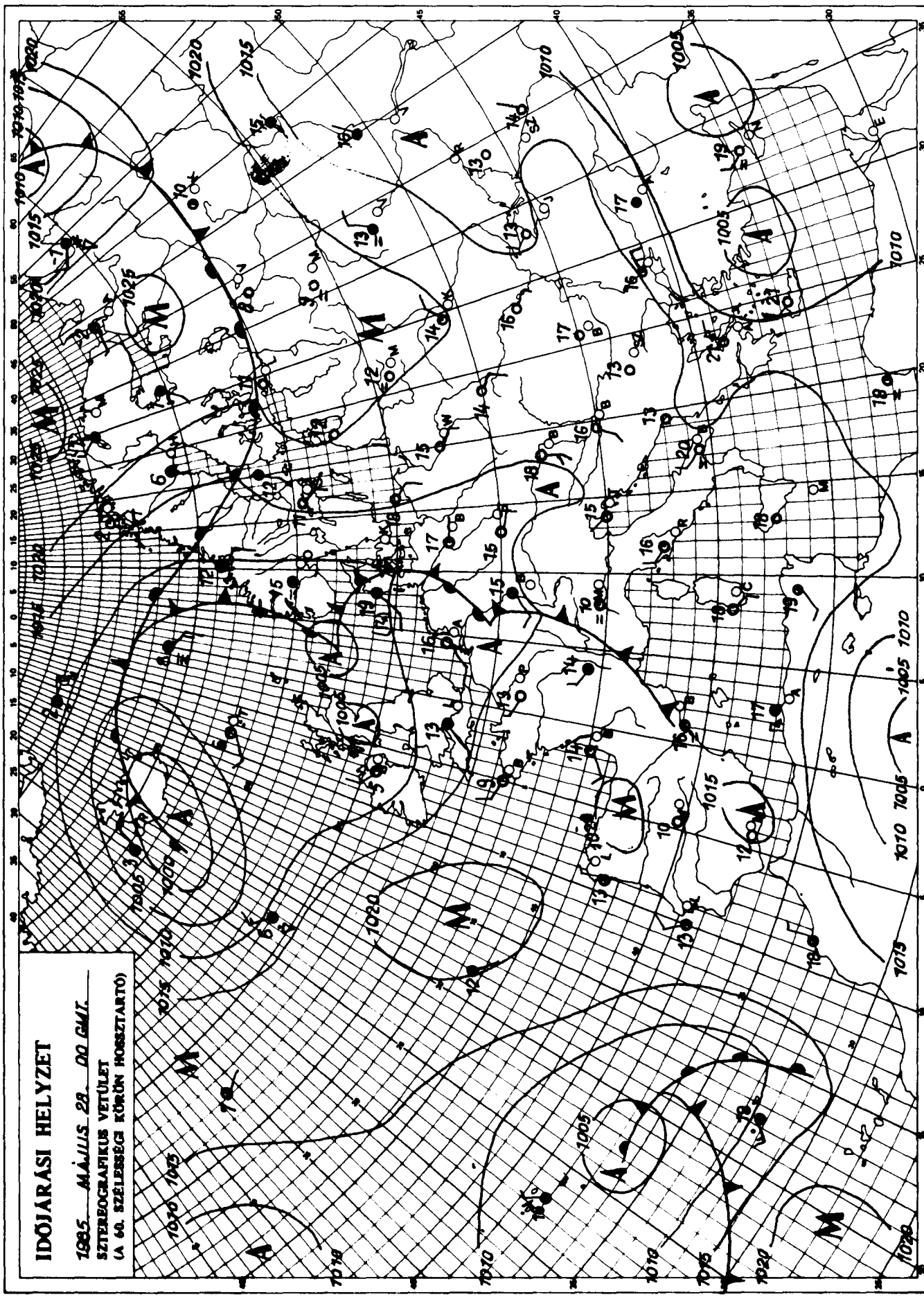

KIADJA: ORSZAGOS METEOROLOGIAI SZOLGÁLAT
Készíti: Központi Előrejelző Intézet Analízis- és Rövidtávú Prognózis Központja – T.: 273-018
Megjelenik naponként
Évi előfizetési díja: 2.200,-Ft. – Megrendelhető: 1024 Budapest, II., Kitaibel Pál u. 1. – T.: 353-500
Kiadásért felel: az OMSZ elnöke – Szerkesztésért felel: a KEI igazgatója

Jelmagyarázat a havi mellékletben

IDŐJÁRÁSI NAPIJELENTÉS

ЕЖЕДНЕВНЫЙ МЕТЕОРОЛОГИЧЕСКИЙ БЮЛЛЕТЕНЬ · DAILY WEATHER REPORT
BULLETIN QUOTIDIEN DE TEMPS · TÄGLICHER WETTERBERICHT

~~98. évfolyam 149. szám · Budapest · 1985. május 29. szerda~~

Az időjárási helyzet és a várható időjárás:

Európa nyugati vidékei fölött egy magas nyomású légköri képződmény, azaz anticiklon hatására túlnyomóan napos, száraz az idő. Az Ibériai-félszigettől a Pó-síkságon és a Német-Lengyel síkságon át egészen a Skandináv-félszigetig egy néhány száz km széles, szakadozott felhősáv húzódik. Az emlitett területeken és környékén záporok, zivatarok alakulnak ki. Kissé változékony még az idő a Fekete-tenger térségében is. A Kárpát-medencében folytatódik a meleg idő, helyi záporokkal, zivatarokkal.

Magyarországon kedden 10, 14 órán át sütött a nap. Száraz idő volt. A hőmérséklet csúcsértéke 25 és 30 fok között alakult. Éjszaka a Nyugat-Dunántúlon és északkeleten egy-két helyen zápor illetve zivatar alakult ki, a lehullott csapadék nem volt számottevő. Szerda hajnalra 10, 17 fokig hült le a levegő. Délelőtt az ország legnagyobb részén napos idő volt, csak kisebb körzetekben növekedett meg a felhőzet. A hőmérséklet 11 órakor 22 és 25 fok között volt.

Ma 12 órakor Budapesten a hőmérséklet 24 fok, a tengerszintre átszámitott légnyomás 1013 mbar, alig változik.

A Balaton vizének hőmérséklete 11 órakor Siófoknál 21 fok volt.

Várható időjárás csütörtök estig:

Főként délután gyakorta erősen megnövekszik a gomolyfelhőzet, helyi záporok, zivatarok várhatók.
A változó irányú szél többnyire mérsékelt, zivatarok környezetében átmenetileg viharos lesz.

A legalacsonyabb éjszakai hőmérséklet 12, 17 fok között,
a legmagasabb nappali hőmérséklet csütörtökön 25 fok körül alakul.

Török Dénes s.k.

A hőmérséklet napi középértéke és eltérése a sokévi átlagtól /Budapest belterületén/:

1985. V. 28. 22,2°C +4,2°C

1871 óta ezen a napon Budapesten előfordult

legmagasabb hőmérséklet: 32,3°C /1958/,
legalacsonyabb hőmérséklet: 6,2°C /1918/.

85.300.

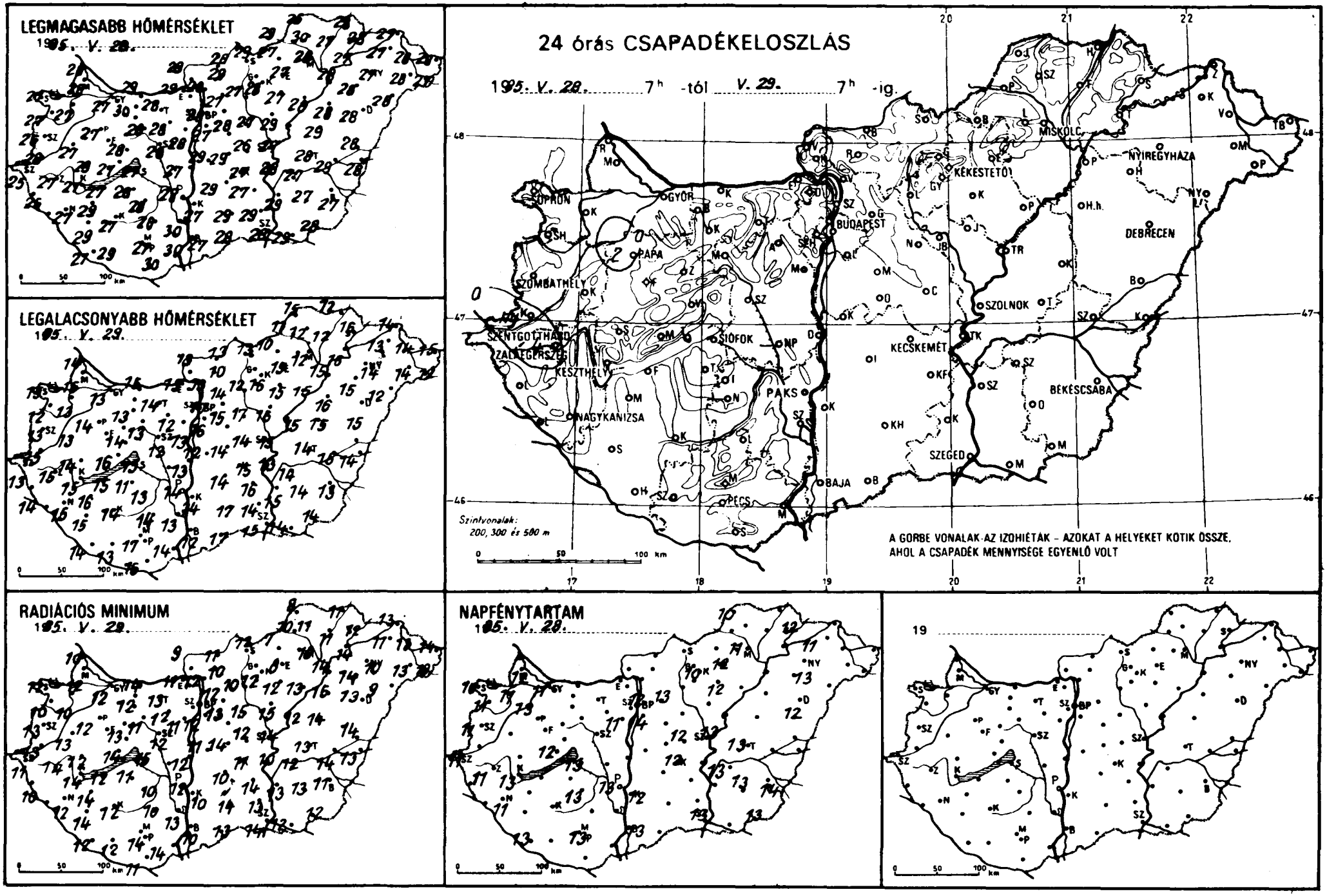
LEGMAGASABB HŐMÉRSÉKLET
1995. V. 28.
LEGALACSONYABB HŐMÉRSÉKLET
1995. V. 29.
24 órás CSAPADÉKELOSZLÁS
1995. V. 28. 7h -tól V. 29. 7h -ig.
Szintvonalak: 200, 300 és 500 m
A GORBE VONALAK AZ IZOHIÉTÁK – AZOKAT A HELYEKET KÖTIK ÖSSZE, AHOL A CSAPADÉK MENNYISÉGE EGYENLŐ VOLT
RADIÁCIÓS MINIMUM
1995. V. 29.
NAPFÉNYTARTAM
1995. V. 28.
19

1985.V.29 07 h-ig az utolsó 24 óra adatai						Előző nap napos órái
állomás	csapadék (mm)		max. hőmérséklet	min. hőmérséklet	rad. min.	
Győr	.	⌓	27	13	12	11
Kapuvár	◦	⌓	27	13	10	11
Mosonmagyaróvár	.	⌓	28	15	12	12
Rajka	.	⌓	28	14	10	
Sopron	.	⌓	27	15	12	10
Sopronhorpács	.	⌓	27	12	10	11
Káld	.		27	13	13	
Körmend	ny	⍒ ⌓	28	15	13	
Szentgotthárd	◦	⌓	25	13	11	11
Szombathely	.	⌓	26	13	13	11
Lenti	.		26	14	10	
Letenye	–		–	–	–	
Nagykanizsa	.	=	27	15	12	11
Zalaegerszeg	4	⍒ ⌓	27	15	14	11
Farkasgyepű	.		27	15	12	
Keszthely	.	⌓	27	15	14	13
Mencshely	.	⌓	26	15	11	12
Pápa	2	⍒ ⌓	27	14	12	13
Sümeg	.		29	14	12	
Tihany	◦	⌓	27	16	14	
Veszprém	.		28	14	13	
Zirc	.	⌓	26	11	10	
Fonyód	.		27	15	12	
Homokszt. györgy	.	⌓	27	14	12	13
Kaposvár	.	⌓	27	14	12	
Marcali	.	⌓	29	16	14	
Siófok	.	⌓	27	15	15	13
Somogyszob	.	⌓	29	15	14	
Tab	.	⌓	28	11	11	
Bábolna	.		28	14	12	
Esztergom	.	⌓	29	13	11	
Kisbér	.		30	13	12	
Komárom	.	⌓	29	15	14	
Tatabánya	.	⌓	28	14	13	
Alcsútdoboz	.	⌓	28	12	12	
Dunaújváros	.	⌓	27	13	12	
Martonvásár	.	⌓	28	13	11	11
Mór	.	=	28	13	11	
Nagyhörcsökp.	–		–	–	–	
Szabadbattyán	.	=	28	13	12	
Iregszemcse	.	⌓	28	13	10	13
Lengyel	.		26	14	10	
Paks	.	⌓	28	14	12	13
Szekszárd	.	=	30	13	13	
Árpádtető	.		25	16	13	
Mohács	.	=	30	14	14	
Pécs	.		27	17	14	13
Siklós	.		30	16	11	
Szigetvár	.	⌓	29	13	12	
Budaörs	.	⌓	28	13	11	
Bp. Lőrinc	.	⌓	27	16	12	14
Bp. Met. Int.	◦		28	17	–	12
Bp. Szab. hegy	.		24	17	10	
Cegléd	.	⌓	26	14	12	12
Dobogókő	◦		22	14	14	
Gödöllő	.	⌓	27	14	12	13
Királyrét	.	⌓	27	11	9	
Monor	.	=	28	15	13	
Nagykáta	.	⌓	27	17	15	
Szentendre	.		29	15	14	

1985.V.29 07 h-ig az utolsó 24 óra adatai						Előző nap napos órái
állomás	csapadék (mm)		max. hőmérséklet	min. hőmérséklet	rad. min.	
Vác	.	⌓	28	13	12	
Vámosmikola	.	⌓	28	13	9	12
Baja	.	⌓	27	12	10	13
Bácsalmás	.	/	28	17	13	
Izsák	.		29	14	10	
Kalocsa	.		27	14	10	12
Kecskemét	.	⌓	27	15	11	12
Kiskunfélegyháza	.	⌓	27	16	14	
Kiskunhalas	.	⌓	29	17	14	
Kunszentmiklós	.		29	12	11	
Tiszakécske	.		28	13	10	
Balassagyarmat	.	⌓	28	13	11	
Romhány	.	⌓	28	10	10	
Salgótarján	◦		29	13	12	
Eger	.	=	27	15	8	12
Galyatető	–		–	–	–	
Gyöngyös	.		28	16	12	
Kékestető	.	⌓	21	12	10	10
Kompolt	.	⌓	27	15	12	12
Lőrinci	.	⌓	27	12	10	
Poroszló	.	⌓	28	15	13	
Jászapáti	.	⌓	29	16	15	
Jászberény	.	⌓	25	13	11	
Karcag	.	⌓	29	15	14	
Szolnok	.	⌓	27	15	14	13
Tiszaroff	.	⌓	26	15	12	
Túrkeve	.	⌓	28	14	13	13
Kistelek	.	=	29	14	13	
Makó	.	⌓	29	14	12	
Szeged	.	⌓	28	15	14	13
Szentes	.		29	15	13	
Borsodnádasd	.	⌓	27	10	7	
Fügöd	.		27	12	11	
Hidasnémeti	.	=	28	12	11	
Jósvafő	.	⍓ ⌓	25	15	8	10
Lillafüred	.		26	12	10	
Miskolc	.	=	28	12	10	11
Putnok	.	=	29	11	10	
Sárospatak	.		28	16	12	12
Szendrőlád	.	⌓	30	12	11	
Tokaj	.		27	16	14	
Kisvárda	.	⌓	27	13	11	11
Mátészalka	.	⌓	28	14	13	
Nyíregyháza	.	⌓	27	14	10	13
Nyírlugos	.	⌓	28	12	9	
Pátyod	.	⍓ ⌓	27	12	10	
Tiszabecs	.	⌓	28	15	14	
Vásárosnamény	.	⌓	28	14	13	
Záhony	.	⌓	27	14	13	
Berettyóújfalu	.	⌓	28	15	14	
Debrecen	.	⌓	28	15	13	12
Hajdúdorog	.		28	15	14	
Hortobágy	.		28	16	15	
Körösszakál	.	⌓	28	14	13	
Polgár	.	⌓	28	15	14	
Békéscsaba	.	⌓	27	13	11	14
Mezőhegyes	.	⌓	28	14	12	13
Orosháza	.	⌓	27	14	13	13
Szarvas	.	⌓	27	14	12	13
Szeghalom	.		29	15	14	

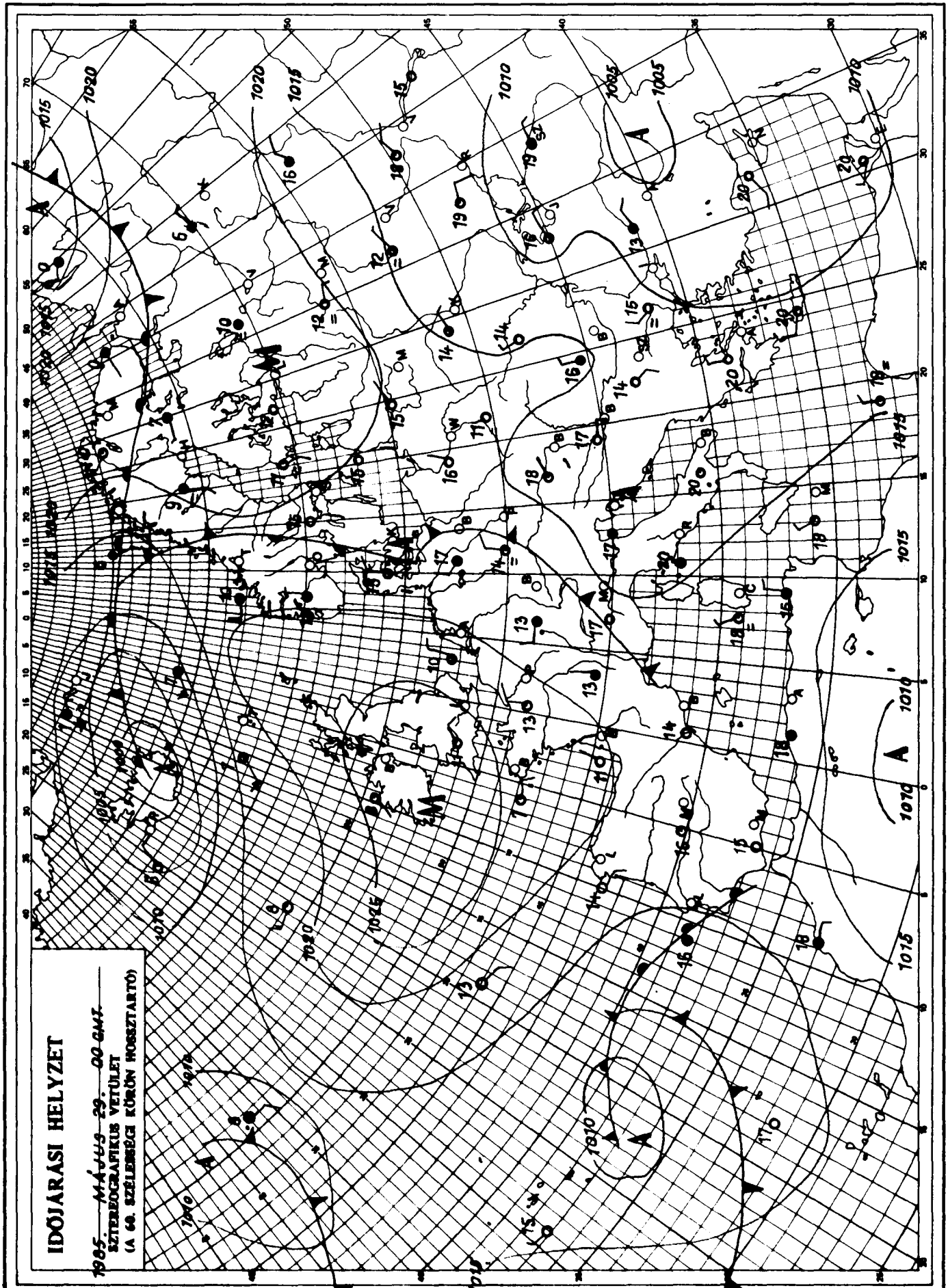

KIADJA: ORSZÁGOS METEOROLÓGIAI SZOLGÁLAT
Készíti: Központi Előrejelző Intézet Analízis- és Rövidtávú Prognózis Központja – T.: 273-018
Megjelenik naponként
Évi előfizetési díja: 2.200,-Ft. – Megrendelhető: 1024 Budapest, II., Kitaibel Pál u. 1. – T.: 353-500
Kiadásért felel: az OMSZ elnöke – Szerkesztésért felel: a KEI igazgatója

Jelmagyarázat a havi mellékletben

IDŐJÁRÁSI NAPIJELENTÉS

ЕЖЕДНЕВНЫЙ МЕТЕОРОЛОГИЧЕСКИЙ БЮЛЛЕТЕНЬ • DAILY WEATHER REPORT
BULLETIN QUOTIDIEN DE TEMPS • TÄGLICHER WETTERBERICHT

98. évfolyam 150. szám. + Budapest + 1985. május 30 csütörtök

Az időjárási helyzet és a várható időjárás:

Az Észak-Skandinávia, Alpok, Ibériai-félsziget vonal mentén több száz kilométer átlagos szélességü légköri frontrendszer húzódik. A frontrendszer területén csapadékos, szeles idő van. Az emlitett vonaltól nyugatra eső európai területeket hüvös, száraz levegő árasztotta el, hatására a hőmérséklet csúcsértéke több fokkal elmarad a sokéves május végi átlagtól. Délkelet-Európa fölött napok óta meleg, nagy nedvességtartalmú, bizonytalan egyensúlyú levegő örvénylik. A meleg levegőben délutánonként hatalmas felhőtömbök alakulnak ki és sokfelé hull jelentős mennyiségü záporeső, dörög, villámlik. A Kárpát-medence az emlitett Délkelet-európai légörvény peremén helyezkedik el, emiatt gyakorta kerül a légörvény hatása alá.

Magyarországon szerdán délelőtt még csaknem zavartalan volt a napsütés. Délutánra általában 23, 28 fokig, Dél-Dunántúlon helyenként 28, 30 fokig melegedett fel a levegő. Délután egyre jobban megnövekedett a gomolyfelhőzet és egyre többfelé alakult ki zápor, zivatar. Estig a Dunántúlon és az Északi-Középhegységben csaknem mindenütt hullott csapadék, a legtöbbet 20 mm-t a Bakonyban mértek. Néhol jégeső is előfordult. A zivatarokat többfelé kisérte rövid ideig tartó szélroham. Éjszaka csökkent a felhőzet, hajnalra 9, 16 fok közé hült le a levegő. Délelőtt változóan felhős volt az ég, számottevő csapadékról nem érkezett jelentés. A hőmérséklet 11 órára 17, 21 fok közé emelkedett.

Ma 12 órakor Budapesten a hőmérséklet 22 fok, a tengerszintre átszámitott légnyomás 1013 mbar, alig változik.

A Balaton vizének hőmérséklete Siófoknál 11 órakor 20 fok volt.

Várható időjárás péntek estig:

Gyakran erősen megnövekszik a gomolyfelhőzet, néhány órás napsütés csaknem mindenütt lesz. További záporokra, zivatarokra, csütörtökön helyenként jégesőre kell számitani. Az északi szél többfelé élénk, zivatarok kezdetekor viharos lesz.
Várható legalacsonyabb éjszakai hőmérséklet: 15,
legmagasabb nappali hőmérséklet péntekenn 25 fok körül.

H. Béna Márta s.k.

TÁVOLABBI KILÁTÁSOK SZOMBATTÓL-KEDDIG:

Eleinte gyakrabban, később csak időnként megnövekvő felhőzetből helyi záporokra, zivatarokra lehet számitani. Legalacsonyabb hajnali hőmérséklet: 12, 17 fok között várható. Legmagasabb nappali hőmérséklet: 25 fok körül lesz. Jelentős mennyiségü /legalább 5 mm napi/ csapadék az ország területének 30 százalékán várható.

KÖZÉPTÁVÚ ELŐREJELZŐ CSOPORT

A hőmérséklet napi középértéke és eltérése a sokévi átlagtól /Budapest belterületén/:

1985. V. 29. 19,9°C +1,7°C

1871 óta ezen a napon Budapesten előfordult

legmagasabb hőmérséklet: 32,0°C /1892/,
legalacsonyabb hőmérséklet: 6,6°C /1966/.

85.301.

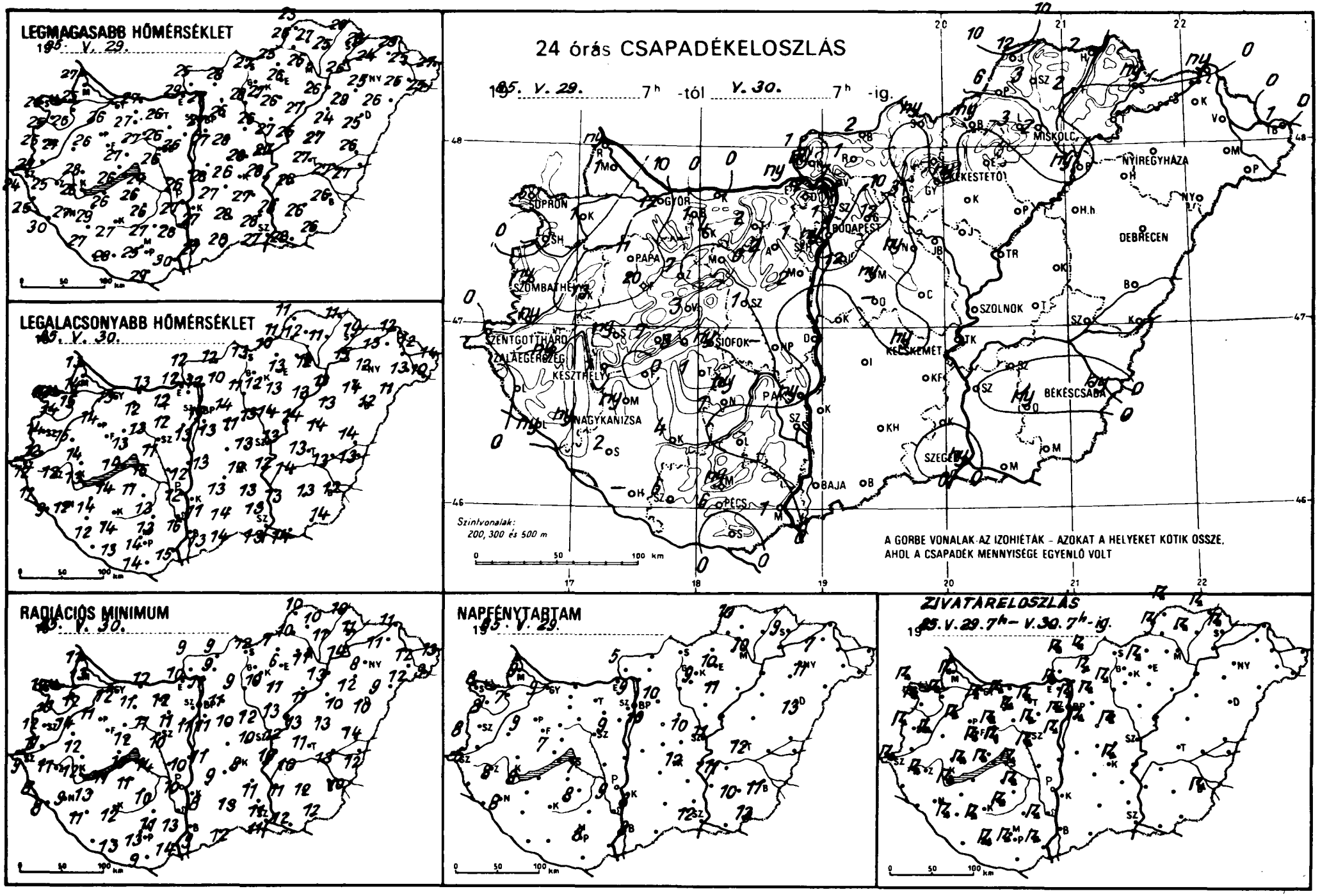
LEGMAGASABB HŐMÉRSÉKLET
1985. V. 29.
LEGALACSONYABB HŐMÉRSÉKLET
1985. V. 30.
24 órás CSAPADÉKELOSZLÁS
1985. V. 29. 7h -tól V. 30. 7h -ig.
Szintvonalak: 200, 300 és 500 m
A GORBE VONALAK AZ IZOHIÉTÁK - AZOKAT A HELYEKET KÖTIK ÖSSZE, AHOL A CSAPADÉK MENNYISÉGE EGYENLŐ VOLT
SOPRON
GYŐR
BUDAPEST
MISKOLC
NYÍREGYHÁZA
DEBRECEN
SZOLNOK
KECSKEMÉT
SZOMBATHELY
PAPA
SZENTGOTTHÁRD
ZALAEGERSZEG
KESZTHELY
SIÓFOK
NAGYKANIZSA
BÉKÉSCSABA
SZEGED
BAJA
PÉCS
RADIÁCIÓS MINIMUM
1985. V. 30.
NAPFÉNYTARTAM
1985. V. 29.
ZIVATARELOSZLÁS
1985. V. 29. 7h – V. 30. 7h -ig.

89. V. 30. 07 h-ig az utolsó 24 óra adatai						Előző nap napos órái
állomás	csapadék (mm)		max. hőmérséklet	min. hőmérséklet	rad. min.	
Győr	12		26	13	12	9
Kapuvár	1		26	15	12	7
Mosonmagyaróvár	1		25	14	13	9
Rajka	ny		27	13	11	
Sopron	5		25	14	12	8
Sopronhorpács	.		25	14	10	8
Káld	13		27	15	14	
Körmend	ny		27	12	11	
Szentgotthárd	.		24	12	9	6
Szombathely	ny		25	14	12	8
Lenti	.		25	11	8	
Letenye	ny		30	9	8	
Nagykanizsa	ny		27	12	9	8
Zalaegerszeg	ny		25	12	11	8
Farkasgyepű	20		26	12	11	
Keszthely	1		26	13	12	8
Mencshely	7		25	13	12	7
Pápa	11		26	14	11	9
Sümeg	ny		28	14	12	
Tihany	3		26	14	13	
Veszprém	3		27	13	12	
Zirc	7		24	11	10	
Fonyód	.		26	14	11	
Homokszt. györgy	–		–	–	–	
Kaposvár	4		27	14	12	
Marcali	ny		29	14	13	
Siófok	ny		24	16	14	7
Somogyszob	2		27	12	11	
Tab	1		26	11	11	
Bábolna	1		27	13	11	
Esztergom	ny		29	12	10	
Kisbér	4		27	12	11	
Komárom	.		27	13	12	
Tatabánya	2		26	12	12	
Alcsútdoboz	2		26	12	11	
Dunaújváros	.		26	12	10	
Martonvásár	2		26	13	11	9
Mór	.		27	13	11	
Nagyhörcsökp.	–		–	–	–	
Szabadbattyán	1		26	11	10	
Iregszemcse	ny		26	13	10	8
Lengyel	.		27	13	11	
Paks	ny		27	12	10	9
Szekszárd	.		28	16	13	
Árpádtető	ny		25	14	12	
Mohács	1		30	15	14	
Pécs	6		25	14	13	8
Siklós	.		29	14	9	
Szigetvár	6		28	13	13	
Budaörs	ny		26	14	11	
Bp. Lőrinc	12		27	13	11	10
Bp. Met. Int.	1		27	15	–	9
Bp. Szab. hegy	1		23	13	12	
Cegléd	.		28	13	10	10
Dobogókő	2		21	13	13	
Gödöllő	12		26	14	11	10
Királyrét	ny		25	9	8	
Monor	ny		28	11	10	
Nagykáta	ny		26	13	12	
Szentendre	ny		29	13	12	

89. V. 30. 07 h-ig az utolsó 24 óra adatai						Előző nap napos órái
állomás	csapadék (mm)		max. hőmérséklet	min. hőmérséklet	rad. min.	
Vác	1		27	12	11	
Vámosmikola	1		25	12	9	5
Baja	.		27	13	9	8
Bácsalmás	.		28	14	12	
Izsák	.		27	13	9	
Kalocsa	.		27	11	8	8
Kecskemét	ny		26	12	8	12
Kiskunfélegyháza	.		27	13	11	
Kiskunhalas	.		28	14	13	
Kunszentmiklós	.		28	13	11	
Tiszakécske	.		28	12	10	
Balassagyarmat	2		28	12	9	
Romhány	1		28	10	9	
Salgótarján	ny		27	13	12	
Eger	.		26	13	6	10
Galyatető	.		20	10	7	
Gyöngyös	.		27	12	10	
Kékestető	ny		19	10	9	9
Kompolt	.		26	13	11	11
Lőrinci	3		28	11	9	
Poroszló	.		27	13	11	
Jászapáti	.		27	14	13	
Jászberény	.		25	13	10	
Karcag	.		27	14	13	
Szolnok	.		27	13	12	11
Tiszaroff	.		25	14	13	
Túrkeve	.		27	13	11	12
Kistelek	.		28	13	11	
Makó	.		28	14	12	
Szeged	ny		27	13	11	12
Szentes	.		28	13	11	
Borsodnádasd	ny		25	10	7	
Füged	2		25	11	11	
Hidasnémeti	2		26	11	10	
Jósvafő	12		23	11	10	10
Lillafüred	3		25	13	10	
Miskolc	2		26	12	11	10
Putnok	6		26	11	10	
Sárospatak	ny		26	14	11	9
Szendrőlád	3		27	12	10	
Tokaj	.		26	15	14	
Kisvárda	.		24	13	11	7
Mátészalka	.		26	13	12	
Nyíregyháza	.		25	12	8	11
Nyírlugos	.		26	11	9	
Pátyod	.		25	10	9	
Tiszabecs	1		27	14	13	
Vásárosnamény	.		25	12	12	
Záhony	ny		23	12	11	
Berettyóújfalu	.		26	14	14	
Debrecen	.		25	12	10	13
Hajdúdorog	.		28	14	12	
Hortobágy	.		24	13	13	
Körösszakál	.		27	13	12	
Polgár	ny		26	13	13	
Békéscsaba	ny		26	12	10	11
Mezőhegyes	.		26	14	12	13
Orosháza	ny		26	13	12	10
Szarvas	.		26	14	10	11
Szeghalom	.		27	13	13	

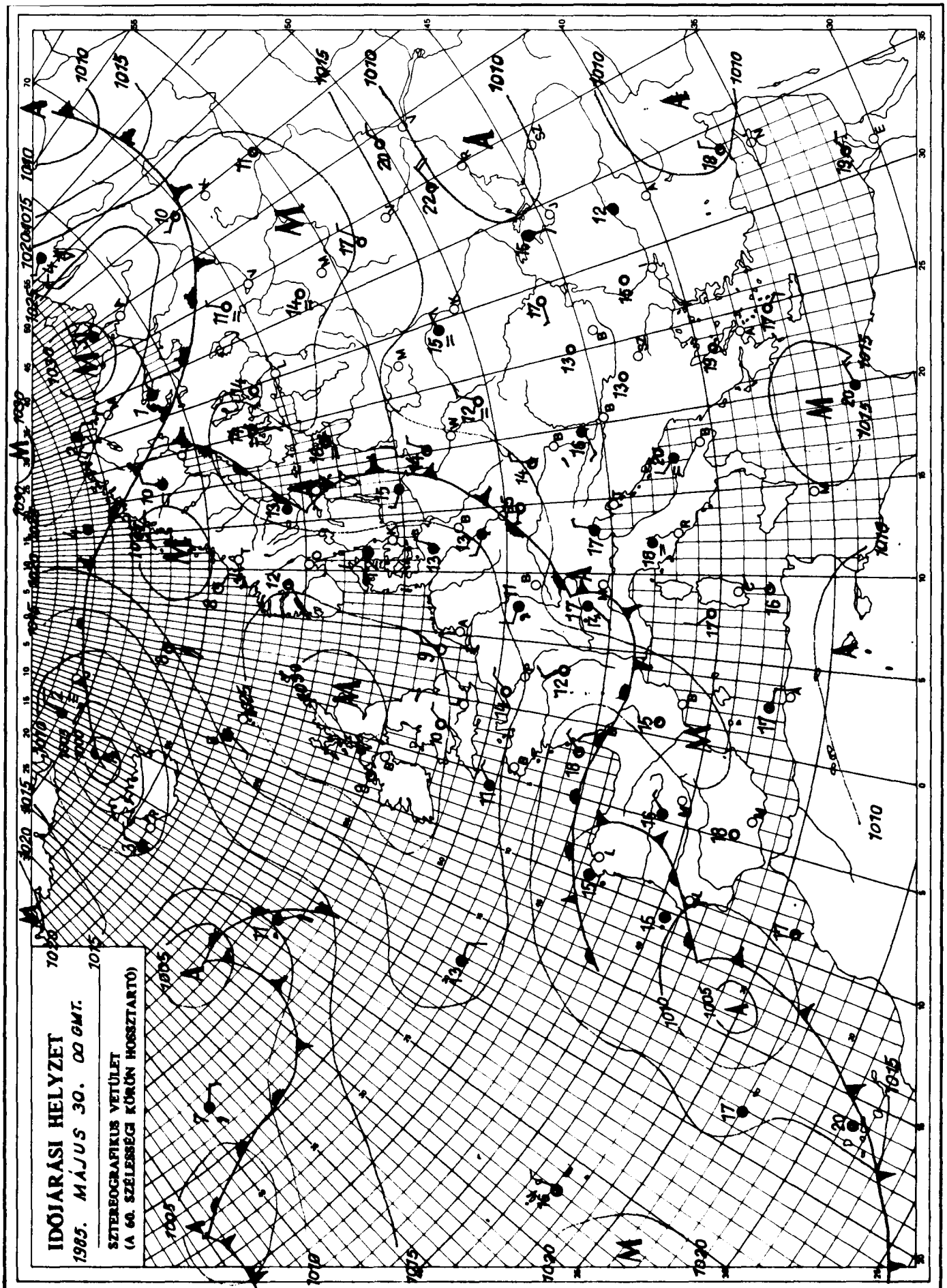

KIADJA: ORSZÁGOS METEOROLÓGIAI SZOLGÁLAT
Készíti: Központi Előrejelző Intézet Analízis- és Rövidtávú Prognózis Központja – T.: 273-018
Megjelenik naponként
Évi előfizetési díja: 2.200,-Ft. – Megrendelhető: 1024 Budapest, II., Kitaibel Pál u. 1. – T.: 353-500
Kiadásért felel: az OMSZ elnöke – Szerkesztésért felel: a KEI igazgatója

Jelmagyarázat a havi mellékletben

IDŐJÁRÁSI NAPIJELENTÉS

ЕЖЕДНЕВНЫЙ МЕТЕОРОЛОГИЧЕСКИЙ БЮЛЛЕТЕНЬ • DAILY WEATHER REPORT
BULLETIN QUOTIDIEN DE TEMPS • TÄGLICHER WETTERBERICHT

98. évfolyam 155. szám. + Budapest + 1985. május 31., péntek

Az időjárási helyzet és a várható időjárás:

Délkelet-Európától a Kárpát-medencén át Finnország térségéig egy alacsony nyomású légköri képződmény helyezkedik el. Területén sokfelé erősen felhős az ég, az északi részeken éjszaka többfelé esett az eső, sőt hózápor is előfordult. Egy több középpontú ciklon található az Ibériai-félszigeten, melynek felhőrendszere boritja Franciaország nyugati részét, valamint Spanyolországot. Anticiklon határozza meg az időjárást a Brit-szigeteken, a Skandináv-félszigeten, Európa középső részein és Olaszországban, igy ezeken a területeken derült idő van. A Kárpát-medence időjárását továbbra is meleg, nedves, labilis légállapotú levegő határozza meg, igy számitani kell zápororokra, zivatarokra.

Hazánkban csütörtökön főként a déli óráktól növekedett meg a felhőzet és többfelé volt eső, záporeső, zivatar. Egy-két helyen jégeső is előfordult. A péntek reggel 7 óráig lehullott csapadék mennyisége általában 1 és 15 mm között volt, de egy-egy erősebb zivatargócban ennél többet is mértek, igy például Vásárosnaményben 25, Budapest Krisztinavárosban 46 mm-t. A legmagasabb nappali hőmérséklet 21 és 27 fok között alakult, péntek hajnalra 10, 16 fokig hült le a levegő. Délelőtt erősen felhős volt az ég, elszórtan előfordult zápor, zivatar. A hőmérséklet 11 órára csak 14, 16, másutt 16, 21 fokig emelkedett.

Ma 12 órakor Budapesten a hőmérséklet 20 fok, a tengerszintre átszámitott légnyomás 1015 mbar, alig változik.

A Balaton vizének hőmérséklete Siófoknál 11 órakor 19 fok volt.

Várható időjárás szombat estig:

Gyakran lesz erősen felhős az ég, és továbbra is számitani kell zápororokra, zivatarokra.
Az északnyugati, északi szél főként a Dunántúlon lesz élénk, helyenként erős.
Zivatarban bárhol lehet szélerősödés.
Várható legalacsonyabb éjszakai hőmérséklet: 11, 16,
legmagasabb nappali hőmérséklet szombaton: 21 és 26 fok között várható.

Pálmási Judit s.k.

A hőmérséklet napi középértéke és eltérése a sokévi átlagtól /Budapest belterületén/:

1985. V. 30. 17,2°C -1,2°C

1871 óta ezen a napon Budapesten előfordult

legmagasabb hőmérséklet: 32,3°C /1892/,
legalacsonyabb hőmérséklet: 6,6°C /1966/.

85.302.

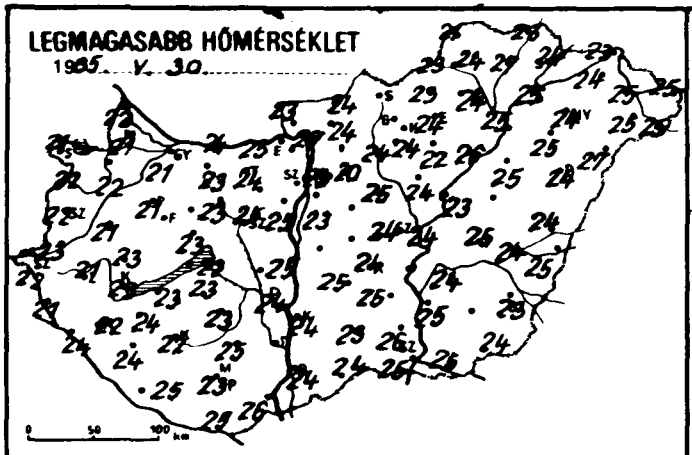
LEGMAGASABB HŐMÉRSÉKLET
1995. V. 30.

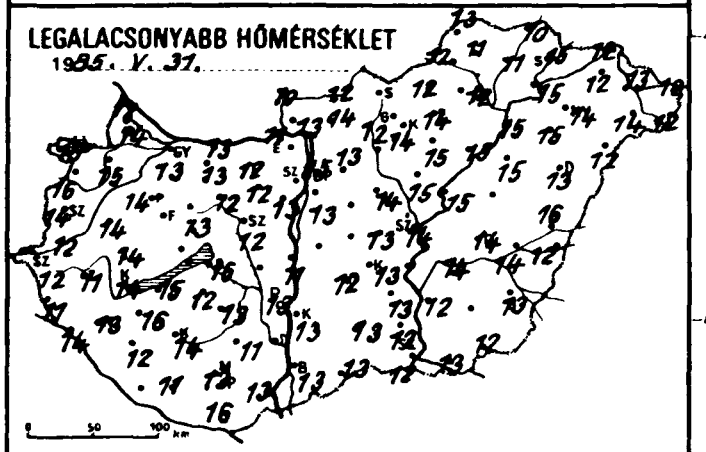
LEGALACSONYABB HŐMÉRSÉKLET
1995. V. 31.

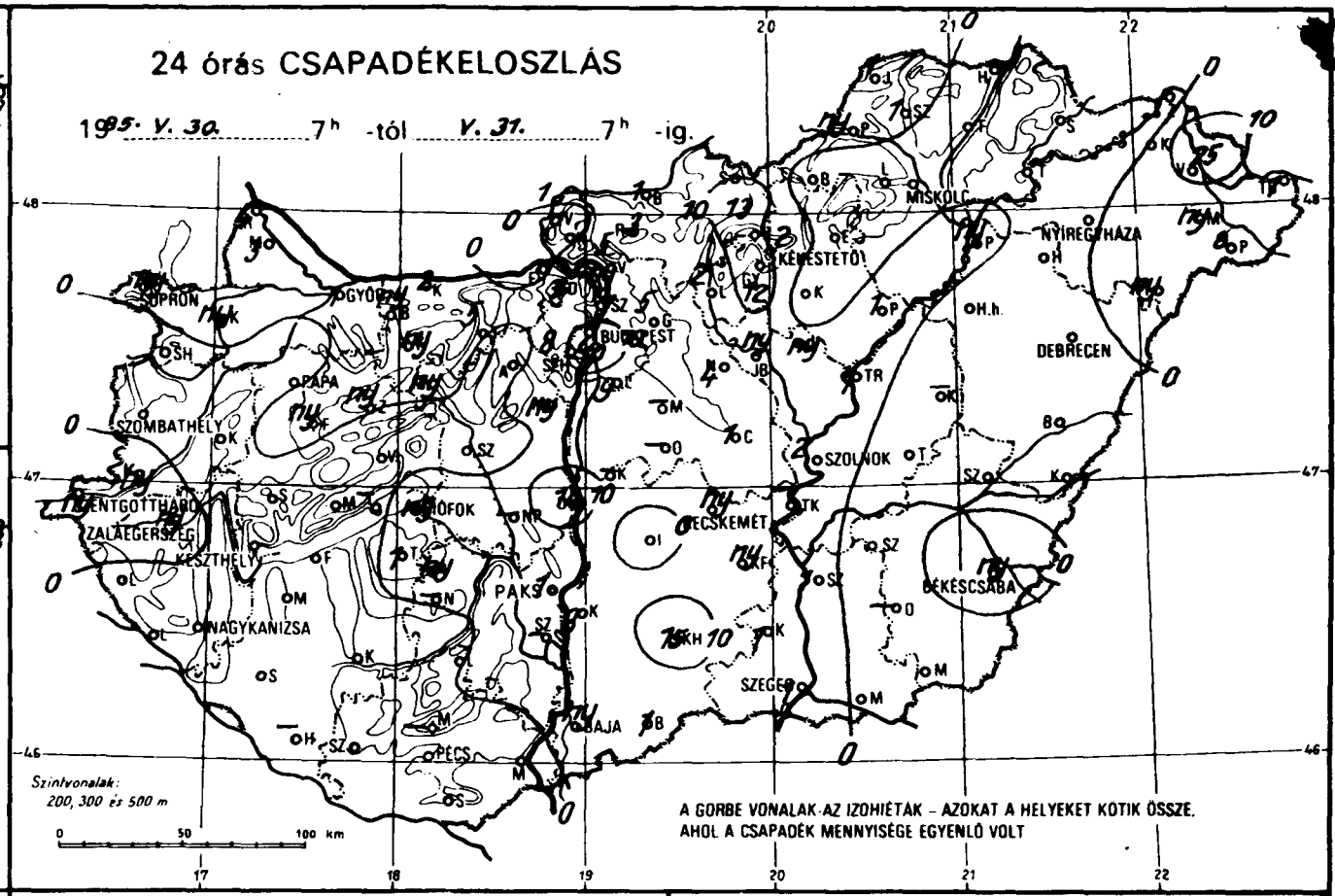
24 órás CSAPADÉKELOSZLÁS
1995. V. 30. 7h -tól V. 31. 7h -ig.
MISKOLC
NYÍREGYHÁZA
KESZTHELY
DEBRECEN
SZOLNOK
PAKS
SZEGED
BAJA
PÉCS
Szintvonalak:
200, 300 és 500 m
A GÖRBE VONALAK AZ IZOHIÉTÁK – AZOKAT A HELYEKET KÖTIK ÖSSZE,
AHOL A CSAPADÉK MENNYISÉGE EGYENLŐ VOLT

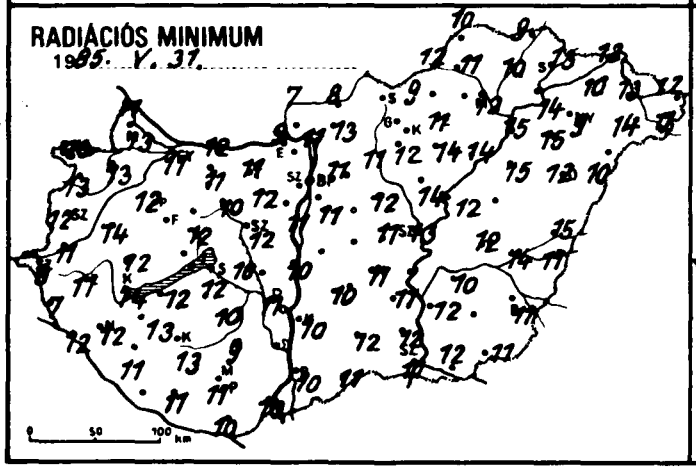
RADIÁCIÓS MINIMUM
1995. V. 31.

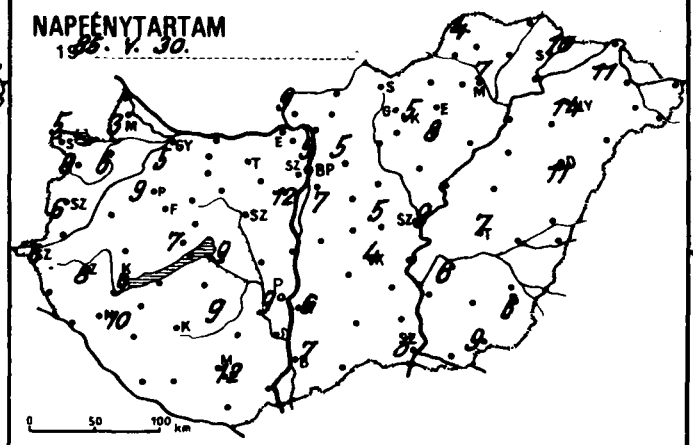
NAPFÉNYTARTAM
1995. V. 30.

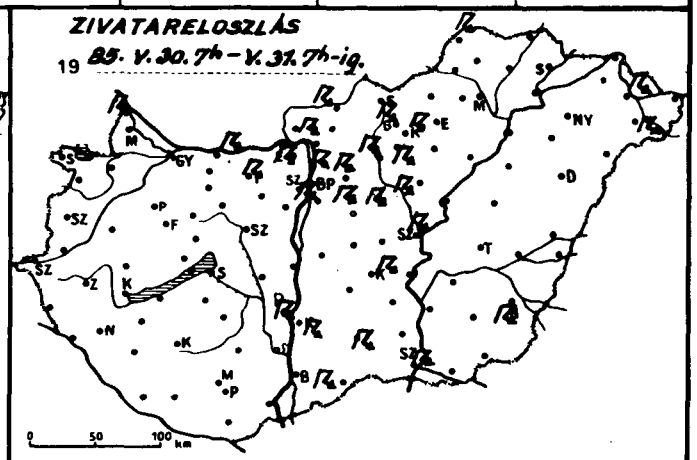
ZIVATARELOSZLÁS
1995. V. 30. 7h – V. 31. 7h-ig.

19 85. V. 31. 07 h-ig az utolsó 24 óra adatai						Előző nap napos órái
állomás	csapadék (mm)		max. hőmérséklet	min. hőmérséklet	rad. min.	
Győr	1	⌓	21	13	11	5
Kapuvár	ny	⩔ =	22	15	13	6
Mosonmagyaróvár	3	⩔ =	21	14	13	3
Rajka	4	⩔	22	12	11	
Sopron	ny	⩔	21	15	13	5
Sopronhorpács	•		22	16	13	8
Káld	•		21	14	14	
Körmend	ny		23	12	11	
Szentgotthárd	ny	⩔ ⌓	22	12	9	6
Szombathely	◦	⌓	22	14	12	6
Lenti	•		22	11	7	
Letenye	•	⌓	24	14	12	
Nagykanizsa	•	⌓	22	13	12	10
Zalaegerszeg	ny	⩔ ⌓	21	11	11	8
Farkasgyepű	ny		20	12	10	
Keszthely	◦		23	14	14	9
Mencshely	◦	⌓	21	12	12	7
Pápa	◦	⌓	21	14	12	9
Sümeg	◦		23	14	12	
Tihany	–		–	–	–	
Veszprém	•		23	13	12	
Zirc	ny	=	19	12	10	
Fonyód	•		23	15	12	
Homokszt. györgy	–		–	–	–	
Kaposvár	◦		22	14	12	
Marcali	◦	⌓	24	16	13	
Siófok	ny	⩔	22	16	16	9
Somogyszob	◦	⌓	24	12	11	
Tab	1	=	23	12	12	
Bábolna	ny	⩔	23	13	11	
Esztergom	◦	⌓	25	11	9	
Kisbér	ny	=	23	13	11	
Komárom	2	⩔▲⌓	24	13	12	
Tatabánya	5	⩔	24	12	11	
Alcsútdoboz	◦	⌓	25	12	12	
Dunaújváros	14	⩔	25	11	10	
Martonvásár	ny	⩔ ⌓	25	13	11	12
Mór	ny	⩔ =	23	12	10	
Nagyhörcsökp.	–		–	–	–	
Szabadbattyán	◦	=	24	12	12	
Iregszemcse	ny		23	13	10	9
Lengyel	◦		25	11	9	
Paks	1	⩔	24	13	11	9
Szekszárd	–		–	–	–	
Árpádtető	–		–	–	–	
Mohács	◦	⌓	26	13	10	
Pécs	•	⌓	23	13	11	12
Siklós	◦		25	16	10	
Szigetvár	◦	⌓	25	11	11	
Budaörs	10	⩔	23	13	12	
Bp. Lőrinc	9	⩔ ⌓	23	13	11	7
Bp. Met. Int.	7	⩔▲	23	15	–	9
Bp. Szab. hegy	8	⩔	20	13	11	
Cegléd	1	=	24	13	11	5
Dobogókő	2	⩔	19	11	11	
Gödöllő	5	⩔ ⌓	20	13	11	5
Királyrét	•	⌓	23	8	8	
Monor	–		–	–	–	
Nagykáta	4	⩔ ⌓	25	14	12	
Szentendre	ny		26	16	16	

19 85. V. 31. 07 h-ig az utolsó 24 óra adatai						Előző nap napos órái
állomás	csapadék (mm)		max. hőmérséklet	min. hőmérséklet	rad. min.	
Vác	5	⩔ ⌓	27	13	11	
Vámosmikola	1	⌓	23	10	7	9
Baja	ny	⩔ ⌓	24	13	10	7
Bácsalmás	1	⩔	25	13	11	
Izsák	•		25	12	10	
Kalocsa	3	⩔ ⌓	24	13	10	6
Kecskemét	ny	⩔	24	13	11	4
Kiskunfélegyháza	ny	⩔ ⌓	25	13	11	
Kiskunhalas	15	⩔ ⌓	23	13	12	
Kunszentmiklós	–		–	–	–	
Tiszakécske	–		–	–	–	
Balassagyarmat	1	⩔ ⌓	24	12	8	
Romhány	3	⩔ ⌓	24	14	13	
Salgótarján	–		–	–	–	
Eger	•		24	14	11	–
Galyatető	13	⩔	18	9	8	
Gyöngyös	12	⩔	24	14	12	
Kékestető	2	⩔	16	10	9	5
Kompolt	•		22	15	14	8
Lőrinci	2	⩔ =	24	12	11	
Poroszló	1		26	15	14	
Jászapáti	ny		24	15	14	
Jászberény	ny	⩔ ⌓	20	13	11	
Karcag	–		–	–	–	
Szolnok	2	⩔ ⌓	24	14	13	9
Tiszaroff	1	⌓	23	15	12	
Túrkeve	•	⌓	25	14	12	7
Kistelek	1	⩔ =	26	12	12	
Makó	•	⌓	25	13	12	
Szeged	1	⩔ ⌓	24	12	11	5
Szentes	1	⩔ ⌓	25	12	12	
Borsodnádasd	•	=	23	12	9	
Füged	•	≈	27	11	10	
Hidasnémeti	•	≈	23	10	9	
Jósvafő	1	⩔ ⌓	21	13	10	4
Lillafüred	•	≡	22	14	11	
Miskolc	•		24	12	12	7
Putnok	ny	⩔ =	23	12	12	
Sárospatak	•		24	15	13	10
Szendrőlád	1	⩔ ⌓	24	11	11	
Tokaj	•		25	15	14	
Kisvárda	•	⌓	24	12	10	11
Mátészalka	ny	⩔	25	14	14	
Nyíregyháza	•		24	14	9	14
Nyírlugos	ny	⌓	27	12	10	
Pátyod	8	⩔	25	12	11	
Tiszabecs	1	=	25	12	12	
Vásárosnamény	25	⩔ =	25	13	13	
Záhony	•	⌓	23	12	12	
Berettyóújfalu	•	⌓	24	16	15	
Debrecen	•	⌓	24	13	12	11
Hajdúdorog	•		25	15	15	
Hortobágy	•		25	15	15	
Körösszakál	•	⌓	25	12	11	
Polgár	ny	⩔	25	15	15	
Békéscsaba	ny	⩔ ⌓	23	13	11	6
Mezőhegyes	•	⌓	24	12	11	9
Orosháza	–		–	–	–	–
Szarvas	•	⌓	24	14	10	6
Szeghalom	•	≈	24	14	14	

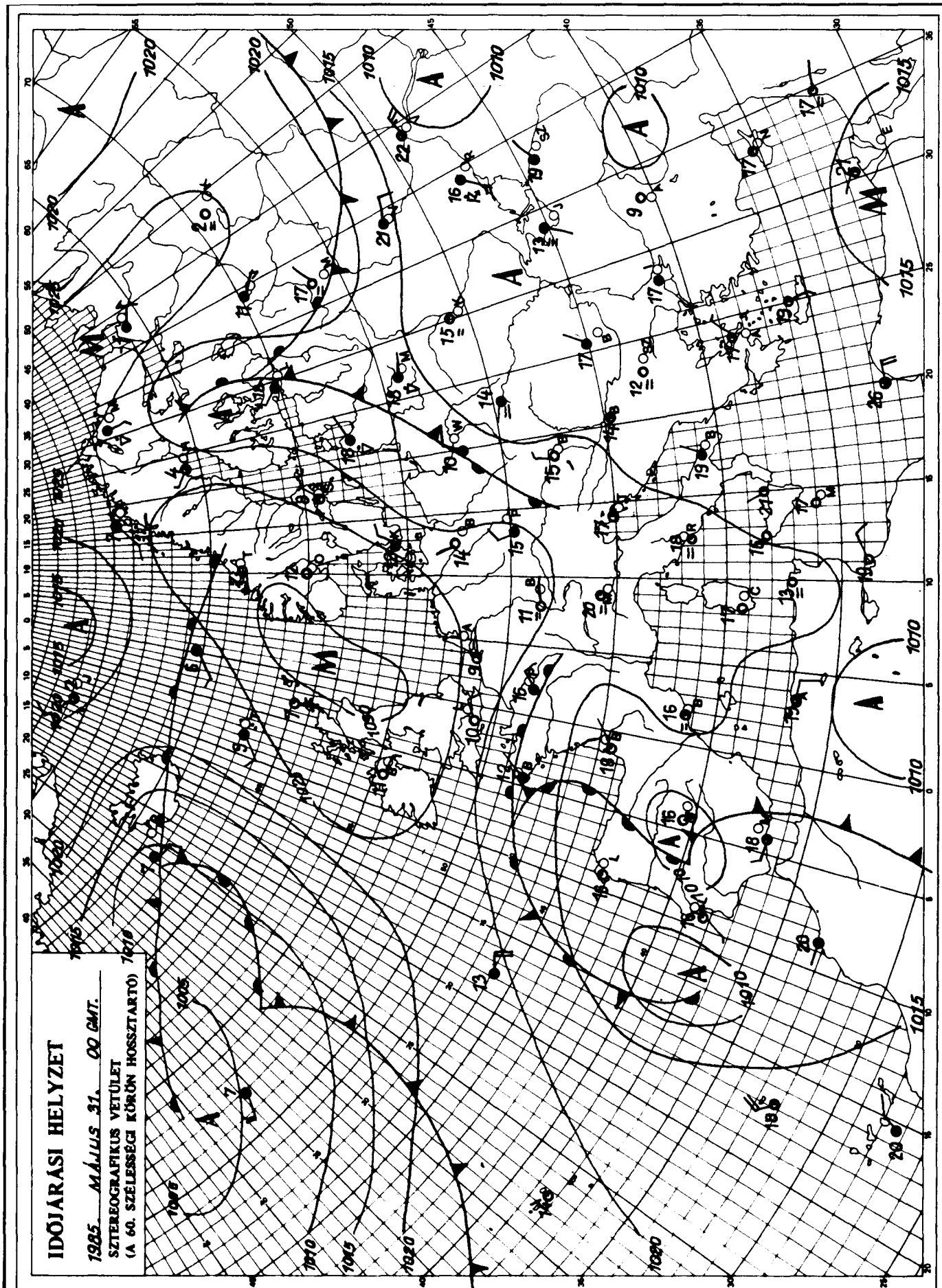

KIADJA: ORSZAGOS METEOROLOGIAI SZOLGÁLAT
Készíti: Központi Előrejelző Intézet Analízis- és Rövidtávú Prognózis Központja – T.: 273-018
Megjelenik naponként
Évi előfizetési díja: 2.200,-Ft. – Megrendelhető: 1024 Budapest, II., Kitaibel Pál u. 1. – T.: 353-500
Kiadásért felel: az OMSZ elnöke – Szerkesztésért felel: a KEI igazgatója

Jelmagyarázat a havi mellékletben

ORSZÁGOS METEOROLÓGIAI SZOLGÁLAT

KÖZPONTI ELŐREJELZŐ INTÉZETE

IDŐJÁRÁSI ESEMÉNYEK NAPTÁRA

CALENDAR OF WEATHER PHENOMENA

1985. május

Az Időjárási Napijelentés havi melléklete

Dátum – *Date*	Az időjárási jelenség leírása *Description of the weather phenomena*	Az időjárási esemény előidézője *Caused by*	Érkező légtömeg *Air-masses arriving*
2.	Országos eső, záporokkal, zivatarokkal,	Regionális ciklon átvonulása a Kárpát-medencén 10^h-tól 21^h-ig	Mm
7.	Záporok, zivatarok	Instabilitási vonal átvonulása belép: 14^h-kor SW-en kilép: 21^h-kor NE-en	Mm
7-8.	Helyenként zápor	Hidegfront belép: 22^h-kor SW-en kilép: 8-án 05^h-kor NE-en	Mm
8.	Záporok, zivatarok	Konvergencia-zóna átvonulása a Kárpát-medencén belép: 11^h-kor SW-en kilép: 17^h-kor NE-en	Mm
9-10.	Keleten záporok, zivatarok	Konvergencia zóna a Kárpát-medence keleti részén 9-én 7^h-tól 10-én 11^h-ig	Mm
15-22.	Helyi záporok, zivatarok	Nagy nedvességtartalmu, labilis rétegződésü levegő a Kárpát-medencében	H
23.	Záporok, zivatarok	Hidegfront átvonulása belép: 05^h-kor NW-en kilép: 14^h-kor NE-en	Mm
29-31.	Helyi záporok, zivatarok	Nagy nedvességtartalmu, labilis rétegződésü levegő a Kárpát-medencében	H

Arktikus szárazföldi és tengeri (Ac és Am): mérsékeltövi szárazföldi és tengeri (Mc és Mm): szubtrópusi szárazföldi és tengeri (Tc és Tm): helyi vagy lokális (H).

CALENDAR OF WEATHER PHENOMENA

MAY, 1935

Az időjárási esemény budapesti jellemzői — *Characteristics of the Weather Phenomena observed at Budapest*						
Időpont — *Time in MEZ*	Változások — *Changes in*			Maximális széllökés (m/s) és időpontja *Maximum gusts observed (m/s) at*	Csapadék mennyisége (mm) és alakja *Amount and form of precipitation*	Megjegyzés — *Remarks*
	Hőmérséklet (fok/idő) *Temperature (degress/period)*	Légnedvesség (%/idő) *Humidity (%/period)*	Szélirány *Wind-direction*			
					● 18	
17^{40}	-7°C/20p	+35%/20p	SE/SW	22m/s/17^{40} SW	↱ 12	
	⊞	⊞	⊞	⊞	⊞	⊞ elmosódott
14^{40}	⊞	⊞	SE/NW	12m/s/15^{40} NW	↱ 3	
-	-	-	-	-	↱-ok,55	
9^{10}	⊞	⊞	⊞	10m/s/9^{10} NNW	↱ 14	⊞ elmosódott
-	-	-	-	-	↱-ok,12	

Arctic maritime (Am): Arctic continental (Ac): Polar maritime (Mm): Polar continental (Mc): Tropical maritime (Tm): Tropical continental (Tc): Local air mass (H).

AZ IDŐJÁRÁSI NAPIJELENTÉS TÉRKÉPEIN ÉS TÁBLÁZATÁN ALKALMAZOTT METEOROLÓGIAI JELEK MAGYARÁZATAI:

- száraz légköri homály
- párás levegő
- köd
- finom, kristályos zuzmara
- durva, szemcsés zuzmara
- harmat
- dér
- szitálás
- eső
- zápores
- ónos szitálás, vagy ónos eső
- jégeső
- havas eső
- havazás /hótérképen hófoltok/
- hózápor
- villámlás
- zivatar
- zivatar jégesővel
- porvihar
- hófuvás talajon
- hófuvás magasban is

ny csapadéknyom /0,4 vagy ennél kisebb mennyiségü eső vagy hó/
l vagy *lep.* hólepel /0,5 cm-nél vékonyabb hóréteg/
b hóbucka /egyenetlen vastagságu összefüggő hóréteg/

AZ ÁLLOMÁS HELYÉN LÉVŐ KARIKÁK JELENTÉSEI:

○ felhőtlen ég, ◔ derült ég, ◑ közepesen felhős ég, ● borult ég

2,5 m/s, gyenge — 5 m/s, mérsékelt — 10 m/s, élénk — 15 m/s, erős — 20 m/s viharos

! 25 m/s, vagy annál erősebb szél /orkán/
a szél abból az irányból fúj, amerre a szélzászló rúdja mutat.

" A " alacsony nyomásu légköri képződmény /ciklon/.
" M " magas nyomásu légköri képződmény /anticiklon/.

Az egyenlő légnyomásu helyeket összekötő folytonos vonalak az *izobárok*, ezek végén lévő szám a nyomásértéket jelöli mbar-ban.

hideg front, okluziós front
meleg front, stacionér front /nem mozog/

A frontok abban az irányban mozognak, amerre a fogak mutatnak.

5 H QC989.H9I32

IDŐJÁRÁSI NAPIJELENTÉS

ЕЖЕДНЕВНЫЙ МЕТЕОРОЛОГИЧЕСКИЙ БЮЛЛЕТЕНЬ · DAILY WEATHER REPORT
BULLETIN QUOTIDIEN DE TEMPS · TÄGLICHER WETTERBERICHT

98. évfolyam 156. szám. + Budapest + 1985. június 1. szombat

Az időjárási helyzet és a várható időjárás:

Kontinensünkön most legmelegebb az idő a Földközi-tenger környékén, a Fekete-tenger vidékén és a Szovjetunió középső területén. Ott a hőmérséklet délután 25 és 30 fok között van. Ezzel szemben a Brit-szigeteken, és Észak-Európában még a 20 fokot sem éri el a hőmérséklet. A Skandináv-félsziget déli felén és Nyugat-Európa nagy részén kevés a felhő, csapadék nem hullik. Az Ibéria-félsziget fölött viszont egy nagy felhőtömeg örvénylik és okoz záport zivatart. Ugyancsak széles felhőzet húzódik a Balti-tengertől Lengyelországon és a Kárpátok vidékén át a Balkán-félszigetig. Ezeken a területeken kevés a napsütés, és főként délután záporok és zivatarok alakulnak ki. Ez lesz a jellemző holnap is hazánk időjárására.

Pénteken Magyarország nagy részén többnyire erősen felhős idő volt. Többször rövid időre sütött ki a nap. 2-8 órás napfénytartamot mértek. Délelőtt kevesebb, a déli óráktól egyre több helyen alakult ki zápor és zivatar. Néhol felhőszakadás és jégeső is volt. A ma reggel 7 óráig lehullott csapadék mennyisége általában csapadéknyom és 5 mm között volt, de egy-egy nagyobb zivatargócból 10-20 mm-t is mértek, Borsodnádasdról pedig 24 mm-t jelentettek. A hőmérséklet csúcsértéke 18 és 25 fok között volt. A Dunántúlon megélénkült, néhol megerősödött az északi szél. Éjszaka gyengült a csapadék, és 10, 16 fokig süllyedt a hőmérséklet. Ma délelőtt változóan felhős volt az ég, elszórtan esett az eső, záporeső, Nyiregyházáról zivatart jelentettek. Az északnyugati szél több helyen élénk, a Dunántúlon helyenként erős volt. A hőmérséklet 11 órakor az ország területén 16, 21 fok között váltakozott.

Ma 12 órakor Budapesten a hőmérséklet 20 fok, a tengerszintre átszámitott légnyomás 1014 mbar, változatlan.

A Balaton vizének hőmérséklete Siófoknál 11 órakor 18 fok volt.

Várható időjárás vasárnap estig:

Változóan felhős lesz az ég, több helyen kell számitani esőre, záporra, főként délután zivatarra.
Az északnyugati, északi szél időnként megélénkül, elsősorban a Dunántúlon megerősödik.
Várható legalacsonyabb éjszakai hőmérséklet: 11, 16,
legmagasabb nappali hőmérséklet vasárnap: általában 20, 25 fok között valószinü.

Vadkerti Ferenc s.k.

A hőmérséklet napi középértéke és eltérése a sokévi átlagtól /Budapest belterületén/:

1985. V. 31.	18,1°C	-0,4°C

1871 óta ezen a napon Budapesten előfordult

legmagasabb hőmérséklet:	32,4°C /1924/,
legalacsonyabb hőmérséklet:	4,4°C /1955/.

LIBR... 1985 ...merce

85.351.

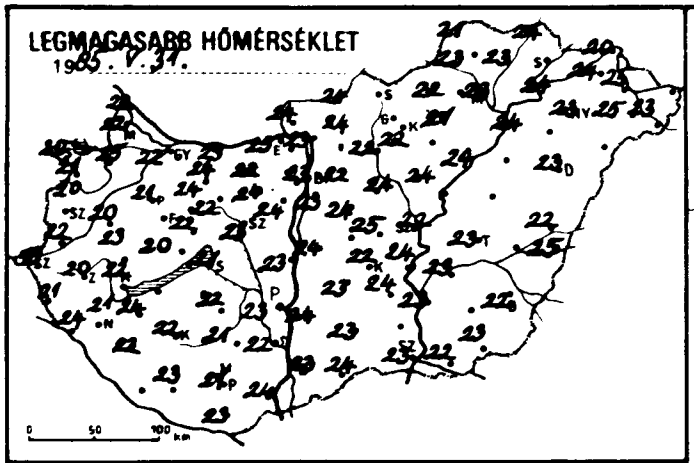
LEGMAGASABB HŐMÉRSÉKLET
1985. V. 31.

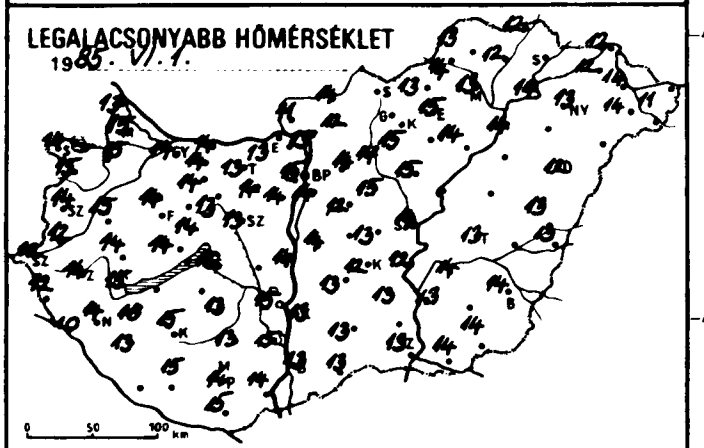
LEGALACSONYABB HŐMÉRSÉKLET
1985. VI. 1.

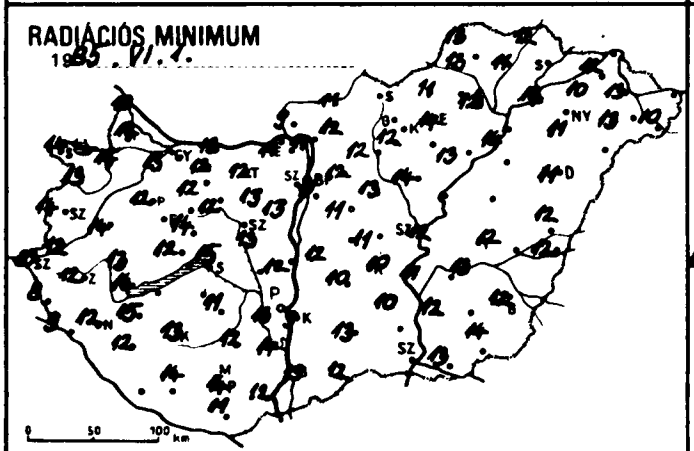
RADIÁCIÓS MINIMUM
1985. VI. 1.

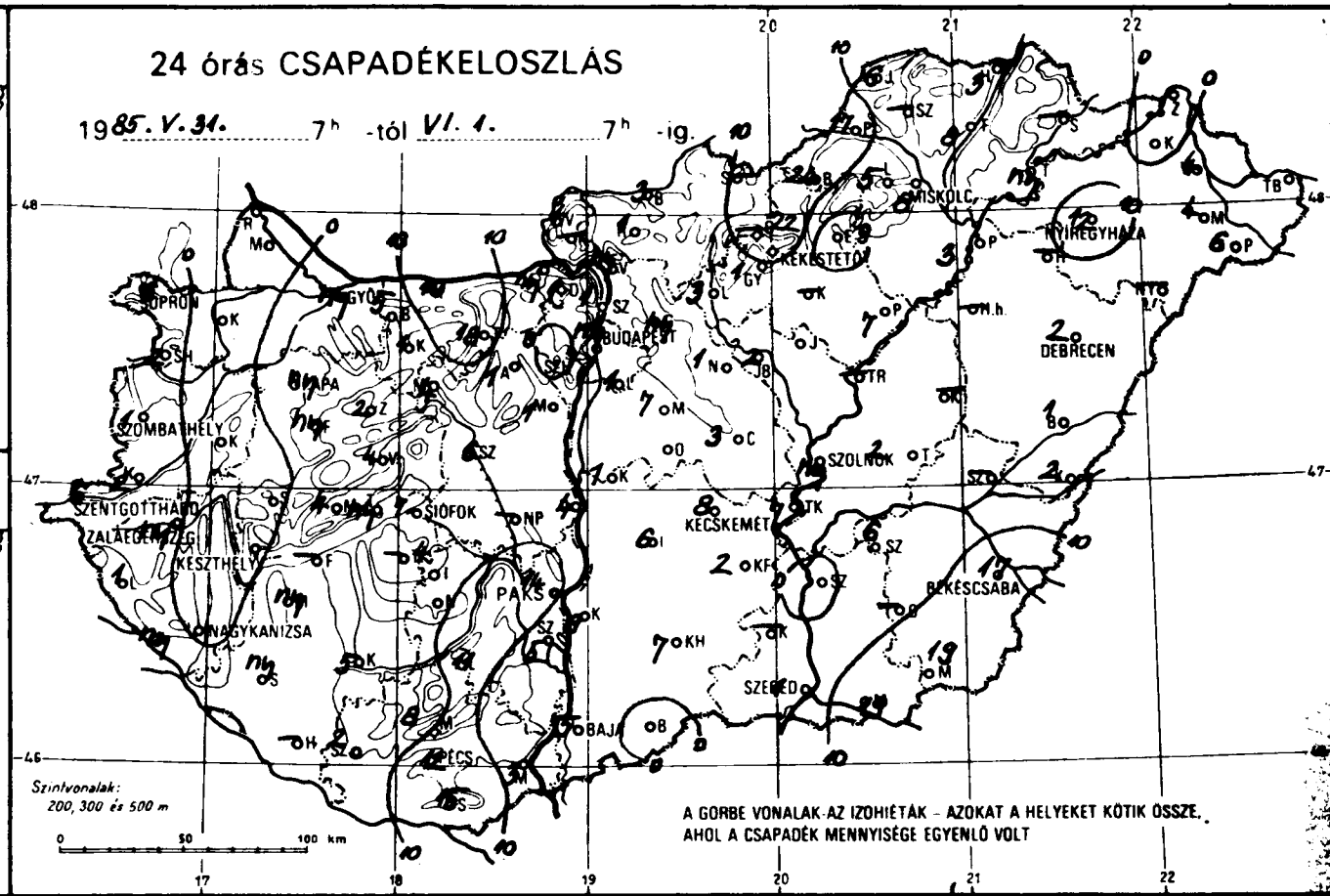
24 órás CSAPADÉKELOSZLÁS
1985. V. 31. 7h -tól VI. 1. 7h -ig.
SOPRON
GYŐR
BUDAPEST
MISKOLC
NYÍREGYHÁZA
DEBRECEN
SZOMBATHELY
SZOLNOK
SZENTGOTTHÁRD
ZALAEGERSZEG
KESZTHELY
SIÓFOK
KECSKEMÉT
NAGYKANIZSA
PAKS
BÉKÉSCSABA
SZEGED
BAJA
PÉCS
Szintvonalak:
200, 300 és 500 m
A GÖRBE VONALAK AZ IZOHIÉTÁK – AZOKAT A HELYEKET KÖTIK ÖSSZE,
AHOL A CSAPADÉK MENNYISÉGE EGYENLŐ VOLT

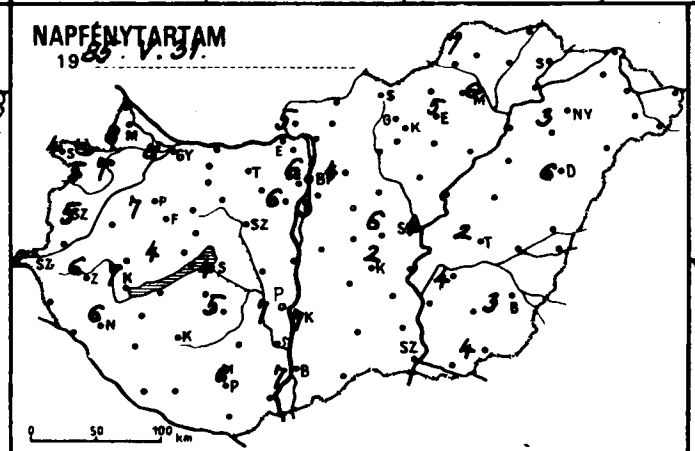
NAPFÉNYTARTAM
1985. V. 31.

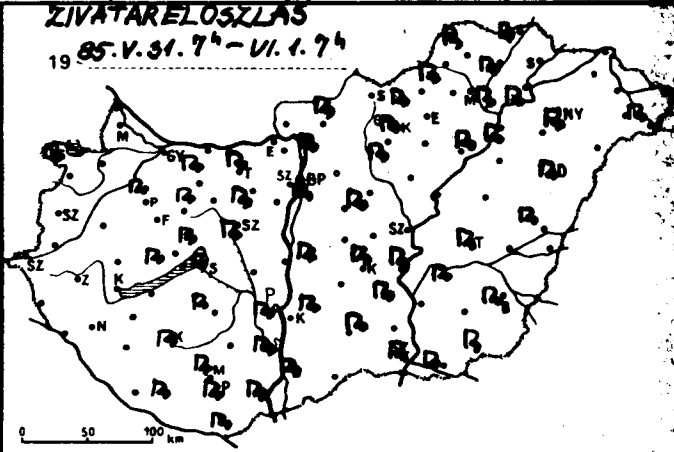
ZIVATAELOSZLÁS
1985. V. 31. 7h – VI. 1. 7h

85. VI. 1. 07 h-ig az utolsó 24 óra adatai						Előző nap napos órái
állomás	csapadék (mm)		max. hőmérséklet	min. hőmérséklet	rad. min.	
Győr	ny		22	14	13	8
Kapuvár	.		21	15	14	7
Mosonmagyaróvár	.		22	15	14	8
Rajka	.		22	13	10	
Sopron	6		20	14	14	4
Sopronhorpács	2		21	15	13	5
Káld	.		20	15	14	
Körmend	2		22	12	12	
Szentgotthárd	6		18	12	10	2
Szombathely	1		20	14	14	5
Lenti	1		21	12	8	
Letenye	ny		24	10	9	
Nagykanizsa	.		21	14	12	6
Zalaegerszeg	ny		20	14	12	6
Farkasgyepű	ny		20	12	11	
Keszthely	.		22	15	14	7
Mencshely	4		20	14	12	4
Pápa	ny		21	14	12	7
Sümeg	.		23	14	13	
Tihany	ny		22	16	14	
Veszprém	4		22	14	14	
Zirc	2		19	13	13	
Fonyód	–		–	–	–	
Homokszt. györgy	–		–	–	–	
Kaposvár	5		22	15	13	
Marcali	ny		24	16	15	
Siófok	7		21	16	15	4
Somogyszob	ny		22	13	12	
Tab	–		–	–	–	
Bábolna	5		24	14	12	
Esztergom	ny		25	13	11	
Kisbér	1		24	14	12	
Komárom	10		23	14	13	
Tatabánya	18		22	13	12	
Alcsútdoboz	1		24	14	13	
Dunaújváros	4		23	14	12	
Martonvásár	1		24	14	13	6
Mór	4		22	13	12	
Nagyhörcsökp.	–		–	–	–	
Szabadbattyán	6		23	13	13	
Iregszemcse	4		22	13	11	5
Lengyel	11		21	13	12	
Paks	14		23	15	13	7
Szekszárd	5		22	15	14	
Árpádtető	8		20	13	11	
Mohács	3		24	14	12	
Pécs	12		21	14	14	6
Siklós	15		23	15	11	
Szigetvár	2		23	15	14	
Budaörs	2		23	15	13	
Bp. Lőrinc	1		23	14	11	3
Bp. Met. Int.	ny		23	15	–	6
Bp. Szab. hegy	.		21	13	12	
Cegléd	3		25	13	11	6
Fobogókő	1		19	12	11	
Gödöllő	ny		22	14	12	4
Királyrét	–		–	–	–	
Monor	7		24	12	11	
Nagykáta	1		24	15	13	
Szentendre	1		25	15	14	

85. VI. 1. 07 h-ig az utolsó 24 óra adatai						Előző nap napos órái
állomás	csapadék (mm)		max. hőmérséklet	min. hőmérséklet	rad. min.	
Vác	ny		23	15	11	
Vámosmikola	1		24	11	9	5
Baja	5		23	13	13	7
Bácsalmás	.		24	13	12	
Izsák	6		23	13	10	
Kalocsa	9		24	13	9	7
Kecskemét	8		22	12	10	2
Kiskunfélegyháza	2		24	13	10	
Kiskunhalas	7		23	13	13	
Kunszentmiklós	1		24	14	12	
Tiszakécske	7		24	12	11	
Balassagyarmat	3		24	14	11	
Romhány	1		24	12	12	
Salgótarján	–		–	–	–	
Eger	.		21	15	14	5
Galyatető	–		–	–	–	
Gyöngyös	1		22	15	12	
Kékestető	22		14	10	–	–
Kompolt	–		–	–	–	
Lőrinci	3		22	14	12	
Poroszló	7		24	14	13	
Jászapáti	2		24	15	14	
Jászberény	2		22	14	12	
Karcag	–		–	–	–	
Szolnok	ny		22	14	12	4
Tiszaroff	–		–	–	–	
Túrkeve	2		23	13	12	2
Kistelek	–		–	–	–	
Makó	19		22	14	13	
Szeged	1		23	13	–	–
Szentes	.		23	13	12	
Borsodnádasd	24		22	13	11	
Füged	8		23	12	11	
Hidasnémeti	3		24	12	12	
Jósvafő	6		21	13	13	7
Lillafüred	5		24	13	11	
Miskolc	8		23	13	12	6
Putnok	17		23	14	13	
Sárospatak	–		–	–	–	
Szendrőlád	–		–	–	–	
Tokaj	ny		24	14	14	
Kisvárda	.		24	12	10	
Mátészalka	4		25	14	13	
Nyíregyháza	12		23	13	11	3
Nyírlugos	–		–	–	–	
Pátyod	6		23	11	10	
Tiszabecs	–		–	–	–	
Vásárosnamény	4		25	14	13	
Záhony	.		20	12	12	
Berettyóújfalu	1		22	13	12	
Debrecen	2		23	12	11	6
Hajdúdorog	–		–	–	–	
Hortobágy	–		–	–	–	
Körösszakál	2		25	13	12	
Polgár	3		24	14	14	
Békéscsaba	17		22	14	12	3
Mezőhegyes	19		23	14	14	4
Orosháza	–		–	–	–	
Szarvas	6		23	14	13	4
Szeghalom	–		–	–	–	

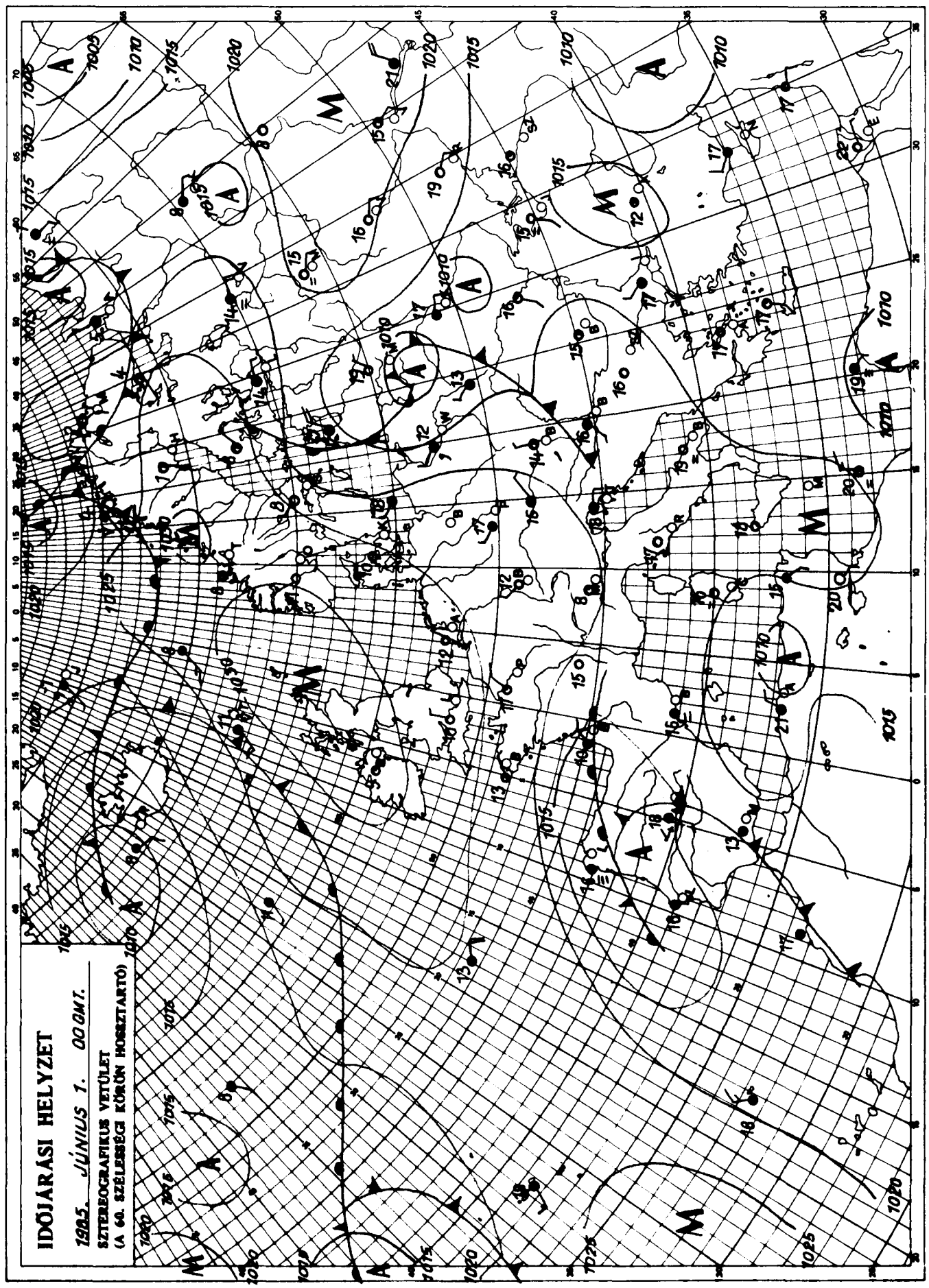

KIADJA: ORSZÁGOS METEOROLÓGIAI SZOLGÁLAT
Készíti: Központi Előrejelző Intézet Analízis- és Rövidtávú Prognózis Központja – T.: 273-018
Megjelenik naponként
Évi előfizetési díja: 2.200,- Ft. – Megrendelhető: 1024 Budapest, II., Kitaibel Pál u. 1. – T.: 353-500
Kiadásért felel: az OMSZ elnöke – Szerkesztésért felel: a KEI igazgatója

Jelmagyarázat a havi mellékletben

IDŐJÁRÁSI NAPIJELENTÉS

ЕЖЕДНЕВНЫЙ МЕТЕОРОЛОГИЧЕСКИЙ БЮЛЛЕТЕНЬ • DAILY WEATHER REPORT
BULLETIN QUOTIDIEN DE TEMPS • TÄGLICHER WETTERBERICHT

98. évfolyam 157. szám. + Budapest + 1985. június 2. vasárnap

Az időjárási helyzet és a várható időjárás:

Változékony az idő Európa-szerte. A Skandináv-félsziget, valamint a Kelet-Európai-síkság északi területei fölé gyors mozgású, óceáni léghullámok érkeznek már napok óta. A hüvös, nedves légtömegek hatására sokfelé alakul ki eső, záporeső, és gyönge a nappali felmelegedés. A hőmérséklet csúcsértéke a 10 fokot is alig-alig éri el. Gyakori az erős felhősödés, és az azt követő zápor-, zivatartevékenység az Ibériai-félszigeten, valamint a Kelet-Európai-síkság középső és déli tájain is, ennek ellenére nyári, meleg az idő. Az említett tájak fölött még a nagy magasságokban is meleg levegő helyezkedik el, ezért délutánra mindenütt 25 fok fölé melegszik a levegő. Közép-Európában is nedves, labilis egyensúlyi állapotú levegő az időjárás meghatározója, ennek hőmérséklete azonban az elmúlt napok folyamán néhány fokot csökkent, ezért itt a június elején megszokottnál kissé hüvösebb az idő.

Szombaton a főváros térségében és a Dunántúl nyugati vidékein 8, 12, máshol 1, 7 órán át sütött a nap. Főként a délutáni órákban a keleti megyékben sokfelé volt zivatar. A ma reggelig lehullott csapadék mennyisége csak néhány helyen haladta meg a 10 mm-t. Bácsalmáson 16, Galyatetőn szintén 16, Jósvafőn 14 és Polgár környékén 27 mm-t mértek. A hőmérséklet csúcsértéke 20 és 25 fok között volt. Vasárnap hajnalra 12, 16 fokig hült le a levegő. Délelőtt jobbára erősen felhős volt az ég, és szórványosan kisebb záporok is kialakultak. A hőmérséklet 11 órakor 15 és 20 fok között változott.

Ma 12 órakor Budapesten a hőmérséklet 17 fok, a tengerszintre átszámított légnyomás 1015 mbar, alig változik.

A Balaton vizének hőmérséklete Siófoknál 11 órakor 18 fok volt.

Várható időjárás hétfő estig:

Vasárnap többnyire felhős idő lesz és többfelé várható még zápor, délután egy-két helyen zivatar.
Hétfőn változóan felhős időre lehet számitani, és már csak szórványosan alakul ki zápor.
Az északi szél napközben megélénkül.
Várható legalacsonyabb éjszakai hőmérséklet 11 és 16 fok között, legmagasabb nappali hőmérséklet hétfőn: 25 fok közelében várható.

Demeter Éva s.k.

A hőmérséklet napi középértéke és eltérése a sokévi átlagtól /Budapest belterületén/:

1985. VI. 1.	16,9°C	-1,6°C

1871 óta ezen a napon Budapesten előfordult

legmagasabb hőmérséklet:	32,5°C /1979/,
legalacsonyabb hőmérséklet:	7,6°C /1955/.

85.352.

LEGMAGASABB HŐMÉRSÉKLET

1985. VI. 1.

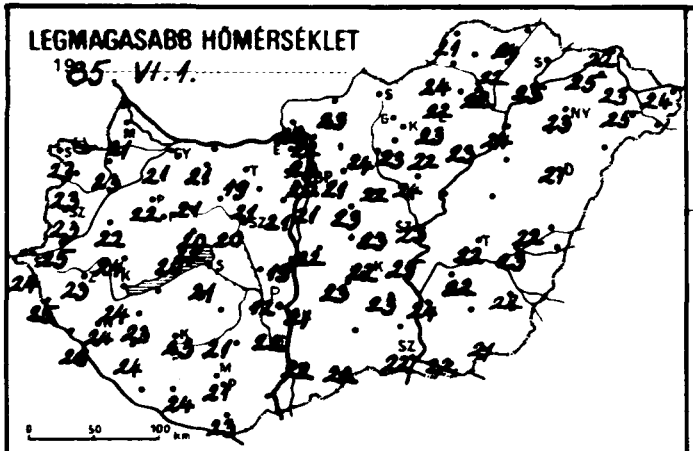

LEGALACSONYABB HŐMÉRSÉKLET

1985. VI. 2.

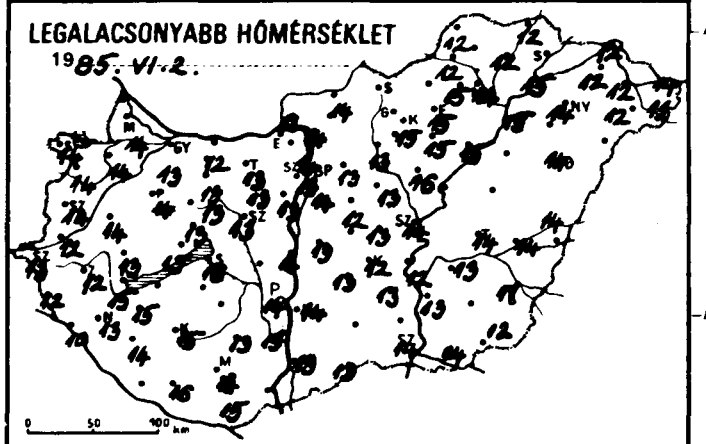

24 órás CSAPADÉKELOSZLÁS

1985. VI. 1. 7 h -tól VI. 2. 7 h -ig.

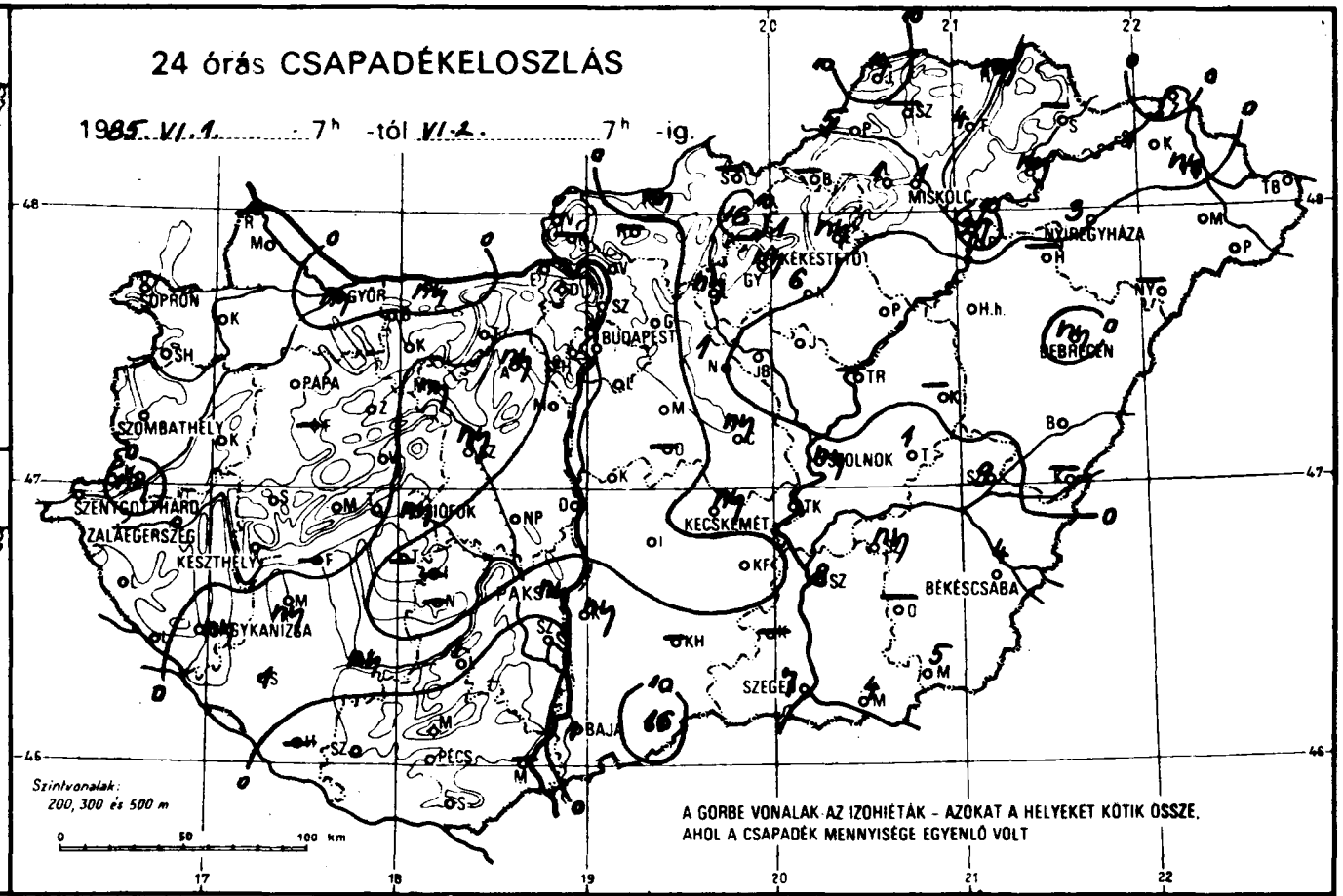

RADIÁCIÓS MINIMUM

1985. VI. 2.

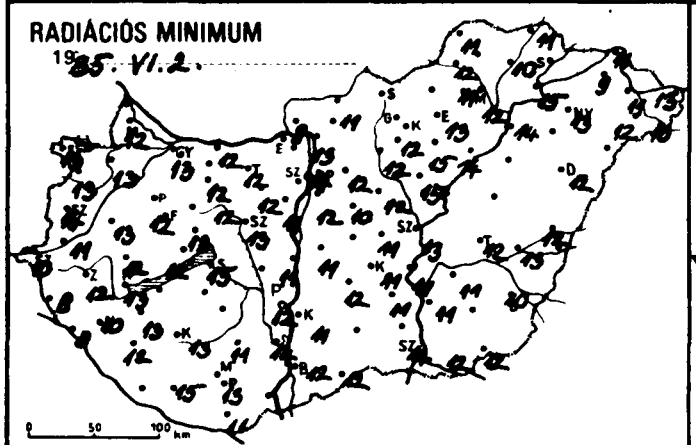

NAPFÉNYTARTAM

1985. VI. 1.

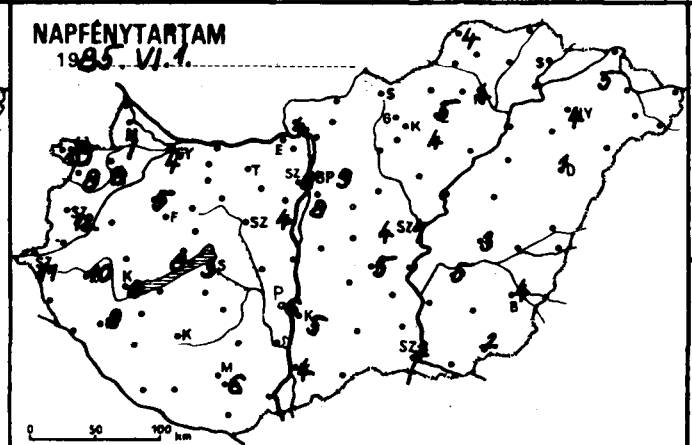

ZIVATARELOSZLÁS

85. VI. 1. 7h – VI. 2. 7h

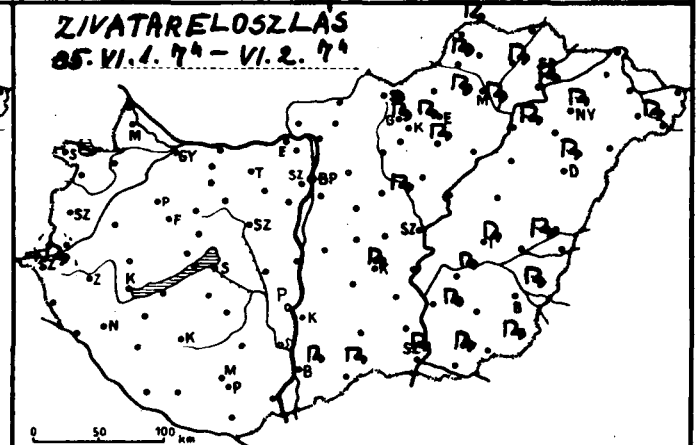

19 85. VI. 2. 07 h-ig az utolsó 24 óra adatai						Előző nap napos órái
állomás	csapadék (mm)		max. hőmérséklet	min. hőmérséklet	rad. min.	
Győr	ny		21	13	13	4
Kapuvár	.		23	14	13	8
Mosonmagyaróvár	.		21	14	12	7
Rajka	–		–	–	–	
Sopron	.		23	14	13	10
Sopronhorpács	.		23	14	13	8
Káld	.		22	14	13	
Körmend	ny		25	12	11	
Szentgotthárd	.		24	13	10	11
Szombathely	.		23	14	14	12
Lenti	.		25	12	8	
Letenye	.		26	10	8	
Nagykanizsa	ny		24	10	10	8
Zalaegerszeg	.		23	12	12	10
Farkasgyepű	–		–	–	–	
Keszthely	.		24	15	13	8
Mencshely	.		20	13	12	8
Pápa	.		22	14	12	5
Sümeg	.		24	13	12	
Tihany	ny		23	14	13	
Veszprém	.		22	13	13	
Zirc	.		19	12	11	
Fonyód	–		–	–	–	
Homokszt. györgy	–		–	–	–	
Kaposvár	ny		23	15	13	
Marcali	ny		23	15	13	
Siófok	ny		21	16	15	3
Somogyszob	1		24	14	12	
Tab	–		–	–	–	
Bábolna	–		–	–	–	
Esztergom	–		–	–	–	
Kisbér	.		21	13	12	
Komárom	ny		21	12	12	
Tatabánya	.		19	13	12	
Alcsútdoboz	ny		21	13	12	
Dunaújváros	.		19	14	11	
Martonvásár	.		21	13	11	4
Mór	ny		20	13	12	
Nagyhörcsökp.	–		–	–	–	
Szabadbattyán	ny		20	13	13	
Iregszemcse	–		–	–	–	
Lengyel	1		21	13	11	
Paks	ny		22	14	12	6
Szekszárd	.		22	15	14	
Árpádtető	.		20	12	11	
Mohács	–		–	–	–	
Pécs	.		21	14	13	6
Siklós	.		23	15	11	
Szigetvár	.		24	16	15	
Budaörs	.		20	13	12	
Bp. Lőrinc	.		21	14	12	8
Bp. Met. Int.	.		20	13	–	8
Bp. Szab. hegy	.		17	11	10	
Cegléd	ny		23	13	11	4
Dobogókő	.		14	10	8	
Gödöllő	.		21	13	12	9
Királyrét	–		–	–	–	
Monor	.		23	12	10	
Nagykáta	1		22	13	12	
Szentendre	.		23	14	14	

19 85. VI. 2. 07 h-ig az utolsó 24 óra adatai						Előző nap napos órái
állomás	csapadék (mm)		max. hőmérséklet	min. hőmérséklet	rad. min.	
Vác	.		22	14	13	
Vámosmikola	.		20	12	9	4
Baja	1		22	13	12	4
Bácsalmás	16		22	13	12	
Izsák	.		23	13	12	
Kalocsa	ny		21	14	11	5
Kecskemét	ny		22	12	11	5
Kiskunfélegyháza	.		23	13	11	
Kiskunhalas	–		–	–	–	
Kunszentmiklós	.		22	13	11	
Tiszakécske	.		25	12	11	
Balassagyarmat	ny		23	14	11	
Romhány	–		–	–	–	
Salgótarján	–		–	–	–	
Eger	ny		23	15	13	5
Galyatető	16		17	10	10	
Gyöngyös	ny		23	15	12	
Kékestető	1		17	10	9	4
Kompolt	6		22	15	15	4
Lőrinci	ny		24	13	12	
Poroszló	.		23	15	14	
Jászapáti	.		24	16	15	
Jászberény	.		19	13	11	
Karcag	–		–	–	–	
Szolnok	ny		23	14	13	7
Tiszaroff	–		–	–	–	
Túrkeve	1		22	14	12	3
Kistelek	–		–	–	–	
Makó	4		22	14	12	
Szeged	7		22	14	14	2
Szentes	8		24	13	11	
Borsodnádasd	–		–	–	–	
Füged	4		22	12	10	
Hidasnémeti	ny		24	12	11	
Jósvafő	14		21	12	11	4
Lillafüred	1		22	15	11	
Miskolc	1		22	14	12	4
Putnok	5		24	12	12	
Sárospatak	–		–	–	–	
Szendrőlád	–		–	–	–	
Tokaj	ny		25	15	15	
Kisvárda	1		25	12	9	5
Mátészalka	.		25	12	12	
Nyíregyháza	3		23	14	13	4
Nyírlugos	–		–	–	–	
Pátyod	.		–	11	10	
Tiszabecs	.		24	14	13	
Vásárosnamény	ny		23	12	11	
Záhony	.		22	12	11	
Berettyóújfalu	.		22	14	12	
Debrecen	ny		21	14	12	1
Hajdúdorog	–		–	–	–	
Hortobágy	–		–	–	–	
Körösszakál	–		–	–	–	
Polgár	27		24	15	14	
Békéscsaba	4		22	11	10	4
Mezőhegyes	5		21	12	12	2
Orosháza	–		–	–	–	
Szarvas	ny		22	13	11	5
Szeghalom	9		23	14	13	

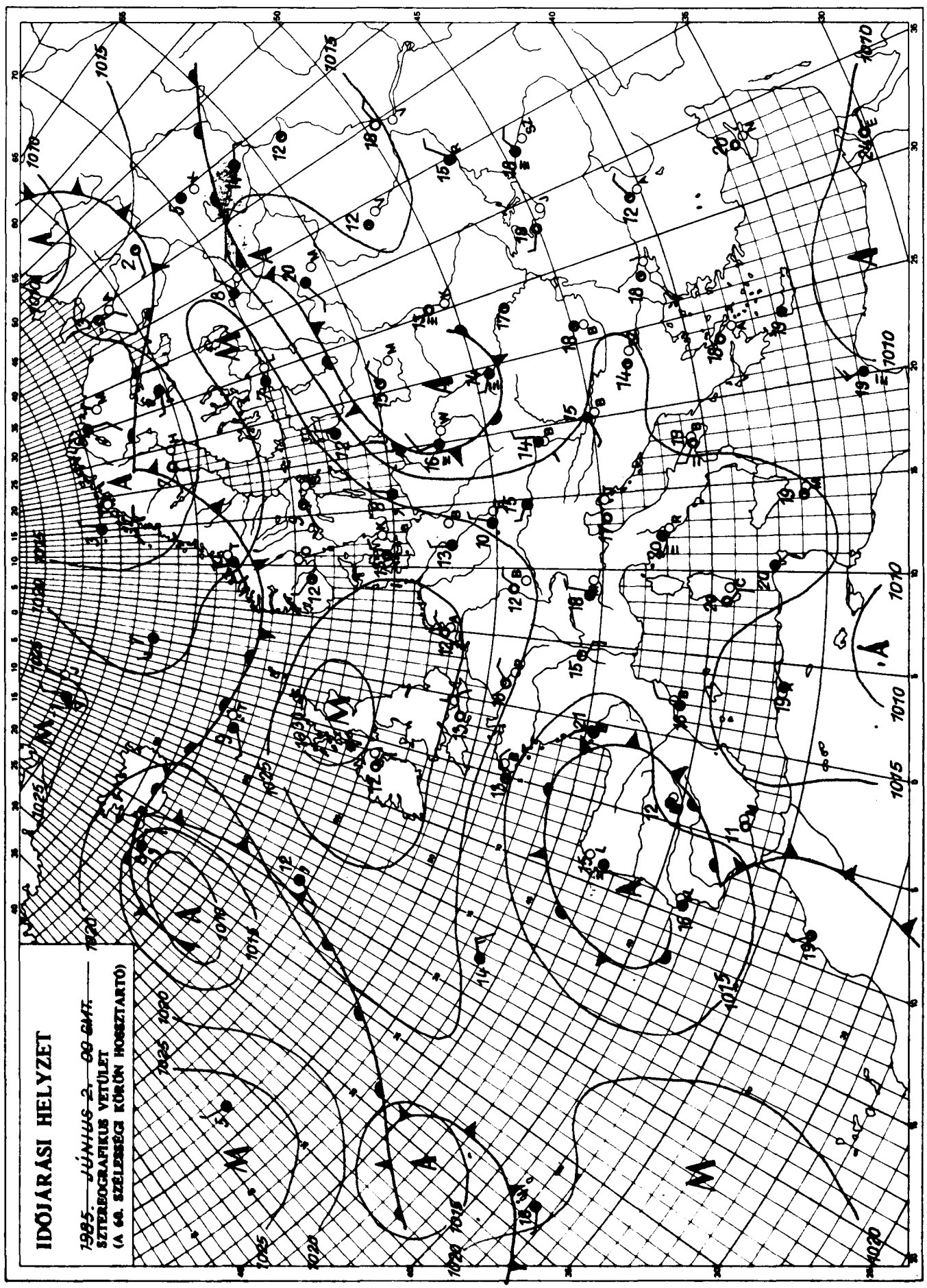

KIADJA: ORSZAGOS METEOROLOGIAI SZOLGÁLAT
Készíti: Központi Előrejelző Intézet Analízis- és Rövidtávú Prognózis Központja – T.: 273-018
Megjelenik naponként
Évi előfizetési díja: 2.200,-Ft. – Megrendelhető: 1024 Budapest, II., Kitaibel Pál u. 1. – T.: 353-500
Kiadásért felel: az OMSZ elnöke – Szerkesztésért felel: a KEI igazgatója

Jelmagyarázat a havi mellékletben

IDŐJÁRÁSI NAPIJELENTÉS

ЕЖЕДНЕВНЫЙ МЕТЕОРОЛОГИЧЕСКИЙ БЮЛЛЕТЕНЬ • DAILY WEATHER REPORT
BULLETIN QUOTIDIEN DE TEMPS • TÄGLICHER WETTERBERICHT

98. évfolyam 158. szám. + Budapest + 1985. június 3. hétfő

Az időjárási helyzet és a várható időjárás:

Észak felől nagy sebességgel hideg levegő áramlik a Skandináv-félszigeten át a Kelet-Európai-síkság fölé. Hatására a nappali fölmelegedés jelentősen gyengül, esők, záporok alakulnak ki. Egy ciklon hatására változékony az idő szárazföldünk délnyugati vidékein is. Főként a délutáni órákban gyakoriak a zápor ok, zivatarok. Csupán Franciaországban, a Benelux-államokban és Olaszországban napos, száraz az idő. A Kárpát-medencébe lassanként szárazabb léghullámok érkeznek, igy több napsütésre, erősödő nappali fölmelegedésre lehet számitani.

Vasárnap általában csak 1, 5 órán át sütött a nap, sőt helyenként egész nap borult maradt az ég. Többfelé erős volt az északi szél. A hőmérséklet csúcsértéke 16 és 25 fok között alakult, általában a 20 fokhoz közeli érték volt a jellemző. Hétfő reggelig sokfelé volt többnyire kisebb eső, zápor. A Tiszántúlon néhány helyen zivatar is kialakult. A lehullott csapadék mennyisége csapadéknyom és 7 mm között volt, de Békéscsabán néhány óra alatt 45 mm eső hullott le. A legalacsonyabb éjszakai hőmérséklet 11 és 16 fok között volt. Hétfőn délelőtt is folytatódott a jobbára erősen felhős idő. Egy-két helyről újabb gyönge esőt jelentettek. A hőmérséklet 11 órakor 15 és 20 fok között változott.

Ma 12 órakor Budapesten a hőmérséklet 20 fok, a tengerszintre átszámitott légnyomás 1016 mbar, gyengén emelkedik.

A Balaton vizének hőmérséklete Siófoknál 11 órakor 17 fok volt.

Várható időjárás kedd estig:

Lassanként csökken a felhőzet, elszórtan kisebb eső, zápor, egy-egy helyi zivatar elsősorban hétfőn várható. Kedden több órás napsütésre számithatunk. Az eleinte még többfelé élénk, néhol erős lökésekkel kisért északi szél mérséklődik.
Várható legalacsonyabb éjszakai hőmérséklet: 9, 14,
legmagasabb nappali hőmérséklet: 22, 26 fok között alakul.

Rábai Attila s.k.

TÁVOLABBI KILÁTÁSOK SZERDÁTÓL-SZOMBATIG:

Kezdetben még túlnyomóan napos idő, délutáni gomolyfelhőképződéssel. Később erősen megnövekszik a felhőzet és ismétlődő záporok kialakulása várható. Legalacsonyabb hajnali hőmérséklet: 11, 16 fok között várható. Legmagasabb nappali hőmérséklet: 22, 27 fok között lesz. Jelentős mennyiségü /legalább 5 mm napi/ csapadék az ország területének 80 százalékán várható.

KÖZÉPTÁVÚ ELŐREJELZŐ CSOPORT

A hőmérséklet napi középértéke és eltérése a sokévi átlagtól /Budapest belterületén/:

1985. VI. 2. 15,2°C -3,4°C

1871 óta ezen a napon Budapesten előfordult

legmagasabb hőmérséklet: 35,1°C /1927/,
legalacsonyabb hőmérséklet: 5,7°C /1928/.

85.353.

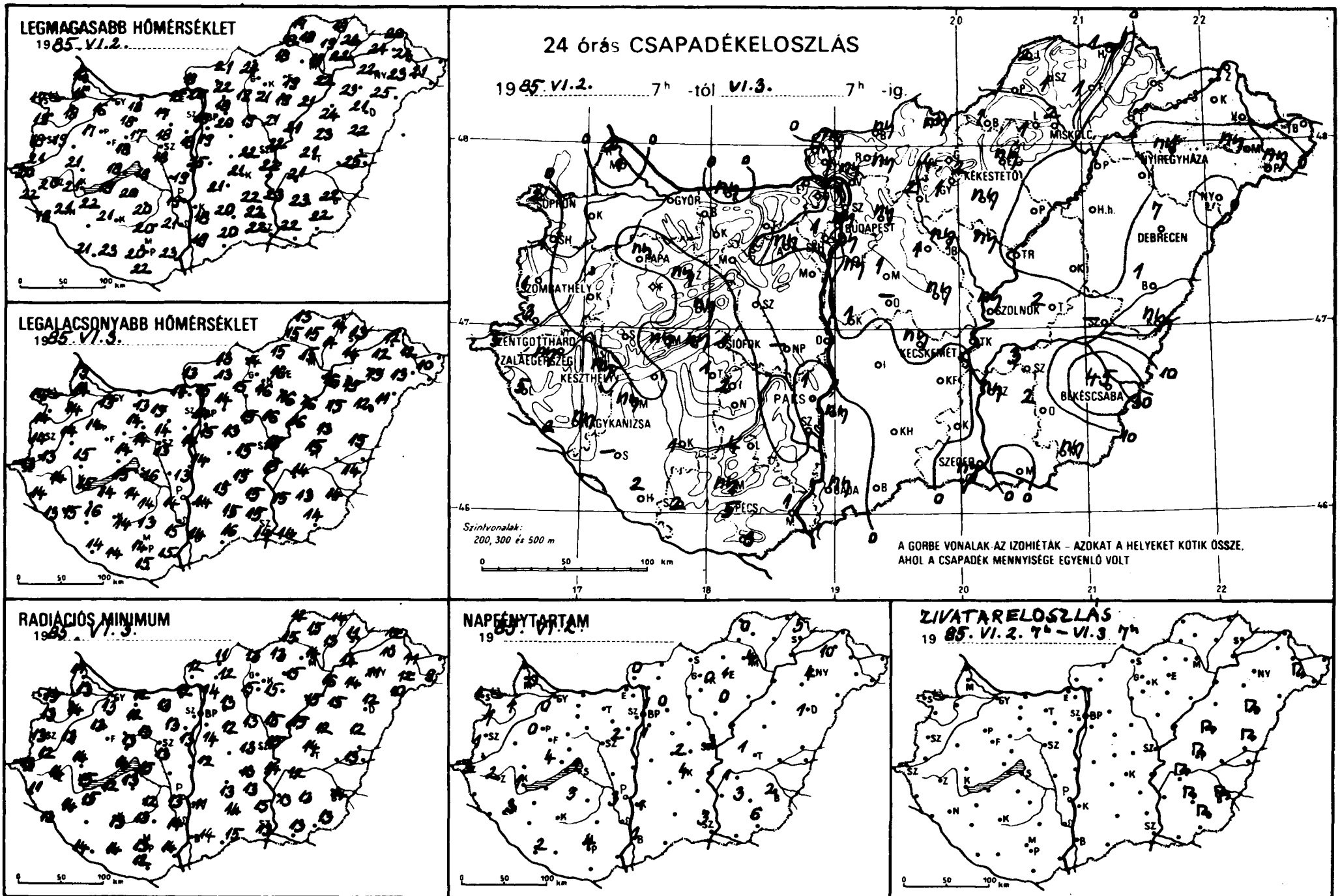
LEGMAGASABB HŐMÉRSÉKLET
1985. VI.2.
LEGALACSONYABB HŐMÉRSÉKLET
1985. VI.3.
24 órás CSAPADÉKELOSZLÁS
1985. VI.2. 7h -tól VI.3. 7h -ig.
Szintvonalak: 200, 300 és 500 m
A GORBE VONALAK AZ IZOHIÉTÁK – AZOKAT A HELYEKET KÖTIK ÖSSZE, AHOL A CSAPADÉK MENNYISÉGE EGYENLŐ VOLT
RADIÁCIÓS MINIMUM
1985. VI.3.
NAPFÉNYTARTAM
1985. VI.2.
SZÍVATÁRELOSZLÁS
1985. VI.2. 7h – VI.3 7h

85. VI. 3. 07 h-ig az utolsó 24 óra adatai						Előző nap napos órái
állomás	csapadék (mm)		max. hőmérséklet	min. hőmérséklet	rad. min.	
Győr	.		16	13	13	0
Kapuvár	.		18	14	14	1
Mosonmagyaróvár	1	=	16	14	13	0
Rajka	2		16	13	11	
Sopron	2		17	14	13	1
Sopronhorpács	1		19	14	13	1
Káld	.		19	14	13	
Körmend	3		21	13	12	
Szentgotthárd	5	=	20	13	13	3
Szombathely	1		18	14	13	1
Lenti	5		22	14	11	
Letenye	2		19	13	13	
Nagykanizsa	ny		21	15	14	3
Zalaegerszeg	ny		20	14	14	2
Farkasgyepű	.		18	13	12	
Keszthely	ny		21	15	15	1
Mencshely	ny		18	14	13	4
Pápa	ny		17	14	13	0
Sümeg	.		21	15	14	
Tihany	ny		18	15	14	
Veszprém	ny		18	14	13	
Zirc	ny	=	15	12	12	
Fonyód	.		19	14	12	
Homokszt. györgy	2		21	14	14	2
Kaposvár	1		21	14	13	
Marcali	ny		22	16	15	
Siófok	1		18	16	15	1
Somogyszob	–		–	–	–	
Tab	1	=	20	14	13	
Bábolna	.		18	13	13	
Esztergom	.	=	18	14	12	
Kisbér	.		18	14	12	
Komárom	ny		18	13	12	
Tatabánya	.		17	13	13	
Alcsútdoboz	ny	=	18	14	13	
Dunaújváros	–		19	13	10	
Martonvásár	.	=	18	14	13	2
Mór	.	=	17	14	13	
Nagyhörcsökp.	–		–	–	–	
Szabadbattyán	.		18	13	13	
Iregszemcse	2		20	14	12	3
Lengyel	4	=	20	13	13	
Paks	1		19	14	13	3
Szekszárd	.	=	21	15	14	
Árpádtető	ny	=	18	13	12	
Mohács	1		23	15	14	
Pécs	5		20	14	13	4
Siklós	3	=	22	15	12	
Szigetvár	2	=	23	14	14	
Budaörs	ny	=	18	14	10	
Bp. Lőrinc	ny		19	15	14	1
Bp. Met. Int.	ny		18	14	–	1
Bp. Szab. hegy	1		15	13	12	
Cegléd	ny	=	22	15	13	2
Dobogókő	.		13	12	11	
Gödöllő	ny		18	14	13	0
Királyrét	.		18	13	12	
Monor	1	=	20	13	12	
Nagykáta	1		19	15	13	
Szentendre	1	=	20	15	15	

85. VI. 3. 07 h-ig az utolsó 24 óra adatai						Előző nap napos órái
állomás	csapadék (mm)		max. hőmérséklet	min. hőmérséklet	rad. min.	
Vác	ny	=	20	15	14	
Vámosmikola	ny	=	18	13	12	0
Baja	ny	=	19	14	14	1
Bácsalmás	.		20	16	15	
Izsák	.		21	15	13	
Kalocsa	ny		18	14	11	1
Kecskemét	ny		21	15	13	4
Kiskunfélegyháza	.		22	15	13	
Kiskunhalas	.		20	15	14	
Kunszentmiklós	1	=	25	14	12	
Tiszakécske	.		22	15	14	
Balassagyarmat	ny		21	13	11	
Romhány	ny		22	13	12	
Salgótarján	ny		24	14	13	
Eger	ny		19	16	15	1
Galyatető	4		14	11	11	
Gyöngyös	1		21	16	15	
Kékestető	2	=	13	10	10	0
Kompolt	ny		19	16	15	0
Lőrinci	2	=	19	15	15	
Poroszló	.		21	16	15	
Jászapáti	ny	=	21	16	16	
Jászberény	ny		18	15	13	
Karcag	.		23	13	12	
Szolnok	ny		22	15	15	3
Tiszaroff	.		21	16	15	
Túrkeve	2	=	21	15	14	1
Kistelek	.		22	15	15	
Makó	.		22	14	13	
Szeged	ny		22	14	13	3
Szentes	ny		23	15	13	
Borsodnádasd	1	=	18	15	13	
Füged	1		19	14	13	
Hidasnémeti	1	=	18	14	14	
Jósvafő	2		17	13	12	0
Lillafüred	1	=	17	15	14	
Miskolc	2	=	19	15	14	4
Putnok	1	=	18	15	15	
Sárospatak	.		22	13	11	5
Szendrőlád	1		18	15	15	
Tokaj	.		22	14	14	
Kisvárda	.		24	12	10	10
Mátészalka	ny		23	13	12	
Nyíregyháza	ny		22	13	11	4
Nyírlugos	.		25	11	10	
Pátyod	ny		21	10	9	
Tiszabecs	–		–	–	–	
Vásárosnamény	.		24	12	11	
Záhony	.		20	12	12	
Berettyóújfalu	1		22	15	12	
Debrecen	7		21	12	12	1
Hajdúdorog	.	=	23	15	14	
Hortobágy	.		24	15	15	
Körösszakál	ny		25	14	13	
Polgár	.	=	22	16	16	
Békéscsaba	45		22	14	14	2
Mezőhegyes	ny	=	22	14	13	6
Orosháza	2		23	13	13	3
Szarvas	3		21	14	12	1
Szeghalom	–		–	–	–	

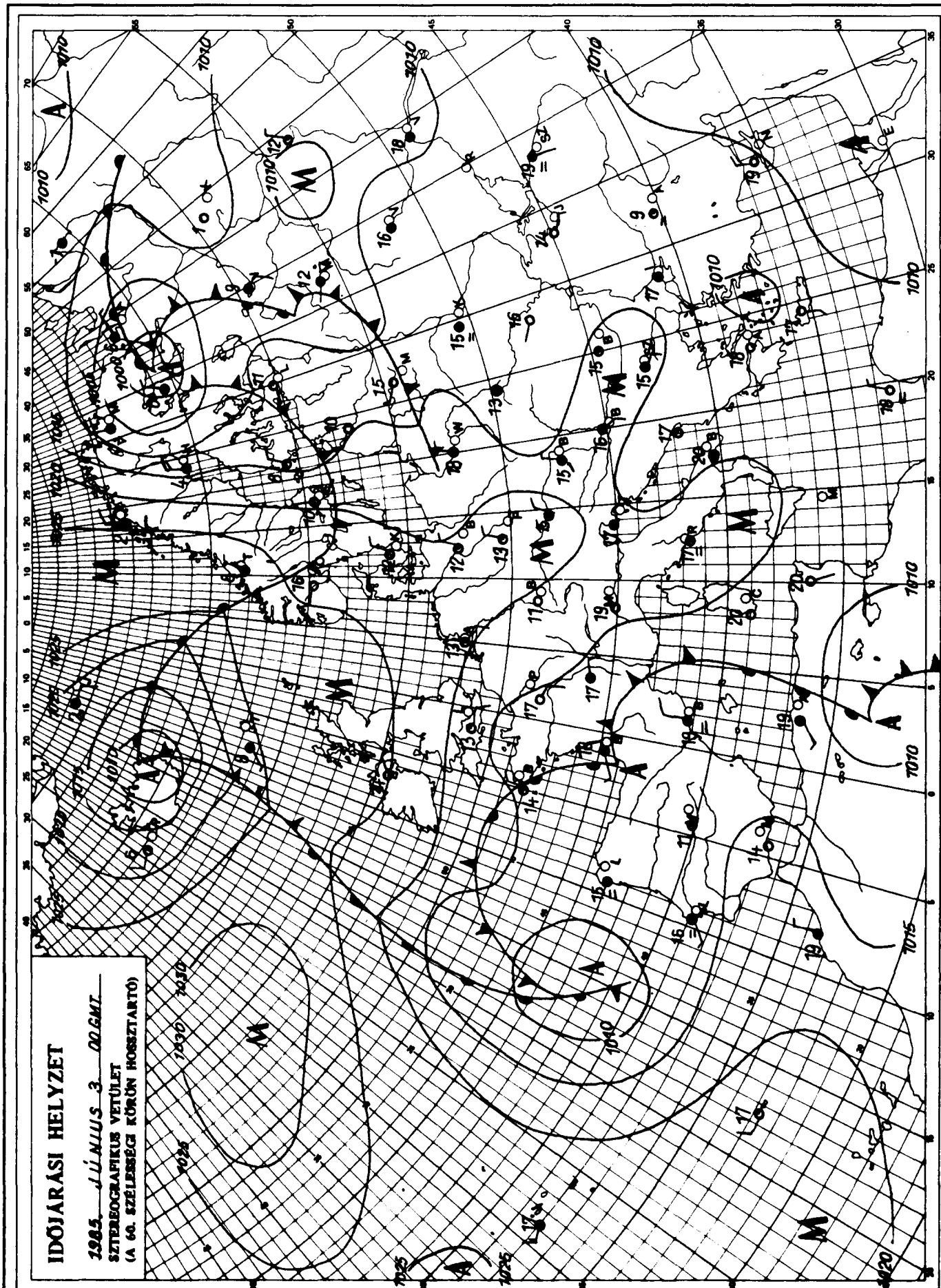

KIADJA: ORSZÁGOS METEOROLÓGIAI SZOLGÁLAT
Készíti: Központi Előrejelző Intézet Analízis- és Rövidtávú Prognózis Központja – T.: 273-018
Megjelenik naponként
Évi előfizetési díja: 2.200,-Ft. – Megrendelhető: 1024 Budapest, II., Kitaibel Pál u. 1. – T.: 353-500
Kiadásért felel: az OMSZ elnöke – Szerkesztésért felel: a KEI igazgatója

Jelmagyarázat a havi mellékletben

IDŐJÁRÁSI NAPIJELENTÉS

ЕЖЕДНЕВНЫЙ МЕТЕОРОЛОГИЧЕСКИЙ БЮЛЛЕТЕНЬ · DAILY WEATHER REPORT
BULLETIN QUOTIDIEN DE TEMPS · TÄGLICHER WETTERBERICHT

98. évfolyam 159. szám. + Budapest + 1985. június 4. kedd

Az időjárási helyzet és a várható időjárás:

A Kelet-Európai-alföldön és Északkelet-Skandináviában hüvösre fordult az idő. Az erős északi széllel sarkvidéki eredetü levegő árasztotta el a térséget. Hatására a hőmérséklet jóval elmarad a június elején szokásostól, az északi vidékeken gyakori a hózápor. Nyugat- Délnyugat-Európában is gyakorta csapadékos, de jóval melegebb az időjárás. Közép-, és Dél-Európa nagy része fölött magas nyomású légköri képződmény alakult ki. Hatására ezeken a területeken egyre melegebb, jobbára napos, száraz idő van.

Hétfőn Magyarországon csupán az északkeleti országrészben volt hosszan tartó napsütés. Másutt jobbára felhős idő volt, sokfelé hullott gyönge eső, zápores. Jelentősebb csapadék 2, 5 mm-nyi hullott a főváros térségében, a Duna - Tisza köze északi részén, valamint az Alföld déli, délkeleti vidékén. Ez utóbbi területén jelentős zivatargócok is kialakultak, Makó térségében 23, Békéscsaba térségében pedig 25 mm csapadék hullott. A hőmérséklet csúcsértéke hétfőn 19, 25 fok között alakult. Kedd hajnalra az ország nagy részén csupán 12, 17 fok közé hült le a levegő. Délelőtt a nyugati, délnyugati megyékben változóan felhős, másutt jobbára napos, száraz idő volt. A hőmérséklet 11 órára 19, 22 fok közé emelkedett.

Ma 12 órakor Budapesten a hőmérséklet 23 fok, a tengerszintre átszámitott légnyomás 1019 mbar, nem változik.

A Balaton vizének hőmérséklete Siófoknál 11 órakor 18 fok volt.

Várható időjárás szerda estig:

Ma időnként megnövekszik a felhőzet, és egy-két helyen előfordulhat gyenge zápor.
Szerdán meleg, száraz idő lesz, több órás napsütéssel.
A mérsékelt, változó irányú szél szerdán déli, délnyugatira fordul és napközben megélénkül.
Várható legalacsonyabb éjszakai hőmérséklet: 10, 15,
legmagasabb nappali hőmérséklet szerdán: 25, 29 fok között.

Jenki Szilvia s.k.

A hőmérséklet napi középértéke és eltérése a sokévi átlagtól /Budapest belterületén/:

1985. VI. 3.	18,1°C	-0,5°C

1871 óta ezen a napon Budapesten előfordult

legmagasabb hőmérséklet:	34,9°C /1947/,	
legalacsonyabb hőmérséklet:	3,0°C /1928/.	85.354.

LEGMAGASABB HŐMÉRSÉKLET

19 85. VI. 3.

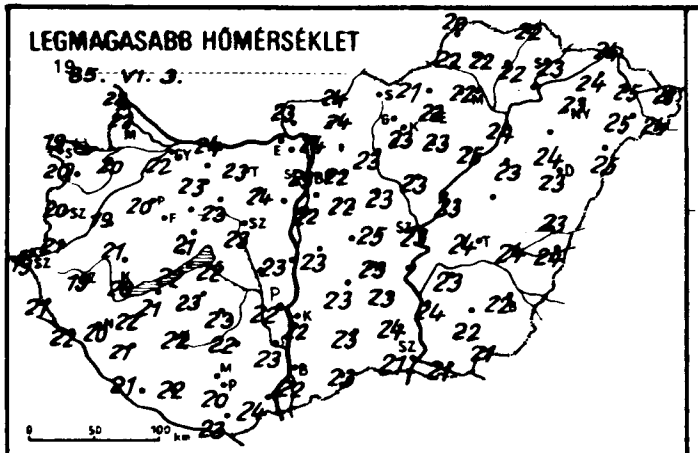

LEGALACSONYABB HŐMÉRSÉKLET

19 85. VI. 4.

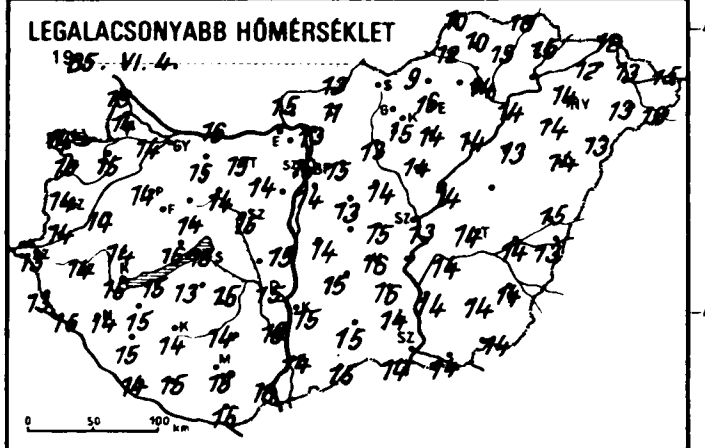

RADIÁCIÓS MINIMUM

19 85. VI. 4.

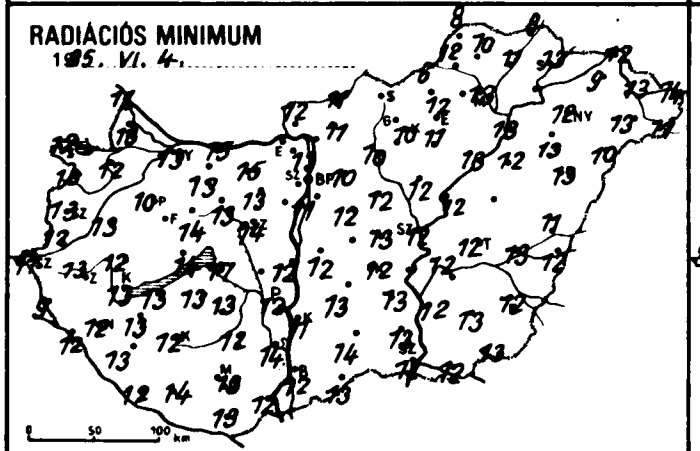

24 órás CSAPADÉKELOSZLÁS

19 85. VI. 3. 7h -tól VI. 4. 7h -ig.

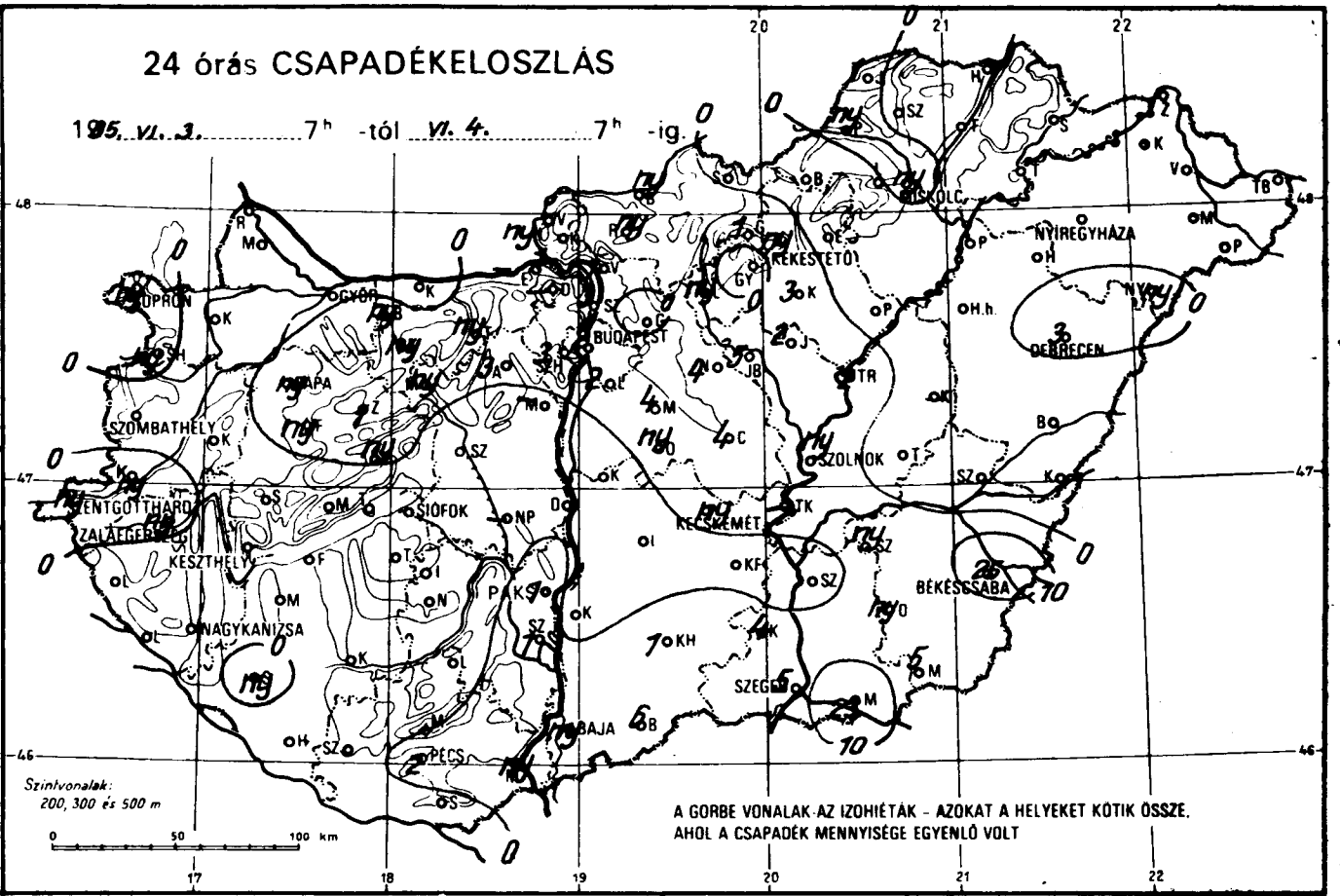

NAPFÉNYTARTAM

19 85. VI. 3.

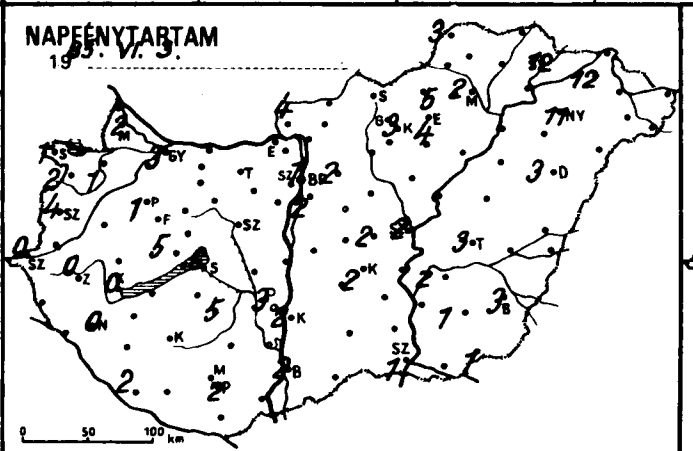

ZIVATARELOSZLÁS

19 85. VI. 3. 7h – VI. 4. 7h -ig.

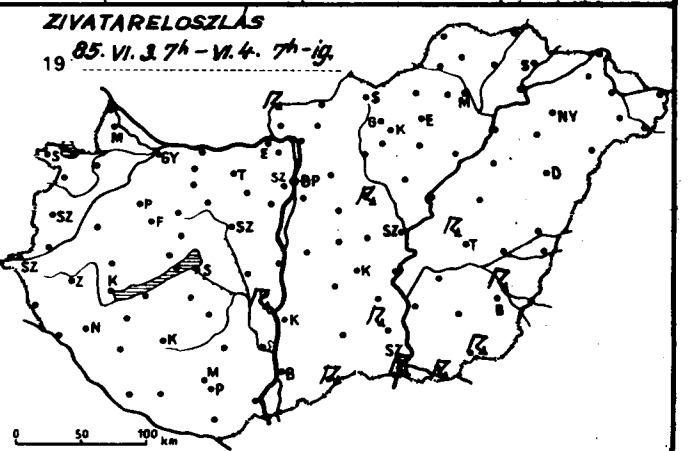

85.VI.4.07 h-ig az utolsó 24 óra adatai						Előző nap napos órái
állomás	csapadék (mm)		max. hőmérséklet	min. hőmérséklet	rad. min.	
Győr	.	⌓	22	14	13	3
Kapuvár	.	⌓	20	15	12	1
Mosonmagyaróvár	.	⌓	22	14	13	2
Rajka	.	⌓	22	13	11	
Sopron	ny	⌓	19	14	12	1
Sopronhorpács	ny	⌓	20	15	13	2
Káld	.	⌓	19	14	13	
Körmend	ny		21	14	12	
Szentgotthárd	ny	▽ ⌓	19	13	11	0
Szombathely	.	⌓	20	14	13	4
Lenti	.		21	13	9	
Letenye	.	⌓	22	15	12	
Nagykanizsa	.	=	20	14	12	0
Zalaegerszeg	ny	⌓	19	14	13	0
Farkasgyepű	ny		18	13	12	
Keszthely	.	⌓	20	15	13	0
Mencshely	.		20	13	12	5
Pápa	ny	⌓	20	14	10	1
Sümeg	.	=	21	14	12	
Tihany	.		22	16	14	
Veszprém	ny		21	14	14	
Zirc	1	=	19	13	12	
Fonyód	.		21	15	13	
Homokszt. györgy	.	⌓	21	14	12	2
Kaposvár	.	⌓	22	14	12	
Marcali	.	⌓	22	15	13	
Siófok	.		22	18	17	6
Somogyszob	ny		21	15	13	
Tab	.	⌓	23	13	13	
Bábolna	ny	▽	23	15	14	
Esztergom	–		–	–	–	
Kisbér	ny		23	15	13	
Komárom	.	⌓	24	16	15	
Tatabánya	ny	⌓	23	15	15	
Alcsútdoboz	3	▽ ⌓	24	14	13	
Dunaújváros	.		23	15	12	
Martonvásár	–		–	–	–	
Mór	ny	▽ =	23	14	13	
Nagyhörcsökp.	–		–	–	–	
Szabadbattyán	.		23	15	14	
Iregszemcse	.	⌓	23	15	13	5
Lengyel	.		22	14	12	
Paks	1	⌐	22	15	12	3
Szekszárd	1	▽ ≈	23	19	14	
Árpádtető	.	=	21	14	12	
Mohács	ny		24	16	12	
Pécs	2	▽	20	15	13	2
Siklós	.		23	16	13	
Szigetvár	.	⌓	22	15	14	
Budaörs	1	▽	22	15	12	
Bp. Lőrinc	2	▽ ⌓	22	14	11	2
Bp. Met. Int.	2	▽	23	16	–	1
Bp. Szab. hegy	3	▽	20	14	12	
Cegléd	4	=	25	15	13	2
Dobogókő	–		–	–	–	
Gödöllő	.		22	15	13	2
Királyrét	1	▽ ⌓	23	12	8	
Monor	4	▽ =	22	13	11	
Nagykáta	4	⌐	23	14	12	
Szentendre	3	▽	24	14	13	

85.VI.4.07 h-ig az utolsó 24 óra adatai						Előző nap napos órái
állomás	csapadék (mm)		max. hőmérséklet	min. hőmérséklet	rad. min.	
Vác	1	⌓	24	13	13	
Vámosmikola	ny	⌐ ⌓	23	15	12	4
Baja	ny	▽ ⌓	22	14	12	2
Bácsalmás	6	⌐	23	15	13	
Izsák	.		23	15	13	
Kalocsa	.		22	15	11	2
Kecskemét	ny	▽ ⌓	23	16	12	2
Kiskunfélegyháza	.	⌓	23	15	13	
Kiskunhalas	1	⌓	23	15	14	
Kunszentmiklós	.	=	23	14	12	
Tiszakécske	–		–	–	–	
Balassagyarmat	ny	▽ ⌓	24	13	11	
Romhány	ny	▽ ⌓	24	11	11	
Salgótarján	–		–	–	–	
Eger	.		22	16	12	5
Galyatető	1		16	9	8	
Gyöngyös	.		23	15	10	
Kékestető	ny	▽ ≡	14	9	7	3
Kompolt	3		23	14	11	4
Lőrinci	ny	⌓	23	13	10	
Poroszló	.		25	14	13	
Jászapáti	2	▽ ⌓	23	14	12	
Jászberény	5	▽ ⌓	21	13	10	
Karcag	–		–	–	–	
Szolnok	ny	▽ ⌓	23	13	12	2
Tiszaroff	2	▽ ⌓	23	14	12	
Túrkeve	.	⌐ ⌓	24	14	12	3
Kistelek	4	⌐ =	24	14	13	
Makó	23	⌐	21	14	12	
Szeged	5	⌐	21	14	12	1
Szentes	.	⌓	24	14	12	
Borsodnádasd	.	⌓	21	9	6	
Függő d	.		22	13	11	
Hidasnémeti	.		22	10	8	
Jósvafő	1	⌓	20	10	8	3
Lillafüred	.	⌓	21	13	9	
Miskolc	ny		22	14	13	2
Putnok	ny	=	22	12	12	
Sárospatak	.		23	15	13	12
Szendrőlád	.	⌓	22	10	10	
Tokaj	–		–	–	–	
Kisvárda	.	⌓	24	12	9	12
Mátészalka	.	⌓	25	13	13	
Nyíregyháza	.		23	14	12	11
Nyírlugos	ny	⌓	25	13	10	
Pátyod	.	⌓	24	12	11	
Tiszabecs	.	⌓	26	15	14	
Vásárosnamény	.	⌓	25	13	13	
Záhony	.	⌓	24	12	12	
Berettyóújfalu	.	⌓	23	15	11	
Debrecen	3	▽ ⌓	23	14	13	3
Hajdúdorog	.		24	14	13	
Hortobágy	.		23	13	12	
Körösszakál	.	⌓	24	13	12	
Polgár	.		24	14	13	
Békéscsaba	25	⌐ ⌓	22	14	12	3
Mezőhegyes	5	⌐ ⌓	21	14	13	1
Orosháza	ny	⌓	22	14	13	1
Szarvas	ny	▽ ⌓	23	14	13	2
Szeghalom	.		24	14	13	

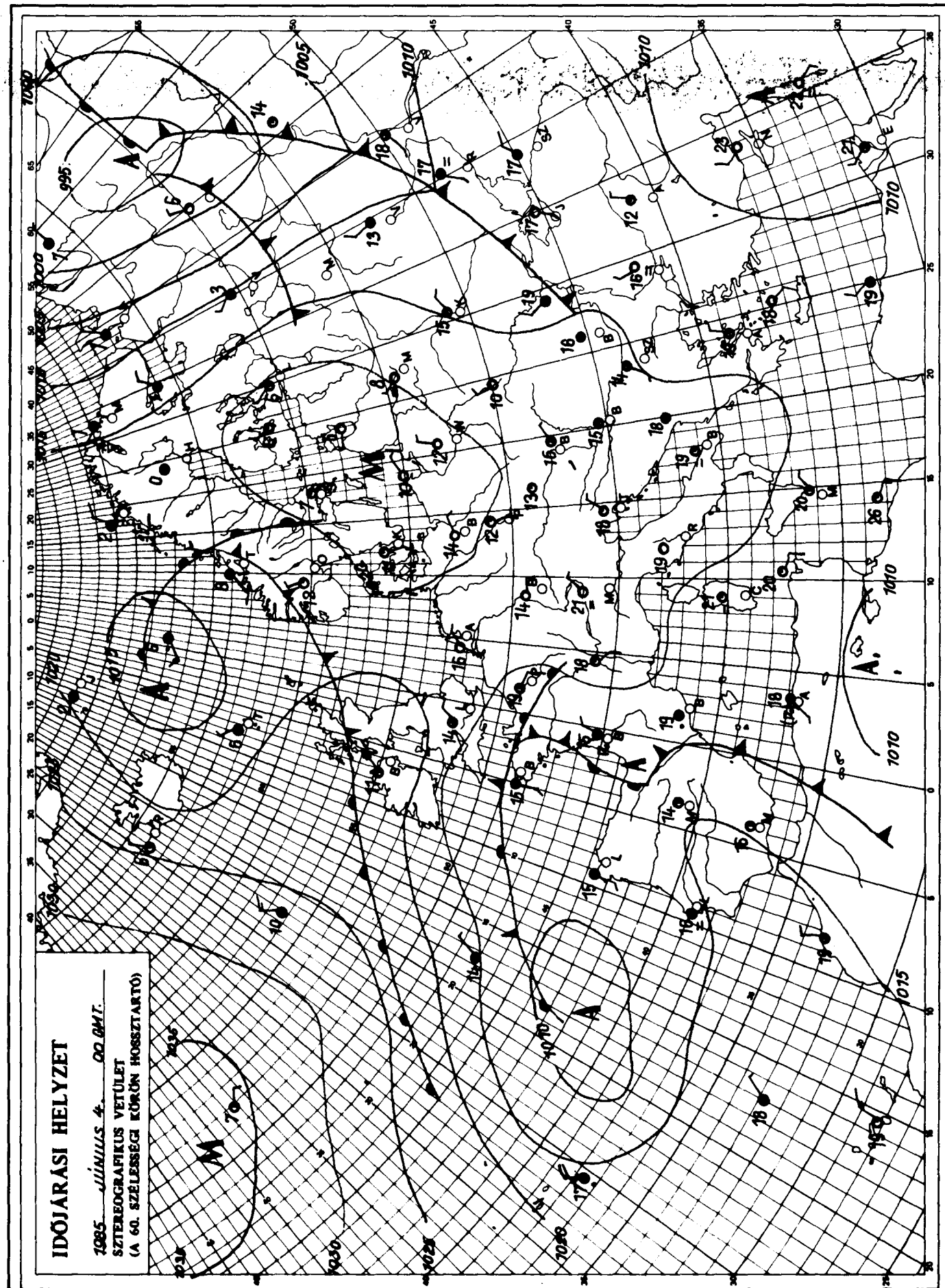

KIADJA: ORSZAGOS METEOROLOGIAI SZOLGÁLAT
Készíti: Központi Előrejelző Intézet Analízis- és Rövidtávú Prognózis Központja – T.: 273-018
Megjelenik naponként
Évi előfizetési díja: 2.200,-Ft. – Megrendelhető: 1024 Budapest, II., Kitaibel Pál u. 1. – T.: 353-500
Kiadásért felel: az OMSZ elnöke – Szerkesztésért felel: a KEI igazgatója

Jelmagyarázat a havi mellékletben

IDŐJÁRÁSI NAPIJELENTÉS

ЕЖЕДНЕВНЫЙ МЕТЕОРОЛОГИЧЕСКИЙ БЮЛЛЕТЕНЬ · DAILY WEATHER REPORT
BULLETIN QUOTIDIEN DE TEMPS · TÄGLICHER WETTERBERICHT

98. évfolyam 160. szám. + Budapest + 1985. június 5. szerda

Az időjárási helyzet és a várható időjárás:

Európa nagy részén anticiklon alakitja az időjárást. A felhőoszlató légmozgások hatására jobbára napos, száraz időjárás uralkodik ezeken a területeken. Ettől csupán Nyugat- illetve Észak-Európa időjárási viszonyai térnek el. Hosszan elnyuló frontálzóna húzódik a Brit-szigetektől a Skandináv-félszigetig, e mentén sok a felhő, többfelé esik az eső. Sarki eredetü levegő árasztotta el Északkelet-Európát, ott sokfelé fordult elő hózápor. Az Ibériai-félszigeten is felhős idő van, számottevő csapadék nélkül. A Kárpát-medencében marad a meleg idő, de már nem lesz zavartalan a napsütés.

Hazánkban kedden fokozatosan csökkent a felhőzet. A délnyugati országrészben 6, 10, másutt 11, 15 óránát sütött a nap. Csupán egy-két helyen fordult elő gyenge zápor. A lehullott csapadék mennyisége nem volt számottevő. A levegő hőmérséklete a kora délutáni órákban elérte a 22, 28 fokot. Ma hajnalban 8 és 16 fok közé hült le a levegő. Délelőtt országszerte napos, száraz idő volt. A hőmérséklet 11 órakor elérte a 20, 25 fokot.

Ma 12 órakor Budapesten a hőmérséklet 24 fok, a tengerszintre átszámitott légnyomás 1018 mbar, alig változik.

A Balaton vizének hőmérséklete Siófoknál 11 órakor 19 fok volt.

Várható időjárás csütörtök estig:

Az esti óráktól időnként kisebb felhősödés várható, és helyenként záporeső is lehet.
A délnyugati szél napközben többfelé megélénkül.
Várható legaalacsonyabb éjszakai hőmérséklet: 12, 17 fokig csökken, legmagasabb nappali hőmérséklet csütörtökön: 26, 30 fokig emelkedik.

Pálmási Judit s.k.

A hőmérséklet napi középértéke és eltérése a sokévi átlagtól /Budapest belterületén/:

1985. VI. 4. 21,2°C +2,7°C

1871 óta ezen a napon Budapesten előfordult

legmagasabb hőmérséklet: 34,5°C /1927/,
legalacsonyabb hőmérséklet: 5,3°C /1918/.

85.355.

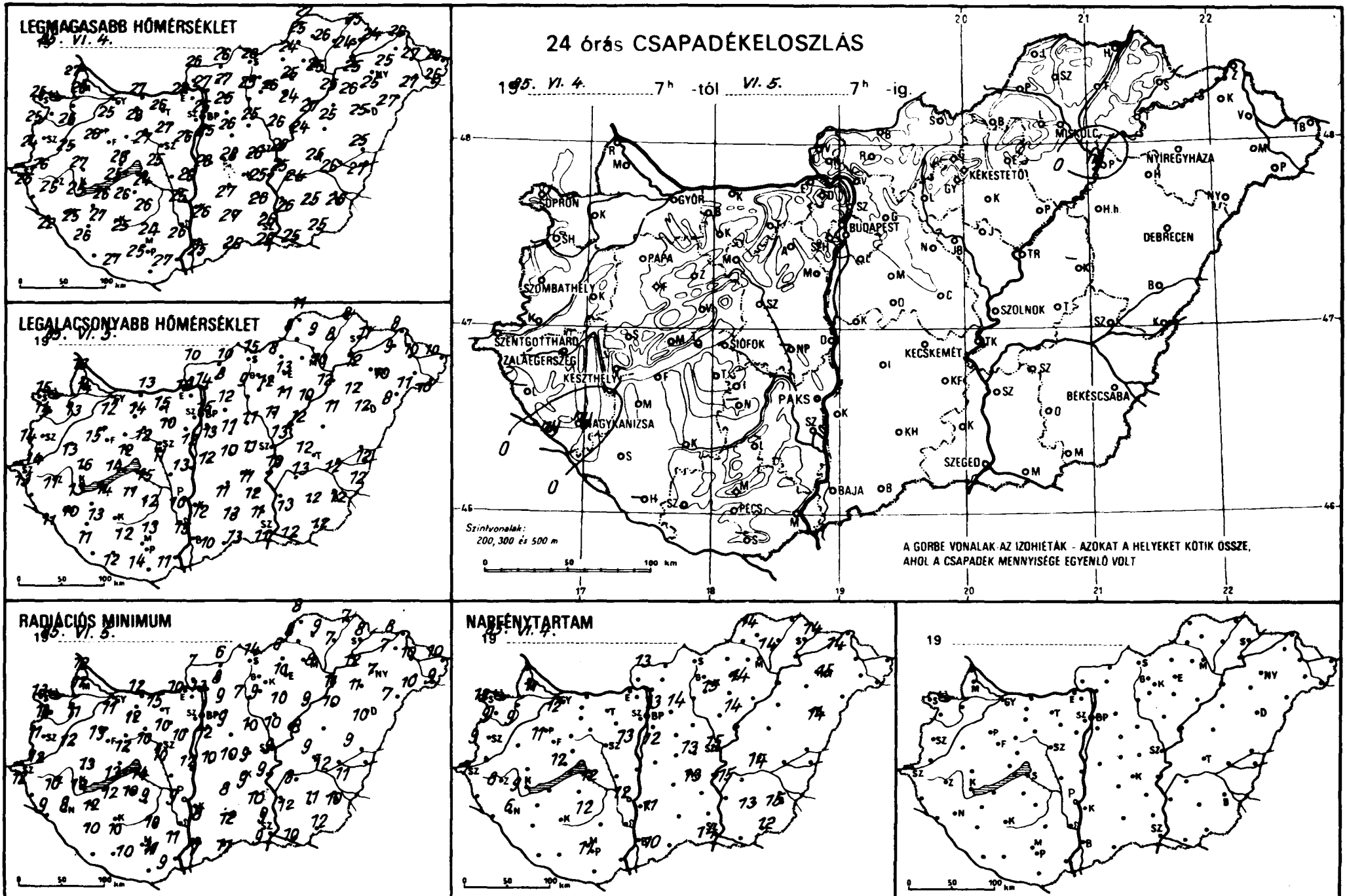
LEGMAGASABB HŐMÉRSÉKLET
19 95. VI. 4.
LEGALACSONYABB HŐMÉRSÉKLET
19 95. VI. 5.
RADIÁCIÓS MINIMUM
19 95. VI. 5.
24 órás CSAPADÉKELOSZLÁS
1995. VI. 4. 7h -tól VI. 5. 7h -ig.
Szintvonalak: 200, 300 és 500 m
A GÖRBE VONALAK AZ IZOHIÉTÁK - AZOKAT A HELYEKET KÖTIK ÖSSZE, AHOL A CSAPADÉK MENNYISÉGE EGYENLŐ VOLT
NAPFÉNYTARTAM
19 95. VI. 4.
19

89. VI. 5. 07 h-ig az utolsó 24 óra adatai						Előző nap napos órái
állomás	csapadék (mm)		max. hőmérséklet	min. hőmérséklet	rad. min.	
Győr	.	∩	25	12	11	12
Kapuvár	.	∩	26	13	11	9
Mosonmagyaróvár	.	∩	26	14	11	11
Rajka	.	∩	27	13	12	
Sopron	.	∩	25	15	13	12
Sopronhorpács	.	∩	25	14	14	9
Káld	.	∩	25	13	12	
Körmend	.		26	14	12	
Szentgotthárd	.	∩	23	13	12	7
Szombathely	.	∩	24	14	11	9
Lenti	–		–	–	–	
Letenye	ny	∩	22	11	9	
Nagykanizsa	ny	∩	25	10	8	6
Zalaegerszeg	.	∩	25	11	10	8
Farkasgyepű	.	∩	24	14	13	
Keszthely	.	∩	25	13	12	9
Mencshely	.	∩	24	14	10	12
Pápa	.	∩	26	15	13	11
Sümeg	.		27	16	13	
Tihany	.	∩	25	14	13	
Veszprém	.		28	12	12	
Zirc	.	∩	23	10	9	
Fonyód	.		26	14	12	
Homokszt. györgy	–		–	–	–	
Kaposvár	.	∩	25	12	10	
Marcali	.	∩	27	13	12	
Siófok	.	∩	24	15	14	12
Somogyszob	.	∩	26	11	10	
Tab	.	∩	26	11	10	
Bábolna	.		27	13	11	
Esztergom	.		27	13	10	
Kisbér	.	∩	28	14	12	
Komárom	.	∩	27	13	12	
Tatabánya	.	∩	26	15	15	
Alcsútdoboz	.	∩	27	10	10	
Dunaújváros	.	∩	26	13	12	
Martonvásár	.	∩	26	12	10	13
Mór	.	∩	27	12	10	
Nagyhörcsökp.	–		–	–	–	
Szabadbattyán	.	∩	25	11	10	
Iregszemcse	.		26	12	9	12
Lengyel	.		24	13	10	
Paks	.	∩	25	10	9	12
Szekszárd	.	=	26	15	11	
Árpádtető	.		24	15	11	
Mohács	.	∩	27	11	9	
Pécs	.		25	14	11	11
Siklós	–		–	–	–	
Szigetvár	.	∩	27	12	10	
Budaörs	.	∩	25	10	7	
Bp. Lőrinc	.	∩	25	13	12	12
Bp. Met. Int.	.		25	15	–	13
Bp. Szab. hegy	.		23	15	8	
Cegléd	.	∩	26	11	9	13
Dobogókő	.		21	14	14	
Gödöllő	.		25	12	9	14
Királyrét	.	∩	25	10	10	
Monor	.	∩	26	11	9	
Nagykáta	.	∩	25	11	10	
Szentendre	.		27	12	11	

89. VI. 5. 07 h-ig az utolsó 24 óra adatai						Előző nap napos órái
állomás	csapadék (mm)		max. hőmérséklet	min. hőmérséklet	rad. min.	
Vác	.	∩	27	14	13	
Vámosmikola	.	∩	26	10	7	13
Baja	.	∩	25	10	7	10
Bácsalmás	.	∩	26	13	11	
Izsák	.		27	11	8	
Kalocsa	.	∩	26	12	8	11
Kecskemét	.	∩	25	11	9	13
Kiskunfélegyháza	.	∩	26	12	10	
Kiskunhalas	.	∩	27	13	12	
Kunszentmiklós	.		28	12	10	
Tiszakécske	.	∩	25	10	9	
Balassagyarmat	.	∩	26	10	6	
Romhány	.		27	8	8	
Salgótarján	.		28	15	14	
Eger	.	=	25	13	10	14
Galyatető	.		16	9	8	
Gyöngyös	.	∩	26	12	9	
Kékestető	.		17	11	9	15
Kompolt	.	∩	24	11	10	14
Lőrinci	.	∩	25	9	7	
Poroszló	.		27	10	9	
Jászapáti	.	∩	26	11	10	
Jászberény	.	∩	25	11	8	
Karcag	–		–	–	–	
Szolnok	.	∩	25	13	9	15
Tiszaroff	.	∩	24	12	8	
Túrkeve	.	∩	25	12	9	14
Kistelek	.	=	26	11	9	
Makó	.	∩	25	12	10	
Szeged	.	∩	25	11	9	14
Szentes	.		26	13	12	
Borsodnádasd	.	∩	24	8	6	
Füged	.	∩	24	8	7	
Hidasnémeti	.	=	25	8	7	
Jósvafő	.	∩	22	11	8	14
Lillafüred	.	∩	23	13	9	
Miskolc	.	=	25	10	8	14
Putnok	.	=	25	8	8	
Sárospatak	.		24	11	8	14
Szendrőlád	.	∩	26	9	9	
Tokaj	.		25	12	12	
Kisvárda	.	∩	25	9	7	14
Mátészalka	.	∩	27	11	10	
Nyíregyháza	.	∩	25	10	7	15
Nyírlugos	.	∩	27	8	7	
Pátyod	.	∩	26	10	9	
Tiszabecs	.	∩	28	10	10	
Vásárosnamény	.	∩	27	10	10	
Záhony	.	∩	26	8	8	
Berettyóújfalu	.	∩	25	12	9	
Debrecen	.		25	12	10	14
Hajdúdorog	.		26	12	11	
Hortobágy	.		25	11	10	
Körösszakál	.	∩	27	12	11	
Polgár	ny	∩	25	12	11	
Békéscsaba	.	=	25	12	10	15
Mezőhegyes	.	∩	25	12	12	12
Orosháza	.		25	12	11	13
Szarvas	.	∩	24	13	8	15
Szeghalom	.		26	12	12	

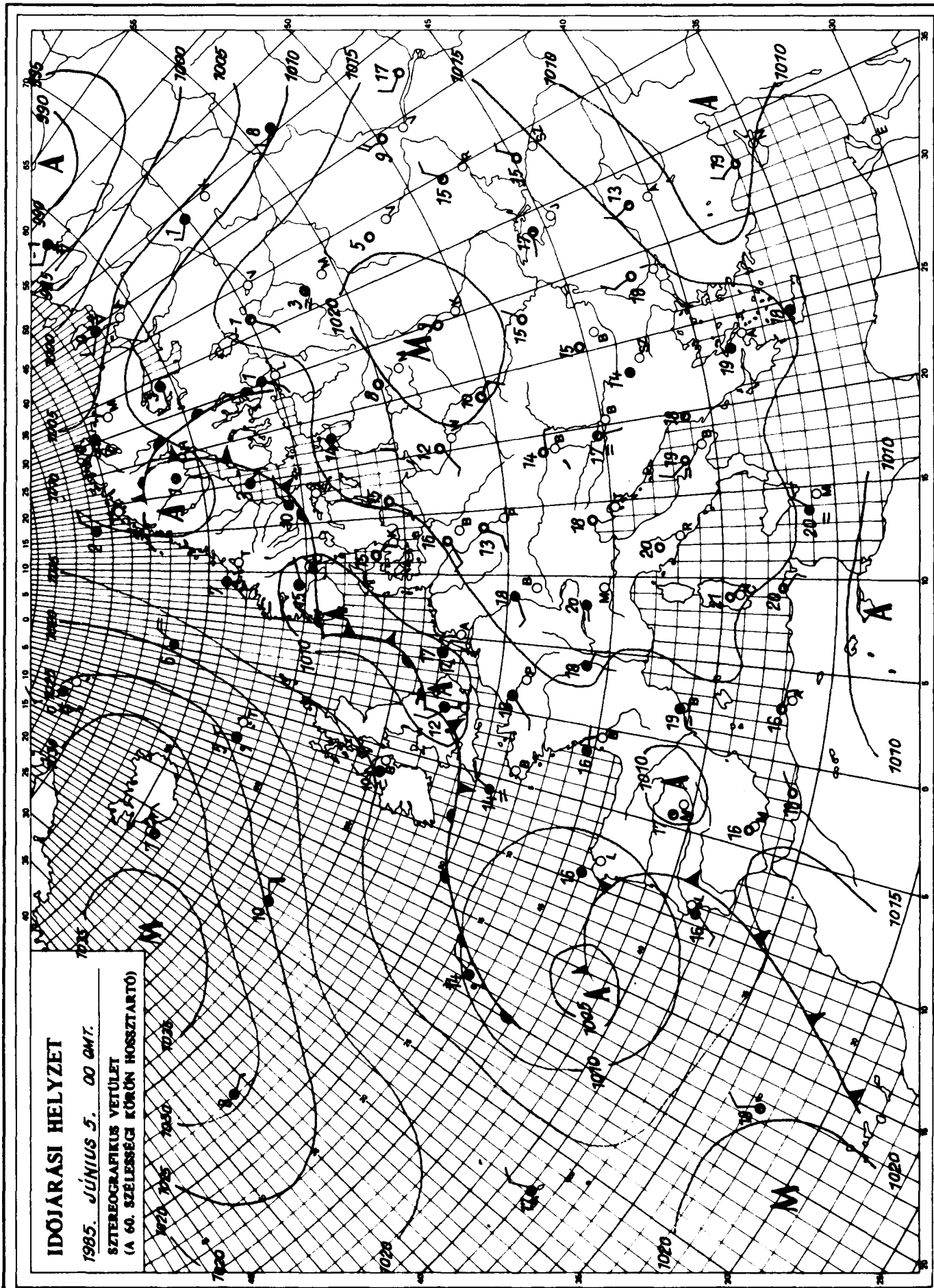

KIADJA: ORSZÁGOS METEOROLÓGIAI SZOLGÁLAT
Készíti: Központi Előrejelző Intézet Analízis- és Rövidtávú Prognózis Központja – T.: 273-018
Megjelenik naponként
Évi előfizetési díja: 2.200,- Ft. – Megrendelhető: 1024 Budapest, II., Kitaibel Pál u. 1. – T.: 353-500
Kiadásért felel: az OMSZ elnöke – Szerkesztésért felel: a KEI igazgatója

Jelmagyarázat a havi mellékletben

IDŐJÁRÁSI NAPIJELENTÉS

ЕЖЕДНЕВНЫЙ МЕТЕОРОЛОГИЧЕСКИЙ БЮЛЛЕТЕНЬ · DAILY WEATHER REPORT
BULLETIN QUOTIDIEN DE TEMPS · TÄGLICHER WETTERBERICHT

98. évfolyam 161. szám. + Budapest + 1985. június 6. csütörtök

Az időjárási helyzet és a várható időjárás:

A Leningrád- Stockholm- Berlin- Párizs vonalban időjárási front található. Ettől északra, északnyugatra hüvös, óceáni levegő halmozódott föl. Gyakran erősen felhős az ég és ismétlődő esőről érkezik jelentés. Az emlitett front déli, délkeleti oldalán meleg levegő található. Olaszországban, a Balkán-félszigeten és a Kárpát-medencében egyelőre száraz az idő, az Alpok térségében és a Cseh-medencében viszont már éjszaka is heves zivatarok voltak. Az időjárási front a következő napokban keletkebbre húzódik, igy a hétvégén a Kárpát-medencében is záporokat, zivatarokat okoz.

Hazánkban szerdán, napos, száraz idő volt. A meleg levegő, valamint a sok napsütés hatására a hőmérséklet csúcsértéke általában 26, 30 fok között alakult. Csütörtök hajnalra 11, 18 fokig hült le a levegő. Ma délelőtt több helyen megnövekedett a felhőzet, de többnyire napos idő volt. A hőmérséklet 11 órakor az ország területén 24 és 27 fok között alakult.

Ma 12 órakor Budapesten a hőmérséklet 25 fok, a tengerszintre átszámitott légnyomás 1013 mbar, alig változik.

A Balaton vizének hőmérséklete Siófoknál 11 órakor 19 fok volt.

Várható időjárás péntek estig:

Egyre gyakrabban lesz erősen felhős az ég, eleinte néhány helyen főként nyugaton és északon, később több helyen várható zápor, zivatar, egy-két helyen jégeső is lehet.
A déli, délnyugati szél időnként megélénkül, a zivatar idején átmenetileg viharos széllökések lesznek.
Várható legalacsonyabb éjszakai hőmérséklet: 13, 18,
legmagasabb nappali hőmérséklet pénteken: általában 23, 28 fok között valószinü.

Vadkerti Ferenc s.k.

TÁVOLABBI KILÁTÁSOK SZOMBATTÓL-KEDDIG:

Többször erősen megnövekszik a felhőzet, ismétlődő záporok kialakulása várható. Legalacsonyabb hajnali hőmérséklet: 14 fok körül várható. Legmagasabb nappali hőmérséklet: 25 fok körül lesz. Jelentős mennyiségü /legalább 5 mm napi/ csapadék az ország területének 70 százalékán várható.

KÖZÉPTÁVÚ ELŐREJELZŐ CSOPORT

A hőmérséklet napi középértéke és eltérése a sokévi átlagtól /Budapest belterületén/:

1985. VI. 5. 21,9°C +3,3°C

1871 óta ezen a napon Budapesten előfordult

legmagasabb hőmérséklet: 32,5°C /1921/,
legalacsonyabb hőmérséklet: 3,9°C /1918/.

85.356.

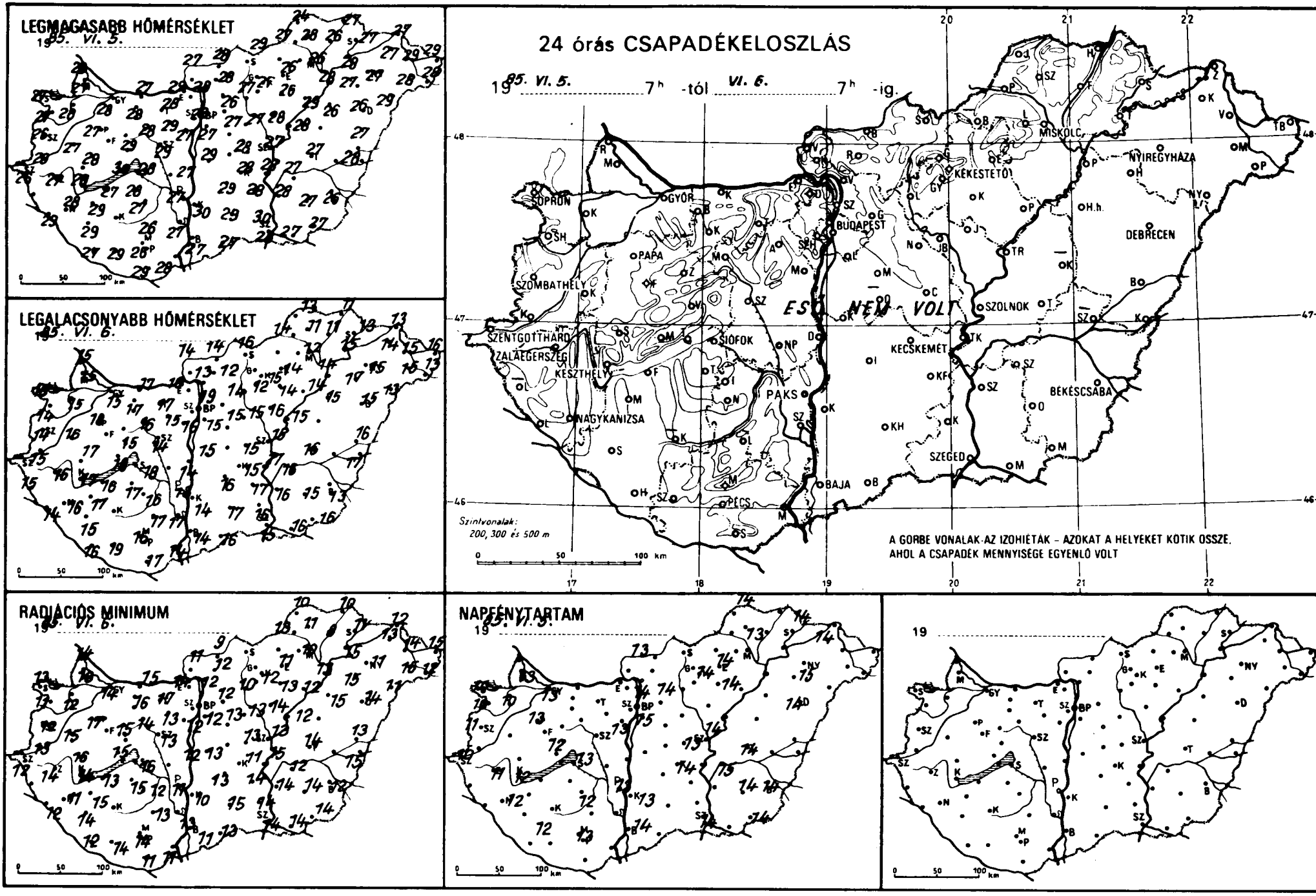
LEGMAGASABB HŐMÉRSÉKLET
19 85. VI. 5.
LEGALACSONYABB HŐMÉRSÉKLET
19 85. VI. 6.
24 órás CSAPADÉKELOSZLÁS
19 85. VI. 5. 7h -tól VI. 6. 7h -ig.
ESŐ NEM VOLT
A GÖRBE VONALAK AZ IZOHIÉTÁK – AZOKAT A HELYEKET KÖTIK ÖSSZE, AHOL A CSAPADÉK MENNYISÉGE EGYENLŐ VOLT
Szintvonalak: 200, 300 és 500 m
0 50 100 km
MISKOLC
NYÍREGYHÁZA
KÉKESTETŐ
SOPRON
GYŐR
BUDAPEST
DEBRECEN
PAPA
SZOMBATHELY
SZOLNOK
SZENTGOTTHÁRD
ZALAEGERSZEG
KESZTHELY
SIÓFOK
KECSKEMÉT
PAKS
BÉKÉSCSABA
NAGYKANIZSA
SZEGED
BAJA
PÉCS
RADIÁCIÓS MINIMUM
19 85. VI. 6.
NAPFÉNYTARTAM
19 85. VI. 5.
19

85 19 VI. 6. 07 h-ig az utolsó 24 óra adatai						Előző nap napos órái	85 19 VI. 6. 07 h-ig az utolsó 24 óra adatai						Előző nap napos órái
állomás	csapadék (mm)		max. hőmérséklet	min. hőmérséklet	rad. min.		állomás	csapadék (mm)		max. hőmérséklet	min. hőmérséklet	rad. min.	
Győr	.	⌓	28	15	14	13	Vác	.	⌓	28	13	12	
Kapuvár	.	⌓	28	15	12	10	Vámosmikola	.	⌓	27	14	11	13
Mosonmagyaróvár	.	⌓	27	15	13	13	Baja	.	⌓	27	14	11	14
Rajka	.		28	15	14		Bácsalmás	.		27	16	13	
Sopron	.		27	16	13	10	Izsák	.		29	16	13	
Sopronhorpács	.	⌓	27	14	11	10	Kalocsa	.	⌓	30	14	10	13
Káld	.	⌓	27	16	15		Kecskemét	.	⌓	28	15	11	14
Körmend	.		29	15	13		Kiskunfélegyháza	.	⌓	28	17	14	
Szentgotthárd	.	⌓	26	15	12	10	Kiskunhalas	.	⌓	29	17	15	
Szombathely	.	⌓	26	14	12	11	Kunszentmiklós	.		29	15	13	
Lenti	–		–	–	–		Tiszakécske	.	⌓	28	17	15	
Letenye	.		29	14	12		Balassagyarmat	.	⌓	28	14	9	
Nagykanizsa	.	=	28	16	11	12	Romhány	.	⌓	28	12	12	
Zalaegerszeg	.	⌓	27	16	14	11	Salgótarján	.		29	16	15	
Farkasgyepű	.		26	15	15		Eger	.	=	26	14	11	14
Keszthely	.	⌓	28	17	14	12	Galyatető	.		21	14	12	
Mencshely	.	⌓	25	16	14	12	Gyöngyös	.	⌓	27	15	12	
Pápa	.		27	18	17	13	Kékestető	.		20	12	12	14
Sümeg	.	=	28	17	16		Kompolt	.	⌓	26	14	13	14
Tihany	.		30	18	15		Lőrinci	.	⌓	27	12	10	
Veszprém	.	=	29	15	15		Poroszló	.	⌓	29	14	12	
Zirc	.	⌓	26	15	12		Jászapáti	.	⌓	28	16	14	
Fonyód	.		27	16	13		Jászberény	.	⌓	26	14	13	
Homokszt. györgy	.	⌓	27	16	12	12	Karcag	–		–	–	–	
Kaposvár	–		–	–	–		Szolnok	.	⌓	27	15	13	14
Marcali	.	⌓	29	17	15		Tiszaroff	.	⌓	28	15	12	
Siófok	.		28	18	16	13	Túrkeve	.	⌓	27	16	14	14
Somogyszob	.	⌓	29	15	14		Kistelek	.	=	30	16	14	
Tab	.	⌓	28	17	15		Makó	.	⌓	27	16	14	
Bábolna	.		28	17	15		Szeged	.	⌓	28	15	14	14
Esztergom	.		29	16	14		Szentes	.		28	16	14	
Kisbér	.		28	17	16		Borsodnádasd	–		–	–	–	
Komárom	.	⌓	27	17	15		Füged	.	⌓	26	11	8	
Tatabánya	.		28	17	17		Hidasnémeti	.		27	11	10	
Alcsútdoboz	.	⌓	29	15	13		Jósvafő	.	⌓	24	13	10	14
Dunaújváros	.	⌓	27	14	12		Lillafüred	.	⌓	26	14	11	
Martonvásár	.	⌓	27	15	12	13	Miskolc	.	⌓	26	12	10	13
Mór	.	=	28	16	14		Putnok	.	=	27	14	13	
Nagyhörcsökp.	–		–	–	–		Sárospatak	.		27	13	11	14
Szabadbattyán	.	⌓	29	14	13		Szendrőlád	.	⌓	28	11	11	
Iregszemcse	.	⌓	27	16	12	12	Tokaj	.		28	15	15	
Lengyel	.		26	17	13		Kisvárda	.	⌓	27	14	13	14
Paks	.	⌓	27	13	11	13	Mátészalka	.	⌓	28	15	15	
Szekszárd	.	=	27	17	13		Nyíregyháza	.	⌓	27	15	11	15
Árpádtető	.		25	18	13		Nyírlugos	.	⌓	29	13	11	
Mohács	.	⌓	28	14	11		Pátyod	.	⌓	28	13	12	
Pécs	.	⌓	26	16	14	13	Tiszabecs	.	⌓	29	16	15	
Siklós	.		29	17	11		Vásárosnamény	.	⌓	29	15	14	
Szigetvár	.	⌓	29	19	14		Záhony	.	⌓	27	13	12	
Budaörs	.	⌓	27	14	11		Berettyóújfalu	.	⌓	27	16	13	
Bp. Lőrinc	.	⌓	27	15	12	15	Debrecen	.	⌓	26	15	14	14
Bp. Met. Int.	.		28	19	–	14	Hajdúdorog	.		27	17	15	
Bp. Szab. hegy	.		24	17	13		Hortobágy	.		26	15	15	
Cegléd	.	⌓	29	15	13	13	Körösszakál	.	⌓	28	17	15	
Dobogókő	.		22	15	14		Polgár	.	⌓	28	14	13	
Gödöllő	.		26	14	12	14	Békéscsaba	.	⌓	26	13	12	14
Királyrét	.	⌓	26	11	10		Mezőhegyes	.	⌓	27	16	14	14
Monor	.	⌓	27	15	13		Orosháza	.	⌓	27	15	14	14
Nagykáta	.	⌓	27	15	13		Szarvas	.	⌓	27	16	12	15
Szentendre	.		29	15	14		Szeghalom	–		–	–	–	

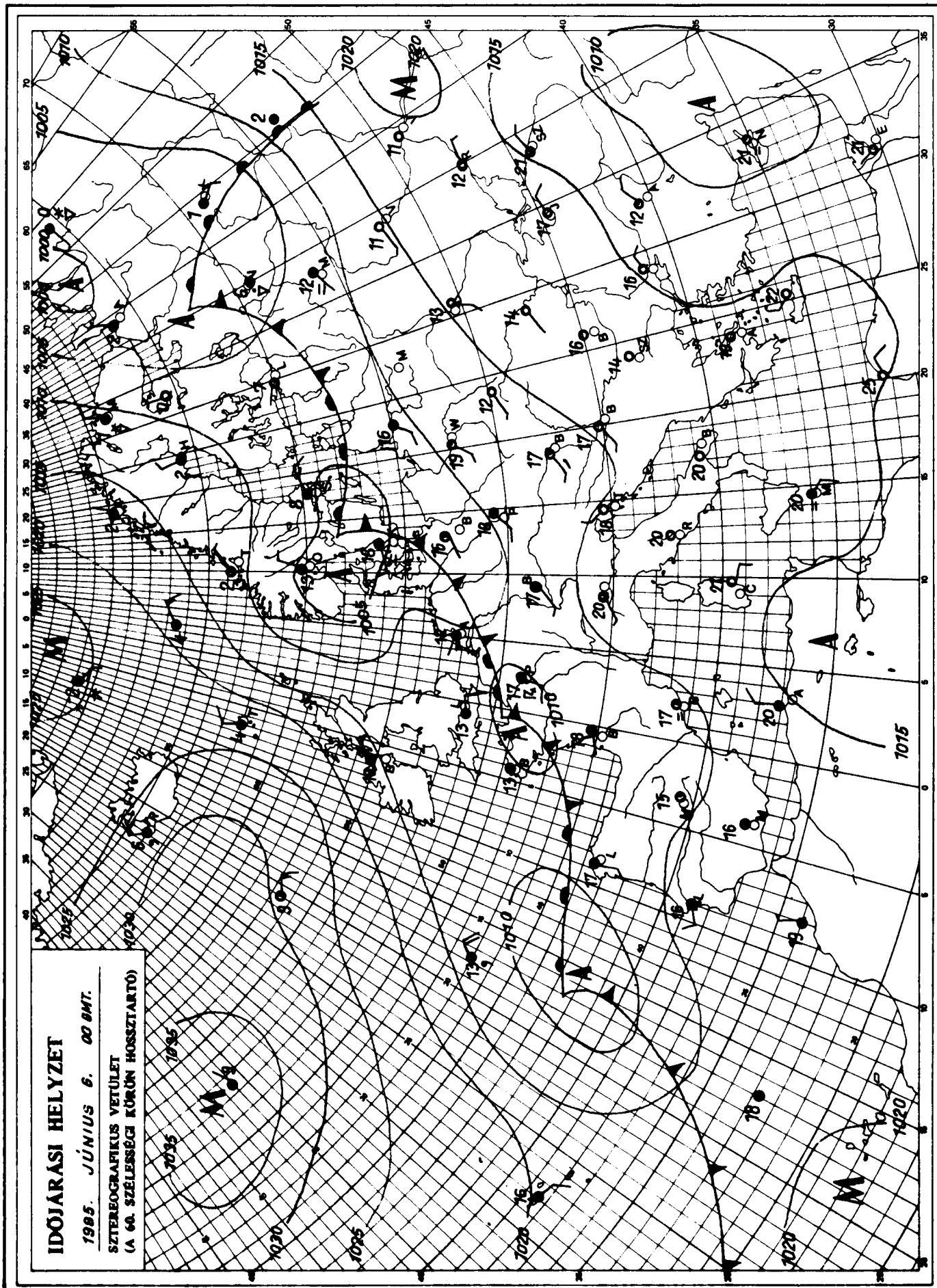

KIADJA: ORSZÁGOS METEOROLÓGIAI SZOLGÁLAT
Készíti: Központi Előrejelző Intézet Analízis- és Rövidtávú Prognózis Központja – T.: 273-018
Megjelenik naponként
Évi előfizetési díja: 2.200,-Ft. – Megrendelhető: 1024 Budapest, II., Kitaibel Pál u. 1. – T.: 353-500
Kiadásért felel: az OMSZ elnöke – Szerkesztésért felel: a KEI igazgatója

Jelmagyarázat a havi mellékletben

IDŐJÁRÁSI NAPIJELENTÉS

ЕЖЕДНЕВНЫЙ МЕТЕОРОЛОГИЧЕСКИЙ БЮЛЛЕТЕНЬ · DAILY WEATHER REPORT
BULLETIN QUOTIDIEN DE TEMPS · TÄGLICHER WETTERBERICHT

98. évfolyam 162. szám. + Budapest + 1985. június 7. péntek

Az időjárási helyzet és a várható időjárás:

Dél-Délkelet-Európában, valamint Közép-Európa egy részén egyelőre még gyengék a légmozgások, általában kevés a felhő, száraz meleg az idő. A Szovjetunió európai területének északi felén, a Német-Lengyel síkságon, az Alpok vidékén, valamint a Földközi-tenger nyugati medencéjében a ciklonok hatására többnyire erősen felhős az ég, gyakran keletkezik eső, zápor, zivatar. A zivatart helyenként viharos szél és felhőszakadás kíséri. A legmagasabb nappali hőmérséklet Észak-Északnyugat-Európában általában 5, 10 fokkal alacsonyabb, míg Európa többi részén ugyanakkor 3, 7 fokkal magasabb a sokévi átlagnál. A következő időszakban mérséklődik a nappali felmelegedés a Kárpát-medencében.

Hazánkban csütörtökön eleinte napos, száraz, meleg idő uralkodott. A déli óráktól egyre több helyen növekedett meg a felhőzet és a keleti és a nyugati megyékben záporok, zivatarok keletkeztek, sőt Tiszabecsen jégeső is esett. A zivatar idején a szél átmenetileg megerősödött. A lehullott csapadék mennyisége általában csapadéknyom és 2 mm között volt, de egy-egy erősebb zivatargócban elérte a 10, 13 mm-t, de Tiszabecsen 26 mm-t mértek. A hőmérséklet csúcsértéke 26, 31 fok között alakult. Péntek hajnalra általában 14, 19 fokig hűlt le a levegő. Ma délelőtt többnyire fátyolfelhős volt az ég, a délnyugati, déli szél főként a Dunántúlon megélénkült. A hőmérséklet 11 órakor az ország területén 22, 28 fok között váltakozott.

Ma 12 órakor Budapesten a hőmérséklet 25 fok, a tengerszintre átszámított légnyomás 1010 mbar, alig változik.

A Balaton vizének hőmérséklete Siófoknál 11 órakor 21 fok volt.

Várható időjárás szombat estig:

Gyakran lesz erősen felhős az ég. Átmeneti heves zápor, zivatar, helyenként jégeső várható. A többször megélénkülő nyugatias szél zivatar idején viharossá fokozódik.

A várható legalacsonyabb éjszakai hőmérséklet 14 és 19,
legmagasabb nappali hőmérséklet szombaton 24 és 29 fok között alakul.

Bozóki István s.k.

A hőmérséklet napi középértéke és eltérése a sokévi átlagtól /Budapest belterületén/:

1985. VI. 6. 23,7°C +4,8°C

1871 óta ezen a napon Budapesten előfordult

legmagasabb hőmérséklet: 31,5°C /1982. 1979/,
legalacsonyabb hőmérséklet: 6,1°C /1918/.

85.357.

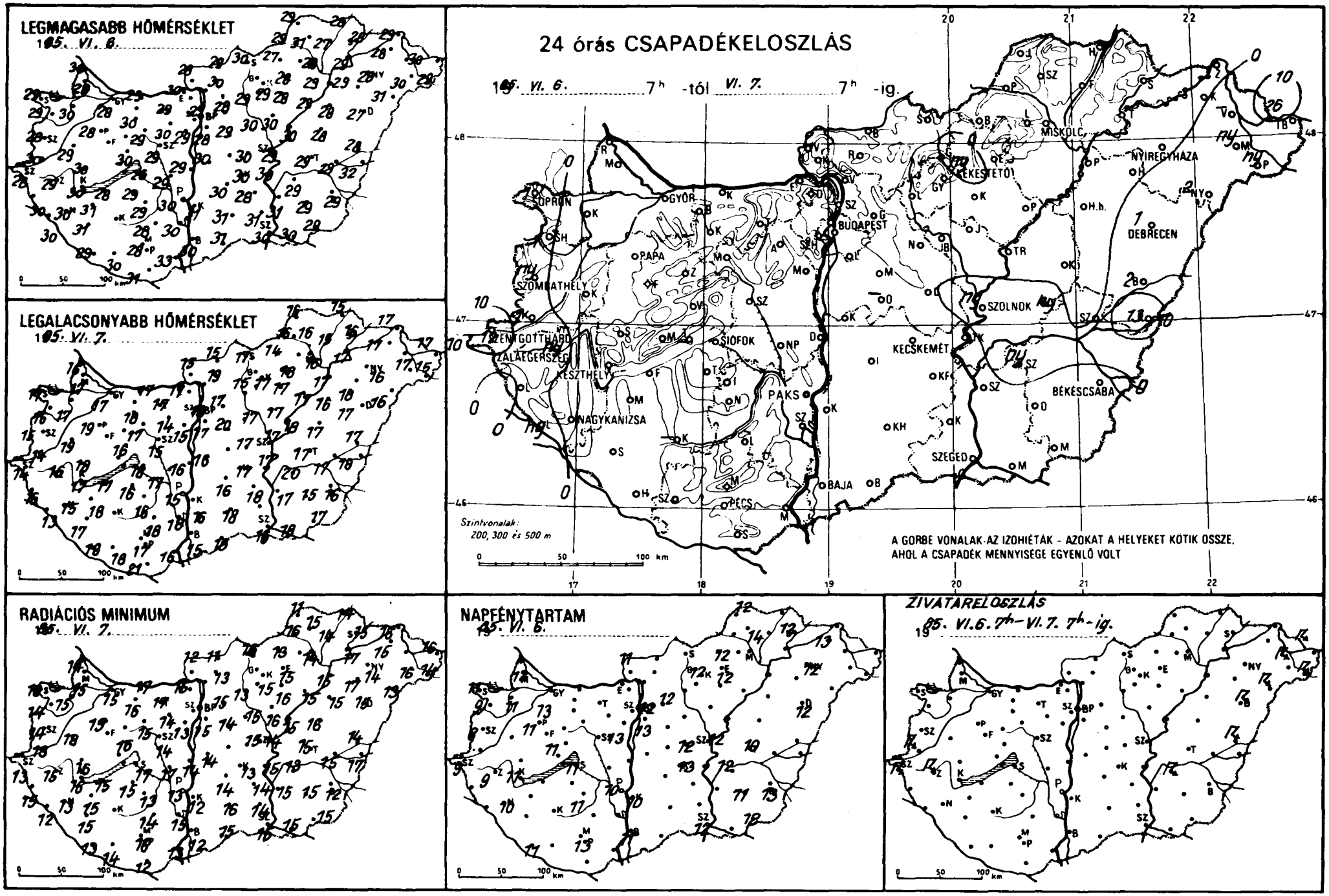
LEGMAGASABB HŐMÉRSÉKLET
1985. VI. 6.
LEGALACSONYABB HŐMÉRSÉKLET
1985. VI. 7.
24 órás CSAPADÉKELOSZLÁS
1985. VI. 6. 7h -tól VI. 7. 7h -ig.
Szintvonalak: 200, 300 és 500 m
A GÖRBE VONALAK AZ IZOHIÉTÁK - AZOKAT A HELYEKET KÖTIK ÖSSZE, AHOL A CSAPADÉK MENNYISÉGE EGYENLŐ VOLT
RADIÁCIÓS MINIMUM
1985. VI. 7.
NAPFÉNYTARTAM
1985. VI. 6.
ZIVATARELŐSZLÁS
1985. VI. 6. 7h - VI. 7. 7h - ig.
SOPRON
GYŐR
BUDAPEST
MISKOLC
NYÍREGYHÁZA
DEBRECEN
SZOMBATHELY
PAPA
SZOLNOK
SZENTGOTTHÁRD
ZALAEGERSZEG
KESZTHELY
SIÓFOK
KECSKEMÉT
BÉKÉSCSABA
NAGYKANIZSA
PAKS
SZEGED
BAJA
PÉCS

88. VI. 7. 07 h-ig az utolsó 24 óra adatai						Előző nap napos órái
állomás	csapadék (mm)		max. hőmérséklet	min. hőmérséklet	rad. min.	
Győr	.	∩	28	17	15	13
Kapuvár	.	∩	30	17	15	11
Mosonmagyaróvár	.	∩	28	17	15	12
Rajka	.		30	16	14	
Sopron	1	∀	29	17	16	11
Sopronhorpács	1	∀ ∩	29	16	14	9
Káld	.	∩	29	19	18	
Körmend	1	⊓	30	14	13	
Szentgotthárd	12	⊓ ▲ ∩	28	14	13	9
Szombathely	ny	∀ ∩	28	15	14	8
Lenti	.		30	16	15	
Letenye	ny	∀ ∩	30	13	12	
Nagykanizsa	.	∩	30	15	13	10
Zalaegerszeg	ny	⊓ ∩	29	16	15	9
Farkasgyepű	.	∩	27	18	15	
Keszthely	.	∩	30	17	16	11
Mencshely	.	∩	27	17	14	11
Pápa	.	∩	28	19	15	11
Sümeg	.	=	30	18	16	
Tihany	-		-	-	-	
Veszprém	.		30	16	16	
Zirc	.	∩	27	15	12	
Fonyód	.		28	17	14	
Homokszt. györgy	.	∩	29	18	13	11
Kaposvár	-		-	-	-	
Marcali	.	∩	31	18	15	
Siófok	.	∩	26	18	17	11
Somogyszob	.	∩	31	17	15	
Tab	.	∩	29	16	15	
Bábolna	.		29	17	16	
Esztergom	.		30	17	15	
Kisbér	.		30	18	16	
Komárom	.	∩	29	17	17	
Tatabánya	.	∩	29	17	17	
Alcsútdoboz	.	∩	30	14	14	
Dunaújváros	.	∩	29	16	14	
Martonvásár	.	∩	29	15	13	13
Mór	.	=	29	17	15	
Nagyhörcsökp.	.	∩	29	17	17	
Szabadbattyán	.	∩	29	15	14	
Iregszemcse	.	∩	29	16	13	11
Lengyel	.		28	18	14	
Paks	.	∩	30	15	13	10
Szekszárd	.		30	18	15	
Árpádtető	.		27	19	17	
Mohács	.		33	16	13	
Pécs	.		28	17	16	13
Siklós	.		31	21	12	
Szigetvár	.	∩	30	18	14	
Budaörs	.	=	28	16	14	
Bp. Lőrinc	.	∩	28	17	15	13
Bp. Met. Int.	.		29	18	-	12
Bp. Szab. hegy	.		25	19	12	
Cegléd	.		30	17	15	12
Dobogókő	.		24	18	17	
Gödöllő	.		28	17	15	12
Királyrét	.	∩	27	13	12	
Monor	.	∩	29	20	14	
Nagykáta	.	∩	30	17	15	
Szentendre	.	=	30	17	16	

88. VI. 7. 07 h-ig az utolsó 24 óra adatai						Előző nap napos órái
állomás	csapadék (mm)		max. hőmérséklet	min. hőmérséklet	rad. min.	
Vác	-		-	-	-	
Vámosmikola	.	∩	28	15	12	11
Baja	.	∩	30	15	12	11
Bácsalmás	.		31	18	15	
Izsák	.		30	16	14	
Kalocsa	.	∩	30	16	12	10
Kecskemét	.	∩	30	17	13	13
Kiskunfélegyháza	.	∩	28	18	14	
Kiskunhalas	.	∩	31	18	16	
Kunszentmiklós	.		30	16	14	
Tiszakécske	.	∩	30	17	15	
Balassagyarmat	.	∩	29	15	11	
Romhány	.	∩	30	19	13	
Salgótarján	.		30	17	16	
Eger	.	=	28	18	15	12
Galyatető	.		21	15	11	
Gyöngyös	.	∩	29	17	15	
Kékestető	ny	∀ ∩	21	15	12	12
Kompolt	.	∩	28	17	16	12
Lőrinci	.	∩	29	15	13	
Poroszló	.	∩	29	17	15	
Jászapáti	.	∩	30	17	16	
Jászberény	.	∩	29	17	15	
Karcag	.	∩	28	17	16	
Szolnok	ny	∀ ∩	29	17	14	12
Tiszaroff	.	∩	30	18	15	
Túrkeve	ny	∀ ∩	29	17	15	10
Kistelek	.	=	31	16	14	
Makó	.	∩	30	18	15	
Szeged	.	∩	30	16	15	12
Szentes	.		31	17	15	
Borsodnádasd	.	≡	27	14	13	
Füged	.	∩	27	15	14	
Hidasnémeti	.		28	15	14	
Jósvafő	.	∩	29	16	11	12
Lillafüred	.	=	26	17	15	
Miskolc	.	=	28	16	14	14
Putnok	.	=	29	16	16	
Sárospatak	.		28	16	15	12
Szendrőlád	.	∩	31	16	15	
Tokaj	.		29	17	17	
Kisvárda	.	∩	28	17	15	13
Mátészalka	ny	⊓ ∩	30	17	16	
Nyíregyháza	.	∩	28	16	14	12
Nyírlugos	2	⊓ ∩	31	16	13	
Pátyod	ny	⊓	29	15	14	
Tiszabecs	26	⊓ ▲ =	30	17	16	
Vásárosnamény	-		-	-	-	
Záhony	.	∩	29	17	16	
Berettyóújfalu	2	⊓	28	14	14	
Debrecen	1	⊓ ∩	27	17	15	12
Hajdúdorog	.		29	18	17	
Hortobágy	.		28	16	15	
Korösszakál	13	∀	32	18	17	
Polgár	.	∩	29	17	16	
Békéscsaba	.	∩	29	16	12	13
Mezőhegyes	.	∩	29	17	15	12
Orosháza	.	∩	29	15	15	11
Szarvas	ry	⊓ ∩	29	20	13	12
Szeghalom	.	∩	29	17	15	

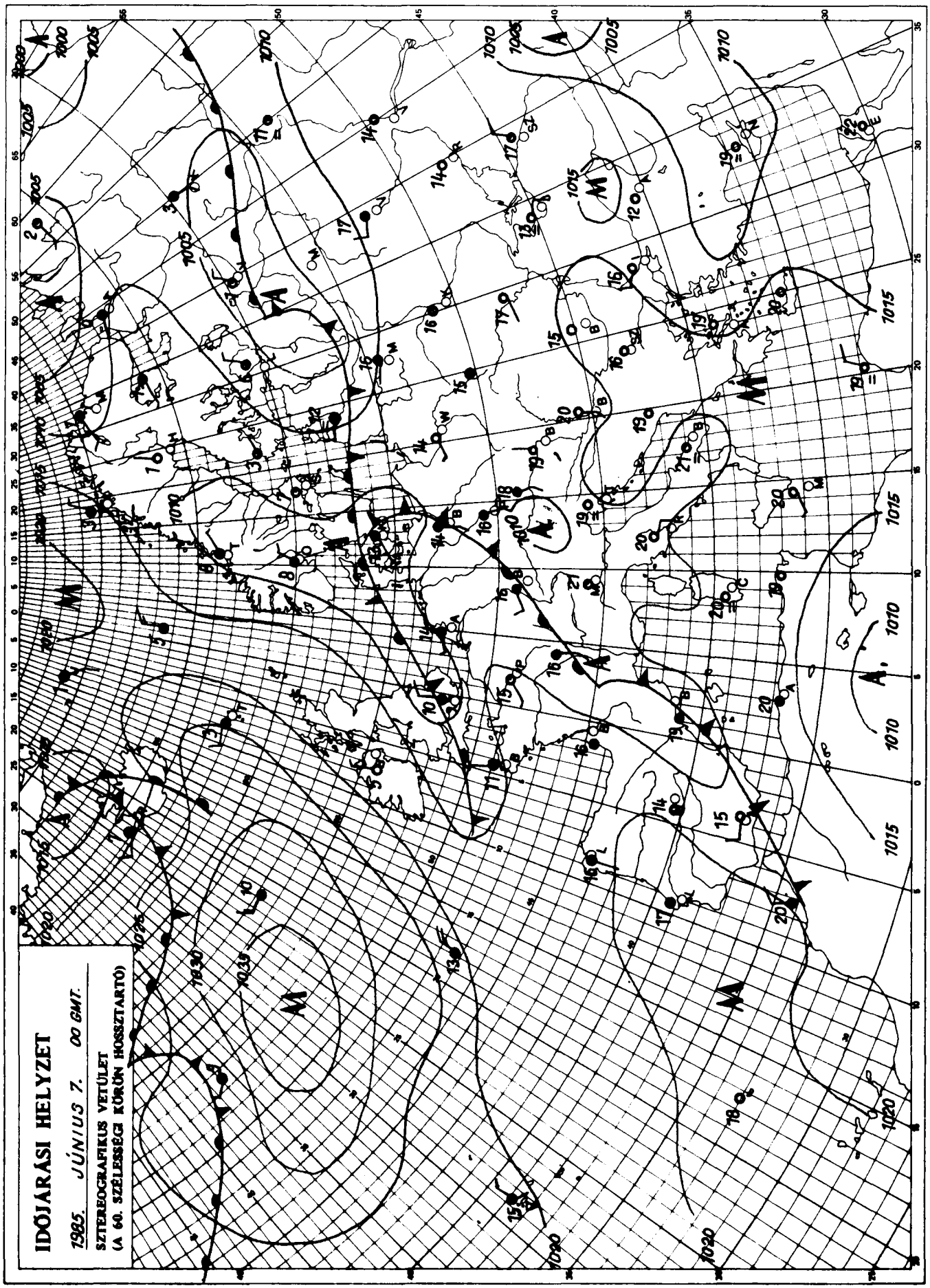

KIADJA: ORSZÁGOS METEOROLÓGIAI SZOLGÁLAT
Készíti: Központi Előrejelző Intézet Analízis- és Rövidtávú Prognózis Központja – T.: 273-018
Megjelenik naponként
Évi előfizetési díja: 2.200,- Ft. – Megrendelhető: 1024 Budapest, II., Kitaibel Pál u. 1. – T.: 353-500
Kiadásért felel: az OMSZ elnöke – Szerkesztésért felel: a KEI igazgatója

Jelmagyarázat a havi mellékletben

IDŐJÁRÁSI NAPIJELENTÉS

ЕЖЕДНЕВНЫЙ МЕТЕОРОЛОГИЧЕСКИЙ БЮЛЛЕТЕНЬ • DAILY WEATHER REPORT
BULLETIN QUOTIDIEN DE TEMPS • TÄGLICHER WETTERBERICHT

98. évfolyam 163. szám. + Budapest + 1985. június 8. szombat

Az időjárási helyzet és a várható időjárás:

Délkelet-Európában a Balkán-félszigeten, valamint a Fekete-tenger környékén a hajnali pára megszünését túlnyomóan napos, száraz, meleg idő követi. A kontinens nagyobbik részén változékony az időjárás. Élénk északnyugati áramlattal sarki eredetü léghullámok sodródnak a kontinens belseje fölé. A hüvös levegővel elárasztott Nyugat- Északnyugat-Európában több fokkal visszaesett a hőmérséklet. A Német-Lengyel-alföldön, az Alpokban továbbá a Cseh- és a Kárpát-medencében többfelé alakul ki zápor, zivatar, amelyet viharos széllökések kísérnek. Valószinü, hogy az elkövetkező időszakban a Kárpát-medencében is lehül az idő.

Magyarországon pénteken időnként erősen megnövekedett a gomolyfelhőzet. Eleinte a keleti, északkeleti megyékben, később másutt is volt zápor, zivatar. A szombat reggelig lehullott csapadék mennyisége általában 3 és 15 mm között volt, helyenként azonban többet mértek. Például Kapuváron 29, Rajkán 30, Sopronban pedig 40 mm csapadék hullott zivatar idején. A szél zivatarok környezetében átmenetileg viharossá fokozódott. Pénteken a hőmérséklet csúcsértéke 27 és 33 fok között alakult. Szombat hajnalra pedig általában 13-18 fokig hült le a levegő. Ma délelőtt folytatódott a változóan felhős idő, újabb zápor, zivatar fordult elő. A hőmérséklet 11 órakor az országban 16 és 25 fok között alakult.

Ma 12 órakor Budapesten a hőmérséklet 23 fok, a tengerszintre átszámitott légnyomás 1008 mbar, gyengén süllyed.

A Balaton vizének hőmérséklete Siófoknál 11 órakor 21 fok volt.

Várható időjárás vasárnap estig:

Hosszabb időre beborul az ég, országszerte ismétlődő zápor, zivatar várható.
Főként a keleti országrészben valószinü heves zivatar, felhőszakadás, helyenként jégeső.
Vasárnap északnyugat felől gyorsan csökken a felhőzet, délután már a délkeleti országrészben is kisüt a nap.
Zivatarok környezetében átmeneti, viharos széllökés, vasárnap tartósan erős északi szél várható.
A nappali felmelegedés jelentősen gyengül.
A hőmérséklet hajnalban általában 13, 18 fok között, vasárnap kora délután az ország nagy részén csupán 20 fok közelében, keleten, délkeleten még 25 fok körül várható.

Török Dénes s.k.

A hőmérséklet napi középértéke és eltérése a sokévi átlagtól /Budapest belterületén/:

1985. VI. 7. 22,1°C +3,2°C

1871 óta ezen a napon Budapesten előfordult

legmagasabb hőmérséklet: 32,2°C /1945/,
legalacsonyabb hőmérséklet: 7,7°C /1962/.

85.358.

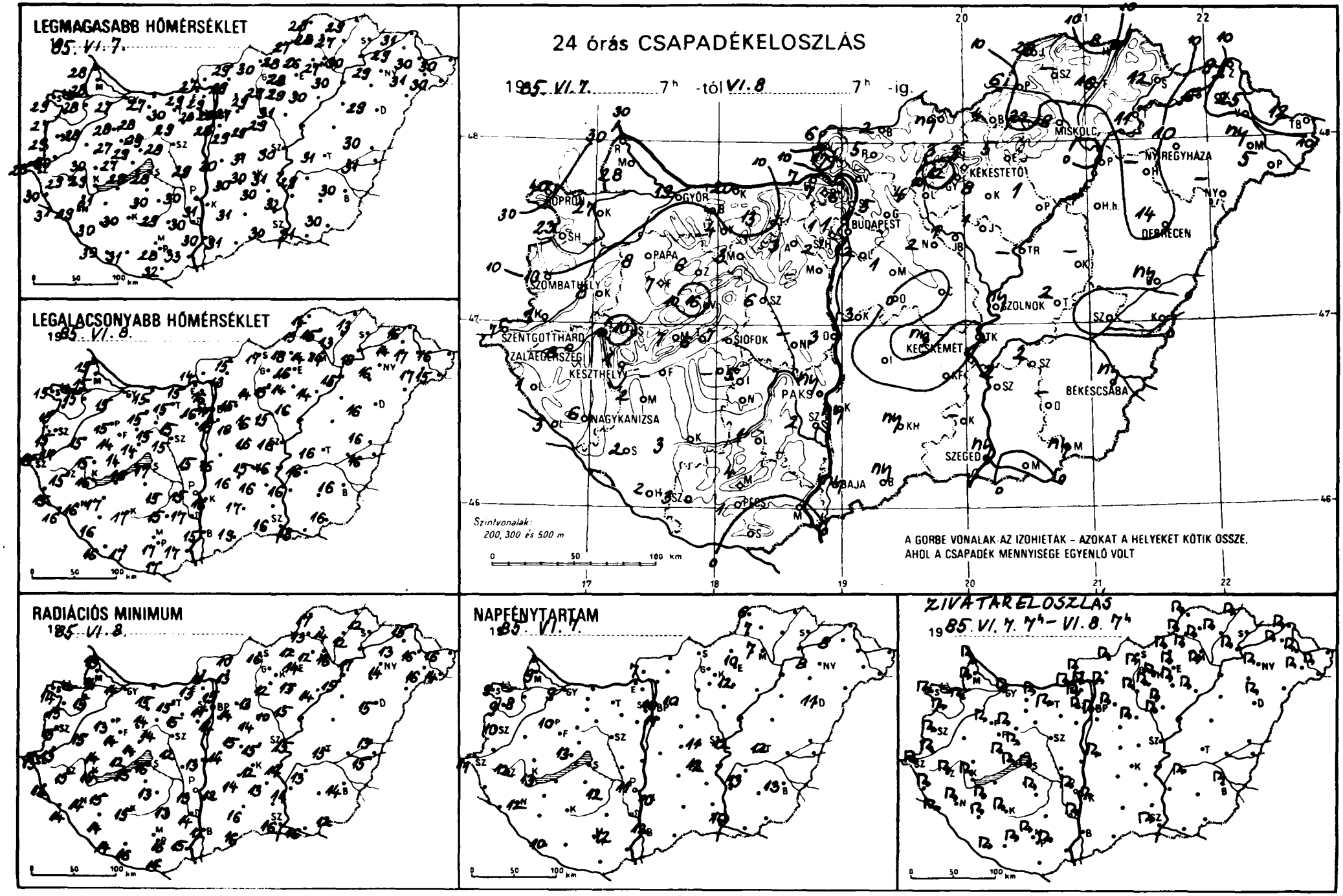
LEGMAGASABB HŐMÉRSÉKLET
1985. VI. 7.
LEGALACSONYABB HŐMÉRSÉKLET
1985. VI. 8.
RADIÁCIÓS MINIMUM
1985. VI. 8.
24 órás CSAPADÉKELOSZLÁS
1985. VI. 7. 7h -tól VI. 8 7h -ig.
Szintvonalak: 200, 300 és 500 m
A GÖRBE VONALAK AZ IZOHIÉTÁK – AZOKAT A HELYEKET KÖTIK ÖSSZE, AHOL A CSAPADÉK MENNYISÉGE EGYENLŐ VOLT
SZOMBATHELY
SOPRON
GYŐR
BUDAPEST
MISKOLC
NYÍREGYHÁZA
KÉKESTETŐ
DEBRECEN
SZOLNOK
SZENTGOTTHÁRD
ZALAEGERSZEG
KESZTHELY
SIÓFOK
PAKS
KECSKEMÉT
BÉKÉSCSABA
NAGYKANIZSA
SZEGED
BAJA
NAPFÉNYTARTAM
1985. VI. 7.
ZIVATARELOSZLÁS
1985. VI. 7. 7h – VI. 8. 7h

állomás	csapadék (mm)		max. hőmérséklet	min. hőmérséklet	rad. min.	Előző nap napos órái
18.VI.8.07 h-ig az utolsó 24 óra adatai						
Győr	19		27	15	14	9
Kapuvár	29		28	15	15	8
Mosonmagyaróvár	24		28	15	14	9
Rajka	30		28	15	13	
Sopron	40		29	15	14	9
Sopronhorpács	23		27	15	15	9
Káld	8		28	15	15	
Körmend	1		30	14	13	
Szentgotthárd	7		28	14	13	11
Szombathely	10		29	15	15	10
Lenti	1		30	15	12	
Letenye	3		31	16	14	
Nagykanizsa	6		29	16	14	12
Zalaegerszeg	8		29	15	15	12
Farkasgyepű	7		27	14	14	
Keszthely	1		29	16	15	13
Mencshely	7		27	14	12	13
Pápa	8		28	15	13	10
Sümeg	10		30	15	14	
Tihany	6		29	16	15	
Veszprém	16		29	14	14	
Zirc	6		21	14	13	
Fonyód	–		–	–	–	
Homokszt. györgy	2		30	16	14	10
Kaposvár	3		30	17	15	
Marcali	2		31	17	15	
Siófok	7		28	17	16	
Somogyszob	2		30	16	14	
Tab	–		–	–	–	
Bábolna	–		–	–	–	
Esztergom	7		29	15	13	
Kisbér	4		28	15	14	
Komárom	20		27	15	15	
Tatabánya	13		30	15	15	
Alcsútdoboz	3		29	15	15	
Dunaújváros	3		29	15	13	
Martonvásár	–		–	–	–	
Mór	3		29	15	14	
Nagyhörcsökp.	–		–	–	–	
Szabadbattyán	6		28	15	12	
Iregszemcse	5		30	15	13	12
Lengyel	1		29	15	13	
Paks	ny		30	15	13	11
Szekszárd	2		30	17	14	
Árpádtető	4		27	16	14	
Mohács	.		33	17	15	
Pécs	1		28	17	16	12
Siklós	.		32	22	14	
Szigetvár	3		31	12	11	
Budaörs	2		28	16	11	
Bp. Lőrinc	2		28	15	14	11
Bp. Met. Int.	1		28	17	–	10
Bp. Szab. hegy	1		24	14	9	
Cegléd	.		31	16	15	11
Dobogókő	7		23	12	12	
Gödöllő	5		27	15	14	10
Királyrét	17		26	12	12	
Monor	1		29	18	15	
Nagykáta	2		29	16	14	
Szentendre	6		29	16	15	

állomás	csapadék (mm)		max. hőmérséklet	min. hőmérséklet	rad. min.	Előző nap napos órái
19.VI.8.07 h-ig az utolsó 24 óra adatai						
Vác	–		–	–	–	
Vámosmikola	6		27	14	11	7
Baja	ny		30	15	12	12
Bácsalmás	ny		31	19	16	
Izsák	.		30	16	14	
Kalocsa	ny		31	16	12	10
Kecskemét	ny		30	15	12	12
Kiskunfélegyháza	.		30	16	13	
Kiskunhalas	ny		31	17	16	
Kunszentmiklós	3		30	16	14	
Tiszakécske	.		31	16	14	
Balassagyarmat	2		29	15	10	
Romhány	5		29	13	13	
Salgótarján	ny		30	17	16	
Eger	5		28	16	14	10
Galyatető	3		21	11	11	
Gyöngyös	12		29	15	12	
Kékestető	3		21	12	11	11
Kompolt	8		29	14	13	12
Lőrinci	4		29	14	13	
Poroszló	1		30	14	14	
Jászapáti	1		31	16	15	
Jászberény	1		29	15	10	
Karcag	–		–	–	–	
Szolnok	ny		30	16	15	12
Tiszaroff	–		–	–	–	
Túrkeve	2		31	16	15	12
Kistelek	–		–	–	–	
Makó	.		31	18	16	
Szeged	ny		30	16	16	10
Szentes	2		32	16	14	
Borsodnádasd	4		28	18	12	
Füged	16		27	13	12	
Hidasnémeti	8		29	13	12	
Jósvafő	28		28	14	17	6
Lillafüred	22		26	14	12	
Miskolc	8		27	14	13	7
Putnok	6		27	13	13	
Sárospatak	12		28	15	14	7
Szendrőlád	–		–	–	–	
Tokaj	11		30	18	17	
Kisvárda	6		29	14	13	8
Mátészalka	ny		31	17	16	
Nyíregyháza	10		29	16	14	8
Nyírlugos	–		–	–	–	
Pátyod	5		30	15	14	
Tiszabecs	12		30	16	16	
Vásárosnamény	25		30	17	16	
Záhony	9		31	16	15	
Berettyóújfalu	ny		30	16	13	
Debrecen	14		29	16	15	11
Hajdúdorog	–		–	–	–	
Hortobágy	–		–	–	–	
Körösszakál	.		31	16	15	
Polgár	.		30	15	15	
Békéscsaba	ny		30	16	14	13
Mezőhegyes	ny		30	16	12	
Orosháza	–		–	–	–	–
Szarvas	2		29	16	13	13
Szeghalom	.		30	17	16	

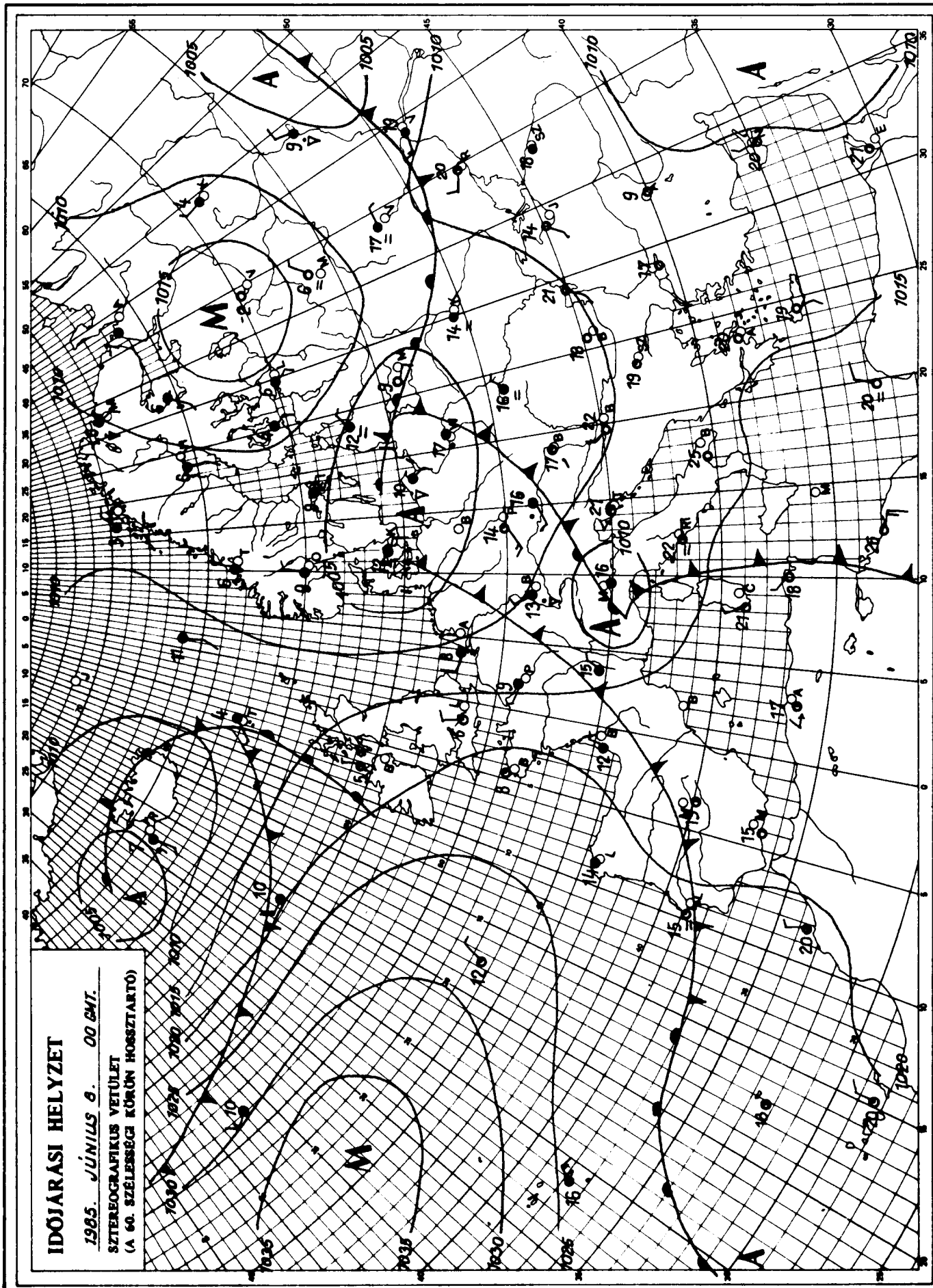

KIADJA: ORSZÁGOS METEOROLÓGIAI SZOLGÁLAT
Készíti: Központi Előrejelző Intézet Analízis- és Rövidtávú Prognózis Központja – T.: 273-018
Megjelenik naponként
Évi előfizetési díja: 2.200,- Ft. – Megrendelhető: 1024 Budapest, II., Kitaibel Pál u. 1. – T.: 353-500
Kiadásért felel: az OMSZ elnöke – Szerkesztésért felel: a KEI igazgatója

Jelmagyarázat a havi mellékletben

IDŐJÁRÁSI NAPIJELENTÉS

ЕЖЕДНЕВНЫЙ МЕТЕОРОЛОГИЧЕСКИЙ БЮЛЛЕТЕНЬ · DAILY WEATHER REPORT
BULLETIN QUOTIDIEN DE TEMPS · TÄGLICHER WETTERBERICHT

98. évfolyam 164. szám. + Budapest + 1985. június 9. vasárnap

Az időjárási helyzet és a várható időjárás:

Igen változékonyra fordult az idő egész Európában. Több ezer kilométer hosszú frontálzóna húzódik a Skandináv-félszigettől a Kelet-Európai-síkságon és a Kárpát-medencén át egészen a Földközi-tenger nyugati medencéjéig. Egy másik frontrendszer a Brit-szigeteken, illetve Franciaország északi részén található. Ezeken a területeken hüvös, csapadékos az idő. Anticiklon húzódik az Ibériai-félszigettől az Alpok térségéig, igy itt derült, száraz az idő. A Kárpát-medencében folytatódik az évszakhoz képest hüvös, változékony idő.

Szombaton Magyarországon délelőtt kevésbé, délután jobbára erősen felhős volt az ég. Sokfelé volt zápor, zivatar, néhol felhőszakadás-méretü eső, egy-két helyen jégeső. A lehullott csapadék mennyisége a zivatarok tulajdonságának megfelelően szeszélyes területi eloszlású volt. A legtöbb helyen 10 mm alatti mennyiséget mértek, de többfelé fordult elő 10-20 mm közötti érték. Ennél többet, 28 mm-t jelentettek Kecskemétről és 30 mm-t Szentgotthárdról. A legmagasabb nappali hőmérséklet a Dunántúlon 19, 24, máshol még 24, 29 fok között volt. Az országon átvonuló hidegfront után sokfelé megerősödött, a főváros környékén viharossá fokozódott az északnyugati szél. Vasárnap hajnalra 8, 16 fokig csökkent a hőmérséklet. Délelőtt felhőátvonulások voltak, főként a Dunántúlon esett több helyen az eső. A hőmérséklet 11 órakor az esős helyeken 10, 13, másutt 13, 17 fok között volt.

Ma 12 órakor Budapesten a hőmérséklet 14 fok, a tengerszintre átszámitott légnyomás 1014 mbar, erősen emelkedik.

A Balaton vizének hőmérséklete Siófoknál 11 órakor 17 fok volt.

Várható időjárás hétfő estig:

Ma /vasárnap/ a gyakran változó felhőzetből többfelé lesz eső, zápor.
Éjszakára átmenetileg kevesebb felhő várható.
Holnap /hétfőn/ napközben nyugat felől ismét növekedni kezd a felhőzet és valószinüleg a déli óráktól nyugaton újabb esőre kell számitani.
A sokfelé erős északnyugati szél éjszakára mérséklődik.
Holnap /hétfőn/ a szél déli irányból megélénkül.
Várható legalacsonyabb éjszakai hőmérséklet: 6, 11,
legmagasabb nappali hőmérséklet hétfőn: 17, 22 fok között.

H. Bóna Márta s.k.

A hőmérséklet napi középértéke és eltérése a sokévi átlagtól /Budapest belterületén/:

1985. VI. 8.	18,4°C	-1,1°C

1871 óta ezen a napon Budapesten előfordult

legmagasabb hőmérséklet:	33,4°C /1945/,
legalacsonyabb hőmérséklet:	7,2°C /1933/.

85.359.

LEGMAGASABB HŐMÉRSÉKLET

19 85. VI. 8.

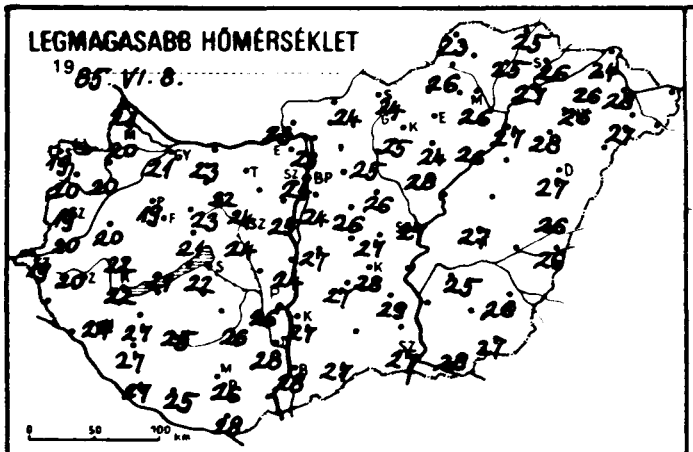

LEGALACSONYABB HŐMÉRSÉKLET

19 85. VI. 9.

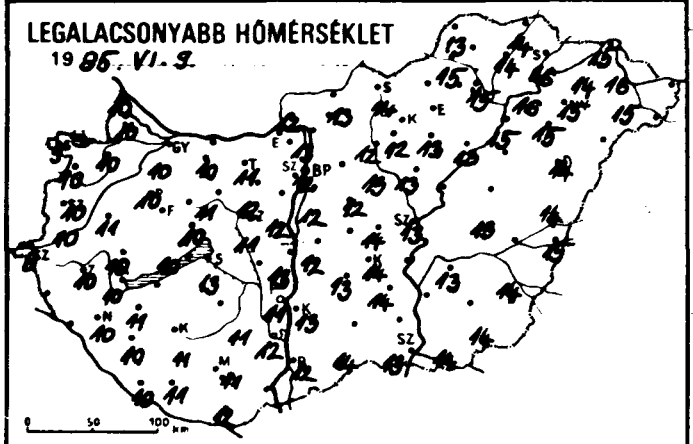

24 órás CSAPADÉKELOSZLÁS

19 85. VI. 8. 7h -tól VI. 9. 7h -ig.

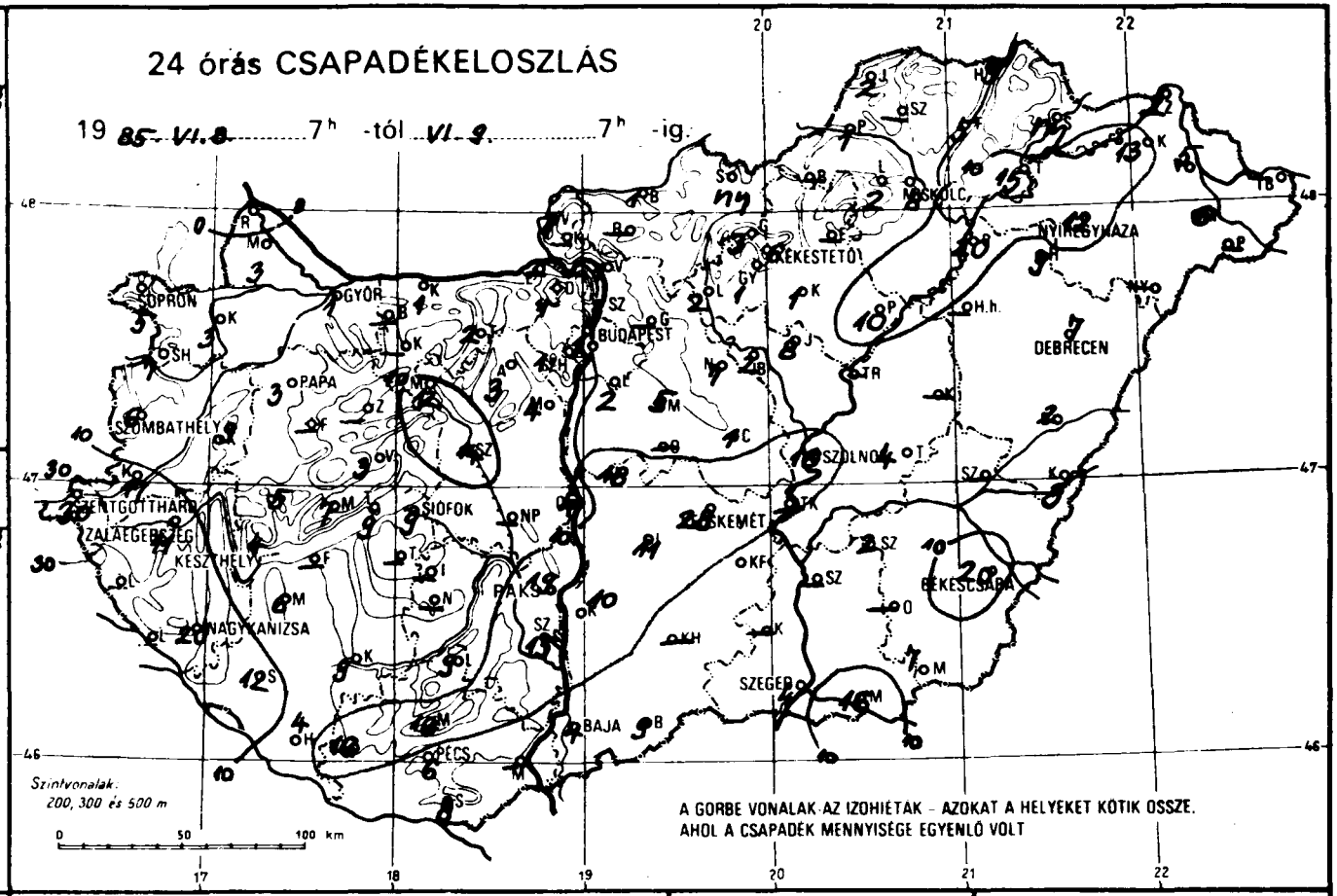

RADIÁCIÓS MINIMUM

19 85. VI. 9.

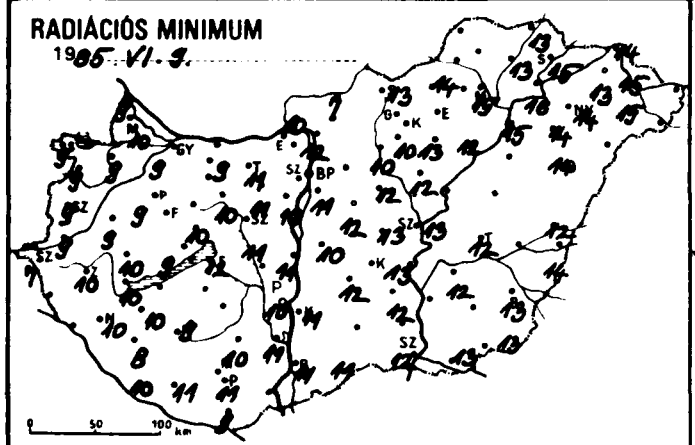

NAPFÉNYTARTAM

19 85. VI. 8.

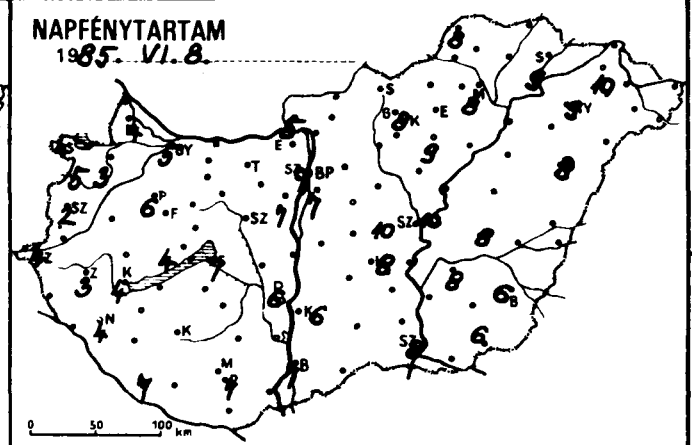

ZIVATAELOSZLÁS

19 85. VI. 8. 7h – VI. 9. 7h

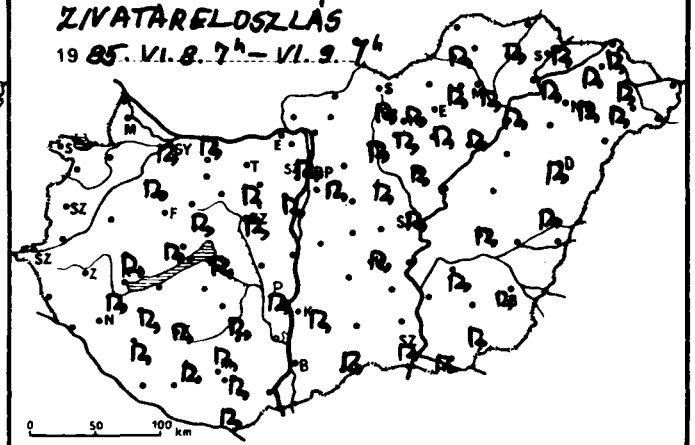

1985. VI. 07 h-ig az utolsó 24 óra adatai						Előző nap napos órái
állomás	csapadék (mm)		max. hőmérséklet	min. hőmérséklet	rad. min.	
Győr	1		21	10	9	5
Kapuvár	3		20	10	9	3
Mosonmagyaróvár	3		20	10	10	4
Rajka	•		21	10	9	
Sopron	5		19	9	9	4
Sopronhorpács	7		20	10	9	5
Káld	9		20	11	9	
Körmend	17		20	10	9	
Szentgotthárd	30		19	8	7	4
Szombathely	6		19	10	9	2
Lenti	–		–	–	–	
Letenye	–		–	–	–	
Nagykanizsa	20		24	10	10	4
Zalaegerszeg	11		20	10	10	3
Farkasgyepű	–		–	–	–	
Keszthely	4		22	10	10	4
Mencshely	7		21	10	9	4
Pápa	3		19	10	9	6
Sümeg	5		22	10	10	
Tihany	9		22	11	10	
Veszprém	3		21	10	10	
Zirc	–		–	–	–	
Fonyód	–		–	–	–	
Homokszt. györgy	4		27	10	10	7
Kaposvár	9		25	11	9	
Marcali	6		27	11	10	
Siófok	9		22	13	12	7
Somogyszob	12		27	10	8	
Tab	–		–	–	–	
Bábolna	–		–	–	–	
Esztergom	–		–	–	–	
Kisbér	–		–	–	–	
Komárom	1		23	10	9	
Tatabánya	2		22	11	11	
Alcsútdoboz	3		24	12	11	
Dunaújváros	4		24	13	11	
Martonvásár	4		25	12	10	7
Mór	12		23	11	10	
Nagyhörcsökp.	–		–	–	–	
Szabadbattyán	14		24	11	11	
Iregszemcse	–		–	–	–	
Lengyel	9		26	11	10	
Paks	19		26	11	10	6
Szekszárd	15		28	12	11	
Árpádtető	16		25	9	8	
Mohács	–		–	–	–	
Pécs	6		26	11	11	7
Siklós	8		28	12	9	
Szigetvár	16		25	11	11	
Budaörs	1		23	12	11	
Bp. Lőrinc	2		24	12	11	7
Bp. Met. Int.	1		24	12	–	7
Bp. Szab. hegy	1		22	9	8	
Cegléd	1		27	14	13	10
Dobogókő	1		19	8	5	
Gödöllő	–		–	–	–	
Királyrét	–		–	–	–	
Monor	5		26	12	12	
Nagykáta	7		26	13	12	
Szentendre	1		26	13	12	

1985. VI. 07 h-ig az utolsó 24 óra adatai						Előző nap napos órái
állomás	csapadék (mm)		max. hőmérséklet	min. hőmérséklet	rad. min.	
Vác	1		23	13	12	
Vámosmikola	1		23	12	10	5
Baja	4		28	12	11	7
Bácsalmás	9		27	14	11	
Izsák	11		27	13	12	
Kalocsa	10		27	13	11	6
Kecskemét	28		28	14	13	8
Kiskunfélegyháza	2		29	14	12	
Kiskunhalas	–		–	–	–	
Kunszentmiklós	18		27	12	10	
Tiszakécske	–		–	–	–	
Balassagyarmat	1		24	13	7	
Romhány	–		–	–	–	
Salgótarján	ny		24	14	13	
Eger	–		–	–	–	
Galyatető	3		19	8	8	
Gyöngyös	1		25	12	10	
Kékestető	6		18	9	9	8
Kompolt	1		24	13	13	9
Lőrinci	2		25	12	10	
Poroszló	10		26	13	12	
Jászapáti	8		28	13	12	
Jászberény	2		25	13	12	
Karcag	–		–	–	–	
Szolnok	16		27	13	13	10
Tiszaroff	–		–	–	–	
Túrkeve	4		27	13	12	8
Kistelek	–		–	–	–	
Makó	16		28	14	13	
Szeged	4		27	13	12	8
Szentes	–		–	–	–	
Borsodnádasd	–		–	–	–	
Füged	5		25	14	13	
Hidasnémeti	9		25	14	14	
Jósvafő	2		23	13	–	8
Lillafüred	2		26	14	14	
Miskolc	8		26	15	15	8
Putnok	1		26	15	14	
Sárospatak	ny		26	16	15	9
Szendrőlád	–		–	–	–	
Tokaj	15		27	16	16	
Kisvárda	13		26	14	13	10
Mátészalka	6		27	15	15	
Nyíregyháza	12		26	15	14	9
Nyírlugos	–		–	–	–	
Pátyod	–		–	–	–	
Tiszabecs	–		–	–	–	
Vásárosnamény	5		28	16	15	
Záhony	2		24	15	14	
Berettyóújfalu	2		26	14	12	
Debrecen	7		27	14	14	8
Hajdúdorog	9		28	15	14	
Hortobágy	–		–	–	–	
Kótosszakál	3		26	15	14	
Polgár	20		27	15	15	
Békéscsaba	20		26	14	13	6
Mezőhegyes	7		27	14	13	6
Orosháza	–		–	–	–	
Szarvas	2		25	13	12	8
Szeghalom	–		–	–	–	

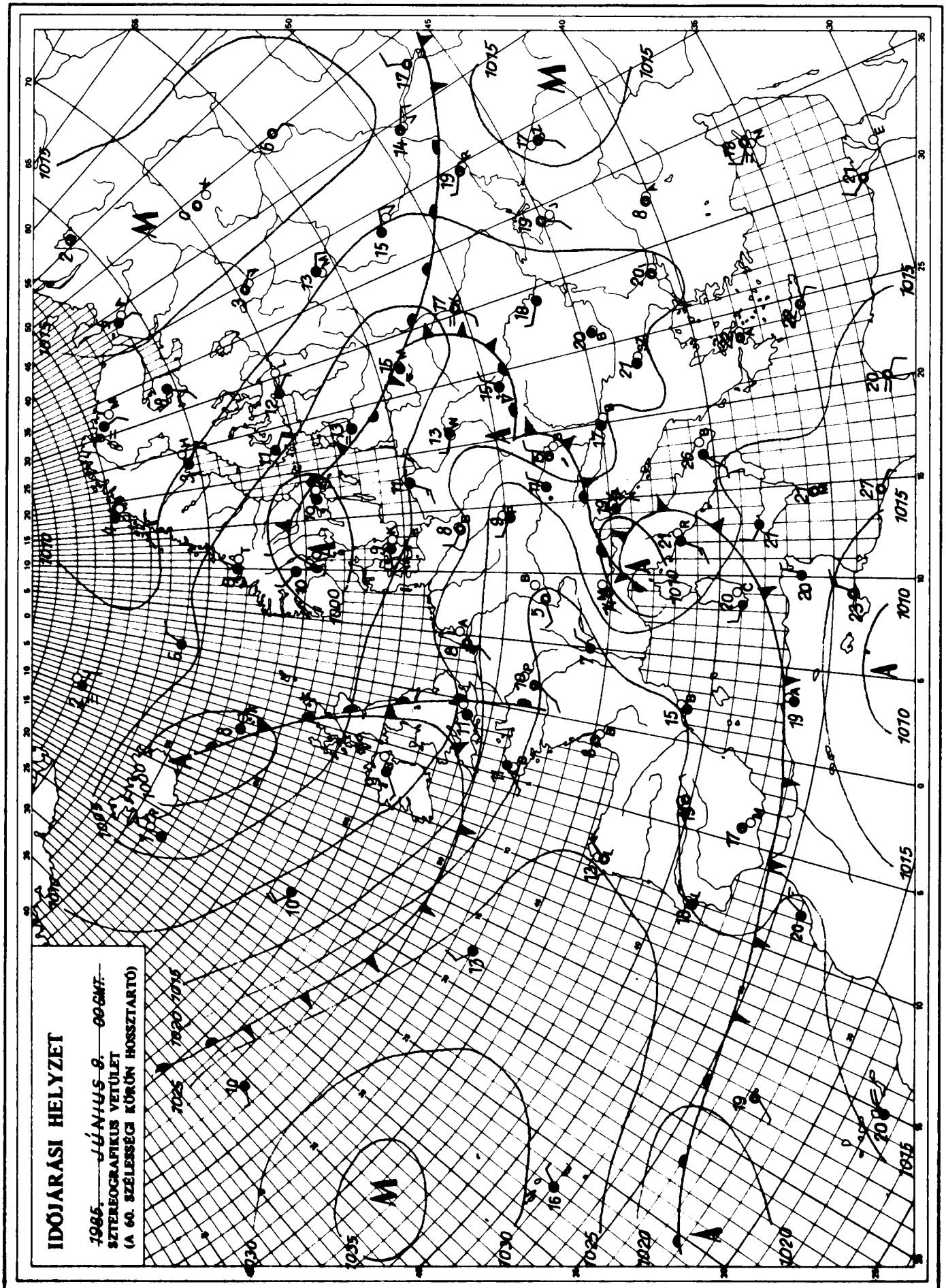

KIADJA: ORSZÁGOS METEOROLÓGIAI SZOLGÁLAT
Készíti: Központi Előrejelző Intézet Analízis- és Rövidtávú Prognózis Központja – T.: 273-018
Megjelenik naponként
Évi előfizetési díja: 2.200,- Ft. – Megrendelhető: 1024 Budapest, II., Kitaibel Pál u. 1. – T.: 353-500
Kiadásért felel: az OMSZ elnöke – Szerkesztésért felel: a KEI igazgatója

Jelmagyarázat a havi mellékletben

IDŐJÁRÁSI NAPIJELENTÉS

ЕЖЕДНЕВНЫЙ МЕТЕОРОЛОГИЧЕСКИЙ БЮЛЛЕТЕНЬ • DAILY WEATHER REPORT
BULLETIN QUOTIDIEN DE TEMPS • TÄGLICHER WETTERBERICHT

98. évfolyam 165. szám. + Budapest + 1985. június 10. hétfő

Az időjárási helyzet és a várható időjárás:

Egy nagy kiterjedésü, több középpontú ciklon alakitja Európa északi felének időjárását. Ezért ott sok a felhő és többfelé esik az eső, záporeső. Több hullámban követik egymást a frontok, melyek kelet felé haladva a Kárpát-medence időjárására is hatással vannak. Átmeneti szünet után itt ismét felhősödésre és esőre kell számitani, mivel egy újabb front már megközelitette térségünket. Felhőoszlató légmozgások hatására derült, száraz idő csupán az Ibériai-, valamint az Appennini-félszigeten van.

Hazánkban vasárnap délelőtt erősen felhős volt az ég, sokfelé esett az eső, záporeső, néhány helyen zivatar is volt. Később fokozatosan csökkent a felhőzet, de a keleti országrészben még az esti órákban is előfordult eső, záporeső. A ma reggel 7 óráig lehullott csapadék mennyisége általában csapadéknyom és 2 mm között volt, de északkeleten, 15 mm közötti értékeket mértek, Jósvafőn pedig 24 mm hullott. A hőmérséklet csúcsértéke vasárnap 13 és 20 fok között alakult. Hétfő hajnalra 3 és 10 fok közé hült le a levegő. Ma délelőtt országszerte változóan felhős volt az ég, nyugaton gyenge eső is előfordult. A hőmérséklet 11 órakor 15 és 18 fok között volt.

Ma 12 órakor Budapesten a hőmérséklet 18 fok, a tengerszintre átszámitott légnyomás 1018 mbar, mérsékelten süllyed.

A Balaton vizének hőmérséklete Siófoknál 11 órakor 17 fok volt.

Várható időjárás kedd estig:

Mindenütt beborul az ég, és eső, zápor várható. Kedden főként délután nyugat felől csökken a felhőzet. A többfelé élénk, néhol erős délnyugati szél kedden északnyugatira fordul és tovább erősödik. Helyenként viharos széllökések is lesznek.
Várható legalacsonyabb éjszakai hőmérséklet: 9, 14,
legmagasabb nappali hőmérséklet kedden: 16 és 21 fok között várható.

Pálmási Judit s.k.

TÁVOLABBI KILÁTÁSOK SZERDÁTÓL-SZOMBATIG:

Fokozatos felmelegedésre számithatunk a hét folyamán. Változóan felhős lesz az idő. Futó záporok elsősorban a hét közepén várhatók. Általában több órás napsütés a hét minden egyes napján valószinü. Legalacsonyabb hajnali hőmérséklet: eleinte 8, 13 fok, majd 11, 16 fok között várható. Legmagasabb nappali hőmérséklet: eleinte 20 fok körül, majd 25 fok körül lesz. Jelentős mennyiségü /legalább 5 mm napi/ csapadék az ország területének 30 százalékán várható.

KÖZÉPTÁVÚ ELŐREJELZŐ CSOPORT

A hőmérséklet napi középértéke és eltérése a sokévi átlagtól /Budapest belterületén/:

1985. VI. 9. 13,6°C -6,0°C

1871 óta ezen a napon Budapesten előfordult

legmagasabb hőmérséklet: 33,1°C /1949/,
legalacsonyabb hőmérséklet: 5,9°C /1933/.

85.360.

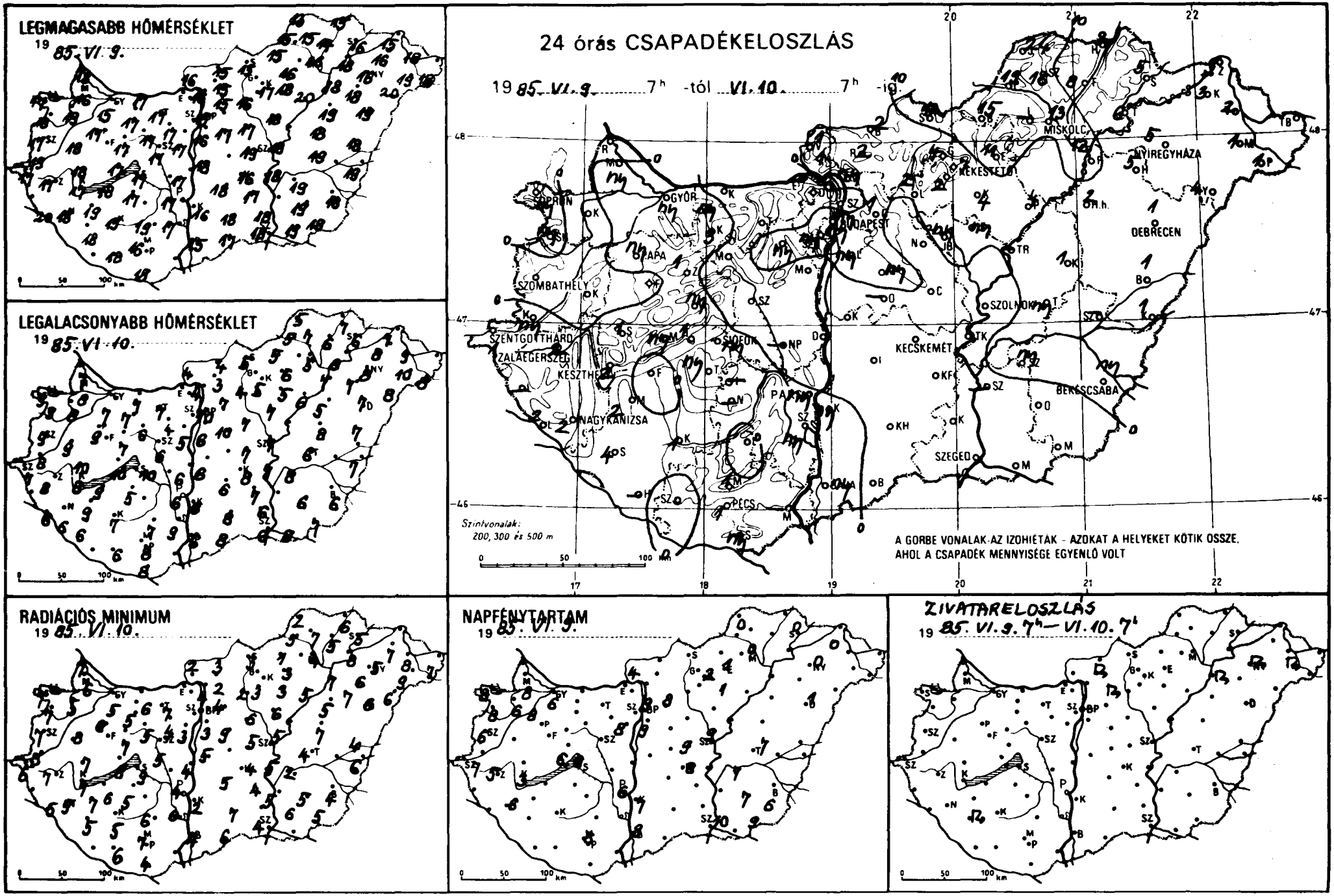
LEGMAGASABB HŐMÉRSÉKLET
19 85. VI. 9.
LEGALACSONYABB HŐMÉRSÉKLET
19 85. VI. 10.
24 órás CSAPADÉKELOSZLÁS
19 85. VI. 9. 7h -tól VI. 10. 7h -ig
MISKOLC
NYIREGYHÁZA
DEBRECEN
GYŐR
BUDAPEST
SZOMBATHELY
SZENTGOTTHÁRD
ZALAEGERSZEG
KESZTHELY
SIÓFOK
KECSKEMÉT
BÉKÉSCSABA
NAGYKANIZSA
SZEGED
PÉCS
Szintvonalak:
200, 300 és 500 m
A GÖRBE VONALAK AZ IZOHIÉTÁK - AZOKAT A HELYEKET KÖTIK ÖSSZE,
AHOL A CSAPADÉK MENNYISÉGE EGYENLŐ VOLT
RADIÁCIÓS MINIMUM
19 85. VI. 10.
NAPFÉNYTARTAM
19 85. VI. 9.
ZIVATARELOSZLÁS
19 85. VI. 9. 7h — VI. 10. 7h

85.VI.10 07 h-ig az utolsó 24 óra adatai						Előző nap napos órái
állomás	csapadék (mm)		max. hőmérséklet	min. hőmérséklet	rad. min.	
Győr	ny		15	7	5	6
Kapuvár	.		19	8	5	6
Mosonmagyaróvár	ny		16	8	6	8
Rajka	.		18	7	7	
Sopron	ny		17	9	7	8
Sopronhorpács	ny		18	9	7	8
Káld	.		18	9	8	
Körmend	ny		19	8	8	
Szentgotthárd	1		17	7	6	7
Szombathely	.		17	9	7	6
Lenti	–		–	–	–	
Letenye	2		20	6	5	
Nagykanizsa	2		18	6	5	6
Zalaegerszeg	2		17	8	7	5
Fárkasgyepű	.		16	7	6	
Keszthely	2		17	8	7	3
Mencshely	ny		15	8	7	6
Pápa	ny		17	9	6	8
Sümeg	1		18	10	7	
Tihany	1		17	10	8	
Veszprém	ny		17	7	7	
Zirc	1		15	5	4	
Fonyód	.		18	9	6	
Homokszt. györgy	–		–	–	–	
Kaposvár	1		15	7	5	
Marcali	2		19	9	7	
Siófok	ny		17	10	9	6
Somogyszob	4		18	6	5	
Tab	ny		17	5	5	
Bábolna	ny		16	6	8	
Esztergom	–		–	–	–	
Kisbér	3		17	7	5	
Komárom	.		17	7	6	
Tatabánya	.		17	7	7	
Alcsútdoboz	ny		17	4	4	
Dunaújváros	.		17	6	4	
Martonvásár	.		17	5	3	8
Mór	.		17	6	5	
Nagyhörcsökp.	–		–	–	–	
Szabadbattyán	.		17	6	5	
Iregszemcse	–		–	–	–	
Lengyel	.		19	7	6	
Paks	ny		17	6	4	6
Szekszárd	ny		17	9	6	
Árpádtető	1		15	8	6	
Mohács	–		–	–	–	
Pécs	1		16	8	7	6
Siklós	ny		18	8	4	
Szigetvár	.		18	6	6	
Budaörs	ny		16	5	3	
Bp. Lőrinc	ny		16	6	3	9
Bp. Met. Int.	ny		15	10	–	9
Bp. Szab. hegy	ny		12	8	5	
Cegléd	.		19	7	5	9
Dobogókő	.		10	8	6	
Gödöllő	1		15	7	4	8
Királyrét	1		15	7	4	
Monor	ny		17	10	9	
Nagykáta	.		17	7	6	
Szentendre	.		17	7	6	

85.VI.10 07 h-ig az utolsó 24 óra adatai						Előző nap napos órái
állomás	csapadék (mm)		max. hőmérséklet	min. hőmérséklet	rad. min.	
Vác	ny		16	4	4	
Vámosmikola	1		16	4	2	4
Baja	ny		15	6	4	9
Bácsalmás	.		17	8	6	
Izsák	.		18	6	5	
Kalocsa	ny		16	6	2	7
Kecskemét	.		16	8	4	8
Kiskunfélegyháza	.		17	7	4	
Kiskunhalas	.		18	8	7	
Kunszentmiklós	.		18	6	5	
Tiszakécske	.		18	7	5	
Balassagyarmat	2		15	4	3	
Romhány	2		15	3	2	
Salgótarján	12		15	5	3	
Eger	11		16	6	3	1
Galyatető	4		10	3	2	
Gyöngyös	2		17	5	3	
Kékestető	7		10	4	2	2
Kompolt	4		18	5	3	1
Lőrinci	2		16	4	2	
Poroszló	4		20	6	5	
Jászapáti	ny		18	7	6	
Jászberény	ny		17	7	5	
Karcag	1		18	8	7	
Szolnok	.		18	7	5	9
Tiszaroff	–		–	–	–	
Túrkeve	ny		19	6	4	7
Kistelek	.		18	6	5	
Makó	.		19	8	6	
Szeged	.		18	6	4	10
Szentes	–		–	–	–	
Borsodnádasd	15		15	5	1	
Fügöd	8		14	6	5	
Hidasnémeti	9		15	7	6	
Jósvafő	24		13	5	2	0
Lillafüred	–		–	–	–	
Miskolc	13		16	5	4	0
Putnok	19		15	5	5	
Sárospatak	5		16	6	5	0
Szendrőlád	16		15	7	7	
Tokaj	6		18	8	8	
Kisvárda	3		16	8	5	0
Mátészalka	1		19	10	9	
Nyíregyháza	5		16	8	6	0
Nyírlugos	4		20	8	6	
Pátyod	1		18	8	7	
Tiszabecs	–		–	–	–	
Vásárosnamény	2		18	9	8	
Záhony	3		15	7	7	
Berettyóújfalu	1		18	7	4	
Debrecen	1		19	7	6	1
Hajdúdorog	5		18	7	7	
Hortobágy	2		19	5	5	
Körösszakál	1		19	7	6	
Polgár	12		18	7	7	
Békéscsaba	ny		18	6	4	6
Mezőhegyes	.		18	7	5	9
Orosháza	.		19	6	5	7
Szarvas	ny		19	8	2	7
Szeghalom	–		–	–	–	

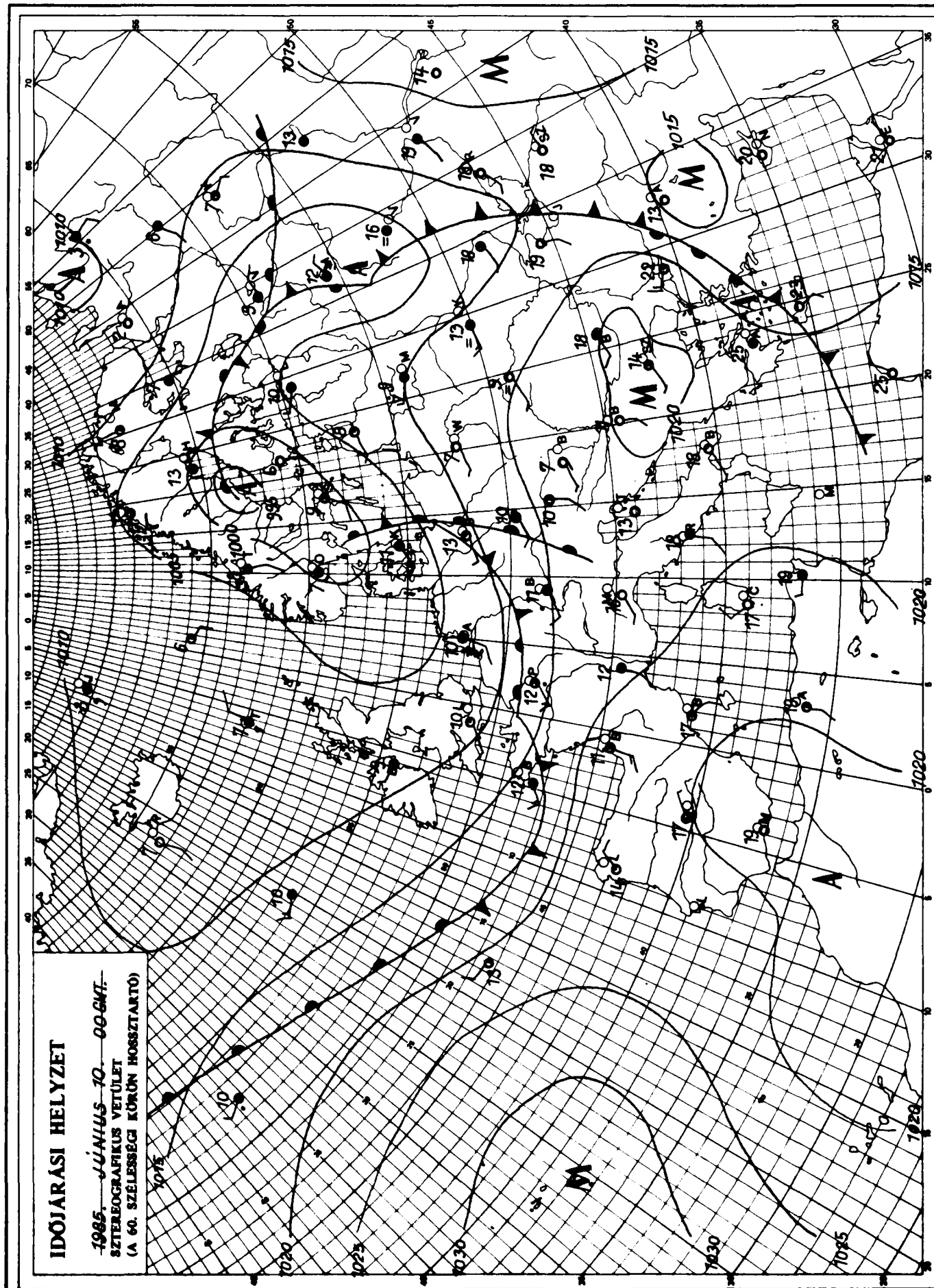

KIADJA: ORSZÁGOS METEOROLÓGIAI SZOLGÁLAT
Készíti: Központi Előrejelző Intézet Analízis- és Rövidtávú Prognózis Központja – T.: 273-018
Megjelenik naponként
Évi előfizetési díja: 2.200,- Ft. – Megrendelhető: 1024 Budapest, II., Kitaibel Pál u. 1. – T.: 353-500
Kiadásért felel: az OMSZ elnöke – Szerkesztéséért felel: a KEI igazgatója
Jelmagyarázat a havi mellékletben

IDŐJÁRÁSI NAPIJELENTÉS

ЕЖЕДНЕВНЫЙ МЕТЕОРОЛОГИЧЕСКИЙ БЮЛЛЕТЕНЬ · DAILY WEATHER REPORT
BULLETIN QUOTIDIEN DE TEMPS · TÄGLICHER WETTERBERICHT

98. évfolyam 166. szám. + Budapest + 1985. június 11. kedd

Az időjárási helyzet és a várható időjárás:

Kontinensünkön meleg idő és sok napsütés csak a Földközi-tenger környékén van. Ott napközben 25, 30 fokig emelkedik a hőmérséklet. Európa nagy részén ugyanakkor hüvös, felhős, többfelé csapadékos az időjárás. Az Atlanti-óceán fölött ciklonok keletkeznek és azok Közép-Európát érintve haladnak északkelet felé. Ma éjszaka a Brit-szigeteken, a Lengyel-alföldön, az Alpok és a Kárpátok vidékén, valamint a Szovjetunió északi felén esett sokfelé az eső. A Magyarországi csapadékot okozó hidegfront holnapra eltávolodik, ezért több lesz a napsütés, és melegszik az idő.

Hétfőn jobbára napos idő volt hazánkban. Többfelé megélénkült, néhol megerősödött a déli szél. A hőmérséklet csúcsértéke 19 és 23 fok között alakult. Az esti órákban nyugatról erős felhősödés kezdődött és átterjed a keleti vidékekre is. Sokfelé volt zápor és zivatar. A ma reggel 7 óráig lehullott csapadék mennyisége általában csapadéknyom és 5 mm között volt, de helyenként 8-9 mm-t is mértek. A legalacsonyabb éjszakai hőmérséklet 7 és 13 fok között volt. Ma délelőtt erősen felhős, vagy borult maradt az ég. Többfelé esett az eső. Megélénkült az északnyugati szél. A hőmérséklet 11 órakor 12 és 15 fok között volt.

Ma 12 órakor Budapesten a hőmérséklet 14 fok, a tengerszintre átszámitott légnyomás 1015 mbar, gyengén emelkedik.

A Balaton vizének hőmérséklete Siófoknál 11 órakor 16 fok volt.

Várható időjárás szerda estig:

Ma /kedden/ nyugat felől felszakadozik a felhőzet, zápor inkább már csak a délkeleti-keleti országrészben várható.
Holnap /szerdán/ több órás napsütésre számithatunk.
Az északi-északnyugati szél ma időnként megerősödik, holnap nyugatira-délnyugatira fordul, kissé mérséklődik.
Várható legalacsonyabb éjszakai hőmérséklet: 5 és 10 fok között,
legmagasabb nappali hőmérséklet szerdán: kevéssel 20 fok fölött alakul.

Bártfai Erzsébet s.k.

A hőmérséklet napi középértéke és eltérése a sokévi átlagtól /Budapest belterületén/:

1985. VI. 10.	16,5°C	-3,2°C

1871 óta ezen a napon Budapesten előfordult

legmagasabb hőmérséklet:	33,5°C /1937, 1949/,	
legalacsonyabb hőmérséklet:	7,0°C /1890/.	85.361.

LEGMAGASABB HŐMÉRSÉKLET

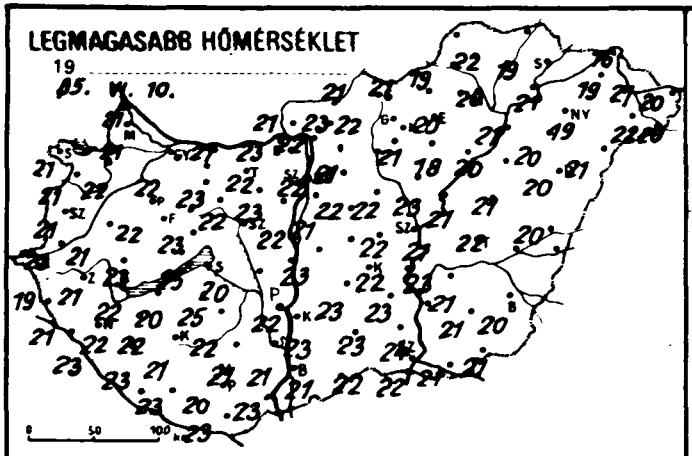

LEGALACSONYABB HŐMÉRSÉKLET

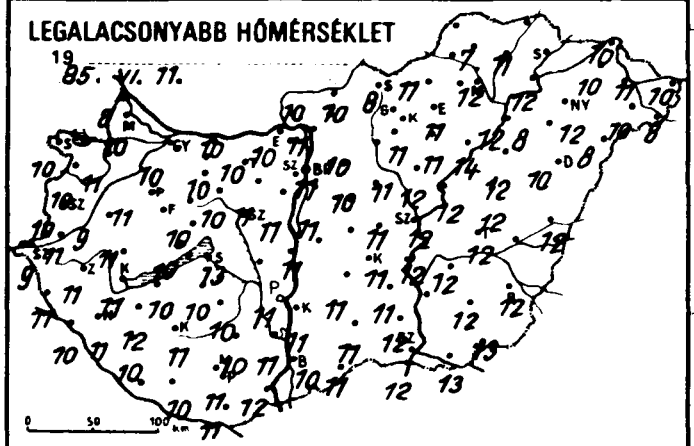

RADIÁCIÓS MINIMUM

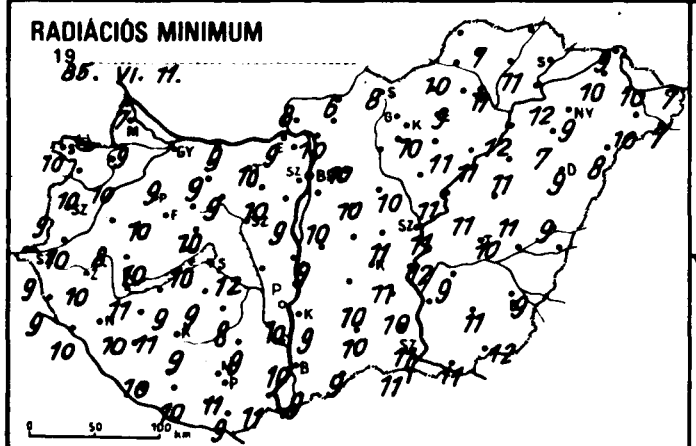

24 órás CSAPADÉKELOSZLÁS

1985. VI. 10. ..... 7h -tól VI. 11. ..... 7h -ig.

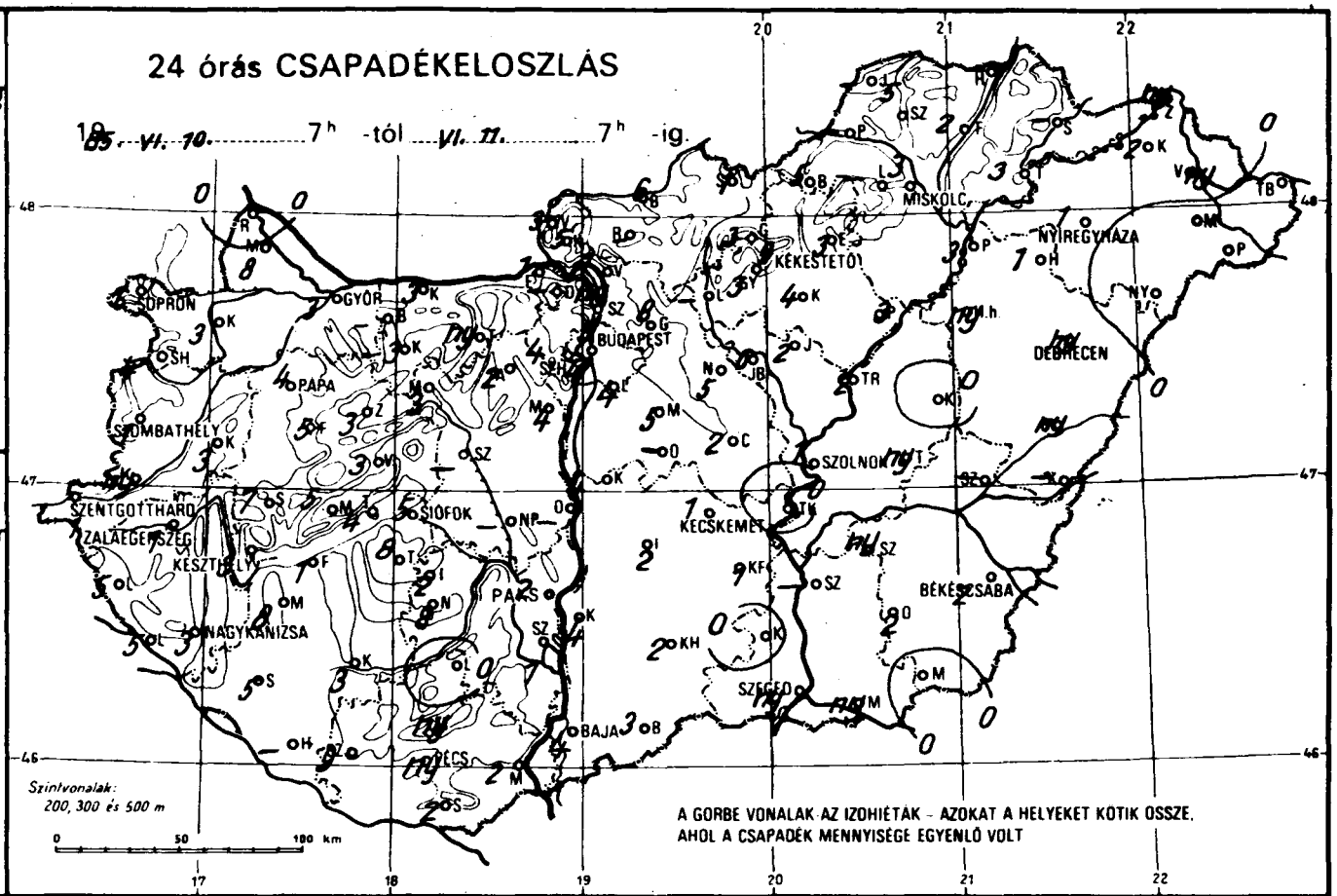

NAPFÉNYTARTAM

1985. VI. 10.

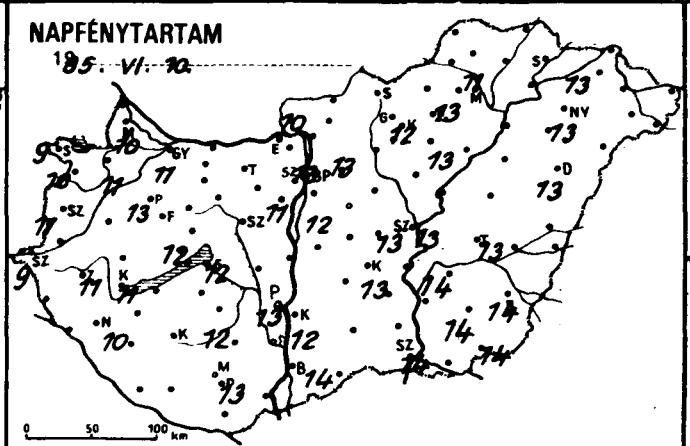

ZIVATARELOSZLÁS

1985. VI. 10. 7h - VI. 11. 7h-ig

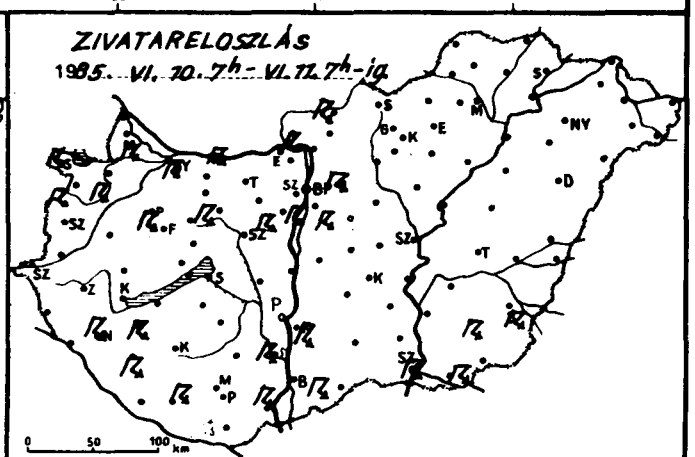

85.VI.11 07 h-ig az utolsó 24 óra adatai

állomás	csapadék (mm)		max. hőmérséklet	min. hőmérséklet	rad. min.	Előző nap napos órái
Győr	3	↯ ⌒	22	10	9	11
Kapuvár	3	↯	22	11	10	11
Mosonmagyaróvár	8	↯ =	21	10	9	10
Rajka	•		21	8	7	
Sopron	6	↯	21	10	10	9
Sopronhorpács	4	↯ ⌒	21	10	10	10
Káld	3	∇ ⌒	21	9	8	
Körmend	ny		23	11	10	
Szentgotthárd	1	∇	19	9	9	9
Szombathely	1		21	10	9	11
Lenti	5		21	11	9	
Letenye	5	∇	23	10	10	
Nagykanizsa	3	↯	22	11	10	10
Zalaegerszeg	1	∇	21	11	10	11
Farkasgyepű	5	∇	20	9	8	
Keszthely	3	∇	22	11	11	11
Mencshely	5		20	10	9	12
Pápa	4	↯	22	11	10	13
Sümeg	7		23	11	10	
Tihany	4	∇	25	10	10	
Veszprém	3		23	10	10	
Zirc	3		20	9	7	
Fonyód	1		20	10	9	
Homokszt. györgy	–		–	–	–	
Kaposvár	3		21	11	9	
Marcali	8	↯	22	12	11	
Siófok	5	∇	20	13	12	12
Somogyszob	5	↯	23	10	10	
Tab	8	∇ ⌒	23	10	9	
Bábolna	–		–	–	–	
Esztergom	1	=	23	10	9	
Kisbér	3	=	23	10	9	
Komárom	3	↯ =	21	10	9	
Tatabánya	ny		22	10	10	
Alcsútdoboz	2	∇ =	23	11	10	
Dunaújváros	–		–	–	–	
Martonvásár	4	↯	22	11	9	11
Mór	3	↯ =	22	10	9	
Nagyhörcsökp.	–		–	–	–	
Szabadbattyán	–		–	–	–	
Iregszemcse	2		22	10	8	12
Lengyel	•	=	21	10	9	
Paks	2	∇ ⌒	22	11	10	13
Szekszárd	1	↯ =	21	11	10	
Árpádtető	ny	≡	20	9	8	
Mohács	2	↯	23	12	11	
Pécs	ny	∇ ⌒	20	11	11	13
Siklós	2	=	23	11	9	
Szigetvár	9	↯ =	23	10	10	
Budaörs	4	↯	22	12	10	
Bp. Lőrinc	4	↯	21	11	10	12
Bp. Met. Int.	3		22	11	–	13
Bp. Szab. hegy	4		18	8	7	
Cegléd	2	∇ =	22	11	11	13
Dobogókő	–		–	–	–	
Gödöllő	8	↯ =	21	10	10	13
Királyrét	5	↯	20	9	8	
Monor	5	∇ =	22	10	10	
Nagykáta	5		22	11	10	
Szentendre	ny		23	12	11	

85.VI.11 07 h-ig az utolsó 24 óra adatai

állomás	csapadék (mm)		max. hőmérséklet	min. hőmérséklet	rad. min.	Előző nap napos órái
Vác	1	⌒	22	11	10	
Vámosmikola	3		21	10	8	10
Baja	4	↯	21	10	9	14
Bácsalmás	3	∇	22	11	9	
Izsák	2		23	11	10	
Kalocsa	4	↯	23	11	9	12
Kecskemét	1	⌒	22	11	11	13
Kiskunfélegyháza	1		23	11	10	
Kiskunhalas	2	⌒	23	11	10	
Kunszentmiklós	4	∇ =	23	11	9	
Tiszakécske	•	⌒	23	12	12	
Balassagyarmat	6	↯	21	10	6	
Romhány	–		–	–	–	
Salgótarján	1		19	8	8	
Eger	3	=	20	11	9	13
Galyatető	3	∇	13	5	5	
Gyöngyös	3	∇	21	11	10	
Kékestető	9	∇ ≡	13	5	5	12
Kompolt	4		18	11	11	13
Lőrinci	–		–	–	–	
Poroszló	3		20	14	11	
Jászapáti	2	∇	23	12	11	
Jászberény	6		20	11	11	
Karcag	•	⌒	22	12	11	
Szolnok	1		21	12	11	13
Tiszaroff	2	=	21	12	11	
Túrkeve	ny	∇	21	12	10	13
Kistelek	•		24	12	11	
Makó	ny	↯	21	13	11	
Szeged	ny	↯ ⌒	22	12	11	14
Szentes	–		–	–	–	
Borsodnádasd	5	∇	19	11	10	
Füged	2	=	19	11	11	
Hidasnémeti	–		–	–	–	
Jósvafő	–		–	–	–	–
Lillafüred	–		–	–	–	
Miskolc	3	∇	20	12	11	11
Putnok	–		–	–	–	
Sárospatak	–		–	–	–	–
Szendrőlád	5	⌒	22	7	7	
Tokaj	3		21	12	12	
Kisvárda	2	=	19	10	10	13
Mátészalka	•	⌒	22	10	10	
Nyíregyháza	1		19	12	9	13
Nyírlugos	•	⌒	21	8	8	
Pátyod	•	⌒	20	8	7	
Tiszabecs	•	⌒	20	10	7	
Vásárosnamény	ny	=	21	11	10	
Záhony	ny		16	10	9	
Berettyóújfalu	ny		20	12	9	
Debrecen	ny	∇ ⌒	20	10	9	14
Hajdúdorog	1	=	20	8	7	
Hortobágy	ny		21	12	11	
Kösösszakál	–		–	–	–	
Polgár	3	=	21	12	12	
Békéscsaba	2	↯ ⌒	20	12	9	14
Mezőhegyes	•	⌒	21	13	12	14
Orosháza	2	↯ ⌒	21	12	11	14
Szarvas	ny	∇ ⌒	21	12	9	14
Szeghalom	–		–	–	–	

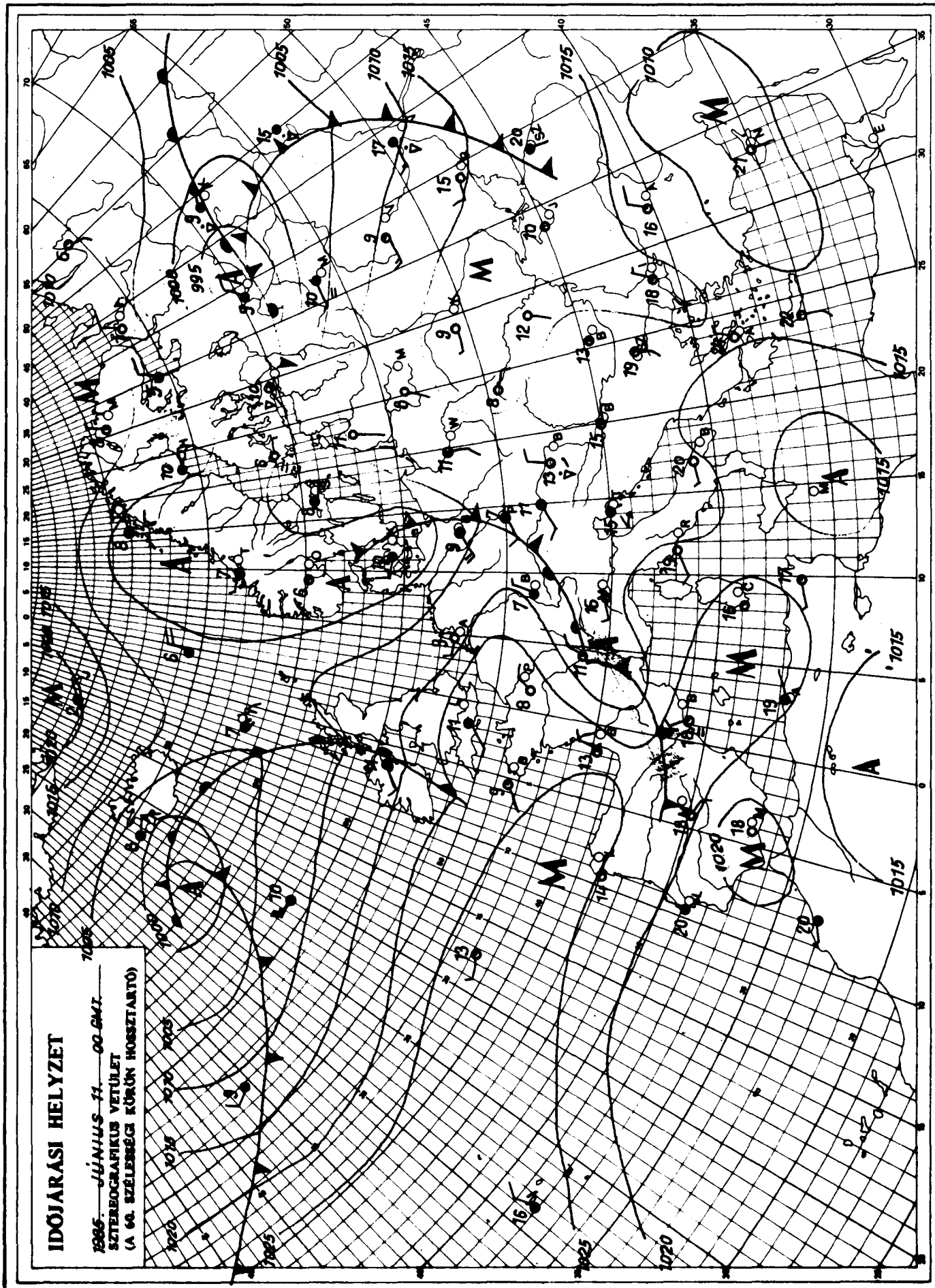

KIADJA: ORSZÁGOS METEOROLÓGIAI SZOLGÁLAT
Készíti: Központi Előrejelző Intézet Analízis- és Rövidtávú Prognózis Központja – T.: 273-018
Megjelenik naponként
Évi előfizetési díja: 2.200,- Ft. – Megrendelhető: 1024 Budapest, II., Kitaibel Pál u. 1. – T.: 353-500
Kiadásért felel: az OMSZ elnöke – Szerkesztésért felel: a KEI igazgatója

Jelmagyarázat a havi mellékletben.

IDŐJÁRÁSI NAPIJELENTÉS

ЕЖЕДНЕВНЫЙ МЕТЕОРОЛОГИЧЕСКИЙ БЮЛЛЕТЕНЬ • DAILY WEATHER REPORT
BULLETIN QUOTIDIEN DE TEMPS • TÄGLICHER WETTERBERICHT

98. évfolyam 167. szám. + Budapest + 1985. június 12. szerda

Az időjárási helyzet és a várható időjárás:

Az utóbbi napokban egyre délebbre tolódott az óceáni léghullámok pályája, ezért most már csak szárazföldünk déli területein meleg az idő. Az Ibériai-félszigeten, a Földközi-tenger medencéjének déli felén, a Balkán-félsziget déli területein sok a napsütés, és délutánra majdnem mindenütt 30 fokig melegszik föl a levegő. Európa más részein váltakozó nedvességtartalmú, a június elejéhez- közepéhez képest alacsony hőmérsékletü léghullámok haladnak. A nyugat-keleti irányú, óránként közel 70 km-es sebességü légáramlással 20-30 óránként széles felhősávok vonulnak át a kontinens fölött, és esőket, zivatarokat okoznak. A levegő alacsony hőmérsékletének és a kevés napsütésnek következtében gyenge a fölmelegedés, a hőmérséklet csúcsértéke csak az átmeneti, naposabb időszakokban éri el a 20 fokot. A következő időszakban a Kárpát-medencét is újabb felhő- és csapadéksáv éri el.

Kedden a reggeli órákban még egész hazánk fölött borult volt az ég, néhol az eső is esett. Később nyugat felől fokozatosan felszakadozott a felhőzet, az ország nagy részén 4-9 óra hosszára kisütött a nap, és már csak elszórt záporok, néhol zivatar alakult ki. A ma reggel 7 óráig lehullott eső mennyisége csapadéknyom és 10 mm között volt. A hőmérséklet csúcsértéke 15 és 20 fok között alakult. Éjszaka tovább csökkent a felhőzet, és a derült ég alatt 4, 12 fokig hült le a levegő. Ma délelőtt napos, egyre melegedő idő volt. A hőmérséklet 11 órára 16, 19 fokig emelkedett.

Ma 12 órakor Budapesten a hőmérséklet 18 fok, a tengerszintre átszámitott légnyomás 1014 mbar, mérsékelten süllyed.

A Balaton vizének hőmérséklete Siófoknál 11 órakor 17 fok volt.

Várható időjárás csütörtök estig:

Nyugat felől csaknem mindenütt beborul az ég.
Sokfelé várható eső, zápor, helyenként zivatar is kialakul.
A megélénkülő délnyugati szél holnap a Dunántúlon északnyugatira fordul, és időnként megerősödik.
Várható legalacsonyabb éjszakai hőmérséklet: 9-14 fok között,
legmagasabb nappali hőmérséklet csütörtökön: nyugaton 19, másutt viszont 24 fok körül alakul.

Bozóki Istávn s.k.

A hőmérséklet napi középértéke és eltérése a sokévi átlagtól /Budapest belterületén/:

1985. VI. 11.	13,4°C	-6,1°C

1871 óta ezen a napon Budapesten előfordult

legmagasabb hőmérséklet:	34,7°C /1937/,	
legalacsonyabb hőmérséklet:	8,0°C /1899/.	85.362.

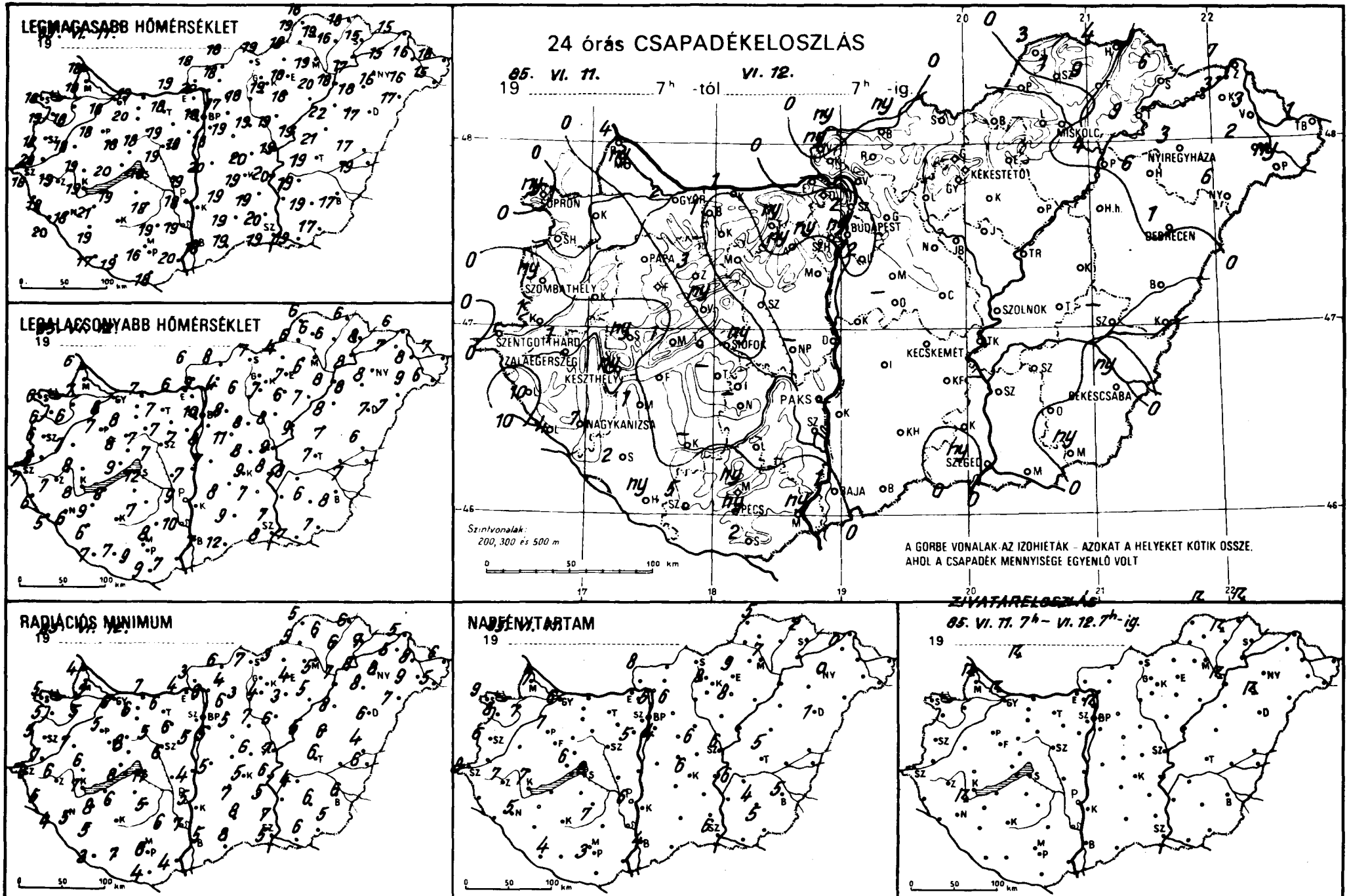
LEGMAGASABB HŐMÉRSÉKLET
LEGALACSONYABB HŐMÉRSÉKLET
RADIÁCIÓS MINIMUM
NAPFÉNYTARTAM
24 órás CSAPADÉKELOSZLÁS
85. VI. 11. 7h -tól VI. 12. 7h -ig.
Szintvonalak: 200, 300 és 500 m
A GORBE VONALAK AZ IZOHIÉTÁK – AZOKAT A HELYEKET KÖTIK ÖSSZE, AHOL A CSAPADÉK MENNYISÉGE EGYENLŐ VOLT
SZIVATARELOSZLÁS
85. VI. 11. 7h – VI. 12. 7h-ig.
MISKOLC
NYÍREGYHÁZA
KÉKESTETŐ
DEBRECEN
BUDAPEST
GYŐR
SOPRON
SZOMBATHELY
PAPA
SZOLNOK
SZENTGOTTHÁRD
ZALAEGERSZEG
KESZTHELY
SIÓFOK
NAGYKANIZSA
PAKS
KECSKEMÉT
BÉKÉSCSABA
SZEGED
PÉCS
BAJA

85.VI.12. 07 h-ig az utolsó 24 óra adatai						Előző nap napos órái
állomás	csapadék (mm)		max. hőmérséklet	min. hőmérséklet	rad. min.	
Győr	2	⚐ ⌓	18	8	6	6
Kapuvár	.	⌓	18	6	5	7
Mosonmagyaróvár	ny	⚐ =	18	7	5	7
Rajka	4	▽	18	6	4	
Sopron	ny	▽ ⌓	18	6	5	9
Sopronhorpács	.	⌓	19	6	5	8
Káld	.	⌓	18	7	7	
Körmend	1		20	8	7	
Szentgotthárd	.	⌓	18	7	6	8
Szombathely	ny	▽ ⌓	18	6	5	6
Lenti	10	▽ =	19	6	5	
Letenye	4	▽ ⌓	20	5	4	
Nagykanizsa	7	⚐ ≡	18	6	5	5
Zalaegerszeg	1	▽ ⌓	19	7	6	7
Farkasgyepű	.	⌓	17	6	5	
Keszthely	ny	≡	19	8	7	7
Mencshely	1	▽ ⌓	17	7	5	6
Pápa	.	⌓	18	7	5	7
Sümeg	ny	▽ ⌓	19	8	6	
Tihany	.		20	9	8	
Veszprém	ny		18	8	8	
Zirc	3	⌓	15	7	5	
Fonyód	.		19	8	6	
Homokszt. györgy	ny	▽ ⌓	17	7	3	4
Kaposvár	–		–	–	–	
Marcali	1	⌓	21	9	8	
Siófok	ny	▽	18	12	11	8
Somogyszob	2	▽ ⌓	19	6	5	
Tab	–		–	–	–	
Bábolna	1	▽	18	7	6	
Esztergom	.	⌓	19	6	4	
Kisbér	.	⌓	20	8	6	
Komárom	1	▽	19	7	7	
Tatabánya	ny	⌓	18	7	6	
Alcsútdoboz	ny	▽ ⌓	19	7	6	
Dunaújváros	.	⌓	19	7	4	
Martonvásár	.	⌓	18	7	5	5
Mór	.	⌓	18	7	5	
Nagyhörcsökp.	–		–	–	–	
Szabadbattyán	.	⌓	19	7	6	
Iregszemcse	.	⌓	18	7	5	7
Lengyel	.		19	8	6	
Paks	.		18	9	5	6
Szekszárd	.	=	19	10	7	
Árpádtető	ny	=	14	9	6	
Mohács	ny		20	7	4	
Pécs	ny	⌓	16	9	6	3
Siklós	2		18	9	4	
Szigetvár	5	=	19	7	7	
Budaörs	ny	▽	17	9	7	
Bp. Lőrinc	2	▽	18	8	5	4
Bp. Met. Int.	2	⚐	18	10	–	5
Bp. Szab. hegy	ny	▽	18	6	4	
Cegléd	.		20	8	6	6
Dobogókő	–		–	–	–	
Gödöllő	.	⌓	17	8	6	6
Királyrét	ny	▽ ⌓	17	4	2	
Monor	.	⌓	19	11	5	
Nagykáta	.	⌓	19	8	7	
Szentendre	.		20	10	8	

85.VI.12. 07 h-ig az utolsó 24 óra adatai						Előző nap napos órái
állomás	csapadék (mm)		max. hőmérséklet	min. hőmérséklet	rad. min.	
Vác	.	⌓	20	9	8	
Vámosmikola	ny	⌓	18	6	3	8
Baja	1	▽ ⌓	18	7	5	4
Bácsalmás	.	⌓	19	12	8	
Izsák	.		19	8	7	
Kalocsa	–		–	–	–	
Kecskemét	.	⌓	19	9	5	6
Kiskunfélegyháza	.	⌓	19	7	5	
Kiskunhalas	.	⌓	19	9	8	
Kunszentmiklós	.	=	20	7	5	
Tiszakécske	.	⌓	21	8	6	
Balassagyarmat	ny	⌓	18	8	6	
Romhány	.	⌓	18	4	4	
Salgótarján	.		19	7	7	
Eger	.	≈	18	7	4	9
Galyatető	.		13	4	3	
Gyöngyös	.	⌓	19	7	4	
Kékestető	.		11	5	5	8
Kompolt	.	⌓	18	6	3	8
Lőrinci	.	⌓	18	6	3	
Poroszló	.	⌓	20	7	5	
Jászapáti	.	⌓	19	8	6	
Jászberény	.	⌓	17	8	6	
Karcag	.	⌓	21	7	6	
Szolnok	.	⌓	19	9	7	6
Tiszaroff	.	⌓	19	9	5	
Túrkeve	.	⌓	19	7	6	5
Kistelek	.		20	7	7	
Makó	.	⌓	19	7	6	
Szeged	ny	▽ ⌓	19	8	5	6
Szentes	–		–	–	–	
Borsodnádasd	.	⌓	18	4	3	
Fügöd	9	⚐ =	16	6	6	
Hidasnémeti	4	⚐ =	18	6	6	
Jósvafő	3	⚐ ⌓	18	6	5	5
Lillafüred	.	=	18	7	6	
Miskolc	.	⌓	19	6	5	7
Putnok	.	=	19	6	5	
Sárospatak	6		15	8	7	2
Szendrőlád	1	⌓	19	6	6	
Tokaj	9	▽	17	8	8	
Kisvárda	3	≡	15	7	5	0
Mátészalka	2	▽ ⌓	16	9	9	
Nyíregyháza	3	▽	16	8	8	0
Nyírlugos	6	⌓	17	7	7	
Pátyod	ny	▽	15	6	5	
Tiszabecs	1	≡	18	7	6	
Vásárosnamény	3	=	16	8	8	
Záhony	7		15	6	5	
Berettyóújfalu	.	⌓	17	6	4	
Debrecen	1	⚐ ⌓	17	7	6	1
Hajdúdorog	6	⌓	18	8	8	
Hortobágy	.	≡	22	8	8	
Körösszakál	.	⌓	19	7	6	
Polgár	4	⚐	18	8	7	
Békéscsaba	ny	⌓	17	8	6	5
Mezőhegyes	ny	⌓	17	7	5	5
Orosháza	.	⌓	19	6	6	4
Szarvas	.	⌓	19	8	4	6
Szeghalom	–		–	–	–	

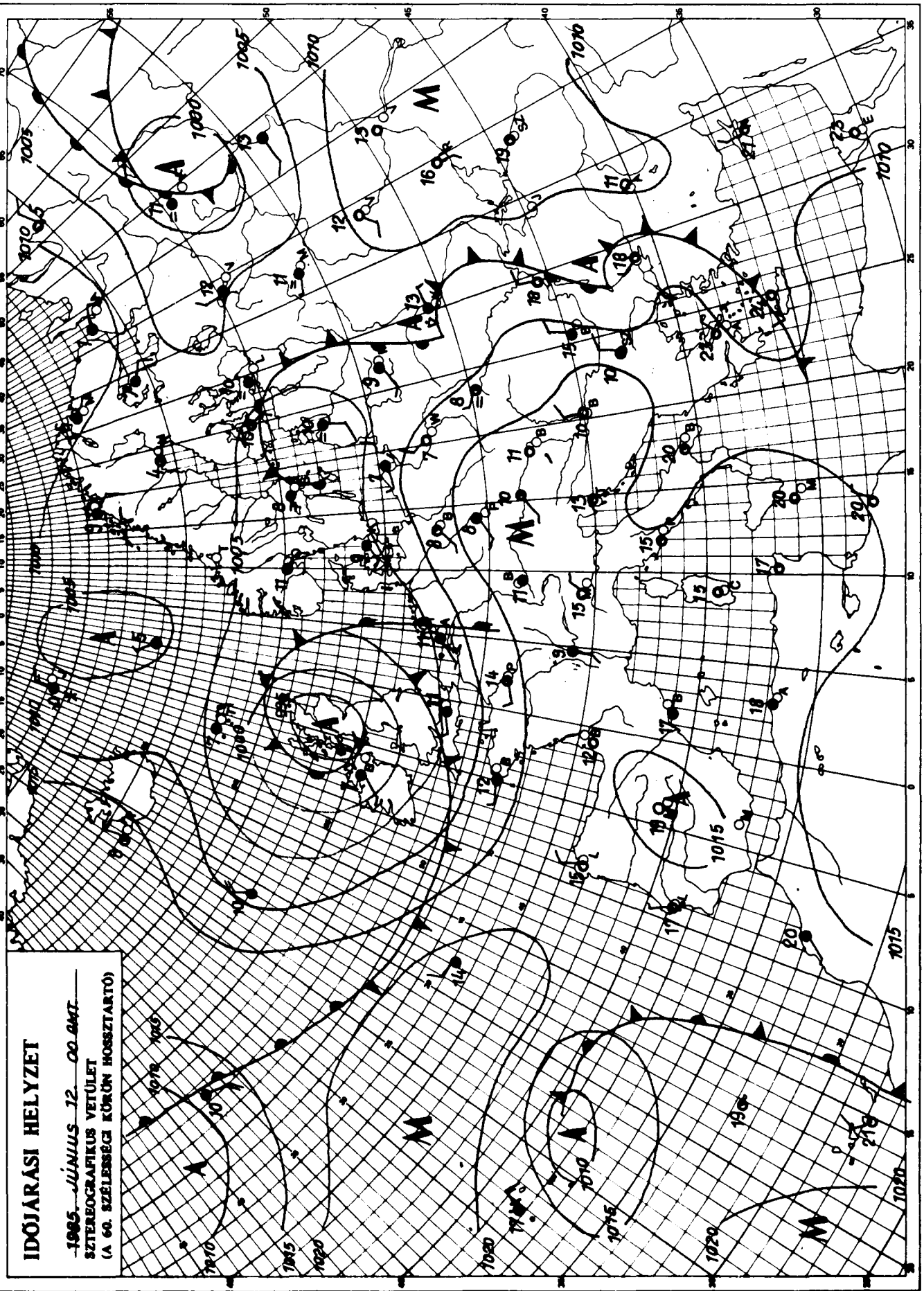

KIADJA: ORSZÁGOS METEOROLÓGIAI SZOLGÁLAT
Készíti: Központi Előrejelző Intézet Analízis- és Rövidtávú Prognózis Központja – T.: 273-018
Megjelenik naponként
Évi előfizetési díja: 2.200,- Ft. – Megrendelhető: 1024 Budapest, II., Kitaibel Pál u. 1. – T.: 353-500
Kiadásért felel: az OMSZ elnöke – Szerkesztésért felel: a KEI igazgatója

Jelmagyarázat a havi mellékletben

IDŐJÁRÁSI NAPIJELENTÉS

ЕЖЕДНЕВНЫЙ МЕТЕОРОЛОГИЧЕСКИЙ БЮЛЛЕТЕНЬ · DAILY WEATHER REPORT
BULLETIN QUOTIDIEN DE TEMPS · TÄGLICHER WETTERBERICHT

98. évfolyam 168. szám. + Budapest + 1985. június 13. csütörtök

Az időjárási helyzet és a várható időjárás:

Dél-Európában a Földközi-tenger mentén túlnyomóan napos idő van. A kontinens nagy részén általában változékony az időjárás. Dánia feletti középponttal ciklon örvénylik. Ennek erősen tagolt, szakadozott felhő- és csapadéksávja csütörtökön a hajnali órákban a Koppenhága- Varsó- Bécs-München- Bordeaux vonal mentén húzódott. Ugyancsak felhős, helyenként esős idő van a Kelet-Európai-alföldön. Valószinü, hogy az elkövetkező időszakban a Kárpát-medencében egyre több helyütt ered el az eső.

Magyarországon szerdán eleinte túlnyomóan napos idő volt. Később - a déli óráktól - nyugat felől - időnként erősen megnövekedett a felhőzet. Az esti, éjszakai órákban egy-két helyen szemerkélt az eső. Szerdán a hőmérséklet csúcsértéke 19 és 24 fok között alakult, csütörtök hajnalra pedig 8-14 fokig hült le a levegő. Ma délelőtt időnként erősen megnövekedett a felhőzet. A Dunántúlon néhol esni kezdett az eső. A déli szél többfelé megélénkült. A hőmérséklet 11 órakor az országban 14 és 22 fok között alakult.

Ma 12 órakor Budapesten a hőmérséklet 19 fok, a tengerszintre átszámitott légnyomás 1008 mbar, alig változik.

A Balaton vizének hőmérséklete Siófoknál 11 órakor 17 fok volt.

Várható időjárás péntek estig:

Északon több, délen kevesebb felhő valószinü. Szórványosan kell számitani esőre, záporra. A délnyugati, nyugati szél időnként megélénkül. Folytatódik az évszakhoz képest hüvös idő.
Várható legalacsonyabb éjszakai hőmérséklet: 8, 13 fok között,
legmagasabb nappali hőmérséklet pénteken: északon 18, délen 23 fok körül alakul.

Németh Lajos s.k.

TÁVOLABBI KILÁTÁSOK SZOMBATTÓL-KEDDIG:

A hét végén változékony marad az idő. Időnként befelhősödik az ég, kisebb esők, záporok is kialakulhatnak és csak rövid időközökre süt ki a nap. A jövő hét elején több lesz a napsütés, viszont szeles lesz az idő. Legalacsonyabb hajnali hőmérséklet: eleinte +8, 13 fok között várható, majd kissé csökken. Legmagasabb nappali hőmérséklet: 18, 23 fok között lesz. Jelentős mennyiségü /legalább 5 mm napi/ csapadék az ország területének 40 százalékán várható.

KÖZÉPTÁVÚ ELŐREJELZŐ CSOPORT

A hőmérséklet napi középértéke és eltérése a sokévi átlagtól /Budapest belterületén/:

1985. VI. 12. 15,7°C -3,8°C

1871 óta ezen a napon Budapesten előfordult

legmagasabb hőmérséklet: 33,5°C /1957/,
legalacsonyabb hőmérséklet: 5,4°C /1899/.

85.363.

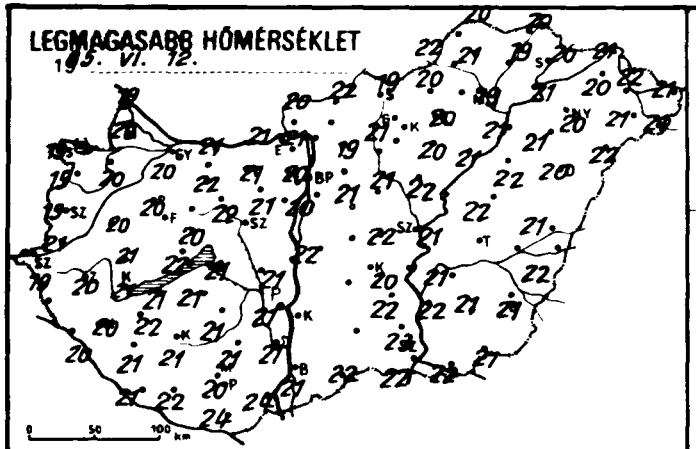
LEGMAGASABB HŐMÉRSÉKLET
19 95. VI. 12.

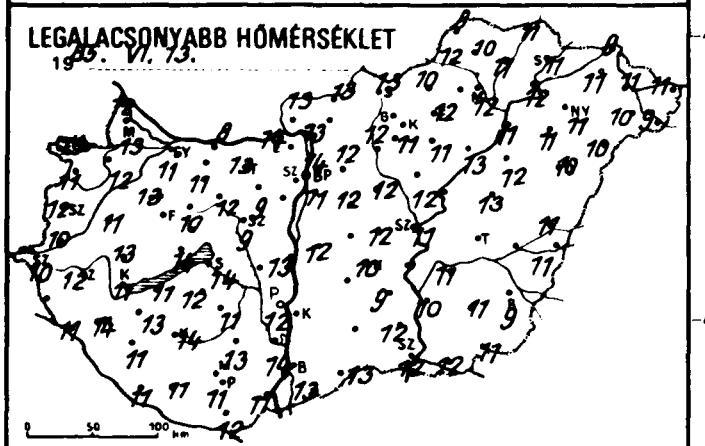
LEGALACSONYABB HŐMÉRSÉKLET
19 95. VI. 13.

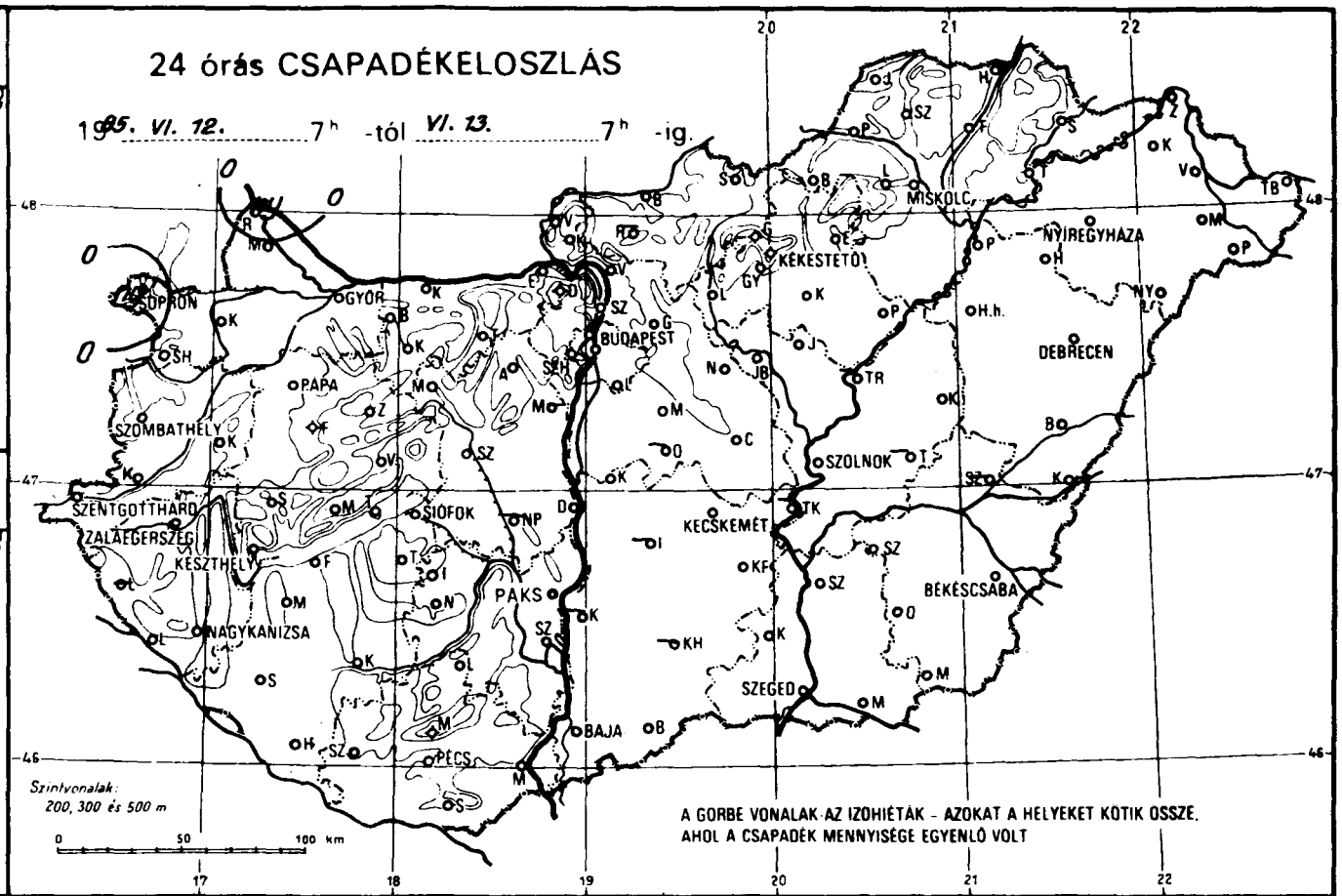
24 órás CSAPADÉKELOSZLÁS
19 95. VI. 12. 7h -tól VI. 13. 7h -ig.
DUNAKILITI
GYÖR
BUDAPEST
MISKOLC
NYÍREGYHÁZA
KÉKESTETŐ
DEBRECEN
SZOMBATHELY
PAPA
SZOLNOK
SZENTGOTTHÁRD
ZALAEGERSZEG
KESZTHELY
SIÓFOK
KECSKEMÉT
PAKS
BÉKÉSCSABA
NAGYKANIZSA
SZEGED
BAJA
PÉCS
Szintvonalak: 200, 300 és 500 m
A GORBE VONALAK AZ IZOHIÉTÁK - AZOKAT A HELYEKET KÖTIK ÖSSZE, AHOL A CSAPADÉK MENNYISÉGE EGYENLŐ VOLT

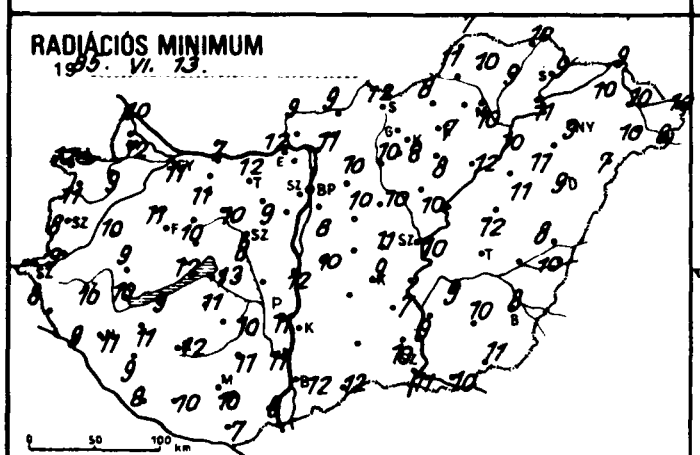
RADIÁCIÓS MINIMUM
19 95. VI. 13.

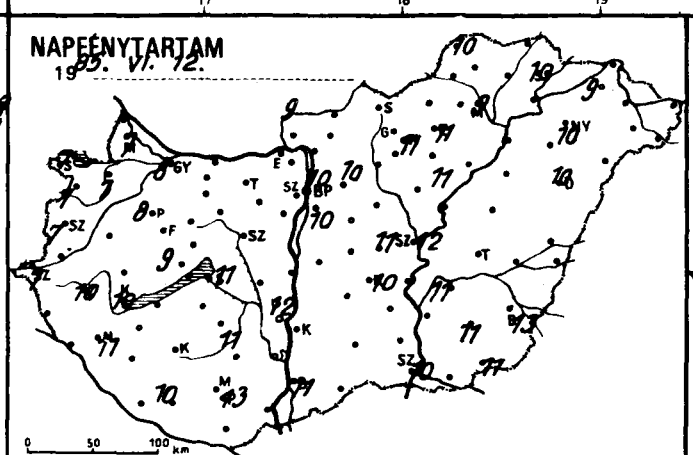
NAPFÉNYTARTAM
19 95. VI. 12.

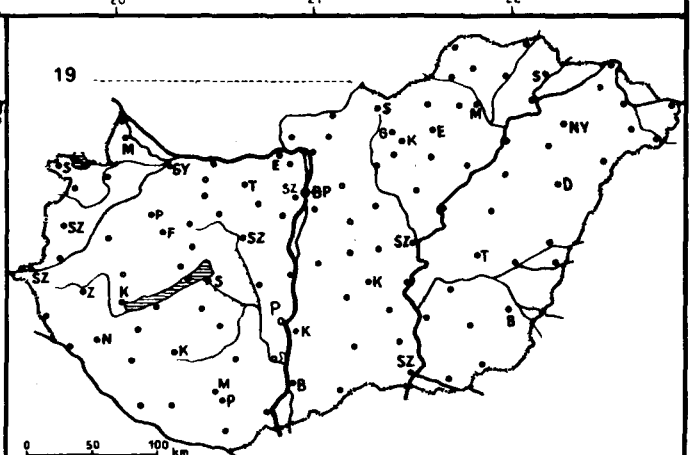
19

85. VI. 13. 07 h-ig az utolsó 24 óra adatai						Előző nap napos órái
állomás	csapadék (mm)		max. hőmérséklet	min. hőmérséklet	rad. min.	
Győr	.		20	11	11	8
Kapuvár	.	ↀ	20	12	9	7
Mosonmagyaróvár	.	ↀ	20	13	12	7
Rajka	ny		19	12	10	
Sopron	ny		19	13	12	7
Sopronhorpács	.	ↀ	19	11	11	7
Káld	.	ↀ	20	11	10	
Körmend	.		21	10	9	
Szentgotthárd	.		19	10	8	7
Szombathely	.	ↀ	19	12	8	7
Lenti	–		–	–	–	
Letenye	.	ↀ	20	11	9	
Nagykanizsa	.	=	20	14	11	11
Zalaegerszeg	.	ↀ	20	12	10	10
Farkasgyepű	.	ↀ	19	11	9	
Keszthely	.	ↀ	21	11	10	10
Mencshely	.	ↀ	19	11	9	9
Pápa	.	ↀ	20	13	11	8
Sümeg	.	ↀ	21	13	9	
Tihany	.		22	14	12	
Veszprém	.		20	10	10	
Zirc	.	ↀ	18	9	7	
Fonyód	.		21	11	9	
Homokszt. györgy	.	ↀ	21	11	8	10
Kaposvár	.		21	14	12	
Marcali	.	ↀ	22	13	11	
Siófok	.		21	14	13	11
Somogyszob	.	ↀ	21	11	9	
Tab	.	ↀ	21	12	11	
Bábolna	.		21	12	11	
Esztergom	.		21	14	12	
Kisbér	.	ↀ	22	11	11	
Komárom	.		21	8	7	
Tatabánya	.	ↀ	21	13	12	
Alcsútdoboz	.	ↀ	21	9	9	
Dunaújváros	.		21	13	12	
Martonvásár	–		–	–	–	–
Mór	.	=	22	12	10	
Nagyhörcsökp.	–		–	–	–	
Szabadbattyán	.	ↀ	21	9	8	
Iregszemcse	.	ↀ	21	11	10	11
Lengyel	.		21	13	11	
Paks	.		21	12	11	12
Szekszárd	.		21	14	11	
Árpádtető	.		19	11	9	
Mohács	.		24	11	8	
Pécs	.	ↀ	20	11	10	13
Siklós	.		24	12	7	
Szigetvár	.	ↀ	22	11	10	
Budaörs	.	ↀ	20	10	9	
Bp. Lőrinc	.	ↀ	20	11	8	10
Bp. Met. Int.	.		20	14	–	10
Bp. Szab. hegy	.		16	10	10	
Cegléd	.		22	12	11	11
Dobogókő	.		16	11	10	
Gödöllő	.		19	12	10	10
Királyrét	.	ↀ	19	8	7	
Monor	.	=	21	12	10	
Nagykáta	.		21	12	10	
Szentendre	.		23	12	12	

85. VI. 13. 07 h-ig az utolsó 24 óra adatai						Előző nap napos órái
állomás	csapadék (mm)		max. hőmérséklet	min. hőmérséklet	rad. min.	
Vác	.	ↀ	21	13	11	
Vámosmikola	.		20	13	9	9
Baja	.		21	13	12	11
Bácsalmás	.		22	13	12	
Izsák	–		–	–	–	
Kalocsa	–		–	–	–	
Kecskemét	.	ↀ	20	10	9	10
Kiskunfélegyháza	.		22	9	7	
Kiskunhalas	–		–	–	–	
Kunszentmiklós	.		22	12	10	
Tiszakécske	–		–	–	–	
Balassagyarmat	.		22	13	9	
Romhány	–		–	–	–	
Salgótarján	.		19	13	12	
Eger	.	=	20	12	7	11
Galyatető	.		10	8	7	
Gyöngyös	.	ↀ	21	11	8	
Kékestető	.		13	7	7	11
Kompolt	.	ↀ	20	11	8	11
Lőrinci	.	ↀ	21	12	10	
Poroszló	.		21	13	12	
Jászapáti	.		22	12	10	
Jászberény	.		21	11	10	
Karcag	.		22	13	12	
Szolnok	.		21	11	10	12
Tiszaroff	–		–	–	–	
Túrkeve	–		–	–	–	–
Kistelek	.		23	12	10	
Makó	.		22	12	10	
Szeged	.	ↀ	22	12	11	10
Szentes	.		22	10	9	
Borsodnádasd	.	ↀ	20	10	8	
Füged	.	ↀ	19	11	9	
Hidasnémeti	.	=	20	11	10	
Jósvafő	.	ↀ	20	8	7	10
Lillafüred	.		18	13	8	
Miskolc	.		19	12	10	9
Putnok	.	=	22	12	11	
Sárospatak	.		20	11	9	10
Szendrőlád	.	ↀ	21	10	10	
Tokaj	.		21	12	11	
Kisvárda	.	=	20	11	10	9
Mátészalka	.	ↀ	21	10	10	
Nyíregyháza	.		20	11	9	10
Nyírlugos	.	ↀ	22	10	7	
Pátyod	.	ↀ	21	9	8	
Tiszabecs	.	ↀ	21	11	10	
Vásárosnamény	.	ↀ	22	11	10	
Záhony	.	ↀ	21	9	9	
Berettyóújfalu	.		21	11	8	
Debrecen	.		20	10	9	10
Hajdúdorog	.		21	11	11	
Hortobágy	.		22	12	11	
Körösszakál	.	ↀ	22	11	10	
Polgár	.		21	11	10	
Békéscsaba	.	ↀ	21	9	8	13
Mezőhegyes	.		21	11	11	11
Orosháza	.		21	11	10	11
Szarvas	.	ↀ	21	11	9	11
Szeghalom	–		–	–	–	

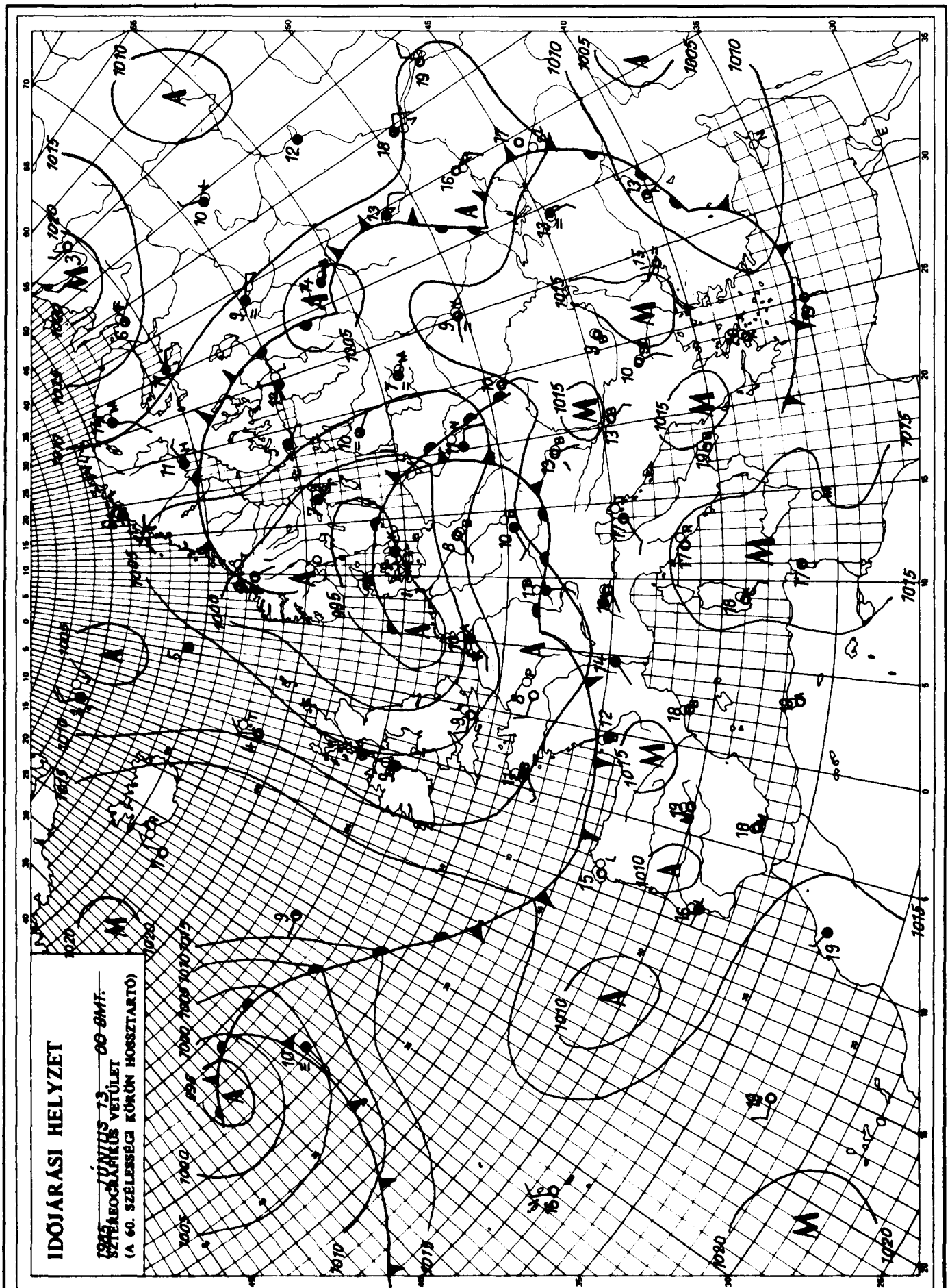

KIADJA: ORSZÁGOS METEOROLÓGIAI SZOLGÁLAT
Készíti: Központi Előrejelző Intézet Analízis- és Rövidtávú Prognózis Központja – T.: 273-018
Megjelenik naponként
Évi előfizetési díja: 2.200,- Ft. – Megrendelhető: 1024 Budapest, II., Kitaibel Pál u. 1. – T.: 353-500
Kiadásért felel: az OMSZ elnöke – Szerkesztésért felel: a KEI igazgatója

Jelmagyarázat a havi mellékletben

IDŐJÁRÁSI NAPIJELENTÉS

ЕЖЕДНЕВНЫЙ МЕТЕОРОЛОГИЧЕСКИЙ БЮЛЛЕТЕНЬ • DAILY WEATHER REPORT
BULLETIN QUOTIDIEN DE TEMPS • TÄGLICHER WETTERBERICHT

98. évfolyam 169. szám. + Budapest + 1985. június 14. péntek

Az időjárási helyzet és a várható időjárás:

A Földközi-tenger medencéjének környékén napsütéses, meleg, nyári idő van. A hőmérséklet csúcsértéke sokfelé eléri a 30 fokot, a kontinens többi részén viszont az évszakhoz képest hüvös az idő. Erős nyugati áramlással légköri frontok vonulnak nagy sebességgel az Atlanti-óceán középső és északi vidékéről a szárazföld középső területei fölé, hatásukra változékony, többfelé szeles az idő. A hétvégén a Kárpát-medencébe előbb nagy nedvességtartalmú, majd vasárnap szárazabb, de hüvös levegő érkezik.

Hazánkban csütörtökön fokozatosan mindenütt beborult az ég és országszerte hullott eső, záporeső, sőt néhol zivatar is kialakult. A péntek reggel 7 óráig lehullott csapadék mennyisége általában 10 mm alatt maradt, de északkeleten, valamint a Dunántúl középső és déli vidékein általában 12 és 20 mm között váltakozott, de Tabon és Somogyszobon 23 mm-t mértek. A hőmérséklet csúcsértéke 16 és 25 fok között volt. A déli és keleti megyékben volt a melegebb. Késő estétől északnyugat felől csökken a felhőzet és egyre több helyen szünt meg a csapadék. Péntek hajnalra 8, 13 fokig csökkent a hőmérséklet. Délelőtt változóan felhős volt az ég. A hőmérséklet 11 órára 16, 19 fok közé emelkedett.

Ma 12 órakor Budapesten a hőmérséklet 18 fok, a tengerszintre átszámitott légnyomás 1016 mbar, alig változik.

A Balaton vizének hőmérséklete Siófoknál 11 órakor 15 fok volt.

Várható időjárás szombat estig:

Nyugat felől fokozatosan beborul az ég.
Eleinte nyugaton, később országszerte várható ismétlődő eső.
Néhány helyen zivatar is előfordulhat.
Később nyugat felől időnként már felszakadozik a felhőzet.
Az élénk déli, délnyugati szél időnként megerősödik, holnap /szombaton/ napközben a Dunántúlon északnyugatira fordul és többfelé viharossá fokozódik.
A hőmérséklet napközben keveset emelkedik.
Várható legalacsonyabb éjszakai hőmérséklet: 12 fok körül,
legmagasabb nappali hőmérséklet 13 és 18 fok között alakul.

Jenki Szilvia s.k.

A hőmérséklet napi középértéke és eltérése a sokévi átlagtól /Budapest belterületén/:

1985. VI. 13. 15,0°C -4,6°C

1871 óta ezen a napon Budapesten előfordult

legmagasabb hőmérséklet: 31,8°C /1977/,
legalacsonyabb hőmérséklet: 6,4°C /1891/.

85.364.

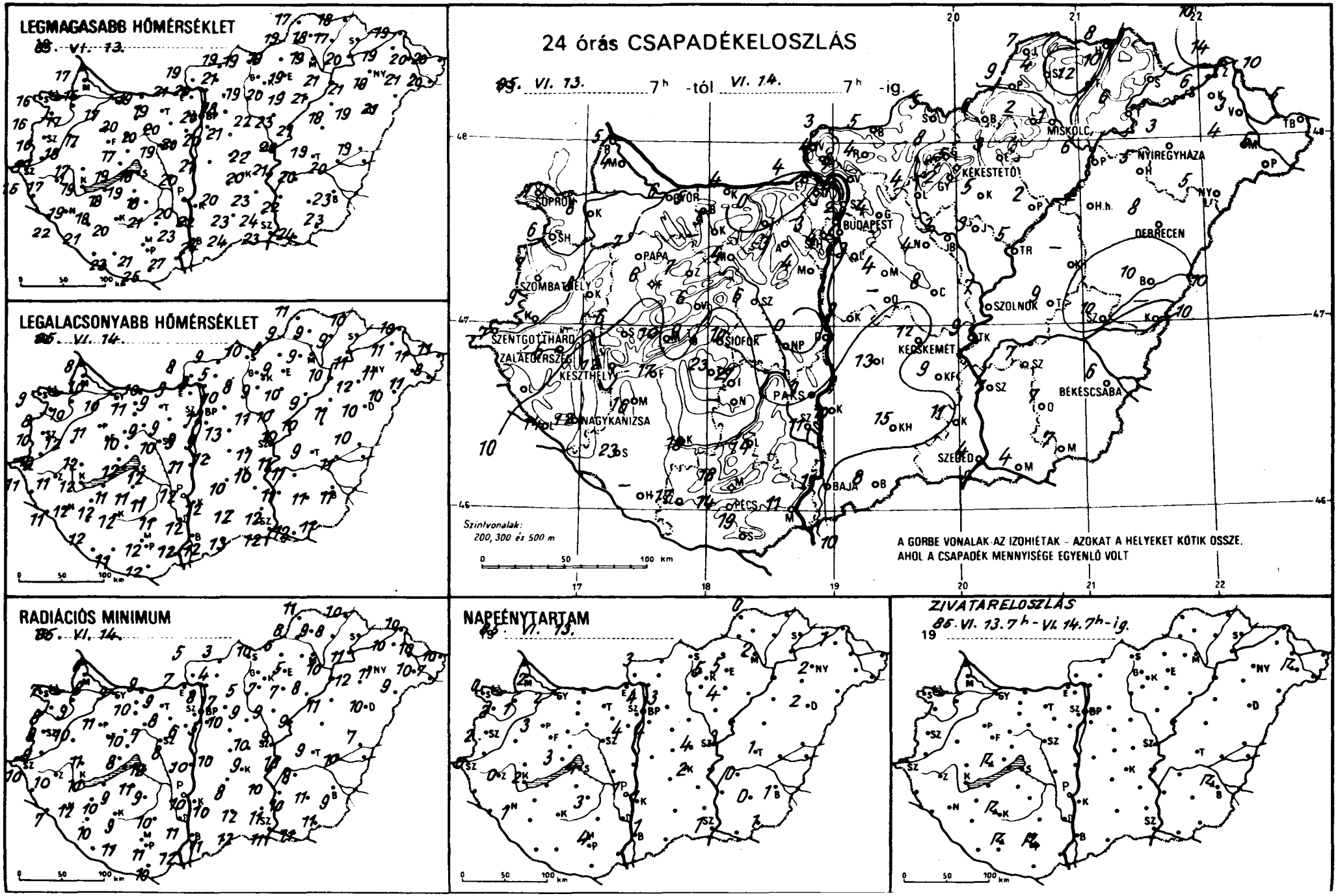
LEGMAGASABB HŐMÉRSÉKLET
86. VI. 13.
LEGALACSONYABB HŐMÉRSÉKLET
86. VI. 14.
24 órás CSAPADÉKELOSZLÁS
86. VI. 13. 7h -tól VI. 14. 7h -ig.
Szintvonalak:
200, 300 és 500 m
A GÖRBE VONALAK AZ IZOHIÉTÁK - AZOKAT A HELYEKET KÖTIK ÖSSZE,
AHOL A CSAPADÉK MENNYISÉGE EGYENLŐ VOLT
SOPRON
GYŐR
BUDAPEST
MISKOLC
NYÍREGYHÁZA
KÉKESTETŐ
DEBRECEN
SZOLNOK
SZOMBATHELY
PAPA
SZENTGOTTHÁRD
ZALAEGERSZEG
KESZTHELY
SIÓFOK
PAKS
KECSKEMÉT
BÉKÉSCSABA
NAGYKANIZSA
SZEGED
BAJA
PÉCS
RADIÁCIÓS MINIMUM
86. VI. 14.
NAPFÉNYTARTAM
86. VI. 13.
ZIVATAREL OSZLÁS
86. VI. 13. 7h - VI. 14. 7h - ig.

89.VI.14 07 h-ig az utolsó 24 óra adatai						Előző nap napos órái
állomás	csapadék (mm)		max. hőmérséklet	min. hőmérséklet	rad. min.	
Győr	6	⌒	17	10	9	2
Kapuvár	6	⌒	17	10	9	1
Mosonmagyaróvár	4	⌒	16	10	8	2
Rajka	5		17	8	6	
Sopron	7	▽ =	16	9	7	0
Sopronhorpács	6	⌒	16	8	8	2
Káld	8	⌒ =	18	12	10	
Körmend	9		17	10	9	
Szentgotthárd	7	⌒	15	11	10	0
Szombathely	7	▽ ⌒	16	10	8	2
Lenti	-	-	-	-	-	
Letenye	14	▽ ⌒	22	11	7	
Nagykanizsa	12	=	19	12	12	1
Zalaegerszeg	6		17	11	10	0
Farkasgyepű	6	=	18	10	8	
Keszthely	12		19	12	10	2
Mencshely	10	⌐	17	11	10	3
Pápa	7		17	11	11	3
Sümeg	6	⌒	17	12	11	
Tihany	9		19	12	8	
Veszprém	6	=	17	10	10	
Zirc	7	=	17	8	7	
Fonyód	17		18	11	9	
Homokszt. györgy	-		-	-	-	
Kaposvár	18	⌐	20	12	9	
Marcali	16	▽ ⌒	18	12	10	
Siófok	10	▽	18	12	12	4
Somogyszob	23	▽	21	12	10	
Tab	23	=	19	11	11	
Bábolna	5		16	9	8	
Esztergom	4	=	21	9	7	
Kisbér	5		20	11	10	
Komárom	4		19	10	9	
Tatabánya	.	⌒	19	9	9	
Alcsútdoboz	3	⌒	20	9	8	
Dunaújváros	.		20	11	10	
Martonvásár	4	⌒	20	9	6	4
Mór	4	=	20	9	7	
Nagyhörcsökp.	-	-	-	-	-	
Szabadbattyán	6	⌒	19	10	8	
Iregszemcse	27		18	11	9	3
Lengyel	14		21	11	10	
Paks	9	▽	20	12	10	1
Szekszárd	11	▽ =	23	12	11	
Árpádtető	18	=	19	10	9	
Mohács	11		27	12	12	
Pécs	14	⌐ ⌒	21	12	11	4
Siklós	19	▽ =	25	12	10	
Szigetvár	17	⌐ =	23	11	11	
Budaörs	4	▽ ⌒	19	9	8	
Bp. Lőrinc	3	=	20	9	5	4
Bp. Met. Int.	2		20	12	-	4
Bp. Szab. hegy	3		15	8	8	
Cegléd	8	=	22	11	10	4
Dobogókő	.	=	15	9	8	
Gödöllő	4	⌒	18	10	7	3
Királyrét	4	▽	19	7	5	
Monor	4	▽ =	21	13	10	
Nagykáta	4		22	11	9	
Szentendre	4		20	9	8	

86.VI.14. 07 h-ig az utolsó 24 óra adatai						Előző nap napos órái
állomás	csapadék (mm)		max. hőmérséklet	min. hőmérséklet	rad. min.	
Vác	4	⌒	20	8	8	
Vámosmikola	3	⌒	19	8	5	3
Baja	11	▽	24	12	11	1
Bácsalmás	8	▽	24	13	12	
Izsák	13	=	20	10	8	
Kalocsa	10		22	10	10	1
Kecskemét	12	▽ ⌒	20	10	9	2
Kiskunfélegyháza	9	=	23	12	10	
Kiskunhalas	15	⌒	23	12	12	
Kunszentmiklós	9	▽ =	21	12	10	
Tiszakécske	9	⌒	21	11	10	
Balassagyarmat	5	⌒	19	9	3	
Romhány	4	=	21	5	4	
Salgótarján	5	▽	19	10	10	
Eger	3	=	19	9	5	5
Galyatető	8	▽	15	6	5	
Gyöngyös	2		20	9	7	
Kékestető	5	≡	14	6	5	5
Kompolt	5		19	10	7	4
Lőrinci	4	=	19	8	5	
Poroszló	2	⌒	21	9	8	
Jászapáti	3	▽ =	23	10	9	
Jászberény	3	=	16	10	8	
Karcag	-		-	-	-	
Szolnok	7	▽ ⌒	20	10	9	3
Tiszaroff	5	=	21	10	9	
Túrkeve	9		19	9	9	1
Kistelek	11	▽ =	24	12	11	
Makó	4	▽	24	12	11	
Szeged	4	▽	23	12	11	1
Szentes	7	▽	22	11	10	
Borsodnádasd	6	▽ ⌒	19	8	6	
Füged	12	▽ =	17	9	8	
Hidasnémeti	8	=	18	10	10	
Jósvafő	7	⌒	17	11	11	0
Lillafüred	2	▽ ⌒	20	11	9	
Miskolc	1	▽	19	9	7	2
Putnok	9	=	19	9	8	
Sárospatak	-	-	-	-	-	-
Szendrőlád	4	⌒	18	9	9	
Tokaj	6	▽	20	11	11	
Kisvárda	6	=	19	11	10	1
Mátészalka	4	⌐	21	11	10	
Nyíregyháza	3	▽	19	11	11	2
Nyírlugos	5	⌒	21	10	9	
Pátyod	6	▽	20	8	7	
Tiszabecs	5	=	20	11	10	
Vásárosnamény	3	=	20	11	10	
Záhony	14	▽ =	19	10	10	
Berettyóújfalu	10	▽	19	10	7	
Debrecen	8	▽ =	19	10	10	2
Hajdúdorog	5	▽	21	12	12	
Hortobágy	2		18	11	11	
Körösszakál	-		-	-	-	
Polgár	6	=	21	10	10	
Békéscsaba	6	⌐ ⌒	23	11	9	1
Mezőhegyes	7		23	11	11	1
Orosháza	7	⌒	22	11	11	0
Szarvas	7	▽ ⌒	20	11	8	0
Szeghalom	10	=	20	11	10	

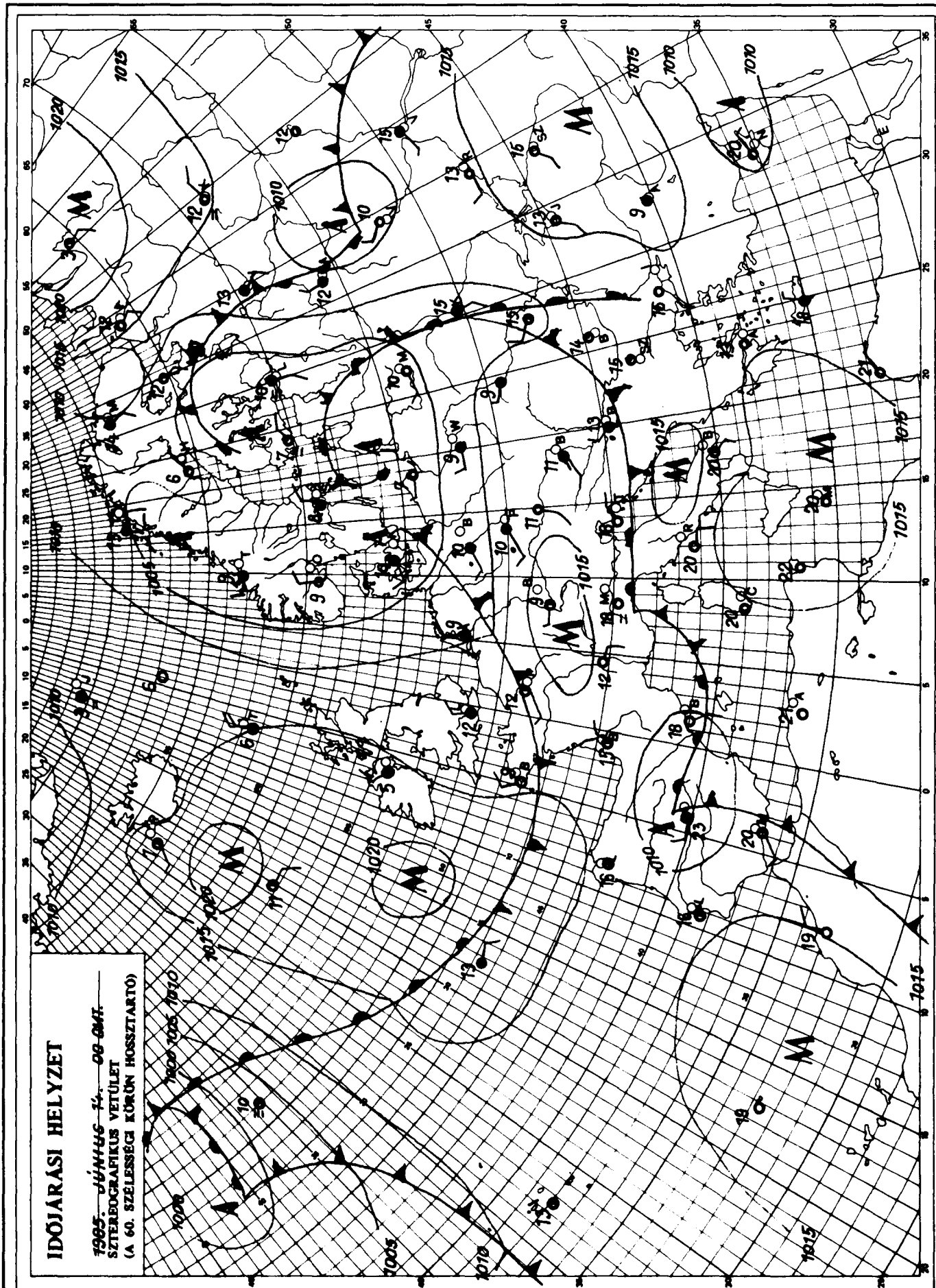

KIADJA: ORSZÁGOS METEOROLÓGIAI SZOLGÁLAT
Készíti: Központi Előrejelző Intézet Analízis- és Rövidtávú Prognózis Központja – T.: 273-018
Megjelenik naponként
Évi előfizetési díja: 2.200,- Ft. -- Megrendelhető: 1024 Budapest, II., Kitaibel Pál u. 1. – T.: 353-500
Kiadásért felel: az OMSZ elnöke – Szerkesztésért felel: a KEI igazgatója

Jelmagyarázat a havi mellékletben

IDŐJÁRÁSI NAPIJELENTÉS

ЕЖЕДНЕВНЫЙ МЕТЕОРОЛОГИЧЕСКИЙ БЮЛЛЕТЕНЬ · DAILY WEATHER REPORT
BULLETIN QUOTIDIEN DE TEMPS · TÄGLICHER WETTERBERICHT

98. évfolyam 170. szám. + Budapest + 1985. június 15. szombat

Az időjárási helyzet és a várható időjárás:

Változékony időjárás uralkodik egész Európában. Derült vidékek csupán a Brit-szigeteken és Franciaország északi részén, valamint a Balkán-félszigeten vannak. A Skandináv-félszigettől Közép-Európán át az Ibériai-félszigetig egy több középpontú ciklonális mező helyezkedik el. Ezeken a területeken egymást követik a frontok, felhős, esős időjárást okozva. Magyarországot ma éjszaka érte el egy nagy felhőtömeg, amelyből eddig is jelentős mennyiségü csapadék hullott. Ez a felhőzet holnapra eltávolodik tőlünk, ezért kevesebb lesz az eső, de hüvös, szeles időre kell számitani.

Hazánkban pénteken változóan felhős volt az ég, általában 6, 13 órán át sütött a nap. Számottevő csapadék nem hullott. A hőmérséklet csúcsértéke elérte a 20, 25 fokot. Az esti óráktól nyugat felől erősen megnövekedett a felhőzet és hajnalban egyre több helyen eredt el az eső, záporeső. A ma reggel 7 óráig lehullott csapadék mennyisége északnyugaton 3 és 16 mm, másutt általában csapadéknyom és 2 mm között volt. A hőmérséklet hajnalban 10 és 17 fok között alakult. Délelőtt országszerte esett az eső, záporeső. 11 órára 14, 21 fok közé emelkedett a levegő hőmérséklete.

Ma 12 órakor Budapesten a hőmérséklet 16 fok, a tengerszintre átszámitott légnyomás 1007 mbar, alig változik.

A Balaton vizének hőmérséklete Siófoknál 11 órakor 16 fok volt.

Várható időjárás vasárnap estig.

Eleinte borult idő lesz, ismétlődő esővel, záporral, helyenként zivatarral.
Később felszakadozik a felhőzet.
Vasárnap napközben napos és felhős időszakok váltakoznak, elszórtan fordul elő futó zápor.
Az északnyugati szél megerősödik, néhol viharossá fokozódik.
Várható legalacsonyabb éjszakai hőmérséklet: általában 7, 12,
legmagasabb nappali hőmérséklet vasárnap: 15, 20 fok között várható.

Pálmási Judit s.k.

A hőmérséklet napi középértéke és eltérése a sokévi átlagtól /Budapest belterületén/:

1985. VI. 14.	16,9°C	-2,7°C

1871 óta ezen a napon Budapesten előfordult

legmagasabb hőmérséklet:	33,5°C /1977/,
legalacsonyabb hőmérséklet:	6,6°C /1891/.

85.365.

LEGMAGASABB HŐMÉRSÉKLET

1985. VI. 14.

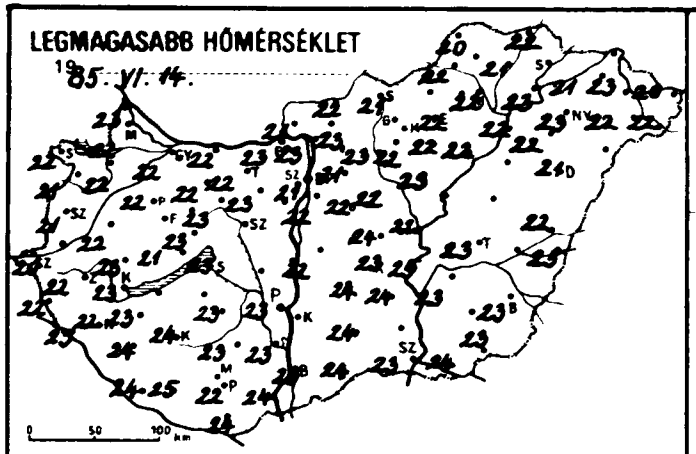

LEGALACSONYABB HŐMÉRSÉKLET

1985. VI. 15.

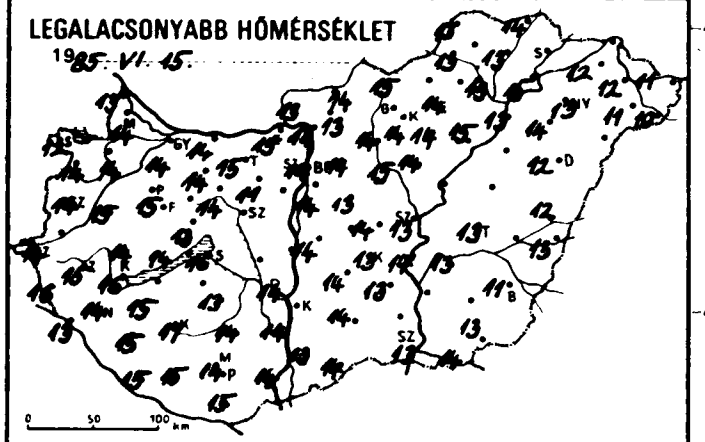

24 órás CSAPADÉKELOSZLÁS

1985. VI. 14. 7h -tól VI. 15. 7h -ig.

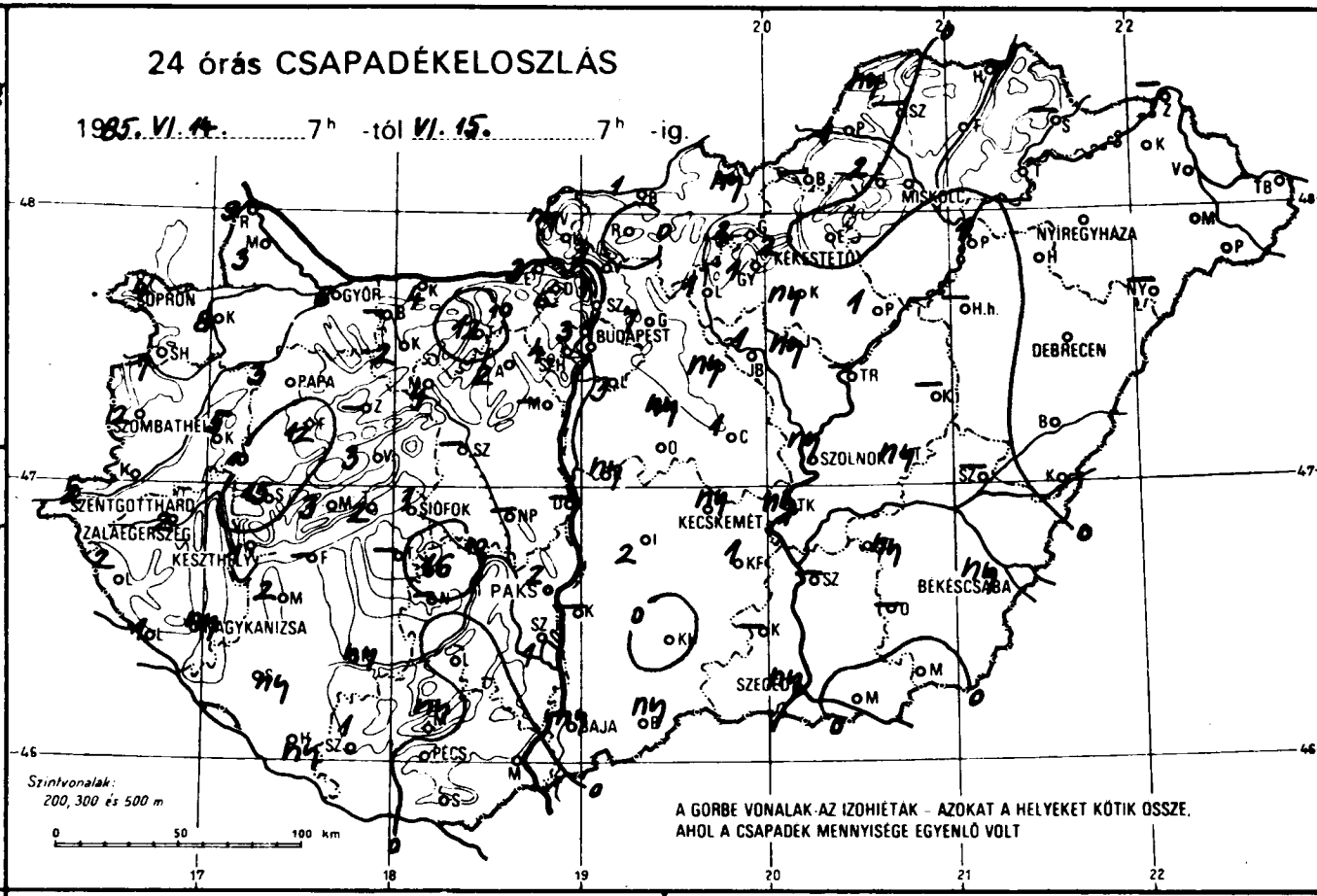

RADIÁCIÓS MINIMUM

1985. VI. 15.

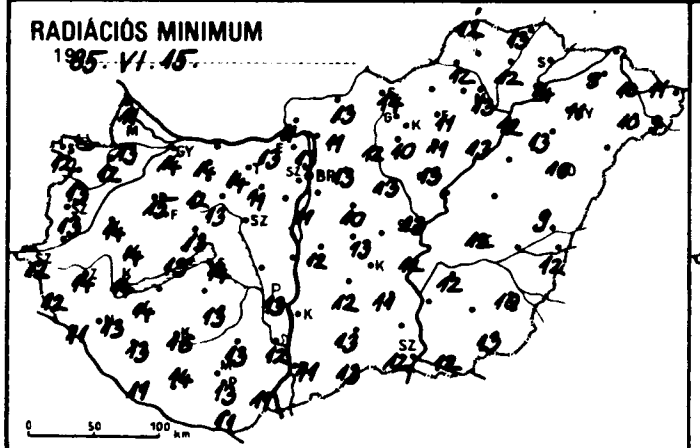

NAPFÉNYTARTAM

1985. VI. 14.

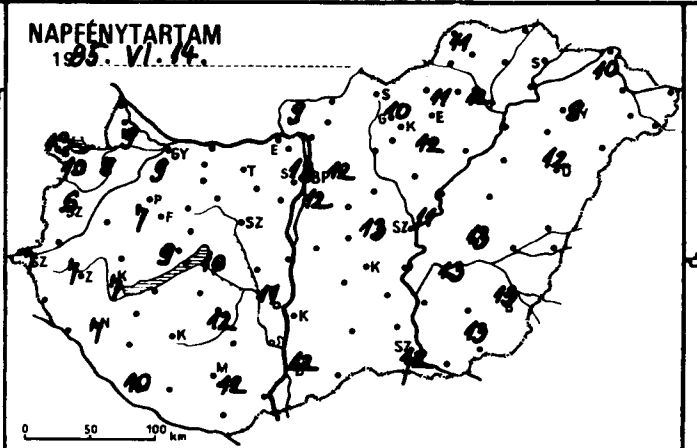

19 .....

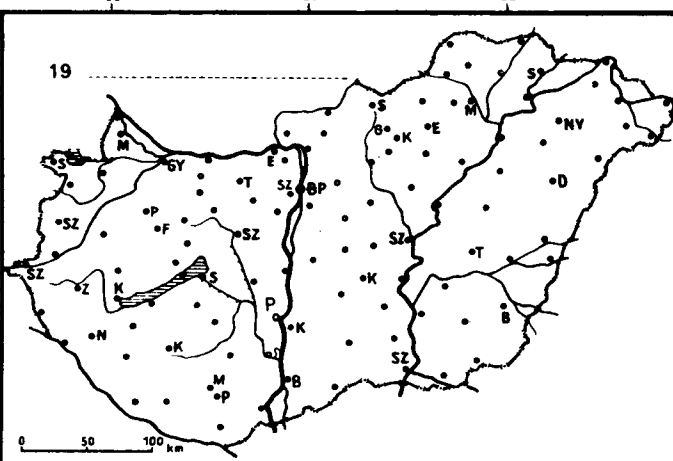

85 19 VI. 15. 07 h-ig az utolsó 24 óra adatai						Előző nap napos órái
állomás	csapadék (mm)		max. hőmérséklet	min. hőmérséklet	rad. min.	
Győr	6	≏	22	14	14	9
Kapuvár	8	≃	22	14	12	8
Mosonmagyaróvár	3	∨̇	22	14	13	9
Rajka	9		23	13	11	
Sopron	4	∨̇ ≏	22	12	12	13
Sopronhorpács	7	∨̇ ≏	21	14	13	10
Káld	5		22	15	14	
Körmend	–		–	–	–	
Szentgotthárd	2	∨̇ ≏	20	14	12	7
Szombathely	2	≏	21	14	13	6
Lenti	2		22	16	12	
Letenye	1	∨̇ ≏	23	13	11	
Nagykanizsa	ny	∨̇	22	14	13	7
Zalaegerszeg	2	∨̇ ≏	22	15	14	7
Farkasgyepű	12	∨̇	21	11	10	
Keszthely	1	∨̇ ≏	23	16	14	7
Mencshely	3	≃	21	14	13	9
Pápa	3	∨̇	22	15	15	7
Sümeg	15		23	14	14	
Tihany	2	∨̇ =	25	16	14	
Veszprém	3		23	13	13	
Zirc	–		–	–	–	
Fonyód	–		–	–	–	
Homokszt. györgy	ny	∨̇ ≏	24	15	11	10
Kaposvár	ny		24	17	16	
Marcali	2	∨̇	23	15	14	
Siófok	1	∨̇	23	16	14	10
Somogyszob	ny		24	15	13	
Tab	–		–	–	–	
Bábolna	–		–	–	–	
Esztergom	3	∨̇ ≃	23	15	13	
Kisbér	2	∨̇ ≃	22	14	12	
Komárom	4	≏	22	14	14	
Tatabánya	12		22	15	14	
Alcsútdoboz	2	=	23	11	11	
Dunaújváros	–		–	–	–	
Martonvásár	–		–	–	–	
Mór	4	∨̇ ≃	23	14	13	
Nagyhörcsökp.	–		–	–	–	
Szabadbattyán	–		–	–	–	
Iregszemcse	16		23	13	13	12
Lengyel	.	≃	23	14	13	
Paks	2	∨̇	23	14	13	11
Szekszárd	1	=	23	14	12	
Árpádtető	ny	=	21	11	12	
Mohács	.	=	24	14	11	
Pécs	.	≏	22	14	13	12
Siklós	.		24	15	11	
Szigetvár	1	≃	25	15	14	
Budaörs	ny		22	13	11	
Bp. Lőrinc	3	∨̇	22	14	11	12
Bp. Met. Int.	3	=	21	14	–	13
Bp. Szab. hegy	4	≡	19	10	10	
Cegléd	1	=	24	14	13	12
Dobogókő	6	=	17	12	11	
Gödöllő	7	≃	21	14	13	12
Királyrét	–		–	–	–	
Monor	ny	≃	22	13	10	
Nagykáta	ny		22	15	13	
Szentendre	1	=	23	13	13	

85 19 VI. 15 07 h-ig az utolsó 24 óra adatai						Előző nap napos órái
állomás	csapadék (mm)		max. hőmérséklet	min. hőmérséklet	rad. min.	
Vác	3	≏	23	14	13	
Vámosmikola	ny	≃	21	13	11	9
Baja	ny	∨̇ ≏	23	13	11	12
Bácsalmás	ny		24	14	13	
Izsák	2	=	24	14	12	
Kalocsa	–		–	–	–	
Kecskemét	ny		23	13	–	–
Kiskunfélegyháza	1		24	13	11	
Kiskunhalas	.	≏	24	14	13	
Kunszentmiklós	ny	=	22	14	12	
Tiszakécske	ny	≏	25	14	12	
Balassagyarmat	1	≃	22	14	13	
Romhány	.	≏	23	13	11	
Salgótarján	ny	∴	21	15	14	
Eger	.	=	22	14	11	11
Galyatető	2	∨̇ ≡	15	10	10	
Gyöngyös	1		22	14	10	
Kékestető	2	∨̇	14	11	10	11
Kompolt	ny		21	14	11	12
Lőrinci	1	≃	23	14	12	
Poroszló	1		22	15	13	
Jászapáti	ny	=	23	14	13	
Jászberény	1		22	13	13	
Karcag	–		–	–	–	
Szolnok	ny	∨̇	22	13	13	11
Tiszaroff	–		–	–	–	
Túrkeve	ny	∨̇	23	13	12	13
Kistelek	–		–	–	–	
Makó	.		24	14	12	
Szeged	ny	∨̇	23	13	12	12
Szentes	–		–	–	–	
Borsodnádasd	–		–	–	–	
Füged	.	≃	21	13	12	
Hidasnémeti	.	≃	22	14	13	
Jósvafő	ny	≏	20	13	12	11
Lillafüred	2	∨̇ ≡	21	14	12	
Miskolc	.	≃	22	13	13	12
Putnok	1	=	22	13	12	
Sárospatak	–		–	–	–	
Szendrőlád	–		–	–	–	
Tokaj	.		23	15	14	
Kisvárda	.	=	21	12	9	10
Mátészalka	.	≏	22	11	10	
Nyíregyháza	.		23	13	11	9
Nyírlugos	–		–	–	–	
Pátyod	.		22	10	9	
Tiszabecs	.	≏	20	11	11	
Vásárosnamény	.	≏	23	12	11	
Záhony	–		–	–	–	
Berettyóújfalu	.	≏	22	12	9	
Debrecen	.		21	12	10	12
Hajdúdorog	.	≏	22	14	13	
Hortobágy	–		–	–	–	
Körösszakál	.	≏	25	13	12	
Polgár	1	≃	22	13	12	
Békéscsaba	ny	∨̇ ≏	23	11	10	13
Mezőhegyes	.	≏	23	13	13	13
Orosháza	–		–	–	–	
Szarvas	ny	∨̇ ≏	23	13	12	13
Szeghalom	–		–	–	–	

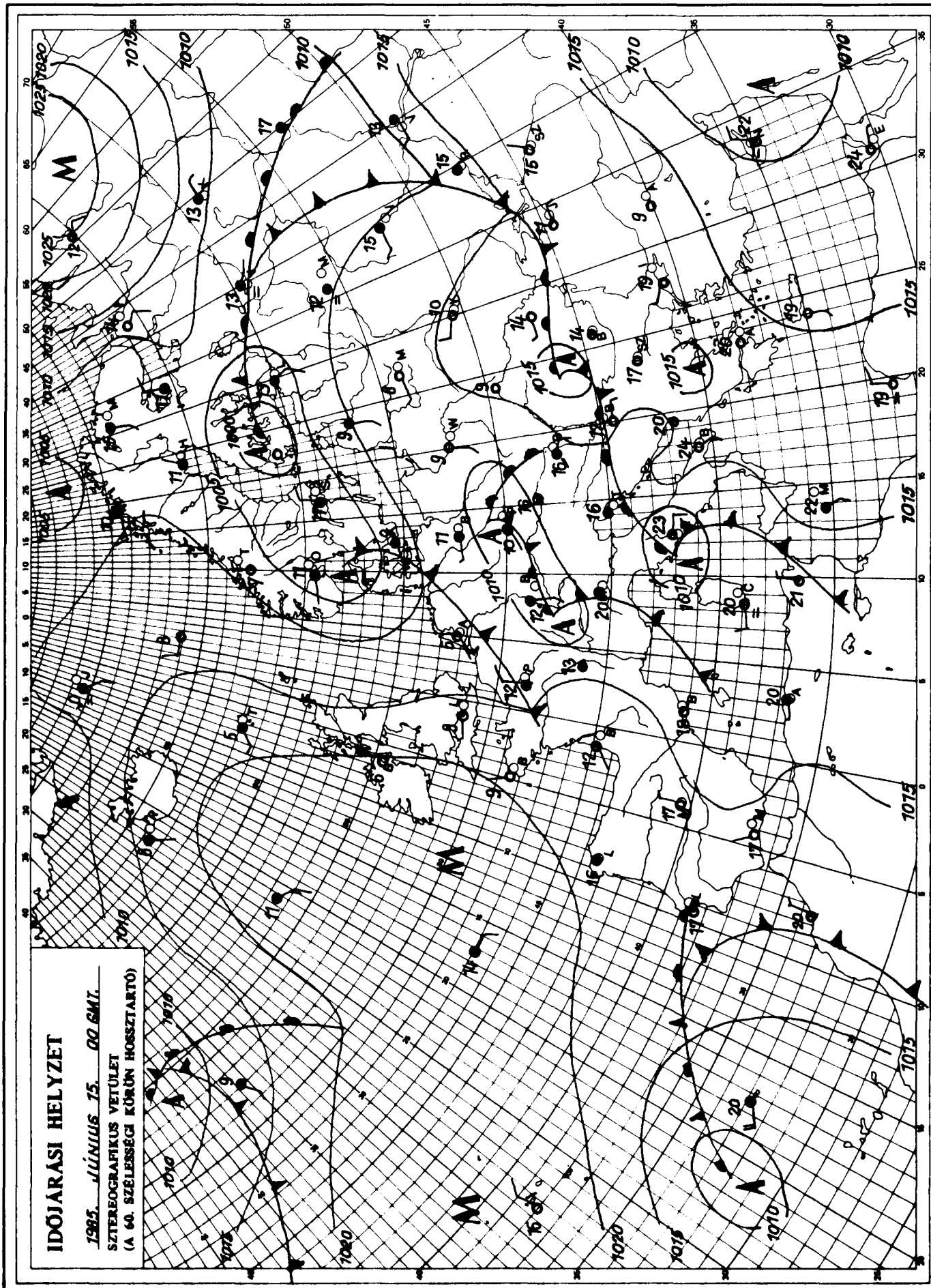

KIADJA: ORSZÁGOS METEOROLÓGIAI SZOLGÁLAT
Készíti: Központi Előrejelző Intézet Analízis- és Rövidtávú Prognózis Központja – T.: 273-018
Megjelenik naponként
Évi előfizetési díja: 2.200,- Ft. – Megrendelhető: 1024 Budapest, II., Kitaibel Pál u. 1. – T.: 353-500
Kiadásért felel: az OMSZ elnöke – Szerkesztésért felel: a KEI igazgatója

Jelmagyarázat a havi mellékletben

IDŐJÁRÁSI NAPIJELENTÉS

ЕЖЕДНЕВНЫЙ МЕТЕОРОЛОГИЧЕСКИЙ БЮЛЛЕТЕНЬ · DAILY WEATHER REPORT
BULLETIN QUOTIDIEN DE TEMPS · TÄGLICHER WETTERBERICHT

98. évfolyam 171. szám. + Budapest + 1985. június 16. vasárnap

Az időjárási helyzet és a várható időjárás:

Meleg nyári idő Európában csak a Földközi-tenger környékén és a Fekete-tenger északi vidékén van. Kontinensünk fölött igen nagy méretü ciklon alakult ki. Annak hatására az Atlanti-óceán térségéből hüvös, nedves léghullámok tartanak Nyugat- és Közép-Európán át kelet felé. Ezért általában hüvös, felhős, sokfelé csapadékos az időjárás. Ma éjszaka már Ukrajna fölött volt az a felhőtömeg, amely szombaton még hazánkban okozott esőzést. Esett az eső még a Skandináv-félszigeten, a Német-Lengyel-alföldön is, a Balkán-félszigetről pedig záporokat, zivatarokat jelentettek. Magyarországot ismét nedvesebb léghullám éri el, ezért sok lesz a felhő, és újabb eső is várható.

Szombaton délelőtt borult, esős idő volt országunkban. Kora délután kezdődött a felhőzet felszakadozása, de nem mindenütt sütött ki a nap, az ország nagy részén hullott csapadék, általában 1-8 mm. Ennél többet mértek északkeleten, többnyire 10-15 mm-t, Jósvafőről pedig 26 mm-t jelentettek. A hőmérséklet csúcsértéke szombaton 17 és 23 fok között volt. Délután egyre több helyen megerősödött az északnyugati szél, az esti órákban pedig helyenként viharos széllökések is előfordultak. Éjszaka kiderült az ég, legyengült a szél, és 4, 13 fokig csökkent a hőmérséklet. Ma délelőtt az ország nagy részén még napos idő volt. Csak a déli megyék fölött nőtt meg erősebben a felhőzet. Többfelé fújt élénk, néhol erős északnyugati szél. A hőmérséklet 11 órakor 15 és 18 fok között volt.

Ma 12 órakor Budapesten a hőmérséklet 16 fok, a tengerszintre átszámított légnyomás 1017 mbar, alig változik.

A Balaton vizének hőmérséklete 11 órakor Siófoknál 15 fok volt.

Várható időjárás hétfő estig:

Nyugat felől lassanként ismét mindenütt megnövekszik a felhőzet, és előbb a Dunántúlon, majd pedig a keleti országrészben is megered az eső, záporeső.
A gyakoribb csapadék a déli vidékeken valószinü.
Holnap /hétfőn/ körülbelül a déli óráktól északnyugat felől felszakadozik a felhőzet, megszünik az eső.
A változó irányú szél időnként élénk lesz.
Várható legalacsonyabb éjszakai hőmérséklet: 6 és 11,
legmagasabb nappali hőmérséklet hétfőn: 14 és 19 fok között alakul.

Bártfai Erzsébet s.k.

A hőmérséklet napi középértéke és eltérése a sokévi átlagtól /Budapest belterületén/:

1985. VI. 15. 15,8°C -4,0°C

1871 óta ezen a napon Budapesten előfordult

legmagasabb hőmérséklet: 33,4°C /1935/,
legalacsonyabb hőmérséklet: 6,8°C /1913/.

85.366.

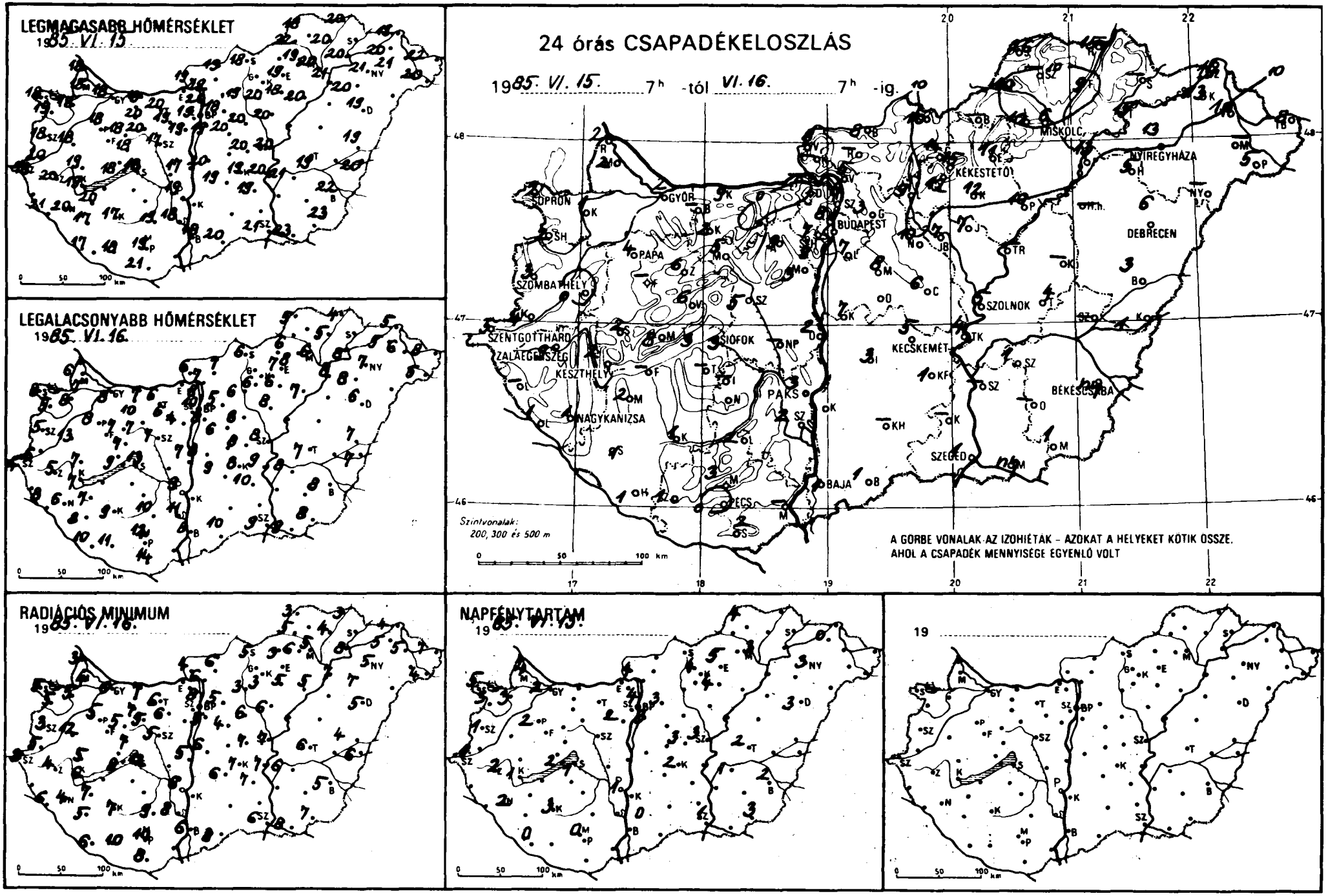
LEGMAGASABB HŐMÉRSÉKLET
1985. VI. 15.
LEGALACSONYABB HŐMÉRSÉKLET
1985. VI. 16.
RADIÁCIÓS MINIMUM
1985. VI. 16.
NAPFÉNYTARTAM
1985. VI. 15.
24 órás CSAPADÉKELOSZLÁS
1985. VI. 15. 7h -tól VI. 16. 7h -ig.
SOPRON
GYŐR
BUDAPEST
MISKOLC
NYÍREGYHÁZA
KÉKESTETŐ
DEBRECEN
PAPA
SZOMBATHELY
SZOLNOK
SZENTGOTTHÁRD
ZALAEGERSZEG
KESZTHELY
SIÓFOK
KECSKEMÉT
NAGYKANIZSA
PAKS
BÉKÉSCSABA
SZEGED
BAJA
PÉCS
Szintvonalak:
200, 300 és 500 m
A GÖRBE VONALAK AZ IZOHIÉTÁK – AZOKAT A HELYEKET KÖTIK ÖSSZE,
AHOL A CSAPADÉK MENNYISÉGE EGYENLŐ VOLT
0 50 100 km

85. VI. 16-07 h-ig az utolsó 24 óra adatai						Előző nap napos órái
állomás	csapadék (mm)		max. hőmérséklet	min. hőmérséklet	rad. min.	
Győr	2		18	8	6	2
Kapuvár	1		18	8	5	3
Mosonmagyaróvár	2		18	7	4	4
Rajka	2		18	6	3	
Sopron	2		18	8	5	5
Sopronhorpács	2		19	5	5	3
Káld	.		18	13	12	
Körmend	4		20	6	5	
Szentgotthárd	3		18	4	2	1
Szombathely	3		18	5	3	1
Lenti	–		–	–	–	
Letenye	1		21	8	6	
Nagykanizsa	1		20	6	4	2
Zalaegerszeg	9		20	5	4	2
Farkasgyepű	–		–	–	–	
Keszthely	2		19	7	6	1
Mencshely	8		18	9	8	2
Pápa	4		18	8	5	2
Sümeg	2		19	7	5	
Tihany	3		20	10	7	
Veszprém	6		18	7	7	
Zirc	6		18	7	5	
Fonyód	–		–	–	–	
Homokszt. györgy	1		17	10	6	0
Kaposvár	1		17	9	7	
Marcali	2		20	7	7	
Siófok	3		18	13	12	1
Somogyszob	1		17	8	5	
Tab	–		–	–	–	
Bábolna	–		–	–	–	
Esztergom	–		–	–	–	
Kisbér	2		20	10	7	
Komárom	9		18	8	7	
Tatabánya	.		20	6	6	
Alcsútdoboz	9		19	6	6	
Dunaújváros	2		17	7	5	
Martonvásár	3		19	4	–	?
Mór	5		20	7	5	
Nagyhörcsökp.	–		–	–	–	
Szabadbattyán	5		17	7	5	
Iregszemcse	–		–	–	–	–
Lengyel	2		19	10	9	
Paks	3		19	9	6	1
Szekszárd	2		18	11	8	
Árpádtető	3		17	10	9	
Mohács	–		–	–	–	
Pécs	.		19	12	10	0
Siklós	2		21	14	8	
Szigetvár	1		18	11	10	
Budaörs	9		19	7	5	
Bp. Lőrinc	7		19	8	5	3
Bp. Met. Int.	8		19	10	–	4
Bp. Szab. hegy	7		14	8	6	
Cegléd	6		20	8	7	3
Dobogókő	.		13	6	6	
Gödöllő	3		18	8	5	3
Királyrét	–		–	–	–	
Monor	8		20	6	4	
Nagykáta	10		20	8	6	
Szentendre	8		20	8	8	

85. VI. 16-07 h-ig az utolsó 24 óra adatai						Előző nap napos órái
állomás	csapadék (mm)		max. hőmérséklet	min. hőmérséklet	rad. min.	
Vác	5		19	7	6	
Vámosmikola	8		19	6	4	4
Baja	1		18	8	6	0
Bácsalmás	1		20	10	8	
Izsák	3		19	9	6	
Kalocsa	–		–	–	–	
Kecskemét	5		19	8	7	2
Kiskunfélegyháza	1		19	10	7	
Kiskunhalas	–		–	–	–	
Kunszentmiklós	7		20	8	6	
Tiszakécske	4		20	9	7	
Balassagyarmat	8		19	7	6	
Romhány	–		–	–	–	
Salgótarján	10		18	6	5	
Eger	11		19	7	3	5
Galyatető	14		13	3	3	
Gyöngyös	12		20	6	3	
Kékestető	15		12	4	3	4
Kompolt	12		18	6	5	4
Lőrinci	9		19	6	3	
Poroszló	10		20	7	5	
Jászapáti	7		20	8	6	
Jászberény	7		18	7	6	
Karcag	–		–	–	–	
Szolnok	5		20	8	7	3
Tiszaroff	–		–	–	–	
Túrkeve	4		19	7	6	2
Kistelek	–		–	–	–	
Makó	ny		23	9	8	
Szeged	1		21	9	6	1
Szentes	–		–	–	–	
Borsodnádasd	–		–	–	–	
Fügöd	9		20	5	4	
Hidasnémeti	15		20	4	3	
Jósvafő	26		18	5	3	4
Lillafüred	10		19	8	6	
Miskolc	6		20	6	5	3
Putnok	10		22	6	5	
Sárospatak	–		–	–	–	–
Szendrőlád	–		–	–	–	
Tokaj	15		20	8	8	
Kisvárda	13		20	5	5	0
Mátészalka	–		–	–	–	
Nyíregyháza	13		21	7	5	3
Nyírlugos	–		–	–	–	
Pátyod	5		20	5	4	
Tiszabecs	8		22	8	7	
Vásárosnamény	10		21	6	5	
Záhony	14		19	5	4	
Berettyóújfalu	3		19	7	4	
Debrecen	6		19	6	5	3
Hajdúdorog	5		20	8	7	
Hortobágy	–		–	–	–	
Körösszakál	1		20	7	6	
Polgár	13		21	8	7	
Békéscsaba	ny		22	8	5	2
Mezőhegyes	1		23	8	7	3
Orosháza	–		–	–	–	
Szarvas	1		21	8	6	1
Szeghalom	–		–	–	–	

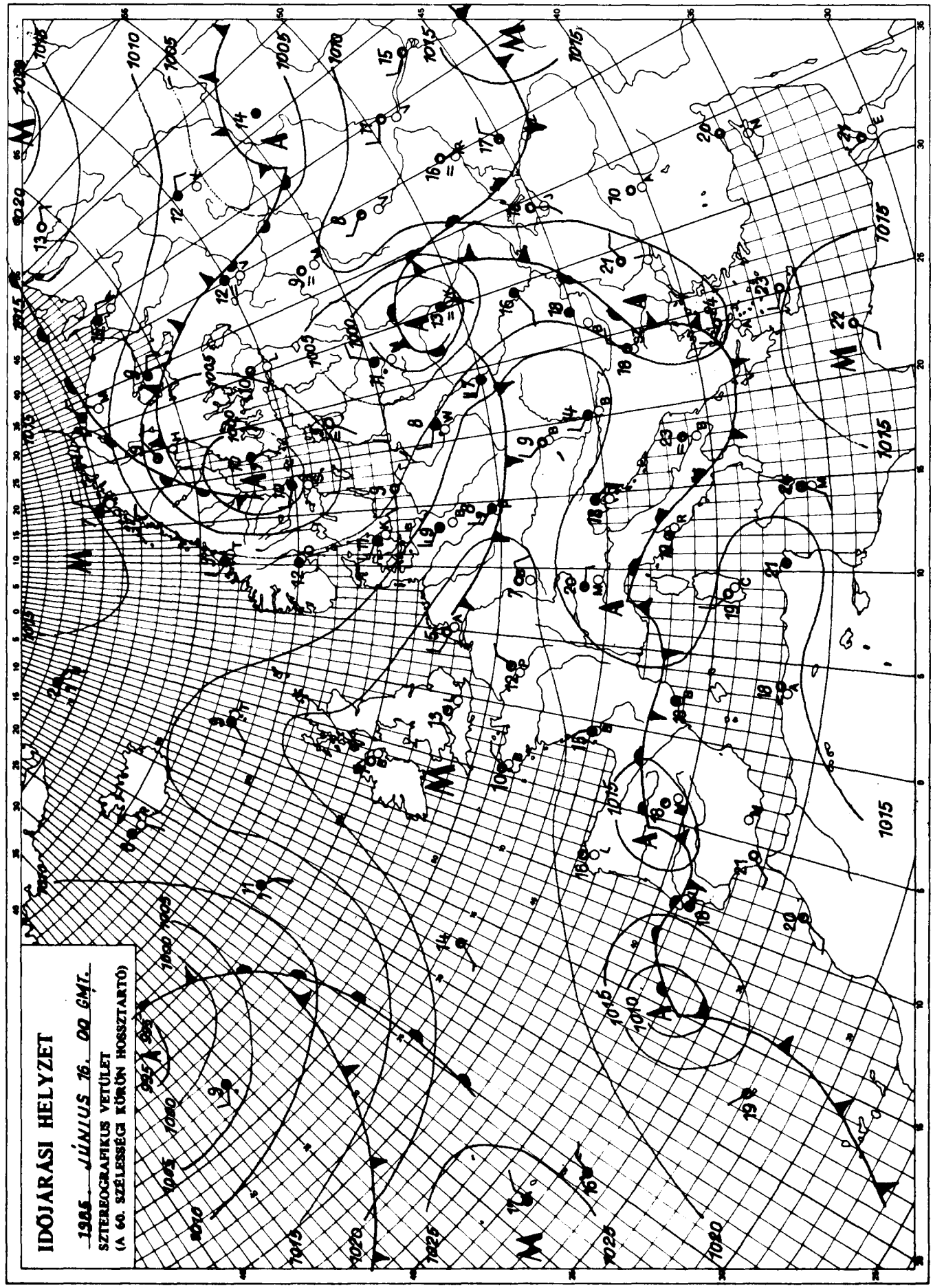

KIADJA: ORSZÁGOS METEOROLÓGIAI SZOLGÁLAT
Készíti: Központi Előrejelző Intézet Analízis- és Rövidtávú Prognózis Központja – T.: 273-018
Megjelenik naponként
Évi előfizetési díja: 2.200,- Ft. – Megrendelhető: 1024 Budapest, II., Kitaibel Pál u. 1. – T.: 353-500
Kiadásért felel: az OMSZ elnöke – Szerkesztésért felel: a KEI igazgatója

Jelmagyarázat a havi mellékletben

IDŐJÁRÁSI NAPIJELENTÉS

ЕЖЕДНЕВНЫЙ МЕТЕОРОЛОГИЧЕСКИЙ БЮЛЛЕТЕНЬ · DAILY WEATHER REPORT
BULLETIN QUOTIDIEN DE TEMPS · TÄGLICHER WETTERBERICHT

98. évfolyam 172. szám. + Budapest + 1985. június 17. hétfő

Az időjárási helyzet és a várható időjárás:

Továbbra is igen változékony Európa időjárása. A körülbelül 50-70 km-es sebességgel, nyugatról kelet felé vonuló, hüvös-nedves léghullámok jóformán az egész szárazföldet érintik útjuk közben. Ezért a Brit-szigetektől Ukrajnáig, a Skandináv-félszigettől az Alpokig elterülő tájak fölött gyakran beborul az ég, és sokfelé esik az eső. A hőmérséklet csúcsértéke 5-6 fokkal is elmarad a június közepén szokásostól, hiszen délutánra is alig melegszik a levegő 15 fok fölé. Ennél melegebb, valóban nyári idő most már csupán Délkelet-Európában van, ott sok a napsütés, délutánra 30 fok fölé emelkedik a hőmérséklet. A Kárpát-medence továbbra is a változékony időjárású zónához tartozik, ezért jelentős felmelegedésre még mindig nem számithatunk.

Vasárnap az ország legnagyobb részén napos, száraz idő volt, csupán a Dunántúl déli felén maradt még a déli órákig erősen felhős az ég. Az északnyugati szél jelentősen mérséklődött. A 6-15 órás napsütés hatására 18, 23 fokig melegedett föl a levegő. Estétől nyugat felől fokozatosan megnövekedett a felhőzet, az éjszaka második felében délnyugaton már az eső is megeredt. A reggel 7 óráig lehullott eső mennyisége csapadéknyom és 2 mm között volt. Hajnalra 6, 13 fokig hült le a levegő. Ma délelőtt országszerte borult idő volt, a Tiszántúl kivételével - kisebb-nagyobb megszakitásokkal - mindenütt esett az eső. A hőmérséklet 11 órára 10, 16 fokig emelkedett.

Ma 12 órakor Budapesten a hőmérséklet 13 fok, a tengerszintre átszámitott légnyomás 1013 mbar, alig változik.

A Balaton vizének hőmérséklete Siófoknál 11 órakor 16 fok volt.

Várható időjárás kedd estig:

Eleinte túlnyomóan borult idő lesz újabb esővel, záporral. Később északnyugat felől csökken a felhő. A felhőátvonulásokból szórványos eső, zápor valószinü. Az északnyugati, majd északkeleti szél sokfelé megerősödik, helyenként viharos széllökések is lesznek.
Várható legalacsonyabb éjszakai hőmérséklet: 7-12,
legmagasabb nappali hőmérséklet kedden: 15-19 fok között alakul.

Bozóki István s.k.

TÁBOLABBI KILÁTÁSOK SZERDÁTÓL-SZOMBATIG:

Felhős és napos időszakok váltogatják egymást. Záporokra több izben lehet számitani. Az évszakhoz képest hüvös marad az idő. Legalacsonyabb hajnali hőmérséklet: eleinte +7, 12, később 10, 15 fok között várható. Legmagasabb nappali hőmérséklet: eleinte 16, 21 fok között, később 20 fok körül lesz. Jelentős mennyiségü /legalább 5 mm napi/ csapadék az ország területének 20 százalékán várható.

KÖZÉPTÁVÚ ELŐREJELZŐ CSOPORT

A hőmérséklet napi középértéke és eltérése a sokévi átlagtól /Budapest belterületén/:

1985. VI. 16.	14,8°C	-4,5°C

1871 óta ezen a napon Budapesten előfordult

legmagasabb hőmérséklet:	32,6°C /1962/,	
legalacsonyabb hőmérséklet:	6,5°C /1923/.	85.367.

LEGMAGASABB HŐMÉRSÉKLET

85. VI. 16.

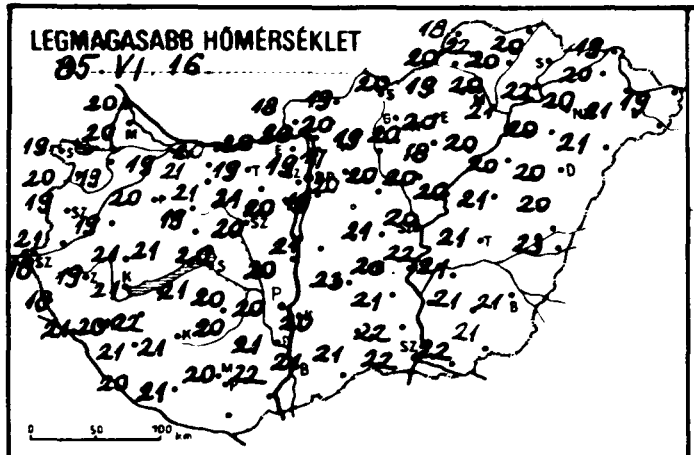

LEGALACSONYABB HŐMÉRSÉKLET

1985. VI. 17.

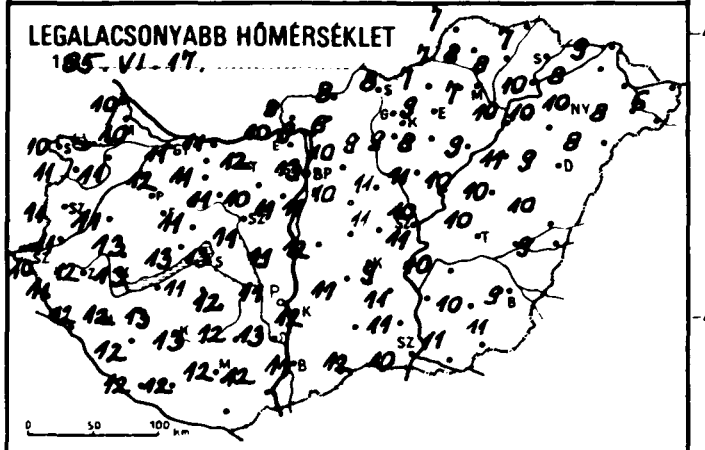

24 órás CSAPADÉKELOSZLÁS

1985. VI. 16. 7h -tól VI. 17. 7h -ig.



RADIÁCIÓS MINIMUM

85. VI. 17.

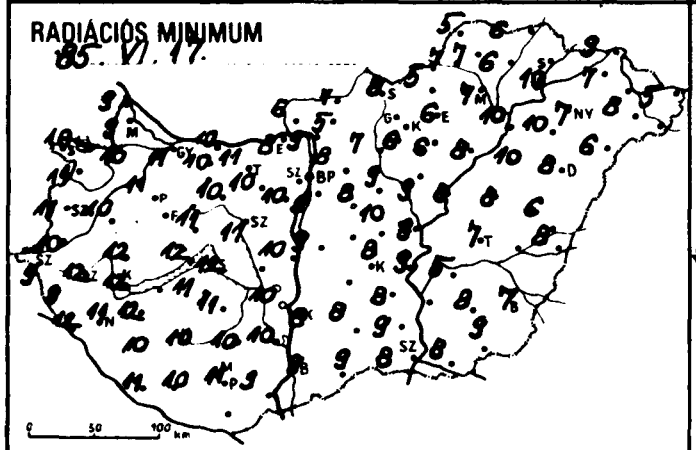

NAPFÉNYTARTAM

1985. VI. 16.

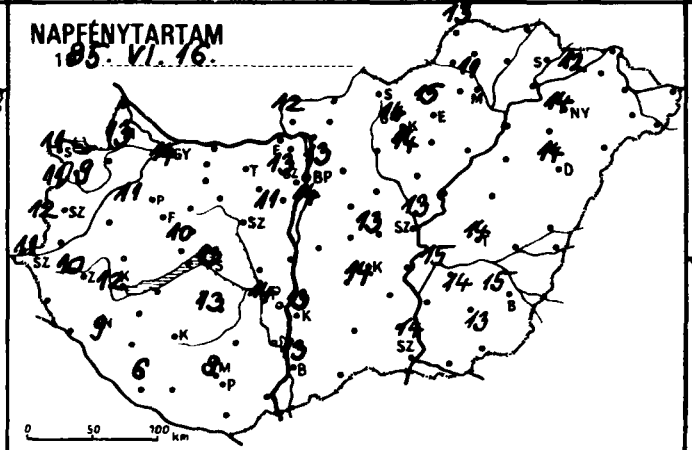

19

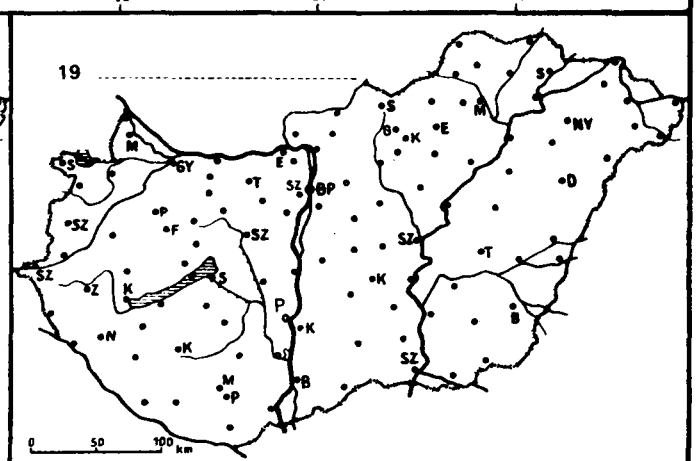

89 VI. 17. 07 h-ig az utolsó 24 óra adatai						Előző nap napos órái
állomás	csapadék (mm)		max. hőmérséklet	min. hőmérséklet	rad. min.	
Győr	.		19	11	11	14
Kapuvár	ny		19	11	10	9
Mosonmagyaróvár	2		20	10	9	13
Rajka	2		20	10	9	
Sopron	1		19	10	10	11
Sopronhorpács	2		20	11	11	11
Káld	.		19	11	10	
Körmend	2		21	11	10	
Szentgotthárd	1		18	10	9	11
Szombathely	ny		19	11	11	12
Lenti	2		18	11	9	
Letenye	1		21	12	12	
Nagykanizsa	ny		20	12	11	9
Zalaegerszeg	1		19	12	12	10
Farkasgyepű	.		18	11	10	
Keszthely	ny		21	13	12	12
Mencshely	ny		18	11	10	10
Pápa	ny		20	12	11	11
Sümeg	ny		21	13	12	
Tihany	ny		21	13	12	
Veszprém	.		19	11	11	
Zirc	ny		18	8	8	
Fonyód	–		–	–	–	
Homokszt. györgy	2		20	12	11	6
Kaposvár	ny		21	13	10	
Marcali	.		22	13	12	
Siófok	ny		20	13	12	13
Somogyszob	ny		21	12	10	
Tab	ny		21	11	11	
Bábolna	..		20	11	10	
Esztergom	.		20	10	8	
Kisbér	.		21	11	10	
Komárom	.		20	11	10	
Tatabánya	.		19	12	11	
Alcsútdoboz	.		21	10	10	
Dunaújváros	.		20	11	10	
Martonvásár	.		20	11	10	11
Mór	.		21	11	10	
Nagyhörcsökp.	–		–	–	–	
Szabadbattyán	.		20	11	11	
Iregszemcse	..		20	12	11	13
Lengyel	.		20	12	10	
Paks	.		20	11	10	14
Szekszárd	.		21	13	10	
Árpádtető	1		19	11	10	
Mohács	1		22	12	9	
Pécs	2		20	12	11	8
Siklós	–		–	–	–	
Szigetvár	2		21	12	10	
Budaörs	.		19	11	8	
Bp. Lőrinc	.		19	11	8	14
Bp. Met. Int.	.		19	13	–	13
Bp. Szab. hegy	.		15	11	8	
Cegléd	.		21	11	10	13
Dobogókő	.		15	8	7	
Gödöllő	.		17	10	8	13
Királyrét	1		17	6	5	
Monor	.		20	10	8	
Nagykáta	.		20	11	9	
Szentendre	.		20	15	10	

89 VI. 17. 07 h-ig az utolsó 24 óra adatai						Előző nap napos órái
állomás	csapadék (mm)		max. hőmérséklet	min. hőmérséklet	rad. min.	
Vác	.		20	9	9	
Vámosmikola	.		18	8	6	12
Baja	ny		21	11	9	13
Bácsalmás	.		21	12	9	
Izsák	.		23	11	8	
Kalocsa	.		20	12	8	13
Kecskemét	.		20	9	8	14
Kiskunfélegyháza	.		21	11	8	
Kiskunhalas	–		–	–	–	
Kunszentmiklós	.		21	12	9	
Tiszakécske	.		22	11	9	
Balassagyarmat	.		19	8	7	
Romhány	.		20	6	5	
Salgótarján	.		20	8	8	
Eger	.		20	9	6	15
Galyatető	.		13	6	5	
Gyöngyös	.		20	9	6	
Kékestető	.		13	7	5	14
Kompolt	.		18	8	6	14
Lőrinci	.		19	9	7	
Poroszló	.		20	9	8	
Jászapáti	.		20	11	9	
Jászberény	.		19	11	8	
Karcag	.		21	10	8	
Szolnok	.		20	10	9	13
Tiszaroff	.		20	10	8	
Túrkeve	.		21	10	7	14
Kistelek	.		22	11	9	
Makó	.		22	11	8	
Szeged	ny		22	10	8	14
Szentes	–		–	–	–	
Borsodnádasd	.		19	7	5	
Füged	.		20	8	6	
Hidasnémeti	.		20	7	6	
Jósvafő	.		18	7	5	13
Lillafüred	.		20	11	8	
Miskolc	.		20	7	7	11
Putnok	.		20	7	7	
Sárospatak	–		–	–	–	–
Szendrőlád	.		22	8	7	
Tokaj	.		22	10	10	
Kisvárda	.		20	8	7	12
Mátészalka	.		21	8	8	
Nyíregyháza	.		20	10	7	14
Nyírlugos	.		21	8	6	
Pátyod	.		19	6	5	
Tiszabecs	–		–	–	–	
Vásárosnamény	–		–	–	–	
Záhony	.		19	9	9	
Berettyóújfalu	.		20	10	6	
Debrecen	.		20	9	8	14
Hajdúdorog	.		20	10	10	
Hortobágy	.		20	11	10	
Kaposszakál	.		23	9	8	
Polgár	.		21	10	10	
Békéscsaba	.		21	9	7	15
Mezőhegyes	.		21	11	9	13
Orosháza	.		21	10	8	14
Szarvas	.		21	10	5	15
Szeghalom	–		–	–	–	

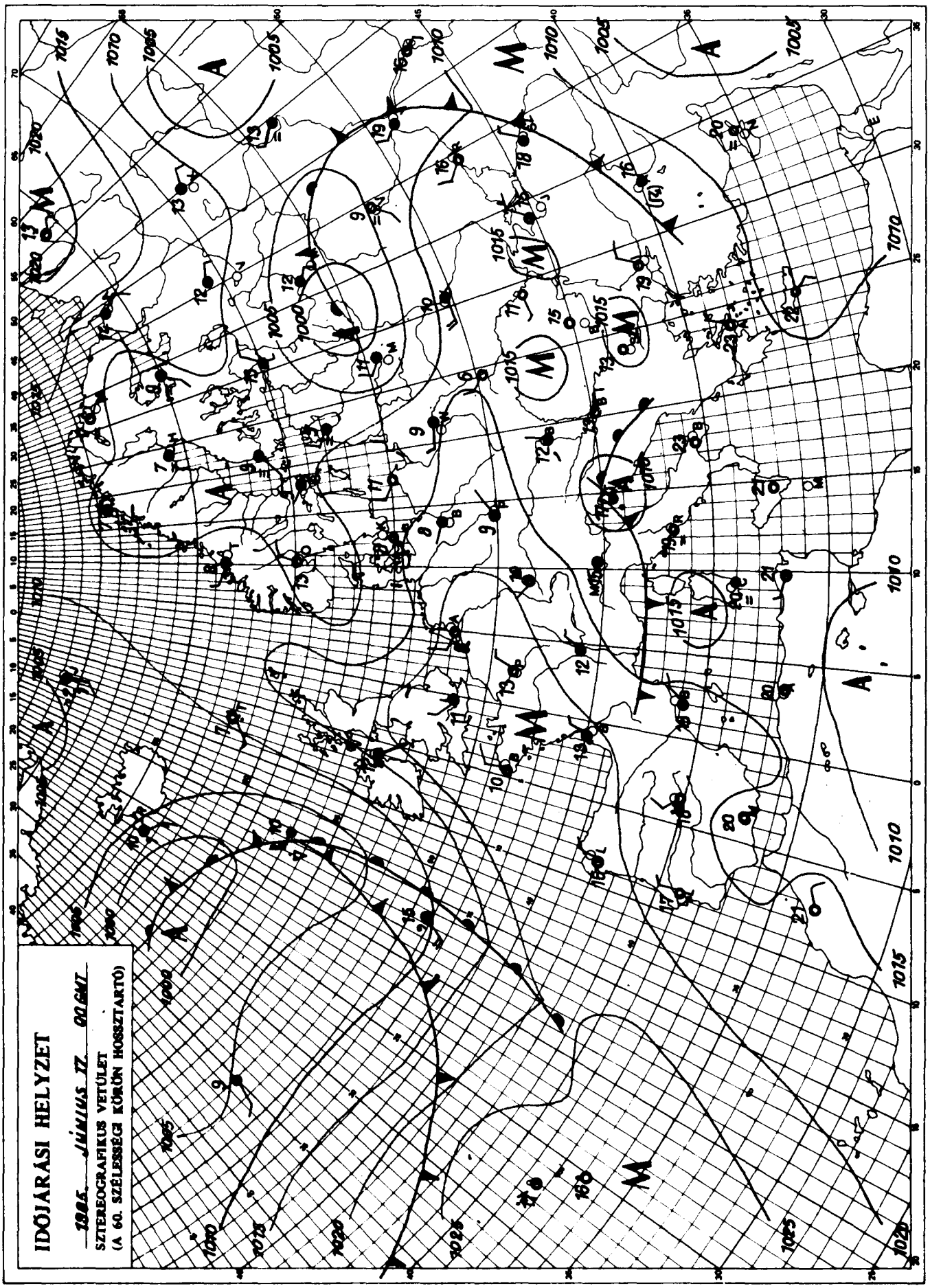

KIADJA: ORSZÁGOS METEOROLÓGIAI SZOLGÁLAT
Készíti: Központi Előrejelző Intézet Analízis- és Rövidtávú Prognózis Központja – T.: 273-018
Megjelenik naponként
Évi előfizetési díja: 2.200,- Ft. – Megrendelhető: 1024 Budapest, II., Kitaibel Pál u. 1. – T.: 353-500
Kiadásért felel: az OMSZ elnöke – Szerkesztésért felel: a KEI igazgatója

Jelmagyarázat a havi mellékletben

IDŐJÁRÁSI NAPIJELENTÉS

ЕЖЕДНЕВНЫЙ МЕТЕОРОЛОГИЧЕСКИЙ БЮЛЛЕТЕНЬ · DAILY WEATHER REPORT
BULLETIN QUOTIDIEN DE TEMPS · TÄGLICHER WETTERBERICHT

98. évfolyam 173. szám. + Budapest + 1985. június 18. kedd

Az időjárási helyzet és a várható időjárás:

Gibraltártól a Pireneusi-félszigeten át egészen az Alpok vonulatáig magas légnyomású öv húzódik. A hajnali pára megszünését túlnyomóan napos, száraz idő követi. A kontinens nagyobbik részén változékony az időjárás. Délkelet-Európa felett ciklon örvénylik. Emiatt a Balkán-félszigeten, a Kárpát-medence keleti felén, valamint a Fekete-tenger mentén gyakran esik az eső, zápor és erős szél fúj. Szintén gyakran esős idő van a Brit-szigeteken, továbbá a La-Manche-csatorna partvidékén. Valószinü, hogy az elkövetkező időszakban a Kárpát-medencében kissé melegszik az idő.

Magyarországon hétfőn túlnyomóan borult, esős idő volt. A kedd reggelig lehullott csapadék mennyisége a Dunántúl nagy részén 10 és 16, másutt általában csapadéknyom és 7 mm között alakult. Hétfőn a hőmérséklet csúcsértéke általában 12 és 19 fok között alakult, kedd hajnalra pedig 5 és 11 fokig hült le a levegő. A hajnali óráktól sokfelé megerősödött az északi, északnyugati szél, sőt a Dunántúlon, valamint a főváros környékén gyakran viharos széllökések is előfordultak. Ma délelőtt a felhőátvonulásokból szórványosan fordult elő eső, zápor. Országszerte folytatódott a hüvös idő. A hőmérséklet 11 órakor az országban 11 és 16 fok között váltakozott.

Ma 12 órakor Budapesten a hőmérséklet 13 fok, a tengerszintre átszámitott légnyomás 1013 mbar, alig változik.

A Balaton vizének hőmérséklete 11 órakor Siófoknál 14 fok volt.

Várható időjárás szerda estig:

Eleinte még gyakran lesz erősen felhős az ég, szórványos záporeső várható.
Holnap /szerdán/ jobbára napos lesz az idő, legföljebb a keleti, északkeleti országrészben valószinü futó zápor.
Az északi szél ma /kedden/ gyakran erős, néhol időnként viharos, éjszakától mérsékelt lesz.
Várható legalacsonyabb éjszakai hőmérséklet: 6, 11 fok között,
legmagasabb nappali hőmérséklet szerdán 20 fok közelében alakul.

Török Dénes s.k.

A hőmérséklet napi középértéke és eltérése a sokévi átlagtól /Budapest belterületén/:

1985. VI. 17.	12,9°C	-6,4°C

1871 óta ezen a napon Budapesten előfordult

legmagasabb hőmérséklet:	33,0°C /1885/,
legalacsonyabb hőmérséklet:	6,5°C /1913/.

85.368.

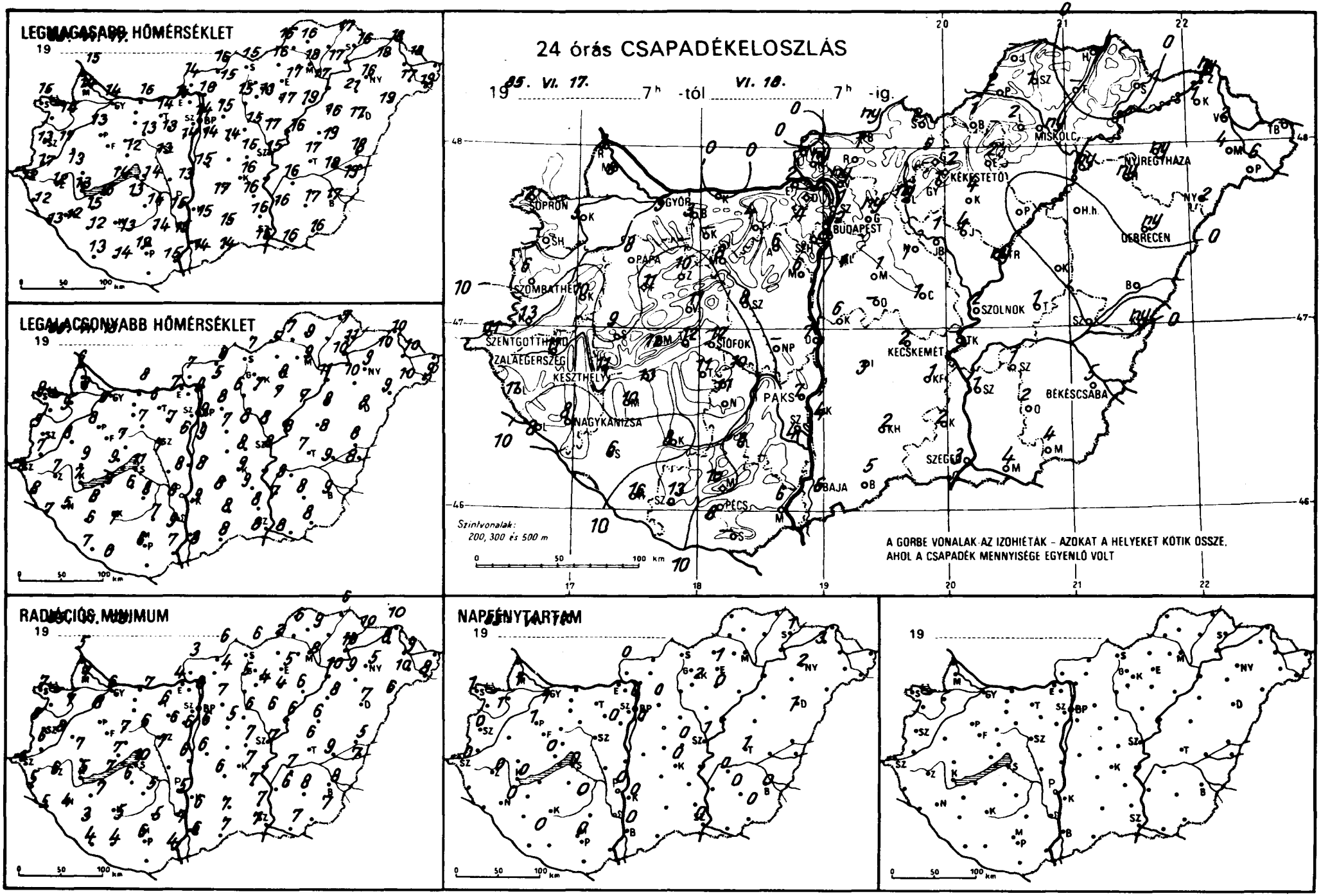
LEGMAGASABB HŐMÉRSÉKLET
19 ..... 7h
LEGALACSONYABB HŐMÉRSÉKLET
19 ..... 7h
RADIÁCIÓS MINIMUM
19 ..... 7h
NAPSÜTÉS TARTAM
19 ..... 7h
24 órás CSAPADÉKELOSZLÁS
1985. VI. 17. 7h -tól VI. 18. 7h -ig.
MISKOLC
NYÍREGYHÁZA
KÉKESTETŐ
SOPRON
GYŐR
BUDAPEST
DEBRECEN
PAPA
SZOMBATHELY
SZOLNOK
SZENTGOTTHÁRD
ZALAEGERSZEG
KESZTHELY
SIÓFOK
KECSKEMÉT
PAKS
BÉKÉSCSABA
NAGYKANIZSA
SZEGED
BAJA
PÉCS
Szintvonalak: 200, 300 és 500 m
A GÖRBE VONALAK AZ IZOHIÉTÁK – AZOKAT A HELYEKET KÖTIK ÖSSZE, AHOL A CSAPADÉK MENNYISÉGE EGYENLŐ VOLT
0 50 100 km

859 VI.18.07 h-ig az utolsó 24 óra adatai						Előző nap napos órái
állomás	csapadék (mm)		max. hőmérséklet	min. hőmérséklet	rad. min.	
Győr	5	⌒	14	8	6	1
Kapuvár	5	∨ =	14	9	7	1
Mosonmagyaróvár	8	∨ ⌒	14	8	7	1
Rajka	3		15	6	5	
Sopron	2		15	9	7	1
Sopronhorpács	–		–	–	–	
Káld	10		17	8	8	
Körmend	13		17	7	6	
Szentgotthárd	11	=	12	8	6	0
Szombathely	6	∨ ⌒	13	9	8	0
Lenti	11		12	8	5	
Letenye	8	⌒	13	7	5	
Nagykanizsa	8	∨ ≡	12	5	4	0
Zalaegerszeg	11		12	7	6	0
Farkasgyepű	11		17	7	7	
Keszthely	11	⌒	13	7	5	0
Mencshely	12		12	8	6	0
Pápa	8	⌒	13	8	8	1
Sümeg	9	⌒	13	9	7	
Tihany	12		14	9	7	
Veszprém	11		12	7	7	
Zirc	10		12	7	5	
Fonyód	13		16	9	7	
Homokszt. györgy	16	⌒	13	7	4	0
Kaposvár	8	⌒	13	7	5	
Marcali	10	∨ ⌒	15	8	7	
Siófok	12	∨	14	11	10	0
Somogyszob	6	⌒	12	6	3	
Tab	11	⌒	13	6	6	
Bábolna	3		14	7	7	
Esztergom	2	=	14	7	4	
Kisbér	–		–	–	–	
Komárom	.	⌒	16	8	7	
Tatabánya	4		14	6	6	
Alcsútdoboz	6	⌒	13	7	6	
Dunaújváros	7		13	8	6	
Martonvásár	6	⌒	14	6	6	0
Mór	8	∨ ⌒	13	7	6	
Nagyhörcsökp.	–		–	–	–	
Szabadbattyán	8		13	7	7	
Iregszemcse	10	⌒	14	8	5	0
Lengyel	6		14	7	5	
Paks	7	∨	15	8	5	0
Szekszárd	4		15	9	7	
Árpádtető	10	=	13	7	5	
Mohács	6		15	7	4	
Pécs	8	⌒	12	6	6	0
Siklós	–		–	–	–	
Szigetvár	13	=	14	6	4	
Budaörs	2	∨ =	14	9	8	
Bp. Lőrinc	1		14	9	6	0
Bp. Met. Int.	2		14	9	–	0
Bp. Szab. hegy	4	=	12	7	5	
Cegléd	1	=	15	8	7	0
Dobogókő	–		–	–	–	
Gödöllő	ny		15	8	7	0
Királyrét	ny	⌒	16	8	6	
Monor	1	=	14	7	5	
Nagykáta	1		15	8	6	
Szentendre	1		15	9	9	

859 VI.18.07 h-ig az utolsó 24 óra adatai						Előző nap napos órái
állomás	csapadék (mm)		max. hőmérséklet	min. hőmérséklet	rad. min.	
Vác	ny	⌒	16	9	8	
Vámosmikola	.	⌒	14	7	3	0
Baja	6	⌒	14	8	6	0
Bácsalmás	5		14	8	7	
Izsák	3		17	8	6	
Kalocsa	4		15	9	6	0
Kecskemét	2	⌒	16	9	7	0
Kiskunfélegyháza	1	,	16	9	7	
Kiskunhalas	2	⌒	15	8	7	
Kunszentmiklós	6	∨ =	15	8	6	
Tiszakécske	–		–	–	–	
Balassagyarmat	ny		16	8	6	
Romhány	1	,	15	5	4	
Salgótarján	2		15	7	6	
Eger	2	=	17	8	5	1
Galyatető	5		13	3	2	
Gyöngyös	1		18	7	4	
Kékestető	2	≡	9	4	2	2
Kompolt	4		17	7	4	0
Lőrinci	ny	, =	15	6	5	
Poroszló	.		19	7	6	
Jászapáti	4	∨ =	17	8	6	
Jászberény	1	=	16	7	6	
Karcag	.	⌒	19	8	6	
Szolnok	2	∨ =	15	8	7	1
Tiszaroff	ny	=	16	8	6	
Túrkeve	1		17	7	6	1
Kistelek	2	∨ =	16	8	7	
Makó	4		16	8	7	
Szeged	3		16	8	7	0
Szentes	1		16	7	6	
Borsodnádasd	1	⌒	16	5	2	
Füged	–		–	–	–	
Hidasnémeti	.	=	17	7	6	
Jósvafő	–		–	–	–	–
Lillafüred	2	=	15	8	6	
Miskolc	ny		18	9	8	0
Putnok	2	=	16	7	6	
Sárospatak	.		16	11	10	1
Szendrőlád	1	⌒	16	9	9	
Tokaj	.		17	10	10	
Kisvárda	1	=	18	10	8	3
Mátészalka	4		17	10	10	
Nyíregyháza	ny		16	9	5	2
Nyírlugos	2	⌒	19	9	6	
Pátyod	6		19	9	8	
Tiszabecs	–		–	–	–	
Vásárosnamény	2	=	18	10	9	
Záhony	ny		18	10	10	
Berettyóújfalu	.	⌒	18	8	5	
Debrecen	ny	∨ ⌒	17	8	7	1
Hajdúdorog	ny	, =	21	10	9	
Hortobágy	.		16	8	8	
Körösszakál	ny	, ⌒	19	8	7	
Polgár	ny	,	17	11	10	
Békéscsaba	5		17	9	8	0
Mezőhegyes	4		16	8	7	0
Orosháza	2	⌒	17	8	8	0
Szarvas	1	∨ ⌒	16	9	7	0
Szeghalom	.	=	18	9	9	

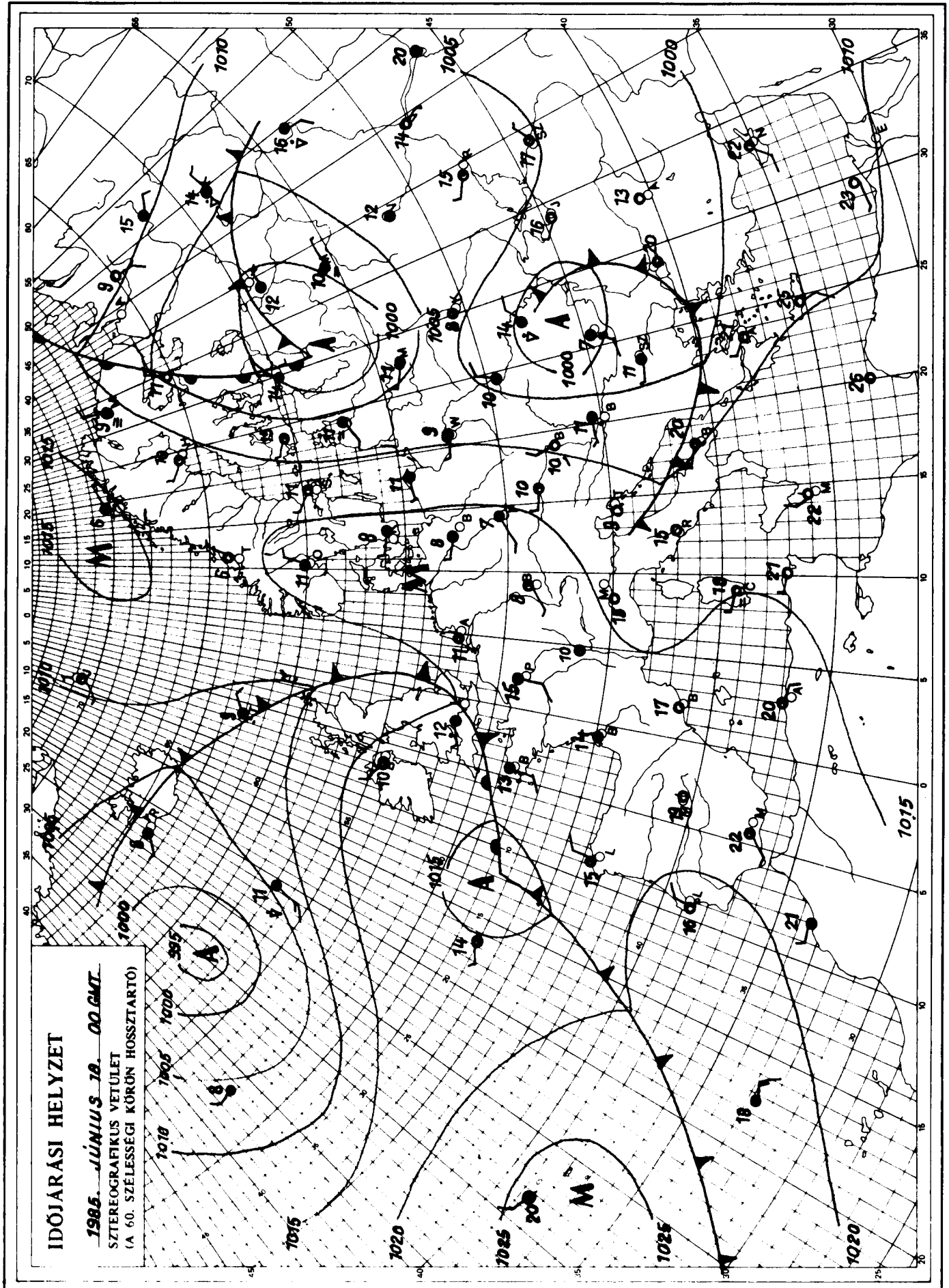

KIADJA: ORSZÁGOS METEOROLÓGIAI SZOLGÁLAT
Készíti: Központi Előrejelző Intézet Analízis- és Rövidtávú Prognózis Központja – T.: 273-018
Megjelenik naponként
Évi előfizetési díja: 2.200,- Ft. Megrendelhető: 1024 Budapest, II., Kitaibel Pál u. 1. – T.: 353-500
Kiadásért felel: az OMSZ elnöke Szerkesztésért felel: a KEI igazgatója

Jelmagyarázat a havi mellékletben

IDŐJÁRÁSI NAPIJELENTÉS

ЕЖЕДНЕВНЫЙ МЕТЕОРОЛОГИЧЕСКИЙ БЮЛЛЕТЕНЬ · DAILY WEATHER REPORT
BULLETIN QUOTIDIEN DE TEMPS · TÄGLICHER WETTERBERICHT

98. évfolyam 174. szám. + Budapest + 1985. június 19. szerda

Az időjárási helyzet és a várható időjárás:

A Közép-Európa szerte hüvös, csapadékos időjárást okozó légörvény szerda reggelre a Fekete-tenger térsége fölé került, hatására a Kelet-európai-alföld déli részén sokfelé esik az eső, záporeső, helyenként heves zivatarok alakulnak ki. Dél-Skandináviától Közép-Európán át az Appennini-félszigetig magas nyomású légköri képződmény épült föl. Területén kevés a felhő, száraz az idő. A nyugat felől közeledő légörvény felhőzete szerdán reggel Nyugat-Európa fölött volt, kelet felé tart, holnap valószinüleg kis mértékben már hatással lesz a Kárpát-medence időjárására is.

Magyarország nagy részén kedden 10, 12 órán át sütött a nap, csupán szórványosan fordult elő futó zápor. A Tiszántúlon és az északkeleti országrészben időnként erősen megnövekedett a felhőzet, sokfelé volt zápor, délután zivatar. A legtöbb, mért csapadék 6 mm volt. A hüvös, szeles időben a hőmérséklet délutánra általában 16, 19 fokig, délnyugaton néhol 20, 22 fokig emelkedett. Éjszaka keleten is csökkent a felhőzet, gyengült a szél, igy erős volt a lehülés. A hőmérséklet hajnalra nyugaton, délnyugaton 4, 7 fokig, másutt általában 7, 11 fokig csökkent. Délelőtt az ország nagy részén napos idő volt, a keleti, északkeleti országrészben időnként megnövekedett a felhőzet, de csapadékról nem érkezett jelentős. A hőmérséklet 11 órára 16, 18 fok közé emelkedett.

Ma 12 órakor Budapesten a hőmérséklet 17 fok, a tengerszintre átszámitott légnyomás 1014 mbar, alig változik.

A Balaton vizének hőmérséklete Siófoknál 11 órakor 14 fok volt.

Várható időjárás csütörtök estig:

Ma jobbára derült, száraz idő lesz.
Az élénk északnyugati szél estére mérséklődik.
Holnap napközben délnyugat felől lassan megnövekszik a felhőzet és délután főként a Dunántúlon várható záporeső, zivatar.
A szél holnap délire fordul és mérsékelt marad.
Várható legalacsonyabb éjszakai hőmérséklet: 7, 12,
legmagasabb nappali hőmérséklet: 21, 26 fok között alakul.

Jenki Szilvia s.k.

A hőmérséklet napi középértéke és eltérése a sokévi átlagtól /Budapest belterületén/:

1985. VI. 18. 12,7°C -6,9°C

1871 óta ezen a napon Budapesten előfordult

legmagasabb hőmérséklet: 34,8°C /1918/,
legalacsonyabb hőmérséklet: 7,6°C /1884/.

85.369.

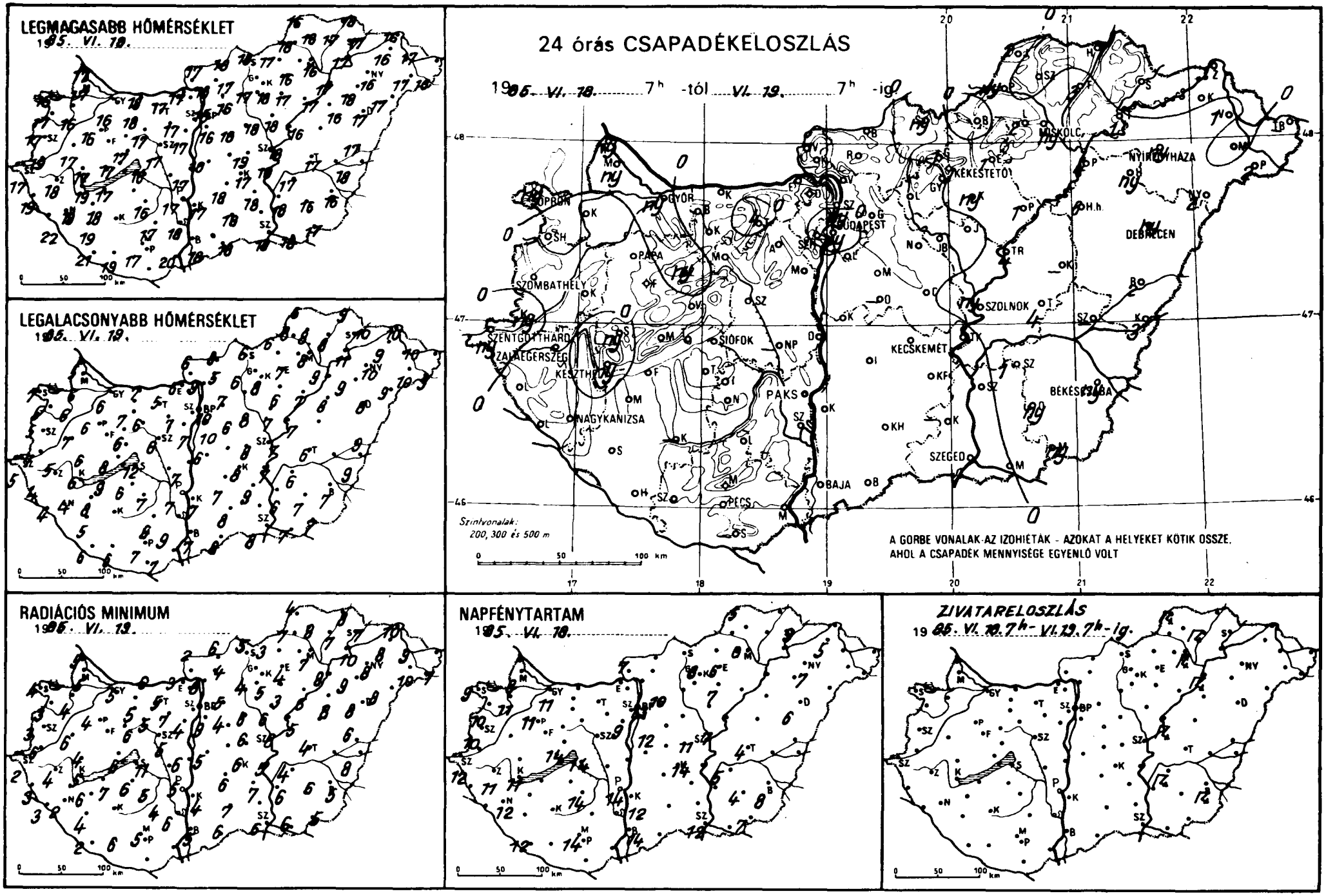
LEGMAGASABB HŐMÉRSÉKLET
1995. VI. 18.
LEGALACSONYABB HŐMÉRSÉKLET
1995. VI. 19.
24 órás CSAPADÉKELOSZLÁS
1995. VI. 18. 7h -tól VI. 19. 7h -ig
Szintvonalak: 200, 300 és 500 m
A GÖRBE VONALAK AZ IZOHIETÁK - AZOKAT A HELYEKET KÖTIK ÖSSZE, AHOL A CSAPADÉK MENNYISÉGE EGYENLŐ VOLT
RADIÁCIÓS MINIMUM
1995. VI. 19.
NAPFÉNYTARTAM
1995. VI. 18.
ZIVATARELOSZLÁS
1995. VI. 18. 7h - VI. 19. 7h -ig
SOPRON
GYŐR
BUDAPEST
MISKOLC
NYÍREGYHÁZA
KÉKESTETŐ
DEBRECEN
SZOMBATHELY
PAPA
SZOLNOK
SZENTGOTTHÁRD
ZALAEGERSZEG
KESZTHELY
SIÓFOK
KECSKEMÉT
BÉKÉSCSABA
PAKS
NAGYKANIZSA
SZEGED
BAJA
PÉCS

85. VI. 19 07^h-ig az utolsó 24 óra adatai						Előző nap napos órái
állomás	csapadék (mm)		max. hőmérséklet	min. hőmérséklet	rad. min.	
Győr	ny		16	6	5	11
Kapuvár	.		16	6	4	11
Mosonmagyaróvár	ny		17	6	5	8
Rajka	ny		17	5	5	
Sopron	ny		16	7	4	9
Sopronhorpács	.		17	5	3	10
Káld	.		17	7	6	
Körmend	ny		19	7	6	
Szentgotthárd	ny		17	5	2	12
Szombathely	.		17	5	3	10
Lenti	.		19	4	3	
Letenye	.		22	4	3	
Nagykanizsa	.		18	4	2	12
Zalaegerszeg	.		18	5	4	11
Farkasgyepű	.		16	5	4	
Keszthely	ny		19	6	5	11
Mencshely	.		15	6	5	14
Pápa	.		16	6	4	11
Sümeg	ny		17	6	4	
Tihany	.		17	8	6	
Veszprém	.		17	6	6	
Zirc	ny		14	6	4	
Fonyód	.		17	9	7	
Homokszt. györgy	.		21	6	2	12
Kaposvár	–		–	–	–	
Marcali	.		18	8	6	
Siófok	.		16	12	11	14
Somogyszob	.		19	5	4	
Tab	.		18	6	6	
Bábolna	.		17	6	5	
Esztergom	.	=	17	6	3	
Kisbér	.		18	7	5	
Komárom	.		18	7	6	
Tatabánya	4		17	5	5	
Alcsútdoboz	.		17	7	7	
Dunaújváros	.		17	7	6	
Martonvásár	.		17	7	4	9
Mór	.		17	6	5	
Nagyhörcsökp.	–		–	–	–	
Szabadbattyán	.		17	6	5	
Iregszemcse	.		16	7	5	14
Lengyel	.		17	6	4	
Paks	.		17	7	5	14
Szekszárd	.		18	9	6	
Árpádtető	.		15	6	5	
Mohács	.		20	7	–	
Pécs	.		17	7	5	14
Siklós	–		–	–	–	
Szigetvár	.		19	6	6	
Budaörs	ny		16	8	7	
Bp. Lőrinc	.		16	10	9	12
Bp. Met. Int.	ny		16	10	–	13
Bp. Szab. hegy	.		13	7	6	
Cegléd	.		19	8	6	11
Dobogókő	.		12	5	5	
Gödöllő	.		16	7	5	10
Királyrét	–		–	–	–	
Monor	.	=	18	6	4	
Nagykáta	.		18	8	6	
Szentendre	.		18	9	9	

85. VI. 19 07^h-ig az utolsó 24 óra adatai						Előző nap napos órái
állomás	csapadék (mm)		max. hőmérséklet	min. hőmérséklet	rad. min.	
Vác	.		18	9	8	
Vámosmikola	.		17	6	2	7
Baja	.		18	7	5	14
Bácsalmás	.		18	8	6	
Izsák	.		18	7	6	
Kalocsa	.		17	7	4	12
Kecskemét	.		17	8	6	14
Kiskunfélegyháza	.		18	9	7	
Kiskunhalas	.		18	8	7	
Kunszentmiklós	.		18	6	5	
Tiszakécske	.		19	7	5	
Balassagyarmat	.		18	8	6	
Romhány	.		17	5	4	
Salgótarján	ny		18	6	5	
Eger	1	=	16	7	4	6
Galyatető	1		11	3	2	
Gyöngyös	.		18	8	5	
Kékestető	1		9	4	3	8
Kompolt	ny		17	6	3	7
Lőrinci	.		17	6	4	
Poroszló	1		17	7	6	
Jászapáti	.		18	7	6	
Jászberény	.		17	6	5	
Karcag	–		–	–	–	
Szolnok	ny		18	7	6	7
Tiszaroff	4		16	7	5	
Túrkeve	4		17	6	4	4
Kistelek	–		–	–	–	
Makó	.		18	7	6	
Szeged	.		18	8	6	12
Szentes	.		18	6	6	
Borsodnádasd	.		17	6	3	
Füged	3		17	8	7	
Hidasnémeti	.		18	9	8	
Jósvafő	2		16	6	4	5
Lillafüred	2	=	17	7	6	
Miskolc	ny		16	8	7	0
Putnok	ny		18	8	7	
Sárospatak	.		17	10	7	9
Szendrőlád	.		18	8	8	
Tokaj	1		17	11	10	
Kisvárda	.	=	16	9	8	5
Mátészalka	.		17	10	10	
Nyíregyháza	ny		16	10	8	7
Nyírlugos	2		17	9	8	
Pátyod	2		16	9	7	
Tiszabecs	–		–	–	–	
Vásárosnamény	1	=	17	10	9	
Záhony	.		16	10	10	
Berettyóújfalu	2		17	9	6	
Debrecen	ny		17	8	8	6
Hajdúdorog	ny		18	9	9	
Hortobágy	6		16	8	8	
Körösszakál	3		18	9	8	
Polgár	4		17	9	8	
Békéscsaba	ny		16	7	5	8
Mezőhegyes	ny		17	7	5	7
Orosháza	ny		16	7	6	4
Szarvas	1		17	6	4	5
Szeghalom	–		–	–	–	

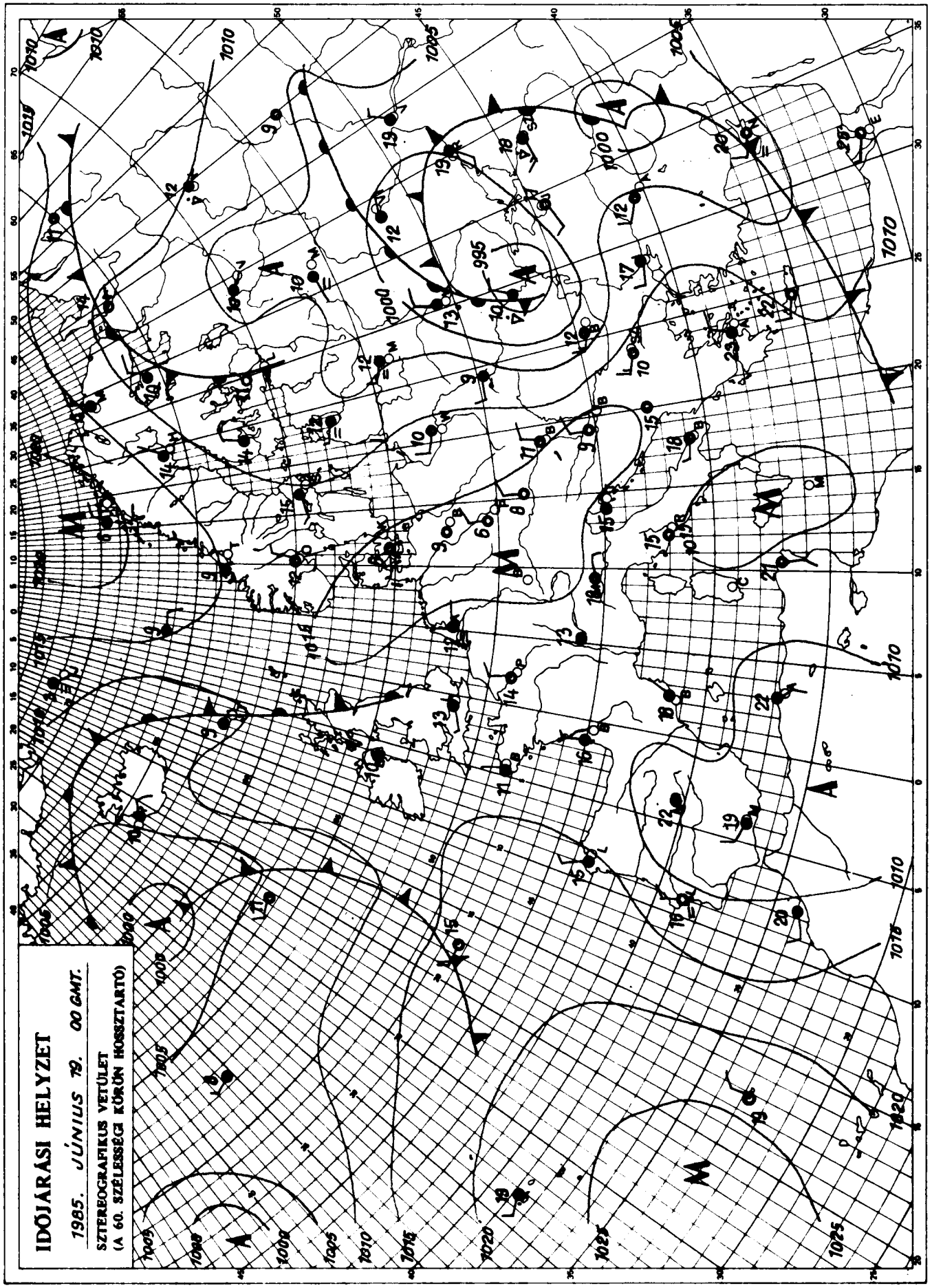

KIADJA: ORSZÁGOS METEOROLÓGIAI SZOLGÁLAT
Készíti: Központi Előrejelző Intézet Analízis- és Rövidtávú Prognózis Központja – T.: 273-018
Megjelenik naponként
Évi előfizetési díja: 2.200,- Ft. – Megrendelhető: 1024 Budapest, II., Kitaibel Pál u. 1. – T.: 353-500
Kiadásért felel: az OMSZ elnöke – Szerkesztésért felel: a KEI igazgatója

Jelmagyarázat a havi mellékletben

IDŐJÁRÁSI NAPIJELENTÉS

ЕЖЕДНЕВНЫЙ МЕТЕОРОЛОГИЧЕСКИЙ БЮЛЛЕТЕНЬ · DAILY WEATHER REPORT
BULLETIN QUOTIDIEN DE TEMPS · TÄGLICHER WETTERBERICHT

98. évfolyam 175. szám. + Budapest + 1985. június 20. csütörtök

Az időjárási helyzet és a várható időjárás:

A Földközi-tenger középső és keleti medencéje felett igen meleg levegő halmozódott fel. Ugyanakkor a Földközi-tenger nyugati medencéje fölé kissé hűvösebb, nedves levegő áramlott észak felől. A két fajta, eltérő tulajdonságú levegő kölcsönhatása miatt több, kisebb területü ciklon keletkezik, ill. már keletkezett. Ezeknek középpontja az NSZK középső része, Szardinia-szigete és a Gabesi-öböl felett van. A péntek estig tartó időszakban a Kárpát-medence időjárására az első két ciklon lesz hatással. Változékony idő várható esővel, zivatarral.

Magyarországon szerdán általában derült volt az ég, 10, 14 órán át sütött a nap. Északkeleten több volt a felhő, ott csak 7, 8 órás napfénytartamot mértek. Jelentéktelen mennyiségü esőt csupán egy-két helyen észleltek. A legmagasabb nappali hőmérséklet 18, 23 fok között volt. Csütörtök hajnalra 6, 13 fokig csökkent a hőmérséklet. Éjszaka nyugat felől lassan növekedni kezdett a felhőzet, a csütörtök reggeli órákban a Dunántúlon még csak egy-két helyen, délelőtt egyre több felé esett az eső. A hőmérséklet 11 órakor a borult, több helyen esős Dunántúlon csak 12, 17, másutt 17, 20 fok között volt.

Ma 12 órakor Budapesten a hőmérséklet 19 fok, a tengerszintre átszámitott légnyomás 1009 mbar, alig változik.

A Balaton vizének hőmérséklete Siófoknál 11 órakor 16 fok volt.

Várható időjárás péntek estig:

Jobbára erősen felhős idő lesz sokfelé ismétlődő esővel, záporral, helyenként zivatarral. Csütörtökön a déli, pénteken az északnyugati, északi szél élénkül meg több helyen, néhol megerősödik.
Várható legalacsonyabb éjszakai hőmérséklet: 8, 13 fokig csökken,
legmagasabb nappali hőmérséklet pénteken: 15, 20 fokig emelkedik.

Pálmási Judit s.k.

TÁVOLABBI KILÁTÁSOK SZOMBATTÓL-KEDDIG:

Eleinte napos idő, majd sokfelé megnövekszik a felhőzet és záporok, esők valószinüek. Legalacsonyabb hajnali hőmérséklet: +7, 12 fok között várható. Legmagasabb nappali hőmérséklet: eleinte 20, 25 fok között, majd 20 fok körül lesz. Jelentős mennyiségü /legalább 5 mm napi/ csapadék az ország területének 30 százalékán várható.

KÖZÉPTÁVÚ ELŐREJELZŐ CSOPORT

A hőmérséklet napi középértéke és eltérése a sokévi átlagtól /Budapest belterületén/:

1985. VI. 19. 15,0°C -5,0°C

1871 óta ezen a napon Budapesten előfordult

legmagasabb hőmérséklet: 33,5°C /1968/,
legalacsonyabb hőmérséklet: 8,0°C /1882/.

85.370.

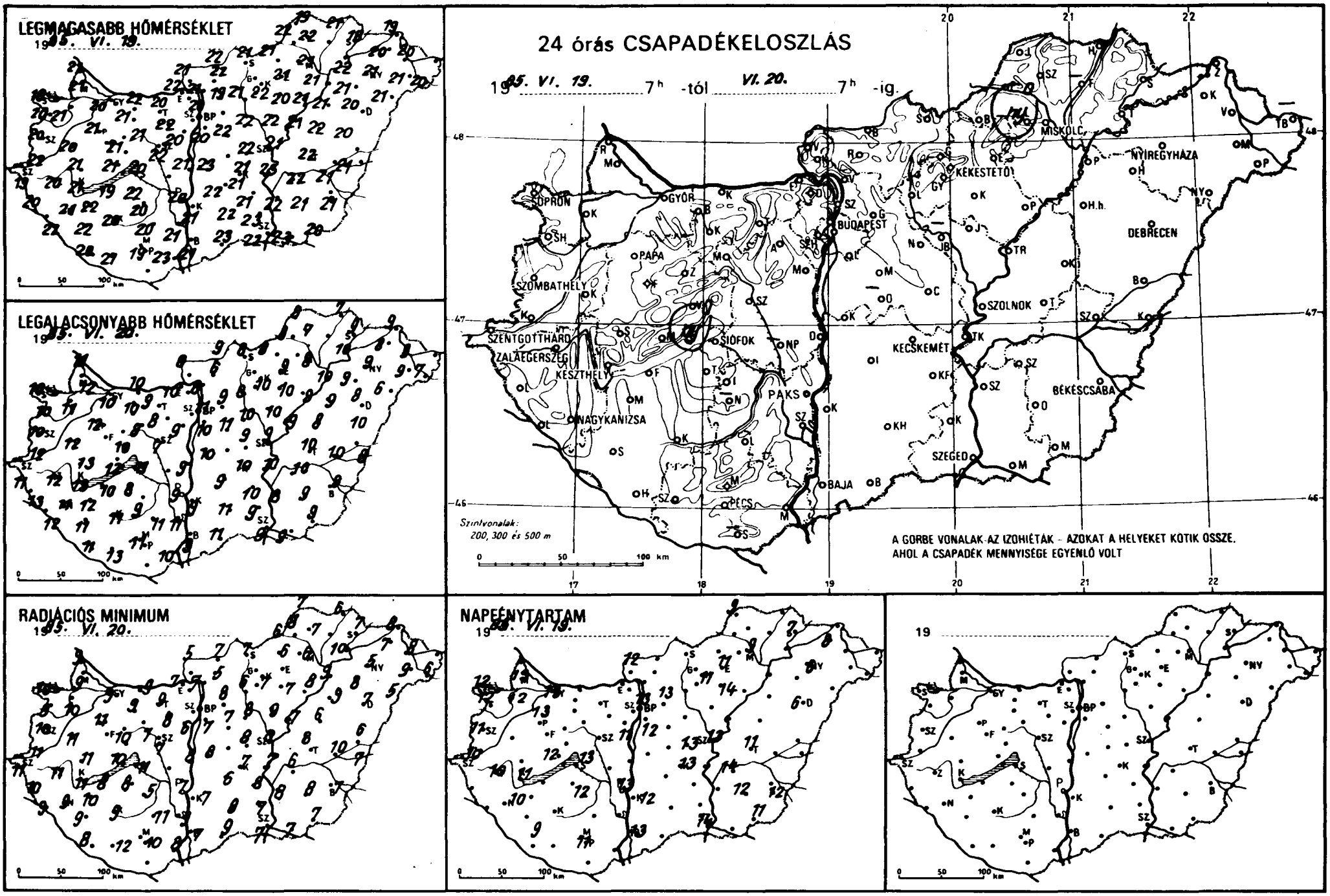
LEGMAGASABB HŐMÉRSÉKLET
19 85. VI. 19.
LEGALACSONYABB HŐMÉRSÉKLET
19 85. VI. 20.
24 órás CSAPADÉKELOSZLÁS
19 85. VI. 19. 7h -tól VI. 20. 7h -ig.
SOPRON
GYŐR
BUDAPEST
MISKOLC
NYIREGYHÁZA
KEKESTETŐ
DEBRECEN
SZOMBATHELY
PAPA
SZOLNOK
SZENTGOTTHÁRD
ZALAEGERSZEG
KESZTHELY
SIÓFOK
KECSKEMÉT
NAGYKANIZSA
PAKS
BÉKÉSCSABA
SZEGED
BAJA
PÉCS
Szintvonalak:
200, 300 és 500 m
A GÖRBE VONALAK AZ IZOHIÉTÁK - AZOKAT A HELYEKET KÖTIK ÖSSZE,
AHOL A CSAPADÉK MENNYISÉGE EGYENLŐ VOLT
RADIÁCIÓS MINIMUM
19 85. VI. 20.
NAPFÉNYTARTAM
19 85. VI. 19.
19

85. VI. 20 – 07 h-ig az utolsó 24 óra adatai						Előző nap napos órái	85. VI. 20 – 07 h-ig az utolsó 24 óra adatai						Előző nap napos órái
állomás	csapadék (mm)		max. hőmérséklet	min. hőmérséklet	rad. min.		állomás	csapadék (mm)		max. hőmérséklet	min. hőmérséklet	rad. min.	
Győr	.	⌓	20	10	9	13	Vác	.	⌓	21	8	7	
Kapuvár	.	⌓	21	11	10	12	Vámosmikola	.	⌓	21	8	5	12
Mosonmagyaróvár	.	⌓	21	12	9	13	Baja	.	⌓	21	9	7	13
Rajka	.		21	11	9		Bácsalmás	.		23	11	9	
Sopron	.	⌓	19	10	10	12	Izsák	.		22	9	6	
Sopronhorpács	.	⌓	20	10	9	12	Kalocsa	.		21	9	7	12
Káld	.	⌓	20	12	11		Kecskemét	.	⌓	21	10	7	
Körmend	.	⌓	22	12	11		Kiskunfélegyháza	.		21	10	8	
Szentgotthárd	.		19	11	11		Kiskunhalas	.	⌓	22	11	9	
Szombathely	.	⌓	20	10	10	11	Kunszentmiklós	.		23	10	8	
Lenti	.		20	13	10		Tiszakécske	.	⌓	23	10	7	
Letenye	.	⌓	22	12	9		Balassagyarmat	.	⌓	22	9	7	
Nagykanizsa	.	⌓	21	11	9	10	Romhány	.	⌓	22	6	5	
Zalaegerszeg	.	⌓	20	12	11	10	Salgótarján	.		21	8	7	
Farkasgyepű	.		20	10	8		Eger	.	⌓	21	9	6	11
Keszthely	.	⌓	21	13	11	11	Galyatető	.		17	8	6	
Mencshely	.		19	12	9	12	Gyöngyös	.	⌓	22	10	7	
Pápa	.	⌓	21	12	11	13	Kékestető	.		14	7	7	11
Sümeg	.	⌓	21	13	11		Kompolt	.	⌓	20	10	7	14
Tihany	ny	=	21	12	10		Lőrinci	.	⌓	21	8	6	
Veszprém	.		21	10	10		Poroszló	.	⌓	21	9	8	
Zirc	.	⌓	18	7	6		Jászapáti	.	⌓	22	10	9	
Fonyód	.		19	10	8		Jászberény	–		-	-	-	
Homokszt. györgy	.	⌓	20	11	8	9	Karcag	.	⌓	22	8	6	
Kaposvár	.		20	11	9		Szolnok	.	⌓	21	9	8	13
Marcali	.	⌓	22	12	10		Tiszaroff	.	⌓	21	9	7	
Siófok	.	⌓	20	11	11	13	Túrkeve	.	⌓	22	10	8	11
Somogyszob	.	⌓	22	11	9		Kistelek	.		23	9	7	
Tab	.	⌓	22	8	8		Makó	.	⌓	23	9	7	
Bábolna	.		21	9	8		Szeged	.	⌓	22	9	7	14
Esztergom	.		22	10	7		Szentes	.		22	8	8	
Kisbér	.	⌓	21	10	9		Borsodnádasd	.		21	8	6	
Komárom	.	⌓	22	10	9		Füged	–		-	-	-	
Tatabánya	.		20	9	9		Hidasnémeti	.		21	7	6	
Alcsútdoboz	.	⌓	22	8	8		Jósvafő	.	⌓	19	8	7	9
Dunaújváros	.	⌓	21	9	8		Lillafüred	ny	=	20	10	9	
Martonvásár	.	⌓	20	9	6	11	Miskolc	.	=	21	8	6	9
Mór	.	=	21	8	7		Putnok	.	=	22	8	8	
Nagyhörcsökp.	–		-	-	-		Sárospatak	.		18	9	7	7
Szabadbattyán	.	⌓	22	7	7		Szendrőlád	.	⌓	22	7	7	
Iregszemcse	.	⌓	20	9	5	12	Tokaj	.		22	10	10	
Lengyel	.		20	11	11		Kisvárda	.	=	20	8	7	8
Paks	.	⌓	20	9	7	13	Mátészalka	.	⌓	21	9	9	
Szekszárd	.	=	21	11	9		Nyíregyháza	.	⌓	21	9	5	6
Árpádtető	.		19	9	8		Nyírlugos	.	⌓	21	6	5	
Mohács	.	⌓	23	10	8		Pátyod	.	⌓	20	7	6	
Pécs	.		19	11	10	11	Tiszabecs	–		-	-	-	
Siklós	–		-	-	-		Vásárosnamény	.	⌓	20	9	8	
Szigetvár	.	⌓	21	13	12		Záhony	.	⌓	19	9	8	
Budaörs	.		20	9	6		Berettyóújfalu	.	⌓	20	10	6	
Bp. Lőrinc	.	⌓	20	10	7	12	Debrecen	.	⌓	20	8	7	6
Bp. Met. Int.	.		20	11	-	13	Hajdúdorog	.		21	9	8	
Bp. Szab. hegy	.		18	11	6		Hortobágy	.		21	9	9	
Cegléd	.	=	22	9	8	13	Körösszakál	.	⌓	21	8	7	
Dobogókő	.		16	10	9		Polgár	.	⌓	21	10	9	
Gödöllő	.		19	9	8	13	Békéscsaba	.	⌓	21	8	7	12
Királyrét	.	⌓	19	6	5		Mezőhegyes	.	⌓	20	9	7	11
Monor	.	⌓	22	11	7		Orosháza	.		21	9	8	12
Nagykáta	.	⌓	22	10	8		Szarvas	.	⌓	22	10	6	14
Szentendre	.	⌓	22	10	9		Szeghalom	.	=	21	10	10	

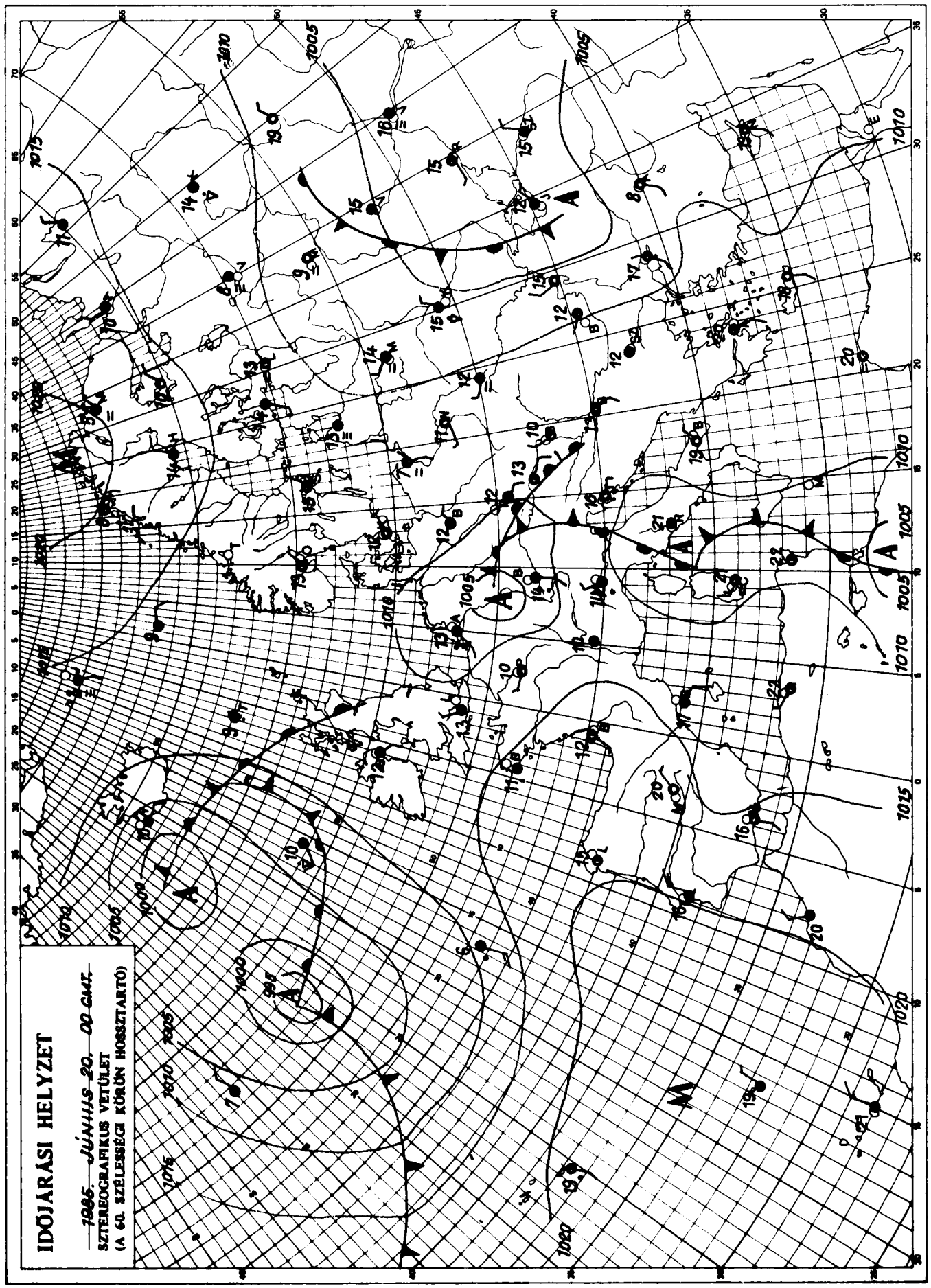

KIADJA: ORSZÁGOS METEOROLÓGIAI SZOLGÁLAT
Készíti: Központi Előrejelző Intézet Analízis- és Rövidtávú Prognózis Központja – T.: 273-018
Megjelenik naponként
Évi előfizetési díja: 2.200,- Ft. – Megrendelhető: 1024 Budapest, II., Kitaibel Pál u. 1. – T.: 353-500
Kiadásért felel: az OMSZ elnöke – Szerkesztésért felel: a KEI igazgatója

Jelmagyarázat a havi melléklletben

IDŐJÁRÁSI NAPIJELENTÉS

ЕЖЕДНЕВНЫЙ МЕТЕОРОЛОГИЧЕСКИЙ БЮЛЛЕТЕНЬ · DAILY WEATHER REPORT
BULLETIN QUOTIDIEN DE TEMPS · TÄGLICHER WETTERBERICHT

98. évfolyam 176. szám. + Budapest + 1985. június 21. péntek

Az időjárási helyzet és a várható időjárás:

Sok napsütést és meleget csak a Földközi-tenger környékéről és a Szovjetunió északi vidékeiről jelentenek. Európa nagy részén hüvös és változékony az idő. Ennek oka, hogy az Atlanti-óceán fölött ciklonok keletkeznek és azok kelet felé haladva erős felhősödést és csapadékot okoznak. Ma reggel a Brit-szigeteken, a Német-Lengyel-alföldön, az Alpok és a Kárpátok vidékén, valamint a Balkán-félszigeten esett sokfelé az eső.

Magyarországot átmenetileg szárazabb levegő éri el, ezért szombaton több lesz a napsütés és melegszik az idő. Csütörtökön csak hazánk keleti felén volt napsütés. Ott általában 1-4, északkeleten 7 órás napfénytartamot mértek. A Dunántúlon borult maradt az ég, és már délelőtt megeredt az eső. Később az eső átterjedt a keleti vidékekre is. A ma reggel 7 óráig lehullott csapadék mennyisége általában 1-8 mm volt, csak néhány helyen mértek 10-15 mm-t. A hőmérséklet csúcsértéke csütörtökön a Dunántúlon 14, 19, máshol 20, 24 fok között volt. Éjszaka 10, 13 fokig hült le a levegő. Ma délelőtt az ország nagy részén megszünt az eső, már csak keleten esett néhány helyen. A felhőzet is sokfelé fölszakadt. A hőmérséklet 11 órakor 15, 18 fok között volt.

Ma 12 órakor Budapesten a hőmérséklet 18 fok, a tengerszintre átszámitott légnyomás 1010 mbar, alig változik.

A Balaton vizének hőmérséklete Siófoknál 11 órakor 15 fok volt.

Várható időjárás szombat estig:

Ma/pénteken/ tovább csökken a felhőzet, gyenge eső, zápor inkább már csak keleten várható.
Holnap /szombaton/ többnyire napos idő lesz.
A ma időnként még erős északnyugati szél éjszakától jelentősen mérséklődik.
Várható legalacsonyabb éjszakai hőmérséklet: 6, 11 fok között,
legmagasabb nappali hőmérséklet szombaton: 25 fok körül alakul.

Bártfai Erzsébet s.k.

A hőmérséklet napi középértéke és eltérése a sokévi átlagtól /Budapest belterületén/:

1985. VI. 20.	14,4°C	-5,8°C

1871 óta ezen a napon Budapesten előfordult

legmagasabb hőmérséklet:	35,1°C /1908/,
legalacsonyabb hőmérséklet:	8,7°C /1923/.

85.371.

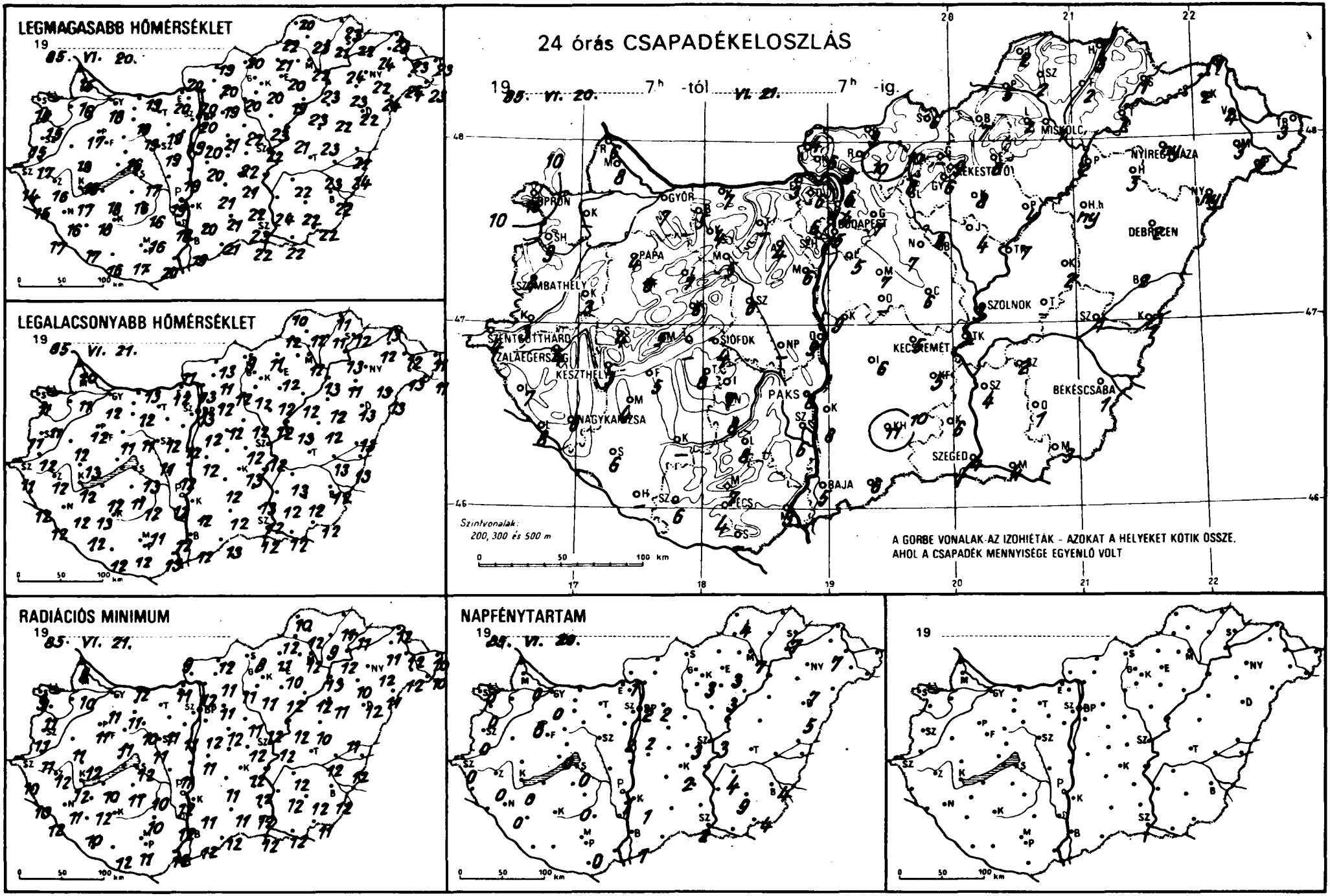
LEGMAGASABB HŐMÉRSÉKLET
19 85. VI. 20.
LEGALACSONYABB HŐMÉRSÉKLET
19 85. VI. 21.
24 órás CSAPADÉKELOSZLÁS
19 85. VI. 20. 7h -tól VI. 21. 7h -ig.
MISKOLC
NYIREGYHÁZA
DEBRECEN
GYŐR
BUDAPEST
PAPA
SZOMBATHELY
SZOLNOK
SIÓFOK
PAKS
KECSKEMÉT
BÉKÉSCSABA
SZEGED
BAJA
KESZTHELY
NAGYKANIZSA
Szintvonalak:
200, 300 és 500 m
A GORBE VONALAK AZ IZOHIÉTÁK - AZOKAT A HELYEKET KÖTIK ÖSSZE,
AHOL A CSAPADÉK MENNYISÉGE EGYENLŐ VOLT
RADIÁCIÓS MINIMUM
19 85. VI. 21.
NAPFÉNYTARTAM
19 85. VI. 20.
19

85. VI. 21 h-ig az utolsó 24 óra adatai						Előző nap napos órái
állomás	csapadék (mm)		max. hőmérséklet	min. hőmérséklet	rad. min.	
Győr	7	⌒	18	12	11	0
Kapuvár	–		–	–	–	–
Mosonmagyaróvár	8	⌒	16	11	10	0
Rajka	6		15	10	8	
Sopron	15	▽ ⌒	15	11	9	0
Sopronhorpács	9	⌒	15	11	11	0
Káld	3	=	18	12	11	
Körmend	3		17	12	11	
Szentgotthárd	4		14	11	10	0
Szombathely	4	▽ ⌒	15	11	11	0
Lenti	7		15	12	10	
Letenye	8		17	12	12	
Nagykanizsa	6		16	12	11	0
Zalaegerszeg	4	▽ =	16	12	12	0
Farkasgyepű	6		15	10	10	
Keszthely	3		17	12	12	0
Mencshely	5		15	10	10	0
Pápa	4	=	17	12	11	0
Sümeg	4		16	13	12	
Tihany	–		–	–	–	
Veszprém	6		16	11	11	
Zirc	7	=	15	10	10	
Fonyód	5		18	12	10	
Homokszt. györgy	–		–	–	–	–
Kaposvár	–		–	–	–	
Marcali	4	▽	18	13	12	
Siófok	4	▽	17	13	12	0
Somogyszob	6		11	12	10	
Tab	8	≈	16	11	11	
Bábolna	5		18	11	10	
Esztergom	3	≈	20	12	11	
Kisbér	4	=	18	12	11	
Komárom	7		19	13	12	
Tatabánya	–		–	–	–	
Alcsútdoboz	4	≈	19	12	11	
Dunaújváros	9		19	12	11	
Martonvásár	6	⌒	19	12	11	2
Mór	5	▽ =	19	11	10	
Nagyhörcsökp.	–		–	–	–	
Szabadbattyán	6	≈	19	11	11	
Iregszemcse	7	⌒	16	12	10	0
Lengyel	8	=	18	11	10	
Paks	8	=	19	12	12	1
Szekszárd	6	≈	18	12	12	
Árpádtető	7	≈	15	10	9	
Mohács	3		20	13	12	
Pécs	4		17	12	11	0
Siklós	–		–	–	–	
Szigetvár	6	=	16	12	12	
Budaörs	5	▽ =	19	13	11	
Bp. Lőrinc	5	▽ ≈	20	12	12	2
Bp. Met. Int.	4		20	13	–	2
Bp. Szab. hegy	6	=	16	10	10	
Cegléd	6	=	22	12	12	3
Dobogókő	6	=	15	10	8	
Gödöllő	7	=	19	12	11	2
Királyrét	6	⌒	17	11	11	
Monor	7	=	21	12	12	
Nagykáta	7		22	12	11	
Szentendre	6	=	21	12	12	

85. VI. 21 h-ig az utolsó 24 óra adatai						Előző nap napos órái
állomás	csapadék (mm)		max. hőmérséklet	min. hőmérséklet	rad. min.	
Vác	8	⌒	20	13	12	
Vámosmikola	4		20	11	9	1
Baja	5	▽ =	19	12	12	1
Bácsalmás	6		21	13	12	
Izsák	6	=	21	12	11	
Kalocsa	8		20	12	11	1
Kecskemét	5	≈	21	13	12	2
Kiskunfélegyháza	5		22	13	12	
Kiskunhalas	11	=	21	12	11	
Kunszentmiklós	9	▽ =	20	12	11	
Tiszakécske	–		–	–	–	
Balassagyarmat	9	≈	19	13	12	
Romhány	10		20	11	11	
Salgótarján	6		20	9	8	
Eger	8	≈	20	12	10	3
Galyatető	–		–	–	–	
Gyöngyös	6		20	12	11	
Kékestető	9	▽ ≈	14	7	6	3
Kompolt	8		19	12	12	3
Lőrinci	8	=	20	12	11	
Pogoszló	4		23	12	12	
Jászapáti	4	≈	23	12	12	
Jászberény	4	≈	21	12	12	
Karcag	2	=	23	12	10	
Szolnok	3	=	22	12	12	3
Tiszaroff	7		21	13	12	
Túrkeve	–		–	–	–	–
Kistelek	6	▽ =	23	12	12	
Makó	4		22	12	12	
Szeged	4		22	12	12	2
Szentes	4		24	12	12	
Borsodnádasd	7	=	21	11	11	
Füged	2	≈	21	11	9	
Hidasnémeti	3	≈	23	11	11	
Jósvafő	2	⌒	20	10	10	4
Lillafüred	2	≈	21	11	11	
Miskolc	1		22	12	12	7
Putnok	5	≈	22	12	12	
Sárospatak	1		22	12	11	7
Szendrőlád	2		23	12	12	
Tokaj	1		24	13	12	
Kisvárda	2	≈	24	12	11	7
Mátészalka	3		24	13	12	
Nyíregyháza	ny	⌒	22	13	12	7
Nyírlugos	ny	=	24	13	11	
Pátyod	5	▽	23	11	10	
Tiszabecs	3	=	23	11	10	
Vásárosnamény	4	▽ =	23	12	12	
Záhony	1		23	13	12	
Berettyóújfalu	2	▽	22	13	11	
Debrecen	2	▽ ⌒	22	13	12	5
Hajdúdorog	3	=	23	11	10	
Hortobágy	ny		22	12	11	
Körösszakál	1		24	13	12	
Polgár	2	=	23	13	13	
Békéscsaba	1	⌒	22	12	12	4
Mezőhegyes	3		22	12	11	4
Orosháza	1		22	12	12	–
Szarvas	2		22	13	12	4
Szeghalom	1	=	23	13	12	

KIADJA: ORSZÁGOS METEOROLÓGIAI SZOLGÁLAT
Készíti: Központi Előrejelző Intézet Analízis- és Rövidtávú Prognózis Központja – T.: 273-018
Megjelenik naponként
Évi előfizetési díja: 2.200,-Ft. – Megrendelhető: 1024 Budapest, II., Kitaibel Pál u. 1. – T.: 353-500
Kiadásért felel: az OMSZ elnöke – Szerkesztésért felel: a KEI igazgatója
Jelmagyarázat a havi mellékletben.

IDŐJÁRÁSI NAPIJELENTÉS

ЕЖЕДНЕВНЫЙ МЕТЕОРОЛОГИЧЕСКИЙ БЮЛЛЕТЕНЬ · DAILY WEATHER REPORT
BULLETIN QUOTIDIEN DE TEMPS · TÄGLICHER WETTERBERICHT

98. évfolyam 177. szám. + Budapest + 1985. június 22. szombat

Az időjárási helyzet és a várható időjárás:

A kontinens középső részei felett vonulnak el azok a léghullámok, melyek többek között a Kárpát-medencében is nap mint nap változó időjárást okoznak.

Hazánkban pénteken a kelet felé vonuló felhőzónából sok féle helyen esett az eső, melynek mennyisége Mezőhegyesen 9, Makón 12 mm volt. A front után az ország nagy részén csökkent a felhőzet, kisütött a nap és megerősödött az északi szél. Délnyugaton helyi zivatarok alakultak ki. A hőmérséklet csúcsértéke 16 és 22 fok között volt. Szombat hajnalra 7, 12 fokig csökkent a hőmérséklet. Ma délelőtt napos idő volt. 11 órakor 17, 20 fokot mutattak a hőmérők.

Ma 12 órakor Budapesten a hőmérséklet 20 fok, a tengerszintre átszámitott légnyomás 1012 mbar, alig változik.

Várható időjárás vasárnap estig:

Nyugat felől átmenetileg országszerte erősen megnövekszik a felhőzet. Az esti óráktól előbb a Dunántúlon, később másutt is egyre több helyütt várható eső, zápor, helyenként zivatar is kialakul. A megélénkülő délnyugati szél holnap a Dunántúlon északnyugatira fordul és megerősödik.

Várható legalacsonyabb éjszakai hőmérséklet: 9-14,
legmagasabb nappali hőmérséklet vasárnap: általában 18-23 fok között alakul.

Bozóki István s.k.

A hőmérséklet napi középértéke és eltérése a sokévi átlagtól /Budapest belterületén/:

1985. VI. 21.	15,6°C	-4,5°C

1871 óta ezen a napon Budapesten előfordult

legmagasabb hőmérséklet:	32,7°C /1908/,
legalacsonyabb hőmérséklet:	8,0°C /1910/.

85.372.

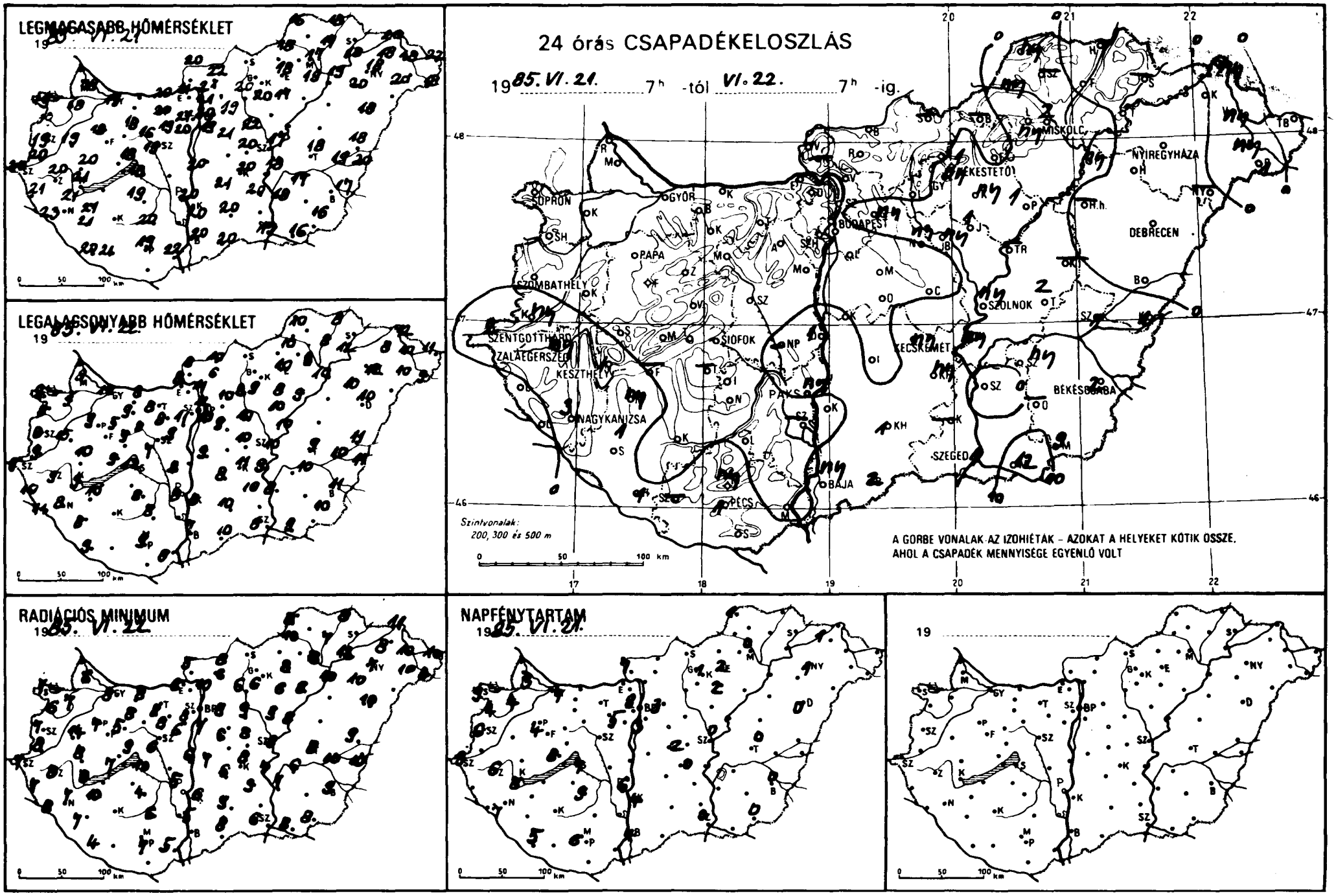
LEGMAGASABB HŐMÉRSÉKLET
19 85. VI. 21.
LEGALACSONYABB HŐMÉRSÉKLET
19 85. VI. 22.
24 órás CSAPADÉKELOSZLÁS
19 85. VI. 21. 7h -tól VI. 22. 7h -ig.
SOPRON
GYŐR
MISKOLC
NYÍREGYHÁZA
HÉKESTETŐ
BUDAPEST
DEBRECEN
PAPA
SZOMBATHELY
SZOLNOK
SZENTGOTTHÁRD
ZALAEGERSZEG
KESZTHELY
SIÓFOK
KECSKEMÉT
BÉKÉSCSABA
NAGYKANIZSA
PAKS
SZEGED
BAJA
PÉCS
Szintvonalak:
200, 300 és 500 m
A GORBE VONALAK AZ IZOHIÉTÁK – AZOKAT A HELYEKET KÖTIK ÖSSZE,
AHOL A CSAPADÉK MENNYISÉGE EGYENLŐ VOLT
RADIÁCIÓS MINIMUM
19 85. VI. 22.
NAPFÉNYTARTAM
19 85. VI. 21.
19

85.VI.22 07 h-ig az utolsó 24 óra adatai						Előző nap napos órái
állomás	csapadék (mm)		max. hőmérséklet	min. hőmérséklet	rad. min.	
Győr	.		19	10	8	7
Kapuvár	.		18	9	7	4
Mosonmagyaróvár	.		18	8	6	3
Rajka	–		–	–	–	
Sopron	.		19	9	7	9
Sopronhorpács	.		19	8	6	4
Káld	.		19	15	14	
Körmend	ny		20	9	8	
Szentgotthárd	2		20	9	7	9
Szombathely	.		19	8	7	6
Lenti	.		21	10	7	
Letenye	.		23	11	8	
Nagykanizsa	3		21	8	7	7
Zalaegerszeg	ny		20	9	8	6
Farkasgyepű	.		17	8	6	
Keszthely	1		21	9	8	8
Mencshely	.		18	9	7	8
Pápa	.		18	9	7	4
Sümeg	.		20	10	8	
Tihany	.		20	12	10	
Veszprém	.		19	9	9	
Zirc	.		16	5	5	
Fonyód	–		–	–	–	
Homokszt. györgy	1		20	9	4	5
Kaposvár	–		–	–	–	
Marcali	ny		21	10	10	
Siófok	.		18	12	10	7
Somogyszob	1		21	8	7	
Tab	–		–	–	–	
Bábolna	–		–	–	–	
Esztergom	.		21	8	6	
Kisbér	.		20	9	8	
Komárom	.		20	8	8	
Tatabánya	.		21	8	8	
Alcsútdoboz	.		20	8	8	
Dunaújváros	1		20	8	6	
Martonvásár	.		20	9	6	5
Mór	.		19	8	6	
Nagyhörcsökp.	–		–	–	–	
Szabadbattyán	.		19	7	6	
Iregszemcse	.		19	8	4	9
Lengyel	.		20	8	6	
Paks	ny		20	8	5	6
Szekszárd	–		–	–	–	
Árpádtető	ny		16	10	7	
Mohács	.		22	8	5	
Pécs	1		19	9	7	6
Siklós	–		–	–	–	
Szigetvár	–		–	–	–	
Budaörs	.		20	11	8	
Bp. Lőrinc	.		19	10	7	3
Bp. Met. Int.	.		20	12	–	9
Bp. Szab. hegy	.		16	10	8	
Cegléd	.		20	10	8	2
Dobogókő	.		15	9	8	
Gödöllő	ny		19	10	8	3
Királyrét	–		–	–	–	
Monor	.		21	9	6	
Nagykáta	ny		22	10	9	
Szentendre	.		21	10	10	

85.VI.22 07 h-ig az utolsó 24 óra adatai						Előző nap napos órái
állomás	csapadék (mm)		max. hőmérséklet	min. hőmérséklet	rad. min.	
Vác	.		21	11	10	
Vámosmikola	.		20	8	5	7
Baja	ny		20	7	5	4
Bácsalmás	2		20	10	8	
Izsák	.		21	8	6	
Kalocsa	.		20	8	6	4
Kecskemét	ny		20	11	8	0
Kiskunfélegyháza	ny		20	10	9	
Kiskunhalas	1		20	10	9	
Kunszentmiklós	.		21	9	7	
Tiszakécske	ny		18	9	7	
Balassagyarmat	.		22	10	8	
Romhány	.		21	6	6	
Salgótarján	–		–	–	–	
Eger	.		18	10	8	2
Galyatető	.		11	7	4	
Gyöngyös	ny		20	9	6	
Kékestető	1		10	7	5	1
Kompolt	ny		17	8	6	2
Lőrinci	.		20	8	6	
Poroszló	.		19	9	8	
Jászapáti	1		–	10	9	
Jászberény	ny		8	10	8	
Karcag	–		–	–	–	
Szolnok	ny		17	10	8	0
Tiszaroff	–		–	–	–	
Túrkeve	2		18	9	8	0
Kistelek	–		–	–	–	
Makó	12		16	9	8	
Szeged	1		17	8	6	0
Szentes	.		18	8	7	
Borsodnádasd	–		–	–	–	
Fügöd	.		17	8	7	
Hidasnémeti	.		18	8	8	
Jósvafő	ny		16	10	8	1
Lillafüred	ny		17	10	10	
Miskolc	2		17	18	8	0
Putnok	ny		18	10	10	
Sárospatak	–		–	–	–	
Szendrőlád	–		–	–	–	
Tokaj	.		18	12	12	
Kisvárda	.		18	10	8	1
Mátészalka	ny		20	10	10	
Nyíregyháza	.		18	12	7	1
Nyírlugos	–		–	–	–	
Pátyod	1		18	9	8	
Tiszabecs	.		22	11	10	
Vásárosnamény	ny		18	10	10	
Záhony	ny		20	12	11	
Berettyóújfalu	.		18	11	9	
Debrecen	.		18	10	10	0
Hajdúdorog	.		20	10	10	
Hortobágy	–		–	–	–	
Körösszakál	1		20	11	10	
Polgár	ny		19	10	10	
Békéscsaba	2		17	11	9	0
Mezőhegyes	9		16	10	8	0
Orosháza	–		–	–	–	
Szarvas	ny		17	10	6	0
Szeghalom	1		19	10	10	

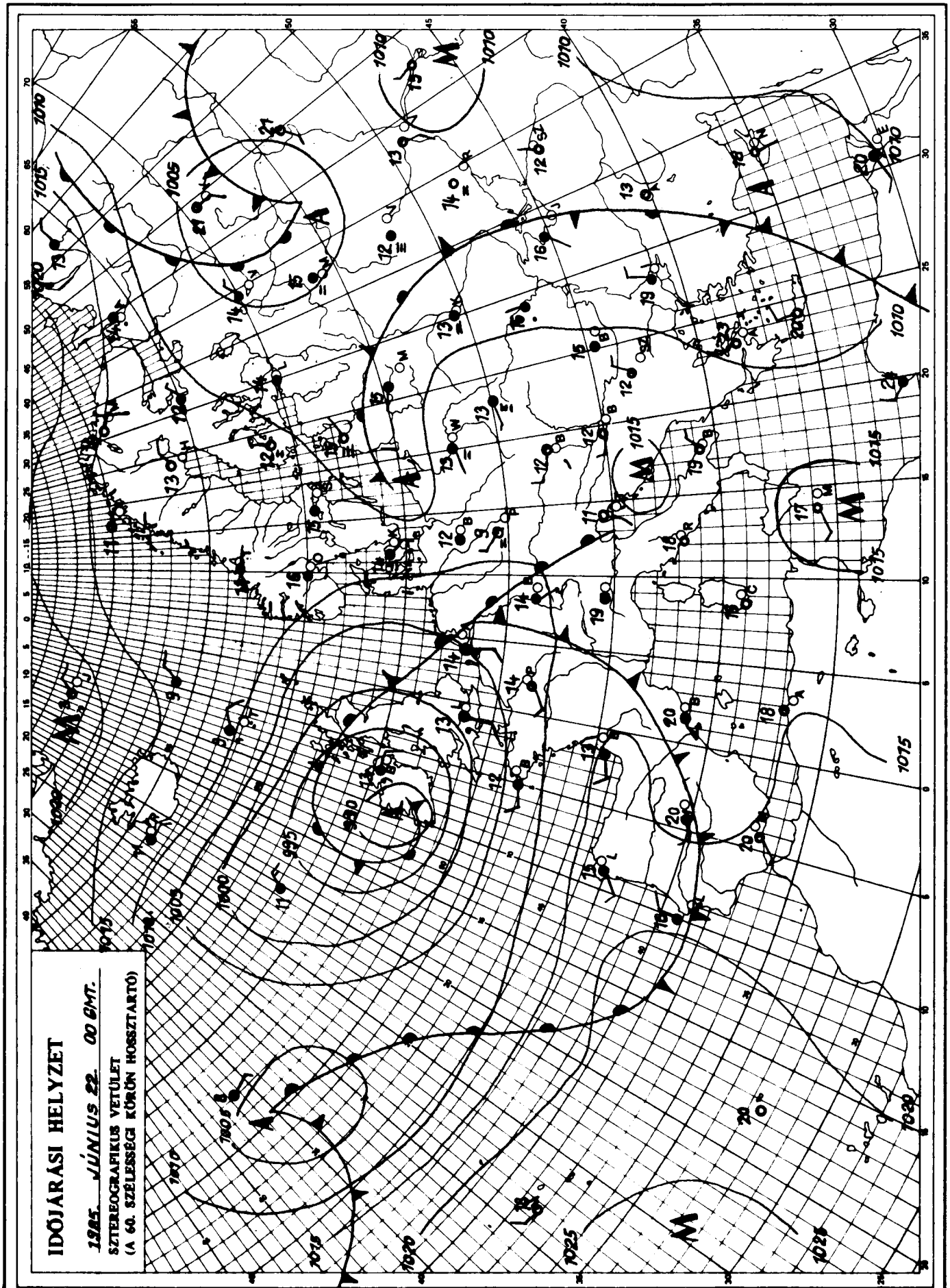

KIADJA: ORSZAGOS METEOROLOGIAI SZOLGÁLAT
Készíti: Központi Előrejelző Intézet Analízis- és Rövidtávú Prognózis Központja – T.: 273-018
Megjelenik naponként
Évi előfizetési díja: 2.200,-Ft. – Megrendelhető: 1024 Budapest, II., Kitaibel Pál u. 1. – T.: 353-500
Kiadásért felel: az OMSZ elnöke – Szerkesztésért felel: a KEI igazgatója

Jelmagyarázat a havi mellékletben

IDŐJÁRÁSI NAPIJELENTÉS

ЕЖЕДНЕВНЫЙ МЕТЕОРОЛОГИЧЕСКИЙ БЮЛЛЕТЕНЬ · DAILY WEATHER REPORT
BULLETIN QUOTIDIEN DE TEMPS · TÄGLICHER WETTERBERICHT

98. évfolyam 178. szám. + Budapest + 1985. június 23. vasárnap

Az időjárási helyzet és a várható időjárás:

Európa időjárásában az elmúlt 24 órában sem történt jelentős változás. Az Atlanti-óceán középső és északi vidékéről ciklonok és azok frontjai vonulnak a szárazföld középső területei fölé. Az erőteljes nyugat-keleti irányú áramlás következtében csaknem az egész kontinensen változékony, gyakran esős, az évszakhoz képest továbbra is hüvös az idő. A hőmérséklet csúcsértéke pl. Nyugat- és Közép-Európában általában 5, 6 fokkal marad el a sokévi átlagtól. Az Alpok és Kárpátok térségében borult, esős időt okozó légköri front hétfő estig lassan keletebbre helyeződik és nyugat-északnyugat felől átmenetileg szárazabb léghullám érkezik a Kárpát-medencébe is. Hétfőn már kevesebb helyen valószinü eső, de az évszakhoz képest hüvös időjárás folytatódik.

Magyarországon szombaton még általában 7, 13 órán át sütött a nap. Késő délutántól viszont nyugat felől erősen megnövekedett a felhőzet és éjszaka előbb a Dunántúlon, majd a középső országrészben is eleredt az eső. A vasárnap reggel 7 óráig lehullott csapadék mennyisége néhány helyen már elérte a 10 mm-t. Szombaton a legmagasabb nappali hőmérséklet 21 és 26 fok között alakult. Vasárnap hajnalra általában 10, 15 fokig csökkent a hőmérséklet. Délelőtt a keleti megyékben is beborult az ég és a csapadékzóna is lassan kelet felé terjedt. A hőmérséklet 11 órakor az esős helyeken 13, 16, másutt 16 és 20 fok között volt.

Ma 12 órakor Budapesten a hőmérséklet 16 fok, a tengerszintre átszámitott légnyomás 1008 mbar, alig változik.

A Balaton vizének hőmérséklete Siófoknál 11 órakor 16 fok volt.

Várható időjárás hétfő estig:

Folytatódik az évszakhoz képest hüvös idő.
Eleinte még országszerte borult marad az ég és csaknem mindenütt lesz újabb eső.
Később nyugat felől fölszakadozik a felhőzet és inkább csak keleten kell számitani további jelentős csapadékra.
A Dunántúlon néhány órára kisüt a nap.
A szél északnyugatira fordul és átmenetileg megerősödik.
Várható legalacsonyabb éjszakai hőmérséklet: 9, 14,
legmagasabb nappali hőmérséklet hétfőn: általában 18 és 23 fok között alakul, de északkeleten ennél néhány fokkal hüvösebb várható.

Németh Lajos s.k.

A hőmérséklet napi középértéke és eltérése a sokévi átlagtól /Budapest belterületén/:

1985. VI. 22. 17,9°C -2,6°C

1871 óta ezen a napon Budapesten előfordult

legmagasabb hőmérséklet: 33,0°C /1945/,
legalacsonyabb hőmérséklet: 6,6°C /1910/.

85.373.

LEGMAGASABB HŐMÉRSÉKLET

1985. VI. 22.

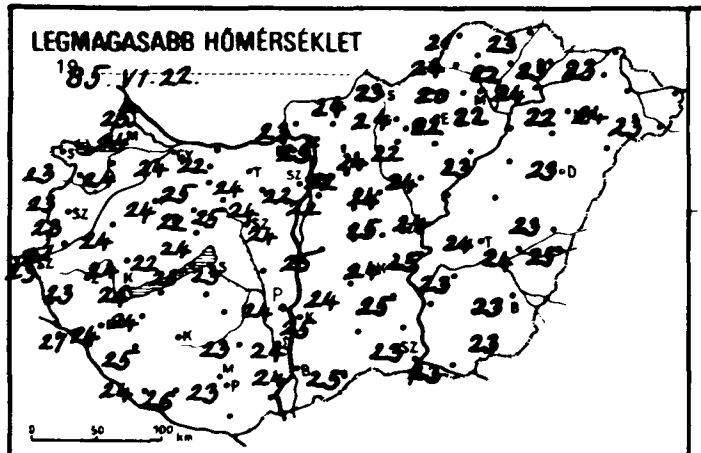

LEGALACSONYABB HŐMÉRSÉKLET

1985. VI. 23.

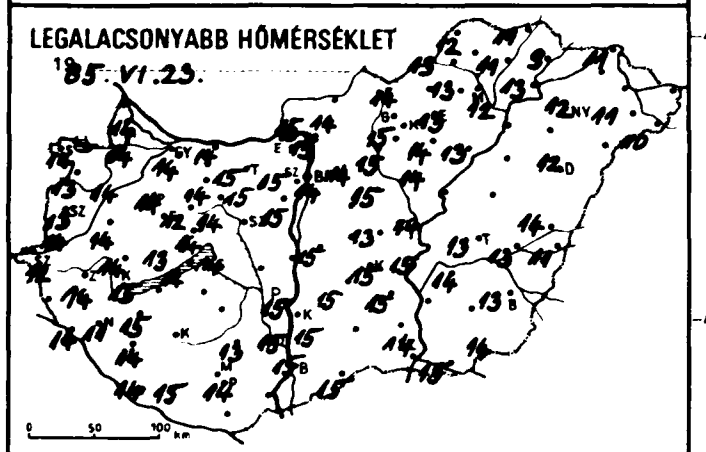

24 órás CSAPADÉKELOSZLÁS

1985. VI. 22. 7h -tól VI. 23. 7h -ig.

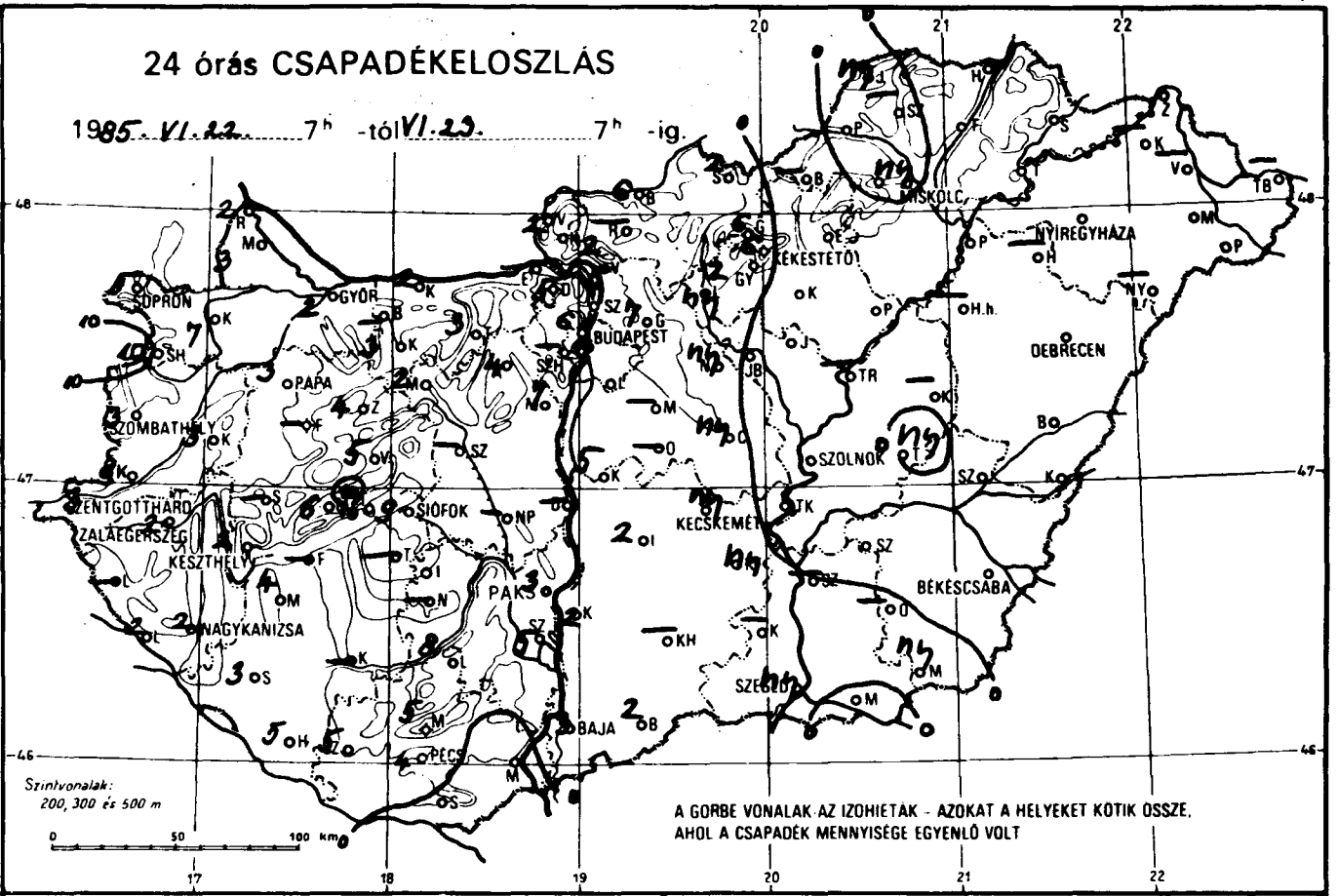

RADIÁCIÓS MINIMUM

1985. VI. 23.

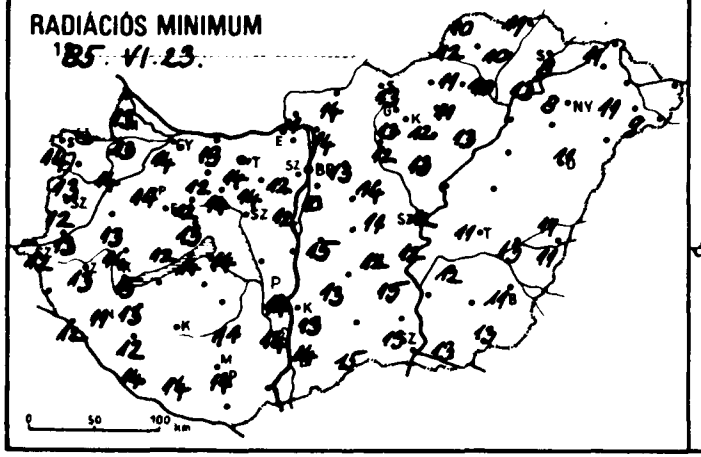

NAPFÉNYTARTAM

1985. VI. 22.

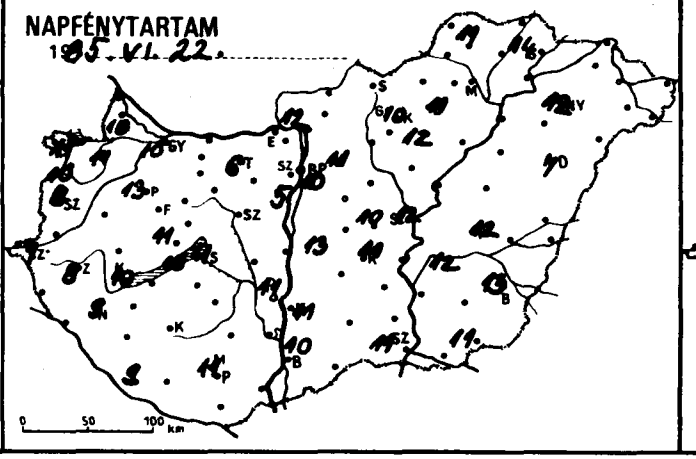

19

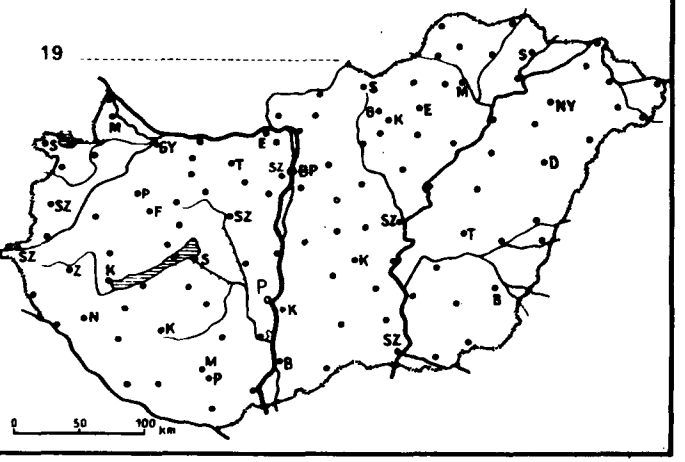

85.VI.23 07 h-ig az utolsó 24 óra adatai						Előző nap napos órái	85.VI.23 07 h-ig az utolsó 24 óra adatai						Előző nap napos órái
állomás	csapadék (mm)		max. hőmérséklet	min. hőmérséklet	rad. min.		állomás	csapadék (mm)		max. hőmérséklet	min. hőmérséklet	rad. min.	
Győr	2		24	14	14	10	Vác	2		25	15	14	
Kapuvár	7		24	14	13	11	Vámosmikola	2		23	14	11	12
Mosonmagyaróvár	3		24	14	13	10	Baja	3		24	15	14	10
Rajka	2		25	14	13		Bácsalmás	2		25	15	15	
Sopron	5		23	14	14	11	Izsák	2		24	15	13	
Sopronhorpács	10		23	13	13	10	Kalocsa	2		25	15	13	11
Káld	3		24	14	13		Kecskemét	ny		23	15	12	11
Körmend	8		21	14	13		Kiskunfélegyháza	ny		25	15	15	
Szentgotthárd	3		23	12	12	7	Kiskunhalas	–		–	–	–	–
Szombathely	3		23	13	12	8	Kunszentmiklós	5		25	15	15	13
Lenti	–		–	–	–	–	Tiszakécske	.		25	15	12	
Letenye	2		27	14	12		Balassagyarmat	6		24	14	14	
Nagykanizsa	2		24	11	11	9	Romhány	–		–	–	–	–
Zalaegerszeg	2		23	14	13	8	Salgótarján	2		23	14	13	
Farkasgyepű	–		–	–	–	–	Eger	.		22	13	11	11
Keszthely	2		24	15	15	10	Galyatető	6		17	10	10	
Mencshely	6		22	13	12	11	Gyöngyös	2		24	15	13	
Pápa	3		24	14	14	13	Kékestető	6		16	10	10	10
Sümeg	.		24	14	14		Kompolt	.		22	14	12	12
Tihany	10		25	14	14		Lőrinci	ny		24	15	12	
Veszprém	5		24	14	13		Poroszló	.		23	13	12	
Zirc	4		22	12	12		Jászapáti	.		24	14	13	
Fonyód	–		–	–	–	–	Jászberény	ny		22	14	13	
Homokszt. györgy	5		24	14	14	9	Karcag	–		–	–	–	–
Kaposvár	–		–	–	–	–	Szolnok	.		24	14	12	12
Marcali	4		24	15	13		Tiszaroff	–		–	–	–	–
Siófok	9		23	14	14	11	Túrkeve	ny		24	13	11	12
Somogyszob	3		25	14	12		Kistelek	–		–	–	–	–
Tab	–		–	–	–	–	Makó	.		23	15	13	
Bábolna	–		–	–	–	–	Szeged	ny		23	14	13	11
Esztergom	–		–	–	–	–	Szentes	–		–	–	–	–
Kisbér	3		25	14	12		Borsodnádasd	–		–	–	–	–
Komárom	2		22	14	13		Füged	.		22	11	10	
Tatabánya	3		24	15	14		Hidasnémeti	.		23	11	11	
Alcsútdoboz	4		24	14	14		Jósvafő	ny		21	12	10	11
Dunaújváros	–		–	–	–	–	Lillafüred	.		20	13	11	
Martonvásár	7		24	15	12	5	Miskolc	ny		22	12	10	
Mór	2		25	14	14		Putnok	.		24	13	12	
Nagyhörcsökp.	–		–	–	–	–	Sárospatak	.		23	9	8	14
Szabadbattyán	–		–	–	–	–	Szendrőlád	–		–	–	–	–
Tregszemcse	–		–	–	–	–	Tokaj	.		24	13	13	
Lengyel	8		23	13	11		Kisvárda	–		–	–	–	–
Paks	3		24	15	14	11	Mátészalka	.		24	11	11	
Szekszárd	5		24	15	14		Nyíregyháza	.		22	12	8	12
Árpádtető	5		22	14	13		Nyírlugos	–		–	–	–	–
Mohács	–		–	–	–	–	Pátyod	.		23	10	9	
Pécs	4		23	14	14	11	Tiszabecs	–		–	–	–	–
Siklós	–		–	–	–	–	Vásárosnamény	–		–	–	–	–
Szigetvár	5		26	15	14		Záhony	.		23	11	11	
Budaörs	6		22	15	12		Berettyóújfalu	.		23	14	11	
Bp. Lőrinc	4		22	14	10	10	Debrecen	.		23	12	11	7
Bp. Met. Int.	6		23	15	–	10	Hajdúdorog	–		–	–	–	–
Bp. Szab. hegy	–		–	–	–	–	Hortobágy	–		–	–	–	–
Tegléd	ny		25	13	11	10	Körösszakál	.		25	11	11	
Dabogókő	5		18	12	11		Polgár	.		23	13	13	
Gödöllő	7		22	14	13	11	Békéscsaba	.		23	13	11	13
Királyrét	–		–	–	–	–	Mezőhegyes	ny		23	14	13	11
Mónor	–		–	–	–	–	Orosháza	–		–	–	–	–
Nagykáta	ny		24	15	14		Szarvas	.		23	14	12	12
Szentendre	5		25	15	15		Szeghalom	.		24	13	13	

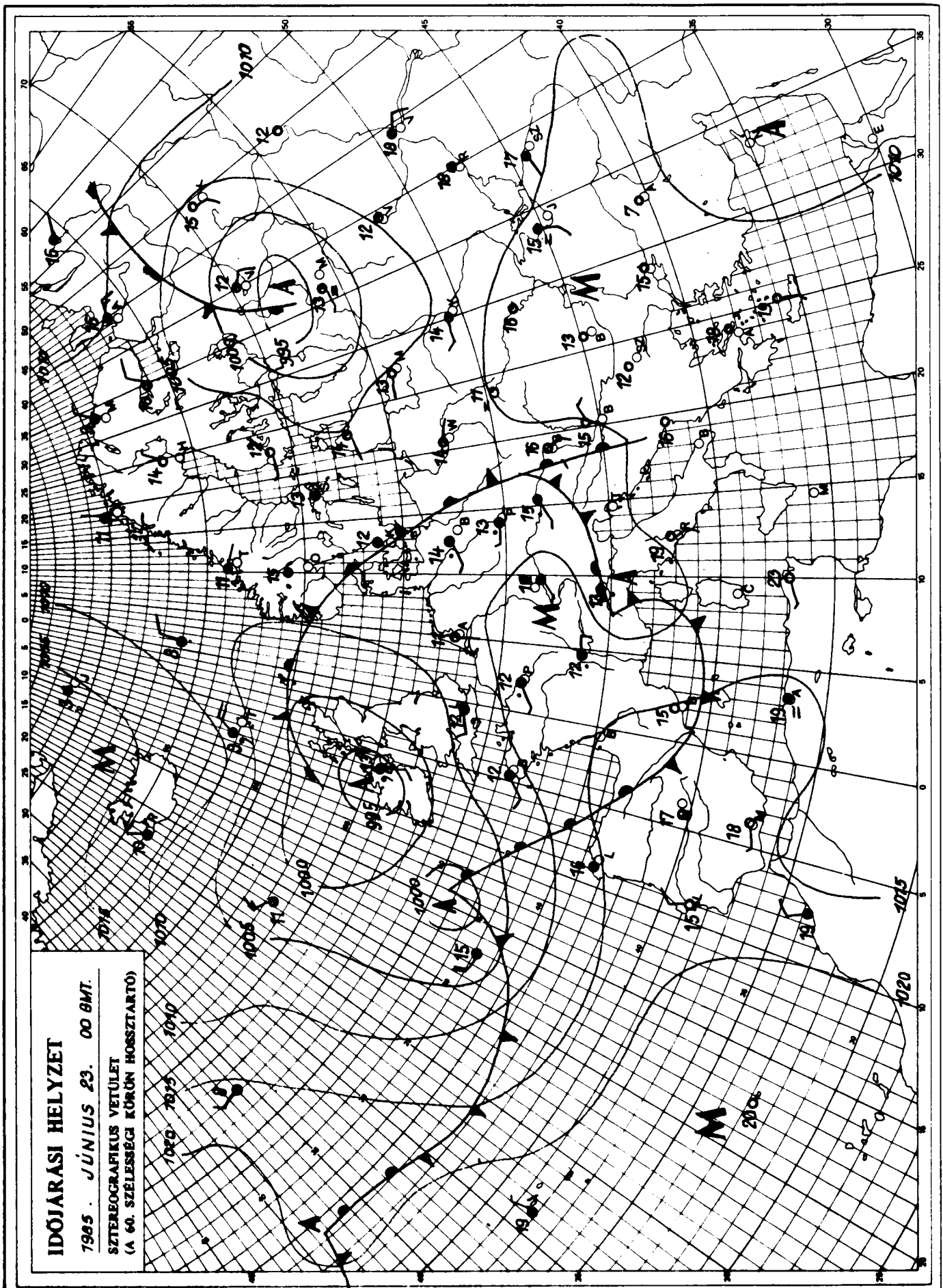

KIADJA: ORSZÁGOS METEOROLÓGIAI SZOLGÁLAT
Készíti: Központi Előrejelző Intézet Analízis- és Rövidtávú Prognózis Központja – T.: 273-018
Megjelenik naponként
Évi előfizetési díja: 2.200,- Ft. – Megrendelhető: 1024 Budapest, II., Kitaibel Pál u. 1. – T.: 353-500
Kiadásért felel: az OMSZ elnöke – Szerkesztésért felel: a KEI igazgatója

Jelmagyarázat a havi mellékletben

IDŐJÁRÁSI NAPIJELENTÉS

ЕЖЕДНЕВНЫЙ МЕТЕОРОЛОГИЧЕСКИЙ БЮЛЛЕТЕНЬ · DAILY WEATHER REPORT
BULLETIN QUOTIDIEN DE TEMPS · TÄGLICHER WETTERBERICHT

98. évfolyam 179. szám. + Budapest + 1985. június 24. hétfő

Az időjárási helyzet és a várható időjárás:

Alacsony nyomású légörvények hatására szinte kontinensszerte változékony, hüvös, gyakorta csapadékos időjárás uralkodik. Igazi, meleg nyári idő csupán Dél-Délkelet-Európában, valamint a Kelet-Európai-alföld egy részén van. Több száz kilométer széles, lassan kelet felé sodródó felhősáv volt hétfőn reggel a Dél-Skandinávia, Közép-Európa, Égei-tenger vonal mentén. A nyugat felől közeledő újabb felhősáv ugyanakkor a Brit-szigetek, Nyugati-Alpok vonal mentén volt, várhatóan már kedden megközeliti a Kárpát-medencét.

Magyarországon vasárnap borongós, csapadékos idő volt. Eleinte csendesen esett az eső, később egyre többfelé alakultak ki heves záporok, zivatarok. Az Északi-Középhegységben, a főváros környékén, valamint a Dunántúl középső vidékén jelentős mennyiségü, általában 10, 15 mm, helyenként 35 mm csapadék hullott. Hüvös idő volt, vasárnap a hőmérséklet csúcsértéke általában 10, 20 fok között, az Alföld déli és keleti vidékein 20, 23 fok között alakult. Hétfő hajnalra Nyugat-Dunántúlon 8, 10, másutt 10, 14 fok közé hült le a levegő. Délelőtt felszakadozott, nyugaton jelentősebben is csökkent a felhőzet, futó záporokról érkezett jelentés. A hőmérséklet 11 órakor 14, 21 fok között volt.

Ma 12 órakor Budapesten a hőmérséklet 15 fok, a tengerszintre átszámitott légnyomás 1008 mbar, alig változik.

A Balaton vizének hőmérséklete Siófoknál 11 órakor 15 fok volt.

Várható időjárás kedd estig:

Szeles, hüvös idő várható. Gyakran lesz erősen felhős az ég, és újabb esőre, záporra kell számitani. Az északnyugati szél tovább erősödik és főként a Dunántúlon időnként viharossá fokozódik.
Várható legalacsonyabb éjszakai hőmérséklet: 10, 15,
legmagasabb nappali hőmérséklet kedden: 17, 22 fok között alakul.

Jenki Szilvia s.k.

TÁVOLABBI KILÁTÁSOK SZERDÁTÓL-SZOMBATIG:

Eleinte változóan felhős, szeles idő futó záporokkal, később kevesebb lesz a felhő, több a napsütés, erősödik a nappali felmelegedés. Legalacsonyabb hajnali hőmérséklet: eleinte 8, 13, később 10, 15 fok között várható. Legmagasabb nappali hőmérséklet: eleinte 19, 24, később 23, 28 fok között lesz. Jelentős mennyiségü /legalább 5 mm napi/ csapadék az ország területének 20 százalékán várható.

KÖZÉPTÁVÚ ELŐREJELZŐ CSOPORT

A hőmérséklet napi középértéke és eltérése a sokévi átlagtól /Budapest belterületén/:

1985. VI. 23.	15,8°C	-5,1°C

1871 óta ezen a napon Budapesten előfordult

legmagasabb hőmérséklet:	32,3°C /1970/,
legalacsonyabb hőmérséklet:	9,2°C /1885/.

85.374.

LEGMAGASABB HŐMÉRSÉKLET

19 85. VI. 23.

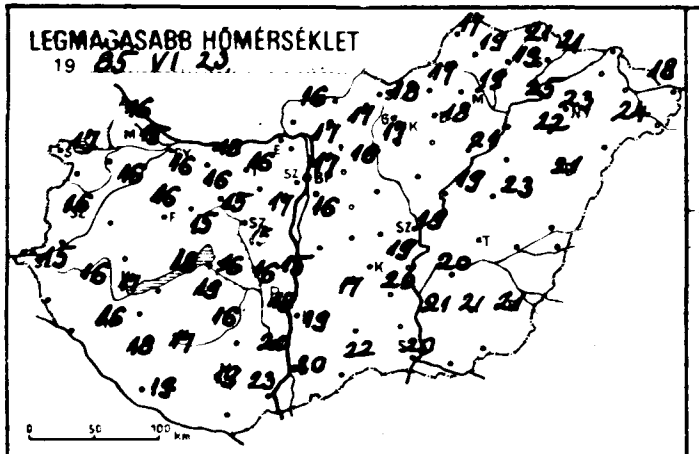

LEGALACSONYABB HŐMÉRSÉKLET

19 85. VI. 24.

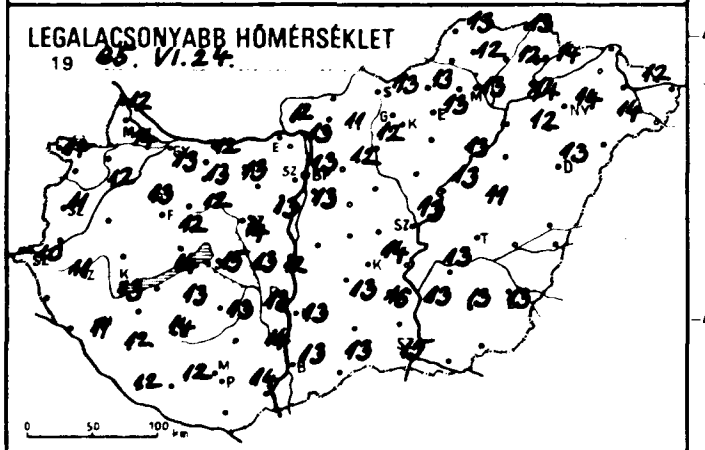

RADIÁCIÓS MINIMUM

19 85. VI. 24.

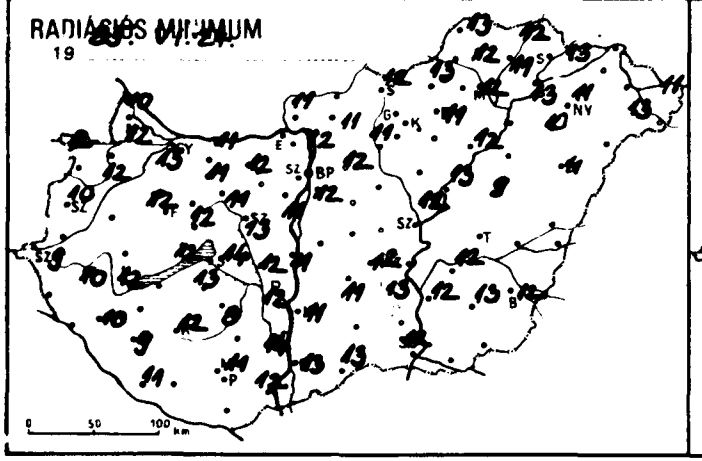

24 órás CSAPADÉKELOSZLÁS

19 85. VI. 23. 7h -tól VI. 24. 7h -ig.

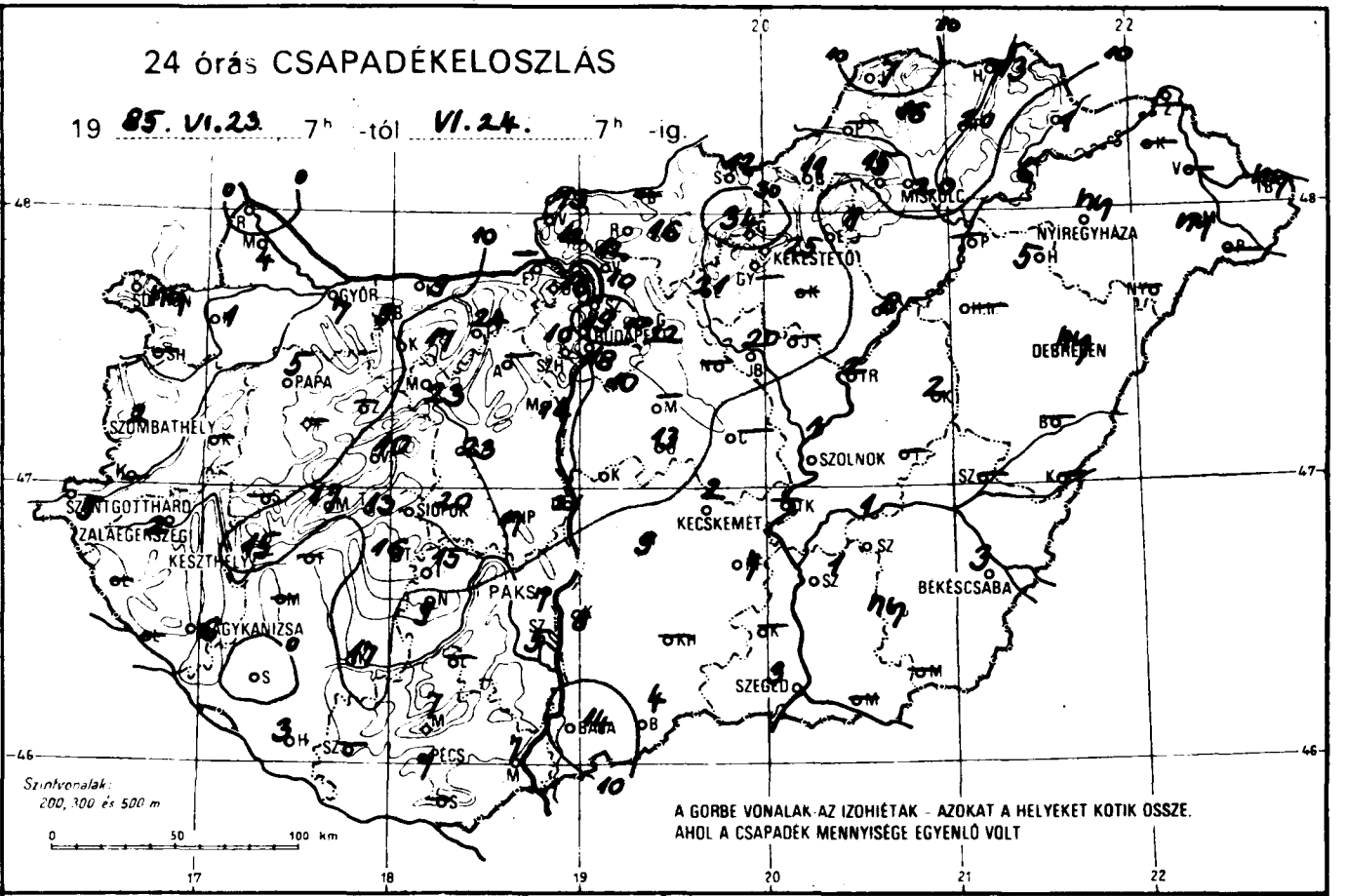

NAPFÉNYTARTAM

19 85. VI. 23.

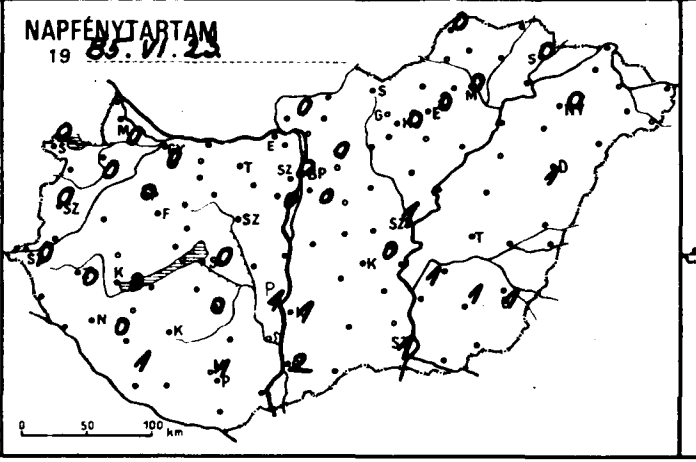

SZÍVATÁRELOSZLÁS

19 85. VI. 23. 7h – VI. 24. 7h

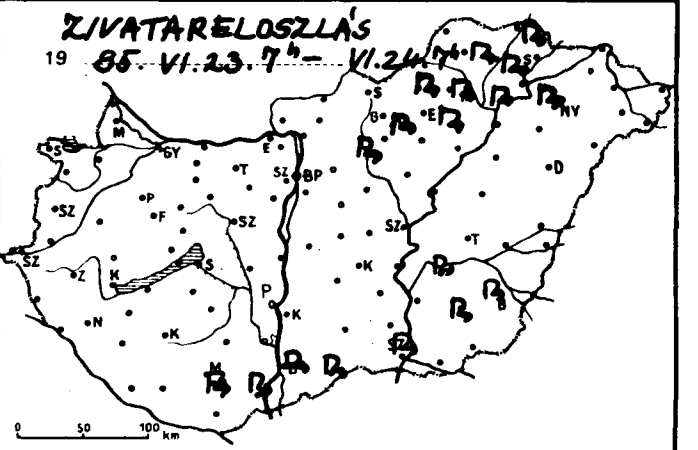

85.VI.24 07 h-ig az utolsó 24 óra adatai						Előző nap napos órái
állomás	csapadék (mm)		max. hőmérséklet	min. hőmérséklet	rad. min.	
Győr	7	⌒	16	13	13	0
Kapuvár	1	⌒	16	12	12	0
Mosonmagyaróvár	4	⌒	15	14	12	0
Rajka	.		16	12	10	
Sopron	ny	⌒	17	11	8	0
Sopronhorpács	–		–	–	–	–
Káld	–		–	–	–	
Körmend	–		–	–	–	
Szentgotthárd	5	⩔ =	15	10	9	0
Szombathely	2	⩔	16	11	10	0
Lenti	–		–	–	–	
Letenye	–		–	–	–	
Nagykanizsa	6	⩔ =	16	11	10	0
Zalaegerszeg	2		16	11	10	0
Farkasgyepű	–		–	–	–	
Keszthely	15	⩔	17	13	12	0
Mencshely	17		15	12	11	0
Pápa	5		16	13	12	0
Sümeg	–		–	–	–	
Tihany	13		18	14	12	
Veszprém	10		15	12	12	
Zirc	–		–	–	–	
Fonyód	–		–	–	–	
Homokszt. györgy	3	⩔ ⌒	19	12	11	1
Kaposvár	17		17	14	12	
Marcali	–		–	–	–	
Siófok	20		16	15	14	0
Somogyszob	.	⌒	18	12	9	
Tab	16	⌒	19	13	13	
Bábolna	9		15	14	13	
Esztergom	–		–	–	–	
Kisbér	17	=	16	13	11	
Komárom	9	=	18	12	11	
Tatabánya	24		16	13	12	
Alcsútdoboz	–		–	–	–	
Dunaújváros	21		15	12	11	
Martonvásár	14	⩔ =	17	13	11	0
Mór	23	⩔ =	15	12	11	
Nagyhörcsökp.	17	⩔	16	13	12	
Szabadbattyán	23	=	15	14	13	
Iregszemcse	15	=	16	13	8	0
Lengyel	–		–	–	–	
Paks	7	⩔	18	13	12	1
Szekszárd	5		20	14	14	
Árpádtető	7	=	17	11	10	
Mohács	7	⌐	23	14	12	
Pécs	7	⌐ =	19	12	11	1
Siklós	–		–	–	–	
Szigetvár	–		–	–	–	
Budaörs	18	=	17	13	13	
Bp. Lőrinc	10	⩔ =	16	13	12	0
Bp. Met. Int.	9		17	13	–	0
Bp. Szab. hegy	10	=	15	11	8	
Cegléd	–		–	–	–	–
Dobogókő	16	=	13	10	10	
Gödöllő	22	⩔ =	16	12	12	0
Királyrét	12		16	12	11	
Monor	–		–	–	–	
Nagykáta	–		–	–	–	
Szentendre	10	⩔ =	17	13	13	

85.VI.24 07 h-ig az utolsó 24 óra adatai						Előző nap napos órái
állomás	csapadék (mm)		max. hőmérséklet	min. hőmérséklet	rad. min.	
Vác	12	⌒	17	13	12	
Vámosmikola	13		16	12	11	0
Baja	14	⌐ =	20	13	13	2
Bácsalmás	4	⌐	22	13	13	
Izsák	9		17	13	11	
Kalocsa	8		19	13	11	1
Kecskemét	2	⌒	19	14	12	0
Kiskunfélegyháza	7		20	16	13	
Kiskunhalas	–		–	–	–	
Kunszentmiklós	–		–	–	–	
Tiszakécske	–		–	–	–	
Balassagyarmat	–		–	–	–	
Romhány	16		17	11	11	
Salgótarján	12	⩔	18	13	12	
Eger	1	⌐ =	18	13	11	0
Galyatető	34	⩔ =	12	8	8	
Gyöngyös	–		–	–	–	
Kékestető	25	⌐ =	12	8	8	0
Kompolt	–		–	–	–	–
Lőrinci	21	⌐ =	17	12	11	
Poroszló	8	⩔ =	21	13	12	
Jászapáti	–		–	–	–	
Jászberény	20		17	12	11	
Karcag	2	=	23	11	9	
Szolnok	1	⩔ ⌒	19	13	12	1
Tiszaroff	2	=	19	13	13	
Túrkeve	–		–	–	–	–
Kistelek	–		–	–	–	
Makó	–		–	–	–	
Szeged	3	⌐	20	15	12	1
Szentes	1		21	13	12	
Borsodnádasd	11	⌐ ⌒	17	13	13	
Fügöd	20	⌐ =	19	12	11	
Hidasnémeti	13	⌐ =	21	13	12	
Jósvafő	7	⌒	17	13	13	0
Lillafüred	15	⌐ =	17	13	12	
Miskolc	20	⌐ =	19	13	12	0
Putnok	–		–	–	–	
Sárospatak	1		21	14	13	0
Szendrőlád	16	⌐ ⌒	19	12	12	
Tokaj	6	⌐	25	14	13	
Kisvárda	–		–	–	–	
Mátészalka	ny	,	24	14	13	
Nyíregyháza	ny		23	14	11	0
Nyírlugos	–		–	–	–	
Pátyod	–		–	–	–	
Tiszabecs	ny	=	18	12	11	
Vásárosnamény	–		–	–	–	
Záhony	–		–	–	–	
Berettyóújfalu	–		–	–	–	
Debrecen	ny	⌒	21	13	11	1
Hajdúdorog	5	⩔ =	22	12	10	
Hortobágy	–		–	–	–	
Körösszakál	–		–	–	–	
Polgár	–		–	–	–	
Fehércsaba	3	⌐ ⌒	21	13	12	1
Mezőhegyes	–		–	–	–	–
Orosháza	ny	⌐ ⌒	21	13	13	1
Szarvas	1	⌐ ⌒	20	13	12	1
Szeghalom	–		–	–	–	

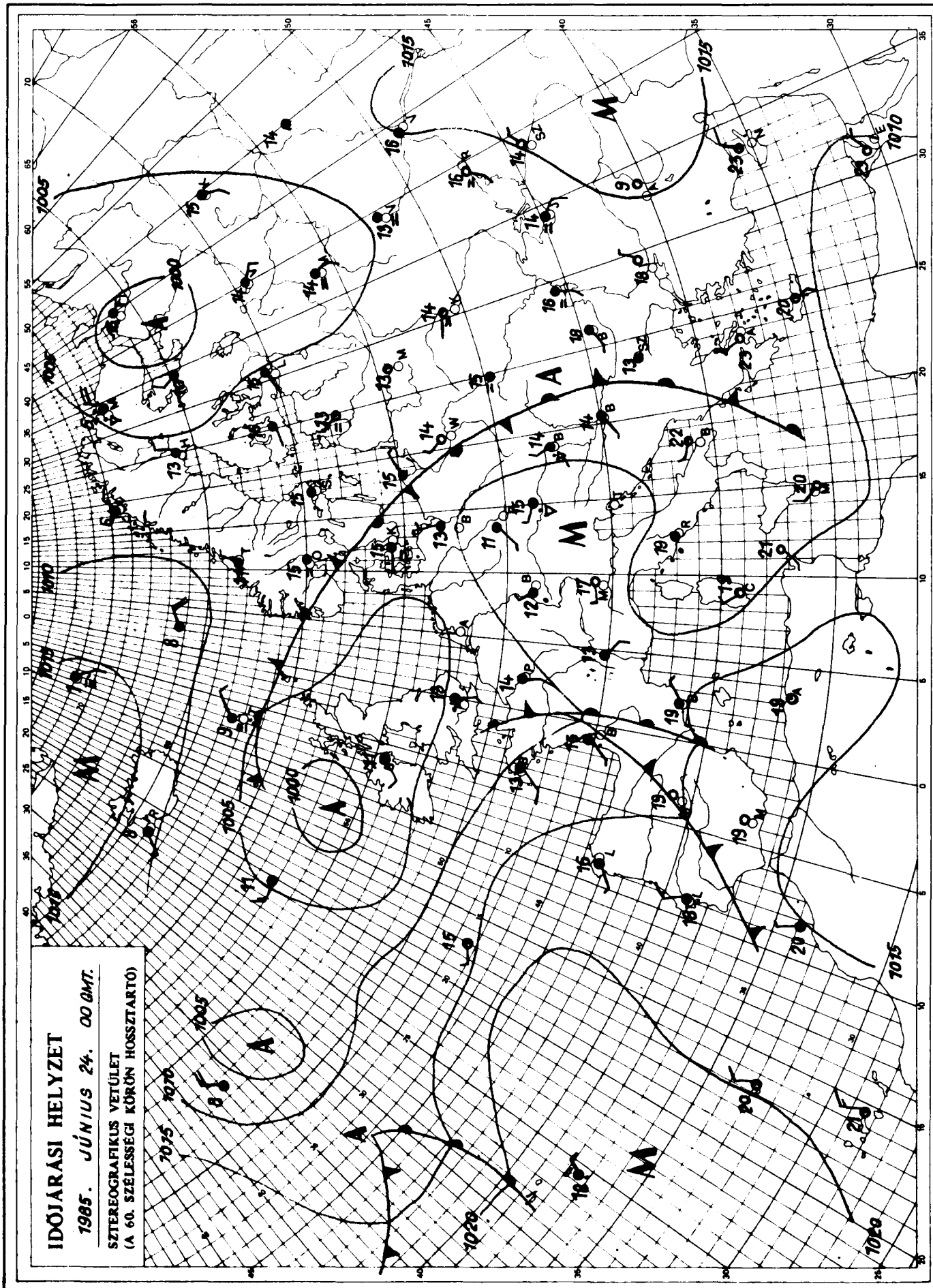

KIADJA: ORSZÁGOS METEOROLÓGIAI SZOLGÁLAT
Készíti: Központi Előrejelző Intézet Analízis- és Rövidtávú Prognózis Központja – T.: 273-018
Megjelenik naponként
Évi előfizetési díja: 2.200,- Ft. - Megrendelhető: 1024 Budapest, II., Kitaibel Pál u. 1. – T.: 353-500
Kiadásért felel: az OMSZ elnöke – Szerkesztésért felel: a KEI igazgatója

Jelmagyarázat a havi mellékletben

IDŐJÁRÁSI NAPIJELENTÉS

ЕЖЕДНЕВНЫЙ МЕТЕОРОЛОГИЧЕСКИЙ БЮЛЛЕТЕНЬ · DAILY WEATHER REPORT
BULLETIN QUOTIDIEN DE TEMPS · TÄGLICHER WETTERBERICHT

98. évfolyam 180. szám. + Budapest + 1985. június 25. kedd

Az időjárási helyzet és a várható időjárás:

A Brit-szigetektől Közép-Európán át a Fekete-tengerig húzódó térségben egymást követik a légköri frontok. Ezeken a területeken sok a felhő, hüvös, szeles az idő és többfelé hull eső, zápores. Változékony, csapadékos az időjárás a Kelet-Európai-alföld északi részén is. Derült száraz területek csak az Ibériai-félszigeten, Franciaország déli részén, az Appennini-félszigeten, valamint a Kelet-Európai-alföld középső vidékén találhatók. A Kárpát-medencében egyelőre folytatódik a hüvös, szeles, változékony idő.

Hétfőn hazánk keleti felén egész nap borult maradt az ég és sokfelé esett az eső, zápores, egy-két helyen zivatar is előfordult. A ma reggel 7 óráig lehullott csapadék mennyisége általában csapadéknyom és 9 mm között volt, de egy-egy zivatargócban ennél többet is mértek, igy például Fügöd térségében 24 mm hullott. A nyugati országrészben délelőtt csökkent a felhőzet és általában 2, 11 órán át sütött a nap. A változóan felhős égből csak szórványosan fordult elő eső, zápor. Itt a lehullott csapadék mennyisége csapadéknyom és 7 mm között volt. A hőmérséklet csúcsértéke elérte a 16, 24 fokot. Ma hajnalra 10, 16 fokig hült le a levegő. Délelőtt a Dunántúlon változóan felhős idő volt. Keleten túlnyomóan borult maradt az ég és ott többfelé hullott eső, zápores. A hőmérséklet 11 órára 16 és 22 fok közé emelkedett.

Ma 12 órakor Budapesten a hőmérséklet 19 fok, a tengerszintre átszámitott légnyomás 1013 mbar, mérsékelten emelkedik.

A Balaton vizének hőmérséklete Siófoknál 11 órakor 15 fok volt.

Várható időjárás szerda estig:

Kedden a keleti, északkeleti országrészben még borult marad az ég és többfelé lesz csendes eső.
Szerdán országszerte felhőátvonulásokra lehet számitani szórványos futó záporral.
Az erős, helyenként viharos északnyugati, északi szél szerdán mérséklődik.
Várható legalacsonyabb éjszakai hőmérséklet: 9, 14,
legmagasabb nappali hőmérséklet szerdán: 20, 24 fok között
alakul.

Németh Lajos s.k.

A hőmérséklet napi középértéke és eltérése a sokévi átlagtól /Budapest belterületén/:

1985. VI. 24.	14,8°C	-6,3°C

1871 óta ezen a napon Budapesten előfordult

legmagasabb hőmérséklet:	33,8°C /1962/,
legalacsonyabb hőmérséklet:	9,8°C /1921/.

85.375.

LEGMAGASABB HŐMÉRSÉKLET

19 85. VI. 24.

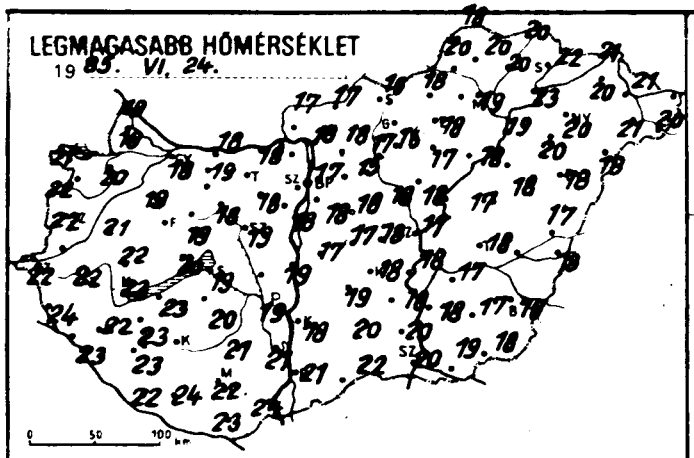

LEGALACSONYABB HŐMÉRSÉKLET

19 85. VI. 25.

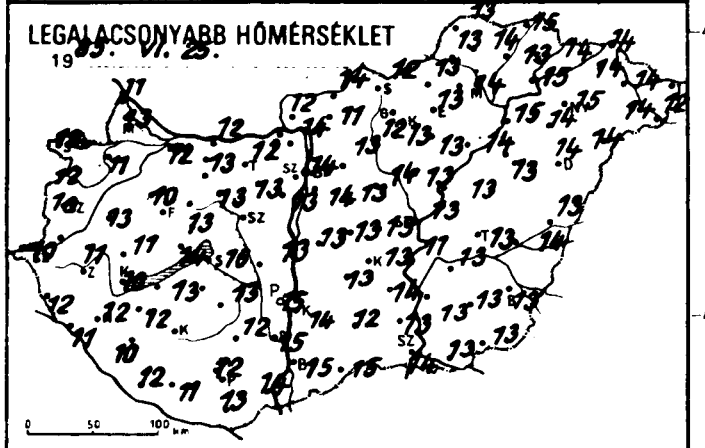

RADIÁCIÓS MINIMUM

19 85. VI. 25.

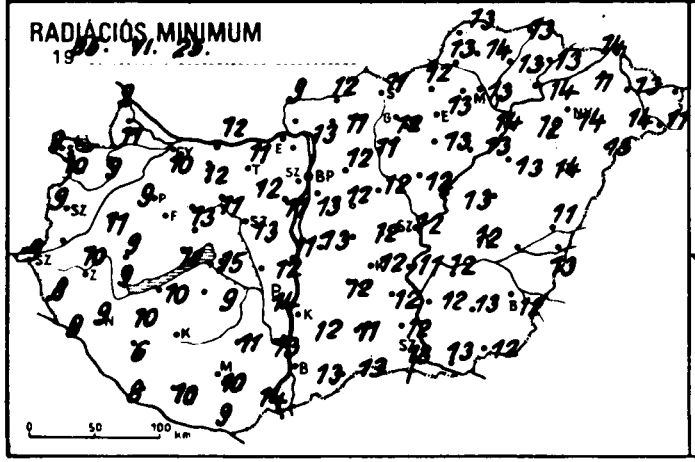

24 órás CSAPADÉKELOSZLÁS

19 85. VI. 24. 7h -tól VI. 25. 7h -ig

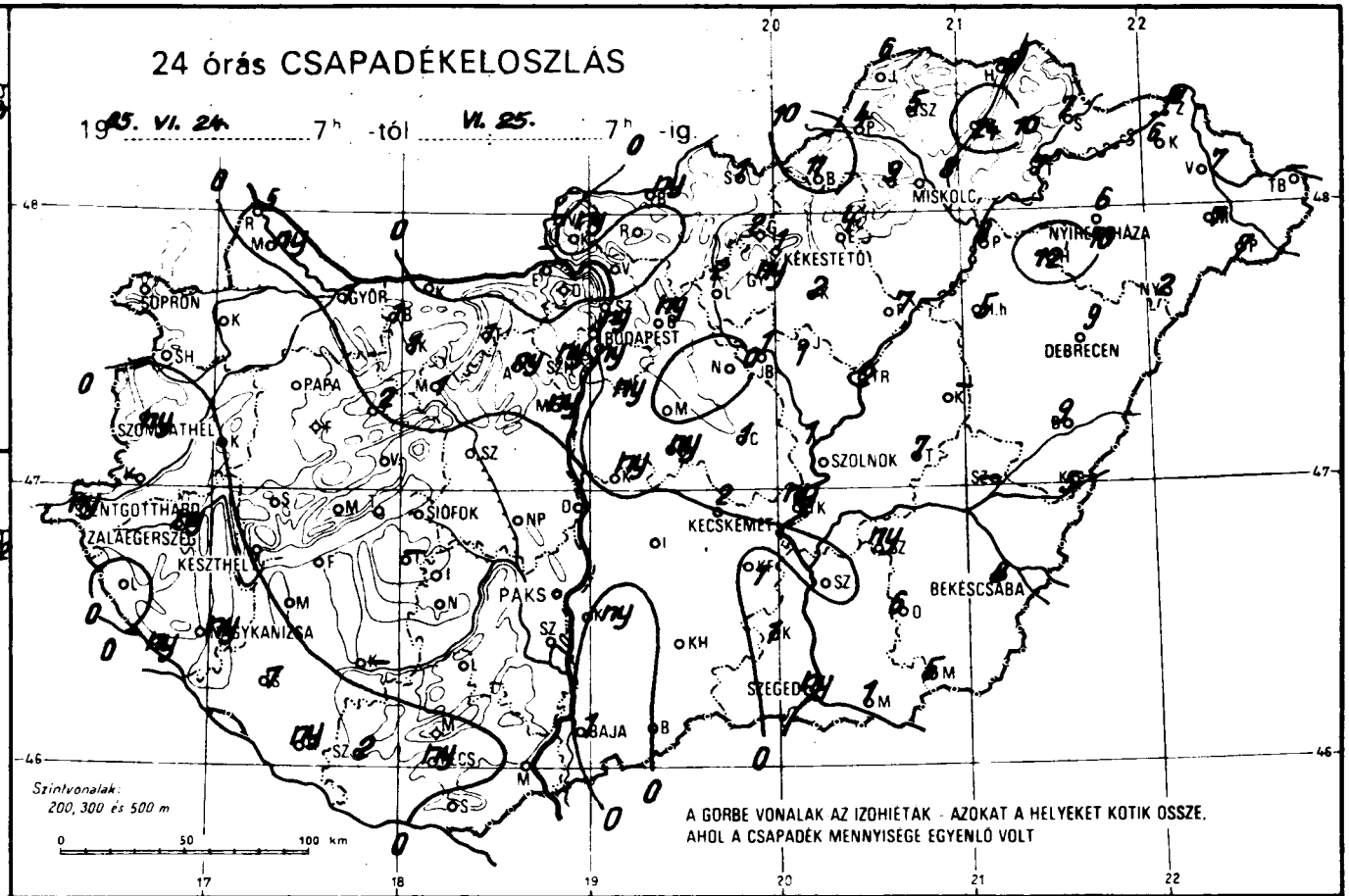

A GÖRBE VONALAK AZ IZOHIÉTÁK - AZOKAT A HELYEKET KÖTIK ÖSSZE, AHOL A CSAPADÉK MENNYISÉGE EGYENLŐ VOLT

NAPFÉNYTARTAM

19 85. VI. 24.

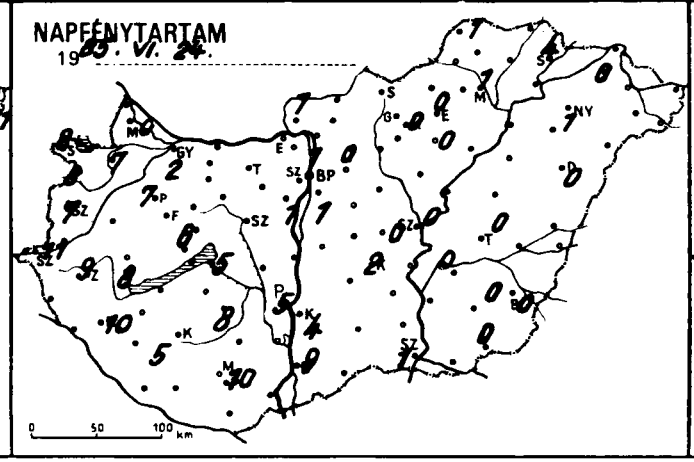

19

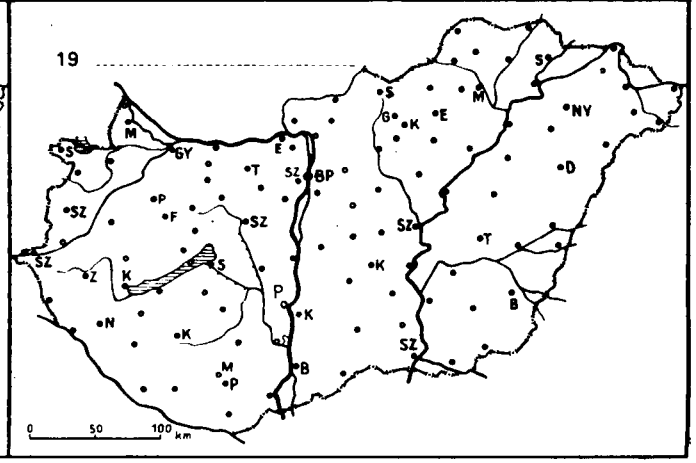

19 85.VI.25 07 h-ig az utolsó 24 óra adatai

állomás	csapadék (mm)		max. hőmérséklet	min. hőmérséklet	rad. min.	Előző nap napos órái
Győr	1	▽ ⌓	18	12	10	2
Kapuvár	.	⌓	20	11	9	7
Mosonmagyaróvár	ny	⌓	19	13	11	0
Rajka	5		19	11	9	
Sopron	.	⌓	21	12	9	8
Sopronhorpács	.	⌓	22	12	10	8
Káld	.	⌓	21	13	11	
Körmend	–		–	–	–	
Szentgotthárd	ny	▽	22	10	9	11
Szombathely	ny	▽ ⌓	22	10	9	7
Lenti	.		24	12	8	
Letenye	ny	▽ ⌓	23	11	9	
Nagykanizsa	ny	▽ ⌓	22	12	9	10
Zalaegerszeg	ny	⌓	22	11	10	9
Farkasgyepű	.		18	11	10	
Keszthely	.	⌓	23	10	9	8
Mencshely	.	⌓	19	11	10	6
Pápa	.	⌓	19	10	9	7
Sümeg	.	⌓	22	11	9	
Tihany	.		20	14	11	
Veszprém	.		19	13	13	
Zirc	2		16	12	11	
Fonyód	.		23	13	10	
Homokszt. györgy	ny	▽ ⌓	22	12	8	5
Kaposvár	–		–	–	–	
Marcali	.	⌓	23	12	10	
Siófok	.		19	16	15	5
Somogyszob	7	▽ ⌓	23	10	6	
Tab	–		–	–	–	
Bábolna	1		18	13	11	
Esztergom	–		–	–	–	
Kisbér	1		19	13	12	
Komárom	.	⌓	18	12	12	
Tatabánya	1		18	12	11	
Alcsútdoboz	ny		18	13	12	
Dunaújváros	.		19	13	12	
Martonvásár	ny	,	18	13	11	1
Mór	1	▽ =	18	13	11	
Nagyhörcsökp.	–		–	–	–	
Szabadbattyán	.	=	19	14	13	
Iregszemcse	.		20	13	9	8
Lengyel	.		21	12	11	
Paks	.		19	15	14	5
Szekszárd	.		21	15	13	
Árpádtető	.		20	12	11	
Mohács	.		24	14	14	
Pécs	ny	▽	22	12	10	10
Siklós	.		23	13	9	
Szigetvár	2	=	24	11	10	
Budaörs	ny	▽	17	14	13	
Bp. Lőrinc	ny	▽	18	14	13	1
Bp. Met. Int.	ny		17	14	–	1
Bp. Szab. hegy	ny	, =	13	12	11	
Cegléd	1		18	13	12	0
Dobogókő	.	=	11	10	8	
Gödöllő	ny	≤	15	13	12	0
Királyrét	ny	,	15	12	11	
Monor	.	⌓	18	13	12	
Nagykáta	.		18	14	12	
Szentendre	.		17	14	13	

19 85.VI.25 07 h-ig az utolsó 24 óra adatai

állomás	csapadék (mm)		max. hőmérséklet	min. hőmérséklet	rad. min.	Előző nap napos órái
Vác	.	⌓	18	14	13	
Vámosmikola	.		17	12	9	1
Baja	1	▽	21	15	13	9
Bácsalmás	.		22	15	13	
Izsák	.		19	13	12	
Kalocsa	ny		18	14	12	4
Kecskemét	2	⌓	18	13	12	2
Kiskunfélegyháza	1		18	14	12	
Kiskunhalas	.	⌓	20	12	11	
Kunszentmiklós	ny	▽ =	17	13	11	
Tiszakécske	ny	⌓	18	11	11	
Balassagyarmat	ny	▽ =	17	14	12	
Romhány	.		18	11	11	
Salgótarján	1		16	12	11	
Eger	4	=	18	13	13	0
Galyatető	2		11	8	8	
Gyöngyös	ny		16	13	12	
Kékestető	1	▽	10	8	8	0
Kompolt	2		17	13	13	0
Lőrinci	2	=	17	12	11	
Poroszló	7	▽ ⌓	18	14	13	
Jászapáti	1	=	18	13	12	
Jászberény	1	=	17	13	12	
Karcag	–		–	–	–	
Szolnok	1	▽ =	17	13	12	0
Tiszaroff	2	=	17	13	13	
Túrkeve	7	▽	18	13	12	0
Kistelek	1	▽ =	20	13	12	
Makó	1		19	13	13	
Szeged	ny		20	14	13	1
Szentes	.		18	13	12	
Borsodnádasd	11	⌇	18	13	12	
Füged	24	⌇ =	20	13	13	
Hidasnémeti	9	=	20	15	13	
Jósvafő	6	▽ ⌓	18	13	13	1
Lillafüred	9	▽	18	13	13	
Miskolc	8	⌇ =	19	14	13	1
Putnok	4	=	20	13	13	
Sárospatak	7		22	14	13	4
Szendrőlád	5	⌓	20	14	14	
Tokaj	7		23	15	14	
Kisvárda	6	=	20	14	11	0
Mátészalka	7		21	14	14	
Nyíregyháza	6	▽	20	15	14	1
Nyírlugos	2	=	21	14	13	
Pátyod	7	▽	20	12	11	
Tiszabecs	–		–	–	–	
Vásárosnamény	7	=	21	14	13	
Záhony	2	=	21	14	14	
Berettyóújfalu	9		17	13	11	
Debrecen	9	▽ ⌓	18	14	14	0
Hajdúdorog	12	▽ =	20	14	12	
Hortobágy	5		18	13	13	
Körösszakál	5		18	14	13	
Polgár	8		19	15	14	
Békéscsaba	8	⌓	16	13	12	0
Mezőhegyes	5		18	13	12	0
Orosháza	6	⌓	17	13	13	0
Szarvas	ny	⌓	17	13	12	0
Szeghalom	–		–	–	–	

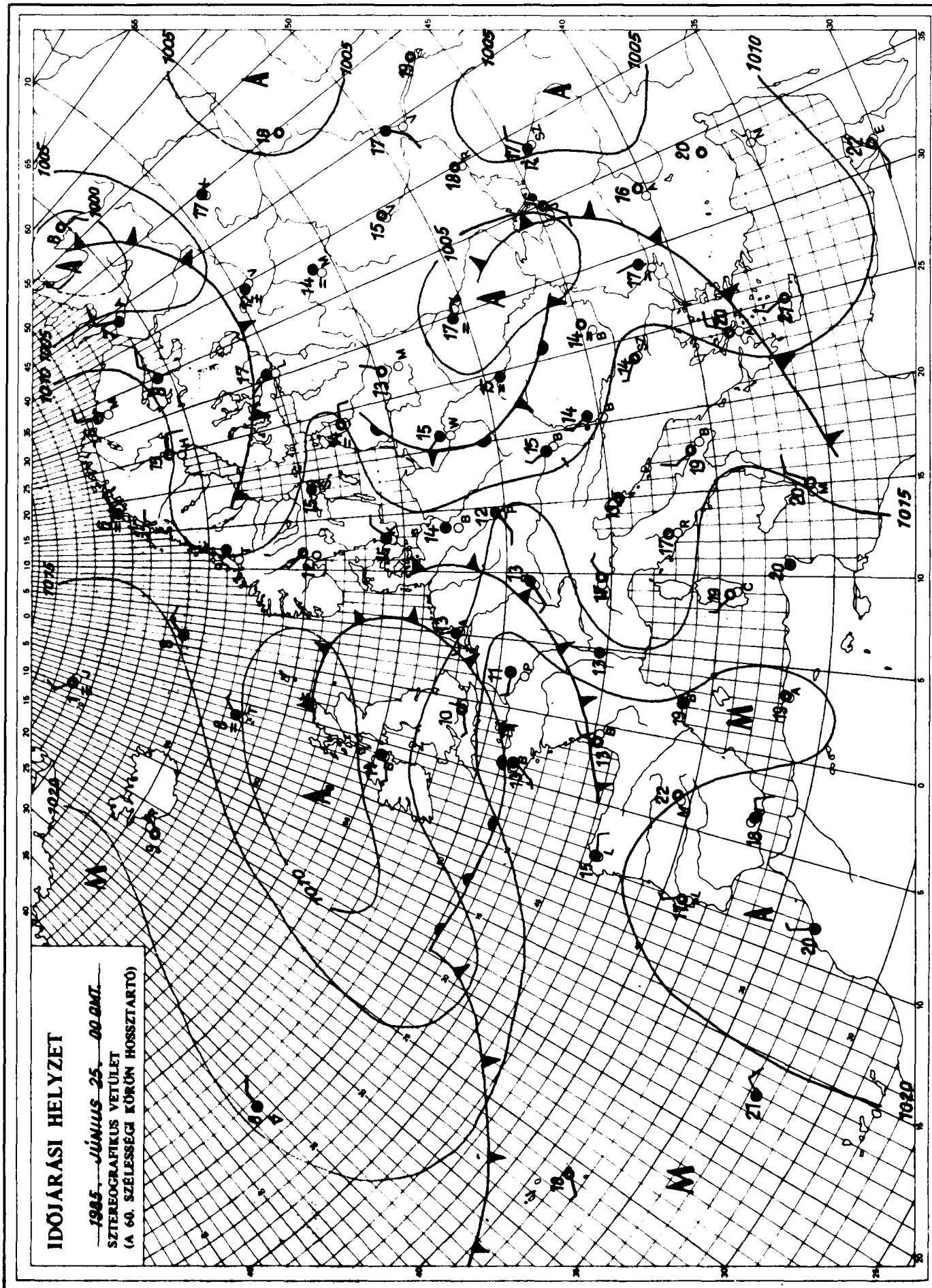

KIADJA: ORSZÁGOS METEOROLÓGIAI SZOLGÁLAT
Készíti: Központi Előrejelző Intézet Analízis- és Rövidtávú Prognózis Központja – T.: 273-018
Megjelenik naponként
Évi előfizetési díja: 2.200,-Ft. – Megrendelhető: 1024 Budapest, II., Kitaibel Pál u. 1. – T.: 353-500
Kiadásért felel: az OMSZ elnöke – Szerkesztésért felel: a KEI igazgatója

Jelmagyarázat a havi mellékletben

IDŐJÁRÁSI NAPIJELENTÉS

ЕЖЕДНЕВНЫЙ МЕТЕОРОЛОГИЧЕСКИЙ БЮЛЛЕТЕНЬ · DAILY WEATHER REPORT
BULLETIN QUOTIDIEN DE TEMPS · TÄGLICHER WETTERBERICHT

98. évfolyam 177. szám. + Budapest + 1985. június 26. szerda

Az időjárási helyzet és a várható időjárás:

Megjegyzés: 1985. május 31-től kezdődően 1985. június 25-ig, Időjárási Napijelentéseinkben kiadványunk sorszámai tévesen jelentek meg, hégy nappal előre tolódtak. A május 31-i szám pl. helyesen: 98. évfolyam 151. szám.
A mai /június 26-i/ Napijelentésben visszatérünk a következetes sorszámozásra. A pontatlanságért szives elnézést kérünk

A kontinens közepén levő alacsony nyomású mezőben, a magasban kialakult változások miatt, lelassultak a légköri mozgások és igy fokozatosan megszünnek a gyors időjárásváltozások.

Hazánkban kedden északkeleten tartósan felhős volt az ég és ott sok helyen, másutt a napos részeken viszont csak elvétve esett az eső. A hőmérséklet csúcsértéke 15 és 25 fok között alakult. Szerda hajnalra 7 és 15 fok közé hült le a levegő. Délelőtt keleten is csökkent a felhőzet és általában napos idő volt. A Dunántúlon még mindig erős szél fújt. A hőmérséklet 11 órakor 16 és 21 fok között volt.

Ma 12 órakor Budapesten a hőmérséklet 19 fok, a tengerszintre átszámított légnyomás 1018 mbar, alig változik.

A Balaton vizének hőmérséklete Siófoknál 11 órakor 16 fok volt.

Várható időjárás csütörtök estig:

Ma főként nappali gomolyfelhőképződés várható, egy-egy helyi zápporral.
Csütörtökön nyugat felől átmenetileg erősen megnövekszik a felhőzet, és többfelé alakul ki eső, zápor.
Az eleinte még élénk északi szél mérséklődik, majd csütörtökön délnyugat felől megélénkül.
Várható legalacsonyabb éjszakai hőmérséklet: 8 és 13 fok között,
legmagasabb nappali hőmérséklet csütörtökön északnyugaton 18, délkeleten 23 fok körül várható.

Demeter Éva s.k.

A hőmérséklet napi középértéke és eltérése a sokévi átlagtól /Budapest belterületén/:

1985. VI. 25.	17,3°C	-3,5°C

1871 óta ezen a napon Budapesten előfordult

legmagasabb hőmérséklet:	33,9°C /1871/,
legalacsonyabb hőmérséklet:	8,1°C /1918/.

85.376.

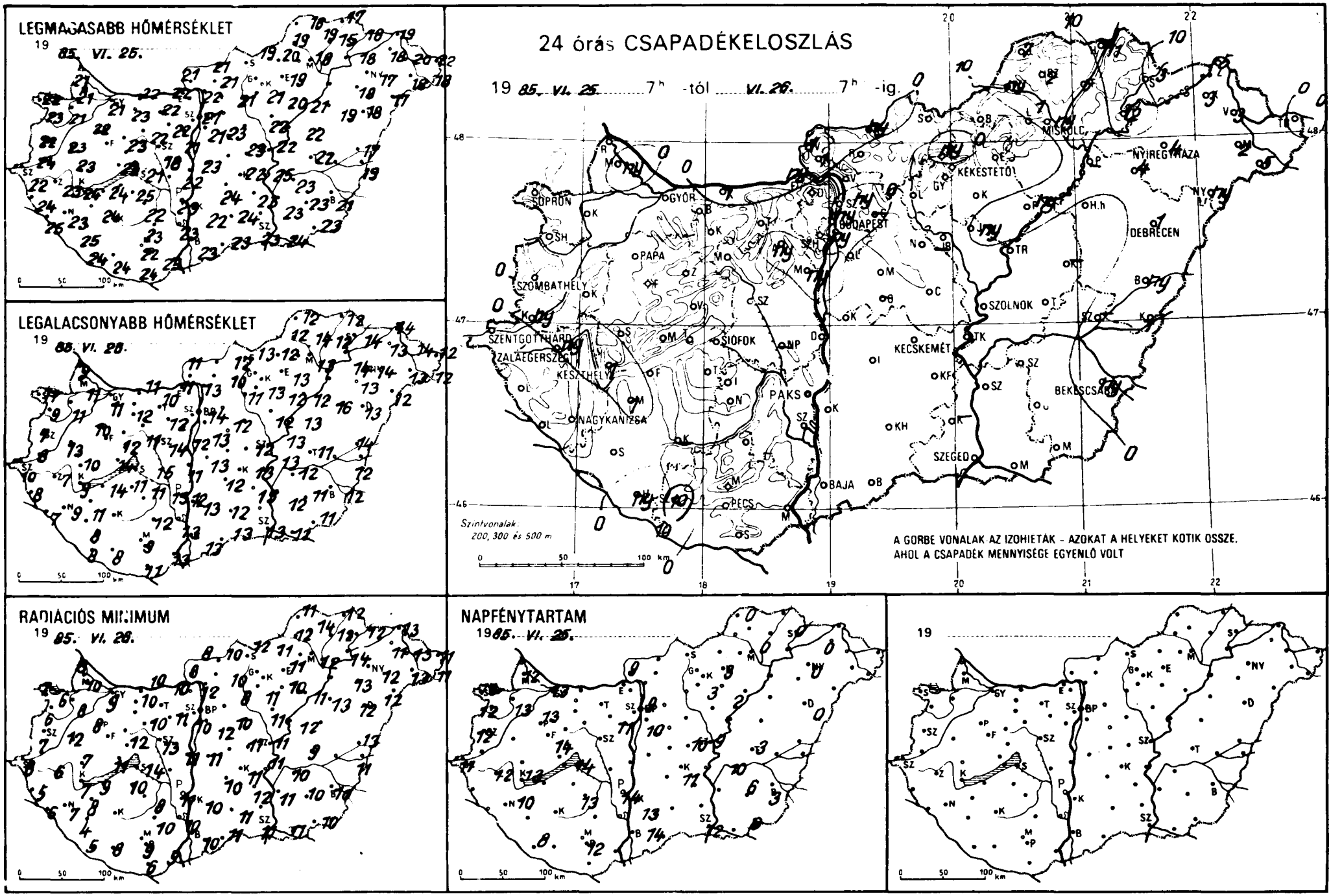
LEGMAGASABB HŐMÉRSÉKLET
19 85. VI. 25.
LEGALACSONYABB HŐMÉRSÉKLET
19 85. VI. 26.
24 órás CSAPADÉKELOSZLÁS
19 85. VI. 25. 7h -tól VI. 26. 7h -ig.
SOPRON
GYŐR
BUDAPEST
MISKOLC
NYIREGYHÁZA
KÉKESTETŐ
DEBRECEN
PAPA
SZOMBATHELY
SZOLNOK
SZENTGOTTHÁRD
ZALAEGERSZEG
KESZTHELY
SIÓFOK
KECSKEMÉT
PAKS
NAGYKANIZSA
BÉKÉSCSABA
SZEGED
BAJA
PÉCS
Szintvonalak: 200, 300 és 500 m
A GÖRBE VONALAK AZ IZOHIETÁK - AZOKAT A HELYEKET KÖTIK ÖSSZE, AHOL A CSAPADÉK MENNYISÉGE EGYENLŐ VOLT
RADIÁCIÓS MINIMUM
19 85. VI. 26.
NAPFÉNYTARTAM
19 85. VI. 25.
19

85.VI.26. 07 h-ig az utolsó 24 óra adatai

állomás	csapadék (mm)		max. hőmérséklet	min. hőmérséklet	rad. min.	Előző nap napos órái
Győr	.	≏	21	11	9	13
Kapuvár	.	≏	21	11	8	13
Mosonmagyaróvár	ny	, ≏	21	11	10	12
Rajka	.		21	9	8	
Sopron	.		22	11	7	13
Sopronhorpács	.	≏	23	9	6	12
Káld	.	≏	23	13	12	
Körmend	ny		24	8	7	
Szentgotthárd	.		22	10	8	11
Szombathely	.	≏	22	7	6	12
Lenti	.		24	8	5	
Letenye	.	≏	25	7	6	
Nagykanizsa	.	≏	23	9	7	10
Zalaegerszeg	ny	∨̇ ≏	23	7	6	12
Farkasgyepű	.		21	11	9	
Keszthely	1	∨̇ ≏	24	9	7	13
Mencshely	.		21	11	9	14
Pápa	.	≏	22	10	8	13
Sümeg	.	≏	23	10	7	
Tihany	.		23	14	11	
Veszprém	.		23	12	12	
Zirc	.		19	11	10	
Fonyód	.		24	14	9	
Homokszt. györgy	ny	∨̇ ≏	24	8	5	8
Kaposvár	–		–	–	–	
Marcali	1	∨̇ ≏	24	11	8	
Siófok	.		21	15	14	14
Somogyszob	.	≏	25	8	4	
Tab	.	≏	23	11	10	
Bábolna	.		22	11	10	
Esztergom	ny	≏	22	11	8	
Kisbér	.		23	12	10	
Komárom	1	≏	22	11	10	
Tatabánya	.	≏	22	10	10	
Alcsútdoboz	ny	∨̇ ≏	22	12	11	
Dunaújváros	.		22	11	11	
Martonvásár	ny		21	12	10	11
Mór	.	≃	22	11	10	
Nagyhörcsökp.	–		–	–	–	
Szabadbattyán	.	=	18	14	13	
Tregszemcse	.	≏	22	13	8	13
Lengyel	.		23	12	10	
Paks	.		23	12	11	14
Szekszárd	.		23	13	10	
Árpádtető	.		21	11	10	
Mohács	.		25	13	9	
Pécs	.		22	9	9	12
Siklós	.		24	11	6	
Szigetvár	10	≃ =	24	8	8	
Budaörs	ny	∨̇	21	12	11	
Bp. Lőrinc	.		21	13	12	10
Bp. Met. Int.	ny		21	14	–	9
Bp. Szab. hegy	.		19	11	9	
Cegléd	.		23	12	11	10
Dobogókő	.		16	9	7	
Gödöllő	–		–	–	–	–
Királyrét	1	∨̇	20	11	11	
Monor	.	≃	23	12	10	
Nagykáta	–		–	–	–	
Szentendre	ny	,	23	13	13	

85.VI.26. 07 h-ig az utolsó 24 óra adatai

állomás	csapadék (mm)		max. hőmérséklet	min. hőmérséklet	rad. min.	Előző nap napos órái
Vác	.		22	13	12	
Vámosmikola	1	≏	21	11	8	9
Baja	.		23	13	10	14
Bácsalmás	.		23	13	11	
Izsák	.		24	12	10	
Kalocsa	.		22	13	10	13
Kecskemét	.	≏	22	13	11	11
Kiskunfélegyháza	.		23	15	12	
Kiskunhalas	.	≏	24	12	11	
Kunszentmiklós	.	=	23	13	11	
Tiszakécske	.	≏	25	13	11	
Balassagyarmat	ny	∨̇ ≏	21	12	10	
Romhány	.	≏	21	10	10	
Salgótarján	.		19	13	12	
Eger	.	=	19	13	11	3
Galyatető	ny	∨̇	14	7	7	
Gyöngyös	.		21	13	11	
Kékestető	.		12	8	7	3
Kompolt	.		20	12	10	2
Lőrinci	.	≏	21	11	8	
Poroszló	ny	, ≏	21	12	11	
Jászapáti	ny		22	12	11	
Jászberény	.	≏	21	13	11	
Karcag	–		–	–	–	
Szolnok	.		22	13	11	9
Tiszaroff	.	=	22	13	12	
Túrkeve	.	≏	22	11	9	3
Kistelek	–		–	–	–	
Makó	.		24	12	11	
Szeged	.		23	13	11	12
Szentes	.		23	12	11	
Borsodnádasd	.	≏	20	12	11	
Füzöd	6	≈	15	12	12	
Hidasnémeti	11	≈	17	12	12	
Jósvafő	7	≏	16	12	11	0
Lillafüred	1	≏	17	12	11	
Miskolc	ny	=	18	13	12	0
Putnok	ny	, =	19	12	12	
Sárospatak	3		18	14	12	0
Szendrőlád	2	≏	19	14	14	
Tokaj	12	=	18	14	14	
Kisvárda	3	=	18	13	11	0
Mátészalka	2		18	13	13	
Nyíregyháza	4		17	14	12	0
Nyírlugos	ny	=	17	12	12	
Pátyod	5	∨̇	18	12	11	
Tiszabecs	.	≏	22	12	11	
Vásárosnamény	3	=	20	14	13	
Záhony	5		19	14	13	
Berettyóújfalu	ny		17	14	13	
Debrecen	1	∨̇	18	13	12	0
Hajdúdorog	4	=	18	13	13	
Hortobágy	.		19	16	13	
Körösszakál	1	≏	19	12	11	
Polgár	–		–	–	–	
Püspökladány	ny	∨̇ ≏	21	12	10	3
Mezőhegyes	.		23	11	10	8
Orosháza	.	≏	23	11	10	6
Szarvas	.	≏	23	12	10	10
Szeghalom	–		–	–	–	

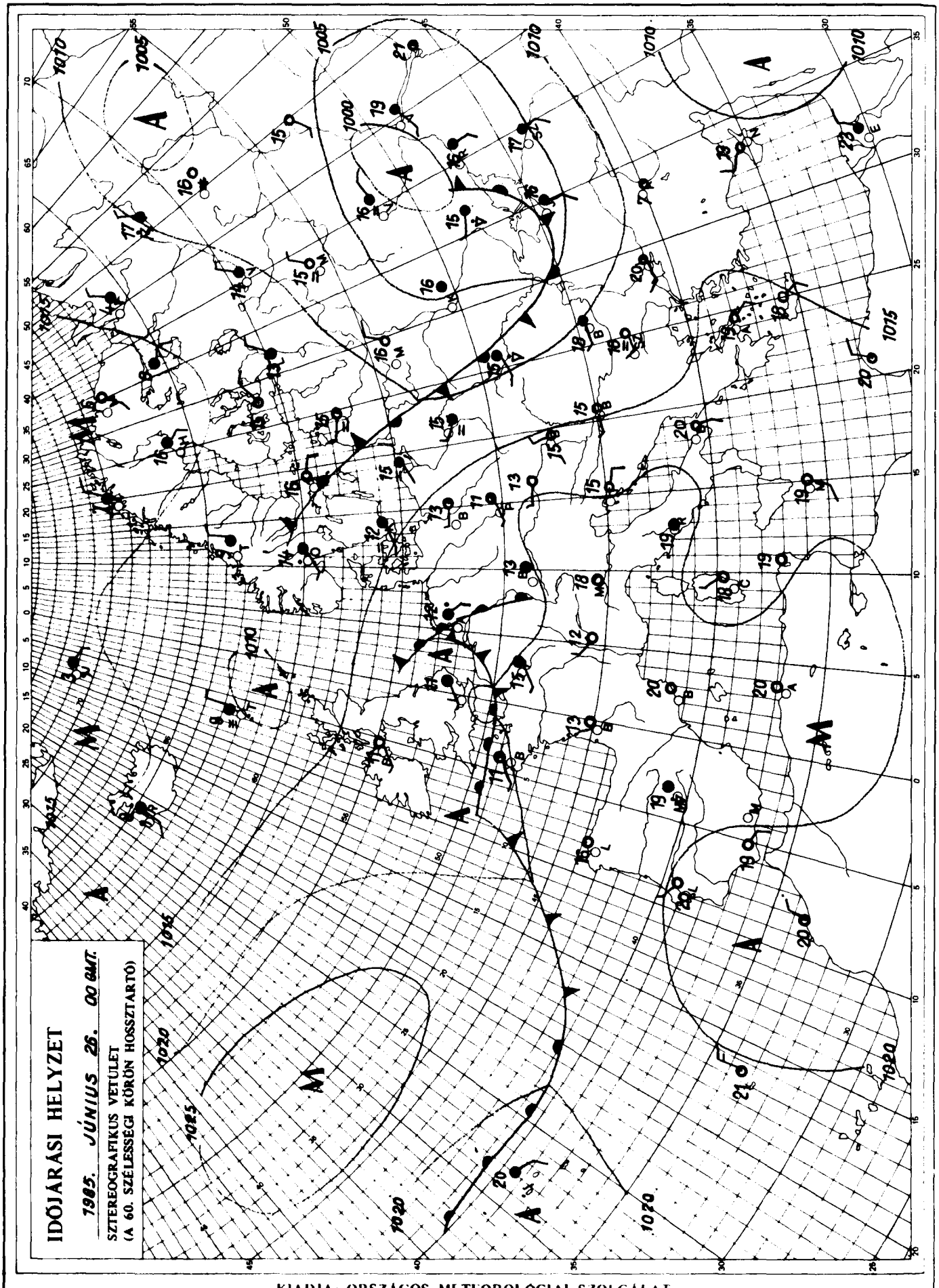

KIADJA: ORSZÁGOS METEOROLÓGIAI SZOLGÁLAT
Készíti: Központi Előrejelző Intézet Analízis- és Rövidtávú Prognózis Központja – T.: 273-018
Megjelenik naponként
Évi előfizetési díja: 2.200,- Ft. Megrendelhető: 1024 Budapest, II., Kitaibel Pál u. 1. – T.: 353-500
Kiadásért felel: az OMSZ elnöke – Szerkesztésért felel: a KEI igazgatója

Jelmagyarázat a havi mellékletben

IDŐJÁRÁSI NAPIJELENTÉS

ЕЖЕДНЕВНЫЙ МЕТЕОРОЛОГИЧЕСКИЙ БЮЛЛЕТЕНЬ · DAILY WEATHER REPORT
BULLETIN QUOTIDIEN DE TEMPS · TÄGLICHER WETTERBERICHT

98. évfolyam 178. szám. + Budapest + 1985. június 27. csütörtök

Az időjárási helyzet és a várható időjárás:

Szárazföldünk nagyobb részének időjárását továbbra is az északnyugat felől érkező többnyire hüvös és váltakozó nedvességtartalmú léghullámok határozzák meg. Ma reggel a Brit-szigetekről, a Német-Lengyel-síkságról, a Kárpát-medencéből, valamint a Szovjetunió európai területének déli feléről jelentettek esőt, záporesőt. A legmagasabb nappali hőmérséklet Európa nagy részén általában 2, 7 fokkal marad el az évszaknak megfelelő átlagtól.

Hazánkban szerdán a keleti, északkeleti megyékben túlnyomóan felhős volt az ég, néhány helyen kisebb eső esett. Az ország többi részén ugyanakkor 12, 15 órán át sütött a nap. A hőmérséklet csúcsértéke a felhősebb helyeken csak 18, 21, máshol 21, 26 fok között alakult. Az éjszakai órákban északnyugat felől megnövekedett a felhőzet, és egyre több helyen kezdett esni az eső. A lehullott csapadék mennyisége általában csapadéknyom és 9 mm között váltakozott, de szórványosan 10, 16 mm-t is mértek. Csütörtök hajnalra 10, 16 fokig hült le a levegő. Ma délelőtt erősen felhős, vagy borult maradt az idő. Többfelé volt újabb eső, zápores. A hőmérséklet 11 órakor az ország területén 14, 18 fok között váltakozott.

Ma 12 órakor Budapesten a hőmérséklet 17 fok, a tengerszintre átszámított légnyomás 1016 mbar, alig változik.

A Balaton vizének hőmérséklete Siófoknál 11 órakor 16 fok volt.

Várható időjárás péntek estig:

Nyugat felől csökken a felhőzet. Egyre kevesebb helyen várható eső. Holnap a felhőátvonulásokból szórványos zápor valószinü. Az időnként megélénkülő északnyugati, majd északkeleti szél néha megerősödik.
Várható legalacsonyabb éjszakai hőmérséklet: 9-14,
legmagasabb nappali hőmérséklet: 17-22 fok között alakul.

Bozóki István s.k.

TÁVOLABBI KILÁTÁSOK SZOMBATTÓL-KEDDIG:

Lassan melegszik az idő. Általában kevés lesz a felhő, egy-egy zápor azért előfordulhat. Legalacsonyabb hajnali hőmérséklet: eleinte 8, 13, később 10, 15 fok között várható. Legmagasabb nappali hőmérséklet: eleinte 19, 24, később 21, 26 fok között lesz. Jelentős mennyiségü /legalább 5 mm napi/ csapadék az ország területének 20 százalékán várható.

KÖZÉPTÁVÚ ELŐREJELZŐ CSOPORT

A hőmérséklet napi középértéke és eltérése a sokévi átlagtól /Budapest belterületén/:

1985. VI. 26. 17,8°C -3,1°C

1871 óta ezen a napon Budapesten előfordult

legmagasabb hőmérséklet: 34,9°C /1935/,
legalacsonyabb hőmérséklet: 8,5°C /1918/.

85.377.

LEGMAGASABB HŐMÉRSÉKLET

19 85. VI. 26.

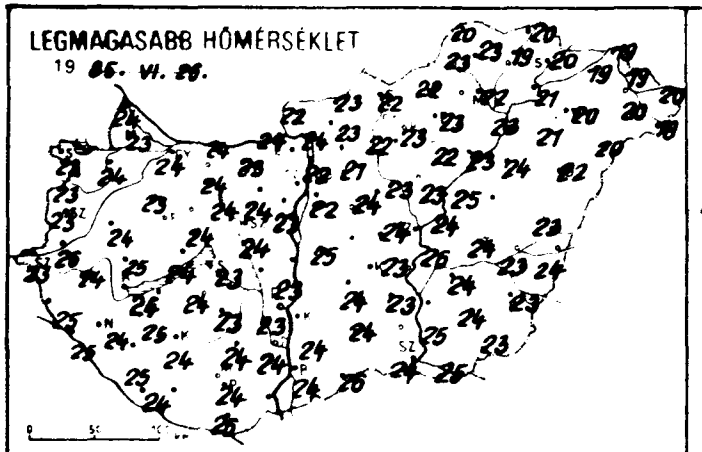

LEGALACSONYABB HŐMÉRSÉKLET

19 85. VI. 27.

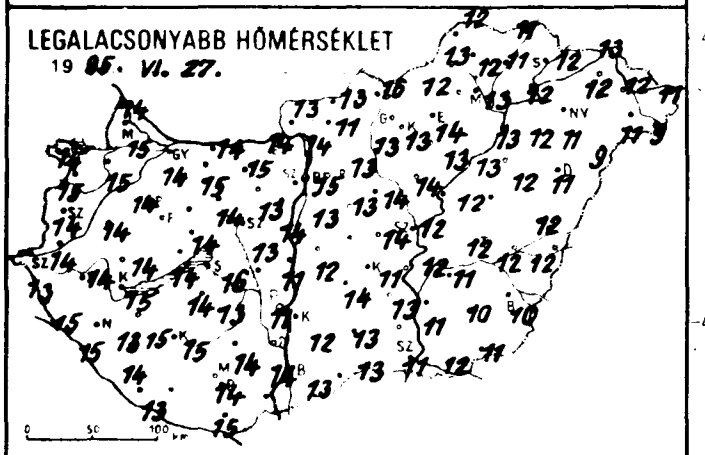

RADIÁCIÓS MINIMUM

19 85. VI. 27.

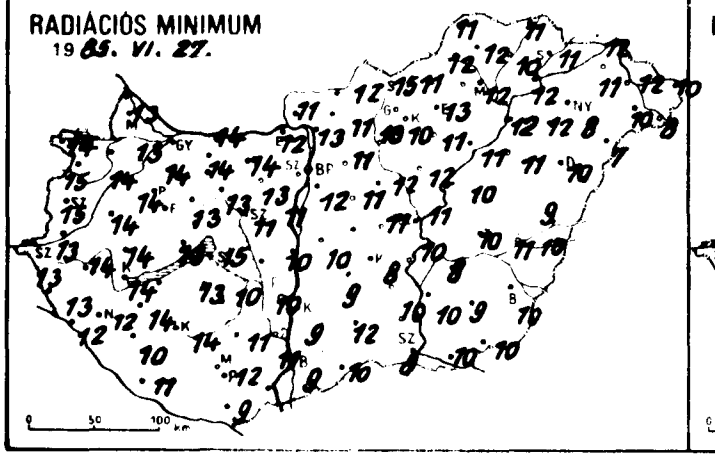

24 órás CSAPADÉKELOSZLÁS

19 85. VI. 26. 7h -tól VI. 27. 7h -ig

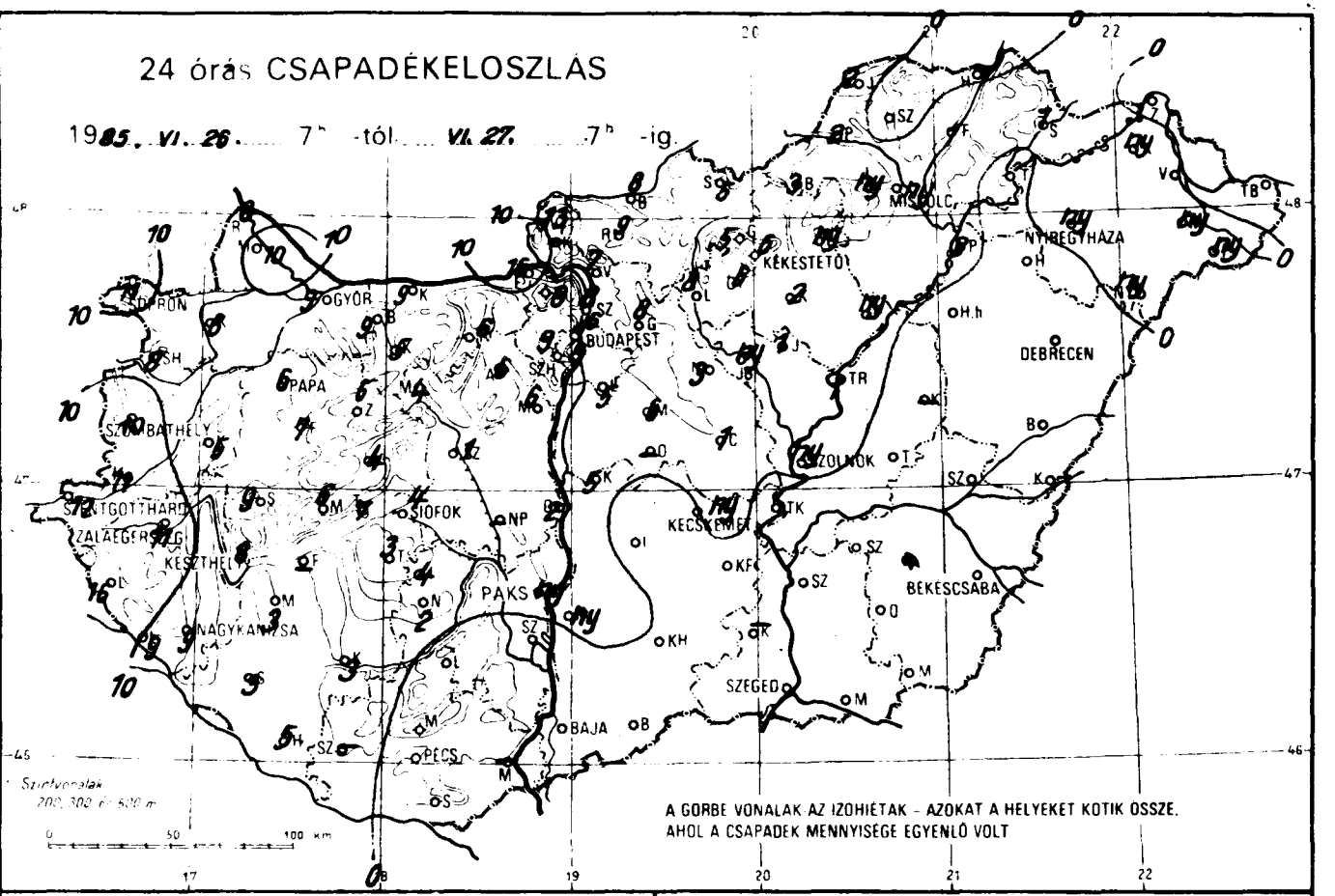

NAPFÉNYTARTAM

19 85. VI. 26.

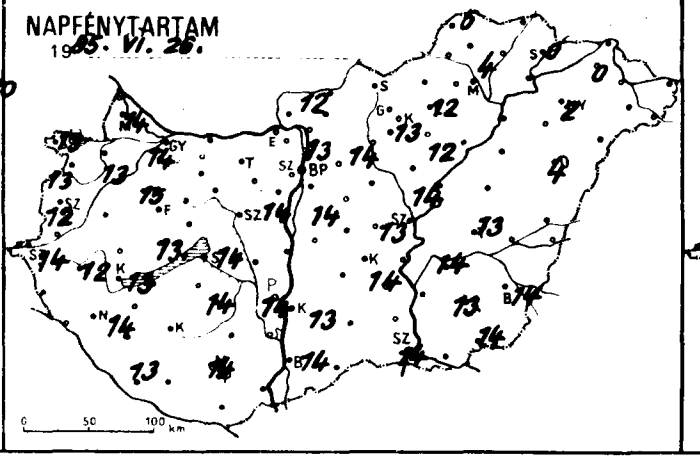

19

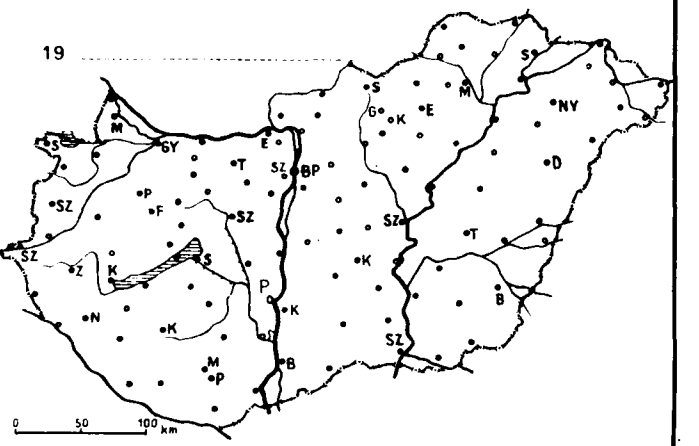

85.VI.27 19 — 07 h-ig az utolsó 24 óra adatai

állomás	csapadék (mm)		max. hőmérséklet	min. hőmérséklet	rad. min.	Előző nap napos órái
Győr	9	≈	24	14	14	14
Kapuvár	6		24	15	14	13
Mosonmagyaróvár	10	=	23	14	13	14
Rajka	8		24	14	13	
Sopron	11		23	14	14	13
Sopronhorpács	8	≈	23	15	15	13
Káld	5		24	14	14	
Körmend	11		26	14	13	
Szentgotthárd	12		23	13	13	14
Szombathely	10		23	14	13	12
Lenti	16	≈	23	15	13	
Letenye	9	∨	25	15	12	
Nagykanizsa	9	≈	24	13	12	14
Zalaegerszeg	11		24	14	14	12
Farkasgyepű	7		23	12	11	
Keszthely	8	≈	24	15	14	13
Mencshely	6	≈	22	13	12	13
Pápa	6		23	14	14	15
Sümeg	9		25	14	14	
Tihany	7	∨ =	24	14	13	
Veszprém	4		24	14	13	
Zirc	6	≈	22	12	10	
Bonyód	–		–	–	–	
Homokszt. györgy	5	=	24	13	11	13
Kaposvár	3		24	15	14	
Marcali	3	∨ ≈	25	15	14	
Siófok	4		23	16	15	14
Somogyszob	3		25	14	10	
Szab	3	≈	24	14	13	
Szabolna	9		24	14	13	
Esztergom	16	∨ =	24	14	12	
Kisbér	5	=	24	15	14	
Komárom	9	=	24	14	14	
Oroszlány	6		23	15	14	
Tatabánya	6	∨ =	24	13	13	
Tesütdoboz	2		23	11	10	
Tatabánya	6	=	23	14	11	14
Tatárszentgyörgy	4	∨ =	24	14	13	
Tát	–		–	–	–	
Vágyhörcsökp.	1	=	24	13	11	
Vadkertváradalja	4	=	23	13	10	14
Vadkertváradalja	•	=	24	14	11	
Vác	ny	∨ ≈	23	11	10	14
Vámosmikola	•		24	14	11	
Vámosmikola	•		23	14	12	
Vámosmikola	–		–	–	–	
Vámosmikola	•		24	14	12	14
Vámosmikola	•		26	15	9	
Vámosmikola	–		–	–	–	
Vámosmikola	8	∨	23	14	11	
Vámosmikola	5	∨ =	22	13	12	14
Vámosmikola	6		22	15	–	13
Vámosmikola	9	≈	18	11	9	
Vámosmikola	1	≈	24	14	11	13
Vámosmikola	9	=	17	12	10	
Vámosmikola	8	∨ =	21	13	11	14
Vámosmikola	–		–	–	–	
Vámosmikola	6	≈	24	13	11	
Vámosmikola	3		23	14	12	
Vámosmikola	8	≈	24	14	13	

85.VI.27 19 — 07 h-ig az utolsó 24 óra adatai

állomás	csapadék (mm)		max. hőmérséklet	min. hőmérséklet	rad. min.	Előző nap napos órái
Vác	7	=	24	14	13	
Vámosmikola	13	∨ ≈	22	13	11	12
Baja	•	≈	24	13	9	14
Bácsalmás	•		26	13	10	
Izsák	•		24	14	9	
Kalocsa	ny		24	12	9	13
Kecskemét	ny	≈	23	11	8	14
Kiskunfélegyháza	•		23	13	10	
Kiskunhalas	•	≈	24	13	12	
Kunszentmiklós	5	∨ =	25	12	10	
Tiszakécske	•	≈	26	12	10	
Balassagyarmat	8	≈	23	13	12	
Romhány	9	∨	23	11	11	
Salgótarján	5		22	16	15	
Eger	ny	, =	23	14	13	12
Galyatető	5	≈	17	8	8	
Gyöngyös	6		23	13	10	
Kékestető	6	∨ ≈	16	8	8	13
Kompolt	2		22	13	11	12
Lőrinci	8	=	22	13	10	
Poroszló	ny	,	23	13	11	
Jászapáti	1	=	23	14	12	
Jászberény	ny		22	13	11	
Karcag	–		–	–	–	
Szolnok	ny	∨ ≈	24	12	11	14
Tiszaroff	1	=	25	12	10	
Túrkeve	•	≈	24	12	10	13
Kistelek	–		–	–	–	
Makó	•		25	12	10	
Szeged	•	≈	24	11	8	14
Szentes	•		25	11	10	
Borsodnádasd	3	∨ ≈	22	12	11	
Füged	1	=	19	11	10	
Hidasnémeti	•	=	20	11	11	
Jósvafő	2	≈	20	12	11	6
Lillafüred	ny	≈	22	13	11	
Miskolc	ny	=	22	13	12	4
Putnok	2	=	23	13	12	
Sárospatak	1		20	12	11	0
Szendrőlád	•	≈	23	12	12	
Tokaj	•	≈	21	12	12	
Kisvárda	ny	=	19	12	11	0
Mátészalka	ny	,	20	11	10	
Nyíregyháza	ny	≈	20	11	8	2
Nyírlugos	ny	=	20	9	7	
Patyod	ny	≈	18	9	8	
Tiszabecs	•	≈	20	11	10	
Vásárosnamény	•	≈	19	12	12	
Záhony	•	≈	19	13	12	
Berettyoujfalu	•	≈	23	12	9	
Debrecen	•	≈	22	11	10	4
Hajdúdorog	•	=	21	12	12	
Hortobágy	•		24	12	11	
Korösszakál	•	≈	24	12	10	
Polgár	2	, =	23	13	12	
Békéscsaba	•	≈	23	10	10	14
Mezőhegyes	•	≈	23	11	10	14
Orosháza	•	≈	24	10	9	13
Szarvas	•		24	11	8	14
Szeghalom	•		23	12	11	

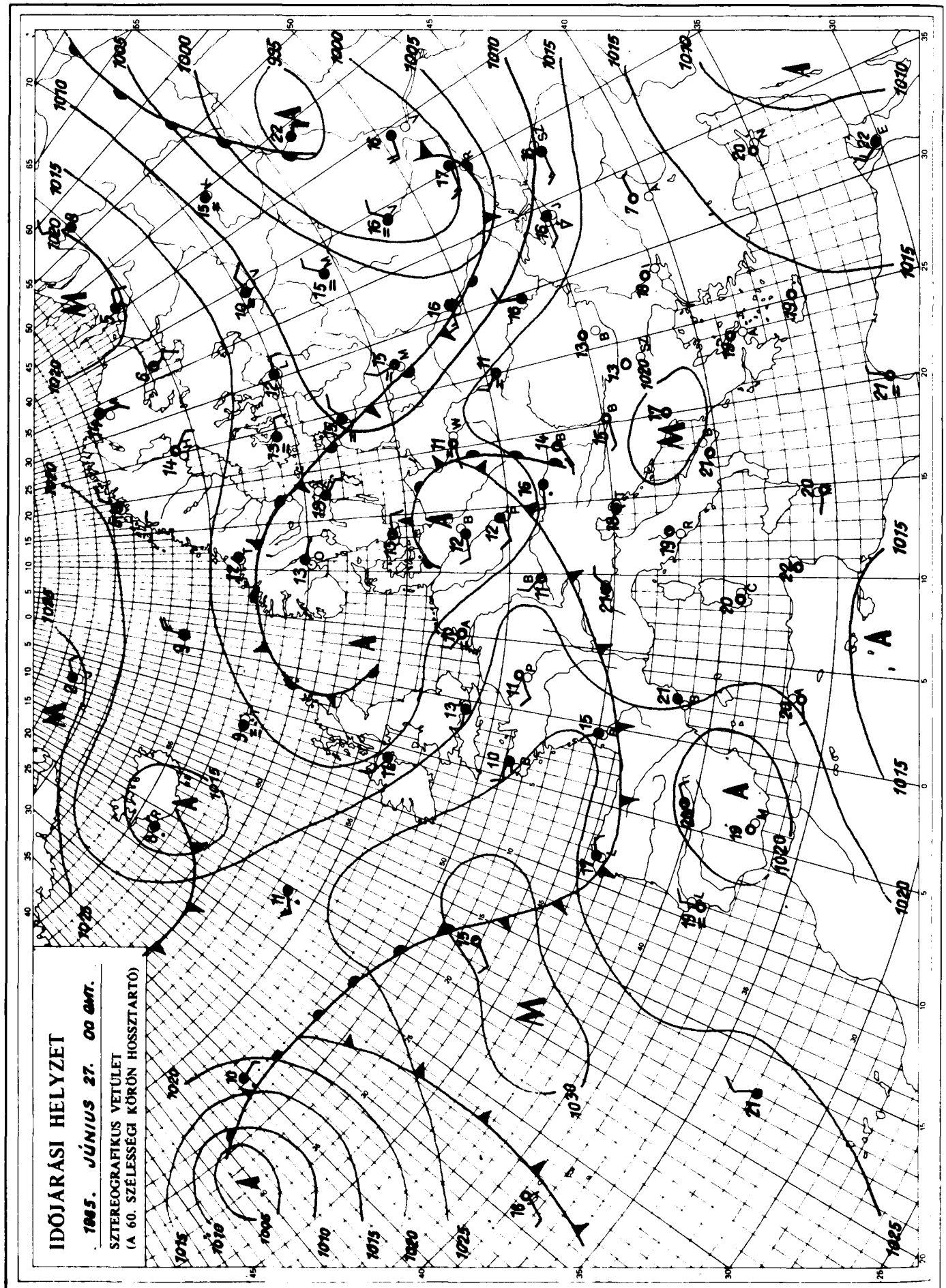

KIADJA: ORSZÁGOS METEOROLÓGIAI SZOLGÁLAT
Készíti: Központi Előrejelző Intézet Analízis- és Rövidtávú Prognózis Központja – T.: 273-018
Megjelenik naponként
Évi előfizetési díja: 2.200,- Ft. Megrendelhető: 1024 Budapest, II., Kitaibel Pál u. 1. – T.: 353-500
Kiadásért felel: az OMSZ elnöke – Szerkesztésért felel: a KEI igazgatója

Jelmagyarázat a havi mellékletben

IDŐJÁRÁSI NAPIJELENTÉS

ЕЖЕДНЕВНЫЙ МЕТЕОРОЛОГИЧЕСКИЙ БЮЛЛЕТЕНЬ • DAILY WEATHER REPORT
BULLETIN QUOTIDIEN DE TEMPS • TÄGLICHER WETTERBERICHT

98. évfolyam 179. szám. + Budapest + 1985. június 28. péntek

Az időjárási helyzet és a várható időjárás:

Nagyjából a 45-ik szélességi kör mentén a kontinens nyugati partvidékétől Nyugat- és Közép-Európa egy részén át egészen a Fekete-tengerig magas légnyomású öv húzódik. A hajnali pára megszünését változóan felhős idő követi. Európa nagyobbik részén változékony az időjárás. A Brit-szigeteken, a Német-Lengyel-alföldön, valamint a Szovjetunió európai területén elszórtan esik az eső, zápor, és időnként erős szél fúj. Szintén gyakran esik az eső az Appenni-félszigeten, továbbá az Adriai-tenger mentén. Valószinü, hogy az elkövetkező időszakban a Kárpát-medencében kissé erősödik a felmelegedés.

Magyarországon csütörtökön napközben túlnyomóan borult esős idő volt. A délutáni óráktól nyugat felől csökkenni kezdett a felhőzet, és egyre több helyütt állt el az eső. A péntek reggelig lehullott csapadék mennyisége csapadéknyom és 11 mm között alakult. Csütörtökön a hőmérséklet csúcsértéke általában 17-22 fok között alakult, péntek hajnalra pedig 7-14 fokig hült le a levegő. Ma délelőtt jobbára erősen felhős idő volt. Főként a déli, délnyugati megyékben fordult elő eső, zápor. A hőmérséklet 11 órakor az országban 15-20 fok között alakult.

Ma 12 órakor Budapesten a hőmérséklet 17 fok, a tengerszintre átszámitott légnyomás 1016 mbar, változatlan.

Várható időjárás szombat estig:

Eleinte időnként még erősen felhős lesz az ég, szórványos eső, zápor-eső, néhol zivatar várható.
Szombaton kevés lesz a felhő, túlnyomóan napos idő várható.
Az északi szél átmenetileg kissé megerősödik.
Várható legalacsonyabb éjszakai hőmérséklet: 8, 13 fok között,
legmagasabb nappali hőmérséklet szombaton: kevéssel 20 fok fölött várható.

Török Dénes s.k.

A hőmérséklet napi középértéke és eltérése a sokévi átlagtól /Budapest belterületén/:

1985. VI. 27. 17,6 °C -3,9 °C

1871 óta ezen a napon Budapesten előfordult

legmagasabb hőmérséklet: 36,5 °C /1935/,
legalacsonyabb hőmérséklet: 10,6 °C /1921/.

87 378.

LEGMAGASABB HŐMÉRSÉKLET

19
85. VI. 27.

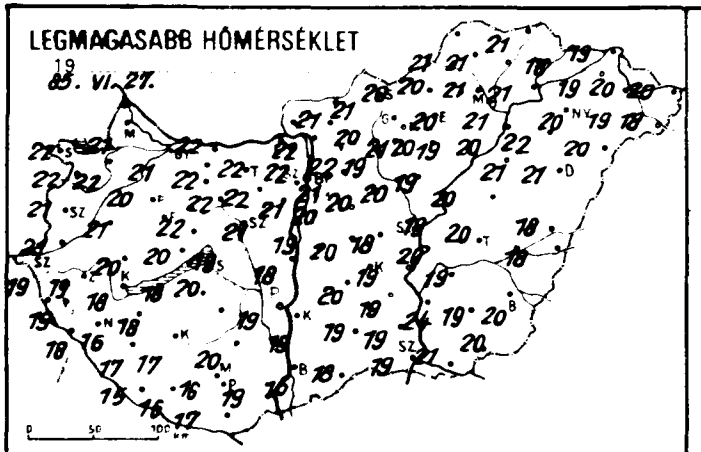

LEGALACSONYABB HŐMÉRSÉKLET

19
85. VI. 28.

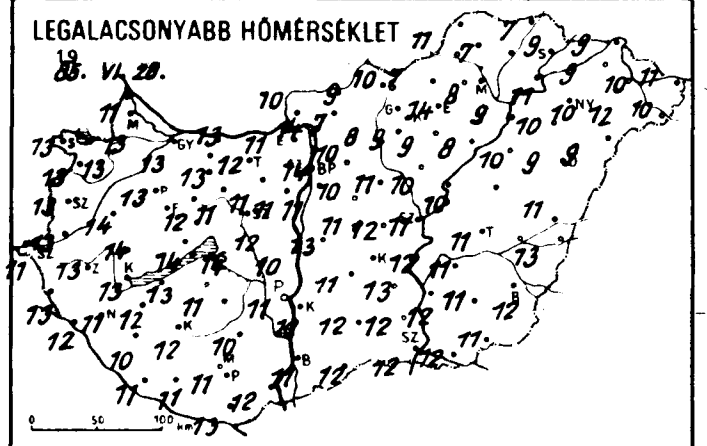

RADIÁCIÓS MINIMUM

19
85. VI. 28.

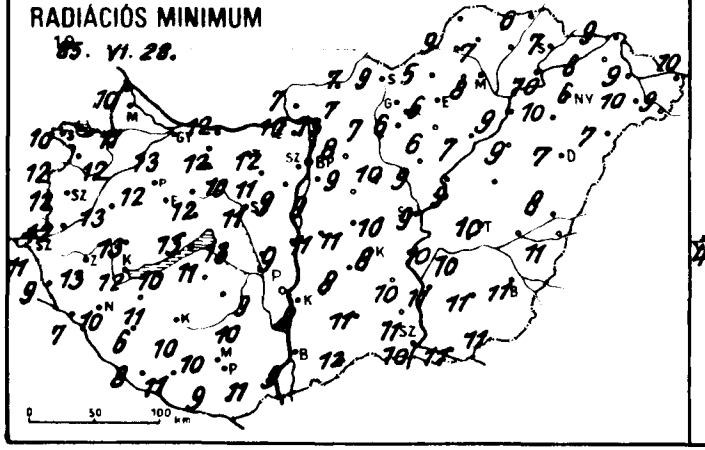

24 órás CSAPADÉKELOSZLÁS

85. VI. 27. ..... 7h -tól VI. 28. ..... 7h -ig.

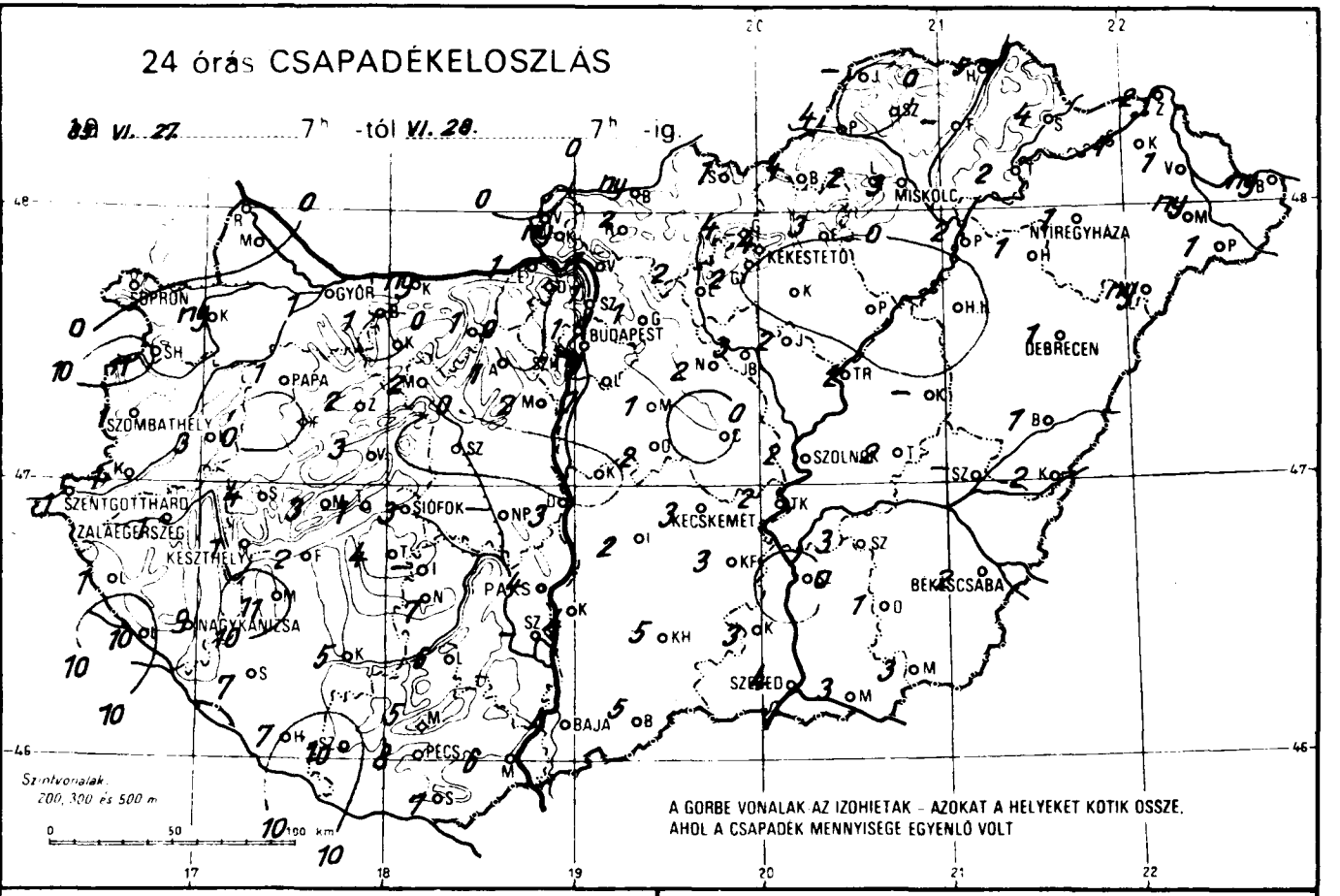

NAPFÉNYTARTAM

85. VI. 27.

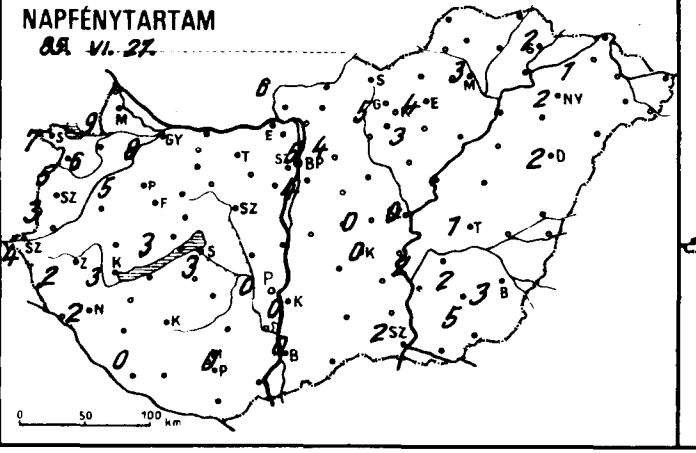

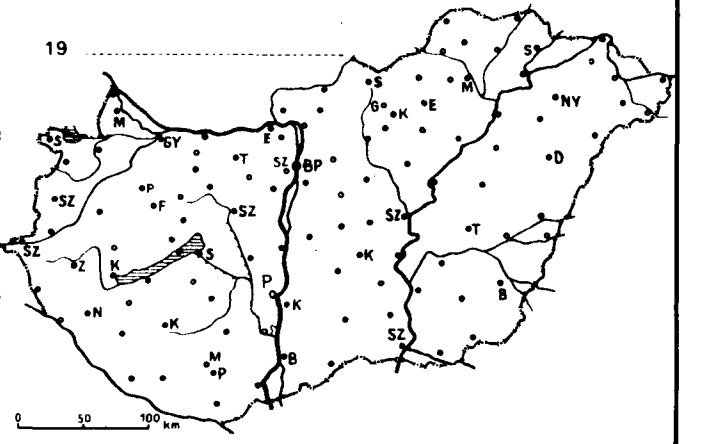

85. VI. 28 07 h-ig az utolsó 24 óra adatai						Előző nap napos órái
állomás	csapadék (mm)		max. hőmérséklet	min. hőmérséklet	rad. min.	
Győr	1	⌓	21	13	13	8
Kapuvár	ny	⌓	22	13	12	6
Mosonmagyaróvár	.	⌓	21	13	11	9
Rajka	.		22	11	10	
Sopron	.	⌓	22	13	10	7
Sopronhorpács	11	⌓	22	13	12	5
Káld	3	⌓	21	14	13	
Körmend	1		21	13	12	
Szentgotthárd	1	⩔	19	11	11	4
Szombathely	1	⌓	21	13	12	3
Lenti	1		19	13	9	
Letenye	10	⩔ ⌓	18	12	7	
Nagykanizsa	9	⌓	16	11	10	2
Zalaegerszeg	1	⩔	19	13	13	2
Farkasgyepű	.	⌓	21	11	10	
Keszthely	1	⌓	18	13	12	3
Mencshely	3	⩔	19	12	11	3
Pápa	1	⩔	20	13	12	5
Sümeg	4	⌓	20	14	13	
Tihany	1	⩔ =	20	14	13	
Veszprém	3		22	12	12	
Zirc	2	=	19	12	10	
Fonyód	2		18	13	10	
Homokszt. györgy	7	=	15	11	8	0
Kaposvár	5		17	12	10	
Marcali	11	⩔ ⌓	18	12	11	
Siófok	3		19	14	13	3
Somogyszob	7		17	10	6	
Tab	4	=	20	11	11	
Bábolna	1		22	13	12	
Esztergom	1	⩔ ⌓	22	11	10	
Kisbér	.	⌓	22	13	12	
Komárom	ny	⌓	22	13	12	
Tatabánya	1		22	12	12	
Alcsútdoboz	1	⌓	22	11	11	
Dunaújváros	3		18	10	9	
Martonvásár	2	⌓	21	11	9	
Mór	2	⩔ =	22	11	10	
Nagyhörcsökp.	–		–	–	–	
Szabadbattyán	.	=	21	12	11	
Iregszemcse	–		–	–	–	
Lengyel	6	=	20	10	10	
Paks	4	⩔ ⌓	19	11	9	0
Szekszárd	–		–	–	–	
Árpádtető	5	=	15	10	9	
Mohács	6		19	12	11	
Pécs	8	⌓	16	11	10	0
Siklós	7		17	13	9	
Szigetvár	10	⌓ =	16	11	11	
Budaörs	ny	⩔	21	13	10	
Bp. Lőrinc	1	⌓	20	11	9	4
Bp. Met. Int.	1		21	14	–	5
Bp. Szab. hegy	.		17	12	8	
Cegléd	.	⌓	18	12	10	0
Dobogókő	.		16	10	9	
Gödöllő	1	⌓	19	10	8	4
Királyrét	ny	⌓	19	7	6	
Mónor	1	=	20	10	9	
Nagykáta	2	⌓	20	11	10	
Szentendre	1	=	22	11	10	

85. VI. 28 07 h-ig az utolsó 24 óra adatai						Előző nap napos órái
állomás	csapadék (mm)		max. hőmérséklet	min. hőmérséklet	rad. min.	
Vác	1	⌓	22	14	13	
Vámosmikola	.	⌓	21	10	7	6
Baja	4	⌓	16	11	9	0
Bácsalmás	5		18	12	12	
Izsák	2	⩔	20	11	9	
Kalocsa	4	⌓	19	10	8	0
Kecskemét	3	⌓	19	11	8	0
Kiskunfélegyháza	3	⌓	19	13	10	
Kiskunhalas	5	⌓	19	12	11	
Kunszentmiklós	.	≡	19	13	11	
Tiszakécske	2	≡	20	12	10	
Balassagyarmat	ny	⩔ ⌓	21	9	7	
Romhány	2	⩔ ⌓	20	7	7	
Salgótarján	1		20	10	9	
Eger	3	=	20	14	6	4
Galyatető	4		15	8	5	
Gyöngyös	2		20	9	6	
Kékestető	4	⩔ ≡	13	7	6	5
Kompolt	.	⌓	19	9	6	3
Lőrinci	2	=	21	8	7	
Poroszló	.	⩔ ⌓	20	8	7	
Jászapáti	2	⩔ ⌓	19	10	9	
Jászberény	3	⌓	20	10	8	
Karcag	–		–	–	–	
Szolnok	2	⩔ ⌓	19	11	9	0
Tiszaroff	2	=	20	10	9	
Túrkeve	2	⌓	20	11	10	1
Kistelek	3	⩔ =	19	12	11	
Makó	3		21	12	11	
Szeged	4	⩔ ⌓	19	12	10	2
Szentes	.	⌓	24	12	11	
Borsodnádasd	4	⩔ ⌓	20	7	5	
Fügöd	–		–	–	–	
Hidasnémeti	5	=	21	7	6	
Jósvafő	–		–	–	–	–
Lillafüred	2	⩔ ⌓	20	9	8	
Miskolc	3		21	8	8	3
Putnok	4	=	21	11	9	
Sárospatak	4		18	9	7	2
Szendrőlád	.	⌓	21	7	7	
Tokaj	2		21	11	10	
Kisvárda	1	⌓	19	9	8	1
Mátészalka	ny	⌓	19	12	10	
Nyíregyháza	1	⌓	20	10	6	2
Nyírlugos	ny	=	20	9	7	
Pátyod	1	⩔ ⌓	18	10	9	
Tiszabecs	ny	=	20	11	10	
Vásárosnamény	1	⌓	20	10	9	
Záhony	2	=	19	9	9	
Berettyóújfalu	1	=	18	11	8	
Debrecen	1	≡	21	9	7	2
Hajdúdorog	1		22	10	10	
Hortobágy	.		21	10	9	
Körösszakál	2	⌓	18	13	11	
Polgár	2	⌓	21	9	9	
Békéscsaba	2	≡	20	12	11	3
Mezőhegyes	3	⌓	20	11	11	5
Orosháza	1	⩔ ≡	19	11	11	2
Szarvas	3	⩔ ≡	19	11	10	3
Szeghalom	–		–	–	–	

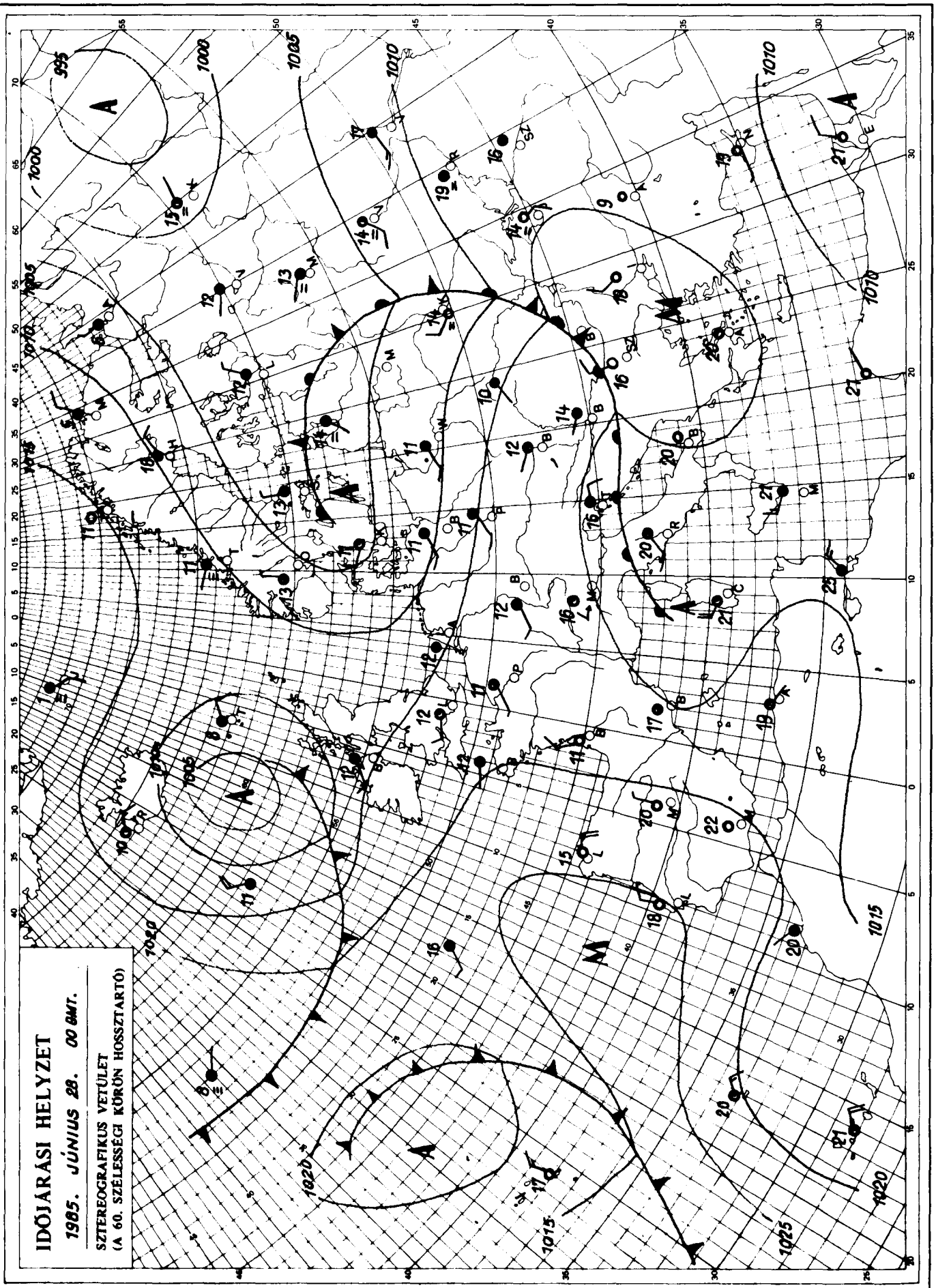

KIADJA: ORSZÁGOS METEOROLÓGIAI SZOLGÁLAT
Készíti: Központi Előrejelző Intézet Analízis- és Rövidtávú Prognózis Központja – T.: 273-018
Megjelenik naponként
Évi előfizetési díja: 2.200,- Ft. – Megrendelhető: 1024 Budapest, II., Kitaibel Pál u. 1. – T.: 353-500
Kiadásért felel: az OMSZ elnöke – Szerkesztésért felel: a KEI igazgatója

Jelmagyarázat a havi mellékletben

IDŐJÁRÁSI NAPIJELENTÉS

ЕЖЕДНЕВНЫЙ МЕТЕОРОЛОГИЧЕСКИЙ БЮЛЛЕТЕНЬ • DAILY WEATHER REPORT
BULLETIN QUOTIDIEN DE TEMPS • TÄGLICHER WETTERBERICHT

98. évfolyam 180. szám. + Budapest + 1985. június 29. szombat

Az időjárási helyzet és a várható időjárás:

Kontinensünk északi, északnyugati vidékein folytatódott a változékony, gyakorta csapadékos, sokfelé hüvös időjárás. Az Atlanti-óceán térségéből érkező légköri frontok szombaton délelőtt csapadékos időt okoztak a Brit-szigetek térségében, Délkelet-Skandináviában, valamint a Kelet-Európai-alföld déli vidékein. Közép,- és Dél-Európa fölött magas nyomású légköri képződmény alakult ki. Ennek területén általában kevés a felhő, illetve legföljebb gomolyfelhős az ég, többnyire száraz az idő. A képződmény lassú áramlási rendszerében meleg levegő tart a Kárpát-medence felé.

Hazánkban pénteken időnként erősen megnövekedett a felhőzet, az északi országrészben általában 5, 10 órára sütött ki a nap, máshol általában 2, 7 órás napsütést észleltek. Többfelé volt eső, záporeső, északnyugaton csak egy-két helyen, északkeleten pedig helyenként zivatar alakult ki. A ma reggel 7 óráig lehullott csapadék mennyisége általában csapadéknyom és 7 mm között váltakozott, de Szombathelyről 12, Pápáról 13, Sopronhorpácsról 15 mm-t jelentettek. A legmagasabb nappali hőmérséklet általában 18, 23 fok között váltakozott. Szombat hajnalra 7, 12 fokig hült le a levegő. Ma délelőtt kevés felhő volt. A hőmérséklet 11 órára általában 18, 21 fokig emelkedett.

Ma 12 órakor Budapesten a hőmérséklet 19 fok, a tengerszintre átszámitott légnyomás 1020 mbar, alig változik.

A Balaton vizének hőmérséklete Siófoknál 11 órakor 16 fok volt.

Várható időjárás vasárnap estig:

Tovább erősödik a nappali felmelegedés.
Több órás napsütés mindenütt valószinü.
Az időnként megnövekvő felhőzetből elszórtan, főként északon fordulhat elő futó zápor.
A mérséklet, változó irányú szél napközben kissé megélénkül.
Várható legalacsonyabb éjszakai hőmérséklet 8, 13,
legmagasabb nappali hőmérséklet vasárnap 22, 26 fok között alakul.

Jenki Szilvia s.k.

A hőmérséklet napi középértéke és eltérése a sokévi átlagtól /Budapest belterületén/:

1985. VI. 28. 16,9°C -3,6°C

1871 óta ezen a napon Budapesten előfordult

legmagasabb hőmérséklet: 39,5°C /1935/,
legalacsonyabb hőmérséklet: 8,7°C /1871/.

85.180.

LEGMAGASABB HŐMÉRSÉKLET

19 85. VI. 28.

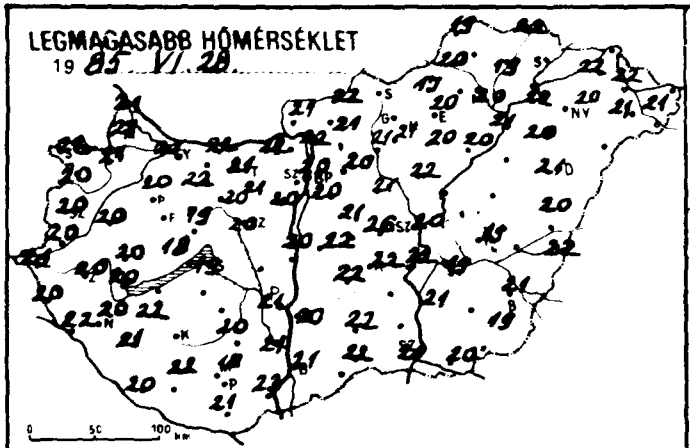

LEGALACSONYABB HŐMÉRSÉKLET

19 85. VI. 29.

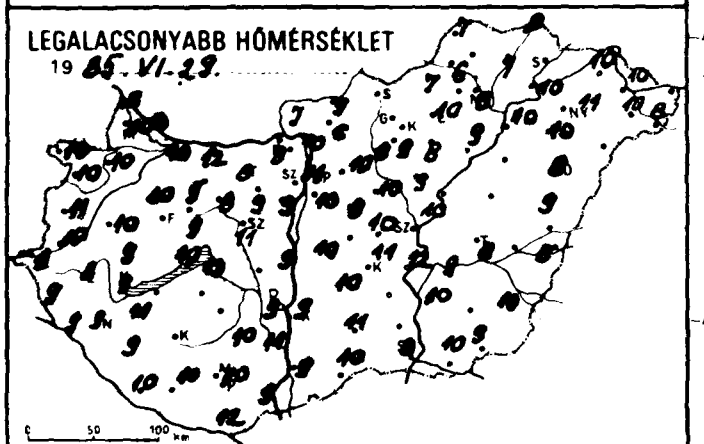

24 órás CSAPADÉKELOSZLÁS

19 85. VI. 28. 7h -tól VI. 29. 7h -ig

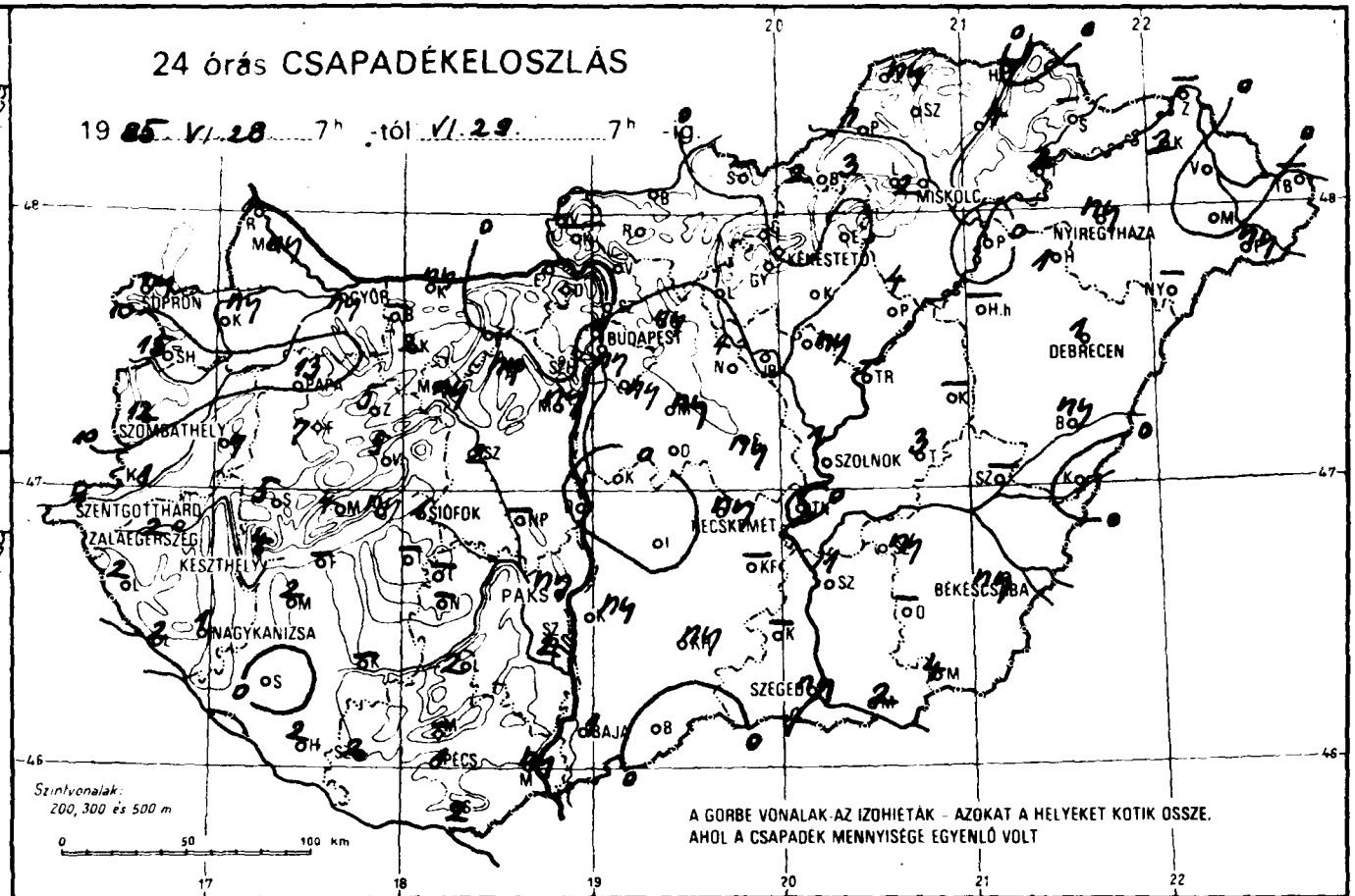

RADIÁCIÓS MINIMUM

19 85. VI. 29.

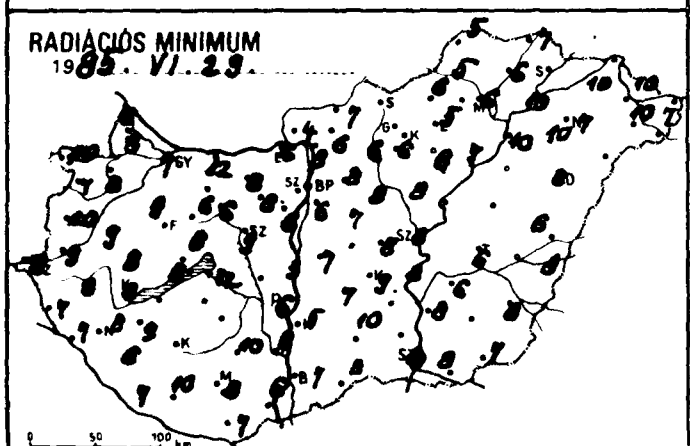

NAPFÉNYTARTAM

19 85. VI. 28.

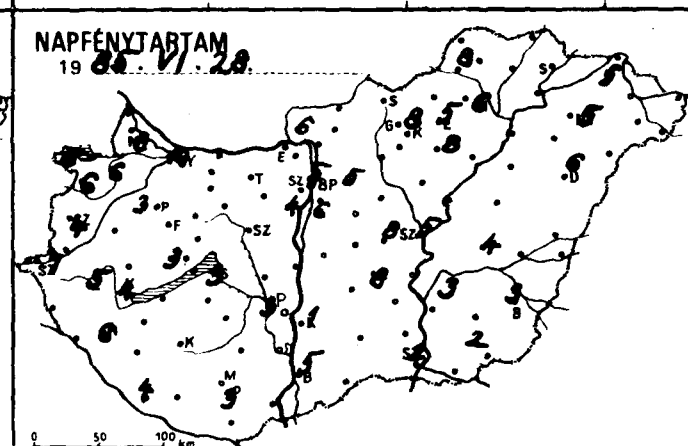

IDŐTARTAMELOSZLÁS

19 85. VI. 28. 7h – VI. 29. 7h

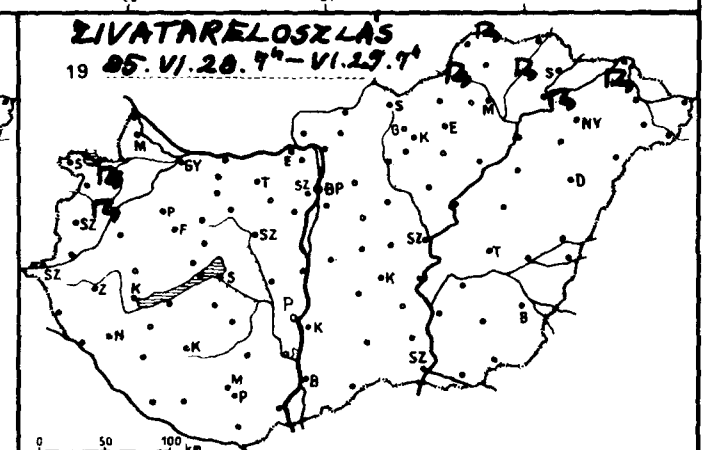

85. VI. 29-én 7 h-ig az utolsó 24 óra adatai						Előző nap napos órái
állomás	csapadék (mm)		max. hőmérséklet	min. hőmérséklet	rad. min.	
Győr	ny		21	10	7	10
Kapuvár	ny		21	10	8	6
Mosonmagyaróvár	ny		21	10	8	8
Rajka	1		21	8	6	
Sopron	ny		21	10	10	8
Sopronhorpács	15		20	10	7	6
Káld	7		20	10	9	
Körmend	1		20	10	9	
Szentgotthárd	1		21	9	8	7
Szombathely	12		20	11	10	4
Lenti	2		20	9	7	
Letenye	2		22	9	7	
Nagykanizsa	1		20	9	8	6
Zalaegerszeg	2		20	8	8	5
Farkasgyepű	7		19	8	7	
Keszthely	4		20	9	8	4
Mencshely	4		18	10	8	3
Pápa	13		20	10	9	3
Sümeg	5		20	9	8	
Tihany	ny		20	10	8	
Veszprém	5		19	9	8	
Zirc	5		18	8	6	
Fonyód	-		-	-	-	
Homokszt. györgy	2		20	10	7	4
Kaposvár	-		-	-	-	
Marcali	2		22	11	9	
Siófok	1		19	13	12	3
Somogyszob	.		21	9	6	
Tab	-		-	-	-	
Bábolna	-		-	-	-	
Esztergom	.		22	8	6	
Kisbér	2		22	9	6	
Komárom	ny		22	12	12	
Tatabánya	.		21	8	8	
Alcsútdoboz	ny		21	9	8	
Dunaújváros	.		20	9	3	
Martonvásár	ny		20	9	6	4
Mór	ny		20	8	6	
Nagyhörcsökp.	-		-	-	-	
Szabadbattyán	2		20	11	9	
Iregszemcse	-		-	-	-	
Lengyel	2		20	10	10	
Paks	ny		21	9	6	3
Szekszárd	2		21	11	8	
Árpádtető	-		-	-	-	
Mohács	ny		23	9	6	
Pécs	1		18	10	8	3
Siklós	2		21	12	7	
Szigetvár	2		22	10	10	
Budaörs	ny		19	10	6	
Bp. Lőrinc	ny		20	10	6	6
Bp. Met. Int.	ny		20	11	-	5
Bp. Szab. hegy	.		16	9	7	
Cegléd	ny		23	10	8	8
Dobogókő	.		17	9	9	
Gödöllő	ny		20	10	8	5
Királyrét	-		-	-	-	
Monor	ny		21	8	7	
Nagykáta	4		21	10	8	
Szentendre	.		22	11	10	

86. VI. 29-én 7 h-ig az utolsó 24 óra adatai						Előző nap napos órái
állomás	csapadék (mm)		max. hőmérséklet	min. hőmérséklet	rad. min.	
Vác	.		22	10	8	
Vámosmikola	.		21	7	4	6
Baja	1		21	9	7	5
Bácsalmás	.		22	10	8	
Izsák	.		22	10	7	
Kalocsa	ny		20	9	5	1
Kecskemét	ny		22	11	9	8
Kiskunfélegyháza	-		-	-	-	
Kiskunhalas	ny		22	11	10	
Kunszentmiklós	.		22	10	7	
Tiszakécske	.		22	12	8	
Balassagyarmat	.		22	9	7	
Romhány	.		21	6	6	
Salgótarján	-		-	-	-	
Eger	.		20	10	5	5
Galyatető	.		16	5	4	
Gyöngyös	.		21	9	6	
Kékestető	ny		14	6	5	8
Kompolt	.		20	8	6	8
Lőrinci	.		21	9	6	
Poroszló	4		20	9	7	
Jászapáti	ny		22	9	8	
Jászberény	.		22	10	6	
Karcag	-		-	-	-	
Szolnok	1		20	10	8	5
Tiszaroff	-		-	-	-	
Túrkeve	3		19	8	6	4
Kistelek	-		-	-	-	
Makó	2		20	10	8	
Szeged	ny		21	8	6	2
Szentes	1		21	10	8	
Borsodnádasd	2		20	6	5	
Füged	4		19	7	6	
Hidasnémeti	.		22	8	7	
Jósvafő	ny		19	7	5	8
Lillafüred	3		18	9	7	
Miskolc	2		20	8	6	6
Putnok	1		17	7	6	
Sárospatak	-		-	-	-	
Szendrőlád	-		-	-	-	
Tokaj	2		22	10	10	
Kisvárda	2		22	10	10	5
Mátészalka	.		21	10	10	
Nyíregyháza	ny		20	11	7	5
Nyírlugos	-		-	-	-	
Pátyod	ny		21	8	7	
Tiszabecs	-		-	-	-	
Vásárosnamény	.		22	10	10	
Záhony	-		-	-	-	
Berettyóújfalu	ny		20	9	6	
Debrecen	1		21	8	8	6
Hajdúdorog	1		20	10	10	
Hortobágy	-		-	-	-	
Körösszakál	.		22	8	8	
Polgár	.		21	10	10	
Békéscsaba	ny		21	10	8	3
Mezőhegyes	4		19	9	7	2
Orosháza	-		-	-	-	
Szarvas	ny		19	9	6	3
Szeghalom	-		-	-	-	

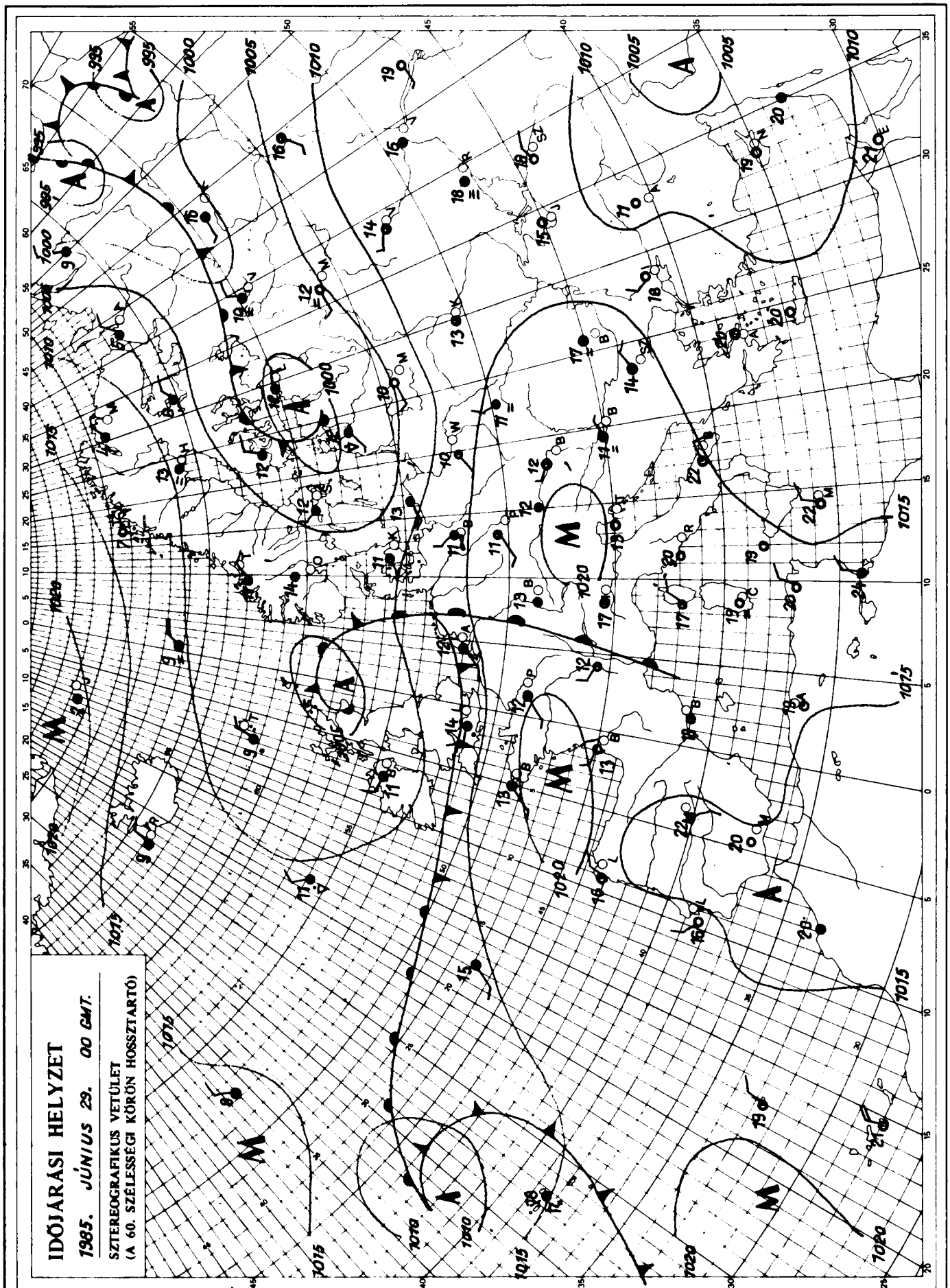

KIADJA: ORSZÁGOS METEOROLÓGIAI SZOLGÁLAT
Készíti: Központi Előrejelző Intézet Analízis- és Rövidtávú Prognózis Központja – T.: 273-018
Megjelenik naponként
Évi előfizetési díja: 2.200,- Ft. Megrendelhető: 1024 Budapest, II., Kitaibel Pál u. 1. – T.: 353-500
Kiadásért felel: az OMSZ elnöke Szerkesztésért felel: a KEI igazgatója

Jelmagyarázat a havi mellékletben

IDŐJÁRÁSI NAPIJELENTÉS

ЕЖЕДНЕВНЫЙ МЕТЕОРОЛОГИЧЕСКИЙ БЮЛЛЕТЕНЬ · DAILY WEATHER REPORT
BULLETIN QUOTIDIEN DE TEMPS · TÄGLICHER WETTERBERICHT

98. évfolyam 181. szám. + Budapest + 1985. június 30. vasárnap

Az időjárási helyzet és a várható időjárás:

Észak,- Északnyugat-Európában, valamint a Szovjetunió európai területének nagy részén a ciklonok erősen felhős, szeles, gyakran esős időjárást okoznak, szárazföldünk nyugati és középső részén magas nyomású légköri képződmény helyezkedik el. Ezeken a területeken változóan felhős az ég, néhány záportól eltekintve száraz az idő. Hétfő estig a Kárpát-medencében tovább melegszik az idő.

Hazánkban szombaton az északnyugati országrészben 5, 8, máshol 8, 15 órán át sütött a nap. Elszórtan volt eső, zápor. A lehullott csapadék mennyisége sehol sem érte el az 5 mm-t. A hőmérséklet napközben általában 20, 25 fokig emelkedett. Vasárnapra virradóra szeszélyes területi eloszlásban 8, 16 fokig hült le a levegő. Ma délelőtt az északkeleti megyékben túlnyomóan felhős volt az ég, néhány helyen gyenge zápor is előfordult. Az ország többi részén jobbára napos idő volt. A hőmérséklet 11 órakor az erősen felhős helyeken 16, 20, máshol 20, 24 fok között váltakozott.

Ma 12 órakor Budapesten a hőmérséklet 22 fok, a tengerszintre átszámított légnyomás 1020 mbar, alig változik.

A Balaton vizének hőmérséklet Siófoknál 11 órakor 18 fok volt.

Várható időjárás hétfő estig:

Időnként megnövekszik a felhőzet, szórványosan kell számitani záporra, néhány helyen zivatarra.
A gyenge változó irányú szél napközben megélénkül.
Várható legalacsonyabb éjszakai hőmérséklet: 10, 15,
legmagasabb nappali hőmérséklet hétfőn: 24, 28 fok között valószinü.

Vadkerti Ferenc s.k.

A hőmérséklet napi középértéke és eltérése a sokévi átlagtól /Budapest belterületén/:

1985. VI. 29.	17,0°C	-3,3°C

1871 óta ezen a napon Budapesten előfordult

legmagasabb hőmérséklet:	34,5°C /1938/,
legalacsonyabb hőmérséklet:	9,0°C /1927/.

85.181.

LEGMAGASABB HŐMÉRSÉKLET

19 85. VI. 29.

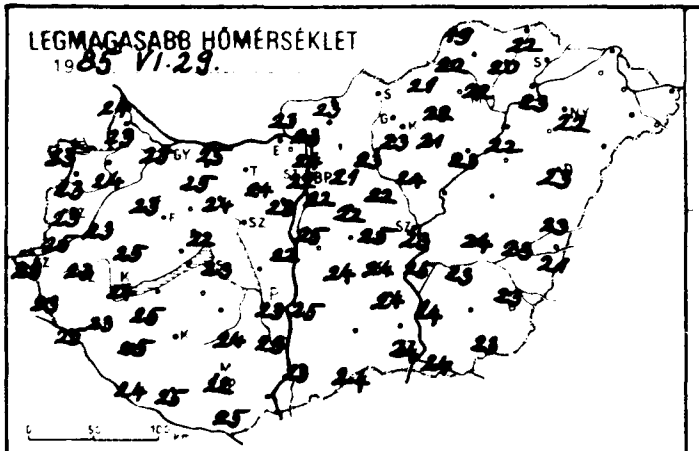

LEGALACSONYABB HŐMÉRSÉKLET

19 85. VI. 30.

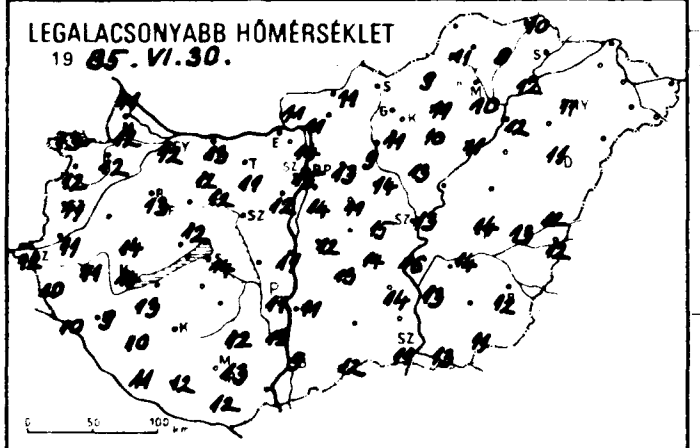

24 órás CSAPADÉKELOSZLÁS

19 85. VI. 29. 7h -tól VI. 30. 7h -ig.

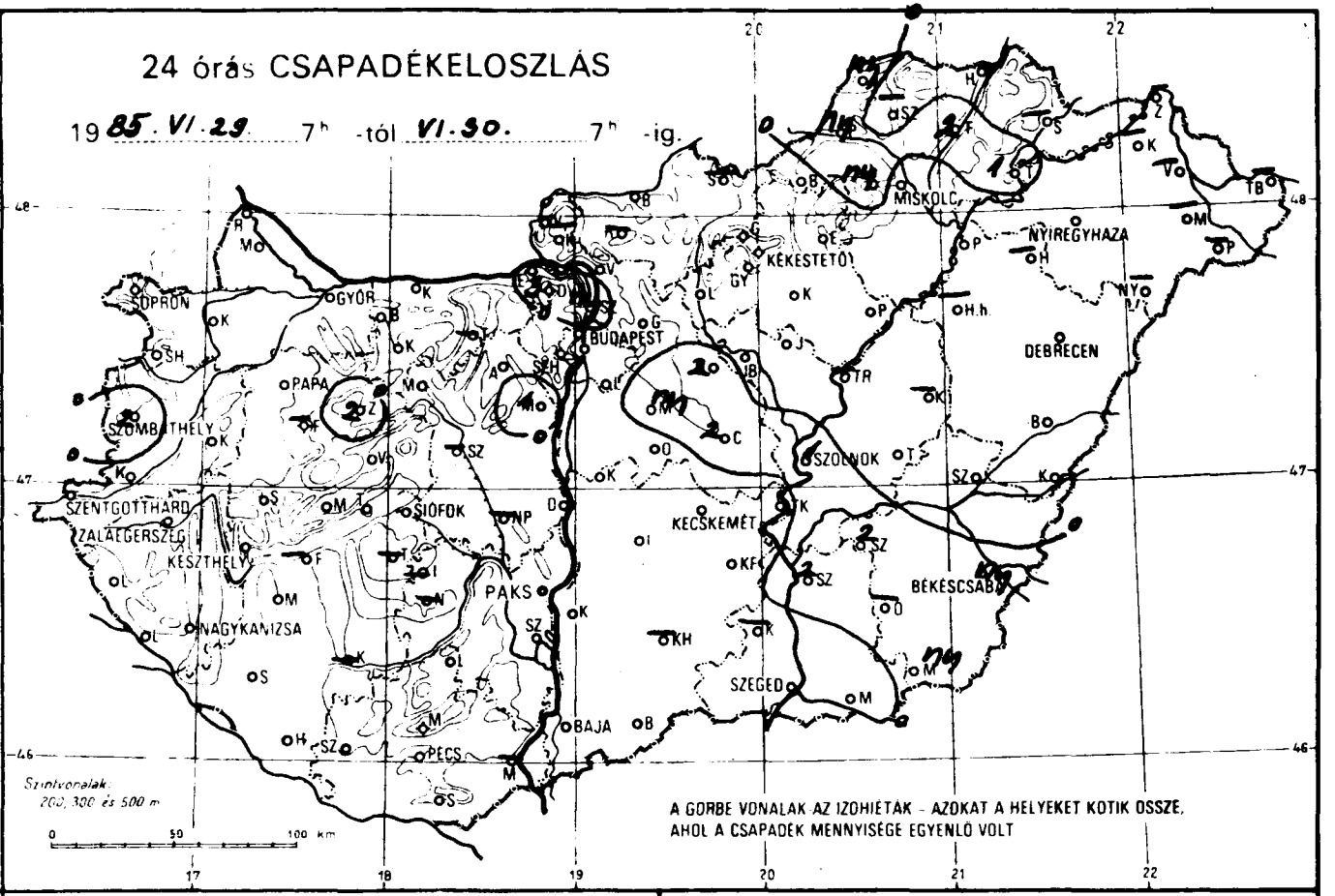

RADIÁCIÓS MINIMUM

19 85. VI. 30.

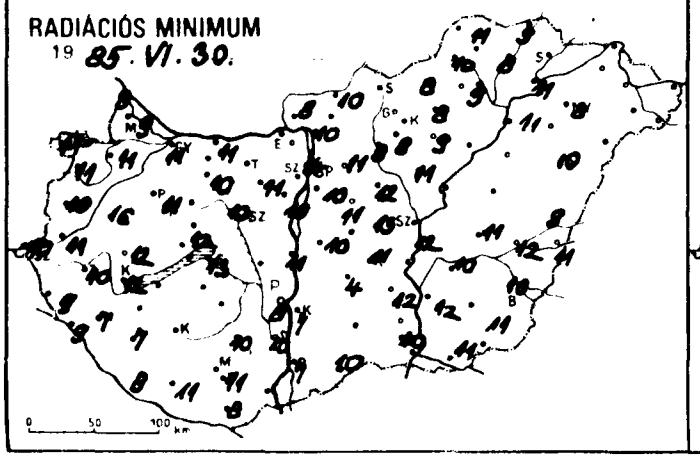

NAPFÉNYTARTAM

19 85. VI. 29.

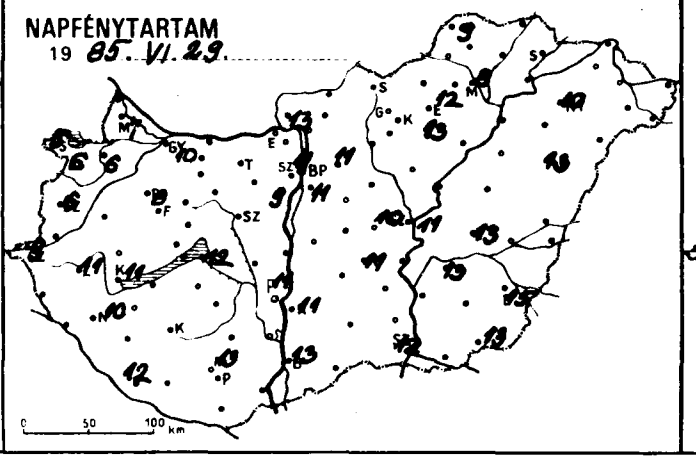

19 .....

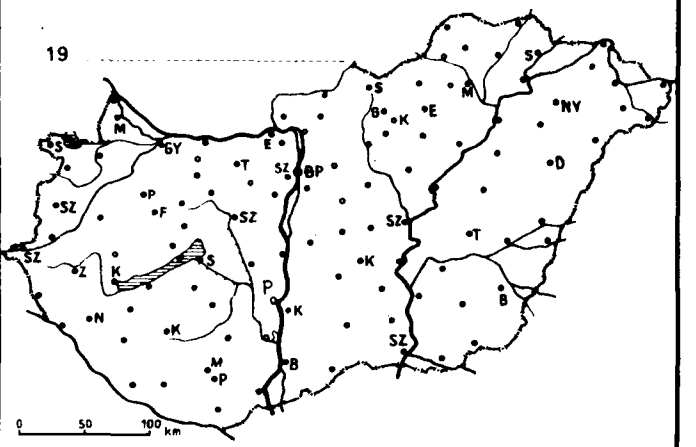

85. VI. 30 07 h-ig az utolsó 24 óra adatai						Előző nap napos órái
állomás	csapadék (mm)		max. hőmérséklet	min. hőmérséklet	rad. mín.	
Győr	.		23	12	11	10
Kapuvár	.		24	12	11	6
Mosonmagyaróvár	.		23	12	9	7
Rajka	.		24	11	9	
Sopron	.		23	13	11	5
Sopronhorpács	.		23	12	11	6
Káld	.		23	–	16	
Körmend	.		25	11	11	
Szentgotthárd	.		23	12	10	9
Szombathely	2		23	11	10	6
Lenti	.		23	10	9	
Letenye	.		25	10	9	
Nagykanizsa	.		23	9	7	10
Zalaegerszeg	.		23	11	10	11
Farkasgyepű	–		–	–	–	–
Keszthely	.		24	14	12	11
Mencshely	.		22	13	10	12
Pápa	.		23	13	11	8
Sümeg	.		25	14	12	
Tihany	.		25	14	12	
Veszprém	.		22	12	12	
Zirc	2		20	10	9	
Fonyód	–		–	–	–	
Homokszt. györgy	.		24	11	8	12
Kaposvár	–		–	–	–	
Marcali	.		25	13	11	
Siófok	.		23	14	13	12
Somogyszob	.		25	10	7	
Tab	–		–	–	–	–
Bábolna	–		–	–	–	–
Esztergom	–		–	–	–	–
Kisbér	.		25	12	10	
Komárom	.		25	13	11	
Tatabánya	–		–	–	–	–
Alcsútdoboz	.		24	11	11	
Dunaújváros	.		22	11	11	
Martonvásár	1		23	12	10	9
Mór	.		24	12	10	
Nagyhörcsökp.	–		–	–	–	–
Szabadbattyán	–		–	–	–	–
Iregszemcse	–		–	–	–	–
Lengyel	.		24	12	10	
Paks	.		23	11	8	11
Szekszárd	.		23	13	10	
Árpádtető	.		22	14	10	
Mohács	–		–	–	–	
Pécs	.		22	13	11	13
Siklós	.		25	12	8	
Szigetvár	.		25	12	11	
Budaörs	.		22	13	9	
Bp. Lőrinc	.		22	14	10	11
Bp. Met. Int.	.		22	15	–	11
Bp. Szab. hegy	.		18	14	9	
Cegléd	2		25	15	13	10
Dobogókő	3		18	13	11	
Gödöllő	.		21	13	11	11
Kiralyrét	–		–	–	–	–
Monor	ny		22	11	11	
Nagykáta	2.		22	14	12	
Szentendre	ny		24	14	14	

85. VI. 30 07 h-ig az utolsó 24 óra adatai						Előző nap napos órái
állomás	csapadék (mm)		max. hőmérséklet	min. hőmérséklet	rad. min.	
Vác	.		23	11	10	
Vámosmikola	.		23	11	8	13
Baja	.		23	9	7	13
Bácsalmás	.		24	12	10	
Izsák	.		24	13	4	
Kalocsa	.		25	11	7	11
Kecskemét	.		24	14	11	11
Kiskunfélegyháza	.		24	14	12	
Kiskunhalas	–		–	–	–	–
Kunszentmiklós	.		25	12	10	
Tiszakécske	.		25	16	1	
Balassagyarmat	.		23	11	10	
Romhány	–		–	–	–	–
Salgótarján	–		–	–	–	–
Eger	.		22	11	8	12
Galyatető	.		17	11	7	
Gyöngyös	.		23	11	8	
Kékestető	.		14	8	5	12
Kompolt	.		21	10	9	13
Lőrinci	.		22	9	8	
Poroszló	.		23	11	9	
Jászapáti	.		24	13	11	
Jászberény	.		22	11	9	
Karcag	–		–	–	–	–
Szolnok	1		23	13	12	11
Tiszaroff	–		–	–	–	–
Túrkeve	.		24	14	11	13
Kistelek	–		–	–	–	–
Makó	.		24	13	11	
Szeged	.		24	11	10	12
Szentes	2		24	13	12	
Borsodnádasd	.		21	9	8	
Füged	2		20	8	8	
Hidasnémeti	.		22	10	9	
Jósvafő	ny		19	13	11	9
Lillafüred	ny		22	12	10	
Miskolc	.		22	10	9	8
Putnok	ny		22	11	10	
Sárospatak	–		–	–	–	–
Szendrőlád	–		–	–	–	
Tokaj	1		23	12	11	
Kisvárda	–		–	–	–	–
Mátészalka	–		–	–	–	–
Nyíregyháza	.		22	11	8	10
Nyírlugos	–		–	–	–	–
Pátyod	–		–	–	–	–
Tiszabecs	–		–	–	–	–
Vásárosnamény	–		–	–	–	–
Záhony	–		–	–	–	–
Berettyóújfalu	.		23	12	9	
Debrecen	.		23	11	10	13
Hajdúdorog	–		–	–	–	–
Hortobágy	–		–	–	–	–
Korösszakál	.		21	12	11	
Polgár	.		22	12	11	
Békéscsaba	ny		23	12	10	15
Mezőhegyes	ny		23	11	11	13
Orosháza	–		–	–	–	–
Szarvas	2		23	14	10	13
Szeghalom	.		23	13	12	

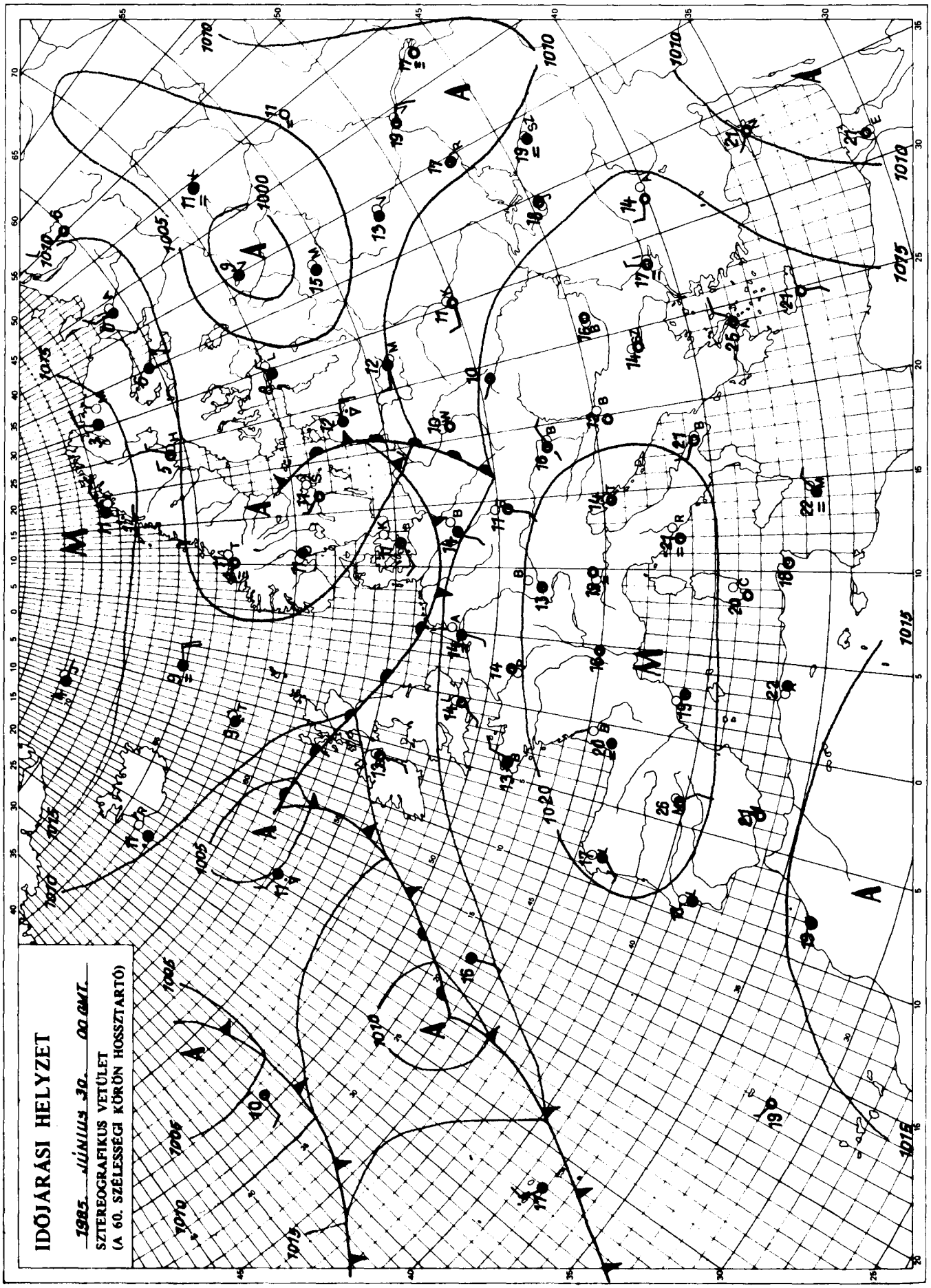

KIADJA: ORSZÁGOS METEOROLÓGIAI SZOLGÁLAT
Készíti: Központi Előrejelző Intézet Analízis- és Rövidtávú Prognózis Központja – T.: 273-018
Megjelenik naponként
Évi előfizetési díja: 2.200,- Ft. Megrendelhető: 1024 Budapest, II., Kitaibel Pál u. 1. – T.: 353-500
Kiadásért felel: az OMSZ elnöke – Szerkesztésért felel: a KEI igazgatója

Jelmagyarázat a havi mellékletben

ORSZÁGOS METEOROLÓGIAI SZOLGÁLAT

KÖZPONTI ELŐREJELZŐ INTÉZETE

IDŐJÁRÁSI ESEMÉNYEK NAPTÁRA

CALENDAR OF WEATHER PHENOMENA

1985. június

Az Időjárási Napijelentés havi melléklete

Dátum — *Date*	Az időjárási jelenség leírása *Description of the weather phenomena*	Az időjárási esemény előidézője *Caused by*	Érkező légtömeg *Air-masses arriving*
1-2	Helyi záporok, zivatarok	Nagy nedvességtartalmu, labilis rétegződésü levegő a Kárpát-medencében	H
8.	Záporok, zivatarok	Instabilitási vonal: belép: 10^h-kor W-en kilép: 19^h-kor E-en	Tm
8-9.	Esők, záporok, Dunántulon viharos szél	Hidegfront belép: 23^h-kor W-en kilép: 9-én 15^h-kor NE-en	Mm
10-11.	Záporok, zivatarok	Hidegfront belép: 21^h-kor NW-en kilép: 11-én 10^h-kor E-en	Mm
13.	Esők, záporok, egy-két helyen zivatar	Hidegfront belép: 12^h-kor NW-en kilép: 18^h-kor SE-en	Mm
15.	Esők, záporok	Hidegfront belép: 7^h-kor W-en kilép: 17^h-kor E-en	Mm
17.	Esők, egy-két helyen zápor	A Kárpát-medencétől dél-, délkeletre örvénylő ciklon hatására konvergencia-tevékenység 6^h-tól 23^h-ig	Mm
20.	Esők, záporok	Hidegfront belép: 12^h-kor NW-en kilép: 22^h-kor E-en	Mm
23.	Esők, záporok, keleten zivatarok	Regionális ciklon a Kárpát-medence felett 8^h-tól 21^h-ig	Mm
27.	Esők, záporok	Hidegfront belép: 7^h-kor W-en kilép: 14^h-kor SE-en	Mm

Arktikus szárazföldi és tengeri (Ac és Am): mérsékeltövi szárazföldi és tengeri (Mc és Mm): szubtrópusi szárazföldi és tengeri (Tc és Tm): helyi vagy lokális (H).

Az időjárási esemény budapesti jellemzői — *Characteristics of the Weather Phenomena observed at Budapest*

Időpont — *Time in MEZ*	Változások — *Changes in*			Maximális széllökés (m/s) és időpontja *Maximum gusts observed (m/s) at*	Csapadék mennyisége (mm) és alakja *Amount and form of precipitation*	Megjegyzés — *Remarks*
	Hőmérséklet (fok/idő) *Temperature (degress/period)*	Légnedvesség (%/idő) *Humidity (%/period)*	Szélirány *Wind-direction*			
-	-	-	-	-	ny ▽ ⌈	
14^{30}	-2°/20 p	+15/20 p	SW - N	9,5 N 15^{20}	1,0 ⌈	
9-én 5^{00}	■	+8/ 1 ó	■	■	-	■ elmosódott
11-én 00^{40}	-4°/10 p	-3/ 5 p	S - N	16,6 NNW 00^{26}	5,0 ⌈	
13^{30}	-1°/20 p	+15/30 p	W - N	12,0 N 13^{40}	3,0 ●	
9^{50}	■	■	S - WNW	11,5 WSW 10^{42}	8,0 ●	■ elmosódott
-	-	-	-	-	2,0 ●	
14^{48}	■	+10/20 p	S - W	8,8 W 14^{48}	4,0 ●	■ elmosódott
	-	-	-	-	9,0 ●	
11^{10}	■	-17/20 p	■	11,0 NNW 12^{18}	1,0 ●	■ elmosódott

Arctic maritime (Am): Arctic continental (Ac): Polar maritime (Mm): Polar continental (Mc): Tropical maritime (Tm): Tropical continental (Tc): Local air mass (H).

AZ IDŐJÁRÁSI NAPIJELENTÉS TÉRKÉPEIN ÉS TÁBLÁZATÁN ALKALMAZOTT METEOROLÓGIAI JELEK MAGYARÁZATAI:

- száraz légköri homály
- párás levegő
- köd
- finom, kristályos zuzmara
- durva, szemcsés zuzmara
- harmat
- dér
- szitálás
- eső
- záporeső
- ónos szitálás, vagy ónos eső
- jégeső
- havas eső
- havazás /hótérképen hófoltok/
- hózápor
- villámlás
- zivatar
- zivatar jégesővel
- porvihar
- hófuvás talajon
- hófuvás magasban is

ny csapadéknyom /0,4 vagy ennél kisebb mennyiségü eső vagy hó/

l vagy *lep.* hólepel /0,5 cm-nél vékonyabb hóréteg/

b hóbucka /egyenetlen vastagságu összefüggő hóréteg/

AZ ÁLLOMÁS HELYÉN LÉVŐ KARIKÁK JELENTÉSEI:

○ felhőtlen ég, ◔ derült ég, ◑ közepesen felhős ég, ● borult ég

2,5 m/s, gyenge — 5 m/s, mérsékelt — 10 m/s, élénk — 15 m/s, erős — 20 m/s viharos

33 m/s, vagy annál erősebb szél /orkán/

a szél abból az irányból fúj, amerre a szélzászló rúdja mutat.

" A " alacsony nyomásu légköri képződmény /ciklon/.

" M " magas nyomásu légköri képződmény /anticiklon/.

Az egyenlő légnyomásu helyeket összekötő folytonos vonalak az *izobárok*, ezek végén lévő szám a nyomásértéket jelöli mbar-ban.

hideg front, okluziós front

meleg front, stacionér front /nem mozog/

A frontok abban az irányban mozognak, amerre a fogak mutatnak.

39.H9132

IDŐJÁRÁSI NAPIJELENTÉS

ЕЖЕДНЕВНЫЙ МЕТЕОРОЛОГИЧЕСКИЙ БЮЛЛЕТЕНЬ · DAILY WEATHER REPORT
BULLETIN QUOTIDIEN DE TEMPS · TÄGLICHER WETTERBERICHT

98. évfolyam 182. szám. + Budapest + 1985. július 1. hétfő

Az időjárási helyzet és a várható időjárás:

Európa északi felén változatlanul egy több középpontú ciklonrendszer határozza meg az időjárást. Emiatt gyakran erősen felhős az ég, több helyről jelentenek esőt, zivatart. A kontinens középső részén a talajközelben nincs számottevő sebességü légmozgás, a levegő magas nedvességtartalma, valamint az erős emelő légmozgások következtében azonban többfelé alakul ki zápor, zivatar. A Kárpát-medencében és környékén ezért kedd estig változékony időjárás várható.

Hazánkban vasárnap keleten 5, 10, máshol 10, 14 órán át sütött a nap. Keleten sokfelé, a nyugati megyékben elszórtan volt zápor, zivatar. A ma reggel 7 óráig lehullott csapadék mennyisége általában nem haladta meg a 10 mm-t, de a Felső-Tisza-vidékén egy-egy zivatargócban felhőszakadás méretü eső esett. A legmagasabb nappali hőmérséklet 22, 28, a ma hajnali minimum pedig 10 és 16 fok között alakult. Hétfő délelőtt többnyire napos, csendes idő volt, csupán a nyugati országrészben növekedett meg erősebben a gomolyfelhőzet. A hőmérséklet 11 órakor 18 és 26 fok között változott.

Ma 12 órakor Budapesten a hőmérséklet 26 fok, a tengerszintre átszámitott légnyomás 1014 mbar, mérsékelten süllyed.

A Balaton vizének hőmérséklete Siófoknál 11 órakor 20 fok volt.

Várható időjárás kedd estig:

Az időszak első felében országszerte gyakran erősen megnövekszik a felhőzet, ismétlődő záporok, zivatarok várhatók. Néhány helyen jégeső, felhőszakadás is előfordul. Kedden a délelőtti óráktól már inkább csak keleten lesz erősen felhős az ég, és csupán elszórtan várható zápor, zivatar. Az északnyugatira majd északira forduló szél megélénkül, időnként megerősödik.
Várható legalacsonyabb éjszakai hőmérséklet: 14, 19,
legmagasabb nappali hőmérséklet kedden: 20, 25 fok között.

Rábai Attila s.k.

TÁVOLABBI KILÁTÁSOK SZERDÁTÓL-SZOMBATIG:

Túlnyomóan napos idő várható, számottevő csapadék már nem várható, legfeljebb helyi záporok kialakulása lehetséges. Legalacsonyabb hajnali hőmérséklet: eleinte 9, 14, majd 10, 15 fok körül. Legmagasabb nappali hőmérséklet: eleinte 25 fok körül, majd 25, 30 fok között lesz. Jelentős mennyiségü /legalább 5 mm napi/ csapadék nem várható.

KÖZÉPTÁVÚ ELŐREJELZŐ CSOPORT

A hőmérséklet napi középértéke és eltérése a sokévi átlagtól /Budapest belterületén/:

1985. VI. 30. 20,4°C +0,1°C

1871 óta ezen a napon Budapesten előfordult

legmagasabb hőmérséklet: 36,0°C /1950/,
legalacsonyabb hőmérséklet: 10,4°C /1929/.

LIBRARY
OCT 10 1985
N.O.A.A.
U. S. Dept. of Commerce

85.397.

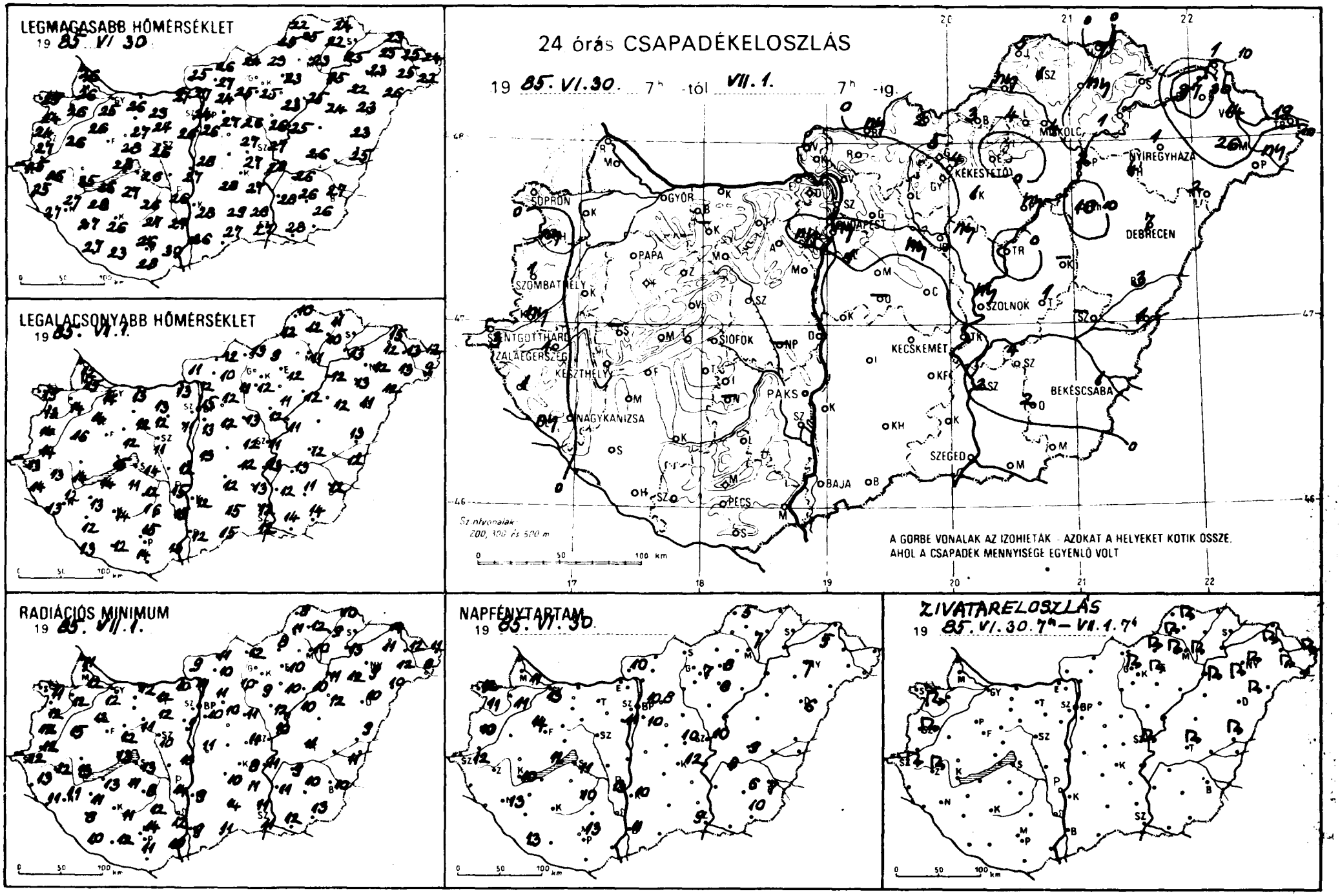
LEGMAGASABB HŐMÉRSÉKLET
19 85. VI 30.
LEGALACSONYABB HŐMÉRSÉKLET
19 85. VI. 1.
24 órás CSAPADÉKELOSZLÁS
19 85. VI. 30. 7h -tól VII. 1. 7h -ig.
SOPRON
GYŐR
BUDAPEST
MISKOLC
NYÍREGYHÁZA
KÉKESTETŐ
DEBRECEN
PAPA
SZOMBATHELY
SZOLNOK
SIÓFOK
KECSKEMÉT
KESZTHELY
PAKS
BÉKÉSCSABA
NAGYKANIZSA
SZEGED
BAJA
PÉCS
Szintvonalak: 200, 300 és 500 m
A GÖRBE VONALAK AZ IZOHIETÁK - AZOKAT A HELYEKET KÖTIK ÖSSZE, AHOL A CSAPADÉK MENNYISÉGE EGYENLŐ VOLT
RADIÁCIÓS MINIMUM
19 85. VII. 1.
NAPFÉNYTARTAM
19 85. VI. 30.
ZIVATARELOSZLÁS
19 85. VI. 30. 7h – VII. 1. 7h

85.VII.1 07 h-ig az utolsó 24 óra adatai

állomás	csapadék (mm)		max. hőmérséklet	min. hőmérséklet	rad. min.	Előző nap napos órái
Győr	.		25	14	12	13
Kapuvár	.		26	14	12	11
Mosonmagyaróvár	.		26	15	12	11
Rajka	.		26	12	11	
Sopron	.		25	15	11	12
Sopronhorpács	ny		24	13	12	11
Káld	.		26	16	15	
Körmend	ny		27	14	12	
Szentgotthárd	3		25	13	12	12
Szombathely	1		24	14	12	10
Lenti	1		25	14	13	
Letenye	ny		27	13	11	
Nagykanizsa	.		27	12	11	13
Zalaegerszeg	1		26	13	12	10
Farkasgyepű	.		25	15	11	
Keszthely	.		25	14	13	10
Mencshely	.		25	14	11	11
Pápa	.		26	14	12	14
Sümeg	–		–	–	–	
Tihany	.		28	15	13	
Veszprém	.		28	12	12	
Zirc	.		24	10	9	
Fonyód	.		26	14	13	
Homokszt. györgy	.		27	13	10	13
Kaposvár	.		26	14	11	
Marcali	.		28	13	11	
Siófok	.		26	14	13	11
Somogyszob	.		27	12	8	
Tab	.		27	11	11	
Bábolna	.		27	12	11	
Esztergom	.		27	13	10	
Kisbér	–		–	–	–	
Komárom	.		26	13	12	
Tatabánya	.		23	13	12	
Alcsútdoboz	.		24	12	12	
Dunaújváros	.		27	12	10	
Martonvásár	.		26	11	9	11
Mór	.		27	12	11	
Nagyhörcsökp.	–		–	–	–	
Szabadbattyán	.		26	11	10	
Tregszemcse	.		26	12	8	10
Tengyel	.		27	16	12	
Paks	.		26	15	14	13
Szekszárd	.		27	15	12	
Árpádtető	.		23	16	12	
Mohács	.		30	13	10	
Pécs	.		26	15	14	13
Siklós	.		28	14	11	
Szigetvár	.		23	12	12	
Hugaörs	ny		25	12	9	
Bp. Lőrinc	1		26	13	10	10
Bp. Met. Int.	.		24	15	–	10
Bp. Szab. hegy	ny		22	17	9	
Vegléd	.		27	12	11	10
Dobogókő	.		21	15	10	
Godollő	.		24	12	11	8
Királyrét	.		24	10	8	
Monor	.		27	12	10	
Nagykáta	ny		26	13	11	
Szentendre	.		27	13	12	

85.VII.1 07 h-ig az utolsó 24 óra adatai

állomás	csapadék (mm)		max. hőmérséklet	min. hőmérséklet	rad. min.	Előző nap napos órái
Vác	.		27	12	11	
Vámosmikola	.		25	11	9	10
Baja	.		26	12	9	11
Bácsalmás	.		27	15	11	
Izsák	.		28	12	10	
Kalocsa	.		28	12	9	10
Kecskemét	.		27	12	8	12
Kiskunfélegyháza	.		27	13	11	
Kiskunhalas	.		29	15	14	
Kunszentmiklós	.		28	13	11	
Tiszakécske	.		28	13	11	
Balassagyarmat	ny		26	12	11	
Romhány	.		27	10	10	
Salgótarján	2		24	13	12	
Eger	.		23	12	10	8
Galyatető	5		17	13	8	
Gyöngyös	.		25	12	9	
Kékestető	4		16	12	11	7
Kompolt	1		23	11	10	8
Lőrinci	.		25	11	10	
Poroszló	ny		25	12	10	
Jászapáti	ny		26	12	12	
Jászberény	.		21	15	13	
Karcag	–		–	–	–	–
Szolnok	ny		27	11	10	10
Tiszaroff	.		25	11	10	
Túrkeve	1		26	12	11	9
Kistelek	.		28	12	11	
Makó	.		28	14	12	
Szeged	.		27	12	11	9
Szentes	2		28	12	11	
Borsodnádasd	3		23	9	8	
Fügöd	ny		22	10	9	
Hidasnémeti	.		24	11	10	
Jósvafő	5		22	10	8	5
Lillafüred	4		23	11	9	
Miskolc	4		23	11	10	7
Putnok	ny		25	12	11	
Sárospatak	–		–	–	–	–
Szendrőlád	1		25	12	12	
Tokaj	1		25	13	13	
Kisvárda	37		25	12	11	5
Mátészalka	26		25	13	12	
Nyíregyháza	1		23	12	9	7
Nyírlugos	2		26	12	10	
Pátyod	ny		22	9	8	
Tiszabecs	19		24	12	11	
Vásárosnamény	14		25	13	12	
Záhony	1		23	15	14	
Berettyóújfalu	3		23	13	9	
Debrecen	7		23	11	10	6
Hajdúdorog	4		22	13	12	
Hortobágy	10		24	12	12	
Körösszakál	1		25	12	11	
Polgár	2		25	12	11	
Békéscsaba	1		27	12	10	7
Mezőhegyes	.		26	14	13	10
Orosháza	2		26	11	10	6
Szarvas	4		26	13	9	8
Szeghalom	–		–	–	–	

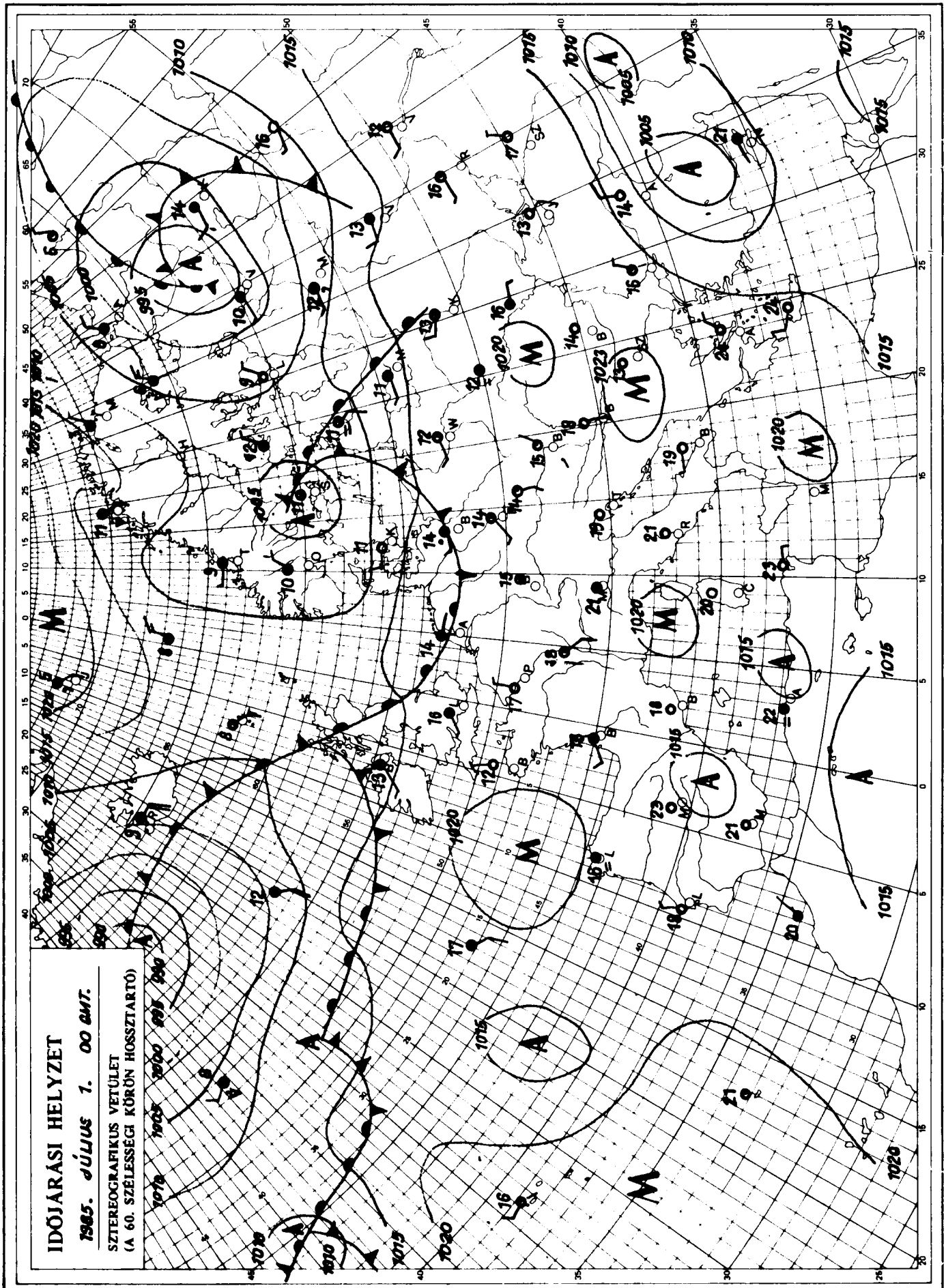

KIADJA: ORSZÁGOS METEOROLÓGIAI SZOLGÁLAT
Készíti: Központi Előrejelző Intézet Analízis- és Rövidtávú Prognózis Központja – T.: 273-018
Megjelenik naponként
Évi előfizetési díja: 2.200,- Ft. Megrendelhető: 1024 Budapest, II., Kitaibel Pál u. 1. – T.: 353-500
Kiadásért felel: az OMSZ elnöke – Szerkesztésért felel: a KEI igazgatója

Jelmagyarázat a havi mellékletben

IDŐJÁRÁSI NAPIJELENTÉS

ЕЖЕДНЕВНЫЙ МЕТЕОРОЛОГИЧЕСКИЙ БЮЛЛЕТЕНЬ • DAILY WEATHER REPORT
BULLETIN QUOTIDIEN DE TEMPS • TÄGLICHER WETTERBERICHT

98. évfolyam 183. szám. + Budapest + 1985. július 2. kedd

Az időjárási helyzet és a várható időjárás:

Európa északkeleti része fölött egy nagy kiterjedésü, de viszonylag sekély mérsékelt égövi ciklon található. Ennek nyugati oldalán a Német-Lengyel-alföldön át hüvös levegő áramlik az Alpok és a Kárpátok térsége fölé. Az érintett területeken változóan felhős az ég, szórványosan záporok fordulnak elő. A kontinens más részein nincs számottevő sebességü légmozgás, a több-kevesebb napsütés mellett általában csendes az idő. Mivel a Kárpát-medence fölé egyre szárazabb levegő érkezik, várhatóan csökken a felhőzet, szerdán már több órás napsütés valószinü.

Hazánkban hétfőn változékony idő volt, délkeleten 8, 11, másutt általában 3, 8 órán át sütött a nap. Délután egyre több helyen borultságig növekedett a felhőzet, és heves záporok, zivatarok alakultak ki. A zivatarokat néhol viharos szél, felhőszakadás és jégeső kisérte. A ma reggel 7 óráig lehullott csapadék mennyisége szeszélyes területi eloszlásban csapadéknyom és 32 mm között volt, az utóbbit a Szabolcs-Szatmár-megyei Pátyodon mérték. A legmagasabb nappali hőmérséklet 21 és 31, a legalacsonyabb éjszakai hőmérséklet pedig 11 és 17 fok között alakult. Kedden délelőtt változóan felhős volt az ég, szórványosan fordult elő eső, záporeső. A hőmérséklet 11 órakor a csapadékos helyeken 14, 17, máshol 17, 21 fok között változott.

Ma 12 órakor Budapesten a hőmérséklet 19 fok, a tengerszintre átszámitott légnyomás 1013 mbar, alig változik.

A Balaton vizének hőmérséklete Siófoknál 11 órakor 18 fok volt.

Várható időjárás szerda estig:

Ma még jobbára erősen felhős idő lesz, szórványos záporral, helyenként zivatar is kialakul.
Később csökken a felhőzet.
Holnap általában túlnyomóan napos idő lesz, legfeljebb keleten fordul elő zápor, időnként megélénkül az északnyugati szél, a Dunántúlon erős széllökések is lesznek.
Várható legalacsonyabb éjszakai hőmérséklet: 11-16,
legmagasabb nappali hőmérséklet szerdán: 22-26 fok között alakul.

Bozóki István s.k.

A hőmérséklet napi középértéke és eltérése a sokévi átlagtól /Budapest belterületén/:

1985. VII. 1.	19,6°C	-1,2°C

1871 óta ezen a napon Budapesten előfordult

legmagasabb hőmérséklet:	38,3°C /1950/,
legalacsonyabb hőmérséklet:	10,1°C /1923/.

85.398.

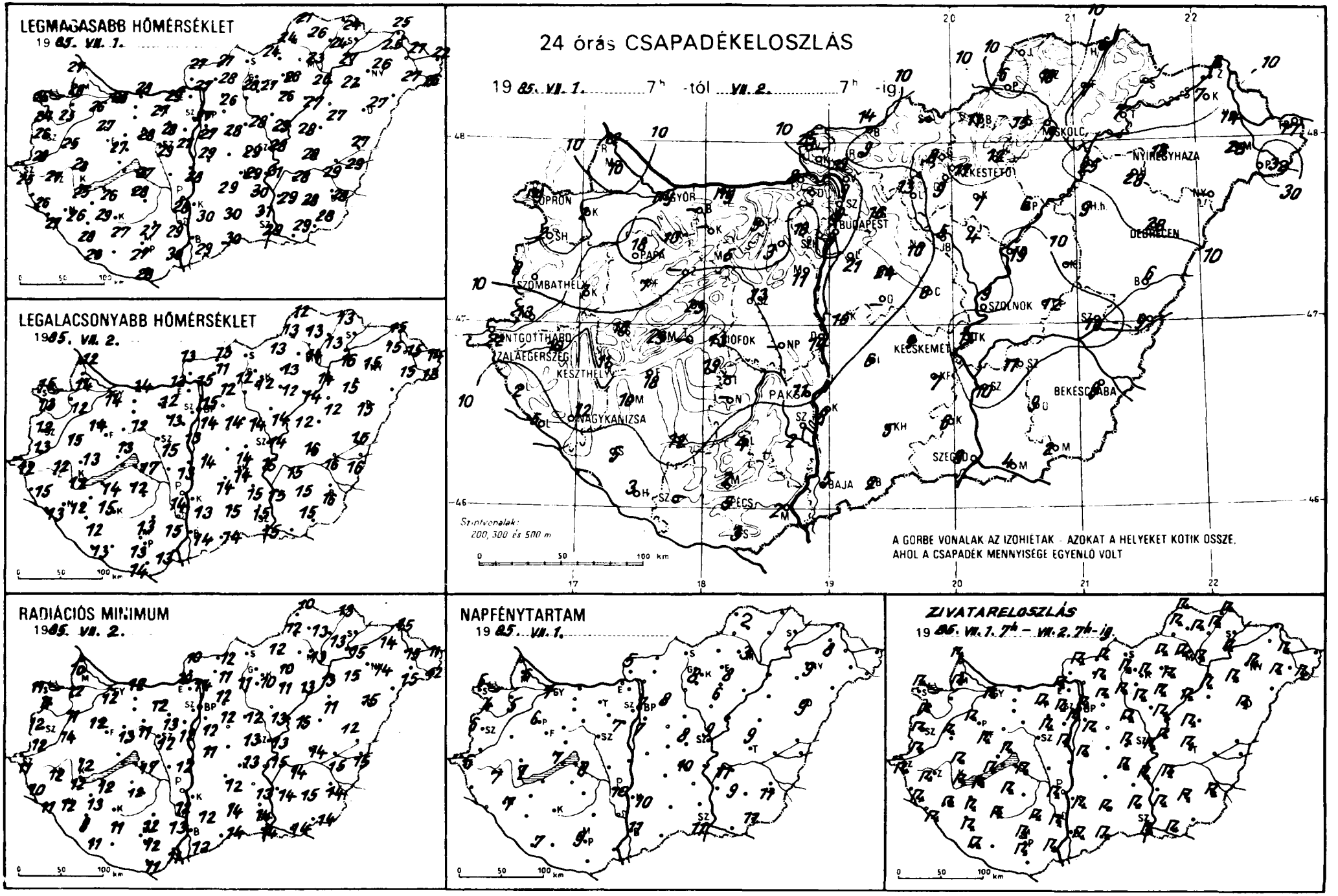
LEGMAGASABB HŐMÉRSÉKLET
19 85. VII. 1.
LEGALACSONYABB HŐMÉRSÉKLET
1985. VII. 2.
24 órás CSAPADÉKELOSZLÁS
19 85. VII. 1. 7h -tól VII. 2. 7h -ig
SOPRON
GYŐR
BUDAPEST
MISKOLC
NYÍREGYHÁZA
DEBRECEN
SZOMBATHELY
PAPA
SZOLNOK
KESZTHELY
SIÓFOK
KECSKEMÉT
BÉKÉSCSABA
SZEGED
BAJA
PÉCS
Szintvonalak: 200, 300 és 500 m
A GÖRBE VONALAK AZ IZOHIÉTÁK - AZOKAT A HELYEKET KÖTIK ÖSSZE, AHOL A CSAPADÉK MENNYISÉGE EGYENLŐ VOLT
RADIÁCIÓS MINIMUM
1985. VII. 2.
NAPFÉNYTARTAM
19 85. VII. 1.
ZIVATARELOSZLÁS
19 85. VII. 1. 7h – VII. 2. 7h-ig.

85. VII. 20 h-ig az utolsó 24 óra adatai						Előző nap napos órái
állomás	csapadék (mm)		max. hőmérséklet	min. hőmérséklet	rad. min.	
Győr	ny		26	14	12	7
Kapuvár	2		25	12	11	5
Mosonmagyaróvár	10		26	14	12	6
Rajka	12		27	12	10	
Sopron	ny		25	15	11	5
Sopronhorpács	2		24	13	11	4
Káld	7		23	15	14	
Körmend	13		28	13	12	
Szentgotthárd	22		25	12	11	6
Szombathely	8		26	12	12	6
Lenti	2		26	15	10	
Letenye	5		27	13	11	
Nagykanizsa	12		26	12	12	7
Zalaegerszeg	10		27	12	12	7
Farkasgyepű	7		26	11	10	
Keszthely	11		25	12	12	7
Mencshely	29		26	12	11	7
Pápa	18		27	14	12	6
Sumeg	18		28	13	12	
Tihany	–		–	–	–	
Veszprém	23		27	13	13	
Zirc	–		–	–	–	
Fonyód	18		26	14	12	
Homokszt. györgy	3		26	13	11	7
Kaposvár	12		27	14	11	
Marcali	10		29	15	13	
Siófok	13		27	17	17	8
Somogyszob	5		28	12	8	
Tab	19		28	12	12	
Bábolna	–		–	–	–	
Esztergom	8		29	13	10	
Kisbér	–		–	–	–	
Komárom	ny		28	14	12	
Tatabánya	9		27	12	12	
Alcsútdoboz	3		28	13	13	
Dunaújváros	14		28	13	12	
Martonvásár	11		27	13	12	7
Mór	5		28	12	11	
Nagyhörcsökp.	–		–	–	–	
Szabadbattyán	13		29	15	12	
Tregszemcse	–		–	–	–	
Tengyel	4		27	13	12	
Paks	11		28	14	12	10
Szekszárd	2		29	15	13	
Árpádtető	2		26	13	11	
Mohács	2		30	13	11	
Pécs	5		27	13	12	9
Siklós	3		28	14	11	
Szigetvár	–		–	–	–	
Budaörs	8		27	15	14	
Bp. Lőrinc	21		27	14	12	7
Bp. Met. Int.	9		27	15	–	7
Bp. Szab. hegy	18		22	12	11	
Cegléd	8		29	14	13	8
Dobogókő	–		–	–	–	
Godollő	16		26	14	12	8
Kiralyrét	–		–	–	–	
Monor	24		28	14	12	
Nagykáta	10		28	14	12	
Szentendre	9		30	15	14	

85. VII. 21 h-ig az utolsó 24 óra adatai						Előző nap napos órái
állomás	csapadék (mm)		max. hőmérséklet	min. hőmérséklet	rad. min.	
Vác	19		27	15	14	
Vámosmikola	25		27	13	10	5
Baja	5		29	14	12	11
Bácsalmás	2		30	14	14	
Izsák	6		29	14	12	
Kalocsa	8		30	13	12	10
Kecskemét	9		29	14	13	10
Kiskunfélegyháza	7		30	15	13	
Kiskunhalas	5		30	15	14	
Kunszentmiklós	16		29	14	11	
Tiszakécske	11		31	15	15	
Balassagyarmat	14		27	13	12	
Romhány	9		28	11	11	
Salgótarján	–		–	–	–	
Eger	12		26	13	10	8
Galyatető	8		20	9	7	
Gyöngyös	9		27	12	10	
Kékestető	17		19	9	8	8
Kompolt	7		26	12	11	6
Lőrinci	13		28	12	11	
Poroszló	6		27	14	13	
Jászapáti	4		29	14	13	
Jászberény	5		28	14	13	
Karcag	–		–	–	–	
Szolnok	9		28	14	13	9
Tiszaroff	19		28	15	15	
Túrkeve	12		29	16	14	9
Kistelek	6		31	15	14	
Makó	4		29	15	14	
Szeged	8		29	15	14	11
Szentes	10		29	15	14	
Borsodnádasd	11		24	13	12	
Fügöd	7		24	13	13	
Hidasnémeti	6		24	13	13	
Jósvafő	10		21	12	10	2
Lillafüred	15		24	12	11	
Miskolc	9		23	14	13	3
Putnok	6		24	13	12	
Sárospatak	–		–	–	–	
Szendrőlád	18		26	13	13	
Tokaj	7		27	16	15	
Kisvárda	7		25	15	14	8
Mátészalka	28		27	15	15	
Nyíregyháza	16		26	15	14	9
Nyírlugos	–		–	–	–	
Pátyod	32		26	13	12	
Tiszabecs	17		22	14	11	
Vásárosnamény	14		27	15	15	
Záhony	3		25	15	15	
Berettyóújfalu	6		27	15	12	
Debrecen	28		27	15	15	9
Hajdúdorog	28		22	15	15	
Hortobágy	9		27	12	11	
Körösszakál	9		29	16	15	
Polgár	25		26	14	13	
Békéscsaba	8		28	16	14	11
Mezőhegyes	2		28	15	14	11
Orosháza	9		28	15	15	9
Szarvas	11		28	15	14	11
Szeghalom	10		29	16	15	

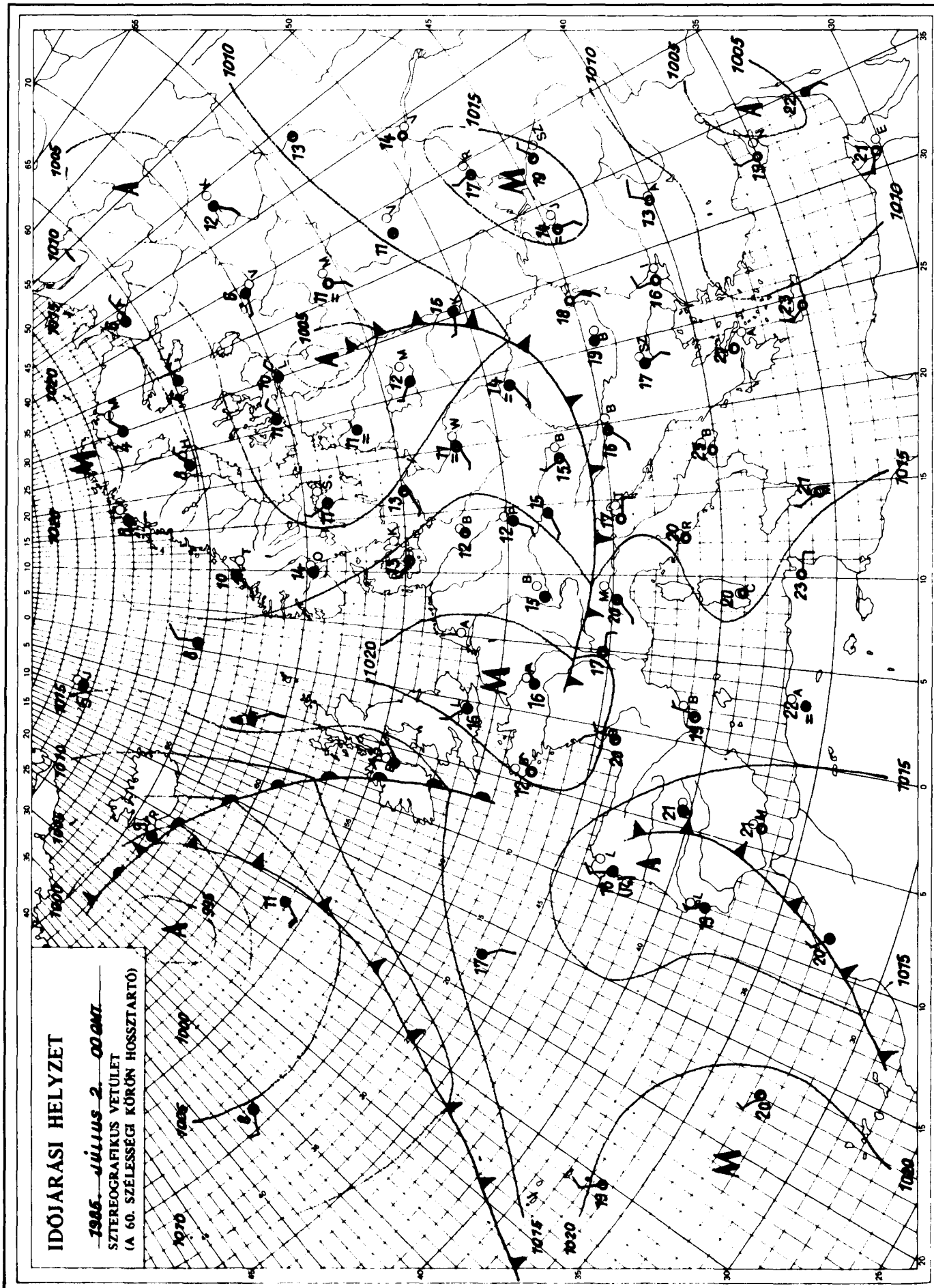

KIADJA: ORSZÁGOS METEOROLÓGIAI SZOLGÁLAT
Készíti: Központi Előrejelző Intézet Analízis- és Rövidtávú Prognózis Központja – T.: 273-018
Megjelenik naponként
Évi előfizetési díja: 2.200,- Ft. Megrendelhető: 1024 Budapest, II., Kitaibel Pál u. 1. – T.: 353-500
Kiadásért felel: az OMSZ elnöke – Szerkesztésért felel: a KEI igazgatója

Jelmagyarázat a havi mellékletben

IDŐJÁRÁSI NAPIJELENTÉS

ЕЖЕДНЕВНЫЙ МЕТЕОРОЛОГИЧЕСКИЙ БЮЛЛЕТЕНЬ · DAILY WEATHER REPORT
BULLETIN QUOTIDIEN DE TEMPS · TÄGLICHER WETTERBERICHT

98. évfolyam 184. szám. + Budapest + 1985. július 3. szerda

Az időjárási helyzet és a várható időjárás:

Izland feletti középponttal ciklon örvénylik. Emiatt az Atlanti-óceán északi medencéjében, továbbá a kontinens nyugati partvidékén gyakran esik az eső, zápor, és időnként erős szél fúj. A kedden még Közép-Európa szerte változékony időt okozó felhő - és csapadéksáv szerda hajnalban az Istanbul-Harkov-Moszkva vonal mentén húzódott. Az elvonult hidegfront nyomában magas légnyomású öv épült fel. Száraz, tiszta levegő árasztotta el a Német-alföldet, az Alpok vidékét, valamint a Kárpát-medence nyugati felét. Valószinü, hogy a elkövetkező időszakban a Kárpát-medencében tovább melegszik az idő.

Magyarországon kedden helyenként - többnyire rövid időre kisütött a nap. Az ország nagyobbik részén azonban túlnyomóan borult idő volt. Sokfelé esett az eső, zápor, a déli óráktól zivatar is kialakult. A szerda reggelig lehullott csapadék mennyisége általában csapadéknyom és 8 mm között volt, helyenként azonban jóval többet mértek. Például Pécsett 17, Somogyszobon 28, Kékestetőn pedig 33 mm csapadék hullott zivatar alkalmával. Kedden a hőmérséklet csúcsértéke az északkeleti megyékben 16-22, másutt általában 19-24 fok között alakult. Szerda hajnalra pedig 9-15 fokig hült le a levegő. Ma délelőtt a nyugati, valamint a középső országrészben, gyengén, másutt változóan felhős idő volt. Az Alföldön egy-két helyen szemerkélt az eső. Többfelé megélénkült az északnyugati szél. A hőmérséklet 11 órakor az országban 17-20 fok között alakult.

Ma 12 órakor Budapesten a hőmérséklet 20 fok, a tengerszintre átszámitott légnyomás 1021 mbar, gyengén emelkedik.

A Balaton vizének hőmérséklete Siófoknál 11 órakor 18 fok volt.

Várható időjárás csütörtök estig:

Eleinte - főként keleten - időnként még erősen megnövekszik a gomolyfelhőzet, néhol zápor, zivatar is valószinü.
Csütörtökön már országszerte száraz, napos idő várható.
Az északi szél szerdán élénk marad, majd éjszaka gyengül, csütörtökön csak kissé élénkül meg.
Várható legalacsonyabb éjszakai hőmérséklet: 9, 14 fok között,
legmagasabb nappali hőmérséklet csütörtökön: 23, 27 fok között alakul.

Török Dénes s.k.

A hőmérséklet napi középértéke és eltérése a sokévi átlagtól /Budapest belterületén/:

1985. VII. 2.	16,2°C	-4,9°C

1871 óta ezen a napon Budapesten előfordult

legmagasabb hőmérséklet:	35,7°C /1955/,
legalacsonyabb hőmérséklet:	9,1°C /1960/.

85.399.

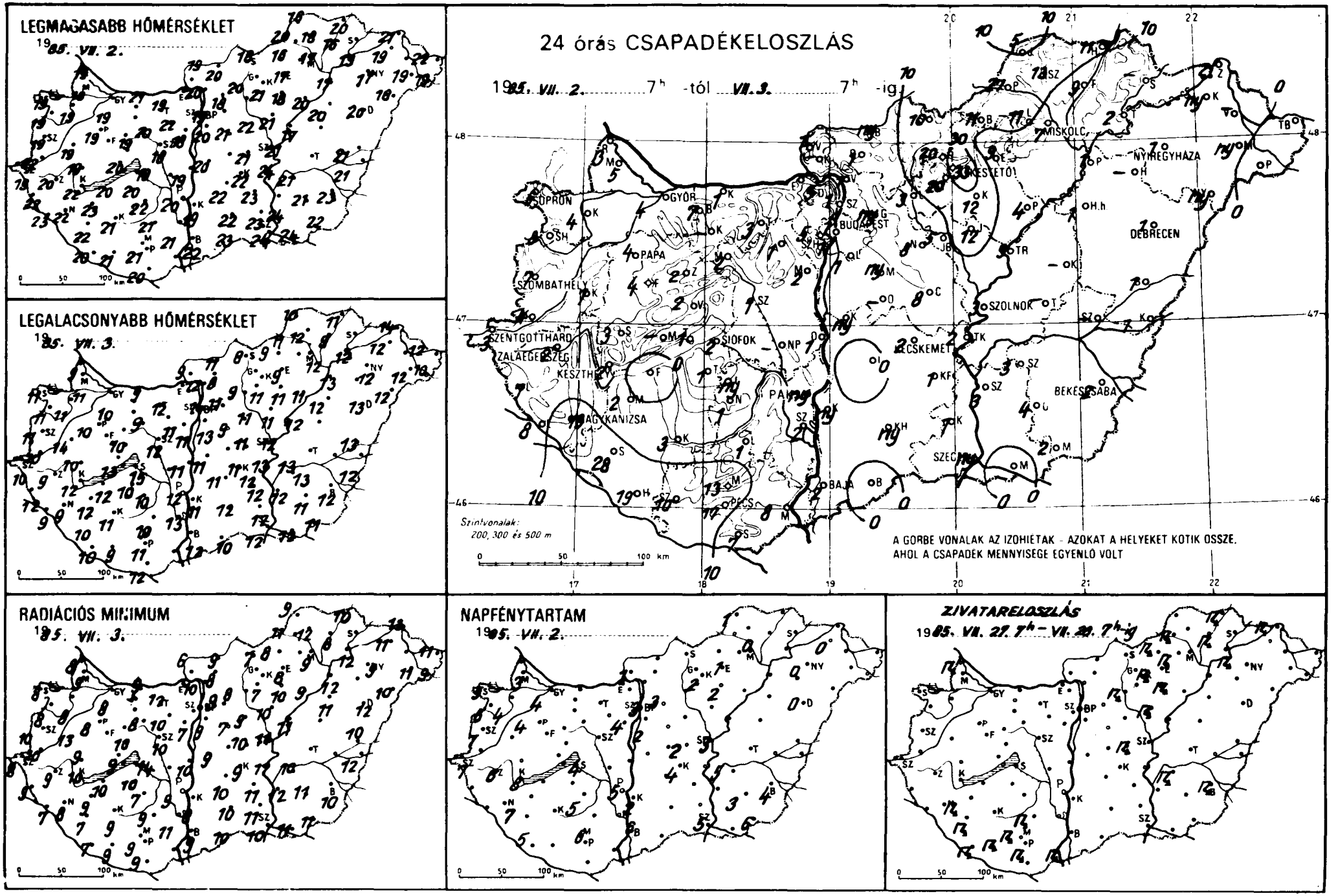
LEGMAGASABB HŐMÉRSÉKLET
1985. VII. 2.
LEGALACSONYABB HŐMÉRSÉKLET
1985. VII. 3.
RADIÁCIÓS MINIMUM
1985. VII. 3.
24 órás CSAPADÉKELOSZLÁS
1985. VII. 2. 7h -tól VII. 3. 7h -ig
Szintvonalak:
200, 300 és 500 m
A GÖRBE VONALAK AZ IZOHIÉTÁK - AZOKAT A HELYEKET KÖTIK ÖSSZE,
AHOL A CSAPADÉK MENNYISÉGE EGYENLŐ VOLT
NAPFÉNYTARTAM
1985. VII. 2.
ZIVATARELOSZLÁS
1985. VII. 27. 7h - VII. 29. 7h-ig
SOPRON
GYŐR
BUDAPEST
MISKOLC
NYÍREGYHÁZA
DEBRECEN
SZOLNOK
SZOMBATHELY
PAPA
SZENTGOTTHÁRD
ZALAEGERSZEG
KESZTHELY
SIÓFOK
KECSKEMÉT
BÉKÉSCSABA
NAGYKANIZSA
SZEGED
BAJA
PÉCS
0 50 100 km

85. VII. 30 ^{h}-ig az utolsó 24 óra adatai						Előző nap napos órái
állomás	csapadék (mm)		max. hőmérséklet	min. hőmérséklet	rad. min.	
Győr	4	⚊	19	10	8	4
Kapuvár	4	⚊	19	11	8	4
Mosonmagyaróvár	5	⚊	18	11	9	3
Rajka	3	⚐	19	9	8	
Sopron	6	⚊	19	11	8	5
Sopronhorpács	8	⚊	19	11	8	6
Káld	7		19	9	8	
Körmend	4		22	10	10	
Szentgotthárd	3	⚊	19	10	8	7
Szombathely	7	⚊	19	11	10	7
Lenti	7	⚊ =	22	12	9	
Letenye	8	⚊	23	9	7	
Nagykanizsa	13	⚐ =	22	9	8	7
Zalaegerszeg	2	⚊	20	9	9	6
Farkasgyepű	4	⚊	17	9	8	
Keszthely	2	⚊	22	12	10	8
Mencshely	–		–	–	–	–
Pápa	4	⚊	19	10	8	4
Sümeg	3	⚊	19	10	9	
Tihany	1	⚊	20	13	9	
Veszprém	2	=	19	10	10	
Zirc	2	=	17	9	8	
Bonyód	.		20	12	10	
Homokszt. györgy	19	⚐ ⚊	20	10	7	5
Kaposvár	3		21	11	9	
Marcali	2	⚊	23	12	9	
Siófok	2		19	15	14	14
Somogyszob	28	⚐ ⚊	22	10	7	
Tab	1	⚊	20	10	10	
Bábolna	7	⚊	23	12	12	
Esztergom	–		–	–	–	
Kisbér	–		–	–	–	
Komárom	1	⚊	21	9	9	
Tatabánya	3		19	12	12	
Alcsútdoboz	1	⚊	22	11	10	
Dunaújváros	1		19	11	10	
Martonvásár	2	⚊	18	11	7	4
Mór	2	⚊ =	20	9	8	
Nagyhörcsökp.	–		–	–	–	
Szabadbattyán	1	⚊	18	12	10	
Tregszemcse	ny		22	10	7	5
Lengyel	1	⚐	21	10	9	
Paks	ny		20	12	9	5
Szekszárd	2	=	21	13	11	
Árpádtető	13	⚐	20	10	9	
Mohács	8	⚐	20	10	7	
Pécs	17	⚐ ⚊	21	11	9	6
Siklós	7	⚊	20	12	9	
Szigetvár	10	⚐ =	21	9	9	
Budaörs	1	⚊ =	19	13	11	
Bp. Lőrinc	1	⚊ ⚊	20	13	9	2
Bp. Met. Int.	1		19	14	–	3
Bp. Szab. hegy	5	=	22	12	9	
Cegléd	8	⚐ ▲ =	21	11	10	2
Dobogókő	5	⚊	15	10	9	
Gödöllő	ny	⚊	18	11	9	3
Királyrét	–	⚊	–	–	–	
Monor	ny	⚊ =	21	9	7	
Nagykáta	8	⚊ =	22	11	9	
Szentendre	1		20	13	13	

85. VII. 31 ^{h}-ig az utolsó 24 óra adatai						Előző nap napos órái
állomás	csapadék (mm)		max. hőmérséklet	min. hőmérséklet	rad. min.	
Vác	1	⚊	20	12	10	
Vámosmikola	1	⚊	19	9	6	1
Baja	2	⚊ ⚊	22	12	9	6
Bácsalmás	.	⚊	23	10	10	
Izsák	.	=	22	11	10	
Kalocsa	ny	⚊	19	11	8	2
Kecskemét	2	⚊ =	22	11	9	4
Kiskunfélegyháza	1	⚊	23	12	11	
Kiskunhalas	ny	⚊	22	12	10	
Kunszentmiklós	ny	⚊ =	20	11	9	
Tiszakécske	2	⚊ ⚊	24	13	11	
Balassagyarmat	ny	⚊ ⚊	20	11	9	
Romhány	1		20	8	8	
Salgótarján	10	⚊	18	8	7	
Eger	9	⚊ =	17	9	8	1
Galyatető	20	⚊	15	6	4	
Gyöngyös	20	⚊	21	11	7	
Kékestető	33	⚐ ▲ ≡	13	7	6	2
Kompolt	12	⚐	18	11	10	2
Lőrinci	3	⚐ ⚊	20	9	8	
Poroszló	4	=	20	11	9	
Jászapáti	12	⚐ ⚊	21	11	10	
Jászberény	5	=	20	10	9	
Karcag	–		–	–	–	
Szolnok	3	⚊	21	12	11	3
Tiszaroff	9	=	17	12	11	
Túrkeve	–		–	–	–	–
Kistelek	1	⚊ =	23	12	11	
Makó	.	⚊	24	12	11	
Szeged	ny	⚊ =	24	12	10	5
Szentes	3	⚊	24	12	12	
Borsodnádasd	11	⚐	16	9	8	
Füged	9	⚐	16	9	8	
Hidasnémeti	11	⚐ ▲ =	20	11	10	
Jósvafő	5		16	10	9	1
Lillafüred	11	⚐ =	15	11	10	
Miskolc	7	⚊ =	17	12	9	0
Putnok	27	⚐ =	20	11	11	
Sárospatak	–		–	–	–	
Szendrőlád	13	⚊	18	12	12	
Tokaj	2	⚐	19	12	12	
Kisvárda	ny	=	19	12	11	0
Mátészalka	ny		19	12	11	
Nyíregyháza	1	⚊	17	12	9	0
Nyírlugos	ny		18	12	10	
Pátyod	.		19	10	9	
Tiszabecs	.	⚊	22	12	11	
Vásáronamény	–		–	–	–	
Záhony	2	⚐	21	14	13	
Berettyóújfalu	1		21	13	10	
Debrecen	1	⚊ ⚊	20	13	12	0
Hajdúdorog	–		–	–	–	
Hortobágy	1		20	12	11	
Körösszakál	1		21	12	12	
Polgár	1	⚊ =	17	13	12	
Békéscsaba	2	⚐ ⚊	23	12	10	4
Mezőhegyes	2	⚊	22	11	11	6
Orosháza	4	⚊	21	11	11	3
Szarvas	3	⚐	21	13	10	5
Szeghalom	–		–	–	–	

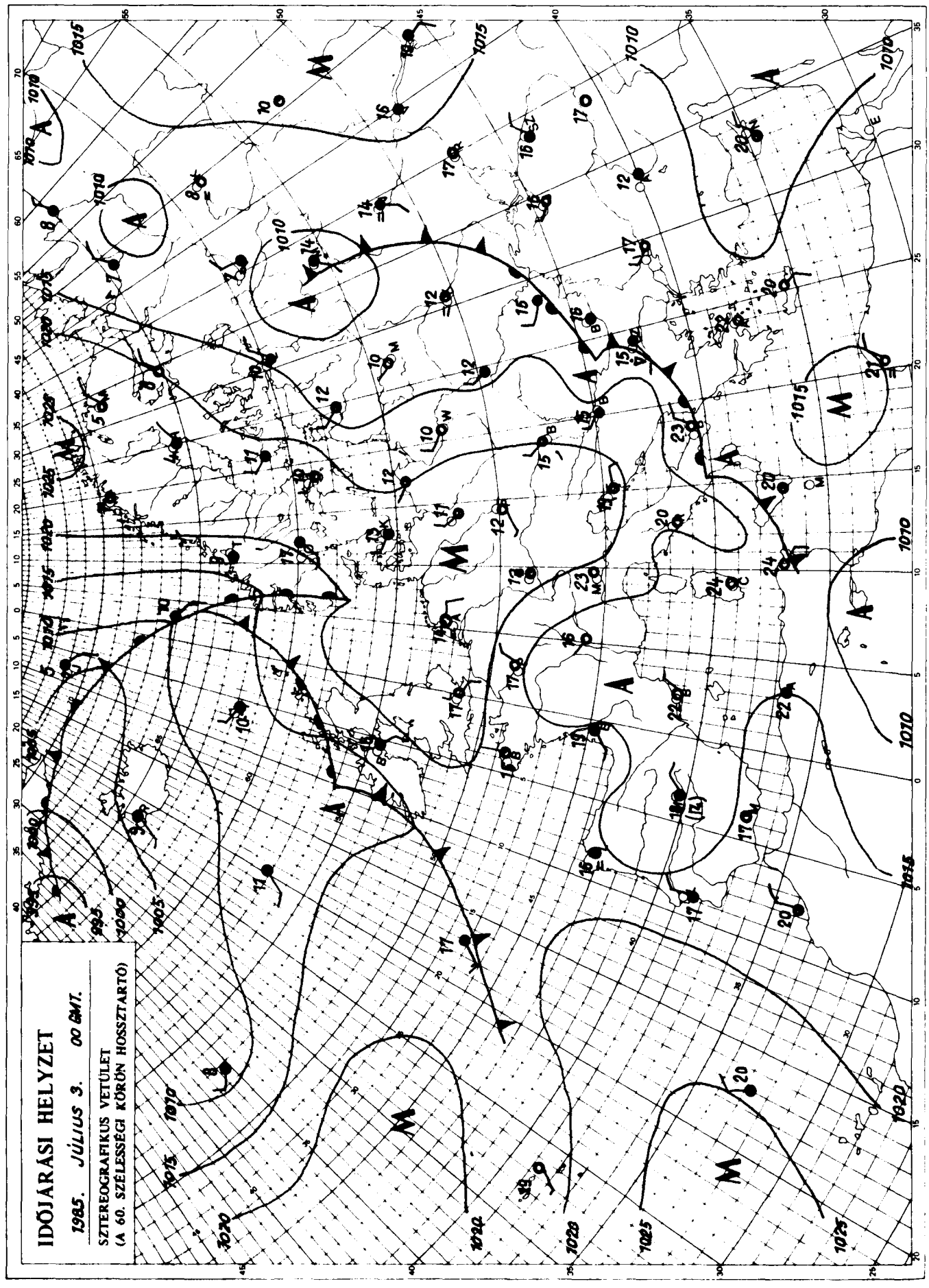

KIADJA: ORSZÁGOS METEOROLÓGIAI SZOLGÁLAT
Készíti: Központi Előrejelző Intézet Analízis- és Rövidtávú Prognózis Központja – T.: 273-018
Megjelenik naponként
Évi előfizetési díja: 2.200,- Ft. Megrendelhető: 1024 Budapest, II., Kitaibel Pál u. 1. – T.: 353-500
Kiadásért felel: az OMSZ elnöke Szerkesztésért felel: a KEI igazgatója

Jelmagyarázat a havi mellékletben

IDŐJÁRÁSI NAPIJELENTÉS

ЕЖЕДНЕВНЫЙ МЕТЕОРОЛОГИЧЕСКИЙ БЮЛЛЕТЕНЬ · DAILY WEATHER REPORT
BULLETIN QUOTIDIEN DE TEMPS · TÄGLICHER WETTERBERICHT

98. évfolyam 185. szám. + Budapest + 1985. július 4. csütörtök

Az időjárási helyzet és a várható időjárás:

Gyengülő, egyre kevésbé aktiv felhősáv húzódik az Ural északi részétől az Égei-tengerig. Ez a felhősáv ma délelőtt már csak a Fekete-tenger északi partvidéke mentén okozott számottevő esőzést. Az Észak-Skandinávia- Brit-szigetek vonalban húzódó felhőiv jóval aktivabb, sokfelé okoz jelentős esőzést, miközben kelet, északkelet felé tart. Nagy méretü felhőtömb alakult ki Délnyugat-Európa fölött. Északkeleti széle szerdán délelőttre elérte az Alpok térségét, illetve az Appennini-félsziget délnyugati partvidékét. A kelet, északkelet felé sodródó felhőtömb péntekre megközeliti a Kárpát-medence térségét.

Magyarország nagy részén szerdán napos, száraz idő volt. A keleti országrészben időnként erősen megnövekedett a gomolyfelhőzet, főként délután alakult ki többfelé zápor, zivatar, Egerben jégesőt is észleltek. Többnyire kevés, nehol 5, 6 mm-nyi csapadék hullott. A hőmérséklet csúcsértéke 20, 24 fok között alakult. Éjszaka keleten is csökkent a felhőzet, hajnalra 7, 13 fok közé hült le a levegő. Csütörtök délelőtt napos, száraz idő volt. A Tiszántúlon kissé megélénkült az északi szél. A hőmérséklet 11 órára 19, 21 fok közé emelkedett.

Ma 12 órakor Budapesten a hőmérséklet 21 fok, a tengerszintre átszámitott légnyomás 1024 mbar, alig változik.

A Balaton vizének hőmérséklete Siófoknál 11 órakor 18 fok volt.

Várható időjárás péntek estig:

Időnként megnövekszik a felhőzet és egy-két helyen előfordulhat futó zápor. A mérsékelt, változó irányú szél helyenként megélénkül.
Várható legalacsonyabb éjszakai hőmérséklet: 10, 15 fok között,
legmagasabb nappali hőmérséklet pénteken: 25 fok körül alakul.

Jenki Szilvia s.k.

TÁVOLABBI KILÁTÁSOK SZOMBATTÓL-KEDDIG:

Változékony időjárás. Vasárnap főleg az ország keleti felében záporok, zivatarok kialakulása várható. Legalacsonyabb hajnali hőmérséklet: általában 12, 17 fok között. Legmagasabb nappali hőmérséklet: általában 25 fok körül, a tartósan felhős napokon 20 fok körül várható. Jelentős mennyiségü /legalább 5 mm napi/ csapadék az ország területének 40 százalékán várható az időszak első felében.

KÖZÉPTÁVÚ ELŐREJELZŐ CSOPORT

A hőmérséklet napi középértéke és eltérése a sokévi átlagtól /Budapest belterületén/:

1985. VII. 3. 17,4°C -3,8°C

1871 óta ezen a napon Budapesten előfordult

legmagasabb hőmérséklet: 35,7°C /1950/,
legalacsonyabb hőmérséklet: 8,9°C /1923/.

85.400.

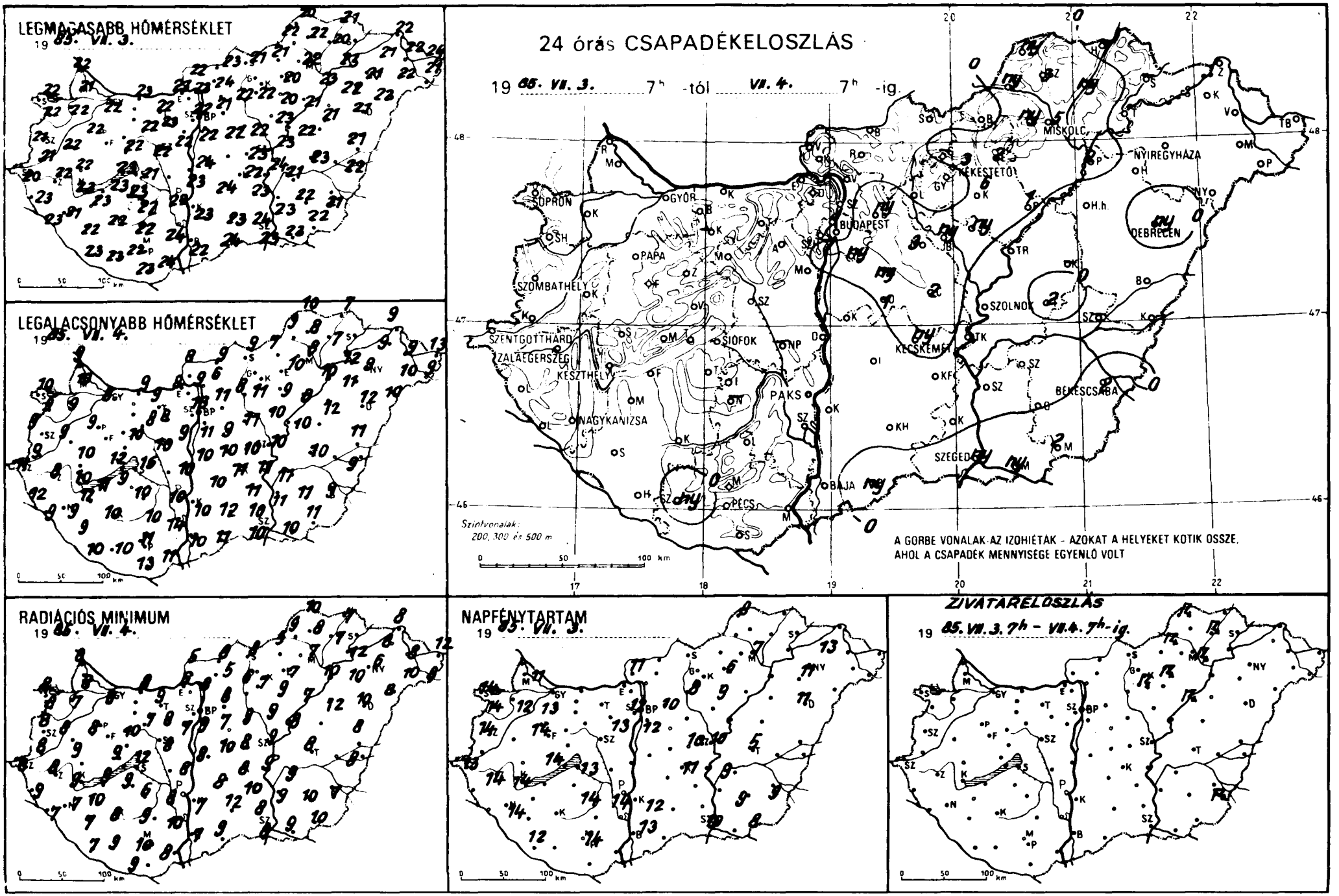
LEGMAGASABB HŐMÉRSÉKLET
19 85. VII. 3.
LEGALACSONYABB HŐMÉRSÉKLET
19 85. VII. 4.
24 órás CSAPADÉKELOSZLÁS
19 85. VII. 3. 7h -tól VII. 4. 7h -ig.
SOPRON
GYŐR
BUDAPEST
MISKOLC
NYIREGYHÁZA
KEKESTETŐ
DEBRECEN
SZOMBATHELY
PAPA
SZOLNOK
SZENTGOTTHÁRD
ZALAEGERSZEG
KESZTHELY
SIÓFOK
KECSKEMÉT
NAGYKANIZSA
PAKS
BÉKÉSCSABA
SZEGED
BAJA
PÉCS
Szintvonalak: 200, 300 és 500 m
A GÖRBE VONALAK AZ IZOHIÉTÁK - AZOKAT A HELYEKET KÖTIK ÖSSZE, AHOL A CSAPADÉK MENNYISÉGE EGYENLŐ VOLT
RADIÁCIÓS MINIMUM
19 85. VII. 4.
NAPFÉNYTARTAM
19 85. VII. 3.
SZÉLTÁVOLSÁG
19 85. VII. 3. 7h - VII. 4. 7h-ig.

85. VII. 4. 19 07 h-ig az utolsó 24 óra adatai

állomás	csapadék (mm)		max. hőmérséklet	min. hőmérséklet	rad. min.	Előző nap napos órái
Győr	•		22	8	6	13
Kapuvár	•		22	9	7	12
Mosonmagyaróvár	•		21	10	8	11
Rajka	•		22	9	8	
Sopron	•		22	10	8	14
Sopronhorpács	•		22	9	8	14
Káld	•		22	9	8	
Körmend	•		21	9	8	
Szentgotthárd	•		20	11	8	13
Szombathely	•		21	9	8	14
Lenti	•		23	12	9	
Letenye	•		23	9	7	
Nagykanizsa	•	≡	21	9	7	14
Zalaegerszeg	•		22	8	8	14
Farkasgyepű	•		21	9	7	
Keszthely	•		23	10	9	14
Mencshely	•		20	10	7	14
Pápa	•		22	9	8	14
Sumeg	•		22	10	9	
Tihany	•		23	12	9	
Veszprém	•		22	10	10	
Zirc	•		20	7	5	
Fonyód	•		23	11	9	
Homokszt. györgy	•		23	10	7	12
Kaposvár	•		22	10	8	
Marcali	•		23	12	10	
Siófok	•		21	15	12	13
Somogyszob	•		22	9	7	
Tab	•		23	9	9	
Bábolna	•		22	14	12	
Esztergom	•		23	8	6	
Kisbér	–		–	–	–	
Komárom	•		23	9	8	
Tatabánya	•		22	9	9	
Alcsútdoboz	•		23	8	8	
Dunaújváros	•		23	10	8	
Martonvásár	•		22	9	7	13
Mór	•		22	8	7	
Nagyhörcsökp.	–		–	–	–	
Szabadbattyán	•		22	10	8	
Tregszemcse	•		22	10	6	14
Tengyel	•		22	10	9	
Paks	•		22	10	8	14
Szekszárd	•	≡	24	14	10	
Árpádtető	•		17	11	8	
Mohács	•		24	11	8	
Pécs	•		22	11	10	14
Siklós	•		23	13	9	
Szigetvár	ny	=	23	10	9	
Budaörs	•		22	9	5	
Bp. Lőrinc	ny		22	11	9	12
Bp. Met. Int.	•		22	13	–	12
Bp. Szab. hegy	•	≡	19	12	8	
Cegléd	2		23	10	8	10
Dobogókő	•		18	11	10	
Gödöllő	ny		21	11	8	10
Kiralyrét	•		22	6	5	
Monor	ny	≡	22	9	7	
Nagykáta	3		22	11	9	
Szentendre	•		24	10	10	

85. VII. 4. 19 07 h-ig az utolsó 24 óra adatai

állomás	csapadék (mm)		max. hőmérséklet	min. hőmérséklet	rad. min.	Előző nap napos órái
Vác	•		23	9	8	
Vámosmikola	•		22	8	5	11
Baja	•		22	10	7	13
Bácsalmás	ny		24	11	9	
Izsák	•		24	10	8	
Kalocsa	•		23	10	7	12
Kecskemét	ny		22	11	8	11
Kiskunfélegyháza	•		23	11	10	
Kiskunhalas	•		23	12	12	
Kunszentmiklós	•		24	10	8	
Tiszakécske	•		24	11	9	
Balassagyarmat	•		23	9	8	
Romhány	•		24	6	5	
Salgótarján	•		21	9	8	
Eger	2	=	20	10	7	6
Galyatető	–		–	–	–	
Gyöngyös	•		22	11	7	
Kékestető	3		13	8	6	8
Kompolt	6		20	9	9	9
Lőrinci	•		22	8	6	
Poroszló	1		21	8	7	
Jászapáti	ny		23	10	9	
Jászberény	ny		22	9	8	
Karcag	–		–	–	–	
Szolnok	•		23	10	9	10
Tiszaroff	•		22	10	8	
Túrkeve	2	=	23	10	8	5
Kistelek	•	=	24	10	8	
Makó	ny		23	10	9	
Szeged	ny		23	10	8	10
Szentes	•		23	11	9	
Borsodnádasd	•	≡	21	7	5	
Fügöd	ny		20	7	7	
Hidasnémeti	•	=	21	7	7	
Jósvafő	ny		20	10	10	8
Lillafüred	ny		21	9	8	
Miskolc	5	≡	22	8	7	7
Putnok	ny	=	22	9	9	
Sárospatak	–		–	–	–	–
Szendrőlád	3		22	8	8	
Tokaj	•		23	12	12	
Kisvárda	•	≡	21	9	8	13
Mátészalka	•		22	10	10	
Nyíregyháza	•		21	9	6	11
Nyírlugos	•		22	10	8	
Pátyod	•		21	9	8	
Tiszabecs	•		24	13	12	
Vásárosnamény	•		22	9	8	
Záhony	•		22	9	8	
Berettyóújfalu	•		21	11	8	
Debrecen	ny		21	12	10	11
Hajdúdorog	•		22	11	10	
Hortobágy	•		21	12	12	
Körösszakál	•		22	9	8	
Polgár	2		23	10	10	
Békéscsaba	2		21	9	7	9
Mezőhegyes	2		22	11	10	8
Orosháza	•		22	11	10	9
Szarvas	.		21	11	9	9
Szeghalom	–		–	–	–	

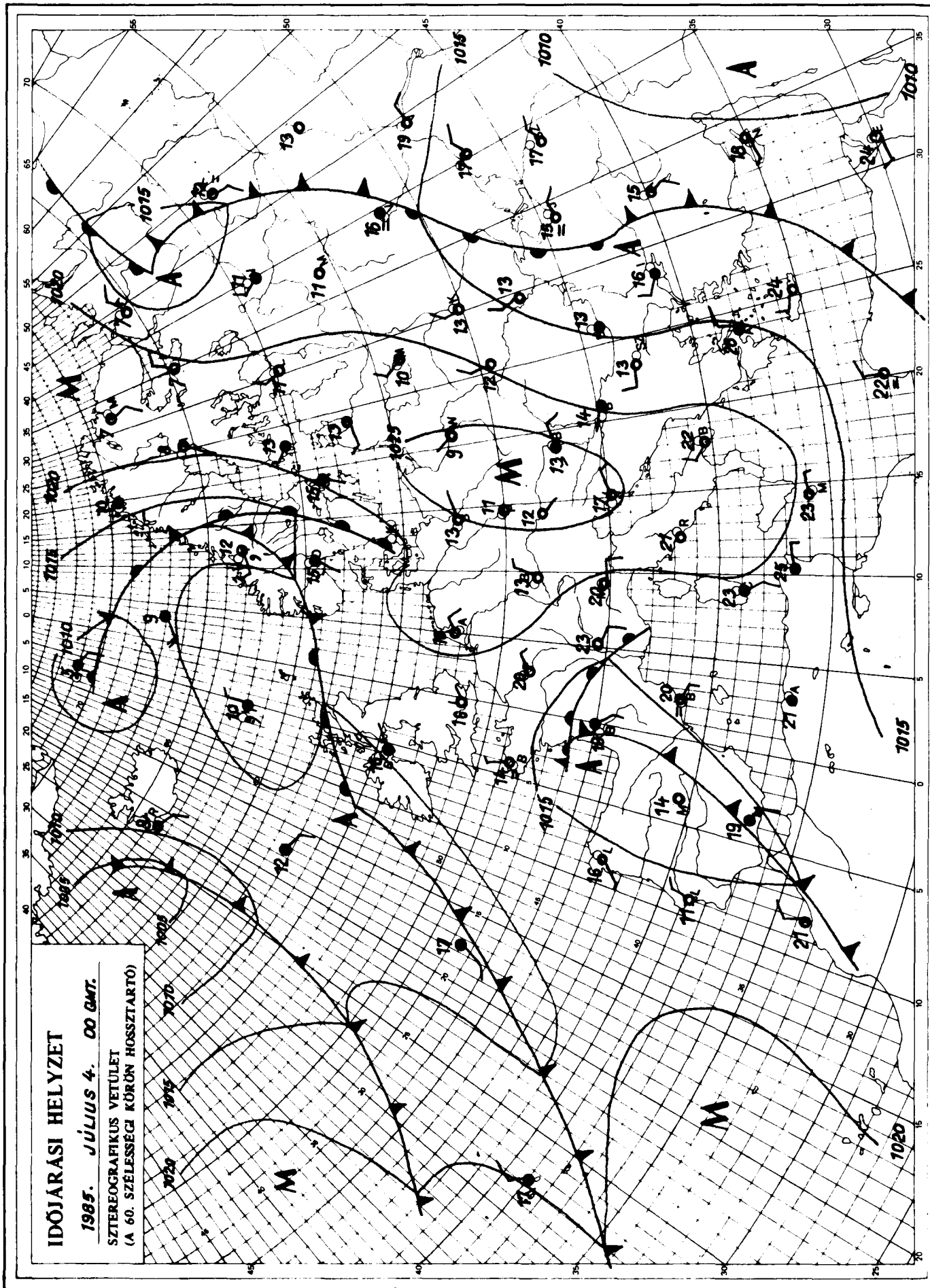

KIADJA: ORSZÁGOS METEOROLÓGIAI SZOLGÁLAT
Készíti: Központi Előrejelző Intézet Analízis- és Rövidtávú Prognózis Központja – T.: 273-018
Megjelenik naponként
Évi előfizetési díja: 2.200,- Ft. Megrendelhető: 1024 Budapest, II., Kitaibel Pál u. 1. – T.: 353-500
Kiadásért felel: az OMSZ elnöke – Szerkesztésért felel: a KEI igazgatója

Jelmagyarázat a havi mellékletben

IDŐJÁRÁSI NAPIJELENTÉS

ЕЖЕДНЕВНЫЙ МЕТЕОРОЛОГИЧЕСКИЙ БЮЛЛЕТЕНЬ • DAILY WEATHER REPORT
BULLETIN QUOTIDIEN DE TEMPS • TÄGLICHER WETTERBERICHT

98. évfolyam 186. szám. + Budapest + 1985. július 5. péntek

Az időjárási helyzet és a várható időjárás:

Európában többfelé ciklonok helyezkednek el. Ezek a Brit-szigeteken, a Skandináv-félsziget északi részén, a Kelet-Európai-alföldön, valamint a Fekete-tengertől északnyugatra okoznak esőt, záport. Leszálló légmozgás uralkodik az Ibériai-félszigeten, valamint a Dél-Skandináviától a Német-Lengyel-síkságon át a Kárpát-medencéig húzódó tájakon. Ezeken a területeken általában kevés a felhő, száraz az idő, gyenge a légmozgás. Az elkövetkező időszakban várhatóan a Kárpát-medence időjárásában egyre nagyobb szerepe lesz a Fekete-tenger felett örvénylő ciklonnak, így ismét változékonyabbra fordul az idő.

Hazánkban csütörtökön változóan felhős volt az ég, csapadékot sehonnan sem jelentettek. Általában 10-15 órán át sütött a nap, melynek hatására 21, 27 fokig melegedett fel a levegő. Péntek hajnalra 8 és 15 fok közé hült le a levegő. Délelőtt országszerte változóan felhős, túlnyomóan napos idő volt. 11 órakor 20 és 23 fok közötti hőmérsékleti értékeket mértek.

Ma 12 órakor Budapesten a hőmérséklet 21 fok, a tengerszintre átszámított légnyomás 1019 mbar, gyengén süllyed.

A Balaton vizének hőmérséklete Siófoknál 11 órakor 17 fok volt.

Várható időjárás szombat estig:

Elsősorban a keleti országrészben várható időnként erős felhősödés, és zápor, zivatar is ott valószinübb.
Az északkeleti szél holnap fokozatosan megerősödik.
Várható legalacsonyabb éjszakai hőmérséklet: 9, 14,
legmagasabb nappali hőmérséklet szombaton: általában 20, 25 fok között várható.

Bártfai Erzsébet s.k.

A hőmérséklet napi középértéke és eltérése a sokévi átlagtól /Budapest belterületén/:

1985. VII. 4.	18,3°C	-3,3°C

1871 óta ezen a napon Budapesten előfordult

legmagasabb hőmérséklet:	38,0 °C /1950/,	
legalacsonyabb hőmérséklet:	10,2 °C /1899/.	85.401.

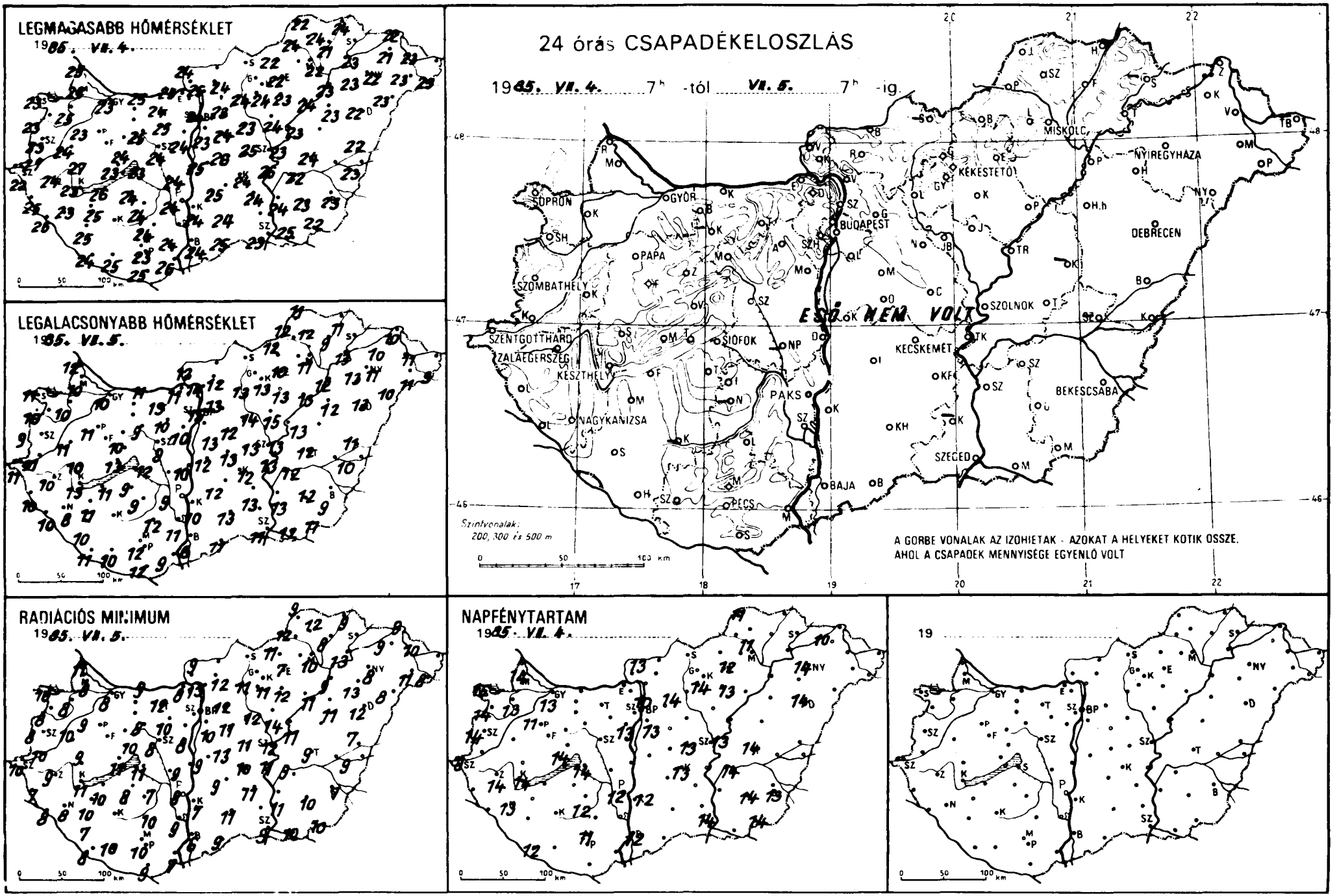
LEGMAGASABB HŐMÉRSÉKLET
1985. VII. 4.
LEGALACSONYABB HŐMÉRSÉKLET
1985. VII. 5.
24 órás CSAPADÉKELOSZLÁS
1985. VII. 4. 7h -tól VII. 5. 7h -ig.
ESŐ NEM VOLT
A GORBE VONALAK AZ IZOHIETAK - AZOKAT A HELYEKET KOTIK OSSZE, AHOL A CSAPADEK MENNYISÉGE EGYENLŐ VOLT
Szintvonalak: 200, 300 és 500 m
SOPRON
GYŐR
BUDAPEST
MISKOLC
NYÍREGYHÁZA
DEBRECEN
KÉKESTETŐ
SZOMBATHELY
PAPA
SZOLNOK
SZENTGOTTHÁRD
ZALAEGERSZEG
KESZTHELY
SIÓFOK
KECSKEMÉT
BÉKÉSCSABA
PAKS
NAGYKANIZSA
SZEGED
BAJA
PÉCS
RADIÁCIÓS MINIMUM
1985. VII. 5.
NAPFÉNYTARTAM
1985. VII. 4.
19

85.VII.5. 07 h-ig az utolsó 24 óra adatai

állomás	csapadék (mm)		max. hőmérséklet	min. hőmérséklet	rad. min.	Előző nap napos órái
Győr	.	⌓	23	10	8	13
Kapuvár	.	⌓	25	10	8	13
Mosonmagyaróvár	.	⌓	24	10	8	14
Rajka	.		25	12	11	
Sopron	.	⌓	23	11	10	15
Sopronhorpács	.	⌓	23	10	8	14
Káld	.	⌓	24	11	10	
Körmend	.	⌓	27	11	10	
Szentgotthárd	.	⌓	22	11	10	8
Szombathely	.	⌓	23	9	8	14
Lenti	.	=	25	10	7	
Letenye	.	⌓	26	10	8	
Nagykanizsa	.	⌓	23	8	8	13
Zalaegerszeg	.	⌓	24	10	9	14
Farkasgyepű	.	⌓	24	12	9	
Keszthely	.	⌓	23	13	11	14
Mencshely	.	⌓	23	12	9	14
Pápa	.	⌓	23	11	9	11
Sumeg	.	⌓	27	10	9	
Tihany	.	⌓	23	13	11	
Veszprém	.		24	10	10	
Zirc	.	⌓	22	8	7	
Fonyód	.		26	11	10	
Homokszt. györgy	.	⌓	24	11	8	12
Kaposvár	–		–	–	–	
Marcali	.	⌓	25	11	10	
Siófok	.	⌓	23	12	11	14
Somogyszob	.	⌓	25	10	7	
Tab	.	⌓	24	9	8	
Bábolna	.		24	10	9	
Esztergom	.		25	11	8	
Kisbér	–		–	–	–	
Komárom	.	⌓	25	11	9	
Tatabánya	.	⌓	24	13	12	
Alcsútdoboz	.	⌓	25	10	10	
Dunaújváros	.	⌓	24	10	9	
Martonvásár	.	⌓	24	10	8	13
Mór	.	⌓	25	9	8	
Nagyhörcsökp.	–		–	–	–	
Szabadbattyán	.	⌓	24	9	8	
Tegszemcse	.	⌓	24	9	7	12
Lengyel	.		24	12	10	
Paks	.		24	9	8	12
Szekszárd	.	=	24	11	9	
Arpádtető	.		22	12	8	
Mohács	.		26	9	7	
Pécs	.	⌓	23	12	10	11
Siklós	.		25	12	9	
Szigetvár	.	⌓	25	10	10	
Budaörs	.		23	11	8	
Bp. Lőrinc	.	⌓	23	13	10	13
Bp. Met. Int.	.		24	15	–	10
Bp. Szab. hegy	.		23	14	9	
Cegléd	.	⌓	25	13	11	13
Dobogókő	.		19	14	13	
Godollő	.	⌓	23	13	12	14
Királyrét	.	⌓	22	10	7	
Monor	.	=	24	12	11	
Nagykáta	.	⌓	23	14	12	
Szentendre	.		26	13	13	

85.VII.5. 07 h-ig az utolsó 24 óra adatai

állomás	csapadék (mm)		max. hőmérséklet	min. hőmérséklet	rad. min.	Előző nap napos órái
Vác	.	⌓	25	14	13	
Vámosmikola	.	⌓	24	12	9	13
Baja	.	⌓	24	8	6	12
Bácsalmás	.		25	11	9	
Izsák	.		25	12	9	
Kalocsa	.	⌓	24	10	7	12
Kecskemét	.	⌓	24	13	10	13
Kiskunfélegyháza	.	⌓	24	13	11	
Kiskunhalas	.	⌓	24	13	11	
Kunszentmiklós	.		25	12	9	
Tiszakécske	.	⌓	26	13	11	
Balassagyarmat	=		–	–	–	
Romhány	.	⌓	24	12	12	
Salgótarján	–		–	–	–	
Eger	.	=	22	10	7	12
Galyatető	.		18	11	8	
Gyöngyös	.	⌓	24	13	11	
Kékestető	.	⌓	15	10	10	14
Kompolt	.	⌓	23	13	12	13
Lőrinci	.	⌓	24	13	11	
Poroszló	.	⌓	24	13	11	
Jászapáti	.	=	24	15	14	
Jászberény	.	⌓	22	14	11	
Karcag	–		–	–	–	
Szolnok	.	⌓	23	13	12	13
Tiszaroff	.	⌓	23	13	11	
Túrkeve	.	=	24	12	9	14
Kistelek	–		–	–	–	
Makó	.	⌓	25	12	10	
Szeged	.	⌓	23	11	9	14
Szentes	.		24	13	11	
Borsodnádasd	.	⌓	22	12	11	
Fügöd	.	⌓	21	9	8	
Hidasnémeti	.	=	24	11	9	
Jósvafő	.	⌓	22	11	9	11
Lillafüred	.	⌓	22	12	11	
Miskolc	.		22	11	10	11
Putnok	.	=	24	12	12	
Sárospatak	–		–	–	–	–
Szendrőlád	.	⌓	24	12	12	
Tokaj	.		23	13	13	
Kisvárda	.	=	21	10	9	10
Mátészalka	.		23	11	11	
Nyíregyháza	.	⌓	22	11	8	14
Nyírlugos	.	⌓	23	10	8	
Pátyod	.	⌓	23	9	8	
Tiszabecs	–		–	–	–	
Vásárosnamény	.	⌓	23	11	10	
Záhony	.	⌓	22	10	9	
Berettyóújfalu	.	⌓	22	11	7	
Debrecen	.	⌓	22	13	12	14
Hajdúdorog	.		23	13	13	
Hortobágy	.		23	12	11	
Körösszakál	.	⌓	23	10	9	
Polgár	.	⌓	23	12	9	
Püspökszalka	.	⌓	23	9	7	13
Mezőhegyes	.	⌓	22	11	10	14
Orosháza	.	⌓	23	12	10	14
Szarvas	.		22	12	9	14
Szeghalom	–		–	–	–	

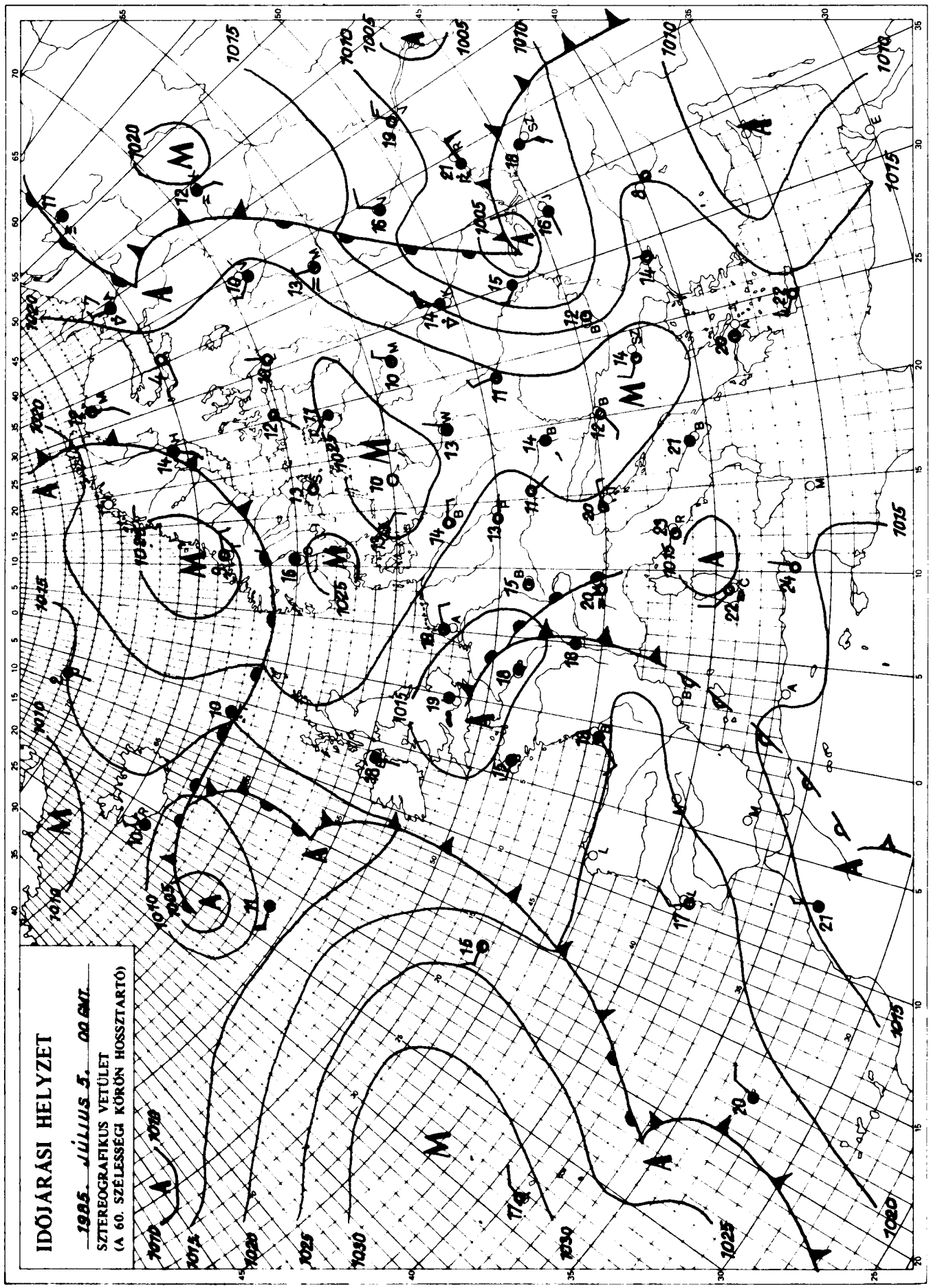

KIADJA: ORSZÁGOS METEOROLÓGIAI SZOLGÁLAT
Készíti: Központi Előrejelző Intézet Analízis- és Rövidtávú Prognózis Központja – T.: 273-018
Megjelenik naponként
Évi előfizetési díja: 2.200,- Ft. Megrendelhető: 1024 Budapest, II., Kitaibel Pál u. 1. – T.: 353-500
Kiadásért felel: az OMSZ elnöke – Szerkesztésért felel: a KEI igazgatója

Jelmagyarázat a havi mellékletben

IDŐJÁRÁSI NAPIJELENTÉS

ЕЖЕДНЕВНЫЙ МЕТЕОРОЛОГИЧЕСКИЙ БЮЛЛЕТЕНЬ · DAILY WEATHER REPORT
BULLETIN QUOTIDIEN DE TEMPS · TÄGLICHER WETTERBERICHT

98. évfolyam 187. szám. + Budapest + 1985. július 6. szombat

Az időjárási helyzet és a várható időjárás:

Középpontjával Skandinávia fölött egy anticiklon található, ennek területén a szárító hatású leszálló légmozgások miatt általában kevés a felhő, száraz az idő. Ugyanakkor a Fekete-tenger északi partvidéke fölött egy kis méretü alacsony nyomású légörvény helyezkedik el. Hatására Moldáviában, valamint Ukrajna déli részén többfelé esik az eső, záporok, zivatarok is előfordulnak. Egy másik sekély ciklon található Izland fölött. Ennek hidegfrontja benyúlik Nyugat-Európa fölé, emiatt a Brit-szigeteken, valamint Franciaország és a Benelux-államok területén gyakran erősen felhős az ég, elszórt záporokról zivatarokról érkeznek jelentések. Mivel a Kárpát-medencét egyelőre elkerülik az időjárási frontok, az eddigiekhez hasonló idő várható vasárnap is.

Hazánkban pénteken jobbára napos idő volt, csupán a főváros térségében, valamint északkeleten fordult elő egy-egy átfutó zápor. A hőmérséklet csúcsértéke 21 és 27 fok között alakult. Szombat hajnalra szeszélyes területi eloszlásban 7, 17 fokig csökkent a hőmérséklet. Szombat délelőtt északkeleten erősen felhős, másutt viszont jobbára napos idő volt. Az északi, északkeleti szelet többfelé élénk széllökések kisérték. A hőmérséklet 11 órakor 17 és 22 fok között volt.

Ma 12 órakor Budapesten a hőmérséklet 21 fok, a tengerszintre átszámitott légnyomás 1018 mbar, alig változik.

A Balaton vizének hőmérséklete Siófoknál 11 órakor 19 fok volt.

Várható időjárás vasárnap estig:

Helyenként átmenetileg erősen felhős lesz az ég és egy-egy helyi zápor, zivatar is előfordulhat.
Az ország nagy részén viszont gyengén felhős, száraz idő várható.
Az északi, északkeleti szél a nappali órákban többfelé élénk, egyébként általában mérsékelt, vagy gyenge lesz.
Várható legalacsonyabb éjszakai hőmérséklet: 10, 15 fok között,
legmagasabb nappali hőmérséklet vasárnap: 25 fok körül.

Rábai Attila s.k.

A hőmérséklet napi középértéke és eltérése a sokévi átlagtól /Budapest belterületén/:

1985. VII. 5.	18,7°C	-2,8°C

1871 óta ezen a napon Budapesten előfordult

legmagasabb hőmérséklet:	37,4°C /1950/,	
legalacsonyabb hőmérséklet:	10,3°C /1923/.	

85.402.

LEGMAGASABB HŐMÉRSÉKLET

19 85. VII 5.

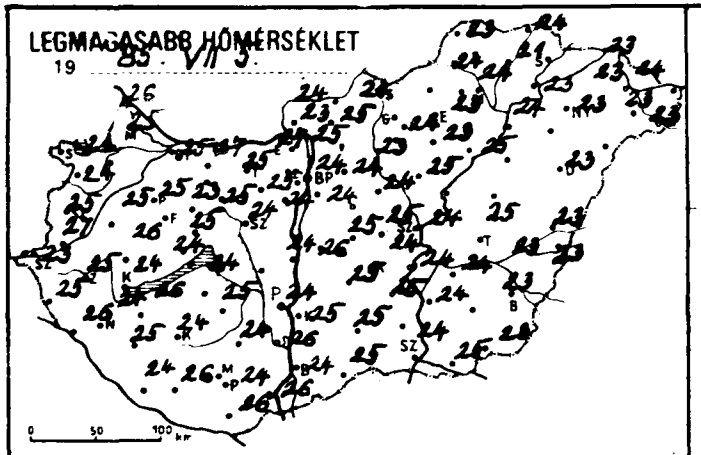

LEGALACSONYABB HŐMÉRSÉKLET

19 85. VII 6.

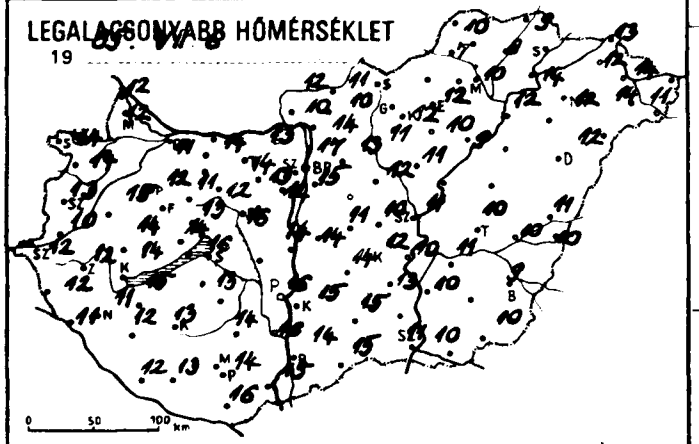

RADIÁLIS MINIMUM

19 85. VII 6.

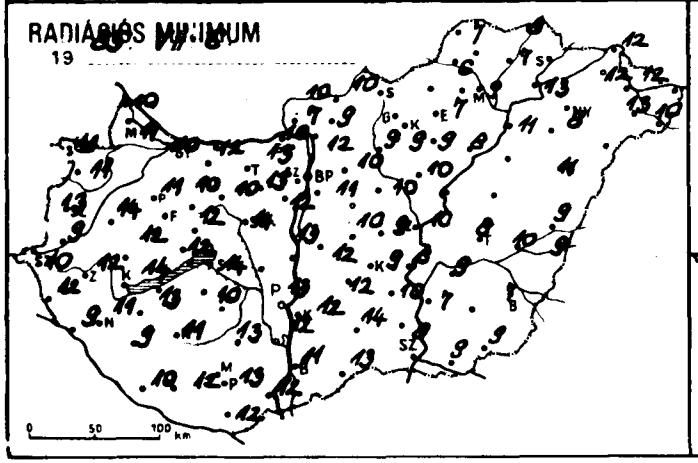

24 órás CSAPADÉKELOSZLÁS

19 85. VII 5. 7h -tól VII. 6. 7h -ig.

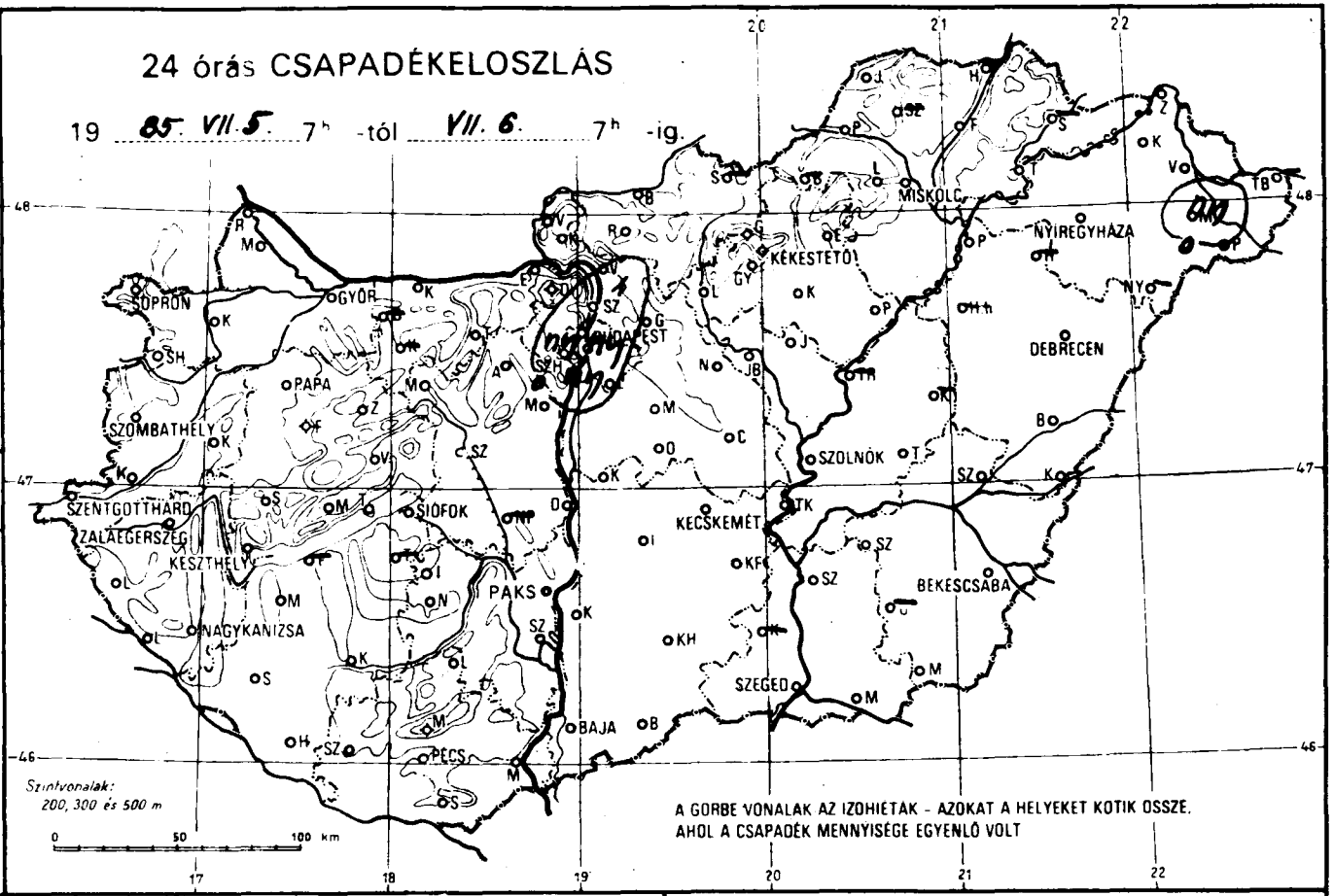

A GÖRBE VONALAK AZ IZOHIETÁK - AZOKAT A HELYEKET KÖTIK ÖSSZE, AHOL A CSAPADÉK MENNYISÉGE EGYENLŐ VOLT

NAPFÉNYTARTAM

19 85. VII 5.

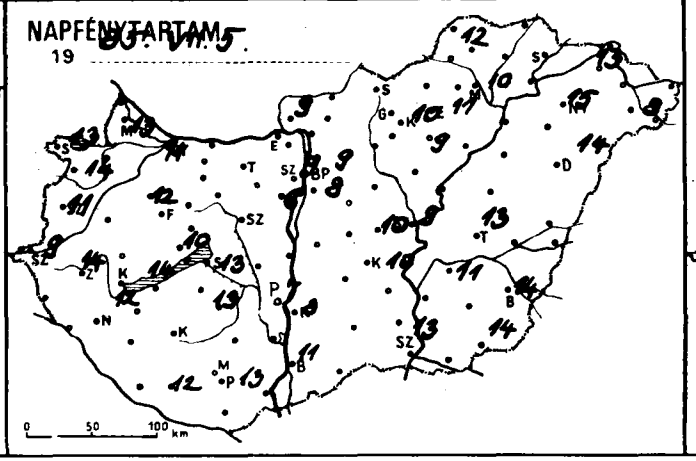

19 .....

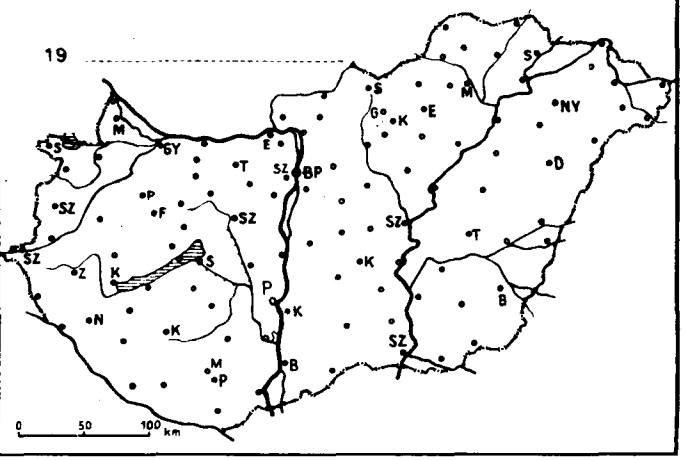

19 85.VII.6 07 h-ig az utolsó 24 óra adatai

állomás	csapadék (mm)		max. hőmérséklet	min. hőmérséklet	rad. min.	Előző nap napos órái
Győr	•		25	11	10	11
Kapuvár	•		26	13	10	12
Mosonmagyaróvár	•		25	12	11	13
Rajka	•		26	12	10	
Sopron	•		24	14	11	13
Sopronhorpács	•		24	14	11	14
Káld	•		25	15	14	
Körmend	•		27	10	9	
Szentgotthárd	•		23	12	10	9
Szombathely	•		25	13	13	11
Lenti	•		25	12	12	
Letenye	•		26	11	9	
Nagykanizsa	•		24	11	11	12
Zalaegerszeg	•		25	12	12	14
Farkasgyepű	•		24	13	11	
Keszthely	•		24	14	14	14
Mencshely	•		24	14	12	10
Pápa	•		25	12	11	12
Sümeg	•		26	14	12	
Tihany	•		25	16	13	
Veszprém	•		25	13	12	
Zirc	•		23	11	10	
Fonyód	–		–	–	–	
Homokszt. györgy	•		24	12	10	12
Kaposvár	•		24	13	11	
Marcali	•		26	15	13	
Siófok	•		24	16	14	13
Somogyszob	•		25	12	9	
Tab	–		–	–	–	
Bábolna	–		–	–	–	
Esztergom	•		27	13	10	
Kisbér	–		–	–	–	
Komárom	•		27	12	12	
Tatabánya	•		25	14	13	
Alcsútdoboz	•		25	13	13	
Dunaújváros	•		24	14	13	
Martonvásár	•		24	14	12	6
Mór	•		25	12	10	
Nagyhörcsökp.	–		–	–	–	
Szabadbattyán	•		24	16	14	
Iregszemcse	•		25	13	10	13
Lengyel	•		24	14	13	
Paks	•		24	16	13	7
Szekszárd	•		26	16	12	
Arpádtető	•		22	14	10	
Mohács	•		26	15	12	
Pécs	•		24	14	13	13
Siklós	•		26	16	12	
Szigetvár	•		26	13	12	
Budaörs	ny		24	15	12	
Bp. Lőrinc	ny		24	15	11	8
Bp. Met. Int.	ny		24	17	–	9
Bp. Szab. hegy	ny		22	14	13	
Cegléd	•		25	10	9	10
Dobogókő	•		20	14	13	
Gödöllő	•		24	13	10	9
Királyrét	ny		23	10	7	
Monor	•		25	11	10	
Nagykáta	•		24	12	10	
Szentendre	1		26	14	13	

19 85.VII.6 07 h-ig az utolsó 24 óra adatai

állomás	csapadék (mm)		max. hőmérséklet	min. hőmérséklet	rad. min.	Előző nap napos órái
Vác	•		25	14	12	
Vámosmikola	•		24	12	10	9
Baja	•		24	14	11	11
Bácsalmás	•		25	15	13	
Izsák	•		25	14	12	
Kalocsa	•		25	15	12	8
Kecskemét	•		24	12	9	10
Kiskunfélegyháza	•		25	13	10	
Kiskunhalas	•		25	15	14	
Kunszentmiklós	•		26	14	12	
Tiszakécske	•		24	10	8	
Balassagyarmat	•		24	11	10	
Romhány	•		25	10	9	
Salgótarján	–		–	–	–	
Eger	•		23	12	7	11
Galyatető	•		18	8	6	
Gyöngyös	•		24	12	9	
Kékestető	•		16	8	7	10
Kompolt	•		23	10	9	9
Lőrinci	•		23	11	9	
Poroszló	•		25	9	8	
Jászapáti	•		25	11	10	
Jászberény	•		22	17	17	
Karcag	–		–	–	–	
Szolnok	•		24	11	10	9
Tiszaroff	–		–	–	–	
Túrkeve	•		25	10	8	13
Kistelek	–		–	–	–	
Makó	•		25	10	9	
Szeged	•		24	11	8	13
Szentes	•		24	10	7	
Borsodi idasd	–		–	–	–	
Füged	•		21	8	7	
Hidasnémeti	•		24	9	8	
Jósvafő	•		23	10	7	12
Lillafüred	•		22	8	7	
Miskolc	•		24	10	9	10
Putnok	•		24	7	6	
Sárospatak	–		–	–	–	–
Szendrőlád	–		–	–	–	
Tokaj	•		23	14	13	
Kisvárda	•		23	12	12	13
Mátészalka	ny		23	14	13	
Nyíregyháza	•		23	12	8	15
Nyírlugos	–		–	–	–	
Pátyod	•		23	11	10	8
Tiszabecs	–		–	–	–	
Vásárosnamény	•		24	14	12	
Záhony	•		23	13	12	
Berettyóújfalu	•		23	11	9	
Debrecen	•		23	12	11	14
Hajdúdorog	–		–	–	–	
Hortobágy	–		–	–	–	
Körösszakál	•		23	10	9	
Polgár	•		24	12	11	
Békéscsaba	•		23	9	7	14
Mezőhegyes	•		23	10	9	14
Orosháza	–		–	–	–	–
Szarvas	•		24	11	9	11
Szeghalom	•		23	10	10	

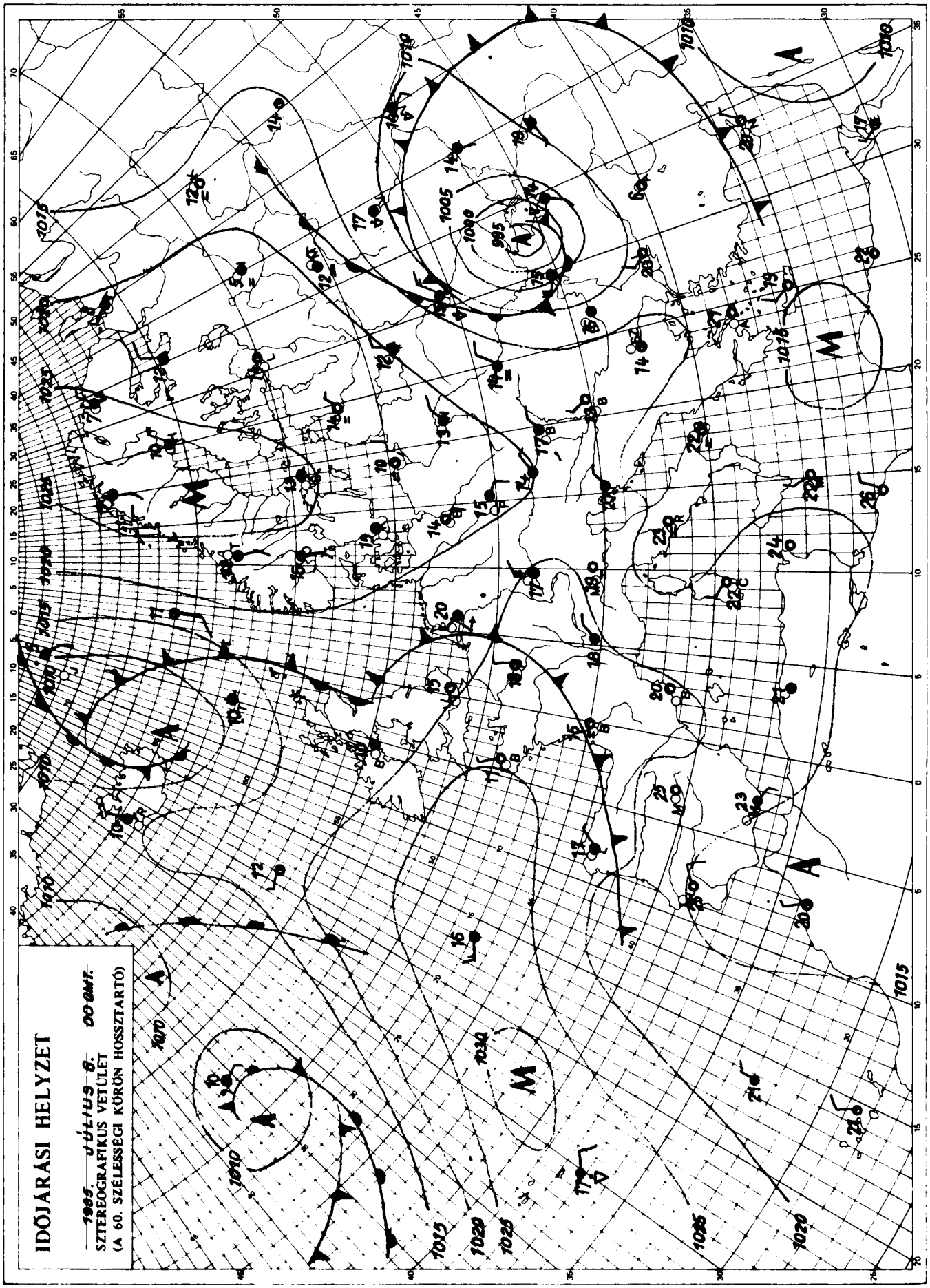

KIADJA: ORSZÁGOS METEOROLÓGIAI SZOLGÁLAT
Készíti: Központi Előrejelző Intézet Analízis- és Rövidtávú Prognózis Központja – T.: 273-018
Megjelenik naponként
Évi előfizetési díja: 2.200,- Ft. Megrendelhető: 1024 Budapest, II., Kitaibel Pál u. 1. – T.: 353-500
Kiadásért felel: az OMSZ elnöke Szerkesztésért felel: a KEI igazgatója

Jelmagyarázat a havi mellékletben

IDŐJÁRÁSI NAPIJELENTÉS

ЕЖЕДНЕВНЫЙ МЕТЕОРОЛОГИЧЕСКИЙ БЮЛЛЕТЕНЬ · DAILY WEATHER REPORT
BULLETIN QUOTIDIEN DE TEMPS · TÄGLICHER WETTERBERICHT

98. évfolyam 188. szám. + Budapest + 1985. július 7. vasárnap

Az időjárási helyzet és a várható időjárás:

Az Atlanti-óceántól Délnyugat-Európán át a szárazföld középső részéig magas légnyomású öv húzódik. A hajnali pára megszünését túlnyomóan napos, meleg idő követi. Ukrajna feletti középponttal ciklon örvénylik. Emiatt a Kelet-Európai-alföldön, továbbá a Fekete-tenger északi partvidékén gyakran esik az eső, zápor, és időnként erős szél fúj. Nagyjából az 55-ik szélességi kör mentén óceáni léghullámok sodródnak a kontinens belseje fölé átmenetileg többfelé változékony időjárást okozva. Vasárnap a hajnali órákban viszonylag keskeny, szakadozott felhő- és csapadéksáv húzódott a Pó-síkságtól, az Alpok keleti részén, a Német-síkságon, továbbá a Balti-tengeren át egészen a Skandináv-félsziget déli vidékéig.

Magyarországon szombaton az északkeleti megyékben változóan, másutt általában gyengén felhős volt az ég. A középső, valamint a nyugati országrészben 9-13 órán keresztül sütött a nap. A Tiszántúlon néhány helyen záporeső esett. Az északnyugati szél több izben megélénkült. Szombaton a hőmérséklet csúcsértéke 21-26 fok között alakult. Vasárnap hajnalra pedig általában 8-14 fokig hült le a levegő. Ma délelőtt országszerte túlnyomóan napos idő volt. A hőmérséklet 11 órakor 21-24 fok között váltakozott.

Ma 12 órakor Budapesten a hőmérséklet 24 fok, a tengerszintre átszámitott légnyomás 1018 mbar, alig változik.

A Balaton vizének hőmérséklete Siófoknál 11 órakor 19 fok volt.

Várható időjárás hétfő estig:

Túlnyomóan napos idő várható.
Nyugat felől időnként megnövekszik a felhőzet.
Szórványos zápor, helyenként zivatar valószinü.
Az északnyugati szél több izben megélénkül.
Várható legalacsonyabb éjszakai hőmérséklet: 9-14,
legmagasabb nappali hőmérséklet hétfőn: 22-26 fok között alakul.

Bozóki István s.k.

A hőmérséklet napi középértéke és eltérése a sokévi átlagtól /Budapest belterületén/:

1985. VII. 6.	20,1°C	-1,5°C

1871 óta ezen a napon Budapesten előfordult

legmagasabb hőmérséklet:	37,0°C /1957/,	
legalacsonyabb hőmérséklet:	7,7°C /1962/.	85.403.

LEGMAGASABB HŐMÉRSÉKLET

19 .....

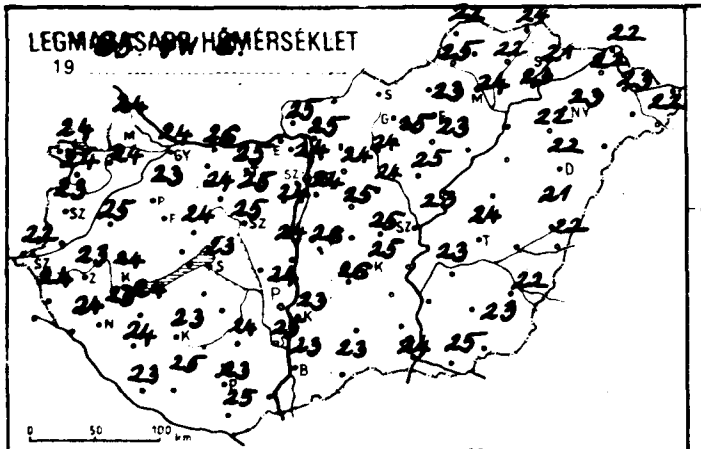

LEGALACSONYABB HŐMÉRSÉKLET

19 .....

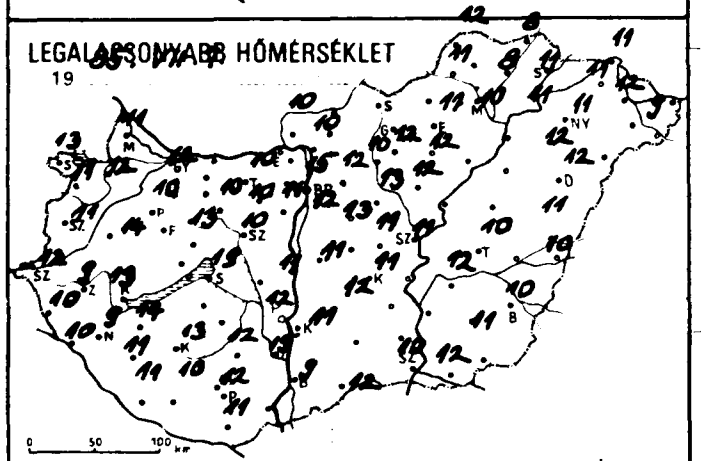

24 órás CSAPADÉKELOSZLÁS

19 85. VII. 6. 7^h -tól VII. 7. 7^h -ig.

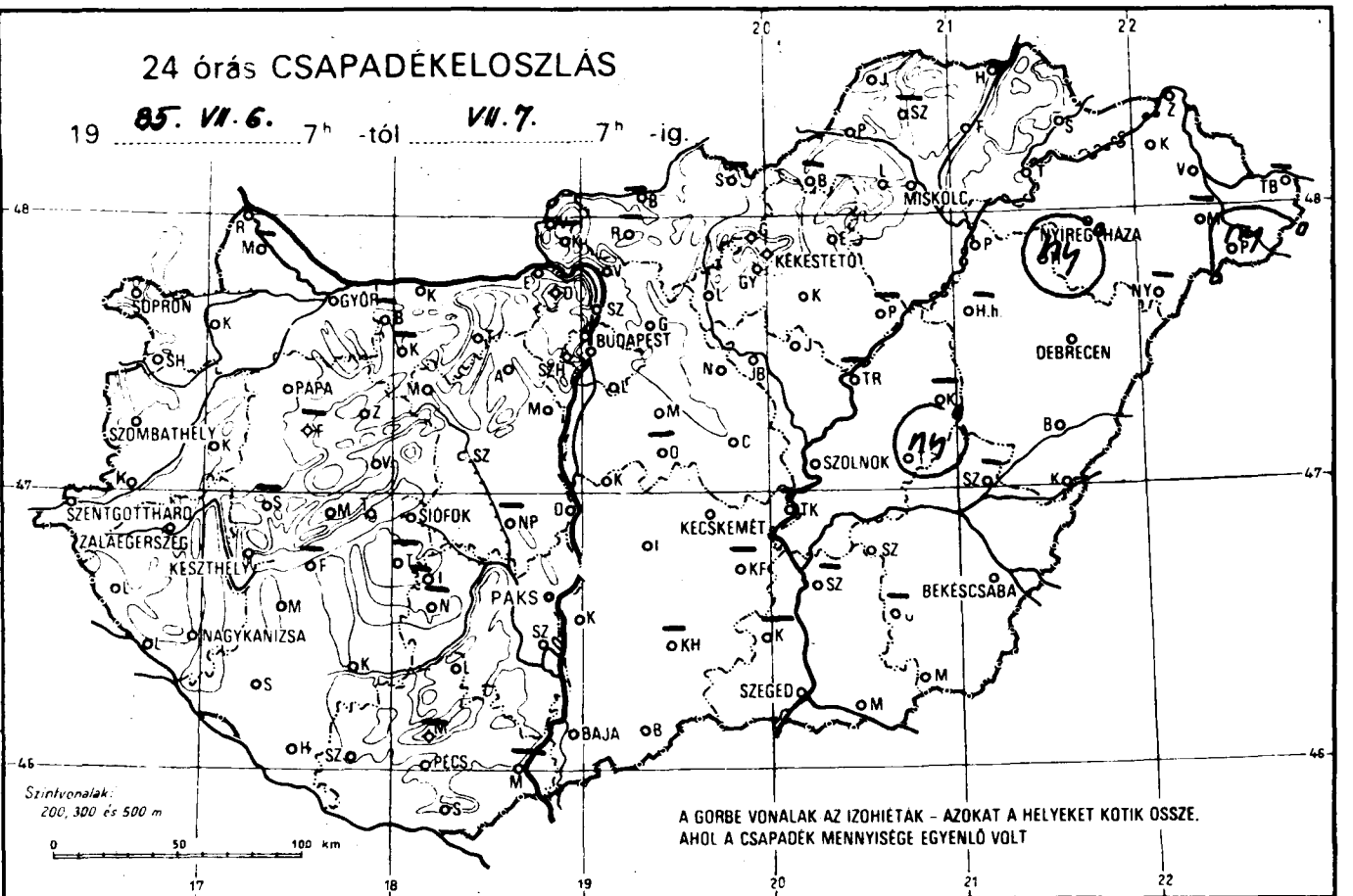

RADIÁCIÓS MAXIMUM

19 .....

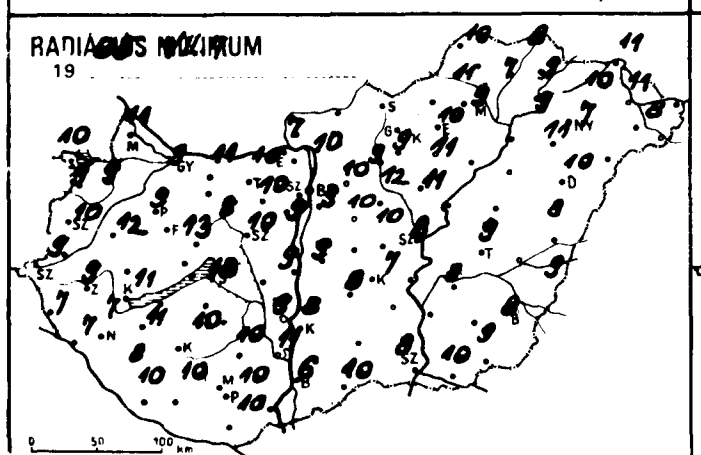

NAPFÉNYTARTAM

19 .....

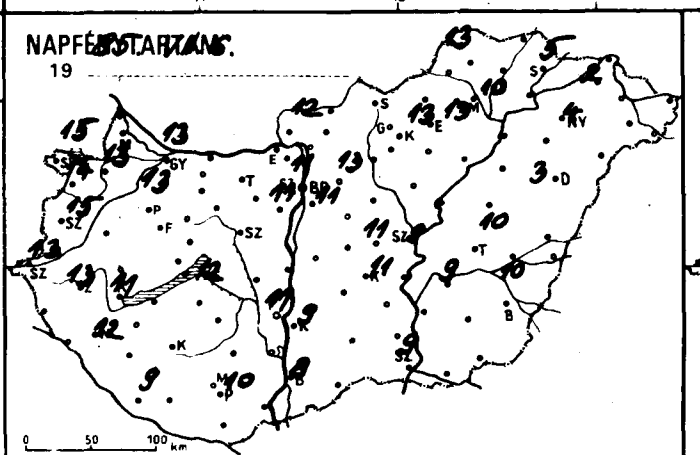

19 .....

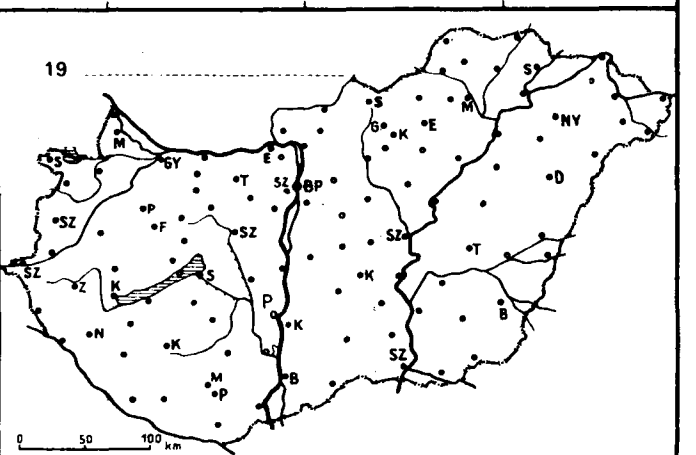

85.VII.7 07 h-ig az utolsó 24 óra adatai

állomás	csapadék (mm)		max. hőmérséklet	min. hőmérséklet	rad. min.	Előző nap napos órái
Győr	•		24	12	9	13
Kapuvár	•		24	12	9	13
Mosonmagyaróvár	–		–	–	–	
Rajka	•		24	11	11	
Sopron	•		24	13	10	15
Sopronhorpács	•		24	11	9	14
Káld	•		25	14	12	
Körmend	–		–	–	–	
Szentgotthárd	•		22	12	9	13
Szombathely	•		23	11	10	15
Lenti	•		24	10	7	
Letenye	•		24	10	7	
Nagykanizsa	•		23	9	7	12
Zalaegerszeg	•		23	9	9	13
Farkasgyepű	–		–	–	–	
Keszthely	•		24	13	11	11
Mencshely	•		22	13	10	12
Pápa	•		23	10	9	13
Sümeg	–		–	–	–	
Tihany	•		25	16	12	
Veszprém	•		24	13	13	
Zirc	•		21	11	8	
Fonyód	–		–	–	–	
Homokszt. györgy	•		23	11	10	9
Kaposvár	•		23	13	10	
Marcali	•		24	14	11	
Siófok	•		23	19	18	12
Somogyszob	•		24	11	8	
Tab	–		–	–	–	
Bábolna	–		–	–	–	
Esztergom	–		–	–	–	
Kisbér	–		–	–	–	
Komárom	•		26	11	11	
Tatabánya	•	=	25	10	10	
Alcsútdoboz	•		25	10	10	
Dunaújváros	•		24	11	9	
Martonvásár	•		24	11	9	11
Mór	•		24	10	9	
Nagyhörcsökp.	–		–	–	–	
Szabadbattyán	•		25	10	10	
Tregszemcse	–		–	–	–	
Lengyel	•		24	12	10	
Paks	•		24	12	9	11
Szekszárd	•	=	25	15	11	
Árpádtető	–		–	–	–	
Mohács	–		–	–	–	
Pecs	•		23	12	10	10
Siklós	•		25	11	10	
Szigetvár	•		25	10	10	
Budaörs	•		23	10	8	
Bp. Lőrinc	•		24	12	9	11
Bp. Met. Int.	•		24	15	–	11
Bp. Szab. hegy	•		21	14	8	
Cegléd	•		25	11	10	11
Dobogókő	–		–	–	–	
Godollő	•		24	12	10	13
Királyrét	–		–	–	–	
Monor	•		25	13	10	
Nagykáta	•		24	13	12	
Szentendre	•		26	12	12	

85.VII.7 07 h-ig az utolsó 24 óra adatai

állomás	csapadék (mm)		max. hőmérséklet	min. hőmérséklet	rad. min.	Előző nap napos órái
Vác	•		25	10	10	
Vámosmikola	•		25	10	7	12
Baja	•		23	9	6	8
Bácsalmás	•		23	12	10	
Izsák	•		26	12	8	
Kalocsa	•	=	23	11	8	9
Kecskemét	•		25	11	7	11
Kiskunfélegyháza	–		–	–	–	
Kiskunhalas	–		–	–	–	
Kunszentmiklós	•		26	11	9	
Tiszakécske	–		–	–	–	
Balassagyarmat	–		–	–	–	
Romhány	–		–	–	–	
Salgótarján	–		–	–	–	
Eger	•	=	23	11	10	13
Galyatető	•		19	10	6	
Gyöngyös	•		25	12	9	
Kékestető	•		17	10	8	13
Kompolt	•		23	12	11	13
Lőrinci	•		24	10	9	
Poroszló	–		–	–	–	
Jászapáti	•		25	12	11	
Jászberény	•		23	12	9	
Karcag	–		–	–	–	
Szolnok	•		23	11	8	9
Tiszaroff	–		–	–	–	
Túrkeve	ny	=	24	10	9	10
Kistelek	–		–	–	–	
Makó	•		25	12	10	
Szeged	•		24	10	8	9
Szentes	–		–	–	–	
Borsodnádasd	–		–	–	–	
Füged	•		22	8	7	
Hidasnémeti	•	=	24	8	8	
Jósvafő	•		22	12	10	13
Lillafüred	•		22	11	10	
Miskolc	•		24	10	9	10
Putnok	•		25	11	11	
Sárospatak	•		21	11	9	5
Szendrőlád	–		–	–	–	
Tokaj	•		23	11	9	
Kisvárda	•	=	22	11	10	2
Mátészalka	–		–	–	–	
Nyíregyháza	•		23	11	7	4
Nyírlugos	–		–	–	–	
Pátyod	ny		22	9	8	
Tiszabecs	–		–	–	–	
Vásárosnamény	•		23	12	11	
Záhony	•		22	11	11	
Berettyóújfalu	•		21	11	8	
Debrecen	•		22	12	10	3
Hajdúdorog	ny		22	12	11	
Hortobágy	–		–	–	–	
Körösszakál	•		22	10	9	
Polgár	–		–	–	–	
Püspökladány	•		22	10	8	10
Mezőhegyes	•		23	11	9	
Orosháza	–		–	–	–	
Szarvas	•		23	12	8	9
Szeghalom	–		–	–	–	

IDŐJÁRÁSI HELYZET

1985. JÚLIUS 7. 00 GMT.

SZTEREOGRAFIKUS VETÜLET
(A 60. SZÉLESSÉGI KÖRÖN HOSSZTARTÓ)

KIADJA: ORSZÁGOS METEOROLÓGIAI SZOLGÁLAT
Készíti: Központi Előrejelző Intézet Analízis- és Rövidtávú Prognózis Központja – T.: 273-018
Megjelenik naponként
Előfizetési díja: 2.200,- Ft – Megrendelhető: 1024 Budapest, II., Kitaibel Pál u. 1. – T.: 353-900
Kiadásért felel: az OMSZ elnöke – Szerkesztésért felel: a KEI igazgatója

Jelmagyarázat a havi mellékletben.

IDŐJÁRÁSI NAPIJELENTÉS

ЕЖЕДНЕВНЫЙ МЕТЕОРОЛОГИЧЕСКИЙ БЮЛЛЕТЕНЬ · DAILY WEATHER REPORT
BULLETIN QUOTIDIEN DE TEMPS · TÄGLICHER WETTERBERICHT

98. évfolyam 189. szám. · Budapest · 1985. július 8. hétfő

Az időjárási helyzet és a várható időjárás:

Nagyjából az 50-edik szélességi kör mentén, az Atlanti-óceántól Nyugat- és Közép-Európa egy részén át egészen a Fekete-tenger partvidékéig magas légnyomású öv húzódik. Nagy területén túlnyomóan napos, száraz, meleg az idő. A kontinens többi részén általában változékony az időjárás. Az óceáni léghullámok útját a Brit-szigeteken, a Balti-tenger mentén, valamint a Skandináv-félsziget déli vidékein szórványos eső, zápor és időnként megerősödő szél jelzi. A Kelet-Európai-alföld felett már napok óta ciklon örvénylik, többfelé ismétlődő esőt okozva.

Magyarországon vasárnap túlnyomóan napos idő volt. A déli óráktól az időnként erősen megnövekedett gomolyfelhőzetből - inkább csak az északkeleti megyékben - szórványosan alakult ki zápor, helyenként zivatar. A hétfő reggelig lehullott csapadék mennyisége csapadéknyom és 6 mm között volt. Vasárnap a hőmérséklet csúcsértéke 24 és 29 fok között váltakozott, hétfő hajnalra pedig általában 10 és 15 fokig hült le a levegő. Ma délelőtt helyenként megnövekedett a felhőzet, országszerte száraz idő volt. A hőmérséklet 11 órakor az országban 20-24 fok között alakult.

Ma 12 órakor Budapesten a hőmérséklet 23 fok, a tengerszintre átszámított légnyomás 1018 mbar, alig változik.

A Balaton vizének hőmérséklete Siófoknál 11 órakor 19 fok volt.

Várható időjárás kedd estig:

Ma /hétfőn/ csupán a déli, délnyugati országrészben várható átmeneti felhősödés és szórványos zápor, zivatar. Holnap /kedden/ időnként országszerte erősen megnövekszik a felhőzet, délután nyugaton, északnyugaton eső, záporeső is valószinü. Az északnyugati szél eleinte helyenként még élénk, később többnyire mérsékelt lesz.
Várható legalacsonyabb éjszakai hőmérséklet: 10, 15 fok között,
legmagasabb nappali hőmérséklet kedden: 21, 25 fok között várható.

Török Dénes s.k.

TÁVOLABBI KILÁTÁSOK SZERDÁTÓL-SZOMBATIG:

Eleinte még időnként befelhősödik az ég, záporok, zivatarok kialakulhatnak. A hét második felében egyre több a napsütés, a hőmérséklet emelkedik. Legalacsonyabb hajnali hőmerséklet: 13, 18 fok között várható. Legmagasabb nappali hőmérséklet: eleinte 25 fok körül, majd 25, 30 fok között lesz. Jelentős mennyiségü /legalább 5 mm napi/ csapadék az ország területének 30 százalékán várható.

KÖZÉPTÁVÚ ELŐREJELZŐ CSOPORT

A hőmérséklet napi középértéke és eltérése a sokévi átlagtól /Budapest belterületén/:

1985. VII. 7. 21,4°C -0,2°C

1871 óta ezen a napon Budapesten előfordult

legmagasabb hőmérséklet: 35,0°C /1957/,
legalacsonyabb hőmérséklet: 9,7°C /1911/.

85.404.

LEGMAGASABB HŐMÉRSÉKLET

19 85. VII. 7.

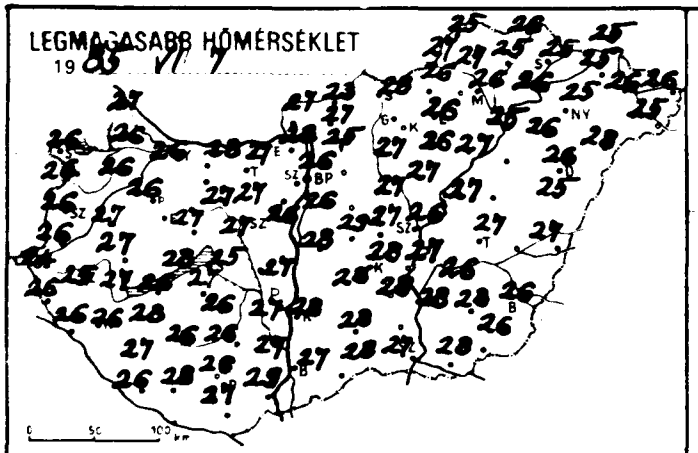

LEGALACSONYABB HŐMÉRSÉKLET

19 85. VII. 8.

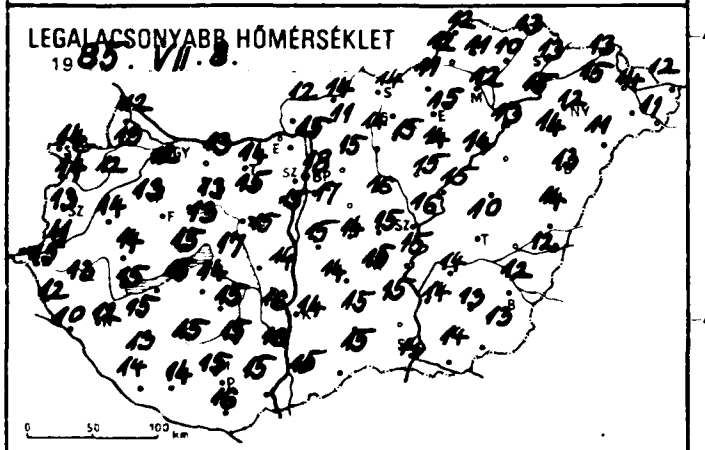

RADIÁCIÓS MINIMUM

19 85. VII. 8.

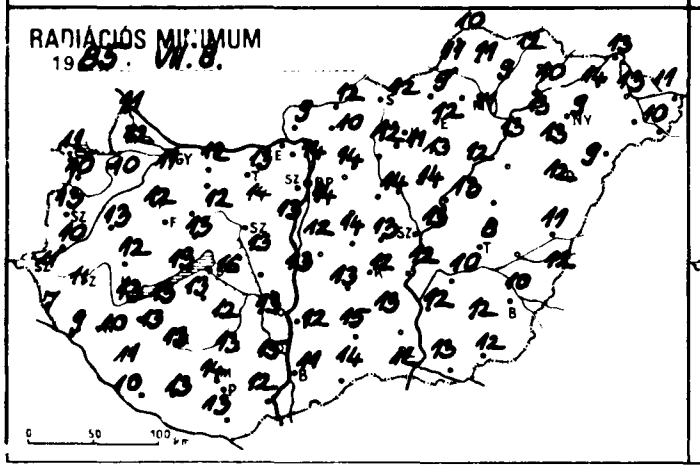

24 órás CSAPADÉKELOSZLÁS

19 85. VII. 7. 7h -tól VII. 8. 7h -ig.



NAPFÉNYTARTAM

19 85. VII. 7.

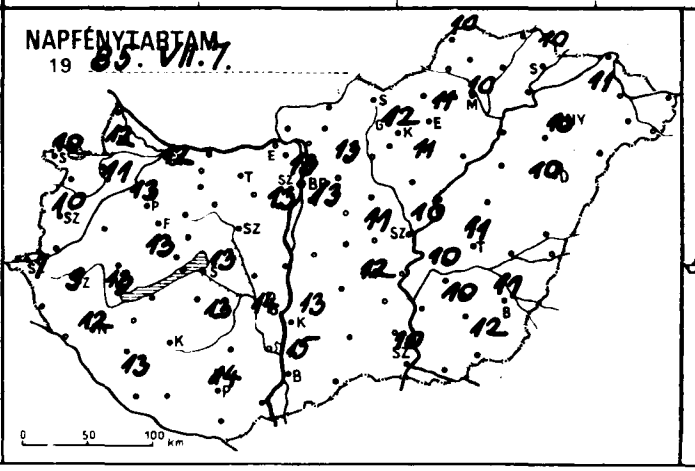

SZÉLTÁRELOSZLÁS

19 85. VII. 7. 7h – VII. 8. 7h

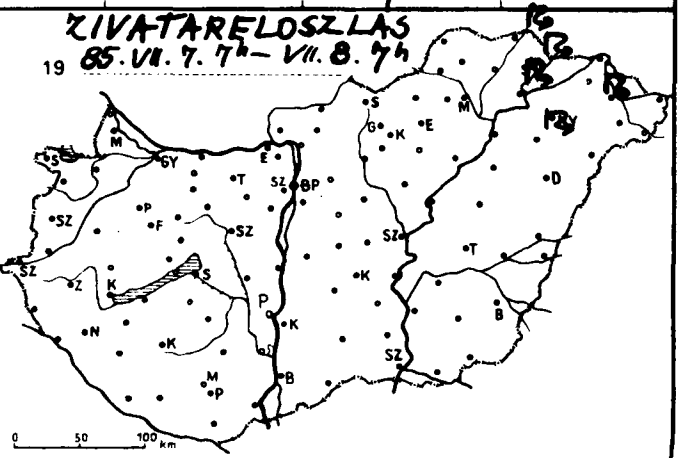

85. VII. 8^{07} h-ig az utolsó 24 óra adatai						Előző nap napos órái
állomás	csapadék (mm)		max. hőmérséklet	min. hőmérséklet	rad. min.	
Győr	.		26	12	11	12
Kapuvár	.		26	12	10	11
Mosonmagyaróvár	.		26	13	12	12
Rajka	.		27	12	11	
Sopron	.		26	14	11	10
Sopronhorpács	.		26	14	10	11
Káld	.		27	14	13	
Körmend	.		26	11	10	
Szentgotthárd	ny		24	15	11	7
Szombathely	.		26	13	13	10
Lenti	.		26	12	7	
Letenye	.		26	10	9	
Nagykanizsa	.		26	12	10	12
Zalaegerszeg	.		25	13	11	9
Farkasgyepű	.		25	12	9	
Keszthely	.		27	15	13	13
Mencshely	.		25	13	12	13
Pápa	.		26	13	12	13
Sümeg	.		27	14	12	
Tihany	.		28	15	13	
Veszprém	.		27	13	13	
Zirc	.		24	12	11	
Fonyód	.		26	15	13	
Homokszt. györgy	.		26	14	10	13
Kaposvár	.		26	15	13	
Marcali	.		28	15	13	
Siófok	.		25	17	16	13
Somogyszob	.		27	13	11	
Tab	.		27	14	13	
Bábolna	.		27	12	12	
Esztergom	–		–	–	–	
Kisbér	–		–	–	–	
Komárom	.		28	13	12	
Tatabánya	.		27	14	13	
Alcsútdoboz	.		27	15	14	
Dunaújváros	.		27	14	13	
Martonvásár	.		26	15	13	13
Mór	.		27	13	12	
Nagyhörcsökp.	–		–	–	–	
Szabadbattyán	.		27	15	13	
Tregszemcse	.		26	15	12	13
Lengyel	.		26	15	13	
Paks	.		27	16	13	14
Szekszárd	.		27	16	15	
Árpádtető	.		24	14	10	
Mohács	.		29	15	12	
Pécs	.		26	15	14	14
Siklós	.		27	16	13	
Szigetvár	.		28	14	13	
Budaörs	.		26	16	13	
Bp. Lőrinc	.		26	17	14	13
Bp. Met. Int.	.		26	18	–	13
Bp. Szab. hegy	.		23	15	13	
Cegléd	.		27	15	13	11
Dobogókő	.		21	13	13	
Godollő	.		25	15	14	13
Királyrét	.		25	11	9	
Monor	–		–	–	–	
Nagykáta	.		27	16	14	
Szentendre	.		28	17	16	

85. VII. 8^{07} h-ig az utolsó 24 óra adatai						Előző nap napos órái
állomás	csapadék (mm)		max. hőmérséklet	min. hőmérséklet	rad. min.	
Vác	.		28	15	14	
Vámosmikola	.		27	12	9	13
Baja	.		27	15	11	15
Bácsalmás	.		28	15	14	
Izsák	.		28	14	13	
Kalocsa	.		28	14	12	13
Kecskemét	.		28	15	12	12
Kiskunfélegyháza	.		28	15	13	
Kiskunhalas	.		28	15	15	
Kunszentmiklós	.		28	15	12	
Tiszakécske	.		27	15	12	
Balassagyarmat	.		28	14	12	
Romhány	.		27	11	10	
Salgótarján	.		28	14	12	
Eger	.		26	15	12	11
Galyatető	.		21	12	9	
Gyöngyös	.		27	15	11	
Kékestető	.		18	12	10	12
Kompolt	.		26	14	13	11
Lőrinci	.		26	14	12	
Poroszló	.		27	14	12	
Jászapáti	.		27	15	14	
Jászberény	.		25	15	13	
Karcag	–		–	–	–	
Szolnok	.		26	16	13	10
Tiszaroff	.		27	15	13	
Túrkeve	.		27	10	8	11
Kistelek	–		–	–	–	
Makó	.		28	14	13	
Szeged	.		27	14	12	10
Szentes	.		28	14	12	
Borsod.. idasd	.		26	11	9	
Füged	.		25	10	9	
Hidasnémeti	3		26	13	12	
Jósvafő	.		25	12	10	10
Lillafüred	.		26	12	11	
Miskolc	.		26	12	11	10
Putnok	.		27	12	11	
Sárospatak	ny		25	13	10	10
Szendrőlád	.		27	11	11	
Tokaj	6		26	15	13	
Kisvárda	.		25	15	14	11
Mátészalka	–		–	–	–	
Nyíregyháza	1		25	12	9	10
Nyírlugos	.		28	11	9	
Pátyod	ny		25	11	10	
Tiszabecs	.		26	12	11	
Vásárosnamény	1		26	14	13	
Záhony	.		25	13	13	
Berettyóújfalu	.		25	14	11	
Debrecen	2		26	13	12	10
Hajdúdorog	ny		26	14	13	
Hortobágy	–		–	–	–	
Körösszakál	.		27	12	12	
Polgá	.		25	13	13	
P. Péscsaba	ny		26	12	10	11
Mezőhegyes	.		26	13	12	12
Orosháza	.		28	13	12	10
Szarvas	.		26	14	10	10
Szeghalom	–		–	–	–	

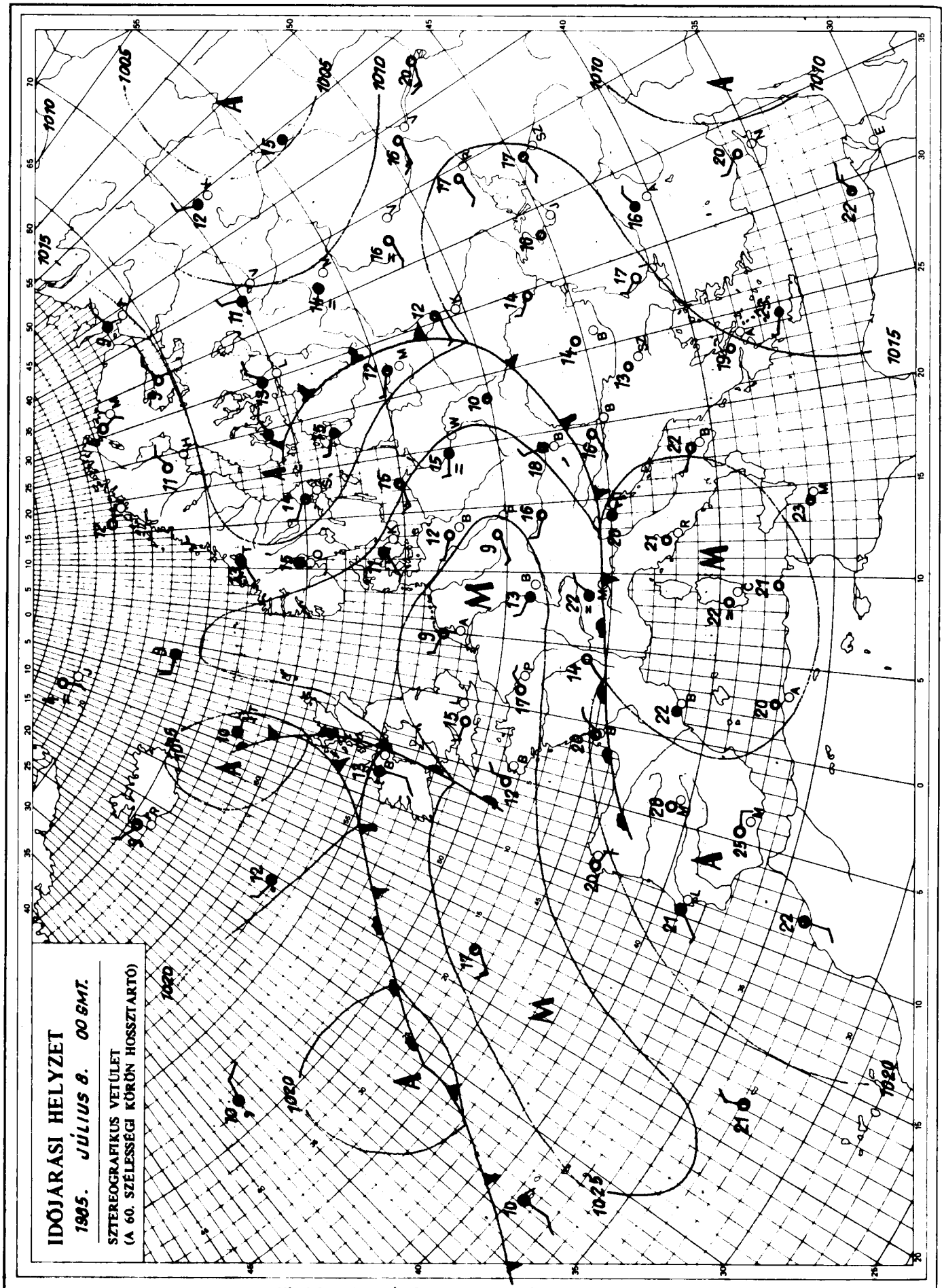

KIADJA: ORSZÁGOS METEOROLÓGIAI SZOLGÁLAT
Készíti: Központi Előrejelző Intézet Analízis- és Rövidtávú Prognózis Központja – T.: 273-018
Megjelenik naponként
Évi előfizetési díja: 2.200,- Ft. – Megrendelhető: 1024 Budapest, II., Kitaibel Pál u. 1. – T.: 353-500
Kiadásért felel: az OMSZ elnöke – Szerkesztésért felel: a KEI igazgatója

Jelmagyarázat a havi mellékletben

IDŐJÁRÁSI NAPIJELENTÉS

ЕЖЕДНЕВНЫЙ МЕТЕОРОЛОГИЧЕСКИЙ БЮЛЛЕТЕНЬ · DAILY WEATHER REPORT
BULLETIN QUOTIDIEN DE TEMPS · TÄGLICHER WETTERBERICHT

98. évfolyam 190. szám. + Budapest + 1985. július 9. kedd

Az időjárási helyzet és a várható időjárás:

Kontinensünk nagy részén alacsony nyomású légörvények, és időjárási frontjaik okoznak változékony, csapadékos időjárást. Kedden délelőtt sokfelé esett az eső a Német-Lengyel-alföldön a Brit-szigetek térségében, valamint a Kelet-Európai-alföld északi részén. Az Ibériai-félszigeten, a Dinári-Alpok, a Keleti-Kárpátok térségében, valamint a Fekete-tenger partvidékén heves záporok, zivatarok alakultak ki. Dél-Skandináviában, a Kelet-Európai-alföld nagyobb részén és Dél-Délkelet-Európában a sok napsütés jellemzi az időjárást. Igazi nyári kánikula csupán Dél-Délkelet-Európában van. A Kárpát-medence térségében is egyre több napsütés várható.

Magyarországon hétfőn jobbára napos, időnként gomolyfelhős, de napközben száraz idő volt. Délutánra 22, 28 fokig melegedett fel a levegő. Éjszaka zivatarfront érte el északnyugat felől térségünket, országszerte hullott kisebb-nagyobb csapadék, a Kisalföldön néhol jégeső is előfordult. A legtöbb csapadékot 35, 39 mm-t a Balaton nyugati medencéje térségében, valamint Lengyel térségében mérték. Kedd hajnalra általában 10, 15 fok közé hült le a levegő. Délelőtt egyre jobban csökkent a felhőzet, keleten is egyre kevesebb helyen alakult ki zápor, zivatar. Az északi, északnyugati szél gyakorta erős, néhol átmenetileg viharos volt. A hőmérséklet 11 órára 15, 20 fok közé emelkedett.

Ma 12 órakor Budapesten a hőmérséklet 18 fok, a tengerszintre átszámitott légnyomás 1016 mbar, gyengén emelkedik.

A Balaton vizének hőmérséklete Siófoknál 11 órakor 19 fok volt.

Várható időjárás szerda estig:

Az esti óráktól átmenetileg megnövekszik a felhőzet és szórványosan újabb zápor, zivatar kialakulása várható.
Holnap napközben több-kevesebb napsütésre mindenütt számitani kell.
Az eleinte még viharos széllökésekkel kisért északnyugati szél csak lassan mérséklődik.
Várható legalacsonyabb éjszakai hőmérséklet: 10, 15,
legmagasabb nappali hőmérséklet: 20, 25 fok között alakul.

Jenki Szilvia s.k.

A hőmérséklet napi középértéke és eltérése a sokévi átlagtól /Budapest belterületén/:

1985. VII. 8.	20,3°C	-1,5°C

1871 óta ezen a napon Budapesten előfordult

legmagasabb hőmérséklet:	37,2°C /1957/,
legalacsonyabb hőmérséklet:	9,4°C /1887/.

85.405.

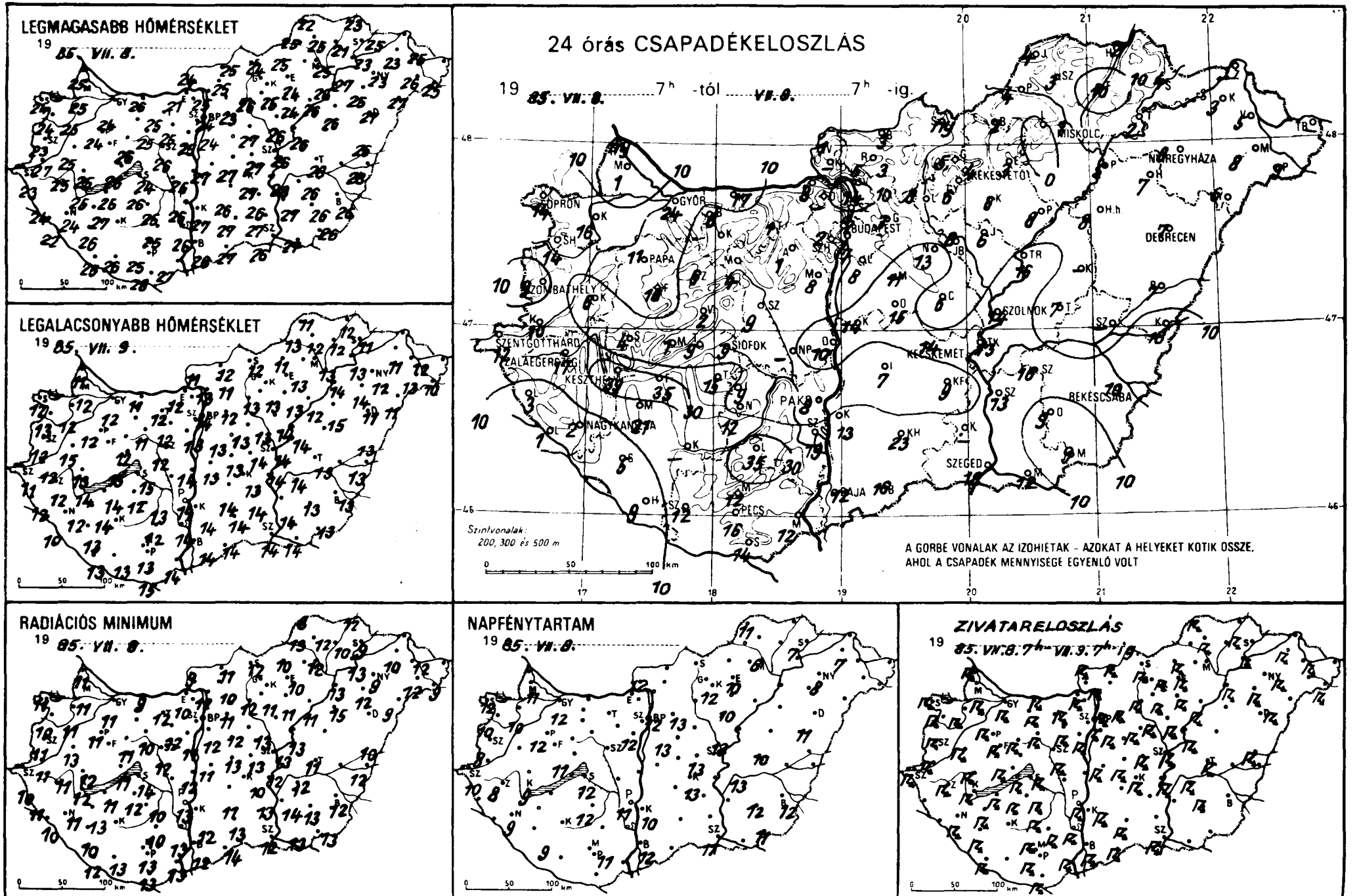
LEGMAGASABB HŐMÉRSÉKLET
19 85. VII. 8.
LEGALACSONYABB HŐMÉRSÉKLET
19 85. VII. 9.
24 órás CSAPADÉKELOSZLÁS
19 85. VII. 8. 7h -tól VII. 8. 7h -ig.
Szintvonalak: 200, 300 és 500 m
A GÖRBE VONALAK AZ IZOHIETÁK - AZOKAT A HELYEKET KÖTIK ÖSSZE, AHOL A CSAPADÉK MENNYISÉGE EGYENLŐ VOLT
RADIÁCIÓS MINIMUM
19 85. VII. 8.
NAPFÉNYTARTAM
19 85. VII. 8.
ZIVATARELOSZLÁS
19 85. VII. 8. 7h - VII. 9. 7h -ig
SOPRON
GYŐR
BUDAPEST
MISKOLC
NYÍREGYHÁZA
DEBRECEN
PÁPA
SZOMBATHELY
SZOLNOK
SZENTGOTTHÁRD
KESZTHELY
SIÓFOK
KECSKEMÉT
NAGYKANIZSA
PAKS
BÉKÉSCSABA
SZEGED
PÉCS

1985. VII. 8. ^{h}-ig az utolsó 24 óra adatai						Előző nap napos órái
állomás	csapadék (mm)		max. hőmérséklet	min. hőmérséklet	rad. min.	
Győr	24		24	12	11	12
Kapuvár	16		25	12	11	10
Mosonmagyaróvár	1		25	12	11	11
Rajka	ny		25	11	11	
Sopron	14		24	12	11	12
Sopronhorpács	14		24	13	10	10
Káld	6		25	15	13	
Körmend	10		27	12	11	
Szentgotthárd	12		23	11	10	10
Szombathely	9		23	12	11	8
Lenti	3		24	12	11	
Letenye	1		22	10	10	
Nagykanizsa	2		24	12	11	9
Zalaegerszeg	17		25	12	11	8
Farkasgyepű	18		24	10	9	
Keszthely	39		25	14	12	9
Mencshely	1		24	12	10	11
Pápa	11		24	12	11	12
Sümeg	4		25	13	12	
Tihany	9		26	13	11	
Veszprém	2		26	12	11	
Zirc	6		23	10	9	
Fonyód	35		25	14	11	
Homokszt. györgy	9		25	13	12	9
Kaposvár	–		–	–	–	
Marcali	21		27	14	13	
Siófok	9		24	15	14	12
Somogyszob	5		26	13	10	
Tab	15		26	12	12	
Bábolna	8		26	11	10	
Esztergom	8		21	12	10	
Kisbér	–		–	–	–	
Komárom	17		26	11	9	
Tatabánya	1		25	12	12	
Alcsútdoboz	1		25	12	12	
Dunaújváros	10		25	14	12	
Martonvásár	8		25	13	11	12
Mór	4		25	11	10	
Nagyhörcsökp.	–		–	–	–	
Szabadbattyán	9		26	12	12	
Iregszemcse	9		25	13	10	12
Lengyel	35		25	12	10	
Paks	8		26	14	13	11
Szekszárd	19		26	14	13	
Árpádtető	12		24	11	10	
Mohács	12		27	14	13	
Pécs	16		25	13	13	11
Siklós	14		28	15	13	
Szigetvár	12		26	13	13	
Budaörs	7		23	13	11	
Bp. Lőrinc	8		24	13	12	13
Bp. Met. Int.	2		24	14	–	12
Bp. Szab. hegy	2		22	10	9	
Cegléd	6		27	14	13	13
Dobogókő	–		–	–	–	
Gödöllő	3		23	12	11	13
Királyrét	–		–	–	–	
Monor	11		27	13	12	
Nagykáta	13		26	13	11	
Szentendre	14		26	13	12	

1985. VII. 9. ^{h}-ig az utolsó 24 óra adatai						Előző nap napos órái
állomás	csapadék (mm)		max. hőmérséklet	min. hőmérséklet	rad. min.	
Vác	5		25	13	12	
Vámosmikola	1		24	11	9	12
Baja	16		26	14	12	12
Bácsalmás	11		27	14	14	
Izsák	7		26	14	11	
Kalocsa	13		27	14	12	10
Kecskemét	14		27	13	10	13
Kiskunfélegyháza	9		27	14	13	
Kiskunhalas	23		27	14	13	
Kunszentmiklós	14		27	13	11	
Tiszakécske	13		28	14	12	
Balassagyarmat	3		25	12	11	
Romhány	3		25	11	10	
Salgótarján	ny		24	12	12	
Eger	3		24	13	10	10
Galyatető	5		19	7	7	
Gyöngyös	6		25	13	11	
Kékestető	4		19	7	7	12
Kompolt	6		24	13	11	10
Lőrinci	8		26	13	12	
Poroszló	8		26	12	11	
Jászapáti	6		26	14	13	
Jászberény	8		24	14	12	
Karcag	–		–	–	–	
Szolnok	14		26	14	13	13
Tiszaroff	16		26	14	13	
Túrkeve	7		28	13	11	10
Kistelek	–		–	–	–	
Makó	12		27	14	13	
Szeged	18		26	14	12	11
Szentes	13		27	14	14	
Borsodnádasd	2		25	11	10	
Füged	10		21	12	10	
Hidasnémeti	2		23	12	12	
Jósvafő	4		22	11	8	11
Lillafüred	.		24	14	11	
Miskolc	1		25	13	12	6
Putnok	4		25	13	13	
Sárospatak	4		25	11	9	7
Szendrőlád	3		25	12	12	
Tokaj	2		23	13	13	
Kisvárda	3		23	11	10	7
Mátészalka	8		26	13	12	
Nyíregyháza	8		23	12	9	8
Nyírlugos	6		27	11	9	
Pátyod	9		25	10	9	
Tiszabecs	–		–	–	–	
Vásárosnamény	5		25	12	12	
Záhony	–		–	–	–	
Berettyóújfalu	7		26	13	10	
Debrecen	7		27	11	10	11
Hajdúdorog	7		25	14	12	
Hortobágy	8		26	15	15	
Körösszakál	16		28	13	12	
Polgár	5		27	14	13	
Békéscsaba	10		26	13	12	12
Mezőhegyes	9		26	13	13	11
Orosháza	9		26	13	13	12
Szarvas	16		26	14	12	13
Szeghalom	–		–	–	–	

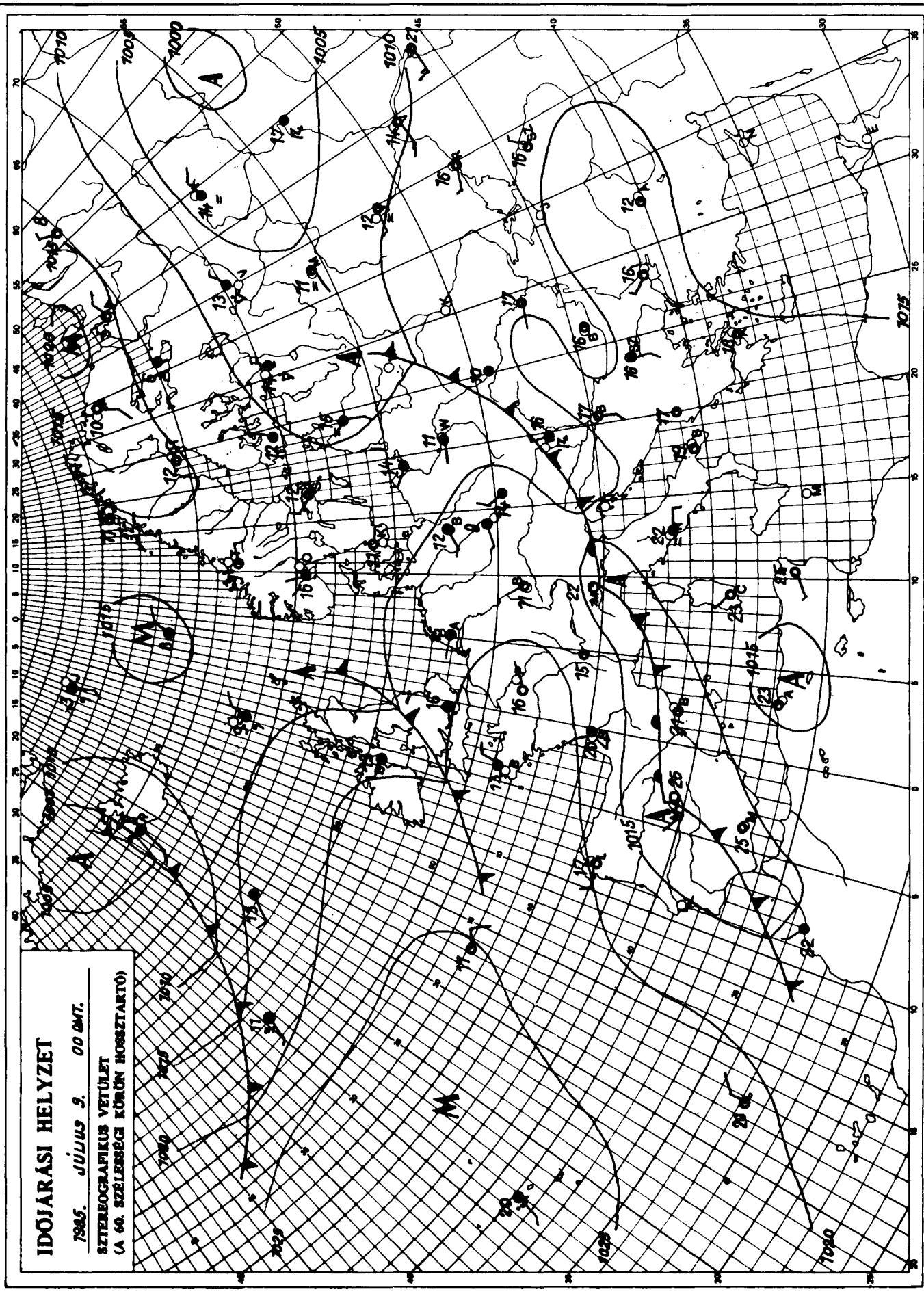

KIADJA: ORSZAGOS METEOROLOGIAI SZOLGÁLAT
Készíti: Központi Előrejelző Intézet Analízis- és Rövidtávú Prognózis Központja – T.: 273-018
Megjelenik naponként
Évi előfizetési díja: 2.200,-Ft. – Megrendelhető: 1024 Budapest, II., Kitaibel Pál u. 1. – T.: 353-500
Kiadásért felel: az OMSZ elnöke – Szerkesztésért felel: a KEI igazgatója

Jelmagyarázat a havi mellékletben

IDŐJÁRÁSI NAPIJELENTÉS

ЕЖЕДНЕВНЫЙ МЕТЕОРОЛОГИЧЕСКИЙ БЮЛЛЕТЕНЬ · DAILY WEATHER REPORT
BULLETIN QUOTIDIEN DE TEMPS · TÄGLICHER WETTERBERICHT

98. évfolyam 191. szám. + Budapest + 1985. július 10. szerda

Az időjárási helyzet és a várható időjárás:

Európa nagy részén változékony időjárás uralkodik. Izland feletti középponttal ciklon örvénylik, amely a Brit-szigetek északi részén is borult, esős időt okoz. Alacsony nyomású légörvény helyezkedik el a Kelet-Európai-alföld nyugati részén, hatására ott sokfelé hull eső, záporeső. Felhőtakaró boritja be a Dániától az Alpokon és a Kárpát-medencén át az Appennini-félszigetig húzódó térséget. Ezeken a területeken eső, zápor, zivatar egyaránt előfordul. Derült, száraz az idő a Skandináv-félsziget legnagyobb részén, az Ibériai-félszigeten, Franciaországban, valamint a Balkán-félszigeten. Az elkövetkező időszakban a Kárpát-medencét a jelenleginél melegebb és szárazabb léghullámok közelitik meg, igy megszünik az eső és erősödik a nappali felmelegedés.

Hazánkban kedden az elvonult hidegfront után már délelőtt felszakadozott a felhőzet és napközben kevés felhő, száraz idő volt. Északkeleten 4-8, másutt 8-13 órán át sütött a nap. A legmagasabb nappali hőmérséklet 18 és 25 fok között alakult. Az élénk északnyugati északi szelet erős, helyenként viharos széllökések kisérték. Szerda hajnalra 8, 15 fok közé hült le a levegő. Éjszaka nyugat felől újabb felhő és csapadék zóna érte el az országot. Előbb a Dunántúlon, majd az ország középső részén is eleredt az eső, záporeső. A ma reggel 7 óráig lehullott csapadék mennyisége csapadéknyom és 4 mm között volt. Délelőtt a keleti, délkeleti országrészben is beborult az ég és többfelé esett az eső, záporeső. 11 órára 14, 20 fokig emelkedett a hőmérséklet.

Ma 12 órakor Budapesten a hőmérséklet 15 fok, a tengerszintre átszámitott légnyomás 1016 mbar, gyengén emelkedik.

A Balaton vizének hőmérséklete Siófoknál 11 órakor 19 fok volt.

Várható időjárás csütörtök estig:

Szerdán csak rövid, csütörtökön hosszabb időszakokra süt ki a nap.
Szerdán még sokfelé, csütörtökön elszórtan várható eső, zápor, zivatar.
Az északnyugati szél időnként megélénkül, néhol erős lehet.
Várható legalacsonyabb éjszakai hőmérséklet: 10 és 15,
legmagasabb nappali hőmérséklet csütörtökön: 20 és 25 fok között lesz.

Pálmási Judit s.k.

A hőmérséklet napi középértéke és eltérése a sokévi átlagtól /Budapest belterületén/:

1985. VII. 9.	16,7°C	-4,9°C

1871 óta ezen a napon Budapesten előfordult

legmagasabb hőmérséklet:	35,2°C /1927/,
legalacsonyabb hőmérséklet:	10,7°C /1962/.

85.406.

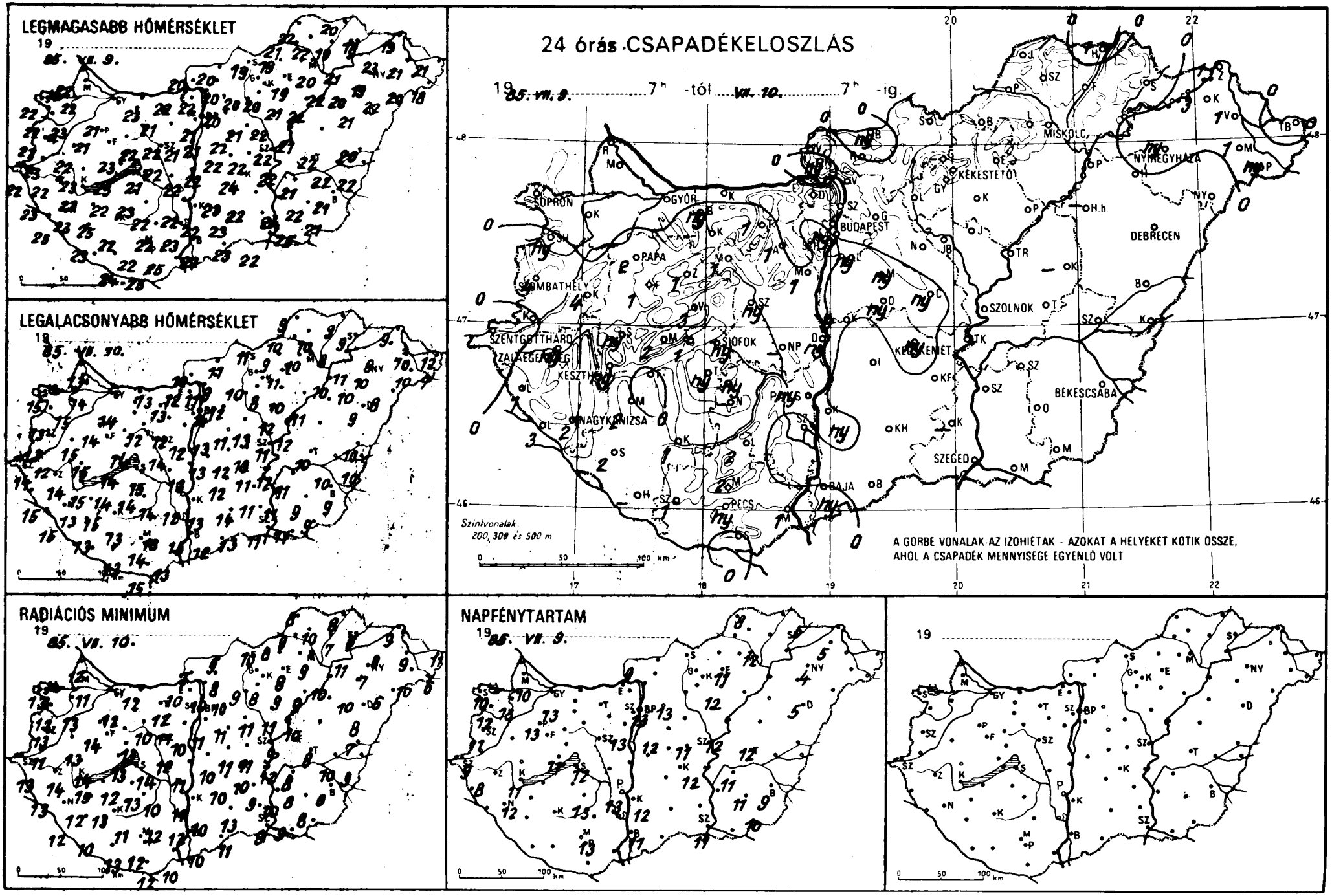
LEGMAGASABB HŐMÉRSÉKLET
19 85. VII. 9.
LEGALACSONYABB HŐMÉRSÉKLET
19 85. VII. 10.
24 órás CSAPADÉKELOSZLÁS
19 85. VII. 9. 7h -tól VII. 10. 7h -ig.
Szintvonalak: 200, 300 és 500 m
A GÖRBE VONALAK AZ IZOHIÉTÁK - AZOKAT A HELYEKET KÖTIK ÖSSZE, AHOL A CSAPADÉK MENNYISÉGE EGYENLŐ VOLT
RADIÁCIÓS MINIMUM
19 85. VII. 10.
NAPFÉNYTARTAM
19 85. VII. 9.
19

85. VII. 10h-ig az utolsó 24 óra adatai						Előző nap napos órái
állomás	csapadék (mm)		max. hőmérséklet	min. hőmérséklet	rad. min.	
Győr	•		21	14	12	13
Kapuvár	•		23	15	13	13
Mosonmagyaróvár	•		22	14	11	10
Rajka	•		22	13	12	
Sopron	•		22	15	13	10
Sopronhorpács	ny		22	13	12	12
Káld	4		22	15	13	
Körmend	•		23	12	11	
Szentgotthárd	•		22	14	13	9
Szombathely	4		22	13	13	11
Lenti	1	=	23	15	13	
Letenye	3		25	15	12	
Nagykanizsa	2		23	13	12	12
Zalaegerszeg	ny		22	14	14	8
Farkasgyepű	1		21	11	10	
Keszthely	ny		23	15	15	11
Mencshely	2		21	13	12	11
Pápa	2		21	14	14	13
Sümeg	ny		23	15	14	
Tihany	1	=	23	14	14	
Veszprém	3	=	23	14	13	
Zirc	1	=	20	11	10	
Fonyód	•		22	14	12	
Homokszt. györgy	–		–	–	–	
Kaposvár	1		22	13	11	
Marcali	2		25	15	13	
Siófok	ny		21	15	14	12
Somogyszob	2		23	13	10	
Tab	ny	=	23	14	13	
Bábolna	ny		22	10	9	
Esztergom	•	=	22	12	10	
Kisbér	–		–	–	–	
Komárom	•		23	13	12	
Tatabánya	1		21	13	12	
Alcsútdoboz	1	=	22	12	11	
Dunaújváros	ny		22	13	11	
Martonvásár	1	=	21	12	10	13
Mór	1	=	22	12	10	
Nagyhörcsökp.	–		–	–	–	
Szabadbattyán	ny	=	22	14	12	
Iregszemcse	ny		22	14	10	13
Lengyel	2	=	22	13	12	
Paks	ny		22	12	11	13
Szekszárd	•	=	23	15	12	
Árpádtető	2		21	13	10	
Mohács	1		25	13	10	
Pécs	ny		22	14	12	13
Siklós	•		25	15	12	
Szigetvár	1	=	24	13	13	
Budaörs	ny		21	12	9	
Bp. Lőrinc	ny		21	13	11	12
Bp. Met. Int.	•		21	14	–	13
Bp. Szab. hegy	•		17	13	10	
Cegléd	ny	=	22	13	11	11
Dobogókő	•		16	12	10	
Gödöllő	•		20	12	10	13
Királyrét	ny		22	8	7	
Monor	ny	=	22	11	11	
Nagykáta	•		21	13	11	
Szentendre	•	=	22	13	12	

85. VII. 10h-ig az utolsó 24 óra adatai						Előző nap napos órái
állomás	csapadék (mm)		max. hőmérséklet	min. hőmérséklet	rad. min.	
Vác	•		22	11	10	
Vámosmikola	•		20	10	7	9
Baja	ny		22	12	10	11
Bácsalmás	•		23	13	11	
Izsák	•		23	12	10	
Kalocsa	ny		22	13	10	12
Kecskemét	ny		24	11	10	12
Kiskunfélegyháza	•		22	11	9	
Kiskunhalas	•		23	14	13	
Kunszentmiklós	4	=	22	13	10	
Tiszakécske	•		22	12	12	
Balassagyarmat	ny	=	20	11	9	
Romhány	•		20	9	8	
Salgótarján	•		19	11	10	
Eger	•	=	19	11	8	11
Galyatető	•		15	8	7	
Gyöngyös	•		20	8	8	
Kékestető	•		12	8	7	11
Kompolt	•		21	10	9	12
Lőrinci	•		20	10	9	
Poroszló	•		22	11	9	
Jászapáti	•		22	12	11	
Jászberény	•		21	12	10	
Karcag	–		–	–	–	
Szolnok	•	=	22	11	9	12
Tiszaroff	•		21	12	10	
Túrkeve	•	=	22	10	8	12
Kistelek	–		–	–	–	
Makó	•		23	11	9	
Szeged	•		22	11	9	11
Szentes	•		24	11	10	
Borsodnádasd	•		19	9	8	
Fügöd	•		19	8	7	
Hidasnémeti	1	=	20	9	8	
Jósvafő	•		22	9	8	8
Lillafüred	•	=	20	12	10	
Miskolc	•	=	20	10	9	12
Putnok	•	=	21	10	9	
Sárospatak	•		18	9	6	5
Szendrőlád	•		22	10	10	
Tokaj	•		21	11	11	
Kisvárda	3	=	23	9	8	5
Mátészalka	1		20	10	10	
Nyíregyháza	ny		19	10	7	4
Nyírlugos	•		22	8	6	
Pázsit	ny		18	7	6	
Tiszabecs	•		21	12	11	
Vásárosnamény	1		21	10	9	
Záhony	1		19	9	9	
Berettyóújfalu	•		20	10	7	
Debrecen	•		21	9	8	5
Hajdúdorog	•		20	10	10	
Hortobágy	–		–	–	–	
Körösszakál	•		22	10	9	
Polgár	•	=	22	10	10	
Békéscsaba	•		21	9	8	9
Mezőhegyes	•		21	9	8	10
Orosháza	•		22	9	8	11
Szarvas	•		21	11	8	11
Szeghalom	•	=	22	10	10	

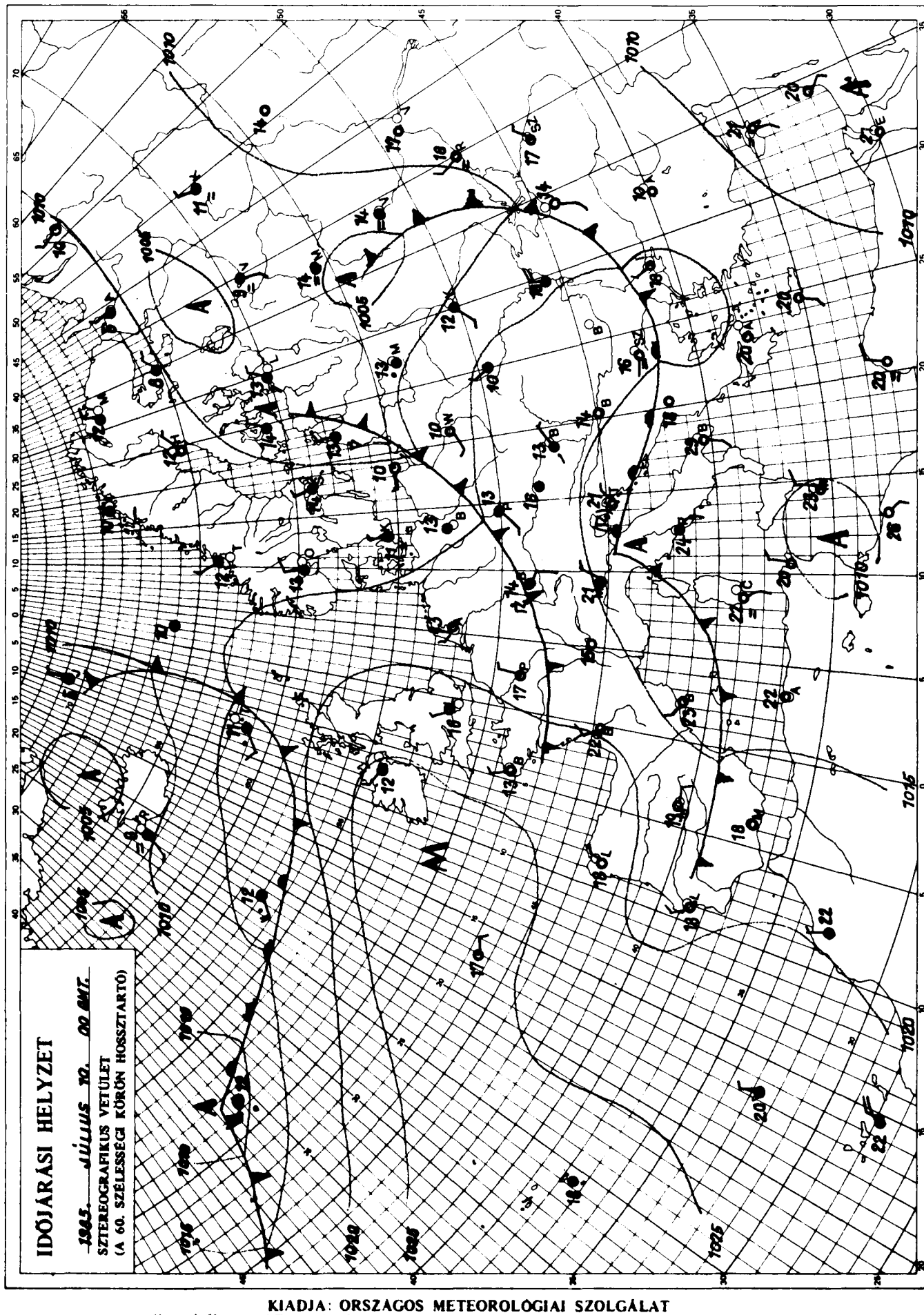

KIADJA: ORSZAGOS METEOROLOGIAI SZOLGÁLAT
Készíti: Központi Előrejelző Intézet Analízis- és Rövidtávú Prognózis Központja – T.: 273-018
Megjelenik naponként
Évi előfizetési díja: 2.200,-Ft. – Megrendelhető: 1024 Budapest, II., Kitaibel Pál u. 1. – T.: 353-500
Kiadásért felel: az OMSZ elnöke – Szerkesztésért felel: a KEI igazgatója

Jelmagyarázat a havi mellékletben

IDŐJÁRÁSI NAPIJELENTÉS

ЕЖЕДНЕВНЫЙ МЕТЕОРОЛОГИЧЕСКИЙ БЮЛЛЕТЕНЬ · DAILY WEATHER REPORT
BULLETIN QUOTIDIEN DE TEMPS · TÄGLICHER WETTERBERICHT

98. évfolyam 192. szám. + Budapest + 1985. július 11. csütörtök

Az időjárási helyzet és a várható időjárás:

Ciklonok összefüggő felhőzete takarja a Brit-szigeteket, a Benelux-államokat, a Skandináv-félszigetet, valamint a Szovjetunió középső vidékeit és a Balkán-félszigetet. Ezeken a területeken esik az eső és zivatarok is kialakulnak. Európa többi részén sok a napsütés, és csak délután keletkeznek helyi záporok, zivatarok. Igazán meleg nyári idő csak a Földközi-tenger környékén van, ahol a hőmérséklet sokfelé eléri a 30, 32 fokot.

Pénteken Magyarországot is melegebb, szárazabb levegő éri el, és nyári meleg lesz sok napsütéssel. Szerdán a Dunántúl nagy részén és északkeleten 4-8 órát sütött a nap. Máshol csak kissé szakadt föl a felhőzet. Sokfelé volt eső, zápor és zivatar. A lehullott csapadék mennyisége általában csapadéknyom és 7 mm között volt, de a Dunántúlon helyenként 10-15 mm-t is mértek, Sümegről pedig 18, Lentiből 29 mm-t jelentettek. A hőmérséklet csúcsértéke szerdán 18 és 24 fok között volt. Ma éjszaka 9, 15 fokig hült le a levegő. Többfelé keletkezett köd, ami délelőtt megszünt. Az ország nagy részén sütött a nap, csak keleten voltak erősen felhős vidékek. A hőmérséklet 11 órára elérte a 17, 22 fokot.

Ma 12 órakor Budapesten a hőmérséklet 20 fok, a tengerszintre átszámitott légnyomás 1018 mbar, alig változik.

A Balaton vizének hőmérséklete Siófoknál 11 órakor 19 fok volt.

Várható időjárás péntek estig:

Nappali gomolyfelhőképződés, csütörtökön még egy-egy helyi záporral, zivatarral. Pénteken napos idő. Hajnalban néhol erős párásság.
Várható legalacsonyabb éjszakai hőmérséklet: 10, 15 fok között,
legmagasabb nappali hőmérséklet pénteken: 25 fok körül.

Rábai Attila s.k.

TÁVOLABBI KILÁTÁSOK SZOMBATTÓL-KEDDIG:

Meleg nyári idő. A hét végén sok lesz a napsütés, csapadék nem várható. A jövő hét elején időnként megnövekszik a gomolyfelhőzet, ekkor záporokra is kell számitani. Legalacsonyabb hajnali hőmérséklet: 13, 18 fok között várható. Legmagasabb nappali hőmérséklet: 26, 31 fok között lesz. Jelentős mennyiségü /legalább 5 mm napi/ csapadék az ország területének 20 százalékán várható.

KÖZÉPTÁVÚ ELŐREJELZŐ CSOPORT

A hőmérséklet napi középértéke és eltérése a sokévi átlagtól /Budapest belterületén/:

1985. VII. 10.	17,1°C	-4,4°C

1871 óta ezen a napon Budapesten előfordult

legmagasabb hőmérséklet:	33,6°C /1942/,
legmagasabb hőmérséklet:	10,2°C /1900/.

85.407.

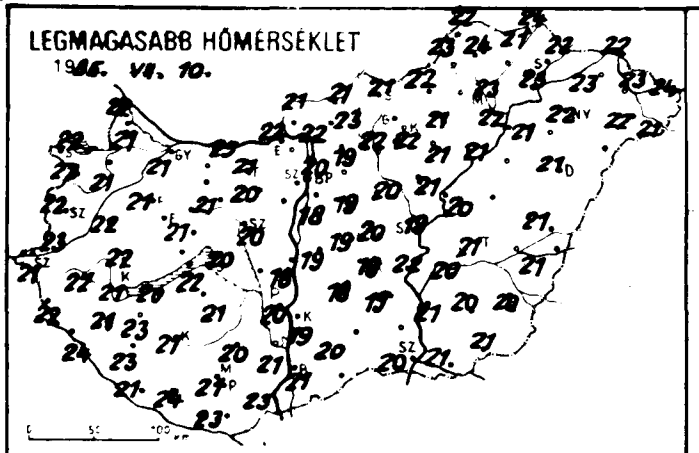
LEGMAGASABB HŐMÉRSÉKLET
1985. VII. 10.

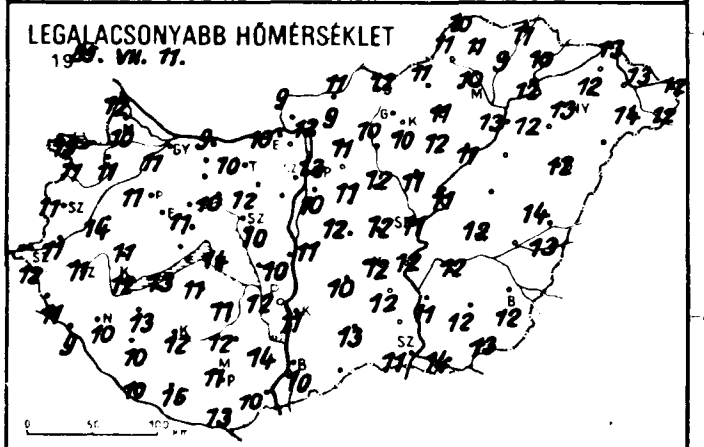
LEGALACSONYABB HŐMÉRSÉKLET
1985. VII. 11.

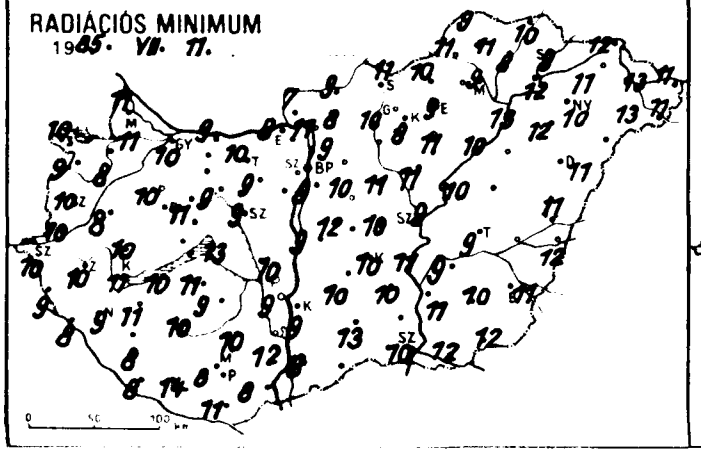
RADIÁCIÓS MINIMUM
1985. VII. 11.

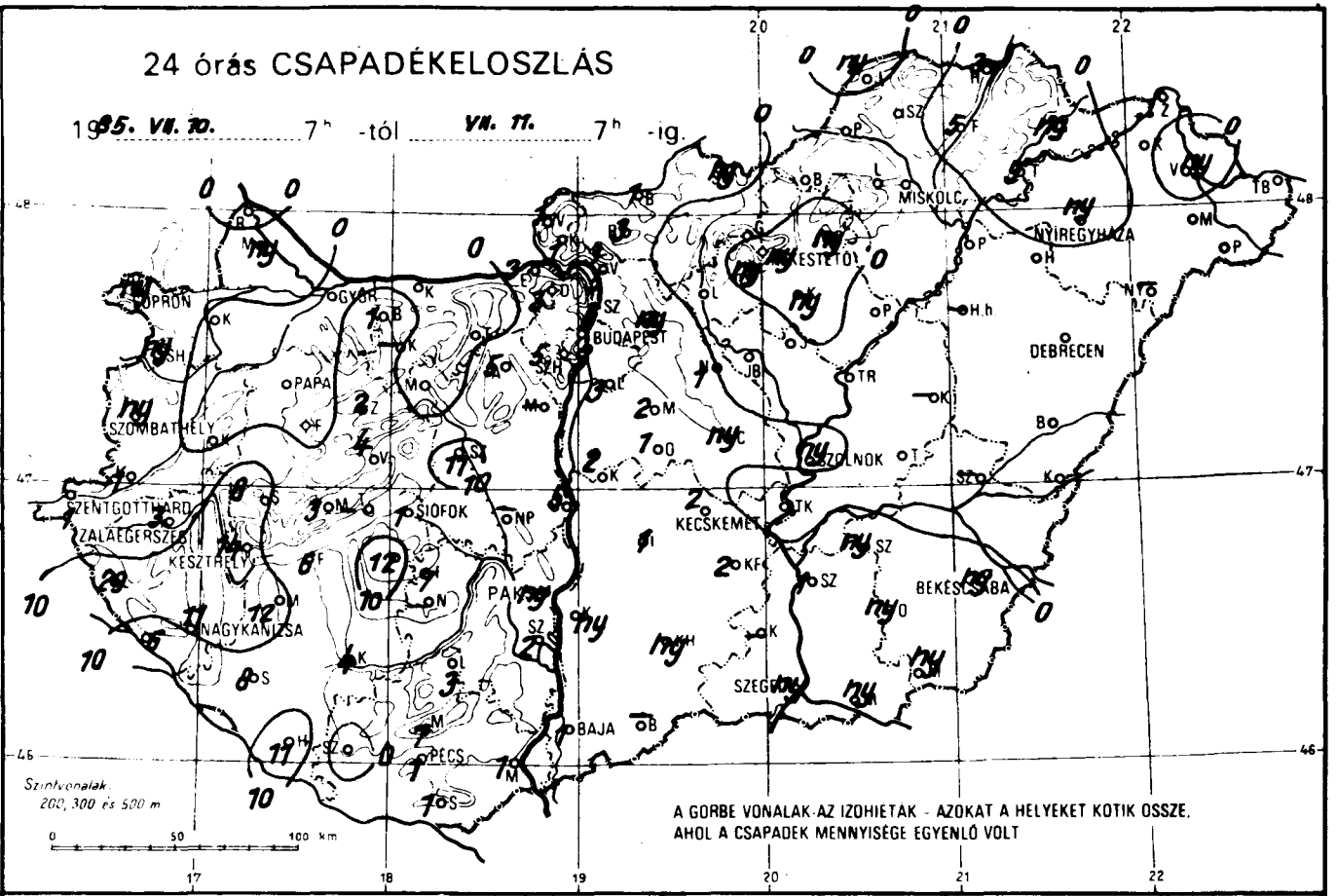
24 órás CSAPADÉKELOSZLÁS
1985. VII. 10. 7h -tól VII. 11. 7h -ig.
BUDAPEST
DEBRECEN
MISKOLC
NYIREGYHAZA
SZOLNOK
KECSKEMET
SZEGED
BAJA
PECS
SIOFOK
SZOMBATHELY
KESZTHELY
NAGYKANIZSA
SZENTGOTTHARD
ZALAEGERSZEG
PAPA
GYOR
SOPRON
BEKESCSABA
Szintvonalak: 200, 300 és 500 m
A GORBE VONALAK AZ IZOHIETÁK - AZOKAT A HELYEKET KÖTIK ÖSSZE, AHOL A CSAPADÉK MENNYISÉGE EGYENLŐ VOLT

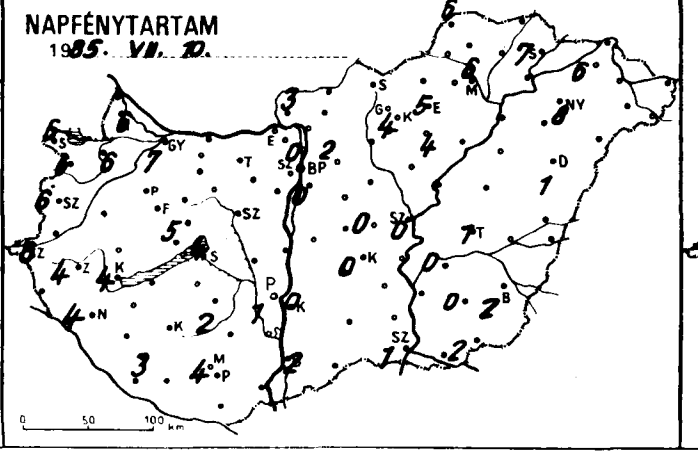
NAPFÉNYTARTAM
1985. VII. 10.

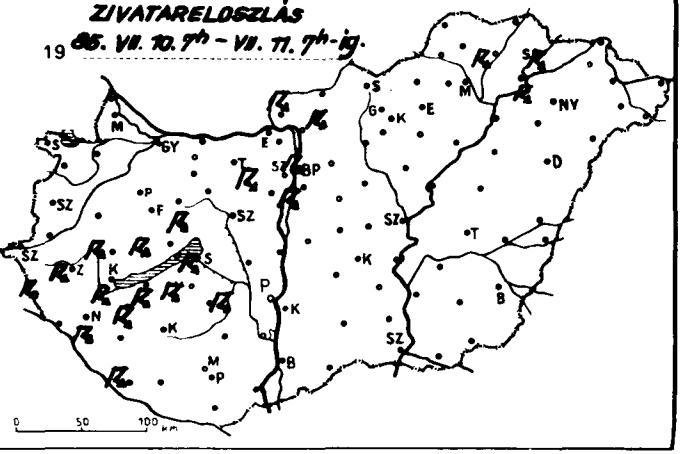
ZIVATARELOSZLÁS
1985. VII. 10. 7h - VII. 11. 7h-ig.

85. VII. 10 h-ig az utolsó 24 óra adatai						Előző nap napos órái
állomás	csapadék (mm)		max. hőmérséklet	min. hőmérséklet	rad. min.	
Győr	.	≈	21	11	10	7
Kapuvár	.	≈	21	11	8	6
Mosonmagyaróvár	ny	, ≈	21	13	11	6
Rajka	.		22	12	11	
Sopron	ny	▽	22	13	10	6
Sopronhorpács	ny	≈	22	11	9	6
Káld	.	≈	22	14	8	
Körmend	1	≡	23	11	10	
Szentgotthárd	1	▽ ≈	21	12	10	6
Szombathely	ny	▽ ≈	22	11	10	6
Lenti	29	⚑ =	22	11	9	
Letenye	6	▽ ≡	24	9	8	
Nagykanizsa	11	⚑ ≡	21	10	9	4
Zalaegerszeg	3	⚑ ≈	22	11	10	4
Farkasgyepű	.	≈	21	10	9	
Keszthely	14	⚑ ≈	21	12	11	4
Mencshely	3	⚑ ≈	20	12	10	5
Pápa	.	≈	21	11	10	7
Sümeg	18	⚑ ≈	22	11	10	
Tihany	–		–	–	–	
Veszprém	4	⚑	21	11	11	
Zirc	2	=	20	10	8	
Fonyód	6	⚑	20	13	10	
Homokszt. györgy	11	⚑ ≡	21	10	8	3
Kaposvár	4	≈	21	12	10	
Marcali	12	⚑ ≈	23	13	11	
Siófok	1	⚑ ≈	20	14	13	4
Somogyszob	8	≈	23	10	8	
Tab	12	⚑ =	22	11	11	
Bábolna	1	,	22	10	9	
Esztergom	3	≈	22	10	8	
Kisbér	–		–	–	–	
Komárom	.	≈	20	9	9	
Tatabánya	.	≈	21	10	10	
Alcsútdoboz	5	⚑ ≈	20	12	9	
Dunaújváros	5		18	10	10	
Martonvásár	–		–	–	–	
Mór	.	=	21	10	9	
Nagyhörcsökp.	–		–	–	–	
Szabadbattyán	11	▽ ≈	20	10	9	
Tregszemcse	7	⚑ ≈	21	11	9	2
Lengyel	3		20	12	10	
Paks	ny	▽ ≈	20	12	9	1
Szekszárd	2	=	21	14	12	
Árpádtető	7	=	20	12	10	
Mohács	1		23	10	8	
Pécs	1	≈	21	11	8	4
Siklós	1		23	13	11	
Szigetvár	.	≈	24	15	14	
Budaörs	3	⚑ ≡	19	12	10	
Bp. Lőrinc	3	▽ ≡	18	10	9	0
Bp. Met. Int.	6	▽ ⚑	20	13	–	0
Bp. Szab. hegy	5	=	16	12	11	
Cegléd	ny	, ≡	20	12	10	0
Dobogókő	3		17	11	11	
Godollő	ny	≈	19	11	9	2
Kiralyrét	1	≡	21	8	7	
Monor	2		19	11	10	
Nagykata	1	≡	20	12	11	
Szentendre	5	≡	21	12	11	

85. VII. 10 h-ig az utolsó 24 óra adatai						Előző nap napos órái
állomás	csapadék (mm)		max. hőmérséklet	min. hőmérséklet	rad. min.	
Vác	3	▽ ≈	22	12	11	
Vámosmikola	1	⚑ ≡	21	9	7	3
Baja	1	▽ ≡	21	10	8	2
Bácsalmás	–		–	–	–	
Izsák	1	,	18	10	10	
Kalocsa	ny	≈	19	11	9	0
Kecskemét	2	▽ ≡	19	12	10	0
Kiskunfélegyháza	2	=	19	12	10	
Kiskunhalas	ny	≈	20	13	13	
Kunszentmiklós	2	▽ =	19	11	9	
Tiszakécske	.	≡	22	12	11	
Balassagyarmat	1	▽ ≡	21	11	9	
Romhány	3	⚑ ≡	23	9	8	
Salgótarján	ny	≡	21	12	11	
Eger	ny	≡	21	11	9	5
Galyatető	.	≈	16	9	6	
Gyöngyös	ny		22	10	8	
Kékestető	ny	▽ ≈	15	9	7	4
Kompolt	ny	, ≡	21	12	11	4
Lőrinci	.	≡	22	10	10	
Poroszló	.	≡	21	11	10	
Jászapáti	.	≡	21	11	11	
Jászberény	.	≡	20	11	10	
Karcag	–		–	–	–	
Szolnok	ny	▽ ≡	19	11	9	0
Tiszaroff	.	≡	20	11	10	
Túrkeve	.	≡	21	12	9	1
Kistelek	–		–	–	–	
Makó	ny	≈	21	14	12	
Szeged	ny	≈	20	11	10	1
Szentes	1	=	21	11	11	
Borsodnádasd	.	≡	22	11	10	
Füged	5	⚑ =	21	9	8	
Hidasnémeti	3	=	24	11	10	
Jósvafő	ny	, ≈	22	10	9	6
Lillafured	.	≡	23	11	10	
Miskolc	.	=	23	10	9	6
Putnok	.	≡	23	11	11	
Sárospatak	ny	⚑ ≈	22	10	8	7
Szendrőlád	.	≡	24	11	11	
Tokaj	9	⚑	23	12	12	
Kisvárda	.	≡	23	12	11	6
Mátészalka	.	≈	22	14	13	
Nyíregyháza	ny	▽ ≈	22	13	10	8
Nyírlugos	–		–	–	–	
Pátyod	.	≈	21	12	11	
Tiszabecs	.	≈	24	12	11	
Vásárosnamény	ny	≈	23	13	13	
Zahony	.	≈	22	13	12	
Berettyóújfalu	.	≈	21	14	11	
Debrecen	.		21	12	11	1
Hajdúdorog	.		21	12	12	
Hortobágy	–		–	–	–	
Korosszakál	.	≈	21	13	12	
Polgar	.	≡	22	13	13	
Békéscsaba	ny	≈	20	12	11	2
Mezőhegyes	ny	≈	21	13	12	2
Orosháza	ny	, ≈	20	12	10	0
Szarvas	ny	≡	20	12	9	0
Szeghalom	–		–	–	–	

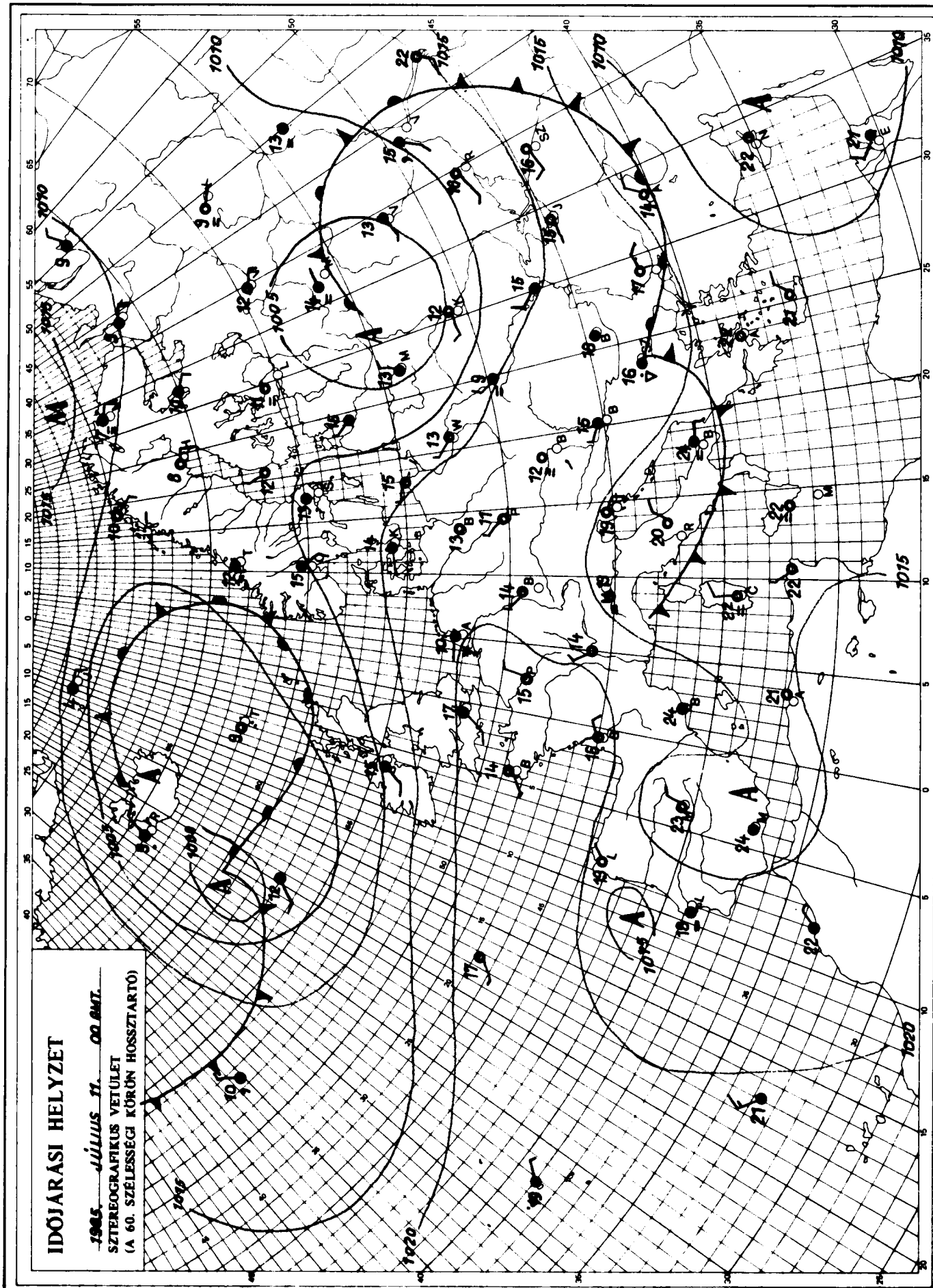

KIADJA: ORSZÁGOS METEOROLÓGIAI SZOLGÁLAT
Készíti: Központi Előrejelző Intézet Analízis- és Rövidtávú Prognózis Központja – T.: 273-018
Megjelenik naponként
Évi előfizetési díja: 2.200,-Ft. – Megrendelhető: 1024 Budapest, II., Kitaibel Pál u. 1. – T.: 353-500
Kiadásért felel: az OMSZ elnöke – Szerkesztésért felel: a KEI igazgatója

Jelmagyarázat a havi mellékletben

IDŐJÁRÁSI NAPIJELENTÉS

ЕЖЕДНЕВНЫЙ МЕТЕОРОЛОГИЧЕСКИЙ БЮЛЛЕТЕНЬ · DAILY WEATHER REPORT
BULLETIN QUOTIDIEN DE TEMPS · TÄGLICHER WETTERBERICHT

98. évfolyam 193. szám. + Budapest + 1985. július 12. péntek

Az időjárási helyzet és a várható időjárás:

Középpontjával Izlandtól kissé délkeletre egy mérsékelt égövi ciklon örvénylik. Ennek frontrendszere elsősorban a Brit-szigeteken, valamint a Skandináv-félsziget nyugati felén okoz felhősödést, többfelé esőt, záport. Egy másik, de már öregedő ciklon található a Szovjetunió európai területének északi felén. hatására jobbára erősen felhős az ég, szórványos záporokról érkeznek jelentések. Európa középső és déli részén nincs számottevő sebességü légmozgás, Közép-Európában inkább a leszálló légmozgások, másutt a helyi tényezők alakitják az időjárást. Többnyire napos az idő, de - főleg a délutáni órákban - helyi záporok, zivatarok alakulnak ki. Mivel a Kárpát-medence fölé kissé melegebb levegő érkezik, a nappali fölmelegedés tovább erősödik, meleg nyári időre számithatunk.

Hazánkban csütörtökön az ország nagy részén száraz, napos idő volt, azonban keleten helyenként délután erősen megnövekedett a gomolyfelhőzet és elszórtan zápor, zivatar is előfordult. A ma reggel 7 óráig lehullott csapadék mennyisége csapadéknyom és 10 mm között alakult. A hőmérséklet csütörtöki maximuma 22 és 26, ma hajnali minimuma pedig 8 és 15 fok között volt. A hajnali párásság megszünése után országszerte napos idő volt, a hőmérséklet 11 órára 21, 24 fokig emelkedett.

Ma 12 órakor Budapesten a hőmérséklet 23 fok, a tengerszintre átszámitott légnyomás 1021 mbar, változatlan.

A Balaton vizének hőmérséklete Siófoknál 11 órakor 21 fok volt.

Várható időjárás szombat estig:

Meleg, nyári, többnyire napos idő várható.
Csak időnként növekszik meg a gomolyfelhőzet, és inkább csak a délutáni órákban alakul ki néhány helyi zápor.
A változó irányú szél mérsékelt marad.
Várható legalacsonyabb éjszakai hőmérséklet: 11, 16,
legmagasabb nappali hőmérséklet szombaton: 25, 30 fok között várható.

Bártfai Erzsébet s.k.

A hőmérséklet napi középértéke és eltérése a sokévi átlagtól /Budapest belterületén/:

1985. VII. 11.	18,6°C	-2,5°C

1871 óta ezen a napon Budapesten előfordult

legmagasabb hőmérséklet:	37,4°C /1968/,
legalacsonyabb hőmérséklet:	10,1°C /1886/.

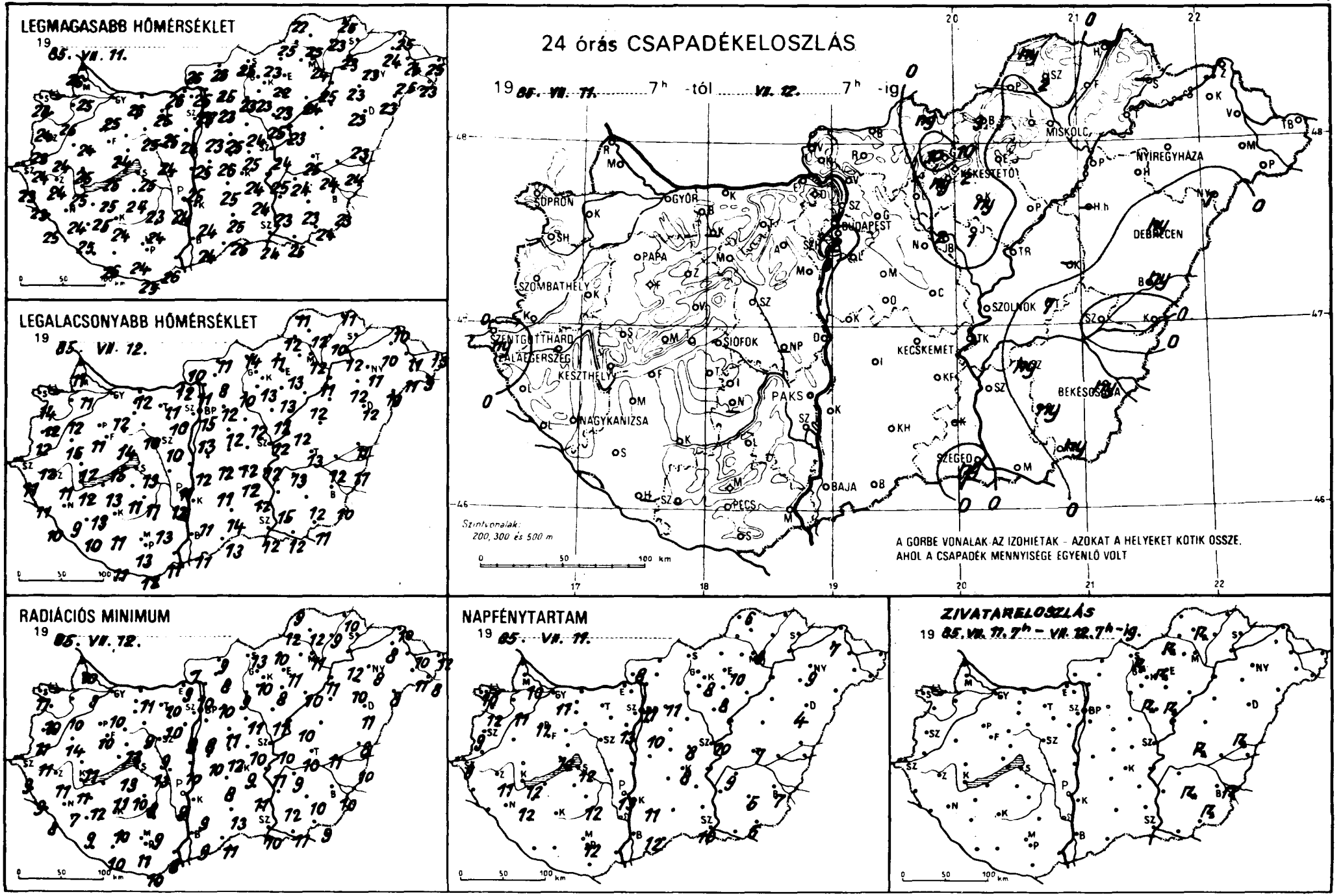
LEGMAGASABB HŐMÉRSÉKLET
19 85. VII. 11.
LEGALACSONYABB HŐMÉRSÉKLET
19 85. VII. 12.
24 órás CSAPADÉKELOSZLÁS
19 85. VII. 11. 7h -tól VII. 12. 7h -ig
SOPRON
GYŐR
BUDAPEST
MISKOLC
NYÍREGYHÁZA
DEBRECEN
SZOLNOK
KECSKEMÉT
SIÓFOK
SZENTGOTTHÁRD
KESZTHELY
NAGYKANIZSA
PAKS
BAJA
PÉCS
SZEGED
BÉKÉSCSABA
Szintvonalak: 200, 300 és 500 m
A GÖRBE VONALAK AZ IZOHIETÁK - AZOKAT A HELYEKET KÖTIK ÖSSZE, AHOL A CSAPADÉK MENNYISÉGE EGYENLŐ VOLT
RADIÁCIÓS MINIMUM
19 85. VII. 12.
NAPFÉNYTARTAM
19 85. VII. 11.
ZIVATARELOSZLÁS
19 85. VII. 11. 7h - VII. 12. 7h -ig.

85.VII.12-én 7 óráig az utolsó 24 óra adatai

állomás	csapadék (mm)		max. hőmérséklet	min. hőmérséklet	rad. min.	Előző nap napos órái
Győr	.		25	12	10	11
Kapuvár	.		25	12	10	11
Mosonmagyaróvár	.		25	11	9	10
Rajka	.		26	11	10	
Sopron	.		24	14	11	10
Sopronhorpács	.		24	12	10	12
Káld	.		24	15	14	
Körmend	.		24	12	11	
Szentgotthárd	ny		23	11	9	9
Szombathely	.		23	12	11	9
Lenti	.		23	11	9	
Letenye	.		25	10	8	
Nagykanizsa	.		24	9	7	12
Zalaegerszeg	.		24	11	11	11
Farkasgyepű	.		23	12	10	
Keszthely	.		25	12	11	12
Mencshely	.		23	13	10	12
Pápa	.		24	11	10	11
Sümeg	.		25	12	11	
Tihany	.		25	15	13	
Veszprém	.		24	14	13	
Zirc	.		22	9	9	
Fonyód	.		25	13	11	
Homokszt. györgy	—		—	—	—	
Kaposvár	.		24	11	10	
Marcali	.		25	13	12	
Siófok	.		25	13	13	12
Somogyszob	.		25	10	9	
Tab	.		24	11	10	
Bábolna	.		26	10	9	
Esztergom	.		26	12	9	
Kisbér	—		—	—	—	
Komárom	.		26	12	11	
Tatabánya	.		25	11	10	
Alcsútdoboz	.		25	10	10	
Dunaújváros	.		25	11	10	
Martonvásár	.		24	11	9	13
Mór	.		25	10	9	
Nagyhörcsökp.	—		—	—	—	
Szabadbattyán	.		24	10	9	
Tregszemcse	.		23	11	8	12
Lengyel	.		24	13	12	
Paks	.		24	12	9	13
Szekszárd	—		—	—	—	
Árpádtető	.		19	14	10	
Mohács	.		26	11	8	
Pécs	.		24	13	11	12
Siklós	.		25	12	10	
Szigetvár	.		26	11	10	
Budaörs	2		24	12	9	
Bp. Lőrinc	.		23	13	8	10
Bp. Met. Int.	.		25	15	—	11
Bp. Szab. hegy	.		22	15	8	
Cegléd	.		25	12	10	8
Dobogókő	.		20	14	13	
Godollő	.		23	12	10	11
Kiralyrét	.		23	9	7	
Monor	.		25	12	11	
Nagykáta	.		24	12	11	
Szentendre	.		27	13	12	

85.VII.12-én 7 óráig az utolsó 24 óra adatai

állomás	csapadék (mm)		max. hőmérséklet	min. hőmérséklet	rad. min.	Előző nap napos órái
Vác	.		25	11	10	
Vámosmikola	.		25	10	7	8
Baja	.		24	11	9	12
Bácsalmás	.		25	13	11	
Izsák	.		25	11	10	
Kalocsa	.		24	11	9	11
Kecskemét	.		24	12	9	8
Kiskunfélegyháza	.		24	12	11	
Kiskunhalas	.		25	14	13	
Kunszentmiklós	.		25	12	10	
Tiszakécske	.		25	12	11	
Balassagyarmat	.		25	11	9	
Romhány	.		25	8	8	
Salgótarján	ny		25	14	13	
Eger	.		22	13	11	10
Galyatető	10		18	12	7	
Gyöngyös	ny		23	13	10	
Kékestető	2		15	9	8	8
Kompolt	ny		23	13	13	8
Lőrinci	.		23	10	9	
Poroszló	.		24	12	10	
Jászapáti	1		25	12	11	
Jászberény	2		23	11	10	
Karcag	—		—	—	—	
Szolnok	.		24	12	10	10
Tiszaroff	.		23	12	10	
Túrkeve	7		25	13	10	7
Kistelek	—		—	—	—	
Makó	.		25	12	11	
Szeged	ny		24	12	10	10
Szentes	.		26	15	12	
Borsodnádasd	3		23	11	10	
Füzöd	.		23	10	9	
Hidasnémeti	.		25	11	10	
Jósvafő	ny		22	11	9	6
Lillafured	.		23	13	12	
Miskolc	.		24	12	11	8
Putnok	.		25	12	12	
Sárospatak	—		—	—	—	—
Szendrőlád	2		25	12	12	
Tokaj	.		23	12	12	
Kisvárda	.		24	10	8	7
Mátészalka	.		25	11	11	
Nyíregyháza	.		23	11	8	9
Nyírlugos	1		23	10	8	
Pátyod	.		23	9	8	
Tiszabecs	.		25	13	12	
Vásárosnamény	.		24	11	10	
Záhony	.		25	10	10	
Berettyóújfalu	ny		23	11	8	
Debrecen	ny		23	12	11	4
Hajdúdorog	.		23	12	10	
Hortobágy	—		—	—	—	
Körösszakál	.		24	11	10	
Polgár	.		25	11	11	
Békéscsaba	ny		23	10	10	7
Mezőhegyes	ny		24	11	9	6
Orosháza	ny		23	12	10	5
Szarvas	ny		24	13	9	9
Szeghalom	.		24	12	11	

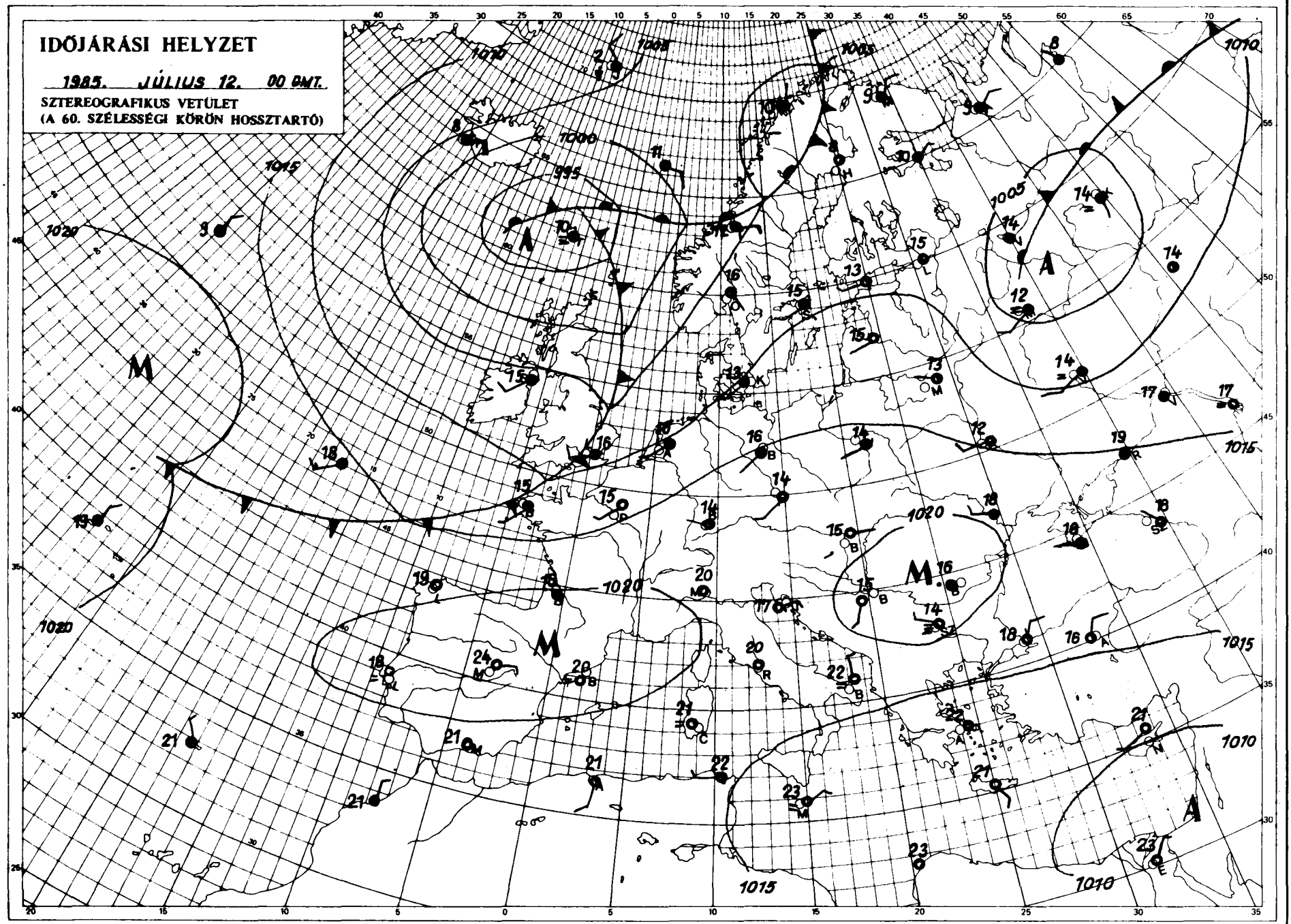

KIADJA: ORSZÁGOS METEOROLÓGIAI SZOLGÁLAT
Készíti: Központi Előrejelző Intézet Analízis- és Rövidtávú Prognózis Központja – T.: 273-018
Megjelenik naponként
Évi előfizetési díja: 2.200,-Ft. – Megrendelhető: 1024 Budapest, II., Kitaibel Pál u. 1. – T.: 353-500
Kiadásért felel: az OMSZ elnöke – Szerkesztéséért felel: a KEI igazgatója
Jelmagyarázat a havi mellékletben

IDŐJÁRÁSI NAPIJELENTÉS

ЕЖЕДНЕВНЫЙ МЕТЕОРОЛОГИЧЕСКИЙ БЮЛЛЕТЕНЬ · DAILY WEATHER REPORT
BULLETIN QUOTIDIEN DE TEMPS · TÄGLICHER WETTERBERICHT

98. évfolyam 194. szám. + Budapest + 1985. július 13. szombat

Az időjárási helyzet és a várható időjárás:

Változékony továbbra is az időjárás a Brit-szigetek és a Skandináv-félsziget térségében, valamint a Kelet-Európai-síkságon. Szárazföldünk középső részén ugyanakkor egy nagy kiterjedésü magas nyomású légköri képződmény, azaz anticiklon hatására jobbára napos, száraz az idő. A hét végén a Kárpát-medence időjárásában nem várható változás, igy sok napsütésre, nyári időre lehet számitani.

Magyarországon pénteken 8, 13 órán át sütött a nap. Az Északi-Középhegység térségében helyenként erősen megnövekedett a gomolyfelhőzet, Egerben gyönge zápor, Lillafüreden pedig zivatar alakult ki. A hőmérséklet csúcsértéke 25 és 29 fok között volt. Szombat hajnalra 12, 17 fokig hült le a levegő. Szombaban délelőtt túlnyomóan napos idő volt, csupán a főváros térségében képződött felhő. A hőmérséklet 11 órakor 22 és 26 fok között változott.

Ma 12 órakor Budapesten a hőmérséklet 24 fok, a tengerszintre átszámitott légnyomás 1022 mbar, alig változik.

A Balaton vizének hőmérséklete Siófoknál 11 órakor 21 fok volt.

Várható időjárás vasárnap estig:

Derült, száraz, napos, meleg idő várható, kevés délutáni gomolyfelhőképződéssel.
A változó irányú szél legföljebb kissé élénkül meg.
Várható legalacsonyabb éjszakai hőmérséklet: 12, 17 fok között,
legmagasabb nappali hőmérséklet vasárnap: 26, 31 fok között
alakul.

Török Dénes s.k.

A hőmérséklet napi középértéke és eltérése a sokévi átlagtól /Budapest belterületén/:

1985. VII. 12. 20,8°C -0,3°C

1871 óta ezen a napon Budapesten előfordult

legmagasabb hőmérséklet: 35,6°C /1922/,
legalacsonyabb hőmérséklet: 10,6°C /1886/.

85.409.

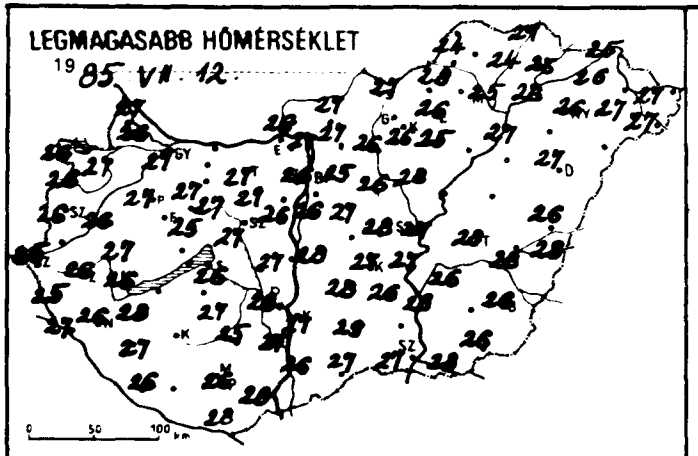
LEGMAGASABB HŐMÉRSÉKLET
19 85 VII 12
0 50 100 km

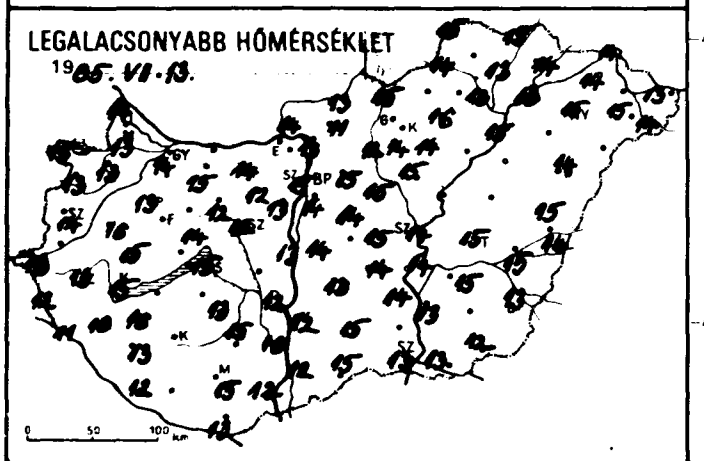
LEGALACSONYABB HŐMÉRSÉKLET
19 85. VII. 13.
0 50 100 km

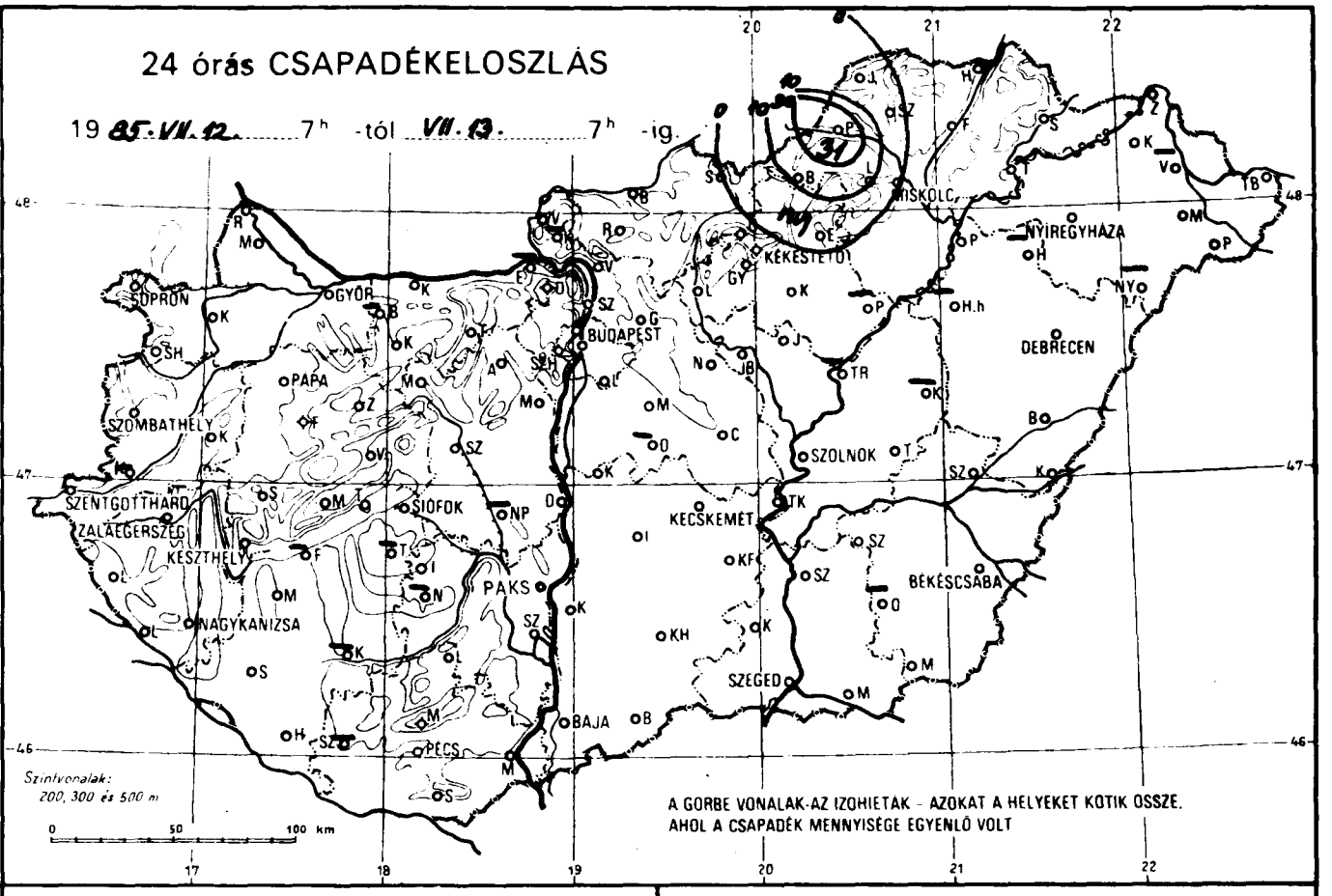
24 órás CSAPADÉKELOSZLÁS
19 85. VII. 12. 7h -tól VII. 13. 7h -ig.
31
SOPRON
GYŐR
BUDAPEST
MISKOLC
NYÍREGYHÁZA
KÉKESTETŐ
DEBRECEN
SZOMBATHELY
PAPA
SZOLNOK
SZENTGOTTHÁRD
ZALAEGERSZEG
KESZTHELY
SIÓFOK
KECSKEMÉT
BÉKÉSCSABA
PAKS
NAGYKANIZSA
SZEGED
BAJA
PÉCS
Szintvonalak: 200, 300 és 500 m
0 50 100 km
A GÖRBE VONALAK AZ IZOHIETÁK - AZOKAT A HELYEKET KÖTIK ÖSSZE, AHOL A CSAPADÉK MENNYISÉGE EGYENLŐ VOLT

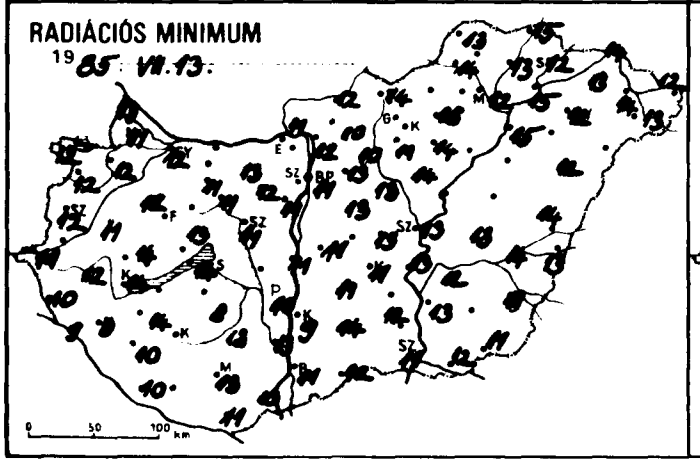
RADIÁCIÓS MINIMUM
19 85. VII. 13.
0 50 100 km

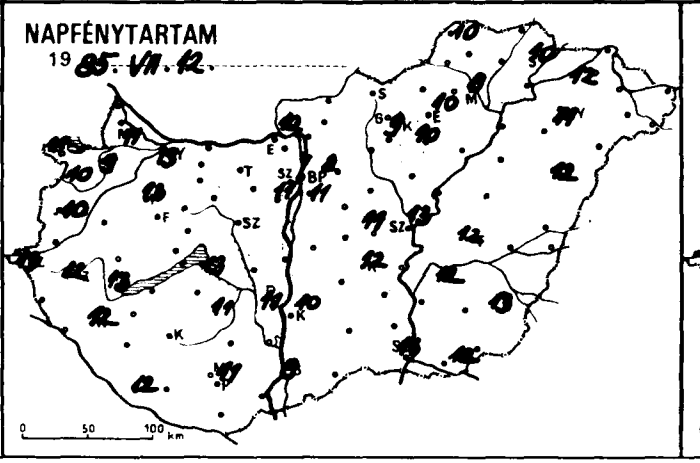
NAPFÉNYTARTAM
19 85. VII. 12.
0 50 100 km

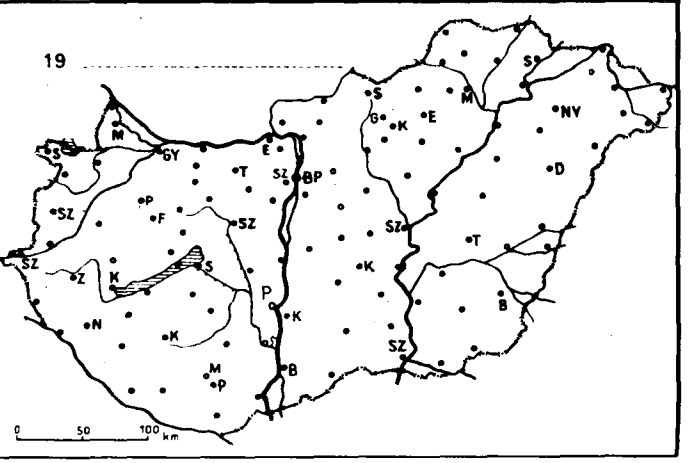
19
0 50 100 km

85. VII. 13-07 h-ig az utolsó 24 óra adatai						Előző nap napos órái
állomás	csapadék (mm)		max. hőmérséklet	min. hőmérséklet	rad. min.	
Győr	.		27	14	12	13
Kapuvár	.		27	13	12	9
Mosonmagyaróvár	.		26	13	11	11
Rajka	.		27	14	13	
Sopron	.		26	15	12	11
Sopronhorpács	.		26	13	12	10
Káld	.		26	16	11	
Körmend	–		–	–	–	
Szentgotthárd	.		25	13	11	13
Szombathely	.		26	14	12	10
Lenti	.		25	12	10	
Letenye	.		27	11	9	
Nagykanizsa	.		26	10	8	12
Zalaegerszeg	.		26	13	12	12
Farkasgyepű	.		26	12	10	
Keszthely	.		26	15	14	13
Mencshely	.		25	14	11	13
Pápa	.	=	27	13	12	13
Sumeg	.		27	15	14	
Tihany	.	=	27	15	13	
Veszprém	.		25	14	13	
Zirc	.		24	10	8	
Fonyód	–		–	–	–	
Homokszt. györgy	.		26	12	10	12
Kaposvár	–		–	–	–	
Marcali	.		28	16	14	
Siófok	.		26	15	14	13
Somogyszob	.		27	18	10	
Tab	–		–	–	–	
Bábolna	–		–	–	–	
Esztergom	–		–	–	–	
Kisbér	–		–	–	–	
Komárom	.		27	15	11	
Tatabánya	.		27	14	13	
Alcsútdoboz	.		27	12	12	
Dunaújváros	.		27	13	11	
Martonvásár	.		26	13	11	11
Mór	.		27	12	11	
Nagyhörcsökp.	–		–	–	–	
Szabadbattyán	.		27	12	11	
Tregszemcse	.		27	13	8	11
Lengyel	.		25	15	13	
Paks	.		28	12	10	11
Szekszárd	.	=	27	16	13	
Arpádtető	.		24	16	13	
Mohács	.		28	12	10	
Pécs	.		26	15	13	11
Siklós	.		28	13	11	
Szigetvár	–		–	–	–	
Budaörs	.		25	14	11	
Bp. Lőrinc	.		26	14	11	11
Bp. Met. Int.	.		26	15	–	7
Bp. Szab. hegy	.	=	23	18	11	
Cegléd	.		28	15	13	11
Dobogókő	.		20	16	1	
Gödöllő	.		25	15	13	8
Királyrét	–		–	–	–	
Monor	.	=	27	14	13	
Nagykáta	.		26	15	13	
Szentendre	.	=	28	15	14	

85. VII. 13-07 h-ig az utolsó 24 óra adatai						Előző nap napos órái
állomás	csapadék (mm)		max. hőmérséklet	min. hőmérséklet	rad. min.	
Vác	.		27	13	12	
Vámosmikola	.		26	14	11	12
Baja	.		26	12	11	8
Bácsalmás	.		27	15	12	
Izsák	.		28	13	11	
Kalocsa	.	=	27	12	9	10
Kecskemét	.		27	14	11	12
Kiskunfélegyháza	.		26	14	12	
Kiskunhalas	.		29	15	14	
Kunszentmiklós	.	=	28	14	11	
Tiszakécske	.	=	27	14	13	
Balassagyarmat	.		27	13	12	
Romhány	.		27	11	10	
Salgótarján	.		27	15	14	
Eger	ny	=	26	16	13	10
Galyatető	.		20	11	9	
Gyöngyös	.		26	14	11	
Kékestető	.		19	13	10	9
Kompolt	.		25	14	14	10
Lőrinci	.		26	12	10	
Poroszló	–		–	–	–	
Jászapáti	.		28	15	14	
Jászberény	.		25	14	13	
Karcag	–		–	–	–	
Szolnok	.		27	14	13	13
Tiszaroff	–		–	–	–	
Túrkeve	.	=	28	15	13	12
Kistelek	–		–	–	–	
Makó	.		28	13	12	
Szeged	.		27	13	11	11
Szentes	.		28	13	13	
Borsodnádasd	–		–	–	–	
Füged	.		24	13	13	
Hidasnémeti	.	=	27	15	15	
Jósvafő	.		24	15	13	10
Lillafüred	31		24	14	13	
Miskolc	.		25	13	12	8
Putnok	.	=	28	14	14	
Sárospatak	.		26	14	12	10
Szendrőlád	–		–	–	–	
Tokaj	.		26	16	15	
Kisvárda	.	=	26	14	13	12
Mátészalka	.		27	15	14	
Nyíregyháza	.		26	15	12	11
Nyírlugos	–		–	–	–	
Pátyod	.		27	14	13	
Tiszabecs	.		27	13	12	
Vásárosnamény	–		–	–	–	
Záhony	.		25	14	14	
Berettyóújfalu	.		26	15	14	
Debrecen	.		27	14	12	12
Hajdúdorog	–		–	–	–	
Hortobágy	–		–	–	–	
Körösszakál	.		28	14	13	
Polgár	.	=	27	15	15	
Békéscsaba	.		26	13	11	13
Mezőhegyes	.		26	12	11	12
Orosháza	–		–	–	–	
Szarvas	.		26	15	12	12
Szeghalom	.		28	15	14	

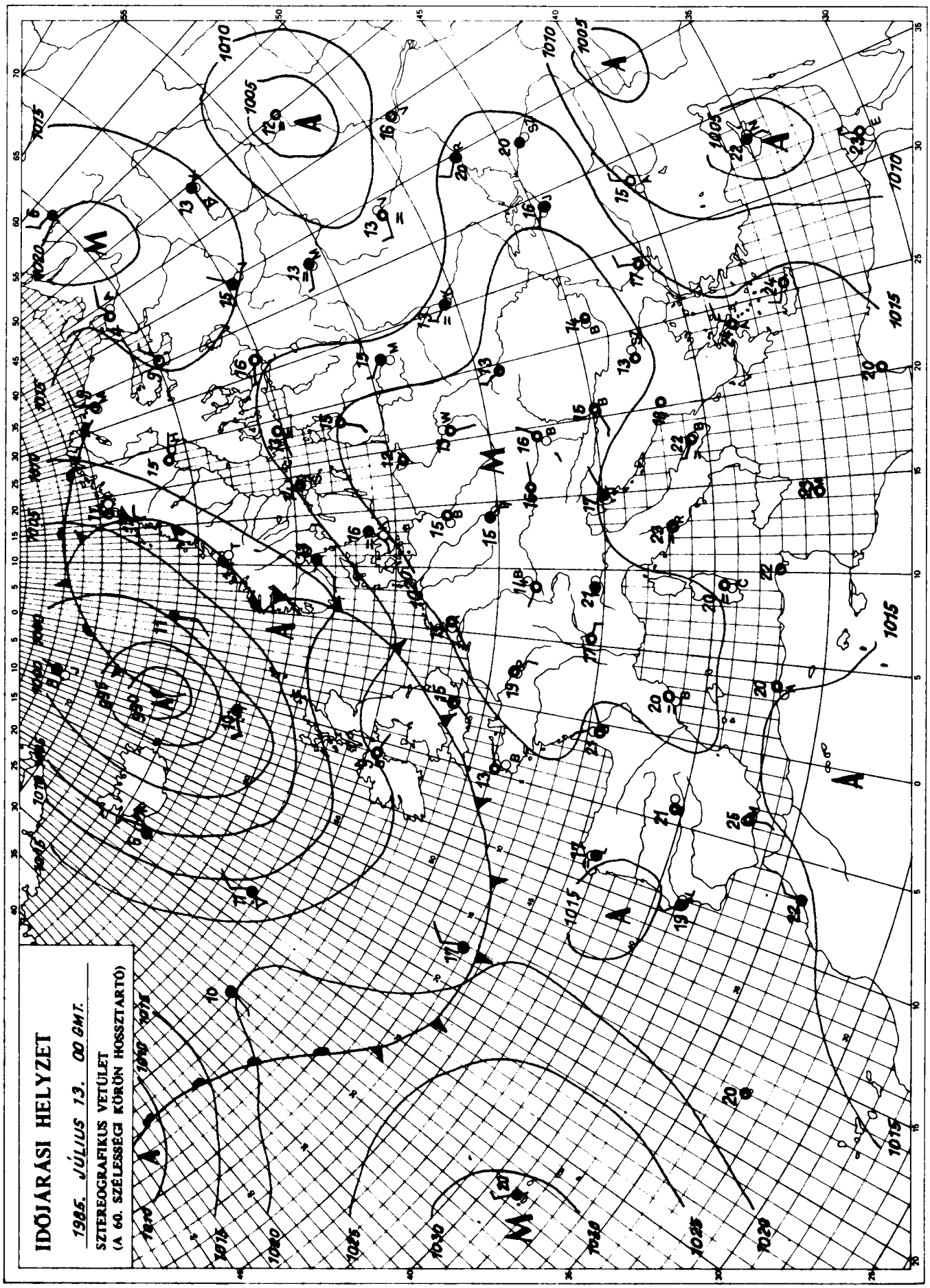

KIADJA: ORSZÁGOS METEOROLÓGIAI SZOLGÁLAT
Készíti: Központi Előrejelző Intézet Analízis- és Rövidtávú Prognózis Központja – T.: 273-018
Megjelenik naponként
Évi előfizetési díja: 2.200,-Ft. - Megrendelhető: 1024 Budapest, II., Kitaibel Pál u. 1. – T.: 353-500
Kiadásért felel: az OMSZ elnöke – Szerkesztésért felel: a KEI igazgatója

Jelmagyarázat a havi mellékletben

IDŐJÁRÁSI NAPIJELENTÉS

ЕЖЕДНЕВНЫЙ МЕТЕОРОЛОГИЧЕСКИЙ БЮЛЛЕТЕНЬ · DAILY WEATHER REPORT
BULLETIN QUOTIDIEN DE TEMPS · TÄGLICHER WETTERBERICHT

98. évfolyam 195. szám. + Budapest + 1985. július 14. vasárnap

Az időjárási helyzet és a várható időjárás:

A kontinens legnagyobb részén a leszálló légmozgások hatására derült, száraz, meleg az idő. Az Atlanti-óceán felől vonuló nedvesebb légtömegek következtében azonban Nyugat-Európa területén futó záporok, zivatarok alakulnak ki. Ezen léghullámok közül egyik-másik a Kárpátok térségét is érinti majd.

Hazánkban szombaton túlnyomóan napos idő volt, mindössze a főváros térségében, valamint a Hajduságban és a Nyirségben volt a vártnál tartósabban felhősebb az ég. Egy-két helyről gyenge futó záport jelentettek. A hőmérséklet csúcsértéke 24 és 32 fok között alakult. Vasárnap hajnalra 11, 18 fokig csökkent a hőmérséklet. Délelőtt napos, száraz idő volt. A hőmérséklet 11 órakor 22, 26 fok között alakult.

Ma 12 órakor Budapesten a hőmérséklet 25 fok, a tengerszintre átszámitott légnyomás 1022 mbar, gyengén süllyed.

A Balaton vizének hőmérséklete Siófoknál 11 órakor 21 fok volt.

Várható időjárás hétfő estig:

Eleinte folytatódik a derült, száraz, napos idő.
Hétfőn napközben a Dunántúlon időnként már erősen megnövekszik a felhőzet, és záporok, zivatarok kialakulása valószinü.
A szél hétfőn délnyugati irányból megélénkül, zivatar környezetében viharos széllökések is várhatók.
Várható legalacsonyabb éjszakai hőmérséklet: 13 és 18 fok között,
legmagasabb nappali hőmérséklet hétfőn: északnyugaton 25, az ország nagyobb részén 30 fok körül várható.

Demeter Éva s.k.

A hőmérséklet napi középértéke és eltérése a sokévi átlagtól /Budapest belterületén/:

1985. VII. 13.	21,3°C	-0,4°C

1871 óta ezen a napon Budapesten előfordult

legmagasabb hőmérséklet:	36,4°C /1931/,
legalacsonyabb hőmérséklet:	10,4°C /1930/.

85.410.

LEGMAGASABB HŐMÉRSÉKLET

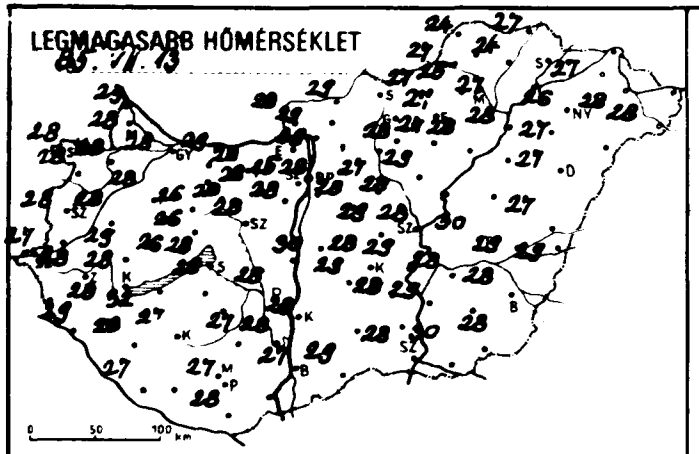

LEGALACSONYABB HŐMÉRSÉKLET

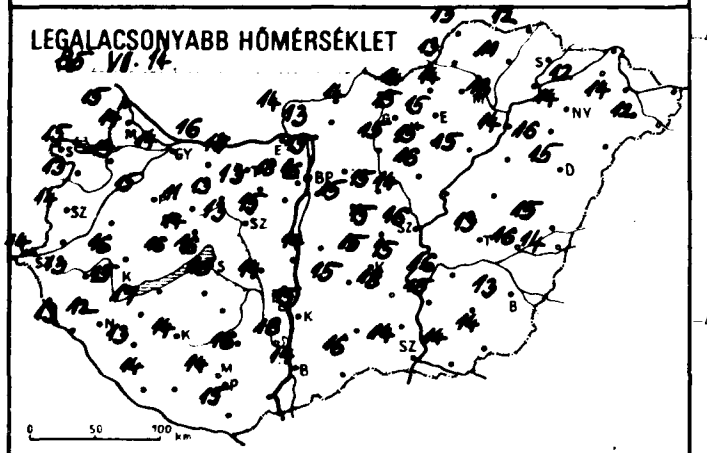

24 órás CSAPADÉKELOSZLÁS

1985. VII. 13. 7h -tól VII. 14. 7h -ig.

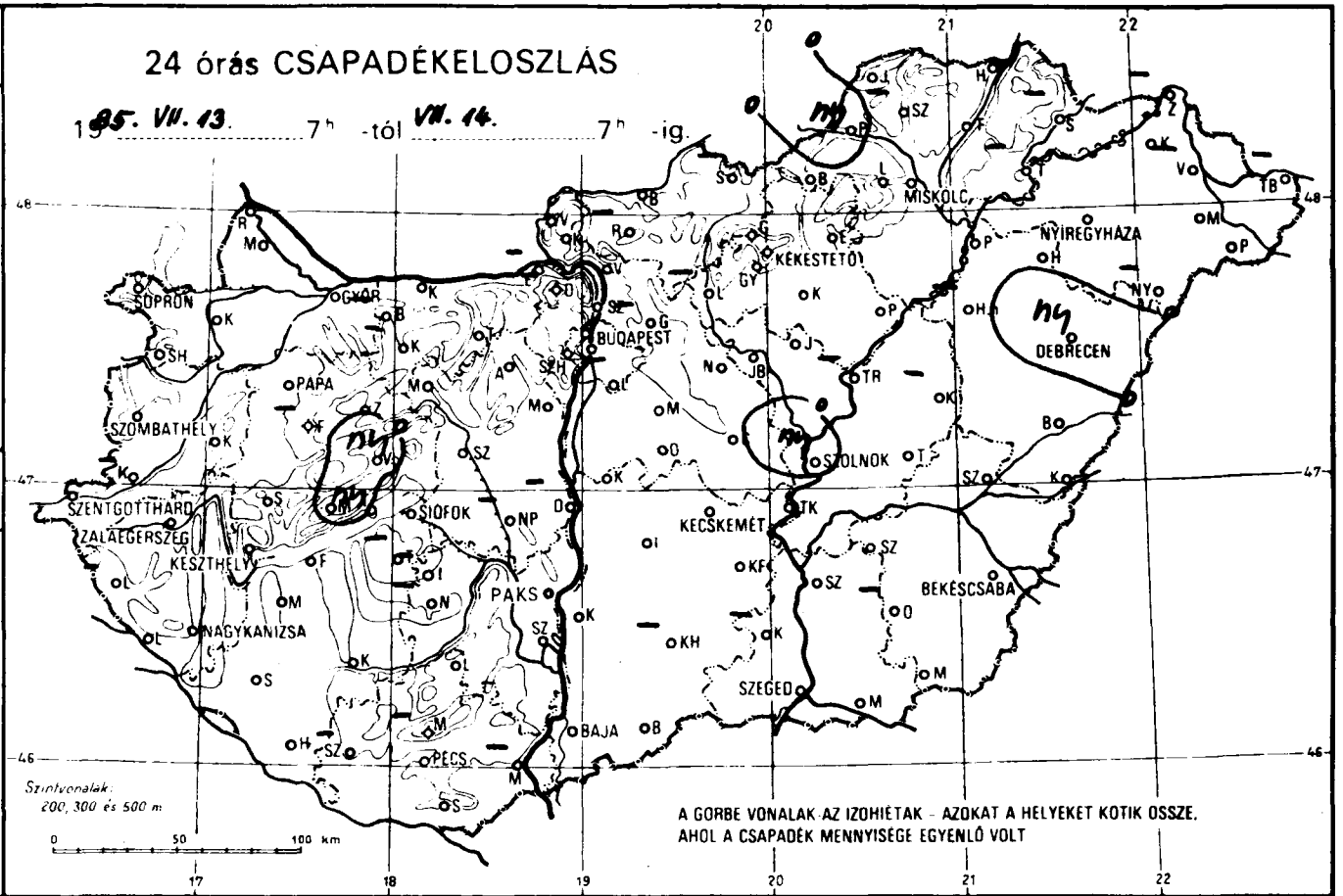

RADIÁCIÓS MINIMUM

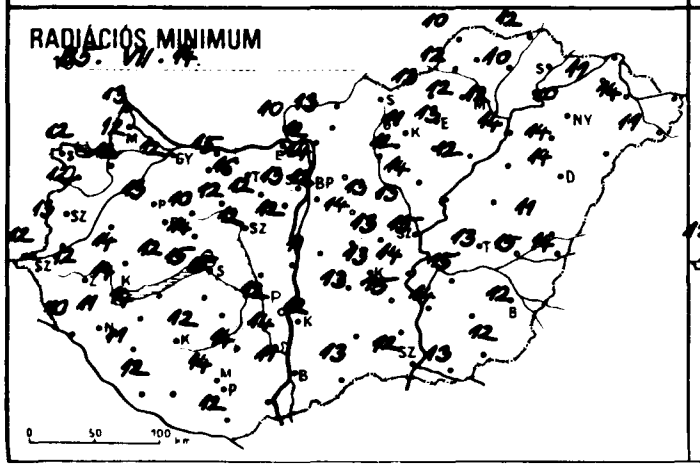

NAPFÉNYTARTAM

1985. VII. 14.

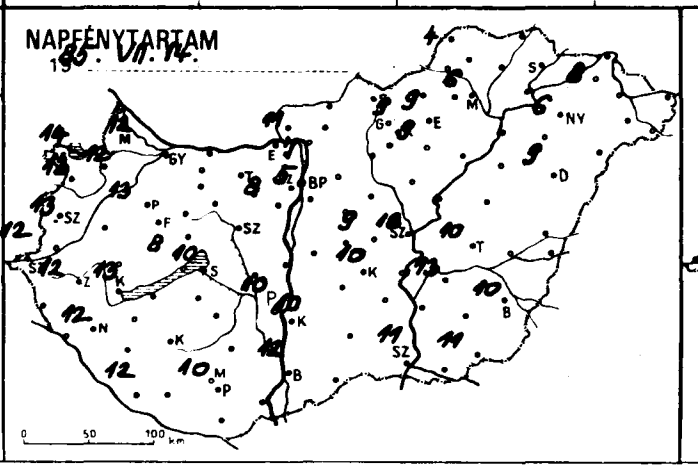

19 .....

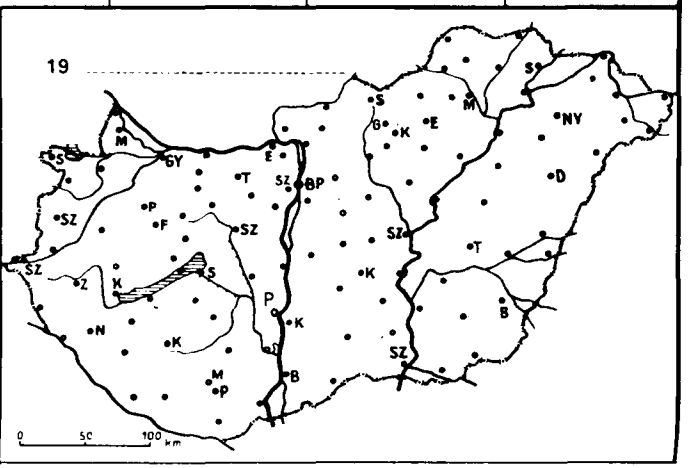

állomás	csapadék (mm)		max. hőmérséklet	min. hőmérséklet	rad. min.	Előző nap napos órái
Győr	.	⌒	28	14	12	
Kapuvár	.	⌒	28	13	12	12
Mosonmagyaróvár	.	⌒	28	14	12	12
Rajka	.		29	15	13	
Sopron	.	⌒	28	15	12	14
Sopronhorpács	.	⌒	28	13	12	13
Káld	.	⌒	28	–	–	
Körmend	–		–	–	–	
Szentgotthárd	.	⌒	27	14	12	12
Szombathely	.	⌒	28	14	13	13
Lenti	–		–	–	–	
Letenye	.	⌒	29	13	10	
Nagykanizsa	.	≡	28	12	11	12
Zalaegerszeg	.	=	28	13	12	12
Farkasgyepű	–		–	–	–	
Keszthely	.	⌒	28	15	14	13
Mencshely	.	⌒	26	16	12	8
Pápa	.	=	28	15	13	13
Sümeg	.	⌒	29	16	14	
Tihany	ny	∴ =	28	16	15	
Veszprém	ny	=	26	14	14	
Zirc	.	⌒	26	11	10	
Fonyód	–		–	–	–	
Homokszt. györgy	.	⌒	27	14	12	12
Kaposvár	.	⌒	27	14	12	
Marcali	.	⌒	32	17	14	
Siófok	.	⌒	26	16	15	10
Somogyszob	.	⌒	28	13	11	
Tab	–		–	–	–	
Bábolna	–		–	–	–	
Esztergom	–		–	–	–	
Kisbér	–		–	–	–	
Komárom	.	⌒	29	16	15	
Tatabánya	.	⌒	28	17	16	
Alcsútdoboz	.	⌒	28	13	12	
Dunaújváros	–		–	–	–	
Martonvásár	.	⌒	28	15	12	8
Mór	.	⌒	28	13	12	
Nagyhörcsökp.	–		–	–	–	
Szabadbattyán	.	⌒	28	13	12	
Iregszemcse	–		–	–	–	
Lengyel	.		27	16	14	
Paks	.	⌒	28	14	12	10
Szekszárd	.	⌒	28	18	14	
Árpádtető	–		–	–	–	
Mohács	–		–	–	–	
Pécs	.	⌒	27	16	14	10
Siklós	.		28	15	12	
Szigetvár	.	⌒	29	14	13	
Budaörs	.		27	15	11	
Bp. Lőrinc	.	⌒	28	16	12	5
Bp. Met. Int.	.		27	16	–	7
Bp. Szab. hegy	.		25	18	13	
Cegléd	.	⌒	29	15	13	9
Dobogókő	.		22	15	15	
Godollő	–		–	–	–	
Királyrét	–		–	–	–	
Monor	.	⌒	28	15	14	
Nagykáta	.		27	15	13	
Szentendre	.		29	15	14	

állomás	csapadék (mm)		max. hőmérséklet	min. hőmérséklet	rad. min.	Előző nap napos órái
Vác	.	⌒	29	13	12	
Vámosmikola	.	⌒	28	14	10	11
Baja	.	⌒	27	14	11	12
Bácsalmás	.		29	16	13	
Izsák	.		29	15	13	
Kalocsa	.	⌒	28	15	12	10
Kecskemét	.	⌒	28	15	13	10
Kiskunfélegyháza	.	⌒	28	18	15	
Kiskunhalas	–		–	–	–	
Kunszentmiklós	.	=	30	14	11	
Tiszakécske	.	⌒	29	15	14	
Balassagyarmat	.	⌒	29	14	13	
Romhány	–		–	–	–	
Salgótarján	–		–	–	–	
Eger	.	=	27	15	13	9
Galyatető	.		22	15	13	
Gyöngyös	.	⌒	28	15	12	
Kékestető	.		20	13	10	9
Kompolt	.	⌒	27	15	14	9
Lőrinci	–		–	–	–	
Poroszló	.	⌒	28	15	12	
Jászapáti	.	⌒	29	16	14	
Jászberény	.	⌒	28	14	13	
Karcag	–		–	–	–	
Szolnok	ny	∴ ⌒	28	16	15	10
Tiszaroff	–		–	–	–	
Túrkeve	.	=	30	19	13	10
Kistelek	–		–	–	–	
Makó	.	⌒	30	14	13	
Szeged	.	⌒	28	14	12	11
Szentes	.		29	15	14	
Borsodnádasd	.	=	27	14	13	
Füged	.	⌒	24	11	10	
Hidasnémeti	.	=	27	12	12	
Jósvafő	.	⌒	24	13	10	4
Lillafüred	.	=	25	14	12	
Miskolc	.	=	27	13	12	6
Putnok	ny	∴ =	27	13	12	
Sárospatak	–		–	–	–	–
Szendrőlád	–		–	–	–	
Tokaj	–		–	–	–	
Kisvárda	.	=	27	12	11	8
Mátészalka	.	⌒	28	14	14	
Nyíregyháza	.	⌒	26	14	10	6
Nyírlugos	–		–	–	–	
Pátyod	.	⌒	28	12	11	
Tiszabecs	–		–	–	–	
Vásárosnamény	–		–	–	–	
Záhony	–		–	–	–	
Berettyóújfalu	.	⌒	27	15	11	
Debrecen	ny	∴ ⌒	27	15	14	9
Hajdúdorog	.		27	16	14	
Hortobágy	–		–	–	–	
Körösszakál	.	⌒	29	14	14	
Polgár			28	14	14	
Békéscsaba	.	⌒	28	13	12	10
Mezőhegyes	.	⌒	28	14	12	11
Orosháza	–		–	–	–	–
Szarvas	.	⌒	28	16	15	13
Szeghalom	.		29	16	15	

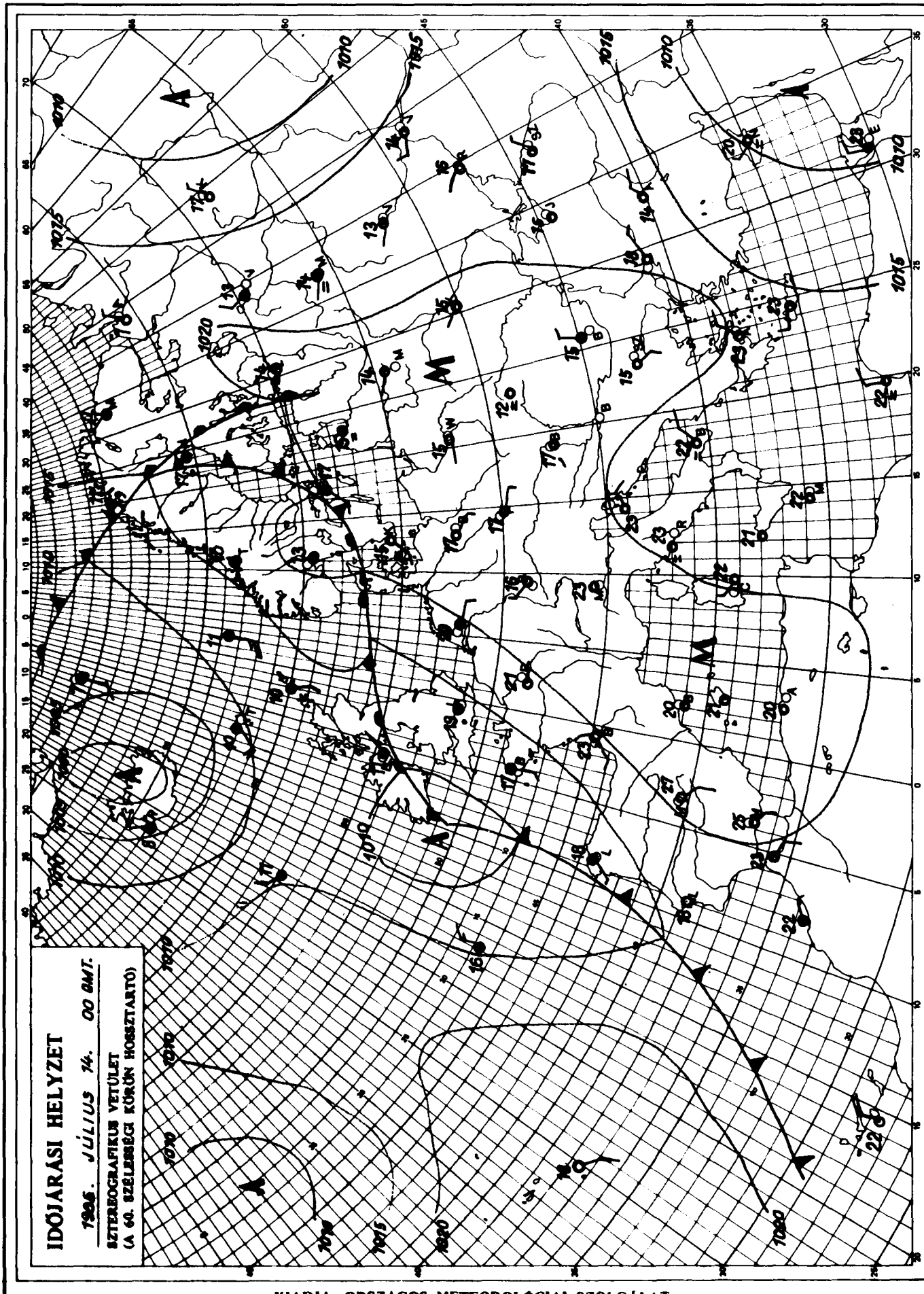

KIADJA: ORSZÁGOS METEOROLÓGIAI SZOLGÁLAT
Készíti: Központi Előrejelző Intézet Analízis- és Rövidtávú Prognózis Központja – T.: 273-018
Megjelenik naponként
Évi előfizetési díja: 2.200,-Ft. – Megrendelhető: 1024 Budapest, II., Kitaibel Pál u. 1. – T.: 353-500
Kiadásért felel: az OMSZ elnöke – Szerkesztésért felel: a KEI igazgatója

Jelmagyarázat a havi mellékletben

IDŐJÁRÁSI NAPIJELENTÉS

ЕЖЕДНЕВНЫЙ МЕТЕОРОЛОГИЧЕСКИЙ БЮЛЛЕТЕНЬ · DAILY WEATHER REPORT
BULLETIN QUOTIDIEN DE TEMPS · TÄGLICHER WETTERBERICHT

98. évfolyam 196. szám. + Budapest + 1985. július 15. hétfő

Az időjárási helyzet és a várható időjárás:

Európa nagy részén csöndes az időjárás. Sok a napsütés, erős a nappali fölmelegedés. A hőmérséklet csúcsértéke többfelé is 30 fok körül van. Változékonyabb, és kissé hüvösebb idő hétfőn hajnalban csupán egy észak-déli irányban, a Skandináv-félszigettől az Alpokig húzódó időjárási front szük környezetében volt. Az említett területen erőteljes volt a felhőképződés, valamint a zápor- és zivatartevékenység. A zivatarzóna - ha viszonylag lassan is - de határozottan a Kárpát-medence felé közelit, ezért a következőkben változékonyabbra fordul hazánk időjárása.

Vasárnap napsütéses, száraz, meleg idő volt országunkban. Délután a Dunántúlon a déli szél kissé megélénkült. A hőmérséklet csúcsértéke elérte a 27, 31 fokot. Hétfő hajnalra 12, 19 fokig csökkent a hőmérséklet. Hétfőn délelőtt folytatódott a napos idő. 11 órára 25, 28 fokig emelkedett a hőmérséklet.

Ma 12 órakor Budapesten a hőmérséklet 27 fok, a tengerszintre átszámitott légnyomás 1020 mbar, alig változik.

A Balaton vizének hőmérséklete Siófoknál 11 órakor 21 fokra melegedett föl.

Várható időjárás kedd estig:

Folytatódik a meleg idő. Késő délutántól nyugat felől felhősödés kezdődik és főként nyugaton és északon záporok, zivatarok alakulnak ki. Jégeső és felhőszakadás is lehet. Kedden napközben időnként erősen felhős lesz az ég, és helyi záporokra, zivatarokra kell számitani. A déli szél többfelé megélénkül, a Dunántúlon megerősödik. Zivatarban viharos széllökések várhatók.
Várható legalacsonyabb éjszakai hőmérséklet: 15 és 20 fok között,
legmagasabb nappali hőmérséklet kedden: 30 fok körül várható.

Pálmási Judit s.k.

TÁVOLABBI KILÁTÁSOK SZERDÁTÓL-SZOMBATIG:

Meleg, nyárias idő. Legfeljebb a délutáni órákban lehetnek kisebb záporok, gyenge zivatarok. Legalacsonyabb hajnali hőmérséklet: 14, 19 fok között várható. Legmagasabb nappali hőmérséklet 30 fok körül lesz. Jelentős mennyiségü /legalább 5 mm napi/ csapadék az ország területének 70 százalékán várható.

KÖZÉPTÁVÚ ELŐREJELZŐ CSOPORT

A hőmérséklet napi középértéke és eltérése a sokévi átlagtól /Budapest belterületén/:

1985. VII. 14.	22,3°C	-0,1°C

1871 óta ezen a napon Budapesten előfordult

legmagasabb hőmérséklet:	36,7°C /1883/,
legalacsonyabb hőmérséklet:	9,2°C /1895/.

85.411.

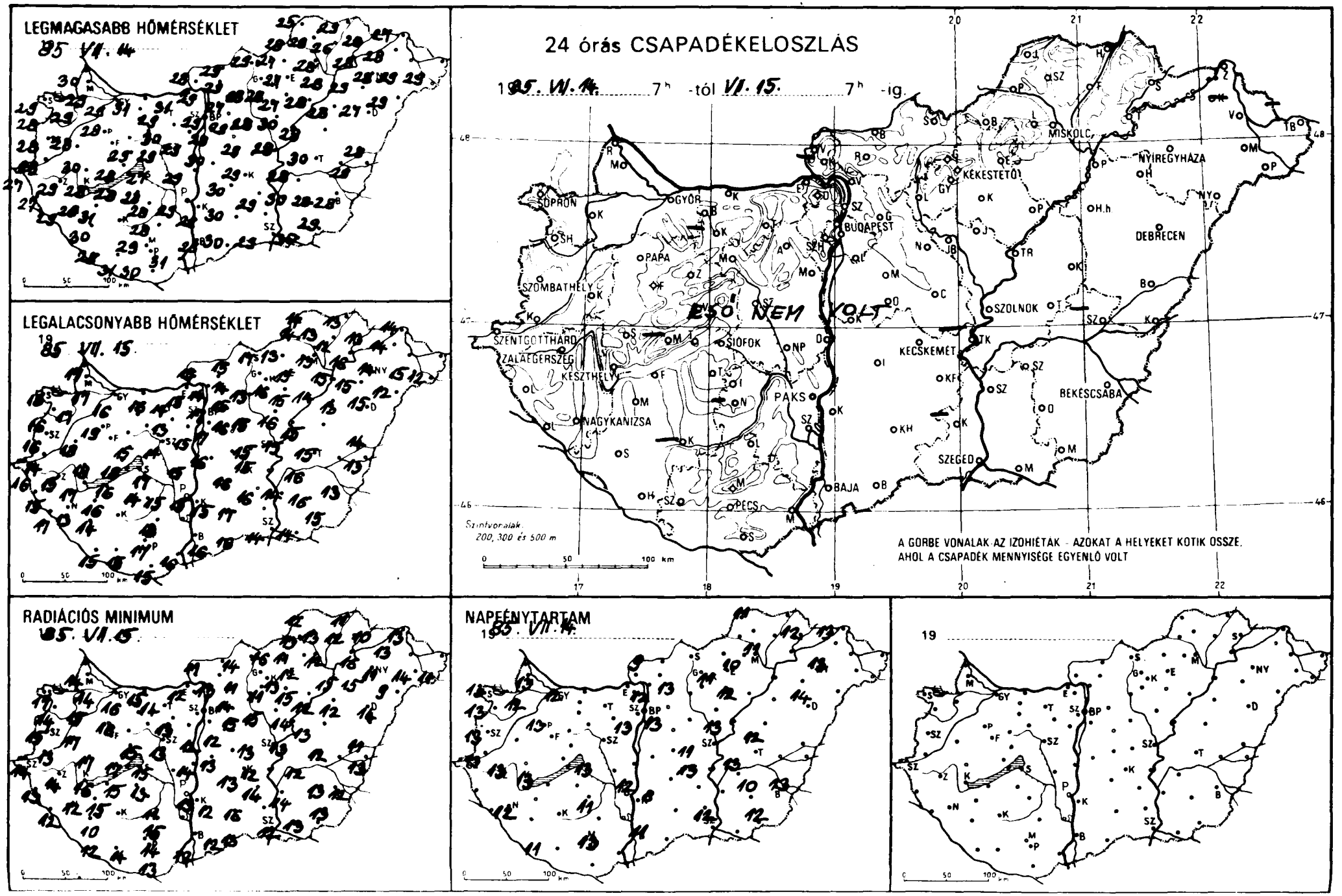
LEGMAGASABB HŐMÉRSÉKLET
85 VII. 14
LEGALACSONYABB HŐMÉRSÉKLET
19 85 VII. 15
24 órás CSAPADÉKELOSZLÁS
1985. VII. 14. 7h -tól VII. 15. 7h -ig.
ESŐ NEM VOLT
SOPRON
GYŐR
BUDAPEST
MISKOLC
NYIREGYHÁZA
KEKESTETŐ
DEBRECEN
PAPA
SZOMBATHELY
SZOLNOK
SZENTGOTTHÁRD
ZALAEGERSZEG
KESZTHELY
SIÓFOK
KECSKEMÉT
BÉKÉSCSABA
NAGYKANIZSA
PAKS
SZEGED
BAJA
PÉCS
Szintvonalak: 200, 300 és 500 m
A GÖRBE VONALAK AZ IZOHIÉTÁK - AZOKAT A HELYEKET KÖTIK ÖSSZE, AHOL A CSAPADÉK MENNYISÉGE EGYENLŐ VOLT
RADIÁCIÓS MINIMUM
85. VII. 15.
NAPFÉNYTARTAM
19 85. VII. 14.
19

85.VII.15-h 07-ig az utolsó 24 óra adatai

állomás	csapadék (mm)		max. hőmérséklet	min. hőmérséklet	rad. min.	Előző nap napos órái
Győr	.	=	29	16	16	12
Kapuvár	.		29	17	15	12
Mosonmagyaróvár	.		29	17	14	13
Rajka	.		30	17	14	
Sopron	.		29	18	17	13
Sopronhorpács	.		28	16	14	13
Káld	.		28	18	17	
Körmend	.		29	14	13	
Szentgotthárd	.		27	16	14	13
Szombathely	.		28	16	15	13
Lenti	.		27	15	13	
Letenye	.		29	17	12	
Nagykanizsa	.	=	29	13	12	12
Zalaegerszeg	.		29	15	14	13
Farkasgyepű	.		27	19	15	
Keszthely	.		28	17	16	13
Mencshely	–		–	–	–	
Pápa	.		28	19	16	13
Sümeg	.		30	18	17	
Tihany	.		28	18	17	
Veszprém	.	=	29	15	15	
Zirc	.		26	13	10	
Fonyód	.		28	16	15	
Homokszt. györgy	.		28	15	12	11
Kaposvár	–		–	–	–	
Marcali	.		31	16	15	
Siófok	.		27	17	15	13
Somogyszob	.		30	14	10	
Tab	.		28	14	13	
Bábolna	.		29	14	13	
Esztergom	.		31	15	12	
Kisbér	–		–	–	–	
Komárom	.		31	16	15	
Tatabánya	.		29	14	14	
Alcsútdoboz	.		30	13	13	
Dunaújváros	.		29	15	14	
Martonvásár	.		29	15	12	13
Mór	.	=	29	16	14	
Nagyhörcsökp.	–		–	–	–	
Szabadbattyán	.		29	14	13	
Tregszemcse	.		28	15	11	11
Tengyel	.		28	18	15	
Paks	.		29	15	13	12
Szekszárd	–		–	–	–	
Árpádtető	.		26	18	15	
Mohács	.		31	16	12	
Pécs	.		29	17	14	13
Siklós	.		30	15	13	
Szigetvár	.		31	15	14	
Budaörs	.		28	15	11	
Bp. Lőrinc	.		28	17	12	13
Bp. Met. Int.	.		29	17	–	12
Bp. Szab. hegy	.		26	19	15	
Cegléd	.		29	15	13	11
Dobogókő	.		23	16	16	
Godollő	.		27	15	14	13
Kiralyrét	–		–	–	–	
Monor	.		29	16	15	
Nagykáta	.		28	15	15	
Szentendre	.		30	16	15	

85.VII.15-h 07-ig az utolsó 24 óra adatai

állomás	csapadék (mm)		max. hőmérséklet	min. hőmérséklet	rad. min.	Előző nap napos órái
Vác	.		29	14	13	
Vámosmikola	.		28	15	11	9
Baja	.		29	16	12	11
Bácsalmás	.		30	16	13	
Izsák	.		30	16	13	
Kalocsa	.		29	15	12	8
Kecskemét	.		29	15	12	13
Kiskunfélegyháza	.		29	16	14	
Kiskunhalas	.		30	17	16	
Kunszentmiklós	.	=	30	16	13	
Tiszakécske	–		–	–	–	
Balassagyarmat	.		29	15	14	
Romhány	.		29	14	11	
Salgótarján	.		29	17	16	
Eger	.	=	27	15	12	10
Galyatető	.		22	16	12	
Gyöngyös	.		28	16	13	
Kékestető	.		20	14	12	11
Kompolt	.		27	15	15	12
Lőrinci	.		28	13	12	
Poroszló	.		28	14	12	
Jászapáti	.		30	16	14	
Jászberény	.		27	15	13	
Karcag	–		–	–	–	
Szolnok	.		28	15	13	13
Tiszaroff	.		28	15	13	
Túrkeve	.		30	15	12	12
Kistelek	–		–	–	–	
Makó	.		30	14	13	
Szeged	.		29	14	12	12
Szentes	.		30	14	14	
Borsodnádasd	.		27	13	11	
Füged	.		26	12	12	
Hidasnémeti	.	=	29	13	11	
Jósvafő	.		25	14	12	11
Lillafüred	.	=	26	15	13	
Miskolc	.		28	13	12	11
Putnok	.	=	28	14	13	
Sárospatak	.		28	13	10	12
Szendrőlád	.	=	29	13	13	
Tokaj	.		28	16	16	
Kisvárda	.	=	28	14	13	13
Mátészalka	.		29	15	14	
Nyiregyháza	.		28	14	11	13
Nyírlugos	.		29	12	9	
Pátyod	.		29	12	11	
Tiszabecs	–		–	–	–	
Vásárosnamény	–		–	–	–	
Záhony	.		27	14	13	
Berettyóújfalu	.		28	14	11	
Debrecen	.		27	15	14	14
Hajdúdorog	.		29	15	15	
Hortobágy	.		28	13	12	
Körösszakál	.		29	13	13	
Polgár	.		28	15	15	
Békéscsaba	.		28	13	12	13
Mezőhegyes	.		29	15	13	12
Orosháza	.		28	16	13	10
Szarvas	.		28	16	12	13
Szeghalom	–		–	–	–	

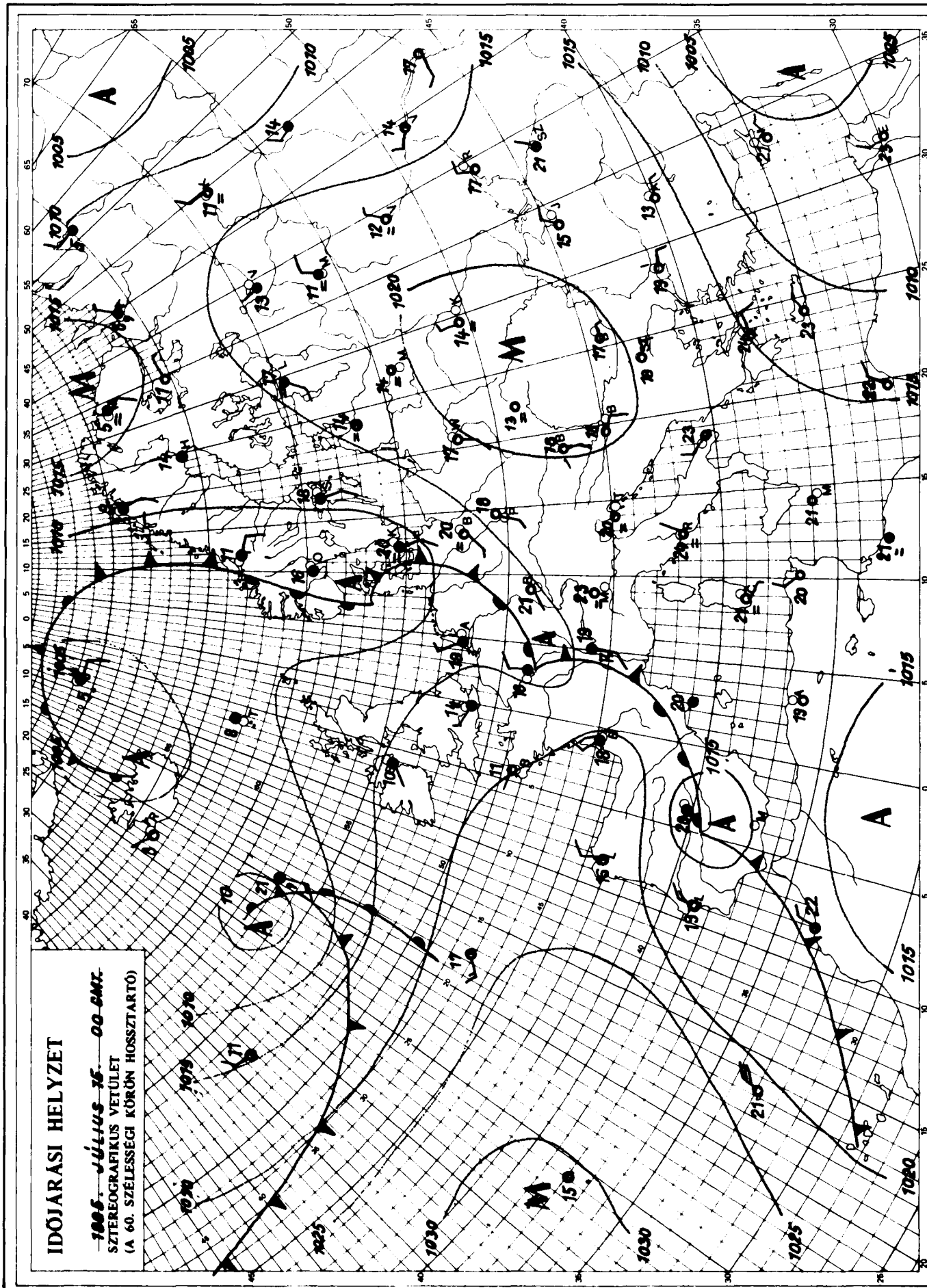

KIADJA: ORSZÁGOS METEOROLÓGIAI SZOLGÁLAT
Készíti: Központi Előrejelző Intézet Analízis- és Rövidtávú Prognózis Központja – T.: 273-018
Megjelenik naponként
Évi előfizetési díja: 2.200,-Ft. – Megrendelhető: 1024 Budapest, II., Kitaibel Pál u. 1. – T.: 353-500
Kiadásért felel: az OMSZ elnöke – Szerkesztésért felel: a KEI igazgatója

Jelmagyarázat a havi mellékletben

IDŐJÁRÁSI NAPIJELENTÉS

ЕЖЕДНЕВНЫЙ МЕТЕОРОЛОГИЧЕСКИЙ БЮЛЛЕТЕНЬ · DAILY WEATHER REPORT
BULLETIN QUOTIDIEN DE TEMPS · TÄGLICHER WETTERBERICHT

98. évfolyam 197. szám. + Budapest + 1985. július 16. kedd

Az időjárási helyzet és a várható időjárás:

Meleg az idő szárazföldünk nagy részén. Általában sok a napsütés. Az Alpok és a Kárpátok vidékén, valamint a Lengyel-alföldön több a felhő, és záporok, zivatarok is kialakulnak. Nyugat-Európát ugyanakkor hüvösebb levegő árasztotta el. Ott a hőmérséklet csúcsértéke csak 20 fok körül van. A Brit-szigeteket és a Skandináv-félszigetet összefüggő felhőzet takarja és sokfelé esik az eső. Magyarországon továbbra is meleg lesz az idő, de a légköri feltételek egyre jobban kedveznek a záporok és zivatarok kialakulásához.

Hétfőn napközben hazánkban derült, száraz idő volt. A hőmérséklet csúcsértéke elérte a 28, 32 fokot. Késő este egy 100-150 km széles felhőzóna érte el nyugati határunkat. A felhőzóna legyengült, ezért csak Sopronban okozott zivatart, illetve 2 mm csapadékot. A legalacsonyabb éjszakai hőmérséklet 14 és 20 fok között alakult. Délelőtt az ország nagy részén napos idő volt. A hőmérséklet 11 órára elérte a 25, 29 fokot.

Ma 12 órakor Budapesten a hőmérséklet 28 fok, a tengerszintre átszámított légnyomás 1020 mbar, alig változik.

A Balaton vizének hőmérséklete Siófoknál 11 órakor 23 fok volt.

Várható időjárás szerda estig:

Időnként erősen megnövekszik a gomolyfelhőzet, szórványosan záporok, zivatarok várhatók.
Néhány helyen felhőszakadás, jégeső is előfordulhat.
A déli, délnyugati szél megélénkül, a zivatarok idején viharos széllökések is előfordulhatnak.
Várható legalacsonyabb éjszakai hőmérséklet: 15, 20,
legmagasabb nappali hőmérséklet szerdán: 30 fok körül.

Rábai Attila s.k.

A hőmérséklet napi középértéke és eltérése a sokévi átlagtól /Budapest belterületén/:

1985. VII. 15.	24,9°C	+2,2°C

1871 óta ezen a napon Budapesten előfordult

legmagasabb hőmérséklet:	37,4°C /1931/,
legalacsonyabb hőmérséklet:	8,9°C /1888/.

85.412.

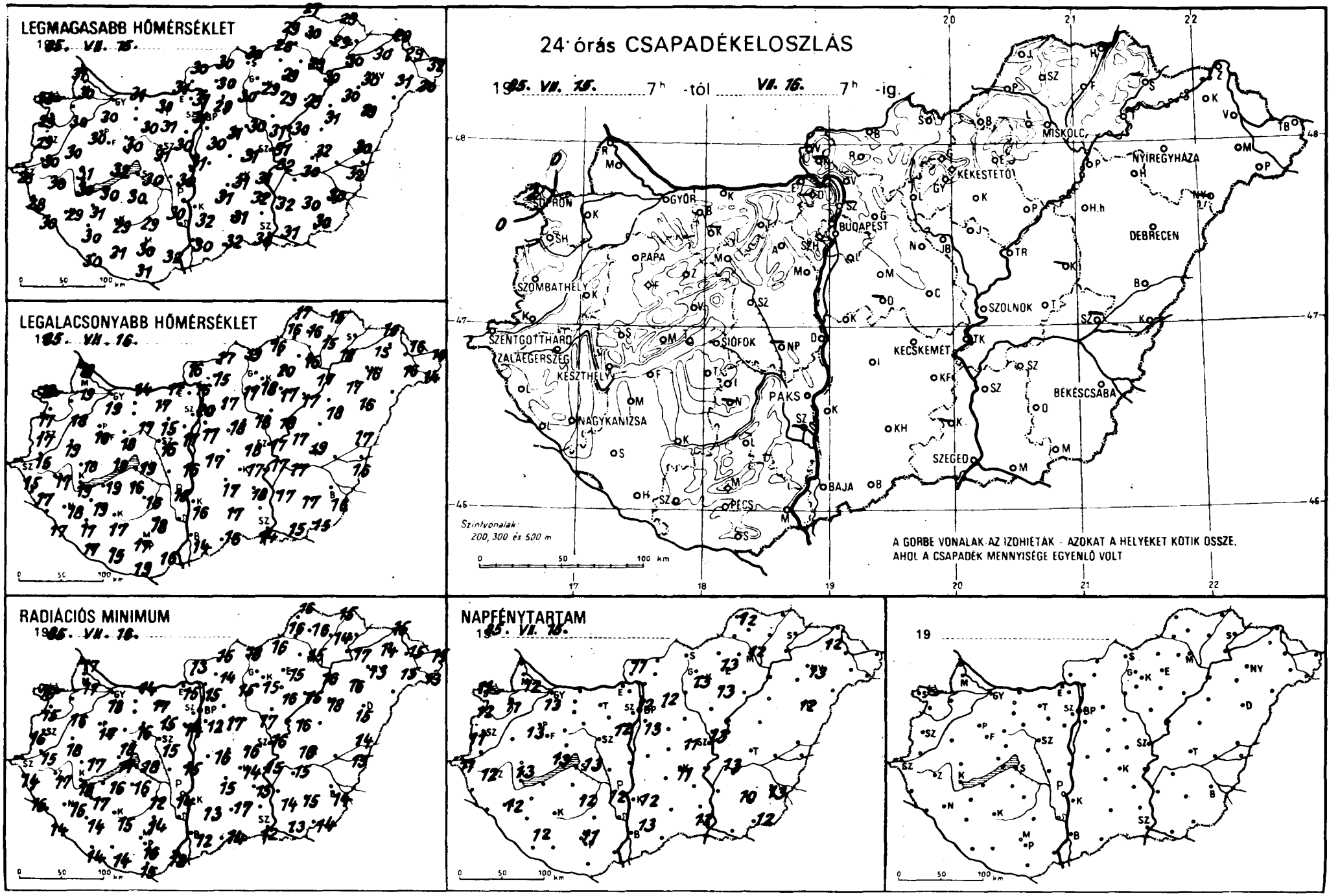
LEGMAGASABB HŐMÉRSÉKLET
1985. VII. 15.
LEGALACSONYABB HŐMÉRSÉKLET
1985. VII. 16.
24 órás CSAPADÉKELOSZLÁS
1985. VII. 15. 7h -tól VII. 16. 7h -ig.
MISKOLC
NYIREGYHAZA
KEKESTETŐ
DEBRECEN
SZOLNOK
BUDAPEST
GYŐR
SZOMBATHELY
PAPA
SZENTGOTTHARD
ZALAEGERSZEG
KESZTHELY
SIÓFOK
NAGYKANIZSA
PAKS
KECSKEMÉT
BÉKÉSCSABA
SZEGED
BAJA
PÉCS
Szintvonalak: 200, 300 és 500 m
A GÖRBE VONALAK AZ IZOHIÉTÁK - AZOKAT A HELYEKET KÖTIK ÖSSZE, AHOL A CSAPADÉK MENNYISÉGE EGYENLŐ VOLT
RADIÁCIÓS MINIMUM
1985. VII. 16.
NAPFÉNYTARTAM
1985. VII. 16.
19

85. VII. 16. 07 h-ig az utolsó 24 óra adatai						Előző nap napos órái
állomás	csapadék (mm)		max. hőmérséklet	min. hőmérséklet	rad. min.	
Győr	.	☁	30	19	18	13
Kapuvár	.	☁	30	18	16	11
Mosonmagyaróvár	.	☁	30	19	17	12
Rajka	.		31	18	17	
Sopron	2	☂	30	18	16	11
Sopronhorpács	.	☁	29	17	15	12
Káld	.	☁	30	19	18	
Körmend	.		30	15	15	
Szentgotthárd	.	☁	28	15	14	11
Szombathely	.	☁	29	17	16	11
Lenti	.		28	17	16	
Letenye	.	☁	30	17	14	
Nagykanizsa	.	☁	29	18	15	12
Zalaegerszeg	.	☁	30	17	17	12
Farkasgyepű	.	☁	30	17	15	
Keszthely	.	☁	30	19	18	13
Mencshely	.	☁	28	19	16	13
Pápa	.	☁	30	18	17	13
Sümeg	.	☁	31	18	17	
Tihany	.	☁	32	19	17	
Veszprém	.	=	30	18	18	
Zirc	.	☁	28	17	14	
Fonyód	.		30	19	16	
Homokszt. györgy	.	☁	30	17	14	12
Kaposvár	.	☁	29	17	15	
Marcali	.	☁	31	19	17	
Siófok	.	☁	30	19	18	13
Somogyszob	.	☁	30	17	14	
Tab	.	☁	30	16	16	
Bábolna	.		30	19	17	
Esztergom	.	☁	31	17	15	
Kisbér	–		–	–	–	
Komárom	.	☁	31	14	14	
Tatabánya	.		30	17	17	
Alcsútdoboz	.	☁	31	15	15	
Dunaújváros	.	☁	30	16	15	
Martonvásár	.	☁	30	17	14	12
Mór	.	☁	30	17	16	
Nagyhörcsökp.	–		–	–	–	
Szabadbattyán	.	☁	31	16	15	
Tregszemcse	.	☁	29	16	12	12
Lengyel	.		29	18	14	
Paks	.		30	15	14	12
Szekszárd	–		–	–	–	
Árpádtető	.		28	19	16	
Mohács	.	☁	32	16	13	
Pécs	.		30	17	16	11
Siklós	.		31	19	15	
Szigetvár	.	☁	31	15	14	
Budaörs	.	☁	29	17	14	
Bp. Lőrinc	.	=	30	17	12	13
Bp. Met. Int.	.	=	31	20	–	12
Bp. Szab. hegy	.	=	27	21	13	
Cegléd	.	=	31	18	16	11
Dobogókő	–		–	–	–	
Godollő	.	☁	29	17	17	12
Királyrét	–		–	–	–	
Monor	.	☁	31	18	17	
Nagykáta	.	☁	30	18	17	
Szentendre	–		–	–	–	

85. VII. 16. 07 h-ig az utolsó 24 óra adatai						Előző nap napos órái
állomás	csapadék (mm)		max. hőmérséklet	min. hőmérséklet	rad. min.	
Vác	.	☁	31	16	15	
Vámosmikola	.	☁	30	16	13	11
Baja	.	☁	30	14	12	13
Bácsalmás	.		32	16	14	
Izsák	.		31	17	15	
Kalocsa	.	☁	32	16	13	12
Kecskemét	.	☁	31	17	14	11
Kiskunfélegyháza	.		32	18	15	
Kiskunhalas	.	☁	31	17	17	
Kunszentmiklós	.	=	31	17	16	
Tiszakécske	.	☁	32	17	15	
Balassagyarmat	.	☁	30	17	15	
Romhány	.	☁	30	15	14	
Salgótarján	.		30	19	18	
Eger	.	=	29	20	15	13
Galyatető	.		24	18	15	
Gyöngyös	.	☁	29	18	15	
Kékestető	.		22	16	11	13
Kompolt	.	☁	29	17	16	13
Lőrinci	.	☁	30	17	15	
Poroszló	.	☁	29	17	15	
Jászapáti	.	☁	31	18	17	
Jászberény	.	☁	29	17	16	
Karcag	–		–	–	–	
Szolnok	.	=	31	17	16	13
Tiszaroff	.	☁	30	17	16	
Túrkeve	.		32	19	16	–
Kistelek	–		–	–	–	
Makó	.	☁	31	15	13	
Szeged	.	☁	30	14	12	12
Szentes	.		32	17	14	
Borsodnádasd	.	☁	28	16	16	
Fügöd	.	☁	29	15	14	
Hidasnémeti	.		29	15	15	
Jósvafő	.	☁	27	17	16	12
Lillafüred	.	=	28	17	15	
Miskolc	.	=	29	16	15	12
Putnok	.	=	29	16	16	
Sárospatak	–		–	–	–	–
Szendrőlád	.	=	30	16	16	
Tokaj	.		30	18	17	
Kisvárda	.	☁	30	15	14	12
Mátészalka	.	☁	31	16	15	
Nyíregyháza	.	☁	30	16	13	13
Nyírlugos	–		–	–	–	
Pátyod	.	☁	30	14	13	
Tiszabecs	.	☁	32	16	15	
Vásárosnamény	.	☁	29	16	15	
Záhony	.	☁	29	15	15	
Berettyóújfalu	.	☁	30	17	14	
Debrecen	.	☁	29	16	15	12
Hajdúdorog	.		30	17	16	
Hortobágy	.		31	18	18	
Körösszakál	.	☁	32	16	15	
Polgár	.		30	17	16	
Békéscsaba	.	☁	30	16	14	13
Mezőhegyes	.	☁	30	15	14	12
Orosháza	.	☁	30	17	15	10
Szarvas	.	☁	30	17	15	13
Szeghalom	–		–	–	–	

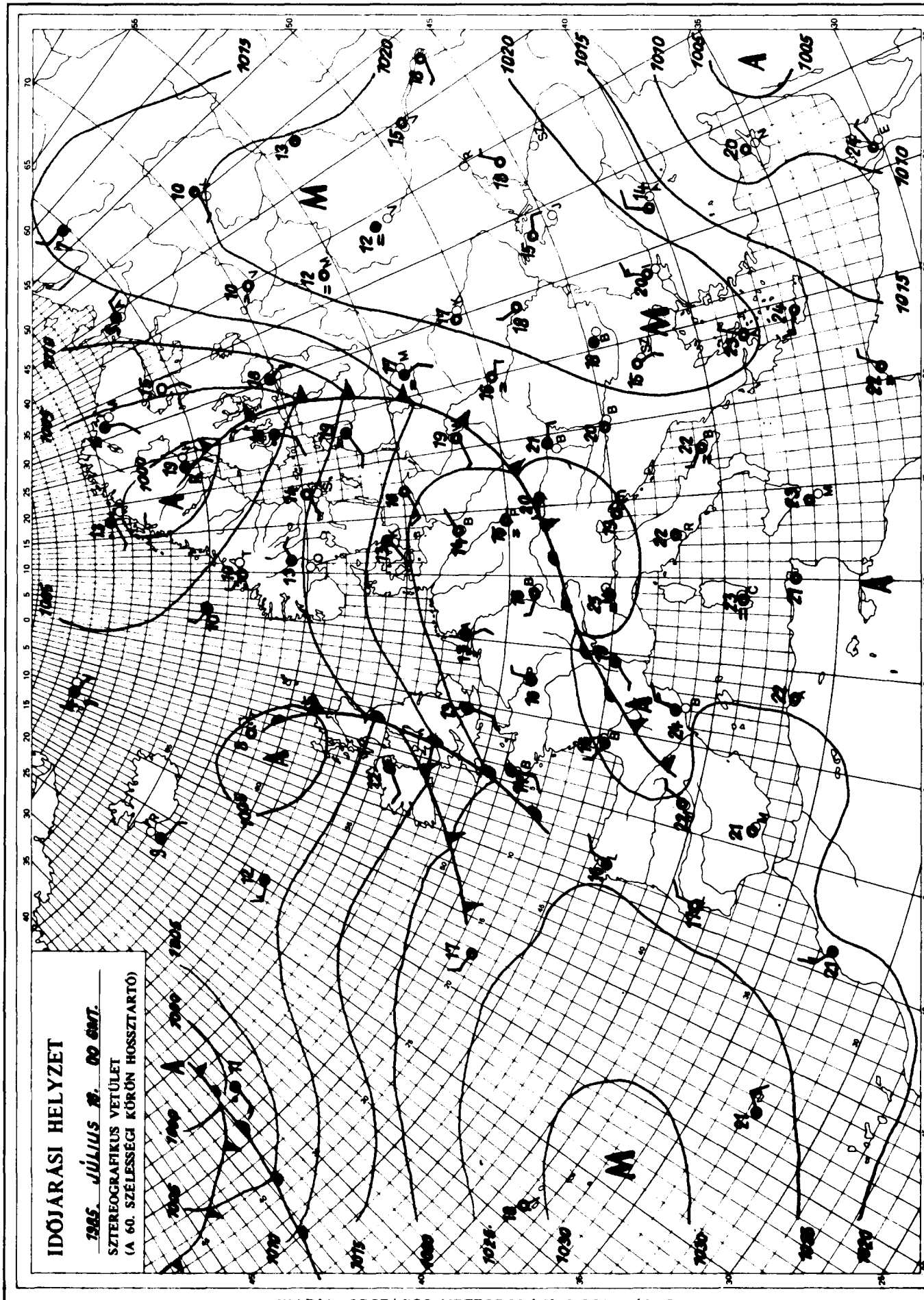

KIADJA: ORSZÁGOS METEOROLÓGIAI SZOLGÁLAT
Készíti: Központi Előrejelző Intézet Analízis- és Rövidtávú Prognózis Központja – T.: 273-018
Megjelenik naponként
Évi előfizetési díja: 2.200,-Ft. – Megrendelhető: 1024 Budapest, II., Kitaibel Pál u. 1. – T.: 353-500
Kiadásért felel: az OMSZ elnöke – Szerkesztésért felel: a KEI igazgatója

Jelmagyarázat a havi mellékletben

IDŐJÁRÁSI NAPIJELENTÉS

ЕЖЕДНЕВНЫЙ МЕТЕОРОЛОГИЧЕСКИЙ БЮЛЛЕТЕНЬ · DAILY WEATHER REPORT
BULLETIN QUOTIDIEN DE TEMPS · TÄGLICHER WETTERBERICHT

98. évfolyam 198. szám. + Budapest + 1985. július 17. szerda

Az időjárási helyzet és a várható időjárás:

Európa északi felén ciklonok határozzák meg az időjárást. Ezek áramlási rendszerében nedves óceáni léghullámok haladnak nyugatról kelet, északkelet felé, emiatt a Brit-szigeteken, valamint a Skandináv-államokban és a Szovjetunió európai területének északi felén gyakori az erős felhősödés, sokfelé van eső, helyenként zivatar is előfordul. Másutt viszont első sorban a helyi tényezők alakítják az időjárást, ezért elsősorban a délutáni esti órákban fordul csak elő helyi zápor, zivatar. A következő időszakban kissé hüvösebb levegő érkezik a Kárpát-medence fölé, ez azonban lényegesen nem enyhiti a fülledtséget.

Hazánkban kedden jobbára napos idő volt, keleten északkeleten általában 5, 9, máshol 9, 13 órán át sütött a nap. A hőmérséklet csúcsértéke 26 és 33 fok között alakult. Északkeleten tegnap, északnyugaton pedig főleg ma hajnalban és délelőtt volt elszórtan zápor, zivatar. A ma reggel 7 óráig lehullott csapadék mennyisége csapadéknyom és 11 mm között változott. Szerdán délelőtt nyugaton változóan, másutt többnyire gyengén felhős volt az ég, a Dunántúl nyugati részéből további záporokat, zivatarokat jelentettek. A hőmérséklet a hajnalban mért 15, 21 fokról 11 órára 20, 29 fokig emelkedett.

Ma 12 órakor Budapesten a hőmérséklet 27 fok, a tengerszintre átszámított légnyomás 1019 mbar, gyengén süllyed.

A Balaton vizének hőmérséklete Siófoknál 11 órakor 22 fok volt.

Várható időjárás csütörtök estig:

Időnként erősen megnövekszik a felhőzet, és főként ma várható szórványosan kialakuló zápor, zivatar.
A szél zivatar idején viharossá fokozódhat.
Várható legalacsonyabb éjszakai hőmérséklet: 15 és 20,
legmagasabb nappali hőmérséklet csütörtökön: 26 és 30 fok között várható.

Demeter Éva s.k.

A hőmérséklet napi középértéke és eltérése a sokévi átlagtól /Budapest belterületén/:

1985. VII. 16. 25,8°C +3,6°C

1871 óta ezen a napon Budapesten előfordult

legmagasabb hőmérséklet: 37,9°C /1928/,
legalacsonyabb hőmérséklet: 10,1°C /1924/.

85.413.

LEGMAGASABB HŐMÉRSÉKLET

1985. VII. 16.

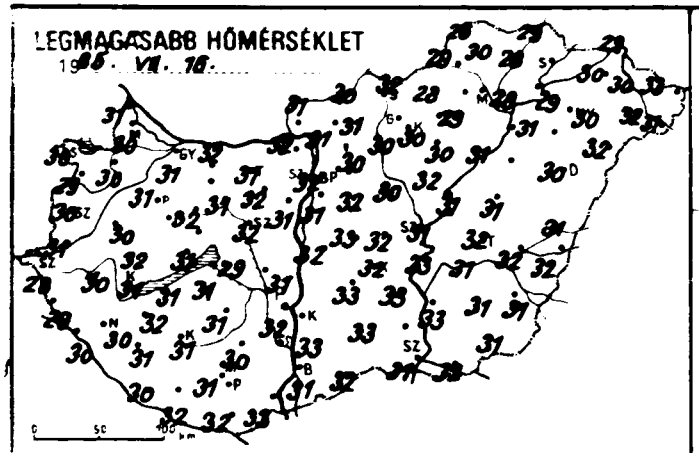

LEGALACSONYABB HŐMÉRSÉKLET

1985. VII. 17.

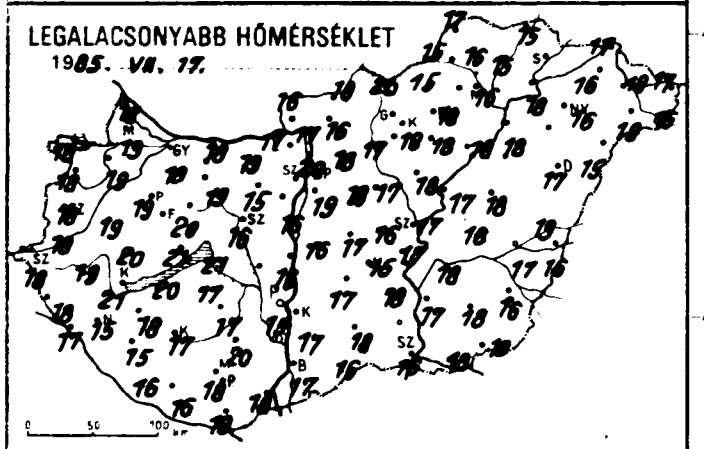

RADIÁCIÓS MINIMUM

1985. VII. 17.

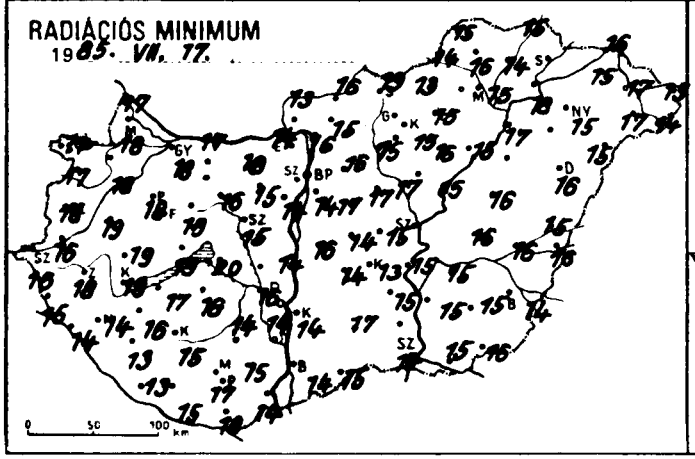

24 órás CSAPADÉKELOSZLÁS

1985. VII. 16. 7h -tól VII. 17. 7h -ig.

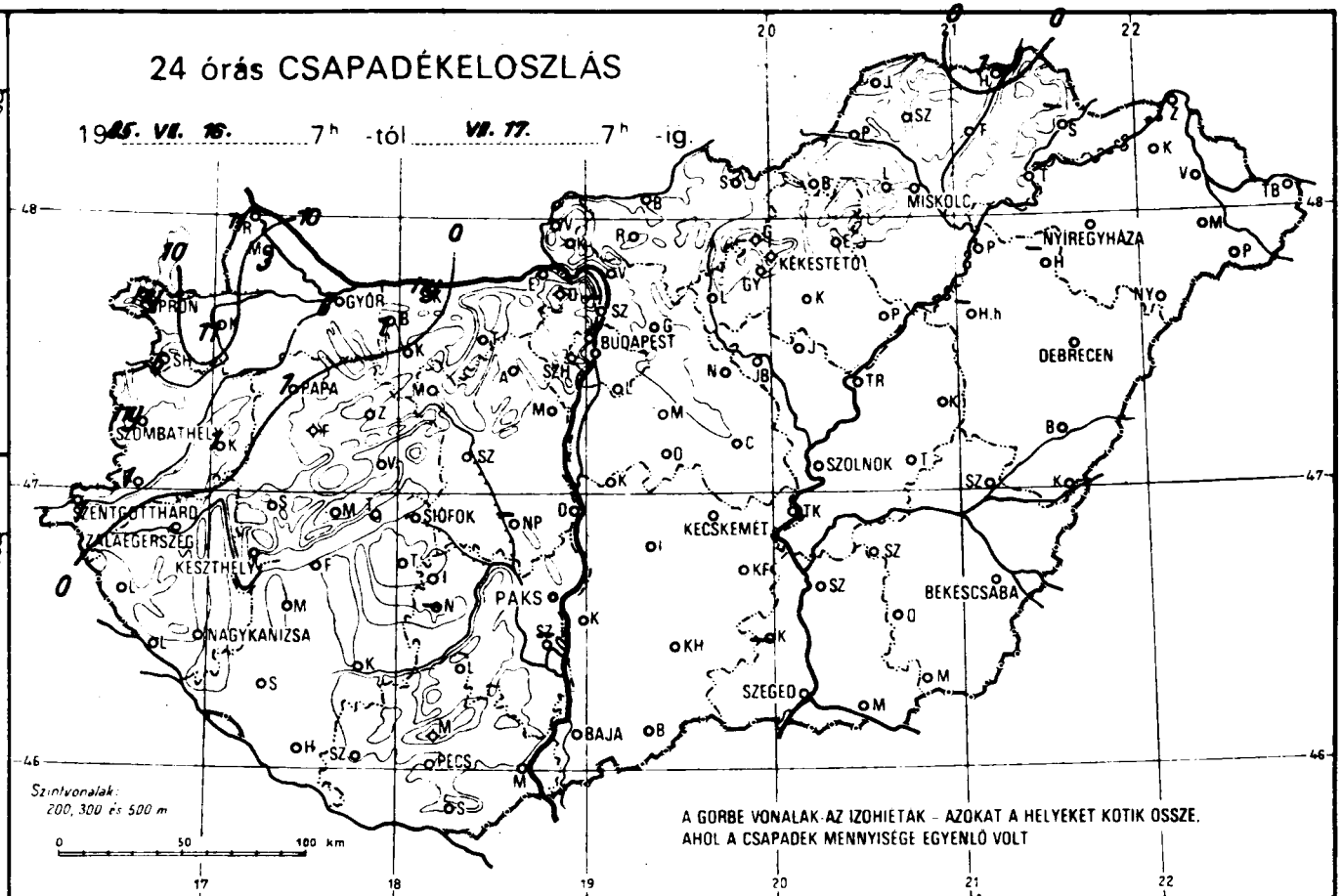

A GÖRBE VONALAK AZ IZOHIETÁK – AZOKAT A HELYEKET KÖTIK ÖSSZE, AHOL A CSAPADÉK MENNYISÉGE EGYENLŐ VOLT

NAPFÉNYTARTAM

1985. VII. 16.

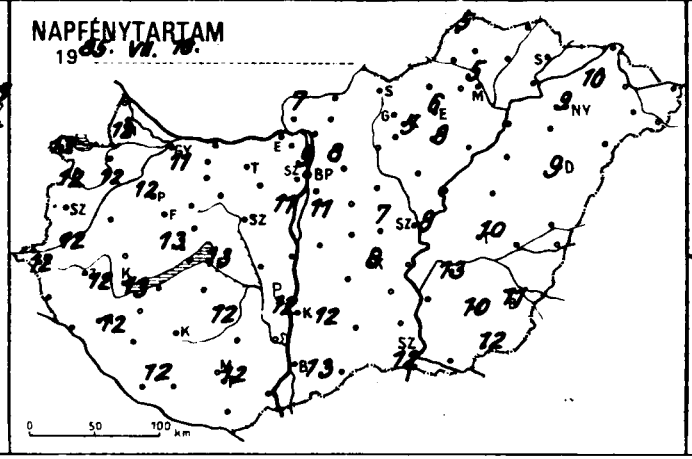

ZIVATARELOSZLÁS

1985. VII. 16. 7h – VII. 17. 7h -ig.

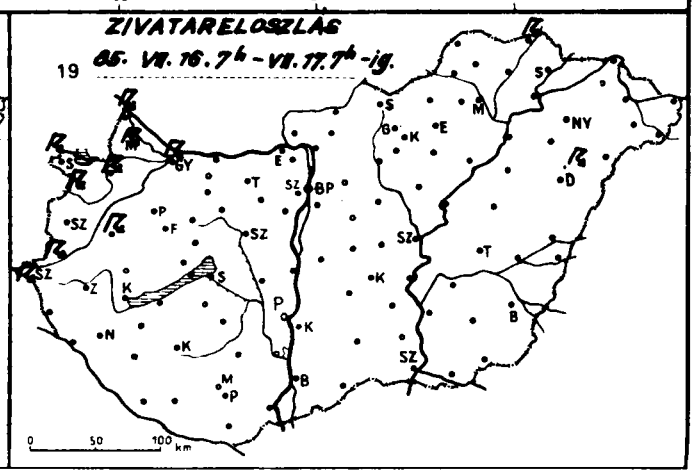

19 85.VII.17 07 h-ig az utolsó 24 óra adatai						Előző nap napos órái
állomás	csapadék (mm)		max. hőmérséklet	min. hőmérséklet	rad. min.	
Győr	6		31	18	18	11
Kapuvár	11		30	19	18	12
Mosonmagyaróvár	3		30	19	18	12
Rajka	11		31	18	17	
Sopron	ny		30	18	17	13
Sopronhorpács	6		29	18	17	12
Káld	1		30	19	19	
Körmend	1		31	18	16	
Szentgotthárd	1		28	18	16	12
Szombathely	ny		30	18	18	12
Lenti	.		29	18	15	
Letenye	.		30	17	14	
Nagykanizsa	.		30	15	14	12
Zalaegerszeg	.		30	19	18	12
Farkasgyepű	.		30	18	16	
Keszthely	.		31	21	19	13
Mencshely	.		28	19	17	13
Pápa	1		31	19	18	12
Sümeg	.		32	20	19	
Tihany	.	=	31	21	19	
Veszprém	.		32	20	19	
Zirc	.		29	16	14	
Fonyód	.		31	20	17	
Homokszt. györgy	.		30	16	13	12
Kaposvár	.		31	17	15	
Marcali	.		32	18	16	
Siófok	.		29	21	20	13
Somogyszob	.		31	15	13	
Tab	.		31	17	16	
Bábolna	1		32	17	16	
Esztergom	.		32	17	14	
Kisbér	–		–	–	–	
Komárom	ny		32	18	17	
Tatabánya	.		31	19	18	
Alcsútdoboz	.		32	15	15	
Dunaújváros	.		31	16	16	
Martonvásár	.		31	16	14	11
Mór	.		31	19	16	
Nagyhörcsökp.	–		–	–	–	
Szabadbattyán	.		32	16	15	
Tegszemese	.		31	17	14	12
Lengyel	.		30	20	15	
Paks	.		32	15	14	12
Szekszárd	–		–	–	–	
Árpádtető	.		29	20	16	
Mohács	.		33	18	14	
Pécs	.		31	18	17	12
Siklós	.		32	19	18	
Szigetvár	.		32	16	15	
Budaörs	.		31	16	13	
Bp. Lőrinc	.		31	19	14	11
Bp. Met. Int.	.		32	20	–	9
Bp. Szab. hegy	.		28	20	16	
Cegléd	.		32	16	14	7
Dobogókő	.		24	18	18	
Godollő	.		30	18	16	8
Királyrét	.		28	15	12	
Monor	.		32	18	17	
Nagykáta	.		30	17	17	
Szentendre	–		–	–	–	

19 85.VII.17 07 h-ig az utolsó 24 óra adatai						Előző nap napos órái
állomás	csapadék (mm)		max. hőmérséklet	min. hőmérséklet	rad. min.	
Vác	.		31	17	16	
Vámosmikola	.		31	16	13	7
Baja	.		31	17	14	13
Bácsalmás	.		32	16	15	
Izsák	.		33	17	14	
Kalocsa	.		33	17	14	12
Kecskemét	.		32	15	13	8
Kiskunfélegyháza	.		33	18	15	
Kiskunhalas	.		33	18	17	
Kunszentmiklós	.		32	16	14	
Tiszakécske	.		33	17	15	
Balassagyarmat	.		30	18	16	
Romhány	.		31	16	15	
Salgótarján	.		32	20	19	
Eger	.	=	29	18	15	6
Galyatető	.		24	18	15	
Gyöngyös	.		30	18	15	
Kékestető	.	=	23	17	15	5
Kompolt	.		30	18	16	8
Lőrinci	.		30	17	15	
Poroszló	.		31	18	15	
Jászapáti	.		32	18	17	
Jászberény	.		30	17	15	
Karcag	.		31	18	16	
Szolnok	.		31	17	15	9
Tiszaroff	.		31	17	15	
Túrkeve	.		32	18	16	10
Kistelek	–		–	–	–	
Makó	.		32	18	15	
Szeged	.		31	16	14	12
Szentes	.		33	17	15	
Borsodnádasd	.	=	28	15	13	
Füged	.		28	15	14	
Hidasnémeti	1	=	29	15	15	
Jósvafő	.		26	17	15	5
Lillafüred	.	=	26	17	15	
Miskolc	.		28	16	15	5
Putnok	.	=	29	15	14	
Sárospatak	–		–	–	–	–
Szendrőlád	.	=	30	16	16	
Tokaj	.		29	18	18	
Kisvárda	.		30	16	15	10
Mátészalka	.		32	18	17	
Nyíregyháza	.		30	16	15	9
Nyírlugos	.		32	15	15	
Pátyod	.		31	15	14	
Tiszabecs	.		33	17	15	
Vásárosnamény	.		30	18	17	
Záhony	.		29	17	16	
Berettyóújfalu	.		31	19	15	
Debrecen	.		30	17	16	9
Hajdúdorog	–		–	–	–	
Hortobágy	–		–	–	–	
Kórósszakál	.		32	16	16	
Polgár	.		31	18	17	
Békéscsaba	.		31	16	14	11
Mezőhegyes	.		31	18	16	12
Orosháza	.		31	18	15	10
Szarvas	.		31	18	15	13
Szeghalom	.		32	17	16	

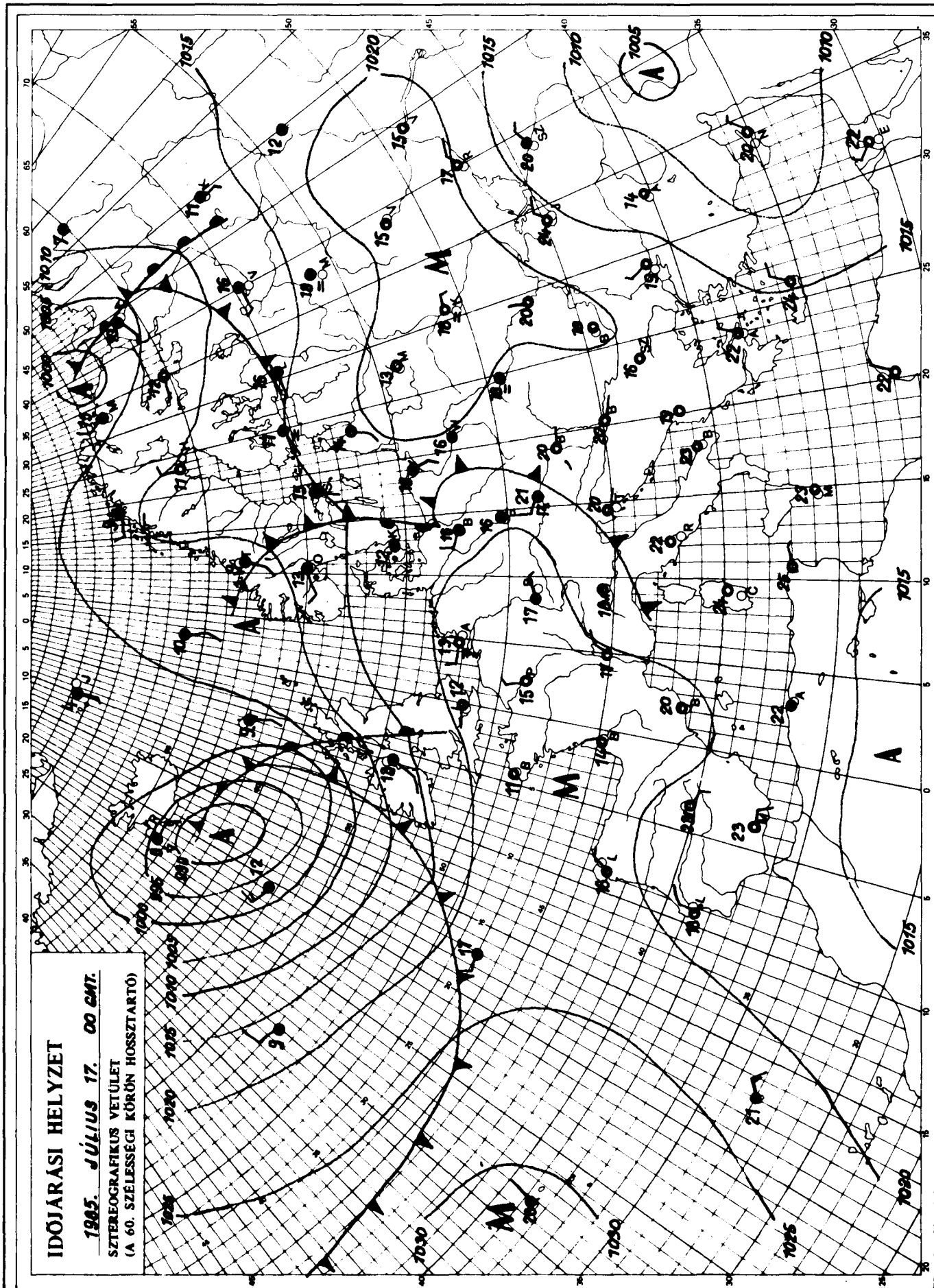

KIADJA: ORSZAGOS METEOROLÓGIAI SZOLGÁLAT
Készíti: Központi Előrejelző Intézet Analízis- és Rövidtávú Prognózis Központja – T.: 273-018
Megjelenik naponként
Évi előfizetési díja: 2.200,-Ft – Megrendelhető: 1024 Budapest, II., Kitaibel Pál u. 1. – T.: 353-500
Kiadásért felel: az OMSZ elnöke – Szerkesztésért felel: a KEI igazgatója

Jelmagyarázat a havi mellékletben

IDŐJÁRÁSI NAPIJELENTÉS

ЕЖЕДНЕВНЫЙ МЕТЕОРОЛОГИЧЕСКИЙ БЮЛЛЕТЕНЬ · DAILY WEATHER REPORT
BULLETIN QUOTIDIEN DE TEMPS · TÄGLICHER WETTERBERICHT

98. évfolyam 199. szám. + Budapest + 1985. július 18. csütörtök

Az időjárási helyzet és a várható időjárás:

Közép-Európa fölött nincs számottevő légmozgás, meleg az idő, helyi zá-porok, zivatarok alakulnak ki. Az Atlanti-óceán fölött ciklon örvénylik. Ennek frontrendszere szárazföldünk nyugati vidékein okoz változékony időt. A front fokozatosan tovább helyeződik kelet felé, és pénteken megközeliti az Alpok és Kárpátok térségét.

Szerdán a Dunántúl nyugati részén 1, 7, az máshol 7, 12 órán át sütött a nap. A nyugati határvidéken a délelőtti órákban már zivatarok alakultak ki. Később a zivatarzóna kelet felé helyeződött át. A hőmérséklet csúcsértéke a tartósabban felhős nyugati megyékben 21 és 27, az ország nagyobb részén 27 és 34 fok között alakult. Csütörtök reggelre 14, 20 fokig hült le a levegő. A ma reggelig lehullott csapadék mennyisége a délnyugati, déli határvidéken, és a Tiszántúlon helyenként 15 és 29 mm között volt. Máshol általában 2, 8 mm-t mértek. Az északi megyékben nem hullott eső. Csütörtök délelőtt a Dunántúlon többnyire napos, a keleti megyékben általában erősen felhős volt az ég. Egy-két helyen ismét kialakult zivatar. A hőmérséklet 11 órakor 19 és 24 fok között változott.

Ma 12 órakor Budapesten a hőmérséklet 22 fok, a tengerszintre átszámitott légnyomás 1017 mbar volt, nem változott.

A Balaton vizének hőmérséklete Siófoknál 11 órakor 22 fok volt.

Várható időjárás péntek estig:

Az ország keleti felében gyakran, a nyugati tájakon csak időnként lesz erősen felhős az ég. Zápor, zivatar továbbra is bárhol előfordulhat, nagyobb esélye azonban a keleti országrészben lesz. A változó irányú, gyenge szél holnap a Dunántúlon délnyugat felől megélénkül.
Várható legalacsonyabb éjszakai hőmérséklet: 15, 20,
legmagasabb nappali hőmérséklet holnap: 26, 31 fok között alakul.

Bártfai Erzsébet s.k.

TÁVOLABBI KILÁTÁSOK SZOMBATTÓL-KEDDIG:

A hét végén többórás napsütés várható, meleg marad az idő. Az időszak végén a nappali felmelegedés mérséklődik, záporok, zivatarok kialakulása várható. Legalacsonyabb hajnali hőmérséklet: 14, 19 fok között várható. Legmagasabb nappali hőmérséklet: 27, 31 fok között lesz. Jelentős mennyiségü /legalább 5 mm napi/ csapadék az ország területének 40 százalékán várható az időszak végén.

KÖZÉPTÁVU ELŐREJELZŐ OSZTÁLY

A hőmérséklet napi középértéke és eltérése a sokévi átlagtól /Budapest belterületén/:

1985. VII. 17. 24,3°C +3,4°C

1871 óta ezen a napon Budapesten előfordult

legmagasabb hőmérséklet: 38,4°C /1928/,
legalacsonyabb hőmérséklet: 11,0°C /1892/.

85.414.

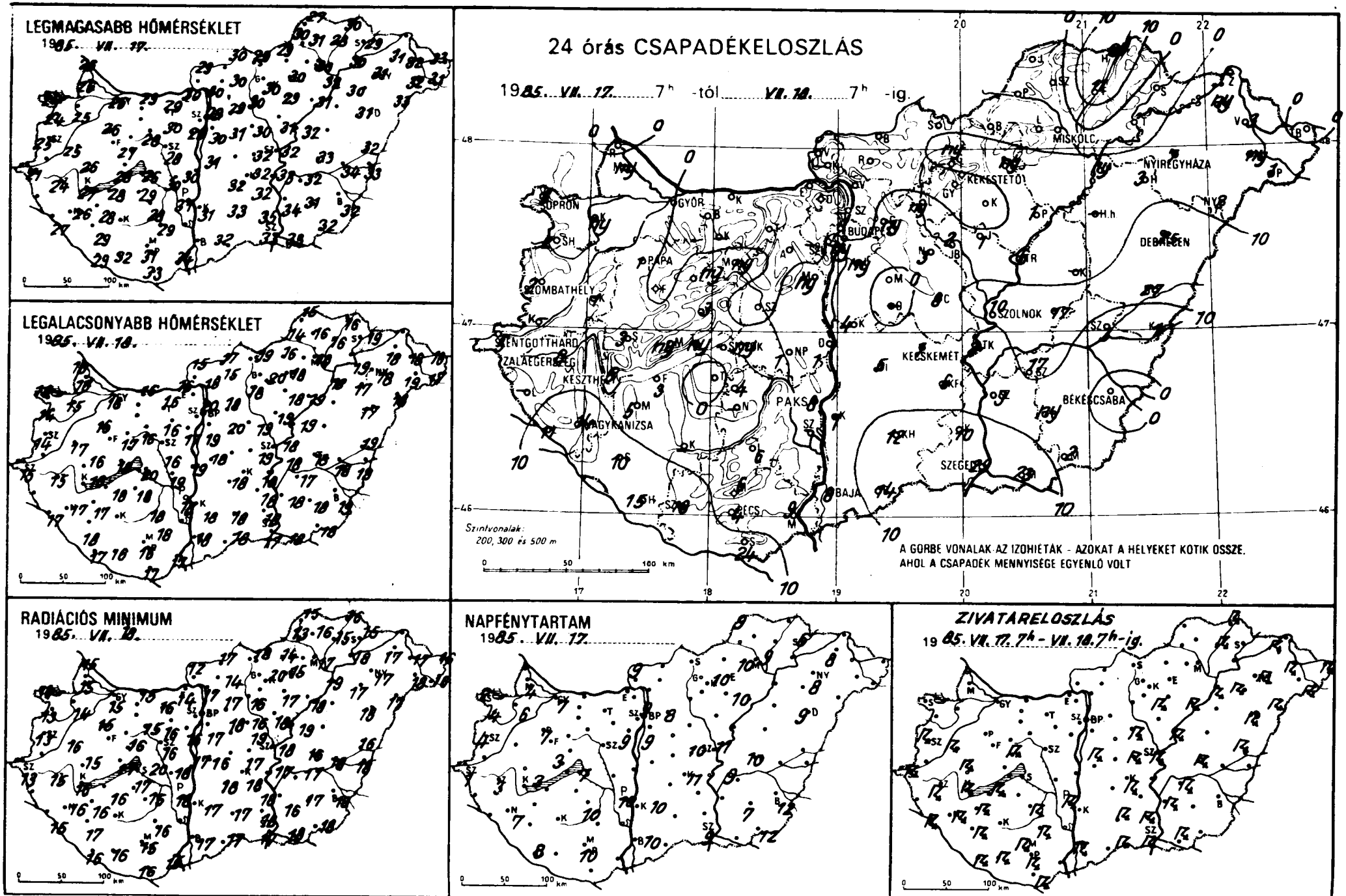
LEGMAGASABB HŐMÉRSÉKLET
1985. VII. 17.
LEGALACSONYABB HŐMÉRSÉKLET
1985. VII. 18.
24 órás CSAPADÉKELOSZLÁS
1985. VII. 17. 7h -tól VII. 18. 7h -ig.
MISKOLC
NYIREGYHÁZA
KECSKEMÉT
DEBRECEN
SZOLNOK
GYŐR
SOPRON
SZOMBATHELY
PAPA
KESZTHELY
SZENTGOTTHÁRD
NAGYKANIZSA
PAKS
BÉKÉSCSABA
SZEGED
BAJA
PÉCS
Szintvonalak:
200, 300 és 500 m
A GÖRBE VONALAK AZ IZOHIÉTÁK - AZOKAT A HELYEKET KÖTIK ÖSSZE,
AHOL A CSAPADÉK MENNYISÉGE EGYENLŐ VOLT
RADIÁCIÓS MINIMUM
1985. VII. 18.
NAPFÉNYTARTAM
1985. VII. 17.
ZIVATARELOSZLÁS
1985. VII. 17. 7h - VII. 18. 7h-ig.

85. VII. 18, 7 h-ig az utolsó 24 óra adatai

állomás	csapadék (mm)		max. hőmérséklet	min. hőmérséklet	rad. min.	Előző nap napos órái
Győr	.		26	16	15	7
Kapuvár	ny		25	15	14	6
Mosonmagyaróvár	ny		26	16	15	4
Rajka	.		26	16	15	
Sopron	5		24	16	14	2
Sopronhorpács	2		24	14	13	4
Káld	1		25	17	16	
Körmend	–		–	–	–	
Szentgotthárd	5		21	15	13	1
Szombathely	2		25	14	13	4
Lenti	–		–	–	–	
Letenye	11		27	17	15	
Nagykanizsa	14		26	17	16	7
Zalaegerszeg	4		24	15	15	3
Farkasgyepű	.		26	16	14	
Keszthely	5		27	16	16	3
Mencshely	ny		26	16	15	3
Pápa	1		26	16	15	7
Sümeg	3		26	16	15	
Tihany	ny		28	18	17	
Veszprém	3		27	17	16	
Zirc	ny		25	15	14	
Fonyód	3		28	18	16	
Homokszt. györgy	15		29	17	16	8
Kaposvár	–		–	–	–	
Marcali	5		28	17	16	
Siófok	ny		26	20	20	7
Somogyszob	10		29	18	17	
Tab	.		29	18	17	
Bábolna	.		28	16	16	
Esztergom	.		30	16	14	
Kisbér	–		–	–	–	
Komárom	.		29	16	15	
Tatabánya	.		29	16	16	
Alcsútdoboz	.		30	16	16	
Dunaújváros	1		30	19	17	
Martonvásár	ny		29	17	16	9
Mór	ny		28	16	15	
Nagyhörcsökp.	1		30	19	18	
Szabadbattyán	.		28	16	16	
Iregszemcse	4		28	18	15	10
Lengyel	6		29	18	16	
Paks	8		31	18	18	10
Szekszárd	–		–	–	–	
Árpádtető	6		28	16	15	
Mohács	9		34	17	15	
Pécs	4		31	16	10	10
Siklós	24		33	17	16	
Szigetvár	18		32	16	16	
Budaörs	ny		29	18	16	
Bp. Lőrinc	ny		30	19	17	9
Bp. Met. Int.	.		29	20	–	9
Bp. Szab. hegy	–		–	–	–	
Cegléd	8		32	19	19	10
Dobogókő	.		24	16	16	
Gödöllő	ny		29	18	17	8
Királyrét	–		–	–	–	
Monor	.		31	20	18	
Nagykáta	3		30	19	16	
Szentendre	–		–	–	–	

85. VII. 18, 7 h-ig az utolsó 24 óra adatai

állomás	csapadék (mm)		max. hőmérséklet	min. hőmérséklet	rad. min.	Előző nap napos órái
Vác	.		30	18	17	
Vámosmikola	.		29	15	12	9
Baja	8		32	18	17	10
Bácsalmás	14		34	18	17	
Izsák	5		32	18	18	
Kalocsa	1		31	18	17	10
Kecskemét	1		32	18	17	11
Kiskunfélegyháza	6		32	18	18	
Kiskunhalas	12		33	18	17	
Kunszentmiklós	4		31	18	16	
Tiszakécske	2		33	18	17	
Balassagyarmat	.		30	17	17	
Romhány	.		30	15	14	
Salgótarján	.		29	19	18	
Eger	ny		30	18	15	10
Galyatető	ny		25	15	12	
Gyöngyös	.		30	20	20	
Kékestető	.		24	14	14	10
Kompolt	.		29	18	17	10
Lőrinci	ny		30	18	16	
Poroszló	1		31	19	18	
Jászapáti	1		31	19	18	
Jászberény	2		30	19	18	
Karcag	–		–	–	–	
Szolnok	10		32	18	18	11
Tiszaroff	6		32	19	19	
Túrkeve	17		33	18	16	10
Kistelek	10		35	18	18	
Makó	23		33	18	18	
Szeged	29		33	17	17	9
Szentes	9		34	18	16	
Borsodnádasd	.		29	16	14	
Füged	11		28	16	15	
Hidasnémeti	24		30	16	16	
Jósvafő	.		27	15	15	9
Lillafüred	.		28	17	15	
Miskolc	.		30	18	17	9
Putnok	.		30	14	13	
Sárospatak	.		29	19	15	6
Szendrőlád	.		31	16	16	
Tokaj	.		30	19	18	
Kisvárda	ny		31	18	17	8
Mátészalka	ny		32	19	18	
Nyíregyháza	7		31	18	17	8
Nyírlugos	2		33	18	17	
Pátyod	1		31	17	16	
Tiszabecs	.		33	16	16	
Vásárosnamény	3		32	18	17	
Záhony	–		–	–	–	
Berettyóújfalu	27		32	19	16	
Debrecen	25		31	17	15	9
Hajdúdorog	3		30	17	17	
Hortobágy	–		–	–	–	
Körösszakál	1		33	19	18	
Polgár	ny		32	19	19	
Békéscsaba	.		32	19	18	12
Mezőhegyes	2		32	18	18	12
Orosháza	ny		31	18	17	7
Szarvas	17		32	17	17	9
Szeghalom	3		34	18	18	

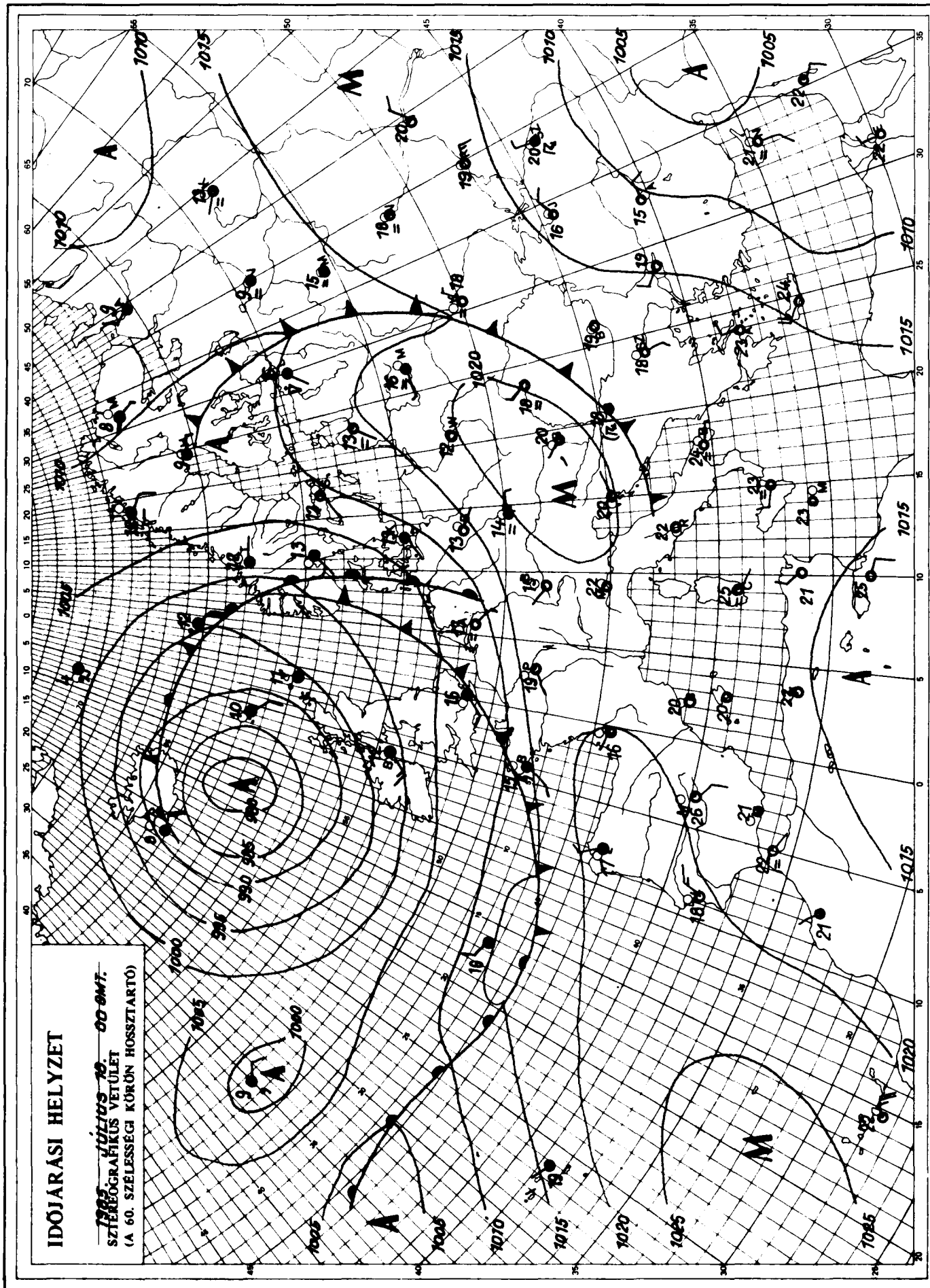

KIADJA: ORSZÁGOS METEOROLÓGIAI SZOLGÁLAT
Készíti: Központi Előrejelző Intézet Analízis- és Rövidtávú Prognózis Központja – T.: 273-018
Megjelenik naponként
Évi előfizetési díja: 2.200,-Ft. – Megrendelhető: 1024 Budapest, II., Kitaibel Pál u. 1. – T.: 353-500
Kiadásért felel: az OMSZ elnöke – Szerkesztésért felel: a KEI igazgatója

Jelmagyarázat a havi mellékletben

IDŐJÁRÁSI NAPIJELENTÉS

ЕЖЕДНЕВНЫЙ МЕТЕОРОЛОГИЧЕСКИЙ БЮЛЛЕТЕНЬ • DAILY WEATHER REPORT
BULLETIN QUOTIDIEN DE TEMPS • TÄGLICHER WETTERBERICHT

98. évfolyam 200. szám. + Budapest + 1985. július 19. péntek

Az időjárási helyzet és a várható időjárás:

Európa legnagyobb részén nyári meleg időjárás uralkodik, általában sok a napsütés, inkább csak a délutáni órákban növekednek meg a gomolyfelhők, és akkor nyári záporok, zivatarok is kialakulhatnak. Lényeges hőmérsékletcsökkenést azonban az eső sem okoz, a hőmérséklet csúcsértéke 30 fok közelében van szárazföldünk legnagyobb részén. Változékony, hüvös időjárást csupán Nyugat-Európából jelentenek. Nedves, óceáni léghullámok vonulnak az Ibériai-félszigettől a Benelux-államokon át Skandinávia felé. Hatásukra gyakran beborul az ég, és sokfelé esik az eső. A legmagasabb nappali hőmérséklet a 20 fokot sem éri el. Az óceáni léghullámok a következő napokban kissé közelebb húzódnak Közép-Európa felé, hatásuk azonban mindössze abban mutatkozik meg, hogy gyakoribbá válik a zápor-, zivatartevékenység.

Hazánk nyugati területein csütörtökön napos, száraz idő volt. Délutánra 26, 30 fokig melegedett fel a levegő, Kelet-Magyarországon ugyanakkor csak időnként szakadozott fel a felhőzet, és többfelé volt zápor, zivatar. A ma reggel 7 óráig lehullott eső mennyisége általában csapadéknyom és 10 mm között volt, csupán egy-két zivatargócban mértek ennél nagyobb mennyiséget. A hőmérséklet csúcsértéke a felhős, csapadékos keleti vitékeken 20, 27 fok között volt. Éjszaka keleten is csökkent már a felhőzet, ma hajnalra 13, 18 fokig hült le a levegő. Délelőtt országszerte napos idő volt, futó zápor csupán 1-2 helyen fordult elő, a hőmérséklet 11 órára 22, 27 fokig emelkedett.

Ma 12 órakor Budapesten a hőmérséklet 25 fok volt, a tengerszintre átszámitott légnyomás 1012 mbar volt, alig változott.

A Balaton vizének hőmérséklete Siófoknál 11 órakor 23 fok volt.

Várható időjárás szombat estig:

Időnként erősen megnövekszik a gomolyfelhőzet, főként a délutáni órákban lesznek helyi záporok, zivatarok.
A változó irányú, mérsékelt szél zivatarok környezetében megerősödik.
A legalacsonyabb éjszakai hőmérséklet: 14, 19,
a legmagasabb nappali hőmérséklet szombaton: 26, 30 fok között várható.

Bártfai Erzsébet sk.

A hőmérséklet középértéke és eltérése a sokévi átlagtól /Budapest belterületén/:

1985. VII. 18.	22,8°C	+0,9°C

1871 óta ezen a napon Budapesten előfordult

legmagasabb hőmérséklet:	35,2°C /1918/,
legalacsonyabb hőmérséklet:	10,2°C /1883/.

85.415.

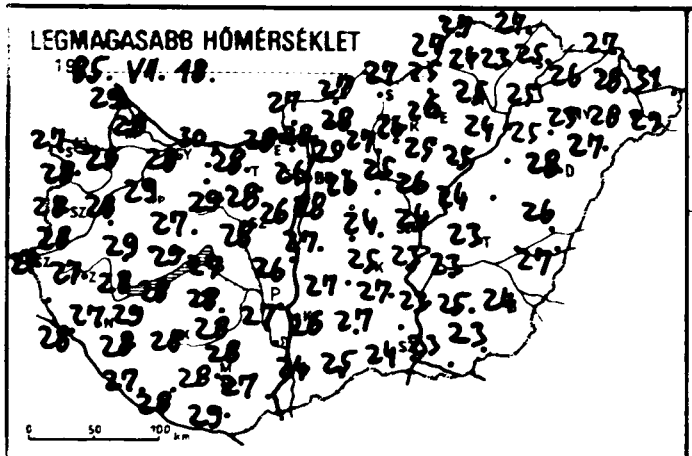
LEGMAGASABB HŐMÉRSÉKLET
1985. VII. 18.

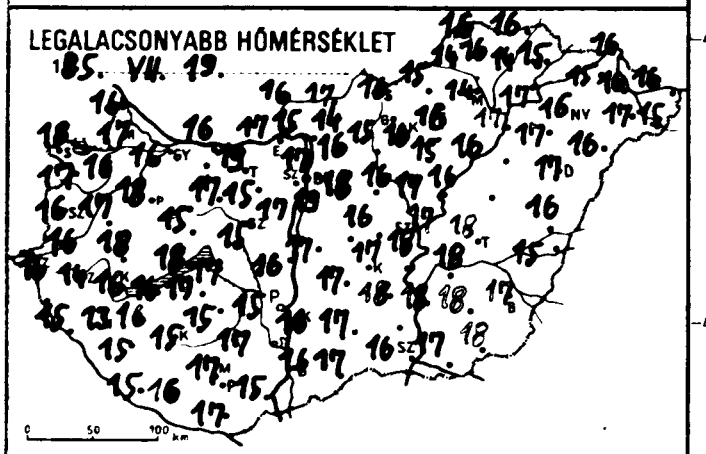
LEGALACSONYABB HŐMÉRSÉKLET
1985. VII. 19.

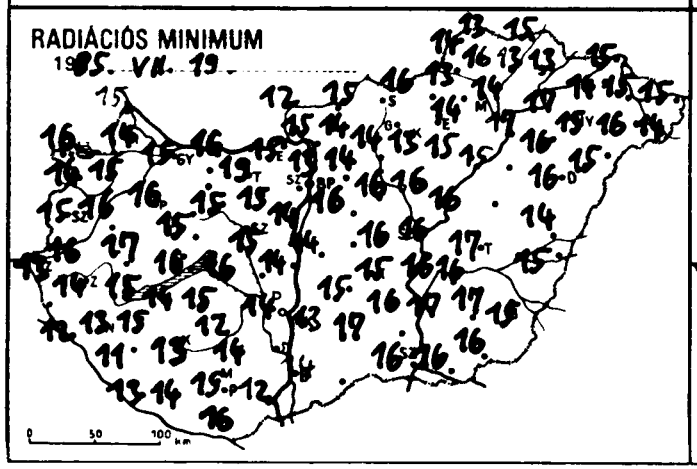
RADIÁCIÓS MINIMUM
1985. VII. 19.

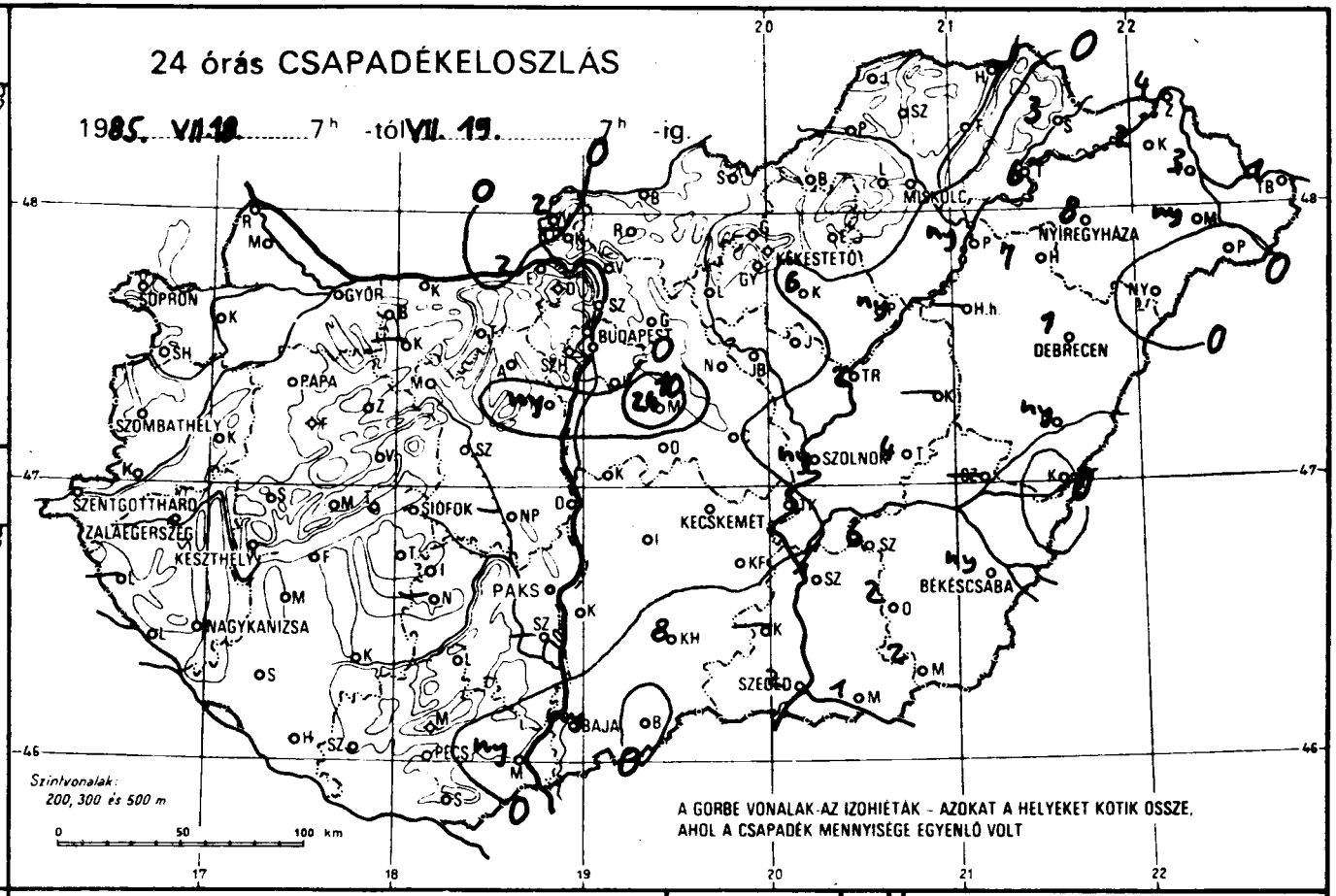
24 órás CSAPADÉKELOSZLÁS
1985. VII. 18. 7h -tól VII. 19. 7h -ig.
SOPRON
GYŐR
BUDAPEST
MISKOLC
NYÍREGYHÁZA
DEBRECEN
SZOLNOK
KÉKESTETŐ
SZOMBATHELY
PAPA
SZENTGOTTHÁRD
ZALAEGERSZEG
KESZTHELY
SIÓFOK
PAKS
NAGYKANIZSA
KECSKEMÉT
BÉKÉSCSABA
SZEGED
BAJA
PÉCS
Szintvonalak:
200, 300 és 500 m
A GÖRBE VONALAK AZ IZOHIÉTÁK – AZOKAT A HELYEKET KÖTIK ÖSSZE,
AHOL A CSAPADÉK MENNYISÉGE EGYENLŐ VOLT

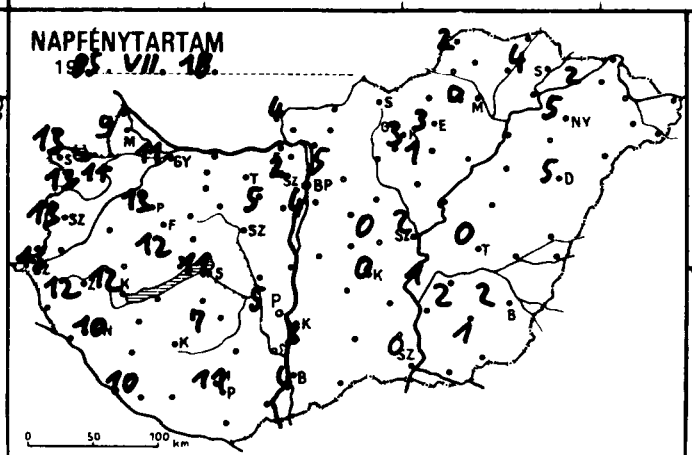
NAPFÉNYTARTAM
1985. VII. 18.

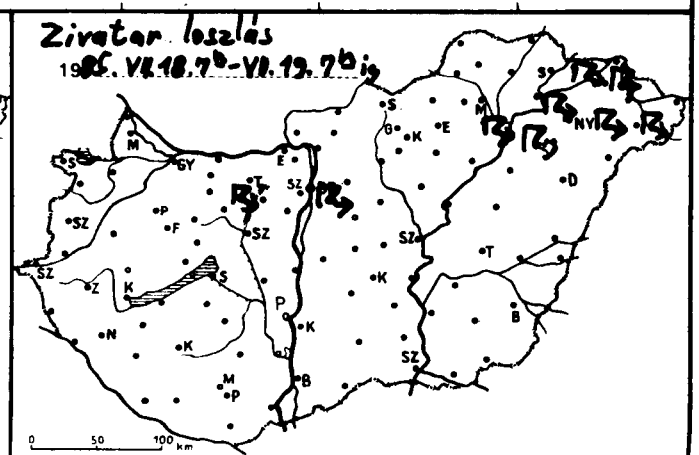
Zivatar loszlás
1985. VII. 18. 7h-VII. 19. 7h-ig

1985. VII. 07-én 07 h-ig az utolsó 24 óra adatai						Előző nap napos órái
állomás	csapadék (mm)		max. hőmérséklet	min. hőmérséklet	rad. min.	
Győr	.		28	16	15	11
Kapuvár	.		29	16	15	11
Mosonmagyaróvár	.		28	17	14	9
Rajka	.		29	16	15	
Sopron	.		27	18	16	13
Sopronhorpács	.		28	17	14	13
Káld	.		28	17	16	
Körmend	.		28	16	16	
Szentgotthárd	.	=	27	16	13	13
Szombathely	.		28	16	15	13
Lenti	–		–	–	–	
Letenye	.		28	15	12	
Nagykanizsa	.	≡	27	13	13	10
Zalaegerszeg	.		27	14	14	12
Farkasgyepű	.		27	16	14	
Keszthely	.		28	16	15	12
Mencshely	.		27	17	13	12
Pápa	.		29	18	16	13
Sümeg	.		29	18	17	
Tihany	.	≡	29	18	16	
Veszprém	.	≡	27	15	15	
Zirc	.		26	13	11	
Fonyód	.		28	16	14	
Homokszt. györgy	.		27	15	13	10
Kaposvár	.		28	15	13	
Marcali	.		29	16	15	
Siófok	.		27	17	16	11
Somogyszob	.		28	15	11	
Tab	.		28	17	15	
Bábolna	.		29	17	15	
Esztergom	2		28	17	15	
Kisbér	–		–	–	–	
Komárom	.		30	16	16	
Tatabánya	.		28	19	19	
Alcsútdoboz	.	≡	28	15	15	
Dunaújváros	.		26	16	14	
Martonvásár	ny	■	26	17	14	5
Mór	.	=	29	17	15	
Nagyhörcsökp.	–		–	–	–	
Szabadbattyán	.	=	28	15	15	
Iregszemcse	.		28	15	12	7
Lengyel	.		28	17	14	
Paks	.	≡	27	15	14	5
Szekszárd	–		–	–	–	
Árpádtető	.		25	17	14	
Mohács	ny	=	27	15	12	
Pécs	.		28	17	15	11
Siklós	.		29	17	16	
Szigetvár	.		28	16	14	
Budaörs	.	=	27	16	13	
Bp. Lőrinc	.		28	19	–	4
Bp. Met. Int.	.		26	17	13	2
Bp. Szab. hegy	.	=	24	17	13	
Cegléd	.	≡	24	16	16	0
Dobogókő	.		22	16	16	
Gödöllő	.		25	16	14	5
Királyrét	–		–	–	–	
Monor	24	≡	26	18	16	
Nagykáta	.	≡	25	16	16	
Szentendre	.	=	29	17	17	

1985. VII. 08-án 07 h-ig az utolsó 24 óra adatai						Előző nap napos órái
állomás	csapadék (mm)		max. hőmérséklet	min. hőmérséklet	rad. min.	
Vác	.		28	15	15	
Vámosmikola	2		27	16	12	4
Baja	ny	=	24	16	14	4
Bácsalmás	.		25	17	15	
Izsák	.		27	17	15	
Kalocsa	.		26	16	13	3
Kecskemét	.	≡	25	17	15	0
Kiskunfélegyháza	.		27	18	16	
Kiskunhalas	8		27	17	17	
Kunszentmiklós	.	≡	27	17	14	
Tiszakécske	.		23	18	16	
Balassagyarmat	.		27	17	15	
Romhány	.		28	14	14	
Salgótarján	.		27	16	16	
Eger	.	=	26	16	14	3
Galyatető	.		21	17	14	
Gyöngyös	.		26	16	13	
Kékestető	.		20	14	12	3
Kompolt	6		25	15	15	1
Lőrinci	.		27	15	14	
Poroszló	ny	≡	25	16	15	
Jászapáti	.		26	17	16	
Jászberény	.		24	15	15	
Karcag	–		–	–	–	
Szolnok	ny		24	17	16	2
Tiszaroff	2	≡	24	16	16	
Túrkeve	4	=	23	18	17	0
Kistelek	–		–	–	–	
Makó	1		23	17	16	
Szeged	2	≡	24	16	15	0
Szentes	1		23	18	17	
Borsodnádasd	.	≡	25	15	13	
Füged	.		23	14	13	
Hidasnémeti	.	=	27	16	15	
Jósvafő	.		27	16	13	2
Lillafüred	.	≡	24	15	14	
Miskolc	.	=	25	14	14	0
Putnok	.	≡	27	14	14	
Sárospatak	3		25	15	13	4
Szendrőlád	.	≡	24	16	16	
Tokaj	6		25	17	17	
Kisvárda	2	≡	26	15	14	2
Mátészalka	ny	≡	28	17	16	
Nyíregyháza	8	≡	25	16	15	5
Nyírlugos	.		27	16	15	
Pátyod	.		27	15	14	
Tiszabecs	1	=	31	16	15	
Vásárosnamény	3	=	28	16	15	
Záhony	4		27	16	15	
Berettyóújfalu	ny		26	16	14	
Debrecen	1	≡	28	17	16	5
Hajdúdorog	7		25	17	16	
Hortobágy	–		–	–	–	
Körösszakál	.		27	15	15	
Polgár	ny	≡	24	17	17	
Békéscsaba	ny		24	17	15	2
Mezőhegyes	2		23	18	16	1
Orosháza	2	≡	25	18	17	2
Szarvas	6	≡	23	18	16	1
Szeghalom	–		–	–	–	

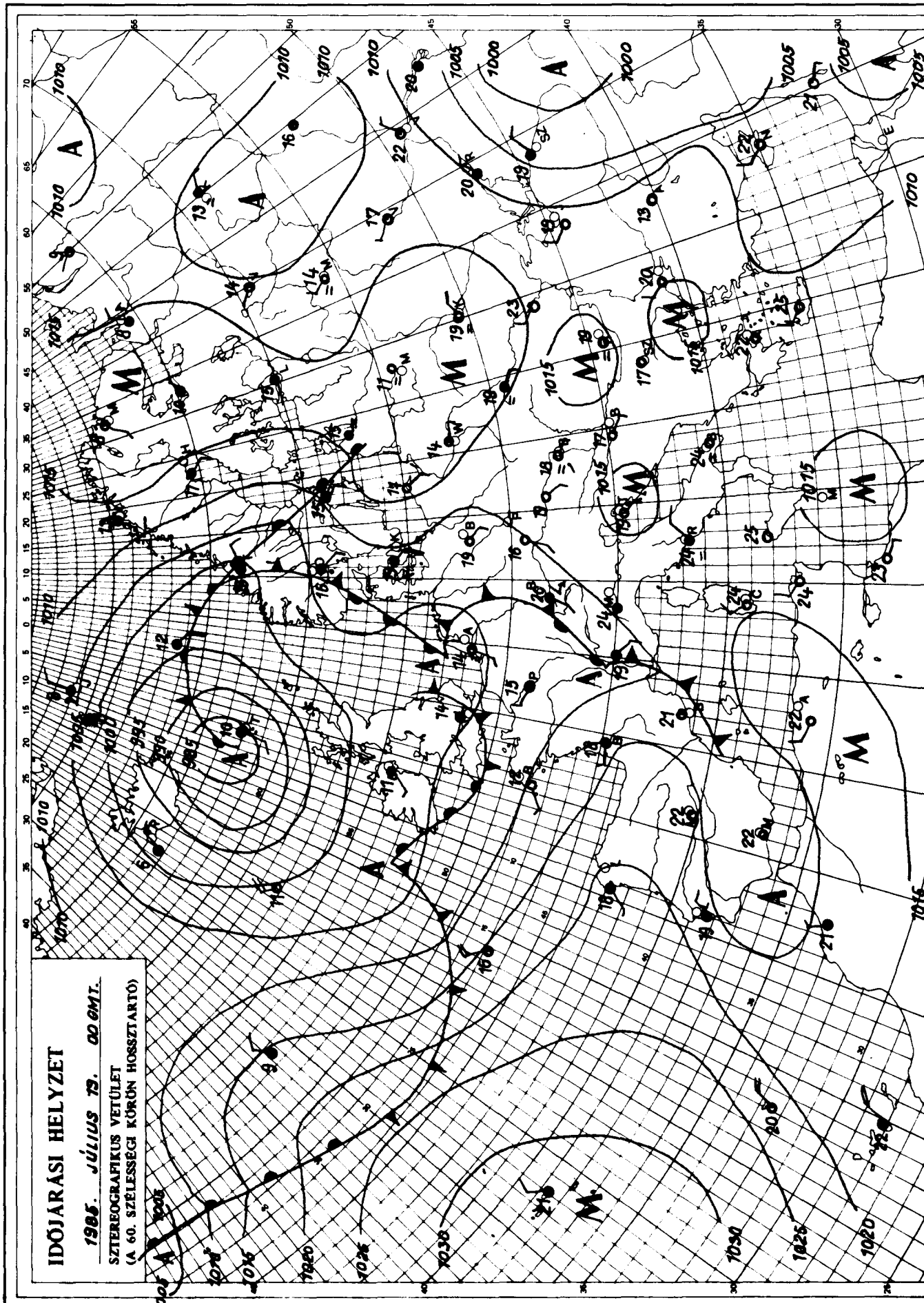

KIADJA: ORSZAGOS METEOROLOGIAI SZOLGÁLAT
Készíti: Központi Előrejelző Intézet Analízis- és Rövidtávú Prognózis Központja – T.: 273-018
Megjelenik naponként
Évi előfizetési díja: 2.200,-Ft. – Megrendelhető: 1024 Budapest, II., Kitaibel Pál u. 1. – T.: 353-500
Kiadásért felel: az OMSZ elnöke – Szerkesztésért felel: a KEI igazgatója

Jelmagyarázat a havi mellékletben

IDŐJÁRÁSI NAPIJELENTÉS

ЕЖЕДНЕВНЫЙ МЕТЕОРОЛОГИЧЕСКИЙ БЮЛЛЕТЕНЬ · DAILY WEATHER REPORT
BULLETIN QUOTIDIEN DE TEMPS · TÄGLICHER WETTERBERICHT

98. évfolyam 201. szám. + Budapest + 1985. július 20. szombat

Az időjárási helyzet és a várható időjárás:

Közép-, Kelet- és Dél-Európában még meleg az idő és sok a napsütés, csak helyi záporok és zivatarok fordulnak elő.

Az Atlanti-óceán fölött hatalmas ciklon örvénylik. Ez hüvös levegőt hoz a szárazföld felé. A hidegfront ma reggel a Skandináv-félszigeten, a Benelux-államokon, Franciaországon és Spanyolországon keresztül húzódott. Kelet felé mozog nagy sebességgel és hazánkat is eléri. Ezért jelentős csapadékra és lehülésre kell számitanunk.

Pénteken Magyarországon jobbára napos idő volt. A hőmérséklet csúcsértéke 26 és 32 fok között alakult. Éjszaka több felé megnőtt a felhőzet, és helyenként zápor és zivatar alakult ki. Jelentősebb mennyiségü, 16 mm csapadékot csak Kalocsáról jelentettek. A legalacsonyabb éjszakai hőmérséklet 15 és 22 fok között volt. Délelőtt általában napos idő volt. Felhősödést és gyenge záport csak Nagykanizsa térségéből jelentettek. A hőmérséklet 11 órára 23, 29 fokig emelkedett.

Ma 12 órakor Budapesten 29 fokot mértek, a tengerszintre átszámitott légnyomás 1013 mbar, alig változik.

A Balaton vizének hőmérséklete Siófoknál 11 órakor 23 fok volt.

Várható időjárás vasárnap estig:

Az esti óráktól nyugat felől erős felhősödés kezdődik, és záporok, zivatarok alakulnak ki. Néhol jégeső, felhőszakadás és szélvihar is lehet. Vasárnap eleinte erősen felhős lesz az ég, és újabb eső, zivatar várható. Később nyugat felől csökken a felhőzet.
A megélénkülő déli szél vasárnap északnyugatira fordul és megerősödik.

Pálmási Judit s.k.

A hőmérséklet napi középértéke és eltérése a sokévi átlagtól /Budapest belterületén/:

1985. VII. 19.	24,8°C	35,6°C

1871 óta ezen a napon Budapesten előfordult

legmagasabb hőmérséklet	35,6°C /1983/,	
legalacsonyabb hőmérséklet	11,8°C /1970/.	85.416.

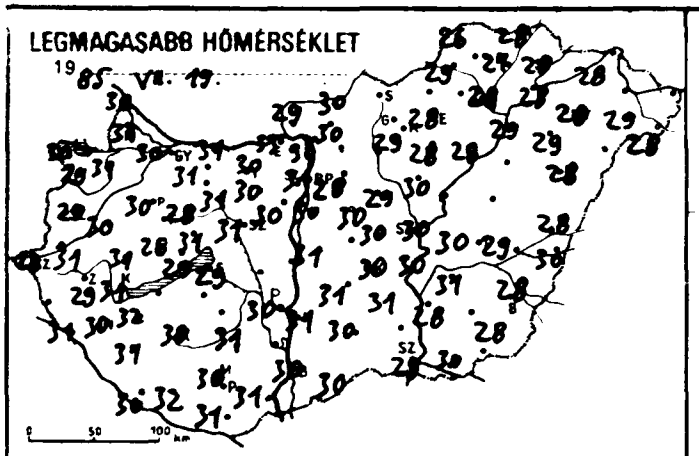
LEGMAGASABB HŐMÉRSÉKLET
19 85. VII. 19.

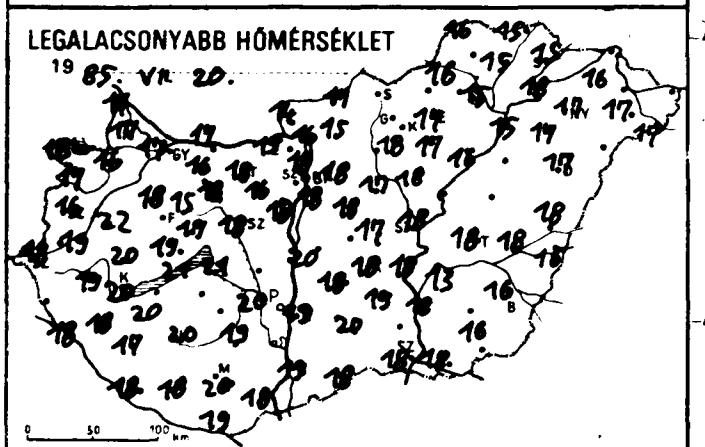
LEGALACSONYABB HŐMÉRSÉKLET
19 85. VII. 20.

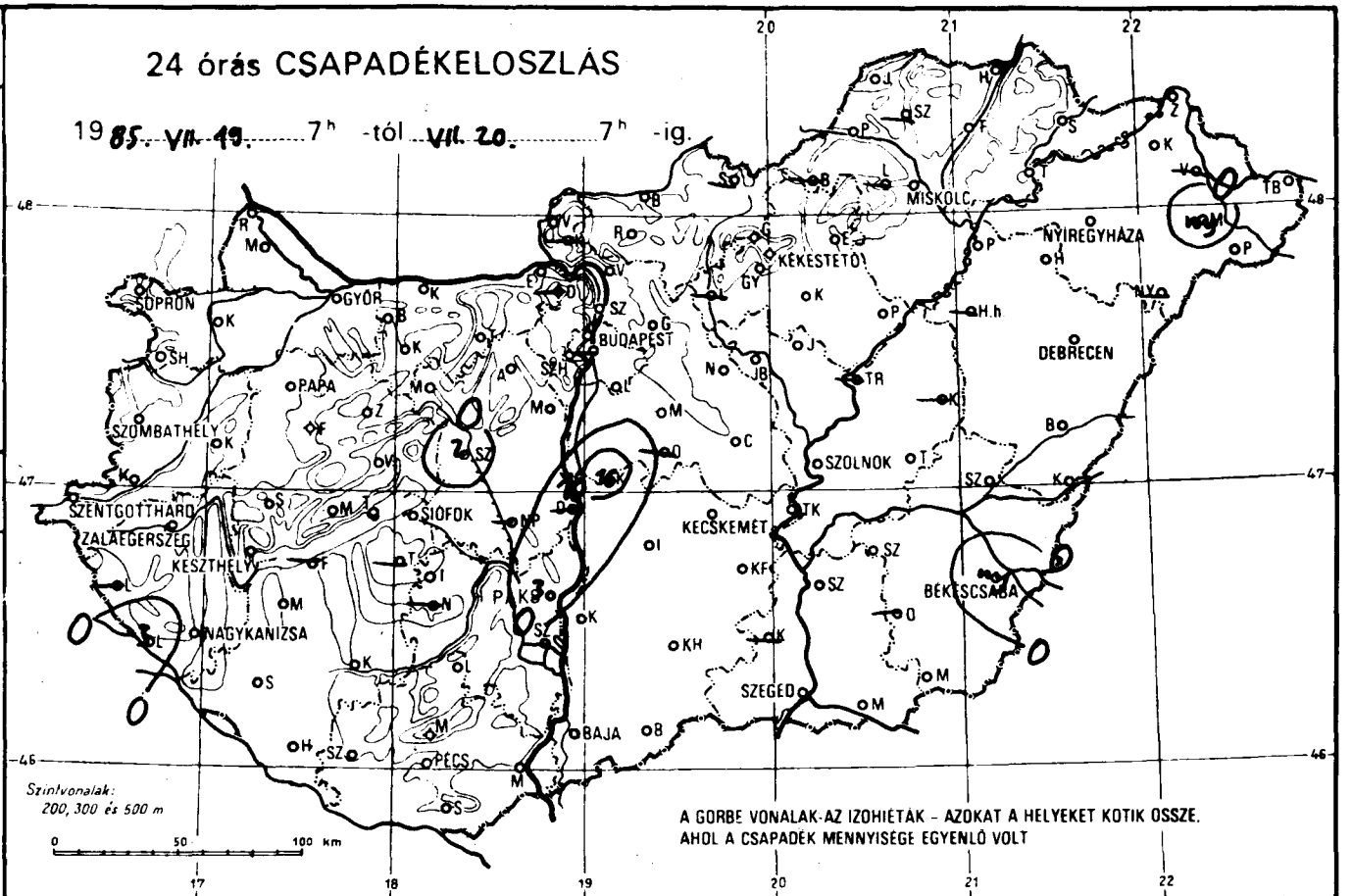
24 órás CSAPADÉKELOSZLÁS
19 85. VII. 19. 7h -tól VII. 20. 7h -ig.
SOPRON
GYŐR
BUDAPEST
MISKOLC
NYIREGYHÁZA
KÉKESTETŐ
DEBRECEN
SZOMBATHELY
PAPA
SZOLNOK
SIÓFOK
SZENTGOTTHÁRD
ZALAEGERSZEG
KESZTHELY
NAGYKANIZSA
KECSKEMÉT
BÉKÉSCSABA
SZEGED
BAJA
PÉCS
Szintvonalak: 200, 300 és 500 m
A GORBE VONALAK AZ IZOHIÉTÁK - AZOKAT A HELYEKET KÖTIK ÖSSZE, AHOL A CSAPADÉK MENNYISÉGE EGYENLŐ VOLT

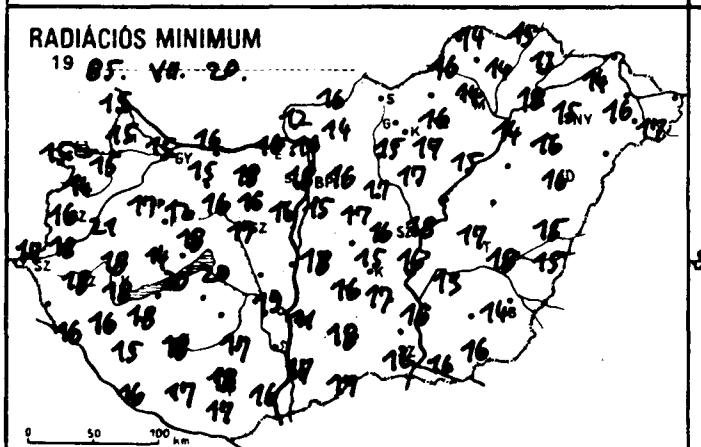
RADIÁCIÓS MINIMUM
19 85. VII. 20.

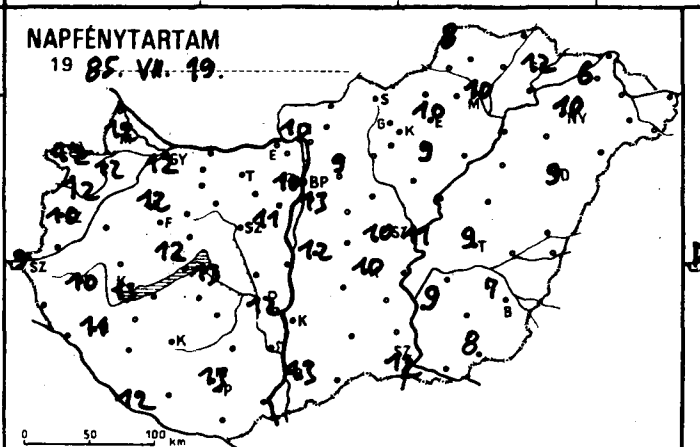
NAPFÉNYTARTAM
19 85. VII. 19.

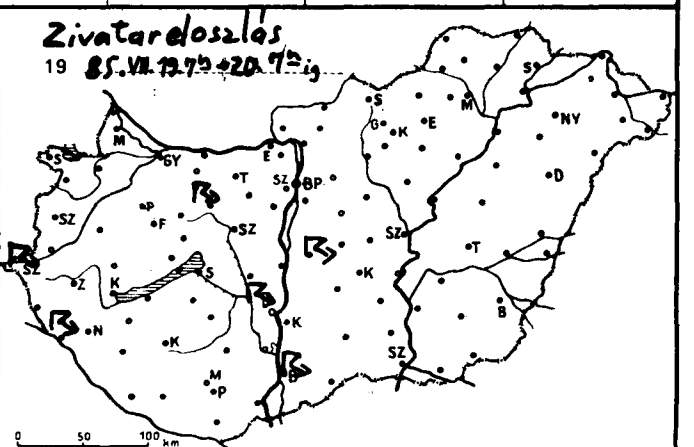
Zivatareloszlás
19 85. VII. 19. 7h -tól 20. 7h -ig

85. VII. 20h-ig az utolsó 24 óra adatai						Előző nap napos órái
állomás	csapadék (mm)		max. hőmérséklet	min. hőmérséklet	rad. min.	
Győr	.		30	17	16	12
Kapuvár	.		31	16	15	12
Mosonmagyaróvár	.		31	17	15	12
Rajka	.		30	17	15	
Sopron	.		30	18	15	12
Sopronhorpács	.		29	17	14	12
Káld	.		30	22	21	
Körmend	.		31	19	18	
Szentgotthárd	.		28	18	17	9
Szombathely	.		29	16	16	10
Lenti	–		–	–	–	–
Letenye	3		31	18	16	
Nagykanizsa	.		30	18	16	11
Zalaegerszeg	.		29	19	18	10
Farkasgyepű	.		29	18	15	
Keszthely	.		31	20	18	13
Mencshely	.		28	19	14	12
Pápa	.		30	18	17	12
Sümeg	.		31	20	18	
Tihany	.		29	21	20	
Veszprém	.		31	19	18	
Zirc	.		28	15	12	
Fonyód	.		–	–	–	–
Homokszt. györgy	.		30	18	16	12
Kaposvár	.		30	20	18	
Marcali	.		32	20	18	
Siófok	.		29	21	20	13
Somogyszob	.		31	17	15	
Tab	.		–	–	–	–
Bábolna	.		31	16	15	
Esztergom	.		33	19	16	
Kisbér	.		–	–	–	–
Komárom	.		31	17	16	
Tatabánya	.		30	18	18	
Alcsútdoboz	.		30	16	16	
Dunaújváros	–		–	–	–	–
Martonvásár	.		30	18	16	11
Mór	.		31	18	16	
Nagyhörcsökp.	–		–	–	–	–
Szabadbattyán	2		31	18	17	
Tregszemcse	.		32	19	15	12
Lengyel	.		31	19	17	
Paks	3		30	20	19	12
Szekszárd	–		–	–	–	–
Árpádtető	.		28	19	17	
Mohács	.		31	18	16	
Pécs	.		30	20	18	13
Siklós	.		31	19	17	
Szigetvár	.		32	18	17	
Budaörs	.		29	18	15	
Bp. Lőrinc	.		30	18	15	13
Bp. Met. Int.	–		31	–	–	10
Bp. Szab. hegy	.		26	20	15	
Cegléd	.		30	17	16	10
Dobogókő	–		–	–	–	–
Gödöllő	.		28	18	16	9
Királyrét	–		–	–	–	–
Monor	.		30	18	17	
Nagykáta	.		29	17	17	
Szentendre	.		31	18	18	

85. VII. 20h-ig az utolsó 24 óra adatai						Előző nap napos órái
állomás	csapadék (mm)		max. hőmérséklet	min. hőmérséklet	rad. min.	
Vác	.		30	16	16	
Vámosmikola	.		29	14	12	10
Baja	.		30	19	17	13
Bácsalmás	.		30	18	17	
Izsák	.		31	18	16	
Kalocsa	16		31	20	18	12
Kecskemét	.		30	18	15	10
Kiskunfélegyháza	.		31	19	17	
Kiskunhalas	.		30	20	18	
Kunszentmiklós	.		31	19	11	
Tiszakécske	.		30	18	16	
Balassagyarmat	.		30	17	16	
Romhány	.		30	15	14	
Salgótarján	.		–	–	–	–
Eger	.		28	17	16	10
Galyatető	.		22	17	12	
Gyöngyös	.		29	18	15	
Kékestető	.		20	16	14	8
Kompolt	.		28	17	17	9
Lőrinci	–		–	–	–	–
Poroszló	.		28	16	15	
Jászapáti	.		30	18	17	
Jászberény	.		28	17	16	
Karcag	–		–	–	–	–
Szolnok	.		30	18	18	11
Tiszaroff	–		–	–	–	–
Túrkeve	.		30	18	17	9
Kistelek	–		–	–	–	–
Makó	.		30	18	16	
Szeged	.		29	18	16	12
Szentes	.		31	13	13	
Borsodnádasd	–		–	–	–	–
Füged	.		27	15	14	
Hidasnémeti	.		28	19	15	
Jósvafő	.		26	16	14	8
Lillafüred	–		–	–	–	–
Miskolc	.		28	15	14	10
Putnok	.		29	16	16	
Sárospatak	.		28	15	13	12
Szendrőlád	–		–	–	–	–
Tokaj	.		28	18	18	
Kisvárda	.		28	16	14	6
Mátészalka	ny		29	17	16	
Nyíregyháza	.		28	17	15	10
Nyírlugos	–		–	–	–	–
Pátyod	.		29	15	14	
Tiszabecs	–		–	–	–	–
Vásárosnamény	–		–	–	–	–
Záhony	–		–	–	–	–
Berettyóújfalu	.		28	18	15	
Debrecen	.		28	17	16	9
Hajdúdorog	.		29	17	16	
Hortobágy	–		–	–	–	–
Körösszakál	.		30	16	15	
Polgár	.		28	17	17	
Békéscsaba	ny		28	16	14	7
Mezőhegyes	.		28	16	16	8
Orosháza	–		–	–	–	–
Szarvas	.		28	18	16	9
Szeghalom	.		29	18	18	

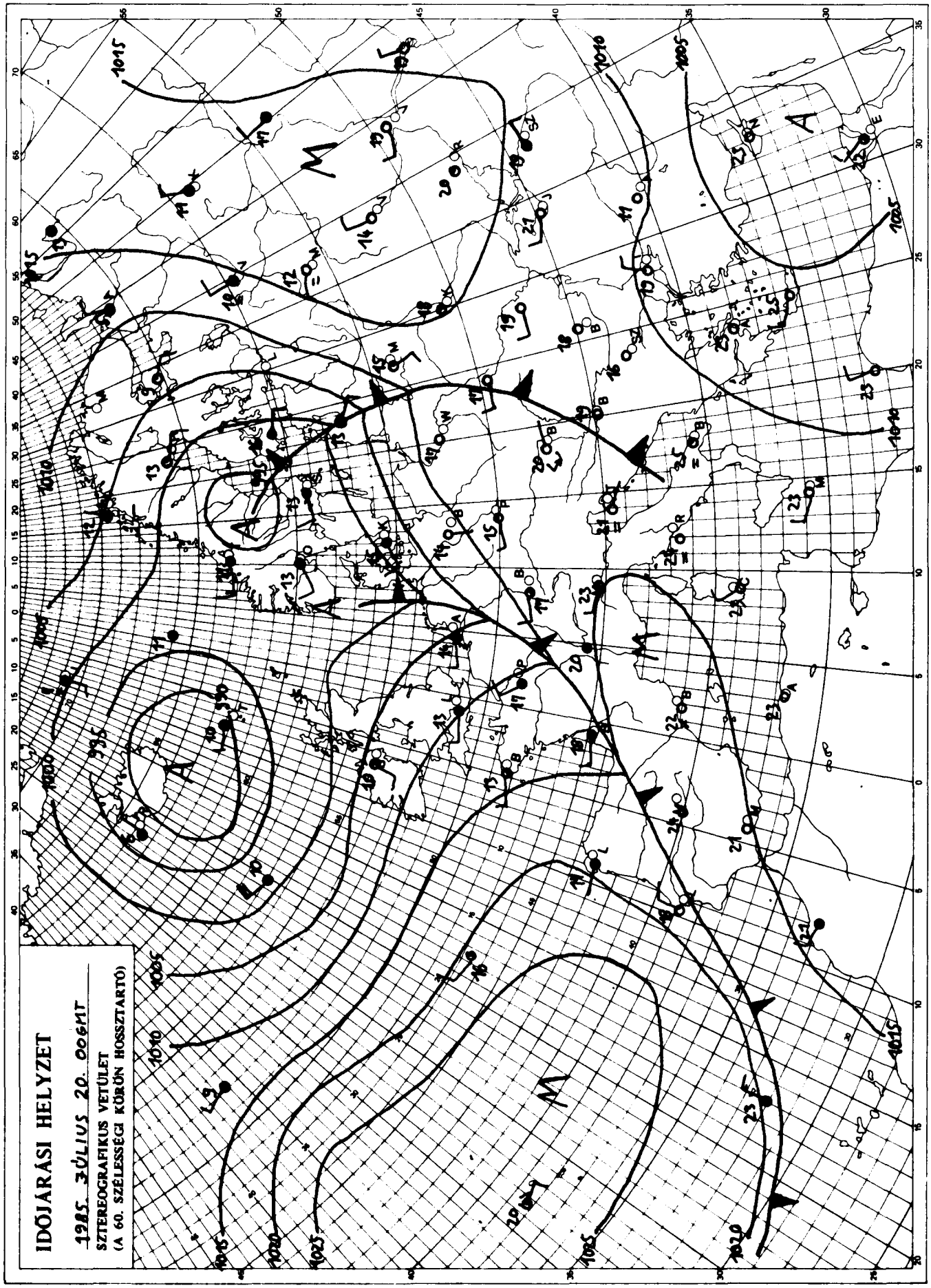

KIADJA: ORSZÁGOS METEOROLÓGIAI SZOLGÁLAT
Készíti: Központi Előrejelző Intézet Analízis- és Rövidtávú Prognózis Központja – T.: 273-018
Megjelenik naponként
Évi előfizetési díja: 2.200,-Ft. – Megrendelhető: 1024 Budapest, II., Kitaibel Pál u. 1. – T.: 353-500
Kiadásért felel: az OMSZ elnöke – Szerkesztésért felel: a KEI igazgatója

Jelmagyarázat a havi mellékletben

IDŐJÁRÁSI NAPIJELENTÉS

ЕЖЕДНЕВНЫЙ МЕТЕОРОЛОГИЧЕСКИЙ БЮЛЛЕТЕНЬ · DAILY WEATHER REPORT
BULLETIN QUOTIDIEN DE TEMPS · TÄGLICHER WETTERBERICHT

98. évfolyam 202. szám + Budapest + 1985. július 21. vasárnap

Az időjárási helyzet és a várható időjárás:

Európa északi része fölött egy többközéppontú, mérsékelt égövi ciklon található. Ennek déli peremén erőteljes nyugat-keleti irányú áramlással hüvös levegő halad a szárazföld belseje felé. A hüvös levegő első -nedvesebb hullámavasárnap délelőtt a Kárpát-medence közepéig jutott el. Nyomában többfelé volt erősen felhős az ég, záporokról, zivatarokról, valamint viharos széllökésekről érkeztek jelentések. Mivel a további időszakban szárazabb léghullámok érkeznek fölénk, hétfőn már országszerte várható több-kevesebb napsütés.

Hazánkban szombaton fülledt, meleg idő volt. A 8, 13 órás napsütés hatására, mely csaknem zavartalan volt, délutánra 28, 34 fokig emelkedett a hőmérséklet. A késő esti órákban északnyugat felől hidegfront érte el az országot. Hatására előbb a Dunántúlon, később a középső országrészben is megnövekedett a felhőzet, az északnyugati szél többfelé viharossá fokozódott, és záporok, zivatarok alakultak ki. A ma reggel 7 óráig lehullott csapadék mennyisége általában csapadéknyom és 10 mm között alakult, de Győr-Sopron és Vas megyében helyenként 20-30 mm közötti csapadékmennyiségek is előfordultak. A legalacsonyabb éjszakai hőmérséklet 13 és 20 fok között alakult. Vasárnap délelőtt keleten változóan, másutt jobbára erősen felhős volt az ég, további záporokról, zivatarokról érkeztek jelentések. Az északnyugati, északi szél a Dunántúlon, valamint a főváros térségében helyenként viharos széllökések kisérték. A hőmérséklet 11 órakor a csapadékos helyeken 13, 18, máshol általában 20 és 25 fok között alakult.

Ma 12 órakor Budapesten a hőmérséklet 20 fok, a tengerszintre átszámitott légnyomás 1016 mbar volt, mérsékelten emelkedett.

A Balaton vizének hőmérséklete Siófoknál 20 fok volt.

Várható időjárás hétfő estig:

Eleinte felhőátvonulások lesznek, szórványosan további záporok, zivatarok várhatók.
Később nyugat felől egyre inkább csökken a felhőzet, és hétfőn már több órás napsütés valószinü.
A gyakran erős, néhol viharos északnyugati, északi szél lassan mérséklődik.
Várható legalacsonyabb éjszakai hőmérséklet: 10, 15,
legmagasabb nappali hőmérséklet hétfőn: 22, 26 fok között.

Rábai Attila s.k.

A hőmérséklet napi középértéke és eltérése a sokévi átlagtól /Budapest belterületén/:

1985. VII.20.	24,8°C	+2,8°C

1871 óta ezen a napon Budapesten előfordult

legmagasabb hőmérséklet	35,2°C,/1903/,
legalacsonyabb hőmérséklet	9,2°C /1892/.

85,417.

LEGMAGASABB HŐMÉRSÉKLET

19 85. VII. 20.

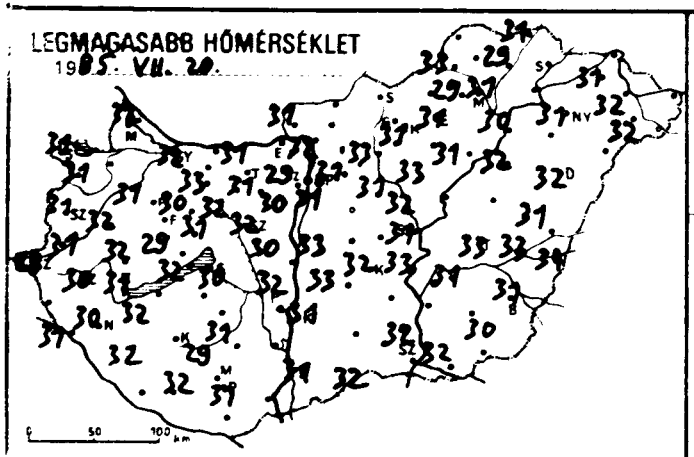

LEGALACSONYABB HŐMÉRSÉKLET

19 85. VII. 21.

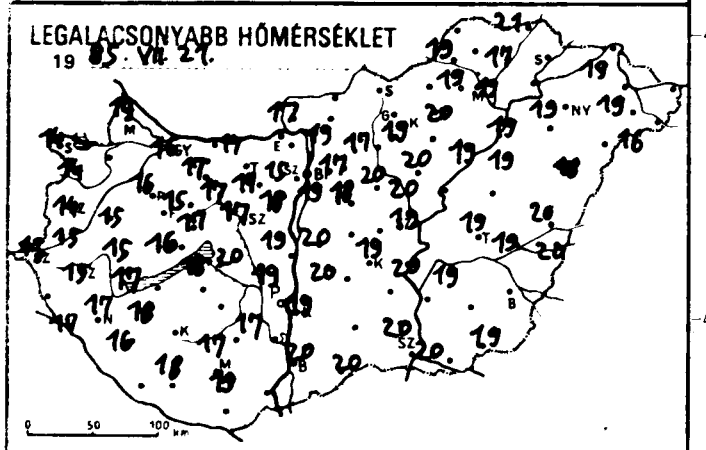

RADIÁCIÓS MINIMUM

19 85. VII. 21.

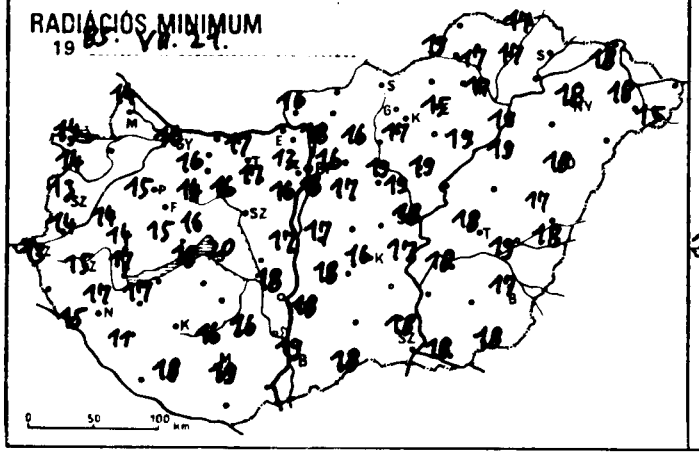

24 órás CSAPADÉKELOSZLÁS

19 85. VII. 20. 7h -tól VII. 21. 7h -ig.

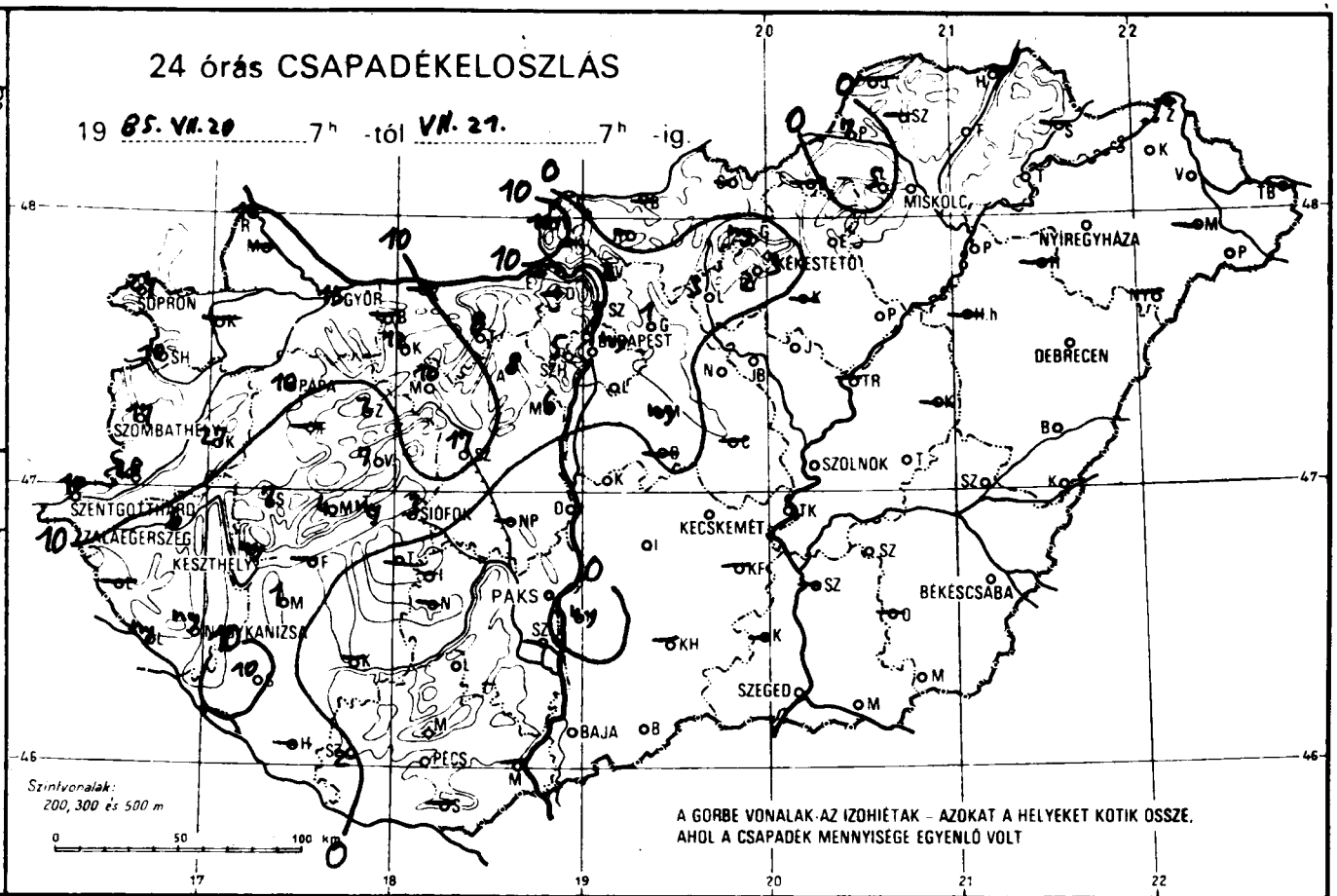

NAPFÉNYTARTAM

19 85. VII. 20.

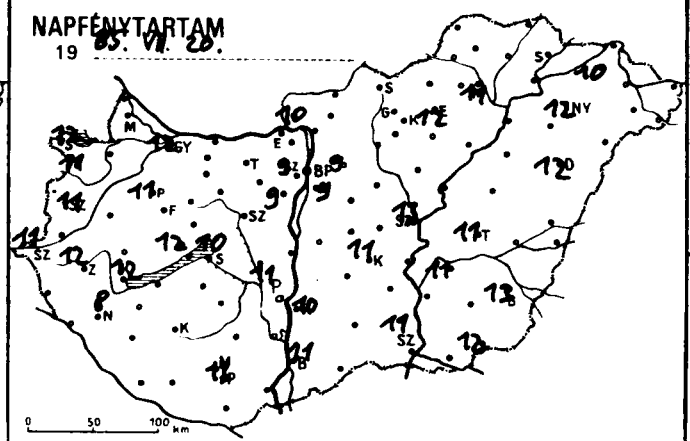

Zivatargyakoriság

19 85. VII. 20 7h - VII. 21. 7h-ig

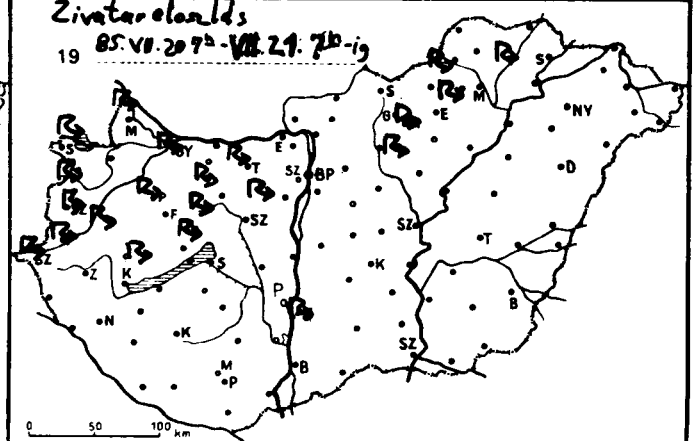

85.VII.21.

19 _____ 07 h-ig az utolsó 24 óra adatai

állomás	csapadék (mm)		max. hőmérséklet	min. hőmérséklet	rad. min.	Előző nap napos órái
Győr	13		32	16	16	12
Kapuvár	–		–	–	–	–
Mosonmagyaróvár	–		–	–	–	–
Rajka	10		32	14	14	
Sopron	24		31	14	14	12
Sopronhorpács	10		31	14	14	11
Káld	27		32	15	14	
Körmend	28		31	15	14	
Szentgotthárd	10		28	13	13	11
Szombathely	17		31	14	13	11
Lenti	–		–	–	–	–
Letenye	ny		31	17	15	
Nagykanizsa	ny		30	17	17	8
Zalaegerszeg	3		30	15	15	12
Farkasgyepű	–		–	–	–	–
Keszthely	ny		31	17	17	12
Mencshely	4		29	16	15	12
Pápa	10		31	16	15	11
Sümeg	7		32	15	14	
Tihany	ny		32	18	18	
Veszprém	7		31	17	16	
Zirc	2		30	15	14	
Fonyód	–		–	–	–	–
Homokszt. györgy	–		–	–	–	–
Kaposvár	–		–	–	–	–
Marcali	1		32	18	17	
Siófok	3		30	20	20	10
Somogyszob	10		32	16	11	
Tab	–		–	–	–	–
Bábolna	–		–	–	–	–
Esztergom	–		–	–	–	–
Kisbér	12		33	17	16	
Komárom	16		33	16	15	
Tatabánya	8		31	17	17	
Alcsútdoboz	8		31	17	17	
Dunaújváros	.		30	19	17	
Martonvásár	6		30	18	16	9
Mór	10		32	17	16	
Nagyhörcsökp.	–		–	–	–	–
Szabadbattyán	17		32	17	15	
Iregszemcse	–		–	–	–	–
Lengyel	.		31	17	16	
Paks	.		32	19	18	11
Szekszárd	–		–	–	–	–
Árpádtető	.		29	17	16	
Mohács	–		–	–	–	–
Pécs	.		31	19	19	13
Siklós	.		32	20	19	
Szigetvár	2		32	18	18	
Budaörs	3		31	18	17	8
Bp. Lőrinc	ny		31	19	18	9
Bp. Met. Int.	–		–	–	–	–
Bp. Szab. hegy	5		29	15	13	
Cegléd	.		32	20	18	9
Dobogókő	–		–	–	–	–
Gödöllő	1		31	17	16	9
Királyrét	–		–	–	–	–
Monor	ny		32	18	17	
Nagykáta	.		31	20	19	
Szentendre	3		33	19	18	

85.VII.21.

19 _____ 07 h-ig az utolsó 24 óra adatai

állomás	csapadék (mm)		max. hőmérséklet	min. hőmérséklet	rad. min.	Előző nap napos órái
Vác	2		32	19	18	
Vámosmikola	10		31	17	16	10
Baja	.		31	20	19	11
Bácsalmás	.		32	20	18	
Izsák	.		33	20	18	
Kalocsa	ny		31	19	18	10
Kecskemét	.		32	19	16	11
Kiskunfélegyháza	–		–	–	–	–
Kiskunhalas	–		–	–	–	–
Kunszentmiklós	.		33	20	17	
Tiszakécske	.		33	20	17	
Balassagyarmat	–		–	–	–	–
Romhány	–		–	–	–	–
Salgótarján	–		–	–	–	–
Eger	.		31	20	15	12
Galyatető	ny		25	15	15	
Gyöngyös	2		31	19	17	
Kékestető	3		25	15	15	12
Kompolt	–		–	–	–	–
Lőrinci	3		33	17	16	
Poroszló	.		31	19	19	
Jászapáti	.		33	20	19	
Jászberény	.		32	20	19	
Karcag	–		–	–	–	–
Szolnok	.		31	19	18	13
Tiszaroff	–		–	–	–	–
Túrkeve	.		33	19	18	11
Kistelek	–		–	–	–	–
Makó	.		32	20	18	
Szeged	.		32	20	18	11
Szentes	–		–	–	–	–
Borsodnádasd	–		–	–	–	–
Füged	.		29	17	17	
Hidasnémeti	.		31	21	17	
Jósvafő	–		–	–	–	–
Lillafüred	5		29	19	17	
Miskolc	.		31	19	17	11
Putnok	7		33	19	19	
Sárospatak	–		–	–	–	–
Szendrőlád	–		–	–	–	–
Tokaj	.		30	19	19	
Kisvárda	.		31	19	18	13
Mátészalka	–		–	–	–	–
Nyíregyháza	.		31	19	18	12
Nyírlugos	–		–	–	–	–
Pátyod	.		32	16	15	
Tiszabecs	–		–	–	–	–
Vásárosnamény	.		32	19	18	
Záhony	–		–	–	–	–
Berettyóújfalu	.		31	20	17	
Debrecen	.		32	18	18	12
Hajdúdorog	–		–	–	–	–
Hortobágy	–		–	–	–	–
Körösszakál	.		34	20	18	
Polgár	.		32	19	19	
Békéscsaba	.		31	18	17	13
Mezőhegyes	.		30	19	18	12
Orosháza	–		–	–	–	–
Szarvas	.		31	19	18	11
Szeghalom	.		33	19	19	

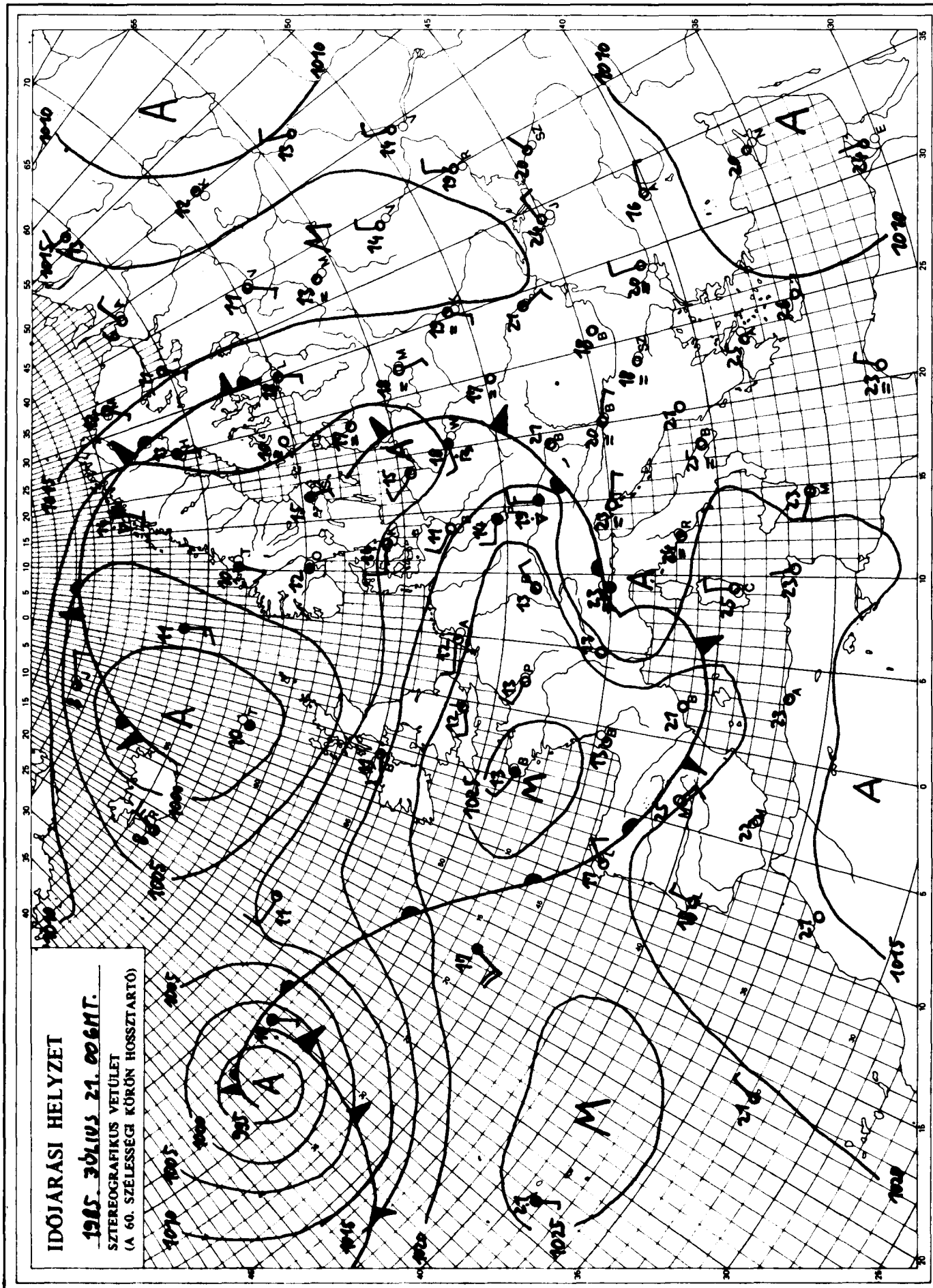

KIADJA: ORSZAGOS METEOROLOGIAI SZOLGÁLAT
Készíti: Központi Előrejelző Intézet Analízis- és Rövidtávú Prognózis Központja – T.: 273-018
Megjelenik naponként
Évi előfizetési díja: 2.200,-Ft – Megrendelhető: 1024 Budapest, II., Kitaibel Pál u. 1. – T.: 353-500
Kiadásért felel: az OMSZ elnöke – Szerkesztésért felel: a KEI igazgatója

Jelmagyarázat a havi mellékletben

IDŐJÁRÁSI NAPIJELENTÉS

ЕЖЕДНЕВНЫЙ МЕТЕОРОЛОГИЧЕСКИЙ БЮЛЛЕТЕНЬ · DAILY WEATHER REPORT
BULLETIN QUOTIDIEN DE TEMPS · TÄGLICHER WETTERBERICHT

98. évfolyam 203. szám + Budapest + 1985. július 22. hétfő

Az időjárási helyzet és a várható időjárás:

Az Azori-szigetektől csaknem a Fekete-tengerig egy hosszan elnyúló, magas nyomású zóna húzódik. Ennek szélessége 1000-1500 km között változik, területén általában kevés a felhő, többnyire napos, száraz az idő, az Ir-sziget fölött ugyanekkor egy sekély, alacsony nyomású légörvény keletkezett, amely viszonylag gyorsan kelet felé helyeződik át. Közeledtével valószinüleg melegebb levegő sodródik a Kárpát-medence fölé, ezért a nappali fölmelegedés erősödésére számithatunk.

Hazánkban vasárnap változékony, szeles idő volt, előbb csak a nyugati országrészben, később másutt is előfordultak záporok, zivatarok. Mivel hidegfront vonult át az országon, szeszélyes hőmérsékleti eloszlás alakult ki. A hőmérséklet csúcsértéke nyugaton 17 és 24, másutt általában 24 és 30 fok között alakult, bár többfelé volt eső. A ma reggel 7 óráig lehullott csapadék mennyisége általában nem volt számottevő, csupán néhány zivatargócban haladta meg a 10 mm-t, igazán nagy mennyiségü eső hullott viszont a Borsod megyei Füzödön és Szendrőládon. Az előbbi állomás 24, az utóbbi 20 mm-t jelentett. Éjszakára az ország nagy részén feloszlott a felhőzet, ezért erős volt a lehülés. A hőmérséklet mélypontja hajnalban általában 8 és 13 fok között alakult. Hétfőn /ma/ délelőtt napos, száraz idő volt. A hőmérséklet 11 órakor 18 és 21 fok között volt. Budapest belterületén vasárnap a hőmérséklet napi középértéke 20,7 fok volt, ez 1,1 fokkal alacsonyabb, mint a sokéves átlag.

Ma 12 órakor Budapesten a hőmérséklet 21 fok, a tengerszintre átszámitott légnyomás 1027 mbar, alig változik.

A Balaton vizének hőmérséklete Siófoknál 11 órakor 20 fok volt.

Várható időjárás kedd estig:
Eleinte folytatódik a derült, száraz idő. Kedden napközben, főként az északi országrészben időnként erősen megnövekszik a felhőzet, és szórványosan záporok is kialakulnak.
A szél mérsékelt marad, kedden előbb délnyugati majd északnyugati irányból megélénkül.
A hőmérséklet hajnalban 11 és 16 fok között, kedden kora délután 23 és 28 fok között valószinü.

Demeter Éva s.k.

TÁVOLABBI KILÁTÁSOK SZERDÁTÓL - SZOMBATIG:
Csak időnként növekszik meg a felhőzet, futó zápor főleg az időszak elején várható. A nappali felmelegedés erősödik. Az időnként élénk szél lassan mérséklődik.
Legalacsonyabb hajnali hőmérséklet eleinte 11,16 fok,, majd 13, 18 fok között várható. Legmagasabb nappali hőmérséklet eleinte 22, 27, majd 25, 30 fok között lesz. Jelentős mennyiségü /legalább 5 mm/ napi csapadék az ország területének 20 százalékán várható.

A hőmérséklet napi középértéke és eltérése a sokévi átlagtól /Budapest belterületén/:

1985. VII. 21.	20.7°C	-1,1°C

1871 óta ezen a napon Budapesten előfordult

legmagasabb hőmérséklet	35,5°C /1886/,	
legalacsonyabb hőmérséklet	11,1°C /1892/.	

85.418.

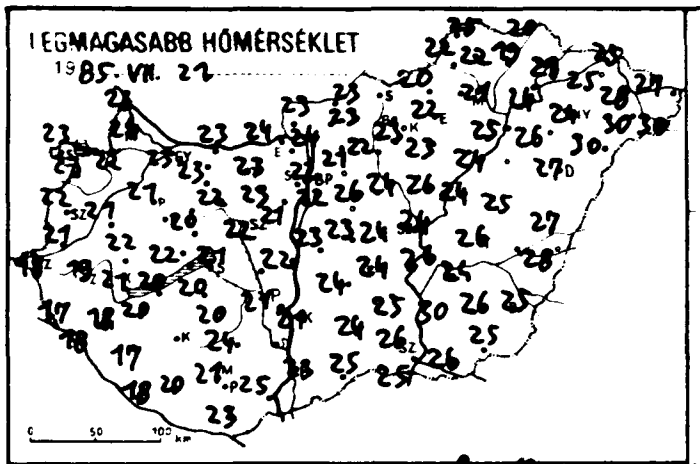
LEGMAGASABB HŐMÉRSÉKLET
1985. VII. 22.
0 50 100 km

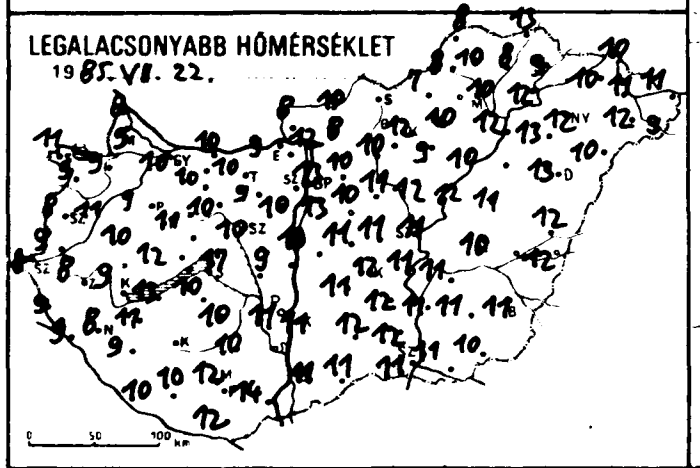
LEGALACSONYABB HŐMÉRSÉKLET
1985. VII. 22.
0 50 100 km

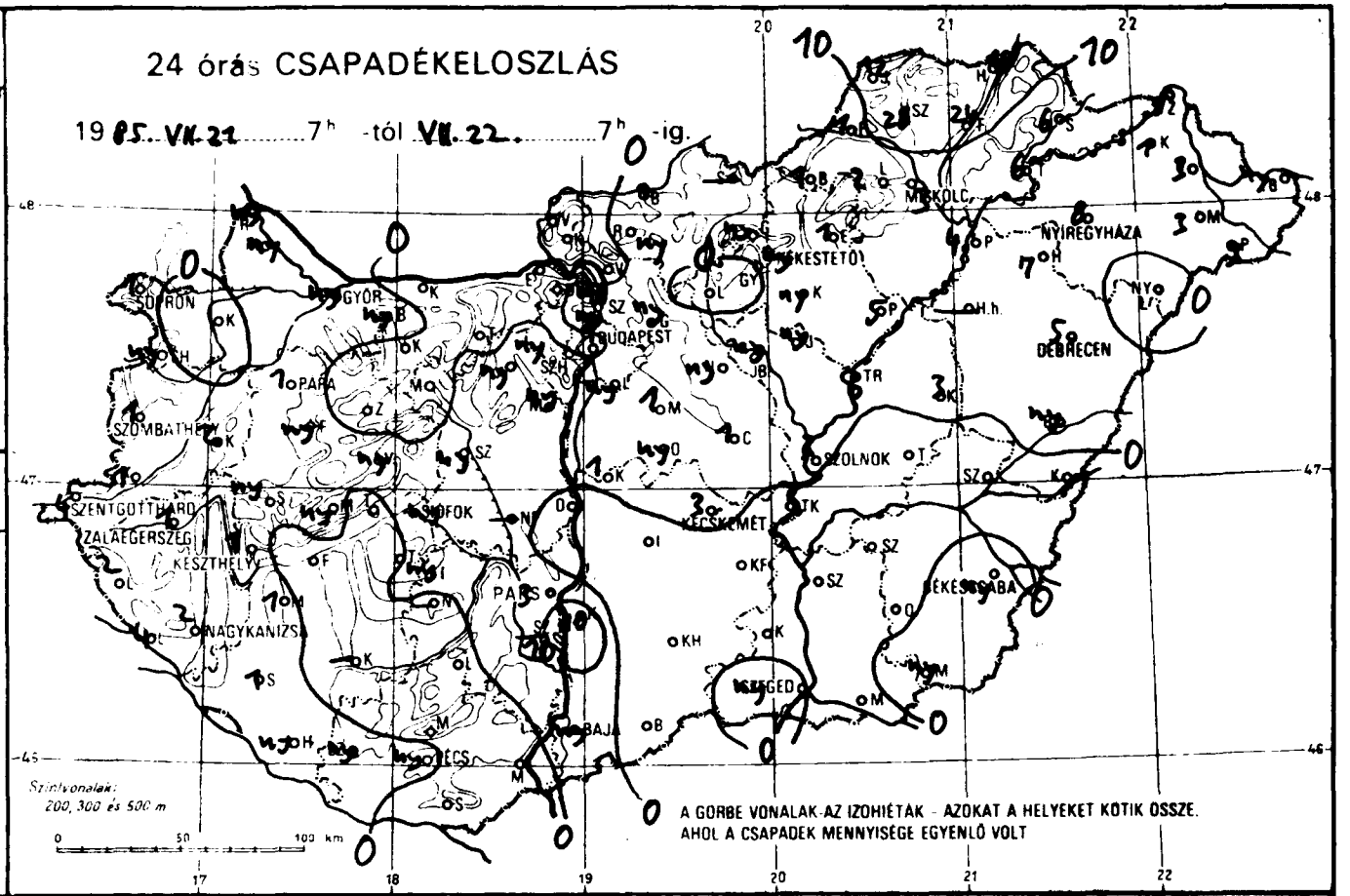
24 órás CSAPADÉKELOSZLÁS
1985. VII. 21. 7h -tól VII. 22. 7h -ig.
SOPRON
GYŐR
PAPA
SZOMBATHELY
SZENTGOTTHÁRD
ZALAEGERSZEG
KESZTHELY
NAGYKANIZSA
SIÓFOK
PÁRS
PÉCS
BAJA
BUDAPEST
KÉKESTETŐ
MISKOLC
NYÍREGYHÁZA
DEBRECEN
SZOLNOK
KECSKEMÉT
SZEGED
KÉKÉSCSABA
Szintvonalak: 200, 300 és 500 m
0 50 100 km
A GORBE VONALAK AZ IZOHIÉTÁK - AZOKAT A HELYEKET KÖTIK ÖSSZE, AHOL A CSAPADÉK MENNYISÉGE EGYENLŐ VOLT

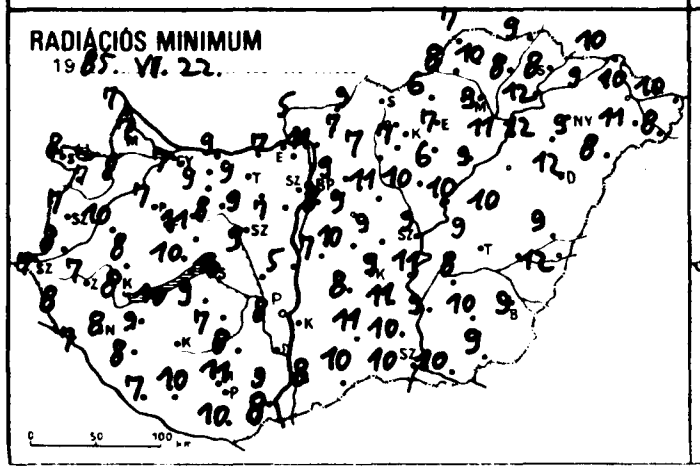
RADIÁCIÓS MINIMUM
1985. VII. 22.
0 50 100 km

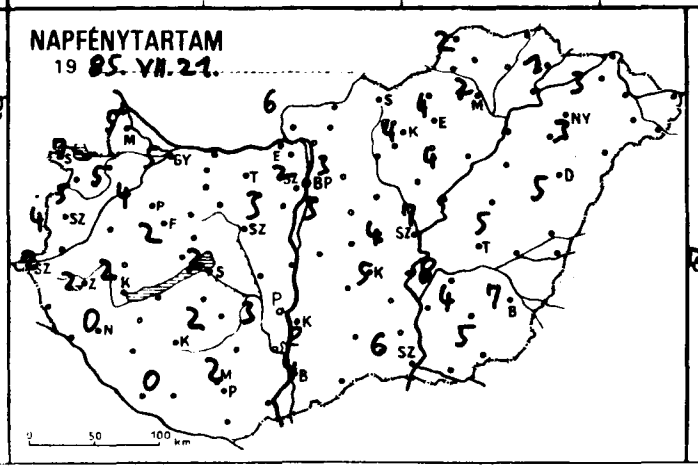
NAPFÉNYTARTAM
1985. VII. 21.
0 50 100 km

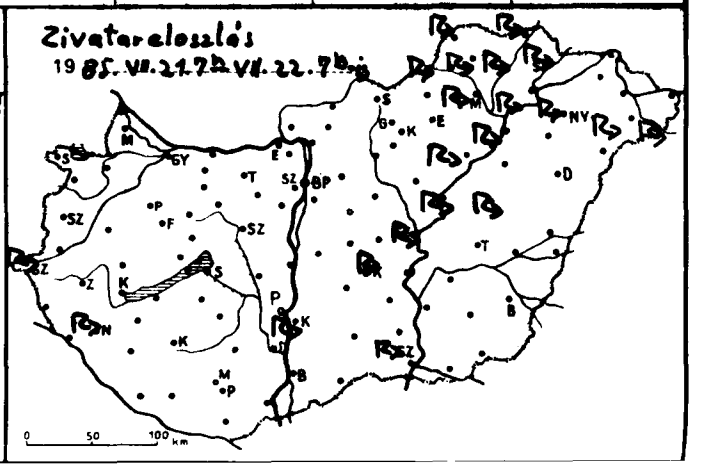
Zivatareloszlás
1985. VII. 21. 7h VII. 22. 7h-ig
0 50 100 km

85.VII.22 19 ^{07} -ig az utolsó 24 óra adatai

állomás	csapadék (mm)		max. hőmérséklet	min. hőmérséklet	rad. min.	Előző nap napos órái
Győr	ny		23	10	7	5
Kapuvár	.		22	9	8	5
Mosonmagyaróvár	ny		24	9	7	5
Rajka	ny		23	8	7	
Sopron	1		23	11	8	7
Sopronhorpács	ny		23	9	7	5
Káld	2		21	11	10	
Körmend	1		21	9	8	
Szentgotthárd	4		18	8	7	2
Szombathely	1		22	8	7	4
Lenti	2		17	9	8	
Letenye	4		18	9	7	
Nagykanizsa	2		18	8	8	0
Zalaegerszeg	1		19	8	7	2
Farkasgyepű	ny		20	8	8	
Keszthely	1		21	9	8	2
Mencshely	ny		22	10	8	2
Pápa	1		21	9	7	4
Sümeg	ny		22	10	8	
Tihany	.		22	12	10	
Veszprém	ny		20	11	11	
Zirc	.		20	10	7	
Fonyód	.		20	13	10	
Homokszt. györgy	ny		18	10	7	0
Kaposvár	–		–	–	–	
Marcali	1		20	11	9	
Siófok	ny		21	17	16	2
Somogyszob	1		17	9	8	
Tab	.		20	10	9	
Bábolna	ny		23	8	7	
Esztergom	.		24	9	7	
Kisbér	.		23	10	9	
Komárom	.		23	10	9	
Tatabánya	.		23	10	9	
Alcsútdoboz	ny		23	9	9	
Dunaújváros	.		22	9	5	
Martonvásár	ny		21	10	7	3
Mór	.		22	10	8	
Nagyhörcsökp.	–		–	–	–	–
Szabadbattyán	ny		22	10	9	
Iregszemcse	ny		20	10	7	12
Lengyel	.		24	10	8	
Paks	3		21	11	8	3
Szekszárd	–		–	–	–	–
Árpádtető	.		18	11	9	
Mohács	.		25	14	8	
Pécs	ny		21	12	11	2
Siklós	.		23	12	10	
Szigetvár	ny		20	10	10	
Budaörs	.		23	12	8	
Bp. Lőrinc	ny		22	13	8	3
Bp. Met. Int.	ny		22	13	–	2
Bp. Szab. hegy	ny		18	10	9	
Cegléd	1		24	11	9	4
Dobogókő	–		–	–	–	–
Gödöllő	ny		21	10	9	3
Királyrét	.		22	8	7	
Monor	1		26	10	9	
Nagykáta	ny		24	11	11	
Szentendre	ny		23	12	12	

85.VII.22 19 ^{07} -ig az utolsó 24 óra adatai

állomás	csapadék (mm)		max. hőmérséklet	min. hőmérséklet	rad. min.	Előző nap napos órái
Vác	.		24	12	11	
Vámosmikola	.		23	8	5	6
Baja	ny		23	11	8	4
Bácsalmás	.		25	11	10	
Izsák	.		24	11	8	
Kalocsa	10		21	11	9	2
Kecskemét	3		24	12	9	5
Kiskunfélegyháza	.		25	12	11	
Kiskunhalas	.		24	12	11	
Kunszentmiklós	1		23	10	7	
Tiszakécske	.		26	11	11	
Balassagyarmat	1		23	10	9	
Romhány	ny		23	8	7	
Salgótarján	–		–	–	–	
Eger	1		22	10	7	4
Galyatető	ny		18	7	5	
Gyöngyös	.		23	12	7	
Kékestető	ny		15	8	7	4
Kompolt	ny		23	9	6	4
Lőrinci	.		22	10	7	
Poroszló	5		24	10	9	
Jászapáti	ny		26	12	10	
Jászberény	ny		21	11	9	
Karcag	3		25	11	10	
Szolnok	3		24	11	9	7
Tiszaroff	6		24	12	10	
Túrkeve	.		26	10	9	5
Kistelek	.		26	12	10	
Makó	.		26	11	10	
Szeged	ny		25	11	10	6
Szentes	.		30	11	9	
Borsodnádasd	1		20	7	6	
Füzöd	24		19	8	8	
Hidasnémeti	19		20	13	9	
Jósvafő	12		25	8	7	2
Lillafüred	2		21	10	9	
Miskolc	3		21	10	9	2
Putnok	1		22	8	8	
Sárospatak	6		21	9	8	1
Szendrőlád	26		22	10	10	
Tokaj	6		24	12	12	
Kisvárda	1		25	10	9	3
Mátészalka	3		30	12	11	
Nyíregyháza	8		24	12	9	3
Nyírlugos	.		30	10	8	
Pátyod	3		30	9	8	
Tiszabecs	ny		27	11	10	
Vásárosnamény	3		28	11	10	
Záhony	1		25	10	10	
Berettyóújfalu	ny		27	12	9	
Debrecen	5		27	13	12	5
Hajdúdorog	7		26	13	12	
Hortobágy	–		–	–	–	
Körösszakál	.		28	12	12	
Polgár	4		25	12	11	
Békéscsaba	ny		25	11	9	7
Mezőhegyes	ny		25	10	9	5
Orosháza	.		26	11	10	4
Szarvas	.		24	11	8	8
Szeghalom						

KIADJA: ORSZÁGOS METEOROLÓGIAI SZOLGÁLAT
Készült Központi Előrejelző Intézet Analízis- és Rövidtávú Prognózis Központja T: 173-018
Megjelenik naponként
Előfizetési díja 2.400,- Ft. Megrendelhető 1024 Budapest, II. Kitaibel Pál u. 1. T: 353-500
Kiadásért felel az OMSZ elnöke. Szerkesztésért felel a KEI igazgatója
Jelmagyarázat a hátsó mellékletben.

IDŐJÁRÁSI NAPIJELENTÉS

ЕЖЕДНЕВНЫЙ МЕТЕОРОЛОГИЧЕСКИЙ БЮЛЛЕТЕНЬ · DAILY WEATHER REPORT
BULLETIN QUOTIDIEN DE TEMPS · TÄGLICHER WETTERBERICHT

98. évfolyam 204. szám. + Budapest + 1985. július 23. kedd

Az időjárási helyzet és a várható időjárás:

Középpontjával Dánia fölött ciklon örvénylik, amely helyeződik át kelet, északkelet felé. Hatására a Brit-szigeteken, a Benelux-államokban és a Német-Lengyel-síkságon szeles, változékony az idő. Az emlitett ciklon frontrendszere érinti a Kárpát-medencét is, ezért átmenetileg kissé változékonyabbra fordul az idő. Szárazföldünk déli részén továbbra is sok a napsütés, meleg, száraz az idő.

Magyarországon hétfőn túlnyomóan napos idő volt. A hőmérséklet csúcsértéke 21 és 26 fok között alakult. Az esti óráktól az északi megyékben megnövekedett a felhőzet, de csupán Sopronból jelentettek gyönge záport. Kedd hajnalra 9, 17 fokig hült le a levegő. Délelőtt feloszlott a felhőzet nagy része, igy 11 órakor ismét napos idő volt, a hőmérséklet 21 és 27 fok közé emelkedett.

Ma 12 órakor a hőmérséklet Budapesten 24 fok, a tengerszintre átszámitott légnyomás 1020 mbar, mérsékelten süllyed.

A Balaton vizének hőmérséklete Siófoknál 11 órakor 20 fok volt.

Várható időjárás szerda estig:

Ma /kedden/ északon és keleten időnként megnövekszik a gomolyfelhőzet, néhol zápor, zivatar is valószinü. Holnap /szerdán/ országszerte jobbára napos idő, legfeljebb kisebb felhőátvonulás várható, csapadék nem valószinü.
A délnyugati, majd rövidesen északnyugatora forduló szél többnyire élénk, átmenetileg erős lesz.
A legalacsonyabb éjszakai hőmérséklet 15 fok körül,
a legmagasabb nappali hőmérséklet szerdán 25 fok körül alakul.

Török Dénes s.k.

A hőmérséklet napi középértéke és eltérése a sokévi átlagtól /Budapest belterületén/:

1985. VII. 22.	18,2°C	-3,3°C

1871 óta ezen a napon Budapesten előfordult

legmagasabb hőmérséklet	35,3 /1939/;
legalacsonyabb hőmérséklet	8,3 /1898/.

85.419.

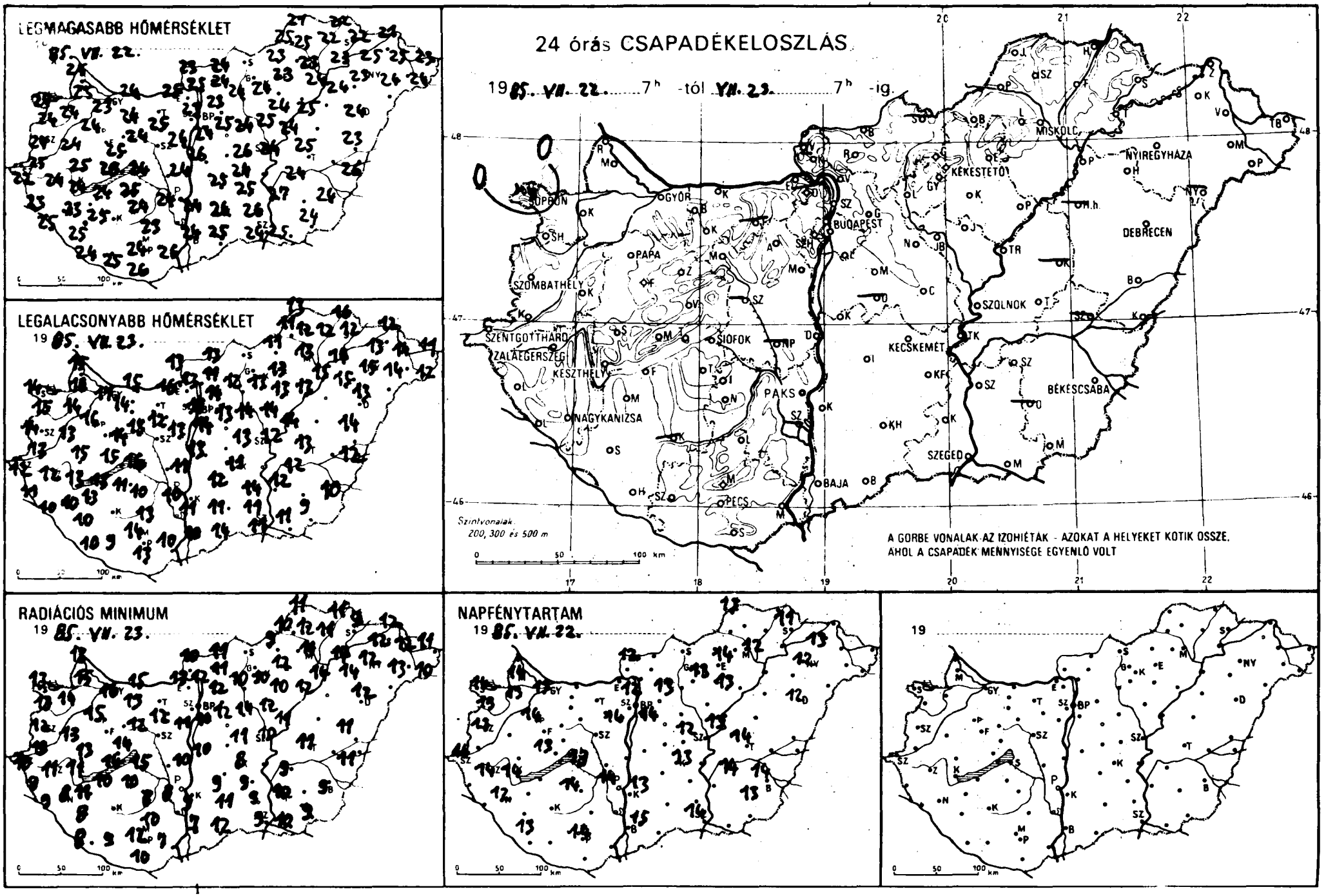
LEGMAGASABB HŐMÉRSÉKLET
85. VII. 22.
LEGALACSONYABB HŐMÉRSÉKLET
19 85. VII. 23.
24 órás CSAPADÉKELOSZLÁS
19 85. VII. 22. 7h -tól VII. 23. 7h -ig.
SOPRON
GYŐR
BUDAPEST
MISKOLC
NYÍREGYHÁZA
KÉKESTETŐ
DEBRECEN
SZOMBATHELY
PAPA
SZOLNOK
SZENTGOTTHÁRD
ZALAEGERSZEG
KESZTHELY
SIÓFOK
KECSKEMÉT
BÉKÉSCSABA
NAGYKANIZSA
PAKS
SZEGED
BAJA
PÉCS
Szintvonalak: 200, 300 és 500 m
A GÖRBE VONALAK AZ IZOHIÉTÁK - AZOKAT A HELYEKET KÖTIK ÖSSZE, AHOL A CSAPADÉK MENNYISÉGE EGYENLŐ VOLT
RADIÁCIÓS MINIMUM
19 85. VII. 23.
NAPFÉNYTARTAM
19 85. VII. 22.
19

85. VII. 27.^{h}-ig az utolsó 24 óra adatai

állomás	csapadék (mm)		max. hőmérséklet	min. hőmérséklet	rad. min.	Előző nap napos órái
Győr			23	17	16	13
Kapuvár			24	14	14	13
Mosonmagyaróvár			25	16	15	14
Rajka			25	15	13	
Sopron	ny		24	14	13	14
Sopronhorpács			24	15	13	13
Káld			24	13	13	
Körmend			25	13	13	
Szentgotthárd			22	12	10	14
Szombathely			24	14	12	13
Lenti			23	11	9	
Letenye			25	10	9	
Nagykanizsa			23	10	8	12
Zalaegerszeg			24	12	11	14
Farkasgyepű			23	9	8	
Keszthely			24	13	11	14
Mencshely			23	14	11	13
Pápa			24	14	15	14
Sümeg			25	15	13	
Tihany			26	15	14	
Veszprém			25	15	14	
Zirc			22	13	10	
Fonyód			24	13	10	
Homokszt. györgy			24	10	8	13
Kaposvár			–	–	–	
Marcali			25	13	11	
Siófok			24	16	15	13
Somogyszob			25	10	8	
Tab			25	11	10	
Bábolna			24	13	13	
Esztergom			25	16	13	
Kisbér			24	14	13	
Komárom			24	15	15	
Tatabánya			–	–	–	
Alcsútdoboz			25	12	12	
Dunaújváros			24	11	10	
Martonvásár			24	13	11	14
Mór			24	15	12	
Nagyhörcsökp.			–	–	–	
Szabadbattyán			–	–	–	
Tregszemcse			24	10	8	14
Tengyel			23	13	10	
Paks			24	10	8	14
Szekszárd			–	–	–	
Árpádtető			23	13	11	
Mohács			26	10	7	
Pécs			24	14	12	14
Siklós			26	13	10	
Szigetvár			25	8	9	
Budaörs			23	13	11	
Bp. Lőrinc			24	14	10	14
Bp. Met. Int.			23	17	–	12
Bp. Szab. hegy			19	16	12	
Cegléd			26	13	11	12
Dabogókő			–	–	–	
Gödöllő			23	14	12	13
Királyrét			–	–	–	
Monor			25	13	12	
Nagykáta			24	14	14	
Szentendre			25	14	14	

85. VII. 27.^{h}-ig az utolsó 24 óra adatai

állomás	csapadék (mm)		max. hőmérséklet	min. hőmérséklet	rad. min.	Előző nap napos órái
Vác			25	13	12	
Vámosmikola			23	13	10	12
Baja			24	10	7	15
Bácsalmás			25	14	12	
Izsák			25	12	9	
Kalocsa			24	11	9	13
Kecskemét			24	11	8	13
Kiskunfélegyháza			25	14	9	
Kiskunhalas			26	11	11	
Kunszentmiklós			26	13	10	
Tiszakécske			–	–	–	
Balassagyarmat			24	13	11	
Romhány			24	11	11	
Salgótarján			–	–	–	
Eger			23	13	12	14
Galyatető			18	12	9	
Gyöngyös			24	13	10	
Kékestető			16	10	9	13
Kompolt			24	13	10	13
Lőrinci			24	12	10	
Poroszló			25	13	12	
Jászapáti			25	14	12	
Jászberény			23	13	11	
Karcag			–	–	–	
Szolnok			24	12	10	13
Tiszaroff			24	14	11	
Túrkeve			25	13	11	14
Kistelek			26	11	9	
Makó			25	11	10	
Szeged			24	11	9	14
Szentes			27	12	10	
Borsodnádasd			23	11	9	
Füged			22	12	11	
Hidasnémeti			22	16	11	
Jósvafő			21	13	11	13
Lillafüred			22	13	11	
Miskolc			23	13	11	12
Putnok			25	11	10	
Sárospatak			22	12	9	11
Szendrőlád			25	12	12	
Tokaj			23	14	14	
Kisvárda			25	13	12	13
Mátészalka			24	14	13	
Nyíregyháza			23	15	12	12
Nyírlugos			–	–	–	
Pátyod			24	12	10	
Tiszabecs			23	11	11	
Vásárosnamény			25	14	12	
Záhony			21	12	12	
Berettyóújfalu			23	14	11	
Debrecen			24	13	12	12
Hajdúdorog			24	15	14	
Hortobágy			–	–	–	
Körösszakál			26	12	11	
Polgár			24	15	14	
Békéscsaba			24	10	9	14
Mezőhegyes			24	9	9	13
Orosháza			–	–	–	
Szarvas			24	12	9	14
Szeghalom			–	–	–	

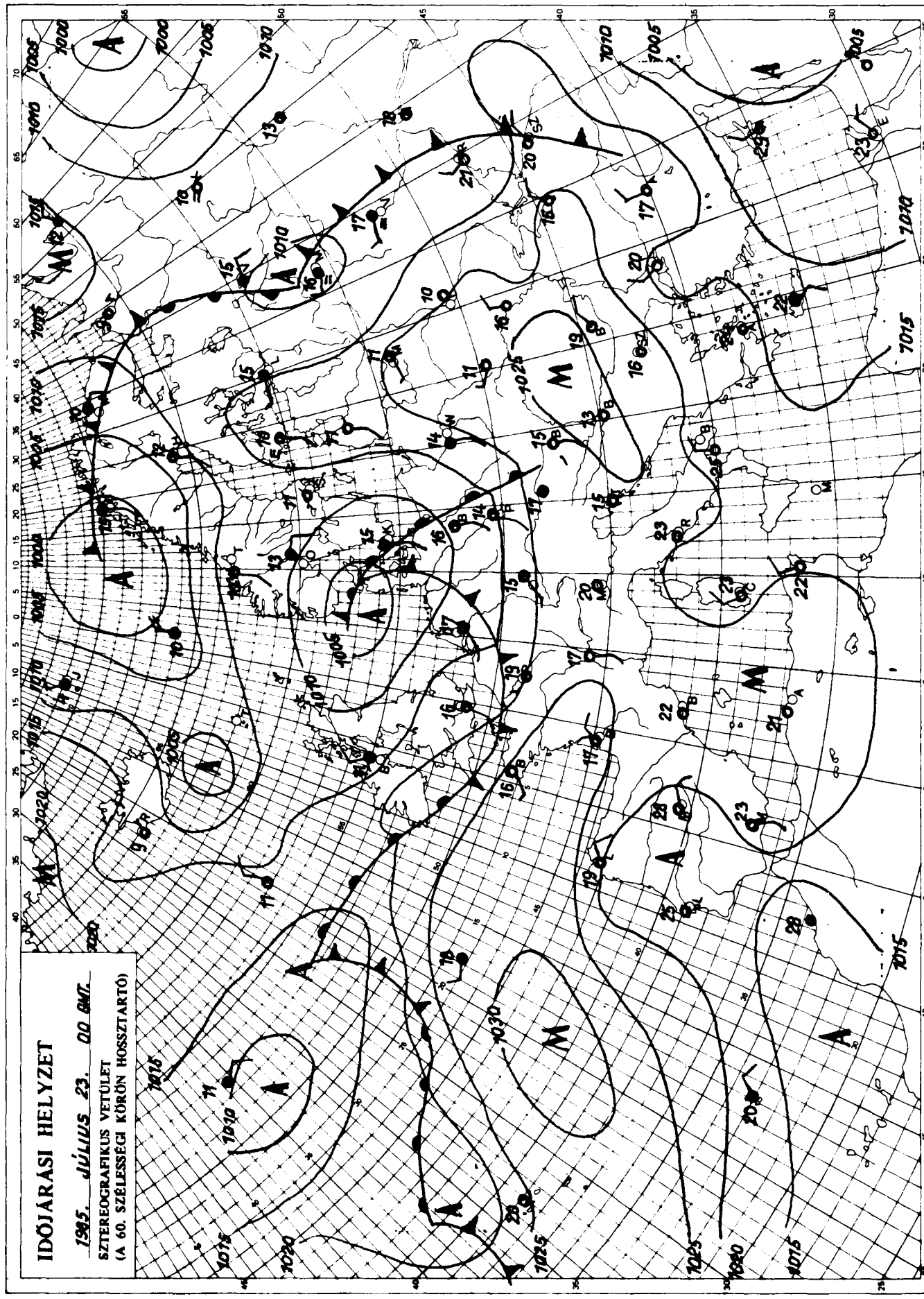

KIADJA: ORSZÁGOS METEOROLÓGIAI SZOLGÁLAT
Készíti: Központi Előrejelző Intézet Analízis- és Rövidtávú Prognózis Központja – T.: 273-018
Megjelenik naponként
Évi előfizetési díja: 2.200,- Ft. Megrendelhető: 1024 Budapest, II., Kitaibel Pál u. 1. – T.: 353-500
Kiadásért felel: az OMSZ elnöke – Szerkesztésért felel: a KEI igazgatója

Jelmagyarázat a havi mellékletben

IDŐJÁRÁSI NAPIJELENTÉS

ЕЖЕДНЕВНЫЙ МЕТЕОРОЛОГИЧЕСКИЙ БЮЛЛЕТЕНЬ · DAILY WEATHER REPORT
BULLETIN QUOTIDIEN DE TEMPS · TÄGLICHER WETTERBERICHT

98. évfolyam 205. szám. + Budapest + 1985. július 24. szerda

Az időjárási helyzet és a várható időjárás:

Kontinensünk északi részén kissé hüvös, középső vidékein átlagos hőmérsékletü, déli harmadán az átlagosnál is melegebb az idő. Dél-Európában a szubtrópusi eredetü levegő, és a sok napsütés hatására délutánra nem egy helyen 35 fok fölé emelkedik a hőmérséklet. Közép-Európa-szerte is jobbára napos, száraz idő van. Dél-Skandináviában, a Kelet-Európai alföld középső vidékein, valamint a Brit-szigetek térségében szerdán délelőtt gyakorta esett az eső, zápor-eső. A Kárpát-medence térségében csütörtök estig lényeges időjárásváltozás nem várható.

Magyarországon kedden jobbára napos idő volt. Az északi, északkeleti országrészben időnként megnövekedett a gomolyfelhőzet, de csak északkeleten fordult elő egy-egy zápor, zivatar. Megélénkült a délnyugati, majd északnyugati szél. A hőmérséklet csúcsértéke 25, 30 fok között alakult. Szerda hajnalra 11, 19 fok közé csökkent a hőmérséklet. Délelőtt jobbára napos, száraz, a Tiszántúlon szeles idő volt. A levegő 11 órára 19, 25 fok közé melegedett fel.

Ma 12 órakor Budapesten a hőmérséklet 24 fok, a tengerszintre átszámitott légnyomás 1022 mbar, változatlan.

A Balaton vizének hőmérséklete Siófoknál 21 fok volt.

Várható időjárás csütörtök estig:

Szerdán időnként megnövekszik a felhőzet, de eső nem várható.
Csütörtökön meleg, napos, száraz idő lesz.
Az eleinte még többfelé élénk északi szél mérséklődik.
A legalacsonyabb éjszakai hőmérséklet 11, 16 fok,
legmagasabb nappali hőmérséklet 25, 29 fok között alakul.

Jenki Szilvia s.k.

A hőmérséklet napi középértéke és eltérése a sokévi átlagtól /Budapest belterületén/:

1985. VII. 23.	22,6°C	+0,9°C

1871 óta ezen a napon Budapesten előfordult

legmagasabb hőmérséklet	36,3°C /1829/,
legalacsonyabbhőmérséklet	10,2°C /1884/.

85.420.

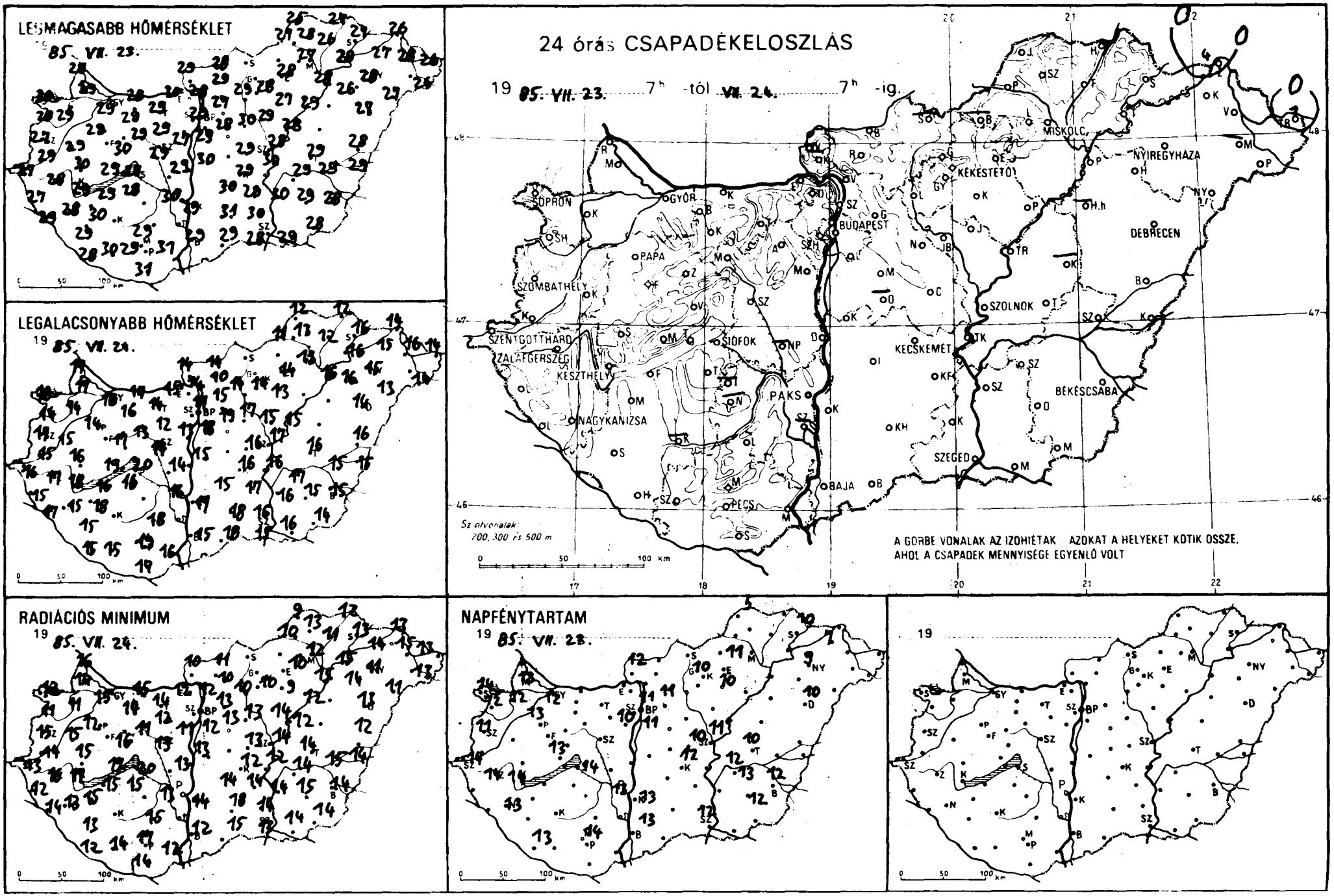
LEGMAGASABB HŐMÉRSÉKLET
85. VII. 23.
LEGALACSONYABB HŐMÉRSÉKLET
19 85. VII. 24.
24 órás CSAPADÉKELOSZLÁS
19 85. VII. 23. 7h -tól VII. 24. 7h -ig.
SOPRON
GYŐR
MISKOLC
NYÍREGYHÁZA
KÉKESTETŐ
BUDAPEST
DEBRECEN
PAPA
SZOMBATHELY
SZOLNOK
SZENTGOTTHÁRD
ZALAEGERSZEG
KESZTHELY
SIÓFOK
PAKS
KECSKEMÉT
BÉKÉSCSABA
NAGYKANIZSA
SZEGED
BAJA
PÉCS
Szintvonalak: 200, 300 és 500 m
A GÖRBE VONALAK AZ IZOHIÉTÁK AZOKAT A HELYEKET KÖTIK ÖSSZE, AHOL A CSAPADÉK MENNYISÉGE EGYENLŐ VOLT
RADIÁCIÓS MINIMUM
19 85. VII. 24.
NAPFÉNYTARTAM
19 85. VII. 23.
19

85.VII.24.-ig az utolsó 24 óra adatai

állomás	csapadék (mm)		max. hőmérséklet	min. hőmérséklet	rad. min.	Előző nap napos órái
Győr			29	16	15	12
Kapuvár			29	14	11	12
Mosonmagyaróvár			29	17	14	13
Rajka			29	17	16	
Sopron			30	16	12	14
Sopronhorpács			28	14	11	12
Káld			29	15	15	
Körmend			29	15	14	
Szentgotthárd			27	16	13	14
Szombathely			27	17	15	11
Lenti			27	15	12	
Letenye			29	17	14	
Nagykanizsa			28	15	13	13
Zalaegerszeg			28	17	16	14
Farkasgyepű			27	14	12	
Keszthely			29	18	17	14
Mencshely			27	16	11	13
Pápa			29	14	12	13
Sümeg			30	16	15	
Tihany			29	19	17	
Veszprém			30	17	16	
Zirc			27	15	11	
Fonyód			29	16	15	
Homokszt. györgy			28	15	12	13
Kaposvár			–	–	–	
Marcali			30	18	15	
Siófok			27	20	20	14
Somogyszob			29	18	13	
Tab			28	16	15	
Bábolna			29	16	14	
Esztergom			30	15	12	
Kisbér			29	16	14	
Komárom			28	17	16	
Tatabánya			29	14	14	
Alcsútdoboz			29	12	12	
Dunaújváros			29	14	13	
Martonvásár			27	13	11	10
Mór			29	13	11	
Nagyhörcsökp.	–		–	–	–	
Szabadbattyán			29	14	13	
Tregszemcse	–		–	–	–	–
Tengyel			29	18	15	
Paks			30	16	13	13
Szekszárd	–		–	–	–	
Árpádtető			27	18	15	
Mohács			31	16	12	
Pécs			29	19	17	14
Siklós			31	17	14	
Szigetvár			30	15	14	
Budaörs			28	15	11	
Bp. Lőrinc			29	18	12	11
Bp. Met. Int.			29	17	–	11
Bp. Szab. hegy			26	16	14	
Cegléd			29	16	13	10
Dobogókő			23	13	13	
Godollő			27	15	13	11
Királyrét	–		–	–	–	
Monor			28	19	13	
Nagykáta			30	17	13	
Szentendre			30	17	16	

85.VII.24.-ig az utolsó 24 óra adatai

állomás	csapadék (mm)		max. hőmérséklet	min. hőmérséklet	rad. min.	Előző nap napos órái
Vác			28	14	12	
Vámosmikola			29	14	10	12
Baja			29	15	12	13
Bácsalmás			29	18	15	
Izsák			30	15	14	
Kalocsa			29	17	14	13
Kecskemét			29	16	12	12
Kiskunfélegyháza			29	17	14	
Kiskunhalas			31	18	18	
Kunszentmiklós			30	15	13	
Tiszakécske			30	16	12	
Balassagyarmat			28	14	11	
Romhány			29	10	10	
Salgótarján	–		–	–	–	
Eger			28	14	10	11
Galyatető			22	11	8	
Gyöngyös			28	14	10	
Kékestető			19	12	11	10
Kompolt			27	13	9	10
Lőrinci			29	14	10	
Poroszló			29	14	12	
Jászapáti			29	15	14	
Jászberény			28	17	13	
Karcag	–		–	–	–	
Szolnok			28	17	14	11
Tiszaroff			28	15	12	
Túrkeve			29	16	14	10
Kistelek			30	16	14	
Makó			29	16	14	
Szeged			28	15	13	12
Szentes			30	16	14	
Borsodnádasd	–		–	–	–	
Fügöd			26	12	11	
Hidasnémeti			27	12	12	
Jósvafő			25	12	9	5
Lillafüred			26	13	11	
Miskolc			27	13	12	10
Putnok			27	11	10	
Sárospatak			27	16	13	10
Szendrőlád			28	13	13	
Tokaj			28	16	15	
Kisvárda			27	15	14	7
Mátészalka	–		–	–	–	
Nyíregyháza			28	15	11	9
Nyírlugos			27	13	11	
Pátyod			26	14	13	
Tiszabecs	1		26	14	13	
Vásárosnamény			28	16	15	
Záhony	4		26	14	13	
Berettyóújfalu			28	16	12	
Debrecen			27	14	13	10
Hajdúdorog			26	16	14	
Hortobágy	–		–	–	–	
Körösszakál			29	15	14	
Polgár			28	16	15	
Békéscsaba			28	15	14	12
Mezőhegyes			28	14	14	12
Orosháza			29	15	15	13
Szarvas			29	17	14	12
Szeghalom			29	15	15	

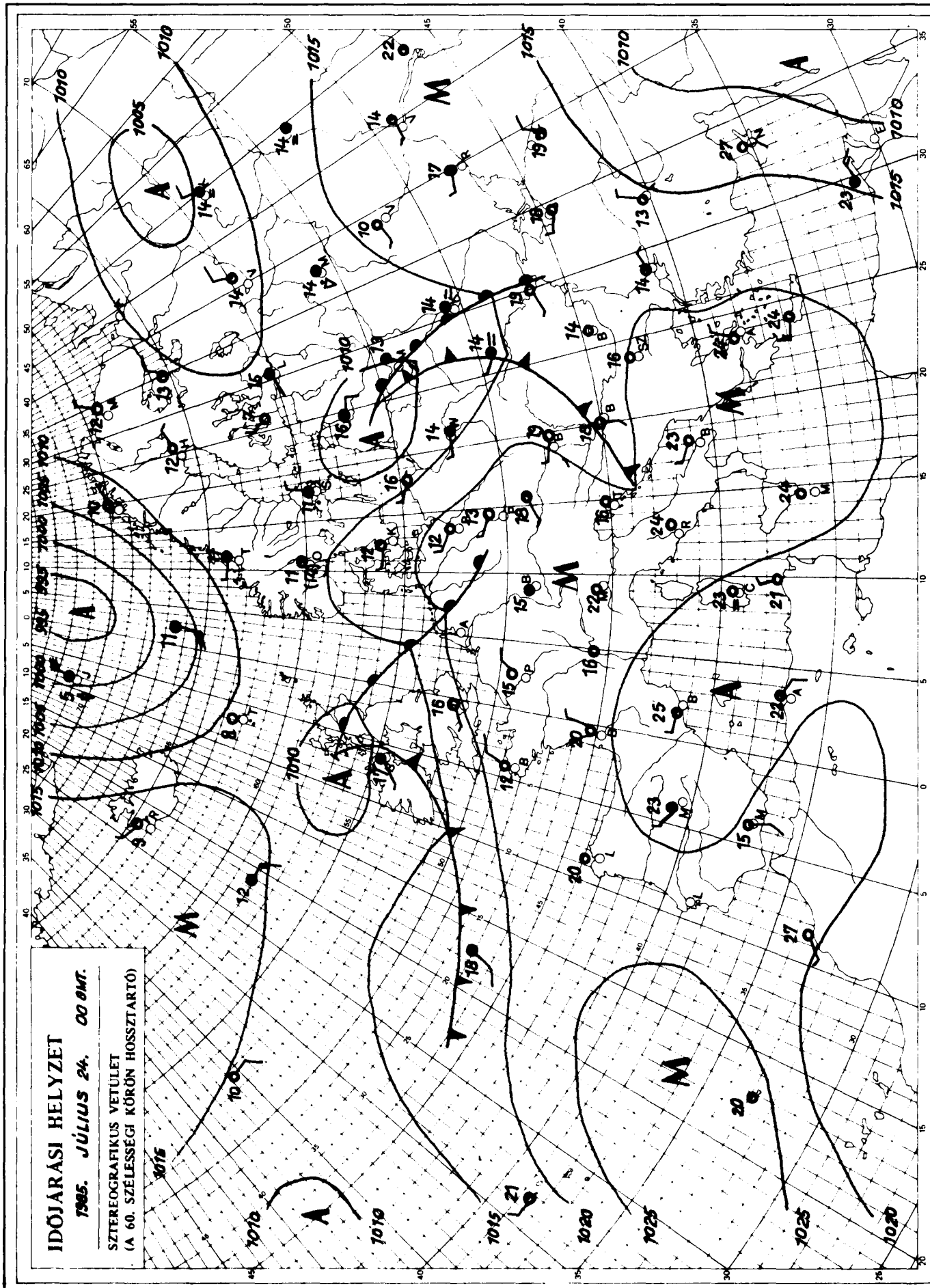

KIADJA: ORSZÁGOS METEOROLÓGIAI SZOLGÁLAT
Készíti: Központi Előrejelző Intézet Analízis- és Rövidtávú Prognózis Központja – T.: 273-018
Megjelenik naponként
Évi előfizetési díja: 2.200,- Ft. Megrendelhető: 1024 Budapest, II., Kitaibel Pál u. 1. – T.: 353-500
Kiadásért felel: az OMSZ elnöke Szerkesztésért felel: a KEI igazgatója

Jelmagyarázat a havi mellékletben

IDŐJÁRÁSI NAPIJELENTÉS

ЕЖЕДНЕВНЫЙ МЕТЕОРОЛОГИЧЕСКИЙ БЮЛЛЕТЕНЬ • DAILY WEATHER REPORT
BULLETIN QUOTIDIEN DE TEMPS • TÄGLICHER WETTERBERICHT

98. évfolyam 206. szám. + Budapest + 1958. július 25.csütörtök

Az időjárási helyzet és a várható időjárás:

Leszálló légmozgás hatására verőfényes napsütés, meleg nyári idő van Európa legnagyobb részén. Az Atlanti-óceán feletti alacsony nyomású légörvény felhőzete boritja a Brit-szigeteket, Franciaország és Spanyolország partvidéki részeit. Nagykiterjedésü ciklon örvénylik Északkelet-Európa felett, amely hüvös és nedves levegőt sodor a Skandináv-félszigettől a Kelet-Európai-alföldön át a Fekete-tengerig. Ezeken a területeken sok a felhő, többfelé hull eső, záporeső. A hüvös levegő megközeliti a Kárpát-medencét is, de lényeges változást nem okoz időjárásunkban.

Hazánkban szerdán derült, száraz idő volt. Általában 9, 14 órán át sütött a nap. A napsütés hatására 24, 30 fokig emelkedett a levegő hőmérséklete. Csütörtök hajnalra 9, 17 fokig hült le a levegő. Délelőtt az ország legnagyobb részén derült volt az ég, gyenge volt a légmozgás. 11 órakor 22 és 26 fok közötti értékeket mutattak a hőmérők.

Ma 12 órakor Budapesten a hőmérséklet 25 fok, a tengerszintre átszámitott légnyomás 1019 mbar, alig változik.

A Balaton vizének hőmérséklete Siófoknál 11 órakor 21 fok volt.

Várható időjárás péntek estig:

Délnyugaton lassan csökken a felhőzet, inkább csak északkeleten várható időnként erős felhősödés és záporeső is lehet.
A szél gyenge, vagy mérsékelt lesz.
Legalacsonyabb éjszakai hőmérséklet: 10 és 15 fok,
legmagasabb nappali hőmérséklet pénteken: 24 és 29 fok között várható.

Pálmási Judit s.k.

TÁVOLABBI KILÁTÁSOK SZOMBATTÓL-KEDDIG:

Az időszak legelején meleg, nyári idő. A hét legvégétől záporokra, zivatarokra lehet számitani, a hőmérséklet kissé csökken.
Legalacsonyabb hajnali hőmérséklet eleinte 14, 19 fok, majd 12, 17 fok között várható.
Legmagasabb nappali hőmérséklet eleinte 26, 31 fok, majd 23, 28 fok között lesz.
Jelentős mennyiségü /legalább 5 mm/ napi csapadék az ország területének 30 százalékán várható.

KÖZÉPTÁVÚ ELŐREJELZŐ CSOPORT

A hőmérséklet napi középértéke és eltérése a sokévi átlagtól /Budapest belterületén/:

1985.VII.24.	22,1°C	+0,4

1871 óta ezen a napon Budapesten előfordult

legmagasabb hőmérséklet	36,8°C /1929/;	
legalacsonyabb hőmérséklet	10,2°C /1885/.	85.421.

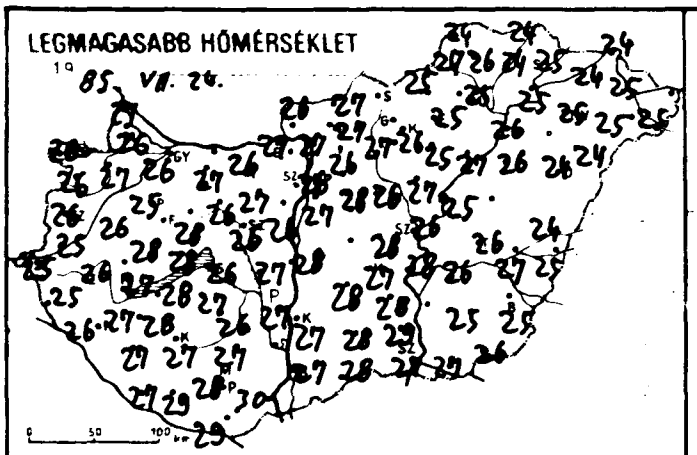
LEGMAGASABB HŐMÉRSÉKLET
19 85. VII. 24.

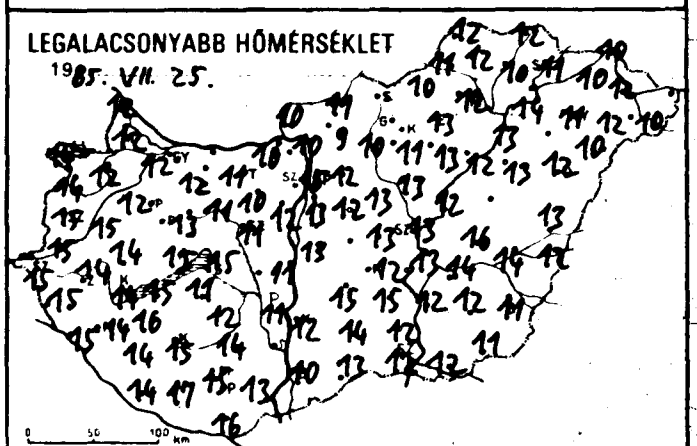
LEGALACSONYABB HŐMÉRSÉKLET
19 85. VII. 25.

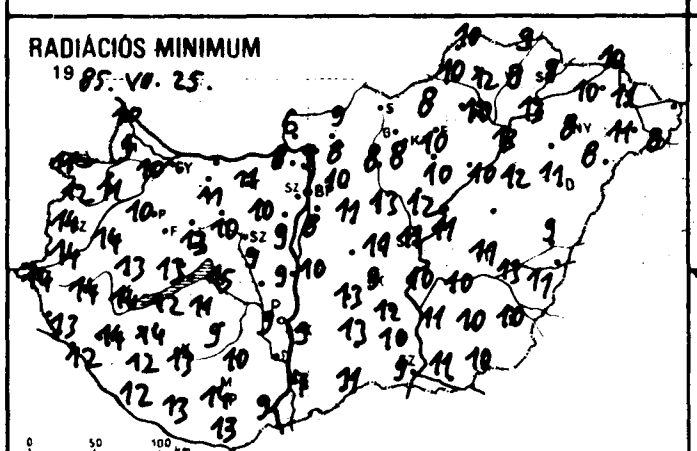
RADIÁCIÓS MINIMUM
19 85. VII. 25.

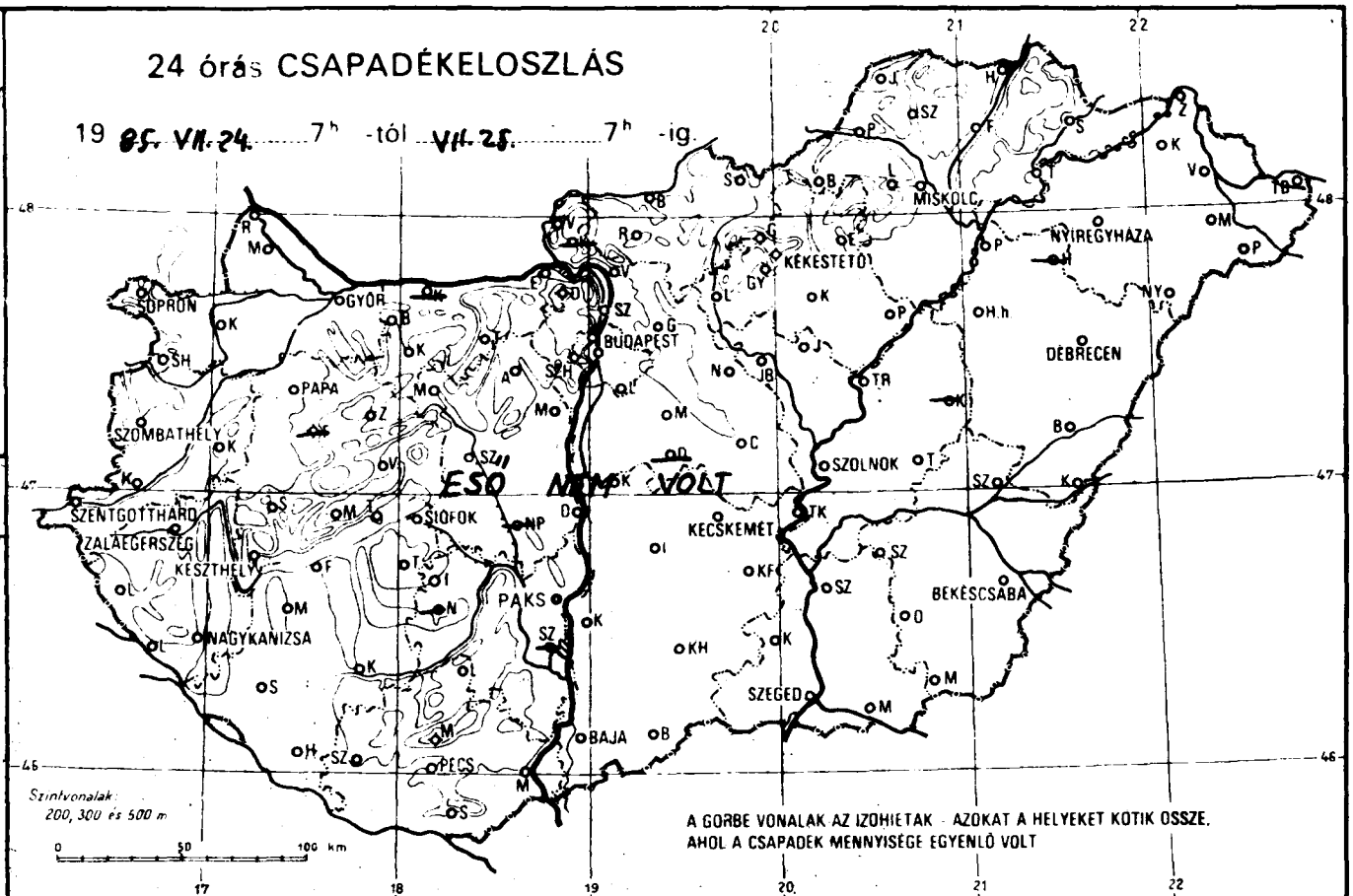
24 órás CSAPADÉKELOSZLÁS
19 85. VII. 24. 7h -tól VII. 25. 7h -ig.
ESŐ NEM VOLT
SOPRON
GYŐR
BUDAPEST
MISKOLC
NYÍREGYHÁZA
KEKESTETŐ
DEBRECEN
PAPA
SZOMBATHELY
SZOLNOK
SZENTGOTTHÁRD
ZALAEGERSZEG
KESZTHELY
SIÓFOK
KECSKEMÉT
PAKS
NAGYKANIZSA
BÉKÉSCSABA
SZEGED
BAJA
PÉCS
Szintvonalak: 200, 300 és 500 m
A GÖRBE VONALAK AZ IZOHIETÁK - AZOKAT A HELYEKET KÖTIK ÖSSZE, AHOL A CSAPADÉK MENNYISÉGE EGYENLŐ VOLT

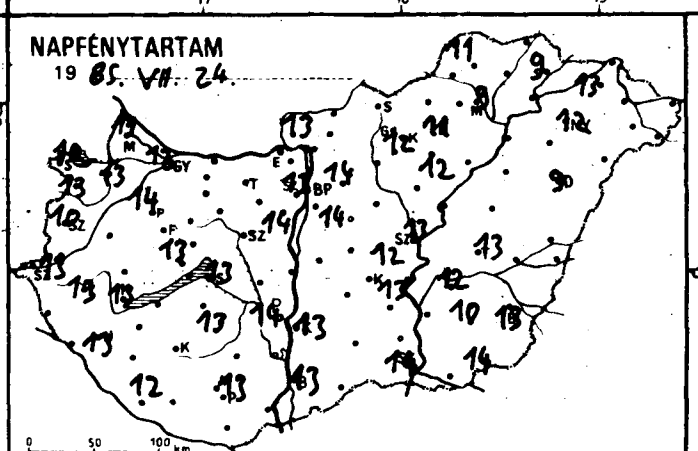
NAPFÉNYTARTAM
19 85. VII. 24.

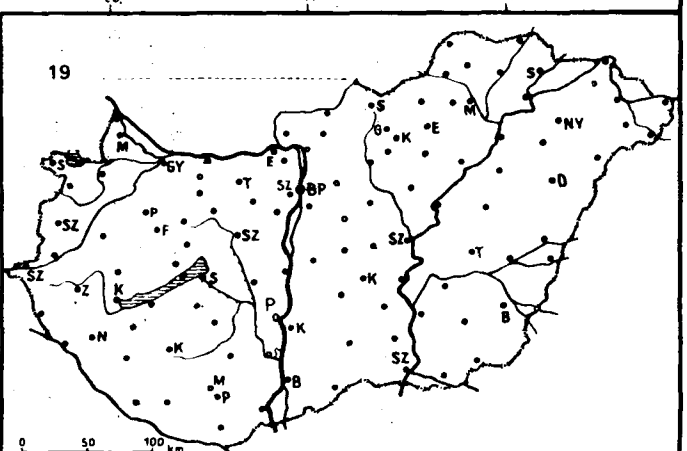
19

85. VII. 25 ^{h} 19 — 07 ^{h} -ig az utolsó 24 óra adatai

állomás	csapadék (mm)		max. hőmérséklet	min. hőmérséklet	rad. min.	Előző nap napos órái
Győr	•		26	12	10	12
Kapuvár	•		27	12	11	13
Mosonmagyaróvár	•		26	12	9	11
Rajka	•		27	12	10	
Sopron	•		26	14	11	10
Sopronhorpács	•		26	14	12	13
Káld	•		26	15	14	
Körmend	•		25	15	14	
Szentgotthárd	•		25	15	14	13
Szombathely	•		26	15	14	10
Lenti	•		25	15	13	
Letenye	•		26	15	12	
Nagykanizsa	•		27	14	14	13
Zalaegerszeg	•		26	14	14	13
Farkasgyepű	–		–	–	–	
Keszthely	•		27	14	14	13
Mencshely	•		25	14	11	13
Pápa	•		25	12	10	14
Sumeg	•		28	14	13	
Tihany	•		28	15	13	
Veszprém	•		28	13	13	
Zirc	•		24	9	8	
Fonyód	•		28	15	12	
Homokszt. györgy	•		27	14	12	12
Kaposvár	•		27	15	13	
Marcali	•		28	16	14	
Siófok	•		26	15	15	13
Somogyszob	•		27	14	12	
Tab	•		27	11	11	
Bábolna	•		27	10	10	
Esztergom	•		27	10	8	
Kisbér	•		27	12	11	
Komárom	–		–	–	–	
Tatabánya	•		26	11	11	
Alcsútdoboz	•		27	10	10	
Dunaújváros	•		27	11	9	
Martonvásár	•		26	12	9	14
Mór	•		26	11	10	
Nagyhörcsökp.	–		–	–	–	
Szabadbattyán	•		26	11	9	
Iregszemcse	•		26	12	9	13
Lengyel	•		27	14	10	
Paks	•		27	11	9	14
Szekszárd	–		–	–	–	
Árpádtető	•		26	16	14	
Mohács	•		30	13	9	
Pecs	•		28	15	14	13
Siklós	•		29	16	13	
Szigetvár	•		29	17	13	
Budaörs	•		26	11	9	
Bp. Lőrinc	•		27	13	8	14
Bp. Met. Int.	•		26	15	–	13
Bp. Szab. hegy	•		25	18	15	
Cegléd	•		28	13	11	12
Dobogókő	•		20	13	13	
Godollő	•		26	12	10	14
Királyrét	–		–	–	–	
Monor	•		28	12	11	
Nagykáta	•		26	13	13	
Szentendre	•		28	13	12	

85. VII. 25 ^{h} 19 — 07 ^{h} -ig az utolsó 24 óra adatai

állomás	csapadék (mm)		max. hőmérséklet	min. hőmérséklet	rad. min.	Előző nap napos órái
Vác	•		27	10	9	
Vámosmikola	•		26	10	6	13
Baja	•		27	10	7	13
Bácsalmás	•		28	13	11	
Izsák	•		28	15	13	
Kalocsa	•		27	12	9	13
Kecskemét	•		27	12	9	13
Kiskunfélegyháza	•		28	15	12	
Kiskunhalas	•		28	14	13	
Kunszentmiklós	•		28	13	10	
Tiszakécske	•		28	13	10	
Balassagyarmat	•		27	11	9	
Romhány	•		27	9	8	
Salgótarján	–		–	–	–	
Eger	•		25	13	10	11
Galyatető	•		21	14	8	
Gyöngyös	•		26	11	8	
Kékestető	•		19	12	10	12
Kompolt	•		25	13	10	12
Lőrinci	•		27	10	8	
Poroszló	•		27	12	10	
Jászapáti	•		27	13	12	
Jászberény	•		25	12	10	
Karcag	•		–	–	–	
Szolnok	•		26	13	11	13
Tiszaroff	•		25	12	11	
Túrkeve	•		26	16	11	13
Kistelek	•		29	12	10	
Makó	•		27	12	11	
Szeged	•		27	12	9	14
Szentes	•		30	12	11	
Borsodnádasd	•		25	10	8	
Füged	•		24	10	9	
Hidasnémeti	•		24	12	9	
Jósvafő	•		24	12	10	11
Lillafüged	•		24	13	11	
Miskolc	•		25	12	10	9
Putnok	•		27	11	10	
Sárospatak	•		25	11	9	9
Szendrőlád	•		26	12	12	
Tokaj	•		25	14	13	
Kisvárda	•		24	10	10	13
Mátészalka	•		25	12	11	
Nyíregyháza	•		25	11	8	12
Nyírlugos	•		24	10	8	
Pátyod	•		25	10	8	
Tiszabecs	•		–	–	–	
Vásárosnamény	•		25	12	11	
Záhony	•		24	10	10	
Berettyóújfalu	•		24	13	9	
Debrecen	•		24	12	11	9
Hajdúdorog	–		–	–	–	
Hortobágy	•		26	13	12	
Körösszakál	•		25	12	11	
Polgár	•		26	13	13	
Békéscsaba	•		25	11	10	13
Mezőhegyes	•		26	11	10	14
Orosháza	•		25	12	10	10
Szarvas	•		26	14	10	12
Szeghalom	•		27	14	13	

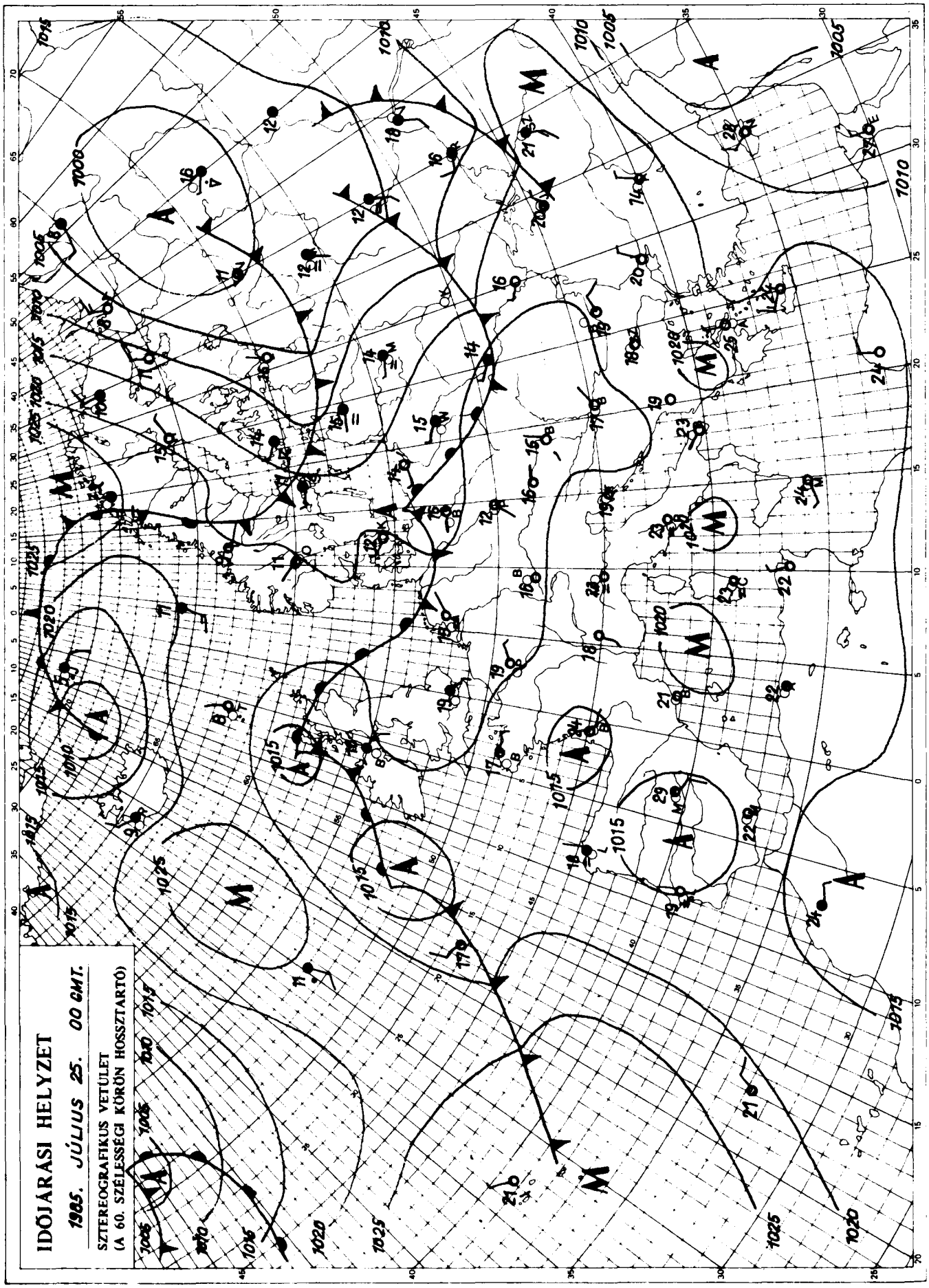

KIADJA: ORSZÁGOS METEOROLÓGIAI SZOLGÁLAT
Készíti: Központi Előrejelző Intézet Analízis- és Rövidtávú Prognózis Központja – T.: 273-018
Megjelenik naponként
Évi előfizetési díja: 2.200,- Ft. Megrendelhető: 1024 Budapest, II., Kitaibel Pál u. 1. – T.: 353-500
Kiadásért felel: az OMSZ elnöke – Szerkesztésért felel: a KEI igazgatója

Jelmagyarázat a havi mellékletben

IDŐJÁRÁSI NAPIJELENTÉS

ЕЖЕДНЕВНЫЙ МЕТЕОРОЛОГИЧЕСКИЙ БЮЛЛЕТЕНЬ · DAILY WEATHER REPORT
BULLETIN QUOTIDIEN DE TEMPS · TÄGLICHER WETTERBERICHT

98. évfolyam 207. szám + Budapest + 1985. július 26.péntek

Az időjárási helyzet és a várható időjárás:

Két igen nagy méretü ciklon van Európa térségében. Az egyik a Szovjetunió területe fölött örvénylik és hüvös levegőt sodor északról a Lengyel-alföldön át, a Kárpátokat elkerülve a Fekete-tenger felé. A hüvös léghullámok átmeneti felhősödést és záporokat is okoznak. A másik ciklon most még csak Nyugat-Európa időjárását alakitja, Spanyolországban, Franciaországban és a Benelux-államokban igen meleg az idő, és záporok, zivatarok alakulnak ki. Meleg van Közép- és Dél-Európában is, de nincs csapadék és sok a napsütés. Mivel a Kárpát-medencét nyugat felől egy nedves léghullám éri el, a hét végén változékonyabbra fordul időjárásunk.

Hazánkban csütörtökön az ország nagy részén napos, száraz idő volt, csupán északkeletről jelentettek egy-egy helyi záport, zivatart, általában 9, 14 órán át sütött a nap. A legmagasabb nappali hőmérséklet 26 és 31, a legalacsonyabb éjszakai hőmérséklet pedig 11 és 19 fok között alakult. Pénteken délelőtt napos száraz idő volt. A hőmérséklet 11 órakor 22 és 28 fok között alakult.

Ma 12 órakor Budapesten a hőmérséklet 27 fok, a tengerszintre átszámitott légnyomás 1017 mbar, gyengén süllyed.

A Balaton vizének hőmérséklete Siófoknál 23 fok volt.

Várható időjárás szombat estig:

Szombat délig kevés felhő várható, csapadék nem valószinü, a légmozgás többnyire mérsékelt marad.
Szombat délutántól nyugat felől erősen megnövekszik a gomolyfelhőzet, és a Dunántúlon heves záporok, zivatarok alakulhatnak ki. A déli, délnyugati szél megélénkül, a zivatarok idején viharos széllökések is előfordulhatnak.
Várható legalacsonyabb éjszakai hőmérséklet: 14, 19 fok,
legmagasabb nappali hőmérséklet szombaton: 28, 33 fok között.

A hőmérséklet napi középértéke és eltérése a sokévi átlagtól /Budapest belterületén:

1985.VII.25.	22,7°C	+1,1°C

1871 óta ezen a napon Budapesten előfordult

legmagasabb hőmérséklet	36,9°C,/1894/,
legalacsonyabb hőmérséklet	11,0°C /1939/.

85.422.

LEGMAGASABB HŐMÉRSÉKLET

19 85. VII. 25.

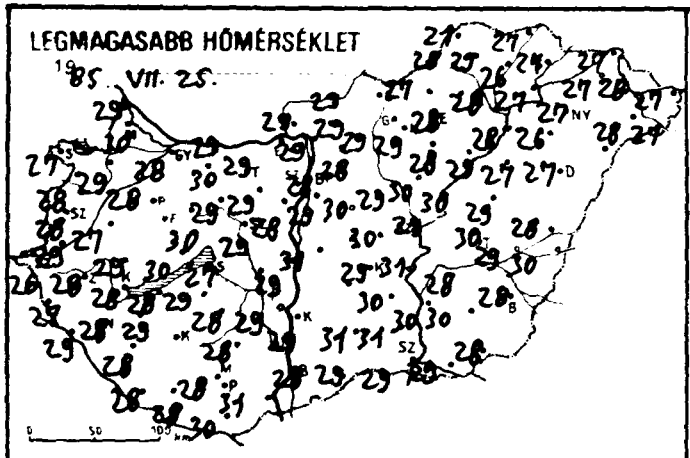

LEGALACSONYABB HŐMÉRSÉKLET

19 85. VII. 26.

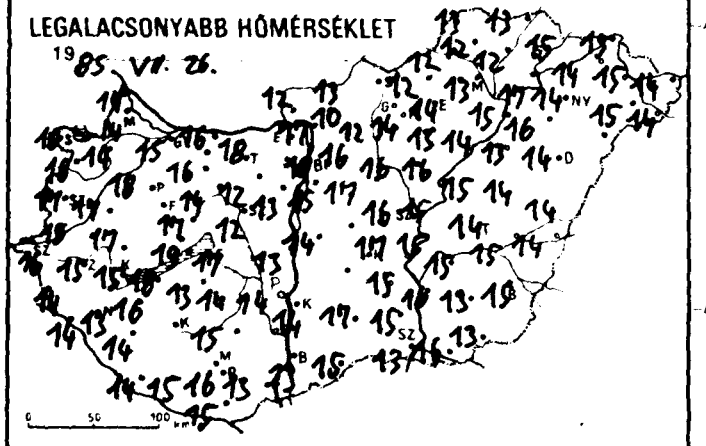

RADIÁCIÓS MINIMUM

19 85. VII. 26.

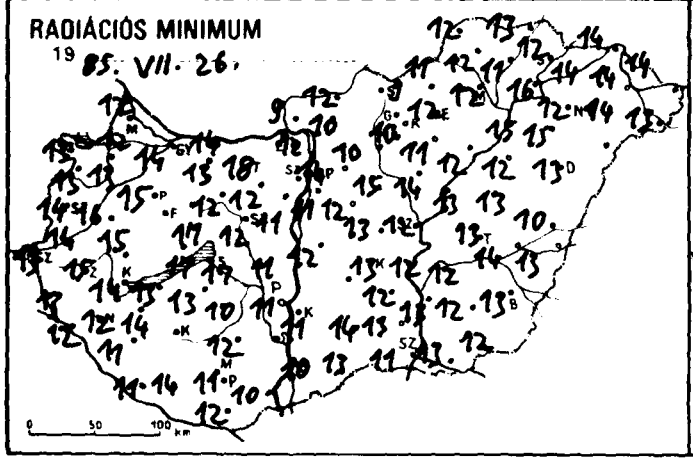

24 órás CSAPADÉKELOSZLÁS

19 85. VII. 25. 7h -tól VII. 26. 7h -ig.

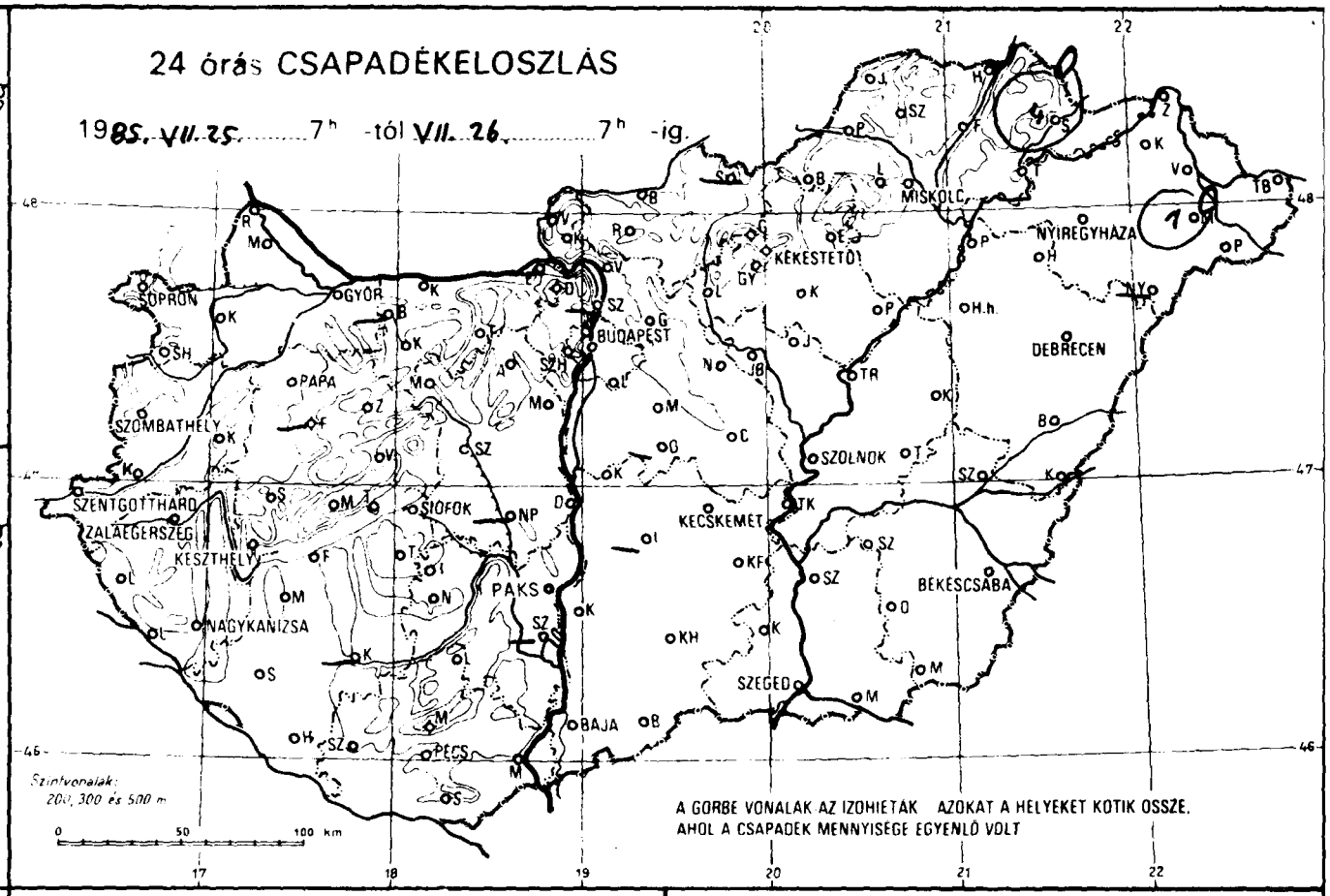

NAPFÉNYTARTAM

19 85. VII. 25.

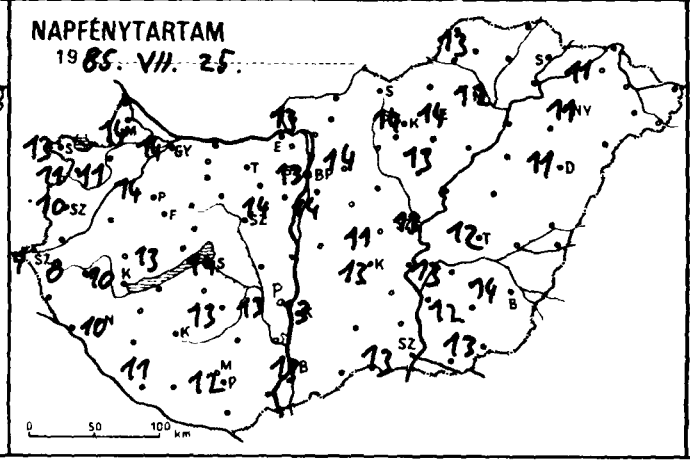

19 .....

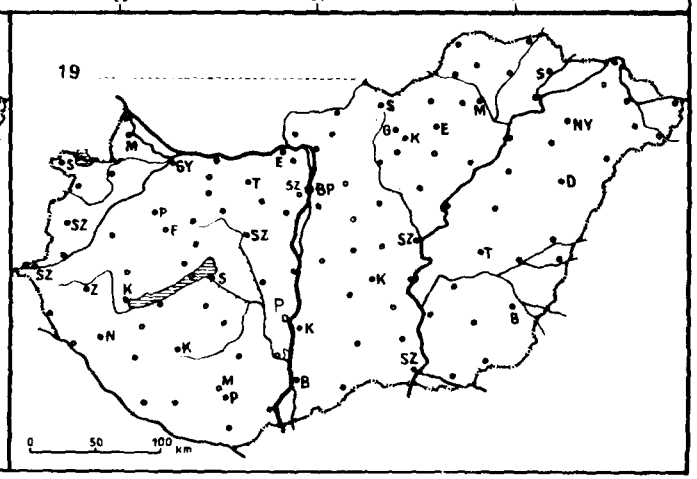

85. VII. 26. 07.h-ig az utolsó 24 óra adatai						Előző nap napos órái
állomás	csapadék (mm)		max. hőmérséklet	min. hőmérséklet	rad. min.	
Győr	0		28	15	14	14
Kapuvár	0		29	14	13	11
Mosonmagyaróvár	0		30	14	12	14
Rajka	0		29	14	12	
Sopron	0		27	16	13	13
Sopronhorpács	0		28	16	13	11
Káld	0		27	17	16	
Körmend	0		29	15	14	
Szentgotthárd	0		26	16	13	7
Szombathely	0		28	17	14	10
Lenti	0		27	17	13	
Letenye	0		29	14	12	
Nagykanizsa	0		28	13	12	10
Zalaegerszeg	0		28	15	15	8
Farkasgyepű	–		–	–	–	
Keszthely	0		28	15	14	10
Mencshely	0		27	16	12	13
Pápa	0		28	18	15	14
Sümeg	0		29	17	15	
Tihany	0		30	19	17	
Veszprém	0		30	17	17	
Zirc	0		26	12	11	
Fonyód	0		28	18	13	
Homokszt. györgy	0		28	14	11	11
Kaposvár	–		–	–	–	
Marcali	0		29	16	14	
Siófok	0		27	17	17	14
Somogyszob	0		28	14	11	
Tab	0		29	13	13	
Bábolna	–		–	–	–	
Esztergom	–		–	–	–	
Kisbér	0		30	16	13	
Komárom	0		29	16	14	
Tatabánya	0		29	18	18	
Alcsútdoboz	0		29	12	12	
Dunaújváros	0		29	13	11	
Martonvásár	0		28	13	11	14
Mór	0		29	14	12	
Nagyhörcsökp.	–		–	–	–	
Szabadbattyán	0		29	12	12	
Tregszemcse	0		28	14	10	13
Lengyel	0		28	15	12	
Paks	0		29	14	11	13
Szekszárd	–		–	–	–	
Árpádtető	0		27	17	13	
Mohács	0		31	13	10	
Pécs	0		28	16	11	12
Siklós	0		30	15	12	
Szigetvár	0		28	15	14	
Budaörs	0		28	14	12	
Bp. Lőrinc	0		29	15	11	14
Bp. Met. Int.	0		28	18	–	13
Bp. Szab. hegy	0		25	18	16	
Cegléd	0		30	16	13	11
Dobogókő	0		23	15	14	
Gödöllő	0		28	16	14	14
Királyrét	0		27	12	10	
Monor	0		30	17	12	
Nagykáta	0		29	16	15	
Szentendre	–		–	–	–	

85. VII. 26. 07.h-ig az utolsó 24 óra adatai						Előző nap napos órái
állomás	csapadék (mm)		max. hőmérséklet	min. hőmérséklet	rad. min.	
Vác	0		29	17	12	
Vámosmikola	0		29	12	9	13
Baja	0		28	13	10	13
Bácsalmás	0		29	15	13	
Izsák	–		–	–	–	
Kalocsa	0		29	14	11	13
Kecskemét	0		29	17	13	13
Kiskunfélegyháza	0		30	15	12	
Kiskunhalas	0		31	17	14	
Kunszentmiklós	0		31	14	12	
Tiszakécske	0		31	15	12	
Balassagyarmat	0		29	13	12	
Romhány	0		29	10	10	
Salgótarján	–		–	–	–	
Eger	0		28	14	12	14
Galyatető	0		22	14	11	
Gyöngyös	0		29	14	10	
Kékestető	0		21	14	13	14
Kompolt	0		28	13	11	13
Lőrinci	0		29	12	10	
Poroszló	0		29	14	12	
Jászapáti	0		30	16	14	
Jászberény	0		29	15	13	
Karcag	0		29	14	13	
Szolnok	0		29	15	12	13
Tiszaroff	0		30	15	13	
Túrkeve	0		30	14	13	12
Kistelek	0		31	15	13	
Makó	0		29	16	13	
Szeged	0		29	13	11	13
Szentes	0		30	16	13	
Borsodnádasd	0		27	12	9	
Füzöd	0		26	12	11	
Hidasnémeti	0		27	13	13	
Jósvafő	0		21	13	12	13
Lillafüred	0		26	14	13	
Miskolc	0		28	13	12	12
Putnok	0		28	12	11	
Sárospatak	4		27	15	12	9
Szendrőlád	0		29	12	12	
Tokaj	0		27	17	16	
Kisvárda	0		27	14	14	11
Mátészalka	1		28	15	14	
Nyíregyháza	0		27	14	12	11
Nyírlugos	–		–	–	–	
Pátyod	0		27	14	13	
Tiszabecs	0		27	14	14	
Vásárosnamény	0		28	15	14	
Záhony	0		27	15	14	
Berettyóújfalu	0		28	14	10	
Debrecen	0		27	14	13	11
Hajdúdorog	0		26	16	15	
Hortobágy	0		27	13	12	
Körösszakál	0		30	14	13	
Polgár	0		28	15	15	
Békéscsaba	0		28	15	13	14
Mezőhegyes	0		28	13	12	13
Orosháza	0		30	13	12	12
Szarvas	0		28	15	12	15
Szeghalom	0		29	15	14	

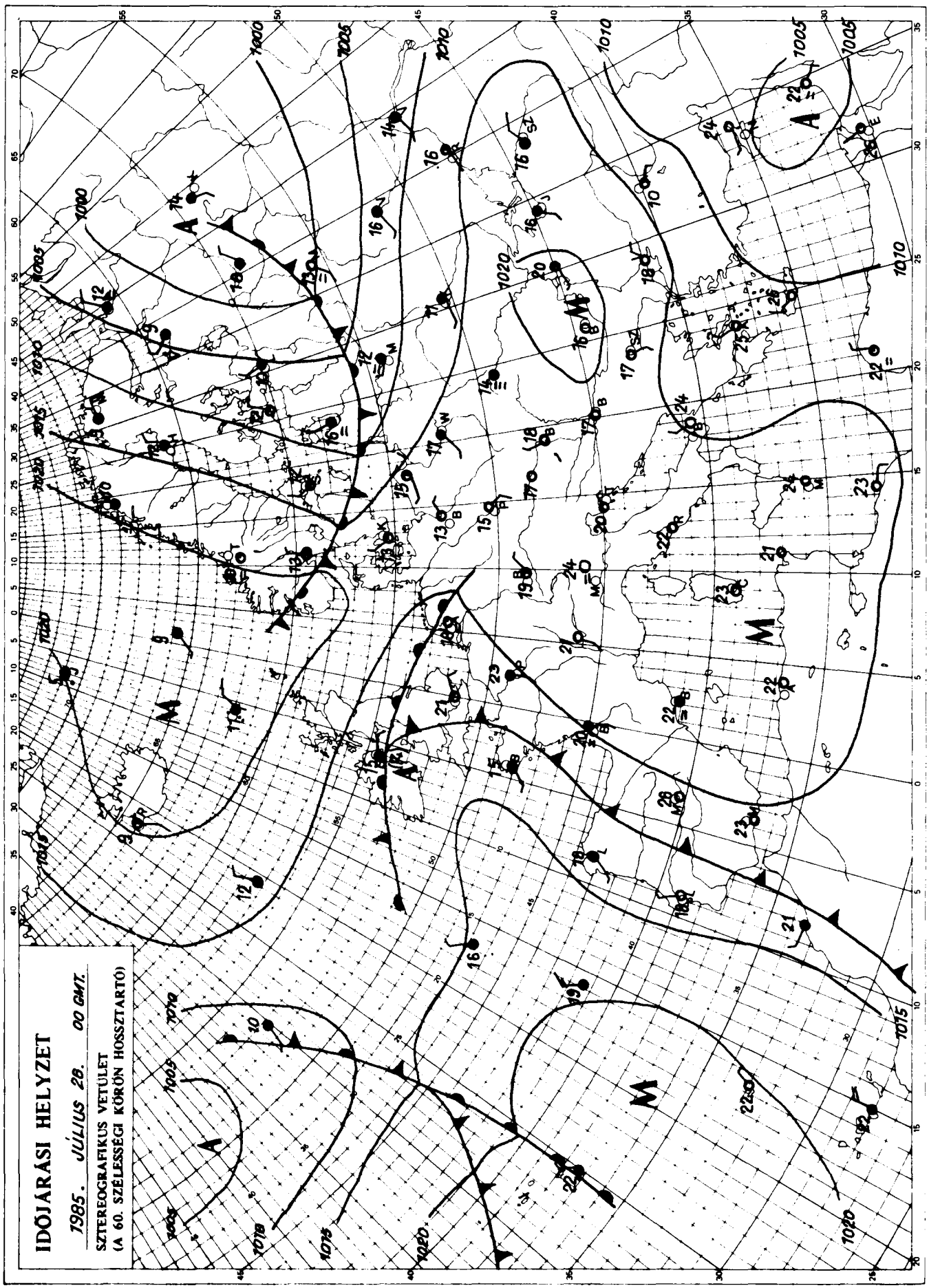

KIADJA: ORSZÁGOS METEOROLÓGIAI SZOLGÁLAT
Készíti: Központi Előrejelző Intézet Analízis- és Rövidtávú Prognózis Központja – T.: 273-018
Megjelenik naponként
Évi előfizetési díja: 2.200,- Ft. – Megrendelhető: 1024 Budapest, II., Kitaibel Pál u. 1. – T.: 353-500
Kiadásért felel: az OMSZ elnöke – Szerkesztésért felel: a KEI igazgatója

Jelmagyarázat a havi mellékletben

IDŐJÁRÁSI NAPIJELENTÉS

ЕЖЕДНЕВНЫЙ МЕТЕОРОЛОГИЧЕСКИЙ БЮЛЛЕТЕНЬ · DAILY WEATHER REPORT
BULLETIN QUOTIDIEN DE TEMPS · TÄGLICHER WETTERBERICHT

98. évfolyam 208. szám. + Budapest + 1985. július 27. szombat

Az időjárási helyzet és a várható időjárás:

A Brit-szigetek fölött egy viszonylag sekély, mérsékelt égövi ciklon örvénylik. Ennek frontrendszere Skóciában, a Benelux-államokban, valamint az Alpok térségében okoz elszórtan esőt, helyenként zivatart. Ugyancsak ciklon alakitja az időjárást a Szovjetunió európai területének északi felén. Hatására gyakran erősen felhős az ég, szórványosan záporok alakulnak ki. Európa más részein átmeneti erős felhősödéstől eltekintve, jobbára napos, száraz időjárás uralkodik. Mivel holnap estig egy hüvösebb léghullám érinti a Kárpátok térségét, a nagy meleg kissé mérséklődik.

Hazánkban pénteken jobbára napos idő volt, csupán a délutáni órákban növekedett meg helyenként a felhőzet, és alakult ki egy-egy zivatar. A hőmérséklet csúcsértéke 25 és 33 fok között volt. Éjszaka jobbára derült volt az ég, hajnalban 11 és 20 fok között alakult a hőmérséklet. Szombaton a reggeli óráktól északon többfelé erősen megnövekedett a felhőzet, és egy-egy zápor is előfordult. A hőmérséklet 11 órakor 23 és 29 fok között volt.

Ma 12 órakor Budapesten a hőmérséklet 27 fok, a tengerszintre átszámitott légnyomás 1012 mbar, gyengén süllyed.

A Balaton vizének hőmérséklete Siófoknál 11 órakor 23 fok volt.

Várható időjárás vasárnap estig:

Az északi megyékben gyakran lesz erősen felhős az ég, ott a késő délutáni óráktól zápor, zivatar valószinü.
Másutt marad a túlnyomóan napos idő, egy-egy helyi zápor, zivatar lehet.
A szél zivatar idején átmenetileg viharossá fokozódhat.
Várható legalacsonyabb éjszakai hőmérséklet: 14-19,
legmagasabb nappali hőmérséklet vasárnap: 25-30 fok között alakul.

Bozóki István s.k.

A hőmérséklet napi középértéke és eltérése a sokévi átlagtól /Budapest belterületén/:

1985. VII. 26. 24,2°C +2,4°C

1871 óta ezen a napon Budapesten előfordult

legmagasabb hőmérséklet: 37,4°C /1921/,
legalacsonyabb hőmérséklet: 10,6°C /1939/.

85.423.

LEGMAGASABB HŐMÉRSÉKLET

19 85. VII. 26.

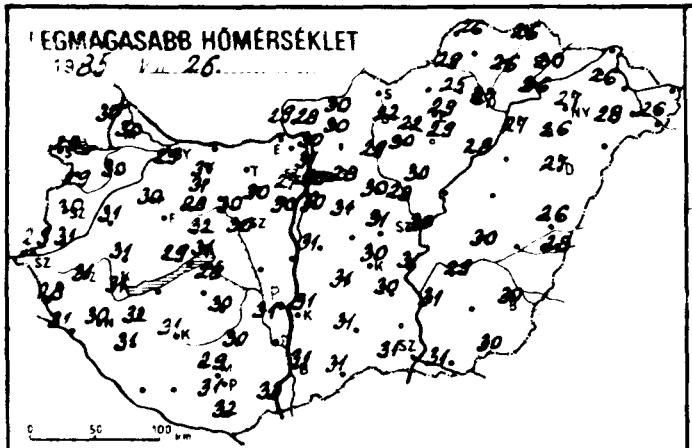

LEGALACSONYABB HŐMÉRSÉKLET

19 85. VI. 27.

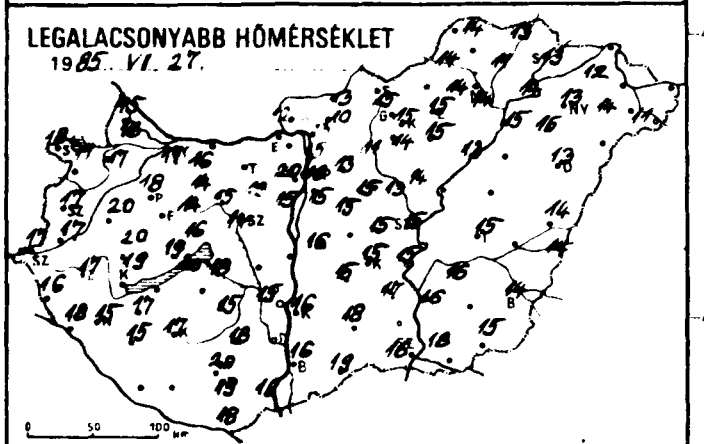

24 órás CSAPADÉKELOSZLÁS

19 85. VII. 26. 7h -tól VII. 27. 7h -ig.

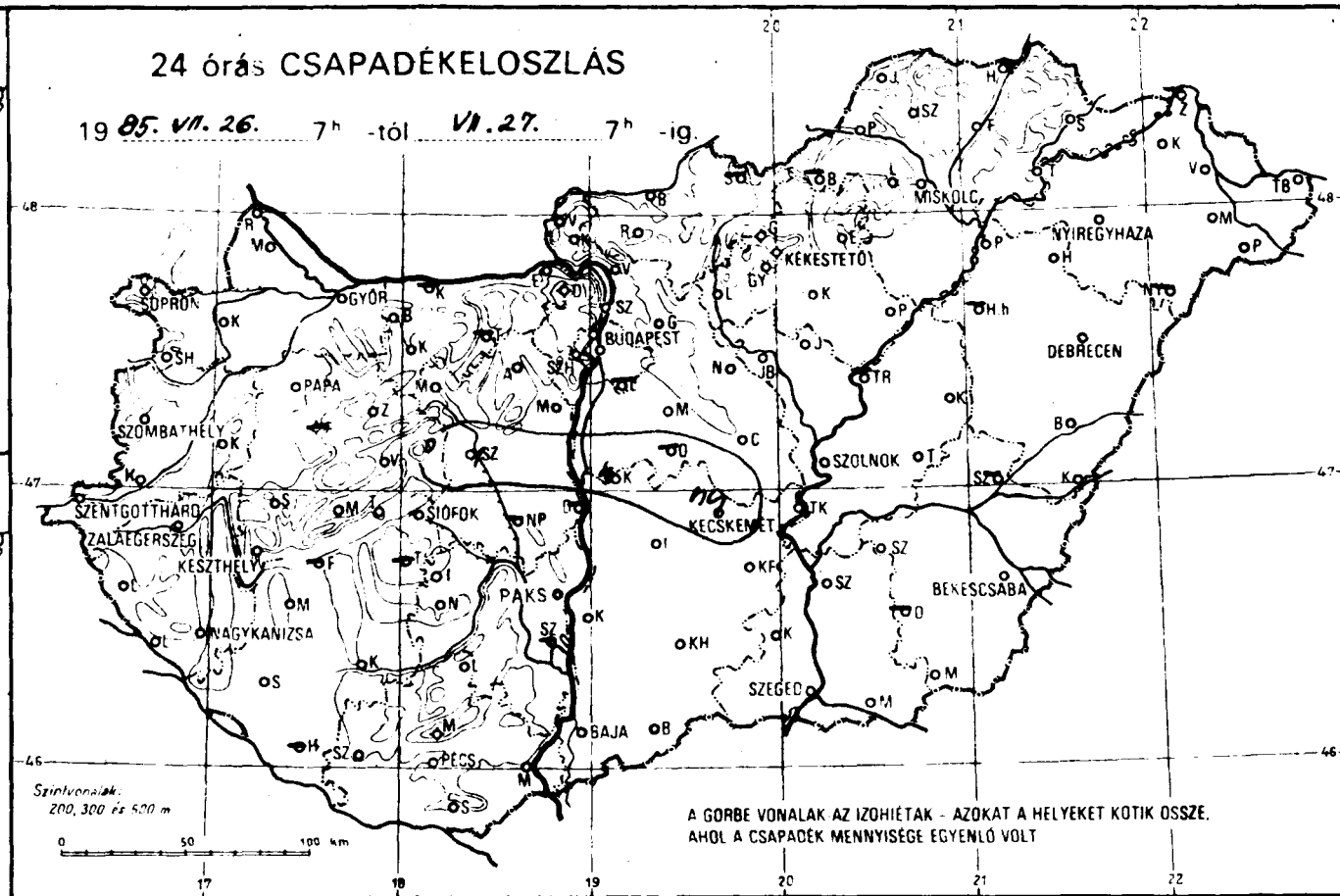

RADIÁCIÓS MINIMUM

19 85. VII. 27.

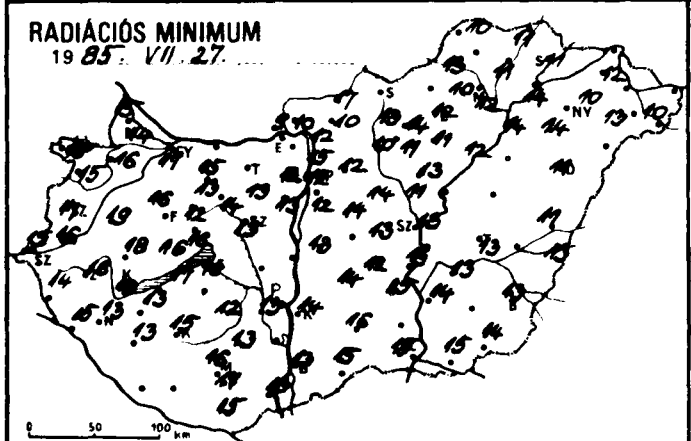

NAPFÉNYTARTAM

19 85. VII. 26.

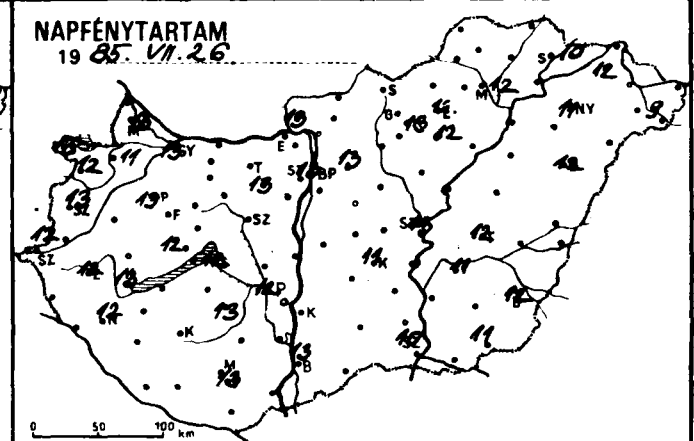

19 .....

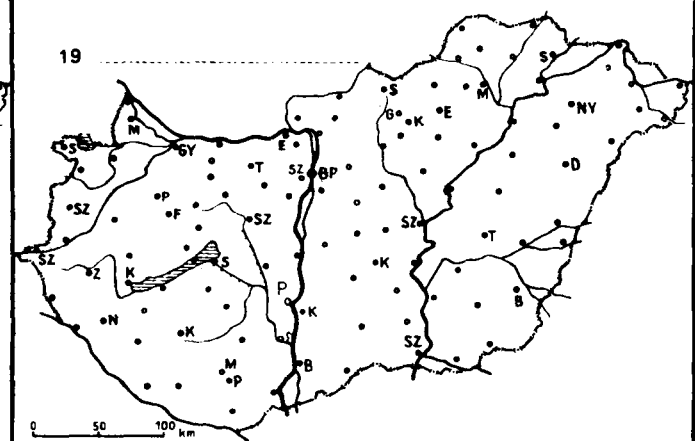

85. VII. 27 h-ig az utolsó 24 óra adatai						Előző nap napos órái
állomás	csapadék (mm)		max. hőmérséklet	min. hőmérséklet	rad. min.	
Győr	.		29	17	17	13
Kapuvár	.		30	17	16	11
Mosonmagyaróvár	.		30	16	14	13
Rajka	.		30	15	15	
Sopron	.		28	18	16	13
Sopronhorpács	.		29	17	15	12
Kald	.		31	20	19	
Körmend	.		31	17	16	
Szentgotthárd	.		29	17	15	12
Szombathely	.		30	17	17	13
Lenti	.		28	16	14	
Letenye	.		31	18	15	
Nagykanizsa	.	=	30	15	13	12
Zalaegerszeg	.		31	17	16	12
Farkasgyepű	–		–	–	–	–
Keszthely	.		31	19	18	13
Mencshely	.		29	19	16	12
Pápa	.		30	18	16	13
Sumeg	.		31	20	18	
Tihany	.		31	20	17	
Veszprém	.	=	32	16	16	
Zirc	.		28	14	12	
Tonyód	–		–	–	–	–
Homokszt. györgy	–		–	–	–	–
Kaposvár	.		31	17	15	
Marcali	.		32	17	13	
Siófok	.		28	18	16	12
Somogyszob	.		31	15	13	
Tab	–		–	–	–	–
Bábolna	.		31	16	15	
Esztergom	–		–	–	–	–
Kisbér	.		31	14	13	
Komárom	–		–	–	–	–
Tatabánya	–		–	–	–	–
Alcsútdoboz	.		30	13	13	13
Dunaújváros	–		–	–	–	–
Martonvásár	.		30	15	13	
Mór	.	=	30	15	14	
Nagyhörcsökp.	–		–	–	–	–
Szabadbattyán	1		30	14	13	
Tregszemcse	.		30	15	12	13
Tengyel	.		30	18	15	
Paks	.		31	15	13	12
Szekszárd	–		–	–	–	–
Árpádtető	.		29	20	16	
Mohács	.		33	16	13	
Pecs	.		31	19	17	13
Siklós	.		32	18	15	
Szigetvár	–		–	–	–	–
Budaörs	.		30	15	12	
Bp. Lőrinc	.	=	30	16	12	13
Bp. Met. Int.	.		29	18		12
Bp. Szab. hegy	.		27	20	12	
Cegléd	.		31	15	13	
Dobogókő	–		–	–	–	–
Godollő	.		28	13	12	13
Királyrét	.		28	11	10	
Monor	.	=	31	15	14	
Nagykáta	.		30	15	14	
Szentendre	.		31	15	15	

85. VII. 27 h-ig az utolsó 24 óra adatai						Előző nap napos órái
állomás	csapadék (mm)		max. hőmérséklet	min. hőmérséklet	rad. min.	
Vác	.		30	13	12	
Vámosmikola	.		29	12	9	13
Baja	.		31	16	13	13
Bácsalmás	.		31	19	15	
Izsák	.		31	15	14	
Kalocsa	.		31	16	14	
Kecskemét	ny		30	15	12	11
Kiskunfélegyháza	.		30	17	15	
Kiskunhalas	.		31	18	16	
Kunszentmiklós	4	=	31	16	13	
Tiszakécske	.		31	15	13	
Balassagyarmat	.		30	13	17	
Romhány	.		30	10	10	
Salgótarján	–		–	–	–	–
Eger	.	=	29	15	12	12
Galyatető	.		22	15	13	
Gyöngyös	.		30	14	11	
Kékestető	.		22	15	14	13
Kompolt	.		29	15	11	12
Lőrinci	.		29	11	10	
Poroszló	.		28	13	12	
Jászapáti	.		30	14	13	
Jászberény	.		28	13	11	
Karcag	–		–	–	–	–
Szolnok	.		30	15	13	13
Tiszaroff	–		–	–	–	–
Túrkeve	.	=	30	15	13	12
Kistelek	–		–	–	–	–
Makó	.		31	18	15	
Szeged	.		31	16	15	10
Szentes	.		31	16	14	
Borsodnádasd	–		–	–	–	–
Függöd	.		26	11	11	
Hidasnémeti	.	=	26	13	11	
Jósvafő	.		26	14	10	
Lillafüred	.	=	25	14	12	
Miskolc	.		27	14	12	12
Putnok	.	=	29	14	13	
Sárospatak	.		27	13	11	10
Szendrőlád	–		–	–	–	–
Tokaj	.		26	14	14	
Kisvárda	.		26	12	12	12
Mátészalka	.		28	14	13	
Nyíregyháza	.		27	13	10	11
Nyírlugos	–		–	–	–	–
Pátyod	.		26	11	10	9
Tiszabecs	–		–	–	–	–
Vásárosnamény	–		–	–	–	–
Záhony	–		–	–	–	–
Berettyóújfalu	.		26	14	11	
Debrecen	.		27	13	11	12
Hajdúdorog	.		26	15	14	
Hortobágy	–		–	–	–	–
Körösszakál	.		28	14	13	
Polgár	.		27	15	14	
Békéscsaba	.		30	14	13	12
Mezőhegyes	.		30	15	14	11
Orosháza	–		–	–	–	–
Szarvas	.		29	16	13	11
Szeghalom	–		–	–	–	–

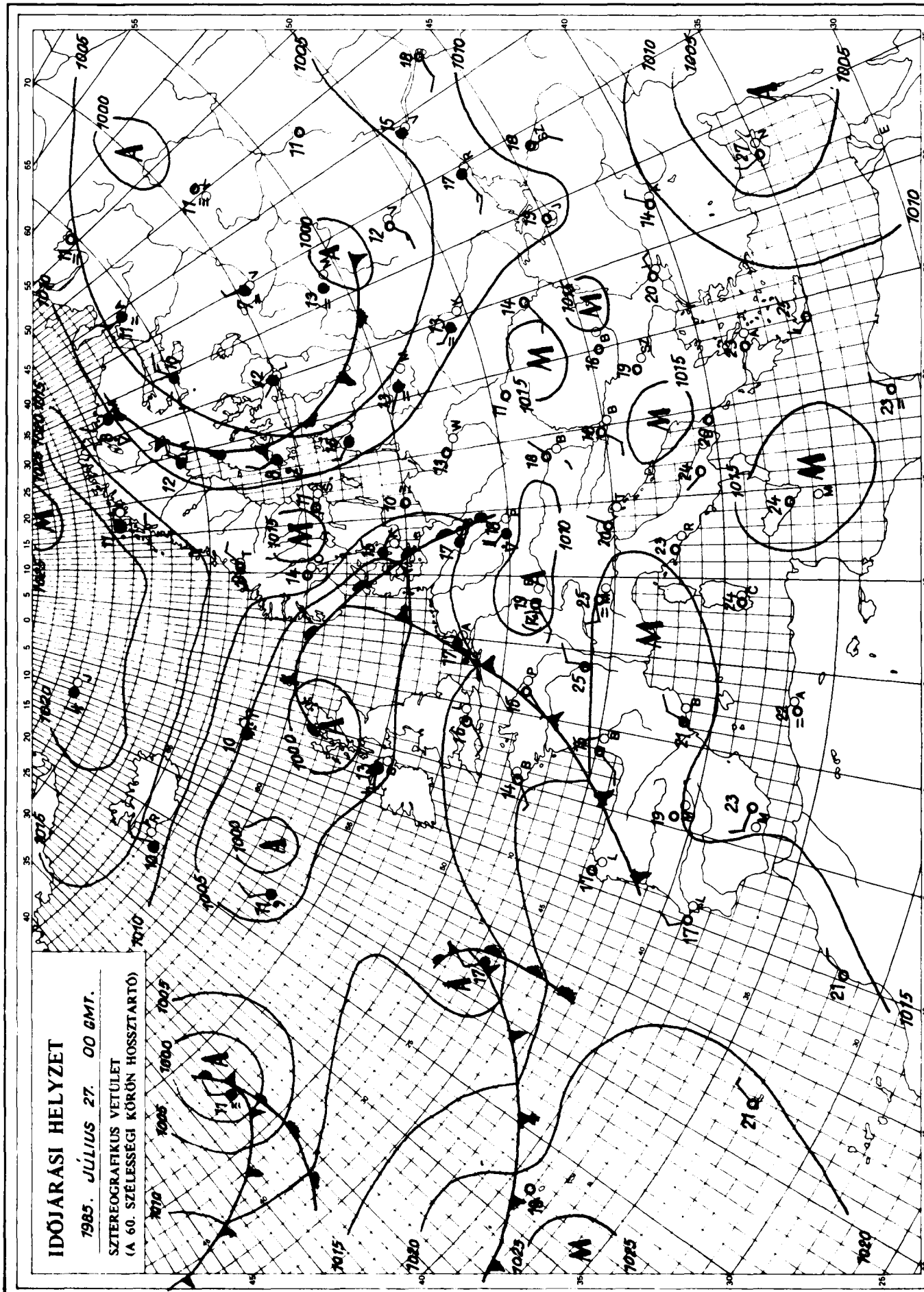

KIADJA: ORSZÁGOS METEOROLÓGIAI SZOLGÁLAT
Készíti: Központi Előrejelző Intézet Analízis- és Rövidtávú Prognózis Központja – T.: 273-018
Megjelenik naponként
Évi előfizetési díja: 2.200,-Ft. Megrendelhető: 1024 Budapest, II., Kitaibel Pál u. 1. – T.: 353-500
Kiadásért felel: az OMSZ elnöke – Szerkesztéséért felel: a KEI igazgatója

Jelmagyarázat a havi mellékletben

IDŐJÁRÁSI NAPIJELENTÉS

ЕЖЕДНЕВНЫЙ МЕТЕОРОЛОГИЧЕСКИЙ БЮЛЛЕТЕНЬ · DAILY WEATHER REPORT
BULLETIN QUOTIDIEN DE TEMPS · TÄGLICHER WETTERBERICHT

98. évfolyam 209. szám. + Budapest + 1985. július 28. vasárnap

Az időjárási helyzet és a várható időjárás:

Kontinensünk északi harmadán az átlagosnál hüvösebb, déli felén viszont a szokásosnál jóval melegebb az időjárás. Közép,- és Dél-Európában a hőmérséklet csúcsértéke helyenként közel 10 fokkal magasabb a sokéves július végi átlagnál. Ezeken a területeken egy-egy hüvösebb léghullám, illetve zápor, - zivatar - zóna csupán átmenetileg mérsékli a meleget. Középpontjával a Britszigetek térsége fölött erősödő, mélyülő, alacsony nyomású légörvény alakult ki, amely lassanként kelet felé tart. Keleti oldalán szubtrópusi eredetü, igen meleg, egyelőre száraz levegő áramlik, ez lesz hétfő estig a Kárpát-medence időjárásának meghatározója.

Magyarországon szombaton meleg idő volt, a hőmérséklet délutánra általában 28, 32 fok közé, északkeleten 24, 28 fokig, a déli országrészben sokfelé 32, 34 fokig emelkedett. Késő délután viszonylag gyenge hidegfront érte el térségünket, az ország nagy részén többnyire gyenge záporok, zivatarok alakultak ki. Jelentősebb mennyiségü, 10, 20 mm, helyenként 25, 27 mm csapadék hullott a Dunántúl középső és nyugati vidékein. Ezeken a területeken néhol jégeső is előfordult. Vasárnap hajnalra általában 14, 18 fok közé hült le a levegő és nyugat felől egyre jobban csökkent a felhőzet. Délelőtt az ország nagy részén napos, keleten északkeleten változóan felhős idő volt. A hőmérséklet 11 órára 24, 28 fok közé emelkedett.

Ma 12 órakor Budapesten a hőmérséklet 28 fok, a tengerszintre átszámitott légnyomás 1013 mbar, alig változik.

A Balaton vizének hőmérséklete Siófoknál 11 órakor 23 fok volt.

Várható időjárás hétfő estig:

Jobbára derült, igen meleg idő várható.
Jelentősebb felhősödés, illetve számottevő zápor, zivatar legföljebb hétfő késő délutántól a nyugati országrészben valószinü.
Eleinte gyenge, változó irányú, hétfőn napközben egyre élénkebb, a Dunántúlon időnként már erős déli, délnyugati szél várható.
Várható legalacsonyabb éjszakai hőmérséklet: 15, 20 fok között, legmagasabb nappali hőmérséklet hétfőn általában: kevéssel 30 fok fölött, néhol 35 fok közelében alakul.

Török Dénes s.k.

A hőmérséklet napi középértéke és eltérése a sokévi átlagtól /Budapest belterületén/:

1985. VII. 27. 24,1°C +2,0°C

1871 óta ezen a napon Budapesten előfordult

legmagasabb hőmérséklet: 36,7°C /1921/,
legalacsonyabb hőmérséklet: 9,0°C /1890/.

85.424.

LEGMAGASABB HŐMÉRSÉKLET

19 85. VII. 27.

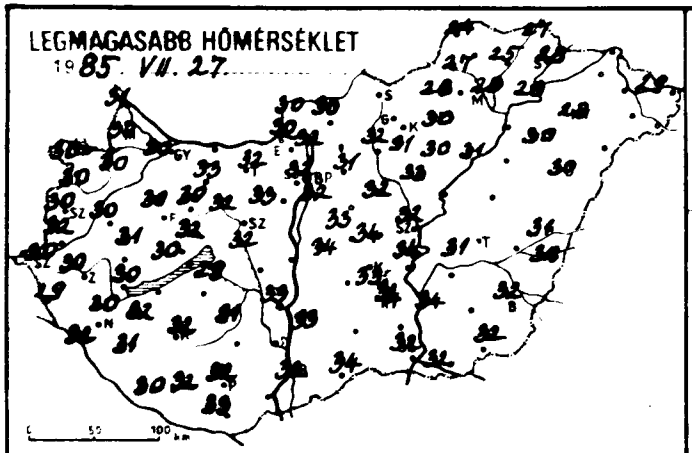

LEGALACSONYABB HŐMÉRSÉKLET

19 85. VII. 28.

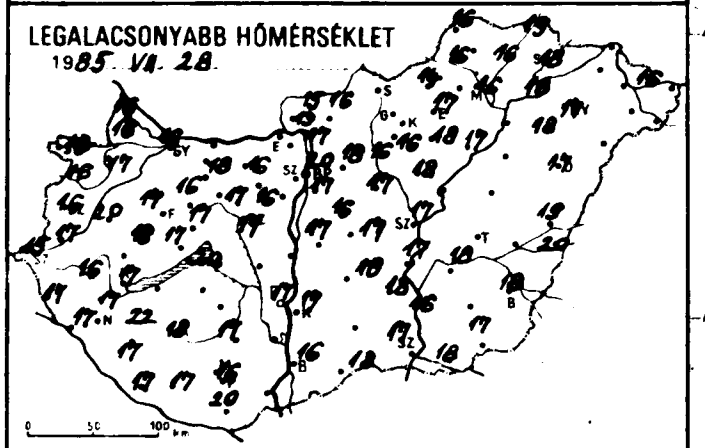

24 órás CSAPADÉKELOSZLÁS

19 85. VII. 27. 7h -tól VII. 28. 7h -ig.

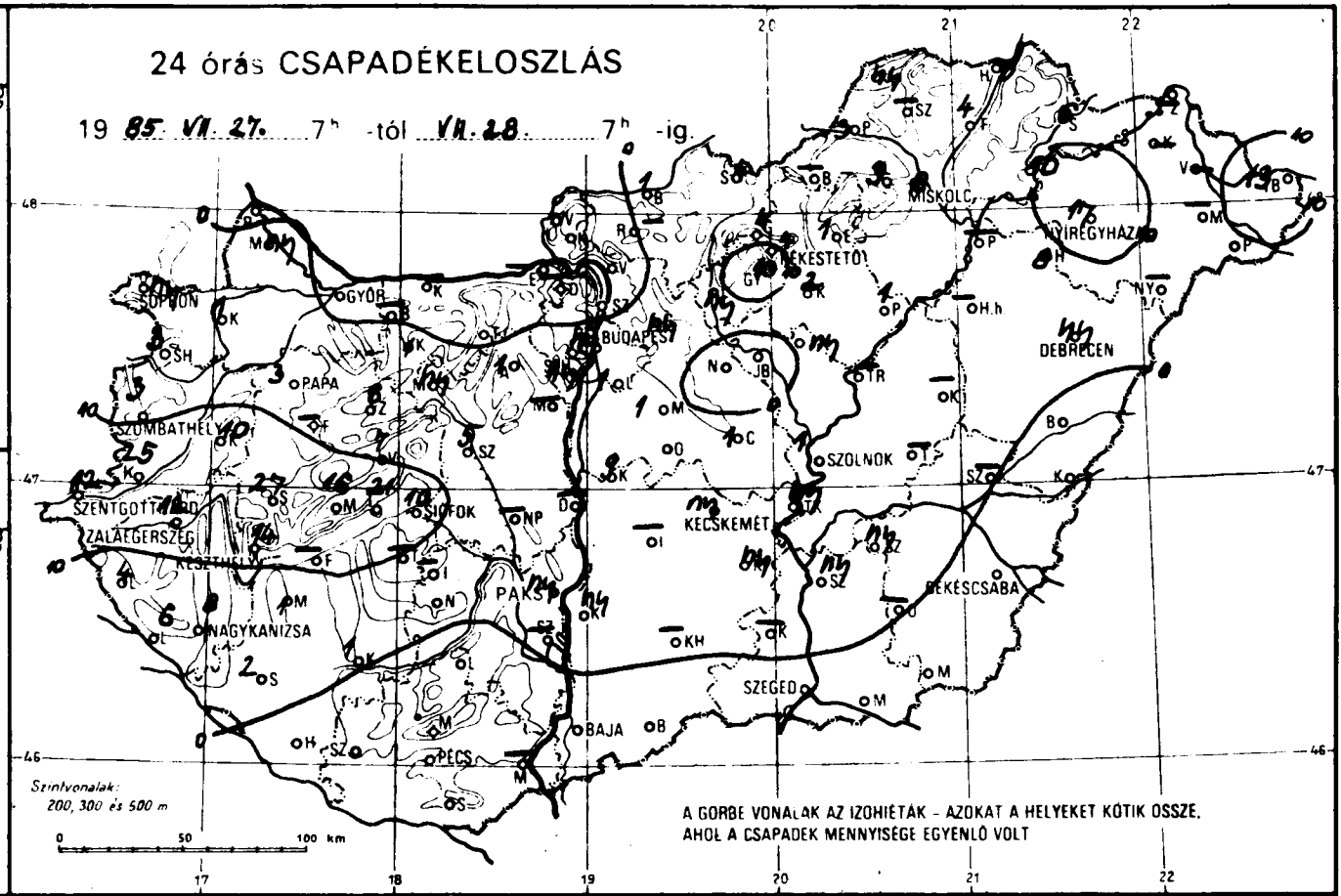

RADIÁCIÓS MINIMUM

19 85. VII. 28.

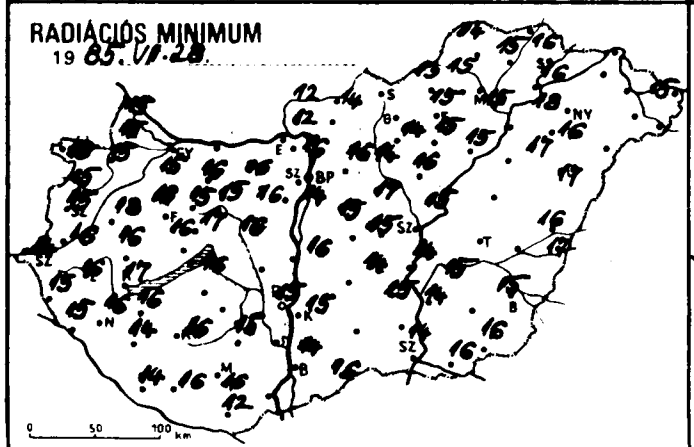

NAPFÉNYTARTAM

19 85. VII. 27.



SZÍVATARELOSZLÁS

19 85. VII. 27. 7h - VII. 28. 7h

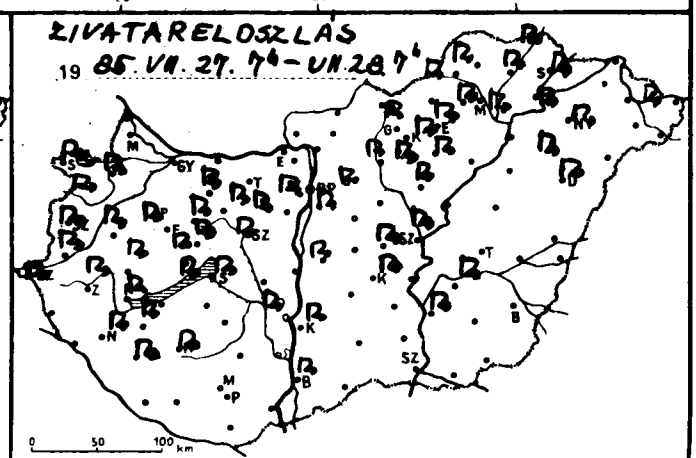

85.VII.28 7^h-ig az utolsó 24 óra adatai

állomás	csapadék (mm)		max. hőmérséklet	min. hőmérséklet	rad. min.	Előző nap napos órái
Győr	.		30	16	15	7
Kapuvár	1		30	17	15	6
Mosonmagyaróvár	ny		30	16	15	6
Rajka	.		31	16	15	
Sopron	ny		30	18	16	6
Sopronhorpács	3		30	16	15	7
Káld	10		30	20	18	
Körmend	25		32	17	16	
Szentgotthárd	12		30	15	14	21
Szombathely	3		30	16	15	10
Lenti	4		29	17	15	
Letenye	6		32	17	15	
Nagykanizsa	8		30	17	16	11
Zalaegerszeg	12		30	16	16	11
Farkasgyepű	–		–	–	–	
Keszthely	14		30	17	17	11
Mencshely	16		30	17	16	11
Pápa	3		30	17	16	9
Sümeg	27		31	18	16	
Tihany	21		32	18	18	
Veszprém	7		32	17	17	
Zirc	6		30	16	15	
Fonyód	–		–	–	–	
Homokszt. györgy	.		30	17	14	12
Kaposvár	1		32	18	16	
Marcali	1		32	22	16	
Siófok	10		29	20	16	12
Somogyszob	2		31	17	14	
Tab	–		–	–	–	
Bábolna	–		–	–	–	
Esztergom	–		–	–	–	
Kisbér	1		33	18	16	
Komárom	–		–	–	–	
Tatabánya	.		32	16	16	
Alcsútdoboz	1		33	16	16	
Dunaújváros	–		–	–	–	
Martonvásár	–		–	–	–	
Mór	ny		32	17	15	
Nagyhörcsökp.	–		–	–	–	
Szabadbattyán	5		32	17	16	
Tregszemcse	–		–	–	–	
Lengyel	.		31	17	15	
Paks	ny		33	17	15	12
Szekszárd	–		–	–	–	
Árpádtető	.		30	18	16	
Mohács	–		–	–	–	
Pécs	.		32	16	16	13
Siklós	.		33	20	12	
Szigetvár	.		32	17	16	
Budaörs	ny		32	18	15	
Bp. Lőrinc	1		32	17	14	8
Bp. Met. Int.	.		32	20	–	8
Bp. Szab. hegy	ny		28	19	14	
Cegléd	1		34	17	15	7
Dobogókő	–		–	–	–	
Godöllő	ny		31	18	16	8
Királyrét	.		30	13	12	
Monor	1		33	16	15	
Nagykáta	.		32	17	17	
Szentendre	.		32	18	18	

85.VII.28 8^h-ig az utolsó 24 óra adatai

állomás	csapadék (mm)		max. hőmérséklet	min. hőmérséklet	rad. min.	Előző nap napos órái
Vác	.		32	17	16	
Vámosmikola	.		30	15	12	6
Baja	.		32	16	14	13
Bácsalmás	.		34	18	16	
Izsák	–		–	–	–	
Kalocsa	ny		33	17	15	12
Kecskemét	ny		33	18	14	10
Kiskunfélegyháza	ny		34	18	15	
Kiskunhalas	–		–	–	–	
Kunszentmiklós	9		34	17	16	
Tiszakécske	ny		34	17	14	
Balassagyarmat	1		30	16	14	
Romhány	–		–	–	–	
Salgótarján	–		–	–	–	
Eger	1		30	17	15	9
Galyatető	4		25	14	12	
Gyöngyös	10		31	16	14	
Kékestető	4		23	14	13	9
Kompolt	2		30	18	15	8
Lőrinci	ny		32	16	14	
Poroszló	1		31	17	15	
Jászapáti	ny		33	18	16	
Jászberény	.		29	17	16	
Karcag	–		–	–	–	
Szolnok	1		32	17	15	10
Tiszaroff	–		–	–	–	
Túrkeve	–		–	–	–	–
Kistelek	–		–	–	–	
Makó	.		32	18	16	
Szeged	.		32	17	14	12
Szentes	ny		34	16	14	
Borsodnádasd	4		28	14	13	
Fügöd	4		25	16	15	
Hidasnémeti	4		27	19	16	
Jósvafő	ny		24	16	14	4
Lillafüred	3		27	16	15	
Miskolc	8		28	16	15	6
Putnok	3		27	16	15	
Sárospatak	6		28	18	16	6
Szendrőlád	–		–	–	–	
Tokaj	10		28	18	18	
Kisvárda	–		–	–	–	–
Mátészalka	–		–	–	–	
Nyíregyháza	17		28	17	16	8
Nyírlugos	–		–	–	–	
Pátyod	–		–	–	–	
Tiszabecs	13		29	16	15	
Vásárosnamény	–		–	–	–	
Záhony	–		–	–	–	
Berettyóújfalu	.		31	19	16	
Debrecen	ny		30	17	17	10
Hajdúdorog	8		30	18	17	
Hortobágy	–		–	–	–	
Körösszakál	.		34	12	17	
Polgár	–		–	–	–	
Békéscsaba	.		32	18	15	13
Mezőhegyes	.		32	17	16	12
Orosháza	–		–	–	–	–
Szarvas	ny		31	18	15	12
Szeghalom	–		–	–	–	

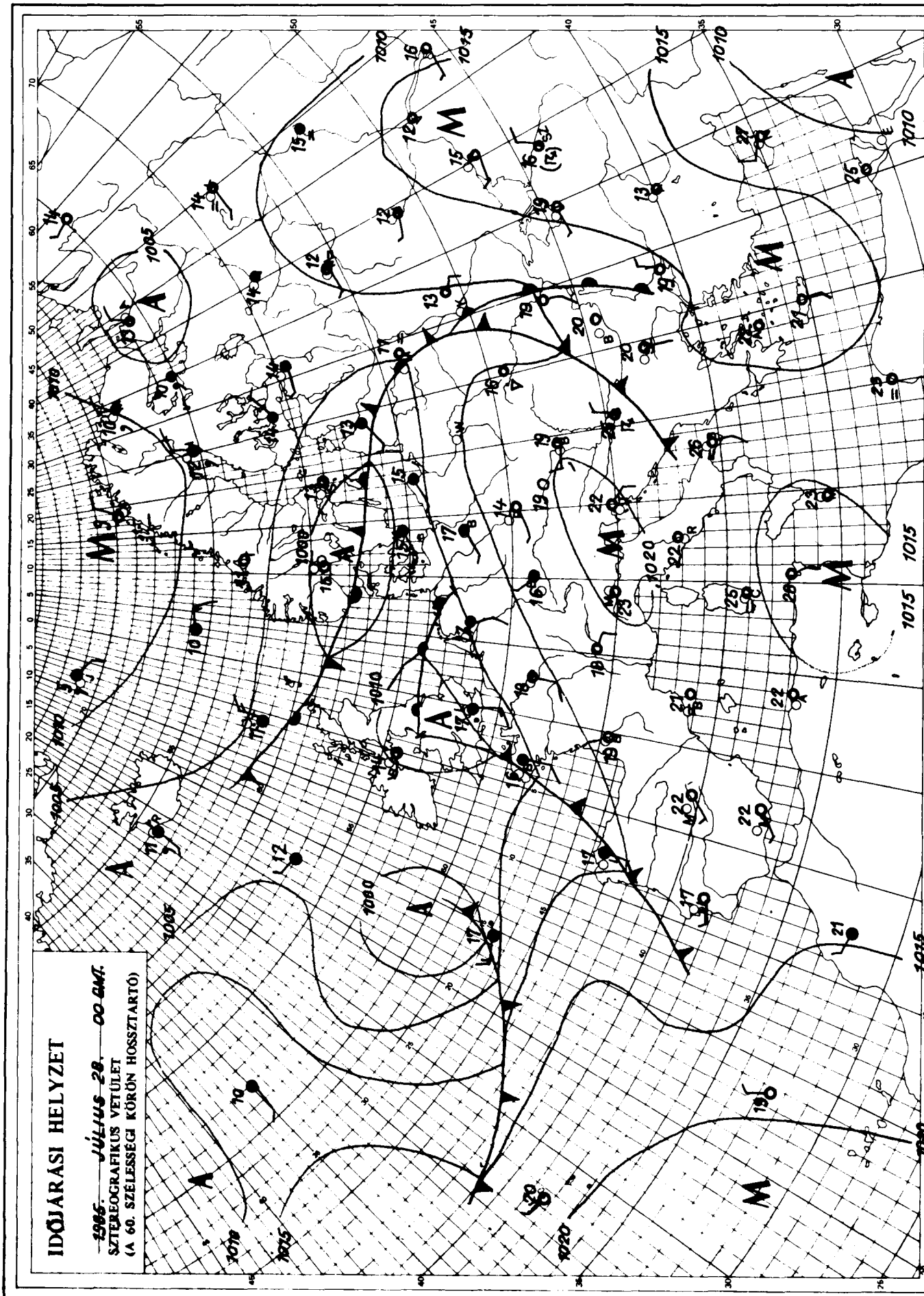

KIADJA: ORSZÁGOS METEOROLÓGIAI SZOLGÁLAT
Készíti: Központi Előrejelző Intézet Analízis- és Rövidtávú Prognózis Központja – T.: 273-018
Megjelenik naponként
Évi előfizetési díja: 2.200,- Ft. – Megrendelhető: 1024 Budapest, II., Kitaibel Pál u. 1. – T.: 353-500
Kiadásért felel: az OMSZ elnöke – Szerkesztésért felel: a KEI igazgatója

Jelmagyarázat a havi mellékletben

IDŐJÁRÁSI NAPIJELENTÉS

ЕЖЕДНЕВНЫЙ МЕТЕОРОЛОГИЧЕСКИЙ БЮЛЛЕТЕНЬ · DAILY WEATHER REPORT
BULLETIN QUOTIDIEN DE TEMPS · TÄGLICHER WETTERBERICHT

98. évfolyam 210. szám. + Budapest + 1985. július 29. hétfő

Az időjárási helyzet és a várható időjárás:

Középpontjával Dél-Anglia felett mérsékeltövi ciklon helyezkedik el. A ciklon hidegfrontja hétfő reggel a Strassbourg-Marseille vonalban húzódott. Amennyiben a hidegfront megtartja eddigi vonulási sebességét, akkor a kedd estig tartó másfél nap alatt átvonul Magyarország felett is. A nagy meleg tehát mérséklődik, záporok, zivatarok, néhol jégeső várható a Kárpát-medencében. A hüvösebb levegő több hullámban vonul a kontinens belseje fölé, ezért a nagy meleg várhatóan hosszabb időre megszünik.

Vasárnap Magyarországon derült, száraz, igen meleg idő volt. A nap 11, 13 órán át sütött. A legmagasabb nappali hőmérséklet 28, 35 fok között alakult. Hétfő hajnalra 14, 22 fokig hült le a levegő. Délelőtt északkeleten eleinte még felhős volt az ég, később csökkent a felhőzet, 11 órára 25, 32 fokig emelkedett a hőmérséklet. A déli szél többfelé megélénkült.

Ma 12 órakor Budapesten a hőmérséklet 30 fok, a tengerszintre átszámitott légnyomás 1008 mbar, gyengén süllyed.

A Balaton vizének hőmérséklete Siófoknál 11 órakor 23 fok volt.

Várható időjárás kedd estig:

Ma /hétfő/ estig napos, száraz, igen meleg idő lesz. Estétől nyugat felől megnövekszik a felhőzet és a Dunántúlon zápor, zivatar, helyenként jégeső várható. Kedden napközben átmenetileg keleten is beborul az ég és ott is lesznek záporok, zivatarok. Később országszerte felhőátvonulásokra számithatunk, elszórtan záporral, zivatarral. Az élénk délkeleti, déli szél zivatarok idején viharossá fokozódik. Holnapra a szél északnyugatira fordul és főként a Dunántúlon lesz erős.
Várható legalacsonyabb éjszakai hőmérséklet: 17, 22 fok között,
legmagasabb nappali hőmérséklet: északnyugaton 25, másutt 30 fok körül alakul.

Janki Szilvia s.k.

TÁVOLABBI KILÁTÁSOK SZERDÁTÓL-SZOMBATIG:

Legalacsonyabb hajnali hőmérséklet: 14, 19 fok között várható. Legmagasabb nappali hőmérséklet: 24, 29 fok között lesz. Jelentős mennyiségü /legalább 5 mm napi/ csapadék az ország területének 30 százalékán várható.

KÖZÉPTÁVÚ ELŐREJELZŐ CSOPORT

A hőmérséklet napi középértéke és eltérése a sokévi átlagtól /Budapest belterületén/:

1985. VII. 28. 25,8°C +3,6°C

1871 óta ezen a napon Budapesten előfordult

legmagasabb hőmérséklet: 37,0°C /1936/,
legalacsonyabb hőmérséklet: 8,9°C /1884/.

85.425.

LEGMAGASABB HŐMÉRSÉKLET

19 85. VII. 28.

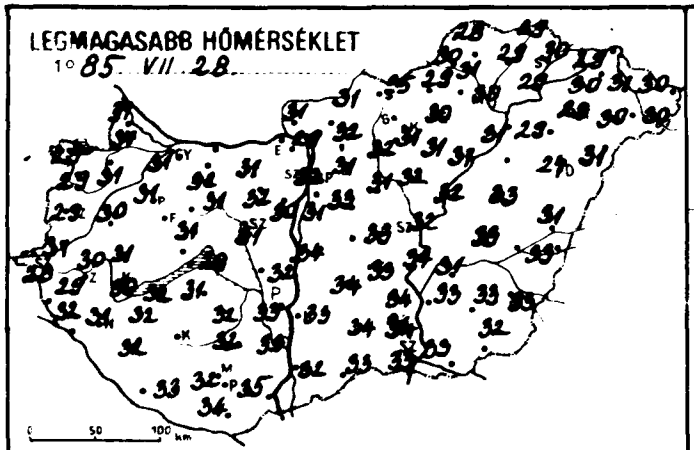

LEGALACSONYABB HŐMÉRSÉKLET

19 85. VII. 29.

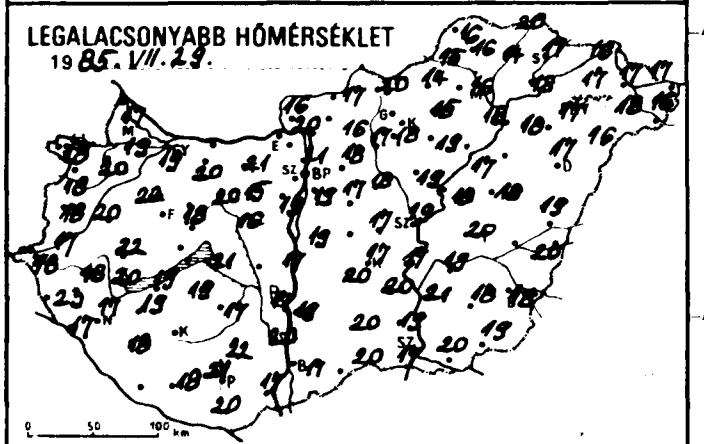

RADIÁCIÓS MINIMUM

19 85. VII. 29.

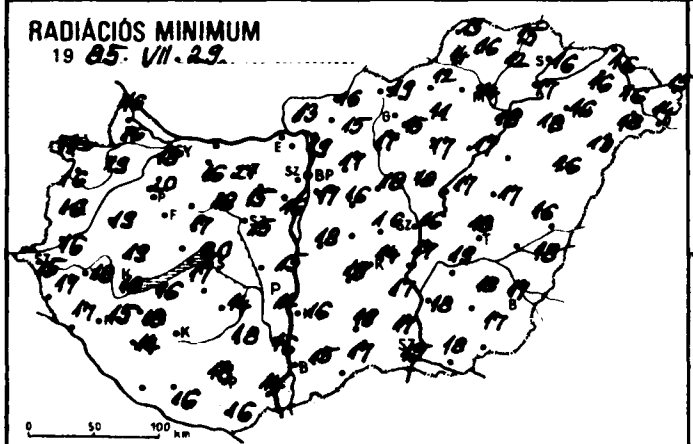

24 órás CSAPADÉKELOSZLÁS

19 85. VII. 28. 7h -tól VII. 29. 7h -ig.

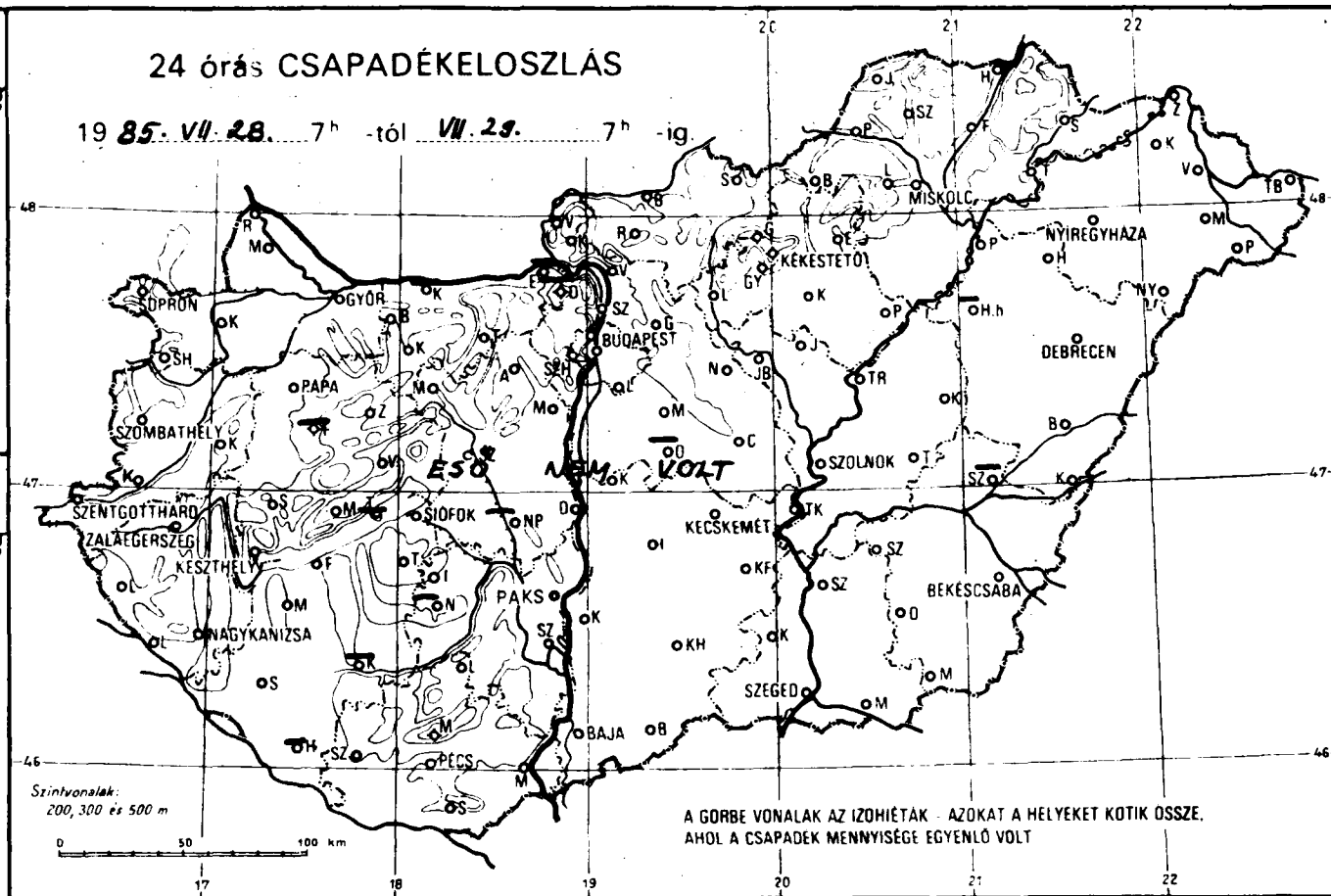

NAPFÉNYTARTAM

19 85. VII. 28.

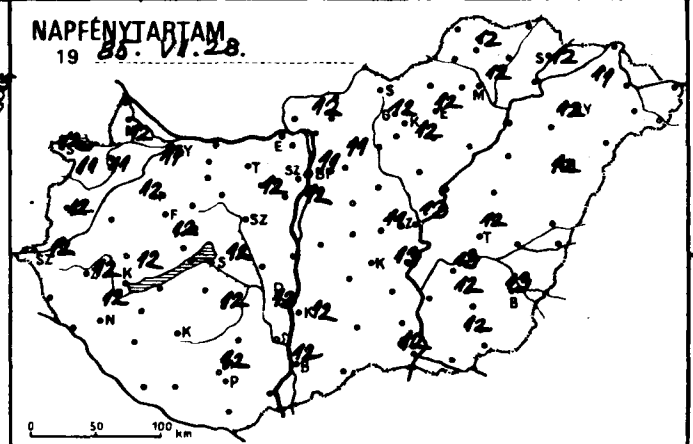

19 .....

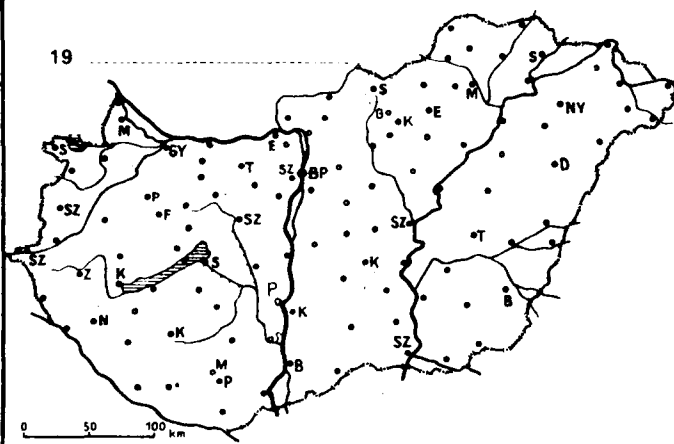

85.VII.29 7^h-ig az utolsó 24 óra adatai

állomás	csapadék (mm)		max. hőmérséklet	min. hőmérséklet	rad. min.	Előző nap napos órái
Győr	•	⌓	31	19	18	11
Kapuvár	•	⌓	31	20	19	11
Mosonmagyaróvár	•	⌓	31	19	16	12
Rajka	•		31	17	16	
Sopron	•	≡	29	18	17	12
Sopronhorpács	•	⌓	29	18	16	11
Káld	•	⌓	30	20	19	
Körmend	•		31	17	16	
Szentgotthárd	•		28	18	15	12
Szombathely	•	⌓	29	18	16	12
Lenti	•		29	18	17	
Letenye	•	⌓	32	17	17	
Nagykanizsa	•	⌓	31	17	15	12
Zalaegerszeg	•	⌓	30	18	18	12
Farkasgyepű	–		–	–	–	
Keszthely	•	⌓	30	20	18	12
Mencshely	•	⌓	28	20	17	12
Pápa	•		31	22	20	12
Sümeg	•	⌓	31	22	19	
Tihany	–		–	–	–	
Veszprém	•	⌓	31	18	17	
Zirc	•	⌓	28	18	14	
Bonyód	•		32	19	16	
Homokszt. györgy	–		–	–	–	–
Kaposvár	–		–	–	–	
Marcali	•	⌓	32	19	18	
Siófok	•	⌓	28	21	20	12
Somogyszob	•	⌓	32	18	14	
Tab	•	⌓	31	19	17	
Bábolna	•		31	18	16	
Esztergom	–		–	–	–	
Kisbér	•		32	20	16	
Komárom	–		–	–	–	
Tatabánya	•		31	21	21	
Alcsútdoboz	•	⌓	32	15	15	
Dunaújváros	•	⌓	32	17	15	
Martonvásár	•	⌓	30	19	16	12
Mór	•	≈	31	20	18	
Nagyhörcsökp.	–		–	–	–	
Szabadbattyán	•	⌓	31	16	15	
Tregszemcse	•	⌓	32	17	14	12
Lengyel	•		32	22	18	
Paks	•	=	33	17	14	13
Szekszárd	•	=	33	20	16	
Árpádtető	•		30	23	18	
Mohács	•	⌓	35	17	14	
Pécs	•		32	21	18	12
Siklós	•		34	20	16	
Szigetvár	•	⌓	33	18	16	
Budaörs	•		31	18	15	
Bp. Lőrinc	•		31	19	17	12
Bp. Met. Int.	•		32	21	–	11
Bp. Szab. hegy	•		29	19	18	
Cegléd	•	⌓	33	17	16	11
Dobogókő	–		–	–	–	
Godollő	•	⌓	31	18	17	11
Királyrét	•	⌓	30	13	12	
Monor	•	=	33	17	16	
Nagykáta	•	⌓	31	18	18	
Szentendre	•	=	32	19	19	

85.VII.29 7^h-ig az utolsó 24 óra adatai

állomás	csapadék (mm)		max. hőmérséklet	min. hőmérséklet	rad. min.	Előző nap napos órái
Vác	•	⌓	29	20	19	
Vámosmikola	•	⌓	31	16	13	12
Baja	•	⌓	32	17	15	12
Bácsalmás	•		33	20	17	
Izsák	•		34	20	19	
Kalocsa	•	⌓	33	19	16	12
Kecskemét	•	⌓	33	17	14	13
Kiskunfélegyháza	•		34	20	17	
Kiskunhalas	•		34	20	19	
Kunszentmiklós	•		34	19	18	
Tiszakécske	•	⌓	34	17	17	
Balassagyarmat	•	⌓	31	17	16	
Romhány	•	=	32	16	15	
Salgótarján	•		35	20	19	
Eger	•	≈	30	15	11	12
Galyatető	•		24	18	16	
Gyöngyös	•	⌓	31	18	15	
Kékestető	•		23	18	15	12
Kompolt	•		31	19	17	12
Lőrinci	•	⌓	32	17	17	
Poroszló	•	⌓	31	17	17	
Jászapáti	•		32	19	18	
Jászberény	•	⌓	32	18	17	
Karcag	•		33	18	17	
Szolnok	•	⌓	32	19	16	13
Tiszaroff	•	⌓	32	18	17	
Túrkeve	•	=	33	20	18	12
Kistelek	•		34	19	17	
Makó	•		33	20	18	
Szeged	•	⌓	33	17	15	12
Szentes	•		38	21	18	
Borsodnádasd	•	⌓	29	14	12	
Füged	•	⌓	29	15	14	
Hidasnémeti	•	≈	29	20	15	
Jósvafő	•	⌓	28	16	13	12
Lillafüred	•	=	28	16	14	
Miskolc	•	=	30	16	14	12
Putnok	•	=	30	15	14	
Sárospatak	•		30	17	16	12
Szendrőlád	•	⌓	31	16	16	
Tokaj	•		29	18	17	
Kisvárda	•	⌓	30	17	16	11
Mátészalka	•	⌓	30	18	18	
Nyíregyháza	•	≈	29	17	16	12
Nyírlugos	•		31	16	13	
Pátyod	•	⌓	30	16	14	
Tiszabecs	•	=	30	17	15	
Vásárosnamény	•	⌓	31	17	16	
Záhony	•	⌓	29	16	16	
Berettyóújfalu	•	⌓	31	19	16	
Debrecen	•	⌓	27	17	16	12
Hajdúdorog	•		29	18	18	
Hortobágy	–		–	–	–	
Körösszakál	•		33	20	18	
Polgár	•	⌓	31	18	18	
Békéscsaba	•	⌓	33	18	17	13
Mezőhegyes	•		32	19	17	12
Orosháza	•		33	18	18	12
Szarvas	•		31	19	19	13
Szeghalom	–		–	–	–	

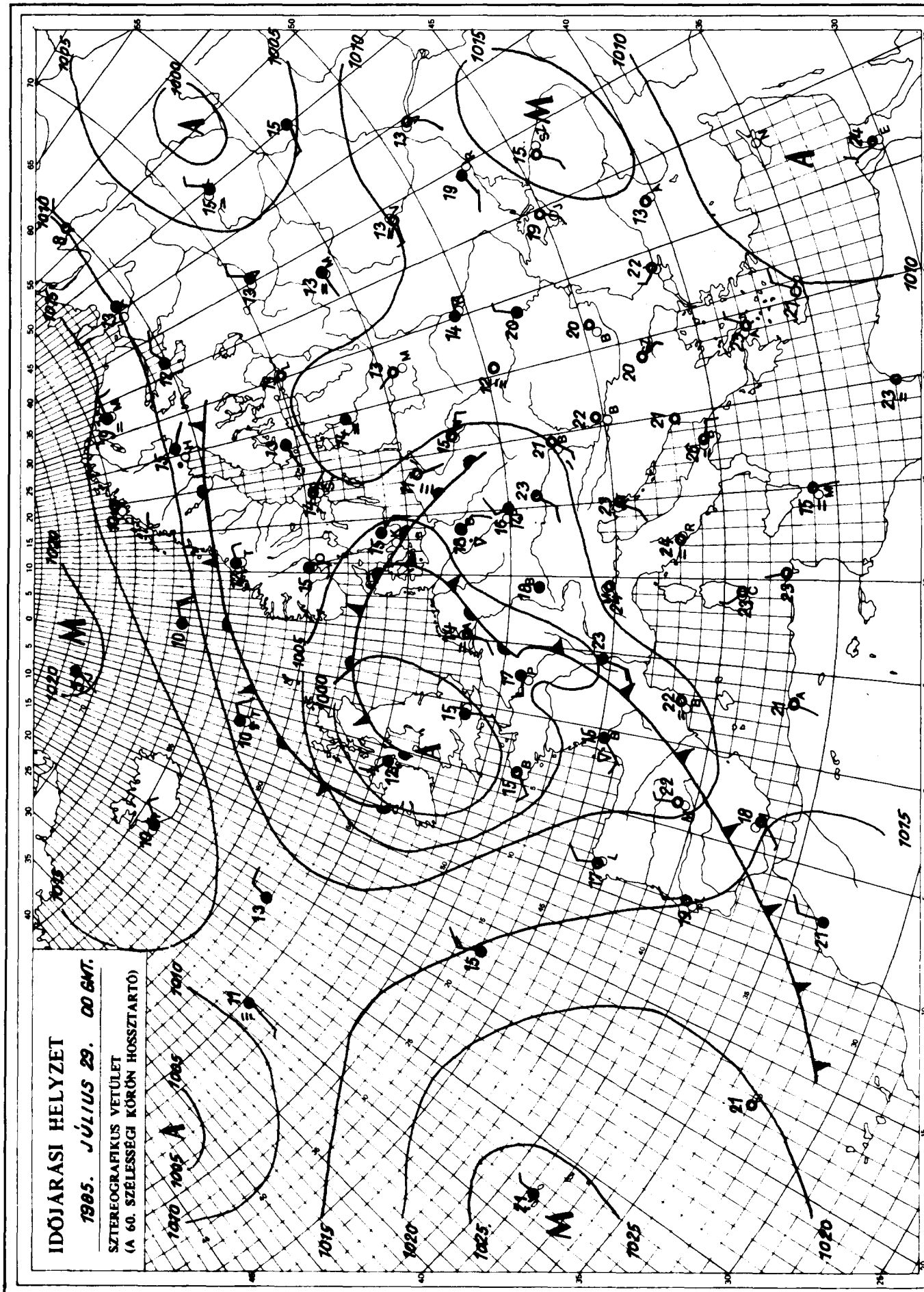

KIADJA: ORSZÁGOS METEOROLÓGIAI SZOLGÁLAT
Készíti: Központi Előrejelző Intézet Analízis- és Rövidtávú Prognózis Központja – T.: 273-018
Megjelenik naponként
Évi előfizetési díja: 2.200,- Ft. Megrendelhető: 1024 Budapest, II., Kitaibel Pál u. 1. – T.: 353-500
Kiadásért felel: az OMSZ elnöke – Szerkesztésért felel: a KEI igazgatója

Jelmagyarázat a havi mellékletben

IDŐJÁRÁSI NAPIJELENTÉS

ЕЖЕДНЕВНЫЙ МЕТЕОРОЛОГИЧЕСКИЙ БЮЛЛЕТЕНЬ · DAILY WEATHER REPORT
BULLETIN QUOTIDIEN DE TEMPS · TÄGLICHER WETTERBERICHT

98. évfolyam 211. szám. + Budapest + 1985. július 30. kedd

Az időjárási helyzet és a várható időjárás:

Európa nagy részén napos, száraz az idő. Dél- és Közép-Európában 30, a Balkán-félszigeten 35 fok fölé emelkedik a hőmérő higanyszála. A Skandináv-félsziget déli részétől a Lengyel-síkságon és az Alpokon át a Földközi-tenger nyugati medencéjéig egy frontálzóna széles felhősávja húzódik, amely sokfelé okoz esőt, zápor-, helyenként zivatart. Az elkövetkező időszakban egy hidegfront vonul át térségünk felett is, igy mérséklődik a nagy meleg és záporokra, zivatarokra is kell számitani.

Hazánkban hétfőn túlnyomóan napos idő volt. Általában 8-14 órán át sütött a nap. A hőmérséklet csúcsértéke elérte a 30-37 fokot. Csapadékról sehonnan sem érkezett jelentés. Napközben a déli, délnyugati szél időnként élénk, helyenként erős volt. Az éjszakai órákban egy gyenge hidegfront vonult át az ország felett, amely csupán északnyugaton okozott felhősödést, de útját a Dunántúlon sokfelé erős széllökések jelezték. Mögötte néhány fokkal hüvösebb levegő áramlott területünk fölé. Kedd hajnalra 15, 23 fokig hült le a levegő. Délelőtt az északnyugati országrészben erősen felhős, másutt derült volt az ég, 11 órára 21, 29 fok közé emelkedett a hőmérséklet.

Ma 12 órakor Budapesten a hőmérséklet 26 fok, a tengerszintre átszámitott légnyomás 1009 mbar, gyengén emelkedik.

A Balaton vizének hőmérséklete Siófoknál 11 órakor 24 fok volt.

Várható időjárás szerda estig:

Ma még csak északnyugaton lesz időnként erősen felhős az ég, és ott zápor is lehet.
Szerdán már mindenütt megnövekszik a felhőzet, kevés napsütés várható, és záporok, zivatarok alakulnak ki.
A délnyugati szél főként szerdán lesz többfelé erős, majd a Dunántúlon északnyugatira fordul és tovább erősödik.
Várható legalacsonyabb éjszakai hőmérséklet: 14 és 19 fok között,
legmagasabb nappali hőmérséklet szerdán: északnyugaton 22, máshol 27 fok körül várható.

Pálmási Judit s.k.

A hőmérséklet napi középértéke és eltérése a sokévi átlagtól /Budapest belterületén/:

1985. VII. 29. 26,4°C +4,4°C

1871 óta ezen a napon Budapesten előfordult

legmagasabb hőmérséklet: 37,6°C /1921/,
legalacsonyabb hőmérséklet: 9,6°C /1914/.

85.426.

LEGMAGASABB HŐMÉRSÉKLET

19 85. VII. 29.

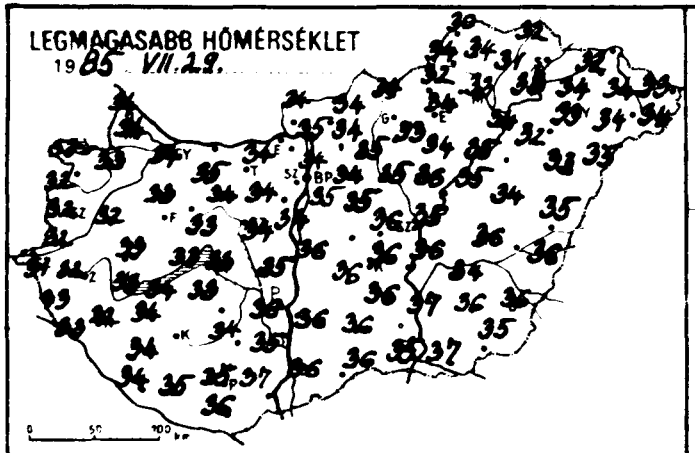

LEGALACSONYABB HŐMÉRSÉKLET

19 85. VII. 30.

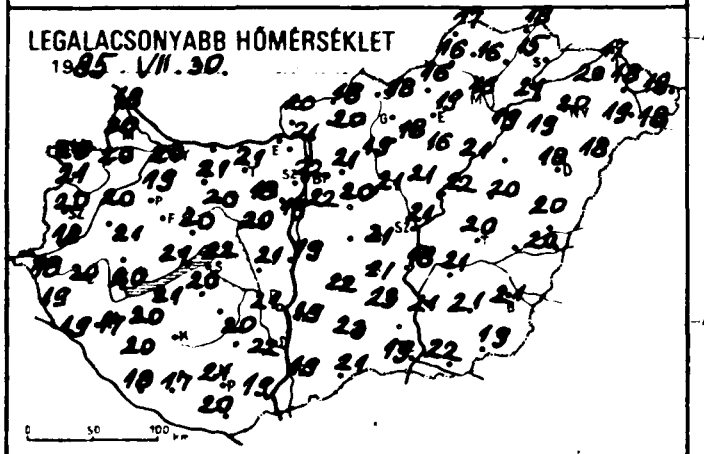

RADIÁCIÓS MINIMUM

19 85. VII. 30.

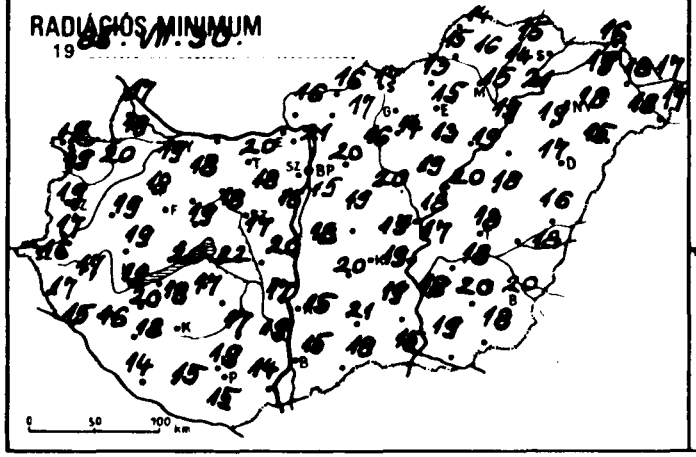

NAPFÉNYTARTAM

19 85. VII. 29.

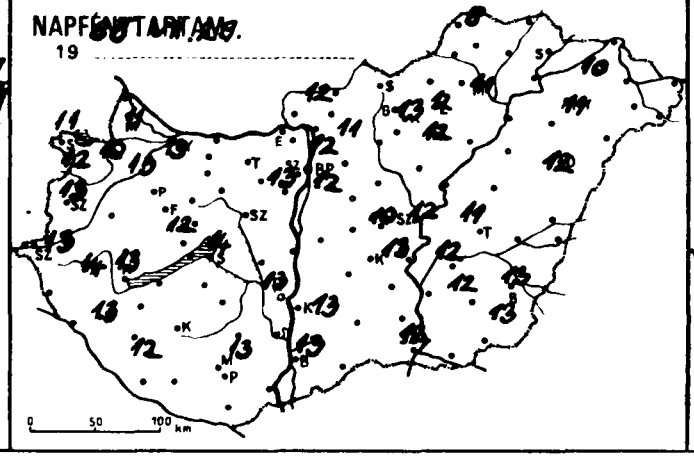

19

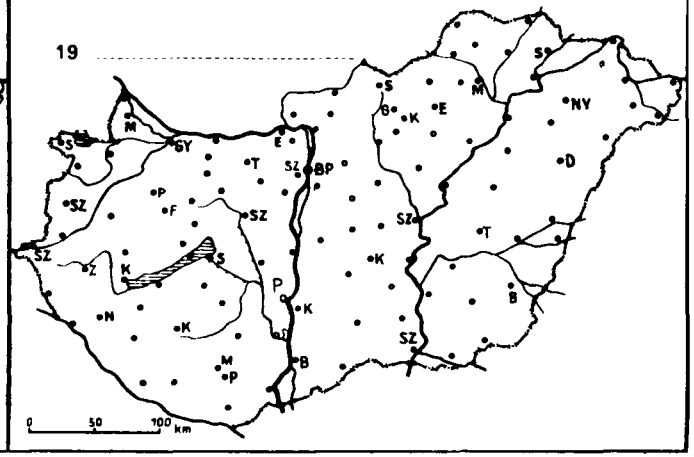

24 órás CSAPADÉKELOSZLÁS

19 85. VII. 29. 7h -tól VII. 30. 7h -ig.

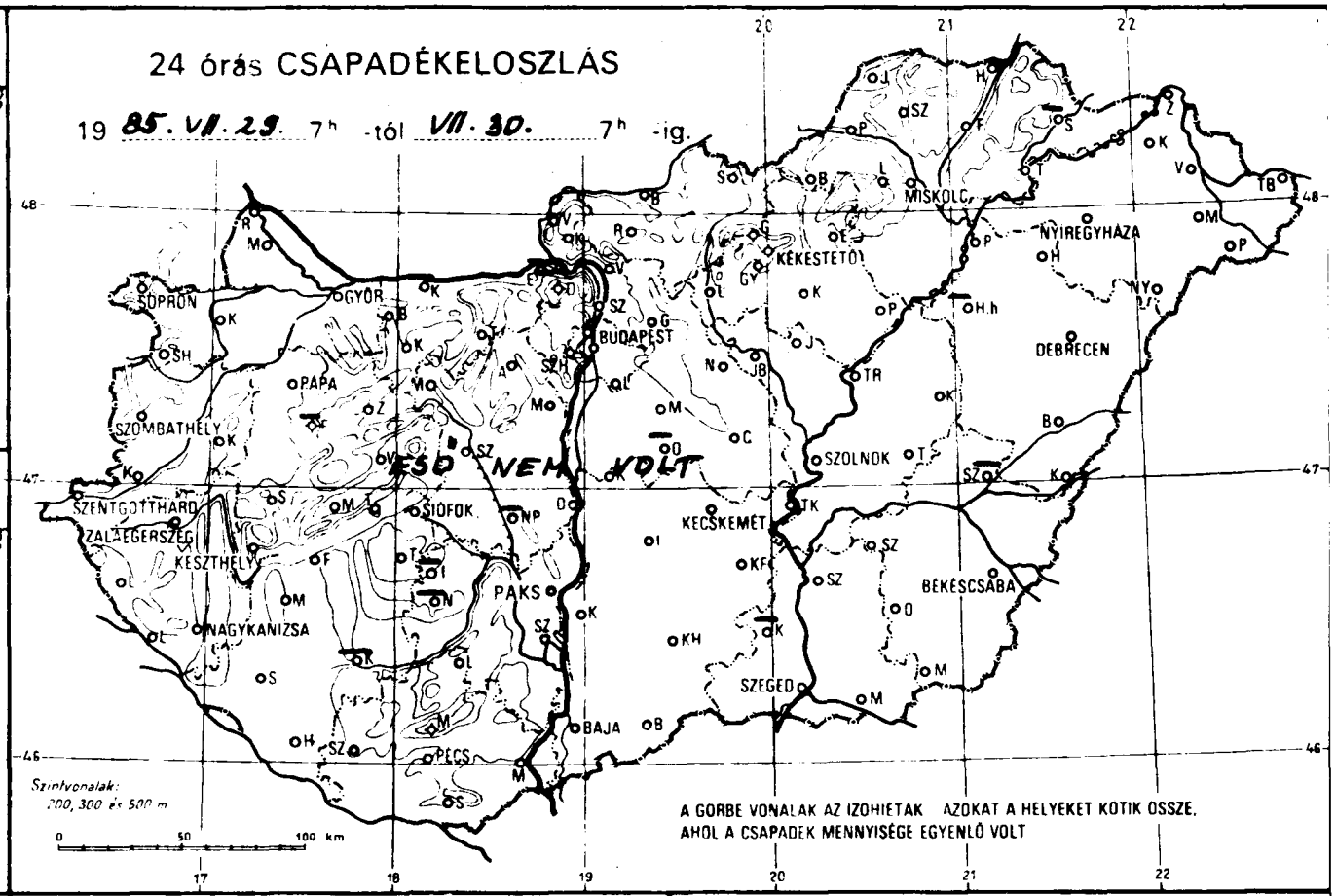

85. VII. 30. 7 h-ig az utolsó 24 óra adatai						Előző nap napos órái
állomás	csapadék (mm)		max. hőmérséklet	min. hőmérséklet	rad. min.	
Győr	.		34	20	19	13
Kapuvár	.		33	20	20	10
Mosonmagyaróvár	.		34	20	19	11
Rajka	.		34	18	17	
Sopron	.		33	20	19	11
Sopronhorpács	.		32	21	19	12
Káld	.		32	20	19	
Körmend	.		32	18	17	
Szentgotthárd	.		31	18	16	13
Szombathely	.		32	20	19	13
Lenti	.		33	19	17	
Letenye	.		33	19	15	
Nagykanizsa	.		32	17	16	13
Zalaegerszeg	.		32	20	17	14
Farkasgyepű	–		–	–	–	
Keszthely	.		33	20	19	13
Mencshely	.		31	19	17	12
Pápa	.		33	19	18	13
Sumeg	.		33	21	19	
Tihany	.		33	21	20	
Veszprém	.		33	20	19	
Zirc	.		31	18	16	
Tonyód	.		34	21	18	
Homokszt. györgy	.		34	18	14	12
Kaposvár	–		–	–	–	
Marcali	.		34	20	20	
Siófok	.		33	22	22	14
Somogyszob	.		34	20	18	
Tab	.		33	20	17	
Bábolna	.		34	21	20	
Esztergom	–		–	–	–	
Kisbér	.		35	21	18	
Komárom	–		–	–	–	
Tatabánya	.		34	21	20	
Alcsútdoboz	.		34	18	18	
Dunaújváros	.		35	21	20	
Martonvásár	.		34	19	16	13
Mór	.		34	20	18	
Nagyhörcsökp.	–		–	–	–	
Szabadbattyán	.		34	20	17	
Tregszemcse	–		–	–	–	–
Tengyel	.		34	20	17	
Paks	.		36	21	17	13
Szekszárd	.		35	22	19	
Árpádtető	.		31	20	18	
Mohács	.		37	19	14	
Pécs	.		35	21	19	13
Siklós	.		36	20	15	
Szigetvár	.		35	17	15	
Budaörs	.		34	21	17	
Bp. Lőrinc	.		35	22	15	12
Bp. Met. Int.	.		34	22	–	12
bp. Szab. hegy	.		31	18	17	
Cegléd	.		36	21	19	10
Dobogókő	–		–	–	–	
Godollő	.		34	21	20	11
Kiralyrét	.		32	16	14	
Monor	.		35	20	19	
Nagykáta	.		35	21	20	
Szentendre	.		35	21	21	

85. VII. 30. 7 h-ig az utolsó 24 óra adatai						Előző nap napos órái
állomás	csapadék (mm)		max. hőmérséklet	min. hőmérséklet	rad. min.	
Vác	.		35	21	21	
Vámosmikola	.		34	20	16	12
Baja	.		36	19	15	13
Bácsalmás	.		36	21	18	
Izsák	.		36	22	20	
Kalocsa	.		36	19	15	13
Kecskemét	.		36	21	19	13
Kiskunfélegyháza	.		36	23	19	
Kiskunhalas	.		36	23	21	
Kunszentmiklós	.		36	19	18	
Tiszakécske	.		36	18	17	
Balassagyarmat	.		34	18	16	
Romhány	.		34	20	17	
Salgótarján	.		34	18	17	
Eger	.		34	19	15	12
Galyatető	.		27	17	17	
Gyöngyös	.		33	18	14	
Kékestető	.		26	16	13	13
Kompolt	.		34	16	13	12
Lőrinci	.		35	19	16	
Poroszló	.		35	21	19	
Jászapáti	.		36	21	19	
Jászberény	.		35	21	20	
Karcag	.		34	20	18	
Szolnok	.		35	21	18	12
Tiszaroff	.		35	22	20	
Túrkeve	.		36	20	18	11
Kistelek	–		–	–	–	
Makó	.		37	22	19	
Szeged	.		35	19	15	12
Szentes	.		37	21	18	
Borsodnádasd	.		32	16	13	
Füged	.		31	15	14	
Hidasnémeti	.		32	18	15	
Jósvafő	.		30	17	14	8
Lillafüred	.		31	18	15	
Miskolc	.		33	16	15	11
Putnok	.		34	16	15	
Sárospatak	–		–	–	–	–
Szendrőlád	.		34	16	16	
Tokaj	.		33	21	21	
Kisvárda	.		34	20	19	10
Mátészalka	.		34	19	18	
Nyíregyháza	.		33	20	18	11
Nyírlugos	.		35	18	15	
Pátyod	.		34	18	17	
Tiszabecs	.		33	18	17	
Vásárosnamény	.		34	18	18	
Záhony	.		32	17	16	
Berettyóújfalu	.		35	20	16	
Debrecen	.		33	18	17	12
Hajdúdorog	.		32	19	19	
Hortobágy	–		–	–	–	
Körösszakál	.		36	20	18	
Polgár	.		34	19	19	
Békéscsaba	.		36	21	20	13
Mezőhegyes	.		35	19	18	13
Orosháza	.		36	21	20	12
Szarvas	.		34	21	18	12
Szeghalom	–		–	–	–	

KIADJA: ORSZÁGOS METEOROLÓGIAI SZOLGÁLAT
Készíti: Központi Előrejelző Intézet Analízis- és Rövidtávú Prognózis Központja – T.: 273-018
Megjelenik naponként
Megrendelhető: 1024 Budapest, II., Kitaibel Pál u. 1. – T.: 353-500
Évi előfizetési díja: 2.200,- Ft.
Kiadásért felel: az OMSZ elnöke – Szerkesztésért felel: a KEI igazgatója
Példányszám: a havi mellékletben.

IDŐJÁRÁSI NAPIJELENTÉS

ЕЖЕДНЕВНЫЙ МЕТЕОРОЛОГИЧЕСКИЙ БЮЛЛЕТЕНЬ • DAILY WEATHER REPORT
BULLETIN QUOTIDIEN DE TEMPS • TÄGLICHER WETTERBERICHT

98. évfolyam 212. szám + Budapest + 1985. július 31. szerda

Az időjárási helyzet és a várható időjárás:

Változékony, hüvös az idő Európa nyugati és északi vidékein. Szárazföldünk délkeleti részén ugyanakkor folytatódik az igen meleg idő. Középpontjával a Balti-tenger fölött ciklon örvénylik. Ennek hidegfrontja éjszaka elérte az Alpok és Kárpátok térségét. A következő időszakban tovább helyeződik kelet felé, igy átmenetileg kissé változékonyabbra fodul hazánk időjárása és a hőmérséklet keleten is csökken.

Az ország nagy részén kedden túlnyomóan napos idő volt, kivétel csupán az északnyugati határvidék, ahol 1, 4 órán át sütött a nap. A hőmérséklet csúcsértéke a tartósan felhős északnyugati vidékeken 22 és 26, máshol 27 és 35 fok között alakult. Ma reggelre 14, 23 fokig hült le a levegő. Az alacsony értékeket az északi megyékből jelentették. Ma reggelig csak néhány helyen volt záporeső. A lehullott csapadék mennyisége a Kisalföldön 2 és 7 mm között volt, máshol jelentéktelen mennyiségü volt. A reggeli óráktól a Dunántúlon egyre többfelé alakult ki zivatar, de zivatart jelentettek az Alföldről és a főváros térségéből is. A hőmérséklet 11 órakor északnyugaton 17, 21, máshol 21 és 27 fok között volt.

Ma 12 órakor Budapesten 28 fokot mértek, a tengerszintre átszámitott légnyomás 1007 mbar, alig változik.

Várható időjárás csütörtök estig:

Eleinte gyakran lesz erősen felhős az ég, bárhol kialakulhat zápor, zivatar. Később nyugat felől jelentősen csökken a felhőzet, és csütörtökön már mindenütt valószinü több-kevesebb napsütés.
Az északnyugati szél többször élénk, néhol időnként erős lesz.
A meleg keleten is mérséklődik.

Várható legalacsonyabb éjszakai hőmérséklet: 12, 17,
legmagasabb nappali hőmérséklet csütörtökön: 22, 27 fok között.

Rábai Attila s.k.

A Balaton vizének hőmérséklete Siófoknál 11 órakor 23 fok volt.

A hőmérséklet napi középértéke és eltérése a sokévi átlagtól /Budapest belterületén/:

1985. VII. 30.	24,3°C	+2,6°C

1871 óta ezen a napon Budapesten előfordult:

legmagasabb hőmérséklet:	34,7°C /1917/,
legalacsonyabb hőmérséklet:	9,0°C /1881/.

85.427.

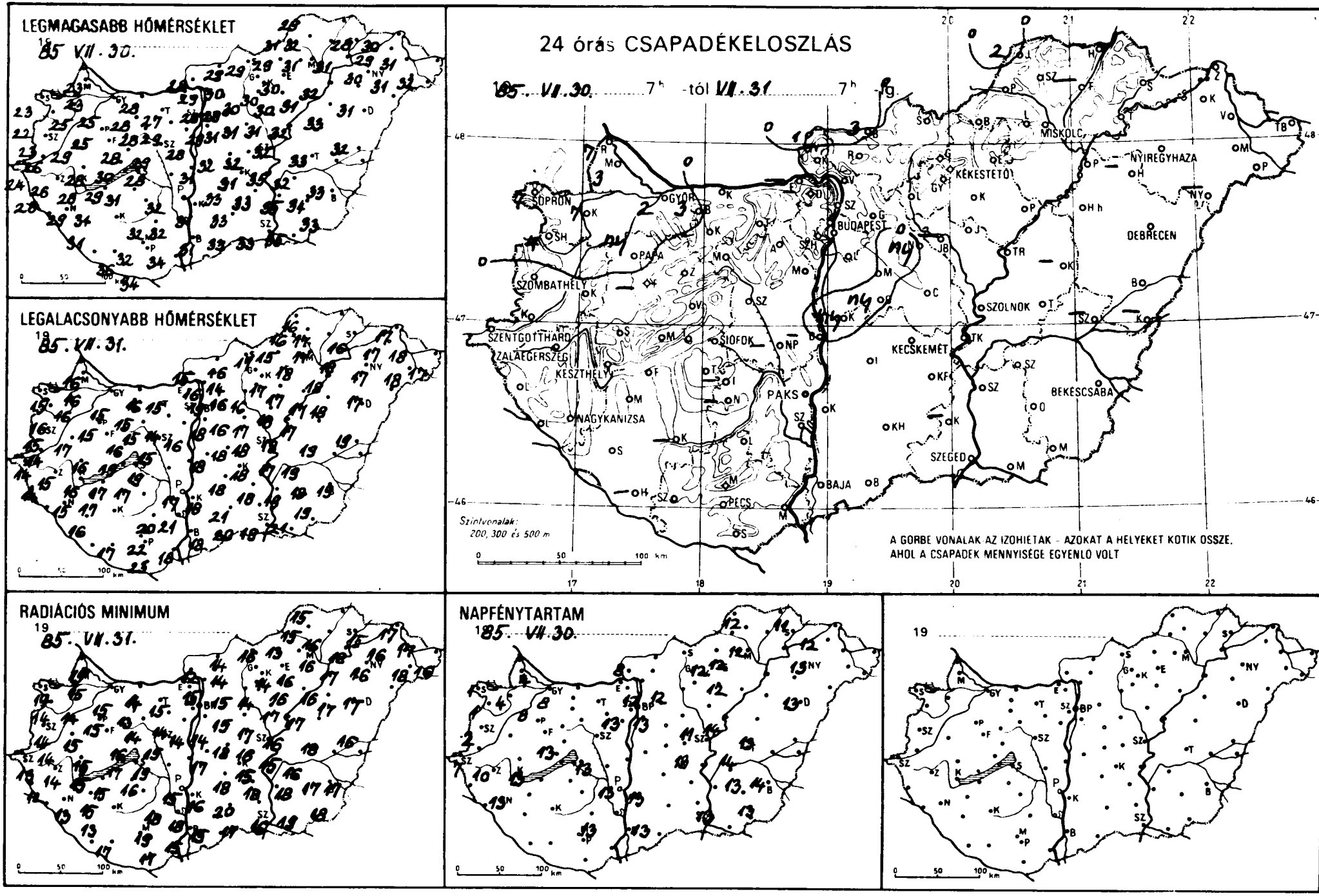
LEGMAGASABB HŐMÉRSÉKLET
19 85. VII. 30.
LEGALACSONYABB HŐMÉRSÉKLET
19 85. VII. 31.
24 órás CSAPADÉKELOSZLÁS
85. VII. 30. 7h -tól VII. 31. 7h
SOPRON
GYŐR
BUDAPEST
MISKOLC
NYÍREGYHÁZA
KÉKESTETŐ
DEBRECEN
SZOMBATHELY
PAPA
SZOLNOK
SZENTGOTTHÁRD
ZALAEGERSZEG
KESZTHELY
SIÓFOK
KECSKEMÉT
PAKS
NAGYKANIZSA
BÉKÉSCSABA
SZEGED
BAJA
PÉCS
Szintvonalak: 200, 300 és 500 m
A GÖRBE VONALAK AZ IZOHIETÁK - AZOKAT A HELYEKET KÖTIK ÖSSZE, AHOL A CSAPADÉK MENNYISÉGE EGYENLŐ VOLT
RADIÁCIÓS MINIMUM
19 85. VII. 31.
NAPFÉNYTARTAM
19 85. VII. 30.
19

1985.VII.31h-07-ig az utolsó 24 óra adatai

állomás	csapadék (mm)		max. hőmérséklet	min. hőmérséklet	rad. min.	Előző nap napos órái
Győr	2	⛈	25	15	15	8
Kaposvár	7	⛈	25	16	14	4
Mosonmagyaróvár	3	⛈ ≈	23	26	15	4
Rajka	7	⛈	23	16	15	
Sopron	7	⛈	23	15	14	1
Sopronhorpács	4	⛈	22	16	14	1
Káld	.		29	17	15	
Körmend	.	▲	26	14	14	
Szentgotthárd	.	▲	24	14	13	7
Szombathely	.	▲	23	15	14	2
Lenti	.		28	14	12	
Letenye	–		–	–	–	
Nagykanizsa	.	▲	29	15	13	13
Zalaegerszeg	.	▲	26	15	14	10
Farkasgyepű	–		–	–	–	
Keszthely	.	▲	28	16	15	13
Mencshely	.	▲	28	15	14	13
Pápa	ny	⛈ ▲	25	15	15	8
Sumeg	.	▲	28	16	15	
Tihany	.		30	19	17	
Veszprém	.		28	16	16	
Zirc	.	▲	26	14	12	
Bonyód	.		29	17	15	
Homokszt. györgy	–		–	–	–	–
Kaposvár	–		–	–	–	
Marcali	.	▲	31	17	15	
Siófok	.		28	19	19	13
Somogyszob	.	▲	31	16	13	
Tab	.		31	17	16	
Bábolna	3	⛈	27	16	15	
Esztergom	–		–	–	–	
Kisbér	.		28	15	13	
Komárom	.	▲	28	16	14	
Tatabánya	.		27	15	15	
Alcsútdoboz	.	▲	29	14	14	
Dunaújváros	–		–	–	–	
Martonvásár	.	▲	28	16	14	13
Mór	.	≈	28	15	14	
Nagyhörcsökp.	–		–	–	–	
Szabadbattyán	.	▲	29	15	15	
Tregszemcse	–		–	–	–	
Tengyel	.		32	20	18	
Paks	.		32	17	15	13
Szekszárd	.	≈	32	21	18	
Árpádtető	.		29	22	18	
Mohács	.		34	18	15	
Pécs	.		32	22	19	13
Siklós	.		34	23	17	
Szigetvár	.	▲	36	17	17	
Budaörs	.		31	16	14	
Bp. Lőrinc	.		29	18	14	13
Bp. Met. Int.	.		28	19	–	12
Bp. Szab. hegy	.		25	18	16	
Cegléd	.		32	18	16	11
Dabogókő	–		–	–	–	
Godollő	.		28	16	15	12
Kiralyrét	.	▲	30	13	12	
Mónor	.	≈	31	16	15	
Nagykáta	ny		31	17	17	
Szentendre	.		30	17	17	

1985.VII.31h-07-ig az utolsó 24 óra adatai

állomás	csapadék (mm)		max. hőmérséklet	min. hőmérséklet	rad. min.	Előző nap napos órái
Vác	.	▲	29	16	15	
Vámosmikola	1		28	15	12	8
Baja	.		31	18	15	13
Bácsalmás	.		33	20	17	
Izsák	.		33	18	18	
Kalocsa	.		31	18	16	13
Kecskemét	.	▲	31	18	15	13
Kiskunfélegyháza	.		33	18	18	
Kiskunhalas	.		33	21	20	
Kunszentmiklós	ny	⛈ ≈	31	18	17	
Tiszakécske	.		35	17	15	
Balassagyarmat	3	⛈	29	16	14	
Romhány	.	▲	30	14	14	
Salgótarján	.		29	17	16	
Eger	.	=	30	18	16	12
Galyatető	.		24	17	15	
Gyöngyös	.	=	30	17	14	
Kékestető	.		24	16	13	12
Kompolt	.		30	17	16	12
Lőrinci	.	▲	30	16	14	
Poroszló	.	▲	31	17	16	
Jászapáti	.		31	18	17	
Jászberény	–		–	–	–	
Karcag	–		–	–	–	
Szolnok	.	▲	32	18	16	14
Tiszaroff	.	▲	32	17	17	
Túrkeve	.		33	19	18	13
Kistelek	–		–	–	–	
Makó	.		35	21	19	
Szeged	.	▲	33	19	16	13
Szentes	.		35	19	18	
Borsodnádasd	.	▲	29	15	13	
Fügöd	–		–	–	–	
Hidasnémeti	–		–	–	–	
Jósvafő	2	⛈ ▲	29	16	15	12
Lillafüred	.	≈	31	16	15	
Miskolc	.	≈	31	17	16	12
Putnok	.	≈	31	16	15	
Sárospatak	.		28	16	15	11
Szendrőlád	.	▲	32	17	16	
Tokaj	.		31	18	18	
Kisvárda	.	▲	29	17	16	12
Mátészalka	.	▲	31	18	18	
Nyíregyháza	.	▲	30	17	16	13
Nyírlugos	.		31	17	15	
Pátyod	.	▲	32	17	16	
Tiszabecs	–		–	–	–	
Vásárosnamény	.	▲	31	18	17	
Záhony	.	▲	30	17	17	
Berettyóújfalu	.		32	19	16	
Debrecen	.	▲	31	17	17	13
Hajdúdorog	–		–	–	–	
Hortobágy	.		33	18	17	
Körösszakál	–		–	–	–	
Polgár	.	▲	32	18	17	
Békéscsaba	.	▲	33	19	17	14
Mezőhegyes	.		33	19	18	13
Orosháza	.	▲	34	18	17	13
Szarvas	.		32	19	16	14
Szeghalom	–		–	–	–	

KIADJA: ORSZÁGOS METEOR
Készült Központi Előrejelző Intézet Analízis- és R
Megjelenik na
Előfizetési díja: 2.200.-Ft. Megrendelhető: 102-
Kiadásért felel: az OMSZ elnöke Szerkesztésért felel: a KEI igazgatója
7 46 53 a – T.: 273-018
779 a. l. T: 353-500

Jelmagyarázat a havi mellékletben.