H QC989.H9132

IDŐJÁRÁSI NAPIJELENTÉS

ЕЖЕДНЕВНЫЙ МЕТЕОРОЛОГИЧЕСКИЙ БЮЛЛЕТЕНЬ • DAILY WEATHER REPORT
BULLETIN QUOTIDIEN DE TEMPS • TÄGLICHER WETTERBERICHT

96. évfolyam 272. szám + Budapest + 1983. október 1. szombat

LIBRARY
JAN 2000
National Oceanic & Atmospheric Administration
U.S. Dept. of Commerce

Az időjárási helyzet és a várható időjárás

Európa északnyugati, északi vidékein két hatalmas kiterjedésű ciklon található. Az egyik középpontjával Izlandtól délnyugatra helyezkedik el, a másik a Fehér-tenger medencéjében örvénylik. A kontinens középső és keleti részét az elmúlt 24 órában helyenként viharos északi szél kíséretében hideg, sarkvidéki eredetű levegő árasztotta el. Szombat hajnalban a Balti-tenger környékén, a Lengyel-síkságon és az Északi-Kárpátokban elszórtan hózáporok alakultak ki. A hideg levegő elárasztotta a Kárpát-medencét is. Mivel nedvességtartalma egyre kevesebb, így vasárnapra mindenütt csökken a felhőzet.

Hazánkban pénteken nyáriasan meleg, délelőtt országszerte napos idő volt. A déli óráktól ugyan többfelé megnövekedett a felhőzet, de eső sehol sem esett. A kora délutáni hőmérséklet 20 és 26 fok között váltakozott. Az éjszaka második felében érte el észak felől az országot a hideg levegő első hulláma. Megerősödött a szél, így szombat hajnalra csak 8, 13 fokig hűlt le a levegő. Délelőtt változóan felhős, sokfelé szeles idő volt. A legerősebb széllökések a Nyugat-Dunántúlon és a Tiszántúlon elérték a 60-80 km-es sebességet óránként. Néhány helyen gyenge eső, zápor is kialakult. 11 órakor csupán 10, 15 fokot mutattak a hőmérők.

Ma 12 órakor Budapesten 12 fokot mértek, a tengerszintre átszámított légnyomás 1022 mbar, erősen emelkedik.

Várható időjárás vasárnap estig:

Északnyugat felől tovább csökken a felhőzet. A felhőátvonulásokból ma még egy-két helyen futó zápor várható. Vasárnap országszerte túlnyomóan derült, száraz idő lesz.
Az eleinte sokfelé erős, időnként viharos északi szél holnapra mérséklődik.
Várható legalacsonyabb éjszakai hőmérséklet általában +1 és +6, északon szélvédett helyeken azonban 0 és -2 fok között
legmagasabb nappali hőmérséklet vasárnap 12 és 16 fok között alakul.

Bozóki István s.k.

A hőmérséklet napi középértéke és eltérése a 100 évi átlagtól /Budapest belterületén/:

1983. IX. 30.	16,3°C	+1,7°C

1871 óta ezen a napon Budapesten előfordult

legmagasabb hőmérséklet:	31,5°C /1932/,
legalacsonyabb hőmérséklet:	1,9°C /1921/.

QC 989 .H9 I32 1983
83.247.
Oct.-Dec.

National Oceanic and Atmospheric Administration

Environmental Data Rescue Program

ERRATA NOTICE

One or more conditions of the original document may affect the quality of the image, such as:

Discolored pages
Faded or light ink
Binding intrudes into the text

This document has been imaged through the NOAA Environmental Data Rescue Program. To view the original document, please contact the NOAA Central Library in Silver Spring, MD at (301) 713-2607 x124 or www.reference@nodc.noaa.gov.

Information Manufacturing Corporation
Imaging Subcontractor
Rocket Center, West Virginia
September 14, 1999

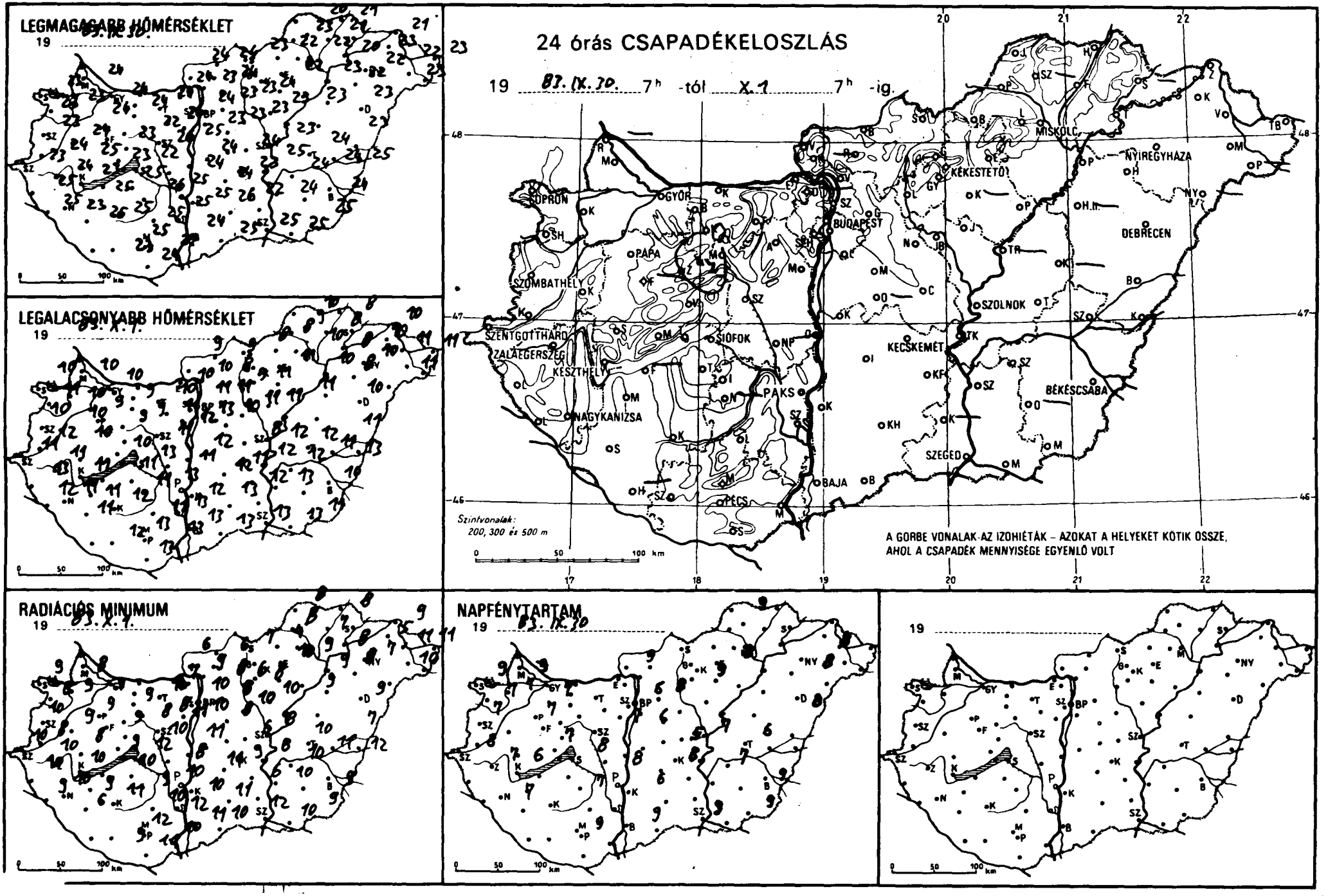
LEGMAGASABB HŐMÉRSÉKLET
19 83. IX. 30.
LEGALACSONYABB HŐMÉRSÉKLET
19 83. X. 1.
24 órás CSAPADÉKELOSZLÁS
19 83. IX. 30. 7h -tól X. 1 7h -ig.
SOPRON
GYŐR
MISKOLC
NYIREGYHAZA
KÉKESTETŐ
BUDAPEST
DEBRECEN
PAPA
SZOMBATHELY
SZOLNOK
SZENTGOTTHARD
ZALAEGERSZEG
KESZTHELY
SIÓFOK
PAKS
KECSKEMÉT
BÉKÉSCSABA
NAGYKANIZSA
SZEGED
BAJA
PÉCS
Szintvonalak:
200, 300 és 500 m
A GORBE VONALAK AZ IZOHIÉTÁK – AZOKAT A HELYEKET KÖTIK ÖSSZE,
AHOL A CSAPADÉK MENNYISÉGE EGYENLŐ VOLT
RADIÁCIÓS MINIMUM
19 83. X. 1.
NAPFÉNYTARTAM
19 83. IX. 30.
19

1983.X.07 h-ig az utolsó 24 óra adatai						Előző nap napos órái
állomás	csapadék (mm)		max. hőmérséklet	min. hőmérséklet	rad. min.	
Győr	.		24	10	9	7
Kapuvár	.		23	10	9	7
Mosonmagyaróvár	.		24	10	8	9
Rajka	–		–	–	–	
Sopron	.		23	10	9	9
Sopronhorpács	.		23	11	8	7
Káld	.		24	10	9	
Körmend	.		24	12	8	
Szentgotthárd	.		23	11	10	8
Szombathely	.		23	10	10	7
Lenti	.		25	13	10	
Letenye	.		25	12	9	
Nagykanizsa	.		23	11	11	6
Zalaegerszeg	.		24	11	10	7
Farkasgyepű	–		–	–	–	
Keszthely	.		23	11	10	6
Mencshely	.		22	8	7	7
Pápa	.		24	9	9	7
Sümeg	.		25	10	8	
Tihany	.		23	10	9	
Veszprém	.		23	9	9	
Zirc	ny		22	7	6	
Fonyód	–		–	–	–	
Homokszt. györgy	–		–	–	–	–
Kaposvár	.		25	12	11	
Marcali	.		25	11	9	
Siófok	.		22	13	12	8
Somogyszob	.		25	11	6	
Tab	.		25	11	10	
Bábolna	.		24	11	9	
Esztergom	.		24	10	7	
Kisbér	.		24	9	9	
Komárom	–		–	–	–	
Tatabánya	.		24	10	10	
Alcsútdoboz	.		24	11	8	
Dunaújváros	.		24	11	8	
Martonvásár	.		25	12	11	7
Mór	.		22	9	8	
Nagyhörcsökp.	–		–	–	–	
Szabadbattyán	.		26	11	10	
Iregszemcse	.		26	11	9	7
Lengyel	.		25	11	10	
Paks	.		25	13	10	8
Szekszárd	.		25	13	12	
Árpádtető	.		24	10	7	
Mohács	.		27	13	10	
Pécs	.		25	13	12	9
Siklós	.		24	13	11	
Szigetvár	.		23	12	9	
Budaörs	.		23	13	9	
Bp. Lőrinc	.		23	13	10	6
Bp. Met. Int.	.		24	11	10	6
Bp. Szab. hegy	.		22	11	10	
Cegléd	.		24	8	6	5
Dobogókő	–		–	–	–	
Gödöllő	.		23	11	8	8
Királyrét	–		–	–	–	
Monor	.		23	10	8	
Nagykáta	.		23	11	10	
Szentendre	.		22	9	7	

1983.X.07 h-ig az utolsó 24 óra adatai						Előző nap napos órái
állomás	csapadék (mm)		max. hőmérséklet	min. hőmérséklet	rad. min.	
Vác	.		23	10	9	
Vámosmikola	.		24	9	6	9
Baja	.		24	13	11	9
Bácsalmás	.		25	13	10	
Izsák	.		24	12	11	
Kalocsa	.		25	12	10	6
Kecskemét	.		23	11	9	8
Kiskunfélegyháza	.		22	12	6	
Kiskunhalas	.		26	13	11	
Kunszentmiklós	.		24	12	11	
Tiszakécske	.		25	12	8	
Balassagyarmat	.		24	9	6	
Romhány	.		24	8	8	
Salgótarján	.		23	8	7	
Eger	.		22	11	10	8
Galyatető	.		17	7	6	
Gyöngyös	.		24	11	8	
Kékestető	.		15	5	5	9
Kompolt	–		–	–	–	–
Lőrinci	.		23	9	6	
Poroszló	.		23	11	9	
Jászapáti	.		23	11	10	
Jászberény	.		23	10	9	
Karcag	–		–	–	–	
Szolnok	.		23	12	8	7
Tiszaroff	–		–	–	–	
Túrkeve	.		24	12	10	6
Kistelek	–		–	–	–	
Makó	.		25	13	10	
Szeged	.		25	13	12	9
Szentes	.		24	13	10	
Borsodnádasd	.		22	8	4	
Füged	.		21	8	7	
Hidasnémeti	.		21	8	8	
Jósvafő	.		20	10	8	9
Lillafüred	.		20	9	8	
Miskolc	.		22	10	9	–
Putnok	.		23	9	8	
Sárospatak	–		–	–	–	–
Szendrőlád	–		–	–	–	
Tokaj	.		20	8	8	
Kisvárda	.		23	10	5	8
Mátészalka	.		23	11	10	
Nyíregyháza	.		22	10	7	8
Nyírlugos	–		–	–	–	
Pátyod	–		–	–	–	
Tiszabecs	.		23	11	11	
Vásárosnamény	.		22	11	10	
Záhony	.		21	10	9	
Berettyóújfalu	.		23	11	7	
Debrecen	.		23	10	9	8
Hajdúdorog	.		22	8	8	
Hortobágy	–		–	–	–	
Körösszakál	.		25	13	12	
Polgár	.		23	10	9	
Békéscsaba	.		24	10	9	9
Mezőhegyes	.		25	11	9	9
Orosháza	–		–	–	–	–
Szarvas	.		24	12	10	7
Szeghalom	.		24	11	11	

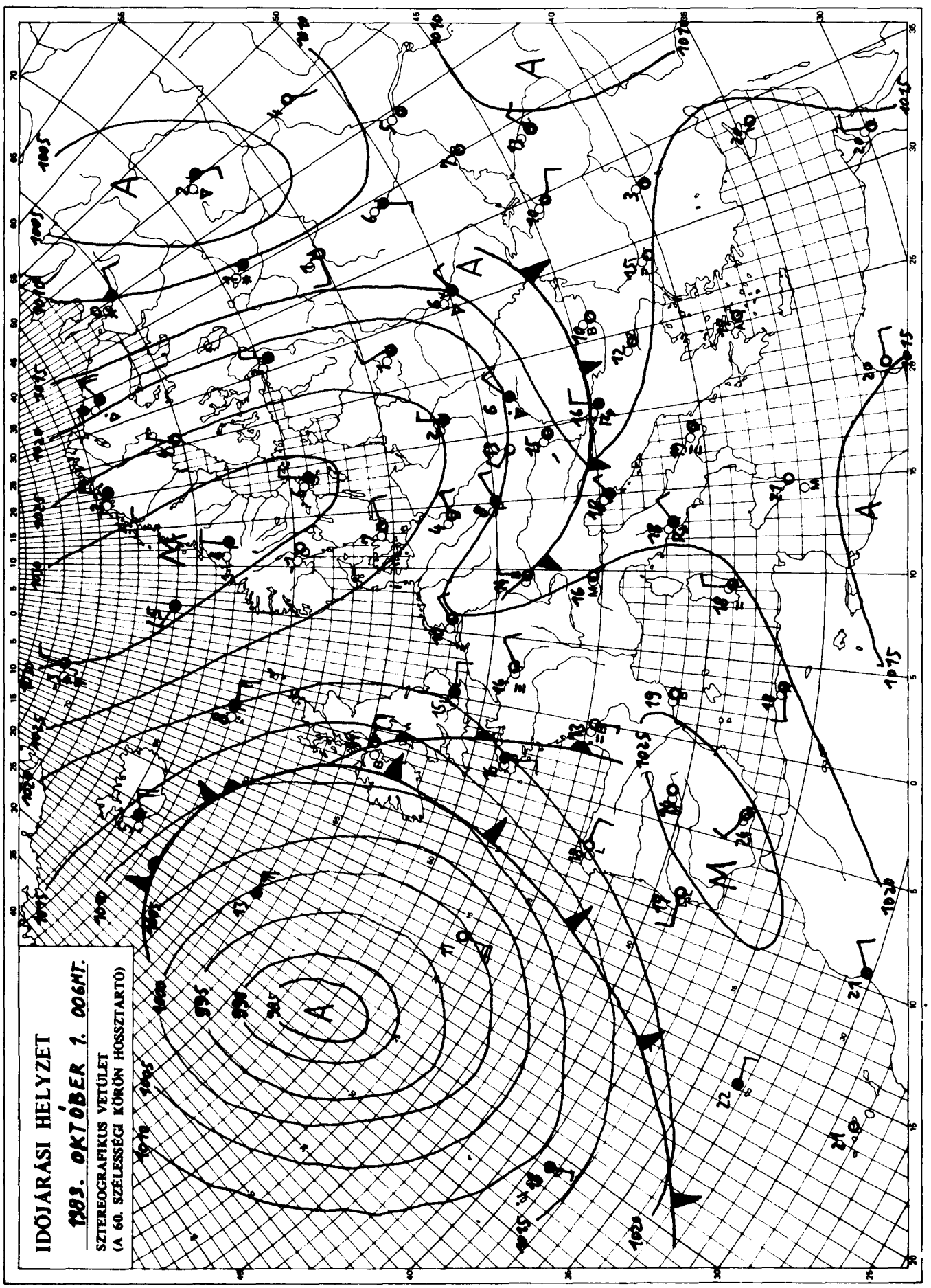

KIADJA: ORSZÁGOS METEOROLÓGIAI SZOLGÁLAT
Készíti: Központi Előrejelző Intézet Analízis- és Rövidtávú Prognózis Központja – T.: 273-018
Megjelenik naponként
Évi előfizetési díja: 1760,- Ft. – Megrendelhető: 1024 Budapest, II., Kitaibel Pál u. 1. – T.: 353-500
Kiadásért felel: az OMSZ elnöke – Szerkesztésért felel: a KEI igazgatója

IDŐJÁRÁSI NAPIJELENTÉS

ЕЖЕДНЕВНЫЙ МЕТЕОРОЛОГИЧЕСКИЙ БЮЛЛЕТЕНЬ • DAILY WEATHER REPORT
BULLETIN QUOTIDIEN DE TEMPS • TÄGLICHER WETTERBERICHT

96. évfolyam 273. szám + Budapest + 1983. október 2. vasárnap

Az időjárási helyzet és a várható időjárás:

Az Atlanti-óceán fölött nagy kiterjedésü ciklon örvénylik, hatására a Brit-szigeteken, Nyugat-Európa északi felében és a Skandináv-fésziget déli részében változékony az idő, gyakran esik az eső. Egy másik ciklon Északkelet-Európa fölött található, ott is többfelé erősen felhős, csapadékos az időjárás. Délnyugat- és Közép-Európa fölött nagy kiterjedésü, magas légnyomású képződmény helyezkedik el. Ezeken a területeken a leszálló légmozgások hatására jobbára száraz, napos időjárás alakult ki. A következő időszakban a Kárpát-medence fölé egyre enyhébb léghullámok érkezése várható, igy erősödő nappali felmelegedésre számithatunk.

A Kárpát-medence fölött szombaton hidegfront vonult át. Hatására időnként erősen megnövekedett a felhőzet, de csak a keleti országrészben alakult ki helyenként jelentéktelen mennyiségü eső, futó zápor. Az ország nagy részén 2, 7, a Kisalföldön 8, 10 órán át sütött a nap. Az északi szél megerősödött, helyenként viharossá fokozódott. A legmagasabb nappali hőmérséklet általában 14, 19, de az Északi- Középhegységben csak 11, 14 fok között volt. Az éjszakai órákra a szél mérséklődött, és a derült ég mellett igen erős volt az éjszakai lehülés. A legalacsonyabb éjszakai hőmérséklet általában +3, -3 fok között alakult. A délelőtti órákban jobbára napos idő volt. A Kisalföldön megerősödött a déli szél. A hőmérséklet 11 órára 10, 13 fokig emelkedett.

Ma 12 órakor Budapesten a hőmérséklet 12 fok, a tengerszintre átszámitott légnyomás 1031 mbar, mérsékelten süllyed.

Várható időjárás hétfő estig:

Nyugat felől időnként megnövekszik a felhőzet, de számottevő eső nem lesz. Az általában mérsékelt változó irányú szél hétfőn délnyugatira, nyugatira fordul és megélénkül.
A nappali felmelegedés kissé erősödik.
Várható legalacsonyabb éjszakai hőmérséklet: általában +1, +6 fok között, de - főként északkeleten, keleten - helyenként kevéssel fagypont alatt,
legmagasabb nappali hőmérséklet hétfőn: általában 14, 19 fok között alakul.

Bartha Péterné s.k.

A hőmérséklet napi középértéke és eltérése a 100 évi átlagtól /Budapest belterületén/:

1983. X. 1	12,9°C	-1,7°C

1871 óta ezen a napon Budapesten előfordult

legmagasabb hőmérséklet:	30,8°C /1932/,
legalacsonyabb hőmérséklet:	1,3°C /1959/.

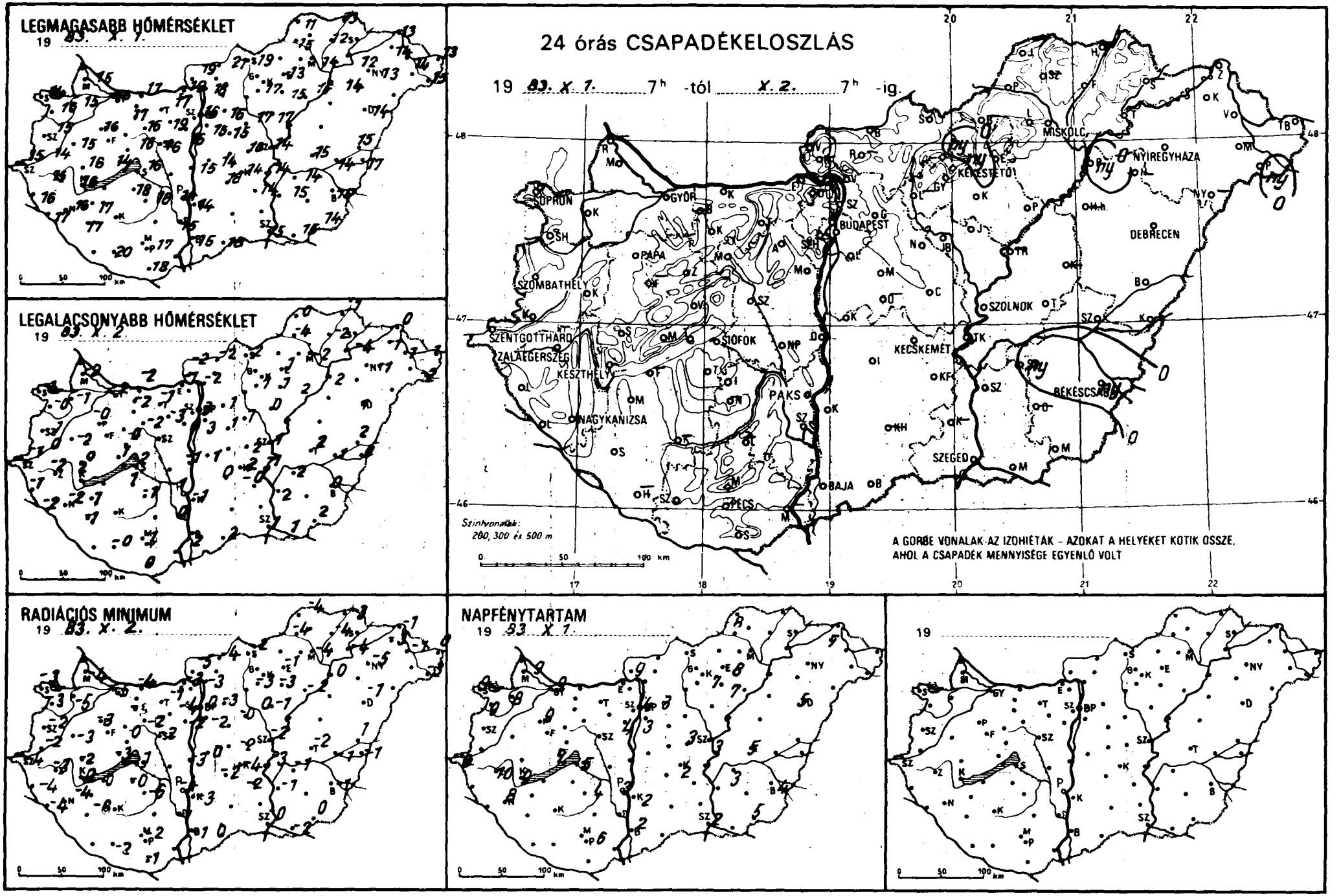
LEGMAGASABB HŐMÉRSÉKLET
19 83. X. 1.
LEGALACSONYABB HŐMÉRSÉKLET
19 83. X. 2.
24 órás CSAPADÉKELOSZLÁS
19 83. X. 1. 7h -tól X. 2. 7h -ig.
SOPRON
GYŐR
BUDAPEST
MISKOLC
NYÍREGYHÁZA
DEBRECEN
PAPA
SZOMBATHELY
SZENTGOTTHÁRD
ZALAEGERSZEG
KESZTHELY
SIÓFOK
PAKS
NAGYKANIZSA
KECSKEMÉT
SZOLNOK
BÉKÉSCSABA
SZEGED
BAJA
PÉCS
Szintvonalak: 200, 300 és 500 m
A GÖRBE VONALAK AZ IZOHIÉTÁK – AZOKAT A HELYEKET KÖTIK ÖSSZE, AHOL A CSAPADÉK MENNYISÉGE EGYENLŐ VOLT
RADIÁCIÓS MINIMUM
19 83. X. 2.
NAPFÉNYTARTAM
19 83 X 1.
19

1983.X.2 07 h-ig az utolsó 24 óra adatai						Előző nap napos órái
állomás	csapadék (mm)		max. hőmérséklet	min. hőmérséklet	rad. min.	
Győr	.	⊔	16	-2	-5	9
Kapuvár	.	⊔	15	-1	-5	8
Mosonmagyaróvár	.	⊔	15	-2	-4	9
Rajka	–		–	–	–	
Sopron	.	⊔	14	-1	-3	9
Sopronhorpács	.	⊔	15	-0	-3	9
Káld	.	⊔	15	-2	-3	
Körmend	.	⊔	14	-0	-2	
Szentgotthárd	.	⊔	15	-1	-4	8
Szombathely	.		15	-1	-2	8
Lenti	.	⊔	16	-1	-4	
Letenye	.	⊔	17	-2	-4	
Nagykanizsa	.	⊔	16	-2	-4	8
Zalaegerszeg	.	⊔	15	-2	-3	10
Farkasgyepű	–		–	–	–	
Keszthely	.	⊔	16	2	0	9
Mencshely	.	⊔	14	1	-3	7
Pápa	.	⊔	16	-0	-3	9
Sümeg	.		16	0	-2	
Tihany	.		17	4	2	
Veszprém	.		16	0	0	
Zirc	.	⊔	13	-3	-5	
Fonyód	–		–	–	–	
Homokszt. györgy	–		–	–	–	
Kaposvár	–		–	–	–	
Marcali	.	⊔	17	1	0	
Siófok	.		16	2	1	5
Somogyszob	.	⊔	17	-1	-6	
Tab	.	⊔	18	1	-0	
Bábolna	–		–	–	–	
Esztergom	.	⊔	19	-1	-3	
Kisbér	.	⊔	17	-2	-2	
Komárom	.	⊔	17	-2	-4	
Tatabánya	.	⊔	17	-1	-1	
Alcsútdoboz	.	⊔	19	-3	-4	
Dunaújváros	.		15	-1	-3	
Martonvásár	.		16	1	-2	4
Mór	.	⊔	16	-2	-2	
Nagyhörcsökp.	–		–	–	–	
Szabadbattyán	.	⊔	16	-2	-2	
Iregszemcse	.	⊔	16	-1	-6	4
Lengyel	–		–	–	–	
Paks	.	⊔	14	-1	-4	3
Szekszárd	.	=	15	0	-1	
Árpádtető	.		14	3	0	
Mohács	–		–	–	–	
Pécs	.	⊔	17	1	-2	6
Siklós	.		18	0	-1	
Szigetvár	.	⊔	20	-0	-2	
Budaörs	.	⊔	16	-1	-5	
Bp. Lőrinc	.		15	3	-2	3
Bp. Met. Int.	.		16	3	0	4
Bp. Szab. hegy	.		12	4	3	
Cegléd	.	=	16	2	-2	3
Dobogókő	–		–	–	–	
Gödöllő	.	⊔	16	1	-3	3
Királyrét	–		–	–	–	
Monor	.	⊔	15	1	-0	
Nagykáta	.	⊔	17	1	0	
Szentendre	.		18	1	0	

1983.X.2 07 h-ig az utolsó 24 óra adatai						Előző nap napos órái
állomás	csapadék (mm)		max. hőmérséklet	min. hőmérséklet	rad. min.	
Vác	.	⊔	18	-2	-3	
Vámosmikola	.	⊔	19	-2	-5	9
Baja	.	⊔	15	2	-1	2
Bácsalmás	.		18	2	0	
Izsák	.		16	0	-2	
Kalocsa	.	⊔	14	-1	-3	2
Kecskemét	.	⊔	14	2	-4	2
Kiskunfélegyháza	.	⊔	14	-0	-2	
Kiskunhalas	–		–	–	–	
Kunszentmiklós	.	=	14	1	0	
Tiszakécske	.	⊔	19	-1	-3	
Balassagyarmat	.	⊔	21	-2	-4	
Romhány	–		–	–	–	
Salgótarján	.		19	-2	-2	
Eger	.	=	13	1	-1	8
Galyatető	ny		12	0	-1	
Gyöngyös	.	⊔	17	1	-3	
Kékestető	ny	⊔	9	-1	-2	7
Kompolt	.		15	1	-3	7
Lőrinci	–		–	–	–	
Poroszló	.	⊔	15	2	-2	
Jászapáti	.		17	0	-1	
Jászberény	.	⊔	16	0	-3	
Karcag	–		–	–	–	
Szolnok	.	⊔	14	1	-2	3
Tiszaroff	–		–	–	–	
Túrkeve	.	⊔	15	2	-2	5
Kistelek	–		–	–	–	
Makó	.	⊔	15	1	-2	
Szeged	.	⊔	15	1	-0	2
Szentes	.		15	2	-1	
Borsodnádasd	–		–	–	–	
Füzöd	.	=	12	-2	-4	
Hidasnémeti	.	⊔	13	-1	-3	
Jósvafő	.	⊔	11	0	-4	8
Lillafüred	.	=	14	1	-1	
Miskolc	.	⊔	14	-2	-4	
Putnok	.	⊔	15	-4	-4	
Sárospatak	–		–	–	–	
Szendrőlád	–		–	–	–	
Tokaj	.		12	-1	-4	
Kisvárda	.	⊔	14	-1	-3	7
Mátészalka	–		–	–	–	
Nyíregyháza	.	⊔	13	-1	-5	6
Nyírlugos	–		–	–	–	
Pátyod	ny	⊔	15	-2	-3	
Tiszabecs	.	=	13	1	0	
Vásárosnamény	.	⊔	14	1	-1	
Záhony	.	⊔	13	0	-1	
Berettyóújfalu	.	⊔	15	2	1	
Debrecen	.	⊔	14	1	-1	5
Hajdúdorog	–		–	–	–	
Hortobágy	–		–	–	–	
Körösszakál	.	⊔	17	0	-1	
Polgár	ny	⊔	14	2	0	
Békéscsaba	ny	▽⊔	15	0	-1	4
Mezőhegyes	.		14	2	0	5
Orosháza	–		–	–	–	
Szarvas	ny	▽	14	2	-1	3
Szeghalom	.		14	1	-1	

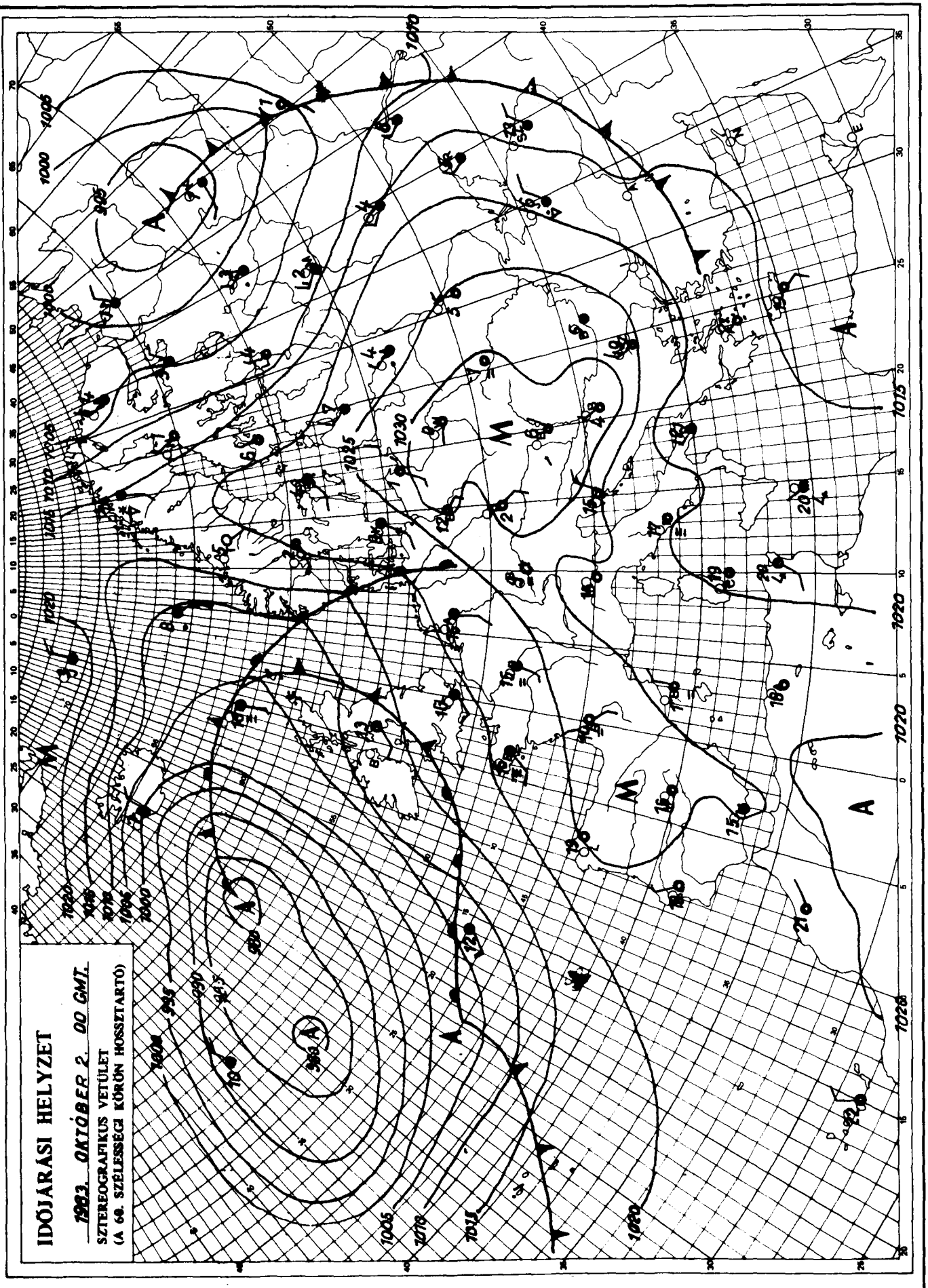

KIADJA: ORSZÁGOS METEOROLÓGIAI SZOLGÁLAT
Készíti: Központi Előrejelző Intézet Analízis- és Rövidtávú Prognózis Központja – T.: 273-018
Megjelenik naponként
Évi előfizetési díja: 1760,- Ft. – Megrendelhető: 1024 Budapest, II., Kitaibel Pál u. 1. – T.: 353-500
Kiadásért felel: az OMSZ elnöke – Szerkesztésért felel: a KEI igazgatója

IDŐJÁRÁSI NAPIJELENTÉS

ЕЖЕДНЕВНЫЙ МЕТЕОРОЛОГИЧЕСКИЙ БЮЛЛЕТЕНЬ • DAILY WEATHER REPORT
BULLETIN QUOTIDIEN DE TEMPS • TÄGLICHER WETTERBERICHT

96. évfolyam 274. szám + Budapest + 1983. október 3. hétfő

Az időjárási helyzet és a várható időjárás:

Kontinensünk északi felén alacsony nyomású légörvények láncolata, déli felén magas nyomású légköri képződmény található. Az átmeneti időjárású terület nagyjából az ötvenedik szélességi kör mentén húzódik. Ettől északra változékony, szeles, hűvös idő van, gyakran esik az eső, záporeső. Dél-Európa nagy részén csendes, száraz, kora őszi idő van. Az átmeneti zóna közelében fekvő Közép-Európában gyakorta váltja egymást a két eltérő jellegű időjárás.

Magyarországon vasárnap napos, száraz, kora őszi, kissé hűvös idő volt. Számottevő felhőzet csupán Északnyugat-Dunántúlon volt. Napközben sehonnan sem jelentettek csapadékot. A hőmérséklet csúcsértéke 14, 17 fok között alakult. Éjszaka több ízben erősen megnövekedett a felhőzet, reggelig a Dunántúl északi felén és helyenként az Északi-Középhegységben is 1-4 mm eső hullott. Hajnalra általában 1 és 10 fok közé, északkeleten helyenként -1 fokig hűlt le a levegő. Délelőtt gyakran változott a felhőzet, az északi megyékből kisebb esőt, záport jelentettek. A hőmérséklet 11 órakor általában 9, 14 fok, délnyugaton 14, 18 fok között volt.

Ma 12 órakor Budapesten a hőmérséklet 14 fok, a tengerszintre átszámított légnyomás 1025 mbar, alig változik.

Várható időjárás kedd estig:

Hétfőn jobbára erősen felhős ég, eleinte több helyen, később már csak keleten fokozatosan megszűnő, általában gyenge esővel. Kedden kevesebb felhő, eső valószínűleg nem lesz.
A mérsékelt déli, délnyugati szél csak néhány helyen élénkül meg.
A kora reggeli órákban elszórtan keletkezik köd.
Enyhébb éjszaka, kissé melegebb nappal.
Várható legalacsonyabb éjszakai hőmérséklet: 6, 11,
legmagasabb nappali hőmérséklet kedden: 17, 22 fok között.

H. Bóna Márta s.k.

TÁVOLABBI KILÁTÁSOK SZERDÁTÓL-SZOMBATIG:

Általában napsütéses lesz az idő, hajnalban párásság, köd kialakulhat.
A hét közepén átmenetileg befelhősödik az ég, egy-két helyen kisebb eső lehetséges.
A legalacsonyabb hajnali hőmérséklet +8, 12 fok között lesz.
A legmagasabb nappali hőmérséklet 18, 22 fok között alakul.
Jelentős mennyiségű /legalább napi 5 mm/ csapadék nem valószínű.

KÖZÉPTÁVÚ ELŐREJELZŐ OSZTÁLY

A hőmérséklet napi középértéke és eltérése a 100 évi átlagtól /Budapest belterületén/:

1983. X. 2.	10,2°C	-4,3°C

1871 óta ezen a napon Budapesten előfordult

legmagasabb hőmérséklet:	28,4°C /1942/,
legalacsonyabb hőmérséklet:	2,8°C /1916/.

83.249.

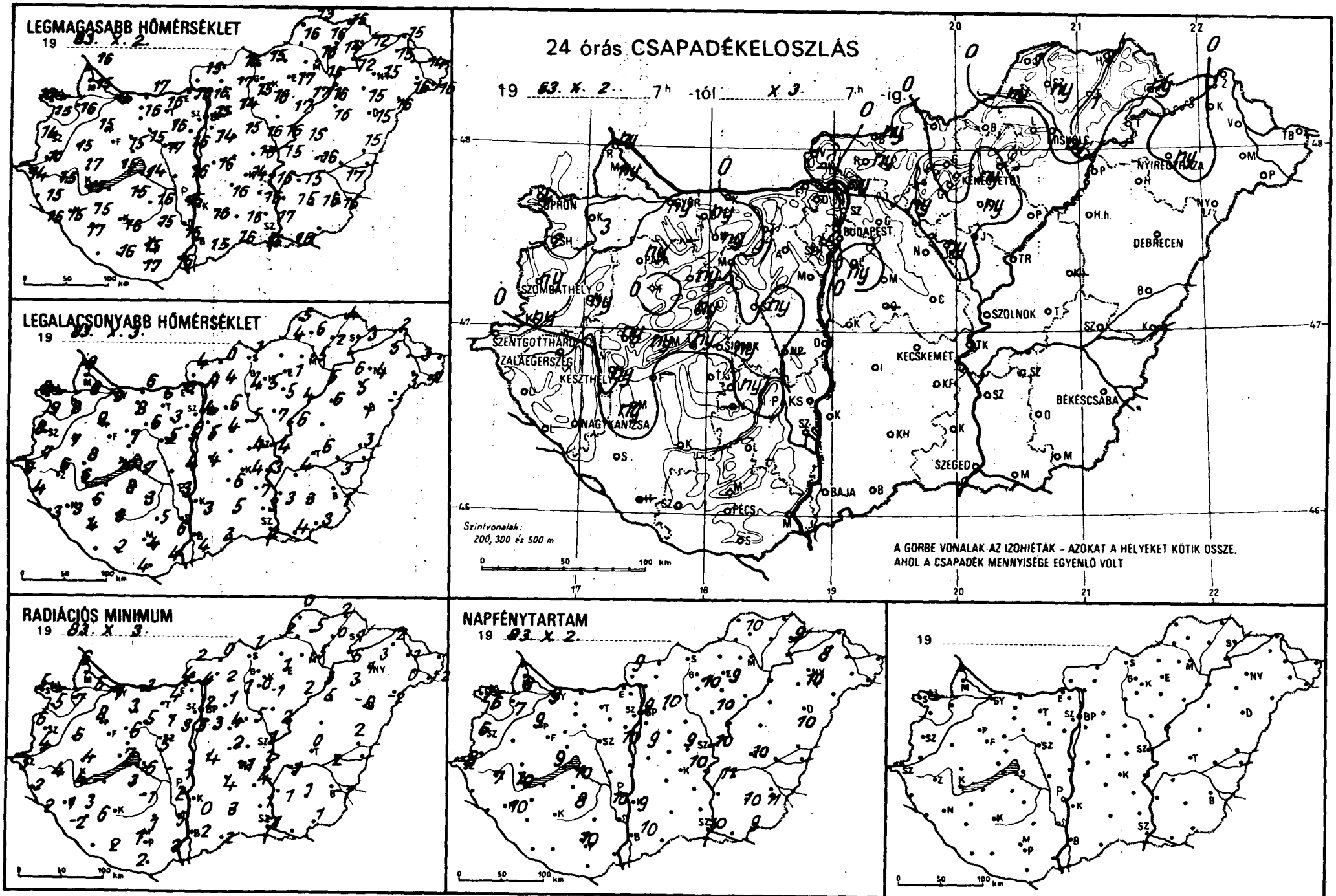
LEGMAGASABB HŐMÉRSÉKLET
19 63. X. 2.
LEGALACSONYABB HŐMÉRSÉKLET
19 63. X. 3.
24 órás CSAPADÉKELOSZLÁS
19 63. X. 2. 7h -tól X 3. 7h -ig.
Szintvonalak: 200, 300 és 500 m
A GÖRBE VONALAK AZ IZOHIÉTÁK – AZOKAT A HELYEKET KÖTIK ÖSSZE, AHOL A CSAPADÉK MENNYISÉGE EGYENLŐ VOLT
RADIÁCIÓS MINIMUM
19 63. X. 3.
NAPFÉNYTARTAM
19 63. X. 2.
19

1983. X. 31 7 h-ig az utolsó 24 óra adatai						Előző nap napos órái
állomás	csapadék (mm)		max. hőmérséklet	min. hőmérséklet	rad. min.	
Győr	ny		16	9	7	9
Kapuvár	3	≈	16	8	7	7
Mosonmagyaróvár	ny		15	8	6	8
Rajka	ny	≈	16	8	6	
Sopron	4		16	8	5	7
Sopronhorpács	2	⌓	15	9	5	6
Káld	ny		15	7	6	
Körmend	ny		10	7	4	
Szentgotthárd	.		14	6	3	8
Szombathely	ny		14	8	6	6
Lenti	.		15	4	2	
Letenye	.	⌓	16	3	2	
Nagykanizsa	.	⌓	15	3	1	10
Zalaegerszeg	.	⌓	15	6	4	7
Farkasgyepű	.		15	7	5	
Keszthely	ny	⌓	15	6	4	10
Mencshely	ny		13	6	4	9
Pápa	ny		15	9	8	9
Sümeg	ny		17	8	4	
Tihany	ny	▽̇	15	10	7	
Veszprém	ny		15	7	6	
Zirc	ny	≈	13	6	3	
Fonyód	–		–	–	–	
Homokszt. györgy	–		–	–	–	–
Kaposvár	.		16	6	6	
Marcali	ny	, ⌓	15	6	3	
Siófok	ny		14	7	6	10
Somogyszob	.	⌓	17	4	-2	
Tab	.		15	8	3	
Bábolna	ny	,	15	7	4	
Esztergom	.	=	16	6	4	
Kisbér	ny	=	16	8	3	
Komárom	.	⌓	17	6	3	
Tatabánya	.		16	6	4	
Alcsútdoboz	.	=	16	3	1	
Dunaújváros	.		16	4	1	
Martonvásár	.		16	5	3	10
Mór	.	=	15	6	5	
Nagyhörcsökp.	–		–	–	–	
Szabadbattyán	ny	, =	17	5	5	
Iregszemcse	ny		16	3	-1	8
Lengyel	.		15	5	1	
Paks	.	⌊	15	3	2	10
Szekszárd	.	≈	15	6	5	
Árpádtető	.		13	5	0	
Mohács	.	⌓	16	4	2	
Pécs	.	⌊	15	4	1	10
Siklós	.	⌓	17	4	2	
Szigetvár	.	⌊	16	2	2	
Budaörs	.		15	5	1	
Bp. Lőrinc	ny	⌓	14	5	3	9
Bp. Met. Int.	.		15	4	2	9
Bp. Szab. hegy	.		13	7	5	
Cegléd	.	≈	16	4	2	9
Dobogókő	.		10	5	5	
Gödöllő	.		14	6	1	10
Királyrét	–		–	–	–	
Monor	.	⌓	15	4	3	
Nagykáta	.		16	5	4	
Szentendre	.		16	6	5	

1983. X. 31 7 h-ig az utolsó 24 óra adatai						Előző nap napos órái
állomás	csapadék (mm)		max. hőmérséklet	min. hőmérséklet	rad. min.	
Vác	ny		16	4	4	
Vámosmikola	.		15	4	2	9
Baja	.	⌓	15	4	2	10
Bácsalmás	.		16	3	2	
Izsák	.		16	6	4	
Kalocsa	.		16	3	0	9
Kecskemét	.	⌓	14	4	-1	10
Kiskunfélegyháza	.	⌓	15	7	4	
Kiskunhalas	.	=	16	5	3	
Kunszentmiklós	.		16	4	4	
Tiszakécske	.	=	16	3	-1	
Balassagyarmat	ny		16	0	0	
Romhány	ny		17	4	2	
Salgótarján	.		15	1	1	
Eger	.	=	17	1	1	9
Galyatető	.		11	3	2	
Gyöngyös	.		16	5	0	
Kékestető	ny		8	3	2	10
Kompolt	ny	,	17	5	-1	10
Lőrinci	ny	, =	15	4	1	
Poroszló	.		17	4	2	
Jászapáti	.	=	16	7	5	
Jászberény	ny	▽̇	15	5	1	
Karcag	–		–	–	–	
Szolnok	.	⌓	15	4	1	10
Tiszaroff	.	=	15	6	2	
Túrkeve	.	⌓	16	6	0	10
Kistelek	.		17	3	1	
Makó	.	⌓	16	4	1	
Szeged	.	⌓	15	2	-1	10
Szentes	.		15	3	1	
Borsodnádasd	–		–	–	–	
Füged	1		14	2	0	
Hidasnémeti	2		15	4	2	
Jósvafő	1	⌓	13	5	0	10
Lillafüred	.		14	4	2	
Miskolc	ny	▽̇ =	16	5	5	–
Putnok	ny	, =	16	4	2	
Sárospatak	ny		12	3	1	9
Szendrőlád	ny	⌓	16	6	5	
Tokaj	.		12	6	6	
Kisvárda	.		15	5	3	8
Mátészalka	.	⌓	16	3	0	
Nyíregyháza	ny	▽̇	15	4	1	10
Nyírlugos	.	≈	16	-1	-2	
Pátyod	.	⌊	16	-1	-2	
Tiszabecs	–		–	–	–	
Vásárosnamény	.	=	14	3	1	
Záhony	.		15	2	2	
Berettyóújfalu	.		15	3	2	
Debrecen	.	⌓	15	1	-0	10
Hajdúdorog	.		15	5	3	
Hortobágy	.		16	6	5	
Körösszakál	–		–	–	–	
Polgár	.	⌓	15	5	3	
Békéscsaba	.	⌊	15	1	-1	11
Mezőhegyes	.	⌓	–	3	1	9
Orosháza	.		16	3	1	10
Szarvas	.		15	4	-1	11
Szeghalom	.	≈	17	3	2	

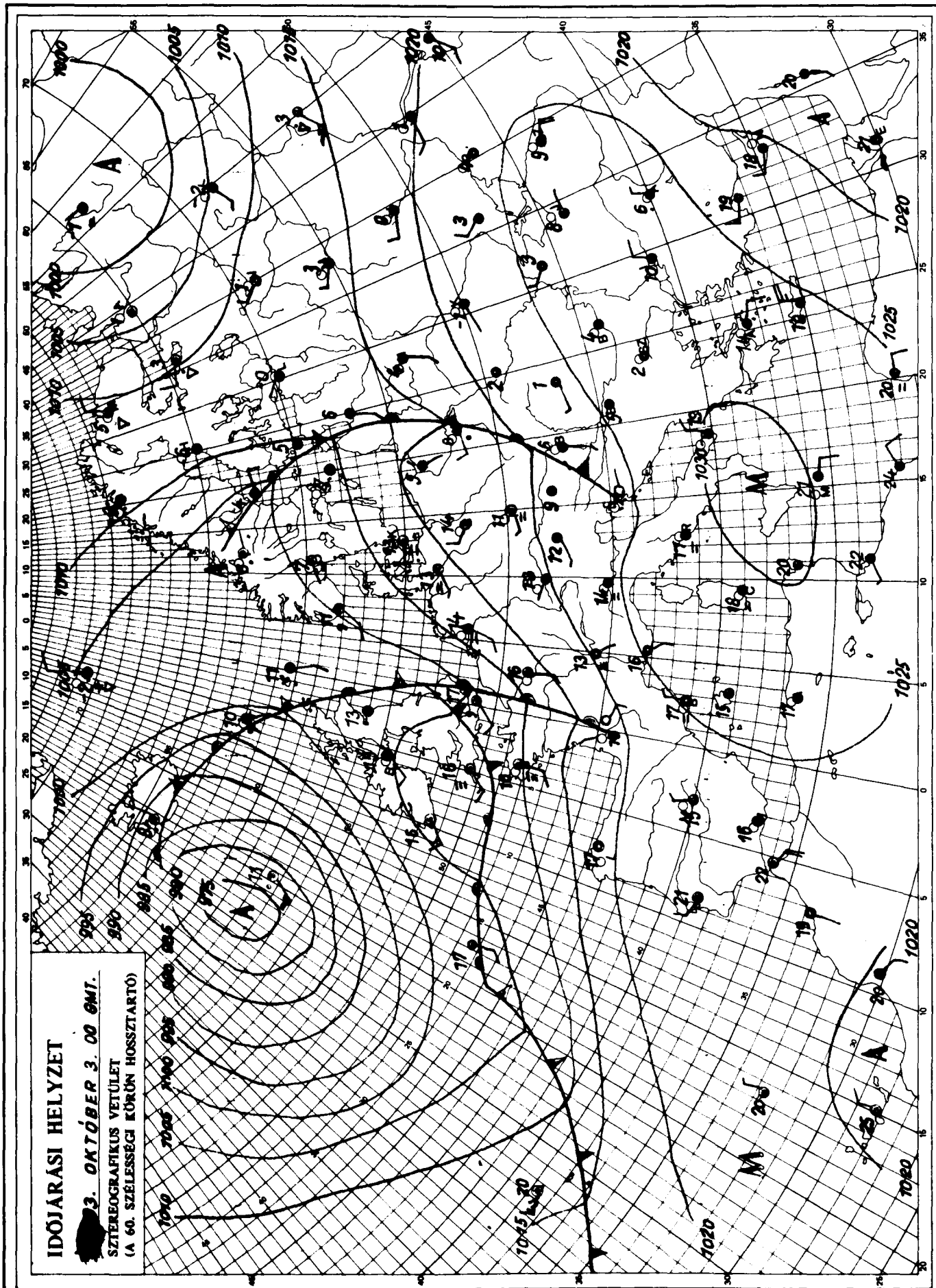

KIADJA: ORSZÁGOS METEOROLÓGIAI SZOLGÁLAT
Készíti: Központi Előrejelző Intézet Analízis- és Rövidtávú Prognózis Központja – T.: 273-018
Megjelenik naponként
Évi előfizetési díja: 1760,- Ft. – Megrendelhető: 1024 Budapest, II., Kitaibel Pál u. 1. – T.: 353-500
Kiadásért felel: az OMSZ elnöke – Szerkesztésért felel: a KEI igazgatója

IDŐJÁRÁSI NAPIJELENTÉS

ЕЖЕДНЕВНЫЙ МЕТЕОРОЛОГИЧЕСКИЙ БЮЛЛЕТЕНЬ • DAILY WEATHER REPORT
BULLETIN QUOTIDIEN DE TEMPS • TÄGLICHER WETTERBERICHT

96. évfolyam 275. szám + Budapest + 1983. október 4. kedd

Az időjárási helyzet és a várható időjárás:

Az Ibériai- az Appennini- és a Balkán-félszigetek felett kelet- nyugati irányban több ezer km hosszú, leszálló légmozgású zóna helyezkedik el. Ugyanakkor a Brit-szigeteken és a Skandináv-szigeteken át kelet felé haladva egymást követik az időjárási frontok, Európának ezen a részén mozgalmas, hüvös az időjárás. A Kárpát-medence egyelőre a két eltérő időjárású zóna határán helyezkedik el. A tőlünk északra vonuló frontok épp, hogy csak érintik a Kárpátokon belüli területeket. Erre a térségre inkább a csendes, őszi idő a jellemző egyelőre, és a következő egy-két napban is.

Hétfőn Magyarország felett változóan felhős volt az ég. Általában 1, és 6 óra közötti napfénytartamot mértek. Többfelé esett az eső. A ma reggel 7 óráig lehullott csapadék mennyisége általában 2 mm alatt maradt, de Szabolcs-megyében néhol 3, Győr-Sopron megyében helyenként 7, 8 mm esőt mértek. A legmagasabb nappali hőmérséklet hétfőn északkeleten csupán 10, 14, az ország legnagyobb részén azonban 16, 23 fok között alakult. Kedd hajnalra északkeleten és délnyugaton 3, 6, az ország jelentős részén 7, 13 fokig csökkent a hőmérséklet. A hajnali órákban északkeleten szórványosan esett az eső, később már egyre kevesebb helyen fordult elő csapadék, és gyorsan csökkent a felhőzet. A hőmérséklet 11 órakor az ország legnagyobb részén 17, 24, de a még borult északkeleten csak 9, 12 fok között volt.

Ma 12 órakor Budapesten 23 fokot mértek, a tengerszintre átszámitott légnyomás 1022 mbar, gyengén süllyed.

Várható időjárás szerda estig:

Északkeleten is csökken a felhőzet, és éjszaka derült idő lesz. Többfelé párásság, helyenként köd keletkezik. Szerdán napközben nyugat felől újabb felhősödésre kell számitani, és inkább csak északon egy-két helyen eső is lehet.
A nyugati, délnyugati szél időnként megélénkül.
Várható legalacsonyabb éjszakai hőmérséklet: 6, 11,
legmagasabb nappali hőmérséklet szerdán: általában 19 és 24 fok között alakul.

Pálmási Judit s.k.

A hőmérséklet napi középértéke és eltérése a 100 évi átlagtól /Budapest belterületén/:

1983. X. 3.	14,9°C	+0,8°C

1871 óta ezen a napon Budapesten előfordult

legmagasabb hőmérséklet:	27,6°C /1900/,
legalacsonyabb hőmérséklet:	1,6°C /1957/.

83.250.

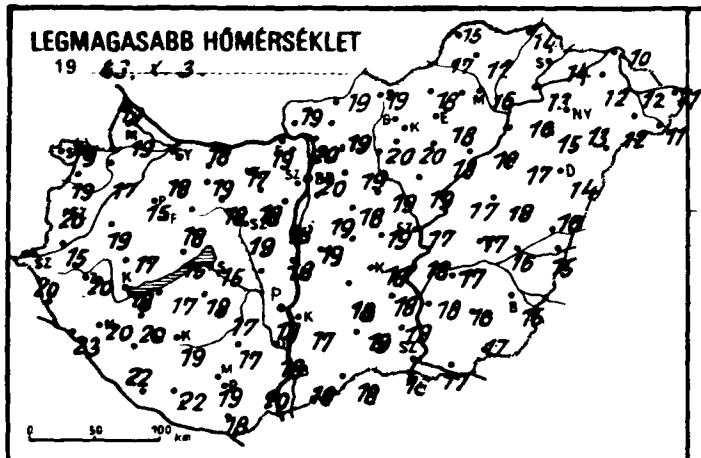
LEGMAGASABB HŐMÉRSÉKLET
19 83. X. 3.

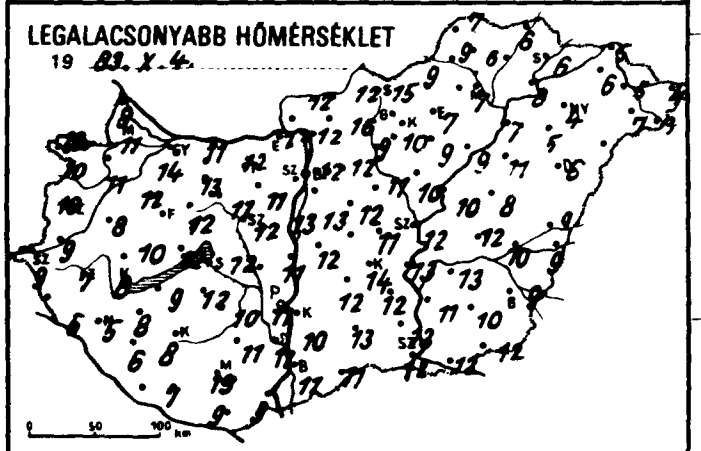
LEGALACSONYABB HŐMÉRSÉKLET
19 83. X. 4.

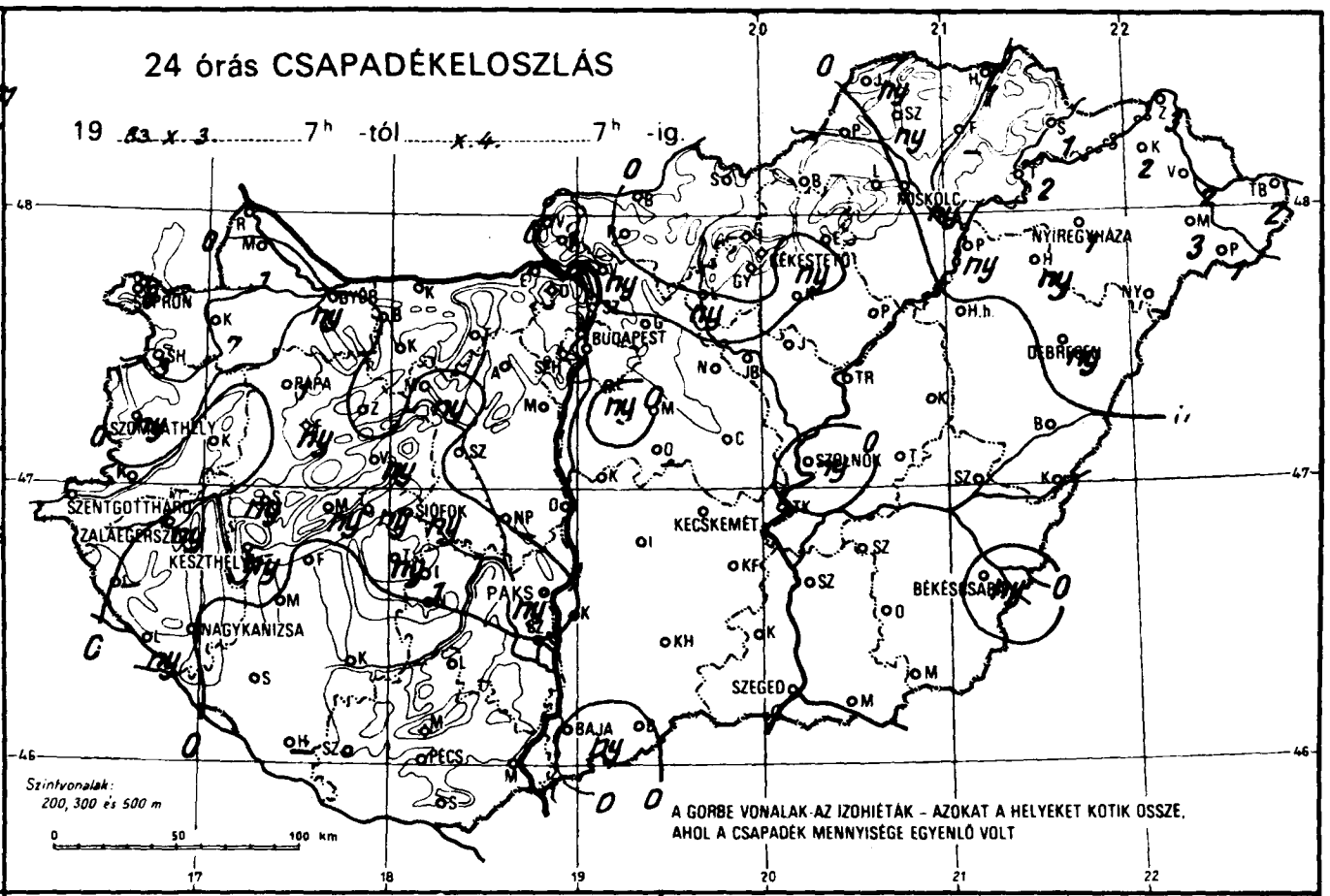
24 órás CSAPADÉKELOSZLÁS
19 83. X. 3. 7h -tól X. 4. 7h -ig.
BUDAPEST
SZOMBATHELY
SZENTGOTTHÁRD
KESZTHELY
SIÓFOK
PAKS
NAGYKANIZSA
KECSKEMÉT
BÉKÉSCSABA
SZEGED
BAJA
PÉCS
MISKOLC
NYÍREGYHÁZA
DEBRECEN
SZOLNOK
Szintvonalak:
200, 300 és 500 m
A GÖRBE VONALAK AZ IZOHIÉTÁK - AZOKAT A HELYEKET KÖTIK ÖSSZE, AHOL A CSAPADÉK MENNYISÉGE EGYENLŐ VOLT

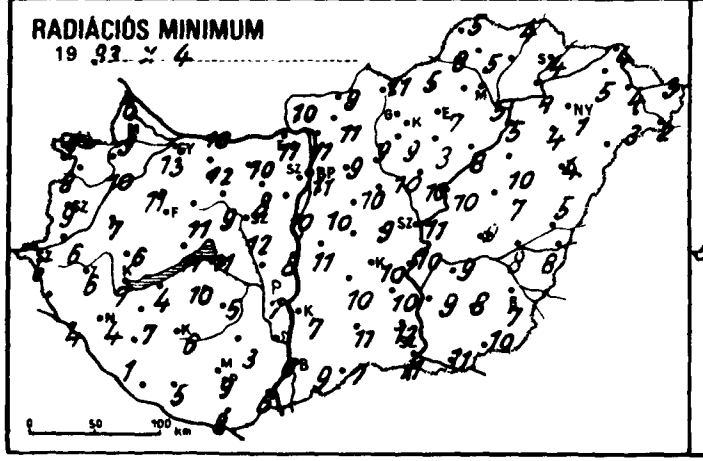
RADIÁCIÓS MINIMUM
19 83. X. 4.

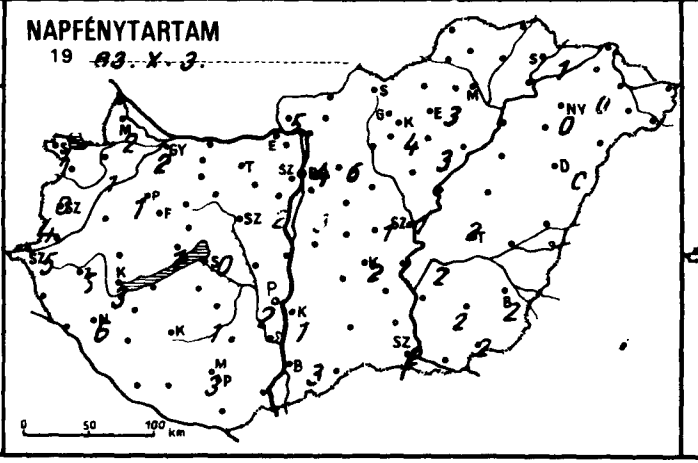
NAPFÉNYTARTAM
19 83. X. 3.

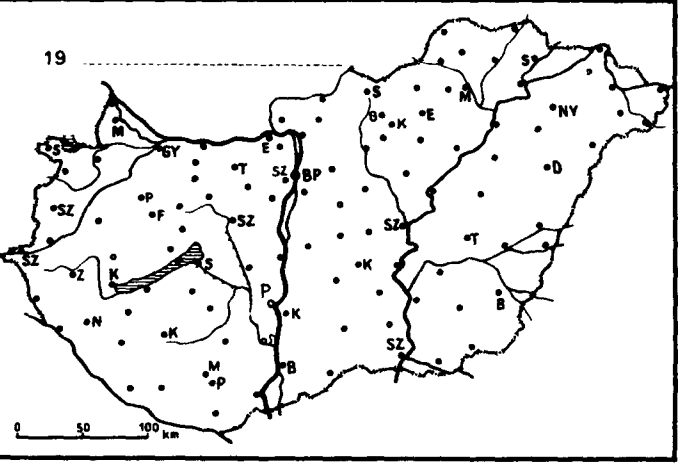
19

1983.X.4 07 h-ig az utolsó 24 óra adatai						Előző nap napos órái
állomás	csapadék (mm)		max. hőmérséklet	min. hőmérséklet	rad. min.	
Győr	ny		18	14	13	2
Kapuvár	7		17	11	10	1
Mosonmagyaróvár	1		19	11	9	2
Rajka	.		19	8	6	
Sopron	8		19	13	9	1
Sopronhorpács	3		19	10	8	0
Káld	.		19	8	7	
Körmend	.		15	9	6	
Szentgotthárd	.		20	9	6	5
Szombathely	ny		20	10	9	4
Lenti	–		–	–	–	
Letenye	ny		23	5	4	
Nagykanizsa	.		20	5	4	6
Zalaegerszeg	ny		20	7	6	5
Farkasgyepű	ny		16	8	7	
Keszthely	ny		18	8	7	3
Mencshely	ny		15	12	7	1
Pápa	1		15	12	11	1
Sümeg	ny		17	10	6	
Tihany	ny		15	12	11	
Veszprém	ny		18	12	11	
Zirc	.		17	10	6	
Fonyód	.		17	9	4	
Homokszt. györgy	–		–	–	–	
Kaposvár	.		19	8	6	
Marcali	.		20	8	6	
Siófok	ny		15	12	11	0
Somogyszob	.		22	6	1	
Tab	ny		18	12	10	
Bábolna			18	12	10	
Esztergom	.		19	13	11	
Kisbér	.		19	13	12	
Komárom	.		18	11	8	
Tatabánya	.		17	12	10	
Alcsútdoboz	.		18	11	8	
Dunaújváros	.		18	11	8	
Martonvásár	.		18	13	10	2
Mór	ny		18	11	9	
Nagyhörcsökp.	–		–	–	–	
Szabadbattyán	.		19	12	12	
Iregszemcse	1		17	10	5	1
Lengyel	.		17	11	3	
Paks	ny		18	11	7	2
Szekszárd	.		18	12	6	
Árpádtető	.		16	13	7	
Mohács	.		20	9	6	
Pécs	.		19	13	9	3
Siklós	.		16	9	8	
Szigetvár	.		22	7	5	
Budaörs	.		19	14	13	
Bp. Lőrinc	ny		19	13	10	3
Bp. Met. Int.	.		20	12	11	4
Bp. Szab. hegy	.		16	12	11	
Cegléd	.		19	11	9	1
Dobogókő	.		13	11	8	
Gödöllő	.		19	12	9	6
Királyrét	–		–	–	–	
Monor			18	12	10	
Nagykáta	.		19	11	10	
Szentendre	.		21	12	11	

1983.X.4 07 h-ig az utolsó 24 óra adatai						Előző nap napos órái
állomás	csapadék (mm)		max. hőmérséklet	min. hőmérséklet	rad. min.	
Vác	ny		20	12	11	
Vámosmikola	1		19	12	10	5
Baja	ny		18	11	9	3
Bácsalmás	.		16	11	7	
Izsák	.		18	12	10	
Kalocsa	.		17	10	7	1
Kecskemét	.		18	14	10	
Kiskunfélegyháza	.		18	12	10	
Kiskunhalas	.		19	13	11	
Kunszentmiklós	.		19	12	11	
Tiszakécske	.		18	13	10	
Balassagyarmat	.		19	10	9	
Romhány	.		19	10	11	
Salgótarján	.		19	10	11	
Eger	.		18	7	7	1
Galyatető	.		15	9	8	
Gyöngyös	.		20	10	9	
Kékestető	ny		13	9	7	1
Kompolt	.		18	9	7	2
Lőrinci	ny		16	8	9	
Poroszló	.		18	9	8	
Jászapáti	.		19	10	10	
Jászberény	.		20	11	9	
Karcag	.		18	9	7	
Szolnok	ny		22	12	11	1
Tiszaroff	.		17	10	10	
Túrkeve	.		17	11	9	
Kistelek	.		19	12	12	
Makó	.		17	12	11	
Szeged	.		19	12	11	
Szentes	.		18	11	9	
Borsodnádasd	.		18	9	5	
Függő d	–		–	–	–	
Hidasnémeti	1		14	9	4	
Jósvafő	ny		15	9	9	3
Lillafüred	.		14	9	7	
Miskolc	ny		16	9	5	
Putnok	.		17	9	9	
Sárospatak	1		14	9	4	
Szendrőlád	ny		13	9	5	
Tokaj	2		13	8	5	
Kisvárda	2		14	8	7	
Mátészalka	2		14	8	7	
Nyíregyháza	1		13	8	7	
Nyírlugos	–		–	–	–	
Pátyod						
Tiszabecs						
Vásárosnamény						
Záhony						
Berettyóújfalu						
Debrecen						
Hajdúdorog						
Hortobágy						
Körösszakál						
Polgár						
Békéscsaba						
Mezőhegyes						
Orosháza						
Szarvas						
Szeghalom						

KIADJA: ORSZÁGOS METEOROLÓGIAI SZOLGÁLAT
Készíti: Központi Előrejelző Intézet Analízis- és Rövidtávú Prognózis Központja – T.: 273-018
Megjelenik naponként
Évi előfizetési díja: 1760,- Ft. – Megrendelhető: 1024 Budapest, II., Kitaibel Pál u. 1. – T.: 353-500
Kiadásért felel: az OMSZ elnöke – Szerkesztésért felel: a KEI igazgatója

IDŐJÁRÁSI NAPIJELENTÉS

ЕЖЕДНЕВНЫЙ МЕТЕОРОЛОГИЧЕСКИЙ БЮЛЛЕТЕНЬ • DAILY WEATHER REPORT
BULLETIN QUOTIDIEN DE TEMPS • TÄGLICHER WETTERBERICHT

96 évfolyam 276. szám + Budapest + 1983. október 5. szerda

Az időjárási helyzet és a várható időjárás:

Közép-, Kelet- és Dél Európa legnagyobb részén csendes az idő. Reggel jellemző a párásság és a köd, de nappal sok a napsütés és igen erős a fölmelegedés. Délután már nyáriasan meleg van, ezzel szemben a szárazföld északi, északnyugati vidékein változékony, esős, erősen szeles időjárás van. Ennek oka egy igen nagy méretü ciklon, amely a Skandináv-félsziget és a Brit-szigetek fölött található. A ciklon hatása egyre nagyobb területekre terjed ki és holnap már hazánk időjárásában is változást okoz.

Kedden országunk nagy részén napos és száraz idő volt. Kevés, 2-4 órás napsütést jelentettek a Tiszántúl déli feléből, és nem sütött a nap a Tiszántúl északi felén, valamint Borsod megye egy részén. A borult területen, ahol egyébként időnként az eső is esett, a hőmérséklet csúcsértéke csak 10, 15 fok között volt, máshol viszont igen erős volt a fölmelegedés, kora délután általában 22, 28 fokot mértek. Délután megélénkült, néhol megerősödött a nyugati, északnyugati szél. Az esti órákra megszünt a csapadék. A lehullott csapadék mennyisége csapadéknyom és 6 mm között volt. Éjszaka kiderült az ég, és sokfelé lett párás, több helyen, főleg keleten ködös a levegő. A hőmérséklet 5, 13 fokig csökkent. Ma délelőtt a köd fokozatosan megszünt. Mindenütt sütött a nap. A köd föloszlásától függően emelkedett a hőmérséklet, igy 11 órakor 11, 24 fokot mértek az országban.

Ma 12 órakor Budapesten 15 fokot mértek, a tengerszintre átszámitott légnyomás 1024 mbar, gyengén süllyed.

Várható időjárás csütörtök estig:

Ma még napos, meleg, száraz idő lesz. Éjszakától nyugat felől átmenetileg megnövekszik a felhőzet, és elsősorban az északi, északkeleti országrészben szórványosan kisebb eső, zápor is előfordul.
A szél északnyugatira fordul és többfelé megerősödik.
Hajnalban keleten ködfoltok alakulnak ki.
Várható legalacsonyabb éjszakai hőmérséklet: általában 11, 16,
legmagasabb nappali hőmérséklet csütörtökön: az ország nagy részén 18 és 23 fok között várható, de a tartósabban felhős északkeleti megyékben 15 fok körül valószinü.

Németh Lajos s.k.

A hőmérséklet napi középértéke és eltérése a 100 évi átlagtól /Budapest belterületén/:

1983. X. 4. 18,5°C +5,0°C

1871 óta ezen a napon Budapesten előfordult

legmagasabb hőmérséklet: 26,7°C /1934/,
legalacsonyabb hőmérséklet: 0,5°C /1930/.

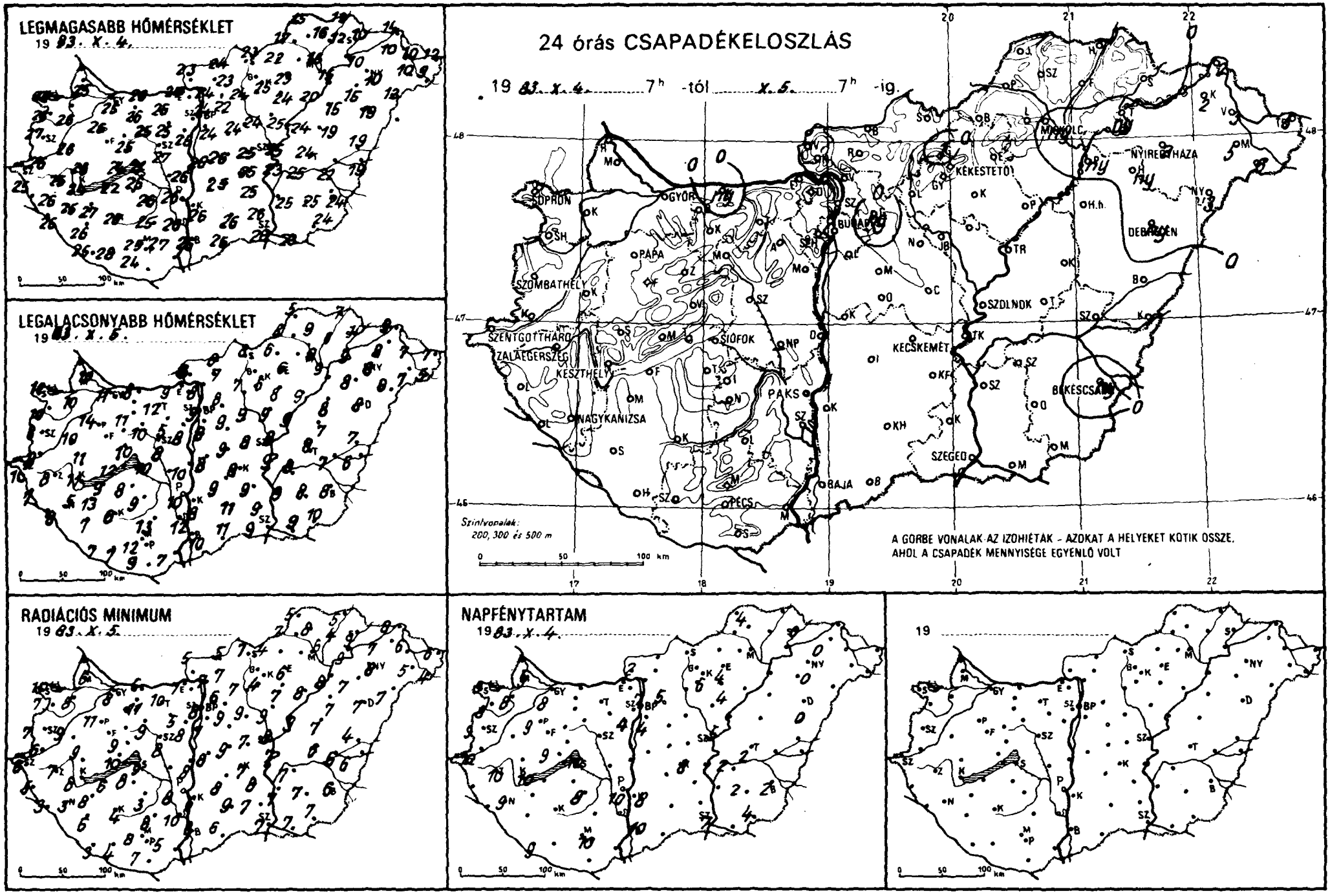
LEGMAGASABB HŐMÉRSÉKLET
19 83. X. 4.
LEGALACSONYABB HŐMÉRSÉKLET
19 83. X. 5.
24 órás CSAPADÉKELOSZLÁS
19 83. X. 4. 7h -tól X. 5. 7h -ig.
GYŐR
BUDAPEST
DEBRECEN
NYÍREGYHÁZA
KÉKESTETŐ
SZOMBATHELY
PAPA
SZENTGOTTHÁRD
ZALAEGERSZEG
KESZTHELY
SIÓFOK
PAKS
NAGYKANIZSA
KECSKEMÉT
SZEGED
BÉKÉSCSABA
BAJA
PÉCS
Szintvonalak:
200, 300 és 500 m
A GÖRBE VONALAK AZ IZOHIÉTÁK - AZOKAT A HELYEKET KÖTIK ÖSSZE,
AHOL A CSAPADÉK MENNYISÉGE EGYENLŐ VOLT
RADIÁCIÓS MINIMUM
19 83. X. 5.
NAPFÉNYTARTAM
19 83. X. 4.
19

1983.X.07 h-ig az utolsó 24 óra adatai						Előző nap napos órái
állomás	csapadék (mm)		max. hőmérséklet	min. hőmérséklet	rad. min.	
Győr	.		25	11	8	8
Kapuvár	.		26	10	8	8
Mosonmagyaróvár	.		25	10	6	9
Rajka	–		–	–	–	
Sopron	.		25	12	10	9
Sopronhorpács	.		26	10	7	8
Káld	.		26	10	9	
Körmend	.		26	9	6	
Szentgotthárd	.		25	10	6	10
Szombathely	.		27	8	7	9
Lenti	.		26	7	5	
Letenye	.		26	8	3	
Nagykanizsa	.		25	5	3	9
Zalaegerszeg	.		25	8	7	10
Farkasgyepű	.		24	12	11	
Keszthely	.		24	11	8	10
Mencshely	.		24	14	8	9
Pápa	.		26	14	11	9
Sümeg	.		28	11	9	
Tihany	.		24	12	10	
Veszprém	.		25	10	9	
Zirc	.		23	10	7	
Fonyód	.		22	9	6	
Homokszt. györgy	.		25	7	3	9
Kaposvár	.		26	6	4	
Marcali	.		27	13	8	
Siófok	.		21	10	9	10
Somogyszob	.		26	7	6	
Tab	.		26	8	8	
Bábolna	.		25	11	9	
Esztergom	.		24	9	7	
Kisbér	.		26	11	11	
Komárom	ny		26	8	6	
Tatabánya	.		25	12	10	
Alcsútdoboz	.		25	5	5	
Dunaújváros	.		26	10	8	
Martonvásár	.		25	8	8	4
Mór	.		25	10	9	
Nagyhörcsökp.	–		–	–	–	
Szabadbattyán	.		27	8	8	
Iregszemcse	.		26	9	3	8
Lengyel	.		25	13	8	
Paks	.		26	10	8	10
Szekszárd	.		26	12	10	
Árpádtető	.		23	15	9	
Mohács	.		27	7	5	
Pécs	.		25	12	8	10
Siklós	.		24	9	7	
Szigetvár	.		28	7	4	
Budaörs	.		24	9	7	
Bp. Lőrinc	.		24	8	7	4
Bp. Met. Int.	.		24	9	8	7
Bp. Szab. hegy	.		24	12	10	
Cegléd	.		25	8	7	
Dobogókő	.		18	12	11	
Gödöllő	ny		22	8	6	5
Királyrét	–		–	–	–	
Monor	.		24	9	9	
Nagykáta	.		24	9	9	
Szentendre	.		24	9	8	

1983.X.07 h-ig az utolsó 24 óra adatai						Előző nap napos órái
állomás	csapadék (mm)		max. hőmérséklet	min. hőmérséklet	rad. min.	
Vác	.		24	8	7	
Vámosmikola	.		23	8	5	2
Baja	.		26	10	8	10
Bácsalmás	.		26	11	6	
Izsák	.		25	9	8	
Kalocsa	.		26	8	6	8
Kecskemét	.		25	8	7	8
Kiskunfélegyháza	.		25	9	8	
Kiskunhalas	.		26	11	9	
Kunszentmiklós	.		26	8	8	
Tiszakécske	.		23	9	7	
Balassagyarmat	.		24	8	5	
Romhány	.		23	7	7	
Salgótarján	.		23	8	7	
Eger	.		23	6	6	4
Galyatető	1		19	11	8	
Gyöngyös	.		25	6	4	
Kékestető	.		16	12	10	6
Kompolt	.		24	8	7	4
Lőrinci	.		24	7	7	
Poroszló	.		20	9	8	
Jászapáti	.		25	9	9	
Jászberény	.		24	9	7	
Karcag	.		19	7	7	
Szolnok	.		25	9	8	5
Tiszaroff	.		24	9	9	
Túrkeve	.		24	8	6	2
Kistelek	.		26	9	7	
Makó	.		23	9	7	
Szeged	.		26	9	7	7
Szentes	.		25	9	7	
Borsodnádasd	.		22	6	4	
Fügöd	.		12	6	4	
Hidasnémeti	.		12	7	5	
Jósvafő	.		15	5	5	4
Lillafüred	.		14	7	5	
Miskolc	ny		15	8	6	-
Putnok	.		17	8	7	
Sárospatak	.		10	10	9	0
Szendrőlád	.		16	9	8	
Tokaj	ny		10	9	9	
Kisvárda	2		10	9	7	0
Mátészalka	5		10	7	5	
Nyíregyháza	2		10	8	8	0
Nyírlugos	3		13	8	7	
Pátyod	6		9	5	4	
Tiszabecs	5		12	7	6	
Vásárosnamény	3		10	7	6	
Záhony	2		14	9	8	
Berettyóújfalu	.		19	7	4	
Debrecen	ny		19	8	7	0
Hajdúdorog	ny		15	8	7	
Hortobágy	.		15	8	7	
Körösszakál	.		19	6	6	
Polgár	1		15	9	8	
Békéscsaba	ny		24	8	6	2
Mezőhegyes	.		24	10	7	4
Orosháza	.		25	8	7	2
Szarvas	.		25	8	7	2
Szeghalom	.		22	7	6	

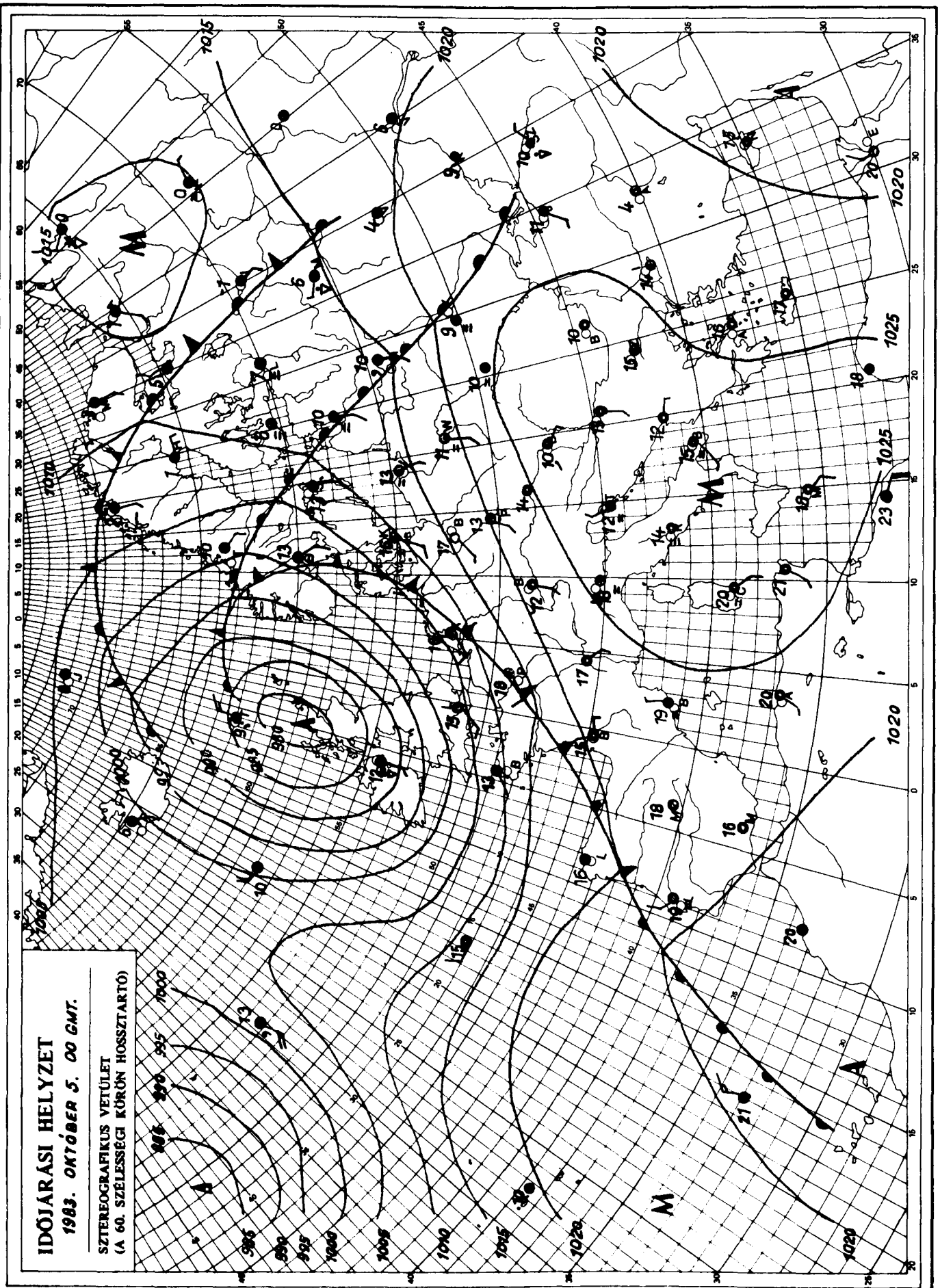

KIADJA: ORSZÁGOS METEOROLÓGIAI SZOLGÁLAT
Készíti: Központi Előrejelző Intézet Analízis- és Rövidtávú Prognózis Központja – T.: 273-018
Megjelenik naponként
Évi előfizetési díja: 1760,- Ft. – Megrendelhető: 1024 Budapest, II., Kitaibel Pál u. 1. – T.: 353-500
Kiadásért felel: az OMSZ elnöke – Szerkesztésért felel: a KEI igazgatója

IDŐJÁRÁSI NAPIJELENTÉS

ЕЖЕДНЕВНЫЙ МЕТЕОРОЛОГИЧЕСКИЙ БЮЛЛЕТЕНЬ • DAILY WEATHER REPORT
BULLETIN QUOTIDIEN DE TEMPS • TÄGLICHER WETTERBERICHT

96. évfolyam 277. szám + Budapest + 1983. október 6. csütörtök

Az időjárási helyzet és a várható időjárás:

Európa északnyugati, északi vidékein légköri frontok okoznak változékony, szeles, időnként csapadékos időjárást. Ezeken a területeken hüvös az idő. A Skandináv-félsziget középső vidékein és Finnország egyes részein szerdán átmenetileg havazott. A szárazföld középső és déli térségében többnyire a szárító hatású leszálló légmozgások alakitják az időjárást. A hőmérséklet csúcsértéke Közép-Európában 6, 9 fokkal meghaladja a sokévi átlagot.

Hazánkban szerdán reggel és délelőtt még sokfelé volt sürü köd, de ez a déli órákra mindenütt föloszlott és kisütött a nap. Az évszakhoz képest szokatlanul meleg idő volt. A kora délutáni órákban az északkeleti megyék kivételével 22, 29 fokig emelkedett a hőmérséklet. Csütörtök hajnalra ismét sokfelé képződött köd. Szeszélyes területi eloszlásban 5, 12 fok közé hült le a levegő. Délelőtt az ország nagy részén sütött a nap és a hőmérséklet 11 órakor általában 17 és 23 fok között váltakozott, csupán a ködös helyeken volt 11, 13 fok között.

Ma 12 órakor Budapesten 20 fok volt, a tengerszintre átszámitott légnyomás 1018 mbar, erősen süllyed.

Várható időjárás péntek estig:

Észak, északnyugat felől átmenetileg erősen megnövekszik a felhőzet, és szórványosan várható kisebb eső, futó zápor. Holnap előbb a Dunántúlon, később másutt is csökken a felhőzet és egyre többhelyütt süt ki a nap. A megélénkülő délnyugati szél helyenként megerősödik és északnyugatira fordul.
Várható legalacsonyabb éjszakai hőmérséklet: 8 és 13,
legmagasabb nappali hőmérséklet pénteken 17 és 22 fok között alakul.

Bozóki István s.k.

TÁVOLABBI KILÁTÁSOK SZOMBATTÓL-KEDDIG:

Az időszak elején a ködös reggeli órák után kisüt a nap. Nem számithatunk azonban tartósan napsütéses időre, mert egy időjárási frontrendszer felhőzónája keresztül vonul a Kárpát-medencén és kisebb csapadék is kialakul majd. A jövő hét elején megélénkül az északi szél.
A legalacsonyabb hajnali hőmérséklet általában +3, +8 fok között, de a felhősebb időszakokban +6, 11 fok között alakul.
A legmagasabb nappali hőmérséklet eleinte 20 fok körül, később 15, 20 fok között várható.
Jelentős mennyiségü /legalább napi 5 mm/ csapadék az ország területének 20 százalékán várható az időszak közepén.

KÖZÉPTÁVÚ ELŐREJELZŐ OSZTÁLY

A hőmérséklet napi középértéke és eltérése a 100 évi átlagtól /Budapest belterületén/:
1983. X. 5. 14,5°C +1,2°C
1871 óta ezen a napon Budapesten előfordult
legmagasabb hőmérséklet: 29,5°C /1935/,
legalacsonyabb hőmérséklet: 0,1°C /1916/.

83.252.

LEGMAGASABB HŐMÉRSÉKLET

19 83. X. 5.

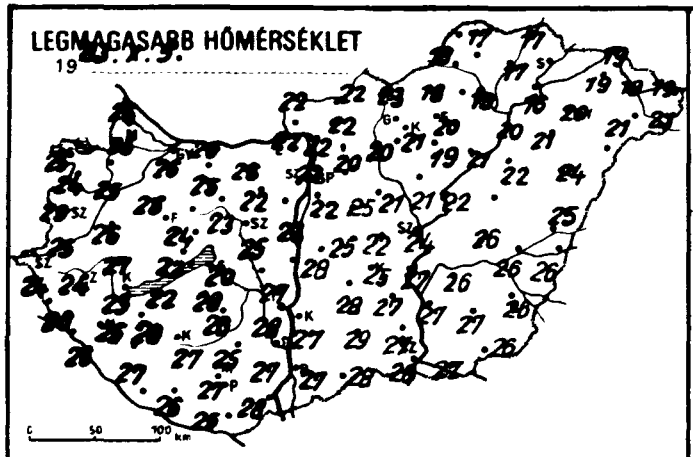

LEGALACSONYABB HŐMÉRSÉKLET

19 83. X. 6.

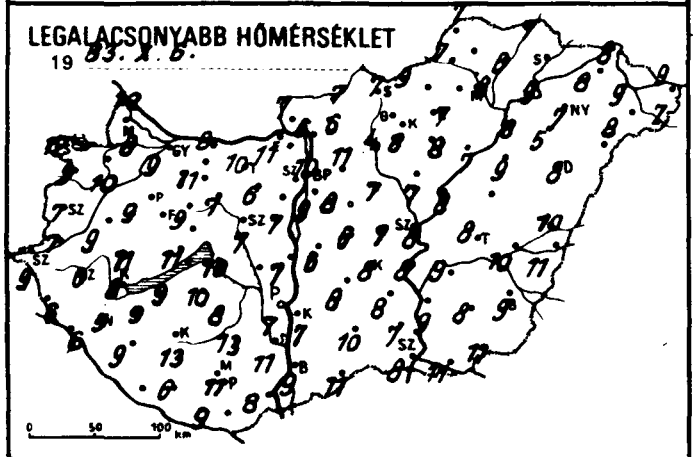

RADIÁCIÓS MINIMUM

19 83. X. 6.

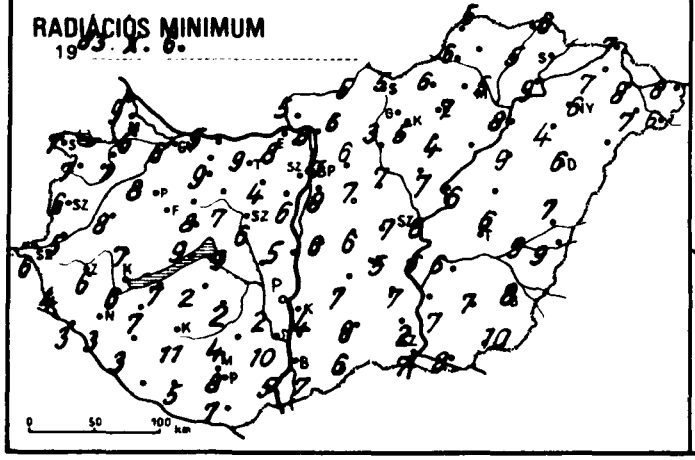

24 órás CSAPADÉKELOSZLÁS

19 83. X. 5. 7h -tól X. 6. 7h -ig.

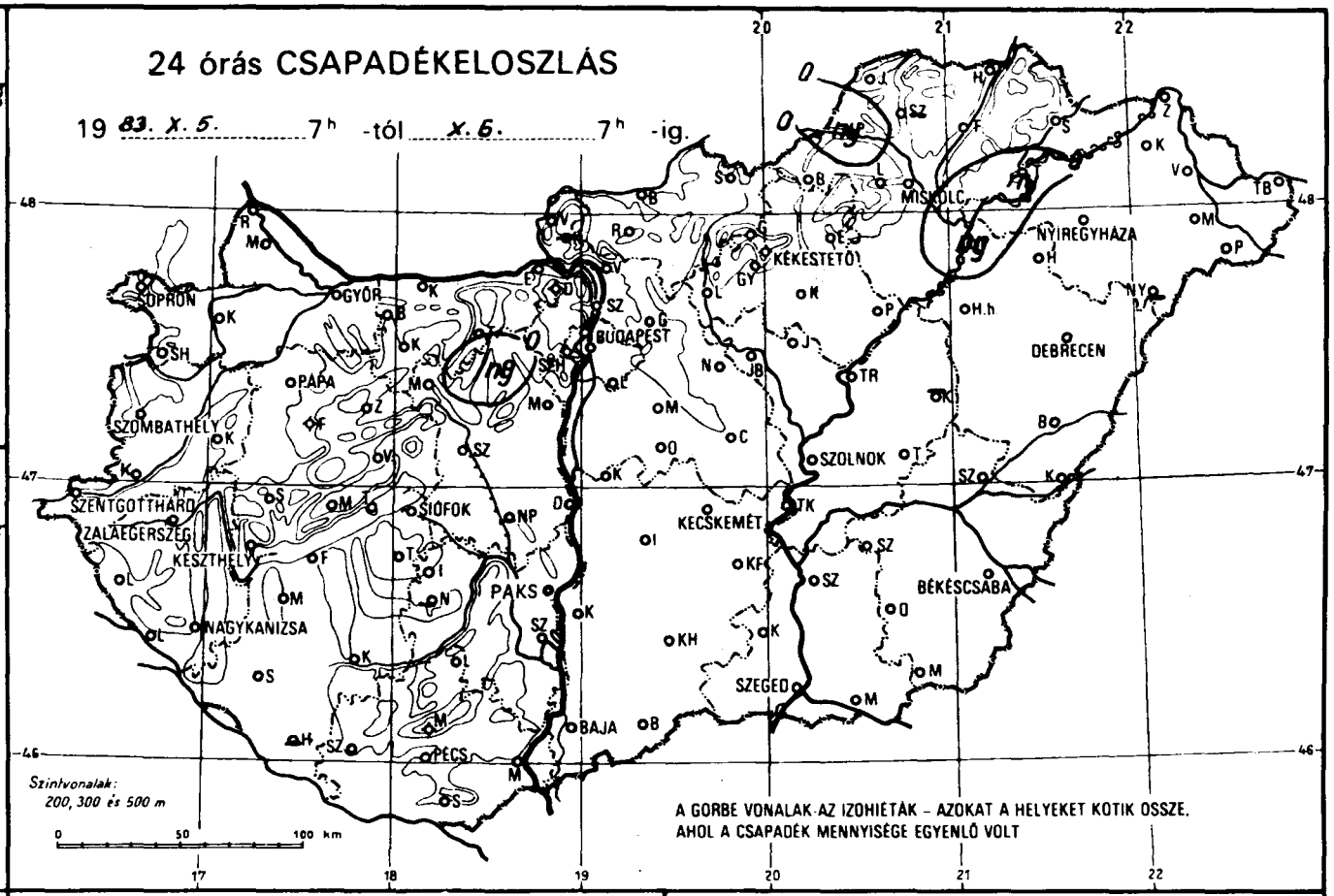

NAPFÉNYTARTAM

19 83. X. 5.

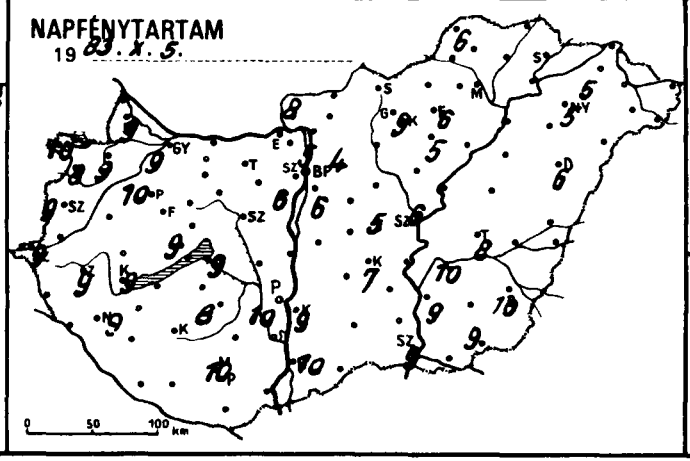

19

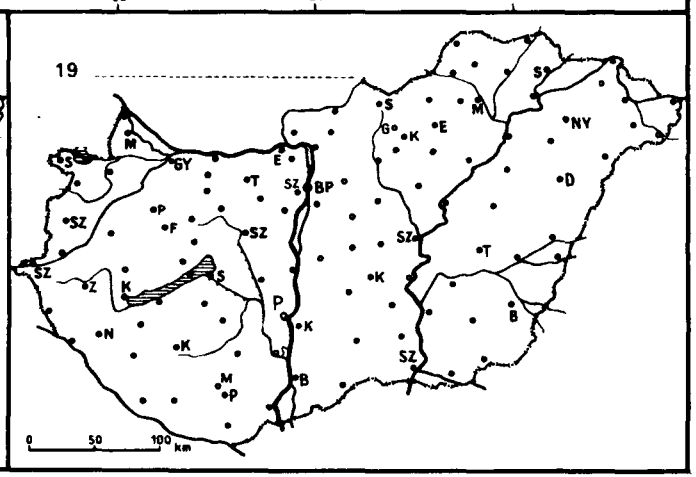

1983.X.6-7 h-ig az utolsó 24 óra adatai						Előző nap napos órái
állomás	csapadék (mm)		max. hőmérséklet	min. hőmérséklet	rad. min.	
Győr	.		26	9	6	9
Kapuvár	.		25	10	7	9
Mosonmagyaróvár	.		25	8	6	9
Rajka	.		26	12	9	
Sopron	.		25	12	7	10
Sopronhorpács	.		24	9	7	8
Káld	.		26	9	8	
Körmend	.		25	7	5	
Szentgotthárd	.		24	9	6	9
Szombathely	.		25	7	6	9
Lenti	.		26	6	4	
Letenye	.		26	6	3	
Nagykanizsa	.		25	5	3	9
Zalaegerszeg	.		24	6	6	9
Farkasgyepű	.		24	10	8	
Keszthely	.		23	8	6	9
Mencshely	.		23	10	4	9
Pápa	.		25	9	8	10
Sümeg	.		27	11	7	
Tihany	.		22	11	9	
Veszprém	.		24	9	8	
Zirc	.		23	7	4	
Fonyód	.		22	9	7	
Homokszt. györgy	–		–	–	–	–
Kaposvár	.		27	13	11	
Marcali	.		28	9	7	
Siófok	.		20	10	9	9
Somogyszob	.		27	9	3	
Tab	.		28	10	2	
Bábolna	.		25	10	7	
Esztergom	.		22	11	8	
Kisbér	.		25	11	9	
Komárom	.		26	8	5	
Tatabánya	.		23	10	9	
Alcsútdoboz	ny		22	6	4	
Dunaújváros	.		27	7	5	
Martonvásár	.		23	7	6	6
Mór	.		23	7	7	
Nagyhörcsökp.	–		–	–	–	
Szabadbattyán	.		25	7	6	
Iregszemcse	.		26	8	2	8
Lengyel	.		25	11	4	
Paks	.		28	7	2	10
Szekszárd	.		27	11	10	
Árpádtető	.		23	15	10	
Mohács	.		28	8	5	
Pécs	.		27	11	8	10
Siklós	.		25	9	7	
Szigetvár	.		26	6	5	
Budaörs	.		22	7	4	
Bp. Lőrinc	.		22	9	8	6
Bp. Met. Int.	.		22	10	7	5
Bp. Szab. hegy	.		20	14	8	8
Cegléd	.		22	7	7	5
Dobogókő	.		18	14	11	
Gödöllő	.		20	11	6	4
Királyrét	–		–	–	–	
Monor	.		25	8	7	
Nagykáta	.		21	7	7	
Szentendre	.		20	8	7	

1983.X.6-7 h-ig az utolsó 24 óra adatai						Előző nap napos órái
állomás	csapadék (mm)		max. hőmérséklet	min. hőmérséklet	rad. min.	
Vác	.		22	6	6	
Vámosmikola	.		22	7	5	8
Baja	.		27	9	7	10
Bácsalmás	.		28	11	6	
Izsák	.		28	8	7	
Kalocsa	.		27	7	4	9
Kecskemét	.		25	8	5	7
Kiskunfélegyháza	.		27	8	7	
Kiskunhalas	.		29	10	8	
Kunszentmiklós	.		28	6	6	
Tiszakécske	.		27	8	6	
Balassagyarmat	.		22	7	5	
Romhány	.		22	6	6	
Salgótarján	.		23	7	5	
Eger	.		20	7	7	6
Galyatető	.		19	12	8	
Gyöngyös	.		21	8	5	
Kékestető	.		16	12	10	9
Kompolt	.		19	8	4	5
Lőrinci	.		20	4	3	
Poroszló	.		21	7	5	
Jászapáti	.		21	7	7	
Jászberény	.		20	7	5	
Karcag	–		–	–	–	
Szolnok	.		24	8	6	6
Tiszaroff	.		22	8	6	
Túrkeve	.		26	8	6	8
Kistelek	.		27	7	2	
Makó	.		27	11	8	
Szeged	.		28	8	7	9
Szentes	.		27	9	7	
Borsodnádasd	.		18	9	6	
Füged	.		17	6	5	
Hidasnémeti	.		17	7	6	
Jósvafő	.		17	7	5	6
Lillafüred	.		15	8	5	
Miskolc	.		19	8	5	–
Putnok	ny		18	7	6	
Sárospatak	–		–	–	–	–
Szendrőlád	–		–	–	–	
Tokaj	ny		16	9	9	
Kisvárda	.		19	8	7	5
Mátészalka	.		21	8	7	
Nyíregyháza	.		20	7	6	5
Nyírlugos	–		–	–	–	
Pátyod	.		21	7	6	
Tiszabecs	.		19	9	8	
Vásárosnamény	.		19	9	8	
Záhony	.		19	8	7	
Berettyóújfalu	.		25	10	7	
Debrecen	.		24	8	6	6
Hajdúdorog	.		21	5	4	
Hortobágy	.		22	9	9	
Körösszakál	.		26	11	9	
Polgár	ny		20	8	8	
Békéscsaba	.		26	9	8	10
Mezőhegyes	.		26	11	10	9
Orosháza	.		27	8	7	9
Szarvas	.		26	9	6	10
Szeghalom	.		26	10	9	

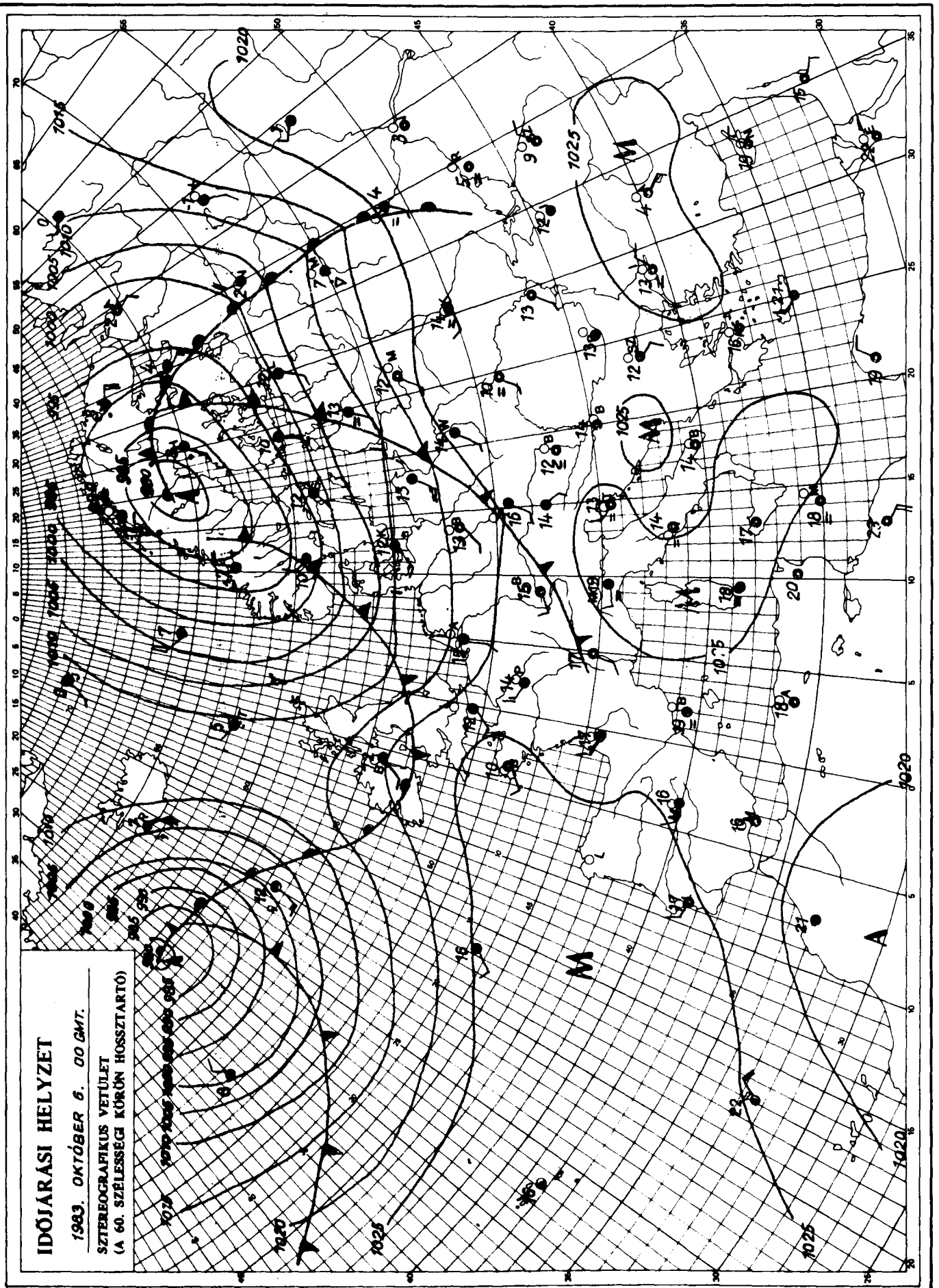

KIADJA: ORSZÁGOS METEOROLÓGIAI SZOLGÁLAT
Készíti: Központi Előrejelző Intézet Analízis- és Rövidtávú Prognózis Központja – T.: 273-018
Megjelenik naponként
Évi előfizetési díja: 1760,- Ft. – Megrendelhető: 1024 Budapest, II., Kitaibel Pál u. 1. – T.: 353-500
Kiadásért felel: az OMSZ elnöke – Szerkesztésért felel: a KEI igazgatója

IDŐJÁRÁSI NAPIJELENTÉS

ЕЖЕДНЕВНЫЙ МЕТЕОРОЛОГИЧЕСКИЙ БЮЛЛЕТЕНЬ • DAILY WEATHER REPORT
BULLETIN QUOTIDIEN DE TEMPS • TÄGLICHER WETTERBERICHT

96. évfolyam 278. szám + Budapest + 1983. október 7. péntek

Az időjárási helyzet és a várható időjárás:

A kontinens déli, délnyugati része felett magas légnyomású öv húzódik. A hajnali, reggeli pára és köd megszünését túlnyomóan napos, száraz idő követi. - Európában ugyanakkor nagyjából az 50. szélességi körtől északra meglehetősen változékony az idő. A Finn-öböl feletti középponttal nagy kiterjedésü ciklon örvénylik. Hatására a Skandináv-félszigeten, a Szovjetunió európai területén, valamint a Lengyel-alföldön gyakran változik a felhőzet, szórványosan alakul ki eső, zápor és időnként erős szél fúj. A délkelet felé vonuló hidegfrontok nyomában több fokkal mérséklődik a felmelegedés. Szintén változékony, csapadékos idő van a Brit-szigeteken, továbbá a kontinens nyugati partvidékén.

Magyarországon csütörtök reggel és a délelőtti órákban többfelé ködös idő volt, délre azonban mindenütt kisütött a nap. Délután nyugat felől felhősödés kezdődött, és többfelé alakult ki eső, zápor, helyenként zivatar is keletkezett. A péntek reggelig lehullott csapadék mennyisége csapadéknyom és 7 mm között váltakozott. Csütörtökön a hőmérséklet csúcsértéke 20-26 fok között alakult, péntek hajnalra pedig 5-14 fokig csökkent a hőmérséklet. Ma délelőtt az ország nagy részén feloszlott a felhőzet és az éjszaka még sokfelé erős északnyugati szél jelentősen mérséklődött. A hőmérséklet 11 órakor az országban 15 és 19 fok között alakult.

Ma 12 órakor Budapesten a hőmérséklet 18 fok, a tengerszintre átszámitott légnyomás 1023 mbar, alig változik.

Várható időjárás szombat estig:

Ma folytatódik a túlnyomóan derült, száraz idő. Holnap több izben lesz átmeneti felhősödés, szórványos - többnyire gyönge zápor valószinü.
A nyugati szél napközben élénk lesz.
Hajnalra helyenként köd képződik.
Várható legalacsonyabb éjszakai hőmérséklet: 3, 8 fok között,
legmagasabb nappali hőmérséklet szombaton 16, 21 fok között alakul.

Török Dénes s.k.

A hőmérséklet napi középértéke és eltérése a 100 évi átlagtól /Budapest belterületén/:

1983. X. 6.	17,4°C	+4,4°C

1871 óta ezen a napon Budapesten előfordult

legmagasabb hőmérséklet:	28,7°C /1935/,
legalacsonyabb hőmérséklet:	0,5°C /1957/.

83.253.

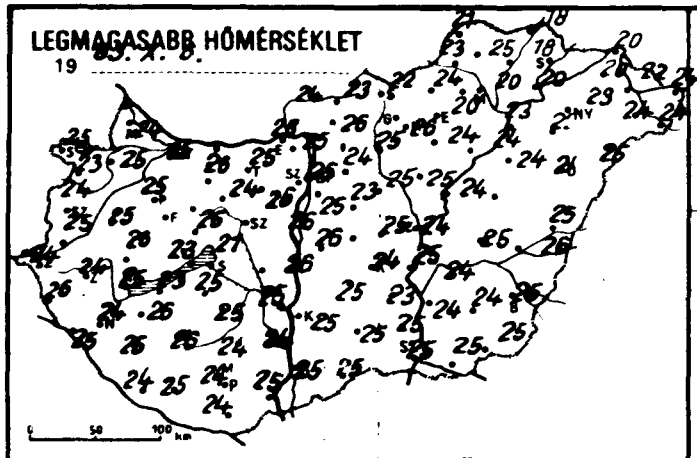
LEGMAGASABB HŐMÉRSÉKLET
19 .. X. 6.
0 50 100 km

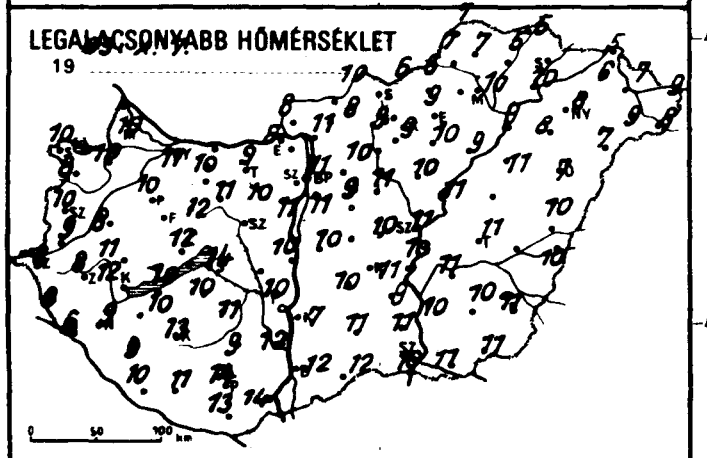
LEGALACSONYABB HŐMÉRSÉKLET
19 .. X. 7.
0 50 100 km

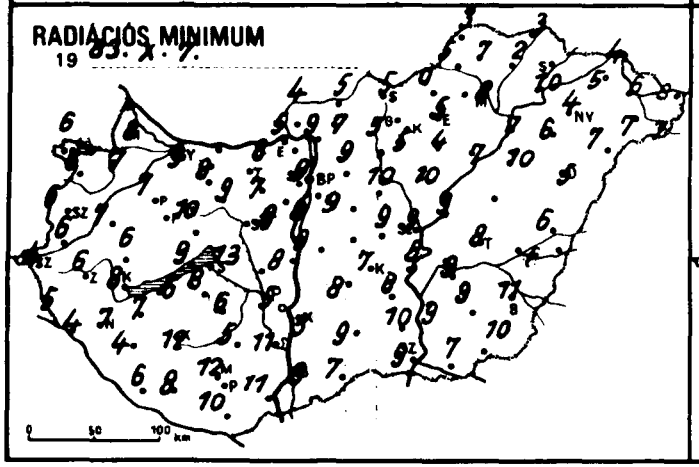
RADIÁCIÓS MINIMUM
19 83. X. 7.
0 50 100 km

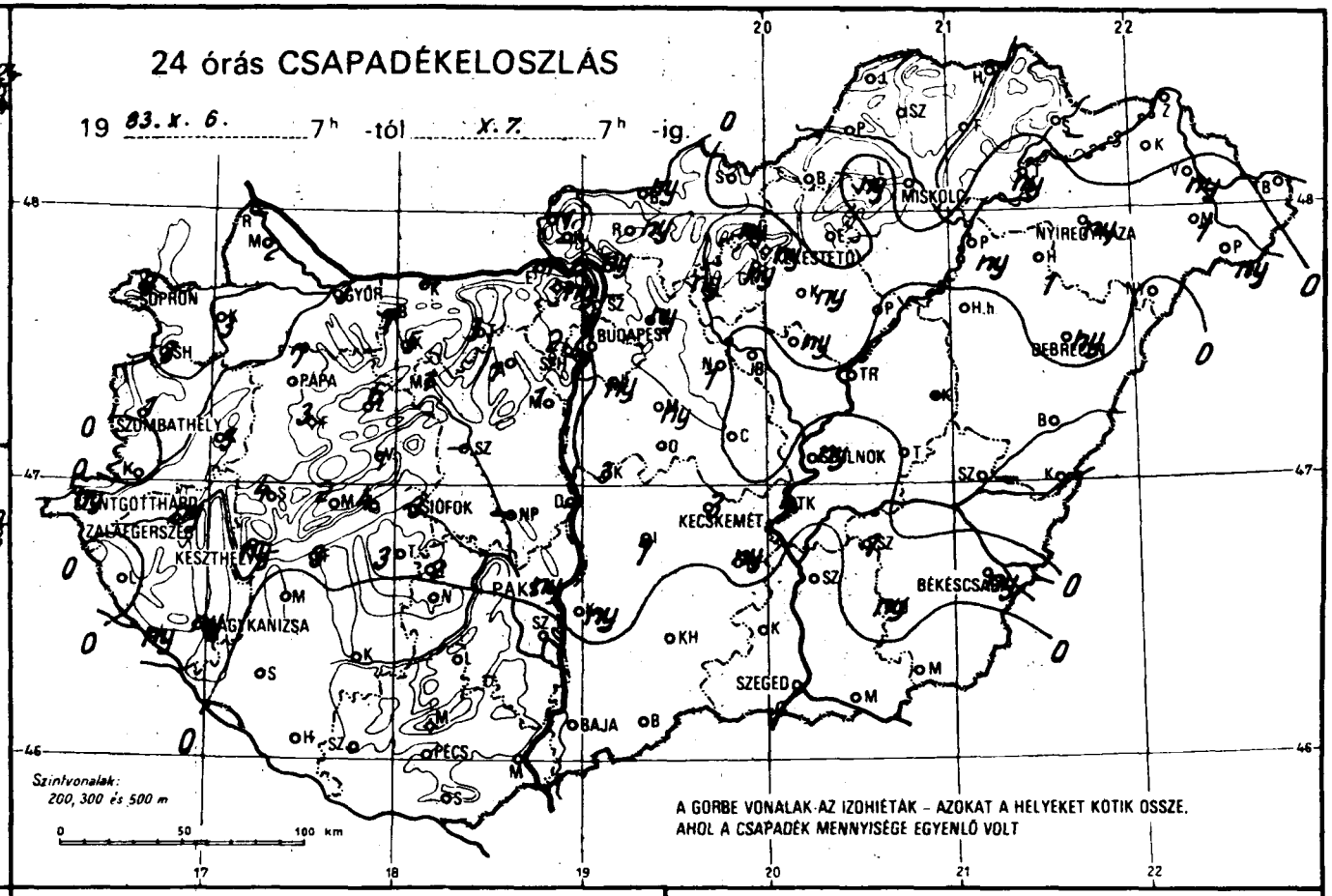
24 órás CSAPADÉKELOSZLÁS
19 83. X. 6. 7h -tól X. 7. 7h -ig.
SOPRON
GYŐR
BUDAPEST
MISKOLC
NYIREGYHÁZA
DEBRECEN
SZOMBATHELY
PAPA
TATABÁNYA
SZOLNOK
SZENTGOTTHÁRD
ZALAEGERSZEG
KESZTHELY
SIÓFOK
KECSKEMÉT
BÉKÉSCSABA
NAGYKANIZSA
PAKS
SZEGED
BAJA
PÉCS
Szintvonalak: 200, 300 és 500 m
0 50 100 km
A GÖRBE VONALAK AZ IZOHIÉTÁK – AZOKAT A HELYEKET KÖTIK ÖSSZE, AHOL A CSAPADÉK MENNYISÉGE EGYENLŐ VOLT

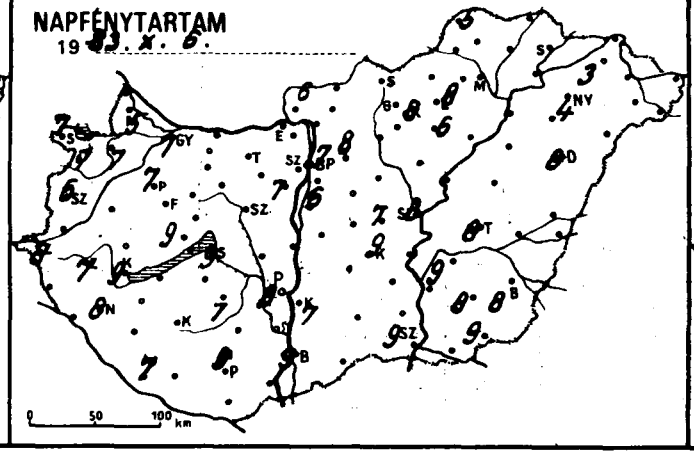
NAPFÉNYTARTAM
19 83. X. 6.
0 50 100 km

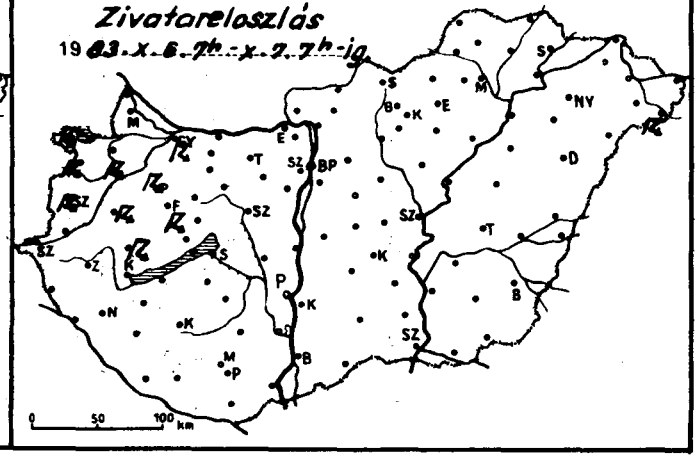
Zivatareloszlás
19 83. X. 6. 7h - X. 7. 7h -ig
0 50 100 km

1983. X. 7-07 h-ig az utolsó 24 óra adatai						Előző nap napos órái
állomás	csapadék (mm)		max. hőmérséklet	min. hőmérséklet	rad. min.	
Győr	3		25	11	9	7
Kapuvár	3		25	10	7	7
Mosonmagyaróvár	2		24	10	8	5
Rajka	–		–	–	–	
Sopron	4		25	10	6	7
Sopronhorpács	3		23	8	6	7
Káld	5		25	8	7	
Körmend	.		25	9	6	
Szentgotthárd	ny		24	8	4	8
Szombathely	1		24	10	6	6
Lenti	.		26	8	5	
Letenye	ny		25	6	4	
Nagykanizsa	ny		24	9	7	8
Zalaegerszeg	ny		24	8	6	7
Farkasgyepű	3		24	8	6	
Keszthely	ny		25	12	8	9
Mencshely	2		25	10	5	9
Pápa	7		25	10	7	7
Sümeg	4		26	11	6	
Tihany	4		23	12	9	
Veszprém	1		25	12	10	
Zirc	6		22	9	4	
Fonyód	3		23	10	6	
Homokszt. györgy	.		24	10	6	7
Kaposvár	.		26	13	12	
Marcali	.		26	10	7	
Siófok	3		21	14	13	9
Somogyszob	.		25	9	4	
Tab	3		25	10	8	
Bábolna	1		26	10	9	
Esztergom	1		25	8	5	
Kisbér	5		26	10	8	
Komárom	–		–	–	–	
Tatabánya	3		25	9	8	
Alcsútdoboz	1		26	10	7	
Dunaújváros	1		26	10	8	
Martonvásár	1		26	11	9	7
Mór	1		24	11	9	
Nagyhörcsökp.	–		–	–	–	
Szabadbattyán	–		–	–	–	
Iregszemcse	2		25	11	6	7
Lengyel	.		24	9	5	
Paks	ny		25	10	5	8
Szekszárd	.		24	12	11	
Árpádtető	.		22	11	9	
Mohács	.		25	14	11	
Pécs	.		24	14	12	9
Siklós	.		24	13	10	
Szigetvár	.		25	11	8	
Budaörs	1		25	11	7	
Bp. Lőrinc	ny		25	11	8	6
Bp. Met. Int.	1		25	11	9	7
Bp. Szab. hegy	2		22	9	7	8
Cegléd	.		25	10	9	7
Dobogókő	ny		19	7	5	
Gödöllő	ny		24	10	9	8
Királyrét	–		–	–	–	
Monor	ny		23	9	9	
Nagykáta	1		25	11	10	
Szentendre	–		–	–	–	

1983. X. 7-07 h-ig az utolsó 24 óra adatai						Előző nap napos órái
állomás	csapadék (mm)		max. hőmérséklet	min. hőmérséklet	rad. min.	
Vác	ny		25	11	9	
Vámosmikola	1		24	8	4	6
Baja	.		25	12	9	9
Bácsalmás	.		25	12	7	
Izsák	1		25	10	8	
Kalocsa	ny		25	7	5	7
Kecskemét	3		24	11	7	9
Kiskunfélegyháza	ny		23	9	8	
Kiskunhalas	.		25	11	9	
Kunszentmiklós	3		26	10	9	
Tiszakécske	1		25	10	8	
Balassagyarmat	ny		23	10	5	
Romhány	ny		26	8	7	
Salgótarján	.		22	6	5	
Eger	.		20	9	5	8
Galyatető	ny		21	5	4	
Gyöngyös	ny		26	9	5	
Kékestető	ny		19	6	4	8
Kompolt	ny		24	10	4	6
Lőrinci	ny		25	9	5	
Poroszló	.		24	9	7	
Jászapáti	ny		25	10	10	
Jászberény	.		25	10	8	
Karcag	–		–	–	–	
Szolnok	ny		24	11	9	8
Tiszaroff	.		24	11	9	
Túrkeve	.		25	11	8	8
Kistelek	.		25	11	10	
Makó	.		25	11	7	
Szeged	.		25	10	9	9
Szentes	.		24	10	9	
Borsodnádasd	.		24	6	0	
Füged	.		18	5	2	
Hidasnémeti	.		18	5	3	
Jósvafő	.		21	7	3	5
Lillafüred	ny		21	9	7	
Miskolc	.		20	10	8	
Putnok	.		23	7	5	
Sárospatak	–		–	–	–	–
Szendrőlád	.		25	7	7	
Tokaj	ny		20	10	10	
Kisvárda	.		20	6	5	7
Mátészalka	1		24	9	7	
Nyíregyháza	ny		23	8	4	4
Nyírlugos	.		25	7	7	
Pátyod	ny		24	8	7	
Tiszabecs	.		24	9	8	
Vásárosnamény	ny		22	7	6	
Záhony	.		20	5	4	
Berettyóújfalu	.		25	10	6	
Debrecen	ny		25	7	5	8
Hajdúdorog	1		22	8	6	
Hortobágy	.		24	11	10	
Körösszakál	.		26	10	8	
Polgár	ny		23	9	7	
Békéscsaba	ny		25	11	11	8
Mezőhegyes	.		25	11	10	9
Orosháza	ny		24	10	9	8
Szarvas	1		24	11	9	9
Szeghalom	–		–	–	–	

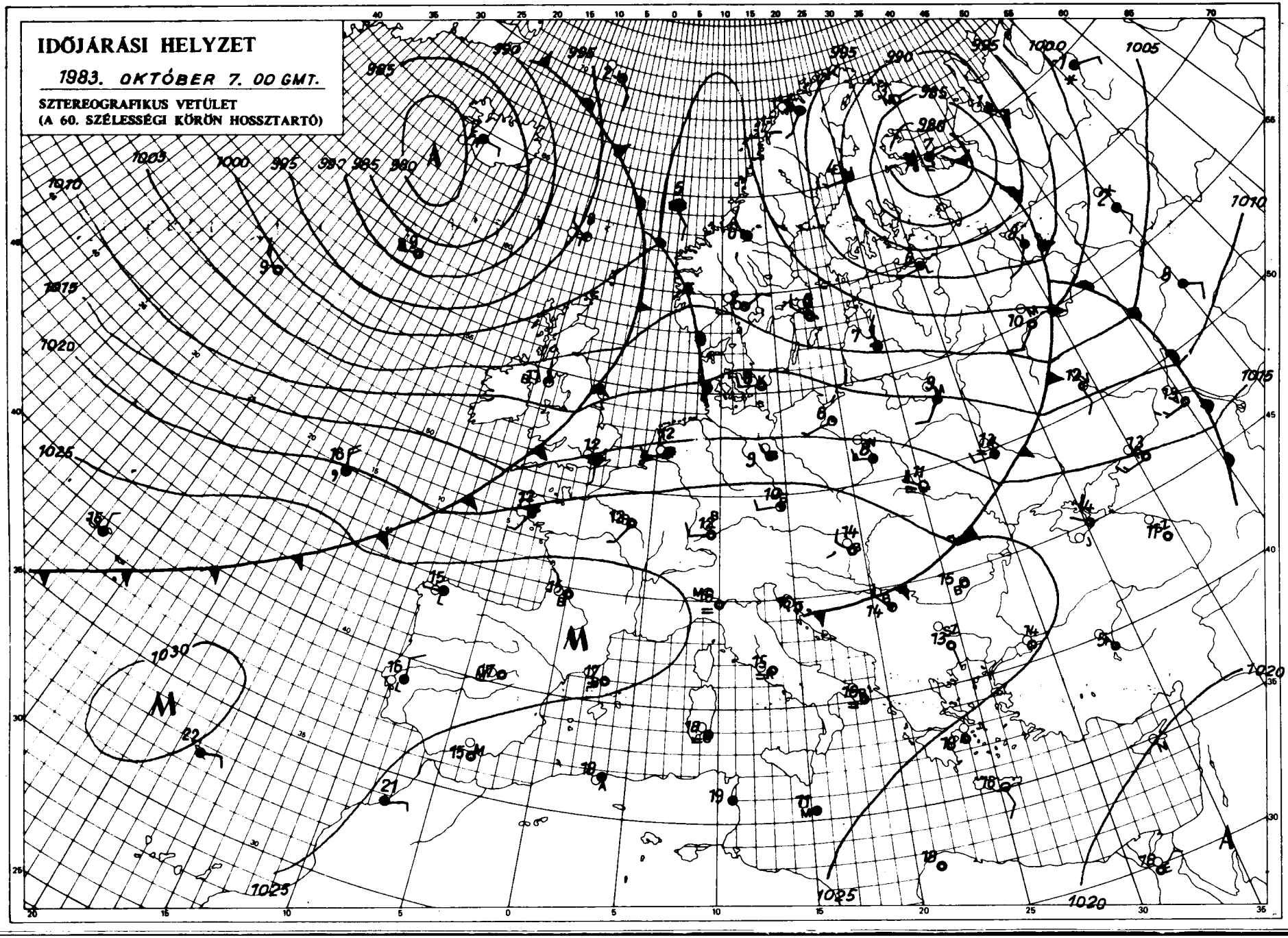

KIADJA: ORSZÁGOS METEOROLÓGIAI SZOLGÁLAT
Készíti: Központi Előrejelző Intézet Analízis- és Rövidtávú Prognózis Központja – T.: 273-018
Megjelenik naponként
Megrendelhető: 1024 Budapest, II., Kitaibel Pál u. 1. – T.: 353-500
Évi előfizetési díja: 1760,- Ft. – Megrendelhető: 1024 Budapest, II., Kitaibel Pál u. 1. – T.: 353-500
Kiadásért felel: az OMSZ elnöke – Szerkesztésért felel: a KEI igazgatója

ORSZÁGOS METEOROLÓGIAI SZOLGÁLAT

KÖZPONTI ELŐREJELZŐ INTÉZETE

IDŐJÁRÁSI ESEMÉNYEK NAPTÁRA

CALENDAR OF WEATHER PHENOMENA

1983. szeptember

Az Időjárási Napijelentés havi melléklete

IDŐJÁRÁSI ESEMÉNYEK NAPTÁRA

1983. SZEPTEMBER

Dátum - *Date*	Az időjárási jelenség leírása *Description of the weather phenomenon*	Az időjárási esemény előidézője *Carrier of the phenomenon*	Érkező légtömeg *Arriving air-mass*
3. 4.	Záporok, zivatarok, viharos szél	Hidegfront belép: 19 órakor NW-n kilép: IX. 4-én 13 órakor N-n	Mc
7.	Szórványos esők, záporok	Hidegfront belép: 6 órakor NNW-n kilép: 15 órakor SSE-n	Mc
11.12	Eső, zápor, zivatar	Hidegfront belép: 20 órakor NW-n kilép: IX. 12-én 15 órakor SE-n	Mm
16.17	Eső, zápor, erős szél	Hidegfront belép: 23 órakor NW-n kilép: IX. 17-én 22 órakor SE-n	Mm
20.21	Erős szél	Hidegfront belép: 17 órakor Feloszlott a Duna vonalában IX. 21-én 7 órakor	Mc
25.	Elszórtan zápor, többfelé viharos szél	Hidegfront belép: 9 órakor NW-n kilép: 17 órakor SE-n	Ac

Arktikus szárazföldi és tengeri /Ac és Am/: mérsékeltövi szárazföldi és tengeri /Mc és Mm/: szubtrópusi szárazföldi és tengeri /Tc és Tm/: helyi vagy lokális /H/.

CALENDAR OF WEATHER PHENOMENA

SEPTEMBER 1983

Az időjárási esemény Budapest-i jellemzői - *Characteristics of the phenomenon over Budapest*						
Időpont - *point of time*	Hőmérsékletváltozás (fok/idő) *Temperature-shift (degree/period)*	Légnedvességváltozás (%/idő) *Humidity-shift (%/period)*	Szélirányváltozás *Wind-direction shift*	Maximális széllökés (m/sec) és időpontja *Maximum gust (m/s) and its time*	Csapadék mennyisége (mm) és alakja *Amount and form of precipitation*	Megjegyzés - *Remarks*
22^{30}	⊞	55/20 p	SE - NW	16,6 NW 2^{06}	4 ▽	⊞ elmosódott
14^{19}	⊞	⊞	⊞	17 NW 14^{19}	-	⊞ elmosódott
23	⊞	15/20 p	⊞	⊞	ny ▽	⊞ elmosódott
2^{30}	-5/30 p	25/10 p	SE - NW	14,7 NNW 7^{02}	19 ▽ ●	
22^{11}	⊞	⊞	⊞	11,8 NNW 22^{11}	-	⊞ elmosódott
10	⊞	⊞	SW - NW	20,6 NNW 14^{10}	2 ▽	⊞ elmosódott

Arctic maritime (Am): Arctic continental (Ac): Polar maritime (Mm): Polar continental (Mc): Tropical maritime (Tm): Tropical continental (Tc): Local air mass (M).

IDŐJÁRÁSI NAPIJELENTÉS

ЕЖЕДНЕВНЫЙ МЕТЕОРОЛОГИЧЕСКИЙ БЮЛЛЕТЕНЬ • DAILY WEATHER REPORT
BULLETIN QUOTIDIEN DE TEMPS • TÄGLICHER WETTERBERICHT

96. évfolyam 279. szám. • Budapest • 1983. október 8. szombat

Az időjárási helyzet és a várható időjárás:

Jelentős átalakulás kezdődött kontinensünk időjárásában. Az ötvenedik és hatvanadik szélességi körök közötti területen, tehát nagyjából a London-Berlin-Varsó-Kujbisev vonal mentén - nyugat - kelet irányú, nagy sebességü áramlási rendszer jött létre. Ettől északra hüvös, hideg, délre viszonylag meleg, száraz levegő áramlik. Az emlitett több száz kilométer széles zónában változékony az idő, időjárási frontok követik egymást, igy gyakran esik az eső, záporeső és erős a szél. Az időjárási frontok emlitett pályája lassanként közelebb kerül a Kárpát-medencéhez.

Magyarországon pénteken túlnyomóan napos, száraz idő volt a hőmérséklet csúcsértéke 18, 22 fok között alakult. Délutánra mérséklődött a szél. Szombat hajnalra általában 3, 8 fok közé hült le a levegő és csupán néhol párásodott be. Délelőtt Nyugat-Dunántúlon jobbára közepesen felhős, másutt túlnyomóan napos, száraz idő volt. A délnyugati szél kissé megélénkült. A hőmérséklet 11 órakor 14, 20 fok között volt.

Ma 12 órakor Budapesten a hőmérséklet 20 fok, a tengerszintre átszámitott légnyomás 1018 mbar, gyengén süllyed.

Várható időjárás vasárnap estig:

Ma /szombaton/ jobbára derült, száraz idő lesz.
Az esti, éjszakai óráktól nyugat felől tartósabb felhősödés kezdődik, amelyet többfelé zápor, és megerősödő északnyugati szél kisér.
Vasárnap napközben felhőátvonulások lesznek már csak szórványosan záporral.
Az északi, északnyugati szél vasárnap még sok helyen erős marad.
Várható legalacsonyabb éjszakai hőmérséklet: 7, 12,
legmagasabb nappali hőmérséklet vasárnap: 16, 20 fok között.

H. Bóna Márta s.k.

A hőmérséklet napi középértéke és eltérése a 100 évi átlagtól /Budapest belterületén/:

1983. X. 7.	14,5°C	+1,6°C

1871 óta ezen a napon Budapesten előfordult

legmagasabb hőmérséklet:	27,5°C /1942/,
legalacsonyabb hőmérséklet:	1,1°C /1921/.

83.675.

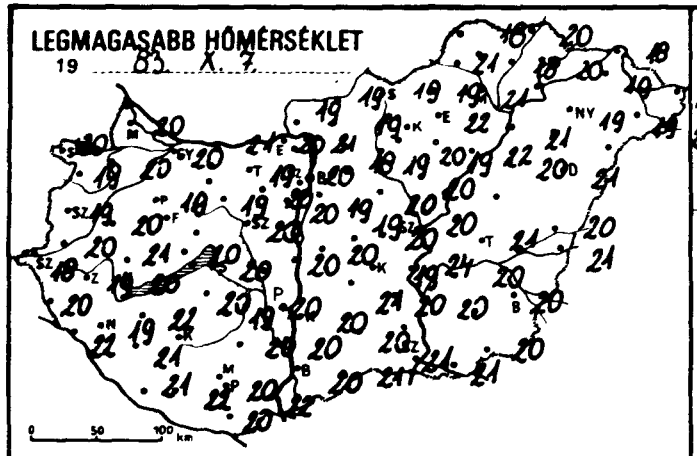
LEGMAGASABB HŐMÉRSÉKLET
19 83. X. 7.

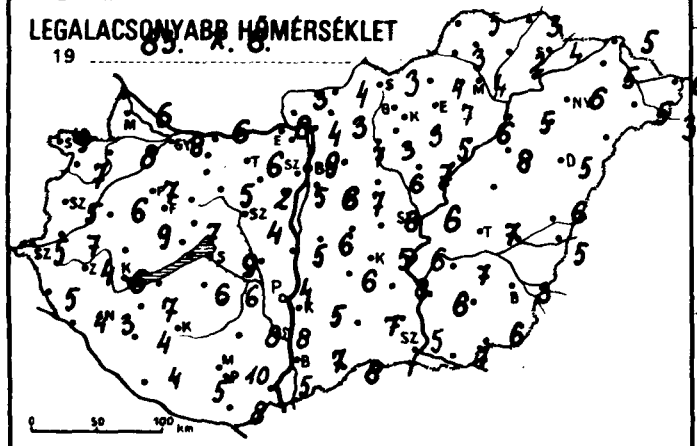
LEGALACSONYABB HŐMÉRSÉKLET
19 83. X. 8.

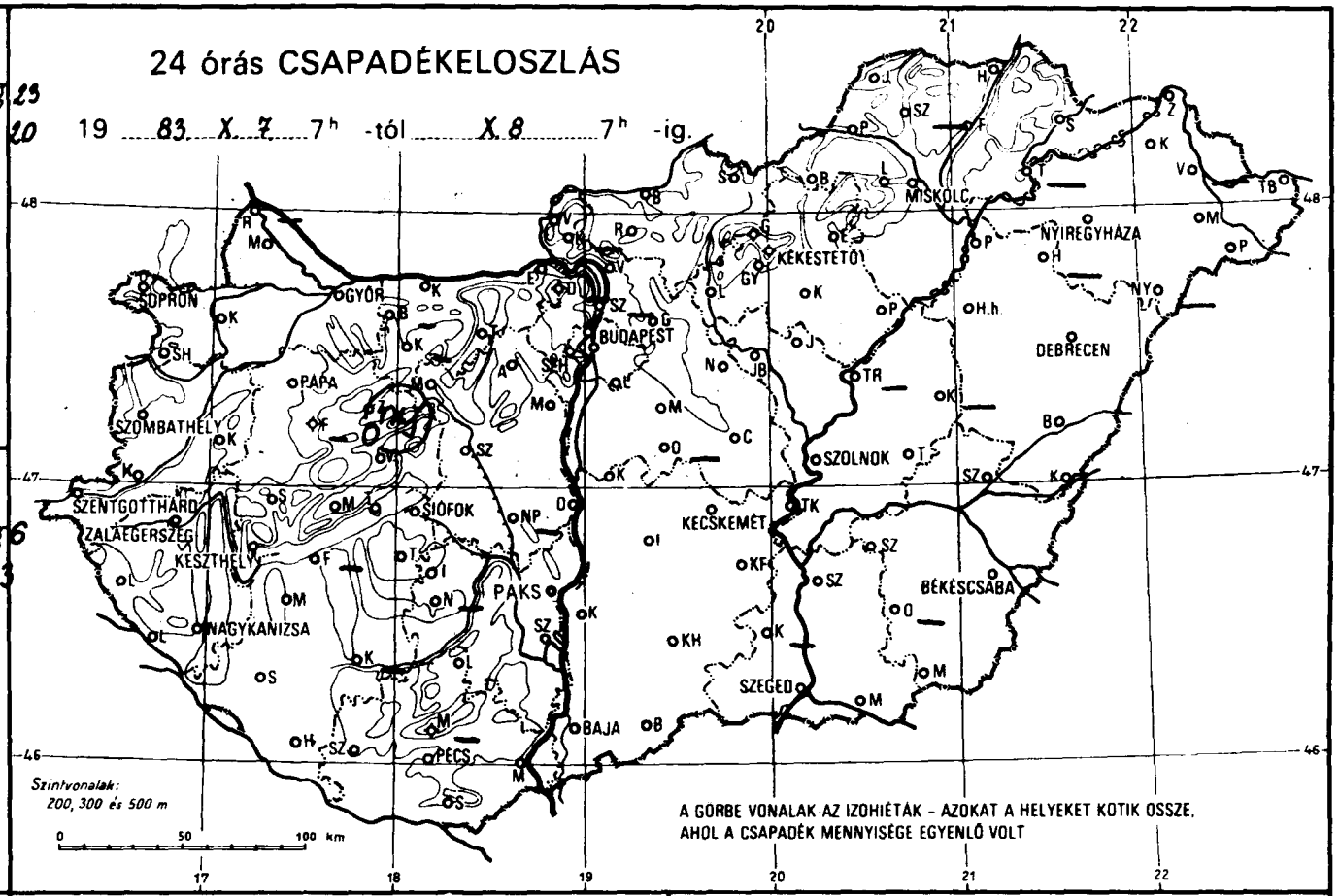
24 órás CSAPADÉKELOSZLÁS
19 83. X. 7. 7h -tól X. 8. 7h -ig.
SOPRON
GYŐR
BUDAPEST
MISKOLC
NYÍREGYHÁZA
KÉKESTETŐ
DEBRECEN
SZOMBATHELY
PAPA
SZOLNOK
SZENTGOTTHÁRD
ZALAEGERSZEG
KESZTHELY
SIÓFOK
KECSKEMÉT
NAGYKANIZSA
PAKS
BÉKÉSCSABA
SZEGED
BAJA
PÉCS
Szintvonalak:
200, 300 és 500 m
A GÖRBE VONALAK AZ IZOHIÉTÁK – AZOKAT A HELYEKET KÖTIK ÖSSZE,
AHOL A CSAPADÉK MENNYISÉGE EGYENLŐ VOLT

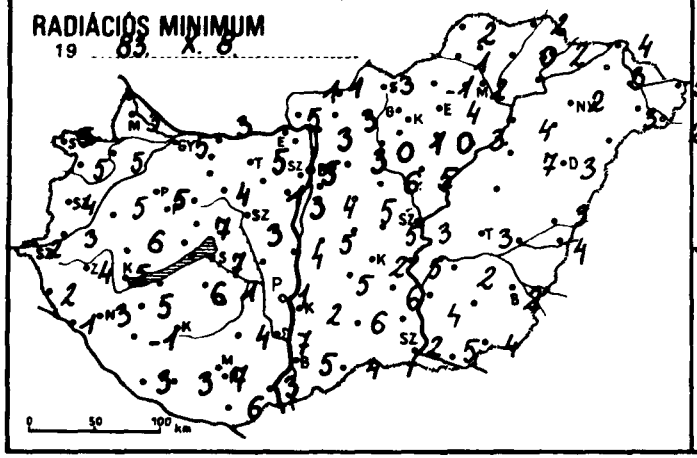
RADIÁCIÓS MINIMUM
19 83. X. 8.

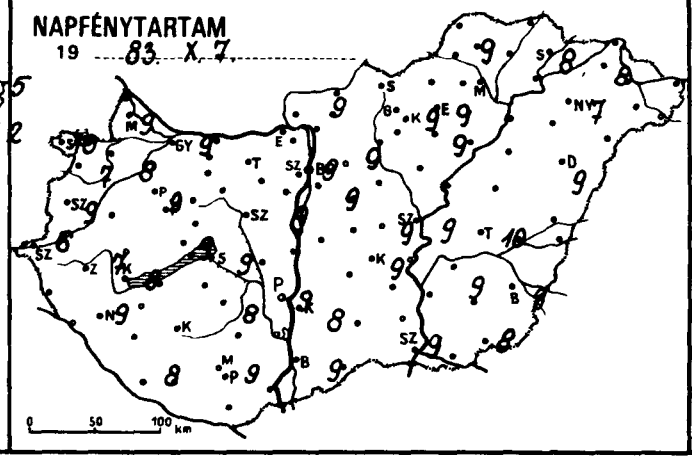
NAPFÉNYTARTAM
19 83. X. 7.

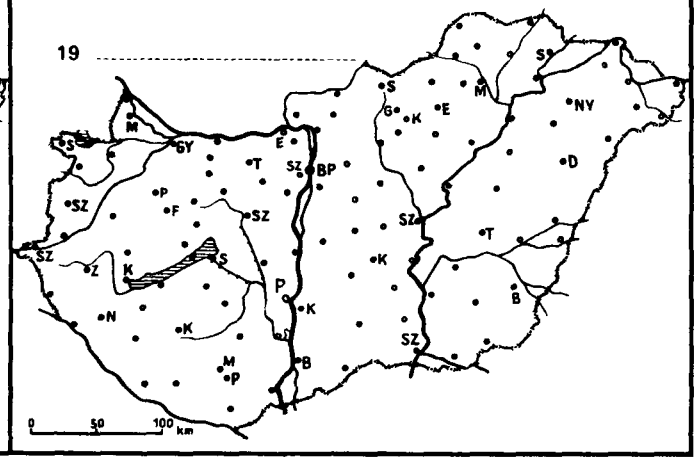
19

1983.X.8 07 h-ig az utolsó 24 óra adatai						Előző nap napos órái
állomás	csapadék (mm)		max. hőmérséklet	min. hőmérséklet	rad. min.	
Győr	•		20	8	5	9
Kapuvár	•		20	8	5	8
Mosonmagyaróvár	•		20	6	3	9
Rajka	–		–	–	–	
Sopron	•		20	9	5	10
Sopronhorpács	•		19	7	5	7
Káld	•		20	6	5	
Körmend	•		20	7	3	
Szentgotthárd	•		18	5	2	6
Szombathely	•		19	5	4	9
Lenti	•		20	5	2	
Letenye	•		22	4	1	
Nagykanizsa	•		19	3	3	9
Zalaegerszeg	•		19	4	4	7
Farkasgyepű	–		–	–	–	
Keszthely	•		20	6	5	8
Mencshely	•		18	8	4	9
Pápa	•		19	7	5	9
Sümeg	•		21	9	6	
Tihany	•		20	8	7	
Veszprém	•		20	7	7	
Zirc	ny		17	6	2	
Fonyód	–		–	–	–	
Homokszt. györgy	•		21	4	3	8
Kaposvár	–		–	–	–	
Marcali	•		22	7	5	
Siófok	•		20	9	7	9
Somogyszob	•		21	4	-1	
Tab	•		20	6	6	
Bábolna	–		–	–	–	
Esztergom	•		20	8	5	
Kisbér	–		–	–	–	
Komárom	•		21	6	3	
Tatabánya	•		19	6	5	
Alcsútdoboz	•		20	2	1	
Dunaújváros	•		20	5	4	
Martonvásár	•		20	5	3	9
Mór	•		19	5	4	
Nagyhörcsökp.	–		–	–	–	
Szabadbattyán	•		20	4	3	
Iregszemcse	•		19	6	1	8
Lengyel	•		20	8	4	
Paks	•		20	4	1	9
Szekszárd	•		20	8	7	
Árpádtető	–		–	–	–	
Mohács	•		22	5	3	
Pécs	•		20	10	7	9
Siklós	•		20	8	6	
Szigetvár	•		22	5	3	
Budaörs	•		19	5	1	
Bp. Lőrinc	•		19	6	4	9
Bp. Met. Int.	•		20	9	5	9
Bp. Szab. hegy	•		15	10	9	
Cegléd	•		20	8	5	9
Dobogókő	–		–	–	–	
Gödöllő	•		18	7	3	9
Királyrét	–		–	–	–	
Monor	•		19	7	5	
Nagykáta	•		20	6	6	
Szentendre	–		–	–	–	

1983.X.8 07 h-ig az utolsó 24 óra adatai						Előző nap napos órái
állomás	csapadék (mm)		max. hőmérséklet	min. hőmérséklet	rad. min.	
Vác	•		21	4	3	
Vámosmikola	•		19	3	1	9
Baja	•		20	7	5	9
Bácsalmás	•		21	8	4	
Izsák	•		21	6	5	
Kalocsa	•		20	5	2	8
Kecskemét	•		19	5	2	9
Kiskunfélegyháza	•		20	8	6	
Kiskunhalas	•		20	7	6	
Kunszentmiklós	•		20	6	5	
Tiszakécske	•		24	6	5	
Balassagyarmat	•		19	4	1	
Romhány	•		19	3	3	
Salgótarján	•		19	3	3	
Eger	•		22	7	4	9
Galyatető	•		15	7	4	
Gyöngyös	•		20	3	1	
Kékestető	•		13	7	5	9
Kompolt	•		19	5	0	9
Lőrinci	•		19	3	0	
Poroszló	•		22	6	3	
Jászapáti	•		20	7	5	
Jászberény	•		19	6	3	
Karcag	–		–	–	–	
Szolnok	•		20	6	3	9
Tiszaroff	–		–	–	–	
Túrkeve	•		21	7	3	10
Kistelek	–		–	–	–	
Makó	•		21	7	5	
Szeged	•		21	5	2	9
Szentes	•		20	6	4	
Borsodnádasd	•		19	4	-1	
Fügöd	•		18	2	0	
Hidasnémeti	•		20	3	2	
Jósvafő	•		18	5	2	9
Lillafüred	•		19	7	5	
Miskolc	•		21	4	2	–
Putnok	•		21	3	1	
Sárospatak	•		20	4	2	8
Szendrőlád	–		–	–	–	
Tokaj	–		–	–	–	
Kisvárda	•		19	5	3	8
Mátészalka	•		19	5	3	
Nyíregyháza	•		19	6	2	7
Nyírlugos	–		–	–	–	
Pátyod	•		20	3	2	
Tiszabecs	•		23	6	5	
Vásárosnamény	–		–	–	–	
Záhony	•		18	5	4	
Berettyóújfalu	•		20	6	3	
Debrecen	•		21	5	3	9
Hajdúdorog	–		–	–	–	
Hortobágy	•		20	8	7	
Körösszakál	•		21	5	4	
Polgár	•		21	5	4	
Békéscsaba	•		20	3	2	9
Mezőhegyes	•		20	6	4	8
Orosháza	–		–	–	–	–
Szarvas	•		20	7	2	9
Szeghalom	•		22	6	5	

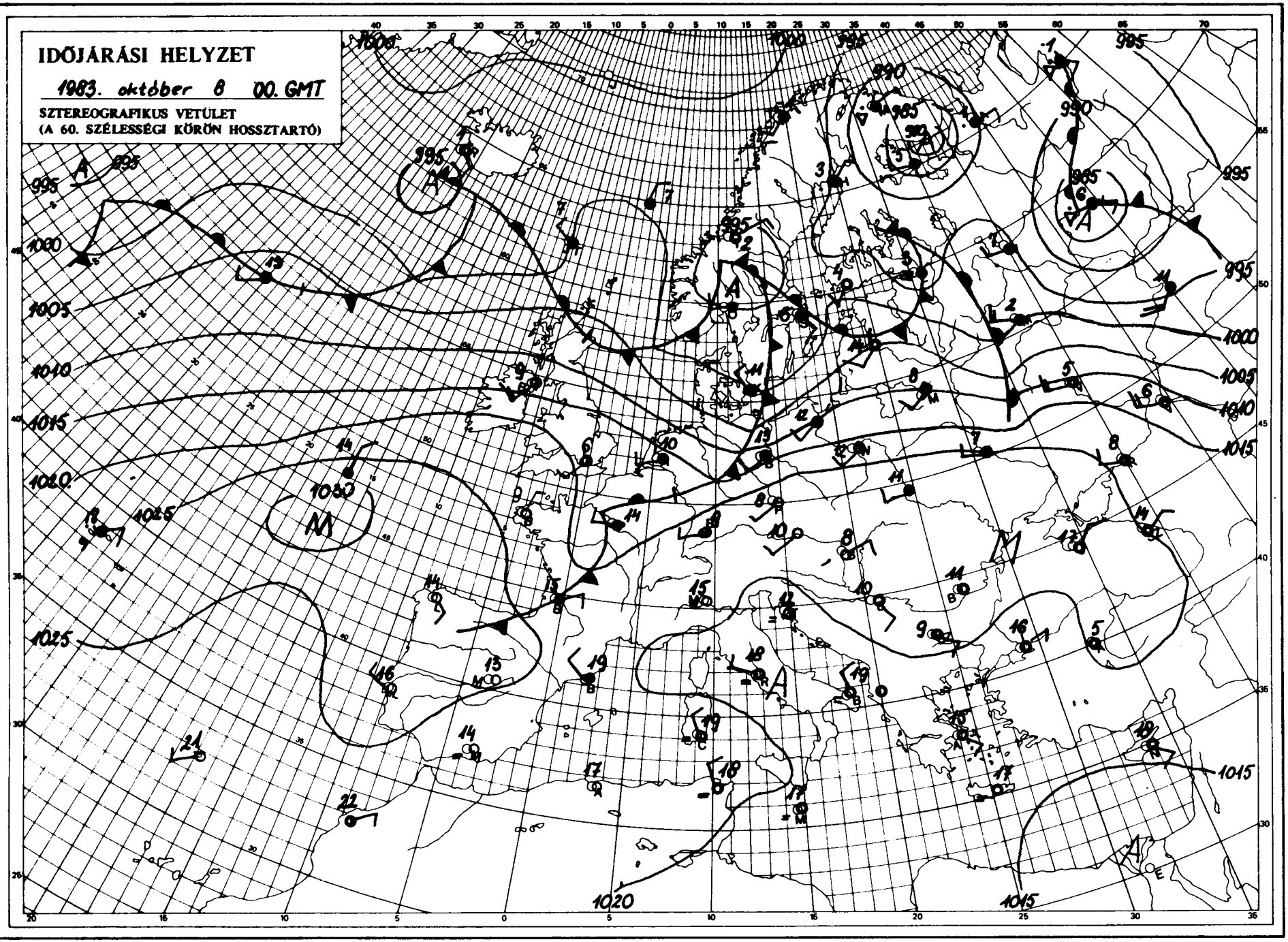

KIADJA: ORSZÁGOS METEOROLÓGIAI SZOLGÁLAT
Készíti: Központi Előrejelző Intézet Analízis- és Rövidtávú Prognózis Központja – T.: 273-018
Megjelenik naponként
Évi előfizetési díja: 1760,- Ft. – Megrendelhető: 1024 Budapest, II., Kitaibel Pál u. 1. – T.: 353-500
Kiadásért felel: az OMSZ elnöke – Szerkesztésért felel: a KEI igazgatója

IDŐJÁRÁSI NAPIJELENTÉS

ЕЖЕДНЕВНЫЙ МЕТЕОРОЛОГИЧЕСКИЙ БЮЛЛЕТЕНЬ • DAILY WEATHER REPORT
BULLETIN QUOTIDIEN DE TEMPS • TÄGLICHER WETTERBERICHT

96. évfolyam 280. szám + Budapest + 1983. október 9. vasárnap

Az időjárási helyzet és a várható időjárás:

Szárazföldünk legnagyobb részén változékony, gyakran felhős és esős az időjárás. Napos és száraz időt csak a Földközi-tenger környékén levő országokból jelentenek. Ott egyébként még meleg van, kora délután általában 20-25 fokot mérnek. Ezzel szemben Észak-Európában a legmagasabb hőmérséklet a 10 fokot sem éri el, éjszaka pedig jellemző a fagy. A hideg sarkvidéki léghullámok havazást, hózáporokat is okoznak arrafelé. Hűvösebbre fordult az idő Nyugat- és Közép-Európa nagy részén is. Az Atlanti-óceán felől áramlik a hűvösebb és nedves levegő. Reggel a Brit-szigeteken, Franciaországban, a Német-Lengyel sokságon és az Alpok vidékén sokfelé esett az eső, és erős nyugati szél fújt. Az óceáni levegő első hulláma ma hazánkat is elérte és jelentős időváltozást okoz, holnap azonban átmenetileg ismét szárazabbra, naposabbra fordul az idő.

Szombaton országunk délnyugati és északkeleti részén voltak csak tartósabban felhős vidékek. Általában napos idő volt. Eső nem esett. A hőmérséklet csúcsértéke 18 és 23 fok között alakult. Éjszaka 4, 12 fokig hűlt le a levegő. Az északi megyék fölé vékony felhőréteg húzódott, amiből gyönge záporok fordultak elő, a reggeli óráktól viszont északnyugatról egyre nőtt és vastagodott a felhőzet, és mind több helyről jelentettek esőt. Délelőtt a déli, délkeleti országrészben még napos idő volt, így ott 11 órára 18, 20 fokig emelkedett a hőmérséklet, máshol viszont csak 12, 17 fokot mértek.

Ma 12 órakor Budapesten 13 fokot mértek, a tengerszintre átszámított légnyomás 1007 mbar, gyengén süllyed.

Várható időjárás hétfő estig:

Eleinte borult idő lesz esővel, ismétlődő záporokkal. Később északnyugat felől csökken a felhőzet, és holnap már több órás napsütésre lehet számitani.
Ma sokfelé lesz erős a délnyugati, majd északnyugati szél, holnapra azonban jelentősen mérséklődik.
Várható legalacsonyabb éjszakai hőmérséklet: általában 5, 10,
legmagasabb nappali hőmérséklet hétfőn: 14 és 19 fok között várható.

Pálmási Judit s.k.

A hőmérséklet napi középértéke és eltérése a 100 évi átlagtól /Budapest belterületén/:

1983. X. 8.	14,6°C	+1,6°C

1871 óta ezen a napon Budapesten előfordult

legmagasabb hőmérséklet:	27,2°C /1942/,
legalacsonyabb hőmérséklet:	0,0°C /1883/.

83.676.

LEGMAGASABB HŐMÉRSÉKLET

19 .. X. 8.

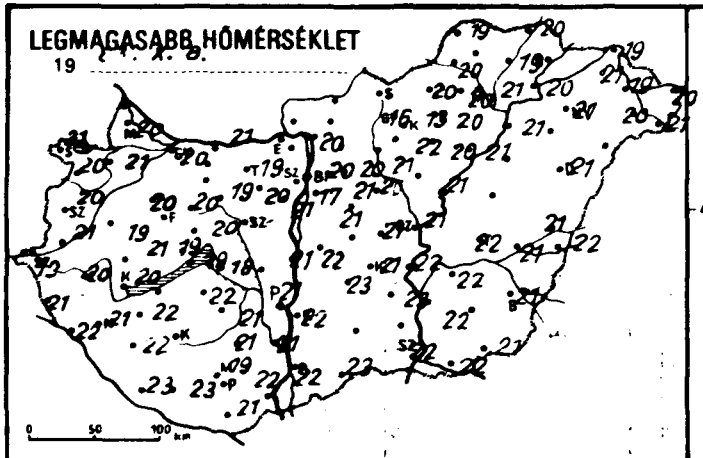

LEGALACSONYABB HŐMÉRSÉKLET

19 .. X. 9.

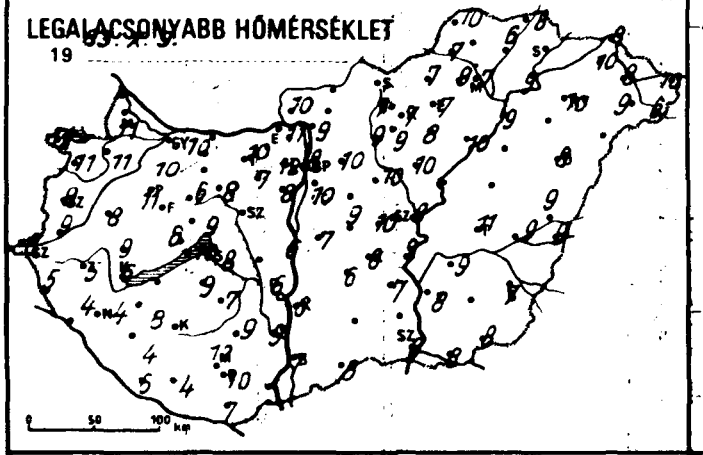

24 órás CSAPADÉKELOSZLÁS

19 61. X. 8. 7h -tól X. 9. 7h -ig.

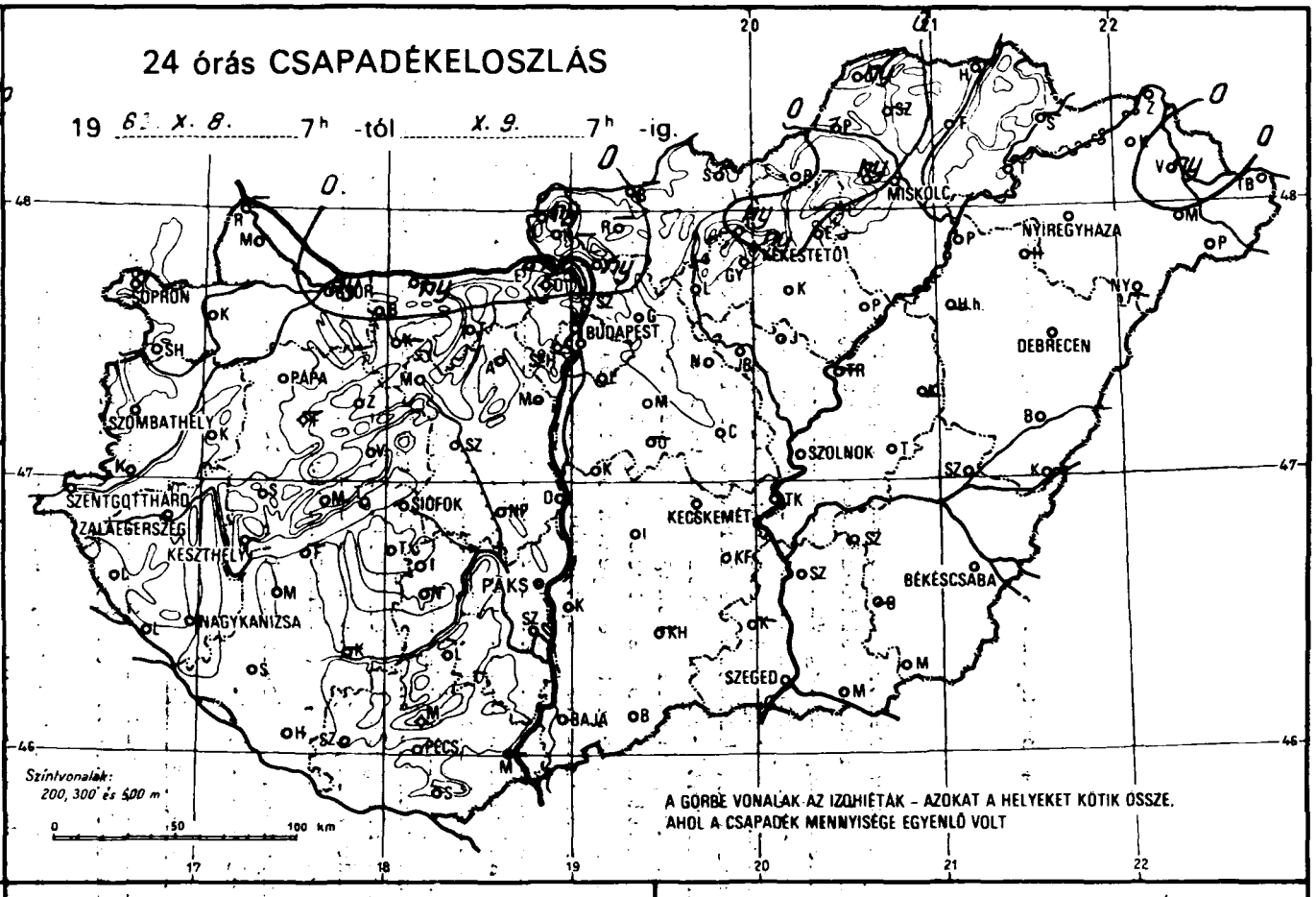

RADIÁCIÓS MINIMUM

19 .. X. 9.

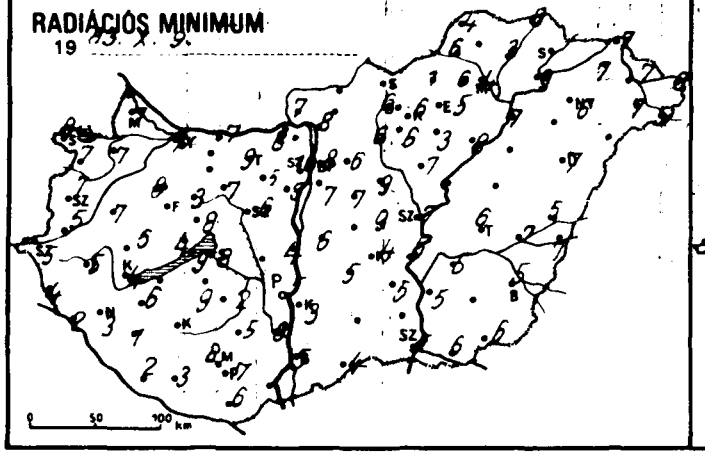

NAPFÉNYTARTAM

19 .. X. 8.

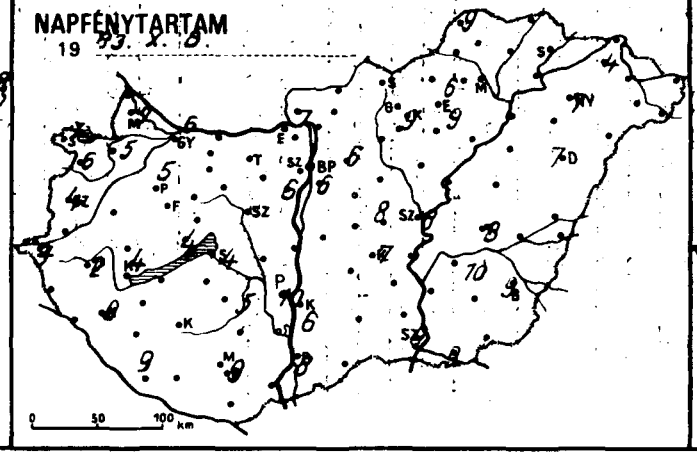

19 ..

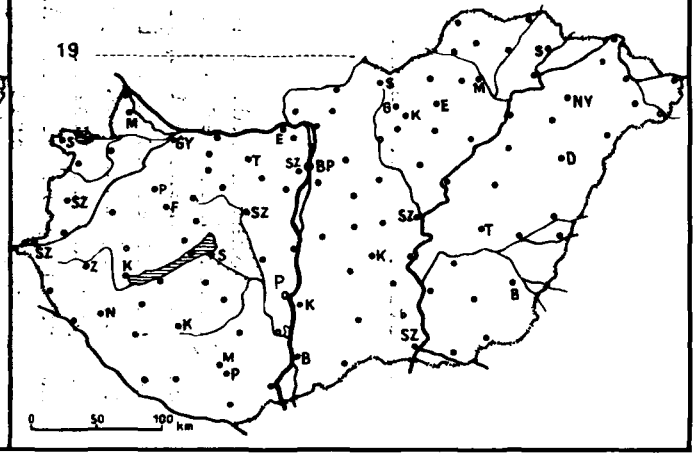

1983. X. 07 h-ig az utolsó 24 óra adatai						Előző nap napos órái
állomás	csapadék (mm)		max. hőmérséklet	min. hőmérséklet	rad. min.	
Győr	ny	⛅	20	10	7	6
Kaposvár	.	=	21	11	7	5
Mosonmagyaróvár	.		20	11	7	7
Rajka	–		–	–	–	
Sopron	.		21	12	8	7
Sopronhorpács	.	☁	20	11	7	6
Káld	.		19	8	7	
Körmend	.	☁	21	9	5	
Szentgotthárd	.	☁	19	8	5	3
Szombathely	.	☁	20	9	7	4
Lenti	.	=	21	5	4	
Letenye	.	=	21	4	2	
Nagykanizsa	.	☁	2	4	3	8
Zalaegerszeg	.	☁	20	5	5	2
Farkasgyepű	–		–	–	–	
Keszthely	.	☁	20	6	4	4
Mencshely	.	☁	19	8	4	4
Pápa	.	☁	20	11	8	5
Sümeg	.	☁	21	9	6	
Tihany	.	☁	19	10	9	
Veszprém	.		20	9	8	
Zirc	.	☁	20	6	3	
Fonyód	–		–	–	–	
Homokszt. györgy	.	=	13	6	2	9
Kaposvár	–		–	–	–	
Marcali	.	=	23	8	6	
Siófok	.	☁	18	8	8	4
Somogyszob	.	☁	22	4	1	
Tab	.	☁	22	9	9	
Bábolna	.		–	–	–	
Esztergom	ny	=	20	11	8	
Kisbér	.		–	–	–	
Komárom	ny		21	10	7	
Tatabánya	.	=	19	10	9	
Alcsútdoboz	.	☁	20	7	5	
Dunaújváros	.		21	6	4	
Martonvásár	.	=	21	8	6	6
Mór	.	=	19	8	7	
Nagyhörcsökp.	–		–	–	–	
Szabadbattyán	.	=	21	7	6	
Iregszemcse	.	☁	21	7	2	5
Lengyel	.		21	9	5	
Paks	.	☁	21	6	5	10
Szekszárd	.	=	21	9	8	
Árpádtető	.	=	19	12	8	
Mohács	.		–	–	–	
Pécs	.		22	10	7	9
Siklós	.	☁	21	7	6	
Szigetvár	.	☁	23	4	3	
Budaörs	.	☁	20	8	6	
Bp. Lőrinc	.	☁	21	10	7	6
Bp. Met. Int.	.		20	11	8	5
Bp. Szab. hegy	.		17	12	10	
Cegléd	.	=	22	10	9	8
Dobogókő	.		–	–	–	
Gödöllő	.		20	10	6	6
Királyrét	.		–	–	–	
Monor	.	☁	2	9	7	
Nagykáta	.	☁	21	10	9	
Szentendre	.	☁	2	8	8	

1983. X. 07 h-ig az utolsó 24 óra adatai						Előző nap napos órái
állomás	csapadék (mm)		max. hőmérséklet	min. hőmérséklet	rad. min.	
Vác	ny	☁	20	9	8	
Vámosmikola	ny		20	10	7	7
Baja	.	☁	22	7	5	8
Bácsalmás	.	☁	23	8	4	
Izsák	.		23	6	5	
Kalocsa	.	☁	22	6	3	6
Kecskemét	.	☁	21	8	4	7
Kiskunfélegyháza	.	☁	23	7	5	
Kiskunhalas	–		–	–	–	
Kunszentmiklós	.	=	22	7	6	
Tiszakécske	.	☁	22	9	5	
Balassagyarmat	ny		20	8	5	
Romhány	–		–	–	–	
Salgótarján	–		–	–	–	
Eger	.	=	20	7	5	6
Galyatető	ny		16	7	6	
Gyöngyös	.		22	9	6	
Kékestető	ny		13	7	6	9
Kompolt	.		20	8	3	9
Lőrinci	.		21	9	6	
Poroszló	.	☁	21	10	8	
Jászapáti	.	=	21	10	9	
Jászberény	.		21	10	7	
Karcag	–		–	–	–	
Szolnok	.	☁	21	8	7	8
Tiszaroff	–		–	–	–	
Túrkeve	.	☁	22	11	6	8
Kisteleki	–		–	–	–	
Makó	.	=	22	8	6	
Szeged	.	☁	22	6	5	9
Szentes	.		22	8	5	
Borsodnádasd	.	☁	20	7	1	
Füged	.	=	19	6	2	
Hidasnémeti	.		20	8	6	
Jósvafő	ny		19	10	4	9
Lillafüred	ny	=	20	9	6	
Miskolc	.		21	7	4	
Putnok	1	=	20	7	6	
Sárospatak	–		–	–	–	
Szendrőlád	–		–	–	–	
Tokaj	.		20	9	9	
Kisvárda	.	☁	21	10	7	4
Mátészalka	.	☁	20	9	7	
Nyíregyháza	ny		21	10	6	7
Nyírlugos	–		–	–	–	
Pátyod	ny		21	6	5	
Tiszabecs	.	=	20	10	9	
Vásárosnamény	ny	=	19	8	7	
Záhony	.		19	8	7	
Berettyóújfalu	.		21	9	5	
Debrecen	.	☁	21	9	7	7
Hajdúdorog	–		–	–	–	
Hortobágy	–		–	–	–	
Körösszakál	.		22	9	7	
Polgár	ny	=	21	9	7	
Békéscsaba	.	☁	21	7	5	3
Mezőhegyes	.		21	8	6	4
Orosháza	–		–	–	–	
Szarvas	.	☁	22	9	5	10
Szeghalom	.	=	21	9	7	

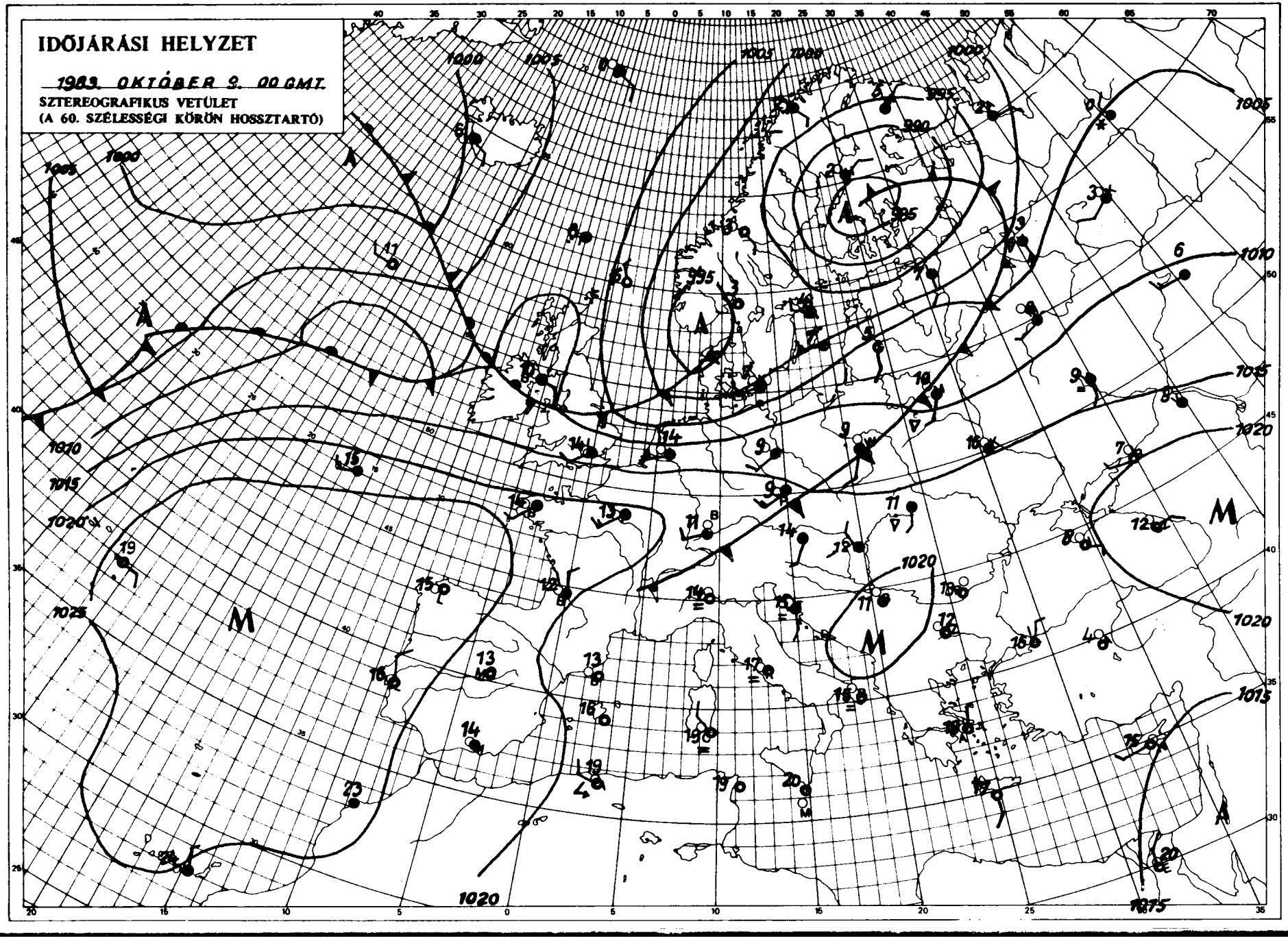

KIADJA: ORSZÁGOS METEOROLÓGIAI SZOLGÁLAT
Készíti: Központi Előrejelző Intézet Analízis- és Rövidtávú Prognózis Központja – T.: 273-018
Megjelenik naponként
Évi előfizetési díja: 1760.- Ft. – Megrendelhető: 1024 Budapest, II., Kitaibel Pál u. 1. – T.: 353-500
Kiadásért felel: az OMSZ elnöke – Szerkesztésért felel: a KEI igazgatója

IDŐJÁRÁSI NAPIJELENTÉS

ЕЖЕДНЕВНЫЙ МЕТЕОРОЛОГИЧЕСКИЙ БЮЛЛЕТЕНЬ • DAILY WEATHER REPORT
BULLETIN QUOTIDIEN DE TEMPS • TÄGLICHER WETTERBERICHT

96. évfolyam 281. szám + Budapest + 1983. október 10. hétfő

Az időjárási helyzet és a várható időjárás:

Észak-Európában tovább tart a télies időjárás. Hideg van, és nem ritka a havazás. Erősen felhős az ég a Brit-szigeteken, a Benelux-államokban, Franciaországban és a Német síkságon is. A nedves óceáni léghullámok ott sokfelé esőt is okoznak. Gyakori az eső Ukrajna vidékén és a Fekete-tenger partján is. Ott örvénylik az a ciklon, amely vasárnap még hazánkhoz közel helyezkedett el. Napos, száraz, nyáriasan meleg idő már csak a Földközi-tenger partvidékén van.

Nyugat felől Magyarországot is elérik a nedves, enyhe óceáni léghullámok, és változékonnyá teszik az időjárást. Vasárnap reggel országunkban többnyire napos idő volt, csak az északi vidékek fölött alakult ki vékony felhőtakaró, amiből gyönge esők fordultak elő. Délelőtt északnyugat felől egyre nőtt és vastagodott a felhőzet, és mind több helyen eredt meg az eső, helyenként még zivatar is kialakult. A lehullott csapadék mennyisége általában 1-10 mm között volt, de az Északi-hegyvidékben és a Mecsek vidékén 10-15 mm-t mértek, sőt Pécsről 28 mm-t jelentettek. Kora délután északnyugat felől fölszakadt a felhőzet, és fokozatosan szünt meg az eső. Ezzel együtt megerősödött, nem egy helyen viharossá fokozódott az északnyugati szél. A hőmérséklet csúcsértéke vasárnap 14 és 21 fok között alakult. Éjszaka leállt a szél, és sokfelé volt derült az ég, emiatt erős lett a lehülés. Hajnalban általában 1, 9 fokot mértek, sőt helyenként talajmenti fagy is előfordult. Éjszaka a nyugati országrészben újból megnőtt a felhőzet és ott több helyen gyönge eső is kialakult. A felhősödés lassan kelet felé terjedt a délelőtti órákban, eső azonban már csak egy-két helyen fordult elő. A hőmérséklet 11 órakor 12, 16 fok között alakult.

Ma 12 órakor Budapesten 13 fokot mértek, a tengerszintre átszámitott légnyomás 1021 mbar, gyengén emelkedik.

Várható időjárás kedd estig:

Eleinte mindenütt csökken a felhőzet, és eső már nem valószinü. Holnap napközben nyugat, délnyugat felől ismét felhősödés várható, és főleg a Dunántúlon már előfordul eső, záporeső, helyenként zivatar is. Többfelé lesz élénk, időnként erős a délnyugati szél. Hajnalban egy-két helyen köd képződik.

Várható legalacsonyabb éjszakai hőmérséklet: általában 6 és 11, északkeleten 2, 5 fok között alakul.
legmagasabb nappali hőmérséklet kedden: északnyugaton 14, 17, délkeleten 18, 23 fok között várható.

Németh Lajos s.k.

TÁVOLABBI KILÁTÁSOK SZERDÁTÓL-SZOMBATIG:

Eleinte szeles idő várható felhőátvonulásokkal, elszórtan futó záporokkal, majd párás, ködös idő várható erősödő éjszakai lehüléssel, talajmenti fagyok is kialakulhatnak. A legalacsonyabb hajnali hőmérséklet eleinte 6, 11, később +2, +7 fok között várható. Legmagasabb nappali hőmérséklet eleinte 14, 19 később 16, 21 fok között lesz. Jelentős mennyiségü /legalább napi 5 mm/ csapadék: nem valószinü.

KÖZÉPTÁVÚ ELŐREJELZŐ OSZTÁLY

A hőmérséklet napi középértéke és eltérése a 100 évi átlagtól /Budapest belterületén/: 1983. X. 9. 13,3°C +0,6°C

1871 óta ezen a napon Budapesten előfordult

legmagasabb hőmérséklet: 27,5°C /1935/,
legalacsonyabb hőmérséklet: 1,0°C /1890/.

83.677.

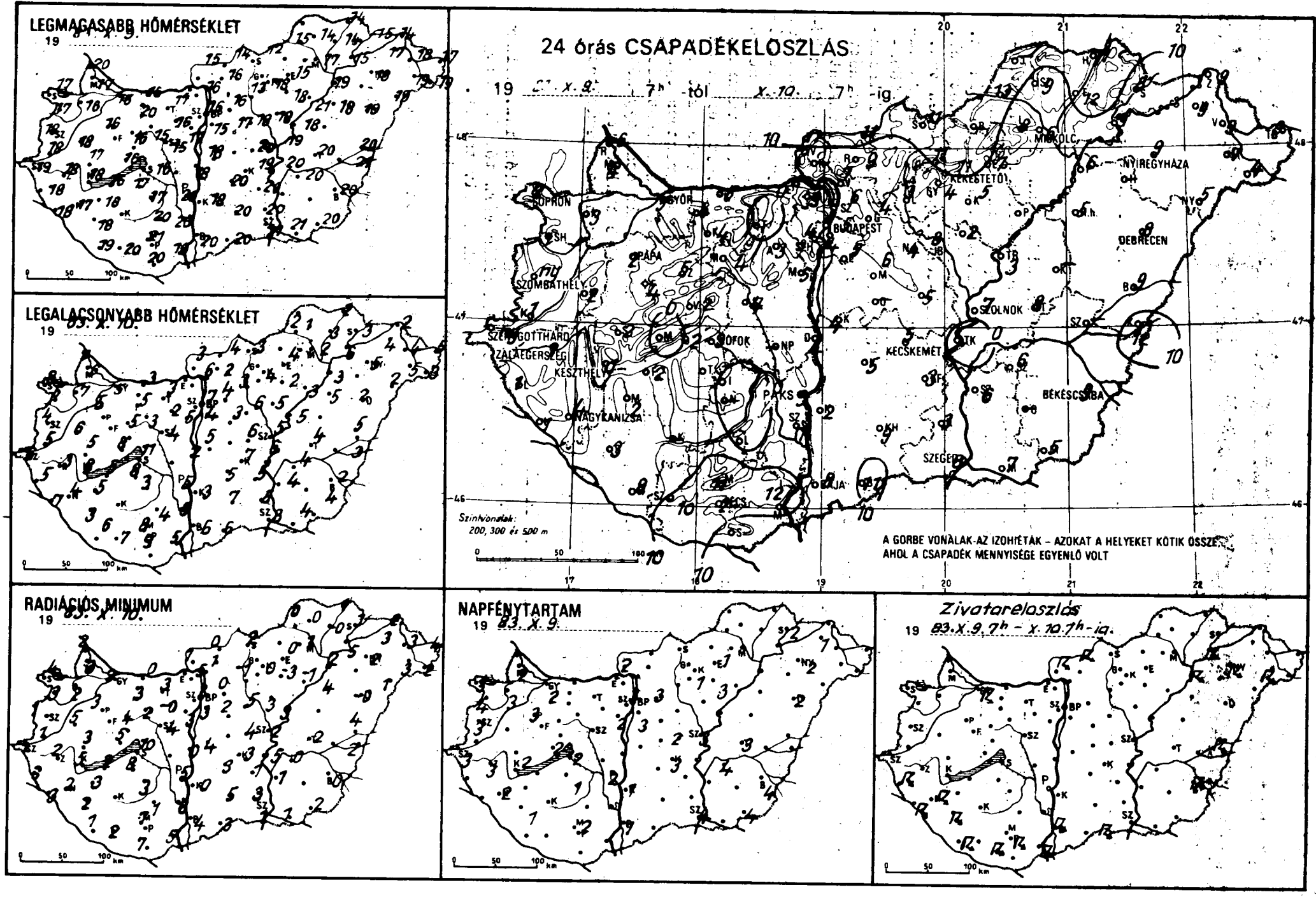
LEGMAGASABB HŐMÉRSÉKLET
19 83. X. 9.
LEGALACSONYABB HŐMÉRSÉKLET
19 83. X. 10.
24 órás CSAPADÉKELOSZLÁS
19 83. X. 9. 7h -tól X. 10. 7h -ig
SOPRON
GYŐR
BUDAPEST
MISKOLC
NYÍREGYHÁZA
KEKESTETŐ
DEBRECEN
PÁPA
SZOMBATHELY
SZENTGOTTHÁRD
ZALAEGERSZEG
KESZTHELY
SIÓFOK
KECSKEMÉT
SZOLNOK
PAKS
NAGYKANIZSA
BÉKÉSCSABA
SZEGED
Szintvonalak:
200, 300 és 500 m
A GÖRBE VONALAK AZ IZOHIÉTÁK – AZOKAT A HELYEKET KÖTIK ÖSSZE, AHOL A CSAPADÉK MENNYISÉGE EGYENLŐ VOLT
RADIÁCIÓS MINIMUM
19 83. X. 10.
NAPFÉNYTARTAM
19 83. X. 9.
Zivatareloszlás
19 83. X. 9. 7h - X. 10. 7h-ig.

1983.X.10-07 h-ig az utolsó 24 óra adatai						Előző napos órái
állomás	csapadék (mm)		max. hőmérséklet	min. hőmérséklet	rad. min.	
Győr	5	⛈ ☁	15	5	2	2
Kapuvár	3	⛆	16	7	2	3
Mosonmagyaróvár	4		17	6	3	2
Rajka	6		20	7	2	
Sopron	2	⛆	17	8	4	3
Sopronhorpács	1	☁	17	6	3	4
Káld	2	⛆	18	6	5	
Körmend	1		18	5	1	
Szentgotthárd	ny	⛆ =	19	6	1	3
Szombathely	ny		18	4	1	3
Lenti	1	⛈	18	5	3	
Letenye	1	⛈ ☁	18	7	3	
Nagykanizsa	4	⛈	17	4	2	2
Zalaegerszeg	1	⛆ ☁	18	3	2	3
Farkasgyepű	4	⛆ ≡	15	3	2	
Keszthely	1	⛆ ☁	18	8	5	2
Mencshely	.		15	6	2	2
Pápa	2	⛆ ☁	16	5	3	3
Sümeg	2	☁	17	5	3	
Tihany	2	⛆	16	8	5	
Veszprém	2		16	5	4	
Zirc	5	=	14	4	1	
Fonyód	2		16	5	2	
Homokszt. györgy	8	⛈ =	19	6	1	1
Kaposvár	-		-	-	-	
Marcali	2	☁	18	5	3	
Siófok	3	⛆ ☁	16	11	10	2
Somogyszob	3	⛈	18	3	2	
Tab	2		17	8	8	
Bábolna	4	⛆	16	3	2	
Esztergom	-		-	-	-	
Kisbér	4	☁	20	5	3	
Komárom	5	≡	16	3	0	
Tatabánya	.	☁	17	3	3	
Alcsútdoboz	3	☁	16	2	-0	
Dunaújváros	4		18	2	0	
Martonvásár	5		17	5	3	2
Mór	4	⛆ =	15	3	2	
Nagyhörcsökp.	-		-	-	-	
Szabadbattyán	4	≡	15	4	4	
Iregszemcse	.		17	3	3	1
Lengyel	.		20	4	1	
Paks	3	⛆ ☁	20	5	5	2
Szekszárd	1	⛆	20	8	6	
Árpádtető	11		15	7	3	
Mohács	12	⛈ ☁	19	5	5	
Pécs	28	⛈	21	8	7	2
Siklós	5		20	9	7	
Szigetvár	10	⛈ =	20	7	2	
Budaörs	4	⛆	15	3	-2	
Bp. Lőrinc	5	⛆ ☁	15	4	3	3
Bp. Met. Int.	5		16	7	3	3
Bp. Szab. hegy	4		12	4	2	
Cegléd	5	⛆ =	20	6	4	2
Dobogókő	9		12	3	3	
Gödöllő	4		16	4	0	3
Királyrét	-		-	-	-	
Monor	6	☁	17	3	2	
Nagykáta	4	☁	18	6	5	
Szentendre	6		17	5	4	

1983.X.10-07 h-ig az utolsó 24 óra adatai						Előző napos órái
állomás	csapadék (mm)		max. hőmérséklet	min. hőmérséklet	rad. min.	
Vác	7	☁	16	6	5	
Vámosmikola	11	⛈ ☁	15	3	1	2
Baja	8	⛈ ☁	20	6	4	1
Bácsalmás	11	⛈	20	6	3	
Izsák	5	⛆	20	5	3	
Kalocsa	2		18	3	0	1
Kecskemét	5	⛆ ☁	19	7	3	3
Kiskunfélegyháza	3	☁	20	5	1	
Kiskunhalas	9	⛆ =	20	7	5	
Kunszentmiklós	4	⛆ ≡	18	5	4	
Tiszakécske	.	☁	20	6	5	
Balassagyarmat	11	⛈	14	4	0	
Romhány	9	⛆ ☁	16	2	1	
Salgótarján	11	⛆	12	3	2	
Eger	7		15	4	0	1
Galyatető	11	⛆	9	1	-1	
Gyöngyös	4		18	4	0	
Kékestető	11	⛆ =	9	2	-0	1
Kompolt	5		18	2	-3	3
Lőrinci	3		18	3	-1	
Poroszló	4	⛆	21	3	-1	
Jászapáti	2	⛆	18	5	3	
Jászberény	3	☁	19	4	1	
Karcag	-		-	-	-	
Szolnok	7	⛆	19	5	2	3
Tiszaroff	3	=	18	5	3	
Túrkeve	8	⛆ ☁	20	4	2	3
Kistelek	3	⛆	20	5	3	
Makó	7	⛆	21	4	1	
Szeged	8	⛆ ☁	21	3	1	4
Szentes	6	⛆	21	4	1	
Borsodnádasd	-		-	-	-	
Fügöd	12		14	3	-0	
Hidasnémeti	11	☁	14	2	1	
Jósvafő	-		-	-	-	-
Lillafüred	8	⛆ ☁	15	4	2	
Miskolc	6	≡	17	2	1	-
Putnok	13	≡	15	2	0	
Sárospatak	8	☁	15	3	1	2
Szendrőlád	9	☁	14	1	0	
Tokaj	9	⛈	15	6	5	
Kisvárda	9	=	17	4	3	1
Mátészalka	7	⛈ ☁	19	5	3	
Nyíregyháza	9	⛈	18	5	2	2
Nyírlugos	5	☁	19	2	1	
Pátyod	4	⛆	19	3	2	
Tiszabecs	9	=	17	5	4	
Vásárosnamény	9	=	18	4	3	
Záhony	9		14	2	2	
Berettyóújfalu	9	⛈	20	5	4	
Debrecen	8	☁	19	2	-0	2
Hajdúdorog	-		-	-	-	
Hortobágy	5	⛆	18	5	4	
Körösszakál	12	⛆	21	3	2	
Polgár	6	⛈ ☁	19	3	2	
Békéscsaba	9	⛈ ☁	20	2	0	4
Mezőhegyes	5	⛆	20	4	2	4
Orosháza	-		-	-	-	-
Szarvas	6	⛆ ☁	20	4	0	4
Szeghalom	-		-	-	-	

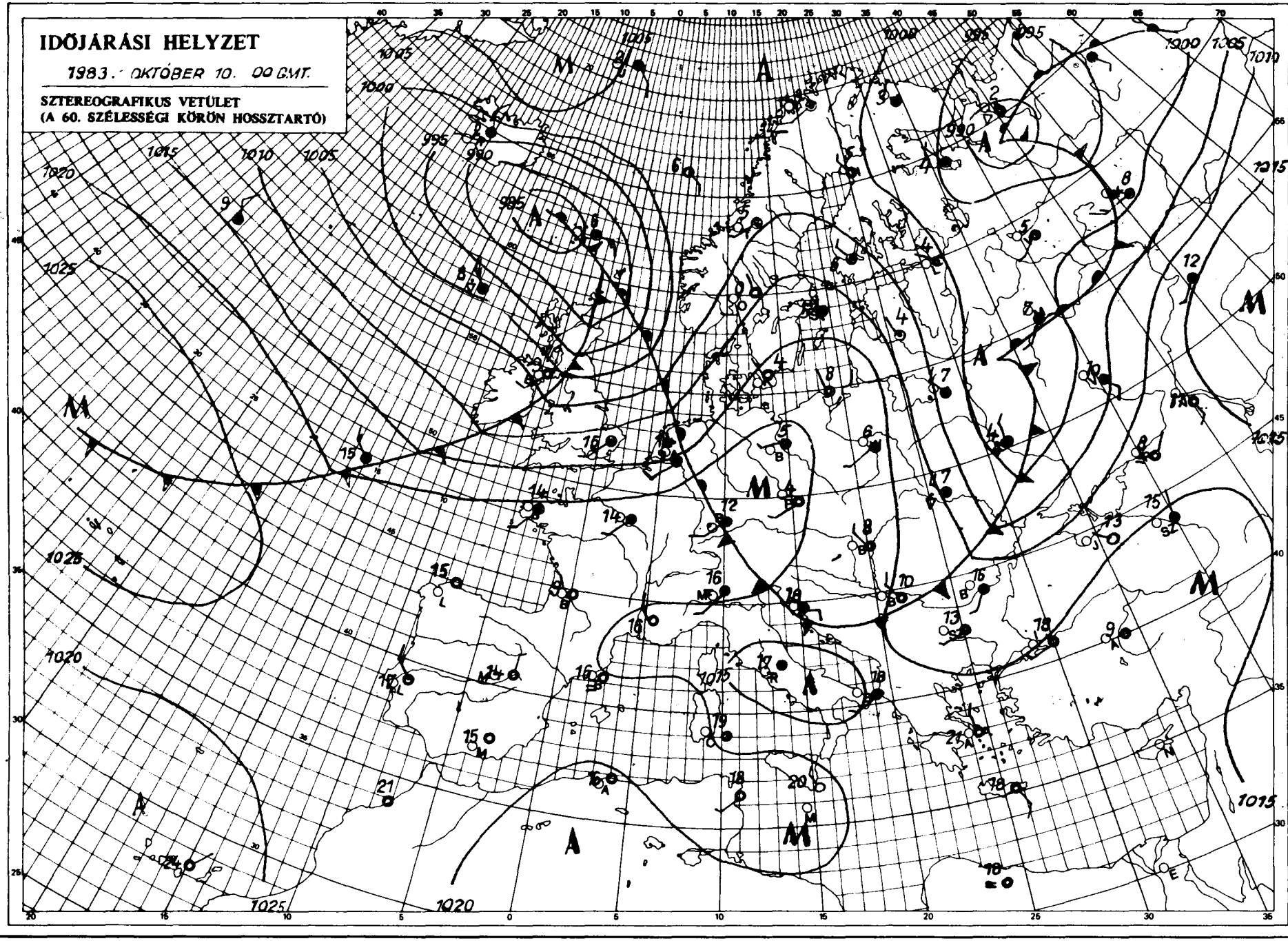

KIADJA: ORSZÁGOS METEOROLÓGIAI SZOLGÁLAT
Készíti: Központi Előrejelző Intézet Analízis- és Rövidtávú Prognózis Központja – T.: 273-018
Megjelenik naponként
Évi előfizetési díja: 1760,- Ft. – Megrendelhető: 1024 Budapest, II., Kitaibel Pál u. 1. – T.: 353-500
Kiadásért felel: az OMSZ elnöke – Szerkesztéséért felel: a KEI igazgatója

IDŐJÁRÁSI NAPIJELENTÉS

ЕЖЕДНЕВНЫЙ МЕТЕОРОЛОГИЧЕСКИЙ БЮЛЛЕТЕНЬ • DAILY WEATHER REPORT
BULLETIN QUOTIDIEN DE TEMPS • TÄGLICHER WETTERBERICHT

96. évfolyam 282. szám + Budapest + 1983. október 11. kedd

Az időjárási helyzet és a várható időjárás:

Dél-, Délkelet-Európában magas nyomású légköri képződmény helyezkedik el; igy ezeken a területeken kevés a felhő, csendes, száraz az idő. Középpontjával a Skandináv-félsziget középső része fölött nagy kiterjedésü ciklon örvénylik. Áramlási rendszerében különböző nedvességtartalmú és hőmérsékletü légtömegek érkeznek a Brit-szigeteken át szárazföldünk középső része felé. Vonulásukat gyakran erős felhősödés és eső, valamint erős szél jelzi. Szerda estig a Kárpát-medence időjárását átmenetileg a nedves léghullám határozza meg.

Hazánkban hétfőn a délnyugati megyékben, valamint a keleti és az északkeleti országrészben 5, 10 órán át sütött a nap. Az ország többi részén csak 1, 4 órás napsütést mértek. Az északnyugati megyékben elszórtan jelentéktelen mennyiségü eső hullott. A hőmérséklet csúcsértéke a felhősebb helyeken 13, 16, máshol 17, 21 fok között alakult. Kedd hajnalra általában 5, 10 fokig hült le a levegő. Ma délelőtt a keleti, délkeleti megyékben változóan, máshol erősen felhős volt az ég. A Kisalföldről kisebb esőket jelentettek. A hőmérséklet 11 órakor az ország területén 11 és 19 fok között váltakozott.

Ma 12 órakor Budapesten a hőmérséklet 16 fok, a tengerszintre átszámitott légnyomás 1018 mbar, alig változik.

Várható időjárás szerda estig:

Ma nyugat felől több izben beborul az ég. Sokfelé várható eső, zápor, helyenként zivatar, szerdán a felhőátvonulásokból szórványosan fordul elő záporeső. A megélénkülő déli, délnyugati szél északnyugatira fordul és gyakran meg is erősödik.
Várható legalacsonyabb éjszakai hőmérséklet 7 és 12,
legmagasabb nappali hőmérséklet szerdán 13 és 18 fok között alakul.

Bozóki István s.k.

A hőmérséklet napi középértéke és eltérése a 100 évi átlagtól /Budapest belterületén/:

1983. X. 10.	12,1°C	-0,4°C

1871 óta ezen a napon Budapesten előfordult

legmagasabb hőmérséklet:	25,9°C /1932/,
legalacsonyabb hőmérséklet:	-0,8°C /1899/.

83.678.

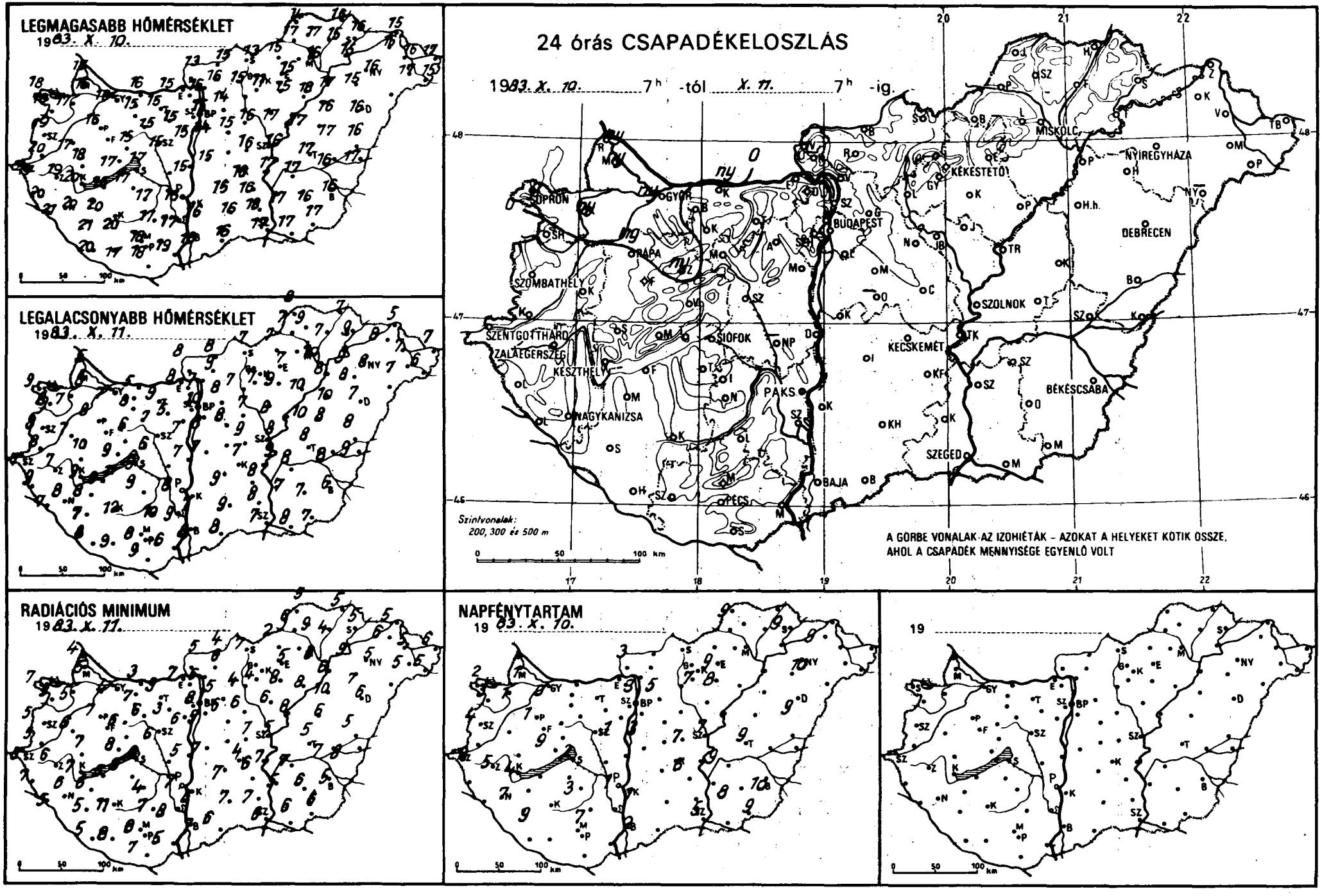
LEGMAGASABB HŐMÉRSÉKLET
1983. X. 10.
LEGALACSONYABB HŐMÉRSÉKLET
1983. X. 11.
24 órás CSAPADÉKELOSZLÁS
1983. X. 10. 7h -tól X. 11. 7h -ig.
GYŐR
BUDAPEST
MISKOLC
NYÍREGYHÁZA
KÉKESTETŐ
DEBRECEN
SZOMBATHELY
SZOLNOK
SZENTGOTTHÁRD
SIÓFOK
KECSKEMÉT
ZALAEGERSZEG
KESZTHELY
PAKS
BÉKÉSCSABA
NAGYKANIZSA
SZEGED
BAJA
PÉCS
Szintvonalak:
200, 300 és 500 m
A GÖRBE VONALAK AZ IZOHIÉTÁK – AZOKAT A HELYEKET KÖTIK ÖSSZE,
AHOL A CSAPADÉK MENNYISÉGE EGYENLŐ VOLT
RADIÁCIÓS MINIMUM
1983. X. 11.
NAPFÉNYTARTAM
1983. X. 10.
19

19 83.X.11 07 h-ig az utolsó 24 óra adatai

állomás	csapadék (mm)		max. hőmérséklet	min. hőmérséklet	rad. min.	Előző nap napos órái
Győr	ny	☁	16	7	4	0
Kapuvár	ny	☁ =	17	7	5	1
Mosonmagyaróvár	ny	,	16	8	5	1
Rajka	ny		17	5	4	
Sopron	1		18	9	7	2
Sopronhorpács	.	☁	18	8	5	3
Káld	.	☁	17	7	6	
Körmend	.	☁	20	8	5	
Szentgotthárd	.	☁	19	7	5	8
Szombathely	.	☁	19	8	5	4
Lenti	.	=	20	9	7	
Letenye	.	☁	21	7	5	
Nagykanizsa	.	☁	20	8	6	7
Zalaegerszeg	.	☁	19	7	6	5
Farkasgyepű	.	☁	14	9	7	
Keszthely	.	☁	20	9	7	4
Mencshely	.	☁	15	9	5	1
Pápa	ny	☁	16	8	7	1
Sümeg	.	☁	18	10	7	
Tihany	.	☁	17	9	8	
Veszprém	.	☁	15	6	6	
Zirc	ny	=	13	6	4	
Fonyód	.		16	9	5	
Homokszt. györgy	.	≡	20	8	5	9
Kaposvár	.		20	12	11	
Marcali	.	☁	20	8	6	
Siófok	.	☁	17	9	8	2
Somogyszob	.	☁	21	7	5	
Tab	.	=	17	11	8	
Bábolna	.		15	7	6	
Esztergom	.	=	15	8	7	
Kisbér	.		15	8	7	
Komárom	ny	☁	16	5	3	
Tatabánya	.	☁	15	9	9	
Alcsútdoboz	.	☁	15	5	3	
Dunaújváros	.		15	7	5	
Martonvásár	.	=	15	7	6	1
Mór	.	☁	15	7	6	
Nagyhörcsökp.	–		–	–	–	
Szabadbattyán	.	=	15	6	6	
Iregszemcse	.	☁	17	9	4	3
Lengyel	.		17	10	7	
Paks	.		16	8	7	1
Szekszárd	.	=	17	9	8	
Árpádtető	.		16	11	6	
Mohács	.	☁	19	6	5	
Pécs	.		18	8	8	7
Siklós	.	☁	18	9	7	
Szigetvár	.	☁	17	9	7	
Budaörs	.	☁	14	6	3	
Bp. Lőrinc	.	☁	14	8	5	3
Bp. Met. Int.	.		15	10	8	3
Bp. Szab. hegy	.		12	8	5	
Cegléd	.		16	9	7	7
Dobogókő	.	☁	10	7	7	
Gödöllő	.	≡	14	8	5	5
Királyrét	–		–	–	–	
Monor	.	☁	15	8	6	
Nagykáta	.		16	7	6	
Szentendre	.	≡	15	7	7	

19 83.X.11 07 h-ig az utolsó 24 óra adatai

állomás	csapadék (mm)		max. hőmérséklet	min. hőmérséklet	rad. min.	Előző nap napos órái
Vác	.		15	7	6	
Vámosmikola	.	☁	13	8	5	3
Baja	.		16	8	7	2
Bácsalmás	.		16	8	6	
Izsák	.		15	9	7	
Kalocsa	.		16	7	6	1
Kecskemét	.	☁	16	7	4	6
Kiskunfélegyháza	.	☁	16	8	6	
Kiskunhalas	.	=	16	9	7	
Kunszentmiklós	.	≡	15	7	7	
Tiszakécske	.	=	17	9	7	
Balassagyarmat	.	☁	15	8	4	
Romhány	.	☁	16	9	6	
Salgótarján	.		13	7	7	
Eger	.	=	15	7	5	9
Galyatető	.		11	5	4	
Gyöngyös	.	☁	11	7	4	
Kékestető	.	≡	10	5	4	7
Kompolt	.		15	9	8	8
Lőrinci	.	☁	15	7	4	
Poroszló	.	☁	18	10	8	
Jászapáti	.	=	17	8	6	
Jászberény	,	☁	16	7	4	
Karcag	.	≡	17	8	6	
Szolnok	.	☁	16	8	5	7
Tiszaroff	.	=	17	10	8	
Túrkeve	.	☁	17	8	5	9
Kistelek	.		18	8	7	
Makó	.		17	8	6	
Szeged	.		17	7	6	5
Szentes	.		17	7	5	
Borsodnádasd	.		15	7	2	
Füged	.		15	7	4	
Hidasnémeti	.		16	7	5	
Jósvafő	.	☁	14	8	5	9
Lillafüred	.		16	7	5	
Miskolc	.		16	10	6	–
Putnok	.	=	17	7	6	
Sárospatak	.		16	9	5	9
Szendrőlád	.	☁	17	9	9	
Tokaj	.		15	9	9	
Kisvárda	.	=	16	8	6	9
Mátészalka	.	☁	17	7	5	
Nyíregyháza	.		16	8	5	10
Nyírlugos	–		–	–	–	
Pátyod	.		15	6	5	
Tiszabecs	.	☁	17	7	6	
Vásárosnamény	.	☁	16	7	5	
Záhony	.	☁	15	5	5	
Berettyóújfalu	.		16	8	5	
Debrecen	.		16	7	6	9
Hajdúdorog	.	=	15	8	7	
Hortobágy	.	≡	16	10	10	
Körösszakál	.		17	9	8	
Polgár	.	=	17	8	6	
Békéscsaba	.		16	6	5	10
Mezőhegyes	.		17	7	6	9
Orosháza	.		16	7	6	8
Szarvas	.	☁	17	8	.	9
Szeghalom	.	≡	16	8	7	

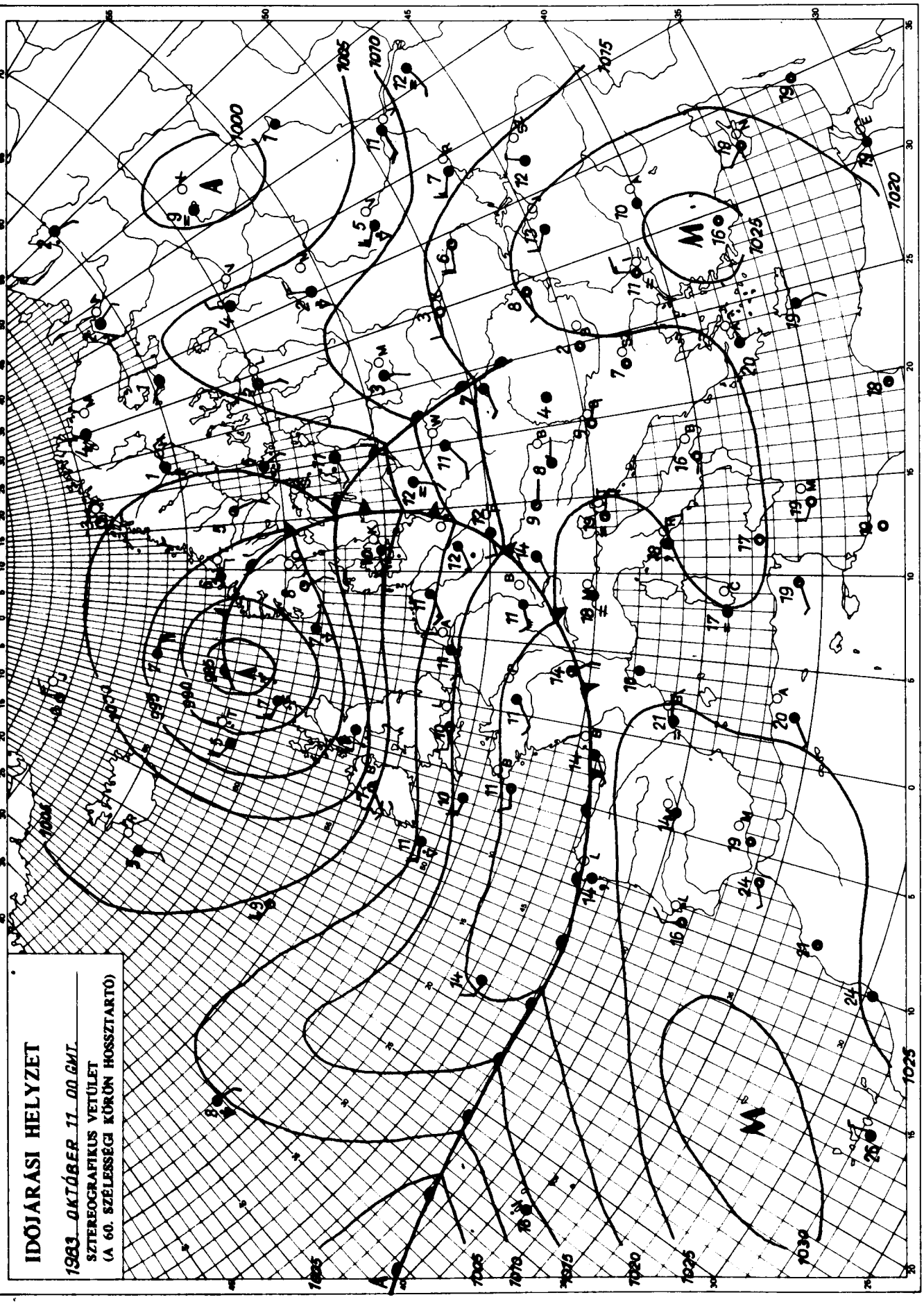

KIADJA: ORSZÁGOS METEOROLOGIAI SZOLGÁLAT
Készíti: Központi Előrejelző Intézet Analízis- és Rövidtávú Prognózis Központja – T.: 273-018
Megjelenik naponként
Évi előfizetési díja: 1760,- Ft. – Megrendelhető: 1024 Budapest, II., Kitaibel Pál u. 1. – T.: 353-500
Kiadásért felel: az OMSZ elnöke – Szerkesztésért felel: a KEI igazgatója

IDŐJÁRÁSI NAPIJELENTÉS

ЕЖЕДНЕВНЫЙ МЕТЕОРОЛОГИЧЕСКИЙ БЮЛЛЕТЕНЬ • DAILY WEATHER REPORT
BULLETIN QUOTIDIEN DE TEMPS • TÄGLICHER WETTERBERICHT

96. évfolyam 283. szám + Budapest + 1983. október 12. szerda

Az időjárási helyzet és a várható időjárás:

Délnyugat-Európa felett már napok óta magas légnyomású öv húzódik. A hajnali, reggeli pára és köd megszünését túlnyomóan napos, száraz idő követi. A hőmérséklet csúcsértéke néhány fokkal magasabb az ilyenkor szokásosnál. A kontinens nagy részén ugyanakkor változékonyra fordult az időjárás. Az óceáni eredetü léghullámok a Brit-szigeteken, valamint a kontinens nyugati partvidékén felhősödést, esőt, záport és időnként megerősödő szelet okoznak. A Skandináv-félsziget feletti középponttal nagy kiterjedésü ciklon örvénylik. Áramlási rendszerében hüvös és váltakozó nedvességtartalmú levegő halad a szárazföld belseje felé. Szerdán a hajnali órákban mintegy 700 km szélességü, csaknem összefüggő, erősen hullámzó felhő- és csapadéksáv húzódott a Róma-Belgrád-Budapest-Minszk vonalban. Ez a légköri front számottevő sebességgel halad kelet felé egyre több helyütt változékony időt okozva.

Magyarországon kedden nyugat felől több izben erősen megnövekedett a felhőzet. A kora délutáni óráktól egyre többhelyütt alakult ki eső, zápor, zivatar. A szerda reggelig lehullott csapadék mennyisége a nyugati megyékben 20-45, másutt általában 5-20 mm között alakult. Körmenden, valamint Zalaegerszegen 46, Letenyén pedig 50 mm-t mértek. Kedden a hőmérséklet csúcsértéke az északnyugati országrészben 11-15, az ország nagyobbik részén viszont 15-22 fok között alakult. Szerda hajnalra 8-11 fokig hült le a levegő. Ma délelőtt nyugat felől csökkenni kezdett a felhőtakaró. A felhőátvonulásokból inkább már csak keleten alakult ki eső, zápor. Az erős északnyugati szelet gyakran viharos széllökések kisérték. A hőmérséklet 11 órakor az országban 10-14 fok között alakult.

Ma 12 órakor Budapesten a hőmérséklet 13 fok, a tengerszintre átszámitott légnyomás 1019 mbar, mérsékelten emelkedik.

Várható időjárás csütörtök estig:

Lassanként keleten is csökken a felhőzet, megszünik az eső, ezután számottevő csapadék már sehol sem valószinü. Változóan felhős idő lesz. A ma még gyakran erős, néha viharos északnyugati szél holnapra jelentősen mérséklődik. Hajnalra a szélvédett területeken köd képződik. Várható legalacsonyabb éjszakai hőmérséklet 2, 7 fok között, legmagasabb nappali hőmérséklet holnap 15, 20 fok között alakul.

Török Dénes s.k.

A hőmérséklet napi középértéke és eltérése a 100 évi átlagtól /Budapest belterületén/:

1983. X. 11.	13,1°C	+0,9°C

1871 óta ezen a napon Budapesten előfordult

legmagasabb hőmérséklet:	27,0°C /1935/,
legalacsonyabb hőmérséklet:	0,9°C /1925/.

83.679.

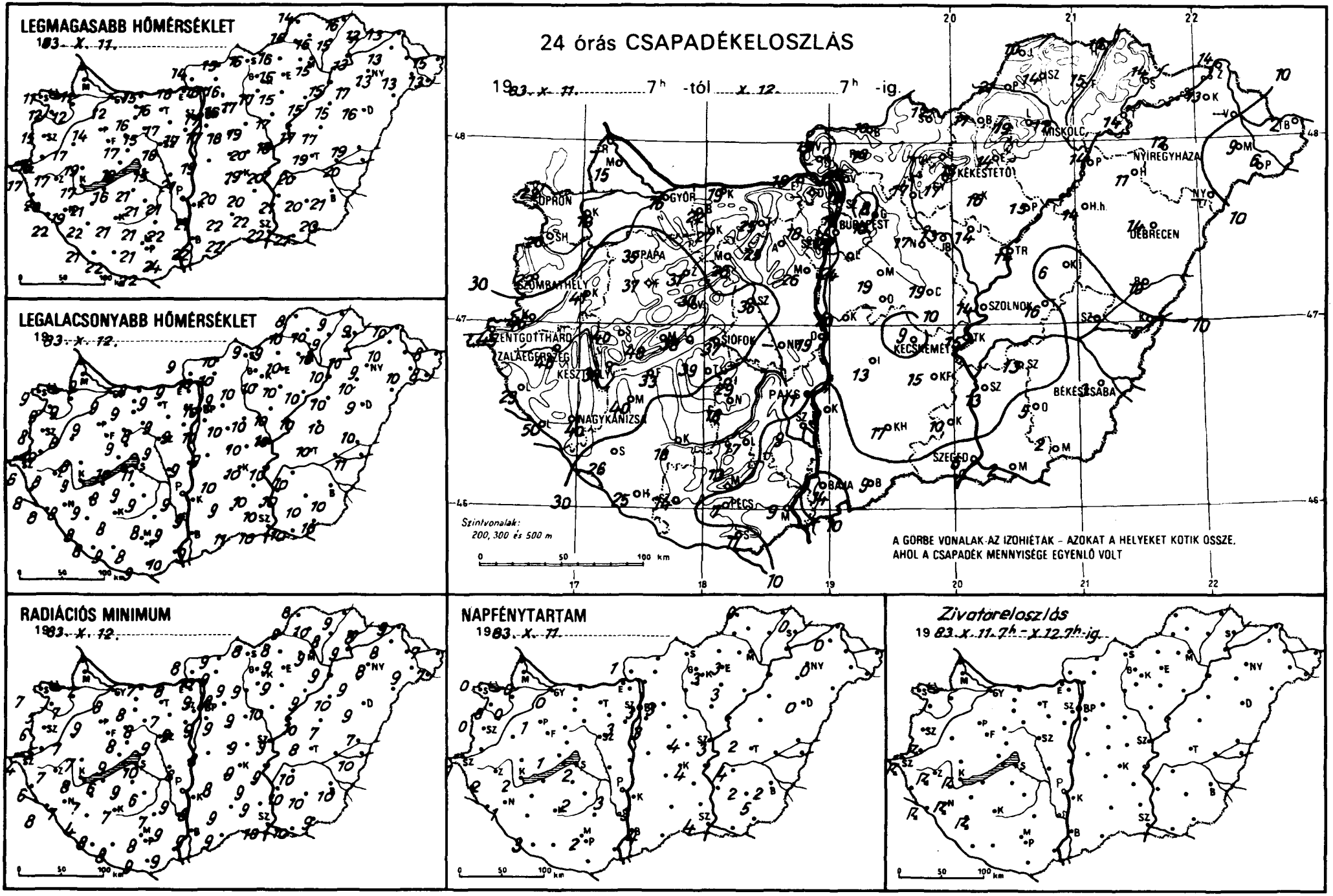
LEGMAGASABB HŐMÉRSÉKLET
1983. X. 11.
LEGALACSONYABB HŐMÉRSÉKLET
1983. X. 12.
RADIÁCIÓS MINIMUM
1983. X. 12.
24 órás CSAPADÉKELOSZLÁS
1983. X. 11. 7h -tól X. 12. 7h -ig.
Szintvonalak:
200, 300 és 500 m
A GÖRBE VONALAK AZ IZOHIÉTÁK - AZOKAT A HELYEKET KÖTIK ÖSSZE,
AHOL A CSAPADÉK MENNYISÉGE EGYENLŐ VOLT
NAPFÉNYTARTAM
1983. X. 11.
Zivatareloszlás
1983. X. 11. 7h - X. 12. 7h-ig.
SOPRON
GYŐR
BUDAPEST
MISKOLC
NYÍREGYHÁZA
DEBRECEN
SZOMBATHELY
PAPA
SZOLNOK
SIÓFOK
KECSKEMÉT
BÉKÉSCSABA
NAGYKANIZSA
PAKS
SZEGED
BAJA
PÉCS

1983. X. 12.^{h}-ig az utolsó 24 óra adatai						Előző nap napos órái
állomás	csapadék (mm)		max. hőmérséklet	min. hőmérséklet	rad. min.	
Győr	16	⌓	12	9	8	0
Kapuvár	18		12	9	7	0
Mosonmagyaróvár	15		11	9	7	0
Rajka	–		–	–	–	
Sopron	22		11	9	7	0
Sopronhorpács	20	⌓	12	9	5	0
Káld	41	∀ ⌓	17	8	7	
Körmend	46	⌇	18	10	5	
Szentgotthárd	45	⌇ ⌓	17	6	4	1
Szombathely	22		15	8	6	0
Lenti	29	∀	20	8	6	
Letenye	50	⌇	22	8	8	
Nagykanizsa	43	⌇	19	8	7	1
Zalaegerszeg	46	⌇ =	17	8	7	2
Farkasgyepű	37	∀	16	7	6	
Keszthely	38	⌇ ⌓	17	9	8	2
Mencshely	48	∀	18	9	7	1
Pápa	35	⌓	14	9	9	1
Sümeg	40	⌓	19	8	7	
Tihany	38		18	10	9	
Veszprém	30		17	9	8	
Zirc	31	≈	16	7	5	
Fonyód	33		16	8	6	
Homokszt. györgy	25	=	21	8	8	3
Kaposvár	18		21	8	7	
Marcali	40		21	9	7	
Siófok	37	∀ ⌓	15	11	10	2
Somogyszob	26	⌇	22	8	4	
Tab	39	∀	21	9	9	
Bábolna	22	∀	14	9	9	
Esztergom	18	=	16	9	8	
Kisbér	27		16	9	8	
Komárom	19	=	15	8	7	
Tatabánya	25		16	9	9	
Alcsútdoboz	25		17	9	7	
Dunaújváros	19		21	9	8	
Martonvásár	26		17	9	9	3
Mór	26	=	15	8	8	
Nagyhörcsökp.	–		–	–	–	
Szabadbattyán	36	≈	18	9	9	
Iregszemcse	29		21	9	6	2
Lengyel	17	≈	21	8	7	
Paks	11		21	9	9	3
Szekszárd	9	∀ =	22	9	9	
Árpádtető	13		19	7	5	
Mohács	9	=	24	10	9	
Pécs	7		21	8	8	2
Siklós	11	≈	22	9	9	
Szigetvár	14	≈	22	9	8	
Budaörs	19	⌓	18	9	9	
Bp. Lőrinc	24	=	17	10	9	3
Bp. Met. Int.	18		17	10	9	3
Bp. Szab. hegy	18		16	7	6	
Cegléd	19	≈	20	10	9	4
Dobogókő	–		–	–	–	
Gödöllő	8	∀ =	16	9	8	3
Királyrét	–		–	–	–	
Monor	19		18	10	9	
Nagykáta	17		19	10	9	
Szentendre	19	⫡	15	10	9	

1983. X. 12.^{h}-ig az utolsó 24 óra adatai						Előző nap napos órái
állomás	csapadék (mm)		max. hőmérséklet	min. hőmérséklet	rad. min.	
Vác	18	⌓	16	10	10	
Vámosmikola	15		14	9	8	1
Baja	14	≈	22	9	9	4
Bácsalmás	9		22	11	9	
Izsák	13		20	10	8	
Kalocsa	9		21	9	9	3
Kecskemét	9	∀ =	19	10	9	4
Kiskunfélegyháza	15		20	10	9	
Kiskunhalas	17	≈	22	9	9	
Kunszentmiklós	20	∀ =	19	9	8	
Tiszakécske	15	=	20	10	9	
Balassagyarmat	10	≈	15	10	9	
Romhány	10	∀	16	10	9	
Salgótarján	12		16	9	8	
Eger	14	≈	15	10	9	3
Galyatető	–		–	–	–	
Gyöngyös	17		17	10	9	
Kékestető	15	=	14	4	4	3
Kompolt	16		15	10	9	3
Lőrinci	17	≈	17	10	9	
Poroszló	15		15	10	9	
Jászapáti	14	∀ =	17	10	10	
Jászberény	13		17	10	8	
Karcag	6	≈	17	10	7	
Szolnok	14	=	18	10	9	3
Tiszaroff	14	=	17	10	10	
Túrkeve	16		19	10	8	2
Kistelek	10	≈	22	10	9	
Makó	2		21	10	10	
Szeged	6	∀	22	10	10	4
Szentes	13	∀	21	10	10	
Borsodnádasd	17	∀	16	9	8	
Füged	15	≈	15	9	8	
Hidasnémeti	16		16	9	9	
Jósvafő	10	≈	14	8	8	0
Lillafüred	19	≈	16	9	9	
Miskolc	17	≈	15	10	9	–
Putnok	21	≈	16	10	9	
Sárospatak	14		12	9	8	0
Szendrőlád	14	⌓	16	10	10	
Tokaj	14	∀ ≈	13	10	9	
Kisvárda	13	≈	13	10	8	0
Mátészalka	9		13	10	9	
Nyíregyháza	12		13	9	8	0
Nyírlugos	–		–	–	–	
Pátyod	6	∀	13	8	7	
Tiszabecs	2	≈	15	8	7	
Vásárosnamény	–		–	–	–	
Záhony	14		13	10	9	
Berettyóújfalu	10		19	10	7	
Debrecen	14	∀ ≈	16	9	9	0
Hajdúdorog	11		17	10	9	
Hortobágy	14	=	15	10	10	
Körösszakál	5		20	11	10	
Polgár	14	≈	15	10	9	
Békéscsaba	3	⌓	21	10	10	2
Mezőhegyes	2	∀	20	10	9	5
Orosháza	5	=	20	10	10	2
Szarvas	13	⌓	20	10	10	4
Szeghalom	–		–	–	–	

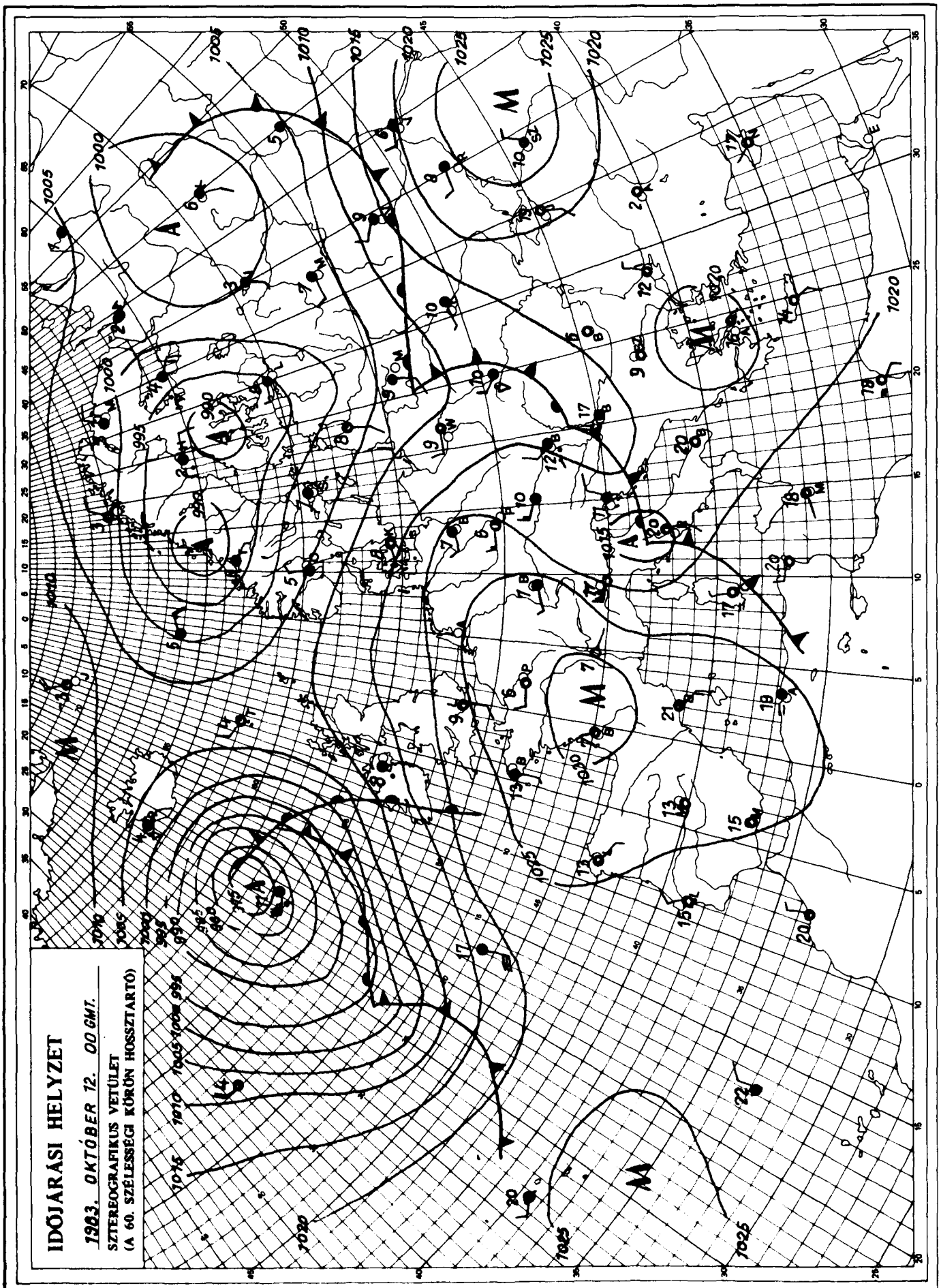

KIADJA: ORSZÁGOS METEOROLÓGIAI SZOLGÁLAT
Készíti: Központi Előrejelző Intézet Analízis- és Rövidtávú Prognózis Központja – T.: 273-018
Megjelenik naponként
Évi előfizetési díja: 1760,- Ft. – Megrendelhető: 1024 Budapest, II., Kitaibel Pál u. 1. – T.: 353-500
Kiadásért felel: az OMSZ elnöke – Szerkesztésért felel: a KEI igazgatója

IDŐJÁRÁSI NAPIJELENTÉS

ЕЖЕДНЕВНЫЙ МЕТЕОРОЛОГИЧЕСКИЙ БЮЛЛЕТЕНЬ • DAILY WEATHER REPORT
BULLETIN QUOTIDIEN DE TEMPS • TÄGLICHER WETTERBERICHT

96. évfolyam 284. szám. + Budapest + 1983. október 13. csütörtök

Az időjárási helyzet és a várható időjárás:

A Közép-Európában is átmeneti lehülést okozó légköri frontrendszer délkelet felé lassanként elhagyja a Fekete-tenger, illetve a Kelet-Európai-alföld térségét. Mögötte egyre jobban megerősödik a Dél-Európa középpontú, magas nyomású képződmény, melynek területén csendes, száraz őszi időjárás uralkodik. A Brit-szigetektől kissé északra van annak a légörvénynek a középpontja, amely meleg, viszonylag alacsony nedvességtartalmú levegőt szállit Nyugat-, majd később Közép-Európa térségébe is.

Hazánkban szerdán hüvös, szeles idő volt. Az ország nagyobb részén már délelőtt felszakadozott a felhőzet, 5, 8 órán át sütött a nap, csupán szórványos gyönge zápor fordult elő. A Tiszántúlon tartósabban borult maradt az ég, gyakorta esett az eső, záporeső, sőt Békéscsaba térségében jégeső is előfordult. A lehullott csapadék mennyisége általában 4 és 10 mm között volt, Békéscsabán 16 mm-t mértek. A hőmérséklet csúcsértéke a Tiszántúlon 10, 14, másutt 13, 18 fok között alakult. Csütörtök hajnalra jelentősen mérséklődött a szél, igy -1, +7 fok közé hült le a levegő, ezen belül a délnyugati, illetve északkeleti megyékben volt a leghidegebb. Délelőtt a kisebb ködfoltok megszünése után zavartalanul sütött a nap. A hőmérséklet 11 órakor 10, 17 fok között váltakozott.

Ma 12 órakor Budapesten a hőmérséklet 15 fok, a tengerszintre átszámitott légnyomás 1026 mbar, alig változik.

Várható időjárás péntek estig:

Általában kevés felhőre lehet számitani, eső nem lesz.
A délnyugati, déli szél időnként megélénkül, a Dunántúlon helyenként megerősödik.
Főként hajnalban és reggel több helyen köd képződik, amely a délelőtt folyamán feloszlik.
Várható legalacsonyabb éjszakai hőmérséklet: nyugaton 2, 7, északkeleten -1, +4 fok között,
legmagasabb nappali hőmérséklet pénteken: általában 20 fok körül, a tartósabban ködös északkeleti megyékben 15 fok körül valószinü.

Vadkerti Ferenc s.k.

TÁVOLABBI KILÁTÁSOK SZOMBATTÓL-KEDDIG:

Eleinte kevés felhő, az időszak második felében megnövekszik a felhőzet, esők, záporok többfelé várhatók. Melegek lesznek a nappalok, enyhék az éjszakák. Legalacsonyabb hajnali hőmérséklet: 7, 12 fok között várható. Legmagasabb nappali hőmérséklet: 18, 23 fok között lesz. Jelentős mennyiségü /legalább napi 5 mm/ csapadék az ország területének 30 százalékán várható.

KÖZÉPTÁVÚ ELŐREJELZŐ OSZTÁLY

A hőmérséklet napi középértéke és eltérése a 100 évi átlagtól /Budapest belterületén/:

1983. X. 12.	11,1°C	-0,8°C

1871 óta ezen a napon Budapesten előfordult

legmagasabb hőmérséklet:	25,2°C /1976/,
legalacsonyabb hőmérséklet:	0,9°C /1936/.

83.680.

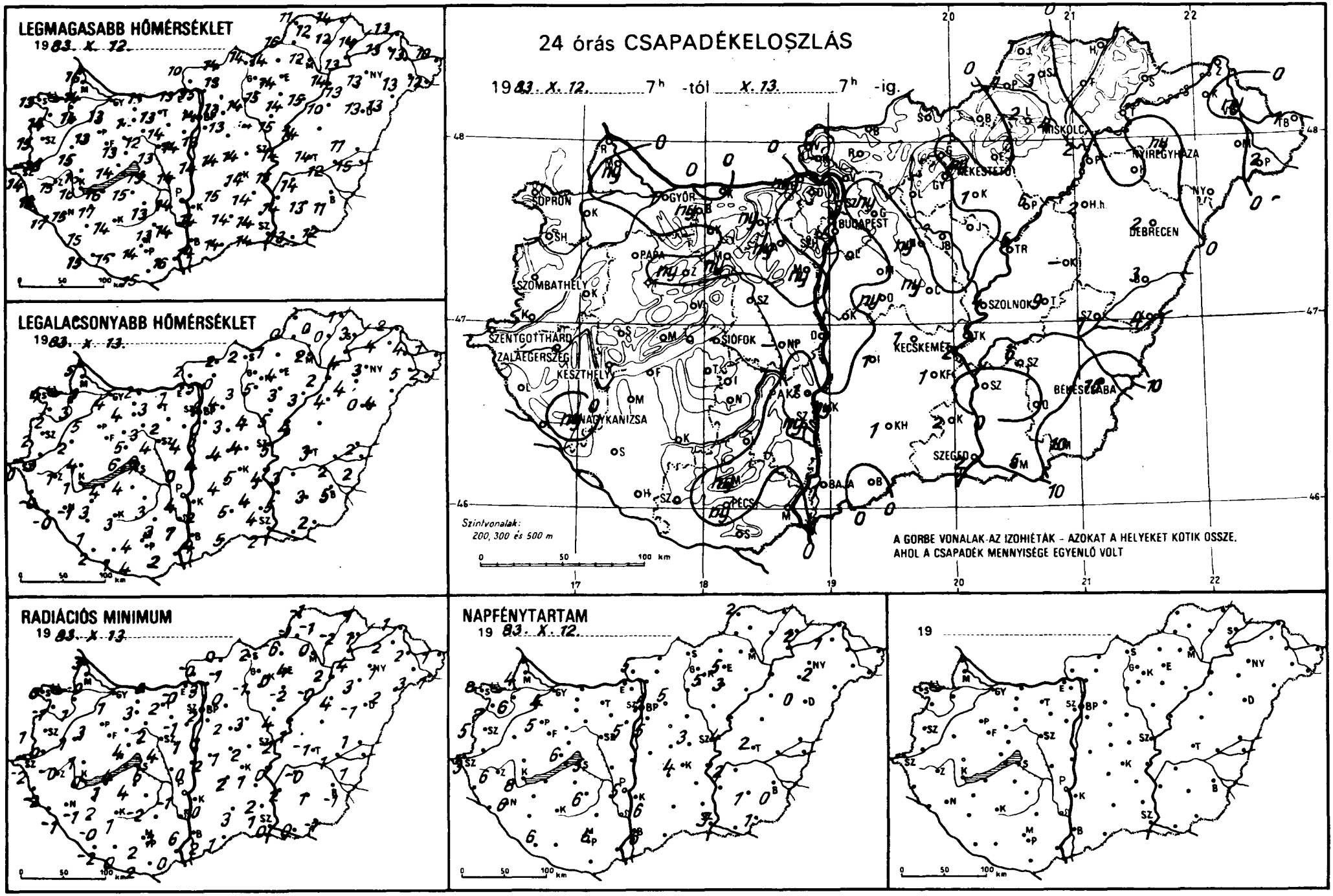
LEGMAGASABB HŐMÉRSÉKLET
19 83. X. 12.
LEGALACSONYABB HŐMÉRSÉKLET
19 83. X. 13.
24 órás CSAPADÉKELOSZLÁS
19 83. X. 12. 7h -tól X. 13. 7h -ig.
SOPRON
GYŐR
BUDAPEST
MISKOLC
NYÍREGYHÁZA
DEBRECEN
SZOMBATHELY
PÁPA
SZOLNOK
SZENTGOTTHÁRD
ZALAEGERSZEG
KESZTHELY
SIÓFOK
KECSKEMÉT
BÉKÉSCSABA
NAGYKANIZSA
PAKS
SZEGED
BAJA
PÉCS
Szintvonalak:
200, 300 és 500 m
A GÖRBE VONALAK AZ IZOHIÉTÁK - AZOKAT A HELYEKET KÖTIK ÖSSZE,
AHOL A CSAPADÉK MENNYISÉGE EGYENLŐ VOLT
RADIÁCIÓS MINIMUM
19 83. X. 13.
NAPFÉNYTARTAM
19 83. X. 12.
19

1983.X.13. 07 h-ig az utolsó 24 óra adatai						Előző nap napos órái
állomás	csapadék (mm)		max. hőmérséklet	min. hőmérséklet	rad. min.	
Győr	1	▽ ⌓	13	4	1	4
Kapuvár	•	⌓	14	3	1	6
Mosonmagyaróvár	ny	❟ ⌴	14	3	-0	4
Rajka	•		16	5	3	
Sopron	•	⌴	13	4	0	8
Sopronhorpács	•	⌴	14	2	-1	7
Káld	•	⌓	15	2	1	
Körmend	•	⌓	18	3	0	
Szentgotthárd	•	⌓	14	0	-2	6
Szombathely	•	⌓	15	2	1	5
Lenti	•	⌴	16	-0	-2	
Letenye	•	≡	17	-0	-1	
Nagykanizsa	ny	≡	15	-1	-1	6
Zalaegerszeg	•	⌴	15	1	-0	6
Farkasgyepű	•	⌓	12	3	2	
Keszthely	•	≡	16	1	0	8
Mencshely	•	⌓	12	5	1	6
Pápa	•	⌓	13	5	3	5
Sümeg	•	⌓	15	4	1	
Tihany	•	⌓	14	6	4	
Veszprém	•		13	5	4	
Zirc	ny	=	11	3	-1	
Fonyód	•		16	4	1	
Homokszt. györgy	•	≡	15	2	-2	6
Kaposvár	•	⌓	14	3	1	
Marcali	•	⌓	17	3	2	
Siófok	•		13	7	6	5
Somogyszob	•	⌓	15	1	-0	
Tab	•	⌓	15	4	4	
Bábolna	ny	▽ ⌓	13	3	1	
Esztergom	ny	≡	13	1	-0	
Kisbér	•	⌓	14	4	3	
Komárom	•	⌓	15	2	-0	
Tatabánya	ny	⌓	13	3	2	
Alcsútdoboz	ny	▽ ⌴	14	2	-1	
Dunaújváros	•	⌴	14	0	0	
Martonvásár	ny	≈	14	4	1	5
Mór	ny	⌓	12	3	2	
Nagyhörcsökp.	–		–	–	–	
Szabadbattyán	•		13	4	4	
Iregszemcse	•	⌓	13	3	-2	6
Lengyel	•		13	3	1	
Paks	1	⌓	14	4	-1	5
Szekszárd	ny		14	7	6	
Árpádtető	ny		10	6	1	
Mohács	•	⌓	16	2	0	
Pécs	ny	⌓	14	4	2	6
Siklós	•	⌓	15	4	2	
Szigetvár	•	⌓	15	1	0	
Budaörs	•		13	3	1	
Bp. Lőrinc	•	⌓	13	5	1	5
Bp. Met. Int.	•		14	6	2	5
Bp. Szab. hegy	•		11	5	3	
Cegléd	ny	=	14	4	2	3
Dobogókő	•	⌓	8	4	2	
Gödöllő	ny	⌓	13	4	0	5
Királyrét	–		–	–	–	
Monor	•	⌓	13	3	2	
Nagykáta	ny	⌓	14	4	3	
Szentendre	•	=	14	4	3	

1983.X.13. 07 h-ig az utolsó 24 óra adatai						Előző nap napos órái
állomás	csapadék (mm)		max. hőmérséklet	min. hőmérséklet	rad. min.	
Vác	•	⌓	15	5	3	
Vámosmikola	•	⌴	10	2	-0	5
Baja	1	⌴	14	4	2	6
Bácsalmás	•	⌓	14	5	1	
Izsák	1		15	4	2	
Kalocsa	ny		14	2	-0	6
Kecskemét	1	▽ ≈	14	5	1	4
Kiskunfélegyháza	1	⌓	14	4	2	
Kiskunhalas	1	≈	14	5	3	
Kunszentmiklós	•	≈	14	4	2	
Tiszakécske	2	⌓	15	4	0	
Balassagyarmat	•	⌓	14	2	-0	
Romhány	•	⌓	13	0	-1	
Salgótarján	•		14	2	2	
Eger	•	⌓	14	4	4	5
Galyatető	•		12	3	-1	
Gyöngyös	•	⌓	15	5	0	
Kékestető	ny	≡	6	2	-1	5
Kompolt	1	⌓	14	3	-2	5
Lőrinci	•	⌴	14	3	-1	
Poroszló	6	⌴	15	3	-0	
Jászapáti	•		15	5	4	
Jászberény	•	⌓	14	4	1	
Karcag	–		–	–	–	
Szolnok	4	⌓	14	5	2	4
Tiszaroff	5	⌓	14	4	1	
Túrkeve	9	≈	14	3	-1	2
Kistelek	2		14	4	1	
Makó	5	⌓	13	4	0	
Szeged	2	⌓	14	2	0	3
Szentes	•		14	5	2	
Borsodnádasd	•	⌴	14	-1	-6	
Füged	•	≈	12	0	-2	
Hidasnémeti	•	≡	14	1	-1	
Jósvafő	7	▽ ⌓	11	2	-1	2
Lillafüred	2	⌓	12	4	2	
Miskolc	4	≡	12	2	0	–
Putnok	1	❟	16	0	-1	
Sárospatak	•	⌓	14	3	1	2
Szendrőlád	3	⌓	12	0	-1	
Tokaj	•		13	4	4	
Kisvárda	•	≈	13	4	2	1
Mátészalka	•	⌓	13	5	3	
Nyíregyháza	ny	⌓	13	3	1	2
Nyírlugos	•	⌓	13	4	2	
Pátyod	2	▽ ⌓	12	2	1	
Tiszabecs	1		10	1	1	
Vásárosnamény	ny	=	13	4	2	
Záhony	•	⌓	13	2	1	
Berettyóújfalu	3	≡	11	2	1	
Debrecen	2	▽ ≡	13	0	-1	0
Hajdúdorog	•		13	4	3	
Hortobágy	2	⌓	10	4	4	
Körösszakál	4	≡	15	2	1	
Polgár	2	⌓	14	2	2	
Békéscsaba	16	▽ ▲	11	5	-1	0
Mezőhegyes	10		12	2	-1	1
Orosháza	•	⌓	13	3	1	1
Szarvas	6	⌓	14	3	-0	2
Szeghalom	7		12	2	1	

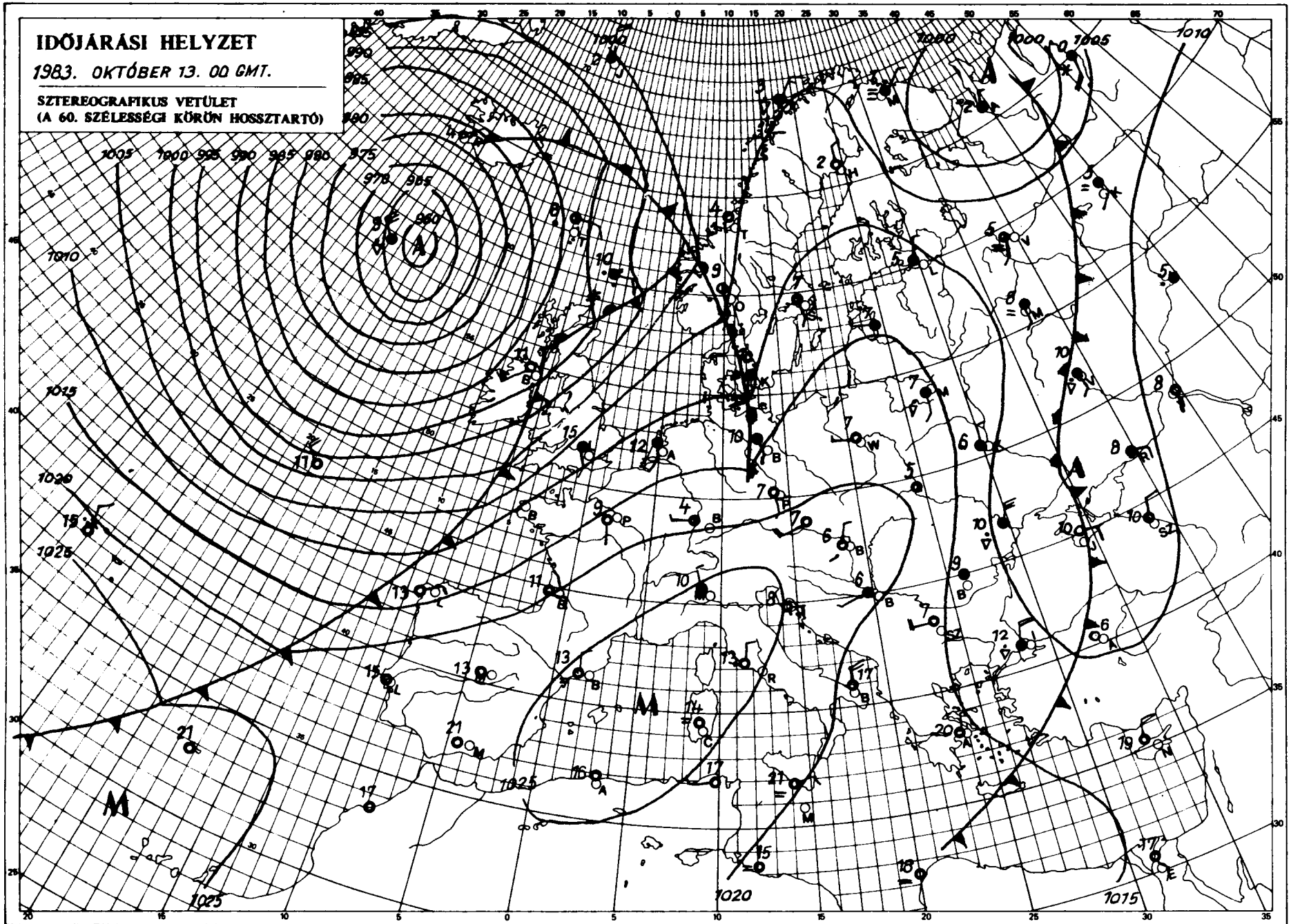

KIADJA: ORSZÁGOS METEOROLÓGIAI SZOLGÁLAT
Készíti: Központi Előrejelző Intézet Analízis- és Rövidtávú Prognózis Központja – T.: 273-018
Megjelenik naponként
Évi előfizetési díja: 1760,- Ft. – Megrendelhető: 1024 Budapest, II., Kitaibel Pál u. 1. – T.: 353-500
Kiadásért felel: az OMSZ elnöke – Szerkesztésért felel: a KEI igazgatója

IDŐJÁRÁSI NAPIJELENTÉS

ЕЖЕДНЕВНЫЙ МЕТЕОРОЛОГИЧЕСКИЙ БЮЛЛЕТЕНЬ • DAILY WEATHER REPORT
BULLETIN QUOTIDIEN DE TEMPS • TÄGLICHER WETTERBERICHT

96. évfolyam 285. szám + Budapest + 1983. október 14. péntek

Az időjárási helyzet és a várható időjárás:

Közép- és Kelet-Európában magas nyomású légköri képződmény helyezkedik el, igy ott jobbára derült, a reggeli órákban helyenként ködös, de ettől eltekintve száraz az idő. Európa többi részén felhős, változékony, szeles az időjárás. Észak-, Északkelet-Európában a hideg levegő hatására több helyen havas eső, havazás is előfordul. Középpontjával a Brit-szigetek északi térségében nagy méretü ciklon örvénylik. Áramlási rendszerében az Atlanti-óceán felől nedves, enyhe levegő érkezik egyelőre szárazföldünk nyugati partvidékére. Ma reggel a Brit-szigetekről, a Skandináv-félsziget déli részéből, valamint Franciaés Spanyolországból jelentettek esőt, záporesőt. Szombat estig a Kárpát-medence időjárásában még jelentős változás nem várható.

Hazánkban csütörtökön derült, napos, száraz idő volt. A déli, délnyugati szél többfelé megélénkült. A sok napsütés hatására a hőmérséklet napközben 14, 19 fokig emelkedett. Péntek hajnalra a keleti, északkeleti megyékben 0, +5, máshol +2, +9 fokig hült le a levegő. Több helyen gyenge talajmenti fagyot észleltek. A kora reggeli órákban az északkeleti megyékben helyenként köd képződött. Ma délelőtt derült, napos idő volt. A déli szél a Dunántúlon több helyen élénk volt. A hőmérséklet 11 órakor az északkeleti országrészben 8, 12, máshol 13, 18 fok között váltakozott.

Ma 12 órakor Budapesten 16 fok volt, a tengerszintre átszámitott légnyomás 1026 mbar, gyengén süllyed.

Várható időjárás szombat estig:

Általában kevés lesz a felhő, legföljebb északnyugaton növekszik meg átmenetileg a felhőzet, de eső nem valószinü. Napközben élénk, helyenként erős lesz a délies szél. Hajnalban főleg keleten köd is kialakul.
Várható legalacsonyabb éjszakai hőmérséklet: általában 5, 10 fok között, délkeleten, északkeleten kevéssel 5 fok alatt várható, és ott még helyenként talajmenti fagy is lehet.
legmagasabb nappali hőmérséklet szombaton: 17, 22 fok között alakul.

Pálmási Judit s.k.

A hőmérséklet napi középértéke és eltérése a 100 évi átlagtól /Budapest belterületén/:

1983. X. 13.	11,2°C	-0,7°C

1871 óta ezen a napon Budapesten előfordult

legmagasabb hőmérséklet:	25,5°C /1916/,
legalacsonyabb hőmérséklet:	-0,4°C /1973/.

83.681.

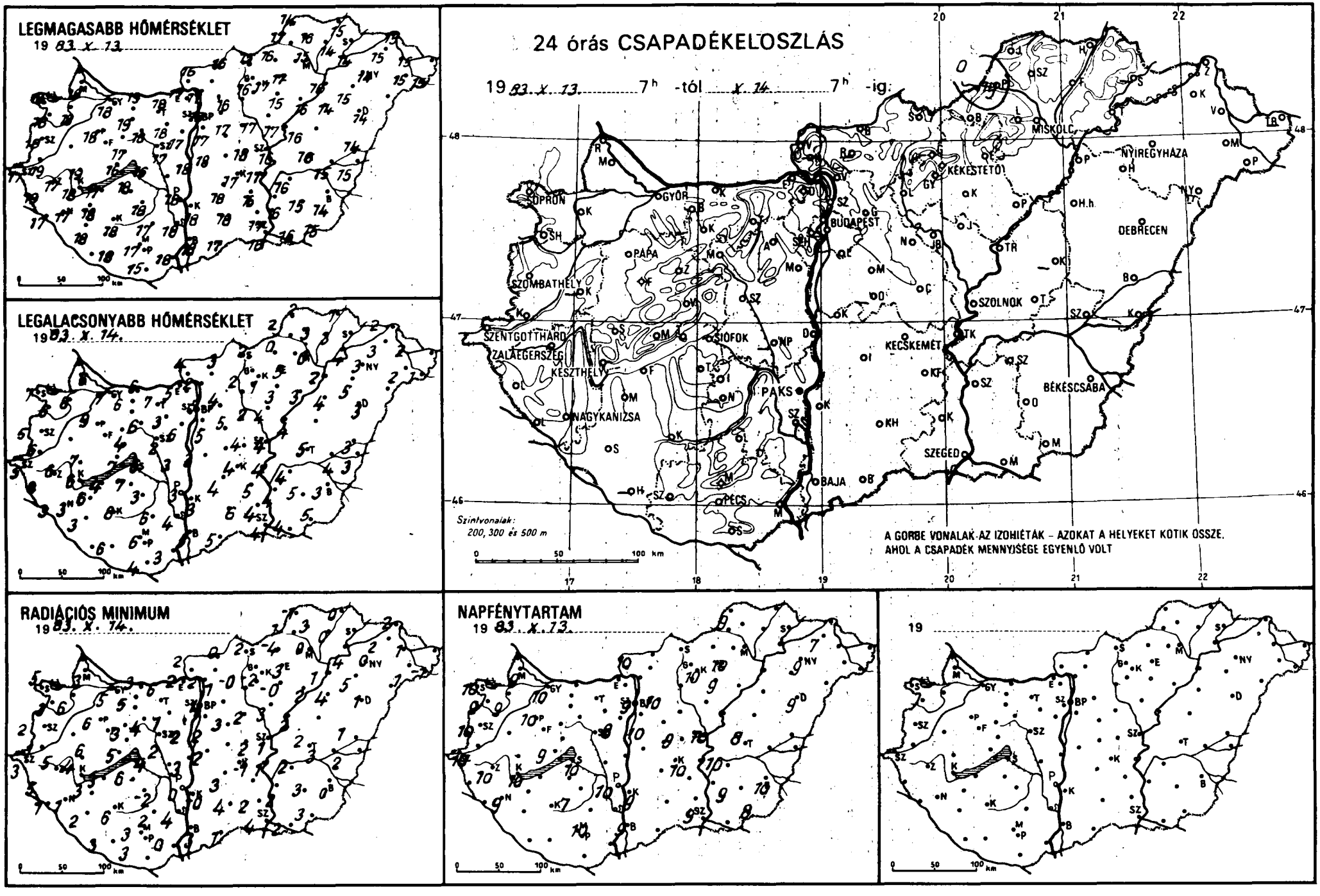
LEGMAGASABB HŐMÉRSÉKLET
19 83. X. 13.
LEGALACSONYABB HŐMÉRSÉKLET
19 83. X. 14.
24 órás CSAPADÉKELOSZLÁS
19 83. X. 13. 7h -tól X. 14. 7h -ig:
SOPRON
GYŐR
MISKOLC
NYIREGYHÁZA
KÉKESTETŐ
BUDAPEST
DEBRECEN
PAPA
SZOMBATHELY
SZOLNOK
SZENTGOTTHÁRD
ZALAEGERSZEG
SIÓFOK
KESZTHELY
KECSKEMÉT
BÉKÉSCSABA
PAKS
NAGYKANIZSA
SZEGED
BAJA
PÉCS
Szintvonalak:
200, 300 és 500 m
A GÖRBE VONALAK AZ IZOHIÉTÁK – AZOKAT A HELYEKET KÖTIK ÖSSZE,
AHOL A CSAPADÉK MENNYISÉGE EGYENLŐ VOLT
RADIÁCIÓS MINIMUM
19 83. X. 14.
NAPFÉNYTARTAM
19 83. X. 13.
19

1983. X. 14 7^h-ig az utolsó 24 óra adatai						Előző nap napos órái
állomás	csapadék (mm)		max. hőmérséklet	min. hőmérséklet	rad. min.	
Győr	.		18	7	5	10
Kapuvár	.		18	8	6	9
Mosonmagyaróvár	.		18	6	3	9
Rajka	–		–	–	–	
Sopron	.		18	7	5	10
Sopronhorpács	.		16	6	3	9
Káld	–		–	–	–	
Körmend	.		19	6	1	
Szentgotthárd	.		17	5	3	10
Szombathely	.		18	5	2	10
Lenti	.		19	8	5	
Letenye	.		17	3	1	
Nagykanizsa	.		17	3	1	9
Zalaegerszeg	.		17	6	5	10
Farkasgyepű	.		17	7	6	
Keszthely	.		18	6	4	10
Mencshely	.		15	7	5	9
Pápa	.		18	9	6	10
Sümeg	.		19	7	6	
Tihany	.		16	7	5	
Veszprém	.		17	4	3	
Zirc	.		16	5	0	
Fonyód	.		17	4	3	
Homokszt. györgy	–		–	–	–	
Kaposvár	.		18	8	6	
Marcali	.		18	6	3	
Siófok	.		16	6	4	10
Somogyszob	.		18	3	2	
Tab	.		18	7	6	
Bábolna	.		18	6	3	
Esztergom	.		17	5	2	
Kisbér	.		19	6	5	
Komárom	.		19	6	3	
Tatabánya	.		18	7	6	
Alcsútdoboz	.		18	3	1	
Dunaújváros	.		18	3	3	
Martonvásár	.		17	6	2	8
Mór	.		18	6	4	
Nagyhörcsökp.	–		–	–	–	
Szabadbattyán	.		17	2	2	
Iregszemcse	.		18	3	-2	7
Lengyel	.		17	6	2	
Paks	.		18	3	0	10
Szekszárd	.		18	4	4	
Árpádtető	.		15	7	3	
Mohács	.		19	3	0	
Pécs	.		17	6	3	10
Siklós	.		15	4	3	
Szigetvár	.		18	6	3	
Budaörs	.		18	2	-1	
Bp. Lőrinc	.		17	5	2	10
Bp. Met. Int.	.		18	5	4	9
Bp. Szab. hegy	.		14	6	4	
Cegléd	.		18	4	2	9
Dobogókő	.		11	5	3	
Gödöllő	.		16	4	1	10
Királyrét	–		–	–	–	
Monor	.		17	5	3	
Nagykáta	.		17	2	2	
Szentendre	.		18	4	3	

1983. X. 14 7^h-ig az utolsó 24 óra adatai						Előző nap napos órái
állomás	csapadék (mm)		max. hőmérséklet	min. hőmérséklet	rad. min.	
Vác	.		17	2	2	
Vámosmikola	.		16	4	2	10
Baja	.		18	5	3	9
Bácsalmás	.		17	5	1	
Izsák	.		18	4	3	
Kalocsa	.		18	3	-0	9
Kecskemét	.		17	4	-1	10
Kiskunfélegyháza	.		16	5	1	
Kiskunhalas	.		18	6	4	
Kunszentmiklós	.		18	3	2	
Tiszakécske	.		17	4	1	
Balassagyarmat	.		16	3	0	
Romhány	–		–	–	–	
Salgótarján	.		15	2	2	
Eger	.		17	5	3	10
Galyatető	.		13	4	2	
Gyöngyös	.		17	1	-2	
Kékestető	.		10	3	2	10
Kompolt	.		15	3	-0	9
Lőrinci	.		16	2	-0	
Poroszló	.		16	3	2	
Jászapáti	.		17	4	3	
Jászberény	.		17	3	0	
Karcag	–		–	–	–	
Szolnok	.		16	4	1	10
Tiszaroff	.		16	4	2	
Túrkeve	.		16	5	2	8
Kistelek	.		17	4	2	
Makó	.		16	4	2	
Szeged	.		16	4	4	9
Szentes	.		16	4	2	
Borsodnádasd	.		16	0	-4	
Füged	.		14	3	0	
Hidasnémeti	.		15	1	0	
Jósvafő	.		14	2	-1	9
Lillafüred	.		14	3	2	
Miskolc	.		15	0	0	-
Putnok	ny		17	2	1	
Sárospatak	–		–	–	–	–
Szendrőlád	.		16	3	3	
Tokaj	.		14	4	4	
Kisvárda	.		15	3	2	7
Mátészalka	.		15	2	1	
Nyíregyháza	.		14	3	-0	9
Nyírlugos	–		–	–	–	
Pátyod	.		15	1	-1	
Tiszabecs	–		–	–	–	
Vásárosnamény	.		15	2	1	
Záhony	.		15	2	2	
Berettyóújfalu	.		14	3	1	
Debrecen	.		14	3	1	9
Hajdúdorog	.		15	5	5	
Hortobágy	.		14	4	4	
Kőrösszakál	.		15	3	2	
Polgár	.		16	2	1	
Békéscsaba	.		14	3	0	10
Mezőhegyes	.		15	5	3	8
Orosháza	.		15	5	3	9
Szarvas	.		16	4	2	10
Szeghalom	.		15	4	3	

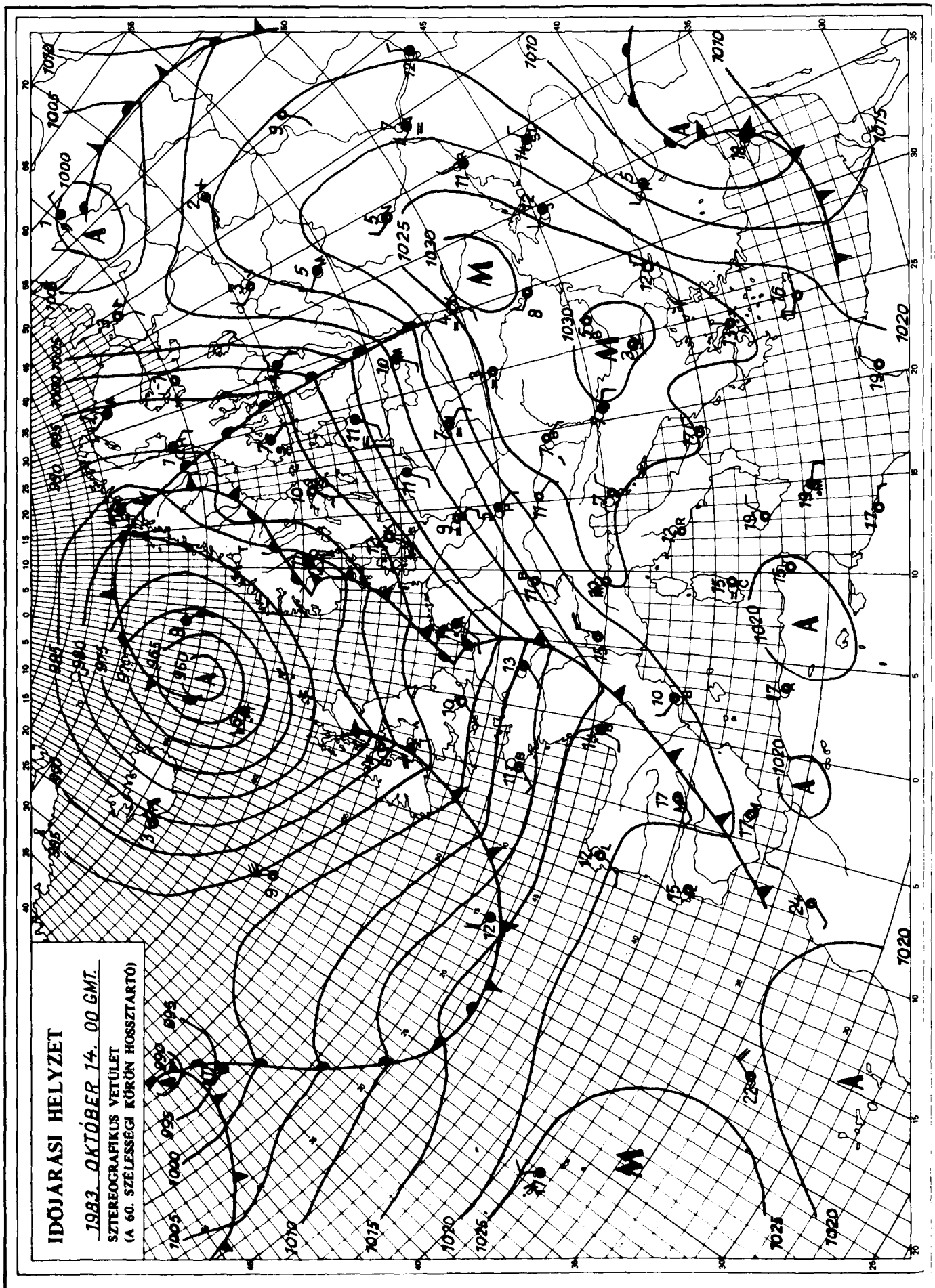

KIADJA: ORSZÁGOS METEOROLÓGIAI SZOLGÁLAT
Készíti: Központi Előrejelző Intézet Analízis- és Rövidtávú Prognózis Központja – T.: 273-018
Megjelenik naponként
Évi előfizetési díja: 1760,- Ft. – Megrendelhető: 1024 Budapest, II., Kitaibel Pál u. 1. – T.: 353-500
Kiadásért felel: az OMSZ elnöke – Szerkesztésért felel: a KEI igazgatója

IDŐJÁRÁSI NAPIJELENTÉS

ЕЖЕДНЕВНЫЙ МЕТЕОРОЛОГИЧЕСКИЙ БЮЛЛЕТЕНЬ • DAILY WEATHER REPORT
BULLETIN QUOTIDIEN DE TEMPS • TÄGLICHER WETTERBERICHT

96. évfolyam 286. szám + Budapest + 1983. október 15. szombat

Az időjárási helyzet és a várható időjárás:

Az Atlanti-óceán fölött egymás után hatalmas kiterjedésü ciklonok alakulnak ki, s ezek északkelet felé mozognak. Emiatt Észak- és Nyugat-Európa legnagyobb részén igen változékony, erősen szeles, gyakran esős az idő. Éjszaka a Brit-szigetekről és Franciaországból jelentettek nagy esőzést. A Skandináv-félsziget és a Szovjetunió északi vidékein is esett az eső, de ott már meglehetősen hideg van, ezért időnként havazás is előfordult. Közép- és Kelet-Európában ugyanakkor még kevés a felhő, reggel párás, ködös az idő. Ott a kora ősznek megfelelő a fölmelegedés. A csöndes őszi idő azonban nem lesz tartós Közép-Európában sem, hiszen az óceán felől nagy nedvességtartalmú levegő közeledik. Vasárnap estig azonban még Magyarországon nagy időjárásváltozást nem okoz.

Hazánkban pénteken délelőtt a köd mindenütt megszünt, és utána országszerte napos, száraz, enyhe idő volt. Többfelé megélénkült a déli szél. A kora délutáni hőmérséklet 14 és 21 fok között volt. Északkeleten volt a hüvösebb. Éjszaka 0, 12 fokig hült le a levegő. Többfelé mértek talajmenti fagyot. Az északkeleti országrészben ismét gyakori volt a köd. Ez délelőtt fokozatosan megszünt. Napos és száraz idő volt. Egyre több helyen élénkült meg, a Dunántúlon pedig megerősödött a déli szél. A hőmérséklet 11 órakor 11 és 19 fok között váltakozott az országban.

Ma 12 órakor Budapesten 18 fokot mértek, a tengerszintre átszámitott légnyomás 1021 mbar, mérsékelten süllyed.

Várható időjárás vasárnap estig:

Eleinte országszerte kevés felhő, száraz idő várható. Később főleg a délnyugati, nyugati országrészben már megnövekszik a felhőzet és ott vasárnap napközben eső is valószinü.
Sokfelé erős, a Dunántúlon időnként viharos lesz a déli, délnyugati szél.
Várható legalacsonyabb éjszakai hőmérséklet nyugaton 9, 14, keleten 3, 8 fok között alakul.
legmagasabb nappali hőmérséklet vasárnap a nyugati megyékben 15, 20, keleten, délkeleten 20, 25 fok között várható.

Németh Lajos s.k.

A hőmérséklet napi középértéke és eltérése a 100 évi átlagtól /Budapest belterületén/:

1983. X. 14.	12,1°C	+0,4°C

1871 óta ezen a napon Budapesten előfordult

legmagasabb hőmérséklet:	25,0°C /1968/,
legalacsonyabb hőmérséklet:	1,4°C /1887/.

83.682.

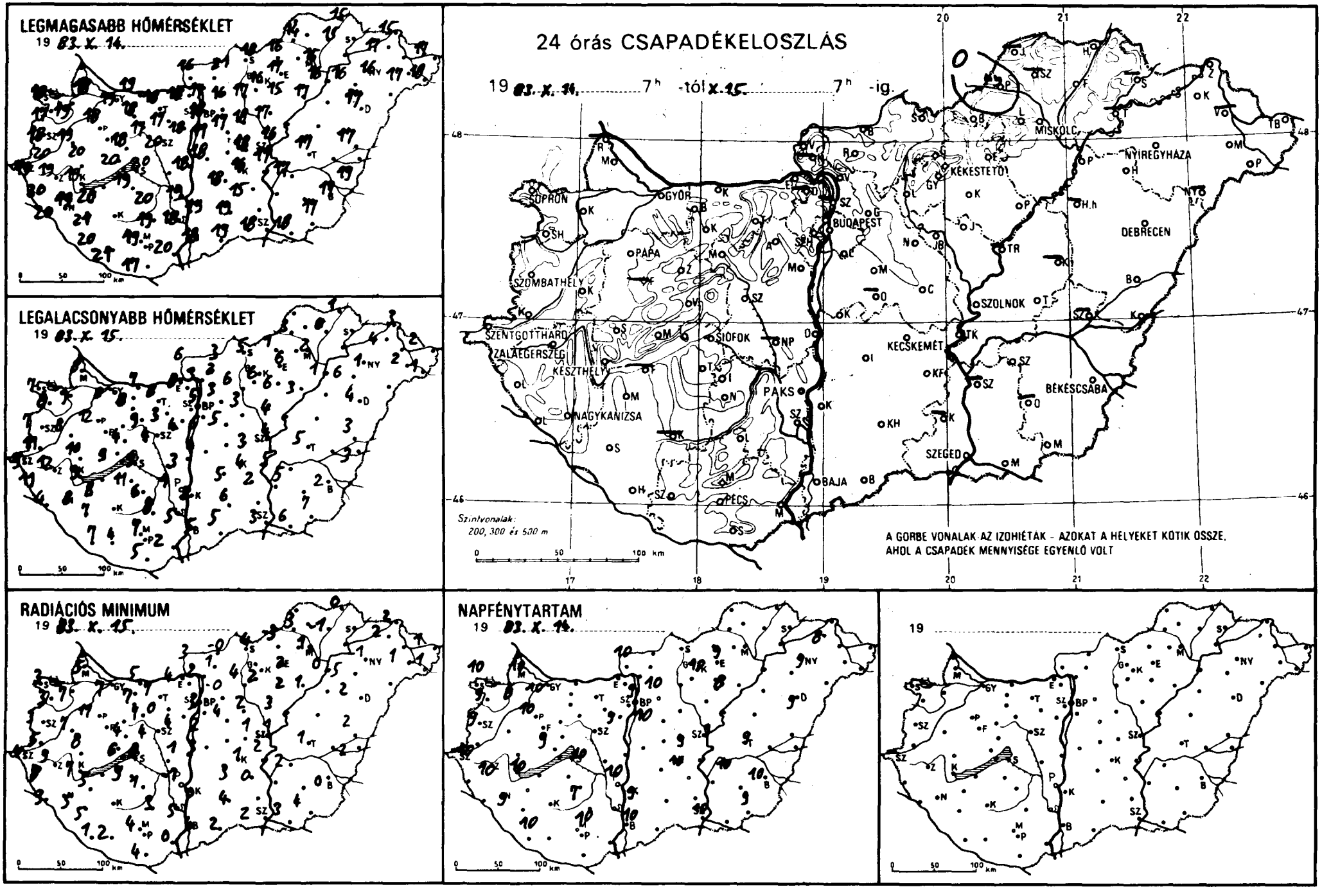
LEGMAGASABB HŐMÉRSÉKLET
19 83. X. 14.
LEGALACSONYABB HŐMÉRSÉKLET
19 83. X. 15.
24 órás CSAPADÉKELOSZLÁS
19 83. X. 14. 7h -tól X. 15. 7h -ig.
SOPRON
GYŐR
BUDAPEST
MISKOLC
NYÍREGYHÁZA
DEBRECEN
SZOLNOK
KECSKEMÉT
SZEGED
BÉKÉSCSABA
PAKS
SIÓFOK
SZENTGOTTHÁRD
ZALAEGERSZEG
KESZTHELY
NAGYKANIZSA
SZOMBATHELY
PÁPA
BAJA
PÉCS
KÉKESTETŐ
Szintvonalak:
200, 300 és 500 m
A GÖRBE VONALAK AZ IZOHIÉTÁK - AZOKAT A HELYEKET KÖTIK ÖSSZE, AHOL A CSAPADÉK MENNYISÉGE EGYENLŐ VOLT
RADIÁCIÓS MINIMUM
19 83. X. 15.
NAPFÉNYTARTAM
19 83. X. 14.
19

1983.X.16. 7.h-ig az utolsó 24 óra adatai						Előző nap napos órái
állomás	csapadék (mm)		max. hőmérséklet	min. hőmérséklet	rad. min.	
Győr	o		19	8	7	10
Kapuvár	•		19	9	7	8
Mosonmagyaróvár	•		18	8	5	10
Rajka	–		–	–	–	
Sopron	•		18	7	3	10
Sopronhorpács	•		17	8	3	9
Káld	•		19	8	7	
Körmend	•		20	11	5	
Szentgotthárd	•		19	9	4	10
Szombathely	•		18	7	3	9
Lenti	•		20	11	8	
Letenye	•		20	4	3	
Nagykanizsa	•		19	8	5	9
Zalaegerszeg	•		19	12	9	10
Farkasgyepű	–		–	–	–	
Keszthely	•		19	9	7	10
Mencshely	•		17	9	5	9
Pápa	•		18	12	11	10
Sümeg	•		20	10	8	
Tihany	•		20	9	6	
Veszprém	•		18	4	4	
Zirc	•		17	6	2	
Fonyód	–		–	–	–	
Homokszt. györgy	•		20	7	1	10
Kaposvár	–		–	–	–	
Marcali	•		20	8	5	
Siófok	•		20	9	8	10
Somogyszob	•		21	7	5	
Tab	•		19	11	9	
Bábolna	•		17	7	6	
Esztergom	•		18	8	4	
Kisbér	•		18	8	7	
Komárom	•		19	7	5	
Tatabánya	•		18	8	7	
Alcsútdoboz	•		17	3	0	
Dunaújváros	•		18	3	1	
Martonvásár	•		18	4	4	3
Mór	•		17	9	7	
Nagyhörcsökp.	–		–	–	–	
Szabadbattyán	•		20	4	4	
Iregszemcse	•		20	6	1	7
Lengyel	•		19	8	3	
Paks	•		19	1	-1	10
Szekszárd	•		18	5	5	
Árpádtető	•		15	10	4	
Mohács	•		20	2	0	
Pécs	•		19	7	4	10
Siklós	•		17	5	4	
Szigetvár	•		21	4	2	
Budaörs	•		18	4	1	
Bp. Lőrinc	•		17	5	2	10
Bp. Met. Int.	•		18	5	3	9
Bp. Szab. hegy	•		15	7	3	
Cegléd	•		18	3	1	9
Dobogókő	–		–	–	–	
Gödöllő	•		16	3	-0	10
Királyrét	–		–	–	–	
Monor	•		17	5	4	
Nagykáta	•		18	3	2	
Szentendre	–		–	–	–	

1983.X.16. 7.h-ig az utolsó 24 óra adatai						Előző nap napos órái
állomás	csapadék (mm)		max. hőmérséklet	min. hőmérséklet	rad. min.	
Vác	•		17	3	2	
Vámosmikola	•		16	6	3	10
Baja	•		18	5	4	10
Bácsalmás	•		19	5	2	
Izsák	•		18	5	3	
Kalocsa	•		19	2	0	9
Kecskemét	•		16	4	1	10
Kiskunfélegyháza	•		15	2	0	
Kiskunhalas	•		19	6	4	
Kunszentmiklós	•		18	4	3	
Tiszakécske	•		17	5	2	
Balassagyarmat	•		21	3	-0	
Romhány	•		16	2	1	
Salgótarján	•		18	5	4	
Eger	•		17	6	2	9
Galyatető	•		11	5	3	
Gyöngyös	•		16	6	2	
Kékestető	•		10	6	5	10
Kompolt	•		15	6	2	8
Lőrinci	•		17	6	4	
Poroszló	•		17	3	1	
Jászapáti	•		17	4	3	
Jászberény	•		17	4	1	
Karcag	–		–	–	–	
Szolnok	•		16	4	1	9
Tiszaroff	–		–	–	–	
Túrkeve	•		17	5	1	9
Kistelek	–		–	–	–	
Makó	•		18	6	3	
Szeged	•		18	3	2	10
Szentes	–		–	–	–	
Borsodnádasd	•		16	1	-3	
Füged	•		15	0	-1	
Hidasnémeti	•		15	1	0	
Jósvafő	–		–	–	–	
Lillafüred	•		14	2	1	
Miskolc	•		15	2	1	–
Putnok	ny		14	3	3	
Sárospatak	–		–	–	–	–
Szendrőlád	–		–	–	–	
Tokaj	–		–	–	–	
Kisvárda	•		17	4	2	8
Mátészalka	•		17	2	1	
Nyíregyháza	•		16	1	-1	9
Nyírlugos	–		–	–	–	
Pátyod	•		18	1	-1	
Tiszabecs	•		17	2	1	
Vásárosnamény	–		–	–	–	
Záhony	•		15	3	2	
Berettyóújfalu	•		17	3	2	
Debrecen	•		17	4	2	9
Hajdúdorog	•		16	6	5	
Hortobágy	–		–	–	–	
Körösszakál	•		19	3	2	
Polgár	•		16	1	0	
Békéscsaba	•		17	2	0	10
Mezőhegyes	•		17	7	4	9
Orosháza	–		–	–	–	–
Szarvas	•		17	5	2	10
Szeghalom	–		–	–	–	

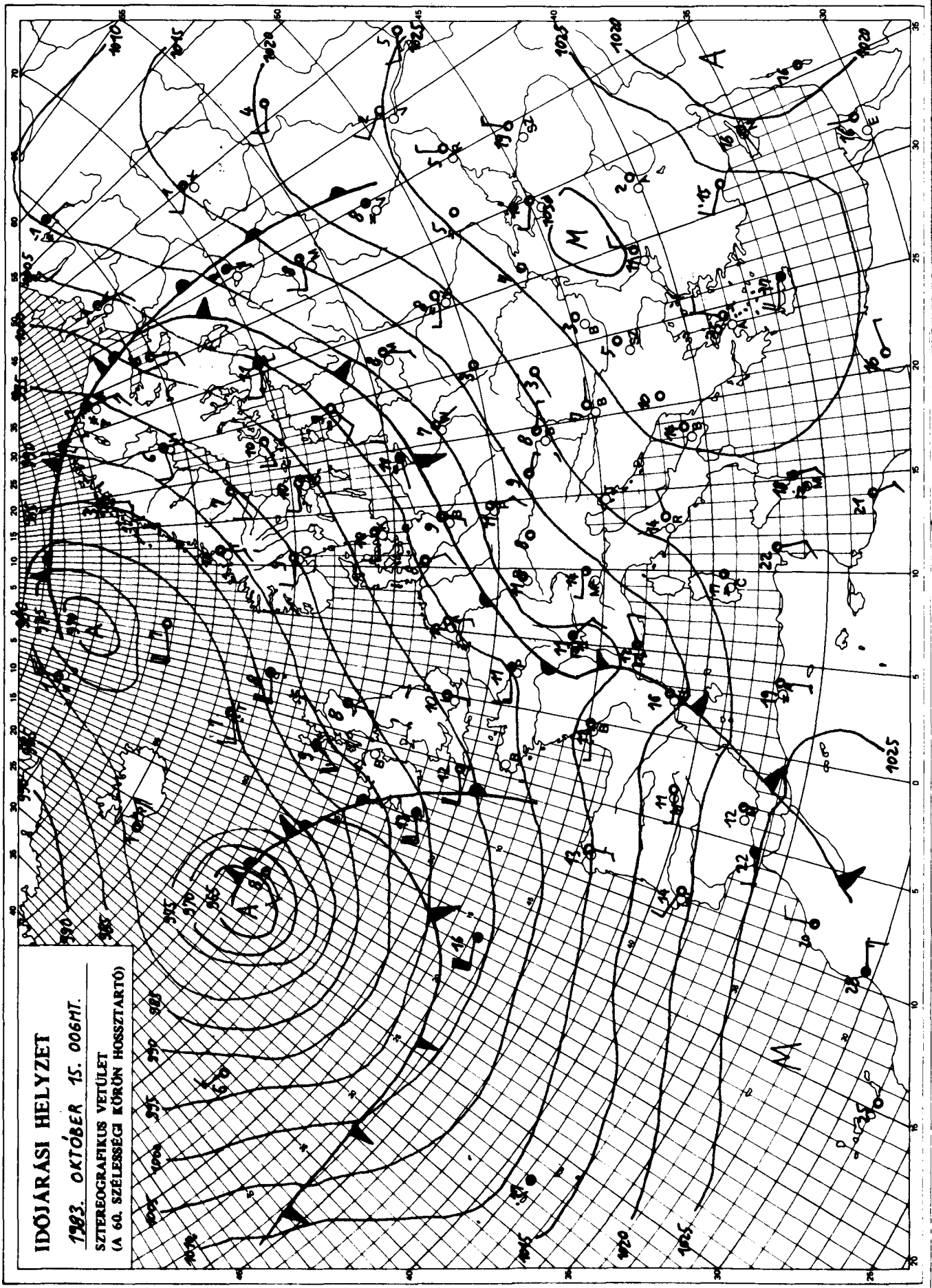

KIADJA: ORSZÁGOS METEOROLÓGIAI SZOLGÁLAT
Készíti: Központi Előrejelző Intézet Analízis- és Rövidtávú Prognózis Központja – T.: 273-018
Megjelenik naponként
Évi előfizetési díja: 1760,- Ft. – Megrendelhető: 1024 Budapest, II., Kitaibel Pál u. 1. – T.: 353-500
Kiadásért felel: az OMSZ elnöke – Szerkesztésért felel: a KEI igazgatója

IDŐJÁRÁSI NAPIJELENTÉS

ЕЖЕДНЕВНЫЙ МЕТЕОРОЛОГИЧЕСКИЙ БЮЛЛЕТЕНЬ • DAILY WEATHER REPORT
BULLETIN QUOTIDIEN DE TEMPS • TÄGLICHER WETTERBERICHT

96. évfolyam 287. szám + Budapest + 1983. október 16. vasárnap

Az időjárási helyzet és a várható időjárás:

Skócia feletti középponttal nagy kiterjedésü mérsékeltégövi ciklon örvénylik. Áramlási rendszerében hüvös és váltakozó nedvességtartalmú léghullámok vonulnak a szárazföld belseje felé. A légköri frontok útját felhősödés, gyakori eső, zápor és megerősödő szél jelzi. Vasárnap a hajnali órákban mintegy 600-700 km szélességü és csaknem összefüggő felhő- és csapadéksáv húzódott a Madrid-Barcelóna-München-Hamburg-Koppenhága-Glasgow vonal mentén. Ugyancsak szórványos esőről érkezik hir a Lengyel-alföldről, valamint a Balti-tenger partvidékéről. Dél-Európában már napok óta tart a csendes, őszi idő. A hajnali pára, köd megszünését túlnyomóan napos, száraz idő követi. Valószinü, hogy az elkövetkező időszakban a Kárpát-medence időjárása változékonyra fordul.

Magyarországon szombaton általában gyengén felhős volt az ég. Eső nem esett. Főként a Dunántúlon erősödött meg gyakran a déli szél. Szombaton a hőmérséklet csúcsértéke az ország legnagyobb részén 17 és 23 fok között alakult. Vasárnap hajnalra általában 8 és 14, északkeleten azonban 4 és 8 fokig hült le a levegő. Ma délelőtt országszerte folytatódott a túlnyomóan napos, száraz, többfelé szeles időjárás. A hőmérséklet 11 órakor 15 és 21 fok között alakult.

Ma 12 órakor Budapesten 21 fokot mértek, a tengerszintre átszámitott légnyomás 1014 mbar, erősen süllyed.

Várható időjárás hétfő estig:

Eleinte még jobbára derült, száraz idő várható. Később nyugat felől megnövekszik a felhőzet, és előbb a Dunántúlon, később másutt is többfelé várható eső, zápor. Az időnként megerősödő déli, délnyugati szelet átmenetileg viharos széllökések kisérik.
Várható legalacsonyabb éjszakai hőmérséklet: 5 és 10,
legmagasabb nappali hőmérséklet hétfőn a nyugati megyékben 12 és 15, másutt viszont 16 és 20 fok között alakul.

Bozóki István s.k.

A hőmérséklet napi középértéke és eltérése a 100 évi átlagtól /Budapest belterületén/:

1983. X. 15.	14,4°C	+3,0°C

1871 óta ezen a napon Budapesten előfordult

legmagasabb hőmérséklet:	26,0°C /1916/,
legalacsonyabb hőmérséklet:	-1,1°C /1913/.

83.683.

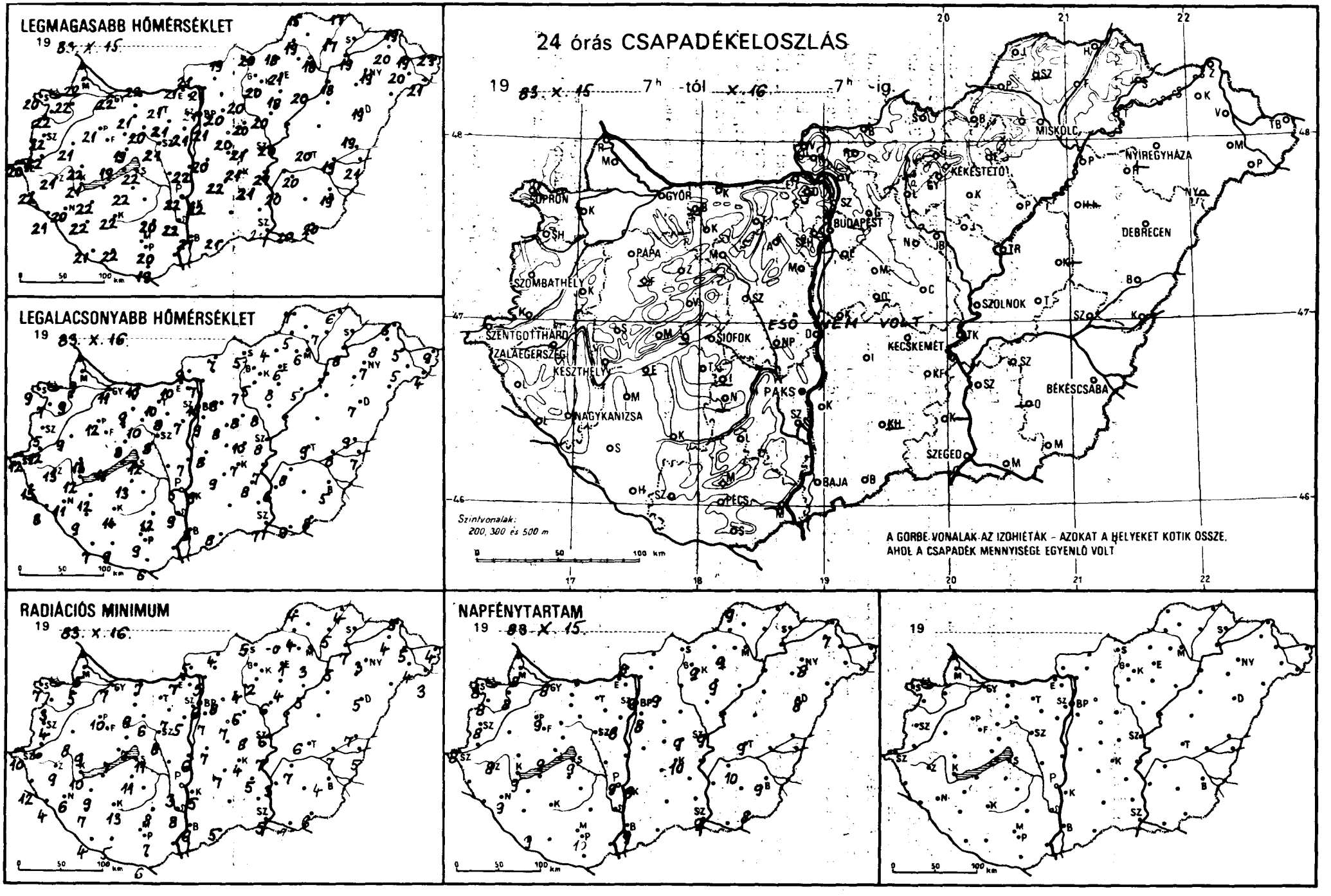
LEGMAGASABB HŐMÉRSÉKLET
19 83. X. 15.
LEGALACSONYABB HŐMÉRSÉKLET
19 83. X. 16.
24 órás CSAPADÉKELOSZLÁS
19 83. X. 15. 7h -tól X. 16. 7h -ig.
ESŐ NEM VOLT
A GÖRBE VONALAK AZ IZOHIÉTÁK – AZOKAT A HELYEKET KÖTIK ÖSSZE, AHOL A CSAPADÉK MENNYISÉGE EGYENLŐ VOLT
Szintvonalak: 200, 300 és 500 m
RADIÁCIÓS MINIMUM
19 83. X. 16.
NAPFÉNYTARTAM
19 83. X. 15.
19

1983.X.16. 07.h-ig az utolsó 24 óra adatai						Előző nap napos órái
állomás	csapadék (mm)		max. hőmérséklet	min. hőmérséklet	rad. min.	
Győr	•		22	11	7	8
Kapuvár	•	☁	22	9	5	8
Mosonmagyaróvár	•	☁	22	9	5	8
Rajka	–		–	–	–	
Sopron	•	☁	20	9	7	8
Sopronhorpács	•	☁	22	7	5	8
Káld	•		21	9	8	
Körmend	•	☁	22	12	6	
Szentgotthárd	•		20	12	10	8
Szombathely	•	☁	22	5	4	8
Lenti	•		22	15	12	
Letenye	•	☁	21	8	4	
Nagykanizsa	•	☁	20	11	6	9
Zalaegerszeg	•	☁	21	13	9	8
Farkasgyepű	–		–	–	–	
Keszthely	•	☁	21	12	10	9
Mencshely	•	☁	19	11	7	9
Pápa	•		21	12	10	9
Sümeg	•	☁	22	13	9	
Tihany	•		20	11	9	
Veszprém	•	=	19	8	7	
Zirc	•	☁	19	8	3	
Fonyód	–		–	–	–	
Homokszt. györgy	•	☁	21	7	4	9
Kaposvár	•		22	14	13	
Marcali	•	☁	22	12	9	
Siófok	•	☁	22	12	11	9
Somogyszob	•	☁	22	9	7	
Tab	•		22	13	11	
Bábolna	–		–	–	–	
Esztergom	•	=	21	10	7	
Kisbér	•		21	9	8	
Komárom	•	☁	22	10	7	
Tatabánya	•		21	10	–	
Alcsútdoboz	•	☁	21	8	7	
Dunaújváros	•		22	7	6	
Martonvásár	•	=	21	7	5	8
Mór	•	☁	20	10	6	
Nagyhörcsökp.	–		–	–	–	
Szabadbattyán	•	=	21	8	8	
Iregszemcse	–		–	–	–	
Lengyel	•		20	12	8	
Paks	•	☁	22	5	3	9
Szekszárd	•	=	22	9	8	
Árpádtető	•		18	12	6	
Mohács	–		–	–	–	
Pécs	•	☁	20	9	7	10
Siklós	•	☁	19	6	6	
Szigetvár	•	☁	22	9	5	
Budaörs	–		–	–	–	
Bp. Lőrinc	•	☁	21	9	7	8
Bp. Met. Int.	•		21	10	6	9
Bp. Szab. hegy	•	=	18	11	8	
Cegléd	•	=	21	10	8	9
Dobogókő	–		–	–	–	
Gödöllő	•	☁	20	8	8	9
Királyrét	–		–	–	–	
Monor	•	☁	20	8	7	
Nagykáta	•	☁	20	8	6	
Szentendre	•	=	21	7	6	

1983.X.16. 07.h-ig az utolsó 24 óra adatai						Előző nap napos órái
állomás	csapadék (mm)		max. hőmérséklet	min. hőmérséklet	rad. min.	
Vác	•	☁	21	7	5	
Vámosmikola	•		21	9	5	8
Baja	•	☁	21	8	6	9
Bácsalmás	•		21	8	5	
Izsák	•		22	9	7	
Kalocsa	•	☁	22	9	5	8
Kecskemét	•	☁	21	7	4	10
Kiskunfélegyháza	•	☁	21	8	5	
Kiskunhalas	–		–	–	–	
Kunszentmiklós	•	=	20	8	7	
Tiszakécske	•		21	7	7	
Balassagyarmat	•	☁	19	7	4	
Romhány	–		–	–	–	
Salgótarján	•		20	5	5	
Eger	•	=	21	6	1	9
Galyatető	•		14	6	4	
Gyöngyös	•	☁	20	5	2	
Kékestető	•		12	7	6	9
Kompolt	•	☁	18	8	4	9
Lőrinci	•	☁	20	7	4	
Poroszló	•	☁	20	5	5	
Jászapáti	•	☁	20	8	6	
Jászberény	•	=	20	7	4	
Karcag	–		–	–	–	
Szolnok	•		20	8	6	9
Tiszaroff	–		–	–	–	
Túrkeve	•	=	20	9	6	9
Kistelek	–		–	–	–	
Makó	•		20	9	7	
Szeged	•	☁	21	7	5	9
Szentes	•		20	6	3	
Borsodnádasd	•	☁	18	4	0	
Füzesd	•	=	17	7	5	
Hidasnémeti	•	=	17	6	4	
Jósvafő	•	=	15	7	4	9
Lillafüred	•	=	17	8	6	
Miskolc	•	=	18	6	3	
Putnok	•	=	19	5	4	
Sárospatak	–		–	–	–	
Szendrőlád	–		–	–	–	
Tokaj	•		17	8	7	
Kisvárda	•	☁	20	8	4	7
Mátészalka	•	☁	20	5	4	
Nyíregyháza	•		19	7	3	8
Nyírlugos	–		–	–	–	
Pátyod	•	☁	21	4	3	
Tiszabecs	•	☁	23	9	4	
Vásárosnamény	•	☁	19	6	5	
Záhony	•		19	5	5	
Berettyóújfalu	•	☁	19	8	7	
Debrecen	•	☁	19	7	5	8
Hajdúdorog	–		–	–	–	
Hortobágy	–		–	–	–	
Körösszakál	•	☁	21	7	5	
Polgár	•		18	7	5	
Békéscsaba	•	=	19	5	4	9
Mezőhegyes	•		20	8	6	8
Orosháza	–		–	–	–	
Szarvas	•	=	20	8	7	10
Szeghalom	•		19	8	7	

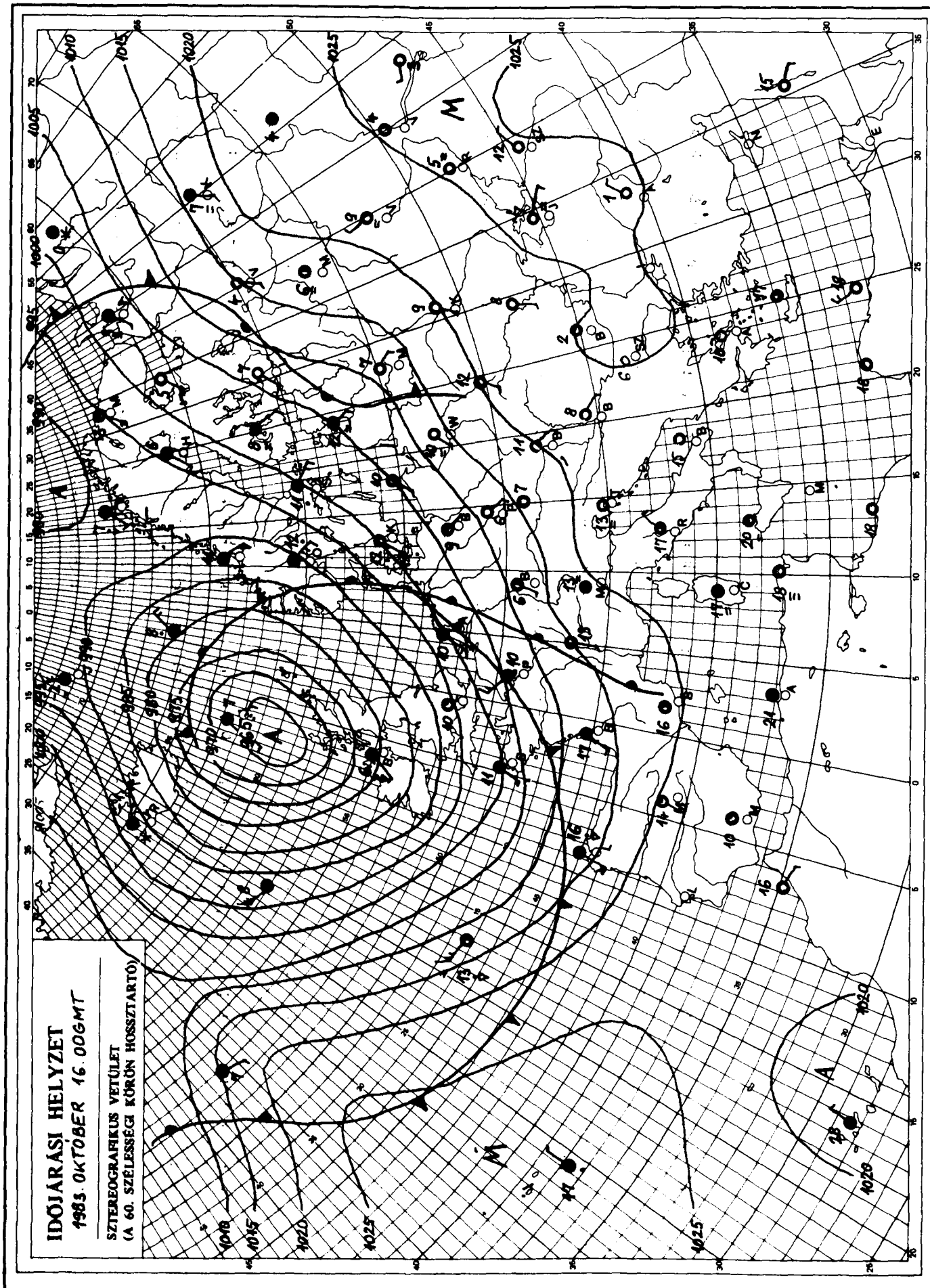

KIADJA: ORSZÁGOS METEOROLÓGIAI SZOLGÁLAT
Készíti: Központi Előrejelző Intézet Analízis- és Rövidtávú Prognózis Központja – T.: 273-018
Megjelenik naponként
Évi előfizetési díja: 1760,- Ft. – Megrendelhető: 1024 Budapest, II., Kitaibel Pál u. 1. – T.: 353-500
Kiadásért felel: az OMSZ elnöke – Szerkesztésért felel: a KEI igazgatója

IDŐJÁRÁSI NAPIJELENTÉS

ЕЖЕДНЕВНЫЙ МЕТЕОРОЛОГИЧЕСКИЙ БЮЛЛЕТЕНЬ • DAILY WEATHER REPORT
BULLETIN QUOTIDIEN DE TEMPS • TÄGLICHER WETTERBERICHT

96. évfolyam 287. szám + Budapest + 1983. október 17. hétfő

Az időjárási helyzet és a várható időjárás:

Kelet-Európa felett magas légnyomású öv húzódik. A hajnali, reggeli pára és köd megszünését túlnyomóan napos, száraz idő követi. Kontinensünk nagy részén változékony az időjárás. Már a Norvég-tenger feletti középponttal örvénylik az a ciklon, amelynek áramlási rendszerében hüvös és váltakozó nedvességtartalmú léghullámok vonulnak a szárazföld belseje felé. Hétfőn a hajnali órákban csaknem összefüggő és mintegy 700 km szélességü felhő- és csapadéksáv húzódott az Algir-Róma-Zágráb-Krakkó-Riga-Helsinki vonal mentén.

Magyarországon vasárnap általában gyengén felhős, túlnyomóan napos idő volt. Napközben gyakran megerősödött, átmenetileg viharossá fokozódott a déli, délnyugati szél. A késő délutáni óráktól nyugat felől felhősödés kezdődött. Éjszaka a Dunántúlon már szórványosan fordult elő eső. A hétfő reggelig lehullott csapadék mennyisége általában csapadéknyom és 6 mm között váltakozott. Vasárnap a hőmérséklet csúcsértéke az ország nagyobbik részén 21 és 26, északkeleten azonban 17 és 23 fok között alakult, hétfő hajnalra pedig 6 és 13 fokig hült le a levegő. Ma délelőtt változóan felhős volt az ég, a nyugati megyékben többfelé esett az eső és gyakran megélénkült a szél. A hőmérséklet 11 órakor nyugaton 7 és 13, máshol 13 és 20 fok között alakult.

Ma 12 órakor Budapesten a hőmérséklet 18 fok, a tengerszintre átszámitott légnyomás 1009 mbar, gyengén süllyed.

Várható időjárás kedd estig:

Átmenetileg országszerte beborul az ég, ismétlődő eső várható. Holnap nyugat felől lassanként csökken a felhőzet, legkésőbb a keleti országrészben szünik meg az eső. Az szél az ország egyre nagyobb részén fordul északnyugatira, és megerősödik, a Dunántúlon átmenetileg viharos széllökések is várhatók.

Várható legalacsonyabb éjszakai hőmérséklet általában 7, 12 fok között, nyugaton 5 fok körül,
legmagasabb nappali hőmérséklet kedden általában 15 fok körül, a tartósabban esős keleti megyékben kevéssel 10 fok fölött alakul.

Török Dénes s.k.

TÁVOLABBI KILÁTÁSOK SZERDÁTÓL-SZOMBATIG:

Az időszak elején változóan felhős idő várható, kisebb esőkkel. A hétvégén szeles, túlnyomóan napos időre lehet számitani.
A legalacsonyabb hajnali hőmérséklet eleinte +4, +9, később +1, +6 fok között várható. A legmagasabb nappali hőmérséklet eleinte 15 fok körül, hétvégén 11, 16 fok között alakul. Jelentős mennyiségü /legalább napi 5 mm/ csapadék az ország területének 20 százalékán várható.

KÖZÉPTÁVÚ ELŐREJELZŐ OSZTÁLY

A hőmérséklet napi középértéke és eltérése a 100 évi átlagtól /Budapest belterületén/:

1983. X. 16.	16,6 °C	+5,6 °C

1871 óta ezen a napon Budapesten előfordult

legmagasabb hőmérséklet:	25,2 °C /1953/,
legalacsonyabb hőmérséklet:	-0,3 °C /1925/.

83.684.

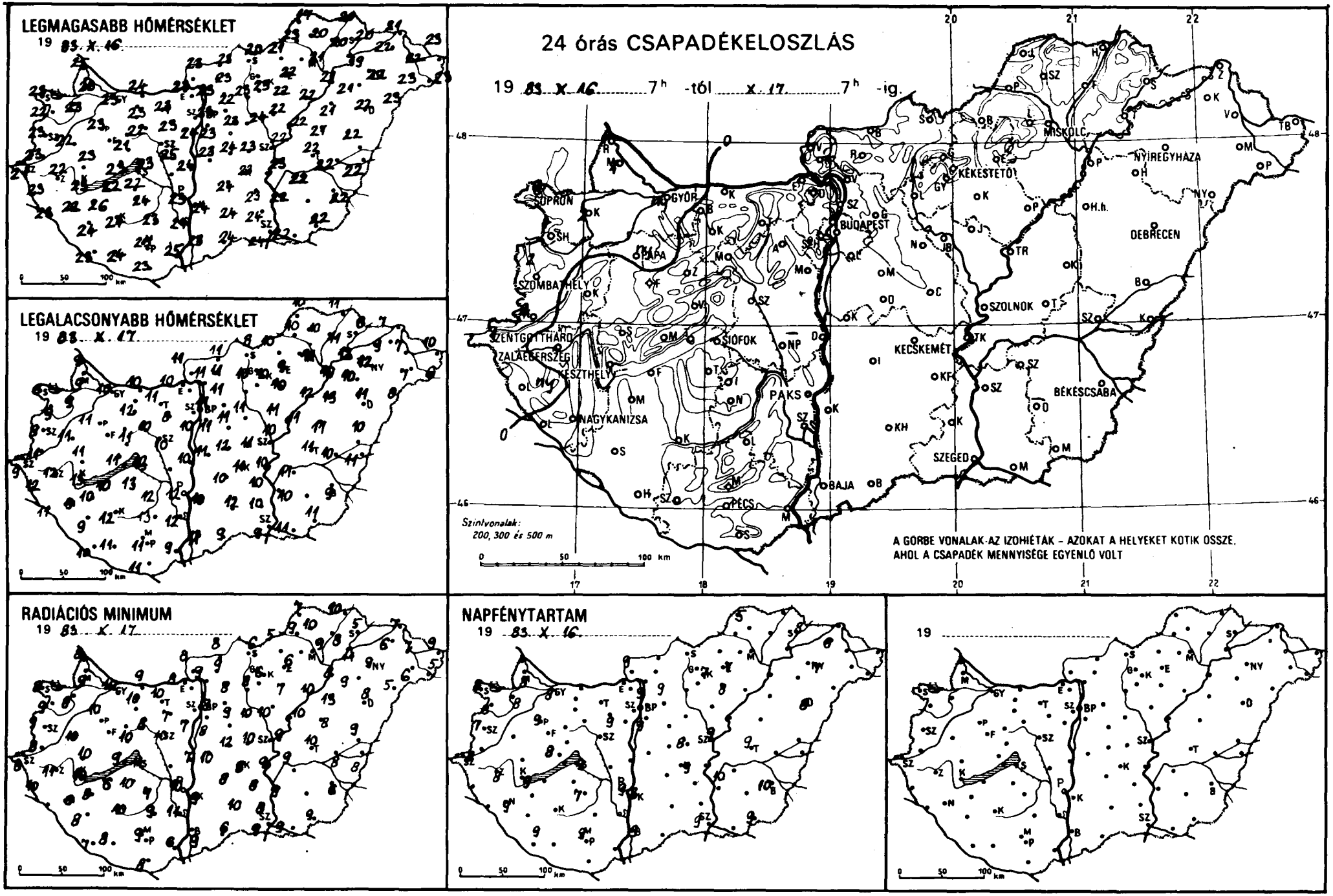
LEGMAGASABB HŐMÉRSÉKLET
19 83. X. 16.
LEGALACSONYABB HŐMÉRSÉKLET
19 83. X. 17.
24 órás CSAPADÉKELOSZLÁS
19 83. X. 16. 7h -tól X. 17. 7h -ig.
SOPRON
GYŐR
BUDAPEST
PAPA
SZOMBATHELY
SZENTGOTTHÁRD
ZALAEGERSZEG
KESZTHELY
SIÓFOK
NAGYKANIZSA
PAKS
KECSKEMÉT
BÉKÉSCSABA
SZOLNOK
MISKOLC
NYÍREGYHÁZA
KÉKESTETŐ
DEBRECEN
SZEGED
BAJA
PÉCS
Szintvonalak:
200, 300 és 500 m
A GÖRBE VONALAK AZ IZOHIÉTÁK – AZOKAT A HELYEKET KÖTIK ÖSSZE,
AHOL A CSAPADÉK MENNYISÉGE EGYENLŐ VOLT
RADIÁCIÓS MINIMUM
19 83. X. 17.
NAPFÉNYTARTAM
19 83. X. 16.
19

1983.X.17. 07.h-ig az utolsó 24 óra adatai						Előző nap napos órái
állomás	csapadék (mm)		max. hőmérséklet	min. hőmérséklet	rad. min.	
Győr	ny		23	10	10	8
Kapuvár	2	⌓	23	9	8	8
Mosonmagyaróvár	1		23	9	9	8
Rajka	1		25	9	8	
Sopron	6		23	8	8	8
Sopronhorpács	4	⌓	22	9	9	8
Káld	.		22	11	10	
Körmend	2		23	11	8	
Szentgotthárd	1		21	9	8	8
Szombathely	2		23	9	9	7
Lenti	ny		23	12	10	
Letenye	.	⌓	23	11	-	
Nagykanizsa	.	⌓	22	9	8	9
Zalaegerszeg	.		22	12	11	8
Farkasgyepű	.		20	9	8	
Keszthely	.	⌓	23	13	10	9
Mencshely	.		20	11	8	8
Pápa	ny		23	11	10	9
Sümeg	.		23	11	10	
Tihany	.	⌓	23	11	9	
Veszprém	.		21	11	10	
Zirc	.	⌓	20	8	4	
Fonyód	.		22	10	6	
Homokszt. györgy	.	=	23	10	7	9
Kaposvár	.	⌓	24	12	10	
Marcali	.	⌓	26	10	8	
Siófok	.	⌓	23	12	11	9
Somogyszob	.	⌓	24	9	8	
Tab	.	⌓	22	13	10	
Bábolna	-		-	-	-	
Esztergom	.	⌓	23	10	8	
Kisbér	.		23	12	10	
Komárom	.	⌓	24	10	9	
Tatabánya	.	⌓	23	11	10	
Alcsútdoboz	.	⌓	23	8	7	
Dunaújváros	.		24	10	7	
Martonvásár	.	=	24	10	7	9
Mór	.	⌓	22	10	8	
Nagyhörcsökp.	-		-	-	-	
Szabadbattyán	.	=	25	10	10	
Iregszemcse	.	⌓	24	12	7	7
Lengyel	.		23	13	9	
Paks	.	⌓	23	12	10	9
Szekszárd	.	=	24	12	11	
Árpádtető	.		22	13	7	
Mohács	.	⌓	25	9	6	
Pécs	.	⌓	23	11	9	9
Siklós	.	⌓	23	11	8	
Szigetvár	.	⌓	24	11	8	
Budaörs	.		24	10	6	
Bp. Lőrinc	.	⌓	23	11	8	9
Bp. Met. Int.	.		23	11	8	9
Bp. Szab. hegy	.	=	21	12	8	
Cegléd	.	=	23	11	10	8
Dobogókő	-		-	-	-	
Gödöllő	.	⌓	22	11	8	9
Királyrét	-		-	-	-	
Monor	.	⌓	23	11	9	
Nagykáta	.	⌓	24	11	10	
Szentendre	.	=	23	11	10	

1983.X.17. 07.h-ig az utolsó 24 óra adatai						Előző nap napos órái
állomás	csapadék (mm)		max. hőmérséklet	min. hőmérséklet	rad. min.	
Vác	.	⌓	23	11	9	
Vámosmikola	.		23	11	8	9
Baja	.		23	11	9	9
Bácsalmás	.		24	9	6	
Izsák	.		24	10	8	
Kalocsa	.		24	10	9	8
Kecskemét	.	⌓	23	11	8	9
Kiskunfélegyháza	.	⌓	23	10	8	
Kiskunhalas	.	=	24	12	10	
Kunszentmiklós	.		23	11	10	
Tiszakécske	.		23	10	9	
Balassagyarmat	.	⌓	23	11	8	
Romhány	.	⌓	23	11	9	
Salgótarján	.		20	8	6	
Eger	.		22	9	6	7
Galyatető	.		15	8	4	
Gyöngyös	.	⌓	23	10	6	
Kékestető	.		14	9	8	7
Kompolt	.	⌓	22	10	7	8
Lőrinci	.	⌓	23	10	8	
Poroszló	.		22	12	10	
Jászapáti	.	=	22	11	10	
Jászberény	.	⌓	22	11	8	
Karcag	.		21	11	8	
Szolnok	.		22	10	9	9
Tiszaroff	.	=	22	11	10	
Túrkeve	.	⌓	22	11	10	9
Kistelek	.		24	10	8	
Makó	.		22	11	9	
Szeged	.	⌓	24	9	9	9
Szentes	.		22	10	9	
Borsodnádasd	.	⌓	21	10	5	
Fügöd	.	=	20	11	8	
Hidasnémeti	.		20	11	10	
Jósvafő	.	≡	17	10	7	5
Lillafüred	.	≡	20	8	6	
Miskolc	.	≡	21	11	9	-
Putnok	.	≡	23	10	9	
Sárospatak	.	⌓	20	6	5	8
Szendrőlád	.	⌓	20	10	10	
Tokaj	.		19	12	11	
Kisvárda	.	⌓	22	9	6	6
Mátészalka	.	⌓	23	7	6	
Nyíregyháza	.		22	12	9	7
Nyírlugos	.		23	8	5	
Pátyod	.	⌓	23	6	5	
Tiszabecs	.	≡	23	10	9	
Vásárosnamény	.	⌓	22	7	7	
Záhony	.	⌓	21	7	7	
Berettyóújfalu	.		22	10	9	
Debrecen	.	⌓	22	11	8	8
Hajdúdorog	.		21	10	9	
Hortobágy	.		21	13	13	
Körösszakál	.		22	11	8	
Polgár	.		21	10	8	
Békéscsaba	.	⌓	22	9	6	10
Mezőhegyes	.		22	11	9	9
Orosháza	-		-	-	-	-
Szarvas	.	⌓	22	11	9	10
Szeghalom	.		22	10	8	

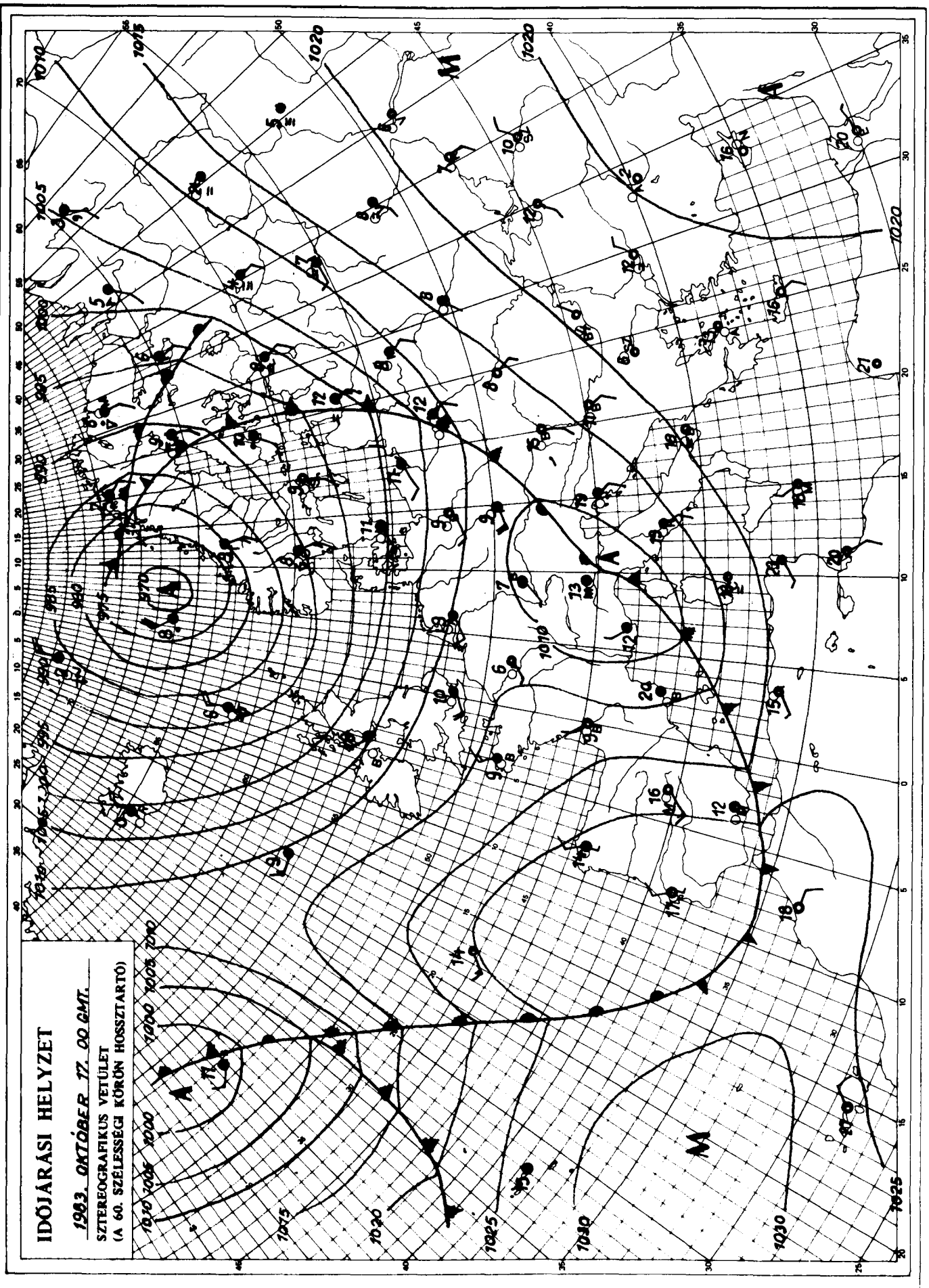

KIADJA: ORSZÁGOS METEOROLÓGIAI SZOLGÁLAT
Készíti: Központi Előrejelző Intézet Analízis- és Rövidtávú Prognózis Központja – T.: 273-018
Megjelenik naponként
Évi előfizetési díja: 1760,- Ft. – Megrendelhető: 1024 Budapest, II., Kitaibel Pál u. 1. – T.: 353-500
Kiadásért felel: az OMSZ elnöke – Szerkesztésért felel: a KEI igazgatója

IDŐJÁRÁSI NAPIJELENTÉS

ЕЖЕДНЕВНЫЙ МЕТЕОРОЛОГИЧЕСКИЙ БЮЛЛЕТЕНЬ • DAILY WEATHER REPORT
BULLETIN QUOTIDIEN DE TEMPS • TÄGLICHER WETTERBERICHT

96. évfolyam 289. szám + Budapest + 1983. október 18. kedd

Az időjárási helyzet és a várható időjárás:

Kontinensünk nagy részén változékony, csapadékos időjárást okoznak az alacsony nyomású légörvények. A Skandinávia középpontú örvény légköri frontrendszere ma reggel a Fehér-tenger-Keleti-Kárpátok-Szicilia vonalban húzódott, nagyon lassan kelet felé halad. Nyomában Nyugat- és Közép-Európa nagy részén jelentősen csökkent a hőmérséklet. A Brit-szigetek térségét újabb, nagy nedvességtartalmú, enyhe léghullám érte el, ezért ott sokfelé esik az eső és erős szél fúj. Ez a nagy nedvességtartalmú léghullám is Közép-Európa felé tart, valószinü, hogy egy-két napon belül eléri a Kárpát-medencét.

Hazánkban hétfőn változatos, változékony időjárás volt. Nyugat-, Északnyugat-Dunántúlon borult, esős, hüvös idő volt, a hőmérséklet csúcsértéke csupán 9, 14 fok között alakult. A csapadék összmennyisége 10 mm fölött volt, sőt Lentiből 34, Szentgotthárdról pedig 43 mm-t jelentettek. Az ország középső vidékein néhány órán át sütött a nap, az eső mennyisége általában 10 mm alatt maradt, és 14, 18 fok között alakult a hőmérséklet csúcsértéke. A Tiszántúlon és az Alföld déli vidékein túlnyomóan napos, szokatlanul meleg idő volt, délutánra 20, 24 fokig melegedett fel a levegő. Kedd hajnalra az országban általában 6, 11 fok közé hült le a levegő. Délelőtt keleten megnövekedett a felhőzet, néhol eleredt az eső. A Dunántúlon számottevően csökkent a felhőzet, elállt az eső, néhol viharos volt az északi szél. A hőmérséklet 11 órakor 9, 14 fok között váltakozott.

Ma 12 órakor Budapesten a hőmérséklet 10 fok, a tengerszintre átszámitott légnyomás 1021 mbar, erősen emelkedik.

Várható időjárás szerda estig:

Ma fölszakadozik a zárt felhőzet és felhőátvonulásokra számithatunk, már csak keleten, északkeleten lesz egyre kevesebb helyen eső. Szerdán változóan felhős ég, majd délutántól nyugat felől ismét felhősödés várható, valószinüleg még eső nélkül. Hajnalban több helyen keletkezik köd. A többfelé erős, helyenként viharos északi szél mérséklődik.
Várható legalacsonyabb éjszakai hőmérséklet 2, 7 fok között, szélvédett helyeken talajmenti fagy,
legmagasabb nappali hőmérséklet szerdán: 12, 17 fok között.

H. Bóna Márta s.k.

A hőmérséklet napi középértéke és eltérése a 100 évi átlagtól /Budapest belterületén/:

1983. X. 17.	13,6°C	+3,0°C

1871 óta ezen a napon Budapesten előfordult

legmagasabb hőmérséklet:	25,8°C /1963/,
legalacsonyabb hőmérséklet:	-0,1°C /1899/.

83.715.

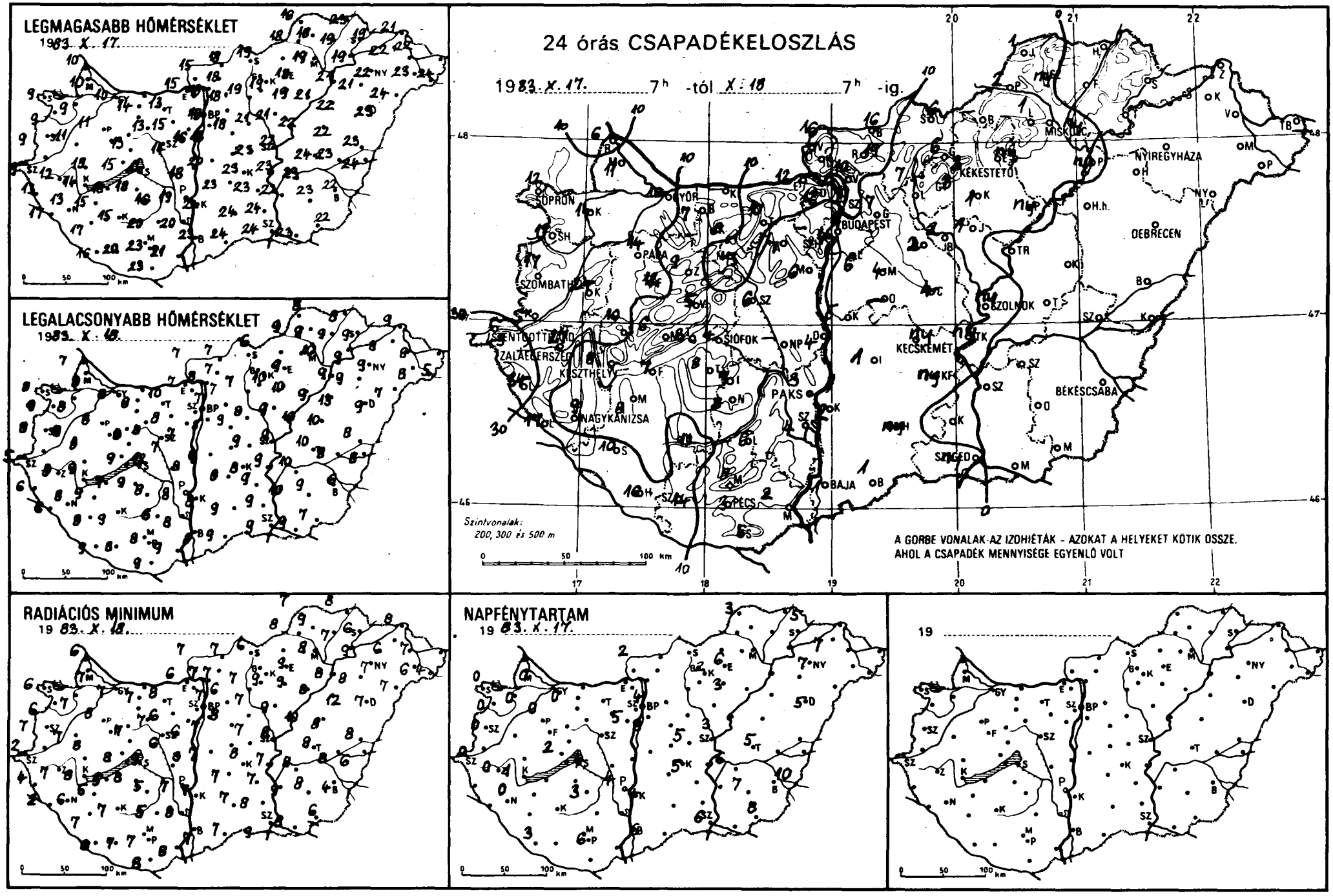
LEGMAGASABB HŐMÉRSÉKLET
1983. X. 17.
LEGALACSONYABB HŐMÉRSÉKLET
1983. X. 18.
24 órás CSAPADÉKELOSZLÁS
1983. X. 17. 7h -tól X. 18 7h -ig.
SOPRON
GYŐR
BUDAPEST
MISKOLC
NYÍREGYHÁZA
KÉKESTETŐ
DEBRECEN
SZOMBATHELY
PAPA
SZOLNOK
SIÓFOK
KECSKEMÉT
KESZTHELY
PAKS
BÉKÉSCSABA
NAGYKANIZSA
SZEGED
BAJA
PÉCS
Szintvonalak:
200, 300 és 500 m
A GÖRBE VONALAK AZ IZOHIÉTÁK - AZOKAT A HELYEKET KÖTIK ÖSSZE,
AHOL A CSAPADÉK MENNYISÉGE EGYENLŐ VOLT
RADIÁCIÓS MINIMUM
19 83. X. 18.
NAPFÉNYTARTAM
19 83. X. 17.
19

1983. X. 18.^{h}-ig az utolsó 24 óra adatai						Előző nap napos órái
állomás	csapadék (mm)		max. hőmérséklet	min. hőmérséklet	rad. min.	
Győr	10		10	8	7	0
Kapuvár	14	≈	9	8	7	0
Mosonmagyaróvár	11		10	8	7	0
Rajka	6		10	7	6	
Sopron	12	▽	9	8	6	0
Sopronhorpács	17		9	9	6	0
Káld	24		11	8	7	
Körmend	–		–	–	–	
Szentgotthárd	43		9	5	2	0
Szombathely	17		9	8	7	0
Lenti	34		13	6	4	
Letenye	17	≈	17	6	2	
Nagykanizsa	9	▽	13	8	6	0
Zalaegerszeg	27		12	8	7	0
Farkasgyepű	12		10	6	5	
Keszthely	8		14	9	8	1
Mencshely	6		12	7	6	2
Pápa	14		11	8	8	0
Sümeg	10		18	8	8	
Tihany	3	▽	15	9	8	
Veszprém	5		13	8	7	
Zirc	9	=	10	6	3	
Fonyód	7		18	7	5	
Homokszt. györgy	16	=	16	9	8	3
Kaposvár	12		15	9	7	
Marcali	8		15	9	5	
Siófok	4	≈	14	12	9	4
Somogyszob	10	▽	17	8	7	
Tab	8		18	9	8	
Bábolna	7		12	8	7	
Esztergom	12	=	15	7	6	
Kisbér	8		14	8	7	
Komárom	–		–	–	–	
Tatabánya	10		13	10	8	
Alcsútdoboz	7	≡	15	8	6	
Dunaújváros	4		18	8	8	
Martonvásár	6		16	7	6	5
Mór	13	≈	13	8	7	
Nagyhörcsökp.	–		–	–	–	
Szabadbattyán	6	≡	14	7	6	
Iregszemcse	7		16	8	5	3
Lengyel	6		20	6	5	
Paks	3		19	8	7	4
Szekszárd	4		20	8	8	
Árpádtető	8	≡	18	6	4	
Mohács	2	≈	21	9	8	
Pécs	3		23	8	7	6
Siklós	6		23	9	8	
Szigetvár	14	=	20	8	7	
Budaörs	4		17	8	7	
Bp. Lőrinc	6	▽	18	8	7	3
Bp. Met. Int.	6		18	7	7	4
Bp. Szab. hegy	–	=	15	5	5	
Cegléd	4	=	23	9	7	5
Dobogókő	12	≡	12	4	4	
Gödöllő	7	=	18	7	6	
Királyrét	–		–	–	–	
Monor	4		18	9	8	
Nagykáta	2		21	8	7	
Szentendre	10	=	19	7	7	

1983. X. 18.^{h}-ig az utolsó 24 óra adatai						Előző nap napos órái
állomás	csapadék (mm)		max. hőmérséklet	min. hőmérséklet	rad. min.	
Vác	10	≈	18	8	7	
Vámosmikola	16		15	7	7	2
Baja	1		23	8	7	6
Bácsalmás	1		24	9	7	
Izsák	1		23	8	7	
Kalocsa	2		22	8	7	4
Kecskemét	ny	=	23	8	8	5
Kiskunfélegyháza	ny	≈	23	9	7	
Kiskunhalas	ny	=	24	9	7	
Kunszentmiklós	5	▽	20	8	7	
Tiszakécske	ny	≈	23	9	7	
Balassagyarmat	16	▽	18	7	7	
Romhány	19		18	7	7	
Salgótarján	6	▽	19	6	6	
Eger	ny	≡	18	9	9	5
Galyatető	6	≡	14	5	5	
Gyöngyös	3		19	10	9	
Kékestető	3	≡	14	4	3	2
Kompolt	1	=	19	10	9	3
Lőrinci	7	≡	19	7	7	
Poroszló	ny	≈	21	9	8	
Jászapáti	1	≡	21	9	9	
Jászberény	2		19	8	7	
Karcag	.	≡	22	10	8	
Szolnok	ny		22	9	8	3
Tiszaroff	.	≡	22	10	10	
Túrkeve	.		24	10	8	5
Kistelek	.		24	9	8	
Makó	.		23	9	8	
Szeged	ny	≡	24	9	9	6
Szentes	.		22	10	9	
Borsodnádasd	–		–	–	–	
Függő d	.		19	9	7	
Hidasnémeti	.		23	8	8	
Jósvafő	1	≈	16	8	7	3
Lillafüred	1	=	19	8	8	
Miskolc	ny	=	19	10	8	–
Putnok	2	=	18	9	8	
Sárospatak	.		19	9	6	5
Szendrőlád	ny	≈	18	9	9	
Tokaj	.		19	9	9	
Kisvárda	.	≈	22	8	6	7
Mátészalka	.	≈	23	8	6	
Nyíregyháza	.		22	9	7	7
Nyírlugos	.	≈	24	7	7	
Pátyod	.	≈	24	5	4	
Tiszabecs	–		–	–	–	
Vásárosnamény	.	≈	22	8	7	
Záhony	.		21	9	8	
Berettyóújfalu	.	≈	23	8	8	
Debrecen	.	≈	23	9	7	5
Hajdúdorog	.		21	9	8	
Hortobágy	.		22	13	12	
Körösszakál	.	≈	24	8	6	
Polgár	ny	=	21	9	8	
Békéscsaba	.	≈	22	6	4	10
Mezőhegyes	.	≈	22	7	6	8
Orosháza	.	≈	23	9	8	7
Szarvas	.	=	23	10	8	6
Szeghalom	.	=	23	8	8	

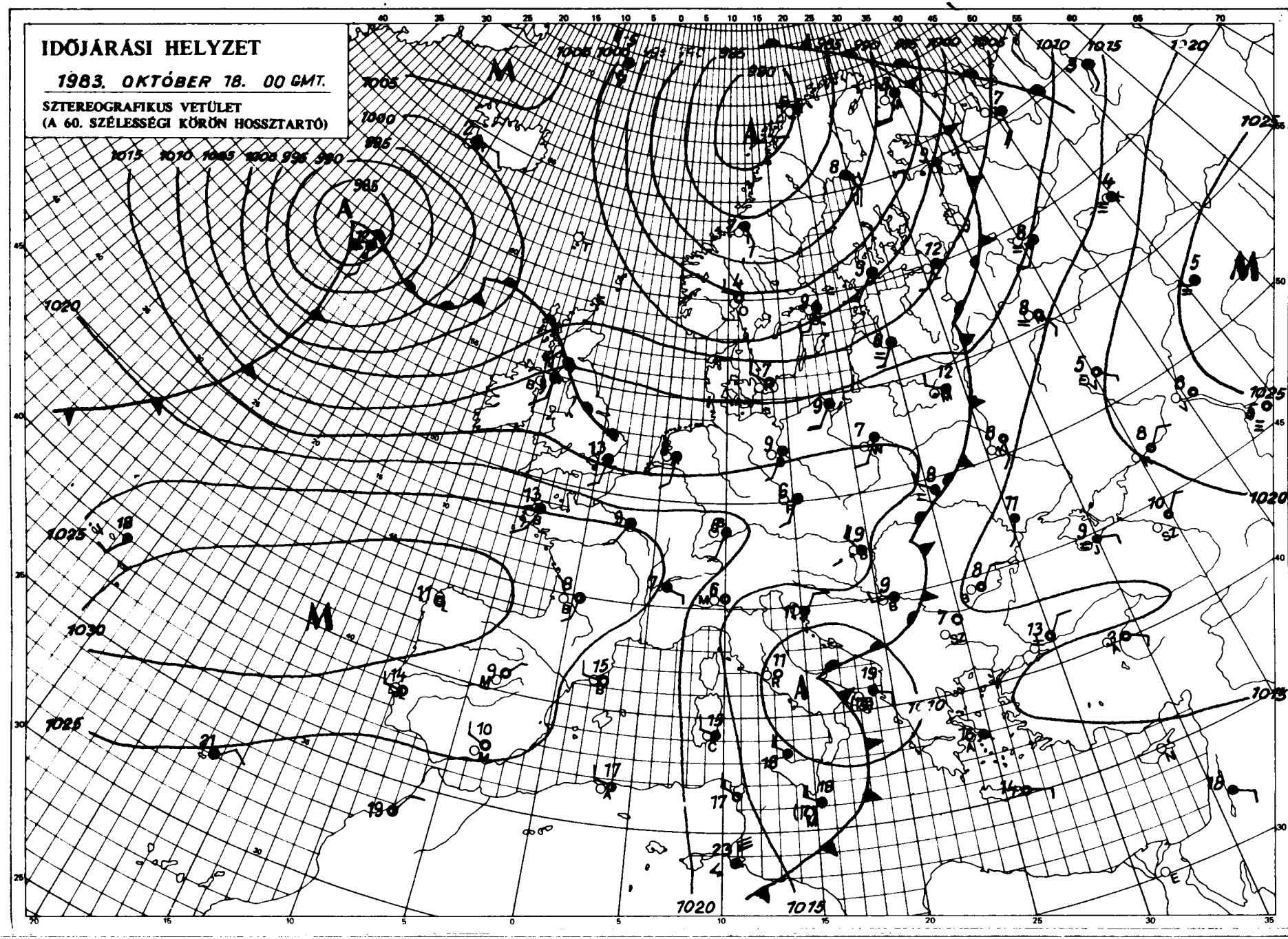

KIADJA: ORSZÁGOS METEOROLÓGIAI SZOLGÁLAT
Készíti: Központi Előrejelző Intézet Analízis- és Rövidtávú Prognózis Központja – T.: 273-018
Megjelenik naponként
Évi előfizetési díja: 1760.- Ft. – Megrendelhető: 1024 Budapest, II., Kitaibel Pál u. 1. – T.: 353-500
Kiadásért felel: az OMSZ elnöke – Szerkesztésért felel: a KEI igazgatója

IDŐJÁRÁSI NAPIJELENTÉS

ЕЖЕДНЕВНЫЙ МЕТЕОРОЛОГИЧЕСКИЙ БЮЛЛЕТЕНЬ • DAILY WEATHER REPORT
BULLETIN QUOTIDIEN DE TEMPS • TÄGLICHER WETTERBERICHT

96. évfolyam 290. szám. + Budapest + 1983. október 19. szerda

Az időjárási helyzet és a várható időjárás:

A London-Prága-Kiev-vonaltól délre néhány ezer km hosszú, több száz km széles leszálló légmozgású zóna helyezkedik el. Ebben a zónában napközben változóan felhős, csendes az időjárás. A zónától északra és délre egyaránt ciklon örvénylik, amelyek közül az északon levő az aktiv. Középpontja ma reggel Oslótól északra volt. A ciklon hidegfrontja ugyanebben az időpontban a Koppenhága-Brüsszel-Brighton vonalban húzódott. A következő 36 óra folyamán a front a Kárpát-medence térségét is eléri.

Kedden Magyarország nyugati megyéiben derült, az északkeleti megyékben változóan felhős, az ország középső részén borult idő volt. A Dunántúlon 4, 9, északkeleten 2-4 órán át sütött a nap. Kedd délelőtt az Északi-hegyvidéken több helyen esett az eső, a lehullott csapadék mennyisége azonban sehol sem haladta meg a 2 mm-t. Estére az egész ország felett felszakadozott a felhőzet. Legmagasabb nappali hőmérséklet kedden 10 és 17 fok között alakult. Szerda hajnalra erősen lehült a levegő, a legalacsonyabb hőmérséklet -1 és +6 fok között volt, a talajmenti rétegekben azonban nem volt ritka a -2, -3 fokos fagy. Délelőtt a hajnalban kialakult köd csaknem mindenütt feloszlott, változóan felhős idő volt. A hőmérséklet 11 órakor általában 10 és 15 fok között alakult, csak a még ködös helyeken mértek 10 fok alatti értékeket.

Ma 12 órakor Budapesten a hőmérséklet 14 fok, a tengerszintre átszámitott légnyomás 1026 mbar, gyengén süllyed.

Várható időjárás csütörtök estig:

Nyugat felől átmenetileg erősen megnövekszik a felhőzet, de holnap napközben már ismét több lesz a napsütés.
Elszórtan futó zápor is várható.
Eleinte mérsékelt déli, majd megélénkülő, néhol erős északnyugati szél valószinü, éjszaka helyenként köd képződik.
Várható legalacsonyabb éjszakai hőmérséklet: 3, 8 fok között, keleten helyenként talajmenti fagy is várható,
legmagasabb nappali hőmérséklet csütörtökön: 12 és 17 fok között lesz.

Pálmási Judit s.k.

A hőmérséklet napi középértéke és eltérése a 100 évi átlagtól /Budapesten előfordult/:

1983. X. 18. 9,6°C, -1,1°C

1871 óta ezen a napon Budapesten előfordult

legmagasabb hőmérséklet: 27,0°C /1953/,
legalacsonyabb hőmérséklet: 0,2°C /1911, 1970/.

83.716.

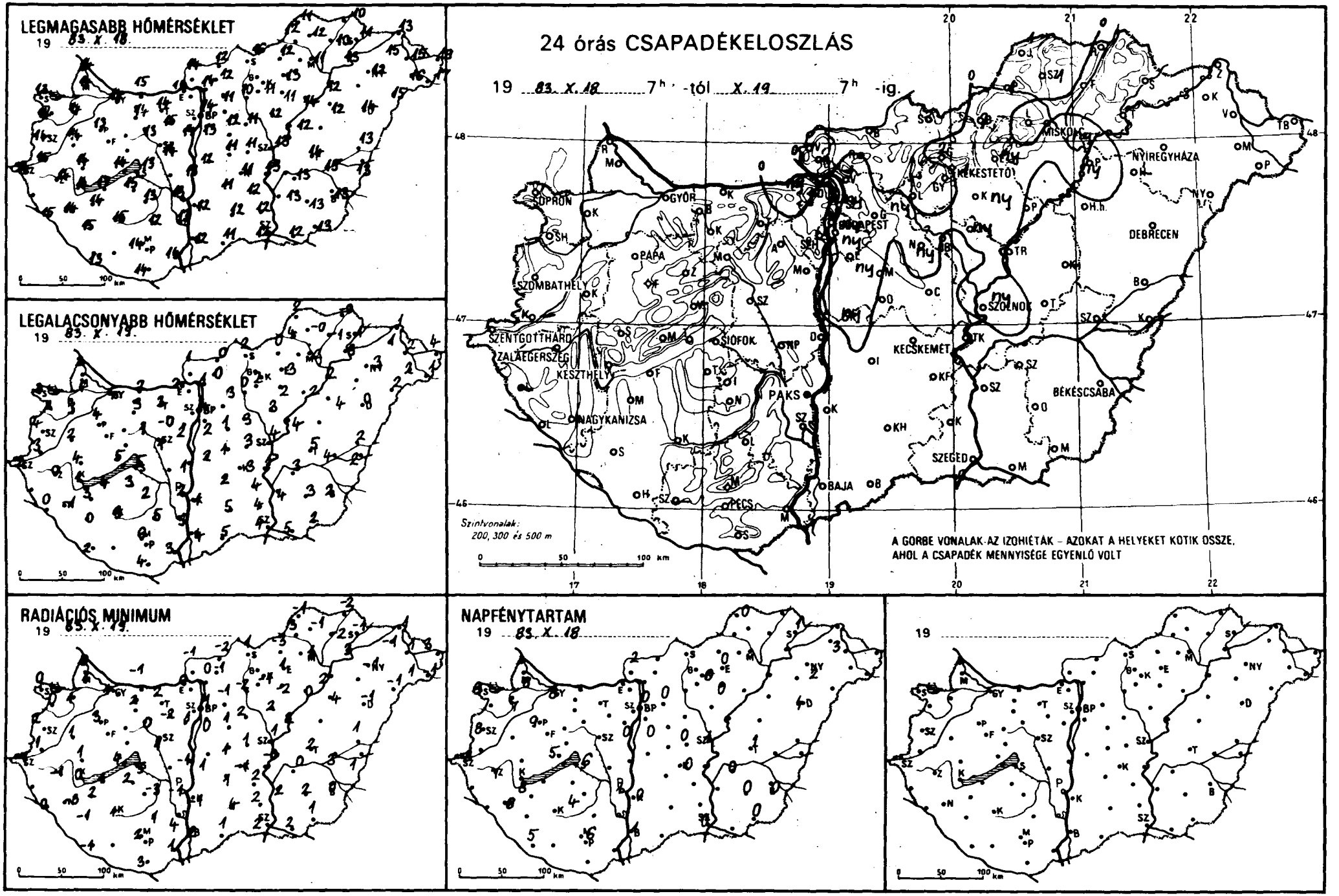
LEGMAGASABB HŐMÉRSÉKLET
19 83. X. 18.
LEGALACSONYABB HŐMÉRSÉKLET
19 83. X. 19.
24 órás CSAPADÉKELOSZLÁS
19 83. X. 18. 7h -tól X. 19. 7h -ig.
SOPRON
GYŐR
PÁPA
SZOMBATHELY
SZENTGOTTHÁRD
ZALAEGERSZEG
KESZTHELY
SIÓFOK
NAGYKANIZSA
PAKS
PÉCS
BAJA
KECSKEMÉT
SZEGED
BÉKÉSCSABA
DEBRECEN
NYÍREGYHÁZA
MISKOLC
KÉKESTETŐ
Szintvonalak:
200, 300 és 500 m
A GÖRBE VONALAK AZ IZOHIÉTÁK – AZOKAT A HELYEKET KÖTIK ÖSSZE,
AHOL A CSAPADÉK MENNYISÉGE EGYENLŐ VOLT
RADIÁCIÓS MINIMUM
19 83. X. 19.
NAPFÉNYTARTAM
19 83. X. 18.
19

1983. X. 19. 07 h-ig az utolsó 24 óra adatai						Előző nap napos órái
állomás	csapadék (mm)		max. hőmérséklet	min. hőmérséklet	rad. min.	
Győr	•		14	4	1	8
Kapuvár	•		14	3	1	7
Mosonmagyaróvár	•		14	4	1	8
Rajka	•		14	2	0	
Sopron	•		13	3	0	9
Sopronhorpács	•		14	2	0	8
Káld	•		14	2		
Körmend			15	3		
Szentgotthárd	•		14	2	-1	8
Szombathely	•		14	4	2	8
Lenti						
Letenye	•		15	0	-0	
Nagykanizsa	•		14	-1	-3	6
Zalaegerszeg	•		14	0	-1	7
Farkasgyepű	•		12	2	1	
Keszthely	•		14	1	0	8
Mencshely	•		11	4		5
Pápa	•		13	4	3	9
Sümeg	•		14	4	1	
Tihany	•		14	5	4	
Veszprém	–		–	–	–	
Zirc	•		11	-0	-2	
Fonyód	•		17	4	1	
Homokszt. györgy	•		13	2	-1	5
Kaposvár	•		15	3	1	
Marcali	•		14	3	2	
Siófok	•		13	5	3	6
Somogyszob	•		15	0	-1	
Tab	•		15	3	2	
Bábolna	•		14	2	0	
Esztergom	ny		14	2	0	
Kisbér	•		14	3	2	
Komárom	•		15	2	-1	
Tatabánya	•		14	3	2	
Alcsútdoboz	•		15	-0	-2	
Dunaújváros	•		13	1	-1	
Martonvásár	•		14	2	1	0
Mór	•		13	1	0	
Nagyhörcsökp.	–		–	–	–	
Szabadbattyán	•		14	1	1	
Iregszemcse	•		13	2	-3	4
Lengyel	•		12	5	1	
Paks	•		13	2	-1	1
Szekszárd	•		13	5	4	
Árpádtető	•		11	5	1	
Mohács	•		14	3	1	
Pécs	•		14	6	2	6
Siklós	•		14	4	3	
Szigetvár	–		–	–	–	
Budaörs	ny		13	2	-0	
Bp. Lőrinc	ny		13	2	0	0
Bp. Met. Int.	ny		14	4	1	0
Bp. Szab. hegy	•		9	6	3	
Cegléd	•		11	3	1	0
Dobogókő	•		8	3	1	
Gödöllő	ny		11	3	-1	0
Királyrét	–		–	–	–	
Monor	•		12	1	1	
Nagykáta	ny		11	3	2	
Szentendre	ny		13	2	2	

1983. X. 19. 07 h-ig az utolsó 24 óra adatai						Előző nap napos órái
állomás	csapadék (mm)		max. hőmérséklet	min. hőmérséklet	rad. min.	
Vác	1		14	1	0	
Vámosmikola	•		14	1	-1	2
Baja	•		12	4	2	1
Bácsalmás	•		11	5	1	
Izsák	•		11	2	1	
Kalocsa	•		12	1	-1	0
Kecskemét	•		11	3	-1	0
Kiskunfélegyháza	•		12	4	2	
Kiskunhalas	•		12	5	4	
Kumszentmiklós	ny		12	2	1	
Tiszakécske	•		13	1	-0	
Balassagyarmat	•		12	0	-2	
Romhány	•		12	0	-1	
Salgótarján	•		16	2	1	
Eger	ny		13	3	1	0
Galyatető	2		6	2	-1	
Gyöngyös	•		11	2	-1	
Kékestető	1		4	2	0	0
Kompolt	ny		11	2	-2	0
Lőrinci	•		10	0	-2	
Poroszló	•		14	2	0	
Jászapáti	ny		12	3	2	
Jászberény	•		11	2	-1	
Karcag	–		–	–	–	
Szolnok	ny		13	4	1	1
Tiszaroff	•		12	4	2	
Túrkeve	•		14	5	2	1
Kistelek	•		12	4	2	
Makó	•		12	5	2	
Szeged	•		12	4	2	0
Szentes	•		13	4	2	
Borsodnádasd	2		12	0	-3	
Füged	•		10	-1	-2	
Hidasnémeti	•		10	-0	-2	
Jósvafő	1		11	2	-1	0
Lillafüred	•		10	3	1	
Miskolc	ny		11	2	1	–
Putnok	1		12	4	3	
Sárospatak	•		11	1	-1	1
Szendrőlád	1		12	-0	-1	
Tokaj	•		13	3	3	
Kisvárda	•		15	1	-1	3
Mátészalka	•		16	2	1	
Nyíregyháza	•		12	3	-1	2
Nyírlugos	•		15	2	-1	
Pátyod	•		17	1	-1	
Tiszabecs	•		19	4	3	
Vásárosnamény	•		15	2	1	
Záhony	•		13	1	1	
Berettyóújfalu	•		13	2	1	
Debrecen	•		14	0	-1	4
Hajdúdorog	–		–	–	–	
Hortobágy	•		12	4	4	
Körösszakál	•		13	2	1	
Polgár	ny		12	2	2	
Békéscsaba	•		13	2	0	0
Mezőhegyes	•		13	2	1	0
Orosháza	•		13	3	2	0
Szarvas	•		13	3	0	0
Szeghalom	•		15	4	3	

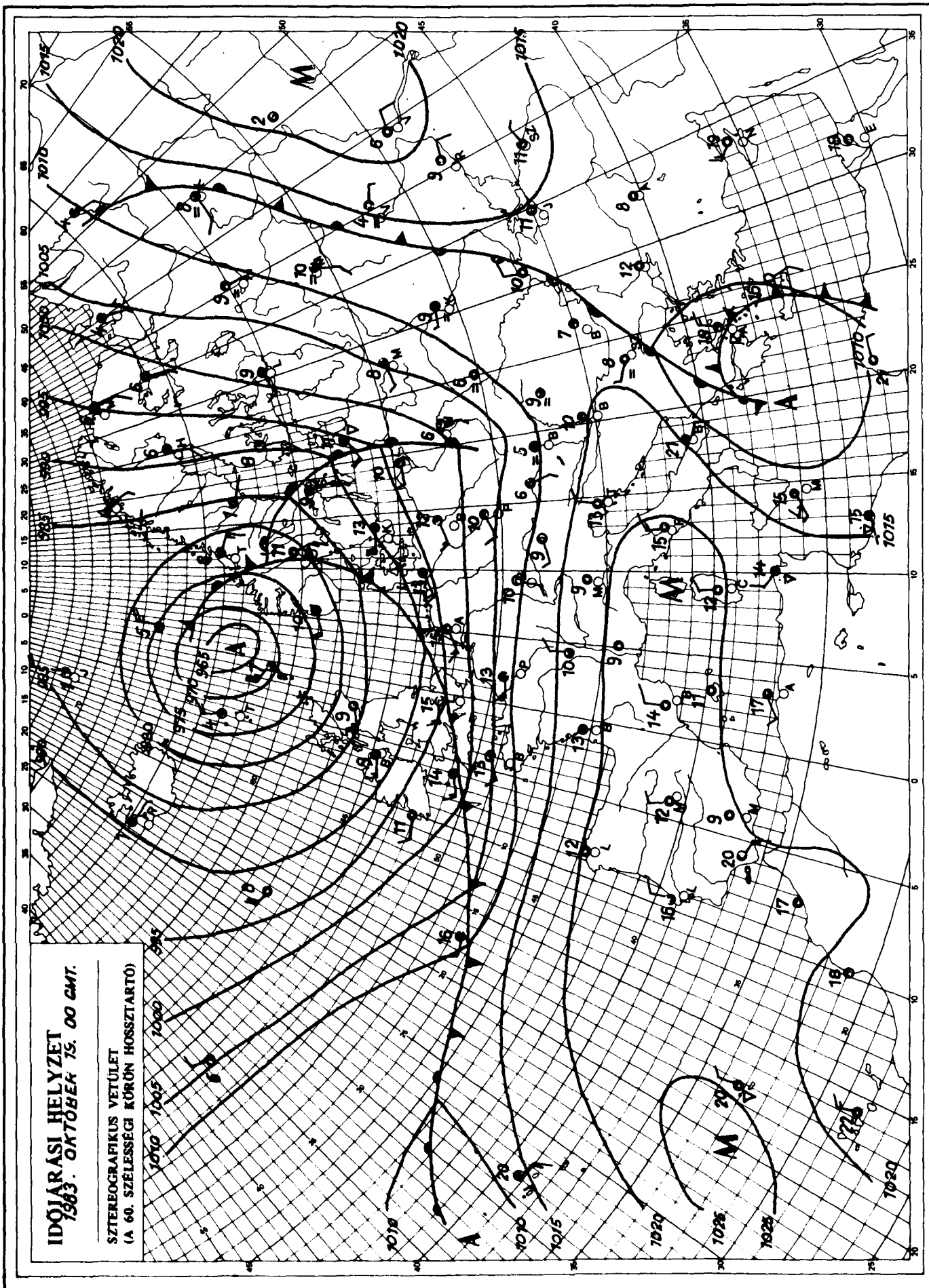

KIADJA: ORSZÁGOS METEOROLÓGIAI SZOLGÁLAT
Készíti: Központi Előrejelző Intézet Analízis- és Rövidtávú Prognózis Központja – T.: 273-018
Megjelenik naponként
Évi előfizetési díja: 1760,- Ft. – Megrendelhető: 1024 Budapest, II., Kitaibel Pál u. 1. – T.: 353-500
Kiadásért felel: az OMSZ elnöke – Szerkesztésért felel: a KEI igazgatója

IDŐJÁRÁSI NAPIJELENTÉS

ЕЖЕДНЕВНЫЙ МЕТЕОРОЛОГИЧЕСКИЙ БЮЛЛЕТЕНЬ • DAILY WEATHER REPORT
BULLETIN QUOTIDIEN DE TEMPS • TÄGLICHER WETTERBERICHT

96. évfolyam 291. szám + Budapest + 1983. október 20. csütörtök

Az időjárási helyzet és a várható időjárás:

A Skandináv-félsziget fölött igen nagy méretü ciklon alakult ki. Ez a sarkvidék térségéből hideg levegőt hoz egyelőre Észak- és Nyugat-Európa nagy része fölé. A hideg léghullámok viharos széllel érik el az emlitett területeket, nagy csapadékot nem okoznak, de átmeneti felhősödés sokfelé előfordul. A hideg levegő egyre közelebb kerül hazánkhoz is, és a következő napokban el is árasztja a Kárpát-medencét. Szelesre, még hüvösebbre fordul időjárásunk.

Szerdán Magyarországon általában napos és száraz idő volt, csupán az Északi-hegyvidéken fordultak elő tartósabban ködös, felhős helyek. A hőmérséklet csúcsértéke 12 és 18 fok között alakult. Az esti óráktól egyre több helyen nőtt meg a felhőzet, emiatt mérsékelt volt a lehülés. A hőmérséklet 3 és 11 fok közé csökkent. Délelőtt az ország legnagyobb részén erősen felhős volt az idő, csak kisebb vidékeken sütött a nap. Egy-két helyen gyönge eső is kialakult. A hőmérséklet 11 órára 12, 17 fokig emelkedett.

Ma 12 órakor Budapesten 17 fokot mértek, a tengerszintre átszámitott légnyomás 1023 mbar, alig változik.

Várható időjárás péntek estig:

A felhőátvonulásokból csak jelentéktelen átfutó zápor fordulhat elő. Megerősödik, egyre több helyen viharossá fokozódik az északnyugati, északi szél. A nappali felmelegedés gyengül.
Várható legalacsonyabb éjszakai hőmérséklet: 2, 7,
legmagasabb nappali hőmérséklet pénteken 9, 14 fok között alakul.

Németh Lajos s.k.

TÁVOLABBI KILÁTÁSOK SZOMBATTÓL-KEDDIG:

Általában kevés felhő, csapadék nem valószinü. Az időszak elején igen erős éjszakai lehülés várható, majd a hőmérséklet kissé emelkedik. A hét elején többfelé alakulhat ki köd.
A legalacsonyabb hajnali hőmérséklet eleinte -3, +2, majd +1, +6 fok között.
A legmagasabb nappali hőmérséklet eleinte +8, 13, majd 11, 16 fok között.
Jelentős mennyiségü /legalább napi 5 mm/ csapadék az ország területén nem várható.

KÖZÉPTÁVÚ ELŐREJELZŐ OSZTÁLY

A hőmérséklet napi középértéke és eltérése a 100 évi átlagtól /Budapest belterületén/:

1983. X. 19.	11,7°C	+1,4°C

1871 óta ezen a napon Budapesten előfordult

legmagasabb hőmérséklet:	25,2°C /1954/,
legalacsonyabb hőmérséklet:	-0,7°C /1911/.

83.717.

LEGMAGASABB HŐMÉRSÉKLET

1983. X. 19.

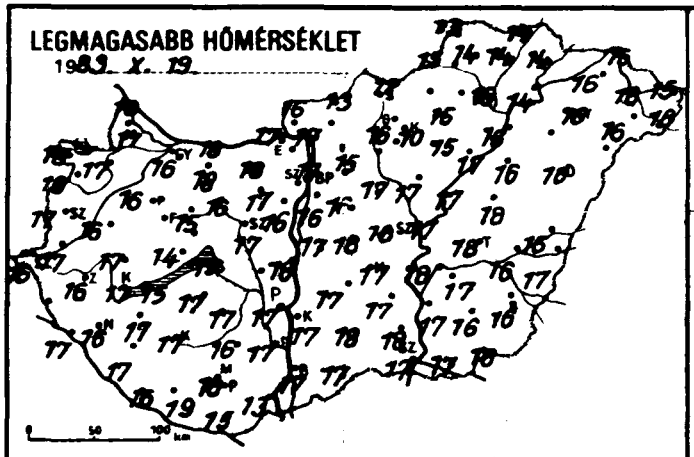

LEGALACSONYABB HŐMÉRSÉKLET

1983. X. 20.

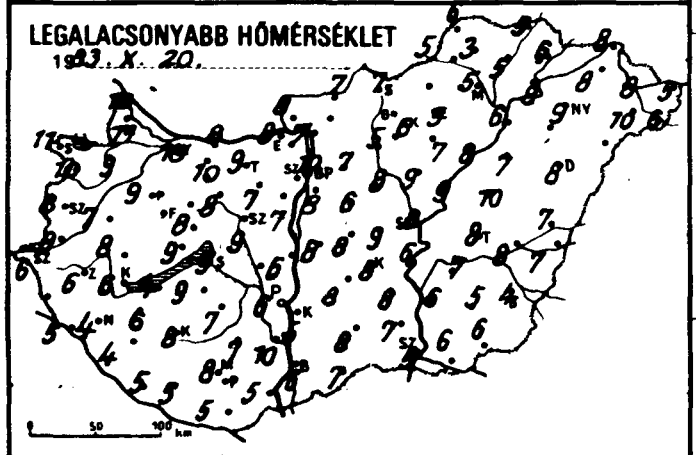

RADIÁCIÓS MINIMUM

1983. X. 20.

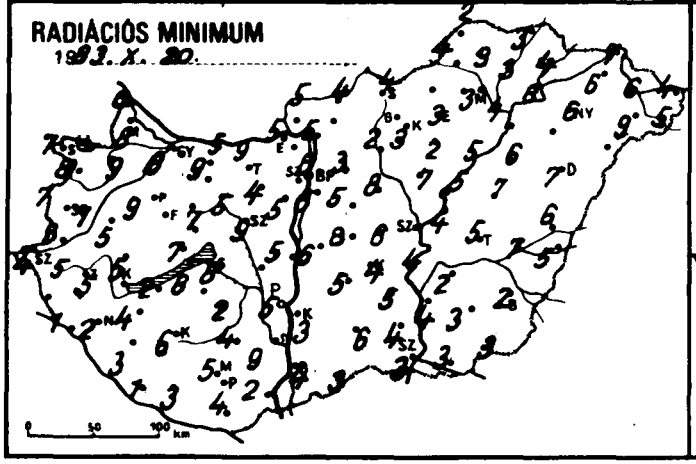

24 órás CSAPADÉKELOSZLÁS

1983. X. 19. 7h -tól X. 20. 7h -ig.

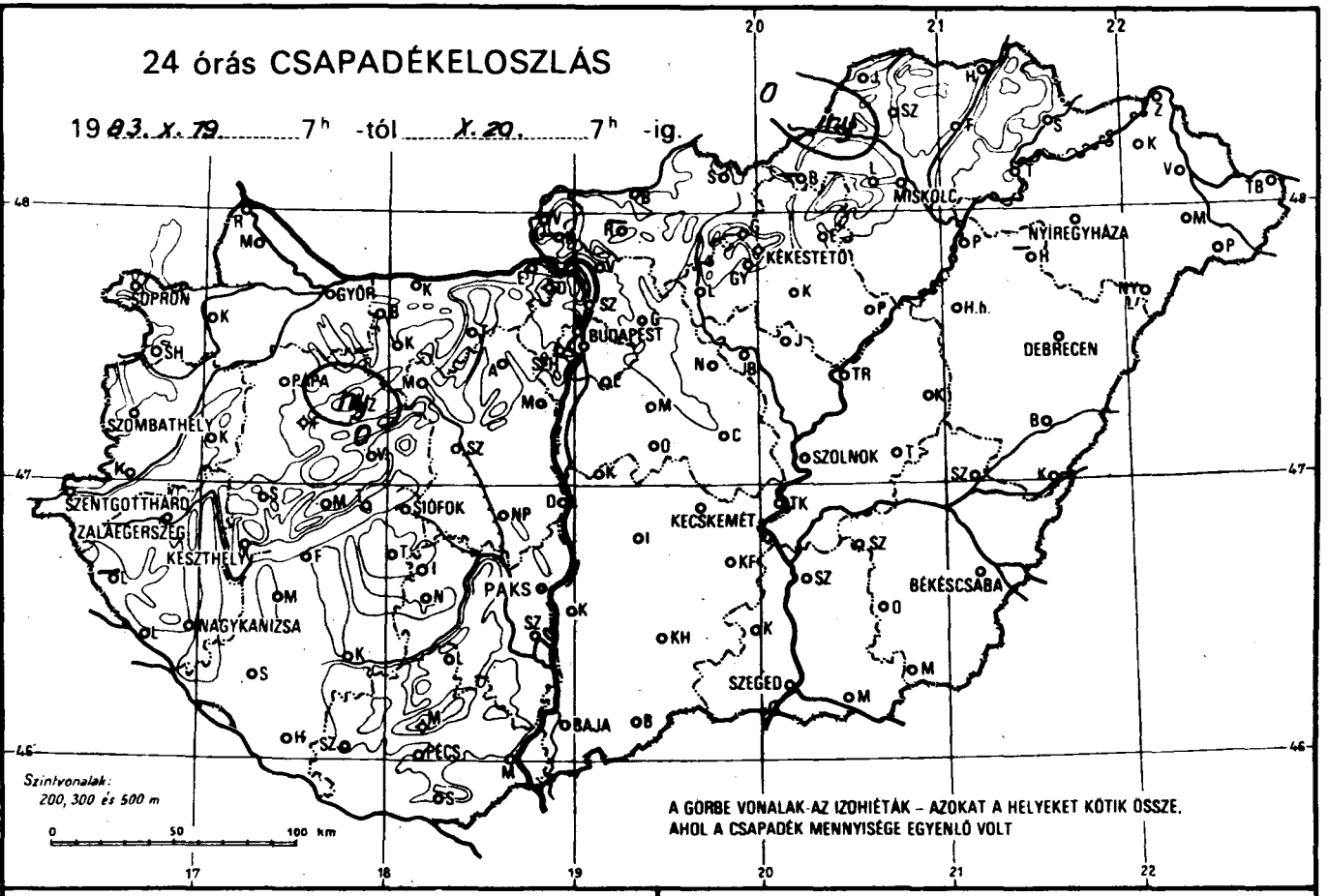

NAPFÉNYTARTAM

1983. X. 19.

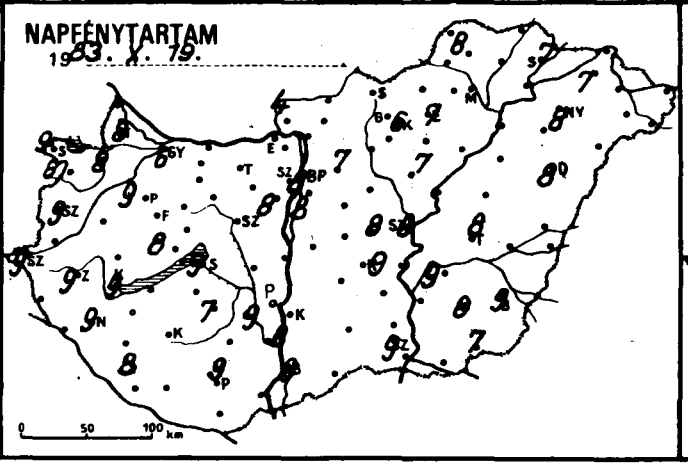

19 .....

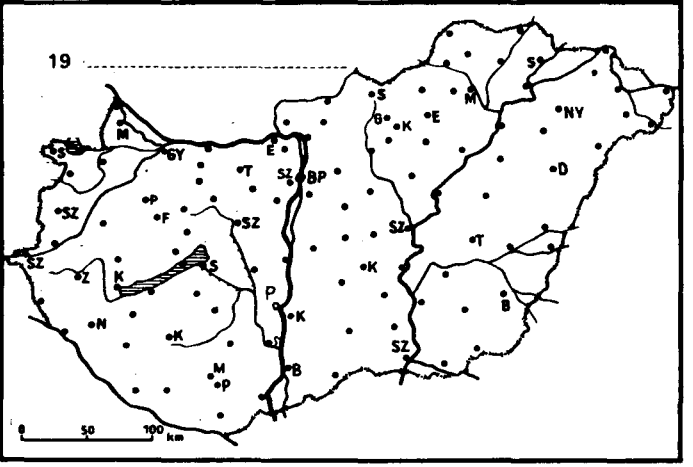

1983. X. 20. 7 h-ig az utolsó 24 óra adatai						Előző nap napos órái
állomás	csapadék (mm)		max. hőmérséklet	min. hőmérséklet	rad. min.	
Győr	.		16	10	8	6
Kapuvár	.		17	9	9	8
Mosonmagyaróvár	.		17	11	8	8
Rajka	.		18	10	6	
Sopron	.		18	11	7	9
Sopronhorpács	.		16	10	8	8
Káld	.		16	7	7	
Körmend	.		17	8	3	
Szentgotthárd	.		16	6	4	9
Szombathely	.		17	8	7	9
Lenti	–		–	–	–	
Letenye	.		17	5	1	
Nagykanizsa	.		16	4	2	9
Zalaegerszeg	.		16	6	5	9
Farkasgyepű	.		17	6	5	
Keszthely	.		17	6	5	9
Mencshely	.		14	9	3	8
Pápa	.		16	9	9	9
Sümeg	.		17	8	5	
Tihany	.		14	9	7	
Veszprém	.		15	8	7	
Zirc	ny		15	7	3	
Fonyód	.		15	4	2	
Homokszt. györgy	.		16	5	1	8
Kaposvár	.		17	8	6	
Marcali	.		17	6	4	
Siófok	.		15	9	8	9
Somogyszob	.		17	4	3	
Tab	.		17	9	8	
Bábolna	.		17	10	8	
Esztergom	.		17	8	5	
Kisbér	.		18	10	9	
Komárom	.		18	8	5	
Tatabánya	.		18	9	9	
Alcsútdoboz	.		17	7	4	
Dunaújváros	.		18	6	5	
Martonvásár	.		16	7	5	8
Mór	.		16	8	5	
Nagyhörcsökp.	–		–	–	–	
Szabadbattyán	.		17	9	9	
Iregszemcse	.		17	7	2	7
Lengyel	.		16	7	4	
Paks	.		17	6	5	9
Szekszárd	.		17	10	9	
Árpádtető	.		13	8	2	
Mohács	.		13	5	2	
Pécs	.		16	8	5	9
Siklós	.		15	5	4	
Szigetvár	.		19	5	3	
Budaörs	.		16	8	6	
Bp. Lőrinc	.		16	8	5	8
Bp. Met. Int.	.		17	10	6	8
Bp. Szab. hegy	.		14	9	8	
Cegléd	.		18	9	6	8
Dobogókő	.		11	8	4	
Gödöllő	.		15	7	3	7
Királyrét	–		–	–	–	
Monor	.		16	6	5	
Nagykáta	.		17	8	8	
Szentendre	.		18	8	7	

1983. X. 20. 7 h-ig az utolsó 24 óra adatai						Előző nap napos órái
állomás	csapadék (mm)		max. hőmérséklet	min. hőmérséklet	rad. min.	
Vác	.		17	7	5	
Vámosmikola	.		16	8	5	4
Baja	.		17	6	4	9
Bácsalmás	.		17	7	3	
Izsák	.		17	8	5	
Kalocsa	.		17	5	3	8
Kecskemét	.		17	8	4	9
Kiskunfélegyháza	.		17	8	5	
Kiskunhalas	.		18	8	6	
Kunszentmiklós	.		17	8	6	
Tiszakécske	.		18	6	4	
Balassagyarmat	.		13	7	4	
Romhány	–		–	–	–	
Salgótarján	.		12	7	6	
Eger	.		15	5	3	7
Galyatető	.		11	4	3	
Gyöngyös	.		16	6	3	
Kékestető	.		10	6	5	6
Kompolt	.		15	7	2	7
Lőrinci	.		16	5	2	
Poroszló	.		17	8	5	
Jászapáti	.		17	9	7	
Jászberény	.		16	9	5	
Karcag	.		18	10	7	
Szolnok	.		17	8	4	9
Tiszaroff	.		17	9	5	
Túrkeve	.		18	8	5	8
Kistelek	.		18	7	4	
Makó	.		17	6	3	
Szeged	.		17	5	3	9
Szentes	.		17	6	4	
Borsodnádasd	–		–	–	–	
Fügöd	.		14	5	3	
Hidasnémeti	.		14	5	3	
Jósvafő	.		13	6	2	8
Lillafüred	.		14	7	4	
Miskolc	.		15	5	3	–
Putnok	ny		15	5	4	
Sárospatak	.		14	6	4	7
Szendrőlád	.		14	3	3	
Tokaj	.		14	8	8	
Kisvárda	.		16	8	6	7
Mátészalka	.		16	10	9	
Nyíregyháza	.		16	9	6	8
Nyírlugos	–		–	–	–	
Pátyod	.		16	6	5	
Tiszabecs	.		15	5	4	
Vásárosnamény	.		16	8	6	
Záhony	.		15	8	7	
Berettyóújfalu	.		16	7	6	
Debrecen	.		16	8	7	8
Hajdúdorog	–		–	–	–	
Hortobágy	.		16	7	6	
Körösszakál	.		17	7	5	
Polgár	.		16	6	4	
Békéscsaba	.		16	4	2	9
Mezőhegyes	.		16	6	3	7
Orosháza	.		16	5	3	8
Szarvas	.		17	7	2	9
Szeghalom	.		16	8	7	

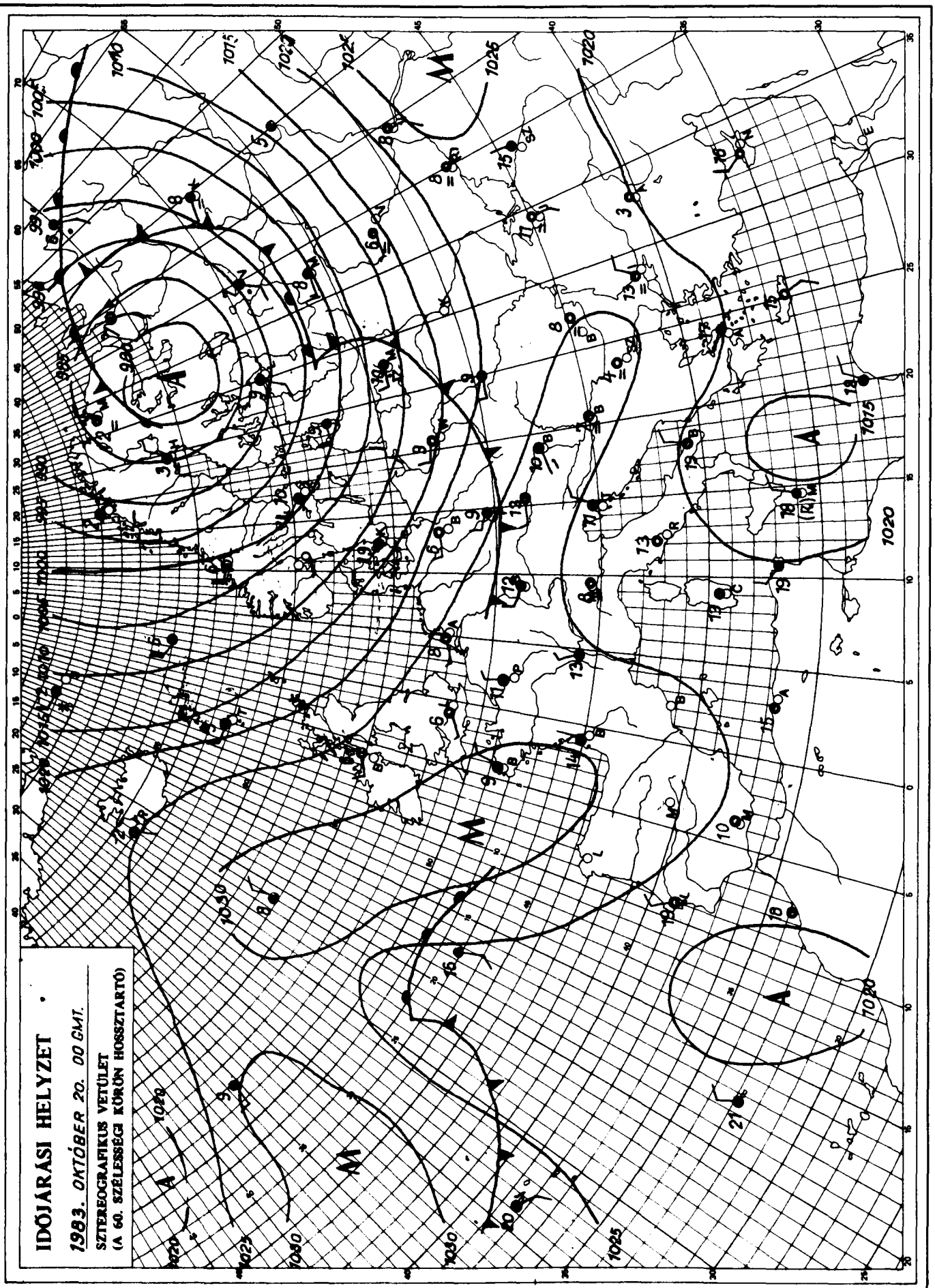

KIADJA: ORSZÁGOS METEOROLÓGIAI SZOLGÁLAT
Készíti: Központi Előrejelző Intézet Analízis- és Rövidtávú Prognózis Központja – T.: 273-018
Megjelenik naponként
Évi előfizetési díja: 1760,- Ft. – Megrendelhető: 1024 Budapest, II., Kitaibel Pál u. 1. – T.: 353-500
Kiadásért felel: az OMSZ elnöke – Szerkesztésért felel: a KEI igazgatója

IDŐJÁRÁSI NAPIJELENTÉS

ЕЖЕДНЕВНЫЙ МЕТЕОРОЛОГИЧЕСКИЙ БЮЛЛЕТЕНЬ • DAILY WEATHER REPORT
BULLETIN QUOTIDIEN DE TEMPS • TÄGLICHER WETTERBERICHT

96. évfolyam 292. szám. + Budapest + 1983. október 21. péntek

Az időjárási helyzet és a várható időjárás:

Kontinensünk nyugati részén anticiklon található. Hatására a Brit-szigeteken és Franciaországban, valamint a Német-alföldön általában kevés a felhő, csendes, kb. a sokévi átlagnak megfelelő hőmérsékletü az idő. Középpontjával a Fehér-tenger térsége fölött nagy kiterjedésü ciklon örvénylik. Ennek nyugati oldalán viharos északi szél kiséretében hideg, sarkvidéki eredetü levegő áramlik a Skandináv-félsziget és a Lengyel-síkságon át az Alpok és Kárpátok vidékére. A hideg levegő első hulláma péntek reggel megközelitette a Kárpát-medencét.

Hazánkban csütörtökön változóan felhős idő volt. Napközben csupán egy-két helyről jelentettek gyenge esőt, záport. A kora délutáni hőmérséklet elérte a 15, 20 fokot. Éjszaka többfelé erősen megnövekedett a felhőzet és a nyugati, valamint déli megyékben többfelé volt kisebb eső. Péntek reggel 7 óráig a csapadék mennyisége a 2 mm-t sehol sem haladta meg. A legalacsonyabb éjszakai hőmérséklet az erősen felhős részeken 6, 10, másutt 2 és 6 fok között alakult. Péntek délelőtt változóan felhős, a Dunántúlon helyenként továbbra is esős idő volt. Az érkező hideg levegő hatására többfelé megerősödött az északnyugati szél. A hőmérséklet 11 órakor csak 8 és 13 fok között váltakozott.

Ma 12 órakor Budapesten a hőmérséklet 12 fok, a tengerszintre átszámitott légnyomás 1024 mbar, alig változik.

Várható időjárás szombat estig:

Ma a felhőátvonulásokból szórványosan várható futó zápor, a magasabb hegyekben havaseső is lehet.
Később országszerte csökken a felhőzet.
Szombaton túlnyomóan napos, száraz idő várható.
A megerősödő északnyugati, északi szelet főként a Dunántúlon helyenként viharos széllökések kisérik.
Erősödik az éjszakai lehülés.
Várható legalacsonyabb éjszakai hőmérséklet: -2 és +3 fok között, legmagasabb nappali hőmérséklet szombaton: 10 fok körül alakul.

Bozóki István s.k.

A hőmérséklet napi középértéke és eltérése a 100 évi átlagtól /Budapest belterületén/:

1983. X. 20.	13,1°C	+3,2°C

1871 óta ezen a napon Budapesten előfordult

legmagasabb hőmérséklet:	23,5°C /1943/,
legalacsonyabb hőmérséklet:	-1,4°C /1972/.

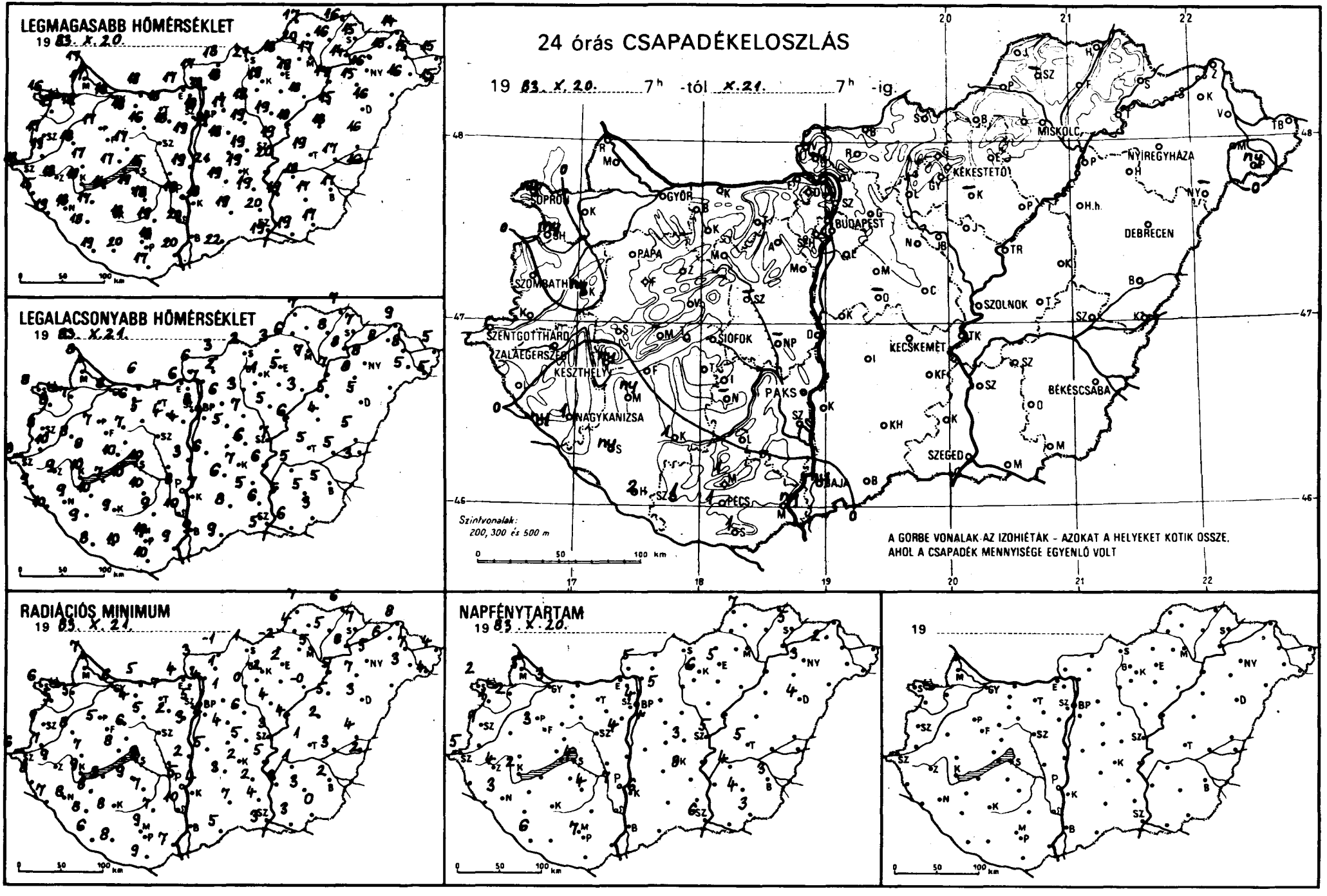
LEGMAGASABB HŐMÉRSÉKLET
19 83. X. 20.
LEGALACSONYABB HŐMÉRSÉKLET
19 83. X. 21.
RADIÁCIÓS MINIMUM
19 83. X. 21.
24 órás CSAPADÉKELOSZLÁS
19 83. X. 20. 7h -tól X. 21. 7h -ig.
Szintvonalak: 200, 300 és 500 m
A GORBE VONALAK AZ IZOHIÉTÁK - AZOKAT A HELYEKET KOTIK OSSZE, AHOL A CSAPADÉK MENNYISÉGE EGYENLŐ VOLT
NAPFÉNYTARTAM
19 83. X. 20.
19
SOPRON
GYŐR
BUDAPEST
MISKOLC
NYÍREGYHÁZA
KÉKESTETŐ
DEBRECEN
SZOMBATHELY
PAPA
SZOLNOK
SZENTGOTTHÁRD
ZALAEGERSZEG
KESZTHELY
SIÓFOK
KECSKEMÉT
NAGYKANIZSA
PAKS
BÉKÉSCSABA
SZEGED
PÉCS
BAJA
0 50 100 km

83. X. 21. 07 h-ig az utolsó 24 óra adatai						Előző nap napos órái	83. X. 21. 07 h-ig az utolsó 24 óra adatai						Előző nap napos órái
állomás	csapadék (mm)		max. hőmérséklet	min. hőmérséklet	rad. min.		állomás	csapadék (mm)		max. hőmérséklet	min. hőmérséklet	rad. min.	
Győr	.		18	8	6	3	Vác	.		18	7	4	
Kapuvár	.		18	7	5	2	Vámosmikóla	.		17	6	3	5
Mosonmagyaróvár	.		17	–	–	3	Baja	ny		–	9	–	–
Rajka	.		17	8	7		Bácsalmás	.		22	9	5	
Sopron	ny		16	8	6	2	Izsák	.		19	6	3	
Sopronhorpács	ny		17	8	5	1	Kalocsa	.		18	7	4	6
Káld	ny		18	8	8		Kecskemét	.		19	7	2	8
Körmend	.		19	10	7		Kiskunfélegyháza	.		19	5	2	
Szentgotthárd	.		18	8	6	5	Kiskunhalas	.		19	8	7	
Szombathely	.		17	8	7	1	Kunszentmiklós	.		21	6	5	
Lenti	.		15	9	8		Tiszakécske	.		20	6	5	
Letenye	ny		19	10	7		Balassagyarmat	.		18	3	-1	
Nagykanizsa	1		18	9	8	3	Romhány	.		18	2	1	
Zalaegerszeg	.		18	9	9	4	Salgótarján	.		21	2	1	
Farkasgyepű	.		12	5	5		Eger	.		18	5	2	5
Keszthely	ny		18	10	9	2	Galyatető	.		15	1	-1	
Mencshely	–		–	–	–	–	Gyöngyös	.		19	-1	-2	
Pápa	.		17	7	5	3	Kékestető	.		11	1	-1	6
Sümeg	.		17	8	7		Kompolt	–		–	–	–	–
Tihany	.		17	10	8		Lőrinci	.		18	3	0	
Veszprém	.		17	7	6		Poroszló	.		18	3	-0	
Zirc	.		15	5	1		Jászapáti	.		19	5	4	
Fonyód	.		14	7	3		Jászberény	.		19	5	2	
Homokszt. györgy	2		19	8	6	6	Karcag	.		18	4	2	
Kaposvár	1		18	9	8		Szolnok	.		19	7	3	5
Marcali	ny		17	10	8		Tiszaroff	.		18	6	4	
Siófok	.		15	10	9	4	Túrkeve	.		19	5	1	5
Somogyszob	ny		18	9	8		Kistelek	.		20	6	4	
Tab	.		19	10	9		Makó	.		19	6	3	
Bábolna	.		17	9	7		Szeged	.		19	5	3	6
Esztergom	.		17	6	4		Szentes	.		19	5	3	
Kisbér	.		18	6	4		Borsodnádasd	.		18	3	2	
Komárom	.		18	6	5		Füged	.		16	8	5	
Tatabánya	.		18	7	7		Hidasnémeti	.		16	7	6	
Alcsútdoboz	.		18	4	2		Jósvafő	.		17	7	7	7
Dunaújváros	.		19	3	2		Lillafüred	.		14	5	3	
Martonvásár	.		19	4	3	4	Miskolc	.		17	7	5	
Mór	.		16	5	5		Putnok	.		20	6	4	
Nagyhörcsökp.	–		–	–	–		Sárospatak	.		15	7	7	5
Szabadbattyán							Szendrőlád	–		–	–	–	
Iregszemcse	.		18	10	7	4	Tokaj	.		14	8	8	
Lengyel	.		19	9	7		Kisvárda	.		15	8	6	2
Paks	.		19	8	5	7	Mátészalka	.		16	5	3	
Szekszárd	.		20	10	10		Nyíregyháza	.		16	8	5	3
Árpádtető	1		16	8	6		Nyírlugos	–		–	–	–	
Mohács	ny		20	9	7		Pátyod	ny		15	5	4	
Pécs	1		18	10	9	7	Tiszabecs	.		15	5	4	
Siklós	1		17	10	9		Vásárosnamény	.		15	8	7	
Szigetvár	1		20	10	8		Záhony	.		14	9	8	
Budaörs	.		17	4	1		Berettyóújfalu	.		16	5	4	
Bp. Lőrinc	.		19	7	4	4	Debrecen	.		16	5	3	4
Bp. Met. Int.	.		18	8	5	4	Hajdúdorog	.		15	8	7	
Bp. Szab. hegy	.		15	6	5		Hortobágy	.		15	5	5	
Cegléd	.		19	6	5	3	Körösszakál	.		16	3	2	
Dobogókő	.		12	4	2		Polgár	.		17	7	5	
Gödöllő	.		17	6	1	5	Békéscsaba	.		17	5	2	3
Királyrét	–		–	–	–		Mezőhegyes	.		17	3	0	3
Monor	.		18	5	4		Orosháza	.		17	5	3	4
Nagykáta	.		19	7	6		Szarvas	.		18	5	1	4
Szentendre	.						Szeghalom	.		17	5	3	

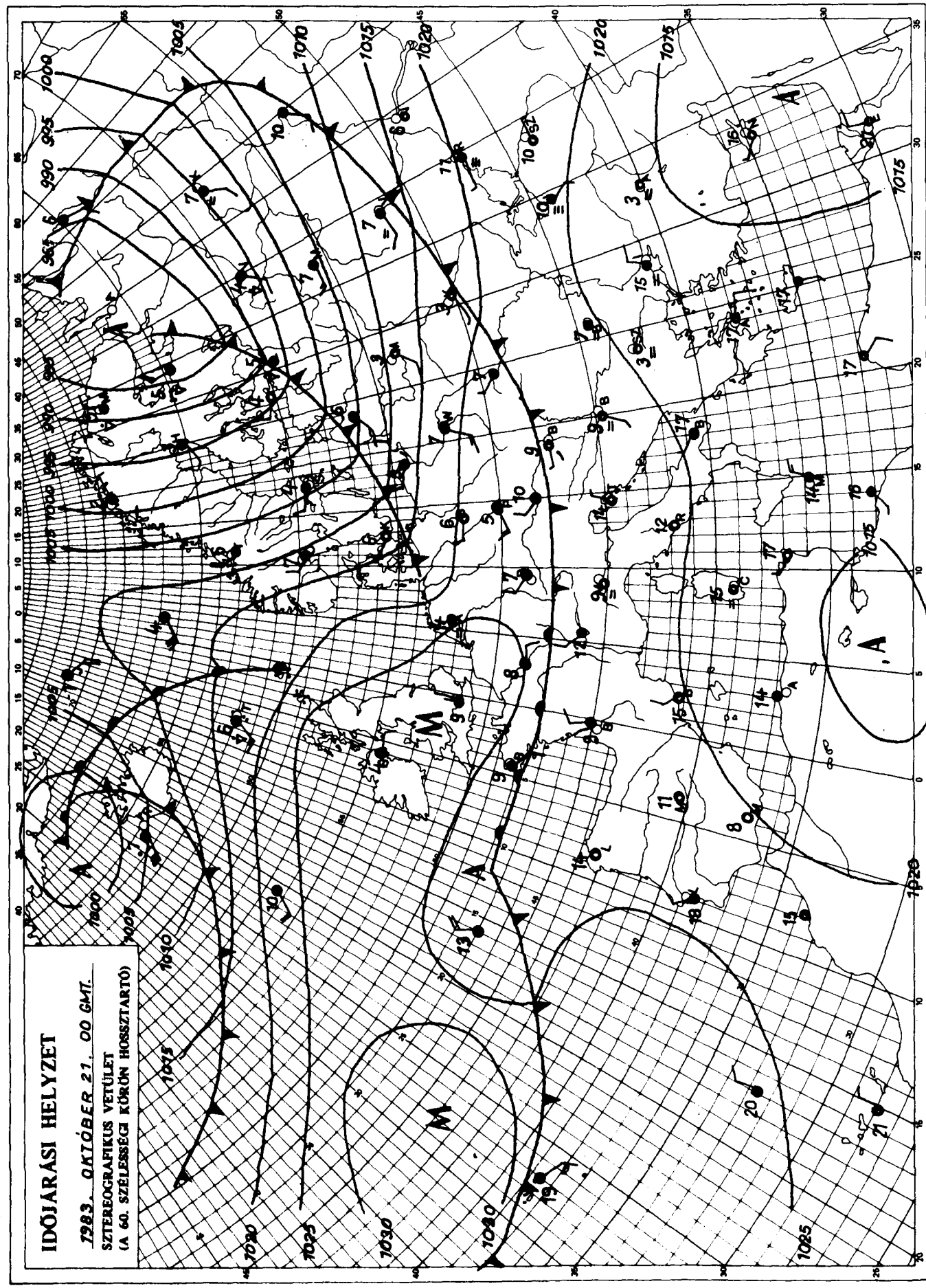

KIADJA: ORSZÁGOS METEOROLÓGIAI SZOLGÁLAT
Készíti: Központi Előrejelző Intézet Analízis- és Rövidtávú Prognózis Központja – T.: 273-018
Megjelenik naponként
Évi előfizetési díja: 1760,- Ft. – Megrendelhető: 1024 Budapest, II., Kitaibel Pál u. 1. – T.: 353-500
Kiadásért felel: az OMSZ elnöke – Szerkesztésért felel: a KEI igazgatója

IDŐJÁRÁSI NAPIJELENTÉS

ЕЖЕДНЕВНЫЙ МЕТЕОРОЛОГИЧЕСКИЙ БЮЛЛЕТЕНЬ • DAILY WEATHER REPORT
BULLETIN QUOTIDIEN DE TEMPS • TÄGLICHER WETTERBERICHT

96. évfolyam 293. szám. + Budapest + 1983. október 22. szombat

Az időjárási helyzet és a várható időjárás:

Európában nagyjából az 55-ik szélességi körtől északra változékony az időjárás. Az óceáni léghullámok útját a Skandináv-félszigeten gyakori eső, zápor, helyenként hózápor és időnként erős szél jelzi. Az Ir-szigetektől a La-manche-csatornán, a Német-Lengyel- alföldön, az Alpok vidékén, valamint a Kárpát-medencén át egészen a Balkán-félszigetig magas légnyomású öv húzódik. A hajnali pára és köd megszünését túlnyomóan napos, száraz idő követi. Szombaton a reggeli órákban már a Róma-Athén-Istanbul-Szocsi vonalban húzódott az a hidegfront, amely az elmúlt napokban Közép-Európában többfelé változékony időt okozott. A hidegfront nyomában sarki eredetü hideg, száraz levegő árasztotta el a kontinens középső részét.

Magyarországon pénteken délnyugaton erősen, másutt változóan felhős volt az ég. Főként a Dunántúl déli részéről érkezett hir esőről. Napközben gyakran megerősödött az északi szél. Pénteken a hőmérséklet csúcsértéke általában 9 és 15 fok között alakult. Szombat hajnalra pedig északkeleten +1, -4, másutt általában +4, -1 fokig hült le a levegő. Éjszaka országszerte csökkenni kezdett a felhőzet. Ma délelőtt gyengén, helyenként közepesen felhős, idő volt. A hőmérséklet 11 órakor az országban 7 és 11 fok között váltakozott.

Ma 12 órakor Budapesten a hőmérséklet 11 fok, a tengerszintre átszámitott légnyomás 1034 mbar, alig változik.

Várható időjárás vasárnap estig:

Túlnyomóan derült idő várható, csapadék nem lesz.
Az ország egyes részein még erős északi szél jelentősen gyengül, hajnalra többfelé képződik köd.
Várható legalacsonyabb éjszakai hőmérséklet: -3, +2 fok között, legmagasabb nappali hőmérséklet vasárnap kevéssel 10 fok fölött alakul.

Török Dénes s.k.

A hőmérséklet napi középértéke és eltérése a 100 évi átlagtól /Budapest belterületén/:

1983. X. 21.	9,7°C	0,0°C

1871 óta ezen a napon Budapesten előfordult

legmagasabb hőmérséklet:	23,8°C /1943/,
legalacsonyabb hőmérséklet:	-1,4°C /1972/.

83.719.

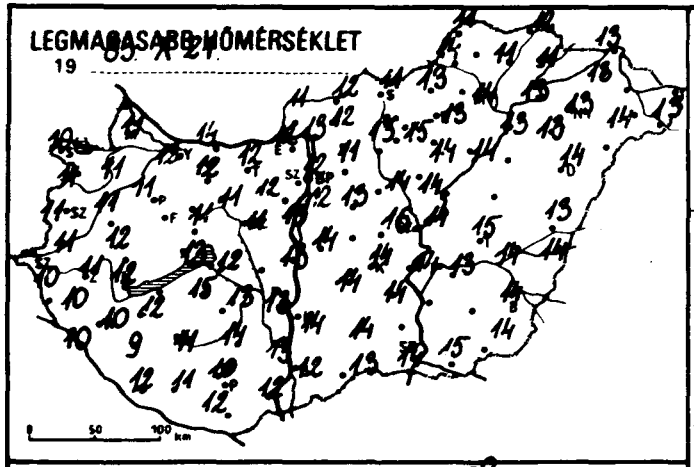
LEGMAGASABB HŐMÉRSÉKLET
19 83. X 21.
0 50 100 km

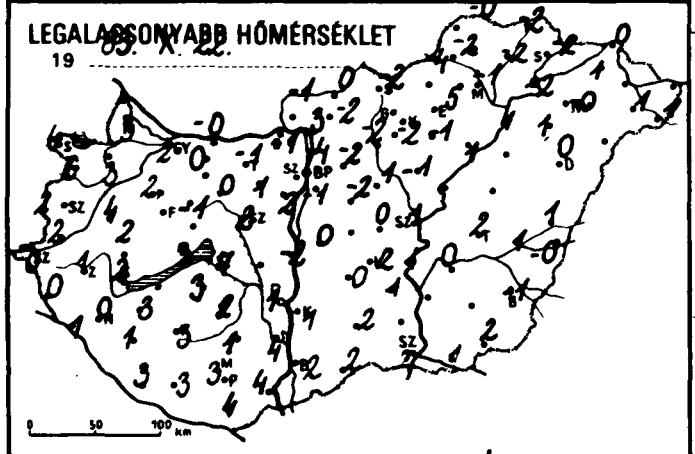
LEGALACSONYABB HŐMÉRSÉKLET
19 83. X 22.
0 50 100 km

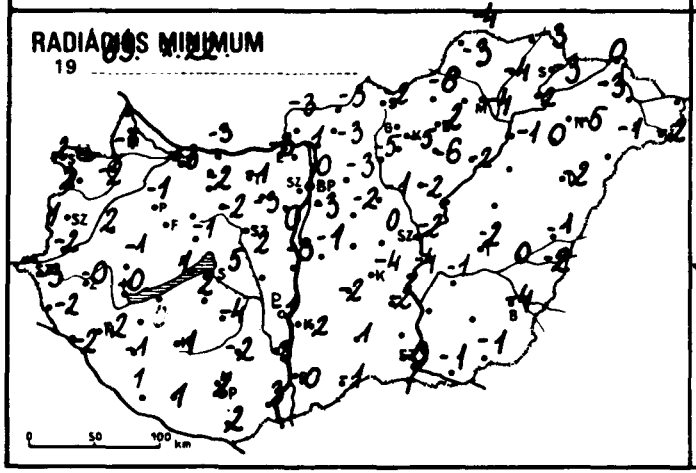
RADIÁCIÓS MINIMUM
19 83. X 22.
0 50 100 km

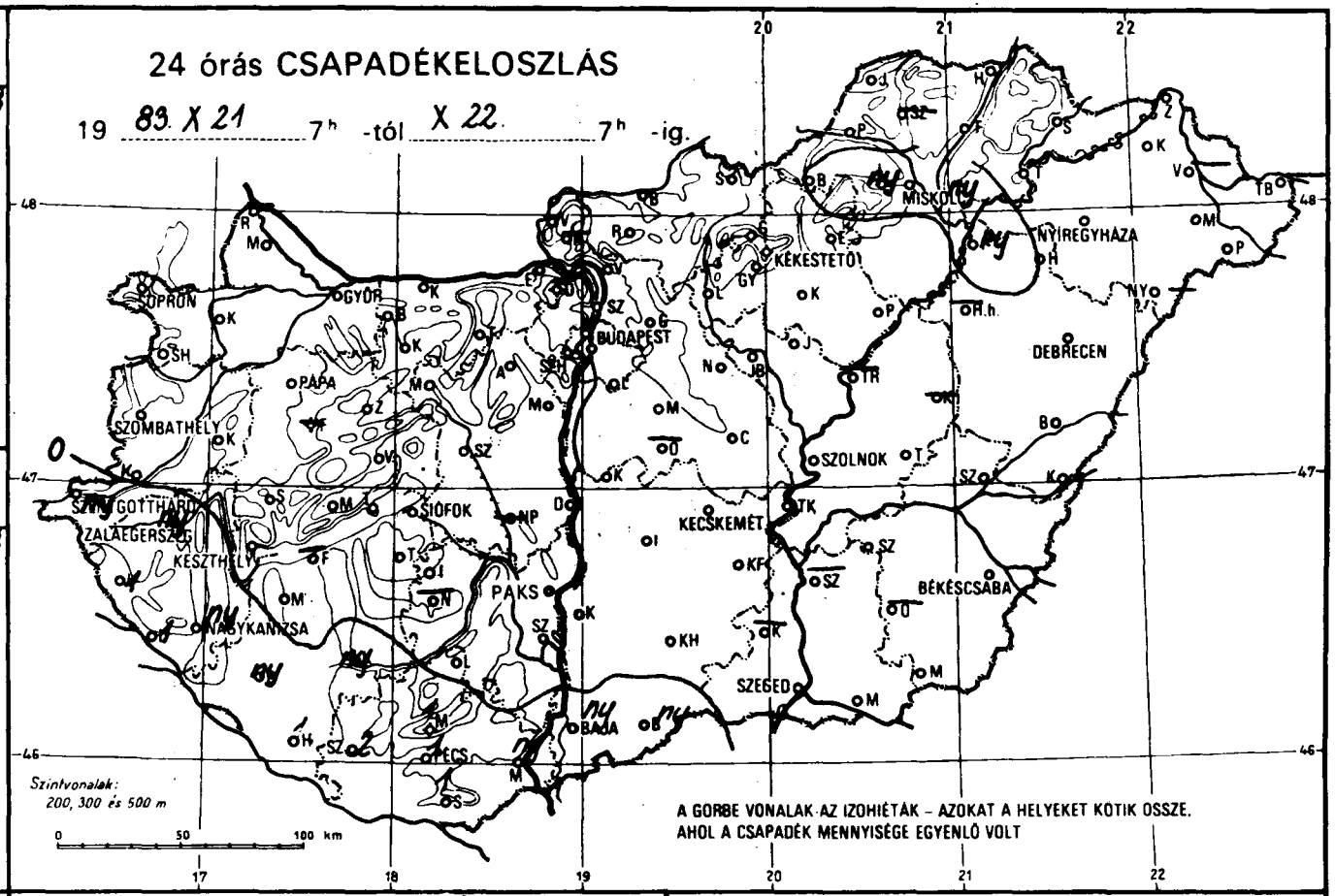
24 órás CSAPADÉKELOSZLÁS
19 83. X 21. 7h -tól X 22. 7h -ig.
MISKOLC
NYÍREGYHÁZA
KÉKESTETŐ
DEBRECEN
GYŐR
BUDAPEST
PÁPA
SZOMBATHELY
SZOLNOK
SIÓFOK
KECSKEMÉT
PAKS
BÉKÉSCSABA
SZEGED
BAJA
Szintvonalak: 200, 300 és 500 m
A GORBE VONALAK AZ IZOHIÉTÁK – AZOKAT A HELYEKET KÖTIK ÖSSZE, AHOL A CSAPADÉK MENNYISÉGE EGYENLŐ VOLT
0 50 100 km

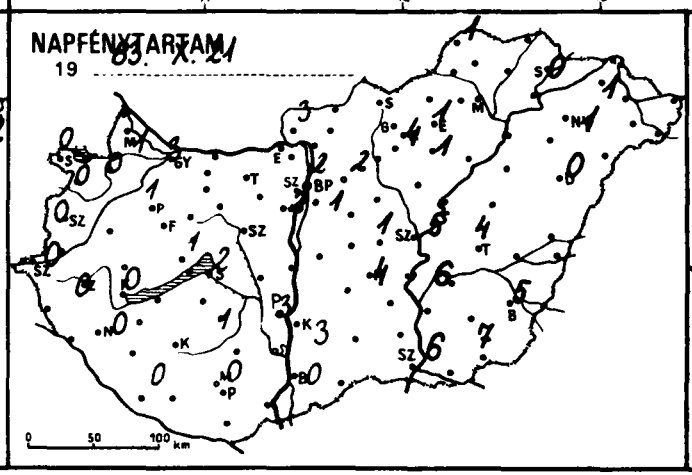
NAPFÉNYTARTAM
19 83. X 21.
0 50 100 km

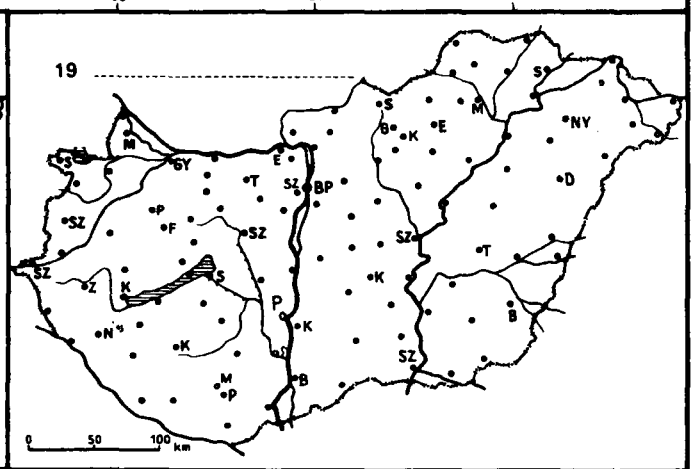
19
0 50 100 km

83.X.22. 07 h-ig az utolsó 24 óra adatai

állomás	csapadék (mm)		max. hőmérséklet	min. hőmérséklet	rad. min.	Előző nap napos órái
Győr	.		12	2	-3	3
Kapuvár	.		11	3	-2	0
Mosonmagyaróvár	.		11	3	-1	1
Rajka	–		–	–	–	
Sopron	.		10	4	2	0
Sopronhorpács	.		11	6	2	0
Káld	.		11	4	2	
Körmend	.		11	2	-2	
Szentgotthárd	ny		10	0	-3	0
Szombathely	.		11	2	1	0
Lenti	1		10	0	-2	
Letenye	1		10	1	-2	
Nagykanizsa	ny		10	0	-2	0
Zalaegerszeg	ny		11	1	-0	0
Farkasgyepű	–		–	–	–	
Keszthely	.		12	2	-0	0
Mencshely	.		10	2	-2	1
Pápa	.		11	2	-1	1
Tümeg	.		12	2	-1	
Tihany	.		13	3	1	
Veszprém	.		11	-1	-1	
Zirc	.		9	1	-2	
Fonyód	–		–	–	–	
Homokszt. györgy	1		12	3	1	0
Kaposvár	ny		11	3	-1	
Marcali	.		12	3	0	
Siófok	.		12	7	5	2
Somogyszob	ny		9	1	-1	
Tab	.		15	3	2	
Bábolna	.		12	-1	-0	
Esztergom	.		12	-1	-3	
Kisbér	.		12	0	-2	
Komárom	.		14	-0	-3	
Tatabánya	.		12	-1	-1	
Alcsútdoboz	.		12	1	-4	
Dunaújváros	.		13	-2	-3	
Martonvásár	.		13	2	0	2
Mór	.		11	0	-2	
Nagyhörcsökp.	–		–	–	–	
Szabadbattyán	.		11	2	2	
Tregszemcse	.		13	2	-4	1
Tengyel	.		14	1	-2	
Paks	.		13	1	-1	3
Szekszárd	.		13	4	3	
Árpádtető	1		8	1	-2	
Mohács	ny		12	4	3	
Pécs	1		10	3	2	0
Siklós	1		12	4	2	
Szigetvár	2		11	3	1	
Budaörs	.		12	3	-1	
Sp. Lőrinc	.		12	-1	-3	1
Sp. Met. Int.	.		12	4	0	2
Sp. Szab. hegy	.		8	3	2	
Tegléd	.		16	0	0	1
Tobogókő	–		–	–	–	
Tödöllő	.		11	2	-3	2
Királyrét	–		–	–	–	
Tonor	.		13	-2	-2	
Nagykáta	.		14	1	-1	
Szentendre	.		12	3	2	

83.X.22. 07 h-ig az utolsó 24 óra adatai

állomás	csapadék (mm)		max. hőmérséklet	min. hőmérséklet	rad. min.	Előző nap napos órái
Vác	.		13	3	1	
Vámosmikola	.		11	-1	-3	3
Baja	ny		12	2	0	0
Bácsalmás	ny		13	2	-1	
Izsák	.		14	0	-2	
Kalocsa	.		14	1	-2	3
Kecskemét	.		14	2	-4	4
Kiskunfélegyháza	.		14	1	-2	
Kiskunhalas	.		14	2	1	
Kunszentmiklós	.		14	0	-1	
Tiszakécske	.		14	1	-4	
Balassagyarmat	.		12	0	-3	
Romhány	.		12	-2	-3	
Salgótarján	.		11	-2	-2	
Eger	.		13	5	2	1
Galyatető	.		10	-2	-5	
Gyöngyös	.		15	-2	-5	
Kékestető	.		6	-1	-4	4
Kompolt	.		14	-1	-6	1
Lőrinci	.		13	-2	-5	
Poroszló	.		14	1	-2	
Jászapáti	.		14	-1	-2	
Jászberény	.		13	0	-3	
Karcag	–		–	–	–	
Szolnok	.		14	1	-2	5
Tiszaroff	–		–	–	–	
Túrkeve	.		15	2	-2	4
Kistelek	–		–	–	–	
Makó	.		15	1	-1	
Szeged	.		14	2	-0	6
Szentes	–		–	–	–	
Borsodnádasd	.		13	-4	-8	
Függöd	.		11	-2	-4	
Hidasnémeti	.		12	-2	-3	
Jósvafő	.		11	-0	-4	1
Lillafüred	ny		12	1	-0	
Miskolc	ny		14	-1	-4	-
Putnok	.		14	-2	-3	
Sárospatak	.		11	-2	-3	0
Szendrőlád	–		–	–	–	
Tokaj	.		13	2	2	
Kisvárda	.		13	1	-3	1
Mátészalka	.		14	1	-1	
Nyíregyháza	.		13	-0	-5	1
Nyírlugos	–		–	–	–	
Pátyod	.		13	1	-2	
Tiszabecs	–		–	–	–	
Vásárosnamény	–		–	–	–	
Záhony	.		13	0	0	
Berettyóújfalu	.		13	1	-1	
Debrecen	.		14	0	-2	0
Hajdúdorog	.		13	1	0	
Hortobágy	–		–	–	–	
Körösszakál	.		14	-0	-2	
Polgár	ny		13	1	-1	
Békéscsaba	.		14	-1	-4	5
Mezőhegyes	.		14	2	-1	7
Orosháza	–		–	–	–	–
Szarvas	.		13	3	1	6
Szeghalom	.		14	1	0	

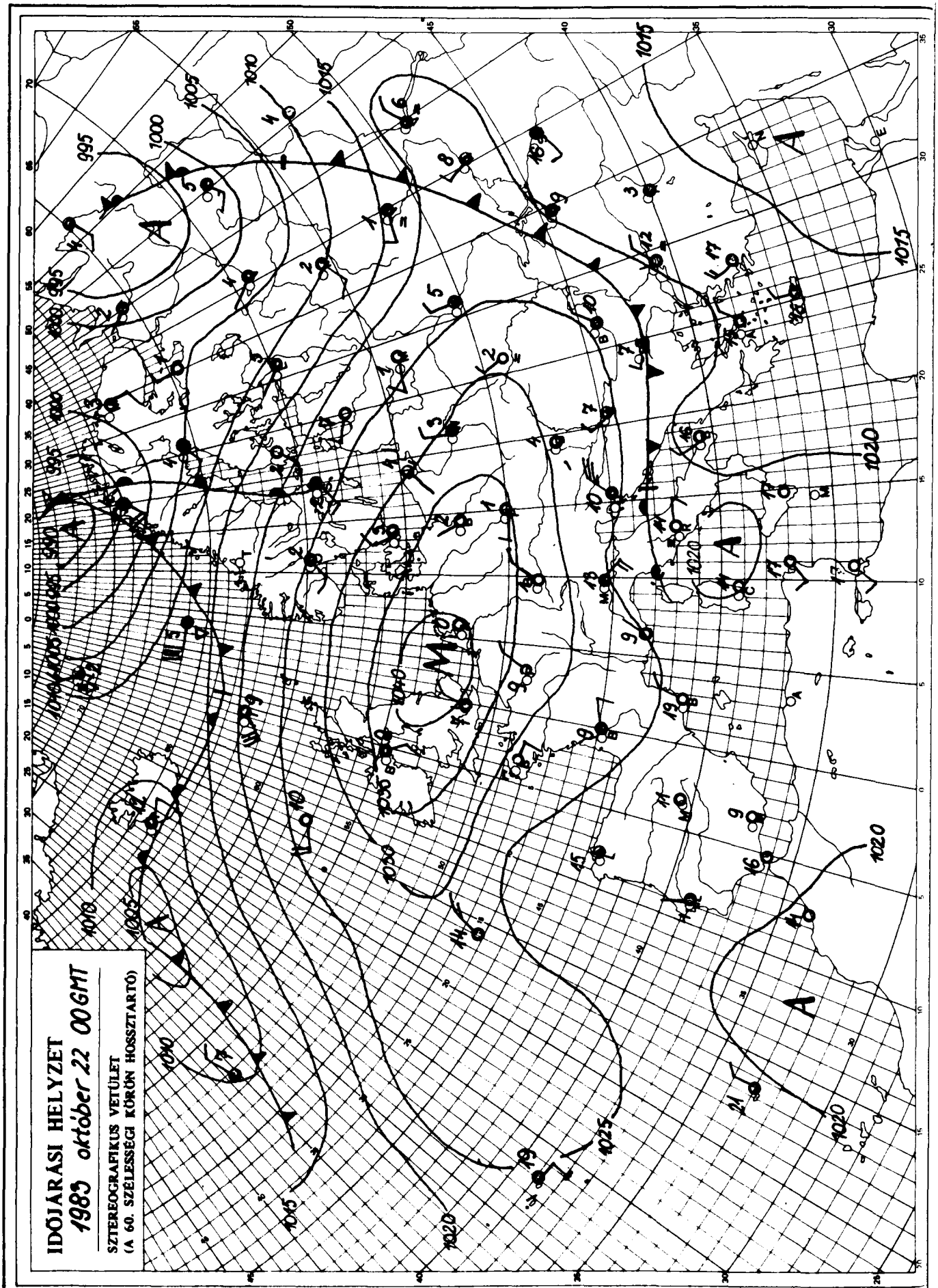

KIADJA: ORSZÁGOS METEOROLÓGIAI SZOLGÁLAT
Készíti: Központi Előrejelző Intézet Analízis- és Rövidtávú Prognózis Központja – T.: 273-018
Megjelenik naponként
Évi előfizetési díja: 1760,- Ft. – Megrendelhető: 1024 Budapest, II., Kitaibel Pál u. 1. – T.: 353-500
Kiadásért felel: az OMSZ elnöke – Szerkesztésért felel: a KEI igazgatója

IDŐJÁRÁSI NAPIJELENTÉS

ЕЖЕДНЕВНЫЙ МЕТЕОРОЛОГИЧЕСКИЙ БЮЛЛЕТЕНЬ • DAILY WEATHER REPORT
BULLETIN QUOTIDIEN DE TEMPS • TÄGLICHER WETTERBERICHT

96. évfolyam 294. szám + Budapest + 1983. október 23. vasárnap

Az időjárási helyzet és a várható időjárás:

Közép- és Nyugat-Európa felett nagy kiterjedésü, leszálló légmozgású zóna helyezkedik el. Ezt a területet egy-két nappal ezelőtt sarkvidéki eredetü levegő árasztotta el, igy napos, az évszakhoz képes azonban kissé hideg az idő. A gyors mozgású, változékony időjárást okozó ciklonok pályája egyelőre Észak-Európán át vezet kelet felé. Ez a pálya a következő 36 óra folyamán is északon marad, ezért a Kárpát-medence időjárásában változás egyelőre nem várható.

Szombaton Magyarország felett derült volt az ég. Eső sehol sem hullott. Az északi szél már csak a Dunántúlon és a Tiszántúlon volt élénk, időnként még erős. A legmagasabb nappali hőmérséklet 9, 14 fok között alakult. Vasárnap hajnalra erősen lehült a levegő. A legalacsonyabb hőmérséklet az ország legnagyobb részén 0, -5 fok között alakult, csupán egy-két helyen mértek +1, fagypont feletti hőmérsékletet. Délelőtt folytatódott a derült idő. 11 órára 7, 11 fokig emelkedett a hőmérséklet.

Ma 12 órakor Budapest 10 fok volt, a tengerszintre átszámitott légnyomás 1036 mbar, gyengén süllyed.

Várható időjárás hétfő estig:

Derült idő, eső nem várható. A hajnali és reggeli órákban erősen párás lesz a levegő, többfelé keletkezik köd, amely néhány helyen csak délelőtt oszlik fel.
Vasárnap gyenge, hétfőn mérsékelt légmozgás.
Várható legalacsonyabb éjszakai hőmérséklet: -4, +1,
legmagasabb nappali hőmérséklet hétfőn: 9, 14 fok között.

H. Bóna Márta

A hőmérséklet napi középértéke és eltérése a 100 évi átlagtól /Budapest belterületén/:

1983. X. 22.	7,6°C	-2,2°C

1871 óta ezen a napon Budapesten előfordult

legmagasabb hőmérséklet:	23,8°C /1943/,
legalacsonyabb hőmérséklet:	-4,1°C /1908/.

83.720.

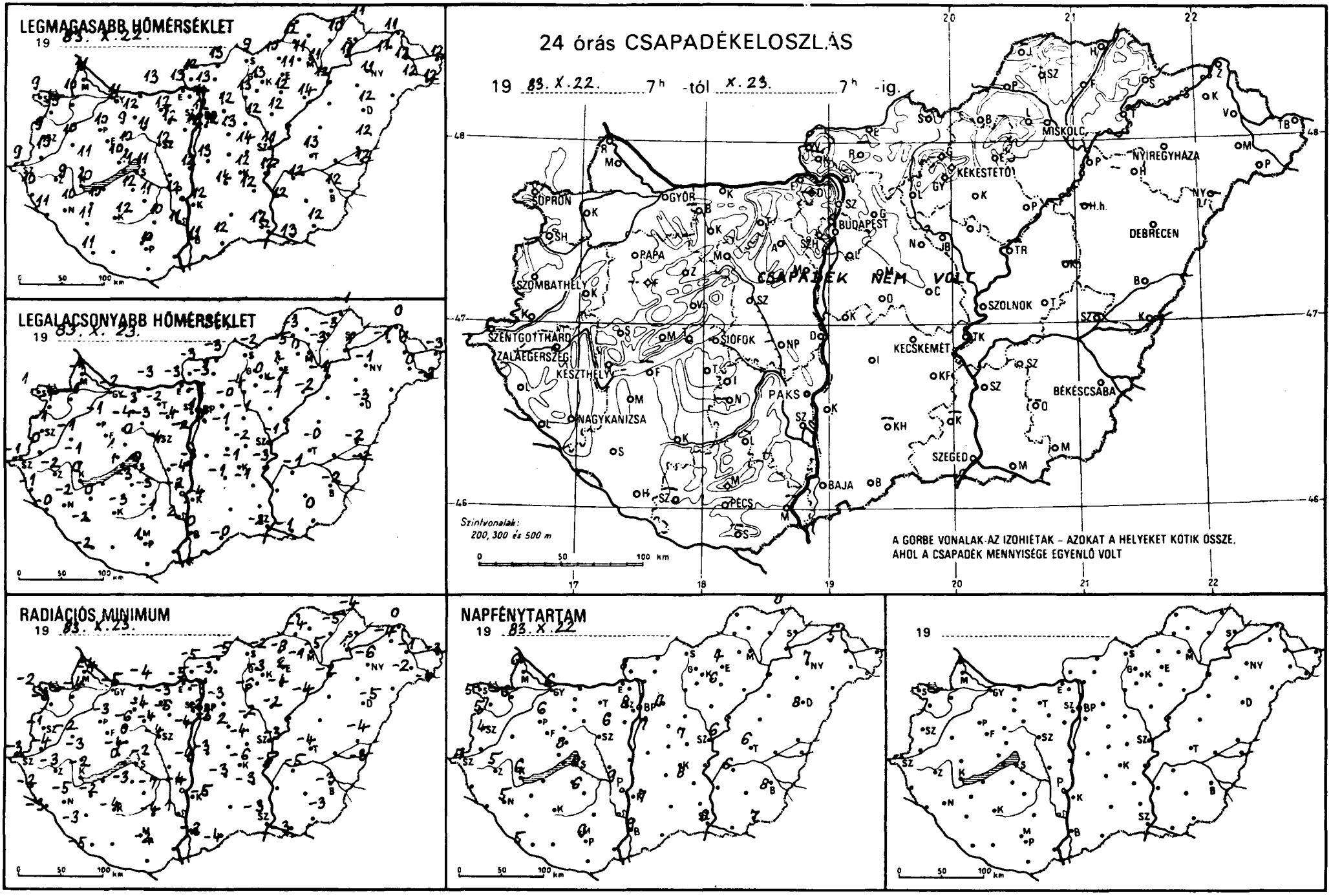
LEGMAGASABB HŐMÉRSÉKLET
19 83. X. 22.
LEGALACSONYABB HŐMÉRSÉKLET
19 83. X. 23.
24 órás CSAPADÉKELOSZLÁS
19 83. X. 22. 7h -tól X. 23. 7h -ig.
CSAPADÉK NEM VOLT
A GORBE VONALAK AZ IZOHIÉTÁK – AZOKAT A HELYEKET KÖTIK ÖSSZE, AHOL A CSAPADÉK MENNYISÉGE EGYENLŐ VOLT
Szintvonalak: 200, 300 és 500 m
SOPRON
GYŐR
BUDAPEST
MISKOLC
NYÍREGYHÁZA
KÉKESTETŐ
DEBRECEN
PAPA
SZOMBATHELY
SZENTGOTTHÁRD
ZALAEGERSZEG
KESZTHELY
SIÓFOK
NAGYKANIZSA
PAKS
KECSKEMÉT
BÉKÉSCSABA
SZOLNOK
SZEGED
BAJA
PÉCS
RADIÁCIÓS MINIMUM
19 83. X. 23.
NAPFÉNYTARTAM
19 83. X. 22
19

19[illegible] X [illegible] 07 h-ig az utolsó 24 óra adatai						Előző nap napos órái
állomás	csapadék (mm)		max. hőmérséklet	min. hőmérséklet	rad. min.	
Győr			11	2	5	6
Kapuvár	•	⌓	10	1	4	6
Mosonmagyaróvár			11	1	−4	6
Rajka			–	–		
Sopron	•	⌴	9	1	−2	5
Sopronhorpács		⌴	10	−1	−3	5
Káld		⌴	10	−1	−2	
Körmend		⌴	10	0	4	
Szentgotthárd		⌴	9	−1	−3	7
Szombathely		⌴	9	−1	−1	4
Lenti	•	⌴	10	−1	−2	
Letenye		⌴	11	−0	−3	
Nagykanizsa		⌓	10	2	−5	5
Zalaegerszeg	•	⌴	9	−2	−3	4
Farkasgyepű			–	–	–	
Keszthely	•	⌴	10	0	−2	6
Mencshely		⌴	10	1	4	8
Pápa	•	⌓	10	−1	−3	6
Sümeg	•	⌴	11	−1	−3	
Tihany	•	⌴	11	1	0	
Veszprém	•		10	0	−0	
Zirc	•	⌴	9	4	−6	
Fonyód			–	–		
Homokszt. györgy	•	≡	11	−2	−5	5
Kaposvár	•	≡	12	−3	4	
Marcali		⌴	11	0	−2	
Siófok	•	⌴	11	−0	−2	8
Somogyszob		⌴	11	2	−3	
Tab	•	⌴	12	3	−3	
Bábolna						
Esztergom	•	≡	13	−3	−5	
Kisbér		⌴	12	3	−4	
Komárom		⌴	13	3	−4	
Tatabánya		⌴	12	−2	−3	
Alcsútdoboz	•	⌴	12	4	−6	
Dunaújváros	•		12	4	−4	
Martonvásár	•	⌴	12	2	−4	6
Mór	•	≡	11	3	−4	
Nagyhörcsökp.			–	–		
Szabadbattyán	•	⌴	12	4	−4	
Iregszemcse	•	⌴	11	3	−7	6
Lengyel	•		10	−1	−4	
Paks		⌴	12	2	−4	9
Szekszárd	•	⌴	11	2	−1	
Árpádtető		⌴	8	1	−3	
Mohács			–	–	–	
Pécs		⌴	10	1	−2	6
Siklós	–		–	–	–	
Szigetvár	–		–	–	–	
Budaörs	•	⌓	12	3	−6	
Bp. Lőrinc		⌴	12	0	−3	7
Bp. Met. Int.		⌴	12	1	−2	8
Bp. Szab. hegy		⌴	9	3	−3	
Cegléd		⌴	14	2	−4	
Dobogókő			–	–	–	
Gödöllő		⌴	12	−0	−3	8
Királyrét			–	–	–	
Monor		⌴	12	−1	−2	
Nagykáta		≡	13	−1	−2	
Szentendre		≡	14	1	−1	

19[illegible] X [illegible] 07 h-ig az utolsó 24 óra adatai						Előző nap napos órái
állomás	csapadék (mm)		max. hőmérséklet	min. hőmérséklet	rad. min.	
Vác		⌴	13	3	3	
Vámosmikola	•	V	12	3	5	8
Baja		⌴	11	0	2	9
Bácsalmás		≡	12	0	4	
Izsák			–	−1	3	
Kalocsa		≡	12	4	5	
Kecskemét		⌴	12	−1	6	8
Kiskunfélegyháza		⌓	12	1	3	
Kiskunhalas						
Kunszentmiklós		⌴	13	3	3	
Tiszakécske		⌴	12	3	5	
Balassagyarmat		⌴	13	−3		
Romhány						
Salgótarján		⌴	9	−2	−2	
Eger		=	11	4	2	4
Galyatető	–					
Gyöngyös	•	⌴	13	0	3	
Kékestető		⌴	5	−1	3	9
Kompolt		⌴	12	−1	−4	6
Lőrinci		⌴	13	4	6	
Poroszló		⌴	14	2	4	
Jászapáti		=	12	1	2	
Jászberény		⌴	12	2	4	
Karcag						
Szolnok		⌴	11	1	4	6
Tiszaroff				–		
Túrkeve		⌴	13	0	4	6
Kistelek						
Makó		⌴	13	1	4	
Szeged	•	⌴	12	2	3	8
Szentes		⌴	12	0	3	
Borsodnádasd		⌴	10	5	8	
Fügöd		⌴	10	3	5	
Hidasnémeti		⌴	16	2	3	
Jósvafő	•	⌴	10	1	4	8
Lillafüred	•	=	11	0	1	
Miskolc		=	11	3	5	
Putnok	•	⌴	12	3	4	
Sárospatak	–					
Szendrőlád	–			–		
Tokaj	•		11	1	1	
Kisvárda	•	⌓	11	1	4	5
Mátészalka	•	⌴	12	0	2	
Nyíregyháza	•	⌴	1	1	6	7
Nyírlugos	–					–
Pátyod	•	⌴	12	3	4	
Tiszabecs	•	⌴	12	3	2	
Vásárosnamény		⌓	12	1	1	
Záhony		⌓	11	0	0	
Berettyóújfalu		=	12	2	4	
Debrecen		⌓	12	3	5	8
Hajdúdorog			12		1	
Hortobágy						
Körösszakál	•	⌴	12	2	3	
Polgár	•	⌓	12		2	
Békéscsaba		⌴	12	2	2	8
Mezőhegyes		⌴	12	0	3	
Orosháza						
Szarvas		⌴	12		5	6
Szeghalom		⌴	2		2	

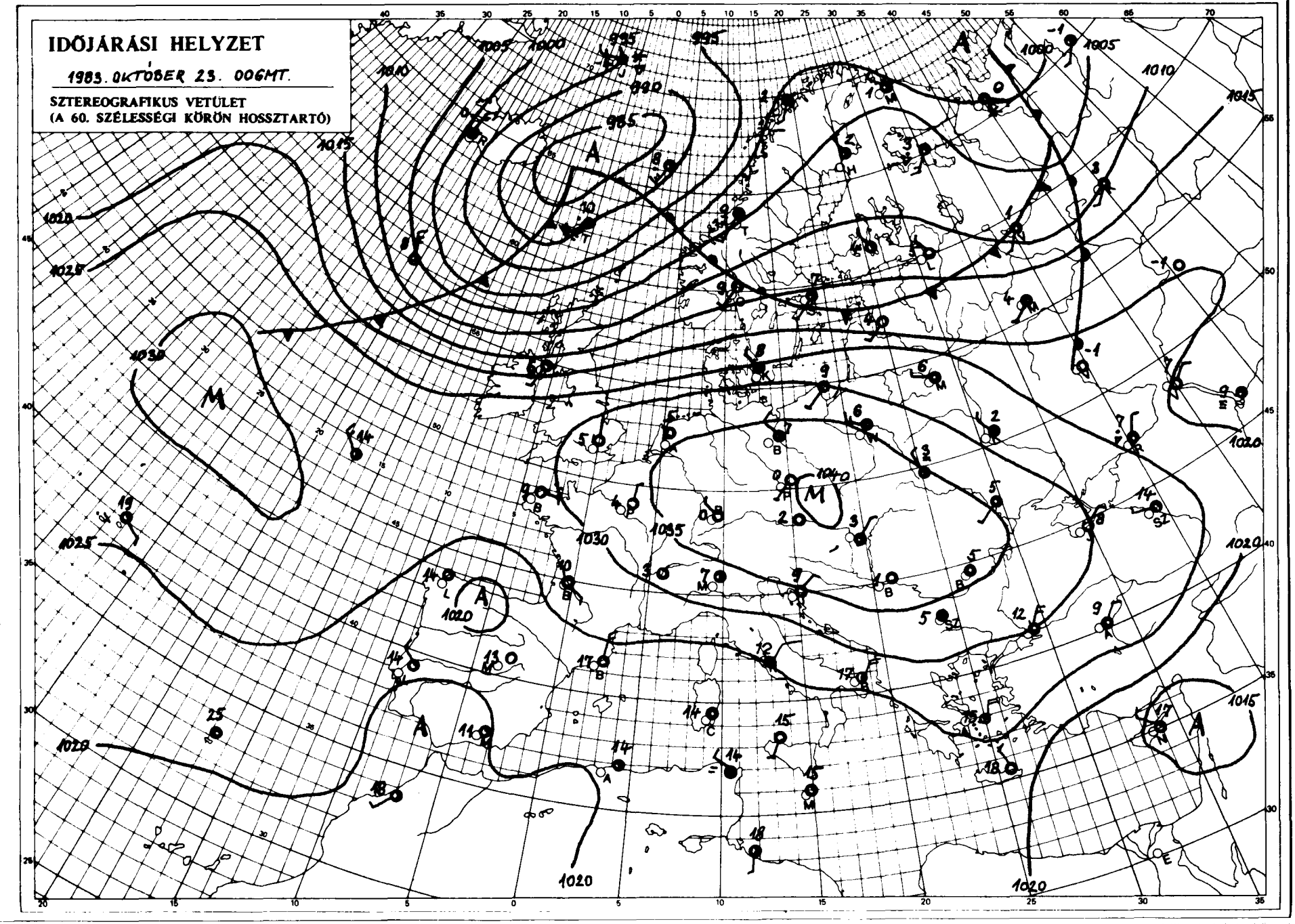

KIADJA: ORSZÁGOS METEOROLÓGIAI SZOLGÁLAT
Készíti: Központi Előrejelző Intézet Analízis- és Rövidtávú Prognózis Központja – T.: 273-018
Megjelenik naponként
Egy előfizetési díja: 1760,- Ft. – Megrendelhető: 1024 Budapest, II., Kitaibel Pál u. 1. – T.: 353-500
Kiadásért felel: az OMSZ elnöke – Szerkesztésért felel: a KEI igazgatója

IDŐJÁRÁSI NAPIJELENTÉS

ЕЖЕДНЕВНЫЙ МЕТЕОРОЛОГИЧЕСКИЙ БЮЛЛЕТЕНЬ • DAILY WEATHER REPORT
BULLETIN QUOTIDIEN DE TEMPS • TÄGLICHER WETTERBERICHT

96. évfolyam 295. szám + Budapest + 1983. október 24. hétfő

Az időjárási helyzet és a várható időjárás:

Nyugat- és Közép-Európa, valamint a Fekete-tenger térsége felett több ezer km hosszú, leszálló légmozgású zóna található. Ezen a területen már néhány napja csendes, száraz, reggel azonban ersően párás, helyenként ködös az idő. Középpontjával a Skandináv-félsziget északi része felett hatalmas, mérsékelt-övi ciklon örvénylik. Ennek frontjai vonulásuk során elsősorban Észak-Európában okoznak gyors és nagy időváltozásokat.

Vasárnap Magyarország legnagyobb része felett derült volt az ég, csupán északkeleten volt több felhő az égen, ott csak 1, 4 órára sütött ki a nap. Eső sehol sem hullott. A legmagasabb nappali hőmérséklet 9, 13 fok között alakult. Hétfő hajnalra erősen lehült a levegő, a legalacsonyabb hőmérséklet +1, -5 fok között alakult. Elsősorban az Északi-hegyvidéken több helyen alakult ki köd, amely délelőttre általában mindenütt feloszlott. 11 órára általában 7, 10 fokig emelkedett a hőmérséklet, a ködös Miskolcon azonban még mindig csak 3 fokot mértek.

Ma 12 órakor Budapesten a hőmérséklet 11 fok volt, a tengerszintre átszámított légnyomás 1029 mbar, mérsékelten süllyed.

Várható időjárás kedd estig:

Csupán kisebb, átmeneti felhősödés várható. Csapadék továbbra sem lesz. Általában gyönge marad a szél. Hajnalban egy-két helyen ködre kell számitani. Ismét hideg lesz az éjszaka.
Várható legalacsonyabb hőmérséklet: +1, -4,
legmagasabb nappali hőmérséklet kedden: 10 és 15 fok között alakul.

Pálmási Judit s.k.

TÁVOLABBI KILÁTÁSOK SZERDÁTÓL-SZOMBATIG:

A reggeli órákban párásságra, ködre kell számitani, a köd valószinüleg még a délelőtti órák folyamán feloszlik, többórás napsütés várható.
A legalacsonyabb hajnali hőmérséklet -3, +2 fok között alakul.
A legmagasabb nappali hőmérséklet +9, 14 fok között várható.
Jelentős mennyiségü /legalább napi 5 mm/ csapadék nem várható.

KÖZÉPTÁVÚ ELŐREJELZŐ OSZTÁLY

A hőmérséklet napi középértéke és eltérése a 100 évi átlagtól /Budapest belterületén/:

1983. X. 23.	6,3°C	-3,1°C

1871 óta ezen a napon Budapesten előfordult

legmagasabb hőmérséklet:	23,2°C /1943/,
legalacsonyabb hőmérséklet:	-3,2°C /1890/.

83.721.

LEGMAGASABB HŐMÉRSÉKLET

19 83. X. 23.

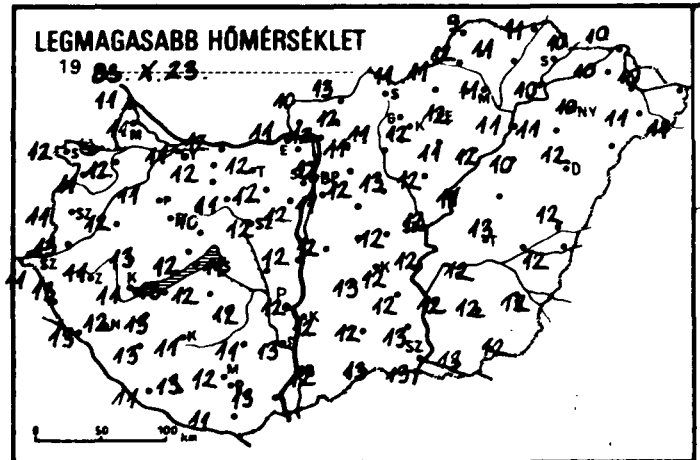

LEGALACSONYABB HŐMÉRSÉKLET

19 83. X. 24.

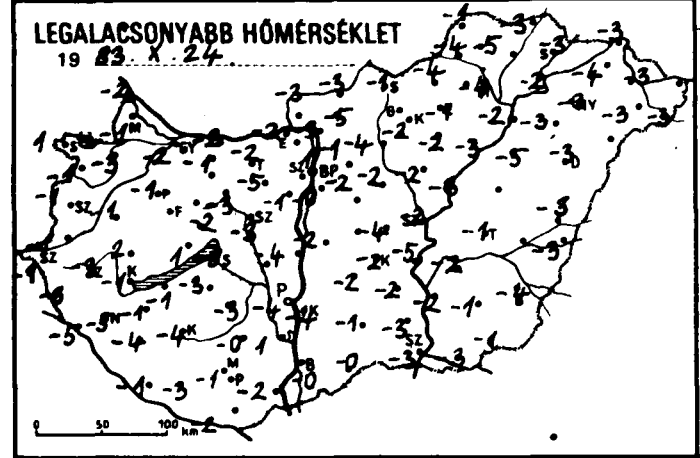

24 órás CSAPADÉKELOSZLÁS

19 83. X. 23. 7h -tól X. 24. 7h -ig.

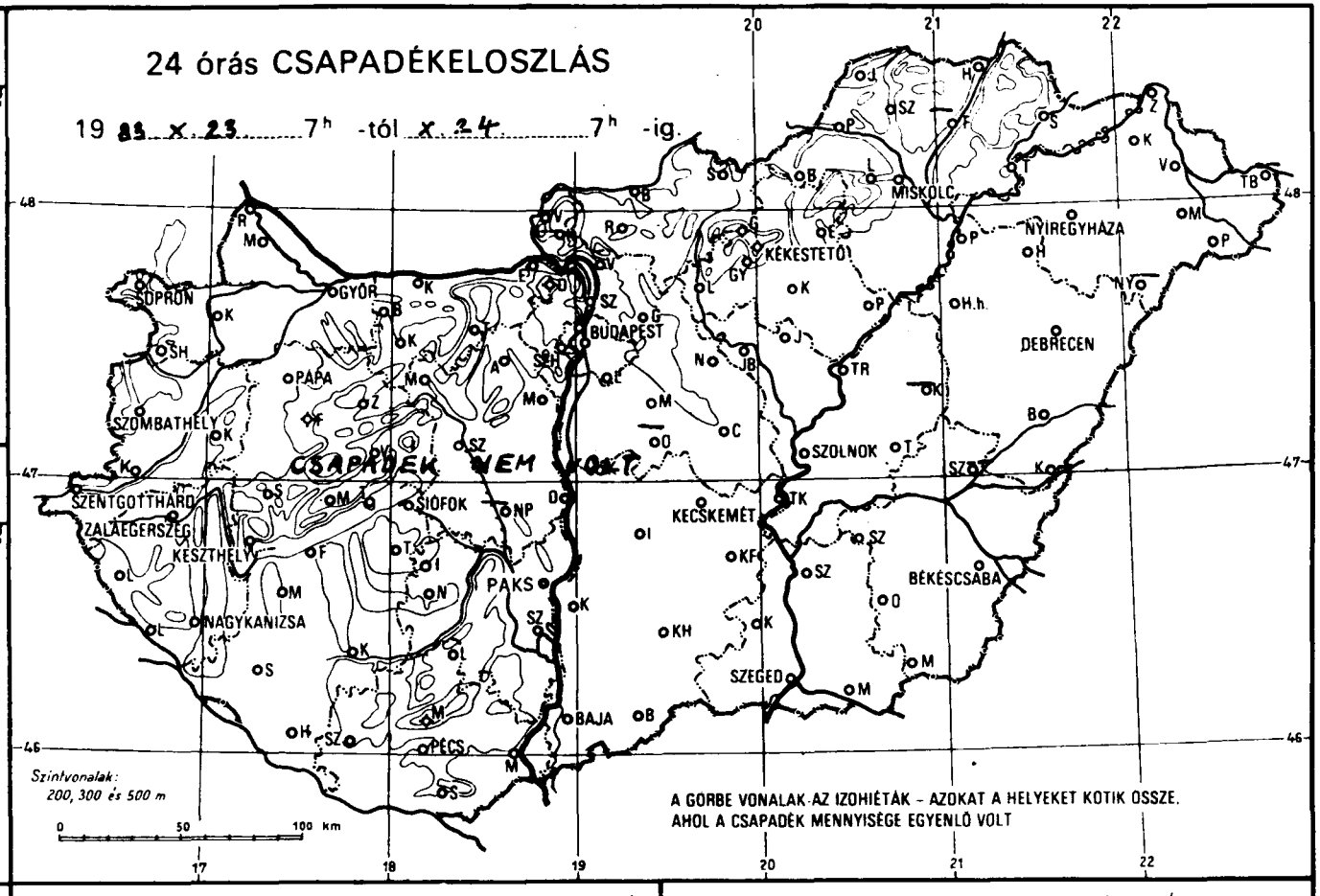

RADIÁCIÓS MINIMUM

19 83. X. 24.

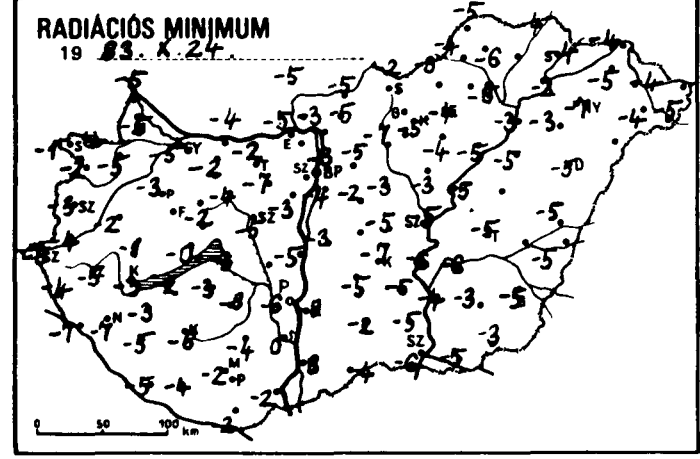

NAPFÉNYTARTAM

19 83. X. 23.

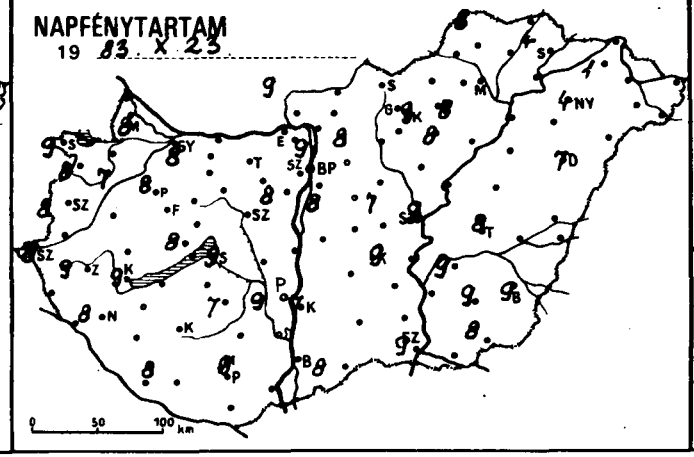

19 .....

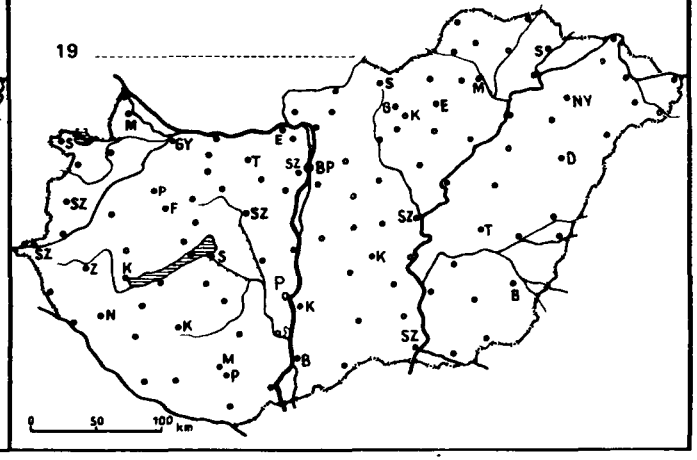

1983. X. 24 07 h-ig az utolsó 24 óra adatai						Előző nap napos órái
állomás	csapadék (mm)		max. hőmérséklet	min. hőmérséklet	rad. min.	
Győr	.	⊔	11	-2	-5	8
Kapuvár	.		12	-3	-5	7
Mosonmagyaróvár	.	⊔	11	-1	-5	8
Rajka	.		11	-2	-5	
Sopron	.	⊔	12	1	-1	9
Sopronhorpács	.	⊔	11	-1	-2	8
Káld	.	⊔	12	-1	-2	
Körmend	.	⊔	13	1	-4	
Szentgotthárd	.	⊔	11	-1	-5	8
Szombathely	.	⊔	11	-1	-3	8
Lenti	.	⊔	13	-3	-4	
Letenye	.	⊔	13	-5	-7	
Nagykanizsa	.		12	-5	-7	8
Zalaegerszeg	.	⊔	11	-3	-5	9
Farkasgyepű	.		8	-2	-3	
Keszthely	.	≡	11	-1	-3	9
Mencshely	.	⊔	10	1	-4	8
Pápa	.	⊔	11	-1	-3	8
Sümeg	.	⊔	13	2	-1	
Tihany	.	⊔	12	1	-0	
Veszprém	.	⊔	10	-2	-2	
Zirc	.	⊔	10	-4	-6	
Fonyód	.		13	-1	-2	
Homokszt. györgy	.	⊔	11	-1	-5	8
Kaposvár	.		11	-4	-6	
Marcali	.	⊔	13	-1	-3	
Siófok	.	⊔	11	-0	-3	9
Somogyszob	.	⊔	13	-4	-5	
Tab	.	⊔	12	-3	-3	
Bábolna	.	⊔	11	-2	-3	
Esztergom	.	≡	11	-2	-5	
Kisbér	.	⊔	12	-1	-2	
Komárom	.	⊔	12	-2	-4	
Tatabánya	.	⊔	12	-2	-2	
Alcsútdoboz	.	⊔	12	-5	-7	
Dunaújváros	.	⊔	12	-4	-5	
Martonvásár	.	⊔	12	-1	-3	8
Mór	.	≡	11	-3	-4	
Nagyhörcsökp.	–		–	–	–	
Szabadbattyán	.	≡	12	-3	-5	
Iregszemcse	.	⊔	12	-3	-8	7
Lengyel	.		11	-0	-4	
Paks	.	⊔	12	-4	-6	9
Szekszárd	.	⊔	13	1	0	
Árpádtető	.	⊔	10	2	-3	
Mohács	.	⊔	13	-2	-2	
Pécs	.	⊔	12	1	-2	9
Siklós	.	⊔	11	-2	-2	
Szigetvár	.	⊔	13	-3	-4	
Budaörs	.	⊔	12	-3	-6	
Bp. Lőrinc	.	⊔	11	-0	-4	8
Bp. Met. Int.	.	⊔	12	1	-3	9
Bp. Szab. hegy	.	⊔	9	2	-4	
Cegléd	.	⊔	12	-4	-5	7
Dobogókő	.		7	1	-4	
Gödöllő	.	⊔	11	-1	-5	8
Királyrét	–		–	–	–	
Monor	.	⊔	12	-2	-2	
Nagykáta	.	≡	13	-2	-3	
Szentendre	.	=	12	-2	-2	

1983. X. 24 07 h-ig az utolsó 24 óra adatai						Előző nap napos órái
állomás	csapadék (mm)		max. hőmérséklet	min. hőmérséklet	rad. min.	
Vác	.	≡	12	-3	-3	
Vámosmikola	.	≡	10	-3	-5	9
Baja	.	⊔	12	-0	-3	8
Bácsalmás	.	⊔	13	-0	-4	
Izsák	.		13	-2	-5	
Kalocsa	.	⊔	12	-4	-8	7
Kecskemét	.	⊔	12	-2	-7	9
Kiskunfélegyháza	.	⊔	12	-2	-5	
Kiskunhalas	.	⊔	12	-1	-2	
Kunszentmiklós	.	≡	12	-2	-3	
Tiszakécske	.	≡	12	-5	-6	
Balassagyarmat	.	≡	13	-3	-5	
Romhány	.	≡	12	-5	-5	
Salgótarján	.	⊔	11	-1	-2	
Eger	.	⊔	12	-1	-4	8
Galyatető	.	⊔	7	-1	-5	
Gyöngyös	.	⊔	12	-2	-5	
Kékestető	.	⊔	15	-2	-3	9
Kompolt	.	⊔	11	-2	-4	8
Lőrinci	.	⊔	11	-4	-7	
Poroszló	.	⊔	12	-3	-5	
Jászapáti	.	=	12	-2	-3	
Jászberény	.	⊔	12	-3	-5	
Karcag	–		–	–	–	
Szolnok	.	⊔	12	-2	-5	9
Tiszaroff	.		11	-3	-5	
Túrkeve	.	⊔	13	-1	-5	8
Kistelek	.	⊔	13	-3	-5	
Makó	.	⊔	13	-3	-5	
Szeged	.	⊔	13	-3	-6	9
Szentes	.	⊔	12	-2	-4	
Borsodnádasd	.	⊔	11	-4	-8	
Füged	–		–	–	–	
Hidasnémeti	.	=	11	-3	-4	
Jósvafő	.	≡	9	-1	-5	8
Lillafüred	.	≡	9	1	-1	
Miskolc	.	≡	11	-4	-5	
Putnok	.	≡	12	-4	-4	
Sárospatak	.	⊔	10	-3	-4	4
Szendrőlád	.	≡	11	-5	-6	
Tokaj	.		10	-2	-2	
Kisvárda	.	⊔	10	-4	-5	1
Mátészalka	.	⊔	11	-3	-4	
Nyíregyháza	.	⊔	10	-3	-7	4
Nyírlugos	–		–	–	–	
Pátyod	.	V	11	-3	-5	
Tiszabecs	–		–	–	–	
Vásárosnamény	.	⊔	10	-3	-4	
Záhony	.	⊔	10	-3	-4	
Berettyóújfalu	.	⊔	12	-3	-5	
Debrecen	.	⊔	12	-3	-5	7
Hajdúdorog	.	⊔	11	-3	-3	
Hortobágy	.		10	-5	-5	
Körösszakál	.	⊔	12	-4	-5	
Polgár	.	⊔	11	-2	-3	
Békéscsaba	.	⊔	12	-3	-5	9
Mezőhegyes	.	⊔	12	-1	-3	8
Orosháza	.	≡	12	-1	-3	9
Szarvas	.	⊔	12	-2	-6	9
Szeghalom	–		–	–	–	

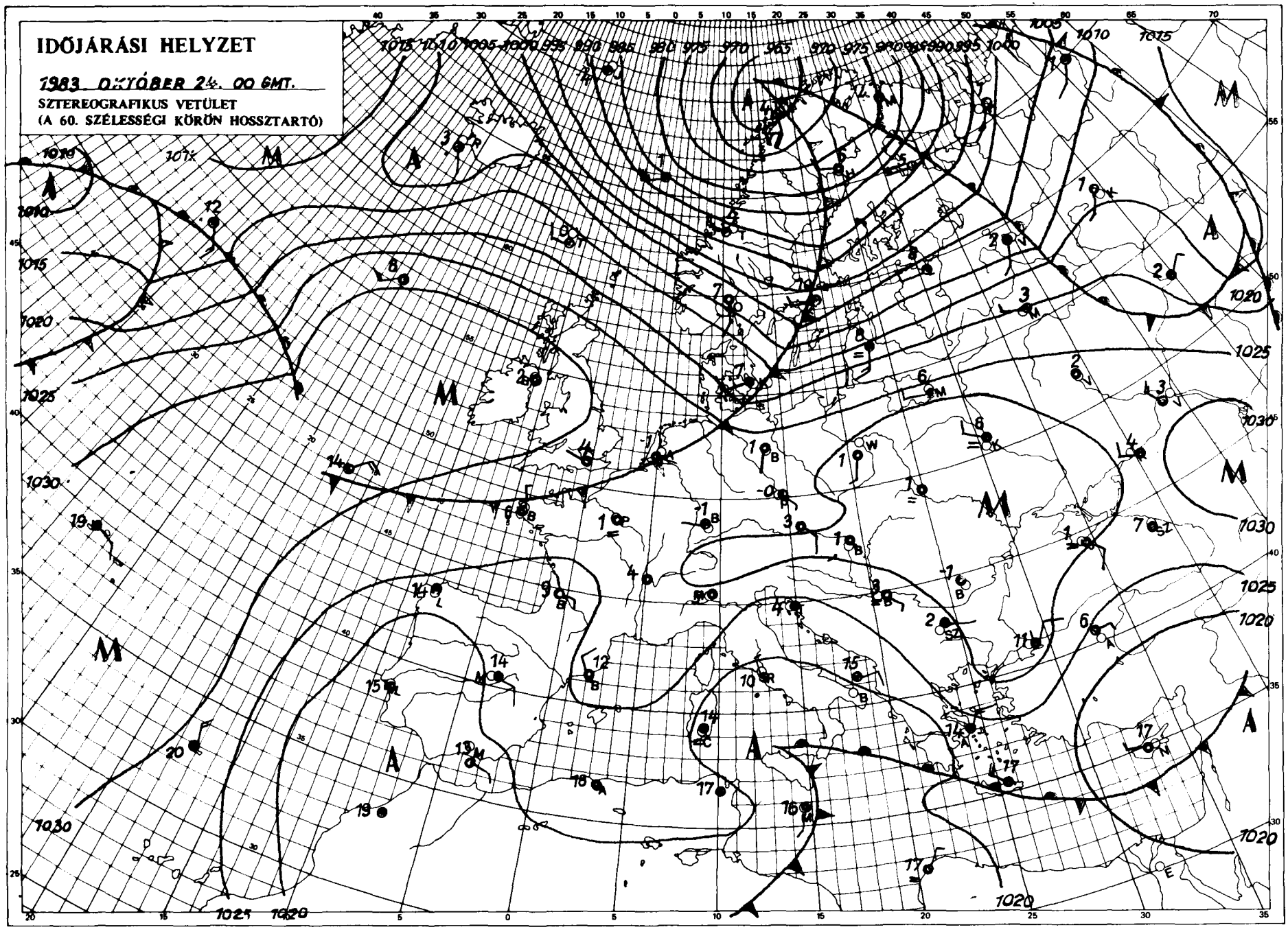

KIADJA: ORSZÁGOS METEOROLÓGIAI SZOLGÁLAT
Készíti: Központi Előrejelző Intézet Analízis- és Rövidtávú Prognózis Központja – T.: 273-018
Megjelenik naponként
Megrendelhető: 1024 Budapest, II., Kitaibel Pál u. 1. – T.: 353-500
Évi előfizetési díja: 1760.- Ft. – Megrendelhető: 1024 Budapest, II., Kitaibel Pál u. 1. – T.: 353-500
Kiadásért felel: az OMSZ elnöke – Szerkesztésért felel: a KEI igazgatója

IDŐJÁRÁSI NAPIJELENTÉS

ЕЖЕДНЕВНЫЙ МЕТЕОРОЛОГИЧЕСКИЙ БЮЛЛЕТЕНЬ • DAILY WEATHER REPORT
BULLETIN QUOTIDIEN DE TEMPS • TÄGLICHER WETTERBERICHT

96. évfolyam 296. szám + Budapest + 1983. október 25. kedd

Az időjárási helyzet és a várható időjárás:

Kontinensünk északi részén nagy méretü ciklonok alakultak ki. Ezek hideg sarkvidéki, illetve enyhe óceáni levegőt hoznak Észak-, Északnyugat-Európa fölé. Igen változékony és erősen szeles az idő az emlitett területeken. Havazás és esőzés egyaránt előfordul. Vastag felhőzet takarja az Appennini- és a Balkánfélsziget nagy részét is. Ott záporok, zivatarok alakulnak ki. A szárazföld többi részéből nem jelentenek csapadékot, de még erős felhősödést sem. Jellemző viszont a reggeli köd, ami napközben megszünik és azután napos az idő. Erős az éjszakai lehülés, és kissé hüvös a nappal. Hazánk időjárása egyelőre ilyen marad.

Hétfőn országunkban napos idő volt, eső nem esett. A reggeli köd délelőtt megszünt. A hőmérséklet csúcsértéke 10 és 14 fok között alakult. Éjszaka ismét igen erős volt a lehülés, és helyenként köd alakult ki. A hőmérséklet hajnalban általában +3 és -4 fok között volt. Ma délelőtt az ország nagy része fölött fátyolfelhőn át sütött a nap. A hőmérséklet 11 órára 6, 10 fokig emelkedett.

Ma 12 órakor Budapesten 10 fokot mértek, a tengerszintre átszámitott légnyomás 1027 mbar, nem változik.

Várható időjárás szerda estig:

Átmeneti felhősödés mellett hosszabb, rövidebb időre holnap is kisüt a nap. Csapadékra nem kell számitani.
A kedden helyenként még élénk északi szél mérséklődik és az ország nagy részén mérsékelt lesz a légmozgás.
A hajnali órákban átmenetileg ködfoltok alakulnak ki.
Várható legalacsonyabb éjszakai hőmérséklet: általában +2, -3,
legmagasabb nappali hőmérséklet szerdán: 10, 15 fok között várható.

Németh Lajos s.k.

A hőmérséklet napi középértéke és eltérése a 100 évi átlagtól /Budapest belterületén/:

1983. X. 24. 5,7°C -3,7°C

1871 óta ezen a napon Budapesten előfordult

legmagasabb hőmérséklet: 23,7°C /1923/,
legalacsonyabb hőmérséklet: -4,6°C /1890/.

83.722.

LEGMAGASABB HŐMÉRSÉKLET

19 83. X. 24.

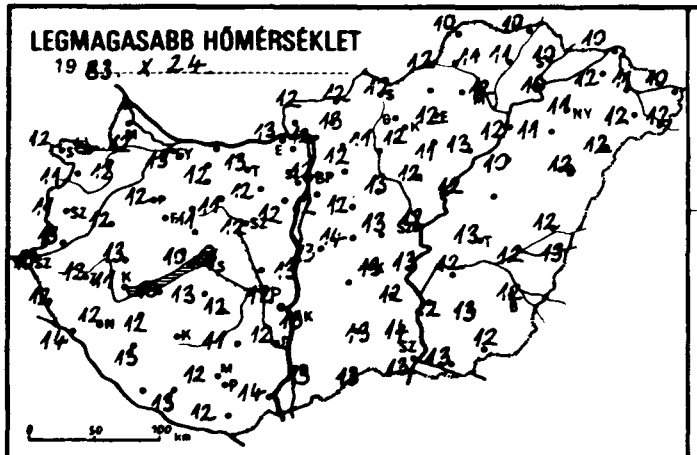

LEGALACSONYABB HŐMÉRSÉKLET

19 83. X. 25.

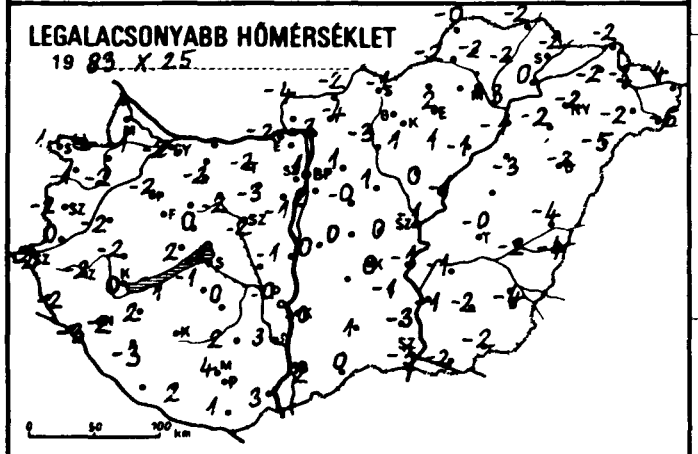

24 órás CSAPADÉKELOSZLÁS

19 83. X. 24. 7h -tól X. 25. 7h -ig.

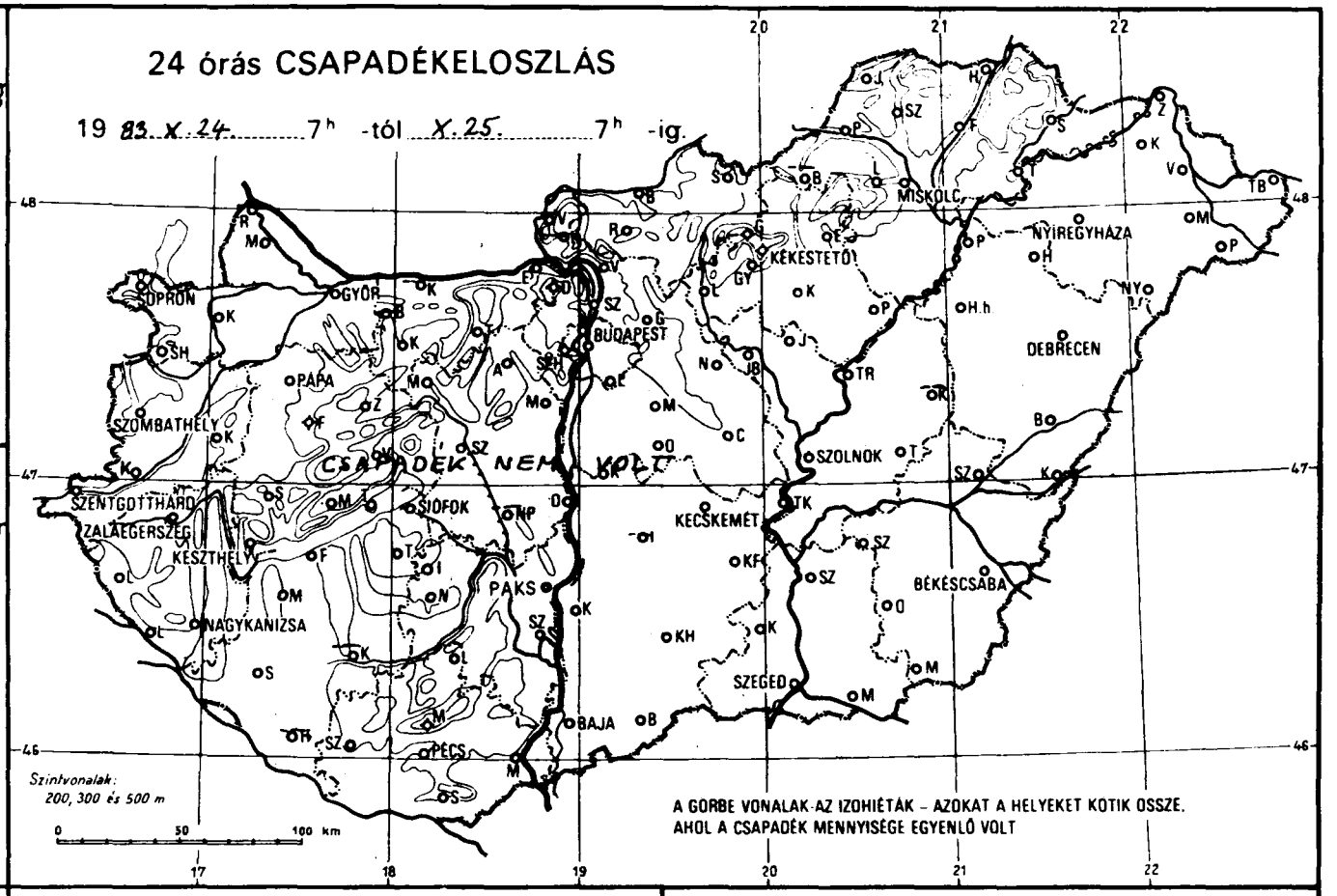

RADIÁCIÓS MINIMUM

19 83. X. 25.

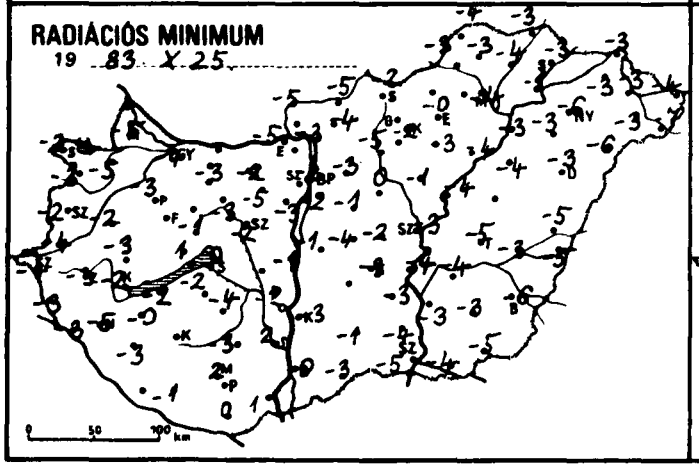

NAPFÉNYTARTAM

19 83. X. 24.

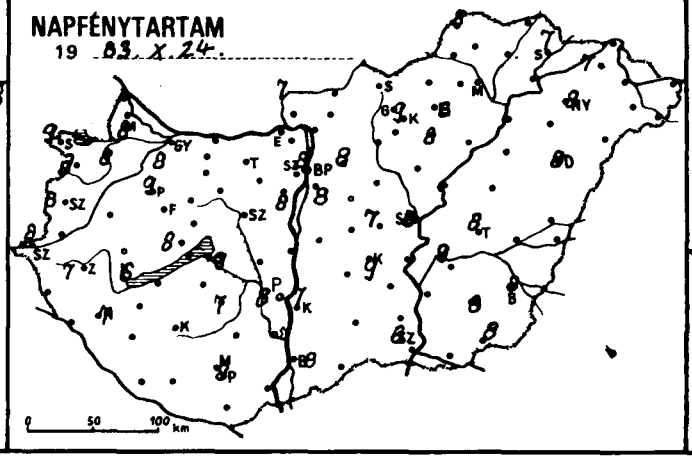

19 .....

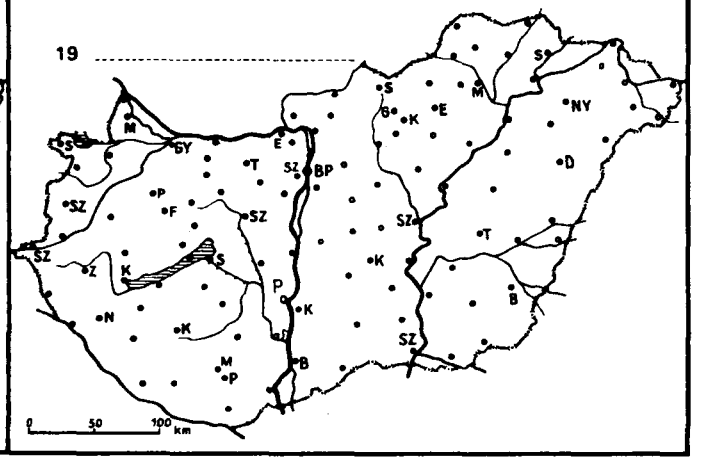

1983. X. 25. 07 h-ig az utolsó 24 óra adatai						Előző nap napos órái
állomás	csapadék (mm)		max. hőmérséklet	min. hőmérséklet	rad. min.	
Győr	.	≡	13	2	-4	8
Kapuvár	.	V	12	2	-5	8
Mosonmagyaróvár	.	⌊	12	-1	-5	8
Rajka	–		–	–	–	
Sopron	.	⌊	12	1	-2	9
Sopronhorpács	.	⌊	11	-1	-3	8
Káld	.	⌊	12	-2	-2	
Körmend	.	⌊	13	0	-4	
Szentgotthárd	.	=	10	2	-4	8
Szombathely	.	⌊	11	2	-2	8
Lenti	.	⌊	12	-2	-3	
Letenye	.	≡	14	-3	-3	
Nagykanizsa	.	7	12	-2	-5	7
Zalaegerszeg	.	V	12	-2	-3	7
Farkasgyepű	.	⌊	12	-1	-2	
Keszthely	.	≡	11	0	-2	6
Mencshely	.	⌊	10	1	-3	8
Pápa	.	≡	12	2	-3	9
Sümeg	.	⌊	13	2	-3	
Tihany	.	≡	10	2	1	
Veszprém	.	⌊	11	0	-1	
Zirc	.	⌊	10	-4	-6	
Fonyód	.		10	1	-2	
Homokszt. györgy	–		–	–	–	–
Kaposvár	–		–	–	–	
Marcali	.	⌊	12	2	-0	
Siófok	.	⌊	11	1	0	9
Somogyszob	.	⌊	13	3	-3	
Tab	.	⌊	13	1	-2	
Bábolna	–		–	–	–	
Esztergom	.	≡	13	2	-5	
Kisbér	.	⌊	12	-2	-3	
Komárom	–		–	–	–	
Tatabánya	.	⌊	13	2	-2	
Alcsútdoboz	.	⌊	12	-3	-5	
Dunaújváros	.	⌊	13	-1	-1	
Martonvásár	.	⌊	12	1	-3	8
Mór	.	≡	11	-2	-3	
Nagyhörcsökp.	–		–	–	–	
Szabadbattyán	.	⌊	12	-2	-2	
Iregszemcse	.	⌊	12	0	-4	7
Lengyel	.		11	2	-3	
Paks	.	⌊	12	-0	-2	8
Szekszárd	.	=	12	3	2	
Árpádtető	.		10	4	-1	
Mohács	.	⌊	14	3	1	
Pécs	.	⌊	12	4	2	8
Siklós	.		12	1	0	
Szigetvár	.	⌊	13	2	-1	
Budaörs	.	⌊	12	-1	-5	
Bp. Lőrinc	.	⌊	12	2	-2	8
Bp. Met. Int.	.	⌊	12	1	-2	8
Bp. Szab. hegy	.	=	9	4	-3	
Cegléd	.	≡	13	0	-2	7
Dobogókő	.	⌊	7	2	-4	
Gödöllő	.	⌊	12	1	-3	8
Királyrét	–		–	–	–	
Monor	.	⌊	12	-0	-1	
Nagykáta	.	⌊	13	1	0	
Szentendre	.	≡	13	-1	-1	

1983. X. 25. 07 h-ig az utolsó 24 óra adatai						Előző nap napos órái
állomás	csapadék (mm)		max. hőmérséklet	min. hőmérséklet	rad. min.	
Vác	.	⌊	12	-3	-3	
Vámosmikola	.	V	12	-4	-5	
Baja	.	⌊	13	2	-0	8
Bácsalmás	.	⌊	13	0	-3	
Izsák	–		–	–	–	
Kalocsa	.	⌊	13	-0	-3	
Kecskemét	.	≡	13	0	-3	9
Kiskunfélegyháza	.	⌊	12	-1	-3	
Kiskunhalas	.	⌊	13	1	-1	
Kunszentmiklós	.	⌊	13	0	-1	
Tiszakécske	.	≡	13	-1	-4	
Balassagyarmat	.	⌊	12	-2	-5	
Romhány	.	⌊	13	-4	-4	
Salgótarján	.	⌊	12	-1	-2	
Eger	.	=	12	2	-0	8
Galyatető	.	⌊	6	-0	-5	
Gyöngyös	.	⌊	12	1	-2	
Kékestető	.	⌊	6	0	-4	
Kompolt	.	⌊	11	1	-3	8
Lőrinci	.	⌊	11	-3	-5	
Poroszló	.	⌊	13	-1	-4	
Jászapáti	.	=	12	0	-1	
Jászberény	.	⌊	12	-1	-3	
Karcag	–		–	–		
Szolnok	.	⌊	12	-1	-3	8
Tiszaroff	.	⌊	12	-1	-4	
Túrkeve	.	⌊	13	-0	-5	8
Kistelek	.	⌊	14	-3	-4	
Makó	.	⌊	13	-2	-4	
Szeged	.	⌊	13	-3	-5	8
Szentes	.	⌊	12	-1	-3	
Borsodnádasd	–		–	–		
Füged	.	⌊	11	-2	-4	
Hidasnémeti	.	=	10	-2	-3	
Jósvafő	.	⌊	10	-0	-4	8
Lillafüred	.	=	10	1	-1	
Miskolc	.	≡	12	-3	-4	
Putnok	.	≡	12	-2	-3	
Sárospatak	.		10	-2	-3	
Szendrőlád	.	⌊	11	-2	-3	
Tokaj	.		10	0	-1	
Kisvárda	.	⌊	12	-2	-3	7
Mátészalka	.	⌊	12	-2	-3	
Nyíregyháza	.	⌊	11	-2	-6	8
Nyírlugos	.	⌊	12	-5	-6	
Pátyod	.	V	12	-6	-7	
Tiszabecs	.	⌊	10	-4	-4	
Vásárosnamény	.	≡	11	-2	-3	
Záhony	.	⌊	10	-2	-3	
Berettyóújfalu	.	≡	12	-4	-5	
Debrecen	.	⌊	12	-2	-3	8
Hajdúdorog	.	⌊	11	-2	-3	
Hortobágy	.	⌊	10	-3	-4	
Körösszakál	.	⌊	13	-4	-5	
Polgár	.	⌊	12	-1	-3	
Békéscsaba	.	⌊	12	-4	-6	8
Mezőhegyes	.	⌊	12	-2	-5	8
Orósháza	.	≡	13	-2	-3	8
Szarvas	.	⌊	12		-4	9
Szeghalom	.	⌊	12	–	-3	

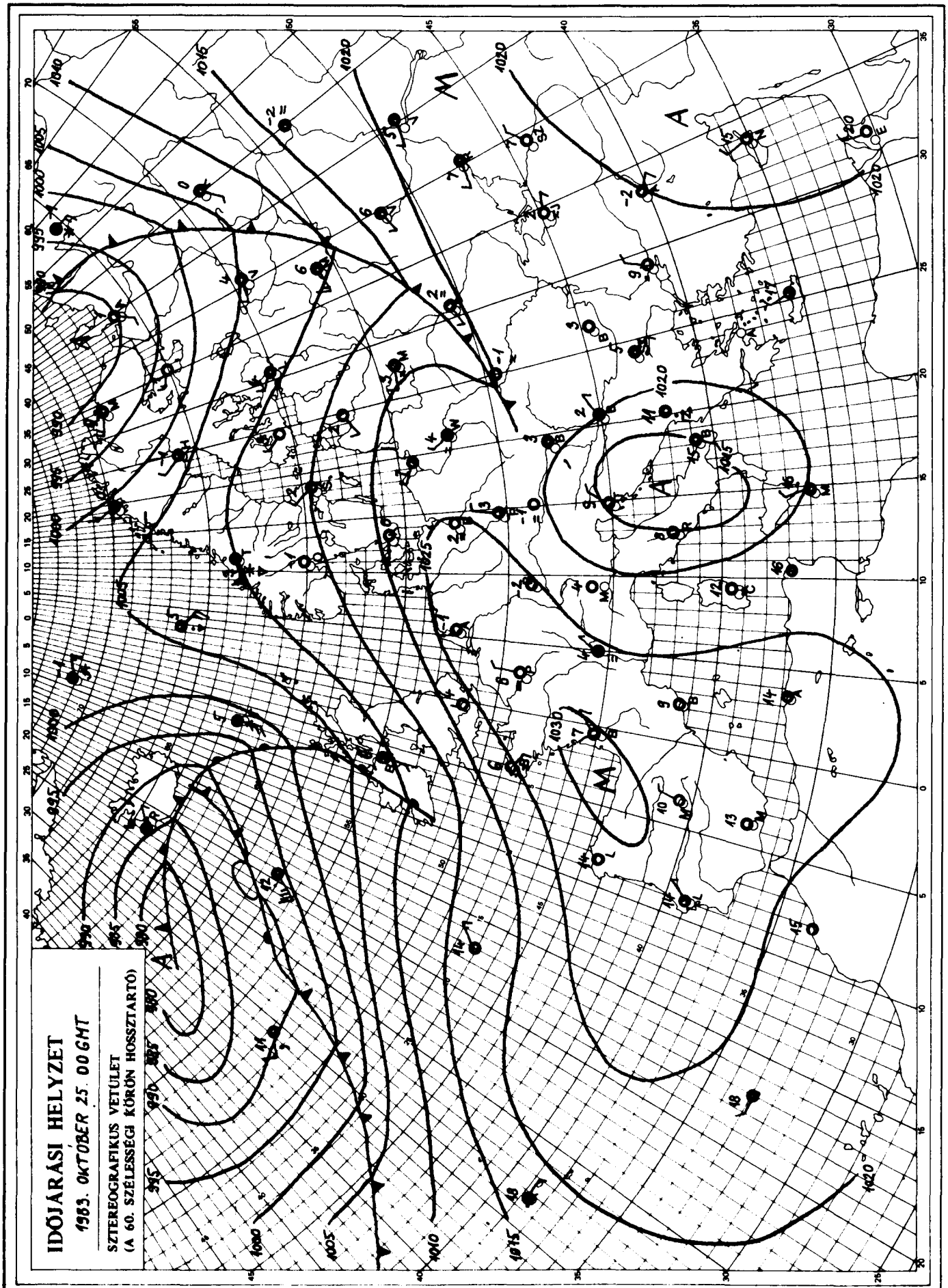

KIADJA: ORSZÁGOS METEOROLÓGIAI SZOLGÁLAT
Készíti: Központi Előrejelző Intézet Analízis- és Rövidtávú Prognózis Központja – T.: 273-018
Megjelenik naponként
Évi előfizetési díja: 1760,- Ft. – Megrendelhető: 1024 Budapest, II., Kitaibel Pál u. 1. – T.: 353-500
Kiadásért felel: az OMSZ elnöke – Szerkesztésért felel: a KEI igazgatója

IDŐJÁRÁSI NAPIJELENTÉS

ЕЖЕДНЕВНЫЙ МЕТЕОРОЛОГИЧЕСКИЙ БЮЛЛЕТЕНЬ • DAILY WEATHER REPORT
BULLETIN QUOTIDIEN DE TEMPS • TÄGLICHER WETTERBERICHT

96. évfolyam 297. szám + Budapest + 1983. október 26. szerda

Az időjárási helyzet és a várható időjárás:

Európa északi, északkeleti vidékein ciklonok okoznak változékony, szeles, helyenként csapadékos időjárást. A Skandináv-félsziget középső és északi részéről havazást jelentenek, a Balti-tenger medencéjében szerda reggel sokfelé esett az eső, viharos volt a szél. A légköri frontok pályája egyelőre lényegesen nem változik, így a Kárpát-medence időjárására még mindig egy hatalmas kiterjedésü anticiklon van hatással. Ez a magas nyomású légköri képződmény a 45. szélességtől délre eső területeken csendes, párás őszi időjárást okoz. Elsősorban a hajnali és reggeli órákban többfelé köd képződik. Számottevő csapadék ezeken a területeken nem hullik.

Hazánkban kedden helyenként ugyan megnövekedett a fátyolfelhőzet, de hosszabb- rövidebb időre mindenütt kisütött a nap. A Nyugat-Dunántúlon és a Tiszántúl északi részén megélénkült, átmenetileg megerősödött az északi szél. A kora délutáni hőmérséklet 10 és 14 fok között alakult. Szerda hajnalra +3, -3 fok közé csökkent a hőmérséklet. Az éjszaka második felétől elszórtan ködfoltok képződtek, de a köd már délelőtt mindenütt fölloszlott. Túlnyomóan felhős volt országszerte az ég, de csapadék sehol sem esett. A hőmérséklet 11 órára 6, 10 fokig emelkedett.

Ma 12 órakor Budapesten 10 fokot mértek, a tengerszintre átszámitott légnyomás 1027 mbar, alig változik.

Várható időjárás csütörtök estig:

Időnként megnövekszik a felhőzet. Az északi megyékben néhány helyen gyenge eső, futó zápor is várható. Néha kissé megélénkül a változó irányú szél. Éjszaka és reggel párás lesz a levegő, foltokban köd képződik.
Várható legalacsonyabb éjszakai hőmérséklet: -1, +4,
legmagasabb nappali hőmérséklet csütörtökön 12 és 17 fok között alakul.

Bozóki István s.k.

A hőmérséklet napi középértéke és eltérése a 100 évi átlagtól /Budapest belterületén/:

1983. X. 25.	6,3°C	-2,8°C

1871 óta ezen a napon Budapesten előfordult

legmagasabb hőmérséklet:	26,4°C /1923/,
legalacsonyabb hőmérséklet:	-4,8°C /1890/.

83.723.

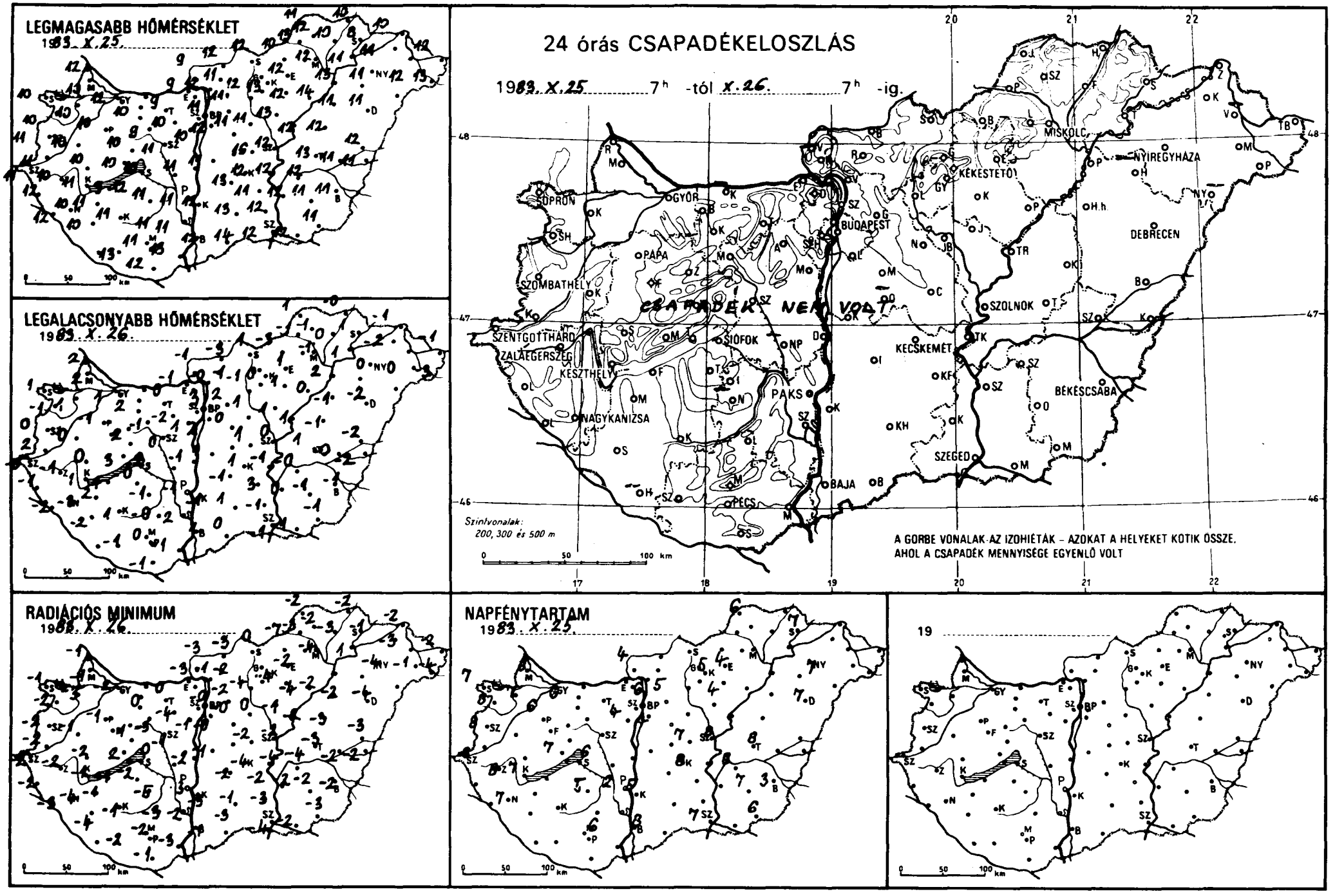
LEGMAGASABB HŐMÉRSÉKLET
1983. X.25.
LEGALACSONYABB HŐMÉRSÉKLET
1983. X.26.
RADIÁCIÓS MINIMUM
1983. X.26.
24 órás CSAPADÉKELOSZLÁS
1983. X.25. 7h -tól X.26. 7h -ig.
CSAPADÉK NEM VOLT
SOPRON
GYŐR
BUDAPEST
MISKOLC
NYÍREGYHÁZA
KÉKESTETŐ
DEBRECEN
SZOMBATHELY
PAPA
SZENTGOTTHÁRD
ZALAEGERSZEG
KESZTHELY
SIÓFOK
PAKS
NAGYKANIZSA
KECSKEMÉT
BÉKÉSCSABA
SZOLNOK
SZEGED
BAJA
PÉCS
Szintvonalak:
200, 300 és 500 m
A GORBE VONALAK AZ IZOHIÉTÁK – AZOKAT A HELYEKET KÖTIK ÖSSZE,
AHOL A CSAPADÉK MENNYISÉGE EGYENLŐ VOLT
NAPFÉNYTARTAM
1983. X.25.
19

1983.X.2607 h-ig az utolsó 24 óra adatai						Előző nap napos órái	1983.X.2607 h-ig az utolsó 24 óra adatai						Előző nap napos órái
állomás	csapadék (mm)		max. hőmérséklet	min. hőmérséklet	rad. min.		állomás	csapadék (mm)		max. hőmérséklet	min. hőmérséklet	rad. min.	
Győr	.	≡	12	1	-2	6	Vác	.	⊔	12	-0	-1	
Kapuvár	.	⊿	10	1	-3	7	Vámosmikola	.	⊔	9	-1	-3	4
Mosonmagyaróvár	.	⊔	10	2	-1	8	Baja	.	≡	12	1	-1	8
Rajka	.		12	2	-1		Bácsalmás	.	⊔	14	0	-3	
Sopron	.	⊿	10	1	-1	7	Izsák	.		13	-1	-2	
Sopronhorpács	.	⊿	10	-1	-2	8	Kalocsa	.	⊔	12	-1	-3	5
Káld	.	⊔	10	0	-1		Kecskemét	.	⊔	12	1	-4	8
Körmend	.	⊔	11	2	-2		Kiskunfélegyháza	.		11	3	2	
Szentgotthárd	.	⊿	11	-0	-2	8	Kiskunhalas	.	⊔	13	1	-1	
Szombathely	.		11	0	-2	8	Kunszentmiklós	.	⊔	11	1	-1	
Lenti	.	⊔	12	-1	-2		Tiszakécske	.	⊔	12	-1	-4	
Letenye	.	=	12	-2	-3		Balassagyarmat	.	⊿	12	-3	-3	
Nagykanizsa	.	⊿	10	-3	-4	7	Romhány	.	⊔	11	-1	-2	
Zalaegerszeg	.	⊔	10	-1	-2	8	Salgótarján	.		12	1	0	
Farkasgyepű	.	⊔	9	-1	-2		Eger	.	≡	12	1	-2	4
Keszthely	.	⊔	11	1	-1	7	Galyatető	.	=	6	-1	-4	
Mencshely	.	⊔	9	1	-2	7	Gyöngyös	.	⊔	13	0	-4	
Pápa	.	⊔	10	-1	-1	6	Kékestető	.	⊔	4	-2	-3	5
Sümeg	.	⊔	10	0	-2		Kompolt	.	⊿	12	1	-4	4
Tihany	.		10	3	2		Lőrinci	.	⊔	12	-1	-4	
Veszprém	.	⊿	10	2	1		Poroszló	.	⊔	14	0	-2	
Zirc	.		8	-1	-3		Jászapáti	.	≈	13	1	-1	
Fonyód	.		9	1	-1		Jászberény	.	≡	11	-0	-3	
Homokszt. györgy	–		–	–	–	–	Karcag	.		12	-1	-3	
Kaposvár	.	⊿	11	1	-1		Szolnok	.	⊔	12	0	-2	8
Marcali	.	⊿	11	2	-1		Tiszaroff	.	=	12	1	-2	
Siófok	.	⊿	10	2	0	6	Túrkeve	.	⊿	13	1	-3	8
Somogyszob	.	⊔	10	-2	-4		Kistelek	.	⊔	12	-1	-3	
Tab	.	⊔	12	-0	-2		Makó	.	⊔	12	-1	-2	
Bábolna	.		10	-1	-2		Szeged	.	⊿	12	-1	-4	7
Esztergom	.	≡	9	-1	-3		Szentes	.		12	0	-2	
Kisbér	.	⊿	10	2	0		Borsodnádasd	.	⊔	10	-3	-7	
Komárom	–		–	–	–		Fügöd	.	=	10	0	-3	
Tatabánya	.	⊔	9	0	-0		Hidasnémeti	.	≈	10	-0	-2	
Alcsútdoboz	.	⊔	10	-2	-4		Jósvafő	.	⊿	11	1	-2	6
Dunaújváros	.	⊔	11	-1	-2		Lillafüred	.	=	10	0	-1	
Martonvásár	.		10	1	-1	4	Miskolc	.	⊔	12	-1	-4	-
Mór	.	≡	9	-1	-3		Putnok	.	≡	13	-1	-3	
Nagyhörcsökp.	–		–	–	–		Sárospatak	.		8	1	-1	7
Szabadbattyán	.	≡	11	0	-1		Szendrőlád	.	⊔	12	-1	-2	
Iregszemcse	.	⊔	11	-1	-5	5	Tokaj	.		11	1	-1	
Lengyel	.		11	-0	-3		Kisvárda	.	⊔	11	-2	-3	-
Paks	.	⊔	11	-1	-3	2	Mátészalka	.	⊔	12	0	-1	
Szekszárd	.	≡	11	2	-2		Nyíregyháza	.	⊔	11	0	-4	7
Árpádtető	.	⊔	9	2	-2		Nyírlugos	–		–	–	–	
Mohács	.	⊔	13	-1	-3		Pátyod	.	⊔	13	-3	-4	
Pécs	.	⊔	11	0	-2	6	Tiszabecs	.	⊔	12	-1	-2	
Siklós	.	≡	12	-1	-1		Vásárosnamény	–		–	–	–	
Szigetvár	.	⊔	13	-1	-2		Záhony	.	⊔	10	-1	-2	
Budaörs	.	⊿	12	0	-3		Berettyóújfalu	.	⊔	12	-2	-3	
Bp. Lőrinc	.	⊔	12	2	-0	4	Debrecen	.	⊔	11	-2	-4	7
Bp. Met. Int.	.		11	3	-0	6	Hajdúdorog	–		–	–	–	
Bp. Szab. hegy	.	≈	10	3	-6		Hortobágy	.	⊔	11	-1	-2	
Cegléd	.	≈	11	1	-2	7	Körösszakál	.	⊔	11	-2	-2	
Dobogókő	.		7	1	-4		Polgár	.	⊿	13	2	0	
Gödöllő	.	⊔	11	2	-2	5	Békéscsaba	.	⊔	11	-1	-2	3
Királyrét	–		–	–	–		Mezőhegyes	.	⊔	11	-1	-3	6
Monor	.	⊔	11	0	-0		Orosháza	.	≈	11	-1	-2	7
Nagykáta	.	≈	11	1	0		Szarvas	.	⊔	12	-0	-4	8
Szentendre	.	≡	12	1	1		Szeghalom	.	≈	11	-0	-2	

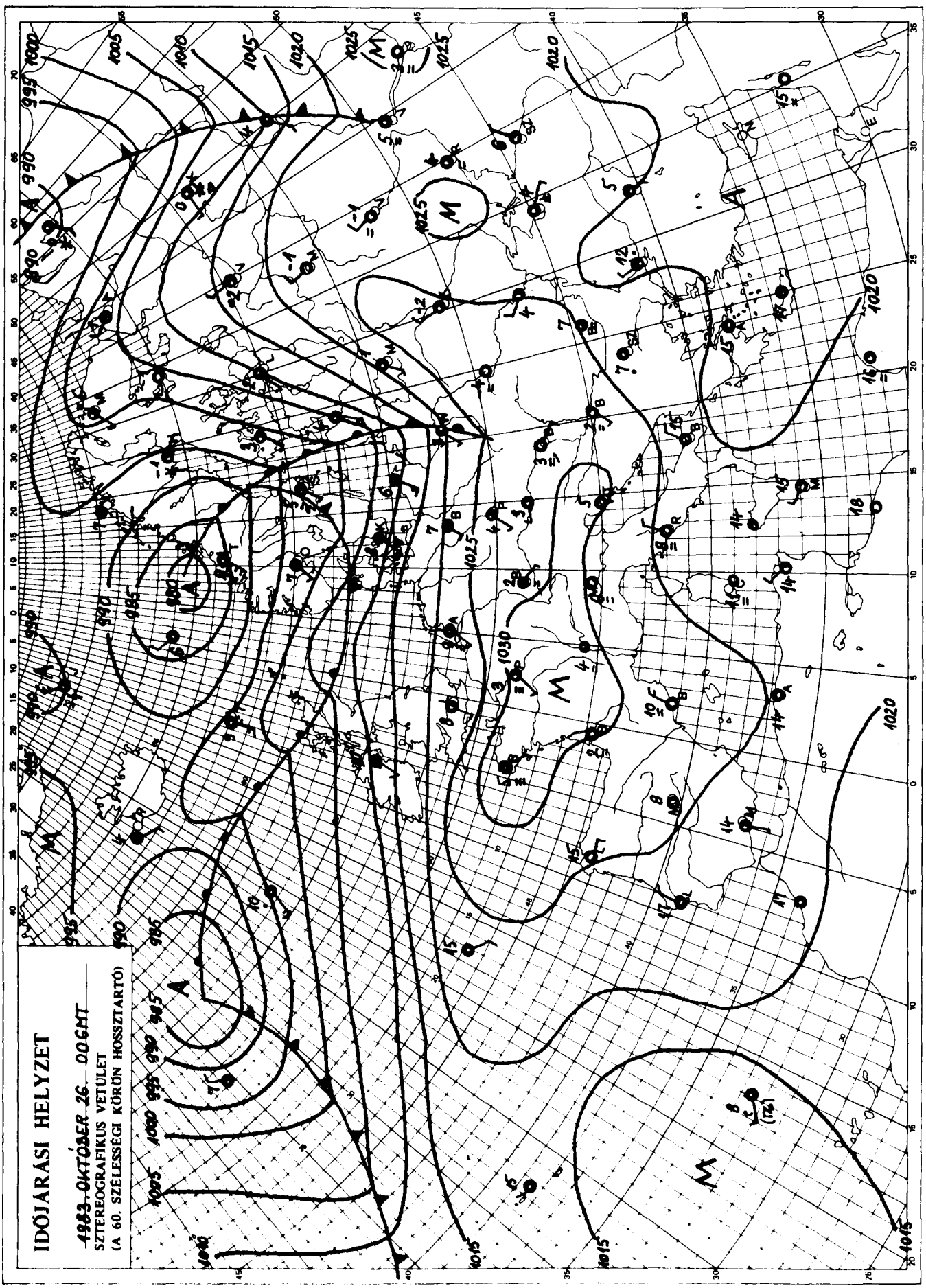

KIADJA: ORSZÁGOS METEOROLÓGIAI SZOLGÁLAT
Készíti: Központi Előrejelző Intézet Analízis- és Rövidtávú Prognózis Központja – T.: 273-018
Megjelenik naponként
Évi előfizetési díja: 1760,- Ft. – Megrendelhető: 1024 Budapest, II., Kitaibel Pál u. 1. – T.: 353-500
Kiadásért felel: az OMSZ elnöke – Szerkesztésért felel: a KEI igazgatója

IDŐJÁRÁSI NAPIJELENTÉS

ЕЖЕДНЕВНЫЙ МЕТЕОРОЛОГИЧЕСКИЙ БЮЛЛЕТЕНЬ • DAILY WEATHER REPORT
BULLETIN QUOTIDIEN DE TEMPS • TÄGLICHER WETTERBERICHT

96. évfolyam 298. szám + Budapest + 1983. október 27. csütörtök

Az időjárási helyzet és a várható időjárás:

A kontinensen az 50. szélességi körtől északra változékony az időjárás. Az óceáni léghullámok útját a Brit-szigeteken, a Német-Lengyel alföldön, valamint a Skandináv-félsziget nagy részén gyakran változó felhőzet, többfelé kialakuló eső, zápor, az északabbra fekvő területeken hózápor és időnként megerősödő szél jelzi. Dél-Délnyugat-Európa felett magas légnyomású öv húzódik. A hajnali, reggeli pára és köd megszünését változóan felhős, többfelé napos idő követi. Nyugatias áramlással enyhe levegő halad a szárazföld belseje felé, emiatt Közép-Európa szerte erősödik a felmelegedés.

Magyarországon szerdán változóan felhős volt az ég. A késő délutáni óráktól szórványosan - főként az északi megyékben - eleredt az eső. A hegyekben helyenként hódara hullott. A lehullott csapadék mennyisége nem volt számottevő. Szerdán a hőmérséklet csúcsértéke 8 és 14 fok között alakult. Csütörtök hajnalra általában +1, +8 fokig hült le a levegő, helyenként azonban gyenge fagy is előfordult. Ma délelőtt országszerte csökkent a felhőzet. A hőmérséklet 11 órakor 9 és 15 fok között alakult.

Ma 12 órakor Budapesten a hőmérséklet 14 fok, a tengerszintre átszámitott légnyomás 1025 mbar, változatlan.

Várható időjárás péntek estig:

Ma száraz, napos idő lesz, gyenge légmozgással. Éjszaka többfelé képződik köd. Holnap megélénkül a délnyugati szél, igy a köd lassanként mindenütt feloszlik. Átmeneti kisebb felhősödés több izben is várható, de számottevő eső nem valószinü.
Várható legalacsonyabb éjszakai hőmérséklet: 2, 7 fok között alakul, néhol gyönge talajmenti fagy várható.
A legmagasabb nappali hőmérséklet holnap 13, 18 fok között valószinü.

Török Dénes s.k.

TÁVOLABBI KILÁTÁSOK SZOMBATTÓL-KEDDIG:

Az időszak elején átmenetileg megnövekszik a felhőzet, kisebb esők lehetnek. Később túlnyomóan napos idő várható,
hajnali órákban párásság, köd kialakulására számithatunk.
Legalacsonyabb hajnali hőmérséklet 0, +5 fok között várható. Legmagasabb nappali hőmérséklet 10, 15 fok között lesz. Jelentős mennyiségü /legalább 5 mm napi/ csapadék nem várható.

KÖZÉPTÁVÚ ELŐREJELZŐ OSZTÁLY

A hőmérséklet napi középértéke és eltérése a 100 évi átlagtól /Budapest belterületén/:

1983. X. 26. 9,4°C +0,3°C

1871 óta ezen a napon Budapesten előfordult

legmagasabb hőmérséklet: 23,5°C /1949/,
legalacsonyabb hőmérséklet: -4,9°C /1946/.

83.724.

LEGMAGASABB HŐMÉRSÉKLET

19 89. X. 26.

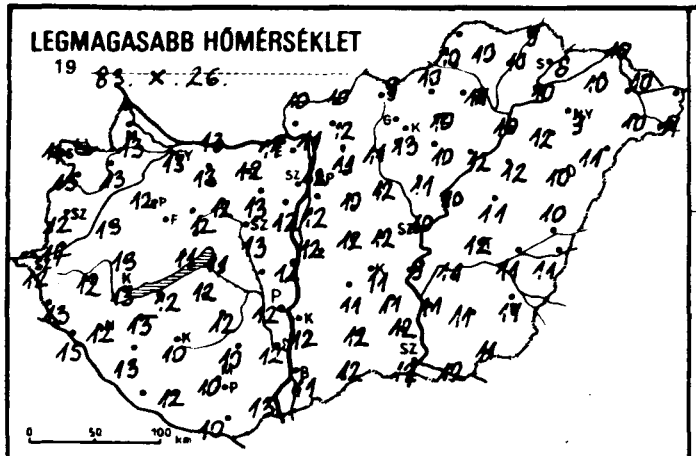

LEGALACSONYABB HŐMÉRSÉKLET

19 89. X. 27.

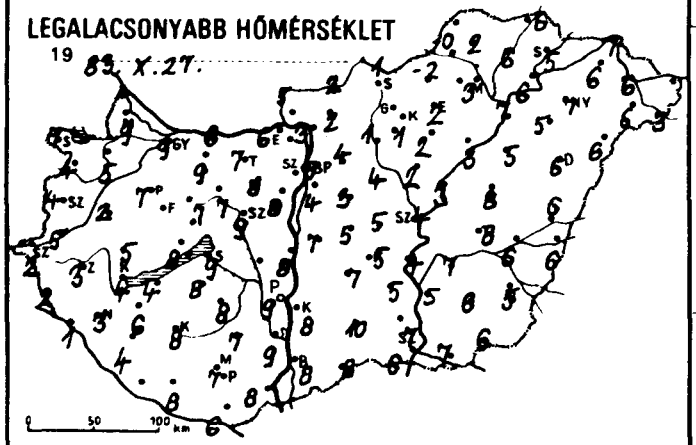

RADIÁCIÓS MINIMUM

19 89. X. 27.

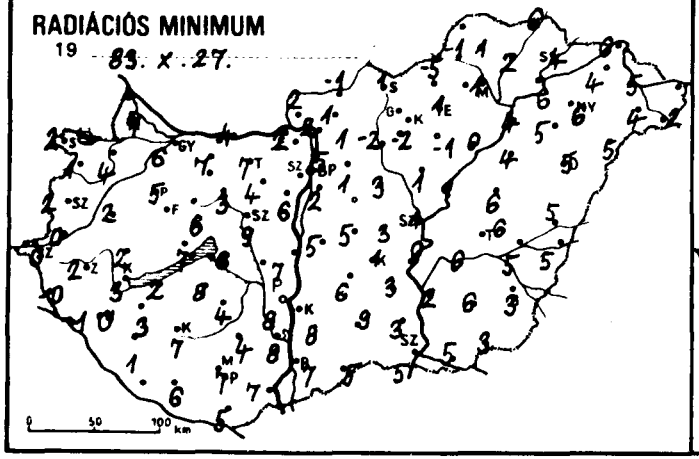

24 órás CSAPADÉKELOSZLÁS

19 89. X. 26. 7h -tól X. 27. 7h -ig.

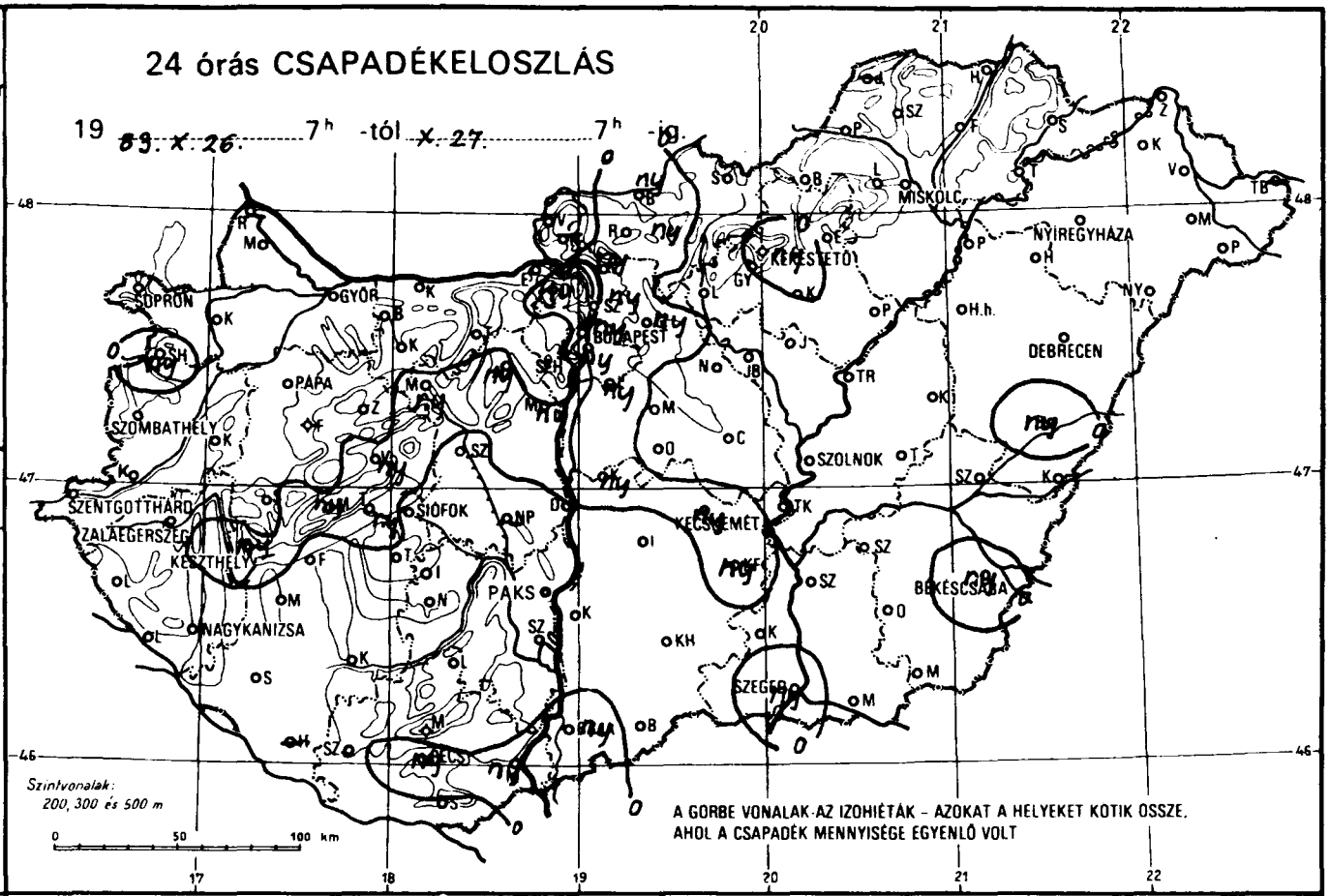

A GORBE VONALAK AZ IZOHIÉTÁK – AZOKAT A HELYEKET KÖTIK ÖSSZE, AHOL A CSAPADÉK MENNYISÉGE EGYENLŐ VOLT

NAPFÉNYTARTAM

19 89. X. 26.

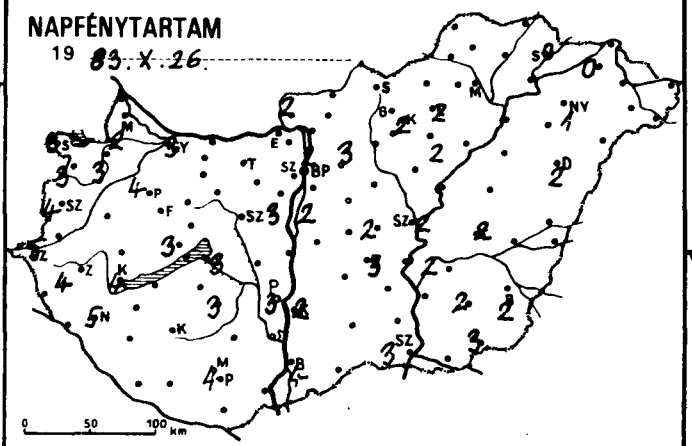

19

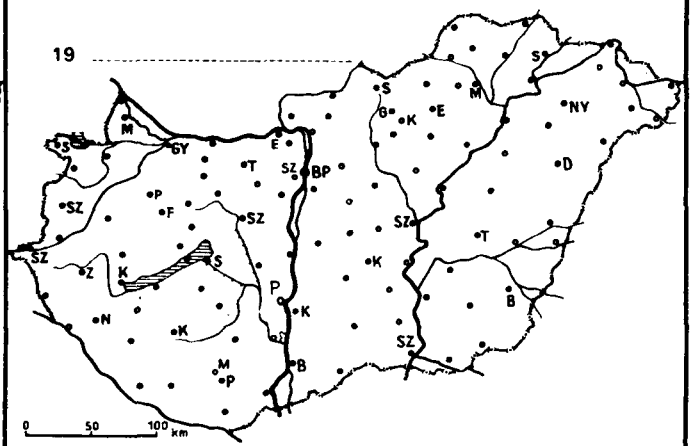

1983. X. 27. 7 h-ig az utolsó 24 óra adatai						Előző nap napos órái
állomás	csapadék (mm)		max. hőmérséklet	min. hőmérséklet	rad. min.	
Győr	.		13	9	6	3
Kapuvár	.	⌐	13	5	4	3
Mosonmagyaróvár	.		13	9	7	2
Rajka	–		–	–	–	
Sopron	.		14	7	2	3
Sopronhorpács	ny	⌐	13	4	1	3
Káld	.		13	2	2	
Körmend	.	≡	14	5	0	
Szentgotthárd	.	⌐	12	2	0	5
Szombathely	.	⌐	12	4	2	4
Lenti	.	≡	13	2	–0	
Letenye	.	≡	15	1	–1	
Nagykanizsa	.	≡	12	3	0	5
Zalaegerszeg	.	⌐	12	3	2	4
Farkasgyepű	.	⌐	12	4	2	
Keszthely	ny	⌐	13	4	3	4
Mencshely	ny	⌐	11	5	1	3
Pápa	.	⌐	12	7	5	4
Sümeg	.	⌐	13	5	2	
Tihany	ny		11	8	7	
Veszprém	ny		12	7	6	
Zirc	.		12	7	4	
Fonyód	.		12	4	2	
Homokszt. györgy	–		–	–	–	–
Kaposvár	.		10	8	7	
Marcali	.	⌐	15	6	3	
Siófok	.	⌐	11	9	6	3
Somogyszob	.		13	4	1	
Tab	.		12	8	8	
Bábolna	.		14	8	6	
Esztergom	.	≡	11	6	2	
Kisbér	.	⌐	13	9	7	
Komárom	.		13	6	4	
Tatabánya	.		12	7	7	
Alcsútdoboz	ny	⌐	13	8	4	
Dunaújváros	.		12	8	7	
Martonvásár	ny		12	8	6	3
Mór	ny	≡	12	7	3	
Nagyhörcsökp.	–		–	–	–	
Szabadbattyán	.	≡	13	9	9	
Iregszemcse	.		12	8	4	3
Lengyel	.		10	7	4	
Paks	.		12	9	8	3
Szekszárd	.	≡	12	9	8	
Árpádtető	.		10	7	4	
Mohács	ny		13	8	7	
Pécs	ny	≡	10	7	7	4
Siklós	.		10	6	5	
Szigetvár	.	⌐	12	8	6	
Budaörs	ny	⌐	12	8	4	
Bp. Lőrinc	ny	⌐	12	4	2	2
Bp. Met. Int.	ny		12	8	5	2
Bp. Szab. hegy	.	≡	10	6	4	
Cegléd	.	≡	12	5	3	2
Dobogókő	ny	,	6	5	1	
Gödöllő	ny	, ⌐	11	4	1	3
Királyrét	.		–	–	–	
Monor	.	⌐	10	3	1	
Nagykáta	.	≡	12	4	3	
Szentendre	ny	, ≡	13	5	4	

1983. X. 27. 7 h-ig az utolsó 24 óra adatai						Előző nap napos órái
állomás	csapadék (mm)		max. hőmérséklet	min. hőmérséklet	rad. min.	
Vác	ny	⌐	11	3	2	
Vámosmikola	.	⌐	10	5	2	2
Baja	ny	≡	11	8	7	4
Bácsalmás	.		12	8	5	
Izsák	.		11	7	6	
Kalocsa	.		12	8	8	2
Kecskemét	ny	⌐	11	5	1	3
Kiskunfélegyháza	ny	,	11	5	3	
Kiskunhalas	.	≡	12	10	9	
Kunszentmiklós	ny	,	12	7	5	
Tiszakécske	.	⌐	9	4	0	
Balassagyarmat	ny	⌐	10	2	1	
Romhány	ny	≡	12	2	1	
Salgótarján	.	≡	9	1	1	
Eger	.	≡	10	2	1	2
Galyatető	.		9	2	1	
Gyöngyös	.	⌐	13	1	2	
Kékestető	ny	⌐	7	2	1	2
Kompolt	.	⌐	10	2	1	2
Lőrinci	.	≡	11	1	–	
Poroszló	.	⌐	12	3	0	
Jászapáti	.	≡	11	2		
Jászberény	.	≡	12	2	0	
Karcag	.	≡	11	8	6	
Szolnok	.	⌐	10	4	1	2
Tiszaroff	.	⌐	10	3		
Túrkeve	.	⌐	12	8	6	2
Kistelek	.		12	7	3	
Makó	.	≡	12	7	5	
Szeged	ny	⌐	12	6	5	3
Szentes	.		1	5	2	
Borsodnádasd	.	⌐	10	–2	5	
Fügöd	.	⌐	10	6	2	
Hidasnémeti	.	≡	9	6	6	
Jósvafő	–		–	–	–	–
Lillafüred	.	≡	10	4	2	
Miskolc	.	≡	11	3	1	–
Putnok	.	≡	10	–0	1	
Sárospatak	.		8	5	4	0
Szendrőlád	.	⌐	10	2		
Tokaj	.		10	6	6	
Kisvárda	.		10	6	4	0
Mátészalka	.	⌐	10	6	4	
Nyíregyháza	.		9	7	6	1
Nyírlugos	.	≡	11	6	5	
Pátyod	.		11	3	2	
Tiszabecs	–		–	–		
Vásárosnamény	.	≡	10	6	5	
Záhony			10	7	6	
Berettyóújfalu	ny		10	6	5	
Debrecen	.	⌐	10	6	5	2
Hajdúdorog	.	≡	12	5	5	
Hortobágy			12	5	4	
Körösszakál	.		11	6	5	
Polgár		⌐	10	7	4	
Békéscsaba	ny	≡	11	5	3	2
Mezőhegyes	.		11	6	4	2
Orosháza	.		11	6	6	2
Szarvas		⌐	11	7	6	2
Szeghalom	.	≡	11	6	5	

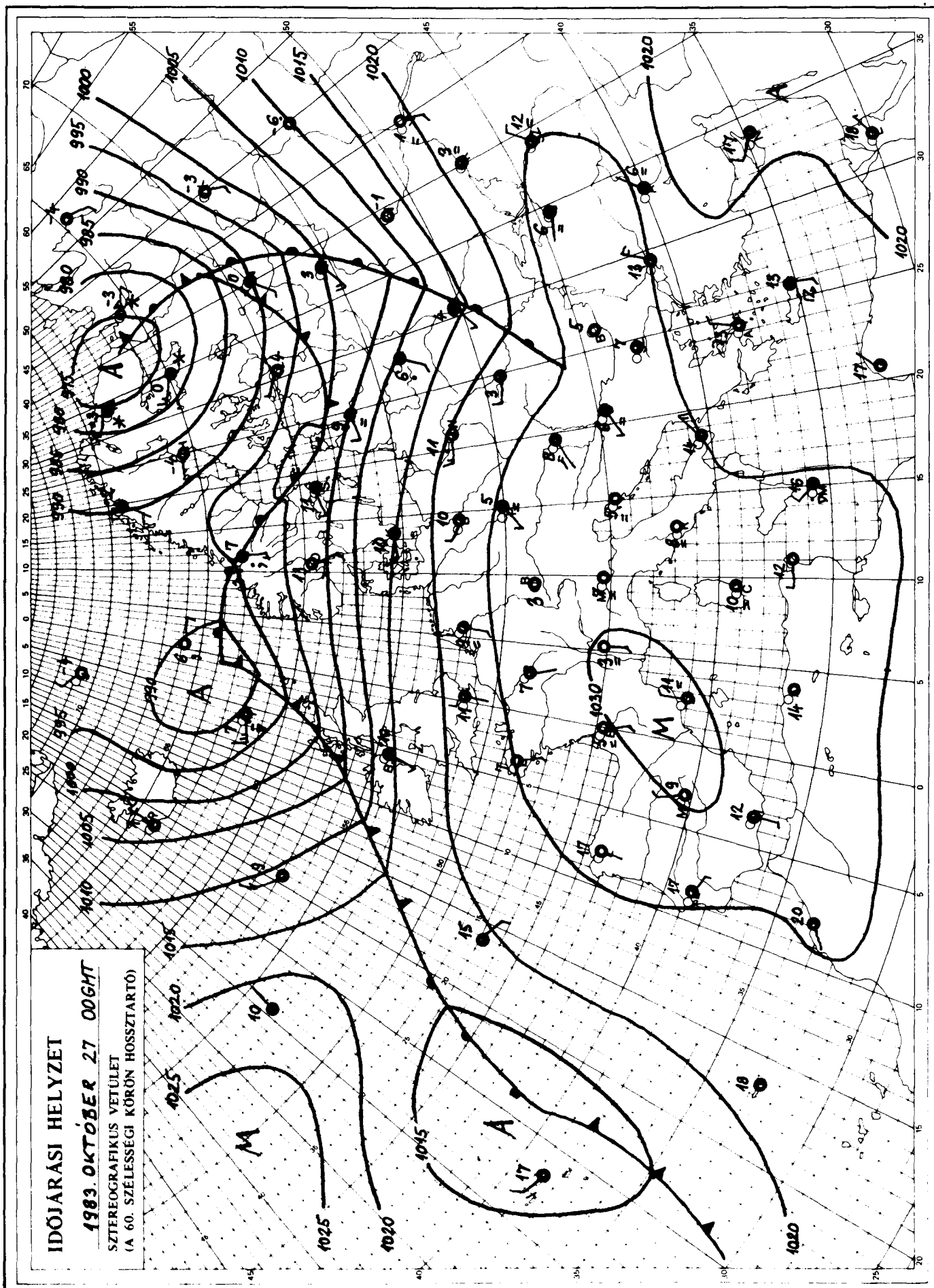

KIADJA: ORSZÁGOS METEOROLÓGIAI SZOLGÁLAT
Készíti: Központi Előrejelző Intézet Analízis- és Rövidtávú Prognózis Központja — T.: 273-018
Megjelenik naponként
Évi előfizetési díja: 1760,- Ft. Megrendelhető: 1024 Budapest, II., Kitaibel Pál u. 1. — T.: 353-500
Kiadásért felel: az OMSZ elnöke — Szerkesztésért felel: a KEI igazgatója

IDŐJÁRÁSI NAPIJELENTÉS

ЕЖЕДНЕВНЫЙ МЕТЕОРОЛОГИЧЕСКИЙ БЮЛЛЕТЕНЬ · DAILY WEATHER REPORT
BULLETIN QUOTIDIEN DE TEMPS · TÄGLICHER WETTERBERICHT

96. évfolyam 299. szám + Budapest + 1983. október 28. péntek

Az időjárási helyzet és a várható időjárás:

Európa középső és délkeleti részén egyelőre még magas nyomású légköri képződmény helyezkedik el, igy ott általában gyenge a légmozgás, kevés a felhő, a reggeli ködöktől eltekintve száraz az idő. Középpontjával Finnország fölött nagy kiterjedésü ciklon örvénylik. Hatására Északnyugat-Észak-Európában erősen felhős az ég, gyakori a csapadék, többfelé viharos szél fúj. A legmagasabb nappali hőmérséklet csütörtökön Európa nagy részén általában 2, 6 fokkal magasabb volt, mint a sokévi átlag. Szombat estig az előbb emlitett ciklon hatása már a Kárpát-medence időjárásában is érződik.

Hazánkban csütörtökön a déli és a keleti országrészben csak egy-két órára sütött ki a nap, az ország többi részén azonban 4, 9 órás napfénytartamot jegyeztek föl. A legmagasabb nappali hőmérséklet csütörtökön az erősen felhős helyeken 10, 14, máshol 15, 19 fok között alakult. Az éjszakai óráktól kezdve elsősorban a keleti és az északi megyékben több helyen köd képződött. Péntek hajnalra -1, +7 fokig hült le a levegő. Ma délelőtt egy-egy kisebb körzettől eltekintve a köd feloszlott és derült, napos idő alakult ki. A hőmérséklet 11 órakor a ködös helyeken 6, 8, máshol 9, 14 fok között váltakozott.

Ma 12 órakor Budapesten a hőmérséklet 13 fok, a tengerszintre átszámitott légnyomás 1019 mbar, mérsékelten süllyed.

Várható időjárás szombat estig:

A derült, párás idő után az esti, éjszakai óráktól kezdve nyugat felől tartósabban megnövekszik a felhőzet és szórványosan lesz eső.
Szombaton felhőátvonulásokra számithatunk.
Ma általában mérsékelt, változó irányú szél várható, holnap az északi szél elsősorban a Dunántúlon kezd erősödni.
Hajnalban északkeleten, keleten még előfordulhat köd.
Várható legalacsonyabb éjszakai hőmérséklet: 1, 6,
legmagasabb nappali hőmérséklet szombaton: 9, 14 fok között.

H. Bóna Márta s.k.

A hőmérséklet napi középértéke és eltérése a 100 évi átlagtól /Budapest belterületén/:

1983. X. 27.	11,2°C	+2,4°C

1871 óta ezen a napon Budapesten előfordult

legmagasabb hőmérséklet:	23,2°C /1923/,
legalacsonyabb hőmérséklet:	-3,0°C /1946/.

83.740.

LEGMAGASABB HŐMÉRSÉKLET

19 83. X. 27.

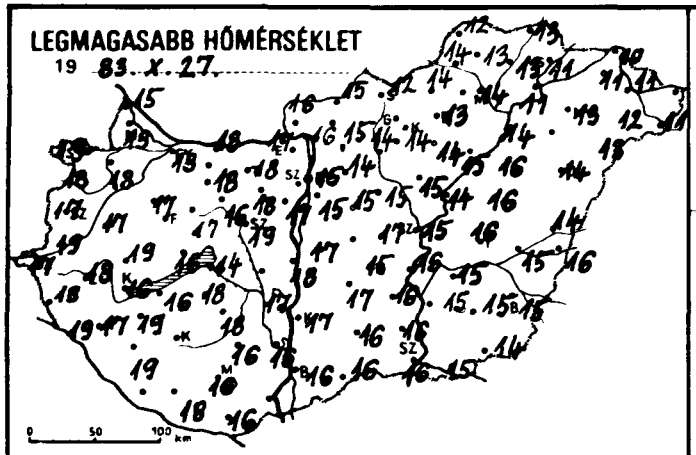

LEGALACSONYABB HŐMÉRSÉKLET

19 83. X. 28.

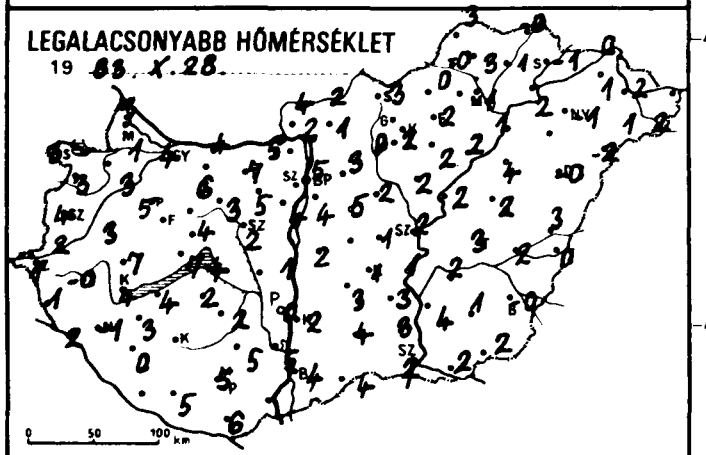

24 órás CSAPADÉKELOSZLÁS

19 83. X. 27. 7h -tól X. 20. 7h -ig.

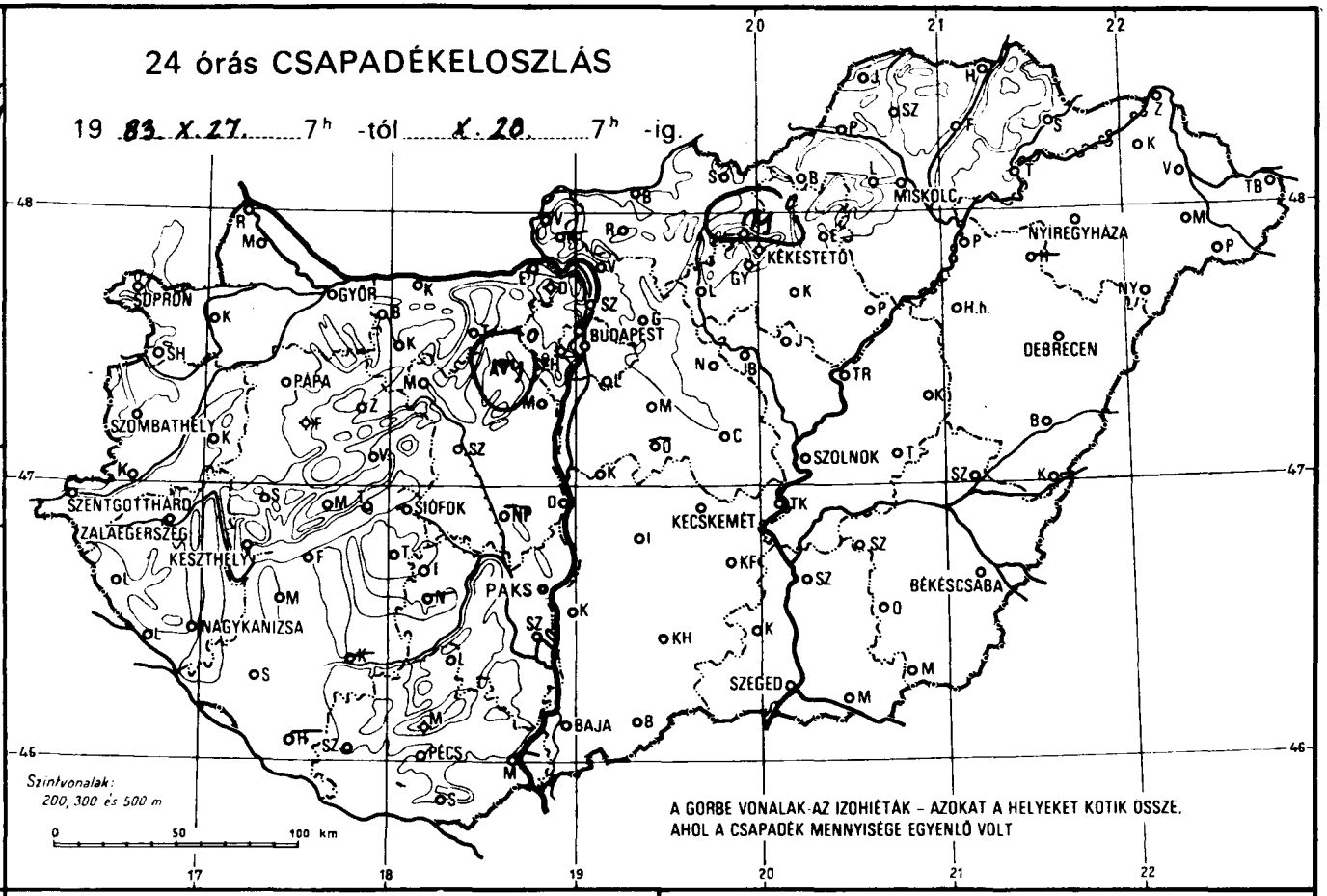

RADIÁCIÓS MINIMUM

19 83. X. 28.

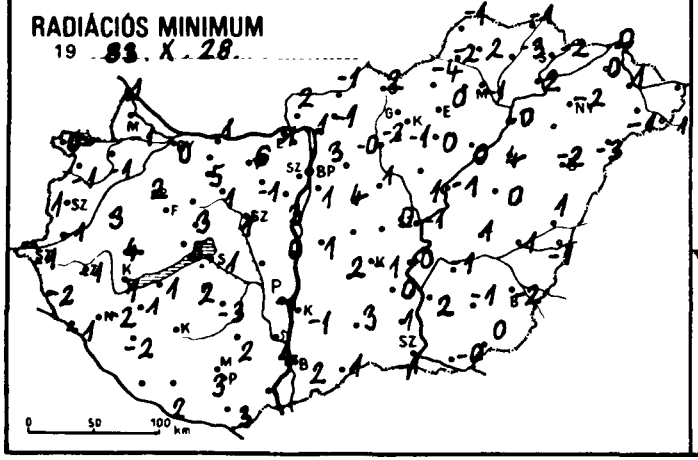

NAPFÉNYTARTAM

19 83. X. 27.

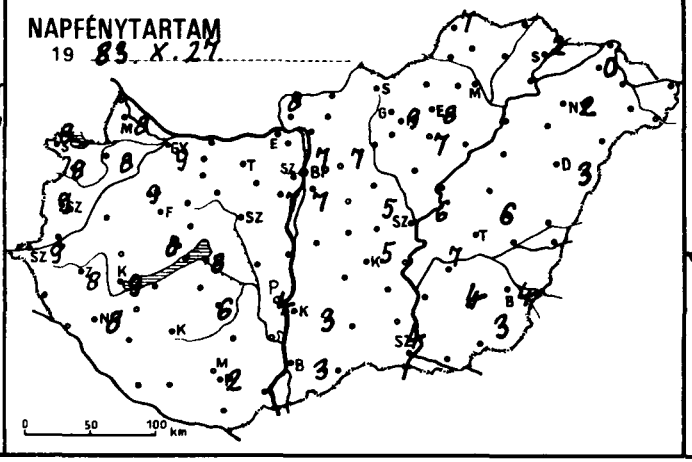

19 .....

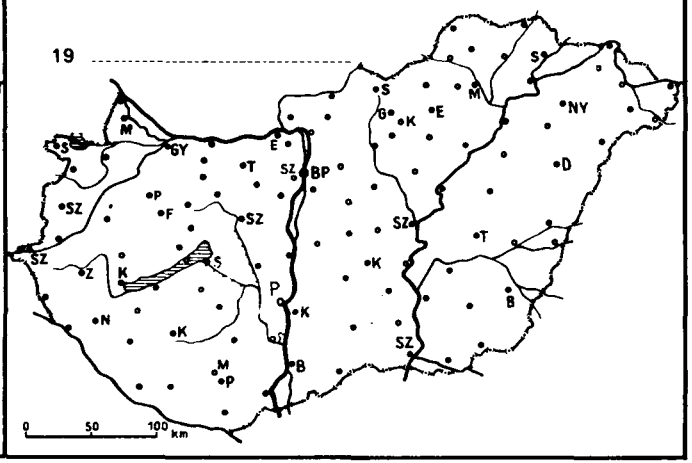

1983.X.28 7^h-ig az utolsó 24 óra adatai						Előző nap napos órái
állomás	csapadék (mm)		max. hőmérséklet	min. hőmérséklet	rad. min.	
ŕ	.	≈	18	4	0	9
puvár	.	⊥	18	3	-1	8
sonmagyaróvár	o	≡	18	1	-1	8
jka	.	≡	15	3	1	
pron	.	⊥	19	3	0	8
pronhorpács	.	⊥	18	3	-1	8
ld	.	⊥	17	3	3	
rmend	.	≋	19	2	-1	
ntgotthárd	.	⊥	17	1	-1	9
mbathely	.	⊥	17	4	1	9
nti	.	=	18	1	-2	
tenye	.	=	19	2	-1	
gykanizsa	.	≡	17	-1	-2	8
laegerszeg	.	⊔	18	-0	-1	8
rkasgyepű	.	⊥	17	7	4	
szthely	.	⊥	16	4	1	9
ncshely	.	⊥	17	5	0	8
pa	.	⊥	17	5	2	9
meg	.	⊥	19	7	4	
hany	.	≡	16	7	5	
szprém	.	≡	17	4	3	
c	.	⊔	17	1	-0	
nyód	.		16	4	1	
mokszt. györgy	–		–	–	–	–
posvár	–		–	–	–	
rcali	.	⊥	19	3	1	
fok	.	⊥	14	4	1	8
mogyszob	o		19	0	-2	
b	.	⊥	18	2	2	
bolna	.		17	3	1	
tergom	.	≋	17	5	1	
bér	o	⊥	18	6	5	
márom	o	≈	18	4	1	
tabánya	.	⊥	18	7	6	
sútdoboz	ny	≈ ,	18	5	-1	
naújváros	o	⊔	18	1	0	
rtonvásár	.	⊥	17	4	3	7
r	o	≡	16	3	1	
gyhörcsökp.	–		–	–	–	
badbattyán	.	≋	19	2	1	
gszemcse	.	⊥	18	2	-3	6
ngyel	.		16	5	2	
s	.	⊥	17	0	-1	4
kszárd	.	≋	16	5	4	
pádtető	.	⊔	14	6	-3	
hács	–		–	–	–	
s	.	⊥	16	5	3	2
dós	.		16	6	3	
getvár	.	⊥	18	5	2	
laörs	.	⊥	17	3	0	
Lőrinc	.	≋	15	4	1	7
Met. Int.	.		15	5	3	7
Szab. hegy	.	=	13	6	2	
léd	.	≋	17	1	0	5
pogókő	o		12	6	0	
dollő	.	⊥	14	3	-0	7
lyrét	–		–	–	–	
nor	.	≡	15	5	4	
gykáta	.	≡	15	2	1	
ntendre	.	≡	16	3	3	

1983.X.28 7^h-ig az utolsó 24 óra adatai						Előző nap napos órái
állomás	csapadék (mm)		max. hőmérséklet	min. hőmérséklet	rad. min.	
Vác	.	≋	16	2	1	
Vámosmikola	.	=	16	4	2	8
Baja	.	⊥	16	4	2	3
Bácsalmás	.	⊔	16	4	-1	
Izsák	.		17	3	2	
Kalocsa	.	=	17	2	-1	3
Kecskemét	.	≡	15	1	-1	5
Kiskunfélegyháza	.	=	16	3	0	
Kiskunhalas	.	≡	16	4	3	
Kunszentmiklós	.		17	2	1	
Tiszakécske	.	≈	16	1	-0	
Balassagyarmat	.	⊥	15	2	-1	
Romhány	.	≡	15	1	-1	
Salgótarján	.	≡	12	3	2	
Eger	.	≋	13	2	0	8
Galyatető	ny	≋ ,	12	4	-1	
Gyöngyös	.	=	14	2	-1	
Kékestető	.	≈	11	3	1	9
Kompolt	.	⊥	14	2	0	7
Lőrinci	.	≡	14	0	-2	
Poroszló	.	⊥	15	2	0	
Jászapáti	.	=	15	2	1	
Jászberény	.	≈	14	1	-1	
Karcag	.	=	16	2	0	
Szolnok	.	≋	15	2	-1	6
Tiszaroff	.	⊥	14	2	-1	
Túrkeve	.	=	16	3	1	6
Kistelek	.	≡	16	3	1	
Makó	.	⊔	15	2	-0	
Szeged	.	≡	16	2	-1	4
Szentes	.		15	4	2	
Borsodnádasd	.	≡	14	0	-4	
Fügöd	.	=	13	-1	-3	
Hidasnémeti	.	=	13	-0	-1	
Jósvafő	.	≡	12	3	-1	7
Lillafüred	.	≋	11	2	0	
Miskolc	.	≋	14	-1	-1	–
Putnok	.	≡	14	-0	-2	
Sárospatak	.	≋	11	-1	-2	2
Szendrőlád	.	≋	13	3	2	
Tokaj	.	≈	11	2	2	
Kisvárda	o	≋	11	1	0	0
Mátészalka	o	⊔	12	1	-1	
Nyíregyháza	o	≡	13	-1	-2	2
Nyírlugos	.	⊔	13	-2	-3	
Pátyod	.	⊥	11	2	1	
Tiszabecs	–		–	–	–	
Vásárosnamény	.	≋	11	2	1	
Záhony	.	⊥	10	0	0	
Berettyóújfalu	.	⊥	14	3	1	
Debrecen	.	≋	14	-0	-2	3
Hajdúdorog	–		–	–	–	
Hortobágy	.		16	4	4	
Körösszakál	.		16	0	-1	
Polgár	.	⊥	14	1	-0	
Békéscsaba	.	≈	15	-0	-2	4
Mezőhegyes	.	⊥	14	2	0	3
Orosháza	.	≡	15	1	-1	4
Szarvas	.	≡	15	2	-1	7
Szeghalom	.	≈	15	2	1	

KIADJA: ORSZÁGOS METEOROLÓGIAI SZOLGÁLAT
Készíti: Központi Előrejelző Intézet Analízis- és Rövidtávú Prognózis Központja T.: 273-018
Megjelenik naponként
Évi előfizetési díja: 1760,- Ft. Megrendelhető: 1024 Budapest, II., Kitaibel Pál u. 1. - T.: 353-500
Kiadásért felel: az OMSZ elnöke Szerkesztésért felel: a KEI igazgatója

IDŐJÁRÁSI NAPIJELENTÉS

ЕЖЕДНЕВНЫЙ МЕТЕОРОЛОГИЧЕСКИЙ БЮЛЛЕТЕНЬ • DAILY WEATHER REPORT
BULLETIN QUOTIDIEN DE TEMPS • TÄGLICHER WETTERBERICHT

96. évfolyam 300. szám + Budapest + 1983. október 29. szombat

Az időjárási helyzet és a várható időjárás:

Középpontjával a Szovjetunió európai területének északkeleti része felett egy mindinkább gyengülő, mérsékeltövi ciklon található. A ciklon hidegfrontja rendkívül hosszan elnyúlik, ma reggel kb. a Moszkva-Kiev-Prága-Strassburg városok által meghatározott vonal mentén volt. A hidegfront északabbi része aktív és gyorsan mozog kelet felé. A front déli szakasza ugyanakkor rendkívül lassan mozog, az utóbbi 6-12 órában pedig szinte meg sem mozdult. A front mögött igen hideg, sarkvidéki eredetű levegő halmozódott fel. Ez a levegő holnap estig csak lassan kezd beszivárogni a Kárpát-medence területére.

Pénteken Magyarország legnagyobb részén derült, többfelé párás volt az idő. 4, 8 órán át sütött a nap. Az északkeleti megyékben többfelé egész napra megmaradt a köd. Esőt sehonnan sem jelentettek. A legmagasabb nappali hőmérséklet általában 13, 19, északkeleten csak 10, 12 fok között alakult. Az esti órákról kezdve egyre több helyen alakult ki köd, éjszaka észak felől fokozatosan megnövekedett a felhőzet. A legalacsonyabb éjszakai hőmérséklet 1, 7 fok között volt. Délelőtt országszerte erősen felhős, többfelé ködös idő volt. A Dunántúlon egy-két helyen kisebb eső is előfordult. 11 órára 8, 12 fokig emelkedett a hőmérséklet.

Ma 12 órakor Budapesten a hőmérséklet 10 fok, a tengerszintre átszámított légnyomás 1020 mbar, alig változik.

Várható időjárás vasárnap estig:

Erősen felhős, párás, főként éjszaka és délelőtt helyenként ködös idő lesz. Elszórtan kisebb eső is várható. Néhol megélénkül az északi szél.
Várható legalacsonyabb éjszakai hőmérséklet 1 és 6 fok között,
legmagasabb nappali hőmérséklet vasárnap 10 fok körül alakul.

Pálmási Judit s.k.

A hőmérséklet napi középértéke és eltérése a 100 éves átlagtól /Budapest belterület/:

1983. X. 28. 9,6 °C +0,9 °C

1871 óta ezen a napon Budapesten előfordult

Legmagasabb hőmérséklet: 24,7 °C /1923/
Legalacsonyabb hőmérséklet: -2,6 °C /1979/

83.741.

LEGMAGASABB HŐMÉRSÉKLET

19 83. X. 28.

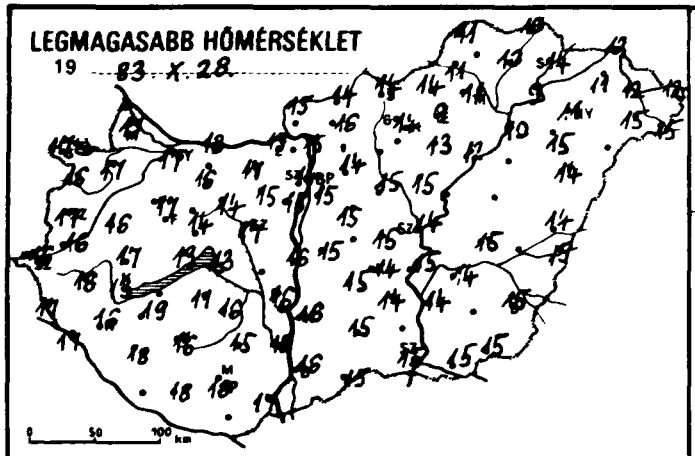

LEGALACSONYABB HŐMÉRSÉKLET

19 83. X. 29.

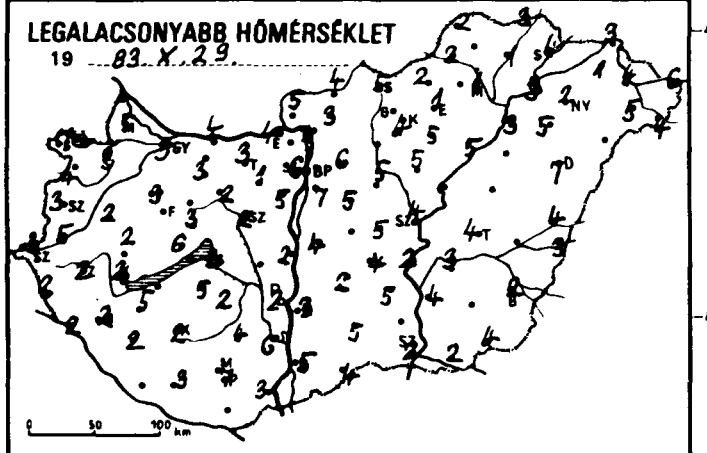

RADIÁCIÓS MINIMUM

19 83. X. 29.

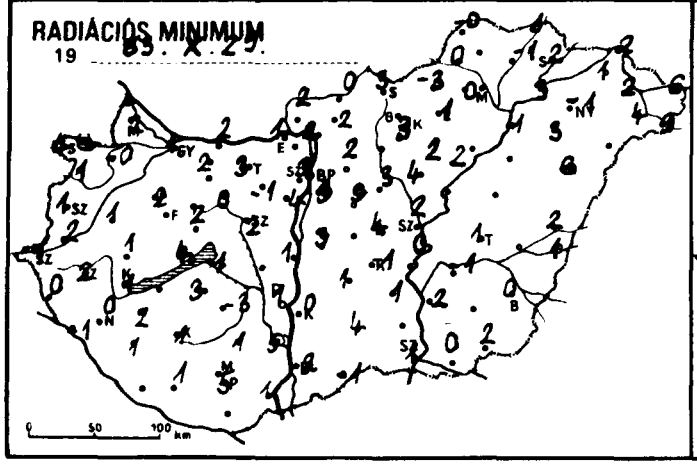

24 órás CSAPADÉKELOSZLÁS

19 83. X. 28. 7h -tól X. 29. 7h -ig.

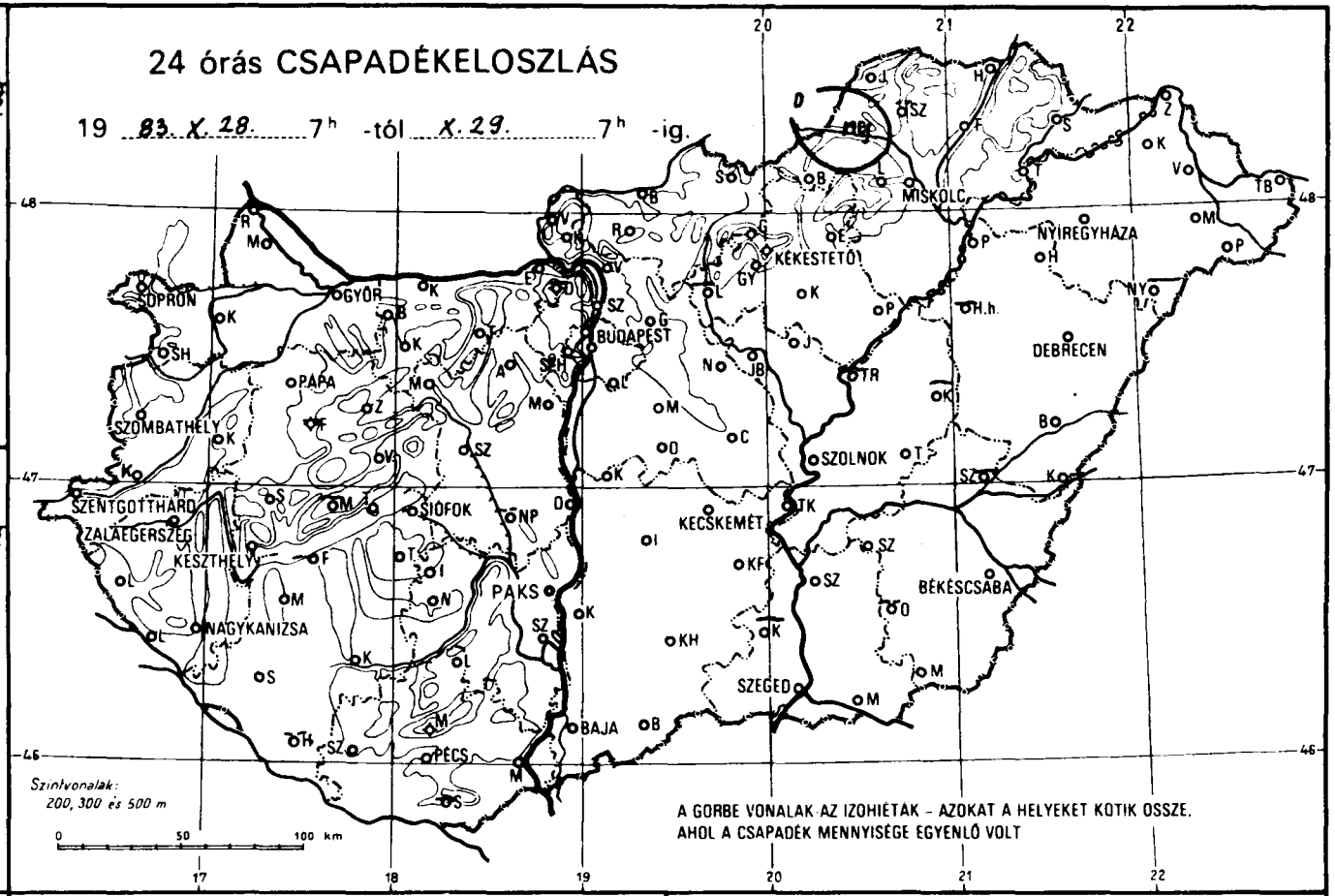

NAPFÉNYTARTAM

19 83. X. 28.

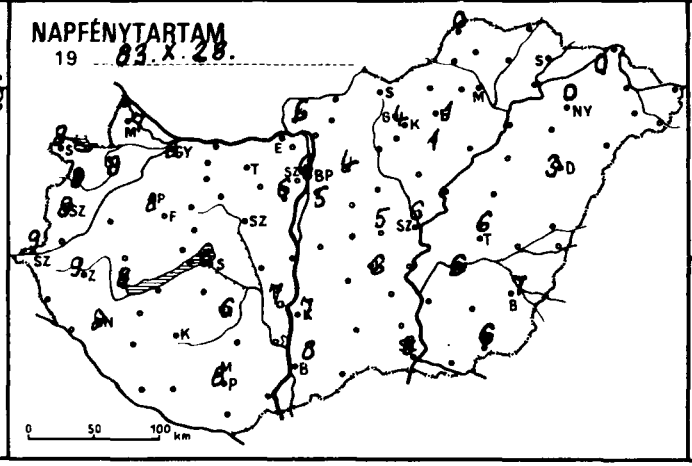

19 .....

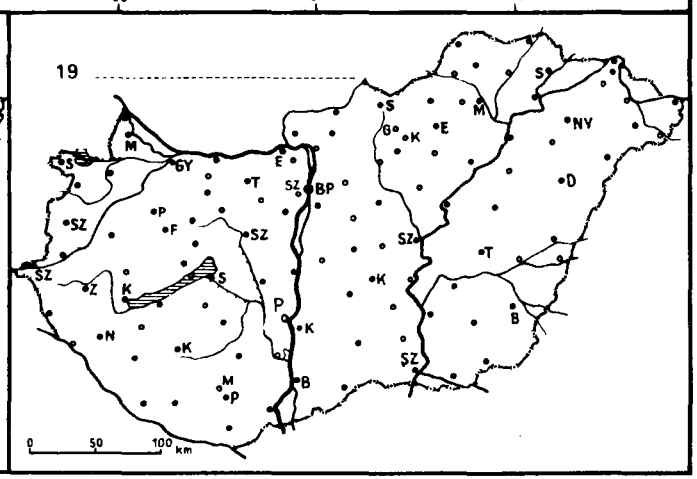

1983. X. 29-7 h-ig az utolsó 24 óra adatai						Előző nap napos órái	1983. X. 29-7 h-ig az utolsó 24 óra adatai						Előző nap napos órái
állomás	csapadék (mm)		max. hőmérséklet	min. hőmérséklet	rad. min.		állomás	csapadék (mm)		max. hőmérséklet	min. hőmérséklet	rad. min.	
Győr	.		17	3	1	8	Vác	.		15	3	2	
Kapuvár	.		17	3	-0	8	Vámosmikola	.		15	5	2	6
Mosonmagyaróvár	.		17	5	2	7	Baja	.		16	5	2	8
Rajka	–		–	–	–		Bácsalmás	.		15	4	-1	
Sopron	.		17	7	4	8	Izsák	.		15	2	1	
Sopronhorpács	.		16	4	1	8	Kalocsa	.		16	3	0	7
Káld	.		16	2	1		Kecskemét	.		14	4	-1	6
Körmend	.		16	5	2		Kiskunfélegyháza	.		14	5	1	
Szentgotthárd	.		16	3	1	9	Kiskunhalas	.		15	5	4	
Szombathely	.		17	3	1	8	Kunszentmiklós	.		15	4	3	
Lenti	.		17	2	0		Tiszakécske	.		15	2	0	
Letenye	.		17	2	-1		Balassagyarmat	.		14	4	0	
Nagykanizsa	.		16	2	0	8	Romhány	.		16	3	2	
Zalaegerszeg	.		16	2	2	9	Salgótarján	.		14	5	3	
Farkasgyepű	–		–	–	–		Eger	.		9	1	1	1
Keszthely	.		13	2	1	8	Galyatető	.		11	4	-2	
Mencshely	–		–	–	–	–	Gyöngyös	.		14	4	3	
Pápa	.		17	3	2	8	Kékestető	.		10	4	1	4
Sümeg	.		17	2	1		Kompolt	.		13	5	2	1
Tihany	.		13	6	4		Lőrinci	–		–	–	–	
Veszprém	.		14	3	2		Poroszló	.		12	5	2	
Zirc	.		14	-1	-1		Jászapáti	.		15	5	4	
Fonyód	–		–	–	–		Jászberény	.		15	4	2	
Homokszt. györgy	–		–	–	–	–	Karcag	–		–	–	–	
Kaposvár	.		16	2	1		Szolnok	.		14	4	2	6
Marcali	.		19	5	2		Tiszaroff	–		–	–	–	
Siófok	.		13	3	1	6	Túrkeve	.		15	4	1	6
Somogyszob	.		18	2	1		Kistelek	–		–	–	–	
Tab	.		11	5	3		Makó	.		15	2	0	
Bábolna	.		16	2	1		Szeged	.		15	2	1	8
Esztergom	.		15	4	1		Szentes	.		14	4	2	
Kisbér	.		16	3	2		Borsodnádasd	.		14	2	-3	
Komárom	.		18	4	2		Füged	.		10	1	-1	
Tatabánya	.		17	3	3		Hidasnémeti	.		10	3	1	
Alcsútdoboz	.		15	1	-1		Jósvafő	.		11	2	-0	0
Dunaújváros	.		16	2	1		Lillafüred	.		10	4	1	
Martonvásár	.		15	5	4	6	Miskolc	.		11	1	0	–
Mór	.		14	2	0		Putnok	ny		11	2	0	
Nagyhörcsökp.	–		–	–	–		Sárospatak	.		14	4	2	–
Szabadbattyán	.		17	2	2		Szendrőlád	–		–	–	–	
Tiregszemcse	.		16	2	-3	6	Tokaj	.		9	3	3	
Lengyel	.		15	4	1		Kisvárda	.		11	1	1	0
Paks	.		16	2	1	7	Mátészalka	.		15	5	4	
Szekszárd	.		15	6	5		Nyíregyháza	.		11	2	-1	0
Árpádtető	.		13	6	1		Nyírlugos	–		–	–	–	
Mohács	.		17	3	1		Pátyod	.		15	4	3	
Pécs	.		16	7	5	8	Tiszabecs	.		12	6	6	
Siklós	–		–	–	–		Vásárosnamény	.		12	4	2	
Szigetvár	.		18	3	1		Záhony	.		10	3	2	
Budaörs	.		15	3	0		Berettyóújfalu	.		14	4	2	
Bp. Lőrinc	.		15	7	3	5	Debrecen	.		14	7	6	3
Bp. Met. Int.	.		14	6	3	6	Hajdúdorog	.		15	5	3	
Bp. Szab. hegy	.		12	7	1		Hortobágy	–		–	–	–	
Cegléd	.		15	5	4	5	Körösszakál	.		15	3	1	
Dobogókő	–		–	–	–		Polgár	.		10	3	1	
Gödöllő	.		14	6	2	4	Békéscsaba	.		15	2	0	7
Királyrét	.		14	3	-0		Mezőhegyes	.		15	4	2	6
Monor	.		15	5	3		Orosháza	–		–	–	–	–
Nagykáta	.		15	5	3		Szarvas	.		14	3	-1	6
Szentendre	.		15	5	4		Szeghalom	–		–	–	–	

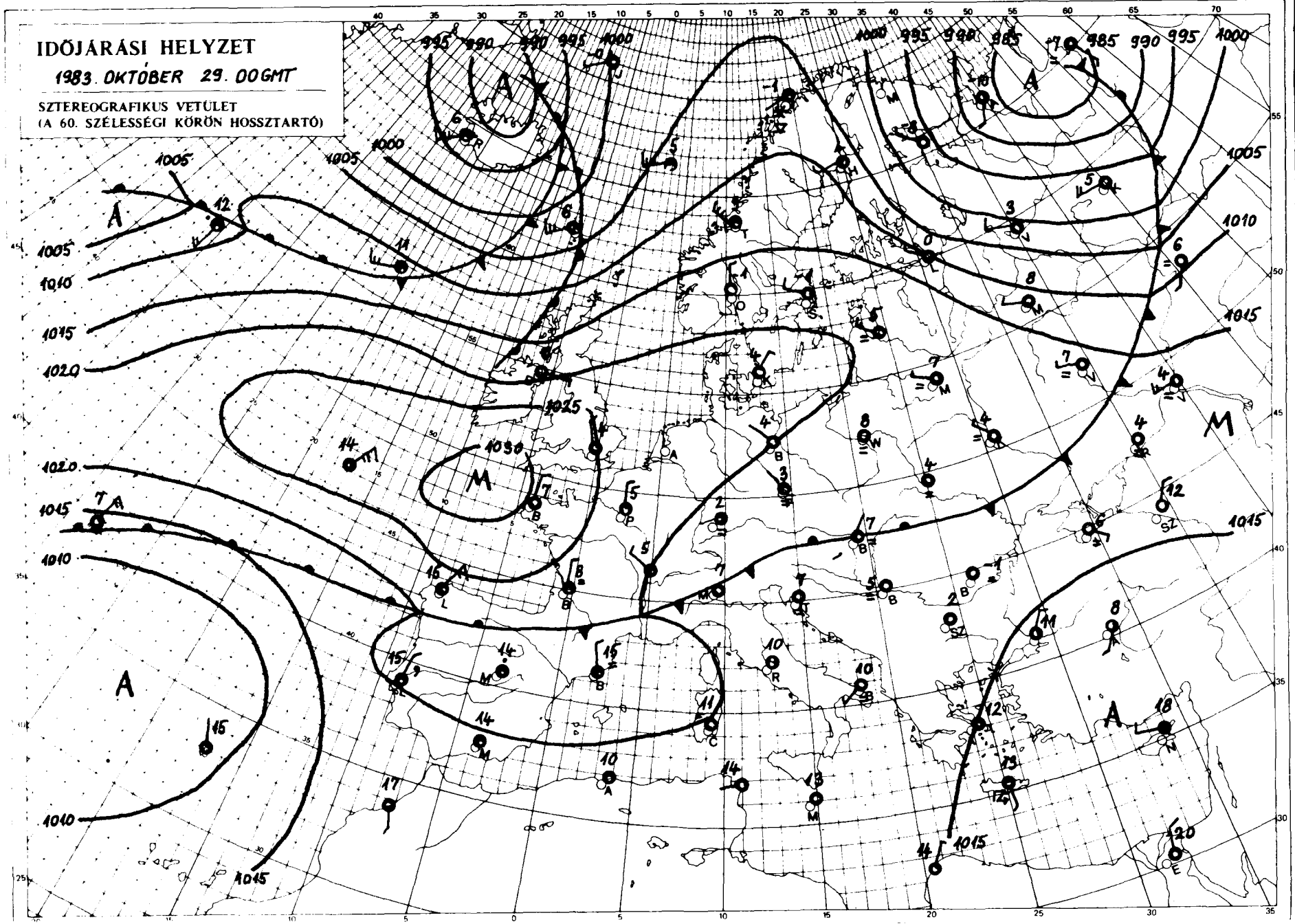

KIADJA: ORSZÁGOS METEOROLÓGIAI SZOLGÁLAT
Készíti: Központi Előrejelző Interzet Analízis- és Rövidtávú Prognózis Központja T.: 273-018
Megjelenik naponként
Évi előfizetési díja: 1760.- Ft. Megrendelhető: 1024 Budapest, II., Kitaibel Pál u. 1. T.: 353-500
Kiadásért felel: az OMSZ elnöke Szerkesztésért felel: a KEI igazgatója

IDŐJÁRÁSI NAPIJELENTÉS

ЕЖЕДНЕВНЫЙ МЕТЕОРОЛОГИЧЕСКИЙ БЮЛЛЕТЕНЬ • DAILY WEATHER REPORT
BULLETIN QUOTIDIEN DE TEMPS • TÄGLICHER WETTERBERICHT

96. évfolyam 301. szám + Budapest + 1983. október 30. vasárnap

Az időjárási helyzet és a várható időjárás:

Izland és a Skandináv-félsziget északi része fölött nagy kiterjedésü ciklonok helyezkednek el. Áramlási rendszerükben az Atlanti-óceán felől egymást követően nagy sebességgel különböző nedvességtartalmú léghullámok haladnak a Brit-szigeteken és a Balti-tenger térségén át Északkelet-Európa fölé. Vonulásukat változékony, sokfelé szeles és gyakran csapadékos idő kiséri. Ezzel szemben Délnyugat- és Nyugat-Európában, valamint a Német-Lengyel alföldön és a Szovjetunió európai területének középső részén jobbára csendes, párás, hajnalban és délelőtt helyenként ködös az idő. A Földközi-tenger térsége fölött is ciklon örvénylik, hatására az Appennini-félszigeten helyenként esik az eső.

Hazánkban szombaton túlnyomóan borult, **párás** idő volt. A Dunántúlon elszórtan, másutt csak egy-két helyen alakult ki jelentéktelen mennyiségü eső. A legmagasabb nappali hőmérséklet általában 10, 14 fok között alakult. Ma hajnalra az ország legnagyobb részén 3, 8, csak északkeleten helyenként 1, 2 fokig hült le a levegő. A délelőtti órákban is erősen felhős, párás idő volt. A hőmérséklet 11 órakor 8 és 11 fok között váltakozott.

Ma 12 órakor Budapesten a hőmérséklet 12 fok, a tengerszintre átszámitott légnyomás 1024 mbar, alig változik.

Várható időjárás hétfő estig:

Időnként kissé felszakadozik a felhőzet, eleinte eső nem valószinü, később elszórtan várható kisebb eső, zápor.
A változó irányú szél többnyire mérsékelt marad.
Párás, - főként hajnalban és kora reggel - több helyen ködös lesz az idő.
Várható legalacsonyabb éjszakai hőmérséklet: általában 2, 7,
legmagasabb nappali hőmérséklet hétfőn: 9, 14 fok között várható.

Bartha Péterné s.k.

A hőmérséklet napi középértéke és eltérése a 100 évi átlagtól /Budapest belterületén/:

1983. X. 29.	10,2°C	+1,6°C

1871 óta ezen a napon Budapesten előfordult

legmagasabb hőmérséklet:	23,5°C /1928/,
legalacsonyabb hőmérséklet:	-5,0°C /1920/.

83.742.

LEGMAGASABB HŐMÉRSÉKLET

19 83. X. 29.

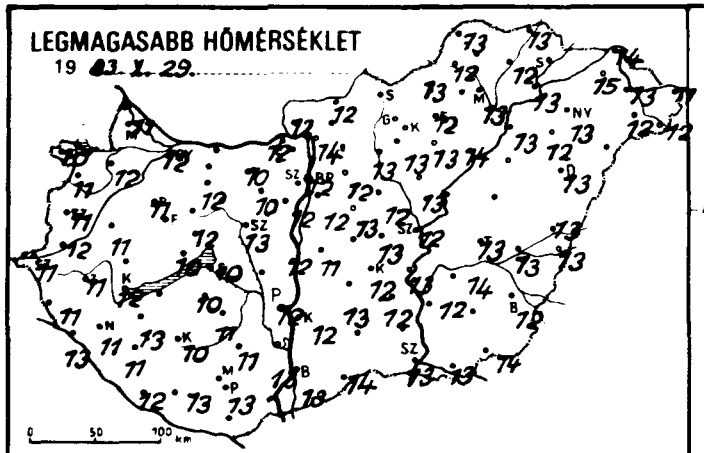

LEGALACSONYABB HŐMÉRSÉKLET

19 83. X. 30.

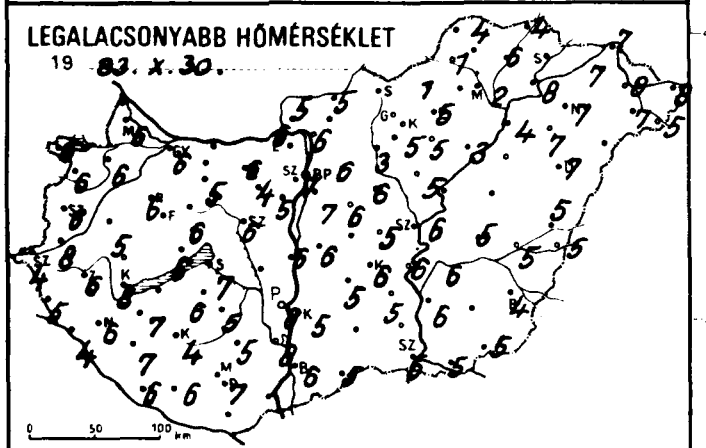

24 órás CSAPADÉKELOSZLÁS

19 83. X. 29. 7h -tól X. 30. 7h -ig.

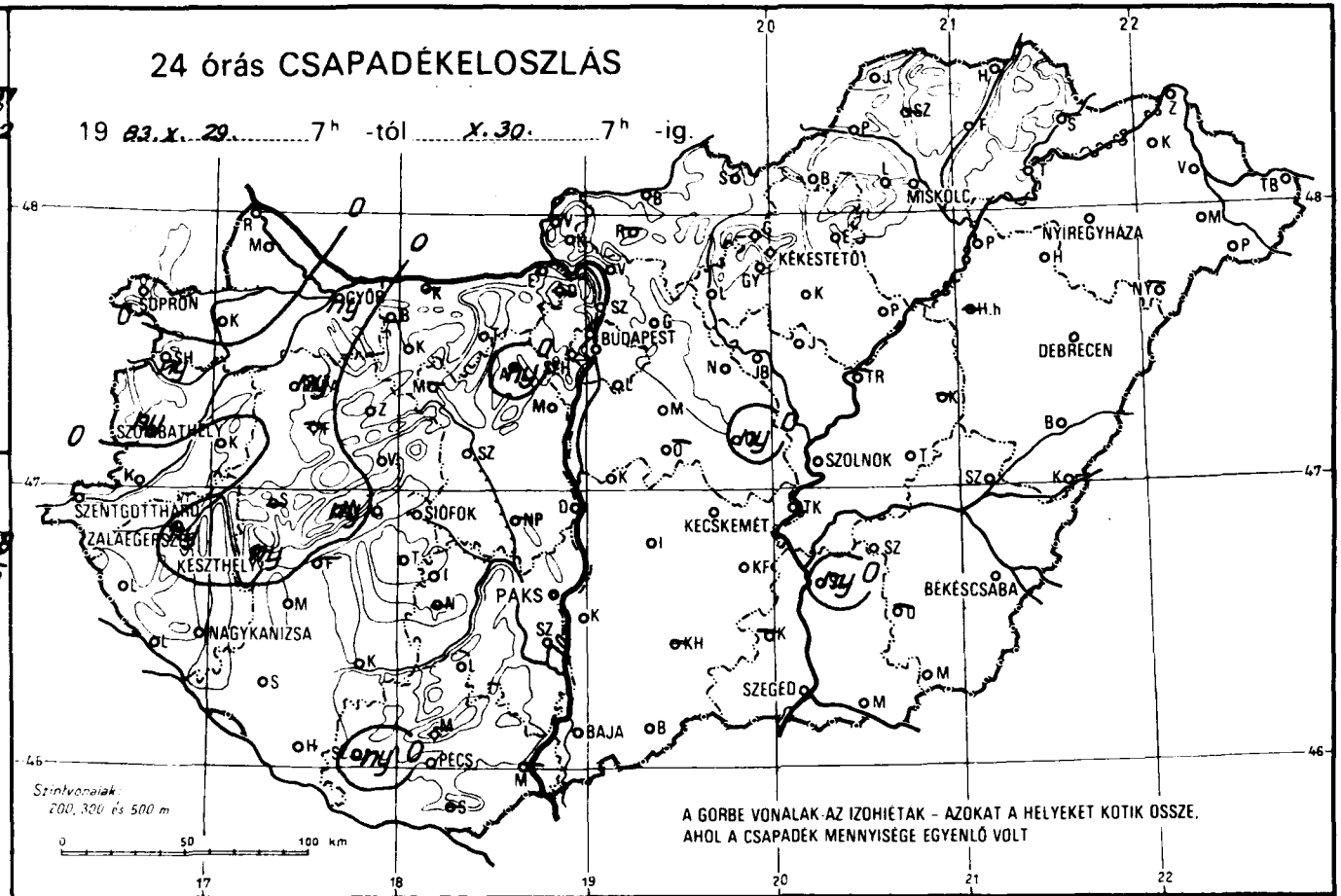

RADIÁCIÓS MINIMUM

19 83. X. 30

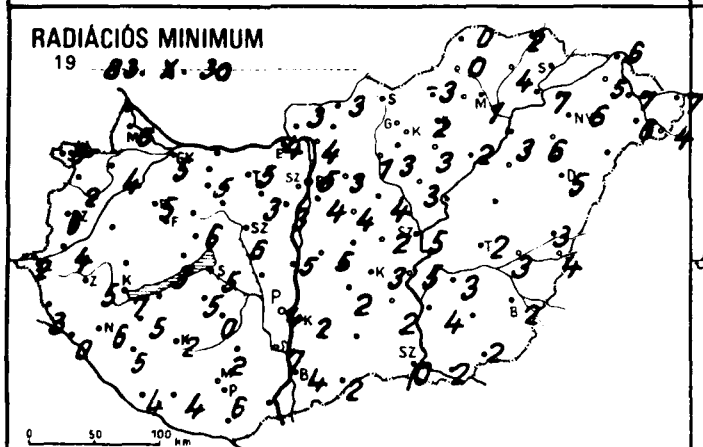

NAPFÉNYTARTAM

19 83. X. 29.

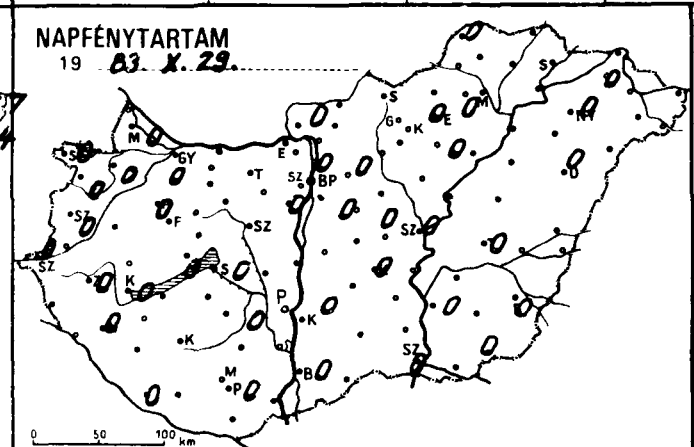

19

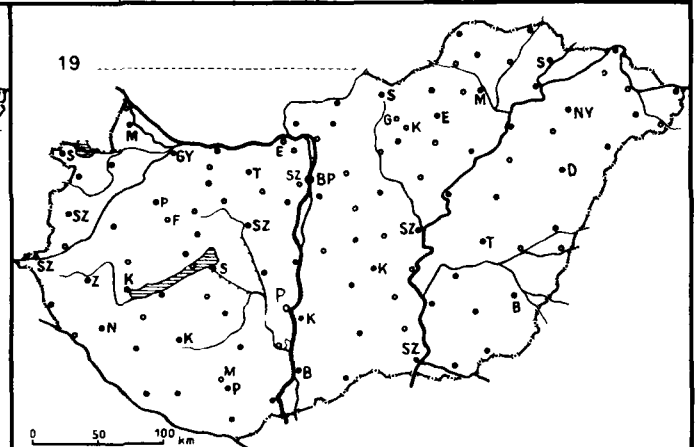

1983.X.30 07 h-ig az utolsó 24 óra adatai						Előző nap napos órái
állomás	csapadék (mm)		max. hőmérséklet	min. hőmérséklet	rad. min.	
Győr	ny	=	12	6	5	0
Kapuvár	.	≤	12	6	4	0
Mosonmagyaróvár	.	=	11	6	6	0
Rajka	–		–	–	–	
Sopron	ny	=	10	6	5	0
Sopronhorpács	ny	≤	11	6	2	0
Káld	.	≤	11	5	4	
Körmend	.		12	8	4	
Szentgotthárd	.	≤	11	4	2	0
Szombathely	ny	=	11	6	6	0
Lenti	.	=	11	5	3	
Letenye	.	=	13	4	0	
Nagykanizsa	.	≤	11	6	6	0
Zalaegerszeg	ny	≤	11	6	5	0
Farkasgyepű	–		–	–	–	
Keszthely	ny	≤	12	8	7	0
Mencshely	ny	=	10	6	3	0
Pápa	ny	=	11	6	5	0
Sümeg	.	≤	11	7	5	
Tihany	.	=	11	8	7	
Veszprém	.	=	12	6	6	
Zirc	.	≥	10	4	1	
Fonyód	–		–	–	–	
Homokszt. györgy	.	=	12	6	4	0
Kaposvár	.	=	10	4	2	
Marcali	.	≤	13	7	5	
Siófok	.	=	10	7	5	0
Somogyszob	–		–	–	–	
Tab	.	=	10	6	5	
Bábolna	–		–	–	–	
Esztergom	.	≥	12	6	4	
Kisbér	–		–	–	–	
Komárom	.	=	12	5	3	
Tatabánya	.	≥	10	6	5	
Alcsútdoboz	ny	=	12	4	3	
Dunaújváros	.		12	6	5	.
Martonvásár	.	=	12	5	3	0
Mór	–		–	–	–	
Nagyhörcsökp.	–		–	–	–	
Szabadbattyán	.	=	13	6	6	
Tregszemcse	.	=	11	5	0	0
Tengyel	.		11	5	2	
Paks	.	≤	12	6	4	0
Szekszárd	.	=	13	8	7	
Árpádtető	–		–	–	–	
Mohács	–		–	–	–	
Pécs	.	≤	13	7	6	0
Siklós	.		13	8	6	
Szigetvár	ny	=	13	6	4	
Budaörs	.	=	12	5	3	
Bp. Lőrinc	.	≥	12	7	4	0
Bp. Met. Int.	.	≥	12	7	5	0
Bp. Szab. hegy	.	≥	10	7	5	
Cegléd	ny	=	13	5	2	0
Dobogókő	–		–	–	–	
Gödöllő	.	≤	12	6	3	0
Királyrét	.	≤	13	5	2	
Monor	.	≤	12	6	4	
Nagykáta	.		12	6	4	
Szentendre	.	=	12	7	6	

1983.X.30 07 h-ig az utolsó 24 óra adatai						Előző nap napos órái
állomás	csapadék (mm)		max. hőmérséklet	min. hőmérséklet	rad. min.	
Vác	.	=	14	6	4	
Vámosmikola	.	=	12	5	3	0
Baja	.	=	13	6	4	0
Bácsalmás	.	≤	14	5	2	
Izsák	.		13	5	2	
Kalocsa	.	=	12	5	2	0
Kecskemét	.	≤	12	6	3	0
Kiskunfélegyháza	.		12	5	2	
Kiskunhalas	–		–	–	–	
Kunszentmiklós	.	=	11	6	5	
Tiszakécske	.	=	13	6	5	
Balassagyarmat	.	≤	12	5	3	
Romhány	–		–	–	–	
Salgótarján	–		–	–	–	
Eger	.	=	12	5	2	0
Galyatető	.	≤	7	2	1	
Gyöngyös	.		13	5	3	
Kékestető	.	≤	6	2	1	0
Kompolt	.		13	5	3	0
Lőrinci	.	≤	13	3	1	
Poroszló	.		14	3	2	
Jászapáti	.	=	13	5	3	
Jászberény	.	=	12	4	1	
Karcag	–		–	–	–	
Szolnok	.	=	12	6	5	0
Tiszaroff	–		–	–	–	
Túrkeve	.	≤	13	5	2	0
Kistelek	–		–	–	–	
Makó	.	=	13	5	2	
Szeged	.	≤	13	5	0	0
Szentes	.		14	6	3	
Borsodnádasd	.	∟	13	1	-3	
Füged	.	=	12	6	4	
Hidasnémeti	.	=	13	4	2	
Jósvafő	.	=	13	4	0	0
Lillafüred	.	=	12	4	2	
Miskolc	.	=	13	2	1	-
Putnok	.	=	12	1	0	
Sárospatak	–		–	–	–	
Szendrőlád	–		–	–	–	
Tokaj	.		13	8	7	
Kisvárda	.		15	7	5	0
Mátészalka	.	=	12	7	6	
Nyíregyháza	.		13	7	6	0
Nyírlugos	–		–	–	–	
Pátyod	.		12	5	4	
Tiszabecs	.	=	11	8	7	
Vásárosnamény	.	=	13	8	7	
Záhony	.	≤	14	7	6	
Berettyóújfalu	.		13	5	3	
Debrecen	.		13	7	5	0
Hajdúdorog	.	=	12	7	6	
Hortobágy	–		–	–	–	
Körösszakál	.		13	5	4	
Polgár	.	≤	13	4	3	
Békéscsaba	.	=	12	4	2	0
Mezőhegyes	.	=	14	5	2	0
Orosháza	–		–	–	–	
Szarvas	ny	=	12	6	4	0
Szeghalom	.	=	13	5	3	

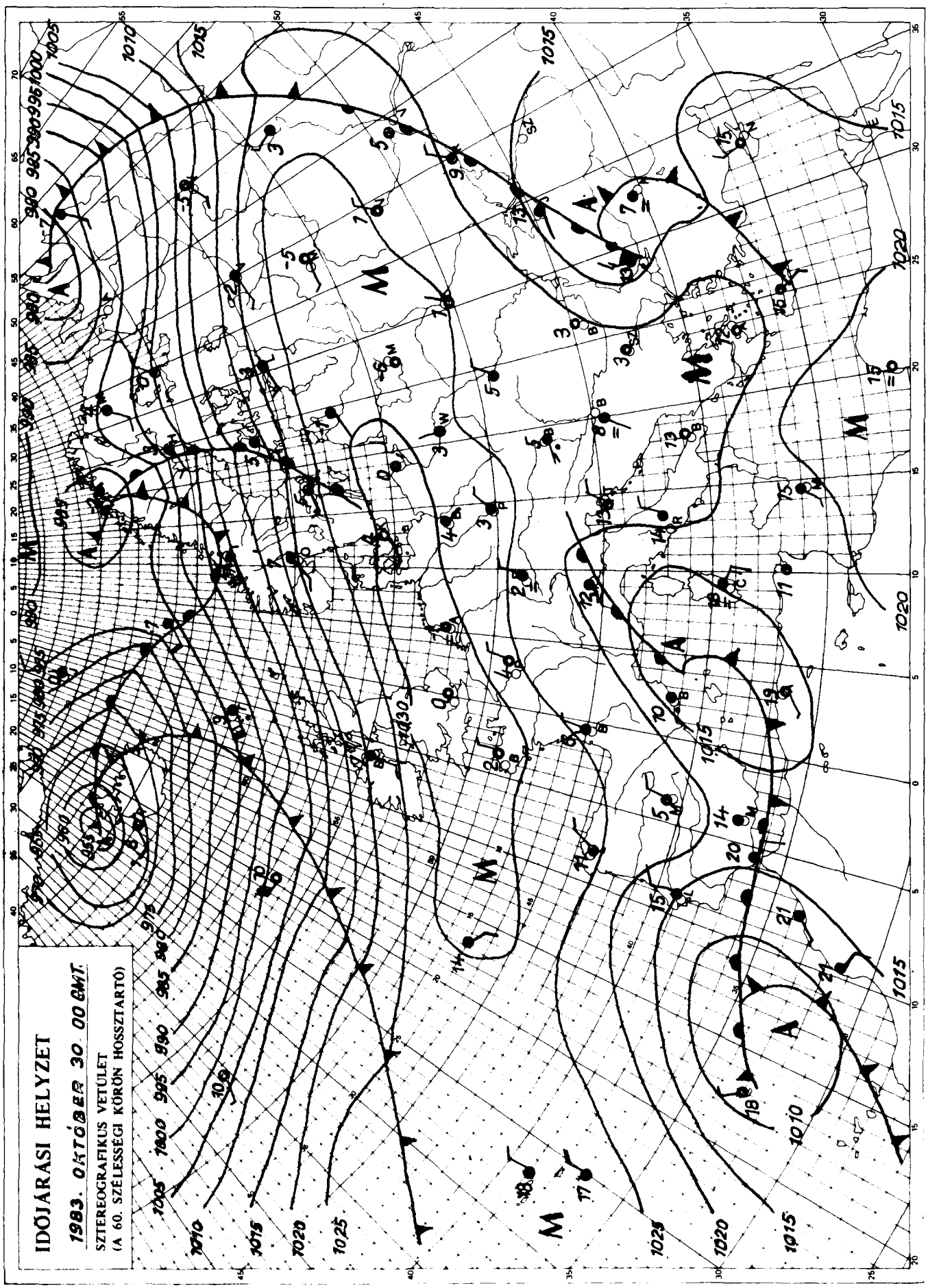

KIADJA: ORSZAGOS METEOROLOGIAI SZOLGÁLAT
Készíti: Központi Előrejelző Intézet Analízis- és Rövidtávú Prognózis Központja – T.: 273-018
Megjelenik naponként
Évi előfizetési díja: 1760,- Ft. Megrendelhető: 1024 Budapest, II., Kitaibel Pál u. 1. – T.: 353-500
Kiadásért felel: az OMSZ elnöke – Szerkesztésért felel: a KEI igazgatója

IDŐJÁRÁSI NAPIJELENTÉS

ЕЖЕДНЕВНЫЙ МЕТЕОРОЛОГИЧЕСКИЙ БЮЛЛЕТЕНЬ • DAILY WEATHER REPORT
BULLETIN QUOTIDIEN DE TEMPS • TÄGLICHER WETTERBERICHT

96. évfolyam 302. szám + Budapest + 1983. október 31. hétfő

Az időjárási helyzet és a várható időjárás:

Európa legnagyobb részén ciklonok okoznak változékony, többfelé csapadékos időjárást. Középpontjával Olaszország térségében örvénylő mediterrán ciklonok hatására a Földközi-tenger középső medencéjében az elmúlt 24 órában nagy mennyiségü eső hullott. A Brit-szigeteket és a Skandináv-félszigetet erős szél kíséretében hüvös, óceáni levegő árasztotta el. Ez nagy sebességgel közeledik az Alpok és Kárpátok irányába, igy kedden már hatással lesz a Kárpát-medence időjárására is.

Hazánkban vasárnap az ország nagy részén erősen felhős, ill. borult maradt az ég. Számottevő napsütés csak az északkeleti határvidéken volt. Elsősorban a déli megyékben jelentéktelen eső hullott. A legmagasabb nappali hőmérséklet 9 és 15 fok között alakult. Éjszaka túlnyomóan borult, párás, többfelé ködös idő volt. A hajnali hőmérséklet északkeleten -1, +3, másutt +3, +9 fok között váltakozott. Hétfő délelőtt az ország legnagyobb részén folytatódott a borult, párás, helyenként ködös idő. 11 órakor a hőmérséklet 6, és 12 fok között váltakozott.

Ma 12 órakor Budapesten a hőmérséklet 9 fok, a tengerszintre átszámitott légnyomás 1020 mbar, alig változik.

Várható időjárás kedd estig:

Eleinte jobbára erősen felhős, párás, helyenként ködös időre lehet számitani. Később elsősorban az ország északnyugati, északi részén felszakadozik a felhőzet, és kedden néhány órás napsütés is lehet. Szórványosan várható kisebb eső, zápor. Az általában mérsékelt változó irányú szél megélénkül, főként a Dunántúlon megerősödik, és északnyugatira, északira fordul.

Várható legalacsonyabb éjszakai hőmérséklet: 2, 7,
legmagasabb nappali hőmérséklet kedden: 9, 14 fok között valószinü.

Vadkerti Ferenc s.k.

TÁVOLABBI KILÁTÁSOK SZERDÁTÓL-SZOMBATIG:

Az eleinte erős északnyugati szél mérséklődik, majd nyugatira fordul.
A felhőzet időnként megnövekszik, de számottevő csapadék nem várható.
Főleg a reggeli órákban lehet párás a levegő.
A legalacsonyabb hajnali hőmérséklet +2, +7 fok között lesz.
A legmagasabb nappali hőmérséklet 11, 16 fok között várható.
Jelentős mennyiségü /legalább napi 5 mm/ csapadék nem várható.

KÖZÉPTÁVÚ ELŐREJELZŐ OSZTÁLY

A hőmérséklet napi középértéke és eltérése a 100 évi átlagtól /Budapest belterületén/:

1983. X. 30. 10,2°C +1,7°C

1871 óta ezen a napon Budapesten előfordult

legmagasabb hőmérséklet: 21,0°C /1926/,
legalacsonyabb hőmérséklet: -8,9°C /1920/.

83.743.

LEGMAGASABB HŐMÉRSÉKLET

19 83. X. 30.

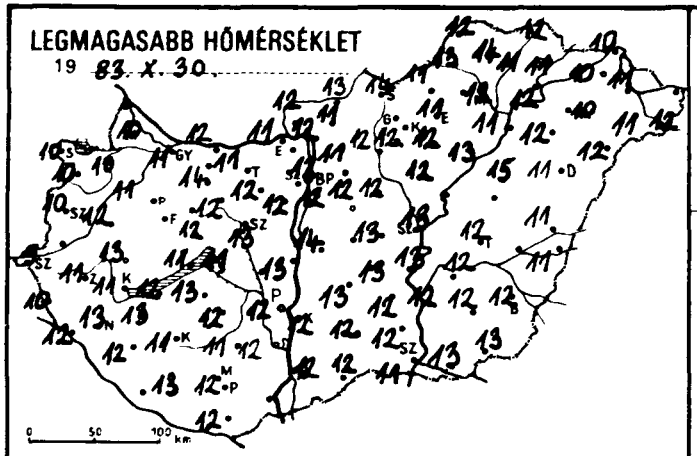

LEGALACSONYABB HŐMÉRSÉKLET

19 83. X. 31.

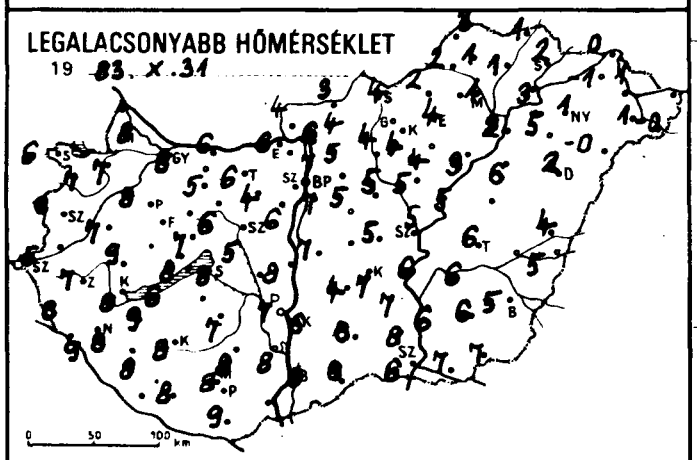

24 órás CSAPADÉKELOSZLÁS

19 83. X. 30. 7h -tól X. 31. 7h -ig

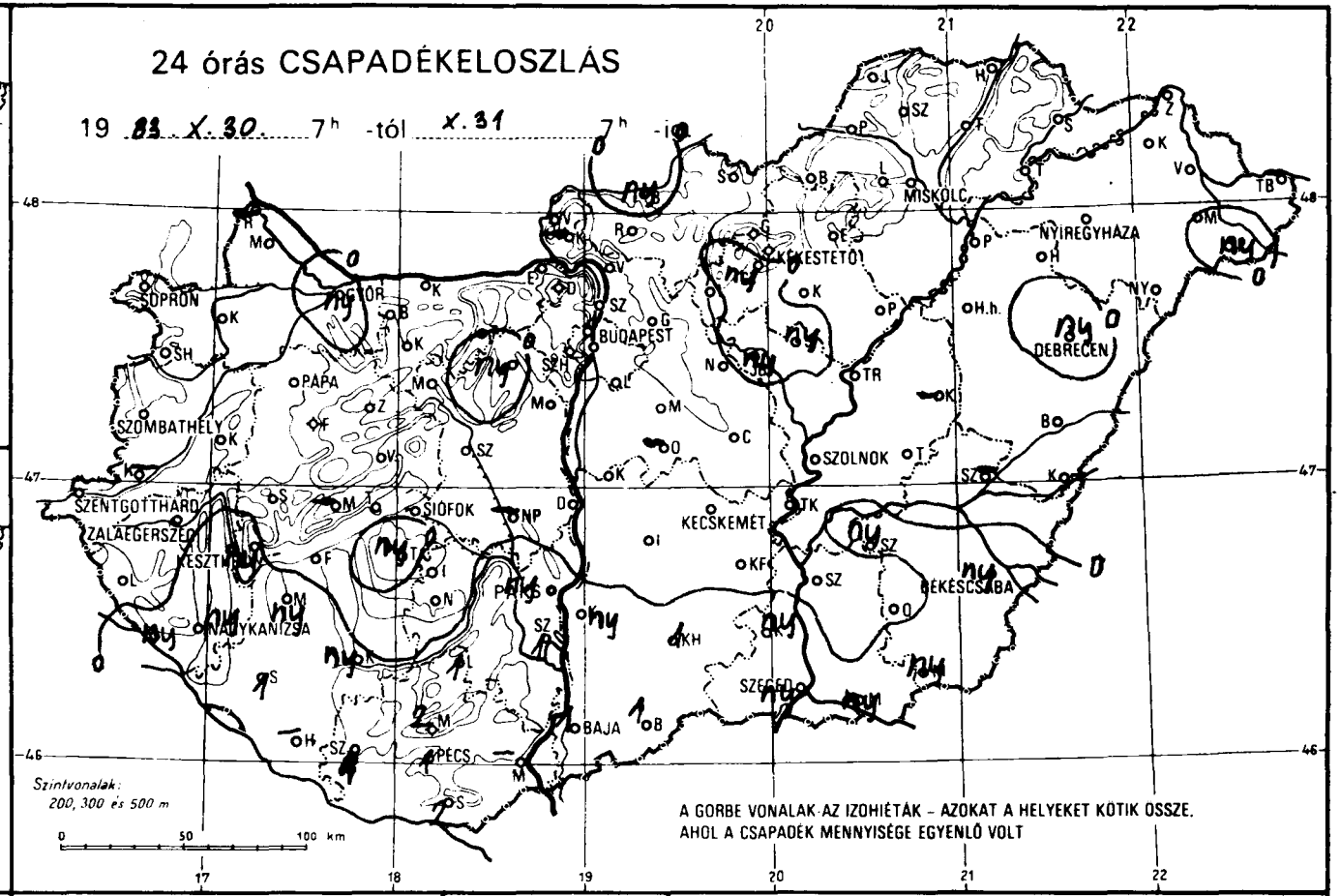

RADIÁCIÓS MINIMUM

19 83. X. 31.

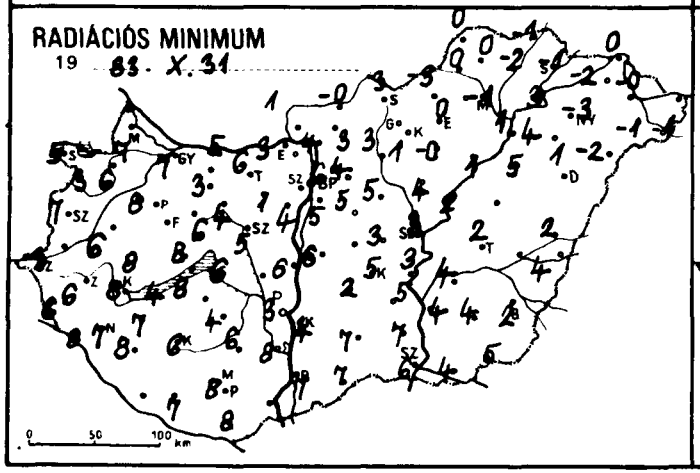

NAPFÉNYTARTAM

19 83. X. 30.

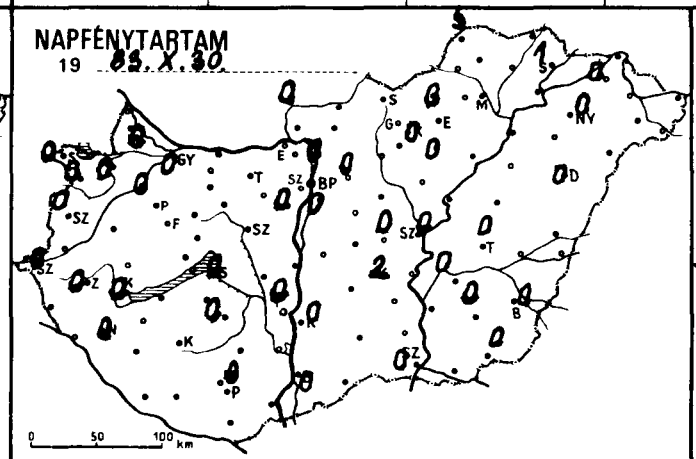

19 .....

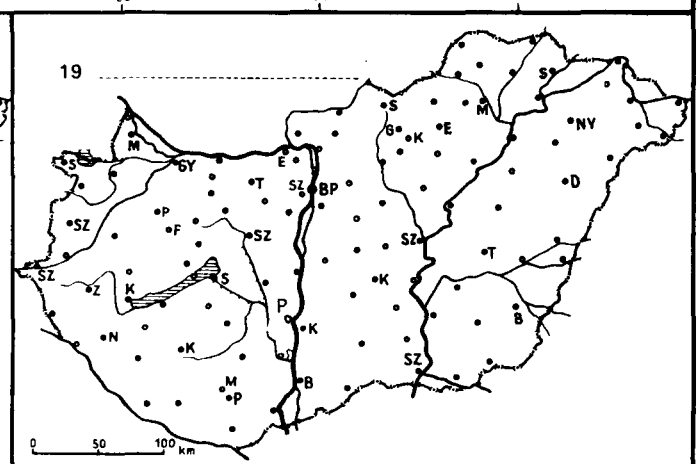

83. X. 31 07 h-ig az utolsó 24 óra adatai						Előző nap napos órái
állomás	csapadék (mm)		max. hőmérséklet	min. hőmérséklet	rad. min.	
Győr	ny	≡	11	8	7	0
Kapuvár	.	⌒	10	7	6	0
Mosonmagyaróvár	.	=	10	8	7	0
Rajka	–		–	–	–	
Sopron	.		10	6	5	0
Sopronhorpács	.	⌒	10	7	3	0
Záld	.	=	12	7	6	
Körmend	–		–	–	–	
Szentgotthárd	.	⌒	9	5	3	0
Szombathely	.	≡	10	8	7	0
Lenti	.	≡	10	8	6	
Letenye	ny	≡	12	9	8	
Nagykanizsa	ny	≡	13	8	7	0
Zalaegerszeg	.	≡	11	7	6	0
Farkasgyepű	.		12	7	6	
Keszthely	ny	, ⌒	11	8	8	0
Tenceshely	–		–	–	–	–
Pápa	.	⌒	11	8	8	0
Tüneg	.	⌒	13	9	8	
Tihany	.	=	11	8	8	
Veszprém	.	=	12	7	6	
Sirc	.	=	11	6	4	
Tonyód	.		12	6	4	
Tomokszt. györgy	–		–	–	–	
Kaposvár	ny	≡	11	8	6	
Marcali	ny	, ⌒	13	9	7	
Siófok	.	≡	11	8	6	0
Somogyszob	1		12	8	8	
Zab	ny	, ≡	13	8	8	
Szabolna	.	≡	11	6	5	
Esztergom	.	≡	11	6	3	
Tisbér	.	≡	14	5	3	
Komárom	.	=	12	6	5	
Ratabánya	.		11	6	6	
Ölcsútdoboz	ny	=	12	4	1	
Tunaújváros	.		13	8	6	
Martonvásár	.	=	12	6	4	0
Tór	.	=	12	6	4	
Nagyhörcsökp.	–		–	–	–	
Szabadbattyán	.	=	13	5	5	
Fegszemcse	.	⌒	12	7	4	0
Fengyel	1	=	11	8	6	
Iks	ny	≡	12	7	3	0
Fekszárd	1	≡	12	8	8	
Ipádtető	2	≡	10	7	5	
Pohács	–		–	–	–	
Ocs	1	⌒	12	8	8	0
Iklos	2	≈	12	9	8	
Figetvár	1	, ≡	13	8	7	
Idaors	.	⌒	12	6	2	
P. Lőrinc	.	=	12	7	5	0
P. Met. Int.	.	=	12	7	6	0
P. Szab. hegy	.	=	10	5	3	
Egléd	.	≈	13	5	3	0
Bugókő	.	≡	8	5	3	
Apollő	.	⌒	11	5	4	0
Galyrét	–		–	–	–	
Pnor	.	⌒	12	5	5	
Egykata	.	=	12	5	5	
Fentendre	.	≈	11	7	6	

83. X. 31 07 h-ig az utolsó 24 óra adatai						Előző nap napos órái
állomás	csapadék (mm)		max. hőmérséklet	min. hőmérséklet	rad. min.	
Vác	.	⌒	12	6	4	
Vámosmikola	.	=	12	4	1	0
Baja	1	≈	12	8	7	0
Bácsalmás	1	=	12	8	7	
Izsák	.		13	4	2	
Kalocsa	ny	≡	12	6	4	0
Kecskemét	.	≡	13	7	5	2
Kiskunfélegyháza	.		12	7	5	
Kiskunhalas	1	≈	12	8	7	
Kunszentmiklós	.	≈	14	7	6	
Tiszakécske	.		13	6	3	
Balassagyarmat	ny	⌒	13	3	0	
Romhány	.	⌒	11	4	3	
Salgótarján	.	=	14	4	3	
Eger	.	≈	11	4	0	0
Galyatető	.	≈	8	3	-1	
Gyöngyös	ny	=	12	4	1	
Kékestető	.	=	6	3	1	0
Kompolt	.	⌒	12	4	-0	0
Lőrinci	.	⌒	12	4	3	
Poroszló	.	⌒	13	3	1	
Jászapáti	ny	, =	12	5	4	
Jászberény	ny	, ≈	12	5	3	
Karcag	–		–	–	–	
Szolnok	.	≡	13	5	3	0
Tiszaroff	.	⌒	10	5	2	
Túrkeve	.	≈	12	6	2	0
Kistelek	ny	∀ =	12	8	7	
Makó	ny	=	13	7	4	
Szeged	ny	≡	11	6	6	0
Szentes	.	≈	12	6	4	
Borsodnádasd	.	⌒	11	2	-3	
Füged	.	≈	11	1	-2	
Hidasnémeti	.	=	12	1	1	
Jósvafő	.	≈	12	3	0	5
Lillafüred	.	≡	10	3	1	
Miskolc	.	≈	12	1	-1	-
Putnok	.	≈	13	2	0	
Sárospatak	.	≈	11	2	-1	1
Szendrőlád	.	⌒	14	1	0	
Tokaj	.		12	3	3	
Kisvárda	.	=	10	-1	-2	0
Mátészalka	.	≈	11	1	-1	
Nyíregyháza	.	=	10	1	-3	0
Nyírlugos	.	≈	12	-0	-2	
Pátyod	ny	≡	12	-0	-1	
Tiszabecs	–		–	–	–	
Vásárosnamény	.	≡	11	1	-0	
Záhony	.	⌒	10	0	0	
Berettyóújfalu	.	=	11	4	2	
Debrecen	ny	≡	11	2	1	0
Hajdúdorog	.	≈	12	5	4	
Hortobágy	.	≈	15	6	5	
Körösszakál	.	⌒	11	5	4	
Polgár	.	⌒	11	2	1	
Békéscsaba	ny	≡	12	5	2	0
Mezőhegyes	ny	, ≡	13	7	5	0
Orosháza	.	≡	12	6	4	0
Szarvas	ny	≈	12	6	4	0
Szeghalom	–		–	–	–	

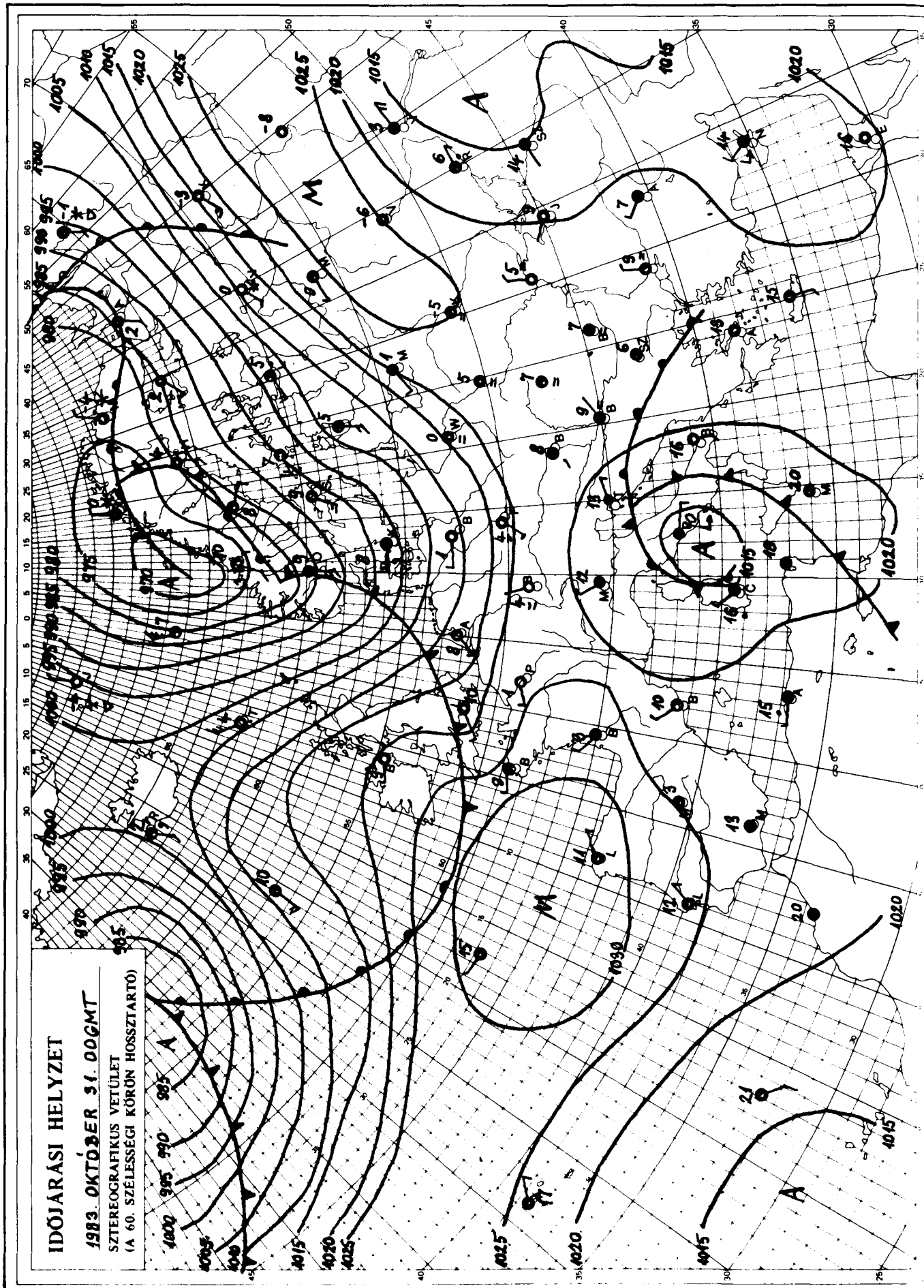

KIADJA: ORSZÁGOS METEOROLÓGIAI SZOLGÁLAT
Készíti: Központi Előrejelző Intézet Analízis- és Rövidtávú Prognózis Központja – T.: 273-018
Megjelenik naponként
Évi előfizetési díja: 1760,- Ft. – Megrendelhető: 1024 Budapest, II., Kitaibel Pál u. 1. – T.: 353-500
Kiadásért felel: az OMSZ elnöke – Szerkesztésért felel: a KEI igazgatója

10 H QC989.H9132

IDŐJÁRÁSI NAPIJELENTÉS

ЕЖЕДНЕВНЫЙ МЕТЕОРОЛОГИЧЕСКИЙ БЮЛЛЕТЕНЬ • DAILY WEATHER REPORT
BULLETIN QUOTIDIEN DE TEMPS • TÄGLICHER WETTERBERICHT

96. évfolyam 303. szám + Budapest + 1983. november 1. kedd

N.O.A.A.
U. S. Dept. of Commerce

Az időjárási helyzet és a várható időjárás:

Dél-Délnyugat-Európa felett magas légnyomású öv húzódik. A hajnali, reggeli pára és köd megszünését változóan felhős, jobbára száraz idő követi, néhány órára mindenütt kisütött a nap. Az Adriai-tenger feletti középponttal örvénylő mediterrán ciklon a Balkán-félszigeten, valamint a Déli-Kárpátokban többfelé okoz csapadékos időjárást. Ugyancsak változékony az idő a kontinensen, nagyjából az 50. szélességi körtől északra. Az óceáni léghullámok útját a Brit-szigeteken, valamint Európa nyugati partvidékén gyakori eső, zápor és időnként erős szél jelzi. Kedden a délelőtti órákban szakadozott felhő- és csapadéksáv húzódott a Bécs-Varsó-Riga-Leningrád-Murmanszk vonalban.

Magyarországon hétfőn eleinte túlnyomóan borult, párás, helyenként ködös idő volt. Napközben elszórtan fordult elő kisebb eső, szitálás. A kedd reggelig lehullott csapadék mennyisége nem volt számottevő. Hétfőn a hőmérséklet csúcsértéke 8 és 14 fok között alakult. Kedd hajnalra általában +2, +7 fokig csökkent a hőmérséklet, keleten, északkeleten helyenként azonban gyenge fagy is előfordult. Éjszaka országszerte csökkent a felhőzet, néhány helyen azonban előfordult kisebb eső. A sokfelé megerősödő északnyugati szelet a Dunántúlon időnként viharos széllökések kisérték. Ma délelőtt folytatódott a változóan felhős, többfelé szeles idő. A hőmérséklet 11 órakor az országban 8 és 12 fok között alakult.

Ma 12 órakor Budapesten a hőmérséklet 12 fok, a tengerszintre átszámitott légnyomás 1026 mbar, gyengén emelkedik.

Várható időjárás szerda estig:

Túlnyomóan derült, hajnalban, kora délelőtt gyengén párás, néhol átmenetileg ködös idő várható. Az északi országrészben néha kisebb felhősödés lesz, számottevő eső nélkül.
Az északi, északnyugati szél holnapra mindenütt jelentősen mérséklődik.
Várható legalacsonyabb éjszakai hőmérséklet 2, 7 fok között,
legmagasabb nappali hőmérséklet szerdán 14, 19 fok között alakul.

Török Dénes s.k.

A hőmérséklet napi középértéke és eltérése a 100 évi átlagtól /Budapest belterületén/:

1983. X. 31	8,2°C	-0,4°C

1871 óta ezen a napon Budapesten előfordult

legmagasabb hőmérséklet:	22,7°C /1926/,
legalacsonyabb hőmérséklet:	-9,5°C /1920/.

83.744.

LEGMAGASABB HŐMÉRSÉKLET

19 89. X. 31.

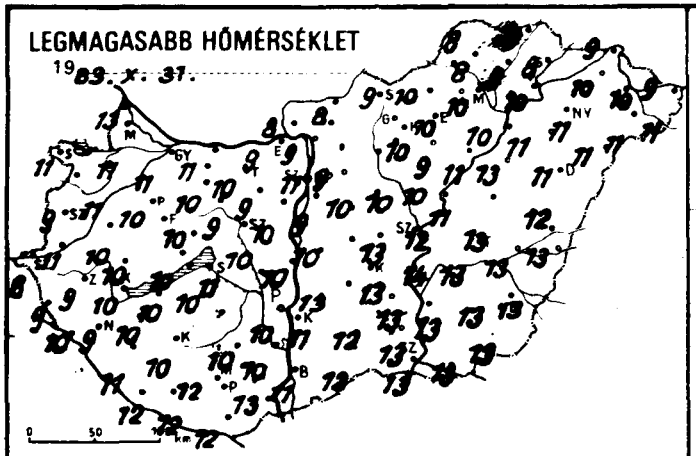

LEGALACSONYABB HŐMÉRSÉKLET

19 89 XI. 1.

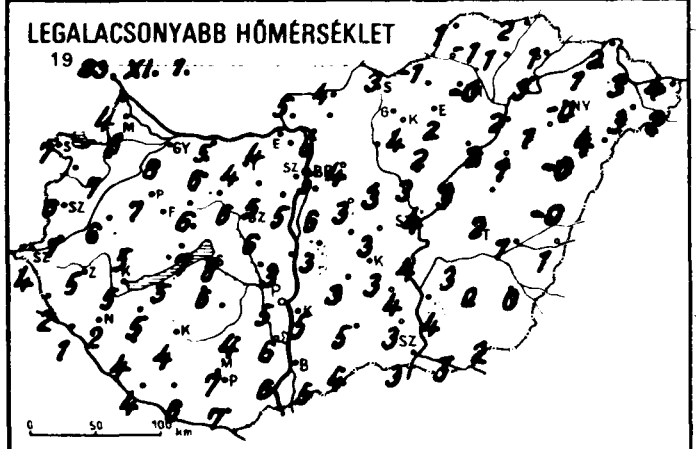

24 órás CSAPADÉKELOSZLÁS

19 89 XI. 31. 7 h -tól XI. 1. 7 h -ig.

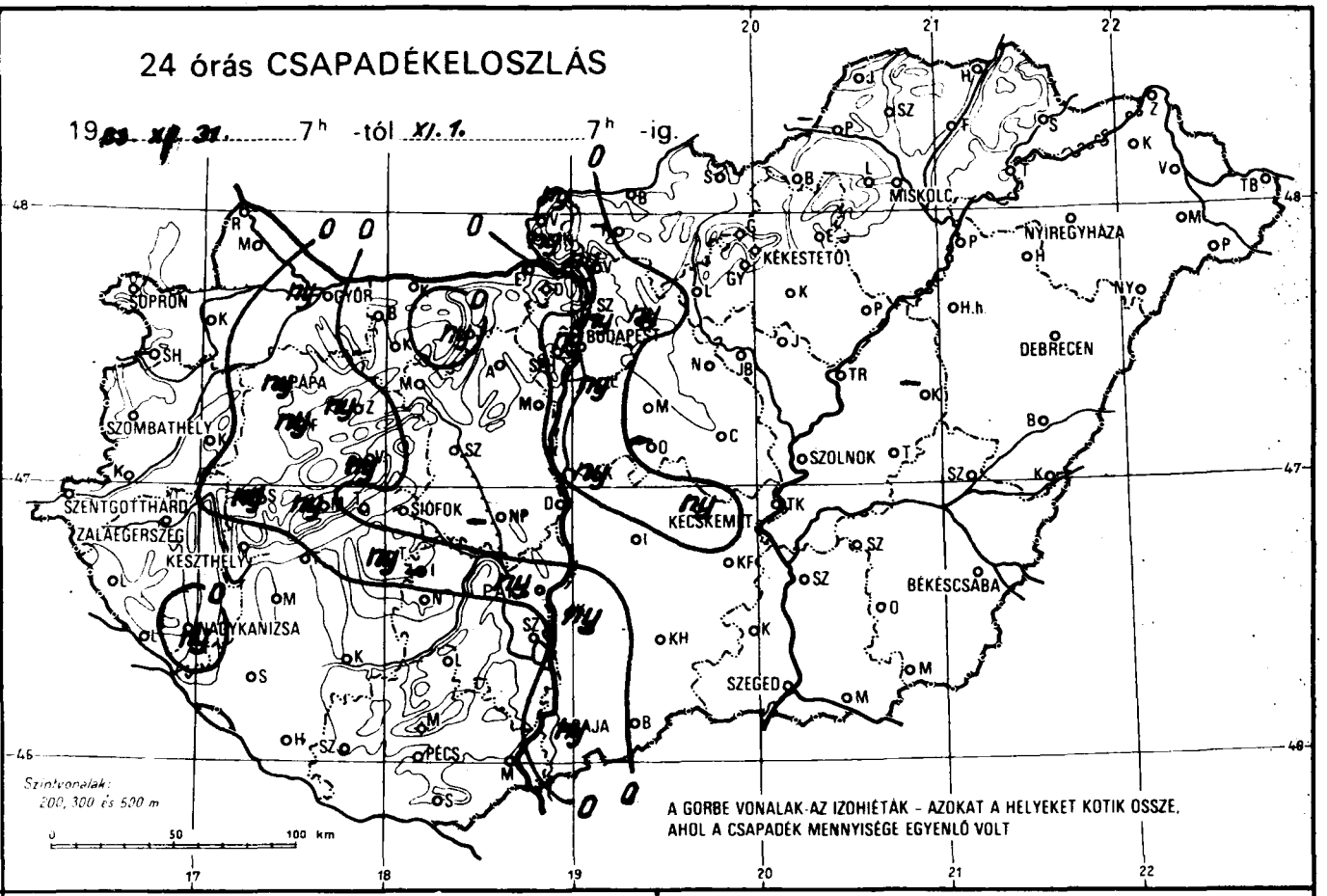

RADIÁCIÓS MINIMUM

19 89. XI. 1.

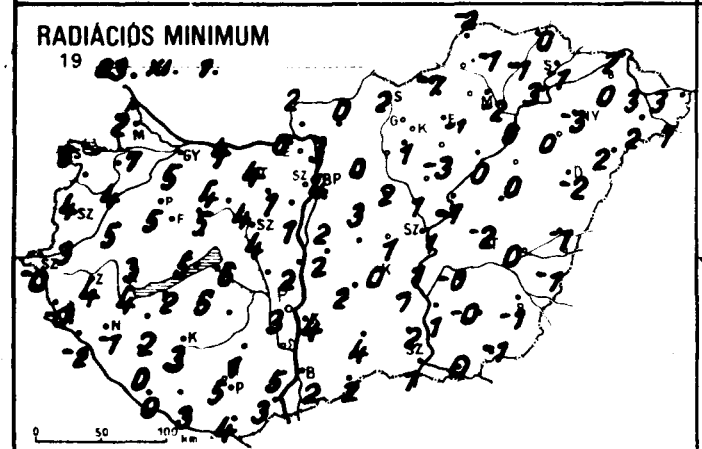

NAPFÉNYTARTAM

19 89. X. 31.

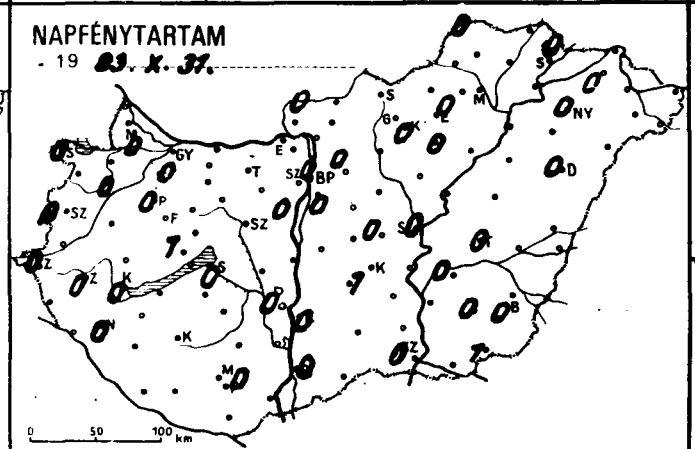

19

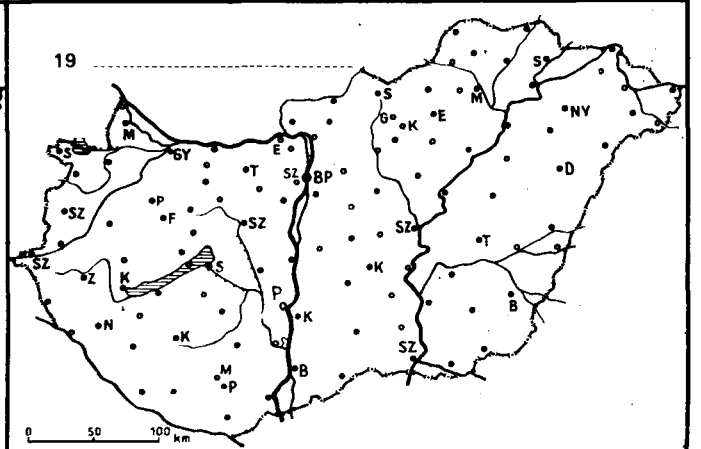

1983. XI. 10 ^{h}-ig az utolsó 24 óra adatai						Előző nap napos órái
állomás	csapadék (mm)		max. hőmérséklet	min. hőmérséklet	rad. min.	
Győr	ny	≡	11	8	5	0
Kapuvár	.	⌓	11	7	4	0
Mosonmagyaróvár	.		11	8	7	0
Rajka	.		13	4	2	
Sopron	.		11	7	6	0
Sopronhorpács	–		–	–	–	–
Káld	.		10	6	5	
Körmend	.	⌓	11	7	3	
Szentgotthárd	.	≡	8	4	-0	0
Szombathely	.	=	9	6	4	0
Lenti	.	=	9	2	-0	
Letenye	.	⌊	10	1	-2	
Nagykanizsa	ny	, ≡	9	2	-1	0
Zalaegerszeg	.	⌓	9	5	4	0
Farkasgyepű	ny	,	10	5	4	
Keszthely	.	⌓	10	5	4	0
Mencshely	ny	≡,	9	6	4	1
Pápa	ny		10	7	5	0
Sümeg	ny	≡,	10	5	3	
Tihany	.		10	7	5	
Veszprém	ny	,	10	6	5	
Zirc	ny	≡, ⌓	7	5	3	
Fonyód	.		10	5	2	
Homokszt. györgy	.	⌓	12	4	0	0
Kaposvár	.	⌓	10	4	3	
Marcali	.	⌓	10	5	2	
Siófok	.		11	8	6	0
Somogyszob	.	⌓	11	4	0	
Tab	ny	, ≡	10	6	5	
Bábolna	.		10	7	5	
Esztergom	.	=	9	4	0	
Kisbér	.	⌓	10	6	4	
Komárom	.		11	5	4	
Tatabánya	ny		10	4	4	
Alcsútdoboz	.	⌓	9	5	1	
Dunaújváros	.		10	3	2	
Martonvásár	.		10	5	1	0
Mór	.	⌓	9	6	4	
Nagyhörcsökp.	–		–	–	–	
Szabadbattyán	.	≡	10	6	4	
Iregszemcse	–		–	–	–	–
Tengyel	.		10	4	1	
Paks	ny	≡,	10	5	3	0
Szekszárd	.	=	10	6	5	
Árpádtető	.	≡	9	4	1	
Mohács	.	≡	13	6	3	
Pécs	.	≡	12	7	5	0
Siklós	.		12	7	4	
Szigetvár	.	≡	12	6	3	
Budaörs	ny	, ≡	10	6	4	
Bp. Lőrinc	ny	≡	9	6	2	0
Bp. Met. Int.	ny		11	5	4	0
Bp. Szab. hegy	.		7	5	3	
Cegléd	.	=	13	3	1	0
Dabogókő	.		6	2	1	
Gödöllő	ny	, ⌓	9	4	0	0
Királyrét	ny	≡,	8	6	3	
Monor	.	⌓	10	3	3	
Nagykáta	.	⌊	10	3	2	
Szentendre	.		9	6	5	

1983. XI. 10 ^{h}-ig az utolsó 24 óra adatai						Előző nap napos órái
állomás	csapadék (mm)		max. hőmérséklet	min. hőmérséklet	rad. min.	
Vác	ny	, ⌓	9	6	3	
Vámosmikola	ny	, ⌓	8	5	2	0
Baja	ny	, ≡	11	5	2	0
Bácsalmás	.		12	4	2	
Izsák	.		13	3	2	
Kalocsa	ny		11	5	4	0
Kecskemét	ny	⌓	13	3	0	1
Kiskunfélegyháza	.	⌓	13	4	1	
Kiskunhalas	.	=	12	5	4	
Kunszentmiklós	ny	, =	10	3	2	
Tiszakécske	.	⌊	14	4	1	
Balassagyarmat	.	⌓	8	4	0	
Romhány	–		–	–	–	
Salgótarján	.		9	3	2	
Eger	.	≡	10	2	-1	0
Galyatető	.	⌊	6	-0	-2	
Gyöngyös	.		10	4	1	
Kékestető	.		5	1	-1	0
Kompolt	.	⌓	9	2	-3	0
Lőrinci	–		–	–	–	
Poroszló	.	⌓	11	2	0	
Jászapáti	.	≡	10	3	1	
Jászberény	.	⌊	10	3	-0	
Karcag	–		–	–	–	
Szolnok	.	=	12	4	1	0
Tiszaroff	.	⌓	11	3	-1	
Túrkeve	.	⌊	13	2	-2	0
Kistelek	.		13	3	2	
Makó	.	=	13	3	0	
Szeged	.	=	13	3	1	0
Szentes	.		13	4	1	
Borsodnádasd	.	⌊	10	-1	-7	
Fügöd	.	≡	8	1	-1	
Hidasnémeti	.	≡	9	2	0	
Jósvafő	.	≡	8	1	-2	0
Lillafüred	.	≡	9	2	0	
Miskolc	.	=	10	-0	-2	-
Putnok	–		–	–	–	
Sárospatak	.		8	1	-1	0
Szendrőlád	.	=	8	-1	-1	
Tokaj	.		10	3	3	
Kisvárda	.	≡	10	1	0	0
Mátészalka	.	=	11	3	2	
Nyíregyháza	.	=	11	-0	-3	0
Nyírlugos	.	=	11	4	2	
Pátyod	.	=	11	2	1	
Tiszabecs	.	⌊	9	4	3	
Vásárosnamény	.	=	10	3	3	
Záhony	.	⌓	9	2	2	
Berettyóújfalu	.	=	12	-0	-1	
Debrecen	.	=	11	-0	-2	0
Hajdúdorog	.		11	1	0	
Hortobágy	.	⌓	13	1	0	
Körösszakál	.	≡	13	1	-1	
Polgár	.	=	10	2	0	
Békéscsaba	.	⌊	13	0	-1	0
Mezőhegyes	.	⌓	13	2	-1	1
Orosháza	.	≡	13	0	-0	0
Szarvas	.	=	13	3	-0	0
Szeghalom	.	=	13	1	0	

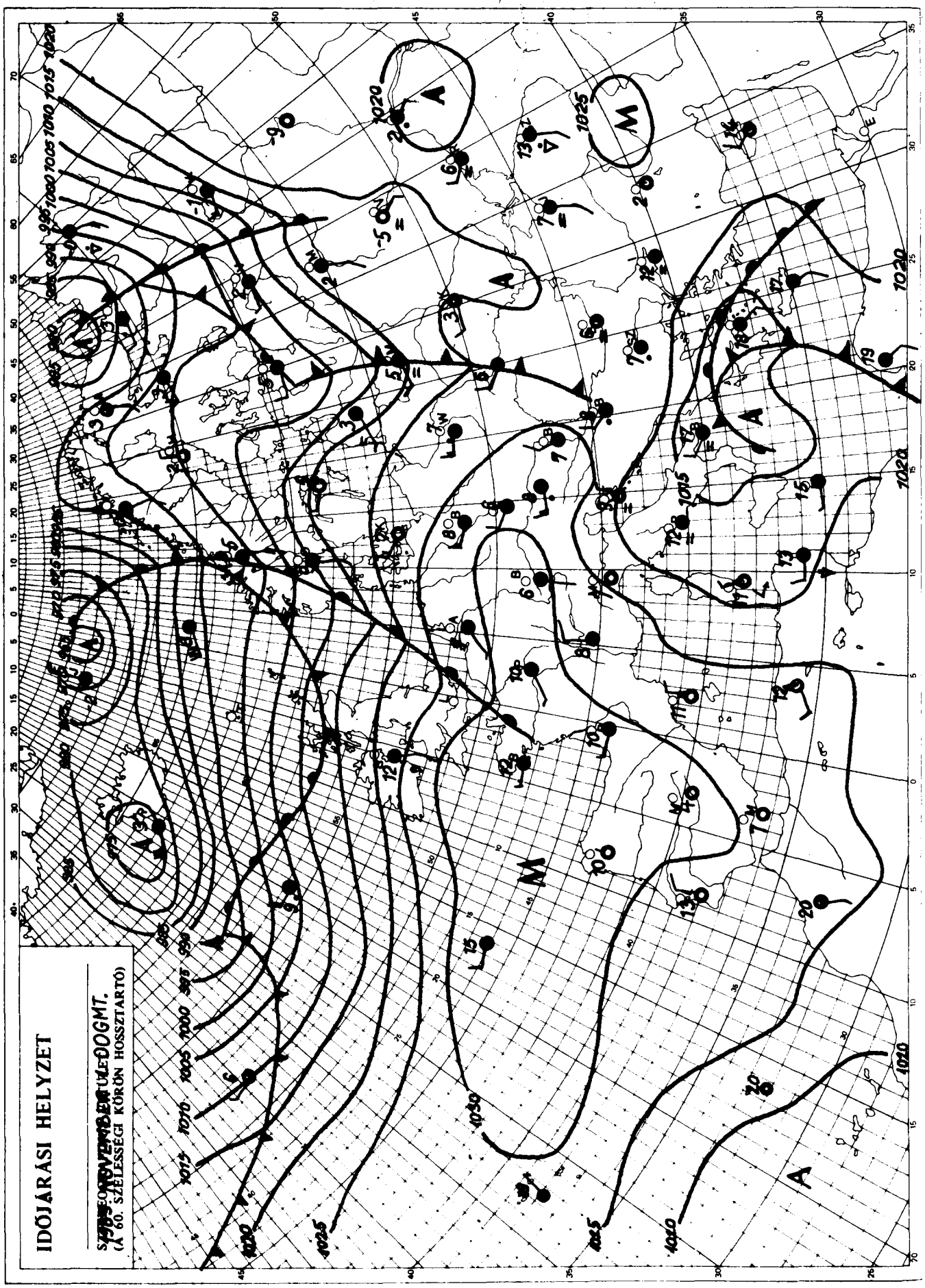

KIADJA: ORSZÁGOS METEOROLÓGIAI SZOLGÁLAT
Készíti: Központi Előrejelző Intézet Analízis- és Rövidtávú Prognózis Központja – T.: 273-018
Megjelenik naponként
Évi előfizetési díja: 1760,- Ft. – Megrendelhető: 1024 Budapest, II., Kitaibel Pál u. 1. – T.: 353-500
Kiadásért felel: az OMSZ elnöke – Szerkesztésért felel: a KEI igazgatója

IDŐJÁRÁSI NAPIJELENTÉS

ЕЖЕДНЕВНЫЙ МЕТЕОРОЛОГИЧЕСКИЙ БЮЛЛЕТЕНЬ • DAILY WEATHER REPORT
BULLETIN QUOTIDIEN DE TEMPS • TÄGLICHER WETTERBERICHT

96. évfolyam 304. szám + Budapest + 1983. november 2. szerda

Az időjárási helyzet és a várható időjárás:

Európa jelentős részén derült, hajnalban és reggel erősen párás, sokfelé ködös, de napközben száraz az idő. Ezzel szemben a kontinens északi felén napok óta a nagy változékonyság az időjárás egyetlen tartósan érvényes jellemzője. Az erős nyugati szél borult, esős időjárású frontokat sodor kelet felé, köztük viszont néhány száz kilométeres derült sávok vannak. Szerdán délelőtt erősen felhős idő volt még a Balkán-félszigeten és környékén is.

Magyarország kedden is a mérsékelten, vagy gyengén felhős területhez tartozott, mivel az átmenetileg megerősödött északi szél elsöpörte a hétvégi felhőket. Számottevő eső már kedden sem hullott sehol. A hőmérséklet kedden kora délután 11, 15 fok között alakult. Szerda hajnalra a derült ég alatt +3, -4 fokig csökkent a hőmérséklet. Délelőtt párás, csendes, napos idő volt. 11 órára 6, 12 fokig emelkedett a hőmérséklet.

Ma 12 órakor Budapesten a hőmérséklet 12 fok, a tengerszintre átszámított légnyomás 1033 mbar, nem változik.

Várható időjárás csütörtök estig:

Az ország legnagyobb részén kevés felhő, éjszaka és reggel erősen párás, több helyen ködös idő várható eső nélkül. Északkeleten átmeneti felhősödésre számithatunk, de eső ott sem lesz.
A változó irányú szél általában mérsékelt marad.
Várható legalacsonyabb éjszakai hőmérséklet: +2, -3,
legmagasabb nappali hőmérséklet csütörtökön: 9, 14 fok között.

H. Bóna Márta s.k.

A hőmérséklet napi középértéke és eltérése a 100 évi átlagtól /Budapest belterületén/:

1983. XI. 1. 9,5°C +1,3°C

1871 óta ezen a napon Budapesten előfordult

legmagasabb hőmérséklet: 21,5°C /1926/,
legalacsonyabb hőmérséklet: -8,3°C /1920/.

83.744.

LEGMAGASABB HŐMÉRSÉKLET

19 83. XI. 7.

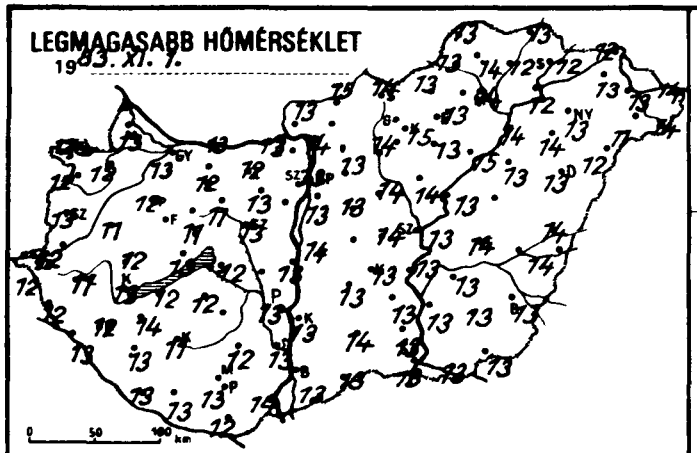

LEGALACSONYABB HŐMÉRSÉKLET

19 83. XI. 2.

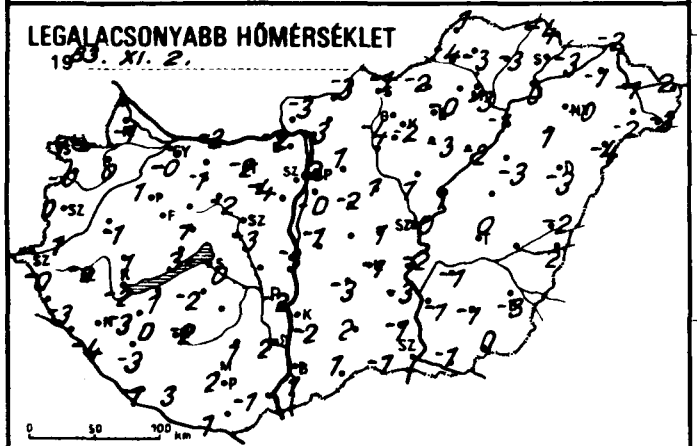

RADIÁCIÓS MINIMUM

19 83. XI. 2.

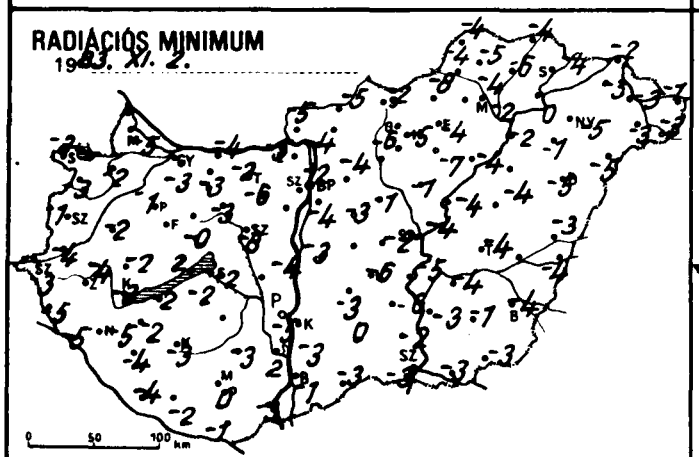

24 órás CSAPADÉKELOSZLÁS

19 83. XI. 7. 7h -tól XI. 2. 7h -ig.

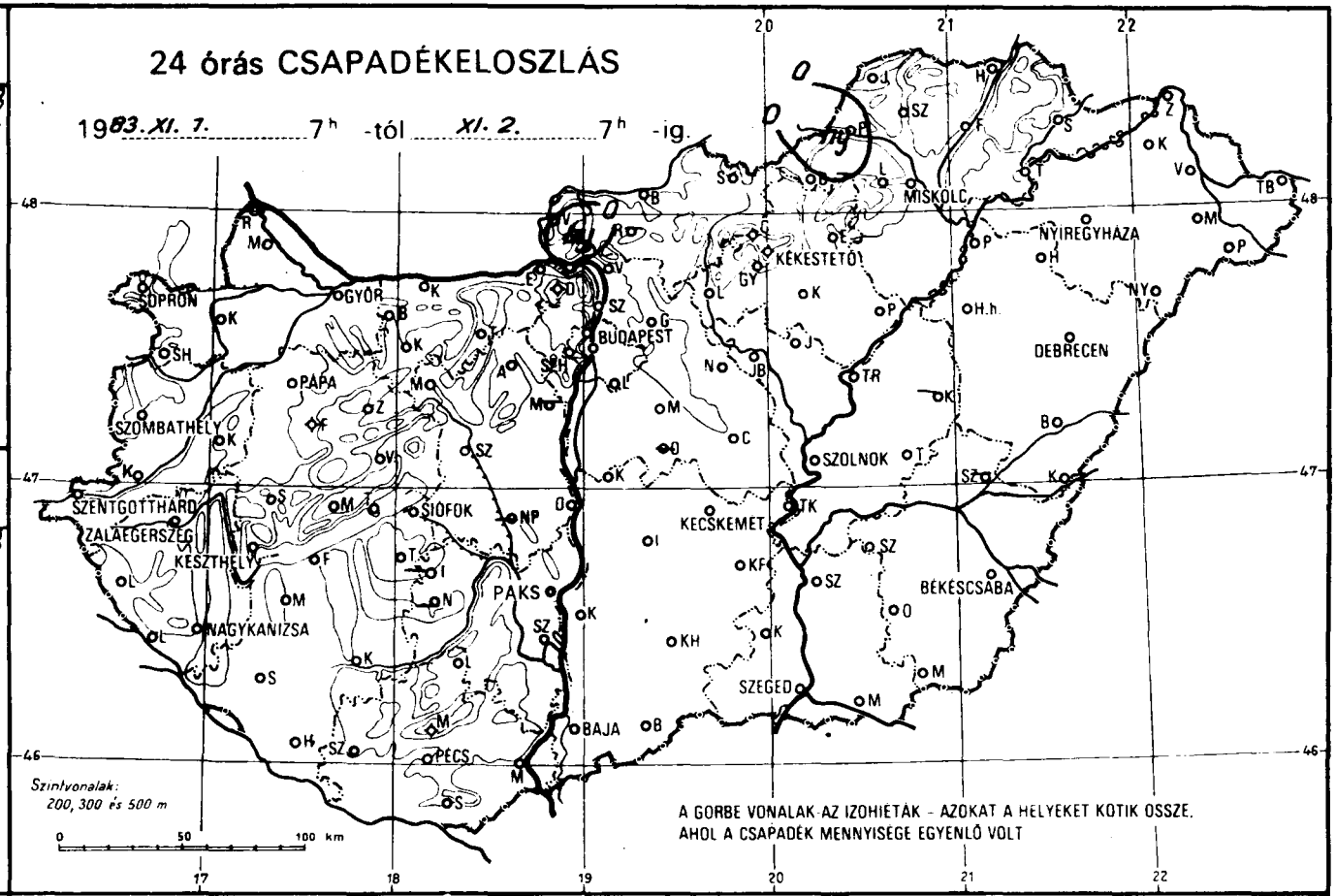

NAPFÉNYTARTAM

19 83. XI. 7.

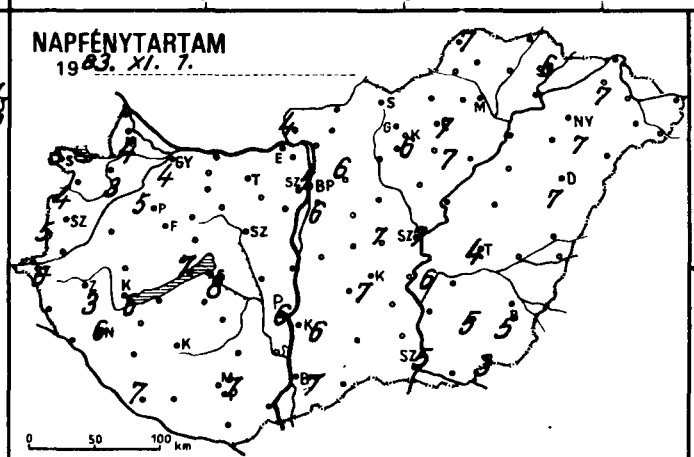

19 .....

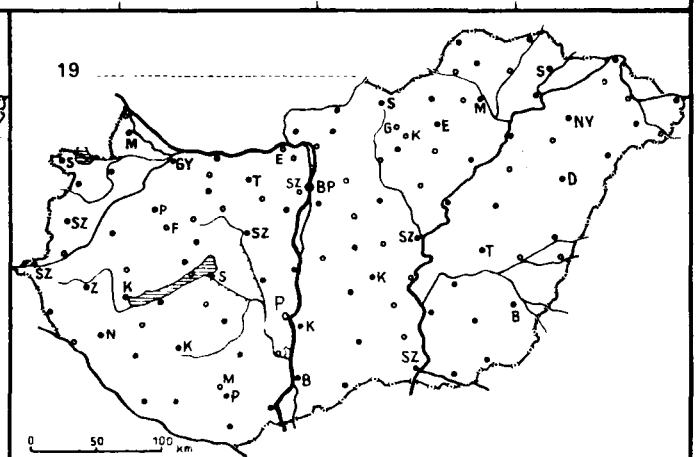

83.XI.2. 07^{h}-ig az utolsó 24 óra adatai

állomás	csapadék (mm)		max. hőmérséklet	min. hőmérséklet	rad. min.	Előző nap napos órái
Győr	o	⊔	13	-0	-3	4
Kapuvár	o		12	0	-2	3
Mosonmagyaróvár	o	⊔	13	-1	-5	4
Rajka	–		–	–	–	
Sopron	o	⊔	12	1	-3	5
Sopronhorpács	o	⌓	12	-0	-3	4
Káld	.	⊔	11	-1	-2	
Körmend	o	⊔	12	1	-4	
Szentgotthárd	.	⌓	12	-0	-3	6
Szombathely	o	⊔	13	0	-1	5
Lenti	.	⊔	12	-3	-5	
Letenye	o	≡	13	-4	-5	
Nagykanizsa	.	≡	12	-3	-5	6
Zalaegerszeg	.	V	11	-2	-4	3
Farkasgyepű	.	⊔	11	-0	-3	
Keszthely	.	⊔	13	-2	-3	6
Mencshely	.	⊔	11	2	-4	7
Pápa	.	⊔	12	1	-1	5
Sümeg	.	⊔	12	1	-2	
Tihany	.	⌓	13	3	2	
Veszprém	.	⊔	11	1	-0	
Zirc	.	=	10	-4	-6	
Fonyód	.		12	1	-2	
Homokszt. györgy	.	⊔	13	-1	-4	7
Kaposvár	.	⊔	11	-2	-3	
Marcali	.	⊔	14	0	-2	
Siófok	.	⊔	12	0	-2	8
Somogyszob	o	≡	13	-3	-4	
Tab	o	⊔	12	-2	-2	
Bábolna	o	⊔	12	-3	-4	
Esztergom	o	⊔	13	-2	-5	
Kisbér	o	⊔	12	-1	-3	
Komárom	o	⊔	13	-2	-4	
Tatabánya	o	⊔	12	-2	-2	
Alcsútdoboz	o	⊔	13	-4	-6	
Dunaújváros	o	⊔	13	-3	-4	
Martonvásár	–		–	–	–	
Mór	.	⊔	11	-2	-3	
Nagyhörcsökp.	–		–	–	–	
Szabadbattyán	.	⊔	13	-3	-8	
Tregszemcse	–		–	–	–	
Lengyel	.		12	1	-3	
Paks	.	⊔	13	-2	-5	6
Szekszárd	.	⊔	13	2	2	
Árpádtető	.	=	10	3	-2	
Mohács	.	⊔	14	-1	-3	
Pécs	.	⌓	13	2	0	
Siklós	.		12	1	-1	
Szigetvár	.	⊔	13	3	-2	
Budaörs	.	⊔	13	-1	-5	
Sp. Lőrinc	.	⊔	13	-0	-4	6
Sp. Met. Int.	.		13	2	-2	5
Sp. Szab. hegy	.		10	4	1	
Cegléd	.	⊔	14	1	-2	7
Dobogókő	.	⊔	8	2	-2	
Gödöllő	.	⊔	13	1	-4	6
Királyrét	ny	≡	13	-3	-6	
Monor	.	⊔	13	-2	-3	
Nagykáta	.	⊔	14	1	-1	
Szentendre	.	≡	15	-0	-0	

83.XI.2. 07^{h}-ig az utolsó 24 óra adatai

állomás	csapadék (mm)		max. hőmérséklet	min. hőmérséklet	rad. min.	Előző nap napos órái
Vác	.	⊔	14	-3	-4	
Vámosmikola	.	⊔	13	-3	-5	4
Baja	.	⊔	13	1	-1	7
Bácsalmás	.	⊔	13	1	-3	
Izsák	.		13	-3	-3	
Kalocsa	.	⊔	13	-2	-3	6
Kecskemét	.	⊔	13	-1	-6	7
Kiskunfélegyháza	.	⊔	13	-3	-6	
Kiskunhalas	.	≡	14	2	0	
Kunszentmiklós	.		14	-1	-3	
Tiszakécske	.	⊔	13	-2	-5	
Balassagyarmat	.	⊔	15	-3	-5	
Romhány	–		–	–	–	
Salgótarján	.	⊔	14	-1	-2	
Eger	.	≡	13	-0	-4	7
Galyatető	.	⊔	9	1	-4	
Gyöngyös	.	⊔	15	-2	-5	
Kékestető	.	⊔	6	0	-2	6
Kompolt	.	⊔	13	-3	-7	7
Lőrinci	.	⊔	14	-4	-6	
Poroszló	.	≡	15	-2	-4	
Jászapáti	.	=	14	1	-1	
Jászberény	.	⊔	14	-1	-4	
Karcag	–		–	–	–	
Szolnok	.	≡	13	-0	-4	7
Tiszaroff	.	⊔	13	1	-4	
Túrkeve	.	⊔	14	0	-4	4
Kistelek	.	⊔	13	-1	-2	
Makó	.	⊔	13	-1	-3	
Szeged	.	⊔	13	-1	-3	5
Szentes	.	⊔	13	-1	-3	
Borsodnádasd	.	⊔	13	-2	-8	
Füged	.	⊔	12	-3	-6	
Hidasnémeti	.	=	13	-4	-4	
Jósvafő	.	⊔	13	1	-4	7
Lillafüred	.	⊔	11	0	-2	
Miskolc	.	≡	14	-3	-4	-
Putnok	ny	≡,	13	-4	-4	
Sárospatak	.	=	12	-3	-4	6
Szendrőlád	.	⊔	14	-3	-5	
Tokaj	.	≡	12	0	-0	
Kisvárda	.	⊔	13	-1	-3	7
Mátészalka	.	⊔	11	-2	-3	
Nyíregyháza	.	⊔	13	-0	-5	7
Nyírlugos	.	⊔	12	-4	-5	
Pátyod	.	⊔	14	-3	-3	
Tiszabecs	.	⌓	14	2	-1	
Vásárosnamény	.	≡	13	-1	-3	
Záhony	.	⊔	12	-2	-2	
Berettyóújfalu	.	=	14	-2	-3	
Debrecen	.	=	13	-3	-5	7
Hajdúdorog	.	⊔	14	1	-1	
Hortobágy	.	⊔	13	-3	-4	
Körösszakál	.	⊔	14	-2	-4	
Polgár	.	≡	14	-1	-2	
Békéscsaba	.	⊔	13	-3	-4	5
Mezőhegyes	.	≡	13	-0	-3	3
Orosháza	.	≡	13	-1	-1	5
Szarvas	.		13	-1	-4	6
Szeghalom	–	≡	–	–	–	

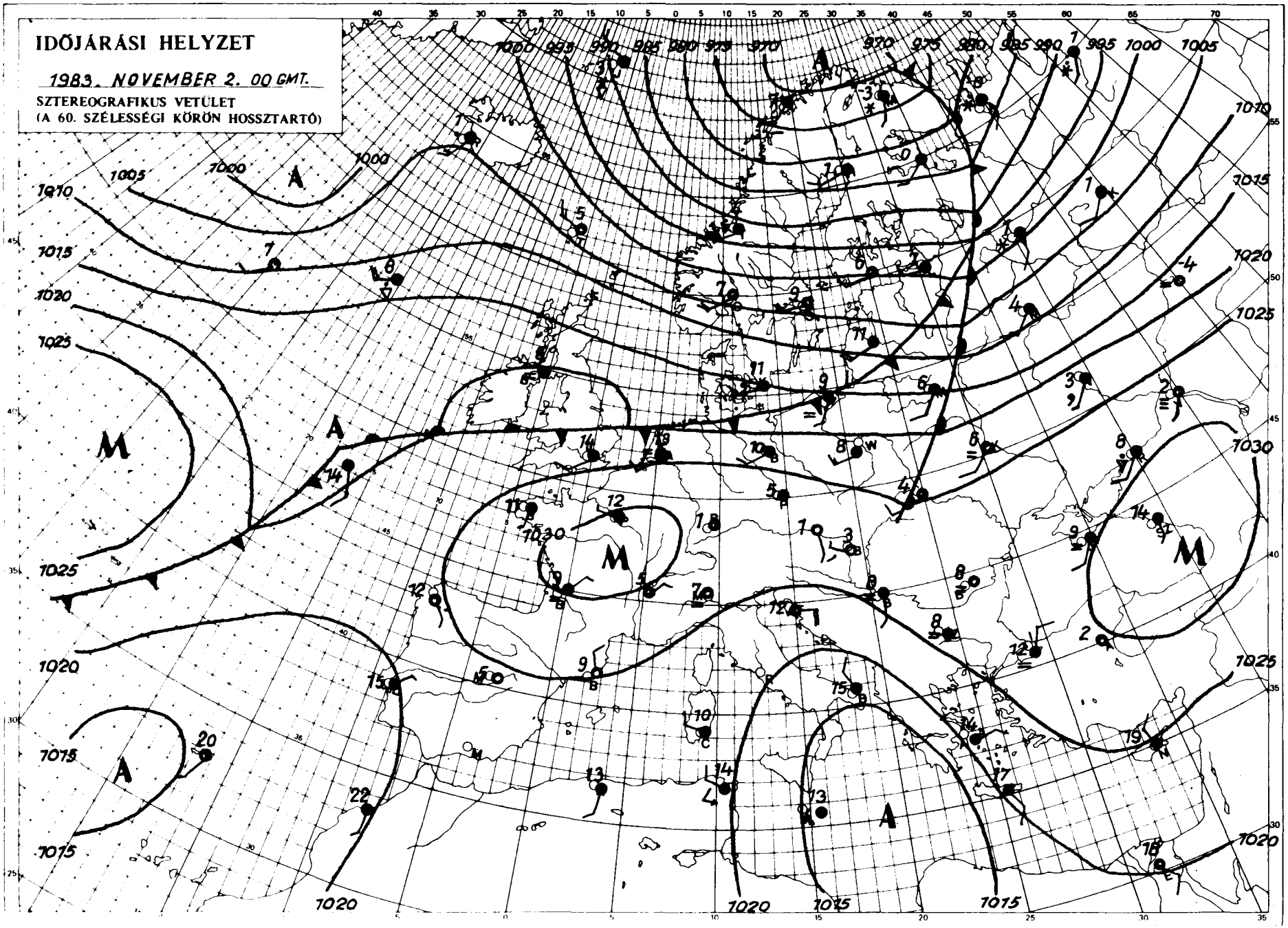

KIADJA: ORSZÁGOS METEOROLÓGIAI SZOLGÁLAT
Készíti: Központi Előrejelző Intézet Analízis- és Rövidtávú Prognózis Központja – T.: 273-018
Megjelenik naponként
Évi előfizetési díja: 1760.- Ft. Megrendelhető: 1024 Budapest, II., Kitaibel Pál u. 1. – T.: 353-500
Kiadásért felel: az OMSZ elnöke – Szerkesztéséért felel: a KEI igazgatója

IDŐJÁRÁSI NAPIJELENTÉS

ЕЖЕДНЕВНЫЙ МЕТЕОРОЛОГИЧЕСКИЙ БЮЛЛЕТЕНЬ • DAILY WEATHER REPORT
BULLETIN QUOTIDIEN DE TEMPS • TÄGLICHER WETTERBERICHT

96. évfolyam 305. szám + Budapest + 1983. november 3. csütörtök

Az időjárási helyzet és a várható időjárás:

Középpontjával az Al-Duna térsége felett nagy területü, leszálló légmozgású zóna helyezkedik el. A leszálló légmozgású zóna hatása Közép-Európa teljes területén, valamint Nyugat- és Kelet-Európa jelentős hányadán érvényesül. A felsorolt területeken jobbára derült, hajnalban és délelőtt erősen párás, többfelé ködös, hamisitatlan késő őszi időjárás uralkodik. A légköri frontok pályája már huzamos ideje Észak-Európa felett vezet kelet felé, igy a Kárpát-medencében péntek estig lényeges időjárás változás nem várható.

Szerdán Magyarország felett derült volt az ég, általában 7, 9 órás napfénytartamot mértek. Eső sehol sem hullott. A legmagasabb nappali hőmérséklet 11, 16 fok között alakult. Csütörtök hajnalra -3, +3 fokig csökkent a hőmérséklet. Hajnalban elszórtan keletkezett köd. Délelőtt időnként kissé megnövekedett a felhőzet, a köd általában megszünt. 11 órakor 8, 12 fok közötti hőmérsékletet mértek.

Ma 12 órakor Budapesten a hőmérséklet 10 fok volt, a tengerszintre átszámitott légnyomás 1032 mbar, gyengén süllyed.

Várható időjárás péntek estig:

Csak átmeneti és mérsékelt felhősödés várható, eső továbbra sem lesz. Napközben időnként kissé megélénkül a délies szél.
Éjszaka párás lesz a levegő, és több helyen köd is kialakul, ez azonban napközben lassan megszünik.
Várható legalacsonyabb éjszakai hőmérséklet: -3, +2,
legmagasabb nappali hőmérséklet pénteken: 9 és 14 fok között alakul.

Pálmási Judit s.k.

TÁVOLABBI KILÁTÁSOK SZOMBATTÓL-KEDDIG:

Csendes, párás, ködös idő. A hajnalban kialakuló ködök a jövő hét elején napközben is egyre tovább megmaradhatnak.
Legalacsonyabb hajnali hőmérséklet -2, +3 fok között várható, legmagasabb nappali hőmérséklet általában 10, 15, a tartósan ködös helyeken 10 fok alatt várható.
Jelentős mennyiségü /legalább 5 mm/ csapadék nem várható.

KÖZÉPTÁVÚ ELŐREJELZŐ OSZTÁLY

A hőmérséklet napi középértéke és eltérése a 100 évi átlagtól /Budapest belterületén/:

1983. XI. 2.	7,8°C	+0,1°C

1871 óta ezen a napon Budapesten előfordult

legmagasabb hőmérséklet:	22,2°C /1928/,
legalacsonyabb hőmérséklet:	-8,9°C /1920/.

83.746.

LEGMAGASABB HŐMÉRSÉKLET

1983. XI. 2.

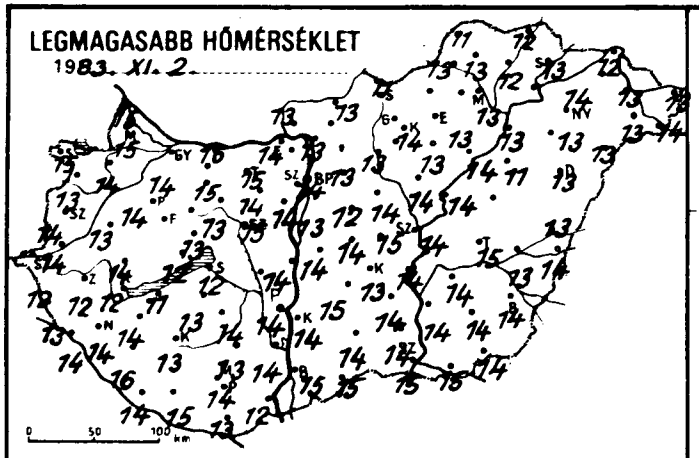

LEGALACSONYABB HŐMÉRSÉKLET

1983. XI. 3.

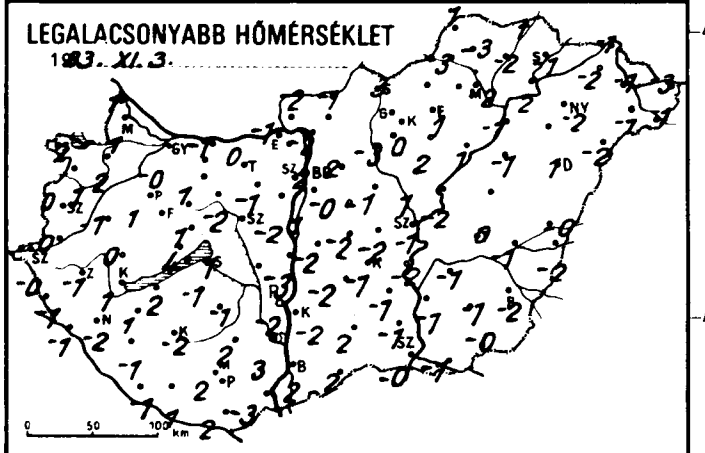

24 órás CSAPADÉKELOSZLÁS

1983. XI. 2. 7h -tól XI. 3. 7h -ig.

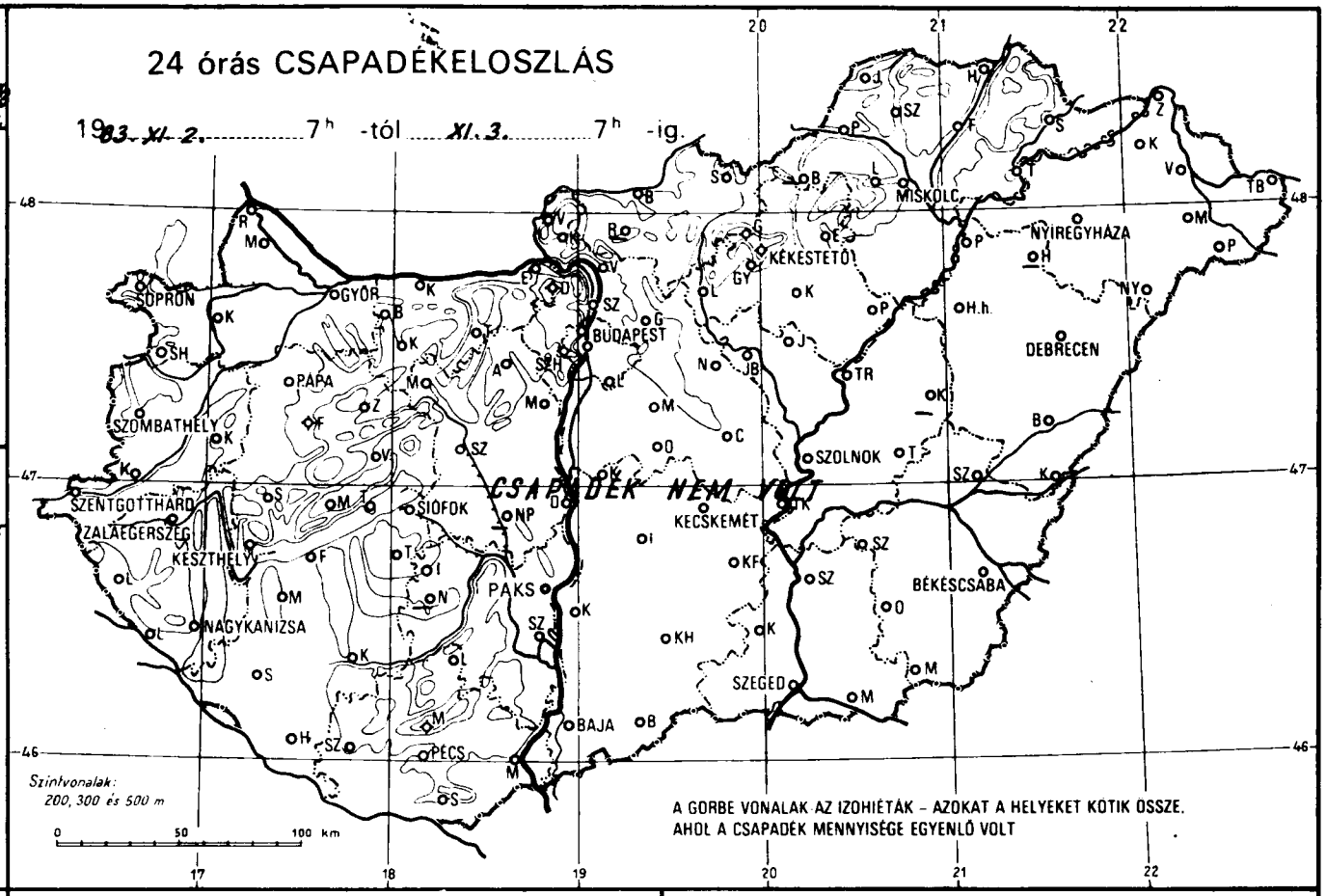

RADIÁCIÓS MINIMUM

1983. XI. 3.

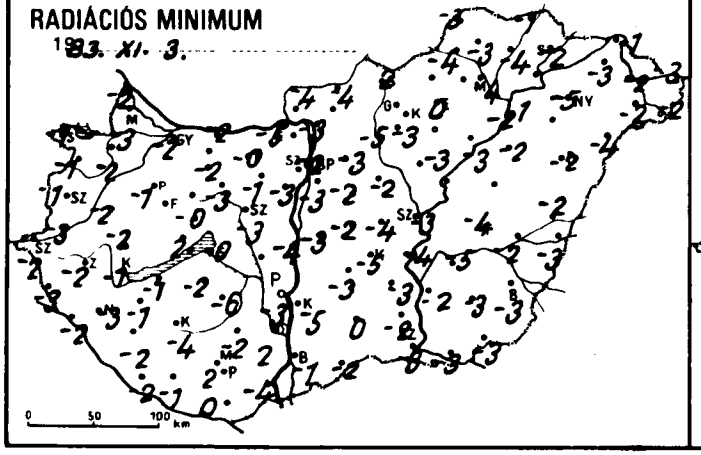

NAPFÉNYTARTAM

1983. XI. 2.

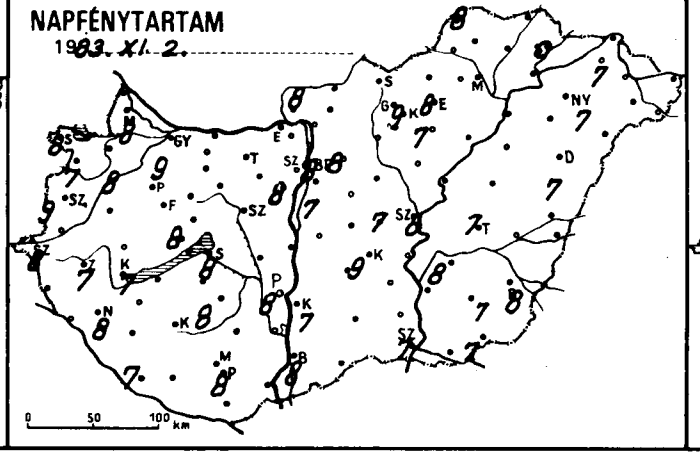

19

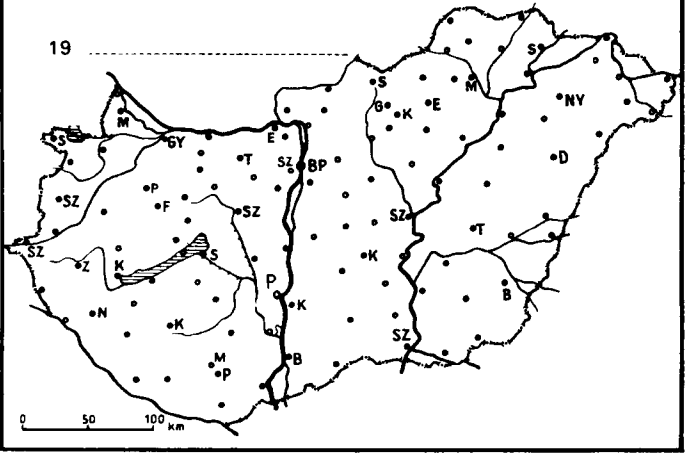

1983.XI.3. 7 h-ig az utolsó 24 óra adatai						Előző nap napos órái
állomás	csapadék (mm)		max. hőmérséklet	min. hőmérséklet	rad. min.	
Győr	.		14	-0	-2	9
Kapuvár	.		14	2	-2	8
Kosonmagyaróvár	.		15	1	-3	8
Lajka	.		15	1	-2	
Sopron	.		15	2	-1	8
Sopronhorpács	.		13	1	-1	7
Zalá	.		13	-1	-2	
Körmend	.		14	0	-3	
Szentgotthárd	.		12	-0	-2	8
Szombathely	.		14	0	-1	9
Kenti	.		13	-1	-3	
Letenye	.		14	-1	-2	
Nagykanizsa	.		14	-2	-3	8
Zalaegerszeg	.		12	-1	-2	7
Farkasgyepű	.		12	4	0	
Keszthely	.		12	1	-1	7
Mencshely	.		11	4	-2	8
Pápa	.		14	1	-1	9
Tümeg	.		14	...	...	
Tihany	.		12	4	2	
Veszprém	.		13	1	-0	
Zirc	.		12	-2	-4	
Fonyód	.		11	2	-1	
Homokszt. györgy	.		14	-1	-2	7
Kaposvár	.		13	-2	-4	
Marcali	.		14	1	-1	
Siófok	.		12	1	-0	8
Somogyszob	.		16	-1	-2	
Tab	.		13	-1	-2	
Bábolna	.		12	-1	-3	
Esztergom	.		14	-1	-5	
Kisbér	.		15	1	-2	
Komárom	.		16	-1	-2	
Tatabánya	.		15	0	-0	
Alcsútdoboz	.		14	-1	-1	
Dunaújváros	.		14	-3	-4	
Martonvásár	.		14	-2	-3	8
Mór	.		13	-2	-3	
Nagyhörcsökp.	-		-	-	-	
Szabadbattyán	.		15	-2	-3	
Tregszemcse	.		14	-1	-6	8
Lengyel	.		13	2	-2	
Paks	.		14	-2	-3	8
Szekszárd	.		14	3	2	
Árpádtető	.		12	5	0	
Mohács	.		12	-3	-4	
Pécs	.		14	2	2	8
Siklós	.		13	2	0	
Szigetvár	.		15	1	-1	
Budaörs	.		14	-3	-6	
Bp. Lőrinc	.		13	1	-3	7
Bp. Met. Int.	.		14	2	-2	8
Bp. Szab. hegy	.		13	1	-0	
Cegléd	.		15	-2	-4	7
Dobogókő	.		9	3	-2	
Gödöllő	.		13	2	-3	8
Királyrét	.		13	-2	-6	
Monor	.		12	-0	-2	
Nagykáta	.		14	-1	-2	
Szentendre	.		14	0	-0	

1983.XI.3. 7 h-ig az utolsó 24 óra adatai						Előző nap napos órái
állomás	csapadék (mm)		max. hőmérséklet	min. hőmérséklet	rad. min.	
Vác	.		13	-2	-3	
Vámosmikola	.		13	-2	-4	8
Baja	.		15	2	-1	8
Bácsalmás	.		15	2	-2	
Izsák	.		15	-2	-3	
Kalocsa	.		14	-2	-5	7
Kecskemét	.		13	-1	-5	9
Kiskunfélegyháza	.		14	-1	-3	
Kiskunhalas	.		14	2	0	
Kunszentmiklós	.		14	-2	-3	
Tiszakécske	.		14	-2	-4	
Balassagyarmat	.		13	-1	-4	
Romhány	-		-	-	-	
Salgótarján	.		11	3	2	
Eger	.		13	1	-0	8
Galyatető	.		9	2	-2	
Gyöngyös	.		14	0	-3	
Kékestető	.		7	3	-1	9
Kompolt	.		13	2	-3	7
Lőrinci	.		13	-3	-5	
Poroszló	.		14	1	-1	
Jászapáti	.		14	1	0	
Jászberény	.		13	-2	-4	
Karcag	-		-	-	-	
Szolnok	.		14	-1	-3	8
Tiszaroff	.		14	-2	-4	
Túrkeve	.		15	0	-4	7
Kistelek	.		14	-1	-2	
Makó	.		15	-1	-3	
Szeged	.		15	-0	-3	7
Szentes	.		14	-1	-2	
Borsodnádasd	-		-	-	-	
Füged	.		12	-2	-4	
Hidasnémeti	.		12	1	-1	
Jósvafő	.		11	1	-3	8
Lillafüred	.		12	1	-1	
Miskolc	.		13	-2	-4	-
Putnok	.		13	-3	-4	
Sárospatak	.		13	-1	-2	0
Szendrőlád	.		13	-3	-3	
Tokaj	.		12	2	1	
Kisvárda	.		14	-2	-3	7
Mátészalka	.		13	-1	-2	
Nyíregyháza	.		13	-2	-5	7
Nyírlugos	.		13	-2	-4	
Pátyod	.		14	-1	-2	
Tiszabecs	.		13	-3	-3	
Vásárosnamény	.		13	-1	-2	
Záhony	.		12	-1	-1	
Berettyóújfalu	.		13	-0	-2	
Debrecen	.		13	1	-2	7
Hajdúdorog	-		-	-	-	
Hortobágy	.		11	-1	-2	
Körösszakál	.		14	-2	-3	
Polgár	.		13	-1	-2	
Békéscsaba	.		14	-2	-3	8
Mezőhegyes	.		14	-0	-3	7
Orosháza	.		14	-1	-3	7
Szarvas	.		14	-1	-5	8
Szeghalom	.		13	-1	-2	

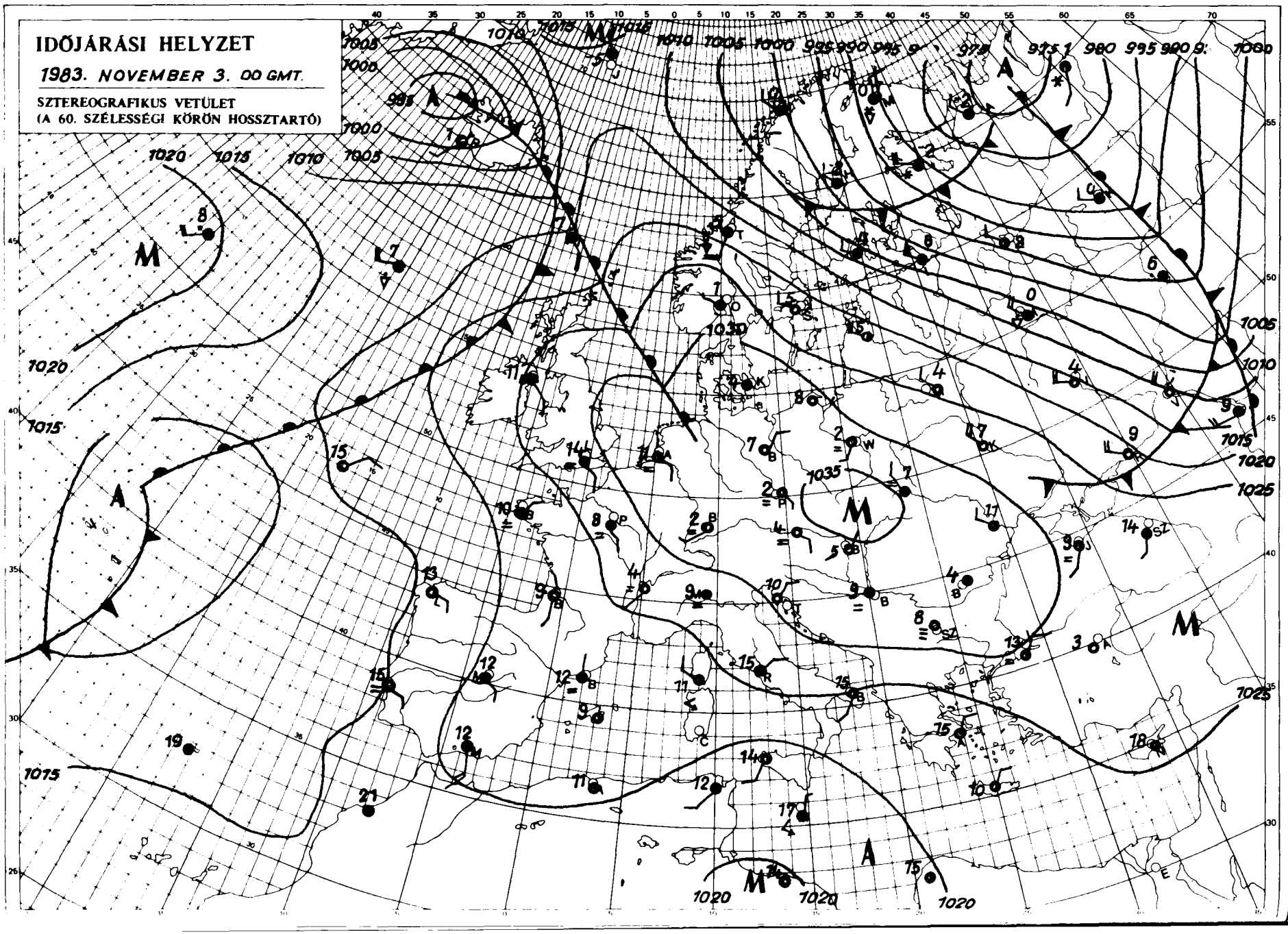

KIADJA: ORSZÁGOS METEOROLÓGIAI SZOLGÁLAT
Készíti: Központi Előrejelző Intézet Analízis- és Rövidtávú Prognózis Központja – T.: 273-018
Megjelenik naponként
Évi előfizetési díja: 1760.- Ft. Megrendelhető: 1024 Budapest, II., Kitaibel Pál u. 1. – T.: 353-500
Kiadásért felel: az OMSZ elnöke – Szerkesztésért felel: a KEI igazgatója

IDŐJÁRÁSI NAPIJELENTÉS

ЕЖЕДНЕВНЫЙ МЕТЕОРОЛОГИЧЕСКИЙ БЮЛЛЕТЕНЬ · DAILY WEATHER REPORT
BULLETIN QUOTIDIEN DE TEMPS · TÄGLICHER WETTERBERICHT

96. évfolyam 306. szám. + Budapest + 1983. november 4. péntek

Az időjárási helyzet és a várható időjárás:

Észak-Európán át gyorsan haladnak az időjárási frontok. Emiatt ott erősen szeles, változékony az idő és nem ritka a havazás sem. Igen hideg is van arrafelé, például ma reggel a Skandináv-államok északi részén -10, -15 fokot is mértek. A szárazföld többi részén ilyen hideg nincs, de Közép- és Kelet-Európában éjszaka gyakori a fagy. A Brit-szigetektől a Fekete-tengerig, valamint a Skandináv-félszigettől a Földközi-tengerig hasonló csöndes őszi az idő. Sokfelé alakul ki köd, és változóan felhős az ég. Csapadékot nem jelentenek. A hét végén sem várható változást okozó front érkezése.

Csütörtökön Magyarországon 1-8 órás napsütést mértek. Általában napos idő volt, kivéve a délnyugati országrészt, ahol a köd és a kialakult felhőzet gátolta a napsütést. Eső sehol sem esett. A hőmérséklet csúcsértéke általában 10 és 15 fok között volt. Éjszaka csupán északkeleten csökkent a hőmérséklet fagypont alá. Hajnalban az ország területén -3 és +8 fokok között volt a hőmérséklet. Több helyen keletkezett köd, ami délelőtt lasssan oszlott. Főleg a Dunántúlon voltak borult vidékek, de általában változóan felhős időt jelentettek. A hőmérséklet 11 órára 7 és 14 fok közé emelkedett.

Ma 12 órakor Budapesten a hőmérséklet 13 fok, a tengerszintre átszámított légnyomás 1025 mbar, gyengén süllyed.

Várható időjárás szombat estig:

Folytatódik a csendes, őszi idő.
Éjszakától országszerte erősen párás lesz a levegő és több helyen képződik köd.
Szombaton napközben csak kisebb körzetekben süt ki a nap, az ország nagy részén párás, borult idő várható.
Jelentéktelen eső is csak legfeljebb a déli és keleti határvidéken fordul elő.
A légmozgás holnap gyenge, vagy mérsékelt lesz.
Várható legalacsonyabb éjszakai hőmérséklet: általában 2, 7 fok között alakul és csupán északkeleten lehet gyenge fagy,
legmagasabb nappali hőmérséklet szombaton: a borult, párás részeken 10 fok körül, másutt 15 fok közelében várható.

Németh Lajos s.k.

A hőmérséklet napi középértéke és eltérése a 100 évi átlagtól /Budapest belterületén/:

1983. XI. 3.	7,1°C	-0,8°C

1871 óta ezen a napon Budapesten előfordult

legmagasabb hőmérséklet:	20,5°C /1928/,
legalacsonyabb hőmérséklet:	-5,5°C /1920/.

83.747.

LEGMAGASABB HŐMÉRSÉKLET

19 83. XI. 3.

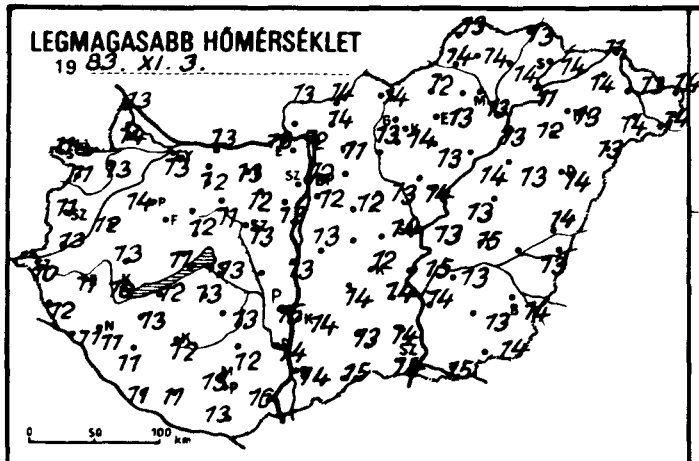

LEGALACSONYABB HŐMÉRSÉKLET

19 83. XI. 4.

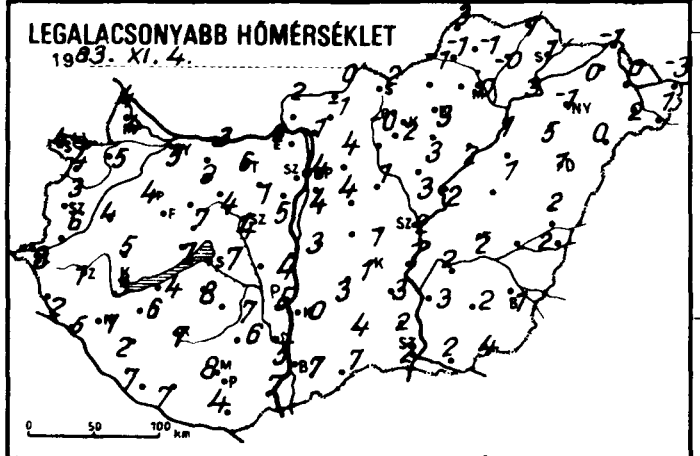

RADIÁCIÓS MINIMUM

19 83. XI. 4.

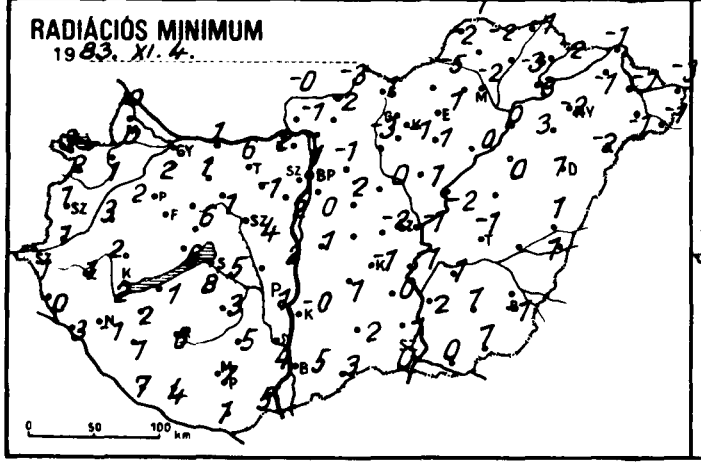

24 órás CSAPADÉKELOSZLÁS

19 83. XI. 3. 7h -tól XI. 4. 7h -ig.

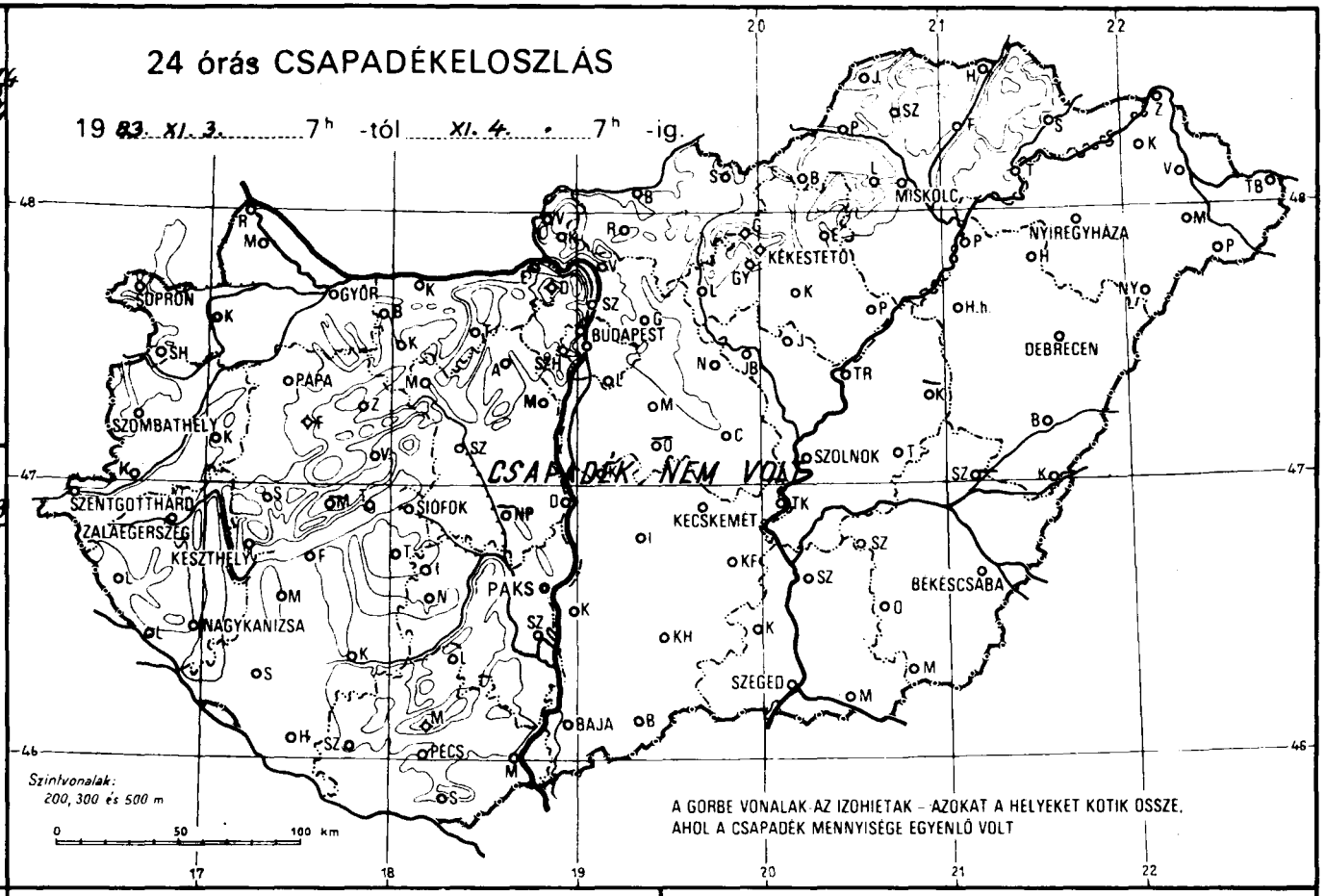

NAPFÉNYTARTAM

19 83. XI. 3.

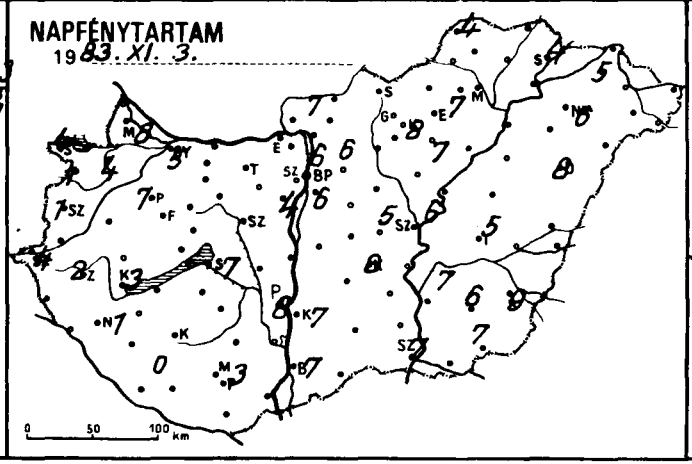

19

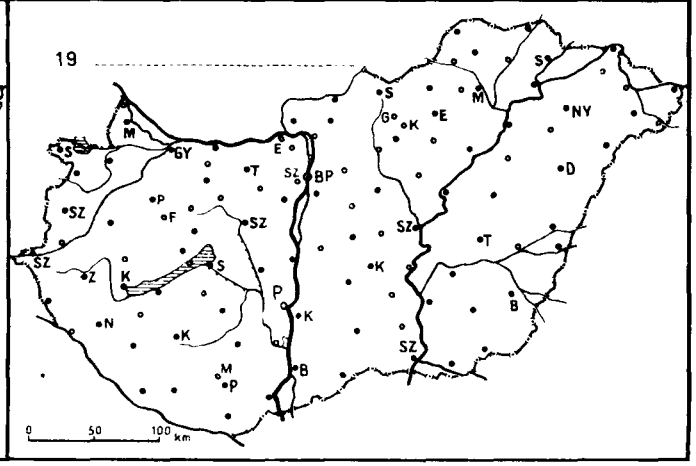

83.XI.4. 07 h-ig az utolsó 24 óra adatai						Előző nap napos órái
állomás	csapadék (mm)		max. hőmérséklet	min. hőmérséklet	rad. min.	
Győr	.	⊔	13	5	2	5
Kapuvár	.	⊂	13	5	1	4
Mosonmagyaróvár	.		14	4	0	8
Rajka	.		13	4	0	
Sopron	.	⊂	11	4	3	4
Sopronhorpács	.	⊂	11	4	2	1
Káld	.	⊂	12	4	3	
Körmend	.	≡	13	6	1	
Szentgotthárd	.	⊂	10	3	1	4
Szombathely	.	≡	11	3	1	1
Lenti	.	≡	12	2	-0	
Letenye	.	≡	11	5	3	
Nagykanizsa	.	≡	11	1	-1	1
Zalaegerszeg	.	≡	11	1	1	2
Farkasgyepű	.		12	6	5	
Keszthely	.	⊔	10	3	2	3
Mencshely	–		-	-	-	
Pápa	.	⊂	14	4	2	7
Sümeg	.		13	5	2	
Tihany	.	=	11	7	6	
Veszprém	.	=	12	7	6	
Zirc	.	≡	11	-0	-4	
Fonyód	.		12	4	1	
Homokszt. györgy	.		11	7	7	0
Kaposvár	.		12	7	6	
Marcali	.	⊂	13	6	2	
Siófok	.		13	7	5	7
Somogyszob	.	≡	11	2	1	
Tab	.	≡	13	8	8	
Bábolna	.		13	5	0	
Esztergom	.	=	13	2	-2	
Kisbér	.	⊂	12	3	1	
Komárom	.		13	3	1	
Tatabánya	.		13	6	6	
Alcsútdoboz	.	≡	12	1	-1	
Dunaújváros	.		13	4	2	
Martonvásár	.	≡	12	5	2	4
Mór	.	≡	11	4	1	
Nagyhörcsökp.	–		-	-	-	
Szabadbattyán	.	≡	13	4	4	
Tregszemcse	.	=	13	7	3	
Lengyel	.		12	6	5	
Paks	.	⊔	15	5	1	8
Szekszárd	.	≡	14	5	4	
Árpádtető	.	≈	11	7	4	
Mohács	.	=	16	7	5	
Pécs	.	≡	13	8	7	3
Siklós	.		13	4	1	
Szigetvár	.	≡	11	7	4	
Budaörs	.	⊂	12	4	0	
Bp. Lőrinc	.	⊂	12	4	0	6
Bp. Met. Int.	.		12	4	1	6
Bp. Szab. hegy	.	=	10	6	5	
Cegléd	.	≡	14	1	-2	5
Dobogókő	.		8	4	2	
Godöllő	.	⊂	11	4	-1	6
Királyrét	.	≡	12	0	-3	
Monor	.	⊂	12	4	2	
Nagykáta	.	=	13	1	0	
Szentendre	.		12	2	2	

83.XI.4. 07 h-ig az utolsó 24 óra adatai						Előző nap napos órái
állomás	csapadék (mm)		max. hőmérséklet	min. hőmérséklet	rad. min.	
Vác	.	≡	12	1	-1	
Vámosmikola	.	⊂	13	2	-0	7
Baja	.		14	7	5	7
Bácsalmás	.		15	7	3	
Izsák	.		14	3	1	
Kalocsa	.		14	0	-0	7
Kecskemét	.	≡	12	1	-1	8
Kiskunfélegyháza	.	⊂	14	3	0	
Kiskunhalas	.	=	13	4	2	
Kunszentmiklós	.	≡	13	3	1	
Tiszakécske	.	=	15	1	-1	
Balassagyarmat	.	⊔	14	0	-3	
Romhány	.	⊔	14	-1	-2	
Salgótarján	.	≡	14	2	1	
Eger	.	≡	13	3	1	7
Galyatető	.	⊂	10	3	1	
Gyöngyös	.	=	14	2	-1	
Kékestető	.	⊂	7	4	2	8
Kompolt	.	⊂	13	3	1	7
Lőrinci	.	⊔	13	-0	-3	
Poroszló	.	⊂	14	2	0	
Jászapáti	.	=	14	3	1	
Jászberény	.	≡	12	1	-2	
Karcag	–		-	-	-	
Szolnok	.	≡	13	2	-1	6
Tiszaroff	.	⊂	13	2	-2	
Túrkeve	.	≈	15	2	-1	5
Kistelek	.		14	2	1	
Makó	.	≡	15	2	0	
Szeged	.	⊂	14	2	0	7
Szentes	.	≡	14	3	2	
Borsodnádasd	.	≡	12	-1	-5	
Füged	.		14	-0	-3	
Hidasnémeti	.	=	13	1	-1	
Jósvafő	.	≡	13	3	-1	4
Lillafüred	.	=	12	3	0	
Miskolc	.	≡	13	0	-2	-
Putnok	.	≡	14	-1	-2	
Sárospatak	.		14	1	-2	4
Szendrőlád	.	⊔	14	-1	-2	
Tokaj	.	⊂	11	3	3	
Kisvárda	.	=	14	0	-1	5
Mátészalka	.	≡	14	2	-1	
Nyíregyháza	.	≡	13	-1	-2	6
Nyírlugos	.	⊔	13	-0	-2	
Pátyod	.	⊔	14	1	-1	
Tiszabecs	.	⊔	14	-3	-3	
Vásárosnamény	.	=	13	0	-1	
Záhony	.	⊔	11	-1	-1	
Berettyóújfalu	.	⊂	14	2	1	
Debrecen	.	⊂	14	1	1	8
Hajdúdorog	.		12	5	3	
Hortobágy	.	=	13	1	0	
Körösszakál	.	⊂	13	2	1	
Polgár	.	⊂	13	1	0	
Békéscsaba	.	⊔	14	1	-1	9
Mezőhegyes	.	≈	14	4	1	7
Orosháza	.	⊂	13	2	1	6
Szarvas	.	⊂	13	2	-1	7
Szeghalom	–		-	-	-	

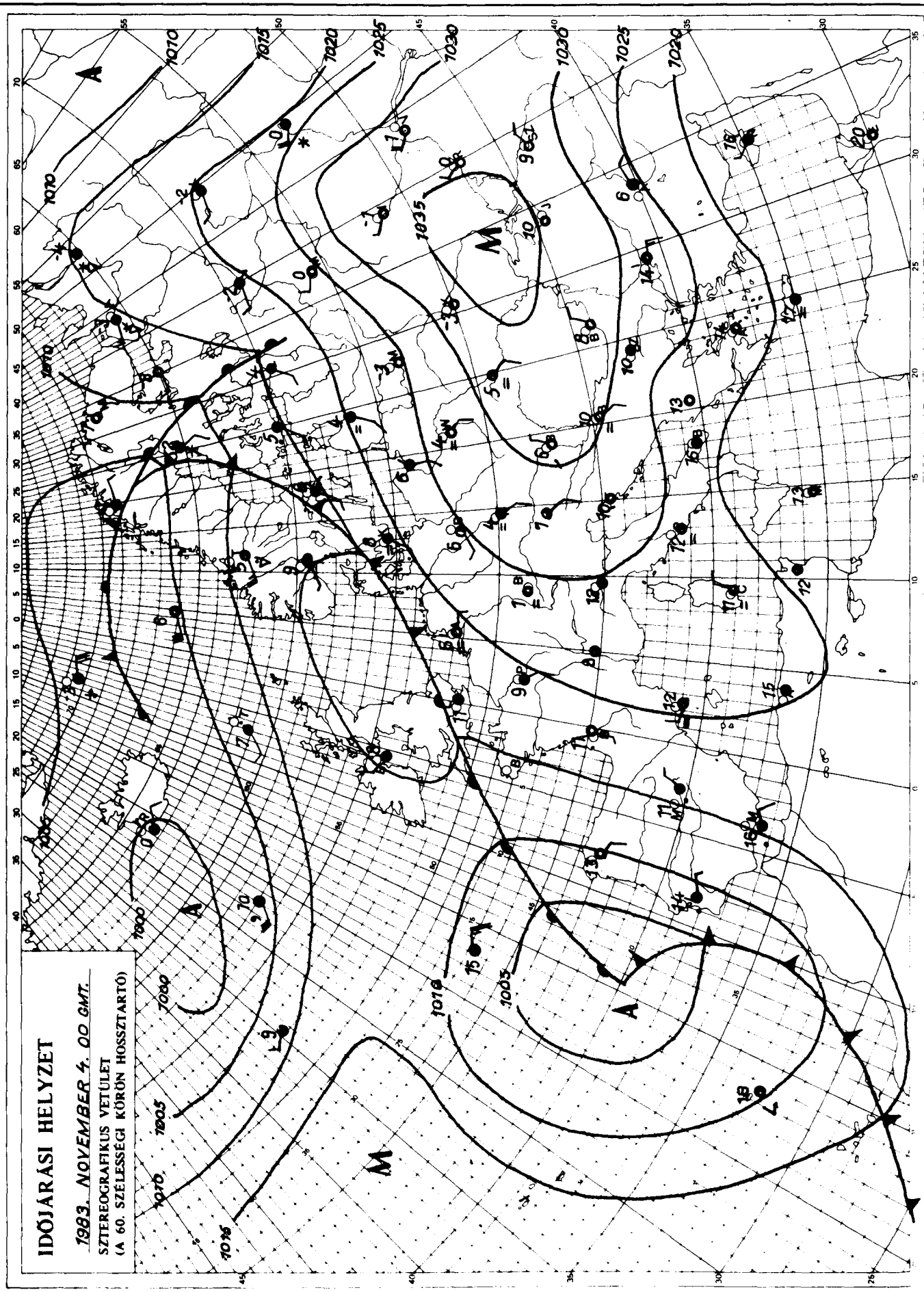

KIADJA: ORSZÁGOS METEOROLÓGIAI SZOLGÁLAT
Készíti: Központi Előrejelző Intézet Analízis- és Rövidtávú Prognózis Központja – T.: 273-018
Megjelenik naponként
Évi előfizetési díja: 1760,- Ft. Megrendelhető: 1024 Budapest, II., Kitaibel Pál u. 1. – T.: 353-500
Kiadásért felel: az OMSZ elnöke – Szerkesztésért felel: a KEI igazgatója

IDŐJÁRÁSI NAPIJELENTÉS

ЕЖЕДНЕВНЫЙ МЕТЕОРОЛОГИЧЕСКИЙ БЮЛЛЕТЕНЬ · DAILY WEATHER REPORT
BULLETIN QUOTIDIEN DE TEMPS · TÄGLICHER WETTERBERICHT

96. évfolyam 307. szám. + Budapest + 1983. november 5. szombat

Az időjárási helyzet és a várható időjárás:

Európa északi részén ciklonok okoznak változékony, szeles, gyakran csapadékos időt. A hőmérséklet csúcsértéke a Skandináv-félsziget középső és északi vidékein pénteken 3, 7 fokkal maradt el a sokévi átlagtól. Kb. az 50. szélességtől délre eső területeken magas nyomású légköri képződmény található. Párás, csendes, őszi idő van. Elsősorban a hajnali és reggeli órákban többfelé képződik köd. Az időjárási alaphelyzetben egy-két napon belül lényeges változás nem várható, igy a Kárpát-medencében is folytatódik a csendes, őszi idő.

Hazánkban pénteken a középső országrészben már kora délelőtt fölöszlott a köd és néhány órára kisütött a nap. Megélénkült, kisebb körzetekben megerősödött a délkeleti, déli szél, igy a hőmérséklet csúcsértéke elérte a 12, 15 fokot. A Dunántúl nyugati és középső vidékein ezzel szemben egész nap borult, erősen párás idő volt. A kora délutáni hőmérséklet csak 8 és 12 fok között váltakozott. Szombat hajnalra a borult tájakon csak 2, 8, a kevésbé felhős helyeken -2, +2 fokig hült le a levegő. Ismét sokfelé képződött köd, de ennek jelentős része már délelőtt fölöszlott. A nyugati megyékben borult maradt ismét az ég, másutt változóan felhős idő volt. A hőmérséklet 11 órakor 8 és 13 fok között alakult.

Ma 12 órakor Budapesten a hőmérséklet 12 fok, a tengerszintre átszámitott légnyomás 1021 mbar, alig változik.

Várható időjárás vasárnap estig:

A Dunántúlon jobbára erősen, másutt változóan felhős idő várható.
Számottevő eső nem lesz.
Folytatódik a csendes, párás, őszi idő.
Délutánra átmenetileg megszünik a késő esti óráktól azonban újból egyre többfelé képződik köd.
Gyenge lesz a légmozgás.
Várható legalacsonyabb éjszakai hőmérséklet: általában +2, és +7 fok között alakul, keleten a gyengébben felhős vidékeken gyenge fagy is előfordul,
legmagasabb nappali hőmérséklet: vasárnap a tartósan felhős, párás helyeken 10, másutt viszont 15 fok közelében alakul.

Bozóki István s.k.

A hőmérséklet napi középértéke és eltérése a 100 évi átlagtól /Budapest belterületén/:

1983. XI. 4. 9,7°C +1,9°C

1871 óta ezen a napon Budapesten előfordult

legmagasabb hőmérséklet: 22,6°C /1927/,
legalacsonyabb hőmérséklet: -3,2°C /1894/.

83.748.

LEGMAGASABB HŐMÉRSÉKLET

19 83. XI. 4.

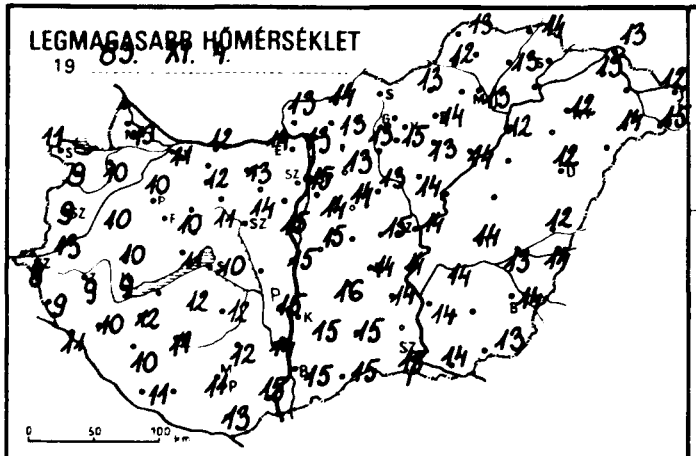

LEGALACSONYABB HŐMÉRSÉKLET

19 83. XI. 5.

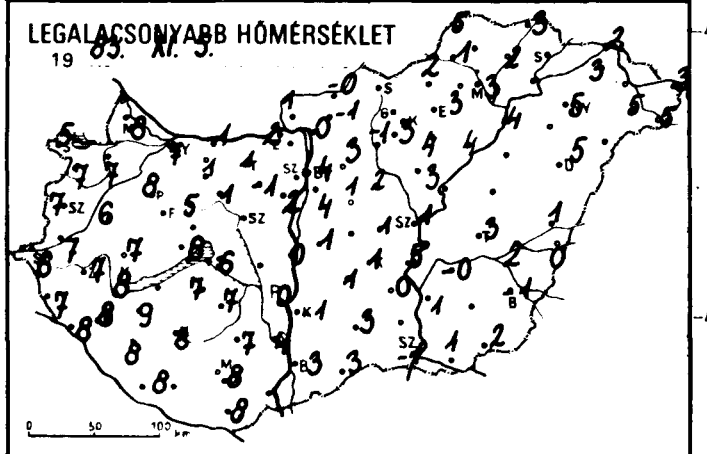

RADIÁCIÓS MINIMUM

19 83. XI. 5.

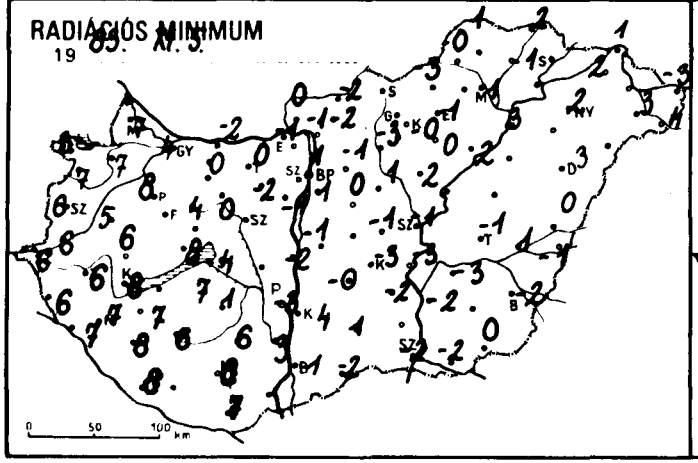

24 órás CSAPADÉKELOSZLÁS

19 83. XI. 4. 7h -tól XI. 5. 7h -ig.

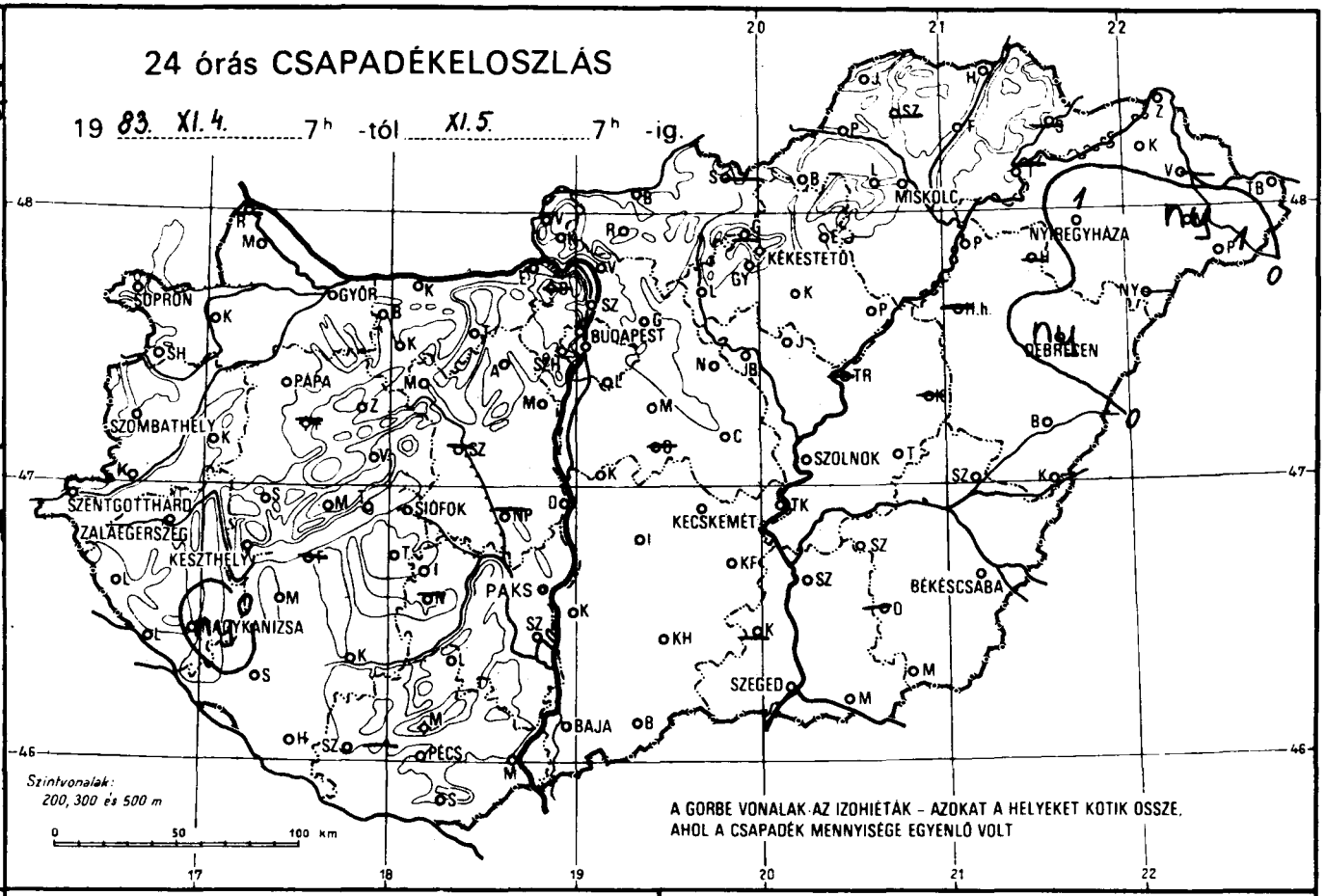

NAPFÉNYTARTAM

19 83. XI. 4.

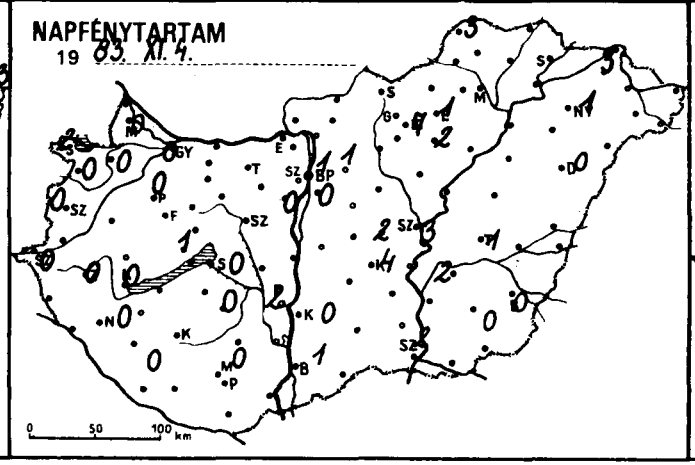

19

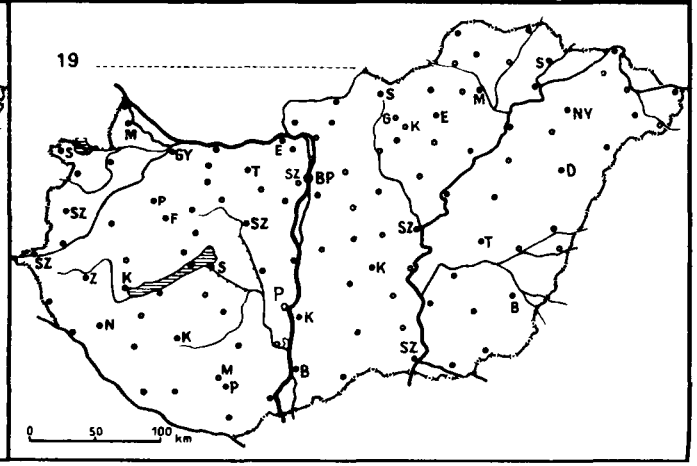

83.XI.5.07 h-ig az utolsó 24 óra adatai						Előző nap napos órái
állomás	csapadék (mm)		max. hőmérséklet	min. hőmérséklet	rad. min.	
Győr	.		11	7	4	0
Kapuvár	.		10	7	7	0
Mosonmagyaróvár	.		10	8	7	0
Rajka	–		–	–	–	
Sopron	.		11	5	3	2
Sopronhorpács	.		9	7	7	0
Káld	.		10	6	5	
Körmend	.		13	7	6	
Szentgotthárd	.		8	6	6	0
Szombathely	.		9	7	6	0
Lenti	.		9	7	6	
Letenye	.		11	8	7	
Nagykanizsa	ny		10	8	7	0
Zalaegerszeg	.		9	7	6	0
Farkasgyepű	–		–	–	–	
Keszthely	.		9	8	8	0
Mencshely	.		10	7	7	1
Pápa	.		10	8	8	0
Sümeg	.		10	7	6	
Tihany	.		11	8	8	
Veszprém	.		10	5	4	
Zirc	.		9	3	–0	
Fonyód	–		–	–	–	
Homokszt. györgy	.		11	8	8	0
Kaposvár	.		11	8	6	
Marcali	.		12	9	7	
Siófok	.		10	6	4	0
Somogyszob	.		10	8	8	
Tab	.		12	7	7	
Bábolna	.		11	2	2	
Esztergom	.		14	2	–1	
Kisbér	.		12	1	0	
Komárom	.		12	1	–2	
Tatabánya	.		13	1	0	
Alcsútdoboz	.		14	–1	–2	
Dunaújváros	.		15	0	–2	
Martonvásár	.		15	2	–1	0
Mór	.		11	1	0	
Nagyhörcsökp.	–		–	–	–	
Szabadbattyán	–		–	–	–	
Iregszemcse	.		12	7	1	0
Lengyel	.		12	7	6	
Paks	.		15	0	–3	2
Szekszárd	.		14	4	3	
Árpádtető	.		9	8	6	
Mohács	.		15	6	5	
Pécs	.		11	8	8	0
Siklós	.		13	8	7	
Szigetvár	–		–	–	–	
Budaörs	.		14	1	–3	
Bp. Lőrinc	.		14	4	1	0
Bp. Met. Int.	.		15	4	1	1
Bp. Szab. hegy	.		11	7	–1	
Cegléd	.		15	1	–1	2
Dobogókő	–		–	–	–	
Gödöllő	.		13	3	–1	1
Királyrét	.		12	1	–2	
Monor	.		14	1	0	
Nagykáta	.		13	2	1	
Szentendre	.		14	2	2	

83.XI.5.07 h-ig az utolsó 24 óra adatai						Előző nap napos órái
állomás	csapadék (mm)		max. hőmérséklet	min. hőmérséklet	rad. min.	
Vác	.		13	–0	–1	
Vámosmikola	.		13	1	0	
Baja	.		15	3	1	1
Bácsalmás	.		15	3	–2	
Izsák	.		16	1	–0	
Kalocsa	.		15	–1	–4	0
Kecskemét	.		14	1	–3	4
Kiskunfélegyháza	.		14	0	–2	
Kiskunhalas	.		15	3	1	
Kunszentmiklós	.		15	1	–1	
Tiszakécske	.		14	5	–3	
Balassagyarmat	.		14	–0	–2	
Romhány	.		13	–1	–2	
Salgótarján	–		–	–	–	
Eger	.		14	3	–1	1
Galyatető	–		–	–	–	
Gyöngyös	.		15	3	–0	
Kékestető	.		10	3	1	7
Kompolt	.		13	4	0	2
Lőrinci	.		13	–1	–3	
Poroszló	.		14	4	2	
Jászapáti	.		14	3	2	
Jászberény	.		13	3	–0	
Karcag	–		–	–	–	
Szolnok	.		14	1	–1	3
Tiszaroff	–		–	–	–	
Túrkeve	.		14	3	–1	1
Kistelek	–		–	–	–	
Makó	.		14	1	–2	
Szeged	.		15	–1	–2	2
Szentes	.		14	1	–2	
Borsodnádasd	.		13	2	–3	
Füged	.		13	2	–1	
Hidasnémeti	.		14	3	2	
Jósvafő	.		13	5	1	3
Lillafüred	.		12	5	3	
Miskolc	.		13	3	1	–
Putnok	.		12	1	–0	
Sárospatak	–		–	–	–	–
Szendrőlád	–		–	–	–	
Tokaj	–		–	–	–	
Kisvárda	.		13	3	2	3
Mátészalka	ny		14	5	3	
Nyíregyháza	1		12	5	2	1
Nyírlugos	–		–	–	–	
Pátyod	1		15	5	4	
Tiszabecs	.		12	3	–3	
Vásárosnamény	–		–	–	–	
Záhony	.		13	2	1	
Berettyóújfalu	.		12	1	0	
Debrecen	ny		12	5	3	0
Hajdúdorog	–		–	–	–	
Hortobágy	–		–	–	–	
Körösszakál	.		14	0	–1	
Polgár	.		12	4	3	
Békéscsaba	.		14	–1	–2	0
Mezőhegyes	.		13	2	0	0
Orosháza	–		–	–	–	–
Szarvas	.		14	–0	–3	2
Szeghalom	.		13	2	1	

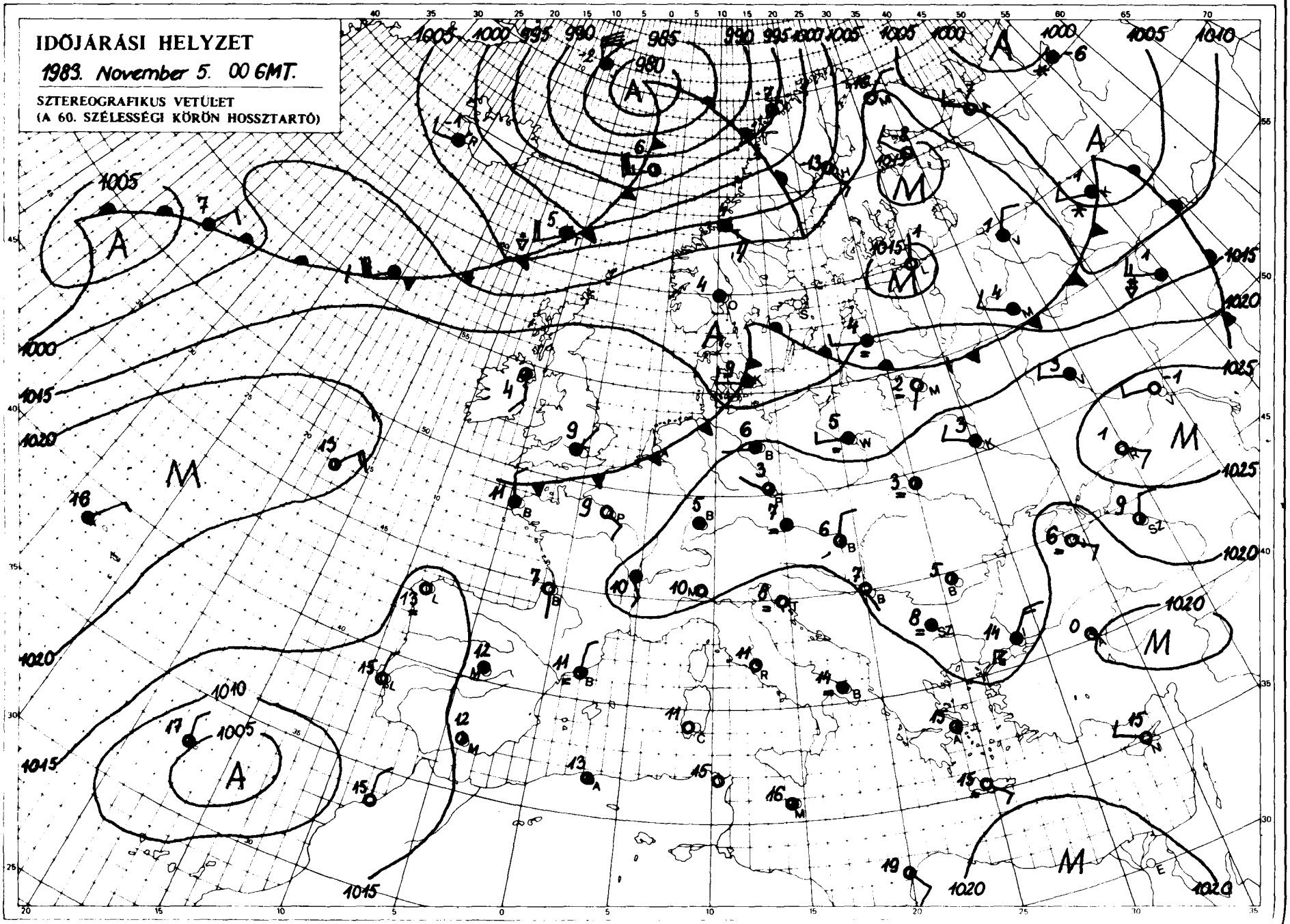

KIADJA: ORSZÁGOS METEOROLÓGIAI SZOLGÁLAT
Készíti: Központi Előrejelző Intézet Analízis- és Rövidtávú Prognózis Központja - T.: 273-018
Megjelenik naponként
Évi előfizetési díja: 1760,- Ft. Megrendelhető: 1024 Budapest, II., Kitaibel Pál u. 1. - T.: 353-500
Kiadásért felel: az OMSZ elnöke - Szerkesztésért felel: a KEI igazgatója

IDŐJÁRÁSI NAPIJELENTÉS

ЕЖЕДНЕВНЫЙ МЕТЕОРОЛОГИЧЕСКИЙ БЮЛЛЕТЕНЬ · DAILY WEATHER REPORT
BULLETIN QUOTIDIEN DE TEMPS · TÄGLICHER WETTERBERICHT

96. évfolyam 308. szám + Budapest + 1983. november 6. vasárnap

Az időjárási helyzet és a várható időjárás:

Szárazföldünk legnagyobb részén még mindig csöndes az idő, nincs jelentős változás a légkörben. Ez alól Észak-Európa és a Brit-szigetek a kivétel, mivel ott továbbra is időjárási frontok haladnak nyugatról kelet felé. A frontok mögött hideg illetve enyhe léghullámok váltogatják egymást, ezért igen változékony az idő, gyakori az erős szél és a csapadék. Ma éjszaka Finnország területén nagy havazás volt, a Szovjetunió északi részéből pedig hófúvást jelentettek. A Brit-szigeteken valamint Norvégiában és Svédországban fölszakadozott a felhőzet és gyönge esők fordultak csak elő. Európa legnagyobb részén nem alakul ki csapadékot adó felhőzet. Magyarországéhoz hasonló az idő, tehát gyakori a köd, és napközben borult, párás illetve napos vidékek fordulnak elő. Számottevő időváltozás továbbra sem várható.

Szombaton hazánk nagy részén borult, párás, néhol ködös maradt az idő, ugyanakkor az Alföld középső és déli részéből, valamint a főváros környékéről 4-8 órás napsütést jelentettek. A hőmérséklet csúcsértéke 8 és 15 fok között alakult. Éjszaka sokfelé keletkezett köd, a hőmérséklet hajnalban 1 és 7 fok között volt. Délelőtt csak lassan szünt a köd, és általában kisütött a nap. A hőmérséklet 11 órakor 5 és 12 fok között volt.

Várható időjárás hétfő estig:

Éjszaka ismét sokfelé keletkezik köd, ami napközben nem mindenütt szünik meg. Holnap többfelé lesz borult, párás, helyenként egész nap ködös idő. Eső nem várható, de ködszitálás előfordulhat. Gyönge marad a szél.
Várható legalacsonyabb éjszakai hőmérséklet: 0, +5,
legmagasabb nappali hőmérséklet hétfőn: általában 8 és 13 fok között alakul, de a tartósan ködös helyeken csak 5 fok körül várható.

Pálmási Judit s.k.

A hőmérséklet napi középértéke és eltérése a 100 évi átlagtól /Budapest belterületén/:

1983. XI. 5. 9,0°C +1,3°C

1871 óta ezen a napon Budapesten előfordult

legmagasabb hőmérséklet: 21,2°C /1963/,
legalacsonyabb hőmérséklet: -7,1°C /1881/.

83.749.

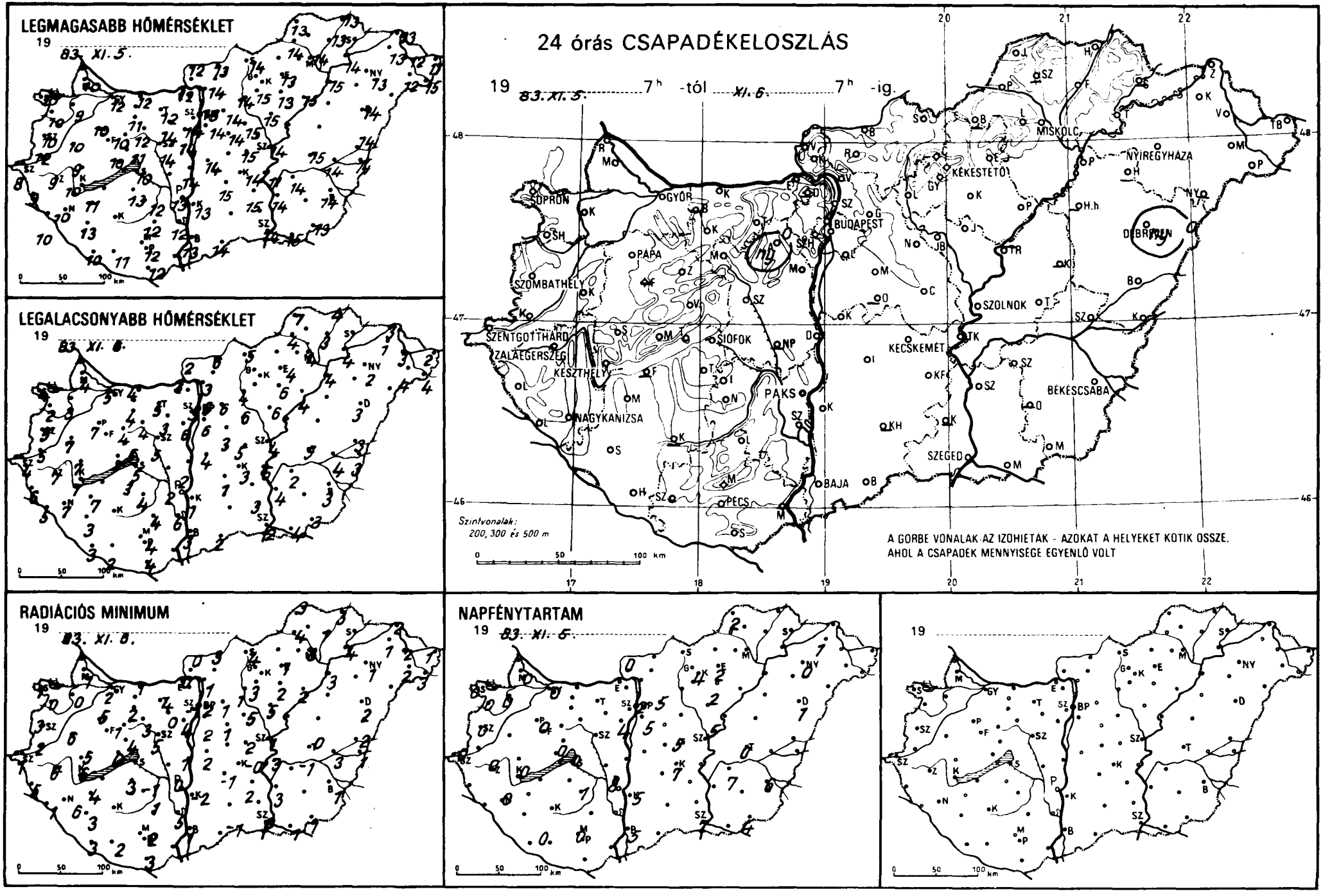
LEGMAGASABB HŐMÉRSÉKLET
19 83. XI. 5.
LEGALACSONYABB HŐMÉRSÉKLET
19 83. XI. 6.
RADIÁCIÓS MINIMUM
19 83. XI. 6.
NAPFÉNYTARTAM
19 83. XI. 5.
24 órás CSAPADÉKELOSZLÁS
19 83. XI. 5. 7h -tól XI. 6. 7h -ig.
SOPRON
GYŐR
BUDAPEST
MISKOLC
NYÍREGYHÁZA
KÉKESTETŐ
DEBRECEN
SZOMBATHELY
PAPA
SZENTGOTTHÁRD
ZALAEGERSZEG
KESZTHELY
SIÓFOK
NAGYKANIZSA
PAKS
KECSKEMÉT
SZOLNOK
BÉKÉSCSABA
SZEGED
BAJA
PÉCS
Szintvonalak: 200, 300 és 500 m
A GÖRBE VONALAK AZ IZOHIETÁK - AZOKAT A HELYEKET KÖTIK ÖSSZE, AHOL A CSAPADÉK MENNYISÉGE EGYENLŐ VOLT
0 50 100 km

1983.XI.6.h-ig az utolsó 24 óra adatai						Előző nap napos órái	1983.XI.6.h-ig az utolsó 24 óra adatai						Előző nap napos órái
állomás	csapadék (mm)		max. hőmérséklet	min. hőmérséklet	rad. min.		állomás	csapadék (mm)		max. hőmérséklet	min. hőmérséklet	rad. min.	
Győr	.	≡	10	5	2	0	Vác	.	≡	14	3	1	
Kapuvár	.	≡	9	3	0	0	Vámosmikola	.	≡	12	2	0	0
Mosonmagyaróvár	.	≡	10	4	1	0	Baja	.	≡	13	3	1	5
Rajka	–		–	–	–		Bácsalmás	.	≡	14	2	-1	
Sopron	.	⌓	10	4	1	0	Izsák	.	≡	15	1	-1	
Sopronhorpács	.	≡	10	2	0	0	Kalocsa	.	≡	13	1	-2	5
Káld	.	=	10	7	6		Kecskemét	.	≡	14	3	-0	7
Körmend	.	≡	12	5	2		Kiskunfélegyháza	.	≡	15	3	2	
Szentgotthárd	.	≡	8	4	1	0	Kiskunhalas	–		–	–	–	
Szombathely	.	⌓	10	5	3	0	Kunszentmiklós	.	≡	14	11	2	
Lenti	.	≡	9	6	5		Tiszakécske	.	≡	11	5	3	
Letenye	.	≡	10	5	1		Balassagyarmat	.	≡	13	6	3	
Nagykanizsa	.	⌓	10	7	6	0	Romhány	–		–	–	–	
Zalaegerszeg	.	=	9	7	6	0	Salgótarján	.	≡	14	5	4	
Farkasgyepű	–		–	–	–		Eger	.	=	13	4	1	2
Keszthely	.	⌓	10	7	6	0	Galyatető	.		12	7	3	
Mencshely	.	⌓	10	5	0	0	Gyöngyös	.		15	5	3	
Pápa	.	⌓	10	7	6	0	Kékestető	.		10	7	4	4
Sumeg	.	⌓	9	7	5		Kompolt	.	⌓	13	6	2	2
Tihany	.	≡	10	7	5		Lőrinci	.	≡	14	4	1	
Veszprém	.	⌓	11	5	4		Poroszló	.		15	4	2	
Zirc	.	=	10	4	1		Jászapáti	.	=	15	6	5	
Fonyód	–		–	–	–		Jászberény	.	≡	15	5	2	
Homokszt. györgy	.	≡	10	3	3	0	Karcag	–		–	–	–	
Kaposvár	–		–	–	–		Szolnok	.	≡	14	4	1	5
Marcali	.	⌓	11	7	4		Tiszaroff	–		–	–	–	
Siófok	.	≡	10	5	3	0	Túrkeve	.	=	15	5	0	0
Somogyszob	.	≡	10	5	3		Kistelek	–		–	–	–	
Tab	.	≡	13	3	3		Makó	.	≡	15	4	1	
Bábolna	–		–	–	–		Szeged	.	≡	14	2	0	7
Esztergom	.	≡	12	3	0		Szentes	.	≡	14	4	3	
Kisbér	.	⌓	11	4	2		Borsodnádasd	–		–	–	–	
Komárom	.	≡	12	4	1		Fügöd	.	≡	13	3	1	
Tatabánya	.	⌓	12	5	4		Hidasnémeti	.	=	13	4	3	
Alcsútdoboz	ny	≡	14	3	0		Jósvafő	.	≡	13	7	3	2
Dunaújváros	.	≡	14	2	11		Lillafüred	.		14	6	4	
Martonvásár	.	≡	14	6	4	4	Miskolc	.	≡	14	4	3	–
Mór	.	≡	12	4	3		Putnok	.	≡	14	4	4	
Nagyhörcsökp.	–		–	–	–		Sárospatak	–		–	–	–	–
Szabadbattyán	.	≡	14	5	5		Szendrőlád	–		–	–	–	
Iregszemcse	.	≡	12	4	-1	1	Tokaj	.	≡	14	4	4	
Lengyel	.		12	4	1		Kisvárda	.	≡	13	1	1	1
Paks	.	≡	13	2	0	8	Mátészalka	.	≡	12	4	2	
Szekszárd	.	≡	12	6	5		Nyíregyháza	.	≡	13	2	1	0
Árpádtető	.	=	10	6	1		Nyírlugos	–		–	–	–	
Mohács	–		–	–	–		Pátyod	.	≡	15	4	3	
Pécs	.	≡	12	4	2	0	Tiszabecs	.	⌙	11	2	1	
Siklós	.	≡	12	4	3		Vásárosnamény	.	≡	12	3	2	
Szigetvár	.	≡	11	2	2		Záhony	.	≡	13	3	2	
Budaörs	.	⌓	14	3	-1		Berettyóújfalu	.	⌓	14	3	2	
Bp. Lőrinc	.	⌓	14	6	2	5	Debrecen	ny	≡	14	3	2	1
Bp. Met. Int.	.		13	5	2	2	Hajdúdorog	–		–	–	–	
Bp. Szab. hegy	.		12	7	0		Hortobágy	–		–	–	–	
Cegléd	.	≡	15	5	2	5	Körösszakál	.	⌓	14	3	1	
Dobogókő	–		–	–	–		Polgár	.	≡	15	4	3	
Gödöllő	.	⌓	13	6	1	5	Békéscsaba	.	⌓	14	3	1	6
Királyrét	.	≡	14	1	-2		Mezőhegyes	.	≡	13	3	1	4
Monor	.	≡	14	3	1		Orosháza	–		–	–	–	–
Nagykáta	.	≡	15	6	5		Szarvas	.	≡	14	2	-1	7
Szentendre	.	≡	13	3	3		Szeghalom	.	=	14	4	3	

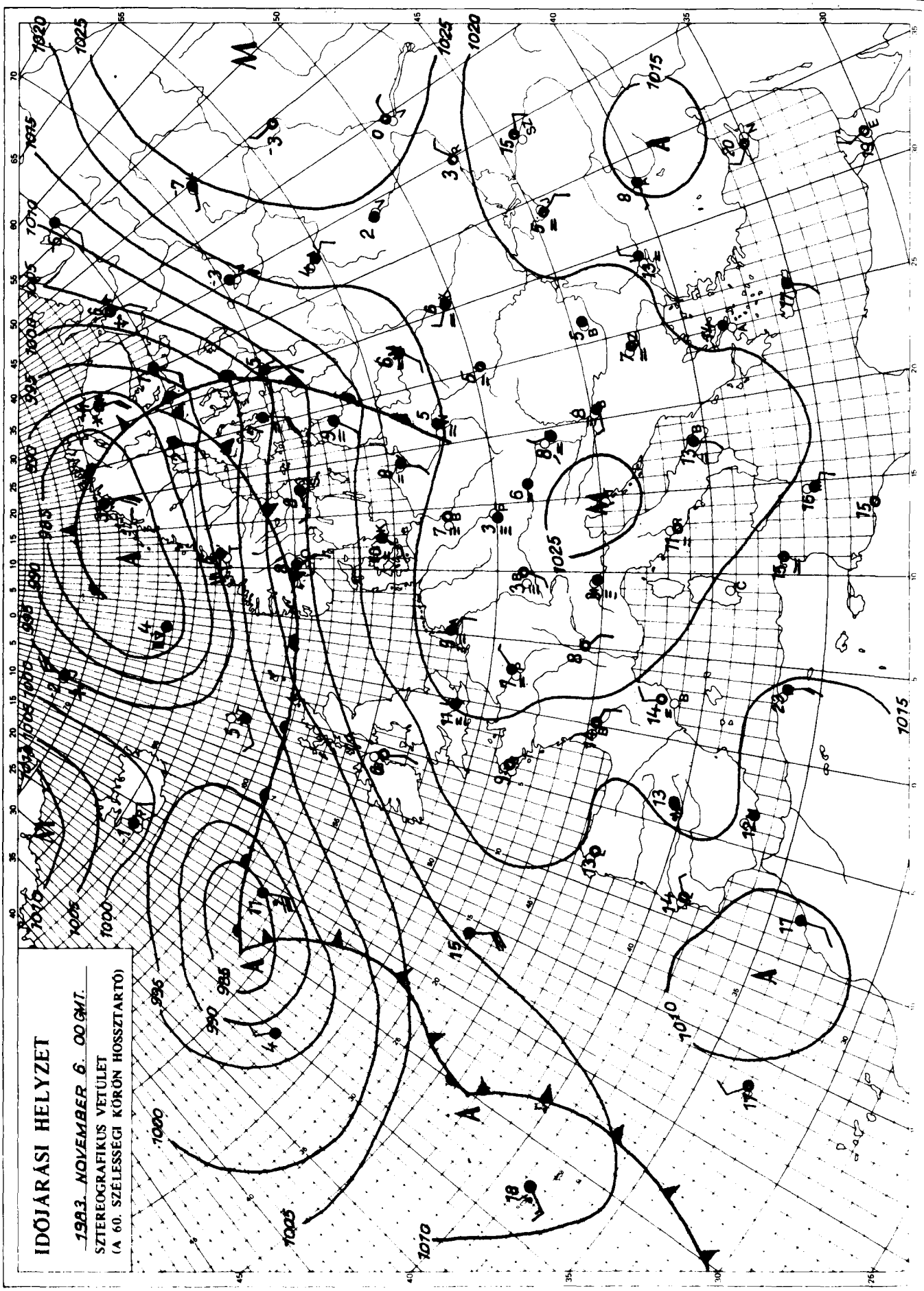

KIADJA: ORSZÁGOS METEOROLÓGIAI SZOLGÁLAT
Készíti: Központi Előrejelző Intézet Analízis- és Rövidtávú Prognózis Központja – T.: 273-018
Megjelenik naponként
Évi előfizetési díja: 1760,- Ft. Megrendelhető: 1024 Budapest, II., Kitaibel Pál u. 1. – T.: 353-500
Kiadásért felel: az OMSZ elnöke – Szerkesztésért felel: a KEI igazgatója

IDŐJÁRÁSI NAPIJELENTÉS

ЕЖЕДНЕВНЫЙ МЕТЕОРОЛОГИЧЕСКИЙ БЮЛЛЕТЕНЬ · DAILY WEATHER REPORT
BULLETIN QUOTIDIEN DE TEMPS · TÄGLICHER WETTERBERICHT

96. évfolyam 309. szám + Budapest + 1983. november 7. hétfő

Az időjárási helyzet és a várható időjárás:

Európa északi, északkeleti részén folytatódik a változékony időjárás. Az Atlanti-óceán, valamint a Kola-félsziget fölött ciklonok helyezkednek el. Áramlási rendszerükben különböző hőmérsékletu és nedvességtartalmú léghullámok haladnak a Brit-szigeteken és a Skandináv-félszigeten át Északkelet-Európa fölé. Vonulásukat változékony, gyakran csapadékos, szeles idő kiséri. Ugyancsak ciklon található a Földközi-tenger nyugati medencéje fölött is, hatására az Ibériai-félszigeten jobbára erősen felhős, gyakran esős az idő. Szárazföldünk nyugati, középső és déli része fölött már napok óta anticiklon helyezkedik el. Ezeken a területeken továbbra is csendes, az éjszakai órákban erősen párás, sokfelé ködös az idő. A köd feloszlását többnyire napos, kellemesen enyhe idő követi. A hőmérséklet csúcsértéke általában 2, 6 fokkal haladja meg a sokéves átlagot.

Hazánkban vasárnap a reggeli órákban több helyen volt köd, amely a délelőtt folyamán feloszlott. Napközben majdnem mindenütt hosszabb- rövidebb időre kisütött a nap. Általában 3, 7 órás napsütést észleltek. Gyenge csapadék csak egy-két helyen ködszitálásból fordult elő. A legmagasabb nappali hőmérséklet általában 11, 16 fok között alakult. Az éjszakai órákban majdnem országszerte köd volt, ennek csak egy része oszlott föl 11 órára. A hőmérséklet 11 órakor a ködös helyeken 3, 8, a ködmentes, napos helyeken 9, 12 fok között alakult.

Ma 12 órakor Budapesten a hőmérséklet 13 fok, a tengerszintre átszámitott légnyomás 1029 mbar, alig változik.

Várható időjárás kedd estig:

Az esti óráktól ismét egyre több helyen lesz köd, néhol ködszitálással. Kedd délre, kora délutánra a köd az ország nagy részén átmenetileg feloszlik és néhány órára a nap is kisüt. Általában gyenge lesz a légmozgás.

Várható legalacsonyabb éjszakai hőmérséklet: 0, +5,
legmagasabb nappali hőmérséklet kedden: a tartósan ködös helyeken csak 5, 7, máshol 9, 14 fok között.

Bartha Péterné s.k.

A hőmérséklet napi középértéke és eltérése a 100 évi átlagtól /Budapest belterületén/:

1983. XI. 6.	9,8°C	+2,3°C

1871 óta ezen a napon Budapesten előfordult

legmagasabb hőmérséklet:	19,5°C /1963/,
legalacsonyabb hőmérséklet:	-4,4°C /1891/.

83.756.

LEGMAGASABB HŐMÉRSÉKLET

19 83. XI. 6.

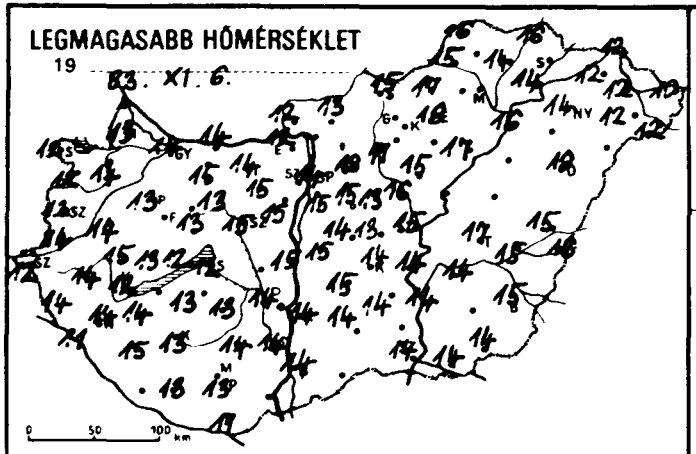

LEGALACSONYABB HŐMÉRSÉKLET

19 83. XI. 7.

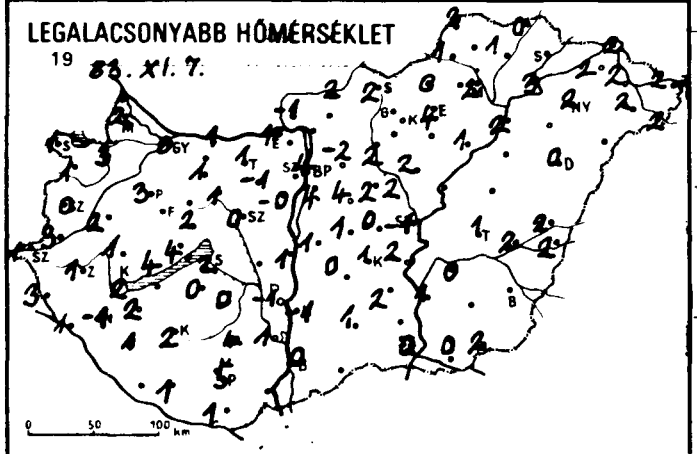

RADIÁCIÓS MINIMUM

19 83. XI. 7.

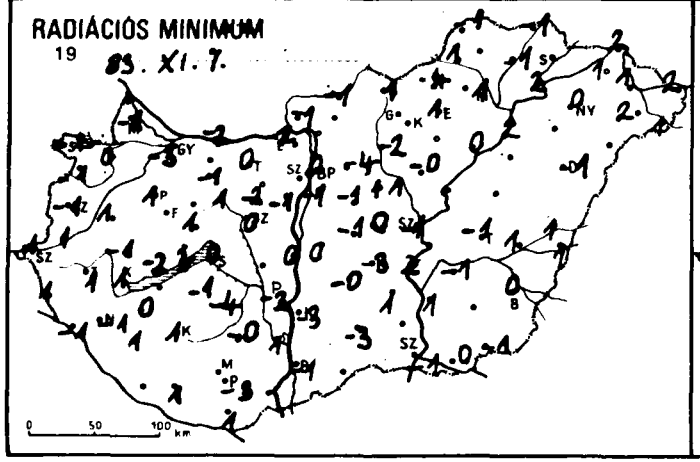

24 órás CSAPADÉKELOSZLÁS

19 83. XI. 6. 7h -tól XI. 7 7h Ig.

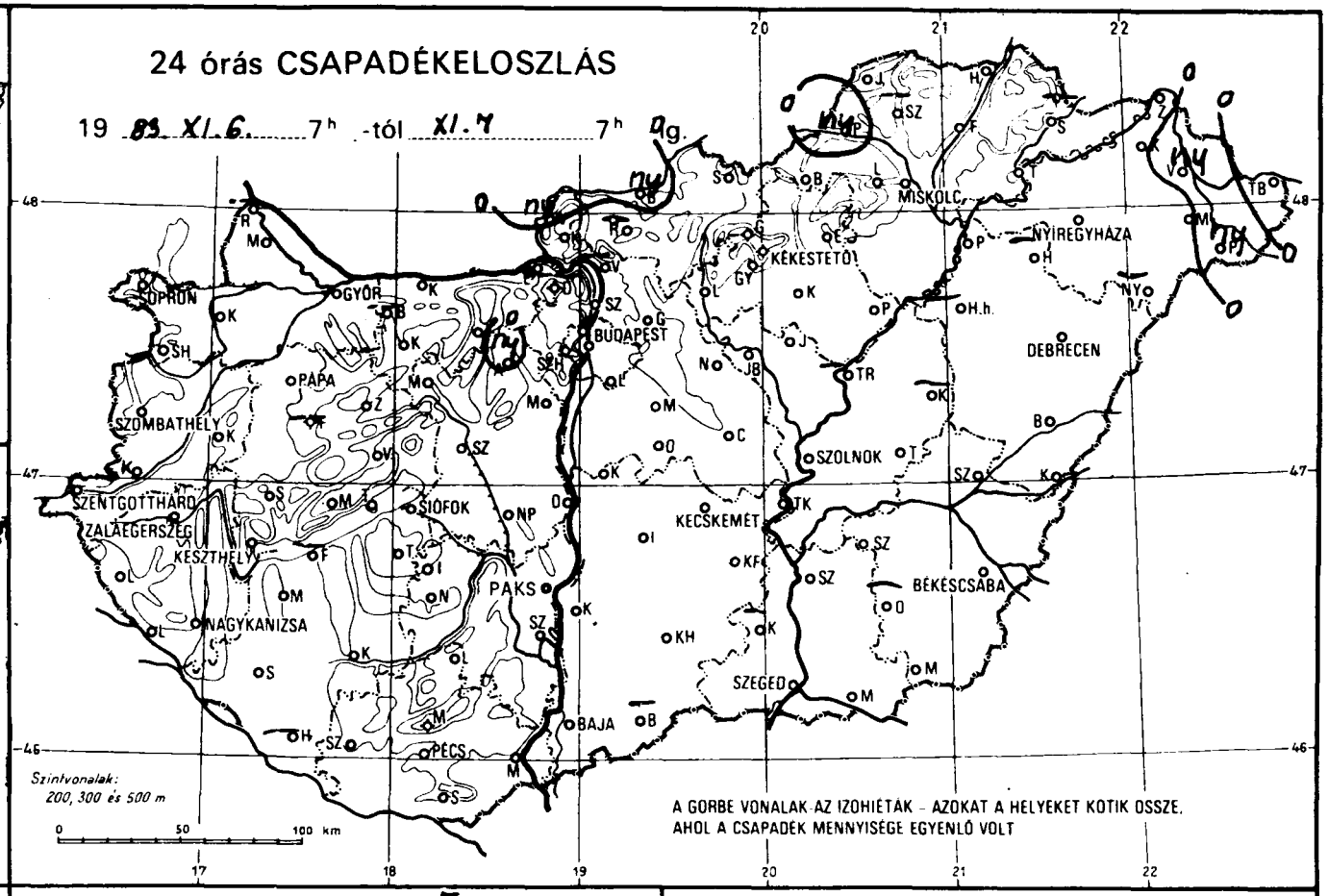

NAPFÉNYTARTAM

19 83. XI. 6.

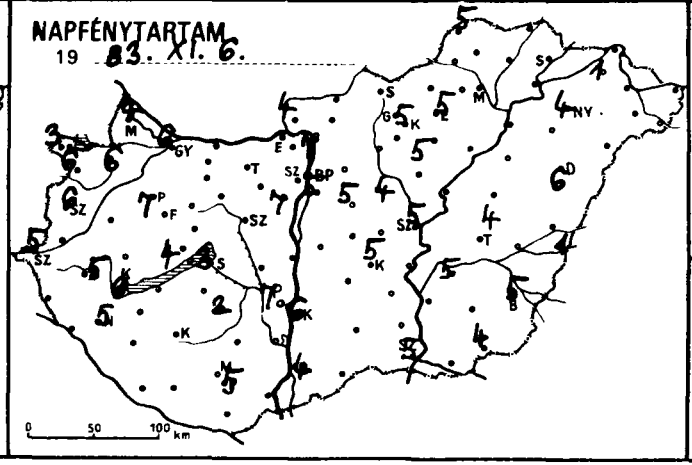

19

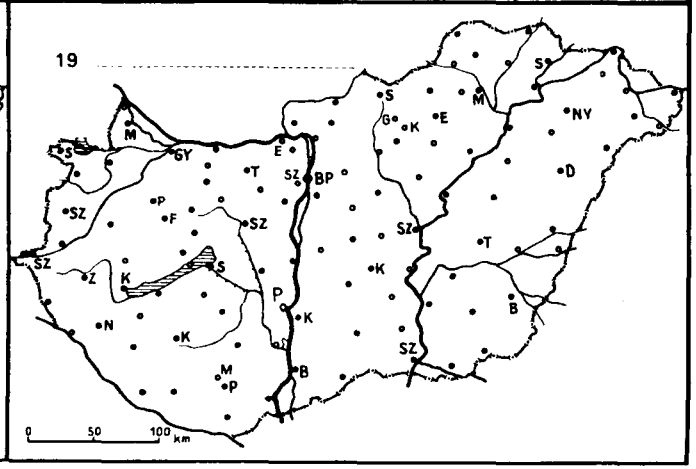

1983.XI.7 07 h-ig az utolsó 24 óra adatai

állomás	csapadék (mm)		max. hőmérséklet	min. hőmérséklet	rad. min.	Előző nap napos órái
Győr	.	≡	14	0	-3	6
Kapuvár	.	≡	14	3	0	6
Mosonmagyaróvár	.	≡	13	2	-1	4
Rajka	–		–	–	–	–
Sopron	.	⌐	12	1	-1	3
Sopronhorpács	.	≡	12	1	-1	6
Káld	.	≡	14	2	1	
Körmend	.	≡	14	3	1	
Szentgotthárd	.	≡	12	1	1	5
Szombathely	.	⌐	12	0	-1	6
Lenti	.	≡	14	3	1	
Letenye	.	≡	11	1	-1	
Nagykanizsa	.	≡	14	-1	-1	5
Zalaegerszeg	.	≡	14	1	1	5
Farkasgyepű	–		–	–	–	–
Keszthely	.	≡	12	2	1	6
Mencshely	.	≡	13	4	-2	4
Pápa	.	⌐	13	3	1	7
Sümeg	.	⌊	15	1	-1	
Tihany	.	≡	12	4	3	
Veszprém	.	≡	13	2	1	
Zirc	.	≡	13	-2	-4	
Fonyód	–		–	–	–	–
Homokszt. györgy	–		–	–	–	
Kaposvár	.	≡	13	2	1	
Marcali	.	≡	14	2	0	
Siófok	.	≡	12	2	0	3
Somogyszob	.	⌐	15	1	1	
Tab	.	≡	13	0	-1	
Bábolna	–		–	–	–	–
Esztergom	.	≡	12	1	-2	
Kisbér	.	≡	15	1	-1	
Komárom	.	≡	14	1	-2	
Tatabánya	.	⌐	14	1	0	
Alcsútdoboz	ny	≡ ,	15	-1	-2	
Dunaújváros	.	≡	15	1	0	
Martonvásár	.	≡	15	-0	-1	7
Mór	.	≡	13	-1	-1	
Nagyhörcsökp.	–		–	–	–	
Szabadbattyán	.	≡	15	0	0	
Iregszemcse	.	≡	13	0	-4	2
Lengyel	.		14	4	-0	
Paks	.	≡	14	-1	-2	7
Szekszárd	.	≡	14	1	1	
Árpádtető	.	⌐	12	6	0	
Mohács	–		–	–	–	–
Pécs	.	≡	13	5	3	5
Siklós	.	≡	11	1	1	
Szigetvár	.	≡	13	1	1	
Budaörs	.	≡	15	-0	-3	
Bp. Lőrinc	.	⌐	15	4	-1	5
Bp. Met. Int.	.		14	4	0	7
Bp. Szab. hegy	.	=	12	8	3	
Cegléd	.		13	0	0	4
Dobogókő	–		–	–	–	–
Gödöllő	.	≡	15	4	-1	5
Királyrét	.	⌊	14	1	-3	
Monor	.	⌊	14	1	-1	
Nagykáta	.	≡	16	2	1	
Szentendre	.	≡	15	0	-1	

1983.XI.7 07 h-ig az utolsó 24 óra adatai

állomás	csapadék (mm)		max. hőmérséklet	min. hőmérséklet	rad. min.	Előző nap napos órái
Vác	–		–	–	–	
Vámosmikola	ny	≡ ,	12	-1	-1	4
Baja	.	≡	14	0	-1	4
Bácsalmás	–		–	–	–	–
Izsák	.	≡	15	0	-0	
Kalocsa	.	≡	14	-1	-3	6
Kecskemét	.	≡	14	1	-3	5
Kiskunfélegyháza	.	≡	14	1	-3	
Kiskunhalas	.	≡	14	2	1	
Kunszentmiklós	.	≡	15	1	0	
Tiszakécske	.	≡	14	2	2	
Balassagyarmat	ny	≡ ,	13	2	-1	
Romhány	–		–	–	–	
Salgótarján	.		15	2	1	
Eger	.	≡	16	4	1	5
Galyatető	.		15	8	3	
Gyöngyös	.	⌊	17	2	-2	
Kékestető	.		13	7	4	5
Kompolt	.	⌐	15	2	-0	5
Lőrinci	.	≡	16	-2	-4	
Poroszló	.	≡	17	1	0	
Jászapáti	.	≡	16	2	1	
Jászberény	.	≡	16	1	-1	
Karcag	–		–	–	–	
Szolnok	.	≡	15	-1	-1	5
Tiszaroff	–		–	–	–	
Túrkeve	.	≡	17	1	-1	4
Kistelek	–		–	–	–	
Makó	.	≡	14	0	-1	
Szeged	.	≡	14	0	-1	5
Szentes	.	≡	14	1	1	
Borsodnádasd	.	≡	17	-0	-4	
Fügöd	.	≡	14	1	-1	
Hidasnémeti	.	≡	16	0	-1	
Jósvafő	.	⌐	16	3	-1	5
Lillafüred	.	⌐	14	3	1	
Miskolc	.	≡	15	2	1	-
Putnok	ny	≡ ,	15	1	1	
Sárospatak	–		–	–	–	-
Szendrőlád	–		–	–	–	
Tokaj	.	≡	14	3	2	
Kisvárda	.	≡	12	2	1	1
Mátészalka	.	≡	12	2	2	
Nyíregyháza	.	≡	14	2	0	4
Nyírlugos	–		–	–	–	
Pátyod	ny	≡	12	2	1	
Tiszabecs	.	≡	10	2	2	
Vásárosnamény	ny	≡ ,	12	2	1	
Záhony	.	≡	12	2	2	
Berettyóújfalu	.	≡	15	2	1	
Debrecen	.	≡	16	0	-1	6
Hajdúdorog	–		–	–	–	-
Hortobágy	–		–	–	–	-
Körösszakál	.	≡	16	2	1	
Polgár	.	≡	16	2	2	
Békéscsaba	.	≡	15	1	0	5
Mezőhegyes	.	≡	14	2	0	4
Orosháza	–		–	–	–	-
Szarvas	.	≡	14	0	-1	5
Szeghalom	.	≡	15	2	1	

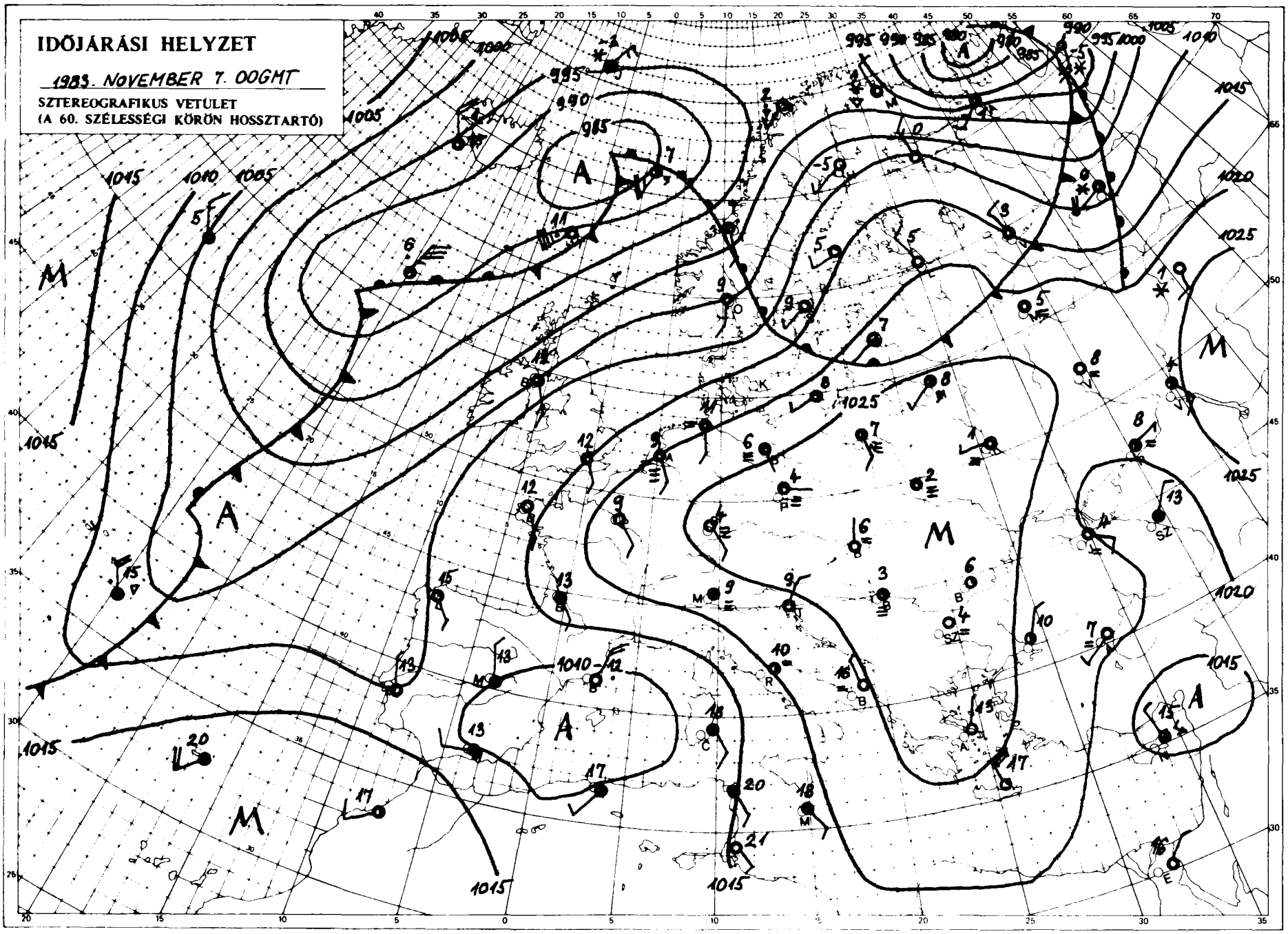

KIADJA: ORSZÁGOS METEOROLÓGIAI SZOLGÁLAT
Készíti: Központi Előrejelző Intézet Analízis- és Rövidtávú Prognózis Központja – T.: 273-018
Megjelenik naponként
Évi előfizetési díja: 1760,- Ft. – Megrendelhető: 1024 Budapest, II., Kitaibel Pál u. 1. – T.: 353-500
Kiadásért felel: az OMSZ elnöke – Szerkesztésért felel: a KEI igazgatója

IDŐJÁRÁSI NAPIJELENTÉS

ЕЖЕДНЕВНЫЙ МЕТЕОРОЛОГИЧЕСКИЙ БЮЛЛЕТЕНЬ • DAILY WEATHER REPORT
BULLETIN QUOTIDIEN DE TEMPS • TÄGLICHER WETTERBERICHT

96. évfolyam 310. szám + Budapest + 1983. november 8. kedd

Az időjárási helyzet és a várható időjárás:

Középpontjával Ukrajna felett nagy területü, leszálló légmozgású zóna helyezkedik el. A zóna hatása a Szovjetunió európai területének déli felén, Közép-Európában, valamint Nyugat-Európa egy részén érvényesül. A felsorolt területek közül elsősorban Közép-Európában nagyon sokfelé tartósan ködös az idő. A magasban a térség fölé áramlott meleg levegő még inkább elősegiti a tartós köd kialakulását. Szerda estig a Kárpát-medence időjárási helyzetében nem kezdődik változás, marad a párás, ködös idő.

Hétfőn Magyarország legnagyobb részén derült, napos idő volt. A hőmérséklet csúcsértéke a 3, 8 órás napsütés hatására 10, 16 fok között alakul. Ezzel szemben a Dunántúl délnyugati részén és a Tiszántúlon sokfelé egész nap ködös idő volt. A hőmérséklet mindössze 6, 10 fokig emelkedett. Az esti óráktól kezdve egyre több helyen keletkezett köd, kedd reggelre az egész országot összefüggő ködtakaró borította. Több helyről jelentettek ködszitálást is. Hajnalra -2, +6 fokig csökkent a hőmérséklet. Kedd 11 óráig csak kevés helyen oszlott fel a köd. A hőmérséklet ebben az időpontban 2 és 6 fok között volt. Azon a helyen, ahol már megszünt a köd, 8, 10 fok közötti hőmérsékletet mértek.

Ma 12 órakor Budapesten a hőmérséklet 3 fok, a tengerszintre átszámitott légnyomás 1030 mbar, alig változik.

Várható időjárás szerda estig:

Folytatódik a párás, ködös, délután helyenként átmenetileg napos időjárás. Ködszitálás többfelé várható. A légmozgás gyenge marad.
Várható legalacsonyabb éjszakai hőmérséklet -2, +3 fok között,
legmagasabb nappali hőmérséklet általában 5, 10 fok között,
az átmenetileg napos területeken 10, 15 fok között alakul.

Török Dénes s.k.

TÁVOLABBI KILÁTÁSOK CSÜTÖRTÖKTŐL-VASÁRNAPIG:

Folytatódik a párás, ködös idő. Változásra csak a hét végén számithatunk, amikor várhatóan megerősödik az északi szél, és megszünik a köd.
A legalacsonyabb hajnali hőmérséklet 0 fok körül alakul.
A legmagasabb nappali hőmérséklet +5, 10 fok között várható.
Jelentős mennyiségü /legalább napi 5 mm/ csapadék nem várható.

KÖZÉPTÁVÚ ELŐREJELZŐ OSZTÁLY

A hőmérséklet napi középértéke és eltérése a 100 évi átlagtól /Budapest belterületén/:

1983. XI. 7. 9,2°C +1,9°C

1871 óta ezen a napon Budapesten előfordult

legmagasabb hőmérséklet: 20,4°C /1928/,
legalacsonyabb hőmérséklet: -8,2°C /1891/.

83.757.

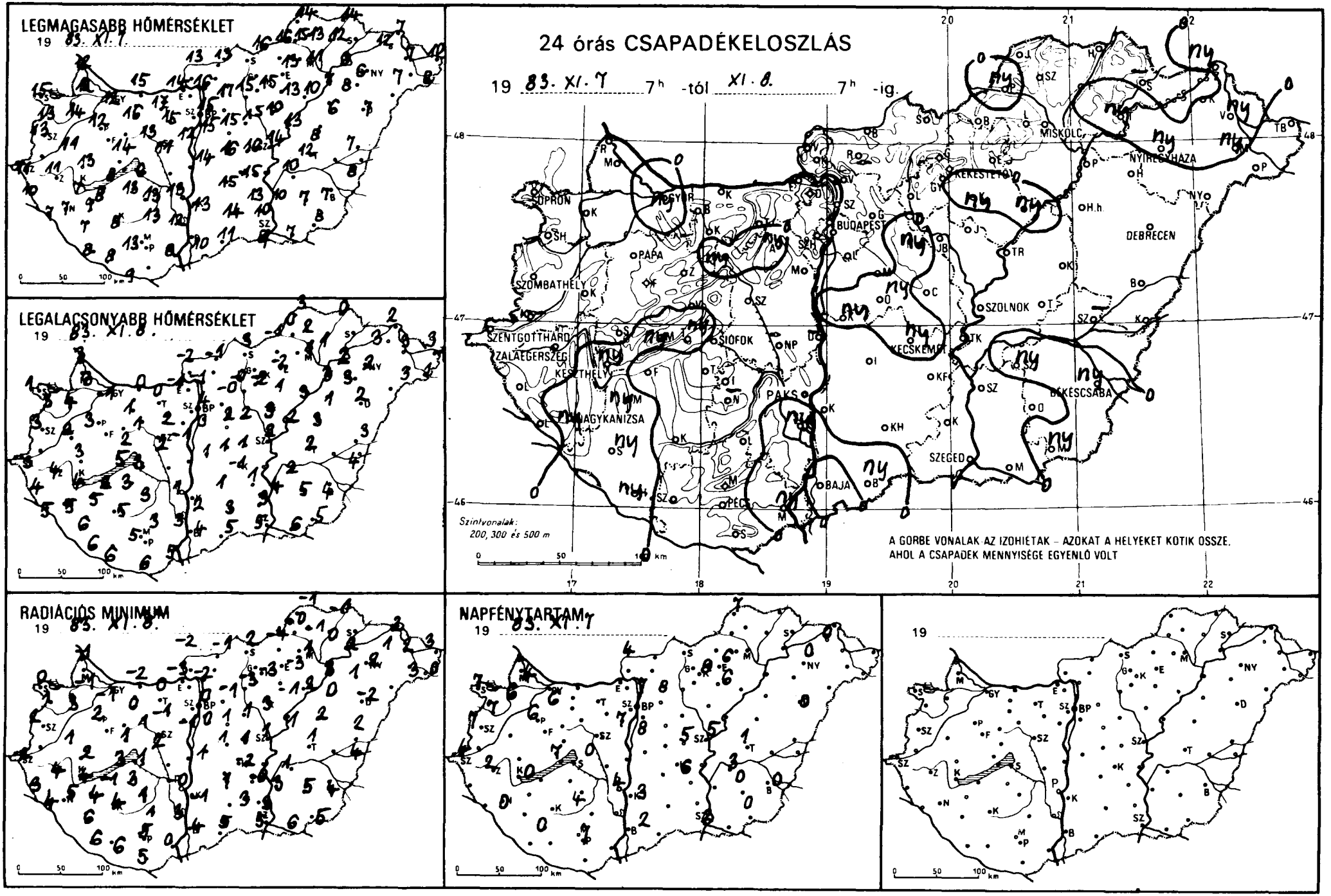
LEGMAGASABB HŐMÉRSÉKLET
19 83. XI. 7.
LEGALACSONYABB HŐMÉRSÉKLET
19 83. XI. 8.
RADIÁCIÓS MINIMUM
19 83. XI. 8.
NAPFÉNYTARTAM
19 83. XI. 7.
24 órás CSAPADÉKELOSZLÁS
19 83. XI. 7. 7h -tól XI. 8. 7h -ig.
Szintvonalak: 200, 300 és 500 m
A GORBE VONALAK AZ IZOHIÉTÁK – AZOKAT A HELYEKET KÖTIK ÖSSZE, AHOL A CSAPADÉK MENNYISÉGE EGYENLŐ VOLT
SOPRON
SZOMBATHELY
SZENTGOTTHÁRD
ZALAEGERSZEG
KESZTHELY
NAGYKANIZSA
PAPA
SIÓFOK
PÉCS
BUDAPEST
PAKS
BAJA
SZEGED
KECSKEMÉT
SZOLNOK
DEBRECEN
NYÍREGYHÁZA
MISKOLC
BÉKÉSCSABA
0 50 100 km

1983.XI.8 07^h-ig az utolsó 24 óra adatai						Előző nap napos órái
állomás	csapadék (mm)		max. hőmérséklet	min. hőmérséklet	rad. min.	
Győr	ny		12	-1	-1	6
Kapuvár	.		14	4	3	6
Mosonmagyaróvár	.		12	3	-1	4
Rajka	.		12	3	-1	
Sopron	.		15	1	0	7
Sopronhorpács	.		13	3	1	7
Káld	.		11	2	1	
Körmend	-		-	-	-	
Szentgotthárd	.		11	3	2	4
Szombathely	.		13	3	2	7
Lenti	.		10	4	3	
Letenye	.		7	5	4	
Nagykanizsa	ny		7	5	5	0
Zalaegerszeg	.		11	4	4	2
Farkasgyepű	.		15	1	1	
Keszthely	ny		7	4	4	0
Mencshely	ny		12	2	1	7
Pápa	.		12	3	2	6
Sumeg	.		13	3	2	
Tihany	ny		8	5	3	
Veszprém	.		14	2	1	
Zirc	.		14	-0	-3	
Fonyód	.		8	2	-1	
Homokszt. györgy	ny		8	6	6	0
Kaposvár	.		8	5	4	
Marcali	ny		9	5	4	
Siófok	.		6	3	1	0
Somogyszob	ny		7	6	6	
Tab	.		13	3	3	
Bábolna	.		14	0	-1	
Esztergom	.		14	-1	-3	
Kisbér	.		16	1	0	
Komárom	.		15	0	-2	
Tatabánya	.		17	0	0	
Alcsútdoboz	ny		15	2	-1	
Dunaújváros	-		-	-	-	
Martonvásár	.		12	-1	-1	7
Mór	ny		13	1	1	
Nagyhörcsökp.	-		-	-	-	
Szabadbattyán	.		11	2	2	
Iregszemcse	.		13	3	1	4
Lengyel	.		13	3	1	
Paks	.		13	1	-0	4
Szekszárd	ny		12	3	3	
Árpádtető	.		12	4	0	
Mohács	ny		8	5	0	
Pécs	.		13	5	5	7
Siklós	.		9	6	5	
Szigetvár	.		8	6	6	
Budaörs	.		16	-1	-3	
Bp. Lőrinc	.		15	0	0	8
Bp. Met. Int.	.		15	4	0	7
Bp. Szab. hegy	.		12	4	-0	
Cegléd	.		16	1	1	5
Dabogókő	.		15	7	4	
Gödöllő	.		17	-0	-1	8
Kiralyrét	.		16	1	-3	
Mónor	.		15	2	1	
Nagykáta	ny		15	2	1	
Szentendre	.		15	0	-1	

1983.XI.8 07^h-ig az utolsó 24 óra adatai						Előző nap napos órái
állomás	csapadék (mm)		max. hőmérséklet	min. hőmérséklet	rad. min.	
Vác	.		16	-1	-2	
Vámosmikola	.		13	-2	-2	4
Baja	.		10	4	4	2
Bácsalmás	ny		11	5	5	
Izsák	.		15	1	1	
Kalocsa	.		13	2	-1	3
Kecskemét	ny		15	-1	-2	6
Kiskunfélegyháza	.		13	1	-0	
Kiskunhalas	.		14	3	3	
Kunszentmiklós	ny		14	1	1	
Tiszakécske	-		-	-	-	
Balassagyarmat	.		13	-1	-1	
Romhány	-		-	-	-	
Salgótarján	.		16	3	2	
Eger	.		13	-2	-3	6
Galyatető	.		15	6	-2	
Gyöngyös	.		15	-2	-3	
Kékestető	.		13	6	0	8
Kompolt	ny		13	1	-1	6
Lőrinci	.		15	-0	-3	
Poroszló	ny		10	3	2	
Jászapáti	.		10	3	3	
Jászberény	.		13	2	-	
Karcag	.		8	3	2	
Szolnok	.		14	2	1	5
Tiszaroff	.		13	2	1	
Túrkeve	.		12	2	1	1
Kistelek	.		10	3	3	
Makó	.		7	6	6	
Szeged	.		8	5	5	2
Szentes	.		10	4	3	
Borsodnádasd	.		16	-1	-4	
Füged	.		12	1	0	
Hidasnémeti	.		14	0	-1	
Jósvafő	.		14	3	-1	7
Lillafüred	.		12	3	0	
Miskolc	.		11	1	1	-
Putnok	ny		15	0	-0	
Sárospatak	-		-	-	-	
Szendrőlád	.		13	2	-1	
Tokaj	ny		6	2	2	
Kisvárda	.		12	3	1	0
Mátészalka	ny		7	3	3	
Nyíregyháza	ny		6	2	2	0
Nyírlugos	-		-	-	-	
Pátyod	.		8	1	0	
Tiszabecs	.		10	3	3	
Vásárosnamény	ny		7	3	2	
Záhony	ny		7	2	2	
Berettyóújfalu	.		7	3	2	
Debrecen	.		7	2	-2	0
Hajdúdorog	.		8	3	1	
Hortobágy	.		6	1	0	
Körösszakál	.		8	4	4	
Polgár	.		7	3	3	
Békéscsaba	ny		7	4	4	0
Mezőhegyes	ny		8	5	5	0
Orosháza	.		7	5	5	0
Szarvas	ny		10	2	1	3
Szeghalom	-		-	-	-	

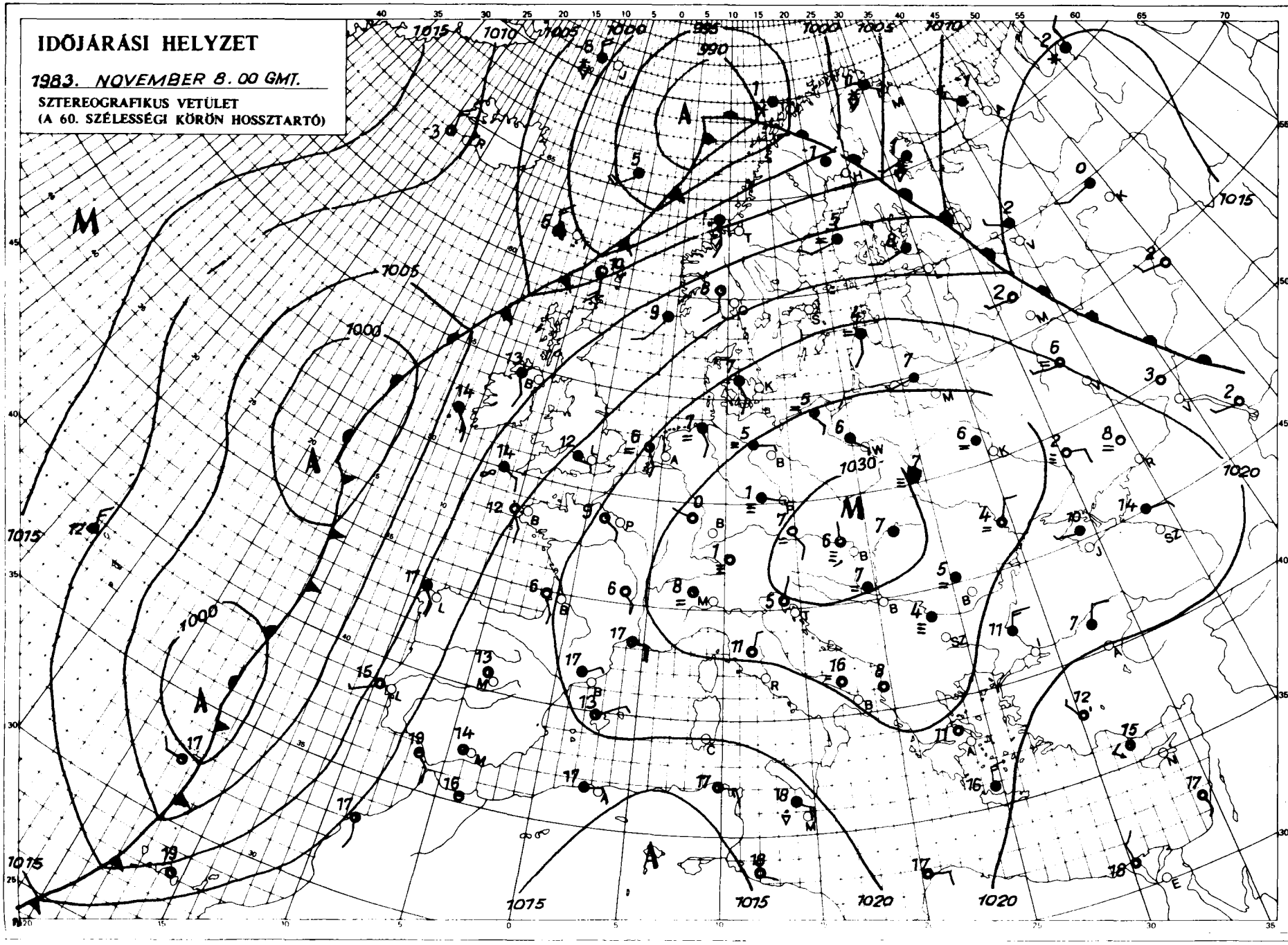

KIADJA: ORSZÁGOS METEOROLÓGIAI SZOLGÁLAT
Készíti: Központi Előrejelző Intézet Analízis- és Rövidtávú Prognózis Központja – T.: 273-018
Megjelenik naponként
Évi előfizetési díja: 1760,- Ft. – Megrendelhető: 1024 Budapest, II., Kitaibel Pál u. 1. – T.: 353-500
Kiadásért felel: az OMSZ elnöke – Szerkesztésért felel: a KEI igazgatója

IDŐJÁRÁSI NAPIJELENTÉS

ЕЖЕДНЕВНЫЙ МЕТЕОРОЛОГИЧЕСКИЙ БЮЛЛЕТЕНЬ • DAILY WEATHER REPORT
BULLETIN QUOTIDIEN DE TEMPS • TÄGLICHER WETTERBERICHT

96. évfolyam 311. szám + Budapest + 1983. november 9. szerda

Az időjárási helyzet és a várható időjárás:

Észak-Európából valamint a Brit-szigetekről és Spanyolországból jelentenek csak változékony, csapadékos időt. Viharos széllel hózáporokat okozva, hideg léghullám érte el a Skandináv-félszigetet. A Szovjetunió északi területei fölé ugyanakkor enyhe levegő áramlik. Emiatt ott borult az idő és esik az eső. Esőt jelentenek a Brit-szigetekről és Spanyolországból is. Az óceán fölött már napok óta ciklon örvénylik, amely vastag felhőzetet hozott létre. Ennek egyelőre csak a nyugati partvidékre van hatása. A szárazföld legnagyobb részén még mindig csöndes az idő, jellemző a köd, amely sokfelé napközben is megmarad. A légköri változások holnap estig sem érintik Közép-Európát, igy nálunk is marad a borult, párás, ködös idő.

Kedden reggel szinte az egész országot ködtakaró fedte, a 300-400 m-nél magasabban fekvő területeken ugyanakkor tiszta volt a levegő és sütött a nap. A köd napközben vékonyodott, fölszállt, de nem sok helyen szünt meg. Napsütést csak a Kisalföldről és az északi megyékből jelentettek. A hőmérséklet a borult, párás, ködös helyeken csak 3, 8 fokig emelkedett. Ott, ahol kisütött a nap, ennél jóval enyhébb idő volt, a hőmérséklet csúcsértéke 10, 16 fok között alakult. Ma hajnalra megint egységes volt a ködtakaró. A hőmérséklet hajnalban 0 és 6 fok közé süllyedt. Délelőtt a 3-4 száz méternél magasabban fekvő területeken ragyogóan sütött a nap, az ország legnagyobb részén azonban megint borult, párás, sokfelé ködös idő volt. Akár csak kedden, úgy ma is gyakori volt a ködszitálás. A hőmérséklet 11 órára csak 3, 8 fokig emelkedett.

Várható időjárás csütörtök estig:

Tovább tart a túlnyomóan borult, erősen párás, elsősorban éjszaka és reggel sokfelé ködös idő, helyenként ködszitálással. Legfeljebb a déli, kora délutáni órákban süt ki rövid időre a nap. A magasabb hegyekben továbbra is többórás napsütésre lehet számitani. A légmozgás gyenge marad.

Várható legalacsonyabb éjszakai hőmérséklet: 0, +5,
legmagasabb nappali hőmérséklet csütörtökön általában 4 és 9 fok között alakul, de néhány naposabb részen kevéssel 10 fok fölött várható.

Németh Lajos s.k.

A hőmérséklet napi középértéke és eltérése a 100 évi átlagtól /Budapest belterületén/:

1983. XI. 8.	4,9°C	-2,3°C

1871 óta ezen a napon Budapesten előfordult

legmagasabb hőmérséklet:	19,9°C /1886/,
legalacsonyabb hőmérséklet:	-6,9°C /1888/.

83.758.

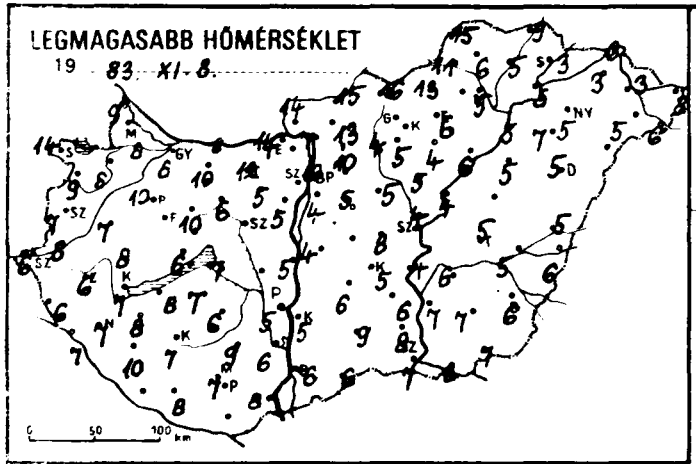
LEGMAGASABB HŐMÉRSÉKLET
19 83. XI. 8.
0 50 100 km

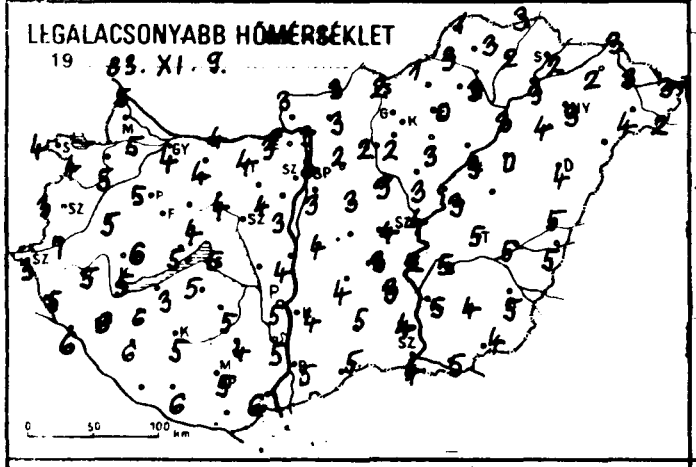
LEGALACSONYABB HŐMÉRSÉKLET
19 83. XI. 9.
0 50 100 km

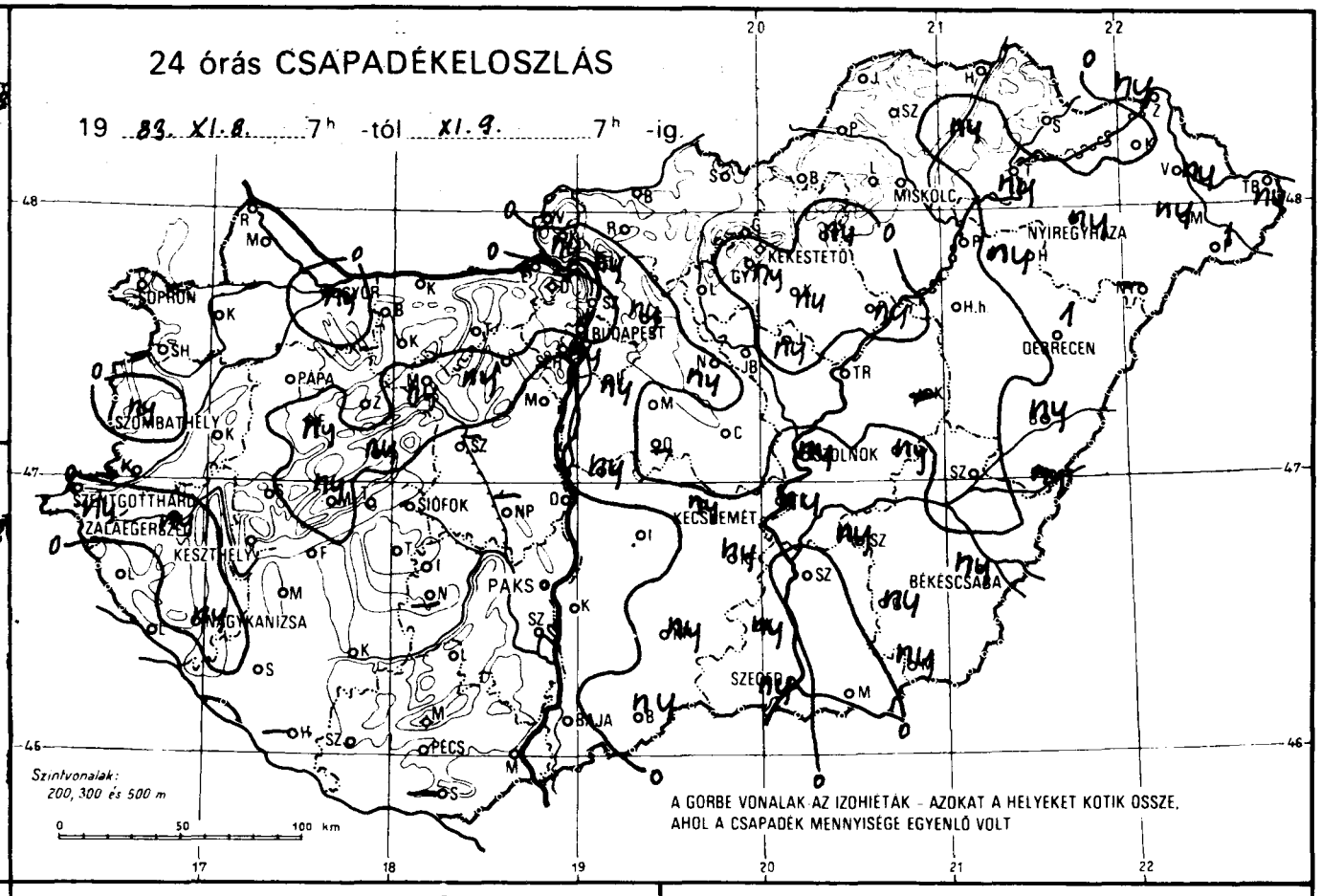
24 órás CSAPADÉKELOSZLÁS
19 83. XI. 8. 7h -tól XI. 9. 7h -ig.
SOPRON
GYŐR
BUDAPEST
KÉKESTETŐ
MISKOLC
NYÍREGYHÁZA
DEBRECEN
PÁPA
SZOMBATHELY
SZENTGOTTHÁRD
ZALAEGERSZEG
KESZTHELY
NAGYKANIZSA
SIÓFOK
PAKS
KECSKEMÉT
BÉKÉSCSABA
SZEGED
BAJA
PÉCS
Szintvonalak: 200, 300 és 500 m
A GORBE VONALAK AZ IZOHIÉTÁK - AZOKAT A HELYEKET KOTIK OSSZE, AHOL A CSAPADÉK MENNYISÉGE EGYENLŐ VOLT
0 50 100 km

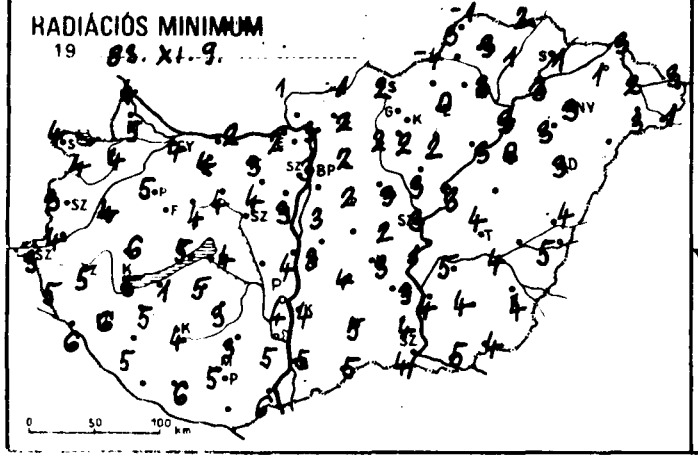
RADIÁCIÓS MINIMUM
19 83. XI. 9.
0 50 100 km

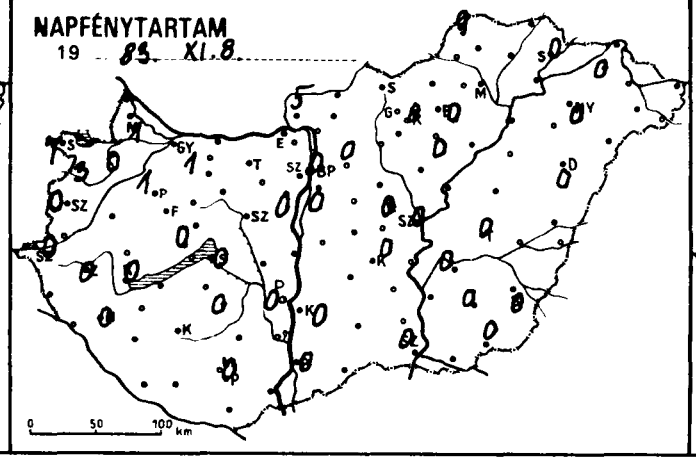
NAPFÉNYTARTAM
19 83. XI. 8.
0 50 100 km

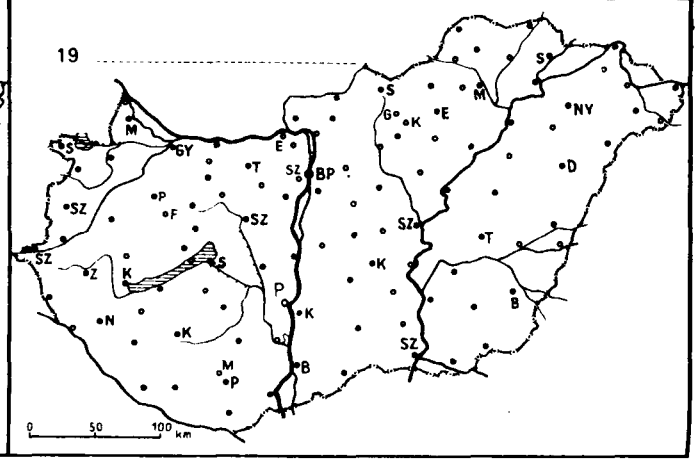
19
0 50 100 km

1983.XI.8. 07 h-ig az utolsó 24 óra adatai						
állomás	csapadék (mm)		max. hőmérséklet	min. hőmérséklet	rad. min.	Előző nap napos órái
Győr	ny		8	4	4	1
Kapuvár	.		8	5	4	0
Mosonmagyaróvár	.		8	5	5	1
Rajka	.		9	5	4	
Sopron	.		14	4	4	7
Sopronhorpács	.		9	4	4	3
Káld	.		7	5	4	
Kormend	.		8	7	4	
Szentgotthárd	ny		6	3	3	0
Szombathely	ny		7	3	3	0
Lenti	.		6	5	5	
Letenye	.		7	6	6	
Nagykanizsa	ny		7	6	6	0
Zalaegerszeg	ny		6	5	5	0
Farkasgyepű	ny		12	3	3	
Keszthely	.		7	5	5	0
Mencshely	ny		7	4	3	0
Pápa	.		10	5	5	1
Sumeg	.		8	6	6	
Tihany	.		6	5	5	
Veszprém	ny		10	4	4	
Zirc	.		14	3	2	
Fonyód	.		8	3	1	
Homokszt. györgy	–		–	–	–	
Kaposvár	.		7	5	4	
Marcali	.		8	6	5	
Siofok	.		7	5	4	0
Somogyszob	.		10	6	5	
Tab	.		7	5	5	
Bábolna	.		9	5	4	
Esztergom	.		14	3	2	
Kisbér	.		10	4	4	
Komárom	.		8	4	2	
Tatabánya	.		12	4	3	
Alcsútdoboz	ny		5	4	4	
Dunaújváros	.		5	4	4	
Martonvásár	.		5	3	3	0
Mór	ny		6	4	4	
Nagyhörcsökp.	–		–	–	–	
Szabadbattyán	–		–	–	–	
Tegszemcse	.		6	5	3	
Tengyel	.		9	4	3	
Paks	.		5	5	4	0
Szekszárd	.		6	5	5	
Árpádtető	.		6	4	2	
Mohács	.		8	6	6	
Pécs	.		7	5	5	0
Siklós	–		–	–	–	
Szigetvár	.		8	6	6	
Budaörs	ny		5	3	3	
Pp. Lőrinc	ny		4	3	3	0
Pp. Met. Int.	.		10	3	3	0
Pp. Szab. hegy	.		14	1	-0	
Tezled	.		8	4	2	0
Gödöllő	.		13	7	3	
Jódolló	ny		10	2	2	3
Jánosrét	ny		14	0	-0	
Jobor	.		5	3	2	
Jászfényszaru	ny		5	3	3	
Szentendre	.		6	2	2	

1983.XI.8. 07 h-ig az utolsó 24 óra adatai						
állomás	csapadék (mm)		max. hőmérséklet	min. hőmérséklet	rad. min.	Előző nap napos órái
Vác	ny		7	3	3	
Vámosmikola	.		14	3	1	5
Baja	.		6	5	5	0
Bácsalmás	ny		6	5	5	
Izsák	.		6	4	4	
Kalocsa	.		5	4	4	0
Kecskemét	ny		5	3	3	0
Kiskunfélegyháza	ny		6	3	3	
Kiskunhalas	ny		9	5	5	
Kunszentmiklós	ny		4	4	3	
Tiszakécske	ny		4	2	1	
Balassagyarmat	.		15	3	1	
Romhány	.		13	3	2	
Salgótarján	.		16	2	2	
Eger	ny		6	0	0	0
Galyatető	.		15	5	-2	
Gyöngyös	ny		5	2	2	
Kékestető	.		11	5	0	8
Kompolt	ny		4	3	2	0
Lőrinci	.		4	2	2	
Poroszló	ny		6	3	3	
Jászapáti	ny		5	3	3	
Jászberény	.		10	–	–	
Karcag	–		–	–	–	
Szolnok	ny		4	4	3	0
Tiszaroff	.		4	3	3	
Túrkeve	ny		5	5	4	0
Kistelek	ny		8	4	4	
Makó	.		8	5	5	
Szeged	ny		7	4	4	0
Szentes	.		7	5	4	
Borsodnádasd	.		13	1	-4	
Függöd	ny		5	2	1	
Hidasnémeti	.		9	3	2	
Jósvafő	.		15	1	-1	9
Lillafüred	.		10	2	2	
Miskolc	.		5	3	3	–
Putnok	.		11	3	3	
Sárospatak	.		3	2	1	0
Szendrőlád	.		6	3	3	
Tokaj	ny		5	3	3	
Kisvárda	.		5	3	2	0
Mátészalka	ny		5	4	3	
Nyíregyháza	ny		5	3	3	0
Nyírlugos	–		–	–	–	
Pátyod	1		6	2	1	
Tiszabecs	ny		8	3	3	
Vásárosnamény	ny		3	3	2	
Záhony	ny		6	3	3	
Berettyóújfalu	ny		5	5	4	
Debrecen	1		5	4	3	0
Hajdúdorog	ny		7	4	3	
Hortobágy	.		5	0	0	
Körösszakál	ny		6	5	5	
Polgár	.		5	3	3	
Békéscsaba	ny		6	5	4	0
Mezőhegyes	ny		7	4	4	0
Orosháza	ny		7	4	4	0
Szarvas	ny		6	5	5	0
Szeghalom	.		5	5	4	

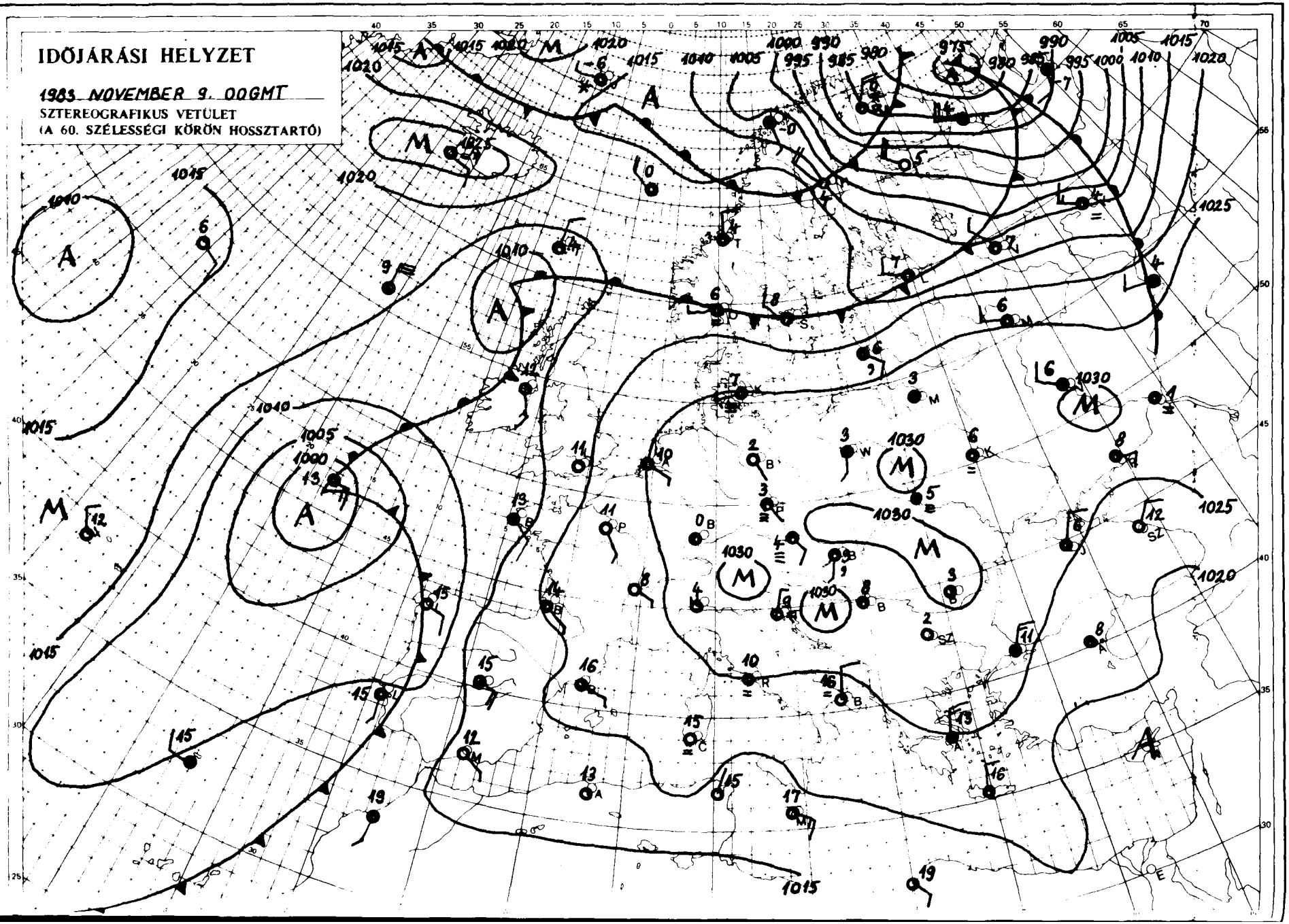

KIADJA: ORSZÁGOS METEOROLÓGIAI SZOLGÁLAT
Készíti: Központi Előrejelző Intézet Analízis- és Rövidtávú Prognózis Központja T.: 273-018
Megjelenik naponként
Évi előfizetési díja: 1760.- Ft. Megrendelhető: 1024 Budapest, II., Kitaibel Pál u. 1. T.: 353-500
Kiadásért felel: az OMSZ elnöke – Szerkesztésért felel: a KEI igazgatója

IDŐJÁRÁSI NAPIJELENTÉS

ЕЖЕДНЕВНЫЙ МЕТЕОРОЛОГИЧЕСКИЙ БЮЛЛЕТЕНЬ • DAILY WEATHER REPORT
BULLETIN QUOTIDIEN DE TEMPS • TÄGLICHER WETTERBERICHT

96. évfolyam 312. szám + Budapest + 1983. november 10. csütörtök

Az időjárási helyzet és a várható időjárás:

Európa középső és délkeleti vidékein már napok óta anticiklon alakitja az időjárást. Ezeken a területeken sokfelé erősen párás a levegő, és - elsősorban az éjszaka, valamint a reggeli órákban - sürü ködfoltok alakulnak ki. A köd egy része napközben sem oszlik föl. Ködszitáláson kivül más csapadékról nem érkezik jelentés. A kontinens többi részén ciklonok okoznak változékony időjárást. Az Ibériai-félszigeten záporok, zivatarok alakulnak ki, Észak- Északkelet-Európában pedig havazik, hózáporok vannak. Az elmúlt 24 órában az Északi sark térségéből nagy mennyiségü hideg levegő indult el dél felé, és ez valószinüleg a hétvégén már hatással lesz a Kárpát-medence időjárására is.

Hazánkban szerdán az ország nagy részén borult, párás, helyenként tartósan ködös idő volt, szórványos ködszitálással. Csupán a nyugati, délnyugati határvidéken sütött ki a kora délutáni órákban rövid időre a nap, a 600 m-nél magasabb hegycsúcsokon viszont többórás napsütés volt. A hőmérséklet csúcsértéke 3 és 11 fok között váltakozott. Péntek hajnalra általában 0, +5, délnyugaton 0, -2 fokig hült le a levegő. Délelőtt az ország legnagyobb részén borult, párás, ködös idő volt, többfelé ködszitálással. A hőmérséklet 11 órakor általában +2 és +7 fok között alakult, de a Kékestetőn, ahol zavartalanul sütött a nap, 11 fokot mutattak a hőmérők.

Ma 12 órakor Budapesten 4 fokot mértek, a tengerszintre átszámitott légnyomás 1027 mbar, gyengén süllyed.

Várható időjárás péntek estig:

Ma még folytatódik a csendes, az ország nagy részén borult, párás, ködös idő; szórványosan előforduló ködszitálással. Holnap észak felől felszakadozik a felhőzet, és egyre több helyen megszünik a köd. Számottevő csapadék nem lesz. Pénteken a megélénkülő északi szelet gyakran kisérik erős széllökések.

Várható legalacsonyabb éjszakai hőmérséklet: -1 és +4,
legmagasabb nappali hőmérséklet pénteken általában 8 és 13,
délnyugaton azonban 3 és 7 fok között alakul.

Bozóki István s.k.

TÁVOLABBI KILÁTÁSOK SZOMBATTÓL-KEDDIG:

Az északi szél fokozatosan mérséklődik, az éjszakai lehülés erősödik.
A hét elején főleg a reggeli órákban párásságra, ködre kell számitani.
A legalacsonyabb hajnali hőmérséklet -2, -7 fok között lesz.
A legmagasabb nappali hőmérséklet +3, +8 fok között várható.
Jelentős mennyiségü /legalább napi 5 mm/ csapadék nem várható.

KÖZÉPTÁVÚ ELŐREJELZŐ OSZTÁLY

A hőmérséklet napi középértéke és eltérése a 100 évi átlagtól /Budapest belterületén/:

1983. XI. 9. 5,5°C -1,6°C

1871 óta ezen a napon Budapesten előfordult

legmagasabb hőmérséklet: 20,9°C /1927/,
legalacsonyabb hőmérséklet: -6,5°C /1888/.

83.759.

LEGMAGASABB HŐMÉRSÉKLET

19 83. XI. 9.

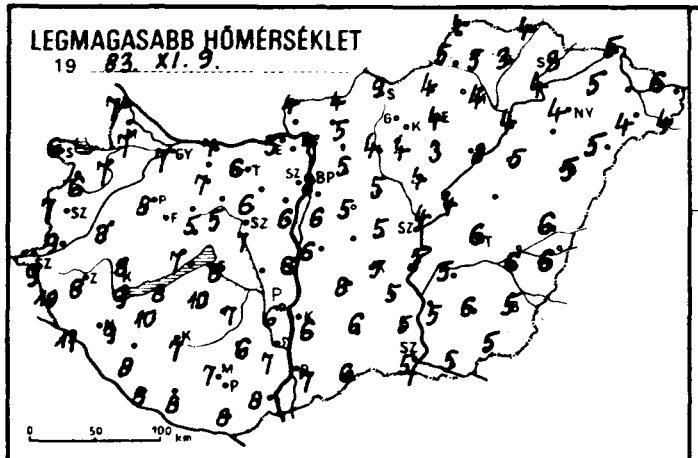

LEGALACSONYABB HŐMÉRSÉKLET

19 83. XI. 10.

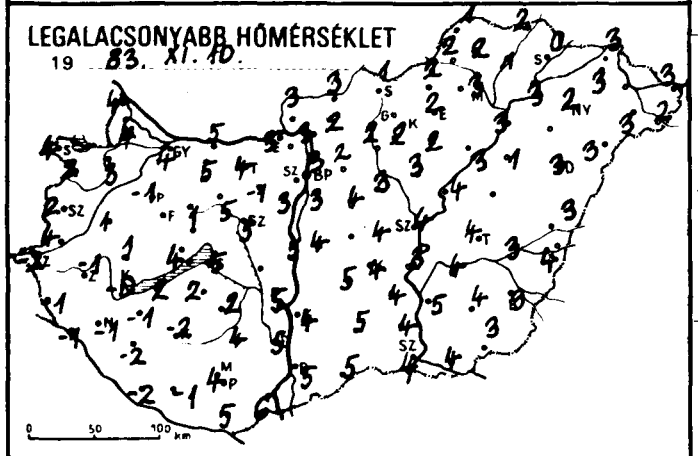

RADIÁCIÓS MINIMUM

19 83. XI. 10.

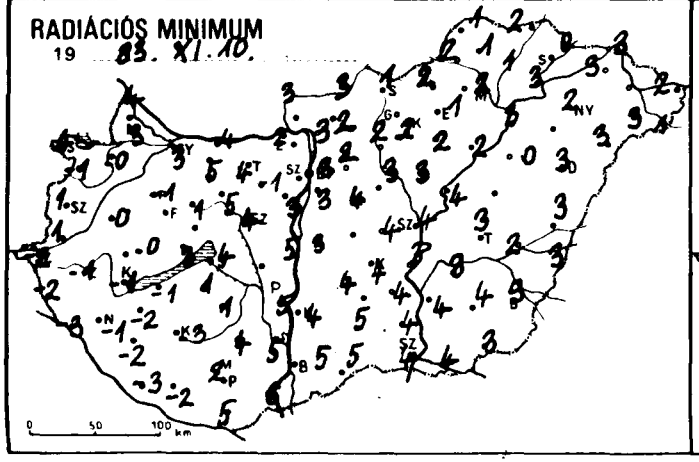

24 órás CSAPADÉKELOSZLÁS

19 83. XI. 9. 7h -tól XI. 10. 7h -ig

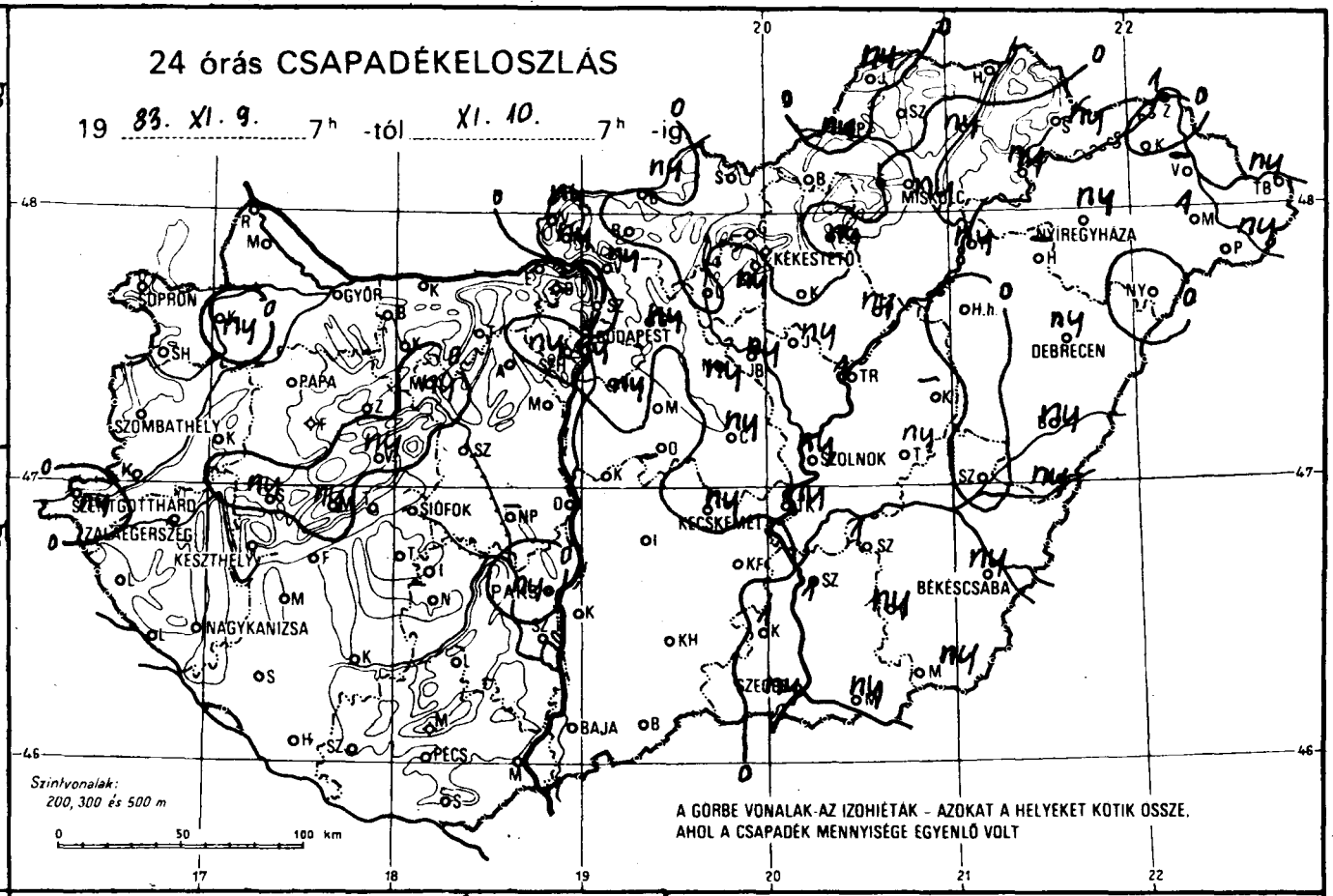

NAPFÉNYTARTAM

19 83. XI. 9.

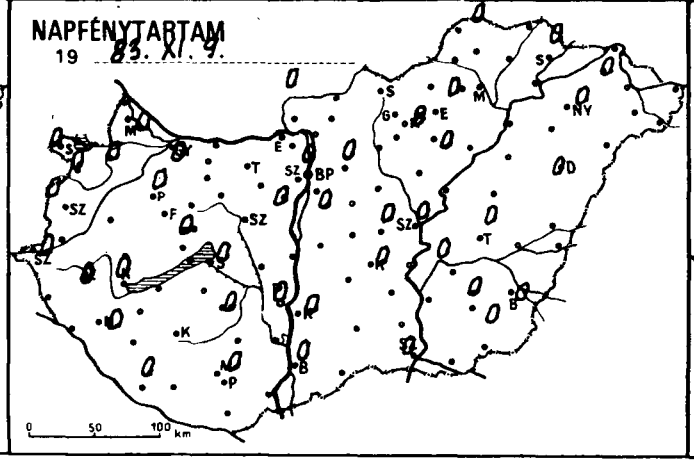

19

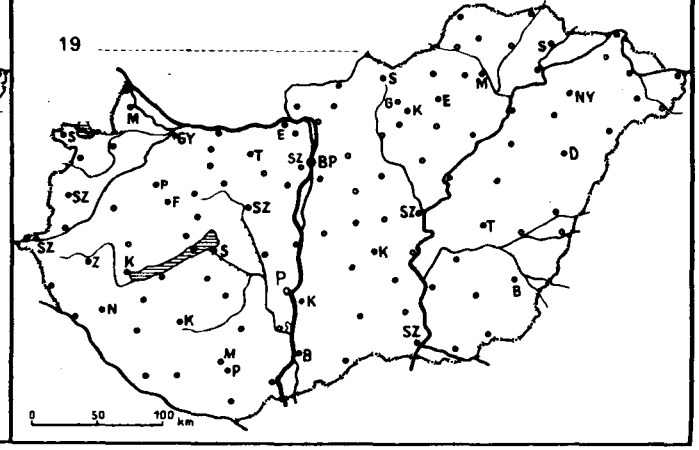

83.XI.10.^{h}-ig az utolsó 24 óra adatai						Előző nap napos órái
állomás	csapadék (mm)		max. hőmérséklet	min. hőmérséklet	rad. min.	
Győr	.		7	4	3	0
Kapuvár	ny		7	3	-0	0
Mosonmagyaróvár	.		7	4	3	0
Rajka	.		7	4	4	
Sopron	.		6	4	4	0
Sopronhorpács	.		6	2	-1	0
Káld	.		8	1	0	
Körmend	.		9	4	1	
Szentgotthárd	ny		9	-2	-2	0
Szombathely	.		7	2	1	0
Lenti	.		10	-1	-2	
Letenye	.		11	-1	-3	
Nagykanizsa	.		9	-1	-1	0
Zalaegerszeg	.		8	-1	-1	0
Farkasgyepű	.		7	1	-2	
Keszthely	.		9	-0	-1	0
Mencshely	ny		5	0	0	0
Pápa	.		8	-1	-1	0
Sümeg	ny		8	1	-0	
Tihany	.		7	4	3	
Veszprém	ny		5	1	1	
Zirc	.		9	-2	-3	
Fonyód	.		8	2	-1	
Homokszt. györgy	.		8	-2	-3	0
Kaposvár	.		7	-2	-3	
Marcali	.		10	-1	-2	
Siófok	.		8	5	4	0
Somogyszob	.		8	-2	-2	
Tab	.		10	2	1	
Bábolna	.		6	6	5	
Esztergom	.		5	3	2	
Kisbér	.		7	5	5	
Komárom	.		7	5	4	
Tatabánya	.		6	4	4	
Alcsútdoboz	.		6	-1	-1	
Dunaújváros	.		6	5	5	
Martonvásár	.		6	3	3	0
Mór	ny		5	5	5	
Nagyhörcsökp.	-		-	-	-	
Szabadbattyán	.		7	5	4	
Iregszemcse	.		7	2	1	0
Lengyel	.		6	4	4	
Paks	ny		6	5	5	0
Szekszárd	.		7	5	5	
Árpádtető	.		5	3	-2	
Mohács	.		8	6	6	
Pécs	.		7	4	2	0
Siklós	.		8	5	5	
Szigetvár	.		8	-1	-2	
Budaörs	ny		6	3	2	
Bp. Lőrinc	ny		6	3	3	0
Bp. Met. Int.	.		8	3	3	0
Bp. Szab. hegy	ny		5	0	0	
Cegléd	ny		5	4	4	0
Dabogókő	-		-	-	-	
Gödöllő	ny		5	2	2	0
Királyrét	ny		4	1	0	
Mónor	.		5	4	4	
Nagykáta	ny		5	3	3	
Szentendre	.		5	3	3	

1983.XI.10.^{h}-ig az utolsó 24 óra adatai						Előző nap napos órái
állomás	csapadék (mm)		max. hőmérséklet	min. hőmérséklet	rad. min.	
Vác	ny		4	3	3	
Vámosmikola	ny		4	3	3	0
Baja	.		7	5	5	0
Bácsalmás	.		6	5	5	
Izsák	.		8	5	4	
Kalocsa	.		6	4	4	0
Kecskemét	ny		5	4	4	0
Kiskunfélegyháza	.		5	4	4	
Kiskunhalas	.		6	5	5	
Kunszentmiklós	.		6	4	3	
Tiszakécske	ny		5	3	3	
Balassagyarmat	ny		4	3	3	
Romhány	.		5	2	2	
Salgótarján	.		9	1	1	
Eger	ny		4	2	1	0
Galyatető	.		10	3	1	
Gyöngyös	ny		4	2	2	
Kékestető	.		9	6	-1	8
Kompolt	.		3	2	2	0
Lőrinci	.		4	2	2	
Poroszló	ny		8	3	2	
Jászapáti	ny		4	3	3	
Jászberény	ny		5	3	2	
Karcag	-		-	-	-	
Szolnok	ny		4	4	4	0
Tiszaroff	1		4	4	4	
Túrkeve	ny		6	4	3	0
Kistelek	1		5	4	4	
Makó	ny		5	4	4	
Szeged	ny		5	4	4	0
Szentes	1		5	5	4	
Borsodnádasd	.		4	2	2	
Füged	ny		3	1	1	
Hidasnémeti	.		4	2	2	
Jósvafő	ny		4	1	1	0
Lillafüred	.		4	1	1	
Miskolc	ny		4	3	2	-
Putnok	ny		5	2	2	
Sárospatak	ny		3	0	0	0
Szendrőlád	.		5	2	1	
Tokaj	ny		4	3	3	
Kisvárda	.		5	3	3	0
Mátészalka	1		4	3	3	
Nyíregyháza	ny		4	2	2	0
Nyírlugos	.		5	3	3	
Pátyod	ny		4	2	1	
Tiszabecs	ny		6	3	2	
Vásárosnamény	-		-	-	-	
Záhony	1		5	3	3	
Berettyóújfalu	ny		6	3	3	
Debrecen	ny		5	3	3	0
Hajdúdorog	-		-	-	-	
Hortobágy	.		5	1	0	
Körösszakál	ny		6	4	3	
Polgár	ny		4	3	3	
Békéscsaba	ny		5	3	3	0
Mezőhegyes	ny		5	3	3	0
Orosháza	ny		6	4	4	0
Szarvas	1		5	4	3	0
Szeghalom	.		6	3	2	

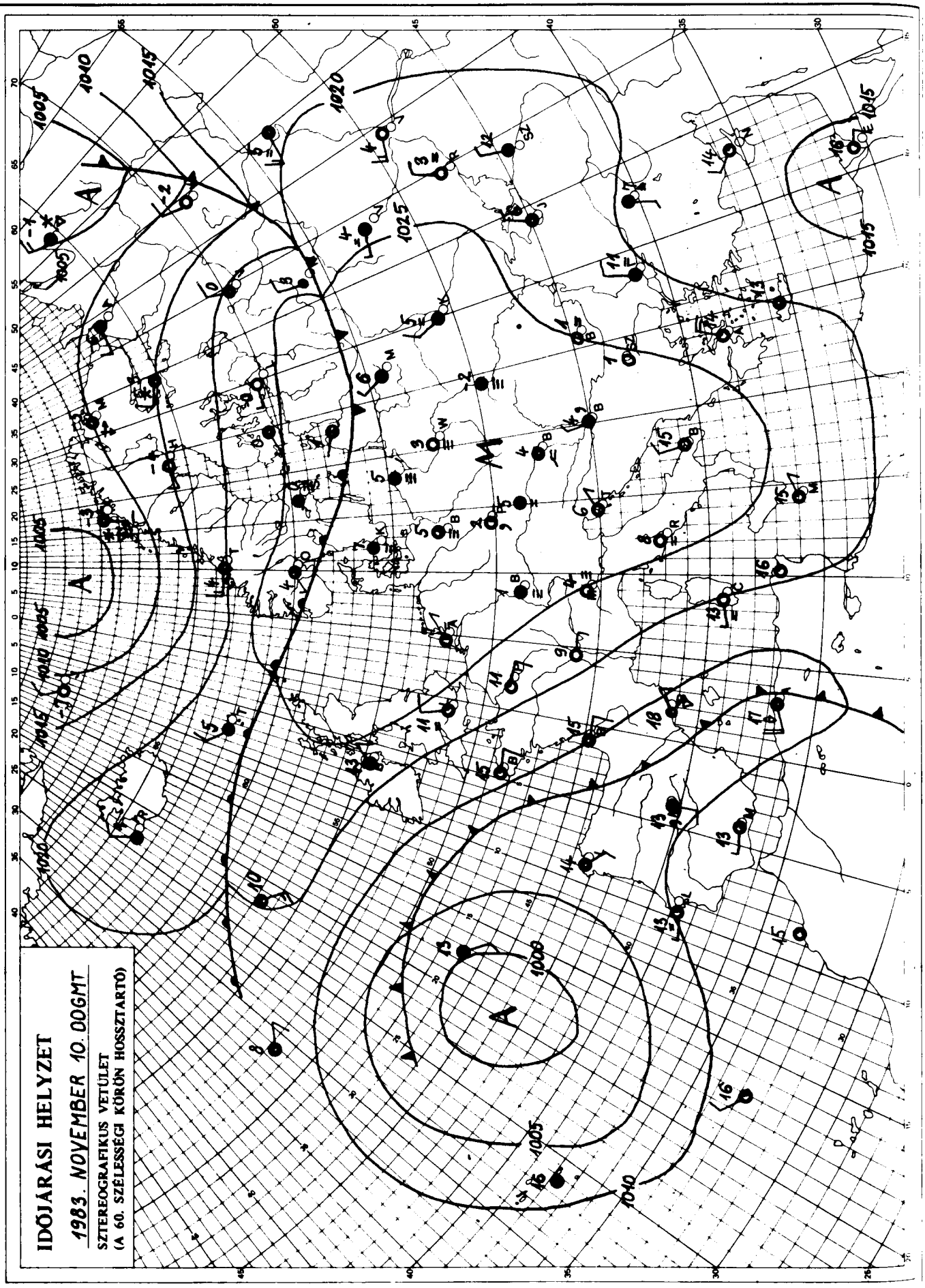

KIADJA: ORSZÁGOS METEOROLÓGIAI SZOLGÁLAT
Készíti: Központi Előrejelző Intézet Analízis- és Rövidtávú Prognózis Központja – T.: 273-018
Megjelenik naponként
Évi előfizetési díja: 1760,- Ft. – Megrendelhető: 1024 Budapest, II., Kitaibel Pál u. 1. – T.: 353-500
Kiadásért felel: az OMSZ elnöke – Szerkesztésért felel: a KEI igazgatója

IDŐJÁRÁSI NAPIJELENTÉS

ЕЖЕДНЕВНЫЙ МЕТЕОРОЛОГИЧЕСКИЙ БЮЛЛЕТЕНЬ · DAILY WEATHER REPORT
BULLETIN QUOTIDIEN DE TEMPS · TÄGLICHER WETTERBERICHT

96. évfolyam 313. szám + Budapest + 1983. november 11. péntek

Az időjárási helyzet és a várható időjárás:

Az Északi-tengertől a Német-alföldön, az Alpok vonulatán, valamint a Kárpátokon át egészen Délkelet-Európáig magas légnyomású öv húzódik. Nagy területen erősen párás, sokfelé tartósan ködös az idő. A Finn-öböl feletti középponttal ciklon örvénylik. Áramlási rendszerében sarki eredetü hideg léghullámok haladnak a szárazföld belseje felé. Vonulásukat a Skandináv-félszigeten, a Szovjetunió európai területén, továbbá a Lengyel-síkságon gyakran változó felhőzet, többfelé kialakuló eső, zápor, helyenként hózápor, megerősödő szél és számottevő hőmérsékletcsökkenés jelzi. Ugyancsak változékony, helyenként csapadékos időről érkezik hir a Brit-szigetekről, illetve a kontinens nyugati partvidékéről. Valószinü, hogy az elkövetkező időszakban a Kárpát-medencét is elárasztja a hideg levegő.

Magyarországon csütörtökön általában túlnyomóan borult, párás, ködös idő volt, többfelé fordult elő ködszitálás. Csupán a délnyugati megyékben, valamint a magasabb hegyekben sütött ki néhány órára a nap. Csütörtökön a hőmérséklet csúcsértéke északkeleten +1 és +4, másutt viszont többnyire +4 és +10 fok között alakult. Péntek hajnalra 0 és +6 fokig hült le a levegő. Délelőtt országszerte folytatódott a borult, párás idő. Többfelé fordult elő újabb szitálás. A hőmérséklet 11 órakor az országban 3 és 6 fok között alakult.

Ma 12 órakor Budapesten a hőmérséklet 4 fok, a tengerszintre átszámitott légnyomás 1018 mbar, mérsékelten süllyed.

Várható időjárás szombat estig:

Rövidesen megszünik a köd és észak felől még ma felszakadozik a felhőzet. A felhőátvonulást szórványos zápor, - főként a hegyekben - egy-egy gyönge hózápor kiséri.
Az északi szél megerősödik, holnap helyenként viharos lesz.
Várható legalacsonyabb éjszakai hőmérséklet általában 0, +5 fok között, legmagasabb nappali hőmérséklet szombaton 5 fok körül várható.

Török Dénes s.k.

A hőmérséklet napi középértéke és eltérése a 100 évi átlagtól /Budapest belterületén/:

1983. XI. 10. 4,9°C -1,6°C

1871 óta ezen a napon Budapesten előfordult

legmagasabb hőmérséklet: 21,7°C /1927/,
legalacsonyabb hőmérséklet: -5,7°C /1888/.

83.760.

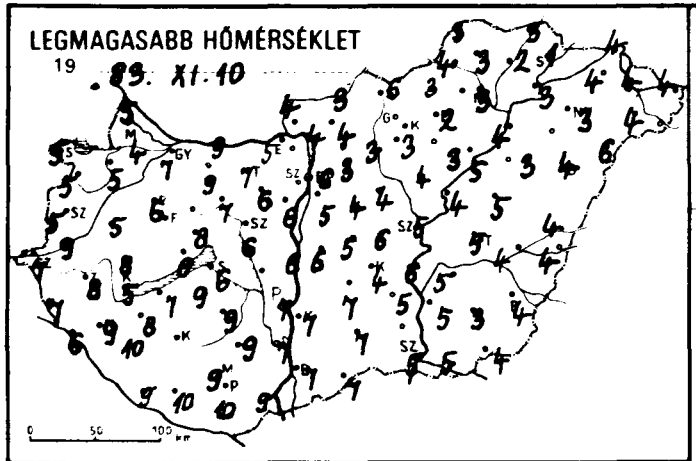
LEGMAGASABB HŐMÉRSÉKLET
19 83. XI. 10
0 50 100 km

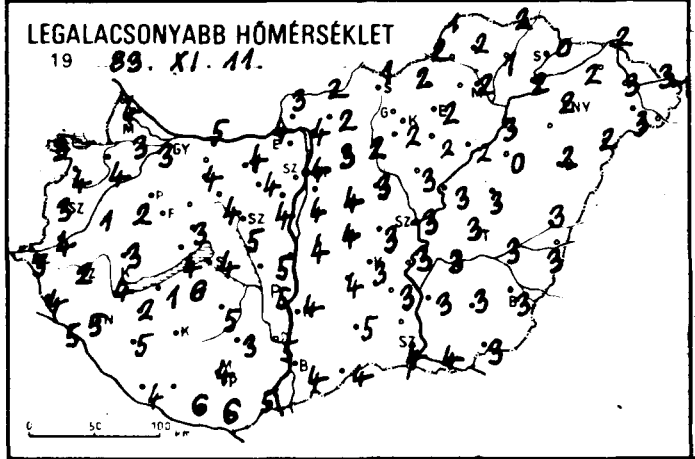
LEGALACSONYABB HŐMÉRSÉKLET
19 83. XI. 11.
0 50 100 km

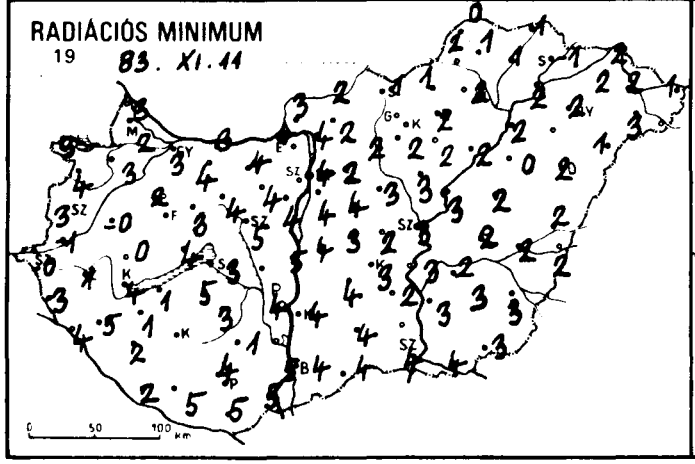
RADIÁCIÓS MINIMUM
19 83. XI. 11
0 50 100 km

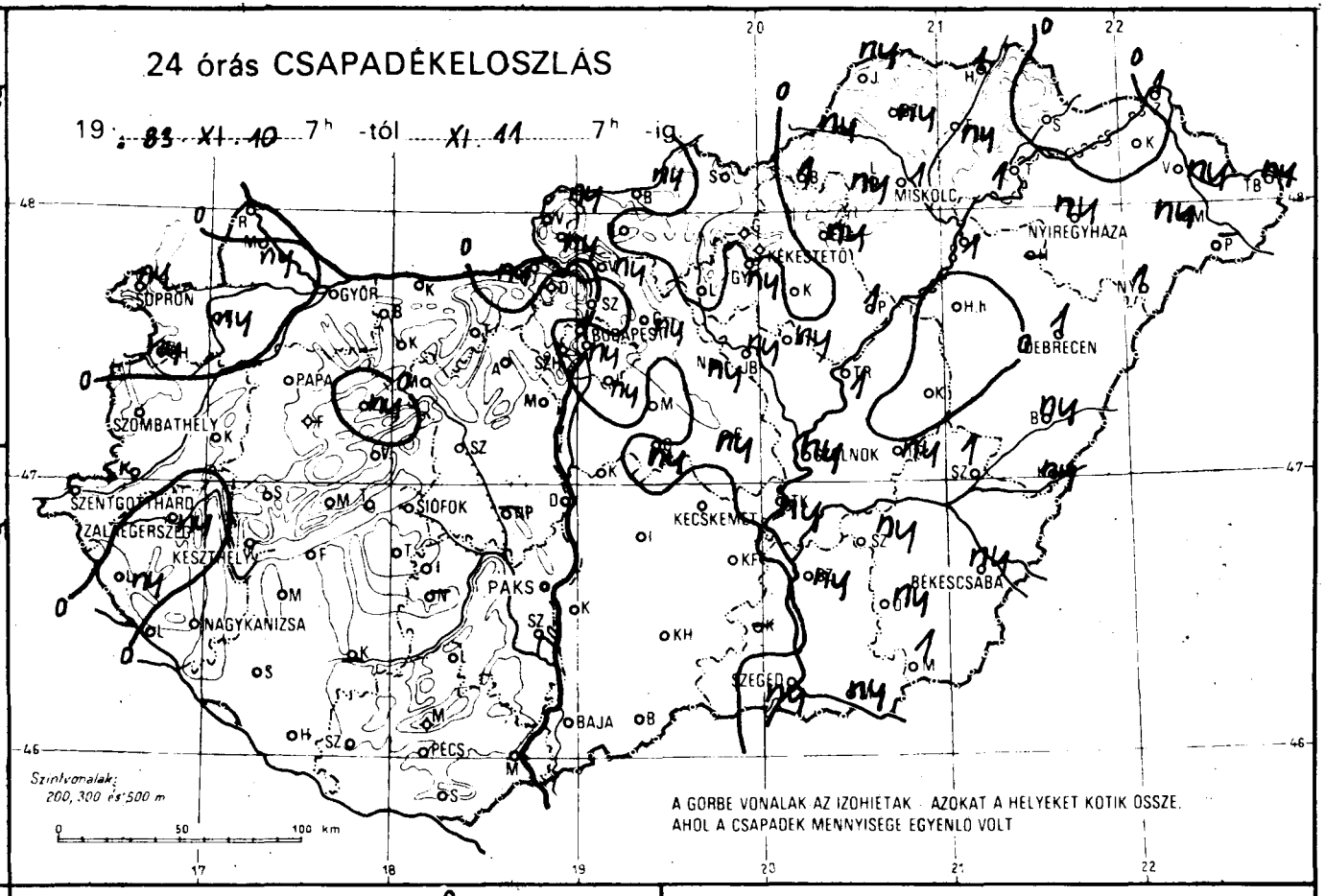
24 órás CSAPADÉKELOSZLÁS
19 83 XI 10 7h -tól XI 11 7h -ig
SOPRON
GYŐR
BUDAPEST
MISKOLC
NYÍREGYHÁZA
KÉKESTETŐ
DEBRECEN
PAPA
SZOMBATHELY
SZENTGOTTHÁRD
ZALAEGERSZEG
KESZTHELY
SIÓFOK
KECSKEMÉT
BÉKÉSCSABA
NAGYKANIZSA
PAKS
SZEGED
BAJA
PÉCS
Szintvonalak: 200, 300 és 500 m
A GÖRBE VONALAK AZ IZOHIETÁK, AZOKAT A HELYEKET KÖTIK ÖSSZE, AHOL A CSAPADÉK MENNYISÉGE EGYENLŐ VOLT
0 50 100 km

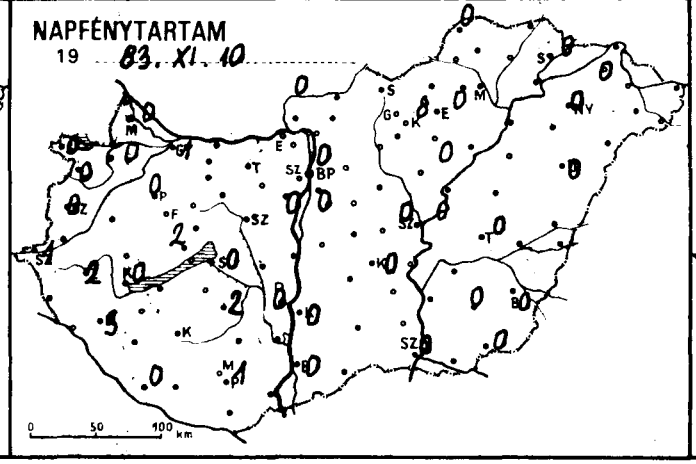
NAPFÉNYTARTAM
19 83. XI. 10
0 50 100 km

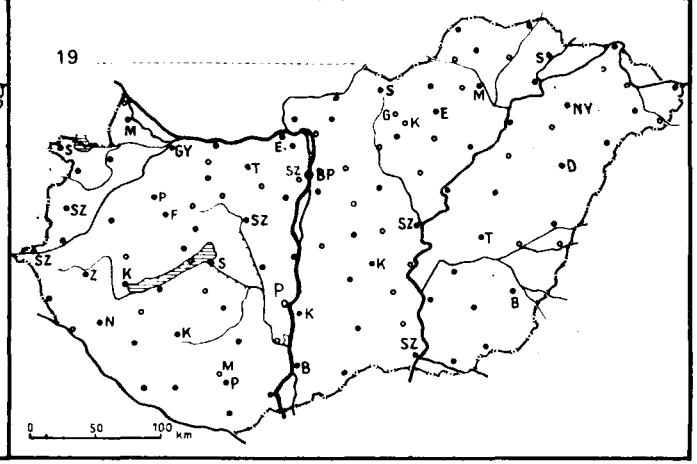
19
0 50 100 km

1983.XI.07^{h}-ig az utolsó 24 óra adatai						Előző nap napos órái
állomás	csapadék (mm)		max. hőmérséklet	min. hőmérséklet	rad. min.	
Győr	.	≡	7	3	3	1
Kaposvár	ny	≡	5	4	3	0
Mosonmagyaróvár	ny	≡	4	3	2	0
Rajka	.	≡	5	4	3	
Sopron	ny	≡	5	3	3	0
Sopronhorpács	ny	≡	5	4	4	0
Káld	.	≡	5	1	-0	
Kormend	.	≡	9	4	-1	
Szentgotthárd	.	≡	7	3	-0	1
Szombathely	.	≡	5	3	3	0
Lenti	ny	≡	7	4	3	
Letenye	.	≡	6	5	4	
Nagykanizsa	.	≡	9	5	5	3
Zalaegerszeg	ny	≡	8	2	1	2
Farkasgyepű	.	≡	8	2	-0	
Keszthely	.	≡	5	4	4	0
Mencshely	.	≡	7	2	-2	2
Pápa	.	≡	6	2	2	0
Sumeg	.	≡	8	3	0	
Tihany	.		6	4	4	
Veszprém	.	≡	8	3	3	
Zirc	ny	≡	10	3	2	
Tonyód	.		7	1	1	
Homokszt. györgy	.	≡	9	4	2	0
Kaposvár	-		-	-	-	
Marcali	.	≡	8	2	1	
Siófok	.	≡	6	4	3	0
Somogyszob	.		10	5	2	
Tab	.	≡	9	6	5	
Bábolna	.		8	4	3	
Esztergom	ny	≡	5	4	4	
Kisbér	.	≡	9	4	4	
Komárom	.	≡	9	5	3	
Tatabánya	.		7	4	4	
Alcsútdoboz	.	≡	6	4	4	
Dunaújváros	.		6	5	5	
Martonvásár	.	≡	6	4	4	0
Mór	.	≡	7	4	4	
Nagyhörcsökp.	-		-	-	-	
Szabadbattyán	.	≡	6	5	5	
Tregszemcse	.	≡	9	5	3	2
Lengyel	.		9	3	1	
Paks	.	≡	7	5	4	0
Szekszárd	.	≡	7	5	5	
Árpádtető	.	≡	7	3	1	
Mohács	.		9	5	5	
Pécs	.	≡	9	4	4	1
Siklós	.		10	6	5	
Szigetvár	.	≡	10	6	5	
Budaörs	ny	≡	5	4	4	
Bp. Lőrinc	ny	≡	5	4	4	0
Bp. Met. Int.	.	≡	6	4	4	0
Bp. Szab. hegy	.	≡	3	2	2	
Cegled	ny	≡	6	3	2	0
Dabogökő	.	≡	9	0	-1	
Gödöllő	ny	≡	3	3	2	
Királyrét	ny	≡	3	1	1	
Mónor	.	≡	4	4	4	
Nagykáta	ny	≡	4	3	3	
Szentendre	.	≡	5	3	3	

1983.XI.07^{h}-ig az utolsó 24 óra adatai						Előző nap napos órái
állomás	csapadék (mm)		max. hőmérséklet	min. hőmérséklet	rad. min.	
Vác	ny	≡	4	4	4	
Vámosmikola	ny	≡	4	3	3	0
Baja	.	≡	7	4	4	0
Bácsalmás	.		7	4	4	
Izsák	.	≡	7	4	4	
Kalocsa	.	≡	7	4	4	0
Kecskemét	.	≡	4	3	3	0
Kiskunfélegyháza	.	≡	5	3	2	
Kiskunhalas	.	≡	7	5	4	
Kunszentmiklós	.	≡	6	4	4	
Tiszakécske	ny	≡	6	3	3	
Balassagyarmat	ny	≡	3	2	2	
Romhány	.	≡	4	2	2	
Salgótarján	.	≡	6	1	1	
Eger	ny	≡	2	2	2	0
Galyatető	.		13	2	-1	
Gyöngyös	ny	≡	3	2	2	
Kékestető	.		11	3	1	8
Kompolt	.		3	2	2	0
Lőrinci	.	≡	3	2	2	
Poroszló	1	≡	5	2	2	
Jászapáti	ny	≡	4	3	3	
Jászberény	ny	≡	4	3	2	
Karcag	.	≡	5	3	2	
Szolnok	ny	≡	5	3	3	0
Tiszaroff	1	≡	4	3	3	
Túrkeve	ny	≡	5	3	2	0
Kistelek	-		-	-	-	
Makó	ny	≡	5	4	4	
Szeged	ny	≡	5	4	4	0
Szentes	ny	≡	5	3	3	
Borsodnádasd	1	≡	3	2	1	
Fügöd	ny	≡	2	1	1	
Hidasnémeti	1	≡	3	2	1	
Jósvafő	ny	≡	3	1	0	0
Lillafüred	ny	≡	3	1	1	
Miskolc	1	≡	3	2	2	-
Putnok	ny	≡	4	2	2	
Sárospatak	.	≡	1	0	-1	0
Szendrőlád	ny	≡	3	2	1	
Tokaj	1	≡	3	2	2	
Kisvárda	.	≡	4	2	2	0
Mátészalka	ny	≡	4	3	3	
Nyíregyháza	ny	≡	3	2	2	0
Nyírlugos	1	≡	6	2	1	
Pátyod	-		-	-	-	
Tiszabecs	1	≡	4	3	1	
Vásárosnamény	ny	≡	4	3	2	
Záhony	1	≡	4	2	2	
Berettyóújfalu	ny	≡	4	3	2	
Debrecen	1	≡	4	2	2	0
Hajdúdorog	-		-	-	-	
Hortobágy	.	≡	3	0	0	
Körösszakál	ny	≡	4	3	2	
Polgár	1	≡	4	3	2	
Békéscsaba	ny	≡	4	3	3	0
Mezőhegyes	1	≡	4	3	3	0
Orosháza	ny	≡	3	3	3	0
Szarvas	ny	≡	5	3	2	0
Szeghalom	1	≡	4	3	2	

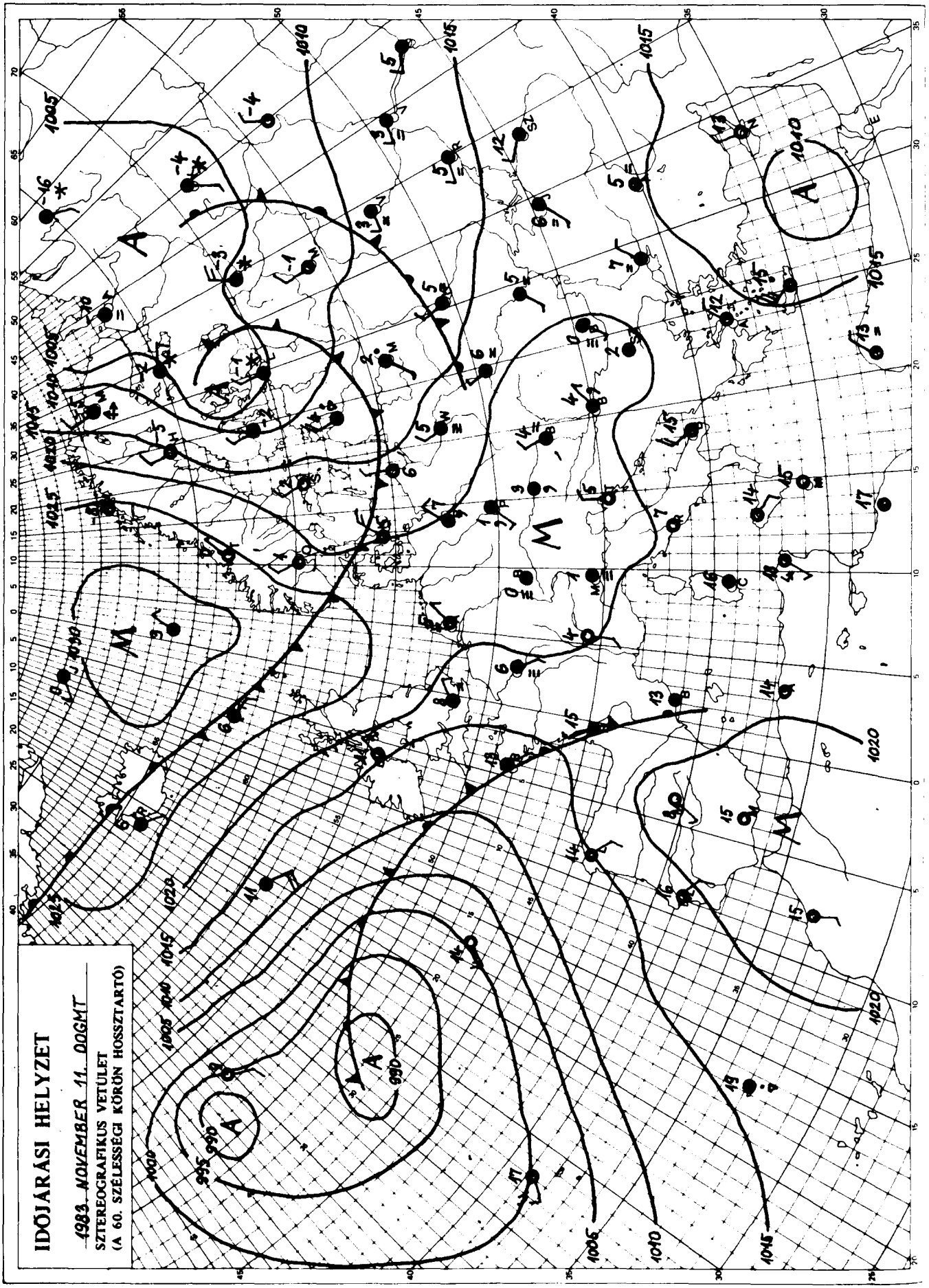

KIADJA: ORSZÁGOS METEOROLÓGIAI SZOLGÁLAT
Készíti: Központi Előrejelző Intézet Analízis- és Rövidtávú Prognózis Központja – T.: 273-018
Megjelenik naponként
Évi előfizetési díja: 1760,- Ft. – Megrendelhető: 1024 Budapest, II., Kitaibel Pál u. 1. – T.: 353-500
Kiadásért felel: az OMSZ elnöke – Szerkesztésért felel: a KEI igazgatója

ORSZÁGOS METEOROLÓGIAI SZOLGÁLAT

KÖZPONTI ELŐREJELZŐ INTÉZETE

IDŐJÁRÁSI ESEMÉNYEK NAPTÁRA

CALENDAR OF WEATHER PHENOMENA

1983. október

Az Időjárási Napijelentés havi melléklete

IDŐJÁRÁSI ESEMÉNYEK NAPTÁRA

1983. OKTÓBER

Dátum - *Date*	Az időjárási jelenség leírása *Description of the weather phenomenon*	Az időjárási esemény előidézője *Carrier of the phenomenon*	Érkező légtömeg *Arriving air-mass*
1.	Néhány helyen gyenge zápor, erős szél	hidegfront belép: NNW-n 01^{00} órakor kilép: SSE-n 12 órakor	Ac
6-7.	Záporok, zivatarok	hidegfront belép: NW-n 17^{00} órakor kilép: SE-n 7-én 02^{00} órakor	Mm
9-10.	Záporok, zivatarok, erős szél	hidegfront belép: NW-n 13^{00} órakor kilép SE-n 10-én 04^{00} órakor	Mm
11-12	Országos eső, zápor, zivatar. Erős szél.	hidegfront belép: NW-n 21^{00} órakor kilép: SE-n 12-én 14^{00} órakor	Mm
16-17	Erős szél, esők, záporok	hidegfront belép: NW-n 23^{00} órakor kilép: SE-n 17-én 18^{00} órakor	Mm
21.	Elszórtan eső, zápor	hidegfront belép: NW-n 00^{00} órakor kilép: SE-n 22^{00} órakor	Mm
22-31	Párás idő, helyenként köd	22-én 12^{00} órától a hónap végéig anticiklon	H

Arktikus szárazföldi és tengeri /Ac és Am/: mérsékeltövi szárazföldi és tengeri /Mc és Mm/: szubtrópusi szárazföldi és tengeri /Tc és Tm/: helyi vagy lokális /H/.

CALENDAR OF WEATHER PHENOMENA

1983. OKTÓBER

Az időjárási esemény Budapest-i jellemzői - *Characteristics of the phenomenon over Budapest*						
Időpont - *point of time*	Hőmérsékletváltozás (fok/idő) *Temperature-shift (degree/period)*	Légnedvességváltozás (%/idő) *Humidity-shift (%/period)*	Szélirányváltozás *Wind-direction shift*	Maximális széllökés (m/sec) és időpontja *Maximum gust (m/s) and its time*	Csapadék mennyisége (mm) és alakja *Amount and form of precipitation*	Megjegyzés - *Remarks*
					0,0	budapesti átvonulás elmosódott
18^{20}	-3/30 p	-25/30 p	WNW-NNW	14,0 22^{28} NW	1,5 ∴	
14^{20}	-4/20 p	+10/20 p	WSW-NW	21,0 14^{23} NW	5,4 ∴	
23^{00}	⊞	⊞	W-NW	12,3 23^{59} NW	18,7 ●	⊞ elmosódott
12^{10}	-4/1 ó	-10/30 p	NE-N	10,9 15^{10} N	6,0 ●	
01^{50}	⊞	+20/30 p	W-NW	-	0,0	⊞ elmosódott

Arctic maritime (Am): Arctic continental (Ac): Polar maritime (Mm): Polar continental (Mc): Tropical maritime (Tm): Tropical continental (Tc): Local air mass (L).

IDŐJÁRÁSI NAPIJELENTÉS

ЕЖЕДНЕВНЫЙ МЕТЕОРОЛОГИЧЕСКИЙ БЮЛЛЕТЕНЬ • DAILY WEATHER REPORT
BULLETIN QUOTIDIEN DE TEMPS • TÄGLICHER WETTERBERICHT

96. évfolyam 314. szám + Budapest + 1983. november 12. szombat

Az időjárási helyzet és a várható időjárás:

Kontinensünk északi, középső és keleti vidékeit több hullámban érkező, nagy tömegü hideg levegő árasztotta el. A Kelet-Európai alföldön sokfelé hazánk, hózáporok alakulnak ki, és többfelé napközben is 0 fok alatt marad a hőmérséklet. A sarkvidéki eredetü levegő Közép-Európában egyelőre kis mértékü, Dél-Délkelet-Európában pedig alig számottevő lehülést okozott. Kontinensünk nyugati felén egyelőre csendes, enyhe, késő őszi időjárás uralkodik, hajnalonként, kora délelőtt kissé párás, néhol ködös az idő. Közép-Európa időjárását a következő időszakban az észak felől érkező, többnyire száraz, hideg léghullámok határozzák meg.

Magyarország nagy részén pénteken is erősen párás, ködös idő volt, ködszitálás gyakorta előfordult. Késő délután Északnyugat-Dunántúlon már felszakadozott a felhőzet, 1-3 órán át sütött a nap. Később lassanként országszerte felszakadozott a felhőzet, kisebb eső, záporeső, északkeleten néhol hózápor fordult elő. A hőmérséklet csúcsértéke általában 2, 6 fok között, a kissé napos Északnyugat-Dunántúlon 6, 9 fok között alakult. Szombat hajnalra általában -2, +4 fokig, északkeleten -2, -5 fokig hült le a levegő. Délelőtt csupán az ország déli részén és az északkeleti megyékben volt számottevő felhőzet, csapadékról nem érkezett jelentés. Az éjszaka még sokfelé erős, néhol viharos északi szél kissé mérséklődött. A hőmérséklet 11 órakor 1 és 5 fok között volt.

Ma 12 órakor Budapesten a hőmérséklet 5 fok, a tengerszintre átszámított légnyomás 1027 mbar, változatlan.

Várható időjárás vasárnap estig:

Időnkénti felhősödésből egy-egy hózápor kialakulhat.
Az északi szél helyenként megélénkül, átmenetileg erős széllökések is lehetnek.
Várható legalacsonyabb éjszakai hőmérséklet: általában -2, -7 fok között,
legmagasabb nappali hőmérséklet vasárnap: 5 fok közelében valószinü.

Vadkerti Ferenc s.k.

A hőmérséklet napi középértéke és eltérése a 100 évi átlagtól /Budapest belterületén/:

1983. XI. 11.	5,3°C	-0,6°C

1871 óta ezen a napon Budapesten előfordult

legmagasabb hőmérséklet:	18,2°C /1944/,
legalacsonyabb hőmérséklet:	+8,9°C /1888/.

83.761.

LEGMAGASABB HŐMÉRSÉKLET

19 83. XI. 11.

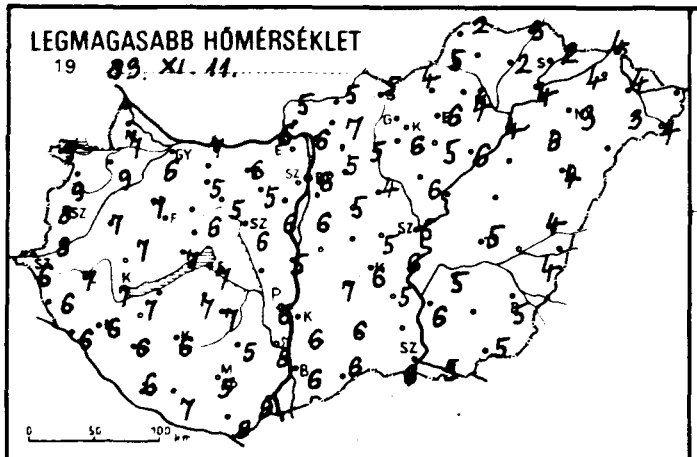

LEGALACSONYABB HŐMÉRSÉKLET

19 83. XI. 12.

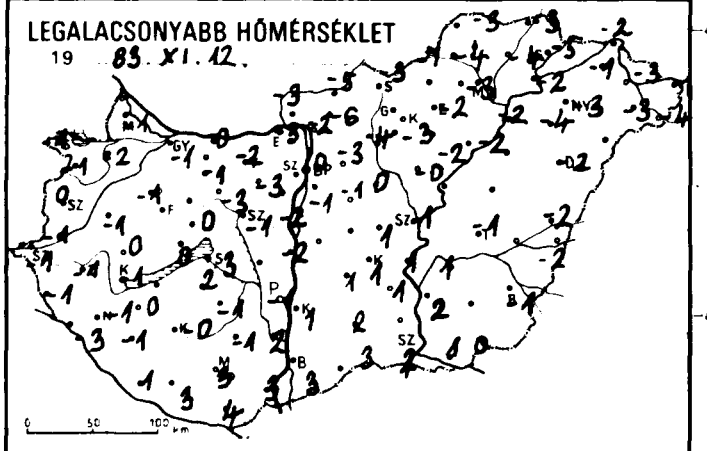

RADIÁCIÓS MINIMUM

19 83. XI. 12.

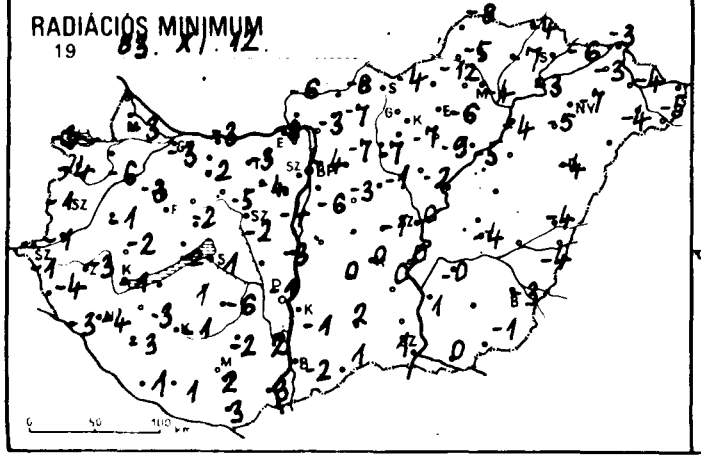

24 órás CSAPADÉKELOSZLÁS

19 83. XI. 11. 7h -tól XI. 12. 7h -ig

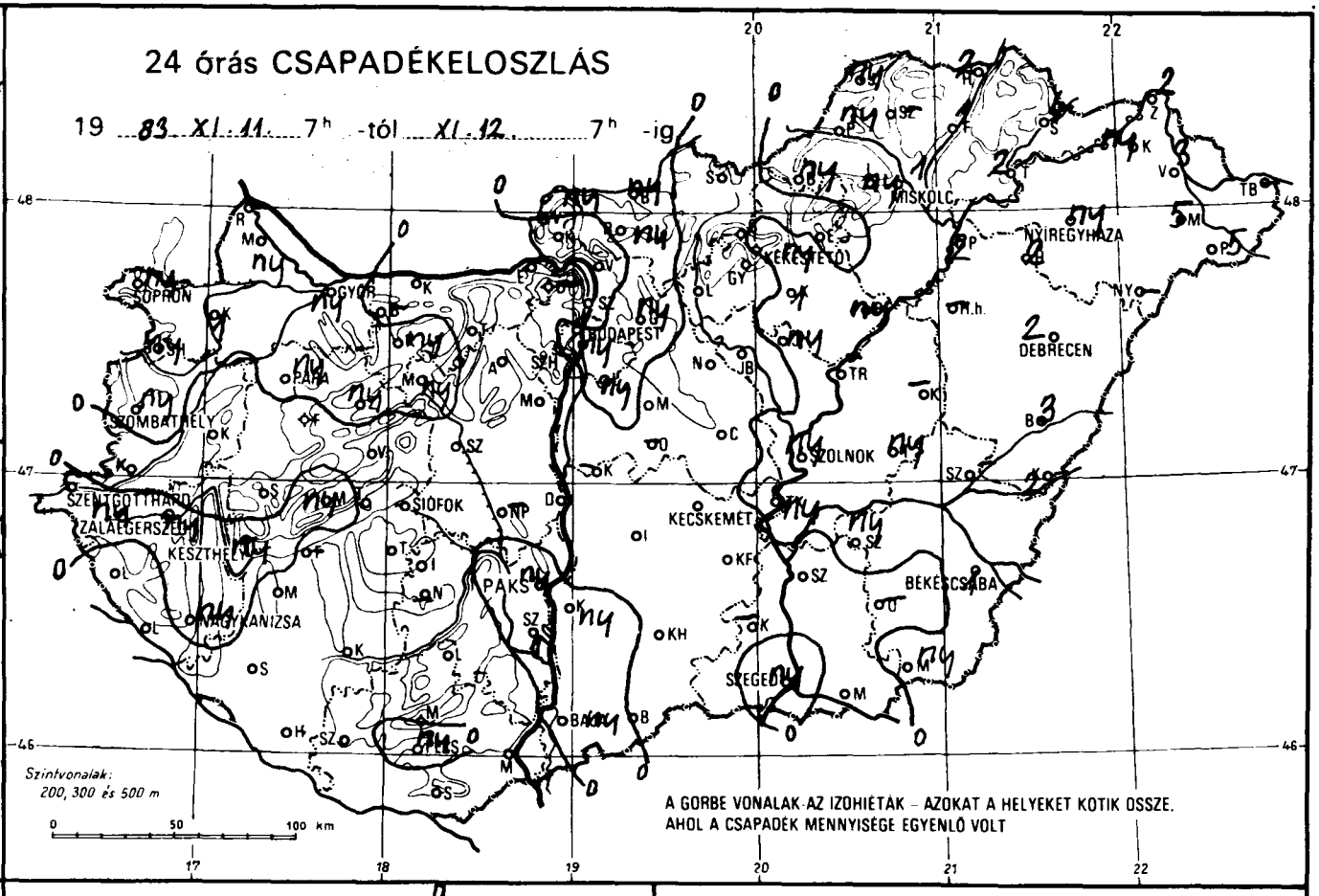

NAPFÉNYTARTAM

19 83. XI. 11.

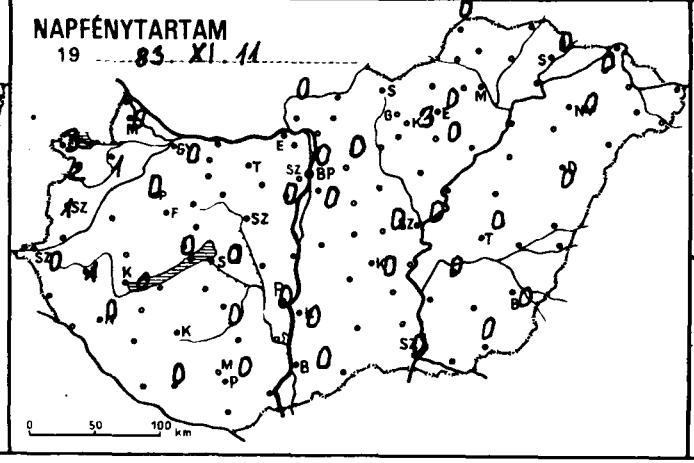

19 .....

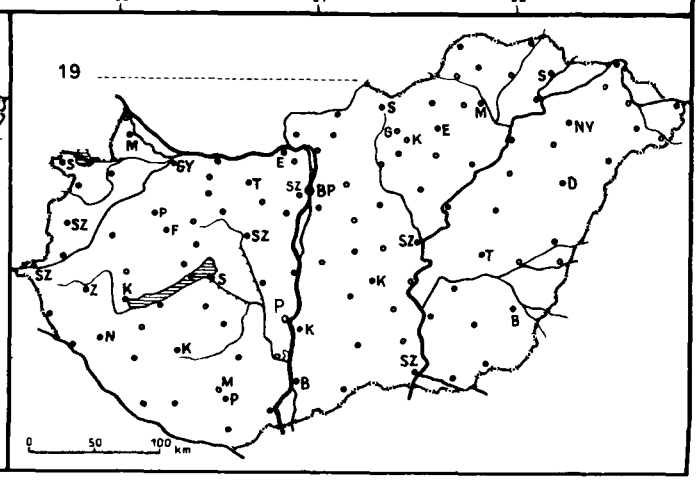

1983.XI.12h-07h-ig az utolsó 24 óra adatai						Előző nap napos órái
állomás	csapadék (mm)		max. hőmérséklet	min. hőmérséklet	rad. min.	
Győr	ny	≈	6	-1	-3	0
Kapuvár	1	⚲ ≈	9	-2	-6	1
Mosonmagyaróvár	ny	,	7	-1	-3	0
Rajka	-		-	-	-	
Sopron	ny	⚲	9	-1	-3	3
Sopronhorpács	ny	⌴	9	-1	-4	2
Káld	.		7	-1	-1	
Körmend	.	⌴	8	-1	-1	
Szentgotthárd	ny	, ≡	6	1	-1	0
Szombathely	ny		8	0	-1	1
Lenti	.	⌴	6	-1	-4	
Letenye	.	⌴	6	-3	-3	
Nagykanizsa	ny	⌴	6	-1	-4	0
Zalaegerszeg	ny	⌴	7	-1	-3	1
Farkasgyepű	-		-	-	-	
Keszthely	ny	, ⌓	7	1	-1	0
Mencshely	ny	, ⌴	5	-2	-6	0
Pápa	ny	⌴	7	-1	-3	0
Sümeg	.	⌴	7	0	-2	
Tihany	.		7	0	-2	
Veszprém	.	⌴	6	-0	-2	
Zirc	ny	≡ , ⌴	4	-3	-6	
Fonyód	-		-	-	-	
Homokszt. györgy	.	≈	6	1	1	0
Kaposvár	.		6	-0	-1	
Marcali	.	⌓	7	0	-3	
Siófok	.		7	3	1	0
Somogyszob	.	≡	6	-1	-3	
Tab	.		7	2	1	
Bábolna	-		-	-	-	
Esztergom	.	⌴	6	-3	-8	
Kisbér	ny	⌴	5	-1	-2	
Komárom	.		7	0	-3	
Tatabánya	.	⌴	6	-2	-3	
Alcsútdoboz	.	⌴	5	-3	-4	
Dunaújváros	.	⌴	5	-2	-3	
Martonvásár	.	≡	6	-2	-4	0
Mór	ny	⚲ ≡	5	-3	-5	
Nagyhörcsökp.	-		-	-	-	
Szabadbattyán	.	⌴	6	-1	-2	
Iregszemcse	.		7	1	-6	0
Lengyel	.		5	-1	-2	
Paks	ny	⚲ ≈	6	1	-1	0
Szekszárd	1	⚲ ≈	8	2	2	
Árpádtető	.	≈	3	0	-2	
Mohács	.		8	3	3	
Pécs	ny	≡ ,	5	3	2	0
Siklós	.		8	4	3	
Szigetvár	.		7	3	1	
Budaörs	ny	, ≋	6	-1	-7	
Bp. Lőrinc	ny	≋ ,	6	-1	-6	0
Bp. Met. Int.	.		6	0	-4	0
Bp. Szab. hegy	.	≋	2	-2	-4	
Gödöllő	.	≈	5	1	-1	0
Dobogókő	-		-	-	-	
Godollő	ny	, ⌴	5	-3	-7	0
Királyrét	.		5	-2	-5	
Mónor	.	⌴	5	-1	-3	
Nagykáta	.		4	0	-1	
Szentendre	.		6	-1	-2	

1983.XI.12h-07h-ig az utolsó 24 óra adatai						Előző nap napos órái
állomás	csapadék (mm)		max. hőmérséklet	min. hőmérséklet	rad. min.	
Vác	.	≈	6	-2	-3	
Vámosmikola	ny	, ⌴	5	-3	-6	0
Baja	ny	, ≈	6	3	2	0
Bácsalmás	.		6	3	1	
Izsák	.		7	1	0	
Kalocsa	ny		6	1	-1	0
Kecskemét	.		6	1	0	0
Kiskunfélegyháza	.		5	1	0	
Kiskunhalas	.	≈	6	2	2	
Kunszentmiklós	-		-	-	-	
Tiszakécske	ny	,	6	1	0	
Balassagyarmat	ny	⌴	5	-5	-8	
Romhány	ny		7	-6	-7	
Salgótarján	.		5	-3	-4	
Eger	.		6	-2	-6	0
Galyatető	.		8	-6	-7	
Gyöngyös	.		6	-3	-7	
Kékestető	ny	⚲	7	-7	-8	3
Kompolt	1	, ⌴	5	-2	-9	0
Lőrinci	.	⌴	5	-4	-7	
Poroszló	ny	⌴	6	-2	-5	
Jászapáti	ny		6	-0	-2	
Jászberény	.	≈	6	1	-3	
Karcag	-		-	-	-	
Szolnok	ny	,	5	1	0	0
Tiszaroff	-		-	-	-	
Túrkeve	ny	,	5	-1	-4	0
Kistelek	-		-	-	-	
Makó	.		5	1	0	
Szeged	ny	, ≈	6	2	1	0
Szentes	.		6	2	1	
Borsodnádasd	ny	≋ ,	4	-7	-12	
Füged	1		2	-4	-7	
Hidasnémeti	2		3	-3	-4	
Jósvafő	ny	≈	2	-3	-8	0
Lillafüred	ny	⌴	4	-5	-6	
Miskolc	1		4	-3	-4	-
Putnok	ny	, ⌴	5	-4	-5	
Sárospatak	4	⌴	2	-5	-6	0
Szendrőlád	-		-	-	-	
Tokaj	2		4	-2	-3	
Kisvárda	ny	≋ ,	4	-1	-3	0
Mátészalka	5	⌴	3	-3	-4	
Nyíregyháza	ny		3	-3	-7	0
Nyírlugos	-		-	-	-	
Pátyod	5	* ⌴	4	-4	-5	
Tiszabecs	-		-	-	-	
Vásárosnamény	3	*	4	-3	-4	
Záhony	2	*	4	-2	-3	
Berettyóújfalu	3	⌴	4	-2	-4	
Debrecen	2	, ≈	4	-2	-4	0
Hajdúdorog	2		8	4	-5	
Hortobágy	-		-	-	-	
Körösszakál	2	⌴	4	-2	-4	
Polgár	2	,	4	-2	-4	
Békéscsaba	1	≈	5	-1	-3	0
Mezőhegyes	ny	,	5	0	-1	0
Orosháza	-		-	-	-	-
Szarvas	ny		5	1	-0	0
Szeghalom	-		-	-	-	

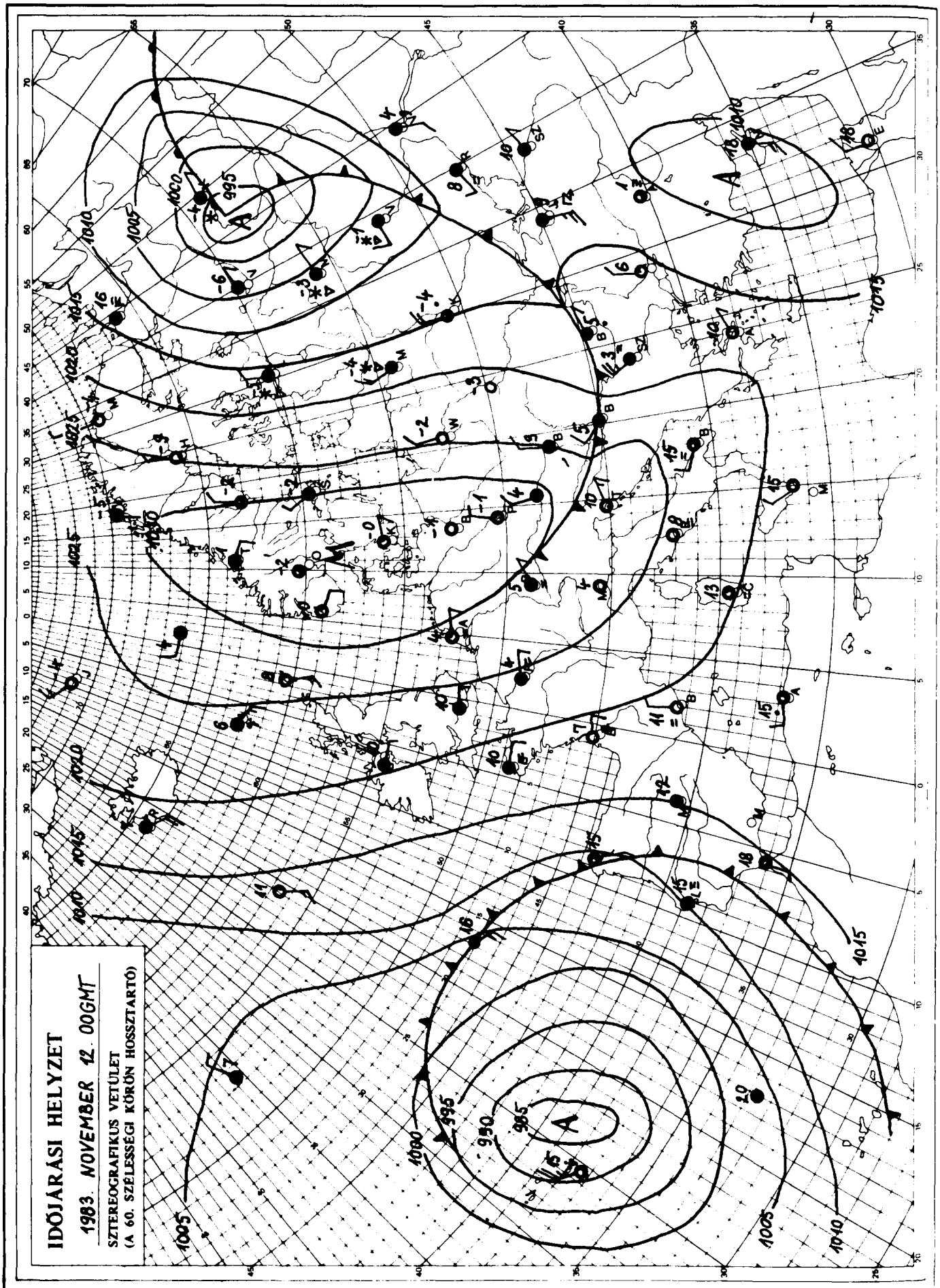

KIADJA: ORSZÁGOS METEOROLÓGIAI SZOLGÁLAT
Készíti: Központi Előrejelző Intézet Analízis- és Rövidtávú Prognózis Központja – T.: 273-018
Megjelenik naponként
Évi előfizetési díja: 1760,- Ft. – Megrendelhető: 1024 Budapest, II., Kitaibel Pál u. 1. – T.: 353-500
Kiadásért felel: az OMSZ elnöke – Szerkesztésért felel: a KEI igazgatója

IDŐJÁRÁSI NAPIJELENTÉS

ЕЖЕДНЕВНЫЙ МЕТЕОРОЛОГИЧЕСКИЙ БЮЛЛЕТЕНЬ • DAILY WEATHER REPORT
BULLETIN QUOTIDIEN DE TEMPS • TÄGLICHER WETTERBERICHT

96. évfolyam 315. szám + Budapest + 1983. november 13. vasárnap

Az időjárási helyzet és a várható időjárás:

Középpontjával a Szovjetunió európai területének középső része fölött nagy kiterjedésü ciklon örvénylik, amely ott változékony, szeles időt okoz. Sok helyen havazik, hózáporok vannak, néhány helyről hófúvást jelentenek. Ugyanakkor a Brit-szigetek, a Skandináv-félsziget, Nyugat- és Közép-Európa, valamint a Balkán-félsziget fölött anticiklon helyezkedik el. Ezeken a területeken jobbára száraz az idő. A két, ellentétes hatású, légköri képződmény között erőteljes északi áramlás jött létre, amellyel hideg, sarkvidéki eredetü levegő árasztotta el, szinte egész Európát. Hatására már szombaton, az Ibériai-félsziget kivételével, mindenütt hideg idő volt. A hőmérséklet csúcsértéke általában 2, 5, a Keleti-Kárpátok és a Fekete-tenger környékén pedig 6, 8 fokkal maradt el a sokéves átlagtól.

Hazánkban szombaton a reggeli órákban a déli országrészben felhős volt az ég, később ott is felszakadozott a felhőzet és a nap is kisütött. Másutt jobbára derült idő volt, általában 5, 10 órás napsütést észleltek. Csapadék nem hullott. Az északnyugati, északi szél időnként megélénkült. A legmagasabb nappali hőmérséklet 2, 8 fok között alakult. Ma hajnalra általában -3, -8 fokig hült le a levegő. A délelőtti órákban az ország nagy részén derült, napos idő volt, csupán keleten fordult elő időnkénti kisebb felhősödés és gyenge hózápor. A hőmérséklet 11 órakor -1, +3 fok között váltakozott.

Ma 12 órakor Budapesten a hőmérséklet 4 fok, a tengerszintre átszámitott légnyomás 1024 mbar, alig változik.

Várható időjárás hétfő estig:

Időnkénti kisebb felhősödés, inkább csak keleten fordul elő egy-egy gyenge futó hózápor.
A helyenként élénk északi, északnyugati szél éjszakára mindenütt mérséklődik, hétfőn napközben ismét kissé megélénkül.
Várható legalacsonyabb éjszakai hőmérséklet: általában -5, -10 fok között, északkeleten helyenként kevéssel -10 fok alatt, legmagasabb nappali hőmérséklet hétfőn: +1, +5 fok között.

Bartha Péterné s.k.

A hőmérséklet napi középértéke és eltérése a 100 évi átlagtól /Budapest belterületén/:

1983. XI. 12. 2,6°C -3,2°C

1871 óta ezen a napon Budapesten előfordult

legmagasabb hőmérséklet: 21,0°C /1951/,
legalacsonyabb hőmérséklet: -10,1°C /1897/.

83.762.

LEGMAGASABB HŐMÉRSÉKLET

19 83. XI. 12.

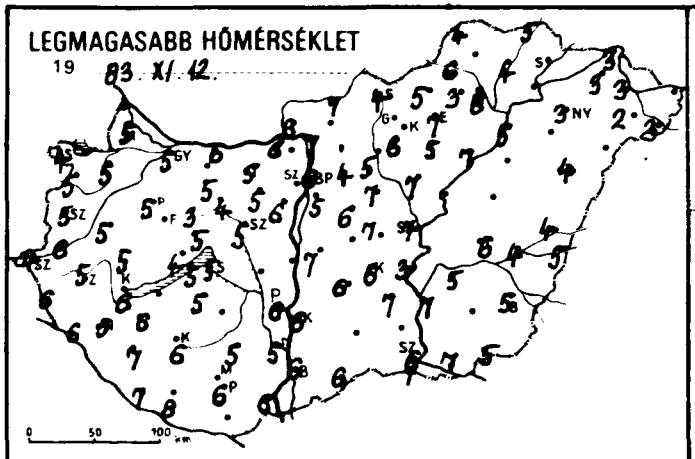

LEGALACSONYABB HŐMÉRSÉKLET

19 83. XI. 13.

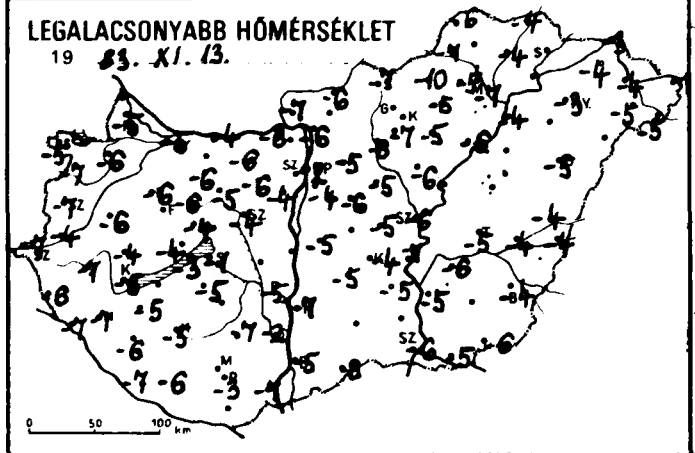

RADIÁCIÓS MINIMUM

19 83. XI. 13.

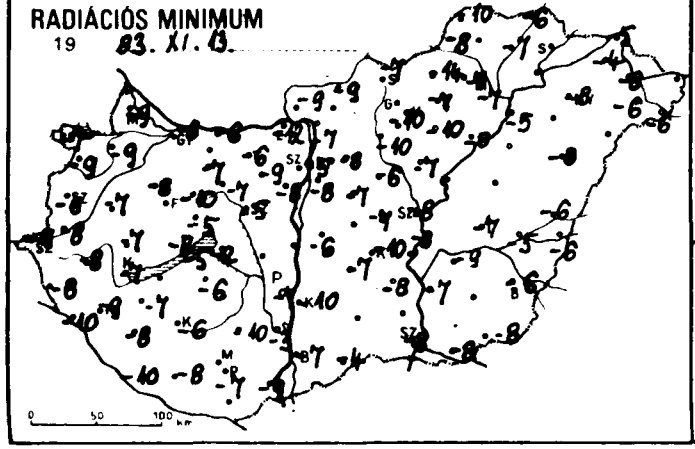

24 órás CSAPADÉKELOSZLÁS

19 83. XI. 12. 7h -tól XI. 13. 7h -ig.

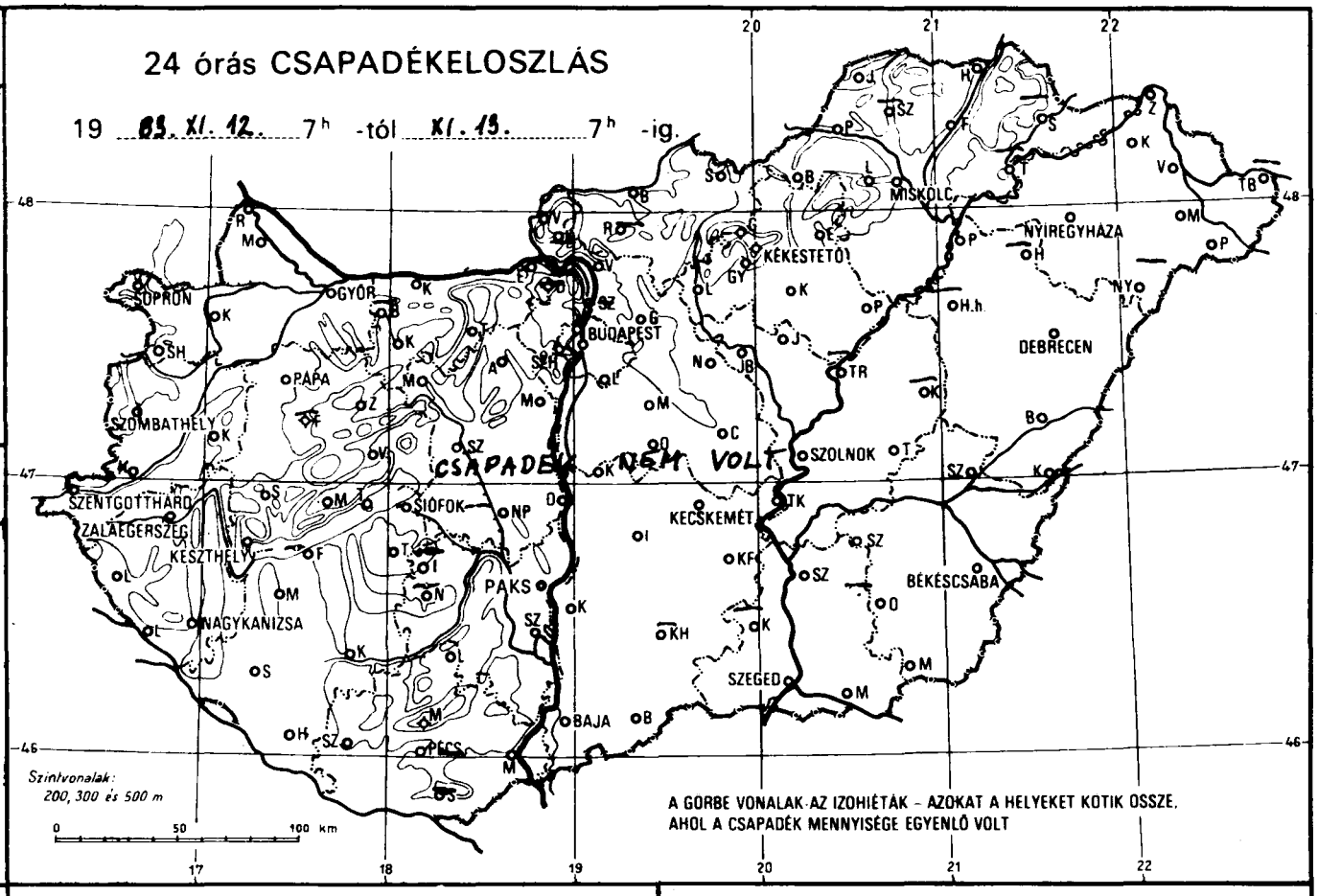

NAPFÉNYTARTAM

19 83. XI. 12.

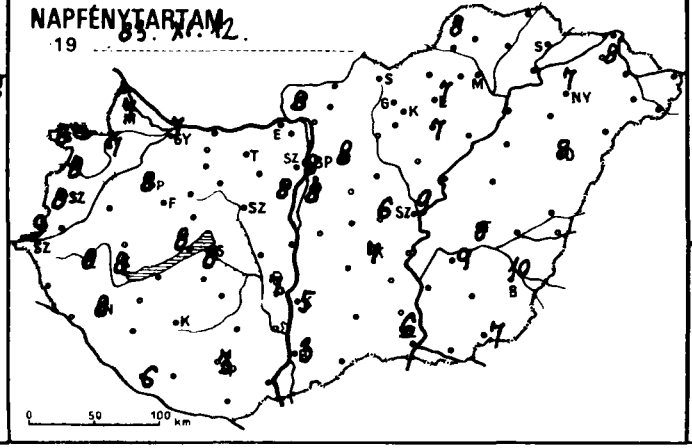

19

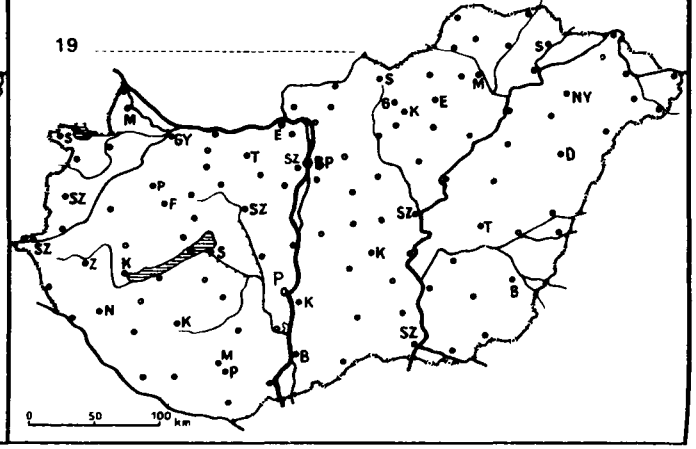

19 83.XI.13h-ig az utolsó 24 óra adatai						Előző nap napos órái
állomás	csapadék (mm)		max. hőmérséklet	min. hőmérséklet	rad. min.	
Győr	.	⊔	5	-5	-8	7
Kapuvár	.	V	5	-6	-9	7
Mosonmagyaróvár	.		5	-5	-9	7
Rajka	-		-	-	-	
Sopron	.	⊔	4	-5	-7	8
Sopronhorpács	.	⊔	5	-7	-9	8
Káld	.	⊔	5	-6	-7	
Körmend	.	⊔	6	-4	-8	
Szentgotthárd	.	⊔	4	-7	-9	9
Szombathely	.	⊔	5	-7	-8	8
Lenti	.	⊔	6	-6	-8	
Letenye	.	⊔	6	-7	-10	
Nagykanizsa	.		5	-7	-9	8
Zalaegerszeg	.	V	5	-7	-8	8
Farkasgyepű	-		-	-	-	
Keszthely	.		6	-5	-7	8
Mencshely	.	⊔	4	-4	-8	8
Pápa	.		5	-6	-8	8
Sümeg	.	⊔	5	-4	-7	
Tihany	.	⊔	5	-3	-5	
Veszprém	.	⊔	5	-4	-5	
Zirc	.	⊔	3	-6	-10	
Fonyód	-		-	-	-	
Homokszt. györgy	.	⊔	7	-7	-10	6
Kaposvár	.	⊔	6	-5	-6	
Marcali	.	⌓	6	-5	-7	
Siófok	.		5	-1	-2	8
Somogyszob	.	≡	7	-6	-8	
Tab	.	=	5	-5	-6	
Bábolna	-		-	-	-	
Esztergom	.	⊔	6	-8	-12	
Kisbér	.	⊔	5	-6	-7	
Komárom	.		6	-4	-6	
Tatabánya	.	⊔	5	-6	-6	
Alcsútdoboz	.	⊔	5	-6	-9	
Dunaújváros	-		-	-	-	
Martonvásár	.	⊔	6	-4	-8	8
Mór	.	⊔	4	-5	-7	
Nagyhörcsökp.	-		-	-	-	
Szabadbattyán	.	⊔	5	-4	-5	
Tegszemcse	-		-	-	-	
Lengyel	.		5	-7	-10	
Paks	.	⊔	6	-5	-7	7
Szekszárd	.	⊔	5	-2	-3	
Arpádtető	.	⊔	0	-3	-7	
Mohács	.	⊔	6	-7	-9	
Pécs	.		6	-3	-7	3
Siklós	-		-	-	-	
Szigetvár	.	⊔	8	-6	-8	
Budaors	.		6	-4	-7	
Bp. Lőrinc	.	⊔	5	-4	-8	8
Bp. Met. Int.	.		6	-2	-5	8
Bp. Szab. hegy	.		0	-3	-5	
Cegled	.	≈	7	-5	-7	6
Dabogókő	-		-	-	-	
Gödöllő	.	⊔	4	-5	-8	8
Kalaiyrét	-		-	-	-	
Mánor	.	⊔	6	-6	-7	
Nagykáta	.		7	-5	-6	
Szentendre	-		-	-	--	

19 83.XI.13h-ig az utolsó 24 óra adatai						Előző nap napos órái
állomás	csapadék (mm)		max. hőmérséklet	min. hőmérséklet	rad. min. ..	
Vác	.	⊔	7	-6	-7	
Vámosmikola	.	⊔	6	-7	-9	8
Baja	.	⊔	6	-5	-7	3
Bácsalmás	.		6	-8	-4	
Izsák	.		6	-5	-7	
Kalocsa	.	⊔	6	-7	-10	5
Kecskemét	.	⊔	6	-4	-10	7
Kiskunfélegyháza	.	⊔	7	-5	-8	
Kiskunhalas	-		-	-	-	
Kunszentmiklós	.	⊔	7	-5	-6	
Tiszakécske	.	⊔	3	-7	-8	
Balassagyarmat	.	⊔	7	-6	-9	
Romhány	-		-	-	-	
Salgótarján	.	⊔	4	-7	-7	
Eger	.	⊔	5	-5	-7	7
Galyatető	.	⊔	-1	-8	-13	
Gyöngyös	.	⊔	6	-7	-10	
Kékestető	.	⊔	-1	-8	-10	7
Kompolt	.	⊔	5	-5	-10	7
Lőrinci	.	⊔	5	-8	-10	
Poroszló	.	⊔	7	-6	-8	
Jászapáti	.	⊔	7	-6	-7	
Jászberény	.	⌓	6	-4	-7	
Karcag	-		-	-	-	
Szolnok	.	⊔	7	-6	-8	9
Tiszaroff	-		-	-	-	
Túrkeve	.	⊔	6	-5	-7	8
Kistelek	-		-	-	-	
Makó	.	⊔	7	-5	-8	
Szeged	.	⊔	6	-6	-8	6
Szentes	.	⊔	7	-5	-7	
Borsodnádasd	.	≡	5	-10	-14	
Füged	.	=	4	-1	-7	
Hidasnémeti	.		5	-4	-6	
Jósvafő	.	⊔	4	-6	-10	8
Lillafüred	.	⊔	3	-5	-7	
Miskolc	.	⊔	6	-7	-7	
Putnok	.	⊔	6	-7	-8	
Sárospatak	-		-	-	-	
Szendrőlád	-		-	-	-	
Tokaj	-		-	-	-	
Kisvárda	.	≡	3	-4	-4	8
Mátészalka	.	⊔	2	-5	-6	
Nyíregyháza	.		3	-3	-8	7
Nyírlugos	-		-	-	-	
Pátyod	.		3	-5	-6	
Tiszabecs	-		-	-	-	
Vásárosnamény	.		3	-4	-6	
Záhony	.		3	-3	-5	
Berettyóújfalu	.	⊔	4	-4	-6	
Debrecen	.	⊔	4	-5	-8	8
Hajdúdorog	-		-	-	-	
Hortobágy	-		-	-	-	
Körösszakál	.		5	-4	-6	
Polgár	.	=	5	-4	-5	
Békéscsaba	.	⊔	5	-4	-6	10
Mezőhegyes	.	⊔	5	-6	-8	7
Orosháza	-		-	-	-	
Szarvas	.	⊔	5	-6	-9	9
Szeghalom	.		4	-4	-5	

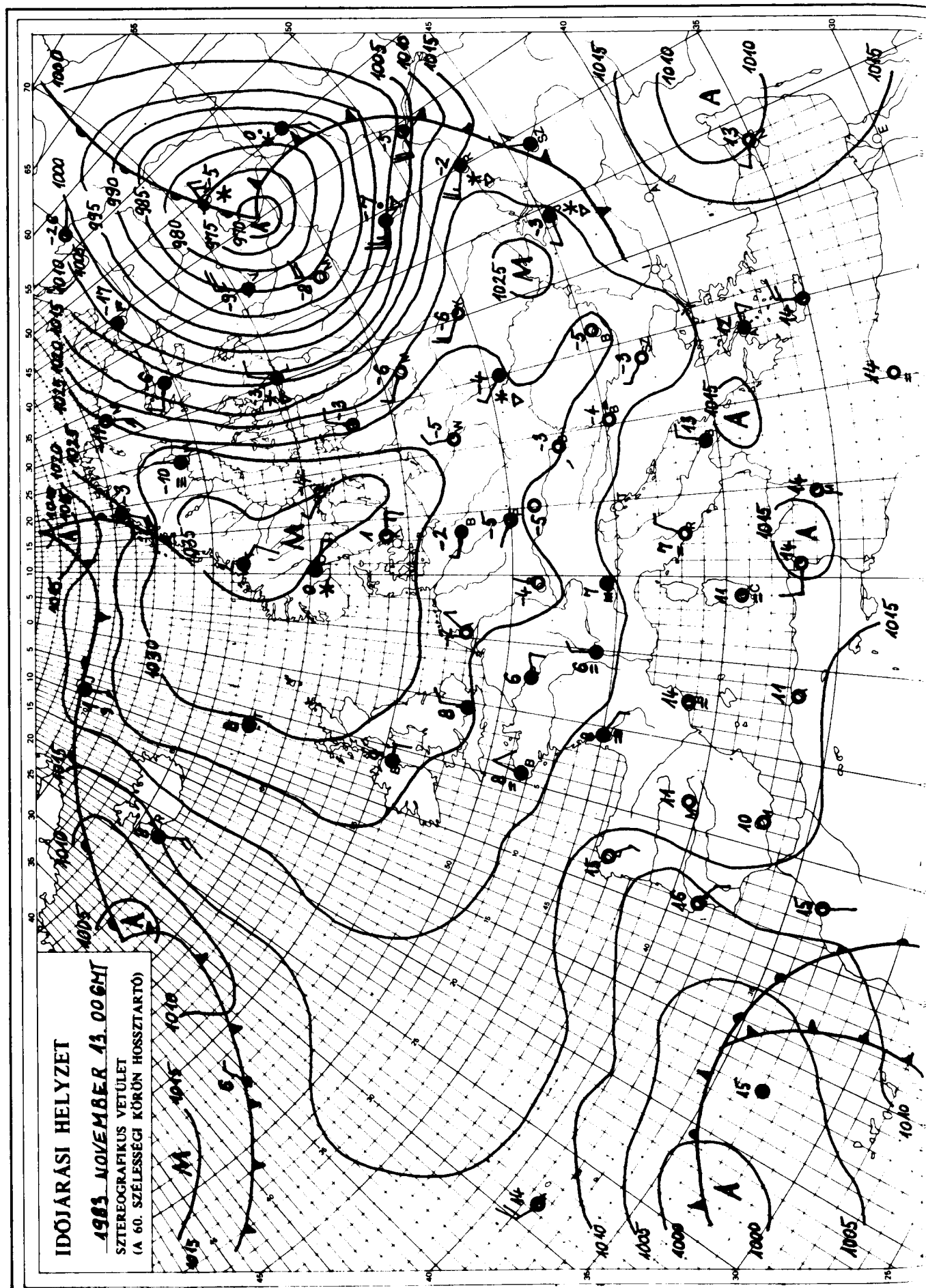

KIADJA: ORSZÁGOS METEOROLÓGIAI SZOLGÁLAT
Készíti: Központi Előrejelző Intézet Analízis- és Rövidtávú Prognózis Központja – T.: 273-018
Megjelenik naponként
Évi előfizetési díja: 1760,- Ft. - Megrendelhető: 1024 Budapest, II., Kitaibel Pál u. 1. – T.: 353-500
Kiadásért felel: az OMSZ elnöke – Szerkesztésért felel: a KEI igazgatója

IDŐJÁRÁSI NAPIJELENTÉS

ЕЖЕДНЕВНЫЙ МЕТЕОРОЛОГИЧЕСКИЙ БЮЛЛЕТЕНЬ · DAILY WEATHER REPORT
BULLETIN QUOTIDIEN DE TEMPS · TÄGLICHER WETTERBERICHT

96. évfolyam 316. szám + Budapest + 1983. november 14. hétfő

Az időjárási helyzet és a várható időjárás:

Szinte egész Európát elárasztotta a hideg levegő. Nagy méretü ciklon alakult ki a Szovjetunió területe fölött. Ennek hatására érkeznek a hideg léghullámok Közép-Európán át a Földközi-tenger felé. Általában kevés a felhő, és gyönge hózáporok fordulnak elő. Csak a Szovjetunióból jelentenek nagy havazást és hófúvást. A Skandináv-félszigetet már nedves, enyhébb léghullám érte el, ami ott erős felhősödést és csapadékot is okoz. A nedves levegő holnap hazánkat is megközeliti.

Vasárnap országunkban az igen hideg reggel után hideg volt a nappal is. Bár sok volt a napsütés, csupán 1, 6 fokig emelkedett a hőmérséklet az ország legnagyobb részén. Ennél hidegebbet mértek az északkeleti vidéken, ahol gyakran megnőtt a felhőzet, erős északi szél fújt, és gyönge, futó hózáporok is kialakultak. Ott a legmagasabb hőmérséklet -3 és +2 fok között alakult. Ma éjszaka rendkivül erős volt a lehülés. Hajnalban általában -6 és -13 fok között volt a hőmérséklet. -3, -5 fokot csak a felhősebb délnyugati megyékben mértek. Délelőtt vékony felhőzet húzódott az ország egy része fölé, de a Dunántúlon kisebb területeket kivéve mindenütt sütött a nap. A hőmérséklet 11 órakor csupán 0 és -4 fok között váltakozott az országban.

Ma 12 órakor Budapesten -1 fokot mértek, a tengerszintre átszámitott légnyomás 1030 mbar, változatlan.

Várható időjárás kedd estig:

Eleinte változóan felhős lesz az ég, és legfeljebb néhány helyen fordul elő gyenge hószállingózás. Kedden napközben egyre több helyen növekszik meg erősen a felhőzet, és a déli óráktól - elsősorban az északi országrészben - kell számitani kisebb havazásra. A változó irányú szél csak kissé élénkül meg. Az évszakhoz képest szokatlanul hideg marad az idő.

Várható legalacsonyabb éjszakai hőmérséklet: általában -3, -8 fok között lesz, de a derült részeken -10 fok körül alakul.
legmagasabb nappali hőmérséklet kedden: +1 és -4 fok között várható.

Németh Lajos s.k.

TÁVOLABBI KILÁTÁSOK SZERDÁTÓL-SZOMBATIG:

A nagy hideg mérséklődik. Időnként megnövekszik a felhőzet, futó hózáporok kialakulhatnak. A hét folyamán egy-két órás napsütésre is számithatunk. A legalacsonyabb hajnali hőmérséklet -1, -6 fok között alakul. A legmagasabb nappali hőmérséklet eleinte 0 fok körül, majd 0, +5 fok között várható. Jelentős mennyiségü /legalább napi 5 mm/ csapadék nem várható.

KÖZÉPTÁVÚ ELŐREJELZŐ OSZTÁLY

A hőmérséklet napi középértéke és eltérése a 100 évi átlagtól /Budapest belterületén/:

1983. XI. 13.	0,9°C	-5,1°C

1871 óta ezen a napon Budapesten előfordult

legmagasabb hőmérséklet:	17,7°C /1969/,
legalacsonyabb hőmérséklet:	-10,5°C /1876/.

83.763.

LEGMAGASABB HŐMÉRSÉKLET

19 83. XI. 13.

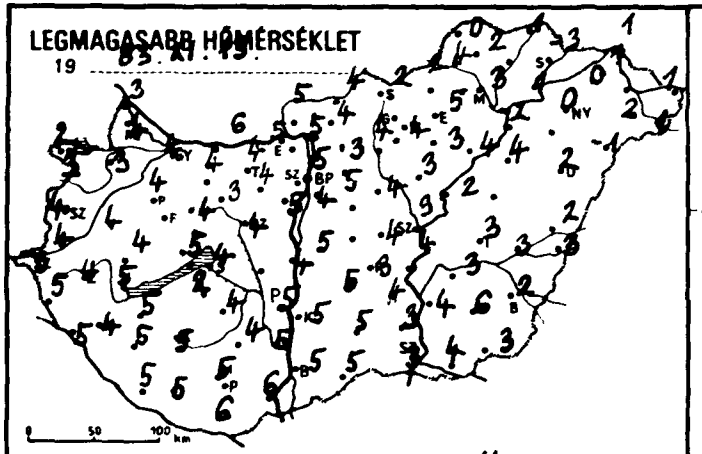

LEGALACSONYABB HŐMÉRSÉKLET

19 83. XI. 14.

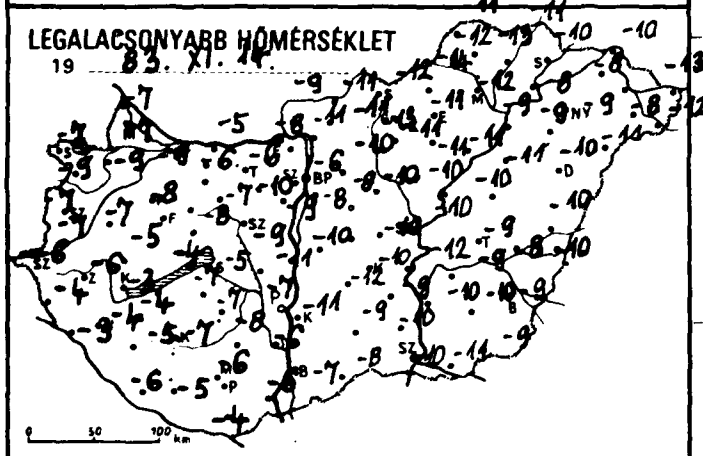

RADIÁCIÓS MINIMUM

19 83. XI. 14.

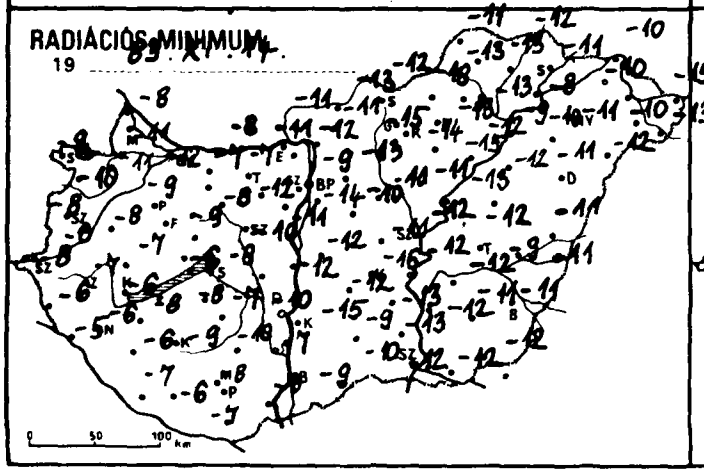

24 órás CSAPADÉKELOSZLÁS

19 83. XI. 13. 7h -tól XI. 14 7h -ig.

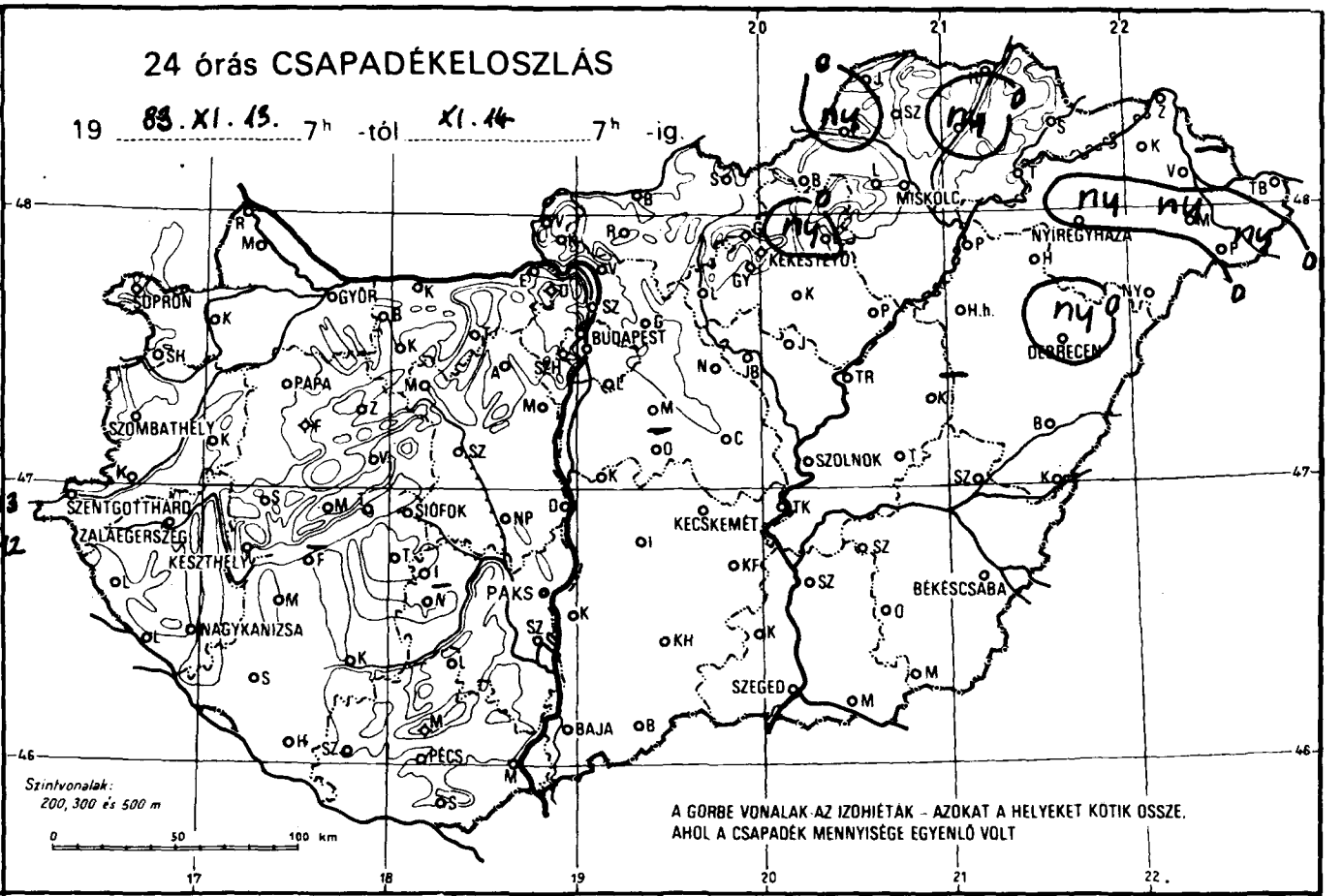

NAPFÉNYTARTAM

19 83. XI. 13.

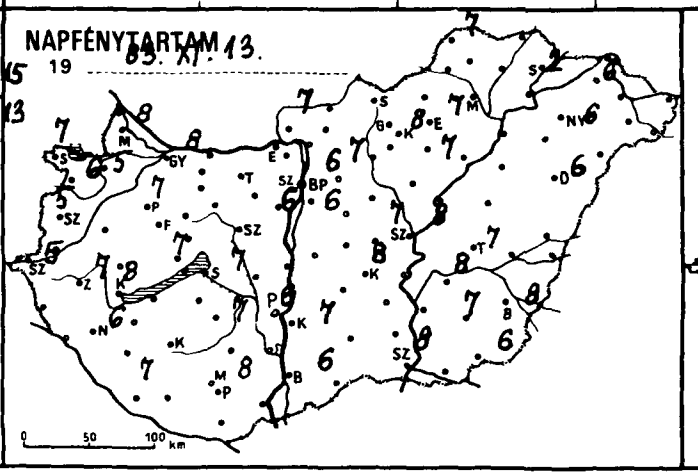

19

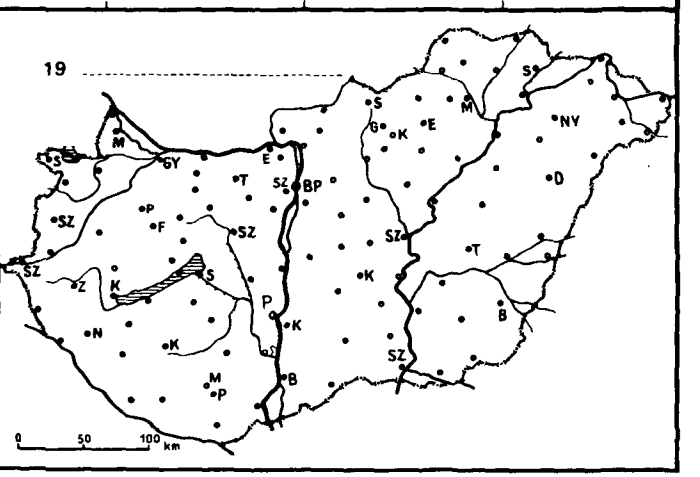

1983.XI.14. 07h-ig az utolsó 24 óra adatai						Előző nap napos órái
állomás	csapadék (mm)		max. hőmérséklet	min. hőmérséklet	rad. min.	
Győr	.	⊔	4	-9	-12	8
Kapuvár	.	≡	3	-9	-11	5
Mosonmagyaróvár	.	⊔	4	-7	-11	8
Rajka	.		3	-7	-8	
Sopron	.	⊔	2	-7	-9	7
Sopronhorpács	.	⊔	3	-9	-10	6
Káld	.	⊔	4	-7	-8	
Körmend	.	⊔	4	-7	-8	
Szentgotthárd	.		3	-6	-8	5
Szombathely	.		4	-7	-8	5
Lenti	.	=	5	-4	-6	
Letenye	.	⊔	5	-3	-5	
Nagykanizsa	.		4	-4	-6	6
Zalaegerszeg	.	v	4	-6	-7	7
Farkasgyepű	.		2	-8	-9	
Keszthely	.	⊔	5	-3	-6	8
Mencshely	.	⊔	2	-7	-10	7
Pápa	.	⊔	4	-8	-9	7
Sümeg	.	⊔	4	-5	-7	
Tihany	.		5	-4	-6	
Veszprém	.	⊔	4	-8	-9	
Zirc	.	⊔	2	-8	-11	
Fonyód	–		–	–	–	
Homokszt. györgy	.	≈	5	-6	-7	7
Kaposvár	.	⊔	5	-7	-9	
Marcali	.	⊔	5	-4	-8	
Siófok	.		4	-5	-8	7
Somogyszob	.	≡	5	-5	-6	
Tab	.	⊔	2	-7	-8	
Bábolna	.		4	-7	-8	
Esztergom	.	=	5	-8	-11	
Kisbér	.	⊔	4	-6	-7	
Komárom	.		6	-5	-8	
Tatabánya	.	⊔	4	-6	-7	
Alcsútdoboz	.	⊔	4	-10	-12	
Dunaújváros	.		4	-11	-12	
Martonvásár	.	⊔	5	-9	-11	6
Mór	.	=	3	-7	-8	
Nagyhörcsökp.	–		–	–	–	
Szabadbattyán	.	⊔	4	-9	-10	
Iregszemcse	.	⊔	4	-7	-7	7
Lengyel	.		4	-8	-10	
Paks	.	⊔	5	-7	-10	6
Szekszárd	.	⊔	5	-6	-7	
Árpádtető	.		0	-7	-10	
Mohács	.	⊔	6	-6	-8	
Pécs	.	⊔	5	-6	-8	8
Siklós	.		6	-4	-7	
Szigetvár	.	⊔	5	-5	-6	
Budaörs	.	⊔	5	-10	-13	
Bp. Lőrinc	.	⊔	4	-8	-14	6
Bp. Met. Int.	.		5	-6	-9	6
Bp. Szab. hegy	.		1	-7	-11	
Cegléd	.	=	4	-10	-11	7
Dobogókő	.		0	-10	-13	
Gödöllő	.	⊔	3	-10	-13	7
Királyrét	.		5	-13	-14	
Monor	.	⊔	5	-8	-10	
Nagykáta	.	⊔	4	-10	-11	
Szentendre	.		6	-8	-9	

1983.XI.14. 07h-ig az utolsó 24 óra adatai						Előző nap napos órái
állomás	csapadék (mm)		max. hőmérséklet	min. hőmérséklet	rad. min.	
Vác	.	⊔	5	-11	-12	
Vámosmikola	.	⊔	5	-9	-11	7
Baja	.		5	-7	-9	6
Bácsalmás	.	⊔	5	-8	-10	
Izsák	.		5	-12	-12	
Kalocsa	.	⊔	5	-11	-15	7
Kecskemét	.	⊔	3	-10	-16	8
Kiskunfélegyháza	.	⊔	4	-9	-13	
Kiskunhalas	.	⊔	5	-9	-9	
Kunszentmiklós	.	⊔	5	-10	-12	
Tiszakécske	.		4	-12	-12	
Balassagyarmat	.	⊔	4	-11	-13	
Romhány	.	⊔	4	-11	-11	
Salgótarján	.	⊔	2	-12	-12	
Eger	.	v	5	-11	-13	7
Galyatető	.	⊔	2	-12	-17	
Gyöngyös	.	⊔	4	-11	-14	
Kékestető	ny	*	-5	-12	-13	8
Kompolt	.	⊔	3	-11	-15	7
Lőrinci	.	⊔	4	-13	-15	
Poroszló	.	⊔	4	-11	-12	
Jászapáti	.	⊔	3	-10	-11	
Jászberény	.	⊔	3	-11	-13	
Karcag	–		–	–	–	
Szolnok	.	⊔	3	-10	-12	8
Tiszaroff	.	⊔	2	-10	-13	
Túrkeve	.	⊔	3	-9	-12	7
Kistelek	.	⊔	3	-10	-13	
Makó	.		4	-11	-12	
Szeged	.	⊔	3	-10	-12	8
Szentes	.	⊔	4	-10	-12	
Borsodnádasd	.	≈	2	-14	-18	
Fügöd	ny	* ⊔	0	-11	-13	
Hidasnémeti	.		-1	-11	-12	
Jósvafő	.	⊔	0	-11	-11	7
Lillafüred	.	⊔	-0	-10	-11	
Miskolc	.	⊔	3	-12	-13	-
Putnok	ny	*	4	-12	-13	
Sárospatak	.	⊔	-3	-10	-11	2
Szendrőlád	.	⊔	2	-13	-13	
Tokaj	.		1	-8	-8	
Kisvárda	.	⊔	1	-8	-10	6
Mátészalka	ny	* ⊔	2	-8	-10	
Nyíregyháza	ny	* ⊔	0	-9	-11	6
Nyírlugos	.	⊔	-1	-11	-12	
Pátyod	ny	* ⊔	1	-12	-13	
Tiszabecs	.	⊔	1	-13	-15	
Vásárosnamény	–		–	–	–	
Záhony	.	⊔	1	-10	-10	
Berettyóújfalu	.	⊔	2	-10	-11	
Debrecen	ny	* ⊔	2	-10	-11	6
Hajdúdorog	.		0	-9	-10	
Hortobágy	.	⊔	4	-11	-12	
Körösszakál	.		3	-10	-11	
Polgár	.	=	-2	-9	-9	
Békéscsaba	.	≈	2	-9	-11	8
Mezőhegyes	.	⊔	3	-9	-12	6
Orosháza	.	⊔	6	-10	-11	7
Szarvas	.	⊔	3	-9	-12	8
Szeghalom	.		3	-8	-9	

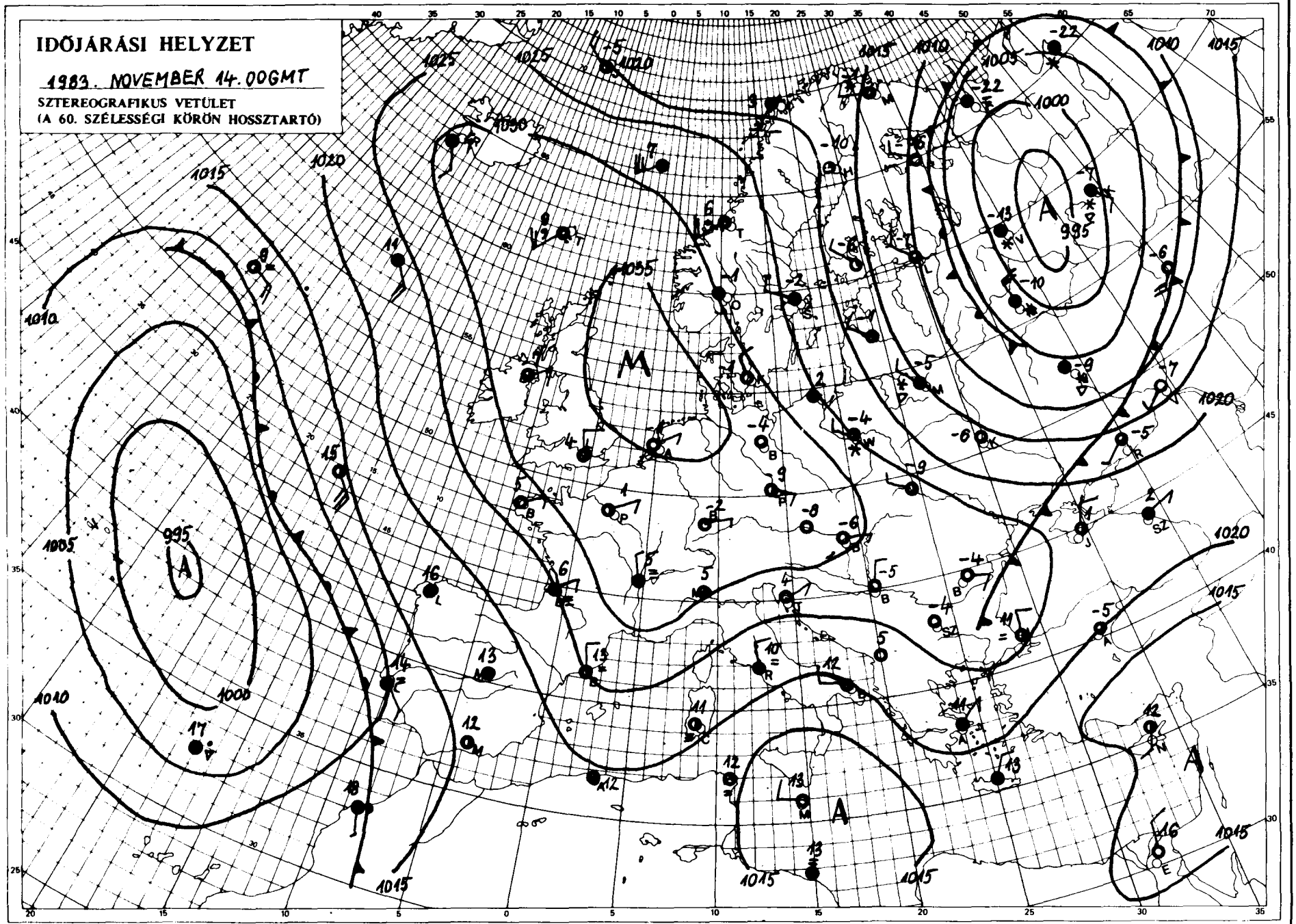

KIADJA: ORSZÁGOS METEOROLÓGIAI SZOLGÁLAT
Készíti: Központi Előrejelző Intézet Analízis- és Rövidtávú Prognózis Központja - T.: 273-018
Megjelenik naponként
Évi előfizetési díja: 1760,- Ft. - Megrendelhető: 1024 Budapest, II., Kitaibel Pál u. 1. - T.: 353-500
Kiadásért felel: az OMSZ elnöke - Szerkesztésért felel: a KEI igazgatója

IDŐJÁRÁSI NAPIJELENTÉS

ЕЖЕДНЕВНЫЙ МЕТЕОРОЛОГИЧЕСКИЙ БЮЛЛЕТЕНЬ · DAILY WEATHER REPORT
BULLETIN QUOTIDIEN DE TEMPS · TÄGLICHER WETTERBERICHT

96. évfolyam 317. szám + Budapest + 1983. november 15. kedd

Az időjárási helyzet és a várható időjárás:

Európa legnagyobb részén a november közepén szokásosnál jóval hidegebb van. Közép- és Kelet-Európában a hőmérséklet csúcsértéke többfelé 10 fokkal marad el a sokévi átlagtól. Kedden reggel kiterjedt havazást jelentettek a szárazföld északi, északkeleti vidékeiről, de havazott Jugoszláviában és Bulgáriában is sokfelé. A Szovjetunió európai területének középső részén hófúvások is előfordulnak. A Kárpát-medencében egyelőre igen hideg, száraz, sarkvidéki eredetü levegő található. Efölé északról melegebb és kissé nedvesebb léghullám érkezik, igy a felhőzet megnövekszik, kisebb havazás is lehet.

Hazánkban hétfőn a nyugati, délnyugati megyékben változóan felhős, másutt túlnyomóan napos, de az évszakhoz képest szokatlanul hideg idő volt. A legmagasabb nappali hőmérséklet mindössze -2 és +3 fok között váltakozott. Nagyon erős volt az éjszakai lehülés. Kedd hajnalra -8, -14 fokig hült le a levegő. Délelőtt országszerte napos, de továbbra is hideg idő volt. 11 órakor -1 és -6 fok között alakult a hőmérséklet.

Ma 12 órakor Budapesten -1 fokot mértek, a tengerszintre átszámitott légnyomás 1019 mbar, erősen süllyed.

Várható időjárás szerda estig:

Átmenetileg megnövekszik a felhőzet. Szórványosan várható gyenge havazás.
A megélénkülő, időnként megerősödő délnyugati, nyugati szél holnap fokozatosan északnyugatira fordul.
Várható legalacsonyabb éjszakai hőmérséklet -5 és -10 fok között,
legmagasabb nappali hőmérséklet szerdán 0 fok körül alakul.

Bozóki István s.k.

A hőmérséklet napi középértéke és eltérése a 100 évi átlagtól /Budapest belterületén/:

1983. XI. 14.	-3,0°C	-8,6°C

1871 óta ezen a napon Budapesten előfordult

legmagasabb hőmérséklet:	19,6°C /1069/,
legalacsonyabb hőmérséklet:	-8,0°C /1888/.

83.764.

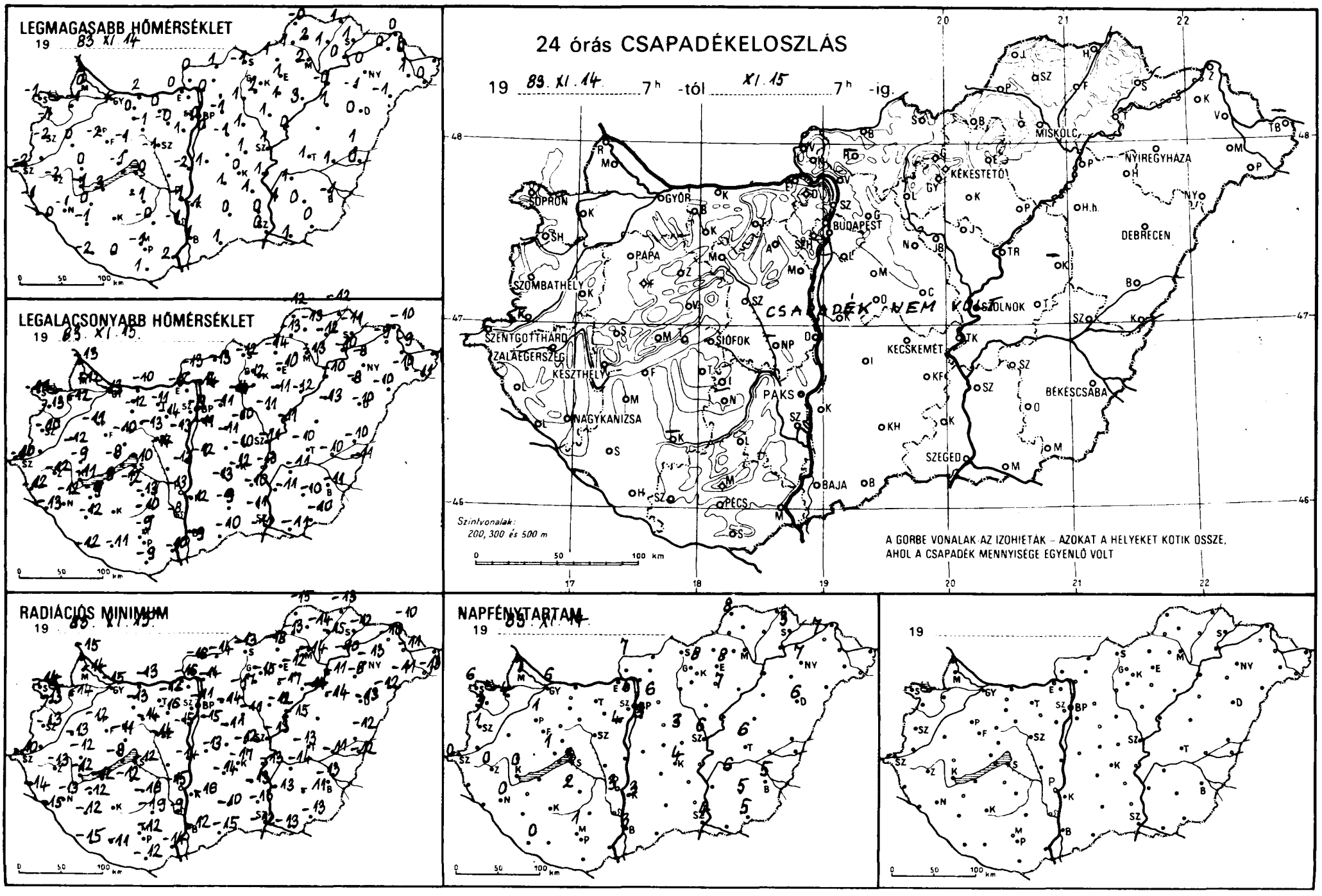
LEGMAGASABB HŐMÉRSÉKLET
19 83. XI. 14.
LEGALACSONYABB HŐMÉRSÉKLET
19 83. XI. 15.
24 órás CSAPADÉKELOSZLÁS
19 83. XI. 14. 7h -tól XI. 15. 7h -ig.
CSAPADÉK NEM VOLT
Szintvonalak: 200, 300 és 500 m
A GORBE VONALAK AZ IZOHIETÁK – AZOKAT A HELYEKET KÖTIK ÖSSZE, AHOL A CSAPADÉK MENNYISÉGE EGYENLŐ VOLT
SOPRON
GYŐR
BUDAPEST
MISKOLC
NYÍREGYHÁZA
KÉKESTETŐ
DEBRECEN
SZOMBATHELY
PAPA
SZOLNOK
SZENTGOTTHÁRD
ZALAEGERSZEG
KESZTHELY
SIÓFOK
KECSKEMÉT
NAGYKANIZSA
PAKS
BÉKÉSCSABA
SZEGED
BAJA
PÉCS
RADIÁCIÓS MINIMUM
19 83. XI. 15.
NAPFÉNYTARTAM
19 83. XI. 14.
19

1983.XI.15. 07 h-ig az utolsó 24 óra adatai						Előző nap napos órái
állomás	csapadék (mm)		max. hőmérséklet	min. hőmérséklet	rad. min.	
Győr	.	⊔	-1	-13	-15	6
Kapuvár	.	V	-1	-12	-14	4
Mosonmagyaróvár	.	⊻	0	-12	-14	7
Rajka	.	⊔	1	-13	-15	
Sopron	.	⊔	-1	-11	-14	6
Sopronhorpács	.	⊔	-1	-13	-13	3
Káld	.	⊔	0	-12	-13	
Körmend	–		–	–	–	
Szentgotthárd	.	V	-2	-10	-10	0
Szombathely	.	⊔	-2	-10	-13	1
Lenti	.	V	-1	-12	-14	
Letenye	.	⊔	-0	-13	-15	
Nagykanizsa	.	V	-1	-12	-13	0
Zalaegerszeg	.	V	-2	-12	-13	0
Farkasgyepű	.	⊔	-2	-10	-13	
Keszthely	.	⊔	-1	-11	-12	0
Mencshely	.		–	-11	-14	1
Pápa	.	⊔	-2	-11	-12	1
Sümeg	.	⊔	0	-9	-12	
Tihany	.	⊔	-1	-8	-9	
Veszprém	.	⊔	-1	-10	-11	
Zirc	.	⊔	-2	-15	-16	
Fonyód	.		3	-9	-12	
Homokszt. györgy	.	⊔	-2	-12	-15	0
Kaposvár	–		–	–	–	
Marcali	.	⊔	0	-9	-12	
Siófok	.	⊔	-0	-10	-12	3
Somogyszob	.	≡	-1	-12	-12	
Tab	.	⊔	–	-12	-12	
Bábolna	.		-1	-13	-14	
Esztergom	.	⊔	0	-12	-16	
Kisbér	.		0	-12	-13	
Komárom	.	⊔	2	-10	-13	
Tatabánya	.	⊔	0	-11	-12	
Alcsútdoboz	.		-0	-14	-16	
Dunaújváros	.		-2	-12	-14	
Martonvásár	.	⊔	1	-13	-16	4
Mór	.	≡	-1	-13	-14	
Nagyhörcsökp.	–		–	–	–	
Szabadbattyán	.		-1	-14	-14	
Iregszemcse	.	⊔	-1	-13	-18	2
Lengyel	.		-0	-10	-19	
Paks	.	⊔	-1	-13	-15	3
Szekszárd	.	⊔	-1	-8	-9	
Árpádtető	.	⊔	-3	-9	-13	
Mohács	.	⊔	2	-10	-14	
Pécs	.	⊔	-1	-9	-12	1
Siklós	.	⊔	1	-9	-12	
Szigetvár	.	⊔	0	-11	-11	
Budaörs	.	⊔	-0	-13	-16	
Bp. Lőrinc	.	⊔	0	-11	-15	3
Bp. Met. Int.	.		-0	-9	-11	5
Bp. Szab. hegy	.		-2	-	-17	
Cegléd	.	=	1	-10	-12	3
Dobogókő	.		-5	-10	-15	
Gödöllő	.	⊔	-1	-11	-14	6
Királyrét	.	⊔	1	-15	-17	
Monor	.	⊔	-1	-11	-11	
Nagykáta	.	⊔	1	-10	-11	
Szentendre	.	≡	1	-11	-11	

1983.XI.15. 07 h-ig az utolsó 24 óra adatai						Előző nap napos órái
állomás	csapadék (mm)		max. hőmérséklet	min. hőmérséklet	rad. min.	
Vác	.		0	-14	-14	
Vámosmikola	.	⊻	0	-13	-16	7
Baja	.	⊔	1	-9	-12	3
Bácsalmás	.	⊔	1	-10	-15	
Izsák	.		1	-13	-14	
Kalocsa	.	V	-1	-12	-16	3
Kecskemét	.	⊔	0	-12	-17	4
Kiskunfélegyháza	.	⊔	1	-10	-13	
Kiskunhalas	.	⊔	0	-9	-10	
Kunszentmiklós	.	⊔	1	-12	-13	
Tiszakécske	.	⊔	1	-13	-13	
Balassagyarmat	.	⊔	1	-13	-14	
Romhány	–		–	–	–	
Salgótarján	.	⊔	-1	-12	-13	
Eger	.	⊔	1	-10	-12	8
Galyatető	.	⊔	-2	-10	-17	
Gyöngyös	.	⊔	2	-12	-15	
Kékestető	.	⊔	-6	-11	-13	8
Kompolt	.	⊔	1	-11	-17	7
Lőrinci	.	⊔	1	-14	-17	
Poroszló	.		3	-12	-14	
Jászapáti	.	⊔	1	-11	-12	
Jászberény	.	⊔	0	-11	-14	
Karcag	–		–	–	–	
Szolnok	.	=	1	-11	-13	6
Tiszaroff	.	⊔	0	-11	-15	
Túrkeve	.	⊔	1	-10	-13	6
Kistelek	.	⊔	0	-11	-13	
Makó	.	⊔	1	-11	-13	
Szeged	.	⊔	0	-11	-12	4
Szentes	.	⊔	1	-11	-13	
Borsodnádasd	.	≡	1	-14	-18	
Füged	.	⊔	1	-12	-15	
Hidasnémeti	.		1	-12	-13	
Jósvafő	.	⊔	-0	-12	-15	8
Lillafüred	.	⊔	-2	-10	-11	
Miskolc	.	⊔	2	-13	-14	-
Putnok	.	⊔	1	-13	-13	
Sárospatak	.	⊔	1	-11	-12	3
Szendrőlád	.	⊔	2	-13	-14	
Tokaj	.		0	-10	-10	
Kisvárda	.	⊔	0	-9	-10	7
Mátészalka	.	⊔	1	-10	-11	
Nyíregyháza	.	⊔	0	-8	-13	7
Nyírlugos	.	⊔	-1	-10	-12	
Pátyod	.	⊔	0	-11	-13	
Tiszabecs	–		–	–	–	
Vásárosnamény	.	⊔	0	-9	-11	
Záhony	.	⊔	0	-10	-10	
Berettyóújfalu	.	⊔	1	-10	-12	
Debrecen	.	⊔	0	-10	-13	6
Hajdúdorog	.		-1	-8	-8	
Hortobágy	.	⊔	1	-13	-14	
Körösszakál	.		0	-11	-12	
Polgár	.	V	-0	-10	-11	
Békéscsaba	.	⊔	-1	-11	-13	5
Mezőhegyes	.	⊔	0	-10	-13	5
Orosháza	.	⊔	0	-10	-11	5
Szarvas	.	⊻	1	-11	-14	6
Szeghalom	.	⊔	1	-10	-11	

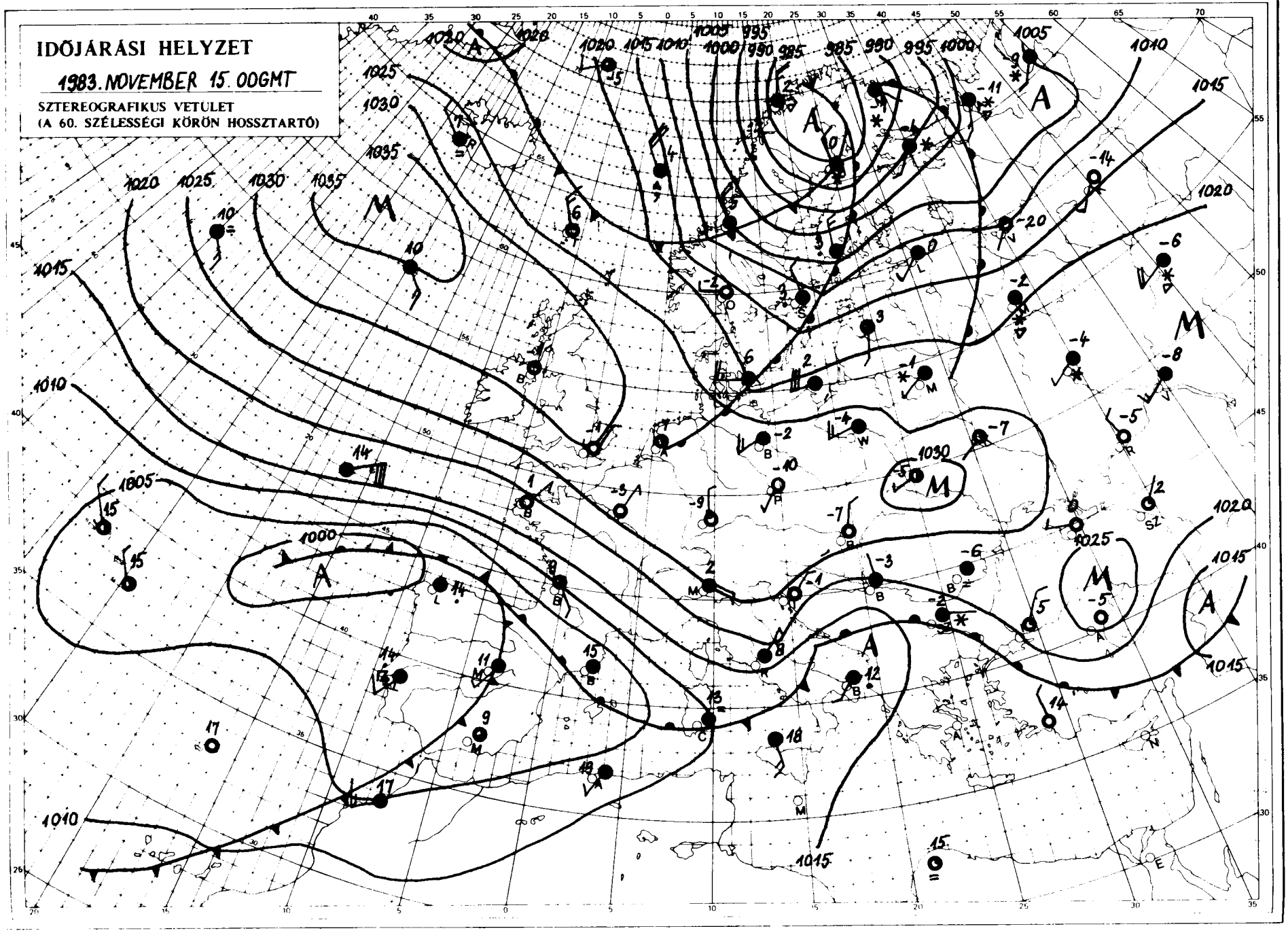

KIADJA: ORSZÁGOS METEOROLÓGIAI SZOLGÁLAT
Készíti: Központi Előrejelző Intézet Analízis- és Rövidtávú Prognózis Központja – T.: 273-018
Megjelenik naponként
Évi előfizetési díja: 1760,- Ft. Megrendelhető: 1024 Budapest, II., Kitaibel Pál u. 1. – T.: 353-500
Kiadásért felel: az OMSZ elnöke – Szerkesztésért felel: a KEI igazgatója

IDŐJÁRÁSI NAPIJELENTÉS

ЕЖЕДНЕВНЫЙ МЕТЕОРОЛОГИЧЕСКИЙ БЮЛЛЕТЕНЬ • DAILY WEATHER REPORT
BULLETIN QUOTIDIEN DE TEMPS • TÄGLICHER WETTERBERICHT

96. évfolyam 318. szám + Budapest + 1983. november 16. szerda

Az időjárási helyzet és a várható időjárás:

Az Atlanti-óceán felett magas légnyomású öv húzódik. A felhőoszlató, leszálló légáramlat miatt az Ir-szigeten, továbbá a kontinens nyugati partvidékén változóan felhős az ég, és néhány órára kisüt a nap. A Finn-öböl feletti középponttal örvénylik az a ciklon, amely a kontinens északi és keleti felén sokfelé okoz változékony időt. Havazásról, hózáporról és időnként erős szélről érkezik jelentés a Skandináv-félszigetről, a Szovjetunió európai területéről, a Német-Lengyel alföldről, valamint a Kárpátokból. A Kelet-Európai síkságon már napok óta tart a hideg idő, a hőmérséklet csúcsértéke több fokkal elmarad az ilyenkor szokásostól. A Fekete-tenger mentén, illetve Kisázsiában többfelé esik az eső. Ugyancsak csapadékos az idő az Ibériai-félsziget déli részén.

Magyarországon kedden eleinte túlnyomóan napos idő volt. A déli órától nyugat felől felhősödés kezdődött, éjszaka már szórványosan alakult ki gyenge havazás, hószállingózás. A szerda reggelig lehullott csapadék mennyisége általában nem volt számottevő. Kedden a hőmérséklet csúcsértéke -3 és +3 fok között alakult. Szerda hajnalra általában -3, -8 fokig hült le a levegő, helyenként azonban nem volt ennyira hideg az éjszaka. Ma délelőtt időnként csökkent a felhőzet, elszórtan fordult elő hószállingózás. A délnyugati szél néhányszor megélénkült. A hőmérséklet 11 órakor az országban +2 és -3 fok között alakult.

Ma 12 órakor Budapesten a hőmérséklet 2 fok, a tengerszintre átszámított légnyomás 1010 mbar, alig változik.

Várható időjárás csütörtök estig:

Lassanként országszerte felszakadozik a felhőzet, eleinte - főként keleten - szórványos hószállingózás, majd felhőátvonulás, egy-egy futó hózápor várható.
A kezdetben nyugati, majd északi, északnyugati szél átmenetileg megélénkül, néha kissé megerősödik.
Várható legalacsonyabb éjszakai hőmérséklet általában -2, -7 fok között, legmagasabb nappali hőmérséklet csütörtökön 5 fok körül alakul.

Török Dénes s.k.

A hőmérséklet napi középértéke és eltérése a 100 évi átlagtól /Budapest belterületén/:

1983. XI. 15. -3,2°C -8,2°C

1871 óta ezen a napon Budapesten előfordult

legmagasabb hőmérséklet: 19,9°C /1940/,
legalacsonyabb hőmérséklet: -8,5°C /1983/.

83.765.

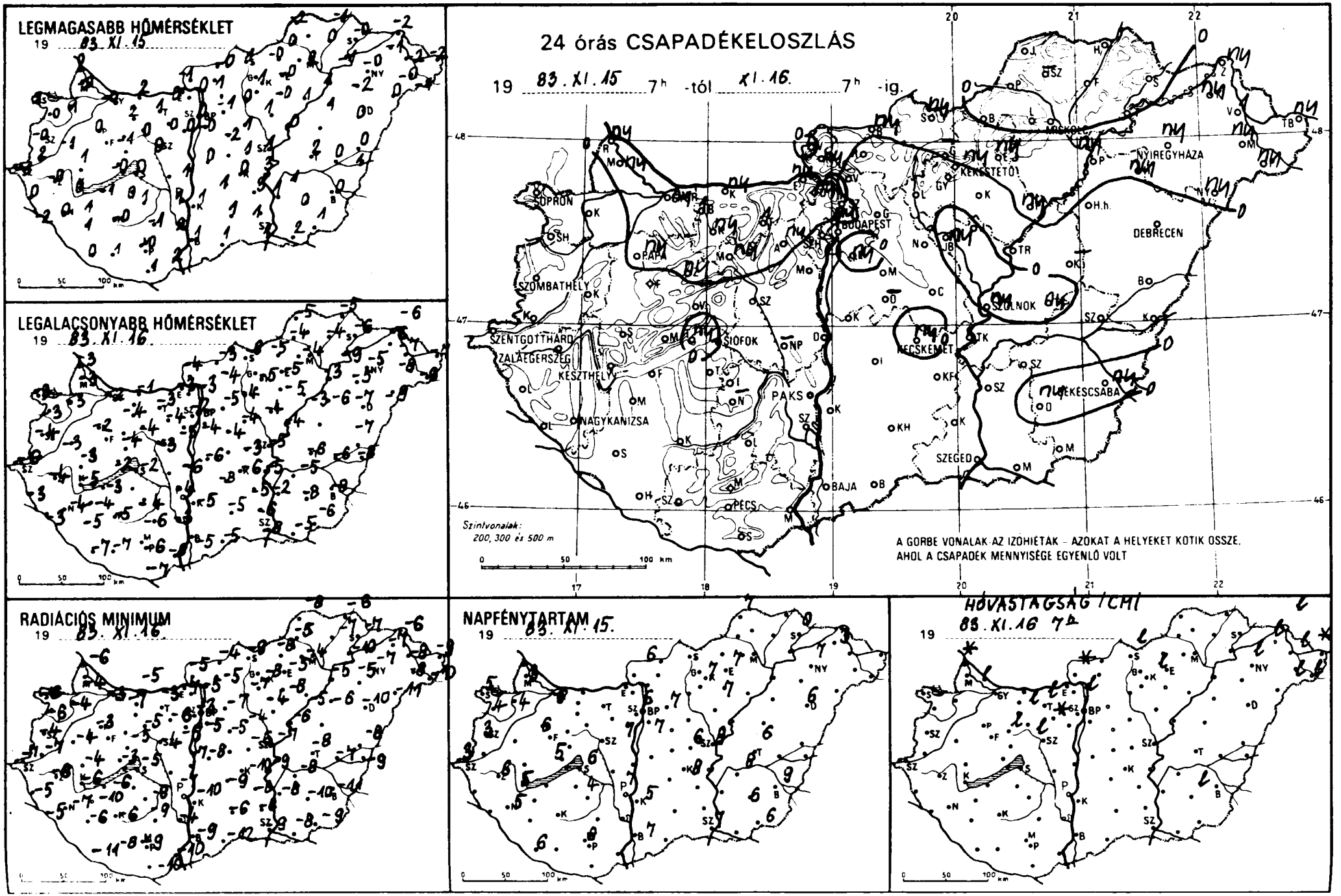
LEGMAGASABB HŐMÉRSÉKLET
19 83. XI. 15.
LEGALACSONYABB HŐMÉRSÉKLET
19 83. XI. 16.
RADIÁCIÓS MINIMUM
19 83. XI. 16.
24 órás CSAPADÉKELOSZLÁS
19 83. XI. 15. 7h -tól XI. 16. 7h -ig.
SOPRON
SZOMBATHELY
SZENTGOTTHÁRD
ZALAEGERSZEG
KESZTHELY
NAGYKANIZSA
PAPA
SIÓFOK
PAKS
PÉCS
BAJA
BUDAPEST
MISKOLC
NYIREGYHÁZA
KEKESTETŐ
DEBRECEN
SZOLNOK
KECSKEMÉT
BÉKÉSCSABA
SZEGED
Szintvonalak:
200, 300 és 500 m
A GÖRBE VONALAK AZ IZOHIÉTÁK – AZOKAT A HELYEKET KÖTIK ÖSSZE,
AHOL A CSAPADÉK MENNYISÉGE EGYENLŐ VOLT
NAPFÉNYTARTAM
19 83. XI. 15.
HŐVASTAGSÁG /CM/
19 83. XI. 16 7h

1983.XI.16^{h}-ig az utolsó 24 óra adatai						Előző nap napos órái
állomás	csapadék (mm)	Hó cm	max. hőmérséklet	min. hőmérséklet	rad. min.	
Győr	ny ✱ ⊔		-0	-2	-3	5
Kaposvár	∘ ≡		1	-3	-4	4
Mosonmagyaróvár	ny ✱	lep.	-0	-3	-4	3
Rajka	ny ✱	folt	0	-3	-6	
Sopron	•		2	-3	-6	5
Sopronhorpács	∘ ⊔		0	-3	-6	4
Kald	•		-1	-3	-4	
Kormend	•		2	-	-7	
Szentgotthárd	• V		-1	-6	-7	3
Szombathely	•		-0	-4	-4	3
Lenti	• ≡		0	-3	-5	
Letenye	∘ ⊔		-2	-3	-5	
Nagykanizsa	•		0	-4	-7	5
Zalaegerszeg	∘ V		-0	-4	-6	6
Farkasgyepű	∘		-1	-5	-7	
Keszthely	• ⊔		0	-5	-6	5
Mencshely	•		-2	-4	-5	5
Papa	ny ✱		0	-2	-3	6
Sumeg	• ⊔		1	-3	-4	
Tihany	ny ✱ =		-0	-2	-3	
Veszprém	•		-1	-4	-5	
Zirc	ny ✱ ≈	lep.	-2	-5	-7	
Tonyód	∘		-1	-3	-6	
Homokszt. györgy	• ⊔		0	-7	-11	6
Kaposvár	∘		-0	-5	-6	
Marcali	∘ ⊔		1	-4	-10	
Siófok	∘		0	-2	-5	6
Somogyszob	•		1	-5	-6	
Tab	∘		0	-	-	
Bábolna	1 ✱		-1	-2	-4	
Esztergom	ny ✱ =		0	-3	-7	
Kisbér	ny ✱	lep.	2	-4	-6	
Komárom	ny ✱		2	-1	-5	
Tatabánya	1 ✱	lep.	1	-3	-3	
Alcsútdoboz	ny ✱ =	folt	0	-4	-6	
Dunaújváros	∘		1	-6	-7	
Martonvásár	∘		0	-5	-5	7
Mór	ny ✱ =	lep.	0	-4	-5	
Nagyhörcsökp.	-		-	-	-	
Szabadbattyán	• ⊔		0	-3	-4	
Tregszemcse	• ⊔		1	-4	-8	4
Tengyel	∘		-1	-6	-9	
Paks	• ⊔		1	-4	-7	7
Szekszárd	•		2	-3	-4	
Arpadtető	∘ =		-2	-6	-11	
Mohács	∘ ⊔		2	-8	-10	
Pecs	∘ ⊔		-0	-6	-9	8
Siklós	∘ ⊔		1	-7	-10	
Szigetvár	∘ ⊔		1	-7	-8	
Budaors	ny ✱ ⊔		-0	-3	-4	
Bp. Lőrinc	ny ✱		-0	-4	-5	7
Bp. Met. Int.	•		0	-2	-3	6
Bp. Szab. hegy	ny ✱ ⊔		-2	-5	-6	
Tegled	• ≡		1	-3	-6	6
Dobogókő	ny ✱	lep.	-4	-7	-9	
Godollő	∘ ≈		-1	-5	-7	7
Kiralyrét	ny ✱	folt	-1	-2	-9	
Motor	∘ ⊔		-2	-4	-5	
Nagykata	∘		1	-4	-4	
Szentendre	∘		1	-3	-4	

1983.XI.17^{h}-ig az utolsó 24 óra adatai						Előző nap napos órái
állomás	csapadék (mm)	Hó cm	max. hőmérséklet	min. hőmérséklet	rad. min.	
Vác	∘ ⊔		0	-3	-5	
Vámosmikola	• ≈		-1	-4	-5	6
Baja	•		1	-5	-9	7
Bácsalmás	•		1	-5	-12	
Izsák	•		1	-8	-9	
Kalocsa	•		1	-5	-10	5
Kecskemét	ny ✱ =		0	-6	-10	8
Kiskunfélegyháza	•		3	-5	-8	
Kiskunhalas	∘ ⊔		1	-5	-6	
Kunszentmiklós	∘ ⊔		0	-6	-8	
Tiszakécske	∘		3	-5	-9	
Balassagyarmat	ny ✱ ≈		-0	-3	-4	
Romhány	∘		1	-4	-5	
Salgótarján	ny ✱	lep.	1	-8	-9	
Eger	ny ✱		-0	-5	-5	7
Galyatető	-		-	-	-	
Gyöngyös	•		1	-5	-8	
Kékestető	ny ✱ ≡	lep.	-6	-10	-11	7
Kompolt	• ⊔		-0	-5	-8	7
Lőrinci	• ⊔		0	-4	-7	
Poroszló	ny ✱ ⊔		1	-3	-5	
Jászapáti	• =		1	-4	-5	
Jászberény	ny ✱		0	-4	-6	
Karcag	-		-	-	-	
Szolnok	ny ✱		1	-5	-7	8
Tiszaroff	•		0	-4	-6	
Túrkeve	ny ✱		2	-6	-8	6
Kistelek	•		1	-6	-8	
Makó	•		2	-5	-8	
Szeged	• ⊔		1	-8	-9	7
Szentes	•		1	-2	-8	
Borsodnádasd	•		-0	-5	-8	
Füged	• ≈		0	-4	-7	
Hidasnémeti	•		-1	-5	-6	
Jósvafő	∘ ⊔		-2	-5	-8	7
Lillafüred	∘ =		-1	-6	-9	
Miskolc	• ≈		2	-4	-4	-
Putnok	• ≈		0	-4	-5	
Sárospatak	• ⊔		-0	-6	-7	0
Szendrőlád	-		-	-	-	
Tokaj	•		-1	-9	-10	
Kisvárda	ny ✱ =	lep.	-1	-6	-7	3
Mátészalka	ny ✱ V	lep.	-0	-8	-8	
Nyíregyháza	ny ✱	lep.	-0	-5	-7	7
Nyírlugos	ny ✱		0	-9	-11	
Pátyod	ny ✱	lep.	1	-9	-10	
Tiszabecs	ny ✱ ≡	folt	-2	-7	-9	
Vásárosnamény	1 ✱ =	lep.	-2	-7	-8	
Záhony	ny ✱	lep.	-2	-6	-6	
Berettyóújfalu	•		0	-7	-8	
Debrecen	• ⊔		0	-7	-10	6
Hajdúdorog	ny ✱		-2	-5	-5	
Hortobágy	• ⊔		1	-6	-6	
Körösszakál	•		1	-8	-9	
Polgár	ny ✱ =	folt	1	-3	-5	
Békéscsaba	ny ✱ ⊔		0	-8	-11	9
Mezőhegyes	• ⊔		1	-6	-9	6
Orosháza	ny ✱	lep.	0	-8	-10	6
Szarvas	• ⊔		1	-5	-8	8
Szeghalom	∘ ≈		0	-6	-7	

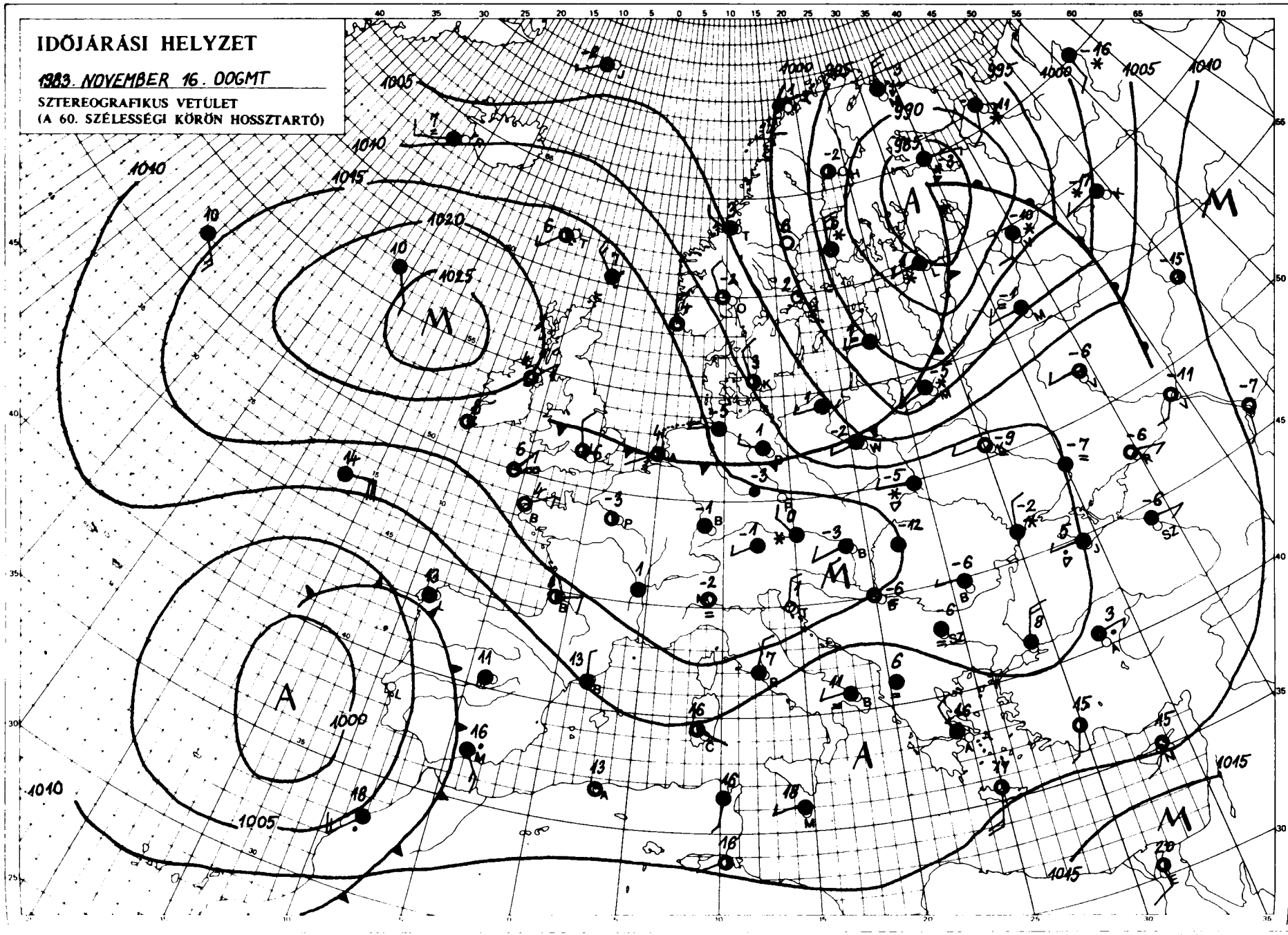

KIADJA: ORSZÁGOS METEOROLÓGIAI SZOLGÁLAT
Készíti: Központi Előrejelző Intézet Analízis- és Rövidtávú Prognózis Központja – T.: 273-018
Megjelenik naponként
Évi előfizetési díja: 1760.- Ft. Megrendelhető: 1024 Budapest, II., Kitaibel Pál u. 1. – T.: 353-500
Kiadásért felel: az OMSZ elnöke – Szerkesztésért felel: a KEI igazgatója

IDŐJÁRÁSI NAPIJELENTÉS

ЕЖЕДНЕВНЫЙ МЕТЕОРОЛОГИЧЕСКИЙ БЮЛЛЕТЕНЬ • DAILY WEATHER REPORT
BULLETIN QUOTIDIEN DE TEMPS • TÄGLICHER WETTERBERICHT

96. évfolyam 319. szám + Budapest + 1983. november 17. csütörtök

Az időjárási helyzet és a várható időjárás:

Kontinensünk keleti és északi vidékein meglehetősen hideg idő van, a gyakorta ismétlődő havazás már a téli időjárást idézi. Közép-Európában lassanként nyugalomba jut a viszonylag száraz, hideg levegő, egyre inkább a helyi tényezők lesznek döntők az időjárás meghatározásában. Dél-, Délnyugat-Európában lehült kissé a levegő, már csak alig néhány helyen emelkedik délutánra 20 fokig a hőmérséklet, a Brit-szigetek és Észak-Ibéria térségében gyakran esik az eső.

Szerdán Magyarország déli, délnyugati vidékein 4, 7 órán át sütött a nap, délutánra általában 3, 8 fokig emelkedett a hőmérséklet. Másutt túlnyomóan borult idő volt, a hegyekben és a Tiszántúlon többfelé hullott jelentéktelen mennyiségü hó. A tartósan borult területeken csupán -2, +3 fokig emelkedett a hőmérséklet. Csütörtök hajnalra általában 0, -7 fok közé, a derült délnyugaton -8, -10 fokig, a felhős északon, északkeleten -3, +2 fokig hült le a levegő. Délelőtt lassanként keleten is csökkent a felhőzet, havazásról nem érkezett jelentés. A hőmérséklet 11 órakor -1, +5 fok között volt.

Ma 12 órakor Budapesten a hőmérséklet 6 fok, a tengerszintre átszámitott légnyomás 1013 mbar, alig változik.

Várható időjárás péntek estig:

Időnként kissé megnövekszik a felhőzet, főként északkeleten hószállingózás lehet.
Az északnyugati szél helyenként megélénkül.
Várható legalacsonyabb éjszakai hőmérséklet: általában -4, -9 fok között,
legmagasabb nappali hőmérséklet pénteken: 5 fok közelében valószinü.

Vadkerti Ferenc s.k.

TÁVOLABBI KILÁTÁSOK SZOMBATTÓL-KEDDIG:

A hét végére az igen erős éjszakai lehülés kissé mérséklődik. Tartós csapadék nem várható, de eleinte futó hózáporok, majd zápor.k kialakulhatnak.
A legalacsonyabb hajnali hőmérséklet -4, +1 fok között alakul.
A legmagasabb nappali hőmérséklet +3, +8 fok között várható.
Jelentős mennyiségü /legalább napi 5 mm/ csapadék az ország területének 10 százalékán várható.

KÖZÉPTÁVÚ ELŐREJELZŐ OSZTÁLY

A hőmérséklet napi középértéke és eltérése a 100 évi átlagtól /Budapest belterületén/:

1983. XI. 16.	3,1°C	-1,6°C

1871 óta ezen a napon Budapesten előfordult

legmagasabb hőmérséklet:	18,8°C /1926/,
legalacsonyabb hőmérséklet:	-9,0°C /1888/.

83.771.

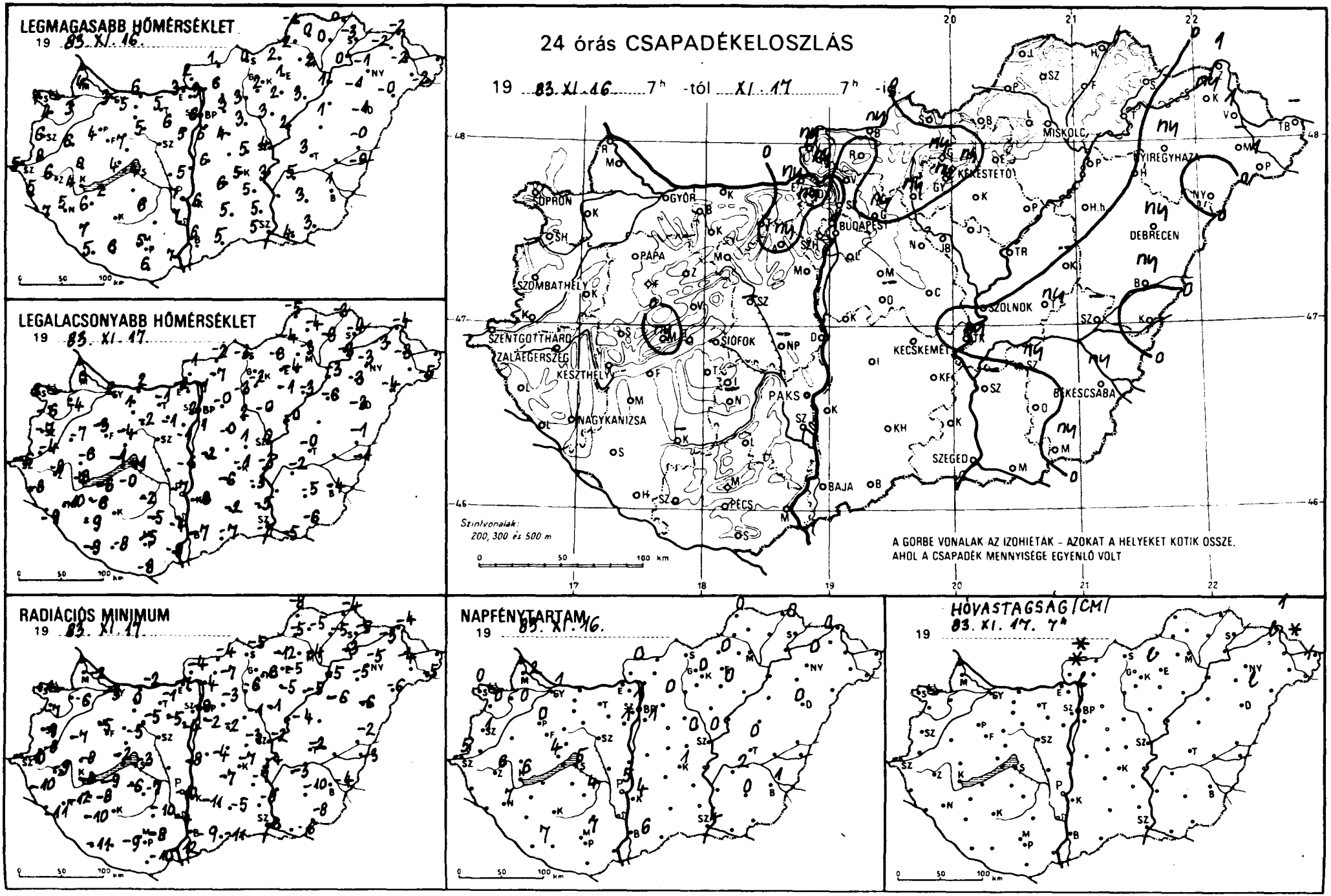
LEGMAGASABB HŐMÉRSÉKLET
19 83. XI. 16.
LEGALACSONYABB HŐMÉRSÉKLET
19 83. XI. 17.
24 órás CSAPADÉKELOSZLÁS
19 83. XI. 16. 7h -tól XI. 17. 7h -ig.
Szintvonalak:
200, 300 és 500 m
A GORBE VONALAK AZ IZOHIÉTÁK – AZOKAT A HELYEKET KÖTIK ÖSSZE,
AHOL A CSAPADÉK MENNYISÉGE EGYENLŐ VOLT
RADIÁCIÓS MINIMUM
19 83. XI. 17.
NAPFÉNYTARTAM
19 83. XI. 16.
HÓVASTAGSÁG (CM)
19 83. XI. 17. 7h
0 50 100 km

1983.XI.17.^{h}-ig az utolsó 24 óra adatai						Előző nap napos órái
állomás	csapadék (mm)	Hó cm	max. hőmérséklet	min. hőmérséklet	rad. min.	
Győr	.		3	2	-3	1
Kaposvár	. ⊔		3	-4	-6	0
Magyaróvár	.		4	0	-2	2
Rajka	-		-	-	-	
Sopron	.		7	2	-1	0
Sopronhorpács	. ⊔		4	-6	-7	0
Zalaegerszeg	.		6	-7	-7	
Kormend	. ⊔		8	-4	-8	
Szentgotthárd	. ⊔		5	-6	-10	5
Szombathely	. ⊔		6	-7	-9	1
Lenti	. ⊔		5	-8	-10	
Letenye	. ⊔		7	-9	-11	
Nagykanizsa	. ⊔		5	-10	-12	7
Zalaegerszeg	. ∨		6	-8	-9	6
Farkasgyepű	.		5	-4	-7	
Keszthely	. ⊔		4	-8	-8	6
Mezőshely	ny ✱ ⊔		4	-3	-9	4
Papa	. =		4	-3	-5	0
Sümeg	. ⊔		8	-6	-8	
Tihany	. ⊔		4	-1	-2	
Veszprém	. ⊔		7	-4	-5	
Zirc	. ⊔		5	-2	-7	
Tényőd	.		2	-6	-9	
Homokszt. györgy	. ⊔		5	-9	-11	7
Kaposvár	-		-	-	-	
Marcali	. ⊔		6	-6	-8	
Siofok	. =		4	-1	-3	5
Somogyszob	. ≡		7	-9	-10	
Tab	. ⊔		-	-0	-6	
Baboina	.		4	-1	-3	
Esztergom	ny ✱ =		3	-2	-7	
Kisbér	.		5	1	0	
Komárom	.		6	2	-2	
Tatabánya	.		5	-1	-1	
Alcsútdoboz	ny ✱ =		6	-1	-5	
Dunaújváros	. ⊔		5	-6	-8	
Martonvásár	.		5	-1	-4	1
Mor	. =		5	-2	-5	
Nagyhörcsökp.	-		-	-	-	
Szabadbattyán	-		-	-	-	
Tregyemcse	. ⊔		6	-2	-7	4
Lengyel	.		-	-5	-10	
Paks	. ⊔		7	-7	-10	5
Szekszárd	. ≤		7	-4	-4	
Árpadtető	.		-2	-8	-9	
Mohács	. ⊔		7	-9	-12	
Pecs	. ⊔		5	-5	-8	7
Siklós	. ⊔		6	-8	-10	
Szigetvár	. ⊔		6	-8	-9	
Budaörs	. =		6	-0	-2	
Bp. Lőrinc	.		6	1	-2	1
Bp. Met. Int.	.		6	2	-0	1
Bp. Szab. hegy	.		3	-1	-3	
Cegled	. ≤		5	1	-3	0
Dabogokő	ny ✱ ▽	lep.	-0	-3	-5	
Godollo	ny = ✱		3	-0	-3	0
Kiralyrét	ny ✱ ≡	folt	2	-3	-7	
Mehor	. ⊔		4	-0	-2	
Nagykata	.		3	2	-1	
Szentendre	.		4	0	-2	

1983.XI.17.^{h}-ig az utolsó 24 óra adatai						Előző nap napos órái
állomás	csapadék (mm)	Hó cm	max. hőmérséklet	min. hőmérséklet	rad. min.	
Vác	. =		3	-1	-4	
Vámosmikola	ny ✱ =	folt	2	-1	-4	0
Baja	.		6	-7	-9	6
Bácsalmás	. ⊔		5	-7	-11	
Izsák	.		6	-6	-7	
Kalocsa	. ⊔		6	-8	-11	4
Kecskemét	. ⊔		5	-1	-7	1
Kiskunfélegyháza	.		5	-3	-7	
Kiskunhalas	. ⊔		5	-2	-5	
Kunszentmiklós	. ⊔		6	-2	-4	
Tiszakécske	ny ▽		3	-3	-4	
Balassagyarmat	ny ✱ =		1	-2	-4	
Romhány	.		6	-7	-7	
Salgótarján	.		0	-3	-5	
Eger	. ∨		1	-4	-5	0
Galyatető	ny ✱		-3	-5	-9	
Gyöngyös	ny ✱		2	-2	-6	
Kékestető	ny ✱	lep.	-3	-5	-8	0
Kompolt	.		2	-1	-5	0
Lőrinci	ny ✱ ≡		3	-3	-6	
Poroszló	.		3	-3	-5	
Jászapáti	. =		3	-0	-1	
Jászberény	. =		3	-0	-4	
Karcag	-		-	-	-	
Szolnok	. =		4	0	-2	0
Tiszaroff	.		2	-0	-4	
Túrkeve	ny ✱		3	-0	-2	0
Kistelek	.		5	-5	-8	
Makó	. ⊔		4	-5	-6	
Szeged	. ⊔		5	-7	-8	4
Szentes	-		-	-	-	
Borsodnádasd	.		2	-6	-12	
Füged	. =		0	-3	-5	
Hidasnémeti	. =		0	-3	-4	
Jósvafő	. ≡		-1	-5	-8	0
Lillafüred	. ≡		1	-4	-6	
Miskolc	. =		2	-3	-4	-
Putnok	. ≡		2	-4	-5	
Sárospatak	.		-3	-4	-5	0
Szendrőlád	. ⊔		0	-4	-5	
Tokaj	.		0	-3	-3	
Kisvárda	ny ✱ =	lep.	-2	-3	-3	0
Mátészalka	-		-	-	-	
Nyíregyháza	ny ✱		-1	-3	-5	0
Nyírlugos	. ⊔		-0	-4	-6	
Pátyod	1 ✱	1	-2	-5	-5	
Tiszabecs	-		-	-	-	
Vásárosnamény	1 ✱ =	folt	-2	-3	-4	
Záhony	1 ✱	1	-2	-4	-4	
Berettyóújfalu	ny ✱		0	-1	-2	
Debrecen	ny ✱ ▽ =	lep.	-1	-3	-6	0
Hajdúdorog	.		-1	-3	-5	
Hortobágy	. ⊔		1	-6	-6	
Körösszakál	.		-0	-1	-3	
Polgár	. -		1	-3	-5	
Békéscsaba	ny ✱ ⊔		1	-4	-4	1
Mezőhegyes	ny ⊔ ✱		3	-6	-8	-
Orosháza	.		3	-5	-10	0
Szarvas	ny ✱		5	-2	-3	2
Szeghalom	-		-	-	-	

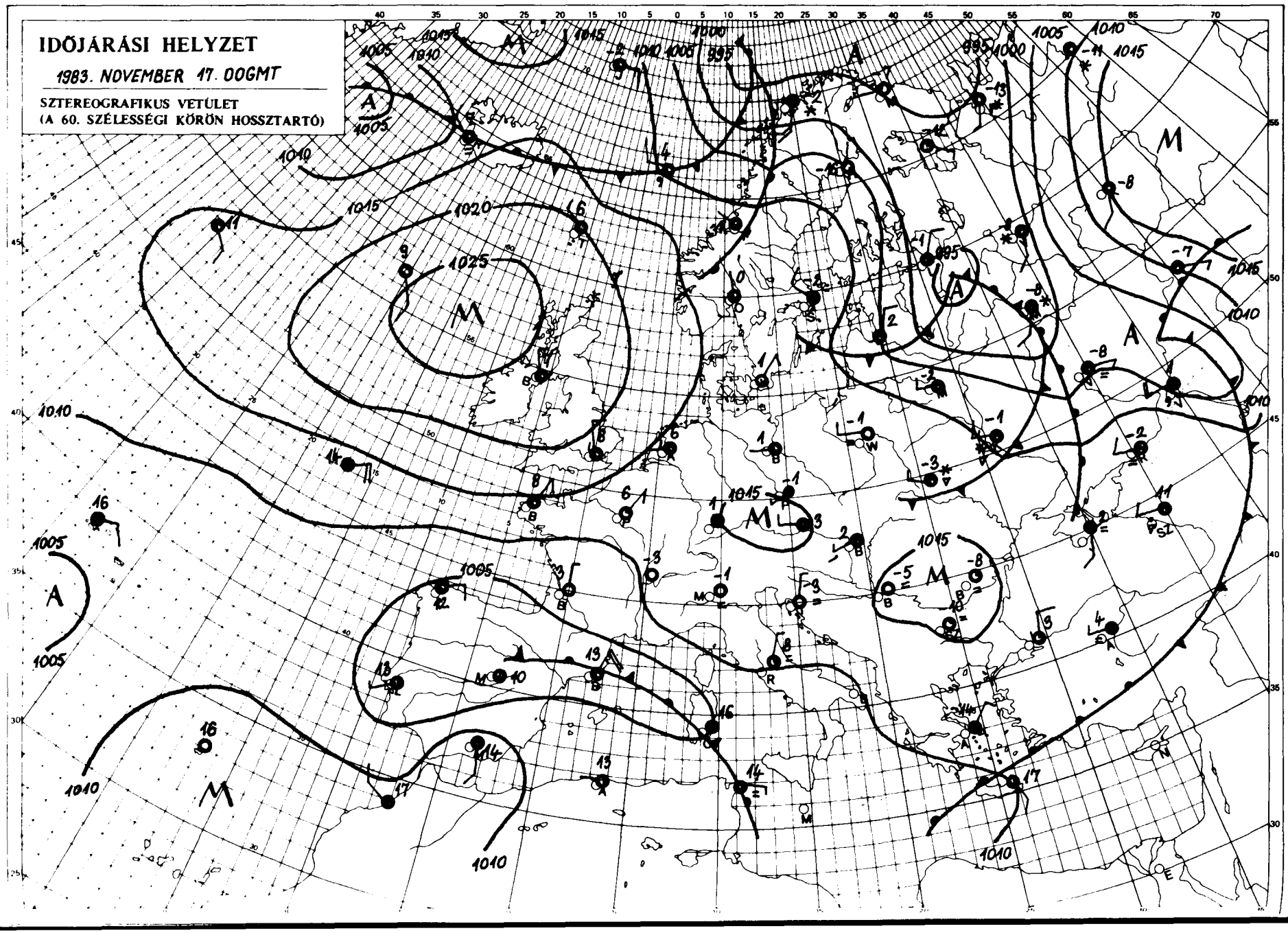

KIADJA: ORSZÁGOS METEOROLÓGIAI SZOLGÁLAT
Készíti: Központi Előrejelző Intézet Analízis- és Rövidtávú Prognózis Központja – T.: 273-018
Megjelenik naponként
Évi előfizetési díja: 1760,- Ft. Megrendelhető: 1024 Budapest, II., Kitaibel Pál u. 1. – T.: 353-500
Kiadásért felel: az OMSZ elnöke – Szerkesztésért felel: a KLI igazgatója

IDŐJÁRÁSI NAPIJELENTÉS

ЕЖЕДНЕВНЫЙ МЕТЕОРОЛОГИЧЕСКИЙ БЮЛЛЕТЕНЬ • DAILY WEATHER REPORT
BULLETIN QUOTIDIEN DE TEMPS • TÄGLICHER WETTERBERICHT

96. évfolyam 320. szám + Budapest + 1983. november 18. péntek

Az időjárási helyzet és a várható időjárás:

Észak- és Kelet-Európa fölött ciklonok örvénylenek. Hatásukra folytatódik az erősen felhős, szeles, csapadékos időjárás. Sok helyről jelentenek havazást. Dél-Európa nagy részén is a ciklonok hatására erősen felhős az ég, és több helyen esik az eső, egy-két helyen zivatar is keletkezik. A Brit-szigetektől Közép-Európán át a Fekete-tengerig mintegy 600 km széles magas nyomású légköri képződmény húzódik. Ennek a területén változóan felhős, párás, szórványosan napközben is ködös az idő. A legmagasabb nappali hőmérséklet csütörtökön Európa nagy részén általában 2, 7 fokkal volt alacsonyabb, mint a sokévi átlag.

Hazánkban csütörtökön a keleti, északkeleti országrészben általában csak 1, 5 órán át sütött a nap. Az ország többi részén 4, 8 óra napfénytartamot mértek. Az északkeleti megyékben egy-két helyen hószállingózást észleltek. A hőmérséklet csúcsértéke a felhős helyeken 1, 4, máshol 4, 9 fok között váltakozott. Péntek hajnalra -3, -10 fokig hült le a levegő. A kora reggeli órákban-elsősorban a keleti megyékben helyenként köd képződött, zúzmara lerakódás kíséretében. Ma délelőtt a keleti, északkeleti országrészben erősen felhős, néhány helyen ködös idő volt. Az ország többi részén általában kevés volt a felhő, sütött a nap. A hőmérséklet 11 órakor a ködös helyeken -2, -6, máshol +3, -1 fok között váltakozott.

Ma 12 órakor Budapesten a hőmérséklet 2 fok volt, a tengerszintre átszámított légnyomás 1022 mbar, alig változik.

Várható időjárás szombat estig:

Általában kevés lesz a felhő, és havazás nem várható.
Éjszaka több helyen keletkezik köd, ami napközben nem mindenütt szünik meg.
A szél néhol kissé megélénkül.
Várható legalacsonyabb éjszakai hőmérséklet: -4, -9 fok között,
legmagasabb nappali hőmérséklet a tartósan ködös helyeken 0,
máshol 5 fok körül várható.

Pálmási Judit s.k.

A hőmérséklet napi középértéke és eltérése a 100 évi átlagtól /Budapest belterületén/:

1983. XI. 17.	3.6°C	-0,6°C

1871 óta ezen a napon Budapesten előfordult

legmagasabb hőmérséklet:	17,7°C /1934/,
legalacsonyabb hőmérséklet:	-10,4°C /1908/.

83.772.

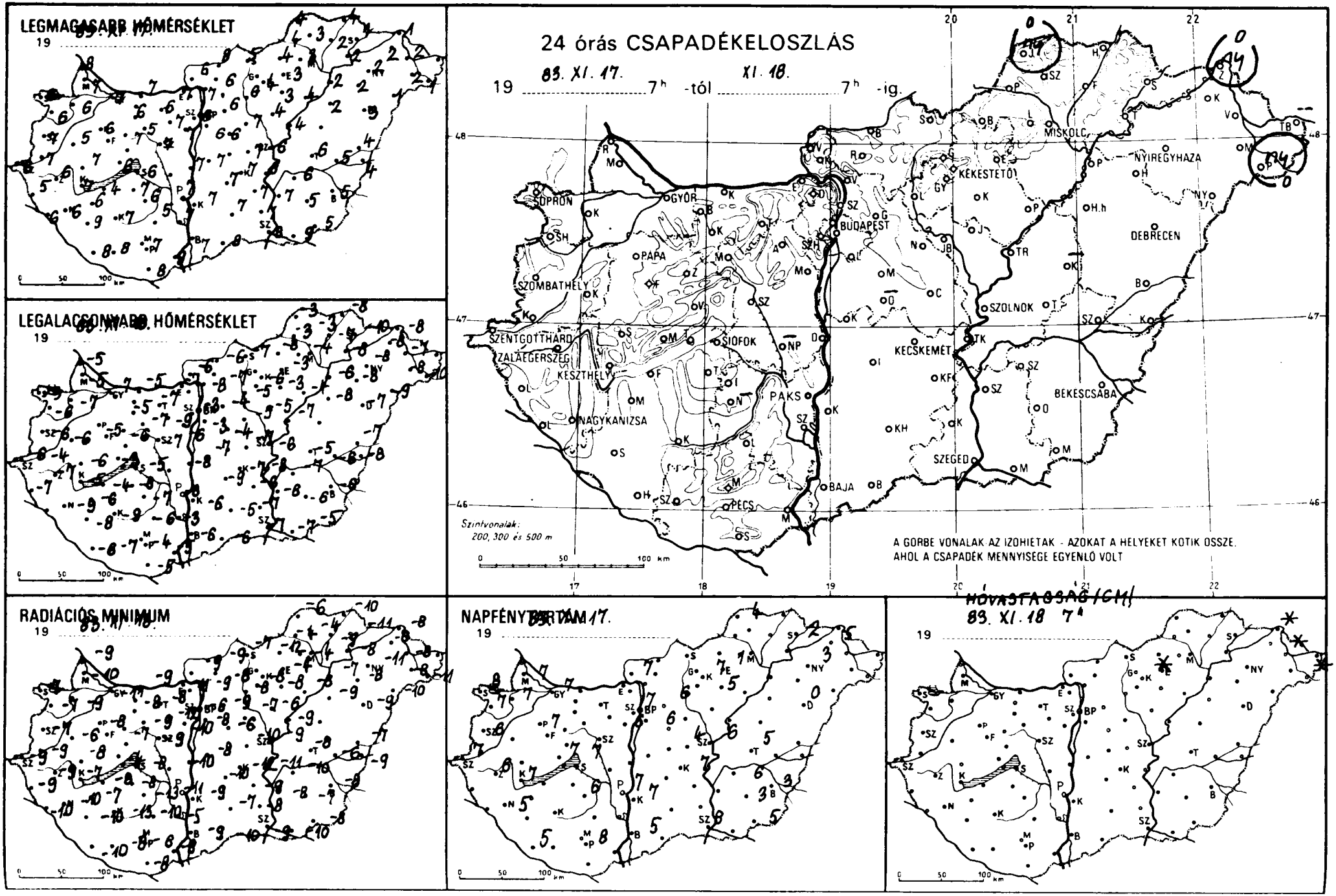
LEGMAGASABB HŐMÉRSÉKLET
19 83. XI. 17.
LEGALACSONYABB HŐMÉRSÉKLET
19
RADIÁCIÓS MINIMUM
19
NAPFÉNYTARTAM
19 83. XI. 17.
24 órás CSAPADÉKELOSZLÁS
19 83. XI. 17. 7h -tól XI. 18. 7h -ig.
MISKOLC
NYIREGYHAZA
KEKESTETŐ
SOPRON
GYŐR
BUDAPEST
DEBRECEN
PAPA
SZOMBATHELY
SZOLNOK
SZENTGOTTHARD
ZALAEGERSZEG
SIOFOK
KECSKEMÉT
KESZTHELY
PAKS
BÉKÉSCSABA
NAGYKANIZSA
SZEGED
BAJA
PÉCS
Szintvonalak: 200, 300 és 500 m
A GÖRBE VONALAK AZ IZOHIETAK - AZOKAT A HELYEKET KÖTIK ÖSSZE, AHOL A CSAPADÉK MENNYISÉGE EGYENLŐ VOLT
HÓVASTAGSÁG (CM)
83. XI. 18 7h

83.XI.18.

19_____ 07 h-ig az utolsó 24 óra adatai

állomás	csapadék (mm)	Hó cm	max. hőmérséklet	min. hőmérséklet	rad. min.	Előző nap napos órái
Gödör	• ≡		7	-7	-11	7
Kaposvár	• ⊔		6	-7	-9	7
Magyaróvár	• V		7	-5	-10	7
Mosonmagyaróvár	• ⊔		8	-5	-9	
Rajka	• ⊔		6	-3	-7	8
Sopron	• ⊔		6	-6	-7	7
Sopronhorpács	• ⊔		5	-6	-6	
Kald	• ⊔		7	-4	-9	
Kormend	• ⊔		6	-6	-9	7
Szentgotthárd	• ⊔		7	-6	-7	6
Szombathely	• V		5	-7	-9	
Lenti	• ⊔		6	-	-10	
Letenye	• ⊔		6	-9	-10	5
Nagykanizsa	• V		6	-7	-9	6
Zalaegerszeg	• ⊔		6	-5	-8	
Farkasgyepű	• ⊔		7	-5	-7	7
Keszthely	• ⊔		5	-4	-9	7
Mencshely	• ⊔		6	-5	-8	7
Papa	• ⊔		7	-6	-8	
Sümeg	• ⊔		6	-3	-4	
Tihany	• ⊔		7	-6	-7	
Veszprém	• ⊔		4	-7	-10	
Zirc	•		4	-4	-8	
Bonyód	• ⊔		8	-6	-10	5
Hosszúkszt. györgy	• ⊔		7	-9	-13	
Kaposvár	• ⊔		6	-6	-7	
Marcali	• ⊔		6	-5	-8	7
Siófok	• ≡		9	-8	-10	
Somogyszob	•		7	-8	-8	
Tab	°		6	-7	-9	
Babolna	• ⊔		7	-7	-11	
Esztergom	• ≡		6	-5	-8	
Kisbér	• ⊔		7	-5	-9	
Komárom	• ⊔		6	-7	-8	
Tatabánya	• ⊔		7	-9	-12	
Alcsútdoboz	• ≡		7	-8	-10	
Dunaújváros	• ⊔		7	-6	-10	6
Martonvásár	• ≡		5	-7	-9	
Mor	-		-	-	-	
Nagyhörcsökp.	• ≡		7	-7	-9	
Szabadbattyán	• ⊔		6	-7	-13	6
Tregszemcse	•		5	-6	-10	
Tengyel	• ≡		7	-8	-11	7
Paks	• ≡		7	-3	-5	
Szekszárd	• ⊔		4	-3	-8	
Árpádtető	• ⊔		9	-5	-8	
Mohács	• ⊔		7	-4	-6	8
Pecs	• ⊔		8	-5	-8	
Siklós	• ⊔		8	-7	-8	
Szigetvár	• ⊔		6	-8	-11	
Budaörs	• ⊔		6	-3	-8	6
Bp. Lőrinc	• ⊔		6	-3	-6	7
Bp. Met. Int.	• ⊔		4	-3	-8	
Bp. Szab. hegy	• ⊔		7	-7	-10	4
Csepel	•		1	-5	-8	
Dobogókő	° ⊔		6	-4	-9	6
Gödöllő	• ⊔		6	-7	-10	
Királyrét	• ⊔		6	-4	-6	
Mogyor	• ⊔		7	-5	-7	
Nagykáta	• ≡		6	-5	-5	
Szentendre						

83.XI.18.

19_____ 07 h-ig az utolsó 24 óra adatai

állomás	csapadék (mm)	Hó cm	max. hőmérséklet	min. hőmérséklet	rad. min.	Előző nap napos órái
Vác	• ≡		7	-8	-9	
Vámosmikola	• ⊔		6	-6	-9	7
Baja	• ⊔		7	-6	-9	5
Bácsalmás	• ⊔		8	-6	-10	
Izsák	•		7	-9	-10	
Kalocsa	• ⊔		7	-6	-9	7
Kecskemét	• ⊔		7	-7	-12	7
Kiskunfélegyháza	• ⊔		7	-6	-9	
Kiskunhalas	• ⊔		7	-5	-7	
Kunszentmiklós	• ⊔		7	-7	-8	
Tiszakécske	• ⊔		8	-8	-11	
Balassagyarmat	• ⊔		8	-6	-9	4
Romhány	• ≡		6	-7	-8	
Salgótarján	• ≡		5	-7	-7	
Eger	• ≡		3	-3	-4	1
Galyatető	•		-1	-3	-6	
Gyöngyös	• ⊔		4	-6	-8	
Kékestető	• ≡	folt	-2	-7	-9	7
Kompolt	• ⊔		3	-3	-8	5
Lőrinci	• ⊔		6	-5	-8	
Poroszló	• ⊔		4	-4	-6	
Jászapáti	• ≡		4	-5	-6	
Jászberény	• ≡		5	-7	-9	
Karcag	-		-	-	-	
Szolnok	• ⊔		6	-6	-9	6
Tiszaroff	• ⊔		4	-7	-9	
Túrkeve	• ⊔		6	-5	-8	5
Kistelek	• ⊔		7	-7	-8	
Makó	• ⊔		9	-7	-10	
Szeged	• ⊔		8	-7	-9	8
Szentes	• ⊔		7	-6	-8	
Borsodnádasd	• ≡		4	-8	-12	
Füged	• ⊔		2	-7	-9	
Hidasnémeti	• =		4	-8	-10	
Jósvafő	ny * =		4	-3	-6	4
Lillafüred	• ≡		2	-2	-5	
Miskolc	• ≡		3	-4	-4	-
Putnok	• ≡		4	-3	-4	
Sárospatak	• ⊔		1	-10	-11	2
Szendrőlád	• ⊔		3	-3	-4	
Tokaj	• ⊔		2	-8	-8	
Kisvárda	• V		2	-8	-8	5
Mátészalka	• V		2	-8	-8	
Nyíregyháza	• V		2	-8	-11	3
Nyírlugos	• ≡		1	-9	-10	
Pátyod	ny * v	folt	1	-10	-11	
Tiszabecs	-		-	-	-	
Vásárosnamény	• V	folt	2	-7	-8	
Záhony	ny * ≡	folt	1	-8	-8	
Berettyóújfalu	• ≡		4	-7	-7	
Debrecen	• V		3	-7	-9	0
Hajdúdorog	• ≡		2	-8	-8	
Hortobágy	• ⊔		2	-8	-9	
Körösszakál	•		4	-8	-9	
Polgár	• =		2	-6	-7	
Békéscsaba	• ⊔		5	-6	-8	3
Mezőhegyes	• ⊔		5	-5	-8	5
Orosháza	• ⊔		5	-6	-7	3
Szarvas	• ⊔		6	-7	-10	6
Szeghalom	• ⊔		5	-6	-6	

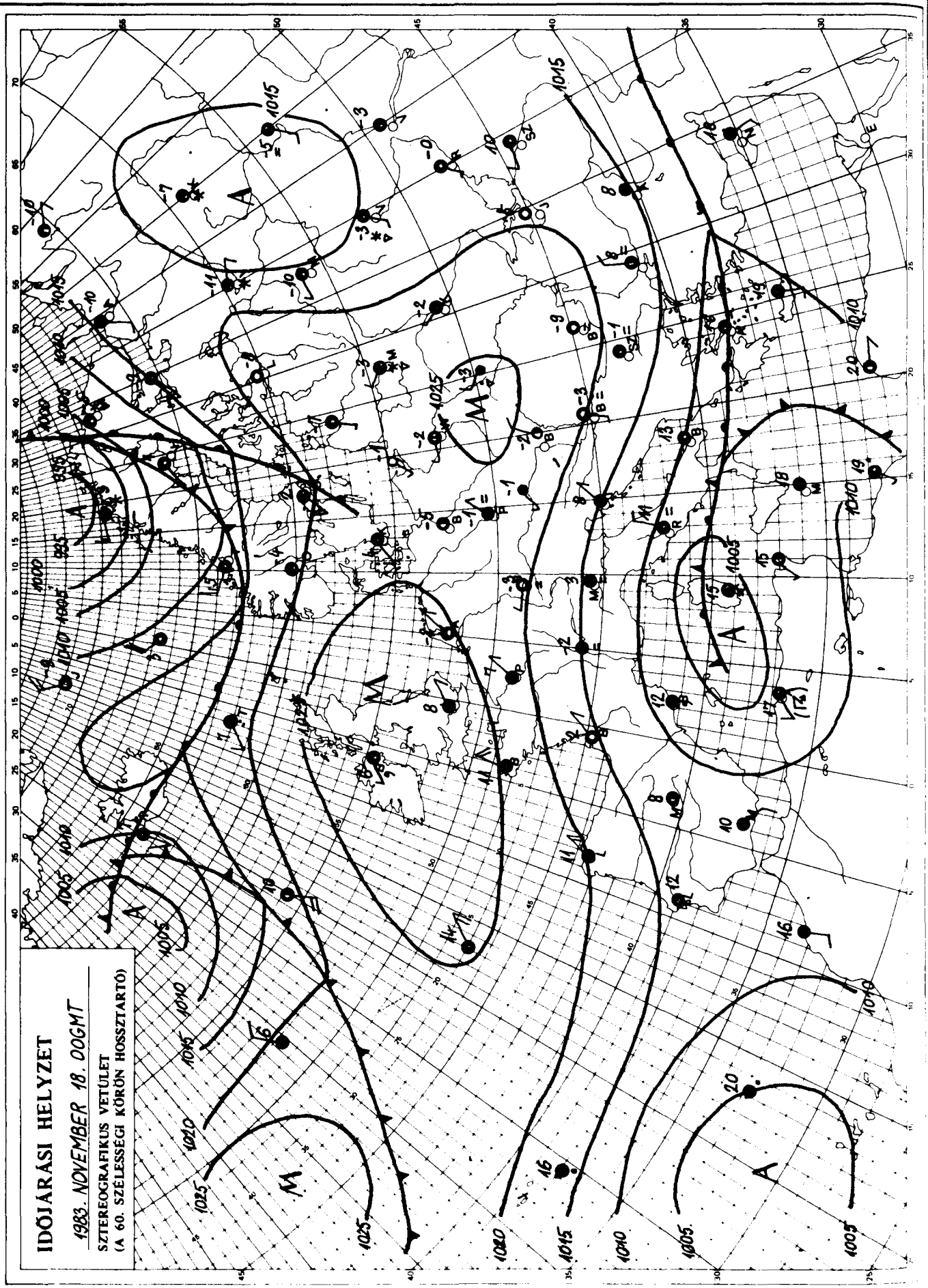

KIADJA: ORSZÁGOS METEOROLÓGIAI SZOLGÁLAT
Készíti: Központi Előrejelző Intézet Analizis- és Rövidtávú Prognózis Központja – T.: 273-018
Megjelenik naponként
Évi előfizetési díja: 1760,- Ft. Megrendelhető: 1024 Budapest, II., Kitaibel Pál u. 1. – T.: 353-500
Kiadásért felel: az OMSZ elnöke – Szerkesztésért felel: a KEI igazgatója

IDŐJÁRÁSI NAPIJELENTÉS

ЕЖЕДНЕВНЫЙ МЕТЕОРОЛОГИЧЕСКИЙ БЮЛЛЕТЕНЬ • DAILY WEATHER REPORT
BULLETIN QUOTIDIEN DE TEMPS • TÄGLICHER WETTERBERICHT

96. évfolyam 321. szám + Budapest + 1983. november 19. szombat

Az időjárási helyzet és a várható időjárás:

Európa északi részén továbbra is változékony az időjárás. Ott gyorsan követik egymást a hideg és az enyhébb léghullámok. Ma éjszaka a Szovjetunió területén sokfelé havazott, és az erős szél hófúvásokat okozott. Erős szél fújt a Skandináv-félszigeten is, ahová ismét vastag felhőzet közeledik az óceán térségéből. Egyre kevesebb a felhő az Appennini és a Balkán-félszigeten, ahol az előző napokban sok eső esett. Közép- és Nyugat-Európában, valamint Kelet-Európa egy részén még mindig csöndes, hideg az idő, és jellemző a köd. Ilyen időjárás marad hazánkban vasárnap estig is.

Pénteken Magyarország legnagyobb részén 5-8 órán át sütött a nap. Az északi és nyugati vidékeken még délelőtt erősen felhős idő volt, csak később csökkent a felhőzet. Északkeleten ugyanakkor egész nap megmaradt a sürü köd. Ott a hőmérséklet csúcsértéke 0, -4, mig általában 1 és 6 fok között alakult. Ma éjszaka sokfelé keletkezett köd, és -5, -11 fokig csökkent a hőmérséklet. Délelőtt a köd nagy része megszünt, de maradtak ködös vidékek. A hőmérséklet 11 órakor általában +1, -3, a ködös helyeken -4, -7 fok között alakult.

Ma 12 órakor Budapesten 0 fokot mértek, a tengerszintre átszámitott légnyomás 1025 mbar, alig változik.

Várható időjárás vasárnap estig:

A késő délutáni, esti óráktól egyre több helyen kell sürü ködre számitani, és vasárnap reggel országszerte várható köd, helyenként zúzmaralerakódás, gyenge hószállingózás. Napközben a köd egy része megmarad, néhány helyen azonban kisüt a nap. Számottevő csapadék továbbra sem lesz.
A szél csak holnap napközben élénkül meg kissé.
Várható legalacsonyabb éjszakai hőmérséklet: -6, -11 fok között alakul.
Legmagasabb nappali hőmérséklet vasárnap: a tartósan ködös részeken -5 fok közelében, másutt 0, +5 fok között várható.

Németh Lajos s.k.

A hőmérséklet napi középértéke és eltérése a 100 évi átlagtól /Budapest belterületén/:

1983. XI. 18.	1,2°C	-2,8°C

1871 óta ezen a napon Budapesten előfordult

legmagasabb hőmérséklet:	15,5°C /1972/,
legalacsonyabb hőmérséklet:	-8,8°C /1904/.

83.773.

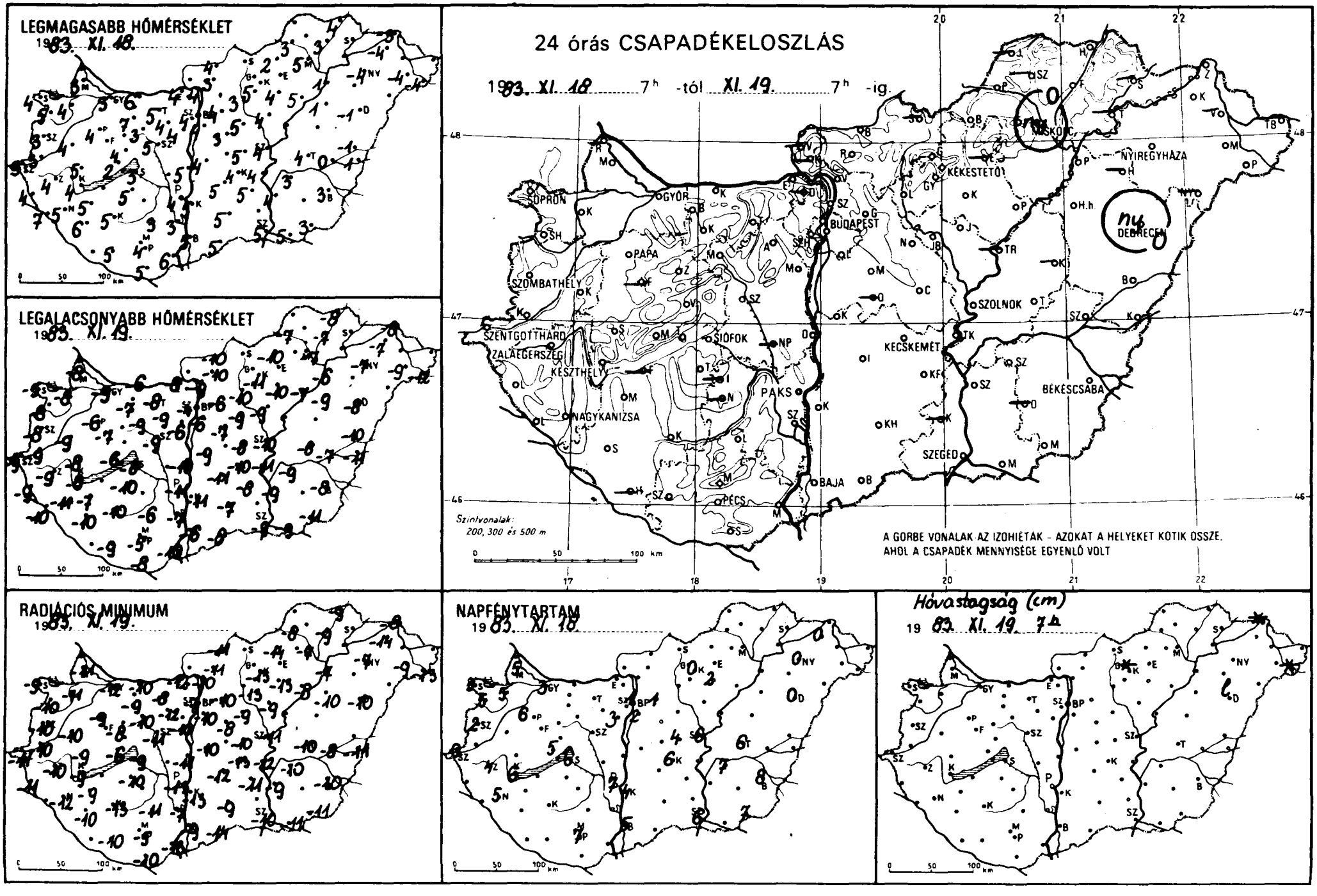
LEGMAGASABB HŐMÉRSÉKLET
1983. XI. 18.
LEGALACSONYABB HŐMÉRSÉKLET
1983. XI. 19.
RADIÁCIÓS MINIMUM
1983. XI. 19.
24 órás CSAPADÉKELOSZLÁS
1983. XI. 18. 7h -tól XI. 19. 7h -ig.
SOPRON
GYŐR
BUDAPEST
NYÍREGYHÁZA
KÉKESTETŐ
DEBRECEN
SZOMBATHELY
PAPA
SZOLNOK
SZENTGOTTHÁRD
ZALAEGERSZEG
KESZTHELY
SIÓFOK
KECSKEMÉT
NAGYKANIZSA
PAKS
BÉKÉSCSABA
SZEGED
BAJA
PÉCS
Szintvonalak: 200, 300 és 500 m
A GÖRBE VONALAK AZ IZOHIÉTÁK - AZOKAT A HELYEKET KÖTIK ÖSSZE, AHOL A CSAPADÉK MENNYISÉGE EGYENLŐ VOLT
NAPFÉNYTARTAM
1983. XI. 18.
Hóvastagság (cm)
1983. XI. 19. 7h

1983.XI.19.^{h}-ig az utolsó 24 óra adatai						Előző nap napos órái
állomás	csapadék (mm)	Hó cm	max. hőmérséklet	min. hőmérséklet	rad. min.	
Győr	.	〓	3	-9	-12	3
Kaposvár	.	V	4	-8	-11	5
Mosonmagyaróvár	.	∀	3	-8	-11	5
Pajka	–		–	–	–	–
Sopron	.	⌊	4	-5	-9	3
Sopronhorpács	.	⌊	5	-8	-10	5
Káld	.	⌊	4	-9	-10	
Kormend	.	⌊	3	-9	-10	
Szentgotthárd	.	⌊	3	-9	-11	0
Szombathely	.	⌊	3	-8	-10	2
Lenti	.	V	4	-9	-11	
Letenye	.	〓	7	-10	–	
Nagykanizsa	.	⌊	5	-11	-12	5
Zalaegerszeg	.	V	4	-9	-10	4
Farkasgyepű	–		–	–	–	
Keszthely	.	⌊	4	-8	-9	6
Mencshely	.	⌊	3	-6	-11	5
Pápa	.	〓	4	-6	-9	6
Sümeg	.	⌊	5	-8	-9	
Tihany	.	⌊	2	-6	-6	
Veszprém	.	⌊	4	-7	-8	
Zirc	.	⌊	2	-10	-12	
Bonyód	–		–	–	–	
Homokszt. györgy	–		–	–	–	–
Kaposvár	.	⌊	5	-10	-13	
Marcali	.	⌊	5	-7	-9	
Siófok	.	⌊	3	-8	-9	6
Somogyszob	.	〓	6	-10	-10	
Tab	.	⌊	5	-10	-10	
Babolna	.	⌊	3	-9	-11	
Esztergom	.	⌊	4	-8	-12	
Kisbér	.	⌊	7	-7	-9	
Komárom	.	⌊	6	-6	-10	
Tatabánya	.	⌊	5	-8	-8	
Alcsútdoboz	.	V	4	-9	-12	
Dunaújváros	.		5	-10	-11	
Martonvásár	.	⌊	4	-6	-10	3
Mór	.	〓	3	-9	-10	
Nagyhörcsökp.	–		–	–	–	
Szabadbattyán	.	〓	5	-9	-11	
Tregszemcse	–		–	–	–	–
Tengyel	.		3	-6	-11	
Paks	.	⌊	4	-11	-13	7
Szekszárd	.	〓	3	-7	-7	
Árpádtető	.	⌊	2	-3	-10	
Mohács	.	⌊	6	-10	-13	
Pécs	.	⌊	4	-5	-5	7
Siklós	.	⌊	5	-8	-10	
Szigetvár	.	⌊	5	-9	-10	
Budaörs	.	⌊	4	-8	-12	
[illegible] Lőrinc	.	⌊	4	-6	-10	2
[illegible] Met. Int.	.	⌊	4	-4	-7	1
[illegible] Szab. hegy	.	⌊	1	-3	-10	
[illegible]gléd	.	V	5	-8	-10	4
[illegible]bogókő	–		–	–	–	
[illegible]dollő	.	⌊	4	-6	-10	1
Királyrét	–		–	–	–	
Mónor	.	⌊	3	-7	-8	
Nagykáta	.	V	5	-9	-9	
[illegible]entendre	.	〓	3	-7	-7	

1983.XI.19.^{h}-ig az utolsó 24 óra adatai						Előző nap napos órái
állomás	csapadék (mm)	Hó cm	max. hőmérséklet	min. hőmérséklet	rad. min.	
Vác	. 〓		4	-9	-10	
Vámosmikola	–		–	–	–	–
Baja	. ⌊		5	-6	-9	5
Bácsalmás	. ⌊		5	-8	-14	
Izsák	.		5	-11	-12	
Kalocsa	. V		5	-11	-13	4
Kecskemét	. ∀		4	-10	-13	6
Kiskunfélegyháza	. V		5	-8	-11	
Kiskunhalas	. 〓		5	-7	-9	
Kunszentmiklós	. V		4	-9	-10	
Tiszakécske	. V		4	-11	-12	
Balassagyarmat	. ⌊		4	-10	-11	
Romhány	. ⌊		3	-10	-11	
Salgótarján	–		–	–	–	
Eger	–		–	–	–	–
Galyatető	.		-3	-7	-9	
Gyöngyös	. 〓		5	-11	-13	*
Kékestető	. ⌊	folt	-4	-8	-9	0
Kompolt	. V		4	-10	-13	2
Lőrinci	. 〓		3	-10	-13	
Poroszló	. ∀		5	-7	-8	
Jászapáti	. V		4	-9	-9	
Jászberény	. 〓		3	-11	-12	
Karcag	–		–	–	–	
Szolnok	. 〓		4	-10	-11	6
Tiszaroff	–		–	–	–	
Túrkeve	. V		4	-8	-10	6
Kistelek	–		–	–	–	–
Makó	. V		5	-9	-11	
Szeged	. V		5	-9	-10	6
Szentes	. 〓		4	-9	-9	
Borsodnádasd	. 〓		2	-10	-14	
Füged	. V		3	-7	-9	
Hidasnémeti	. V		4	-8	-9	
Jósvafő	–		–	–	–	–
Lillafüred	. 〓		2	-10	-10	
Miskolc	ny ✱ V		5	-7	-7	–
Putnok	. V		3	-7	-8	
Sárospatak	–		–	–	–	–
Szendrőlád	–		–	–	–	
Tokaj	–		–	–	–	
Kisvárda	. V		-4	-7	-14	0
Mátészalka	. ∀		-4	-9	-9	
Nyíregyháza	. V		-4	-7	-7	0
Nyírlugos	–		–	–	–	
Pátyod	. V	folt	-4	-12	-13	
Tiszabecs	–		–	–	–	
Vásárosnamény	–		–	–	–	
Záhony	. 〓	folt	-3	-8	-8	
Berettyóújfalu	. 〓		-1	-10	-11	
Debrecen	ny ✱ V	lep.	-1	-8	-10	0
Hajdúdorog	–		–	–	–	
Hortobágy	. ∀		1	-9	-10	
Kórösszakál	. V		1	-11	-11	
Polgár	. ∀		1	-6	-7	
Békéscsaba	. V		3	-8	-10	8
Mezőhegyes	. V		3	-11	-11	7
Orosháza	–		–	–	–	–
Szarvas	. ∀		3	-9	-10	7
Szeghalom	. V		0	-7	-8	

KIADJA: ORSZÁGOS METEOROLÓGIAI SZOLGÁLAT
Készíti: Központi Előrejelző Intézet Analízis- és Rövidtávú Prognózis Központja – T.: 273-018
Megjelenik naponként
Évi előfizetési díja: 1760,- Ft. – Megrendelhető: 1024 Budapest, II., Kitaibel Pál u. 1. – T.: 353-500
Kiadásért felel: az OMSZ elnöke – Szerkesztésért felel: a KEI igazgatója

IDŐJÁRÁSI NAPIJELENTÉS

ЕЖЕДНЕВНЫЙ МЕТЕОРОЛОГИЧЕСКИЙ БЮЛЛЕТЕНЬ · DAILY WEATHER REPORT
BULLETIN QUOTIDIEN DE TEMPS · TÄGLICHER WETTERBERICHT

96. évfolyam 322. szám + Budapest + 1983. november 20. vasárnap

Az időjárási helyzet és a várható időjárás:

Közép- és Kelet-Európában már napok óta tart a hideg idő, a hőmérséklet csúcsértéke átlagosan 4-7 fokkal elmarad az ilyenkor szokásostól. Franciaországtól az Alpok vidékén, valamint Közép-Európán át egészen a Fekete-tenger partvidékéig magas légnyomású öv húzódik. Erősen párás a levegő, sokfelé tartós a köd. A Botteni-öböl feletti középponttal örvénylő, nagy kiterjedésü ciklon hatására a kontinensen az 55. szélességi körtől északra változékony az idő. Az óceáni léghullámok útját a Brit-, illetve a Skandináv-félszigeten, a Baltitenger mentén, továbbá a Szovjetunió északabbra fekvő területén gyakran változó felhőzet, eső, zápor, havazás és megerősödő szél jelzi. Várható, hogy az elkövetkező időszakban a légköri frontok pályája délebbre helyeződik, igy a Kárpát-medencében is változékonyra fordul az idő, megszünik a köd és mérsékl6dik a hideg.

Magyarországon szombaton - főként keleten - helyenként egész nap párás, ködös idő volt. Egy-két helyen rövid ideig szállingózott a hó, az ország nagyobbik részén viszont kevés volt a felhő és néhány órára kisütött a nap. Szombaton a hőmérséklet csúcsértéke általában 0 és +5, északkeleten azonban 0 és -5 fok között alakult. Vasárnap hajnalra -6 és -12 fokig hült le a levegő. Ma délelőtt párás, főként keleten ködös idő volt, helyenként zúzmaralerakódással, egy-két helyen hószállingózással. A hőmérséklet 11 órakor az országban +1 és -8 fok között alakult.

Ma 12 órakor Budapesten -6 fokot mértek, a tengerszintre átszámitott légnyomás 1024 mbar, mérsékelten süllyed.

Várható időjárás hétfő estig:

Eleinte még folytatódik a párás, a Dunántúlon időnként napos, főként keleten ködös idő zúzmaralerakódással, egy-két helyen hószállingózással. Később a megélénkülő délnyugati szél fokozatosan megszünteti a ködöt. Az esti óráktól északnyugat felől átmenetileg erősen megnövekszik a felhőzet. A felhőátvonulásokból szórványosan várható kisebb eső, zápor, a hegyekben hózápor. Hétfőn az északnyugatira forduló szelet gyakran erős, időnként viharos széllökések kisérik.
Várható legalacsonyabb éjszakai hőmérséklet: 0 és -5,
legmagasabb nappali hőmérséklet hétfőn +3 és +8 fok között alakul.

Bozóki István s.k.

A hőmérséklet napi középértéke és eltérése a 100 évi átlagtól /Budapest belterületén/:

1983. XI. 19.	-0,9°C	-5,0°C

1871 óta ezen a napon Budapesten előfordult

legmagasabb hőmérséklet:	16,4°C /1970/,
legalacsonyabb hőmérséklet:	-5,6°C /1902/.

83.774.

LEGMAGASABB HŐMÉRSÉKLET

19 83. XI. 19.

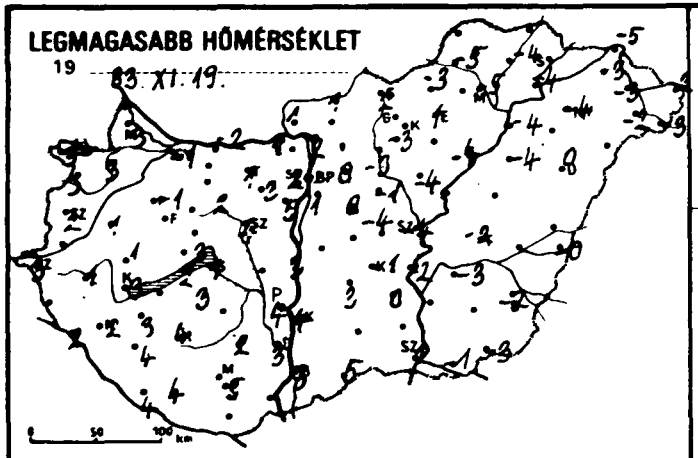

LEGALACSONYABB HŐMÉRSÉKLET

19 83. XI. 20.

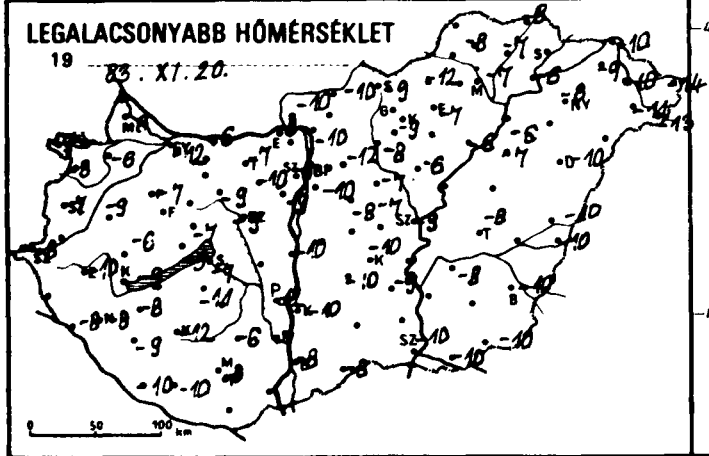

24 órás CSAPADÉKELOSZLÁS

19 83. XI. 19. 7h -tól XI. 20. 7h -ig.

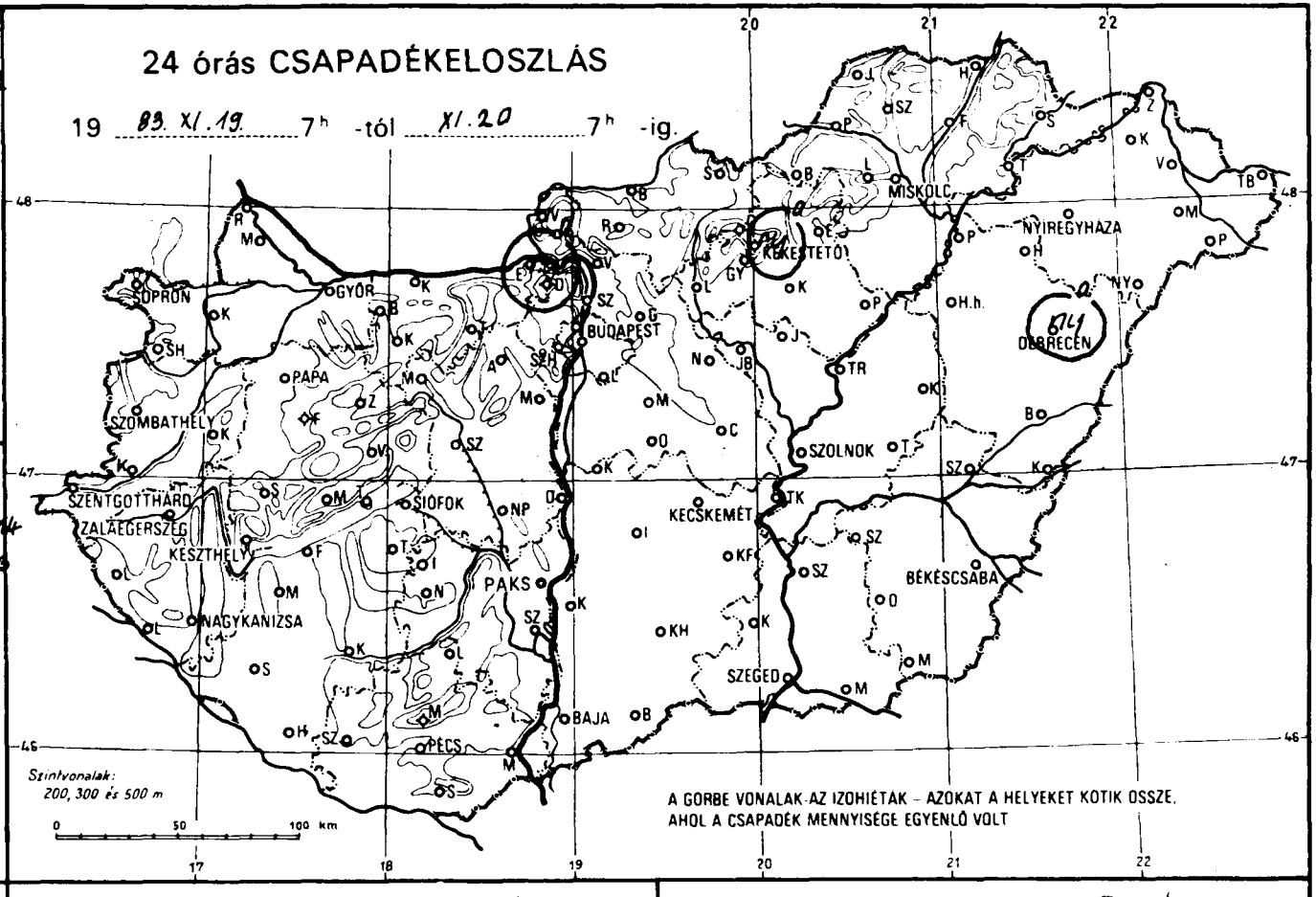

RADIÁCIÓS MINIMUM

19 83. XI. 20.

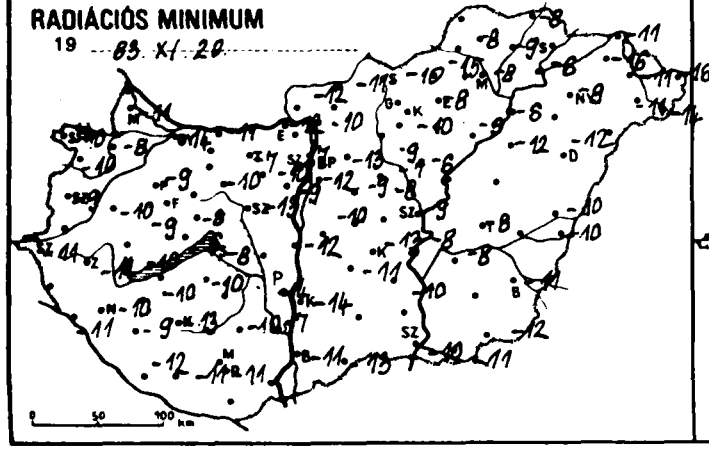

NAPFÉNYTARTAM

19 83. XI. 19.

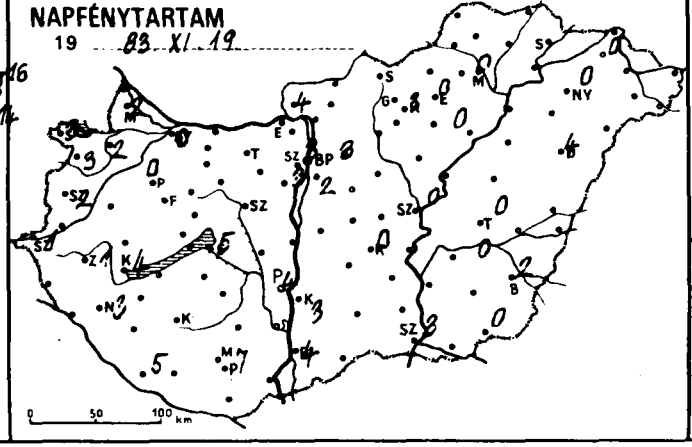

19 .....

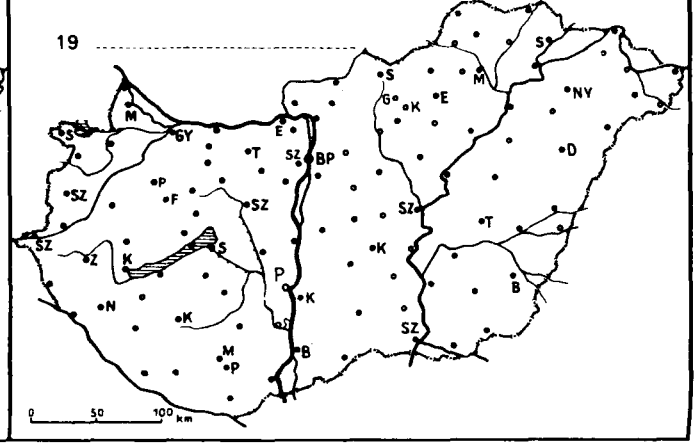

19 83.XI.20 07-ig az utolsó 24 óra adatai						Előző nap napos órái
állomás	csapadék (mm)		max. hőmérséklet	min. hőmérséklet	rad. min.	
Győr	o	•V	-1	-12	-14	0
Kaposvár	•	V	3	-6	-8	2
Kossuthmagyaróvár	o	⊬	3	-8	-11	2
Rajka	–		–	–	–	
Sopron	o	V	3	-9	-10	3
Sopronhorpács	o	⊔	3	-8	-10	3
Kald	o	⊔	1	-9	-10	
Kormend	–		–	–	–	
Szentgotthárd	•	V	3	-8	-11	1
Szombathely	o	=	2	-7	-9	2
Lenti	–		–	–	–	
Letenye	•	≡	2	-8	-11	
Nagykanizsa	o	V	2	-8	-10	3
Zalaegerszeg	•	V	1	-10	-11	1
Farkasgyepű	–		–	–	–	
Keszthely	•	V	3	-9	-10	4
Meneshely	–		–	–	–	
Papa	•	V	-1	-7	-9	0
Sumeg	o	⊔	1	-6	-9	
Tihany	•	⊔	2	-5	-6	
Veszprém	o	V	3	-7	-8	
Zirc	•	≡	2	-10	-12	
Tonyód	–		–	–	–	
Homokszt. györgy	o	⊔	4	-10	-12	5
Kaposvár	o	V	4	-12	-13	
Marcali	o	⊔	3	-8	-10	
Siofok	•	≡	1	-7	-8	5
Somogyszob	o	V	4	-9	-9	
Tab	o	V	3	-11	-10	
Bábolna	–		–	–	–	
Esztergom	ny	✶≡	1	-8	-12	
Kisbér	–		–	–	–	
Komárom	o	V	-2	-6	-11	
Tatabánya	•	⊔	1	-7	-7	
Alcsútdoboz	o	⊬	3	-10	-10	
Dunaújváros	o	V	3	-10	-12	
Martonvásár	•	≡	5	-9	-9	3
Mor	o	V	2	-9	-10	
Nagyhörcsökp.	–		–	–	–	
Szabadbattyán	o	V	4	-9	-13	
Tegyszemcse	–		–	–	–	
Tengyel	o		2	-6	-10	
Paks	•	V	4	-12	-14	4
Szekszárd	o	≡	3	-7	-7	
Arpádtető	•	⊔	1	-5	-10	
Mohács	–		–	–	–	
Pécs	•	=	4	-7	-9	7
Siklos	o	⊔	5	-8	-11	
Szigetvár	o	⊔	4	-10	-11	
Udvaros	•	V	3	-9	-12	
Kp. Lőrinc	o	V	1	-10	-12	2
Kp. Met. Int.	o		2	-6	-7	3
Kp. Szab. hegy	•	⊬	0	-7	-13	
Zegled	•	V	1	-8	-9	0
Kobugókő	–		–	–	–	
Kodollo	•	V	0	-12	-13	3
Kiralyrét	–		–	–	–	
Monor	•	≡	0	-8	-9	
Nagykáta	•		-1	-7	-7	
Szentendre	–		–	–	–	

19 83.XI.20b 07-ig az utolsó 24 óra adatai						Előző nap napos órái
állomás	csapadék (mm)		max. hőmérséklet	min. hőmérséklet	rad. min.	
Vác	–	≡	2	-10	-10	
Vámosmikola	•	⊬	1	-10	-12	4
Baja	•	=	3	-8	-11	4
Bácsalmás	•	⊔	5	-8	-13	
Izsák	•	≡	3	-10	-11	
Kalocsa	•	V	4	-10	-14	3
Kecskemét	•	⊬	-1	-10	-13	0
Kiskunfélegyháza	•	V	0	-9	-10	
Kiskunhalas	–		–	–	–	
Kunszentmiklós	•	⊔	–	-10	-11	
Tiszakécske	•	V	-2	-8	-8	
Balassagyarmat	•	≡	1	-10	-11	
Romhány	≈		–	–	–	
Salgótarján	•	≡	2	-9	-10	
Eger	•	≡	1	-7	-8	0
Galyatető	•	V	-2	-8	-15	
Gyöngyös	•	V	-3	-9	-10	
Kékestető	ny	✶⊬	-4	-8	-10	3
Kompolt	•	V	-4	-7	-12	0
Lőrinci	•	⊬	-3	-8	-9	
Poroszló	•	⊬	-4	-6	-5	
Jászapáti	•	V	-4	-6	-6	
Jászberény	•	V	-4	-7	-8	
Karcag	–		–	–	–	
Szolnok	•	≡	-4	-8	-9	0
Tiszaroff	–		–	–	–	
Túrkeve	•	⊬	-2	-8	-8	0
Kistelek	–		–	–	–	
Makó	•	V	-1	-10	-11	
Szeged	•	⊬	1	-10	-10	3
Szentes	–		–	–	–	
Borsodnádasd	•	V	-3	-12	-15	
Füged	•	⊬	-4	-7	-9	
Hidasnémeti	•	=	–	-8	-8	
Jósvafő	–		–	–	–	
Lillafüred	•	≡	-3	-10	-11	
Miskolc	•	V	-5	-7	-8	0
Putnok	•	V	-5	-8	-8	
Sárospatak	–		–	–	–	
Szendrőlád	–		–	–	–	
Tokaj	•	⊬	-4	-6	-6	
Kisvárda	•	V	-3	-9	-16	0
Mátészalka	•	⊬	-2	-11	-11	
Nyíregyháza	•	V	-4	-8	-9	0
Nyírlugos	–		–	–	–	
Pátyod	•	⊬	-3	-13	-14	
Tiszabecs	•	V	-2	-14	-16	
Vásárosnamény	•	⊬	-3	-10	-11	
Záhony	•	V	-5	-10	-11	
Berettyóújfalu	•	≡	–	-10	-10	
Debrecen	ny	✶⊔	0	-10	-12	4
Hajdúdorog	–		–	–	–	
Hortobágy	–		–	–	–	
Körösszakál	•	≡	-0	-10	-10	
Polgár	•	⊬	-4	-6	-6	
Békéscsaba	•	⊬	-2	-10	-11	2
Mezőhegyes	•	⊬	-3	-10	-12	0
Orosháza	–		–	–	–	
Szarvas	•	⊬	-3	-8	-8	0
Szeghalom	–		–	–	–	

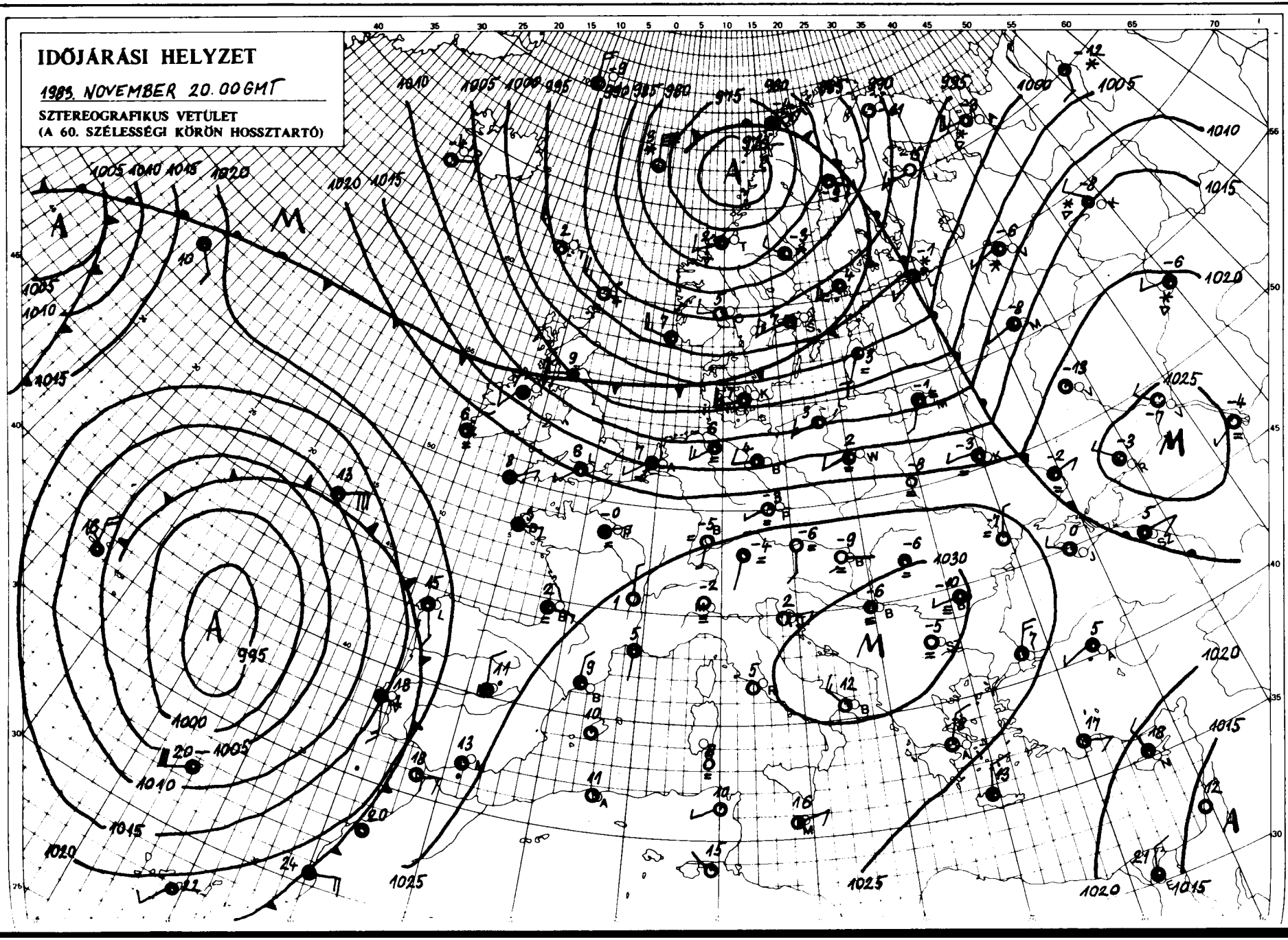

KIADJA: ORSZÁGOS METEOROLÓGIAI SZOLGÁLAT
Készíti: Központi Előrejelző Intézet Analízis- és Rövidtávú Prognózis Központja – T.: 273-018
Megjelenik naponként
Évi előfizetési díja: 1760.- Ft. – Megrendelhető: 1024 Budapest, II., Kitaibel Pál u. 1. – T.: 353-500
Kiadásért felel: az OMSZ elnöke – Szerkesztésért felel: a KEI igazgatója

IDŐJÁRÁSI NAPIJELENTÉS

ЕЖЕДНЕВНЫЙ МЕТЕОРОЛОГИЧЕСКИЙ БЮЛЛЕТЕНЬ • DAILY WEATHER REPORT
BULLETIN QUOTIDIEN DE TEMPS • TÄGLICHER WETTERBERICHT

96. évfolyam 323. szám + Budapest + 1983. november 21. hétfő

Az időjárási helyzet és a várható időjárás:

A Karélia feletti középponttal örvénylő ciklon a kontinens északi felén sokfelé okoz változékony időjárást. Szórványos havazásról, hózáporról és időnként erős szélről érkezik jelentés a Szovjetunió északi területéről, valamint a Skandináv-félszigetről. A Német-Lengyel alföldön elszórtan esik az eső, illetve szállingózik a hó. Ugyancsak változékony, esős idő van a Földközi-tenger nyugati medencéjében, továbbá az Ibériai-félszigeten. Közép-Európában már napok óta tart a párás, sokfelé ködös, hideg idő. Valószinü, hogy az elkövetkező időszakban a Kárpát-medencében egyre több helyütt száll fel a köd és megerősödik a szél.

Magyarországon vasárnap párás, sokfelé tartósan ködös, a Dunántúlon változóan, másutt viszont erősen felhős idő volt. Néhány helyről hószállingózásról érkezett jelentés. Vasárnap a hőmérséklet csúcsértéke a keleti megyékben csupán 0 és -7, a nyugati országrészben viszont jobbára -2 és +4 fok között váltakozott. Hétfő hajnalra -4 és -11 fokig hült le a levegő. Ma délelőtt országszerte folytatódott a párás, ködös idő. Keleten szórványosan esett szemcsés hó. A hőmérséklet 11 órakor az országban +3 és -5 fok között alakult.

Ma 12 órakor Budapesten a hőmérséklet -3 fok, a tengerszintre átszámitott légnyomás 1013 mbar, alig változik.

Várható időjárás kedd estig:

A megélénkülő nyugati, délnyugati széllel lassanként mindenütt megszünik a köd. Átmenetileg megnövekszik, megvastagodik, majd rövidesen csökken a felhőzet, szórványos, gyönge hózápor valószinü.
A szél késő délutántól északira fordul és megerősödik.
Holnap túlnyomóan napos, szeles idő várható.
Várható legalacsonyabb éjszakai hőmérséklet -5, 0 fok között,
legmagasabb nappali hőmérséklet kedden 0, +5 fok között alakul.

Török Dénes s.k.

TÁVOLABBI KILÁTÁSOK SZERDÁTÓL-SZOMBATIG:

Többórás napsütésre lehet számitani. A hajnali órákban többfelé párásság, köd kialakulása lehetséges.
Legalacsonyabb hajnali hőmérséklet -4, -9 fok között várható,
legmagasabb nappali hőmérséklet -1, +4 fok között lesz.
Jelentős mennyiségü /legalább 5 mm napi/ csapadék az ország területén nem várható.

KÖZÉPTÁVÚ ELŐREJELZŐ OSZTÁLY

A hőmérséklet napi középértéke és eltérése a 100 évi átlagtól /Budapest belterületén/:

1983. XI. 20.	-3,0°C	-7,2°C

1871 óta ezen a napon Budapesten előfordult

legmagasabb hőmérséklet:	16,2°C /1926/,
legalacsonyabb hőmérséklet:	-6,4°C /1902/.

83.775.

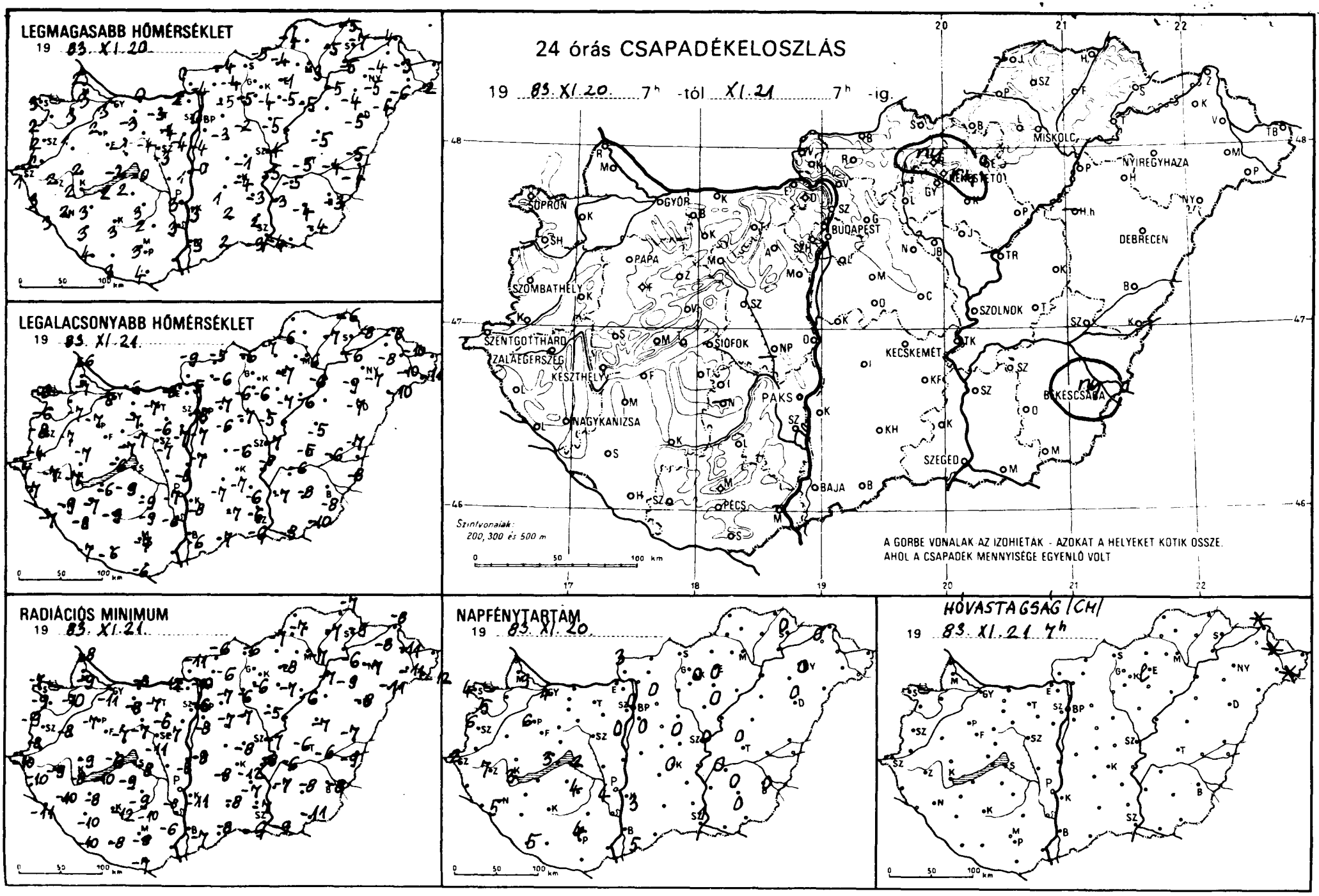
LEGMAGASABB HŐMÉRSÉKLET
19 83. XI. 20.
LEGALACSONYABB HŐMÉRSÉKLET
19 83. XI. 21.
24 órás CSAPADÉKELOSZLÁS
19 83. XI. 20. 7h -tól XI. 21. 7h -ig.
SOPRON
GYŐR
BUDAPEST
MISKOLC
NYÍREGYHÁZA
DEBRECEN
SZOMBATHELY
PAPA
SZENTGOTTHÁRD
ZALAEGERSZEG
KESZTHELY
SIÓFOK
NAGYKANIZSA
PAKS
KECSKEMÉT
SZOLNOK
BÉKÉSCSABA
SZEGED
BAJA
PÉCS
Szintvonalak: 200, 300 és 500 m
A GORBE VONALAK AZ IZOHIETAK - AZOKAT A HELYEKET KOTIK OSSZE, AHOL A CSAPADEK MENNYISÉGE EGYENLŐ VOLT
RADIÁCIÓS MINIMUM
19 83. XI. 21.
NAPFÉNYTARTAM
19 83. XI. 20.
HÓVASTAGSÁG (CM)
19 83. XI. 21. 7h

1983.XI.21^{h}-ig az utolsó 24 óra adatai						Előző nap napos órái
állomás	csapadék (mm)	Hó cm	max. hőmérséklet	min. hőmérséklet	rad. min.	
Gör	• V		3	-8	-11	4
Kapuvár	• V		3	-7	-10	-
Kisbodmagyaróvár	• ⊻		3	-7	-9	3
Rábca	• ⊔		2	-6	-8	
Sopron	• ⊔		3	-6	-7	4
Sopronhorpács	• ⊔		2	-6	-9	5
Kálló	• ⊔		1	-7	-8	
Kermend	◦ ⊔		2	-4	-8	
Szentgotthárd	• ⊔		1	-7	-10	2
Szombathely	• ⊔		2	-8	-9	6
Ivánc	• ≡		3	-7	-10	
Lenye	• ≡		3	-7	-11	
Nagykanizsa	• V		2	-9	-10	5
Zalaegerszeg	• V		2	-7	-9	7
Farkasgyepű	• V		0	-8	-9	
Keszthely	• V		2	-7	-8	3
Mencshely	• V		0	-9	-11	3
Papa	• =		2	-7	-7	6
Someg	• ⊔		2	-7	-9	
Tihany	• V		-2	-6	-6	
Veszprém	•		-1	-7	-7	
Zirc	◦ V		-3	-9	-11	
Bonyód	◦		2	-6	-10	
Csokszt. györgy	◦ ≡		4	-7	-10	5
Kaposvár	• ≡		3	-9	-12	
Marcali	• ≡		3	-7	-8	
Siófok	◦ V		-0	-6	-8	2
Somogyszob	• ≡		3	-8	-10	
Tab	• V		2	-9	-9	
Bábolna	• ⊔		-1	-8	-10	
Esztergom	• V		-2	-8	-12	
Kisbér	• V		-3	-7	-8	
Komárom	• V		0	-6	-8	
Tatabánya	• ⊔		-3	-7	-7	
Mesútdoboz	• ⊻		-4	-5	-6	
Dunaújváros	• V		1	-8	-8	
Martonvásár	• ≡		-4	-7	-7	0
Mór	• V		-4	-7	-7	
Nagyhörcsökp.	-		-	-	-	
Szabadbattyán	• V		-3	-7	-11	
Tegszemcse	• ⊔		3	-9	-9	4
Tengyel	•		2	-9	-10	
Baks	• V		3	-7	-8	4
Szekszárd	• V		3	-6	-6	
Árpadtető	• ⊔		0	-5	-9	
Mohács	-		-	-	-	
Pécs	• V		3	-7	-8	4
Siklós	• ≡		4	-6	-7	
Szigetvár	• ⊔		3	-6	-8	
Budaörs	• V		-3	-6	-6	
Bp. Lőrinc	• V		-4	-7	-8	0
Bp. Met. Int.	• ≡		0	-6	-6	0
Bp. Szab. hegy	• ⊻		-3	-8	-9	
Budakeszi	• ⊻		-1	-6	-8	0
Dobogókő	• V		-3	-9	-10	
Gödöllő	• V		-5	-7	-7	0
Hármashegyi rét	-		-	-	-	
Hűvösvölgy	• ≡		-3	-6	-7	
Nagykáta	•		-2	-7	-7	
Szentendre	• ▬		4	-5	-5	

1983.XI.21^{h}-ig az utolsó 24 óra adatai						Előző nap napos órái
állomás	csapadék (mm)	Hó cm	max. hőmérséklet	min. hőmérséklet	rad. min.	
Vác	• =		-4	-5	-10	
Vámosmikola	• V		0	-9	-11	3
Baja	• ⊻		3	-6	-7	5
Bácsalmás	• V		2	-7	-8	
Izsák	• ≡		-1	-7	-8	
Kalocsa	•		3	-8	-11	3
Kecskemét	• ⊻		-4	-7	-12	0
Kiskunfélegyháza	• V		-3	-6	-7	
Kiskunhalas	• ≡		2	-7	-8	
Kunszentmiklós	• ⊻		-0	-7	-8	
Tiszakécske	• V		-5	-8	-8	
Balassagyarmat	• =		-4	-5	-6	
Romhány	◦ ⊔		-4	-6	-6	
Salgótarján	• ≡		-5	-6	-6	
Eger	• ⊻		-1	-7	-8	0
Galyatető	ny ✱ V		-4	-7	-9	
Gyöngyös	• ⊻		-4	-6	-6	
Kékestető	ny ✱	lep.	-5	-8	-9	0
Kompolt	• V		-5	-7	-7	0
Lőrinci	•		-5	-6	-6	
Poroszló	• ⊻		-5	-6	-6	
Jászapáti	• ⊻		-5	-5	-5	
Jászberény	• V		-5	-6	-7	
Karcag	• V		-5	-5	-7	
Szolnok	• ≡		-4	-7	-7	0
Tiszaroff	-		-	-	-	
Túrkeve	• ⊻		-5	-5	-6	0
Kistelek	• V		2	-6	-7	
Makó	• V		-4	-8	-9	
Szeged	• V		-3	-6	-6	1
Szentes	• V		-3	-7	-7	
Borsodnádasd	• V		-4	-7	-7	
Fügöd	•		-5	-7	-7	
Hidasnémeti	• ≡		-5	-6	-7	
Jósvafő	-		-	-	-	
Lillafüred	• ≡		-5	-9	-10	
Miskolc	• ⊔		-3	-6	-7	-
Putnok	• ≡		-4	-6	-7	
Sárospatak	• ≡		-7	-8	-9	0
Szendrőlád	-		-	-	-	
Tokaj	• ⊻		-5	-6	-6	
Kisvárda	• V		-4	-8	-8	0
Mátészalka	• ⊻		-6	-10	-11	
Nyíregyháza	• V		-5	-7	-7	0
Nyírlugos	• ≡		-4	-10	-11	
Pátyod	• ⊻	folt	-2	-11	-12	
Tiszabecs	-		-	-	-	
Vásárosnamény	• V	folt	-3	-10	-11	
Záhony	• =	folt	-4	-8	-8	
Berettyóújfalu	• ≡		-5	-7	-7	
Debrecen	• V		-5	-7	-8	0
Hajdúdorog	• V		-4	-9	-9	
Hortobágy	-		-	-	-	
Kórösszakál	• V		-4	-8	-9	
Polgár	• ⊻		-5	-6	-7	
Békéscsaba	ny ✱ ⊻		-3	-8	-8	0
Mezőhegyes	• ⊻		-4	-10	-11	0
Orosháza	• ≡		-4	-8	-8	0
Szarvas	• ⊻		-5	-6	-6	0
Szeghalom	• V		-4	-6	-6	

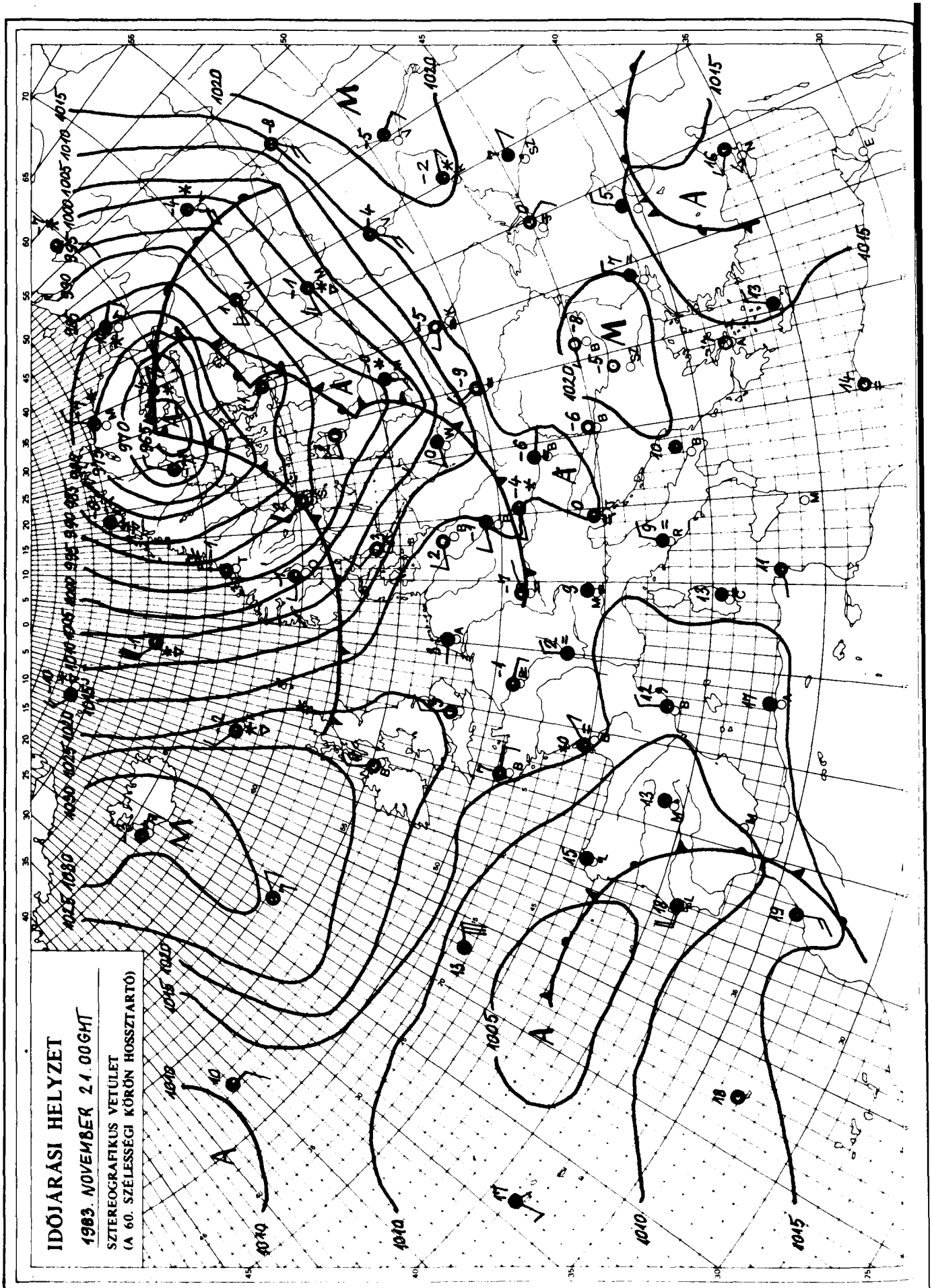

KIADJA: ORSZÁGOS METEOROLÓGIAI SZOLGÁLAT
Készíti: Központi Előrejelző Intézet Analízis- és Rövidtávú Prognózis Központja – T.: 273-018
Megjelenik naponként
Évi előfizetési díja: 1760,- Ft. Megrendelhető: 1024 Budapest, II., Kitaibel Pál u. 1. – T.: 353-500
Kiadásért felel: az OMSZ elnöke – Szerkesztésért felel: a KEI igazgatója

IDŐJÁRÁSI NAPIJELENTÉS

ЕЖЕДНЕВНЫЙ МЕТЕОРОЛОГИЧЕСКИЙ БЮЛЛЕТЕНЬ • DAILY WEATHER REPORT
BULLETIN QUOTIDIEN DE TEMPS • TÄGLICHER WETTERBERICHT

96. évfolyam 324. szám + Budapest + 1983. november 22. kedd

Az időjárási helyzet és a várható időjárás:

Az alacsony nyomású légörvényeknek köszönhetően meglehetősen változatos, változékony kontinensünk időjárása. Észak-Skandináviában és a Kelet-Európai alföld nagy részén hideg, téli idő van, sokfelé havazik. A Brit-szigetek és Dél-Skandinávia térségében enyhe léghullám okoz esőzést, de nyomában észak felől már ismét sarkvidéki eredetü, hideg levegő áramlik. A Közép-Európát is elárasztó hideg léghullám ma délelőtt már a Fekete és Égei-tenger térségében okozott lehülést és csapadékot. A Közép-Európát elárasztó hideg levegő lassanként nyugalomba jut.

Hétfőn Magyarország nagy részén borongós, párás, ködös idő volt, csupán északnyugaton sütött ki néhány órára a nap. A hőmérséklet csúcsértéke a kissé napos területeken 1, 6 fok között, másutt 0, -6 fok között alakult. Késő délutántól átmenetileg megvastagodott, majd észak felől fokozatosan csökkent a felhőzet, a Kisalföldön, az északkeleti országrészben, valamint Dél-Dunántúlon többfelé volt gyönge havazás, a legtöbb csapadékot, 2 mm-t Szigetvárról jelentették. Hajnalra általában -1, -6 fokig, Borsodban és Délnyugat-Dunántúlon helyenként -7, -10 fokig, Északnyugat-Dunántúlon csupán -2, +1 fokig hült le a levegő. Megélénkült, néhol megerősödött az északi szél. Délelőtt az ország nagy részén túlnyomóan napos idő volt, néhol még előfordult gyönge hózápor. A hőmérséklet 11 órakor általában 1, 4 fok között, a néhány északkeleti, illetve dél-dunántúli ködös területen -1, -3 fok között volt.

Ma 12 órakor Budapesten a hőmérséklet +2 fok, a tengerszintre átszámitott légnyomás 1021 mbar, gyengén emelkedik.

Várható időjárás szerda estig:

Kedden a felhőátvonulásokat csak egy-két helyen kiséri gyenge hózápor. Szerdán északon, északkeleten erősen megnövekszik a felhőzet, szórványosan várható kisebb havazás, hózápor, máshol kevesebb lesz a felhő. A többfelé élénk, helyenként erős északnyugati, északi szél holnapra kissé mérséklődik.
A néhány körzetben még megmaradt köd lassanként megszünik.
Várható legalacsonyabb éjszakai hőmérséklet: -7, -12,
legmagasabb nappali hőmérséklet szerdán: -2, +1 fok között.

H. Bóna Márta s.k.

A hőmérséklet napi középértéke és eltérése a 100 évi átlagtól /Budapest belterületén/:

1983. XI. 21.	-0,5°C	-4,5°C

1871 óta ezen a napon Budapesten előfordult

legmagasabb hőmérséklet:	19,8°C /1926/,
legalacsonyabb hőmérséklet:	-10,9°C /1884/.

83.776.

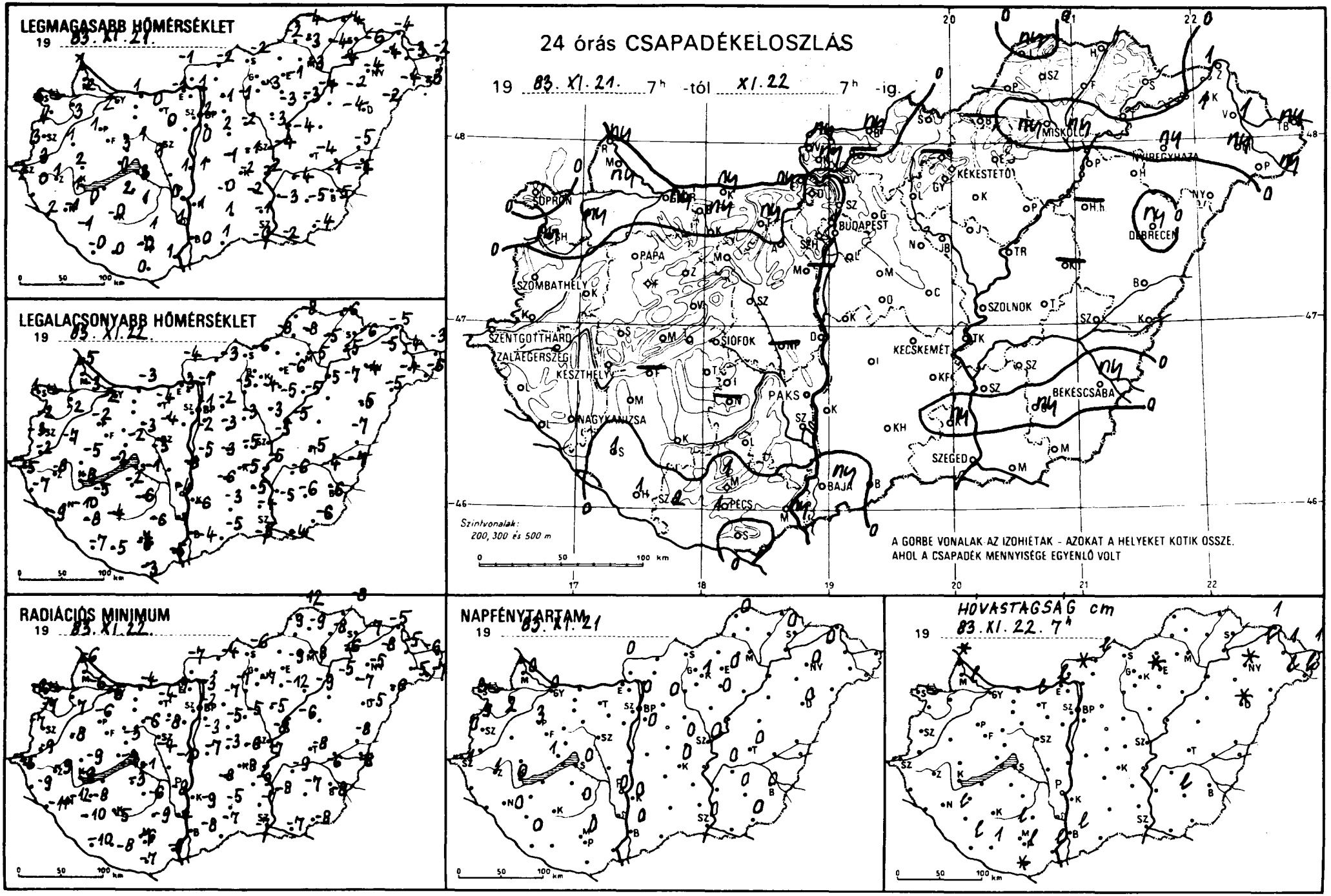
LEGMAGASABB HŐMÉRSÉKLET
19 83. XI. 21.
LEGALACSONYABB HŐMÉRSÉKLET
19 83. XI. 22.
RADIÁCIÓS MINIMUM
19 83. XI. 22.
24 órás CSAPADÉKELOSZLÁS
19 83. XI. 21. 7h -tól XI. 22 7h -ig.
SOPRON
SZOMBATHELY
PAPA
SZENTGOTTHÁRD
ZALAEGERSZEG
KESZTHELY
NAGYKANIZSA
SIÓFOK
PAKS
BUDAPEST
MISKOLC
NYIREGYHAZA
KEKESTETŐ
DEBRECEN
SZOLNOK
KECSKEMÉT
BÉKÉSCSABA
SZEGED
BAJA
PÉCS
Szintvonalak:
200, 300 és 500 m
A GORBE VONALAK AZ IZOHIÉTAK - AZOKAT A HELYEKET KOTIK ÖSSZE.
AHOL A CSAPADÉK MENNYISÉGE EGYENLŐ VOLT
NAPFÉNYTARTAM
19 83. XI. 21
HÓVASTAGSÁG cm
19 83. XI. 22. 7h

1983.XI.22. 07.h-ig az utolsó 24 óra adatai

állomás	csapadék (mm)	Hó cm	max. hőmérséklet	min. hőmérséklet	rad. min.	Előző nap napos órái
Győr	ny * V		2	-2	-5	0
Kapuvár	ny * =		3	-2	-7	2
Mosonmagyaróvár	ny *	lep.	2	-3	-6	0
Rajka	ny * ⊔	folt	1	-5	-6	
Sopron	.		6	1	-2	3
Sopronhorpács	ny * ⊔		4	-2	-7	3
Káld	.		1	-7	-8	
Körmend	. ⊔		3	-2	-9	
Szentgotthárd	. ⊔		2	-5	-6	1
Szombathely	.		3	-3	-7	0
Lenti	. V		0	-7	-9	
Letenye	. ≡		2	-9	-11	
Nagykanizsa	. V		-1	-10	-12	0
Zalaegerszeg	. V		1	-8	-9	1
Farkasgyepű	. ⊔		-0	-5	-8	
Keszthely	. ≡		1	-8	-9	0
Mencshely	. ⊔		1	-3	-5	1
Pápa	. ⊔		1	-2	-6	3
Sümeg	. ⊔		2	-5	-9	
Tihany	. ⊔		0	-2	-3	
Veszprém	.		3	-2	-3	
Zirc	. ⊔		2	-3	-4	
Fonyód	-		-	-	-	
Homokszt. györgy	1 * ≡	lep.	-0	-7	-10	0
Kaposvár	. ≡		-0	-4	-5	
Marcali	. ⊔		0	-5	-8	
Siófok	. ≡		3	-1	-1	0
Somogyszob	1 * =	lep.	-1	-8	-10	
Tab	. ⊔		2	-2	-3	
Bábolna	ny * ⊔		1	-3	-6	
Esztergom	ny * ⊔	lep.	-1	-3	-7	
Kisbér	-		-	-	-	
Komárom	ny * ⊔		1	-3	-4	
Tatabánya	ny *	lep.	0	-4	-4	
Alcsútdoboz	. ⊔		0	-4	-8	
Dunaújváros	.		1	-8	-10	
Martonvásár	-		-	-	-	
Mór	. ⊔		1	-3	-6	
Nagyhörcsökp.	-		-	-	-	
Szabadbattyán	. ⊔		1	-3	-4	
Tregszemcse	. ⊔		1	-6	-6	0
Lengyel	.		1	-6	-9	
Paks	. V		0	-4	-9	0
Szekszárd	.		1	-1	-4	
Árpádtető	1 * =	lep.	1	-3	-7	
Mohács	ny *	lep.	1	-5	-9	
Pécs	1 * V	lep.	-0	-5	-6	0
Siklós	. ≡	folt	0	-3	-7	
Szigetvár	2 * ≡	1	0	-5	-8	
Budaörs	. ⊔		0	-3	-6	
Bp. Lőrinc	. V		0	-2	-3	0
Bp. Met. Int.	.		2	-1	-2	0
Bp. Szab. hegy	. ⊔		-2	-4	-5	
Cegléd	. =		-1	-5	-6	0
Dobogókő	. V		-3	-7	-8	
Gödöllő	. ⊔		-1	-2	-7	0
Királyrét	ny * V	folt	-1	-3	-6	
Monor	. ⊔		-2	-3	-5	
Nagykáta	. ⊔		-2	-3	-5	
Szentendre	.		1	-1	-2	

1983.XI.22. 07.h-ig az utolsó 24 óra adatai

állomás	csapadék (mm)	Hó cm	max. hőmérséklet	min. hőmérséklet	rad. min.	Előző nap napos órái
Vác	. ≡		1	-1	-3	
Vámosmikola	ny *	lep.	-1	-4	-7	0
Baja	ny * V	lep.	0	-4	-8	0
Bácsalmás	. ⊔		1	-5	-7	
Izsák	.		-0	-6	-8	
Kalocsa	. ⊔		1	-6	-9	0
Kecskemét	. V		-2	-5	-8	0
Kiskunfélegyháza	.		-2	-5	-9	
Kiskunhalas	. ⊔		1	-3	-5	
Kunszentmiklós	. V		1	-5	-7	
Tiszakécske	. ⊔		-2	-5	-7	
Balassagyarmat	ny *	lep.	-2	-3	-4	
Romhány	-		-	-	-	
Salgótarján	. V		-2	-6	-6	
Eger	. V		-1	-6	-9	0
Galyatető	-		-	-	-	
Gyöngyös	. ⊔		-3	-4	-7	
Kékestető	. V	folt	-3	-8	-9	1
Kompolt	. V		-3	-5	-12	0
Lőrinci	. ⊔		-1	-5	-7	
Poroszló	. V		-3	-5	-9	
Jászapáti	. ⊔		-3	-3	-5	
Jászberény	. ⊔		-3	-4	-7	
Karcag	-		-	-	-	
Szolnok	. V		-4	-5	-8	0
Tiszaroff	. =		-4	-5	-6	
Túrkeve	. ⊔		-4	-5	-8	0
Kistelek	ny * ⊔		-1	-4	-7	
Makó	. V		-3	-4	-7	
Szeged	. V		-0	-5	-7	0
Szentes	. ⊔		-3	-5	-8	
Borsodnádasd	-		-	-	-	
Fügöd	. V		-4	-5	-8	
Hidasnémeti	. =		-4	-6	-8	
Jósvafő	ny * ⊔		-4	-8	-12	0
Lillafüred	ny * V		-3	-8	-9	
Miskolc	ny * ≡		-3	-5	-8	-
Putnok	. V		-2	-8	-9	
Sárospatak	. ≡		-6	-6	-7	0
Szendrőlád	. V		-3	-8	-9	
Tokaj	. ≡		-4	-5	-6	
Kisvárda	1 * =	lep.	-4	-5	-8	0
Mátészalka	ny * V	lep.	-4	-4	-5	
Nyíregyháza	ny * ≡	folt	-4	-4	-5	0
Nyírlugos	. ≡		-2	-5	-6	
Pátyod	ny *	lep.	-3	-6	-7	
Tiszabecs	ny * V	1	-2	-3	-6	
Vásárosnamény	1 * =	1	-3	-4	-5	
Záhony	1 *	1	-4	-5	-5	
Berettyóújfalu	.		-5	-7	-8	
Debrecen	ny * ≡	folt	-4	-5	-5	0
Hajdúdorog	. ≡		-2	-7	-7	
Hortobágy	-		-	-	-	
Körösszakál	.		-4	-7	-8	
Polgár	. V		-4	-5	-5	
Békéscsaba	ny * V		-5	-6	-8	0
Mezőhegyes	. V		-4	-6	-8	0
Orosháza	ny * ⊔	lep.	-5	-6	-7	0
Szarvas	. V		-4	-6	-9	0
Szeghalom	. ⊔		-1	-4	-6	

KIADJA: ORSZÁGOS METEOROLÓGIAI SZOLGÁLAT
Készíti: Központi Előrejelző Intézet Analízis- és Rövidtávú Prognózis Központja – T.: 273-018
Megjelenik naponként
Évi előfizetési díja: 1760.- Ft. Megrendelhető: 1024 Budapest, II., Kitaibel Pál u. 1. – T.: 353-500
Kiadásért felel: az OMSZ elnöke – Szerkesztésért felel: a KEI igazgatója

IDŐJÁRÁSI NAPIJELENTÉS

ЕЖЕДНЕВНЫЙ МЕТЕОРОЛОГИЧЕСКИЙ БЮЛЛЕТЕНЬ • DAILY WEATHER REPORT
BULLETIN QUOTIDIEN DE TEMPS • TÄGLICHER WETTERBERICHT

96. évfolyam 325. szám + Budapest + 1983. november 23. szerda

Az időjárási helyzet és a várható időjárás:

A Kárpát-medence, az Alpok vidéke és Nyugat-Európa nagy része felett még mindig magas nyomású öv húzódik. A zóna északi peremén rendkivül gyors mozgású, ún. peremciklon vonult végig. Gyors mozgására jellemző, hogy kedd reggel középpontja még Izland közelében, szerda reggel viszont már Lengyelország északkeleti része felett volt. A peremciklon hidegfrontja érinti a Kárpát-medence északkeleti területeit is. Az itt levő levegőnél azonban már nem hoz lényegesen hidegebbet. Elvonulása után - egyelőre csak a magasban - Nyugat- és Közép-Európa felett melegszik a levegő. A melegedés a talajon majd csak a hét végén válik érzékelhetővé.

Kedden Magyarország legnagyobb része felett derült volt az ég, általában 4, 8 órás napfénytartamot mértek. Északkeleten és a déli megyékben helyenként csak délutánra oszlott fel a köd, igy ott a nap egyáltalán nem, vagy csak 1-2 órát sütött. Sokfelé élénk, helyenként erős volt az északnyugati szél. Egy-két helyről gyenge hózáport is jelentettek. A legmagasabb nappali hőmérséklet -2, +6 fok között volt. Szerda hajnalra -3, -11 fokig csökkent a hőmérséklet. Délelőtt általában derült volt az ég, csupán az északkeleti megyék felett növekedett meg a felhőzet. Ott megélénkült, sőt helyenként megerősödött a nyugati, északnyugati szél. 11 órakor -4, +3 fok között volt a hőmérséklet.

Ma 12 órakor Budapesten a hőmérséklet 4 fok, a tengerszintre átszámitott légnyomás 1025 mbar, gyengén süllyed.

Várható időjárás csütörtök estig:

Éjszaka már derült idő lesz, és sokfelé keletkezik köd. Napközben a köd lassan szünik, de lesz, ahol tartósan megmarad. Inkább csak kisebb felhősödés lehet, és csapadék nem várható.
A ma még helyenként erős nyugati szél estére legyöngül, majd - főleg holnap délután - lesz újabb szélerősödés.
Várható legalacsonyabb éjszakai hőmérséklet: -5, -10,
legmagasabb nappali hőmérséklet csütörtökön: általában 2 és 7 fok között, de a tartósan ködös helyeken 0 fok alatt marad.

Pálmási Judit s.k.

A hőmérséklet napi középértéke és eltérése a 100 évi átlagtól /Budapest belterületén/:

1983. XI. 22. 0,8°C -3,0°C

1871 óta ezen a napon Budapesten előfordult

legmagasabb hőmérséklet: 18,5°C /1911/,
legalacsonyabb hőmérséklet: -9,9 C /1884/.

83.777.

LEGMAGASABB HŐMÉRSÉKLET

19 83. XI. 22.

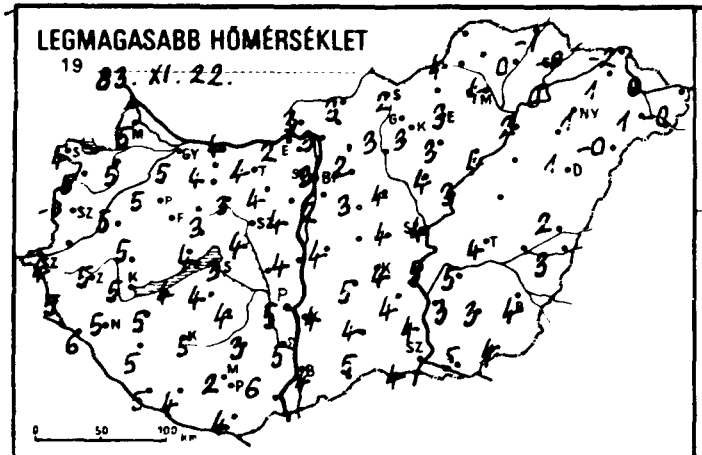

LEGALACSONYABB HŐMÉRSÉKLET

19 83. XI. 23.

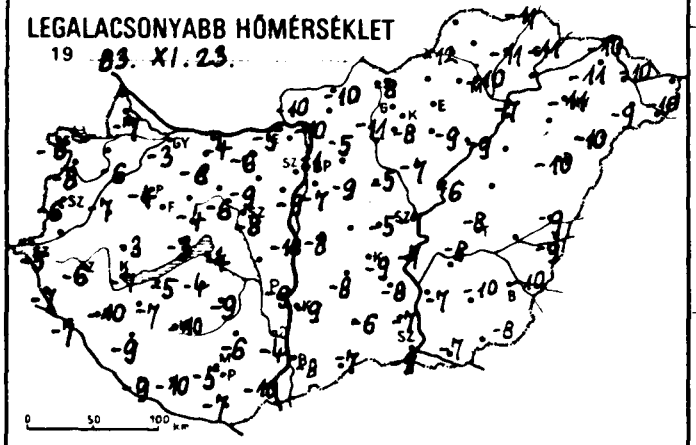

24 órás CSAPADÉKELOSZLÁS

19 83. XI. 22. 7h -tól XI. 23. 7h -ig.

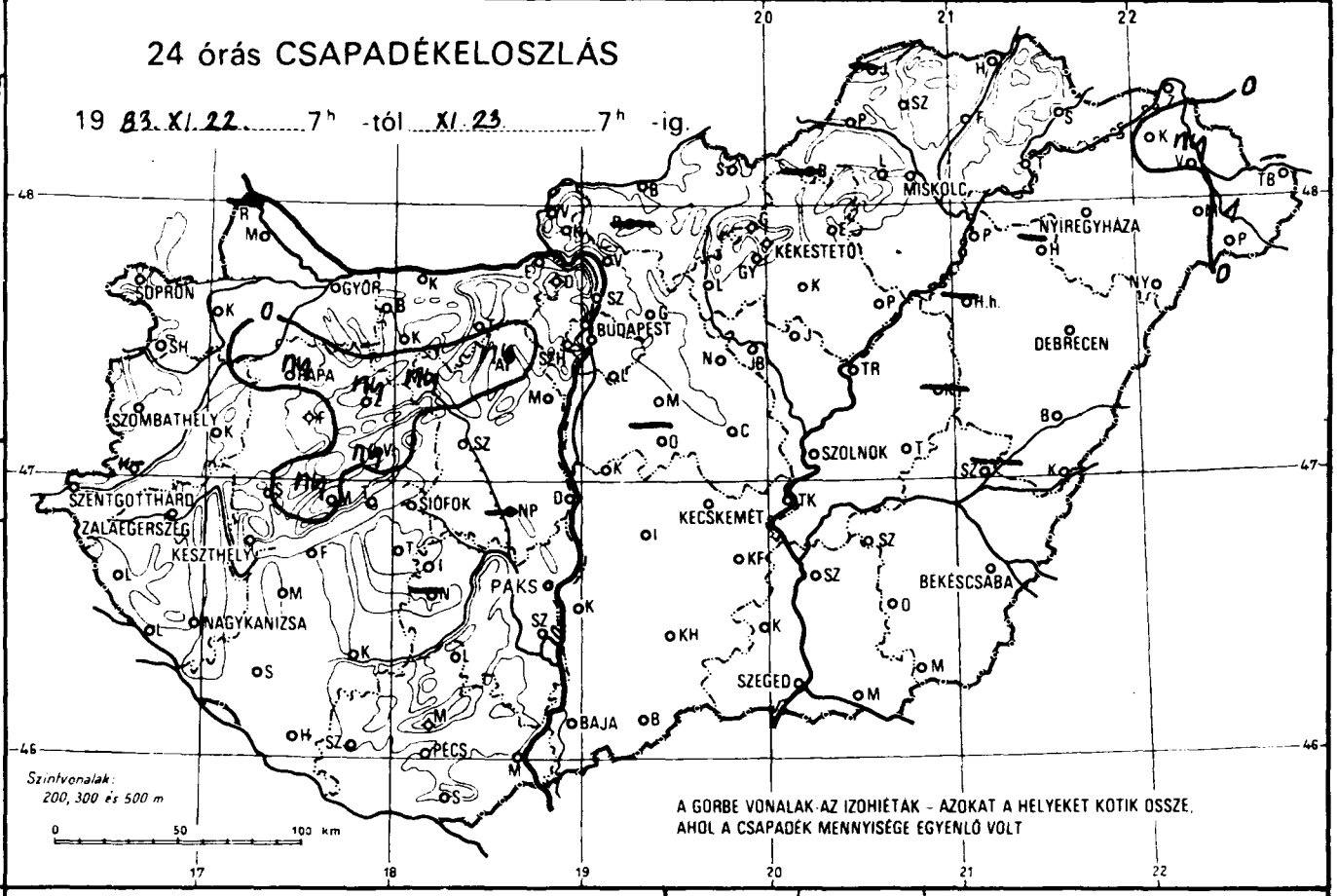

RADIÁCIÓS MINIMUM

19 83. XI. 23.

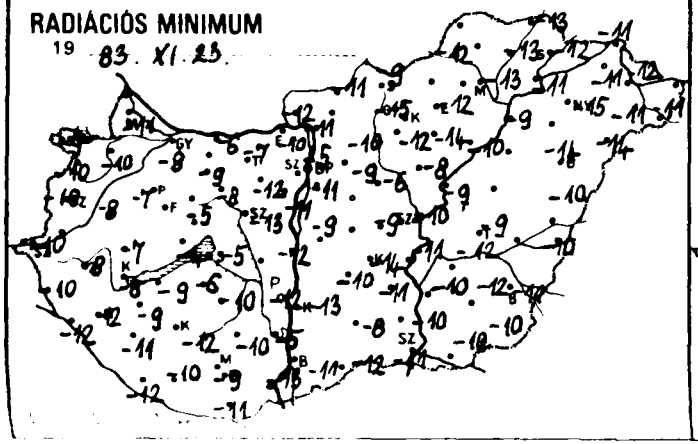

NAPFÉNYTARTAM

19 83. XI. 22.

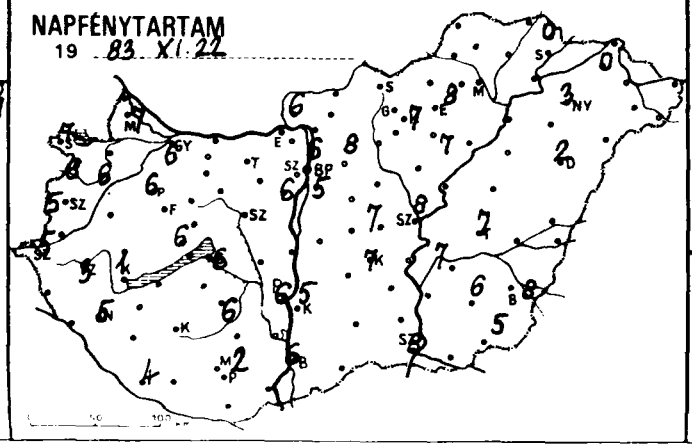

HÓVASTAGSÁG cm

19 83. XI. 23. 7h

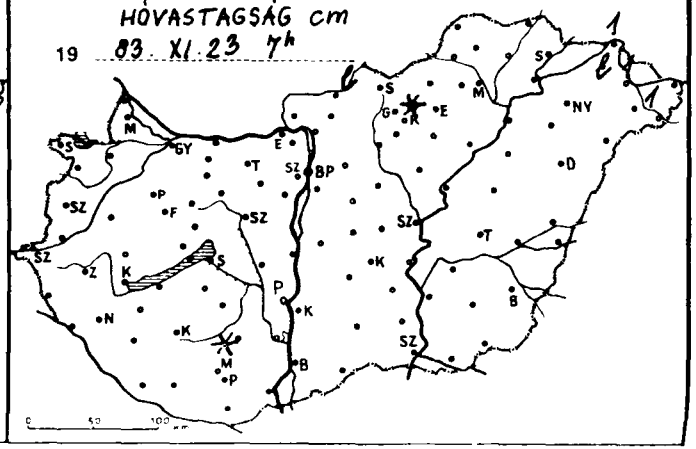

1983.XI.23. 07^h-ig az utolsó 24 óra adatai

állomás	csapadék (mm)	Hó cm	max. hőmérséklet	min. hőmérséklet	rad. min.	Előző nap napos órái
Győr	• ⊔		5	-3	-8	6
Kapuvár	• V		5	-6	-10	6
Mosonmagyaróvár	• ≠		5	-7	-11	7
Rajka	–		–	–	–	
Sopron	• ⊔		4	-6	-9	7
Sopronhorpács	• ⊔		5	-8	-10	6
Káld	• ⊔		5	-7	-8	
Körmend	–		–	–	–	
Szentgotthárd	• ⊔		4	-5	-10	5
Szombathely	• ⊔		-0	-6	-10	5
Lenti	• V		5	-7	-10	
Letenye	• ≡		6	-7	-12	
Nagykanizsa	• V		5	-10	-12	5
Zalaegerszeg	• V		5	-6	-8	3
Farkasgyepű	• ⊔		3	-4	-8	
Keszthely	• V		5	-7	-8	1
Mencshely	ny ✳⊔		3	-4	-10	6
Pápa	ny ✳⊔		5	-4	-7	6
Sümeg	• ⊔		5	-3	-7	
Tihany	• ⊔=		4	-3	-4	
Veszprém	ny ≠⊔		3	-4	-5	
Zirc	ny ✳⊔		2	-4	-8	
Tonyód	∘		4	-5	-9	
Homokszt. györgy	• ≡		5	-9	-12	4
Kaposvár	• V		5	-10	-12	
Marcali	• ⊔		5	-7	-9	
Siófok	• ⊔		3	-4	-5	6
Somogyszob	• ≡		5	-9	-11	
Tab	• ⊔		4	-4	-6	
Bábolna	•		4	-8	-10	
Esztergom	• ⊔		2	-5	-10	
Kisbér	•		4	-6	-9	
Komárom	• ⊔		4	-4	-6	
Tatabánya	• ⊔		4	-6	-7	
Alcsútdoboz	ny ≠⊔		4	-9	-12	
Dunaújváros	•		4	-10	-12	
Martonvásár	• ⊔		4	-9	-11	6
Mór	ny ≠≡		3	-6	-8	
Nagyhörcsökp.	–		–	–	–	
Szabadbattyán	• ⊔		4	-8	-13	
Tegzszemcse	• ⊔		4	-9	-10	6
Tengyel	•		3	-6	-10	
Paks	• ⊔		5	-9	-12	6
Szekszárd	• =		5	-4	-5	
Árpádtető	•	fölt	2	-3	-9	
Mohács	• V		6	-10	-13	
Pécs	• V		2	-5	-9	2
Siklós	• ⊔		4	-7	-11	
Szigetvár	• V		4	-10	-10	
Budaörs	• ⊔		3	-8	-12	
Bp. Lőrinc	• ⊔		2	-7	-11	5
Bp. Met. Int.	•		3	-1	-5	6
Bp. Szab. hegy	• ⊔		1	-3	-4	
Tegléd	• =		4	-5	-9	7
Zsibogókő	•		-4	-5	-6	
Zsódollő	• ⊔		2	-5	-10	8
Kutalyrét	• V		2	-9	-12	
Monor	• ⊔		3	-9	-9	
Nagykáta	• ⊔		4	-5	-6	
Szentendre	•		3	-7	-7	

1983.XI.23. 07^h-ig az utolsó 24 óra adatai

állomás	csapadék (mm)	Hó cm	max. hőmérséklet	min. hőmérséklet	rad. min.	Előző nap napos órái
Vác	• ⊔		3	-10	-11	
Vámosmikola	• ⊔		3	-10	-12	6
Baja	• ⊔		4	-8	-11	6
Bácsalmás	• ⊔		5	-7	-12	
Izsák	•		5	-8	-10	
Kalocsa	• ⊔		4	-9	-13	5
Kecskemét	• ⊔		4	-9	-14	7
Kiskunfélegyháza	• ⊔		4	-8	-11	
Kiskunhalas	• ⊔		4	-6	-8	
Kunszentmiklós	• ⊔		4	-8	-9	
Tiszakécske	• ⊔		5	-7	-11	
Balassagyarmat	• ⊔	lep.	3	-10	-11	
Romhány	–		–	–	–	
Salgótarján	• ⊔		2	-8	-9	
Eger	• ≠		3	–	-12	8
Galyatető	• ⊔		4	-8	-12	
Gyöngyös	• ⊔		3	-8	-12	
Kékestető	• ⊔	fölt	-5	-8	-10	7
Kompolt	• ⊔		3	-9	-14	7
Lőrinci	• ⊔		3	-11	-15	
Poroszló	• ≠		4	-9	-10	
Jászapáti	• ⊔		4	-7	-8	
Jászberény	• ⊔		1	-6	-11	
Karcag	–		–	–	–	
Szolnok	• ⊔		4	-7	-10	8
Tiszaroff	• ⊔		3	-6	-9	
Túrkeve	• ⊔		4	-8	-9	7
Kistelek	• ⊔		4	-7	-10	
Makó	• ⊔		5	-7	-10	
Szeged	• ⊔		4	-9	-11	8
Szentes	• ⊔		3	-7	-10	
Borsodnádasd	–		–	–	–	
Füged	• ⊔		0	-11	-13	
Hidasnémeti	•		-1	-11	-13	
Jósvafő	–		–	–	–	–
Lillafüred	• V		1	-8	-10	
Miskolc	• ⊔		4	-10	-13	–
Putnok	• V		4	-12	-12	
Sárospatak	∘ ≡		-0	-11	-12	0
Szendrőlád	∘ ⊔		4	-11	-12	
Tokaj	• ⊔		0	-11	-11	
Kisvárda	• V	lep.	1	-11	-11	0
Mátészalka	• ≠		1	-9	-11	
Nyíregyháza	• ≡		1	-11	-15	3
Nyírlugos	• ⊔		-0	-10	-14	
Pátyod	1 ✳⊔	1	-0	-10	-11	
Tiszabecs	–		–	–	–	
Vásárosnamény	ny ✳V	1	0	-10	-12	
Záhony	• V	1	-2	-10	-11	
Berettyóújfalu	• ⊔		2	-9	-10	
Debrecen	• ⊔		1	-10	-14	2
Hajdúdorog	–		–	–	–	
Hortobágy	–		–	–	–	
Kőrösszakál	•		3	-9	-10	
Polgár	• ≤		2	-7	-9	
Békéscsaba	• ⊔		4	-10	-11	8
Mezőhegyes	• ⊔		4	-8	-10	5
Orosháza	• ⊔		3	-10	-12	6
Szarvas	• ⊔		5	-8	-12	7
Szeghalom	–		–	–	–	

KIADJA: ORSZÁGOS METEOROLÓGIAI SZOLGÁLAT
Készíti: Központi Előrejelző Intézet Analízis- és Rövidtávú Prognózis Központja – T.: 273-018
Megjelenik naponként
Évi előfizetési díja: 1760,- Ft. – Megrendelhető: 1024 Budapest, II., Kitaibel Pál u. 1. – T.: 353-500
Kiadásért felel: az OMSZ elnöke – Szerkesztésért felel: a KEI igazgatója

IDŐJÁRÁSI NAPIJELENTÉS

ЕЖЕДНЕВНЫЙ МЕТЕОРОЛОГИЧЕСКИЙ БЮЛЛЕТЕНЬ · DAILY WEATHER REPORT
BULLETIN QUOTIDIEN DE TEMPS · TÄGLICHER WETTERBERICHT

96. évfolyam 326. szám. + Budapest + 1983. november 24. csütörtök

Az időjárási helyzet és a várható időjárás:

Észak-Északkelet-Európában tovább tart a hideg télies időjárás. Ott sokfelé havazik és hófúvások alakulnak ki. Száraz, csöndes és több helyen ködös az idő Közép- és Dél-Európában. Az Atlanti-óceán felől viszont már igen enyhe, nedves léghullámok közelednek a szárazföld belseje felé. Ezek a következő napokban jelentős időváltozást, fölmelegedést és csapadékot okoznak. Ma reggel azonban még csak a Brit-szigeteken és Portugália területén volt borult, esős az idő.

Szerdán Magyarország legnagyobb részén 3-8 órán át sütött a nap. Csak északkeleten voltak felhős, illetve borult vidékek. Az északi, északkeleti megyékben megerősödött a délnyugati, nyugati szél, sőt néhol viharos széllökések is előfordultak. A hőmérséklet csúcsértéke általában 3, 7 fok között alakult. Ennél hidegebbet, -2, +2 fokot, csak a tartósabban ködös délnyugati, és borult északkeleti határvidéken mértek. Ma hajnalra általában -4, -11 fokig hült le a levegő. Délnyugaton és északkeleten köd is keletkezett. Délelőtt lassan megszünt a köd, és általában napos idő volt. Csak az északi határszélen fordult elő erős felhősödés. A hőmérséklet 11 órakor általában 0, +2 fok volt, de az előzőleg még ködös délnyugati vidékeken csak -1, -5 fokot mértek.

Ma 12 órakor Budapesten a hőmérséklet 3 fok, a tengerszintre átszámított légnyomás 1033 mbar, gyengén emelkedik.

Várható időjárás péntek estig:

A jobbára derült, és elsősorban a keleti-északkeleti megyékben ködös éjszaka után pénteken napközben nyugat felől lassan megnövekszik a felhőzet, de számottevő eső sehol sem valószinü.
Megélénkül a délnyugati szél.
Várható legalacsonyabb éjszakai hőmérséklet: még általában -5 és -10 fok között alakul, nyugaton azonban már csak 0, -4 fok között lesz, a nappali fölmelegedés erősödik, a hőmérséklet csúcsértéke pénteken délnyugaton 10, északkeleten 5 fok körül várható.

Németh Lajos s.k.

TÁVOLABBI KILÁTÁSOK SZOMBATTÓL-KEDDIG:

Változékony, enyhe idő várható. Átmenetileg megnövekvő felhőzetből futó esők, záporok lehetségesek. Legalacsonyabb hajnali hőmérséklet: +2, +7 fok között várható. Legmagasabb nappali hőmérséklet: 8, 13 fok között lesz. Jelentős mennyiségü /legalább 5 mm napi / csapadék az ország területének 30 százalékán várható.

KÖZÉPTÁVÚ ELŐREJELZŐ OSZTÁLY

A hőmérséklet napi középértéke és eltérése a 100 évi átlagtól /Budapest belterületén/:

1983. XI. 23.	2,8°C	-0,7°C

1871 óta ezen a napon Budapesten előfordult

legmagasabb hőmérséklet:	18,1°C /1926/,
legalacsonyabb hőmérséklet:	-8,7°C /1918/.

83.778.

LEGMAGASABB HŐMÉRSÉKLET

19 83. XI. 23.

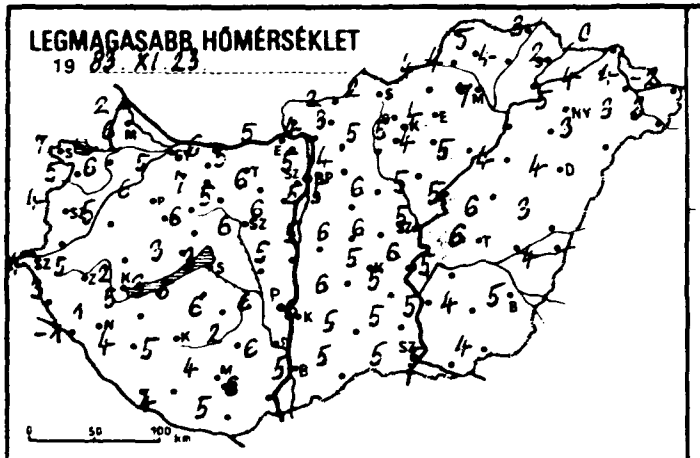

LEGALACSONYABB HŐMÉRSÉKLET

19 83. XI. 24.

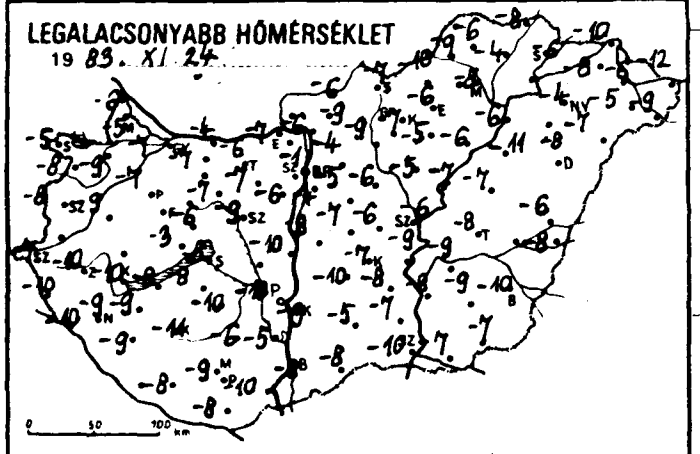

24 órás CSAPADÉKELOSZLÁS

19 83. XI. 23. 7h -tól XI. 24. 7h -ig.



RADIÁCIÓS MINIMUM

19 83. XI. 24.

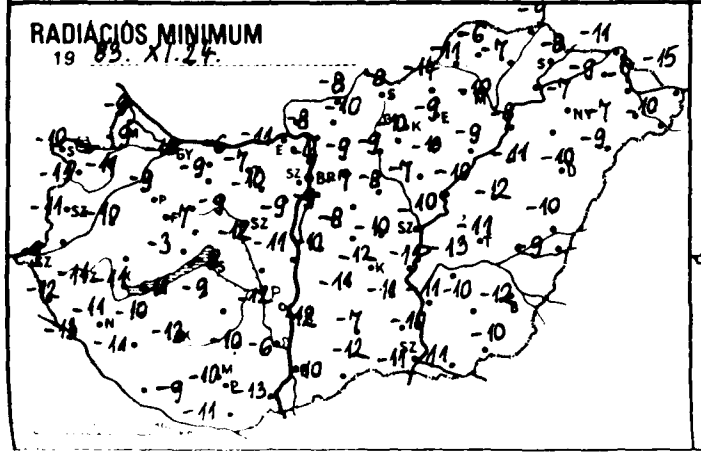

NAPFÉNYTARTAM

19 83. XI. 23.

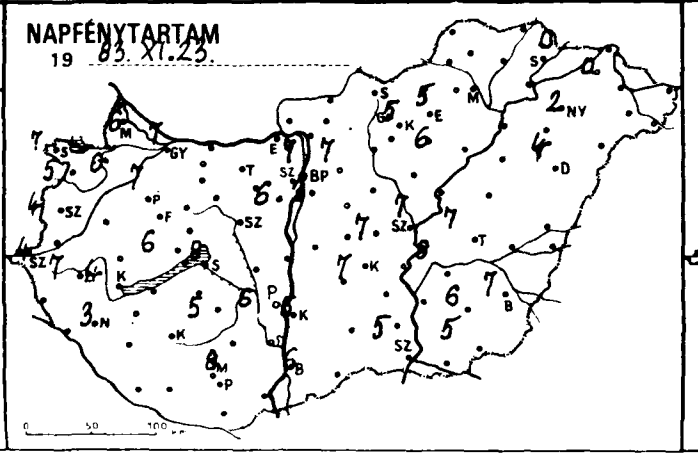

HÓVASTAGSÁG cm

19 83. XI. 24. 7h

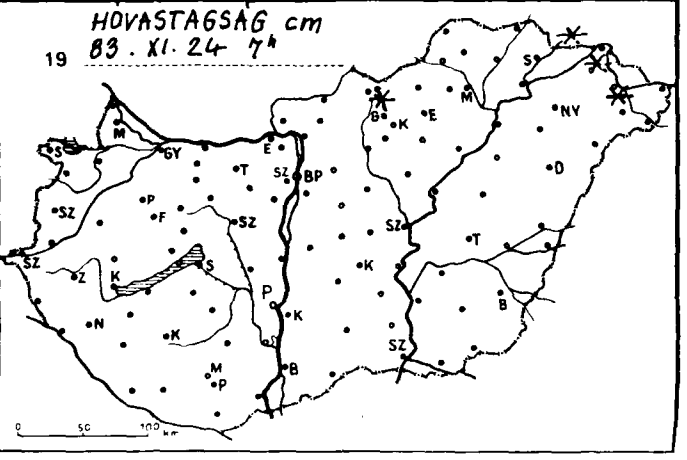

állomás	csapadék (mm)	Hó cm	max. hőmérséklet	min. hőmérséklet	rad. min.	Előző nap napos órái
Győr	• ⊔		5	-7	-10	7
Kapuvár	• V		6	-9	-11	6
Mosonmagyaróvár	• V		6	-5	-9	6
Rajka	•		2	-6	-9	
Sopron	• ⊔		7	-5	-10	7
Sopronhorpács	• ⊔		5	-8	-11	5
Kald	• ⊔		5	-9	-10	
Kormend	–		–	–	–	
Szentgotthárd	• ⊔		4	-7	-9	4
Szombathely	• ⊔		4	-8	-11	4
Lenti	• V		3	-10	-12	
Letenye	• ≡		-1	-10	-13	
Nagykanizsa	• V		1	-9	-11	3
Zalaegerszeg	• V		5	-10	-11	7
Farkasgyepű	• ⊔		5	-5	-9	
Keszthely	• V		2	-10	-11	
Mencshely	• ⊔		5	-4	-10	6
Papa	• ⊔		6	-7	-9	7
Sumeg	–		–	–	–	
Tihany	• ⊔		3	-3	-3	
Veszprém	• ⊔		6	6	-7	
Zirc	•		3	-9	-11	
Tonyód	•		3	-8	-11	
Homokszt. györgy	–		–	–	–	
Kaposvár	• V		5	-11	-13	
Marcali	• ⊔≡		5	-9	-10	
Siófok	• ⊔		3	-6	-8	8
Somogyszob	• V		4	-9	-11	
Tab	• ⊔		5	-8	-9	
Babolna	•		4	-7	-9	
Esztergom	• ≡		5	-7	-11	
Kisbér	• ⊔		7	-7	-9	
Komárom	• ⊔		6	-4	-6	
Tatabánya	•		5	-6	-7	
Alcsútdoboz	• ⊔		6	-7	-10	
Dunaújváros	•		5	-10	-11	
Martonvásár	• ⊔		6	-6	-9	6
Mór	• ≡		5	-7	-9	
Nagyhörcsökp.	–		–	–	–	
Szabadbattyán	• ⊔		6	-9	-12	
Tregszemcse	• ⊔		6	-10	–	5
Tengyel	•		2	-6	-10	
Paks	• ≡		6	-10	-12	6
Szekszárd	• =		6	-5	-6	
Árpádtető	•		2	-3	-9	
Mohács	• V		6	-10	-13	
Pecs	• V		4	-9	-10	8
Siklós	• ≡		5	-8	-11	
Szigetvár	• V		4	-8	-9	
Budaörs	• ⊔		6	-5	-9	
Bp. Lőrinc	• ⊔		5	-4	-9	3
Bp. Met. Int.	•		5	-1	-4	7
Bp. Szab. hegy	•		3	-2	-4	
Cegléd	• =		6	-6	-10	7
Dabogókő	•		0	-4	-7	
Gödöllő	• ⊔		4	-4	-9	7
Kuralyrét	• V		3	-8	-11	
Mónor	• ⊔		5	-5	-7	
Nagykáta	• ⊔		6	-6	-8	
Szentendre	•		5	-3	-4	

állomás	csapadék (mm)	Hó cm	max. hőmérséklet	min. hőmérséklet	rad. min.	Előző nap napos órái
Vác	• ⊔		4	-6	-8	
Vámosmikola	–		–	–	–	–
Baja	• ⊔		5	-8	-10	6
Bácsalmás	• ⊔		5	-8	-12	
Izsák	•		6	-10	-11	
Kalocsa	• ⊔		6	-9	-12	5
Kecskemét	• ⊔		5	-7	-12	7
Kiskunfélegyháza	• ⊔		5	-8	-11	
Kiskunhalas	•		5	-5	-7	
Kunszentmiklós	• ⊔		5	-8	-10	
Tiszakécske	• ⊔		6	-9	-11	
Balassagyarmat	• ⊔		2	-6	-8	
Romhány	• ≡		3	-9	-10	
Salgótarján	• ⊔		2	-7	-8	
Eger	• ⊔		4	-6	-9	5
Galyatető	•		-3	-7	-12	
Gyöngyös	• ⊔		5	-7	-10	
Kékestető	• ⊔	folt	-2	-7	-9	5
Kompolt	• ⊔		-4	5	10	6
Lőrinci	• ⊔		5	9	9	
Poroszló	• ⊔		5	-6	9	
Jászapáti	• =		5	5	–	
Jászberény	• ≡		6	-6	-8	
Karcag	• ⊔		6	-7	-12	
Szolnok	• ⊔		5	-6	-10	7
Tiszaroff	• ⊔		5	-7	-10	
Túrkeve	• ⊔		6	-8	-11	7
Kistelek	• ⊔		5	-7	-10	
Makó	• ⊔		5	-7	-11	
Szeged	• ⊔		5	-10	-11	5
Szentes	• ⊔		5	-8	-11	
Borsodnádasd	• ⊔		4	-10	-14	
Füged	• ⊔		4	-4	-7	
Hidasnémeti	• ≡		3	-8	-9	
Jósvafő	–		–	–	–	–
Lillafüred	• ≡		4	-6	-7	
Miskolc	• ⊔		7	-8	-10	–
Putnok	• ≡		4	-9	-11	
Sárospatak	•		2	-6	-8	0
Szendrőlád	• ⊔		5	-6	-6	
Tokaj	–		–	–	–	
Kisvárda	• V		4	-8	-9	0
Mátészalka	• ⊔		3	-5	-7	
Nyíregyháza	• =		5	-4	-7	2
Nyírlugos	• ⊔		3	-7	-9	
Pátyod	• ⊔	folt	3	-9	-10	
Tiszabecs	• V	–	-2	-12	-15	
Vásárosnamény	• V	folt	4	-6	-7	
Záhony	•	folt	0	-10	-11	
Berettyóújfalu	• ⊔		3	-6	-10	
Debrecen	• ≡		4	-8	-10	4
Hajdúdorog	–		–	–	–	
Hortobágy	• ⊔		4	-11	-11	
Körösszakál	•		4	-8	-9	
Polgár	•		4	-6	-8	
Békéscsaba	• ⊔		5	-10	-12	7
Mezőhegyes	• ⊔		4	-7	-10	5
Orosháza	• ≡		4	-9	-10	6
Szarvas	• ⊔		5	-9	-13	8
Szeghalom	–		–	–	–	

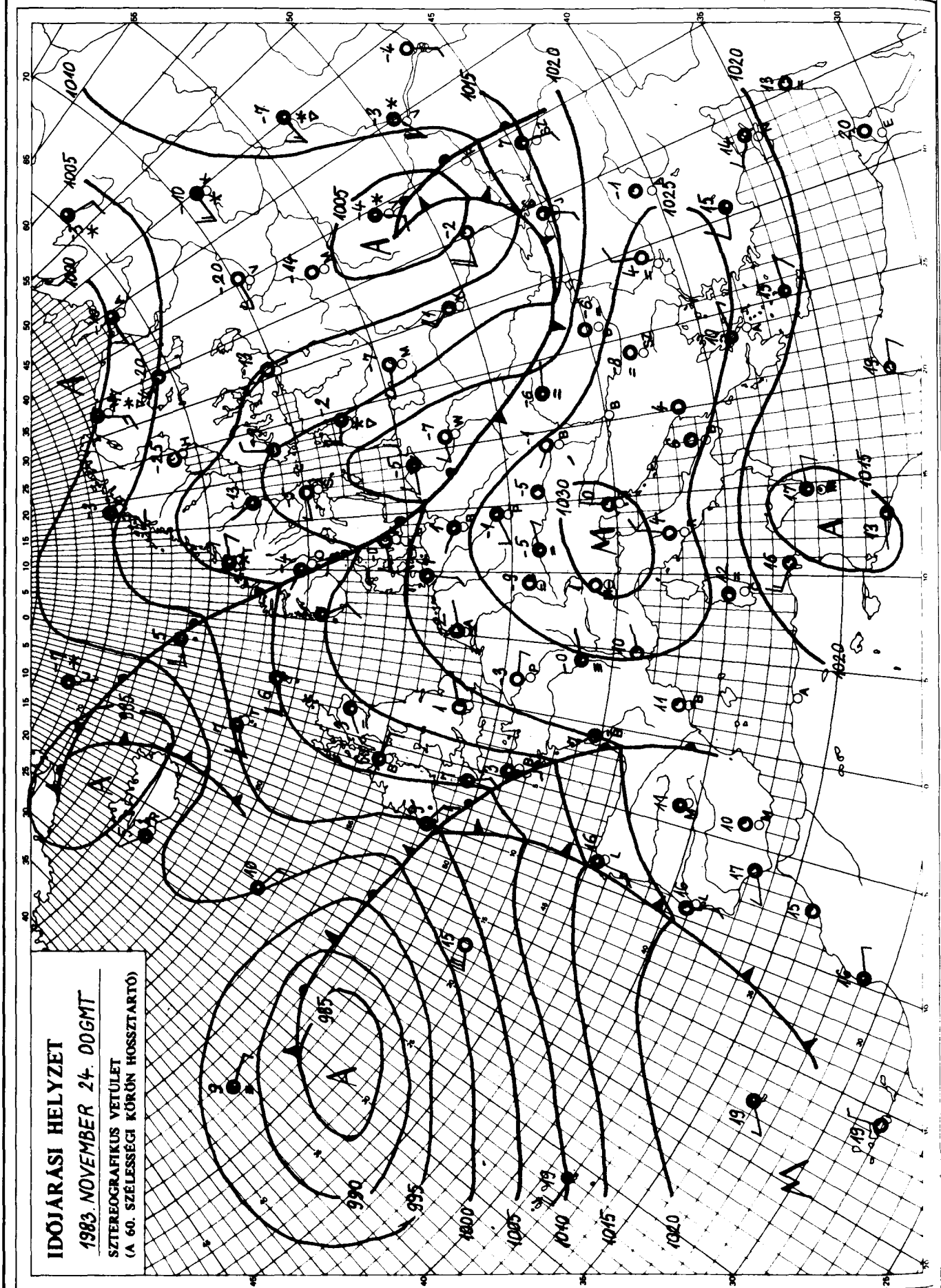

KIADJA: ORSZÁGOS METEOROLÓGIAI SZOLGÁLAT
Készíti: Központi Előrejelző Intézet Analízis- és Rövidtávú Prognózis Központja – T.: 273-018
Megjelenik naponként
Évi előfizetési díja: 1760,- Ft. – Megrendelhető: 1024 Budapest, II., Kitaibel Pál u. 1. – T.: 353-500
Kiadásért felel: az OMSZ elnöke – Szerkesztésért felel: a KEI igazgatója

IDŐJÁRÁSI NAPIJELENTÉS

ЕЖЕДНЕВНЫЙ МЕТЕОРОЛОГИЧЕСКИЙ БЮЛЛЕТЕНЬ • DAILY WEATHER REPORT
BULLETIN QUOTIDIEN DE TEMPS • TÄGLICHER WETTERBERICHT

96. évfolyam 327. szám + Budapest + 1983. november 25. péntek

Az időjárási helyzet és a várható időjárás:

Kontinensünk nyugati és északi vidékeire az Atlanti-óceán térségéből több hullámban váltakozó nedvességtartalmú, enyhe léghullámok vonulnak. A Brit-szigeteken, a Benelux államokban és a Skandináv-félszigeten szeles, gyakran csapadékos az idő. Északkelet-Európából kiterjedt havazásokat, hófúvásokat jelentenek. A szárazföld délkeleti részén és a Keleti-Kárpátok térségében anticiklon található. Erősen párás, ködös az idő. Számottevő csapadék nem hullik. A hét végén az enyhe óceáni léghullámok döntő hatással lesznek a Kárpát-medence időjárására. Az éjszakai lehülés gyengül, a nappali fölmelegedés erősödik.

Hazánkban csütörtökön délnyugaton és északkeleten kisebb körzetekben egész nap megmaradt a köd, és ott a hőmérséklet csúcsértéke csak 0, -3 fok között váltakozott. Az ország többi részén általában kevés volt a felhő, és kora délután +1, +6 fokig emelkedett a hőmérséklet. Éjszaka ismét erős volt a lehülés. A hajnali hőmérséklet általában -5 és -11 fok között alakult. Többfelé képződött zúzmarás köd és ennek egy része a Dél-Dunántúlon és Borsodban délelőtt is megmaradt. 11 órakor a hőmérséklet csak +3 és -6 fok között váltakozott.

Ma 12 órakor Budapesten +1 fokot mértek, a tengerszintre átszámított légnyomás 1029 mbar, mérsékelten süllyed.

Várható időjárás szombat estig:

Nyugat felől tovább növekszik a csapadékot hozó felhőzet. A késő délutáni óráktól már többfelé várható eső, eleinte helyenként még ónos eső, havaseső.
A megélénkülő, majd gyakran megerősödő délnyugati szél fokozatosan megszünteti a ködöt.
Várható legalacsonyabb éjszakai hőmérséklet: általában -1 és +4 fok között, keleten -5 fok közelében,
legmagasabb nappali hőmérséklet szombaton 6 és 11 fok között alakul.

Bozóki István s.k.

A hőmérséklet napi középértéke és eltérése a 100 évi átlagtól /Budapest belterületén/:

1983. XI. 24.	2,1°C	-1,3°C

1871 óta ezen a napon Budapesten előfordult

legmagasabb hőmérséklet:	16,6°C /1890/,
legalacsonyabb hőmérséklet:	-9,6°C /1918/.

83.779.

LEGMAGASABB HŐMÉRSÉKLET

19 83. XI. 24.

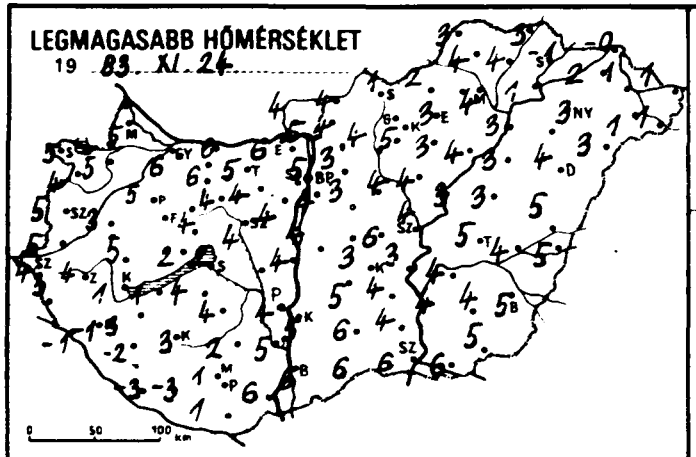

LEGALACSONYABB HŐMÉRSÉKLET

19 83. XI. 25.

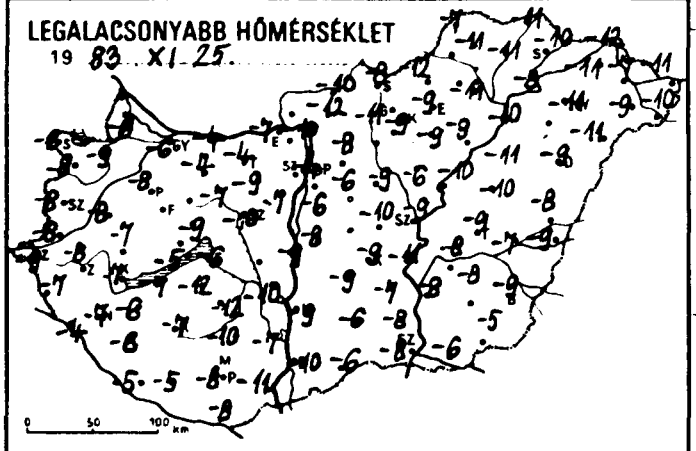

RADIÁCIÓS MINIMUM

19 83. XI. 25.

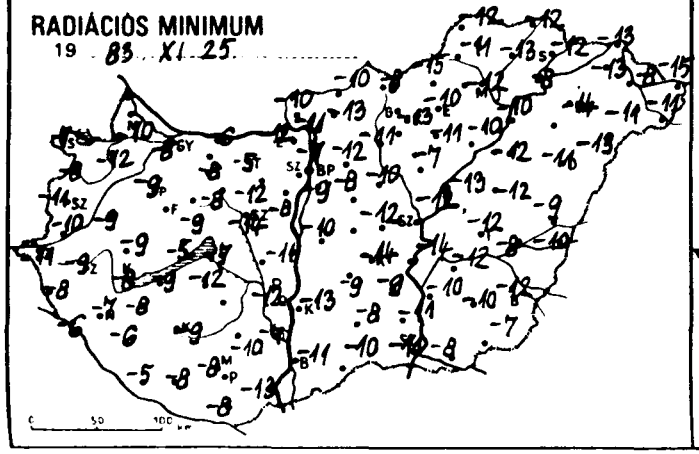

24 órás CSAPADÉKELOSZLÁS

19 83. XI. 24. 7h -tól XI. 25. 7h -ig.

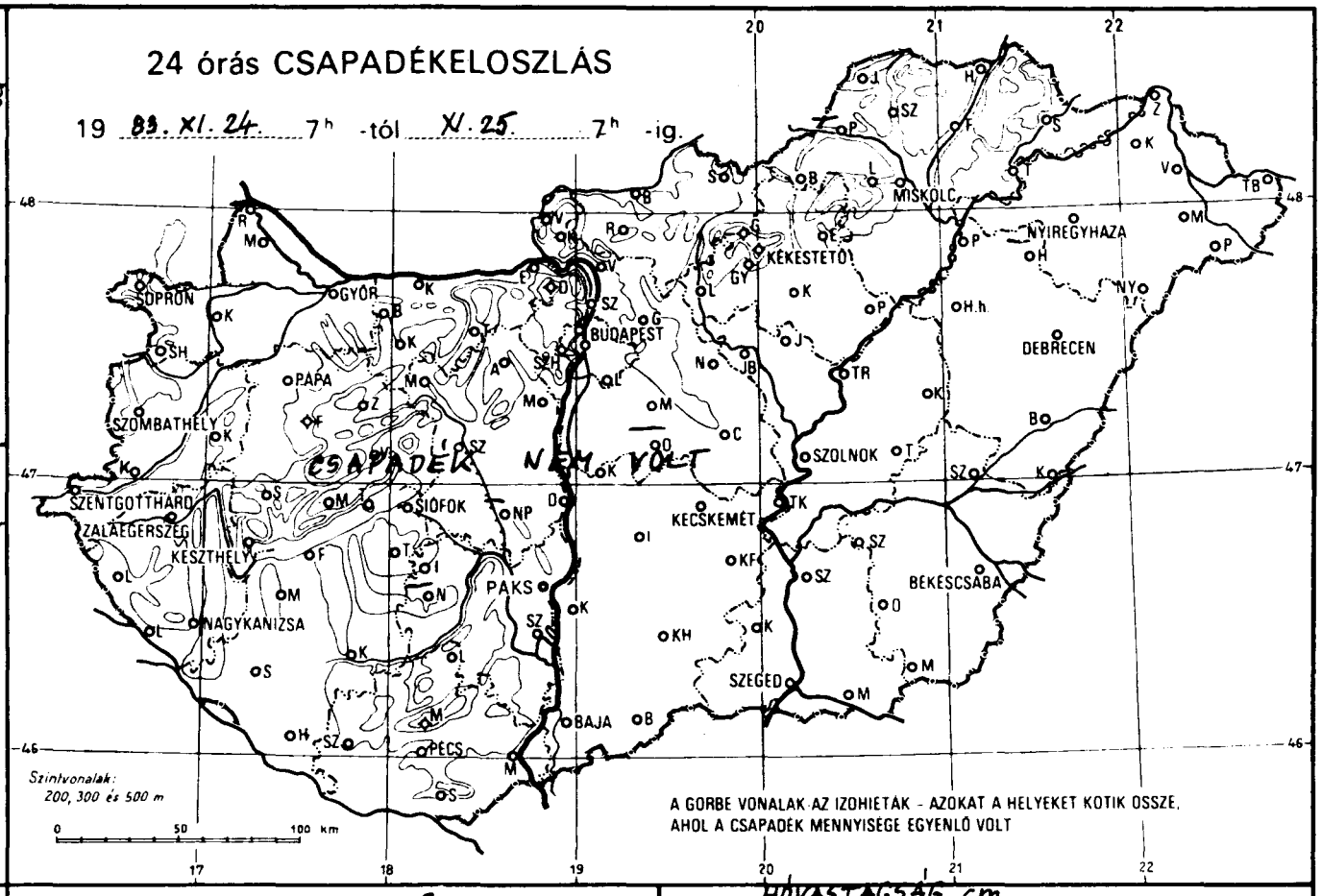

NAPFÉNYTARTAM

19 83. XI. 24.

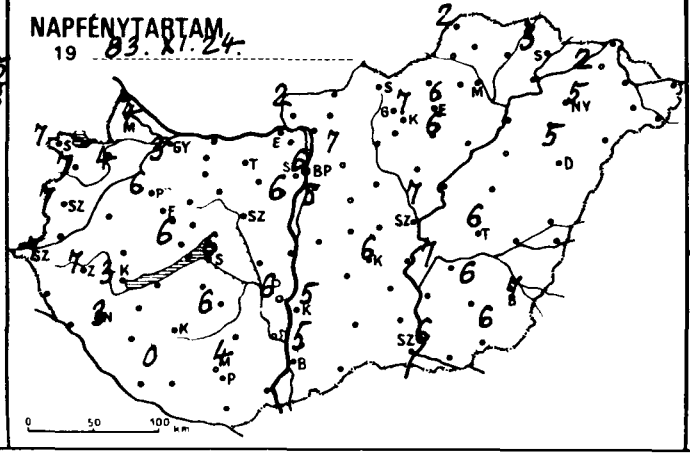

HÓVASTAGSÁG cm

19 83. XI. 25. 7h

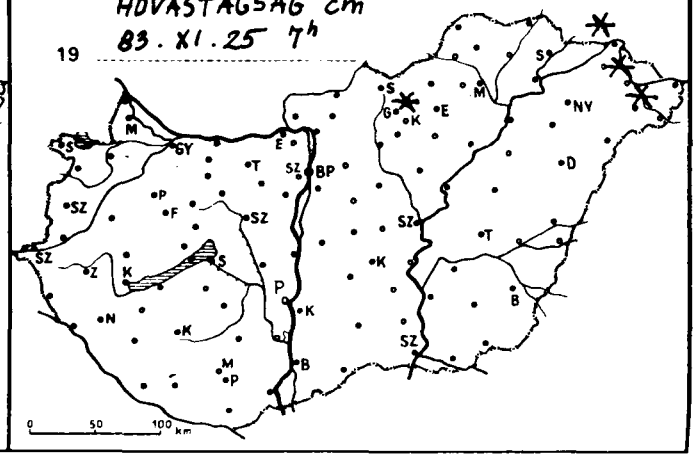

1983.XI.25 ^{h}-ig az utolsó 24 óra adatai						Előző nap napos órái
állomás	csapadék (mm)	Hó cm	max. hőmérséklet	min. hőmérséklet	rad. min.	
Győr	. ⊔		6	-6	-8	3
Kaposvár	. V		5	-9	-12	5
Kaposmagyaróvár	. V		5	-6	-10	4
Rajka	–		–	–	–	
Sopron	.		5	-6	-7	7
Sopronhorpács	. V		4	-8	-8	7
Kald	. ≡		3	-8	-9	
Kermend	. ⊔		5	-8	-10	
Szentgotthárd	. V		4	-9	-11	
Szombathely	. ⊔		5	-8	-11	7
Lenti	. V		3	-7	-8	
Letenye	. ⊔		-1	-4	-6	
Nagykanizsa	. V		-1	-7	-7	3
Zalaegerszeg	. V		4	-8	-9	7
Farkasgyepű	. =		4	-5	-7	
Keszthely	. V		1	-7	-8	3
Mencshely	. V		4	-8	-9	6
Papa	. ⊔		5	-8	-9	6
Sümeg	. ⊔		5	-7	-9	
Tihany	. V		2	-5	-5	
Veszprém	. ≡		4	-9	-9	
Zirc	. ⊔		4	-7	-11	
Hegyőd	.		1	-7	-9	
Homokszt. györgy	. ≡		-3	-5	-5	0
Kaposvár	. ≡		3	-7	-9	
Marcali	. V		3	-5	-8	
Siófok	. ≡		2	-6	-7	6
Somogyszob	. V		-2	-6	-6	
Tab	. ⊔		4	-12	-12	
Bábolna	. ⊔		6	-8	-10	
Esztergom	. ⊔		6	-7	-12	
Kisbér	. ⊔		6	-4	-8	
Komárom	. ⊔		6	-4	-6	
Tatabánya	. ⊔		5	-4	-5	
Aknasütdoboz	. ⊔		4	-9	-12	
Dunaújváros	.		4	-9	-11	
Martonvásár	. ⊔		4	-7	-8	6
Mór	. ≡		4	-7	-8	
Nagyhörcsökp.	–		–	–	–	
Szabadbattyán	. ⊔		4	-10	-14	
Tegzsemcse	. ≡		4	-12	–	6
Tengyel	.		2	-10	-10	
Paks	. ⊔		4	-10	-12	6
Szekszárd	. V		5	-7	-7	
Árpádtető	. ⊔		3	-6	-10	
Mohács	. ≡		6	-11	-13	
Pécs	. V		1	-8	-8	4
Siklós	. ≡		1	-8	-8	
Szigetvár	. V		-3	-5	-8	
Budaörs	. ⊔		5	-6	-11	
Bp. Lőrinc	. ⊔		4	-6	-9	5
Bp. Met. Int.	. ⊔		5	-4	-7	6
Bp. Szab. hegy	. ⊔		2	-6	-7	
Csepel	. =		6	-10	-12	–
Dunakeszi	.		1	-6	-8	
Gödöllő	. ⊔		3	-8	-12	7
Irhalmtelep	. V		5	-10	-13	
Kőbánya	. ⊔		3	-6	-8	
Nagykáta	. V		4	-9	-10	
Szentendre	. =		4	-6	-8	

1983.XI.25 ^{h}-ig az utolsó 24 óra adatai						Előző nap napos órái
állomás	csapadék (mm)	Hó cm	max. hőmérséklet	min. hőmérséklet	rad. min.	
Vác	. ⊔		5	-10	-11	
Vámosmikola	. ⊔		4	-7	-10	2
Baja	. ⊔		6	-10	-11	5
Bácsalmás	. ⊔		6	-6	-10	
Izsák	.		5	-9	-9	
Kalocsa	. ⊔		5	-9	-13	5
Kecskemét	. ⊻		3	-9	-14	6
Kiskunfélegyháza	. ⊔		4	-7	-9	
Kiskunhalas	. ⊔		6	-6	-8	
Kunszentmiklós	. ⊔		4	-8	-10	
Tiszakécske	. ⊔		3	-11	-14	
Balassagyarmat	. ⊔		4	-10	-10	
Romhány	. ⊔		4	-12	-13	
Salgótarján	. ⊔		1	-8	-8	
Eger	. ⊔		3	-9	-10	6
Galyatető	.		1	-5	-9	
Gyöngyös	. ⊔		5	-9	-13	
Kékestető	. ⊔	folt	1	-6	-7	7
Kompolt	. ⊔		3	-9	-11	6
Lőrinci	. ⊔		4	-11	-11	
Poroszló	. ⊔		4	-9	-10	
Jászapáti	. ⊔		4	-6	-7	
Jászberény	. ≡		3	-9	-12	
Karcag	. ⊔		3	-10	-12	
Szolnok	. ⊔		4	-9	-12	7
Tiszaroff	. ⊔		3	-10	-13	
Túrkeve	. ⊔		5	-9	-12	6
Kistelek	. ⊔		4	-8	-11	
Makó	. ⊔		6	-6	-8	
Szeged	. ⊔		6	-8	-11	6
Szentes	. ⊔		4	-8	-10	
Borsodnádasd	. ⊔		2	-12	-15	
Füged	. ⊔		4	-11	-13	
Hidasnémeti	. =		3	-11	-12	
Jósvafő	. V		3	-7	-12	2
Lillafüred	. ≡		2	-9	-10	
Miskolc	. ⊔		4	-11	-12	–
Putnok	–		–	–	–	
Sárospatak	. =		-1	-10	-12	3
Szendrőlád	. ⊔		4	-11	-11	
Tokaj	.		1	-8	-8	
Kisvárda	. ⊔		2	-11	-13	2
Mátészalka	. ⊔		1	-9	-11	
Nyíregyháza	. ⊔		3	-11	-14	5
Nyírlugos	. ⊔		3	-11	-13	
Pátyod	. ⊔	folt	1	-10	-11	
Tiszabecs	. V	–	1	-11	-15	
Vásárosnamény	.	folt	1	-7	-8	
Záhony	.	folt	-0	-12	-13	
Berettyóújfalu	. ⊔		5	-8	-9	
Debrecen	. ⊔		4	-9	-11	5
Hajdúdorog	–		–	–	–	
Hortobágy	. ⊔		3	-11	-12	
Körösszakál	.		5	-9	-10	
Polgár	. ≡		3	-10	-10	
Békéscsaba	. ⊔		5	-9	-12	7
Mezőhegyes	. ⊔		5	-5	-7	6
Orosháza	. =		4	-8	-10	6
Szarvas	. ≡		4	-8	-12	7
Szeghalom	. ⊔		4	-7	-8	

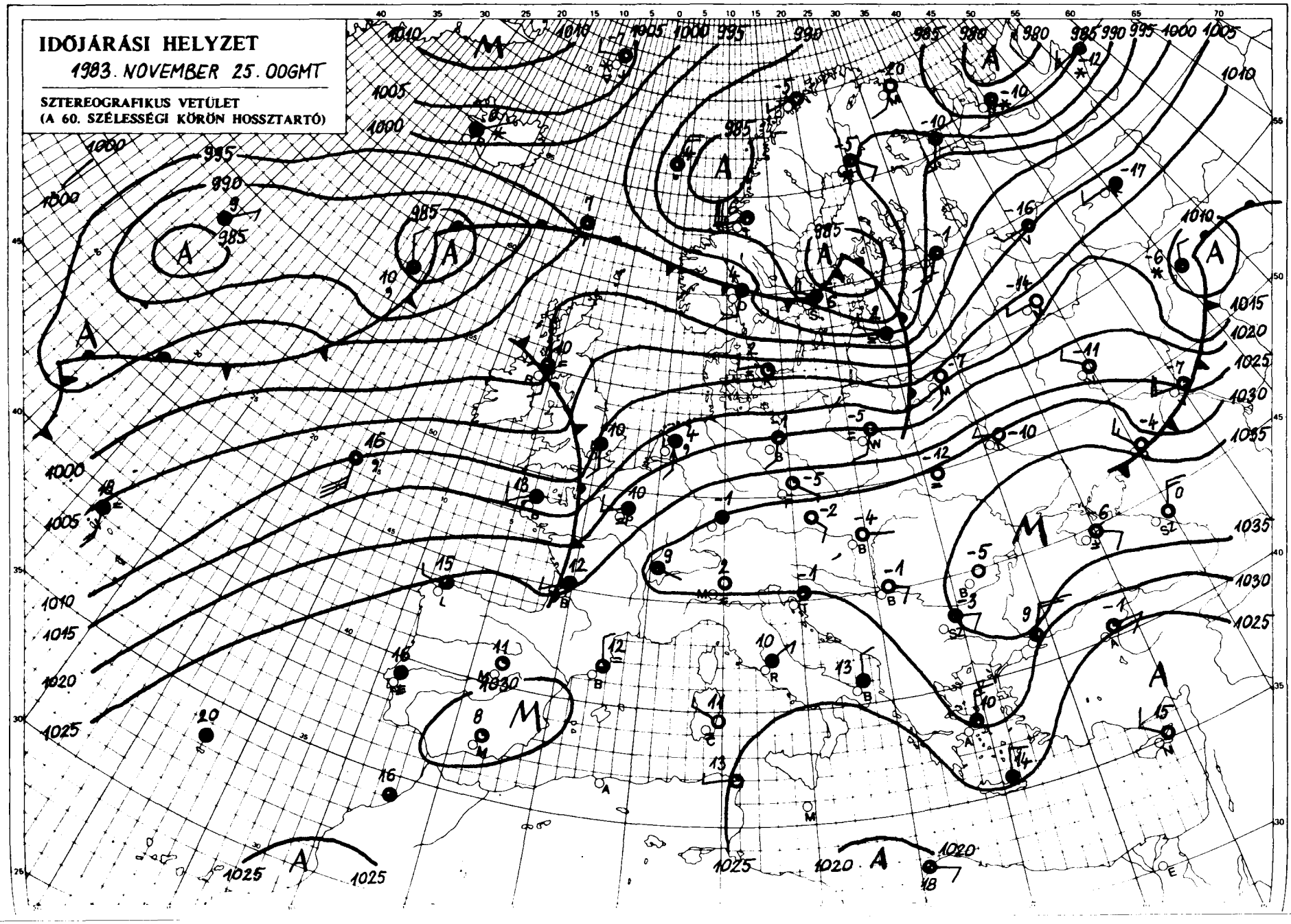

KIADJA: ORSZÁGOS METEOROLÓGIAI SZOLGÁLAT
Készíti: Központi Előrejelző Intézet Analízis- és Rövidtávú Prognózis Központja – T.: 273-018
Megjelenik naponként
Évi előfizetési díja: 1760,- Ft. – Megrendelhető: 1024 Budapest, II., Kitaibel Pál u. 1. – T.: 353-500
Kiadásért felel: az OMSZ elnöke – Szerkesztéséért felel: a KEI igazgatója

IDŐJÁRÁSI NAPIJELENTÉS

ЕЖЕДНЕВНЫЙ МЕТЕОРОЛОГИЧЕСКИЙ БЮЛЛЕТЕНЬ • DAILY WEATHER REPORT
BULLETIN QUOTIDIEN DE TEMPS • TÄGLICHER WETTERBERICHT

96. évfolyam 328. szám + Budapest + 1983. november 26. szombat

Az időjárási helyzet és a várható időjárás:

A kontinens északi felének időjárása változékony és általában csapadékosan alakul. Norvég-tenger felett középponttal mérsékeltégövi ciklon örvénylik. Áramlási rendszerében óceáni eredetü nedves és viszonylag enyhe léghullámok haladnak a szárazföld belseje felé. Vonulásukat a Brit-szigeteken, Franciaország területén, a Német-Lengyel síkságon, valamint az Alpok vidékén felhősödés, sokfelé kialakuló eső, helyenként ónos eső, havaseső, továbbá megerősödő szél jelzi. A Skandináv-félszigetről és a Szovjetunió északi vidékéről havazásról, hózáporról érkezik jelentés. Valószinü, hogy az elkövetkező időszakban a Kárpát-medencében egyre több helyütt ered el az eső, és erősödik a felmelegedés.

Magyarországon pénteken nyugat felől felhősödés kezdődött. Néhány órás napsütést csupán a keleti megyékben mértek. Általában párás, helyenként tartósan ködös idő volt. Szórványosan fordult elő eső, ónos eső, helyenként gyenge havazás. A szombat reggelig lehullott csapadék mennyisége nem volt jelentős. Pénteken a hőmérséklet csúcsértéke a Dunántúlon -5 és +2, a keleti országrészben viszont többnyire 0 és +6 fok között alakult. Szombat hajnalra 0 és -7 fokig hült le a levegő. Ma délelőtt általában erősen felhős, párás idő volt. Elszórtan fordult elő gyenge eső. A hőmérséklet 11 órakor az országban -1 és +5 fok között alakult.

Ma 12 órakor Budapesten a hőmérséklet 1 fok, a tengerszintre átszámitott légnyomás 1016 mbar, erősen süllyed.

Várható időjárás vasárnap estig:

Túlnyomóan borult idő várható, nyugat felől lassanként egyre több helyen ered el az eső, a hegyekben eleinte havazás várható. Vasárnap átmenetileg fölszakadozik kissé a felhőzet, rövid időre elál az eső.
A nyugati, délnyugati szél megélénkül, időnként megerősödik.
Várható legalacsonyabb éjszakai hőmérséklet -1, +4 fok között,
legmagasabb nappali hőmérséklet vasárnap 5, 10 fok között várható.

Török Dénes s.k.

A hőmérséklet napi középértéke és eltérése a 100 évi átlagtól /Budapest belterületén/:

1983. XI. 25.	-0,1°C	-3,3°C

1871 óta ezen a napon Budapesten előfordult

legmagasabb hőmérséklet:	15,0°C /1906/,
legalacsonyabb hőmérséklet:	-9,9°C /1965/.

83.780.

LEGMAGASABB HŐMÉRSÉKLET

19 83. XI. 25.

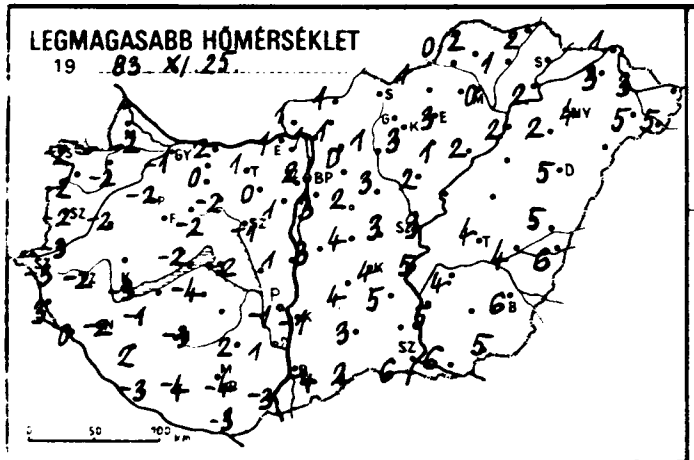

LEGALACSONYABB HŐMÉRSÉKLET

19 83. XI. 26.

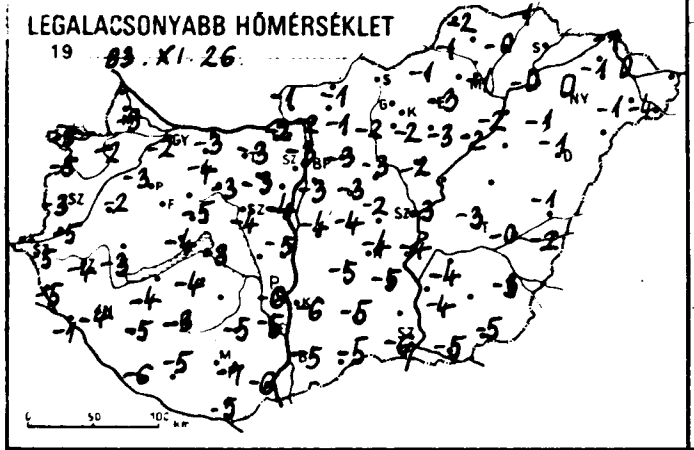

24 órás CSAPADÉKELOSZLÁS

19 83. XI. 25. 7h -tól XI. 26. 7h -ig.

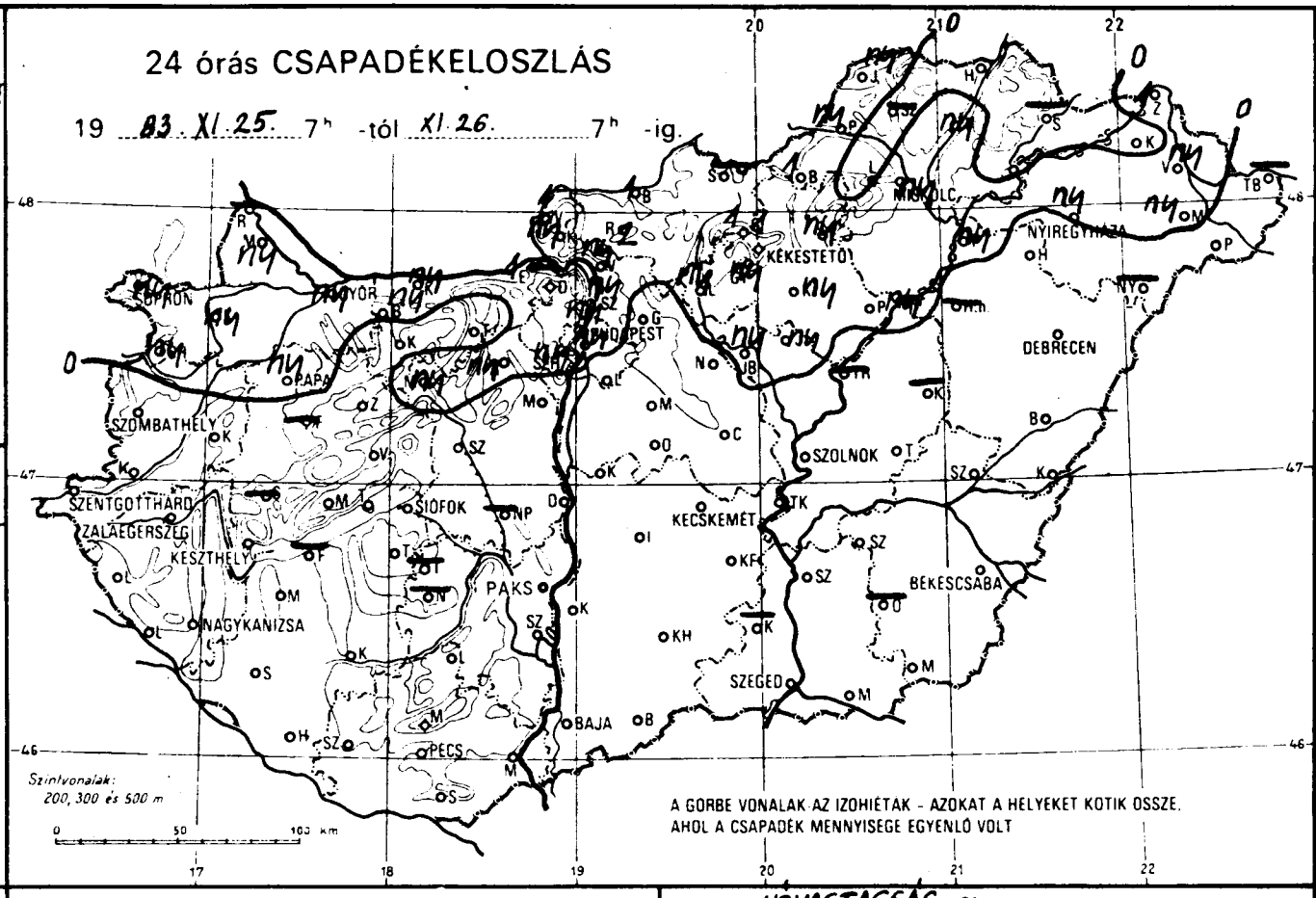

RADIÁCIÓS MINIMUM

19 83. XI. 26.

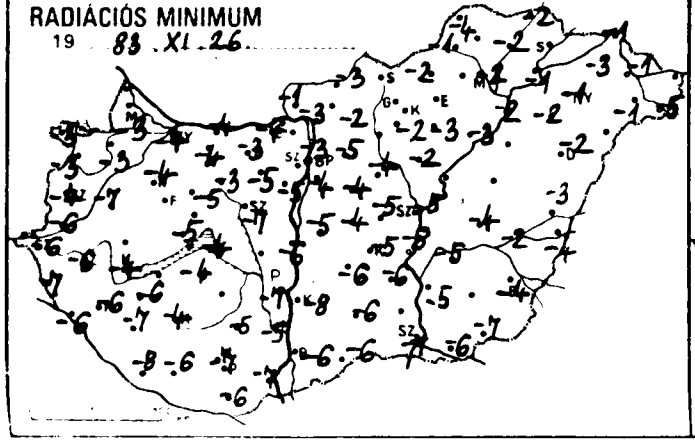

NAPFÉNYTARTAM

19 83. XI. 25.

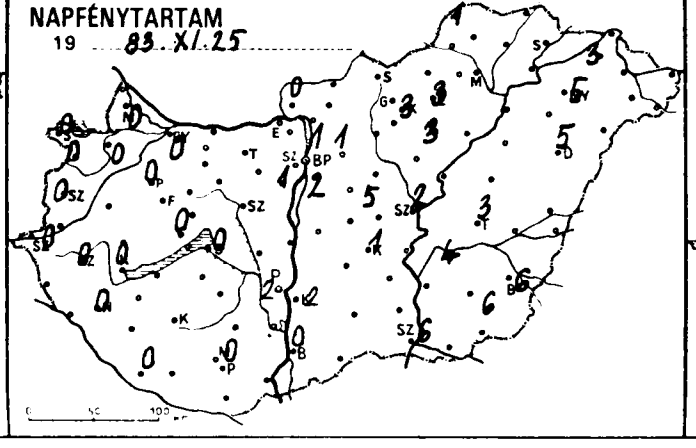

HÓVASTAGSÁG cm

19 83. XI. 26. 7h

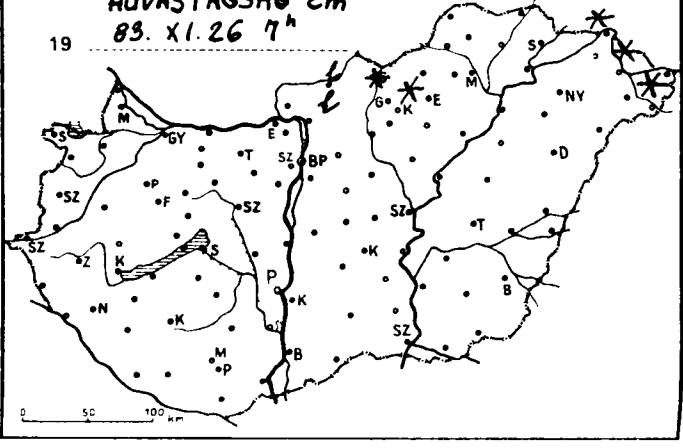

1983.XI.26 07 -ig az utolsó 24 óra adatai

állomás	csapadék (mm)	Hó cm	max. hőmérséklet	min. hőmérséklet	rad. min.	Előző nap napos órái
Győr	ny ⊔		-1	-2	-4	0
Kaposvár	ny ⸗		-2	-2	-3	0
Mosonmagyaróvár	ny		-2	-3	-3	0
Rajka	–		–	–	–	
Sopron	ny		-2	-3	-3	0
Sopronhorpács	ny ∨		-2	-3	-3	0
Káld	.		-2	-7	-8	
Kormend	. ⊔		-2	-5	-7	
Szentgotthárd	. ∨		-3	-5	-6	0
Szombathely	. ∨		-2	-3	-4	0
Lenti	. =		3	-5	-7	
Letenye	. ⊔		0	-1	-6	
Nagykanizsa	.		-2	-4	-6	0
Zalaegerszeg	. ∨		-2	-4	-6	0
Farkasgyepű	–		–	–	–	
Keszthely	. ∨		-3	-3	-4	0
Mencshely	. ∨		-5	-5	-6	0
Papa	ny =		-2	-3	-4	0
Sumeg	–		–	–	–	
Tihany	. ⊔		-2	-4	-5	
Veszprém	. =		-2	-5	-5	
Zirc	. =		-1	-5	-5	
Tonyód	–		–	–	–	
Homokszt. györgy	. ≡		-3	-6	-8	0
Kaposvár	.		-3	-3	-4	
Marcali	. ⊔		-1	-4	-6	
Siófok	. ∨		-2	-3	-4	0
Somogyszob	. ⊔		2	-5	-7	
Tab	. ⊔		-4	-4	-4	
Bábolna	ny ⸗		1	-2	-3	
Esztergom	1 =		1	-2	-4	
Kisbér	.		0	-4	-4	
Komárom	ny =		2	-3	-4	
Tatabánya	.		1	-3	-3	
Mesütdoboz	ny ✱ ≡		0	-3	-5	
Dunaújváros	.		1	-5	-6	
Martonvásár	.		1	-4	-5	1
Mor	ny ≡		-2	-3	-3	
Nagyhörcsökp.	–		–	–	–	
Szabadbattyán	. ⊔		-1	-4	-7	
Tiszaszemcse	–		–	–	–	–
Tengyel	.		2	-5	-5	
Paks	. ≡		-1	-6	-7	2
Szekszárd	. ≡		1	-5	-5	
Nyárádtető	.		-4	-6	-7	
Mohács	. ∨		-3	-6	-7	
Pécs	. ∨		-4	-7	-7	0
Siklos	. ∨		-3	-5	-6	
Szigetvár	. ∨		-4	-5	-6	
Budaörs	ny ⊔		1	-4	-5	
[illegible] Lőrinc	. ⊔		3	-3	-4	2
[illegible] Met. Int.	ny ⊔		2	-3	-3	1
[illegible] Szab. hegy	ny ✱ ≡		-2	-5	-6	
[illegible]ked	. =		3	-2	-5	5
[illegible]rgókő	–		–	–	–	
[illegible]dlő	. =		0	-3	-5	1
[illegible]alvrét	ny		-0	-2	-4	
[illegible]mor	. ⊔		2	-3	-4	
[illegible]kata	. ▬		3	-3	-4	
[illegible]ntendre	ny ⸗ =		1	-2	-3	

1983.XI.26 07 -ig az utolsó 24 óra adatai

állomás	csapadék (mm)	Hó cm	max. hőmérséklet	min. hőmérséklet	rad. min.	Előző nap napos órái
Vác	ny ✱ ⊔		1	-2	-3	
Vámosmikola	1 ✱ =		1	-1	-1	0
Baja	. ✱		-4	-5	-6	0
Bácsalmás	.		2	-5	-6	
Izsák	.		4	-5	-6	
Kalocsa	. ⊔		-1	-6	-8	2
Kecskemét	. =		4	-4	-5	1
Kiskunfélegyháza	. ⊔		5	-5	-6	
Kiskunhalas	. ⊔		3	-5	-6	
Kunszentmiklós	. ⊔		3	-4	-5	
Tiszakécske	.		5	-4	-5	
Balassagyarmat	1 ✱ =	lep.	1	-1	-3	
Romhány	2 ✱	lep.	1	-1	-2	
Salgótarján	–		–	–	–	
Eger	ny ⸗ ≡		3	-3	–	3
Galyatető	1 ✱	folt	-3	-5	-5	
Gyöngyös	ny ✱		3	-2	-2	
Kékestető	1 ✱	folt	-3	-6	-6	3
Kompolt	ny ⸗ ⊔		1	-3	-3	3
Lőrinci	ny ⸗ ≡		1	-2	–	
Poroszló	ny ✱ ⊔		2	-2	-3	
Jászapáti	ny ✱ =		2	-2	-2	
Jászberény	ny ✱		2	-2	-3	
Karcag	–		–	–	–	
Szolnok	. =		3	-3	-5	2
Tiszaroff	–		–	–	–	
Túrkeve	.		4	-3	-4	3
Kistelek	–		–	–	–	
Makó	. =		6	-5	-6	
Szeged	. ⊔		6	-6	-7	6
Szentes	.		5	-4	-5	
Borsodnádasd	1 ✱		1	-1	-2	
Füged	ny ⸗ =		1	-0	-2	
Hidasnémeti	. =		2	-1	-2	
Jósvafő	ny ⸗		2	-2	-4	1
Lillafüred	. ≡		1	-1	-9	
Miskolc	ny ⸗		0	-1	-2	–
Putnok	ny ⸗ ≡		0	-1	-1	
Sárospatak	–		–	–	–	–
Szendrőlád	–		–	–	–	
Tokaj	. =		2	-0	-1	
Kisvárda	. ⊔		3	-1	-3	3
Mátészalka	ny ✱		5	-1	-1	
Nyíregyháza	ny		4	0	-1	5
Nyírlugos	–		–	–	–	
Pátyod	.	folt	5	-4	-5	
Tiszabecs	–		–	–	–	
Vásárosnamény	ny ✱ =	folt	3	-0	-1	
Záhony	1 ✱	folt	1	-1	-1	
Berettyóújfalu	.		5	-1	-3	
Debrecen	. ⊔		5	-1	-2	5
Hajdúdorog	. =		2	-1	-2	
Hortobágy	–		–	–	–	
Körösszakál	.		6	-2	-4	
Polgár	ny ⸗		2	-2	-2	
Békéscsaba	. ⊔		6	-3	-4	6
Mezőhegyes	.		5	-5	-7	6
Orosháza	–		–	–	–	–
Szarvas	. ⊔		4	-4	-5	4
Szeghalom	. =		4	-0	-2	

IDŐJÁRÁSI HELYZET

1983. NOVEMBER 26. 00GMT

SZTEREOGRAFIKUS VETÜLET
(A 60. SZÉLESSÉGI KÖRÖN HOSSZTARTÓ)

KIADJA: ORSZÁGOS METEOROLÓGIAI SZOLGÁLAT
Készíti: Központi Előrejelző Intézet Analízis- és Rövidtávú Prognózis Központja – T.: 273-018
Megjelenik naponként
Megrendelhető: 1024 Budapest, II., Kitaibel Pál u. 1. – T.: 353-500
Évi előfizetési díja: 1760,- Ft. – Kiadásért felel: az OMSZ elnöke – Szerkesztésért felel: a KEI igazgatója

IDŐJÁRÁSI NAPIJELENTÉS

ЕЖЕДНЕВНЫЙ МЕТЕОРОЛОГИЧЕСКИЙ БЮЛЛЕТЕНЬ • DAILY WEATHER REPORT
BULLETIN QUOTIDIEN DE TEMPS • TÄGLICHER WETTERBERICHT

96. évfolyam 329. szám + Budapest + 1983. november 27. vasárnap

Az időjárási helyzet és a várható időjárás:

Kontinensünk időjárásában az elmúlt napokban döntő átalakulás történt. Eddig a ciklonok Észak-Európa felett vonultak nyugatról kelet felé, és épp, hogy csak érintették Nyugat-, ill. Közép-Európát. Ez a vonulási pálya most 1000-2000 km-rel délebbre helyeződött, igy a ciklonok és az időjárási frontok nemcsak érintik, hanem át is vonulnak Nyugat- és Közép-Európa felett. Ezzel november hónapban először, tartós és nagy mennyiséget adó csapadékhullás kezdődött Nyugat- és Közép-Európában egyaránt. A hétfő estig tartó időszak legnagyobb részében a Kárpát-medencében enyhe, esős idő lesz.

Szombaton Magyarország felett általában borult volt az ég, csak délkeleten sütött ki egy-két órára a nap. Csaknem országszerte hullott csapadék, 2-3 mm-nél nagyobb mennyiség azonban csak az Északi-középhegységben fordult elő. A legtöbbet, 6 mm-t a Kékestetőről és Galyatetőről jelentették. A legmagasabb nappali hőmérséklet tág határok között, -1, és +9 fok között alakult. Ezen belül a hidegebb az északi megyékben volt. Enyhe volt a vasárnapra virradó éjszaka, a legalacsonyabb éjszakai hőmérséklet -2, +6 fok között alakult. A kora reggeli óráktól kezdődően egyre több helyen eredt meg az eső, erősödött meg a déli, délnyugati szél. 11 órakor 2 és 11 fok között volt a hőmérséklet.

Ma 12 órakor Budapesten a hőmérséklet 7 fok, a tengerszintre átszámitott légnyomás 996 mbar, rendkivül erősen süllyed.

Várható időjárás hétfő estig:

Túlnyomóan borult, enyhe idő, országszerte ismétlődő jelentős mennyiségü esővel, záporral.
Az élénk, sokfelé erős, néhol viharos déli, délnyugati szél hétfő déltől a Dunántúlon már északnyugatira, északira fordul.
Várható legalacsonyabb éjszakai hőmérséklet: az ország területének legnagyobb részén 10 fok körül, a szélvédett helyeken 5 fok körül, legmagasabb nappali hőmérséklet hétfőn: általában 9, 14 fok között valószinü.

H. Bóna Márta s.k.

A hőmérséklet napi középértéke és eltérése a 100 évi átlagtól /Budapest belterületén/:

1983. XI. 26.	0,7°C	-2,0°C

1871 óta ezen a napon Budapesten előfordult

legmagasabb hőmérséklet:	14,2°C /1898/,
legalacsonyabb hőmérséklet:	-11,0°C /1884/.

83.786.

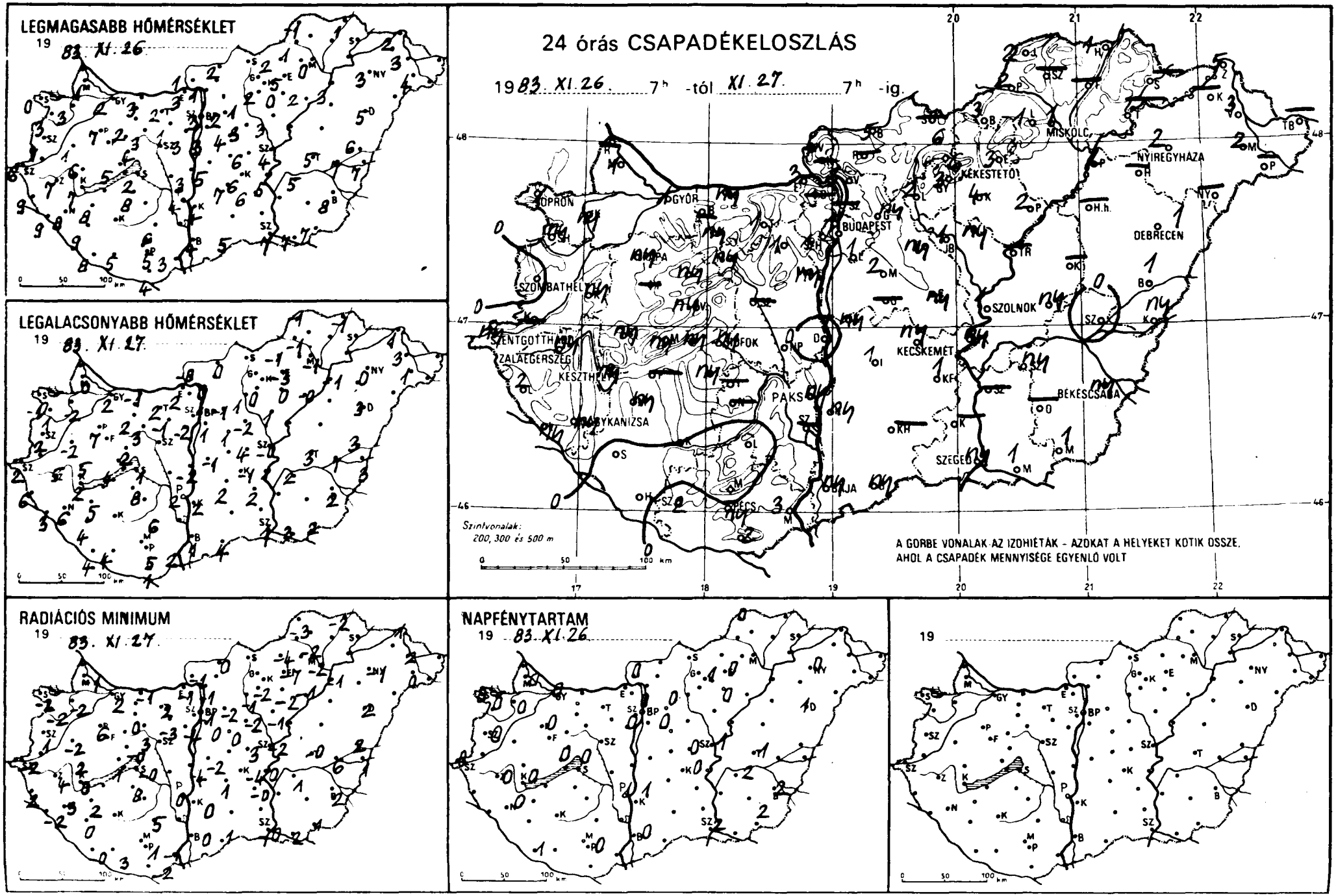
LEGMAGASABB HŐMÉRSÉKLET
19 83. XI. 26.
LEGALACSONYABB HŐMÉRSÉKLET
19 83. XI. 27.
24 órás CSAPADÉKELOSZLÁS
19 83. XI. 26. 7h -tól XI. 27. 7h -ig.
SOPRON
GYŐR
BUDAPEST
MISKOLC
NYÍREGYHÁZA
KÉKESTETŐ
DEBRECEN
SZOMBATHELY
SZOLNOK
SZENTGOTTHÁRD
ZALAEGERSZEG
KESZTHELY
SIÓFOK
KECSKEMÉT
PAKS
BÉKÉSCSABA
SZEGED
PÉCS
Szintvonalak:
200, 300 és 500 m
A GORBE VONALAK AZ IZOHIÉTÁK - AZOKAT A HELYEKET KÖTIK ÖSSZE, AHOL A CSAPADÉK MENNYISÉGE EGYENLŐ VOLT
RADIÁCIÓS MINIMUM
19 83. XI. 27.
NAPFÉNYTARTAM
19 83. XI. 26.
19

1983.XI.27-07^h-ig az utolsó 24 óra adatai

állomás	csapadék (mm)	Hó cm	max. hőmérséklet	min. hőmérséklet	rad. min.	Előző nap napos órái
Győr	1 ≡		2	2	2	0
Kapuvár	ny ≡		3	-2	-2	0
Mosonmagyaróvár	1		1	0	-1	0
Rajka	-		-	-	-	
Sopron	1 =		0	-1	-2	0
Sopronhorpács	ny =		3	1	-2	0
Káld	ny		1	-2	-2	
Körmend	-		-	-	-	
Szentgotthárd	ny =		6	2	-2	0
Szombathely	• =		7	2	1	0
Lenti	2		9	6	2	
Letenye	ny		9	3	-2	
Nagykanizsa	ny		8	6	3	0
Zalaegerszeg	ny		7	5	4	0
Farkasgyepű	-		-	-	-	
Keszthely	ny ⌴		7	2	0	0
Mencshely	ny		5	4	1	0
Pápa	ny		7	7	6	0
Sümeg	ny		6	5	2	
Tihany	ny =		7	1	-0	
Veszprém	ny		4	2	-0	
Zirc	ny =		6	5	2	
Fonyód	-		-	-	-	
Homokszt. györgy	• =		8	4	-0	1
Kaposvár	-		-	-	-	
Marcali	ny		8	5	2	
Siófok	ny ✱ =		2	1	-0	0
Somogyszob	•		9	4	0	
Tab	ny		8	8	8	
Bábolna	-		-	-	-	
Esztergom	3 =		3	2	-1	
Kisbér	ny =		2	2	0	
Komárom	ny =		3	-1	-1	
Tatabánya	1		2	2	2	
Alcsútdoboz	1 =		1	-1	-3	
Dunaújváros	•		3	-2	-4	
Martonvásár	ny ⌴		2	-2	-3	0
Mór	ny ≡		3	3	3	
Nagyhörcsökp.	-		-	-	-	
Szabadbattyán	-		-	-	-	
Tregszemcse	-		-	-	-	
Tengyel	•		6	6	5	
Paks	ny ≡		4	2	0	1
Szekszárd	-		-	-	-	
Árpádtető	• =		8	7	3	
Mohács	3 =		3	2	-1	
Pécs	ny		5	5	1	0
Siklós	2 =		4	1	-2	
Szigetvár	2		5	4	3	
Budaörs	ny =		2	-1	-3	
Bp. Lőrinc	1 =		3	1	0	0
Bp. Met. Int.	1 =		3	1	-1	0
Bp. Szab. hegy	1 =		2	1	1	
Cegléd	ny =		6	4	3	0
Dabogökő	-		-	-	-	
Godollő	ny		2	-1	-2	0
Kiralyrét	-		-	-	-	
Mónor	2		4	1	0	
Nagykata	ny ≡		3	-2	-2	
Pentendre	-		-	-	-	

1983.XI.27-07^h-ig az utolsó 24 óra adatai

állomás	csapadék (mm)	Hó cm	max. hőmérséklet	min. hőmérséklet	rad. min.	Előző nap napos órái
Vác	3 ≡		1	0	-1	
Vámosmikola	4 ≡		1	-0	-1	0
Baja	ny ∀		4	1	0	0
Bácsalmás	ny =		5	4	1	
Izsák	1		7	2	1	
Kalocsa	ny		4	2	0	1
Kecskemét	ny ⚲ =		6	-1	-4	0
Kiskunfélegyháza	1		6	2	-0	
Kiskunhalas	-		-	-	-	
Kunszentmiklós	ny ⌴		5	-1	-2	
Tiszakécske	ny =		5	1	0	
Balassagyarmat	5 ≡		2	0	0	
Romhány	-		-	-	-	\
Salgótarján	-		-	-	-	
Eger	3		5	-3	-7	0
Galyatető	6 ✱ ≡		6	-2	-4	
Gyöngyös	3 =		2	0	-2	
Kékestető	6 ≡	folt	1	-2	-4	1
Kompolt	4 =		0	0	-2	0
Lőrinci	2 ≡		1	1	-1	
Poroszló	2 =		2	-0	-1	
Jászapáti	ny =		3	1	-1	
Jászberény	1 =		3	-0	-3	
Karcag	-		-	-	-	
Szolnok	1		4	-0	-2	1
Tiszaroff	-		-	-	-	
Túrkeve	ny		5	3	-0	1
Kistelek	-		-	-	-	
Makó	1		7	3	2	
Szeged	ny =		7	1	-0	2
Szentes	-		-	-	-	
Borsodnádasd	3 ∀ ≡		2	-1	-4	
Füged	-		-	-	-	
Hidasnémeti	1 =		1	-1	-2	
Jósvafő	2		-1	-1	-3	0
Lillafüred	1 =		0	-2	-8	
Miskolc	1		0	-1	-2	-
Putnok	2 ✱ ≡		1	-1	-2	
Sárospatak	-		-	-	-	
Szendrőlád	-		-	-	-	
Tokaj	-		-	-	-	
Kisvárda	-		-	-	-	
Mátészalka	2 ✱ =		4	11	0	
Nyíregyháza	2 =		3	0	-1	0
Nyírlugos	-		-	-	-	
Pátyod	-		-	-	-	
Tiszabecs	-		-	-	-	
Vásárosnamény	3 ✱ =		3	3	2	
Záhony	5	folt	2	1	1	
Berettyóújfalu	1 =		6	3	2	
Debrecen	1 ✱ =		5	3	2	1
Hajdúdorog	-		-	-	-	
Hortobágy	-		-	-	-	
Körösszakál	ny		7	3	1	
Polgár	2 =		3	-1	-1	
Békéscsaba	ny =		8	2	2	2
Mezőhegyes	1		7	2	1	2
Orosháza	-		-	-	-	
Szarvas	ny		5	2	1	2
Szeghalom	• =		7	7	6	

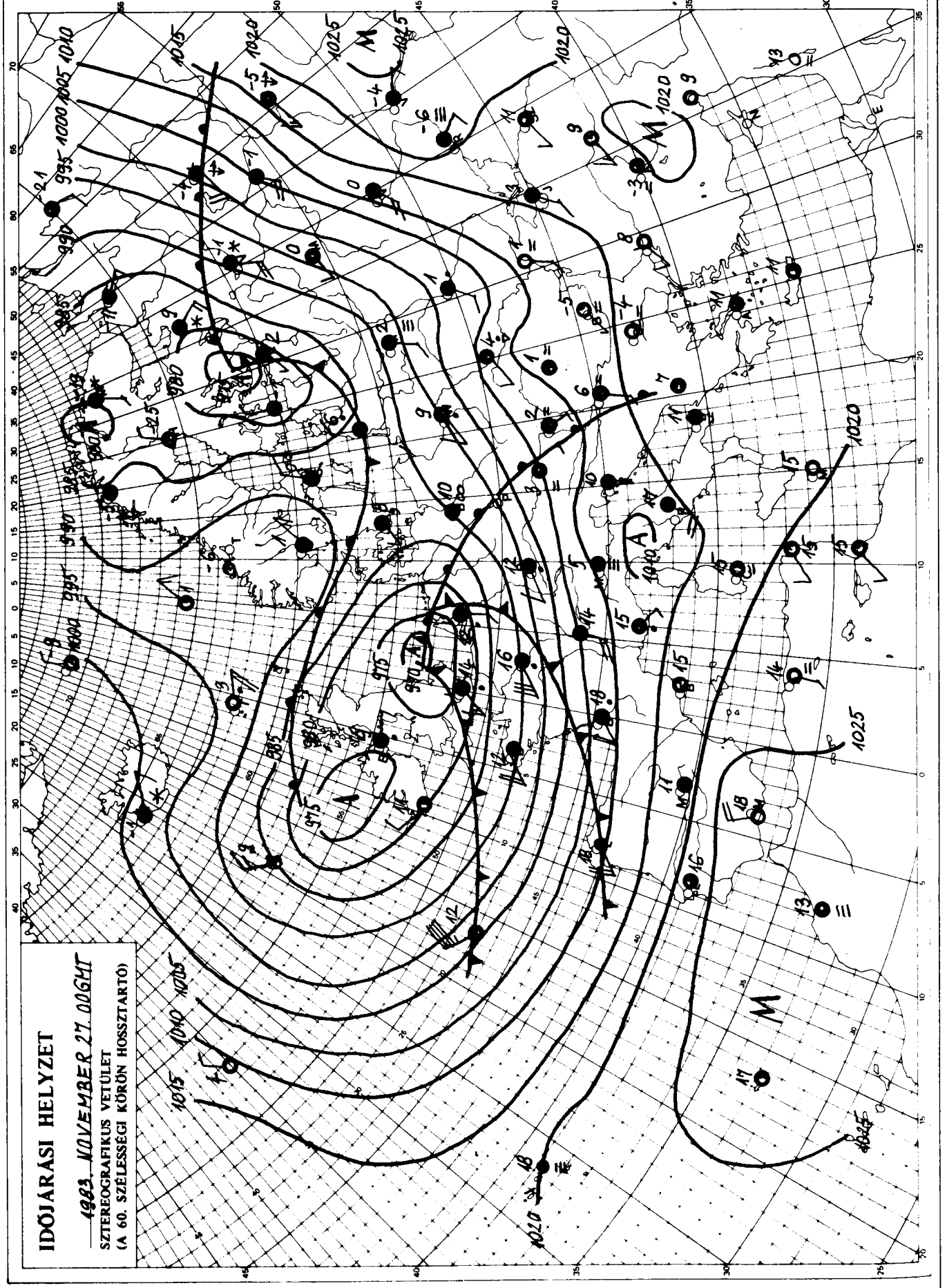

KIADJA: ORSZÁGOS METEOROLÓGIAI SZOLGÁLAT
Készíti: Központi Előrejelző Intézet Analízis- és Rövidtávú Prognózis Központja – T.: 273-018
Megjelenik naponként
Évi előfizetési díja: 1760,- Ft. – Megrendelhető: 1024 Budapest, II., Kitaibel Pál u. 1. – T.: 353-500
Kiadásért felel: az OMSZ elnöke – Szerkesztésért felel: a KEI igazgatója

IDŐJÁRÁSI NAPIJELENTÉS

ЕЖЕДНЕВНЫЙ МЕТЕОРОЛОГИЧЕСКИЙ БЮЛЛЕТЕНЬ • DAILY WEATHER REPORT
BULLETIN QUOTIDIEN DE TEMPS • TÄGLICHER WETTERBERICHT

96. évfolyam 330. szám + Budapest + 1983. november 28. hétfő

Az időjárási helyzet és a várható időjárás:

Európa időjárási térképén hétfő reggel egyetlen, nagy kiterjedésü, több peremciklonnal rendelkező ú.n. központi ciklon volt. Ennek középpontja kb. Varsó felett helyezkedett el. A ciklon déli oldalán: a Balkán—félszigettől a Feketetenger térségén át egészen Ukrajnáig enyhe, nagy nedvességtartalmú levegő áramlott észak felé. Ugyanakkor a ciklon nyugati oldalán a Skandináv-félsziget felől igen hideg, sarkvidéki eredetü levegő indult el dél felé. A Kárpát-medence a következő 36 óra folyamán fokozatosan a már emlitett, sarkvidéki eredetü levegő hatása alá kerül.

Vasárnap Magyarország felett csak rövid időszakokra vékonyodott el, ill. szakadozott fel a felhőzet. Országszerte esett az eső, késő délután és este zivatarok is voltak. A lehullott csapadék mennyisége mindenütt elérte a 10 mm-t. 30 mm-nél többet elsősorban a hegyvidékeken mértek. A legtöbbet, 58 mm-t, Tatabányáról, ill. Budapest Szabadsághegyről jelentettek. A tartós esőzés hétfőre virradóra fokozatosan megszünt. A legmagasabb nappali hőmérséklet vasárnap általában 6 és 14 fok között alakult, csupán néhány tartósan ködös, szélvédett északkeleti helyen maradt egész nap +1 fokon a hőmérő higanyszála. Hétfő hajnalra 0, +7 fokig csökkent a hőmérséklet. Délelőtt általában erősen felhős volt az ég, elsősorban a Dunántúlról jelentettek újabb esőt, záporokat. A hőmérséklet 11 órakor 4 és 11 fok között alakult.

Ma 12 órakor Budapesten a hőmérséklet 9 fok volt, a tengerszintre átszámitott légnyomás 991 mbar, gyengén emelkedik.

Várható időjárás kedd estig:

Eleinte még gyakran lesz borult az ég, és újabb esőre, helyenként erős záporra kell számitani. Holnap napközben egyre hosszabb időszakokra süt ki a nap, és már csak futó záporok, hózáporok lehetnek.
Ma sokfelé megerősödik, helyenként viharos lesz az északi szél, s ez holnap mérséklődik.
Várható legalacsonyabb éjszakai hőmérséklet általában: -1, +4,
legmagasabb nappali hőmérséklet kedden: 2 és 7 fok között várható.

Pálmási Judit s.k.

TÁVOLABBI KILÁTÁSOK SZERDÁTÓL-SZOMBATIG:

Csökken a hőmérséklet. Eleinte erős lesz az északnyugati, északi szél. Csapadékra, havazásra nagyobb valószinüséggel az időszak végén lehet számitani. A legalacsonyabb hajnali hőmérséklet eleinte -4, +1, később -10, -5 fok között valószinü. A legmagasabb nappali hőmérséklet eleinte 0, +5, majd -3, +2 fok között várható. Jelentős mennyiségü /legalább napi 5 mm/ csapadék az ország területének 30 százalékán várható.

KÖZÉPTÁVÚ ELŐREJELZŐ OSZTÁLY

A hőmérséklet napi középértéke és eltérése a 100 évi átlagtól /Budapest belterületén/:

1983. XI. 27. 6,9°C +4,2°C

1871 óta ezen a napon Budapesten előfordult

legmagasabb hőmérséklet: 15,4°C /1878/,
legalacsonyabb hőmérséklet: -11,9°C /1890/.

83.787.

LEGMAGASABB HŐMÉRSÉKLET

19 83. XI. 27.

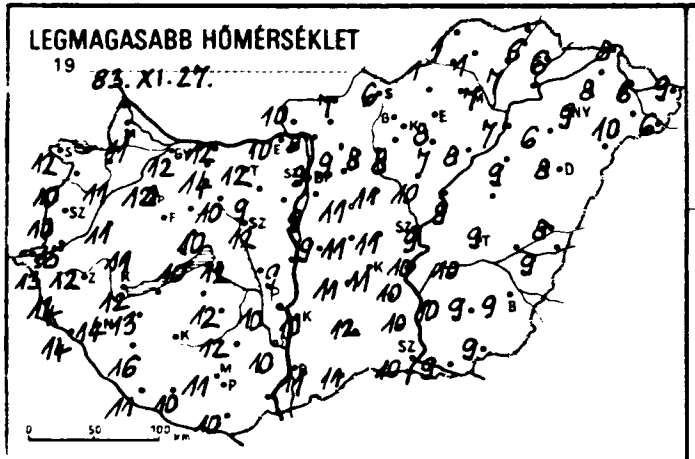

LEGALACSONYABB HŐMÉRSÉKLET

19 83. XI. 28.

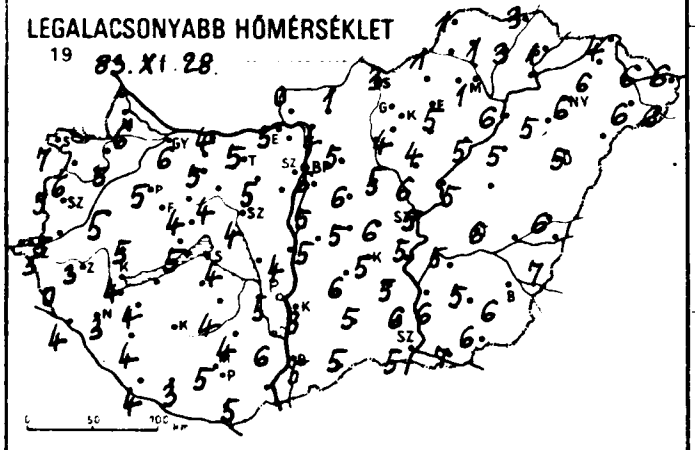

RADIÁCIÓS MINIMUM

19 83. XI. 28.

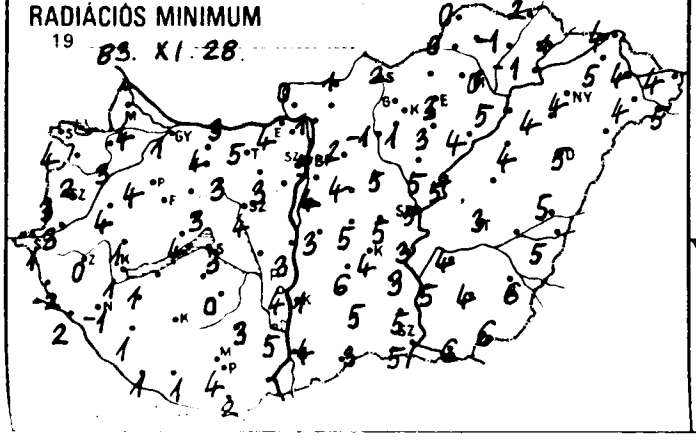

24 órás CSAPADÉKELOSZLÁS

19 83. XI. 27. 7h -tól XI. 28. 7h -ig.

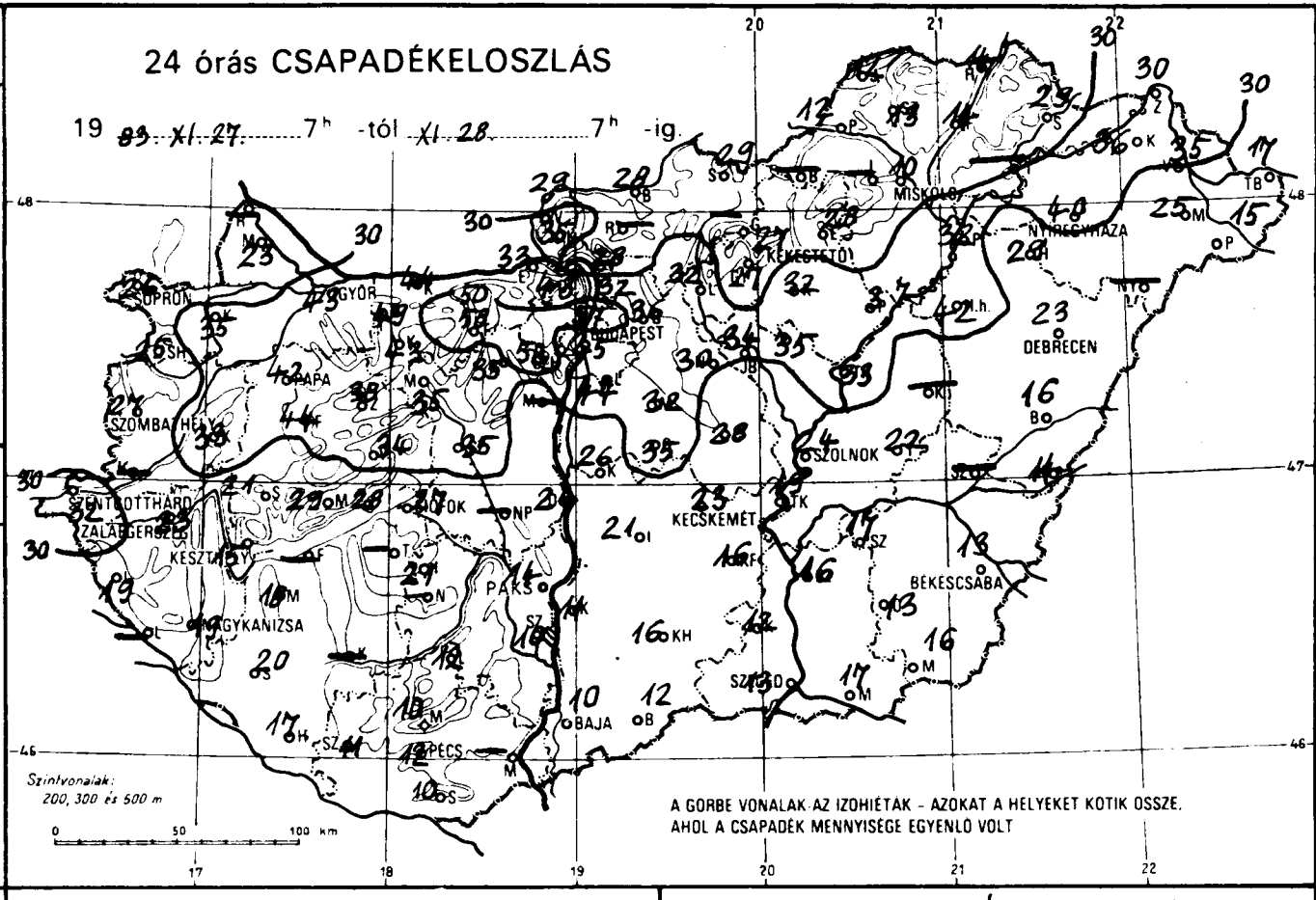

NAPFÉNYTARTAM

19 83. XI. 27.

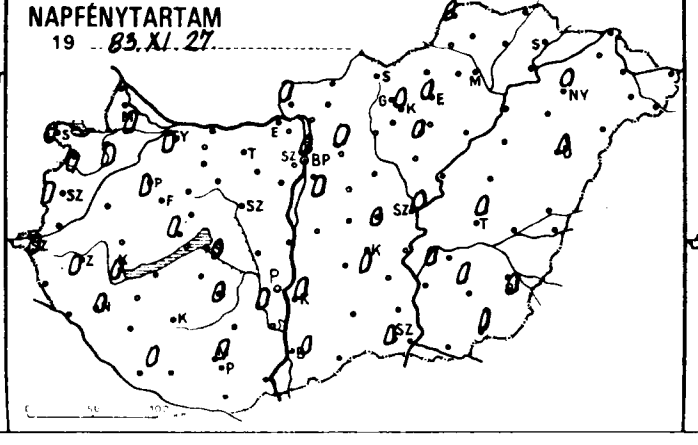

ZIVATARELOSZLÁS

19 83. XI. 27 7h – XI. 28 7h

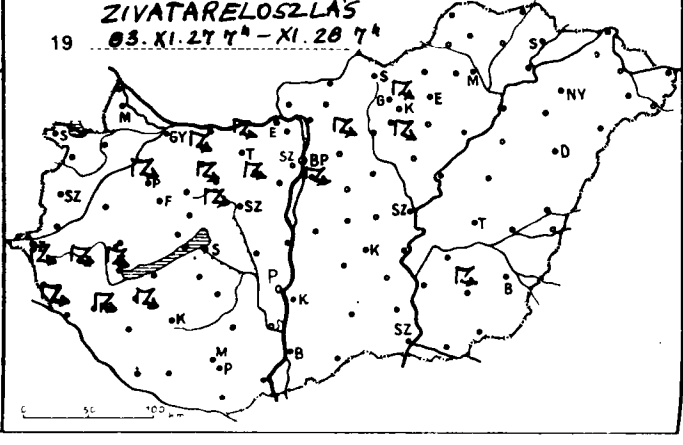

83.XI.28.

19 07 -ig az utolsó 24 óra adatai

állomás	csapadék (mm)	max. hőmérséklet	min. hőmérséklet	rad. min.	Előző nap napos órái
Győr	43	12	6	1	0
Kapuvár	35	11	5	3	0
Mosonmagyaróvár	23	11	6	4	0
Rajka	–	–	–	–	
Sopron	26	12	7	4	0
Sopronhorpács	25	10	6	2	0
Káld	33	11	5	4	
Kormend	–	15	5	3	
Szentgotthárd	32	13	3	1	0
Szombathely	27	10	5	3	0
Lenti	19	14	0	–2	
Letenye	–	14	4	2	
Nagykanizsa	19	14	3	–1	0
Zalaegerszeg	23	12	3	0	0
Farkasgyepű	44	11	4	1	
Keszthely	15	12	4	1	0
Mencshely	29	10	4	2	0
Pápa	42	12	5	4	0
Sümeg	21	11	5	1	
Tihany	28	10	5	4	
Veszprém	34	10	4	3	
Zirc	38	10	3	–1	
Bonyód	–	–	–	–	
Homokszt. györgy	17	11	4	1	0
Kaposvár	–	–	–	–	
Marcali	18	13	4	1	
Siófok	27	12	4	3	0
Somogyszob	20	16	4	1	
Tab	–	–	–	–	
Babolna	49	13	5	1	
Esztergom	33	10	5	4	
Kisbér	43	14	5	4	
Komárom	44	12	4	3	
Tatabánya	58	12	5	5	
Mesútdoboz	35	9	5	3	
Dunaújváros	24	9	4	3	
Martonvásár	–	–	–	–	–
Mór	35	10	4	3	
Nagyhörcsökp.	–	–	–	–	
Szabadbattyán	35	12	4	4	
Tegzemcse	21	12	4	0	0
Tengyel	12	12	4	3	
Paks	14	10	5	4	0
Szekszárd	10	10	6	5	
Tarpadtető	10	9	4	2	
Mohács	–	–	–	–	
[illegible]	12	11	5	4	0
Okbos	10	10	5	2	
Szigetvár	11	10	3	1	
Budaörs	45	9	5	4	
[illegible] Lőrinc	44	9	5	4	0
[illegible] Met. Int.	57	9	6	5	0
[illegible] Szt. hegy	58	7	4	4	
[illegible]ed	28	11	6	5	0
[illegible]gokő	43	8	5	4	
[illegible]lló	36	9	5	2	0
[illegible]ivrét	35	5	4	1	
[illegible]or	32	11	6	4	
[illegible]kata	30	11	5	5	
[illegible]tendre	32	8	5	4	

83.XI.28.

19 07 -ig az utolsó 24 óra adatai

állomás	csapadék (mm)	max. hőmérséklet	min. hőmérséklet	rad. min.	Előző nap napos órái
Vác	28	8	4	1	
Vámosmikola	29	10	0	0	0
Baja	10	11	5	4	0
Bácsalmás	12	11	5	3	
Izsák	21	11	6	6	
Kalocsa	11	10	3	1	0
Kecskemét	23	11	5	4	0
Kiskunfélegyháza	16	10	5	3	
Kiskunhalas	16	12	5	5	
Kunszentmiklós	26	9	5	3	
Tiszakécske	19	10	5	3	
Balassagyarmat	28	7	1	1	
Romhány	–	–	–	–	
Salgótarján	29	6	3	2	
Eger	28	8	5	3	0
Galyatető	–	–	–	–	
Gyöngyös	27	8	4	1	
Kékestető	27	4	2	1	0
Kompolt	32	7	4	3	0
Lőrinci	32	8	–	–1	
Poroszló	37	8	5	4	
Jászapáti	35	10	6	5	
Jászberény	34	10	5	2	
Karcag	–	–	–	–	
Szolnok	24	9	5	5	0
Tiszaroff	33	9	5	5	
Túrkeve	22	9	6	3	0
Kistelek	12	10	6	5	
Makó	17	9	7	6	
Szeged	13	10	5	5	0
Szentes	16	10	6	5	
Borsodnádasd	–	–	–	–	
Füged	14	7	3	–1	
Hidasnémeti	14	6	3	2	
Jósvafő	12	1	1	0	0
Lillafüred	–	–	–	–	
Miskolc	10	7	1	0	–
Putnok	12	11	1	0	
Sárospatak	29	6	1	1	0
Szendrőlád	13	1	1	–1	
Tokaj	–	–	–	–	
Kisvárda	36	8	6	5	0
Mátészalka	25	10	6	4	
Nyíregyháza	40	9	6	4	0
Nyírlugos	–	–	–	–	
Pátyod	15	6	6	5	
Tiszabecs	17	9	6	4	
Vásárosnamény	35	6	6	4	
Záhony	30	8	4	4	
Berettyóújfalu	16	8	6	5	
Debrecen	23	8	5	5	0
Hajdúdorog	29	6	5	4	
Hortobágy	42	9	5	4	
Korösszakál	14	9	7	5	
Polgár	32	7	6	5	
Békéscsaba	13	9	6	6	0
Mezőhegyes	16	9	6	6	0
Orosháza	13	9	5	4	0
Szarvas	17	10	5	4	0
Szeghalom	–	–	–	–	

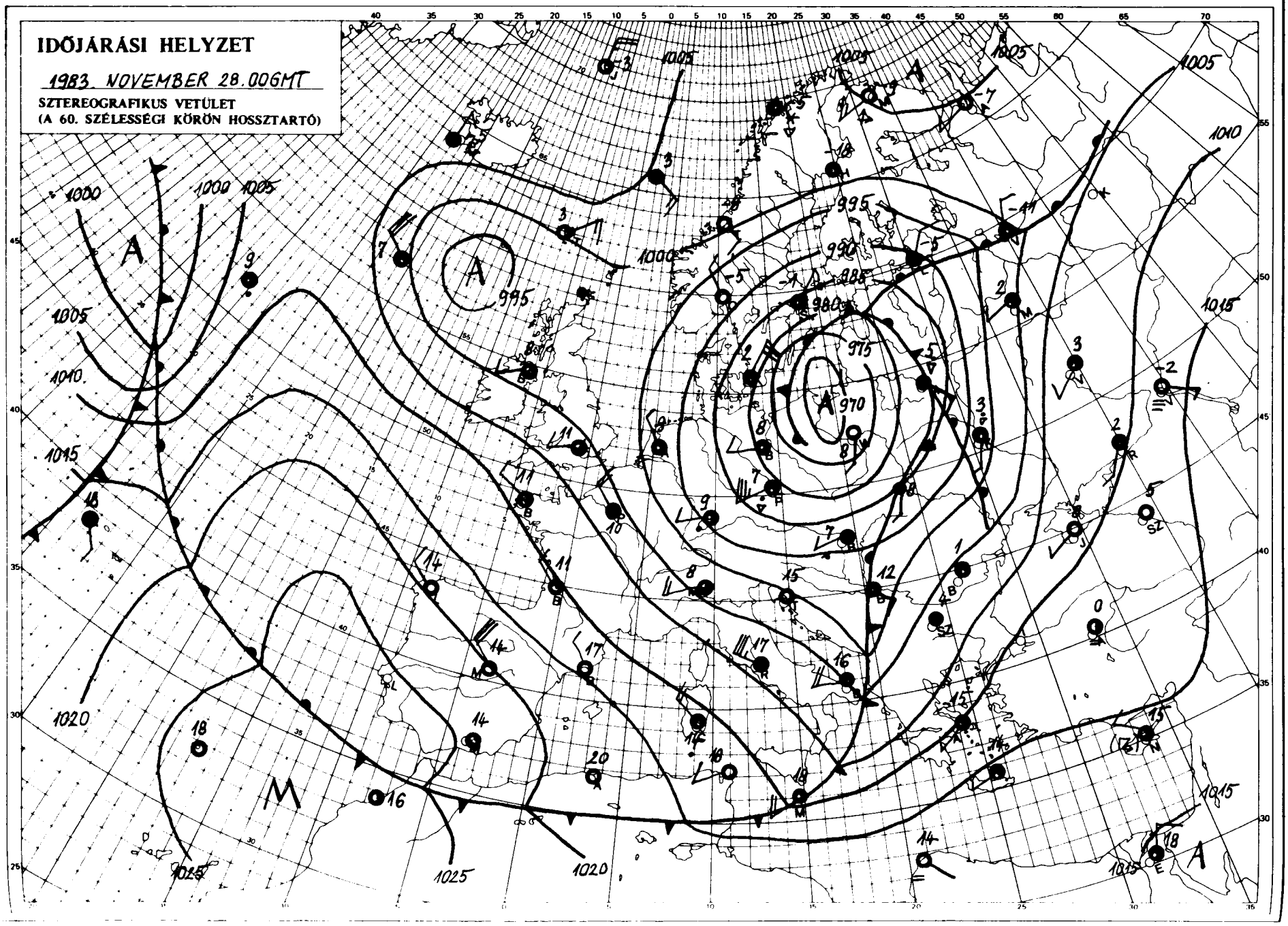

KIADJA: ORSZÁGOS METEOROLÓGIAI SZOLGÁLAT
Készíti: Központi Előrejelző Intézet Analízis- és Rövidtávú Prognózis Központja – T.: 273-018
Megjelenik naponként
Megrendelhető: 1024 Budapest, II., Kitaibel Pál u. 1. – T.: 353-500
Évi előfizetési díja: 1760,- Ft. – Kiadásért felel: az OMSZ elnöke – Szerkesztésért felel: a KEI igazgatója

IDŐJÁRÁSI NAPIJELENTÉS

ЕЖЕДНЕВНЫЙ МЕТЕОРОЛОГИЧЕСКИЙ БЮЛЛЕТЕНЬ • DAILY WEATHER REPORT
BULLETIN QUOTIDIEN DE TEMPS • TÄGLICHER WETTERBERICHT

96. évfolyam 331. szám + Budapest + 1983. november 29. kedd

Az időjárási helyzet és a várható időjárás:

Szinte egész Európában felhős, szeles az idő, és sokfelé hullik csapadék. Igen enyhe levegő áramlik Kelet-Európa fölé. Onnan nagy esőzést jelentenek. Többfelé esik az eső Lengyelországban, az Alpok vidékén és Dél-Franciaországban is. A Szovjetunió északi részén pedig gyakori a hózápor és a hófúvás. A sarkvidékek felől áramló hideg levegő egyre délebbre kerül, és mind hidegebb léghullámok érik el Közép-Európát is. Ezek változékony időt, szelet és erősödő lehülést okoznak.

Hétfőn Magyarországon általában borult maradt az ég, csak kissé szakadozott föl a felhőzet. Sokfelé esett az eső. Ma reggel 7 óráig a lehullott csapadék mennyisége már közel sem volt annyi, mint a hét végén. Általában csapadéknyom és 4 mm között volt, csak egy-két helyen fordult elő 5-7 mm-es mennyiség. Néhol megerősödött a délnyugati és északnyugati szél. A hőmérséklet csúcsértéke 7 és 13 fok között volt. Ma éjszaka érte el hazánkat a hidegebb levegő egy gyöngülő hulláma. Hatására többfelé megerősödött az északnyugati szél. A hőmérséklet hajnalban: -1 és +5 fok között alakult. Délelőtt erősen felhős idő volt, és helyenként gyönge eső is előfordult. A hőmérséklet 11 órakor 3 és 8 fok között volt.

Ma 12 órakor Budapesten 6 fokot mértek, a tengerszintre átszámitott légnyomás 1004 mbar, mérsékelten emelkedik.

Várható időjárás szerda estig:

Gyakran lesz erősen felhős az ég. Kedden még csak szórványosan várható kisebb eső, havas eső, szerdán viszont már többfelé kell számitani havazásra, hózáporra.
Az erős, helyenként viharos északi szél csak lassan mérséklődik.
Téliesre fordul az idő.
Várható legalacsonyabb éjszakai hőmérséklet általában +2, -3 fok között, a kevésbé felhős, szélvédett helyeken -5 fok körül alakul.
A legmagasabb nappali hőmérséklet szerdán: 0 fok körül várható.

Németh Lajos s.k.

A hőmérséklet napi középértéke és eltérése a 100 évi átlagtól /Budapest belterületén/:

1983. XI. 28. 7,9°C +5,1°C

1871 óta ezen a napon Budapesten előfordult

legmagasabb hőmérséklet: 15,3°C /1872/,
legalacsonyabb hőmérséklet: -10,1°C /1915/.

83.788.

LEGMAGASABB HŐMÉRSÉKLET

19 83. XI. 28.

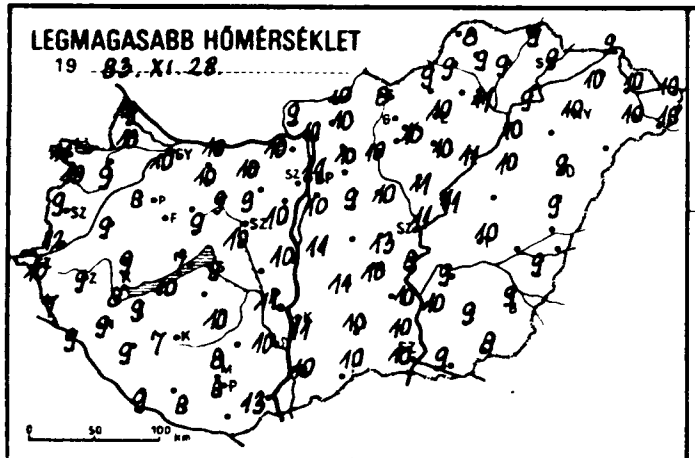

LEGALACSONYABB HŐMÉRSÉKLET

19 83. XI. 29.

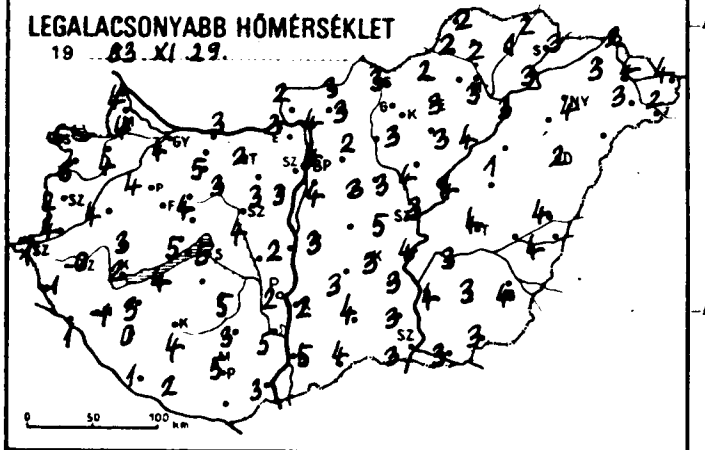

RADIÁCIÓS MINIMUM

19 83. XI. 29.

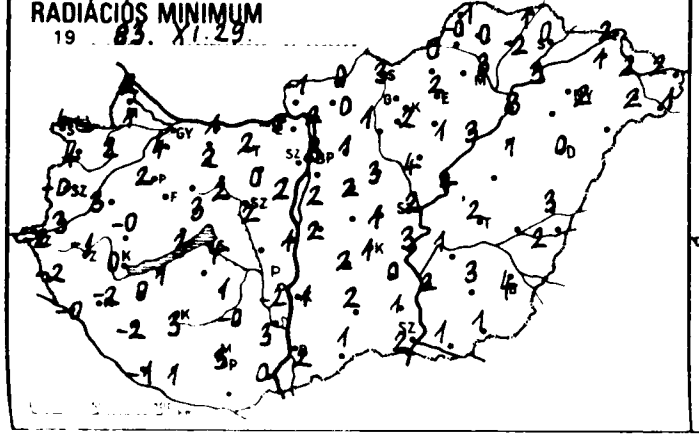

24 órás CSAPADÉKELOSZLÁS

19 83. XI. 28. 7h -tól X. 29. 7h -ig

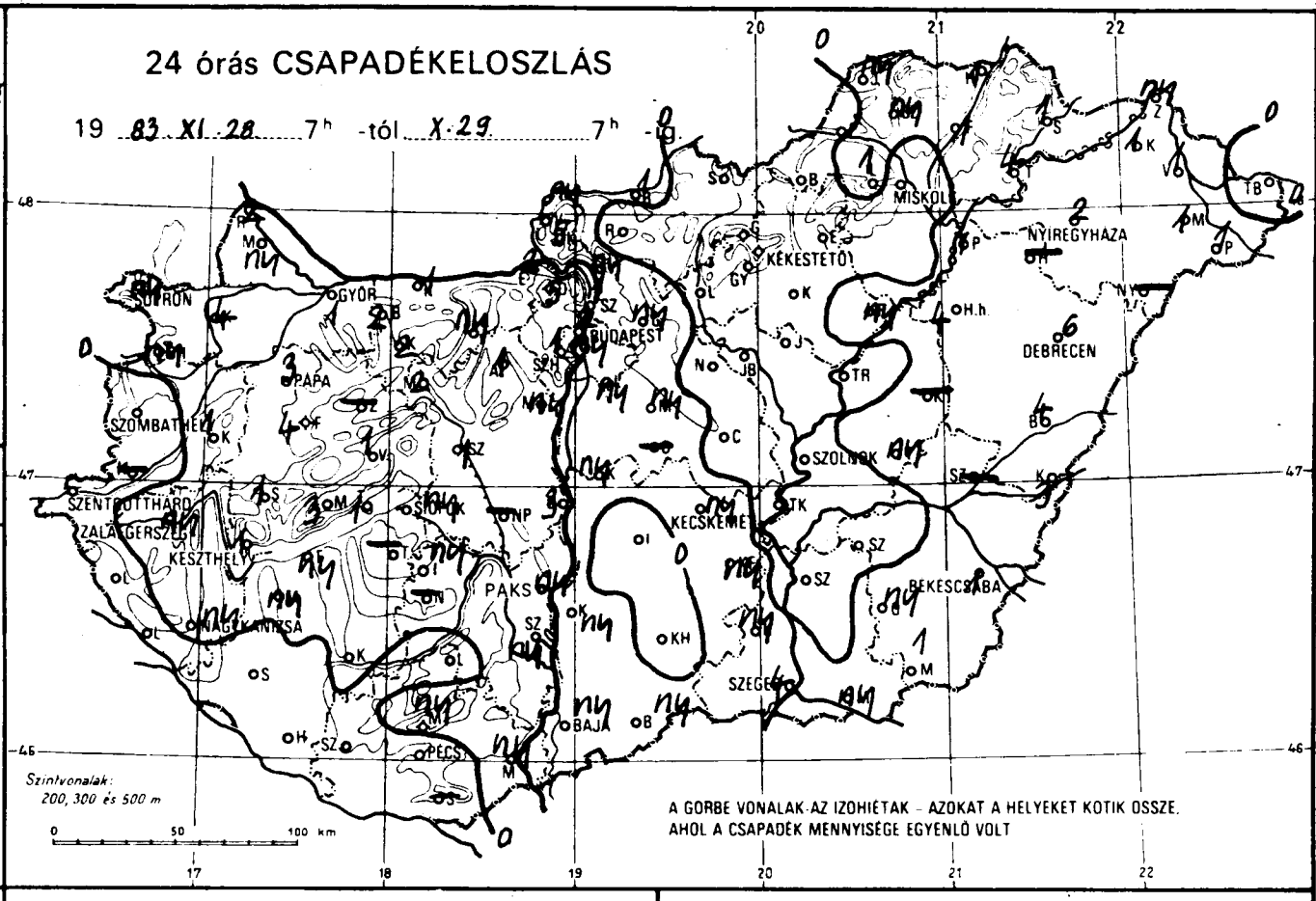

A GÖRBE VONALAK AZ IZOHIÉTÁK – AZOKAT A HELYEKET KÖTIK ÖSSZE, AHOL A CSAPADÉK MENNYISÉGE EGYENLŐ VOLT

NAPFÉNYTARTAM

19 83. XI. 28.

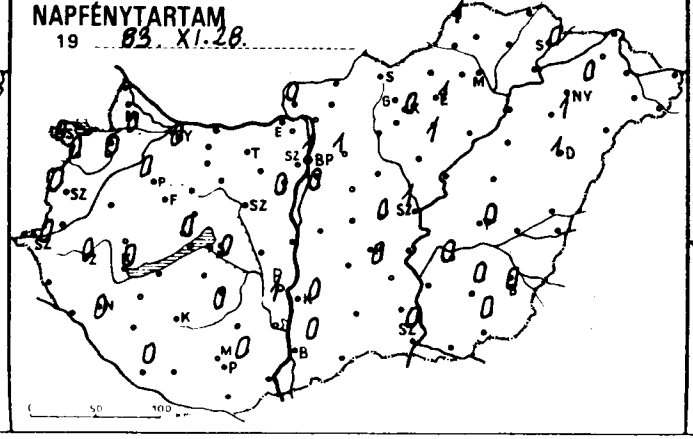

19

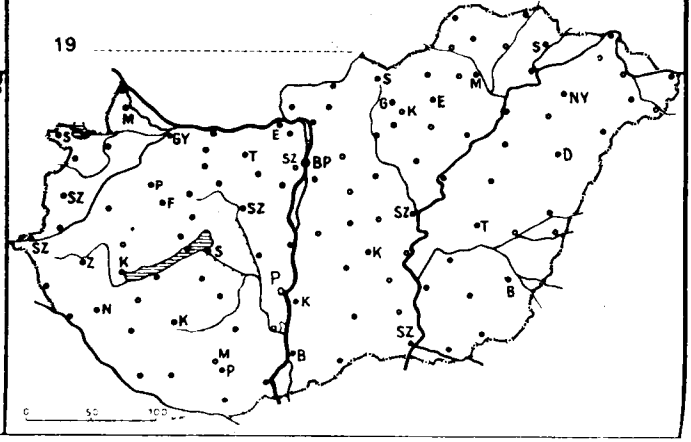

1983.XI.29h-ig az utolsó 24 óra adatai

állomás	csapadék (mm)		max. hőmérséklet	min. hőmérséklet	rad. min.	Előző nap napos órái
Győr	1 ∅		10	4	4	0
Kaposvár	4		9	4	2	0
Mosonmagyaróvár	ny		10	4	1	0
Rajka	2		10	4	2	
Sopron	ny		11	6	4	0
Sopronhorpács	ny		10	6	4	0
Káld	1		9	4	3	
Kormend	–		12	4	-3	
Szentgotthárd	. ≏		10	1	-2	0
Szombathely	. ≏		9	2	-0	0
Lenti	. ≡		7	-1	-2	
Letenye	. ≡		9	1	-0	
Nagykanizsa	ny ≡		9	-1	-2	0
Zalaegerszeg	ny ≡		9	-0	-1	0
Farkasgyepű	4		7	2	1	
Keszthely	1 =		8	2	0	0
Mencshely	3		8	4	2	0
Pápa	3 ∅		8	4	2	0
Sümeg	1		9	3	-0	
Tihany	1		7	5	3	
Veszprém	1		9	4	3	
Zirc	– =		8	2	1	
Bonyód	ny ,		10	4	1	
Homokszt. györgy	. ≡		9	1	-1	0
Kaposvár	1		7	4	3	
Marcali	ny ,		9	3	0	
Siófok	ny ∅		8	5	4	0
Somogyszob	. ≏		9	0	-2	
Tab	–		–	–	–	
Baboina	2		9	4	2	
Esztergom	2 ≡		10	2	-0	
Kisbér	2 ≡		10	5	2	
Komárom	1		10	3	1	
Tatabánya	ny		10	2	2	
Alcsútdoboz	1		9	3	0	
Dunaújváros	3		10	2	1	
Martonvásár	ny		10	3	2	0
Mór	2 ≡		9	3	2	
Nagyhörcsökp.	–		–	–	–	
Szabadbattyán	1 , ≡		10	4	2	
Tegszemcse	ny		10	5	1	0
Tengyel	.		8	3	-0	
Paks	ny ∅		11	2	-2	1
Szekszárd	ny		10	5	3	
Árpádtető	ny ≡		7	3	1	
Mohács	ny ,		13	3	0	
Pécs	. ≡		8	5	3	0
Siklós	–		–	–	–	
Szigetvár	. ≡		8	2	1	
Budaörs	ny ∅ ≡		10	4	3	
[illegible] Lőrinc	ny ≡		10	4	2	0
[illegible] Met. Int.	2		11	4	3	1
[illegible] Szab. hegy	1 ,		7	1	1	
Cegléd	. ≡		13	5	1	0
Dabogókő	5 ≡		5	-1	-2	
Dödöllő	ny ≡		10	2	1	1
Firalyrét	5 ≡		8	3	1	
Gödör	ny		9	3	2	
Nagykáta	.		10	3	3	
Szentendre	1		10	4	4	

1983.XI.29h-ig az utolsó 24 óra adatai

állomás	csapadék (mm)		max. hőmérséklet	min. hőmérséklet	rad. min.	Előző nap napos órái
Vác	ny , =		10	4	2	
Vámosmikola	ny		9	2	-1	0
Baja	ny =		10	5	2	0
Bácsalmás	ny		10	4	1	
Izsák	.		11	3	2	
Kalocsa	ny ≡		11	2	1	0
Kecskemét	ny =		10	3	1	0
Kiskunfélegyháza	ny ,		10	3	0	
Kiskunhalas	. ≏		10	4	2	
Kunszentmiklós	ny , =		11	3	2	
Tiszakécske	. ≏		8	4	3	
Balassagyarmat	1 ≡		10	3	0	
Romhány	.		10	3	0	
Salgótarján	.		8	3	3	
Eger	.		10	3	2	1
Galyatető	.		4	-2	-3	
Gyöngyös	.		10	3	2	
Kékestető	. ≡		3	-2	-2	0
Kompolt	.		10	3	1	1
Lőrinci	.		10	–	1	
Poroszló	ny ,		11	4	3	
Jászapáti	.		11	4	4	
Jászberény	.		11	3	1	
Karcag	–		–	–	–	
Szolnok	.		11	3	2	1
Tiszaroff	. =		11	4	4	
Túrkeve	ny ≡		10	4	2	0
Kistelek	ny ∅		10	3	1	
Makó	ny		9	3	1	
Szeged	4		10	3	2	0
Szentes	.		10	4	2	
Borsodnádasd	.		9	2	0	
Füged	1 =		9	1	-2	
Hidasnémeti	1		9	2	1	
Jósvafő	ny , ≏		8	2	1	1
Lillafüred	1 ≡		10	3	2	
Miskolc	. ≡		11	3	3	–
Putnok	. =		9	2	-0	
Sárospatak	1 ≡		9	3	0	0
Szendrőlád	ny ≡		9	2	0	
Tokaj	4		9	3	3	
Kisvárda	1 =		10	3	1	0
Mátészalka	1		10	3	2	
Nyíregyháza	2		10	4	2	1
Nyírlugos	–		–	–	–	
Pátyod	1		10	2	1	
Tiszabecs	. =		10	4	2	
Vásárosnamény	1 =		10	4	2	
Záhony	ny		9	2	2	
Berettyóújfalu	4		9	4	3	
Debrecen	6		9	2	0	1
Hajdúdorog	–		–	–	–	
Hortobágy	4 ≡		10	1	1	
Körösszakál	3		9	4	2	
Polgár	7		10	3	3	
Békéscsaba	1		9	4	4	0
Mezőhegyes	1 ,		8	3	1	0
Orosháza	ny ,		9	3	3	0
Szarvas	.		9	3	1	0
Szeghalom	–		–	–	–	

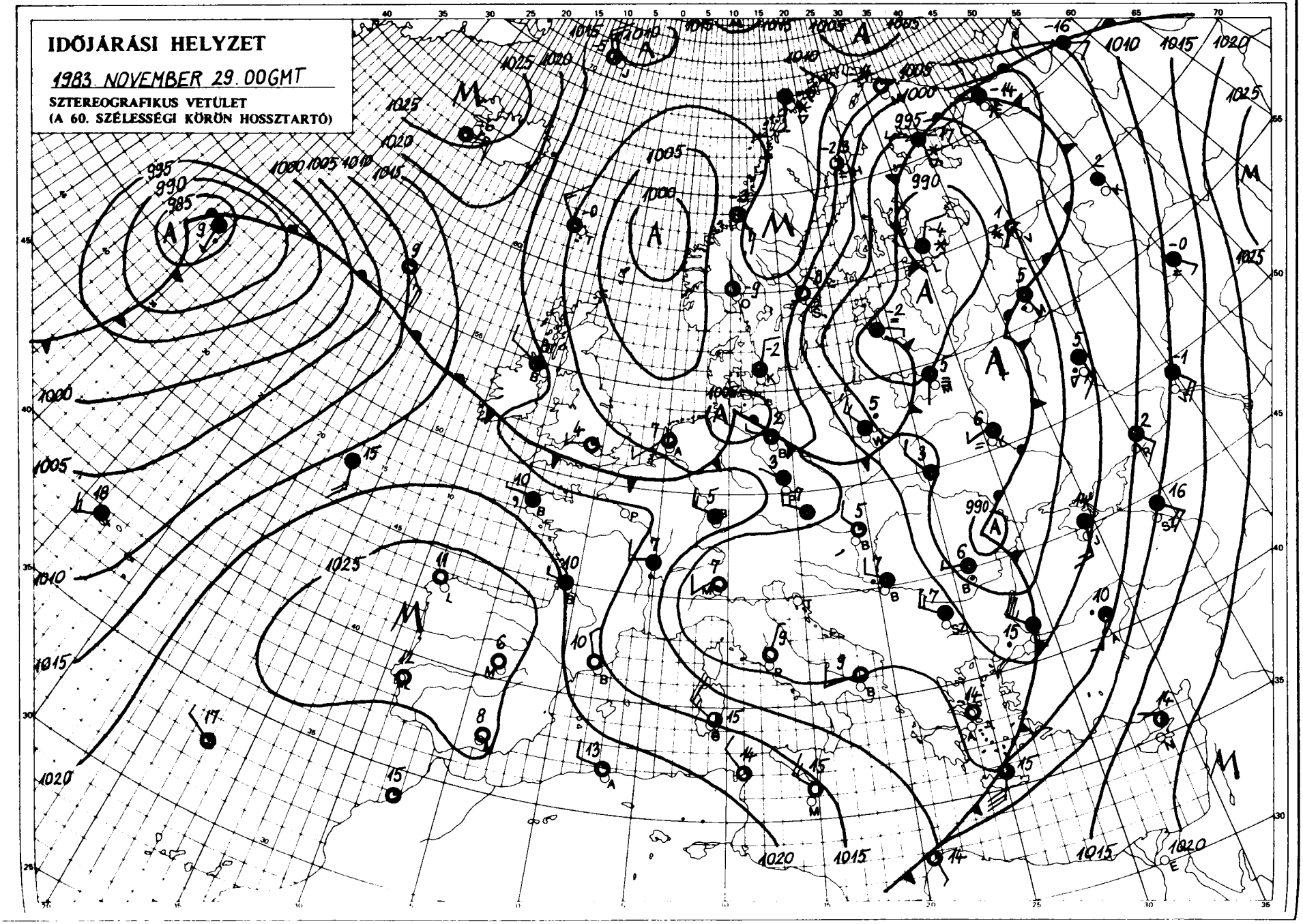

KIADJA: ORSZÁGOS METEOROLÓGIAI SZOLGÁLAT
Készíti: Központi Előrejelző Intézet Analízis- és Rövidtávú Prognózis Központja – T.: 273-018
Megjelenik naponként
Megrendelhető: 1024 Budapest, II., Kitaibel Pál u. 1. – T.: 353-500
Évi előfizetési díja: 1760,- Ft. – Megrendelhető: 1024 Budapest, II., Kitaibel Pál u. 1. – T.: 353-500
Kiadásért felel: az OMSZ elnöke – Szerkesztésért felel: a KEI igazgatója

IDŐJÁRÁSI NAPIJELENTÉS

ЕЖЕДНЕВНЫЙ МЕТЕОРОЛОГИЧЕСКИЙ БЮЛЛЕТЕНЬ • DAILY WEATHER REPORT
BULLETIN QUOTIDIEN DE TEMPS • TÄGLICHER WETTERBERICHT

96. évfolyam 332. szám + Budapest + 1983. november 30. szerda

Az időjárási helyzet és a várható időjárás:

Középpontjával Moszkva környékén nagy kiterjedésü ciklon örvénylik. Áramlási rendszerében a Skandináv-félsziget felől több hullámban váltakozó nedvességtartalmú, hideg léghullámok érkeznek szárazföldünk középső része felé. Vonulásukat többfelé viharos szél, valamint havazás, hózápor és jelentős lehülés kiséri. A hideg levegővel elárasztott területeken a legmagasabb nappali hőmérséklet kedden több fokkal elmaradt az évszaknak megfelelő átlagtól. Csütörtök estig a Kárpát-medence időjárását is a hideg levegő határozza meg.

Hazánkban kedden a keleti, északkeleti országrészben erősen felhős, borult maradt az ég, máshol 1, 4 órán át sütött a nap. Napközben szórványosan az éjszakai óráktól sokfelé volt eső, záporeső, később havazás, hózápor is előfordult. A lehullott csapadék mennyisége csak a keleti megyékben érte el helyenként az 5 mm-t, sőt Hajdúdorogon 11 mm-t mértek. Az északnyugati, északi szél több helyen viharos volt. A hőmérséklet csúcsértéke az erősen felhős vidékeken 3, 6, máshol 5, 11 fok között alakult. Szerda hajnalra -1, +6 fokig hült le a levegő. Ma délelőtt az északnyugati, északi országrészben változóan, máshol erősen felhős idő volt. Több helyről jelentettek esőt, záport, elszórtan havas esőt, havazást is. Az északnyugati, északi szél helyenként viharos volt. A hőmérséklet 11 órakor az ország területén 3 és 5 fok között váltakozott.

Ma 12 órakor Budapesten a hőmérséklet 3 fok, a tengerszintre átszámitott légnyomás 1013 mbar, alig változik.

Várható időjárás csütörtök estig:

Folytatódnak a felhőátvonulások. Ma még többfelé várható eleinte kisebb eső, zápor, később inkább hózápor. Csütörtökön számottevő csapadék nem lesz. A gyakran erős, időnként viharos északnyugati, majd északkeleti szél éjszakára átmenetileg kissé mérséklődik.
Várható legalacsonyabb éjszakai hőmérséklet általában -4 és +1, legmagasabb nappali hőmérséklet csütörtökön -1 és +3 fok között alakul.

Bozóki István s.k.

A hőmérséklet napi középértéke és eltérése a 100 évi átlagtól /Budapest belterületén/:

1983. XI. 29. 4,8°C +1,8°C

1871 óta ezen a napon Budapesten előfordult

legmagasabb hőmérséklet: 14,8°C /1917/,
legalacsonyabb hőmérséklet: -12,3°C /1892/.

83.789.

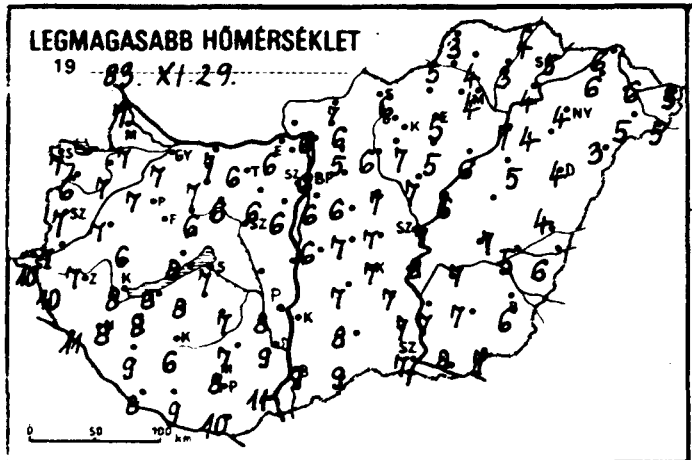
LEGMAGASABB HŐMÉRSÉKLET
19 83. XI. 29.

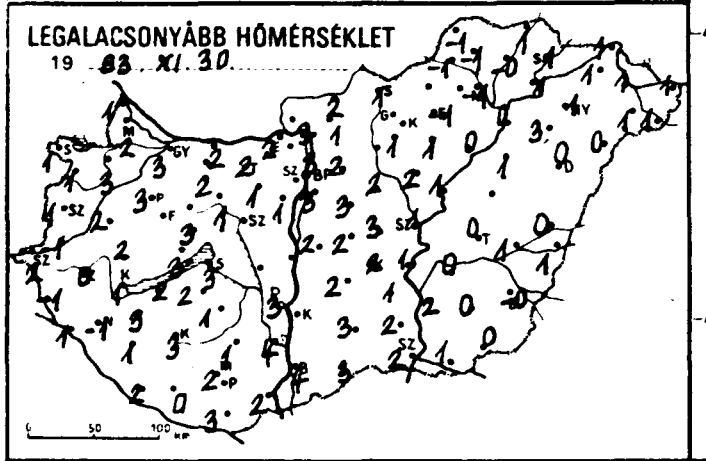
LEGALACSONYABB HŐMÉRSÉKLET
19 83. XI. 30.

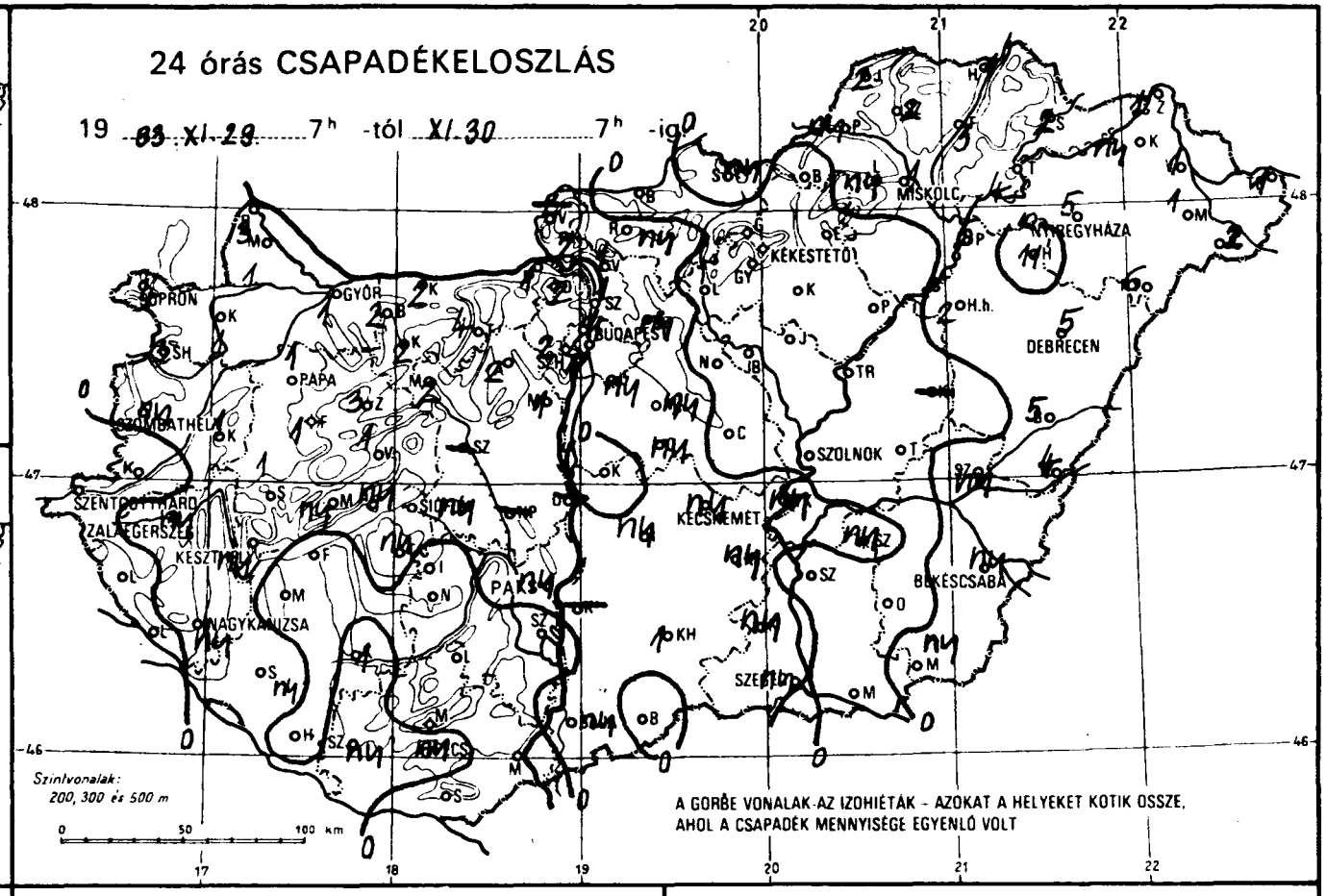
24 órás CSAPADÉKELOSZLÁS
19 83 XI. 29 7h -tól XI. 30 7h -ig
MISKOLC
NYÍREGYHÁZA
KEKESTETŐ
DEBRECEN
SZOLNOK
KECSKEMÉT
BÉKÉSCSABA
SZEGED
GYŐR
PAPA
SZOMBATHELY
SZENTGOTTHÁRD
ZALAEGERSZEG
KESZTHELY
NAGYKANIZSA
PÉCS
Szintvonalak:
200, 300 és 500 m
A GÖRBE VONALAK AZ IZOHIÉTÁK - AZOKAT A HELYEKET KÖTIK ÖSSZE, AHOL A CSAPADÉK MENNYISÉGE EGYENLŐ VOLT

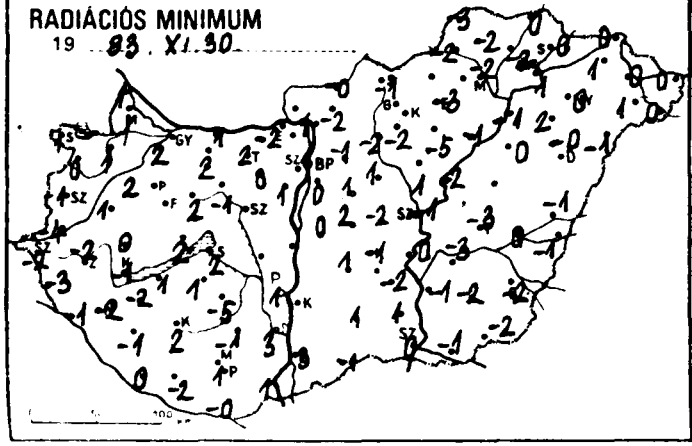
RADIÁCIÓS MINIMUM
19 83. XI. 30.

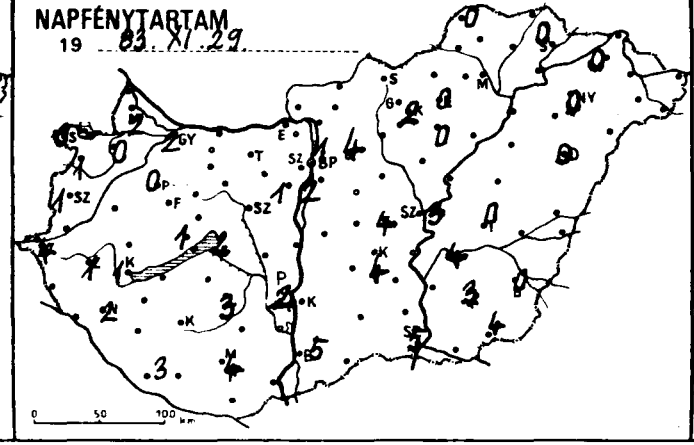
NAPFÉNYTARTAM
19 83. XI. 29.

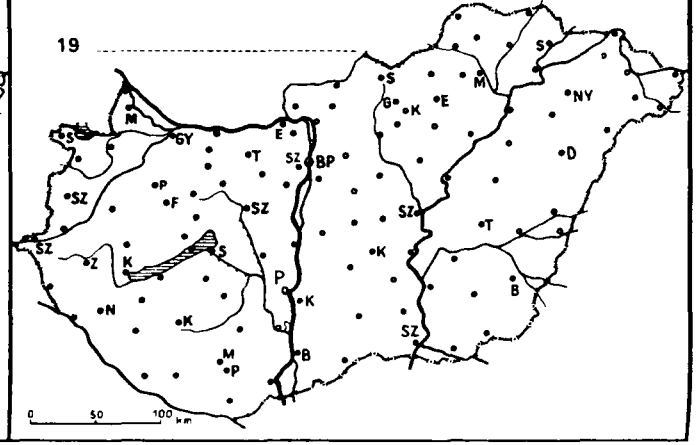
19

1983.XI.30-07-ig az utolsó 24 óra adatai

állomás	csapadék (mm)	Hó cm	max. hőmérséklet	min. hőmérséklet	rad. min.	Előző nap napos órái
Győr	1		7	3	2	2
Kapuvár	1		7	3	1	0
Mosonmagyaróvár	1		7	2	1	2
Rajka	3		7	1	1	
Sopron	4 * ▽		7	1	1	0
Sopronhorpács	3 *		6	1	0	1
Káld	1		7	2	1	
Körmend	.		7	-1	-4	
Szentgotthárd	.		10	2	-2	4
Szombathely	ny *		7	1	-1	1
Lenti	.		10	-1	-3	
Letenye	. ⊔		11	1	-1	
Nagykanizsa	ny ≡		8	-1	-2	2
Zalaegerszeg	ny ▽ ⊔		7	0	-2	1
Farkasgyepű	1 *		5	1	-1	
Keszthely	ny		8	1	-1	1
Mencshely	ny		5	1	-0	1
Pápa	1 ▽		7	3	2	0
Sümeg	1 ☽ =		6	2	-0	
Tihany	ny ▽		8	3	2	
Veszprém	1		6	3	2	
Zirc	3 * =	lep.	4	0	0	
Fonyód	.		8	2	1	
Homokszt. györgy	. ⌓		8	2	0	3
Kaposvár	1		6	3	2	
Marcali	.		8	3	-2	
Siófok	ny ▽		7	3	2	2
Somogyszob	ny		9	1	-1	
Tab	ny ☽ =		8	2	1	
Bábolna	2		6	3	0	
Esztergom	1 =		6	2	-2	
Kisbér	2 =		7	2	2	
Komárom	2 =		7	2	1	
Tatabánya	4		6	2	2	
Alcsútdoboz	2 =		6	1	0	
Dunaújváros	-		-	-	-	
Martonvásár	1		6	1	1	1
Mór	2 =		6	1	-1	
Nagyhörcsökp.	-		-	-	-	
Szabadbattyán	-		-	-	-	
Iregszemcse	.		7	1	-5	3
Lengyel	.		7	1	-1	
Paks	ny		8	3	1	2
Szekszárd	.		9	4	3	
Árpádtető	.		5	2	0	
Mohács	.		11	2	1	
Pécs	ny		8	2	1	4
Siklós	. =		10	3	-0	
Szigetvár	ny ☽ ≡		9	0	-2	
Budaörs	1 ▽		6	2	-2	
Bp. Lőrinc	ny ▽		6	3	0	2
Bp. Met. Int.	1		6	3	1	1
Bp. Szab. hegy	2		3	-1	-1	
Cegléd	. =		7	3	-2	4
Dabogókő	2 * =	lep.	0	-2	-2	
Gödöllő	ny =		5	2	-1	4
Kiralyrét	2 ≡		4	1	-2	
Mónor	ny		6	3	1	
Nagykáta	.		7	2	1	
Szentendre	1 =		5	3	-1	

1983.XI.30-07-ig az utolsó 24 óra adatai

állomás	csapadék (mm)	Hó cm	max. hőmérséklet	min. hőmérséklet	rad. min.	Előző nap napos órái
Vác	1 ≡		6	3	1	
Vámosmikola	-		-	-	-	-
Baja	ny		9	4	3	5
Bácsalmás	. =		9	3	-1	
Izsák	ny		7	2	1	
Kalocsa	-		-	-	-	-
Kecskemét	ny =		7	2	-1	4
Kiskunfélegyháza	ny		7	1	-2	
Kiskunhalas	1 =		8	3	1	
Kunszentmiklós	. =		6	2	0	
Tiszakécske	ny ⌓		8	1	0	
Balassagyarmat	.		7	2	-0	
Romhány	ny *		6	1	-2	
Salgótarján	ny		6	1	-1	
Eger	. ≡		5	-1	-3	0
Galyatető	.		0	-3	-6	
Gyöngyös	.		7	1	-2	
Kékestető	. ≡		-1	-4	-5	2
Kompolt	.		5	1	-5	0
Lőrinci	.		6	-	-2	
Poroszló	. =		6	0	-1	
Jászapáti	.		7	2	1	
Jászberény	.		7	1	-2	
Karcag	-		-	-	-	
Szolnok	. ⌓		7	1	-1	3
Tiszaroff	. ⌓		6	1	-2	
Túrkeve	. ≡		7	0	-3	0
Kistelek	ny ▽ =		7	2	1	
Makó	.		8	1	-1	
Szeged	ny		7	2	0	5
Szentes	.		7	2	-1	
Borsodnádasd	-		-	-	-	
Fügöd	3 ≡		3	-0	-2	
Hidasnémeti	1 ▽ =		4	1	0	
Jósvafő	2 ⌓		3	-1	-3	0
Lillafüred	ny ≡		5	-1	-3	
Miskolc	1 ≡		4	-1	-2	-
Putnok	ny * ≡		5	-1	-2	
Sárospatak	2 =		5	1	0	0
Szendrőlád	2 ≡		4	-1	-2	
Tokaj	4 =		4	1	1	
Kisvárda	ny =		6	1	1	0
Mátészalka	1 ☽		5	1	1	
Nyíregyháza	5		4	1	0	0
Nyírlugos	6 =		3	0	-1	
Pátyod	2		5	1	0	
Tiszabecs	1 *		3	1	0	
Vásárosnamény	1 =		6	1	0	
Záhony	1 *		6	1	0	
Berettyóújfalu	5		4	0	-1	
Debrecen	5 =		4	0	-0	0
Hajdúdorog	11		4	3	2	
Hortobágy	2		5	1	0	
Körösszakál	4		6	1	-1	
Polgár	5 ≡		7	0	-1	
Békéscsaba	ny		6	-0	-2	0
Mezőhegyes	ny ☽		7	0	-2	4
Orosháza	. ⌓		7	0	-2	3
Szarvas	ny =		7	0	-3	4
Szeghalom	ny ☽ =		5	1	0	

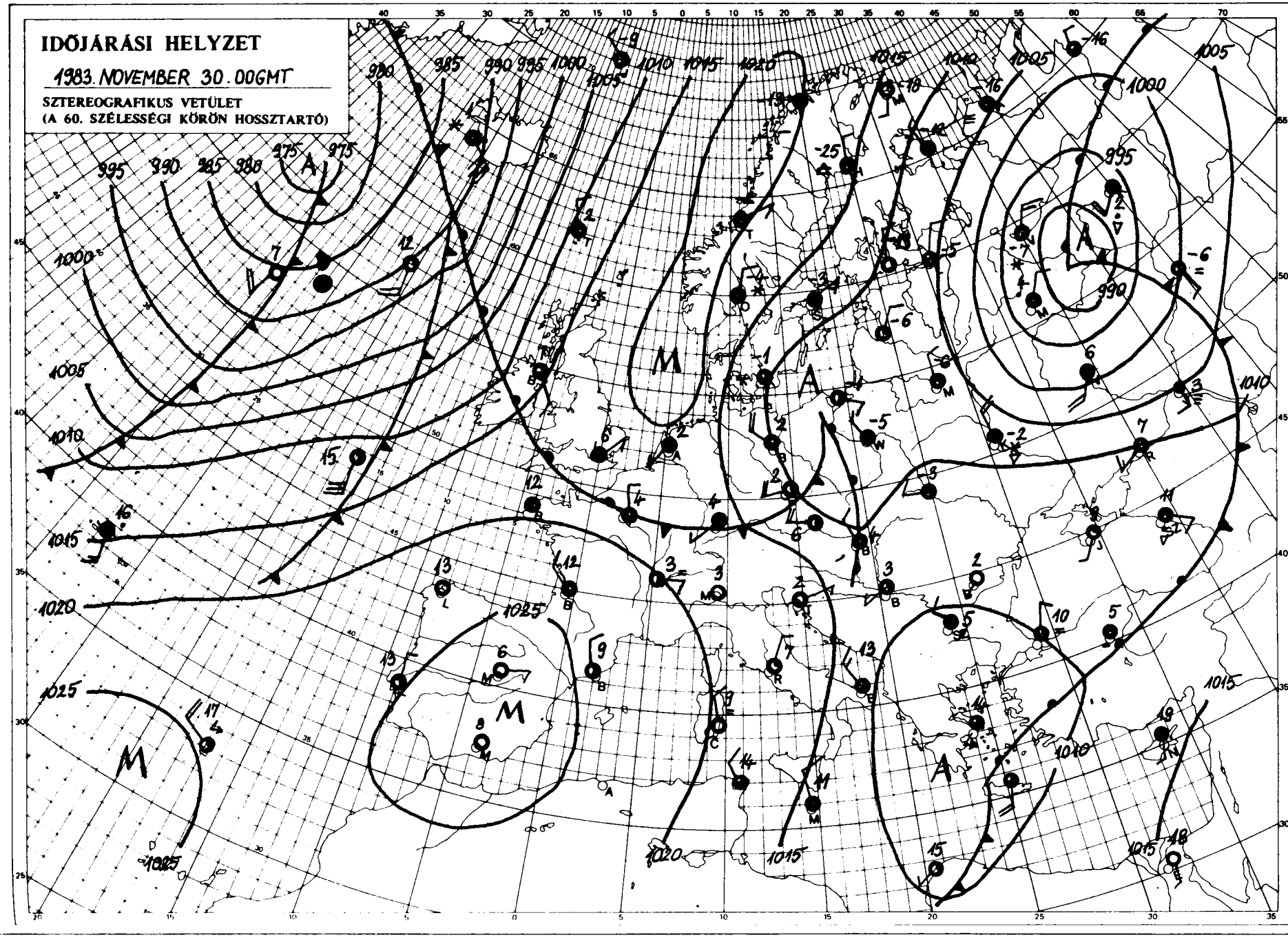

KIADJA: ORSZÁGOS METEOROLÓGIAI SZOLGÁLAT
Készíti: Központi Előrejelző Intézet Analízis- és Rövidtávú Prognózis Központja – T.: 273-018
Megjelenik naponként
Évi előfizetési díja: 1760,- Ft. – Megrendelhető: 1024 Budapest, II., Kitaibel Pál u. 1. – T.: 353-500
Kiadásért felel: az OMSZ elnöke – Szerkesztésért felel: a KEI igazgatója

ORSZÁGOS METEOROLÓGIAI SZOLGÁLAT

KÖZPONTI ELŐREJELZŐ INTÉZETE

IDŐJÁRÁSI ESEMÉNYEK NAPTÁRA

CALENDAR OF WEATHER PHENOMENA

1983. november

Az Időjárási Napijelentés havi melléklete

IDŐJÁRÁSI ESEMÉNYEK NAPTÁRA

1983. NOVEMBER

Dátum - *Date*	Az időjárási jelenség leírása *Description of the weather phenomenon*	Az időjárási esemény előidézője *Carrier of the phenomenon*	Érkező légtömeg *Arriving air-mass*
11.	Néhány helyen zápor, erős északi szél	Hidegfront belép: 15 órakor N-n kilép: 20 órakor SE-n	Ac
21-22	Néhány helyen hózápor	Hidegfront belép: 20 órakor NW-n kilép: 22-én 06 órakor SE-n	Mc
27.	Sokfelé eső	Melegfront belép: 02 órakor SW-n kilép: 17 órakor NE-n	Mm
28.	Sokfelé eső, helyenként zivatar	Hidegfront belép: 01 órakor NW-n kilép: 23 órakor E-n	Mc
29.	Szórványos hózápor	Hidegfront belép: 07 órakor N-n kilép: 21 órakor SE-n	Ac
30.	Gyenge melegedés	Melegfront belép: 00 órakor SW-n a Tisza vonalánál feloszlott	Mc
30.	Hózáporok	Hidegfront belép: 05 órakor N-n kilép: 23 órakor S-n	Mm

Arktikus szárazföldi és tengeri /Ac és Am/: mérsékeltövi szárazföldi és tengeri /Mc és Mm/: szubtrópusi szárazföldi és tengeri /Tc és Tm/: helyi vagy lokális /H/.

CALENDAR OF WEATHER PHENOMENA

1983 NOVEMBER

Az időjárási esemény Budapest-i jellemzői - *Characteristics of the phenomenon over Budapest*						
Időpont - *point of time*	Hőmérsékletváltozás (fok/idő) *Temperature-shift (degree/period)*	Légnedvességváltozás (%/idő) *Humidity-shift (%/period)*	Szélirányváltozás *Wind-direction shift*	Maximális széllökés (m/s) és időpontja *Maximum gust (m/s) and its time*	Csapadék mennyisége (mm) és alakja *Amount and form of precipitation*	Megjegyzés - *Remarks*
17^{00}	■	+15/30 p	NW - N	13,7 NNW 18^{39}	0,0	■ elmosódott
22^{00}	■	+10/30 p	W - NW	10,2 N 22^{50}	0,0	■ elmosódott
4^{50}	■	■	SE - S	-	57,0 ●▽	■ elmosódott
10^{50}	■	+10/30 p	W - NNW	8,0 NNW 11^{40}		■ elmosódott
9^{00}	-	-	-	18,0 NNW 9^{50}	1,0 ▽	
					0,0	Budapesti átvonulás elmosódott
6^{10}	-	-	SW - NNW	10,0 NNW 6^{30}	1,0*	

Arctic maritime (Am): Arctic continental (Ac): Polar maritime (Mm): Polar continental (Mc): Tropical maritime (Tm): Tropical continental (Tc): Local air mass (H).

H QC989.H9132

IDOJÁRÁSI NAPIJELENTÉS

ЕЖЕДНЕВНЫЙ МЕТЕОРОЛОГИЧЕСКИЙ БЮЛЛЕТЕНЬ • DAILY WEATHER REPORT
BULLETIN QUOTIDIEN DE TEMPS • TÄGLICHER WETTERBERICHT

96. évfolyam 333. szám + Budapest + 1983. december 1. csütörtök

Az időjárási helyzet és a várható időjárás:

A Skandináv-félsziget fölött nagy kiterjedésü magas nyomású légköri képződmény alakult ki. Ennek a légköri képződménynek keleti oldalán sarkvidéki eredetü hideg léghullámok érkeznek szárazföldünk belseje felé. A hideg levegő útját havazások, hózáporok, többfelé viharos szél és jelentős lehülés jelzi. Szerdán Észak-Északkelet-Európában napközben sem emelkedett a hőmérő higanyszála -5 fok fölé. Csütörtök estig a Kárpát-medence időjárását is a hideg levegő határozza meg.

Hazánkban szerdán a déli és a keleti megyékben erősen felhős vagy borult maradt az ég, máshol 1, 6 órán át sütött a nap. A beáramló hideg levegő hatására előbb eső, sőt egy-két helyen zivatar, később havazás, hózápor keletkezett. A lehullott csapadék mennyisége csak a keleti, északkeleti országrészben érte el helyenként az 5 mm-t, de Poroszlón 10 mm-t mértek. Több helyen 1, 7 cm vastag hótakaró alakult ki. A hőmérséklet csúcsértéke +1, +8 fok között volt. Többfelé viharos északi szél fújt. Csütörtök hajnalra általában -2, -7 fokig hült le a levegő. Ma délelőtt változóan felhős volt az ég. Több helyről jelentettek újabb havazást, hózáport. Az északi, északkeleti szél elsősorban a Dunántúlon volt helyenként viharos, és ott hófúvások is kialakultak. A hőmérséklet 11 órakor az ország területén 0, -4 fok között alakult.

Ma 12 órakor Budapesten a hőmérséklet 0 fok, a tengerszintre átszámitott légnyomás 1027 mbar, erősen emelkedik.

Várható időjárás péntek estig:

Ma még gyakorta erősen megnövekszik a felhőzet, többfelé várható havazás, hózápor. Holnap többnyire kevés lesz a felhő, kivéve a déli és nyugati megyéket, ahol még gyönge havazás, hózápor valószinü.
Az északi, majd keleti, északkeleti szél erős, néhol viharos marad, igy hófúvás továbbra is várható.
Várható legalacsonyabb éjszakai hőmérséklet általában -5, -10 fok között a szélvédett, havas területeken -15 fok körül,
a legmagasabb nappali hőmérséklet pénteken kevéssel 0 fok alatt várható.

Török Dénes s.k.

TÁVOLABBI KILÁTÁSOK SZOMBATTÓL-KEDDIG:

Legalacsonyabb hajnali hőmérséklet eleinte -6, -11, később -2, -7 fok között várható. A legmagasabb nappali hőmérséklet eleinte -4, +1, később +1, +6 fok között lesz. Jelentős mennyiségü /legalább 5 mm napi/ csapadék az ország területének 10 százalékán várható.

KÖZÉPTÁVÚ ELŐREJELZŐ OSZTÁLY

A hőmérséklet napi középértéke és eltérése a 100 évi átlagtól /Budapest belterületén/:

1983. XI. 30.	3,0°C	0,0°C

1871 óta ezen a napon Budapesten előfordult

legmagasabb hőmérséklet:	16,7°C /1885/,
legalacsonyabb hőmérséklet:	-9,3°C /1915/.

83.790.

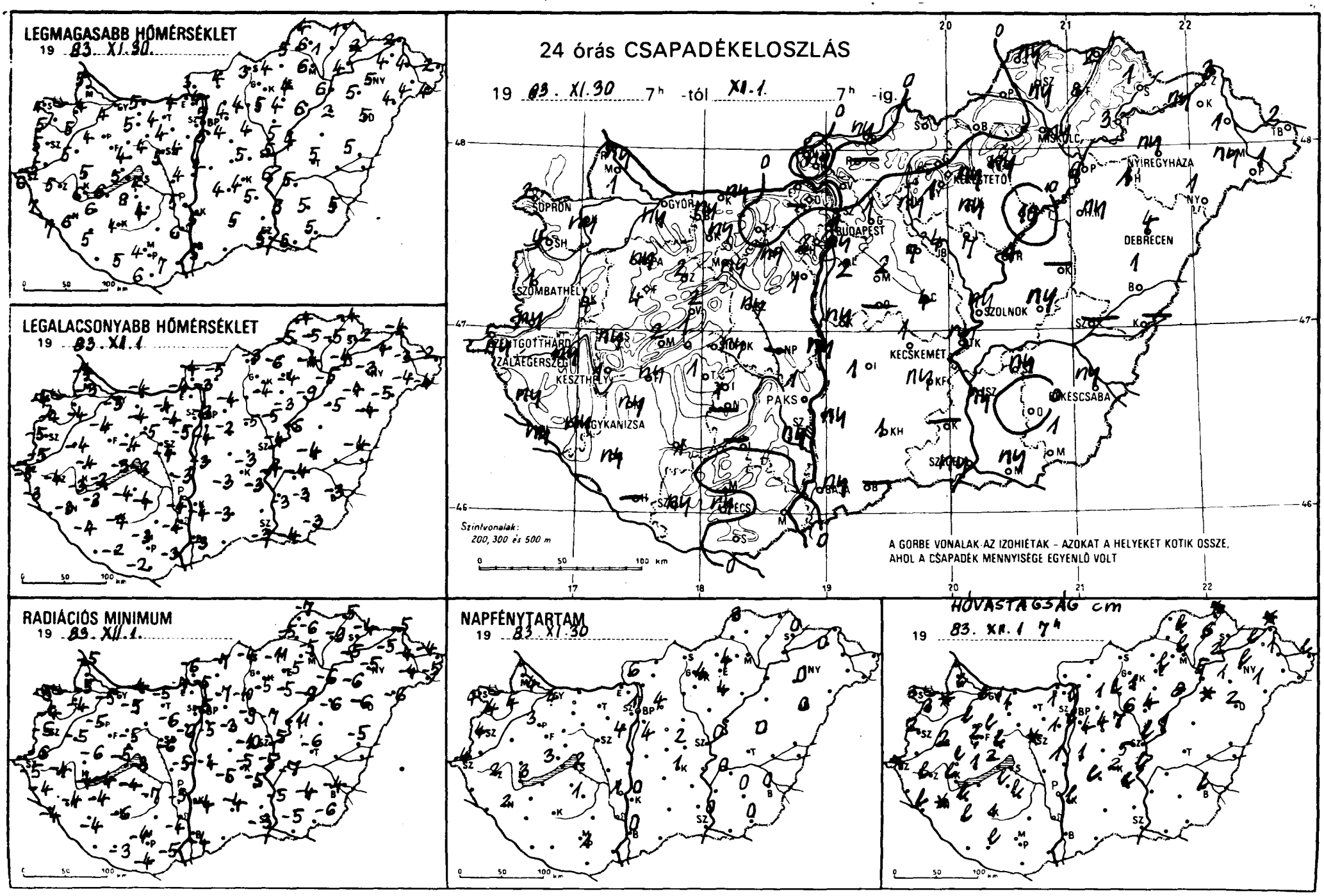
LEGMAGASABB HŐMÉRSÉKLET
19 83. XI.30.
LEGALACSONYABB HŐMÉRSÉKLET
19 83.XI.1
24 órás CSAPADÉKELOSZLÁS
19 83. XI.30 7h -tól XI.1. 7h -ig.
Szintvonalak:
200, 300 és 500 m
A GORBE VONALAK AZ IZOHIÉTÁK - AZOKAT A HELYEKET KÖTIK ÖSSZE,
AHOL A CSAPADÉK MENNYISÉGE EGYENLŐ VOLT
RADIÁCIÓS MINIMUM
19 83. XI.1.
NAPFÉNYTARTAM
19 83 XI.30
HÓVASTAGSÁG cm
19 83. XII.1 7h
SOPRON
GYŐR
BUDAPEST
NYÍREGYHÁZA
DEBRECEN
SZOLNOK
SZOMBATHELY
KECSKEMÉT
KESZTHELY
PAKS
SZEGED
BÉKÉSCSABA

1983.XII.07 h-ig az utolsó 24 óra adatai

állomás	csapadék (mm)	Hó cm	max. hőmérséklet	min. hőmérséklet	rad. min.	Előző nap napos órái
Győr	ny	lep.	4	-3	-5	4
Kapuvár	ny	folt	5	-4	-4	4
Mosonmagyaróvár	1	lep.	4	-3	-5	4
Rajka	ny		5	-4	-5	
Sopron	2	3	4	-4	-5	4
Sopronhorpács	4	3	5	-4	-4	4
Kald	4	2	5	-4	-5	
Kormend	ny		5	-5	-6	
Szentgotthárd	ny	folt	6	-5	-5	4
Szombathely	1	2	5	-5	-5	4
Lenti	ny		7	-3	-4	
Letenye	ny	lep.	7	-	-4	
Nagykanizsa	ny	folt	6	-3	-4	2
Zalaegerszeg	ny	lep.	5	-4	-4	2
Farkasgyepű	4	2	3	-6	-6	
Keszthely	1	lep.	6	-3	-4	3
Mencshely	2	1	3	-5	-6	3
Papa	ny	lep.	4	-4	-5	3
Sumeg	ny	lep.	5	-4	-6	
Tihany	1	2	5	-3	-5	
Veszprém	2	lep.	4	-4	-5	
Zirc	2	lep.	2	-6	-6	
Tonyód	ny		6	-2	-4	
Homokszt. györgy	-		-	-	-	-
Kaposvár	1	1	4	-4	-6	
Marcali	ny	lep.	6	-3	-4	
Siófok	ny		4	-2	-3	2
Somogyszob	ny	lep.	5	-4	-4	
Tab	1	lep.	8	-4	-4	
Baholna	ny	1	4	-3	-4	
Esztergom	.		4	-4	-7	
Kisbér	ny	1	5	-4	-5	
Komárom	ny		5	-4	-4	
Tatabánya	.		4	-4	-5	
Alcsútdoboz	ny		4	-4	-6	
Dunaújváros	ny	1	4	-3	-5	
Martonvásár	1	1	4	-5	-6	4
Mór	ny		4	-5	-5	
Nagyhörcsökp.	-		-	-	-	
Szabadbattyán	ny	folt	5	-4	-6	
Tregszemcse	1	lep.	4	-4	-7	1
Lengyel	-		-	-	-	
Paks	1		5	-4	-5	1
Szekszárd	ry		6	-4	-4	
Arpádtető	.		4	-4	-5	
Mohács	.		7	-3	-5	
Pécs	ny		4	-3	-4	1
Siklós	.		6	-2	-4	
Szegetvár	ny	lep.	5	-2	-3	
Budaörs	ny	lep.	5	-6	-10	
Bp. Lőrinc	2	4	5	-4	-5	4
Bp. Met. Int.	1	lep.	5	-3	-5	1
Bp. Szab. hegy	2	1	1	-6	-7	
Cegléd	4	5	5	-4	-10	2
Dobogókő	-		-	-	-	
Gödöllő	1	1	4	-4	-7	4
Kiralyrét	ny		3	-8	-	
Monor	2	4	4	-2	-3	
Nagykáta	7	7	4	-5	-9	
Szentendre	.		5	-3	-3	

1983.XII.07 h-ig az utolsó 24 óra adatai

állomás	csapadék (mm)	Hó cm	max. hőmérséklet	min. hőmérséklet	rad. min.	Előző nap napos órái
Vác	.		4	-3	-5	
Vámosmikola	.		3	-4	-6	6
Baja	ny		5	-3	-4	0
Bácsalmás	-		-	-	-	
Izsák	1	lep.	4	-3	-5	
Kalocsa	ny	lep.	5	-4	-4	0
Kecskemét	1	2	4	-3	-5	1
Kiskunfélegyháza	ny	lep.	5	-3	-5	
Kiskunhalas	1		5	-3	-4	
Kunszentmiklós	ny	1	4	-3	-4	
Tiszakécske	ny	lep.	6	-4	-5	
Balassagyarmat	ny		4	-5	-7	
Romhány	-		-	-	-	
Salgótarján	.		3	-3	-4	
Eger	ny	lep.	4	-4	-5	4
Galyatető	.		-2	-9	-10	
Gyöngyös	1	1	5	-4	-5	
Kékestető	ny	lep.	-2	-10	-10	4
Kompolt	ny	lep.	4	-3	-5	4
Lőrinci	ny	lep.	4	-	-10	
Poroszló	10	8	6	-9	-9	
Jászapáti	7	4	5	-5	-7	
Jászberény	4	6	4	-7	-13	
Karcag	-		-	-	-	
Szolnok	ny	lep.	5	-4	-5	0
Tiszaroff	4	1	4	-6	-11	
Túrkeve	ny		5	-4	-6	0
Kistelek	-		-	-	-	
Makó	ny		5	-4	-5	
Szeged	ny		5	-3	-3	0
Szentes	ny		5	-3	-5	
Borsodnádasd	.		4	-6	-11	
Fügöd	8	6	1	-5	-9	
Hidasnémeti	2	folt	1	-4	-5	
Jósvafő	ny		4	-4	-7	3
Lillafüred	.		3	-5	-5	
Miskolc	ny	lep.	6	-4	-5	-
Putnok	.		5	-5	-5	
Sárospatak	1		2	-2	-4	0
Szendrőlád	ny	lep.	6	-5	-6	
Tokaj	3	2	4	-4	-5	
Kisvárda	ny	lep.	4	-4	-5	0
Mátészalka	ny		4	-4	-4	
Nyíregyháza	ny	lep.	5	-3	-5	0
Nyírlugos	1	1	4	-5	-6	
Pátyod	1		4	-4	-5	
Tiszabecs	2	lep.	2	-2	-4	
Vásárosnamény	1	1	4	-3	-4	
Záhony	3	folt	2	-4	-5	
Berettyóújfalu	1		5	-4	-5	
Debrecen	4	2	5	-4	-6	0
Hajdúdorog	1	1	5	-4	-6	
Hortobágy	ny	folt	2	-5	-6	
Körösszakál	-		-	-	-	
Polgár	6	5	6	-5	-6	
Békéscsaba	ny	lep.	5	-3	-4	0
Mezőhegyes	1		5	-3	-6	0
Orosháza	.		5	-3	-4	0
Szarvas	ny	folt	5	-4	-7	0
Szeghalom	-		-	-	-	

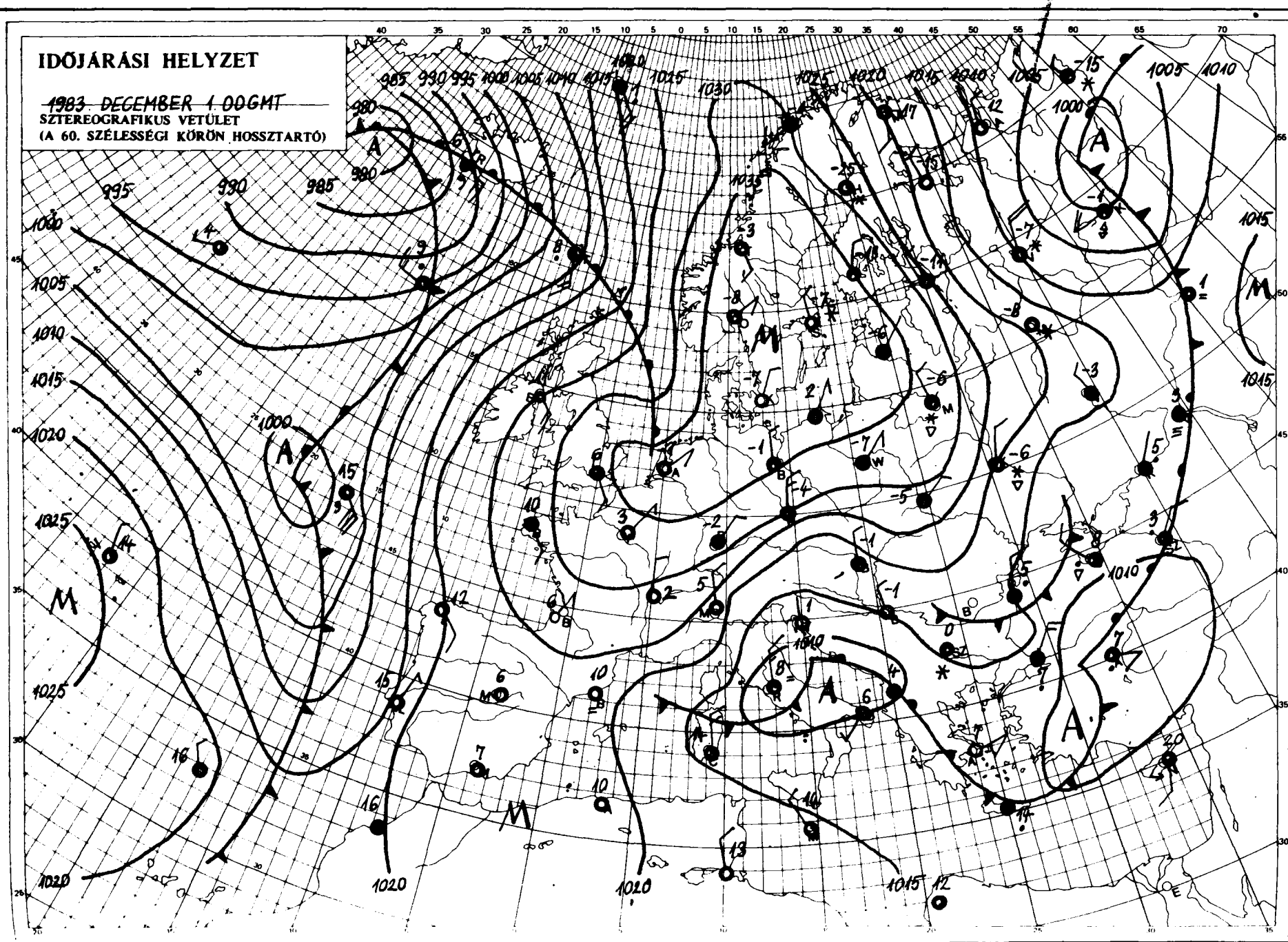

KIADJA: ORSZÁGOS METEOROLÓGIAI SZOLGÁLAT
Készíti: Központi Előrejelző Intézet Analízis- és Rövidtávú Prognózis Központja – T.: 273-018
Megjelenik naponként
Évi előfizetési díja: 1760.- Ft. – Megrendelhető: 1024 Budapest, II., Kitaibel Pál u. 1. – T.: 353-500
Kiadásért felel: az OMSZ elnöke – Szerkesztésért felel: a KEI igazgatója

IDŐJÁRÁSI NAPIJELENTÉS

ЕЖЕДНЕВНЫЙ МЕТЕОРОЛОГИЧЕСКИЙ БЮЛЛЕТЕНЬ • DAILY WEATHER REPORT
BULLETIN QUOTIDIEN DE TEMPS • TÄGLICHER WETTERBERICHT

96. évfolyam 334. szám + Budapest + 1983. december 2. péntek

Az időjárási helyzet és a várható időjárás:

Kontinensünk középső és délkeleti vidékeit igen hideg levegő árasztotta el. Nyomában magas nyomású légköri képződmény épült föl, amely derült, száraz, szeles időjárást okoz. Délkelet-Európa nagyobb része fölött maszkáns légörvény okoz csapadékos időjárást. Az Égei-tenger vidékén esik az eső, Erdély, a Dinári Alpok és a Keleti-Kárpátok vidékén erősen havazik, az olykor viharos északi szél hótorlaszokat épit. Kelet-, Északkelet-Európában is hideg, szeles idő van, sok helyről jelentenek hózáport. A Brit-szigetek és Skandinávia térségében jelentős melegedés kezdődött, az északi vidékeken néhol még havazik, másutt az eső esik. Kontinensünk délnyugati vidékein csendes, átlagos hőmérsékletü, kora téli időjárás uralkodik.

Magyarországon csütörtökön a déli, délnyugati megyékben csak egy-két órán át, másutt általában 4, 6 órán át sütött a nap, többfelé volt gyönge hózápor. A megerősödő, néhol viharos északi szél hófúvásokat is okozott. A hőmérséklet csúcsértéke -3, +2 fok között alakult. Éjszaka csökkent a felhőzet, hajnalra Nyugat-Dunántúlon -3, -6 fokig, másutt általában -6, -11 fokig, északon, északkeleten néhol -12, -13 fokig hült le a levegő. Délelőtt az ország nagy részén derült, száraz, napos, szeles idő volt. Délkeleten befelhősödött az ég, de havazásról nem érkezett jelentés. A hőmérséklet 11 órakor -8, -5 fok között volt.

Ma 12 órakor Budapesten a hőmérséklet -3 fok, a tengerszintre átszámitott légnyomás 1036 mbar, alig változik.

Várható időjárás szombat estig:

Általában derült, száraz, hideg idő várható, csupán délen és délkeleten lesz közepesen, időnként erősen felhős az ég, és ott havazásra is számitani lehet.
A ma még sokfelé erős, helyenként viharos északkeleti, keleti szél csak lassan mérséklődik.
Várható legalacsonyabb éjszakai hőmérséklet: -8, -13 fok között, a hóval borított és szélvédett helyeken -15 fok körül,
legmagasabb nappali hőmérséklet szombaton: +1, -4 fok között.

H. Bóna Márta s.k.

A hőmérséklet napi középértéke és eltérése a 100 évi átlagtól /Budapest belterületén/:

1983. XII. 1.	-1,8°C	-4,9°C

1871 óta ezen a napon Budapesten előfordult

legmagasabb hőmérséklet:	17,0°C /1935/,
legalacsonyabb hőmérséklet:	-11,1°C /1945/.

83.791.

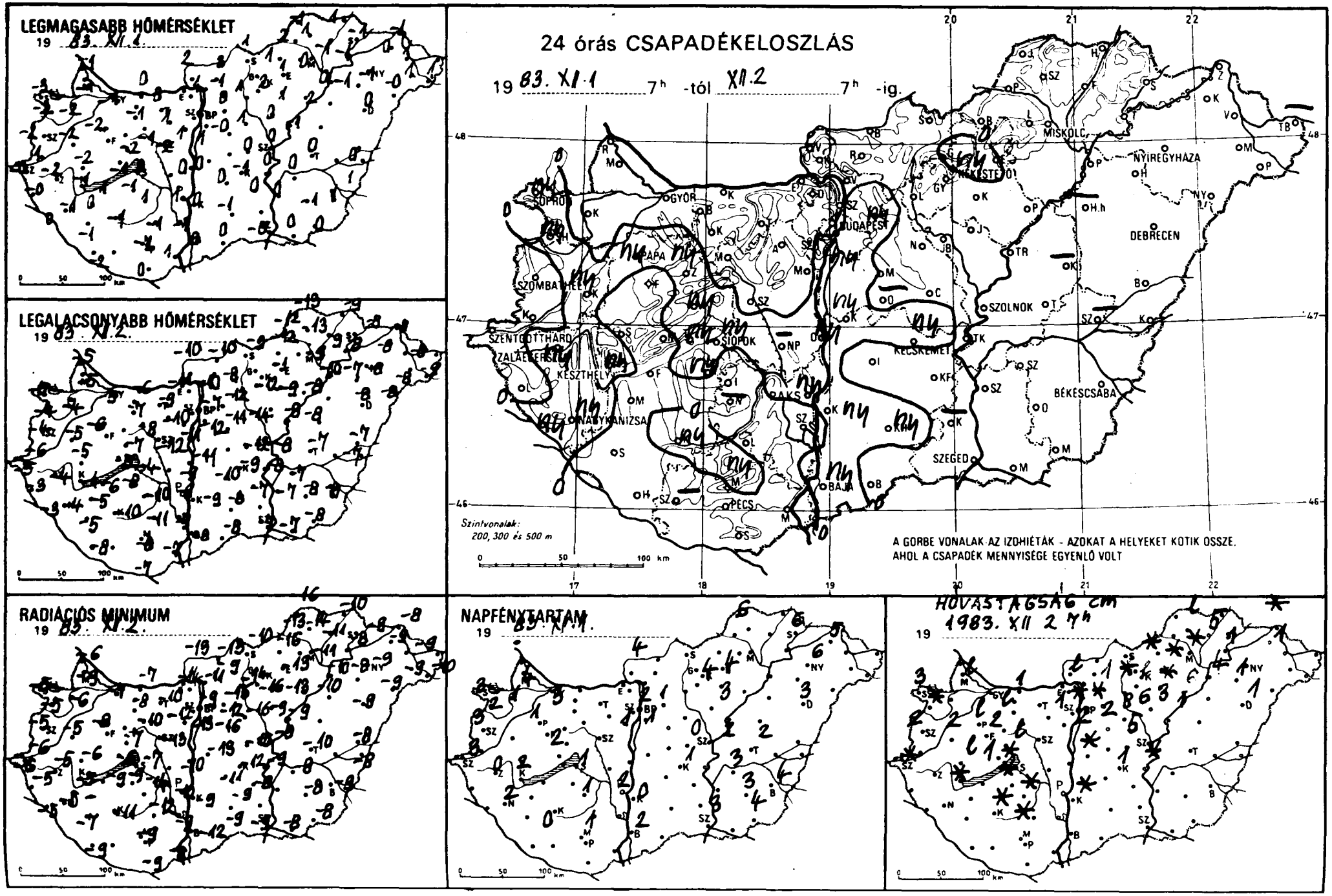
LEGMAGASABB HŐMÉRSÉKLET
19 83. XII. 1.
LEGALACSONYABB HŐMÉRSÉKLET
19 83. XII. 2.
24 órás CSAPADÉKELOSZLÁS
19 83. XII. 1 7h -tól XII. 2 7h -ig.
Szintvonalak:
200, 300 és 500 m
A GORBE VONALAK AZ IZOHIÉTÁK - AZOKAT A HELYEKET KÖTIK ÖSSZE,
AHOL A CSAPADÉK MENNYISÉGE EGYENLŐ VOLT
RADIÁCIÓS MINIMUM
19 83. XII. 2.
NAPFÉNYTARTAM
19 83. XII. 1.
HŐMÉRSÉKLET CM
1983. XII 2 7h
19

83.XII.8.^{h}-ig az utolsó 24 óra adatai						Előző nap napos órái
állomás	csapadék (mm)	Hó cm	max. hőmérséklet	min. hőmérséklet	rad. min.	
Győr	. ⌴		-1	-5	-7	3
Kapuvár	.		-2	-4	-6	1
Mosonmagyaróvár	.	lep.	-1	-5	-9	4
Rajka	.		-1	-5	-6	
Sopron	ny *	3	-3	-5	-5	3
Sopronhorpács	ny * ↓→	folt	-2	-4	-5	2
Káld	ny ⛆	2	-2	-5	-5	
Körmend	.		1	-6	-6	
Szentgotthárd	.	folt	-0	-5	-6	3
Szombathely	.	2	-2	-4	-5	3
Lenti	.		-0	-3	-5	
Letenye	ny ⛆ ↓→		0	-3	-5	
Nagykanizsa	ny *		-1	-4	-5	2
Zalaegerszeg	ny ⛆		-2	-4	-5	0
Farkasgyepű	.	2	-4	-8	-9	
Keszthely	ny ⛆	folt	-1	-4	-5	2
Mencshely	.	1	-2	-7	-8	2
Pápa	ny *	lep.	-2	-6	-8	1
Sümeg	. ⌴	lep.	-2	-5	-6	
Tihany	ny ⛆	folt	-1	-5	-6	
Veszprém	ny *	lep.	-2	-7	-7	
Zirc	ny * =	lep.	-2	-8	-9	
Bonyód	.		1	-6	-9	
Homokszt. györgy	. ⌴		-2	-8	-9	0
Kaposvár	ny *	folt	-1	-10	-11	
Marcali	.		0	-5	-7	
Siófok	ny *		0	-4	-7	1
Somogyszob	.		-1	-5	-7	
Tab	ny	folt	-1	-8	-9	
Bábolna	.	1	-1	-6	-7	
Esztergom	. V		1	-11	-14	
Kisbér	. ⌴		-1	-7	-8	
Komárom	. ⌴		0	-6	-7	
Tatabánya	. ⌴		0	-9	-10	
Alcsútdoboz	. ⌴		1	-10	-12	
Dunaújváros	ny *		0	-9	-10	
Martonvásár	.		1	-11	-13	1
Mór	. =		-1	-8	-10	
Nagyhörcsökp.	–		–	–	–	
Szabadbattyán	. ⌴		-2	-12	-13	
Tregszemcse	.	folt	1	-10	-14	1
Tengyel	. =		-1	-11	-12	
Paks	ny ⛆		1	-9	-10	2
Szekszárd	.		-1	-9	-9	
Árpádtető	ny *	folt	-3	-6	-10	
Mohács	.		1	-7	-8	
Pécs	.		-1	-8	-9	1
Siklós	.		0	-7	-9	
Szigetvár	–		–	–	–	
Budaörs	. ⌴	folt	1	-10	-14	
Bp. Lőrinc	ny * V	2	1	-12	-16	1
Bp. Met. Int.	.	folt	1	-7	-9	2
Bp. Szab. hegy	.	1	-2	-10	-12	
Cegléd	. =	5	0	-12	-15	0
Dobogókő	.	lep.	-4	-11	-15	
Gödöllő	ny * ⌴	1	0	-12	-15	1
Királyrét	. =		2	-15	-15	
Monor	. ⌴	2	-0	-11	-12	
Nagykáta	.	8	1	-14	-16	
Szentendre	.		1	-9	-9	

83.XII.8.^{h}-ig az utolsó 24 óra adatai						Előző nap napos órái
állomás	csapadék (mm)	Hó cm	max. hőmérséklet	min. hőmérséklet	rad. min.	
Vác	. ⌴		1	-10	-11	
Vámosmikola	. ⌴		2	-10	-13	4
Baja	ny ⛆		0	-8	-12	2
Bácsalmás	. ⌴		0	-8	-9	
Izsák	.	folt	-0	-10	-11	
Kalocsa	ny *	folt	0	-9	-9	0
Kecskemét	ny * ⌴	1	-1	-9	-12	1
Kiskunfélegyháza	.		0	-7	-8	
Kiskunhalas	ny * ⌴		-1	-8	-9	
Kunszentmiklós	ny * V	folt	0	-11	-13	
Tiszakécske	.	folt	0	-8	-9	
Balassagyarmat	. ⌴		3	-10	-13	
Romhány	. ⌴		-1	-8	-9	
Salgótarján	.		1	-9	-10	
Eger	. ⌴	folt	1	-11	-13	4
Galyatető	.		-3	-12	-14	
Gyöngyös	.	lep.	2	-12	-16	
Kékestető	ny ⛆	folt	-7	-13	-14	4
Kompolt	.	folt	1	-9	-13	3
Lőrinci	.	folt	1	–	-14	
Poroszló	.	6	2	-8	-10	
Jászapáti	.	3	0	-8	-9	
Jászberény	.	6	0	-7	-10	
Karcag	–		–	–	–	
Szolnok	.	folt	-0	-8	-9	2
Tiszaroff	.	1	-1	-8	-9	
Túrkeve	.		0	-7	-10	2
Kistelek	–		–	–	–	
Makó	. ⌴		0	-7	-8	
Szeged	. ⌴		-0	-7	-9	3
Szentes	.		0	-7	–	
Borsodnádasd	. ⌴		1	-12	-16	
Füged	.	5	-1	-9	-11	
Hidasnémeti	.		1	-9	-10	
Jósvafő	. ⌴		-1	-13	-16	6
Lillafüred	. =		1	-12	-12	
Miskolc	.	folt	0	-9	-11	–
Putnok	. =		2	-12	-13	
Sárospatak	.		-1	-8	-9	6
Szendrőlád	. ⌴	lep.	1	-13	-14	
Tokaj	.	1	-1	-8	-8	
Kisvárda	.		0	-8	-9	5
Mátészalka	. ⌴		1	-8	-9	
Nyíregyháza	.		-1	-8	-9	6
Nyírlugos	. ⌴		-0	-8	-9	
Pátyod	. ⌴		1	-9	-10	
Tiszabecs	–		–	–	–	
Vásárosnamény	.	1	1	-8	-9	
Záhony	.	folt	-1	-8	-8	
Berettyóújfalu	.		0	-7	-8	
Debrecen	.	1	0	-8	-9	3
Hajdúdorog	.	1	-1	-7	-8	
Hortobágy	–		–	–	–	
Körösszakál	.		1	-7	-8	
Polgár	.	4	0	-10	-10	
Békéscsaba	.		1	-8	-9	4
Mezőhegyes	.		0	-8	-8	4
Orosháza	.		-1	-8	-8	3
Szarvas	.		0	-7	-8	3
Szeghalom	–		–	–	–	

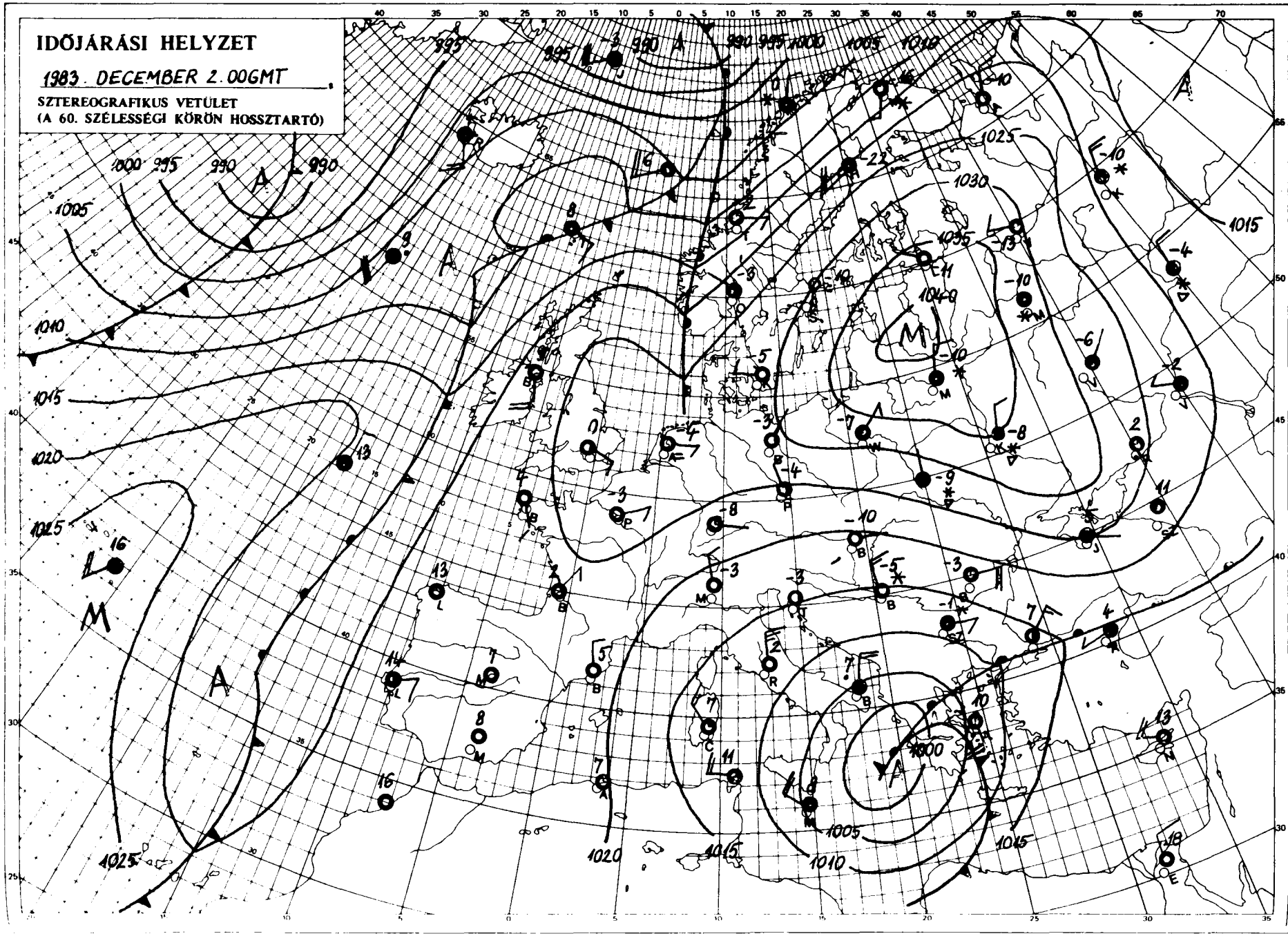

KIADJA: ORSZÁGOS METEOROLÓGIAI SZOLGÁLAT
Készíti: Központi Előrejelző Intézet Analízis- és Rövidtávú Prognózis Központja – T.: 273-018
Megjelenik naponként
Évi előfizetési díja: 1760,- Ft. – Megrendelhető: 1024 Budapest, II., Kitaibel Pál u. 1. – T.: 353-500
Kiadásért felel: az OMSZ elnöke – Szerkesztésért felel: a KEI igazgatója

IDŐJÁRÁSI NAPIJELENTÉS

ЕЖЕДНЕВНЫЙ МЕТЕОРОЛОГИЧЕСКИЙ БЮЛЛЕТЕНЬ • DAILY WEATHER REPORT
BULLETIN QUOTIDIEN DE TEMPS • TÄGLICHER WETTERBERICHT

96. évfolyam 335. szám. + Budapest + 1983. december 3. szombat

Az időjárási helyzet és a várható időjárás:

Franciaországtól Ukrajnáig, kb. ezer kilométer széles területen csöndes, hideg, változóan felhős az idő, és nem hullik számottevő csapadék. Észak- Északnyugat-Európában viszont továbbra is gyorsan követik egymást az enyhe és a hideg léghullámok. Ezek ott változékony, szeles, gyakran csapadékos időjárást okoznak. Ma reggel a Szovjetunió északi felén sokfelé havazott, a Skandináv-félszigetről és a Brit-szigetekről pedig esőket jelentettek. Többfelé esik az eső Olaszországban és Görögországban is. Az ott örvénylő ciklon széles felhőzete fölnyúlik Magyarországig. Ebből a Balkán-félszigeten sok helyen erősen havazik, a Kárpátok vidékén pedig gyönge havazás fordul elő. Az emlitett légörvény és felhőzete lassanként gyöngül, és egyre kevésbé hat időjárásunkra. Ugyanakkor még mindig hideg levegő áramlik fölénk, ezért hideg marad az idő.

Pénteken Magyarországon általában napos idő volt, 4-7 órán át sütött a nap. Csak a déli megyékből jelentettek tartósan borult, illetve erősen felhős időt. Ott 0-3 órás napsütést mértek. Többfelé megélénkült a szél. A hőmérséklet csúcsértéke 0 és -5 fok között alakult. Az éjszaka második felében délről kezdett növekedni a felhőzet, és néhány déli- határmenti állomás gyönge havazást is jelentett. A legalacsonyabb éjszakai hőmérséklet -5 és -13 fok között volt. Ma délelőtt a felhősödés egyre északabbra terjedt, és délen elszórtan fordult elő havazás, hószállingózás. A hőmérséklet 11 órakor -3 és -7 fok között volt.

Ma 12 órakor Budapesten a hőmérséklet -3 fok, a tengerszintre átszámitott légnyomás 1038 mbar, alig változik.

Várható időjárás vasárnap estig:

Eleinte az ország legnagyobb részén erősen felhős, illetve borult idő lesz, majd vasárnap időnként csökken a felhőzet.
A déli, és keleti megyékben helyenként gyönge havazás is várható.
Néha megélénkül az északkeleti szél.
Hideg marad az idő.
Várható legalacsonyabb éjszakai hőmérséklet: általában -7, -12.
legmagasabb nappali hőmérséklet vasárnap: 0 és -5 fok között várható.

Pálmási Judit s.k.

A hőmérséklet napi középértéke és eltérése a 100 évi átlagtól /Budapest belterületén/:

1983. XII. 2.	-3,8°C	-6,4°C

1871 óta ezen a napon Budapesten előfordult

legmagasabb hőmérséklet:	15,7°C /1876/
legalacsonyabb hőmérséklet:	-10,3°C /1884/

83.792

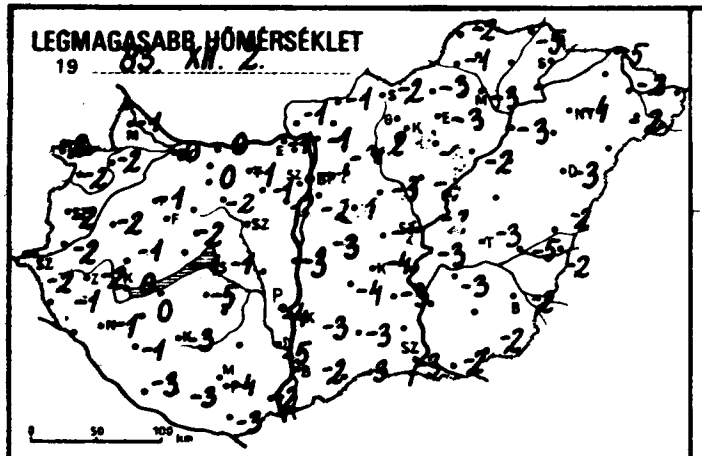
LEGMAGASABB HŐMÉRSÉKLET
19 83. XII. 2.

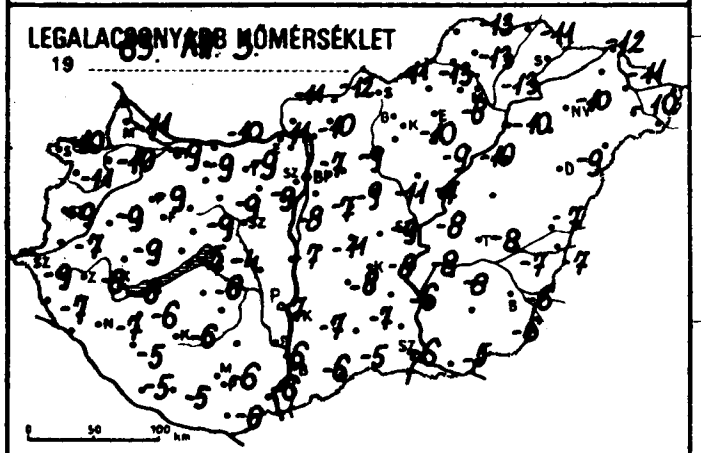
LEGALACSONYABB HŐMÉRSÉKLET
19 83. XII. 3.

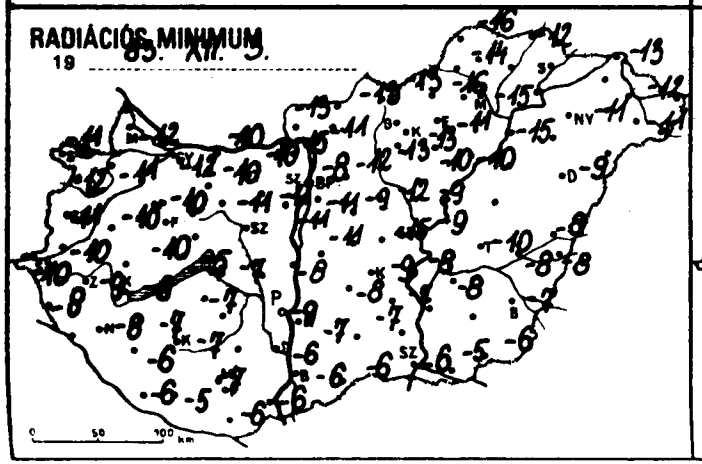
RADIÁCIÓS MINIMUM
19 83. XII. 3.


24 órás CSAPADÉKELOSZLÁS
19 83. XII. 2. 7h -tól XII. 3. 7h -ig.
SOPRON
GYŐR
BUDAPEST
MISKOLC
NYÍREGYHÁZA
KÉKESTETŐ
DEBRECEN
PAPA
SZOMBATHELY
SZOLNOK
SZENTGOTTHÁRD
ZALAEGERSZEG
KESZTHELY
SIÓFOK
KECSKEMÉT
PAKS
BÉKÉSCSABA
NAGYKANIZSA
SZEGED
PÉCS
Szintvonalak: 200, 300 és 500 m
A GÖRBE VONALAK AZ IZOHIÉTÁK – AZOKAT A HELYEKET KÖTIK ÖSSZE, AHOL A CSAPADÉK MENNYISÉGE EGYENLŐ VOLT

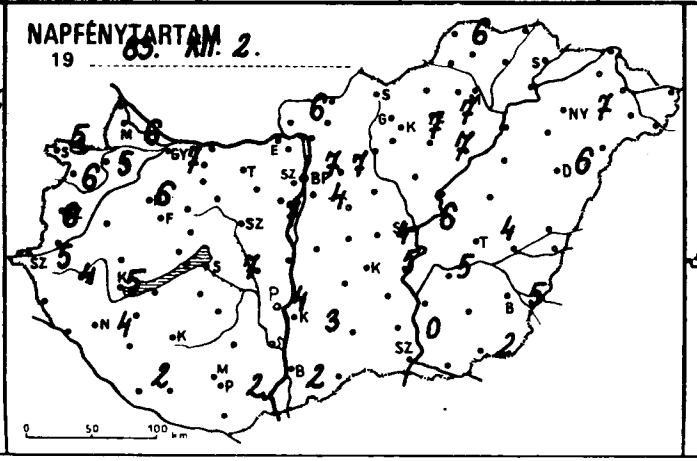
NAPFÉNYTARTAM
19 83. XII. 2.

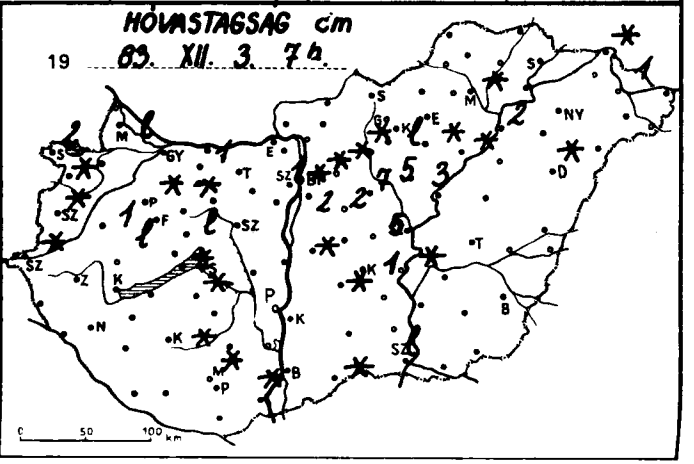
HÓVASTAGSÁG cm
19 83. XII. 3. 7h

03.XII.7.h

19_____ 07 h-ig az utolsó 24 óra adatai

állomás	csapadék (mm)	Hó cm	max. hőmérséklet	min. hőmérséklet	rad. min.	Előző nap napos órái
Győr	◦ ⌴		-0	-9	-12	7
Kapuvár	◦ ⌴		-2	-10	-11	5
Mosonmagyaróvár	◦ V		-1	-11	-12	6
Rajka	–		–	–	–	
Sopron	◦	2	-2	-10	-11	5
Sopronhorpács	◦ ⌴	folt	-2	-11	-12	6
Káld	◦	1	-2	-9	-10	
Körmend	◦		-2	-7	-10	
Szentgotthárd	◦	folt	-2	-9	-10	5
Szombathely	◦	folt	-2	-9	-11	6
Lenti	◦ ▬		-1	-7	-8	
Letenye	–		–	–	–	
Nagykanizsa	◦		-1	-7	-8	4
Zalaegerszeg	◦		-2	-8	-9	4
Farkasgyepű	–		–	–	–	
Keszthely	◦		0	-8	-9	5
Mencshely	–		–	–	–	–
Pápa	◦ ▬	folt	-1	-9	-10	6
Sümeg	◦ ▬	lep.	-1	-9	-10	
Tihany	◦	folt	-1	-5	-5	
Veszprém	◦	lep.	-2	-9	-9	
Zirc	◦ ⌴	folt	-3	-11	-12	
Fonyód	–		–	–	–	
Homokszt. györgy	◦		-3	-5	-6	2
Kaposvár	◦	folt	-3	-6	-7	
Marcali	◦		0	-6	-7	
Siófok	◦		-1	-4	-7	7
Somogyszob	◦ ⌴		-1	-5	-6	
Tab	◦	folt	-5	-6	-7	
Bábolna	◦	1	-1	-8	-10	
Esztergom	◦ ⌴		-1	-11	-15	
Kisbér	◦ ⌴		0	-9	-10	
Komárom	◦ ⌴		0	-10	-10	
Tatabánya	◦ ⌴		-1	-9	-10	
Alcsútdoboz	◦ ⌴		-1	-9	-11	
Dunaújváros	◦		-3	-7	-8	
Martonvásár	◦		-2	-8	-11	7
Mór	◦ ⌴		-2	-9	-11	
Nagyhörcsökp.	–		–	–	–	
Szabadbattyán	–		–	–	–	
Iregszemcse	–		–	–	–	–
Lengyel	–		–	–	–	
Paks	◦		-4	-7	-9	4
Szekszárd	◦ ▬		-5	-6	-6	
Árpádtető	◦	folt	-6	-8	-10	
Mohács	◦	folt	-2	-6	-6	
Pécs	◦		-4	-6	-7	2
Siklós	◦		-3	-6	-6	
Szigetvár	◦ V		-3	-5	-5	
Budaörs	◦ ⌴	folt	-2	-7	-10	
Bp. Lőrinc	◦ V	2	-2	-7	-11	4
Bp. Met. Int.	◦	folt	-1	-7	-8	7
Bp. Szab. hegy	◦	1	-4	-8	-8	
Cegléd	◦ ▬	5	-1	-9	-15	4
Dobogókő	–		–	–	–	
Gödöllő	◦	folt	-3	-9	-12	7
Királyrét	◦ ⌴		-2	-13	-13	
Monor	◦ ⌴	2	1	-9	-9	
Nagykáta	◦	7	-3	-11	-12	
Szentendre	◦		-2	-8	-8	

03.XII.7.h

19_____ 07 h-ig az utolsó 24 óra adatai

állomás	csapadék (mm)	Hó cm	max. hőmérséklet	min. hőmérséklet	rad. min.	Előző nap napos órái
Vác	◦ ⌴		-1	-10	-11	
Vámosmikola	◦ ⌴		-1	-11	-13	6
Baja	ny *		-2	-6	-5	2
Bácsalmás	ny *	folt	-3	-5	-6	
Izsák	◦	folt	-4	-8	-8	
Kalocsa	◦		-3	-7	-7	3
Kecskemét	◦	1	-4	-8	-9	5
Kiskunfélegyháza	◦		-3	-6	-7	
Kiskunhalas	◦ ⌴		-3	-7	-7	
Kunszentmiklós	◦ ⌴	folt	-3	-11	-11	
Tiszakécske	◦ ⌴	folt	-3	-8	-8	
Balassagyarmat	◦ ⌴		-1	-12	-13	
Romhány	–		–	–	–	
Salgótarján	◦		-2	-11	-13	
Eger	◦ ⌴		-3	-8	-11	7
Galyatető	◦		-9	-12	-15	
Gyöngyös	◦	lep.	0	-10	-13	
Kékestető	◦		-10	-13	-14	7
Kompolt	◦	folt	-3	-9	-10	7
Lőrinci	◦ ⌴	folt	-2	–	-13	
Poroszló		folt	-2	-10	-10	
Jászapáti	◦	3	-4	-7	-9	
Jászberény	◦	5	-4	-13	-16	
Karcag	–		–	–	–	
Szolnok	◦		-2	-8	-9	6
Tiszaroff	–		–	–	–	
Túrkeve	◦		-3	-8	-10	4
Kistelek	–		–	–	–	
Makó	ny *		-2	-5	-5	
Szeged	ny *	lep.	-3	-6	-6	0
Szentes	–		–	–	–	
Borsodnádasd	◦ ⌴		3	-13	-16	
Füged	–		–	–	–	
Hidasnémeti	◦		-5	-11	-12	
Jósvafő	◦ ⌴		-2	-13	-16	6
Lillafüred	◦ ⌴		-6	-11	-12	
Miskolc	◦	folt	-3	-13	-15	–
Putnok	◦ V		-1	-13	-14	
Sárospatak	–		–	–	–	–
Szendrőlád	–		–	–	–	
Tokaj	–		–	–	–	
Kisvárda	–		–	–	–	
Mátészalka	◦ ⌴		-2	-10	-11	
Nyíregyháza	◦		-4	-10	-11	
Nyírlugos	–		–	–	–	
Pátyod	–		–	–	–	
Tiszabecs	–		–	–	–	
Vásárosnamény	◦	1	-2	-11	-12	
Záhony		folt	-5	-12	-13	
Berettyóújfalu	◦		2	-9	-8	
Debrecen	◦	folt	-3	-9	-9	6
Hajdúdorog	–		–	–	–	
Hortobágy	–		–	–	–	
Körösszakál	◦		-2	-7	-8	
Polgár	◦	2	3	-10	-15	
Békéscsaba	◦		2	-6	-7	5
Mezőhegyes	◦		-2	-6	-5	2
Orosháza	–		–	–	–	
Szarvas	◦		-3	-8	-8	5
Szeghalom	◦ ▬		-5	-7	-8	

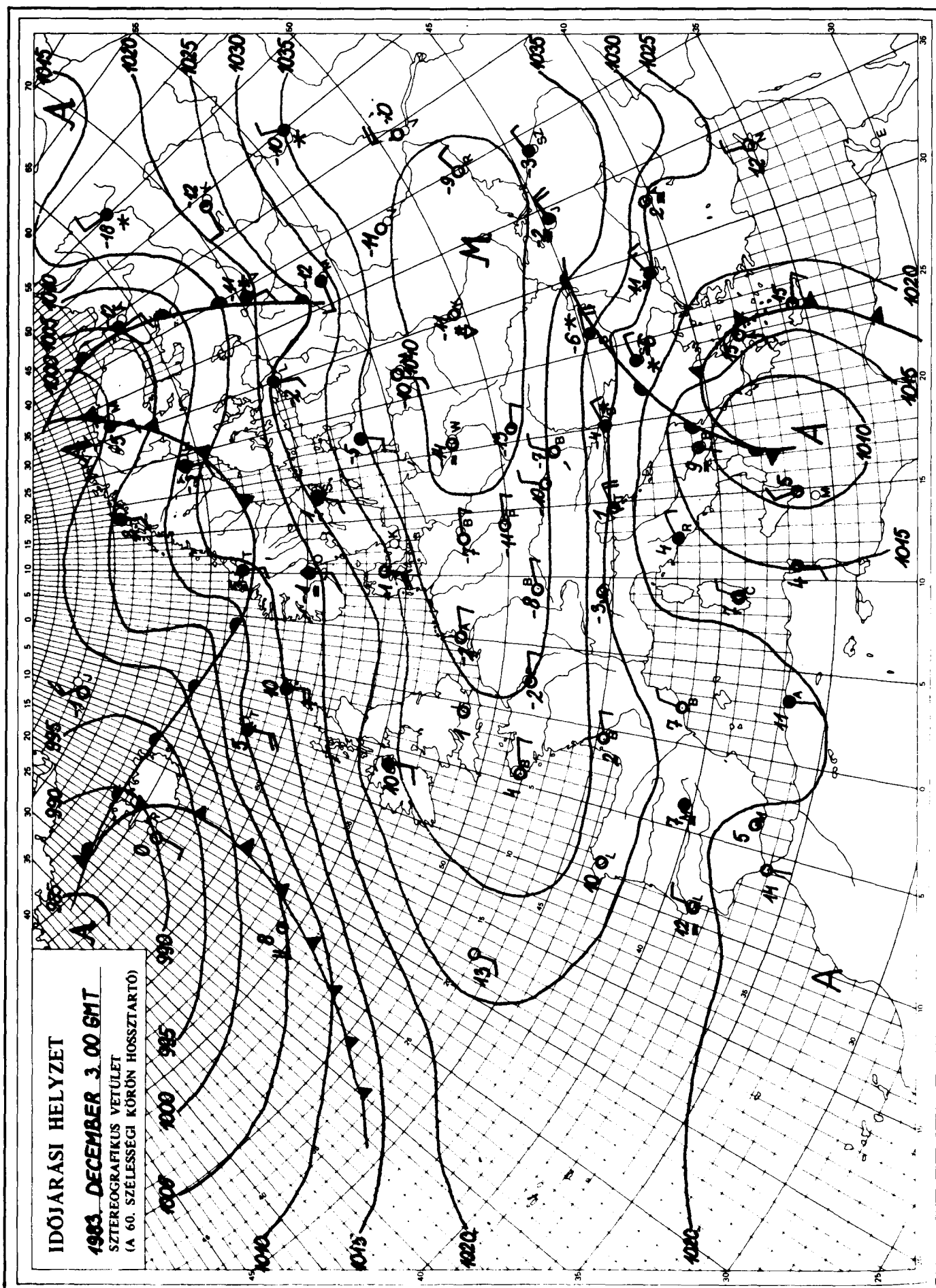

KIADJA: ORSZÁGOS METEOROLÓGIAI SZOLGÁLAT
Készíti: Központi Előrejelző Intézet Analízis- és Rövidtávú Prognózis Központja – T.: 273-018
Megjelenik naponként
Évi előfizetési díja: 1760,- Ft. – Megrendelhető: 1024 Budapest, II., Kitaibel Pál u. 1. – T.: 353-500
Kiadásért felel: az OMSZ elnöke – Szerkesztésért felel: a KEI igazgatója

IDŐJÁRÁSI NAPIJELENTÉS

ЕЖЕДНЕВНЫЙ МЕТЕОРОЛОГИЧЕСКИЙ БЮЛЛЕТЕНЬ · DAILY WEATHER REPORT
BULLETIN QUOTIDIEN DE TEMPS · TÄGLICHER WETTERBERICHT

96. évfolyam 336. szám + Budapest + 1983. december 4. vasárnap

Az időjárási helyzet és a várható időjárás:

Európa északi részén nagy sebességgel vonulnak az időjárási frontok nyugatról - kelet felé. Ezeken a területeken változékony, szeles, gyakran csapadékos az idő. A Szovjetunió európai területének északkeleti vidékein hófúvások is előfordulnak. Továbbra is borult, csapadékos az időjárás a Balkán-félszigeten és az Égei-tenger térségében. Az elmúlt 24 órában azonban a csapadékot okozó ciklon jelentősen gyöngült. A szárazföld többi részén magas nyomású légköri képződmény található. Franciaországtól - az Alpok és Kárpátok térségén át - Ukrajnáig változóan felhős, párás, csendes hideg idő van. Hétfő estig a Kárpát-medence időjárásában nem lesz számottevő változás.

Hazánkban szombaton az északi, északkeleti megyékben néhány órára kisütött a nap, másutt erősen felhős, ill. borult volt az ég. A déli országrészben helyenként jelentéktelen hó esett. A kora délutáni hőmérséklet +1 és -5 fok között váltakozott. Vasárnap hajnalra -3, -11 fokig hült le a levegő. Délelőtt változóan felhős idő volt. A hőmérséklet 11 órakor 0, -3 fok között alakult.

Ma 12 órakor Budapesten -2 fokot mértek, a tengerszintre átszámított légnyomás 1036 mbar, alig változik.

Várható időjárás hétfő estig:

Folytatódik a változóan felhős, párás, csendes idő. Legfeljebb jelentéktelen hószállingózás fordul elő.
A légmozgás gyenge lesz.
Hajnalban szórványosan ködre kell számitani.
Várható legalacsonyabb éjszakai hőmérséklet általában: -3, -8 fok között, a derült, hóval boritott részeken -10 fok körül várható.
A legmagasabb nappali hőmérséklet hétfőn -2, +3 fok között alakul.

Németh Lajos s.k.

A hőmérséklet napi középértéke és eltérése a 100 évi átlagtól /Budapest belterületén/:

1983. XII. 3.	-2,7°C	-4,8°C

1871 óta ezen a napon Budapesten előfordult

legmagasabb hőmérséklet:	17,3°C /1872/,
legalacsonyabb hőmérséklet:	-13,0°C /1972/.

83.793.

LEGMAGASABB HŐMÉRSÉKLET

19 83. XII. 3.

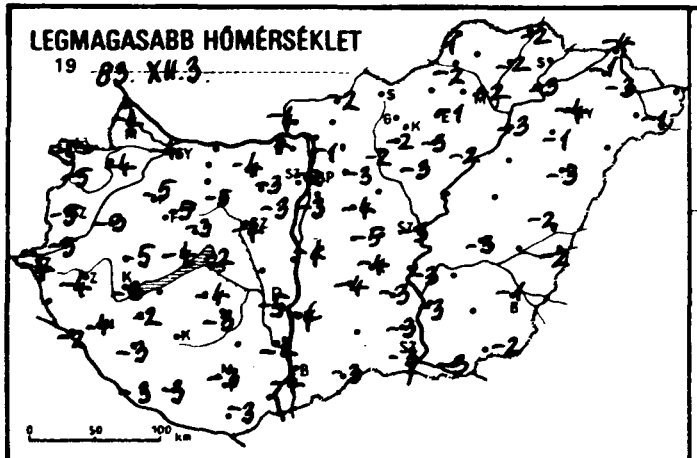

LEGALACSONYABB HŐMÉRSÉKLET

19 83. XII. 4.

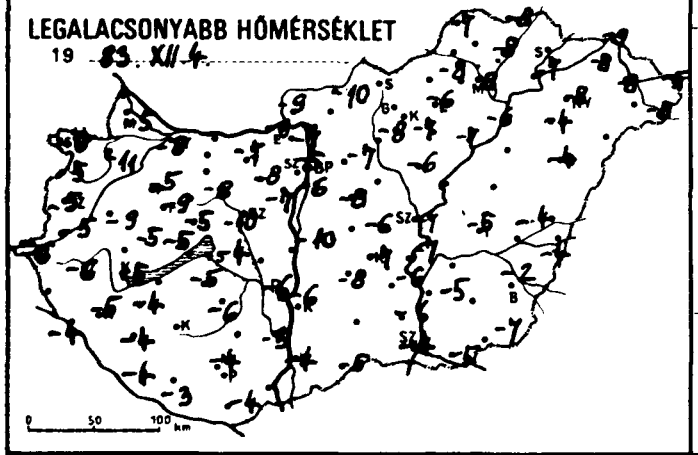

24 órás CSAPADÉKELOSZLÁS

19 83. XII. 3. 7h -tól XII. 4. 7h -ig.

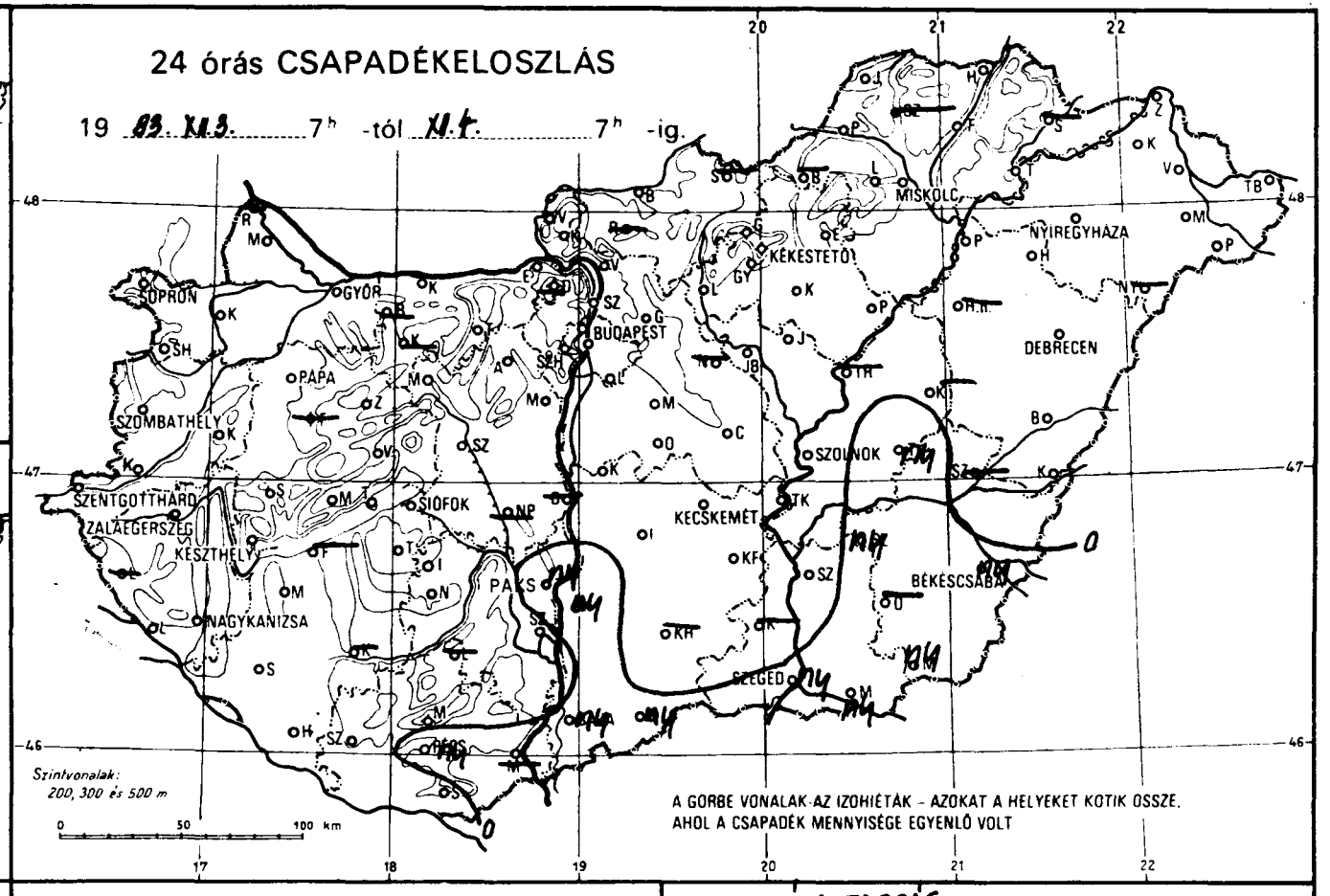

RADIÁCIÓS MINIMUM

19 83. XII. 4.

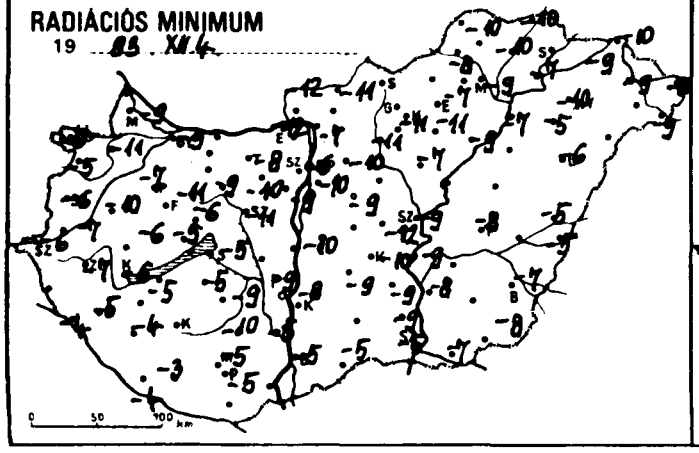

NAPFÉNYTARTAM

19 83. XII. 3.

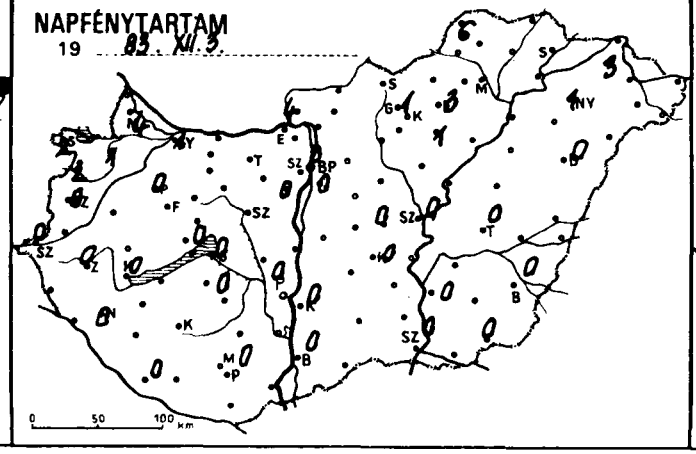

HÓVASTAGSÁG cm

19 83. XII. 4. 7h

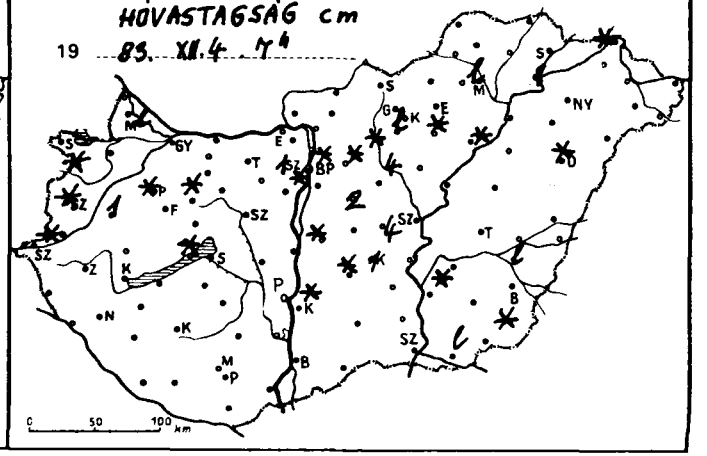

1983.XII.4 6 h-ig az utolsó 24 óra adatai

állomás	csapadék (mm)	Hó cm	max. hőmérséklet	min. hőmérséklet	rad. min.	Előző nap napos órái
Győr	. ⊔		-4	-8	-9	1
Kapuvár	. =		-4	-11	-11	1
Mosonmagyaróvár	. ⊔	lep.	-4	-5	-9	4
Rajka	-		-	-	-	
Sopron	.		-5	-6	-6	3
Sopronhorpács	. ⊔	folt	-5	-5	-5	2
Káld	.	1	-3	-9	-10	
Kormend	.		-5	-5	-7	
Szentgotthárd	.	folt	-4	-6	-6	0
Szombathely	.	folt	-5	-5	-6	0
Lenti	-		-	-	-	
Letenye	.		-2	-4	-4	
Nagykanizsa	.		-4	-5	-5	0
Zalaegerszeg	.		-4	-6	-7	0
Farkasgyepű	-		-	-	-	
Keszthely	.		-3	-5	-6	0
Mencshely	.	folt	-4	-5	-5	0
Pápa	. =	folt	-5	-5	-7	0
Sumeg	.	lep.	-5	-5	-6	
Tihany	.	folt	-3	-3	-4	
Veszprém	.		-3	-5	-6	
Zirc	. =	folt	-5	-9	-11	
Tonyód	-		-	-	-	
Bomokszt. györgy	.		-3	-4	-4	0
Kaposvár	-		-	-	-	
Marcali	.		-2	-4	-5	
Siófok	.		-2	-4	-5	0
Somogyszob	. ⊔		-3	-4	-4	
Tab	.		-4	-5	-5	
Bábolna	-		-	-	-	
Esztergom	. ≡		-4	-9	-12	
Kisbér	-		-	-	-	
Komárom	-		-	-	-	
Tatabánya	. ⊔		-4	-8	-8	
Alcsútdoboz	. ⊔		-3	-8	-10	
Dunaújváros	-		-	-	-	
Martonvásár	.		-3	-7	-9	0
Mór	. ≗		-5	-8	-9	
Nagyhörcsökp.	-		-	-	-	
Szabadbattyán	. ⊔		-4	-10	-11	
Tregszemcse	.		-3	-6	-10	0
Tengyel.	-		-	-	-	
Paks	ny *		-5	-6	-9	0
Szekszárd	.		-4	-5	-5	
Árpádtető	. =		-5	-5	-7	
Mohács	-		-	-	-	
Pecs	ny		-3	-4	-5	0
Siklós	.		-3	-4	-5	
Szigetvár	.		-3	-3	-3	
Budaörs	.	folt	-2	-7	-9	
Bp. Lőrinc	. ⊔		-3	-6	-10	0
Bp. Met. Int.	.	folt	-2	-5	-6	0
Bp. Szab. hegy	.	1	-4	-5	-10	
Cegléd	. =	4	-5	-6	-12	0
Dobogókő	-		-	-	-	
Godollő	.	folt	-3	-7	-10	1
Királyrét	.		-4	-4	-5	
Monor	.	2	-4	-8	-9	
Nagykáta	-		-	-	-	
Szentendre	.		-1	-7	-7	

1983.XII.4 6 h-ig az utolsó 24 óra adatai

állomás	csapadék (mm)	Hó cm	max. hőmérséklet	min. hőmérséklet	rad. min.	Előző nap napos órái
Vác	.		-	-	-	
Vámosmikola	. ⊔		-4	-9	-12	4
Baja	ny *		-4	-4	-5	0
Bácsalmás	ny *		-3	-5	-5	
Izsák	.	folt	-4	-8	-9	
Kalocsa	ny *		-4	-6	-8	0
Kecskemét	.	1	-4	-7	-10	0
Kiskunfélegyháza	. =		-3	-6	-9	
Kiskunhalas	-		-	-	-	
Kunszentmiklós	. ⊔	folt	-4	-10	-10	
Tiszakécske	.		-3	-7	-9	
Balassagyarmat	. ⊔		-2	-10	-11	
Romhány	-		-	-	-	
Salgótarján	-		-	-	-	
Eger	. ⊔		-1	-6	-7	3
Galyatető	.		-2	-3	-10	
Gyöngyös	.	lep.	-2	-8	-11	
Kékestető	. ⊔		-3	-4	-7	3
Kompolt	.	folt	-3	-7	-11	1
Lőrinci	. ⊔	folt	-2	-	-11	
Poroszló	.	folt	-2	-7	-9	
Jászapáti	. =	3	-3	-6	-7	
Jászberény	.	4	-4	-10	-13	
Karcag	-		-	-	-	
Szolnok	. ⊔		-3	-7	-9	0
Tiszaroff	-		-	-	-	
Túrkeve	ny *		-3	-5	-8	0
Kistelek	-		-	-	-	
Makó	ny *	lep.	-3	-5	-7	
Szeged	ny *=	lep.	-3	-4	-5	0
Szentes	.		-3	-5	-8	
Borsodnádasd	-		-	-	-	
Fügöd	. ≗		-2	-9	-13	
Hidasnémeti	. =		-2	-8	-10	
Jósvafő	.		1	-7	-10	6
Lillafüred	.		-2	-6	-7	
Miskolc	. =	lep.	-2	-8	-9	-
Putnok	. ⊔		-2	-8	-8	
Sárospatak	-		-	-	-	-
Szendrőlád	-		-	-	-	
Tokaj	.	1	-3	-7	-7	
Kisvárda	.		-1	-8	-9	3
Mátészalka	. ⊔		-3	-7	-8	
Nyíregyháza	. ⊔		-4	-8	-10	1
Nyírlugos	-		-	-	-	
Pátyod	.		-1	-8	-9	
Tiszabecs	. ⊔		-1	-5	-8	
Vásárosnamény	. =		-3	-8	-9	
Záhony	.	folt	-4	-9	-10	
Berettyóújfalu	.		-2	-4	-5	
Debrecen	.	folt	-3	-4	-6	0
Hajdúdorog	.		-1	-4	-5	
Hortobágy	-		-	-	-	
Körösszakál	.		-2	-4	-5	
Polgár	. ≗		-3	-6	-7	
Békéscsaba	ny * ⊔	lep.	-1	-2	-7	0
Mezőhegyes	ny *	1	-2	-7	-8	0
Orosháza	-		-	-	-	-
Szarvas	ny *		-3	-6	-9	0
Szeghalom	-		-	-	-	

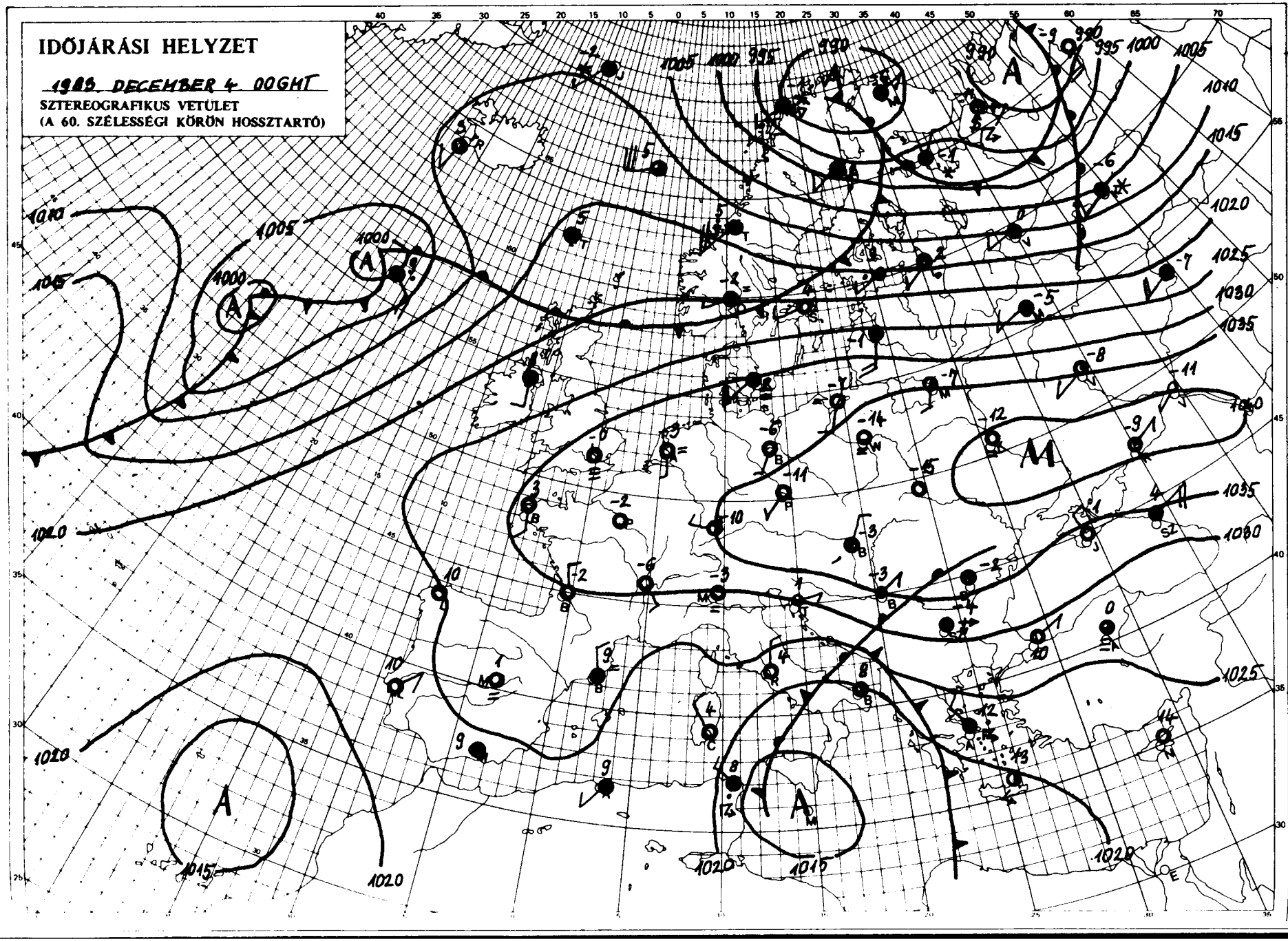

KIADJA: ORSZÁGOS METEOROLÓGIAI SZOLGÁLAT
Készíti: Központi Előrejelző Intézet Analízis- és Rövidtávú Prognózis Központja – T.: 273-018
Megjelenik naponként
Meggendelhető: 1024 Budapest, II., Kitaibel Pál u. 1. – T.: 353-500
Évi előfizetési díja: 1760,- Ft. – Megrendelhető: 1024 Budapest, II., Kitaibel Pál u. 1. – T.: 353-500
Kiadásért felel: az OMSZ elnöke – Szerkesztéséért felel: a KEI igazgatója

IDŐJÁRÁSI NAPIJELENTÉS

ЕЖЕДНЕВНЫЙ МЕТЕОРОЛОГИЧЕСКИЙ БЮЛЛЕТЕНЬ • DAILY WEATHER REPORT
BULLETIN QUOTIDIEN DE TEMPS • TÄGLICHER WETTERBERICHT

96. évfolyam 337. szám + Budapest + 1983. december 5. hétfő

Az időjárási helyzet és a várható időjárás:

Európa északi, északkeleti részén váltakozó nedvességtartalmú, óceáni léghullámok okoznak változékony, szeles, többfelé csapadékos időjárást. A Britszigeteken és a Skandináv-félsziget középső vidékein a hőmérséklet csúcsértéke néhány fokkal meghaladja a sokévi átlagot. Középpontjával az Égei-tenger környékén sekély mediterrán ciklon örvénylik, az Görögországban borult, esős, helyenként zivataros időjárást okoz. A szárazföld többi részén anticiklon húzódik. Nyugat- és Közép-Európában a legmagasabb nappali hőmérséklet 3, 6 fokkal elmarad a sokévi átlagtól. Kedd estig a Kárpát-medencét északnyugat felől légköri front éri el.

Hazánkban vasárnap változóan felhős, csendes, hideg idő volt. A kora délutáni hőmérséklet +3 és -3 fok között alakult. Csapadékot sehonnan sem jelentettek. Hétfő hajnalra szeszélyes területi eloszlásban -4, -11 fokig hült le a levegő. Hajnalban ködfoltok alakultak ki, és ezek egy része délelőtt sem oszlott föl. Az ország nagy részén azonban zavartalanul sütött a nap. A hőmérséklet 11 órakor a ködös területeken csak -3, -5, másutt -2, +2 fok között alakult.

Ma 12 órakor Budapesten 0 fokot mértek, a tengerszintre átszámitott légnyomás 1033 mbar, alig változik.

Várható időjárás kedd estig:

Ma folytatódik a túlnyomóan derült, helyenként erősen párás, többnyire csendes idő. Kedden időnként már erősen megnövekszik a felhőzet, szórványosan várható eleinte ónos eső, majd gyenge havazás, hózápor. Holnap megélénkül, időnként megerősödik a délnyugati, később északnyugati szél.
Várható legalacsonyabb éjszakai hőmérséklet: -5 és -10 fok között,
legmagasabb nappali hőmérséklet kedden +1 és +6 fok között alakul.

Bozóki István s.k.

TÁVOLABBI KILÁTÁSOK SZERDÁTÓL-SZOMBATIG:

Eleinte havas eső, futó hózápor még a keleti országrészben lehetséges, majd egy-két napig szárazabb jellegü idő lesz. A hét végén nyugat felől megkezdődik a felhőzet megnövekedése, és a nyugati országrészben már eső, havas eső várható.
Legalacsonyabb hajnali hőmérséklet -1, -5 fok között várható, legmagasabb nappali hőmérséklet +1, +6 fok között lesz.
Jelentős mennyiségü /legalább 5 mm napi/ csapadék az ország területének 20 százalékán várható az időszak végén.

KÖZÉPTÁVU ELŐREJELZŐ OSZTÁLY

A hőmérséklet napi középértéke és eltérése a 100 évi átlagtól /Budapest belterületén/:

1983. XII. 4.	-1,7°C	-3,6°C

1871 óta ezen a napon Budapesten előfordult

legmagasabb hőmérséklet:	16,2°C /1876/,
legalacsonyabb hőmérséklet:	-15,3°C /1882/.

83.794.

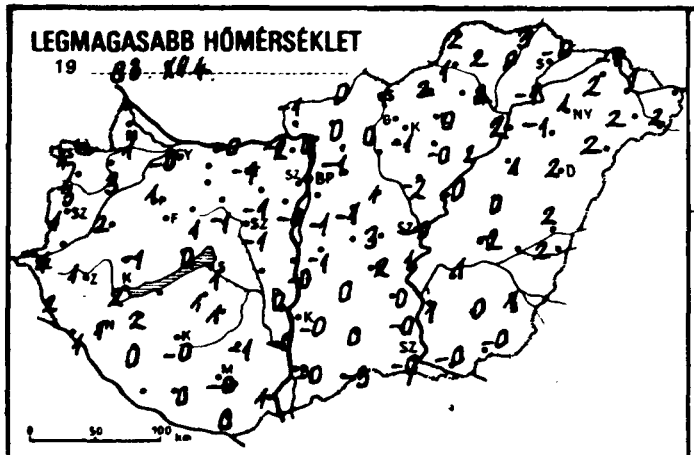
LEGMAGASABB HŐMÉRSÉKLET
19 83. XII.4.

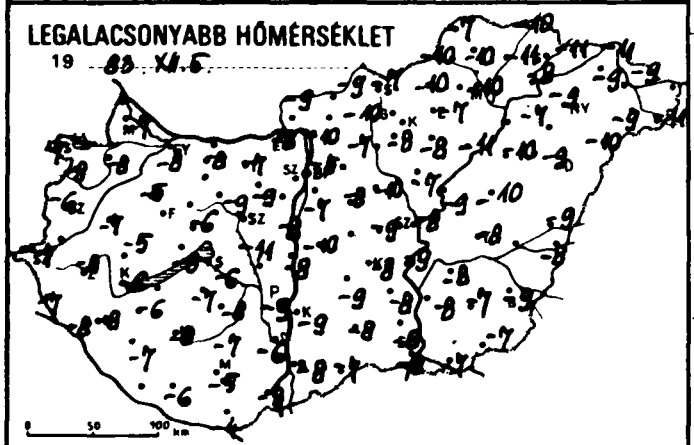
LEGALACSONYABB HŐMÉRSÉKLET
19 83. XII.5.

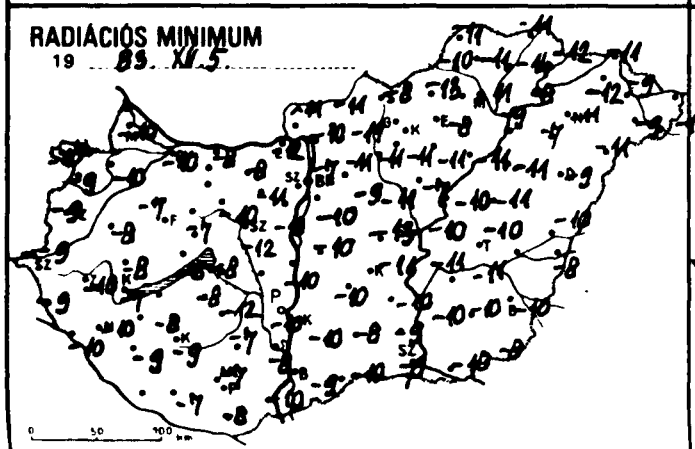
RADIÁCIÓS MINIMUM
19 83. XII.5.

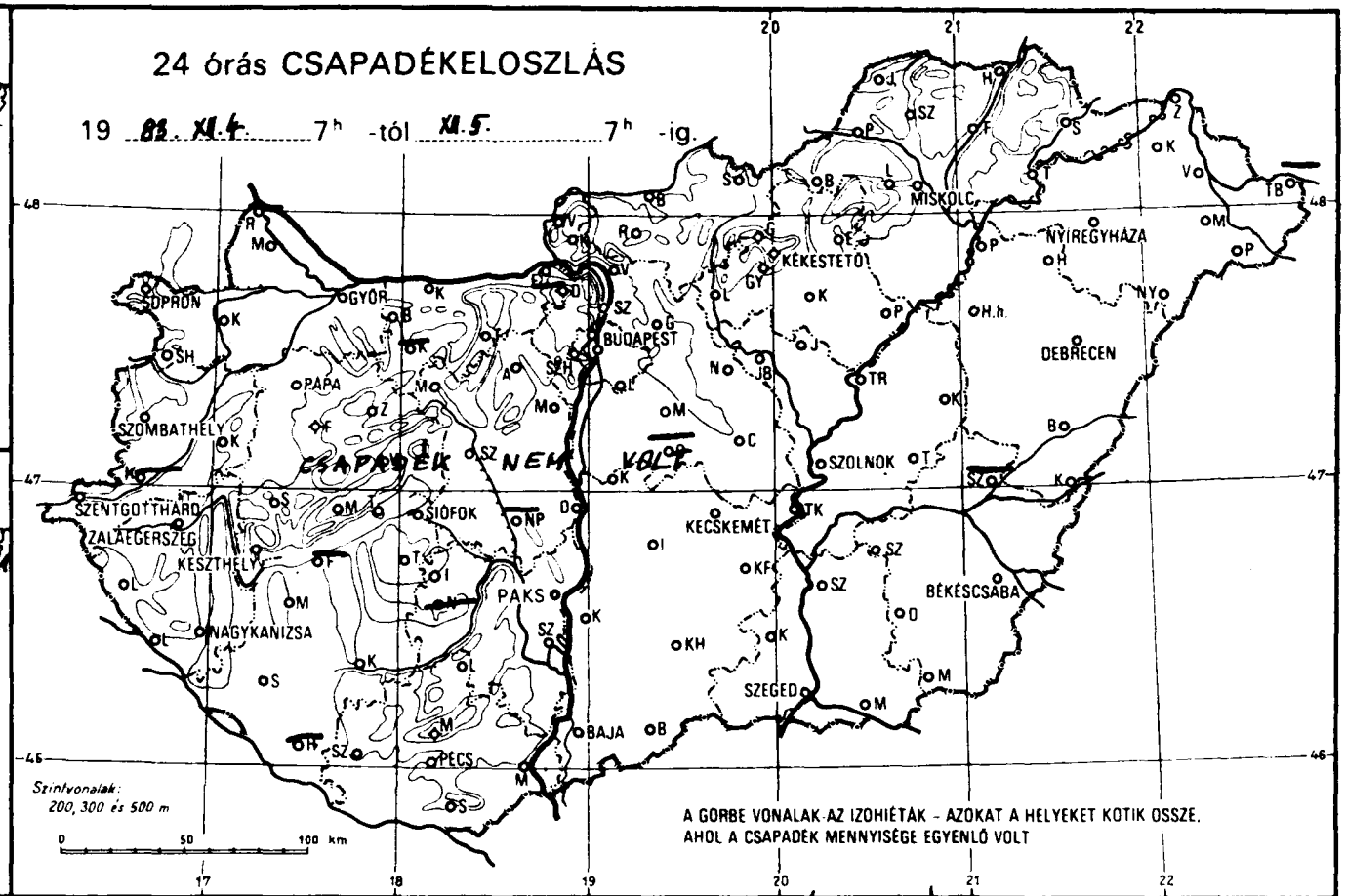
24 órás CSAPADÉKELOSZLÁS
19 83. XII.4. 7h -tól XII.5. 7h -ig.
CSAPADÉK NEM VOLT
Szintvonalak: 200, 300 és 500 m
A GÖRBE VONALAK AZ IZOHIÉTÁK - AZOKAT A HELYEKET KÖTIK ÖSSZE, AHOL A CSAPADÉK MENNYISÉGE EGYENLŐ VOLT
SOPRON
GYŐR
BUDAPEST
MISKOLC
NYÍREGYHÁZA
KÉKESTETŐ
DEBRECEN
SZOMBATHELY
PAPA
SZOLNOK
SZENTGOTTHÁRD
ZALAEGERSZEG
KESZTHELY
SIÓFOK
KECSKEMÉT
PAKS
NAGYKANIZSA
BÉKÉSCSABA
SZEGED
BAJA
PÉCS

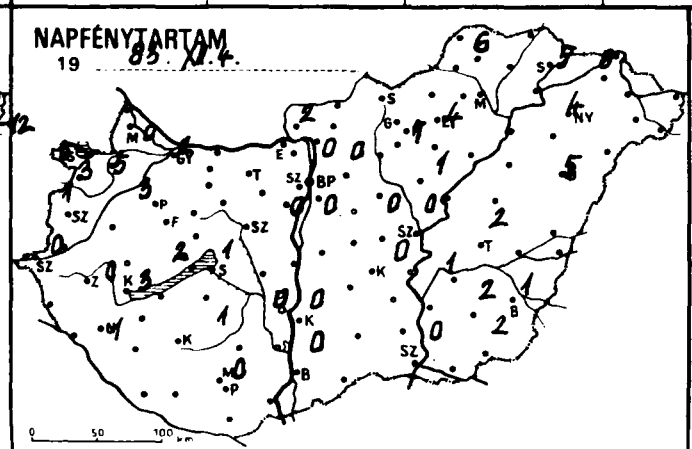
NAPFÉNYTARTAM
19 83. XII.4.

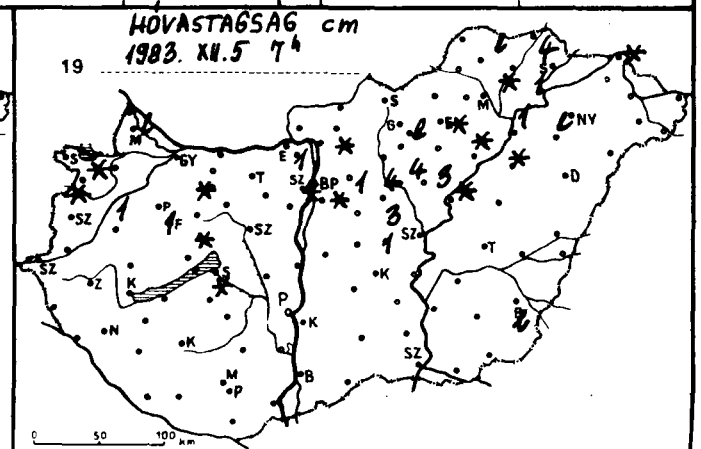
HÓVASTAGSÁG cm
1983. XII.5 7h
19

19 83.XII.5-h -ig az utolsó 24 óra adatai

állomás	csapadék (mm)	Hó cm	max. hőmérséklet	min. hőmérséklet	rad. min.	Előző nap napos órái
Győr	. ⊔		-0	-8	-10	2
Kapuvár	. ⊔		3	-8	-10	5
Kisbodmagyaróvár	. V	lep.	1	-7	-10	0
Mosonmagyaróvár	–		–	–	–	
Csorna	.		4	-7	-10	5
Sopron	. ⊔	folt	3	-8	-9	3
Sopronhorpács	.	1	2	-7	-8	
Fertőd	–		–	–	–	
Kormend	. ⊔		1	-7	-9	0
Szentgotthárd	. ⊔	folt	1	-6	-9	1
Szombathely	. ⊔		2	-7	-9	
Szentgotthárd	. ⊔		1	-8	-10	
Körmend	. ⊔		1	-8	-10	1
Nagykanizsa	. V		1	-8	-10	0
Zalaegerszeg	.	1	-1	-6	-8	
Farkasgyepű	. ⊔		2	-6	-7	3
Keszthely	. ⊔	folt	-0	-6	-7	2
Tihany	. ⊔		1	-5	-7	3
Veszprém	. ⊔		-1	-5	-8	
Siófok	. ⊔	folt	0	-5	-6	
Dunaföldvár	. ⊔		1	-6	-7	
Paks	. V	folt	1	-9	-10	
Bonyhád	–		–	–	–	
Tamási	. V		-0	-8	-9	
Marcali	. ⊔		2	-6	-8	
Kaposvár	. ⊔		1	-6	-8	1
Somogyszob	. ⊔		0	-7	-9	
Pécs	. ⊔	folt	1	-7	-8	
Szabolcs	. ⊔		-1	-9	-9	
Esztergom	. ≋		-2	-8	-12	
Csépér	–		–	–	–	
Komárom	. V		-0	-8	-8	
Tatabánya	. ⊔		-1	-7	-8	
Jelesütdoboz	. ≋		-1	-9	-11	
Dunaújváros	.		-0	-8	-10	
Martonvásár	. ⊔		-0	-8	-10	0
Gyor	. ≋		-1	-9	-10	
Nagyhörcsökp.	–		–	–	–	
Szabadbattyán	. ⊔		-1	-11	-12	
Fegyemcse	. ⊔		1	-8	-12	1
Fengyel	.		-1	-7	-7	
Paks	. ⊔		0	-9	-10	0
Szekszárd	. V		-0	-6	-8	
Kopadtető	. ⊔		-2	-5	-8	
Mohács	. ⊔		1	-8	-10	
Pécs	. ⊔		-0	-5	-7	0
Siklós	.		0	-4	-8	
Szigetvár	. ⊔		0	-6	-7	
Nagyatádors	. ⊔	folt	0	-9	-11	
Pécs Lőrinc	. ⊔	folt	-1	-7	-10	0
Pécs Met. Int.	.	folt	1	-5	-7	0
Pécs Szab. hegy	.	1	-1	-5	-9	
Szegled	. ≈	3	3	-9	-13	0
Szohongokő	–		–	–	–	
Gödöllő	. ⊔	folt	-1	-7	-11	0
Nagyrét	. ⊔		-0	-10	-11	
Gyenor	.	1	-1	-8	-9	
Nagykáta	. ≈	4	1	-10	-11	
Pestszentendre	. ≋		-1	-7	-8	

19 83.XII.5-h -ig az utolsó 24 óra adatai

állomás	csapadék (mm)	Hó cm	max. hőmérséklet	min. hőmérséklet	rad. min.	Előző nap napos órái
Vác	. ≋		0	-10	-10	
Vámosmikola	. V		-1	-9	-11	2
Baja	. ⊔		-0	-8	-9	0
Bácsalmás	. ⊔		-3	-7	-10	
Izsák	.		0	-9	-10	
Kalocsa	. ⊔		-0	-9	-10	0
Kecskemét	. V	1	2	-8	-11	0
Kiskunfélegyháza	. ≈		0	-8	-10	
Kiskunhalas	. ⊔		0	-8	-8	
Kunszentmiklós	. ⊔	folt	-1	-10	-10	
Tiszakécske	. ⊔		1	-9	-11	
Balassagyarmat	. V		0	-9	-11	
Romhány	. ⊔		0	-10	-11	
Salgótarján	.		1	-7	-8	
Eger	. ⊔		0	-7	-8	4
Galyatető	.		3	-3	-9	
Gyöngyös	.	lep.	-1	-8	-11	
Kékestető	.		0	-3	-3	7
Kompolt	. ⊔	folt	-0	-8	-11	1
Lőrinci	. ⊔		0	–	-11	
Poroszló	. ⊔	folt	2	-11	-11	
Jászapáti	. ≈	3	-2	-7	-7	
Jászberény	. ≋	4	-1	-12	-14	
Karcag	. ⊔		0	-10	-11	
Szolnok	. ⊔		-0	-8	-10	0
Tiszaroff	. ⊔	folt	0	-9	-10	
Túrkeve	. ⊔		-2	-8	-10	2
Kistelek	. ⊔		-0	-8	-9	
Makó	. ⊔		-0	-7	-10	
Szeged	. ⊔		-0	-8	-9	0
Szentes	.		1	-8	-10	
Borsodnádasd	. ⊔		2	-10	-13	
Füged	. ≈	4	0	-11	-14	
Hidasnémeti	.		3	-10	-11	
Jósvafő	. ⊔		2	-7	-11	6
Lillafüred	. ⊔		-2	-7	-7	
Miskolc	. ⊔	folt	2	-10	-11	–
Putnok	. ≋		1	-10	-10	
Sárospatak	. ⊔		-0	-11	-12	5
Szendrőlád	. ⊔	lep.	2	-10	-11	
Tokaj	.	1	-1	-8	-8	
Kisvárda	.		2	-9	-12	0
Mátészalka	. ⊔		2	-9	-9	
Nyíregyháza	. ⊔		1	-9	-11	4
Nyírlugos	. ⊔		2	-10	-11	
Pátyod	. ≋		2	-11	-12	
Tiszabecs	–		–	–	–	
Vásárosnamény	. V		1	-9	-9	
Záhony	.	folt	-1	-11	-11	
Berettyóújfalu	. ≋		2	-9	-10	
Debrecen	. V		2	-9	-9	5
Hajdúdorog	.	lep.	-1	-7	-7	
Hortobágy	. ⊔	folt	1	-10	-11	
Körösszakál	. ≋		2	-8	-8	
Polgár	. ≈	1	2	-9	-9	
Békéscsaba	. V		1	-9	-10	1
Mezőhegyes	. ⊔	lep.	-0	-7	-8	2
Orosháza	. ⊔		0	-7	-10	2
Szarvas	. ⊔		1	-8	-11	1
Szeghalom	–		–	–	–	

KIADJA: ORSZÁGOS METEOROLÓGIAI SZOLGÁLAT
Készíti: Központi Előrejelző Intézet Analízis- és Rövidtávú Prognózis Központja – T.: 273-018
Megjelenik naponként
Megrendelhető: 1024 Budapest, II., Kitaibel Pál u. 1. – T.: 353-500
Évi előfizetési díja: 1760,- Ft. – Kiadásért felel: az OMSZ elnöke – Szerkesztésért felel: a KEI igazgatója

IDŐJÁRÁSI NAPIJELENTÉS

ЕЖЕДНЕВНЫЙ МЕТЕОРОЛОГИЧЕСКИЙ БЮЛЛЕТЕНЬ · DAILY WEATHER REPORT
BULLETIN QUOTIDIEN DE TEMPS · TÄGLICHER WETTERBERICHT

96. évfolyam 338. szám + Budapest + 1983. december 6. kedd

Az időjárási helyzet és a várható időjárás:

Finn-öböl feletti középponttal, nagy kiterjedésü ciklon örvénylik. Hatására a kontinensen az 50. szélességi körtől északra sokfelé változékony az idő. Az óceáni léghullámok útját a Brit-szigeteken, a Német-alföldön, a Balti-tenger partvidékén eső, néhol ónoseső, a Skandináv-félszigeten, valamint a Szovjetunió északi területén szórványos havazás, hózápor jelzi. Ugyancsak többfelé csapadékos az idő Délkelet-Európában. A Pireneusi-félszigettől az Alpok vonulatán, továbbá a Kárpát-medencén át egészen a Kelet-Európai síkságig magas légnyomású öv húzódik. Változóan felhős, párás, helyenként tartósan ködös az idő. A hőmérséklet csúcsértéke átlagosan 1-3 fokkal elmarad az ilyenkor szokásostól. Valószinü, hogy az elkövetkező időszakban Közép-Európa időjárása változékonyra fordul.

Magyarországon hétfőn túlnyomóan derült, egy-két helyen egész nap erősen párás idő volt. A szél mérsékelt maradt. Hétfőn a hőmérséklet csúcsértéke -2 és +5 fok között alakult. Kedd hajnalra általában -5 és -10, északkeleten azonban -9 és -14 fokig hült le a levegő. Éjszaka sokfelé képződött köd. Ma délelőtt folytatódott a párás, főként keleten ködös idő. Az ország középső és nyugati részén kisütött a nap. A hőmérséklet 11 órakor 0 és -6 fok között volt.

Ma 12 órakor Budapesten a hőmérséklet 0 fok, a tengerszintre átszámitott légnyomás 1023 mbar, erősen süllyed.

Várható időjárás szerda estig:

Ma késő délutántól átmenetileg erősen megnövekszik a felhőzet, megélénkül a nyugati szél, szórványos eső, zápor, eleinte néhol ónoseső várható, a köd mindenütt megszünik.
Holnap többnyire kisebb felhőátvonulás, azaz túlnyomóan napos idő lesz, egy-egy futó hózáporral. Az északira forduló szél megerősödik, néhol - főként a Dunántúlon, viharos széllökés is előfordul.

A hőmérséklet hajnalban általában -3, +2 fok között,
kora délután 2, 6 fok között alakul.

Török Dénes s.k.

A hőmérséklet napi középértéke és eltérése a 100 évi átlagtól /Budapest belterületén/:

1983. XII. 5.	-1,7°C	-3,9°C

1871 óta ezen a napon Budapesten előfordult

legmagasabb hőmérséklet:	14,3°C /1915/,
legalacsonyabb hőmérséklet:	-16,3°C /1925/.

83.795.

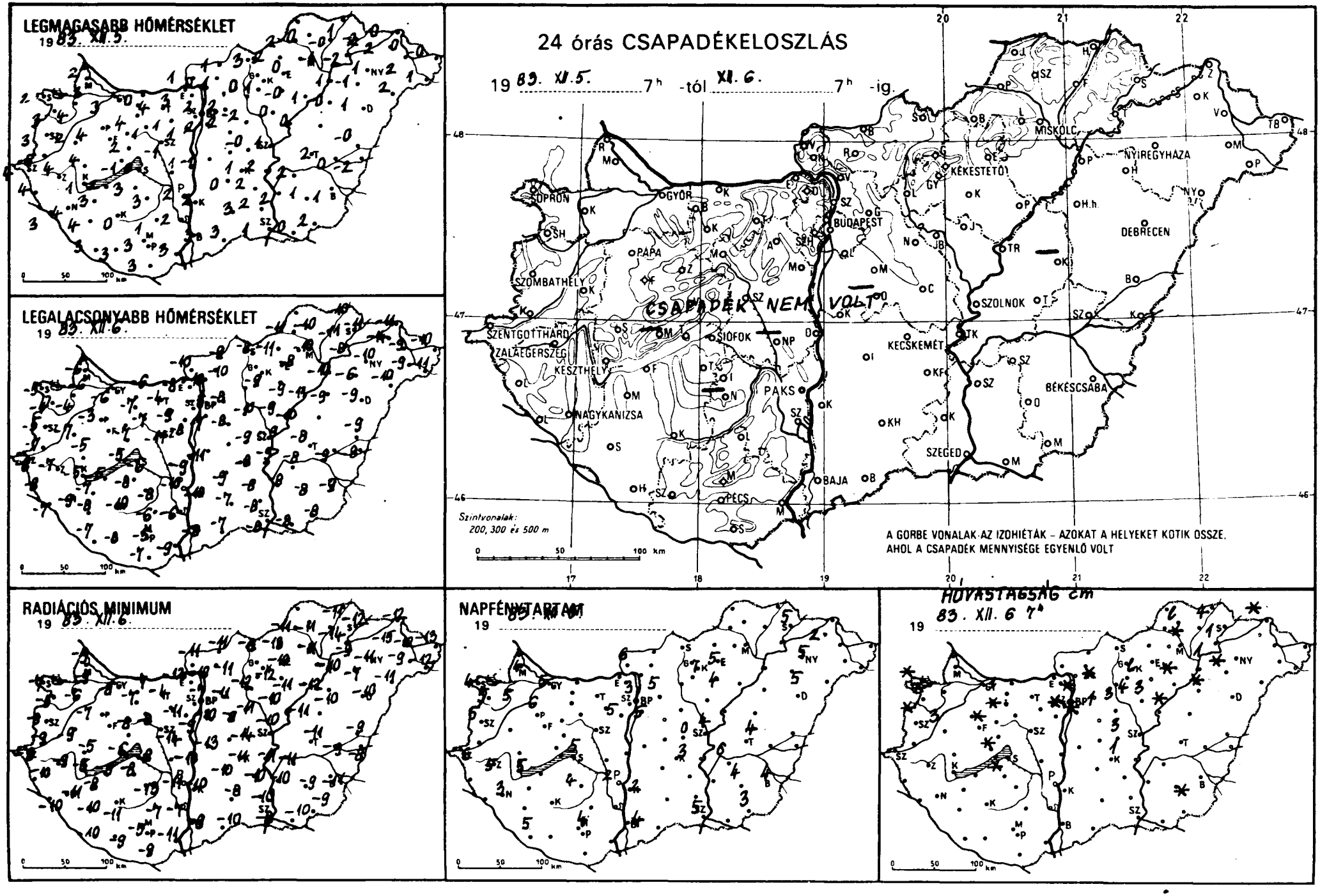
LEGMAGASABB HŐMÉRSÉKLET
19 83. XII. 5.
LEGALACSONYABB HŐMÉRSÉKLET
19 83. XII. 6.
RADIÁCIÓS MINIMUM
19 83. XII. 6.
NAPFÉNYTARTAM
19
HÓVASTAGSÁG cm
83. XII. 6 7h
19
24 órás CSAPADÉKELOSZLÁS
19 83. XII. 5. 7h -tól XII. 6. 7h -ig.
CSAPADÉK NEM VOLT
A GORBE VONALAK AZ IZOHIÉTÁK – AZOKAT A HELYEKET KÖTIK ÖSSZE, AHOL A CSAPADÉK MENNYISÉGE EGYENLŐ VOLT
Szintvonalak: 200, 300 és 500 m
0 50 100 km
SOPRON
GYŐR
BUDAPEST
MISKOLC
NYÍREGYHÁZA
KÉKESTETŐ
DEBRECEN
SZOMBATHELY
PAPA
SZOLNOK
SZENTGOTTHÁRD
ZALAEGERSZEG
KESZTHELY
SIÓFOK
KECSKEMÉT
BÉKÉSCSABA
PAKS
NAGYKANIZSA
SZEGED
BAJA
PÉCS

83.XII.6. 7 h-ig az utolsó 24 óra adatai						Előző nap napos órái
állomás	csapadék (mm)	Hó cm	max. hőmérséklet	min. hőmérséklet	rad. min.	
Győr	. v		3	-6	-8	5
Kapuvár	. v		4	-4	-6	5
Mosonmagyaróvár	. v		3	-6	-9	4
Rajka	.		2	-6	-9	
Sopron	. ≈	folt	2	-5	-7	4
Sopronhorpács	. ⊔	folt	3	-4	-5	5
Káld	. v	3	2	-7	-8	
Körmend	. ⊔		5	-7	-9	
Szentgotthárd	. ⊔		4	-6	-9	6
Szombathely	. ⊔	folt	3	-5	-8	5
Lenti	. v		4	-8	-10	
Letenye	. ⊔		3	-7	-10	
Nagykanizsa	. ⊔		4	-9	-11	3
Zalaegerszeg	. v		4	-7	-9	5
Farkasgyepű	.	folt	4	-4	-6	
Keszthely	. ≡		1	-5	-5	5
Mencshely	-		-	-	-	-
Pápa	. ⊔		4	-3	-7	6
Sumeg	. ⊔≡		4	-5	-5	
Tihany	. v	folt	-1	-5	-6	
Veszprém	. v		2	-7	-8	
Zirc	. v	folt	3	-7	-9	
Tonyód	.		2	-5	-9	
Homokszt. györgy	. ⊔		3	-7	-10	5
Kaposvár	. v		0	-10	-11	
Marcali	. ⊔		3	-7	-8	
Siófok	. v		0	-6	-8	5
Somogyszob	. ⊔		4	-8	-10	
Tab	. ⊔	folt	3	-8	-8	
Bábolna	. ⊔	1	3	-6	-9	
Esztergom	. v		3	-8	-12	
Kisbér	. ⊔		4	-7	-7	
Komárom	. v		0	-6	-7	
Tatabánya	. ⊔		4	-9	-9	
Alcsútdoboz	. v		1	-9	-11	
Dunaújváros	. ≡		1	-9	-10	
Martonvásár	. ≡		1	-8	-9	5
Mór	. v		1	-7	-8	
Nagyhörcsökp.	-		-	-	-	
Szabadbattyán	. v		-1	-11	-14	
Tregszemcse	. ⊔		3	-8	-13	4
Lengyel	.		1	-6	-7	
Paks	. v		2	-10	-11	2
Szekszárd	. v		2	-6	-7	
Árpádtető	. ⊔		2	-4	-8	
Mohács	. ⊔		3	-9	-11	
Pécs	. ⊔		3	-5	-5	4
Siklós	. ⊔		3	-7	-9	
Szigetvár	. ⊔		3	-8	-9	
Budaörs	. ≈	folt	2	-8	-10	
Bp. Lőrinc	. v	folt	2	-7	-10	5
Bp. Met. Int.	.	folt	2	-5	-7	3
Bp. Szab. hegy	. ⊔		1	-4	-8	
Cegléd	. v	3	-0	-9	-14	0
Dobogókő	.	lep.	2	-3	-5	
Godöllő	. ⊔	folt	2	-8	-11	5
Királyrét	. ⊔		2	-10	-10	
Monor	. ⊔	1	2	-8	-9	
Nagykáta	. v	3	-2	-10	-11	
Szentendre	. ≈		0	-8	-8	

83.XII.6. 7 h-ig az utolsó 24 óra adatai						Előző nap napos órái
állomás	csapadék (mm)	Hó cm	max. hőmérséklet	min. hőmérséklet	rad. min.	
Vác	. v		0	-10	-10	
Vámosmikola	. v		1	-10	-11	6
Baja	. ⊔		3	-8	-9	4
Bácsalmás	. ⊔		3	-7	-10	
Izsák	.		0	-9	-10	
Kalocsa	. v		2	-10	-10	2
Kecskemét	. v	1	1	-8	-11	3
Kiskunfélegyháza	. ≡		2	-8	-10	
Kiskunhalas	. ≡		3	-7	-8	
Kunszentmiklós	. ≡		-1	-11	-13	
Tiszakécske	. ⊔		2	-9	-11	
Balassagyarmat	. ⊔		1	-9	-11	
Romhány	. ⊔		1	-10	-11	
Salgótarján	. ⊔		3	-8	-9	
Eger	. ⊔		0	-8	-10	5
Galyatető	.		6	-1	-6	
Gyöngyös	.	lep.	1	-9	-12	
Kékestető	.		4	-2	-4	7
Kompolt	. ⊔		-0	-9	-11	4
Lőrinci	. ⊔		0	-	-12	
Poroszló	. ⊔	folt	1	-11	-12	
Jászapáti	. ≡	3	-0	-9	-10	
Jászberény	. ⊔≡	4	-1	-12	-	
Karcag	-		-	-	-	
Szolnok	. ≡		1	-9	-10	4
Tiszaroff	. ≡	folt	0	-10	-11	
Túrkeve	. ⊔		2	-8	-11	4
Kistelek	. v		2	-8	-10	
Makó	. v		0	-8	-10	
Szeged	. v		1	-8	-8	5
Szentes	. ⊔		2	-8	-10	
Borsodnádasd	. ⊔		2	-11	-13	
Füged	. v	4	-0	-12	-14	
Hidasnémeti	.		1	-10	-11	
Jósvafő	-		-	-	-	
Lillafüred	. ≡		-2	-8	-8	
Miskolc	. ≡	folt	-1	-10	-11	-
Putnok	. v		2	-11	-11	
Sárospatak	. ⊔		-2	-11	-12	5
Szendrőlád	. ≡	lep.	0	-10	-11	
Tokaj	.	1	-2	-8	-9	
Kisvárda	. v		2	-14	-15	2
Mátészalka	. v		2	-9	-9	
Nyíregyháza	. ≡		1	-10	-11	5
Nyírlugos	. ≡		2	-10	-11	
Pátyod	. v		1	-11	-12	
Tiszabecs	. ≡		-0	-10	-13	
Vásárosnamény	. v		0	-9	-10	
Záhony	. ⊔	folt	0	-11	-12	
Berettyóújfalu	. ≡		-0	-9	-9	
Debrecen	. ⊔		1	-9	-10	5
Hajdúdorog	. ≡	folt	-1	-6	-7	
Hortobágy	. ⊔	folt	-0	-9	-10	
Körösszakál	. v		-2	-8	-8	
Polgár	. ≡	1	1	-10	-10	
Békéscsaba	. v		1	-9	-11	4
Mezőhegyes	. ⊔	folt	2	-8	-9	3
Orosháza	. ≡		1	-8	-9	4
Szarvas	. ⊔		2	-8	-11	6
Szeghalom	. ≡		0	-9	-9	

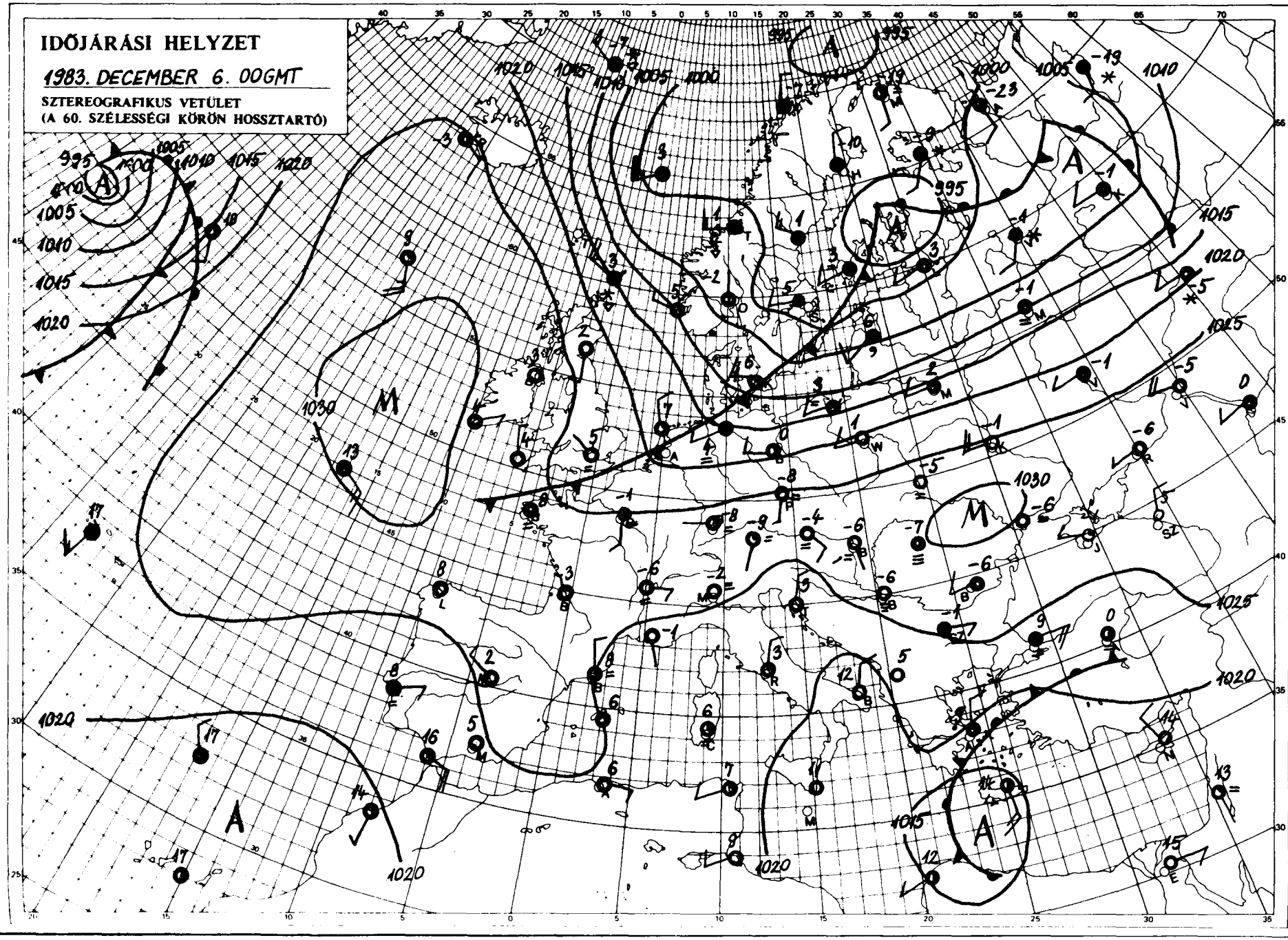

KIADJA: ORSZÁGOS METEOROLÓGIAI SZOLGÁLAT
Készíti: Központi Előrejelző Intézet Analízis- és Rövidtávú Prognózis Központja – T.: 273-018
Megjelenik naponként
Évi előfizetési díja: 1760,- Ft. – Megrendelhető: 1024 Budapest, II., Kitaibel Pál u. 1. – T.: 353-500
Kiadásért felel: az OMSZ elnöke – Szerkesztésért felel: a KEI igazgatója

IDŐJÁRÁSI NAPIJELENTÉS

ЕЖЕДНЕВНЫЙ МЕТЕОРОЛОГИЧЕСКИЙ БЮЛЛЕТЕНЬ · DAILY WEATHER REPORT
BULLETIN QUOTIDIEN DE TEMPS · TÄGLICHER WETTERBERICHT

96. évfolyam 339. szám + Budapest + 1983. december 7. szerda

Az időjárási helyzet és a várható időjárás:

Kontinensünk nagy részén változékony, sokfelé csapadékos időjárás uralkodik. Csupán Délnyugat- és Közép-Kelet-Európa fölött csendes, párás az idő, másutt alacsony nyomású légörvények okoznak változatos időjárást. Dél-, Délkelet-Európában sokfelé esik az eső, a hegyekben havazik. Közép- és Nyugat-Európa nagy részén hideg, sarkvidéki eredetü levegő okoz erős szelet és szórványos hózáport. Észak-Európában sokfelé folyamatosan havazik, hideg az idő, helyenként napközben is -10 fok alatt marad a hőmérséklet. A Közép-Európát elárasztó hideg levegő lassanként nyugalomba jut, kevésbé lesz változékony az időjárás.

Magyarországon kedden eleinte derült, de párás, néhol ködös idő volt, a hőmérséklet csúcsértéke általában 0, +4 fok között, a tartósan ködös keleti területeken -1, -4 fok között alakult. Késő délutántól erősen megnövekedett a felhőzet, egyre több helyen kezdődött havazás, illetve néhol eleinte ónoseső. Reggel 7 óráig a déli megyékben 1, 4 mm csapadék hullott. Délelőtt folytatódott a túlnyomóan borult idő, a Tiszántúlon és az Északi-középhegységben gyakran havazott, másutt egy-egy futó hózápor volt. Az északi, északnyugati szél egyre jobban megerősödött, a Dunántúlon viharos széllökések voltak. A hőmérséklet a hajnali +1, -5 fokról 11 órára általában -2, +2 fokig, a kevésbé felhős északnyugati országrészben 3, 4 fokig emelkedett.

Ma 12 órakor Budapesten a hőmérséklet 2 fok, a tengerszintre átszámitott légnyomás 1019 mbar, gyengén emelkedik.

Várható időjárás csütörtök estig:

Északnyugat felől lassan felszakadozik a felhőzet, majd változóan felhős lesz az ég, szerdán délen és keleten további havazás, másutt szórványos hózápor várható, csütörtökön csapadék már nem valószinü.
A többfelé erős, helyenként viharos északi szél csütörtökre mérséklődik.
Délkeleten kisebb hófúvásokra is számitani kell.
Várható legalacsonyabb éjszakai hőmérséklet: általában -2, -7 fok között, a havas, szélvédett helyeken -10 fok körül,
legmagasabb nappali hőmérséklet csütörtökön: 0 fok körül alakul.

H. Bóna Márta s.k.

A hőmérséklet napi középértéke és eltérése a 100 évi átlagtól /Budapest belterületén/:

1983. XII. 6.	-0,4°C	-2,7°C

1871 óta ezen a napon Budapesten előfordult

legmagasabb hőmérséklet:	13,6°C /1900/,
legalacsonyabb hőmérséklet:	-12,6°C /1925/.

83.804.

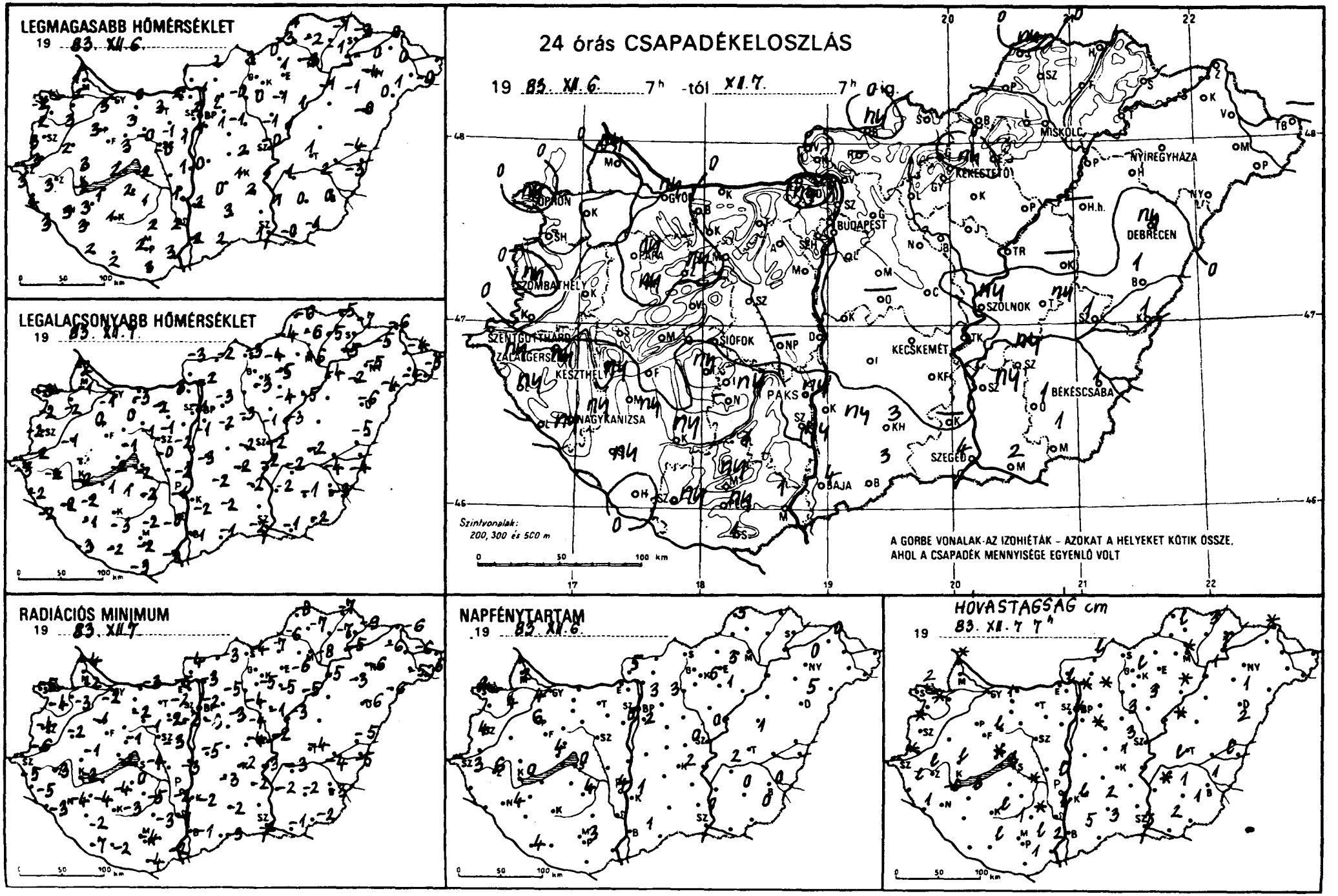
LEGMAGASABB HŐMÉRSÉKLET
19 83. XII. 6.
LEGALACSONYABB HŐMÉRSÉKLET
19 83. XII. 7.
24 órás CSAPADÉKELOSZLÁS
19 83. XII. 6. 7h -tól XII. 7. 7h ig.
MISKOLC
NYÍREGYHÁZA
KEKESTETŐ
SOPRON
GYŐR
BUDAPEST
DEBRECEN
SZOMBATHELY
SZOLNOK
SZENTGOTTHÁRD
SIÓFOK
KECSKEMÉT
ZALAEGERSZEG
KESZTHELY
PAKS
BÉKÉSCSABA
NAGYKANIZSA
SZEGED
BAJA
Szintvonalak:
200, 300 és 500 m
A GÖRBE VONALAK AZ IZOHIÉTÁK – AZOKAT A HELYEKET KÖTIK ÖSSZE,
AHOL A CSAPADÉK MENNYISÉGE EGYENLŐ VOLT
RADIÁCIÓS MINIMUM
19 83. XII. 7.
NAPFÉNYTARTAM
19 83. XII. 6.
HÓVASTAGSÁG cm
19 83. XII. 7. 7h

1983.XII.7-07^h-ig az utolsó 24 óra adatai

állomás	csapadék (mm)	Hó cm	max. hőmérséklet	min. hőmérséklet	rad. min.	Előző nap napos órái
Győr	ny * V		3	-1	-2	4
Kapuvár	. =		3	-2	-3	4
Mosonmagyaróvár	. ⊔		2	-1	-2	2
Rajka	ny *	folt	1	-2	-4	
Sopron	ny * =	2	-2	-3	-5	2
Sopronhorpács	. ⊔	folt	2	-2	-4	-
Káld	.		2	-1	-2	
Körmend	. ⊔		3	-2	-6	
Szentgotthárd	ny *	folt	3	-3	-5	3
Szombathely	ny *	folt	3	-2	-4	4
Lenti	ny * =	lep.	4	-2	-5	
Letenye	ny *	1	3	-2	-3	
Nagykanizsa	ny * ⊔	folt	3	-2	-4	4
Zalaegerszeg	ny * V	lep.	3	-2	-3	6
Farkasgyepű	ny *	lep.	4	-2	-2	
Keszthely	ny * ≡	lep.	-2	-2	-2	0
Mencshely	.		2	-1	-5	4
Pápa	ny * =		3	0	-1	6
Sümeg	.		3	-1	-1	
Tihany	.	folt	2	-2	-2	
Veszprém	.		3	-1	-1	
Zirc	ny * =	folt	4	-3	-3	
Fonyód	.		1	-2	-4	
Homokszt. györgy	. ≡		2	-3	-7	4
Kaposvár	ny *	lep.	1	-3	-3	
Marcali	ny * =	lep.	3	-2	-4	
Siófok	. V		-2	-2	-4	0
Somogyszob	ny *	lep.	3	-1	-2	
Tab	ny *	lep.	2	1	0	
Bábolna	.	1	3	-1	-2	
Esztergom	. ≡		2	-3	-5	
Kisbér	.		3	0	-2	
Komárom	. ⊔		0	-3	-3	
Tatabánya	.		3	-2	-2	
Alcsútdoboz	. ≡		-1	-1	-2	
Dunaújváros	.		1	-2	-3	
Martonvásár	.		1	-2	-2	0
Mór	. ≡		-0	-1	-1	
Nagyhörcsökp.	-		-	-	-	
Szabadbattyán	. ⊔		-0	-0	-3	
Iregszemcse	ny *	folt	1	-2	-5	4
Lengyel	1 * =	folt	2	-2	-3	
Paks	ny * ≡	lep.	1	-1	-2	4
Szekszárd	ny * =	lep.	2	-0	-1	
Árpádtető	ny * =	1	2	-2	-5	
Mohács	1 * =	2	3	-1	-2	
Pécs	ny * ⊔	lep.	2	-2	-4	3
Siklós	1 * =	1	3	-3	-4	
Szigetvár	ny * ≡	lep.	2	-2	-2	
Budaörs	. ⊔	folt	2	-2	-4	
Bp. Lőrinc	. V	folt	1	-1	-3	2
Bp. Met. Int.	.	folt	2	-1	-2	3
Bp. Szab. hegy	. =		1	-4	-7	
Cegléd	. =	3	2	-2	-4	0
Dobogókő	ny ≡ 9 V	lep.	2	-6	-6	
Gödöllő	. =	folt	2	-3	-5	3
Királyrét	. ⊔		2	-3	-3	
Monor	.	folt	1	-2	-3	
Nagykáta	. =	3	-1	-3	-4	
Szentendre	. ≡		-0	-2	-2	

1983.XII.7-07^h-ig az utolsó 24 óra adatai

állomás	csapadék (mm)	Hó cm	max. hőmérséklet	min. hőmérséklet	rad. min.	Előző nap napos órái
Vác	. V		1	-2	-3	
Vámosmikola	. =		1	-3	-4	5
Baja	4 * ≡	5	2	-1	-1	1
Bácsalmás	3 *	3	2	-1	-3	
Izsák	.		0	-2	-3	
Kalocsa	ny * =	lep.	2	-2	-2	1
Kecskemét	. =	1	1	-2	-2	2
Kiskunfélegyháza	. =		2	-2	-2	
Kiskunhalas	3 * ≡	2	3	-2	-2	
Kunszentmiklós	. V		-0	-3	-5	
Tiszakécske	. ⊔		1	-2	-3	
Balassagyarmat	ny * ⊔	lep.	2	-2	-3	
Romhány	-		-	-	-	
Salgótarján	. =		3	-3	-4	
Eger	. =		1	-5	-6	3
Galyatető	-		-	-	-	
Gyöngyös	.	lep.	0	-3	-5	
Kékestető	ny * V		3	-7	-8	6
Kompolt	. ⊔		-1	-4	-5	1
Lőrinci	. ≡		-0	-	-4	
Poroszló	.	folt	1	-5	-5	
Jászapáti	. =	3	-1	-1	-1	
Jászberény	. =	2	-1	-2	-4	
Karcag	-		-	-	-	
Szolnok	ny * ≡		-0	-2	-2	0
Tiszaroff	. ≡	folt	1	-3	-3	
Túrkeve	ny * =	lep.	1	-2	-4	1
Kistelek	-		-	-	-	
Makó	2 *	2	-0	-1	-1	
Szeged	4 * V	7	1	-2	-2	0
Szentes	ny *	folt	1	-2	-2	
Borsodnádasd	.		0	-4	-7	
Füged	. =	3	-1	-5	-7	
Hidasnémeti	.		-1	-5	-7	
Jósvafő	ny * ≡		1	-6	-8	5
Lillafüred	. ≡		-2	-5	-5	
Miskolc	. ≡	folt	-3	-6	-8	-
Putnok	. ≡		-3	-4	-6	
Sárospatak	. ⊔		-3	-7	-9	-
Szendrőlád	. ≡	lep.	-2	-6	-7	
Tokaj	. =	1	-2	-5	-5	
Kisvárda	.		0	-5	-6	0
Mátészalka	. ⊔		1	-4	-5	
Nyíregyháza	. V		-4	-5	-6	0
Nyírlugos	. ≡		0	-4	-6	
Pátyod	. ⊔		-0	-5	-6	
Tiszabecs	-		-	-	-	
Vásárosnamény	. ⊔		0	-4	-6	
Záhony	. ⊔	folt	0	-6	-6	
Berettyóújfalu	1 * V	2	-4	-5	-5	
Debrecen	ny * =	1	-0	-6	-6	5
Hajdúdorog	.		-1	-2	-3	
Hortobágy	-		-	-	-	
Körösszakál	1 *	lep.	-3	-4	-5	
Polgár	. =	1	-1	-4	-5	
Békéscsaba	1 * ⊔	1	0	-3	-3	0
Mezőhegyes	1 * ≡	1	-1	-2	-2	0
Orosháza	1 * ≡	1	0	-1	-2	0
Szarvas	ny * ⊔	lep.	1	-2	-3	2
Szeghalom	1 * =	1	2	-4	-4	

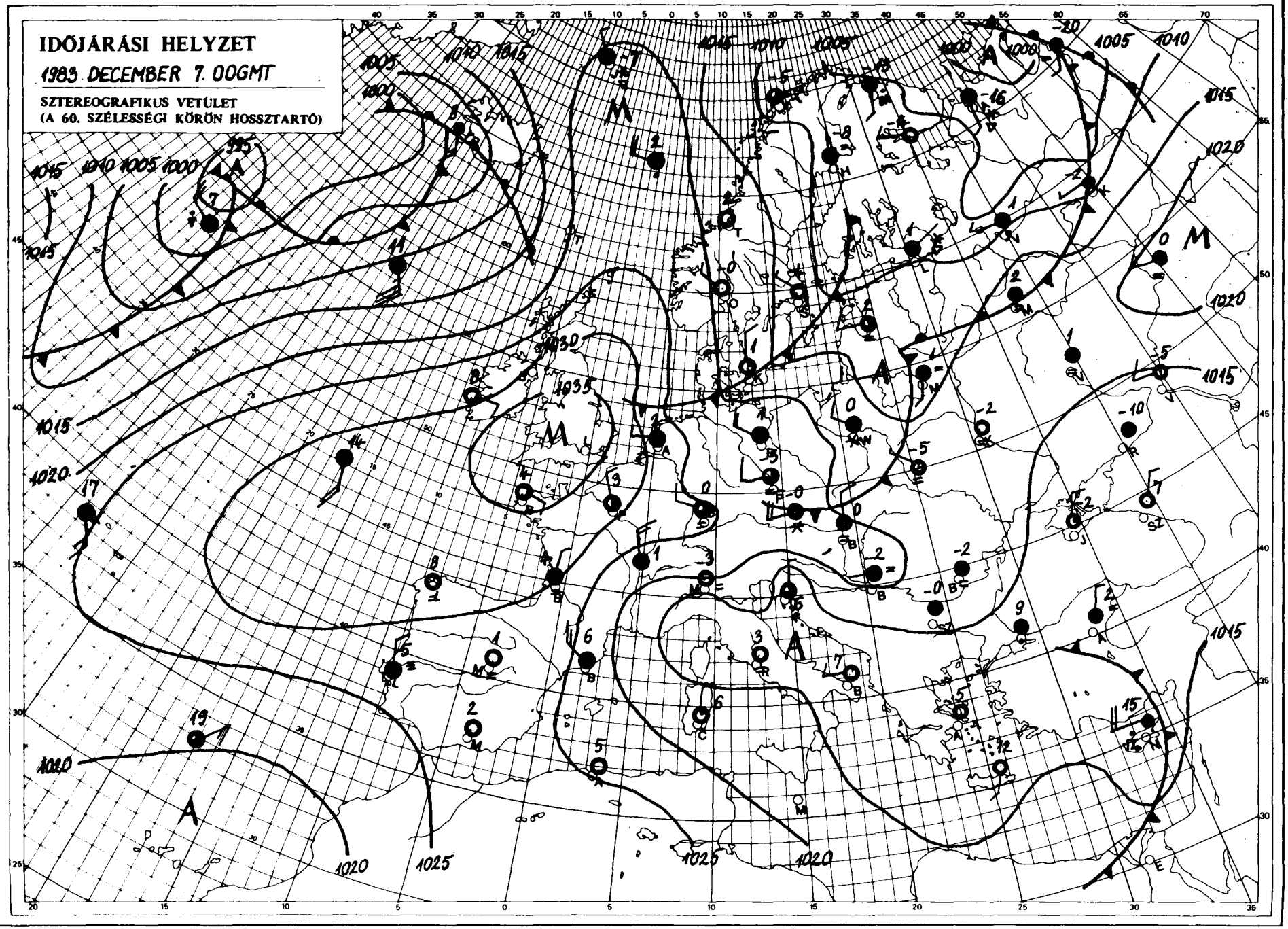

KIADJA: ORSZÁGOS METEOROLÓGIAI SZOLGÁLAT
Készíti: Központi Előrejelző Intézet Analízis- és Rövidtávú Prognózis Központja – T.: 273-018
Megjelenik naponként
Évi előfizetési díja: 1760,- Ft. – Megrendelhető: 1024 Budapest, II., Kitaibel Pál u. 1. – T.: 353-500
Kiadásért felel: az OMSZ elnöke – Szerkesztésért felel: a KEI igazgatója

IDŐJÁRÁSI NAPIJELENTÉS

ЕЖЕДНЕВНЫЙ МЕТЕОРОЛОГИЧЕСКИЙ БЮЛЛЕТЕНЬ • DAILY WEATHER REPORT
BULLETIN QUOTIDIEN DE TEMPS • TÄGLICHER WETTERBERICHT

96. évfolyam 340. szám + Budapest + 1983. december 8. csütörtök

Az időjárási helyzet és a várható időjárás:

Közép- és Nyugat-Európa felett egyelőre magas nyomású zóna helyezkedik el. Ezeken a területeken csendes, párás, az évszaknak megfelelő hőmérsékletü időjárás uralkodik. Várható, hogy ez a zóna a következő 36-48 óra folyamán leépül, ezáltal nagy változás kezdődik kontinensünk nyugati felének időjárásában. A csendes, nyugodt időszakot változékony, szeles, csapadékos időszak követi, a Kárpát-medencén belül péntek estig ebből a változás még csak kevéssé lesz érezhető.

Szerdán Magyarország északnyugati megyéiben 2, 5 órára kisütött a nap, másutt általában borult volt az ég. A Szeged-Kékestető vonaltól keletre sokfelé havazott. A lehullott csapadék mennyisége a 4 mm-t sehol sem haladta meg. Napközben sok helyen megerősödött, sőt viharossá fokozódott az északi szél. A legmagasabb nappali hőmérséklet -2, +6 fok között alakult. Éjszaka mindenütt megszünt a havazás, a zárt felhőtakaró felszakadozott. Hajnalra -1, -12 fokig csökkent a hőmérséklet. Délelőtt változóan felhős, párás, északkeleten egy-két helyen ködös volt az idő. A nyugati határmegyékből hózáporokat jelentettek. 11 órára +2 és -4 fok közé emelkedett a hőmérséklet.

Ma 12 órakor Budapesten 0 fokot mértek, a tengerszintre átszámitott légnyomás 1026 mbar, gyengén emelkedik.

Várható időjárás péntek estig:

Ma estig még időnként megnövekszik a felhőzet, és a Dunántúlon hózápor is várható. Éjszaka kevés lesz a felhő, és több helyen keletkezik köd. Holnap nyugat felől újabb erős felhősödés várható, amiből még csak északnyugaton lehet havazás.
Az élénk, néhol erős északnyugati szél estére mérséklődik. Holnap a Dunántúlon megélénkül a déli szél.
Várható legalacsonyabb éjszakai hőmérséklet: általában -5 és -10 fok között, a hóval takart helyeken -10 fok alatt lesz.
legmagasabb nappali hőmérséklet pénteken: a tartósan ködös helyeken fagypont alatt marad, máshol 0 és +5 fok között alakul.

Pálmási Judit s.k.

TÁVOLABBI KILÁTÁSOK SZOMBATTÓL-KEDDIG:

Eleinte felhős, csapadékos idő. A havazást sokfelé eső, havas eső válthatja fel, majd futó hózáporok várhatók. Az időszak második felében csapadékra nem kell már számitani, ekkor a szél északira fordul és megerősödik. Legalacsonyabb hajnali hőmérséklet eleinte -4, +1, majd -7, -2 fok között várható. Legmagasabb nappali hőmérséklet +1, +5 fok között lesz. Jelentős mennyiségü /legalább 5 mm napi/ csapadék az ország területének 80 százalékán várható az időszak elején.

KÖZÉPTÁVÚ ELŐREJELZŐ OSZTÁLY

A hőmérséklet napi középértéke és eltérése a 100 évi átlagtól /Budapest belterületén/:

1983. XII. 7.	1,2°C	-0,5°C

1871 óta ezen a napon Budapesten előfordult

legmagasabb hőmérséklet: 15,3°C /1915/,
legalacsonyabb hőmérséklet: -15,0°C /1925/.

83.805.

LEGMAGASABB HŐMÉRSÉKLET

19 83. XII. 7.

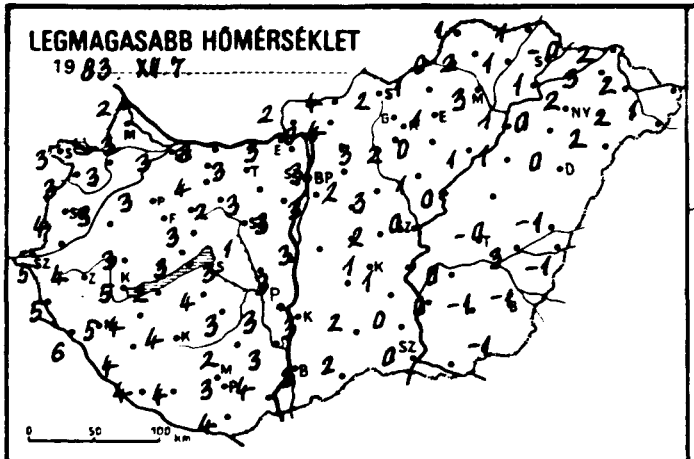

LEGALACSONYABB HŐMÉRSÉKLET

19 83. XII. 8.

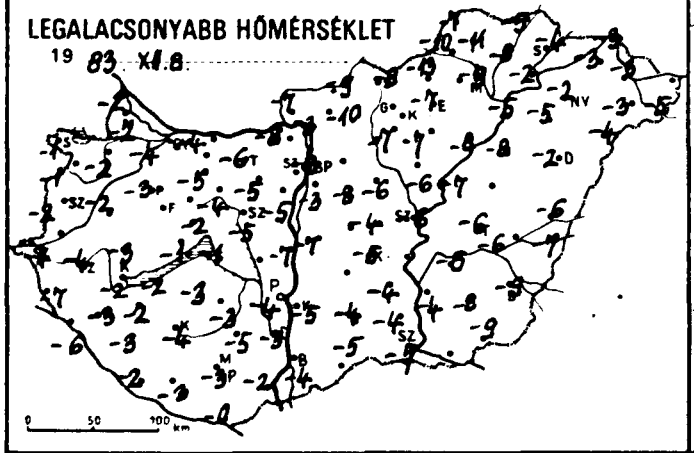

24 órás CSAPADÉKELOSZLÁS

19 83. XII. 7. 7h -tól XII. 8. 7h

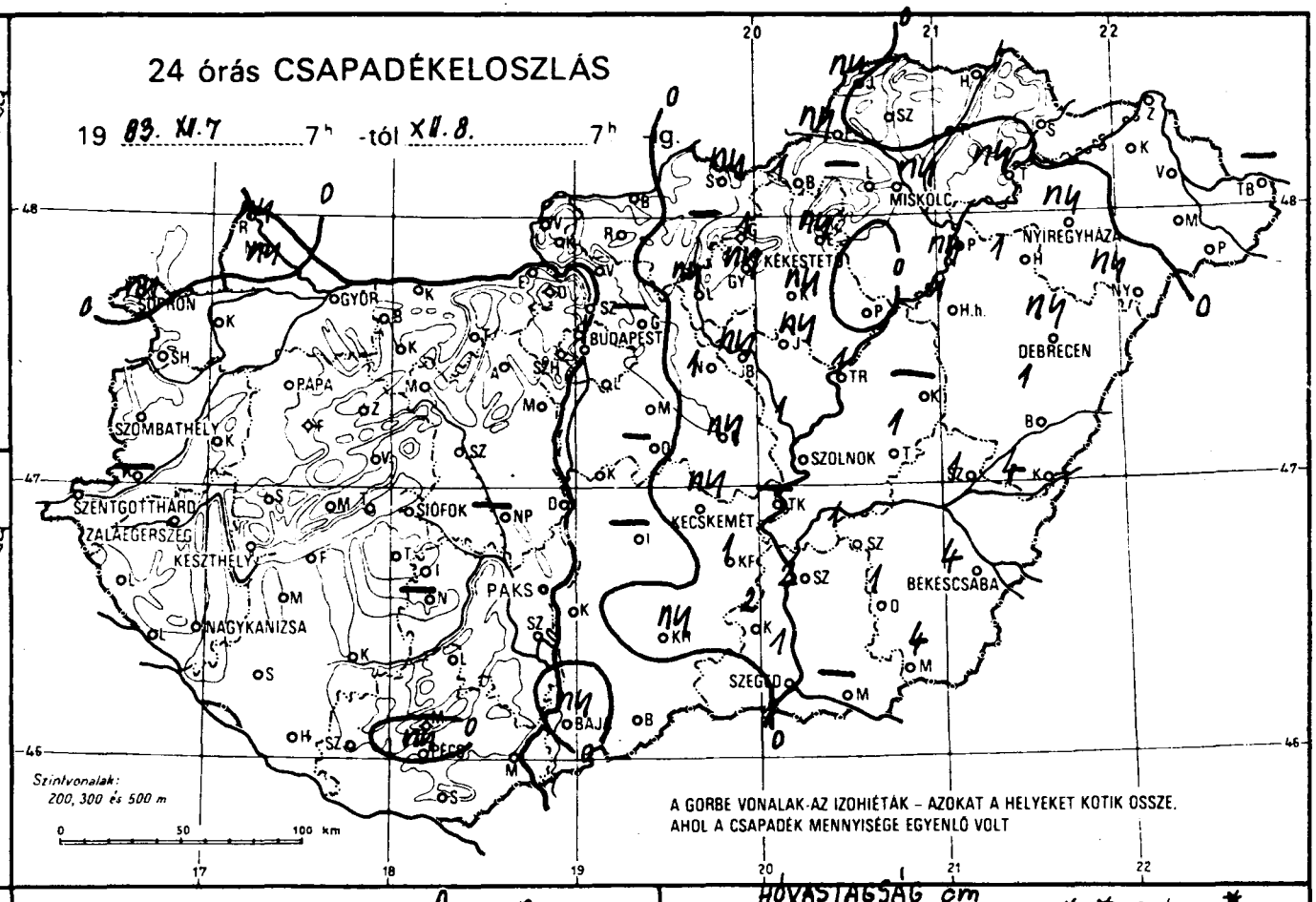

RADIÁCIÓS MINIMUM

19 83. XII. 8.

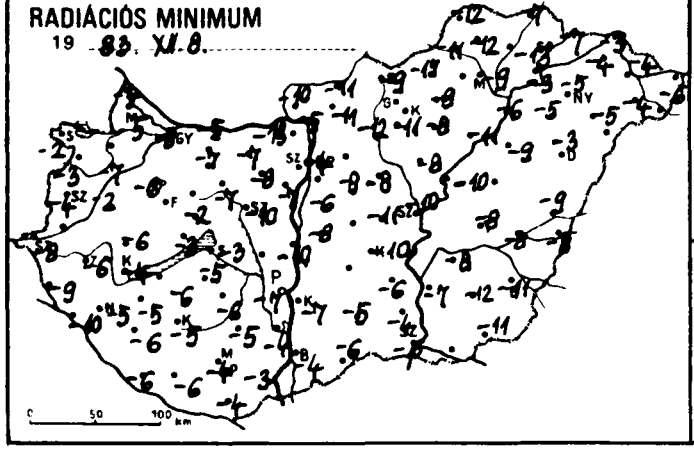

NAPFÉNYTARTAM

19 83. XII. 7.

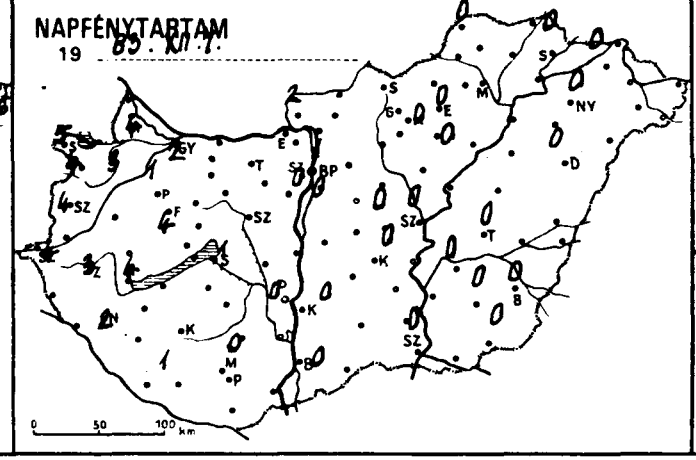

HÓVASTAGSÁG cm

1983. XII. 8 7h

19

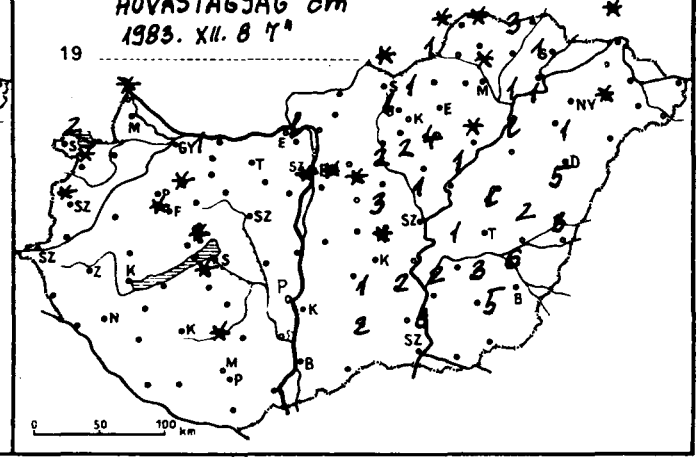

1983.XII.8.^{h}-ig az utolsó 24 óra adatai						Előző nap napos órái
állomás	csapadék (mm)	Hó · cm	max. hőmérséklet	min. hőmérséklet	rad. min.	
Győr	. v		3	-4	-8	2
Kapuvár	. =		3	-2	-7	3
Mosonmagyaróvár	ny *		3	-2	-5	4
Rajka	ny *	folt	2	-2	-4	
Sopron	ny *	2	3	-1	-2	5
Sopronhorpács	.	folt	3	-1	-3	4
Káld	.		3	-2	-2	
Körmend	-		-	-	-	
Szentgotthárd	. ⌴		5	-4	-8	4
Szombathely	.	folt	4	-2	-4	4
Lenti	. ⌴		5	-7	-9	
Letenye	. ≡		6	-6	-10	
Nagykanizsa	. =		5	-3	-5	2
Zalaegerszeg	. =		4	-4	-6	3
Farkasgyepű	.	folt	2	-4	-6	
Keszthely	.		5	-2	-4	4
Mencshely	.		2	-2	-4	4
Pápa	. ⌴		3	-3	-6	1
Sümeg	.		3	-3	-6	
Tihany	. ⌴	folt	3	-1	-3	
Veszprém	.		3	-2	-2	
Zirc	. =	folt	1	-3	-5	
Fonyód	.		2	-2	-6	
Homokszt. györgy	. ⌴		4	-2	-6	1
Kaposvár	. ⌴		4	-4	-5	
Marcali	.		4	-2	-5	
Siófok	.		3	-1	-3	1
Somogyszob	. ⌴		4	-3	-6	
Tab	. ⌴	folt	4	-3	-5	
Bábolna	. ⌴	1	1	-5	-7	
Esztergom	. v		3	-8	-13	
Kisbér	. ⌴		4	-5	-7	
Komárom	. ⌴		3	-4	-5	
Tatabánya	. ⌴		3	-6	-7	
Alcsútdoboz	. ⌴		3	-5	-8	
Dunaújváros	.		3	-7	-10	
Martonvásár	.		3	-5	-7	0
Mór	. ≡		2	-4	-7	
Nagyhörcsökp.	-		-	-	-	
Szabadbattyán	. ⌴	folt	1	-5	-10	
Iregszemcse	. ⌴		3	-3	-6	-
Lengyel	.		2	-5	-5	
Paks	. ⌴		3	-4	-7	0
Szekszárd	.		3	-3	-4	
Árpádtető	. =	folt	1	-4	-6	
Mohács	.		4	-2	-3	
Pécs	ny *=		3	-3	-4	0
Siklós	.		4	-0	-4	
Szigetvár	. ≡		4	-3	-6	
Budaörs	. =	folt	3	-2	-6	
Bp. Lőrinc	. ⌴	folt	3	-3	-6	0
Bp. Met. Int.	.		3	-3	-4	1
Bp. Szab. hegy	.		-0	-5	-6	
Cegléd	ny * =	3	2	-4	-11	0
Dobogókő	.	lep.	-2	-7	-9	
Gödöllő	-		-	-	-	
Királyrét	. ⌴		3	-7	-10	
Monor	. ⌴	folt	2	-8	-8	
Nagykáta	1 *	2	3	-6	-8	
Szentendre	. =		3	-5	-5	

1983.XII.8.^{h}-ig az utolsó 24 óra adatai						Előző nap napos órái
állomás	csapadék (mm)	Hó cm	max. hőmérséklet	min. hőmérséklet	rad. min.	
Vác	. ⌴		0	-3	-5	
Vámosmikola	. ⌴		2	-7	-10	2
Baja	ny * ⌴	2	3	-4	-4	0
Bácsalmás	.	2	2	-5	-6	
Izsák	-		-	-	-	
Kalocsa	. ⌴		3	-5	-7	0
Kecskemét	ny * ⌴	folt	1	-5	-10	0
Kiskunfélegyháza	1 *		1	-4	-6	
Kiskunhalas	ny * ⌴	1	2	-4	-5	
Kunszentmiklós	. ⌴		3	-7	-8	
Tiszakécske	-		-	-	-	
Balassagyarmat	. ⌴		4	-9	-11	
Romhány	. ⌴		4	-10	-11	
Salgótarján	ny * ⌴	folt	2	-8	-9	
Eger	ny * ≡		1	-7	-9	0
Galyatető	-		-	-	-	
Gyöngyös	ny *	lep.	2	-7	-11	
Kékestető	1 * ≡	1	-4	-8	-11	0
Kompolt	ny * ⌴		0	-7	-8	0
Lőrinci	ny * ⌴		3	-	-12	
Poroszló	. ⌴	folt	1	-8	-11	
Jászapáti	ny * =	4	1	-6	-8	
Jászberény	ny * ≡	2	2	-8	-13	
Karcag	-		-	-	-	
Szolnok	1 * ≡	1	0	-6	-10	0
Tiszaroff	1 * =	1	0	-7	-10	
Túrkeve	1 *	lep.	-0	-6	-8	0
Kistelek	2 * =	2	0	-4	-4	
Makó	-		-	-	-	
Szeged	1 *	8	0	-5	-6	0
Szentes	2 *	2	0	-4	-7	
Borsodnádasd	1 *	1	1	-13	-17	
Fugöd	. =	3	1	-8	-13	
Hidasnémeti	.		1	-5	-7	
Jósvafő	ny *≡		1	-7	-12	0
Lillafured	-		-	-	-	
Miskolc	ny * v	folt	3	-9	-9	-
Putnok	ny * v	folt	0	-10	-11	
Sárospatak	.		-0	-4	-7	0
Szendrőlád	. v	folt	2	-11	-12	
Tokaj	ny *	1	1	-2	-3	
Kisvárda	.		3	-3	-4	0
Mátészalka	.		2	-3	-4	
Nyíregyháza	ny * =		2	-2	-5	0
Nyírlugos	ny * =	folt	2	-4	-5	
Pátyod	. ≡		1	-5	-6	
Tiszabecs	-		-	-	-	
Vásárosnamény	.		2	-3	-4	
Záhony	. ⌴	folt	2	-3	-3	
Berettyóújfalu	1 *	5	-1	-6	-9	
Debrecen	ny *=	1	0	-2	-3	0
Hajdúdorog	1 *	1	0	-5	-5	
Hortobágy	1 *	lep.	1	-8	-9	
Körösszakál	4 *	3	-1	-7	-8	
Polgár	ny * =	1	1	-5	-6	
Békéscsaba	4 * ≡	6	-1	-9	-11	0
Mezőhegyes	4 *	5	-1	-9	-11	0
Orosháza	1 *	3	-1	-8	-12	0
Szarvas	1 * =	1	0	-5	-8	0
Szeghalom	1 *	2	3	-6	-8	

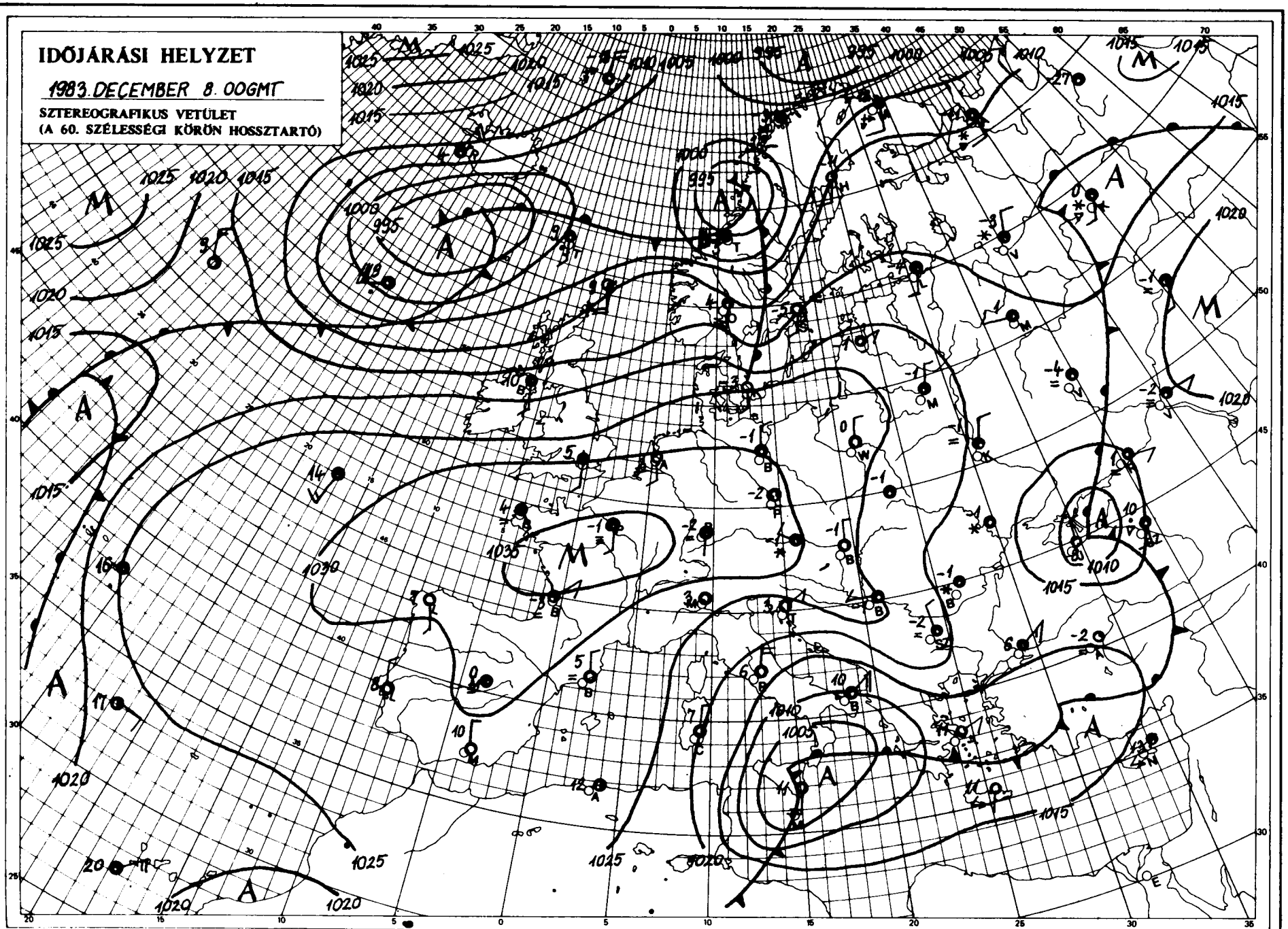

KIADJA: ORSZÁGOS METEOROLÓGIAI SZOLGÁLAT
Készíti: Központi Előrejelző Intézet Analízis- és Rövidtávú Prognózis Központja – T.: 273-018
Megjelenik naponként
Évi előfizetési díja: 1760,- Ft. – Megrendelhető: 1024 Budapest, II., Kitaibel Pál u. 1. – T.: 353-500
Kiadásért felel: az OMSZ elnöke – Szerkesztésért felel: a KEI igazgatója

IDŐJÁRÁSI NAPIJELENTÉS

ЕЖЕДНЕВНЫЙ МЕТЕОРОЛОГИЧЕСКИЙ БЮЛЛЕТЕНЬ • DAILY WEATHER REPORT
BULLETIN QUOTIDIEN DE TEMPS • TÄGLICHER WETTERBERICHT

96. évfolyam 341. szám. + Budapest + 1983. december 9. péntek

Az időjárási helyzet és a várható időjárás:

Észak-Északnyugat Európában ciklonok okoznak változékony, szeles, gyakran csapadékos időjárást. Ma éjszaka Szovjetunió északi részén, a Skandináv-félszigeten havazott, a Benelux-államokból és a Brit-szigetekről pedig esőzést jelentettek. Esett az eső a Balkán-félsziget déli felén is. Szárazföldünk többi részén még mindig csöndes, gyengén felhős az idő, és sokfelé van köd. A Brit-szigetek fölött lévő légörvény kelet felé mozog, igy közeledik hazánk felé is.

Magyarországon a hét végén gyökeresen megváltozik az idő, felhősödésre és jelentős csapadékra számithatunk. Csütörtökön a nyugati megyékben erősen felhős idő volt, és hózáporok fordultak elő. Ma északkeleten is csak 1-3 órát sütött a nap a köd miatt, másutt viszont többnyire napos idő volt. A hőmérséklet csúcsértéke -1 és +4 fok között alakult. Éjszaka -5 és -13 fok közé csökkent a hőmérséklet. Több helyen keletkezett köd. Délelőtt a köd egy része megszünt. Az ország nagy részén napos idő volt. A hőmérséklet 11 órára általában 0, -4 fok közé emelkedett, de a tartósan ködös részeken -5, -8 fok között maradt.

Ma 12 órakor Budapesten a hőmérséklet -2 fok, a tengerszintre átszámitott légnyomás 1019 mbar, mérsékelten süllyed.

Várható időjárás szombat estig:

Nyugat, délnyugat felől lassan megnövekszik a felhőzet, és az éjszaka második felétől a nyugati és déli országrészben már csapadékra is számitani lehet.
Általában havazásra, de átmenetileg havas eső, ónos eső is lehet.
A csapadékzóna napközben az ország nagy részére átterjed.
A Dunántúlon az élénk déli, délnyugati szelet erős széllökések kisérik.
Várható legalacsonyabb éjszakai hőmérséklet: délnyugaton +1, -4, északkeleten: -5, -10 fok között alakul,
legmagasabb nappali hőmérséklet szombaton: +3 és -2 fok között várható.

Németh Lajos s.k.

A hőmérséklet napi középértéke és eltérése a 100 évi átlagtól /Budapest belterületén/:

1983. XII. 8.	-0,1°C	-1,6°C

1871 óta ezen a napon Budapesten előfordult

legmagasabb hőmérséklet:	15,1°C /1979/,
legalacsonyabb hőmérséklet:	-14,9°C /1925/.

83.806.

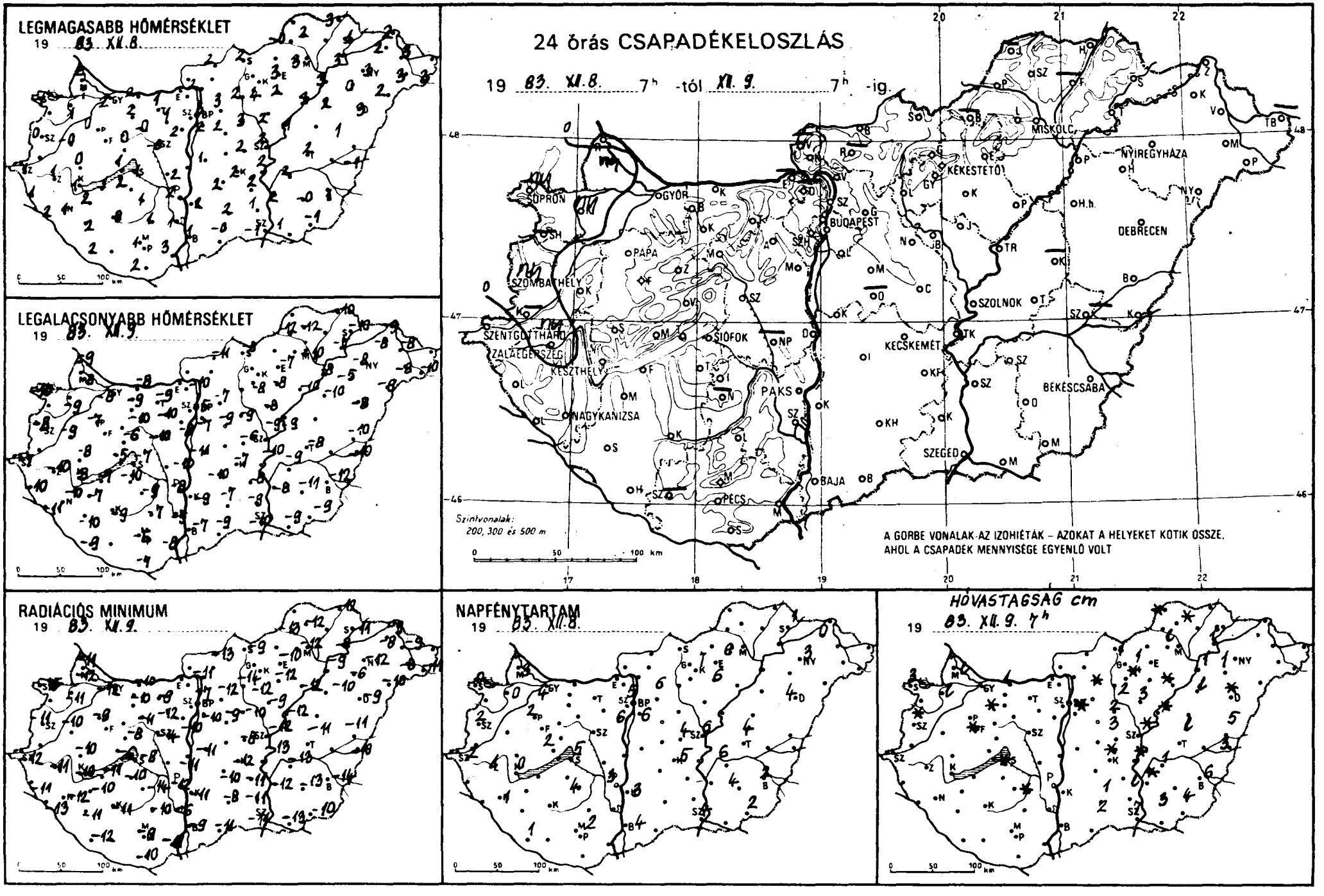
LEGMAGASABB HŐMÉRSÉKLET
19 83. XII.8.
LEGALACSONYABB HŐMÉRSÉKLET
19 83. XII.9.
24 órás CSAPADÉKELOSZLÁS
19 83. XII.8. 7h -tól XII.9. 7h -ig.
SOPRON
GYŐR
BUDAPEST
MISKOLC
NYÍREGYHÁZA
KÉKESTETŐ
DEBRECEN
PAPA
SZOMBATHELY
SZOLNOK
SZENTGOTTHÁRD
ZALAEGERSZEG
KESZTHELY
SIÓFOK
KECSKEMÉT
BÉKÉSCSABA
PAKS
NAGYKANIZSA
SZEGED
BAJA
PÉCS
Szintvonalak:
200, 300 és 500 m
A GÖRBE VONALAK AZ IZOHIÉTÁK – AZOKAT A HELYEKET KÖTIK ÖSSZE,
AHOL A CSAPADÉK MENNYISÉGE EGYENLŐ VOLT
RADIÁCIÓS MINIMUM
19 83. XII.9.
NAPFÉNYTARTAM
19 83. XII.8.
HÓVASTAGSÁG cm
19 83. XII.9. 7h

1983.XII.9 07 h-ig az utolsó 24 óra adatai

állomás	csapadék (mm)	Hó cm	max. hőmérséklet	min. hőmérséklet	rad. min.	Előző nap napos órái
Győr	• V		2	-8	-12	4
Kapuvár	ny * V	lep.	1	-9	-11	0
Mosonmagyaróvár	ny * V	lep.	1	-8	-12	3
Rajka	• ⊔		2	-9	-11	
Sopron	ny ⁂	3	-1	-10	-15	0
Sopronhorpács	–		–	–	–	–
Káld	• V		-0	-9	-10	
Körmend	–		–	–	–	
Szentgotthárd	• ⊔		1	-7	-12	2
Szombathely	ny ⁂ ⊔	folt	0	-8	-11	2
Lenti	• ⊔		1	-10	-11	
Letenye	• ⊔		2	-11	-13	
Nagykanizsa	• ⊔		1	-10	-12	1
Zalaegerszeg	ny ⁂ V		1	-10	-11	1
Farkasgyepű	• ⊔	folt	-1	-7	-10	
Keszthely	•		1	-8	-10	0
Mencshely	• ⊔		-1	-7	-11	2
Pápa	• ⊔		0	-7	-9	2
Sümeg	• ⊔		0	-8	-10	
Tihany	• ⊔		1	-5	-6	
Veszprém	• ⊔		0	-6	-8	
Zirc	• V	folt	-1	-13	-13	
Fonyód	•		1	-7	-11	
Homokszt. györgy	• ⊔		2	-9	-12	
Kaposvár	• ≋		0	-9	-11	
Marcali	• V		2	-7	-10	
Siófok	• ⊔		1	-7	-8	5
Somogyszob	• V		2	-10	-11	
Tab	• ⊔	folt	2	-10	-10	
Bábolna	• ⊔	1	1	-9	-11	
Esztergom	–		–	–	–	
Kisbér	• ⊔		2	-9	-10	
Komárom	• V		2	-8	-10	
Tatabánya	• V		1	-9	-9	
Alcsútdoboz	• V		1	-10	-12	
Dunaújváros	•		2	-10	-11	
Martonvásár	• ⊔		2	-8	-10	6
Mór	• ≋		-0	-10	-11	
Nagyhörcsökp.	–		–	–	–	
Szabadbattyán	• ⊔		-0	-10	-14	
Iregszemcse	• ⊔		1	-9	-14	4
Lengyel	•	folt	1	-7	-10	
Paks	• ⊔		2	-8	-12	3
Szekszárd	• ≋		1	-5	-6	
Árpádtető	• ⊔		-1	-5	-9	
Mohács	• ⊔		3	-8	-11	
Pécs	• ⊔		1	-6	-9	2
Siklós	• ⊔		2	-7	-10	
Szigetvár	–		–	–	–	
Budaörs	• ⊔		4	-8	-12	
Bp. Lőrinc	• ⊔	folt	2	-7	-10	6
Bp. Met. Int.	•		3	-5	-7	5
Bp. Szab. hegy	• ⊔		0	-3	-9	
Cegléd	• ⊔	3	2	-6	-8	4
Dobogókő	–		–	–	–	
Godöllő	• ⊔	folt	3	-7	-12	6
Királyrét	• ⊔		3	-11	-12	
Monor	• ⊔	folt	2	-9	-9	
Nagykáta	• ≈	2	3	-9	-10	
Szentendre	–		–	–	–	

1983.XII.9 07 h-ig az utolsó 24 óra adatai

állomás	csapadék (mm)	Hó cm	max. hőmérséklet	min. hőmérséklet	rad. min.	Előző nap napos órái
Vác	• V		2	-10	-11	
Vámosmikola	–		–	–	–	–
Baja	• ⊻		1	-7	-9	4
Bácsalmás	• ≈	2	-0	-9	-11	
Izsák	•		2	-10	-10	
Kalocsa	• V		2	-9	-11	3
Kecskemét	• V	folt	2	-7	-12	5
Kiskunfélegyháza	•		2	-8	-11	
Kiskunhalas	• ⊔	1	2	-7	-8	
Kunszentmiklós	• V		1	-11	-11	
Tiszakécske	• ⊔	folt	2	-10	-13	
Balassagyarmat	• ≡		2	-11	-13	
Romhány	–		–	–	–	
Salgótarján	• ⊔		2	-8	-9	
Eger	• ≡		3	-7	-10	6
Galyatető	•	1	2	-8	-11	
Gyöngyös	•	folt	4	-8	-12	
Kékestető	• ⊔	1	-5	-7	-12	7
Kompolt	• ⊔		2	-8	-12	6
Lőrinci	• ⊔		-2	–	-14	
Poroszló	• ⊔	folt	3	-10	-12	
Jászapáti	• ≈	3	2	-8	-9	
Jászberény	•	2	2	-10	-13	
Karcag	–		–	–	–	
Szolnok	• ⊔	folt	2	-9	-12	6
Tiszaroff	• ⊔	folt	1	-9	-12	
Túrkeve	• V	lep.	2	-8	-11	4
Kistelek	•	lep.	1	-9	-11	
Makó	• V	3	1	-9	-13	
Szeged	• V	7	-1	-10	-11	4
Szentes	• ⊔	folt	2	-8	-12	
Borsodnádasd	–		–	–	–	
Füged	–		–	–	–	
Hídasnémeti	•		3	-10	-12	
Jósvafő	–		–	–	–	–
Lillafüred	• V	lep.	1	-7	-8	
Miskolc	• V		3	-10	-12	–
Putnok	• V	folt	-0	-12	-13	
Sárospatak	• ≈		1	-10	-11	1
Szendrőlád	• V	folt	2	-12	-12	
Tokaj	•	1	3	-7	-8	
Kisvárda	• ⊔		2	-8	-8	0
Mátészalka	• ⊻		3	-8	-8	
Nyíregyháza	• ⊔		3	-8	-12	3
Nyírlugos	• ≡		2	-9	-10	
Pátyod	• V		3	-10	-11	
Tiszabecs	–		–	–	–	
Vásárosnamény	• V		3	-8	-9	
Záhony	• ≈		2	-9	-9	
Berettyóújfalu	• ≡	5	1	-10	-11	
Debrecen	• ≡	folt	3	-8	-9	4
Hajdúdorog	• ≡	1	0	-5	-6	
Hortobágy	• ⊔	lep.	2	-10	-10	
Kórósszakál	• V	3	-1	-10	-10	
Polgár	• ≈	1	3	-8	-9	
Békéscsaba	• ⊻	6	1	-12	-14	2
Mezőhegyes	• ≡	4	-1	-9	-10	2
Orosháza	• ≡		-0	-11	-13	4
Szarvás	• ⊔	1	2	-9	-13	6
Szeghalom	–		–	–	–	

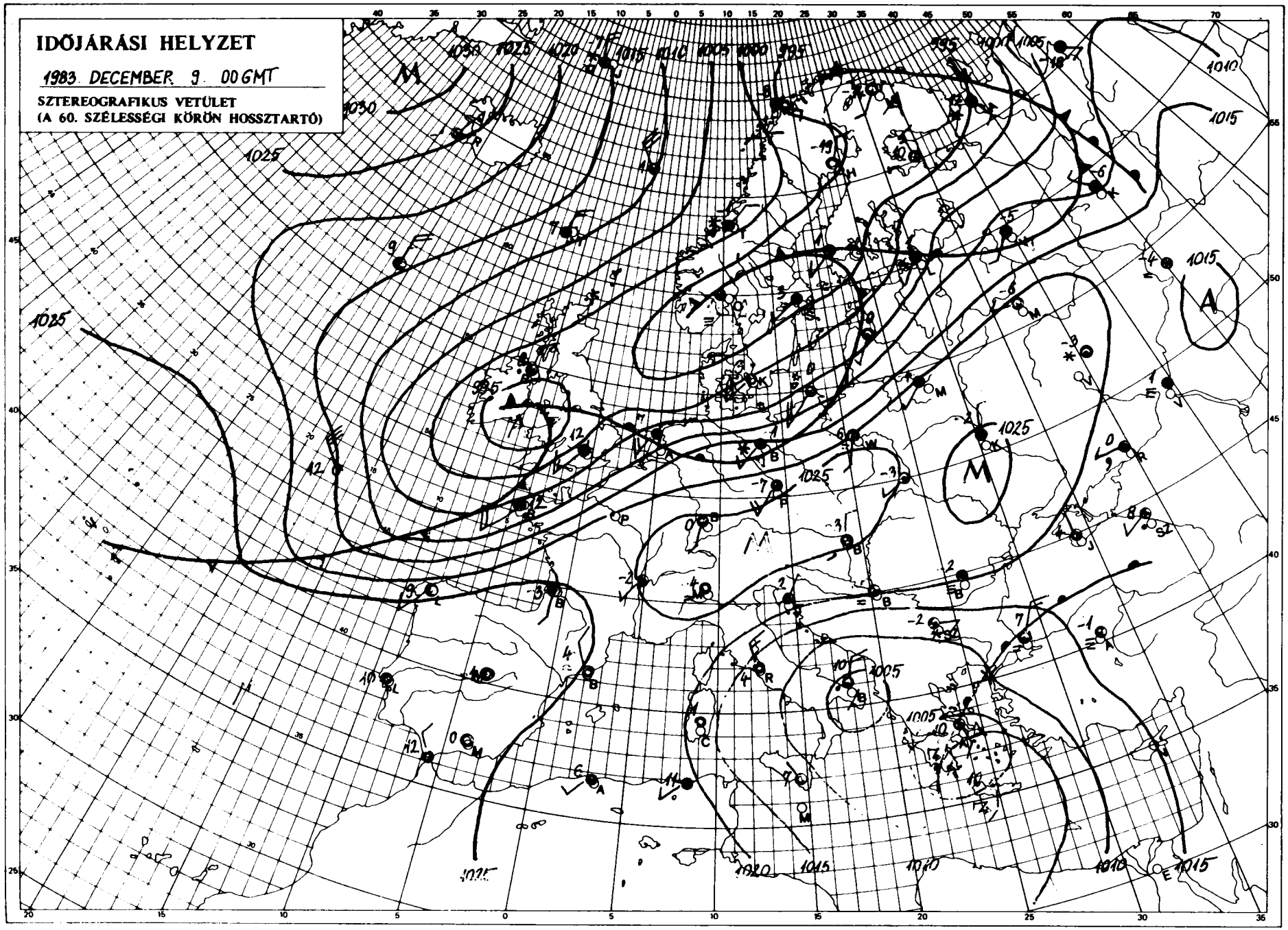

KIADJA: ORSZÁGOS METEOROLÓGIAI SZOLGÁLAT
Készíti: Központi Előrejelző Intézet Analízis- és Rövidtávú Prognózis Központja – T.: 273-018
Megjelenik naponként
Meggendelhető: 1024 Budapest, II., Kitaibel Pál u. 1. – T.: 353-500
Évi előfizetési díja: 1760,- Ft. – Megrendelhető: 1024 Budapest, II., Kitaibel Pál u. 1. – T.: 353-500
Kiadásért felel: az OMSZ elnöke – Szerkesztésért felel: a KEI igazgatója

IDŐJÁRÁSI NAPIJELENTÉS

ЕЖЕДНЕВНЫЙ МЕТЕОРОЛОГИЧЕСКИЙ БЮЛЛЕТЕНЬ • DAILY WEATHER REPORT
BULLETIN QUOTIDIEN DE TEMPS • TÄGLICHER WETTERBERICHT

96. évfolyam 342. szám + Budapest + 1983. december 10. szombat

Az időjárási helyzet és a várható időjárás:

Kontinensünkön meglehetősen változékony az időjárás. A Balkán-félszigeten és Ukrajna déli térségében anticiklon található. Ezeken a területeken csendes, hideg, téli az idő. Sokfelé alakul ki köd, és számottevő csapadék nem hullik. A Fehér-tengertől a Lengyel síkságon és az Alpokon át, egészen a Földközi-tenger északnyugati medencéjéig húzódik az a légköri front, amely nagyon lassan kelet felé mozog. A front mintegy 300-500 km-es környezetében borult az ég, sokfelé havazik, a déli területeken eső esik. A csapadékzóna szombat délelőtt már a Kárpát-medence nyugati térségét is megközelitette.

Hazánkban pénteken a Nyugat-Dunántúlon megerősödött, helyenként viharossá fokozódott a déli, délnyugati szél. A déli és keleti megyékben a köd többfelé egész nap megmaradt, és ott a hőmérséklet csúcsértéke csak -3, -5 fok között volt. Az ország nagyobbik részén túlnyomóan napos idő volt, és kora délután 0, +4 fokig emelkedett a hőmérséklet. Szombat hajnalra a nyugati megyék kivételével sokfelé képződött sürü, zúzmarás köd. Kora reggelre -3, -10 fokig hült le a levegő. Délelőtt országszerte erősen felhős, ill. borult volt az ég. 11 órakor a hőmérséklet -2 és -6 fok között alakult.

Ma 12 órakor Budapesten -3 fokot mértek, a tengerszintre átszámitott légnyomás 1008 mbar, mérsékelten süllyed.

Várható időjárás vasárnap estig:

Folytatódik a túlnyomóan borult, párás, helyenként tartósan ködös idő. Főként éjszaka valószinü többfelé kisebb havazás. A megélénkülő déli, délnyugati szél időnként megerősödik.
Várható legalacsonyabb éjszakai hőmérséklet: 0 és -5,
legmagasabb nappali hőmérséklet vasárnap +3 és -2 fok között alakul.

Bozóki István s.k.

A hőmérséklet napi középértéke és eltérése a 100 évi átlagtól /Budapest belterületén/:

1983. XII. 9.	-2,6°C	-3,9°C

1871 óta ezen a napon Budapesten előfordult

legmagasabb hőmérséklet:	13,6°C /1892/,
legalacsonyabb hőmérséklet:	-14,9°C /1925/.

83.807.

LEGMAGASABB HŐMÉRSÉKLET

19 ..... -3 -3 -3

83.XII.10.h-ig az utolsó 24 óra adatai						
állomás	csapadék (mm)	Hó cm	max. hőmérséklet	min. hőmérséklet	rad. min.	Előző nap napos órái
Győr	. v		2	-5	-6	4
Kapuvár	. =	folt	2	-4	-4	4
Mosonmagyaróvár	.	lep.	1	-4	-7	4
Rajka	-		-	-	-	
Sopron	.	folt	2	-4	-5	6
Sopronhorpács	. ⊔	folt	1	-4	-4	6
Káld	.		1	-9	-10	
Körmend	. ⊔		3	-5	-8	
Szentgotthárd	. ⊔		2	-7	-9	5
Szombathely	. =	folt	2	-5	-5	4
Lenti	-		-	-	-	
Letenye	. ⊔		3	-6	-6	
Nagykanizsa	. ⊔		2	-5	-8	2
Zalaegerszeg	. v		2	-5	-8	3
Farkasgyepű	-		-	-	-	
Keszthely	. ⊔		1	-5	-5	3
Mencshely	. v		0	-5	-6	2
Pápa	. =		1	-4	-4	3
Sumeg	. ⊔		2	-3	-6	
Tihany	. ⊔	folt	0	-5	-5	
Veszprém	. v		2	-5	-6	
Zirc	. =	folt	0	-6	-6	
Bonyód	-		-	-	-	
Homokszt. györgy	. =		4	-4	-5	3
Kaposvár	. =		2	-4	-6	
Marcali	. ⊔		2	-4	-6	
Siófok	. ⊔		1	-5	-7	3
Somogyszob	.		2	-4	-6	
Tab	. ⊔	folt	1	-5	-6	
Bábolna	-		-	-	-	
Esztergom	. ⊔		1	-5	-7	
Kisbér	. v		2	-6	-7	
Komárom	. ⊔		1	-4	-6	
Tatabánya	. v		2	-6	-6	
Alcsútdoboz	. v		1	-7	-7	
Dunaújváros	.		2	-5	-6	
Martonvásár	. =		1	-6	-6	3
Mór	. v		0	-6	-6	
Nagyhörcsökp.	-		-	-	-	
Szabadbattyán	. v		0	-7	-13	
Tregszemcse	. ⊔		1	-6	-8	3
Tengyel	.	folt	0	-5	-6	
Paks	. v		1	-5	-6	6
Szekszárd	. v		1	-5	-5	
Árpádtető	. =		-2	-6	-6	
Mohács	. =		0	-4	-4	
Pécs	. v		1	-4	-5	1
Siklós	. =		0	-5	-5	
Szigetvár	. =		0	-4	-6	
Budaörs	. v		1	-6	-8	
Bp. Lőrinc	. v	folt	-1	-6	-8	2
Bp. Met. Int.	. =		2	-5	-6	3
Bp. Szab. hegy	. v		-1	-7	-8	
Cegléd	. v	3	1	-3	-7	1
Dobogókő	-		-	-	-	
Godollő	ny = v	folt	1	-7	-8	3
Királyrét	-		-	-	-	
Monor	. v	folt	0	-6	-6	
Nagykáta	. v	1	1	-5	-5	
Szentendre	. =		0	-5	-6	

83.XII.10.h-ig az utolsó 24 óra adatai						
állomás	csapadék (mm)	Hó cm	max. hőmérséklet	min. hőmérséklet	rad. min.	Előző nap napos órái
Vác	. v		0	-5	-7	
Vámosmikola	. v		-3	-8	-10	0
Baja	. v	1	-4	-5	-6	2
Bácsalmás	. v	2	-5	-5	-5	
Izsák	.		1	-6	-6	
Kalocsa	. v		1	-5	-5	2
Kecskemét	. v	folt	0	-5	-5	3
Kiskunfélegyháza	. v	folt	-2	-4	-5	
Kiskunhalas	. v	1	-4	-6	-6	
Kunszentmiklós	. ⊔		0	-6	-9	
Tiszakécske	. v	folt	1	-4	-6	
Balassagyarmat	. =		-3	-7	-10	
Romhány	. v		-4	-7	-8	
Salgótarján	. =		-1	-10	-10	
Eger	. =		2	-6	-11	4
Galyatető	ny * v	1	-2	-8	-8	
Gyöngyös	. v	folt	1	-5	-6	
Kékestető	. v	1	-5	-7	-9	5
Kompolt	. v		-2	-5	-7	4
Lőrinci	. v		-1	-	-5	
Poroszló	. v	folt	2	-4	-5	
Jászapáti	. v	3	-1	-3	-5	
Jászberény	. v	2	0	-5	-6	
Karcag	-		-	-	-	
Szolnok	. v	folt	-2	-5	-9	4
Tiszaroff	-		-	-	-	
Túrkeve	. v	lep.	-3	-4	-5	0
Mistetek	-		-	-	-	
Makó	. v	3	-3	-8	-9	
Szeged	. v	7	-4	-6	-6	0
Szentes	-		-	-	-	
Borsodnádasd	.	1	1	-10	-11	
Füged	. v	3	-3	-6	-6	
Hidasnémeti	. v		-1	-6	-6	
Jósvafő	-		-	-	-	-
Lillafüred	. =	lep.	-2	-7	-8	
Miskolc	. v		-1	-6	-6	-
Putnok	. v	folt	-4	-6	-7	
Sárospatak	-		-	-	-	-
Szendrőlád	-		-	-	-	
Tokaj	. =	1	-4	-5	-5	
Kisvárda	. ⊔		-0	-4	-4	0
Mátészalka	. ⊔		-3	-3	-4	
Nyíregyháza	ny * v	lep.	-4	-4	-4	0
Nyírlugos	-		-	-	-	
Pátyod	. v		-2	-5	-6	
Tiszabecs	-		-	-	-	
Vásárosnamény	-		-	-	-	
Záhony	. v		-3	-5	-5	
Berettyóújfalu	. =	5	-3	-4	-4	
Debrecen	. v	folt	-3	-4	-4	0
Hajdúdorog	-		-	-	-	
Hortobágy	-		-	-	-	
Körösszakál	. v	3	-3	-5	-5	
Polgár	. v	1	-2	-4	-5	
Békéscsaba	. v	6	-4	-6	-6	0
Mezőhegyes	. v	4	-3	-8	-9	0
Orosháza	-		-	-	-	-
Szarvas	. v	1	-3	-4	-5	0
Szeghalom	-		-	-	-	

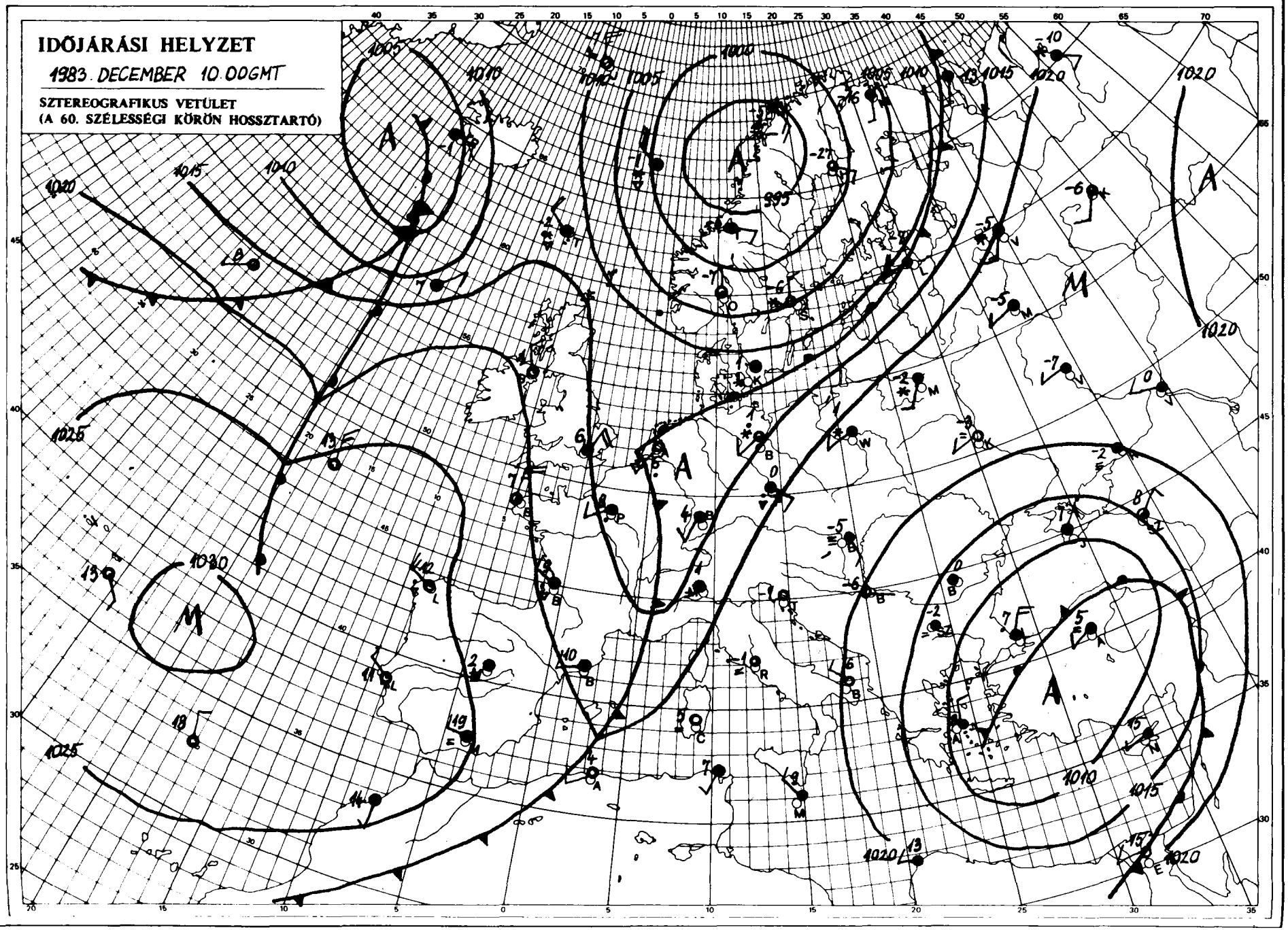

KIADJA: ORSZÁGOS METEOROLÓGIAI SZOLGÁLAT
Készíti: Központi Előrejelző Intézet Analízis- és Rövidtávú Prognózis Központja – T.: 273-018
Megjelenik naponként
Évi előfizetési díja: 1760,- Ft. – Megrendelhető: 1024 Budapest, II., Kitaibel Pál u. 1. – T.: 353-500
Kiadásért felel: az OMSZ elnöke – Szerkesztésért felel: a KEI igazgatója

IDŐJÁRÁSI NAPIJELENTÉS

ЕЖЕДНЕВНЫЙ МЕТЕОРОЛОГИЧЕСКИЙ БЮЛЛЕТЕНЬ • DAILY WEATHER REPORT
BULLETIN QUOTIDIEN DE TEMPS • TÄGLICHER WETTERBERICHT

96. évfolyam 343. szám 1983. december 11. vasárnap

Az időjárási helyzet és a várható időjárás:

Nyugat-Skandináviában és a Német-Lengyel síkságon át nagy mennyiségü hideg, sarkvidéki eredetü levegő áraszlotta el Közép- és Délkelet-Európát. A hideg levegő érkezését havazás, hózápor és a megerősödő északi szél jelzi. Az említett területeken a hőmérséklet csúcsértéke átlag 5 fokkal, északon több, mint 10 fokkal marad el a sokéves átlagtól. A Német-Lengyel síkságon, ahol sokfelé esett jelentős mennyiségü hó, a viharos északi szél hófúvásokat okoz. A Kelet-Európai alföldön a magasban meleg levegő áramlik, igy ott is sokfelé havazik, hófúvások vannak, igazi téli időjárás uralkodik. Kontinensünk óceáni partvidékét enyhe levegő érte el, a Brit-szigeteken esik az eső.

Magyarországon szombaton borult, párás, néhol ködös idő volt. A hőmérséklet csúcsértéke általában -3, +2 fok között alakult, ennél melegebbet csupán a Dunakanyarban és Délnyugat-Dunántúlon mértek. Késő délutántól egyre jobban megvastagodott a felhőzet, éjszaka havazás kezdődött. Néhol ónos eső hullott. A csapadék mennyisége az ország nagy részén nem volt számottevő, csupán az északkeleti megyékben hullott 3, 8 mm. Hajnalra -2, -7 fok közé hült le a levegő. Délelőtt az ország nagy részén felszakadozott a felhőzet, már csak egy-egy futó hózápor fordult elő. A keleti, délkeleti megyékben még borult volt az ég, több helyről jelentettek gyönge havazást. A hőmérséklet 11 órakor 0, -2 fok között volt. Az erős, néhol viharos északi szél kisebb hófúvásokat is okozott.

Ma 12 órakor Budapesten a hőmérséklet 0 fok, a tengerszintre átszámitott légnyomás 1015 mbar, erősen emelkedik.

Várható időjárás hétfő estig:

Északnyugat felől tovább csökken a felhőzet. Ma keleten, délkeleten még többfelé várható gyönge havazás, másutt egy-egy futó hózápor fordul elő, holnap csapadék már nem valószinü.
A ma még gyakran erős, a Dunántúlon néha viharos északi, északnyugati szél holnapra jelentősen gyöngül.

A legalacsonyabb éjszakai hőmérséklet általában -4, -9 fok között, a szélvédett, havas területeken -9, -14 fok között,
a legmagasabb nappali hőmérséklet hétfőn kevéssel 0 fok alatt várható.

Török Dénes s.k.

A hőmérséklet napi középértéke és eltérése a 100 évi átlagtól /Budapest belterületén/:

1983. XII. 10.	-1,7°C	-2,9°C

1871 óta ezen a napon Budapesten előfordult

legmagasabb hőmérséklet: 13,6°C /1915, 1982/,
legalacsonyabb hőmérséklet: -15,7°C /1925/.

83.808.

LEGMAGASABB HŐMÉRSÉKLET

19 83. XII. 10.

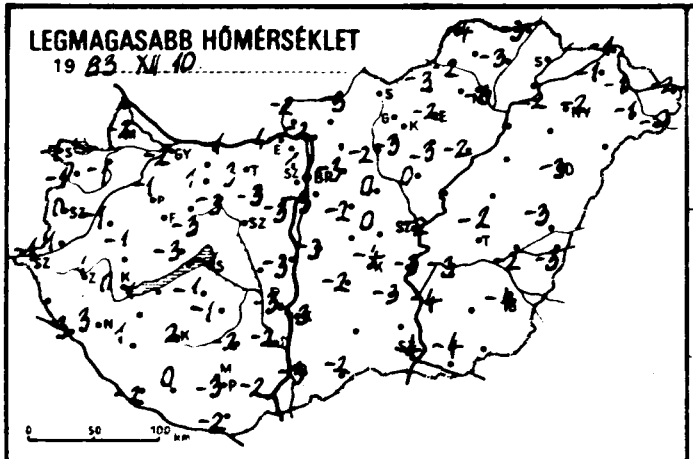

LEGALACSONYABB HŐMÉRSÉKLET

19 83. XII. 11.

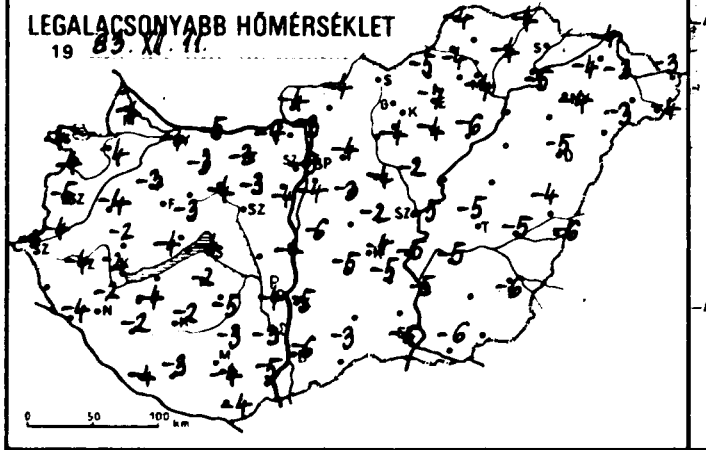

RADIÁCIÓS MINIMUM

19 83. XII. 11.

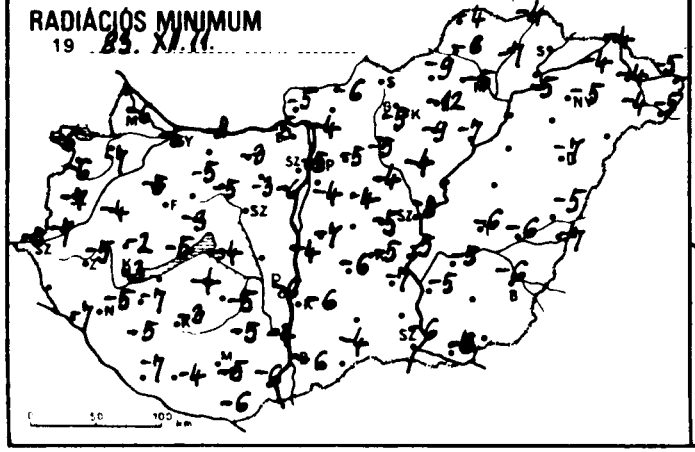

24 órás CSAPADÉKELOSZLÁS

19 83. XII. 10. 7h -tól XII. 11. 7h -ig.

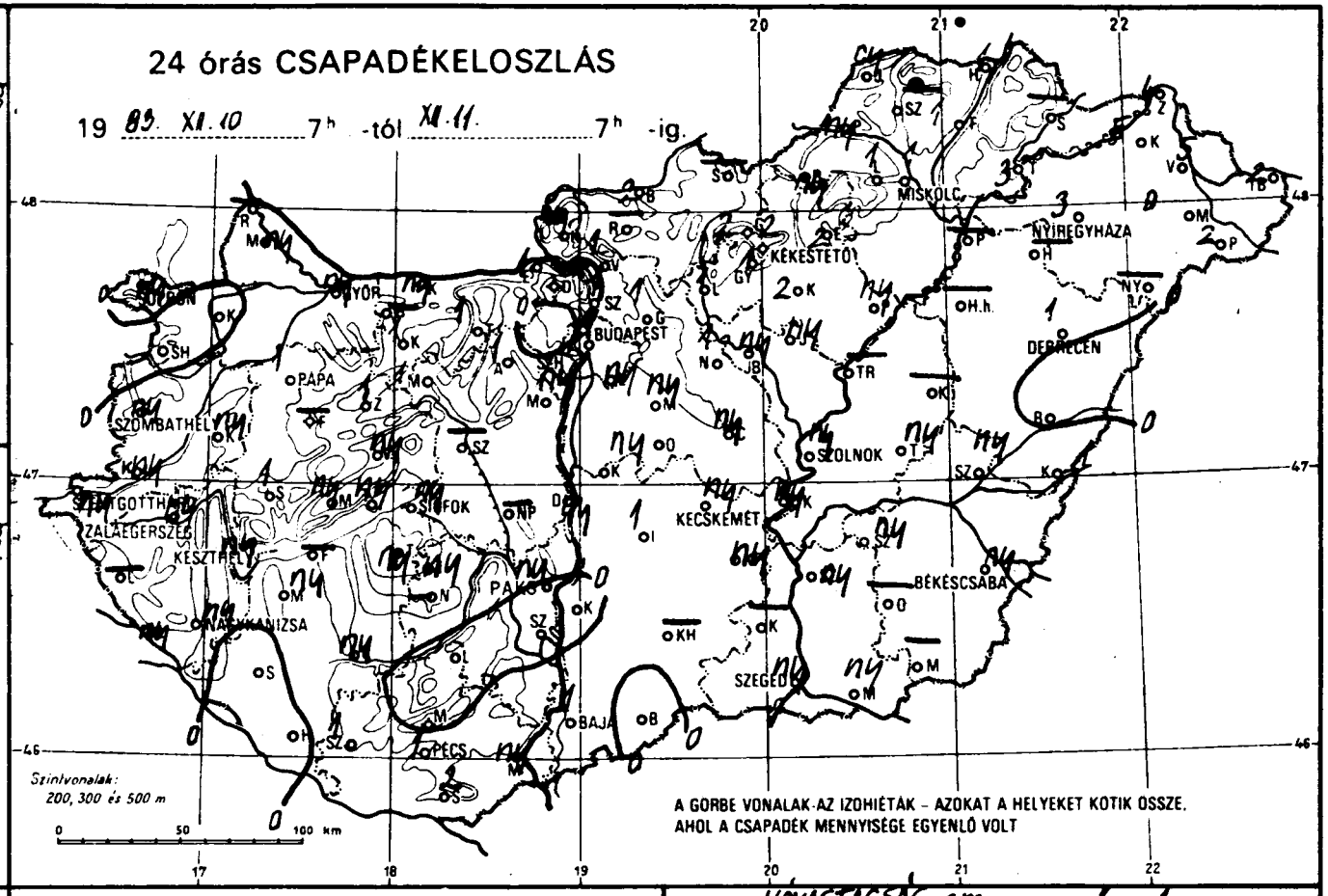

NAPFÉNYTARTAM

19 83. XII. 10.

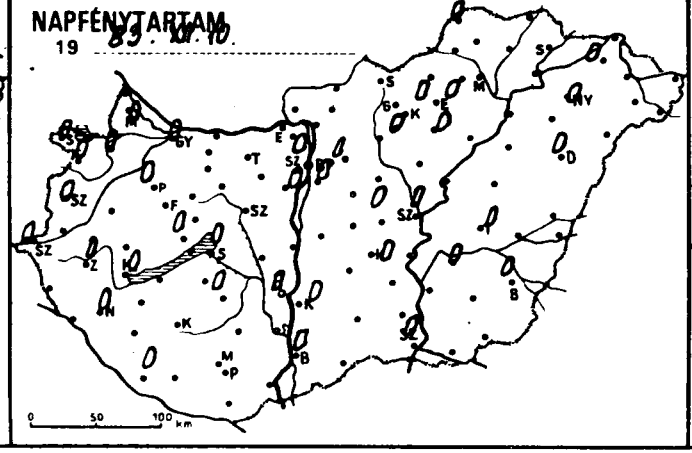

HÓVASTAGSÁG cm

19 83. XII. 11. 7h

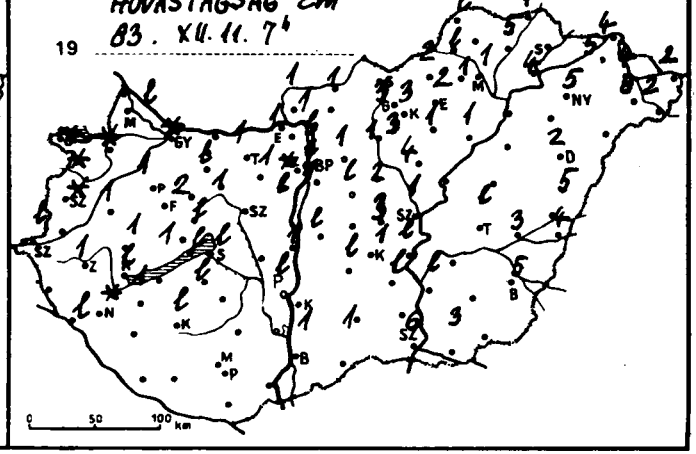

1983.XII.11h-ig az utolsó 24 óra adatai

állomás	csapadék (mm)	Hó cm	max. hőmérséklet	min. hőmérséklet	rad. min.	Előző nap napos órái
Győr	ny * ⊔	folt	-2	-4	-5	0
Kapuvár	•	folt	-1	-4	-7	0
Mosonmagyaróvár	ny *	lep.	-2	-4	-6	0
Rajka	–		–	–	–	
Sopron	ny *	folt	-1	-4	-6	0
Sopronhorpács	• =	folt	-1	-4	-6	0
Káld	ny *	1	-1	-4	-4	
Körmend	ny *		1	-4	-7	
Szentgotthárd	ny * ⊔	lep.	-1	-5	-8	0
Szombathely	ny *	folt	-0	-5	-7	0
Lenti	–		–	–	–	
Letenye	ny ≋	lep.	3	-4	-7	
Nagykanizsa	ny ≋ =	folt	3	-2	-5	0
Zalaegerszeg	ny * ⊔	1	1	-4	-5	0
Farkasgyepű	–		–	–	–	
Keszthely	ny ≋ ⊔	lep.	0	-2	-3	0
Mencshely	ny *	1	-3	-4	-5	0
Pápa	1 * =	1	-1	-3	-5	0
Sümeg	1 *	1	-1	-2	-2	
Tihany	ny ≋ =	lep.	-2	-3	-3	
Veszprém	ny *	lep.	-3	-3	-3	
Zirc	1 * =	2	-3	-5	-7	
Fonyód	–		–	–	–	
Homokszt. györgy	• =		-2	-4	-7	0
Kaposvár	ny *	lep.	2	-2	-3	
Marcali	ny *	1	1	-4	-7	
Siófok	ny *	lep.	-1	-4	-4	0
Somogyszob	•		1	-2	-5	
Tab	ny ≋	lep.	-1	-2	-4	
Bábolna	–		–	–	–	
Esztergom	1 * =	1	4	-4	-5	
Kisbér	1 *	lep.	1	-3	-5	
Komárom	ny ≋		-1	-5	-8	
Tatabánya	1 *	1	3	-3	-3	
Alcsútdoboz	1 * ▼	1	-3	-3	-3	
Dunaújváros	ny *	1	-3	-4	-4	
Martonvásár	ny * v	lep.	-3	-4	-6	0
Mór	1 * ▼	1	-3	-4	-5	
Nagyhörcsökp.	–		–	–	–	
Szabadbattyán	–		–	–	–	
Tregszemcse	ny *		-1	-5	-5	0
Tengyel	• =	folt	-2	-3	-5	
Paks	ny * v	lep.	-3	-4	-6	0
Szekszárd	∘ ▼		-2	-3	-4	
Árpádtető	• =		-4	-5	-5	
Mohács	ny *		-2	-5	-6	
Pécs	1 ≈		-3	-4	-5	0
Siklós	2 ≈ =		-2	-4	-6	
Szigetvár	1 *		0	-3	-4	
Budaörs	ny * ▼	folt	-3	-4	-4	
Bp. Lőrinc	ny * ▼	1	-3	-4	-4	0
Bp. Met. Int.	1 *	lep.	1	-5	-5	0
Bp. Szab. hegy	• ▼		-5	-6	-6	
Cegléd	ny * =	3	0	-2	-5	0
Dobogókő	–		–	–	–	
Gödöllő	1 * ▼	1	-3	-4	-5	0
Királyrét	–		–	–	–	
Monor	ny * ⊔	lep.	-2	-3	-4	
Nagykáta	1 ≈ ≋	2	-0	-4	-4	
Szentendre	1 *	lep.	-2	-3	-3	

1983.XII.07h-ig az utolsó 24 óra adatai

állomás	csapadék (mm)	Hó cm	max. hőmérséklet	min. hőmérséklet	rad. min.	Előző nap napos órái
Vác	1 * v	1	-2	-3	-4	
Vámosmikola	ny *	1	-2	-4	-5	0
Baja	1 •	1	-3	-5	-5	0
Bácsalmás	• ≋	1	-2	-3	-4	
Izsák	1 *	lep.	-2	-5	-6	
Kalocsa	• ▼		-3	-5	-6	0
Kecskemét	ny * v	1	-4	-4	-5	0
Kiskunfélegyháza	ny * v	lep.	-3	-5	-7	
Kiskunhalas	–		–	–	–	
Kunszentmiklós	ny * ▼	lep.	-3	-6	-7	
Tiszakécske	ny * ≋	lep.	-3	-5	-6	
Balassagyarmat	2 *	1	-3	-4	-5	
Romhány	–		–	–	–	
Salgótarján	–		–	–	–	
Eger	2 *	2	-2	-7	-12	0
Galyatető	2 * ▼	3	-6	-8	-8	
Gyöngyös	1 *	3	-3	-4	-6	
Kékestető	2 * ▼	3	-6	-9	-10	0
Kompolt	2 * ≋	1	-3	-4	-9	0
Lőrinci	1 * ≋	1	-2	–	-5	
Poroszló	ny *	1	-2	-6	-7	
Jászapáti	ny * =	4	-0	-2	-4	
Jászberény	ny * =	3	-3	-4	-5	
Karcag	–		–	–	–	
Szolnok	ny * ≋	1	-2	-5	-8	0
Tiszaroff	–		–	–	–	
Túrkeve	ny * ▼	lep.	-2	-5	-6	0
Kistelek	–		–	–	–	
Makó	ny *	3	-4	-6	-6	
Szeged	ny *	6	-4	-5	-6	0
Szentes	ny * ▼	lep.	-4	-5	-6	
Borsodnádasd	1 *	2	-3	-5	-9	
Füged	1 * =	5	-3	-4	-7	
Hidasnémeti	1 * =	1	-3	-4	-8	
Jósvafő	ny *	lep.	-4	-4	-4	0
Lillafüred	1 * ≋	1	-3	-4	-5	
Miskolc	1 * =	1	-3	-4	-5	
Putnok	ny * ≋	lep.	-2	-4	-6	
Sárospatak	–		–	–	–	
Szendrőlád	–		–	–	–	
Tokaj	3 *	4	-2	-5	-5	
Kisvárda	5 *	5	-1	-4	-4	0
Mátészalka	8 *	8	-1	-3	-4	
Nyíregyháza	3 * ≋	5	-2	-4	-5	0
Nyírlugos	–		–	–	–	
Pátyod	2 *	2	-0	-4	-5	
Tiszabecs	2 * =	2	-2	-3	-5	
Vásárosnamény	5 * =	4	-1	-3	-4	
Záhony	4 *	4	-1	-4	-4	
Berettyóújfalu	• ▼	5	-3	-4	-5	
Debrecen	1 * ≋	2	-3	-5	-7	0
Hajdúdorog	–		–	–	–	
Hortobágy	–		–	–	–	
Körösszakál	1 *	4	-3	-6	-7	
Polgár	–		–	–	–	
Békéscsaba	ny * v	5	-4	-6	-6	0
Mezőhegyes	–		–	–	–	
Orosháza	–		–	–	–	
Szarvas	ny * v		-3	-5	-5	0
Szeghalom	ny * =	3	-2	-5	-5	

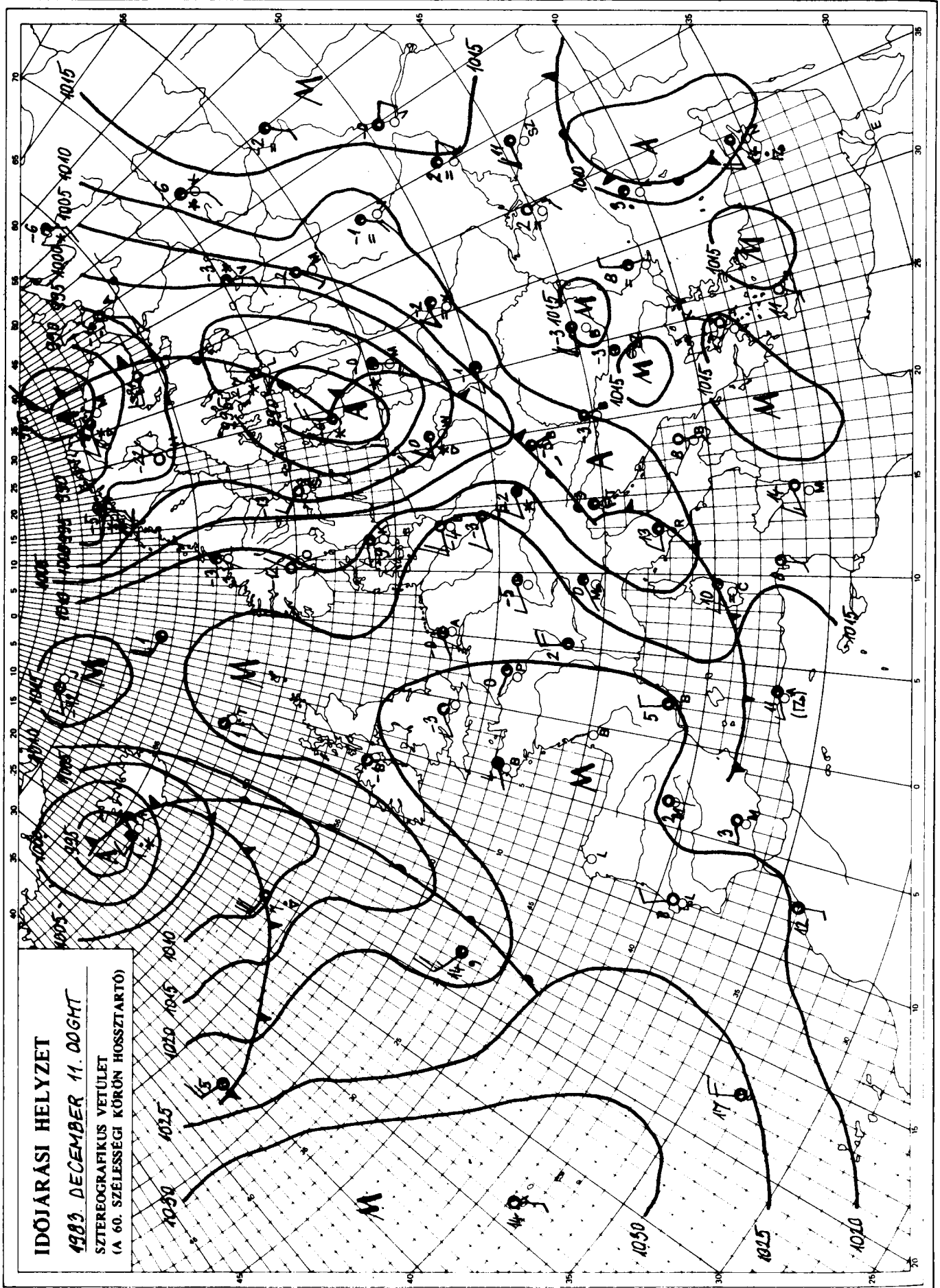

KIADJA: ORSZÁGOS METEOROLÓGIAI SZOLGÁLAT
Készíti: Központi Előrejelző Intézet Analízis- és Rövidtávú Prognózis Központja – T.: 273-018
Megjelenik naponként
Évi előfizetési díja: 1760,- Ft. – Megrendelhető: 1024 Budapest, II., Kitaibel Pál u. 1. – T.: 353-500
Kiadásért felel: az OMSZ elnöke – Szerkesztésért felel: a KEI igazgatója

IDŐJÁRÁSI NAPIJELENTÉS

ЕЖЕДНЕВНЫЙ МЕТЕОРОЛОГИЧЕСКИЙ БЮЛЛЕТЕНЬ • DAILY WEATHER REPORT
BULLETIN QUOTIDIEN DE TEMPS • TÄGLICHER WETTERBERICHT

96. évfolyam 344. szám + Budapest + 1983. december 12. hétfő

Az időjárási helyzet és a várható időjárás:

A kontinensünk nagy részét elárasztó hideg levegő nyomában magas nyomású képződmény épült föl. Lelassult a légáramlás; Közép-Európa szerte egyre inkább a helyi tényezők határozzák meg az időjárást. Az Alpok és a Német-Lengyel alföld térségében már sokfelé ködös az idő. Kontinensünk óceáni partvidéke fölött légköri frontrendszer húzódik észak-déli irányban. Sokfelé esik az eső, a Brit-szigeteken és Dél-Franciaországban néhol hózáporok vannak.

Magyarország tiszántúli vidékein vasárnap még gyengén havazott, az előfordult legtöbb csapadék 2 mm volt. Az északnyugati országrészben 3, 4 órán át sütött a nap, másutt borult maradt az ég. A hőmérséklet csúcsértéke 0 fok körül alakult. Éjszaka csaknem országszerte feloszlott a felhőzet, északkeleten néhol sürü köd képződött. Hajnalra általában -5, -13 fokig, keleten, északkeleten többfelé -13, -18 fokig hült le a levegő. Délelőtt keleten néhol megmaradt a köd. Az ország nagy részén száraz, napos idő volt. A hőmérséklet 11 órakor általában 0, -6 fok között, a néhány ködös területen -6, -10 fok között volt.

Ma 12 órakor Budapesten a hőmérséklet -3 fok, a tengerszintre átszámitott légnyomás 1024 mbar, mérsékelten emelkedik.

Várható időjárás kedd estig:

Ma derült, párás időre, holnap időnkénti felhősödésre számithatunk számottevő csapadék nélkül. Az esti, éjszakai óráktól egyre többfelé keletkezik köd, amely kedden több helyen tartósan megmarad.
A gyenge légmozgást lassanként mérsékelt délkeleti, déli szél váltja fel.
Várható legalacsonyabb éjszakai hőmérséklet: általában -10, a havas, derült helyeken -15,
legmagasabb nappali hőmérséklet: a tartósan ködös helyeken -8, máshol 0 fok körül.

H. Bóna Márta s.k.

TÁVOLABBI KILÁTÁSOK SZERDÁTÓL-SZOMBATIG:

Sokfelé párás, ködös idő, csapadék legfeljebb ködszitálásból várható.
A legalacsonyabb hajnali hőmérséklet -5, -10 fok között lesz.
A legmagasabb nappali hőmérséklet a tartósan ködös helyeken -5 fok körül, máshol kevéssel 0 fok fölött várható.
Jelentős mennyiségü /legalább 5 mm napi/ csapadék nem várható.

KÖZÉPTÁVU ELŐREJELZŐ OSZTÁLY

A hőmérséklet napi középértéke és eltérése a 100 évi átlagtól /Budapest belterületén/:

1983. XII. 11.	-1,5°C	-2,9°C

1871 óta ezen a napon Budapesten előfordult

legmagasabb hőmérséklet:	15,7°C /1915/,
legalacsonyabb hőmérséklet:	-15,3°C /1902/.

83.809.

LEGMAGASABB HŐMÉRSÉKLET

19 89. XII. 11.

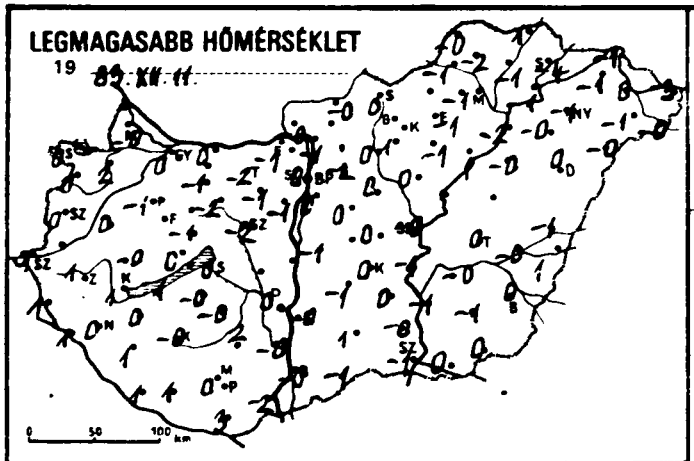

LEGALACSONYABB HŐMÉRSÉKLET

19 89. XII. 12.

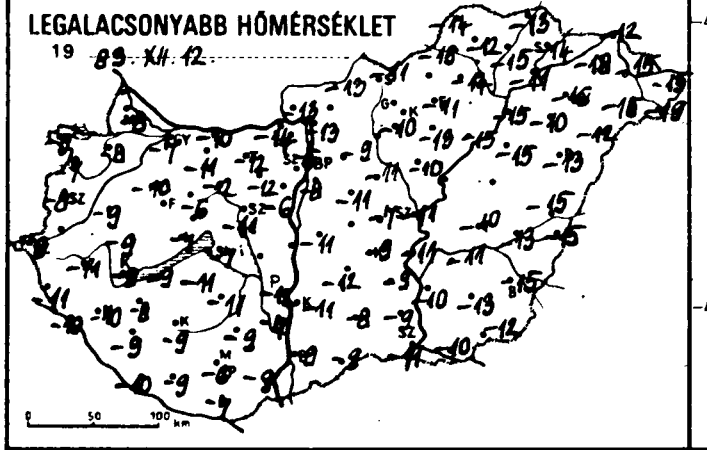

RADIÁCIÓS MINIMUM

19 89. XII. 12.

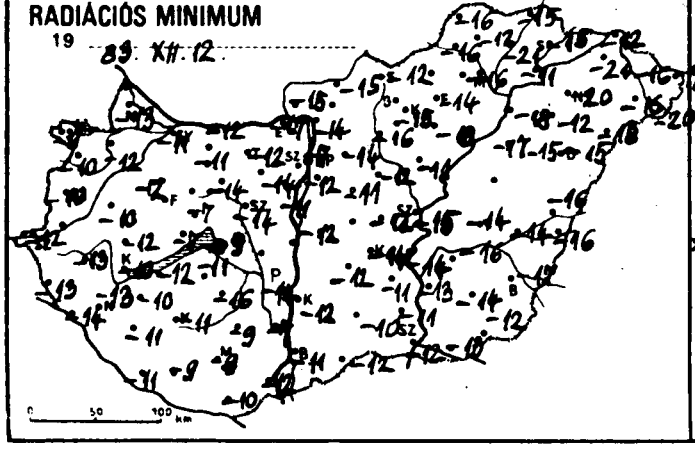

24 órás CSAPADÉKELOSZLÁS

19 89. XII. 11. 7h -tól XII. 12. 7h -ig.

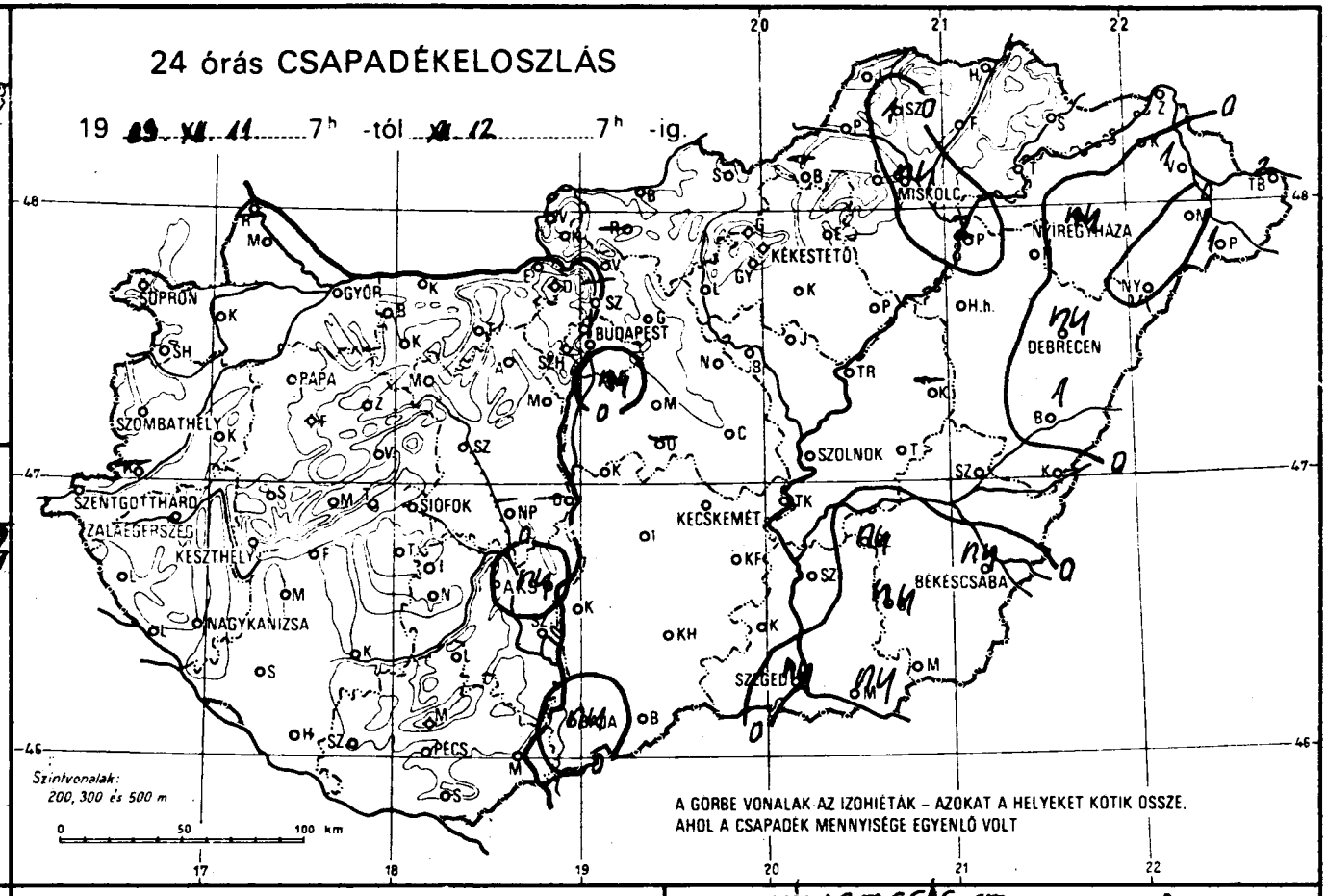

NAPFÉNYTARTAM

19 89. XII. 11.

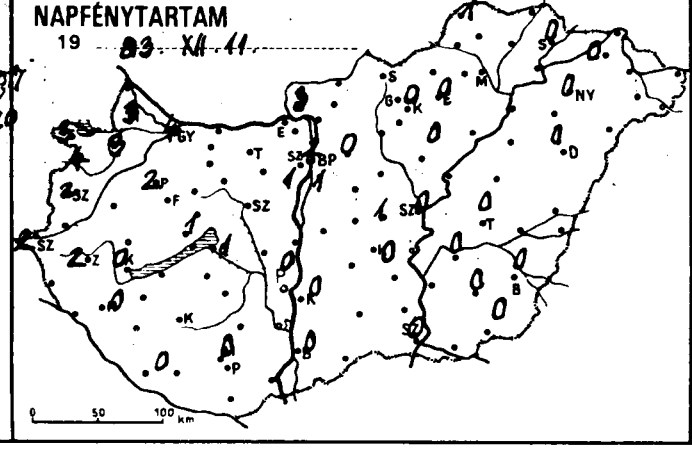

HÓVASTAGSÁG cm

19 89. XII. 12. 7h

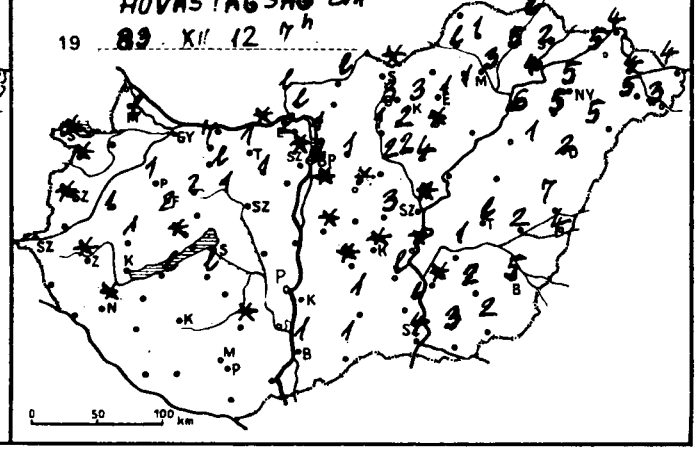

83.XII.12 1900 óráig az utolsó 24 óra adatai

állomás	csapadék (mm)	Hó cm	max. hőmérséklet	min. hőmérséklet	rad. min.	Előző nap napos órái
Győr	∘		0	-7	-11	4
Kapuvár	∘		2	-8	-12	3
Mosonmagyaróvár	.	lep.	-0	-8	-13	3
Rajka	–		–	–	–	
Sopron	∘	folt	0	-5	-9	3
Sopronhorpács	.	folt	0	-7	-10	4
Káld	.	1	0	-9	-10	
Körmend	–		–	–	–	
Szentgotthárd	.		1	-9	-12	2
Szombathely	∘	folt	0	-8	-10	2
Lenti	∘		1	-11	-13	
Letenye	∘		1	-10	-14	
Nagykanizsa	.	folt	0	-10	-13	0
Zalaegerszeg	∘	folt	1	-11	-13	2
Farkasgyepű	.	2	-1	-9	-13	
Keszthely	.		1	-9	-10	0
Mencshely	.	folt	-2	-6	-12	1
Pápa	.	1	-1	-10	-12	2
Sümeg	∘	1	-0	-9	-12	
Tihany	∘	folt	0	-7	-7	
Veszprém	∘		-1	-6	-7	
Zirc	∘	2	-3	-12	-14	
Tonyód	.	lep.	1	-9	-12	
Homokszt. györgy	.		1	-10	-11	0
Kaposvár	.		-0	-9	-11	
Marcali	.		0	-8	-10	
Siófok	.		0	-7	-9	1
Somogyszob	∘	lep.	1	-9	-11	
Tab	.		-0	-11	-11	
Bábolna	∘	7	-1	-10	-12	
Esztergom	.	folt	-1	-14	-17	
Kisbér	.	lep.	-1	-11	-11	
Komárom	.		0	-10	-12	
Tatabánya	.	1	-2	-12	-12	
Alcsútdoboz	.	1	-1	-12	-14	
Dunaújváros	–		–	–	–	
Martonvásár	∘		-1	-6	-11	1
Mór	.	1	-2	-12	-14	
Nagyhörcsökp.	–		–	–	–	
Szabadbattyán	∘		-2	-11	-14	
Iregszemcse	∘		-0	-11	-16	0
Lengyel	∘	folt	2	-9	-9	
Paks	ny		0	-12	-14	0
Szekszárd	.		-0	-7	-7	
Árpádtető	.		-2	-6	-9	
Mohács	.		-2	-9	-12	
Pécs	∘		0	-6	-9	0
Siklós	.		3	-7	-10	
Szigetvár	.		1	-9	-9	
Budaörs	.	folt	0	-9	-12	
Bp. Lőrinc	ny	folt	0	-8	-12	1
Bp. Met. Int.	.	lep.	0	-5	-7	2
Bp. Szab. hegy	∘		-3	-6	-7	
Cegléd	.	3	0	-7	-12	1
Dobogókő	.	2	-6	-9	-14	
Gödöllő	.	1	-2	-9	-14	0
Királyrét	∘	lep.	0	-13	-14	
Monor	.	folt	0	-11	-11	
Nagykáta	.	2	0	-11	-12	
Szentendre	–		–	–	–	

83.XII.12 1900 óráig az utolsó 24 óra adatai

állomás	csapadék (mm)	Hó cm	max. hőmérséklet	min. hőmérséklet	rad. min.	Előző nap napos órái
Vác	.	1	-1	-13	-14	
Vámosmikola	.	lep.	-0	-13	-15	3
Baja	ny	1	-0	-9	-11	0
Bácsalmás	∘	1	-1	-9	-12	
Izsák	∘	folt	-1	-12	-12	
Kalocsa	.		-0	-11	-12	0
Kecskemét	.	folt	0	-9	-14	0
Kiskunfélegyháza	.	lep.	0	-9	-11	
Kiskunhalas	.	1	1	-8	-10	●
Kunszentmiklós	.	folt	-1	-11	-12	
Tiszakécske	.	folt	-1	-11	-14	
Balassagyarmat	∘	lep.	-0	-13	-15	
Romhány	–		–	–	–	
Salgótarján	∘	folt	0	-11	-12	
Eger	.	1	-1	-11	-14	0
Galyatető	∘	3	-6	-11	-12	
Gyöngyös	∘	2	1	-10	-15	
Kékestető	.	3	-6	-10	-13	0
Kompolt	.	folt	-1	-13	-18	0
Lőrinci	.	1	0	–	-16	
Poroszló	.	folt	1	-15	-17	
Jászapáti	.	4	0	-10	-11	
Jászberény	.	2	-0	-11	-16	
Karcag	–		–	–	–	
Szolnok	.	folt	-0	-11	-15	0
Tiszaroff	.	folt	-1	-12	-14	
Túrkeve	.	lep.	0	-10	-14	0
Kistelek	.	lep.	-0	-9	-11	
Makó	ny	3	0	-10	-13	
Szeged	ny	4	-1	-11	-12	0
Szentes	∘	folt	-1	-10	-13	
Borsodnádasd	–		–	–	–	
Füged	.	5	-1	-15	-21	
Hidasnémeti	.	lep.	1	-13	-15	
Jósvafő	∘		-0	-14	-16	1
Lillafüred	∘	1	-1	-12	-12	
Miskolc	ny	3	-1	-14	-16	–
Putnok	.	lep.	-1	-15	-16	
Sárospatak	.	2	-4	-14	-15	0
Szendrőlád	1	1	-2	-12	-12	
Tokaj	∘	4	-1	-11	-11	
Kisvárda	∘	5	-1	-18	-21	0
Mátészalka	.	5	-1	-15	-16	
Nyíregyháza	ny	5	-1	-16	-20	0
Nyírlugos	∘	5	-0	-12	-18	
Pátyod	1	3	-0	-19	-20	
Tiszabecs	2	4	-3	-15	-17	
Vásárosnamény	1	4	0	-15	-16	
Záhony	.	4	-1	-12	-12	
Berettyóújfalu	1	7	-1	-15	-16	
Debrecen	ny	2	0	-13	-17	0
Hajdúdorog	.	5	-0	-10	-12	
Hortobágy	.	1	-0	-15	-15	
Körösszakál	.	4	1	-15	-16	
Polgár	2	6	-2	-15	-18	
Békéscsaba	ny	5	0	-15	-17	0
Mezőhegyes	.	2	0	-12	-12	0
Orosháza	ny	2	-1	-13	-14	0
Szarvas	ny	1	-0	-11	-16	0
Szeghalom	∘	2	-0	-13	-14	

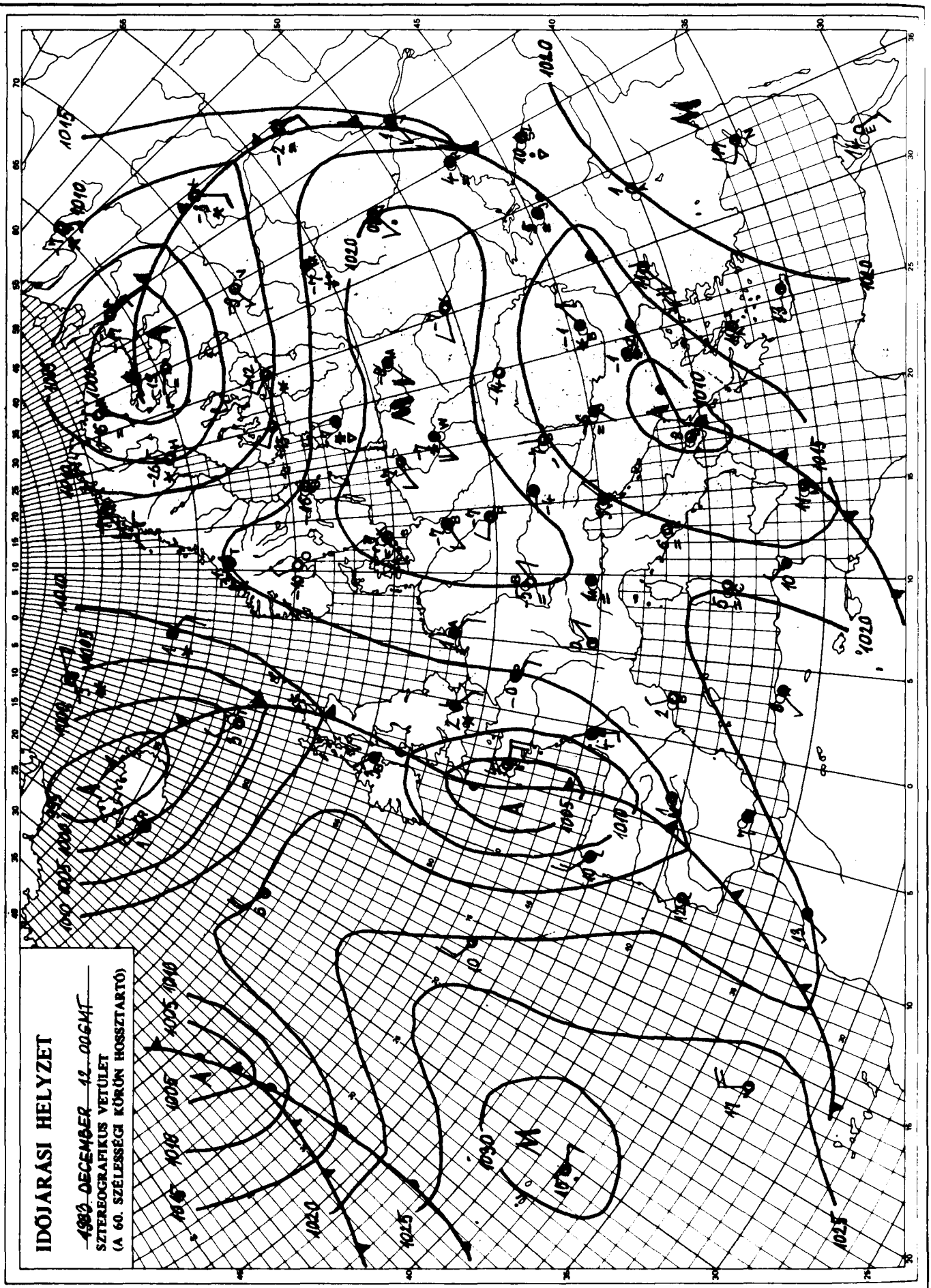

KIADJA: ORSZÁGOS METEOROLÓGIAI SZOLGÁLAT
Készíti: Központi Előrejelző Intézet Analízis- és Rövidtávú Prognózis Központja – T.: 273-018
Megjelenik naponként
Évi előfizetési díja: 1760,- Ft. – Megrendelhető: 1024 Budapest, II., Kitaibel Pál u. 1. – T.: 353-500
Kiadásért felel: az OMSZ elnöke – Szerkesztésért felel: a KEI igazgatója

IDŐJÁRÁSI NAPIJELENTÉS

ЕЖЕДНЕВНЫЙ МЕТЕОРОЛОГИЧЕСКИЙ БЮЛЛЕТЕНЬ • DAILY WEATHER REPORT
BULLETIN QUOTIDIEN DE TEMPS • TÄGLICHER WETTERBERICHT

96. évfolyam 845. szám + Budapest + 1983. december 13. kedd

Az időjárási helyzet és a várható időjárás:

Európa legnagyobb részén szokatlanul hideg az idő. A hőmérséklet csúcsértéke általában 2, 7 fokkal elmarad a december közepi átlagos értékektől. Szárazföldünk északkeleti vidékein gyakran havazik, és az erős szél miatt hófúvások is kialakulnak. Az Atlanti-óceán fölött örvénylő ciklon egyelőre csak a Brit-szigeteken okoz változékony időjárást. Európa középső részén egy anticiklon hatására nincs számottevő légmozgás. Túlnyomóan derült, helyenként tartósan ködös az idő.

Hazánkban hétfőn általában 1, 7 róán át sütött a nap. Kisebb körzetekben egész nap ködös idő volt. A hőmérséklet csúcsértéke az ország nagy részén 0 és -5 fok között alakult, de a Dél-Dunántúlon kevéssel fagypont fölé melegedett a levegő a kora délutáni órákra, északkeleten pedig helyenként csupán -5, -8 fokig emelkedett a hőmérséklet. Kedd hajnalra foltokban köd képződött, a hőmérséklet általában -8 és -15 fok közé csökkent, északkeleten azonban a hófelszín hatására -15, -22 fokig süllyedt a hőmérő higanyszála. Délelőtt általában kissé felhős, a keleti megyékben foltokban ködös idő volt. A hőmérséklet 11 órakor -5 és -10 fok között változott, a ködös vidékeken -10 és -14 fok közötti értékeket mértek.

Ma 12 órakor Budapesten -5 fokot mértek, a tengerszintre átszámitott légnyomás 1033 mbar, gyengén emelkedik.

Várható időjárás szerda estig:

Gyenge felhősödés lesz. Az esti óráktól egyre több helyen keletkezik köd. A ködben zúzmara képződik, illetve hószállingózás fordulhat elő.
Napközben helyenként tartósan megmarad a köd.
Gyönge lesz a délkeleti szél.
Igen hideg marad az idő.
Várható legalacsonyabb éjszakai hőmérséklet: általában -10, -15 fok között, de északkeleten, keleten -20 fok körül várható.
A legmagasabb nappali hőmérséklet szerdán: általában -2, -7 fok között, a tartósan ködös helyeken -10 fok körül alakul.

Pálmási Judit s.k.

A hőmérséklet napi középértéke és eltérése a 100 évi átlagtól /Budapest belterületén/:

1983. XII. 12.	-3,4°C	-4,5°C

1871 óta ezen a napon Budapesten előfordult

legmagasabb hőmérséklet:	13,5°C /1915/,
legalacsonyabb hőmérséklet:	-16,1°C /1899/.

83.810.

LEGMAGASABB HŐMÉRSÉKLET

19 83. XII. 12.

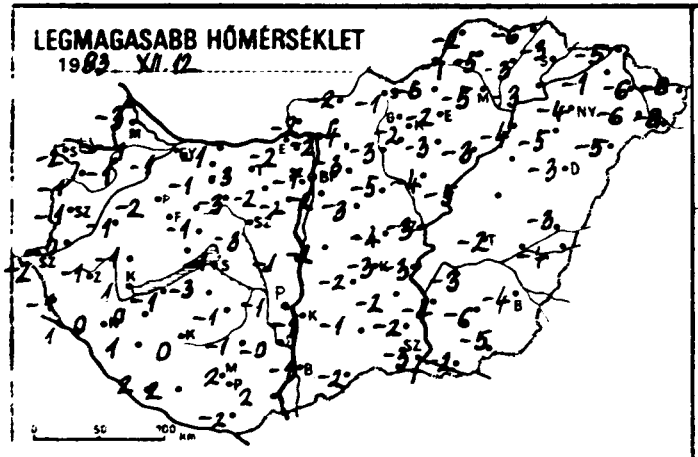

LEGALACSONYABB HŐMÉRSÉKLET

19 83. XII. 13.

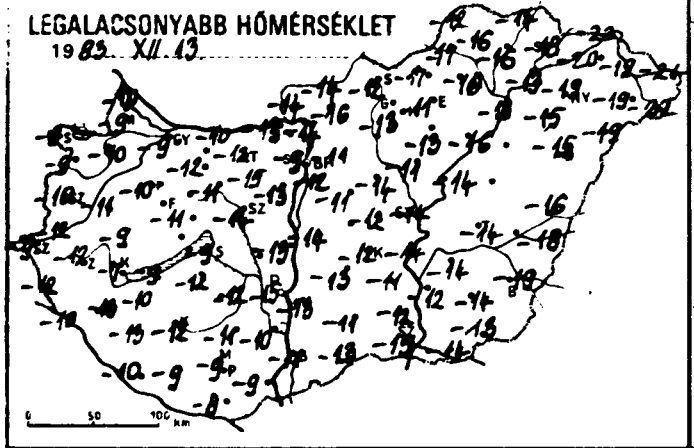

RADIÁCIÓS MINIMUM

19 83. XII. 13.

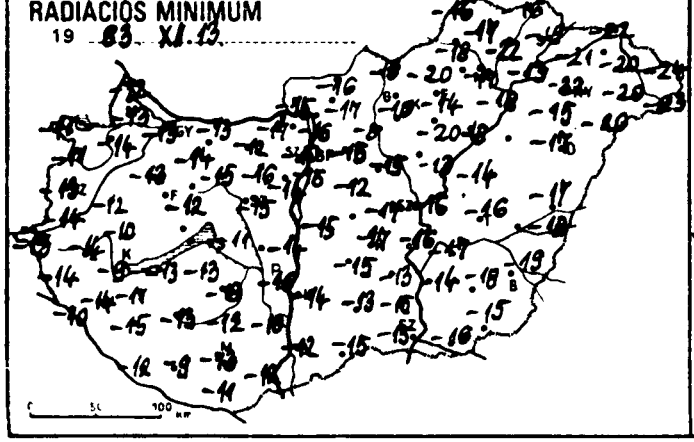

24 órás CSAPADÉKELOSZLÁS

19 83. XII. 12. 7 h -tól XII. 13 7 h -ig.

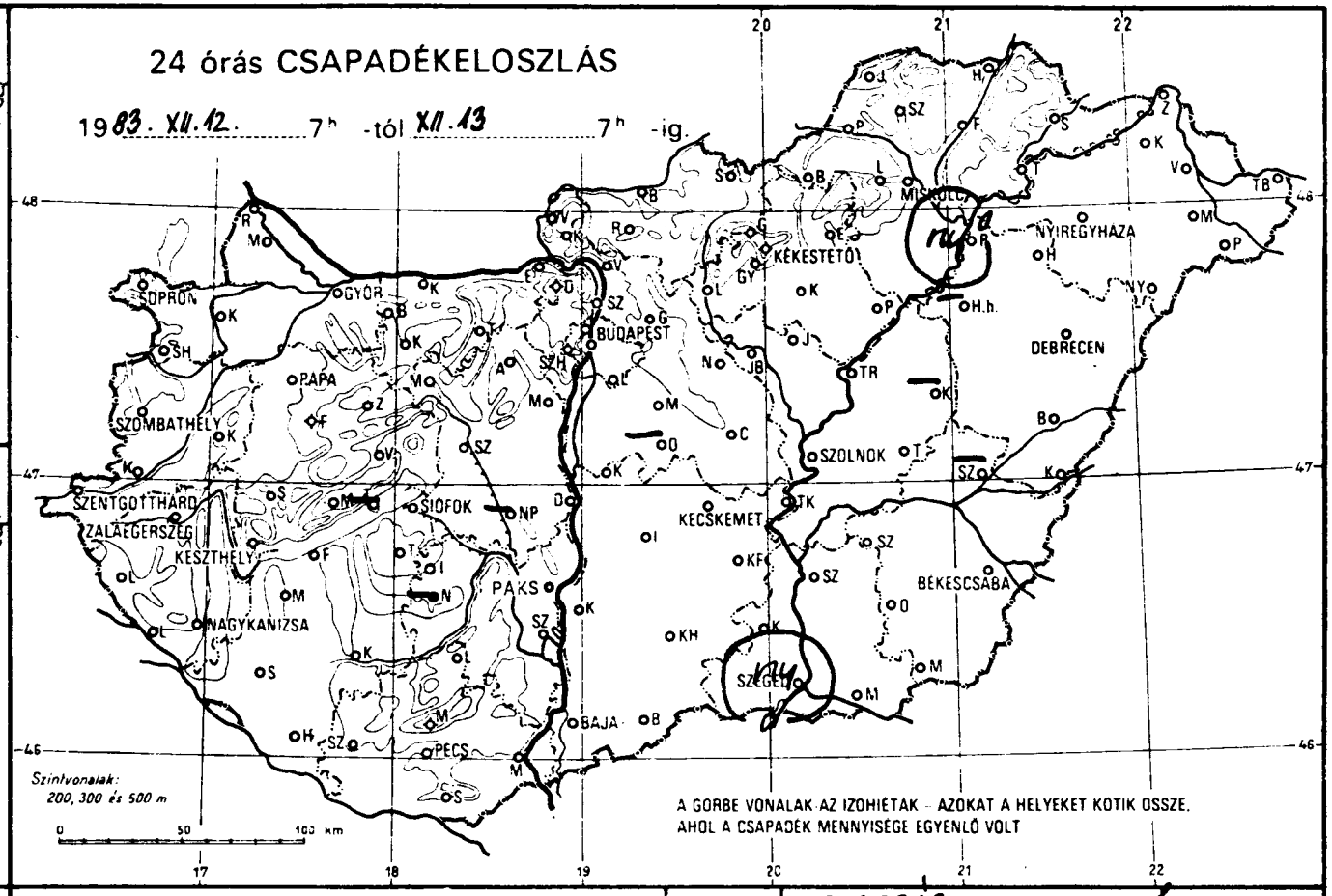

NAPFÉNYTARTAM

19 83. XII. 12.

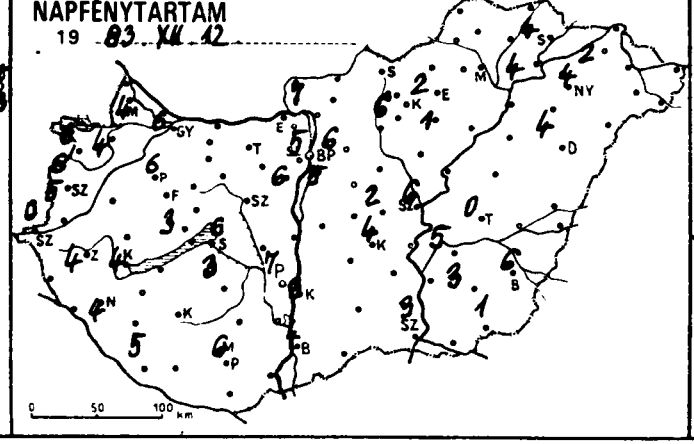

HŐVASTAGSÁG cm

19 83. XII. 13. 7 h

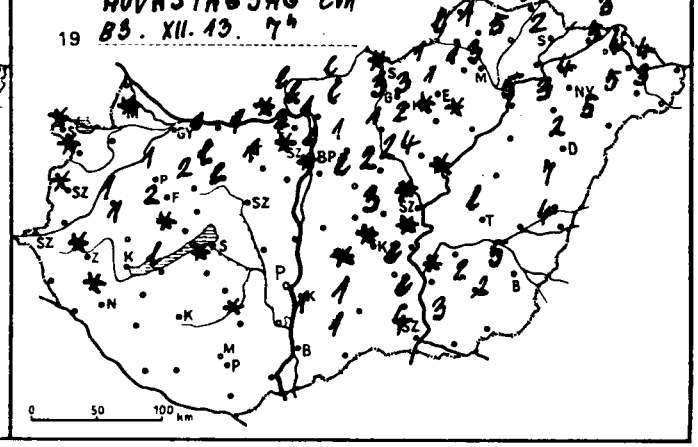

1983.XII.07.^{h}-ig az utolsó 24 óra adatai

állomás	csapadék (mm)	Hó cm	max. hőmérséklet	min. hőmérséklet	rad. min.	Előző nap napos órái
Győr	. V		-1	-9	-13	6
Kapuvár	. V		-1	-10	-14	4
Mosonmagyaróvár	. V	folt	-1	-9	-13	4
Rajka	. ⊔		-3	-10	-12	
Sopron	. =	folt	-2	-8	-11	6
Sopronhorpács	. ⊔	folt	-1	-9	-11	6
Káld	. V	1	-1	-11	-12	
Körmend	. ⊔		-0	-12	-14	
Szentgotthárd	. ⊔	folt	-2	-9	-13	0
Szombathely	. ⊔		-1	-10	-13	5
Lenti	. V		-1	-12	-14	
Letenye	. ⊔		1	-10	-10	
Nagykanizsa	. ⊔	folt	0	-13	-14	4
Zalaegerszeg	. V	folt	-1	-12	-14	4
Farkasgyepű	.	2	-2	-9	-11	
Keszthely	. ⊔		1	-7	-9	4
Mencshely	. ⊔	folt	-1	-10	-12	3
Pápa	. ⊔	1	-2	-10	-13	6
Sümeg	. ⊔	1	-1	-9	-10	
Tihany	-		-	-	-	
Veszprém	. V		-1	-11	-12	
Zirc	. V	2	-3	-12	-15	
Fonyód	.	lep.	-1	-9	-13	
Homokszt. györgy	. ⊔		2	-10	-12	5
Kaposvár	. V		0	-12	-13	
Marcali	. ⊔		0	-10	-11	
Siófok	. ⊔		-1	-9	-11	6
Somogyszob	. ⊔		1	-13	-15	
Tab	. ⊔	folt	-3	-12	-13	
Bábolna	. V	1	-2	-11	-13	
Esztergom	. V	folt	-2	-13	-17	
Kisbér	. ⊔	lep.	-1	-12	-14	
Komárom	. ⊔		-1	-10	-13	
Tatabánya	.	1	-3	-12	-12	
Alcsútdoboz	. ⊔	1	-2	-15	-16	
Dunaújváros	.		-1	-13	-14	
Martonvásár	. ⊔		-2	-13	-14	6
Mór	. =	lep.	-3	-11	-15	
Nagyhörcsökp.	-		-	-	-	
Szabadbattyán	. =		-3	-14	-15	
Tregszemcse	. ⊔		-1	-12	-18	3
Lengyel	.	folt	-1	-11	-12	
Paks	. ⊔		-1	-15	-16	7
Szekszárd	. ⊔		0	-10	-10	
Árpádtető	. ⊔		-2	-9	-10	
Mohács	. V		2	-9	-12	
Pécs	. ⊔		2	-9	-13	6
Siklós	. ⊔		-2	-8	-11	
Szigetvár	. ⊔		2	-9	-9	
Budaörs	. ⊔	folt	-1	-13	-16	
Bp. Lőrinc	. ⊔	folt	-2	-12	-16	5
Bp. Met. Int.	.	lep.	-1	-9	-10	5
Bp. Szab. hegy	.		-5	-9	-11	
Cegléd	. =	3	-4	-12	-17	2
Dobogókő	.	2	-5	-15	-17	
Gödöllő	. ⊔	1	-3	-11	-15	6
Kiskörét	. =	lep.	-2	-14	-16	
Monor	. =	lep.	-3	-11	-12	
Nagykáta	. V	2	-5	-14	-15	
Szentendre	.	folt	-3	-11	-13	

1983.XII.07.^{h}-ig az utolsó 24 óra adatai

állomás	csapadék (mm)	Hó cm	max. hőmérséklet	min. hőmérséklet	rad. min.	Előző nap napos órái
Vác	. V	1	-2	-14	-16	
Vámosmikola	. V	lep.	-2	-14	-15	7
Baja	. ⊔	1	-1	-11	-12	4
Bácsalmás	. V	1	-2	-13	-15	
Izsák	.	folt	-2	-13	-15	
Kalocsa	. V		-1	-13	-14	3
Kecskemét	. V	folt	-3	-12	-17	4
Kiskunfélegyháza	. =	lep.	-2	-11	-13	
Kiskunhalas	. =	1	-1	-11	-13	
Kunszentmiklós	. ⊔		-2	-14	-15	
Tiszakécske	. ⊔	folt	-3	-14	-16	
Balassagyarmat	. V	lep.	-2	-14	-16	
Romhány	. ⊔	lep.	-4	-16	-17	
Salgótarján	.	folt	-1	-12	-13	
Eger	. =	1	-2	-11	-14	2
Galyatető	.	3	-7	-10	-17	
Gyöngyös	. V	2	-2	-13	-16	
Kékestető	.	3	-8	-11	-15	6
Kompolt	.	folt	-3	-13	-20	1
Lőrinci	. ⊔	1	-3	-	-8	
Poroszló	. V	folt	-3	-16	-18	
Jászapáti	. =	4	-4	-11	-13	
Jászberény	. =	2	-5	-16	-19	
Karcag	-		-	-	-	
Szolnok	. V	folt	-3	-14	-16	6
Tiszaroff	. ⊔	folt	-5	-14	-14	
Túrkeve	. V	lep.	-2	-14	-16	0
Kistelek	. V	lep.	-2	-12	-15	
Makó	. V	3	-2	-14	-16	
Szeged	ny * V	4	-3	-15	-15	3
Szentes	. =	folt	-4	-12	-14	
Borsodnádasd	. V	1	-6	-17	-20	
Füged	. =	5	-3	-16	-22	
Hidasnémeti	. =	lep.	-6	-14	-16	
Jósvafő	. V		-2	-12	-16	-
Lillafüred	. V	1	-3	-13	-13	
Miskolc	. =	3	-5	-16	-17	-
Putnok	. V	lep.	-7	-17	-18	
Sárospatak	. =	2	-3	-18	-19	4
Szendrőlád	. V	1	-5	-16	-17	
Tokaj	.	4	-3	-13	-13	
Kisvárda	. V	5	-1	-20	-21	2
Mátészalka	. V	5	-6	-19	-20	
Nyíregyháza	. V	4	-4	-19	-22	4
Nyírlugos	. V	5	-5	-19	-20	
Pátyod	. V	3	-8	-22	-23	
Tiszabecs	. V	4	-8	-21	-24	
Vásárosnamény	. V	4	-6	-19	-20	
Záhony	. V	3	-5	-22	-22	
Berettyóújfalu	.	7	-3	-16	-17	
Debrecen	. V	2	-3	-15	-17	4
Hajdúdorog	.	3	-5	-15	-15	
Hortobágy	-		-	-	-	
Körösszakál	.	4	-4	-18	-18	
Polgár	ny * =	5	-4	-18	-18	
Békéscsaba	. V	5	-4	-19	-19	6
Mezőhegyes	. V	2	-5	-13	-15	1
Orosháza	. V	2	-6	-14	-18	3
Szarvas	. ⊔		-3	-14	-17	5
Szeghalom						

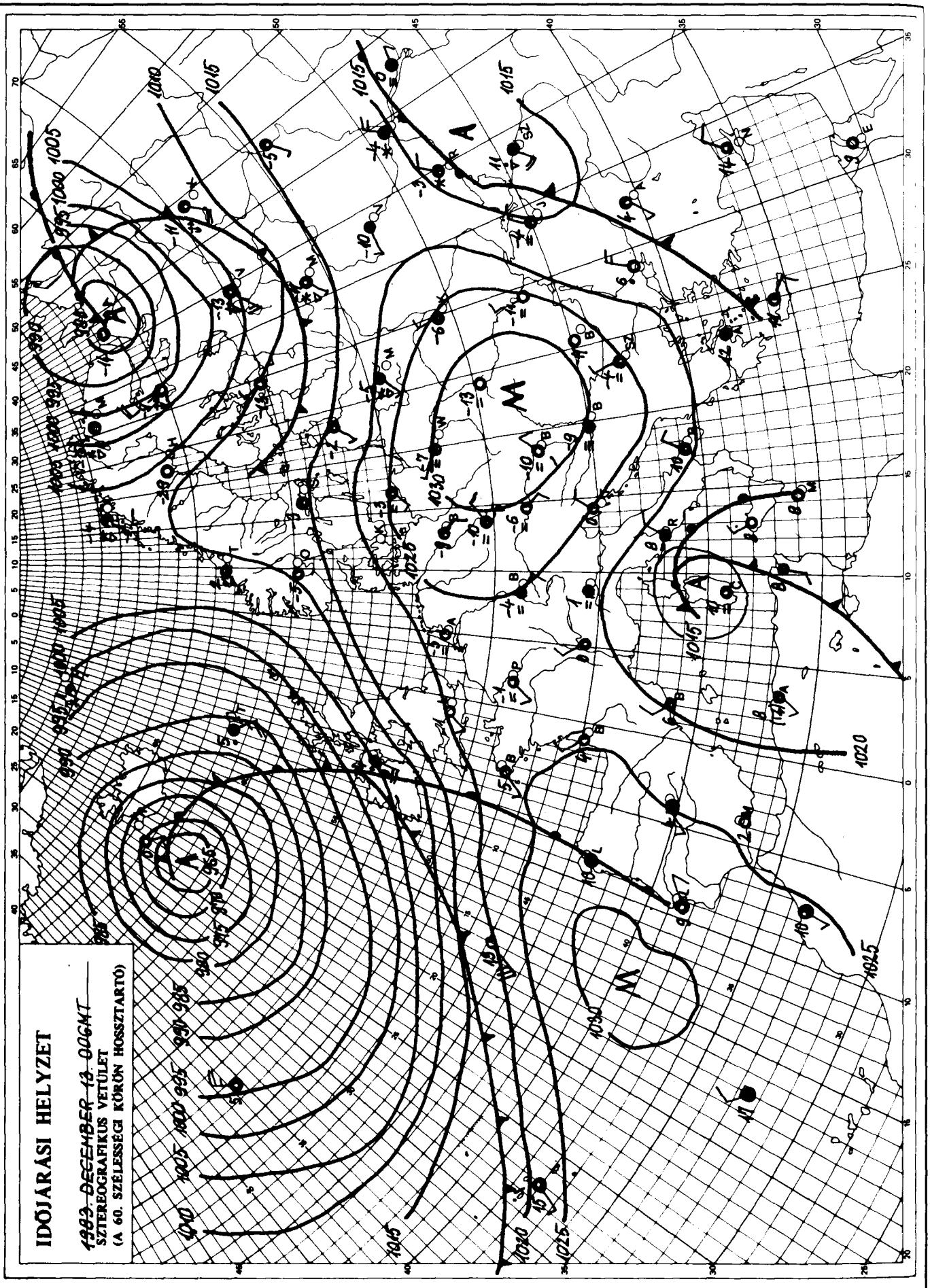

KIADJA: ORSZÁGOS METEOROLÓGIAI SZOLGÁLAT
Készíti: Központi Előrejelző Intézet Analízis- és Rövidtávú Prognózis Központja – T.: 273-018
Megjelenik naponként
Évi előfizetési díja: 1760,- Ft. – Megrendelhető: 1024 Budapest, II., Kitaibel Pál u. 1. – T.: 353-500
Kiadásért felel: az OMSZ elnöke – Szerkesztésért felel: a KEI igazgatója

IDŐJÁRÁSI NAPIJELENTÉS

ЕЖЕДНЕВНЫЙ МЕТЕОРОЛОГИЧЕСКИЙ БЮЛЛЕТЕНЬ · DAILY WEATHER REPORT
BULLETIN QUOTIDIEN DE TEMPS · TÄGLICHER WETTERBERICHT

96. évfolyam 846. szám + Budapest + 1983. december 14. szerda

Az időjárási helyzet és a várható időjárás:

Európa legnagyobb részén továbbra is igen hideg az idő. A Szovjetunió területén elszórtan havazik, illetve északon hófúvások is kialakulnak. Az Atlanti-óceán felől enyhe léghullámok közelítenek a szárazföld belseje felé, egyelőre azonban csak a partvidéken okoznak felhősödést és csapadékot. Ma reggel a Brit-szigetekről és a Skandináv-félsziget déli feléből jelentettek nagy esőzést és erős szelet. Kontinensünk legnagyobb részén nincs számottevő csapadék, de gyakori a köd. Az enyhe levegő, illetve az erős felhősödés még távol marad Közép-Európától, ezért hazánkban holnap estig nem lesz jelentős változás.

Kedden Magyarország fölé egy vékony felhőréteg húzódott, amin keresztül csak gyengén, vagy alig sütött a nap. Voltak egész nap borult, és ködös vidékek is. Egy-két helyen hószállingózás is előfordult. A hőmérséklet csúcsértéke általában -1, és -6, de a borult és ködös helyeken -7, -10 fok között alakult. Éjszaka vastagodott a felhőtakaró és emiatt kissé mérséklődött a lehülés. Hajnalban -5 és -15 fok között volt a hőmérséklet, és az északi megyékben volt a hidegebb. Ma délelőtt sokfelé erősen felhős, néhol ködös, másutt napos idő volt. Egy-két helyről hószállingózást jelentettek. A hőmérséklet 11 órára -4, -9 fok közé emelkedett.

Ma 12 órakor Budapesten -3 fokot mértek, a tengerszintre átszámított légnyomás 1033 mbar, alig változik.

Várható időjárás csütörtök estig:

Folytatódik a változóan felhős, párás, éjszaka sokfelé, napközben elszórtan ködös idő. Csak jelentéktelen hószállingózás fordul elő.
A Nyugat-Dunántúlon napközben megélénkül a déli szél.

A legalacsonyabb éjszakai hőmérséklet általában: -7, -12 fok között, a derült, hóval borított részeken: -15 fok körül alakul.
A legmagasabb nappali hőmérséklet csütörtökön: az ország nagy részén 0 és -5 fok között várható, de a tartósan ködös helyeken -5 fok alatt marad.

Németh Lajos s.k.

A hőmérséklet napi középértéke és eltérése a 100 évi átlagtól /Budapest belterülete/:

1983. XII. 13.	-6,3°C	-7,6°C

1871 óta ezen a napon Budapesten előfordult

legmagasabb hőmérséklet:	12,9°C /1957/,
legalacsonyabb hőmérséklet:	-15,0°C /1902/.

83.811.

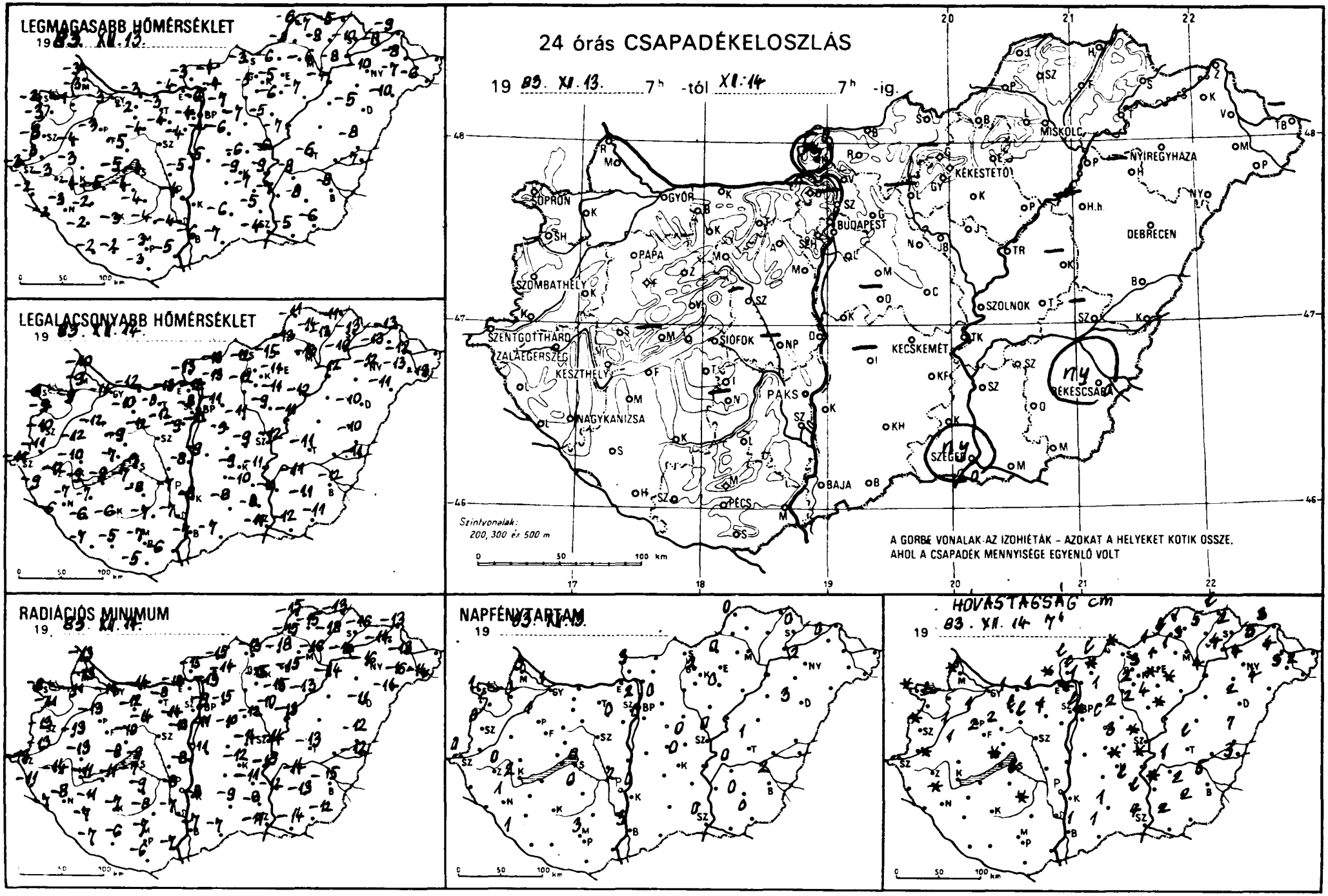
LEGMAGASABB HŐMÉRSÉKLET
19 83. XI. 13.
LEGALACSONYABB HŐMÉRSÉKLET
19 83. XI. 14.
24 órás CSAPADÉKELOSZLÁS
19 83. XI. 13. 7h -tól XI. 14 7h -ig.
SOPRON
GYŐR
BUDAPEST
MISKOLC
NYÍREGYHÁZA
KÉKESTETŐ
DEBRECEN
SZOMBATHELY
PAPA
SZOLNOK
SZENTGOTTHÁRD
ZALAEGERSZEG
KESZTHELY
SIÓFOK
KECSKEMÉT
NAGYKANIZSA
PAKS
BÉKÉSCSABA
SZEGED
BAJA
PÉCS
Szintvonalak:
200, 300 és 500 m
A GÖRBE VONALAK AZ IZOHIÉTÁK – AZOKAT A HELYEKET KÖTIK ÖSSZE,
AHOL A CSAPADÉK MENNYISÉGE EGYENLŐ VOLT
RADIÁCIÓS MINIMUM
19 83. XI. 14.
NAPFÉNYTARTAM
19 83. XI. 13.
HÓVASTAGSÁG cm
19 83. XI. 14 7h

1983.XII.14-ig az utolsó 24 óra adatai						Előző nap napos órái
állomás	csapadék (mm)	Hó cm	max. hőmérséklet	min. hőmérséklet	rad. min.	
Győr	. v		-3	-11	-14	1
Kapuvár	. v		-1	-9	-11	0
Mosonmagyaróvár	. v	folt	-3	-9	-13	0
Rajka	.		-3	-10	-13	
Sopron	.	folt	-2	-8	-9	1
Sopronhorpács	. ⊔	lep.	-3	-9	-11	1
Káld	. ⊻	1	-4	-12	-13	
Körmend	. ⊔		-3	-11	-13	
Szentgotthárd	. ⊔		-3	-11	-13	0
Szombathely	. ⊔	folt	-3	-10	-13	0
Lenti	. ≡		-2	-9	-11	
Letenye	. ⊔		-2	-6	-7	
Nagykanizsa	. ⊔	folt	-3	-7	-8	1
Zalaegerszeg	. v	folt	-3	-12	-14	0
Farkasgyepű	.	2	-5	-9	-11	
Keszthely	. ⊔		-4	-9	-11	2
Mencshely	–		–	–	–	–
Pápa	. ⊔	1	-3	-12	-13	1
Sümeg	. ⊔≡	1	-3	-10	-13	
Tihany	. ⊔	folt	-5	-7	-8	
Veszprém	. ≡		-5	-9	-10	
Zirc	. v	2	-5	-13	-16	
Fonyód	. ≡		-5	-9	-11	
Homokszt. györgy	. ≡		-2	-7	-7	1
Kaposvár	.		-3	-6	-7	
Marcali	. ⊔		-2	-7	-11	
Siófok	. ⊔		-4	-7	-9	0
Somogyszob	. ⊔		-2	-6	-7	
Tab	. =	lep.	-4	-7	-7	
Bábolna	. v	1	-4	-12	-13	
Esztergom	. v	folt	-4	-13	-18	
Kisbér	. ⊔	lep.	-2	-10	-12	
Komárom	. v		-3	-12	-14	
Tatabánya	.	1	-3	-8	-8	
Alcsútdoboz	. ⊔	1	-4	-12	-14	
Dunaújváros	.		-5	-8	-8	
Martonvásár	.		-4	-9	-10	0
Mór	. ≡	lep.	-4	-12	-14	
Nagyhörcsökp.	–		–	–	–	
Szabadbattyán	–		–	–	–	
Iregszemcse	. ⊔		-4	-8	-9	0
Lengyel	.	folt	-4	-7	-8	
Paks	. ≡		-4	-7	-8	2
Szekszárd	. ⊔		-4	-7	-7	
Árpádtető	. =		-4	-7	-7	
Mohács	. ⊔		-5	-6	-7	
Pécs	. ⊔		-3	-7	-7	3
Siklós	.		-3	-5	-6	
Szigetvár	. ≡		-2	-5	-6	
Budaörs	. ⊔	folt	-4	-8	-11	
Bp. Lőrinc	. ⊔	folt	-4	-10	-11	0
Bp. Met. Int.	.	lep.	-4	-8	-9	2
Bp. Szab. hegy	.		-7	-9	-9	
Cegléd	. ≡	3	-6	-9	-14	0
Dobogókő	–		–	–	–	
Godollő	. ⊔	1	-7	-11	-15	0
Királyrét	ny * ≡	lep.	-5	-14	-15	
Monor	. ⊔	lep.	-6	-9	-10	
Nagykáta	.	2	-7	-11	-12	
Szentendre	–		–	–	–	

1983.XII.14-ig az utolsó 24 óra adatai						Előző nap napos órái
állomás	csapadék (mm)	Hó cm	max. hőmérséklet	min. hőmérséklet	rad. min.	
Vác	. v	1	-6	-12	-13	
Vámosmikola	. ⊻	lep.	-3	-13	-15	3
Baja	. ≡	1	-6	-7	-7	3
Bácsalmás	. =	1	-7	-7	-7	
Izsák	–		–	–	–	
Kalocsa	. =		–	-8	-8	0
Kecskemét	. ⊔	folt	-9	-9	-12	0
Kiskunfélegyháza	.	lep.	-7	-10	-11	
Kiskunhalas	. ≡		-6	-8	-9	
Kunszentmiklós	. v	1	-5	-9	-11	
Tiszakécske	. v	folt	-9	-11	-13	
Balassagyarmat	. ⊔	lep.	-4	-13	-15	
Romhány	. ⊔	folt	-4	-13	-14	
Salgótarján	. ≡	folt	-3	-12	-13	
Eger	. =	1	-5	-11	-15	0
Galyatető	–		–	–	–	
Gyöngyös	.	2	-5	-12	-15	
Kékestető	. ⊔	3	-7	-10	-13	2
Kompolt	.	folt	-6	-11	-15	0
Lőrinci	–		–	–	–	
Poroszló	. ≡	folt	-7	-12	-13	
Jászapáti	. ≡	4	-5	-9	-10	
Jászberény	. ≡	2	-7	-13	-16	
Karcag	–		–	–	–	
Szolnok	. ≡	folt	-6	-12	-14	0
Tiszaroff	. =	folt	-7	-11	-13	
Túrkeve	.	lep.	-6	-11	-13	1
Kistelek	. v	lep.	-5	-8	-8	
Makó	. v	2	-5	-12	-14	
Szeged	ny * v	4	-4	-11	-11	0
Szentes	. v	folt	-7	-10	-12	
Borsodnádasd	.	1	-6	-15	-18	
Füzöd	. =	5	-8	-13	-18	
Hidasnémeti	. =	lep.	-5	-11	-13	
Jósvafő	. ⊔		-6	-11	-15	0
Lillafüred	. v	1	-6	-11	-11	
Miskolc	. ⊔	3	-6	-13	-16	-
Putnok	. v	lep.	-8	-13	-15	
Sárospatak	. =	2	-10	-13	-16	0
Szendrőlád	. v	1	-7	-14	-15	
Tokaj	.	4	-8	-10	-10	
Kisvárda	.	5	-8	-13	-14	0
Mátészalka	.	5	-7	-13	-16	
Nyíregyháza	.	4	-10	-12	-16	2
Nyírlugos	. ⊔	4	-10	-11	-14	
Pátyod	. v	2	-6	-13	-14	
Tiszabecs	–		–	–	–	
Vásárosnamény	. =	4	-8	-12	-13	
Záhony	. v	3	-9	-13	-13	
Berettyóújfalu	. ≡	7	-8	-10	-12	
Debrecen	.	2	-5	-10	-11	3
Hajdúdorog	–		–	–	–	
Hortobágy	–		–	–	–	
Körösszakál	.	3	-7	-11	-12	
Polgár	. =	4	-7	-12	-14	
Békéscsaba	ny * v	5	-8	-12	-15	2
Mezőhegyes	. v	2	-6	-11	-12	0
Orosháza	. v	2	-8	-11	-13	0
Szarvas	. v	1	-8	-11	-14	0
Szeghalom	–		–	–	–	

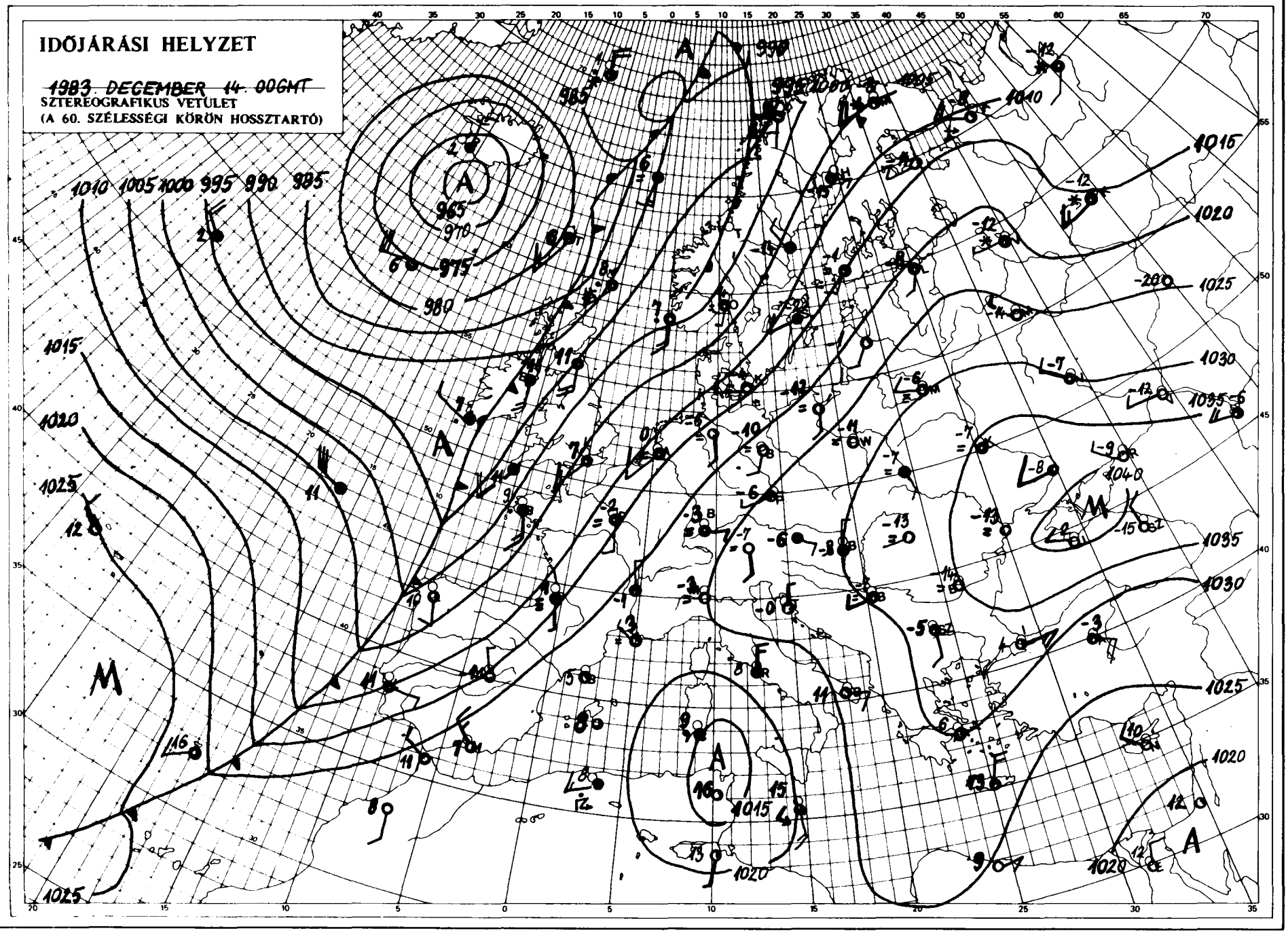

KIADJA: ORSZÁGOS METEOROLÓGIAI SZOLGÁLAT
Készíti: Központi Előrejelző Intézet Analízis- és Rövidtávú Prognózis Központja – T.: 273-918
Megjelenik naponként
Évi előfizetési díja: 1760.- Ft. – Megrendelhető: 1024 Budapest, II., Kitaibel Pál u. 1. – T.: 353-500
Kiadásért felel: az OMSZ elnöke – Szerkesztésért felel: a KEI igazgatója

IDŐJÁRÁSI NAPIJELENTÉS

ЕЖЕДНЕВНЫЙ МЕТЕОРОЛОГИЧЕСКИЙ БЮЛЛЕТЕНЬ · DAILY WEATHER REPORT
BULLETIN QUOTIDIEN DE TEMPS · TÄGLICHER WETTERBERICHT

96. évfolyam 847. szám + Budapest + 1983. december 15. csütörtök

Az időjárási helyzet és a várható időjárás:

Európa időjárását két nagykiterjedésü légköri képződmény alakitja. Középpontjával Ukrajna fölött anticiklon található. Hatására a Kelet-Európai síkságon, valamint a Kárpátok vidékén csendes, hideg, helyenként tartósan ködös az idő. Számottevő csapadék nem hullik. Az Atlanti-óceán északnyugati részén van annak a hatalmas ciklonnak a középpontja, amely szárazföldünk nyugati, északnyugati parvidékén okoz változékony, szeles, többfelé esős időjárást. A ciklon légköri frontja lassan kelet felé húzódik és a hét végén várhatóan a Kárpát-medencét is megközeliti.

Hazánkban szerdán kisebb körzetekben egész nap megmaradt a köd, és ott a hőmérséklet csúcsértéke -5 fok alatt volt. Az ország többi részén kora délután -1, -5 fokot mértek. Az északnyugati, északi megyékben néhány órára kisütött a nap, a Dél-Dunántúlon viszont szórványosan gyenge hószállingózás fordult elő. Éjszaka a borult délnyugati országrészben -3, -8, másutt -8, -15, a hóval borított részeken -15, -18 fokig csökkent a hőmérséklet. Csütörtök délelőtt változóan felhős, párás, egy-két helyen ködös idő volt. A Dunántúlon elszórtan hódara hullott. A hőmérséklet 11 órakor általában -3, -7, a ködös tájakon -6, -10 fok között alakult.

Ma 12 órakor Budapesten -4 fok volt, a tengerszintre átszámitott légnyomás 1027 mbar, mérsékelten süllyed.

Várható időjárás péntek estig:

Általában változóan, délen, délnyugaton azonban erősen felhős idő várható, ugyanott ma szórványos hószállingózás, hódara, holnap viszont többnyire gyenge havazás valószinü. Északkeleten helyenként tartós lesz a köd.
Megélénkül, pénteken megerősödik, a Dunántúlon időnként viharossá fokozódik a déli szél.

A várható legalacsonyabb éjszakai hőmérséklet általában -6 és -11, keleten viszont -12 és -16 fok között,
a legmagasabb nappali hőmérséklet pénteken többnyire -2 és +3 fok között, a tartósan ködös tájakon -5 fok körül alakul.

Bozóki István s.k.

TÁVOLABBI KILÁTÁSOK SZOMBATTÓL-KEDDIG:

Változóan felhős időre lehet számitani, eleinte havazás, majd esők várhatók. A legalacsonyabb hajnali hőmérséklet eleinte -4, +1, majd 0, +5 fok között várható. A legmagasabb nappali hőmérséklet általában +5, +10 fok között alakul. Jelentős mennyiségü /legalább 5 mm napi/ csapadék az ország területének 80 százalékán várható.

KÖZÉPTÁVÚ ELŐREJELZŐ OSZTÁLY

A hőmérséklet napi középértéke és eltérése a 100 évi átlagtól /Budapest belterületén/:

1983. XII. 14.	-3,9°C	-4,8°C

1871 óta ezen a napon Budapesten előfordult

legmagasabb hőmérséklet: 14,3°C /1957/,
legalacsonyabb hőmérséklet: -17,8°C /1902/.

83.81%.

LEGMAGASABB HŐMÉRSÉKLET

19 83. XII. 14.

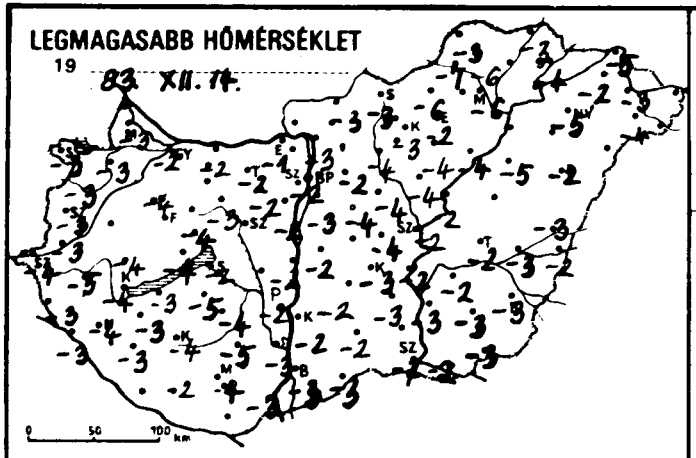

LEGALACSONYABB HŐMÉRSÉKLET

19 83. XII. 15

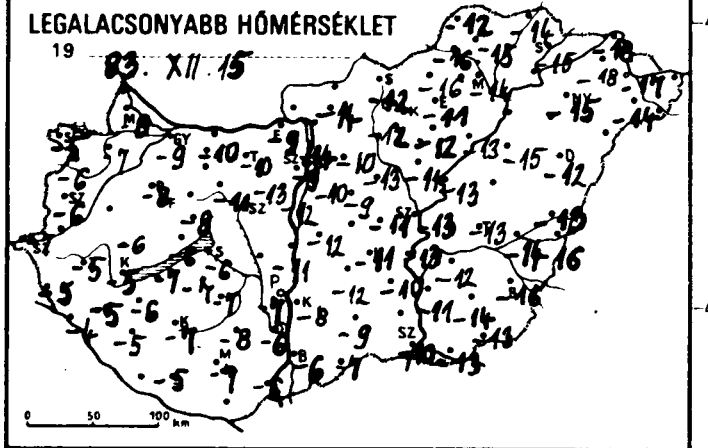

24 órás CSAPADÉKELOSZLÁS

19 83. XII. 14. 7h -tól XII. 15. 7h -ig.

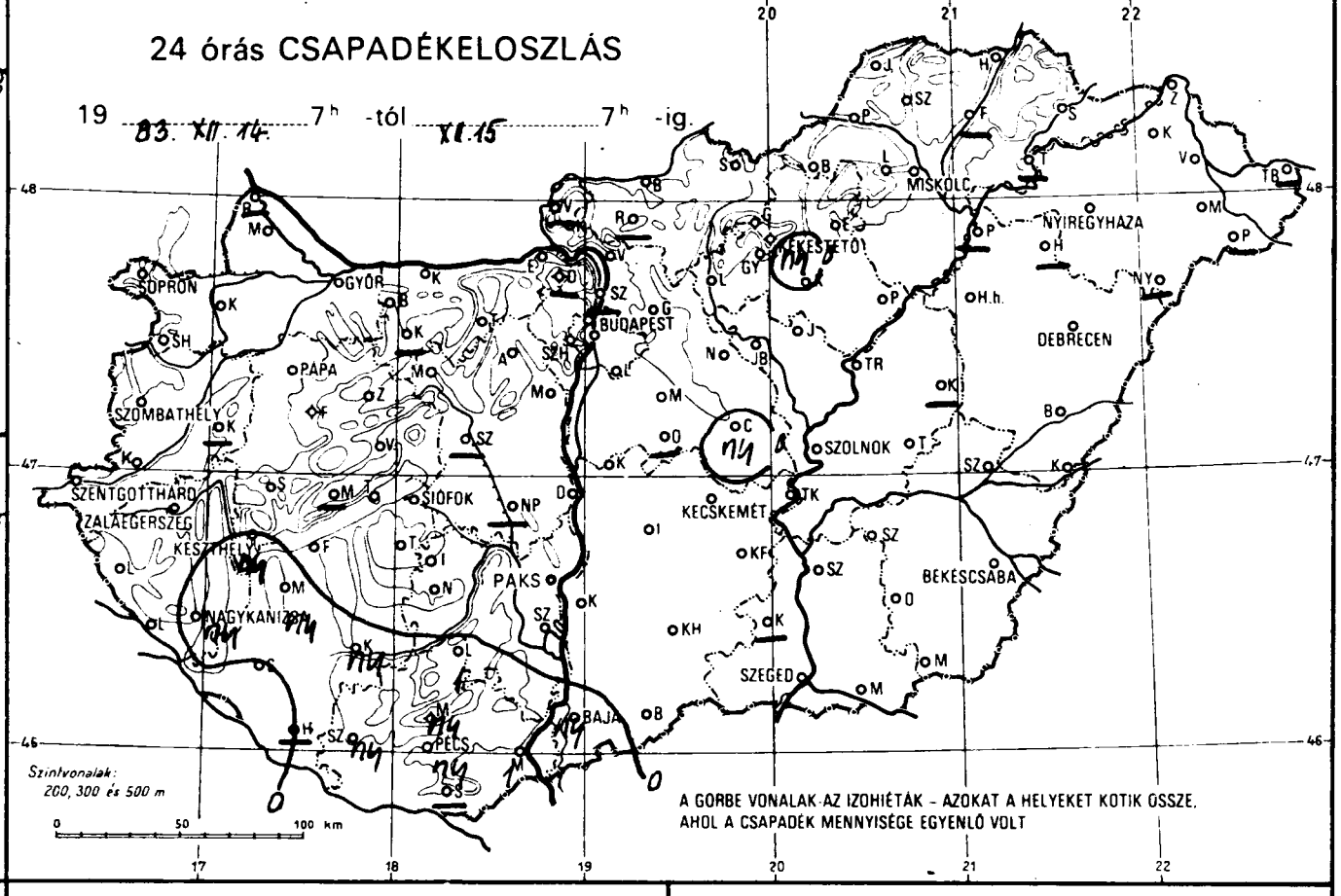

RADIÁCIÓS MINIMUM

19 83. XII. 15.

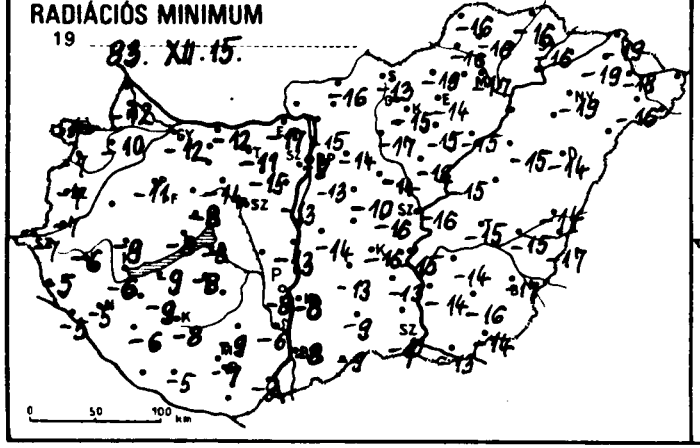

NAPFÉNYTARTAM

19 83. XII. 14.

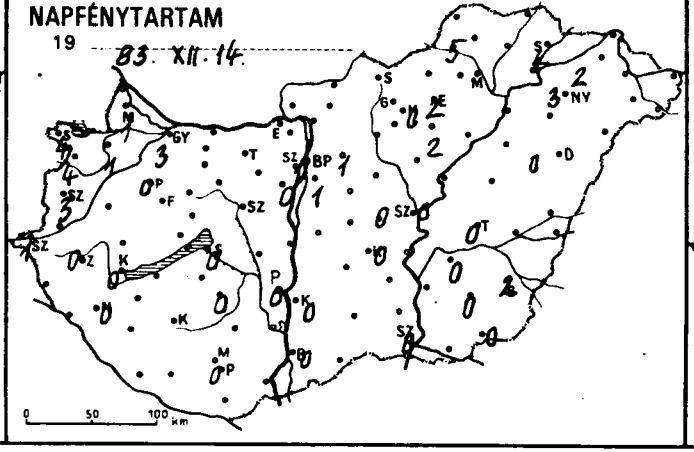

HÓVASTAGSÁG cm

19 83. XII. 15. 7h

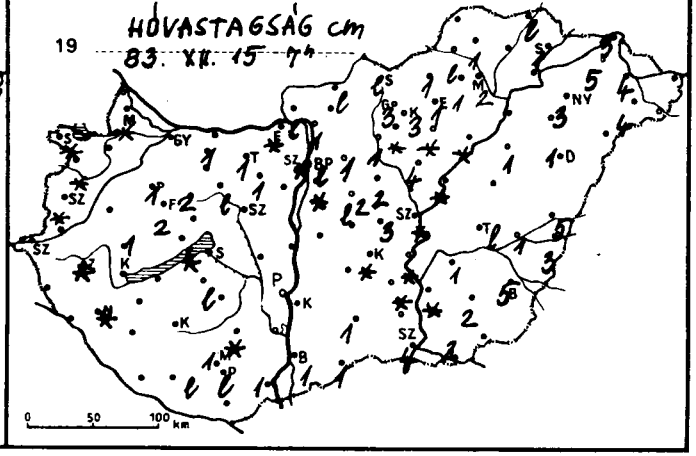

83.XII.15.

19 ___ 07 -ig az utolsó 24 óra adatai

állomás	csapadék (mm)	Hó cm	max. hőmérséklet	min. hőmérséklet	rad. min.	Előző nap napos órái
Győr	• V		-2	-9	-12	3
Kaposvár	• V		-3	-7	-10	1
Mosonmagyaróvár	• V	folt	-3	-8	-12	1
Rajka	–		–	–	–	
Sopron	• ≃	folt	-3	-5	-7	4
Sopronhorpács	• ⊔	folt	-3	-6	-7	4
Kald	–		–	–	–	
Kormend	• ⊔		-3	–	-7	
Szentgotthárd	• V		-4	-7	-7	1
Szombathely	• ≃	folt	-3	-6	-7	3
Lenti	• =		-3	-5	-5	
Letenye	• ≃		-3	-4	-5	
Nagykanizsa	ny * =	folt	-4	-5	-5	0
Zalaegerszeg	• V	folt	-5	-5	-6	0
Farkasgyepű	•	2	-4	-9	-10	
Keszthely	ny * ⊔		-4	-5	-6	0
Mencshely	–		–	–	–	
Pápa	• ⊔	1	-4	-8	-11	0
Sümeg	• ≅	1	-4	-6	-9	
Tihany	• ⊔	folt	-4	-6	-8	
Veszprém	• ≅		-4	-8	-8	
Zirc	• V	2	-4	-10	-13	
Tonyód	•		-3	-7	-9	
Homokszt. györgy	–		–	–	–	–
Kaposvár	ny * V		-4	-7	-8	
Marcali	ny * ⊔		-3	-6	-9	
Siófok	• ⊔		-2	-6	-8	0
Somogyszob	•		-3	-5	-6	
Tab	• ⊔	lep.	-5	-7	-8	
Bábolna	• V	1	-3	-11	-12	
Esztergom	• V	folt	-1	-9	-17	
Kisbér	–		–	–	–	
Komárom	•		-2	-10	-12	
Tatabánya	•	1	-2	-10	-11	
Alcsútdoboz	• ≅	1	-2	-13	-15	
Dunaújváros	•		-2	-11	-13	
Martonvásár	• ⊔		-2	-12	-13	0
Mór	• ≅	lep.	-3	-11	-14	
Nagyhörcsökp.	–		–	–	–	
Szabadbattyán	–		–	–	–	
Iregszemcse	• ⊔		-4	-7	–	0
Lengyel	1 *=	folt	-5	-8	-9	
Paks	• =		-2	-7	-8	0
Szekszárd	• V		-3	-6	-6	
Arpádtető	ny * =	1	-5	-7	-7	
Mohács	1 * =	1	-3	-6	-9	
Pécs	ny * =	lep.	-4	-7	-7	0
Siklós	–		–	–	–	
Szigetvár	ny * ≅	lep.	-2	-5	-5	
Budaörs	• ⊔	folt	-2	-13	-13	
Bp. Lőrinc	•	folt	-3	-10	-13	1
Bp. Met. Int.	•	lep.	-2	-9	-9	1
Bp. Szab. hegy	• =		-5	-7	-8	
Cegléd	ny * ⊔	3	-4	-11	-16	0
Dobogókő	–		–	–	–	
Gödöllő	• ⊔	1	-2	-10	-14	1
Királyrét	• ≃	lep.	-2	-14	-15	
Monor	• ⊔	lep.	-4	-9	-10	
Nagykáta	• V	2	-4	-13	-14	
Szentendre	–		–	–	–	

83.XII.15.

19 ___ 07 -ig az utolsó 24 óra adatai

állomás	csapadék (mm)	Hó cm	max. hőmérséklet	min. hőmérséklet	rad. min.	Előző nap napos órái
Vác	• V	1	-3	-14	-15	
Vámosmikola	–		–	–	–	–
Baja	ny * ≅	1	-3	-6	-8	0
Bácsalmás	• =	1	-3	-7	-9	
Izsák	•		-2	-12	-13	
Kalocsa	• ≃		-2	-8	-8	0
Kecskemét	• V	folt	-3	-11	-16	0
Kiskunfélegyháza	• ≃	folt	-3	-10	-13	
Kiskunhalas	• =	1	-2	-9	-9	
Kunszentmiklós	• ≅		-2	-12	-14	
Tiszakécske	• V	folt	-2	-13	-15	
Balassagyarmat	• ⊔	lep.	-3	-14	-16	
Romhány	–		–	–	–	
Salgótarján	• V	lep.	-3	-12	-13	
Eger	• ≅	1	-2	-11	-14	2
Galyatető	•	3	-5	-9	-12	
Gyöngyös	•	folt	-3	-12	-15	
Kékestető	ny * ⊔	3	-6	-10	-13	0
Kompolt	•	folt	-4	-12	-15	2
Lőrinci	• ≅	1	-4	–	-17	
Poroszló	• ≠	folt	-4	-13	-15	
Jászapáti	• =	4	-4	-11	-12	
Jászberény	• ≅	2	-4	-16	-19	
Karcag	–		–	–	–	
Szolnok	• ≅	folt	-2	-13	-16	0
Tiszaroff	• ⊔	folt	-2	-13	-15	
Túrkeve	• V	lep.	-2	-13	-15	0
Kistelek	–		–	–	–	
Makó	• =	2	-2	-13	-13	
Szeged	• =	4	-2	-10	-10	0
Szentes	• ≅	folt	-3	-11	-14	
Borsodnádasd	• ≠	1	-6	-16	-19	
Füged	–		–	–	–	
Hidasnémeti	• =	lep.	-3	-14	-16	
Jósvafő	• V		-3	-12	-16	5
Lillafüred	• ≠	1	-5	-11	-12	
Miskolc	• ≅	2	-6	-14	-17	–
Putnok	• V	lep.	-7	-16	-16	4
Sárospatak	• ⊔	1	-4	-15	-16	
Szendrőlád	• V	1	-6	-15	-16	
Tokaj	–		–	–	–	
Kisvárda	• V	5	-2	-18	-19	2
Mátészalka	• ≠	4	-4	-14	-16	
Nyíregyháza	• ⊔	3	-5	-15	-19	3
Nyírlugos	–		–	–	–	
Pátyod	–		–	–	–	
Tiszabecs	–		–	–	–	
Vásárosnamény	• V	4	-3	-17	-18	
Záhony	•	3	-5	-18	-19	
Berettyóújfalu	•	5	-3	-13	-14	
Debrecen	• =	1	-2	-12	-14	0
Hajdúdorog	–		–	–	–	
Hortobágy	• ⊔		-5	-15	-15	
Körösszakál	•	3	-2	-16	-17	
Polgár	–		–	–	–	
Békéscsaba	• V	5	-3	-16	-17	2
Mezőhegyes	• ≅	2	-3	-13	-14	0
Orosháza	• ≅	2	-3	-14	-16	0
Szarvas	• ≃	1	-2	-12	-14	0
Szeghalom	•	1	-3	-14	-15	

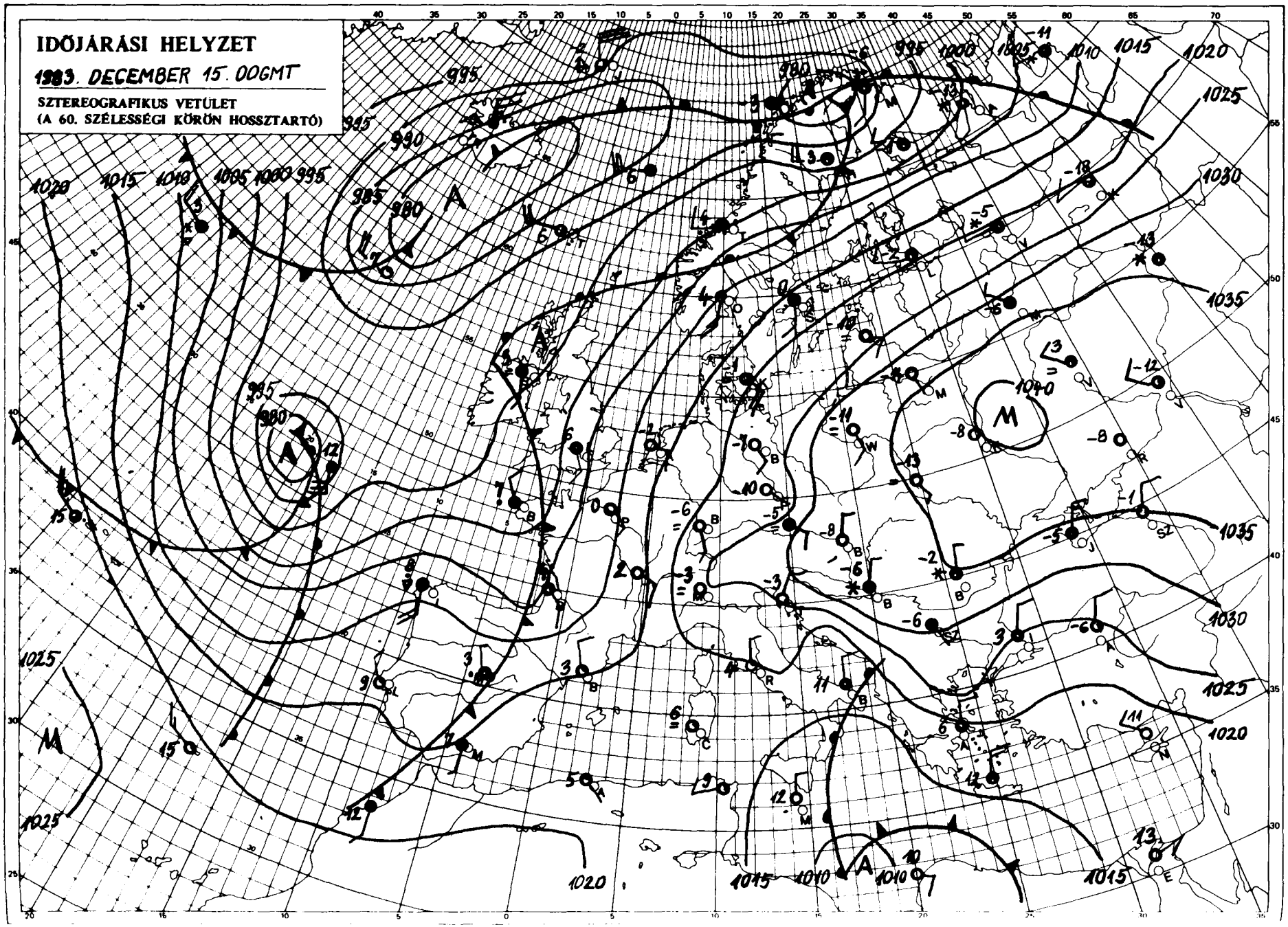

KIADJA: ORSZÁGOS METEOROLÓGIAI SZOLGÁLAT
Készíti: Központi Előrejelző Intézet Analízis- és Rövidtávú Prognózis Központja – T.: 273-018
Megjelenik naponként
Évi előfizetési díja: 1760,- Ft. – Megrendelhető: 1024 Budapest, II., Kitaibel Pál u. 1. – T.: 353-500
Kiadásért felel: az OMSZ elnöke – Szerkesztésért felel: a KEI igazgatója

IDŐJÁRÁSI NAPIJELENTÉS

ЕЖЕДНЕВНЫЙ МЕТЕОРОЛОГИЧЕСКИЙ БЮЛЛЕТЕНЬ • DAILY WEATHER REPORT
BULLETIN QUOTIDIEN DE TEMPS • TÄGLICHER WETTERBERICHT

96. évfolyam 348. szám + Budapest + 1983. december 16. péntek

Az időjárási helyzet és a várható időjárás:

Kelet-Európa felett már napok óta magas légnyomású öv húzódik. Változóan felhős, párás, helyenként tartósan ködös az idő, a hőmérséklet csúcsértéke átlagosan 3-6 fokkal elmarad a sokéves átlagtól. Nyugat- és Közép-Európában egyre változékonyabbra fordul az időjárás. Az óceáni eredetü, enyhe léghullámok útját a Brit-szigeteken, valamint a kontinens nyugati parvidékén gyakran változó felhőzet, többfelé kialakuló eső, zápor és időnként erős szél jelzi. Ugyanakkor az Alpok vidékén, továbbá a Kárpát-medencében szórványosan havazik. Valószinü, hogy az elkövetkező időszakban Közép-Európa szerte erősödik a felmelegedés.

Magyarországon csütörtökön az északi megyékben változóan, másutt erősen felhős volt az ég. Napközben elszórtan fordult elő hószállingózás, hódara. Az esti óráktól dél felől egyre több helyütt kezdett havazni. A péntek reggelig lehullott csapadék mennyisége nyom és 3 mm között alakult. Csütörtökön a hőmérséklet csúcsértéke 0 és -6 fok között alakult. Péntek hajnalra általában -4 és -9, északkeleten azonban -12 és -16 fokig hült le a levegő. Ma délelőtt keleten változóan felhős idő volt, másutt viszont borult maradt - főként a Dunántúlról jelentettek havazást. A délkeleti szél időnként megélénkült. A hőmérséklet 11 órakor az országban +1 és -5 fok között alakult.

Ma 12 órakor Budapesten a hőmérséklet -2 fok, a tengerszintre átszámitott légnyomás 1023 mbar, mérsékelten süllyed.

Várható időjárás szombat estig:

Túlnyomóan borult idő, rövidesen keleten is ismétlődő havazás, majd havas eső, ónoseső, végül eső várható.
A déli, délnyugati szél országszerte megerősödik - főként a Dunántúlon - időnként viharos lesz.

A hőmérséklet hajnalban 0 fok közelében,
holnap kora délután általában 5 fok körül várható.

Török Dénes s.k.

A hőmérséklet napi középértéke és eltérése a 100 évi átlagtól /Budapest belterületén/:

1983. XII. 15.	-3,9°C	-4,8°C

1871 óta ezen a napon Budapesten előfordult

legmagasabb hőmérséklet:	12,8°C /1912/,
legalacsonyabb hőmérséklet:	-17,8°C /1879/.

83.835.

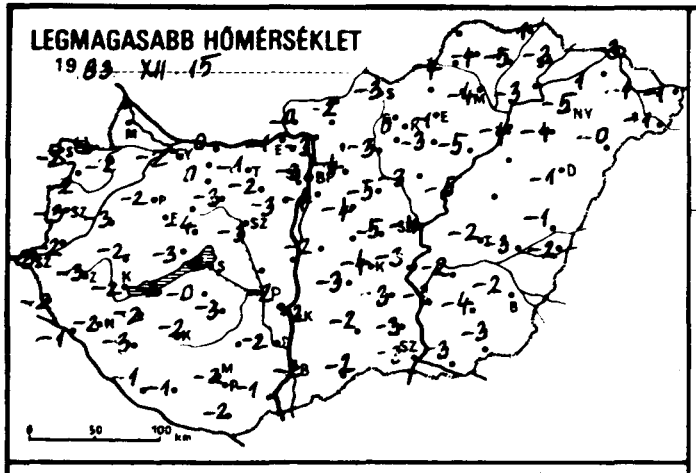
LEGMAGASABB HŐMÉRSÉKLET
19 83. XII. 15.

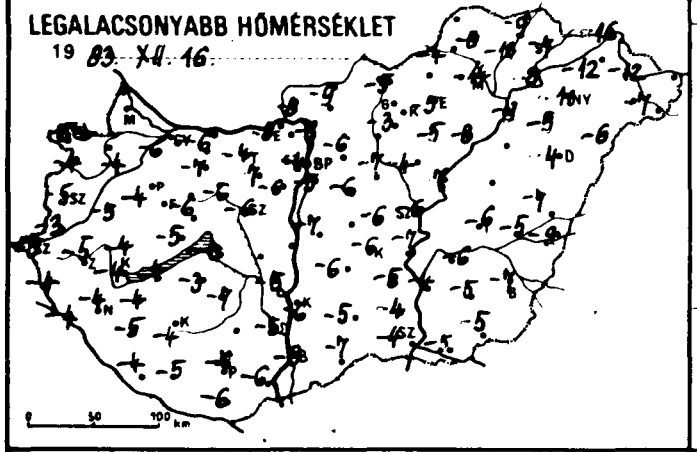
LEGALACSONYABB HŐMÉRSÉKLET
19 83. XII. 16.

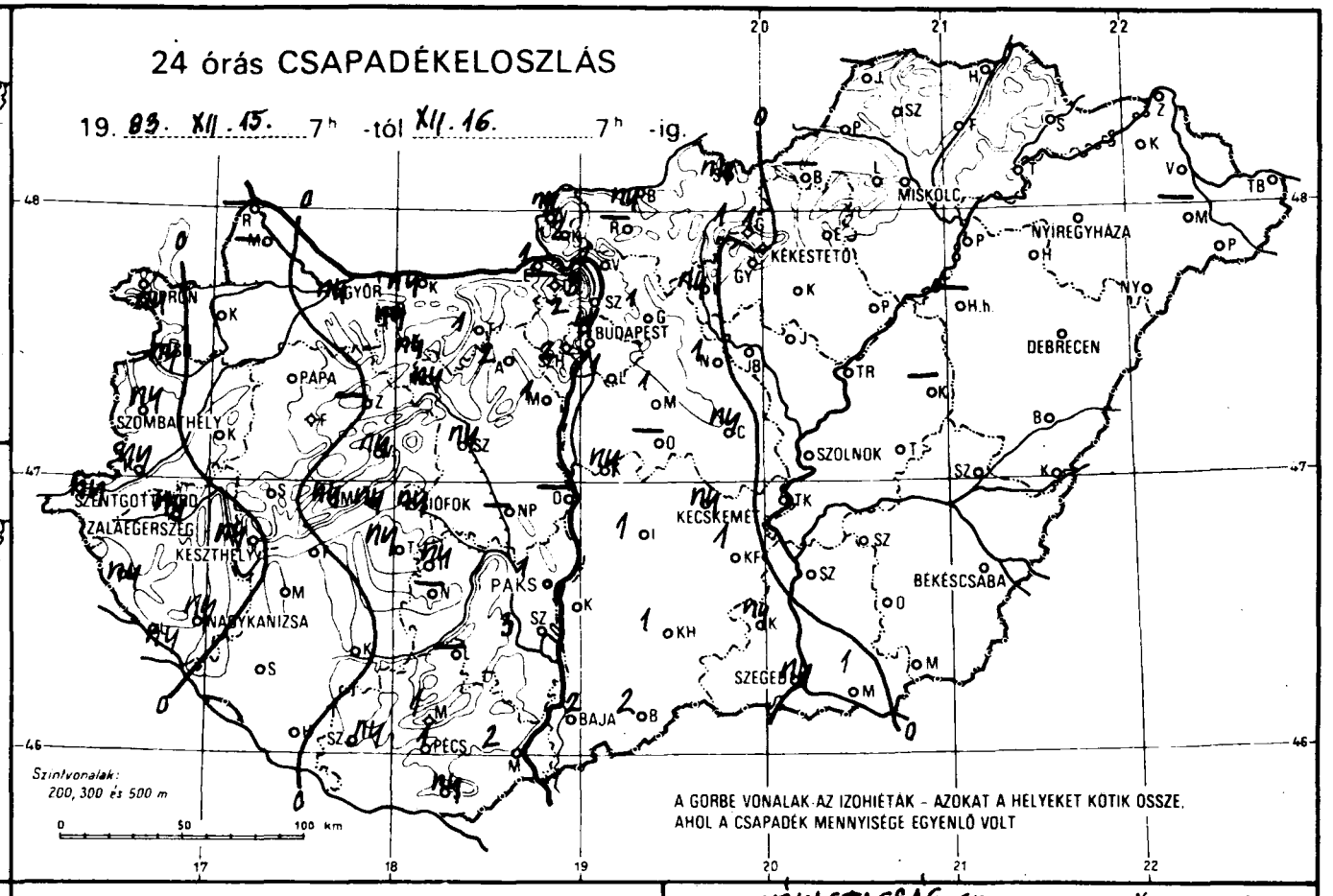
24 órás CSAPADÉKELOSZLÁS
19 83. XII. 15. 7h -tól XII. 16. 7h -ig.
Szintvonalak: 200, 300 és 500 m
A GÖRBE VONALAK AZ IZOHIÉTÁK - AZOKAT A HELYEKET KÖTIK ÖSSZE, AHOL A CSAPADÉK MENNYISÉGE EGYENLŐ VOLT
MISKOLC
NYÍREGYHÁZA
KÉKESTETŐ
DEBRECEN
BUDAPEST
GYŐR
PAPA
SZOMBATHELY
SZOLNOK
KECSKEMÉT
SZEGED
BÉKÉSCSABA
PAKS
SIÓFOK
NAGYKANIZSA
BAJA
PÉCS

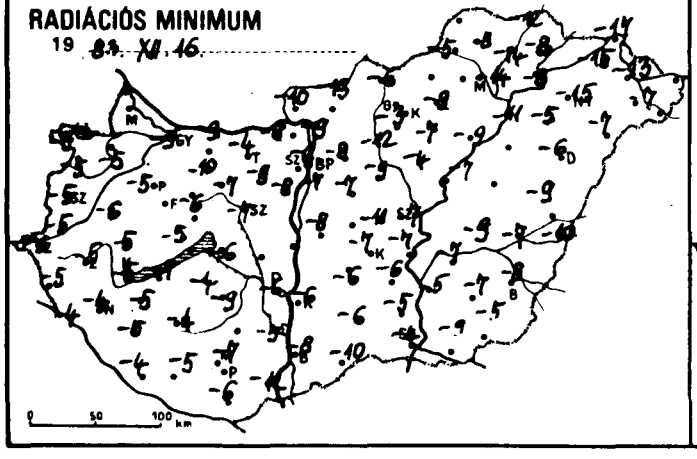
RADIÁCIÓS MINIMUM
19 83. XII. 16.

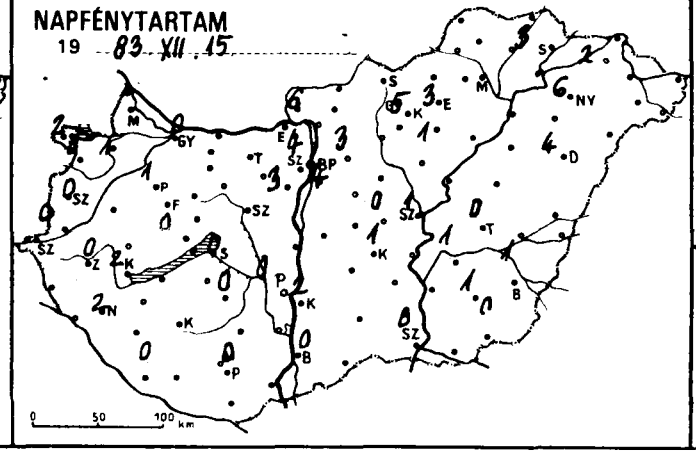
NAPFÉNYTARTAM
19 83. XII. 15.

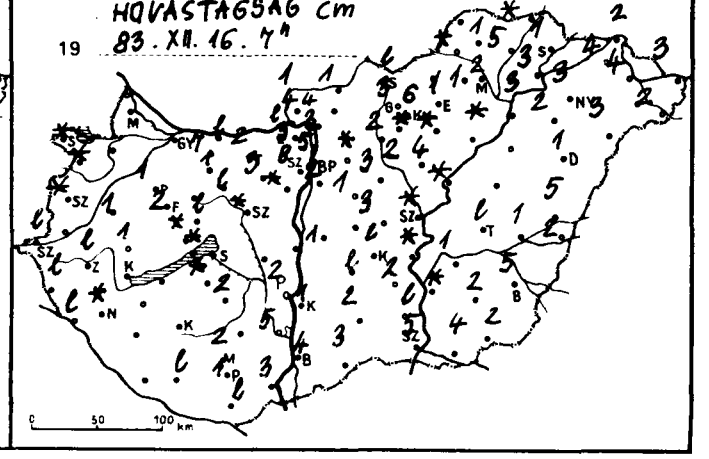
HÓVASTAGSÁG cm
19 83. XII. 16. 7h

1983.XII.16-ig az utolsó 24 óra adatai						Előző nap napos órái
állomás	csapadék (mm)	Hó cm	max. hőmérséklet	min. hőmérséklet	rad. min.	
Győr	ny * ⊔		-2	-6	-9	0
Kapuvár	.		-2	-4	-5	1
Mosonmagyaróvár	-		-	-	-	
Rajka	-		-	-	-	
Sopron	ny *	folt	-2	-5	-5	2
Sopronhorpács	ny * =	folt	-2	-4	-5	0
Káld	. =	1	-3	-5	-6	
Körmend	ny *		-2	-3	-5	
Szentgotthárd	ny * V	lep.	-3	-5	-6	0
Szombathely	ny * ≈	folt	-3	-5	-5	0
Lenti	ny * ≈	lep.	-2	-4	-5	
Letenye	ny *	lep.	-1	-4	-4	
Nagykanizsa	ny * =	folt	-2	-4	-4	2
Zalaegerszeg	ny * =	lep.	-3	-5	-5	0
Farkasgyepű	.	2	-4	-7	-9	
Keszthely	ny * ⊔		-2	-4	-5	2
Mencshely	ny *	folt	-5	-6	-7	0
Pápa	. =	1	-2	-4	-5	1
Sümeg	. ≡	1	-2	-4	-5	
Tihany	ny *	folt	-3	-5	-5	
Veszprém	ny *	lep.	-4	-6	-6	
Zirc	-		-	-	-	
Fonyód	.		-2	-4	-7	
Homokszt. györgy	. ≡		-1	-4	-4	0
Kaposvár	.		-2	-4	-4	
Marcali	. ⊔		-2	-4	-5	
Siófok	ny *		-2	-5	-6	0
Somogyszob	. ⊔		-3	-5	-5	
Tab	ny *	folt	0	-3	-4	
Bábolna	ny *	7	-	-8	-10	
Esztergom	1 * =	lep.	-1	-8	-8	
Kisbér	ny * ≡	1	0	-7	-10	
Komárom	ny * ≈	lep.	0	-6	-9	
Tatabánya	1 *	2	-1	-4	-4	
Alcsútdoboz	2 * ≈	3	-2	-7	-9	
Dunaújváros	-		-	-	-	
Martonvásár	1 *	folt	-3	-6	-8	3
Mór	ny *	lep.	-3	-6	-7	
Nagyhörcsökp.	-		-	-	-	
Szabadbattyán	ny * ≡	folt	-3	-6	-7	
Iregszemcse	ny * V	2	-3	-7	-9	0
Lengyel	-		-	-	-	
Paks	1 * =	2	-2	-5	-6	0
Szekszárd	3 * =	5	-2	-5	-5	
Árpádtető	1 * ≡	2	-4	-6	-6	
Mohács	2 * ≡	3	-1	-6	-12	
Pécs	1 * =	1	-2	-6	-7	0
Siklós	ny * =	lep.	-2	-6	-6	
Szigetvár	ny * ≥	lep.	-1	-5	-5	
Budaörs	2	5	-3	-4	-7	
Bp. Lőrinc	1 * =	2	-4	-5	-7	4
Bp. Met. Int.	4 *	5	-3	-4	-6	4
Bp. Szab. hegy	2 * =	8	-5	-6	-7	
Cegléd	ny * =	3	-5	-6	-11	0
Dobogókő	-		-	-	-	
Gödöllő	1 * =	folt	-4	-6	-8	3
Királyrét	2 * V	4	-3	-9	-10	
Monor	1 *	1	-4	-6	-7	
Nagykáta	1 *	3	-5	-7	-9	
Szentendre	3 *	3	-4	-7	-7	

1983.XII.16-ig az utolsó 24 óra adatai						Előző nap napos órái
állomás	csapadék (mm)	Hó cm	max. hőmérséklet	min. hőmérséklet	rad. min.	
Vác	2 * V	4	-3	-8	-9	
Vámosmikola	ny * =	1	-0	-8	-10	6
Baja	2 * ≡	4	-2	-8	-8	0
Bácsalmás	2 *	3	-2	-7	-10	
Izsák	1 *	lep.	-3	-6	-6	
Kalocsa	1 *	1	-2	-6	-6	2
Kecskemét	ny * =	lep.	-4	-6	-7	1
Kiskunfélegyháza	1 *	2	-3	-5	-6	
Kiskunhalas	1 * =	2	-2	-5	-6	
Kunszentmiklós	ny * ≈	1	-2	-7	-8	
Tiszakécske	. ⊥	folt	-3	-7	-7	
Balassagyarmat	ny * =	1	-2	-9	-13	
Romhány	-		-	-	-	
Salgótarján	ny * V	lep.	-3	-5	-6	
Eger	. ≈	1	-1	-5	-9	3
Galyatető	1 *	3	-2	-7	-8	
Gyöngyös	.	folt	0	-3	-3	
Kékestető	1 * V	6	-2	-8	-9	5
Kompolt	.	folt	-3	-5	-7	1
Lőrinci	ny * =	2	-3	-	-12	
Poroszló	.	folt	-5	-8	-9	
Jászapáti	. ≈	4	-3	-4	-4	
Jászberény	.	2	-4	-5	-8	
Karcag	-		-	-	-	
Szolnok	. ≡	folt	-4	-6	-7	1
Tiszaroff	. =	folt	-5	-7	-7	
Túrkeve	.	lep.	-2	-6	-9	0
Kistelek	ny *	lep.	-3	-4	-5	
Makó	1 *	4	-3	-5	-9	
Szeged	ny * =	5	-3	-4	-4	0
Szentes	.	folt	-3	-4	-5	
Borsodnádasd	-		-	-	-	
Füged	.	5	-5	-10	-14	
Hidasnémeti	.	folt	-1	-9	-12	
Jósvafő	-		-	-	-	-
Lillafüred	. ≈	1	-6	-8	-11	
Miskolc	. ≈	2	-4	-14	-14	-
Putnok	. ≈	folt	-4	-4	-5	
Sárospatak	. ⊔	1	-3	-7	-8	3
Szendrőlád	. ⊔	1	-4	-8	-8	
Tokaj	.	3	-3	-8	-8	
Kisvárda	. =	4	1	-12	-15	2
Mátészalka	-		-	-	-	
Nyíregyháza	. ⊔	3	-5	-11	-15	6
Nyírlugos	. ⊔	3	-0	-6	-7	
Pátyod	.	2	-1	-7	-7	
Tiszabecs	. V	3	-1	-	-	
Vásárosnamény	.	4	-1	-12	-13	
Záhony	.	2	-3	-16	-17	
Berettyóújfalu	.	5	-1	-7	-9	
Debrecen	. ≈	1	-1	-4	-6	4
Hajdúdorog	.	2	-4	-5	-5	
Hortobágy	-		-	-	-	
Körösszakál	.	2	-2	-9	-10	
Polgár	. ≈	3	-4	-9	-11	
Békéscsaba	. ≈	5	-2	-7	-8	1
Mezőhegyes	.	2	-3	-5	-5	0
Orosháza	.	2	-	-5	-7	1
Szarvas	. ⊔	1	-2	-6	-7	1
Szeghalom	. ≈	1	-3	-5	-7	

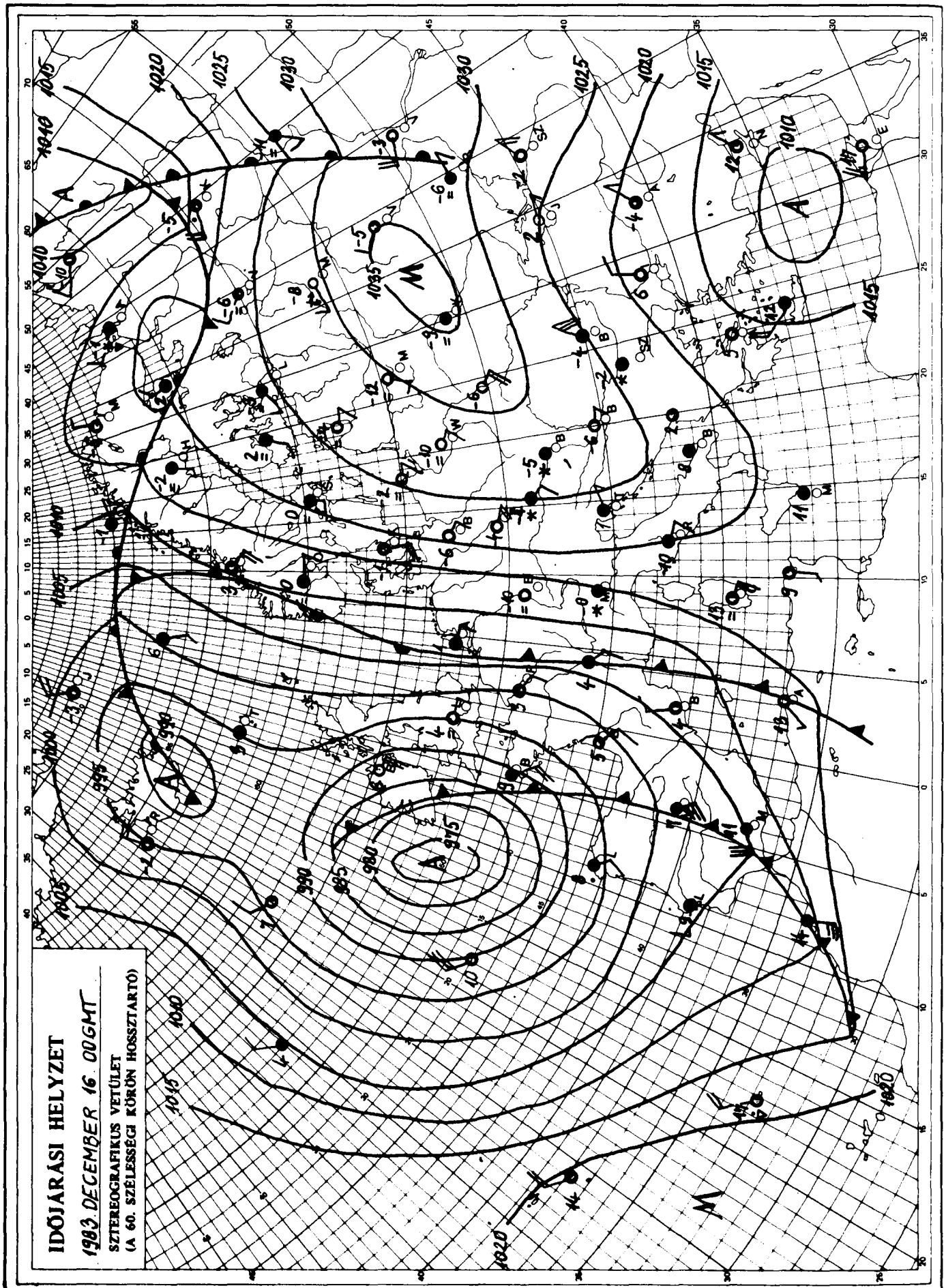

KIADJA: ORSZÁGOS METEOROLÓGIAI SZOLGÁLAT
Készíti: Központi Előrejelző Intézet Analízis- és Rövidtávú Prognózis Központja – T.: 273-018
Megjelenik naponként
Évi előfizetési díja: 1760,- Ft. – Megrendelhető: 1024 Budapest, II., Kitaibel Pál u. 1. – T.: 353-500
Kiadásért felel: az OMSZ elnöke – Szerkesztésért felel: a KEI igazgatója

IDŐJÁRÁSI NAPIJELENTÉS

ЕЖЕДНЕВНЫЙ МЕТЕОРОЛОГИЧЕСКИЙ БЮЛЛЕТЕНЬ · DAILY WEATHER REPORT
BULLETIN QUOTIDIEN DE TEMPS · TÄGLICHER WETTERBERICHT

96. évfolyam 349. szám. + Budapest + 1983. december 17. szombat

Az időjárási helyzet és a várható időjárás:

Irországtól kissé nyugatra van annak a hatalmas ciklonnak a középpontja, amely több hullámban, nagy nedvességtartalmú, enyhe levegőt szállit Közép és Észak-Európa térségébe. Az egyre alacsonyabb légrétegekbe hatoló felmelegedés Dél-Európában néhol felhőszakadás méretü esőzést okoz. Kontinensünk északi vidékein egyelőre havazik. A Közép-Európa fölött átvonult első enyhe léghullám még havazást okozott. A következő szombaton délelőtt közelitette meg a Kárpát-medencét.

Pénteken a keleti megyékben 2, 4 órán át sütött a nap, másutt egész nap borult idő volt. Délnyugaton már reggel, később másutt is esett a hó. A csapadék mennyisége általában 1, 2 mm, az Északi-hegyvidéken néhol 6, 8 mm volt. A Tiszántúlon alig néhány helyen fordult elő havazás. A hőmérséklet csúcsértéke a Tiszántúlon 0, +3 fok között, másutt 0, -3 fok között alakult. Késő estétől megszünt a havazás, felszakadozott a felhőzet, hajnalra általában -2, -6 fokig, északkeleten helyenként -7, -9 fokig hült le a levegő. Délelőtt változóan felhős, gyengén párás idő volt, csapadékról nem érkezett jelentés. Késő délelőtt délnyugaton lassanként már megnövekedett a felhőzet. A hőmérséklet 11 órakor a déli megyékben 0, +2 fok között, másutt 0, -3 fok között volt.

Ma 12 órakor Budapesten a hőmérséklt -1 fok, a tengerszintre átszámitott légnyomás 1017 mbar, mérsékelten süllyed.

Várható időjárás vasárnap estig:

Szombaton túlnyomóan borult ég, egyre többfelé várható eleinte havaseső, ónos eső, majd eső.
Vasárnap időnként már felszakadozik a felhőzet, már csak szórványosan lesz eső.
A déli szél sokfelé élénk, helyenként erős lesz.
Várható legalacsonyabb éjszakai hőmérséklet: -1, +4,
legmagasabb nappali hőmérséklet vasárnap: +5, +10 fok között.

H. Bóna Márta s.k.

A hőmérséklet napi középértéke és eltérése a 100 évi átlagtól /Budapest belterületén/:

1983. XII. 16.	-1,0°C	-1,9°C

1871 óta ezen a napon Budapesten előfordult

legmagasabb hőmérséklet:	15,4°C /1941/
legalacsonyabb hőmérséklet:	-19,1°C /1879/

83.826.

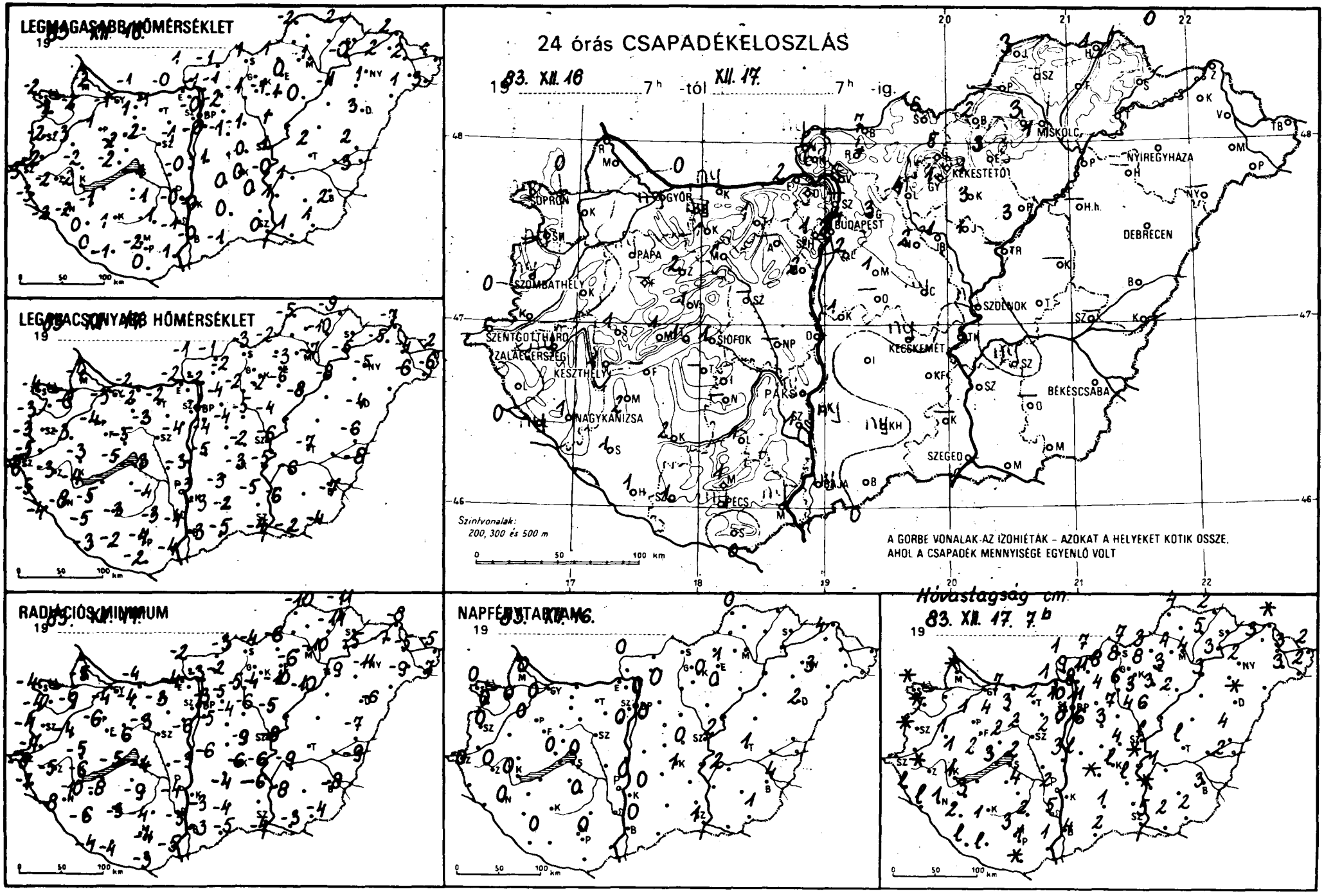
LEGMAGASABB HŐMÉRSÉKLET
19 83. XII. 16.
LEGALACSONYABB HŐMÉRSÉKLET
19 83. XII. 16.
24 órás CSAPADÉKELOSZLÁS
19 83. XII. 16. 7h -tól XII. 17. 7h -ig.
SOPRON
GYŐR
BUDAPEST
MISKOLC
NYÍREGYHÁZA
KÉKESTETŐ
DEBRECEN
PAPA
SZOMBATHELY
SZOLNOK
SZENTGOTTHÁRD
SIÓFOK
ZALAEGERSZEG
KESZTHELY
KECSKEMÉT
BÉKÉSCSABA
PÁKS
NAGYKANIZSA
SZEGED
PÉCS
Szintvonalak: 200, 300 és 500 m
A GÖRBE VONALAK AZ IZOHIÉTÁK – AZOKAT A HELYEKET KÖTIK ÖSSZE, AHOL A CSAPADÉK MENNYISÉGE EGYENLŐ VOLT
RADIÁCIÓS MINIMUM
19 83. XII. 17.
NAPFÉNYTARTAM
19 83. XII. 16.
Hóvastagság cm.
19 83. XII. 17. 7h

8h.XII.17 7h-ig az utolsó 24 óra adatai						Előző nap napos órái
állomás	csapadék (mm)	Hó cm	max. hőmérséklet	min. hőmérséklet	rad. min.	
Győr	ny * ≡		-1	-3	-4	0
Kapuvár	. ⌣		-2	-6	-9	0
Mosonmagyaróvár	. ⌣	folt	-2	-4	-5	0
Rajka	–		–	–	–	
Sopron	ny * ≡	folt	-2	-4	-4	0
Sopronhorpács	ny * ≡	folt	-2	-3	-4	0
Káld	.	1	-3	-3	-4	
Körmend	. ⌣		-2	-5	-7	
Szentgotthárd	.		-3	-6	-8	0
Szombathely	ny * ≡	folt	-2	-3	-4	0
Lenti	. ⌣	lep.	-3	-5	-7	
Letenye	ny * ⌣	lep.	-2	-4	-8	
Nagykanizsa	1 * ≡	1	-2	-8	-10	0
Zalaegerszeg	ny * ≡	folt	-2	-3	-5	0
Farkasgyepű	–		–	–	–	
Keszthely	1 * ≡	1	-2	-4	-6	0
Mencshely	1 *	2	-3	-4	-5	0
Pápa	ny * ≡	1	-1	-4	-6	0
Sümeg	1 *	1	-2	-3	-5	
Tihany	1 *	3	-2	-5	-5	
Veszprém	1 *	2	-2	-5	-6	
Zirc	2 * ≡	4	-3	-5	-7	
Fonyód	–		–	–	–	
Homokszt. györgy	1 * ⌣	lep.	-0	-3	-4	0
Kaposvár	2 *	1	1	-3	-3	
Marcali	2 *	3	-1	-5	-8	
Siófok	1 * ≡	2	-1	-3	-4	0
Somogyszob	1 *	2	0	-5	-6	
Tab	–		–	–	–	
Bábolna	ny	7	-1	-2	-3	
Esztergom	2 * ≡	1	-0	-2	-4	
Kisbér	1 *	3	-1	-2	-4	
Komárom	ny *	lep.	-1	-2	-4	
Tatabánya	1 *	2	-1	-2	-3	
Alcsútdoboz	–		–	–	–	
Dunaújváros	1 *	3	-0	-3	-3	
Martonvásár	2 *	2	-1	-4	-6	0
Mór	1 * ≡	2	-2	-3	-3	
Nagyhörcsökp.	–		–	–	–	
Szabadbattyán	–		–	–	–	
Iregszemcse	6 *	4	-1	-4	-9	0
Lengyel	1 * ≡	2	-1	-3	-4	
Paks	ny * ≡	2	-0	-3	-4	0
Szekszárd	1 * ≡	5	-1	-4	-5	
Árpádtető	1 * ≡	3	-3	-3	-5	
Mohács	ny * ≡	1	-1	-4	-5	
Pécs	ny *	1	-2	-4	-4	0
Siklós	.	folt	0	-2	-3	
Szigetvár	1 * ≡	lep.	-1	-2	-4	
Budaörs	3 * ≡	8	-0	-4	-6	
Bp. Lőrinc	2 * ≡	6	-0	-4	-5	0
Bp. Met. Int.	4 *	11	-0	-2	-3	0
Bp. Szab. hegy	1 *	10	-4	-5	-5	
Cegléd	ny * ≡	4	0	-2	-9	0
Dobogókő	–		–	–	–	
Gödöllő	3 * ≡	4	-2	-4	-5	0
Királyrét	6 * ≡	9	-2	-2	–	
Monor	1 *	3	-1	-4	-4	
Nagykáta	2 *	7	-1	-5	-6	
Szentendre	–	8	-1	-3	-3	

8h.XII.17 7h-ig az utolsó 24 óra adatai						Előző nap napos órái
állomás	csapadék (mm)	Hó cm	max. hőmérséklet	min. hőmérséklet	rad. min.	
Vác	6 * ∴	11	-1	-2	-3	
Vámosmikola	ny *	1	1	-1	-2	0
Baja	ny *	4	-0	-3	-3	0
Bácsalmás	.	2	-1	-5	-5	
Izsák	.	folt	-0	-3	-4	
Kalocsa	ny *	1	-0	-3	-3	0
Kecskemét	ny * ⌣	lep.	0	-3	-6	1
Kiskunfélegyháza	.	lep.	0	-5	-6	
Kiskunhalas	ny *	1	0	-2	-4	
Kunszentmiklós	1 *	lep.	-1	-5	-6	
Tiszakécske	.	folt	-0	-5	-6	
Balassagyarmat	7 * ≡	7	-1	-1	-3	
Romhány	4 *	8	-1	-2	-2	
Salgótarján	8 *	7	1	-3	-4	
Eger	3 *	3	0	-3	-6	1
Galyatető	5 *	8	-5	-6	-10	
Gyöngyös	1 *	3	1	-2	-4	
Kékestető	ny *	8	-6	-7	-8	0
Kompolt	3 *	3	-1	-6	-10	0
Lőrinci	4 * ≡	6	-1	-2	-5	
Poroszló	3 *	2	-0	-8	-10	
Jászapáti	1 ≡	6	-1	-4	-5	
Jászberény	1 *	4	-0	-4	-6	
Karcag	–		–	–	–	
Szolnok	ny * ⌣	lep.	1	-6	-8	2
Tiszaroff	–		–	–	–	
Túrkeve	.	lep.	2	-7	-9	1
Kistelek	–		–	–	–	
Makó	.	2	1	-2	-3	
Szeged	.	5	0	-4	-4	1
Szentes	.	folt	1	-6	-8	
Borsodnádasd	2 *	3	1	-2	-6	
Függő	. ≡	5	1	-10	-14	
Hidasnémeti	1 * ≡	2	2	-9	-11	
Jósvafő	3 * ⌣	4	-2	-5	-10	0
Lillafüred	3 * ≡	4	-2	-5	-7	
Miskolc	1 * ≡	4	-1	-7	-10	–
Putnok	–		–	–	–	
Sárospatak	–		–	–	–	–
Szendrőlád	–		–	–	–	
Tokaj	.	3	-0	-5	-5	
Kisvárda	. ≡	3	2	-5	-7	4
Mátészalka	.	3	1	-6	-9	
Nyíregyháza	. ⌣	2	1	-5	-11	3
Nyírlugos	–		–	–	–	
Pátyod	.	2	3	-6	-7	
Tiszabecs	. ≡	2	1	-2	-5	
Vásárosnamény	.	3	2	-4	-5	
Záhony	.	folt	2	-7	-8	
Berettyóújfalu	.	4	2	-6	-7	
Debrecen	. ≡	folt	2	-4	-6	2
Hajdúdorog	–		–	–	–	
Hortobágy	–		–	–	–	
Körösszakál	.	2	3	-8	-9	
Polgár	. ≡	3	-1	-8	-9	
Békéscsaba	. ⌣	3	2	-7	-8	4
Mezőhegyes	.	2	1	-4	-4	1
Orosháza	–		–	–	–	–
Szarvas	ny * ⌣	1	1	-6	-9	2
Szeghalom	–		–	–	–	

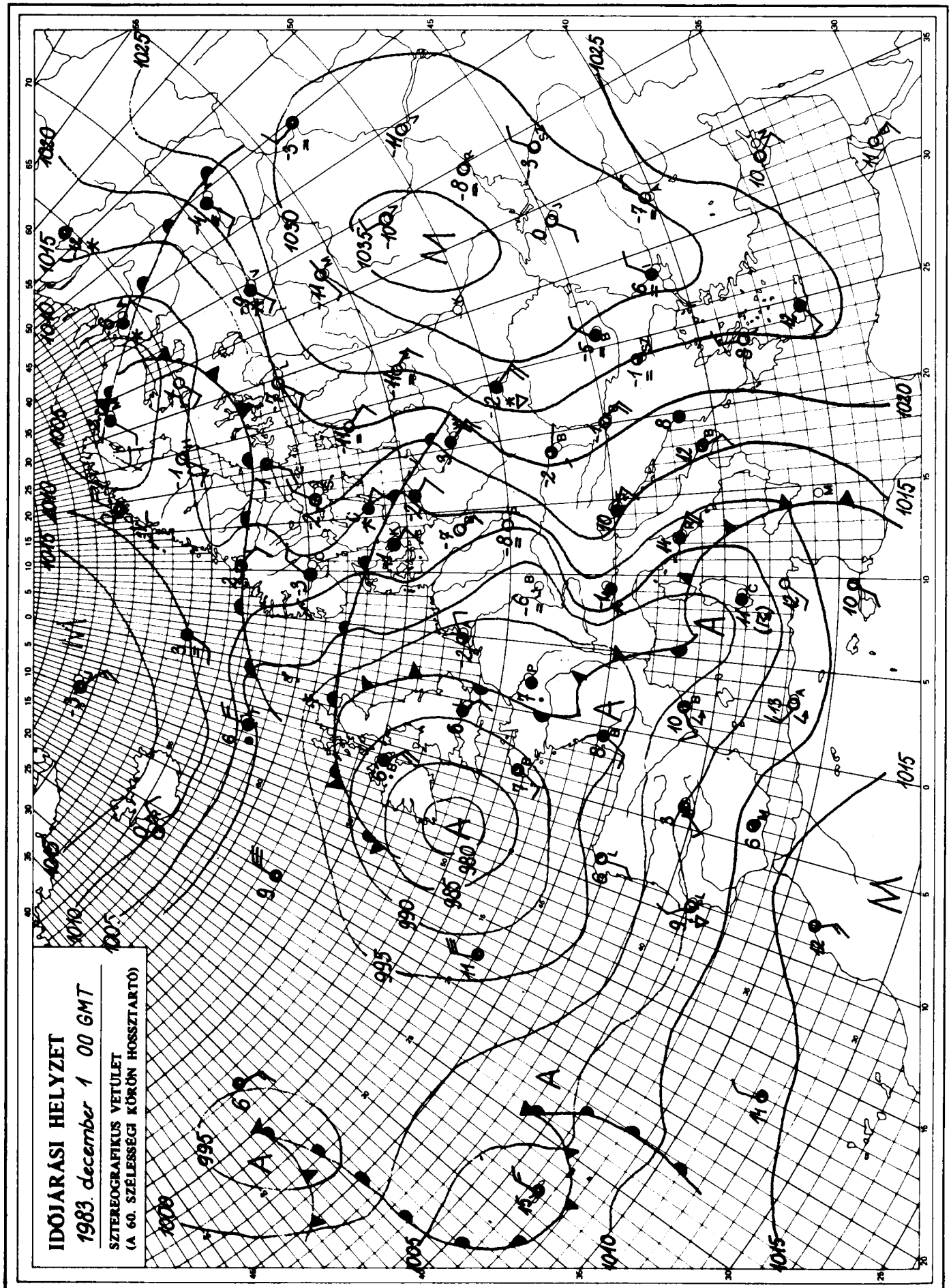

KIADJA: ORSZÁGOS METEOROLÓGIAI SZOLGÁLAT
Készíti: Központi Előrejelző Intézet Analízis- és Rövidtávú Prognózis Központja – T.: 273-018
Megjelenik naponként
Évi előfizetési díja: 1760,- Ft. – Megrendelhető: 1024 Budapest, II., Kitaibel Pál u. 1. – T.: 353-500
Kiadásért felel: az OMSZ elnöke – Szerkesztésért felel: a KEI igazgatója

IDŐJÁRÁSI NAPIJELENTÉS

ЕЖЕДНЕВНЫЙ МЕТЕОРОЛОГИЧЕСКИЙ БЮЛЛЕТЕНЬ · DAILY WEATHER REPORT
BULLETIN QUOTIDIEN DE TEMPS · TÄGLICHER WETTERBERICHT

96. évfolyam 350. szám + Budapest + 1983. december 18. vasárnap

Az időjárási helyzet és a várható időjárás:

Már csak Kelet-, Északkelet-Európában tart a csöndes, ködös, hideg idő. A szárazföld legnagyobb részén enyhe, változékony és csapadékos az időjárás. Az Atlanti-óceán fölött hatalmas méretü ciklon található. Ennek hatására nagy sebességgel áramlik a nedves, illetve a szárazabb levegő a kontinens belső területei fölé. A nedves léghullámokhoz vastag felhőzet tartozik, amiből az eső esik. Ma reggel Spanyolországban és Olaszországban sokfelé, a Német-Lengyel alföldön és a Brit-szigeteken szórványosan esett az eső. Az óceán partvidékén lévő országokban rendkivül erős a szél.

A változékonyság és az enyheség hazánk időjárására jellemző marad a következő napokban is. Szombaton az ország keleti, északkeleti vidékein 3-6 órán át sütött a nap. Másutt borult maradt az ég, vagy csak kissé szakadt föl a felhőzet. Délután délnyugatról egyre több helyen eredt meg az eső, de előfordult ónoseső és havazás is. A ma reggel 7 óráig lehullott csapadék mennyisége csapadéknyom és 5 mm között volt. A hőmérséklet csúcsértéke szombaton -1 és +6 fok között alakult. Ma hajnalra +2 és -4 fokig hült le a levegő. Északkeleten volt a hidegebb. Délelőtt változóan felhős, néhol ködös idő volt. A hőmérséklet 11 órára általában +2 és +7 fok közé emelkedett.

Ma 12 órakor Budapesten 4 fokot mértek, a tengerszintre átszámitott légnyomás 1011 mbar, alig változik.

Várható időjárás hétfő estig:

Délnyugat felől beborul az ég, és sokfelé várható eső. Holnap átmenetileg csökken majd a felhőzet, de délután újabb erős felhősödés kezdődik, és egyre több helyen megered az eső.
Többfelé megerősödik a délies szél.

A hőmérséklet hajnalban: 0 és +5, ma általában -1 és +4,
hétfőn kora délután: 3 és 8 fok között várható.

Pálmási Judit s.k.

A hőmérséklet napi középértéke és eltérése a 100 évi átlagtól /Budapest belterületén/:

1983. XII. 17.	0,6°C	-0,1°C

1871 óta ezen a napon Budapesten előfordult

legmagasabb hőmérséklet:	12,5°C /1982/,
legalacsonyabb hőmérséklet:	-12,4°C /1940/.

83.827.

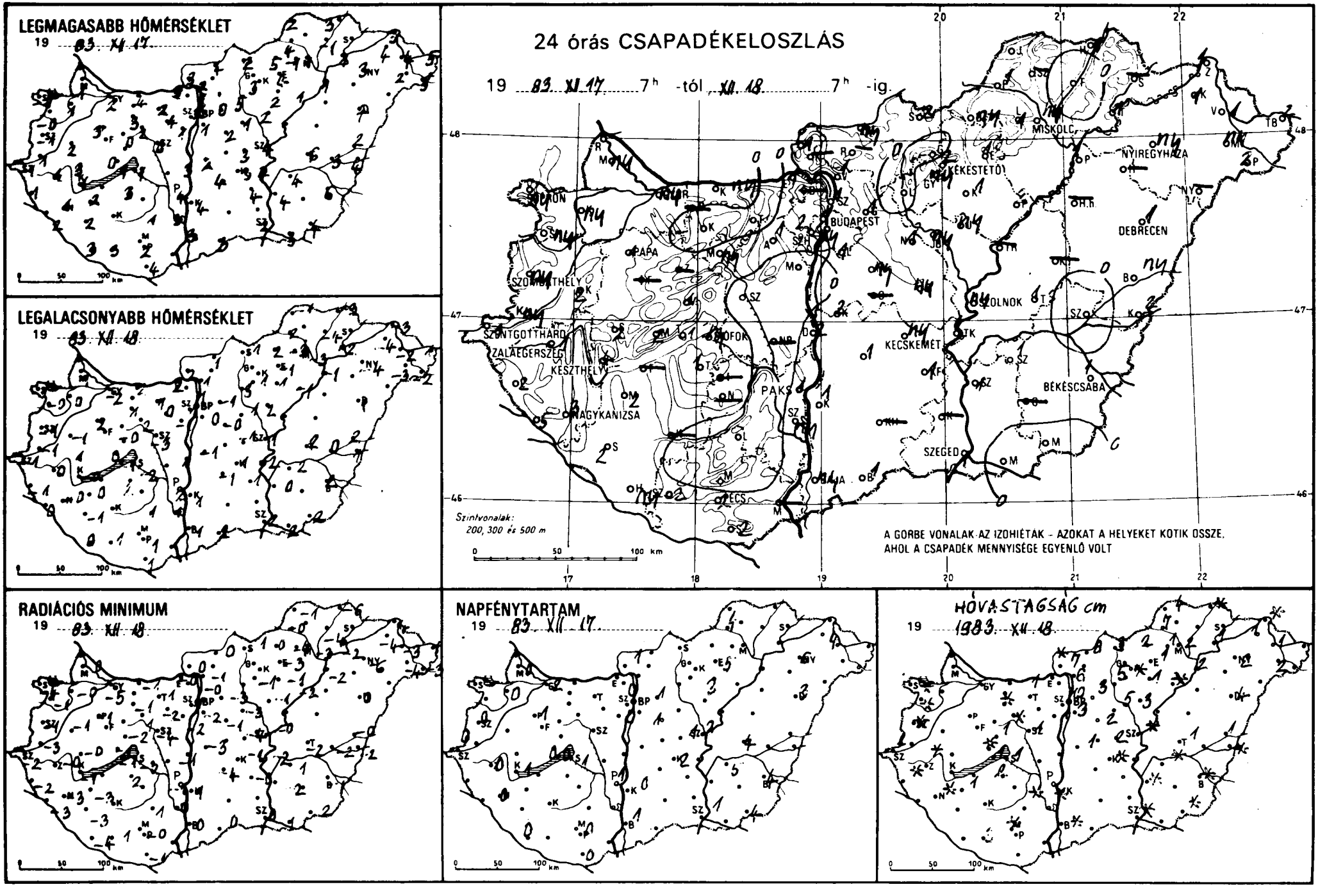
LEGMAGASABB HŐMÉRSÉKLET
19 83. XII. 17.
LEGALACSONYABB HŐMÉRSÉKLET
19 83. XII. 18.
24 órás CSAPADÉKELOSZLÁS
19 83. XII. 17. 7h -tól XII. 18. 7h -ig.
MISKOLC
NYIREGYHÁZA
KÉKESTETŐ
BUDAPEST
DEBRECEN
SZOLNOK
KECSKEMÉT
BÉKÉSCSABA
SZEGED
PAKS
PÉCS
NAGYKANIZSA
KESZTHELY
ZALAEGERSZEG
SZENTGOTTHÁRD
SOPRON
PAPA
SZOMBATHELY
Szintvonalak:
200, 300 és 500 m
A GÖRBE VONALAK AZ IZOHIÉTÁK - AZOKAT A HELYEKET KÖTIK ÖSSZE,
AHOL A CSAPADÉK MENNYISÉGE EGYENLŐ VOLT
RADIÁCIÓS MINIMUM
19 83. XII. 18.
NAPFÉNYTARTAM
19 83. XII. 17.
HÓVASTAGSÁG cm
19 1983. XII. 18.

19 ... 07 -ig az utolsó 24 óra adatai						Előző nap napos órái
állomás	csapadék (mm)	Hó cm	max. hőmérséklet	min. hőmérséklet	rad. min.	
Győr	ny ⊔		2	-2	-5	2
Kapuvár	ny ⊔		1	0	-0	0
Mosonmagyaróvár	ny ≈		1	1	0	0
Rajka	–		–	–	--	
Sopron	ny ⊔	folt	-0	-1	-4	0
Sopronhorpács	ny ⊔	folt	0	-0	-1	0
Káld	2 ❟		2	-1	-1	
Körmend	ny ❟		1	-1	-3	
Szentgotthárd	1 ⊔	lep.	-1	-1	-2	0
Szombathely	ny ⊔	folt	0	-1	-1	0
Lenti	2 ≈	folt	1	-1	-2	
Letenye	5 ✶ ⛆		2	0	-3	
Nagykanizsa	3	folt	1	-0	-3	0
Zalaegerszeg	1 ⊔	folt	1	0	-0	0
Farkasgyepű	–		–	–	–	
Keszthely	4 ⊔		1	-0	-1	1
Mencshely	2	folt	0	0	-1	0
Pápa	1		3	2	-1	1
Sümeg	2		3	1	-0	
Tihany	1 ❟≈	1	1	-1	-1	0
Veszprém	1	1	0	-0	-2	
Zirc	–		–	–	–	
Fonyód	–		–	–	–	
Homokszt. györgy	ny ❟⊔		3	0	-4	0
Kaposvár	–		–	–	–	
Marcali	2 ❟⊔	1	2	0	-3	
Siófok	ny ≋	1	1	-2	-3	1
Somogyszob	2 ⊔		2	-1	-3	
Tab	1	lep.	3	2	2	
Bábolna	–		–	–	–	
Esztergom	1 ⊔		3	2	-0	
Kisbér	. ⊔✶		3	1	-1	
Komárom	ny		4	2	-1	
Tatabánya	.	1	2	1	1	
Alcsútdoboz	1 ⊔	4	2	-0	-2	
Dunaújváros	2	2	3	1	-1	
Martonvásár	.	1	1	-1	-2	0
Mór	ny ⊔		2	2	1	
Nagyhörcsökp.	–		–	–	–	
Szabadbattyán	.	1	0	-3	-4	
Tregszemcse	–		–	–	–	–
Lengyel	.	folt	1	1	1	
Paks	1		4	2	-1	1
Szekszárd	ny ❟	folt	3	1	0	
Árpádtető	. ⊔	folt	2	2	-1	
Mohács	–		–	–	–	
Pécs	2		2	1	-0	0
Siklós	2		4	1	-1	0
Szigetvár	2 ≈	3	3	1	1	
Budaörs	2 ═	7	1	-3	-3	
Bp. Lőrinc	1	3	1	0	-2	1
Bp. Met. Int.	1	10	2	1	1	0
Bp. Szab. hegy	ny ✶≋	9	-1	-2	-2	
Cegléd	ny ✶⊔	2	3	-4	-4	1
Dobogókő	--		–	–	–	
Gödöllő	1 ≋	3	0	-1	-3	1
Királyrét	–		–	–	–	
Monor	ny	2	2	-0	-1	
Nagykáta	1	5	1	-2	-3	
Szentendre	1	6	1	1	-0	

19 ... 07 -ig az utolsó 24 óra adatai						Előző nap napos órái
állomás	csapadék (mm)	Hó cm	max. hőmérséklet	min. hőmérséklet	rad. min.	
Vác	1 = ⊔	7	2	1	-1	
Vámosmikola	1	folt	3	2	0	1
Baja	ny ≋	folt	3	1	0	1
Bácsalmás	1 ▵		3	2	0	
Izsák	1 ⛆		4	-1	-4	
Kalocsa	1		4	1	1	0
Kecskemét	ny =	lep.	3	1	-1	2
Kiskunfélegyháza	1		4	1	-0	
Kiskunhalas	–		–	–	–	
Kunszentmiklós	2 ✶	1	2	-1	-3	
Tiszakécske	1		4	-2	-2	
Balassagyarmat	ny ≈	8	4	1	0	
Romhány	–		–	–	–	
Salgótarján	2 ⛆	3	2	1	1	
Eger	1 ✶≋	1	4	-1	-3	5
Galyatető	. ⛉	8	-2	-3	-4	
Gyöngyös	ny	folt	3	1	-1	
Kékestető	2 ✶	8	-3	-3	-4	0
Kompolt	1 ❟	1	2	1	-1	3
Lőrinci	. ≈	5	3	1	-1	
Poroszló	2 ✶	folt	1	-1	-2	
Jászapáti	ny ⊔	3	2	2	0	
Jászberény	ny ❟⊔	3	1	-1	-2	
Karcag	–		–	–	–	
Szolnok	ny	folt	4	1	-0	3
Tiszaroff	--		–	–	--	
Túrkeve	1		6	2	-2	4
Kistelek	–		–	–	--	
Makó	.		3	2	1	
Szeged	1	folt	2	2	0	1
Szentes	1 ✶	folt	4	0	-2	
Borsodnádasd	2	2	5	2	0	
Füged	0 ≈		-1	-4	-4	
Hidasnémeti	1 ≈	folt	3	-3	-6	
Jósvafő	2 ✶≋	4	2	-1	-1	4
Lillafüred	1 =	3	-1	-3	-4	
Miskolc	ny =	2	1	-3	-3	--
Putnok	1 ≋	7	4	2	0	
Sárospatak	–		–	–	–	–
Szendrőlád	–		–	–	–	
Tokaj	1 ✶	1	1	-2	-2	
Kisvárda	1 ≈	2	4	-4	-4	4
Mátészalka	ny ✶	2	3	-3	-4	
Nyíregyháza	ny ⊔	2	3	-4	-6	6
Nyírlugos	–		–	–	–	
Pátyod	2	folt	5	-2	-3	
Tiszabecs	2 =		5	1	1	
Vásárosnamény	1 =	2	4	-2	-3	
Záhony	1 ❟	folt	3	-3	-4	
Berettyóújfalu	ny ⊔	1	2	2	-0	
Debrecen	1 ≈	4	4	1	0	3
Hajdúdorog	–		–	–	–	
Hortobágy	–		–	–	–	
Körösszakál	2	folt	4	1	-2	
Polgár	1 ≈	2	1	-1	-2	
Békéscsaba	1	folt	6	2	-1	4
Mezőhegyes	.	folt	4	2	2	4
Orosháza	–		–	–	–	–
Szarvas	1 ⊔	folt	4	2	1	5
Szeghalom	.		3	0	--	

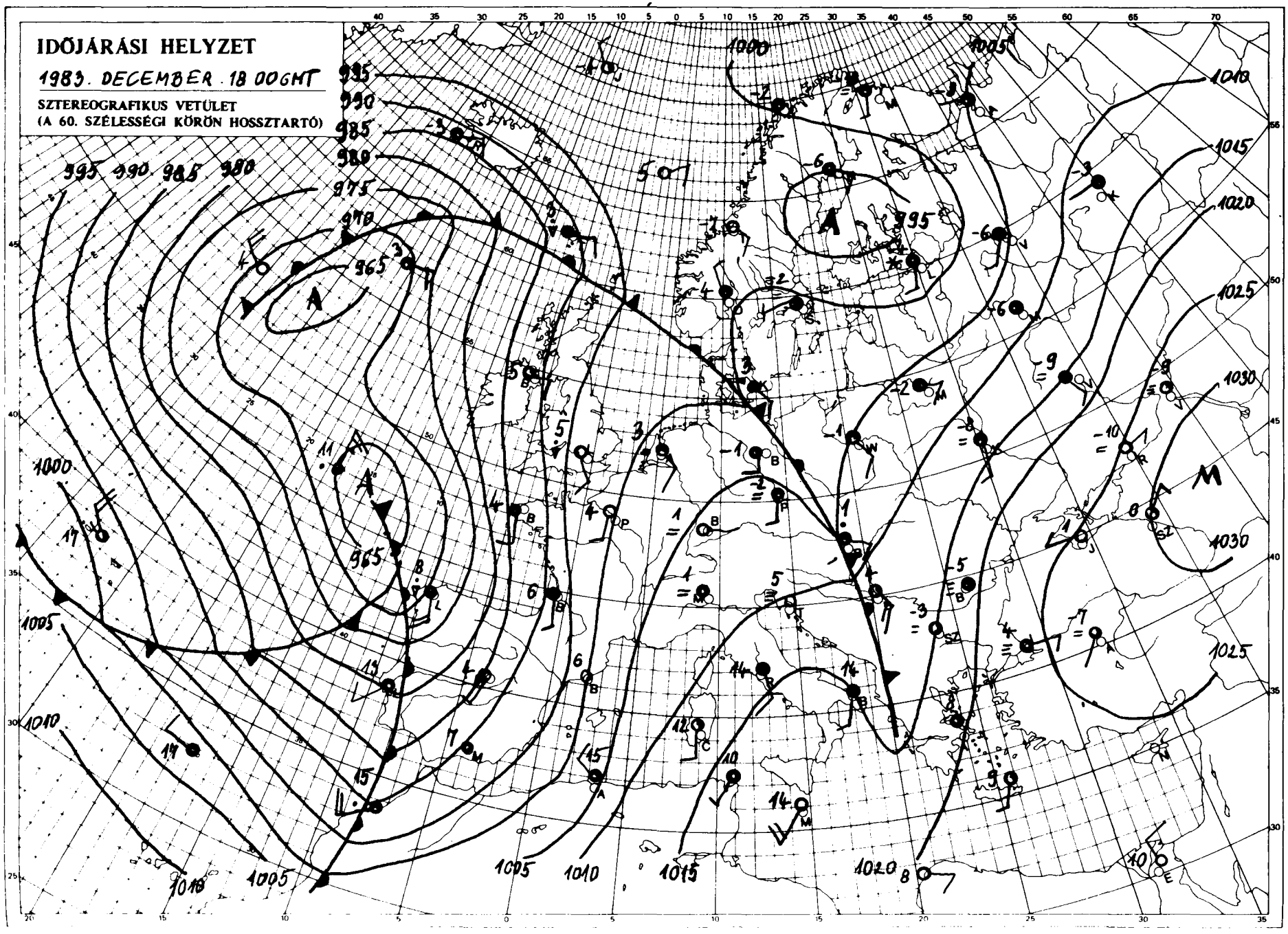

KIADJA: ORSZÁGOS METEOROLÓGIAI SZOLGÁLAT
Készíti: Központi Előrejelző Intézet Analízis- és Rövidtávú Prognózis Központja – T.: 273-018
Megjelenik naponként
Évi előfizetési díja: 1760.- Ft. – Megrendelhető: 1024 Budapest, II., Kitaibel Pál u. 1. – T.: 353-500
Kiadásért felel: az OMSZ elnöke – Szerkesztéséért felel: a KEI igazgatója

IDŐJÁRÁSI NAPIJELENTÉS

ЕЖЕДНЕВНЫЙ МЕТЕОРОЛОГИЧЕСКИЙ БЮЛЛЕТЕНЬ • DAILY WEATHER REPORT
BULLETIN QUOTIDIEN DE TEMPS • TÄGLICHER WETTERBERICHT

96. évfolyam 351. szám + Budapest + 1983. december 19. hétfő

Az időjárási helyzet és a várható időjárás:

Szinte egész Európa fölött erős déli áramlás alakult ki. Ez igen enyhe levegőt hoz a mediterrán vidékek felől. A Skandináv-félsziget és a Szovjetunió északi részét kivéve általában enyhe az idő. Nedves és szárazabb léghullámok váltják egymást. A nedves levegő erős felhősödést és esőzést okoz. Ma reggel a Brit-szigetekről, a Német-Lengyel alföldről, az Alpok térségéből és Olaszországból jelentettek esőket. Az olaszországi felhőtömeg lassan hazánkat is eléri, emiatt újabb esőkre kell számitani.

Vasárnap Magyarországon általában 1-5 órán át sütött a nap, de volt, ahol borult maradt az ég. Délután nyugat, délnyugat felől egyre több helyen eredt el az eső. Sokfelé, de nem mindenütt volt csapadék. Általában gyönge eső fordult elő, 3 mm-nél több csapadékot nem jelentettek. A hőmérséklet csúcsértéke vasárnap 2 és 12 fok között alakult. Ma éjszaka 0 és +6 fokig csökkent a hőmérséklet. Délelőtt szeles, változóan felhős idő volt. A hőmérséklet 11 órára 5 és 13 fok közé emelkedett.

Ma 12 órakor Budapesten 11 fokot mértek, a tengerszintre átszámitott légnyomás 1005 mbar, gyengén süllyed.

Várható időjárás kedd estig:

Folytatódik az évszakhoz képest szokatlanul enyhe idő. Eleinte délnyugat felől beborul az ég, és országszerte kell számitani esőre, záporra, néhány helyen zivatarra. Később fölszakadozik a felhőzet, egyre több helyen megszünik az eső. A déli, délnyugati szél továbbra is erős, helyenként viharos marad.

Várható legalacsonyabb éjszakai hőmérséklet: 3, 8,
legmagasabb nappali hőmérséklet kedden: 8, 13 fok között alakul.

Németh Lajos s.k.

TÁVOLABBI KILÁTÁSOK SZERDÁTÓL-SZOMBATIG:

Enyhe marad az időjárás. A hét közepén még jelentősebb esőkre lehet számitani, később már csak kisebb esők valószinüek.
A legalacsonyabb hajnali hőmérséklet +2, +7 fok között alakul.
A legmagasabb nappali hőmérséklet +9, 14 fok között várható.
Jelentős mennyiségü /legalább napi 5 mm/ csapadék az ország területének 70 százalékán várható.

KÖZÉPTÁVU ELŐREJELZŐ OSZTÁLY

A hőmérséklet napi középértéke és eltérése a 100 évi átlagtól /Budapest belterületén/:

1983. XII. 18.	3,5°C	+3,1°C

1871 óta ezen a napon Budapesten előfordult

legmagasabb hőmérséklet:	11,8°C /1886/,
legalacsonyabb hőmérséklet:	-13,8°C /1936/.

83.828.

LEGMAGASABB HŐMÉRSÉKLET

19 83. XII. 18.

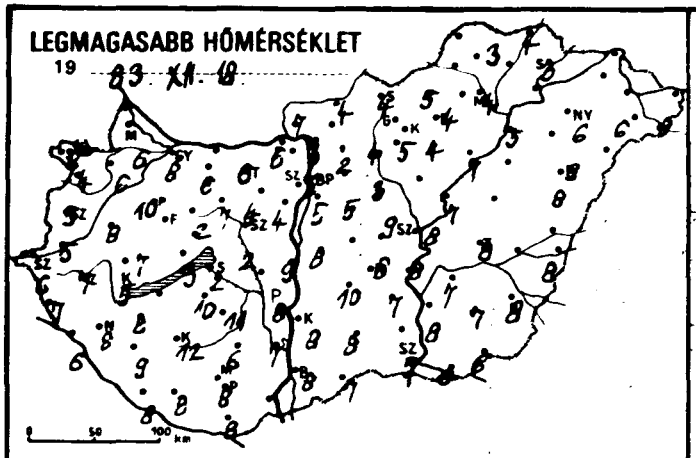

LEGALACSONYABB HŐMÉRSÉKLET

19 83. XII. 19.

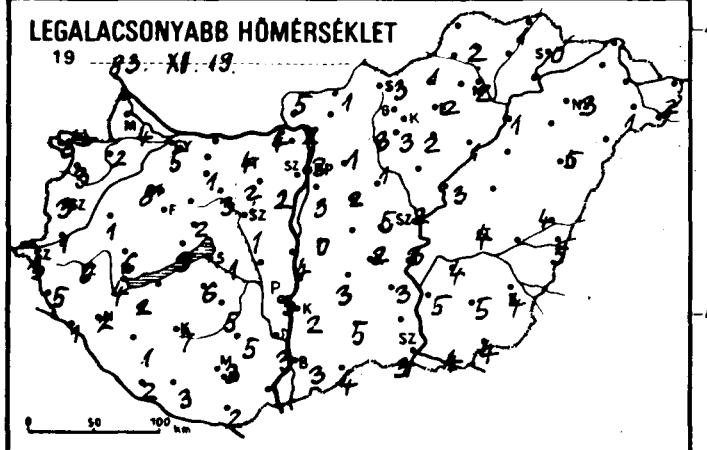

RADIÁCIÓS MINIMUM

19 83. XII. 19.

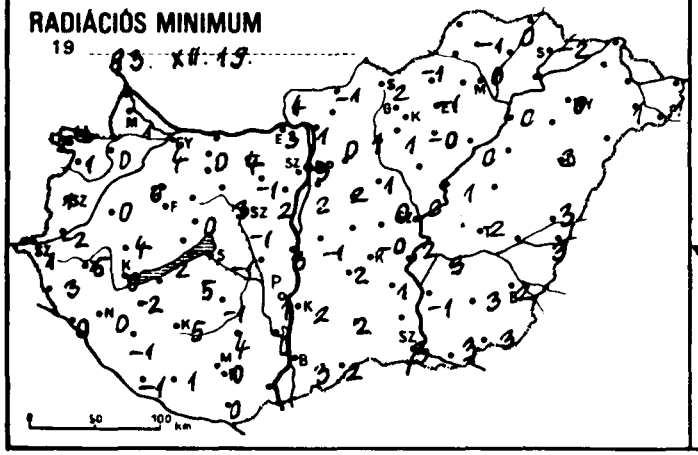

24 órás CSAPADÉKELOSZLÁS

19 83. XII. 18. 7h -tól XII. 19. 7h -ig.

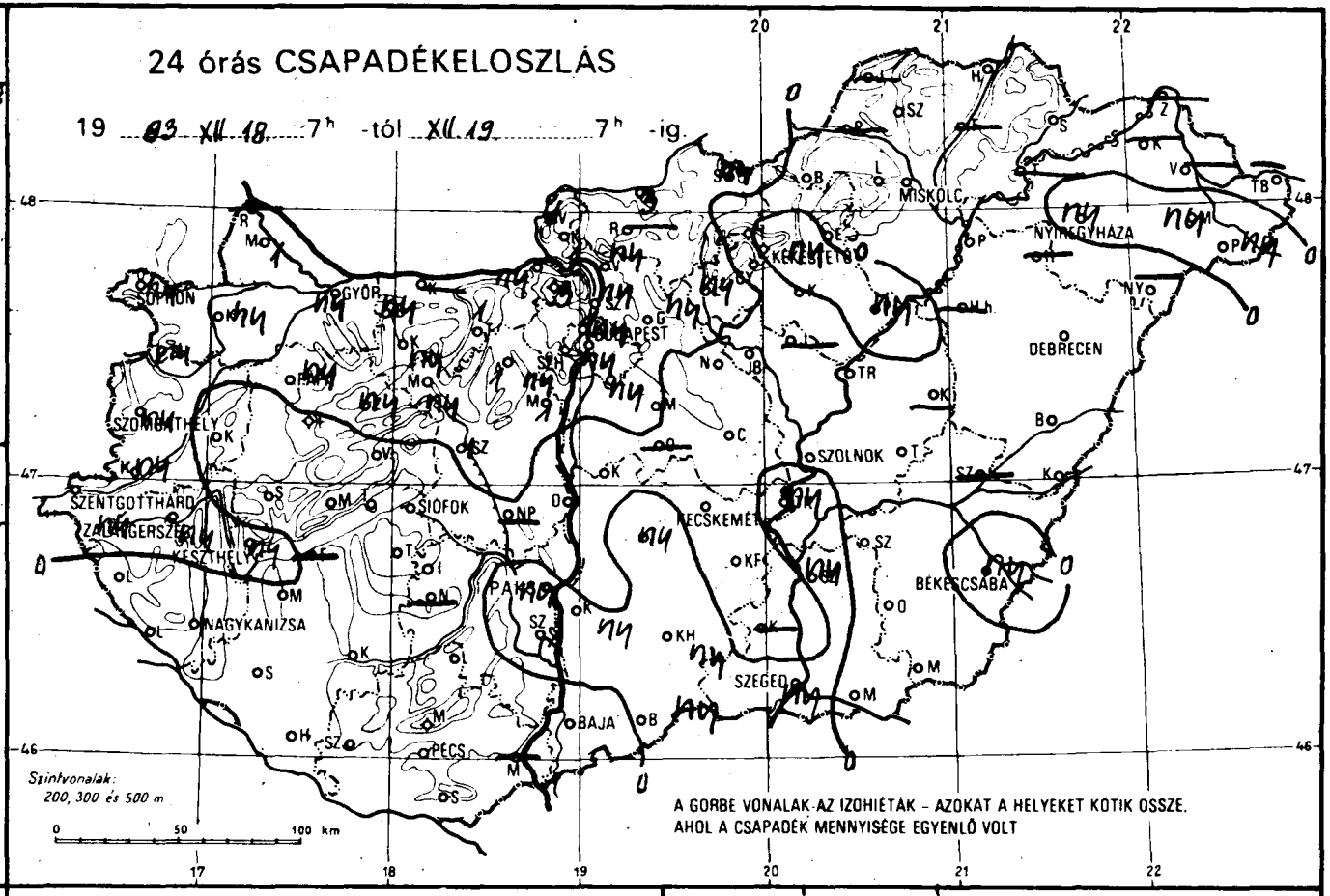

NAPFÉNYTARTAM

19 83. XII. 18.

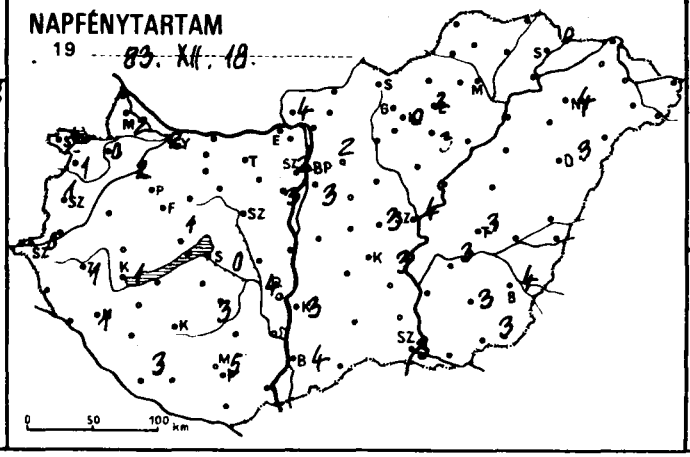

HÓVASTAGSÁG cm

19 83. XII. 19. 7h

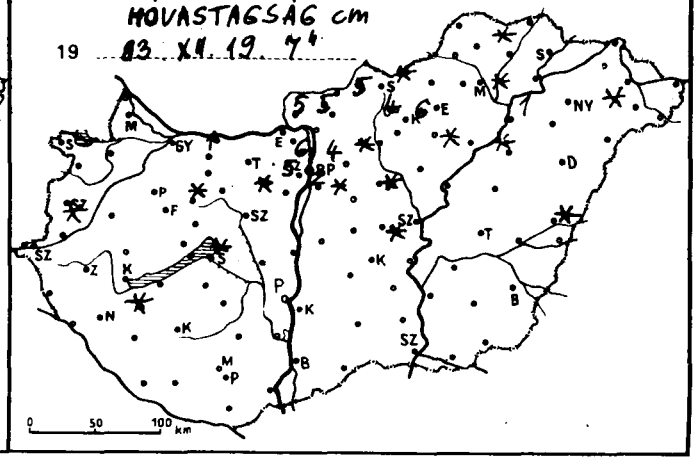

83.XII.19.

19 ____ 07 -ig az utolsó 24 óra adatai

állomás	csapadék (mm)	Hó cm	max. hőmérséklet	min. hőmérséklet	rad. min.	Előző nap napos órái
Győr	ny ≡		8	5	4	2
Kapuvár	ny		6	2	0	0
Mosonmagyaróvár	1		6	4	1	2
Rajka	–		–	–	–	
Sopron	ny		8	3	2	2
Sopronhorpács	ny =		4	3	1	1
Káld	.		8	1	0	
Körmend	ny ❟		5	1	-2	
Szentgotthárd	ny =		6	3	1	0
Szombathely	ny	folt	5	3	1	1
Lenti	.		7	5	3	
Letenye	.		6	1	0	
Nagykanizsa	. ⌒		8	2	0	1
Zalaegerszeg	ny =		7	6	5	1
Farkasgyepű	.		8	4	3	
Keszthely	ny		5	4	0	1
Mencshely	.		7	4	3	1
Pápa	ny		10	8	6	2
Sümeg	.		7	6	4	
Tihany	.		3	3	2	
Veszprém	.		2	2	0	
Zirc	ny	folt	6	2	0	
Fonyód	–		–	–	–	
Homokszt. györgy	. =		8	2	-1	3
Kaposvár	.		12	7	5	
Marcali	. =	folt	8	2	-2	
Siófok	. ≡	folt	2	1	-1	0
Somogyszob	.		9	1	-1	
Tab	.		10	6	5	
Bábolna	ny	1	6	4	3	
Esztergom	ny =		6	4	3	
Kisbér	ny =		6	1	0	
Komárom	–		–	–	–	
Tatabánya	1		6	4	4	
Alcsútdoboz	1	folt	4	2	-1	
Dunaújváros	.		9	4	3	
Martonvásár	1		4	2	2	3
Mór	ny =		7	3	3	
Nagyhörcsökp.	–		–	–	–	
Szabadbattyán	1 ❟ =		2	1	-1	
Tregszemcse	.		11	5	-1	3
Tengyel	.		6	5	4	
Paks	ny		8	3	1	4
Szekszárd	1		7	3	0	
Árpádtető	. ≈		7	4	0	
Mohács	–		–	–	–	
Pécs	.		8	3	0	5
Siklós	.		8	2	0	
Szigetvár	. ≈		8	3	1	
Budaörs	ny =	2	5	3	0	
Bp. Lőrinc	ny =	folt	5	3	2	3
Bp. Met. Int.	ny	4	5	3	3	2
Bp. Szab. hegy	ny ❟ ≈	5	4	3	3	
Cegléd	. ≈	folt	9	5	0	3
Dobogókő	3	6	3	1	0	
Gödöllő	ny	folt	2	1	0	2
Királyrét	1 ❟ ≈	5	2	-0	-2	
Monor	.		5	2	2	
Nagykáta	.	folt	3	1	1	
Szentendre	ny	folt	3	1	0	

83.XII.19.

19 ____ 07 -ig az utolsó 24 óra adatai

állomás	csapadék (mm)	Hó cm	max. hőmérséklet	min. hőmérséklet	rad. min.	Előző nap napos órái
Vác	ny ❟ =	5	3	2	1	
Vámosmikola	1		7	5	4	4
Baja	.		8	3	3	4
Bácsalmás	ny		7	4	2	
Izsák	ny		10	3	2	
Kalocsa	ny		8	2	2	3
Kecskemét	.		8	2	-0	3
Kiskunfélegyháza	.		7	3	1	
Kiskunhalas	ny =		8	5	2	
Kunszentmiklós	. =		8	0	-1	
Tiszakécske	ny		8	3	2	
Balassagyarmat	3	5	4	1	-1	
Romhány	–		–	–	–	
Salgótarján	ny	folt	4	3	2	
Eger	. =		4	2	-1	2
Galyatető	. ≡	4	3	0	0	
Gyöngyös	.		5	3	1	
Kékestető	ny	6	3	0	-1	0
Kompolt	.	folt	4	2	-0	3
Lőrinci	ny ❟ ≈	2	4	3	1	
Poroszló	ny	folt	7	1	0	
Jászapáti	–		–	–	–	
Jászberény	.	1	3	-0	-0	
Karcag	–		–	–	–	
Szolnok	.		8	2	0	4
Tiszaroff	. =		7	3	1	
Túrkeve	.		8	4	2	3
Kistelek	–		–	–	–	
Makó	.		6	4	3	
Szeged	ny		5	3	3	3
Szentes	ny		8	5	-1	
Borsodnádasd	. ⌒		5	1	-1	
Füged	–		–	–	–	
Hidasnémeti	.		4	1	0	
Jósvafő	–		–	–	–	–
Lillafüred	.		5	1	1	
Miskolc	.	folt	4	2	0	–
Putnok	–		–	–	–	
Sárospatak	.		3	0	-2	0
Szendrőlád	. =	folt	3	2	-1	
Tokaj	.	folt	4	2	2	
Kisvárda	–		–	–	–	–
Mátészalka	ny ❟		6	1	1	
Nyíregyháza	ny	folt	6	3	-0	4
Nyírlugos	–		–	–	–	
Pátyod	ny		8	2	1	
Tiszabecs	–		–	–	–	
Vásárosnamény	–		–	–	–	
Záhony	1 ❟	folt	5	2	1	
Berettyóújfalu	.	folt	8	4	3	
Debrecen	.		9	5	2	3
Hajdúdorog	–		–	–	–	
Hortobágy	–		–	–	–	
Körösszakál	.		8	5	3	
Polgár	. ≈	1	5	1	0	
Békéscsaba	ny		8	4	2	4
Mezőhegyes	.		6	4	3	3
Orosháza	.		7	5	3	3
Szarvas	.		7	4	3	3
Szeghalom	–		–	–	–	

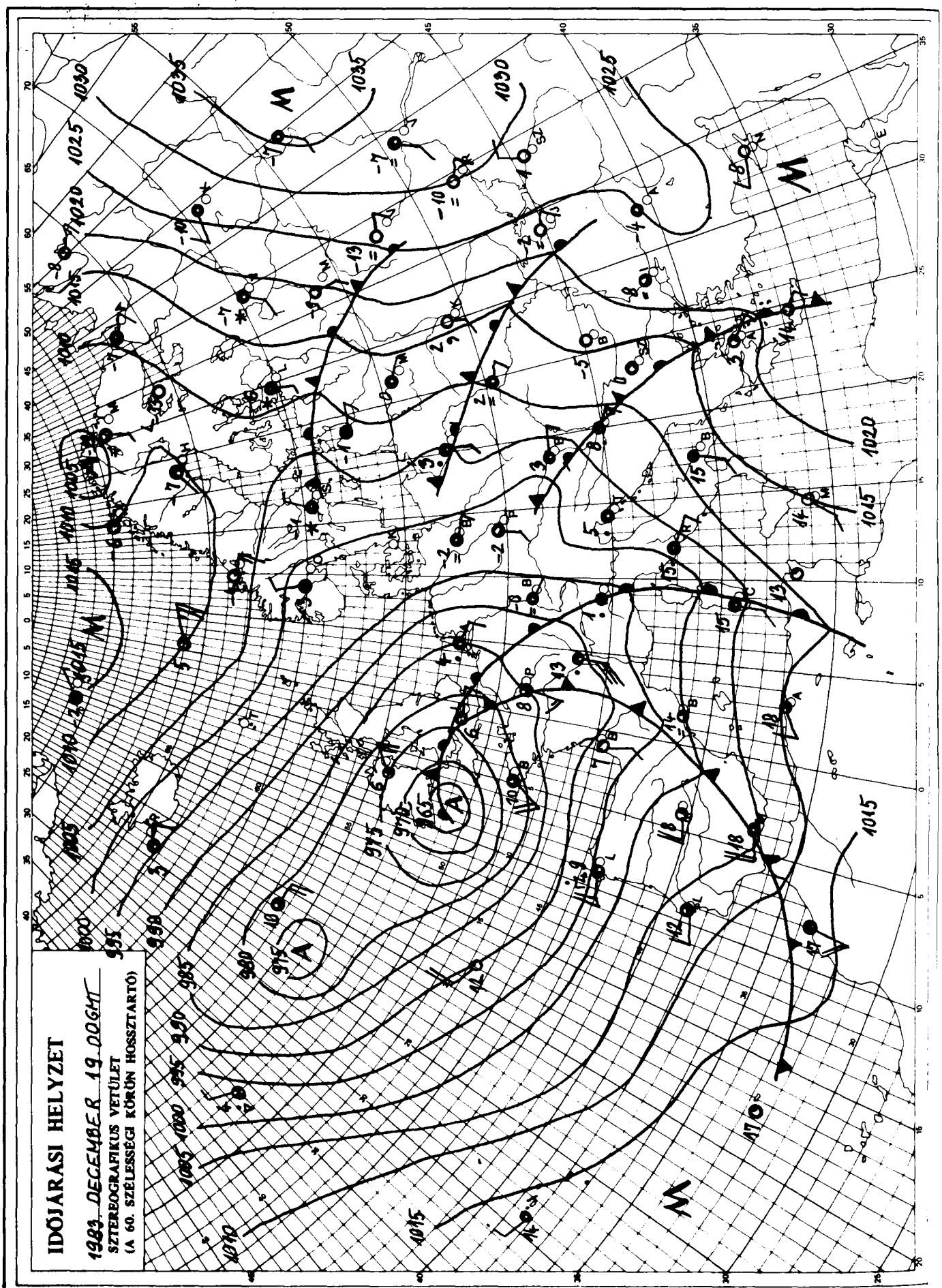

KIADJA: ORSZÁGOS METEOROLÓGIAI SZOLGÁLAT
Készíti: Központi Előrejelző Intézet Analízis- és Rövidtávú Prognózis Központja – T.: 273-018
Megjelenik naponként
Évi előfizetési díja: 1760,- Ft. – Megrendelhető: 1024 Budapest, II., Kitaibel Pál u. 1. – T.: 353-500
Kiadásért felel: az OMSZ elnöke – Szerkesztésért felel: a KEI igazgatója

IDŐJÁRÁSI NAPIJELENTÉS

ЕЖЕДНЕВНЫЙ МЕТЕОРОЛОГИЧЕСКИЙ БЮЛЛЕТЕНЬ · DAILY WEATHER REPORT
BULLETIN QUOTIDIEN DE TEMPS · TÄGLICHER WETTERBERICHT

96. évfolyam 352. szám + Budapest + 1983. december 20. kedd

Az időjárási helyzet és a várható időjárás:

Európa legnagyobb részén az évszakhoz képest szokatlanul enyhe az időjárás. Ennek oka, hogy az Atlanti-óceán térségében örvénylő hatalmas kiterjedésü, mérsékelt égövi ciklon áramlási rendszerében váltakozó nedvességtartalmú, enyhe léghullámok árasztották el a szárazföldet. A kialakult délnyugati, déli áramlással érkező légköri frontok borult, csapadékos időjárást okoznak az Ibériai-félszigeten, valamint Közép-Európában. Havazást csupán az 1500-2000 m-nél magasabb hegyekből jelentenek, másutt eső esik. A hőmérséklet csúcsértéke meghaladja a december második felében szokásosat. Mivel a déli- délnyugati áramlás egyelőre tartósnak igérkezik, igy a Kárpát-medencében is folytatódik az enyhe idő.

Hazánkban hétfőn eleinte csak a keleti, északkeleti megyékben volt számottevő felhőzet, másutt zavartalanul sütött a nap. A délutáni, kora esti óráktól szeles, felhős csapadéksáv érte el nyugat- délnyugat felől az országot és egyre több helyen eredt el az eső. A csapadékzóna éjszaka kelet- északkelet felé haladt. Kedd reggel 7 óráig a lehullott eső mennyisége csak Lenti, Királyrét és Vámosmikola körzetében érte el az 5 mm-t. Hétfőn a legmagasabb nappali hőmérséklet északkeleten 3, 8, másutt 8 és 15 fok között alakult. Kedd hajnalra csak 0, +8 fok közé csökkent a hőmérséklet. Északkeleten volt a hüvösebb. Napközben országszerte borult volt az ég. Sokfelé esett az eső. 11 órakor a hőmérséklet 3 és 10 fok között volt.

Ma 12 órakor Budapesten a hőmérséklet 6 fok volt, a tengerszintre átszámitott légnyomás 1005 mbar, alig változik.

Várható időjárás szerda estig:

Délnyugat felől átmenetileg felszakadozik a felhőzet és mind többfelé áll el az eső. Holnap újból beborul az ég és előbb a Dunántúlon, később másutt is sokfelé várható eső, zápor. Éjszaka foltokban köd képződik. Gyakran megerősödik a déli, délnyugati szél.
Várható legalacsonyabb éjszakai hőmérséklet: 0 és +5,
legmagasabb nappali hőmérséklet szerdán 8 és 13 fok között alakul.

Bozóki István s.k.

A hőmérséklet napi középértéke és eltérése a 100 évi átlagtól /Budapest belterületén/:

1983. XII. 19. 7,8°C +7,5°C

1871 óta ezen a napon Budapesten előfordult

legmagasabb hőmérséklet: 13,2°C /1886/,
legalacsonyabb hőmérséklet: -13,2°C /1927/.

83.829.

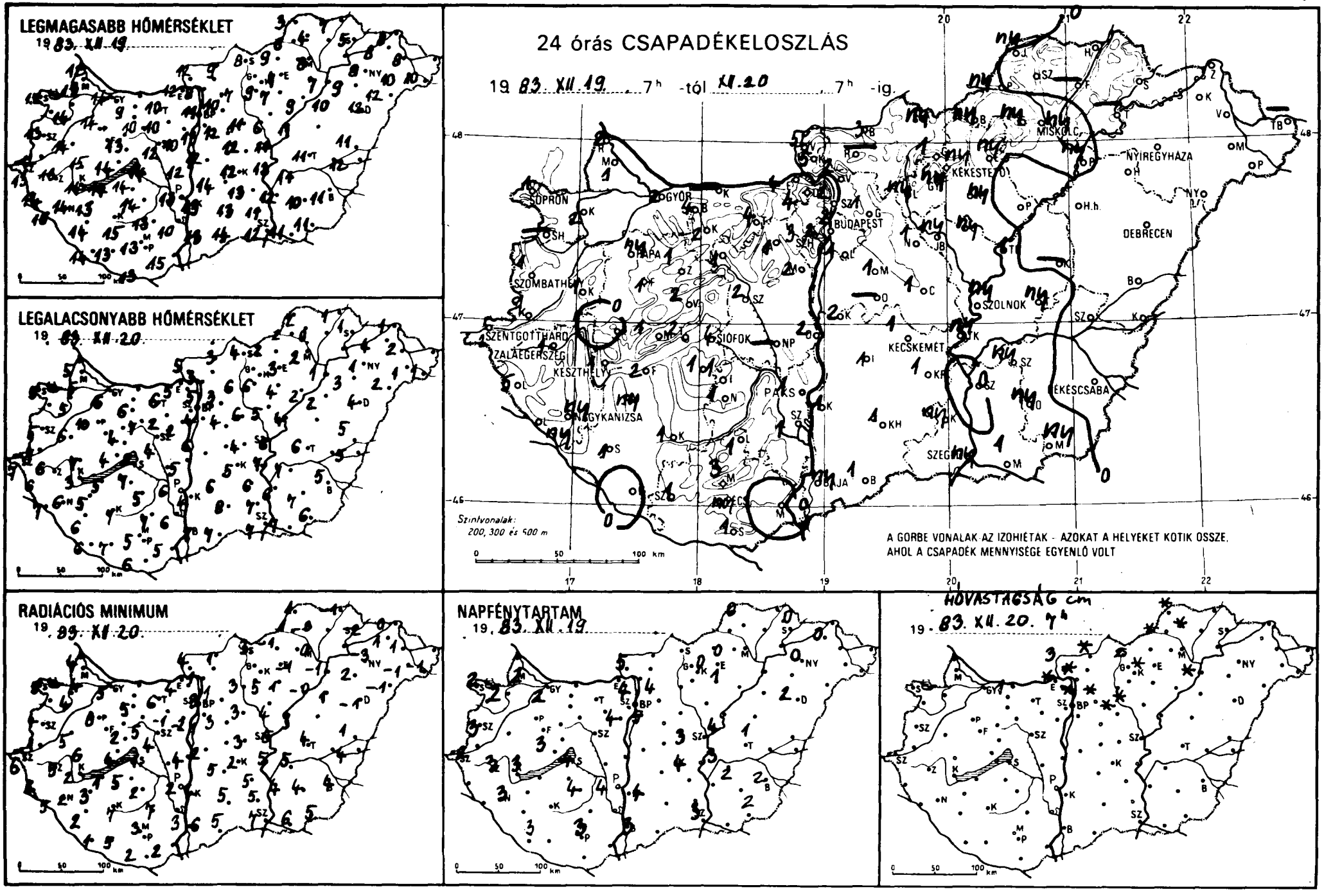
LEGMAGASABB HŐMÉRSÉKLET
19 83. XII 19.
LEGALACSONYABB HŐMÉRSÉKLET
19 83. XII 20.
24 órás CSAPADÉKELOSZLÁS
19 83. XII 19. 7h -tól XII 20. 7h -ig.
Szintvonalak:
200, 300 és 500 m
0 50 100 km
A GORBE VONALAK AZ IZOHIÉTÁK - AZOKAT A HELYEKET KÖTIK ÖSSZE,
AHOL A CSAPADÉK MENNYISÉGE EGYENLŐ VOLT
RADIÁCIÓS MINIMUM
19 83. XII 20.
NAPFÉNYTARTAM
19 83. XII 19.
HÓVASTAGSÁG cm
19 83. XII 20. 7h

1983.XII.20-ig az utolsó 24 óra adatai

állomás	csapadék (mm)	Hó cm	max. hőmérséklet	min. hőmérséklet	rad. min.	Előző nap napos órái
Győr	2		14	6	5	2
Kapuvár	2 ≈		14	5	4	2
Mosonmagyaróvár	1		13	5	4	2
Rajka	2		12	5	4	
Sopron	1 ▽		12	5	5	2
Sopronhorpács	-		-	-	-	-
Káld	1		14	6	5	
Körmend	1		12	7	1	
Szentgotthárd	2 ▽		10	7	6	2
Szombathely	1		13	5	4	3
Lenti	5 ≈		14	6	4	
Letenye	ny		15	7	5	
Nagykanizsa	ny		14	6	2	3
Zalaegerszeg	1 ▽		13	6	5	3
Farkasgyepű	1		13	6	5	
Keszthely	1		14	3	2	3
Mencshely	1		13	5	4	3
Pápa	ny		14	10	8	
Sumeg	.		15	7	6	
Tihany	2		14	4	4	
Veszprém	2 ≈		13	4	2	
Zirc	1 ≈		11	5	3	
Fonyód	2		14	5	1	
Homokszt. györgy	. =		14	6	1	3
Kaposvár	1		15	7	7	
Marcali	ny ≈		13	5	3	
Siófok	4		14	2	1	4
Somogyszob	1		14	6	2	
Tab	1		14	7	5	
Bábolna	4 ≈	1	10	7	5	
Esztergom	4 =		12	5	4	
Kisbér	2 ≈		9	6	5	
Komárom	-		-	-	-	
Tatabánya	4		10	6	6	
Alcsútdoboz	1 ≈		10	2	-1	
Dunaújváros	2		12	5	4	
Martonvásár	2		10	2	-2	4
Mór	1 =		10	7	5	
Nagyhörcsökp.	-		-	-	-	
Szabadbattyán	2 ⊔		12	4	4	
Iregszemcse	1		14	5	2	4
Lengyel	1 ≈		13	7	7	
Paks	1		13	6	2	4
Szekszárd	1 ▽		10	6	3	
Árpádtető	3		11	7	3	
Mohács	.		15	5	2	
Pécs	ny		13	5	3	3
Siklós	1		13	6	2	
Szigetvár	1 =		13	7	5	
Budaörs	2 =		11	4	-0	
Bp. Lőrinc	1		13	4	1	5
Bp. Met. Int.	2		11	5	3	4
Bp. Szab. hegy	3 ≈		10	3	3	
Cegléd	1 =		12	4	3	3
Dobogókő	4 ≈	folt	6	3	1	
Gödöllő	1 ≈	folt	10	3	1	4
Királyrét	5 ≈	3	9	2	1	
Monor	1		12	4	3	
Nagykáta	1	folt	11	6	3	
Szentendre	2 ≈	folt	7	3	2	

1983.XII.20-ig az utolsó 24 óra adatai

állomás	csapadék (mm)	Hó cm	max. hőmérséklet	min. hőmérséklet	rad. min.	Előző nap napos órái
Vác	2 =	folt	8	3	1	
Vámosmikola	5		12	5	4	5
Baja	ny		13	7	6	3
Bácsalmás	1		14	7	5	
Izsák	1		14	6	5	
Kalocsa	1		13	4	4	4
Kecskemét	1 =		12	5	2	4
Kiskunfélegyháza	1		13	6	5	
Kiskunhalas	1		13	8	5	
Kunszentmiklós	2 =		12	6	2	
Tiszakécske	ny		13	7	5	
Balassagyarmat	3 ≈	folt	9	3	1	
Romhány	-		-	-	-	
Salgótarján	ny ≈		8	4	3	
Eger	ny ≈		7	3	-1	0
Galyatető	1	2	3	3	2	
Gyöngyös	ny ▽		9	6	5	
Kékestető	ny	folt	4	2	2	0
Kompolt	ny ≈		7	4	1	1
Lőrinci	ny ≈		7	6	3	
Poroszló	.		9	2	-0	
Jászapáti	ny ≈		6	5	4	
Jászberény	ny ≈	folt	10	3	1	
Karcag	-		-	-	-	
Szolnok	ny		11	6	5	4
Tiszaroff	1 =		11	4	3	
Túrkeve	ny		11	6	4	1
Kistelek	ny ▽ ≈		11	7	5	
Makó	1		11	7	6	
Szeged	ny		12	7	7	3
Szentes	.		12	6	4	
Borsodnádasd	ny ≈		9	2	-1	
Füged	-		-	-	-	
Hidasnémeti	.		7	1	-1	
Jósvafő	ny ≈	folt	3	2	1	0
Lillafüred	ny ≈ ≈		9	5	1	
Miskolc	ny =		8	2	0	-
Putnok	ny ≈ =	folt	6	2	1	
Sárospatak	.		5	1	-2	0
Szendrőlád	. =	folt	4	0	-0	
Tokaj	-		-	-	-	
Kisvárda	. =		8	4	1	0
Mátészalka	. ⊔		10	1	-1	
Nyíregyháza	. ≈		8	1	-3	0
Nyírlugos	. =		12	2	-1	
Pátyod	. ⊔		10	1	-1	
Tiszabecs	⌐		-	-	-	
Vásárosnamény	. =		8	2	1	
Záhony	.		8	1	0	
Berettyóújfalu	.		11	5	1	
Debrecen	.		12	4	-1	2
Hajdúdorog	. =		9	3	2	
Hortobágy	. =		10	2	1	
Körösszakál	.		12	5	4	
Polgár	ny ≈ =	folt	7	1	-1	
Békéscsaba	.		11	5	4	2
Mezőhegyes	ny		11	6	5	2
Orosháza	ny		10	7	4	2
Szarvas	ny		11	7	5	3
Szeghalom	-		-	-	-	

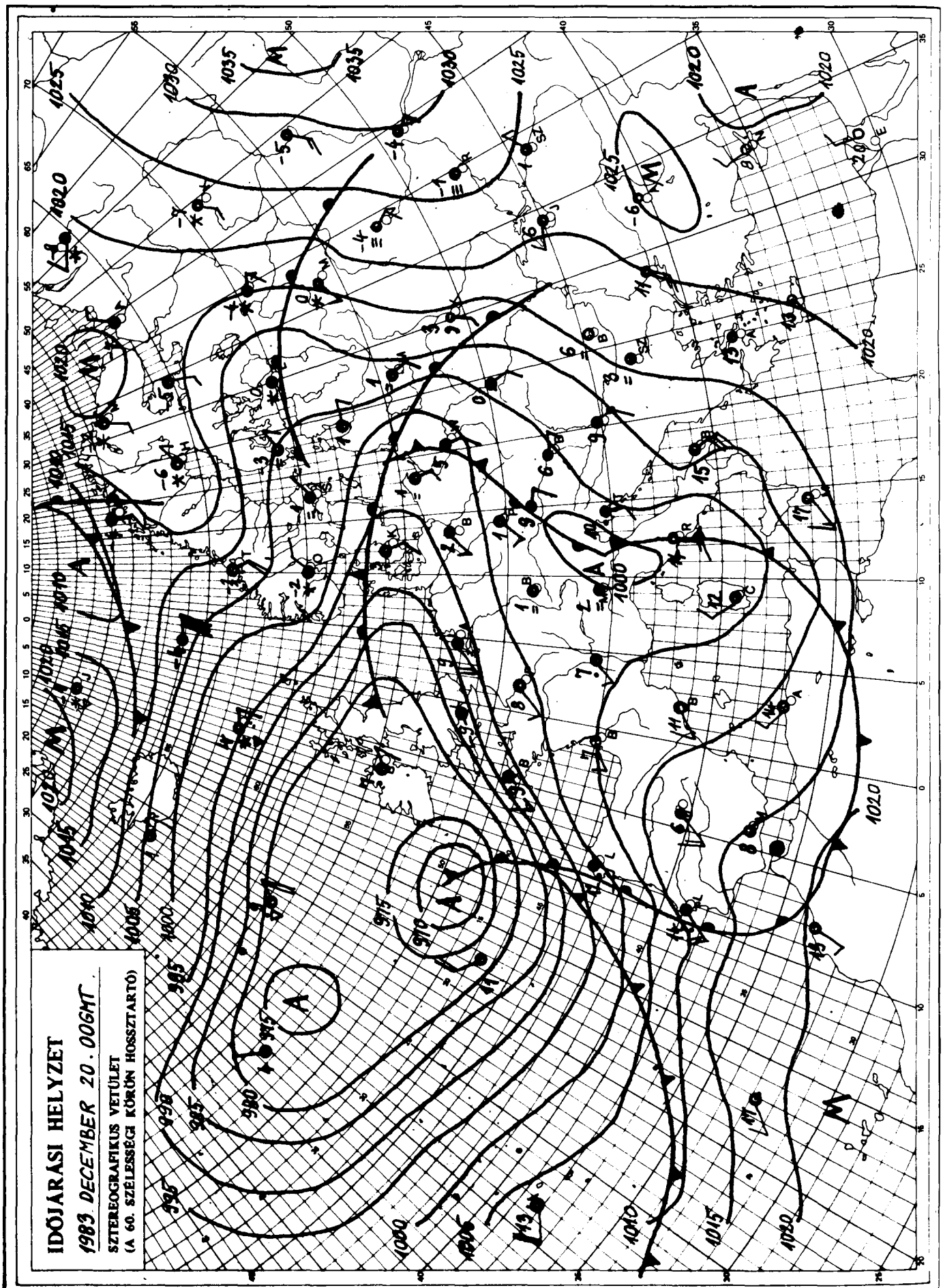

KIADJA: ORSZÁGOS METEOROLÓGIAI SZOLGÁLAT
Készíti: Központi Előrejelző Intézet Analízis- és Rövidtávú Prognózis Központja – T.: 273-018
Megjelenik naponként
Évi előfizetési díja: 1760,- Ft. – Megrendelhető: 1024 Budapest, II., Kitaibel Pál u. 1. – T.: 353-500
Kiadásért felel: az OMSZ elnöke – Szerkesztésért felel: a KEI igazgatója

IDŐJÁRÁSI NAPIJELENTÉS

ЕЖЕДНЕВНЫЙ МЕТЕОРОЛОГИЧЕСКИЙ БЮЛЛЕТЕНЬ • DAILY WEATHER REPORT
BULLETIN QUOTIDIEN DE TEMPS • TÄGLICHER WETTERBERICHT

96. évfolyam 353. szám + Budapest + 1983. december 21. szerda

Az időjárási helyzet és a várható időjárás:

Európa nagy részén az évszakhoz képest enyhe az idő, a hőmérséklet csúcsértéke általában 3-5, Közép-Európában azonban 5-8 fokkal meghaladja az ilyenkor szokásosat. A Brit-szigetek feletti középponttal mérsékeltégövi ciklon örvénylik. Áramlási rendszerében óceáni eredetü, enyhe, páradús léghullámok haladnak a szárazföld belseje felé. Gyakori esőről, záporról érkezik hir a Pireneusi-félszigetről, valamint a kontinens nyugati partvidékéről. Ugyancsak többfelé esik az eső a Lengyel-síkságon, továbbá a Balti-tenger mentén. A Skandináv-félszigeten szórványosan havazik. A Kelet-Európai alföldön már napok óta tart a párás, helyenként tartósan ködös idő.

Magyarországon kedden időnként kissé csökkent a felhőzet. Napközben sokfelé esett az eső. A szél időnként megerősödött. A szerda reggelig lehullott csapadék mennyisége az északnyugati megyékben 10 és 15, másutt viszont csapadéknyom és 5 mm között alakult. Kedden a hőmérséklet csúcsértéke az ország nagy részén 6 és 12, északkeleten azonban 4 és 9 fok között alakult. Szerda hajnalra a Dunántúlon +3 és -3, a keleti országrészben általában +5 és -1 fokig hült le a levegő. Ma délelőtt változóan felhős, párás, helyenként tartósan ködös idő volt. A délies szél időnként megélénkült. A hőmérséklet 11 órakor az országban +1 és +9 fok között alakult.

Ma 12 órakor Budapesten a hőmérséklet 7 fok, a tengerszintre átszámitott légnyomás 1009 mbar, alig változik.

Várható időjárás csütörtök estig:

Délnyugat felől lassanként országszerte beborul az ég, ismétlődő eső várható. Holnap délután valószinüleg már felszakadozik kissé a felhőzet, egyre hosszabb időszakokra szünik meg az eső.
A déli, délnyugati, később nyugati szél időnként megerősödik.

A hőmérséklet hajnalban 1, 6 fok között,
holnap kora délután 4, 9 fok között várható.

Török Dénes s.k.

A hőmérséklet napi középértéke és eltérése a 100 évi átlagtól /Budapest belterületén/:

1983. XII. 20.	5,9°C	+5,8°C

1871 óta ezen a napon Budapesten előfordult

legmagasabb hőmérséklet:	11,6°C /1886/,
legalacsonyabb hőmérséklet:	-15,5°C /1927/.

83.830.

LEGMAGASABB HŐMÉRSÉKLET

19 83. XII.20

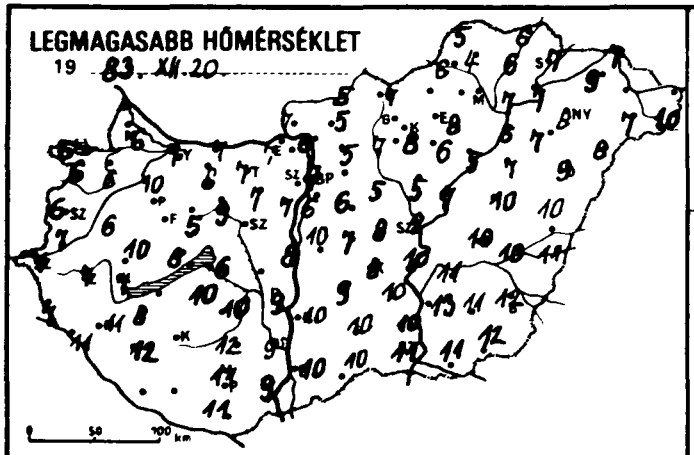

LEGALACSONYABB HŐMÉRSÉKLET

19 83. XII.21

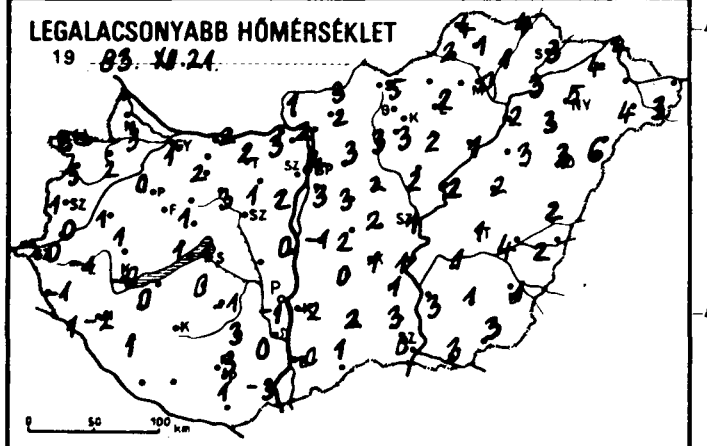

24 órás CSAPADÉKELOSZLÁS

19 83. XII.20 7h -tól XII.21 7h -ig.

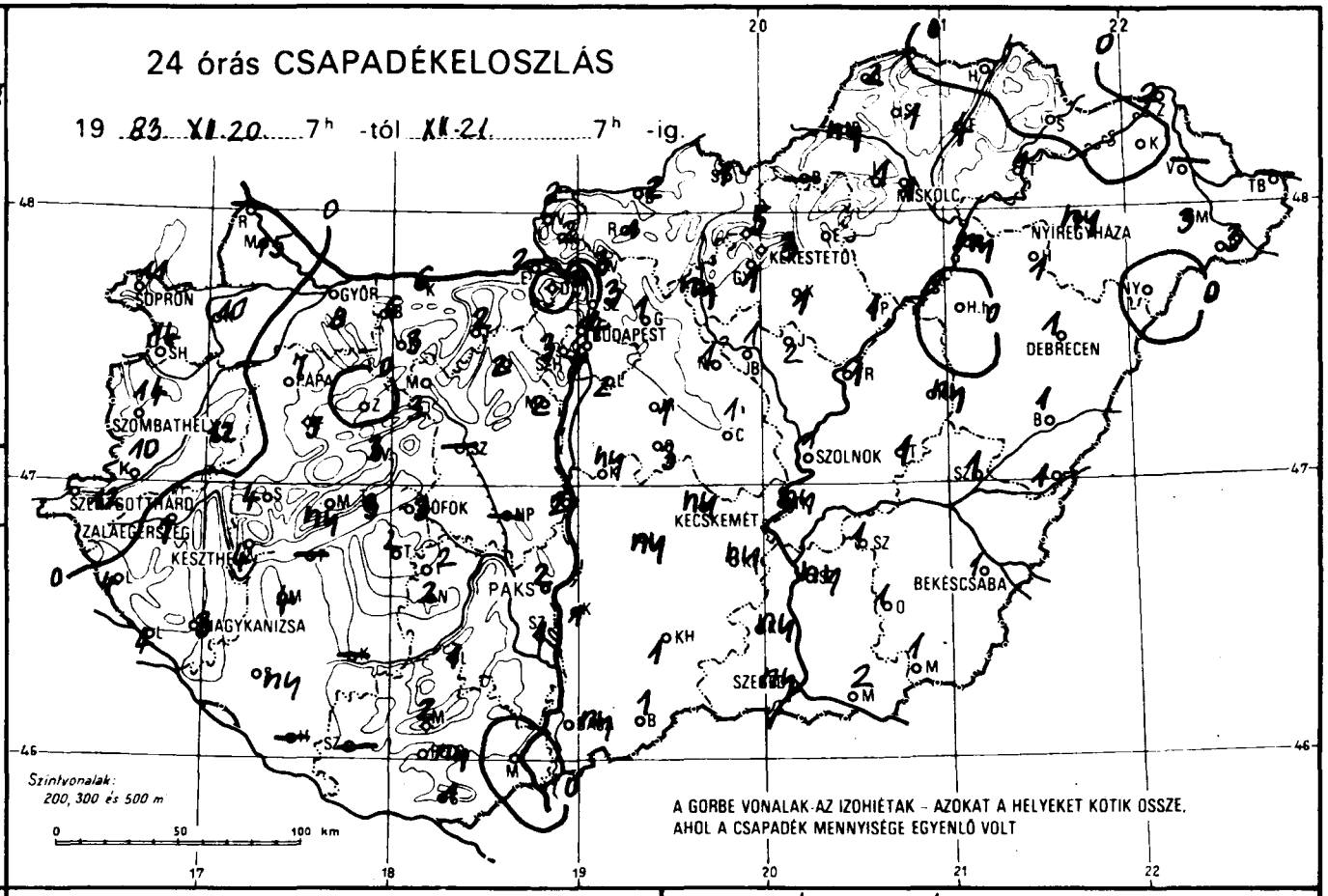

RADIÁCIÓS MINIMUM

19 83. XII.21

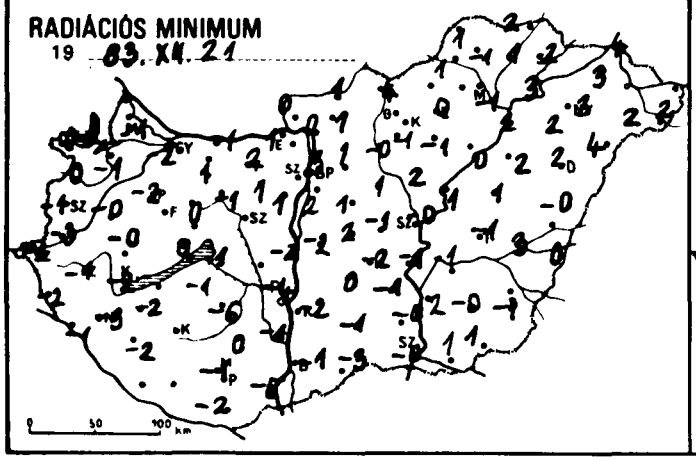

NAPFÉNYTARTAM

19 83. XII.20

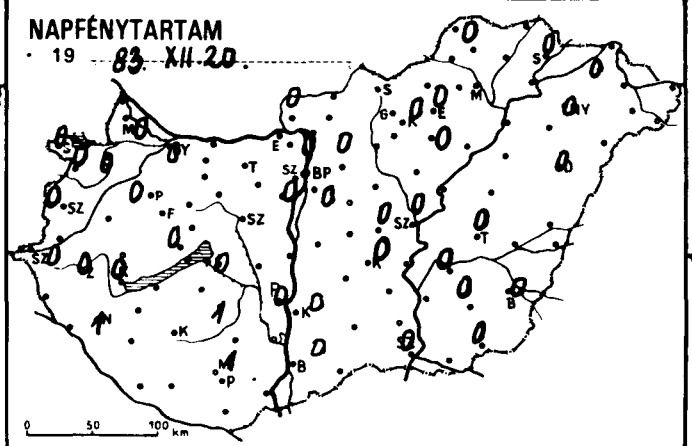

HÓVASTAGSÁG cm

19 83. XII.21 7h

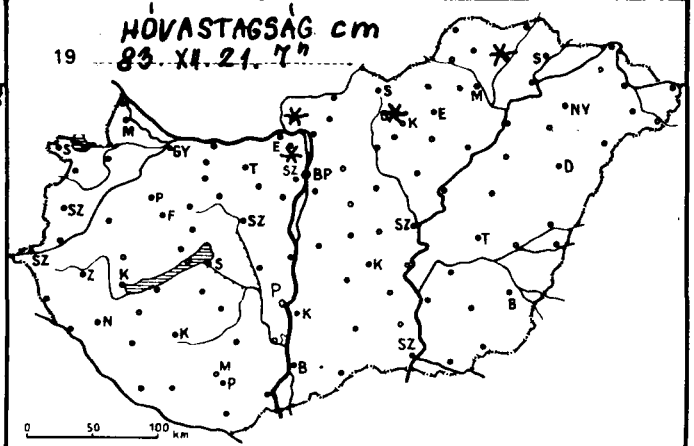

1983.XII.07-ig az utolsó 24 óra adatai

állomás	csapadék (mm)	Hó cm	max. hőmérséklet	min. hőmérséklet	rad. min.	Előző nap napos órái
Győr	8 =		7	1	-2	0
Kapuvár	10 ≡		6	2	-1	0
Mosonmagyaróvár	15 ≡		6	3	-1	0
Rajka	-		-	-	-	
Sopron	11 ⩔ ≈		6	2	0	0
Sopronhorpács	14 ≈		6	3	0	0
Káld	12 ≡		6	1	-0	
Körmend	10 ≡		7	0	-3	
Szentgotthárd	12 ⩔ ≤		7	-0	-1	0
Szombathely	14 ≡		6	1	-1	0
Lenti	4 ≈		7	-1	-2	
Letenye	4 ≈		11	1	-1	
Nagykanizsa	3 ≈		11	-2	-3	1
Zalaegerszeg	7		7	-1	-1	0
Farkasgyepű	5 ≡		6	2	-1	
Keszthely	4 ≡		7	-0	-2	0
Mencshely	ny ≤ ❟		6	2	-1	0
Pápa	7 ≡		10	0	-2	0
Sümeg	4 ⌴ ≈		10	1	-0	
Tihany	3 ≈		8	1	0	
Veszprém	3 ≈		5	1	-0	
Zirc	. ≤		5	-0	-4	
Fonyód	-		-	-	-	
Homokszt. györgy	-		-	-	-	-
Kaposvár	-		-	-	-	
Marcali	4 ⌴		8	0	-2	
Siófok	3 ≡		6	1	1	0
Somogyszob	ny ⌴		12	1	-2	
Tab	2 ≡		10	0	-1	
Bábolna	6 ≈		-	2	-2	
Esztergom	2 =		7	3	1	
Kisbér	3 ≈		8	2	1	
Komárom	6 ≤		7	2	-1	
Tatabánya	2		7	2	2	
Alcsútdoboz	2 ⩔ ≈		7	1	1	
Dunaújváros	2		8	0	-2	
Martonvásár	2 ≡		7	2	1	0
Mór	3 ≡		9	3	-1	
Nagyhörcsökp.	-		-	-	-	
Szabadbattyán	-		-	-	-	
Iregszemcse	2 =		10	-1	-6	1
Lengyel	1 =		12	3	0	
Paks	2 ⩔ ≡		9	-1	-4	0
Szekszárd	1		9	0	-1	
Árpádtető	2		10	5	1	
Mohács	. ⌴		12	-3	-5	
Pécs	ny ≈		11	3	-1	1
Siklós	1 ≈		11	1	-2	
Szigetvár	-		-	-	-	
Budaörs	4 ≈		6	3	-1	
Bp. Lőrinc	2 ≈		6	3	2	0
Bp. Met. Int.	4 ≡		7	4	3	0
Bp. Szab. hegy	3 ≈		5	2	2	
Cegléd	1 ≈		8	2	-1	0
Dobogókő	. ≈	folt	4	1	1	
Gödöllő	1 ≈		5	3	1	0
Királyrét	2 ≈	folt	5	-1	-1	
Monor	1 ≈		6	3	1	
Nagykáta	1 ≈		5	2	1	
Szentendre	3 ≈		6	3	1	

1983.XII.07-ig az utolsó 24 óra adatai

állomás	csapadék (mm)	Hó cm	max. hőmérséklet	min. hőmérséklet	rad. min.	Előző nap napos órái
Vác	3 ≡		6	2	0	
Vámosmikola	2 ≡		7	1	0	0
Baja	ny ≡		10	-0	-1	0
Bácsalmás	1 ⌴		10	1	-3	
Izsák	ny ≈ ❟		9	0	0	
Kalocsa	1 ⌴		10	-2	-2	0
Kecskemét	ny ⌴		8	1	-2	0
Kiskunfélegyháza	ny ❟		10	1	-1	
Kiskunhalas	1 ⌴		10	2	-1	
Kunszentmiklós	ny ≈ ❟		10	-1	-2	
Tiszakécske	ny		10	1	-1	
Balassagyarmat	2 ≈		5	3	1	
Romhány	1 ≈		5	2	1	
Salgótarján	1		7	5	4	
Eger	1 ≡		8	2	0	0
Galyatető	5 ≈		4	1	-1	
Gyöngyös	1 ≈		8	3	-1	
Kékestető	3 ≈	folt	4	0	0	0
Kompolt	1 ❟ ≈		6	2	-1	0
Lőrinci	ny ❟ ≡		7	3	-0	
Poroszló	1 ❟ ≈		5	1	0	
Jászapáti	2 ⩔ ≈		5	2	2	
Jászberény	1 ❟ ≈		5	2	-2	
Karcag	ny ≤		10	2	1	
Szolnok	1 ≈		9	1	-0	0
Tiszaroff	1 ≈		7	2	1	
Túrkeve	1 ≈		10	1	-1	0
Kistelek	ny ⩔ ≈		10	3	-0	
Makó	2 ≈		11	3	1	
Szeged	ny ⌴		11	0	-0	0
Szentes	ny		13	3	2	
Borsodnádasd	-		-	-	-	
Füged	4 ≡	folt	6	1	1	
Hidasnémeti	. ≈		6	4	2	
Jósvafő	2 ≡		5	4	1	0
Lillafüred	1 ❟ ≈		6	3	-1	
Miskolc	1 ≡		7	0	-1	-
Putnok	ny ❟ ≈		6	2	1	
Sárospatak	. ≈		7	3	2	0
Szendrőlád	1 ❟ ≡		4	1	-1	
Tokaj	1 ≈		7	3	3	
Kisvárda	. =		9	4	3	0
Mátészalka	3		7	4	2	
Nyíregyháza	ny ≈		8	5	3	0
Nyírlugos	. =		8	6	4	
Pátyod	3 ⩔ ≡		10	3	2	
Tiszabecs	-		-	-	-	
Vásárosnamény	-		-	-	-	
Záhony	2 ≈		7	4	4	
Berettyóújfalu	1		10	2	-0	
Debrecen	1 ≤		9	3	2	0
Hajdúdorog	1 =		7	3	2	
Hortobágy	. ≈		10	4	3	
Körösszakál	1		11	2	0	
Polgár	ny ❟ ≈		6	2	2	
Békéscsaba	1 ⌴		12	1	-1	0
Mezőhegyes	1 ❟		12	3	1	0
Orosháza	1 ⌴		11	1	-0	0
Szarvas	1 ≈		11	1	-1	0
Szeghalom	1 ❟ ≈		10	4	3	

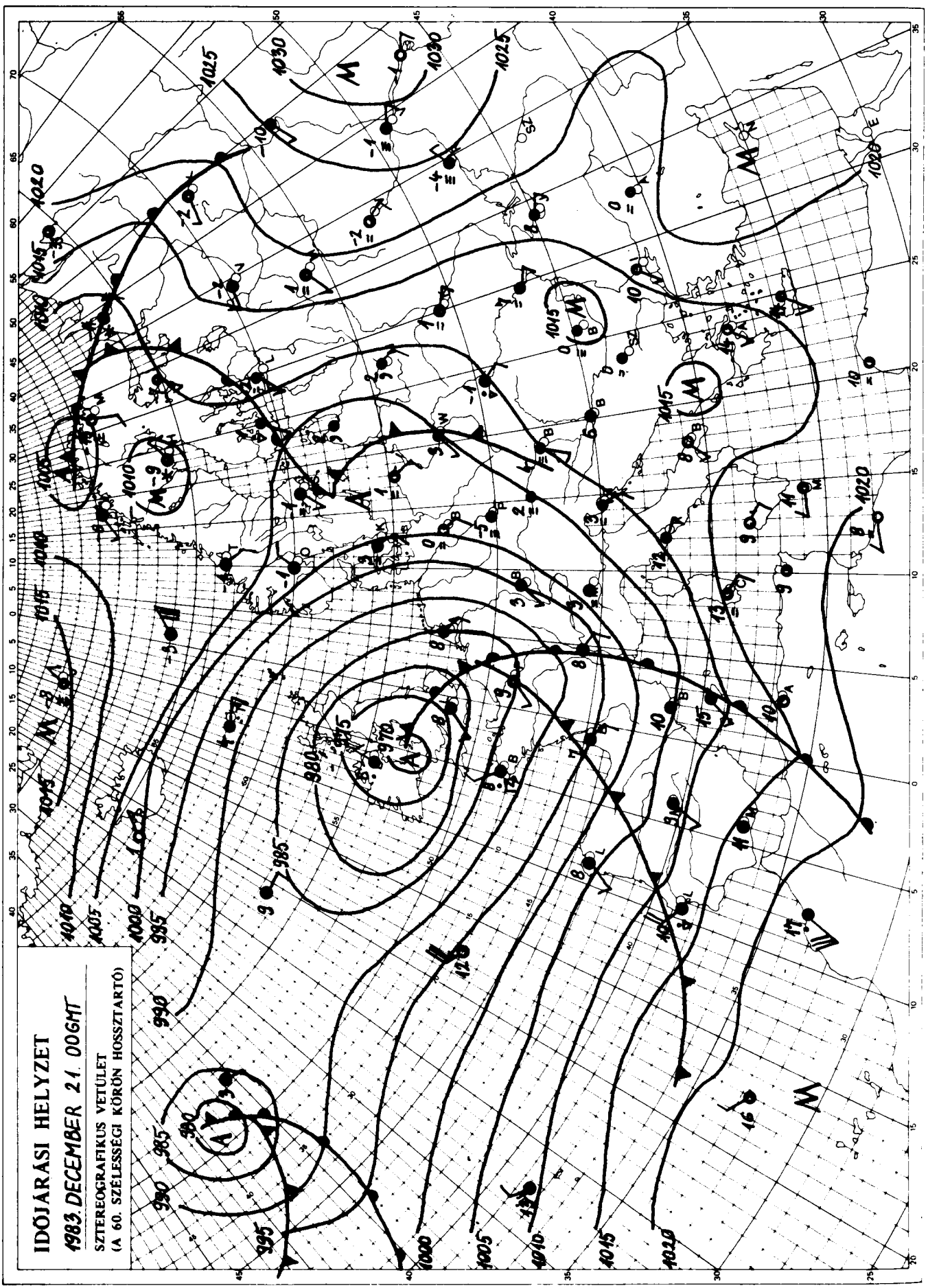

KIADJA: ORSZÁGOS METEOROLÓGIAI SZOLGÁLAT
Készíti: Központi Előrejelző Intézet Analízis- és Rövidtávú Prognózis Központja – T.: 273-018
Megjelenik naponként
Évi előfizetési díja: 1760,- Ft. – Megrendelhető: 1024 Budapest, II., Kitaibel Pál u. 1. – T.: 353-500
Kiadásért felel: az OMSZ elnöke – Szerkesztésért felel: a KEI igazgatója

IDŐJÁRÁSI NAPIJELENTÉS

ЕЖЕДНЕВНЫЙ МЕТЕОРОЛОГИЧЕСКИЙ БЮЛЛЕТЕНЬ • DAILY WEATHER REPORT
BULLETIN QUOTIDIEN DE TEMPS • TÄGLICHER WETTERBERICHT

96. évfolyam 354. szám + Budapest + 1983. december 22. csütörtök

Az időjárási helyzet és a várható időjárás:

Nagy kiterjedésü ciklonrendszer okoz szokatlanul enyhe időjárást kontinensünk nagyobb részén. Dél-, Közép- és Kelet-Európa térségében a hőmérséklet csúcsértéke közel 10 fokkal haladja meg a sokéves átlagot. A Közép-Olaszország középpontú légörvény felhőtömbje mintegy 1500 kilométer átlagos átmérőjü, ebből az Alpok előterében, valamint az Appennini-félszigeten sokfelé hullott jelentős mennyiségü eső. Ez a csapadékzóna érte el a Kárpát-medence térségét is. Az Irország középpontú légörvény a Brit-szigeteken és Északnyugat-Ibériában okoz esőzést.

Magyarországon szerdán változóan felhős, párás, néhol egész nap ködös idő volt. A hőmérséklet csúcsértéke általában 6, 12 fok között, a ködös területeken 3, 6 fok között alakult. Késő estétől délnyugat felől erősen megnövekedett a felhőzet, a Dunántúlon egyre több helyen eredt el az eső. Csütörtök reggel 7 óráig a Dunántúl nyugati vidékein 1-2 mm csapadék hullott. A legalacsonyabb éjszakai hőmérséklet általában 0, +6 fok között, a kevésbé felhős északkeleti vidékeken néhol 0, -2 fok között alakult. Délelőtt jobbára erősen felhős volt az ég, a Dunántúlon többfelé esett az eső. A hőmérséklet 11 órakor 2, 8 fok között váltakozott.

Ma 12 órakor Budapesten a hőmérséklet 6 fok, a tengerszintre átszámitott légnyomás 1008 mbar, változatlan.

Várható időjárás péntek estig:

Ma túlnyomóan borult idő lesz, továbbra is elsősorban a Dunántúlon többfelé esővel. Holnapra kevesebb felhő, párás, helyenként tartósan ködös idő várható, délen és keleten egy-két helyen még előfordulhat eső. Mérsékelt, változó irányú légmozgás.
Várható legalacsonyabb éjszakai hőmérséklet: -2, +3,
legmagasabb nappali hőmérséklet pénteken: 3, 8 fok között.

H. Bóna Márta s.k.

TÁVOLABBI KILÁTÁSOK SZOMBATTÓL-KEDDIG:

Folytatódik az enyhe idő. A hajnali és a délelőtti órákban párásság, köd várható. Kisebb esők kialakulására az időszak második felében számitani kell. Legalacsonyabb hajnali hőmérséklet -1, +3 fok között várható, a legmagasabb nappali hőmérséklet +3, +8 fok között lesz. Jelentős mennyiségü /legalább 5 mm napi/ csapadék az ország területének 40 százalékán várható.

KÖZÉPTÁVÚ ELŐREJELZŐ OSZTÁLY

A hőmérséklet napi középértéke és eltérése a 100 évi átlagtól /Budapest belterületén/:

1983. XII. 21.	4,8°C	+4,9°C

1871 óta ezen a napon Budapesten előfordult

legmagasabb hőmérséklet:	13,6°C /1886/,
legalacsonyabb hőmérséklet:	-18,0°C /1927/.

83.831.

LEGMAGASABB HŐMÉRSÉKLET

19 83 XII 21.

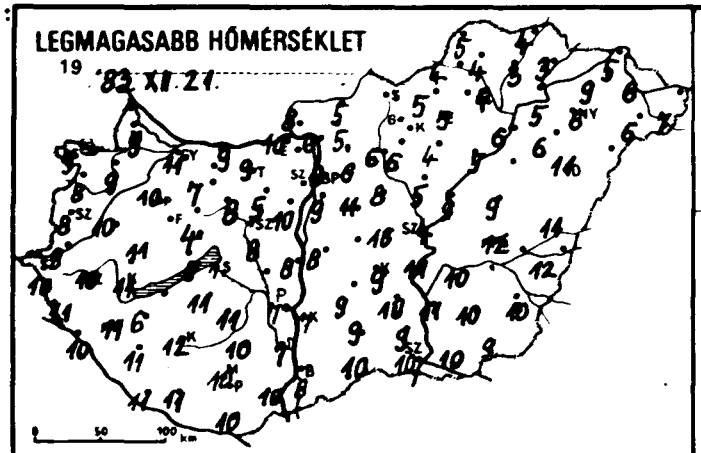

LEGALACSONYABB HŐMÉRSÉKLET

19 83 XII 22.

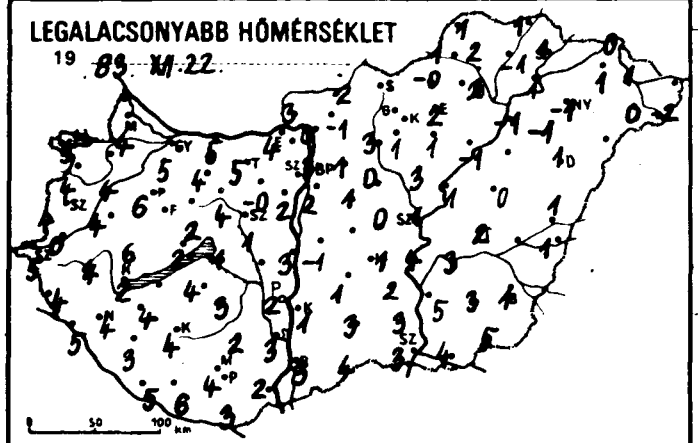

24 órás CSAPADÉKELOSZLÁS

19 83 XII 21. 7h -tól XII 22. 7h -ig.

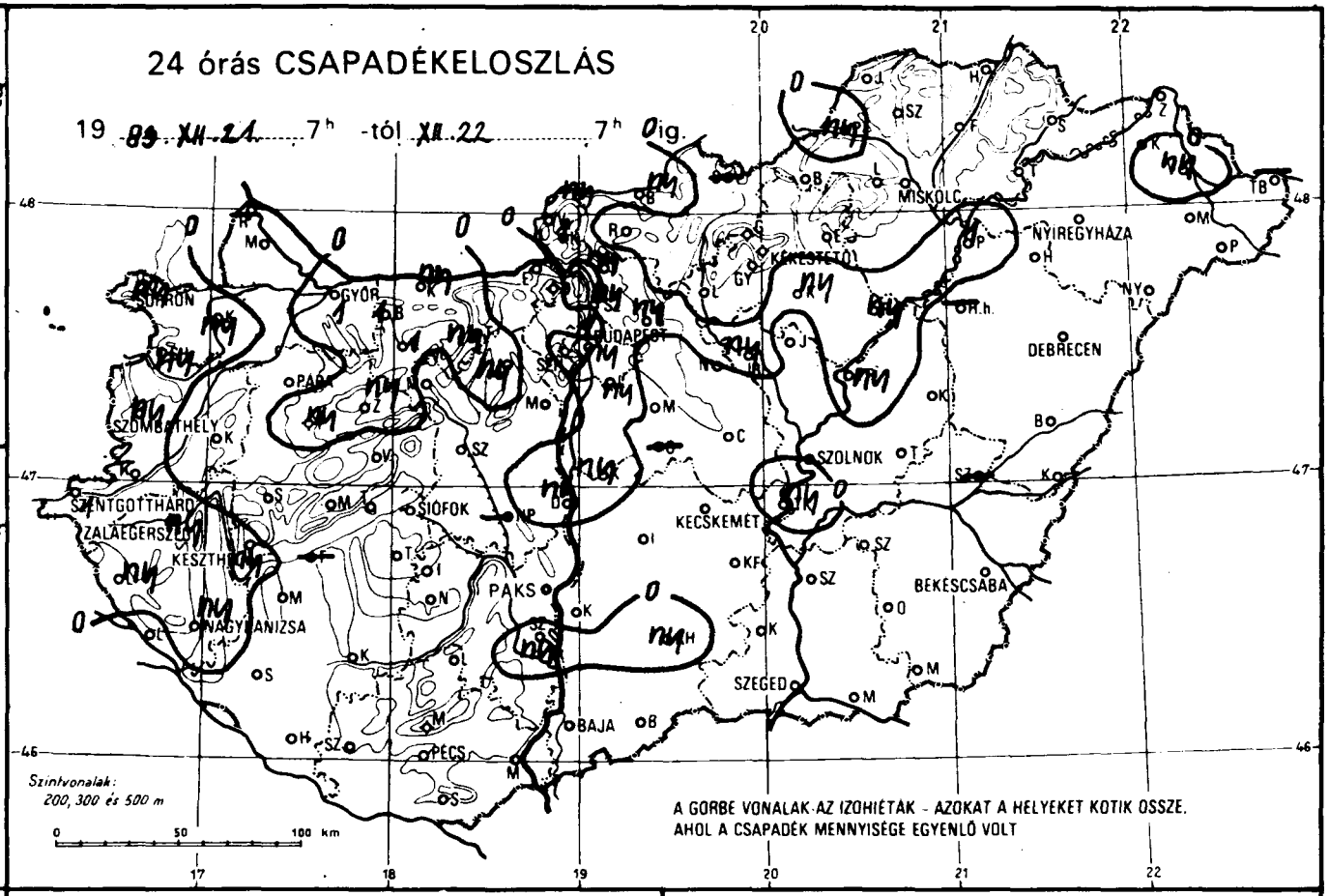

A GÖRBE VONALAK AZ IZOHIÉTÁK - AZOKAT A HELYEKET KÖTIK ÖSSZE, AHOL A CSAPADÉK MENNYISÉGE EGYENLŐ VOLT

RADIÁCIÓS MINIMUM

19 83 XII 22

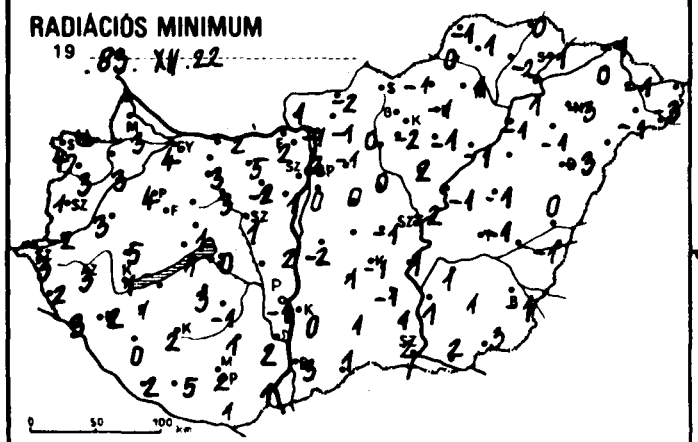

NAPFÉNYTARTAM

19 83 XII 21.

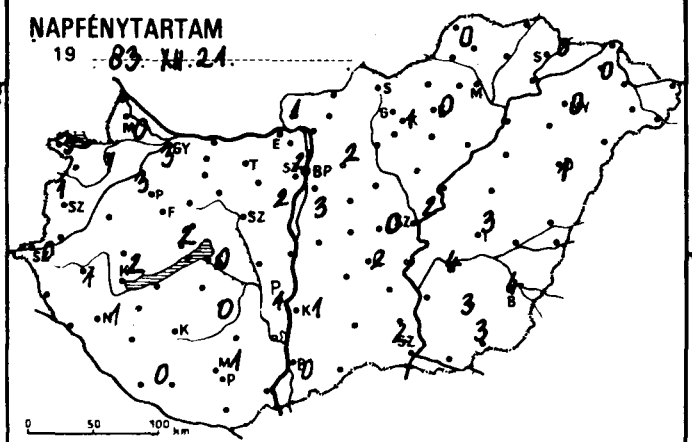

19

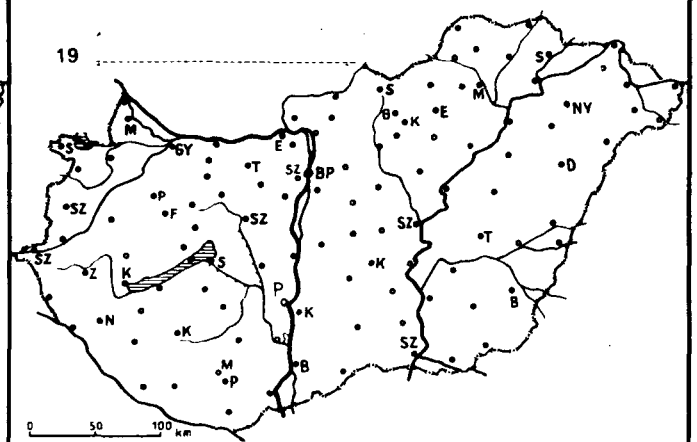

1983.XII.22. 07h az utolsó 24 óra adatai						
állomás	csapadék (mm)	Hó cm	max. hőmérséklet	min. hőmérséklet	rad. min.	Előző nap napos órái
Győr	1 ≡		11	5	4	3
Kapuvár	ny =		9	4	3	1
Mosonmagyaróvár	. ≡		9	4	3	0
Rajka	–		–	–	–	
Sopron	ny		9	5	4	3
Sopronhorpács	ny =		8	4	3	–
Káld	.		10	4	3	
Körmend	2		9	0	-2	
Szentgotthárd	1		10	5	3	0
Szombathely	ny		8	4	1	1
Lenti	ny =		11	4	2	
Letenye	. =		10	5	3	
Nagykanizsa	ny ≡		11	4	2	1
Zalaegerszeg	ny ≡		10	4	3	1
Farkasgyepű	ny ❟		10	3	3	
Keszthely	ny ≡		11	2	1	2
Mencshely	. =		7	2	2	2
Pápa	.		10	6	4	3
Sümeg	.		11	6	5	
Tihany	. ≡		5	2	1	
Veszprém	. ≡		4	2	1	
Zirc	ny ≡		7	3	1	
Fonyód	–		–	–	–	
Homokszt. györgy	. ≡		11	5	2	0
Kaposvár	.		12	4	2	
Marcali	. ≡		6	4	1	
Siófok	. ≡		1	1	0	0
Somogyszob	.		11	3	0	
Tab	. ≡		11	4	3	
Bábolna	1 ❟		7	5	3	
Esztergom	. =		10	4	2	
Kisbér	1		7	4	3	
Komárom	ny =		9	5	2	
Tatabánya	ny		9	5	5	
Alcsútdoboz	ny ≡ ❟		5	-0	-2	
Dunaújváros	ny		8	3	2	
Martonvásár	.		10	2	1	2
Mór	. =		8	4	3	
Nagyhörcsökp.	–		–	–	–	
Szabadbattyán	. =		8	1	1	
Iregszemcse	. ≡		11	3	-1	0
Lengyel	.		10	2	1	
Paks	. ≡		7	2	-1	1
Szekszárd	ny ❟ =		7	3	2	
Árpádtető	.		8	6	2	
Mohács	. =		10	2	1	
Pécs	.		10	4	2	1
Siklós	.		10	3	1	
Szigetvár	. =		11	6	5	
Budaörs	ny =		9	1	-1	
Bp. Lőrinc	ny ≡		9	2	0	3
Bp. Met. Int.	. ≡		8	3	2	2
Bp. Szab. hegy	. ≡		7	2	2	
Cegléd	. =		10	0	-1	0
Dobogókő	–		–	–	–	
Gödöllő	ny =		6	1	-1	2
Királyrét	1 ≡ ❟		4	-1	-1	
Monor	.		11	1	0	
Nagykáta	. =		8	0	0	
Szentendre	ny ≡ ❟		5	1	0	

1983.XII.22. 07h az utolsó 24 óra adatai						
állomás	csapadék (mm)	Hó cm	max. hőmérséklet	min. hőmérséklet	rad. min.	Előző nap napos órái
Vác	ny ≡ ❟		6	0	-1	
Vámosmikola	ny =		8	3	1	1
Baja	. ≡		8	3	3	0
Bácsalmás	.		10	4	1	
Izsák	.		9	1	1	
Kalocsa	.		7	1	0	1
Kecskemét	. ≏		9	1	-1	2
Kiskunfélegyháza	. ≡		10	2	-1	
Kiskunhalas	ny ≡		9	3	1	
Kunszentmiklós	ny ≡ ❟		8	-1	-2	
Tiszakécske	ny ❟ =		11	4	1	
Balassagyarmat	ny ≡		5	2	-2	
Romhány	. ≡		5	-1	-1	
Salgótarján	–		–	–	–	
Eger	. ≡		5	2	-1	0
Galyatető	.		4	1	0	
Gyöngyös	.		6	1	-2	
Kékestető	.	folt	2	1	0	1
Kompolt	ny ❟ ≡		4	1	-1	
Lőrinci	. ≡		6	3	-0	
Poroszló	ny ≡ ❟		5	-1	-1	
Jászapáti	. ≡		5	3	2	
Jászberény	ny ≡ ❟		6	0	-2	
Karcag	.		9	0	-1	
Szolnok	. ⊔		4	1	-2	2
Tiszaroff	ny ≡		9	1	-1	
Túrkeve	. =		12	2	-1	3
Kistelek	. =		9	3	1	
Makó	.		10	4	2	
Szeged	. ≡		10	3	2	2
Szentes	.		11	5	1	
Borsodnádasd	. ≏		5	-0	-1	
Füged	. ≡		3	-1	-2	
Hidasnémeti	. ≡		4	1	0	
Jósvafő	. ≡		5	1	-1	0
Lillafüred	. ≡		5	1	0	
Miskolc	. ≡		4	2	1	–
Putnok	ny ≡ ❟		4	1	0	
Sárospatak	. ≡		3	1	-1	0
Szendrőlád	. ≡		4	2	1	
Tokaj	. ≡		5	1	1	
Kisvárda	. ⊔		9	1	0	0
Mátészalka	. ⊔		6	0	-1	
Nyíregyháza	. ≡		6	-1	-3	0
Nyírlugos	–		–	–	–	
Pátyod	. ≡		7	-2	-3	
Tiszabecs	–		–	–	–	
Vásárosnamény	ny ❟ ≡		6	1	-1	
Záhony	. ⊔		5	0	-1	
Berettyóújfalu	.		11	1	0	
Debrecen	. ≡		11	1	-3	1
Hajdúdorog	.		6	-1	-1	
Hortobágy	–		–	–	–	
Körösszakál	.		12	1	-1	
Polgár	1 ❟ ≡		6	-1	-1	
Békéscsaba	. ⊔		10	1	-1	4
Mezőhegyes	.		9	5	3	3
Orosháza	. ≏		10	3	1	3
Szarvas	. ≏		10	3	1	4
Szeghalom	–		–	–	–	

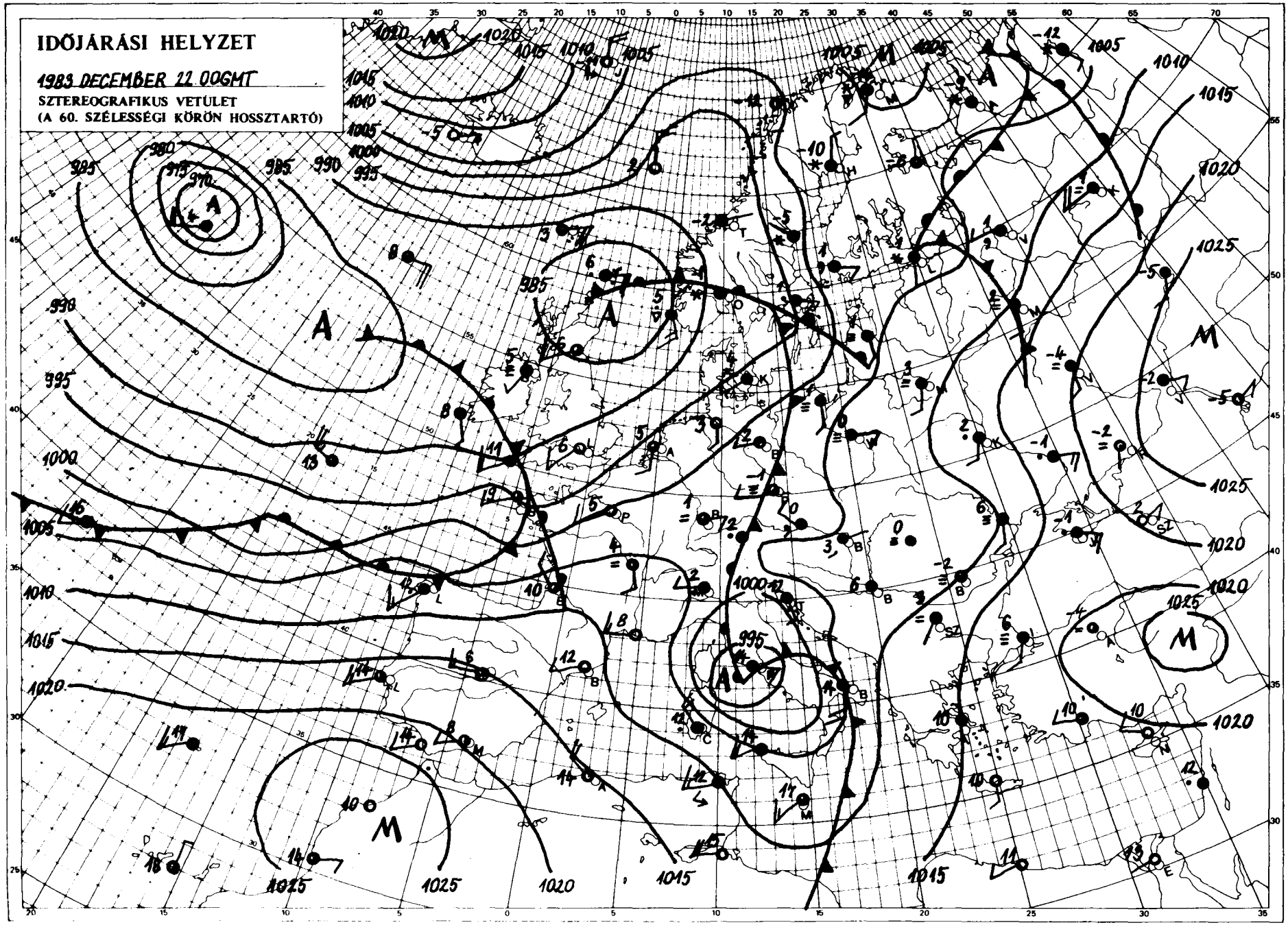

KIADJA: ORSZÁGOS METEOROLÓGIAI SZOLGÁLAT
Készíti: Központi Előrejelző Intézet Analízis- és Rövidtávú Prognózis Központja – T.: 273-018
Megjelenik naponként
Megrendelhető: 1024 Budapest, II., Kitaibel Pál u. 1. – T.: 353-500
Évi előfizetési díja: 1760,- Ft. – Kiadásért felel: az OMSZ elnöke – Szerkesztésért felel: a KEI igazgatója

IDŐJÁRÁSI NAPIJELENTÉS

ЕЖЕДНЕВНЫЙ МЕТЕОРОЛОГИЧЕСКИЙ БЮЛЛЕТЕНЬ • DAILY WEATHER REPORT
BULLETIN QUOTIDIEN DE TEMPS • TÄGLICHER WETTERBERICHT

96. évfolyam 355. szám + Budapest + 1983. december 23. péntek

Az időjárási helyzet és a várható időjárás:

Ismét távolabb kerültek Közép-Európától az időjárási frontok. Péntek reggel nagyjából kontinensünk óceáni partvidéke mentén húzódott egy több ezer km hosszú frontzóna. A zóna mentén többfelé esik az eső, északi szakaszán a hó. Közép-Európa felett egyelőre gyenge magasnyomású zóna helyezkedik el. Hatására párás, többfelé ködös, de december végéhez képest enyhe az idő. Az említett frontzóna egy szakasza a következő 36 óra folyamán átvonul Magyarország felett.

Csütörtökön Magyarország felett általában erősen felhős, vagy borult volt az ég. A Dunántúlon többfelé, másutt elszórtan esett az eső. A lehullott csapadékmennyisége 4 mm alatt maradt, csak Szombathelyről jelentettek 7 mm-t. A legmagasabb nappali hőmérséklet 4 és 12 fok között alakult. Péntek hajnalra -2, +3 fokig csökkent a hőmérséklet. Hajnalban többfelé keletkezett köd. Ez a délelőtt folyamán legnagyobbrészt feloszlott, egy-két körzetben azonban tartósan megmaradt. 11 órakor 4, 7, a ködös helyeken 1, 3 fok között volt a hőmérséklet.

Ma 12 órakor Budapesten a hőmérséklet 7 fok volt, a tengerszintre átszámított légnyomás 1013 mbar, gyengén emelkedik.

Várható időjárás szombat estig:

Nyugat felől lassan beborul az ég, és többfelé várható kisebb eső. Holnap csökken a felhőzet és átmenetileg megerősödik az északnyugati szél.

A legalacsonyabb éjszakai hőmérséklet: 0 és 5,
legmagasabb nappali hőmérséklet szombaton: 4 és 9 fok között alakul.

Pálmási Judit s.k.

A hőmérséklet napi középértéke és eltérése a 100 évi átlagtól /Budapest belterületén/:

1983. XII. 22.	5,3°C	+5,7°C

1871 óta ezen a napon Budapesten előfordult

legmagasabb hőmérséklet:	14,1°C /1971/,
legalacsonyabb hőmérséklet:	-19,1°C /1927/.

83.832.

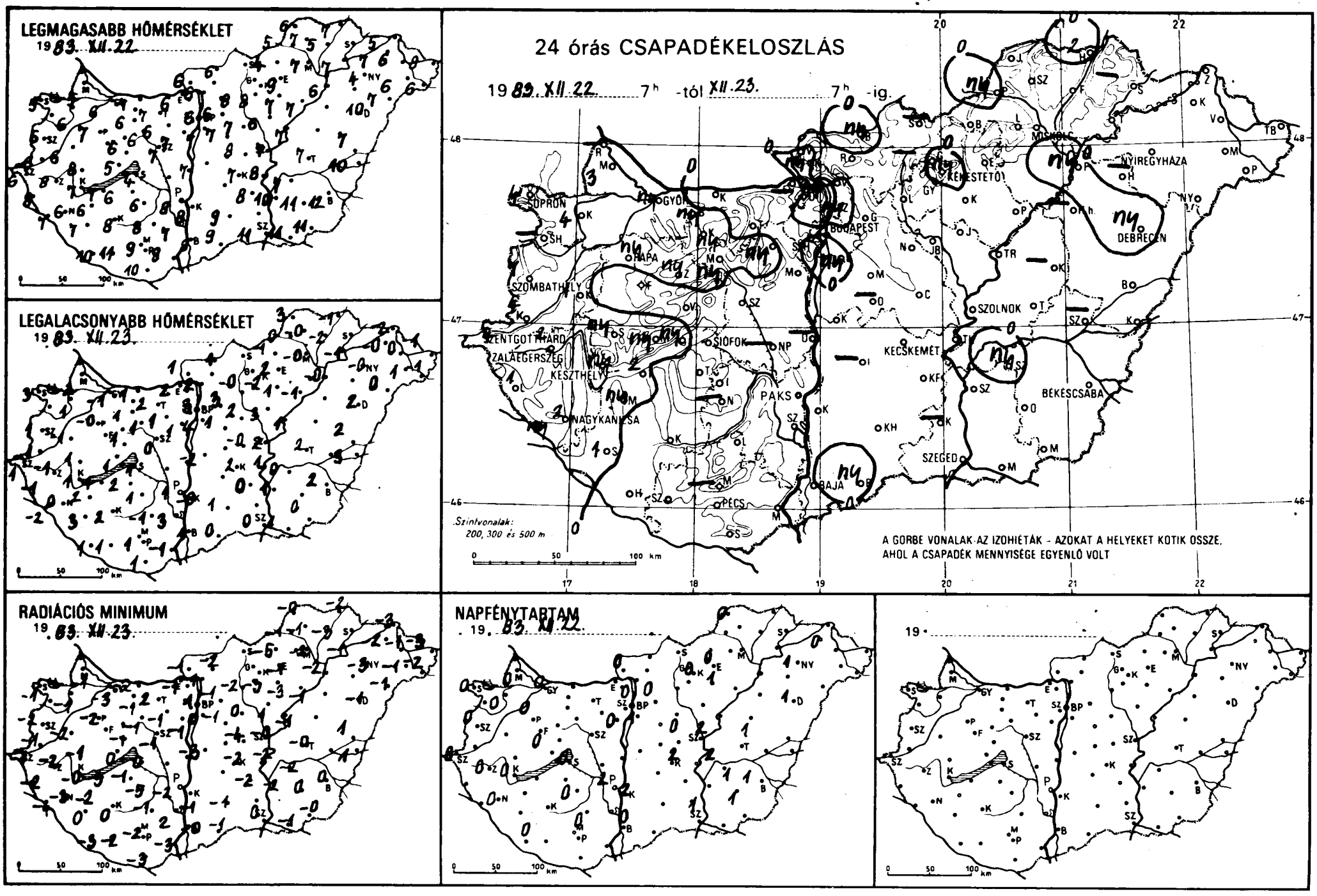
LEGMAGASABB HŐMÉRSÉKLET
19 83. XII. 22.
LEGALACSONYABB HŐMÉRSÉKLET
19 83. XII. 23.
RADIÁCIÓS MINIMUM
19 83. XII. 23.
24 órás CSAPADÉKELOSZLÁS
19 83. XII. 22. 7h -tól XII. 23. 7h -ig.
SOPRON
MOSONMAGYARÓVÁR
GYŐR
BUDAPEST
SZOMBATHELY
SZENTGOTTHÁRD
ZALAEGERSZEG
KESZTHELY
SIÓFOK
NAGYKANIZSA
PAKS
KECSKEMÉT
SZOLNOK
MISKOLC
NYÍREGYHÁZA
DEBRECEN
BÉKÉSCSABA
SZEGED
BAJA
PÉCS
Szintvonalak:
200, 300 és 500 m
A GÖRBE VONALAK AZ IZOHIÉTÁK - AZOKAT A HELYEKET KÖTIK ÖSSZE, AHOL A CSAPADÉK MENNYISÉGE EGYENLŐ VOLT
NAPFÉNYTARTAM
19 83. XII. 22.
19

1983.XII.23. 07h-ig az utolsó 24 óra adatai						1983.XII.23. 07h-ig az utolsó 24 óra adatai					
állomás	csapadék (mm)		max. hőmérséklet	min. hőmérséklet	rad. min.	Előző nap napos órái	állomás	csapadék (mm)		max. hőmérséklet	min. hőmérséklet	rad. min.	Előző nap napos órái
Győr	ny =		6	-1	-3	0	Vác	. =		6	2	-1	
Kapuvár	4 =		6	1	-1	0	Vámosmikola	. =		6	1	-1	0
Mosonmagyaróvár	3 =		5	2	-1	0	Baja	. ≈		8	1	-0	0
Rajka	-		-	-	-		Bácsalmás	ny ≡		9	0	-1	
Sopron	4 =		5	3	-1	0	Izsák	-		-	-	-	
Sopronhorpács	-		-	-	-	-	Kalocsa	. ⊔		8	-0	-1	2
Káld	1		6	-1	-2		Kecskemét	. ⊔		7	2	-2	2
Körmend	4 ≡		7	0	-3		Kiskunfélegyháza	.		8	0	-2	
Szentgotthárd	4 =		6	1	-1	0	Kiskunhalas	. ≡		9	1	-1	
Szombathely	7 ≡		6	1	-2	0	Kunszentmiklós	. =		7	-2	-3	
Lenti	1 ≡		8	-1	-2		Tiszakécske	. ⊔		8	1	-2	
Letenye	ny ≡		7	-2	-4		Balassagyarmat	ny =		6	1	-2	
Nagykanizsa	2 ⊔		6	0	-3	0	Romhány	-		-	-	-	
Zalaegerszeg	2 ≡		8	-1	-2	0	Salgótarján	-		-	-	-	
Farkasgyepű	. ⊔		9	-0	-3		Eger	.		9	2	-1	0
Keszthely	ny =		7	1	-0	0	Galyatető	-		-	-	-	
Mencshely	ny		6	1	-0	0	Gyöngyös	.		8	-2	-3	
Pápa	ny ≡		7	-0	-2	0	Kékestető	ny		7	2	1	0
Sumeg	ny ≡		8	1	-1		Kompolt	. ⊔		7	1	-3	1
Tihany	ny =		5	1	0		Lőrinci	. =		8	-0	-2	
Veszprém	. ⊔		6	1	-1		Poroszló	. ⊔		7	-1	-1	
Zirc	ny ⊔		7	-1	-4		Jászapáti	. =		6	3	1	
Fonyód	2		7	1	-3		Jászberény	. ⊔		7	1	-2	
Homokszt. györgy	. ≡		10	1	-3	0	Karcag	-		-	-	-	
Kaposvár	.		8	2	0		Szolnok	. =		7	2	-0	2
Marcali	ny ≡		6	2	-2		Tiszaroff	. =		7	1	-1	
Siófok	. =		4	1	0	0	Túrkeve	. ≈		7	2	-0	1
Somogyszob	1		7	3	0		Kistelek	-		-	-	-	
Tab	. =		6	2	-1		Makó	. ≈		11	1	-1	
Bábolna	ny ≡		5	0	-2		Szeged	. ≈		11	0	0	1
Esztergom	. =		6	2	-1		Szentes	.		10	1	-2	
Kisbér	ny =		6	1	-1		Borsodnádasd	. =		4	-1	-5	
Komárom	. =		7	1	-2		Füged	. =		5	-2	-3	
Tatabánya	. ≡		7	2	2		Hidasnémeti	2 =		7	-1	-2	
Alcsútdoboz	ny ≡		6	1	-1		Jósvafő	. ≈		6	3	-0	0
Dunaújváros	-		-	-	-		Lillafüred	.		5	2	-1	
Martonvásár	. =		7	1	-1	0	Miskolc	. =		7	-0	-2	-
Mór	ny =		6	1	-1		Putnok	ny ≈		5	0	-1	
Nagyhörcsökp.	-		-	-	-		Sárospatak	-		-	-	-	-
Szabadbattyán	. =		7	0	-1		Szendrőlád	. =		7	0	-1	
Iregszemcse	. ⊔		6	1	-5	0	Tokaj	. ≈		7	-1	-1	
Lengyel	.		8	-1	-1		Kisvárda	. ⊔		7	-0	-2	0
Paks	. =		8	1	-2	2	Mátészalka	. ⊔		6	1	-1	
Szekszárd	. ≈		7	3	2		Nyíregyháza	. ⊔		4	-0	-3	1
Árpádtető	-		-	-	-		Nyírlugos	. ⊔		7	0	-1	
Mohács	. =		9	-1	-3		Pátyod	. ⊔		6	-1	-2	
Pécs	. ≡		9	1	-2	0	Tiszabecs	. =		8	-1	-3	
Siklós	. ≈		10	1	-3		Vásárosnamény	. ⊔		6	0	-1	
Szigetvár	. ≈		11	1	-2		Záhony	. =		5	-2	-3	
Budaörs	. =		6	1	-1		Berettyóújfalu	.		7	2	1	
Bp. Lőrinc	ny ≈		7	4	0	1	Debrecen	ny =		10	2	-1	1
Bp. Met. Int.	ny		6	3	1	0	Hajdúdorog	-		-	-	-	
Bp. Szab. hegy	-		-	-	-		Hortobágy	-		-	-	-	
Cegléd	. ≈		8	-0	-4	0	Körösszakál	.		10	3	1	
Dobogókő	-		-	-	-		Polgár	ny ≡		6	-0	-2	
Gödöllő	. ≈		6	3	-1	0	Békéscsaba	. ≈		12	2	0	1
Királyrét	ny ≡		5	-0	-1		Mezőhegyes	.		11	0	-0	1
Monor	. ⊔		7	1	-1		Orosháza	. ≈		11	-	0	1
Nagykáta	. ≈		7	2	0		Szarvas	ny ≈		7	0	-2	2
Szentendre	ny ≡		6	1	-0		Szeghalom	-		-	-	-	

KIADJA: ORSZÁGOS METEOROLÓGIAI SZOLGÁLAT
Készíti: Központi Előrejelző Intézet Analízis- és Rövidtávú Prognózis Központja – T.: 273-018
Megjelenik naponként
Megrendelhető: 1024 Budapest, II., Kitaibel Pál u. 1. – T.: 353-500
Évi előfizetési díja: 1760,- Ft. – Megrendelhető: 1024 Budapest, II., Kitaibel Pál u. 1. – T.: 353-500
Kiadásért felel: az OMSZ elnöke – Szerkesztéséért felel: a KEI igazgatója

IDŐJÁRÁSI NAPIJELENTÉS

ЕЖЕДНЕВНЫЙ МЕТЕОРОЛОГИЧЕСКИЙ БЮЛЛЕТЕНЬ • DAILY WEATHER REPORT
BULLETIN QUOTIDIEN DE TEMPS • TÄGLICHER WETTERBERICHT

96. évfolyam 356. szám + Budapest + 1983. december 24. szombat

Az időjárási helyzet és a várható időjárás:

Európa legnagyobb részén az évszakhoz képest szokatlanul enyhe az időjárás. A hőmérséklet csúcsértéke helyenként 6, 9 fokkal haladja meg a sokévi átlagot. Az Atlanti-óceán térségéből nagy sebességgel érkeznek a váltakozó nedvességtartalmú léghullámok a kontinens középső területei felé. Egy-egy nedves léghullám érkezésekor átmenetileg beborul az ég és általában rövid időszakokra elered az eső. Havazást csak a kontinens legészakibb területeiről jelentenek. Vasárnap estig a Kárpát-medencébe száraz levegő áramlik, igy számottevő eső nem várható.

Hazánkban pénteken az ország legnagyobb részén néhány órára kisütött a nap. A hőmérséklet csúcsértéke 3 és 11 fok között alakult. Az esti óráktól nyugat felől esőzóna érte el az országot, amely éjszaka keletre is átterjedt. Szombat reggel 7 óráig az ország nagyobb részén hullott - általában kis mennyiségü - eső. 6-7 mm-t csak az északnyugati határvidékről jelentettek. Szombat reggelre -1, +7 fokig hült csak le a levegő. Délelőtt változóan felhős, enyhe idő volt. Néhány helyen megerősödött az északnyugati szél és 11 órára már +3 és +9 fokig emelkedett a hőmérséklet.

Ma 12 órakor Budapesten 9 fokot mértek, a tengerszintre átszámitott légnyomás 1017 mbar, erősen emelkedik.

Várható időjárás vasárnap estig:

Folytatódik az évszakhoz képest szokatlanul enyhe idő. Változóan felhős marad az ég, számottevő eső nem várható.
A helyenként erős északnyugati szél mérséklődik.
Hajnalban ködfoltok alakulnak ki és néhány ködfolt napközben is megmarad.

A legalacsonyabb éjszakai hőmérséklet: 0 és +5 fok között alakul.
A legmagasabb nappali hőmérséklet vasárnap általában 8 és 13 fok között várható, csupán néhány ködös helyen marad 5 fok körül.

Németh Lajos s.k.

A hőmérséklet napi középértéke és eltérése a 100 évi átlagtól /Budapest belterületén/:

1983. XII. 23.	6,1°C	+6,8°C

1871 óta ezen a napon Budapesten előfordult

legmagasabb hőmérséklet:	12,0°C /1971/,
legalacsonyabb hőmérséklet:	-17,6°C /1879/.

83.833.

LEGMAGASABB HŐMÉRSÉKLET

19 83. XI. 23.

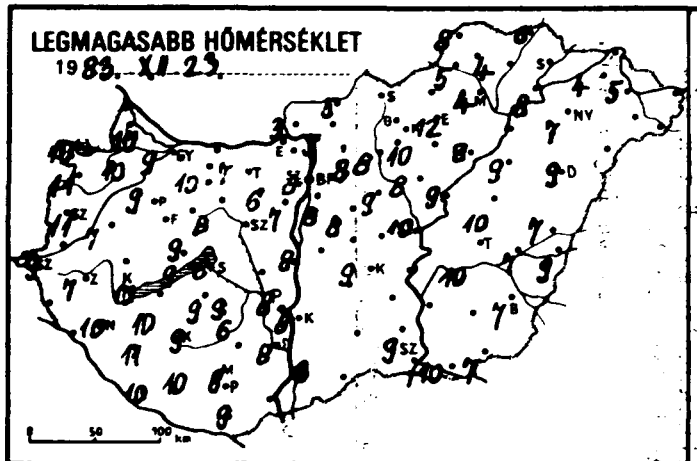

LEGALACSONYABB HŐMÉRSÉKLET

19 83. XI. 24.

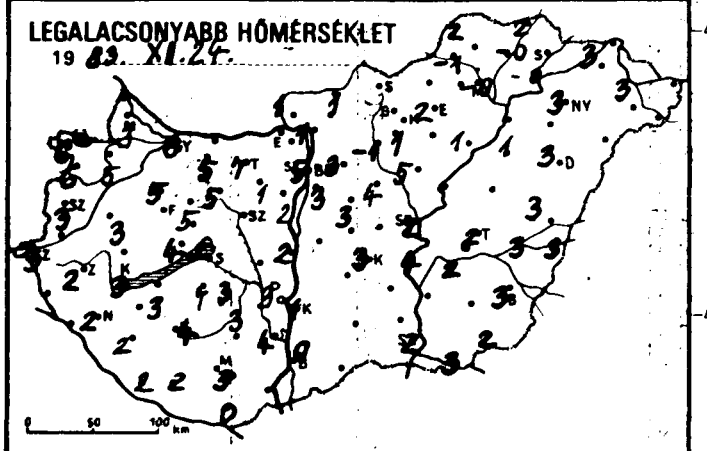

24 órás CSAPADÉKELOSZLÁS

19 83. XI. 23. 7h -tól XI. 24 7h -ig.

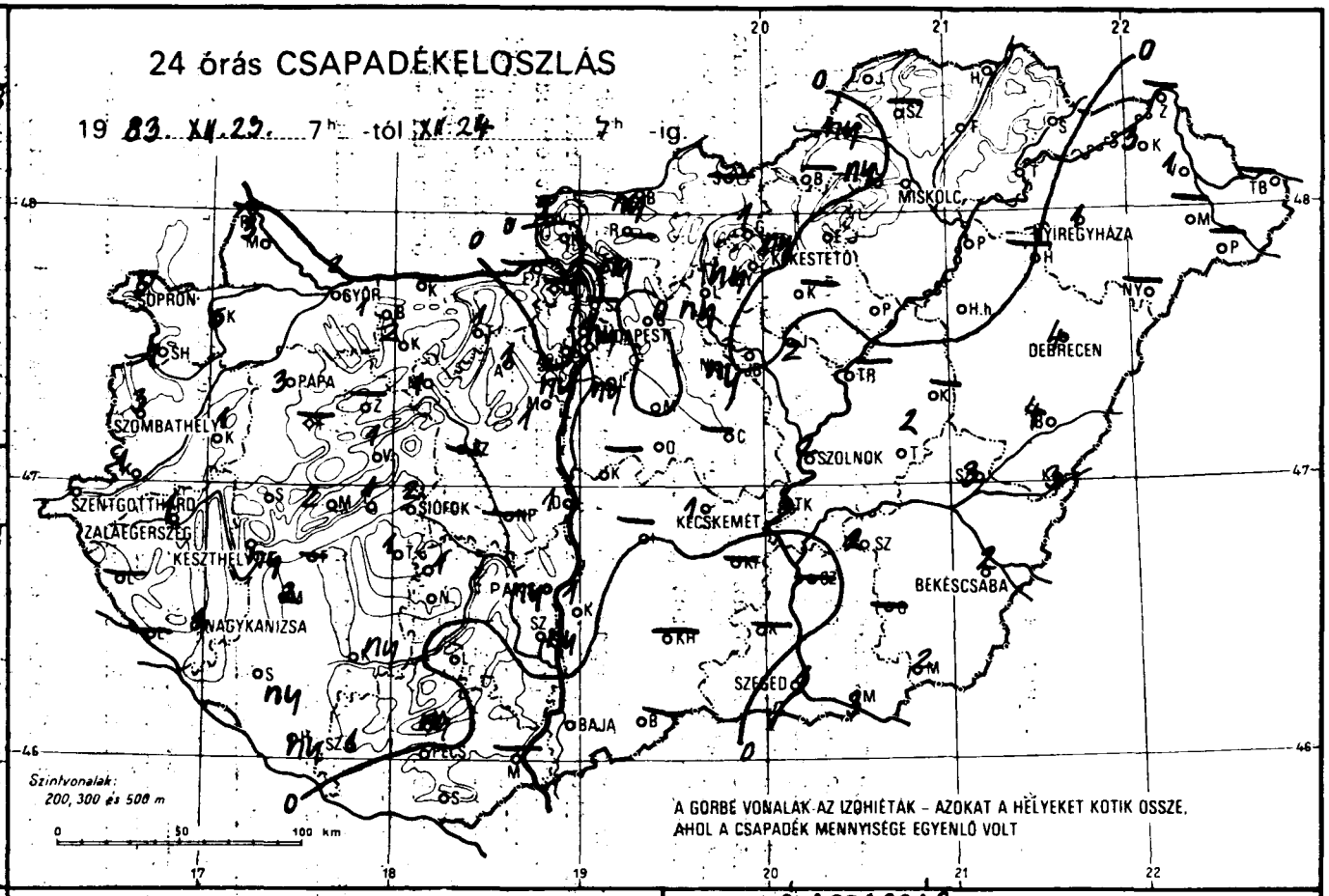

A GÖRBE VONALAK AZ IZOHIÉTÁK – AZOKAT A HELYEKET KÖTIK ÖSSZE, AHOL A CSAPADÉK MENNYISÉGE EGYENLŐ VOLT

RADIÁCIÓS MINIMUM

19 83. XI. 24.

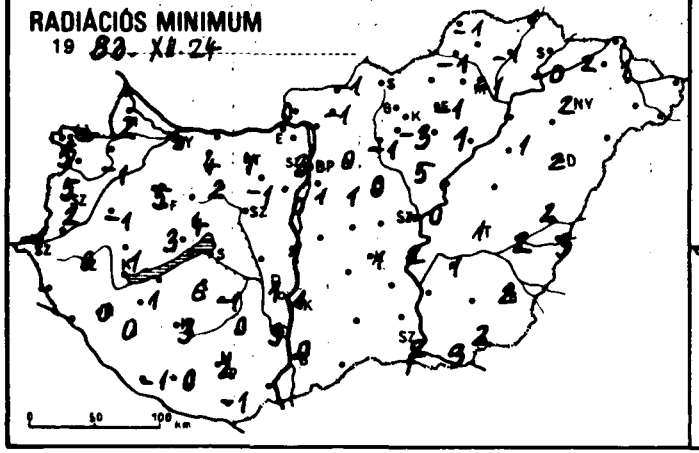

NAPFÉNYTARTAM

19 83. XII. 23.

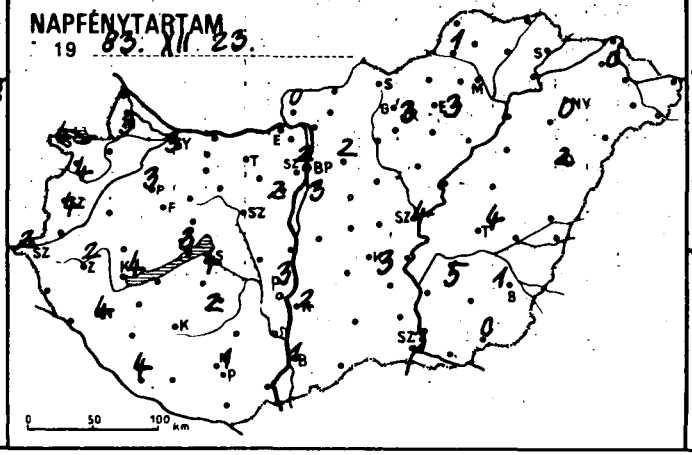

HÓVASTAGSÁG cm

19 83. XII. 24 7h

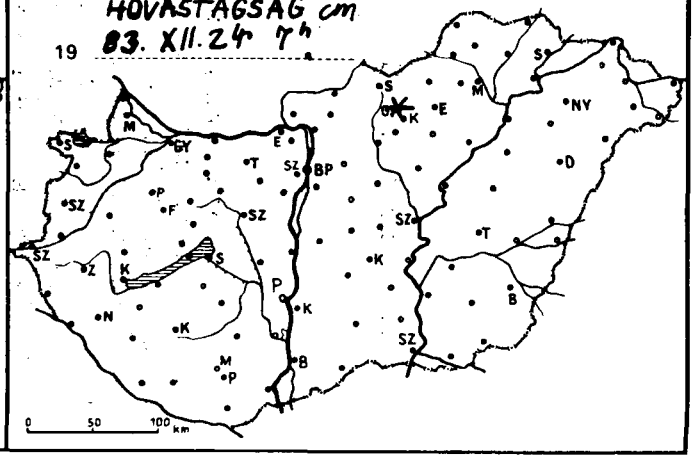

1983.XII.24-07-ig az utolsó 24 óra adatai

állomás	csapadék (mm)	Hó cm	max. hőmérséklet	min. hőmérséklet	rad. min.	Előző nap napos órái
Győr	2 ≋		9	6	5	3
Kapuvár	6		10	5	-1	2
Mosonmagyaróvár	3 =		10	3	2	3
Rajka	–		–	–	–	
Sopron	5		10	6	5	4
Sopronhorpács	7 ≡		10	6	5	4
Káld	1		7	2	0	
Körmend	3		7	3	-1	
Szentgotthárd	1 =		9	3	1	2
Szombathely	5 ≡		11	3	2	4
Lenti	–		–	–	–	
Letenye	–		–	–	–	
Nagykanizsa	1 =		10	2	0	4
Zalaegerszeg	1		7	2	0	2
Farkasgyepű	–		–	–	–	
Keszthely	ny =		10	3	1	4
Mencshely	2		9	4	3	3
Pápa	3 =		9	5	5	3
Sümeg	–		–	–	–	
Tihany	1 =		6	5	4	
Veszprém	1		9	5	4	
Zirc	–		–	–	–	
Fonyód	–		–	–	–	
Homokszt. györgy	ny , =		10	2	-1	4
Kaposvár	ny		9	4	3	
Marcali	2 =		10	3	–	
Siófok	2 ≈		6	2	1	4
Somogyszob	ny		11	2	0	
Tab	1		9	7	6	
Bábolna	1		11	6	3	
Esztergom	–		–	–	–	
Kisbér	2 =		10	5	4	
Komárom	–		–	–	–	
Tatabánya	1		7	7	7	
Alcsútdoboz	1		6	1	-1	
Dunaújváros	1		8	2	1	
Martonvásár	1		7	2	0	2
Mór	1 =		8	5	2	
Nagyhörcsökp.	–		–	–	–	
Szabadbattyán	–		–	–	–	
Iregszemcse	1		9	3	-1	2
Lengyel	.		6	3	0	
Paks	ny ≏		8	3	1	3
Szekszárd	ny =		8	4	3	
Árpádtető	ny =		7	4	0	
Mohács	–		–	–	–	
Pécs	.		8	3	2	1
Siklós	. =		9	0	-1	
Szigetvár	1 =		10	2	0	
Budaörs	ny ≡		9	2	-1	
Bp. Lőrinc	ny ≏		8	3	1	3
Bp. Met. Int.	ny		8	5	3	2
Bp. Szab. hegy	. =		8	4	4	
Cegléd	–		–	–	–	
Dobogókő	–		–	–	–	
Gödöllő	. =		8	3	0	0
Királyrét	. ≡		9	1	1	
Monor	.		8	3	1	
Nagykáta	ny =		9	4	0	
Szentendre	–		–	–	–	

1983.XII.24-07-ig az utolsó 24 óra adatai

állomás	csapadék (mm)	Hó cm	max. hőmérséklet	min. hőmérséklet	rad. min.	Előző nap napos órái
Vác	ny , ≋		5	1	-1	
Vámosmikola	5 ≈		3	1	0	0
Baja	. ≋		6	0	0	1
Bácsalmás	–		–	–	–	
Izsák	–		–	–	–	
Kalocsa	1		8	1	1	
Kecskemét	1 =		9	3	1	3
Kiskunfélegyháza	–		–	–	–	
Kiskunhalas	–		–	–	–	
Kunszentmiklós	–		–	–	–	
Tiszakécske	1 ≡		9	4	2	
Balassagyarmat	ny ≋		5	1	-1	
Romhány	–		–	–	–	
Salgótarján	–		–	–	–	
Eger	. ≋		12	2	-1	3
Galyatető	1 , ≋		6	2	-0	
Gyöngyös	ny		10	1	-3	
Kékestető	ny ≡	folt	5	1	1	3
Kompolt	–		–	–	–	–
Lőrinci	ny , ≋		8	-1	-1	
Poroszló	. ≋		8	1	1	
Jászapáti	2 =		8	5	4	
Jászberény	.		8	3	0	
Karcag	–		–	–	–	
Szolnok	2 ≋		10	2	-0	3
Tiszaroff	–		–	–	–	
Túrkeve	2 ≈		10	2	1	4
Kistelek	–		–	–	–	
Makó	2 ≡		10	3	3	
Szeged	1 ≡		9	2	2	3
Szentes	–		–	–	–	
Borsodnádasd	–		–	–	–	
Füged	. ≋		4	-0	-1	
Hidasnémeti	. =		6	2	1	
Jósvafő	. ≋		8	2	-1	1
Lillafüred	ny , ≋		8	2	-1	
Miskolc	. ≋		4	-0	-1	-
Putnok	ny , ≋		5	-1	-1	
Sárospatak	–		–	–	–	–
Szendrőlád	–		–	–	–	
Tokaj	.		8	-0	-0	
Kisvárda	3 ≈		4	3	2	0
Mátészalka	–		–	–	–	
Nyíregyháza	1 =		7	3	2	0
Nyírlugos	–		–	–	–	
Pátyod	–		–	–	–	
Tiszabecs	–		–	–	–	
Vásárosnamény	1 ≈		5	3	1	
Záhony	–		–	–	–	
Berettyóújfalu	4		7	3	2	
Debrecen	4 ≡		9	3	2	2
Hajdúdorog	–		–	–	–	
Hortobágy	. ≋		9	1	1	
Körösszakál	3		9	3	3	
Polgár	–		–	–	–	
Békéscsaba	2 ≏		7	3	2	1
Mezőhegyes	2		7	2	2	0
Orosháza	–		–	–	–	–
Szarvas	2 ≋		10	2	1	5
Szeghalom	3 ≈		7	3	2	

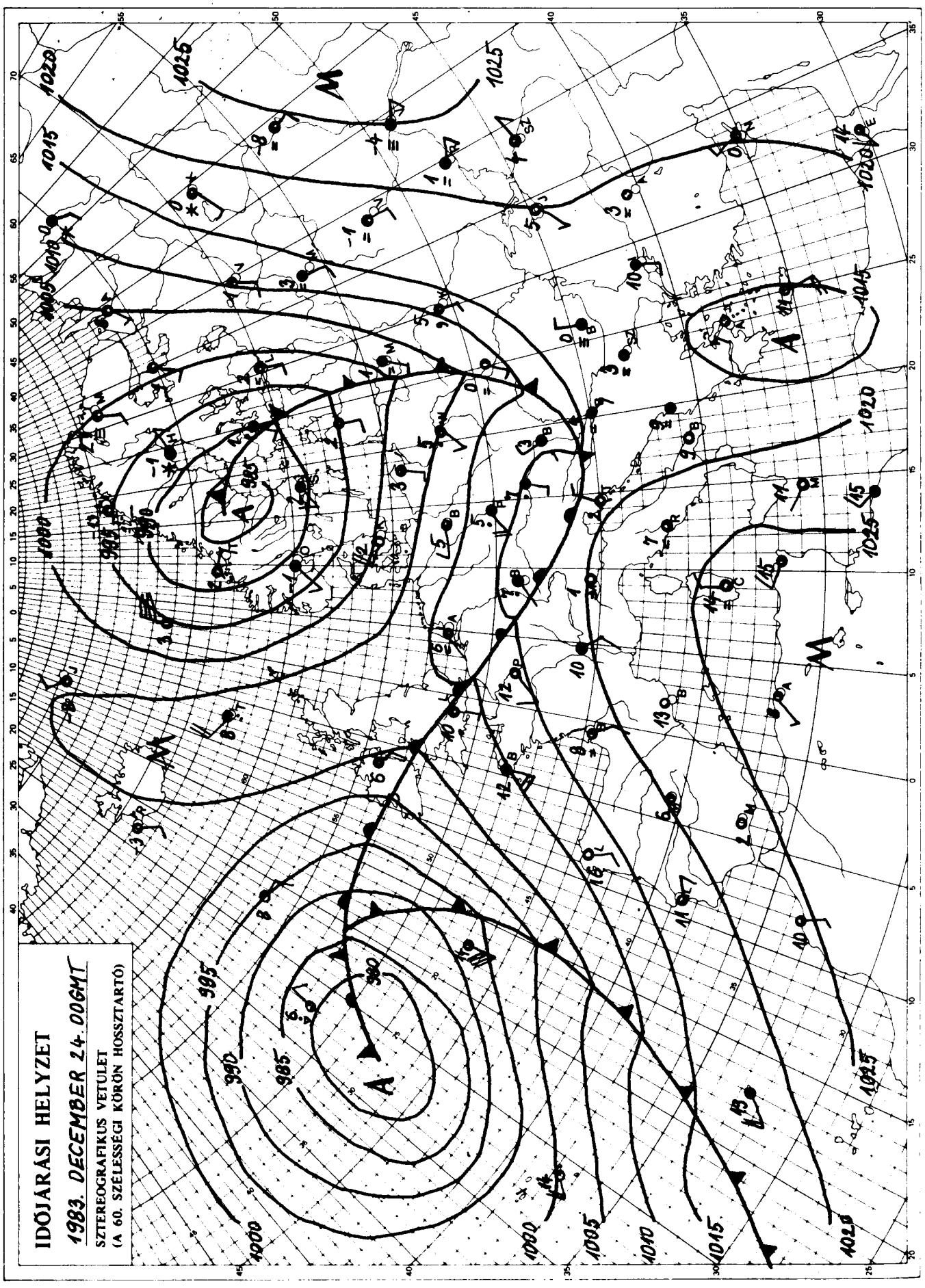

KIADJA: ORSZÁGOS METEOROLÓGIAI SZOLGÁLAT
Készíti: Központi Előrejelző Intézet Analízis- és Rövidtávú Prognózis Központja – T.: 273-018
Megjelenik naponként
Évi előfizetési díja: 1760,- Ft. – Megrendelhető: 1024 Budapest, II., Kitaibel Pál u. 1. – T.: 353-500
Kiadásért felel: az OMSZ elnöke – Szerkesztésért felel: a KEI igazgatója

IDŐJÁRÁSI NAPIJELENTÉS

ЕЖЕДНЕВНЫЙ МЕТЕОРОЛОГИЧЕСКИЙ БЮЛЛЕТЕНЬ · DAILY WEATHER REPORT
BULLETIN QUOTIDIEN DE TEMPS · TÄGLICHER WETTERBERICHT

96. évfolyam 357. szám + Budapest + 1983. december 25. vasárnap

Az időjárási helyzet és a várható időjárás:

Európa északi felén ciklonok örvénylenek. Ezek áramlási rendszerében nedves óceáni léghullámok haladnak nagy sebességgel nyugatról kelet felé. Az érintett területeken ezért gyakran változik a felhőzet, többször megerősödik a szél, és szórványosan csapadékról érkeznek jelentések. A kontinens déli részén anticiklon található, így többnyire napos, csendes az idő, hajnalban és reggel viszont többfelé erősen párás a levegő, és helyenként köd is előfordul. Mivel nyugat felől továbbra is enyhe léghullámok tartanak a Kárpát-medence felé, számottevő változás egyelőre nem várható időjárásunkban, folytatódik az enyhe idő.

Hazánkban szombaton változóan felhős volt az ég, több helyről jelentettek kisebb esőt, szitálást. A ma reggel 7 óráig lehullott csapadék mennyisége sehol sem haladta meg az 5 mm-t. Az egész nap borult nyugati és északkeleti megyék kivételével általában 2, 5 órán át sütött a nap. A hőmérséklet csúcsértéke északkeleten 4 és 8, másutt 8 és 13 fok között alakult. Éjszaka változóan felhős volt az ég - főként keleten - helyenként köd képződött. A legalacsonyabb hajnali hőmérséklet -1 és +7 fok között volt. Vasárnap délelőtt változóan felhős idő volt, csapadékról nem érkezett jelentés. A hőmérséklet 11 órakor a még párás, ködös helyeken 3, 6, máshol 7 és 11 fok között volt.

Ma 12 órakor Budapesten a hőmérséklet 8 fok, a tengerszintre átszámított légnyomás 1019 mbar, változatlan.

Várható időjárás hétfő estig:

Eleinte változóan felhős idő, elsősorban északon elszórtan esővel. Később felhőátvonulások, futó záporok.
Élénk, időnként erős déli, délnyugati, majd a Dunántúlon néhol viharossá fokozódó északnyugati, északi szél.

Várható legalacsonyabb éjszakai hőmérséklet: 2, 7,
legmagasabb nappali hőmérséklet hétfőn: 7, 12 fok között alakul.

Rábai Attila s.k.

A hőmérséklet napi középértéke és eltérése a 100 évi átlagtól /Budapest belterületén/:

1983. XII. 24. 8,3°C +8,7°C

1871 óta ezen a napon Budapesten előfordult

legmagasabb hőmérséklet: 12,1°C /1958/,
legalacsonyabb hőmérséklet: -18,2°C /1879/.

83.834.

LEGMAGASABB HŐMÉRSÉKLET

19 83. XII. 24.

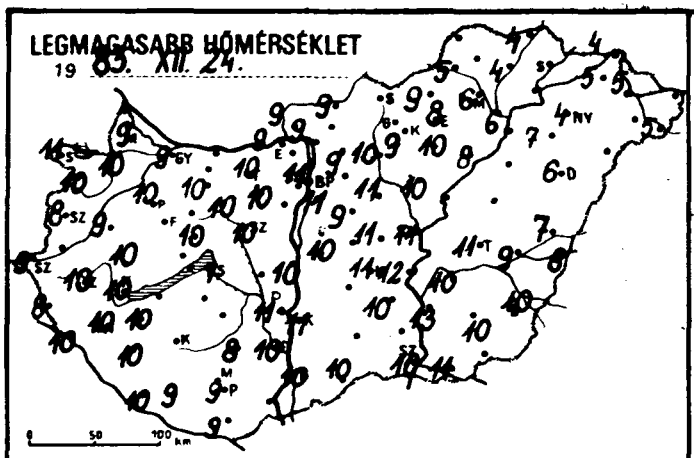

LEGALACSONYABB HŐMÉRSÉKLET

19 83. XII. 25.

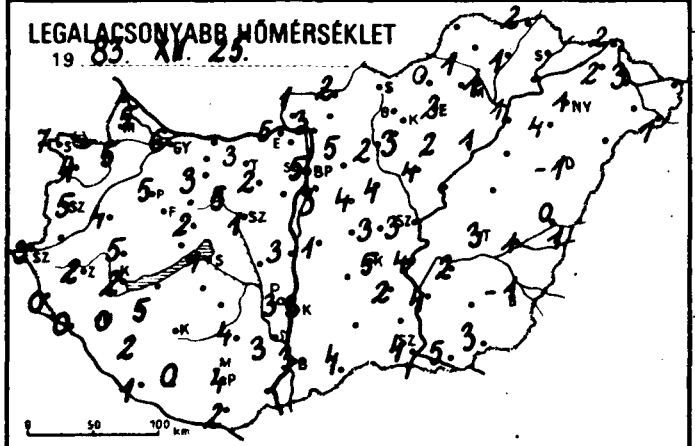

24 órás CSAPADÉKELOSZLÁS

19 83. XII. 24. 7h -tól XII. 25. 7h -ig.

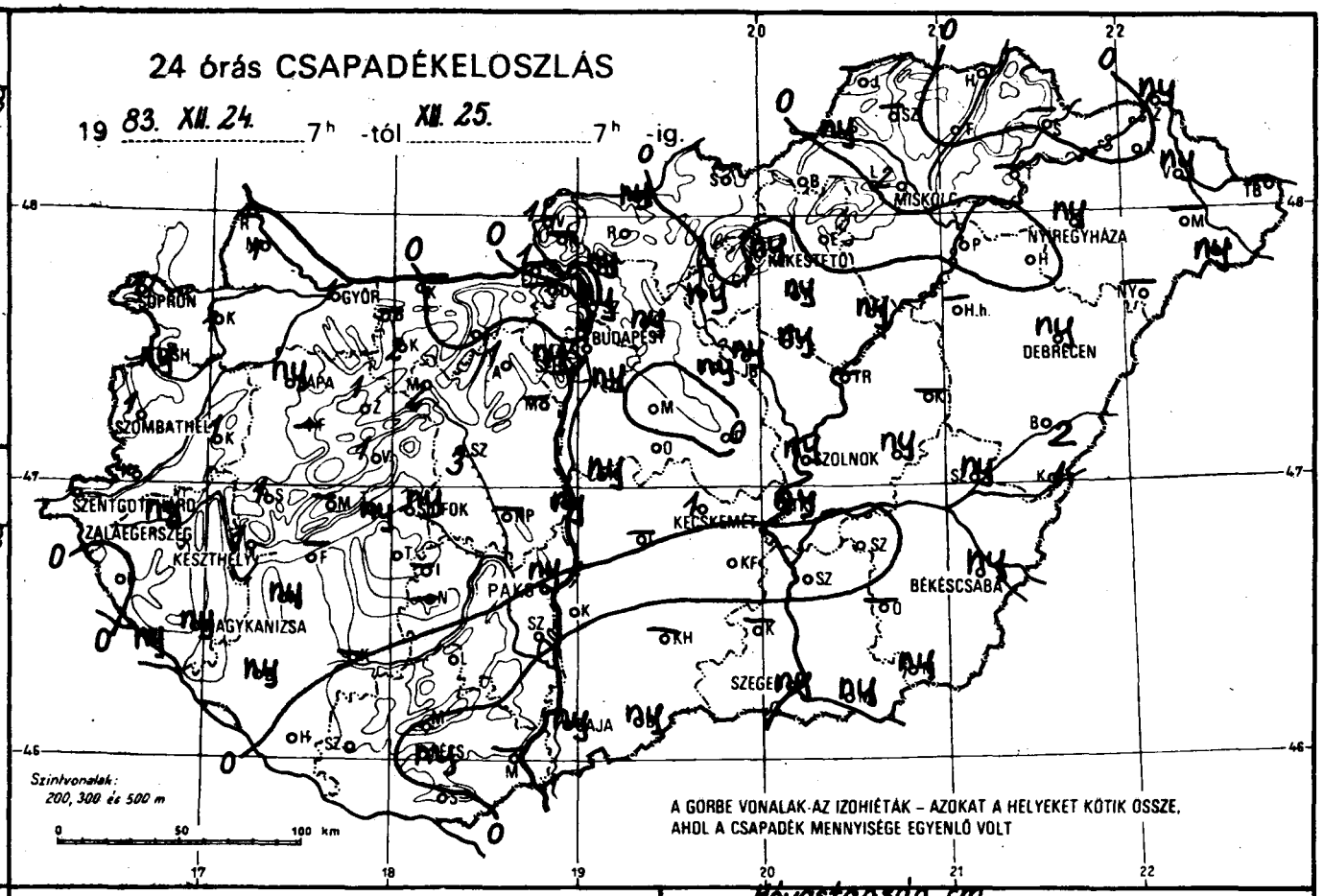

RADIÁCIÓS MINIMUM

19 83. XII. 25.

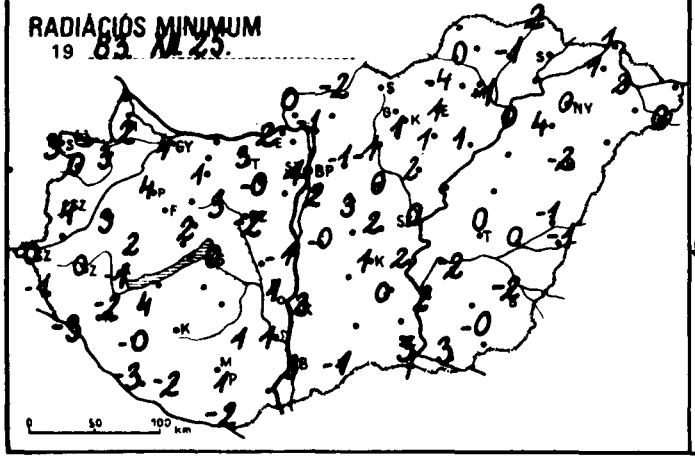

NAPFÉNYTARTAM

19 83. XII. 24.

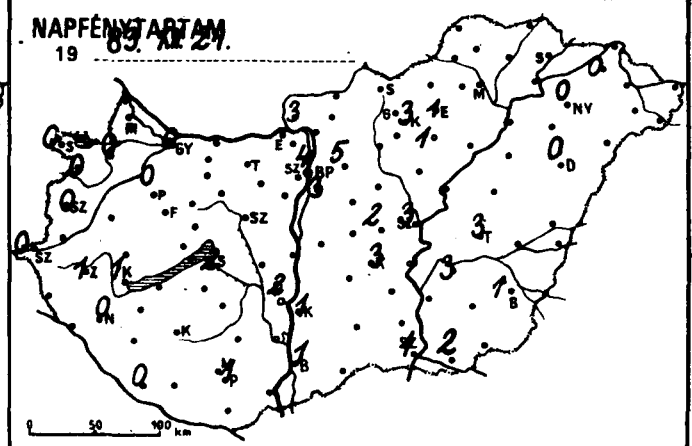

Hóvastagság cm

19 83. XII. 25.

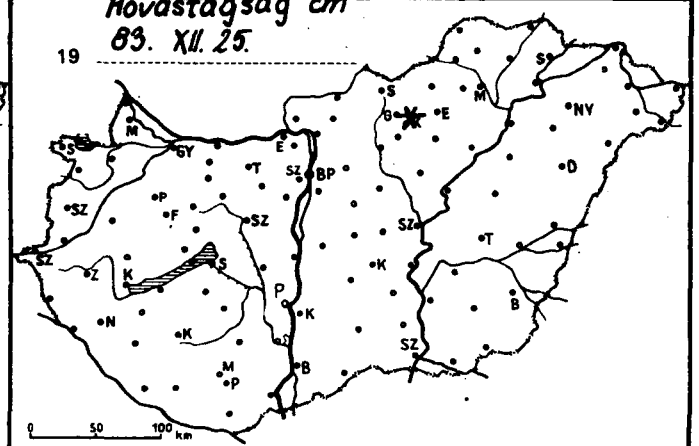

83.XII.25-ig az utolsó 24 óra adatai						Előző nap napos órái
állomás	csapadék (mm)	Hó cm	max. hőmérséklet	min. hőmérséklet	rad. min.	
Győr	1 =		9	6	4	0
Kapuvár	1 =		10	5	3	0
Mosonmagyaróvár	1 =		9	5	2	
Rajka	-		-	-	-	
Sopron	1		11	7	3	0
Sopronhorpács	ny		10	4	0	0
Káld	1		9	4	3	
Körmend	-		-	-	-	
Szentgotthárd	ny		9	3	0	0
Szombathely	1		8	5	4	0
Lenti	. =		8	-0	-1	
Letenye	ny		10	0	-3	
Nagykanizsa	ny =		10	0	2	0
Zalaegerszeg	ny =		10	2	0	1
Farkasgyepű	-		-	-	-	
Keszthely	1		10	2	-1	1
Mencshely	-		-	-	-	
Pápa	ny		10	5	4	0
Sümeg	1		10	5	2	
Tihany	ny		8	4	3	
Veszprém	1		10	2	2	
Zirc	1		9	4	1	
Fonyód	-		-	-	-	
Homokszt. györgy	.		10	1	-3	0
Kaposvár	-		-	-	-	
Marcali	ny		12	5	4	
Siófok	ny =		7	1	0	2
Somogyszob	ny		10	2	-0	
Tab	-		-	-	-	
Bábolna	-		-	-	-	
Esztergom	1 =		9	5	2	
Kisbér	2 =		10	3	1	
Komárom	-		-	-	-	
Tatabánya	.		10	3	3	
Alcsútdoboz	1 =		10	2	-0	
Dunaújváros	ny		10	3	-1	
Martonvásár	-		-	-	-	
Mór	2 =		10	5	3	
Nagyhörcsökp.	-		-	-	-	
Szabadbattyán	3 =		10	1	-2	
Iregszemcse	-		-	-	-	
Lengyel	.		8	4	1	
Paks	ny =		11	3	1	2
Szekszárd	. =		10	3	1	
Árpádtető	.		8	6	0	
Mohács	-		-	-	-	
Pécs	ny		9	4	1	1
Siklós	.		9	2	-2	
Szigetvár	.		9	0	-2	
Budaörs	ny =		10	3	-1	
Bp. Lőrinc	ny V		11	3	2	3
Bp. Met. Int.	.		11	5	4	4
Bp. Szab. hegy	ny		7	4	3	
Cegléd	. =		11	3	2	2
Dobogókő	-		-	-	-	
Gödöllő	ny =		9	5	1	5
Királyrét	-		-	-	-	
Monor	.		9	4	3	
Nagykáta	ny		11	4	0	
Szentendre	ny =		9	2	1	

83.XII.25-ig az utolsó 24 óra adatai						Előző nap napos órái
állomás	csapadék (mm)	Hó cm	max. hőmérséklet	min. hőmérséklet	rad. min.	
Vác	ny =		9	3	-1	
Vámosmikola	1 =		9	1	0	3
Baja	ny		10	3	3	1
Bácsalmás	ny =		10	4	-1	
Izsák	ny		10	4	3	
Kalocsa	.		11	3	3	1
Kecskemét	1 =		11	5	1	3
Kiskunfélegyháza	.		10	2	0	
Kiskunhalas	-		-	-	-	
Kunszentmiklós	ny =		10	1	-0	
Tiszakécske	ny =		12	4	2	
Balassagyarmat	ny =		9	2	-2	
Romhány	-		-	-	-	
Salgótarján	-		-	-	-	
Eger	. =		8	2	-1	1
Galyatető	.		4	0	-2	
Gyöngyös	. =		9	3	-1	
Kékestető	ny =	folt	3	0	-1	3
Kompolt	ny =		10	2	1	1
Lőrinci	ny =		10	2	-1	
Poroszló	ny		8	1	1	
Jászapáti	ny =		10	4	2	
Jászberény	ny =		10	1	-2	
Karcag	-		-	-	-	
Szolnok	ny -		11	3	0	3
Tiszaroff	-		-	-	-	
Túrkeve	ny		11	3	0	3
Kistelek	-		-	-	-	
Makó	ny		11	5	3	
Szeged	ny -		10	4	3	1
Szentes	.		13	4	2	
Borsodnádasd	.		9	-0	-4	
Füged	. =		4	1	-1	
Hidasnémeti	. =		4	2	2	
Jósvafő	-		-	-	-	
Lillafüred	.		7	1	-2	
Miskolc	2 =		6	1	-1	
Putnok	ny =,		5	1	0	
Sárospatak	-		-	-	-	
Szendrőlád	-		-	-	-	
Tokaj	-		-	-	-	
Kisvárda	. -		5	2	1	0
Mátészalka	-		-	-	-	
Nyíregyháza	ny =		4	1	0	0
Nyírlugos	-		-	-	-	
Pátyod	ny =		5	1	0	
Tiszabecs	-		-	-	-	
Vásárosnamény	ny -		5	3	2	
Záhony	ny =		4	2	1	
Berettyóújfalu	2		7	-0	-1	
Debrecen	ny =		6	1	-2	0
Hajdúdorog	.		7	4	4	
Hortobágy	-		-	-	-	
Körösszakál	1		8	-1	-1	
Polgár	. =		6	1	-0	
Békéscsaba	ny =		10	-1	-2	1
Mezőhegyes	ny		10	3	0	2
Orosháza	-		-	-	-	
Szarvas	.		10	2	-2	3
Szeghalom	ny		9	1	0	

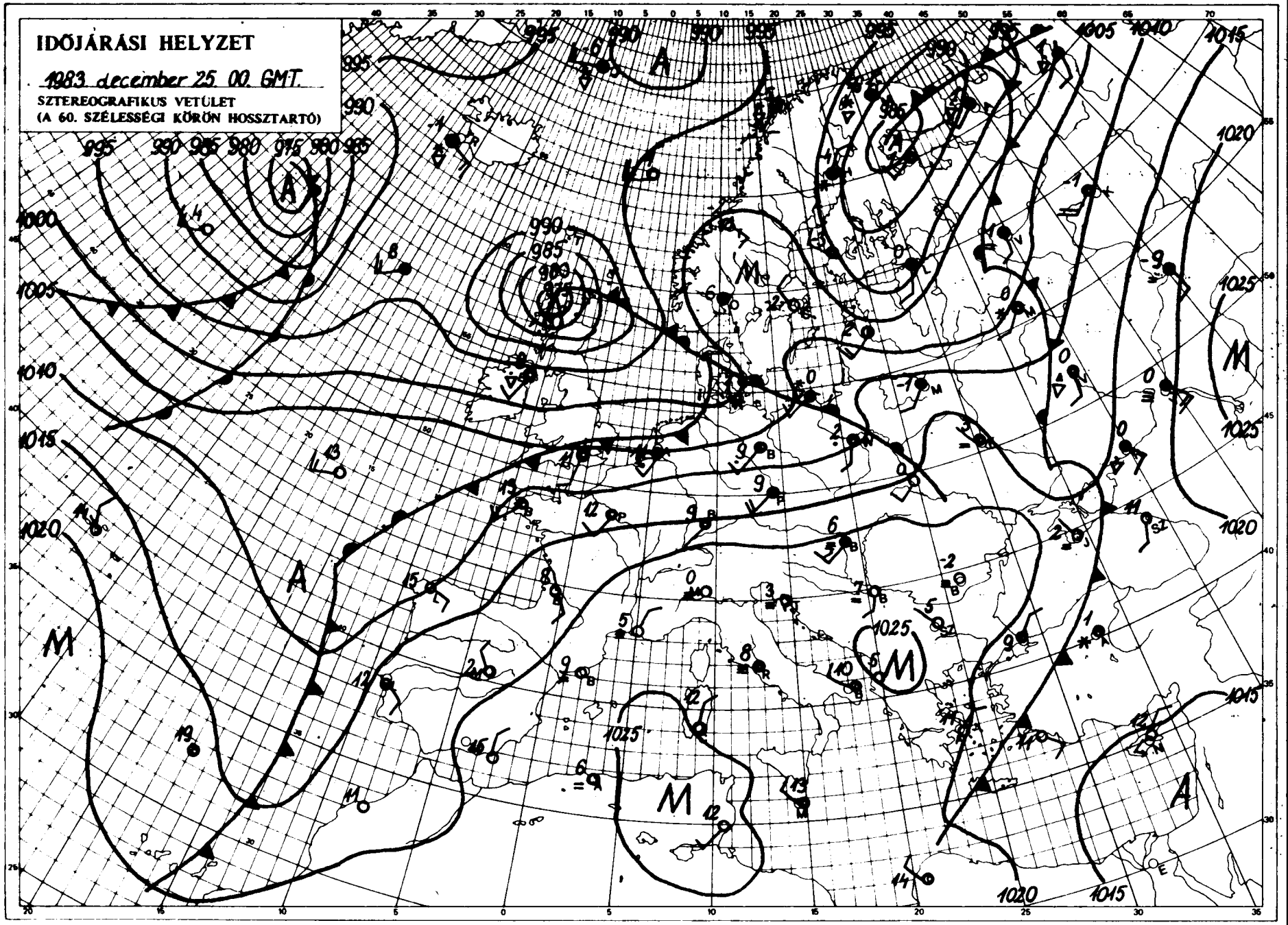

KIADJA: ORSZÁGOS METEOROLÓGIAI SZOLGÁLAT
Készíti: Központi Előrejelző Intézet Analízis- és Rövidtávú Prognózis Központja – T.: 273-018
Megjelenik naponként
Évi előfizetési díja: 1760,- Ft. – Megrendelhető: 1024 Budapest, II., Kitaibel Pál u. 1. – T.: 353-500
Kiadásért felel: az OMSZ elnöke – Szerkesztésért felel: a KEI igazgatója

IDŐJÁRÁSI NAPIJELENTÉS

ЕЖЕДНЕВНЫЙ МЕТЕОРОЛОГИЧЕСКИЙ БЮЛЛЕТЕНЬ · DAILY WEATHER REPORT
BULLETIN QUOTIDIEN DE TEMPS · TÄGLICHER WETTERBERICHT

96. évfolyam 358. szám + Budapest + 1983. december 26. hétfő

Az időjárási helyzet és a várható időjárás:

Kontinensünk felett, a nyugati áramlással érkező enyhe és változékonyságot hozó léghullámok - a következő 24 órában - az északira forduló légutak következtében megszünnek, és helyüket a hüvösebb légtömegek váltják fel; igy többek között a Kárpátok térségében is.

Hazánkban vasárnap is szokatlanul enyhe idő volt. A hőmérséklet csúcsértéke Budapesten ezen a napon még sohasem volt ilyen magas, az elmúlt több mint száz év alatt, ugyanis 11 fokos maximumot mértek. Az ország területén egyébként délután általában 7 és 15 fok közötti értékeket mértek. Hétfő hajnalra jobbára -1, +8 fokig hült le a levegő. Pest megye területén kisebb záporok voltak. Ma délelőtt a Dunántúlon megerősödött az északnyugatira forduló szél. 11 órakor 3 és 13 fok közötti hőmérsékletek voltak.

Ma 12 órakor Budapesten 14 fokot mértek, a tengerszintre átszámitott légnyomás 1015 mbar, gyengén süllyed.

Várható időjárás kedd estig:

Nyugat felől átmenetileg beborul az ég, egyre több helyen várható eső, zápores.
Holnap változóan felhős idő, már csak szórványos zápores valószinü.
A nyugati, délnyugati, majd északi szél országszerte megerősödik, - főként a Dunántúlon - időnként viharos lesz.
Enyhe marad az idő.

A hőmérséklet hajnalban 2, 7 fok között,
Kedden kora délután 6, 11 fok között várható.

Török Dénes s.k.

A hőmérséklet napi középértéke és eltérése a 100 évi átlagtól /Budapest belterületén/:

1983. XII. 25. 7,6°C +8,3°C

1871 óta ezen a napon Budapesten előfordult

legmagasabb hőmérséklet: 11,0°C /1983/,
legalacsonyabb hőmérséklet: -20,6°C /1878/.

83.835.

LEGMAGASABB HŐMÉRSÉKLET

19 83. XII. 26.

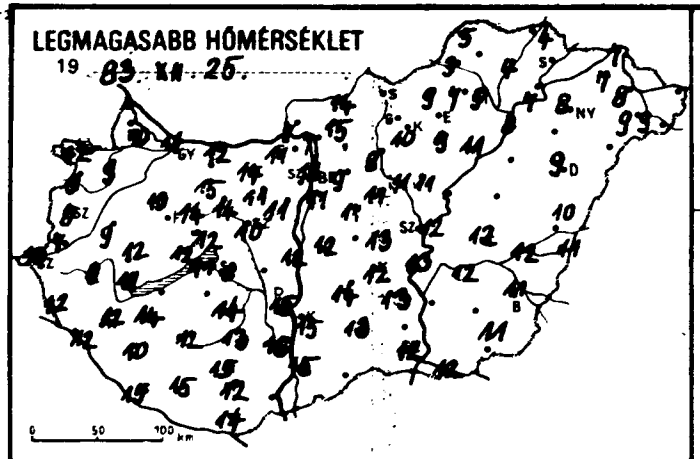

LEGALACSONYABB HŐMÉRSÉKLET

19 83. XII. 26.

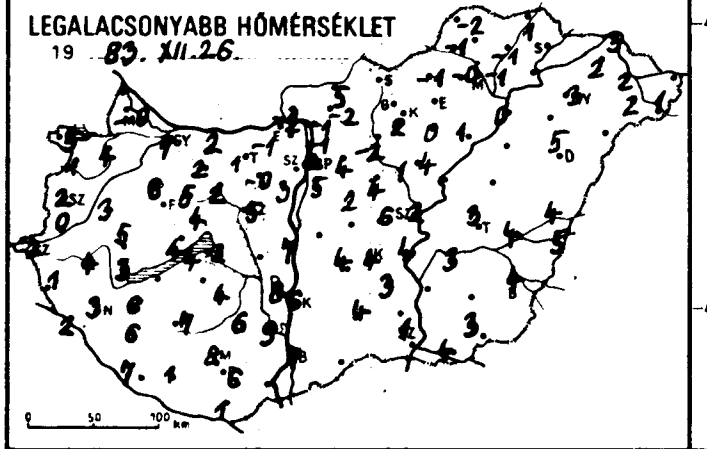

24 órás CSAPADÉKELOSZLÁS

19 83. XII. 25. 7h -tól XII. 26. 7h -ig.

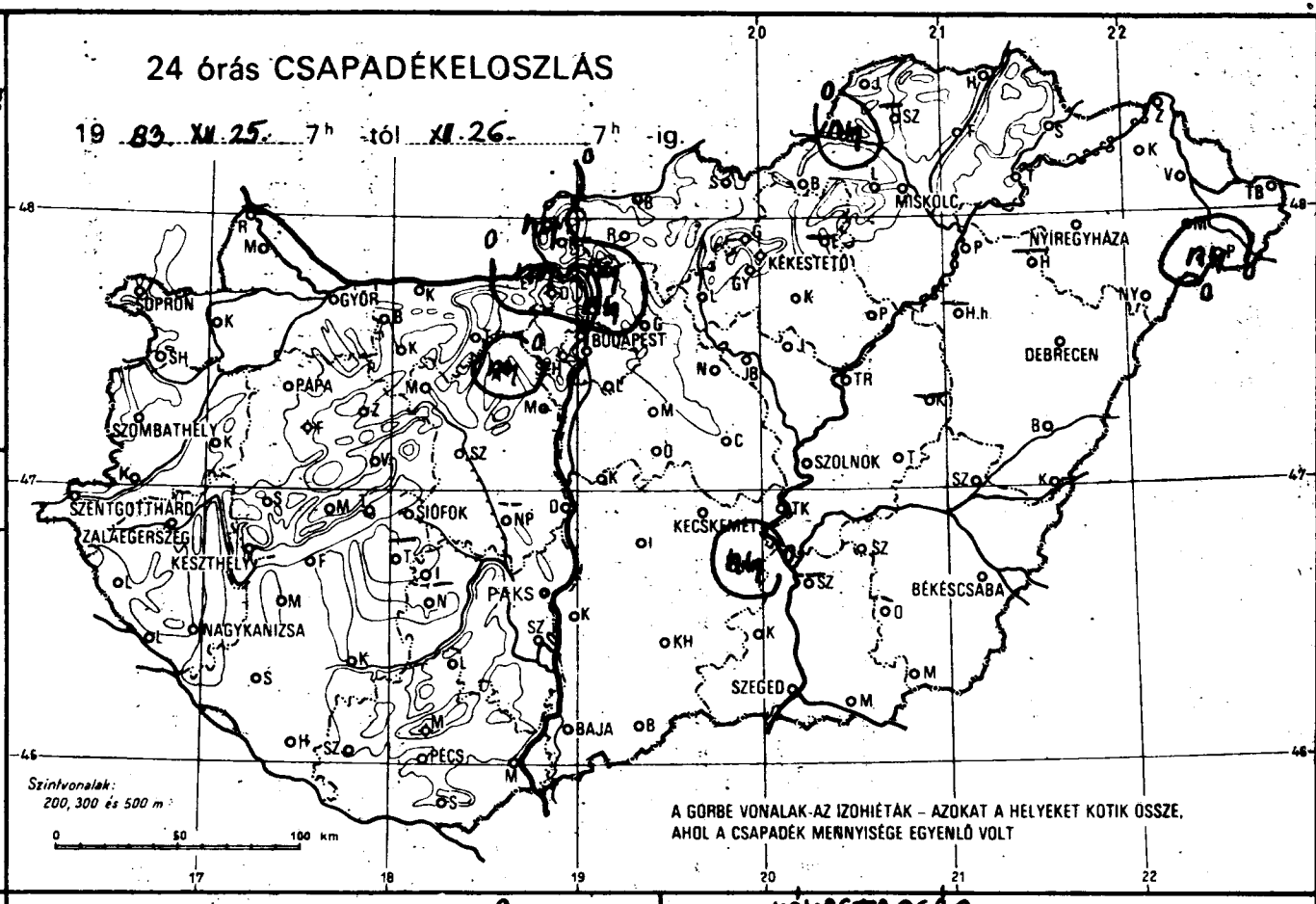

RADIÁCIÓS MINIMUM

19 83. XII. 26.

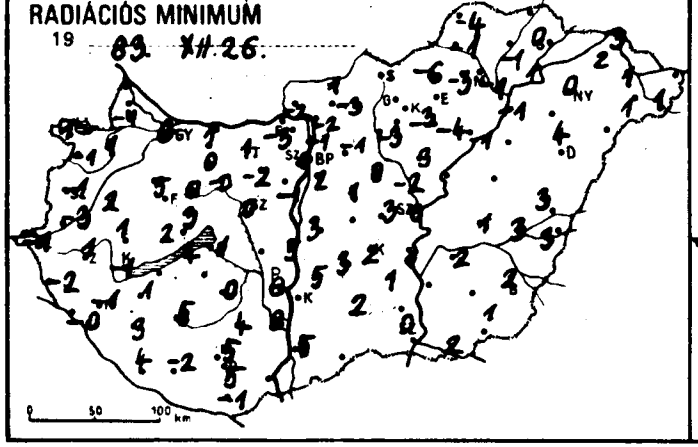

NAPFÉNYTARTAM

19 83. XII. 25.

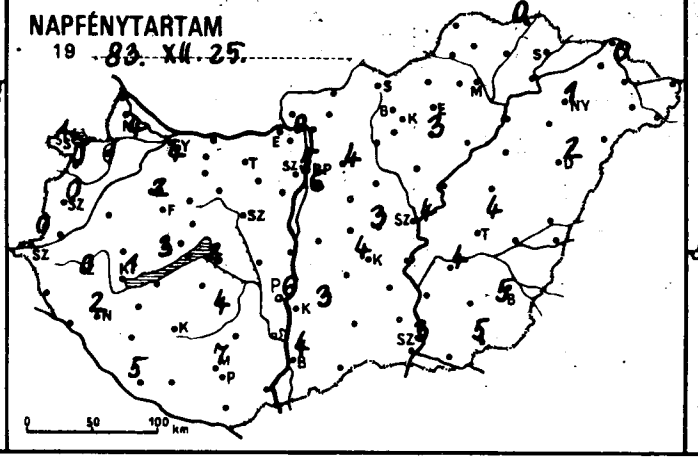

HÓVASTAGSÁG cm

19 83. XII. 26. 7h

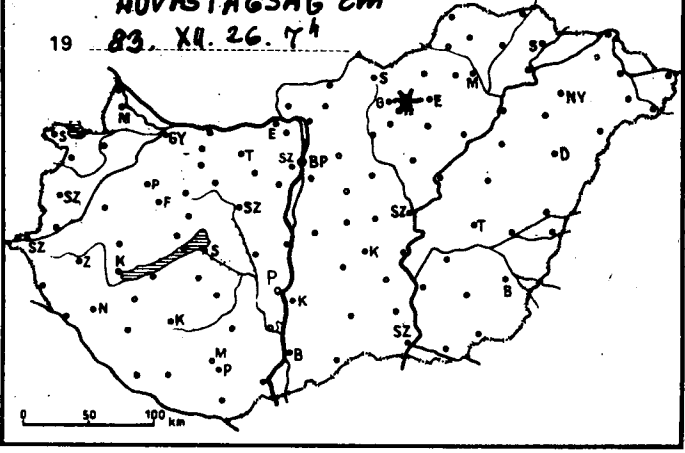

1983.XII.26. 07 óráig az utolsó 24 óra adatai

állomás	csapadék (mm)	Hó cm	max. hőmérséklet	min. hőmérséklet	rad. min.	Előző nap napos órái
Győr	.		11	7	6	4
Kapuvár	.		9	4	1	1
Mosonmagyaróvár	. ≡		10	-0	-1	4
Rajka	–		–	–	–	
Sopron	.		12	3	1	1
Sopronhorpács	.		8	1	-1	0
Káld	.		9	3	2	
Körmend	. ⌴		7	0	-3	
Szentgotthárd	.		10	2	-1	0
Szombathely	. ⌓		8	2	-1	0
Lenti	. ≡		12	1	-2	
Letenye	. ⌴		12	2	-0	
Nagykanizsa	.		12	3	-1	2
Zalaegerszeg	.		9	4	1	0
Farkasgyepű	–		–	–	–	
Keszthely	. ⌴		11	3	-1	1
Mencshely	.		12	4	2	3
Pápa	.		10	6	5	2
Sümeg	.		12	5	1	
Tihany	.		11	4	4	
Veszprém	.		12	4	3	
Zirc	.		14	5	0	
Tonyód	–		–	–	–	
Homokszt. györgy	. ≡		15	7	4	5
Kaposvár	.		12	7	5	
Marcali	.		14	6	1	
Siófok	. ≡		8	2	1	2
Somogyszob	.		10	6	3	
Tab	–		–	–	–	
Bábolna	–		–	–	–	
Esztergom	ny ≡		11	-1	-3	
Kisbér	.		15	2	0	
Komárom	. ≡		12	2	1	
Tatabánya	.		14	1	1	
Alcsútdoboz	ny		11	-0	-2	
Dunaújváros	.		12	7	5	
Martonvásár	.		11	3	-1	
Mór	.		14	2	-0	
Nagyhörcsökp.	–		–	–	–	
Szabadbattyán	. ≡		10	5	0	
Tregszemcse	.		14	4	0	4
Lengyel	.		13	6	4	
Paks	.		15	8	6	6
Szekszárd	.		16	9	8	
Árpádtető	.		15	8	5	
Mohács	–		–	–	–	
Pécs	. ⌓		12	6	5	7
Siklós	.		14	1	-1	
Szigetvár	. ≡		15	1	-2	
Budaörs	. ≡		11	3	-0	
Bp. Lőrinc	.		11	5	2	6
Bp. Met. Int.	.		11	2	0	5
Bp. Szab. hegy	.		13	5	5	
Cegléd	. ≡		13	6	3	3
Dabogökő	–		–	–	–	
Godollő	. ≡		9	4	-1	4
Kiralyrét	–		–	–	–	
Monor	.		11	2	1	
Nagykáta	.		11	4	0	
Szentendre	ny ≡		–	-1	-1	

1983.XII.26. 07 óráig az utolsó 24 óra adatai

állomás	csapadék (mm)	Hó cm	max. hőmérséklet	min. hőmérséklet	rad. min.	Előző nap napos órái
Vác	ny ≡		7	-1	-2	
Vámosmikola	ny =		5	-2	-2	0
Baja	.		15	7	5	4
Bácsalmás	–		–	–	–	
Izsák	.		13	4	3	
Kalocsa	. ⌓		15	6	5	3
Kecskemét	. ⌓		12	4	2	4
Kiskunfélegyháza	ny		13	3	1	
Kiskunhalas	. ≡		13	4	2	
Kunszentmiklós	. ≡		12	3	3	
Tiszakécske	.		13	4	1	
Balassagyarmat	.		14	5	1	
Romhány	.		15	-2	-3	
Salgótarján	–		–	–	–	
Eger	–		–	–	–	–
Galyatető	–		–	–	–	–
Gyöngyös	. ≡		10	2	-3	
Kékestető	.	folt	10	6	3	5
Kompolt	.		9	0	-4	3
Lőrinci	. ≡		8	-2	-3	
Poroszló	. ⌴		11	1	-1	
Jászapáti	. ≡		11	4	3	
Jászberény	.		11	1	-2	
Karcag	–		–	–	–	
Szolnok	. ⌴		12	2	0	4
Tiszaroff	–		–	–	–	
Túrkeve	. ≡		12	3	1	4
Kistelek	–		–	–	–	
Makó	.		12	4	2	
Szeged	. ⌓		12	1	0	3
Szentes	–		–	–	–	
Borsodnádasd	. ⌴		9	-1	-6	
Füged	. ≡		4	-1	-1	
Hidasnémeti	. ≡		4	1	0	
Jósvafő	. V		5	-2	-4	0
Lillafüred	. ≡		7	0	-3	
Miskolc	. ≡		5	-1	-1	
Putnok	ny ≡		3	-1	-1	
Sárospatak	–		–	–	–	–
Szendrőlád	–		–	–	–	
Tokaj	.		7	1	1	
Kisvárda	. ≡		7	2	2	0
Mátészalka	.		9	2	1	
Nyíregyháza	. ≡		8	3	0	1
Nyírlugos	–		–	–	–	
Pátyod	ny		9	1	1	
Tiszabecs	–		–	–	–	
Vásárosnamény	. ≡		8	2	1	
Záhony	. ≡		7	3	3	
Berettyóújfalu	.		10	4	3	
Debrecen	. ≡		9	5	4	2
Hajdúdorog	–		–	–	–	
Hortobágy	–		–	–	–	
Körösszakál	.		11	5	3	
Polgár	. ≡		8	0	-1	
Békéscsaba	. ⌓		11	4	2	5
Mezőhegyes	.		11	3	1	5
Orosháza	–		–	–	–	–
Szarvas	. ⌓		12	3	2	4
Szeghalom	. ≡		12	4	3	

KIADJA: ORSZÁGOS METEOROLÓGIAI SZOLGÁLAT
Készíti: Központi Előrejelző Intézet Analízis- és Rövidtávú Prognózis Központja – T.: 273-018
Megjelenik naponként
Évi előfizetési díja: 1760.- Ft. – Megrendelhető: 1024 Budapest, II., Kitaibel Pál u. 1. – T.: 353-500
Kiadásért felel: az OMSZ elnöke – Szerkesztésért felel: a KEI igazgatója

IDŐJÁRÁSI NAPIJELENTÉS

ЕЖЕДНЕВНЫЙ МЕТЕОРОЛОГИЧЕСКИЙ БЮЛЛЕТЕНЬ · DAILY WEATHER REPORT
BULLETIN QUOTIDIEN DE TEMPS · TÄGLICHER WETTERBERICHT

96. évfolyam 359. szám + Budapest + 1983. december 27. kedd

Az időjárási helyzet és a várható időjárás:

Mára Közép,- és Délkelet-Európa nagy részét hideg levegő árasztotta el, viharos gyorsasággal. A délkelet felől tartó hideg léghullám előtt sokfelé esik az eső, mögötte a felhőátvonulást egy-egy futó zápor, hózápor kiséri és viharossá, néhol orkánerejüvé fokozódik az északi szél. Kontinensünk északnyugati partvidékét ismét nagy nedvességtartalmú, enyhe levegőhullám érte el, gyorsan halad kelet, délkelet felé, rövidesen érinti majd Közép-Európa térségét is.

Hétfőn Magyarország nagy részén 4, 5 órán át sütött a nap, késő délutánig alig egy-két helyről jelentettek esőt. Ezután erősen megnövekedett a felhőzet, éjszaka csaknem mindenütt hullott-kisebb nagyobb mennyiségü eső, a legtöbbet 10, 13 mm-t a déli országrészben mérték. Napközben igen enyhe idő volt, a hőmérséklet csúcsértéke általában 10, 15 fok között alakult, Budapesten kora délután az évszázados dec. 26-i rekordnál közel 5 fokkal volt melegebb. Hajnalra általában 2, 7 fokig, északkeleten néhol közel 0 fokig csökkent a hőmérséklet. Már éjszaka megerősödött, néhol orkánerejüvé fokozódott az északi szél. Délelőtt lassanként országszerte felszakadozott a felhőzet, a déli, délkeleti megyékben néhol még esett az eső. A hőmérséklet 11 órakor 4, 8 fok között volt.

Ma 12 órakor Budapesten a hőmérséklet 7 fok, a tengerszintre átszámitott légnyomás 1027 mbar, erősen emelkedik.

Várható időjárás szerda estig:

Ma /kedden/a felhőátvonulásokból néhány helyen még előfordulhat zápor, a hegyekben hózápor.
Éjszaka nyugat felől újabb felhősödés kezdődik, amelyet északon és nyugaton eleinte havas eső, eső, napközben több helyen eső kisér.
Az erős, többfelé viharos északi szél átmenetileg nyugatira fordul és mérséklődik, később ismét északira fordul és megerősödik.
Várható legalacsonyabb éjszakai hőmérséklet: -2, +3,
legmagasabb nappali hőmérséklet szerdán: 4, 9 fok között.

H. Bóna Márta s.k.

TÁVOLABBI KILÁTÁSOK CSÜTÖRTÖKTŐL-SZOMBATIG:

Az évszakhoz képest enyhe idő várható. Eleinte napsütés, majd az időszak végén befelhősödik az ég, futó záporok kialakulnak. A szél erős marad. Legalacsonyabb hajnali hőmérséklet: -1, +3 fok között várható. Legmagasabb nappali hőmérséklet: +4, +8 fok között lesz. Jelentős mennyiségü /legalább 5 mm napi/ csapadék az ország területének 20 százalékán várható.

KÖZÉPTÁVÚ ELŐREJELZŐ OSZTÁLY

A hőmérséklet napi középértéke és eltérése a 100 évi átlagtól /Budapest belterületén/:

1983. XII. 26. 10,8°C +11,5°C

1871 óta ezen a napon Budapesten előfordult

legmagasabb hőmérséklet: 14,6°C /1983/,
legalacsonyabb hőmérséklet: -15,5°C /1887/.

83.835.

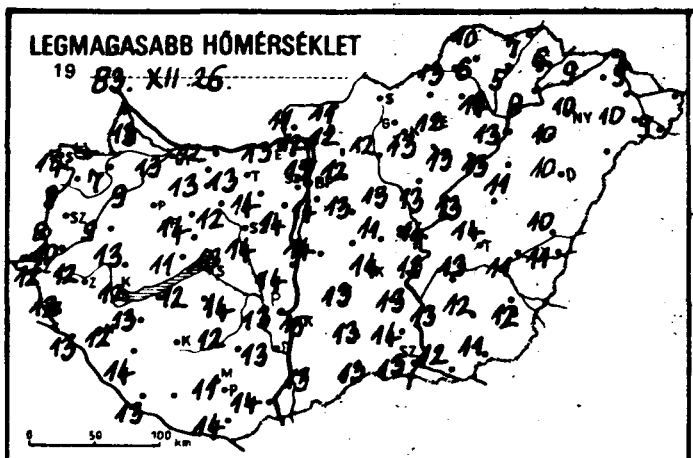
LEGMAGASABB HŐMÉRSÉKLET
19 83. XII 26.

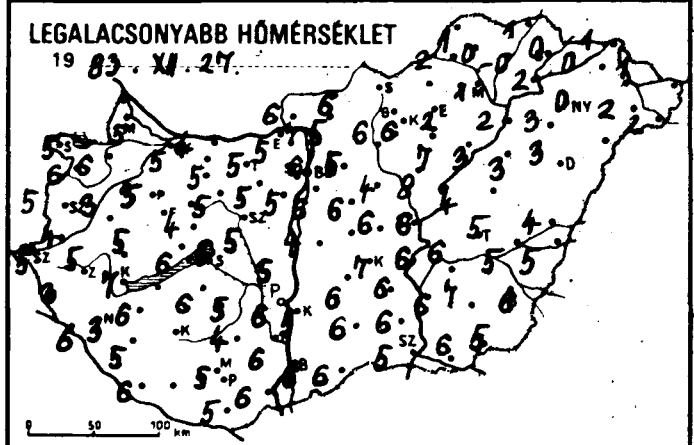
LEGALACSONYABB HŐMÉRSÉKLET
19 83. XII 27.

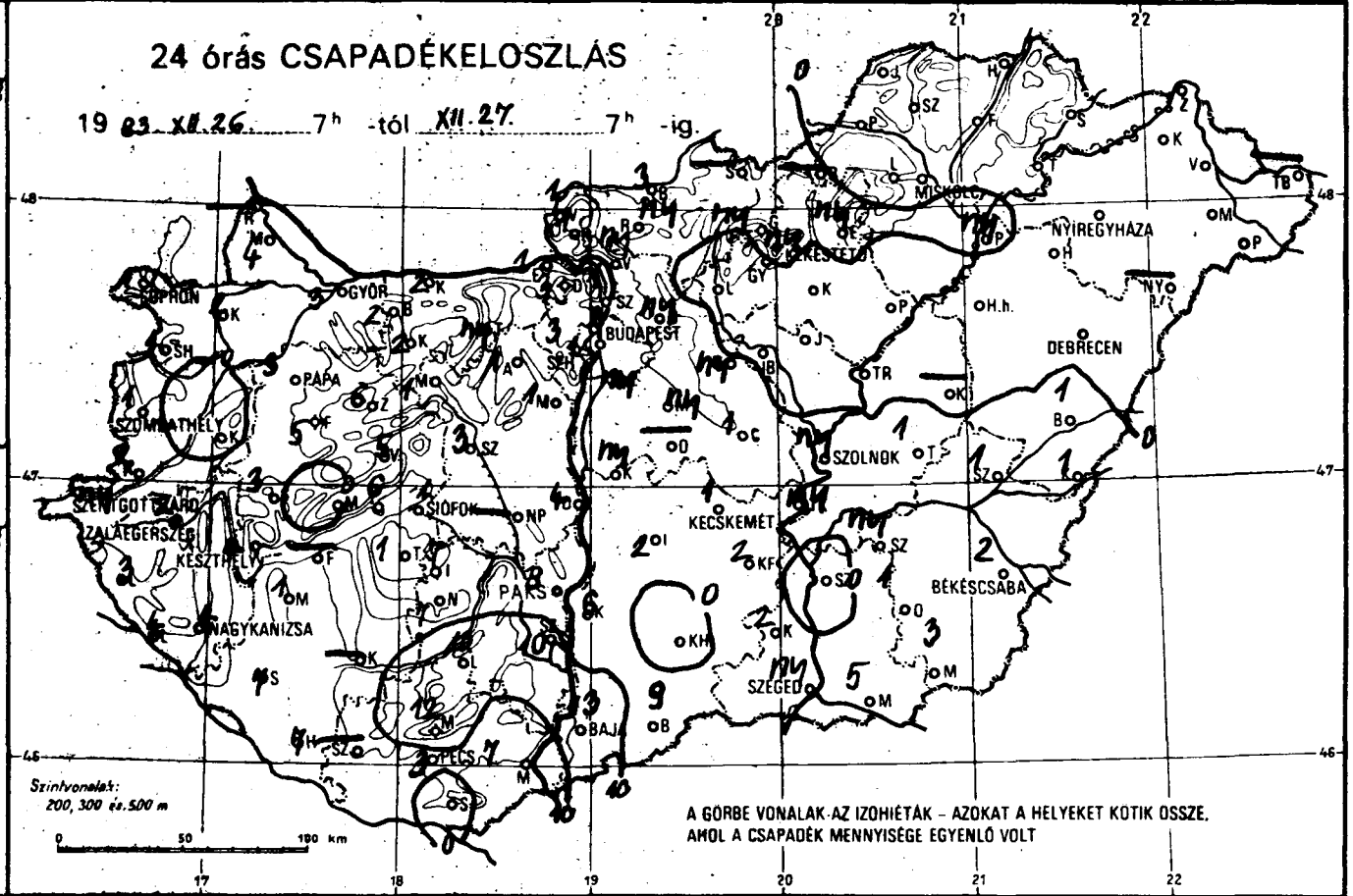
24 órás CSAPADÉKELOSZLÁS
19 83. XII 26. 7h -tól XII 27. 7h -ig.
GYŐR
BUDAPEST
MISKOLC
NYÍREGYHÁZA
DEBRECEN
SZOLNOK
KECSKEMÉT
SZEGED
BÉKÉSCSABA
PÁPA
SZOMBATHELY
SZENTGOTTHÁRD
ZALAEGERSZEG
KESZTHELY
SIÓFOK
PÁKS
NAGYKANIZSA
PÉCS
BAJA
Szintvonalak: 200, 300 és 500 m
A GÖRBE VONALAK AZ IZOHIÉTÁK – AZOKAT A HELYEKET KÖTIK ÖSSZE, AHOL A CSAPADÉK MENNYISÉGE EGYENLŐ VOLT

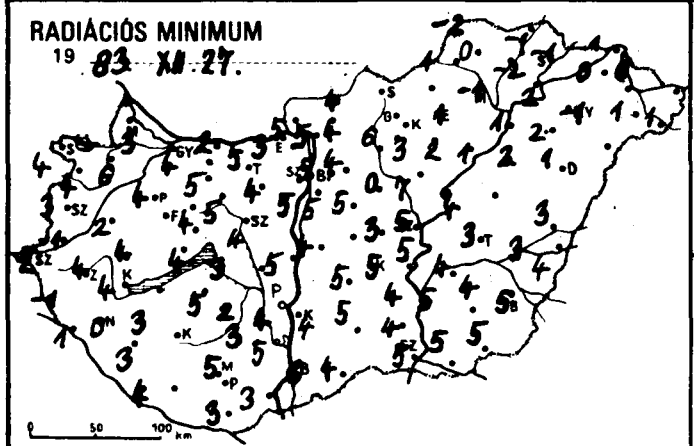
RADIÁCIÓS MINIMUM
19 83. XII 27.

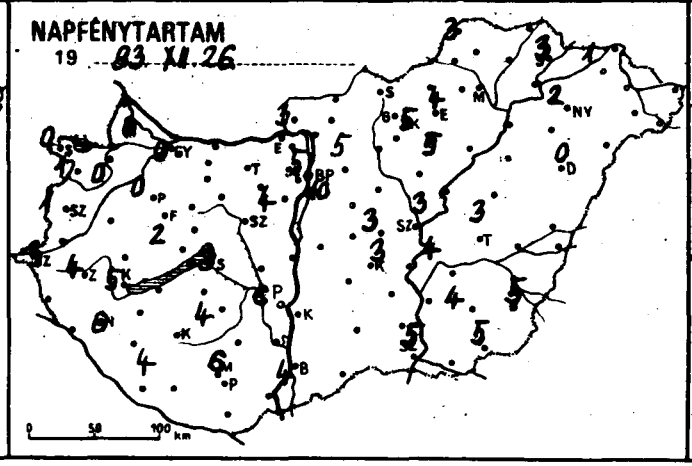
NAPFÉNYTARTAM
19 83. XII 26.

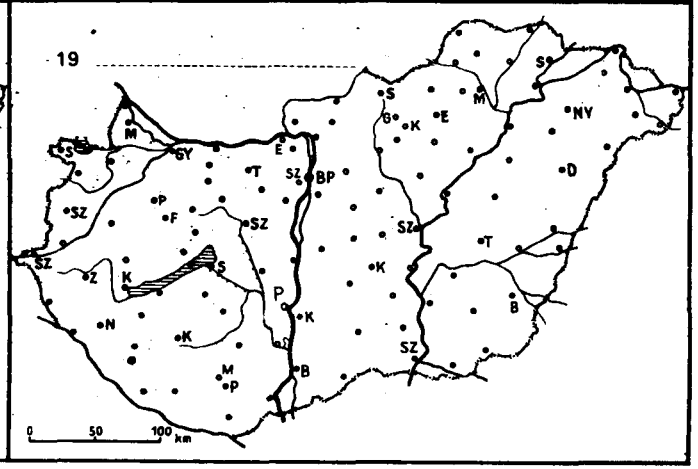
19

83.XII.27h-ig az utolsó 24 óra adatai

állomás	csapadék (mm)		max. hőmérséklet	min. hőmérséklet	rad. min.	Előző nap napos órái
Győr	3		13	5	4	0
Kapuvár	2		7	6	6	0
Mosonmagyaróvár	4		13	5	3	0
Rajka	-		-	-	-	
Sopron	1		14	5	4	0
Sopronhorpács	1		9	6	4	1
Káld	•		9	3	2	
Körmend	2		10	4	-1	
Szentgotthárd	ny		12	5	2	3
Szombathely	1		8	5	3	1
Lenti	3		12	3	-1	
Letenye	4		13	6	1	
Nagykanizsa	4 =		12	3	0	6
Zalaegerszeg	2		12	5	4	4
Farkasgyepű	5		11	3	3	
Keszthely	4 ⌒		12	7	4	5
Mencshely	•		13	4	3	2
Pápa	3		9	5	4	0
Sümeg	3		13	5	4	
Tihany	6 ♀		11	6	4	
Veszprém	5		14	4	4	
Zirc	6		12	2	2	
Fonyód	-		-	-	-	
Homokszt. györgy	7 =		13	6	4	4
Kaposvár	-		-	-	-	
Marcali	1		13	6	3	
Siófok	1		10	5	3	3
Somogyszob	7		14	5	3	
Tab	1		12	6	5	
Bábolna	2 ♀		12	5	4	
Esztergom	1 =		13	5	3	
Kisbér	2 =		13	5	5	
Komárom	2		12	4	2	
Tatabánya	ny		13	5	5	
Alcsútdoboz	1 ♀		14	5	4	
Dunaújváros	4		14	5	5	
Martonvásár	1		14	5	5	4
Mór	1		12	5	5	
Nagyhörcsökp.	-		-	-	-	
Szabadbattyán	3 =		14	5	4	
Iregszemcse	7		14	5	2	4
Lengyel	10 =		12	4	3	
Paks	8		13	6	4	6
Szekszárd	10 ♀		13	6	5	
Árpádtető	12		12	4	1	
Mohács	7		14	6	3	
Pécs	3 ⌒		11	5	5	6
Siklós	•		14	5	3	
Szigetvár	-		-	-	-	
Budaörs	1		14	6	5	
Bp. Lőrinc	ny		14	6	5	10
Bp. Met. Int.	2		15	6	5	5
Bp. Szab. hegy	3		11	3	3	
Cegléd	1 =		11	6	3	3
Dobogókő	3		12	1	0	
Gödöllő	ny		12	5	4	5
Királyrét	1		13	5	4	
Monor	ny		13	6	5	
Nagykáta	ny		13	4	0	
Szentendre	1		14	6	6	

1983.XII.27h-ig az utolsó 24 óra adatai

állomás	csapadék (mm)		max. hőmérséklet	min. hőmérséklet	rad. min.	Előző nap napos órái
Vác	ny =		12	7	5	
Vámosmikola	1		11	6	5	3
Baja	13		13	6	6	4
Bácsalmás	9		13	6	4	
Izsák	2		13	6	5	
Kalocsa	6		15	5	5	4
Kecskemét	1		14	7	5	3
Kiskunfélegyháza	2		13	6	4	
Kiskunhalas	• =		13	6	5	
Kunszentmiklós	ny ♀		14	4	4	
Tiszakécske	ny ♀ =		13	6	5	
Balassagyarmat	3		11	6	4	
Romhány	ny		12	5	4	
Salgótarján	-		-	-	-	
Eger	ny		12	2	1	4
Galyatető	ny		12	0	-2	
Gyöngyös	•		13	6	3	
Kékestető	ny =		10	1	0	5
Kompolt	•		13	7	2	5
Lőrinci	•		12	6	6	
Poroszló	• =		13	3	1	
Jászapáti	•		13	8	7	
Jászberény	•		13	6	5	
Karcag	-		-	-	-	
Szolnok	ny		14	6	5	3
Tiszaroff	• =		13	4	4	
Túrkeve	1 =		14	5	3	3
Kistelek	2 ♂ =		14	6	4	
Makó	5		12	6	5	
Szeged	ny =		13	5	5	5
Szentes	•		13	6	5	
Borsodnádasd	-		-	-	-	
Füged	• =		5	-0	-2	
Hidasnémeti	• =		7	1	-1	
Jósvafő	• =		10	1	-2	3
Lillafüred	•		13	2	0	
Miskolc	•		14	1	-1	-
Putnok	• =		13	2	1	
Sárospatak	•		6	0	-1	3
Szendrőlád	• =		6	0	0	
Tokaj	•		8	2	2	
Kisvárda	• =		9	0	0	1
Mátészalka	• ⌒		10	2	1	
Nyíregyháza	• =		10	0	-1	2
Nyírlugos	-		-	-	-	
Pátyod	• =		9	2	1	
Tiszabecs	-		-	-	-	
Vásárosnamény	• =		9	1	0	
Záhony	• =		-	1	1	
Berettyóújfalu	1		10	4	3	
Debrecen	• =		10	3	1	0
Hajdúdorog	•		10	3	2	
Hortobágy	•		11	3	2	
Körösszakál	1		11	5	4	
Polgár	ny ♀ =		13	2	1	
Békéscsaba	2 ⌒		12	6	5	5
Mezőhegyes	3		11	5	5	5
Orosháza	1		12	7	4	4
Szarvas	ny ⌒		13	6	4	4
Szeghalom	1 ♀ =		11	5	3	

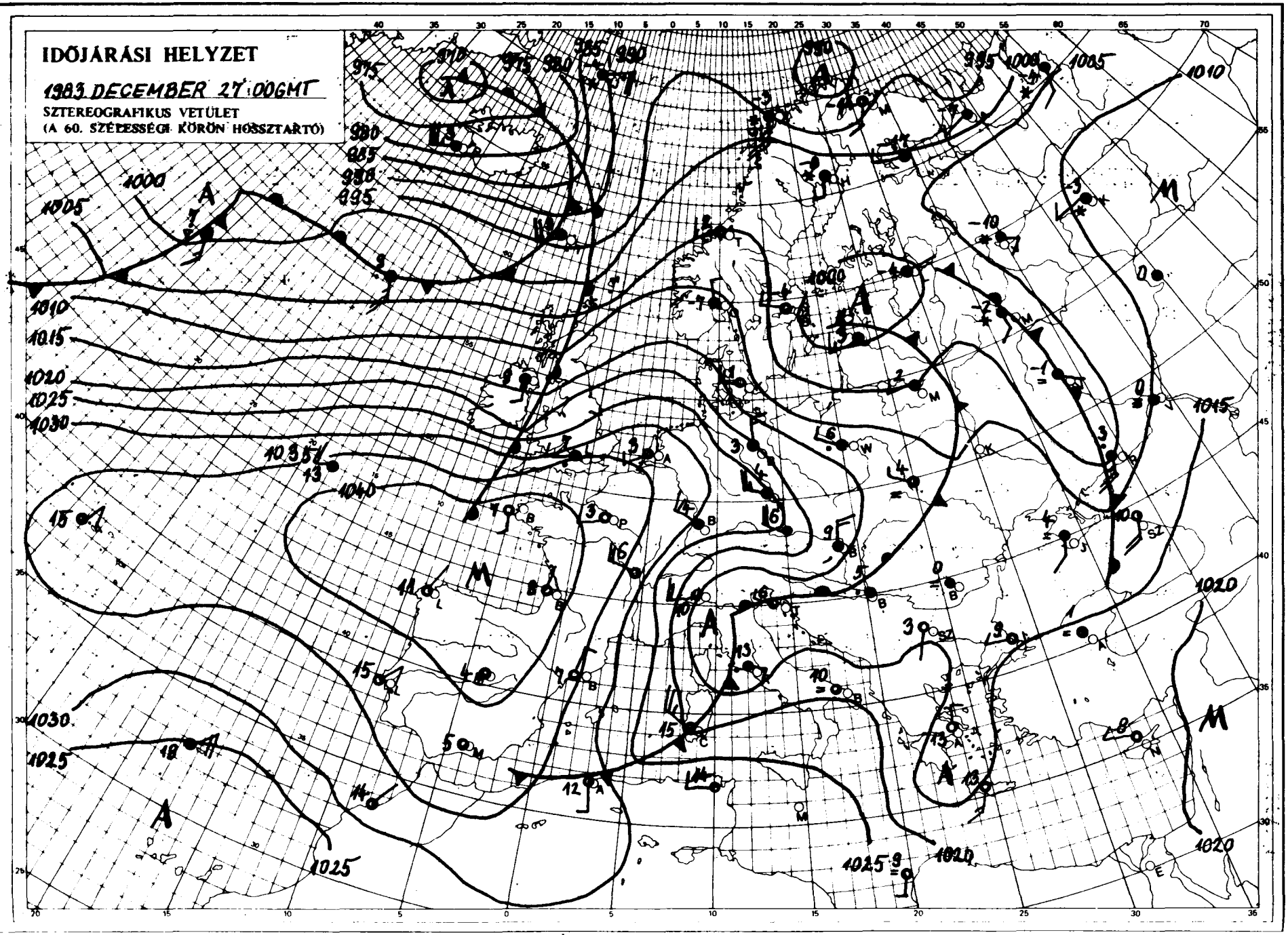

KIADJA: ORSZÁGOS METEOROLÓGIAI SZOLGÁLAT
Készíti: Központi Előrejelző Intézet Analízis- és Rövidtávú Prognózis Központja – T.: 273-018
Megjelenik naponként
Évi előfizetési díja: 1760,- Ft. – Megrendelhető: 1024 Budapest, II., Kitaibel Pál u. 1. – T.: 353-500
Kiadásért felel: az OMSZ elnöke – Szerkesztéséért felel: a KEI igazgatója

IDŐJÁRÁSI NAPIJELENTÉS

ЕЖЕДНЕВНЫЙ МЕТЕОРОЛОГИЧЕСКИЙ БЮЛЛЕТЕНЬ · DAILY WEATHER REPORT
BULLETIN QUOTIDIEN DE TEMPS · TÄGLICHER WETTERBERICHT

96. évfolyam 360. szám + Budapest + 1983. december 28. szerda

Az időjárási helyzet és a várható időjárás:

Középpontjával a Skandináv-félsziget északi része felett nagy kiterjedésü, mérsékeltövi ciklon örvénylik. Hatáskörzetéhez tartozik Észak- és Kelet-Európa teljes egésze, valamint Nyugat- és Közép-Európa jelentős része. A felsorolt területeken nagyon változékony, szeles, gyakran csapadékos az időjárás. A Brit-szigetektől a Német-Lengyel síkságon át egész Ukrajnáig több száz km széles, rendkivül gyors mozgású zóna található. Ebben a zónában gyorsan követik egymást az emlitett ciklon frontjai. A frontok közül egy már érintette a Kárpát-medencét és várható, hogy a továbbiakban is csak érintik a frontok a Kárpát-medencét. Egyelőre folytatódik az enyhe idő.

Kedden Magyarország délkeleti megyéi felett borult, máshol változóan felhős volt az ég. Reggel délkeleten még előfordult kisebb eső, napközben csapadékot sehonnan sem jelentettek. Sokfelé viharos, a főváros környékén kora délután orkánerejü volt az északi szél. Éjszakára a szél csaknem teljesen elállt, majd ismét élénkülni kezdett. Kedden a legmagasabb nappali hőmérséklet 5 és 11 fok között alakult. Szerdára virradóra a legalacsonyabb éjszakai hőmérséklet -5, +2 fok között volt. Hajnaltól növekedett a felhőzet, északon és keleten hószállingózás, ónos eső, eső volt több helyen. Délelőttre az eső általában megszünt. 11 órára 2 és 7 fok közé emelkedett a hőmérséklet.

Ma 12 órakor Budapesten 5 fokot mértek, a tengerszintre átszámitott légnyomás 1029 mbar, gyengén süllyed.

Várható időjárás csütörtök estig:

Változóan, többször erősen felhős lesz az ég. Főként északon, északkeleten kell számitani kisebb esőre.
Időnként megerősödik a délnyugati, nyugati szél.

A legalacsonyabb éjszakai hőmérséklet: 0, +5,
a legmagasabb nappali hőmérséklet csütörtökön: 7 és 12 fok között valószinü.

Pálmási Judit s.k.

A hőmérséklet napi középértéke és eltérése a 100 évi átlagtól /Budapest belterületén/:

1983. XII. 27.	4,9°C	+5,4°C

1871 óta ezen a napon Budapesten előfordult

legmagasabb hőmérséklet:	12,2°C /1974/,
legalacsonyabb hőmérséklet:	-16,7°C /1879/.

83.837.

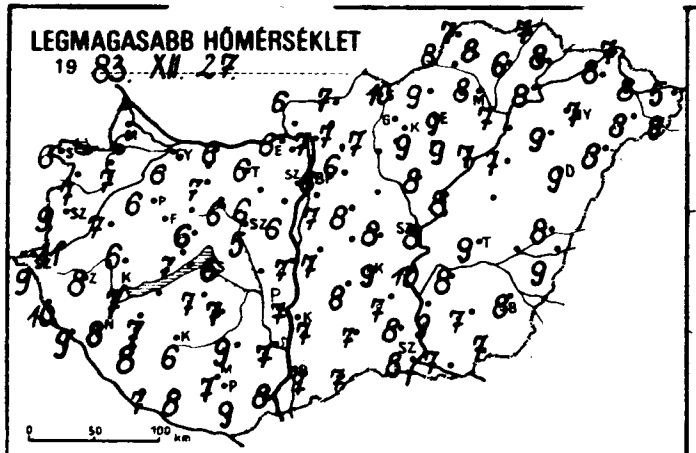
LEGMAGASABB HŐMÉRSÉKLET
19 83. XII. 27.

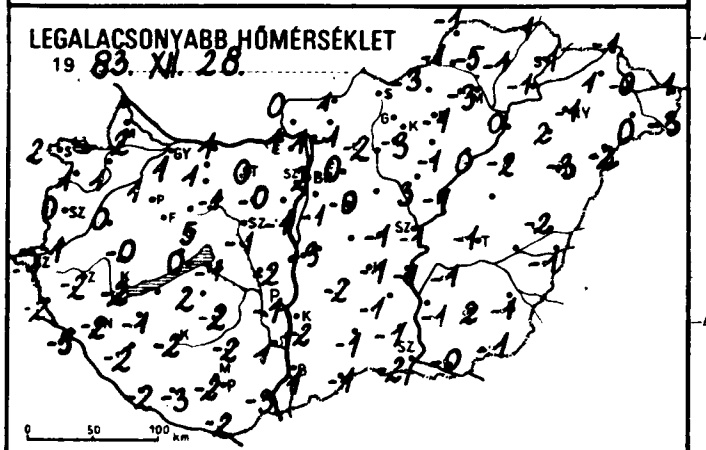
LEGALACSONYABB HŐMÉRSÉKLET
19 83. XII. 28.

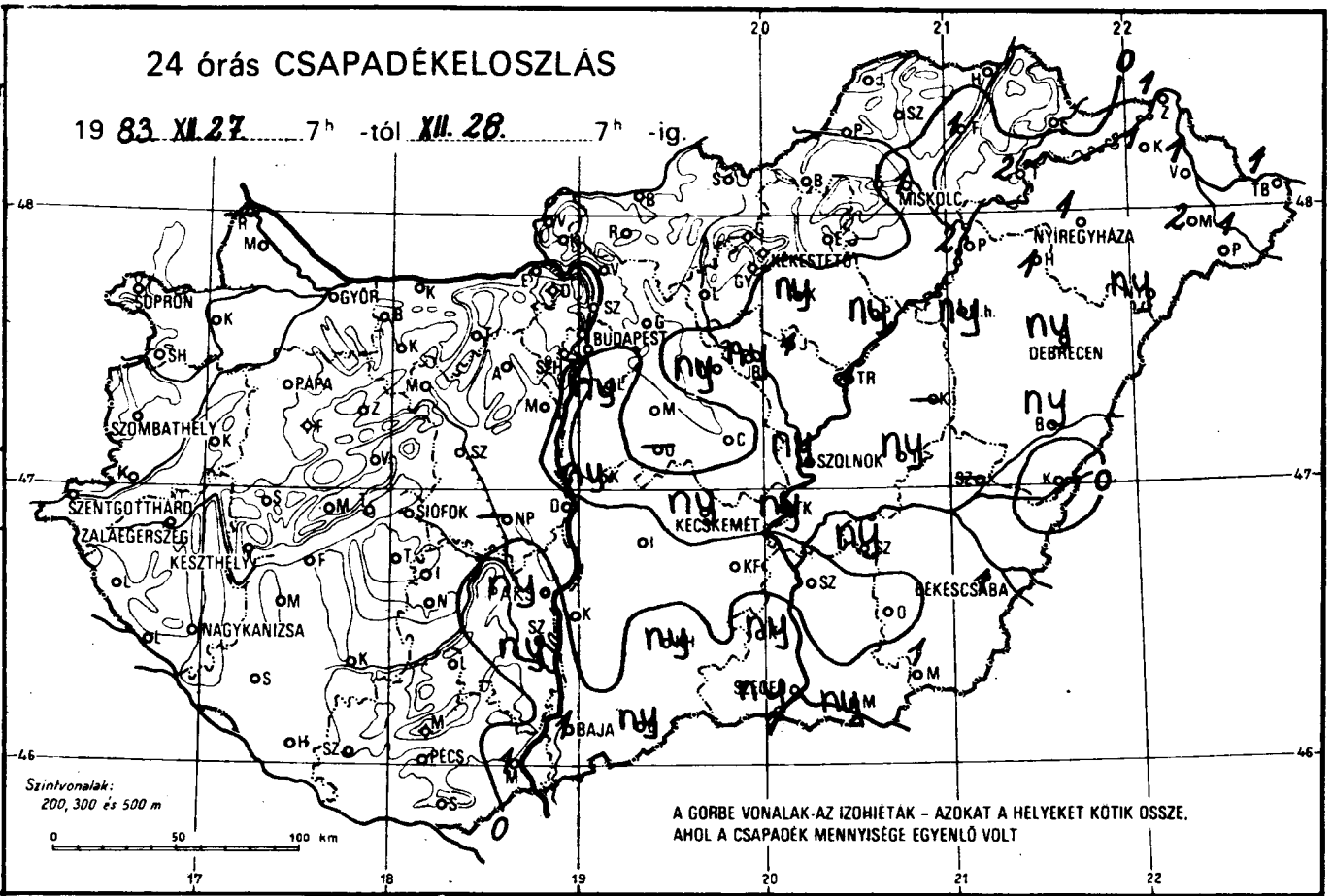
24 órás CSAPADÉKELOSZLÁS
19 83. XII. 27. 7h -tól XII. 28. 7h -ig.
Szintvonalak: 200, 300 és 500 m
A GORBE VONALAK AZ IZOHIÉTÁK – AZOKAT A HELYEKET KÖTIK ÖSSZE, AHOL A CSAPADÉK MENNYISÉGE EGYENLŐ VOLT
MISKOLC
NYIREGYHÁZA
DEBRECEN
BUDAPEST
GYŐR
SOPRON
PAPA
SZOMBATHELY
SZENTGOTTHÁRD
ZALAEGERSZEG
KESZTHELY
NAGYKANIZSA
SIÓFOK
KECSKEMÉT
SZOLNOK
BÉKÉSCSABA
PÉCS
BAJA

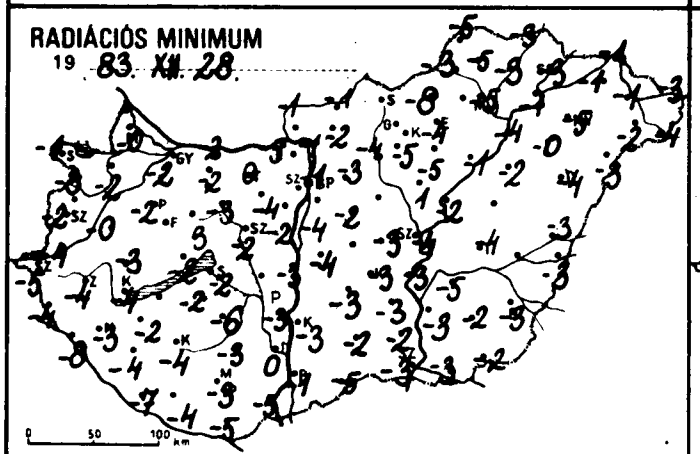
RADIÁCIÓS MINIMUM
19 83. XII. 28.

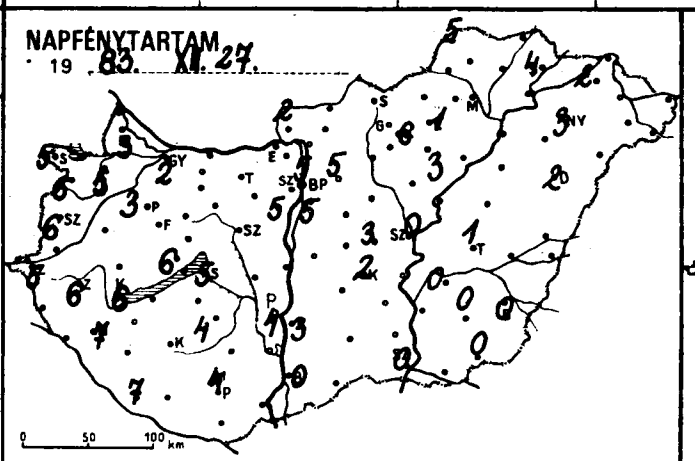
NAPFÉNYTARTAM
19 83. XII. 27.

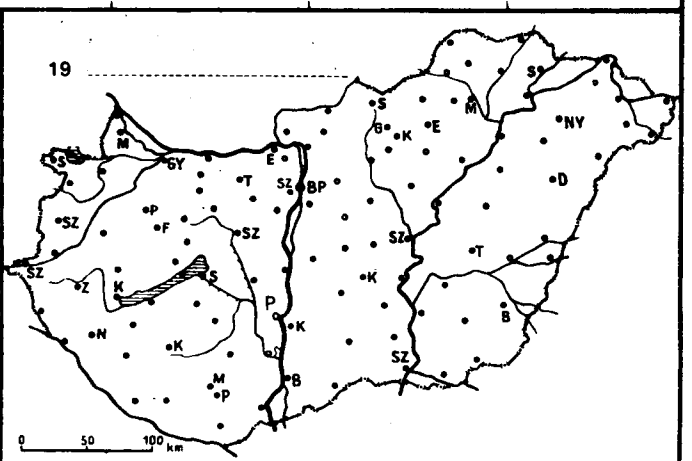
19

1983.XII.28-07-ig az utolsó 24 óra adatai

állomás	csapadék (mm)		max. hőmérséklet	min. hőmérséklet	rad. min.	Előző nap napos órái
Győr	.		6	1	-2	2
Kapuvár	.		7	1	-2	5
Mosonmagyaróvár	.		6	2	-0	3
Rajka	-		-	-	-	
Sopron	.		6	2	-1	5
Sopronhorpács	.		7	1	-3	6
Káld	.		7	0	-0	
Körmend	.	⌣	11	-1	-4	
Szentgotthárd	.		9	-1	-5	5
Szombathely	.		9	0	-2	6
Lenti	.		10	-2	-4	
Letenye	.	⌣	9	-5	-8	
Nagykanizsa	.	⌣	8	-2	-3	7
Zalaegerszeg	.	⌣	8	-2	-4	6
Farkasgyepű	.		9	-1	-4	
Keszthely	.	⌣	7	-2	-4	6
Mencshely	.		5	0	-4	6
Pápa	.		6	1	-2	3
Sümeg	.		6	-0	-3	
Tihany	.		7	0	-2	
Veszprém	.		6	5	3	
Zirc	.		4	-1	-4	
Fonyód	-		-	-	-	
Homokszt. györgy	.	⌣	7	-2	-7	7
Kaposvár	.		6	-2	-4	
Marcali	.	⌣	7	-1	-2	
Siófok	.		6	-1	-2	5
Somogyszob	.		8	-2	-4	
Tab	.		7	2	-2	
Bábolna	.		6	0	-2	
Esztergom	.	=	6	-1	-5	
Kisbér	.		7	1	-2	
Komárom	.		6	1	-2	
Tatabánya	.		6	0	0	
Alcsútdoboz	.		6	-0	-4	
Dunaújváros	.		7	-2	-3	
Martonvásár	.		6	-1	-2	5
Mór	.		6	-1	-3	
Nagyhörcsökp.	-		-	-	-	
Szabadbattyán	.	=	5	-1	-2	
Iregszemcse	.		7	-2	-6	4
Lengyel	.		9	-2	-3	
Paks	ny	⌣	7	-1	-3	4
Szekszárd	ny		7	1	0	
Árpádtető	.		8	-0	-4	
Mohács	1		8	-3	-5	
Pécs	.	⌣	7	-2	-3	4
Siklós	.		9	-2	-5	
Szigetvár	.	⌣	8	-3	-4	
Budaörs	.		7	0	-3	
Bp. Lőrinc	ny		7	-1	-4	5
Bp. Met. Int.	.		6	2	-1	5
Bp. Szab. hegy	.		4	-1	-2	
Cegléd	.	=	8	-1	-3	3
Dobogókő	.		1	-3	-6	
Gödöllő	.		6	0	-3	5
Királyrét	.		6	-2	-5	
Monor	.		8	-0	-2	
Nagykáta	ny		8	0	-1	
Szentendre	.		7	1	-0	

1983.XII.28-07-ig az utolsó 24 óra adatai

állomás	csapadék (mm)		max. hőmérséklet	min. hőmérséklet	rad. min.	Előző nap napos órái
Vác	.		7	1	-1	
Vámosmikola	.		6	0	-1	2
Baja	1	⌣	7	1	-1	0
Bácsalmás	ny		7	-1	-5	
Izsák	.		8	-2	-3	
Kalocsa	.		7	-2	-3	3
Kecskemét	ny		9	-1	-3	2
Kiskunfélegyháza	.		7	-1	-3	
Kiskunhalas	ny	⌣	7	-1	-2	
Kunszentmiklós	ny	, =	7	-3	-4	
Tiszakécske	ny	, =	10	-1	-3	
Balassagyarmat	.		7	1	-1	
Romhány	.		7	-1	-2	
Salgótarján	.		10	-	-	
Eger	.		9	-1	-4	1
Galyatető	.		1	-4	-9	
Gyöngyös	.		9	-3	-5	
Kékestető	.		2	-3	-4	6
Kompolt	ny	,	9	-1	-5	3
Lőrinci	.		7	-2	-4	
Poroszló	ny	,	7	0	-1	
Jászapáti	1		8	3	1	
Jászberény	ny		8	0	-3	
Karcag	-		-	-	-	
Szolnok	ny		8	-1	-4	0
Tiszaroff	1	=	8	-1	-2	
Túrkeve	ny	=	9	-1	-4	1
Kistelek	ny	∀	8	-1	-2	
Makó	ny	⌣	7	-0	-3	
Szeged	ny	⌣	8	-2	-3	0
Szentes	.		9	-1	-3	
Borsodnádasd	.		9	-3	-8	
Függő d	1	=	6	-1	-3	
Hidasnémeti	.		7	-1	-3	
Jósvafő	.	⌣	7	-1	-5	5
Lillafüred	.		8	0	-3	
Miskolc	1	⌣	8	-3	-5	-
Putnok	.		8	-1	-3	
Sárospatak	.	=	8	-1	-3	4
Szendrőlád	.		8	-5	-5	
Tokaj	2	=	8	-1	-1	
Kisvárda	1	=	8	1	-1	2
Mátészalka	2		8	0	-2	
Nyíregyháza	1	=	7	-1	-5	3
Nyírlugos	ny	*	8	-2	-3	
Pátyod	1	∀	8	-3	-4	
Tiszabecs	1	*=	5	-1	-3	
Vásárosnamény	1	*+	8	-0	-1	
Záhony	1	*+	7	-1	-1	
Berettyóújfalu	ny		8	-2	-3	
Debrecen	ny	=	9	-3	-4	2
Hajdúdorog	1	=	9	2	-0	
Hortobágy	ny	=	7	-2	-2	
Körösszakál	.		9	-1	-3	
Polgár	2	=	7	0	-4	
Békéscsaba	1	⌣	8	-1	-3	0
Mezőhegyes	1	⌣	7	-1	-2	0
Orosháza	.		7	2	-2	0
Szarvas	ny		8	-1	-5	0
Szeghalom	-		-	-	-	

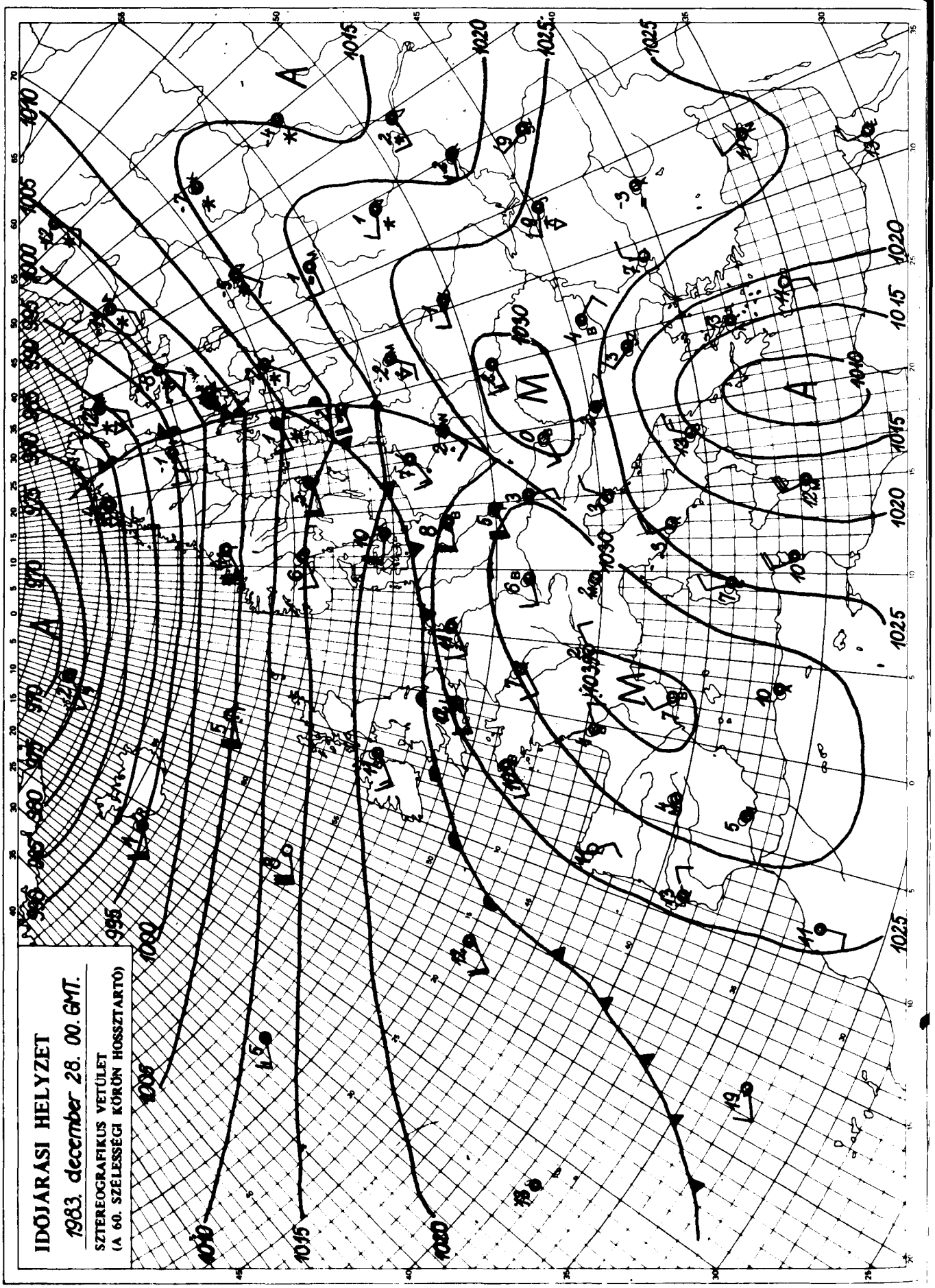

KIADJA: ORSZÁGOS METEOROLÓGIAI SZOLGÁLAT
Készíti: Központi Előrejelző Intézet Analízis- és Rövidtávú Prognózis Központja – T.: 273-018
Megjelenik naponként
Évi előfizetési díja: 1760,- Ft. – Megrendelhető: 1024 Budapest, II., Kitaibel Pál u. 1. – T.: 353-500
Kiadásért felel: az OMSZ elnöke – Szerkesztésért felel: a KEI igazgatója

IDŐJÁRÁSI NAPIJELENTÉS

ЕЖЕДНЕВНЫЙ МЕТЕОРОЛОГИЧЕСКИЙ БЮЛЛЕТЕНЬ · DAILY WEATHER REPORT
BULLETIN QUOTIDIEN DE TEMPS · TÄGLICHER WETTERBERICHT

96. évfolyam 361. szám + Budapest + 1983. december 29. csütörtök

Az időjárási helyzet és a várható időjárás:

Észak-Európában igen változékony az időjárás. A gyors mozgású, váltakozó hőmérsékletü és nedvességtartalmú léghullámok vonulását gyakori felhősödés, esők, záporok, északon hózáporok, és sokfelé viharos szél kiséri. Ennek ellenére enyhe az idő ott is, a hőmérséklet csúcsértéke 5, 10 fokkal is meghaladja a sokéves átlagot. Ugyancsak az enyheség jellemző Dél-Európában is, arrafelé azonban csöndes az idő. Lassú, leszálló légmozgás alakitja az időjárást. Általában sok a napsütés, a reggeli köd délutánra majdnem mindenütt feloszlik. A Kárpát-medence a két, eltérő időjárású terület határán fekszik, az északon vonuló időjárási frontok többnyire csak érintenek bennünket.

Szerdán Magyarország legnagyobb részén fölszakadt a felhőzet. Általában 1-5 órás napsütést jelentettek. Reggel még a keleti vidékeken gyönge eső is előfordult, később megszünt a csapadék. Napközben többfelé megélénkült, helyenként megerősödött a délnyugati, majd északnyugati szél. A hőmérséklet csúcsértéke általában 5 és 12 fok között alakult, északkeleten mértek többfelé 3, 4 fokot. Ma hajnalra -3 és +6 fok közé hült le a levegő. Délelőtt az északkeleti vidékeken felhős, néhol ködös, máshol napos idő volt. Helyenként erős, néhol viharos északnyugati szél fújt. A hőmérséklet 11 órára általában 6 és 11 fok közé emelkedett, csak északkeleten mértek 0, +4 fokot.

Ma 12 órakor Budapesten a hőmérséklet 12 fok, a tengerszintre átszámitott légnyomás 1030 mbar, gyengén emelkedik.

Várható időjárás péntek estig:

Péntek délig általában kevés felhőre lehet számitani, számottevő eső nem lesz. Pénteken a délutáni óráktól kezdve északnyugat felől megnövekszik a felhőzet, és északon elszórtan kisebb eső, zápor valószinü.
A helyenként erős nyugati, északnyugati szél éjszakára átmenetileg mérséklődik. Elsősorban délnyugaton és északkeleten hajnalban foltokban köd képződik.
A legalacsonyabb éjszakai hőmérséklet: -2, +3 fok között,
a legmagasabb nappali hőmérséklet pénteken: 10 fok körül várható.

Vadkerti Ferenc s.k.

TÁVOLABBI KILÁTÁSOK SZOMBATTÓL-KEDDIG:

Változékony időre számithatunk. Eleinte kisebb esők, havas esők kialakulhatnak, az ország északkeleti részében futó hózáporok is előfordulhatnak, majd a felhőzet gyorsan felszakadozik és átmenetileg napsütéses lesz az idő. Legalacsonyabb hajnali hőmérséklet -3, +2 fok között várható, a legmagasabb nappali hőmérséklet +3, +8 fok között lesz. Jelentős mennyiségü /legalább 5 mm napi/ csapadék az ország területének 30 százalékán várható.

KÖZÉPTÁVÚ ELŐREJELZŐ OSZTÁLY

A hőmérséklet napi középértéke és eltérése a 100 évi átlagtól /Budapest belterületén/:

1983. XII. 28. 7,8°C +8,4°C

1871 óta ezen a napon Budapesten előfordult

legmagasabb hőmérséklet: 11,8°C /1882/,
legalacsonyabb hőmérséklet: -17,1°C /1879/.

83.838.

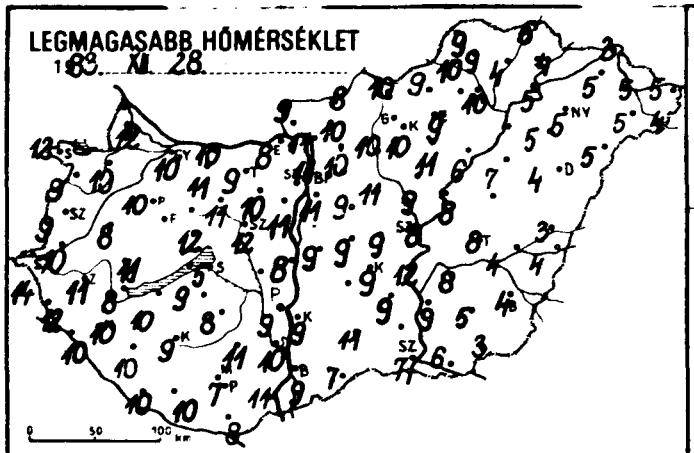
LEGMAGASABB HŐMÉRSÉKLET
1983. XII. 28.

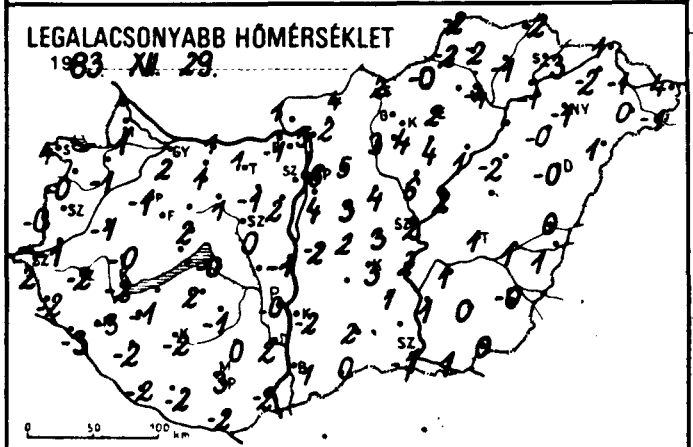
LEGALACSONYABB HŐMÉRSÉKLET
1983. XII. 29.

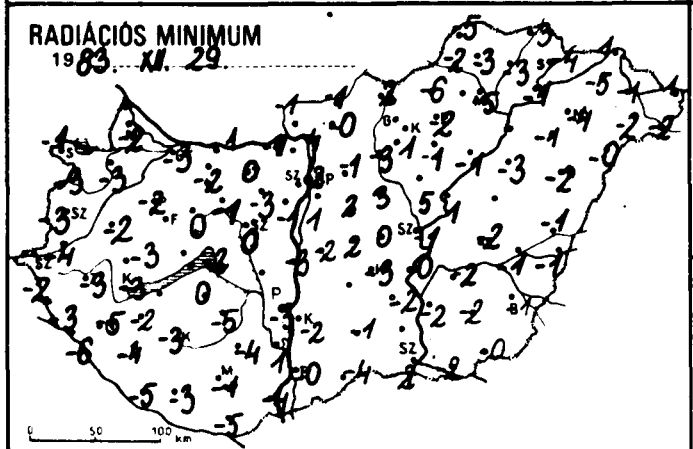
RADIÁCIÓS MINIMUM
1983. XII. 29.

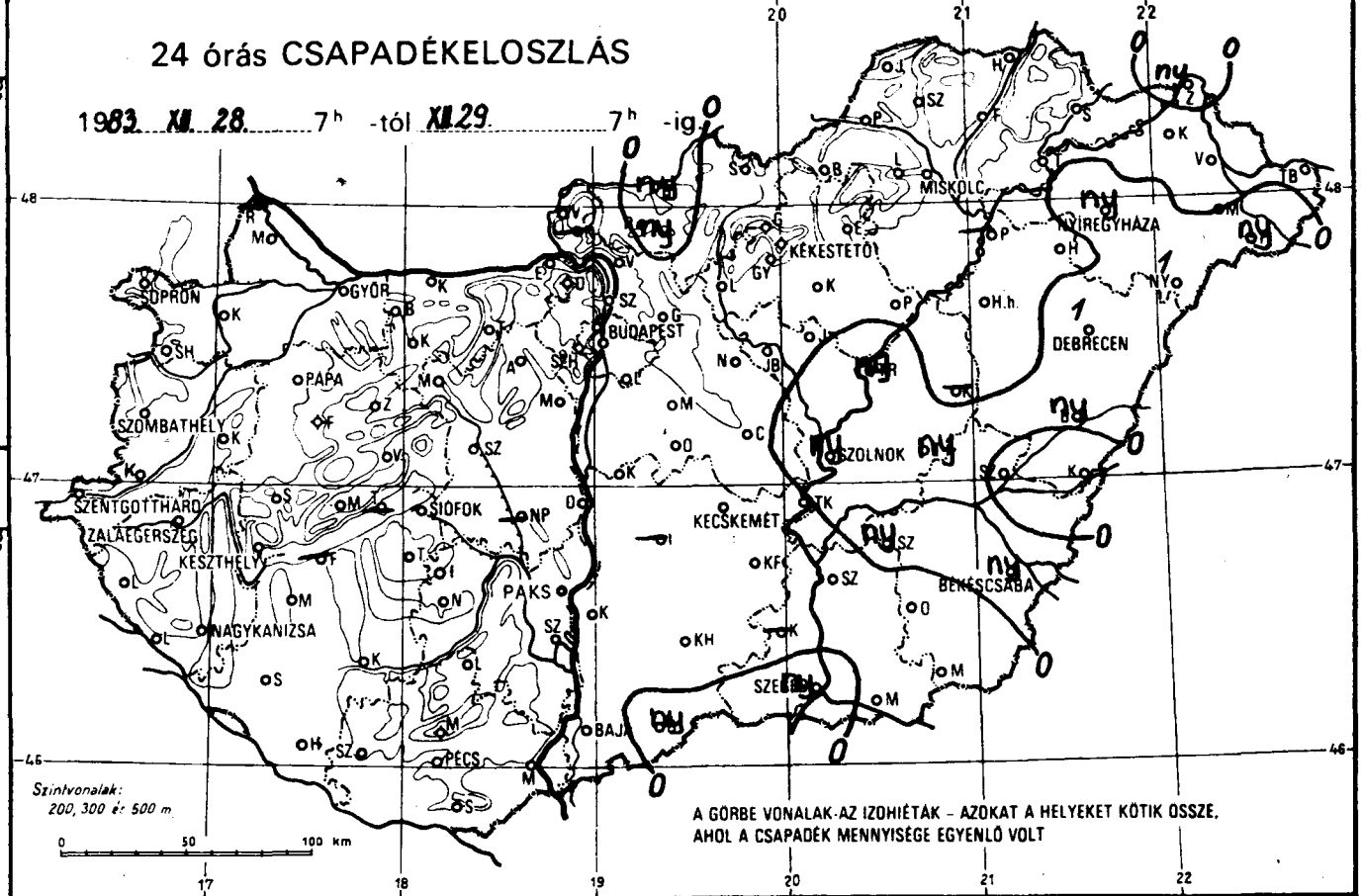
24 órás CSAPADÉKELOSZLÁS
1983. XII. 28. 7h -tól XII. 29. 7h -ig
SOPRON
GYŐR
BUDAPEST
MISKOLC
NYÍREGYHÁZA
DEBRECEN
KÉKESTETŐ
SZOMBATHELY
PAPA
SZOLNOK
SZENTGOTTHÁRD
ZALAEGERSZEG
KESZTHELY
SIÓFOK
PAKS
KECSKEMÉT
BÉKÉSCSABA
NAGYKANIZSA
SZEGED
BAJA
PÉCS
Szintvonalak:
200, 300 és 500 m
A GÖRBE VONALAK AZ IZOHIÉTÁK – AZOKAT A HELYEKET KÖTIK ÖSSZE,
AHOL A CSAPADÉK MENNYISÉGE EGYENLŐ VOLT

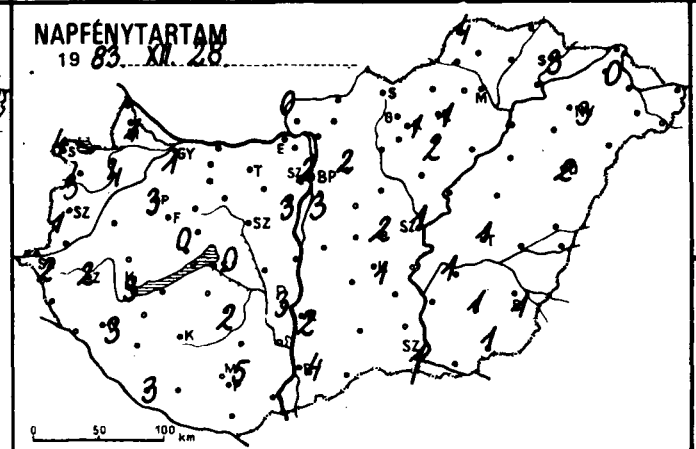
NAPFÉNYTARTAM
1983. XII. 28.

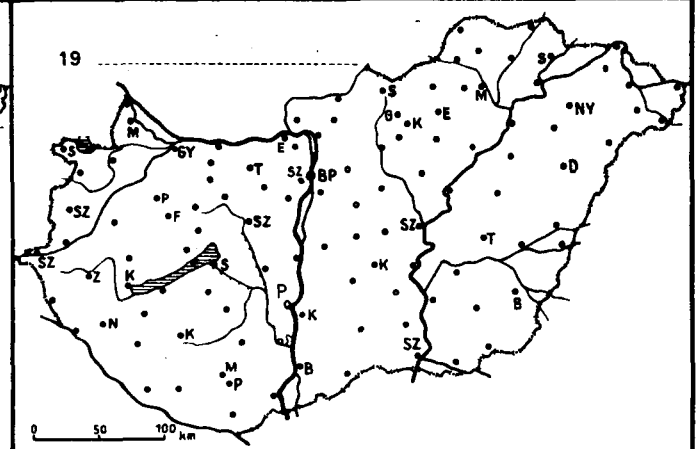
19

1983.XII.29-ig az utolsó 24 óra adatai

állomás	csapadék (mm)		max. hőmérséklet	min. hőmérséklet	rad. min.	Előző nap napos órái
...ór	•		10	2	-3	1
...apuvár	• ⌓		10	-1	-3	4
...osonmagyaróvár	•		12	1	-2	1
...ajka	–		–	–	–	
...pron	•		12	4	-1	4
...pronhorpács	• ⌣		9	-0	-3	3
...ád	•		8	-1	-2	
...ormend	• ⌣		10	-1	-4	
...entgotthárd	•		14	2	-2	2
...ombathely	• ⌣		9	-0	-3	1
...enti	• ⌣		12	-2	-3	
...etenye	• ⌣		10	-3	-6	
...agykanizsa	• ⌣		10	-3	-5	3
...alaegerszeg	• ⌣		11	-2	-3	2
...arkasgyepű	•		10	3	-2	
...eszthely	• ⌣		8	-2	-3	3
...encshely	•		8	2	-2	0
...pa	• ⌣		10	-1	-2	3
...ilmeg	• ⌣		11	-0	-3	
...hany	–		–	–	–	
...eszprém	•		12	2	0	
...ric	•		10	-1	-2	
...onyód	–		–	–	–	
...omokszt. györgy	• ⌣		10	-2	-5	3
...aposvár	•		9	-2	-3	
...arcali	•		10	-1	-2	
...ófok	•		5	-0	-2	0
...omogyszob	• ⌣		10	-2	-4	
...ab	•		9	2	0	
...ábolna	•		8	1	-2	
...ztergom	• =		8	-1	-4	
...ísbér	•		11	1	-2	
...omárom	•		10	1	-1	
...atabánya	• ⌣		9	1	0	
...ölcsútdoboz	•		10	-1	-3	
...unaújváros	•		8	-1	-3	
...artonvásár	•		11	2	-1	3
...ór	• =		11	1	-1	
...agyhörcsökp.	–		–	–	–	
...abadbattyán	• =		12	0	0	
...egszemcse	• ⌣		8	-1	-5	2
...engyel	•		11	0	-4	
...ks	•		9	-0	-3	3
...ekszárd	•		10	2	1	
...rpádtető	•		9	2	1	
...ohács	• =		11	-2	-4	
...cs	•		7	3	-1	
...klós	• ⌣		8	-2	-5	
...igetvár	• ⌣		10	-2	-3	
...daörs	•		11	3	1	
.... Lőrinc	•		11	4	1	3
.... Met. Int.	•		11	6	2	2
.... Szab. hegy	•		9	5	5	
...gléd	• =		9	3	0	2
...bogokő	•		6	3	1	
...ödöllő	•		10	5	-1	2
...alyrét	–		–	–	–	
...onor	•		9	3	2	
...agykáta	•		11	4	3	
...entendre	•		11	5	4	

1983.XII.29-ig az utolsó 24 óra adatai

állomás	csapadék (mm)		max. hőmérséklet	min. hőmérséklet	rad. min.	Előző nap napos órái
Vác	•		11	5	4	
Vámosmikola	•		9	1	-1	0
Baja	• ⌣		9	1	-0	4
Bácsalmás	ny ⌣		7	0	-4	
Izsák	–		–	–	–	
Kalocsa	•		9	-2	-2	2
Kecskemét	• =		9	3	-3	1
Kiskunfélegyháza	•		9	1	-2	
Kiskunhalas	• ⌣		11	2	-1	
Kunszentmiklós	• ⌣		9	-2	-2	
Tiszakécske	•		12	2	-0	
Balassagyarmat	ny		8	4	-1	
Romhány	ny		10	2	-0	
Salgótarján	•		10	2	2	
Eger	•		9	2	-2	1
Galyatető	•		5	3	1	
Gyöngyös	•		10	4	1	
Kékestető	•		5	3	2	1
Kompolt	•		11	4	-1	2
Lőrinci	• ⌓		10	3	-3	
Poroszló	• ⌣		6	1	-1	
Jászapáti	•		9	6	5	
Jászberény	•		10	4	2	
Karcag	–		–	–	–	
Szolnok	ny =		8	2	-1	1
Tiszaroff	ny =		8	2	1	
Túrkeve	ny ∨		8	1	-2	1
Kistelek	–		–	–	–	
Makó	• ⌣		6	1	-2	
Szeged	ny ⌣		7	-1	-2	1
Szentes	•		9	1	-2	
Borsodnádasd	•		9	-0	-6	
Füged	• ≡		4	-1	-3	
Hidasnémeti	• ≡		6	-2	-3	
Jósvafő	• ≡		9	-2	-5	4
Lillafüred	• ≡		9	1	-3	
Miskolc	• ≡		10	-4	-5	-
Putnok	• ≡		10	-2	-2	
Sárospatak	•		4	-3	-4	3
Szendrőlád	• ≡		9	-2	-3	
Tokaj	• ≡		5	-1	-1	
Kisvárda	• =		5	-2	-5	0
Mátészalka	• ⌣		5	0	-2	
Nyíregyháza	ny =		5	-1	-4	3
Nyírlugos	1 * ⌣		5	1	-0	
Pátyod	ny ,		4	-1	-2	
Tiszabecs	• =		5	4	1	
Vásárosnamény	• =		5	-1	-1	
Záhony	ny ,=		3	1	1	
Berettyóújfalu	ny		3	0	-1	
Debrecen	1 ≡		4	-0	-2	2
Hajdúdorog	• ⌣		5	-0	-1	
Hortobágy	• ⌣		7	-2	-3	
Körösszakál	•		4	1	-1	
Polgár	–		–	–	–	
Békéscsaba	ny ⌣		4	-0	-1	1
Mezőhegyes	• ⌣		3	0	-0	1
Orosháza	•		5	0	-2	1
Szarvas	ny		8	1	-2	1
Szeghalom	•		4	1	-1	

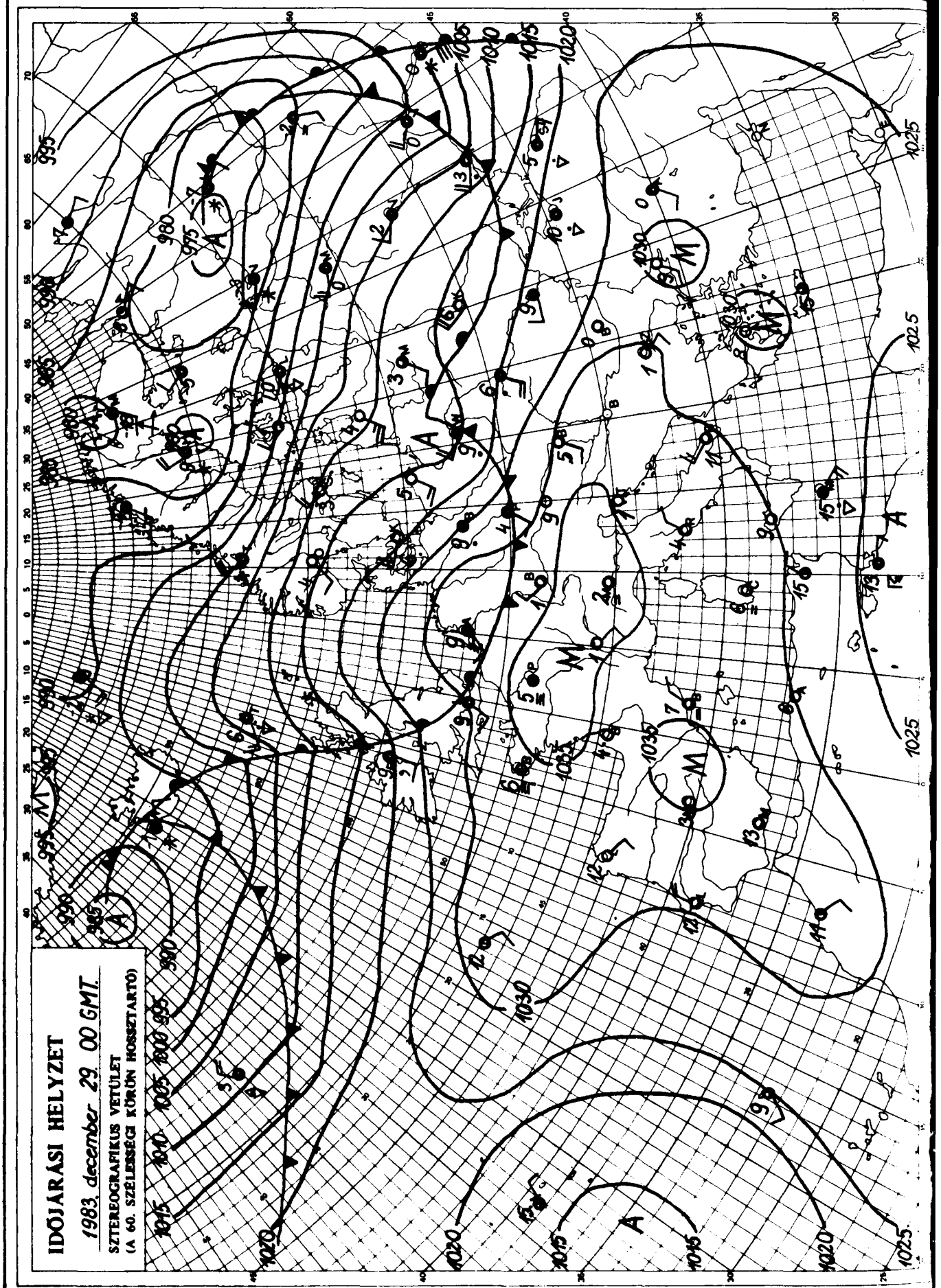

KIADJA: ORSZÁGOS METEOROLÓGIAI SZOLGÁLAT
Készíti: Központi Előrejelző Intézet Analízis- és Rövidtávú Prognózis Központja – T.: 273-018
Megjelenik naponként
Évi előfizetési díja: 1760,- Ft. – Megrendelhető: 1024 Budapest, II., Kitaibel Pál u. 1. – T.: 353-500
Kiadásért felel: az OMSZ elnöke – Szerkesztésért felel: a KEI igazgatója

IDŐJÁRÁSI NAPIJELENTÉS

ЕЖЕДНЕВНЫЙ МЕТЕОРОЛОГИЧЕСКИЙ БЮЛЛЕТЕНЬ · DAILY WEATHER REPORT
BULLETIN QUOTIDIEN DE TEMPS · TÄGLICHER WETTERBERICHT

96. évfolyam 362. szám + Budapest + 1983. december 30. péntek

Az időjárási helyzet és a várható időjárás:

Dél- és Közép-Európa nagy részén még magas nyomású légköri képződmény helyezkedik el, igy ezeken a területeken csendes, többfelé ködös az idő. Középpontjával a Norvég-tenger fölött nagy kiterjedésü ciklon örvénylik. Áramlási rendszerében különböző nedvességtartalmú és hőmérsékletü léghullámok érkeznek a Brit-szigeteken át szárazföldünk belseje felé. Vonulásukat változékony, szeles, gyakran csapadékos időjárás jelzi. A Szovjetunió európai területének északi és középső vidékeiről havazásokat, hózáporokat jelentenek. A legmagasabb nappali hőmérséklet csütörtökön Európa nagy részén általában 3, 8 fokkal volt magasabb, mint a sokévi átlag. Szombat estig a Kárpát-medencében változékony, szeles időre lehet számitani.

Hazánkban csütörtökön az északkeleti megyékben több helyen erősen felhős, ködös idő volt. Az ország többi részén 3, 8 órán át sütött a nap. A hőmérséklet csúcsértéke a ködös területeken 1, 6, máshol 7, 14 fok között alakult. Több helyen erős északnyugati, északi szél fújt. Az esti óráktól többfelé képződött köd. Péntek hajnalra az északnyugati megyékben -1, +2, máshol -6, 0 fokig hült le a levegő. Ma délelőtt a nyugati, északnyugati országrészben kevés felhő, napos idő volt. Az ország többi részén többnyire erősen felhős, ködös maradt az ég. A ködöt helyenként zúzmara kiséri. A hőmérséklet 11 órakor a ködös helyeken -2, 0, máshol +1, +8 fok között váltakozott.

Ma 12 órakor Budapesten a hőmérséklet -1 fok, a tengerszintre átszámitott légnyomás 1029 mbar, erősen süllyed.

Várható időjárás szombat estig:

Eleinte folytatódik a változóan felhős, párás, főként keleten ködös idő. Az esti óráktól átmenetileg beborul az ég, és szórványosan várható kisebb eső. Szombaton nyugat felől felszakadozik a felhőzet és egyre több helyütt süt ki a nap. A kisebb felhőátvonulásokból számottevő csapadék már nem lesz. Az esti óráktól megerősödő, délnyugati, majd északnyugatira forduló és viharossá fokozódó szél az északkeleti megyék kivételével mindenütt megszünteti a ködöt.

Várható legalacsonyabb éjszakai hőmérséklet: általában +2 és +7 fok között alakul, északkeleten gyenge fagy várható,
legmagasabb nappali hőmérséklet szombaton az ország nagy részén 5 és 10 fok között lesz, északkeleten azonban 0 fok közelében várható.

Bozóki István s.k.

A hőmérséklet napi középértéke és eltérése a 100 évi átlagtól /Budapest belterületén/:

1983. XII. 29.	8,9°C	+9,2°C

1871 óta ezen a napon Budapesten előfordult

legmagasabb hőmérséklet:	16,5°C /1974/,
legalacsonyabb hőmérséklet:	-16,5°C /1890/.

83.839.

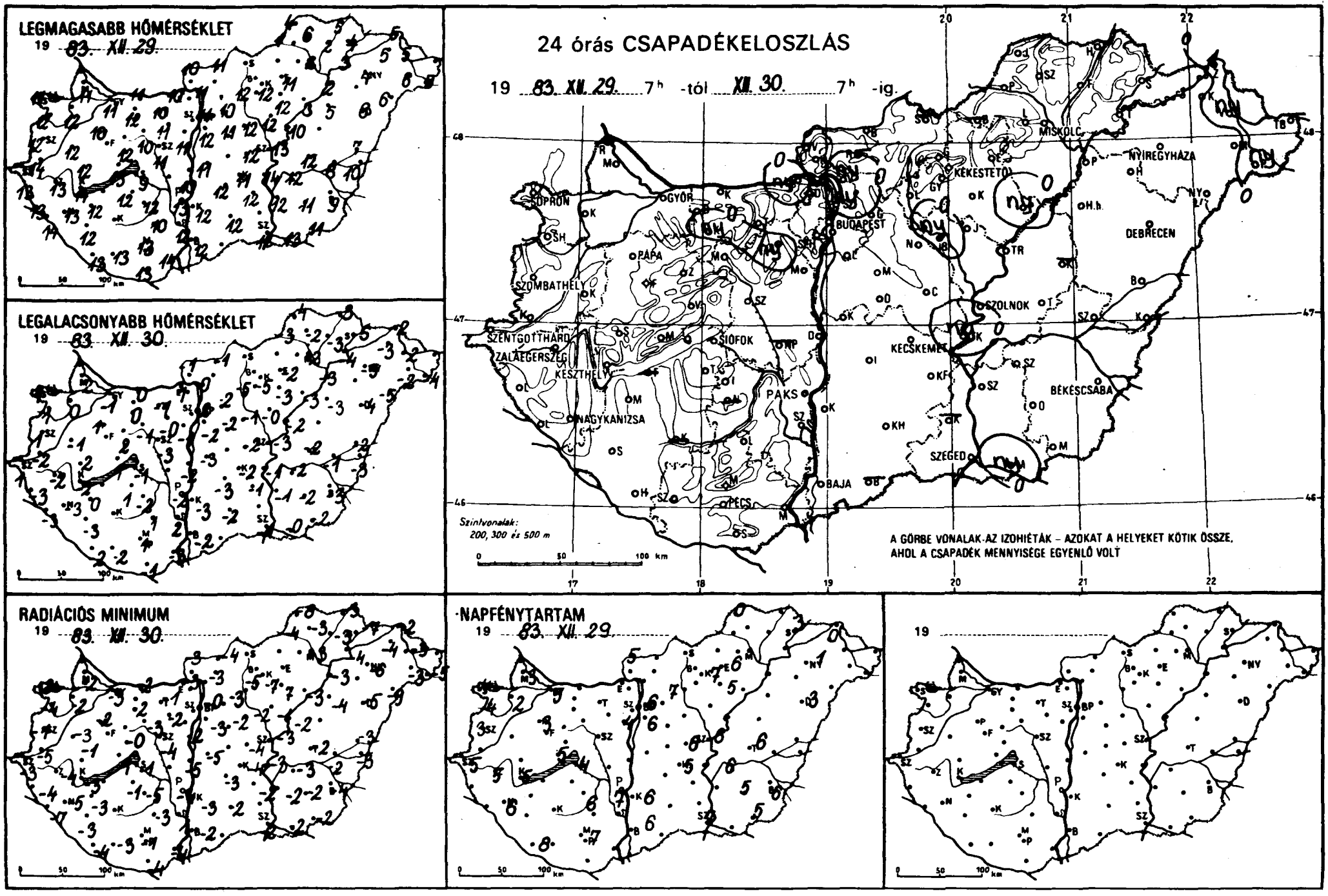
LEGMAGASABB HŐMÉRSÉKLET
19 83. XII. 29.
LEGALACSONYABB HŐMÉRSÉKLET
19 83. XII. 30.
RADIÁCIÓS MINIMUM
19 83. XII. 30.
24 órás CSAPADÉKELOSZLÁS
19 83. XII. 29. 7h -tól XII. 30. 7h -ig.
SOPRON
GYŐR
BUDAPEST
MISKOLC
NYÍREGYHÁZA
DEBRECEN
KEKESTETŐ
PÁPA
SZOMBATHELY
SZOLNOK
SZENTGOTTHÁRD
ZALAEGERSZEG
KESZTHELY
SIÓFOK
KECSKEMÉT
BÉKÉSCSABA
PAKS
NAGYKANIZSA
SZEGED
BAJA
PÉCS
Szintvonalak:
200, 300 és 500 m
A GÖRBE VONALAK AZ IZOHIÉTÁK – AZOKAT A HELYEKET KÖTIK ÖSSZE,
AHOL A CSAPADÉK MENNYISÉGE EGYENLŐ VOLT
NAPFÉNYTARTAM
19 83. XII. 29.
19

19 _____ 07 h-ig az utolsó 24 óra adatai

állomás	csapadék (mm)		max. hőmérséklet	min. hőmérséklet	rad. min.	Előző nap napos órái
Győr	• ▭		11	-1	-3	5
Kapuvár	• ▭		12	0	-2	2
Mosonmagyaróvár	• ≋		11	2	-2	3
Rajka	–		–	–	–	
Sopron	• ▬		11	1	-2	4
Sopronhorpács	• ▭		12	1	-4	4
Káld	• ▭		12	-1	-3	
Körmend	• ▭		14	-2	-5	
Szentgotthárd	• ▭		13	1	-3	5
Szombathely	• ▭		12	1	-1	3
Lenti	• ▬		13	-3	-4	
Letenye	• ▬		14	-3	-7	
Nagykanizsa	• ▬		13	-3	-5	6
Zalaegerszeg	• ▬		13	-2	-4	5
Farkasgyepű	• ▭		10	1	-1	
Keszthely	• ▬		14	-2	-3	5
Mencshely	• ▭		10	2	-3	5
Pápa	• ▭		10	1	-2	3
Sümeg	• ▭		12	2	-1	
Tihany	• ▬		13	1	1	
Veszprém	• ▬		12	2	-0	
Zirc	• ▭		9	-4	-4	
Fonyód	–		–	–	–	
Homokszt. györgy	• ▬		13	-2	-4	8
Kaposvár	–		–	–	–	
Marcali	• ▭		12	0	-3	
Siófok	• ▭		9	-1	-1	4
Somogyszob	• ▬		12	-3	-3	
Tab	•		12	1	-1	
Bábolna	•		11	-1	-3	
Esztergom	ny ▬		10	1	-3	
Kisbér	ny ▬ ●		12	0	-2	
Komárom	• V		11	0	-2	
Tatabánya	• ▬		10	-1	-1	
Alcsútdoboz	ny ▬ ●		11	-0	-2	
Dunaújváros	• ▬		10	-2	-5	
Martonvásár	• ▬		11	-1	-2	4
Mór	• ▬		10	-1	-3	
Nagyhörcsökp.	–		–	–	–	
Szabadbattyán	• ▬		11	-3	-4	
Iregszemcse	• ▬		12	-?	-5	6
Lengyel	•		10	1	-3	
Paks	• ▬		13	-2	-4	7
Szekszárd	• ▬		12	2	1	
Árpádtető	• ▬		10	4	-2	
Mohács	• ▬		14	-3	-4	
Pécs	• ▬		13	1	-1	7
Siklós	• ▬		13	-1	-4	
Szigetvár	• ▬		13	-2	-3	
Budaörs	• ▬		11	-0	-3	
Bp. Lőrinc	• ▬		12	-2	-3	6
Bp. Met. Int.	• ▬		11	2	-0	6
Bp. Szab. hegy	• ▬		8	3	3	
Cegléd	• ▬		12	-2	-4	6
Dobogókő	• ▬		5	2	-1	
Gödöllő	• ▬		10	-2	-3	7
Királyrét	• ▬		10	-4	-5	
Monor	• ▬		11	-2	-2	
Nagykáta	• V		12	-1	-2	
Szentendre	ny ▬ ●		10	1	-1	

19 _____ 07 h-ig az utolsó 24 óra adatai

állomás	csapadék (mm)		max. hőmérséklet	min. hőmérséklet	rad. min.	Előző nap napos órái
Vác	ny ▬ ●		11	-0	-3	
Vámosmikola	• ▬		10	-1	-3	5
Baja	• ▭		12	-2	-2	6
Bácsalmás	–		–	–	–	
Izsák	• ▬		12	-3	-3	
Kalocsa	• ▭		12	-3	-3	6
Kecskemét	• ▬		11	-2	-4	5
Kiskunfélegyháza	• ▬		12	-1	-2	
Kiskunhalas	• ▬		12	-2	-2	
Kunszentmiklós	• ▭		11	-3	-5	
Tiszakécske	ny ▬ ●		14	-1	-3	
Balassagyarmat	• ▭		11	-1	-4	
Romhány	–		–	–	–	
Salgótarján	–		–	–	–	
Eger	• ▬		11	-2	-5	6
Galyatető	• ▭		6	-1	-3	
Gyöngyös	• V		12	-5	-7	
Kékestető	• ▭		7	-0	-2	7
Kompolt	• ▬		12	-3	-7	5
Lőrinci	• V		12	-5	-5	
Poroszló	ny ▬ ●		3	-3	-3	
Jászapáti	• V		12	-0	-1	
Jászberény	ny ▬ ●		12	-3	-4	
Karcag	–		–	–	–	
Szolnok	• ▬		13	-3	-3	6
Tiszaroff	• ▬		10	-2	-2	
Túrkeve	• ▬		12	-2	-2	6
Kistelek	–		–	–	–	
Makó	ny ▬ ●		13	-0	-2	
Szeged	• ▬		12	-1	-2	7
Szentes	• ▬		12	-1	-2	
Borsodnádasd	• ▭		12	-6	-10	
Fügöd	• • ▬		2	-3	-3	
Hidasnémeti	• ▬		5	-3	-3	
Jósvafő	• V		4	-4	-8	5
Lillafüred	• ▬		1	-4	-6	
Miskolc	• ▬		2	-2	-3	–
Putnok	• ▬		1	-3	-4	
Sárospatak	• ▬		4	-6	-7	3
Szendrőlád	• ▬		6	-2	-3	
Tokaj	• ▬		3	-4	-4	
Kisvárda	• ▭		5	-3	-4	0
Mátészalka	•		6	-2	-3	
Nyíregyháza	• V		4	-5	-6	1
Nyírlugos	• ▭		6	-5	-9	
Pátyod	ny ●		5	-4	-5	
Tiszabecs	–		–	–	–	
Vásárosnamény	ny ▬		5	-2	-3	
Záhony	1 ▬ ●		5	-2	-2	
Berettyóújfalu	•		7	-2	-3	
Debrecen	• ▬		6	-4	-5	3
Hajdúdorog	–		–	–	–	
Hortobágy	• ▬		5	-3	-4	
Körösszakál	• ▭		10	-3	-3	
Polgár	• ▬		2	-3	-3	
Békéscsaba	• V		9	-3	-4	6
Mezőhegyes	• ▬		11	-2	-2	5
Orosháza	• ▬		11	-2	-2	5
Szarvas	• V		12	-2	-3	6
Szeghalom	• ▬		8	-1	-2	

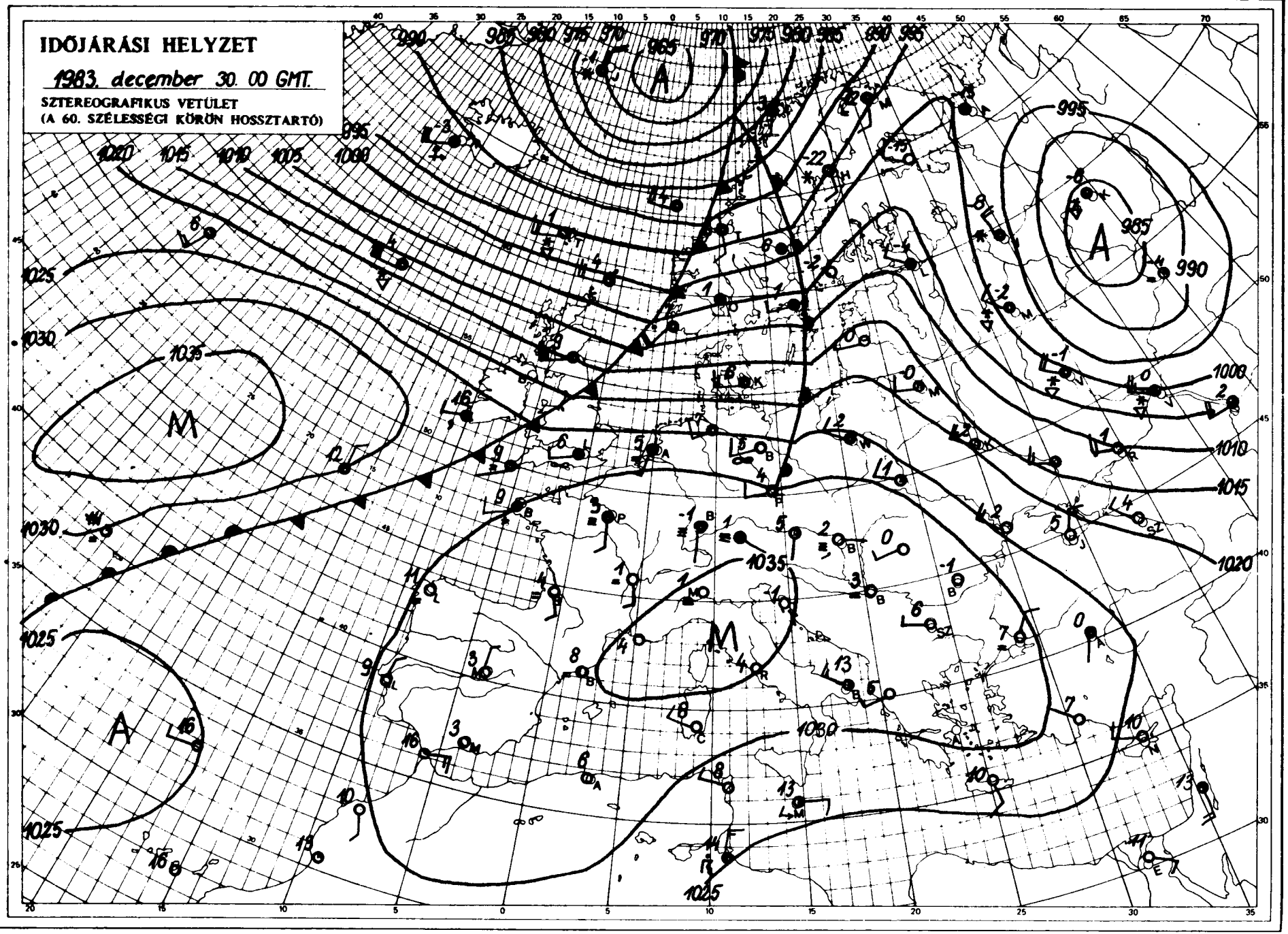

KIADJA: ORSZÁGOS METEOROLÓGIAI SZOLGÁLAT
Készíti: Központi Előrejelző Intézet Analízis- és Rövidtávú Prognózis Központja – T.: 273-018
Megjelenik naponként
Évi előfizetési díja: 1760,- Ft. – Megrendelhető: 1024 Budapest, II., Kitaibel Pál u. 1. – T.: 353-500
Kiadásért felel: az OMSZ elnöke – Szerkesztésért felel: a KEI igazgatója

IDŐJÁRÁSI NAPIJELENTÉS

ЕЖЕДНЕВНЫЙ МЕТЕОРОЛОГИЧЕСКИЙ БЮЛЛЕТЕНЬ · DAILY WEATHER REPORT
BULLETIN QUOTIDIEN DE TEMPS · TÄGLICHER WETTERBERICHT

96. évfolyam 363. szám + Budapest + 1983. december 31. szombat

Az időjárási helyzet és a várható időjárás:

Európa egyre nagyobb részén fordul változékonyra az időjárás. Az óceáni léghullámok szombat hajnalra már elérték a 45. szélességi kört. A Finn-öböl feletti középponttal nagy kiterjedésü ciklon örvénylik. Hatására a Balti-tenger mentén szórványosan esik az eső, a Kelet-Európai síkságon pedig többfelé havazik. Az említett ciklon egyik felhő- és csapadéksávja szombatra virradóan Magyarország felett is átvonult. Ugyancsak esőről érkezik jelentés a Brit-szigetekről, valamint a kontinens nyugati partvidékéről. A kontinensen általában az évszakhoz képest enyhe az idő, a hőmérséklet csúcsértéke sokhelyütt 3-7 fokkal meghaladja az ilyenkor szokásosat.

Pénteken országszerte párás, az északnyugati megyékben változóan felhős, másutt tartósan ködös idő volt. Számottevő csapadékról nem érkezett jelentés. A kora délutáni órákra éles hőmérsékleti kontraszt alakult ki. Míg az időnként napos Dunántúlon általában 5 és 10, addig a keleti, északkeleti megyékben többnyire -2 és +3 fok között alakult a maximumhőmérséklet. Szombat hajnalban -2 és +5 fok közötti hőmérsékletet mértek. Éjszaka hidegfront haladt át az ország felett, emiatt feltámadt a szél és sokfelé megszünt a köd. Szombaton délelőtt változóan felhős, szeles, változékony, északkeleten helyenként még ködös idő volt. Egy-két helyen előfordult gyenge eső. A hőmérséklet 11 órakor az országban +1 és +7 fok között változott.

Ma 12 órakor Budapesten a hőmérséklet 5 fok, a tengerszintre átszámitott légnyomás 1023 mbar, gyengén emelkedik.

Várható időjárás vasárnap estig:

Eleinte országszerte csökken a felhőzet, megszünik a köd, túlnyomóan derült idő lesz. Holnap időnként ismét megnövekszik a felhőzet, szórványos gyönge eső, futó zápor, a hegyekben egy-egy hózápor várható. A nyugati, északnyugati szél átmeneti mérséklődés után ismét megerősödik. Hajnalra - elsősorban a délnyugati és északkeleti megyékben - köd képződik.

A legalacsonyabb éjszakai hőmérséklet 0, -5 fok között, a legmagasabb nappali hőmérséklet vasárnap általában 4, 9 fok között alakul.

Török Dénes s.k.

A hőmérséklet napi középértéke és eltérése a 100 évi átlagtól /Budapest belterületén/:

1983. XII. 30. 2,6°C +2,9°C

1871 óta ezen a napon Budapesten előfordult

legmagasabb hőmérséklet: 16,3°C /1974/,
legalacsonyabb hőmérséklet: -16,4°C /1890/.

83.840.

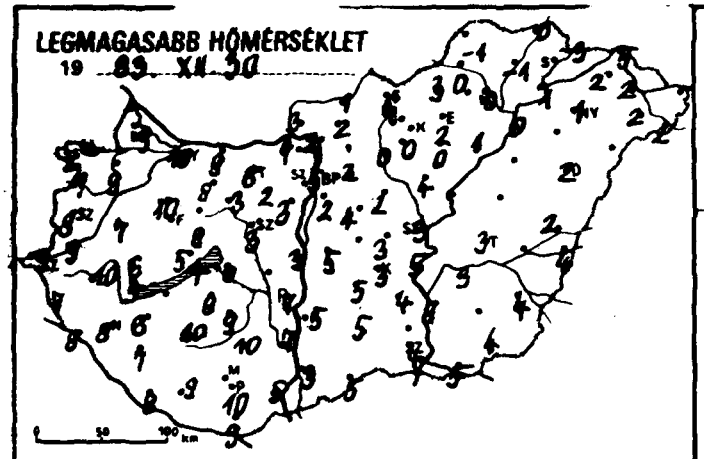
LEGMAGASABB HŐMÉRSÉKLET
19 83. XII. 30.

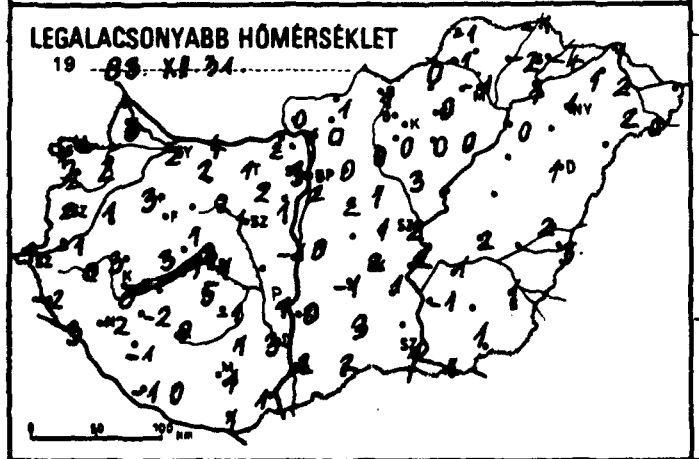
LEGALACSONYABB HŐMÉRSÉKLET
19 83. XII. 31.

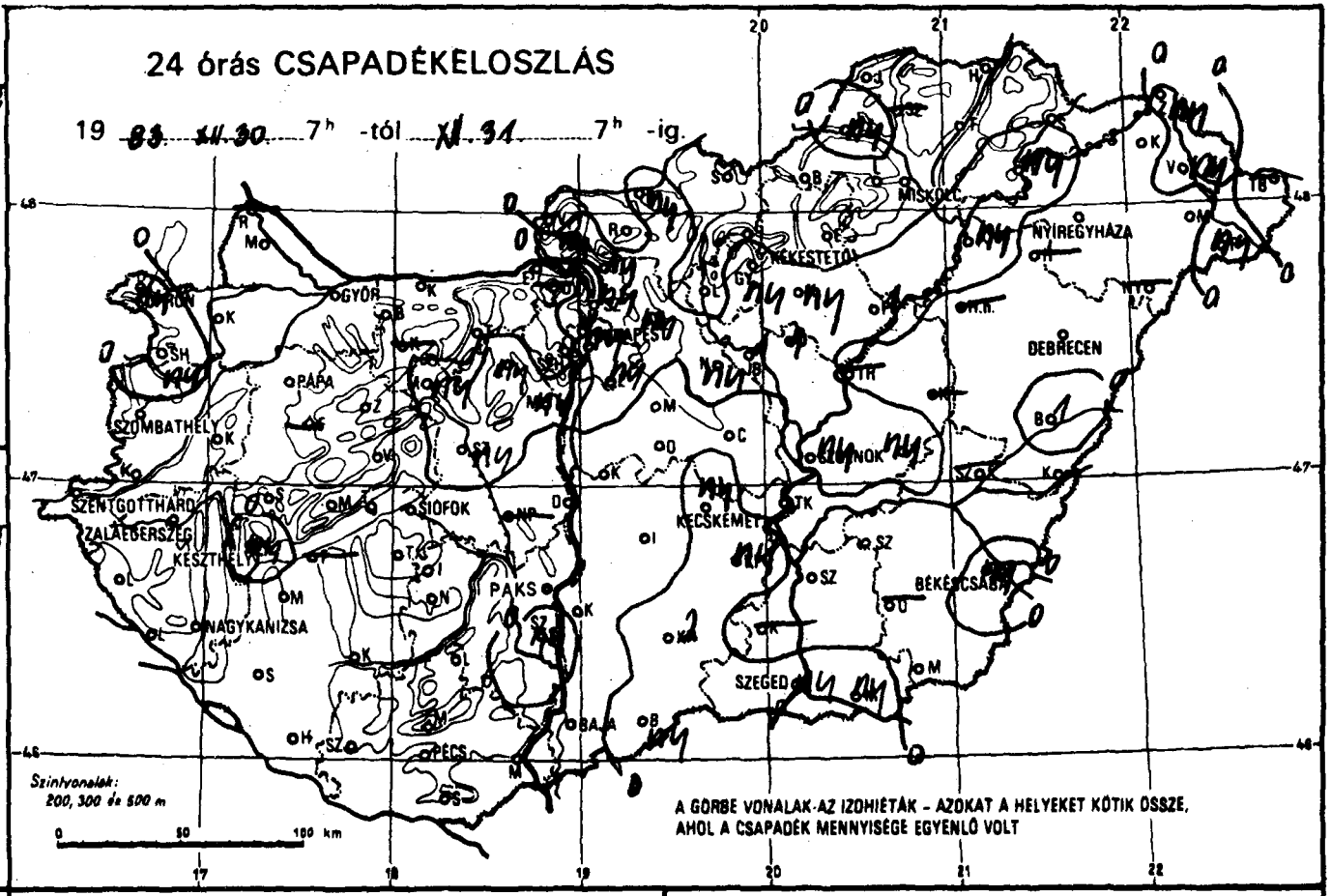
24 órás CSAPADÉKELOSZLÁS
19 83. XII. 30. 7h -tól XII. 31. 7h -ig.
MISKOLC
NYÍREGYHÁZA
DEBRECEN
GYŐR
PÁPA
SZOMBATHELY
SZENTGOTTHÁRD
ZALAEGERSZEG
KESZTHELY
SIÓFOK
KECSKEMÉT
PAKS
NAGYKANIZSA
BÉKÉSCSABA
SZEGED
PÉCS
Szintvonalak:
200, 300 és 500 m
A GÖRBE VONALAK AZ IZOHIÉTÁK - AZOKAT A HELYEKET KÖTIK ÖSSZE,
AHOL A CSAPADÉK MENNYISÉGE EGYENLŐ VOLT

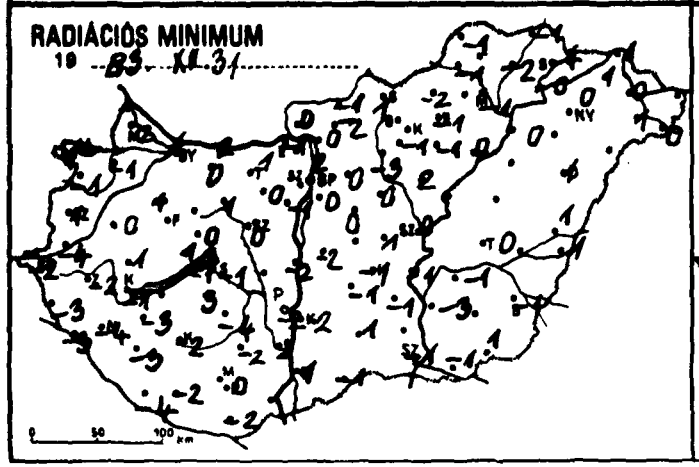
RADIÁCIÓS MINIMUM
19 83. XII. 31.

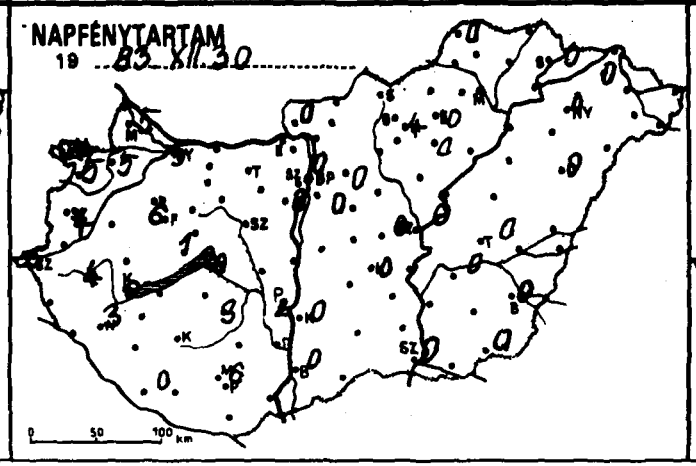
NAPFÉNYTARTAM
19 83. XII. 30.

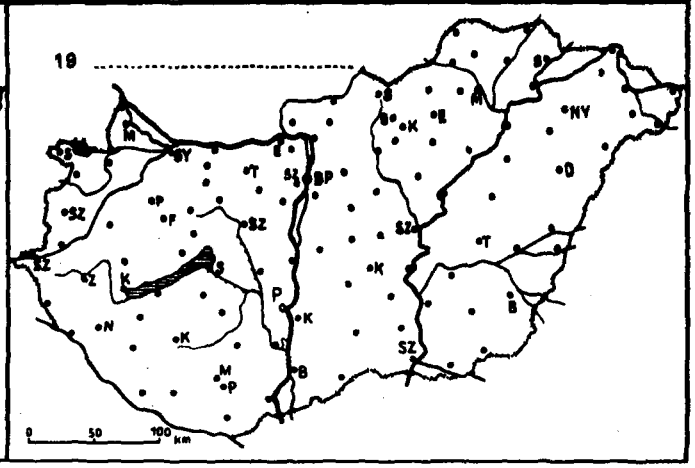
19

1983.XII.07-ig az utolsó 24 óra adatai

állomás	csapadék (mm)		max. hőmérséklet	min. hőmérséklet	rad. min.	Előző nap napos órái
Győr	. ≏		10	2	1	5
Kapuvár	. =		9	2	-1	5
Mosonmagyaróvár	. =		9	3	2	5
Rajka	–		–	–	–	
Sopron	ny ∨ ≡		2	1	1	2
Sopronhorpács	ny ⊔		7	2	-1	5
Káld	.		7	1	0	
Körmend	. ⊔		9	-1	-4	
Szentgotthárd	. ⊔		9	1	-2	6
Szombathely	.		8	2	1	4
Lenti	. ⊔		7	-2	-3	
Letenye	. ⊔		8	3	-3	
Nagykanizsa	. ≡		8	-2	-4	6
Zalaegerszeg	. ≤		10	-0	-2	4
Farkasgyepű	–		–	–	–	
Keszthely	ny ≡		5	0	-1	0
Mencshely	.		5	3	1	1
Pápa	.		10	3	1	6
Sümeg	.		6	3	1	
Tihany	.		4	-1	-1	
Veszprém	.		8	1	0	
Zirc	.		9	0	0	
Fonyód	–		–	–	–	
Homokszt. györgy	. ⊔		8	-1	-4	0
Kaposvár	. ⊔		10	0	-2	
Marcali	.		6	-2	-3	
Siófok	. ≡		0	-1	-1	0
Somogyszob	.		7	-1	-3	
Tab	. ≤		8	5	3	
Bábolna	.		8	2	0	
Esztergom	. ≈		7	2	-1	
Kisbér	–		–	–	–	
Komárom	.		9	4	2	
Tatabánya	.		6	1	1	
Alcsútdoboz	ny ≡		2	2	0	
Dunaújváros	. ≏		3	-1	-2	
Martonvásár	ny		3	1	-1	0
Mór	ny ≈		3	2	1	
Nagyhörcsökp.	–		–	–	–	
Szabadbattyán	ny ≡		3	1	0	
Iregszemcse	. ⊔		9	-1	-4	3
Lengyel	.		10	1	-2	
Paks	ny ≡		7	1	-2	2
Szekszárd	ny =		7	3	2	
Árpádtető	. =		7	3	-1	
Mohács	. ≡		5	1	-1	
Pécs	. ≡		10	1	0	6
Siklós	. ≈		9	1	-2	
Szigetvár	. ≡		9	0	-2	
Budaörs	ny ≡		2	2	2	
Bp. Lőrinc	ny ≡ ∨		2	2	0	0
Bp. Met. Int.	ny ≡		5	3	2	0
Bp. Szab. hegy	.		7	1	1	
Cegléd	ny ≡ ≡		3	2	1	0
Dobogókő	–		–	–	–	
Gödöllő	ny ≡		2	0	0	0
Királyrét	ny ≡		1	-1	-1	
Monor	.		4	2	0	
Nagykáta	ny		2	1	0	
Szentendre	ny ≡		2	1	1	

1983.XII.07-ig az utolsó 24 óra adatai

állomás	csapadék (mm)		max. hőmérséklet	min. hőmérséklet	rad. min.	Előző nap napos órái
Vác	ny ≡		2	1	0	
Vámosmikola	. ≏		3	0	0	0
Baja	. ≡		3	2	1	0
Bácsalmás	ny ≡ ≡		5	2	-1	
Izsák	.		5	-1	-1	
Kalocsa	. ⊔		5	0	-2	0
Kecskemét	ny ≡ ≏		3	2	-1	0
Kiskunfélegyháza	ny ≡		4	1	-1	
Kiskunhalas	2 ≈		5	3	1	
Kunszentmiklós	. ≤		5	0	-2	
Tiszakécske	. ≈		5	2	-1	
Balassagyarmat	ny ≡		1	1	-1	
Romhány	.		2	0	-2	
Salgótarján	.		6	1	1	
Eger	. ≤		2	0	-1	0
Galyatető	.		4	-2	-3	
Gyöngyös	ny ≡		0	0	-1	
Kékestető	.		3	-1	-3	4
Kompolt	ny ≡ ≈		0	0	-1	0
Lőrinci	. ≏		0	0	-3	
Parasztó	1 ≡ ≡		1	0	0	
Jászapáti	1		4	3	2	
Jászberény	1		2	1	-2	
Karcag	–		–	–	–	
Szolnok	ny ≈		3	2	0	0
Tiszaroff	–		–	–	–	
Túrkeve	ny ≡ ≈		3	2	0	0
Kistelek	–		–	–	–	
Makó	ny ≡ ≡		5	1	-1	
Szeged	ny ≡		4	1	-1	0
Szentes	.		8	-1	-3	
Borsodnádasd	.		3	0	-2	
Fügöd	. ≤		-1	-2	-2	
Hidasnémeti	. ≤		0	-1	-1	
Jósvafő	. ∨		-1	-1	-1	0
Lillafüred	. ≡		-1	-1	-3	
Miskolc	. ≡		0	-1	-1	-
Putnok	ny ≡ ≡		0	-1	-1	
Sárospatak	. ≈		-3	-4	-4	0
Szendrőlád	–		–	–	–	
Tokaj	ny ≡ =		1	1	0	
Kisvárda	. ≈		2	1	1	0
Mátészalka	. ⊔		2	2	1	
Nyíregyháza	. ≈		1	1	0	0
Nyírlugos	–		–	–	–	
Pátyod	ny ≡		2	0	-0	
Tiszabecs	–		–	–	–	
Vásárosnamény	ny ≡		2	2	0	
Záhony	ny ≡ =		5	1	1	
Berettyóújfalu	1		2	2	1	
Debrecen	. ≈		2	1	1	0
Hajdúdorog	–		–	–	–	
Hortobágy	–		–	–	–	
Körösszakál	.		4	3	1	
Polgár	ny ≡		0	0	0	
Békéscsaba	ny ≏		4	1	-1	0
Mezőhegyes	. ≤		4	1	1	0
Orosháza	–		–	–	–	
Szarvas	. ∨		3	1	-1	0
Szeghalom	–		–	–	–	

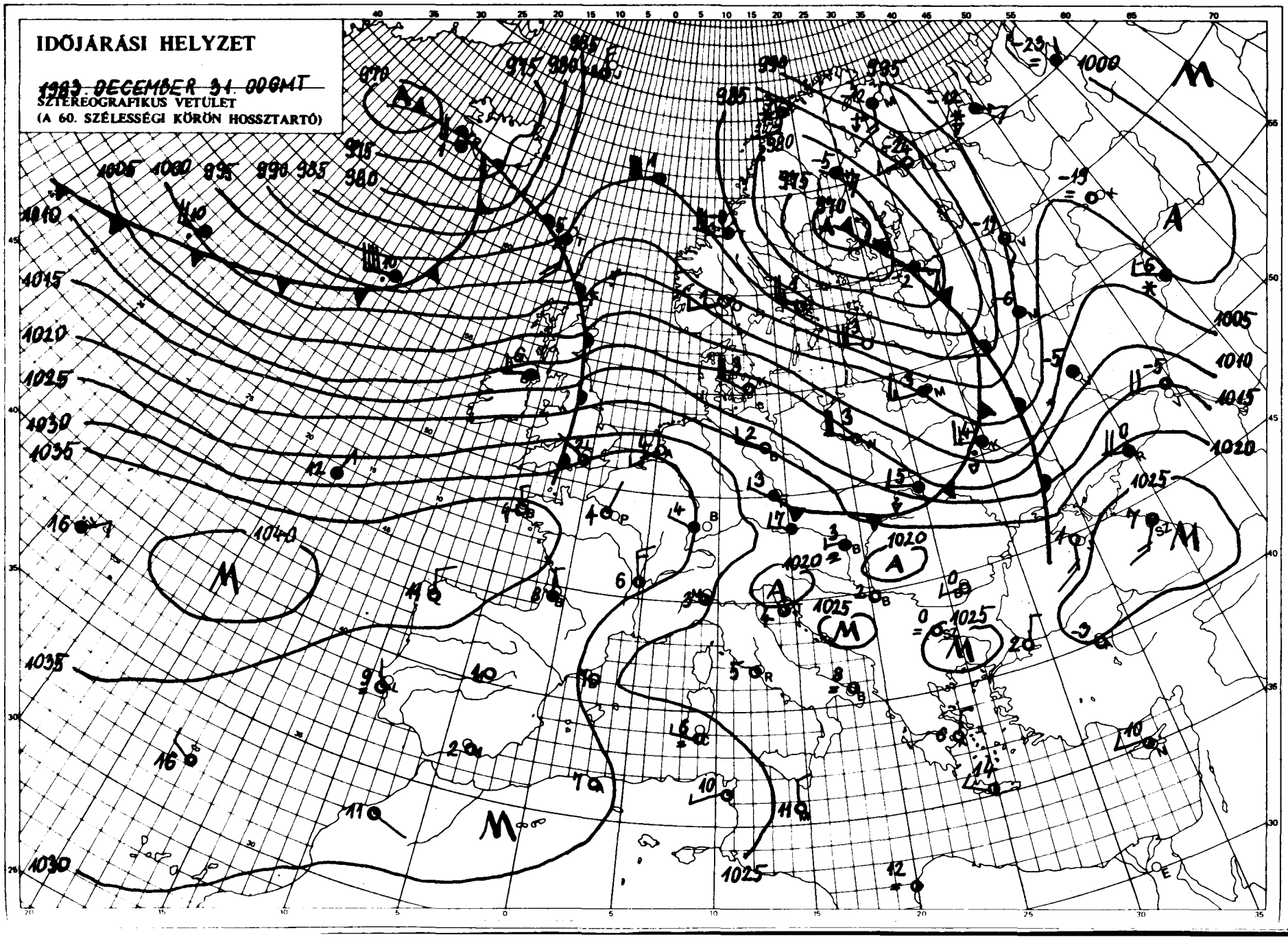

KIADJA: ORSZÁGOS METEOROLÓGIAI SZOLGÁLAT
Készíti: Központi Előrejelző Intézet Analízis- és Rövidtávú Megjelenik naponként
Évi előfizetési díja: 1760,- Ft. – Megrendelhető: 1024 Budapest
Kiadásért felel: az OMSZ elnöke – Szerkesztésért felel: a KEI igazgatója
273-018
353-500

74653
205

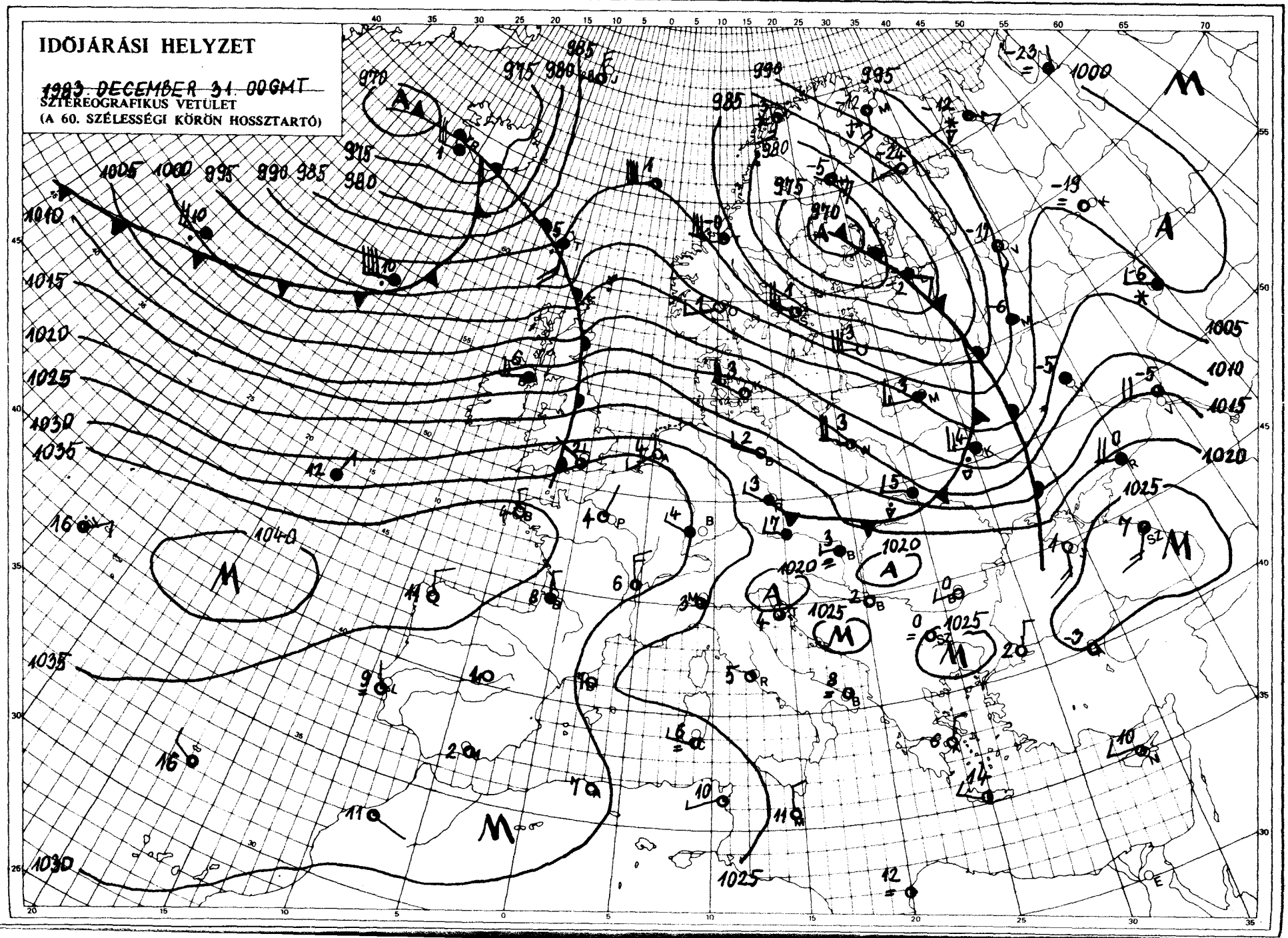

KIADJA: ORSZÁGOS METEOROLÓGIAI SZOLGÁLAT
Készíti: Központi Előrejelző Intézet Analízis- és Rövidtávú
Megjelenik naponként
Évi előfizetési díja: 1760,- Ft. – Megrendelhető: 1024 Budapest
Kiadásért felel: az OMSZ elnöke – Szerkesztésért felel: a KEI igazgatója
273-018
74653
205
:353-500