IDŐJÁRÁSI NAPIJELENTÉS

ЕЖЕДНЕВНЫЙ МЕТЕОРОЛОГИЧЕСКИЙ БЮЛЛЕТЕНЬ • DAILY WEATHER REPORT
BULLETIN QUOTIDIEN DE TEMPS • TÄGLICHER WETTERBERICHT

92. évfolyam 274. szám. + Budapest + 1979. október 1. hétfő

Az időjárási helyzet és a várható időjárás:

Középpontjával Moszkva-Leningrád térsége fölött nagy kiterjedésü ciklon örvénylik, amelynek hatására a Szovjetunió európai területének középső és északi részén túlnyomóan borult, több helyen esős az idő. A Skandináv-félszigetet, Nyugat- és Közép-Európa fölött nagy kiterjedésü, leszálló légmozgású zóna helyezkedik el. A felsorolt területeket száraz, hideg levegő árasztotta el. A reggeli ködtől eltekintve, általában száraz, napos, de az évszakhoz képest kissé hüvös az idő. Vasárnap a hőmérséklet csúcsértéke Közép-Európában 1, 4 fokkal elmaradt a sokévi átlagtól. A következő időszakban a Kárpát-medence fölé továbbra is a hideg levegő áramlik, emiatt hüvös időre számithatunk, az éjszakai lehülés erősödik.

Hazánkban vasárnap általában derült idő volt, több helyen 7, 11 órán át sütött a nap. Csak a Dunántúl déli részén növekedett meg időnként a felhőzet és ott 2, 5 órás napsütést észleltek. Eső sehol sem esett. A legmagasabb nappali hőmérséklet vasárnap: 17, 21 fok között alakult. Ma hajnalra egy-két helyen köd keletkezett és 1, 8 fokig hült le a levegő. Néhány helyen gyenge talajmenti fagy is előfordult. Délelőtt a nyugati országrészben helyenként felhős, máshol derült idő volt. A hőmérséklet 11 órára 10, 16 fokig emelkedett.

Ma 12 órakor Budapesten a hőmérséklet 16 fok, a tengerszintre átszámitott légnyomás 1022 mb /766 mm/, gyengén süllyed.

QC
989
.H9
I32
1979
Oct.-Dec.

Várható időjárás kedd estig:

Időnként megnövekvő felhőzet, eső nem valószinü.
Mérsékelt változó irányú, majd időnként megélénkülő délkeleti szél.
A hajnali órákban helyenként köd.
Hideg éjszaka.
Várható legalacsonyabb éjszakai hőmérséklet: általában 0, +5 fok között, néhány helyen gyenge fagy,
legmagasabb nappali hőmérséklet kedden: 15 fok körül.

CENTRAL LIBRARY
FEB 1 1980
N.O.A.A.
U.S. Dept. of Commerce

Bartha Péterné - Bártfai Erzsébet s.k.

TÁVOLABBI KILÁTÁSOK: SZERDÁTÓL-SZOMBATIG:

A felhőzet időnként kissé megnövekszik, futó eső, zápor valószinü.
A hajnali órákban párásságra, ködre lehet számitani.
Legalacsonyabb hajnali hőmérséklet: 0, +5 fok között.
Legmagasabb nappali hőmérséklet: 14, 18 fok között.
Jelentős mennyiségü /legalább 5 mm/ csapadék az ország területének 30 százalékán várható.

KÖZÉPTÁVÚ ELŐREJELZŐ OSZTÁLY

A hőmérséklet napi középértéke és eltérése a 100 évi átlagtól /Budapesten/:

1979. IX. 30.	14,3 C°	-0,3 C°

1871 óta ezen a napon Budapesten előfordult

legmagasabb hőmérséklet:	31,5 C° /1932/,
legalacsonyabb hőmérséklet:	1,9 C° /1921/.

79.603.

National Oceanic and Atmospheric Administration

Environmental Data Rescue Program

ERRATA NOTICE

One or more conditions of the original document may affect the quality of the image, such as:

Discolored pages
Faded or light ink
Binding intrudes into the text

This document has been imaged through the NOAA Environmental Data Rescue Program. To view the original document, please contact the NOAA Central Library in Silver Spring, MD at (301) 713-2607 x124 or www.reference@nodc.noaa.gov.

Information Manufacturing Corporation
Imaging Subcontractor
Rocket Center, West Virginia
September 14, 1999

LEGMAGASABB HŐMÉRSÉKLET

197 9. IX. 30.

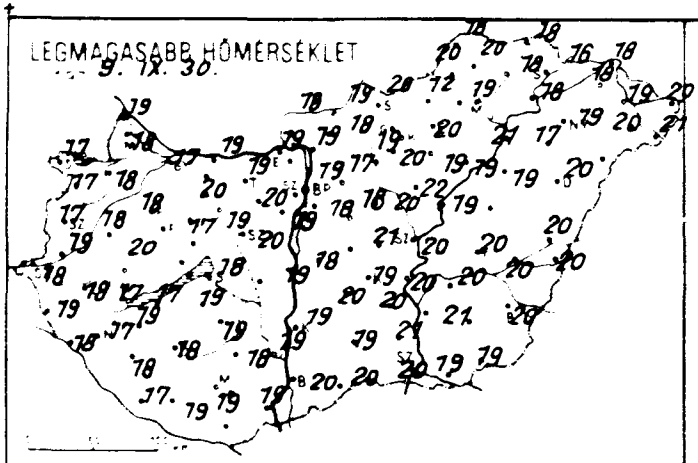

LEGALACSONYABB HŐMÉRSÉKLET

197 9. X. 7.

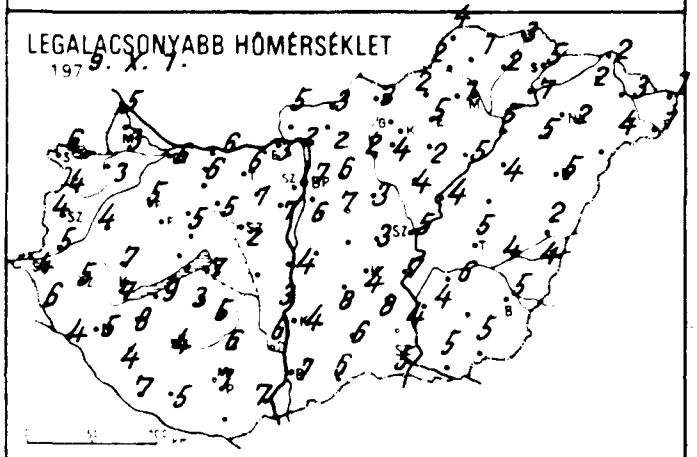

24 órás CSAPADÉKELOSZLAS

1979. IX. 30. 7^ -tól X. 7. 7^ -ig

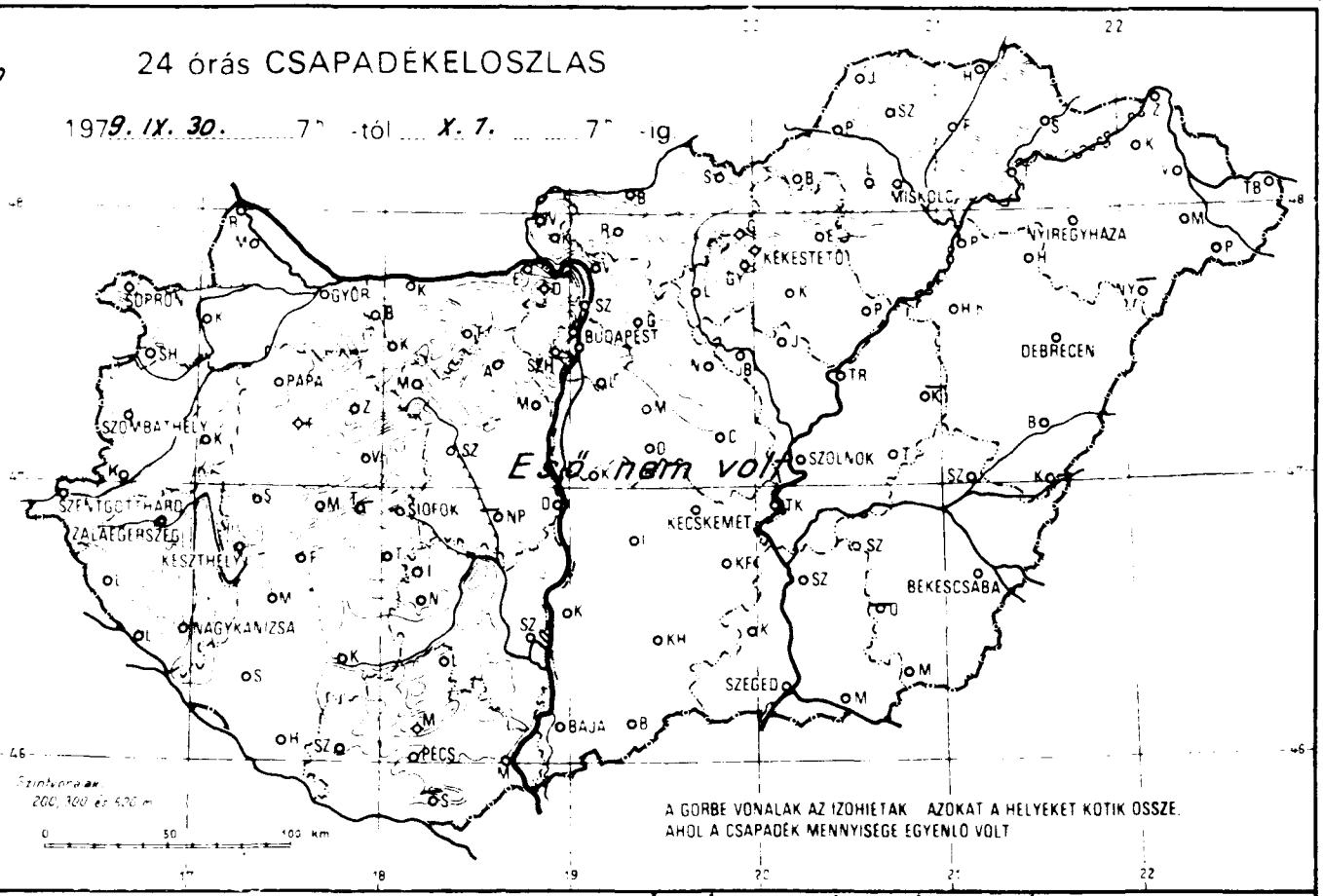

RADIÁCIÓS MINIMUM

197 9. X. 7.

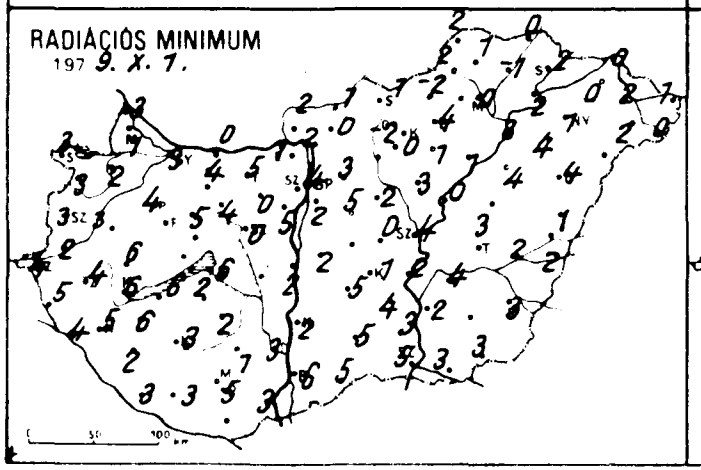

NAPFÉNYTARTAM

197 9. IX. 30.

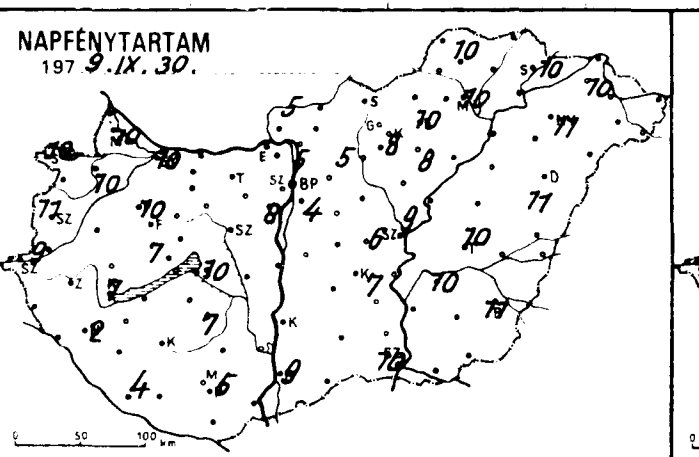

Legnagyobb szélsebesség m/s

197 9. IX. 30.

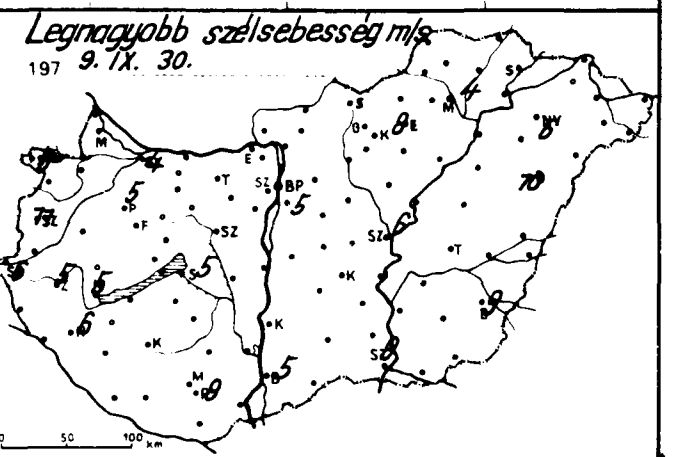

	197 9.X.1. 07 h -ig az utolsó 24 óra adatai							197 9.X.1. 07 h -ig az utolsó 24 óra adatai						
	csapadék (mm)		max. hőmérséklet	min. hőmérséklet	rad. min.	napos órák		csapadék (mm)		max. hőmérséklet	min. hőmérséklet	rad. min.	napos órák	
Győr	.	p	17	6	3	10	Vác	.	p	19	2	2		
Kaposvár	.	p	18	3	2	10	Vámosmikola	.	p	18	5	2	5	
Mosonmagyaróvár	.	p	18	3	1	10	Baja	.	p	20	7	6	9	
Rajka	.		19	5	3		Bácsalmás	.		20	6	5		
Sopron	.	p =	17	6	3	10	Izsák	.		20	8	5		
Sopronhorpács	.	p	17	4	3	10	Kalocsa	.		19	4	2		
Káld	.		18	4	3		Kecskemét	.	p =	19	4	1	7	
Kormend	.	p	19	5	2		Kiskunf. háza	.		20	8	4		
Szentgotthárd	.	p =	18	4	4	9	Kiskunhalas	.		19	6	5		
Szombathely	.	p	17	4	3	11	Kunszentmiklós	.		18	4	2		
Tenti	.		19	6	5		Tiszakecske	.		20	7	2		
Tetenye	.	p	18	4	4		Balassagyarmat	.	p	19	3	1		
Velykanizsa	.	=	17	5	5	2	Romhány	.		18	2	0		
Zalaegerszeg	.	p	18	5	4		Salgótarján	.		20	3	1		
Farkasgyepü	.	p	16	8	4		Eger	.		20	5	4	10	
Keszthely	.	p	17	7	6	7	Galyatető	.		16	6	3		
Meneshely	.	p	18	6	4	7	Gyöngyös	.	p	20	4	0		
Pápa	.	p	18	5	4	10	Kékestető	.	p	12	4	2	8	
Sümeg	.		20	7	6		Kompolt	.		19	2	1	8	
Tihany	–		–	–	–		Lőrinci	.	p	19	2	-2		
Veszprém	.	p	17	5	5		Poroszló	.		19	5	1		
Zirc	.	p	17	3	0		Jászapáti	.	p	22	4	3		
Bonyod	.		17	9	6		Jászberény	.	p	19	4	0		
Homokszt. györgy	.	p	17	7	3	4	Karcag	–		–	–	–		
Kaposvár	.	p	18	4	3		Szolnok	.		20	5	4	9	
Marcali	.	p	19	8	6		Tiszaroff	.	p	19	4	0		
Siofok	.	p	18	7	6	10	Türkeve	.	p	20	5	3	10	
Somogyszob	.	p	18	4	2		Kistelek	.		21	4	3		
Tab	.	p	19	3	2		Mako	.	p	19	5	3		
Babolna	.	p	18	4	1		Szeged	.	p	20	5	5	10	
Esztergom	.		19	3	1		Szentes	.		21	4	2		
Kisber	.	p	20	6	4		Borsodnadasd	.	p	12	2	-2		
Komarom	.	p	19	6	0		Fugod	.	p	18	2	-1		
Tatabánya	.		19	6	5		Hidasnémeti	.		18	3	0		
Aksutdoboz	.	p	20	1	0		Jósvafő	.	p	18	4	2	10	
Dunaujváros	.	p	19	3	2		Lillafüred	.		17	3	2		
Martonvásar	.	p	19	7	5	8	Miskolc	.	=	19	1	0	10	
Mor	.	p	19	5	4		Putnok	.	p	20	2	2		
Szekhelyesokp	–		–	–	–		Sárospatak	.		16	5	2	10	
Szabadbattyán	.	p =	20	2	0		Szendrőlád	.	p	20	1	1		
Jegyszemese	.	p	19	5	2	7	Tokaj	.		18	7	2		
Lengyel	.		18	6	1		Kisvarda	.	p	18	2	0	10	
Nagykorpa	.		20	4	2		Mateszalka	.	p	20	4	2		
Siekszard	.		19	6	3		Nyiregyhaza	.		19	2	1	11	
Arpádtető	.		18	8	6		Nyirlugos	=		–	–	–		
Mohacs	.	p	19	7	3		Patyod	.	p	21	1	0		
Pecs	.	p	19	7	5	5	Tiszabecs	.		20	1	1		
Siklos	–		–	–	–		Vasarosnameny	.	p	19	3	2		
Szentlorinc			19	5	3		Zahony	.		18	2	2		
Bataszek	.	p	18	6	2	4	Berettyoujfalu	.	p	20	2	1		
Fe Metkint	.	p =	19	7	4	5	Debrecen	.	=	20	5	4	11	
Fe Szat. hegy	.		17	8	3		Hajdúdorog	.	p	17	5	4		
Gyula	.	p	21	3	0	6	Hortobagy	.		19	4	4		
Hegyegokö	.		15	5	5		Körösszakal	.	p	20	4	2		
Orosho	.	p	17	6	3	5	Polgar	.		21	5	3		
Szabadfet	.	p	18	2	1		Bekescsaba	.	p	20	5	3	11	
Szarvas	.		18	7	5		Mezohegyes	.	p	19	5	3	8	
Tegyakata	.	p	20	3	2		Oroshaza	–		–	–	–	–	
Vesto	–		–	–	–		Szarvas	.		20	6	4	10	
Szentendre	.		20	5	5		Szeghalom	.		20	4	2		

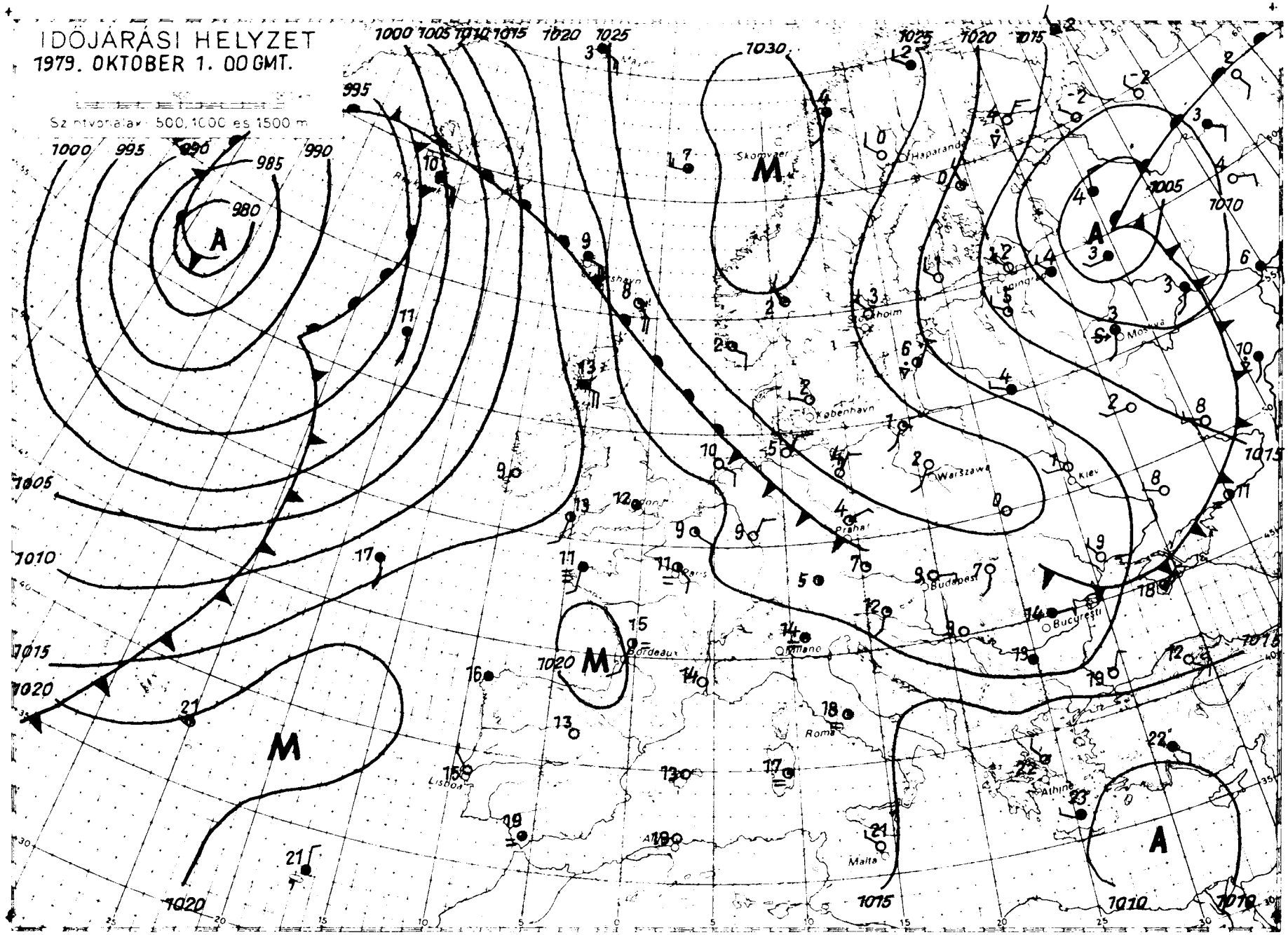

KIADJA: ORSZÁGOS METEOROLÓGIAI SZOLGÁLAT
Készíti: Központi Előrejelző Intézet Előrejelző Osztálya — T: 273 - 018 — Megjelenik naponként
Évi előfizetési díja 1 400 Ft. Megrendelhető: 1024 Budapest, II. Kitaibel Pál u. 1. Telefon: 353-500
Kiadásért felel az OMSZ elnöke. Szerkesztésért felel a KEI igazgatója

IDŐJÁRÁSI NAPIJELENTÉS

ЕЖЕДНЕВНЫЙ МЕТЕОРОЛОГИЧЕСКИЙ БЮЛЛЕТЕНЬ • DAILY WEATHER REPORT
BULLETIN QUOTIDIEN DE TEMPS • TÄGLICHER WETTERBERICHT

92. évfolyam 275. szám. + Budapest + 1979. október 2. kedd

Az időjárási helyzet és a várható időjárás:

Középpontjával Skandinávia középső része felett, nagy kiterjedésü, magas nyomású légköri képződmény helyezkedik el. A légköri képződmény keleti oldalán észak, északkelet felől különböző nedvességtartalmú, hideg léghullámok érkeznek szárazföldünk belseje felé. Vonulásukat szórványosan eső, záporeső, sőt a Szovjetunió európai területének középső és északi vidékén havas eső, hózápor, valamint jelentős lehülés kiséri. Szerda estig a Kárpát-medencét is elárasztja a hideg levegő.

Hazánkban hétfőn a nyugati, északnyugati országrészben erősen felhős, vagy borult idő volt. Az ország többi részén 3, 10 órán át sütött a nap. A hőmérséklet csúcsértéke az erősen felhős helyeken csak 14, 18, máshol 18, 22 fok között volt. Az éjszakai és a hajnali órákban egy-két helyről jelentéktelen mennyiségü esőt jelentettek. A legalacsonyabb éjszakai hőmérséklet keddre virradóra a keleti, északkeleti megyékben 2, 5, máshol 6, 11 fok között volt. Ma délelőtt a keleti, északkeleti országrészben, valamint az északnyugati megyékben helyenként gyengén, máshol erősen felhős idő volt. Eső sehol sem esett. A hőmérséklet 11 órakor 10, 14 fok között volt. Az északi, északkeleti szél többfelé megélénkült.

Ma 12 órakor Budapesten a hőmérséklet 13 fok, a tengerszintre átszámitott légnyomás 1025 mb /769 mm/, alig változik.

Várható időjárás szerda estig:

Az északi, északkeleti megyékben változóan, máshol túlnyomóan felhős idő.
Nyugaton elszórtan kisebb eső.
Időnként megélénkülő, helyenként megerősödő északi, északkeleti szél.
Várható legalacsonyabb éjszakai hőmérséklet: északkeleten -1, +3, máshol +3, +6,
legmagasabb nappali hőmérséklet szerdán: 12, 16 fok között.

Vadkerti Ferenc s.k.

A hőmérséklet napi középértéke és eltérése a 100 évi átlagtól /Budapesten/:

1979. X. 1.	13,4 C°	-1,2 C°

1871 óta ezen a napon Budapesten előfordult

legmagasabb hőmérséklet:	30,8 C° /1932/,
legalacsonyabb hőmérséklet:	1,3 C° /1959/.

79.603.

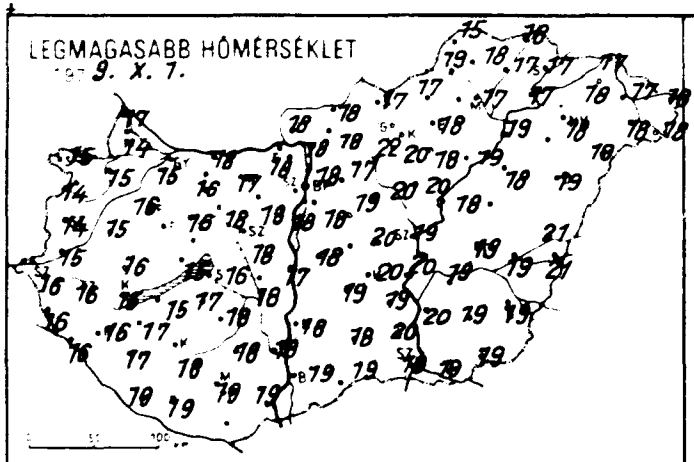
LEGMAGASABB HŐMÉRSÉKLET
197 9. X. 1.

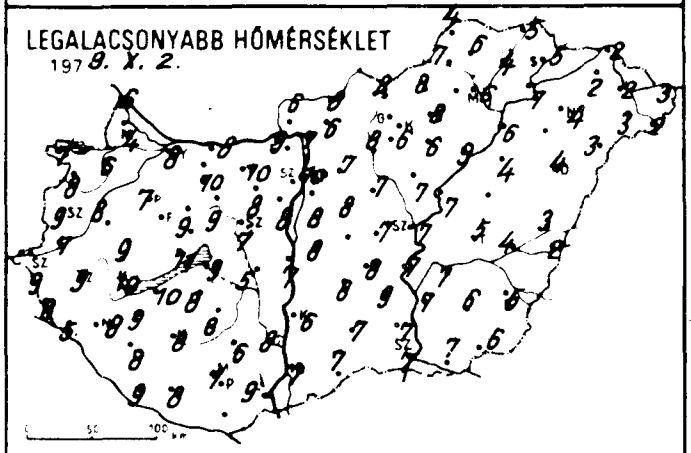
LEGALACSONYABB HŐMÉRSÉKLET
197 9. X. 2.

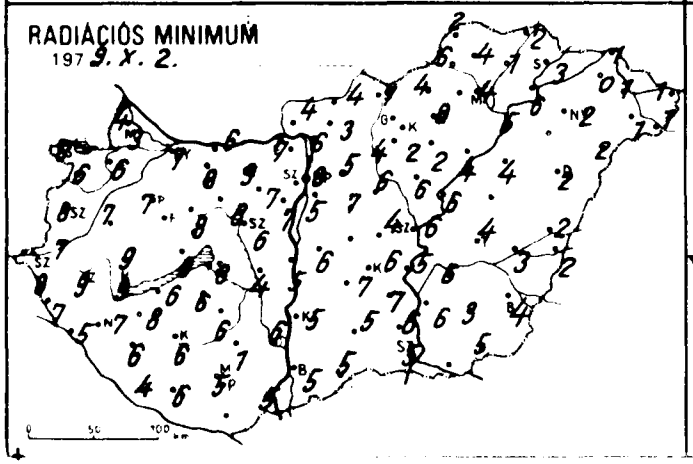
RADIÁCIÓS MINIMUM
197 9. X. 2.

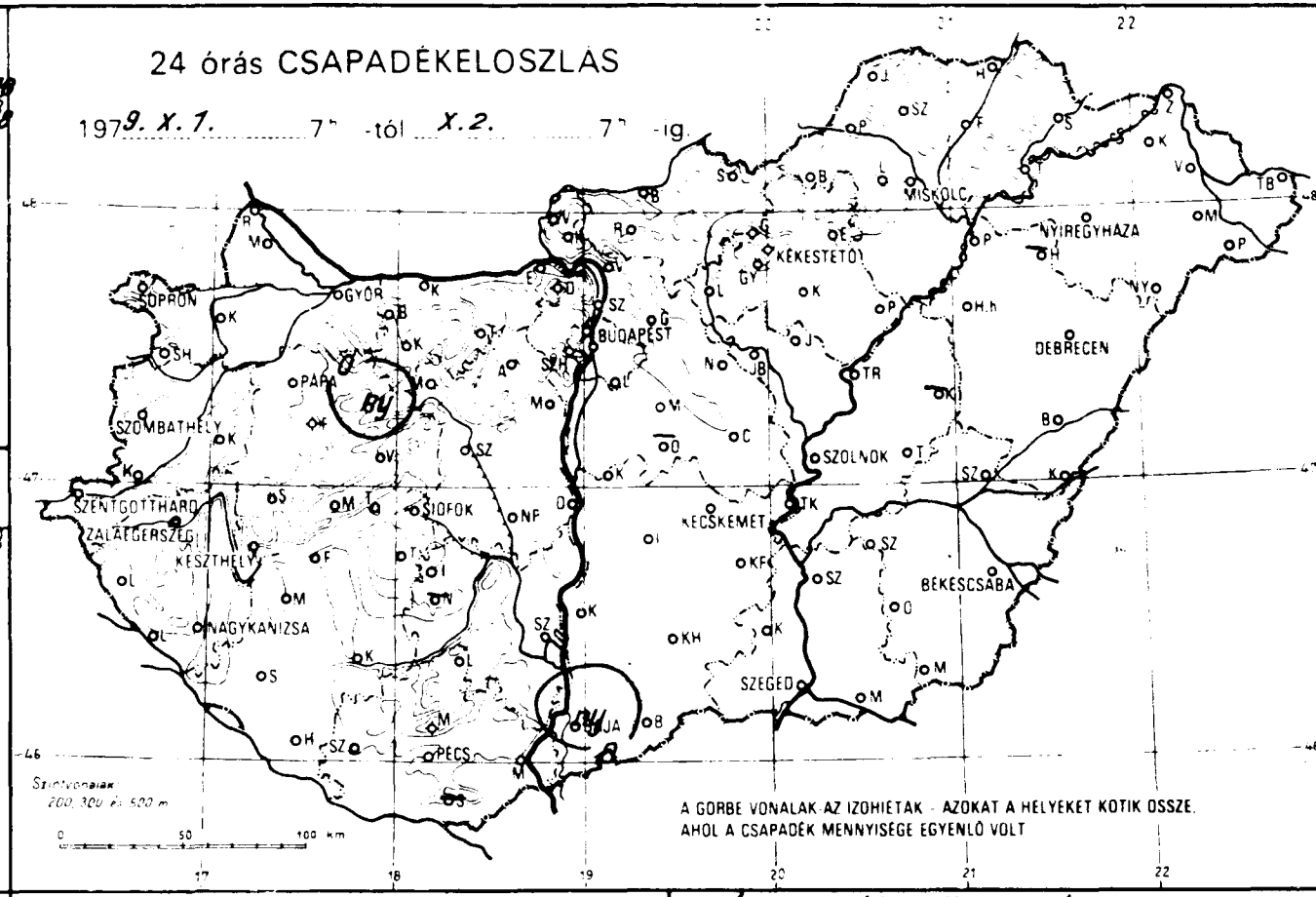
24 órás CSAPADÉKELOSZLÁS
197 9. X. 1. 7h -tól X. 2. 7h -ig.
SOPRON
GYŐR
BUDAPEST
MISKOLC
NYÍREGYHÁZA
KÉKESTETŐ
DEBRECEN
PÁPA
SZOMBATHELY
SZOLNOK
SZENTGOTTHÁRD
ZALAEGERSZEG
KESZTHELY
SIÓFOK
KECSKEMÉT
BÉKÉSCSABA
NAGYKANIZSA
SZEGED
PÉCS
A GÖRBE VONALAK AZ IZOHIETÁK - AZOKAT A HELYEKET KÖTIK ÖSSZE, AHOL A CSAPADÉK MENNYISÉGE EGYENLŐ VOLT

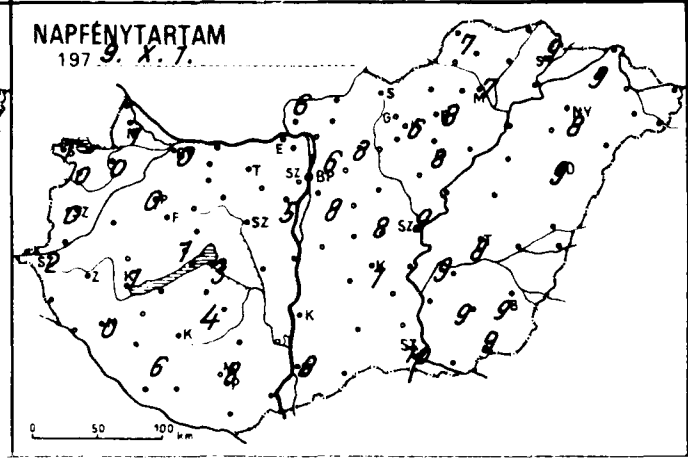
NAPFÉNYTARTAM
197 9. X. 1.

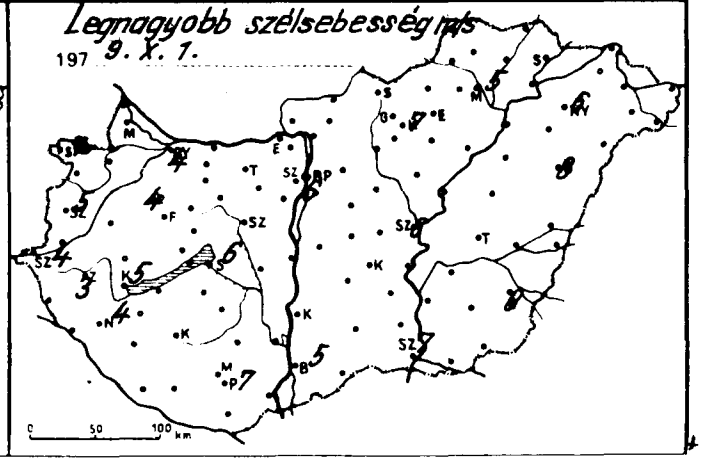
Legnagyobb szélsebesség m/s
197 9. X. 1.

	199 9.X.2. 07 h -ig az utolsó 24 óra adatai					
	csapadék (mm)		max. hőmérséklet	min hőmérséklet	rad. min.	napos órák
Győr	.	b	15	8	7	0
Kaposvár	.		15	6	6	0
Mosonmagyaróvár	.	b	14	4	3	1
Rajka	.		17	6	4	
Sopron	.		15	7	6	1
Sopronhorpács	.		14	8	6	0
Kaid	.		15	8	7	
Kormend	.		15	7	7	
Szentgotthárd	.	=	16	9	8	2
Szombathely	.		14	9	8	0
Lenti	.		16	8	7	
Letenye	.		16	5	5	
Nagykanizsa	.	b =	16	8	7	0
Zalaegerszeg	.	b	16	9	9	
Farkasgyepü	.	b	15	7	4	
Keszthely	.	=	15	10	9	1
Meneshely	.	b	14	8	7	1
Pápa	.		16	7	7	0
Sümeg	.		16	9	9	
Tihany	.		15	11	9	
Veszprém	.		16	9	8	
Zirc	ny		15	7	2	
Fonyod	.		15	10	6	
Homokszt. györgy	.	b	19	9	4	6
Kaposvár	.	b	18	8	6	
Marcali	.		17	9	8	
Siofok	.	b	16	9	8	3
Somogyszob	.	b	17	8	6	
Tab	.		17	8	6	
Bábolna	.		17	8	6	
Esztergom	.		18	9	7	
Kisber	.	b	16	10	8	
Komarom	.		18	8	6	
Tatabánya	.		17	10	9	
Vesutdoboz	.		18	8	7	
Dunaujváros	.		17	7	5	
Martonvasar	.	b	18	8	7	5
Mor	.		18	9	8	
Nagyhorcsok p.	.		18	5	4	
Szabadbattyán	.	b	18	7	6	
Hegyeszemese	.	b	18	8	6	4
Hengyel	.		18	6	1	
Nagykonyi	–		–	–	–	
Szekszard	.		18	8	6	
Árpádtető	.		17	8	5	
Miskolc	.		19	9	5	
[illegible]	.	b	19	7	5	8
[illegible]	–		–	–	–	
[illegible]zetsar	.		19	8	6	
[illegible] Lörinc	.		18	8	5	8
[illegible] Met. Int	.		18	10	8	6
[illegible] Szab. hegy	.		16	7	5	
[illegible]sed	.		20	7	4	8
[illegible]bogoko	–		–	–	–	
[illegible]dlő	.		17	7	5	8
[illegible]tabetet	–		–	–	–	
[illegible]ltet	.		19	8	7	
[illegible]szakacs	.		20	7	6	
[illegible]ete	–		–	–	–	
[illegible]ldalete	.		17	8	8	

	197 9.X.2. 07 h -ig az utolsó 24 óra adatai					
	csapadék (mm)		max. hőmérséklet	min. hőmérséklet	rad. min.	napos órák
Vác	.	b	18	7	6	
Vámosmikola	.		18	6	4	6
Baja	ny		19	7	5	8
Bácsalmás	.		19	7	5	
Izsák	.		19	8	7	
Kalocsa	.		18	6	5	
Kecskemét	.		20	8	6	1
Kiskunf. háza	.		19	9	7	
Kiskunhalas	.		18	7	5	
Kunszentmiklós	.		18	8	6	
Tiszakecske	.		20	7	5	
Balassagyarmat	.		18	8	4	
Romhany	.		18	6	3	
Salgótarjan	.		17	8	7	
Eger	.		18	8	8	8
Galyatető	.		15	2	2	
Gyöngyös	.		20	6	2	
Kékestető	.		10	0	0	6
Kompolt	.		18	6	2	8
Lőrinci	.		22	8	4	
Poroszló	.		19	9	4	
Jászapati	.		20	7	6	
Jászbereny	.		18	8	6	
Karcag	–		–	–	–	
Szolnok	.		19	7	6	9
Tiszaroff	.		18	7	6	
Turkeve	.		19	5	4	8
Kistelek	.		20	7	6	
Mako	.		19	7	6	
Szeged	.		19	7	5	10
Szentes	.		20	7	6	
Borsodnádasd	.		17	8	4	
Fugod	.		17	4	1	
Hidasnemeti	.		18	5	2	
Jósvafő	.		15	4	2	7
Lillafured	.		16	4	3	
Miskolc	.		17	6	4	7
Putnok	.		19	7	6	
Sárospatak	.		17	5	3	9
Szendrőlad	.		18	6	4	
Tokaj	.		17	7	6	
Kisvarda	.		18	2	0	9
Mateszalka	.		18	3	1	
Nyiregyhaza	.		18	4	2	8
Nyirlugos	.		19	3	2	
Patyod	.		18	2	1	
Tiszabecs	.		18	3	1	
Vasarosnameny	.	b	17	2	1	
Zahony	.		17	2	1	
Berettyoujfalu	.	b	21	3	2	
Debrecen	.		19	4	2	9
Hajdudorog	–		–	–	–	
Hortobagy	.		18	4	4	
Korosszakal	.	b	21	2	2	
Polgar	.		19	6	5	
Bekescsaba	.		19	5	4	9
Mezohegyes	.	b	19	6	5	9
Orosháza	.		19	6	3	9
Szarvas	.		19	7	6	9
Szeghalom	.		19	4	3	

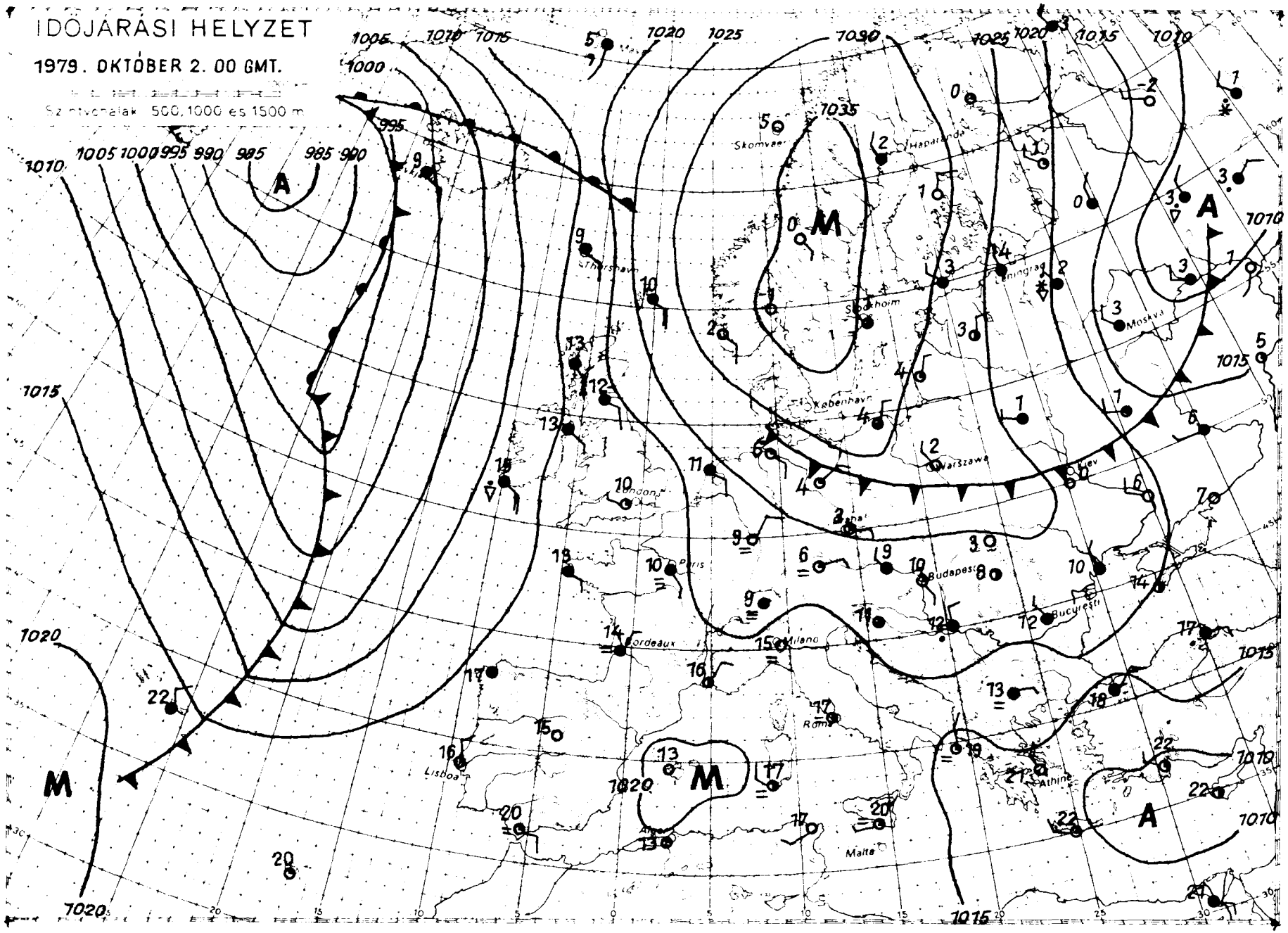

KIADJA: ORSZÁGOS METEOROLÓGIAI SZOLGÁLAT

Készíti: Központi Előrejelző Intézet Előrejelző Osztálya – T: 273 - 018 – Megjelenik naponkent

Évi előfizetési díja 1 fő: Ft. Megrendelhető: 1024 Budapest, II. Kitaibel Pál u. 1. Telefon: 353 500

Kiadásért felel az OMSZ elnöke – Szerkesztésért felel a KEI igazgatója

IDŐJÁRÁSI NAPIJELENTÉS

ЕЖЕДНЕВНЫЙ МЕТЕОРОЛОГИЧЕСКИЙ БЮЛЛЕТЕНЬ • DAILY WEATHER REPORT
BULLETIN QUOTIDIEN DE TEMPS • TÄGLICHER WETTERBERICHT

92. évfolyam 276. szám. + Budapest + 1979. október 3. szerda

Az időjárási helyzet és a várható időjárás:

Európa legnagyobb részének időjárását egyetlen anticiklon irányitja. Szerdán délelőtt az Uraltól az NSZK-ig és a Balkán-félszigettől a Skandináv-félsziget déli feléig derült, vagy csak közepesen felhős volt az ég. Hajnalra igen erősen lehült a levegő. Számottevő csapadék nem hullott, de helyenként szállingózott a hó. Borongós, esős időt jelentettek a Brit-szigetekről és a Skandináv-félsziget északi feléből. Változóan felhős, száraz és enyhe idő volt a Földközi-tenger térségében. Az időjárási alaphelyzet egyelőre nem változik.

Magyarország időjárása már napok óta szintén az előbbi anticiklon irányitása alatt áll. Kedden az északkeleti országrész kivételével még erősen, vagy közepesen felhős volt az ég. Szerdán délre viszont már csaknem mindenütt feloszlott a felhőzet. Csapadék sehol sem volt. A hőmérséklet keddi csucsértéke 12 és 18, a szerda hajnali mélypontja -3 és +6 fok között volt. Szerdán 11 órakor 9 és 12 fok közötti hőmérsékletről érkeztek jelentések.

Ma 12 órakor Budapesten a hőmérséklet 11 fok, a tengerszintre átszámitott légnyomás 1028 mb /771 mm/, gyengén süllyed.

Várható időjárás csütörtök estig:

Szerdán kevés, csütörtökön egyre több felhő, csapadék nélküli, hüvös idő.
Általában mérsékelt, időnként élénk, délkeleti, déli szél, hajnalban helyenként köd.
Várható legalacsonyabb éjszakai hőmérséklet: általában -3, +2,
legmagasabb nappali hőmérséklet csütörtökön: 11, 16 fok között.

Aigner Szilárd s.k.

A hőmérséklet napi középértéke és eltérése a 100 évi átlagtól /Budapesten/:

1979. X. 2.	11,4 C°	-3,1 C°

1871 óta ezen a napon Budapesten előfordult

legmagasabb hőmérséklet:	28,4 C° /1942/,
legalacsonyabb hőmérséklet:	2,8 C° /1916/.

79.609.

LEGMAGASABB HŐMÉRSÉKLET
19 9. X. 2.

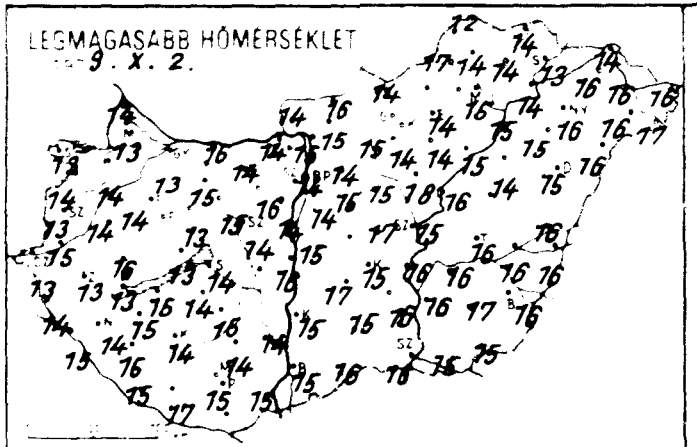

LEGALACSONYABB HŐMÉRSÉKLET
19 9. X. 3.

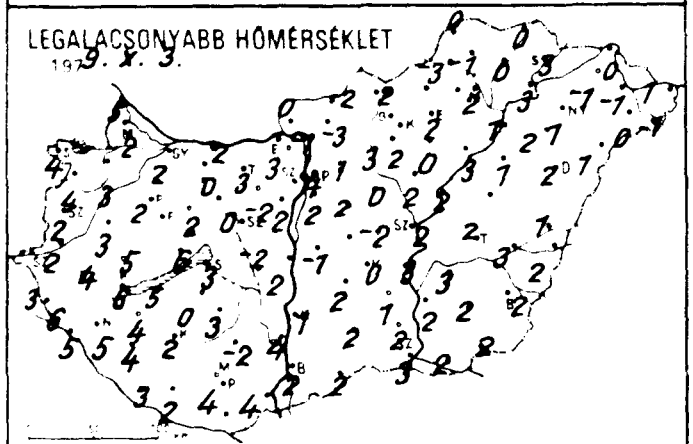

24 órás CSAPADÉKELOSZLÁS

19 9. X. 2. 7 -tól X. 3. 7 -ig.

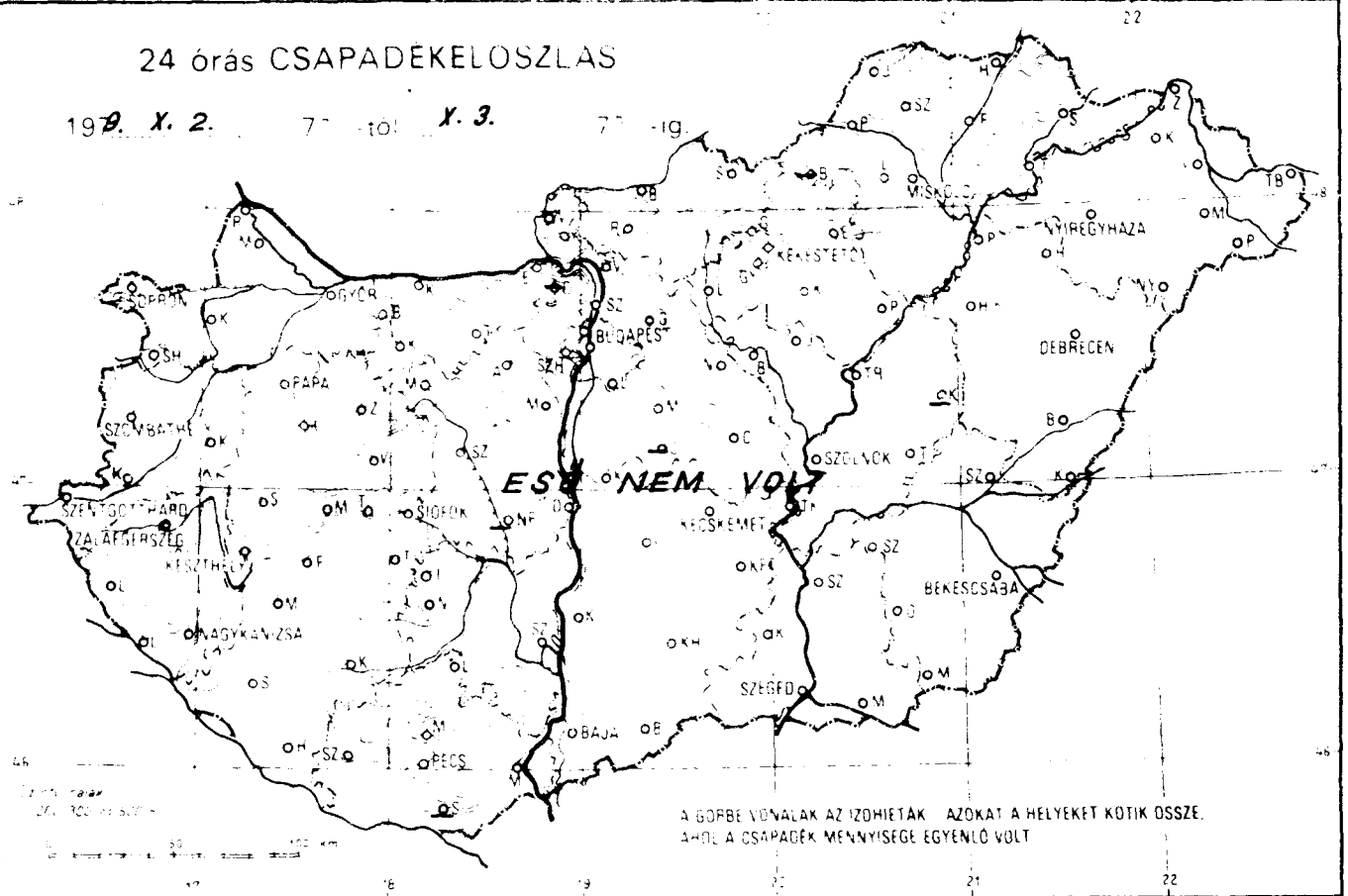

RADIÁCIÓS MINIMUM
19 9. X. 3.

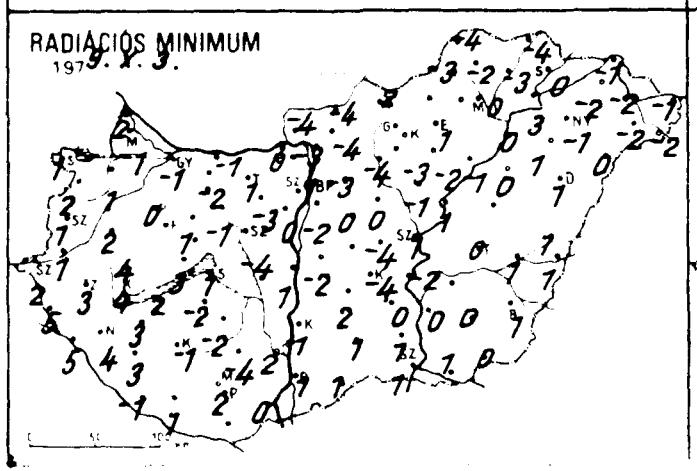

NAPFÉNYTARTAM
19 9. X. 2.

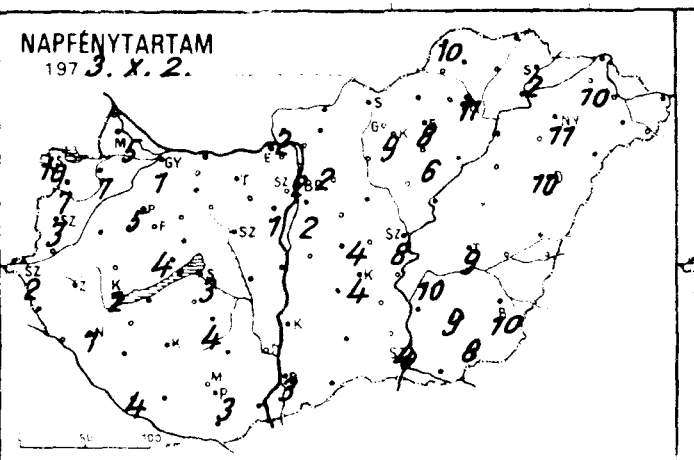

Legerősebb széllökés m/s
19 9. X. 2.



	197 9.X.3. 07 h -ig az utolso 24 óra adatai							197 9.X.3. 07 h -ig az utolso 24 óra adatai						
	csapadék (mm)		max. hőmér-séklet	min. hőmér-séklet	rad. min.	napos órák		csapadék (mm)		max. hőmér-séklet	min. hőmér-séklet	rad. min.	napos órák	
[illegible]	•	⌐	13	2	-1	1	Vác	•	⌐	15	-1	-3		
Kaposvár	•	⌐	14	3	1	7	Vámosmikola	•	⌐	14	0	-4	2	
Magyarmagyaróvár	•	⌐	13	2	-1	5	Baja	•		15	2	1	3	
Rákos	•		14	5	2		Bácsalmás	•		16	2	1		
Sopron	•	⌐	13	4	1	10	Izsák	•		17	2	2		
Sopronhorpács	•	⌐	14	4	2	7	Kalocsa	•		15	1	-1		
[illegible]	•		14	3	2		Kecskemét	•	⌐	15	0	-4	4	
[illegible]kend	•		15	2	1		Kiskunfélegyháza	•		16	1	0		
Szentgotthárd	•		13	3	2	2	Kiskunhalas	•		15	2	1		
Szombathely	•	⌐	13	2	1	3	Kunszentmiklós	•		15	-1	-2		
[illegible]	•		14	6	5		Tiszakécske	•		16	3	-2		
[illegible]ősvár	•		15	5	5		Balassagyarmat	•	⌐	16	-2	-4		
Nagykanizsa	•	⌐	14	5	4		Romhány	•		15	-3	-4		
Zalaegerszeg	•	⌐	13	4	3		Salgótarján	•		14	2	2		
[illegible]csvepü	•		13	2	1		Eger	•		14	2	1	8	
[illegible]	•		13	6	4	2	Galyatető	•		9	-2	-5		
[illegible]	•		14	3	0	4	Gyöngyös	•	⌐	14	2	-3		
[illegible]	•	⌐	14	2	0	5	Kékestető	•		6	-3	-5	9	
[illegible]	•		16	5	4		Kompolt	•		14	0	-2	6	
[illegible]	•		13	6	3		Lőrinci	•		15	3	-4		
[illegible]	•		13	2	1		Poroszló	•		15	3	-1		
[illegible]	•	⌐	13	-1	-2		Jászapáti	•		18	2	0		
[illegible]	•		15	5	2		Jászberény	•		15	2	1		
[illegible]ársvörgy	•		15	3	-1	4	Karcag	–		–	–	–		
[illegible]	•	⌐	14	2	-1		Szolnok	•		15	2	1	8	
[illegible]	•	⌐	15	4	3		Tiszaroff	•		16	2	1		
[illegible]	•	⌐	14	3	1		Fürkeve	•		16	2	0	9	
[illegible]szob	•		15	4	3		Kistelek	•		16	2	1		
[illegible]	•		14	0	-2		Makó	•		15	2	1		
[illegible]	•		13	1	-3		Szeged	•		16	3	1	4	
[illegible]zom	•		14	3	0		Szentes	•		16	2	0		
[illegible]	•	⌐	15	0	-2		Borsodnadasd	–		–	–	–		
[illegible]om	•		16	2	1		Fugöd	•	⌐	14	0	-3		
[illegible]arva	•		14	3	1		Hidasnemeti	•		14	0	-4		
[illegible]haz	•	⌐	16	-2	-3		Jósvafő	•	⌐	12	0	-4	10	
[illegible]ovitos	•		16	2	1		Lillafüred	•		12	-1	-1		
[illegible]csaba	•	⌐	14	2	0	1	Miskolc	•		15	2	0	11	
[illegible]	•	⌐	15	0	-1		Putnok	•	⌐	17	-3	-3		
[illegible]csép	–		–	–	–		Sárospatak	•		13	3	0	2	
[illegible]attyán	•	⌐	14	-2	-4		Szendrőlád	•	⌐	14	-1	-2		
[illegible]ese	•	⌐	13	3	-2	4	Tokaj	•		14	3	3		
[illegible]	•		14	2	-4		Kisvarda	•	⌐	16	-1	-2	10	
[illegible]	•		15	1	-2		Mátészalka	•		16	0	-2		
[illegible]	•		14	4	2		Nyíregyháza	•		16	1	-1	11	
Árpádtető	•		14	3	1		Nyírlugos	•		16	1	0		
[illegible]	•		15	4	0		Pátyod	•	⌐	17	-1	-2		
[illegible]	•		15	4	2	3	Tiszabecs	•		16	1	-1		
[illegible]	–		–	–	–		Vásárosnamény	•		16	-1	-2		
[illegible]	•		17	2	1		Zahony	•	⌐	14	0	-1		
[illegible]	•		14	2	-2	2	Berettyóújfalu	•	⌐	16	1	1		
[illegible]	•		14	4	1	2	Debrecen	•		15	2	1	10	
[illegible]egy	•		11	1	-2		Hajdudorog	•		15	2	1		
[illegible]	•		17	-2	-4	4	Hortobágy	•		14	1	0		
[illegible]	–		–	–	–		Kótosszakál	•	⌐	16	2	1		
[illegible]	•		14	1	-3	2	Polgár	•		15	1	0		
[illegible]	•	⌐	13	-3	-4		Békéscsaba	•		16	2	1	10	
[illegible]	•		15	2	0		Mezőhegyes	•		15	2	0	8	
[illegible]	•	⌐	15	0	0		Orosháza	•		17	2	0	9	
[illegible]	–		–	–	–		Szarvas	•		16	3	2	10	
[illegible]	•		14	3	3		Szeghalom	•		16	3	1		

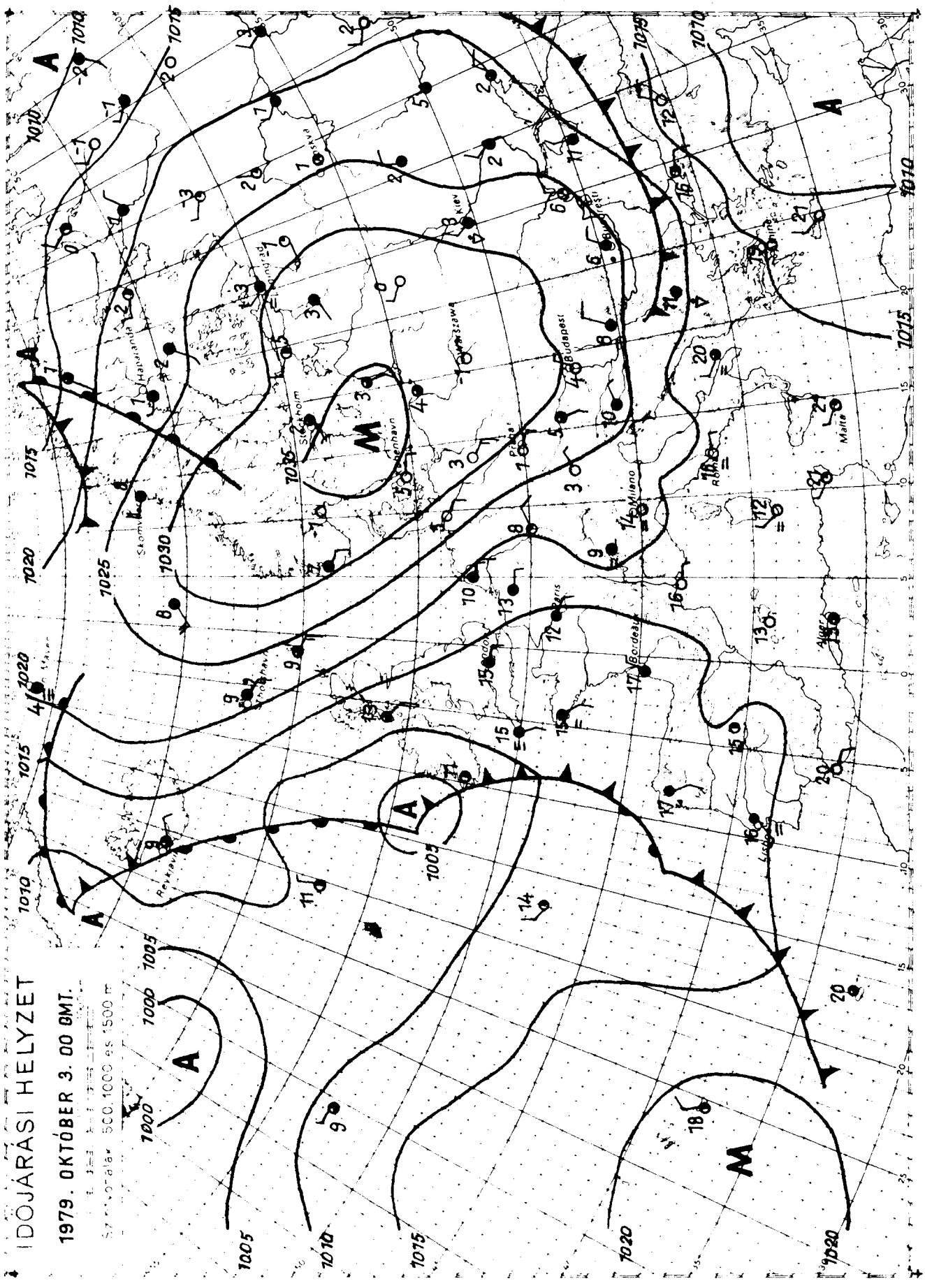

KIADJA: ORSZÁGOS METEOROLÓGIAI SZOLGÁLAT

Készíti: Központi Előrejelző Intézet Előrejelző Osztálya — T.: 273 - 018 — Megjelenik naponként

Évi előfizetési díja: 1 400 Ft. Megrendelhető: 1024 Budapest, II. Kitaibel Pál u. 1. Telefon: 353-500

Kiadásért felel: az OMSZ elnöke — Szerkesztésért felel: a KEI igazgatója

IDŐJÁRÁSI NAPIJELENTÉS

ЕЖЕДНЕВНЫЙ МЕТЕОРОЛОГИЧЕСКИЙ БЮЛЛЕТЕНЬ • DAILY WEATHER REPORT
BULLETIN QUOTIDIEN DE TEMPS • TÄGLICHER WETTERBERICHT

92. évfolyam 277. szám. + Budapest + 1979. október 4. csütörtök

Az időjárási helyzet és a várható időjárás:

A Közép-és Kelet-Európa felett elterülő anticiklonban továbbra is a hideg sarkvidéki levegő határozza meg az időjárás alakulását, igy szokatlanul hüvös, de száraz az idő. Ennek a magas nyomású légköri képződménynek nyugati oldalán, délnyugat felől kimondottan meleg levegő áramlik Spanyol- és Olaszországon át az Alpok és a Kárpátok térsége felé. Igy a következő időben ismét erősödik a nappali felmelegedés.

Hazánkban szerdán derült, száraz, hüvös idő volt. A hideg levegőben a több órás napsütés hatására sem melegedett 10, 16 foknál feljebb a levegő. Csütörtök hajnalra minusz 5, plusz 4 fokig csökkent a hőmérséklet. A délelőtti órákban kissé megnövekedett a felhőzet és 11 órára 9, 12 fokig emelkedett a hőmérők higanyszála.

Ma 12 órakor Budapesten a hőmérséklet 11 fok, a tengerszintre átszámitott légnyomás 1023 mb, /767 mm/, mérsékelten süllyedő.

Várható időjárás péntek estig:

Főleg nyugaton növekszik meg a felhőzet, de számottevő eső ott sem várható.
A déli, délnyugati szél élénk lesz.
Hajnalban és reggel főként délnyugaton többfelé köd képződik.
Várható legalacsonyabb éjszakai hőmérséklet: 2, 7 /északkeleten gyenge fagy/,
legmagasabb nappali hőmérséklet pénteken: általában 15, 20 fok között, de a tartósan ködös helyeken csak néhány fokkal 10 fok felett.

Dr. Illés László és Németh Lajos s.k.

TÁVOLABBI KILÁTÁSOK SZOMBATTÓL-KEDDIG:

Az időszak első felében túlnyomóan felhős idő, többfelé esővel, záporral, később folytatódik a napos, száraz idő.
A hőmérséklet emelkedik.
Legalacsonyabb hajnali hőmérséklet: 5, 10 fok között.
Legmagasabb nappali hőmérséklet: 16, 21 fok között.
Jelentős mennyiségü /legalább 5 mm/ csapadék az ország területének 30 százalékán várható.

KÖZÉPTÁVÚ ELŐREJELZŐ OSZTÁLY

A hőmérséklet napi középértéke és eltérése a 100 évi átlagtól /Budapesten/:

1979. X. 3.	9,2 C°	-4,9 C°

1871 óta ezen a napon Budapesten előfordult

legmagasabb hőmérséklet:	27,6 C° /1900/,
legalacsonyabb hőmérséklet:	1,6 C° /1957/.

79.610.

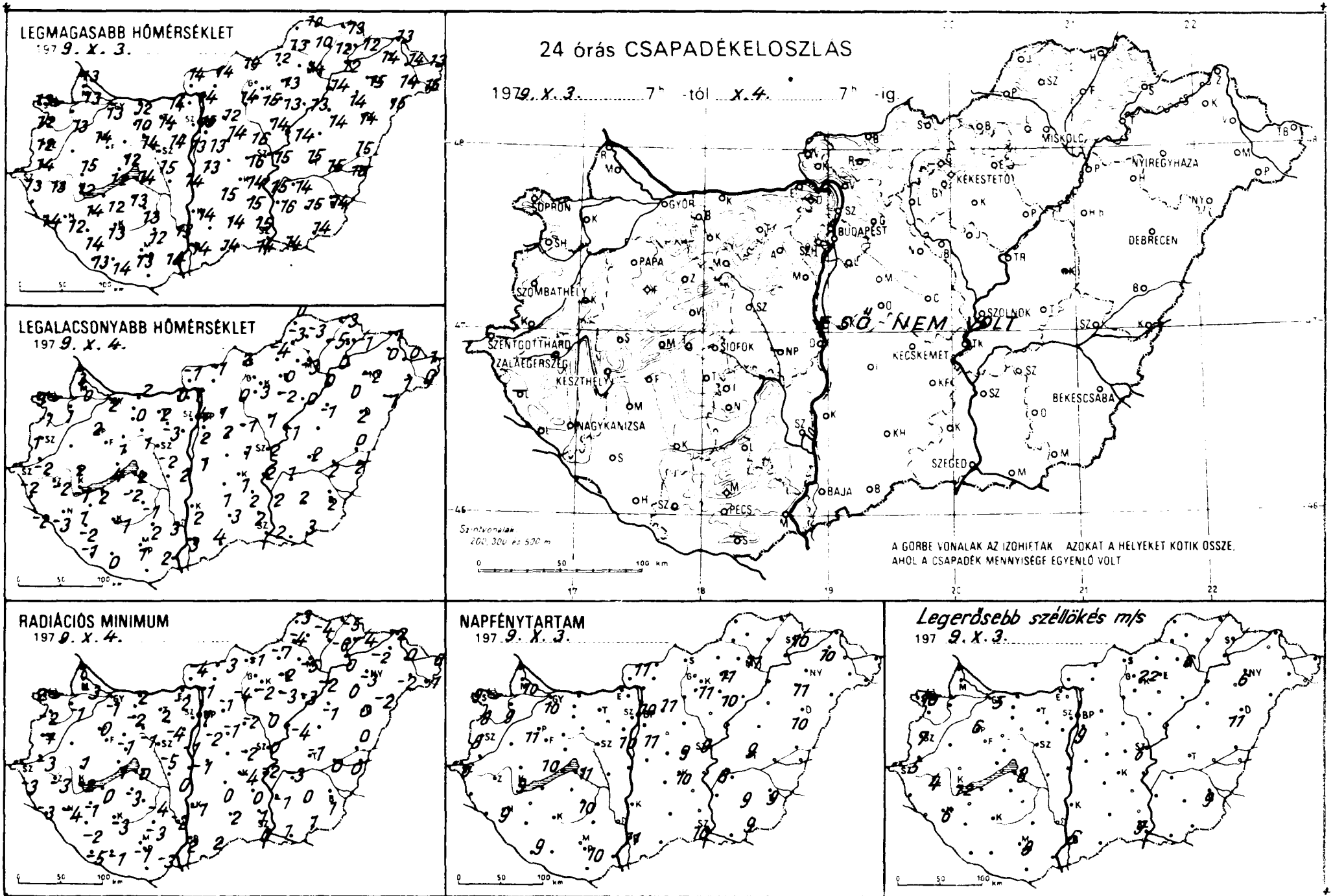
LEGMAGASABB HŐMÉRSÉKLET
197 9. X. 3.
LEGALACSONYABB HŐMÉRSÉKLET
197 9. X. 4.
24 órás CSAPADÉKELOSZLÁS
1979. X. 3. 7h -tól X. 4. 7h -ig.
SOPRON
GYŐR
BUDAPEST
MISKOLC
NYÍREGYHÁZA
KEKESTETŐ
DEBRECEN
PAPA
SZOMBATHELY
SZENTGOTTHÁRD
ZALAEGERSZEG
KESZTHELY
SIÓFOK
NAGYKANIZSA
KECSKEMÉT
SZOLNOK
BÉKÉSCSABA
SZEGED
BAJA
PÉCS
NEM VOLT
A GÖRBE VONALAK AZ IZOHIETÁK AZOKAT A HELYEKET KÖTIK ÖSSZE, AHOL A CSAPADÉK MENNYISÉGE EGYENLŐ VOLT
RADIÁCIÓS MINIMUM
197 9. X. 4.
NAPFÉNYTARTAM
197 9. X. 3.
Legerősebb széllökés m/s
197 9. X. 3.

	197 9.X.4. 07 h -ig az utolsó 24 óra adatai							197 9.X.4. 07 h -ig az utolsó 24 óra adatai						
	csapadék (mm)		max. hőmérséklet	min. hőmérséklet	rad min.	napos órák		csapadék (mm)		max. hőmérséklet	min. hőmérséklet	rad min	napos órák	
győr	•	⊏ =	13	2	-1	10	Vác	•	⊃	14	1	-1		
pest	•	⊏	13	1	-1	9	Vámosmikola	•	⊏	14	-1	-4	11	
kosárnagyáróvár	•	⊏	13	0	-3	10	Baja	•	⊃	14	3	2	11	
ajka	•		13	3	1		Bácsalmás	•		14	4	2		
pton	•		13	3	2	9	Izsák	•		15	1	0		
psonhorpács	•	⊏	12	1	-2	8	Kalocsa	•		14	2	-1		
ál	–		–	–	–		Kecskemét	•	⊏	14	1	-4	10	
örmend	•		14	-2	-3		Kiskunf. háza	•		15	2	0		
z. gotthard	•	⊏ =	13	-2	-3	6	Kiskunhalas	•		14	3	2		
zombathely	•	⊃	12	1	-1	8	Kunszentmiklós	•	⊏	13	1	-1		
en	–		–	–	–		Tiszakécske	•		15	2	-2		
ercse	•	⊏ ≡	14	-2	-3		Balassagyarmat	•	⊏	14	-1	-3		
ajkamzsa	•	⊏ =	12	-3	-4	9	Romhany	–		–	–	–		
lacherszeg	•	⊏	13	-2	-3		Salgótarján	•		14	2	-1		
rkasgyepü	•	≡	12	2	0		Eger	•		13	0	-2	11	
esthely	•	⊏	12	-1	-2	9	Galyatető	•		8	-2	-3		
lcsehely	•	⊏	11	2	-2	10	Gyöngyös	•		15	3	-2		
j	•	⊏	14	2	0	11	Kékestető	•	∀ ≡	5	-1	-2	11	
nicg	•		15	2	1		Kompolt	•		13	-2	-3	10	
hony	•	⊃	12	4	1		Lőrinci	•		14	0	-4		
es prem	•		12	1	-1		Poroszló	•		13	0	-3		
ár	•	⊏ ≡	15	-2	-4		Jászapáti	•		14	1	0		
onyod	•	⊏	12	2	0		Jászberény	•	⊏	13	1	-3		
omlószt. györgy	•	⊏	13	-1	-5	9	Karcag	–		–	–	–		
apolvar	•	⊏	13	-1	-3		Szolnok	•	⊃ =	15	2	0	9	
larcali	•	⊏	14	1	-1		Tiszaroff	•	⊏	14	-1	-4		
jótök	•	⊃	14	2	0	11	Túrkeve	•	⊃	15	2	-1	9	
onnygyszob	•	⊏	14	-2	-2		Kistelek	•		15	2	1		
ah	•		13	-2	-3		Makó	•	⊃	14	2	1		
ábolna	•	⊏ ≡	14	-1	-3		Szeged	•	⊃ =	14	2	0	10	
sztergom	•		14	0	-2		Szentes	•		16	2	-1		
isber	•	⊏ ≡	10	0	-2		Borsodnádasd	•	⊏	12	-4	-7		
omarom	•		12	2	2		Fügöd	•	⊏	12	-5	-6		
tabanya	•		14	2	2		Hidasnémeti	•		13	-3	-5		
lesüldoboz	•	⊏	14	-3	-4		Jósvafő	•		10	0	-3	10	
unaujváros	•	⊏	14	2	0		Lillafüred	•		12	-1	-1		
lartonvasar	•	⊏	13	1	-1	10	Miskolc	•	=	14	-3	-5	11	
lor	•	≡	14	1	-1		Putnok	•	⊏	13	-3	-4		
lagyhorcsökp	–		–	–	–		Sárospatak	•		12	-1	-4	10	
zabadbattyán	•	⊏ ≡	14	-2	-5		Szendrőlád	•	⊏	10	-3	-4		
egszemese	•	⊏ ≡	13	-1	-4	10	Tokaj	•		12	0	0		
engyel	•		12	2	-3		Kisvárda	•	⊏	14	0	-2	10	
lagyatádi	•		14	-2	-4		Mateszalka	•		14	1	-2		
zekszard	•		13	3	-2		Nyiregyháza	•	⊏ =	14	-2	-3	11	
kpadtető	•	≡	11	2	0		Nyirlugos	•		15	-1	-2		
lohacs	•	⊏	14	2	-3		Pátyod	•	⊏	15	0	-1		
s	•	⊃ ≡	13	1	-1	10	Tiszabecs	•		13	1	0		
kes	–		–	–	–		Vásárosnameny	•		14	0	0		
igetvar	•	≡	14	0	-1		Záhony	•	⊏	13	-1	-2		
p. Lőrinc	•	⊏ =	13	2	-2	11	Berettyoujfalu	•	⊃	15	0	0		
p. Met. Int.	•	=	15	4	1	10	Debrecen	•	=	14	2	0	10	
p. Szabadhegy	•	≡	11	2	-2		Hajdúdorog	•	⊏	14	0	0		
gerd	•	⊃	16	1	-2	9	Hortobágy	•		14	-1	-1		
ország kő	–		–	–	–		Kósosszakal	•	⊏	16	2	0		
svallo	•		12	1	-1	11	Polgár	•		14	0	-2		
ra-ret	•	⊏	14	-4	-4		Bekescsaba	•	=	14	2	1	9	
	•		14	2	-1		Mezőhegyes	•	⊏	14	3	1	9	
lagvata	•	⊏	16	-1	-2		Orosháza	•		15	2	0	9	
rbes	–		–	–	–		Szarvas	•	⊏	14	1	-3	8	
rtendre	•		16	1	1		Szeghalom	•		15	2	0		

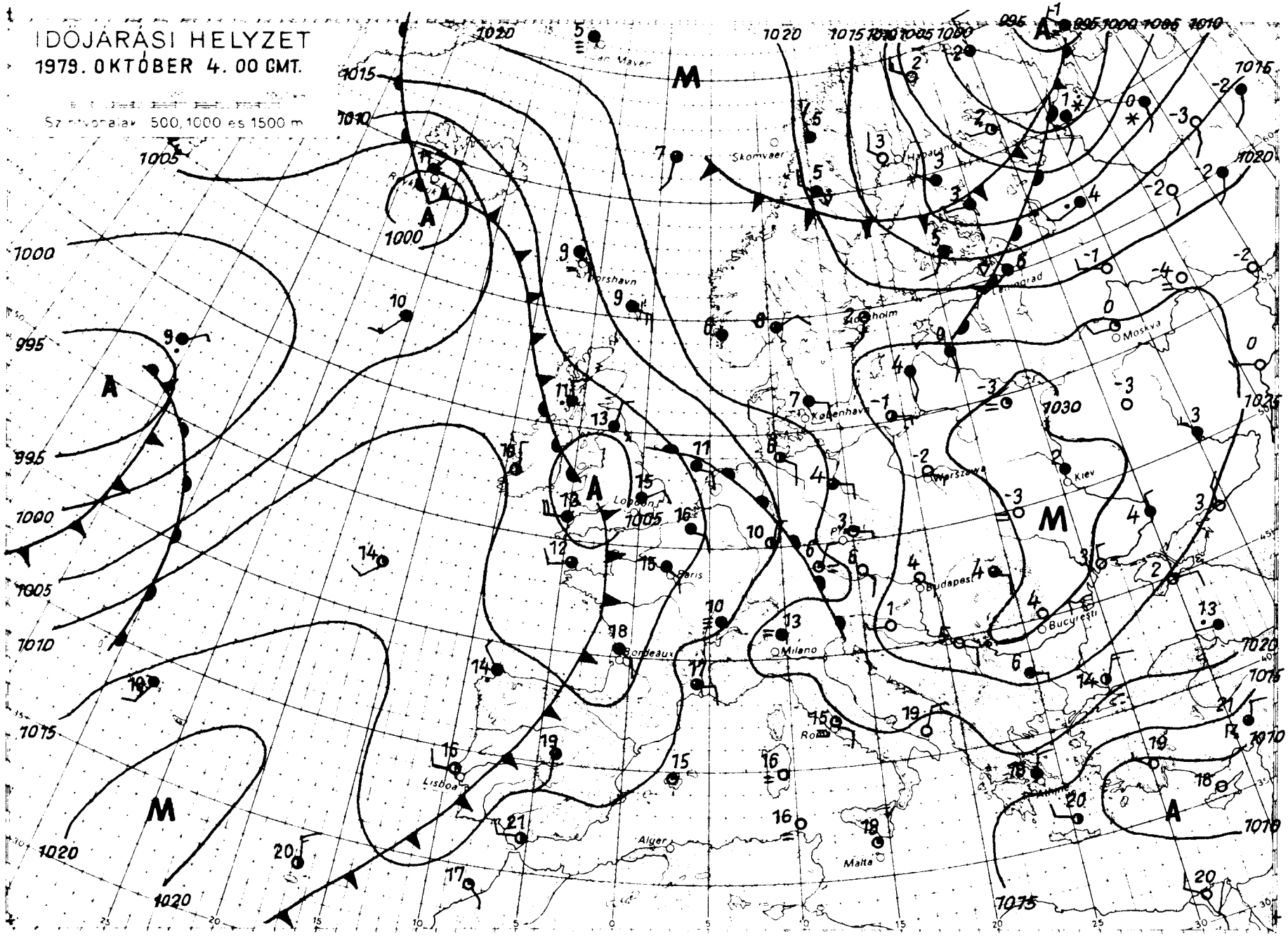

KIADJA: ORSZÁGOS METEOROLÓGIAI SZOLGÁLAT
Készíti: Központi Előrejelző Intézet Előrejelző Osztálya — T: 273 - 078 — Megjelenik naponként
Lapelőfizetési díja: 1 000 Ft. Megrendelhető: 1024 Budapest, II., Kitaibel Pál u. 1. Telefon: 353-500
Kiadásért felel az OMSZ elnöke — Szerkesztésért felel a KEI igazgatója

IDŐJÁRÁSI NAPIJELENTÉS

ЕЖЕДНЕВНЫЙ МЕТЕОРОЛОГИЧЕСКИЙ БЮЛЛЕТЕНЬ · DAILY WEATHER REPORT
BULLETIN QUOTIDIEN DE TEMPS · TÄGLICHER WETTERBERICHT

79. évfolyam 278. szám. + Budapest + 1979. október 5. péntek

Az időjárási helyzet és a várható időjárás:

Kontinensünk keleti, délkeleti részén továbbra is anticiklon alakitja az időjárást. Emiatt ezeken a területeken a reggeli párásságtól és ködöktől eltekintve csendes, száraz az idő. A hőmérséklet csúcsértéke azonban 4, 8 fokkal elmarad a sokévi átlagtól. Nyugat-Európában néhány száz kilométer felhő-és csapadékzóna húzódik észak-déli irányban. Hatására a Német-síkságon, Franciaország középső és keleti vidékein, valamint az Alpok térségében helyenként esik az eső, záporok, zivatarok keletkeznek. A csapadékzóna ha lassan is, de kelet felé terjed, szombat estig azonban a Kárpát-medence időjárását döntően nem befolyásolja.

Hazánkban csütörtökön túlnyomóan napos, száraz idő volt. Általában 6, 10 órán át sütött a nap, de ennek ellenére a kora délutáni órákban sem mértek 11, 16 foknál magasabb hőmérsékletet. Péntek hajnalra az ország nagy részén 0, +6 fokig hült le a levegő és már csak néhány helyen fordult elő gyenge fagy. Szórványosan köd keletkezett, de ez már a kora délelőtti órákban feloszlott. Ezután egy-két kisebb körzettől eltekintve napos idő volt. A hőmérséklet 11 órakor 10, 16 fok között váltakozott.

Ma 12 órakor Budapesten a hőmérséklet 14 fok, a tengerszintre átszámitott légnyomás 1013 mb /760 mm/, mérsékelten süllyed.

Várható időjárás szombat estig:

Pénteken még általában kevés felhő, eső nélkül.
Szombaton délnyugat felől megnövekvő felhőzet, elsősorban a Dunántúlon helyenként záporral, zivatarral.
Napközben élénk déli szél.
Hajnalban néhány helyen köd.
Várható legalacsonyabb éjszakai hőmérséklet: 2, 7,
legmagasabb nappali hőmérséklet szombaton: 18, 23 fok között.

Németh Lajos s.k.

A hőmérséklet napi középértéke és eltérése a 100 évi átlagtól /Budapesten/:

1979. X. 4.	9,5 C°	-4,0 C°

1871 óta ezen a napon Budapesten előfordult

legmagasabb hőmérséklet:	26,7 C° /1934/,
legalacsonyabb hőmérséklet:	0,5 C° /1930/.

79.611.

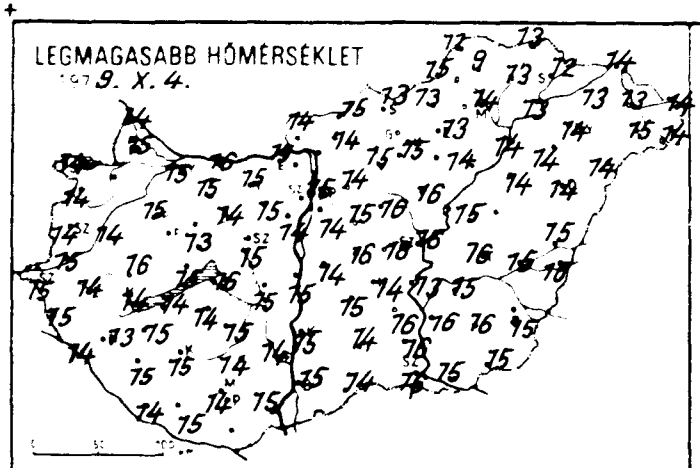
LEGMAGASABB HŐMÉRSÉKLET
197 9. X. 4.

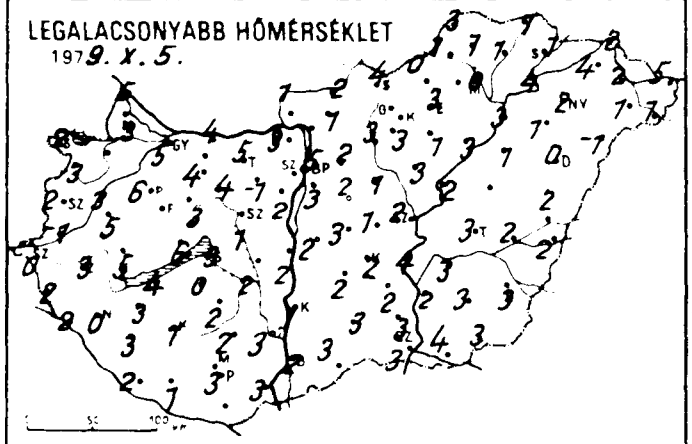
LEGALACSONYABB HŐMÉRSÉKLET
197 9. X. 5.

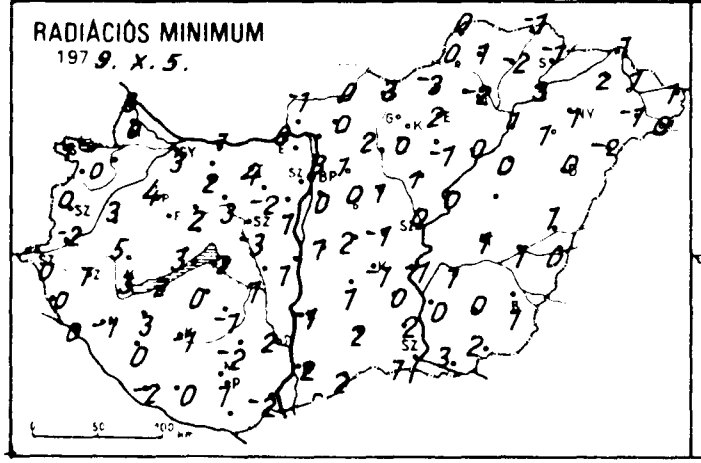
RADIÁCIÓS MINIMUM
197 9. X. 5.

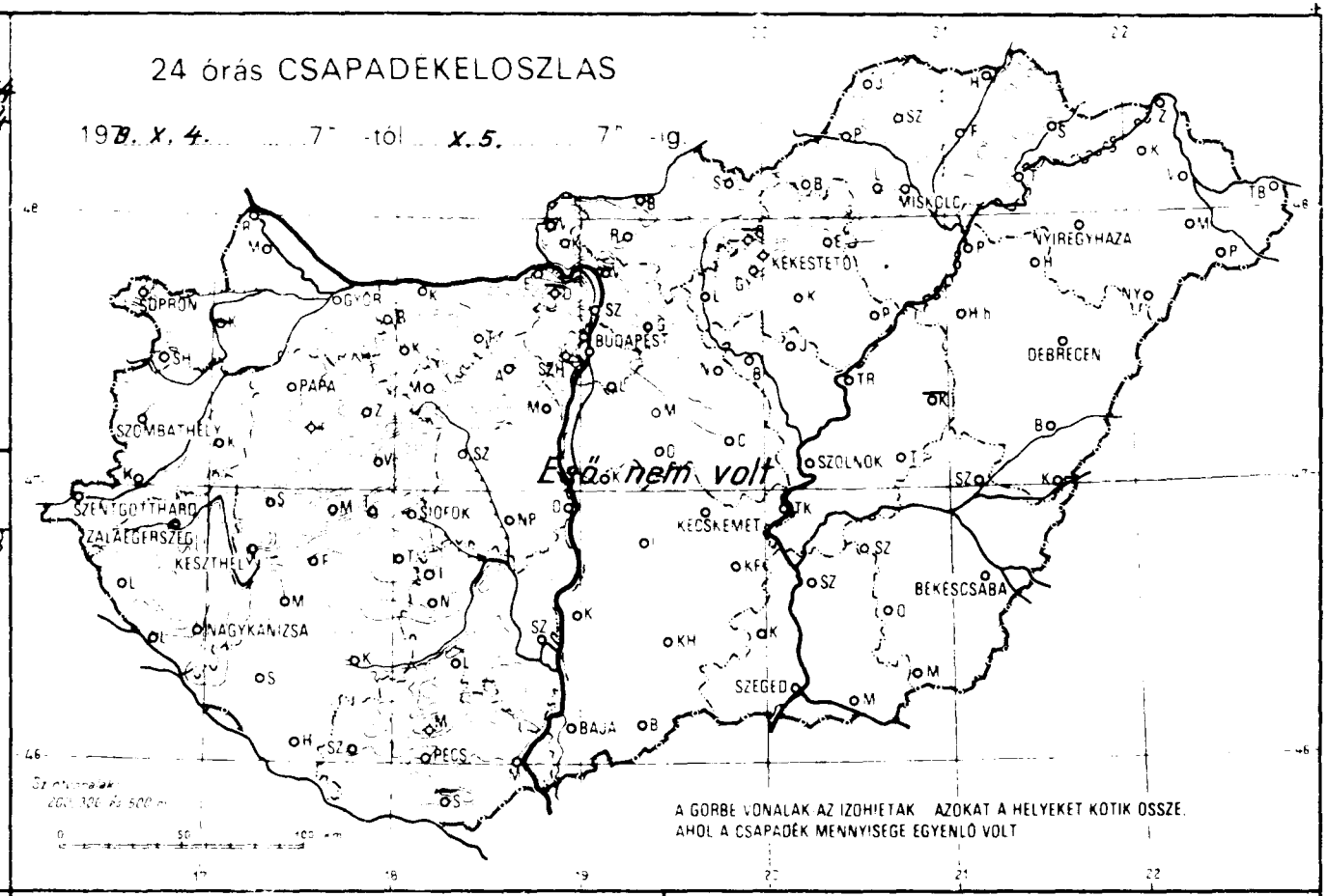
24 órás CSAPADÉKELOSZLÁS
197 8. X. 4. 7 -tól X. 5. 7 -ig
Eső nem volt
A GÖRBE VONALAK AZ IZOHIETÁK AZOKAT A HELYEKET KÖTIK ÖSSZE, AHOL A CSAPADÉK MENNYISÉGE EGYENLŐ VOLT
SOPRON
GYŐR
BUDAPEST
VISEGRÁD
NYÍREGYHÁZA
DEBRECEN
SZOMBATHELY
PAPA
SZOLNOK
SZENTGOTTHÁRD
ZALAEGERSZEG
KESZTHELY
SIÓFOK
KECSKEMÉT
BÉKÉSCSABA
NAGYKANIZSA
SZEGED
BAJA
PÉCS

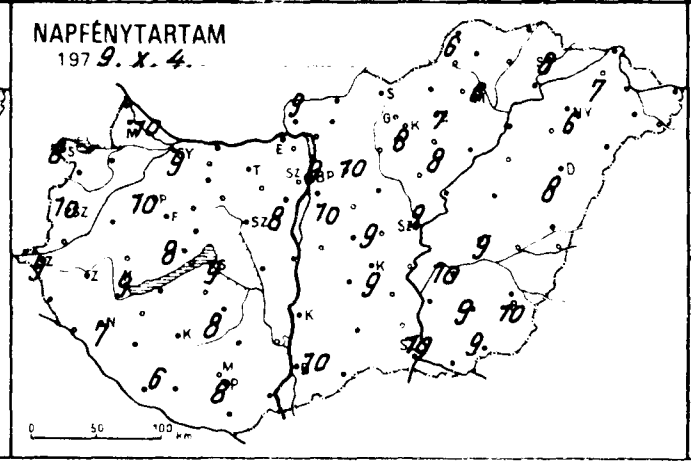
NAPFÉNYTARTAM
197 9. X. 4.

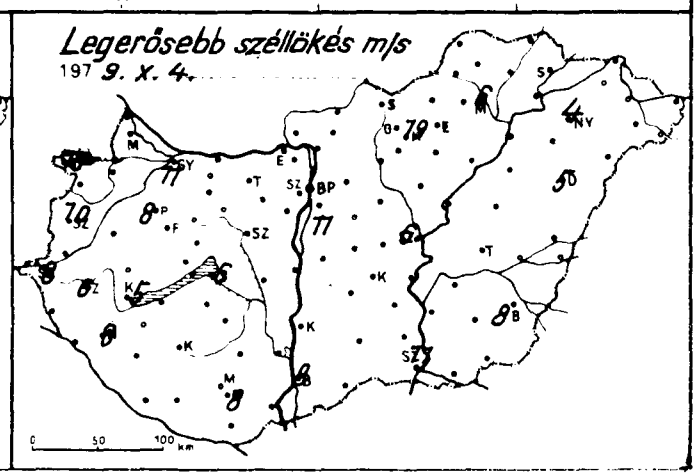
Legerősebb széllökés m/s
197 9. X. 4.

197 9.X.5. 07 h -ig az utolsó 24 óra adatai						197 9.X.5. 07 h -ig az utolsó 24 óra adatai					
	csapadék (mm)		max. hőmérséklet	min. hőmérséklet	rad. min	napos órák		csapadék (mm)		max. hőmérséklet	min. hőmérséklet	rad. min	napos órák
Győr	.	⌐ =	15	5	3	9	Vác	–		–	–	–	
Kaposvár	–		–	–	–	–	Vámosmikola	.	⌐	14	1	-1	9
Mosonmagyaróvár	.	⌐	15	3	0	10	Baja	.	⌐	15	2	2	10
Rajka	.		14	5	3		Bácsalmás	.		14	3	2	
Sopron	.	⌐ =	14	2	1	8	Izsák	.		15	2	1	
Sopronhorpács	.	⌐	14	3	0	9	Kalocsa	.		15	1	-1	
Káld	.		14	3	3		Kecskemét	.	⌐ =	14	2	-1	9
Kormend	.		15	-1	-2		Kiskunf. háza	.		16	2	0	
Szentgotthárd	.	⌐ =	15	0	0	9	Kiskunhalas	.		14	3	2	
Szombathely	.	⌐ =	14	2	0	10	Kunszentmiklos	.		14	2	1	
Lenti	.		15	2	0		Tiszakécske	.		13	4	-1	
Letenye	.	⌐	14	2	0		Balassagyarmat	.	⌐	15	2	0	
Nagykanizsa	.	⌐ =	13	0	-1	7	Romhany	.		14	1	0	
Zalaegerszeg	.	⌐ =	14	3	1		Salgótarjan	.		13	4	3	
Farkasgyepü	.		13	8	4		Eger	.		13	3	2	7
Keszthely	.	⌐	14	5	3	9	Galyatető	–		–	–	–	
Mencshely	.	⌐	13	5	3	8	Gyöngyös	.		15	3	0	
Papa	.	⌐ =	15	6	4	10	Kékestető	.		7	1	1	8
Sarmeg	.	⌐	16	5	5		Kompolt	.		14	1	-1	8
Tapolca	.	⌐	15	6	3		Lőrinci	.	⌐	15	3	2	
Veszprém	.	⌐	13	3	2		Poroszló	.	⌐	15	3	0	
[illegible]	.	⌐	12	3	0		Jászapáti	.	⌐	16	3	1	
Fehérvárcsurgó	.		14	4	2		Jászberény	.	⌐	15	3	0	
Hosszúpereszteg	.	⌐ =	14	2	-2	6	Karcag	–		–	–	–	
Siófok	.	⌐	15	1	-1		Szolnok	.	⌐	16	2	0	9
Siófok	.	⌐	15	3	3		Tiszaroff	.		15	2	0	
Siófok	.	⌐ =	16	3	2	9	Túrkeve	.		16	3	1	9
Somogyszob	.	⌐	15	3	0		Kistelek	.		16	3	2	
Tab	.		14	0	0		Mako	.	⌐	15	4	3	
Csolna	.	⌐	15	2	0		Szeged	.		16	3	1	10
Dorgicsalom	.		15	3	0		Szentes	.		16	2	0	
Gyöngyös	.	⌐	15	4	2		Borsodnádasd	.	⌐	13	0	-3	
Komárom	.	⌐	16	4	1		Fugód	.		13	1	-2	
Tatabánya	.	⌐	15	5	4		Hidasnemeti	.		13	1	-1	
Csesztreghy	.	⌐	15	-1	-2		Josvafő	.		11	3	0	6
Dunaújváros	.	⌐	15	2	1		Lillafüred	.		12	2	1	
Martonvásár	.	⌐	14	2	1	8	Miskolc	.	=	14	0	-2	6
Mór	.	⌐	14	4	3		Putnok	.		15	1	0	
Nagyhörcsök p.	.		15	2	1		Sarospatak	.		12	1	-1	8
Szabadbattyán	.	⌐	15	1	-3		Szendrőlád	.	⌐	9	1	1	
Tengelic	.	⌐ =	15	2	-1	8	Tokaj	.		13	4	3	
Tengyel	.		14	2	-2		Kisvarda	.		13	4	2	7
Nagykónyi	.		15	0	-1		Mateszalka	.		15	1	-1	
Keszard	.		14	3	2		Nyiregyhaza	.		14	2	1	6
Árpádtető	.		12	5	2		Nyirlugos	.		14	-1	-2	
Matrahaza	.	⌐	15	3	-2		Pátyod	.	⌐	14	1	0	
Pécs	.	⌐ =	14	3	1	8	Tiszabecs	.		14	5	1	
Siklós	–		–	–	–		Vasarosnamény	.		13	2	1	
Szentlőrincz	.	⌐	15	1	0		Zahony	.		14	2	1	
Bátaszék	.	⌐	14	3	0	10	Berettyoujfalu	.	⌐	15	2	1	
Budapest Met. Int.	.		15	5	3	9	Debrecen	.	⌐ =	14	0	0	8
Budapest Szab. hegy	.		12	3	-2		Hajdúdorog	.		14	1	1	
Budapest	.		18	1	-1	9	Hortobagy	.		14	1	0	
Budapest	–		–	–	–		Kösösszakal	.	⌐	16	2	0	
Budapest	.		14	2	1	10	Polgar	.		14	3	1	
Budapest	.	⌐	12	0	0		Bekescsaba	.	⌐	15	3	1	10
Budapest	.		15	2	0		Mezőhegyes	.	⌐	15	3	2	9
Budapest	.	⌐	16	1	1		Orosháza	.		16	3	0	9
Budapest	.		16	3	2		Szarvas	.		15	3	1	10
Budapest	.		16	3	3		Szeghalom	.		15	2	1	

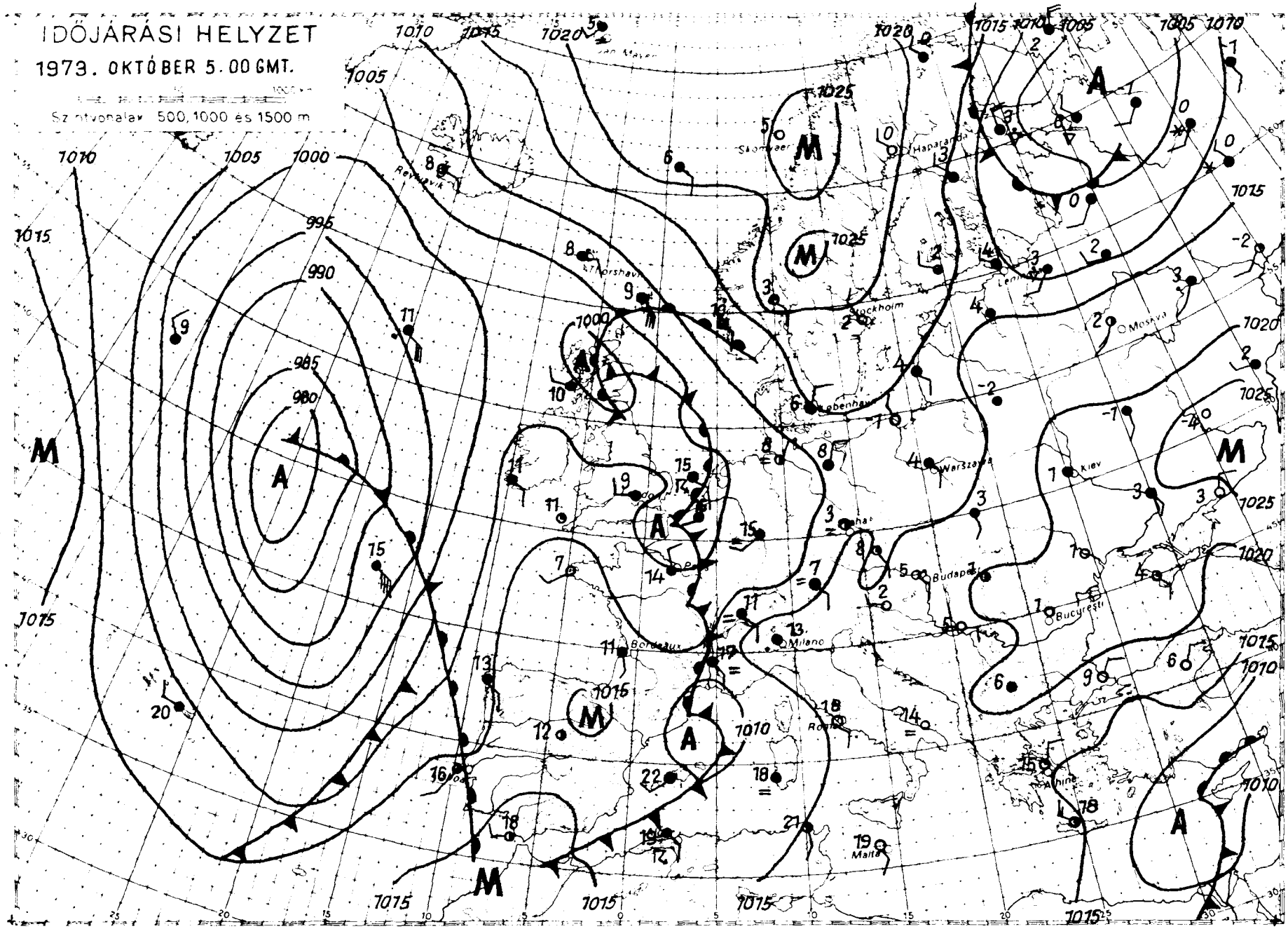

KIADJA: ORSZÁGOS METEOROLÓGIAI SZOLGÁLAT
Készíti: Központi Előrejelző Intézet Előrejelző Osztálya — T — Megjelenik naponként
Évi előfizetési díja 1 400 Ft. Megrendelhető: 1024 Budapest, II. Kitaibel Pál u. 1. Telefon: 353-500
Kiadásért felel az OMSZ elnöke. Szerkesztésért felel a KEI igazgatója

273 - 078

IDŐJÁRÁSI NAPIJELENTÉS

ЕЖЕДНЕВНЫЙ МЕТЕОРОЛОГИЧЕСКИЙ БЮЛЛЕТЕНЬ • DAILY WEATHER REPORT
BULLETIN QUOTIDIEN DE TEMPS • TÄGLICHER WETTERBERICHT

92. évfolyam 279. szám. + Budapest + 1979. október 6. szombat

Az időjárási helyzet és a várható időjárás:

Európa északi részén lassúak a légmozgások, ezért csendes, száraz, de hideg az idő. A hőmérséklet csúcsértéke ott, a 10 fokot sem éri el. Nyugat Európát délnyugat felől meleg, nedves levegő árasztotta el, emiatt az Atlanti-óceán partvidékén változóan felhős, enyhe az idő, helyenként eső, zápor is kialakul. A hőmérséklet ezeken a vidékeken kora délutánra 15 fok fölé emelkedik. A Szovjetunió európai területe fölött -hózáporokat, esőket okozva- nedves, hideg levegő zúdul le délnyugat, tehát a Kárpát-medence felé is. Ugyanakkor az Olaszország fölött örvénylő alacsonynyomású légköri képződmény szintén nedves, de meleg levegőt sodor fölénk. A kétféle levegő keveredése borult, csapadékos időjárást okoz a Kárpát-medencében.

Hazánkban pénteken kezdetben változóan, később erősen felhős, borult volt az ég, 4-8 órán át sütött a nap. A hőmérséklet kora délutánra 15-20 fokig emelkedett. Az erősen megnövekvő felhőzetből a késő esti órákban kezdett esni az eső délnyugaton. A szombat hajnalig lehullott eső mennyisége csapadéknyom és 8 mm között volt, éjszaka az északkeleti vidékeken 2-7, másutt csak 8-13 fokig hűlt le a levegő. Szombaton a délelőtti órákban északkeleten időnként fölszakadozott a felhőzet, másutt azonban borult maradt az ég és többfelé volt ismétlődő gyenge eső. Az északkeleti - északi szél helyenként megerősödött. A hőmérséklet 11 órakor is csak 8 és 11 fok között volt.

Ma 12 órakor Budapesten a hőmérséklet 10 fok, a tengerszintre átszámított légnyomás 1020 mb /765 mm/, mérsékelten emelkedik.

Várható időjárás vasárnap estig:

Az északkeleti vidékek kivételével túlnyomóan borult idő, többfelé ismétlődő, gyenge esővel.
Főként napközben megerősödő északkeleti, keleti szél.
Várható legalacsonyabb éjszakai hőmérséklet általában: 3, 8,
legmagasabb nappali hőmérséklet vasárnap: 8, 13 fok között.

Pálmási Judit - Bártfai Erzsébet s.k.

A hőmérséklet napi középértéke és eltérése a 100 évi átlagtól /Budapesten/:

1979. X. 5. 11,8 C° -1,5 C°

1871 óta ezen a napon Budapesten előfordult

legmagasabb hőmérséklet: 29,5 C° /1935/,
legalacsonyabb hőmérséklet: 0,1 C° /1916/.

79.612.

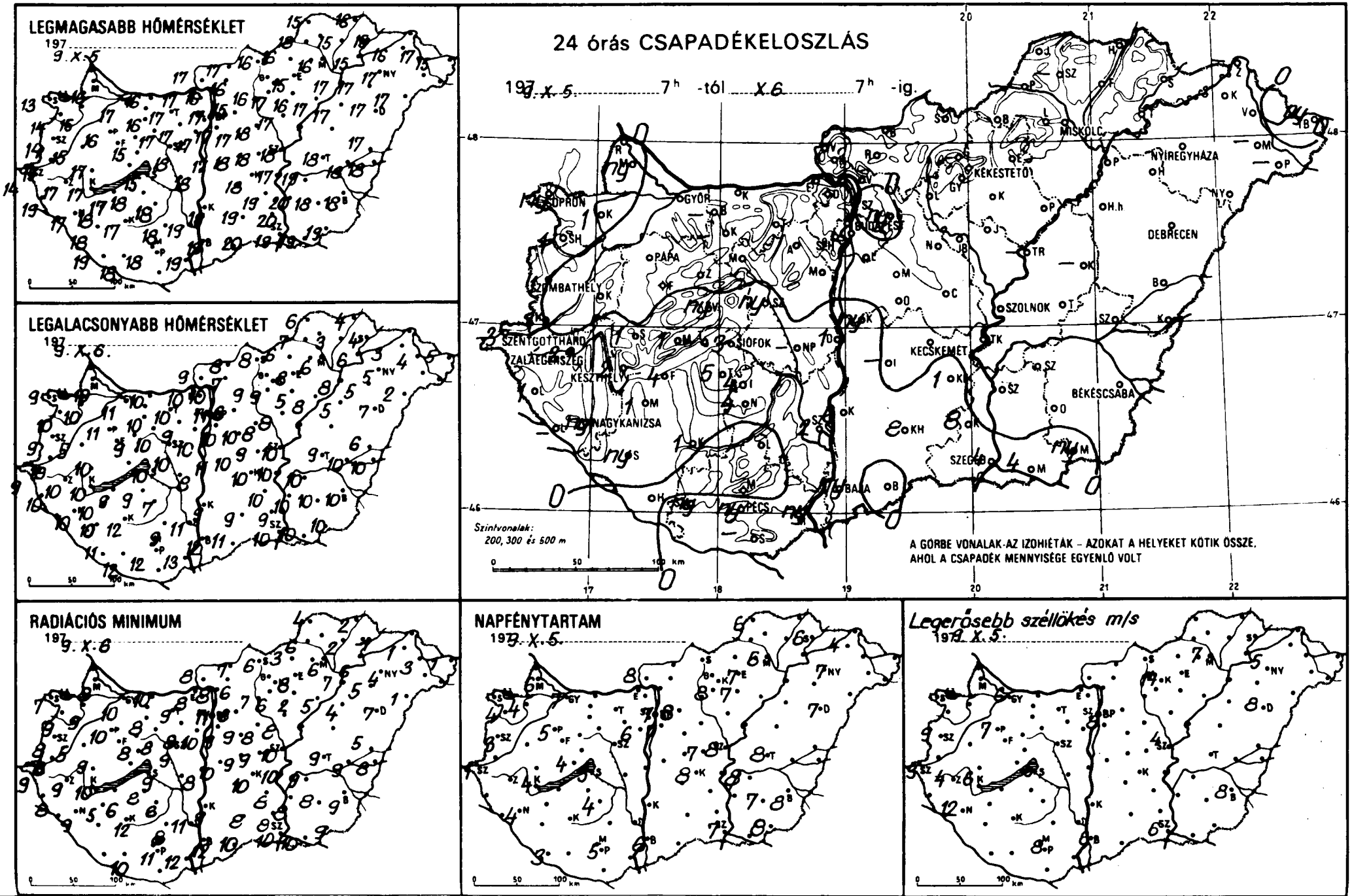
LEGMAGASABB HŐMÉRSÉKLET
197 9. X. 5
LEGALACSONYABB HŐMÉRSÉKLET
197 9. X. 6
RADIÁCIÓS MINIMUM
197 9. X. 6
24 órás CSAPADÉKELOSZLÁS
197 9. X. 5 7h -tól X. 6 7h -ig.
Szintvonalak: 200, 300 és 500 m
A GÖRBE VONALAK AZ IZOHIÉTÁK – AZOKAT A HELYEKET KÖTIK ÖSSZE, AHOL A CSAPADÉK MENNYISÉGE EGYENLŐ VOLT
MISKOLC
NYÍREGYHÁZA
KEKESTETŐ
DEBRECEN
SZOLNOK
GYŐR
PÁPA
SZOMBATHELY
SZENTGOTTHÁRD
ZALAEGERSZEG
KESZTHELY
SIÓFOK
KECSKEMÉT
NAGYKANIZSA
BÉKÉSCSABA
SZEGED
BAJA
PÉCS
NAPFÉNYTARTAM
197 9. X. 5
Legerősebb széllökés m/s
197 9. X. 5

	197 9.X.6. 07 h -ig az utolsó 24 óra adatai							197 9.X.6. 07 h -ig az utolsó 24 óra adatai						
	csapadék (mm)		max. hőmérséklet	min. hőmérséklet	rad. min.	napos órák		csapadék (mm)		max. hőmérséklet	min. hőmérséklet	rad. min.	napos órák	
győr	.		17	11	10	7	Vác	.		16	10	8		
kapuvár	1		15	10	9	4	Vámosmikola	.		17	9	8	8	
kosonmagyaróvár	ny	?	16	10	8	6	Baja	ny		19	12	12	6	
lajka	–		–	–	–		Bácsalmás	.		20	11	10		
sopron	ny		13	9	7	–	Izsák	–		–	–	–		
sopronhorpács	1		14	10	9	4	Kalocsa	6		19	9	9		
káld	.		15	5	5		Kecskemét	.	=	18	10	10	8	
körmend	1		15	10	8		Kiskunf. háza	1		19	10	8		
szentgotthárd	3		14	9	9	1	Kiskunhalas	8		19	9	8		
szombathely	1		14	9	8	3	Kunszentmiklós	ny		17	11	10		
szenti	1		19	10	8		Tiszakécske	.		17	10	10		
tetenye	–		–	–	–		Balassagyarmat	.		17	8	7		
nagykanizsa	ny	⌓=	17	10	9	4	Romhány	.		16	7	6		
nalaegerszeg	2		17	10	9		Salgótarján	.		16	8	6		
varkasgyepű	.		12	9	9		Eger	.		15	8	8	7	
keszthely	2		17	10	10	4	Galyatető	.		12	2	1		
fencshely	1		15	8	6	4	Gyöngyös	.		17	9	6		
pápa	.		16	11	10	5	Kékestető	.		11	1	1	8	
sümeg	1		17	10	9		Kompolt	.		16	5	2	7	
tihany	–		–	–	–		Lőrinci	.		16	9	7		
veszprém	ny		15	9	8		Poroszló	.		17	8	5		
zirc	.	⌓	14	8	6		Jászapáti	.		17	8	8		
bonyód	4		17	9	6		Jászberény	.		17	9	8		
somokszt. györgy	.	⌓=	19	11	–	3	Karcag	–		–	–	–		
kaposvár	1		17	12	12		Szolnok	.	=	18	10	10	8	
marcali	1		18	10	5		Tiszaroff	–		–	–	–		
siófok	3		15	10	9	5	Túrkeve	.		18	9	9	8	
somogyszob	ny		18	10	–		Kistelek	8		20	9	8		
tab	5		18	9	8		Makó	4		19	10	10		
tábolna	–		–	–	–		Szeged	4		19	10	10	7	
esztergom	.		17	10	8		Szentes	.		20	10	8		
tisbér	.	⌓	16	10	8		Borsodnádasd	.		16	6	3		
komarom	.		16	10	10		Fügöd	.		15	3	2		
tatabánya	.		17	10	9		Hidasnémeti	.		16	4	2		
tcsútdoboz	.		17	9	8		Jósvafő	.		15	6	4	6	
tunaújváros	1		18	8	8		Lillafüred	.		13	2	1		
martonvásár	.		17	10	10	6	Miskolc	.		16	6	6	6	
tór	.		17	10	8		Putnok	.		18	7	6		
nagyhörcsökp.	–		–	–	–		Sárospatak	.		15	4	-1	6	
szabadbattyán	ny		18	10	9		Szendrőlád	–		–	–	–		
tegszemcse	4		18	7	6	4	Tokaj	.		15	6	6		
tengyel	.		18	9	8		Kisvárda	.		16	3	1	4	
nagykónyi	4		19	9	8		Mátészalka	–		–	–	–		
tekszárd	2		19	11	11		Nyíregyháza	.		17	5	4	7	
Kápolnatető	.		16	13	10		Nyírlugos	.		17	2	1		
tohács	ny		19	13	12		Pátyod	–		–	–	–		
pécs	ny	=	18	12	11	5	Tiszabecs	ny		15	5	1		
tklos	–		–	–	–		Vásárosnamény	.		17	4	3		
tigetvár	ny		18	12	10		Záhony	–		–	–	–		
p. Lőrinc	.		17	10	9	7	Berettyóújfalu	.	⌓	17	6	5		
p. Met. Int.	.		17	11	11	7	Debrecen	.		17	7	7	7	
p. Szab. hegy	.		15	8	8		Hajdúdorog	.		17	5	5		
tegled	.		18	9	9	7	Hortobágy	.		17	5	4		
tobogokő	.		11	10	6		Körösszakál	.		18	10	8		
tdöllő	ny		15	8	6	8	Polgár	.		17	8	7		
turalyrét	.		11	7	6		Békéscsaba	.		18	10	9	8	
tonor	.		17	10	9		Mezőhegyes	ny	?	19	10	9	8	
nagykata	.		18	8	8		Orosháza	.		18	10	8	7	
rkeny	.		18	10	9		Szarvas	.		19	10	9	8	
tentendre	.		17	10	9		Szeghalom	.		18	10	9		

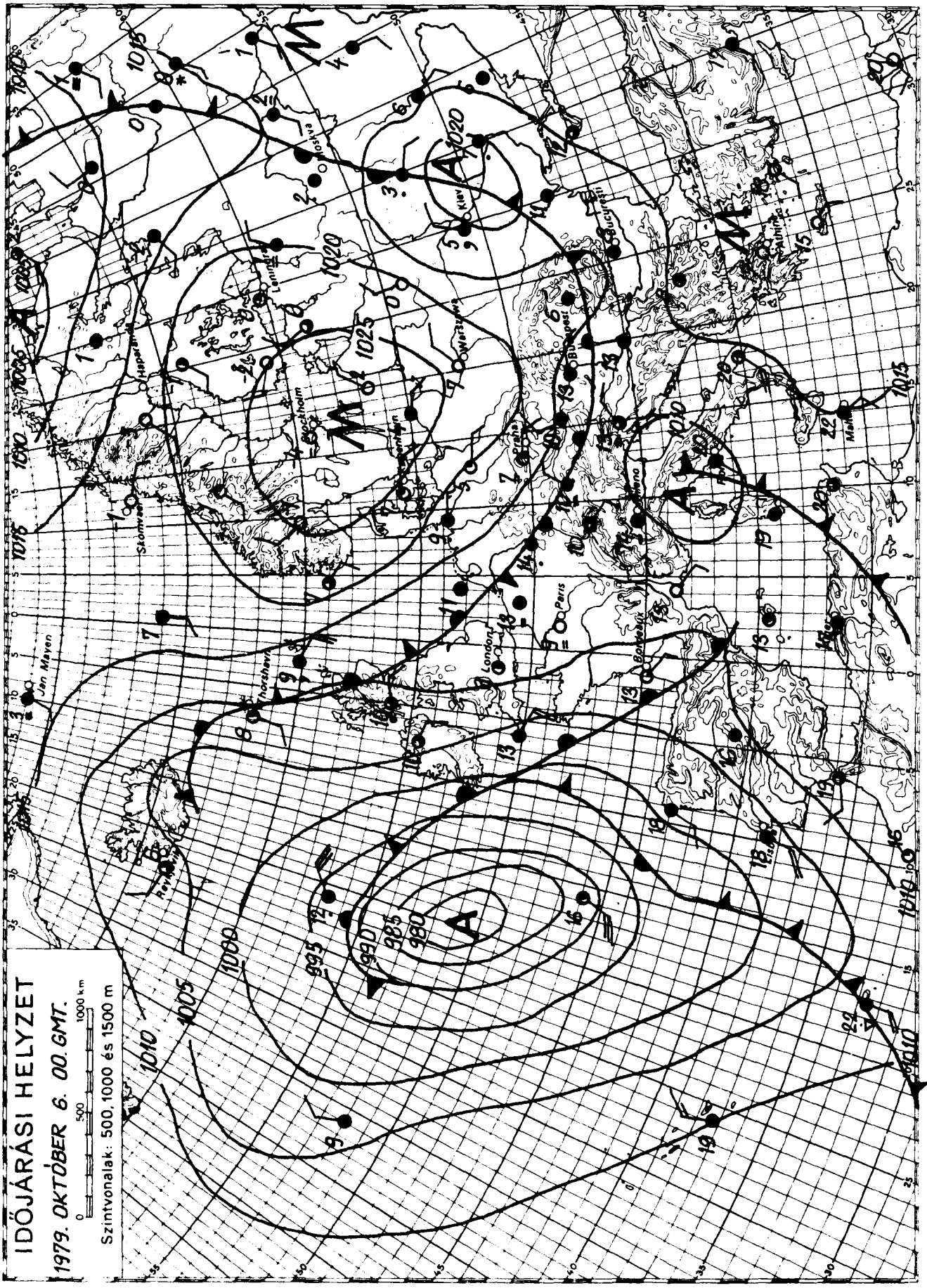
IDŐJÁRÁSI HELYZET
1979. OKTÓBER 6. 00. GMT.
Szintvonalak: 500, 1000 és 1500 m
0
500
1000 km
London
Paris
Berlin
Prága
Budapest
Bucuresti
Kiev
Leningrád
Moszkva
Stockholm
Oslo
Jan Mayen
Reykjavik
Thorshavn
Malin Head
Valentia
Lerwick
Haparanda
Sodankylä
Murmansk
Arkangelsk
Ostersund
Bodö
Vardö
Malta
Palermo
Roma
Genova
Bordeaux
Brest
Shannon
Stornoway
Aberdeen
Edinburgh
Belfast
Dublin
Valentia
Lerwick
Haparanda
Sodankylä
Murmansk
Arkangelsk
Ostersund
Bodö
Vardö
Malta
Palermo
Roma
Genova
Bordeaux
Brest
Shannon
Stornoway
Aberdeen
Edinburgh
Belfast
Dublin
1000
995
990
985
980
1005
1010
1015
1020
1025
1030
1035
1040
1045
1050
1055
1060
1065
1070
1075
1080
1085
1090
1095
1100
1105
1110
1115
1120
1125
1130
1135
1140
1145
1150
1155
1160
1165
1170
1175
1180
1185
1190
1195
1200

IDŐJÁRÁSI NAPIJELENTÉS

ЕЖЕДНЕВНЫЙ МЕТЕОРОЛОГИЧЕСКИЙ БЮЛЛЕТЕНЬ • DAILY WEATHER REPORT
BULLETIN QUOTIDIEN DE TEMPS • TÄGLICHER WETTERBERICHT

92. évfolyam 280. szám. • Budapest • 1979. október 7. vasárnap

Az időjárási helyzet és a várható időjárás:

A Skandináv-félsziget déli részétől Ukrajnán át a Fekete-tenger térségéig mintegy 1200 km széles, magas nyomású légköri képződmény húzódik. Hatására ezeken a területeken általában kevés a felhő, száraz, de hüvös az idő. A legmagasabb nappali hőmérséklet 3, 8 fokkal elmarad az évszaknak megfelelő átlagtól. Európa többi részén a ciklonok változékony, szeles, többfelé csapadékos időjárást okoznak. Hétfő estig a Kárpát-medence nagy részének időjárását az Ukrajna fölött elhelyezkedő, magas nyomású légköri képződmény határozza meg.

Hazánkban szombaton a keleti, északkeleti megyékben 4, 8 órán át sütött a nap, máshol túlnyomóan borult idő volt, többfelé esett az eső. A lehullott csapadék mennyisége általában csapadéknyom és 7 mm között váltakozott, de Zalaegerszegen 13, Lentiben 14 mm-t mértek. A hőmérséklet napközben a Dunántúl északi felén csak 8, 14, az ország többi részén 10, 17 fokig emelkedett. Vasárnap hajnalra a derültebb északi országrészben +1, -5, máshol +7, -2 fokig hült le a levegő. Ma délelőtt északon derült, máshol erősen felhős idő volt. Egy-két helyen gyenge eső esett. A hőmérséklet 11 órakor 7, 13 fok között alakult. A keleti, délkeleti szél helyenként megélénkült.

Ma 12 órakor Budapesten a hőmérséklet 8 fok, a tengerszintre átszámított légnyomás 1029 mb /772 mm/, gyengén süllyed.

Várható időjárás hétfő estig:

Az északi, északkeleti megyékben általában kevés felhő, száraz idő.
Az ország többi részén eleinte erősen, majd változóan felhős ég, legfeljebb egy-két helyen kisebb eső.
Időnként megélénkülő keleti, délkeleti szél.
Hajnalban és reggel helyenként köd.
Várható legalacsonyabb éjszakai hőmérséklet: a derült helyeken 0, -3, máshol 0, + 5,
legmagasabb nappali hőmérséklet hétfőn: általában 10, 15 fok között.

Vadkerti Ferenc s.k.

A hőmérséklet napi középértéke és eltérése a 100 évi átlagtól /Budapesten/:

1979. X. 6.	10,7 C°	-2,3 C°

1871 óta ezen a napon Budapesten előfordult

legmagasabb hőmérséklet:	28,7 C° /1935/,
legalacsonyabb hőmérséklet:	0,5 C° /1957/.

79.613.

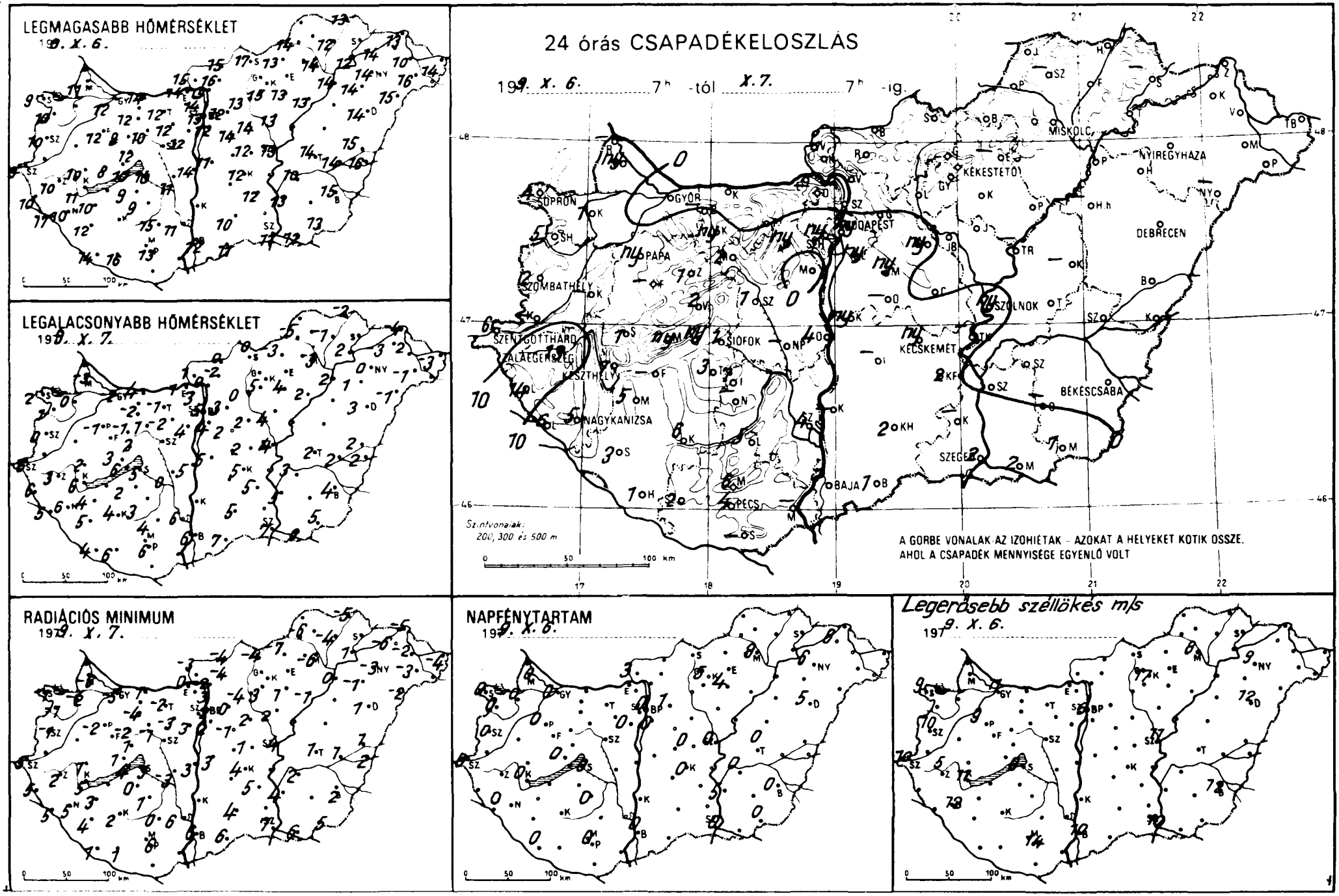
LEGMAGASABB HŐMÉRSÉKLET
1979. X. 6.
LEGALACSONYABB HŐMÉRSÉKLET
1979. X. 7.
24 órás CSAPADÉKELOSZLÁS
1979. X. 6. 7h -tól X. 7. 7h -ig
Szintvonalak: 200, 300 és 500 m
A GÖRBE VONALAK AZ IZOHIÉTÁK – AZOKAT A HELYEKET KÖTIK ÖSSZE, AHOL A CSAPADÉK MENNYISÉGE EGYENLŐ VOLT
RADIÁCIÓS MINIMUM
1979. X. 7.
NAPFÉNYTARTAM
1979. X. 6.
Legerősebb széllökés m/s
1979. X. 6.
MISKOLC
NYÍREGYHÁZA
KÉKESTETŐ
DEBRECEN
GYŐR
BUDAPEST
PÁPA
SZOMBATHELY
SZOLNOK
SZENTGOTTHÁRD
SIÓFOK
KECSKEMÉT
KESZTHELY
BÉKÉSCSABA
NAGYKANIZSA
SZEGED
BAJA
PÉCS
0 50 100 km

	1979. X. 7. 07 h -ig az utolsó 24 óra adatai					
	csapadék (mm)		max. hőmérséklet	min. hőmérséklet	rad. min.	napos órák
Győr	.	⌴	12	-2	-5	0
Kapuvár	1	⌴	10	0	-2	0
Mosonmagyaróvár	ny	⌴	11	-3	-6	0
Rajka	–		–	–	–	
Sopron	4	⌴	9	2	-1	0
Sopronhorpács	5	⌴	10	1	-1	0
Káld	–		–	–	–	
Kormend	–		–	–	–	
Szentgotthárd	6	=	9	6	5	0
Szombathely	2		10	0	-1	0
Lenti	14		10	6	5	
Letenye	6	⌒	17	5	5	
Nagykanizsa	5		10	6	5	0
Zalaegerszeg	13		10	3	2	
Farkasgyepű	–		–	–	–	
Keszthely	7		11	6	5	0
Mencshely	ny		8	3	1	0
Papa	ny	⌴	12	-1	-2	0
Sümeg	1		10	2	1	
Tihany	ny		10	6	4	
Veszprém	2		12	2	1	
Zirc	1		9	-1	-2	
Tonyod	–		–	–	–	
Homokszt. györgy	1		14	4	1	0
Kaposvár	6		–	4	2	
Marcali	5		10	4	3	
Siofok	1		10	5	3	0
Somogyszob	3		12	5	4	
Tab	3		9	2	0	
Babolna	–		–	–	–	
Esztergom	.		14	1	0	
Kisber	ny	⌴	12	-2	-4	
Komárom	.	≡	14	4	1	
Tatabanya	.		12	-1	-2	
Vesutdoboz	ny		12	-2	-3	
Dunaújváros	4	⌒	14	5	3	
Martonvásár	.		12	4	3	0
Mor	2		10	1	-1	
Nagyhörcsökp.	–		–	–	–	
Szabadbattyán	1		11	0	-3	
Iregszemese	7		9	3	1	0
Lengyel	5		15	4	0	
Nagykonyi	–		–	–	–	
Szekszárd	4		11	6	6	
[illegible]	6		9	5	4	
Mohács	–		–	–	–	
Pécs	4	=	13	6	6	0
Siklos	–		–	–	–	
Szigetvár	2		16	6	1	
[illegible] Lőrinc	ny		12	4	2	0
[illegible] Met. Int.	ny		13	5	2	0
[illegible] Szab. hegy	ny		12	3	1	
[illegible]gled	.		12	2	1	0
[illegible]bogókő	–		–	–	–	
[illegible]dollo	.		12	3	0	1
[illegible]alvret	–		–	–	–	
[illegible]ator	ny		14	2	-1	
[illegible]vkata	ny		14	2	2	
[illegible]kens	–		–	–	–	
[illegible]tendre	.		14	3	3	

	1979. X. 7. 07 h -ig az utolsó 24 óra adatai					
	csapadék (mm)		max. hőmérséklet	min. hőmérséklet	rad. min.	napos órák
Vác	.		15	0	-2	
Vámosmikola	.		15	1	-3	3
Baja	1		12	6	6	0
Bácsalmás	1		11	7	6	
Izsák	–		–	–	–	
Kalocsa	–		–	–	–	
Kecskemét	ny		12	5	4	0
Kiskunf. háza	2		12	5	5	
Kiskunhalas	2		10	5	4	
Kunszentmiklós	ny		11	5	3	
Tiszakécske	–		–	–	–	
Balassagyarmat	.	⌴	15	0	-4	
Romhány	.		16	-2	-4	
Salgótarján	.		17	0	-4	
Eger	–		–	–	–	
Galyatető	–		–	–	–	
Gyöngyös	.		15	5	3	
Kékestető	.		5	-1	-2	5
Kompolt	.		13	4	1	4
Lőrinci	.		13	0	-4	
Poroszló	.		13	2	-1	
Jászapáti	.		15	4	3	
Jászberény	.		13	4	2	
Karcag	–		–	–	–	
Szolnok	ny		13	4	4	0
Tiszaroff	–		–	–	–	
Túrkeve	.		14	2	1	0
Kistelek	–		–	–	–	
Makó	2		12	6	6	
Szeged	2		11	7	7	0
Szentes	.		13	5	4	5
Borsodnádasd	.		13	-3	-7	
Fügöd	.	⌴	12	-1	-4	
Hidasnémeti	.		13	-2	-5	
Jósvafő	–		–	–	–	–
Lillafüred	.		11	-3	-6	
Miskolc	.	⌴	14	-3	-6	8
Putnok	.	⌒	14	-5	-6	
Sárospatak	–		–	–	–	–
Szendrőlád	–		–	–	–	
Tokaj	.		12	2	1	
Kisvárda	.	⌴	14	-3	-6	8
Mátészalka	.		16	-1	-3	
Nyiregyháza	.		14	0	-3	6
Nyirlugos	–		–	–	–	
Pátyod	.	⌴	15	-1	-2	
Tiszabecs	.		14	-3	-4	
Vásárosnamény	.	⌴	10	2	-2	
Záhony	.	⌴	13	-4	-5	
Berettyóújfalu	.		15	2	1	
Debrecen	.		14	3	1	5
Hajdúdorog	.		14	1	-1	
Hortobágy	–		–	–	–	
Körösszakál	.		16	2	2	
Polgar	.		14	2	0	
Békéscsaba	.		15	4	2	0
Mezőhegyes	1		13	5	5	0
Orosháza	–		–	–	–	–
Szarvas	.		10	3	2	0
Szeghalom	.		14	2	1	

Árpádtető

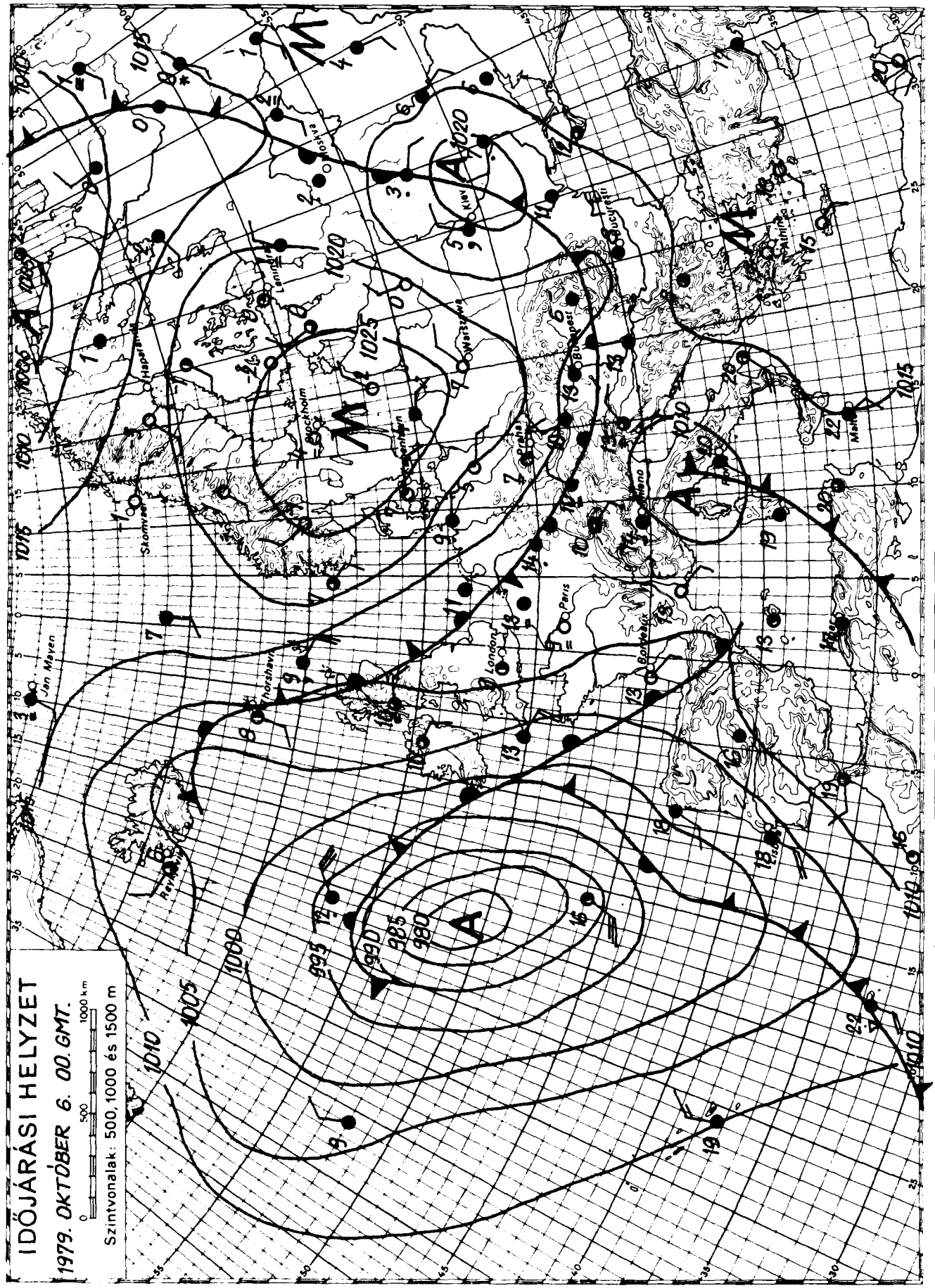

KIADJA: ORSZÁGOS METEOROLÓGIAI SZOLGÁLAT

Készíti: Központi Előrejelző Intézet Előrejelző Osztálya — T.: 273-018 — Megjelenik naponként —

Évi előfizetési díja: 1.460.-Ft - Megrendelhető: 1024 Budapest, II., Kitaibel Pál u. 1. Telefon: 353-500

Kiadásért felel: az OMSZ elnöke — Szerkesztésért felel: a KEI igazgatója

IDŐJÁRÁSI NAPIJELENTÉS

ЕЖЕДНЕВНЫЙ МЕТЕОРОЛОГИЧЕСКИЙ БЮЛЛЕТЕНЬ • DAILY WEATHER REPORT
BULLETIN QUOTIDIEN DE TEMPS • TÄGLICHER WETTERBERICHT

92. évfolyam 280. szám. + Budapest + 1979. október 7. vasárnap

Az időjárási helyzet és a várható időjárás:

A Skandináv-félsziget déli részétől Ukrajnán át a Fekete-tenger térségéig mintegy 1200 km széles, magas nyomású légköri képződmény húzódik. Hatására ezeken a területeken általában kevés a felhő, száraz, de hüvös az idő. A legmagasabb nappali hőmérséklet 3, 8 fokkal elmarad az évszaknak megfelelő átlagtól. Európa többi részén a ciklonok változékony, szeles, többfelé csapadékos időjárást okoznak. Hétfő estig a Kárpát-medence nagy részének időjárását az Ukrajna fölött elhelyezkedő, magas nyomású légköri képződmény határozza meg.

Hazánkban szombaton a keleti, északkeleti megyékben 4, 8 órán át sütött a nap, máshol túlnyomóan borult idő volt, többfelé esett az eső. A lehullott csapadék mennyisége általában csapadéknyom és 7 mm között váltakozott, de Zalaegerszegen 13, Lentiben 14 mm-t mértek. A hőmérséklet napközben a Dunántúl északi felén csak 8, 14, az ország többi részén 10, 17 fokig emelkedett. Vasárnap hajnalra a derültebb északi országrészben +1, -5, máshol +7, -2 fokig hűlt le a levegő. Ma délelőtt északon derült, máshol erősen felhős idő volt. Egy-két helyen gyenge eső esett. A hőmérséklet 11 órakor 7, 13 fok között alakult. A keleti, délkeleti szél helyenként megélénkült.

Ma 12 órakor Budapesten a hőmérséklet 8 fok, a tengerszintre átszámított légnyomás 1029 mb /772 mm/, gyengén süllyed.

Várható időjárás hétfő estig:

Az északi, északkeleti megyékben általában kevés felhő, száraz idő.
Az ország többi részén eleinte erősen, majd változóan felhős ég, legfeljebb egy-két helyen kisebb eső.
Időnként megélénkülő keleti, délkeleti szél.
Hajnalban és reggel helyenként köd.
Várható legalacsonyabb éjszakai hőmérséklet: a derült helyeken 0, -3, máshol 0, + 5,
legmagasabb nappali hőmérséklet hétfőn: általában 10, 15 fok között.

Vadkerti Ferenc s.k.

A hőmérséklet napi középértéke és eltérése a 100 évi átlagtól /Budapesten/:

1979. X. 6.	10,7 C°	-2,3 C°

1871 óta ezen a napon Budapesten előfordult

legmagasabb hőmérséklet:	28,7 C° /1935/,
legalacsonyabb hőmérséklet:	0,5 C° /1957/.

79.613.

LEGMAGASABB HŐMÉRSÉKLET

19 9. X. 6.

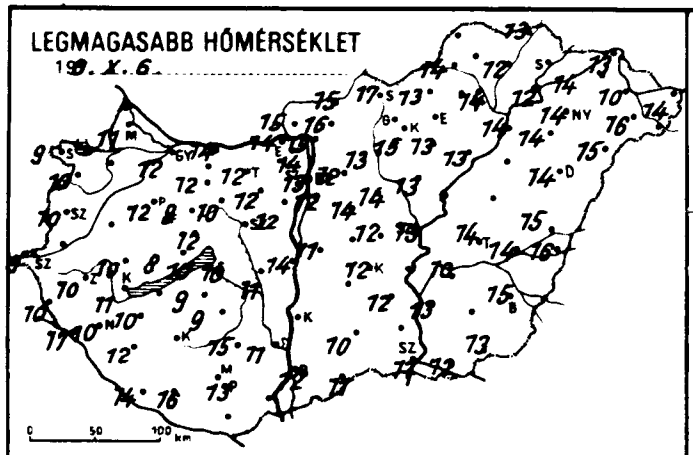

LEGALACSONYABB HŐMÉRSÉKLET

19 9. X. 7.

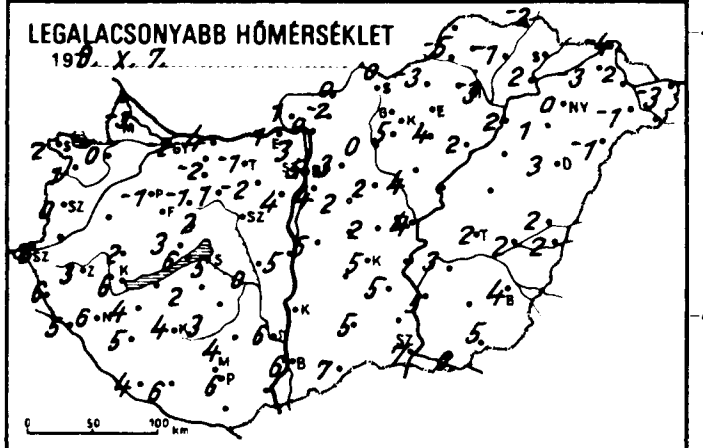

24 órás CSAPADÉKELOSZLÁS

19 9. X. 6. 7h -tól X. 7. 7h -ig.

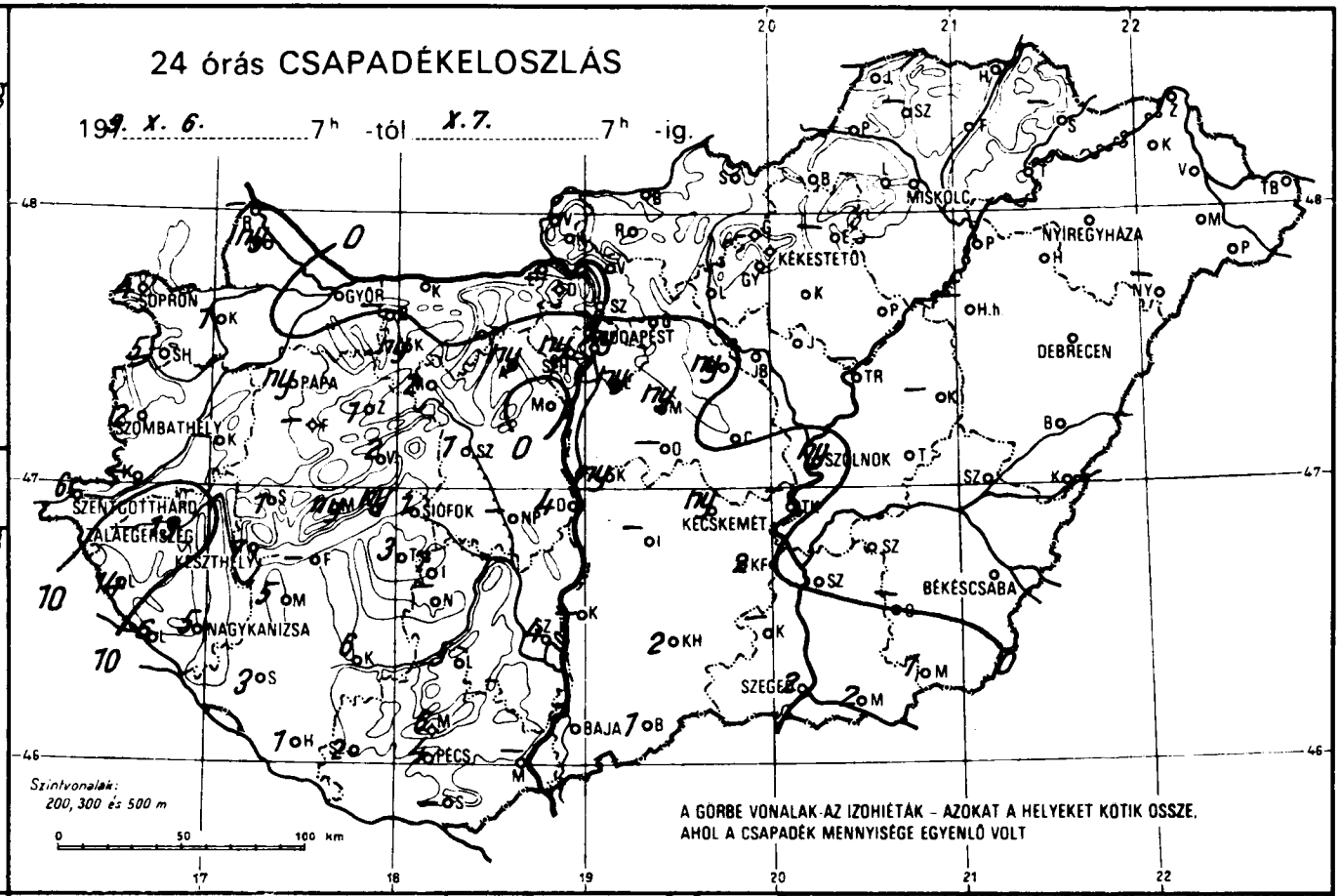

RADIÁCIÓS MINIMUM

19 9. X. 7.

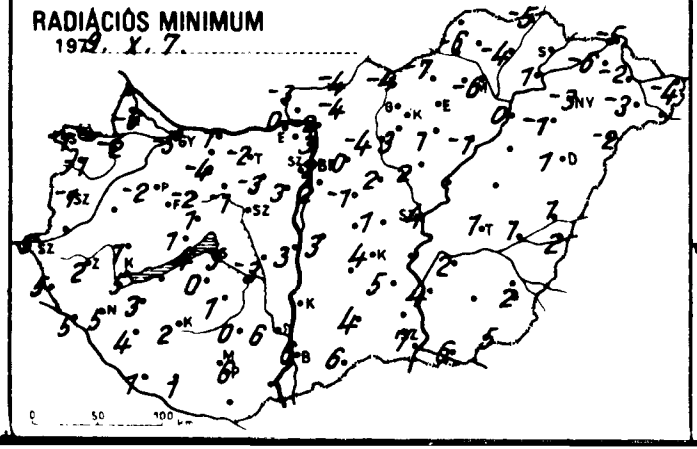

NAPFÉNYTARTAM

19 9. X. 6.

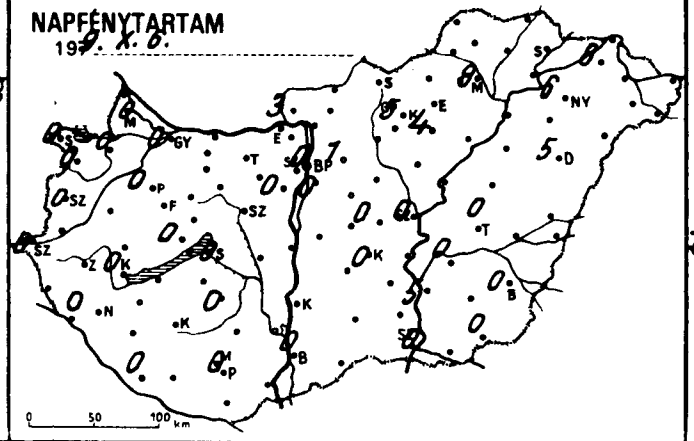

Legerősebb széllökés m/s

19 9. X. 6.

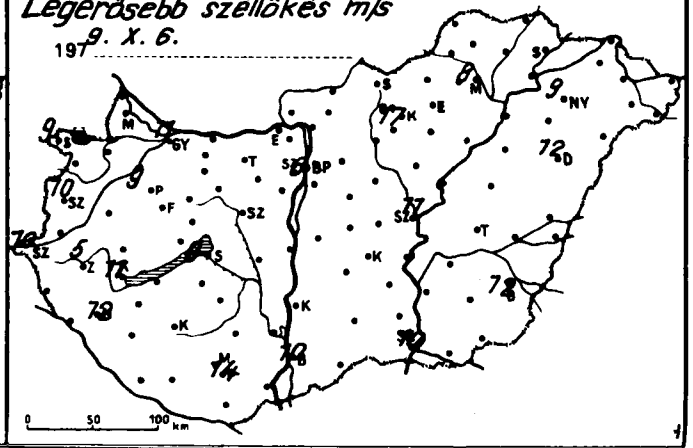

	1979. X. 7. 07 h -ig az utolsó 24 óra adatai							1979. X. 7. 07 h -ig az utolsó 24 óra adatai						
	csapadék (mm)		max. hőmérséklet	min. hőmérséklet	rad. min.	napos órák		csapadék (mm)		max. hőmérséklet	min. hőmérséklet	rad. min.	napos órák	
Győr	.	⌴	12	-2	-5	0	Vác	.		15	0	-2		
Kapuvár	1	⌴	10	0	-2	0	Vámosmikola	.		15	1	-3	3	
Mosonmagyaróvár	ny	⌴	11	-3	-6	0	Baja	1		12	6	6	0	
Rajka	–		–	–	–		Bácsalmás	1		11	7	6		
Sopron	4	⌴	9	2	-1	0	Izsák	–		–	–	–		
Sopronhorpács	5	⌴	10	1	-1	0	Kalocsa	–		–	–	–		
Káld	–		–	–	–		Kecskemét	ny		12	5	4	0	
Körmend	–		–	–	–		Kiskunf. háza	2		12	5	5		
Szentgotthárd	6	=	9	6	5	0	Kiskunhalas	2		10	5	4		
Szombathely	2		10	0	-1	0	Kunszentmiklós	ny		11	5	3		
Lenti	14		10	6	5		Tiszakécske	–		–	–	–		
Letenye	6	⌓	17	5	5		Balassagyarmat	.	⌴	15	0	-4		
Nagykanizsa	5		10	6	5	0	Romhány	.		16	-2	-4		
Zalaegerszeg	13		10	3	2		Salgótarján	.		17	0	-4		
Farkasgyepű	–		–	–	–		Eger	–		–	–	–		
Keszthely	7		11	6	5	0	Galyatető	–		–	–	–		
Mencshely	ny		8	3	1	0	Gyöngyös	.		15	5	3		
Pápa	ny	⌴	12	-1	-2	0	Kékestető	.		5	-1	-2	5	
Sümeg	1		10	2	1		Kompolt	.		13	4	1	4	
Tihany	ny		10	6	4		Lőrinci	.		13	0	-4		
Veszprém	2		12	2	1		Poroszló	.		13	2	-1		
Zirc	1		9	-1	-2		Jászapáti	.		15	4	3		
Fonyód	–		–	–	–		Jászberény	.		13	4	2		
Homokszt. györgy	1		14	4	1	0	Karcag	–		–	–	–		
Kaposvár	6		–	4	2		Szolnok	ny		13	4	4	0	
Marcali	5		10	4	3		Tiszaroff	–		–	–	–		
Siófok	1		10	5	3	0	Túrkeve	.		14	2	1	0	
Somogyszob	3		12	5	4		Kistelek	–		–	–	–		
Tab	3		9	2	0		Makó	2		12	6	6		
Babolna	–		–	–	–		Szeged	2		11	7	7	0	
Esztergom	.		14	1	0		Szentes	.		13	5	4	5	
Kisbér	ny	⌴	12	-2	-4		Borsodnádasd	.		13	-3	-7		
Komárom	.	=	14	4	1		Füged	.	⌴	12	-1	-4		
Tatabánya	.		12	-1	-2		Hidasnémeti	.		13	-2	-5		
Alcsutdoboz	ny		12	-2	-3		Jósvafő	–		–	–	–	–	
Dunaújváros	4	⌓	14	5	3		Lillafüred	.		11	-3	-6		
Martonvásár	.		12	4	3	0	Miskolc	.	⌴	14	-3	-6	8	
Mór	2		10	1	-1		Putnok	.	⌓	14	-5	-6		
Nagyhörcsökp.	–		–	–	–		Sárospatak	–		–	–	–	–	
Szabadbattyán	1		11	0	-3		Szendrőlád	–		–	–	–		
Tregszemcse	7		9	3	1	0	Tokaj	.		12	2	1		
Tengyel	5		15	4	0		Kisvárda	.	⌴	14	-3	-6	8	
Nagykónyi	–		–	–	–		Mátészalka	.		16	-1	-3		
Szekszárd	4		11	6	6		Nyiregyháza	.		14	0	-3	6	
Mosonmagyaróvár Árpádtető	6		9	5	4		Nyirlugos	–		–	–	–		
Mohács	–		–	–	–		Pátyod	.	⌴	15	-1	-2		
Pécs	4	=	13	6	6	0	Tiszabecs	.		14	-3	-4		
Siklos	–		–	–	–		Vásárosnamény	.	⌴	10	2	-2		
Szigetvár	2		16	6	1		Záhony	.	⌴	13	-4	-5		
Bp. Lőrinc	ny		12	4	2	0	Berettyóújfalu	.		15	2	1		
Bp. Met. Int.	ny		13	5	2	0	Debrecen	.		14	3	1	5	
Bp. Szab. hegy	ny		12	3	1		Hajdúdorog	.		14	1	-1		
Cegled	.		12	2	1	0	Hortobágy	–		–	–	–		
Dobogókő	–		–	–	–		Körösszakál	.		16	2	2		
Gödöllő	.		12	3	0	1	Polgár	.		14	2	0		
Kecskemét	–		–	–	–		Békéscsaba	.		15	4	2	0	
Mátra	ny		14	2	-1		Mezőhegyes	1		13	5	5	0	
Nagykáta	ny		14	2	2		Orosháza	–		–	–	–	–	
Örkény	–		–	–	–		Szarvas	.		10	3	2	0	
Szentendre	.		14	3	3		Szeghalom	.		14	2	1		

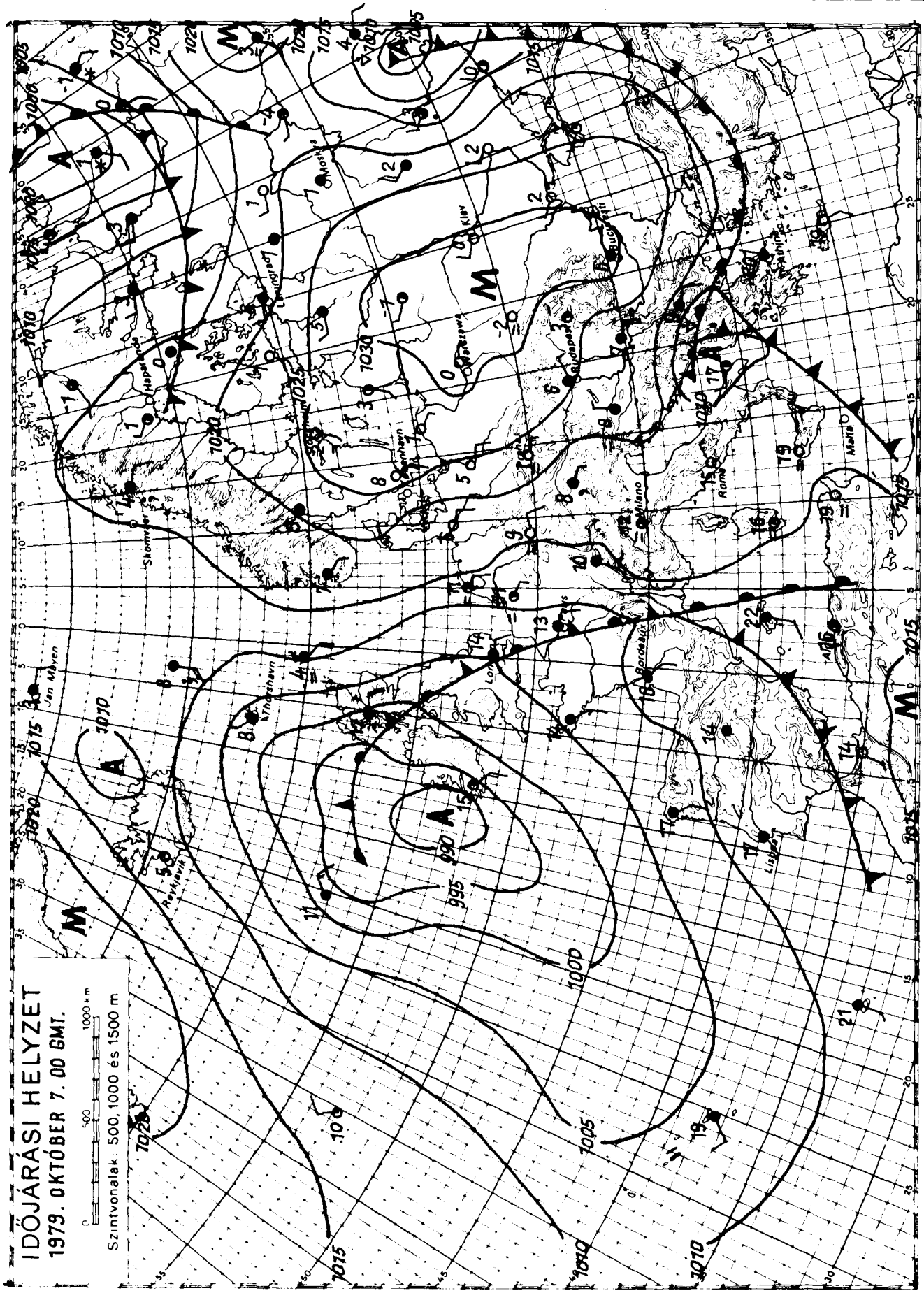

KIADJA: ORSZÁGOS METEOROLÓGIAI SZOLGÁLAT

Készíti: Központi Előrejelző Intézet Előrejelző Osztálya — T.: 273 - 018 — Megjelenik naponként —

Évi előfizetési díja: 1.460.-Ft - Megrendelhető: 1024 Budapest, II., Kitaibel Pál u. 1. Telefon: 353-500

Kiadásért felel: az OMSZ elnöke — Szerkesztésért felel: a KEI igazgatója

IDŐJÁRÁSI NAPIJELENTÉS

ЕЖЕДНЕВНЫЙ МЕТЕОРОЛОГИЧЕСКИЙ БЮЛЛЕТЕНЬ · DAILY WEATHER REPORT
BULLETIN QUOTIDIEN DE TEMPS · TÄGLICHER WETTERBERICHT

92. évfolyam 281. szám. + Budapest + 1979. október 8. hétfő

Az időjárási helyzet és a várható időjárás:

Szárazföldünk nyugati partjainál, az óceán felett örvénylő ciklon hatására továbbra is változékony, szeles, csapadékos az idő. Az ott elvonuló, különböző hőmérsékletű léghullámok egyelőre még Észak-Európa felé tartanak. A kontinens belsejében jobbára nyugalomba jutottak a légmozgások és igy a hideg levegőben csak lassú időjárás változások alakulnak ki, mint például a Kárpát-medencében is.

Az ország középső részén vasárnap erősen, máshol közepesen felhős idő volt, elszórtan a délkeleti vidékeken gyenge esővel. A legmagasabb nappali hőmérséklet a napsütéstől függően, tág határok között váltakozott, 9 és 17 fok között. Hétfő hajnalra északkeleten minusz 3-ig süllyedt a hőmérők higanyszála, máshol pedig még plusz 6 fokot is mértek. A délelőtti órákban változóan felhős volt az ég. A hőmérséklet 11 órakor 8 és 14 fok között váltakozott.

Ma 12 órakor Budapesten a hőmérséklet 12 fok, a tengerszintre átszámitott légnyomás 1030 mb /773 mm/, mérsékelten süllyedő.

Várható időjárás kedd estig:

Keleten kissé, máshol változóan felhős idő.
Eső nem lesz.
Hajnalban főként keleten köd.
Gyenge légmozgások.
Várható legalacsonyabb hajnali hőmérséklet: általában 1, 6, északkeleten nulla, minusz 3,
legmagasabb nappali hőmérséklet kedden: 11, 16 fok között.

Aigner Szilárd és dr. Illés László s.k.

TÁVOLABBI KILÁTÁSOK SZERDÁTÓL-SZOMBATIG:

Változóan felhős idő, számottevő csapadék nélkül.
A reggeli órákban sokfelé erős párásság, köd várható.
Legalacsonyabb hajnali hőmérséklet: 0, +5 fok között.
Legmagasabb nappali hőmérséklet: 12, 17 fok között.
Jelentős mennyiségü /legalább 5 mm/ csapadék az ország területén nem várható.

KÖZÉPTÁVÚ ELŐREJELZŐ OSZTÁLY

A hőmérséklet napi középértéke és eltérése a 100 évi átlagtól /Budapesten/:

1979. X. 7. 8,5 C° -4,4 C°

1871 óta ezen a napon Budapesten előfordult

legmagasabb hőmérséklet: 27,5 C° /1942/,
legalacsonyabb hőmérséklet: 1,1 C° /1921/.

79.614.

LEGMAGASABB HŐMÉRSÉKLET

197 9. X. 7.

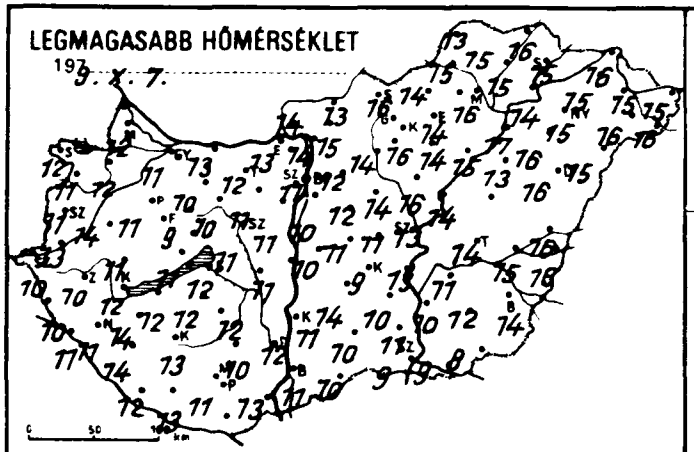

LEGALACSONYABB HŐMÉRSÉKLET

197 9. X. 8.

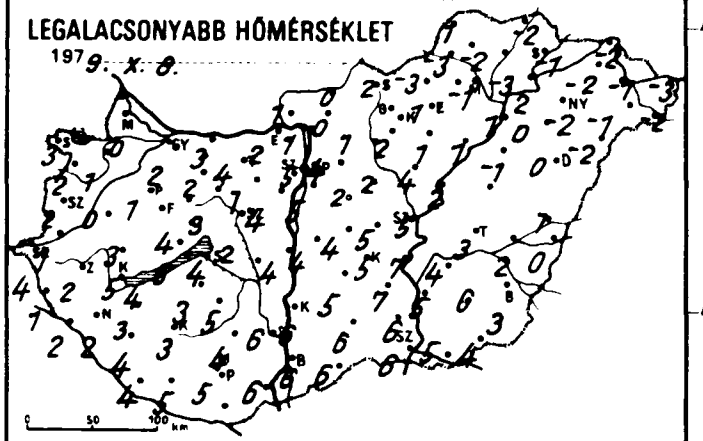

24 órás CSAPADÉKELOSZLÁS

197 9. X. 7. 7^h -tól X. 8. 7^h -ig.

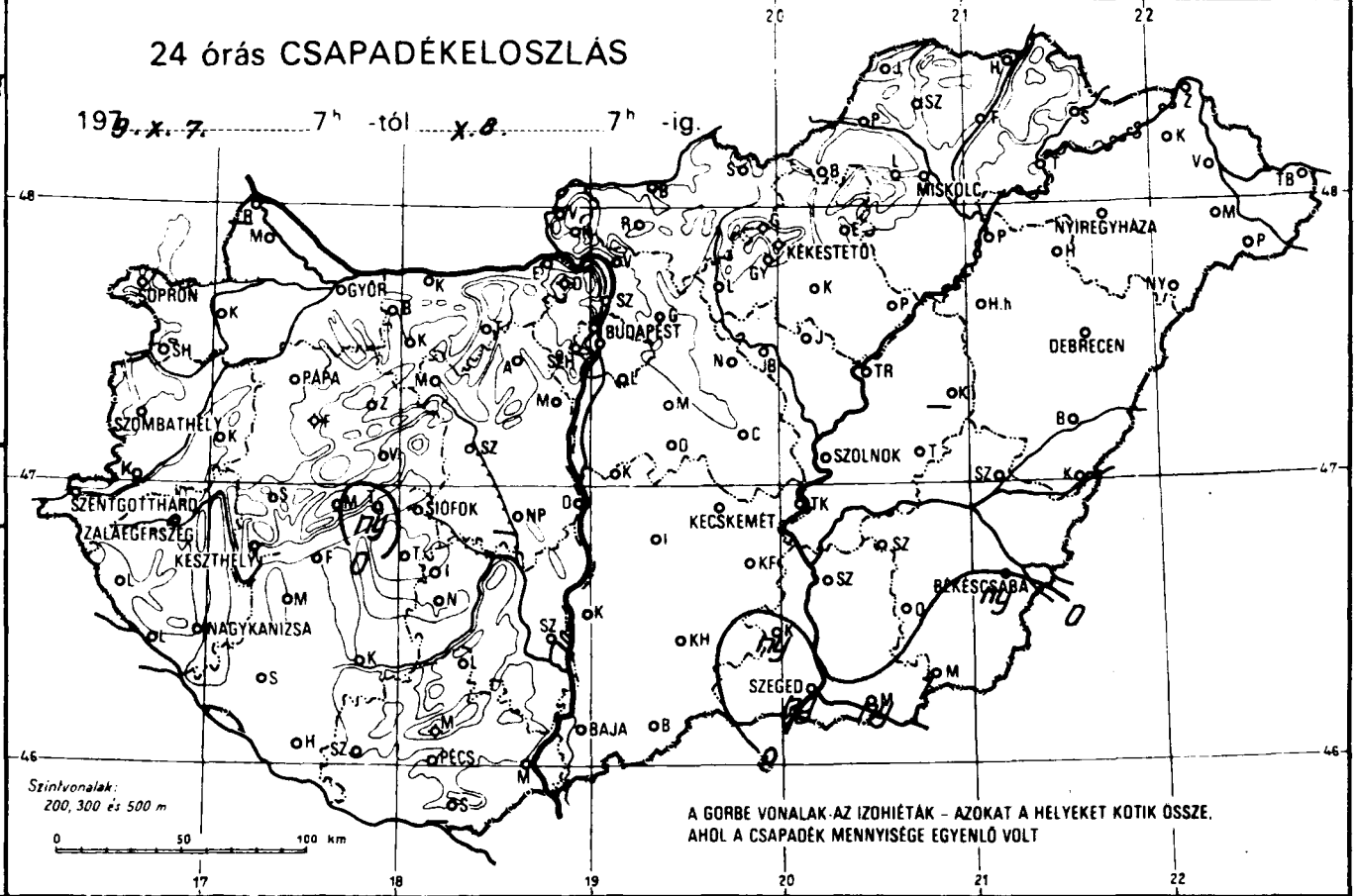

RADIÁCIÓS MINIMUM

197 9. X. 8.

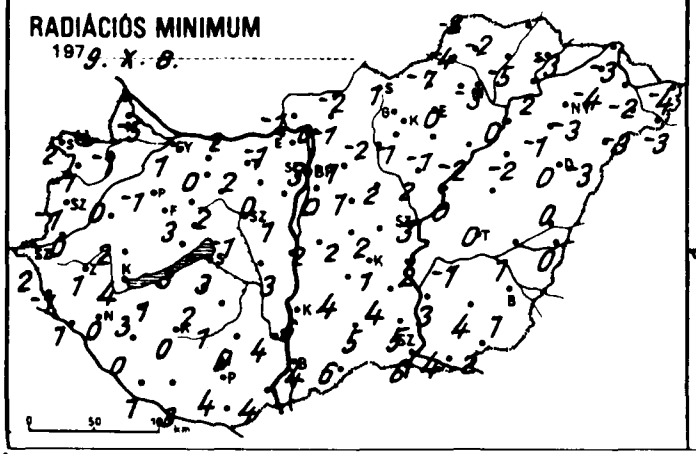

NAPFÉNYTARTAM

197 9. X. 7.

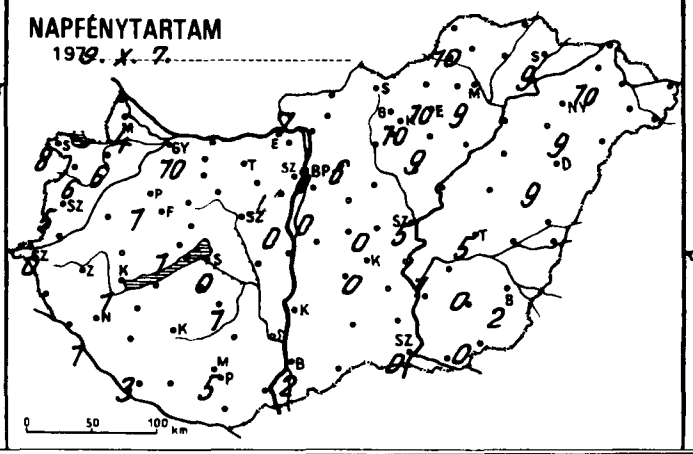

Legerősebb széllökés m/s

197 9. X. 7.

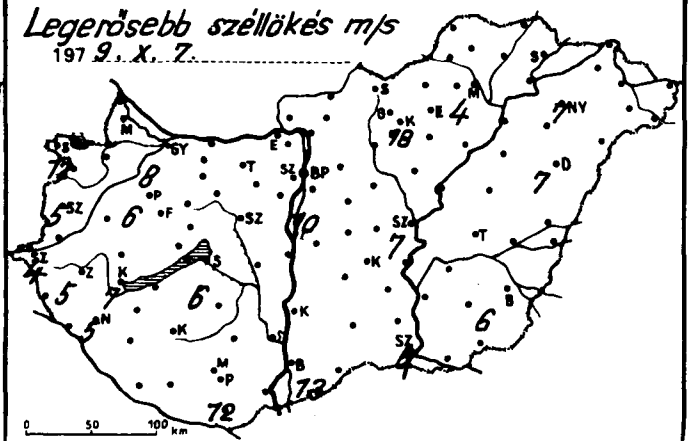

	197...9.X.8.- 07 h -ig az utolsó 24 óra adatai							197...9.X.8.- 07 h -ig az utolsó 24 óra adatai						
	csapadék (mm)		max. hőmérséklet	min. hőmérséklet	rad. min.	napos órák		csapadék (mm)		max. hőmérséklet	min. hőmérséklet	rad. min.	napos órák	
Győr	•	⌐=	11	2	1	10	Vác	•		14	1	0		
Kapuvár	•	⌐	12	1	-1	6	Vámosmikola	•		14	1	-1	7	
Mosonmagyaróvár	•	⌐	12	0	-5	4	Baja	•	/	11	6	4	2	
Rajka	–		–	–	–		Bácsalmás	•		10	6	6		
Sopron	•		12	3	2	8	Izsák	•		14	5	4		
Sopronhorpács	•	⌐	11	2	-1	6	Kalocsa	•		11	6	6		
Káld	•	⌐	14	0	0		Kecskemét	•	/	9	5	1	0	
Körmend	•		13	1	0		Kiskunf. háza	•		10	7	4		
Szentgotthárd	•	/	10	4	2	0	Kiskunhalas	•		10	6	5		
Szombathely	•	⌐/	11	2	-1	5	Kunszentmiklós	•		10	4	2		
Lenti	•		10	1	-1		Tiszakécske	•		13	7	2		
Letenye	•	⌐	11	2	1		Balassagyarmat	•	⌐	16	0	-2		
Nagykanizsa	•	⌐	11	2	0	1	Romhány	•		15	0	-1		
Zalaegerszeg	•	⌐=	10	2	1		Salgótarján	•		16	2	1		
Farkasgyepű	•	/	10	2	2		Eger	•		14	1	0	10	
Keszthely	•		10	5	4	1	Galyatető	•		11	3	1		
Mencshely	•		10	4	2	1	Gyöngyös	•		16	2	-1		
Pápa	•	⌐=	11	1	-1	1	Kékestető	•	⌐	9	2	0	10	
Sümeg	•		11	3	2		Kompolt	•		14	1	-1	9	
Tihany	ny		11	6	3		Lőrinci	•		14	1	-2		
Veszprém	•		9	4	3		Poroszló	•	⌐	15	1	-2		
Zirc	•	⌐	9	2	-1		Jászapáti	•		16	4	2		
Tonyód	•		12	4	1		Jászberény	•	⌐	14	4	1		
Homokszt. györgy	•	⌐	12	4	1	3	Karcag	–		–	–	–		
Kaposvár	•	⌐	13	3	0		Szolnok	•	=	13	5	3	5	
Marcali	•		14	3	3		Tiszaroff	•	⌐	14	2	0		
Siófok	•	⌐	12	4	3	0	Törkeve	•	⌐	14	3	0	5	
Somogyszob	•	⌐	13	4	0		Kistelek	ny	,	10	6	5		
Tab	•		12	3	2		Makó	ny	,⌐	9	5	4		
Babolna	•	⌐	10	0	-2		Szeged	ny		9	6	6	0	
Esztergom	•		13	2	-1		Szentes	•		10	5	3		
Kisbér	•	⌐	10	2	0		Borsodnádasd	•	⌐	14	-3	-7		
Komárom	•		13	3	2		Füged	•	⌐	15	-3	-5		
Tatabánya	•		12	4	2		Hidasnémeti	•		16	-2	-		
Alcsútdoboz	•		11	1	0		Jósvafő	•		13	1	-2	10	
Dunaújváros	•		11	4	3		Lillafüred	•		15	-2	-3		
Martonvásár	•		11	4	1	0	Miskolc	•	⌐=	16	-1	-3	9	
Mór	•		10	3	2		Putnok	•	⌐	15	-3	-4		
Nagyhörcsökp.	–		–	–	–		Sárospatak	•		15	-1	-3	9	
Szabadbattyán	•	⌐	11	2	-1		Szendrőlád	•	⌐	15	-2	-2		
Tegszemcse	•		12	5	1	1	Tokaj	•		14	2	2		
Tengyel	•		10	4	0		Kisvárda	•	⌐	15	-2	-4	10	
Nagykónyi	•		10	3	2		Mátészalka	•	⌐	16	-1	-3		
Szekszárd	•		12	6	4		Nyiregyháza	•	=	15	-2	-3	9	
Mindszentkálla	•		10	5	2		Nyírlugos	•		15	-2	-3		
Mohács	•		13	6	4		Pátyod	•	⌐	16	-2	-3		
Pécs	•		11	5	4	5	Tiszabecs	•		15	-3	-4		
Siklós	–		–	–	–		Vásárosnamény	•	⌐	15	-1	-2		
Szigetvár	•		13	5	3		Záhony	•	⌐	16	-2	-3		
Bp. Lőrinc	•	⌐	10	5	0	0	Berettyóújfalu	•	⌐	16	1	0		
Bp. Met. Int.	•		11	5	3	0	Debrecen	•	⌐=	16	0	0	9	
Bp. Szab. hegy	•		9	4	1		Hajdúdorog	•		16	0	-1		
Cegled	•		11	5	2	0	Hortobágy	•		13	-1	-2		
Dobogókő	•		8	3	3		Körösszakál	•	⌐	16	0	0		
Gödöllő	•		12	4	1	6	Polgár	•		17	1	0		
Kiralyrét	•	⌐	13	0	-1		Békéscsaba	ny	⌐=	14	3	1	2	
Mónor	•		12	2	1		Mezőhegyes	1	⌐	8	4	2	0	
Nagykata	•	⌐	14	2	2		Orosháza	•		12	6	4	0	
Örkény	•		11	4	2		Szarvas	•	⌐	11	4	-1	1	
Szentendre	•		12	3	3		Szeghalom	•		15	2	1		

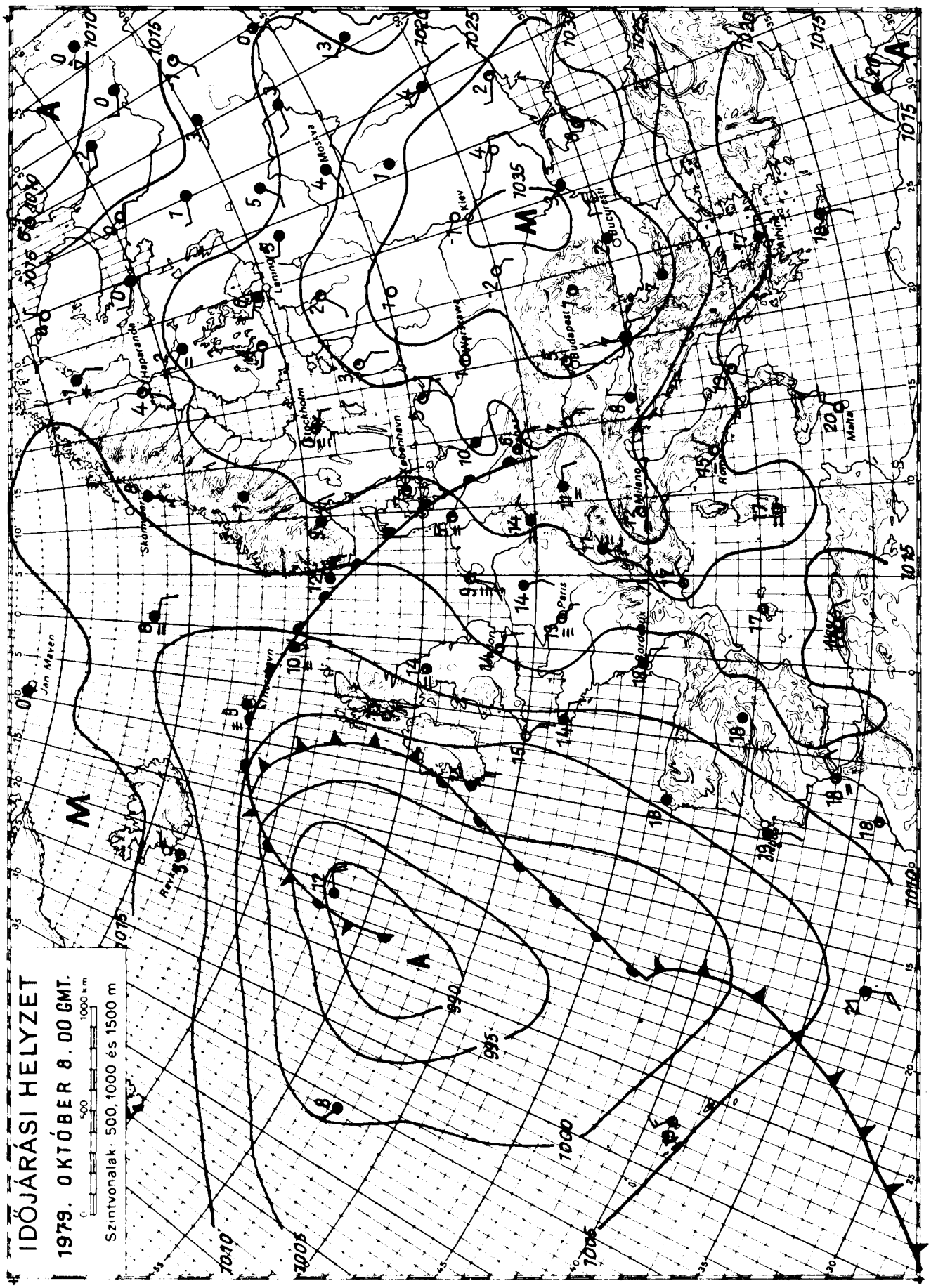

KIADJA: ORSZÁGOS METEOROLÓGIAI SZOLGÁLAT

Készíti: Központi Előrejelző Intézet Előrejelző Osztálya — T.: 273 - 078 — Megjelenik naponként —

Évi előfizetési díja: 1.460.-Ft · Megrendelhető: 1024 Budapest, II., Kitaibel Pál u. 1. Telefon: 353-500

Kiadásért felel: az OMSZ elnöke — Szerkesztésért felel: a KEI igazgatója

IDŐJÁRÁSI NAPIJELENTÉS

ЕЖЕДНЕВНЫЙ МЕТЕОРОЛОГИЧЕСКИЙ БЮЛЛЕТЕНЬ • DAILY WEATHER REPORT
BULLETIN QUOTIDIEN DE TEMPS • TÄGLICHER WETTERBERICHT

92. évfolyam 282. szám. + Budapest + 1979. október 9. kedd

Az időjárási helyzet és a várható időjárás:

Az Atlanti-óceán fölött nagy kiterjedésü ciklon örvénylik, amelynek hatására Délnyugat- és Nyugat-Európában változékony, több helyen esős az idő. Egy másik ciklon a Skandináv-félszigeten és Északkelet-Európában okoz borult, csapadékos időjárást. Szárazföldünk többi része fölött nagy kiterjedésü magas légnyomású képződmény helyezkedik el. Ezeken a területeken az időjárást a szárító és felhőoszlató hatású leszálló légmozgások alakitják. A hajnali és a reggeli órákban keletkezett köd feloszlását általában csendes, napos, őszi idő követi. A Kárpát-medence is ehhez az időjárási zónához tartozik. A következő időszakban hazánk időjárásában lényeges változás még nem várható.

Hazánkban hétfőn a Dunántúlon általában erősen felhős volt az ég, csak északnyugaton szakadozott fel helyenként a felhőzet és ott 4, 5 órára a nap is kisütött. A Duna vonalától keletre többnyire derült idő volt és 7, 10 órás napsütést észleltek. Esőt sehonnan sem jelentettek. A legmagasabb nappali hőmérséklet a felhős helyeken 9, 14, máshol 15, 18 fok között alakult. Ma hajnalra helyenként köd keletkezett és a nyugati határszélen 3, 7, máshol szeszélyes területi eloszlásban +2, -4 fokig hült le a levegő. A hajnali köd 10 órára mindenütt feloszlott, utána országszerte derült, napos idő volt. A hőmérséklet 11 órára 8, 15 fokig emelkedett.

Ma 12 órakor Budapesten a hőmérséklet 14 fok, a tengerszintre átszámitott légnyomás 1027 mb /770 mm/, gyengén süllyed.

Várható időjárás szerda estig:

Általában derült idő, eső nélkül.
Mérsékelt, napközben megélénkülő, a Dunántúl nyugati részén időnként megerősödő déli szél.
A hajnali órákban elszórtan köd.
Várható legalacsonyabb éjszakai hőmérséklet: általában +1, +6, főként keleten helyenként 0, -3,
legmagasabb nappali hőmérséklet szerdán: általában 15, 20 fok között, a tartósan ködös helyeken kevéssel 10 fok felett.

Bartha Péterné - Németh Lajos s.k.

A hőmérséklet napi középértéke és eltérése a 100 évi átlagtól /Budapesten/:

1979. X. 8.	10,2 C°	-2,8 C°

1871 óta ezen a napon Budapesten előfordult

legmagasabb hőmérséklet:	27,2 C° /1942/,
legalacsonyabb hőmérséklet:	0,0 C° /1883/.

79.615.

LEGMAGASABB HŐMÉRSÉKLET

1979. X. 8.

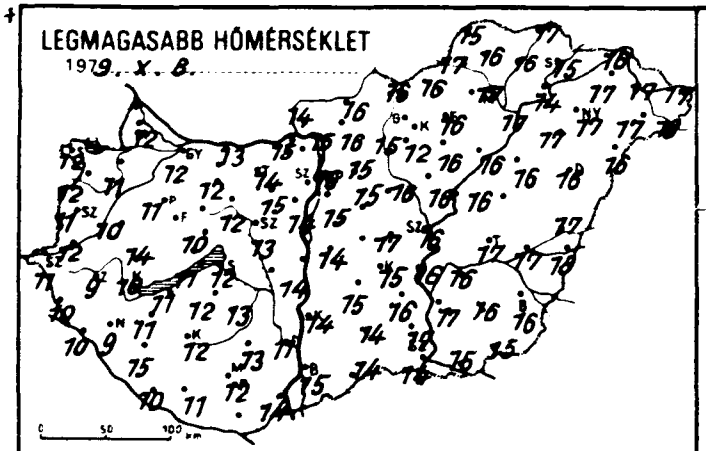

LEGALACSONYABB HŐMÉRSÉKLET

1979. X. 9.

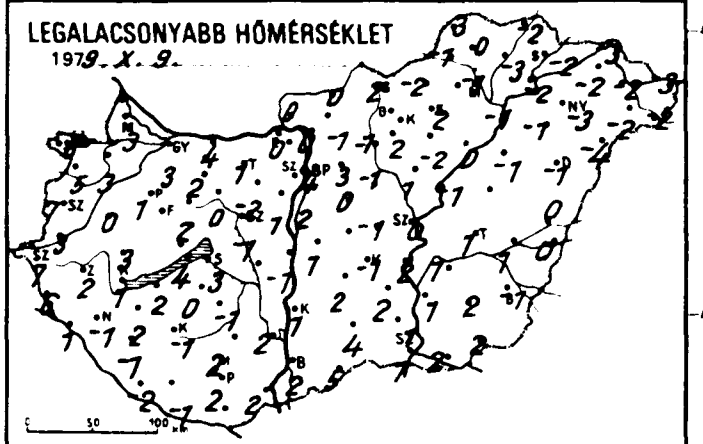

RADIÁCIÓS MINIMUM

1979. X. 9.

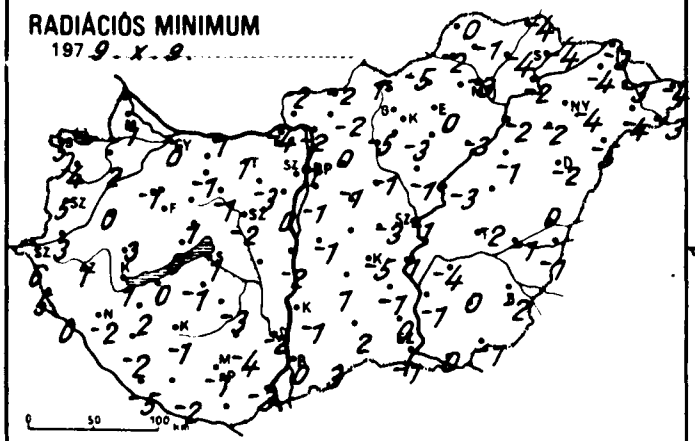

24 órás CSAPADÉKELOSZLÁS

1979. X. 8. 7h -tól X. 9. 7h -ig.

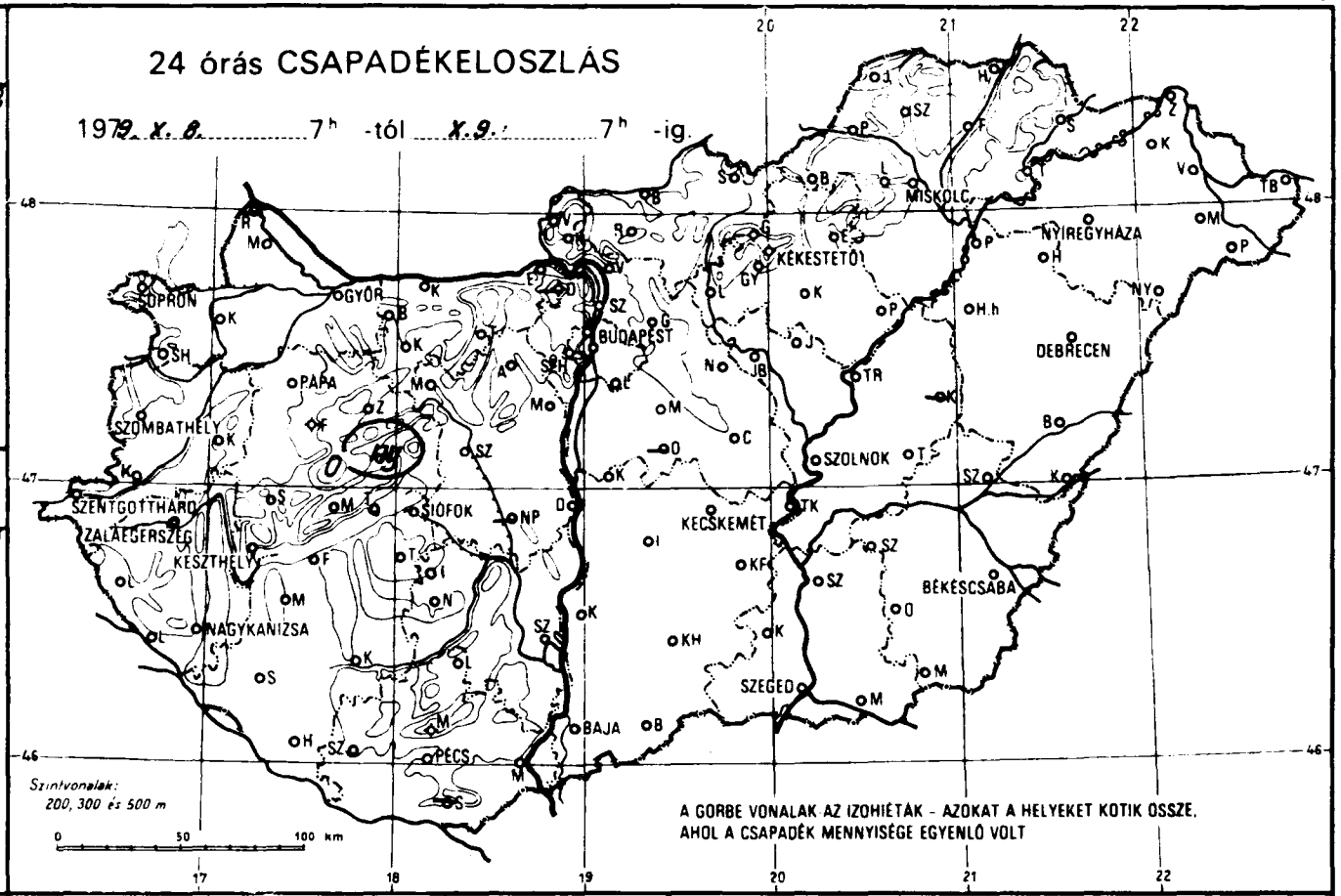

NAPFÉNYTARTAM

1979. X. 8.

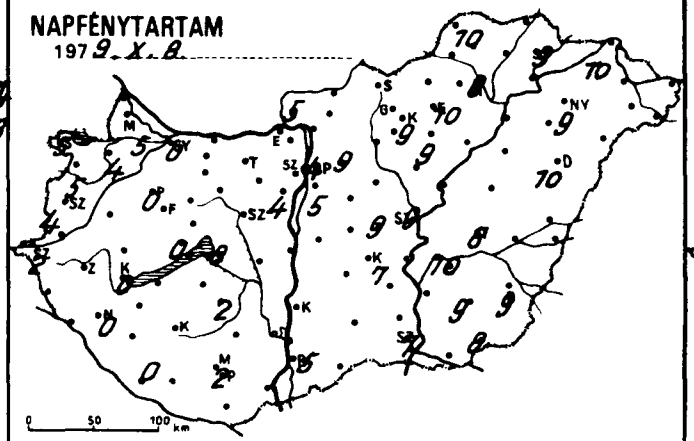

Legnagyobb szélsebesség m/s

1979. X. 8.

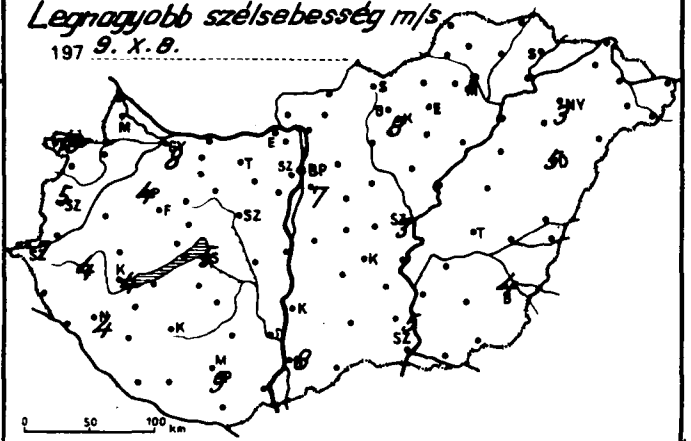

	197 9.X.9. 07 h -ig az utolsó 24 óra adatai							197 9.X.9. 07 h -ig az utolsó 24 óra adatai						
	csapadék (mm)		max. hőmérséklet	min. hőmérséklet	rad. min.	napos órák		csapadék (mm)		max. hőmérséklet	min. hőmérséklet	rad. min.	napos órák
Győr	.	⌐ =	12	3	0	0	Vác	.	⌐ ≡	15	0	-2	
Kapuvár	.	⌐	11	3	2	4	Vámosmikola	.	⌐ ≡	14	0	-2	5
Mosonmagyaróvár	.	⌐	12	3	1	5	Baja	.	⌐	15	2	0	5
Rajka	–		–	–	–		Bácsalmás	.		14	5	3	
Sopron	.		12	6	5	5	Izsák	.		15	2	1	
Sopronhorpács	.	⌐	12	5	4	5	Kalocsa	.		14	1	-1	
Káld	.	⌐ ≡	10	0	0		Kecskemét	.	⌐ ≡	15	-1	-5	7
Kormend	.		12	3	3		Kiskunf. háza	.		16	2	-1	
Szentgotthárd	.	⌐ =	11	7	6	2	Kiskunhalas	.		14	4	2	
Szombathely	.		11	7	5	4	Kunszentmiklós	.	⌐ ≡	14	1	-1	
Lenti	.		10	6	5		Tiszakécske	.	≡	16	2	1	
Letenye	.	⌐	10	1	0		Balassagyarmat	.	⌐	16	0	-2	
Nagykanizsa	.	⌐ ≡	9	-1	-2	0	Romhány	.	≡	16	-1	-2	
Zalaegerszeg	.	⌐ =	9	2	1		Salgótarján	.		16	2	1	
Farkasgyepű	.	⌐	9	4	1		Eger	.		16	2	0	10
Keszthely	.	⌐ ≡	10	1	1	0	Galyatető	.	⌐	12	1	0	
Mencshely	.	⌐ ≡	9	3	-1	0	Gyöngyös	.	⌐	12	2	-3	
Papa	.	⌐ =	11	1	-1	0	Kékestető	.	⌐	10	1	-1	9
Sumeg	.	≡	14	3	3		Kompolt	.	⌐	16	-2	-	9
Tihany	.	≡	11	4	0		Lőrinci	.	⌐ ≡	15	-1	-5	
Veszprém	ny	≡	10	2	1		Poroszló	.	⌐ ≡	16	0	-3	
Zirc	.	⌐	10	-2	-3		Jászapáti	.	⌐ =	16	1	-1	
Fonyod	.		11	2	0		Jászberény	.	⌐	16	0	-3	
Homokszt. györgy	.	⌐	10	-2	-5	0	Karcag	–		–	–	–	
Kaposvár	.	⌐ ≡	12	-1	-1		Szolnok	.	⌐ ≡	16	0	-1	9
Marcali	.	⌐ ≡	11	2	2		Tiszaroff	.	≡	16	-1	-3	
Siofok	.	⌐ ≡	12	3	1	0	Túrkeve	.	⌐	17	1	-2	8
Somogyszob	.	⌐	15	-1	-2		Kistelek	.		17	1	0	
Tab	.		12	0	-1		Makó	.	⌐	15	2	0	
Babolna	.	⌐	12	-2	-3		Szeged	.	⌐ =	14	1	-1	7
Esztergom	.	⌐	15	0	-4		Szentes	.		17	1	-1	
Kisber	.	⌐	12	2	-1		Borsodnádasd	.	⌐	16	-2	-5	
Komarom	.	≡	13	4	1		Füged	.	⌐	16	-3	-4	
Tatabánya	.	⌐	14	1	1		Hidasnémeti	.		17	-2	-4	
Alcsutdoboz	.	⌐ ≡	15	-2	-3		Jósvafő	.	⌐	15	3	0	10
Dunaújváros	.	⌐	14	-1	-2		Lillafüred	.		15	2	1	
Martonvásár	.	⌐	14	1	0	4	Miskolc	.	⌐ ≡	17	-1	-3	8
Mór	.	⌐ ≡	12	0	-1		Putnok	.	⌐ ≡	17	-1	-2	
Nagyhörcsökp.	–		–	–	–		Sárospatak	.	⌐	15	-2	-4	9
Szabadbattyán	.	⌐ ≡	13	-1	-2		Szendrőlád	.	⌐ ≡	16	0	-1	
Tegszemcse	.	⌐ ≡	13	-1	-3	2	Tokaj	.		14	-2	-2	
Tengyel	.		13	2	-4		Kisvárda	.	⌐	17	-2	-4	10
Nagykonyi	.		13	0	-1		Mátészalka	.	⌐	17	-2	-4	
Szekszárd	.		11	2	-2		Nyiregyháza	.	⌐ =	17	-3	-4	9
Ambrózfalva	.		11	4	0		Nyirlugos	.		16	-4	-5	
Mohács	.	⌐	14	2	-3		Pátyod	.	⌐	18	-2	-3	
Pécs	.	⌐	12	2	-1	2	Tiszabecs	.		17	-3	-4	
Siklós	–		–	–	–		Vásárosnamény	.	⌐	17	-2	-3	
Szigetvár	.		11	-1	-2		Záhony	.	⌐	16	-3	-3	
Bp. Lőrinc	.	⌐ ≡	15	2	-1	5	Berettyóújfalu	.	⌐	17	0	0	
Bp. Met. Int.	.	⌐ ≡	15	4	1	4	Debrecen	.		16	-1	-2	10
Bp. Szab. hegy	.		12	4	-1		Hajdúdorog	.	⌐	17	-1	-2	
Cegled	.	≡	17	-1	-3	9	Hortobágy	.		16	-1	-1	
Dabogokő	–		–	–	–		Kőrösszakál	.	⌐	18	0	-1	
Godollő	.	⌐	15	3	0	9	Polgár	.	⌐	17	-1	-2	
Kecskemét	.	⌐ ≡	14	-2	-3		Békéscsaba	.	⌐ ≡	16	-1	-2	9
Mohor	.		15	0	-1		Mezőhegyes	.	⌐	15	2	-1	8
Nagykata	.	⌐ ≡	16	-1	-1		Orosháza	.		16	2	0	9
Orkeny	–		–	–	–		Szarvas	.	⌐	16	1	-4	10
Szentendre	.		15	2	1		Szeghalom	.	≡	17	1	-1	

KIADJA: ORSZÁGOS METEOROLÓGIAI SZOLGÁLAT
Készíti: Központi Előrejelző Intézet Előrejelző Osztálya — T.: 273 - 078 — Megjelenik naponként —
Előfizetési díja: 1460 Ft - Megrendelhető: 1024 Budapest, II., Kitaibel Pál u. 1. Telefon: 353-500
Kiadásért felel: az OMSZ elnöke — Szerkesztésért felel: a KEI igazgatója

IDŐJÁRÁSI NAPIJELENTÉS

ЕЖЕДНЕВНЫЙ МЕТЕОРОЛОГИЧЕСКИЙ БЮЛЛЕТЕНЬ • DAILY WEATHER REPORT
BULLETIN QUOTIDIEN DE TEMPS • TÄGLICHER WETTERBERICHT

92. évfolyam 283. szám. + Budapest + 1979. október 10. szerda

Az időjárási helyzet és a várható időjárás:

Az Atlanti-óceán felől áramló nedves léghullámokat megelőzik azok a meleg légtömegek, melyek ma hajnalra már elérték a Berlin-Linz-Miláno vonalat. Mögötte átmenetileg változékonnyá vált az időjárás. A szárazföld belseje felett elterülő anticiklon peremén, annak keleti oldalán, hosszú-hosszú úton, Ukrajnán és Görögországon át, sajátos módon dél, délkelet felől hideg levegő áramlik a Kárpát-medencébe. Itt a zavartalan napsütés hatására nap mint nap erősebben felemelegszik az előbb emlitett hideg levegő.

Hazánkban kedden derült, száraz, az évszaknak megfelelő hőmérsékletü idő volt. A több órás napsütés hatására a kora délutáni órákra 13, 18 fokig melegedett fel a levegő. Éjszaka erősen lehült, hajnalra -2, +6 fokig csökkent a hőmérséklet. Sok felé párás, ködös volt a levegő, a délelőtti órákban több helyen ismét zavartalanul sütött a nap. A hőmérséklet 11 órakor általában 11 és 16 fok között volt, de ahol a reggeli köd felemelkedett és felhőtakarót alkotott, ott csak 8, 10 fokot mértek.

Ma 12 órakor Budapesten a hőmérséklet 16 fok, a tengerszintre átszámitott légnyomás 1024 mb, /768 mm/ gyengén süllyedő.

Várható időjárás csütörtök estig:

Általában derült idő, csupán néhány helyen délelőtti, átmeneti felhősödés.
Eső nem lesz.
Megélénkülő déli, délnyugati szél.
Hajnalban és reggel többfelé köd.

A legalacsonyabb hajnali hőmérséklet 2, 7, északkeleten nulla fok körül.
A legmagasabb nappali hőmérséklet csütörtökon általában 20 fok körül, a tartósan ködös helyeken 15 fok közelében.

dr. Illés László és Török Dénes s.k.

A hőmérséklet napi középértéke és eltérése a 100 évi átlagtól /Budapesten/:

1979. X. 9. 10,3 C°, -2,4 C°.

1871 óta ezen a napon Budapesten előfordult:

legmagasabb hőmérséklet 27,5 C° /1935/
legalacsonyabb hőmérséklet 1,0 C° /1890/

76.616.

LEGMAGASABB HŐMÉRSÉKLET

19 9. X. 9.

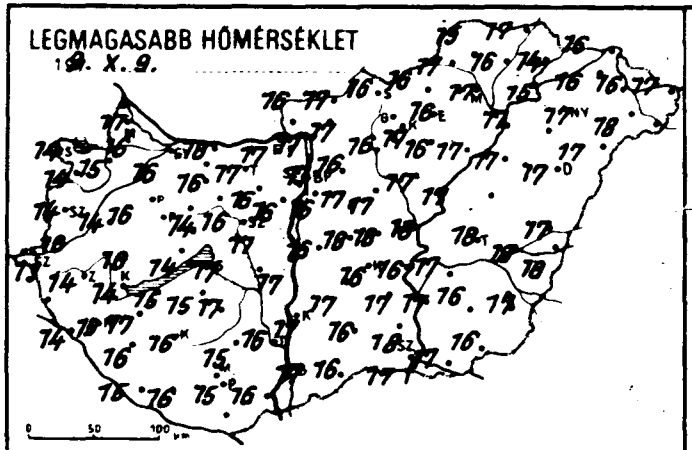

LEGALACSONYABB HŐMÉRSÉKLET

19 9. X. 10.

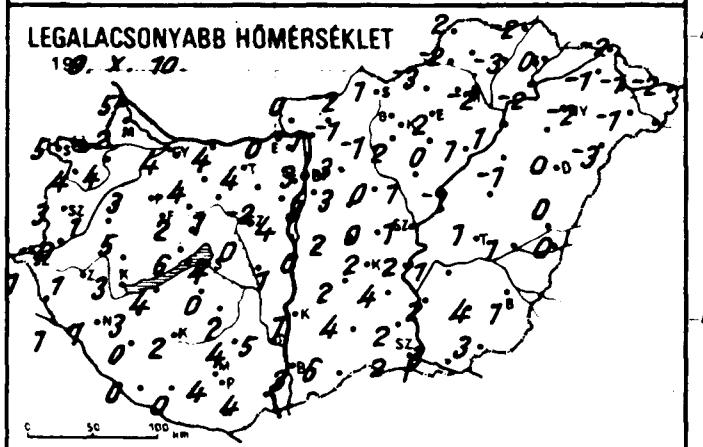

RADIÁCIÓS MINIMUM

19 9. X. 10.

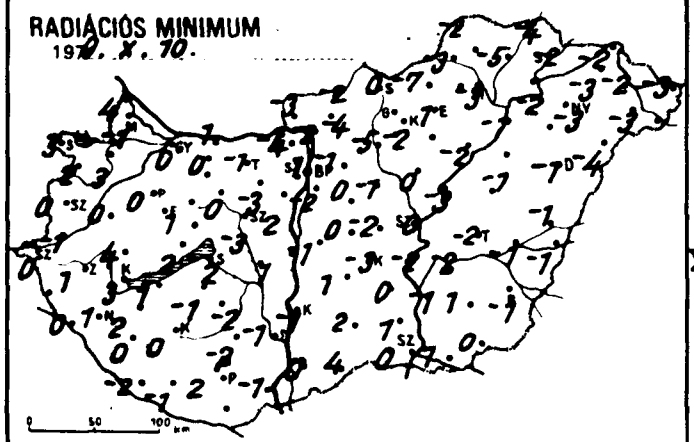

24 órás CSAPADÉKELOSZLÁS

19 9. X. 9. 7h -tól X. 10. 7h -ig.

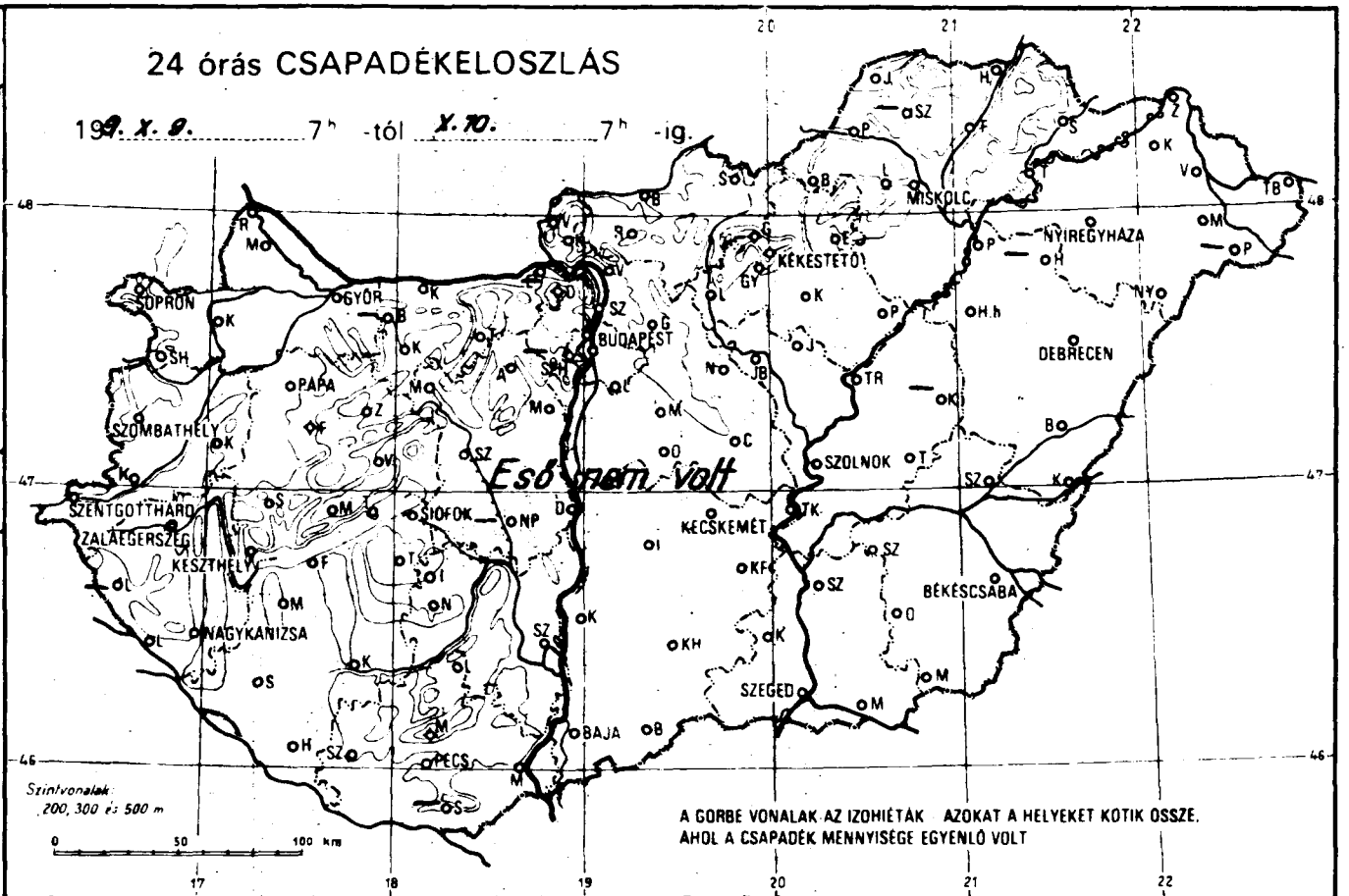

NAPFÉNYTARTAM

19 9. X. 9.

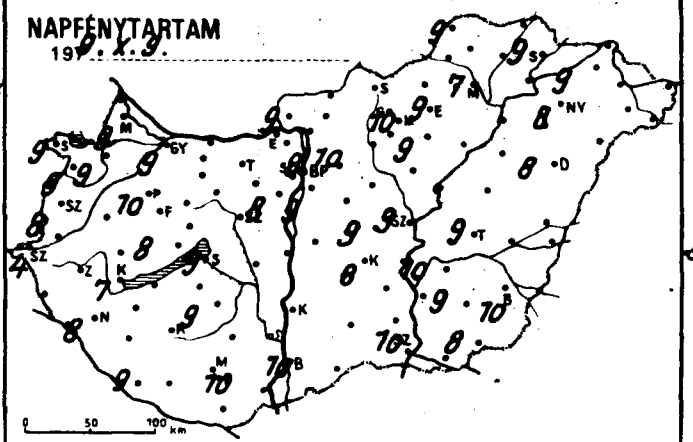

Legerősebb széllökés m/s

19 9. X. 9.

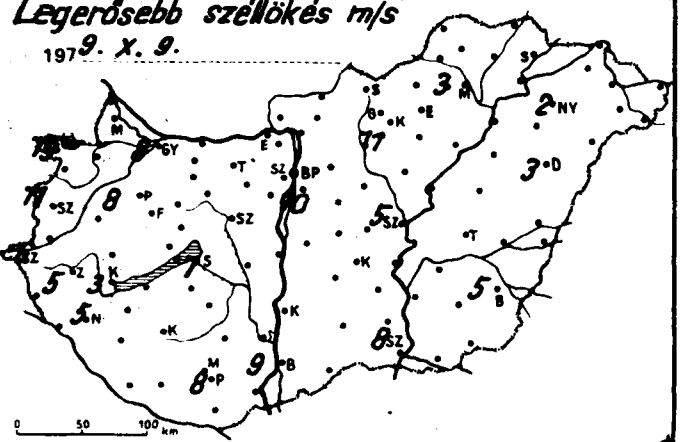

	1979.X.10. 07 h -ig az utolsó 24 óra adatai							1979.X.10. 07 h -ig az utolsó 24 óra adatai						
	csapadék (mm)		max. hőmérséklet	min. hőmérséklet	rad. min.	napos órák		csapadék (mm)		max. hőmérséklet	min. hőmérséklet	rad min.	napos órák	
Győr	.	⌐ ≡	16	4	0	9	Vác	.	⌐ ≡	17	-1	-2		
Kapuvár	.	⌐	15	4	3	9	Vámosmikola	.		16	0	-3	9	
Mosonmagyaróvár	.	⌐	16	2	-1	9	Baja	.	⌐ ≡	17	3	0	10	
Rajka	.		17	5	4		Bácsalmás	.		16	6	4		
Sopron	.	⌐ ≡	14	5	3	9	Izsák	.		17	2	1		
Sopronhorpács	.	⌐	14	4	2	9	Kalocsa	.		17	1	-1		
Kald	.	⌐ ≡	14	1	0		Kecskemét	.	⌐ ≡	16	2	-3	8	
Kormend	.		16	0	-1		Kiskunf. háza	.		17	4	0		
Szentgotthárd	.	≡	13	1	0	4	Kiskunhalas	.		16	4	2		
Szombathely	.	≡	14	3	0	8	Kunszentmiklós	.	⌐ ≡	16	0	-1		
Lenti	-		-	-	-		Tiszakécske	.		16	2	-2		
Letenye	.	⌐	14	1	0		Balassagyarmat	.	⌐ ≡	17	-2	-2		
Nagykanizsa	.	≡	15	1	1	8	Romhány	.		17	-1	-4		
Zalaegerszeg	.	⌐ ≡	14	1	1		Salgótarján	.	≡	16	1	0		
Farkasgyepü	.		14	6	4		Eger	.		16	2	1	9	
Keszthely	.	⌐ ≡	14	3	3	7	Galyatető	.	⌐	11	4	2		
Mencshely	.	⌐	14	5	1	8	Gyöngyös	.	⌐	17	2	-2		
Papa	.	≡	16	3	0	10	Kékestető	.	⌐	10	3	1	10	
Sumeg	.	≡	16	5	4		Kompolt	.		16	0	-	9	
Tihany	.	⌐	14	6	2		Lőrinci	.	⌐	16	-1	-5		
Veszprem	.	⌐	14	2	1		Poroszló	.	⌐	17	1	-2		
Zirc	.	⌐	13	1	-1		Jászapáti	.	⌐ ≡	17	1	0		
Borsod	.	≡	15	4	1		Jászberény	.	⌐	17	-1	-3		
Homokszt. györgy	.	⌐ ≡	15	0	-2	9	Karcag	-		-	-	-		
Kaposvár	.	⌐ ≡	16	2	0		Szolnok	.	⌐ ≡	18	1	0	9	
Marcali	.	⌐ ≡	17	3	2		Tiszaroff	.	≡	17	-1	-3		
Siofok	.	⌐ ≡	17	4	2	9	Türkeve	.	⌐	18	1	-2	9	
Somogyszob	.	⌐	16	0	0		Kistelek	.	≡	18	2	1		
Tab	.		15	0	-1		Makó	.	⌐	17	3	1		
Tabolna	-		-	-	-		Szeged	.	⌐ ≡	17	2	0	10	
Esztergom	.	⌐ ≡	17	0	-4		Szentes	.		17	2	-1		
Kisber	.	⌐	16	4	0		Borsodnádasd	.	⌐	16	-3	-7		
Komarom	.		18	4	1		Fügöd	.	⌐	16	-3	-5		
Tatabanya	.		17	4	-1		Hidasnémeti	.		17	-2	-4		
Agostadoboz	.	⌐	16	-2	-3		Jósvafő	.		15	2	-2	9	
Dunaujváros	.	⌐	17	1	1		Lillafüred	.		15	2	1		
Martonvasar	.	⌐	16	4	2	8	Miskolc	.	⌐ ≡	17	-2	-3	7	
Mor	.	⌐ ≡	16	1	0		Putnok	.	⌐ ≡	17	-2	-3		
Nagyhorcsökp.	-		-	-	-		Sárospatak	.	⌐	14	0	-2	9	
Szabadbattyán	.	⌐ ≡	17	0	-3		Szendrőlád	-		-	-	-		
Tegyszemcse	.	⌐ ≡	17	2	-2	9	Tokaj	.		15	-2	-2		
Tergyel	.		15	4	-2		Kisvárda	.	⌐	16	-1	-3	9	
Vasvkonyi	.	≡	16	0	-1		Mátészalka	.	⌐	18	-1	-3		
Zekszard	.	≡	16	5	-1		Nyiregyháza	.	⌐ ≡	17	-2	-3	8	
Arpadtető	.		14	6	2		Nyirlugos	.		17	-3	-4		
Mohacs	.	⌐	16	4	-1		Pátyod	-		-	-	-		
Pecs	.	⌐	15	4	2	10	Tiszabecs	.		17	-2	-3		
Siklos	-		-	-	-		Vásárosnamény	.	⌐	16	-1	-2		
Szekszard	.		16	0	-1		Záhony	.	⌐	16	-2	-2		
Sp. Lőrinc	.	⌐ ≡	16	3	-2	9	Berettyóújfalu	.	⌐	17	0	-1		
Sp. Met. Int.	.	⌐ ≡	17	3	1	8	Debrecen	.	≡	17	0	-1	8	
Sp. Szab. hegy	-		-	-	-		Hajdúdorog	-		-	-	-		
Keszthely	.	⌐	18	0	-2	9	Hortobágy	.		17	-1	-1		
Orosgokó	-		-	-	-		Körösszakál	.	⌐	18	0	-1		
Szegvár	.	⌐	16	3	-1	10	Polgar	.	⌐	17	1	-1		
Uttorfet	.	⌐	14	0	-1		Békéscsaba	.	⌐ ≡	17	1	-1	10	
Ujfalu	.		17	3	0		Mezőhegyes	.	⌐	16	3	0	8	
Vasvata	.	⌐ ≡	18	0	-1		Orosháza	.		16	4	1	9	
Zalaszentgrot	.	⌐ ≡	18	2	0		Szarvas	.	⌐	17	1	-2	10	
Zalaszentiván	.	⌐ ≡	18	2	2		Szeghalom	.	≡	18	1	-1		

KIADJA: ORSZÁGOS METEOROLÓGIAI SZOLGÁLAT

Készíti: Központi Előrejelző Intézet Előrejelző Osztálya — T.: **273 - 019** — **Megjelenik naponként**

Előfizetési díja: 1400 Ft - **Megrendelhető:** 1024 Budapest, II. Kitaibel Pál u. 1. Telefon: 353-500

Kiadásért felel: az OMSZ elnöke — Szerkesztésért felel: a KEI igazgatója

IDŐJÁRÁSI NAPIJELENTÉS

ЕЖЕДНЕВНЫЙ МЕТЕОРОЛОГИЧЕСКИЙ БЮЛЛЕТЕНЬ • DAILY WEATHER REPORT
BULLETIN QUOTIDIEN DE TEMPS • TÄGLICHER WETTERBERICHT

92. évfolyam 284. szám. • Budapest • 1979. október 11. csütörtök

Az időjárási helyzet és a várható időjárás:

Kontinensünk nyugati és északi felén napok óta változékony az időjárás. Az Atlanti-óceán déli térségéből enyhe, nedves léghullámok áramlanak az Ibériai-félszigeten és a Brit-szigeteken át Dél-Skandináviáig, hatásukra többször is beborul az ég, esők, záporok vannak, ennek ellenére enyhe az idő. A Skandináv-félsziget északi részét, és a Kelet-Európai síkság északi területeit hideg, óceáni léghullámok árasztják el, ott is változékony, csapadékos az időjárás, de a hidegebb levegő hatására az október közepén megszokottnál alacsonyabb a legmagasabb nappali hőmérséklet. Délkelet- és Közép-Európában még nyugodt, őszi időjárás uralkodik. A következő időszakban a Kárpát-medence időjárása még lényegesen nem változik.

Hazánkban szerdán a reggeli órákban helyenként köd keletkezett, amelynek feloszlását az északnyugati országrészben erősen felhős idő követte. Ezeken a helyeken a hőmérséklet csúcsértéke csak 9, 13 fok között alakult. Máshol derült, száraz idő volt, 7, 10 órán át sütött a nap. A napos helyeken a legmagasabb nappali hőmérséklet 15, 21 fok között volt. Csütörtökön hajnalra a Dunántúl északnyugati részén borult, párás, helyenként ködös idő volt. Ezeken a helyeken csak 3, 7 fokig hült le a levegő. Máshol derült ég mellett szeszélyes területi eloszlásban +3, -3 fokig hült le a levegő. Délelőtt az ország legnagyobb részén napos, száraz idő volt, csupán északnyugaton egy-két helyen megmaradt a reggeli köd. A hőmérséklet 11 órára általában 14, 18 fokig emelkedett, de egy-két ködös helyen csak 8, 10 fokot mértek.

Ma 12 órakor Budapesten a hőmérséklet 17 fok, a tengerszintre átszámított légnyomás 1019 mb /764 mm/, mérsékelten süllyed.

Várható időjárás péntek estig:

Általában derült, a Dunántúl nyugati részén helyenként erősen felhős idő, eső nélkül.
Mérsékelt, napközben többfelé megélénkülő, a Dunántúlon helyenként megerősödő délies szél.
A hajnali és a reggeli órákban több helyen köd.
Várható legalacsonyabb éjszakai hőmérséklet: általában +1, +6 fok között, északkeleten: kevéssel 0 fok alatt,
legmagasabb nappali hőmérséklet pénteken: általában 17, 21 fok között, a tartósan ködös helyeken kevéssel 15 fok alatt.

Bártfai Erzsébet - Bartha Péterné s.k.

TÁVOLABBI KILÁTÁSOK SZOMBATTÓL-KEDDIG:

A felhőzet időnként megnövekszik, eső és záporeső várható.
Az éjszakai lehülés mérséklődik.
Legalacsonyabb hajnali hőmérséklet: +5, 10 fok között.
Legmagasabb nappali hőmérséklet: 17, 22 fok között.
Jelentős mennyiségű /legalább 5 mm/ csapadék az ország területének 40 százalékán várható.

KÖZÉPTÁVÚ ELŐREJELZŐ OSZTÁLY

A hőmérséklet napi középértéke és eltérése a 100 évi átlagtól /Budapesten/:

1979. X. 10. 10,8 C° -1,7 C°

1871 óta ezen a napon Budapesten előfordult

legmagasabb hőmérséklet: 25,9 C° /1932/,
legalacsonyabb hőmérséklet: -0,8 C° /1899/.

79.617.

LEGMAGASABB HŐMÉRSÉKLET

197 9. X. 10.

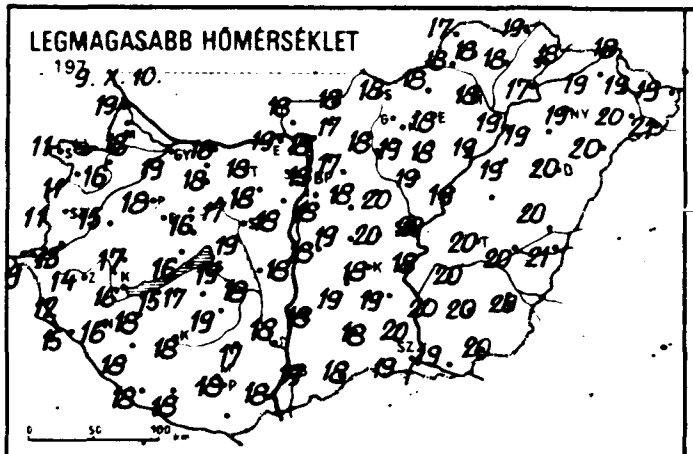

LEGALACSONYABB HŐMÉRSÉKLET

197 9. X. 11.

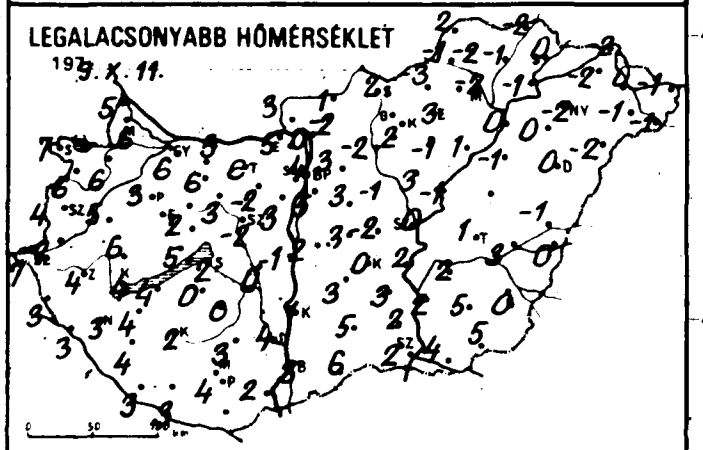

24 órás CSAPADÉKELOSZLÁS

197 9. X. 10. 7h -tól X. 11. 7h -ig.

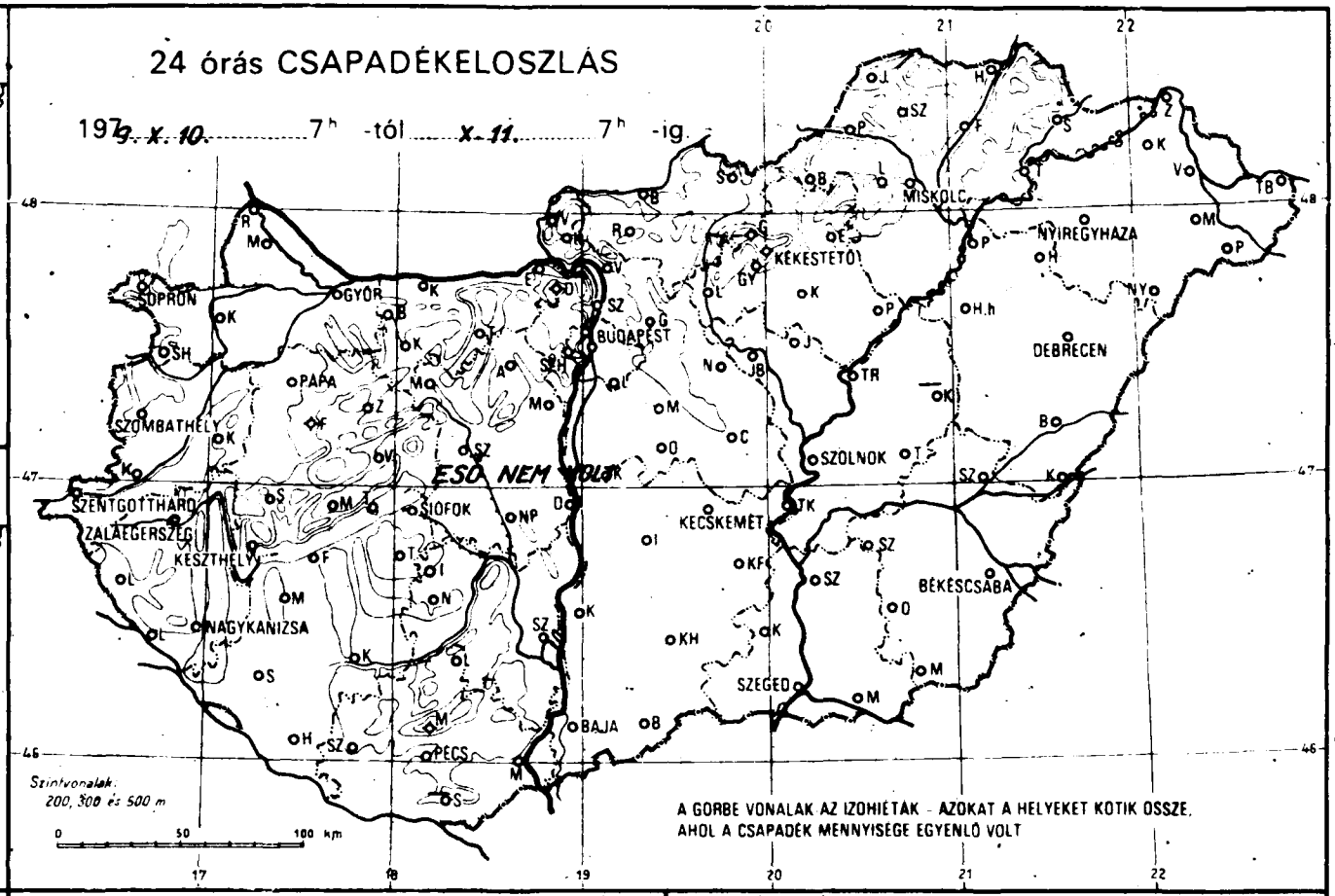

RADIÁCIÓS MINIMUM

197 9. X. 11.

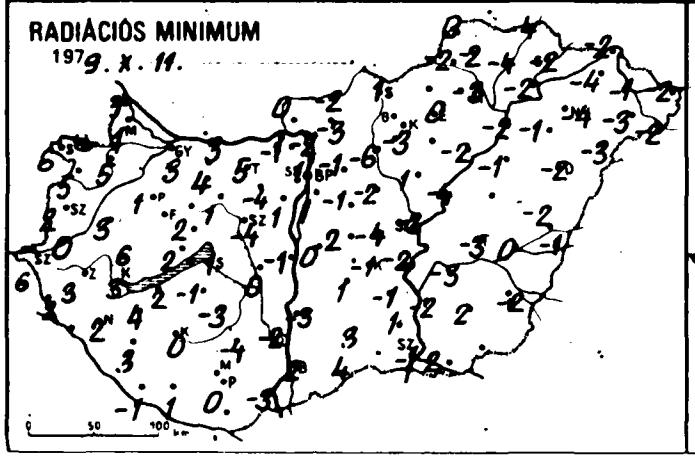

NAPFÉNYTARTAM

197 9. X. 10.

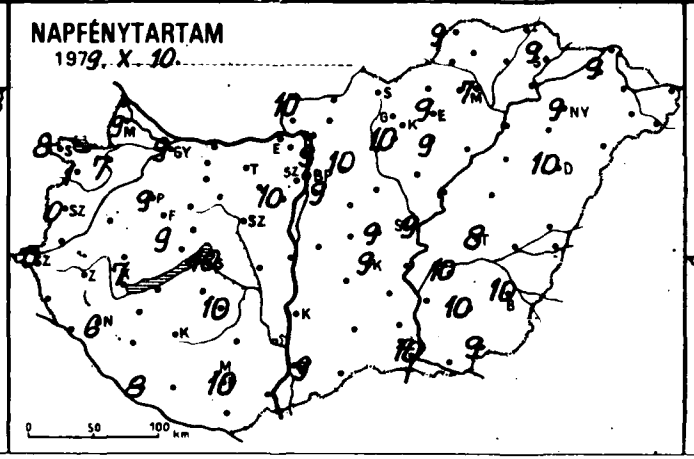

Legerősebb széllökés m/s

197 9. X. 10.

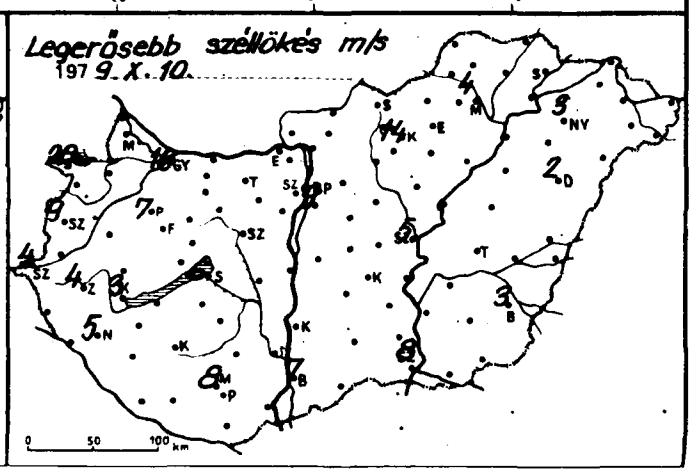

	197 .. 9.X.11. 07h -ig az utolsó 24 óra adatai							197 .. 9.X.11. 07h -ig az utolsó 24 óra adatai					
	csapadék (mm)		max. hőmérséklet	min. hőmérséklet	rad. min.	napos órák		csapadék (mm)		max. hőmérséklet	min. hőmérséklet	rad. min.	napos órák
Győr	.	⊥	19	6	3	9	Vác	.	⊔	18	0	-2	
Kapuvár	.	⊥▪	16	6	5	7	Vámosmikola	.	⊥	18	3	0	10
Mosonmagyaróvár	.	⊥▪	18	6	1	9	Baja	.	⊥	19	3	2	9
Rajka	.	▪	19	5	3		Bácsalmás	.		18	6	4	
Sopron	.	⊥-	11	7	6	8	Izsák	.		19	3	1	
Sopronhorpács	.	⊥	11	6	5	1	Kalocsa	.		18	1	-3	
Kald	.	⊥▪	15	5	3		Kecskemét	.	⊔-	18	0	-1	9
Kormend	.		13	2	0		Kisk.unf. háza	.		19	3	-1	
Szentgotthárd	.	⊥-	9	7	6	0	Kiskunhalas	.		18	5	3	
Szombathely	.	⊥▪	11	4	2	0	Kunszentmiklós	.	▪	18	2	0	
Tenti	.	▪	12	3	2		Tiszakécske	.		18	2	-2	
Tetenye	.		15	3	-		Balassagyarmat	.	⊔	18	1	-2	
Nagykanizsa	.	⊥▪	16	3	2	6	Romhány	.		17	-2	-3	
Zalaegerszeg	.	⊥▪	14	4	3		Salgótarján	.	▪	18	2	1	
Farkasgyepű	.	⊥	16	7	5		Eger	.		18	3	0	9
Keszthely	.	⊥▪	16	4	3	7	Galyatető	-		-	-	-	
Meneshely	.	⊥	16	5	3	9	Gyöngyös	.	⊔	19	2	-3	
Papa	.	⊥-	18	3	1	9	Kékestető	.		12	4	4	10
Sümeg	.	▪	17	6	6		Kompolt	.	⊔	18	-1	-	9
Tihany	.	⊥	16	5	2		Lőrinci	.	⊔	18	-2	-6	
Veszprém	.	⊥	16	2	2		Poroszló	.	⊥▪	19	1	-2	
Zirc	.	⊔	15	2	-2		Jászapáti	.	⊥▪	19	3	1	
Bonyod	.	▪	15	4	2		Jászberény	.	⊔	18	0	-4	
Homokszt. györgy	.	⊔▪	18	3	-1	8	Karcag	-		-	-	-	
Kaposvár	.	⊥▪	18	2	0		Szolnok	.	⊔▪	20	0	-2	9
Marcali	.	⊥▪	18	4	4		Tiszaroff	.	⊔	19	-1	-4	
Siofok	.	⊥-	19	2	1	10	Türkeve	.	⊔	20	1	-3	8
Somogyszob	.	⊥▪	18	4	3		Kistelek	.	▪	20	2	1	
Tab	.	▪	17	0	-1		Makó	.	⊥	19	4	2	
Babolna	.		18	3	-1		Szeged	.	⊥	19	2	-1	10
Esztergom	.		19	5	-1		Szentes	.		20	2	-2	
Kisber	.		18	6	4		Borsodnádasd	.	⊔▪	18	-3	-	
Komarom	.		16	5	3		Fügöd	.	⊔	18	-1	-4	
Tatabánya	.		18	6	5		Hidasnémeti	.		19	-2	-4	
Alcsutdoboz	.	⊔	18	-2	-4		Jósvafő	.	⊔	17	2	0	9
Dunaújváros	.		18	-1	-1		Lillafüred	.		17	2	1	
Martonvásár	.	⊥	18	3	1	10	Miskolc	.	⊔▪	18	-2	-3	7
Mor	.		17	3	1		Putnok	.	⊔▪	18	-1	-2	
Nagyhörcsökp.	.		18	0	0		Sárospatak	.	⊔	18	0	-2	9
Szabadbattyán	.	⊔	19	-2	-4		Szendrőlád	.	⊔▪	18	-2	-2	
Tegzsemese	.	⊔▪	19	0	-3	10	Tokaj	.		17	-1	-2	
Tengyel	.		17	3	-4		Kisvárda	.	⊔	19	-2	-4	9
Nagykonyi	.	▪	19	-1	-3		Mátészalka	.	⊔	20	-1	-3	
Szekszárd	.		18	4	-2		Nyiregyháza	.	▪	19	-2	-4	9
Árpádtető	.		16	5	3		Nyirlugos	.		20	-2	-3	
Mohács	.	⊔	18	2	-3		Pátyod	.	⊔	21	-1	-2	
Pécs	.	⊥	18	4	0	10	Tiszabecs	.		19	-1	-2	
Siklos	-		-	-	-		Vásárosnamény	.	⊔	19	0	-1	
Szegvár	.	▪	18	3	1		Záhony	.	⊔	18	-2	-2	
Bp. Lőrinc	.		18	5	1	9	Berettyóújfalu	.	⊔	20	-1	-2	
Bp. Met. Int.	.	⊥	19	4	1	9	Debrecen	.	⊔▪	20	0	-2	10
bp. Szab. hegy	.		16	6	1		Hajdúdorog	.	⊔	19	0	-1	
Cegled	.	⊔	20	-2	-4	9	Hortobágy	.		19	-1	-1	
Fabogokö	.		13	5	4		Körösszakal	.	⊔	21	0	-1	
Godollo	.	⊔	17	3	-1	10	Polgár	.	⊔	19	0	-2	
Kecskemet	.	⊔	17	-1	-2		Békéscsaba	.	⊥▪	20	0	-2	10
Mehtur	.		18	3	-1		Mezőhegyes	.	⊔	20	5	-	9
Nagykata	.	⊔▪	20	-1	-2		Orosháza	.		20	5	2	10
Szolony	.		20	2	1		Szarvas	.	⊔	20	2	-3	10
Vecsendre	.		19	3	2		Szeghalom	.		20	3	0	

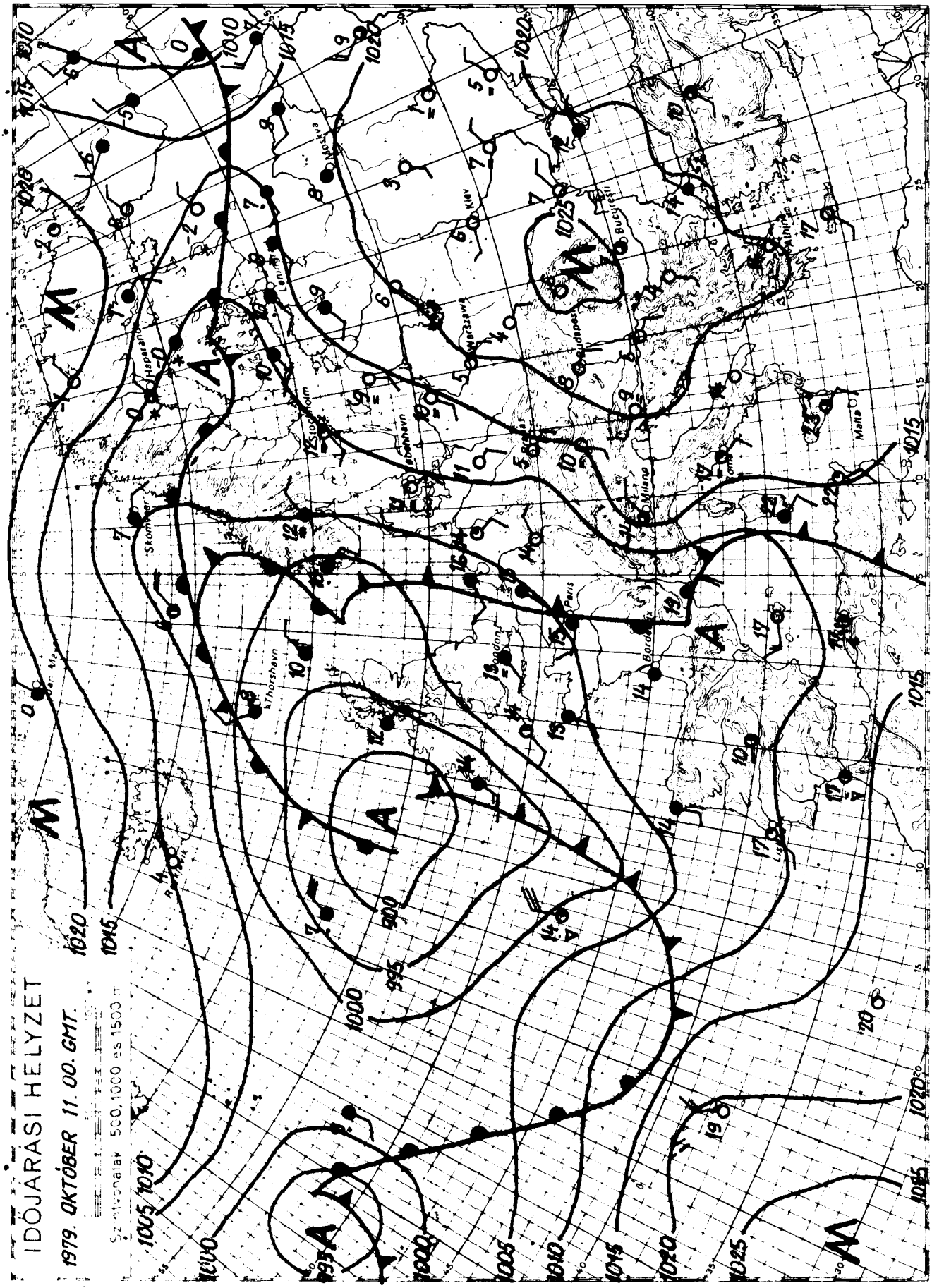

KIADJA: ORSZÁGOS METEOROLÓGIAI SZOLGÁLAT

Készíti: Központi Előrejelző Intézet Előrejelző Osztálya — T.: 273-018 — Megjelenik naponként —

Évi előfizetési díja: 1.460 Ft. Megrendelhető: 1024 Budapest, II., Kitaibel Pál u. 1. Telefon: 353-500

Kiadásért felel: az OMSZ elnöke — Szerkesztésért felel: a KEI igazgatója

IDŐJÁRÁSI NAPIJELENTÉS

ЕЖЕДНЕВНЫЙ МЕТЕОРОЛОГИЧЕСКИЙ БЮЛЛЕТЕНЬ · DAILY WEATHER REPORT
BULLETIN QUOTIDIEN DE TEMPS · TÄGLICHER WETTERBERICHT

92. évfolyam 285. szám. + Budapest + 1979. október 12. péntek

Az időjárási helyzet és a várható időjárás:

A Szovjetunió európai területének déli felén és Közép-Európa nagy részén a magas nyomású légköri képződmény hatására még folytatódik az általában derült, a reggeli ködtől eltekintve száraz idő. A legmagasabb nappali hőmérséklet csütörtökön Európa nagy részén általában 2, 7 fokkal volt magasabb, mint a sokévi átlag. Középpontjával a Brit-szigetek térségében nagy kiterjedésü ciklon örvénylik. Áramlási rendszerében nyugat, délnyugati széllel különböző hőmérsékletü óceáni léghullámok érkeznek szárazföldünk nyugati és északi részére. Vonulásukat változékony, szeles, és több helyen csapadékos időjárás kiséri. Szombat estig a Kárpát-medence nyugati részét a nedvesebb levegő első hulláma elérheti, igy ott zápor esetleg zivatar lehet.

Hazánkban csütörtökön a Dunántúl nyugati részén 3, 7, máshol 8, 11 órán át sütött a nap. Napközben folytatódott a száraz, csendes őszi idő. A hőmérséklet csúcsértéke a felhősebb helyeken 14, 17, máshol 18, 22 fok között volt. Az éjszaka második felében néhány helyen köd képződött. Péntek hajnalra a nyugati megyékben 5, 11, az ország többi részén szeszélyes területi eloszlásban -3, +6 fokig hült le a levegő. Ma délelőtt a nyugati országrészben változóan felhős, máshol derült idő volt. A déli szél több helyen megélénkült, néhány helyen megerősödött. A hőmérséklet 11 órakor az ország területén 13, 20 fok között váltakozott.

Ma 12 órakor Budapesten a hőmérséklet 17 fok, a tengerszintre átszámitott légnyomás 1016 mb /762 mm/ alig változik.

Várható időjárás szombat estig:

A nyugati országrészben időnként megnövekvő felhőzet, szombaton elszórtan zápor, esetleg zivatar.
Az ország többi részén általában kevés felhő, eső nem lesz.
Megélénkülő, elsősorban a Dunántúlon helyenként megerősödő déli szél.
Hajnalban és reggel néhány helyen köd.
Várható legalacsonyabb éjszakai hőmérséklet: nyugaton 4, 9, máshol -1, +4,
legmagasabb nappali hőmérséklet szombaton: általában 18, 23 fok között.

Vadkerti Ferenc s.k.

A hőmérséklet napi középértéke és eltérése a 100 évi átlagtól /Budapesten/:

1979. X. 11.	12,2 C°	0,0 C°

1871 óta ezen a napon Budapesten előfordult

legmagasabb hőmérséklet:	27,0 C° /1935/,
legalacsonyabb hőmérséklet:	0,9 C° /1925/.

79.618.

LEGMAGASABB HŐMÉRSÉKLET

1979. X. 11.

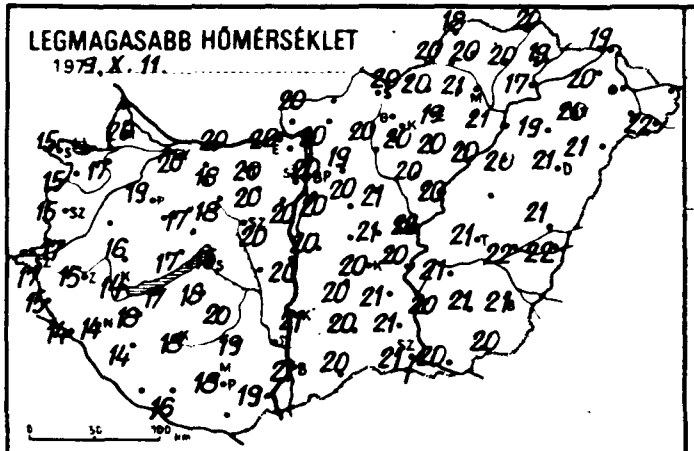

LEGALACSONYABB HŐMÉRSÉKLET

1979. X. 12.

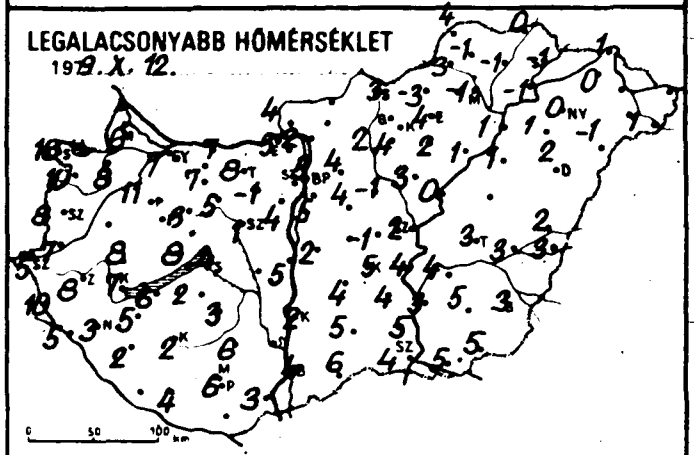

RADIÁCIÓS MINIMUM

1979. X. 12.

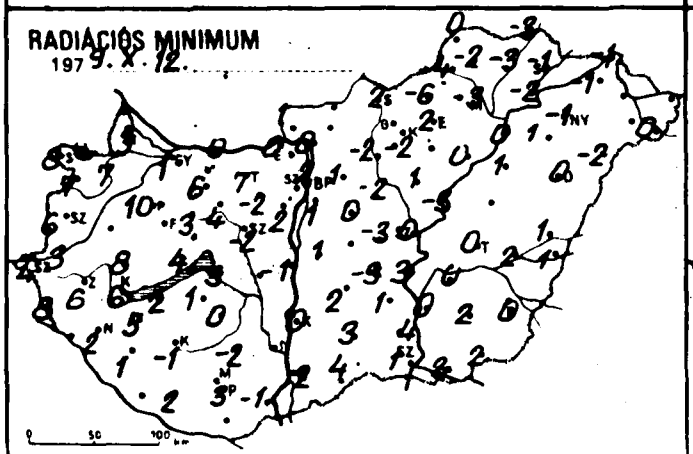

24 órás CSAPADÉKELOSZLÁS

1979. X. 11. 7h -tól X. 12. 7h -ig.

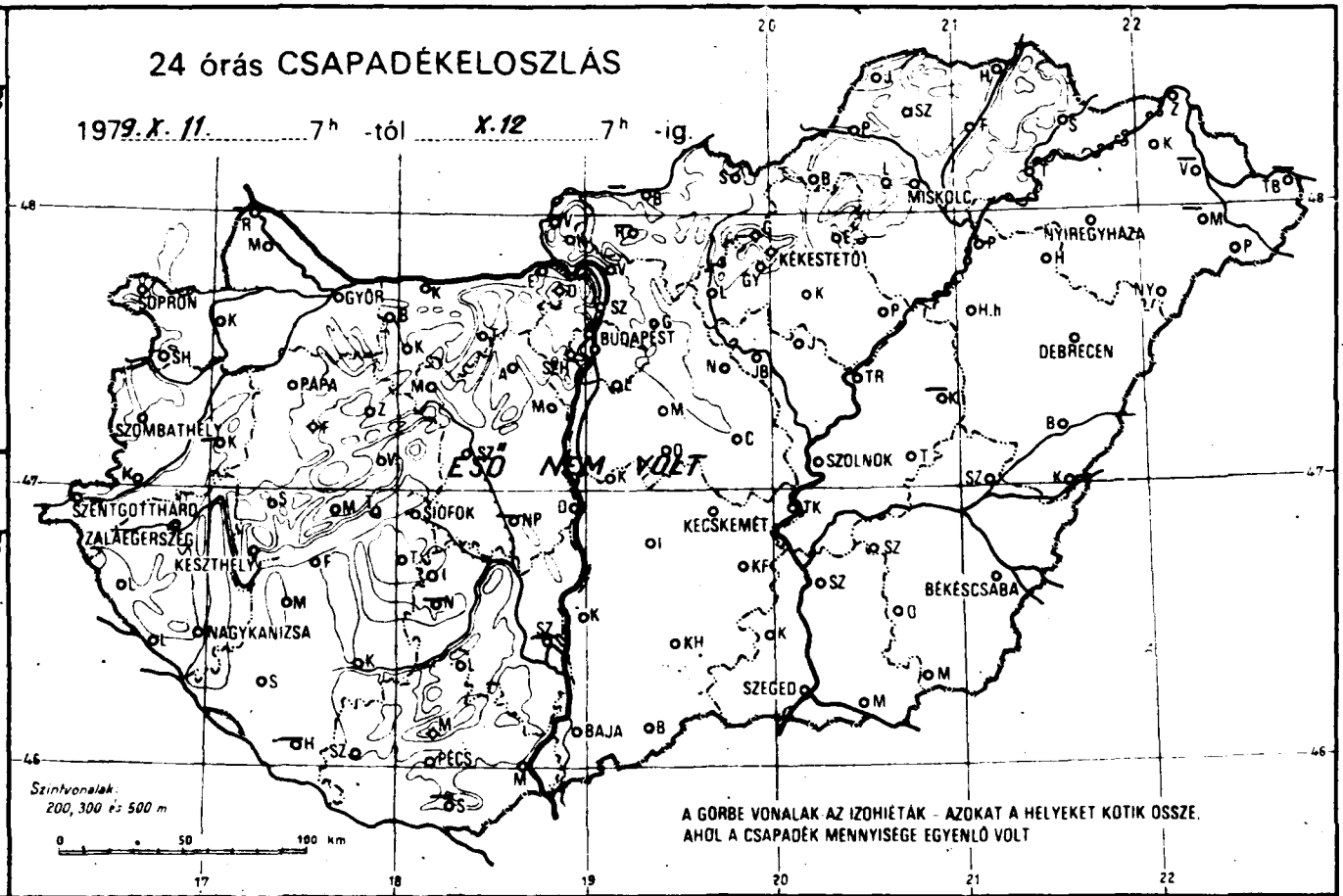

NAPFÉNYTARTAM

1979. X. 11.

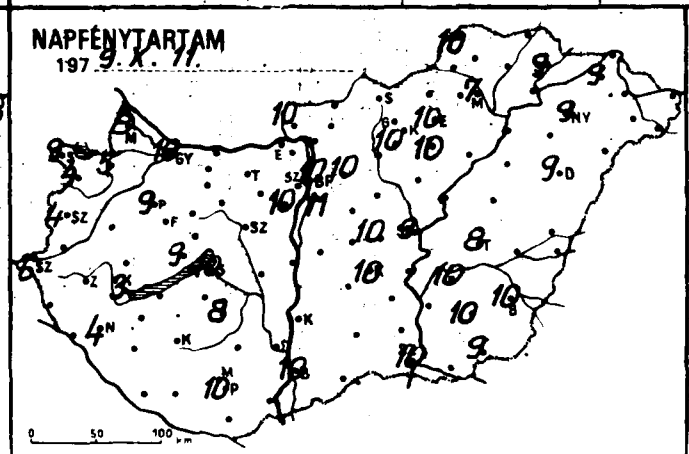

Legerősebb széllökés m/s

1979. X. 11

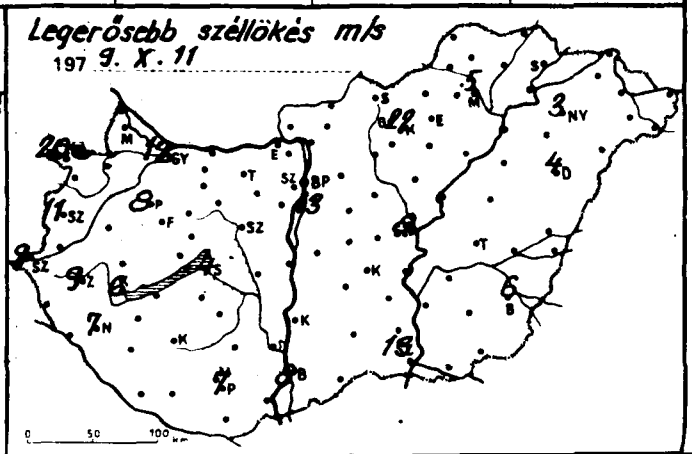

	1979.X.12. 07h -ig az utolsó 24 óra adatai							1979.X.12. 07h -ig az utolsó 24 óra adatai						
	csapadék (mm)		max. hőmérséklet	min. hőmérséklet	rad. min.	napos órák		csapadék (mm)		max. hőmérséklet	min. hőmérséklet	rad. min.	napos órák
Győr	.		20	7	1	10	Vác	.	⌊	20	2	0	
Kapuvár	.	⌐	17	8	7	5	Vámosmikola	.		20	4	1	10
Mosonmagyaróvár	.		20	6	3	8	Baja	.	⌐	21	4	2	10
Rajka	–		–	–	–		Bácsalmás	.		20	6	4	
Sopron	.	⌐	15	10	8	9	Izsák	.		20	4	2	
Sopronhorpács	.	⌐	15	10	7	4	Kalocsa	.		21	2	0	
Kald	–		–	–	–		Kecskemét	.		20	5	-3	10
Kormend	.		17	7	3		Kiskunf. háza	.		21	4	1	
Szentgotthárd	.	=	17	5	4	6	Kiskunhalas	.		20	5	3	
Szombathely	.	⌐=	15	8	6	4	Kunszentmiklós	.		20	2	1	
Tenti	.		15	10	8		Tiszakécske	.		20	4	3	
Tetenye	.	⌐	14	5	–		Balassagyarmat	–		–	–	–	
Nagykanizsa	.	⌐=	14	3	2	4	Romhány	–		–	–	–	
Zalaegerszeg	.	⌐=	15	8	6		Salgótarján	.		20	3	2	
Farkasgyepű	.		17	8	6		Eger	.		19	4	2	10
Keszthely	.	⌐=	14	7	6	3	Galyatető	.		13	4	3	
Menedek	.	⌐	16	6	3	9	Gyöngyös	.	⌊	20	4	-2	
Papa	.		19	11	10	9	Kékestető	.		13	6	2	10
Sümeg	.		16	8	8		Kompolt	.		20	2	–	10
Tihany	.	⌐	17	8	4		Lőrinci	.		20	2	-2	
Veszprém	.		17	3	3		Poroszló	.	⌐	20	1	0	
Zirc	.	⌐	16	3	-1		Jászapáti	.	⌐	20	3	1	
Bánhvod	.	⌐	17	6	2		Jászberény	.	⌊	21	1	-3	
Homokszt. györgy	–		–	–	–	–	Karcag	–		–	–	–	
Kaposvár	.	⌐	18	2	-1		Szolnok	.	⌊=	22	2	0	9
Marcali	.		18	5	5		Tiszaroff	.	⌊	20	0	-3	
Siófok	.	⌐=	15	4	3	10	Túrkeve	.	⌐	21	3	0	8
Somogyszob	.	⌐	14	2	1		Kistelek	.		21	5	4	
Tab	.		18	2	1		Makó	.	⌐	20	5	3	
Bábolna	.		19	5	2		Szeged	.		21	4	1	10
Esztergom	.		20	5	0		Szentes	.		20	3	0	
Kisber	.		18	7	6		Borsodnádasd	.	⌊	20	-3	-6	
Komarom	.		20	7	0		Fügöd	.	⌊	20	-1	-3	
Tatabanya	.		20	8	7		Hidasnémeti	.		20	0	-3	
Acsutdoboz	.	⌊	20	-1	-2		Jósvafő	.		18	4	0	10
Dunaujváros	.	⌐	20	5	-1		Lillafüred	.		18	-2	-2	
Martonvásár	.		20	4	2	10	Miskolc	.	⌊=	21	-1	-3	7
Mor	.		18	5	4		Putnok	.	⌊	20	-3	-4	
Nagyhorcsókp.	–		–	–	–		Sárospatak	.	⌊	19	-1	-1	9
Szabadbattyán	.	⌐	20	1	-2		Szendrőlád	.	⌊	20	-1	-2	
Tegzemcse	.	⌐	20	3	0	8	Tokaj	.		17	-1	-2	
Tengyel	.		19	6	-2		Kisvárda	.		20	0	-1	9
Nagykonyi	–		–	–	–		Mátészalka	–		–	–	–	
Szekszárd	–		–	–	–		Nyiregyháza	.	=	20	0	-1	9
Árpádtető	.		18	7	3		Nyirlugos	.		21	-1	-2	
Mohacs	.	⌐	19	3	-1		Pátyod	.	⌊	22	1	0	
Pecs	.	⌐	18	6	3	10	Tiszabecs	–		–	–	–	
Siklos	–		–	–	–		Vasárosnamény	–		–	–	–	
Szigetvár	.		16	4	2		Záhony	.	⌊	19	1	-1	
Bp. Lőrinc	.		20	5	1	11	Berettyóújfalu	.	⌐	21	2	1	
Bp. Met. Int.	.	⌐	20	5	2	10	Debrecen	.	⌐=	21	2	0	9
Bp. Szab. hegy	.		18	6	2		Hajdúdorog	.	⌐	19	1	1	
Cegled	.	⌊	21	-1	-3	10	Hortobágy	.		20	1	1	
Dunaharaszti	.		15	6	5		Körösszakál	.	⌐	22	3	1	
Gödöllő	.		19	4	1	10	Polgár	.	⌐	21	1	0	
Kecskemet	.	⌊	18	-1	-2		Békéscsaba	.	⌐	21	3	0	10
Miskolc	.		20	4	0		Mezőhegyes	.		20	5	2	9
Nagykata	.	⌊=	21	-1	-2		Orosháza	.		21	5	2	10
Cserey	–		–	–	–		Szarvas	.		21	4	0	10
Szendre	.		20	3	3		Szeghalom	.		22	3	2	

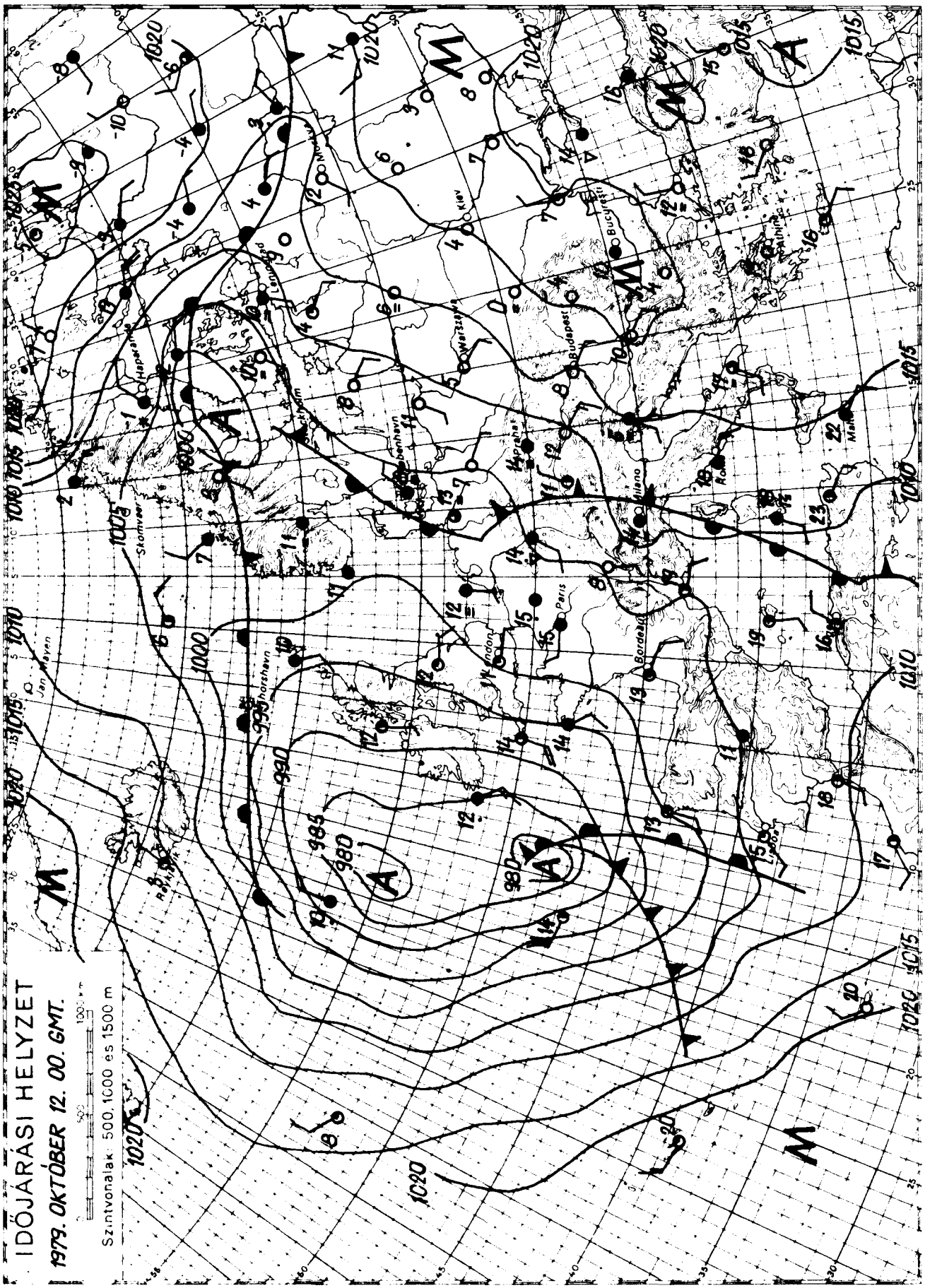

KIADJA: ORSZÁGOS METEOROLÓGIAI SZOLGÁLAT

Készíti: Központi Előrejelző Intézet Előrejelző Osztálya — T.: 273-018 — Megjelenik naponként —

Évi előfizetési díja: 1.460 Ft - Megrendelhető: 1024 Budapest, II., Kitaibel Pál u. 1. Telefon: 353-500

Kiadásért felel: az OMSZ elnöke — Szerkesztésért felel: a KEI igazgatója

IDŐJÁRÁSI NAPIJELENTÉS

ЕЖЕДНЕВНЫЙ МЕТЕОРОЛОГИЧЕСКИЙ БЮЛЛЕТЕНЬ · DAILY WEATHER REPORT
BULLETIN QUOTIDIEN DE TEMPS · TÄGLICHER WETTERBERICHT

92. évfolyam 286. szám. + Budapest + 1979. október 13. szombat

Az időjárási helyzet és a várható időjárás:

Európa délnyugati felén egy mérsékeltövi ciklon hatása alatt áll az időjárás. A Skandinév-félsziget déli részétől, a Brit-szigeteken, Franciaországon, Svájcon, a Pireneusi-félszigeten át Olaszországig, sőt Jugoszlávia nyugati, északnyugati, valamint Magyarország délnyugati részéig borult, vagy erősen felhős az ég és gyakran esik az eső. Olaszországban a zivatar is gyakori. Az éjszakai lehülés és a nappali felmelegedés egyaránt mérséklődött. A Szovjetunió északnyugati határvidékéről is borongós, csapadékos időt jelentettek, de mivel ott a hőmérséklet napközben sem emelkedik +1, -6 foknál magasabbra, a csapadék hó formájában éri el a talajt. Európa többi részén szombaton délelőtt is napos, enyhe idő volt.

Magyarország délnyugati határvidékén már pénteken is sok volt a felhő. Ugyanakkor az ország többi részén még csaknem zavartalanul sütött a nap. Eső szombat reggel 7 óráig sehol sem hullott. A hőmérséklet csúcsértéke pénteken általában 19 és 23 fok között volt. Szombat hajnalra a továbbra is derült északkeleti országrészben -2, +4, máshol viszont csak 5, 12 fokig hült le a levegő. Délelőtt délnyugat felől északkelet felé terjeszkedett a felhőzet és 8 óra után egyre több helyen eleredt az eső is. Általában mérsékelt délkeleti, déli szél fújt, de időnként erősebb széllökésekről is érkezett jelentés. A hőmérséklet a borult, esős délnyugati országrészben 11 órakor 12 és 17, a napos északkeleti országrészben viszont 16, 22 fok között volt.

Ma 12 órakor Budapesten a hőmérséklet 14 fok, a tengerszintre átszámitott légnyomás 1010 mb /758 mm/, nem változik.

Várható időjárás vasárnap estig:

Szombaton erősen felhős, borult idő, ismétlődő eső, esetleg zivatar.
Hajnalban a csapadékmentes helyeken köd.
Vasárnap változóan felhős idő, már csak szórványos záporesővel.
Gyakran élénk, eleinte keleti, délkeleti, majd délies szél.
Várható legalacsonyabb éjszakai hőmérséklet: 5, 10,
legmagasabb nappali hőmérséklet vasárnap: általában 15-20 fok között.

Aigner Szilárd s.k.

A hőmérséklet napi középértéke és eltérése a 100 évi átlagtól /Budapesten/:

1979. X. 12.	12,4 C°	+0,5 C°

1871 óta ezen a napon Budapesten előfordult

legmagasabb hőmérséklet:	25,2 C° /1976/,
legalacsonyabb hőmérséklet:	0,9 C° /1936/.

79.619.

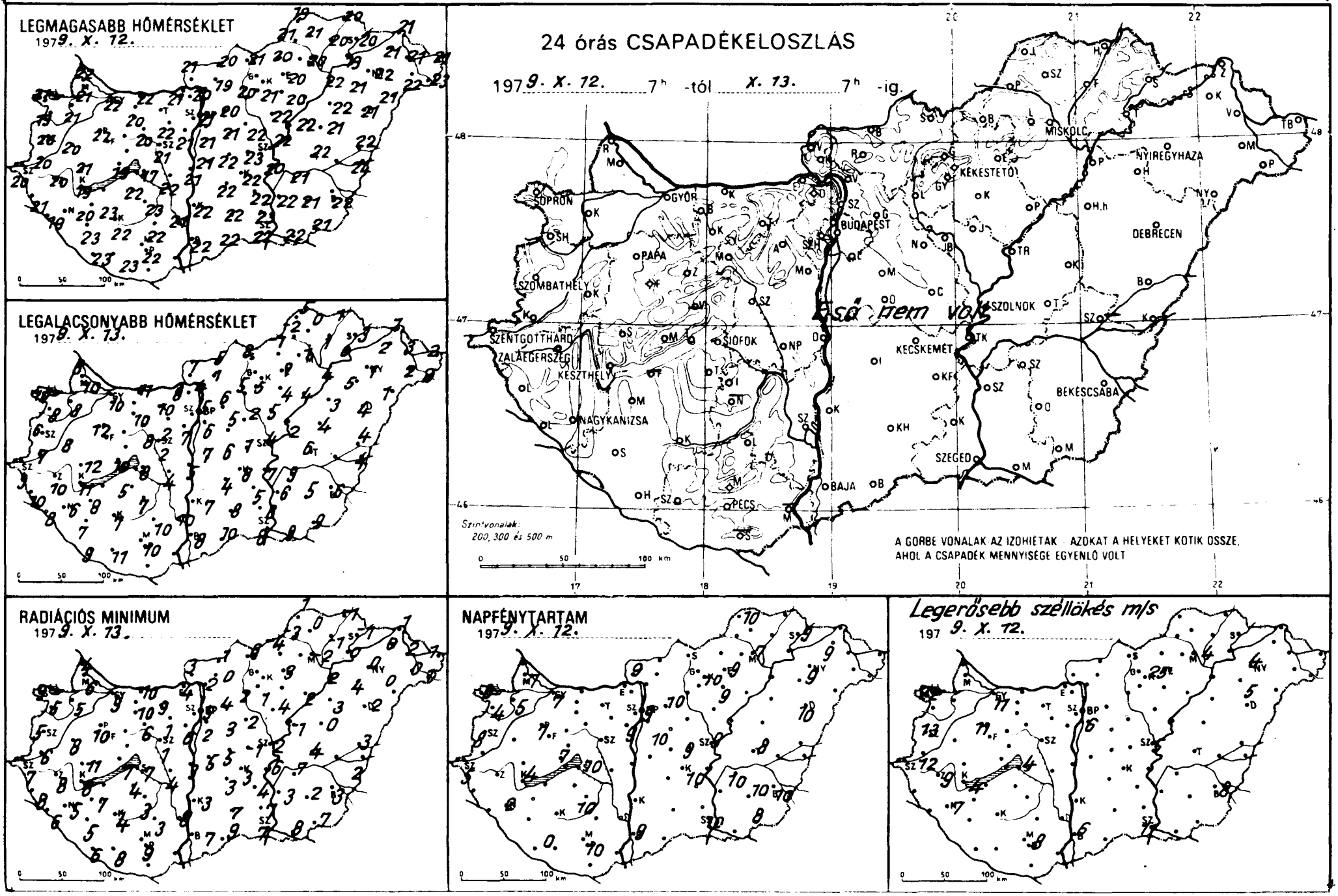
LEGMAGASABB HŐMÉRSÉKLET
1979. X. 72.
LEGALACSONYABB HŐMÉRSÉKLET
1979. X. 73.
RADIÁCIÓS MINIMUM
1979. X. 73.
24 órás CSAPADÉKELOSZLÁS
1979. X. 72. 7h -tól X. 73. 7h -ig.
Eső nem volt
Szintvonalak: 200, 300 és 500 m
A GÖRBE VONALAK AZ IZOHIÉTÁK AZOKAT A HELYEKET KÖTIK ÖSSZE, AHOL A CSAPADÉK MENNYISÉGE EGYENLŐ VOLT
NAPFÉNYTARTAM
1979. X. 72.
Legerősebb széllökés m/s
1979. X. 72.
SOPRON
GYŐR
BUDAPEST
MISKOLC
NYÍREGYHÁZA
KÉKESTETŐ
DEBRECEN
SZOMBATHELY
PÁPA
SZOLNOK
SZENTGOTTHÁRD
ZALAEGERSZEG
KESZTHELY
SIÓFOK
KECSKEMÉT
NAGYKANIZSA
BÉKÉSCSABA
SZEGED
BAJA
PÉCS

	1979.X.13. 07 h -ig az utolsó 24 óra adatai							1979.X.13. 07 h -ig az utolsó 24 óra adatai						
	csapadék (mm)		max. hőmér-séklet	min. hőmér-séklet	rad. min.	napos órák		csapadék (mm)		max hőmér-séklet	min. hőmér-séklet	rad. min.	napos órák
[illegible]	•		22	10	9	7	Vác	•	⊢	20	4	2	
[illegible]vár	•		21	8	5	5	Vámosmikola	•		21	7	3	9
[illegible]magyaróvár	•		21	10	6	7	Baja	•		22	8	7	9
[illegible]	•		22	8	4		Bácsalmás	•		22	10	9	
[illegible]on	•	⊢	21	10	9	8	Izsák	•		22	4	3	
[illegible]nhorpács	•	⊢	19	8	5	4	Kalocsa	•		22	7	3	
[illegible]	•		20	8	8		Kecskemét	•		22	8	3	10
[illegible]end	•		20	7	6		Kiskunf. háza	•		22	5	4	
[illegible]gotthárd	•	⊢ =	20	9	7	5	Kiskunhalas	•		22	8	7	
[illegible]hathely	•		20	6	5	8	Kunszentmiklós	•		21	7	5	
[illegible]	•		21	10	8		Tiszakécske	•		20	7	6	
[illegible]s	•		19	8	6		Balassagyarmat	•	⊢	20	5	1	
[illegible]kamizsa	•		20	6	5	2	Romhány	•		19	1	0	
[illegible]erszeg	•	⊢	20	10	8		Salgótarján	•		21	8	6	
[illegible]sgyepü	•		20	10	8		Eger	•		20	7	3	9
[illegible]hely	•		19	11	8	4	Galyatető	•		14	5	4	
[illegible]shely	•		20	9	8	7	Gyöngyös	•		21	5	1	
	•		22	12	10	7	Kékestető	•		14	7	6	10
[illegible]	•		21	12	11		Kompolt	•	⊢	20	4	-	9
[illegible]s	•		19	10	7		Lőrinci	•		20	5	2	
[illegible]mem	-		-	-	-		Poroszló	•	⊢	22	4	2	
	•	⊢	19	6	2		Jászapáti	•		22	5	4	
[illegible]d	-		-	-	-		Jászberény	•	⊢	22	4	0	
[illegible]kszt. györgy	•		23	9	6	0	Karcag	•		21	4	0	
[illegible]vár	•		22	7	4		Szolnok	•	⊢	22	4	2	9
[illegible]ili	•	⊢	23	8	7		Tiszaroff	•	⊢	22	2	-1	
[illegible]s	•	⊢	17	8	7	10	Túrkeve	•	⊢	22	6	4	8
[illegible]gyszob	•		23	7	5		Kistelek	•		23	8	7	
[illegible]	•		22	5	4		Makó	•		22	9	8	
[illegible]na	•		21	7	5		Szeged	•		22	8	7	10
[illegible]rgom	•		21	8	4		Szentes	•		22	6	3	
[illegible]er	•		20	10	10		Borsodnádasd	•	⊢	20	-1	-4	
[illegible]arom	•		22	11	10		Fügöd	•	⊢	20	1	-1	
[illegible]hanya	•		20	10	9		Hidasnémeti	•		20	1	-1	
[illegible]utdoboz	•	⊢	22	2	1		Jósvafő	•		19	5	1	10
[illegible]utváros	•		21	5	3		Lillafüred	•		20	2	2	
[illegible]nvásar	•		21	7	6	9	Miskolc	•	=	20	1	-2	7
	•		20	8	6		Putnok	•	⊢ =	21	-2	-3	
[illegible]horcsökp.	•		22	4	4		Sárospatak	•	⊢	20	3	-1	9
[illegible]dbattyán	•	⊢	21	2	1		Szendrőlád	•	⊢	21	0	0	
[illegible]szemcse	•	⊢ =	23	7	3	10	Tokaj	•		19	0	0	
[illegible]vel	•		22	10	3		Kisvárda	•		21	2	0	9
[illegible]vkonyi	-		-	-	-		Mátészalka	•	⊢	22	2	0	
[illegible]szárd	•		21	10	8		Nyíregyháza	•	=	22	1	0	9
Árpádtető	•		20	11	8		Nyírlugos	•		21	1	0	
[illegible]acs	-		-	-	-		Pátyod	•	⊢	23	2	1	
	•		22	10	9	10	Tiszabecs	•		21	2	1	
[illegible]s	-		-	-	-		Vásárosnamény	•		21	3	2	
[illegible]vár	•		23	11	8		Záhony	•		21	1	1	
[illegible]rinc	•	⊢ =	21	6	2	10	Berettyóújfalu	•	⊢	22	4	3	
Met. Int.	•	⊢ =	21	5	5	9	Debrecen	•	⊢ =	21	4	2	10
Szab. hegy	•		18	6	6		Hajdúdorog	•		21	5	4	
[illegible]d	•	⊢	23	1	-1	9	Hortobágy	•		22	3	3	
[illegible]gkő	-		-	-	-		Körösszakál	•	⊢	24	4	2	
[illegible]lló	•		20	6	4	10	Polgár	•	⊢	22	4	2	
[illegible]tet	•	⊢	18	2	1		Békéscsaba	•	⊢	22	6	3	10
[illegible]	•		21	5	3		Mezőhegyes	•	⊢	21	9	7	8
[illegible]kata	•	⊢	22	2	2		Orosháza	•		21	5	2	10
[illegible]	•		22	6	5		Szarvas	•		21	9	7	10
[illegible]ndre	•		21	6	6		Szeghalom	-		-	-	-	

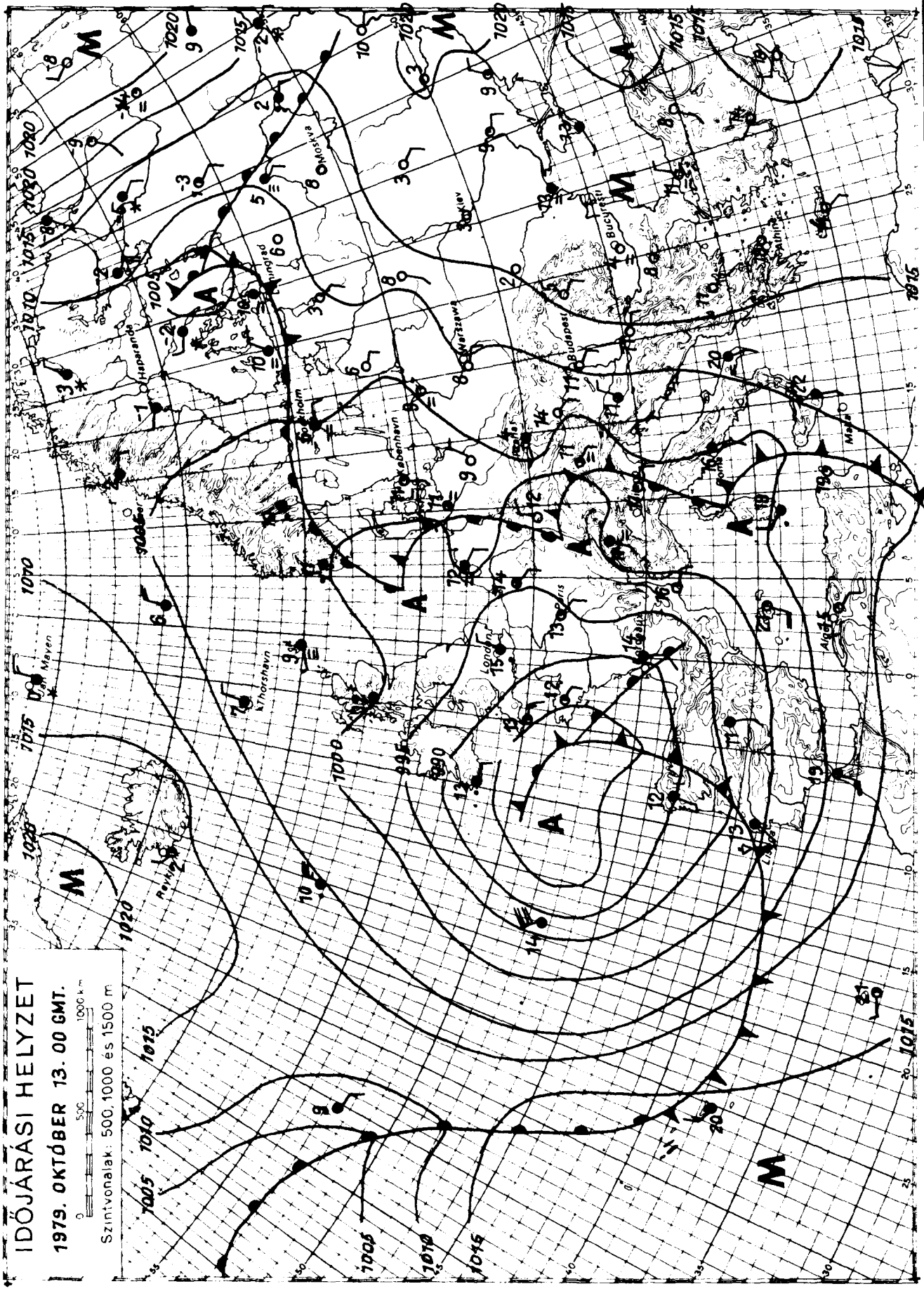

KIADJA: ORSZÁGOS METEOROLÓGIAI SZOLGÁLAT

Készíti: Központi Előrejelző Intézet Előrejelző Osztálya — T.: 273 - 018 — Megjelenik naponként —

Évi előfizetési díja: 1.460.-Ft · Megrendelhető: 1024 Budapest, II., Kitaibel Pál u. 1. Telefon: 353-500

Kiadásért felel: az OMSZ elnöke — Szerkesztésért felel: a KEI igazgatója

IDŐJÁRÁSI NAPIJELENTÉS

ЕЖЕДНЕВНЫЙ МЕТЕОРОЛОГИЧЕСКИЙ БЮЛЛЕТЕНЬ • DAILY WEATHER REPORT
BULLETIN QUOTIDIEN DE TEMPS • TÄGLICHER WETTERBERICHT

92. évfolyam 287. szám. + Budapest + 1979. október 14. vasárnap

Az időjárási helyzet és a várható időjárás:

Kontinensünk legnagyobb részén az időjárást egy hatalmas kiterjedésü ciklon irányitja. A ciklon középpontja szárazföldünk nyugati térsége fölött örvénylik. Keleti, délkeleti oldalán meleg levegő érkezik erőteljes déli, délnyugati áramlással az Alpok és Kárpátok vidéke, a Német-Lengyel-sikság, valamint a Szovjetunió európai területének nagy része felé. Hatására a felsorolt területeken az évszakhoz képest szokatlanul enyhe az időjárás. Szórványosan ugyan kialakulnak záporok, zivatarok, de jelentős mennyiségü csapadék csak kisebb körzetekben hullik. A hőmérséklet csúcsértéke helyenként 6, 10 fokkal meghaladja a legutóbbi évek átlagát. Hétfő estig a Kárpát-medencébe délies áramlással továbbra is meleg levegő érkezik, igy enyhe marad az idő.

Hazánkban szombaton délnyugat felől átmenetileg erősen megnövekedett a felhőzet és sokfelé volt eső, zápor, délkeleten néhány helyen zivatar. A vasárnap reggel 7 óráig lehullott csapadék mennyisége sehol sem haladta meg az 5 mm-t. A legmagasabb nappali hőmérséklet általában 17, 23 fok között váltakozott, de az ország déli részén 24, 25 fokra melegedett föl a levegő. Sokfelé fújt erős lökésekkel kisért déli szél. Az éjszaka enyhe volt. Hajnalra északkeleten 5, 9, máshol 9, 15 fokig hült csak le a levegő. Vasárnap délelőtt keleten jobbára erősen, máshol változóan felhős idő volt. Esőt sehonnan sem jelentettek. A hőmérséklet 11 órakor az erősen felhős helyeken 15, 18, a napos részeken 19, 23 fok között alakult.

Ma 12 órakor Budapesten a hőmérséklet 23 fok, a tengerszintre átszámitott légnyomás 1007 mb /775 mm/, alig változik.

Várható időjárás hétfő estig:

Időnként megnövekvő felhőzet, elszórtan esővel, záporral, egy-két helyen zivatarral.
Többfelé élénk, erős lökésekkel kisért déli, délnyugati szél.
Az évszakhoz képest meleg idő.
Várható legalacsonyabb éjszakai hőmérséklet: 9, 14,
legmagasabb nappali hőmérséklet hétfőn: nyugaton 17, 21, keleten 21, 25 fok között.

Németh Lajos s.k.

A hőmérséklet napi középértéke és eltérése a 100 évi átlagtól /Budapesten/:

1979. X. 13.	12,1 C°	+0,2 C°

1871 óta ezen a napon Budapesten előfordult

legmagasabb hőmérséklet:	25,5 C° /1916/,
legalacsonyabb hőmérséklet:	-0,4 C° /1973/.

79.620.

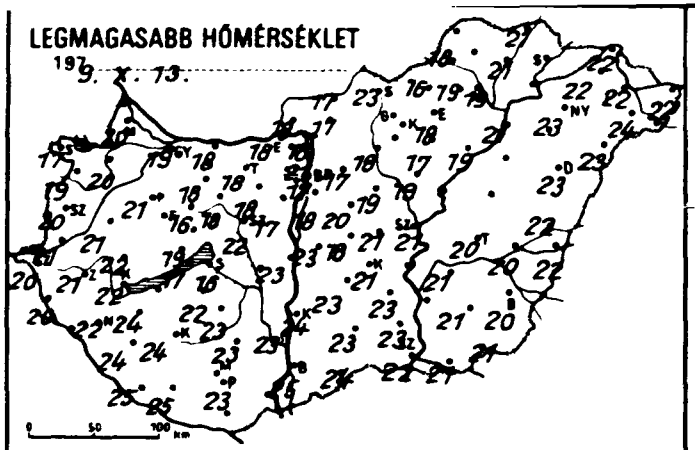
LEGMAGASABB HŐMÉRSÉKLET
197 9. X. 13.
0 50 100 km

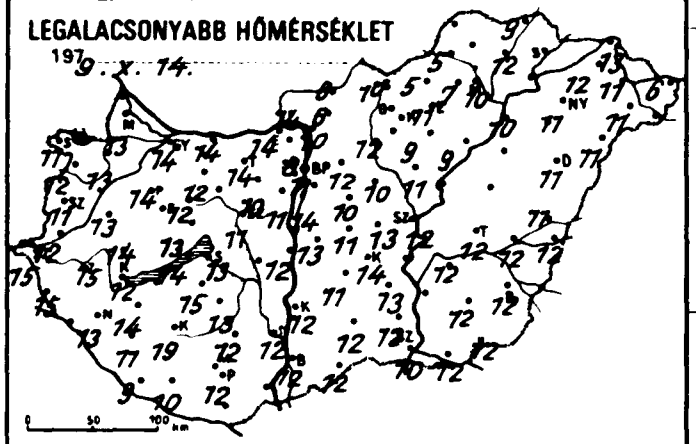
LEGALACSONYABB HŐMÉRSÉKLET
197 9. X. 14.
0 50 100 km

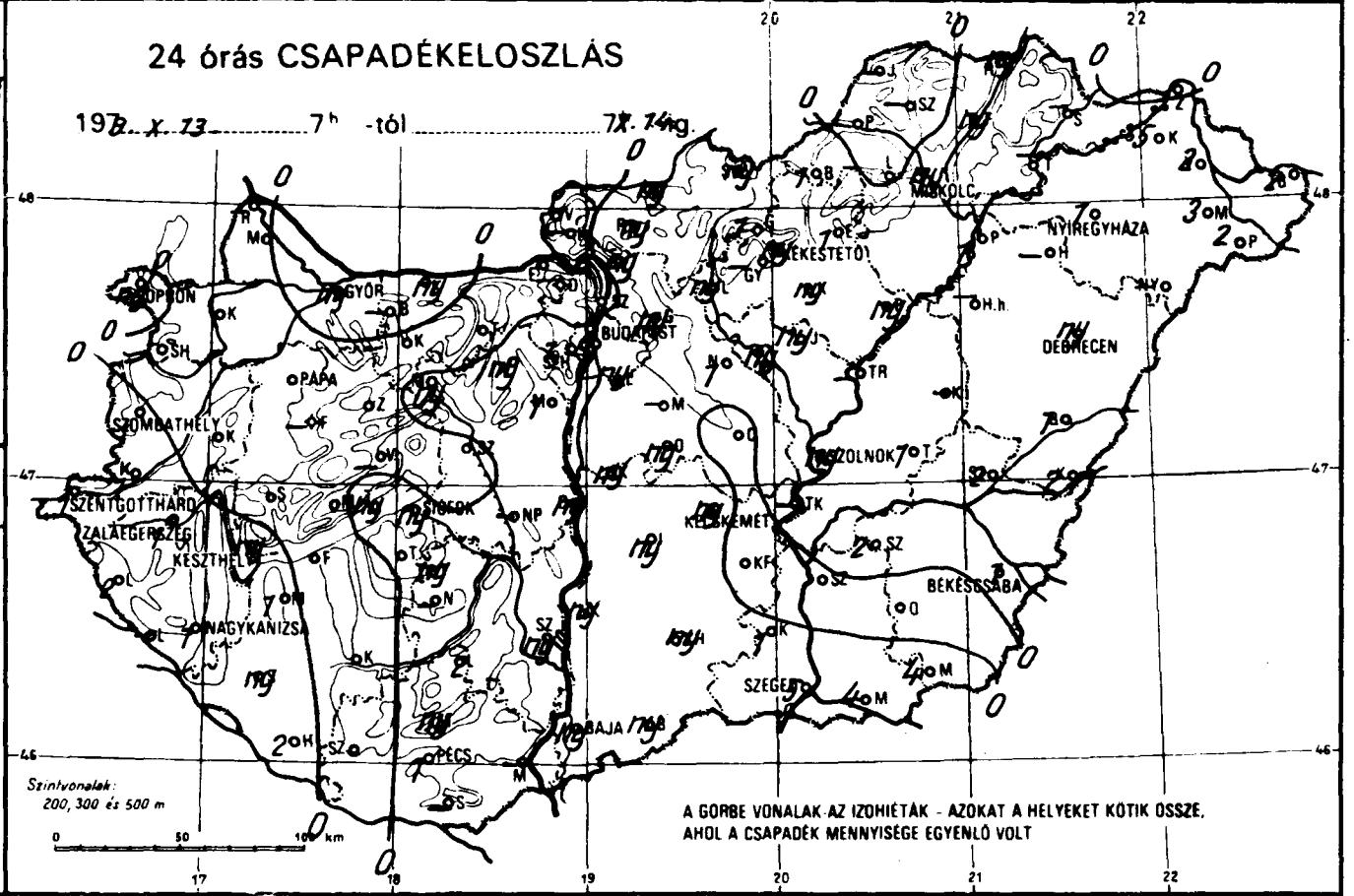
24 órás CSAPADÉKELOSZLÁS
197 9. X. 13. 7h -tól 7X. 14 ig.
GYŐR
PÁPA
SZOMBATHELY
SZENTGOTTHÁRD
ZALAEGERSZEG
KESZTHELY
NAGYKANIZSA
SIÓFOK
PÉCS
BAJA
BUDAPEST
KÉKESTETŐ
MISKOLC
NYÍREGYHÁZA
DEBRECEN
SZOLNOK
KECSKEMÉT
BÉKÉSCSABA
SZEGED
Szintvonalak: 200, 300 és 500 m
0 50 100 km
A GÖRBE VONALAK AZ IZOHIÉTÁK - AZOKAT A HELYEKET KÖTIK ÖSSZE, AHOL A CSAPADÉK MENNYISÉGE EGYENLŐ VOLT

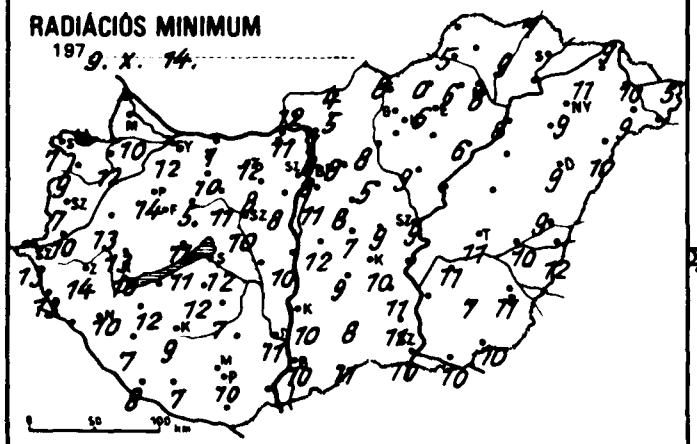
RADIÁCIÓS MINIMUM
197 9. X. 14.
0 50 100 km

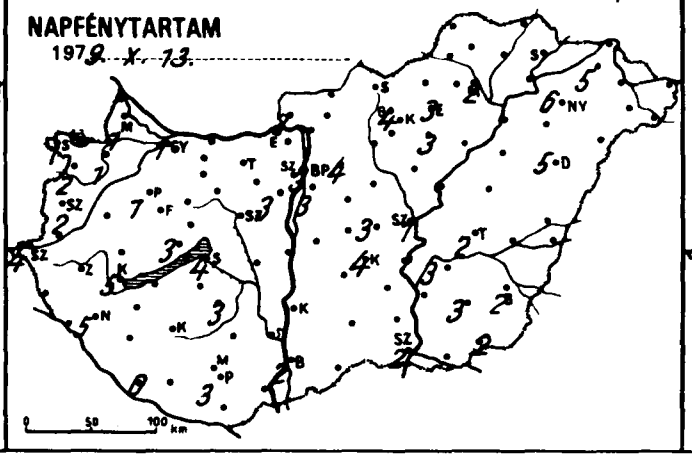
NAPFÉNYTARTAM
197 9. X. 13.
0 50 100 km

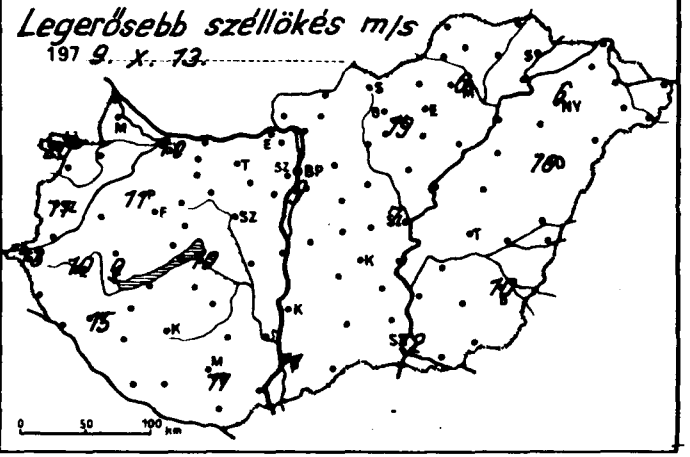
Legerősebb széllökés m/s
197 9. X. 13.
0 50 100 km

	197 9.X.14. 07h -ig az utolsó 24 óra adatai							197 9.X.14. 07h -ig az utolsó 24 óra adatai					
	csapadék (mm)		max. hőmérséklet	min. hőmérséklet	rad. min.	napos órák		csapadék (mm)		max. hőmérséklet	min. hőmérséklet	rad. min.	napos órák
Győr	ny		19	14	12	1	Vác	ny	⌓	18	10	7	
Kapuvár	.		20	13	12	1	Vámosmikola	.		18	14	12	3
Mosonmagyaróvár	.	⌓	20	13	10	1	Baja	ny	⌓	25	12	10	2
Rajka	–		–	–	–		Bácsalmás	ny		24	12	11	
Sopron	ny		17	11	7	1	Izsák	ny		23	11	9	
Sopronhorpács	.	⌓	19	12	9	2	Kalocsa	ny		24	12	10	
Kald	.		21	13	13		Kecskemét	ny		21	14	10	4
Körmend	1		21	12	10		Kiskunf. háza	.		23	13	11	
Szentgotthárd	1		20	15	13	4	Kiskunhalas	ny		23	12	8	
Szombathely	1	⌓	20	11	7	2	Kunszentmiklós	ny	▽	23	13	12	
Lenti	2		20	15	13		Tiszakécske	–		–	–	–	
Letenye	–		–	–	–		Balassagyarmat	ny	⌓	17	8	4	
Nagykanizsa	1		22	13	10	5	Romhány	ny		17	6	5	
Zalaegerszeg	1	▽	21	15	14		Salgótarján	ny		23	10	8	
Farkasgyepű	–		–	–	–		Eger	1		18	11	6	3
Keszthely	ny	⌓	22	12	10	5	Galyatető	1	≡	14	9	8	
Mencshely	ny		19	13	11	3	Gyöngyös	–		–	–	–	
Papa	.		21	14	14	1	Kékestető	ny	≡	12	9	8	4
Sumeg	.		22	14	13		Kompolt	ny		17	9	–	3
Tihany	ny		17	14	11		Lőrinci	ny		18	12	8	
Veszprém	–		–	–	–		Poroszló	ny		19	9	6	
Zirc	.	⌓	16	12	5		Jászapáti	ny		19	11	9	
Fonyod	–		–	–	–		Jászberény	ny		19	10	5	
Homokszt. györgy	2	⌓	25	9	8	0	Karcag	–		–	–	–	
Kaposvár	.		24	14	9		Szolnok	ny		21	12	9	1
Marcali	1	▽	24	14	12		Tiszaroff	–		–	–	–	
Siofok	ny		16	13	12	4	Túrkeve	1		20	12	11	2
Somogyszob	ny	⌓	24	11	7		Kistelek	1	▽	23	12	11	
Tab	.		22	15	12		Makó	4	⌐	21	12	10	
Babolna	–		–	–	–		Szeged	5	⌐	22	10	10	2
Esztergom	.		18	14	11		Szentes	–		–	–	–	
Kisber	.		18	12	10		Borsodnádasd	1		16	5	0	
Komarom	ny	▽	18	14	1		Fügöd	ny		21	12	9	
Tatabánya	.		18	14	12		Hidasnémeti	ny		21	9	7	
Alcsutdoboz	ny	▽	18	10	8		Jósvafő	–		–	–	–	
Dunaújváros	ny		23	12	10		Lillafüred	.		19	7	6	
Martonvásár	1	⌓	17	11	8	3	Miskolc	ny	▽ =	19	10	6	2
Mór	ny		18	14	11		Putnok	.		18	5	5	
Nagyhörcsökp.	–		–	–	–		Sárospatak	–		–	–	–	–
Szabadbattyán	.		22	11	10		Szendrőlád	–		–	–	–	
Tegzsemcse	ny		23	13	7	3	Tokaj	–		–	–	–	
Tengyel	2		23	12	–		Kisvárda	5		22	12	11	5
Nagykónyi	–		–	–	–		Mátészalka	3		24	11	9	
Szekszárd	ny	▽	23	12	11		Nyíregyháza	1	=	23	11	9	6
Kámpádtető	ny		19	12	10		Nyírlugos	–		–	–	–	
Mohács	–		–	–	–		Pátyod	2	▽	23	11	10	
Pécs	1		23	12	10	3	Tiszabecs	2		22	6	5	
Siklos	–		–	–	–		Vásárosnamény	2		22	11	10	
Szigetvár	.		25	10	7		Záhony	.		22	13	9	
P. Lőrinc	ny	⌓	18	14	11	3	Berettyóújfalu	1		22	11	9	
P. Met. Int.	1	⌓	17	11	8	3	Debrecen	ny		23	11	9	5
P. Szab. hegy	1		18	11	8		Hajdúdorog	–		–	–	–	
Szeged	.		21	13	9	3	Hortobágy	–		–	–	–	
Tobogokő	–		–	–	–		Körösszakál	2		22	12	12	
Udvari	ny		17	12	9	4	Polgár	1		21	10	8	
Marcaret	–		–	–	–		Békéscsaba	1		20	12	11	2
[illegible]	–		–	–	–		Mezőhegyes	4	⌐	21	12	10	2
Szegvata	1		20	10	8		Orosháza	.		21	12	7	3
[illegible]	ny		18	11	7		Szarvas	2	▽	21	12	11	3
[illegible]ndre	.		21	8	8		Szeghalom	2		20	12	10	

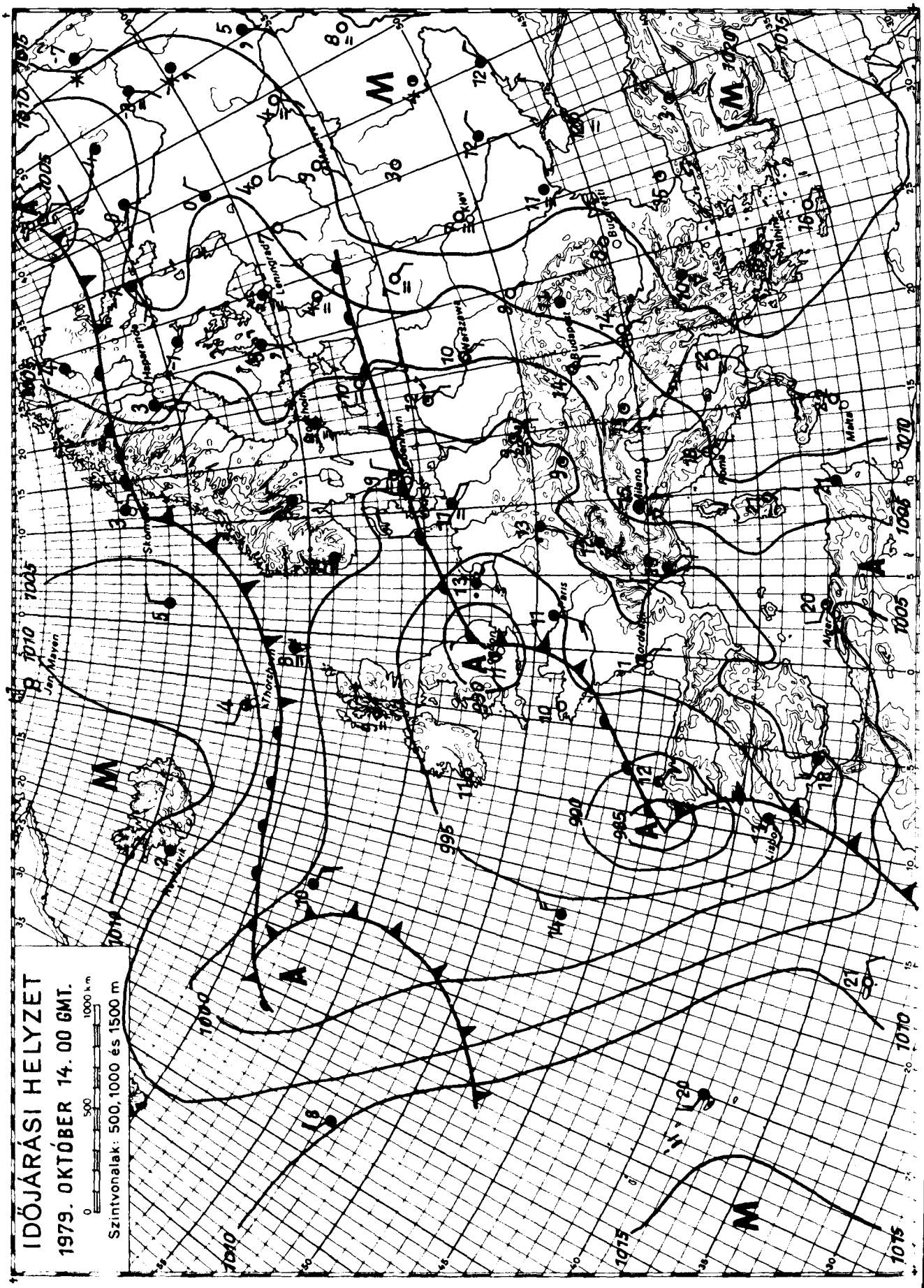

KIADJA: ORSZÁGOS METEOROLÓGIAI SZOLGÁLAT

Készíti: Központi Előrejelző Intézet Előrejelző Osztálya — T.: 273 - 018 — Megjelenik naponként

Évi előfizetési díja: 1.460.-Ft - Megrendelhető: 1024 Budapest, II., Kitaibel Pál u. 1. Telefon: 353-500

Kiadásért felel: az OMSZ elnöke — Szerkesztésért felel: a KEI igazgatója

IDŐJÁRÁSI NAPIJELENTÉS

ЕЖЕДНЕВНЫЙ МЕТЕОРОЛОГИЧЕСКИЙ БЮЛЛЕТЕНЬ • DAILY WEATHER REPORT
BULLETIN QUOTIDIEN DE TEMPS • TÄGLICHER WETTERBERICHT

92. évfolyam 288. szám. + Budapest + 1979. október 15. hétfő

Az időjárási helyzet és a várható időjárás:

Kontinensünk nagy részének időjárását egyetlen, nagy kiterjedésü, több középpontú ciklon határozza meg. Az Appennini-félszigettől Közép-Európán át Észak-Skandináviáig tartós déli áramlás alakult ki, ezért ezeken a területeken szokatlanul meleg az idő. A hőmérséklet csúcsértéke tegnap 4-10 fokkal volt magasabb, mint az utóbbi években ezen a napon mért átlag. A kontinens nyugati partvidékére viszont, helyenként viharos széllel, észak felől hüvös levegő áramlik, ott visszaesett a hőmérséklet. Európa nyugati része fölött, amely a két levegőfajtát elválasztja egymástól, több száz kilométer széles felhő- és csapadékzóna húzódik, amely csak nagyon lassan halad kelet felé, igy időjárásunkra csak részben, kis mértékben lesz hatással.

Hazánkban vasárnap enyhe, őszi idő volt. Általában közepesen felhős volt az ég és 1,8 órán át sütött a nap. Az északkeleti országrészben előfordult egy-egy futó zápor, a lehullott csapadék mennyisége azonban sehol sem érte el az 1 mm-t. A Dunántúlon napközben többfelé erős széllökések voltak. A hőmérséklet csúcsértéke vasárnap általában 20, 27, északkeleten 17, 21 fok között alakult. Hétfőn hajnalra 6, 16 fokig hült le a levegő. Hétfőn folytatódott az enyhe, változóan felhős idő, csapadékról 11 óráig nem érkezett jelentés. 11 órára 15, 24 fok közé emelkedett a hőmérséklet.

Ma 12 órakor Budapesten a hőmérséklet 20 fok, a tengerszintre átszámitott légnyomás 1007 mb /755 mm/, alig változik.

Várható időjárás kedd estig:

Időnként erősen megnövekvő felhőzet, a Dunántúlon szórványos zápor, esetleg zivatar.
Megélénkülő, időnként megerősödő déli, délnyugati szél.
Várható legalacsonyabb éjszakai hőmérséklet: 8, 13,
legmagasabb nappali hőmérséklet kedden: 20, 25 fok között.

Török Dénes s.k.

TÁVOLABBI KILÁTÁSOK SZERDÁTÓL-SZOMBATIG:

Az időszak elején túlnyomóan napos idő, a hajnali órákban párásság, később erősen megnövekszik a felhőzet, főleg az ország északi térségében alakul ki eső, záporeső.
Legalacsonyabb hajnali hőmérséklet eleinte: +7, 12, később +4, +9 fok között.
Legmagasabb nappali hőmérséklet eleinte: 18, 23, később 15, 20 fok között.
Jelentős mennyiségü /legalább 5 mm/ csapadék az ország területének 20 százalékán várható.

KÖZÉPTÁVÚ ELŐREJELZŐ OSZTÁLY

A hőmérséklet napi középértéke és eltérése a 100 évi átlagtól /Budapesten/:

1979. X. 14. 18,1 C° +6,4 C°

1871 óta ezen a napon Budapesten előfordult

legmagasabb hőmérséklet: 25,0 C° /1968/,
legalacsonyabb hőmérséklet: 1,4 C° /1887/.

79.621.

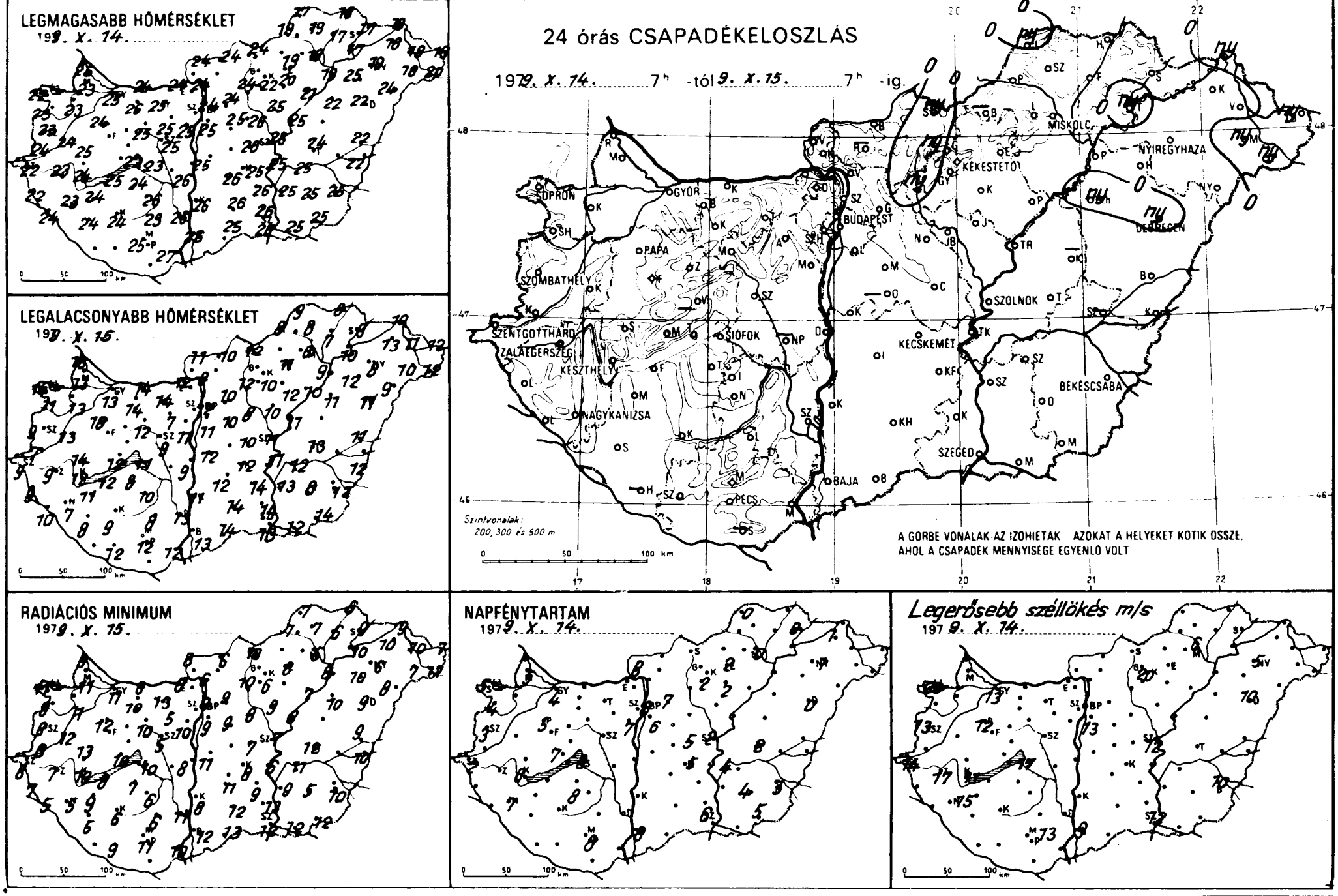
LEGMAGASABB HŐMÉRSÉKLET
1979. X. 14.
LEGALACSONYABB HŐMÉRSÉKLET
1979. X. 15.
24 órás CSAPADÉKELOSZLÁS
1979. X. 14. 7h -tól 9. X. 15. 7h -ig.
Szintvonalak: 200, 300 és 500 m
A GÖRBE VONALAK AZ IZOHIETÁK - AZOKAT A HELYEKET KÖTIK ÖSSZE, AHOL A CSAPADÉK MENNYISÉGE EGYENLŐ VOLT
RADIÁCIÓS MINIMUM
1979. X. 15.
NAPFÉNYTARTAM
1979. X. 14.
Legerősebb széllökés m/s
1979. X. 14.
SOPRON
GYŐR
BUDAPEST
MISKOLC
NYÍREGYHÁZA
KÉKESTETŐ
DEBRECEN
SZOMBATHELY
PÁPA
SZOLNOK
SZENTGOTTHÁRD
ZALAEGERSZEG
KESZTHELY
SIÓFOK
KECSKEMÉT
BÉKÉSCSABA
NAGYKANIZSA
SZEGED
BAJA
PÉCS

	197 9.X.15. 07 h -ig az utolsó 24 óra adatai							197 9.X.15. 07 h -ig az utolsó 24 óra adatai						
	csapadék (mm)		max. hőmérséklet	min. hőmérséklet	rad. min.	napos órák		csapadék (mm)		max. hőmérséklet	min. hőmérséklet	rad. min.	napos órák	
Győr	•		25	13	11	4	Vác	•	⊂	24	8	6		
Kapuvár	•		23	13	11	4	Vámosmikola	•	⊂	24	11	8	8	
Mosonmagyaróvár	•		23	13	11	5	Baja	•	⊂	26	13	12	8	
Rajka	•		25	16	9		Bácsalmás	•		25	14	13		
Sopron	•		22	14	11	5	Izsák	•		26	12	11		
Sopronhorpács	•	⊂	23	11	9	4	Kalocsa	•		26	11	8		
Kald	•		24	13	12		Kecskemét	•		25	12	8	5	
Kormend	•		24	7	6		Kiskunf. háza	•		26	14	9		
Szentgotthárd	•	⊂ =	22	9	8	2	Kiskunhalas	•		26	14	12		
Szombathely	•	⊂	23	9	6	3	Kunszentmiklós	•		25	12	11		
Tenti	•		22	9	7		Tiszakécske	•		25	11	6		
Tetenye	•	⊂	24	10	5		Balassagyarmat	•	⊂	24	10	6		
Nagykanizsa	•	⊂	23	7	5	7	Romhány	-		-	-	-		
Zalaegerszeg	•	⊂	23	9	7		Salgótarján	ny		24	12	10		
Farkasgyepü	•		23	14	12		Eger	•		19	11	8	2	
Keszthely	•	⊂	24	12	10	8	Galyatető	ny		16	11	9		
Mencshely	•	⊂	22	12	9	7	Gyöngyös	•	⊂	22	10	6		
Papa	•		24	16	12	5	Kékestető	•		15	11	10	2	
Someg	•		25	14	13		Kompolt	•	⊂	20	12	-	2	
Szhany	•		22	12	10		Lőrinci	ny	,	24	12	10		
Veszprém	-		-	-	-		Poroszló	•	⊂	21	10	7		
Zirc	•	⊂	22	10	5		Jászapáti	•	⊂	25	10	9		
Bonyod	•		25	12	8		Jászberény	•	⊂	25	10	6		
Homokszt. györgy	-		-	-	-	-	Karcag	-		-	-	-		
Kaposvár	•	⊂	24	9	6		Szolnok	•	⊂	26	11	7	2	
Marcali	•	⊂	24	11	9		Tiszaroff	•	⊂	25	11	8		
Siofok	•	⊂	23	11	10	8	Túrkeve	•		24	13	12	2	
Somogyszob	•	⊂	24	8	5		Kistelek	•		26	14	13		
Tab	•		24	8	7		Makó	•		25	12	12		
Babolna	•		25	11	9		Szeged	•		26	13	12	6	
Esztergom	•		24	12	8		Szentes	•		25	13	9		
Kisber	•	⊂	26	14	10		Borsodnádasd	-		-	-	-		
Komarom	•		24	14	8		Fügöd	•	⊂	17	7	6		
Tatabanya	•		25	14	13		Hidasnémeti	•		18	8	6		
Alcsutdoboz	•	⊂	25	7	5		Jósvafő	ny	≡	17	9	7	0	
Dunaujváros	•		26	9	8		Lillafüred	•		18	9	8		
Martonvásár	•		25	11	10	7	Miskolc	•		18	6	5	0	
Mor	•		25	12	10		Putnok	•	=	19	8	7		
Nagyhörcsökp.	-		-	-	-		Sárospatak	•	⊂	17	9	9	0	
Szabadbattyán	•	⊂	25	9	5		Szendrőlád	•	⊂	19	8	7		
Tegzemcse	•	⊂	26	10	6	8	Tokaj	ny	∨	17	10	10		
Tengyel	•		23	8	6		Kisvárda	•	⊂	18	13	10	1	
Nagykonyi	•		25	8	5		Mátészalka	ny	⊂	18	10	7		
Szekszárd	•		26	13	11		Nyíregyháza	•	=	19	8	6	1	
Árpádtető	•		23	14	10		Nyirlugos	•		24	9	8		
Mohacs	•	⊂	27	12	10		Pátyod	ny		20	12	11		
Pecs	•	⊂	25	12	11	8	Tiszabecs	ny		19	12	7		
Siklos	-		-	-	-		Vásárosnameny	•	⊂	18	11	10		
Szigetvar	•		25	12	9		Zahony	ny		18	10	9		
Budaörs	•	⊂	25	11	9	6	Berettyóújfalu	•	⊂	22	11	9		
Budapest Met. Int	•	⊂	24	12	9	8	Debrecen	ny	∨⊂	22	11	9	0	
Budapest Szab. hegy	•		22	12	10		Hajdúdorog	•		25	12	10		
Budaörs	•		26	10	7	5	Hortobagy	ny		22	11	10		
Budaörs	•		19	12	11		Korosszakal	•	⊂	22	12	10		
Budaörs	•	⊂	24	10	9	7	Polgar	•	⊂	19	9	8		
Budaörs	•	⊂	23	7	5		Bekescsaba	•		25	12	10	3	
Budaörs	•		25	10	9		Mezöhegyes	•		25	14	12	5	
Budaörs	•	⊂	26	8	8		Orosháza	•		25	8	5	4	
Budaörs	-		-	-	-		Szarvas	•		25	12	11	4	
Budaörs	•		24	11	10		Szeghalom	-		-	-	-		

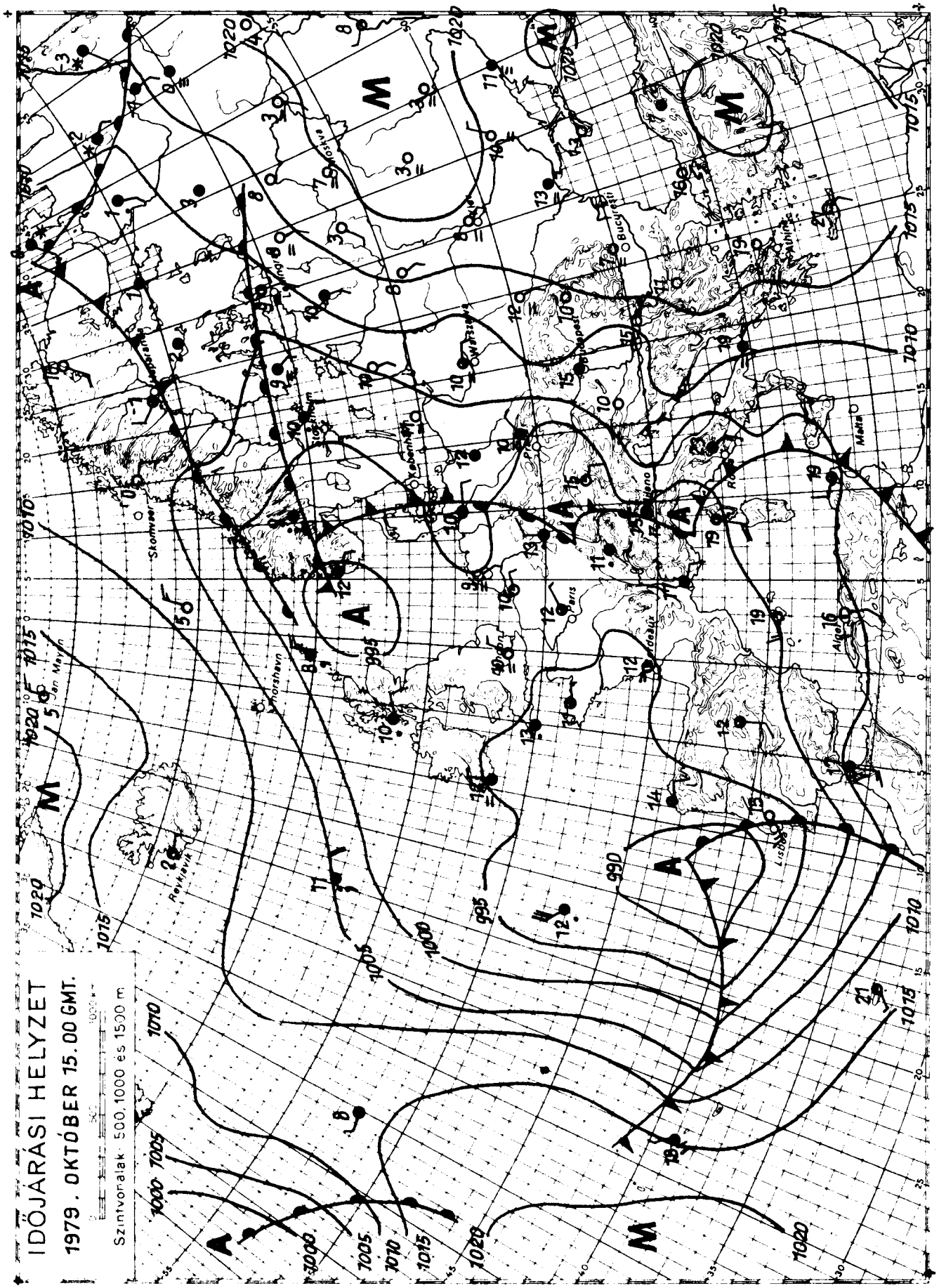

KIADJA: ORSZÁGOS METEOROLÓGIAI SZOLGÁLAT
Készíti: Központi Előrejelző Intézet Előrejelző Osztálya — T.: 273 - 018 — Megjelenik naponként —
Évi előfizetési díja: 1.460.-Ft · Megrendelhető: 1024 Budapest, II., Kitaibel Pál u. 1. Telefon: 353-500
Kiadásért felel: az OMSZ elnöke — Szerkesztésért felel: a KEI igazgatója

IDŐJÁRÁSI NAPIJELENTÉS

ЕЖЕДНЕВНЫЙ МЕТЕОРОЛОГИЧЕСКИЙ БЮЛЛЕТЕНЬ · DAILY WEATHER REPORT
BULLETIN QUOTIDIEN DE TEMPS · TÄGLICHER WETTERBERICHT

92. évfolyam 289. szám. + Budapest + 1979. október 16. kedd

Az időjárási helyzet és a várható időjárás:

Skandináviától Nyugat és Közép-Európa egy részén át a Földközi-tenger nyugati medencéjéig több középpontú, nagy kiterjedésü ciklon örvénylik. Az említett területeken változatos az időjárás, sokfelé esik az eső, erős szél fúj, majd rövid időre száraz, derült idő van. A kontinens nyugati partvidékén, ahová északról sarkvidéki eredetü levegő érkezik, hüvösre fordult az idő. Szokatlanul meleg viszont az időjárás a ciklon keleti áramlási rendszerében, Délkelet-és Közép-Európa nagy részén, valamint a Szovjetunió európai területén. Ezeken a területeken a tartós déli áramlás és a sok napsütés együttes hatására általában 8, 12 fokkal emelkedik magasabbra a hőmérséklet, mint az utóbbi években ugyanezen a napon. A Kárpát-medence továbbra is az említett meleg-áramlási rendszer peremén helyezkedik el, emiatt szokatlanul enyhe, őszi időre számithatunk.

Hétfőn időnként erősen megnövekedett a felhőzet és délután délnyugatról gyenge zápor, zivatarzóna érte el hazánkat, késő estig a Dunántúl nagy része fölött átvonult és az Északi-Középhegység egy részére is átterjedt. A kedd reggel 7 óráig lehullott csapadék mennyisége általában csapadéknyom és 5 mm között volt, Homokszentgyörgyön 8 mm-t mértek. Éjszaka megszünt a csapadék, erősen csökkent a felhőzet, a hőmérséklet 6 és 14 fok közé csökkent. Kedden dél előtt túlnyomóan napos, száraz idő volt országszerte, a hőmérséklet 11 órára 18, 24 fokig emelkedett. Hétfőn a hőmérséklet csúcsértéke 19 és 27 fok között alakult.

Ma 12 órakor Budapesten a hőmérséklet 24 fok, a tengerszintre átszámitott légnyomás 1015 mb /761 mm/, alig változik.

Várható időjárás szerda estig:

Csak időnként megnövekvő felhőzet, legfeljebb egy-két helyen futó záporesővel.
Napközben többfelé élénk, kedden a Dunántúlon időnként még erős délies szél.
Hajnalban helyenként erős párásság.
Várható legalacsonyabb éjszakai hőmérséklet: 8, 13,
legmagasabb nappali hőmérséklet szerdán: 19, 24 fok között.

Török Dénes - Bártfai Erzsébet s.k.

A hőmérséklet napi középértéke és eltérése a 100 évi átlagtól /Budapesten/:

1979. X. 15.	17,9 C°	+6,5 C°

1871 óta ezen a napon Budapesten előfordult

legmagasabb hőmérséklet:	26,0 C° /1916/,
legalacsonyabb hőmérséklet:	-1,1 C° /1913/.

79.622.

LEGMAGASABB HŐMÉRSÉKLET

1978. X. 15.

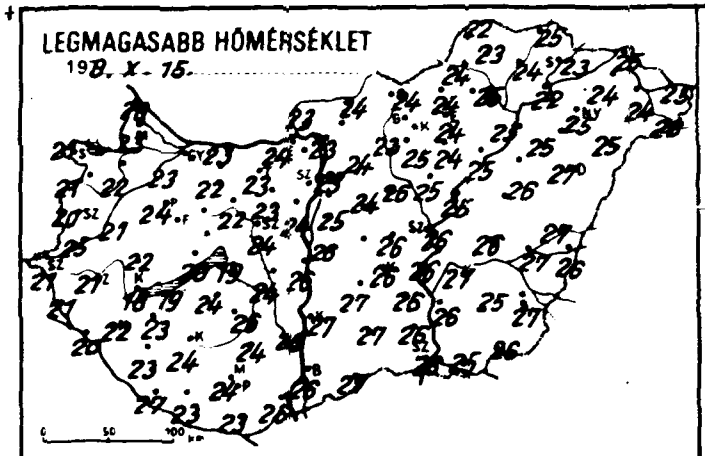

LEGALACSONYABB HŐMÉRSÉKLET

1978. X. 16.

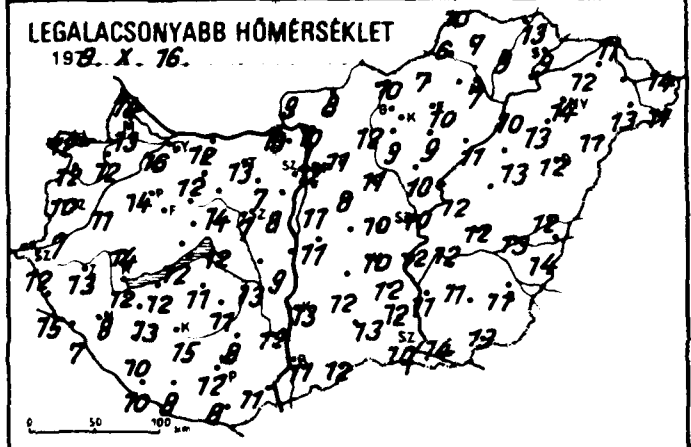

24 órás CSAPADÉKELOSZLÁS

1978. X. 15. 7h -tól X. 16. 7h ig.

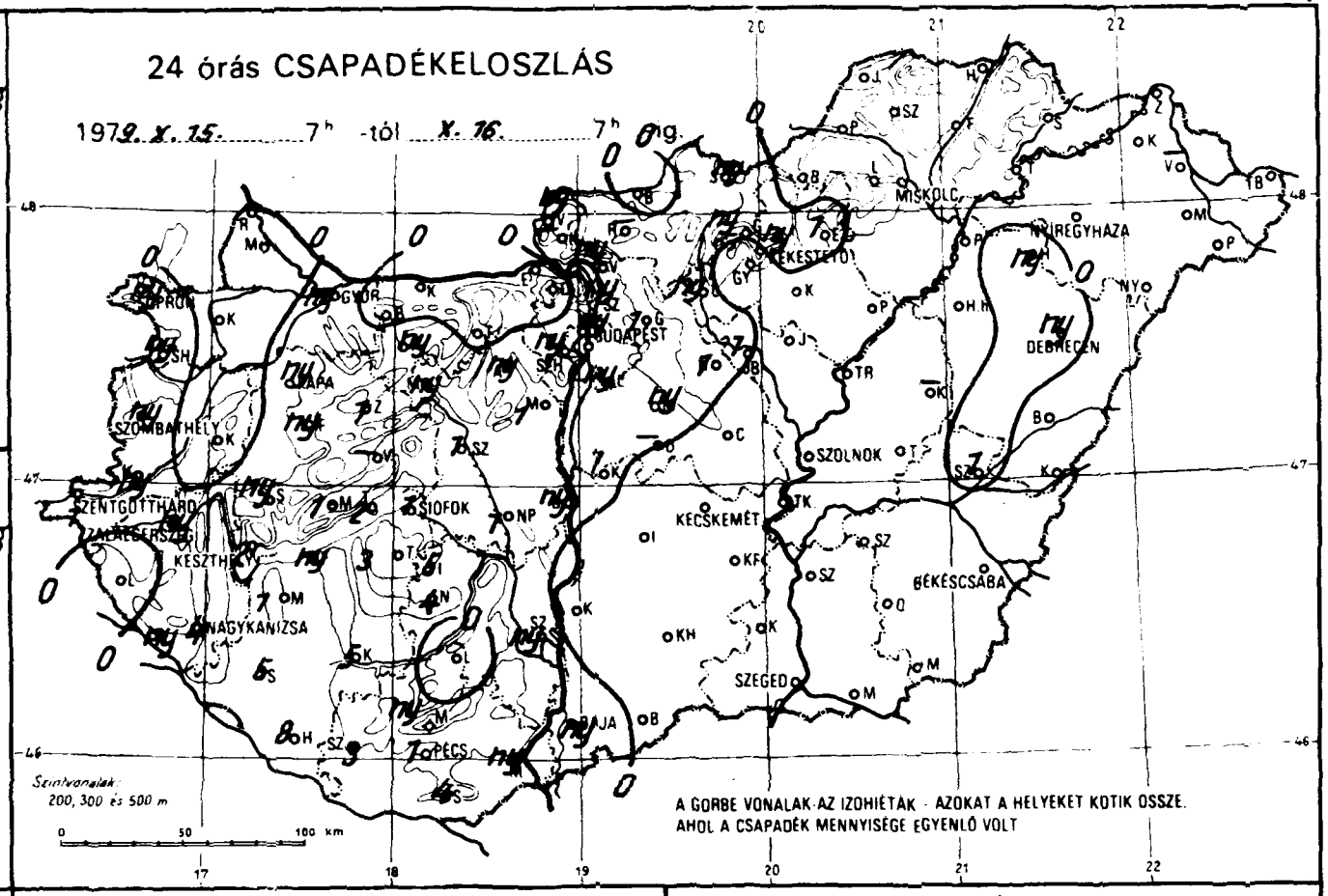

RADIÁCIÓS MINIMUM

1978. X. 16.

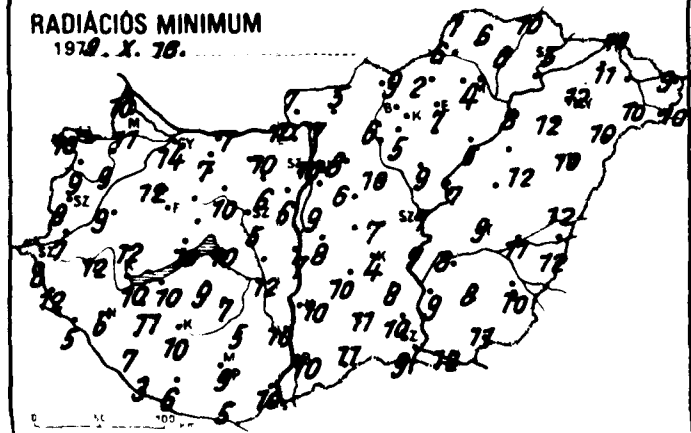

NAPFÉNYTARTAM

1978. X. 15.

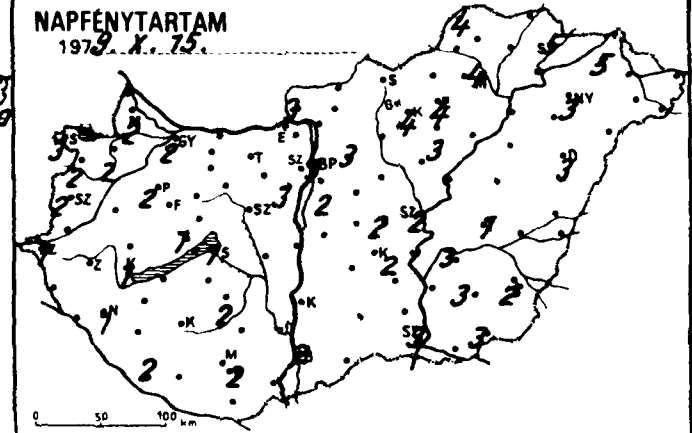

Zivatareloszlás

1978. X. 15. 7h - X. 16. 7h-ig.

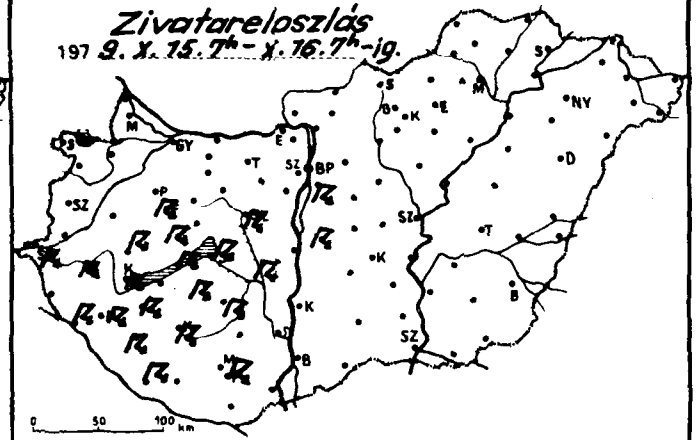

	197 9.X.16. 07 h -ig az utolsó 24 óra adatai					
	csapadék (mm)		max. hőmérséklet	min. hőmérséklet	rad. min.	napos órák
Csór	ny	⛆	23	16	14	2
Kaposvár	•		22	12	9	2
Mosonmagyaróvár	•	⛆	23	13	11	2
Rábca	•		26	14	10	
Sopron	ny	⛆	21	12	10	3
Sopronhorpács	ny	⛆	21	12	9	2
Kald	•	⛆	21	11	9	
Kaposmend	ny		25	12	7	
Szentgotthárd	1	☂	21	12	8	1
Szombathely	ny	⛆⛆	20	10	8	2
Tenti	•		21	15	12	
Tetenye	ny	☂⛆	20	7	5	
Nagykanizsa	4	☂	22	8	6	1
Zalaegerszeg	ny	☂	21	13	12	
Farkasgyepű	ny	☂	20	14	10	
Keszthely	2	☂	18	12	10	1
Meneshely	1	☂⛆	20	12	9	1
Papa	ny	⛆	24	14	12	2
Sümeg	ny	☂	22	14	12	
Tihany	2	☂	20	12	10	
Veszprém	–		–	–	–	
Zirc	1		20	13	8	
Bonyod	ny	,	19	12	10	
Homokszt. györgy	8	☂⛆	27	10	3	2
Kaposvár	5	☂	24	15	10	
Marcali	1	☂⛆	23	13	11	
Siófok	1	☂	19	12	10	1
Somogyszob	5	☂⛆	23	10	7	
Tab	3	☂	24	11	9	
Babolna	•		23	12	9	
Esztergom	•		24	13	10	
Kisber	ny	⛆	22	12	7	
Komarom	•	⛆	23	12	7	
Tatabanya	•		23	13	10	
Mosutdoboz	ny	⛆⛆	23	7	6	
Dunaujváros	ny	,⛆	26	9	7	
Martonvásár	1	⛆	24	8	6	3
Mor	ny	⛆	22	14	10	
Nagyhörcsökp.	1	☂	24	13	12	
Szabadbattyán	1	☂⛆	24	7	5	
Begyszemcse	5	⛆	26	11	7	2
Dengyel	•		24	8	5	
Nagykonyi	4	☂	26	12	8	
Szekszárd	ny	⛆	26	12	10	
Árpádtető	ny		21	15	11	
Mohacs	ny	⛆⛆	26	11	10	
Pécs	1	☂	24	12	9	2
Siklos	4		23	8	5	
Szigetvár	3		23	8	6	
Bp. Lörinc	ny	☂⛆	25	11	9	2
B. Met. Int.	ny	⛆⛆	23	12	10	3
B. Szab. hegy	ny		21	13	11	
Cegled	•	⛆	26	10	7	2
Dabasgokö	•		18	12	12	
Gyöngyös	1	⛆	24	11	8	3
Kecskemet	–		–	–	–	
Mátrafüred	ny		24	8	6	
Nyiregyháza	1	⛆	26	11	10	
Siófok	ny		22	11	11	

	197 9.X.16. 07 h -ig az utolsó 24 óra adatai					
	csapadék (mm)		max. hőmérséklet	min. hőmérséklet	rad. min.	napos órák
Vác	ny	⛆	23	10	7	
Vámosmikola	ny	⛆⛆	23	9	7	3
Baja	ny	⛆⛆	26	11	10	2
Bácsalmás	•		27	12	11	
Izsák	•		27	12	10	
Kalocsa	•		27	13	10	
Kecskemét	•	⛆	26	10	4	2
Kiskunf. háza	•		26	12	8	
Kiskunhalas	•		27	13	11	
Kunszentmiklós	1	☂	26	11	8	
Tiszakécske	•		26	12	7	
Balassagyarmat	•	⛆	24	8	5	
Romhány	–		–	–	–	
Salgótarján	ny		24	10	9	
Eger	1		24	10	7	4
Galyatető	ny	⛆	18	10	9	
Gyöngyös	•	⛆	25	9	5	
Kékestető	ny	⛆	16	9	8	4
Kompolt	•	⛆⛆	24	9	–	3
Lőrinci	ny	⛆⛆	23	12	6	
Poroszló	•	⛆⛆	25	11	6	
Jászapáti	•	⛆=	25	10	9	
Jászberény	1	⛆	25	10	7	
Karcag	–		–	–	–	
Szolnok	•	⛆=	26	10	7	2
Tiszaroff	•	⛆⛆	25	12	7	
Túrkeve	•	⛆⛆	26	12	9	1
Kistelek	•		26	12	10	
Makó	•	⛆⛆	25	14	12	
Szeged	•	⛆=	26	10	9	3
Szentes	•		26	11	9	
Borsodnádasd	•	⛆⛆	24	7	2	
Füged	•	⛆⛆	24	9	6	
Hidasnémeti	•		25	13	10	
Jósvafő	•	⛆⛆	22	10	7	4
Lillafüred	•		22	10	9	
Miskolc	•	=	25	7	4	4
Putnok	•	=	24	6	6	
Sárospatak	•	⛆⛆	23	9	5	5
Szendrőlád	•	⛆=	23	7	6	
Tokaj	•		22	–	–	
Kisvárda	•	⛆⛆	24	12	11	5
Mátészalka	•	⛆⛆	24	13	10	
Nyiregyháza	•		25	14	12	3
Nyirlugos	•		25	11	10	
Pátyod	•	⛆	26	11	10	
Tiszabecs	•		25	14	9	
Vásárosnamény	–		–	–	–	
Záhony	•		25	11	10	
Berettyóújfalu	•	⛆⛆	27	12	12	
Debrecen	ny	⛆=	27	12	10	3
Hajdúdorog	ny	,	25	13	12	
Hortobágy	•		26	13	12	
Kórósszakál	•	⛆	26	14	12	
Polgár	•	⛆⛆	25	10	8	
Békéscsaba	•	=	27	11	10	2
Mezőhegyes	•		26	13	11	3
Orosháza	•		25	11	8	3
Szarvas	•	⛆	27	12	8	3
Szeghalom	1		27	13	11	

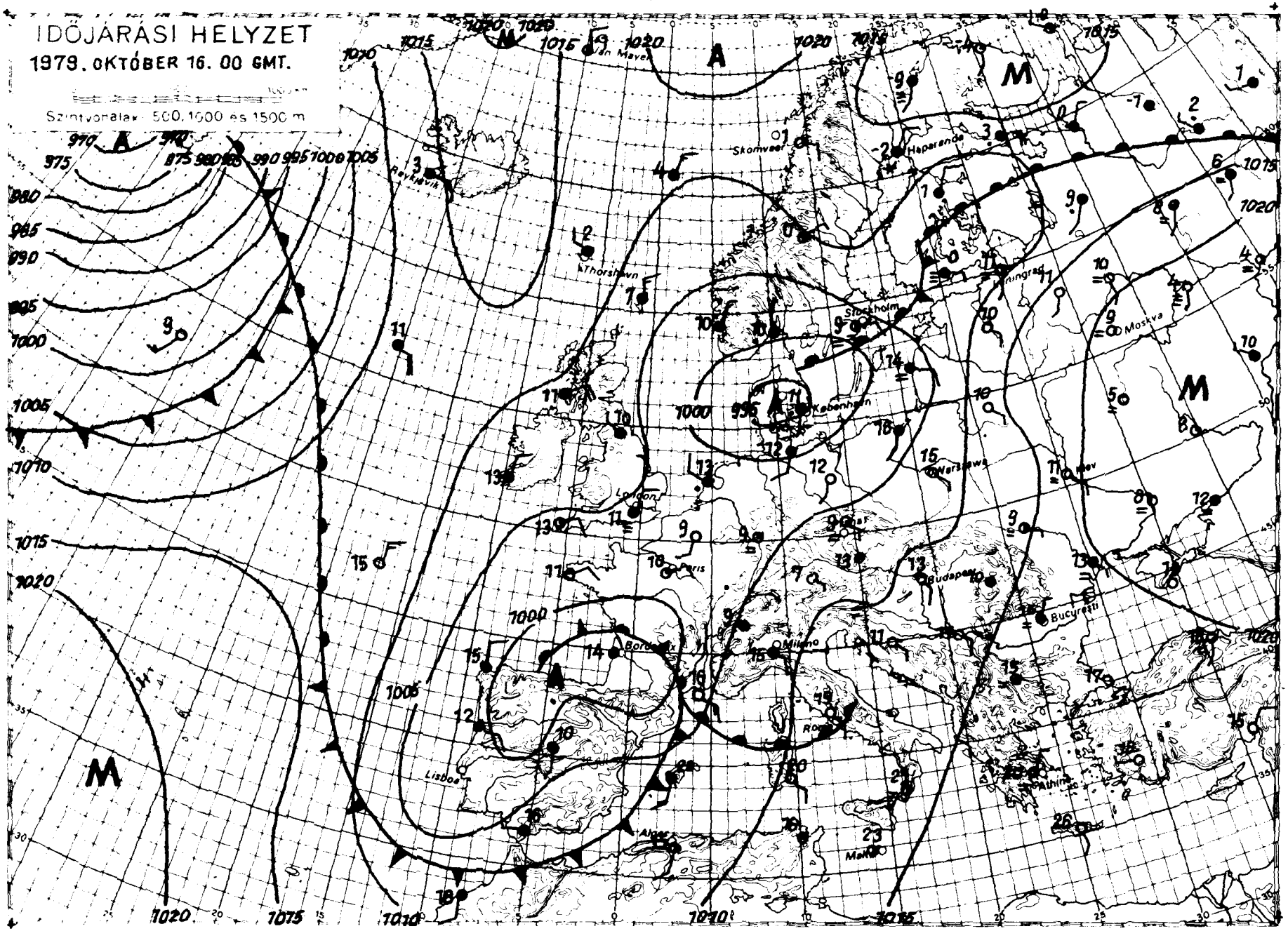

KIADJA: ORSZÁGOS METEOROLÓGIAI SZOLGÁLAT

Készíti: Központi Előrejelző Intézet Előrejelző Osztálya — T.: 273 - 078 — Megjelenik naponként

Lyzelőfizetési díja: 1.460 Ft. Megrendelhető: 1024 Budapest, II. Kitaibel Pál u. 1. Telefon: 353-500

Kiadásért felel: az OMSZ elnöke — Szerkesztésért felel: a KEI igazgatója

IDŐJÁRÁSI NAPIJELENTÉS

ЕЖЕДНЕВНЫЙ МЕТЕОРОЛОГИЧЕСКИЙ БЮЛЛЕТЕНЬ • DAILY WEATHER REPORT
BULLETIN QUOTIDIEN DE TEMPS • TÄGLICHER WETTERBERICHT

92. évfolyam 290. szám. + Budapest + 1979. október 17. szerda

Az időjárási helyzet és a várható időjárás:

A Szovjetunió európai területének déli felén, valamint a Balkán-félszigeten a magas nyomású légköri képződmény hatására általában kevés a felhő, a ködtől eltekintve száraz az idő. A legmagasabb nappali hőmérséklet kedden Közép-és Kelet-Európában, valamint Dél-Európa egy részén 5, 10 fokkal volt magasabb, mint a sokévi átlag. Nyugat és Észak-Európa fölött továbbra is ciklonok örvénylenek, igy ezeken a területeken folytatódik a változékony, szeles, hüvös, többfelé csapadékos időjárás. Csütörtök estig a Kárpát-medence időjárásában is érezteti hatását a hüvösebb levegő, igy a nappali felmelegedés kissé gyengül.

Hazánkban kedden az északkeleti megyékben 2, 6, máshol 7, 10 órán át sütött a nap. Az évszakhoz képest meleg maradt az idő. A hőmérséklet csúcsértéke 22, 28 fok között volt. A délies szél többfelé élénk, időnként erős volt. Szerda hajnalra az északi megyékben 6, 10 , máshol 10, 17 fokig hült le a levegő. Ma délelőtt a nyugati megyékben erősen, máshol változóan felhős idő volt. Esőt sehonnan sem jelentettek. A hőmérséklet 11 órakor az ország területén 17, 23 fok között váltakozott.

Ma 12 órakor Budapesten a hőmérséklet 23 fok, a tengerszintre átszámitott légnyomás 1017 mb /763 mm/, gyengén süllyed.

Várható időjárás csütörtök estig:

Változóan felhős idő, több helyen eső, záporeső, elsősorban délnyugaton néhány helyen zivatar.
Időnként megélénkülő, helyenként megerősödő déli, délnyugati, csütörtökön a Dunántúlon északnyugatira, északira forduló szél.
Várható legalacsonyabb éjszakai hőmérséklet: 9, 14,
legmagasabb nappali hőmérséklet csütörtökön: általában 16, 21 fok között.

Vadkerti Ferenc s.k.

A hőmérséklet napi középértéke és eltérése a 100 évi átlagtól /Budapesten/:

1979. X. 16.	19,3 C°	+8,3 C°

1871 óta ezen a napon Budapesten előfordult

legmagasabb hőmérséklet:	25,2 C° /1953/,
legalacsonyabb hőmérséklet:	-0,3 C° /1925/.

79.625.

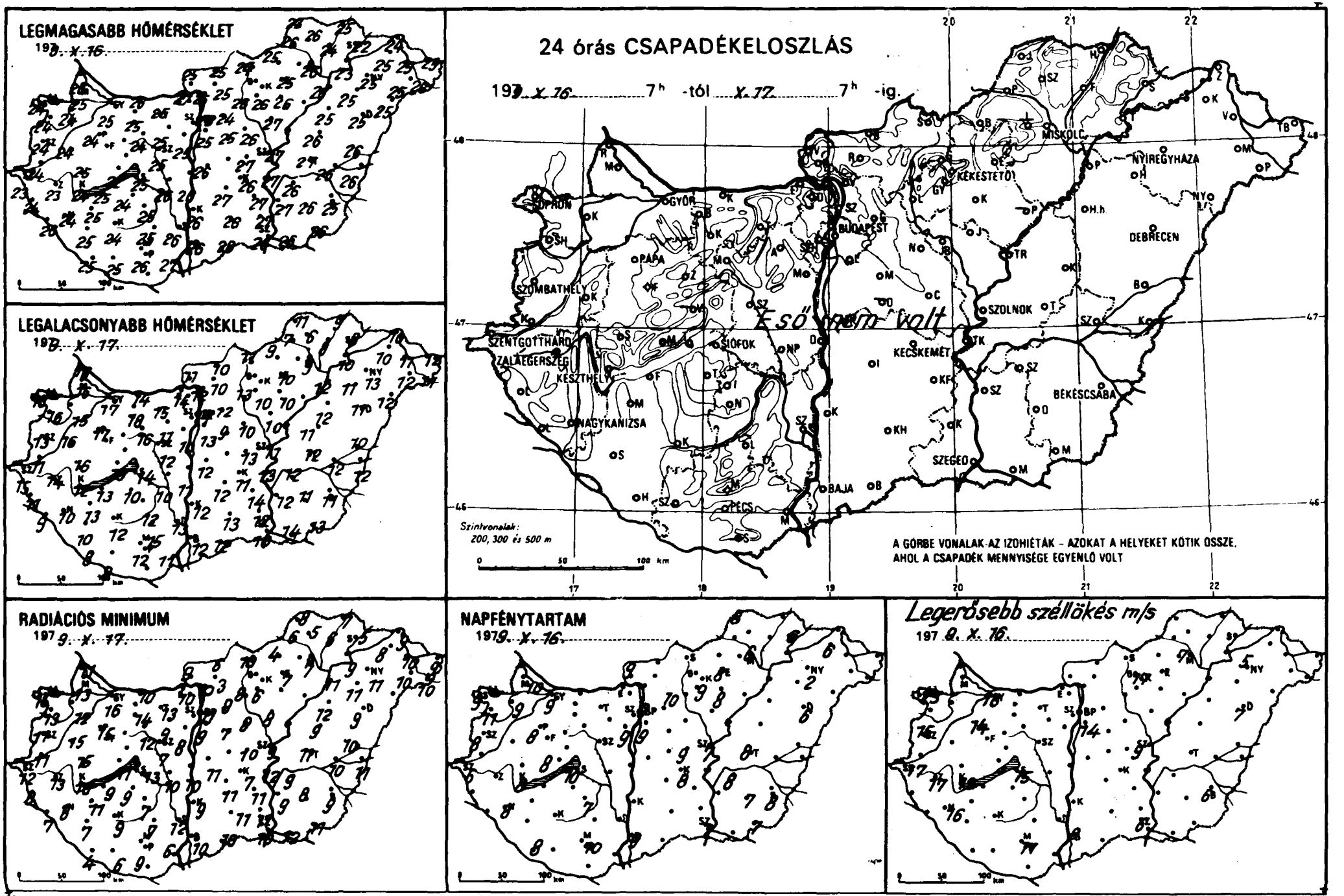
LEGMAGASABB HŐMÉRSÉKLET
19 9. X. 16.
LEGALACSONYABB HŐMÉRSÉKLET
19 9. X. 17.
RADIÁCIÓS MINIMUM
19 9. X. 17.
24 órás CSAPADÉKELOSZLÁS
19 9. X. 16. 7h -tól X. 17. 7h -ig.
Eső nem volt
Szintvonalak: 200, 300 és 500 m
0 50 100 km
A GÖRBE VONALAK AZ IZOHIÉTÁK – AZOKAT A HELYEKET KÖTIK ÖSSZE, AHOL A CSAPADÉK MENNYISÉGE EGYENLŐ VOLT
MISKOLC
NYIREGYHAZA
KEKESTETŐ
DEBRECEN
SOPRON
GYŐR
BUDAPEST
PAPA
SZOMBATHELY
SZOLNOK
SZENTGOTTHARD
ZALAEGERSZEG
KESZTHELY
SIÓFOK
KECSKEMÉT
NAGYKANIZSA
BÉKÉSCSABA
SZEGED
BAJA
PÉCS
NAPFÉNYTARTAM
19 9. X. 16.
Legerősebb széllökés m/s
19 9. X. 16.

	1979. X. 17. 07 h -ig az utolsó 24 óra adatai							1979. X. 17. 07 h -ig az utolsó 24 óra adatai					
	csapadék (mm)		max. hőmérséklet	min. hőmérséklet	rad. min.	napos órák		csapadék (mm)		max. hőmérséklet	min. hőmérséklet	rad. min.	napos órák
Győr	•		25	17	16	9	Vác	•		25	12	10	
Kapuvár	•		24	15	12	9	Vámosmikola	•		25	11	9	9
Mosonmagyaróvár	•		25	16	13	10	Baja	•		26	12	10	9
Rajka	•		26	16	11		Bácsalmás	•		28	12	10	
Sopron	•		24	16	15	9	Izsák	•		27	12	11	
Sopronhorpács	•		24	16	13	11	Kalocsa	•		26	12	9	
Káld	•		24	16	15		Kecskemét	•		26	11	7	8
Körmend	•		24	11	11		Kiskunf. háza	•		27	14	11	
Szentgotthárd	•		23	15	12	6	Kiskunhalas	•		26	13	11	
Szombathely	•		24	13	11	8	Kunszentmiklós	•		26	12	11	
Lenti	•		24	11	8		Tiszakécske	•		27	13	12	
Letenye	•	⊥	26	9	7		Balassagyarmat	•	⊥	25	10	6	
Nagykanizsa	•		24	10	8	8	Romhány	•		25	10	3	
Zalaegerszeg	•		23	14	13		Salgótarján	•		24	11	10	
Farkasgyepű	•		22	16	12		Eger	•		25	10	7	8
Keszthely	•	⊥	24	12	10	8	Galyatető	•		19	12	9	
Mencshely	•		22	15	-	8	Gyöngyös	•	⊥	26	10	6	
Papa	•		24	17	15	8	Kékestető	•		18	11	10	9
Sümeg	•		25	16	15		Kompolt	•	⊥	26	10	-	8
Tihany	•		22	18	11		Lőrinci	•		26	13	8	
Veszprém	-		-	-	-		Parasztó	-		-	-	-	
Zirc	•		22	16	8		Jászapáti	•		27	10	8	
Fonyód	•		25	13	9		Jászberény	•	⊥	27	10	7	
Homokszt. György	•	⊥	25	8	4	8	Karcag	•		26	11	9	
Kaposvár	•		24	12	9		Szolnok	•	=	27	11	9	7
Marcali	•		25	13	11		Tiszaörs	-		-	-	-	
Siófok	•		25	14	13	10	Törkeve	•		27	12	11	8
Somogyszob	•	⊥	25	10	7		Kistelek	•		27	12	11	
Tab	•		24	10	9		Makó	•		26	14	12	
Bábolna	•		26	15	13		Szeged	•	⊥	26	10	10	7
Esztergom	•		27	14	10		Szentes	•		27	12	9	
Kisbér	•	⊥	25	18	14		Borsodnádasd	•	⊥	25	9	4	
Komárom	•		26	14	10		Fűgöd	•	⊥	24	8	6	
Tatabánya	•		25	15	13		Hidasnémeti	•		25	9	7	
Alcsútdoboz	•		25	11	9		Jósvafő	•	⊥	23	11	8	8
Dunaújváros	•		26	11	10		Lillafüred	-		-	-	-	
Martonvásár	•		25	10	8	9	Miskolc	•	=	26	9	7	6
Mór	•		24	16	12		Putnok	•		26	7	6	
Nagyhörcsökp.	•		26	10	10		Sárospatak	•	⊥	22	8	5	6
Szabadbattyán	•	⊥	25	12	7		Szendrőlád	•	⊥	26	6	5	
Iregszemcse	•	⊥	25	12	7	7	Tokaj	•		23	10	9	
Lengyel	•		25	15	7		Kisvárda	•	⊥	25	11	8	6
Nagykónyi	•		25	13	8		Mátészalka	•	⊥	25	12	10	
Szekszárd	•		26	13	12		Nyíregyháza	•		25	13	11	2
Ágasegyháza	•		23	14	10		Nyírlugos	•		25	12	10	
Mohács	•	⊥	27	11	6		Pátyod	•	⊥	26	11	10	
Pecs	•		26	12	9	10	Tiszabecs	•		25	12	9	
Siklós	-		-	-	-		Vásárosnamény	•	⊥	25	11	10	
Szigetvár	•		25	9	6		Záhony	•	⊥	24	10	9	
Bp. Lőrinc	•		25	13	9	9	Berettyóújfalu	•	⊥	26	10	10	
Bp. Met. Int.	•		25	14	11	9	Debrecen	•	⊥	25	11	9	6
Bp. Szab. hegy	•		23	14	12		Hajdúdorog	•	⊥	25	11	11	
Cegléd	•		27	13	10	9	Hortobágy	•		25	12	12	
Dobogókő	•		20	15	13		Körösszakál	•		26	12	11	
Gödöllő	•		24	12	9	10	Polgár	•	⊥	26	12	11	
Kiralyrét	•	⊥	25	7	6		Békéscsaba	•		25	11	9	8
Monor	•		25	9	7		Mezőhegyes	•		26	13	11	7
Nagykáta	•		26	10	8		Orosháza	•		26	11	8	7
Őrkény	-		-	-	-		Szarvas	•		26	12	9	8
Szentendre	•		26	11	11		Szeghalom	•		26	12	10	

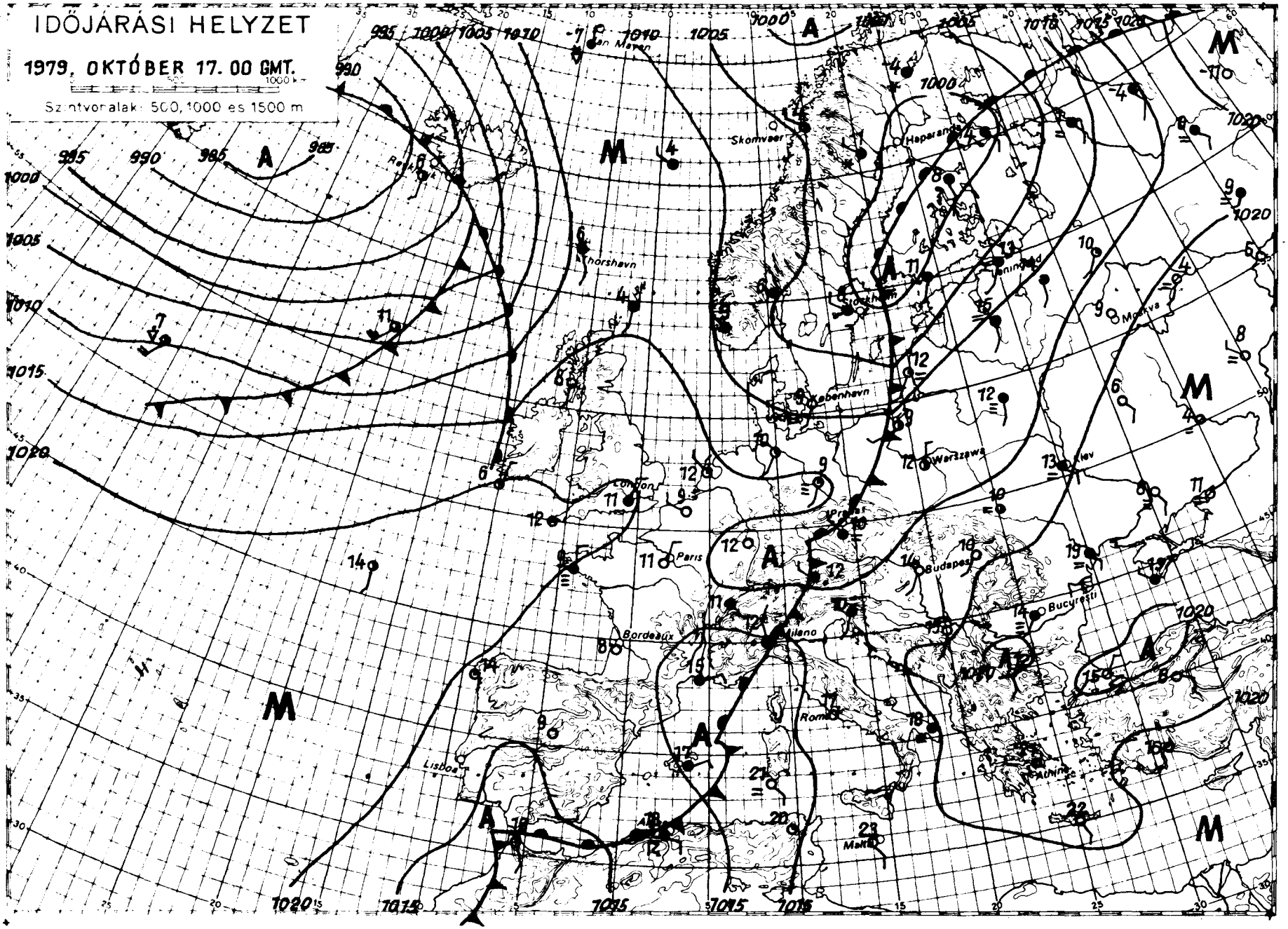

KIADJA: ORSZÁGOS METEOROLÓGIAI SZOLGÁLAT

Készíti: Központi Előrejelző Intézet Előrejelző Osztálya — T.: — Megjelenik naponként

Évi előfizetési díja: 1.460 Ft. Megrendelhető: 1024 Budapest, II., Kitaibel Pál u. 1. Telefon: 353-500

Kiadásért felel: az OMSZ elnöke — Szerkesztésért felel: a KEI igazgatója

273-078

IDŐJÁRÁSI NAPIJELENTÉS

ЕЖЕДНЕВНЫЙ МЕТЕОРОЛОГИЧЕСКИЙ БЮЛЛЕТЕНЬ · DAILY WEATHER REPORT
BULLETIN QUOTIDIEN DE TEMPS · TÄGLICHER WETTERBERICHT

92. évfolyam 291. szám. + Budapest + 1979. október 18. csütörtök

Az időjárási helyzet és a várható időjárás:

Csütörtökön délelőtt a Kola-félszigettől a Leningrád-Kiev-Kolozsvár--Nápoly vonalban 400-800 km széles, erősen felhős, esős időjárású frontálzóna húzódott. Keletről meleg, nyugatról hideg levegő határolta. Dánia és Bajorország között egy meleg, Oslo és a Bretagne-félsziget között pedig egy hideg front volt. Ezek hatására a Benelux-állomokban, Hollandiában és az NSZK területén, valamint Franciaország északi felén szintén erősen felhős, vagy borult, esős idő volt. Európa többi része felett változóan felhős volt az ég és számottevő csapadék nem hullott.

Szerdán Magyarország felett nyugat-keleti irányban több száz kilométer széles felhősáv vonult át, országos átlagban 1-4 mm csapadékot okozott. A délelőtt még napos, keleti és déli országrészben 25, 28, északnyugaton viszont már csak 21, 25 fokig emelkedett a hőmérséklet. Élénk, néha erős szél fújt. Csütörtökön hajnalra 9 és 15 fok közé süllyedt a hőmérséklet és tovább erősödött a szél. A felhőzet felszakadozott. Délelőtt borult és derült területek, illetve időszakok váltakoztak az országban. Néhány helyen gyenge zápor, illetve eső is volt. Gyakran erős északi, északnyugati szél fújt. Viharos széllökésekről is érkezett jelentés. A hőmérséklet 11 órakor az esős, záporos helyeken 11, 14, máshol 14, 18 fok között volt.

Ma 12 órakor Budapesten a hőmérséklet 17 fok, a tengerszintre átszámított légnyomás 1019 mb /764 hgmm/, mérsékelten emelkedik.

Várható időjárás péntek estig:

Lassan tovább csökken a felhőzet, csütörtökön még néhány helyen gyenge zápor, eleinte élénk, gyakran erős, majd általában mérsékelt északi, északnyugati szél.
Hajnalban néhány szélcsendes helyen köd.
A várható legalacsonyabb éjszakai hőmérséklet általában 3, 8,
a legmagasabb nappali hőmérséklet pénteken 15, 19 fok között.

Aigner Szilárd s.k.

TÁVOLABBI KILÁTÁSOK SZOMBATTÓL-KEDDIG:

Időnként kissé megnövekszik a felhőzet, az időszak végén az ország északi térségében záporeső, kisebb eső kialakulhat.
Legalacsonyabb hajnali hőmérséklet +3, +7 fok között,
Legmagasabb nappali hőmérséklet 15, 19 fok között.
Jelentős mennyiségü /legalább 5 mm/ csapadék az ország területének 20 százalékán várható.

KÖZÉPTÁVÚ ELŐREJELZŐ OSZTÁLY

A hőmérséklet napi középértéke és eltérése a 100 évi átlagtól /Budapesten/:

1979. X. 17. 18,1 C°, +7,5 C°.

1871 óta ezen a napon Budapesten előfordult:

legmagasabb hőmérséklet: 25,8 C° /1953/
legalacsonyabb hőmérséklet -0,1 C° /1899/

79.0626.

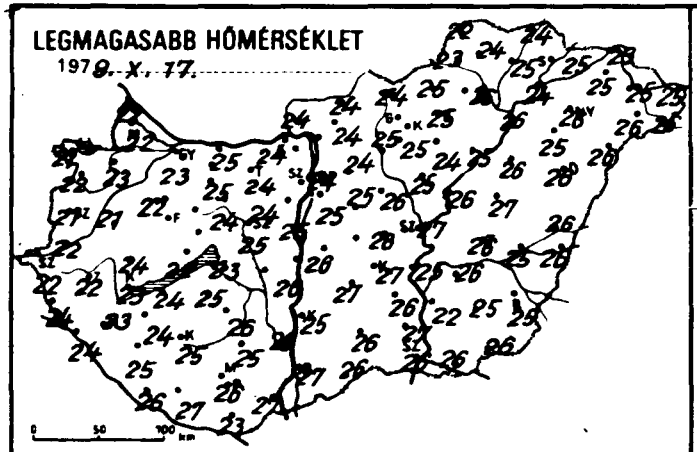
LEGMAGASABB HŐMÉRSÉKLET
1979. X. 17.

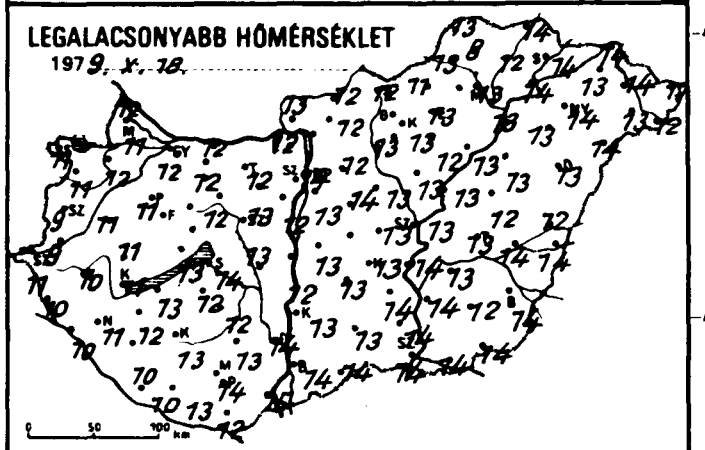
LEGALACSONYABB HŐMÉRSÉKLET
1979. X. 18.

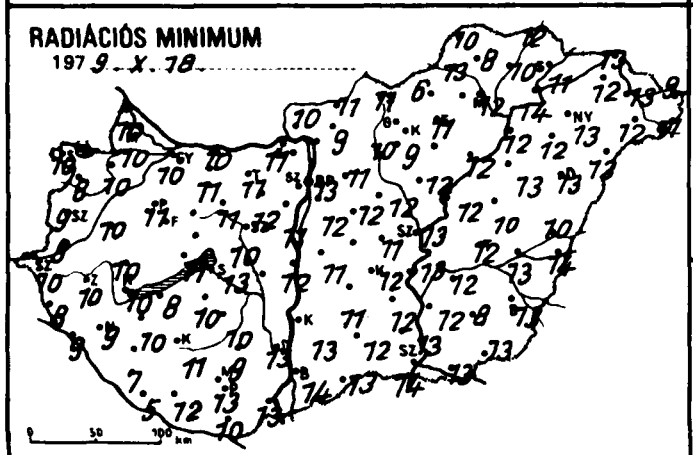
RADIÁCIÓS MINIMUM
1979. X. 18.

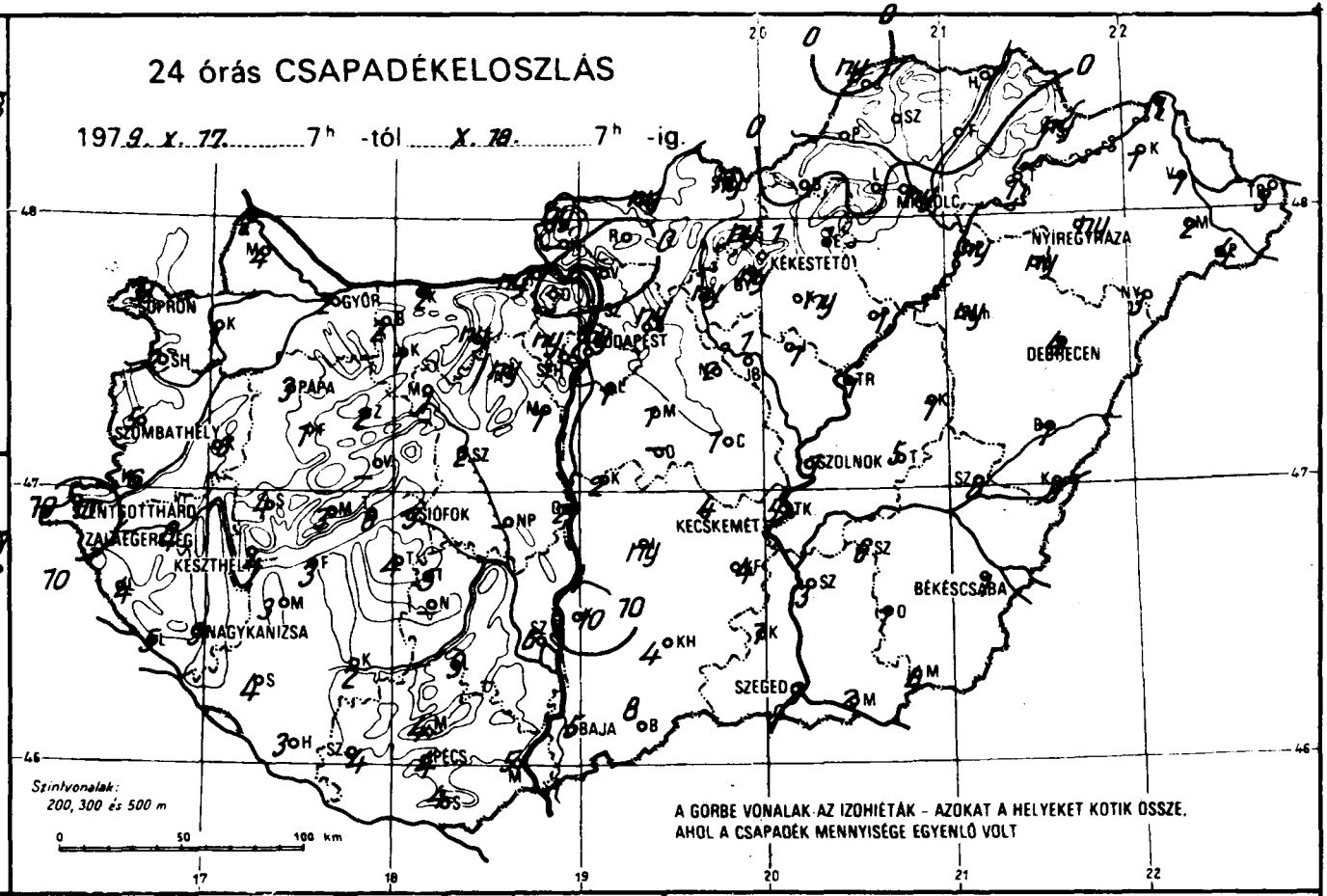
24 órás CSAPADÉKELOSZLÁS
1979. X. 17. 7h -tól X. 18. 7h -ig.
GYŐR
SOPRON
BUDAPEST
NYÍREGYHÁZA
KÉKESTETŐ
DEBRECEN
SZOMBATHELY
PAPA
SZOLNOK
SIÓFOK
KECSKEMÉT
KESZTHELY
BÉKÉSCSABA
NAGYKANIZSA
SZEGED
BAJA
PÉCS
Szintvonalak: 200, 300 és 500 m
A GORBE VONALAK AZ IZOHIÉTÁK – AZOKAT A HELYEKET KOTIK ÖSSZE, AHOL A CSAPADÉK MENNYISÉGE EGYENLŐ VOLT

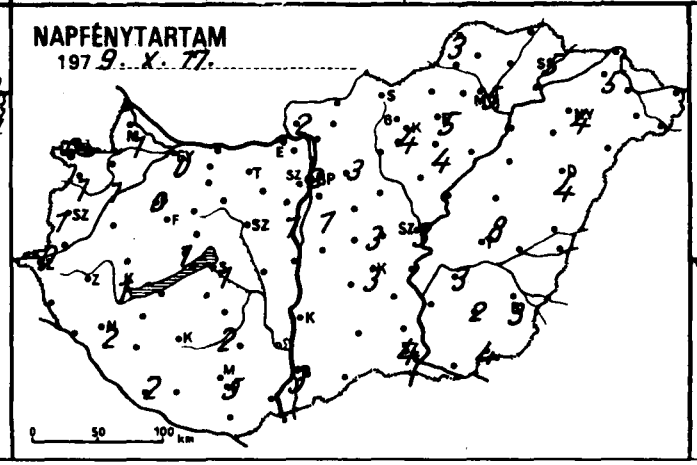
NAPFÉNYTARTAM
1979. X. 17.

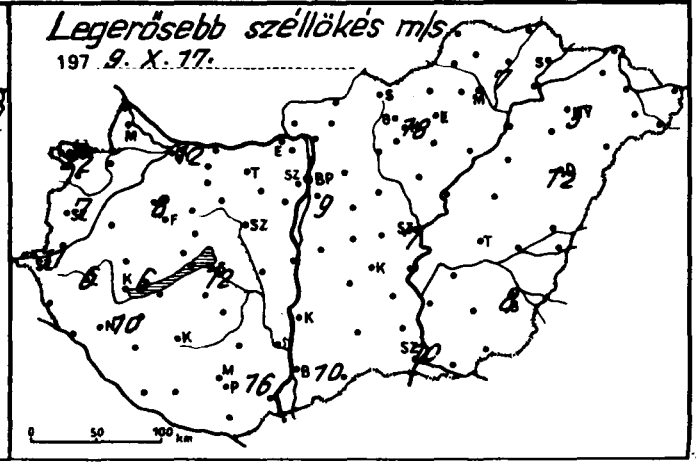
Legerősebb széllökés m/s
1979. X. 17.

	197 9.X.18. 07 h -ig az utolsó 24 óra adatai							197 9.X.18. 07 h -ig az utolsó 24 óra adatai						
	csapadék (mm)		max. hőmérséklet	min. hőmérséklet	rad. min.	napos órák		csapadék (mm)		max. hőmérséklet	min. hőmérséklet	rad. min.	napos órák
Győr	2		23	12	10	0	Vác	–		–	–	–	
Kapuvár	1		23	12	10	1	Vámosmikola	ny	,	24	13	10	2
Mosonmagyaróvár	4		22	11	10	1	Baja	5		27	14	14	3
Rajka	2		22	12	10		Bácsalmás	8		26	14	13	
Sopron	3		21	11	10	0	Izsák	ny		27	13	11	
Sopronhorpács	2		22	11	8	1	Kalocsa	10		25	13	13	
Káld	6		21	11	10		Kecskemét	4	=	27	13	12	3
Körmend	6		22	9	8		Kiskunf. háza	4		26	14	12	
Szentgotthárd	10	≡	22	11	10	0	Kiskunhalas	4		26	13	12	
Szombathely	5		21	9	9	1	Kunszentmiklós	2	▽	26	13	11	
Lenti	4	=	24	10	8		Tiszakécske	5	▽	25	14	13	
Letenye	5		24	10	9		Balassagyarmat	ny	⌒	24	12	11	
Nagykanizsa	3	=	23	11	9	2	Romhány	.		24	12	9	
Zalaegerszeg	4	▽≡	22	10	10		Salgótarján	ny		24	12	11	
Farkasgyepű	1		22	10	10		Eger	1		25	13	11	
Keszthely	4		23	11	10	1	Galyatető	ny		18	8	8	
Mencshely	3		21	11	10	1	Gyöngyös	ny	,	25	13	9	
Pápa	3		22	11	11	0	Kékestető	1		17	8	7	4
Sümeg	4		24	11	10		Kompolt	ny		24	12	–	4
Tihany	6	▽	22	13	11		Lőrinci	ny	,	25	13	10	
Veszprém	–		–	–	–		Poroszló	1	≡	25	13	12	
Zirc	2		22	10	9		Jászapáti	1	=	25	13	12	
Fonyód	3		24	13	8		Jászberény	1	▽	27	13	11	
Homokszt. györgy	3		26	10	5	2	Karcag	1		27	12	10	
Kaposvár	2		25	13	11		Szolnok	1	=	27	13	13	3
Marcali	3	▽⌒	24	12	10		Tiszaroff	1		26	13	12	
Siófok	3		23	14	13	1	Túrkeve	5		26	13	12	8
Somogyszob	4	▽	25	10	7		Kistelek	1	▽	27	14	13	
Tab	4		25	12	10		Makó	2		26	14	13	
Babolna	2	⌒	24	11	11		Szeged	3	=	26	14	14	4
Esztergom	ny	,	24	12	11		Szentes	3		22	14	12	
Kisbér	1		25	12	11		Borsodnádasd	.		25	11	6	
Komárom	2	▽	25	12	10		Füged	.		25	12	10	
Tatabánya	ny		24	12	11		Hidasnémeti	.		24	14	12	
Alcsútdoboz	ny	▽	24	13	12		Jósvafő	ny	,	22	13	10	3
Dunaújváros	2		26	12	12		Lillafüred	.		23	12	11	
Martonvásár	1		25	12	11	1	Miskolc	ny	▽ =	26	13	12	5
Mór	1		24	12	11		Putnok	.		23	13	13	
Nagyhörcsökp.	–		–	–	–		Sárospatak	ny	▽	25	14	11	5
Szabadbattyán	2		25	13	10		Szendrőlád	.		24	8	8	
Tegszemcse	5		26	12	10	2	Tokaj	1	▽	24	14	14	
Lengyel	9		25	13	9		Kisvárda	1		25	13	12	5
Nagykónyi	–		–	–	–		Mátészalka	2		26	13	12	
Szekszárd	6	▽	26	14	13		Nyíregyháza	ny		26	14	13	4
Paks	4		25	12	10		Nyírlugos	3		26	14	13	
Mohács	5	⌒	27	15	13		Pátyod	4	▽	26	12	11	
Pécs	4		26	14	13	5	Tiszabecs	3		25	11	9	
Siklós	4		23	12	10		Vásárosnamény	1		25	14	13	
Szigetvár	4		27	13	12		Záhony	1		23	14	13	
Bp. Lőrinc	1	▽	25	13	12	1	Berettyóújfalu	7	▽	26	12	10	
Bp. Met. Int.	ny	▽	24	14	13	2	Debrecen	4	▽ =	26	13	13	4
Bp. Szab. hegy	ny	,	22	10	10		Hajdúdorog	ny	,	25	13	12	
Cegléd	1	,	28	13	11	3	Hortobágy	ny		26	13	13	
Dobogókő	.		19	13	12		Körösszakál	6		26	14	14	
Gödöllő	ny		24	12	11	3	Polgár	ny	,	26	13	12	
Karalyrét	–		–	–	–		Békéscsaba	1	=	25	14	13	3
Mónor	1		25	14	12		Mezőhegyes	4		26	14	13	4
Nagykáta	2	▽	26	13	12		Orosháza	1		25	12	8	2
Örkény	–		–	–	–		Szarvas	6	▽	26	13	12	3
Szentendre	.		23	14	14		Szeghalom	8		25	14	13	

KIADJA: ORSZÁGOS METEOROLÓGIAI SZOLGÁLAT

Készíti: Központi Előrejelző Intézet Előrejelző Osztálya — T.: **273 - 079** — Megjelenik naponként

Előfizetési díja 1460 Ft. Megrendelhető: 1024 Budapest, II., Kitaibel Pál u. 1. Telefon: 353-500

Kiadásért felel: az OMSZ elnöke — Szerkesztésért felel: a KEI igazgatója

IDŐJÁRÁSI NAPIJELENTÉS

ЕЖЕДНЕВНЫЙ МЕТЕОРОЛОГИЧЕСКИЙ БЮЛЛЕТЕНЬ · DAILY WEATHER REPORT
· BULLETIN QUOTIDIEN DE TEMPS · TÄGLICHER WETTERBERICHT

92. évfolyam 292. szám. + Budapest + 1979. október 19. péntek

Az időjárási helyzet és a várható időjárás:

Az elmúlt 24 órában szárazföldünk középső részének időjárásában lényeges átalakulás kezdődött. Az Atlanti-óceán és Nyugat-Európa fölött nagy kiterjedésü, magas légnyomású képződmény épült fel. Az emlitett képződmény északkeleti, keleti oldalán igen hüvös levegő áramlik Közép-Európa irányába. Ennek vonulását a megerősödő, időnként viharossá fokozódó északnyugati, északi szél, valamint 4, 10 fokos hőmérsékletcsökkenés kiséri. Izland fölött hatalmas kiterjedésü, alacsony légnyomású képződmény örvénylik, amelynek hatására a Brit-szigeteken és a Skandináv-félszigeten jobbára borult, esős az idő. Nyugat-Európában párás, főként a hajnali és a reggeli órákban több helyen ködös az időjárás. A Kárpát-medencét a következő időszakban szárazabb és kissé enyhébb levegő éri el, a szél lassan mérséklődik, és főként az éjszakai és a reggeli órákban hüvös idő lesz.

Hazánkban csütörtökön az északkeleti országrészben borult, máshol változóan felhős volt az ég. Több helyen 3, 8 órán át sütött a nap. Elszórtan alakult ki eső, zápor, egy-két helyről zivatart is jelentettek. A ma reggel 7 óráig lehullott eső mennyisége általában csapadéknyom és 5 mm között volt, de északkeleten egy-két helyen 10, 14 mm-t is mértek. A legmagasabb nappali hőmérséklet általában 14, 19, a keleti, délkeleti országrészben helyenként 20, 22 fok között alakult. Ma hajnalra szeszélyes területi eloszlásban 3, 9 fokig hült le a levegő. Délelőtt felhőátvonulásokból elszórtan alakult ki eső, zápor. Az erős északi, északnyugati szélet több helyen kisérték viharos széllökések. A hőmérséklet 11 órakor 8, 13 fok között volt.

Ma 12 órakor Budapesten a hőmérséklet 13 fok, a tengerszintre átszámitott légnyomás 1022 mb /766 mm/ gyengén emelkedik.

Várható időjárás szombat estig:

Változóan felhős idő, pénteken szórványosan kialakuló, szombaton már csak néhány helyen várható eső, zápor.
A többfelé erős, időnként viharos lökésekkel kisért északi, északnyugati szél szombatra lassan mérséklődik.
Az éjszakai lehülés erősödik.
A várható legalacsonyabb éjszakai hőmérséklet általában +1, +6 fok között, néhány szélvédett helyen talajmenti fagy, legmagasabb nappali hőmérséklet: szombaton 13, 17 fok között.

Bartha Péterné és
Németh Lajos s.k.

A hőmérséklet napi középértéke és eltérése a 100 évi átlagtól /Budapesten/:

1979. X. 18. 14,3 C°, +3,6 C°.

1871 óta ezen a napon Budapesten előfordult:

legmagasabb hőmérséklet 27,0 C° /1953/
legalacsonyabb hőmérséklet 0,2 C° /1911, 1970/

79.0627.

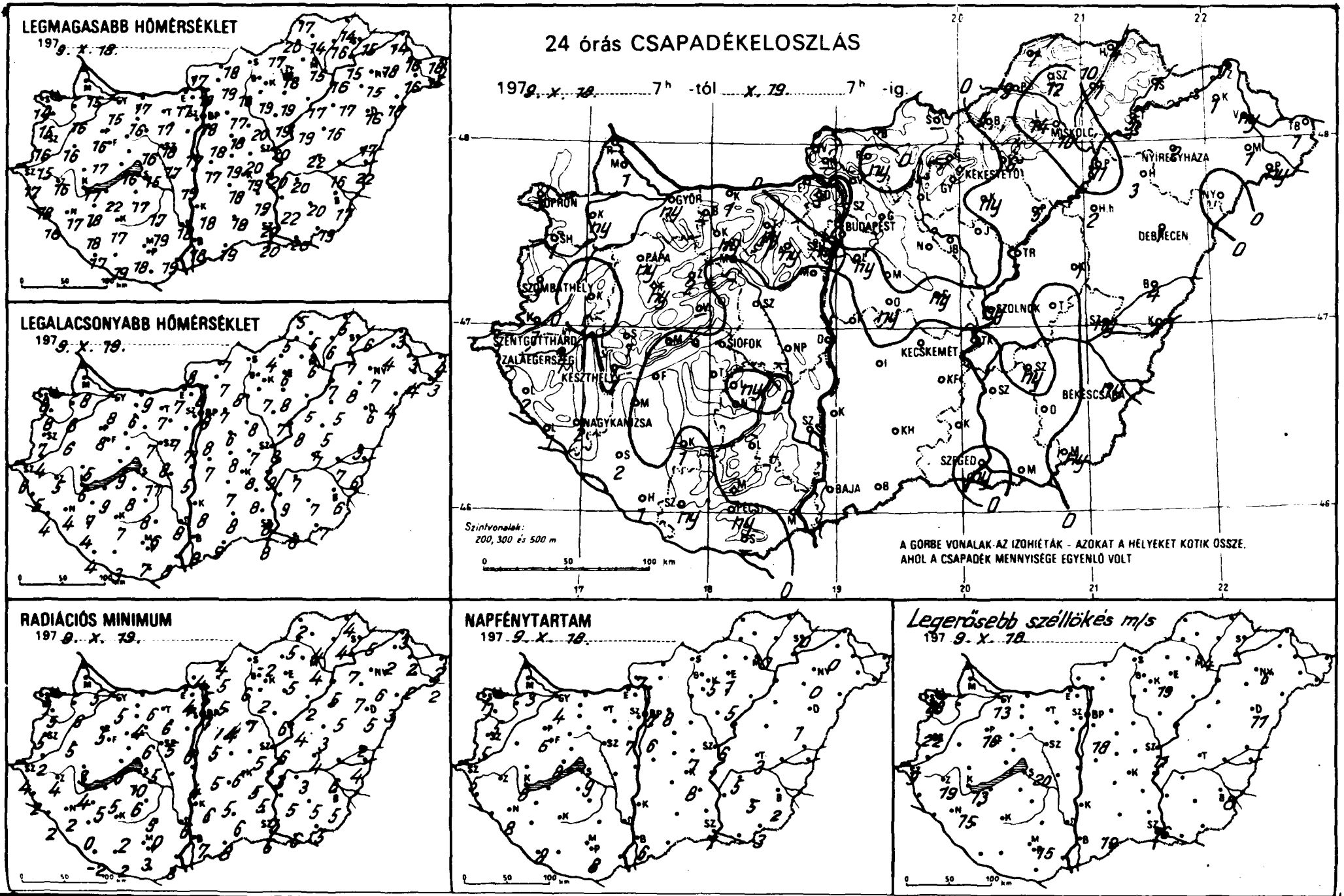
LEGMAGASABB HŐMÉRSÉKLET
197 9. X. 18.
LEGALACSONYABB HŐMÉRSÉKLET
197 9. X. 19.
RADIÁCIÓS MINIMUM
197 9. X. 19.
24 órás CSAPADÉKELOSZLÁS
1979. X. 18. 7h -tól X. 19. 7h -ig.
Szintvonalak: 200, 300 és 500 m
A GÖRBE VONALAK AZ IZOHIÉTÁK - AZOKAT A HELYEKET KÖTIK ÖSSZE, AHOL A CSAPADÉK MENNYISÉGE EGYENLŐ VOLT
NAPFÉNYTARTAM
197 9. X. 18.
Legerősebb széllökés m/s
197 9. X. 18.
MISKOLC
NYÍREGYHÁZA
DEBRECEN
BUDAPEST
GYŐR
SOPRON
PÁPA
SZOMBATHELY
SZENTGOTTHÁRD
ZALAEGERSZEG
KESZTHELY
SIÓFOK
NAGYKANIZSA
KECSKEMÉT
BÉKÉSCSABA
SZEGED
BAJA
PÉCS

	197 9.X.19. 07 h -ig az utolsó 24 óra adatai							197 9.X.19. 07 h -ig az utolsó 24 óra adatai					
	csapadék (mm)		max. hőmérséklet	min. hőmérséklet	rad. min.	napos órák		csapadék (mm)		max. hőmérséklet	min. hőmérséklet	rad. min.	napos órák
Győr	ny	⛆	15	8	5	4	Vác	.		18	8	5	
Kapuvár	ny	⛆	16	8	6	5	Vámosmikola	.		17	8	4	7
Mosonmagyaróvár	1	⛆	15	8	5	3	Baja	.		18	8	7	6
Rajka	–		–	–	–		Bácsalmás	.		19	9	8	
Sopron	1	⛆	14	8	5	1	Izsák	.		18	7	5	
Sopronhorpács	1		15	8	5	5	Kalocsa	.		18	8	6	
Káld	.		16	6	5		Kecskemét	.		19	8	5	8
Körmend	1		15	4	2		Kiskunf. háza	.		19	8	5	
Szentgotthárd	1	⛆	17	6	4	5	Kiskunhalas	.		18	8	6	
Szombathely	3	⛆	16	7	5	5	Kunszentmiklós	.		17	7	5	
Lenti	2		18	5	2		Tiszakécske	.		20	9	3	
Letenye	1	⛆	18	4	2		Balassagyarmat	.		18	7	4	
Nagykanizsa	2	⛆	17	4	2	8	Romhány	ny	⛆	19	7	5	
Zalaegerszeg	1	⛆	16	5	4		Salgótarján	–		–	–	–	
Farkasgyepű	ny		14	5	4		Eger	6		18	6	5	1
Keszthely	1	⛆	17	6	4	8	Galyatető	–		–	–	–	
Mencshely	.	⛆	14	7	5	8	Gyöngyös	.		19	7	2	
Pápa	ny		16	8	5	6	Kékestető	.		11	2	2	5
Sumeg	1		17	5	3		Kompolt	ny	⛆	19	8	–	5
Tihany	.		16	9	6		Lőrinci	.		18	8	6	
Veszprém	–		–	–	–		Poroszló	5		17	5	2	
Zirc	2		13	6	3		Jászapáti	.		19	7	6	
Fonyód	.		22	9	5		Jászberény	.		19	8	4	
Homokszt. györgy	1		17	4	-2	8	Karcag	1		16	5	3	
Kaposvár	1		17	7	2		Szolnok	ny		20	8	6	6
Marcali	.	⛆	18	7	5		Tiszaroff	1		19	8	4	
Siófok	.		15	11	10	9	Túrkeve	.		22	7	4	3
Somogyszob	2		18	4	0		Kistelek	.		20	8	7	
Tab	.		17	8	6		Makó	.	⛆	20	8	6	
Bábolna	–		–	–	–		Szeged	ny		20	8	6	7
Esztergom	.		17	7	4		Szentes	.		22	9	5	
Kisbér	ny		16	6	4		Borsodnádasd	5		17	4	-2	
Komárom	1	⛆	17	9	6		Fügöd	7		16	6	4	
Tatabánya	ny		17	7	6		Hidasnémeti	4		14	5	4	
Alcsútdoboz	ny	⛆	18	7	5		Jósvafő	7		14	5	2	0
Dunaújváros	.		19	5	4		Lillafüred	14		16	7	6	
Martonvásár	.		17	7	6	7	Miskolc	10	⛆	15	6	4	0
Mór	.		16	7	6		Putnok	9		20	5	5	
Nagyhörcsökp.	–		–	–	–		Sárospatak	1		15	6	5	0
Szabadbattyán	.		17	8	5		Szendrőlád	12	⛆	14	5	4	
Tregszemcse	ny		17	8	5	8	Tokaj	5		15	7	7	
Lengyel	.		19	6	0		Kisvárda	1		18	4	2	0
Nagykónyi	.		18	7	3		Mátészalka	1		16	4	2	
Szekszárd	.		18	8	6		Nyíregyháza	2		15	7	6	0
Kunpeszér	.		16	6	4		Nyírlugos	.		17	4	3	
Mohács	.		19	8	3		Pátyod	ny	⛆	15	3	2	
Pecs	ny		18	7	3	8	Tiszabecs	1		18	4	2	
Siklós	–		–	–	–		Vásárosnamény	ny		16	3	2	
Szigetvár	ny		19	3	2		Záhony	1		14	3	3	
Bp. Lőrinc	ny		18	8	5	6	Berettyóújfalu	4		17	3	2	
Bp. Met. Int.	.		18	8	7	7	Debrecen	1	⛆	16	6	5	1
Bp. Szab. hegy	ny	⛆	14	5	4		Hajdúdorog	3		17	8	7	
Cegléd	ny	⛆	20	7	5	7	Hortobágy	2		17	5	5	
Dobogókő	–		–	–	–		Körösszakál	1		22	6	4	
Gödöllő	.		17	7	5	8	Polgár	11	⛆	16	7	5	
Kiralyrét	–		–	–	–		Békéscsaba	ny	⛆	17	6	5	2
Mónor	.		18	6	4		Mezőhegyes	ny	⛆	19	7	5	3
Nagykata	.		20	8	7		Orosháza	.		20	7	5	5
Orkény	ny		19	8	6		Szarvas	ny		20	7	3	5
Szentendre	.		18	8	8		Szeghalom	ny	⛆	16	7	6	

KIADJA: ORSZÁGOS METEOROLÓGIAI SZOLGÁLAT
Készíti: Központi Előrejelző Intézet Előrejelző Osztálya — T.: 273 - 078 — Megjelenik naponként —
Előfizetési díja 1460 Ft. Megrendelhető: 1024 Budapest, II., Kitaibel Pál u. 1. Telefon: 353-500
Kiadásért felel: az OMSZ elnöke — Szerkesztésért felel: a KEI igazgatója

IDŐJÁRÁSI NAPIJELENTÉS

ЕЖЕДНЕВНЫЙ МЕТЕОРОЛОГИЧЕСКИЙ БЮЛЛЕТЕНЬ • DAILY WEATHER REPORT
BULLETIN QUOTIDIEN DE TEMPS • TÄGLICHER WETTERBERICHT

92. évfolyam 293. szám. + Budapest + 1979. október 20. szombat

Az időjárási helyzet és a várható időjárás:

Középpontjával a Norvég-tenger felett örvénylő ciklon áramlási rendszerében, több hullámban hüvös és különböző nedvesség tartalmú légtömegek vonulnak Anglián és Dánián át a szárazföld belseje felé. Ugyanakkor kontinensünk középső része felett elterülő magasnyomású légköri képződményben derült, a reggeli ködöktől eltekintve száraz az idő. Erre a területre, az elöbb emlitett ciklonból lenyúló felhő és eső zónák, időnként átmeneti időjárás változást okoznak. A Kárpát-medence feletti réteges hőmérséklet-eloszlás miatt - a hőmérséklet csökkenést átmeneti emelkedés követi - ugynevezett inverziós felhő réteg alakult ki, mely azonban az időjárás jellegét nem befolyásolja.

Hazánkban pénteken az ország középső részén több órán át sütött a nap, másutt azonban tartósan felhős volt az ég. Sok helyen esett eső, melynek mennyisége azonban jobbára csak keleten volt mérhető, igy Polgáron 11, Debrecenben 7, Nyiregyházán és Lillafüreden 5-5 mm esett. Az északi szél erössége több helyen elérte a 70-95 kilométeres, viharos fokozatot is. A legmagasabb nappali hőmérséklet 10 és 18 fok között váltakozott. Szombat hajnalra szélsőséges eloszlásban minusz 1 és plusz 9 fokig csökkent a hőmérséklet. A délelötti órákban a főváros és környezete felett ugynevezett inverziós felhőréteg takarta el átmenetileg a napot, másutt szinte felhőtlen volt az ég. A hőmérséklet 11 órakor 11 és 14 fok között váltakozott.

A fővárosban ma 12 órakor 14 fokot mértek, a tengerszintre átszámitott légnyomás 1027 mb, /770 mm/, mérsékelten süllyedő.

Várható időjárás vasárnap estig:

Általában derült, száraz idő.
Hajnali, reggeli köd, majd átmeneti felhősödés.
Mérsékelt légmozgások.

Legalacsonyabb hajnali hőmérséklet 1, 6,
legmagasabb nappali hőmérséklet vasárnap 15, 20 fok között.

dr. Illés László és Török Dénes s.k.

A hőmérséklet napi középértéke és eltérése a 100 évi átlagtól /Budapesten/:

1979. X. 19. 10,6 C°, +0,3 C°.

1871 óta ezen a napon Budapesten elő fordult:

legmagasabb hőmérséklet 25,2 C° /1954/
legalacsonyabb hőmérséklet -0,7 C° /1911/

79.0628.

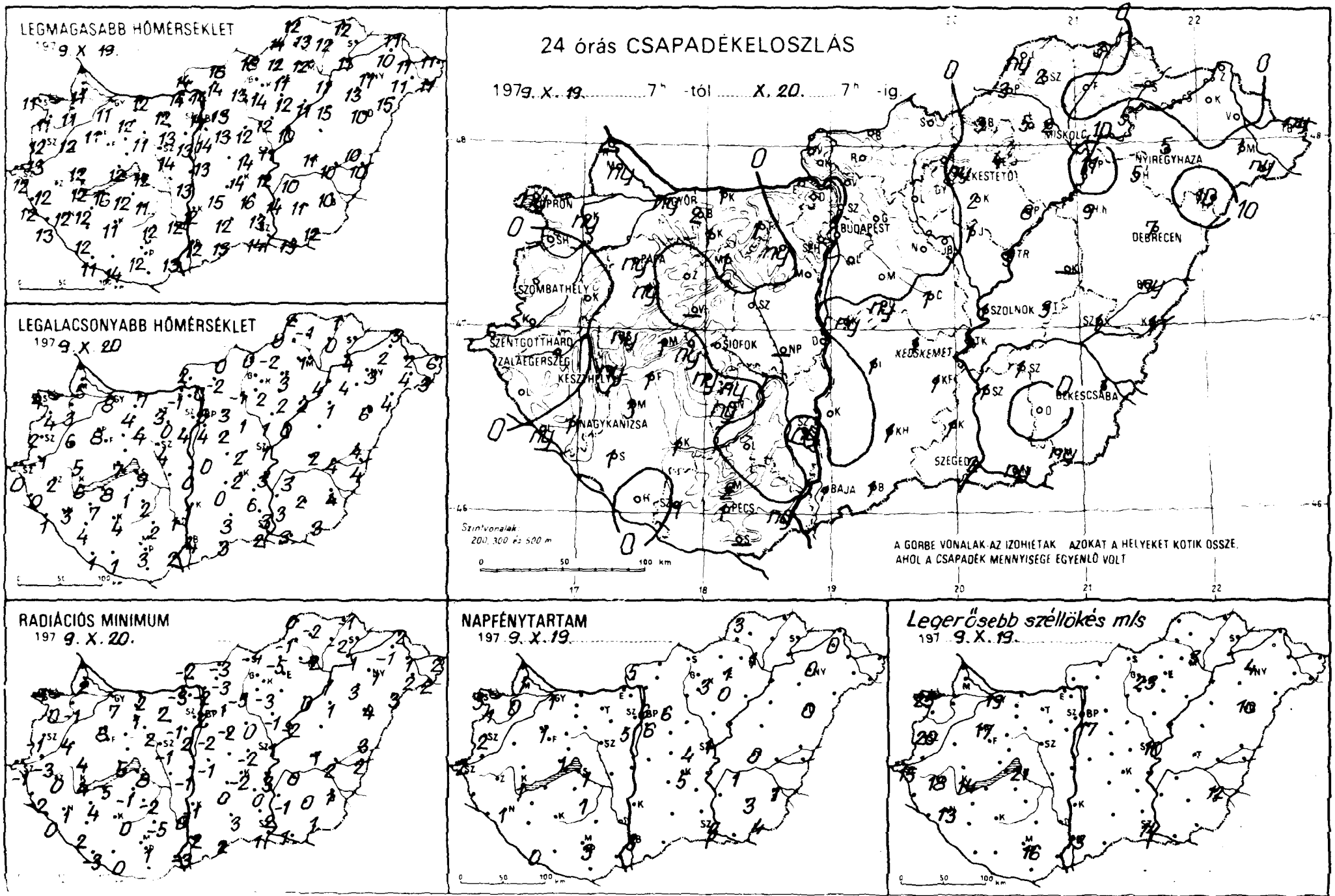
LEGMAGASABB HŐMÉRSÉKLET
197 9. X. 19.
LEGALACSONYABB HŐMÉRSÉKLET
197 9. X. 20
24 órás CSAPADÉKELOSZLÁS
197 9. X. 19. 7h -tól X. 20. 7h -ig
GYŐR
BUDAPEST
MISKOLC
NYÍREGYHÁZA
DEBRECEN
SZOMBATHELY
PAPA
SIÓFOK
SZOLNOK
KECSKEMÉT
SZENTGOTTHÁRD
ZALAEGERSZEG
KESZTHELY
NAGYKANIZSA
BÉKÉSCSABA
SZEGED
BAJA
PÉCS
Szintvonalak: 200, 300 és 500 m
A GÖRBE VONALAK AZ IZOHIÉTÁK AZOKAT A HELYEKET KÖTIK ÖSSZE, AHOL A CSAPADÉK MENNYISÉGE EGYENLŐ VOLT
RADIÁCIÓS MINIMUM
197 9. X. 20.
NAPFÉNYTARTAM
197 9. X. 19.
Legerősebb széllökés m/s
197 9. X. 19.

197 9.X.20. 07 h -ig az utolsó 24 óra adatai							197 9.X.20. 07 h -ig az utolsó 24 óra adatai						
	csapadék (mm)		max. hőmérséklet	min. hőmérséklet	rad. min.	napos órák		csapadék (mm)		max. hőmérséklet	min. hőmérséklet	rad. min.	napos órák
Győr	ny		11	8	7	1	Vác	.		14	0	-2	
Kapuvár	ny		11	3	-1	0	Vámosmikola	.		14	2	-2	5
Mosonmagyaróvár	ny		11	5	2	1	Baja	1		12	4	2	3
Rajka	-		-	-	-		Bácsalmás	1		13	3	2	
Sopron	ny		11	4	-1	3	Izsák	1		15	0	0	
Sopronhorpács	.		11	4	0	1	Kalocsa	.		12	1	-1	
Káld	.		12	6	4		Kecskemét	1		14	2	-2	5
Kormend	.		13	-1	-3		Kiskunf. háza	1		16	6	0	
Szentgotthárd	.		12	0	-1	2	Kiskunhalas	1		12	3	3	
Szombathely	.		12	2	-1	2	Kunszentmiklós	ny		13	0	-1	
Tenti	.		12	0	-2		Tiszakécske	1		12	3	3	
Tetenye	ny		13	1	0		Balassagyarmat	.		16	0	-3	
Nagykanizsa	1		12	3	1	1	Romhány	.		14	-2	-3	
Zalaegerszeg	.		12	2	0		Salgótarján	.		18	0	-4	
Farkasgyepü	ny		9	4	1		Eger	4		11	3	-	1
Keszthely	ny		12	6	4	1	Galyatető	.		8	0	-2	
Mencshely	1		9	6	3	1	Gyöngyös	.		14	2	-3	
Papa	ny		11	8	8	1	Kékestető	ny		5	2	-2	3
Sümeg	ny		12	5	4		Kompolt	2		12	2	-	0
Tihany	ny		12	7	5		Lőrinci	.		13	-1	-5	
Veszprém	-		-	-	-		Poroszló	6		11	2	0	
Zirc	.		9	4	-1		Jászapáti	1		12	1	-1	
Bonyód	1		16	8	5		Jászberény	.		12	2	-2	
Homokszt. györgy	.		11	1	-3	0	Karcag	-		-	-	-	
Kaposvár	1		11	4	0		Szolnok	1		11	1	-1	1
Marcali	3		12	7	4		Tiszaroff	3		10	0	-2	
Siofok	.		12	9	8	1	Túrkeve	3		11	2	1	0
Somogyszob	1		12	4	2		Kistelek	1		13	3	2	
Tab	ny		12	1	-1		Makó	ny		13	3	1	
Babolna	2		11	6	4		Szeged	2		14	2	1	5
Esztergom	.		14	1	-3		Szentes	1		14	3	-1	
Kisber	1		12	4	1		Borsodnádasd	3		12	-2	-5	
Komárom	1		12	7	2		Fügöd	.		12	0	-2	
Tatabánya	1		12	3	2		Hidasnémeti	3		12	1	-1	
Mesötöboz	ny		13	0	-1		Jósvafő	ny		12	2	0	3
Dunaújváros	.		13	0	-1		Lillafüred	5		15	4	4	
Martonvásar	.		13	4	2	5	Miskolc	2		12	1	-2	1
Mor	1		11	4	2		Putnok	3		14	0	-1	
Nagyhorcsokp.	-		-	-	-		Sárospatak	-		-	-	-	-
Szabadbattyán	.		14	4	-1		Szendrőlád	2		13	-1	-2	
Agyszemese	ny		11	2	-2	1	Tokaj	5		11	4	-1	
Encgyel	.		12	2	-5		Kisvárda	.		10	2	-1	0
Nagykonyi	ny		12	1	-2		Mátészalka	1		11	4	2	
Siekszard	ny		12	1	0		Nyiregyháza	5		11	3	1	0
Árpád+e+3	2		11	4	2		Nyirlugos	10		15	4	3	
Mohacs	ny		13	2	-3		Pátyod	ny		11	3	2	
[illegible]	1		12	3	1	3	Tiszabecs	ny		11	6	2	
[illegible]	-		-	-	-		Vásárosnameny	.		11	2	1	
[illegible]ér	1		14	1	0		Zahony	.		11	3	2	
[illegible]	.		14	4	-2	6	Berettyoujfalu	ny		10	4	3	
Met. Int	.		14	5	2	6	Debrecen	7		10	6	4	0
Szab. hegy	.		11	6	-3		Hajdudorog	5		13	4	3	
[illegible]	1		14	2	-2	4	Hortobágy	9		15	1	1	
[illegible]	.		9	4	0		Kososszakal	1		10	4	2	
[illegible]	.		13	3	-1	6	Polgar	11		11	4	1	
[illegible]	.		14	-1	-2		Bekescsaba	1		10	4	1	1
[illegible]	.		13	2	-2		Mezöhegyes	ny		12	3	1	4
[illegible]ata	.		12	1	0		Orosháza	.		11	2	0	3
[illegible]	ny		14	0	-1		Szarvas	1		10	3	0	1
[illegible]adre	.		15	3	3		Szeghalom	1		10	4	2	

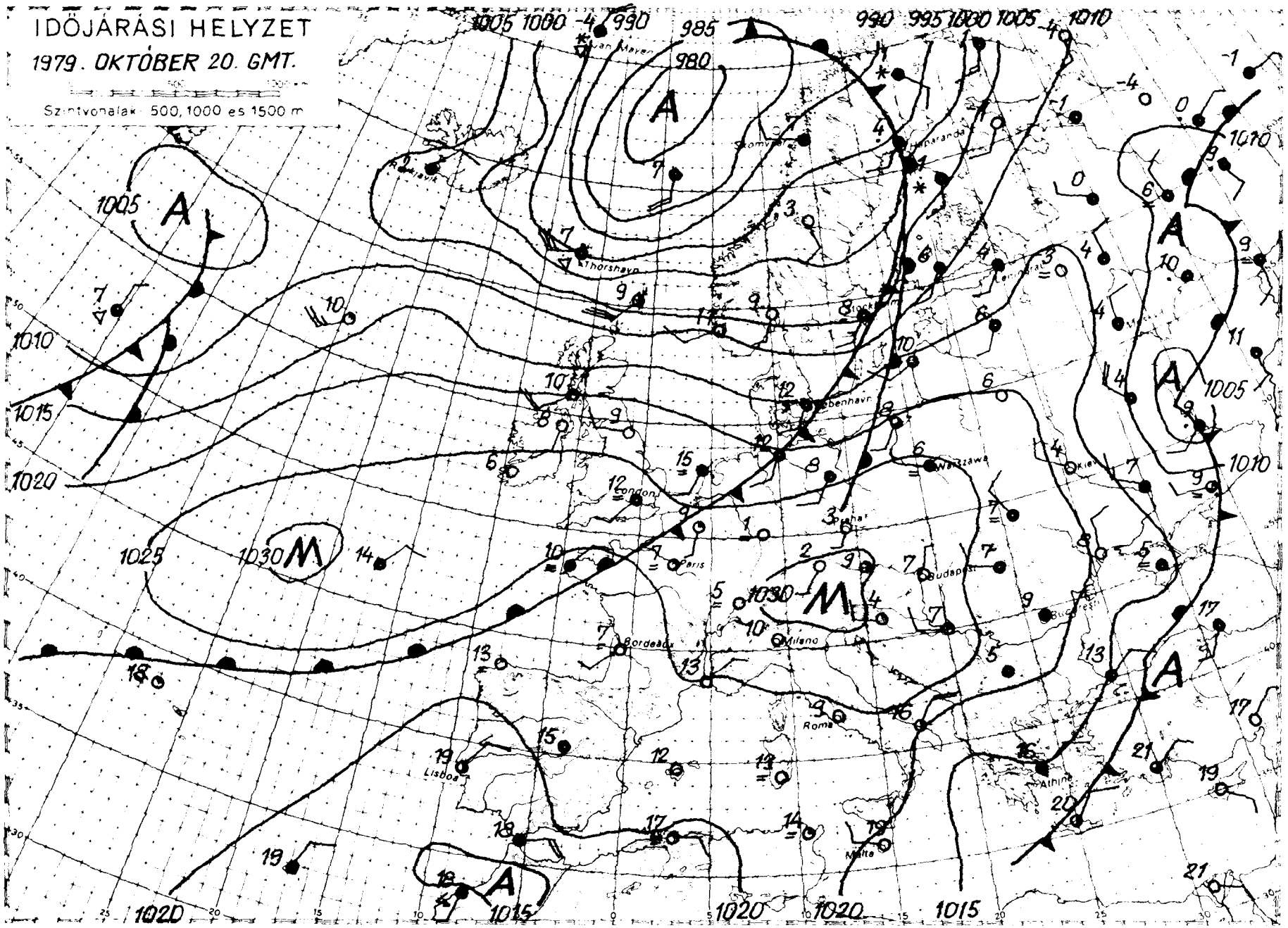

KIADJA: ORSZÁGOS METEOROLÓGIAI SZOLGÁLAT
Készíti: Központi Előrejelző Intézet Előrejelző Osztálya — T.: 273-018 — Megjelenik naponként
Évi előfizetési díja 1.460 Ft. Megrendelhető: 1024 Budapest, II., Kitaibel Pál u. 1. Telefon: 353-500
Kiadásért felel: az OMSZ elnöke — Szerkesztésért felel: a KEI igazgatója

IDŐJÁRÁSI NAPIJELENTÉS

92. évfolyam 294. szám. + Budapest + 1979. október 21. vasárnap

Az időjárási helyzet és a várható időjárás:

Kontinensünk peremvidékein változékony, a középső területeken nyugodt az időjárás. Az Ibériai-félsziget, a Brit-szigetek és Izland fölött enyhe, óceáni léghullámok vonulnak, hatásukra a hosszabb-rövidebb napsütéses időszakokat erős felhősödés és futó záporok váltják föl. A Skandináv-félsziget és a Kelet-Európai-síkság fölé hideg, óceáni, valamint sarkvidéki eredetű légtömegek áramlanak. Azokon a vidékeken túlnyomóan burlt az ég, szeles az idő, többfelé esik az eső, sőt hózáporok is vannak. A hőmérséklet csúcsértéke helyenként alig haladja meg a 0 fokot. Közép-Európa időjárása nagy változásoktól mentes. A légmozgás lassú a talaj közelében, és a magasban is. A hajnali órákban ugyan sokfelé keletkezik köd, és néhol napközben sem oszlik föl, a legtöbb helyen azonban derült, száraz, enyhe az idő a nappali órákban. A Kárpát-medencében is csendes az idő, a Kelet-Európai-síkság fölött áramló hideg levegő azonban lassan megközeliti a Kárpátok vidékét is.

Szombaton változóan felhős idő volt hazánkban, az északnyugati szél helyenként még megélénkült. Csapadékot sehonnan sem jelentettek. A 6-10 órás napsütés ellenére délutánra csak 13, 17 fokig melegedett föl a levegő. Vasárnap hajnalra többfelé köd keletkezett, a levegő általában -2, +4 fokig hült le, csupán a felhős északkeleti vidékeken mértek 4, 7 fokot. Délelőtt a köd mindenütt föloszlott, s azután derült, száraz idő volt. A hőmérséklet 11 órára 10, 14 fokig emelkedett.

Ma 12 órakor Budapesten a hőmérséklet 15 fok, a tengerszintre átszámitott légnyomás 1026 mb /770 mm/, gyengén süllyed.

Várható időjárás hétfő estig:

Vasárnap: derült, száraz idő.
Hétfőn: északkelet felől időnként erősen megnövekvő felhőzet, néhány helyen futó záporral.
Vasárnap mérsékelt, hétfőn megélénkülő északi, északkeleti szél.
Hajnalban délnyugaton helyenként köd.
Várható legalacsonyabb éjszakai hőmérséklet: -2, +3,
legmagasabb nappali hőmérséklet hétfőn: 10, 15 fok között.

Bártfai Erzsébet s.k.

A hőmérséklet napi középértéke és eltérése a 100 évi átlagtól /Budapesten/:

1979. X. 20.	9,7 C°	-0,2 C°

1871 óta ezen a napon Budapesten előfordult

legmagasabb hőmérséklet:	23,5 C° /1943/,
legalacsonyabb hőmérséklet:	-1,4 C° /1972/.

79.629.

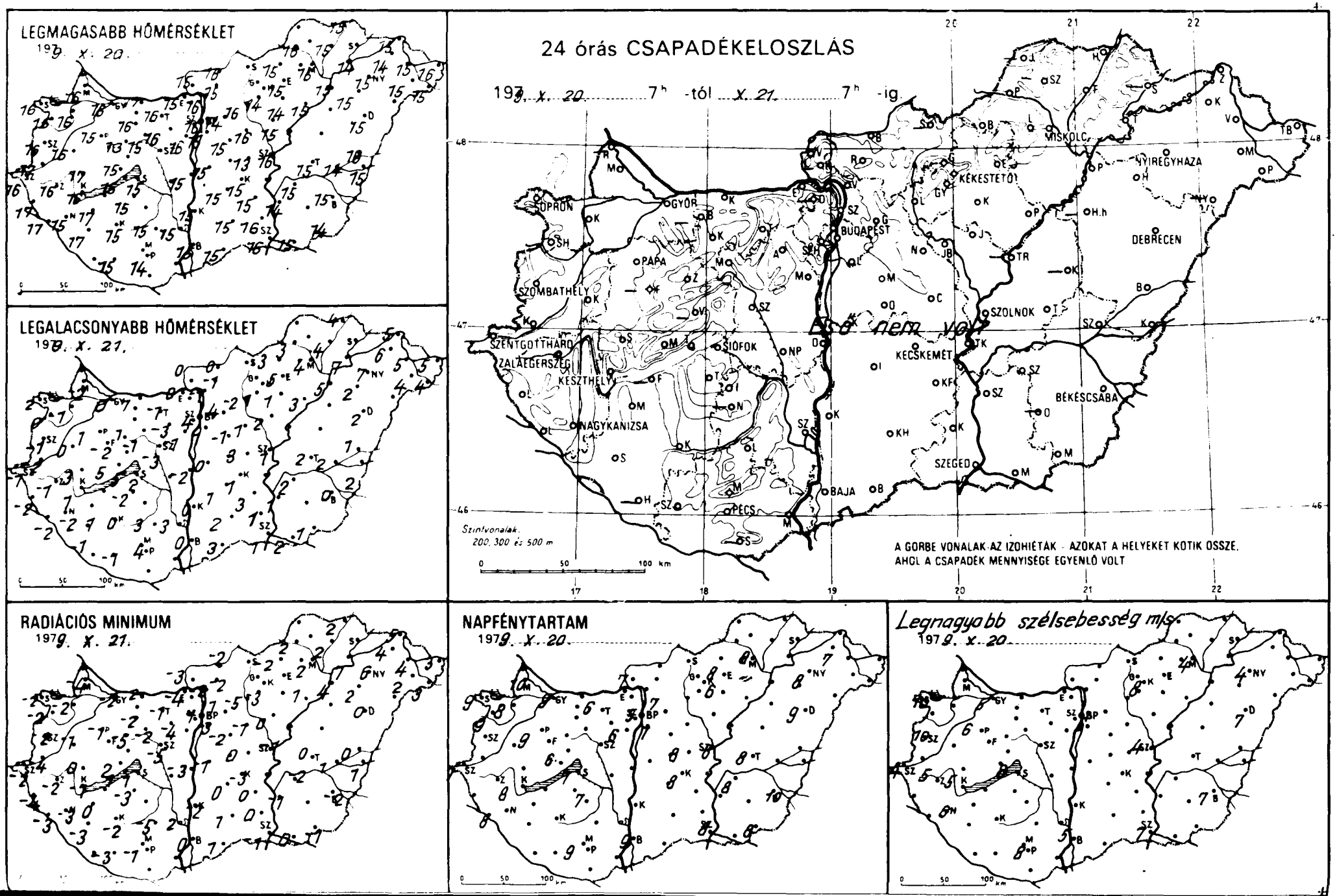
LEGMAGASABB HŐMÉRSÉKLET
1979. X. 20.
LEGALACSONYABB HŐMÉRSÉKLET
1979. X. 21.
24 órás CSAPADÉKELOSZLÁS
1979. X. 20. 7h -tól X. 21. 7h -ig.
Eső nem volt
Szintvonalak: 200, 300 és 500 m
A GÖRBE VONALAK AZ IZOHIÉTÁK - AZOKAT A HELYEKET KÖTIK ÖSSZE, AHOL A CSAPADÉK MENNYISÉGE EGYENLŐ VOLT
RADIÁCIÓS MINIMUM
1979. X. 21.
NAPFÉNYTARTAM
1979. X. 20.
Legnagyobb szélsebesség m/s
1979. X. 20.

	197 9. X. 21. 07 h -ig az utolsó 24 óra adatai							197 9. X. 21. 07 h -ig az utolsó 24 óra adatai						
	csapadék (mm)		max. hőmér-séklet	min. hőmér-séklet	rad. min.	napos órák		csapadék (mm)		max. hőmér-séklet	min. hőmér-séklet	rad. min.	napos órák	
Győr	•	⊔	16	0	−2	9	Vác	•	⊔	16	−1	−2		
Kapuvár	•	⊔	16	−1	−2	8	Vámosmikola	•	⊔	15	0	−3	7	
Mosonmagyaróvár	•	⊔ ≡	16	−2	−4	10	Baja	•	⊔ =	15	0	0	9	
Rajka	–		–	–	–		Bácsalmás	•		15	3	1		
Sopron	•	⊔	16	2	−2	9	Izsák	•	⊔ ≡	15	1	0		
Sopronhorpács	•	⊔	16	0	−2	9	Kalocsa	•		15	0	−2		
Káld	•	⊔	16	0	−1		Kecskemét	•	⊔ =	15	1	−3	8	
Körmend	•		17	−2	−4		Kiskunf. háza	•		15	3	0		
Szentgotthárd	•	⊔ =	16	−1	−2	7	Kiskunhalas	•		15	2	1		
Szombathely	•	⊔	16	−1	−2	10	Kunszentmiklós	•	≡	15	0	−1		
Lenti	•		17	−2	−4		Tiszakécske	–		–	–	–		
Lenyve	•	≡	17	−2	−3		Balassagyarmat	•	⊔	16	0	−2		
Nagykanizsa	•	⊔	15	−2	−3	8	Romhány	•		15	−1	−2		
Zalaegerszeg	•	⊔ =	16	−1	−2		Salgótarján	–		–	–	–		
Farkasgyepű	–		–	–	–		Eger	•		15	5	–	8	
Keszthely	•	⊔	16	1	−1	8	Galyatető	•		10	0	−1		
Mencshely	•	⊔	15	5	2	6	Gyöngyös	•	⊔	16	1	−3		
Pápa	•	⊔	15	1	−1	9	Kékestető	•	⊔	8	4	1	8	
Sümeg	•		17	3	0		Kompolt	•	⊔	14	1	–	6	
Tihany	•	≡	15	5	1		Lőrinci	•	⊔ ≡	15	−2	−5		
Veszprém	–		–	–	–		Poroszló	•	≡	15	3	1		
Zirc	•	⊔	13	−2	−5		Jászapáti	•	=	15	2	0		
Fonyód	–		–	–	–		Jászberény	•	⊔	16	1	−2		
Homokszt. györgy	–		–	–	–	–	Karcag	–		–	–	–		
Kaposvár	•	⊔	15	0	−2		Szolnok	•	⊔ ≡	16	1	−1	8	
Marcali	•	⊔	17	1	0		Tiszaroff	–		–	–	–		
Siófok	•	⊔	15	2	1	7	Túrkeve	•		15	2	0	8	
Somogyszob	•	⊔ ≡	17	−1	−3		Kistelek	•		16	1	0		
Tab	•		15	−2	−3		Makó	•	≡	15	2	0		
Babolna	–		–	–	–		Szeged	•	⊔	16	1	−1	8	
Esztergom	•		15	0	−4		Szentes	•		14	1	−1		
Kisber	•	⊔	16	1	−2		Borsodnádasd	•		15	3	−2		
Komárom	•	⊔ ≡	17	7	2		Fügöd	•		15	4	2		
Tatabánya	•		16	−1	−1		Hidasnémeti	•		15	4	2		
Alcsutdoboz	•	⊔ ≡	16	−3	−4		Jósvafő	–		–	–	–	–	
Dunaújváros	•		15	−2	−3		Lillafüred	•		15	3	3		
Martonvásár	•		16	−1	−2	6	Miskolc	•	=	16	4	2	8	
Mór	•	⊔	15	−1	−2		Putnok	•		16	3	2		
Nagyhörcsökp.	–		–	–	–		Sárospatak	–		–	–	–		
Szabadbattyán	•	⊔ ≡	16	−3	−5		Szendrőlád	–		–	–	–		
Tegszemcse	•	⊔ ≡	15	0	−3	7	Tokaj	•		14	7	7		
Tengyel	•		15	3	−5		Kisvárda	•		14	6	4	7	
Nagykónyi	–		–	–	–		Mátészalka	•		15	4	2		
Szekszárd	•		15	3	2		Nyíregyháza	•	=	15	7	6	8	
Árpádtető	•		13	6	2		Nyírlugos	–		–	–	–		
Mohács	–		–	–	–		Pátyod	•		15	4	3		
Pécs	•	⊔	14	4	−1	9	Tiszabecs	•		16	5	3		
Siklós	–		–	–	–		Vásárosnamény	•		15	5	4		
Szigetvár	•	≡	15	−1	−3		Záhony	•		15	5	5		
[illegible] Lőrinc	•	⊔ ≡	15	1	−3	7	Berettyóújfalu	•		16	1	0		
[illegible] Met. Int.	•		16	4	1	5	Debrecen	•	=	15	2	0	9	
[illegible] Szab. hegy	•		13	8	1		Hajdúdorog	•		15	2	2		
[illegible]gled	•		13	3	0	8	Hortobágy	–		–	–	–		
[illegible] Bogokö	–		–	–	–		Körösszakal	•		15	2	1		
[illegible]dóllő	•	≡	14	4	1	7	Polgár	•		15	5	4		
[illegible]alyret	–		–	–	–		Békéscsaba	•	⊔ =	15	0	−2	10	
[illegible]ar	•		15	−1	−2		Mezőhegyes	•	⊔ ≡	14	1	−1	8	
[illegible]ekata	•	⊔ ≡	16	1	−1		Orosháza	–		–	–	–	–	
[illegible]ény	–		–	–	–		Szarvas	•	⊔	15	2	−2	8	
[illegible]tendre	•		16	1	1		Szeghalom	•		14	2	1		

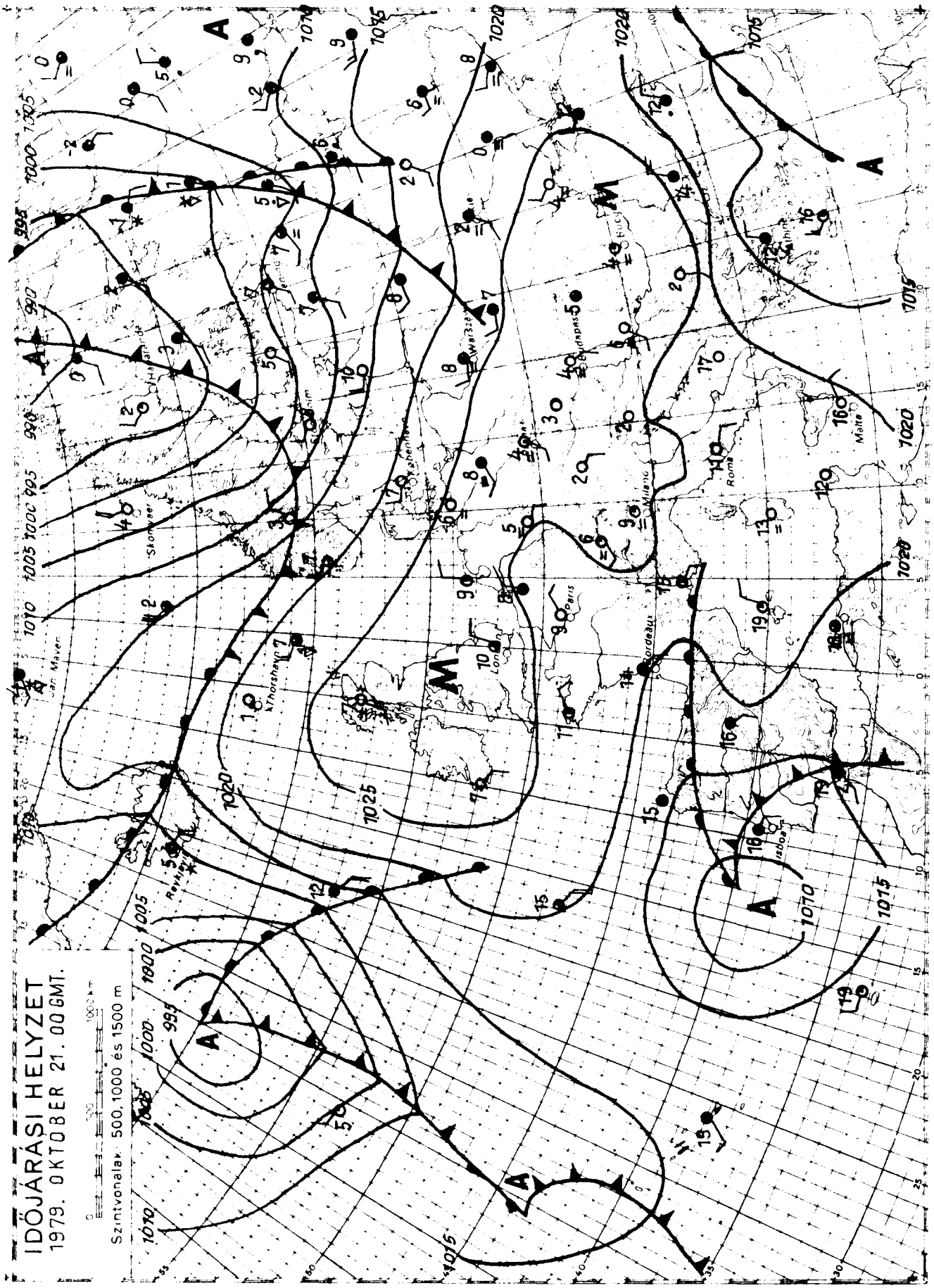

KIADJA: ORSZÁGOS METEOROLÓGIAI SZOLGÁLAT

Készíti: Központi Előrejelző Intézet Előrejelző Osztálya — T.: 273 - 078 — Megjelenik naponként —

Évi előfizetési díja: 1460 Ft. Megrendelhető: 1024 Budapest, II., Kitaibel Pál u. 1. Telefon: 353-500

Kiadásért felel: az OMSZ elnöke — Szerkesztésért felel: a KEI igazgatója

DŐJÁRÁSI NAPIJELENTÉS

ЕЖЕДНЕВНЫЙ МЕТЕОРОЛОГИЧЕСКИЙ БЮЛЛЕТЕНЬ · DAILY WEATHER REPORT
BULLETIN QUOTIDIEN DE TEMPS · TÄGLICHER WETTERBERICHT

92. évfolyam 295. szám. + Budapest + 1979. október 22. hétfő

Az időjárási helyzet és a várható időjárás:

Szárazföldünk nyugati partvidékén az enyhe óceáni léghullámok szeles, többfelé esős időjárást okoznak. Középpontjával a Skandináv-félsziget déli részén nagy kiterjedésü magas nyomású légköri képződmény helyezkedik el. Ennek a keleti oldalán több hullámban hideg levegő áramlik Észak-Európán át, elsősorban Kelet-Európa felé. Vonulásukat szórványosan eső, záporeső, néhány helyen havas eső, hózápor, valamint megerősödő szél kiséri. Kedd estig a Kárpát-medence időjárásában is érezteti hatását a hideg levegő.

Hazánkban vasárnap általában 6, 9 órán át sütött a nap. Napközben száraz idő volt. A hőmérséklet csúcsértéke 14, 18 fok között volt. Az éjszakai órákban észak felől megnövekedett a felhőzet és egy-két helyen gyenge eső is volt. Hétfő hajnalra a nyugati megyékben -2, +3, máshol 0, +6 fokig hült le a levegő. Ma délelőtt az északi és a keleti országrészben erősen, máshol gyengén felhős volt az ég. Nyiregyházáról kisebb esőt jelentettek. A hőmérséklet 11 órakor az ország területén 9, 15 fok között váltakozott.

Ma 12 órakor Budapesten a hőmérséklet 13 fok, a tengerszintre átszámitott légnyomás 1022 mb /766 mm/, alig változik.

Várható időjárás kedd estig:

Változóan felhős idő.
Szórványosan eső, záporeső.
Időnként megélénkülő északkeleti, keleti szél.
Hajnalban és reggel néhány helyen köd.
Várható legalacsonyabb éjszakai hőmérséklet: 0, +5,
legmagasabb nappali hőmérséklet kedden: általában 10, 15 fok között.

Vadkerti Ferenc s.k.

TÁVOLABBI KILÁTÁSOK SZERDÁTÓL-SZOMBATIG:

A felhőzet csak időnként növekszik meg, jelentős csapadék nem várható.
A hajnali órákban sokfelé párásság, köd kialakulására kell számitani.
Legalacsonyabb hajnali hőmérséklet: -2, +3 fok között.
Legmagasabb nappali hőmérséklet: eleinte 10, 15 fok között, később 15 fok körül.
Jelentős mennyiségü /legalább 5 mm/ csapadék nem várható.

KÖZÉPTÁVÚ ELŐREJELZŐ OSZTÁLY

A hőmérséklet napi középértéke és eltérése a 100 évi átlagtól /Budapesten/:

1979. X. 21.	10,2 C°	+0,5 C°

1871 óta ezen a napon Budapesten előfordult

legmagasabb hőmérséklet:	23,8 C° /1943/,
legalacsonyabb hőmérséklet:	-2,6 C° /1877/.

79.630.

LEGMAGASABB HŐMÉRSÉKLET

1979. X. 21.

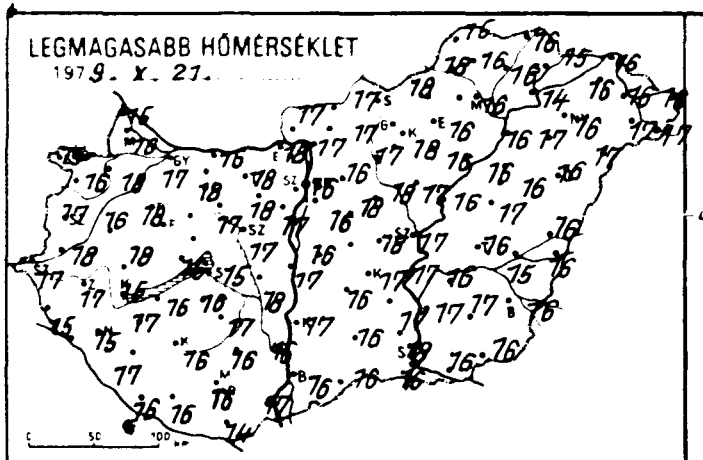

LEGALACSONYABB HŐMÉRSÉKLET

1979. X. 22.

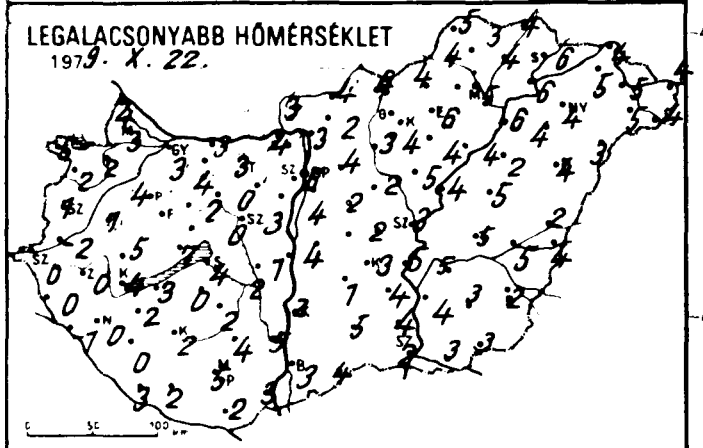

24 órás CSAPADÉKELOSZLÁS

1979. X. 21. 7h -tól XI. 22. 7h -ig.

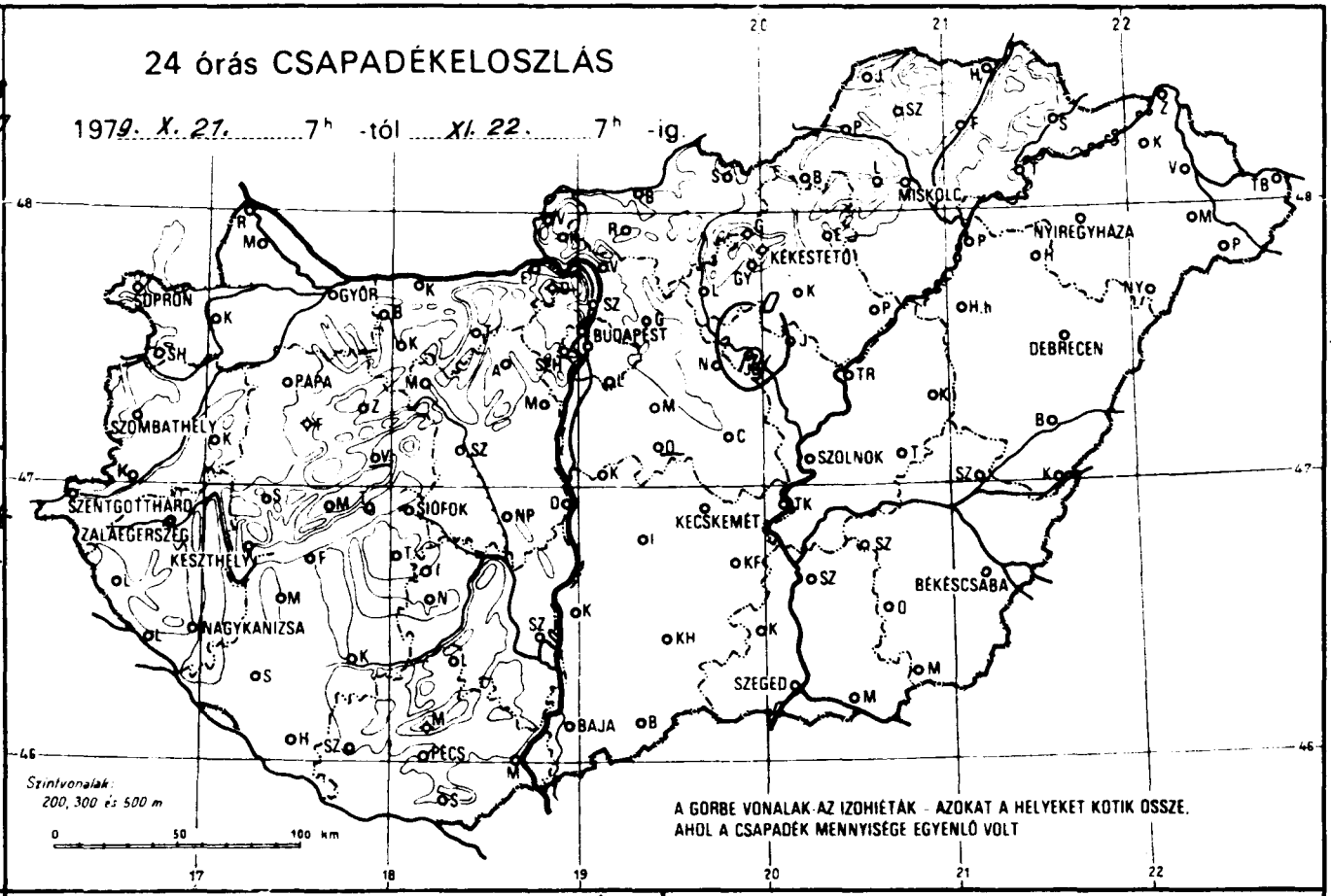

RADIÁCIÓS MINIMUM

197 9. X. 22.

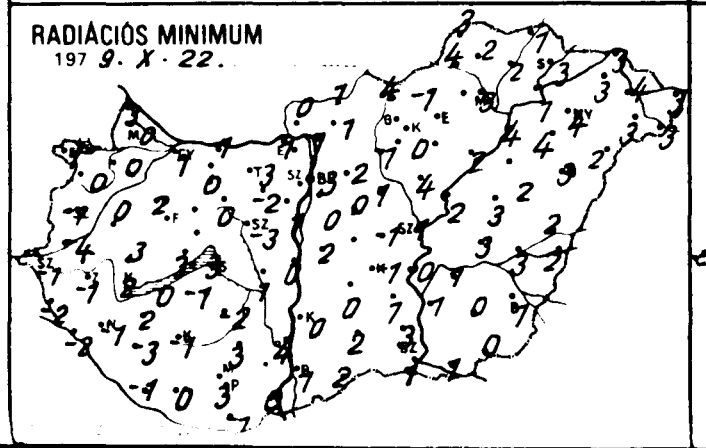

NAPFÉNYTARTAM

197 9. X. 21.

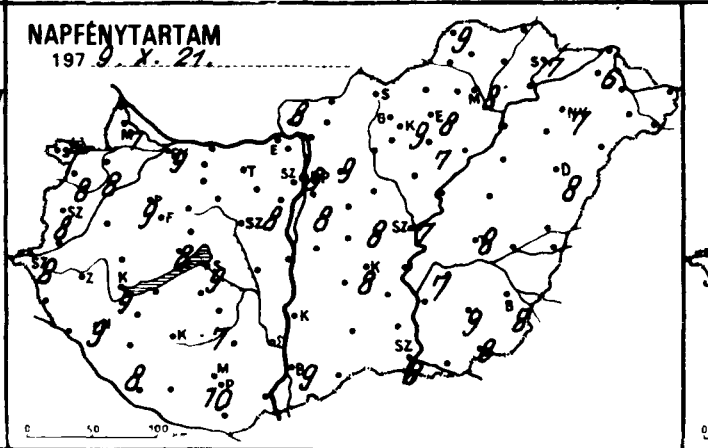

Legnagyobb szélsebesség m/s

197 9. X. 21.



	197 9.X.22. 07 h -ig az utolsó 24 óra adatai							197 9.X.22. 07 h -ig az utolsó 24 óra adatai						
	csapadék (mm)		max. hőmérséklet	min. hőmérséklet	rad. min.	napos órák		csapadék (mm)		max. hőmérséklet	min. hőmérséklet	rad. min.	napos órák	
Győr	.	≈	17	3	1	9	Vác	.		17	3	1		
Kapuvár	.		18	2	0	8	Vámosmikola	.		17	3	0	8	
Mosonmagyaróvár	.		16	3	0	7	Baja	.	≈	16	3	1	9	
Rajka	.		15	4	3		Bácsalmás	.		16	4	2		
Sopron	.	≈	15	5	1	7	Izsák	.		16	1	0		
Sopronhorpács	.		16	2	0	8	Kalocsa	.		17	2	0		
Káld	.		16	1	0		Kecskemét	.		17	3	-1	8	
Körmend	.	≋	18	-2	-4		Kiskunf. háza	.		17	4	1		
Szentgotthárd	.	≡	17	0	-1	8	Kiskunhalas	.		16	5	2		
Szombathely	.	≈	17	1	-1	8	Kunszentmiklós	.		16	4	2		
Lenti	.		15	0	-2		Tiszakécske	.		17	5	0		
Letenye	.	≡	-	-1	-2		Balassagyarmat	.		17	4	1		
Nagykanizsa	.	=	15	0	-1	9	Romhány	.		17	2	1		
Zalaegerszeg	.	=	17	0	-1		Salgótarján	.		18	6	4		
Farkasgyepű	.		16	4	0		Eger	.		16	6	-	8	
Keszthely	.	=	15	4	2	9	Galyatető	.		11	1	1		
Mencshely	.		14	4	0	8	Gyöngyös	.		18	4	0		
Papa	.		18	4	2	9	Kékestető	.		11	4	2	9	
Sumeg	.		18	5	3		Kompolt	.		16	4	-	7	
Tihany	.	≡	16	7	3		Lőrinci	.		17	3	-1		
Veszprém	-		-	-	-		Poroszló	.	=	16	4	2		
Zirc	.		17	0	-3		Jászapáti	.	=	17	5	4		
Bonyód	.		16	3	0		Jászberény	ny		18	3	0		
Homokszt. györgy	.		16	3	-1	8	Karcag	.		17	5	3		
Kaposvár	.		16	2	-1		Szolnok	.	=	17	3	1	7	
Marcali	.		17	2	2		Tiszaroff	.		16	4	2		
Siofok	.		15	4	3	9	Túrkeve	.		16	5	3	8	
Somogyszob	.		17	0	-3		Kistelek	.	≡	18	4	3		
Tab	.		16	0	-1		Makó	.		16	3	1		
Babolna	.		18	1	-1		Szeged	.	=	16	2	1	8	
Esztergom	.	≡	18	4	1		Szentes	.		17	4	1		
Kisbér	.		18	4	0		Borsodnádasd	.		17	4	-1		
Komárom	.		16	3	1		Fügöd	.		16	4	2		
Tatabánya	.		18	3	3		Hidasnémeti	.		16	4	1		
Alcsutdoboz	.		18	0	-2		Jósvafő	.		15	5	3	9	
Dunaújváros	.		17	1	0		Lillafüred	.		14	1	1		
Martonvásár	.		17	3	1	8	Miskolc	.	≡	16	5	3	8	
Mor	.		17	2	0		Putnok	.		18	4	4		
Nagyhörcsökp.	.		18	2	1		Sárospatak	.		15	6	3	7	
Szabadbattyán	.	≈	17	0	-3		Szendrőlád	.		16	3	2		
Tegszemcse	.	≡	17	2	-2	7	Tokaj	.		14	6	1		
Tengyel	.		16	4	-3		Kisvárda	.		16	5	3	6	
Nagykónyi	.		17	0	-2		Mátészalka	.		17	5	3		
Szekszárd	.	≡	16	5	4		Nyiregyháza	.	≡	16	4	4	7	
Árpádtető	.		15	5	4		Nyirlugos	.		17	3	2		
Mohács	.		17	3	0		Pátyod	.		17	4	3		
[illegible]	.	=	16	5	3	10	Tiszabecs	.		16	4	3		
[illegible]	.		14	2	-1		Vásárosnameny	.		16	5	4		
[illegible]getvár	.		16	2	0		Záhony	.		16	4	3		
[illegible] Lőrinc	.	=	16	4	0	8	Berettyóújfalu	.		16	2	2		
[illegible] Met. Int	.	=	16	6	3	8	Debrecen	.	=	16	4	3	8	
[illegible] Szab. hegy	.		15	8	0		Hajdudorog	.		17	4	4		
[illegible]ged	.		18	2	-1	8	Hortobágy	.		16	2	2		
[illegible]fogoko	-		-	-	-		Kososszakal	.		16	4	2		
[illegible]dillo	.		16	4	2	9	Polgar	.		16	6	4		
[illegible]kevret	.		18	2	1		Bekescsaba	.	=	16	2	1	8	
[illegible]	.		18	2	0		Mezőhegyes	.		16	3	0	8	
[illegible]kata	.	=	18	2	1		Orosháza	.		17	3	0	9	
[illegible]	-		-	-	-		Szarvas	.		16	5	1	7	
[illegible]endre			17	5	4		Szeghalom	.		15	5	3		

KIADJA: ORSZÁGOS METEOROLÓGIAI SZOLGÁLAT
Készült: Központi Előrejelző Intézet Előrejelző Osztálya — T: 273-018 — Megjelenik naponként
Előfizetési díja 1.460 Ft. Megrendelhető: 1024 Budapest, II., Kitaibel Pál u. 1. Telefon: 353-500
Kiadásért felel: az OMSZ elnöke — Szerkesztésért felel: a KEI igazgatója

IDŐJÁRÁSI NAPIJELENTÉS

ЕЖЕДНЕВНЫЙ МЕТЕОРОЛОГИЧЕСКИЙ БЮЛЛЕТЕНЬ • DAILY WEATHER REPORT
BULLETIN QUOTIDIEN DE TEMPS • TÄGLICHER WETTERBERICHT

92. évfolyam 296. szám. + Budapest + 1979. október 23. kedd

Az időjárási helyzet és a várható időjárás:

Az Atlanti-óceán fölött nagy kiterjedésü ciklon örvénylik, amely Nyugat-Európában okoz több helyen esőt. Északkelet- és Kelet-Európában téliesre fordult az időjárás. A Szovjetunió európai területének legnagyobb részén egészen Ukrajna térségéig, helyenként napközben is, fagypont alatt van a hőmérséklet és sokfelé havazik. Kontinensünk többi része fölött nagy kiterjedésü leszálló légmozgású zóna helyezkedik el, általában erősen párás, csendes, őszi időjárás uralkodik. A Kárpát-medence fölött észak, északkelet felől érkező hüvös, valamint dél, délkelet felől beszivárgó nedves, enyhe levegő keveredik. Emiatt erősen felhős, párás, helyenként esős az idő.

Hazánkban hétfőn az északi országrészben borult, vagy erősen felhős volt az ég. Máshol csak kora délutáni órákban növekedett meg a felhőzet. A déli országrészben 4, 8 órán át sütött a nap. A legmagasabb nappali hőmérséklet 11, 17 fok között alakult. Előbb északnyugaton, majd az esti óráktól a keleti országrészben is esett eső, záporeső. A ma reggel 7 óráig lehullott eső mennyisége csapadéknyom és 8 mm között váltakozott. Ma hajnalra szeszélyes területi eloszlásban +1, +7 fokig hült le a levegő. Délelőtt nyugat felől kissé felszakadozott a felhőzet, már csak keleten volt borult, esős idő. A magasabb hegyeken időnként havazott, igy Kékestetőről 3 cm-es hóréteget jelentettek. A hőmérséklet 11 órakor 6, 9 fok között volt.

Ma 12 órakor Budapesten a hőmérséklet 7 fok, a tengerszintre átszámitott légnyomás 1024 mb /768 mm/, nem változik.

Várható időjárás szerda estig:

Időnként kissé felszakadozó felhőzet, többfelé, általában gyenge eső, az Északi-Középhegységben, havazás.
Gyakran élénk, időnként erős északias szél.
Hajnalban erős párásság.
Várható legalacsonyabb éjszakai hőmérséklet: 0, +5,
legmagasabb nappali hőmérséklet szerdán: 9, 14 fok között.

Bartha Péterné - Aigner Szilárd s.k.

A hőmérséklet napi középértéke és eltérése a 100 évi átlagtól /Budapesten/:

1979. X. 22.	10,4 C°	+0,6 C°

1871 óta ezen a napon Budapesten előfordult

legmagasabb hőmérséklet:	23,8 C° /1943/,
legalacsonyabb hőmérséklet.	-4,0 C° /1908/.

79.631.

LEGMAGASABB HŐMÉRSÉKLET

197 9. X. 22.

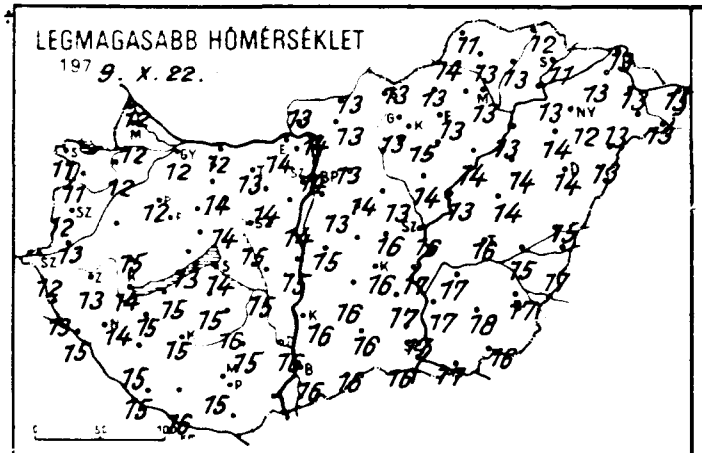

LEGALACSONYABB HŐMÉRSÉKLET

197 9. X. 23.

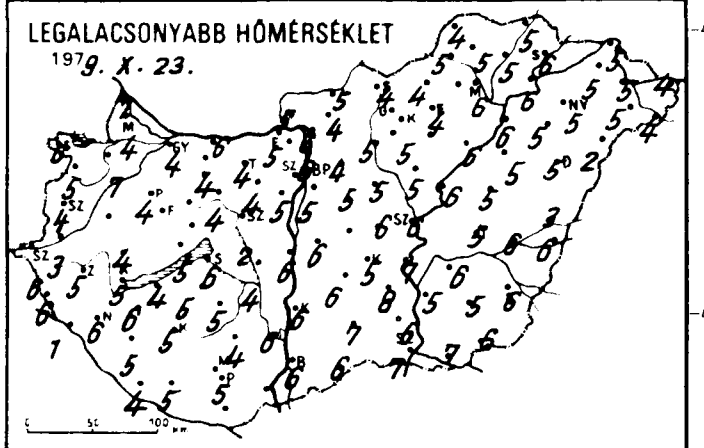

24 órás CSAPADÉKELOSZLÁS

197 9. X. 22. 7h -tól X. 23. 7h -ig.

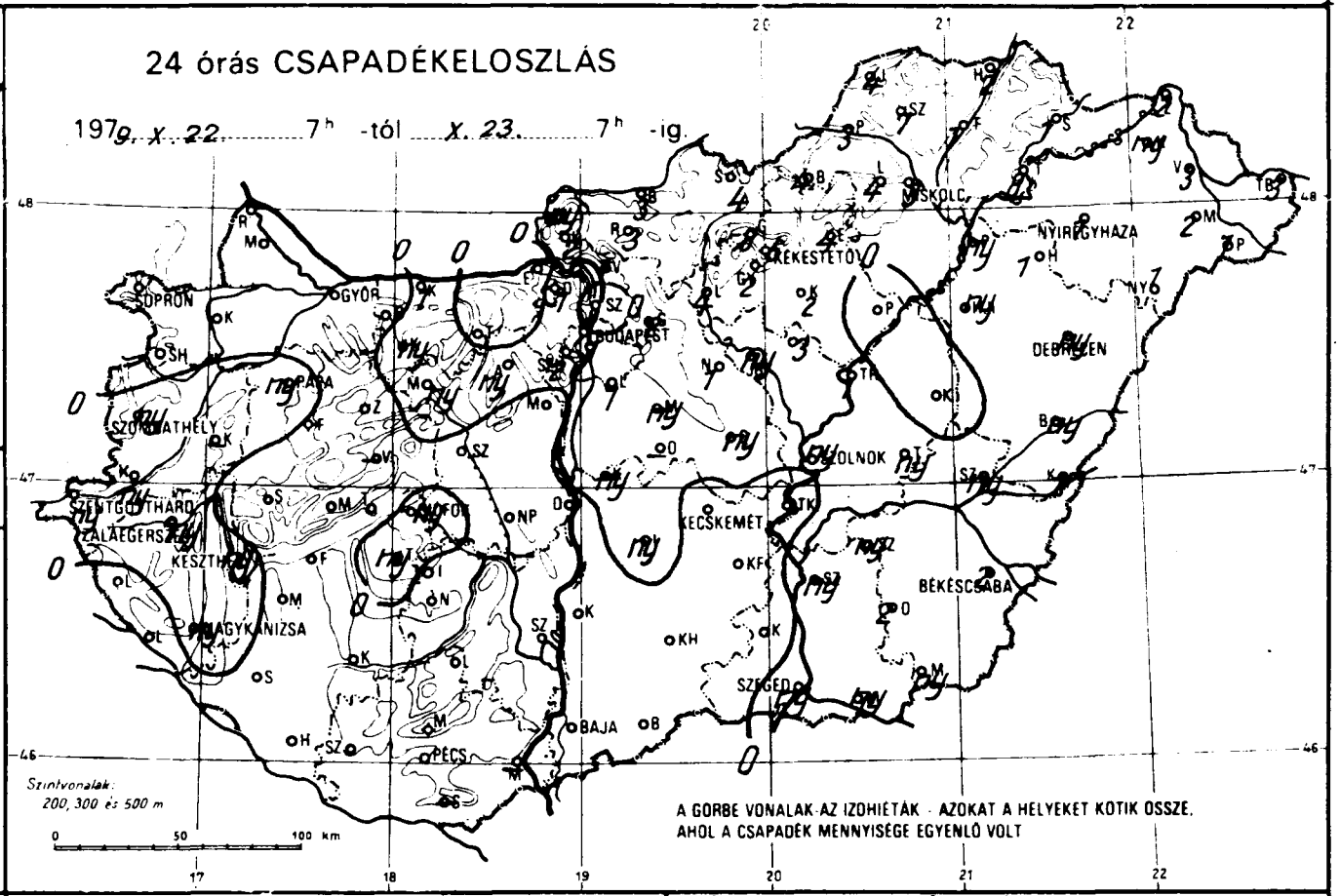

A GÖRBE VONALAK AZ IZOHIÉTÁK - AZOKAT A HELYEKET KÖTIK ÖSSZE, AHOL A CSAPADÉK MENNYISÉGE EGYENLŐ VOLT

RADIÁCIÓS MINIMUM

197 9. X. 23.

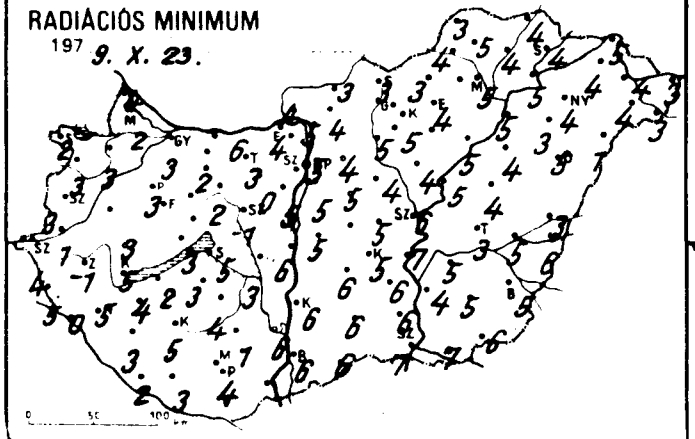

NAPFÉNYTARTAM

197 9. X. 22.

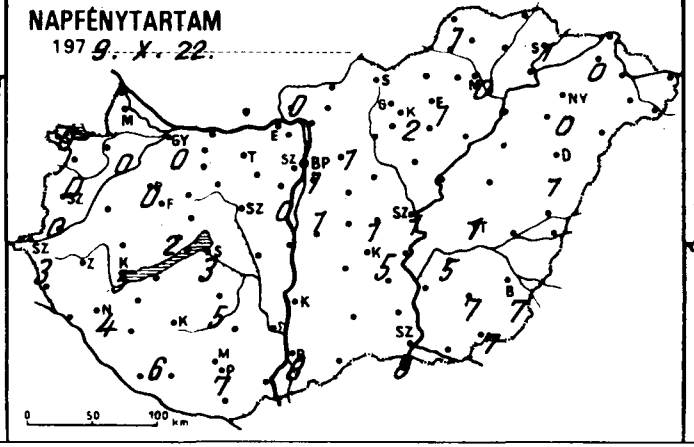

Legerősebb széllökés m/s

197 9. X. 22.

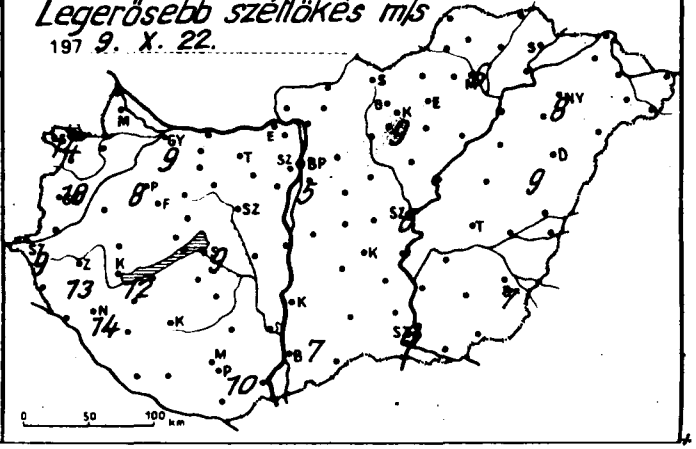

	1979.X.23... 07 h -ig az utolsó 24 óra adatai							1979.X.23... 07 h -ig az utolsó 24 óra adatai						
	csapadék (mm)		max. hőmérséklet	min. hőmérséklet	rad. min.	napos órák		csapadék (mm)		max. hőmérséklet	min. hőmérséklet	rad. min.	napos órák
Győr	.		12	4	3	0	Vác	1		14	6	5	
Kapuvár	.		12	7	3	0	Vámosmikola	ny		13	5	4	0
Mosonmagyaróvár	.		12	4	2	0	Baja	.		16	6	6	8
Rajka	.		12	7	4		Bácsalmás	.		16	6	6	
Sopron	.		11	6	2	0	Izsák	ny		16	6	6	
Sopronhorpács	.		11	5	3	0	Kalocsa	.		16	6	6	
Kald	–		–	–	–		Kecskemét	.		16	5	5	5
Kormend	ny		13	3	1		Kiskunf. háza	.		17	8	6	
Szentgotthárd	ny		12	6	4	3	Kiskunhalas	.		16	7	6	
Szombathely	ny		12	4	3	0	Kunszentmiklós	ny	,	15	6	5	
Lenti	.		13	6	5		Tiszakécske	.		17	7	7	
Letenye	.		15	1	0		Balassagyarmat	3		13	5	3	
Nagykanizsa	ny		14	6	5	4	Romhány	3	▽̇	13	4	4	
Zalaegerszeg	ny		13	5	-1		Salgótarján	4	▽̇	13	4	3	
Farkasgyepű	.		12	2	1		Eger	4		13	4	4	1
Keszthely	ny		14	5	5	5	Galyatető	8	*	14	-1	-1	
Meneshely	.		13	3	2	2	Gyöngyös	2		15	5	5	
Papa	ny		12	4	3	0	Kékestető	6	*∀≡	8	-2	-2	2
Sumeg	.		15	4	3		Kompolt	2		13	3	-	1
Tihany	.		13	5	3		Lőrinci	4		13	5	5	
Veszprém	–		–	–	–		Poroszló	.		14	6	5	
Zirc	.		11	3	0		Jászapáti	3		14	5	4	
Tonyód	.		15	4	2		Jászberény	ny		14	6	4	
Homokszt. györgy	.	⌓	15	4	2	6	Karcag	.		14	5	4	
Kaposvár	.		15	5	5		Szolnok	ny		16	6	6	1
Marcali	.		15	6	4		Tiszaroff	1		13	6	5	
Siófok	ny		14	6	5	3	Túrkeve	ny		16	5	3	1
Somogyszob	.		15	5	3		Kistelek	.		17	6	6	
Tab	ny		15	5	3		Makó	ny	,	17	7	7	
Bábolna	.		12	4	4		Szeged	ny		16	7	7	8
Esztergom	.		14	5	4		Szentes	ny		17	5	4	
Kisber	ny	⌓	14	4	2		Borsodnádasd	4	▽̇	13	4	3	
Komárom	1		12	6	6		Füged	1		13	5	4	
Tatabánya	.		13	4	3		Hidasnémeti	2		12	5	4	
Mesutdoboz	ny	▽̇	14	4	0		Jósvafő	4		11	4	3	1
Dunaújváros	.		15	6	5		Lillafüred	4		12	4	4	
Martonvasár	.		14	5	5	0	Miskolc	3		13	6	5	0
Mor	ny		14	4	2		Putnok	3		14	5	4	
Nagyhörcsökp.	.		15	4	3		Sárospatak	1	▽̇	11	6	4	1
Szabadbattyán	.		15	2	-1		Szendrőlád	7	⌓	13	5	5	
Tegzemcse	.		16	5	4	5	Tokaj	8		13	6	5	
Tengyel	.		15	4	1		Kisvárda	ny		13	5	4	0
Nagykönyi	.	≡	16	5	3		Mátészalka	2		13	5	4	
Szekszard	.		16	6	6		Nyiregyháza	1		12	5	4	0
Árpádtető	.		13	3	3		Nyirlugos	1	,	13	2	1	
Mohács	–		–	–	–		Pátyod	1	▽̇	13	4	3	
[illegible]	.	=	15	5	4	7	Tiszabecs	3		15	4	3	
[illegible]	–		–	–	–		Vasárosnamény	3		13	5	4	
[illegible]tvar	.		16	5	3		Záhony	2		13	5	5	
[illegible] Lőrinc	1		13	5	5	1	Berettyóújfalu	ny		15	3	3	
Met. Int.	1	▽̇	14	6	5	1	Debrecen	ny	▽̇	14	5	5	1
Szab. hegy	2		12	3	3		Hajdudorog	1	,	14	5	3	
[illegible]d	ny	,	16	6	5	1	Hortobagy	ny		14	5	4	
[illegible]goko	1	≡	10	2	1		Körösszakal	1		17	6	6	
[illegible]lo	2		13	4	4	1	Polgar	ny	,	13	6	5	
[illegible]vret	2		13	5	4		Békescsaba	2		17	6	5	7
[illegible]	ny		14	5	5		Mezőhegyes	ny	,	16	6	6	7
[illegible]kata	1		13	5	4		Orosháza	2		18	5	5	7
[illegible]	–		–	–	–		Szarvas	ny		17	6	5	5
[illegible]ndre	.		11	5	5		Szeghalom	ny	,	15	6	5	

KIADJA: ORSZÁGOS METEOROLÓGIAI SZOLGÁLAT

Készült: Központi Előrejelző Intézet Előrejelző Osztálya — Telefon: **273 - 018** — **Megjelenik naponként**

Előfizetési díja 1 évre 1400 Ft. **Megrendelhető:** 1024 Budapest II., Kitaibel Pál u. 1. Telefon: 353-500

Kiadásért felel: az OMSZ elnöke — Szerkesztésért felel: a KEI igazgatója

IDŐJÁRÁSI NAPIJELENTÉS

ЕЖЕДНЕВНЫЙ МЕТЕОРОЛОГИЧЕСКИЙ БЮЛЛЕТЕНЬ • DAILY WEATHER REPORT
BULLETIN QUOTIDIEN DE TEMPS • TÄGLICHER WETTERBERICHT

92. évfolyam 297. szám. + Budapest + 1979. október 24. szerda

Az időjárási helyzet és a várható időjárás:

Kontinensünk keleti és középső vidékeit hideg, sarkvidéki eredetü levegő árasztotta el. Hatására a Szovjetúnió európai területén téliesre fordult az időjárás. Elsősorban Moszkva és Leningrád környékén elszórtan havazik, a hőmérséklet pedig általában 3, 6 fokkal elmarad a legutóbbi évek átlagától. Nyugat-Délnyugat-Európában óceáni léghullámok hatására változékony, szeles, többfelé esős az idő. A legmagasabb nappali hőmérséklet ezeken a területeken sem éri el az évszaknak megfelelő sokévi átlagot. A Kárpát-medencét és környékét elárasztó hideg levegő nyugalomba került és csütörtök estig döntően ez határozza meg időjárásunkat.

Hazánkban kedden a nyugati, északnyugati országrészben 2, 4 órára kisütött a nap, máshol túlnyomóan borult maradt az ég. Az ország középső és keleti részén sokfelé volt eső, az Északi-hegyvidék magasabb csúcsain havazott. A lehullott csapadék mennyisége általában csapadéknyom és 9 mm között váltakozott, de a Közép-Tisza vidékén elérte a 10, 16 mm-t, sőt Poroszlóról 19, Karcagról 25 mm-t jelentettek. A legmagasabb nappali hőmérséklet 7, 12 fok között alakult. Az éjszakai órákban gyorsan csökkent a felhőzet és emiatt erősen lehült a levegő. Hajnalban általában 0, -5 fok között váltakozott a hőmérséklet, csupán a déli megyékben mértek +1, +5 fokot. Szerdán délelőtt napos, száraz, de hüvös idő volt. A hőmérséklet 11 órakor 5 és 9 fok között váltakozott.

Ma 12 órakor Budapesten a hőmérséklet 9 fok, a tengerszintre átszámitott légnyomás 1028 mb /771 mm/, alig változik.

Várható időjárás csütörtök estig:

Az északi és keleti országrészben időnként megnövekvő felhőzet, néhány helyen záporral, a hegyekben hózáporral.
Máshol általában kevés felhő, csapadék nélkül.
Napközben megélénkülő északkeleti, keleti szél.
Délnyugaton egy-két helyen köd.
Várható legalacsonyabb éjszakai hőmérséklet: -1, -6,
legmagasabb nappali hőmérséklet csütörtökön 7, 12 fok között.

Németh Lajos s.k.

A hőmérséklet napi középértéke és eltérése a 100 évi átlagtól /Budapesten/:

1979. X. 23. 7,7 C° -1,7 C°

1871 óta ezen a napon Budapesten előfordult

legmagasabb hőmérséklet 23,2 C° /1943/,
legalacsonyabb hőmérséklet -3,2 C° /1890/.

79.632.

LEGMAGASABB HŐMÉRSÉKLET
19 8. X. 23.

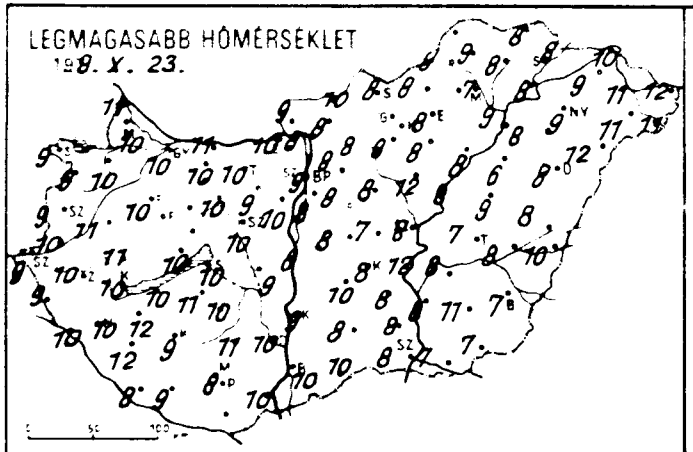

LEGALACSONYABB HŐMÉRSÉKLET
19 8. X. 24.

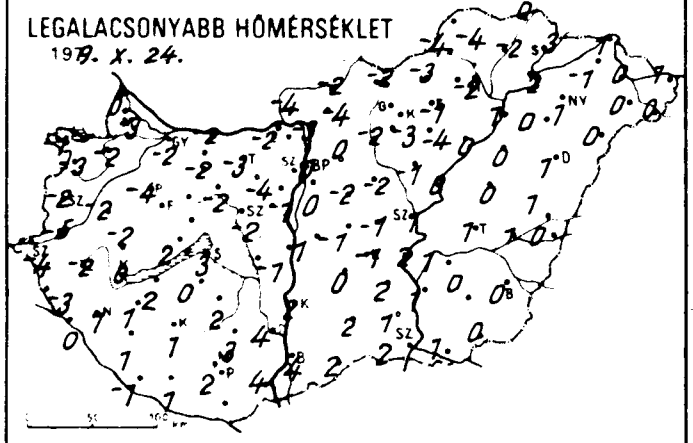

24 órás CSAPADÉKELOSZLÁS

19 8. X. 23. 7^h -tól X. 24. 7^h -ig

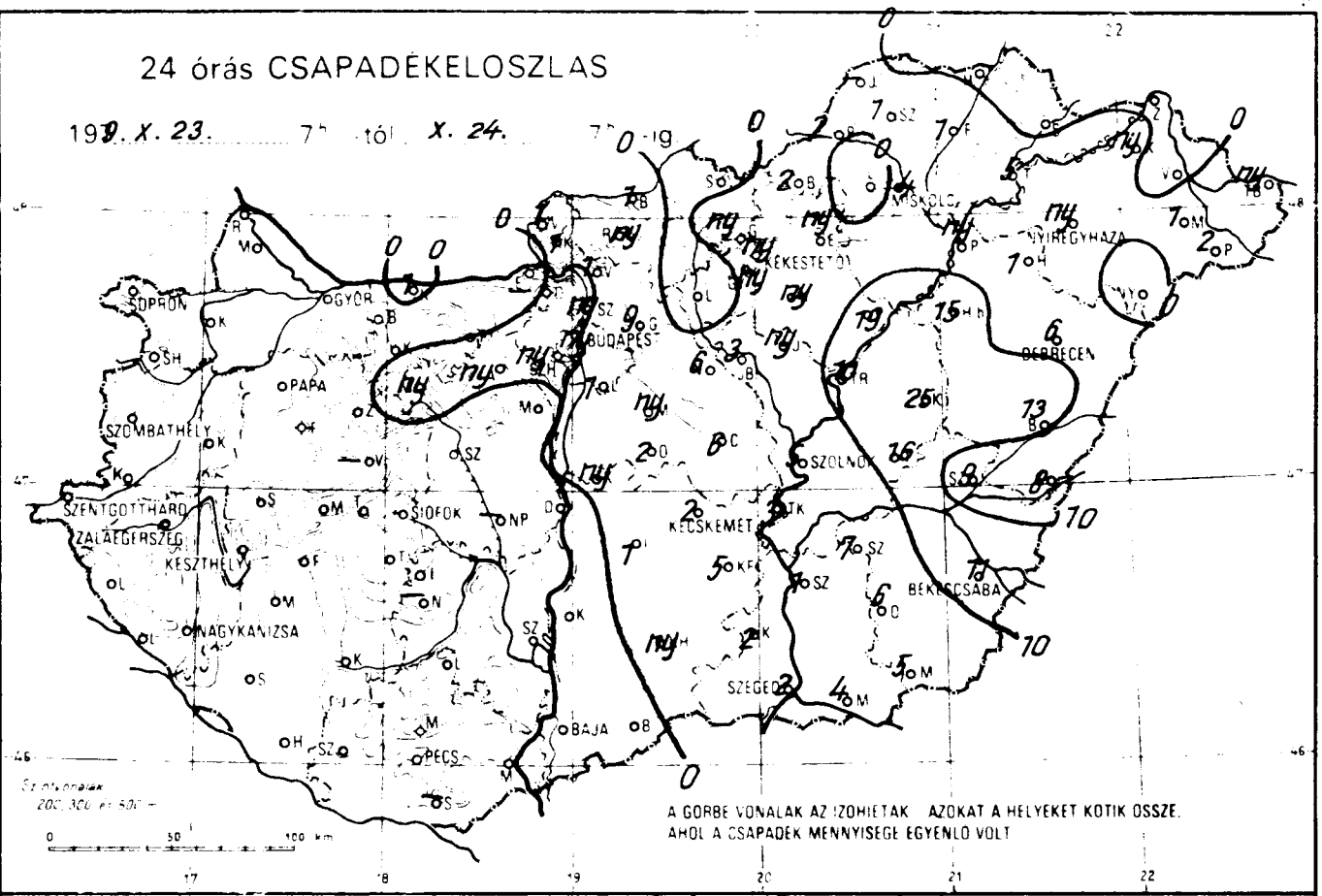

A GÖRBE VONALAK AZ IZOHIETÁK AZOKAT A HELYEKET KÖTIK ÖSSZE, AHOL A CSAPADÉK MENNYISÉGE EGYENLŐ VOLT

RADIÁCIÓS MINIMUM
19 8. X. 24.

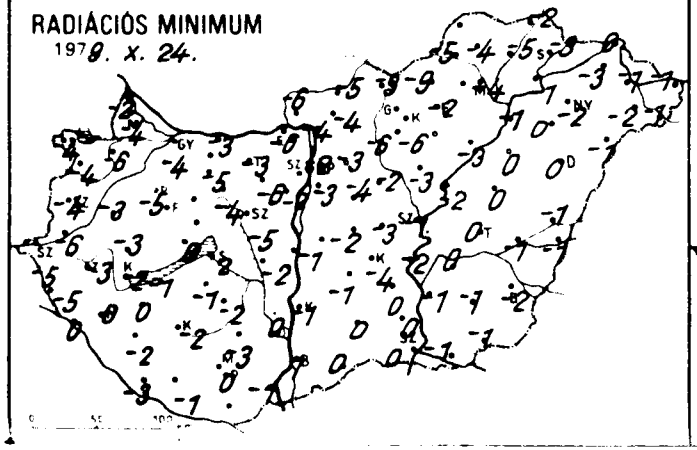

NAPFÉNYTARTAM
19 9. X. 23.

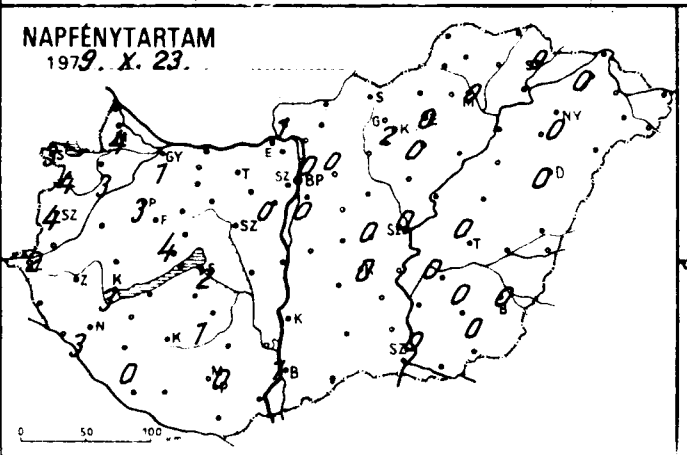

Legerősebb széllökés m/s
19 9. X. 23.



	197 9.X.24. 07 h -ig az utolsó 24 óra adatai					
	csapadék (mm)		max. hőmérséklet	min. hőmérséklet	rad. min.	napos órák
[illegible]	.	⊔ =	10	-2	-4	1
[illegible]gyvár	.	⊔	10	-2	-6	3
[illegible]sonmagyarovar	.	⊔	10	-3	-4	4
[illegible]ka	.	⊔	11	0	-2	
[illegible]ron	.	⊔ =	9	-1	-4	3
[illegible]ronhorpács	.	⊔	9	-3	-4	4
[illegible]	.	⊔	11	-2	-3	
[illegible]mend	.		10	-5	-6	
[illegible]gotthard	.	⊔ =	9	-4	-5	2
[illegible]bathely	.	⊔ =	9	-2	-4	4
[illegible]	.		9	-3	-5	
[illegible]ese	.	⌒	10	0	0	
[illegible]kanizsa	.	⌒ =	10	1	0	3
[illegible]egerszeg	.	⊔ =	10	-2	-3	
[illegible]csgyepü	.	⊔	8	-3	-5	
[illegible]thely	.	⊔	10	0	-2	3
[illegible]shely	.	⊔	9	-1	-3	4
[illegible]	.	⊔ =	10	-4	-5	3
[illegible]g	.	⊔	11	-2	-3	
[illegible]y	.	⌒	10	2	0	
[illegible]rem	–		–	–	–	
	.	⊔	9	-2	-6	
[illegible]d	.		10	2	-1	
[illegible]szt. györgy	.	⊔	8	-1	-3	0
[illegible]var	.	⊔	9	1	-2	
[illegible]	.	⌒	12	1	0	
[illegible]	.	⌒	10	3	2	2
[illegible]vszob	.	⌒	12	1	-2	
	.		11	0	-1	
[illegible]na	.	⊔	9	-4	-5	
[illegible]gom	.	≡	10	-2	-6	
[illegible]et	.	⊔	10	-2	-5	
[illegible]rom	1	⛉⊔	11	-2	-3	
[illegible]anya	.	⌒	10	-3	-3	
[illegible]doboz	ny	❜⊔	9	-4	-6	
[illegible]ajvaros	.		9	-1	-2	
[illegible]nvasar	.	⊔	10	-1	-2	0
	ny	⊔	10	-2	-4	
[illegible]horesokp	–		–	–	–	
[illegible]dbattyan		⊔ =	10	-2	-5	
[illegible]emese	.	⊔ ≡	10	2	-2	1
[illegible]et	.		11	3	-3	
[illegible]konyi	–		–	–	–	
[illegible]szard	.		10	4	0	
[illegible]rpádtető	.		6	2	0	
[illegible]ass	.		10	4	-1	
	.	⌒	8	2	0	0
	–		–	–	–	
[illegible]sar	.		9	1	-1	
[illegible]ete	1	⛉⊔ =	8	0	-3	0
[illegible]t. Int.	ny	⊔ =	9	0	-2	0
[illegible] hegy	ny	❜⊔	6	-4	-6	
	6	⊔	7	-1	-3	0
[illegible]ko	–		–	–	–	
	9	⊔	8	0	-3	0
[illegible]	1	❜⊔	8	-4	-5	
[illegible]a	ny		8	-2	-4	
	6	⊔	8	-2	-2	
[illegible]dre	2	⊔	8	-1	-2	
	ny		10	0	0	

	1979.X.24. 07 h -ig az utolsó 24 óra adatai					
	csapadék (mm)		max. hőmérséklet	min. hőmérséklet	rad. min.	napos órák
Vác	1	⊔	8	-3	-4	
Vámosmikola	1	⊔ ≡	9	-4	-6	1
Baja	.		10	4	1	1
Bácsalmás	.		10	2	0	
Izsák	1	≡	10	0	-1	
Kalocsa	.		9	2	-1	
Kecskemét	2	⛉⊔	8	-1	-4	0
Kiskunf. háza	5		8	2	0	
Kiskunhalas	ny	❜	8	2	0	
Kunszentmiklos	ny	❜	8	1	-1	
Tiszakecske	3		12	2	-2	
Balassagyarmat	1	⊔	10	-2	-5	
Romhany	ny	❜	8	-4	-4	
Salgótarjan	.	⊔	8	-2	-3	
Eger	ny		8	-1	-2	0
Galyatető	ny	*	7	-4	-8	
Gyongyos	ny	❜⊔	8	-3	-6	
Kékestető	ny	*	0	-4	-6	2
Kompolt	ny	❜⊔	8	-4	–	0
Lorinci	.	⊔	8	-2	-6	
Poroszlo	19	⊔	8	0	-3	
Jaszapáti	ny	⊔	12	-1	-3	
Jaszbereny	3	⊔	8	-1	-4	
Karcag	25		9	0	0	
Szolnok	5		8	1	-1	0
Tiszaroff	10	⊔	8	0	-2	
Turkeve	16		7	1	0	0
Kistelek	2		8	1	0	
Mako	4	⊔	7	1	-1	
Szeged	2		8	2	0	0
Szentes	1		8	1	-1	
Borsodnadasd	2	⛉⊔	8	-3	-9	
Fugöd	1		8	-2	-5	
Hidasnemeti	.		8	0	-2	
Jósvafő	–		–	–	–	–
Lillafured	.		6	-2	-3	
Miskolc	4		7	-2	-4	0
Putnok	2	⊔	8	-4	-5	
Sarospatak	.		8	3	-3	0
Szendrőlád	1	⊔	9	-4	-4	
Tokaj	5		8	2	-1	
Kisvarda	ny	⊔	9	-1	-3	0
Mateszalka	1	❜	11	0	-2	
Nyiregyhaza	ny	⊔	9	1	-2	0
Nyirlugos	.		12	0	-1	
Pátyod	2	⛉	11	0	-1	
Tiszabecs	ny		12	1	-1	
Vasarosnameny	.		11	0	-1	
Zahony	.	⊔	10	1	0	
Berettyoujfalu	13	⊔	8	1	-1	
Debrecen	6	⛉	8	1	0	0
Hajdudorog	1	❜	8	0	0	
Hortobagy	15		6	0	0	
Körösszakal	8		10	0	-1	
Polgar	ny	❜	9	1	-1	
Bekescsaba	11		7	0	-2	0
Mezohegyes	5		7	0	-1	0
Orosháza	6		11	0	-1	0
Szarvas	7		8	1	0	0
Szeghalom	9		8	1	-1	

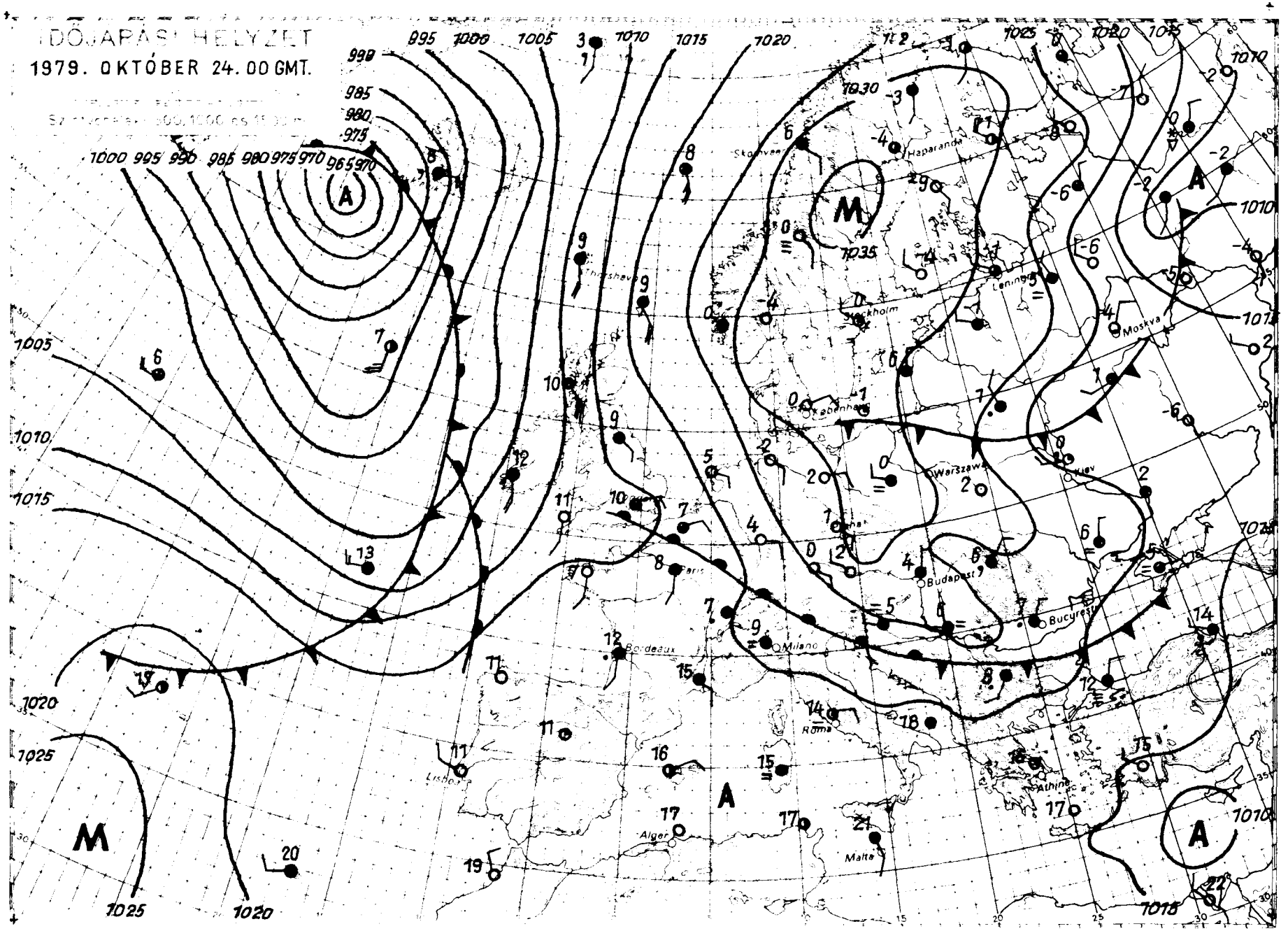

KIADJA: ORSZÁGOS METEOROLÓGIAI SZOLGÁLAT

Készíti: Központi Előrejelző Intézet Előrejelző Osztálya — T: 273 - 018 — Megjelenik naponként

Évi előfizetési díja 1400 Ft. Megrendelhető: 1024 Budapest II. Kitaibel Pál u. 1. Telefon: 353-500

Kiadásért felel: az OMSZ elnöke — Szerkesztésért felel: a KEI igazgatója

IDŐJÁRÁSI NAPIJELENTÉS

ЕЖЕДНЕВНЫЙ МЕТЕОРОЛОГИЧЕСКИЙ БЮЛЛЕТЕНЬ • DAILY WEATHER REPORT
BULLETIN QUOTIDIEN DE TEMPS • TÄGLICHER WETTERBERICHT

92. évfolyam 298. szám. + Budapest + 1979. október 25. csütörtök

Az időjárási helyzet és a várható időjárás:

Szárazföldünk legnagyobb részét hideg, sarkvidéki eredetü levegő árasztotta el. Emiatt már csak a Földközi-tenger déli partvidékén haladja meg a hőmérséklet csúcsértéke 2, 4 fokkal a sokévi átlagot, máshol általában 1, 7 fokkal elmarad ettől. A hideg levegő vonulását Ukrajnában és a Fekete-tenger környékén havas eső, hózápor kiséri. Az Atlanti-óceán felől enyhe, nedves léghullámok érkeznek kontinensünk belseje fölé, hatásukra a Brit szigeteken, Nyugat- és Délnyugat-Európában borult, esős az idő. A Skandináv-félszigettől Közép-Európán át a Balkán-félszigetig hideg, napos, csapadékmentes időjárás uralkodik. A Kárpát-medencében a következő időszakban hideg marad az idő.

Hazánkban szerdán kevés volt a felhő, 4, 10 órán át sütött a nap. Csapadékot sehonnan sem jelentettek. A legmagasabb nappali hőmérséklet szeszélyes területi eloszlásban 7, 13 fok között alakult. Ma hajnalra a nyugati országrészben helyenként felhős volt az ég és ott 0, +2 fokig hült le a levegő. Máshol derült idő volt. A legalacsonyabb éjszakai hőmérséklet -1, -7 fok között alakult. A talaj közelében egy-két helyen -10 fokot is mértek. Délelőtt az ország legnagyobb részén derült, napos, száraz idő volt. A hőmérséklet 11 órára +3, +5 fokig emelkedett.

Ma 12 órakor Budapesten a hőmérséklet 5 fok, a tengerszintre átszámitott légnyomás 1034 mb /776 mm/, alig változik.

Várható időjárás péntek estig:

Derült, száraz, hideg idő.
A többfelé élénk, időnként erős keleti, délkeleti szél csak lassan mérséklődik.
Az éjszakai lehülés erősödik.
Várható legalacsonyabb éjszakai hőmérséklet: -4, -9,
legmagasabb nappali hőmérséklet pénteken: +3, +8 fok között.

Bartha Péterné - Török Dénes s.k.

TÁVOLABBI KILÁTÁSOK SZOMBATTÓL-KEDDIG:

Folytatódik a hideg idő, csapadék nem várható.
Legalacsonyabb hajnali hőmérséklet: -1, -6 fok között.
Legmagasabb nappali hőmérséklet: +5, 10 fok között.
Jelentős mennyiségü /legalább 5 mm/ csapadék nem várható.

KÖZÉPTÁVÚ ELŐREJELZŐ OSZTÁLY

A hőmérséklet napi középértéke és eltérése a 100 évi átlagtól /Budapesten/:

1979. X. 24. 6,3 C° -3,1 C°

1871 óta ezen a napon Budapesten előfordult

legmagasabb hőmérséklet 23,7 C° /1923/,
legalacsonyabb hőmérséklet: -4,6 C° /1890/.

79.633.

LEGMAGASABB HŐMÉRSÉKLET

1979. X. 24.

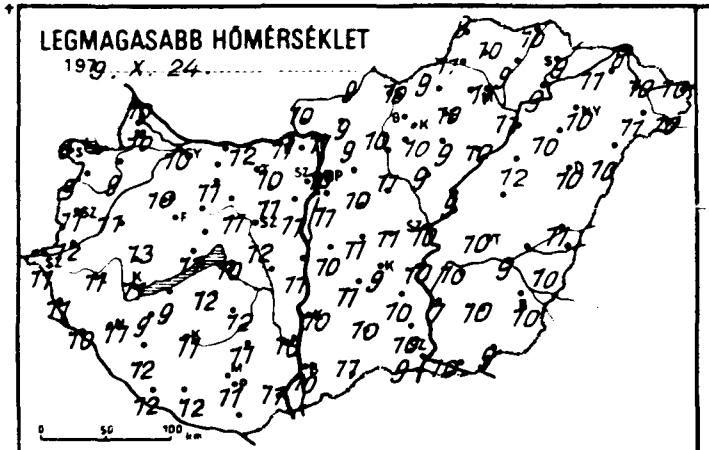

LEGALACSONYABB HŐMÉRSÉKLET

1979. X. 25.

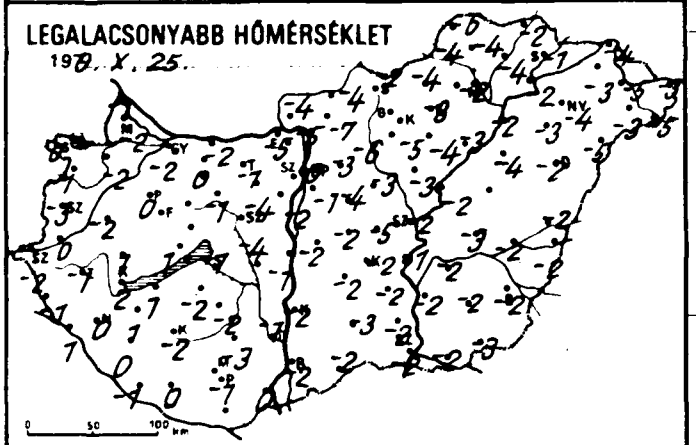

RADIÁCIÓS MINIMUM

1979. X. 25.

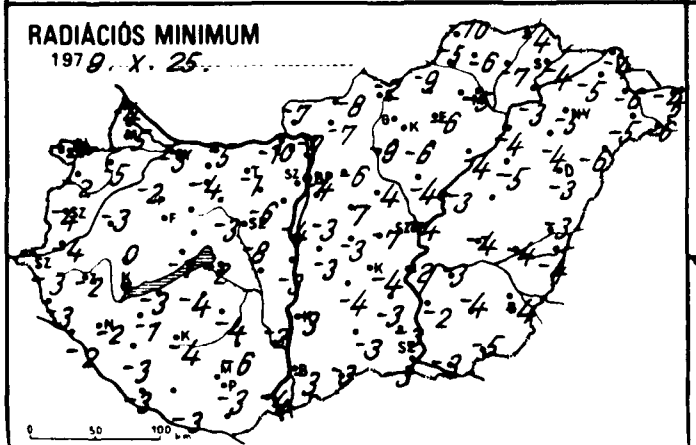

24 órás CSAPADÉKELOSZLÁS

1979. X. 24. 7h -tól X. 25. 7h -ig.

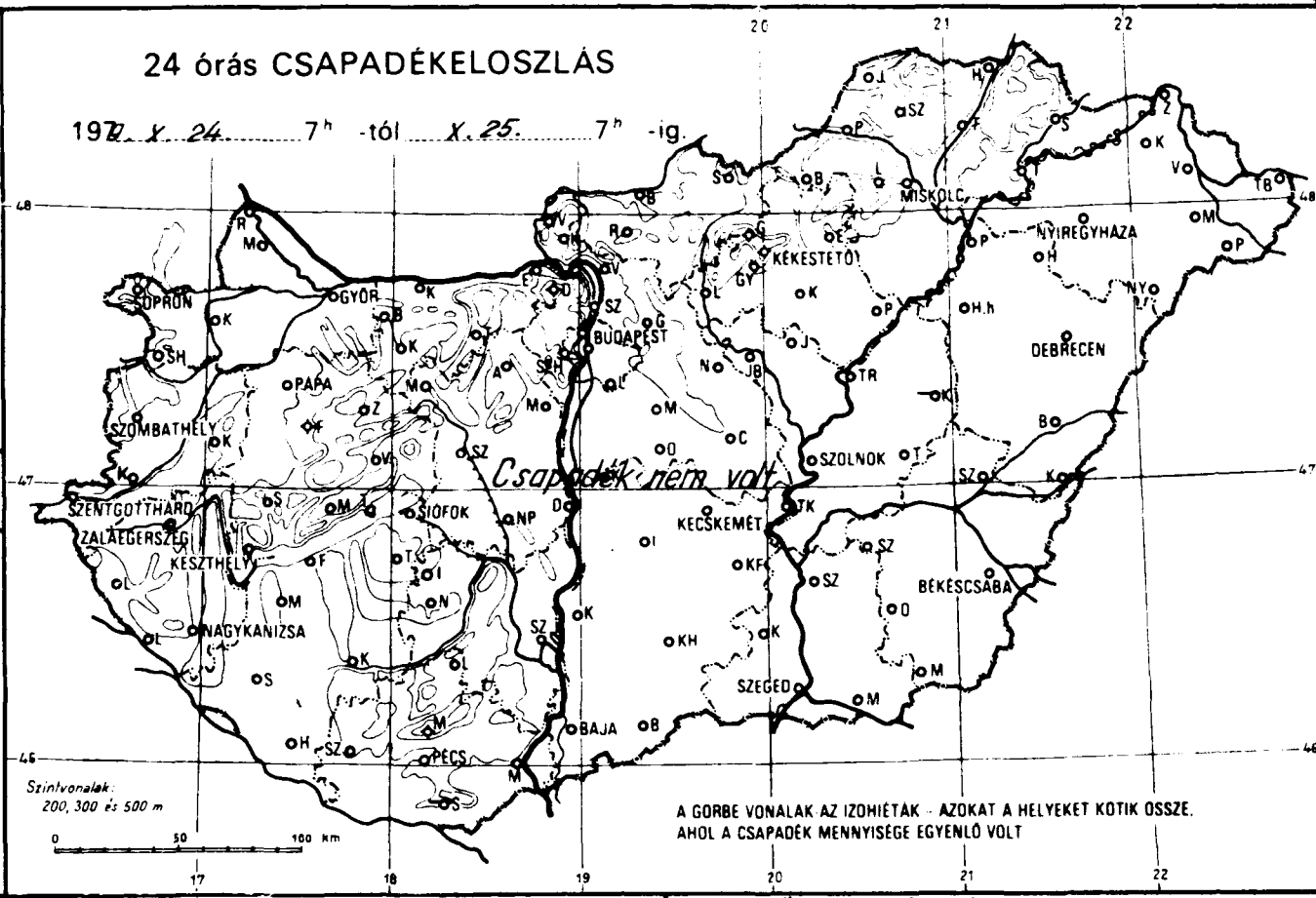

NAPFÉNYTARTAM

1979. X. 24.

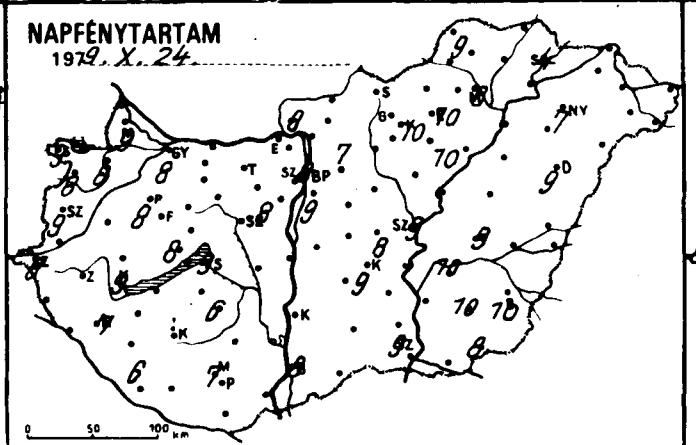

Legerősebb széllökés m/s

1979. X. 24.

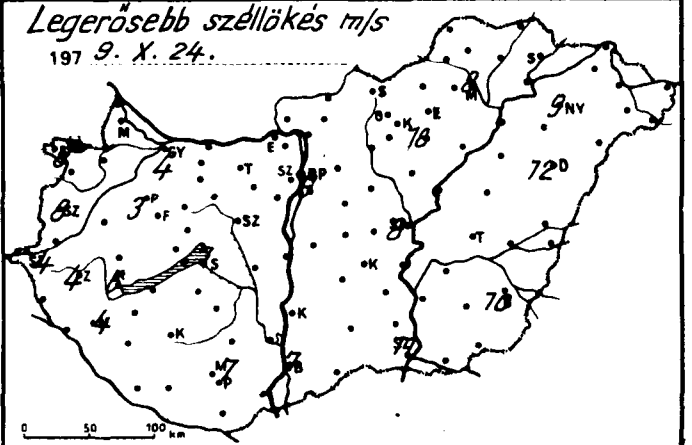

	1979.X.25. 07 h -ig az utolsó 24 óra adatai							1979.X.25. 07 h -ig az utolsó 24 óra adatai						
	csapadék (mm)		max. hőmérséklet	min. hőmérséklet	rad. min.	napos órák		csapadék (mm)		max. hőmérséklet	min. hőmérséklet	rad. min.	napos órák
Győr	•		10	-2	-5	8	Vác	•	⌴	11	-5	-9	
Kapuvár	•		9	-2	-5	8	Vámosmikola	•	⌴	10	-4	-7	8
Mosonmagyaróvár	•	⌴	10	-2	-5	9	Baja	•		10	-2	-5	8
Rajka	•		10	-1	-4		Bácsalmás	•		11	-2	-5	
Sopron	•		8	0	-4	9	Izsák	•		11	-2	-4	
Sopronhorpács	•		9	-1	-2	8	Kalocsa	•		10	-2	-3	
Káld	•		11	-2	-5		Kecskemét	•	⌴	9	-2	-4	9
Kormend	•	⌴	12	0	-4		Kiskunf. háza	•		10	-2	-3	
Szentgotthárd	•		11	-2	-3	8	Kiskunhalas	•		10	-3	-3	
Szombathely	•		11	-3	-4	9	Kunszentmiklós	•	⌴	10	-2	-3	
Lenti	•		11	-1	-5		Tiszakécske	•		10	-1	-2	
Letenye	•		10	1	-2		Balassagyarmat	•	⌴	9	-4	-8	
Nagykanizsa	•		11	0	-2	7	Romhány	•		9	-7	-7	
Zalaegerszeg	•	⌴	11	-1	-2		Salgótarján	•		10	-2	-2	
Farkasgyepű	•		9	-3	-5		Eger	•		10	-3	-6	10
Keszthely	•		11	2	1	9	Galyatető	•		5	-8	-10	
Mencshely	•		11	-2	-3	8	Gyöngyös	•	⌴	10	-5	-6	
Papa	•		10	0	-2	8	Kékestető	•		2	-8	-10	10
Sümeg	•		13	1	0		Kompolt	•	⌴	9	-4	-	10
Tihany	•	⌴	11	1	-1		Lőrinci	•	⌴	10	-6	-9	
Veszprém	—		-	-	-		Poroszló	•		10	-3	-4	
Zirc	•	⌴	11	-4	-7		Jászapáti	•	⌴	9	-3	-4	
Tonyód	•	⌴	9	1	-3		Jászberény	•	⌴	12	-2	-6	
Homokszt. györgy	•		12	-1	-3	6	Karcag	—		-	-	-	
Kaposvár	•		11	-2	-4		Szolnok	•	⌴	10	-2	-4	9
Marcali	•		9	1	-1		Tiszaroff	•		9	-2	-3	
Siófok	•		10	-1	-2	9	Túrkeve	•		10	-3	-4	9
Somogyszob	•	⌴	12	0	-3		Kistelek	•		10	-2	-3	
Tab	•		12	-2	-4		Makó	•	⌴	10	-2	-3	
Babolna	•	⌴	10	-2	-5		Szeged	•		9	-2	-3	9
Esztergom	•		11	-5	-10		Szentes	•		7	-2	-2	
Kisbér	•	⌴	11	0	-4		Borsodnádasd	•	⌴	9	-4	-9	
Komarom	•	⌴ ≡	12	-2	-5		Fügöd	•	⌴	9	-4	-7	
Tatabanya	•		10	-1	-1		Hidasnémeti	•		10	-2	-4	
Alcsútdoboz	•	⌴	11	-4	-6		Jósvafő	•	⌴	9	-6	-10	9
Dunaújváros	•		11	-1	-3		Lillafüred	•		8	-3	-4	
Martonvásár	•	⌴	11	-2	-4	8	Miskolc	•		11	-2	-5	8
Mor	•		11	-1	-3		Putnok	•	⌴	11	-4	-5	
Nagyhörcsökp.	—		-	-	-		Sárospatak	•		9	-1	-4	4
Szabadbattyán	•	⌴	12	-4	-8		Szendrőlád	•	⌴	10	-4	-6	
Tegzemcse	•	⌴	12	-2	-4	6	Tokaj	•		9	-2	-3	
Tengyel	•		11	-3	-6		Kisvárda	•	⌴	9	-6	-8	6
Nagykónyi	•		11	-1	-5		Mátészalka	•	⌴	11	-3	-5	
Szekszárd	•		10	-1	-2		Nyíregyháza	•		10	-4	-5	7
Ambrózia-tő	•		9	-2	-2		Nyírlugos	•		10	-5	-6	
Mohacs	•		11	0	-4		Pátyod	•	⌴	10	-5	-6	
Pecs	•		11	-1	-3	7	Tiszabecs	•		10	-3	-4	
Siklos	—		-	-	-		Vásárosnamény	•	⌴	10	-5	-6	
Szigetvár	•		12	0	-3		Záhony	•	⌴	8	-4	-4	
Bp. Lőrinc	•		11	-1	-3	9	Berettyóújfalu	•	⌴	11	-2	-3	
Bp. Met. Int.	•		10	0	-4	8	Debrecen	•		10	-2	-3	9
Bp. Szab. hegy	•		8	-3	-5		Hajdúdorog	•	⌴	10	-3	-4	
Cegled	•	⌴	11	-5	-7	8	Hortobágy	•		12	-4	-5	
Dabasgokő	•		4	-6	-8		Körösszakál	•	⌴	10	-2	-4	
Gödöllő	•	⌴	9	-3	-6	7	Polgar	•		11	-2	-4	
Kalyret	•	⌴	9	-7	-8		Békéscsaba	•		10	-2	-4	10
Kunmar	•		10	-4	-7		Mezőhegyes	•	⌴	9	-3	-5	8
Nagykata	•	⌴	11	-3	-4		Orosháza	•		10	-2	-4	10
Ocsény	•		11	-2	-3		Szarvas	•	⌴	10	-2	-3	10
Szentendre	•		12	-2	-3		Szeghalom	•		9	-2	-4	

KIADJA: ORSZÁGOS METEOROLÓGIAI SZOLGÁLAT

Készíti: Központi Előrejelző Intézet Előrejelző Osztálya — T. 273 - 079 — Megjelenik naponként

Előfizetési díja 1 évre 1 Ft. Megrendelhető: 1024 Budapest II. Kitaibel Pál u. 1. Telefon: 353-500

Kiadásért felel az OMSZ elnöke — Szerkesztésért felel a KEI igazgatója

IDŐJÁRÁSI NAPIJELENTÉS

ЕЖЕДНЕВНЫЙ МЕТЕОРОЛОГИЧЕСКИЙ БЮЛЛЕТЕНЬ • DAILY WEATHER REPORT
BULLETIN QUOTIDIEN DE TEMPS • TÄGLICHER WETTERBERICHT

92. évfolyam 299. szám. • Budapest • 1979. október 26. péntek

Az időjárási helyzet és a várható időjárás:

Délnyugat-és Északkelet-Európában igen változékony az idő. Az Ibériai-félsziget, Franciaország, de még a Brit-szigetek fölé is nagy nedvességtartalmú, óceáni légtömegek áramlanak több hullámban. A felsorolt vidékeken általában erősen felhős az ég, sokfelé esik az eső, sőt a déli vidékeken zivatarok is vannak. Hasonlóan felhős, csapadékos, de jóval hidegebb az idő a Szovjetunió európai területének nagy részén. Ott még a nappali órákban is alig-alig emelkedik 0 fok fölé a hőmérséklet, s éppen ezért ott a csapadék a legtöbb helyen már havazást, hózáport jelent. Hüvös, de általában száraz az idő a Skandináv-félszigettől a Balkán-félszigetig húzódó vidékeken. A lassú mozgású, hideg levegő hatására kevés a felhő, erős az éjszakai lehülés, és gyenge a nappali fölmelegedés. Csak ott keletkezik hajnalban köd, ahová valamivel nedvesebb levegő áramlik. A hét végén a Kárpát-medencét is megközeliti egy hasonló, nedves léghullám, ezért helyenként már felhősebb idő várható.

Csütörtökön hazánkban derült, száraz idő volt. A 8-10 órás napsütés ellenére délutánra csak 5, 8 fokig emelkedett a hőmérséklet. A szél sokfelé élénk volt. Éjszaka erősen lehült a levegő, a legalacsonyabb éjszakai hőmérséklet általában -4, -9 fok között volt, csak néhány helyen mértek ennél melegebbet, illetve a tartósan szélvédett helyeken hidegebbet. Délelőtt ismét derült, napos idő volt az országban, a hőmérséklet 11 órára 2, 7 fokig emelkedett.

Ma 12 órakor Budapesten a hőmérséklet 4 fok, a tengerszintre átszámitott légnyomás 1029 mb /772 mm/, mérsékelten süllyed.

Várható időjárás szombat estig:

Általában derült, száraz idő, délnyugaton azonban szombat hajnalban helyenként köd, napközben pedig felhősebb idő.
Napközben élénk délkeleti szél.
Várható legalacsonyabb éjszakai hőmérséklet általában: -2, -7 fok között, néhány szélvédett helyen -10 fok közelében,
legmagasabb nappali hőmérséklet szombaton: általában 3, 8 fok között, a tartósan ködös, felhős helyeken 0 fok körül.

Bártfai Erzsébet s.k.

A hőmérséklet napi középértéke és eltérése a 100 évi átlagtól /Budapesten/:

1979. X. 25.	3,4 C°	-5,7 C°

1871 óta ezen a napon Budapesten előfordult

legmagasabb hőmérséklet:	26,4 C° /1923/,
legalacsonyabb hőmérséklet:	-4,8 C° /1890/.

79.634.

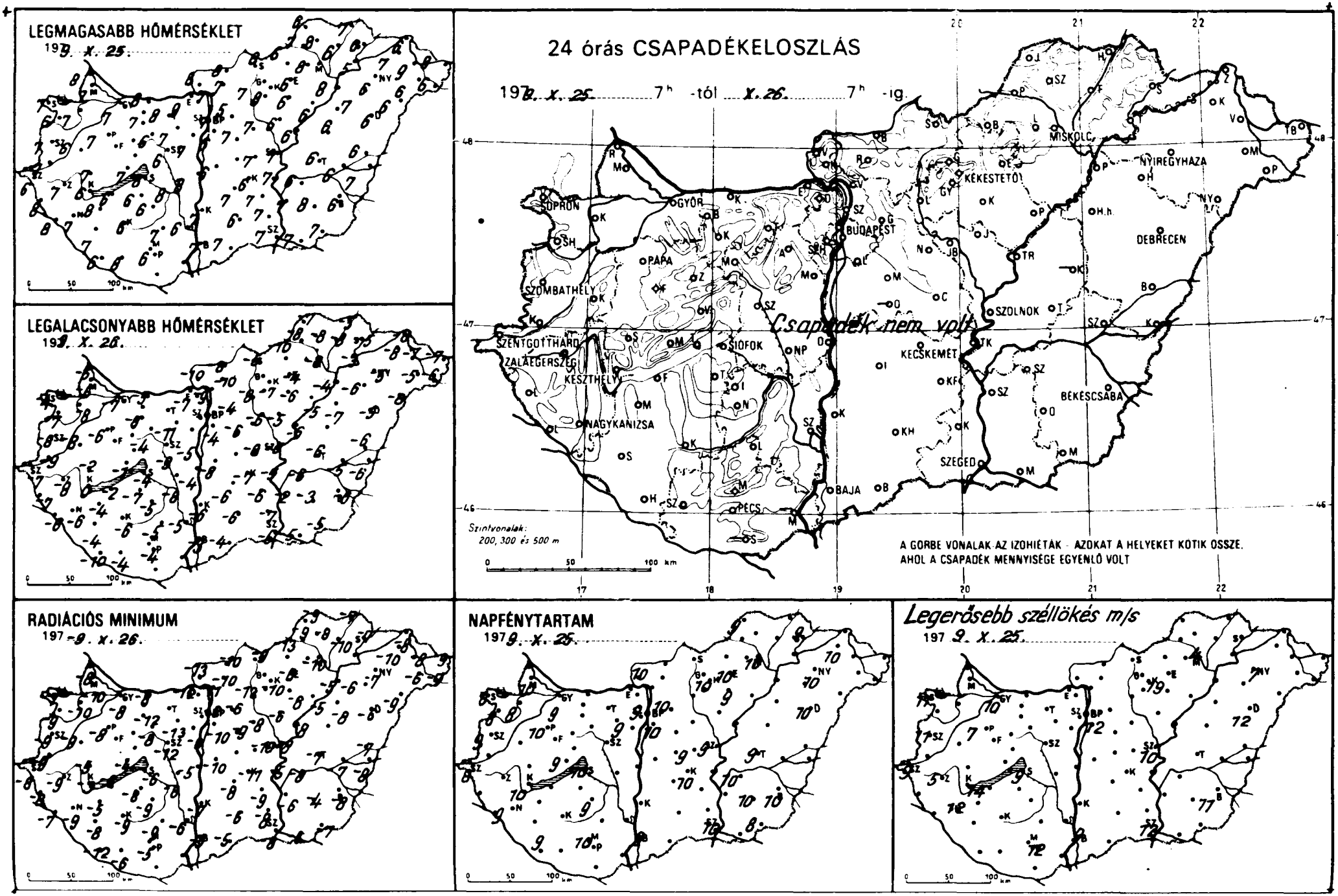
LEGMAGASABB HŐMÉRSÉKLET
19 9. X. 25.
LEGALACSONYABB HŐMÉRSÉKLET
19 9. X. 26.
24 órás CSAPADÉKELOSZLÁS
19 9. X. 25. 7h -tól X. 26. 7h -ig.
Csapadék nem volt
Szintvonalak: 200, 300 és 500 m
A GORBE VONALAK AZ IZOHIÉTÁK - AZOKAT A HELYEKET KÖTIK ÖSSZE, AHOL A CSAPADÉK MENNYISÉGE EGYENLŐ VOLT
RADIÁCIÓS MINIMUM
19 9. X. 26.
NAPFÉNYTARTAM
19 9. X. 25.
Legerősebb széllökés m/s
19 9. X. 25.
SOPRON
GYŐR
BUDAPEST
MISKOLC
NYÍREGYHÁZA
KÉKESTETŐ
DEBRECEN
SZOMBATHELY
PAPA
SZENTGOTTHÁRD
ZALAEGERSZEG
KESZTHELY
SIÓFOK
KECSKEMÉT
BÉKÉSCSABA
NAGYKANIZSA
SZEGED
BAJA
PÉCS
SZOLNOK

	1979. X. 26. ... 07 h -ig az utolsó 24 óra adatai					
	csapadék (mm)		max. hőmérséklet	min. hőmérséklet	rad. min.	napos órák
Győr	•	⊔	7	−7	−8	9
Kapuvár	•	⊔	7	−8	−10	8
Mosonmagyaróvár	•	⊔	7	−6	−10	10
Rajka	•	⊔	8	−5	−8	
Sopron	•	⊔	7	−4	−7	6
Sopronhorpács	•	⊔	6	−7	−9	8
Káld	•		6	−8	−9	
Körmend	•		7	−9	−9	
Szentgotthárd	•	⊔	6	−7	−8	8
Szombathely	•	⊔	7	−8	−9	9
Lenti	•		8	−7	−8	
Letenye	•	⊔	8	−6	−7	
Nagykanizsa	•	⊔	7	−6	−9	9
Zalaegerszeg	•	⊔	7	−8	−9	
Farkasgyepű	•		5	−3	−5	
Keszthely	•	⊔	6	0	−3	10
Mencshely	•	⊔	5	−4	−6	9
Pápa	•	⊔	7	−6	−8	10
Sümeg	•		7	−2	−5	
Tihany	•	⊔	7	−1	−4	
Veszprém	–		–	–	–	
Zirc	•	⊔	5	−5	−11	
Tonyód	•		6	−2	−6	
Homokszt. györgy	•	⊔	6	−10	−12	9
Kaposvár	•	⊔	6	−6	−9	
Marcali	•	⊔	8	−4	−5	
Siófok	•		8	−4	−6	10
Somogyszob	•	⊔	7	−4	−8	
Tab	•		6	−7	−8	
Babolna	•	⊔	7	−8	−11	
Esztergom	•		9	−7	−12	
Kisber	•	⊔	7	−8	−12	
Komárom	•	⊔=	8	−5	−8	
Tatabánya	•		8	–	–	
Alcsutdoboz	•	⊔	7	−11	−13	
Dunaújváros	•	⊔	8	−4	−5	
Martonvásár	•	⊔	7	−5	−8	9
Mór	•	⊔	6	−4	−8	
Nagyhörcsökp.	•		8	−8	−8	
Szabadbattyán	•	⊔=	6	−9	−12	
Tregszemcse	•	⊔	6	−5	−9	9
Tengyel	•		7	−5	−9	
Nagykónyi	•		6	−5	−9	
Szekszárd	•		6	−5	−6	
Vynaud	•		5	−4	−5	
Mohács	–		–	–	–	
Pécs	•	⊔	6	−4	−5	10
Siklós	–		–	–	–	
Szigetvár	•		8	−4	−6	
Bp. Lőrinc	•	⊔	6	−4	−10	10
Bp. Met. Int.	•		7	−1	−6	9
Bp. Szab. hegy	•		4	−4	−6	
Tegled	•	⊔	7	−8	−10	9
Dabogokő	•		2	−5	−7	
Gödöllő	•	⊔	5	−4	−6	10
Kutalyret	•	V	7	−8	−9	
Mónor	•		7	−6	−9	
Nagykáta	•	⊔	7	−6	−8	
Pilkeny	–		–	–	–	
Szentendre	•		9	−5	−5	

	1979. X. 26. ... 07 h -ig az utolsó 24 óra adatai					
	csapadék (mm)		max. hőmérséklet	min. hőmérséklet	rad. min.	napos órák
Vác	•	⊔	7	−9	−11	
Vámosmikola	•	⊔	8	−10	−13	10
Baja	•	⊔	7	−3	−5	9
Bácsalmás	•		7	−4	−5	
Izsák	•		7	−6	−8	
Kalocsa	•		7	−6	−7	
Kecskemét	•	⊔=	6	−7	−11	10
Kiskunf. háza	•		7	−6	−9	
Kiskunhalas	•		6	−6	−6	
Kunszentmiklós	•	⊔	6	−8	−10	
Tiszakécske	•		7	−5	−5	
Balassagyarmat	•	⊔	8	−8	−10	
Romhány	•		7	−10	−10	
Salgótarján	•	V	6	−5	−9	
Eger	•		6	−4	−6	10
Galyatető	•		1	−5	−6	
Gyöngyös	•	⊔	8	−7	−10	
Kékestető	•		−2	−6	−8	10
Kompolt	•	⊔	6	−6	−8	9
Lőrinci	•	⊔	7	−8	−12	
Poroszló	•	⊔	6	−5	−5	
Jászapáti	•	⊔	6	−5	−6	
Jászberény	•		6	−6	−9	
Karcag	–		–	–	–	
Szolnok	•	⊔=	7	−5	−8	9
Tiszaroff	•	⊔	6	−6	−8	
Túrkeve	•	⊔	6	−6	−7	9
Kistelek	•		7	−7	−8	
Makó	•	⊔	7	−5	−6	
Szeged	•	⊔=	7	−6	−8	10
Szentes	•		7	−2	−6	
Borsodnádasd	•	⊔	6	−10	−13	
Fügöd	•	⊔	6	−8	−10	
Hidasnémeti	•		7	−5	−7	
Jósvafő	•	V	6	−7	−9	9
Lillafüred	•		5	−6	−7	
Miskolc	•	⊔=	8	−8	−10	10
Putnok	•	V	7	−8	−9	
Sárospatak	•	⊔	6	−5	−7	9
Szendrőlád	•	⊔	8	−8	−8	
Tokaj	•		5	−3	–	
Kisvárda	•	⊔	7	−8	−10	10
Mátészalka	•	⊔	6	−5	−6	
Nyiregyháza	•	⊔	6	−5	−7	10
Nyirlugos	•		6	−8	−9	
Pátyod	•	⊔	6	−6	−7	
Tiszabecs	•		8	−7	−9	
Vásárosnamény	•	⊔	9	−7	−8	
Záhony	•	⊔	6	−8	−8	
Berettyóújfalu	•	⊔	6	−6	−7	
Debrecen	•	⊔=	6	−5	−6	10
Hajdúdorog	•	⊔	7	−6	−6	
Hortobágy	•		6	−7	−8	
Körösszakál	•	⊔	7	−6	−8	
Polgár	•	⊔	8	−4	−5	
Békéscsaba	•	⊔	6	−6	−8	10
Mezőhegyes	•	⊔	7	−5	−7	8
Orosháza	•		8	−3	−4	10
Szarvas	•	⊔	6	−6	−8	10
Szeghalom	•		6	−5	−7	

Árpádtető

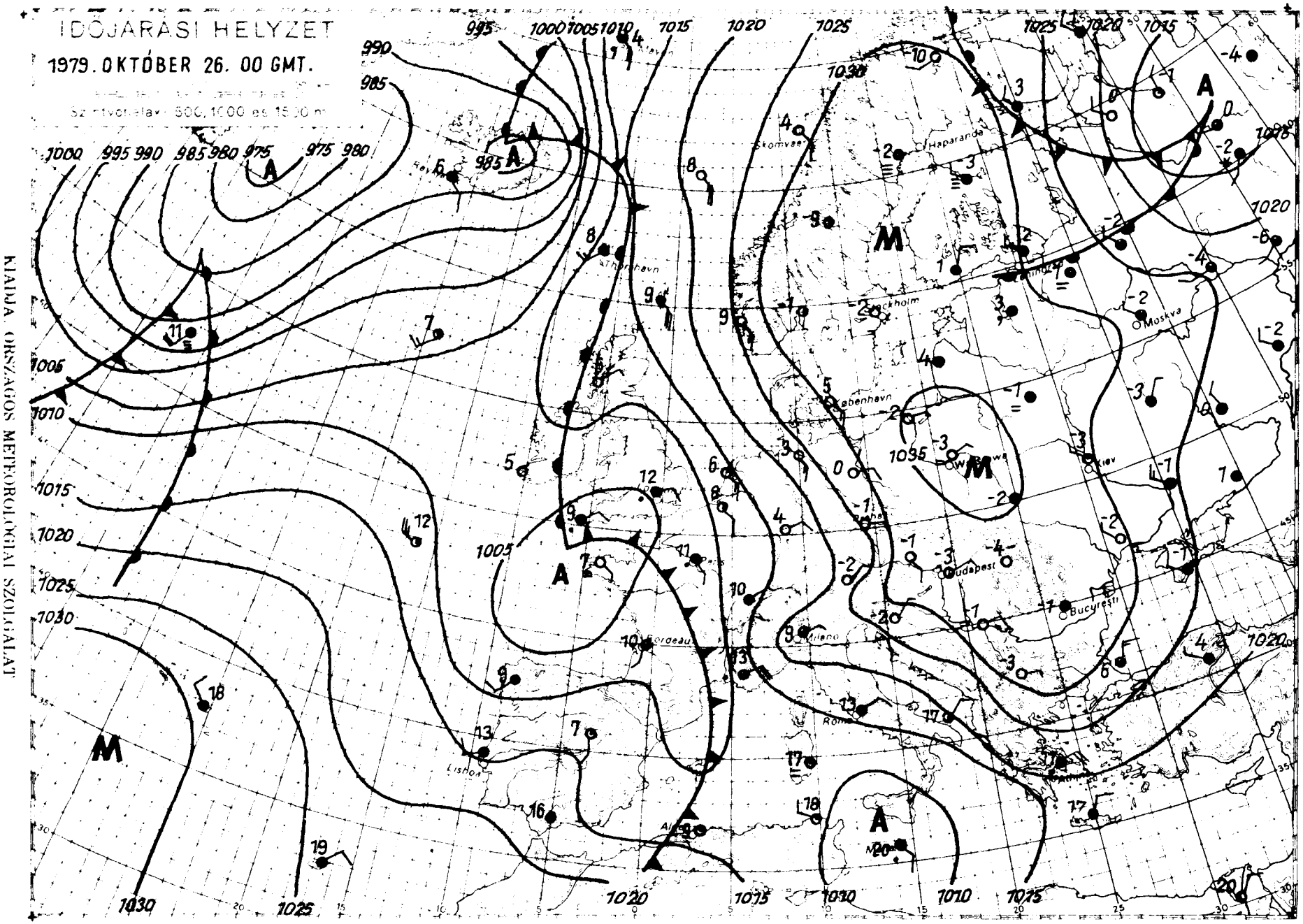

KIADJA: ORSZÁGOS METEOROLÓGIAI SZOLGÁLAT

Készíti: Központi Előrejelző Intézet Előrejelző Osztálya — T: 273 - 078 — Megjelenik naponként

Évi előfizetési díja: 1.400 Ft. Megrendelhető: 1024 Budapest, II. Kitaibel Pál u. 1. Telefon: 353-500

Kiadásért felel az OMSZ elnöke — Szerkesztésért felel a KEI igazgatója

IDŐJÁRÁSI NAPIJELENTÉS

ЕЖЕДНЕВНЫЙ МЕТЕОРОЛОГИЧЕСКИЙ БЮЛЛЕТЕНЬ • DAILY WEATHER REPORT
BULLETIN QUOTIDIEN DE TEMPS • TÄGLICHER WETTERBERICHT

92. évfolyam 300. szám + Budapest + 1979. október 27. szombat

Az időjárási helyzet és a várható időjárás:

Szárazföldünk középső és délkeleti részén továbbra is száraz, napos, hideg az idő. A nappali fölmelegedés az emlitett területeken 6, 11 fokkal elmarad a sokévi átlagtól. Európa nyugati, délnyugati részén szintén hüvösebb az idő az október végén megszokottnál. A Franciaország déli partjainál kialakult alacsonynyomású örvény hatására változékony, szeles az idő ezen a vidéken, többfelé esik az eső, egy-két helyen zápor, zivatar is kialakul. A Szovjetunió európai területének nagy részén is csapadékos az idő. Az észak felől áramló hideg levegő miatt azonban az esőt sokfelé havazás váltotta fel. A Kárpát-medencébe délnyugat felől kissé enyhébb és nedvesebb levegő érkezik, ezért a következő időszakban már helyenként felhős idő várható.

Hazánkban pénteken országszerte derült, száraz, hüvös idő volt. Többfelé fújt élénk délkeleti szél. A hőmérséklet csúcsértéke általában 5 és 9 fok között volt, de Marcaliban 10, Orosházán 11 fokig melegedett föl a levegő. Ismét erős volt az éjszakai lehülés. Hajnalra általában -2, -7 fokig csökkent a hőmérséklet, de egy-két helyen ennél hidegebbet is észleltek. Borsodnádasdon és Kisvárdán -10 fokig hült le a levegő. Ma délelőtt az ország nagy részén folytatódott a derült, napos idő, csupán a délnyugati, nyugati országrészben növekedett meg helyenként a fályolfelhőzet. 11 órára 1, 5 fokig emelkedett a hőmérséklet.

Ma 12 órakor Budapesten a hőmérséklet 5 fok, a tengerszintre átszámitott légnyomás 1024 mb /768 mm/, mérsékelten süllyed.

Várható időjárás vasárnap estig:

Eleinte túlnyomóan derült idő, vasárnap nyugat felől lassanként megnövekvő felhőzet, valószinüleg csapadék nélkül.
Többfelé élénk, a Dunántúlon időnként erős délkeleti, déli szél.
Hajnalban helyenként párásság.
Várható legalacsonyabb éjszakai hőmérséklet általában -2, -7 fok között, legmagasabb nappali hőmérséklet vasárnap általában 10 fok, egy-két felhősebb helyen 5 fok közelében.

Demeter Éva s.k.

A hőmérséklet napi középértéke és eltérése a 100 évi átlagtól /Budapesten/:

1979. X. 26.	2,8 C°	-6,3 C°

1871 óta ezen a napon Budapesten előfordult

legmagasabb hőmérséklet:	23,5 C° /1949/,
legalacsonyabb hőmérséklet:	-4,9 C° /1946/.

79.635.

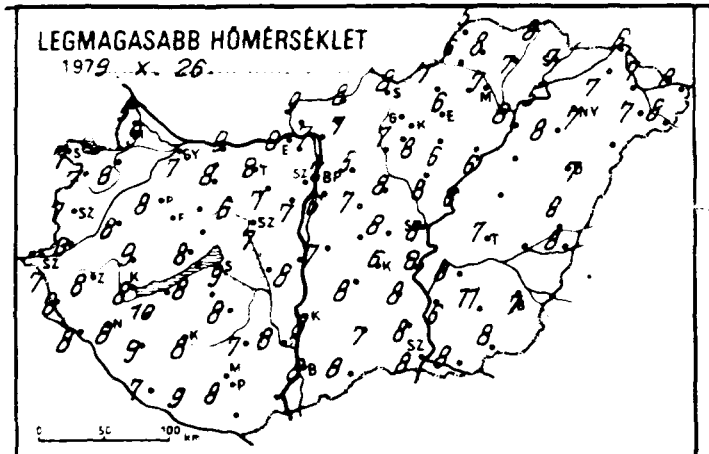
LEGMAGASABB HŐMÉRSÉKLET
1979. X. 26.

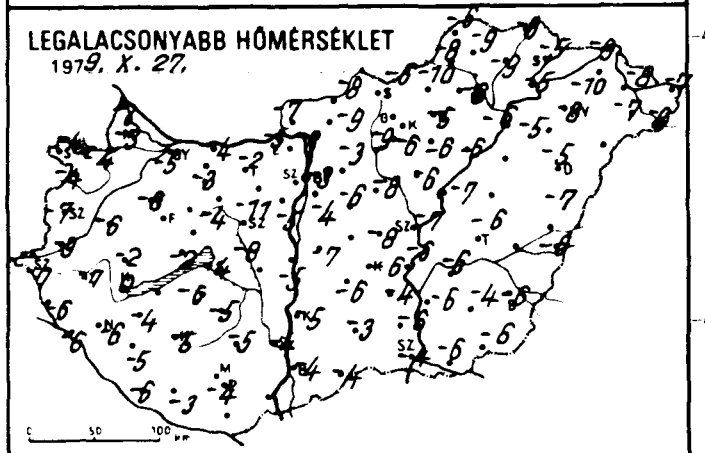
LEGALACSONYABB HŐMÉRSÉKLET
1979. X. 27.

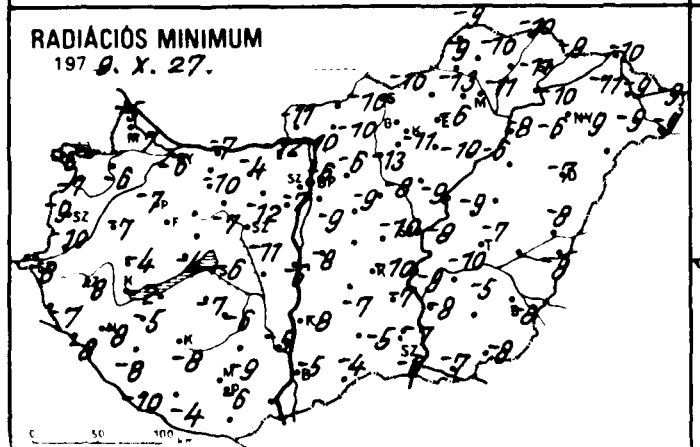
RADIÁCIÓS MINIMUM
1979. X. 27.

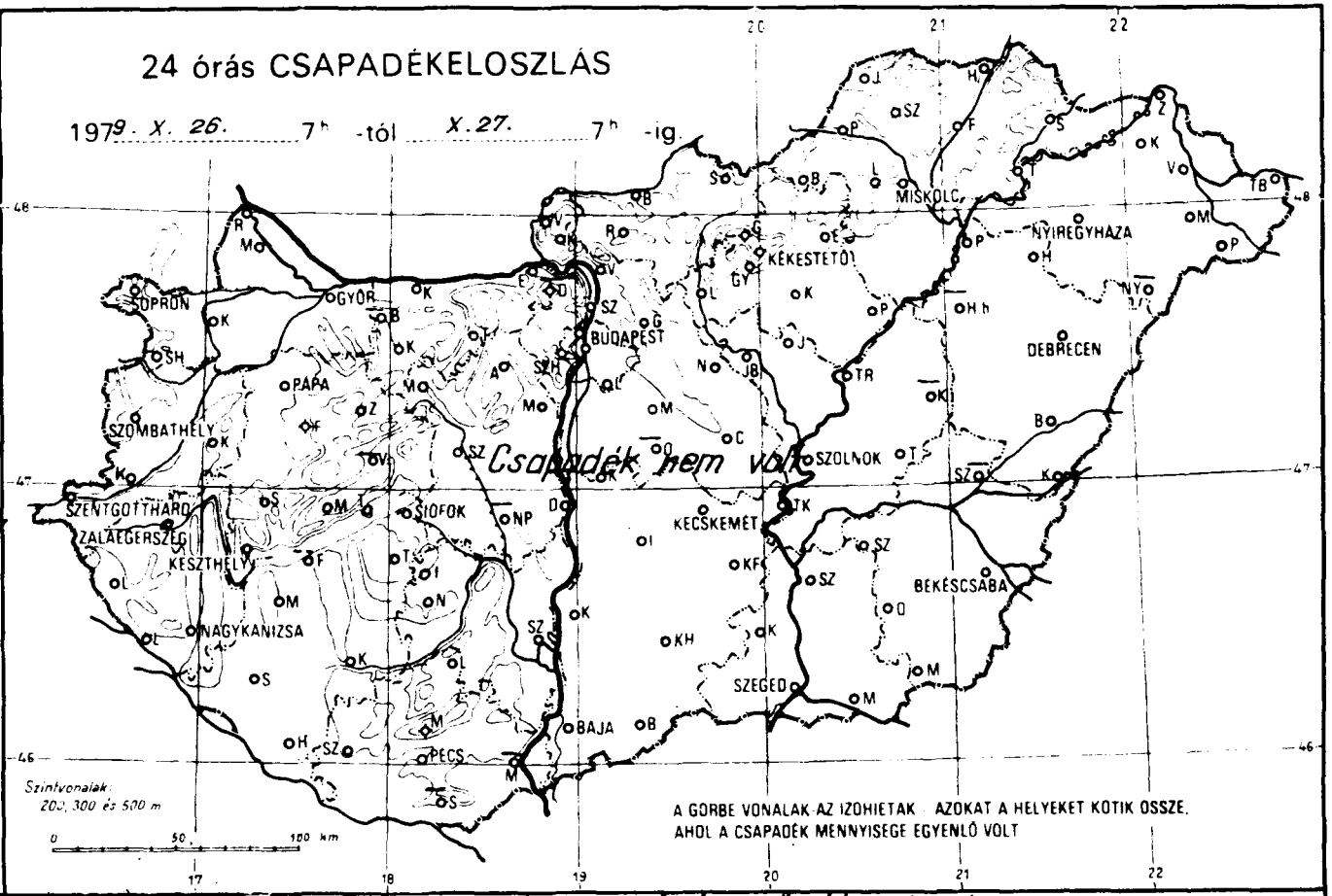
24 órás CSAPADÉKELOSZLÁS
1979. X. 26. 7h -tól X. 27. 7h -ig
Csapadék nem volt
SOPRON
GYŐR
BUDAPEST
MISKOLC
NYÍREGYHÁZA
KÉKESTETŐ
DEBRECEN
PÁPA
SZOMBATHELY
SZOLNOK
SZENTGOTTHÁRD
ZALAEGERSZEG
KESZTHELY
SIÓFOK
KECSKEMÉT
NAGYKANIZSA
BÉKÉSCSABA
SZEGED
BAJA
PÉCS
Szintvonalak: 200, 300 és 500 m
A GÖRBE VONALAK AZ IZOHIETÁK AZOKAT A HELYEKET KÖTIK ÖSSZE, AHOL A CSAPADÉK MENNYISÉGE EGYENLŐ VOLT

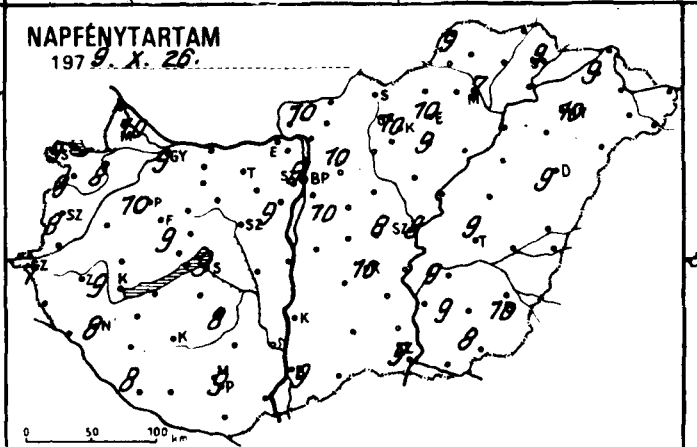
NAPFÉNYTARTAM
1979. X. 26.

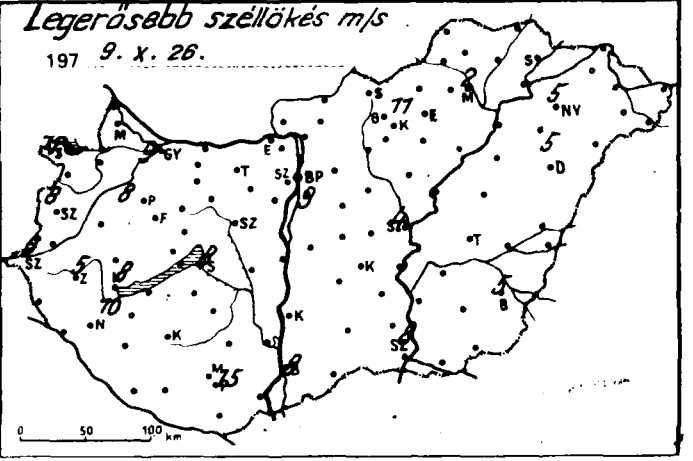
Legerősebb széllökés m/s
1979. X. 26.

	197 9.X.27. 07 h -ig az utolsó 24 óra adatai							197 9.X.27. 07 h -ig az utolsó 24 óra adatai						
	csapadék (mm)		max. hőmérséklet	min. hőmérséklet	rad. min.	napos órák		csapadék (mm)		max. hőmérséklet	min. hőmérséklet	rad. min.	napos órák	
Győr	•	⌴	7	−5	−6	9	Vác	•		7	−8	−10		
Kapuvár	•	⌴	8	−4	−6	8	Vámosmikola	•	⌴	9	−7	−11	10	
Mosonmagyaróvár	•	⌴	9	−3	−7	10	Baja	•		8	−4	−5	9	
Rajka	•		5	−2	−5		Bácsalmás	•	⌴	8	−4	−4		
Sopron	•	⌴ ≡	7	−4	−6	9	Izsák	•		8	−6	−7		
Sopronhorpács	•	⌴	7	−4	−7	9	Kalocsa	•		8	−5	−8		
Kald	•	⌴	8	−6	−7		Kecskemét	•	⌴ ≡	6	−6	−10	10	
Kormend	•		8	−9	−10		Kiskunf. háza	•		8	−4	−7		
Szentgotthárd	•	⌴ ≡	7	−7	−8	7	Kiskunhalas	•		7	−3	−5		
Szombathely	•	⌴	7	−7	−9	8	Kunszentmiklós	•		7	−7	−8		
Lenti	•	V	8	−6	−7		Tiszakécske	•		8	−6	−9		
Letenye	•	⌴	8	−6	−8		Balassagyarmat	•	⌴	8	−8	−10		
Nagykanizsa	•	⌴ ≡	8	−6	−8	8	Romhány	•		7	−9	−10		
Zalaegerszeg	•	⌴	8	−7	−8		Salgótarján	•	V	8	−6	−10		
Farkasgyepü	•		5	−4	−5		Eger	•		6	−5	−6	10	
Keszthely	•		8	0	−2	9	Galyatető	•		2	−3	−7		
Meneshely	•	⌴	6	−3	−4	9	Gyöngyös	•	⌴	8	−6	−11		
Papa	•	⌴	8	−6	−7	10	Kékestető	•		0	−5	−8	10	
Sümeg	•	⌴	9	−2	−4		Kompolt	•	⌴	6	−6	−10	9	
Tihany	•	⌴	8	−2	−4		Lőrinci	•	⌴	7	−9	−13		
Veszprem	−		−	−	−		Poroszló	•	⌴ ≡	6	−6	−6		
Zirc	•	⌴	6	−5	−8		Jászapáti	•	≡	8	−6	−8		
Fenyod	−		−	−	−		Jászberény	•	⌴	6	−7	−11		
Homokszt. györgy	•	⌴	7	−6	−10	8	Karcag	−		−	−	−		
Kaposvár	•	⌴	8	−5	−8		Szolnok	•	⌴ ≡	8	−7	−8	8	
Marcali	•	⌴	10	−4	−5		Tiszaroff	•	⌴	6	−7	−9		
Siófok	•	⌴	9	−4	−6	9	Türkeve	•	⌴	7	−6	−7	9	
Somogyszob	•	⌴	9	−5	−8		Kistelek	•		8	−6	−7		
Tab	•		8	−6	−7		Makó	•	⌴	8	−6	−7		
Babolna	−		−	−	−		Szeged	•	⌴ ≡	8	−4	−6	9	
Esztergom	•		8	−5	−12		Szentes	•	⌴	6	−6	−8		
Kisber	•	⌴	8	−3	−10		Borsodnádasd	•	⌴	7	−10	−13		
Komarom	•	⌴ ≡	9	−4	−7		Fügöd	•	⌴	7	−9	−11		
Tatabánya	•		8	−2	−4		Hidasnémeti	•		8	−8	−10		
Alcsutdoboz	•	⌴	7	−11	−12		Jósvafő	•	V	5	−6	−9	9	
Dunaújváros	•		8	−5	−6		Lillafüred	•		5	−7	−7		
Martonvásár	•	⌴	7	−5	−7	9	Miskolc	•	⌴	7	−8	−11	7	
Mór	•		6	−4	−7		Putnok	•	V	6	−8	−9		
Nagyhörcsökp.	−		−	−	−		Sárospatak	•	⌴	7	−5	−9	9	
Szabadbattyán	•	⌴ ≡	7	−8	−11		Szendrőlád	•	⌴	8	−9	−10		
Jegyszemcse	•	⌴ ≡	8	−5	−6	8	Tokaj	•		5	−5	−10		
Fenyel	•		7	−5	−9		Kisvárda	•	⌴	7	−10	−11	9	
Nagykönyi	•		8	−5	−9		Mátészalka	•	⌴	7	−7	−9		
Szekszárd	•		8	−4	−5		Nyíregyháza	•	⌴	7	−8	−9	10	
Árpádtető	•		6	−4	−6		Nyírlugos	−		−	−	−		
Monacs	−		−	−	−		Pátyod	•	⌴	8	−8	−9		
Pécs	•	⌴	8	−4	−6	9	Tiszabecs	•		8	−7	−9		
Siklos	−		−	−	−		Vásárosnamény	•	⌴	7	−8	−9		
Szigetvár	•		9	−3	−4		Záhony	•	⌴	6	−9	−10		
Pic Tormc	•	⌴ ≡	6	−4	−9	10	Berettyóújfalu	•	⌴	8	−7	−8		
Pic Met. Int.	•	≡	7	−3	−6	9	Debrecen	•	⌴ ≡	7	−5	−7	9	
Pic Szab. hegy	•	⌴	4	−4	−4		Hajdúdorog	•	⌴	8	−5	−6		
Zöld	•	⌴	8	−8	−10	8	Hortobágy	−		−	−	−		
Fagoko	−		−	−	−		Körösszakal	•	⌴	8	−6	−8		
Gerlo	•	⌴	5	−3	−6	10	Polgár	•	V	8	−6	−8		
Kiszret	•	V	7	−9	−10		Békéscsaba	•	⌴ ≡	7	−6	−8	10	
Kor	•		7	−6	−9		Mezőhegyes	•	⌴ ≡	8	−6	−8	8	
Miskata	•	⌴ ≡	8	−8	−9		Orosháza	•		11	−4	−5	9	
Pecs	−		−	−	−		Szarvas	•	⌴	8	−6	−10	9	
Sandre	•		9	−5	−5		Szeghalom	−		−	−	−		

KIADJA: ORSZÁGOS METEOROLÓGIAI SZOLGÁLAT
Készítő: Központi Előrejelző Intézet Előrejelző Osztálya — T.: 273-078 — Megjelenik naponként
Évi előfizetési díja: 1400 Ft. Megrendelhető: 1024 Budapest, II., Kitaibel Pál u. 1. Telefon: 353-500
Kiadásért felel: az OMSZ elnöke — Szerkesztésért felel: a KEI igazgatója

IDŐJÁRÁSI NAPIJELENTÉS

ЕЖЕДНЕВНЫЙ МЕТЕОРОЛОГИЧЕСКИЙ БЮЛЛЕТЕНЬ • DAILY WEATHER REPORT
BULLETIN QUOTIDIEN DE TEMPS • TÄGLICHER WETTERBERICHT

92. évfolyam 301. szám. + Budapest + 1979. október 28. vasárnap

Az időjárási helyzet és a várható időjárás:

Észak-Európa és Közép-Európa egy részének időjárása egy anticiklon hatása alatt áll. Csapadék csupán néhány helyen fordul elő. Kelet-Európába újabb és újabb hideg léghullám érkezik és a Szovjetunió európai területén vasárnap délelőtt is igen gyakoriak voltak a hózáporok. A Földközi-tenger nyugati része felett ciklon örvénylik és Olaszországban, Albániában, Jugoszlávia nyugati részén, Svájcban és Ausztria déli felén borult, sok helyen esős időt okoz. Sőt a hatására Magyarország nyugati felén is erősödött a felhősödés.

Szombaton kora délelőtt még országszerte derült volt az ég, de később a Dunántúl felett egyre több lett a fátyolfelhő és megélénkült a déli szél. Eső az elmúlt 24 órában sem hullott az országban. A hőmérséklet szombaton 5, 10 fokig emelkedett. A felhőtakaró miatt nyugaton mérséklődött az erős éjszakai lehülés. Amig az ország keleti, északkeleti részén még vasárnap hajnalra is lehült a levegő -5, -10 fokig, addig a Dunántúl legnagyobb részén már csak +1 és -4 fok között volt a legalacsonyabb hőmérséklet. Vasárnap délelőtt a Dunántúlon közepesen felhős és borult, a keleti országrészben gyengén és közepesen felhős időszakok váltakoztak. A hőmérséklet 11 órakor 2 és 7 fok között volt.

Ma 12 órakor Budapesten a hőmérséklet 6 fok, a tengerszintre átszámitott légnyomás 1017 mb /763 mm/, mérsékelten süllyed.

Várható időjárás hétfő estig:

Változóan felhős idő, nyugaton sok, keleten kevesebb felhő, az ország nyugati felén valószinüleg szórványosan gyenge eső.
Napközben gyakran élénk, a Dunántúlon időnként erős déli, délkeleti szél.
Várható legalacsonyabb éjszakai hőmérséklet nyugaton, délnyugaton +2, -3, északkeleten -4, -9 fok között,
legmagasabb nappali hőmérséklet hétfőn: 7, és 12 fok között.

Aigner Szilárd s.k.

A hőmérséklet napi középértéke és eltérése a 100 évi átlagtól /Budapesten/:

1979. X. 27.	+2,1 C°	-6,7 C°

1871 óta ezen a napon Budapesten előfordult

legmagasabb hőmérséklet:	23,2 C° /1923/,
legalacsonyabb hőmérséklet:	-3,0 C° /1946/.

79.636.

LEGMAGASABB HŐMÉRSÉKLET

197 9. X. 27.

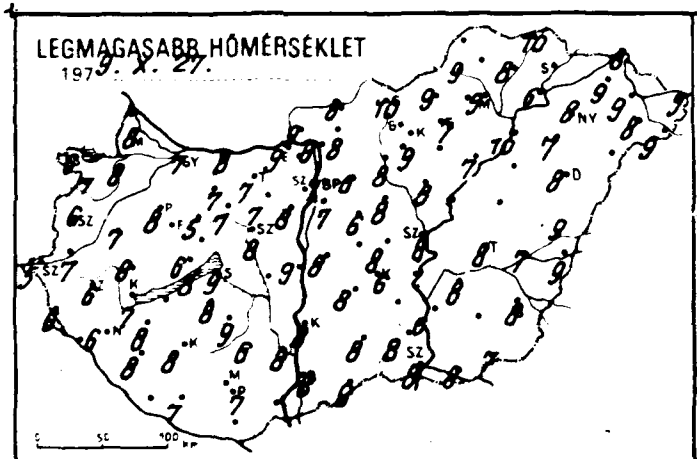

LEGALACSONYABB HŐMÉRSÉKLET

197 9. X. 28.

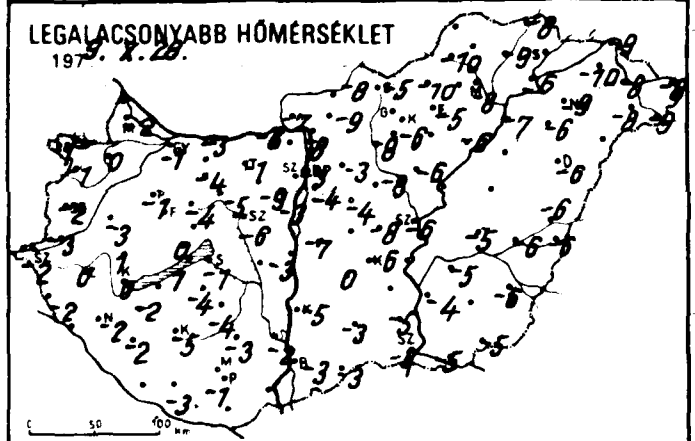

RADIÁCIÓS MINIMUM

197 9. X. 28.

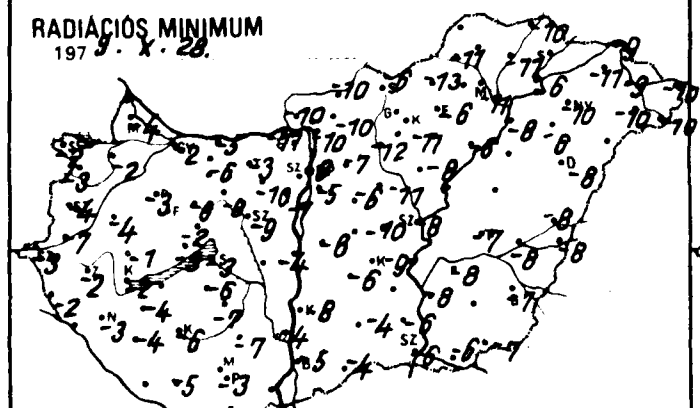

24 órás CSAPADÉKELOSZLÁS

197 9. X. 27. 7^h -tól X. 28. 7^h -ig

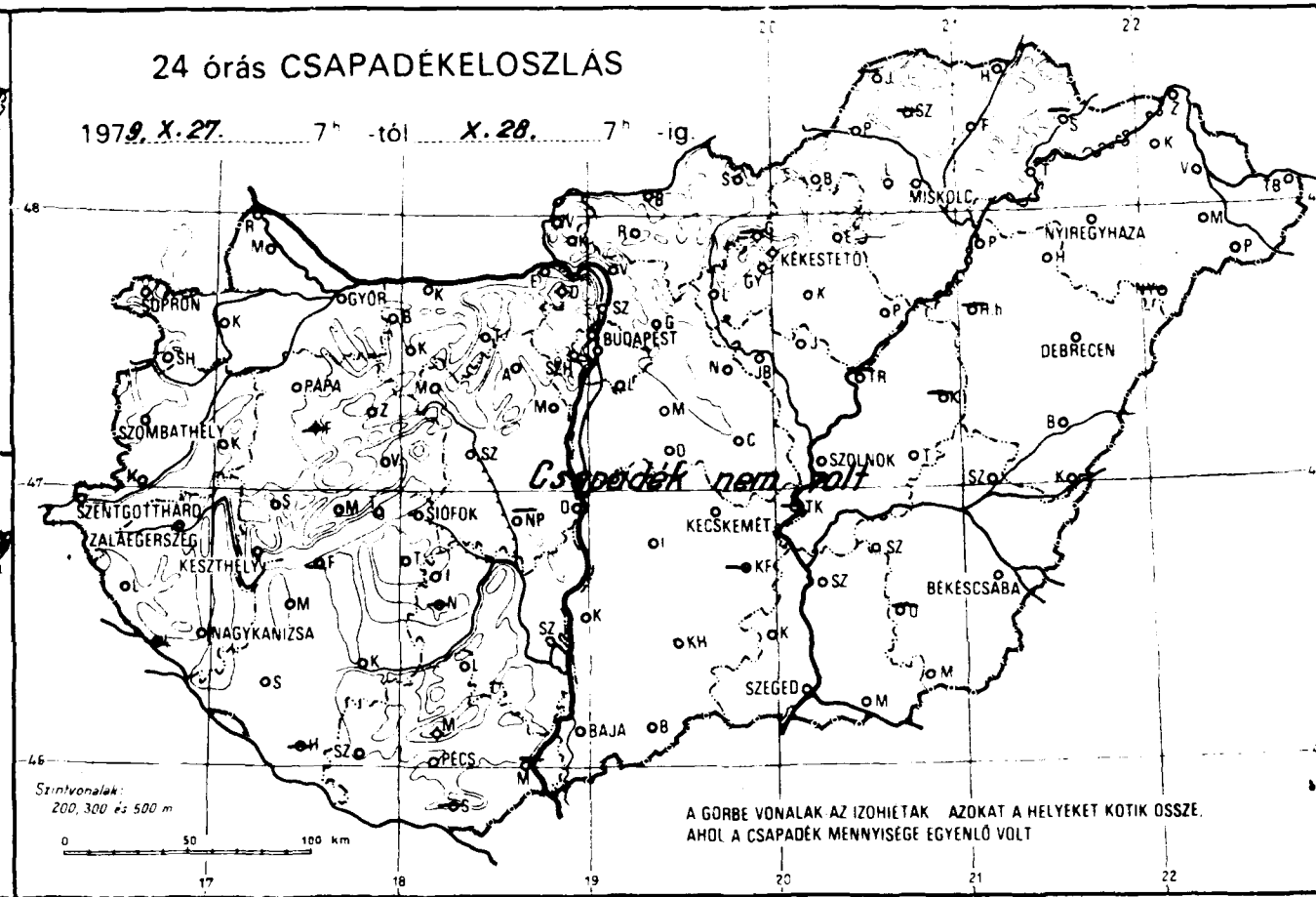

NAPFÉNYTARTAM

197 9. X. 27.

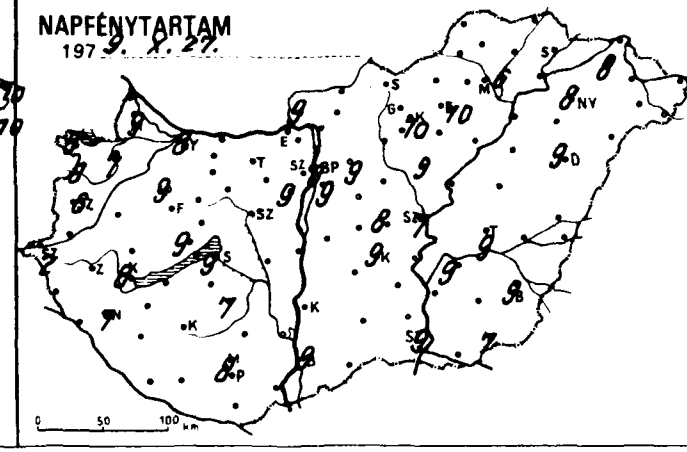

Legnagyobb szélsebesség

197 9. X. 27.

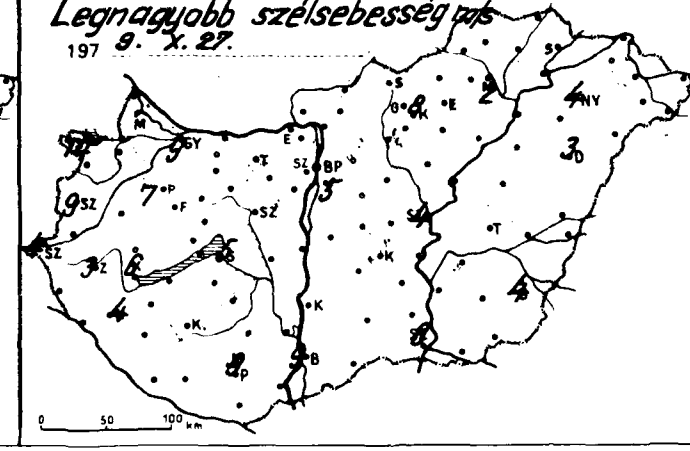

	1979.X.28. 07 h -ig az utolsó 24 óra adatai							1979.X.28. 07 h -ig az utolsó 24 óra adatai						
	csapadék (mm)		max. hőmérséklet	min. hőmérséklet	rad. min.	napos órák		csapadék (mm)		max. hőmérséklet	min. hőmérséklet	rad. min.	napos órák	
Győr	•		7	−1	−2	8	Vác	•	⊔	8	−8	−10		
Kapuvár	•		8	0	−2	7	Vámosmikola	•	⊔	9	−7	−10	9	
Mosonmagyaróvár	•		8	−2	−4	9	Baja	•	=⊔	8	−3	−5	9	
Rajka	−		−	−	−		Bácsalmás	•	⊔	8	−3	−4		
Sopron	•	=	6	−1	−2	8	Izsák	•		8	−0	−6		
Sopronhorpács	•		7	−1	−3	8	Kalocsa	•		8	−5	−8		
Kald	•	⊔	7	−3	−4		Kecskemét	•	=⊔	6	−6	−9	9	
Kormend	•		7	−3	−7		Kiskunf. háza	−		−	−	−		
Szentgotthárd	•	=	5	−2	−3	2	Kiskunhalas	•		8	−3	−4		
Szombathely	•	=	6	−2	−4	6	Kunszentmiklós	•	=⊔	8	−7	−8		
Tenti	−		−	−	−		Tiszakécske	−		−	−	−		
Tetenye	•		6	−2	−2		Balassagyarmat	•	⊔	8	−8	−10		
Nagykanizsa	•		6	−2	−3	7	Romhány	•		8	−9	−10		
Zalaegerszeg	•		6	0	−2		Salgótarján	•	V	10	−5	−6		
Farkasgyepü	−		−	−	−		Eger	•		7	−5	−6	10	
Keszthely	•		7	0	−2	8	Galyatető	−		−	−	−		
Meneshely	•		6	−0	−2	9	Gyöngyös	•	⊔	9	−6	−11		
Papa	•		8	−1	−3	9	Kékestető	•		4	−2	−5	10	
Sümeg	•		8	1	−1		Kompolt	•	⊔	8	−6	−8	9	
Tihany	•		8	1	−3		Lőrinci	•	=⊔	8	−8	−12		
Veszprém	−		−	−	−		Poroszló	•	=⊔	7	−6	−6		
Zirc	•	⊔	5	−4	−8		Jászapáti	•	⊔	9	−6	−7		
Bonyod	−		−	−	−		Jászberény	•	=⊔	8	−8	−11		
Homokszt. györgy	−		−	−	−		Karcag	−		−	−	−		
Kaposvár	•	⊔	8	−5	−6		Szolnok	•	=⊔	8	−6	−8	7	
Marcali	•		8	−2	−4		Tiszaroff	−		−	−	−		
Siofok	•	⌒	9	−1	−3	9	Türkeve	•	⊔	8	−5	−7	9	
Somogyszob	•		8	−2	−4		Kistelek	•		8	−5	−6		
Tab	•		8	−4	−6		Makó	•	⊔	8	−5	−6		
Baboina	−		−	−	−		Szeged	•	=⊔	8	−5	−6	9	
Esztergom	•		0	−6	+11		Szentes	•	⊔	6	−4	−8		
Kisber	•	⊔	7	−4	−6		Borsodnádasd	•	⌒	9	−10	−13		
Komárom	•	=⊔	8	−3	−5		Fügöd	•	⊔	8	−9	−11		
Tatabánya	•		7	−1	−3		Hidasnémeti	•		10	−8	−10		
Diosutdoboz	•	⊔	7	−9	+10		Jósvafő	−		−	−	−		
Dunaujváros	•	⊔	9	−3	−4		Lillafüred	−		−	−	−		
Martonvásár	•	⊔	8	−3	−7	9	Miskolc	•	=⊔	9	−8	−11	6	
Mor	•		7	−5	−8		Putnok	•	V	9	−10	−11		
Nagyhörcsökp.	−		−	−	−		Sárospatak	−		−	−	−		
Szabadbattyán	•	=⊔	8	−6	−9		Szendrőlád	−		−	−	−		
Tegzemcse	•	=⊔	9	−4	−7	7	Tokaj	•		6	−6	−6		
Tengyel	•		6	−3	−7		Kisvárda	•	⊔	9	−10	−11	8	
Nagykonyi	−		−	−	−		Mátészalka	•	⊔	8	−8	−10		
Szekszárd	•		8	−2	−4		Nyiregyháza	•	=⊔	8	−9	−10	8	
Árpádtető	•		6	−1	−3		Nyirlugos	−		−	−	−		
Mátrac	−		−	−	−		Pátyod	•	V	9	−9	−10		
Pecs	•	⊔	7	−1	−3	8	Tiszabecs	•		9	−8	−10		
Siklos	−		−	−	−		Vásárosnamény	•	⊔	9	−8	−9		
Szigetvar	•		7	−3	−5		Záhony	•	⊔	8	−9	−9		
K. Lörinc	•	⊔	7	−4	−5	9	Berettyóujfalu	•	⊔	9	−6	−8		
Met. Int.	•		7	−3	−6	8	Debrecen	•	=⊔	8	−6	−8	9	
Szab. hegy	•		5	−1	−3		Hajdudorog	•	⊔	7	−6	−6		
Ered	•	⊔	8	−8	+10	8	Hortobágy	−		−	−	−		
Nogoko	−		−	−	−		Körösszakal	•	⊔	9	−6	−8		
Mollo	•	⊔	6	−3	−7	9	Polgar	•	⊔	10	−7	−8		
Visret	−		−	−	−		Békescsaba	•	=⊔	8	−6	−7	9	
Met.	•		6	−4	−6		Mezőhegyes	•	=	7	−5	−7	7	
Kekata	•	≡⊔	9	−7	−9		Orosháza	−		−	−	−		
Kem.	−		−	−	−		Szarvas	•	⊔	8	−5	−8	9	
Pendre	•		9	−4	−4		Szeghalom	•		7	−6	−8		

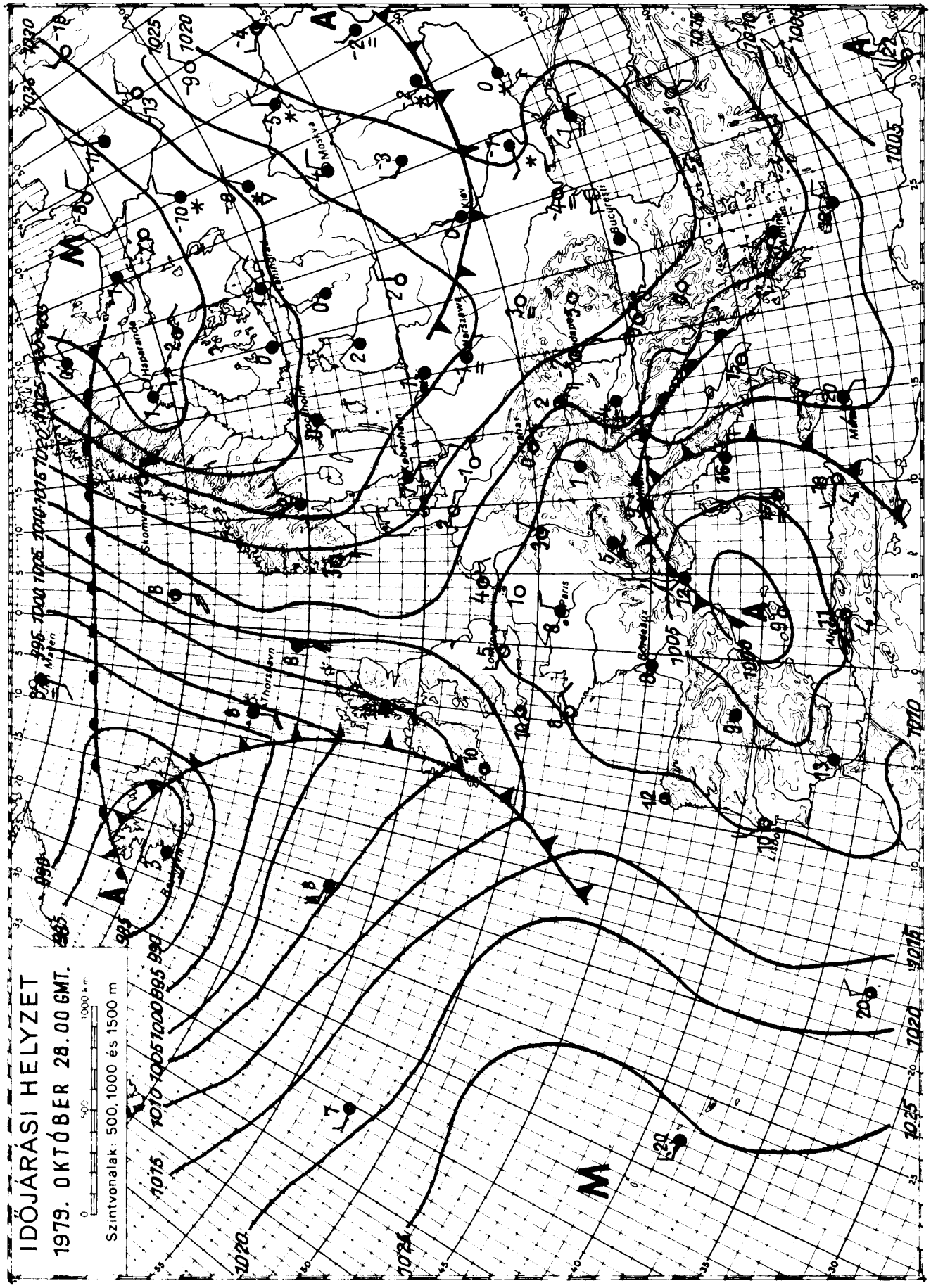

KIADJA: ORSZÁGOS METEOROLÓGIAI SZOLGÁLAT
Készíti: Központi Előrejelző Intézet Előrejelző Osztálya — T.: 273 - 018 — Megjelenik naponként —
Évi előfizetési díja: 1.460.-Ft - Megrendelhető: 1024 Budapest, II., Kitaibel Pál u. 1. Telefon: 353-500
Kiadásért felel: az OMSZ elnöke — Szerkesztésért felel: a KEI igazgatója

IDŐJÁRÁSI NAPIJELENTÉS

ЕЖЕДНЕВНЫЙ МЕТЕОРОЛОГИЧЕСКИЙ БЮЛЛЕТЕНЬ • DAILY WEATHER REPORT
BULLETIN QUOTIDIEN DE TEMPS • TÄGLICHER WETTERBERICHT

92. évfolyam 302. szám. + Budapest + 1979. október 29. hétfő

Az időjárási helyzet és a várható időjárás:

Kontinensünk északi és keleti részén továbbra is hideg, téli az idő. A Szovjetunió európai területén sokfelé havazik, hózáporok vannak és a legmagasabb nappali hőmérséklet mintegy 5, 8 fokkal elmarad a legutóbbi évek átlagától. Közép-Európa térségét dél-délnyugat felől enyhe, nagy nedvességtartalmú levegő érte el. Emiatt erősen megnövekedett a felhőzet és többfelé eleredt az eső. Kedd estig a Kárpát-medence időjárását is a nedves levegő alakitja, igy folytatódik a túlnyomóan borult, esős idő.

Hazánkban vasárnap a nyugati, délnyugati országrészben erősen megnövekedett a felhőzet, majd a felhőzóna északkelet felé terjedt. Estig csapadékot még sehonnan sem jelentettek, de az éjszaka első felében a délnyugati megyékben sokfelé megeredt az eső. Hétfő hajnalban már országszerte erősen felhős, vagy borult volt az ég és a Tiszántúl kivételével esett az eső. A ma reggel 7 óráig lehullott csapadék mennyisége csapadéknyom és 7 mm között váltakozott. Vasárnap a legmagasabb nappali hőmérséklet 8, 12 fok között alakult. Hétfőn hajnalban északkeleten még -1, -4 fok között volt a hőmérséklet, de az ország többi részén 0. +6 fokot mutattak a hőmérők. Délelőtt erősen felhős, sokfelé borult idő volt. Sokfelé esett újabb eső. A hőmérséklet 11 órakor 3 és 10 fok között alakult.

Ma 12 órakor Budapesten a hőmérséklet 5 fok, a tengerszintre átszámitott légnyomás 1010 mb /758 mm/, mérsékelten süllyed.

Várható időjárás kedd estig:

Időnként felszakadozó felhőzet, még többfelé esővel, záporral.
Megélénkülő, helyenként megerősödő délkeleti szél.
Várható legalacsonyabb éjszakai hőmérséklet: 2, 7,
legmagasabb nappali hőmérséklet kedden: 8, 13 fok között.

Németh Lajos s.k.

TÁVOLABBI KILÁTÁSOK SZERDÁTÓL-SZOMBATIG:

Felhős, párás idő, ismétlődő esőkkel.
Legalacsonyabb hajnali hőmérséklet: +4, +8 fok között.
Legmagasabb nappali hőmérséklet: +8, 13 fok között.
Jelentős mennyiségü /legalább 5 mm/ csapadék az ország területének 60 százalékán várható.

KÖZÉPTÁVÚ ELŐREJELZŐ OSZTÁLY

A hőmérséklet napi középértéke és eltérése a 100 évi átlagtól /Budapesten/:

1979. X. 28. 4,4 C° -4,3 C°

1871 óta ezen a napon Budapesten előfordult

legmagasabb hőmérséklet: 24,7 C° /1923/,
legalacsonyabb hőmérséklet: -1,4 C° /1920/.

79.637.

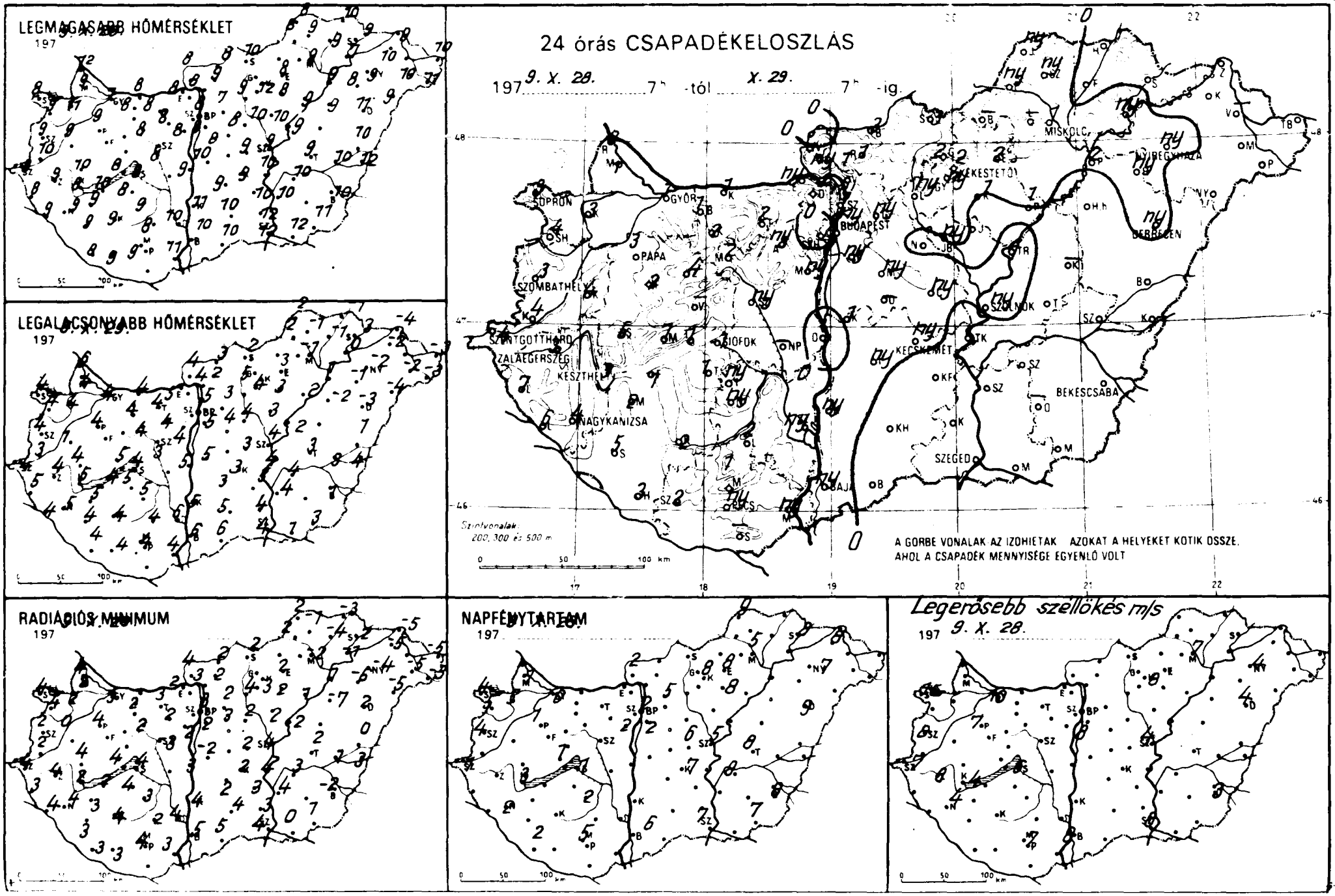
LEGMAGASABB HŐMÉRSÉKLET
197
LEGALACSONYABB HŐMÉRSÉKLET
197
24 órás CSAPADÉKELOSZLÁS
197 9. X. 28. 7h -tól X. 29. 7h -ig.
Szintvonalak 200, 300 és 500 m
0 50 100 km
A GORBE VONALAK AZ IZOHIETAK AZOKAT A HELYEKET KOTIK OSSZE, AHOL A CSAPADÉK MENNYISÉGE EGYENLŐ VOLT
SOPRON
GYŐR
BUDAPEST
MISKOLC
DEBRECEN
PAPA
SZOMBATHELY
SZOLNOK
SZENTGOTTHÁRD
ZALAEGERSZEG
KESZTHELY
SIÓFOK
KECSKEMÉT
BÉKÉSCSABA
NAGYKANIZSA
SZEGED
PÉCS
BAJA
17
18
19
20
21
22
RADIÁCIÓS MINIMUM
197
NAPFÉNYTARTAM
197
Legerősebb szellőkés m/s
197 9. X. 28.

	1979.X.29. 07 h -ig az utolsó 24 óra adatai							1979.X.29. 07 h -ig az utolsó 24 óra adatai						
	csapadék (mm)		max. hőmérséklet	min. hőmérséklet	rad. min.	napos órák		csapadék (mm)		max. hőmérséklet	min. hőmérséklet	rad. min.	napos órák	
[illegible]sör	1		7	4	3	0	Vác	1		8	4	3		
Kapuvár	3		11	4	2	5	Vámosmikola	.		8	4	4	2	
Mosonmagyaróvár	1		9	4	2	1	Baja	ny		10	6	5	6	
Rajka	2		12	6	4		Bácsalmás	.		10	6	5		
Sopron	3		8	4	4	4	Izsák	ny		9	3	2		
Sopronhorpács	4		9	4	4	5	Kalocsa	ny		11	5	4		
Bald	4		9	1	0		Kecskemet	ny		9	3	2	7	
Bormend	4		10	3	2		Kiskunf. haza	.		10	5	3		
Szentgotthárd	4		8	4	4	1	Kiskunhalas	.		10	5	4		
Szombathely	3		9	4	2	4	Kunszentmiklós	1	∀	10	5	-2		
[illegible]nti	7		8	5	3		Tiszakécske	.		10	4	4		
[illegible]tenye	6		9	4	4		Balassagyarmat	3	∀	8	3	2		
Nagykanizsa	4		9	5	4	2	Romhány	1		9	2	2		
Zalaegerszeg	3		9	4	4		Salgótarján	3		10	2	2		
Farkasgyepü	2		6	2	2		Eger	2		8	3	2	8	
Keszthely	3		8	5	2	3	Galyatető	2	*	7	0	-3		
Nenceshely	1		7	2	2	1	Gyöngyös	ny		12	4	3		
Pápa	3		9	4	4	1	Kékestető	2		5	-1	-2	8	
Sümeg	5		10	4	4		Kompolt	1		8	3	2	8	
Tihany	1		8	5	4		Lőrinci	ny	,	9	5	4		
Veszprém	-		-	-	-		Poroszló	1		9	2	1		
Vis	4		6	1	1		Jászapáti	.		10	3	2		
Bonyod	1		10	4	2		Jászberény	ny		9	4	3		
Bonnokszt. györgy	3		8	4	3	2	Karcag	-		-	-	-		
Kaposvár	2		9	4	4		Szolnok	ny		9	4	4	5	
Marcali	2		9	5	3		Tiszaroff	1		9	2	2		
Siótok	1		8	4	4	1	Türkeve	.		9	3	2	8	
Somogyszob	5		9	4	3		Kistelek	.		12	4	3		
Zok	1		8	5	4		Makó	.		12	1	0		
Bábolna	1	,-	8	4	4		Szeged	.		12	4	4	7	
Esztergom	ny	,	8	5	2		Szentes	.		10	4	4		
Gyor	2		8	4	2		Borsodnádasd	-		-	-	-		
Komarom	1		8	4	-		Fügöd	.		9	-1	-4		
Tatabanya	2		8	4	3		Hidasnémeti	.		10	-1	-3		
Dessutdoboz	ny		8	4	2		Jósvafő	ny	,	8	2	2	9	
Dunaujvaros	.		9	5	3		Lillafüred	-		-	-	-		
Martonvasar	ny		8	4	2	2	Miskolc	1		9	-1	-2	5	
Mor	2		8	4	2		Putnok	ny	,	8	2	2		
Nagyhorcsokp.	-		-	-	-		Sárospatak	.		9	3	2	8	
Szabadbattyán	ny		8	3	-3		Szendrőlád	ny	,	9	-1	-1		
Tagyszemese	ny		9	5	3	2	Tokaj	ny		7	0	-1		
Tengsel	2		8	4	2		Kisvárda	.	⌴	10	-2	-5	8	
Velencekonyi	ny		9	5	2		Mátészalka	.	⌴	10	-2	-5		
Veszkeszard	ny		10	6	-4		Nyiregyháza	ny		9	-2	-4	7	
Budapest 3	1		8	3	2		Nyirlugos	.		9	-4	-5		
Budapest	ny		11	4	3		Pátyod	.		11	-3	-3		
Budapest	ny		9	4	4	5	Tiszabecs	.		10	-3	-5		
Budapest	-		-	-	-		Vasárosnameny	-		-	-	-		
Budapest	2		9	4	3		Záhony	.	⌴	9	-4	-5		
Budapest Lorinc	ny		8	5	2	2	Berettyóújfalu	.		10	1	0		
Budapest Met. Int.	ny		8	5	3	2	Debrecen	ny		11	3	2	9	
Budapest Szab. hegy	.		5	2	2		Hajdudorog	ny	,	8	-1	-6		
Budapest	ny	,	9	3	2	6	Hortobagy	.		9	-2	-7		
Budapest	-		-	-	-		Körösszakal	.		12	4	3		
Budapest	ny		7	3	2	5	Polgar	2		9	1	1		
Budapest	ny	,	7	3	2		Bekescsaba	.		10	1	-2	8	
Budapest	ny		8	4	3		Mezőhegyes	.		11	3	1	7	
Budapest Kata	.		10	4	2		Orosháza	-		-	-	-	-	
Budapest	-		-	-	-		Szarvas	.		10	4	3	8	
Budapest	ny		8	5	3		Szeghalom	-		10	3	1		

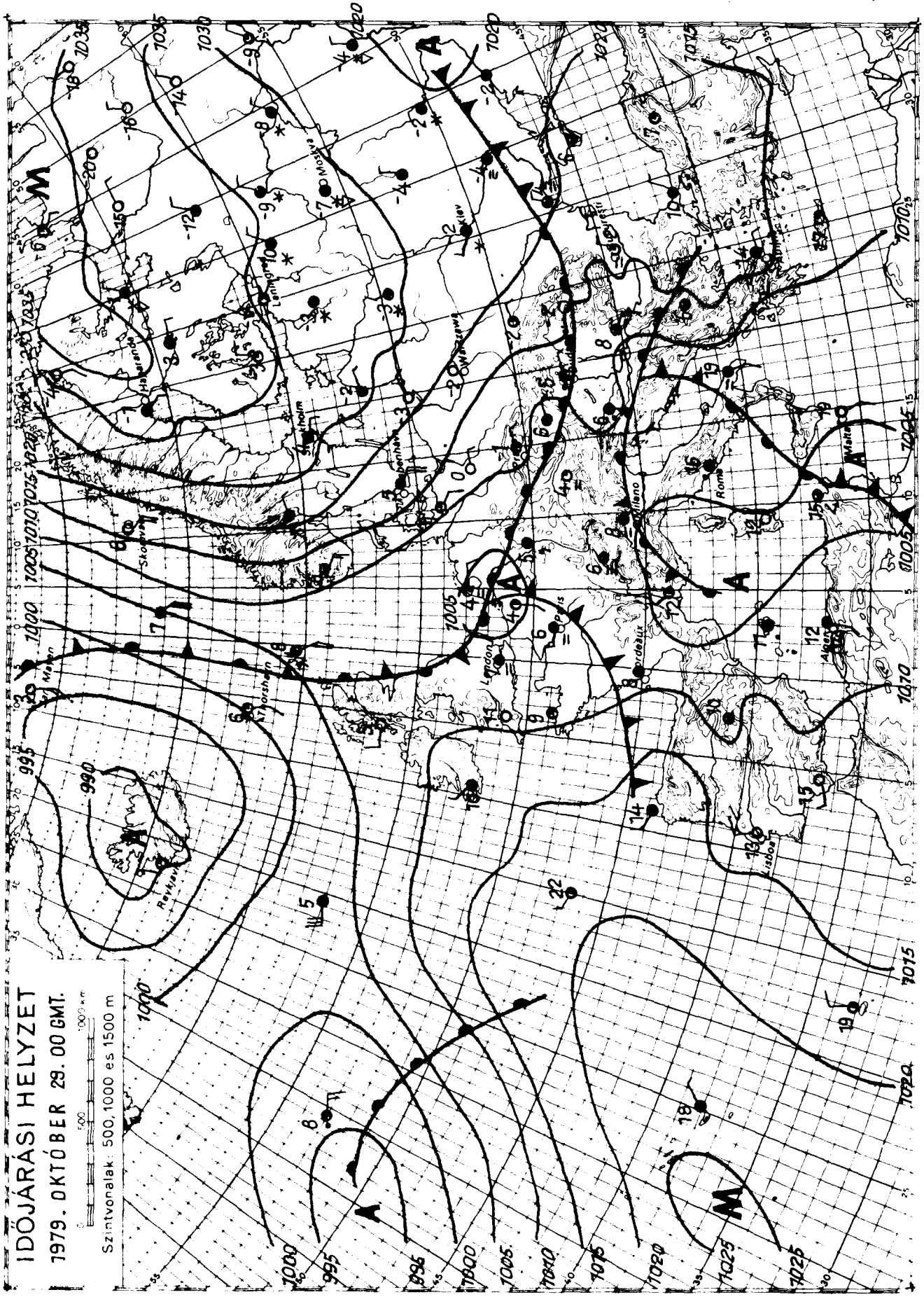

KIADJA: ORSZÁGOS METEOROLÓGIAI SZOLGÁLAT

Készíti: Központi Előrejelző Intézet Előrejelző Osztálya — T.: 273-018 — Megjelenik naponként

Évi előfizetési díja: 1.460 Ft - Megrendelhető: 1024 Budapest, II., Kitaibel Pál u. 1. Telefon: 353-500

Kiadásért felel: az OMSZ elnöke — Szerkesztésért felel: a KEI igazgatója

IDŐJÁRÁSI NAPIJELENTÉS

ЕЖЕДНЕВНЫЙ МЕТЕОРОЛОГИЧЕСКИЙ БЮЛЛЕТЕНЬ · DAILY WEATHER REPORT
BULLETIN QUOTIDIEN DE TEMPS · TÄGLICHER WETTERBERICHT

92. évfolyam 303. szám. + Budapest + 1979. október 30. kedd

Az időjárási helyzet és a várható időjárás:

A Kelet-Európa felett elterülő anticiklon peremén hideg levegő áramlik az Ural-hegység mentén a Fekete-tenger felé, majd onnan Ukrajnán és Lengyelországon át Skandinávia irányába. Még a legmagasabb nappali hőmérséklet se haladja meg a fagypont körüli értékeket, és több helyen havazik. Az Atlanti-óceán felett örvénylő ciklon különböző hőmérsékletü és nedvesség tartalmú levegőt szállit kontinensünk partjai felé is igy ott változékonnyá válik az eddigi nyugodt, csendes idő. A harmadik légköri képződmény az Olaszország felett elterülő mediterrán ciklon, melynek keleti oldalán több hullámban enyhe és nedves levegő érkezik az Alpok és a Kárpátok térségébe, melynek hatására nagy területeken esik az eső, sőt helyenként zivatarok is kialakulnak. Időjárásunkat az előbb emlitett ciklon határozza meg.

Hazánkban hétfőn erősen felhős, borult, csapadékos idő volt. A lehullott eső mennyisége a Dunántúl déli részén elérte a 10, 14 mm-t is, ezt Homokszentgyörgyön mérték. A hőmérséklet csúcsértéke általában 4 és 9 fok között volt, délkeleti részeken a 10, 12 fok sem volt ritka. Kedd hajnalra 3, 7 fokig csökkent a hőmérséklet. A délelőtti órákban további esőkről érkezett jelentés. A hőmérséklet 11 órakor 5 és 8 fok között váltakozott.

Ma 12 órakor Budapesten a hőmérséklet 6 fok, a tengerszintre átszámitott légnyomás 1008 mb, /756 mm/, gyengén süllyedő.

Várható időjárás szerda estig:

Folytatódik a borult, esős idő, majd holnap már északnyugat felől lassan felszakadozik a zárt felhőzet és kevesebb helyen lesz eső, záporeső.
Élénk északkeleti, keleti, a Dunántulon időnként megerősödő északi szél.
Hajnalban többfelé köd.
Várható legalacsonyabb éjszakai hőmérséklet: 3, 8,
legmagasabb nappali hőmérséklet: 6, 11 fok között.

Dr. Illés László és Török Dénes s.k.

A hőmérséklet napi középértéke és eltérése a 100 évi átlagtól /Budapesten/:

1979. X. 29. 5,4 C° -3,2 C°

1871 óta ezen a napon Budapesten előfordult

legmagasabb hőmérséklet: 23,5 C° /1928/,
legalacsonyabb hőmérséklet: -5,0 C° /1920/.

79.638.

LEGMAGASABB HŐMÉRSÉKLET

197 9. X. 29.

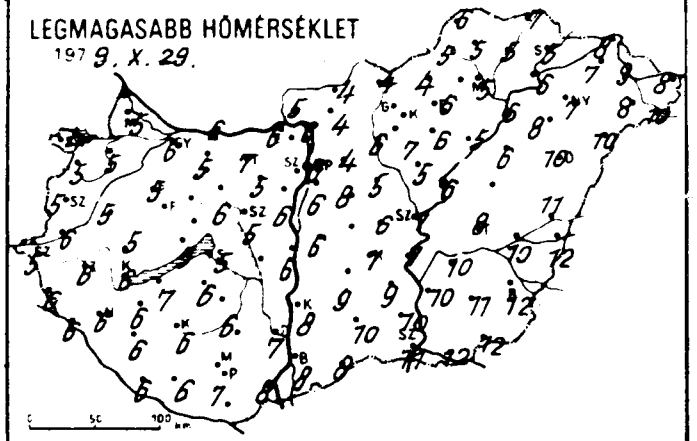

LEGALACSONYABB HŐMÉRSÉKLET

197 9. X. 30.

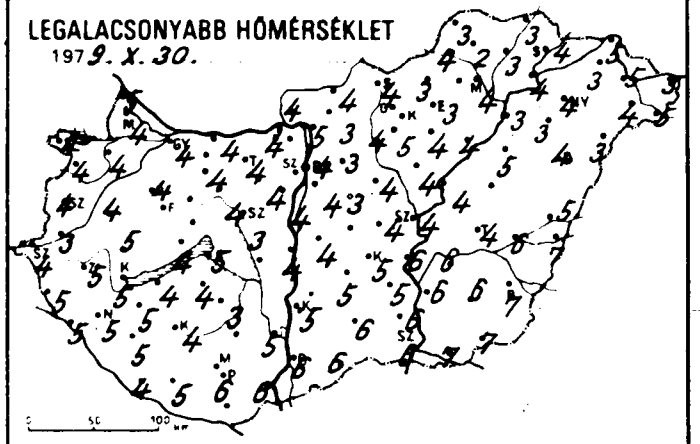

24 órás CSAPADÉKELOSZLÁS

197 9. X. 29. 7h -tól X. 30. 7h -ig.

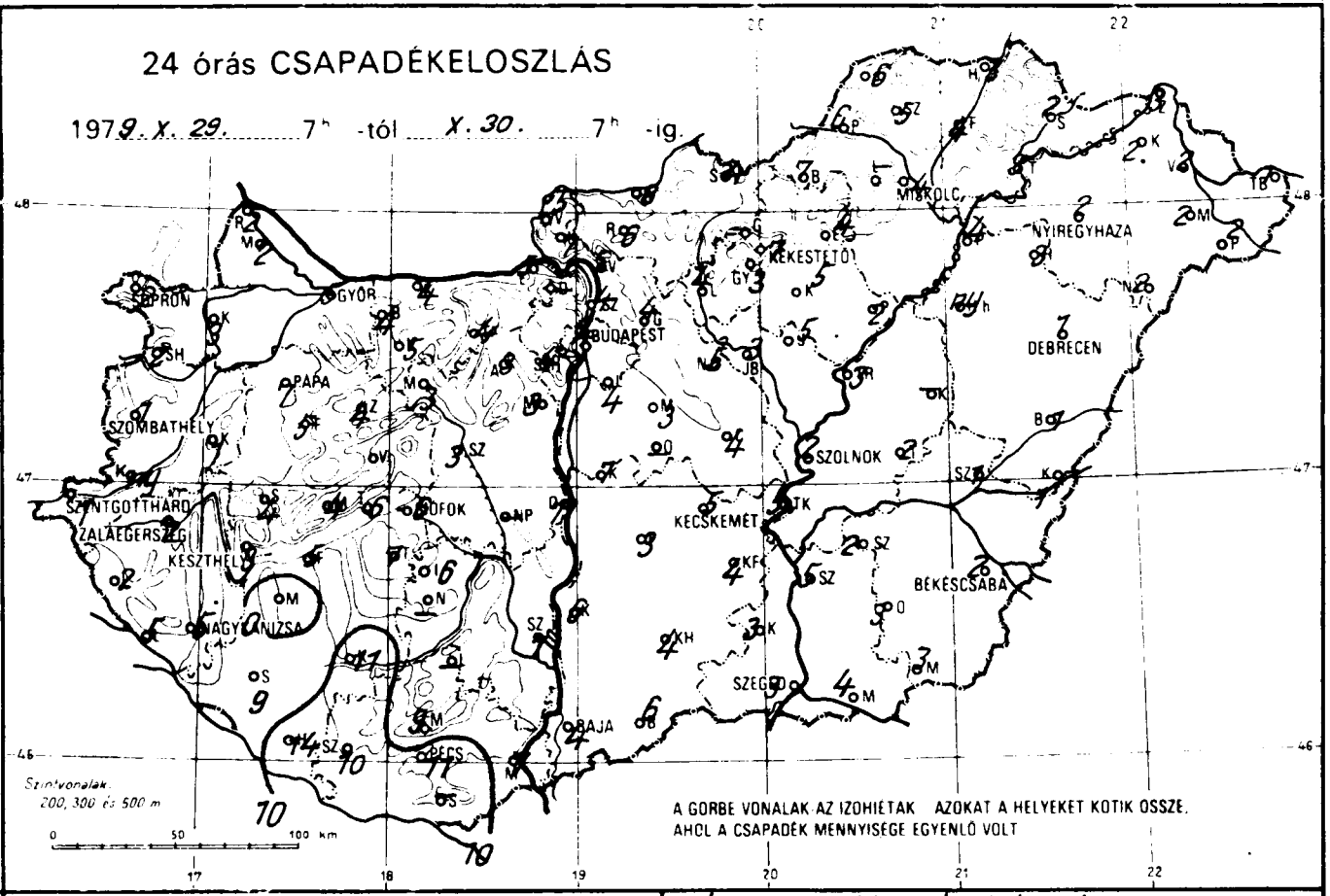

RADIÁCIÓS MINIMUM

197 9. X. 30.

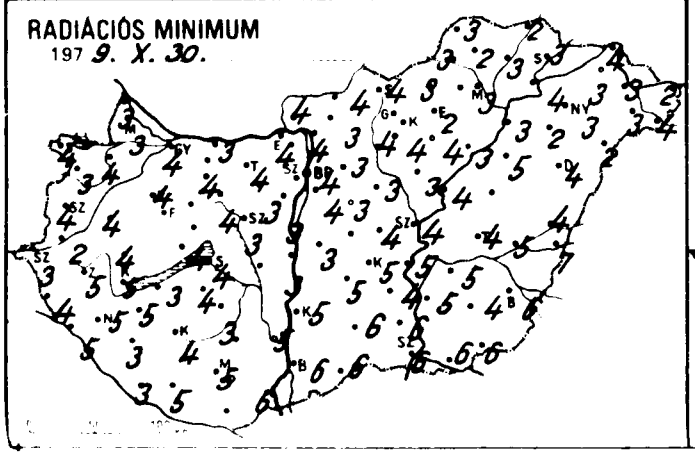

NAPFÉNYTARTAM

197 9. X. 29.

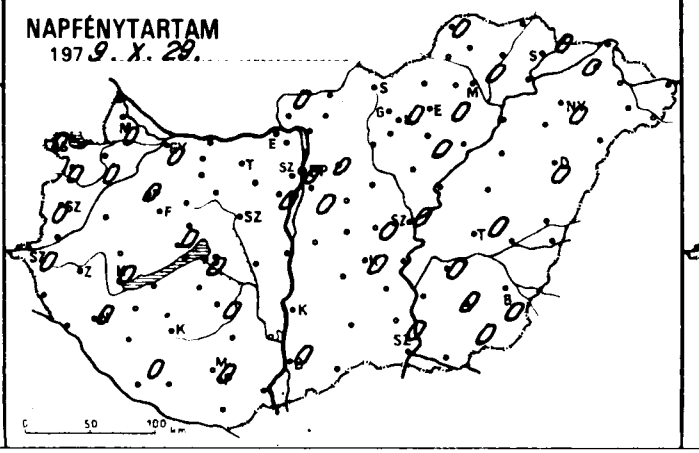

Legnagyobb széllökés m/s.

197 9. X. 29.

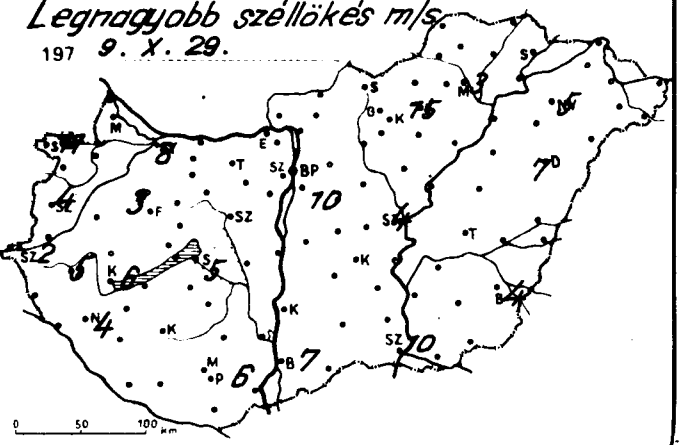

	1979.X.30. 07 h -ig az utolsó 24 óra adatai					
	csapadék (mm)		max. hőmérséklet	min. hőmérséklet	rad. min.	napos órák
Győr	5	≡	6	4	4	0
Kapuvár	3	≡	5	4	4	0
Mosonmagyaróvár	2		5	4	3	0
Rajka	2		–	5	3	
Sopron	2	≡	4	4	4	0
Sopronhorpács	2	≡	5	4	3	0
Kald	1	⌓ ≡	5	4	4	
Kormend	ny		6	3	2	
Szentgotthárd	1	⌓ =	5	4	3	0
Szombathely	1	=	5	4	4	0
Bentu	2		6	5	4	
Letenye	5	⌓	6	5	5	
Nagykanizsa	5	≡	6	5	5	0
Zalaegerszeg	2	=	6	5	5	
Farkasgyepű	5		4	3	2	
Keszthely	3		6	5	5	0
Meneshely	4	≡	3	3	2	0
Papa	7	≡	5	4	4	0
Sumeg	4		5	5	4	
Ihany	6	≡	5	4	4	
Veszprém	–		–	–	–	
Zirc	4	≡	3	2	2	
Bonyod	5	≡	7	4	3	
Homokszt. györgy	14		6	4	3	0
Kaposvar	11		6	4	4	
Marcali	.	≡	6	5	5	
Siofok	6	=	5	5	4	0
Somogyszob	9		6	5	3	
Tab	7	≡	6	4	4	
Babolna	4	≡	5	4	4	
Esztergom	5		6	4	4	
Kisber	5	≡	5	4	4	
Komarom	4	≡	6	4	3	
Tatabanya	4		7	4	4	
Mesutdoboz	3	≡	5	4	3	
Dunaujváros	7		6	4	3	
Martonvásár	3	≡	6	4	3	0
Mor	3	≡	6	4	4	
Nagyhörcsökp.	–		–	–	–	
Szabadbattyán	3	≡	5	3	3	
Fegyvernek	6	≡	6	3	3	0
Jengyel	–		–	–	–	
Nagykonyi	–		–	–	–	
Szekszard	7		7	5	5	
Árpádtető	9		5	4	4	
Idehacs	7		8	6	6	
[illegible]	11		7	6	5	0
[illegible]	–		–	–	–	
Paratvar	10		6	5	5	
[illegible] Lorinc	4	=	6	4	4	0
[illegible] Met. Int	4		6	4	4	0
[illegible] Szab. hegy	4	✳	4	2	1	
[illegible]ed	4	=	6	4	4	0
[illegible]goko	–		–	–	–	
[illegible]llo	4	≡	4	3	3	0
[illegible]szret	7	≡	3	3	3	
[illegible]or	3	≡	8	3	3	
[illegible]kata	5		5	4	3	
[illegible]s	–		–	–	–	
[illegible]ndre	4		6	4	4	

	1979.X.30. 07 h -ig az utolsó 24 óra adatai					
	csapadék (mm)		max. hőmérséklet	min. hőmérséklet	rad. min.	napos órák
Vác	5		6	5	4	
Vámosmikola	5		5	4	4	0
Baja	4		8	6	6	0
Bácsalmás	6		8	6	6	
Izsák	3		9	5	5	
Kalocsa	6		8	5	5	
Kecskemet	5		7	5	5	0
Kiskunf. háza	4		9	5	4	
Kiskunhalas	4		10	6	6	
Kunszentmiklós	7	▽ ≡	6	4	3	
Tiszakécske	5	≡	7	6	5	
Balassagyarmat	8		4	4	4	
Romhány	6		4	3	3	
Salgótarján	4		4	4	4	
Eger	4	≡	6	3	2	0
Galyatető	–		–	–	–	
Gyöngyös	3		7	5	4	
Kékestető	7	≡	1	0	–1	0
Kompolt	5		6	4	4	0
Lőrinci	4	≡	6	4	4	
Poroszló	2	≡	5	4	3	
Jászapáti	5	=	5	4	3	
Jászberény	3	≡	5	4	4	
Karcag	–		–	–	–	
Szolnok	2	≡	7	4	4	0
Tiszaroff	3	≡	6	4	4	
Túrkeve	2		8	4	4	0
Kistelek	3		10	6	6	
Makó	4		12	7	6	
Szeged	3		11	6	6	0
Szentes	5		10	6	5	
Borsodnádasd	7	▽	4	3	3	
Fügöd	4		5	3	3	
Hidasnémeti	3		7	3	2	
Jósvafő	6	≡	6	3	3	0
Lillafüred	–		–	–	–	
Miskolc	4	=	5	4	3	0
Putnok	6	≡	5	4	3	
Sárospatak	2		5	4	3	0
Szendrőlád	5	⌓	5	2	2	
Tokaj	3		6	4	4	
Kisvárda	2		7	3	3	0
Mátészalka	2		8	4	3	
Nyiregyháza	2	≡	7	4	3	0
Nyirlugos	2		10	3	2	
Pátyod	2	▽	10	5	4	
Tiszabecs	1		8	3	2	
Vasárosnamény	2		9	5	4	
Záhony	3		8	5	4	
Berettyóújfalu	1		11	5	4	
Debrecen	1	=	10	4	4	0
Hajdudorog	3	≡	8	3	2	
Hortobágy	ny		6	5	5	
Körösszakal	1		12	7	7	
Polgar	4	▽ ≡	6	3	3	
Bekescsaba	2	=	12	7	6	0
Mezöhegyes	3		12	7	6	
Orosháza	3		11	6	4	0
Szarvas	2		10	6	5	0
Szeghalom	1		10	6	5	

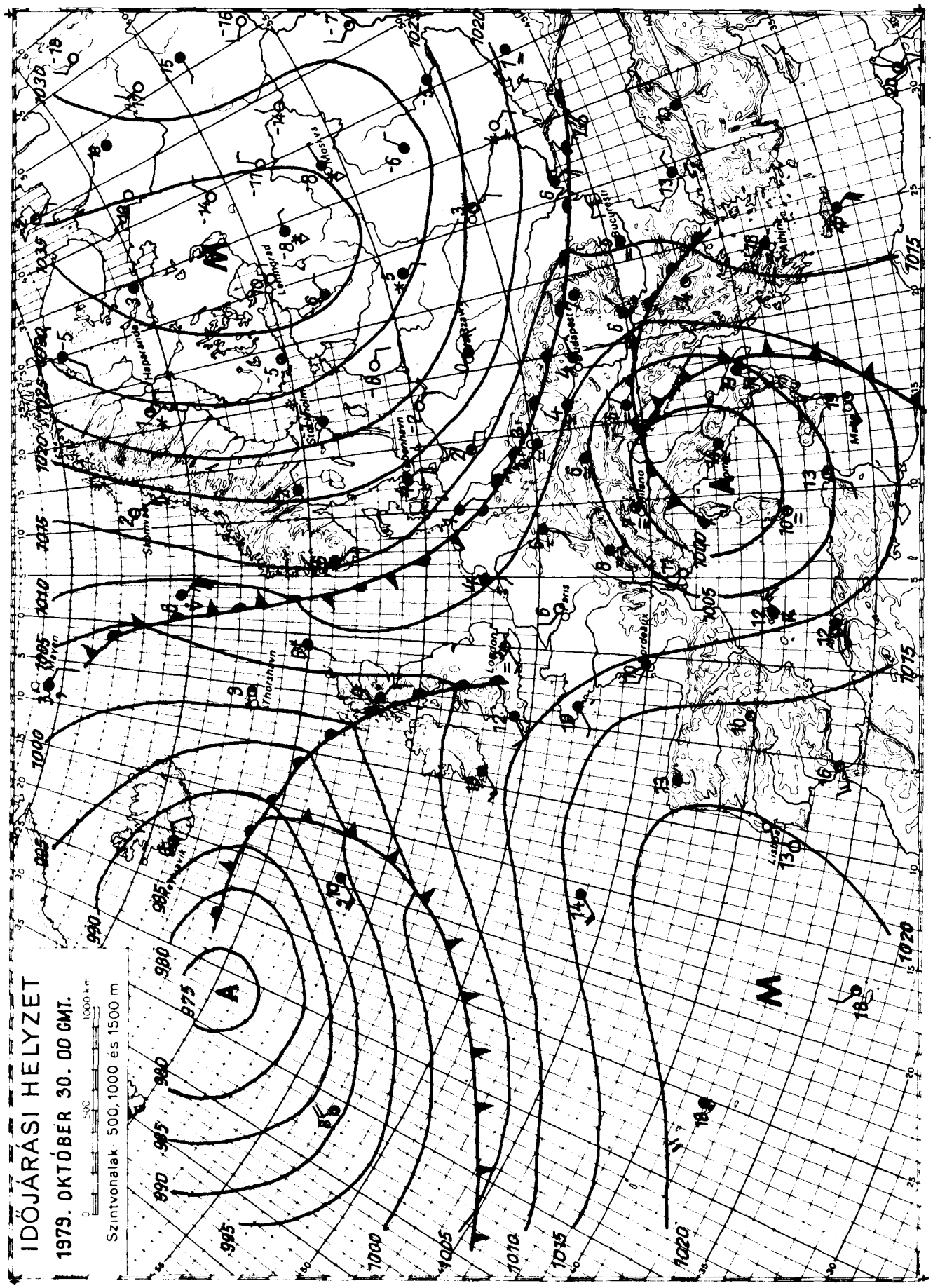

KIADJA: ORSZÁGOS METEOROLÓGIAI SZOLGÁLAT

Készíti: Központi Előrejelző Intézet Előrejelző Osztálya — T.: 273 - 078 — Megjelenik naponként —

Évi előfizetési díja: 1.460.-Ft - Megrendelhető: 1024 Budapest, II., Kitaibel Pál u. 1. Telefon: 353-500

Kiadásért felel: az OMSZ elnöke — Szerkesztésért felel: a KEI igazgatója

IDŐJÁRÁSI NAPIJELENTÉS

ЕЖЕДНЕВНЫЙ МЕТЕОРОЛОГИЧЕСКИЙ БЮЛЛЕТЕНЬ • DAILY WEATHER REPORT
BULLETIN QUOTIDIEN DE TEMPS • TÄGLICHER WETTERBERICHT

92. évfolyam 304. szám. + Budapest + 1979. október 31. szerda

Az időjárási helyzet és a várható időjárás:

Kontinensünk időjárását lényegében három légköri képződmény alakitja. A Skandináv-félsziget fölött található anticiklon területén sarkvidéki eredetü hideg levegő halmozódott fel, igy a hatása alatt levő vidékeken többfelé napközben is fagypont alatt van a hőmérséklet és nem ritka a havazás sem. Hasonló nagy kiterjedésü hatáscentrum található Izland térségében, bár ez egyelőre még csak a Brit-szigetek időjárására van befolyással. Hazánk időjárásának alakulása szempontjából sokkal fontosabb szerepe van a kontinens délkeleti része fölött található több középpontú ciklonrendszernek. Mivel ez útóbbi határozza meg holnap estig is az időjárásunkat, gyors változás a Kárpát-medence időjárásában nem valószinü.

Hazánkban kedden országszerte borult, esős idő volt. A ma reggel 7 óráig lehullott eső mennyisége 1 és 16 mm között változott. Az utóbbit Homokszentgyörgyön mérték. A legmagasabb nappali hőmérséklet 4, 11, a legalacsonyabb éjszakai hőmérséklet mára virradóan 1, 7 fok között volt. Szerdán délelőtt többfelé fölszakadt a zárt felhőzet és 11 órára az esők zöme elállt. A hőmérséklet ebben az időpontban 3 és 9 fok között változott.

Ma 12 órakor Budapesten a hőmérséklet 6 fok, a tengerszintre átszámitott légnyomás 1013 mb /760 mm/, gyengén emelkedik.

Várható időjárás csütörtök estig:

Északnyugaton változóan felhős, délkeleten túlnyomóan borult idő, elsősorban az utóbbi helyeken további esővel.
Napközben időnként erős, átmenetileg viharos lökésekkel kisért északi, északkeleti szél.
Hajnalban helyenként köd.
Várható legalacsonyabb éjszakai hőmérséklet: északnyugaton 0 fok körül, délkeleten 2, 7 fok között,
legmagasabb nappali hőmérséklet csütörtökön: általában 7, 12 fok között.

Bártfai Erzsébet - Rábai Attila s.k.

A hőmérséklet napi középértéke és eltérése a 100 évi átlagtól /Budapesten/:

1979. X. 30. 6,4 C° -2,1 C°

1871 óta ezen a napon Budapesten előfordult

legmagasabb hőmérséklet: 21,0 C° /1926/,
legalacsonyabb hőmérséklet: -8,9 C° /1920/.

79.687.

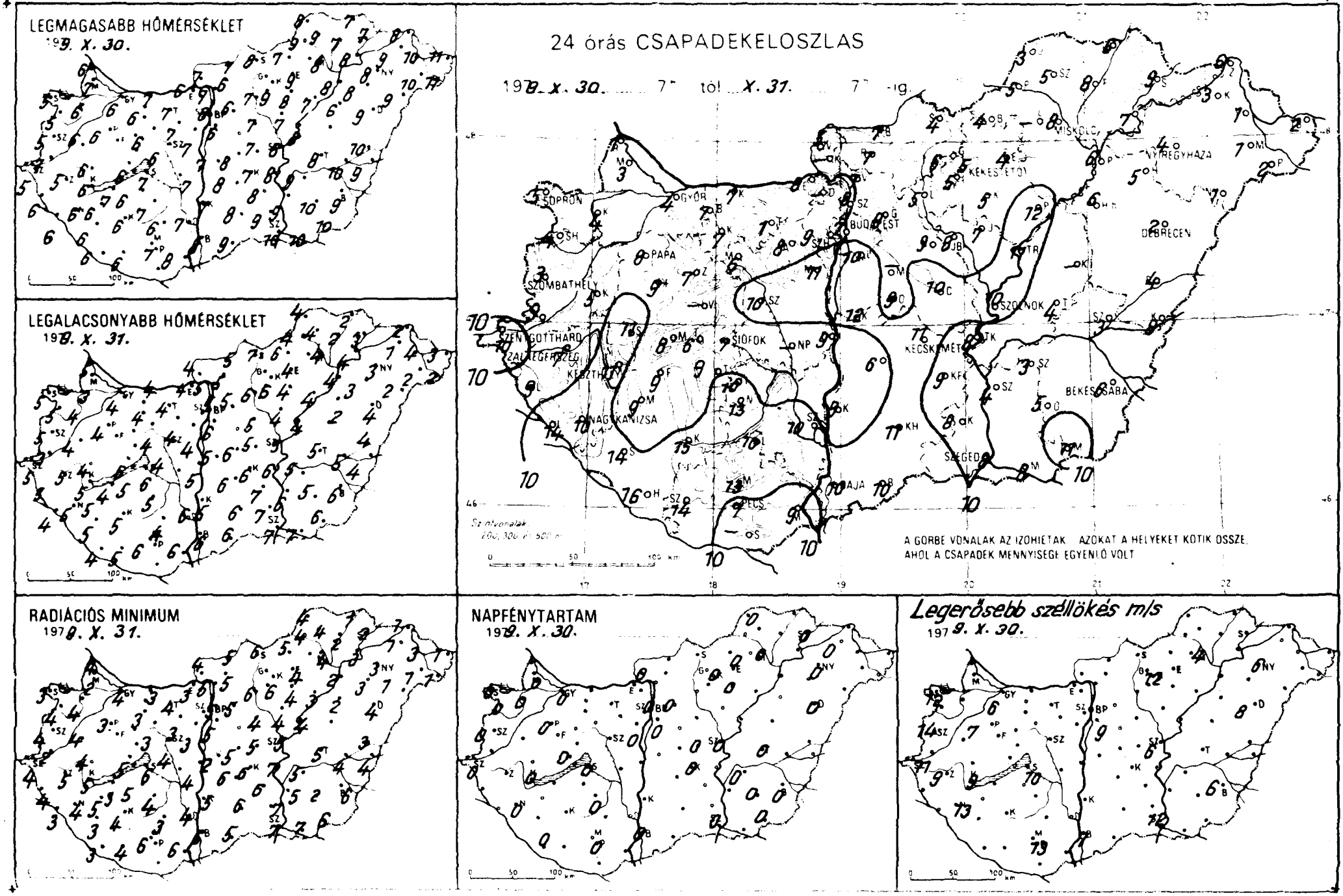
LEGMAGASABB HŐMÉRSÉKLET
19.. X. 30.
LEGALACSONYABB HŐMÉRSÉKLET
19.. X. 31.
24 órás CSAPADEKELOSZLAS
19.. X. 30. .. 7^h tól .. X. 31. .. 7^h -ig.
A GORBE VONALAK AZ IZOHIETAK AZOKAT A HELYEKET KOTIK OSSZE,
AHOL A CSAPADEK MENNYISEGE EGYENLŐ VOLT
RADIÁCIÓS MINIMUM
19.. X. 31.
NAPFÉNYTARTAM
19.. X. 30.
Legerősebb széllökés m/s
19.. X. 30.

	197 9.X.31. 07 h -ig az utolsó 24 óra adatai							197 9.X.31. 07 h -ig az utolsó 24 óra adatai						
	csapadék (mm)		max. hőmér-séklet	min. hőmér-séklet	rad. min.	napos órák		csapadék (mm)		max. hőmér-séklet	min. hőmér-séklet	rad. min.	napos órák	
[illegible]	4	=	6	4	4	0	Vác	7		7	5	5		
[illegible]puvár	4		6	4	4	0	Vámosmikola	5		7	4	4	0	
[illegible]onmagyaróvár	3		7	3	2	0	Baja	10		8	6	6	0	
[illegible]ka	1		6	5	4		Bácsalmás	10		9	6	5		
[illegible]pron	5	=	5	5	3	0	Izsák	6		8	6	6		
[illegible]gronhorpacs	4		5	5	4	0	Kalocsa	9		7	5	5		
[illegible]d	5		6	4	4		Kecskemet	11		7	6	6	0	
[illegible]mend	9		7	3	2		Kiskunf. háza	9		8	7	6		
[illegible]gotthard	10	=	5	5	4	0	Kiskunhalas	11		8	6	6		
[illegible]bathely	3	=	5	5	4	0	Kunszentmiklós	12	∇	7	5	2		
[illegible]d	9		6	5	4		Tiszakécske	8		8	6	7		
[illegible]nye	14	∩	6	4	3		Balassagyarmat	7		7	5	5		
[illegible]kamisa	10		6	5	4	0	Romhány	7		6	5	5		
[illegible]gerszeg	7	≡	5	5	5		Salgótarjan	4	∇	8	7	6		
[illegible]kasgyepü	9		4	3	2		Eger	4	≡	9	4	4	0	
[illegible]sthely	11		6	5	5	0	Galyatető	6	=	4	2	1		
[illegible]eshely	8		5	4	3	0	Gyöngyös	5	≡	9	6	6		
[illegible]r	8	=	6	4	3	0	Kékestető	5	≡	4	2	2	0	
[illegible]eg	11		6	4	4		Kompolt	5		8	4	4	0	
[illegible]ny	6		6	6	5		Lőrinci	5	≡	7	6	6		
[illegible]prem	-		-	-	-		Poroszló	12		7	4	3		
[illegible]	7		4	2	2		Jászapáti	7	=	7	4	4		
[illegible]d	9		7	4	3		Jászbereny	8		8	5	4		
[illegible]kisz. györgy	16		6	4	3	0	Karcag	-		-	-	-		
[illegible]sar	15		6	5	4		Szolnok	10		8	5	5	0	
[illegible]an	9		6	5	5		Tiszaroff	11		8	4	4		
[illegible]k	7		7	6	6	0	Turkeve	4		8	5	5	0	
[illegible]egyszob	14		6	5	3		Kistelek	8		9	7	7		
[illegible]	9		6	5	5		Makó	8	≡	10	7	7		
[illegible]na	7	∩	7	4	4		Szeged	8		10	7	7	0	
[illegible]rgom	8		6	4	3		Szentes	4		9	6	5		
[illegible]er	7	≡	6	4	3		Borsodnádasd	4	∇	7	6	5		
[illegible]arom	7		7	4	3		Fügöd	8		7	2	2		
[illegible]anya	1		7	4	4		Hidasnemeti	6		7	2	1		
[illegible]ndoboz	8		7	4	3		Jósvafő	3		8	4	4	0	
[illegible]ujvaros	9		7	5	4		Lillafüred	-		-	-	-		
[illegible]rvasar	11		7	4	3	0	Miskolc	8		8	4	4	0	
	6		6	4	3		Putnok	5	=	9	4	4		
[illegible]orcsokp.	-		-	-	-		Sárospatak	9		7	3	2	0	
[illegible]dbattyan	10		6	4	4		Szendrőlad	5	∩	9	4	4		
[illegible]emese	10		7	5	4	0	Tokaj	7		8	4	3		
[illegible]el	10		6	4	3		Kisvarda	3		9	1	1	0	
[illegible]konyi	13		6	6	5		Mateszalka	1	,	10	2	1		
[illegible]szard	10		7	6	4		Nyiregyháza	4		8	3	3	0	
Árpádtető	13	≡	6	5	4		Nyirlugos	1	,	9	2	1		
[illegible]ss	9	∩	8	6	6		Pátyod	2		11	2	1		
	7	=	7	6	6	0	Tiszabecs	2		11	3	1		
[illegible]os	-		-	-	-		Vasárosnameny	1		10	4	3		
[illegible]elvar	14		6	5	4		Zahony	6		8	2	1		
[illegible]ame	10		6	6	5	0	Berettyoujfalu	4		10	4	3		
[illegible]Met. int.	7	=	8	5	5	0	Debrecen	2		9	4	4	0	
[illegible]Szab. hegy	9		5	3	0		Hajdudorog	5		8	3	3		
[illegible]t	10		7	5	5	0	Hortobagy	6		6	2	2		
[illegible]zoko	-		-	-	-		Korosszakal	8		9	4	4		
[illegible]on	9	≡	6	5	5	0	Polgar	6		8	4	2		
[illegible]vet	-		-	-	-		Békescsaba	6		9	6	6	0	
[illegible]t	-		-	-	-		Mezőhegyes	11	≡	10	6	6	0	
[illegible]ata	9		7	5	4		Orosháza	5		10	5	2	0	
[illegible]n	9	∇	8	6	5		Szarvas	3		9	5	5	0	
[illegible]ndre	8		7	6	5		Szeghalom	3		10	5	4		

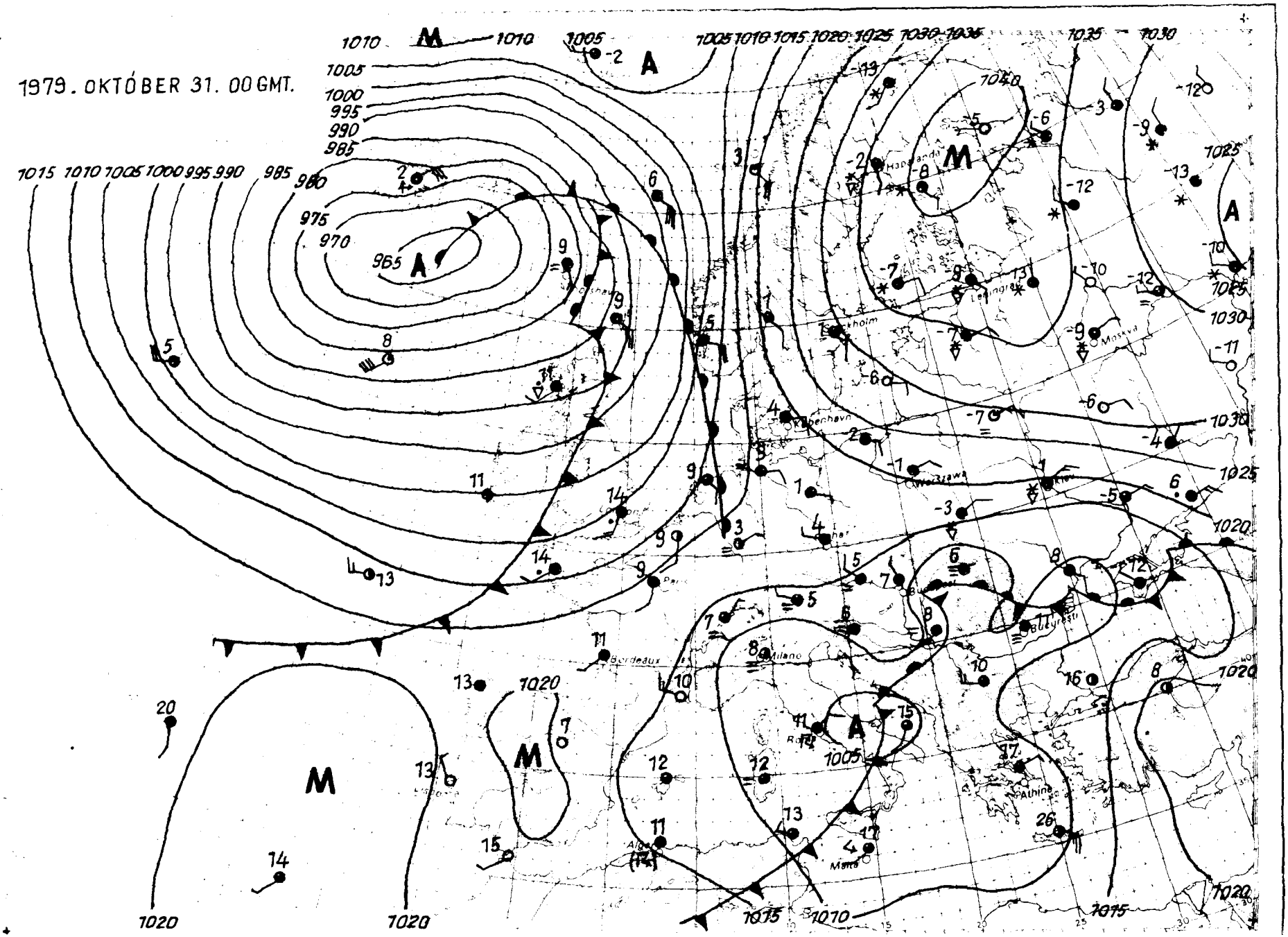
1979. OKTÓBER 31. 00 GMT.
Bordeaux
Milano
Athina
Moskva
Leningrad
Kobenhavn
Warszawa
Bucuresti
Malta
Algeria
Paris
Lisboa
Stockholm
Helsinki
Kiev
Rom
Bern
Wien
Haparanda

O R S Z Á G O S M E T E O R O L Ó G I A I S Z O L G Á L A T

KÖZPONTI ELŐREJELZŐ INTÉZETE

IDŐJÁRÁSI ESEMÉNYEK NAPTÁRA

CALENDAR OF WEATHER PHENOMENA

1979. október

Az Időjárási Napijelentés havi melléklete

Dátum - *Date*	Az időjárási jelenség leírása *Description of the weather phenomenon*	Az időjárási esemény előidézője *Carrier of the phenomenon*	Érkező légtömeg *Arriving air-mass*
5.	eső	Nagykanizsa - Győr vonalban konvergencia-zóna 23^h-tól 6-án 23^h-ig	
13.	eső, zápor, zivatar	instabilitási vonal: belépés 09^h SW kilépés 18^h NE	
15.	eső, zápor, zivatar	instabilitási vonal: belépés 13^h kilépés 21^h NE	
17.	eső, zápor	instabilitási vonal: belépés 13^h NW kilépés 20^h SE	
17.	eső, zápor	hideg front: belépés 17^h NW kilépés 18-án 09^h SE	Mc
18.	eső, zápor	hideg front: belépés 22^h NW kilépés 19-én 07^h SE	
22.	eső, zápor	Kecskemét - Miskolc vonalban konvergencia-zóna kialakulása: 16^h Szeged - Békéscsaba vonalban feloszlott: 23-án 21^h	
29.	eső, zápor	Földközi-tenger középső része felett örvénylő ciklon előoldala: 00^h-tól 30-án 13^h	
30.	eső, zápor	regionális ciklon átvonulás: belépés 16^h, kilépés 31-én 15^h	

Arktikus szárazföldi és tengeri /Ac és Am/: mérsékeltövi szárazföldi és tengeri /Mc és Mm/: szubtrópusi szárazföldi és tengeri /Tc és Tm/: helyi vagy lokális /H/.

Az időjárási esemény Budapest-i jellemzői - *Characteristics of the phenomenon over Budapest*						
Időpont - *point of time*	Hőmérsékletváltozás (fok/idő) *Temperature-shift (degree/period)*	Légnedvességváltozás (%/idő) *Humidity-shift (%/period)*	Szélirányváltozás *Wind-direction shift*	Maximális széllökés (m/sec) és időpontja *Maximum gust (m/sec) and its time*	Csapadék mennyisége (mm) és alakja *Amount and form of precipitation*	Megjegyzés - *Remarks*
08^{10}	-1/10 p	+ 6/20 p	-	14,0 E 08^{10}	0,1 •	
11^{00}	-1/30	+21/30 p	E - SE	⊞	0,7 •	
17^{10}	+0,5/10 p	-5/10 p	SSE - WSW	6,2 WSW 17^{35}	0,4 R	
14^{30}	-3/2 6	+14/2 6	⊞	5,5 SW 14^{45}	ny ▽	
18^{00}	+1/30 p	+26/2 6	SSW - WSW	5/2 WSW 19^{00}	0,2 ▽	
00^{10}	+0,5/10 p	-8/1,5 6	SW - WNW	17,3 NW 01^{39}	0,1 ▽	
02^{00}	⊞	+3/1 6	N - NE	6.0 NE 02^{09}	1,0 ▽	
					3,7 •	
					7,4 ▽	

Arctic maritime (Am): Arctic continental (Ac): Polar maritime (Mm): Polar continental (Mc): Tropical maritime (Tm): Tropical continental (Tc): Local air mass (E).

IDŐJÁRÁSI NAPIJELENTÉS

ЕЖЕДНЕВНЫЙ МЕТЕОРОЛОГИЧЕСКИЙ БЮЛЛЕТЕНЬ · DAILY WEATHER REPORT
BULLETIN QUOTIDIEN DE TEMPS · TÄGLICHER WETTERBERICHT

92. évfolyam 305. szám. + Budapest + 1979. november 1. csütörtök

Az időjárási helyzet és a várható időjárás:

Északkelet-Európa fölött továbbra is magas nyomású légköri képződmény helyezkedik el. Ennek a keleti oldalán hideg levegő áramlik dél, délnyugat felé. A hideg és az enyhe levegő találkozási zónájában Nyugat-Európában, valamint Dél-Európa egy részén és a Kárpát-medence környékén általában erősen felhős az idő. Sokfelé esik az eső, a Szovjetunió európai területén többfelé havazik, a Balkán-félsziget déli részén néhány helyen zivatar keletkezik. Péntek estig a Kárpát-medence időjárásában is érezteti hatását az északkelet felől beszivárgó hideg levegő.

Hazánkban szerdán az északnyugati, északi országrészben több helyen 2, 7 órán át sütött a nap. Az ország többi részén erősen felhős, vagy borult maradt az ég. Szórványosan keletkezett eső, záporeső. A lehullott csapadék mennyisége nem haladta meg az 1 mm-t. A hőmérséklet napközben az északkeleti megyékben 4, 6, máshol 6, 11 fokig emelkedett. Csütörtök hajnalra a keleti, északkeleti országrészben 0, -5, máshol +4, -3 fokig hült le a levegő. Ma délelőtt változóan felhős, párás, nyugaton néhány helyen ködös idő volt. Egy-két helyen gyenge eső, hószállingózás volt. A hőmérséklet 11 órakor 2, 7 fok között váltakozott.

Ma 12 órakor Budapesten a hőmérséklet 6 fok, a tengerszintre átszámított légnyomás 1016 mb /762 mm/, mérsékelten emelkedik.

Várható időjárás péntek estig:

Változóan felhős, párás, elsősorban nyugaton helyenként ködös idő.
Néhány helyen kisebb eső, havas eső.
Gyenge, napközben kissé megélénkülő változó irányú szél.
Várható legalacsonyabb éjszakai hőmérséklet: a felhős helyeken +1, -3,
a derültebb északkeleti megyékben -4, -8,
legmagasabb nappali hőmérséklet péntek: általában 3, 8 fok között.

Vadkerti Ferenc s.k.

CENTRAL LIBRARY
FEB 4 1980
NOAA
U.S. Dept. of Commerce

TÁVOLABBI KILÁTÁSOK SZOMBATTÓL-KEDDIG:

Párás, ködös, hideg idő, a hét végén néhány helyen eső, havas eső lehetséges.
Legalacsonyabb hajnali hőmérséklet: -5, 0 fok között.
Legmagasabb nappali hőmérséklet: +3, +7 fok között.
Jelentős mennyiségű /legalább 5 mm/ csapadék az ország területének 30 százalékán várható.

KÖZÉPTÁVÚ ELŐREJELZŐ OSZTÁLY

A hőmérséklet napi középértéke és eltérése a 100 évi átlagtól /Budapesten/:

1979. X. 31.	-7,0 C°	-1,6 C°

1871 óta ezen a napon Budapesten előfordult

legmagasabb hőmérséklet:	22,7 C° /1926/,
legalacsonyabb hőmérséklet:	-9,5 C° /1920/.

79.688.

LEGMAGASABB HŐMÉRSÉKLET

197*9. X. 31.*

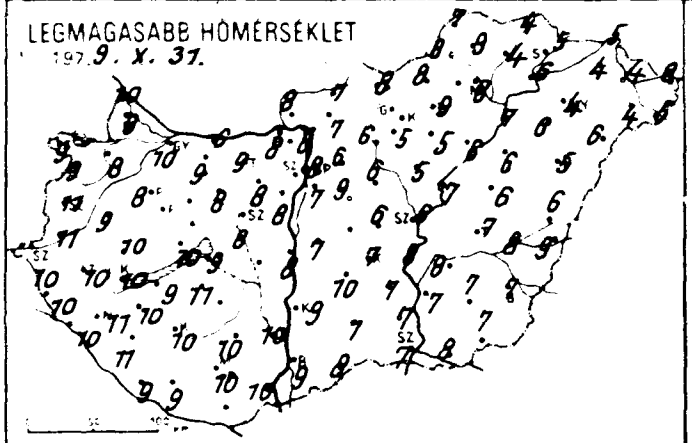

LEGALACSONYABB HŐMÉRSÉKLET

197*9. XI. 7.*

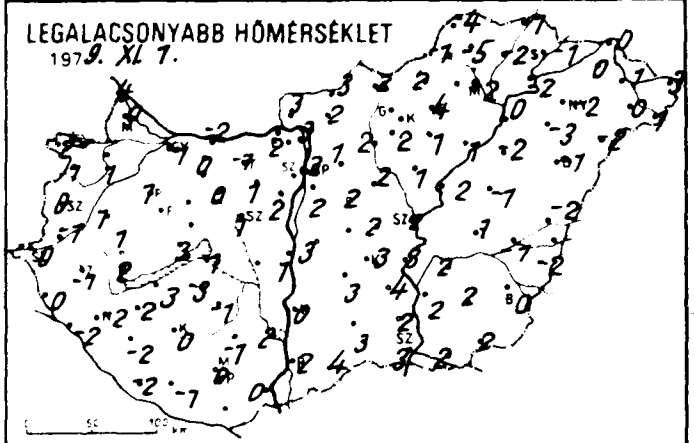

RADIÁCIÓS MINIMUM

197*9. XI. 7.*

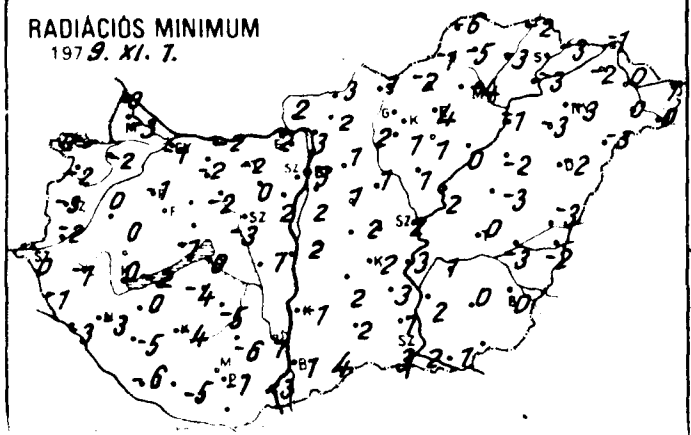

24 órás CSAPADÉKELOSZLAS

197*9. X. 31.* 7^h -tól *XI.1.* 7^h Mg



NAPFÉNYTARTAM

197*9. X. 31.*

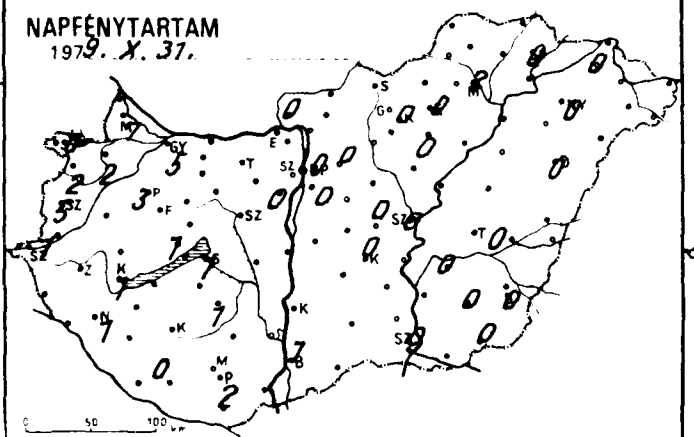

Legerősebb széllökés m/s

197 *9. X. 31.*

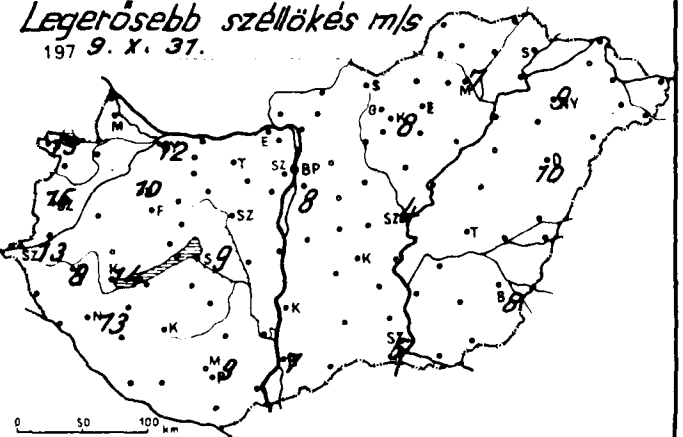

1979.XI.1. 07 h -ig az utolsó 24 óra adatai

	csapadék (mm)		max. hőmérséklet	min. hőmérséklet	rad. min.	napos órák
Győr	.	⌴ =	10	-1	-1	5
Kaposvár	.		8	1	-2	2
Mosonmagyaróvár	.	⌴	9	0	-3	7
Rinka	.		10	4	0	
Sopron	.	≡	9	2	0	0
Sopronhorpács	.	⌒	9	1	-2	2
Bajd	.		9	1	0	
Kemend	.	≡	11	-1	-2	
Szentgotthárd	.	≡	10	0	0	1
Szombathely	.	≡	11	0	-3	5
[illegible]	.	≡	10	0	-1	
Tenye	.	⌴ ≡	10	-2	-3	
Nagykanizsa	.	⌴	11	-2	-3	1
Zalaegerszeg	.	≡	10	-1	-1	
Farkasgyepű	.	⌴	7	-1	-3	
Keszthely	.	⌒	10	2	0	1
Mencshely	.	⌴	7	1	-1	1
Papa	.	=	8	1	-1	3
Somog[illegible]	.		10	1	0	
[illegible]many	.		10	3	-1	
Veszprém	-		-	-	-	
[illegible]	.		7	1	-2	
[illegible]vod	.		9	3	-2	
[illegible]kosztl. György	.	⌴ ≡	9	-2	-6	0
[illegible]vesvár	.	⌴	10	0	-4	
[illegible]ti	.		10	2	0	
[illegible]k	ny	⌒	9	1	0	1
[illegible]gyszob	.	⌴	11	-2	-5	
[illegible]	.		11	-3	-4	
[illegible]nba	.		9	-1	-2	
[illegible]tergom	ny	,	8	2	2	
[illegible]zer	.	⌴	9	0	-2	
[illegible]marom	.		6	-2	-2	
[illegible]manya	.	⌴	9	-1	-2	
[illegible]doboz	ny	,	8	1	0	
[illegible]városi	.		8	1	1	
[illegible]vasár	.		8	2	2	0
	ny	⌴	8	0	-2	
[illegible]horesokp.	-		-	-	-	
[illegible]adbattyán	.	⌴	8	1	-3	
[illegible]zemese	.	⌴ ≡	7	-1	-5	1
[illegible]vel	.		10	-1	-6	
[illegible]konyi	.		11	-2	-5	
[illegible]vard	.	≡	10	2	1	
Árpádtető	.		8	1	-2	
[illegible]	.	⌴	10	0	-3	
	.	⌴ ≡	10	0	-1	2
	-		-	-	-	
[illegible]ar	.	≡	9	-1	-5	
[illegible]kos	ny		7	2	2	0
[illegible]Int	ny		8	3	3	0
[illegible]hegy	.		5	0	0	
	ny	,	6	2	2	0
[illegible]ki	.		4	0	0	
	ny		6	1	1	0
[illegible]	ny	,	7	2	2	
	.		9	2	1	
[illegible]	1		6	2	1	
[illegible]	-		-	-	-	
[illegible]fe	ny		8	3	3	

1979.XI.1. 07 h -ig az utolsó 24 óra adatai

	csapadék (mm)		max. hőmérséklet	min. hőmérséklet	rad. min.	napos órák
Vác	.		8	3	3	
Vámosmikola	ny		8	3	2	0
Baja	.	⌒ =	9	2	1	1
Bácsalmás	ny	≡ ,	8	4	4	
Izsák	.		10	3	2	
Kalocsa	.		9	0	-1	
Kecskemét	ny	, =	7	3	2	0
Kiskunf. háza	ny	≡ ,	7	4	3	
Kiskunhalas	ny		7	3	2	
Kunszentmiklós	ny	V̇	7	3	2	
Tiszakécske	.		8	3	3	
Balassagyarmat	ny		7	3	3	
Romhany	ny	,	7	2	2	
Salgótarján	.	≡	8	2	1	
Eger	.	≡	9	4	4	0
Galyatető	.	≡	4	-1	-1	
Gyöngyös	ny	, ⌒ ≡	5	2	1	
Kékestető	.	V ≡	3	-2	-2	0
Kompolt	.		5	1	1	0
Lőrinci	ny	,	6	2	2	
Poroszló	.		6	1	0	
Jászapáti	ny	, =	5	1	1	
Jászbereny	ny	,	5	2	1	
Karcag	.		6	-1	-3	
Szolnok	ny	, =	6	2	2	0
Tiszaroff	.		7	2	2	
Túrkeve	.		7	1	0	0
Kistelek	1	,	7	2	1	
Makó	ny	≡ ,	8	2	2	
Szeged	1	,	7	3	3	0
Szentes	.		7	2	2	
Borsodnádasd	-		8	2	-2	
Fügöd	.	⌴	4	-2	-3	
Hidasnémeti	.		4	-1	-2	
Jósvafő	.	⌴	7	-4	-6	2
Lillafüred	-		-	-	-	
Miskolc	.	⌴ ≡	8	-2	-4	2
Putnok	ny	, ≡	8	-1	-1	
Sárospatak	.	⌴	5	-1	-3	0
Szendrőlád	.	⌴	9	-5	-5	
Tokaj	.		6	-2	-3	
Kisvárda	.		4	0	-2	0
Mátészalka	.		4	0	0	
Nyíregyháza	.	=	4	-2	-3	0
Nyírlugos	.		6	-2	-3	
Pátyod	ny		5	1	0	
Tiszabecs	ny		8	3	1	
Vásárosnamény	.		4	1	0	
Zahony	ny		5	0	-1	
Berettyóujfalu	.		6	-2	-3	
Debrecen	.		5	-1	-2	0
Hajdudorog	.	⌴	6	-3	-3	
Hortobagy	.		6	-2	-2	
Kótosszakal	.		9	-2	-2	
Polgar	.		7	0	-1	
Békéscsaba	ny	=	7	0	0	0
Mezohegyes	.		7	2	1	0
Orosháza	.		7	2	0	0
Szarvas	ny	,	8	2	1	0
Szeghalom	.		8	1	3	

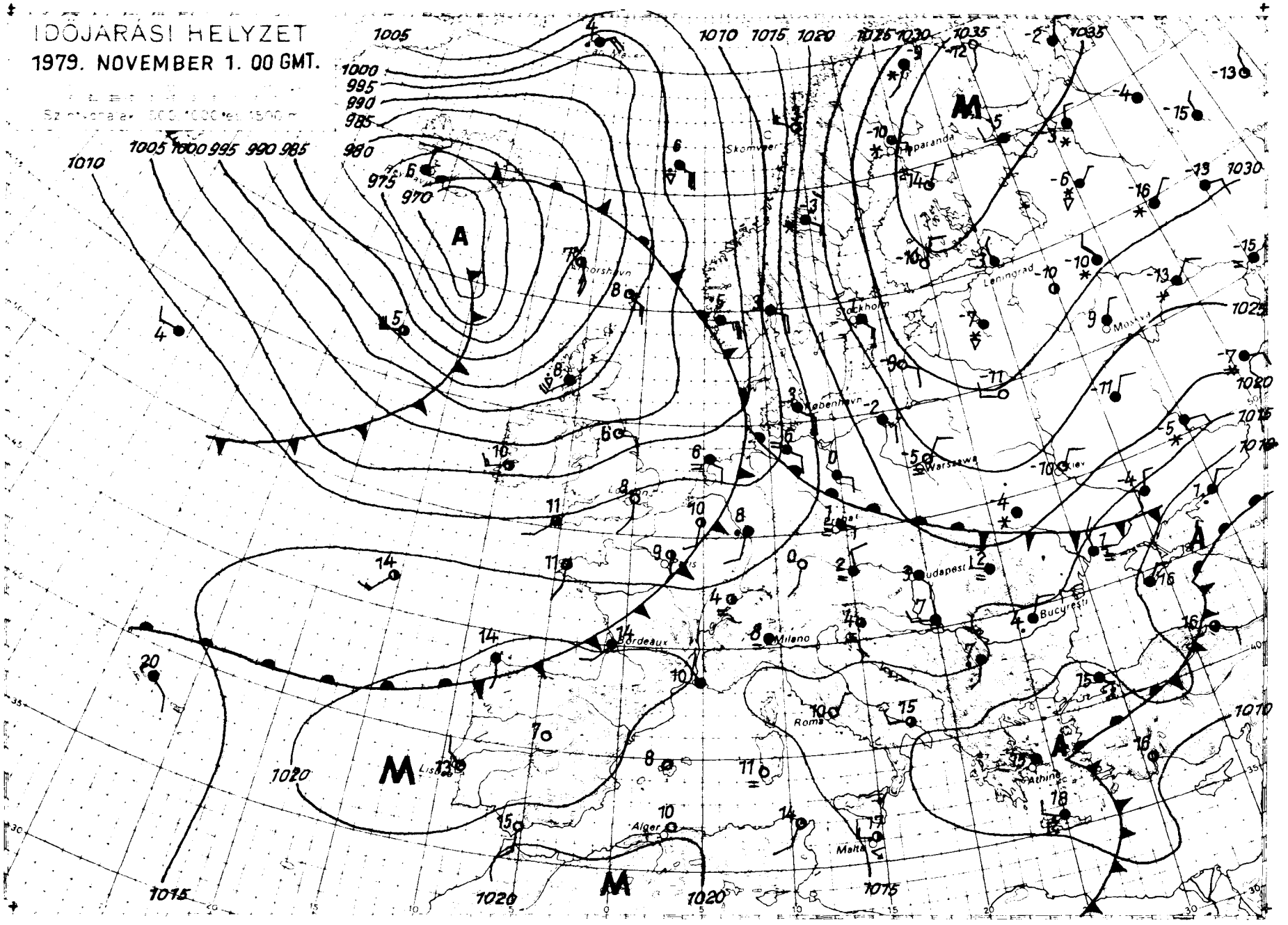

KIADJA: ORSZÁGOS METEOROLÓGIAI SZOLGÁLAT
Készíti: Központi Elorejelzo Intézet Elorejelzo Osztálya – T 273 – 078 — Megjelenik naponként
Evi előfizetési díja 1 460 Ft. Megrendelheto: 1024 Budapest II. Kitaibel Pál u. 1. Telefon: 353-500
Kiadásért felel az OMSZ elnöke – Szerkesztésért felel a KEI igazgatója

IDŐJÁRÁSI NAPIJELENTÉS

ЕЖЕДНЕВНЫЙ МЕТЕОРОЛОГИЧЕСКИЙ БЮЛЛЕТЕНЬ • DAILY WEATHER REPORT
BULLETIN QUOTIDIEN DE TEMPS • TÄGLICHER WETTERBERICHT

92. évfolyam 306. szám. + Budapest + 1979. november 2. péntek

Az időjárási helyzet és a várható időjárás:

Péntek délelőtt Európa legnagyobb része felett erősen felhős, vagy borult volt az ég. Kelet-Európába egyre hidegebb levegőt hoz a tartós északi szél. A hőmérsékletnek még a csúcsértéke is 0 fok alatt van és nagy területen havazik. A kontinens többi részén melegebb az idő. Nyugat-Európában csütörtökön 11, 19, délnyugaton 19, 23 fokig emelkedett a hőmérséklet. Csapadék szórványosan fordul elő. A magasabb hegyekben hó, a síkvidékeken eső formájában éri el a felszint.

Csütörtökön Magyarországon csupán az északkeleti és délnyugati országrészben, valamint néhány helyen Győr-Sopron megyében sütött ki a nap. A hőmérséklet csúcsértéke 2 és 10 fok között volt. Ezen belül a Dunántúl déli részén volt a melegebb. Szórványosan hullott csapadéknyom és 2 mm közötti mennyiségü sapadék. Pénteken hajnalra 0 és +5 fok közé süllyedt a hőmérséklet. A talaj közelében -1, -3 fokokat is mértek. Pénteken délelőtt a nyugati megyékben napos idő volt és 11 órakor már 8, 13 fokot mutattak a hőmérők. Ugyanakkor az ország többi része felett borult volt az ég és szórványosan eső, északkeleten havas eső hullott. A hőmérséklet pedig 11 órakor is csak 3 és 6 fok között volt.

Ma 12 órakor Budapesten a hőmérséklet 6 fok, a tengerszintre átszámitott légnyomás 1021 mb /766 mm/, alig változik.

Várható időjárás szombat estig:

Lassan nyugaton is megnövekvő felhőzet, többfelé eső, havas eső, északkeleten hó.
Hajnalban sok helyen köd.
Általában mérsékelt, változó irányú szél.
Várható legalacsonyabb éjszakai hőmérséklet: -1, +4,
legmagasabb nappali hőmérséklet szombaton: 2, 7 fok között.

Aigner Szilárd s.k.

A hőmérséklet napi középértéke és eltérése a 100 évi átlagtól /Budapesten/:

1979. XI. 1.	4,9 C°	-3,3 C°

1871 óta ezen a napon Budapesten előfordult

legmagasabb hőmérséklet:	21,5 C° /1926/,
legalacsonyabb hőmérséklet:	-8,3 C° /1920/.

79.689.

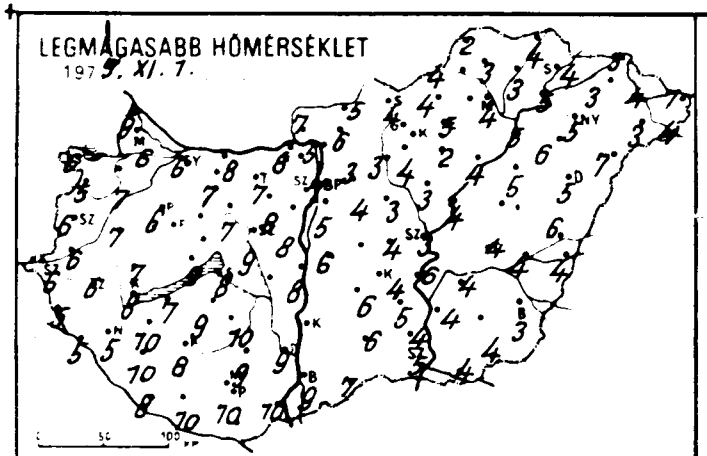
LEGMAGASABB HŐMÉRSÉKLET
1979. XI. 7.

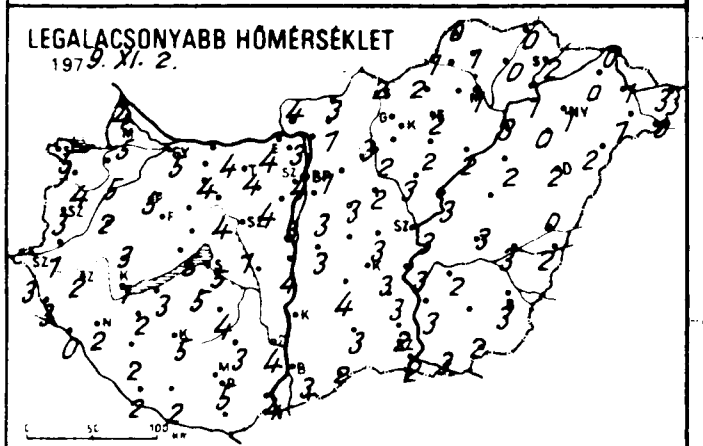
LEGALACSONYABB HŐMÉRSÉKLET
1979. XI. 2.

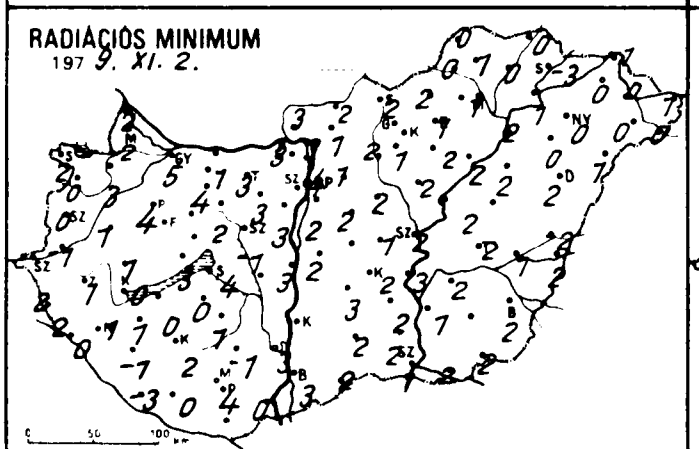
RADIÁCIÓS MINIMUM
1979. XI. 2.

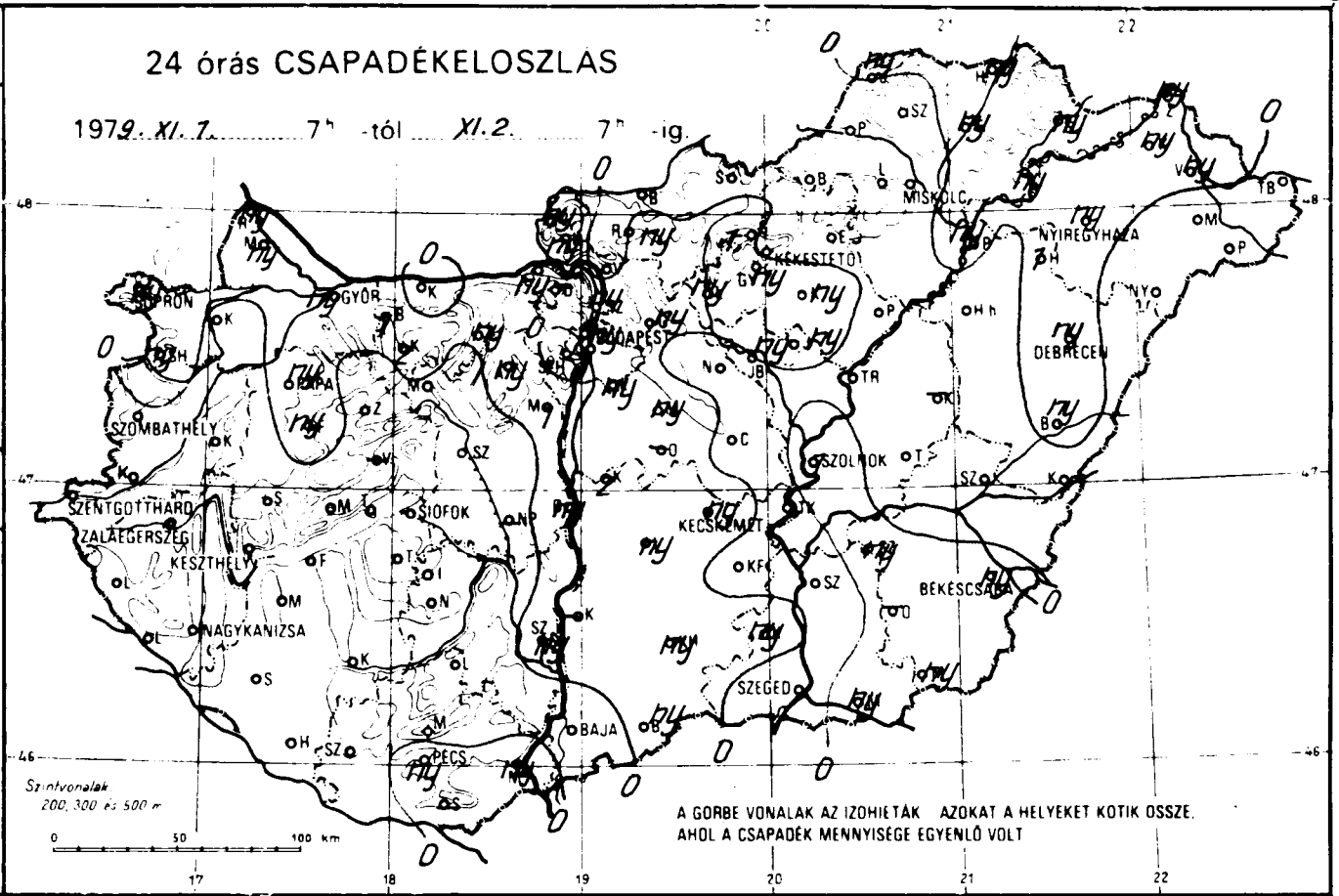
24 órás CSAPADÉKELOSZLAS
1979. XI. 1. 7h -tól XI. 2. 7h -ig.
GYŐR
BUDAPEST
MISKOLC
NYÍREGYHÁZA
KÉKESTETŐ
DEBRECEN
SZOMBATHELY
SZENTGOTTHÁRD
ZALAEGERSZEG
KESZTHELY
SIÓFOK
NAGYKANIZSA
KECSKEMÉT
SZOLNOK
BÉKÉSCSABA
SZEGED
BAJA
PÉCS
Szintvonalak
200, 300 és 500 m
A GÖRBE VONALAK AZ IZOHIETÁK AZOKAT A HELYEKET KÖTIK ÖSSZE,
AHOL A CSAPADÉK MENNYISÉGE EGYENLŐ VOLT

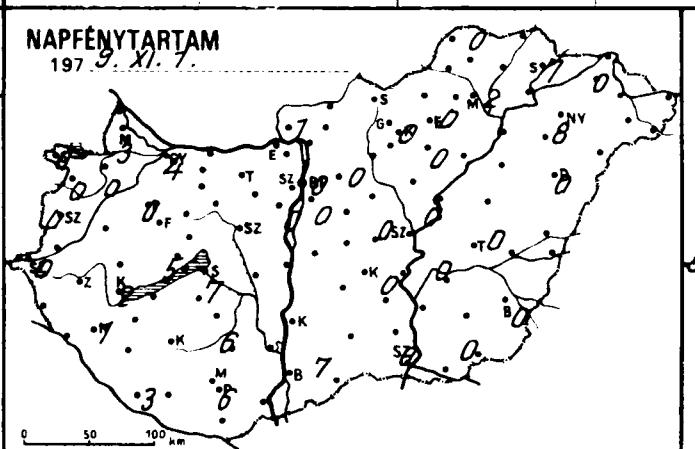
NAPFÉNYTARTAM
1979. XI. 1.

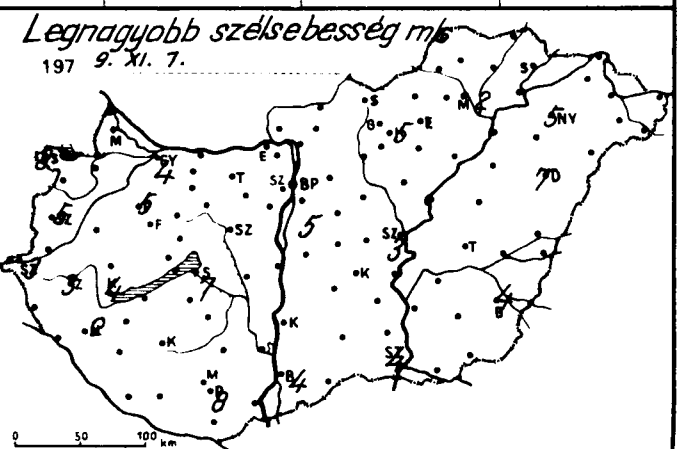
Legnagyobb szélsebesség m/s
1979. XI. 1.

	1979.XI.2. 07 h -ig az utolsó 24 óra adatai					
	csapadék (mm)		max. hőmérséklet	min. hőmérséklet	rad. min.	napos órák
Győr	ny	≡	6	5	5	4
Kaposvár	.	⌓	7	5	3	0
Mosonmagyaróvár	ny	,	6	5	2	3
Rajka	ny		9	4	2	
Sopron	ny		6	5	2	0
Sopronhorpács	ny		5	4	0	0
Káld	.		7	2	1	
Körmend	.	≡	6	1	-1	
Szentgotthárd	.	⌓ =	6	3	2	0
Szombathely	.	⌓	6	3	0	0
Lenti	.	≡	5	3	2	
Letenye	.	≡	5	0	0	
Nagykanizsa	.	≡	5	2	1	1
Zalaegerszeg	.	⌓ ≡	6	2	1	
Farkasgyepü	ny	, ⌓	4	3	2	
Keszthely	.	⌓ ≡	8	1	0	2
Menesthely	.		6	4	3	5
Pápa	ny	=	6	5	4	0
Sümeg	.	⌓	7	3	1	
Tihany	.		9	5	3	
Veszprém	–		–	–	–	
Zirc	.		7	3	1	
Bonyód	.	≡	7	3	0	
Homokszt. györgy	.	⌊ ≡	8	2	-3	3
Kaposvár	.	⌓	8	5	2	
Marcali	.	⌓ ≡	10	2	1	
Siófok	.	⌓ =	8	5	4	7
Somogyszob	.	≡	10	2	-1	
Tab	.		9	5	0	
Bábolna	1	, ⌓	6	4	4	
Esztergom	ny	, ≡	8	4	3	
Kisbér	2	≡	7	4	4	
Komárom	.	⌓ ≡	8	4	1	
Tatabánya	ny		7	4	3	
Alcsutdoboz	ny	≡	8	4	3	
Dunaújváros	ny	,	8	4	3	
Martonvásár	1	≡	8	3	3	0
Mór	.	⌓	7	4	2	
Nagyhörcsökp.	–		–	–	–	
Szabadbattyán	.	⌓ ≡	9	1	-1	
Tegszemcse	.	⌓ ≡	10	4	1	6
Tengyel	.		9	3	-1	
Nagykónyi	.		10	3	-1	
Szekszárd	ny	,	9	4	3	
Átpadi Tetö	.		8	5	3	
Mohács	ny	⌓	10	4	0	
Pécs	ny	⌓ =	10	5	4	6
Siklos	–		–	–	–	
Szigetvár	.	≡	10	2	0	
Bp. Lőrinc	ny	=	5	3	2	0
Bp. Met. Int.	ny	=	7	4	4	0
Bp. Szab. hegy	.	≡	4	1	1	
Tegled	.		4	3	1	0
Dobogoko	–		–	–	–	
Godollo	ny	≡ ,	3	1	1	0
Keralyret	ny	≡ ,	5	2	1	
Monor	ny		4	3	2	
Nagykata	.	≡	3	2	2	
Ocsény	–		–	–	–	
Szentendre	ny	≡ ,	6	4	3	

	1979.XI.2. 07 h -ig az utolsó 24 óra adatai					
	csapadék (mm)		max. hőmérséklet	min. hőmérséklet	rad. min.	napos órák
Vác	.	⌓	5	3	3	
Vámosmikola	.	⌓ ≡	7	4	3	1
Baja	.	≡	9	3	3	7
Bácsalmás	ny	≡ ,	7	2	2	
Izsák	ny		6	4	3	
Kalocsa	–		–	–	–	
Kecskemét	ny	,	4	3	2	0
Kiskunf. háza	.		5	3	2	
Kiskunhalas	ny		6	3	2	
Kunszentmiklós	2		6	3	2	
Tiszakécske	.		6	3	3	
Balassagyarmat	.		5	3	2	
Romhány	ny	,	6	1	1	
Salgótarján	.	≡	4	2	2	
Eger	.	≡	5	2	1	0
Galyatető	1	, ∀ ≡	2	-1	-1	
Gyöngyös	ny	, ⌓ ≡	4	2	1	
Kékestető	.	∀ ≡	0	-2	-2	0
Kompolt	ny	≡ ,	2	2	2	0
Lőrinci	ny	,	3	3	2	
Poroszló	.		4	2	2	
Jászapáti	ny	, ≡	3	3	2	
Jászberény	ny	,	4	3	2	
Karcag	–		–	–	–	
Szolnok	1	. *	3	3	2	0
Tiszaroff	.	⌓	4	3	2	
Törkeve	.		4	3	2	0
Kistelek	ny	∀	4	2	2	
Makó	ny	≡ ,	4	3	2	
Szeged	ny	,	5	2	1	0
Szentes	.		4	3	1	
Borsodnádasd	.		4	2	2	
Fügöd	ny	*	3	0	0	
Hidasnémeti	ny	*	4	0	0	
Jósvafő	ny	≡ , ⌓	2	0	0	0
Lillafüred	.		6	1	0	
Miskolc	.	≡	4	1	1	2
Putnok	.	≡	4	1	0	
Sárospatak	ny	*	4	2	-3	7
Szendrőlád	.	⌓	3	1	1	
Tokaj	ny	*	5	1	1	
Kisvárda	ny	*	3	0	0	0
Mátészalka	.		3	1	0	
Nyiregyháza	ny	* *	5	1	0	8
Nyirlugos	.		7	2	1	
Pátyod	.		4	0	0	
Tiszabecs	.		7	3	1	
Vásárosnameny	ny	*	4	1	0	
Záhony	ny	*	3	0	-1	
Berettyóujfalu	ny		6	0	-2	
Debrecen	ny		5	2	2	0
Hajdúdorog	1	*	6	0	0	
Hortobágy	.		5	2	2	
Korosszakál	.	⌓	4	2	2	
Polgar	ny	,	5	3	2	
Békescsaba	ny		3	3	2	0
Mezőhegyes	ny	,	4	2	2	0
Orosháza	–		–	–	–	–
Szarvas	ny		4	2	2	0
Szeghalom			4	3	1	

KIADJA: ORSZÁGOS METEOROLÓGIAI SZOLGÁLAT

Készítő: Központi Előrejelző Intézet Előrejelző Osztálya — T.: 273-078 — Megjelenik naponként —

Előfizetési díja 1460 Ft. Megrendelhető: 1024 Budapest, II., Kitaibel Pál u. 1. Telefon: 353-500

Kiadásért felel: az OMSZ elnöke — Szerkesztésért felel: a KEI igazgatója

IDŐJÁRÁSI NAPIJELENTÉS

ЕЖЕДНЕВНЫЙ МЕТЕОРОЛОГИЧЕСКИЙ БЮЛЛЕТЕНЬ · DAILY WEATHER REPORT
BULLETIN QUOTIDIEN DE TEMPS · TÄGLICHER WETTERBERICHT

92. évfolyam 307. szám. + Budapest + 1979.november 3. szombat

Az időjárási helyzet és a várható időjárás:

Nagy a különbség kontinensünk nyugati és keleti részének időjárása között. Európa nyugati partvidékét délnyugat felől enyhe, nagy nedvességtartalmú levegő árasztotta el. Hatására főleg a Brit-szigeteken, Franciaország nyugati részén és Norvégiában sokfelé esik az eső. Kelet-Európában valamint Közép-Európa egy részén téli, hideg az idő. Szombat hajnalra Lengyelországban és a Szovjetunió európai területén többfelé -8, -13 fokig csökkent a hőmérséklet, sőt Kiev térségében -20 fokot mértek. A hideg levegő már a Kárpát-medencébe is beszivárog, így vasárnap estig döntően ez határozza meg időjárásunkat.

Hazánkban pénteken a Dunántúlon változóan felhős volt az ég és kora délutánra 9, 16 fokig emelkedett a hőmérséklet. Az ország többi részén tulnyomóan borult idő volt. A hőmérséklet csúcsértéke általában 3, 8, északkeleten 0, +3 fok között váltakozott. Napközben az ország keleti részén, éjszaka országszerte esett eső, záporeső, keleten, északkeleten havas eső, hó. A ma reggel 7 óráig lehullott csapadék mennyisége csapadéknyom és 8 mm között alakult. Az Északi hegyvidék magasabb csúcsait összefüggő hótakaró boritja. Szombat hajnalra 0, +6 fokig hült le a levegő. Délelőtt a Dunántúl nyugati részén általában kevés volt a felhő. Az ország többi részét ugyanakkor zárt felhőtakaró boritotta és a Duna vonalától keletre sokfelé esett ujabb eső, havas eső, a hegyekben havazott. A hőmérséklet 11 órakor 3, 8 fok között váltakozott.

Ma 12 órakor Budapesten a hőmérséklet 4 fok, a tengerszintre átszámitott légnyomás 1028 mb /771 mm/, mérsékelten emelkedik.

Várható időjárás vasárnap estig:

Lassan a középső és keleti országrészben is csökkenő felhőzet, majd országszerte változóan felhős idő. Szombaton keleten északkeleten még sokfelé eső, havas eső, a magasabb helyeken hó. Vasárnap már számottevő csapadék nem várható.
Többfelé élénk északkeleti szél.

Várható legalacsonyabb éjszakai hőmérséklet: -1, -6,
legmagasabb nappali hőmérséklet vasárnap: 4, 8 fok között.

Németh Lajos s.k.

A hőmérséklet napi középértéke és eltérése a 100 évi átlagtól /Budapesten/:

1979. XI. 2. 6,7 C°, -1,1 C°.

1871 óta ezen a napon Budapesten előfordult:

legmagasabb hőmérséklet 22,2 C° /1928/
legalacsonyabb hőmérséklet -8,9 C° /1920/

79.0690.

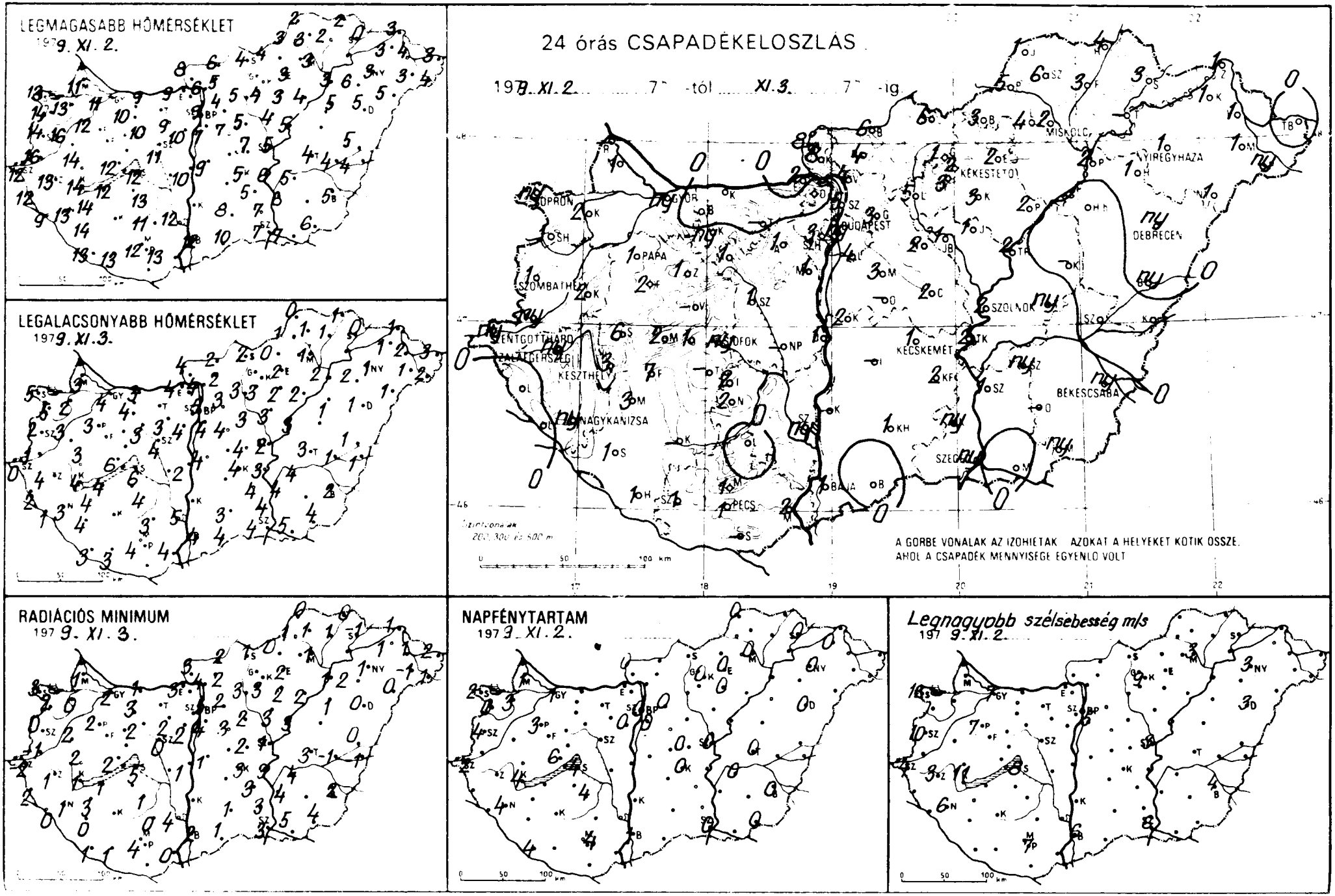
LEGMAGASABB HŐMÉRSÉKLET
1979. XI. 2.
LEGALACSONYABB HŐMÉRSÉKLET
1979. XI. 3.
24 órás CSAPADÉKELOSZLÁS
1979. XI. 2. 7h -tól XI. 3. 7h -ig
A GÖRBE VONALAK AZ IZOHIETÁK AZOKAT A HELYEKET KÖTIK ÖSSZE,
AHOL A CSAPADÉK MENNYISÉGE EGYENLŐ VOLT
SOPRON
GYŐR
BUDAPEST
MISKOLC
NYÍREGYHÁZA
DEBRECEN
KÉKESTETŐ
SZOMBATHELY
PAPA
KESZTHELY
SZENTGOTTHÁRD
BALATONSZEMES
NAGYKANIZSA
PÉCS
KECSKEMÉT
SZOLNOK
BÉKÉSCSABA
SZEGED
BAJA
RADIÁCIÓS MINIMUM
1979. XI. 3.
NAPFÉNYTARTAM
1979. XI. 2.
Legnagyobb szélsebesség m/s
1979. XI. 2.

	197 9.XI.3. 07 h -ig az utolsó 24 óra adatai					
	csapadék (mm)		max. hőmérséklet	min. hőmérséklet	rad. min.	napos órák
Győr	ny		11	4	2	1
Kaposvár	2		13	2	0	3
Mosonmagyaróvár	1		11	3	1	1
Rajka	–		–	–	–	
Sopron	ny		13	5	3	2
Sopronhorpács	1		14	5	2	5
Kald	2		13	3	2	
Kormend	ny		16	1	–1	
Szentgotthard	ny		12	0	–2	2
Szombathely	1		14	2	0	4
Genti	.		12	2	2	
Letenye	.		9	1	0	
Nagykanizsa	ny	▽	13	3	1	4
Zalaegerszeg	ny	▽	13	4	1	
Farkasgyepű	2		10	2	2	
Keszthely	3	▽	14	4	1	4
Meneshely	2		11	3	1	6
Papa	1		12	3	2	3
Sumeg	6		14	3	2	
Tihany	1		12	6	2	
Veszprém	–		–	–	–	
Zirc	1		10	2	–1	
Somvod	7		12	4	1	
Nagykaszt. györgy	1	,	13	3	1	4
Kaposvár	–		–	–	–	
Marcali	3		14	4	3	
Siofok	ny	▽	12	6	5	4
Somogyszob	1		14	4	0	
Tab	–		–	–	–	
Babolna	.		11	3	2	
Esztergom	2		9	4	3	
Kisber	ny	≡	10	4	3	
Komarom	.		9	3	1	
Tatabanya	–		–	–	–	
Aksutdoboz	1		9	3	2	
Dunaujvaros	1	,	10	2	1	
Martonvasar	1		10	4	2	0
Mor	1		10	3	2	
Nagyhorcsok p	–		–	–	–	
Szabadbattyan	1		11	4	0	
Fegyszemcse	2		13	4	1	4
Hatvel	.		11	3	0	
Nagykonyi	2		14	3	–1	
Szekszard	ny		12	5	4	
Ujmajor	1		11	3	0	
Kobacs	2		13	4	0	
Ocs	1	≡	12	4	4	4
Kiss	–		–	–	–	
Szekszar	1		13	3	1	
Lorinc	4	▽	7	4	4	0
Met Int	ny		9	5	5	0
Szab hegy	3		4	2	2	
Fold	2		7	4	2	0
Nagoko	.		5	1	1	
Solto	3		4	3	2	0
Ujfalu	8		7	3	2	
Siofok	3		7	4	3	
Kaposfo	2		5	3	2	
Kiss	–		–	–	–	
Siofokfodre	5		8	4	4	

	197 9.XI.3. 07 h -ig az utolsó 24 óra adatai					
	csapadék (mm)		max. hőmérséklet	min. hőmérséklet	rad. min.	napos órák
Vác	4		6	4	4	
Vámosmikola	8		8	4	3	0
Baja	1	∩ =	12	4	2	1
Bácsalmás	.	=	10	4	1	
Izsák	–		–	–	–	
Kalocsa	–		–	–	–	
Kecskemét	1		5	4	3	0
Kiskunf. háza	2		5	4	3	
Kiskunhalas	1		8	3	1	
Kunszentmiklós	2		9	4	1	
Tiszakécske	2		6	3	3	
Balassagyarmat	6		6	2	?	
Romhany	4		5	2	?	
Salgótarján	6	▽	4	2	1	
Eger	2	=	3	2	2	0
Galyatető	1	* ▽	2	–1	–2	
Gyöngyös	3		4	3	3	
Kékestető	2	* ▽	1	–1	–2	0
Kompolt	3		3	2	2	0
Lőrinci	5		5	3	3	
Poroszló	?		4	2	2	
Jaszapati	1	=	4	3	3	
Jaszbereny	1		5	4	3	
Karcag	–		–	–	–	
Szolnok	2		5	2	1	0
Tiszaroff	2		5	3	3	
Turkeve	ny		4	3	3	0
Kistelek	ny	,	7	4	3	
Mako	.	=	7	5	5	
Szeged	ny		7	4	3	0
Szentes	1		6	4	4	
Borsodnádasd	3	* ▽	4	0	0	
Füged	3	*	2	1	1	
Hidasnemeti	4	*	2	1	0	
Jósvafő	1	*	2	0	0	0
Lillafüred	4	*	4	0	0	
Miskolc	2		3	1	1	0
Putnok	5	* ≡	3	1	1	
Sárospatak	3		0	0	–1	0
Szendrőlád	6	∩	3	1	1	
Tokaj	–		–	–	–	
Kisvárda	1		3	1	1	0
Mátészalka	1	*	3	1	–1	
Nyiregyháza	1	*	3	1	1	0
Nyirlugos	1	*	5	1	0	
Pátyod	ny	*	4	2	1	
Tiszabecs	.		3	3	2	
Vasarosnameny	1		4	2	1	
Zahony	1	*	3	1	1	
Berettyoujfalu	ny	*	5	1	0	
Debrecen	ny	*	5	1	0	0
Hajdudorog	1		6	2	2	
Hortobagy	.	–	5	1	1	
Korosszakal	.	≡	4	1	–1	
Polgar	2		3	2	1	
Bekescsaba	ny	≡	5	2	2	0
Mezohegyes	ny	, =	6	4	4	0
Oroshaza	–					
Szarvas	ny		5	4	4	0
Szeghalom	.	–	4	1	–1	

KIADJA ORSZÁGOS METEOROLÓGIAI SZOLGÁLAT

Készült Központi Előrejelző Intézet Előrejelző Osztálya – T. 273 - 018 – Megjelenik naponként

Példányonként 1460 Ft. Megrendelhető 1024 Budapest, II. Kitaibel Pál u. 1. Telefon: 353-500

Kiadásért felel az OMSZ elnöke – Szerkesztésért felel a KEI igazgatója

IDŐJÁRÁSI NAPIJELENTÉS

ЕЖЕДНЕВНЫЙ МЕТЕОРОЛОГИЧЕСКИЙ БЮЛЛЕТЕНЬ • DAILY WEATHER REPORT
BULLETIN QUOTIDIEN DE TEMPS • TÄGLICHER WETTERBERICHT

92. évfolyam 308. szám. + Budapest + 1979. november 4. vasárnap

Az időjárási helyzet és a várható időjárás:

Ukrajnától Közép- és Nyugat-Európán át egészen az Atlanti-óceán térségéig magas nyomású zóna húzódik. Benne a leszálló, felhőoszlató hatású légmozgások miatt általában kevés a felhő, erősen párás, helyenként ködös az idő. Az említett légköri képződmény nyugati és keleti területei között éles hőmérsékleti ellentét van: amig az Ibériai-félszigeten a nappali felmelegedés átlagosan 2, 4 fokkal meghaladja az évszaknak megfelelő értéket, addig Ukrajna térségében a hőmérséklet csúcsértéke 10, 13 fokkal alatta marad a sok éves átlagnak. Az Atlanti-óceán északi területe fölött nagy kiterjedésü, alacsony nyomású légörvény helyezkedik el. Hatására Észak-Európában, a Skandináv-félszigeten túlnyomóan borult, szeles, csapadékos az idő. Ugyancsak esős, szeles a Balkán-félsziget időjárása. Ebből a térségből zivatarokat is jeleztek.

Hazánkban szombaton eleinte erősen felhős, helyenként borult volt az ég. Később nyugat felől felszakadozott a felhőzet, szórványosan eső, havas eső, egy-két helyen hó keletkezett. Az Északi-Középhegységben 5, 10 cm-es hóvastagságot mértek. A legmagasabb nappali hőmérséklet 4 és 10 fok között volt. Vasárnap hajnalban a derült országrészben -1, -5, másutt +2, -1 fok közötti értéket mutattak a hőmérők. Délelőtt a déli, délkeleti országrészben továbbra is felhős maradt az ég, de csapadékot sehonnan sem jeleztek. 11 órakor 0, +6 fok közötti hőmérsékleteket mértek.

Ma 12 órakor Budapesten a hőmérséklet 4 fok, a tengerszintre átszámitott légnyomás 1032 mb /773 mm/, erősen süllyed.

Várható időjárás hétfő estig:

Túlnyomóan derült, a déli, délkeleti országrészben felhős lesz az ég.
Holnap napközben változóan, helyenként erősen felhős lesz az ég.
Párás, helyenként tartósan ködös idő várható, csapadék nélkül.
A déli, délkeleti szél időnként megélénkül.
Várható legalacsonyabb éjszakai hőmérséklet: -1, -6,
legmagasabb nappali hőmérséklet hétfőn: +1, +6 fok között.

Poór Judit s.k.

A hőmérséklet napi középértéke és eltérése a 100 évi átlagtól /Budapesten/:

1979. XI. 3.	4,9 C°	-3,0 C°

1871 óta ezen a napon Budapesten előfordult

legmagasabb hőmérséklet:	20,5 C° /1928/,
legalacsonyabb hőmérséklet:	-5,5 C° /1920/.

79.691.

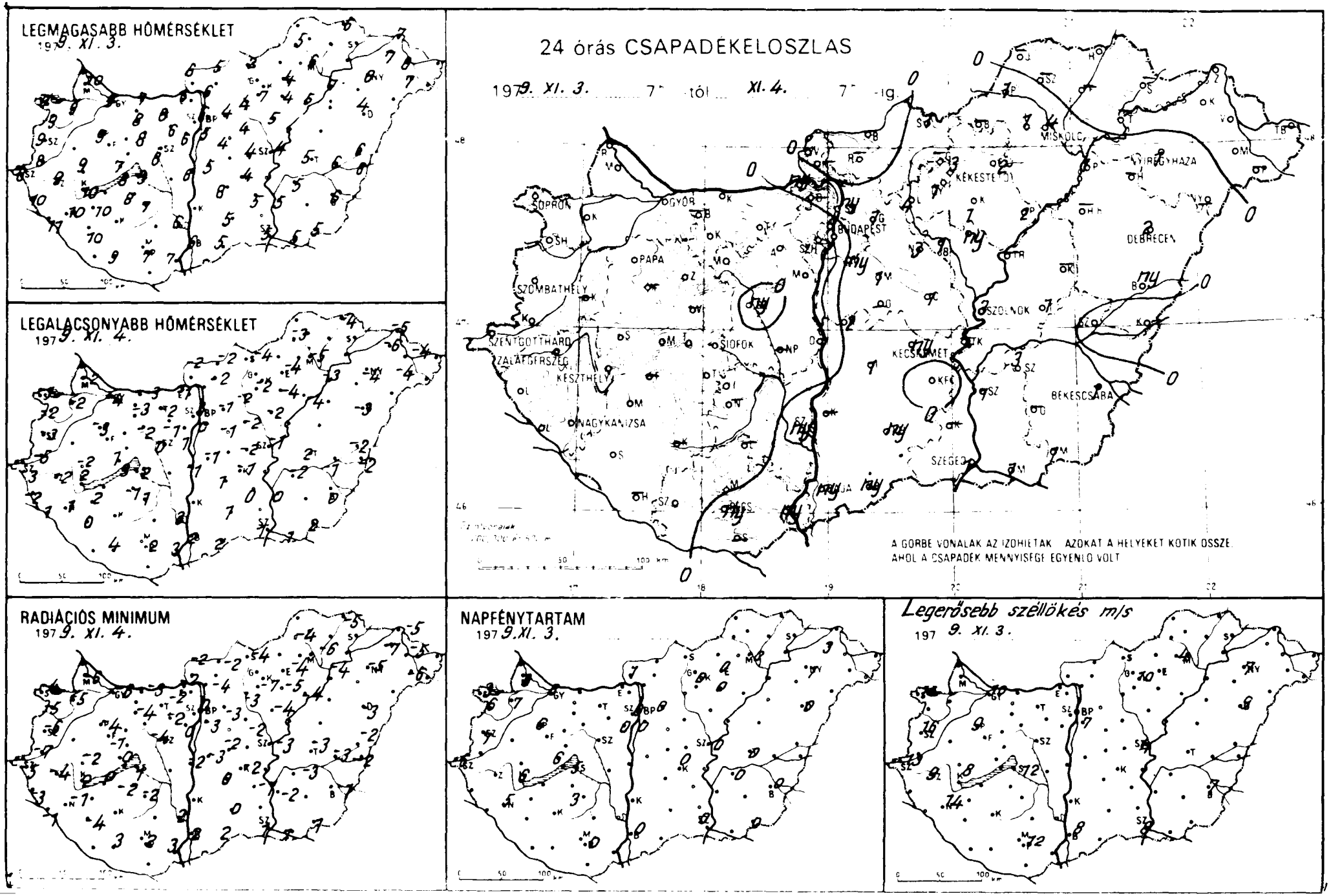
LEGMAGASABB HŐMÉRSÉKLET
1979. XI. 3.
LEGALACSONYABB HŐMÉRSÉKLET
1979. XI. 4.
24 órás CSAPADÉKELOSZLAS
1979. XI. 3. 7h -tól XI. 4. 7h -ig.
SOPRON
GYŐR
BUDAPEST
MISKOLC
NYÍREGYHÁZA
KÉKESTETŐ
DEBRECEN
PAPA
SZOMBATHELY
SZOLNOK
SZENTGOTTHÁRD
ZALAEGERSZEG
SIÓFOK
KESZTHELY
KECSKEMÉT
BÉKÉSCSABA
NAGYKANIZSA
SZEGED
A GÖRBE VONALAK AZ IZOHIETAK AZOKAT A HELYEKET KÖTIK ÖSSZE,
AHOL A CSAPADÉK MENNYISÉGE EGYENLŐ VOLT
RADIÁCIÓS MINIMUM
1979. XI. 4.
NAPFÉNYTARTAM
1979. XI. 3.
Legerősebb széllökés m/s
1979. XI. 3.

	1979.XI.4. 07 h -ig az utolsó 24 óra adatai					
	csapadék (mm)		max. hőmérséklet	min hőmérséklet	rad min.	napos órák
Győr	•	⊔	9	-4	-6	6
Kaposvár	•	≡⊔	9	-2	-5	7
Mosonmagyaróvár	•		10	-2	-6	8
Rajka	–		–	–	–	
Sopron	•	⊔	8	-1	-4	3
Sopronhorpács	•		9	-2	-5	6
Kald	–		–	–	–	
Kormend	•		8	-5	-7	
Szentgotthárd	•		8	-3	-5	6
Szombathely	•		9	-3	-6	7
[illegible]	•		10	-2	-3	
Letenye	•		11	1	-1	
Nagykanizsa	•		10	1	-1	5
Zalaegerszeg	•		9	-2	-4	
Farkasgyepű	–		–	–	–	
Keszthely	•		10	2	2	6
Mencshely	•		7	1	-1	6
Papa	•		9	-3	-4	6
Somieg	•		9	-1	-2	
Siófok	•		8	3	0	
Veszprém	–		–	–	–	
Zirc	•		7	-4	-7	
Enyod	–		–	–	–	
Homokszt. györgy	–		–	–	–	
Kaposvár	–		–	–	–	
Marcali	•		10	2	0	
Siófok	•	⊔	9	2	1	5
Somogyszob	•		10	0	-4	
Tab	•		8	-1	-2	
Tabolna	–		–	–	–	
Esztergom	ny	,	6	-1	-2	
Kesbet	•	⊔	8	-3	-4	
Komarom	•	≡⊔	7	-3	-3	
Tatabanya	•	⊔	8	-2	-2	
Acsutdoboz	•	≡⊔	6	-1	-2	
Budaujvaros	•		6	-1	-2	
Martonvasar	•		6	1	0	0
Mor	•	≡⊔	8	-2	-4	
Nagyhorcsok p	–		–	–	–	
Szabadbattyan	ny		8	0	-4	
Keszemese	•	≡	7	1	-2	3
Nagyel	–		–	–	–	
Nagykonyi	–		–	–	–	
Nyiregyhaza	ny	≡	6	3	2	
Arpadtető	•		6	1	0	
Debrecen	ny		7	3	3	
Eger	ny	•	7	2	2	0
Kaba	–		–	–	–	
Kisvarda	•		9	4	3	
Mk. Lorinc	ny	•	5	0	-3	0
Mk. Met. Int.	•		6	3	0	0
Mk. Szab. hegy	•		4	-1	-2	
Nyiregyhaza	1	≡ ,	4	-2	-4	0
Orosgeko	–		–	–	–	
Pecel	1	⊔	4	-1	-3	0
Szalkszentmarton	–		–	–	–	
Szolnok	1		4	-1	-2	
Tiszafured	3	≡⊔	4	-2	-2	
Tiszaujvaros	–		–	–	–	
Vasvar	ny		6	-1	-1	

	1979.XI.4. 07 h -ig az utolsó 24 óra adatai					
	csapadék (mm)		max. hőmérséklet	min hőmérséklet	rad min	napos órák
Vác	•	≡⊔	6	-2	-4	
Vamosmikola	•	⊔	6	-2	-2	1
Baja	ny	•	6	2	2	0
Bacsalmas	ny		5	2	2	
Izsak	1		8	1	0	
Kalocsa	–		–	–	–	
Kecskemet	ny	•	4	-1	-2	0
Kiskunf. haza	•		5	0	-1	
Kiskunhalas	ny	,	5	1	0	
Kunszentmiklós	2	≡⊔	5	-1	-3	
Tiszakecske	–		–	–	–	
Balassagyarmat	•		5	-2	-2	
Romhany	–		–	–	–	
Salgotarjan	1	∀≡∨	2	-4	-4	
Eger	2	≡∨	4	-4	-4	0
Galyatető	–		–	–	–	
Gyongyos	1	,≡⊔	7	-2	-7	
Kekestető	3	*∀	-1	-4	-6	0
Kompolt	1	≡⊔	4	-4	-5	0
Lorinci	4	≡⊔	4	-2	-3	
Poroszlo	2	⊔	5	-4	-4	
Jaszapati	ny	⊔	5	-2	-4	
Jaszbereny	1	≡⊔	5	-3	-3	
Karcag	–		–	–	–	
Szolnok	3	•⊔	4	-1	-3	0
Tiszaroff	–		–	–	–	
Turkeve	1		5	2	-3	0
Kistelek	–		–	–	–	
Mako	1	,	5	1	1	
Szeged	1		5	1	1	0
Szentes	1		5	0	-2	
Borsodnadasd	–		–	–	–	
Fugod	–		–	–	–	
Hidasnemeti	•		6	-4	-5	
Jósvafő	…		–	–	–	–
Lillafured	1	*	2	-7	-8	
Miskolc	•	≡⊔	6	-5	-6	0
Putnok	1	*	5	-3	-4	
Sarospatak	…		–	–	–	…
Szendrolad	–		–	–	–	
Tokaj	…		–	–	–	
Kisvarda	•	⊔	7	-6	-7	3
Mateszalka	•	⊔	7	-4	-6	
Nyiregyhaza	1	*	6	-4	-5	1
Nyirlugos	–		–	–	–	
Patyod	…		–	–	–	
Tiszabecs	…		–	–	–	
Vasarosnameny	•	⊔	8	-4	-5	
Zahony	•	⊔	7	-5	-5	
Berettyoujfalu	ny		6	-2	-2	
Debrecen	2	•⊔	4	-3	-3	0
Hajdudorog	–		–	–	–	
Hortobagy	–		–	–	–	
Korosszakal	•		6	-2	-2	
Polgar	1	⊔	7	-3	-4	
Bekescsaba	1	•	6	0	-1	0
Mezohegyes	1	, ≡	5	2	1	0
Orosháza	–		–	–	–	
Szarvas	3		5	-2	-3	0
Szeghalom	…		6	-1	-3	

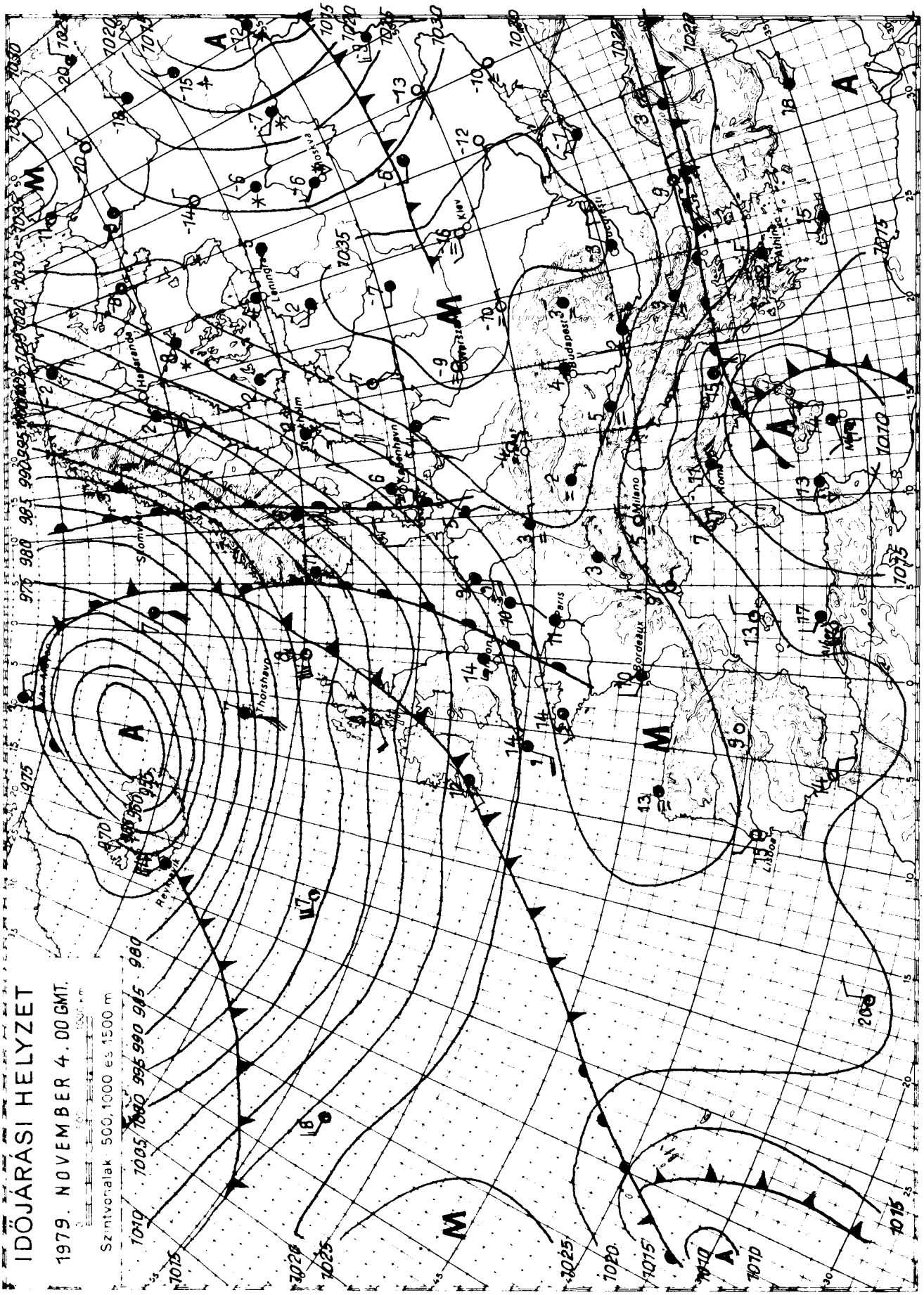

KIADJA: ORSZÁGOS METEOROLÓGIAI SZOLGÁLAT

Készíti: Központi Előrejelző Intézet Előrejelző Osztálya — T.: 273 - 078 — Megjelenik naponként —

Évi előfizetési díja: 1.460.-Ft - Megrendelhető: 1024 Budapest, II., Kitaibel Pál u. 1 Telefon: 353-500

Kiadásért felel: az OMSZ elnöke — Szerkesztésért felel: a KEI igazgatója

IDŐJÁRÁSI NAPIJELENTÉS

ЕЖЕДНЕВНЫЙ МЕТЕОРОЛОГИЧЕСКИЙ БЮЛЛЕТЕНЬ • DAILY WEATHER REPORT
BULLETIN QUOTIDIEN DE TEMPS • TÄGLICHER WETTERBERICHT

92. évfolyam 309. szám. + Budapest + 1979. november 5. hétfő

Az időjárási helyzet és a várható időjárás:

Középpontjával a Norvég-tenger fölött egy hatalmas kiterjedésü mérsékelt égövi ciklon örvénylik. Ennek déli oldalán nagy sebességgel óceáni levegőhullámok áramlanak a szárazföld belseje felé. Az általuk érintett területeken változékony, átmenetileg szeles, helyenként esős az idő. Ugyanakkor a Szovjetunió európai területén változatlanul tart a hideg, téli idő.

Hazánkban vasárnap változóan felhős idő volt - főleg az északi országrészben - helyenként több órán át sütött a nap. Számottevő csapadék már sehol sem fordult elő, azonban többfelé volt sürü köd, amit néhány helyen zuzmaraképződés illetve ködszitálás kisért. A legmagasabb nappali hőmérséklet általában 2, 8 fok között volt. Hétfő hajnalra +2, -4 fokig hült le a levegő. Délelőtt a kevésbé felhős déli országrészben is megnövekedett a felhőzet, sőt a Dunántúl nyugati vidékein már eső is előfordult. Ugyanakkor a keleti megyékben párás, helyenként ködös idő volt. A hőmérséklet 11 órakor 0, +4 fok között volt.

Ma 12 órakor Budapesten a hőmérséklet 2 fok, a tengerszintre átszámitott légnyomás 1013 mb /760 mm/, erősen süllyed.

Várható időjárás kedd estig:

Jobbára erősen felhős idő egyre több helyen esővel, záporral.
Mindenütt megélénkülő, a Dunántúlon időnként megerősödő déli, majd holnap viharossá fokozódó északnyugatira forduló szél.
Hajnalban többfelé párás levegő.
Várható legalacsonyabb éjszakai hőmérséklet: 1, 6,
legmagasabb nappali hőmérséklet kedden: általában 4, 9 fok között.

Bártfai Erzsébet - Rábai Attila s.k.

TÁVOLABBI KILÁTÁSOK SZERDÁTÓL-SZOMBATIG:

A felhőzet átmenetileg csökken, majd az időszak végén ismét megnövekszik, s ekkor újabb esőkre, havas esőre lehet számitani.
Legalacsonyabb hajnali hőmérséklet: -1, +4 fok között.
Legmagasabb nappali hőmérséklet: +4, +9 fok között.
Jelentős mennyiségü /legalább 5 mm/ csapadék az ország területének 70 százalékán várható.

KÖZÉPTÁVÚ ELŐREJELZŐ OSZTÁLY

A hőmérséklet napi középértéke és eltérése a 100 évi átlagtól /Budapesten/:

1979. XI. 4.	4,0 C°	-3,8 C°

1871 óta ezen a napon Budapesten előfordult

legmagasabb hőmérséklet:	22,6 C° /1927/,	
legalacsonyabb hőmérséklet:	-3,2 C° /1894/.	79.692.

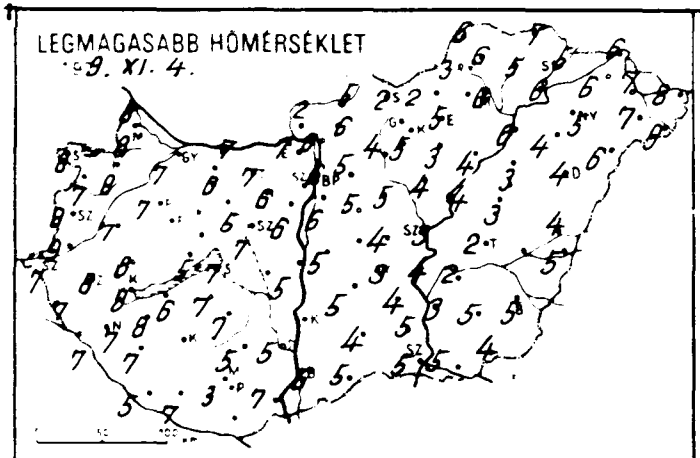
LEGMAGASABB HŐMÉRSÉKLET
1979. XI. 4.

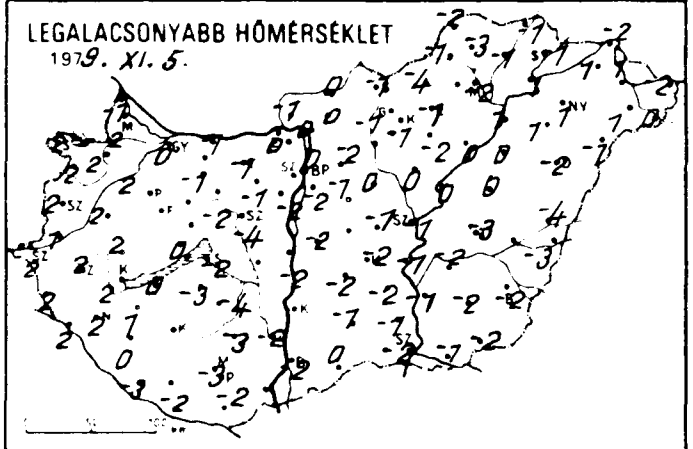
LEGALACSONYABB HŐMÉRSÉKLET
1979. XI. 5.

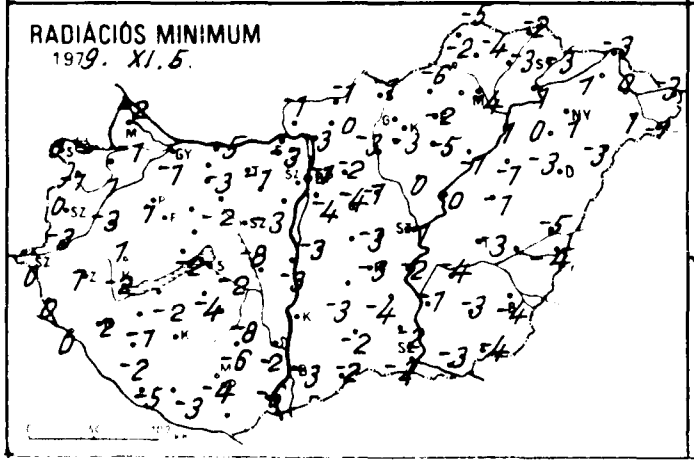
RADIÁCIÓS MINIMUM
1979. XI. 6.

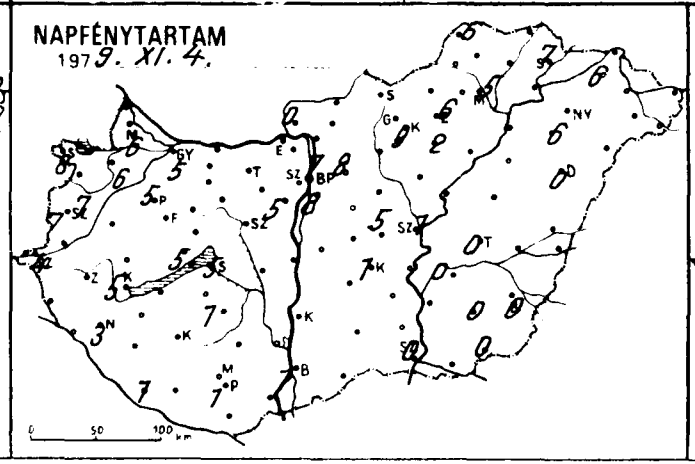
NAPFÉNYTARTAM
1979. XI. 4.

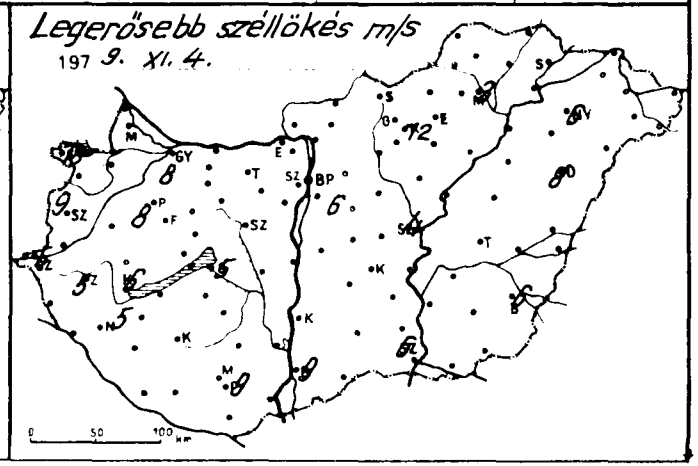
Legerősebb széllökés m/s
1979. XI. 4.

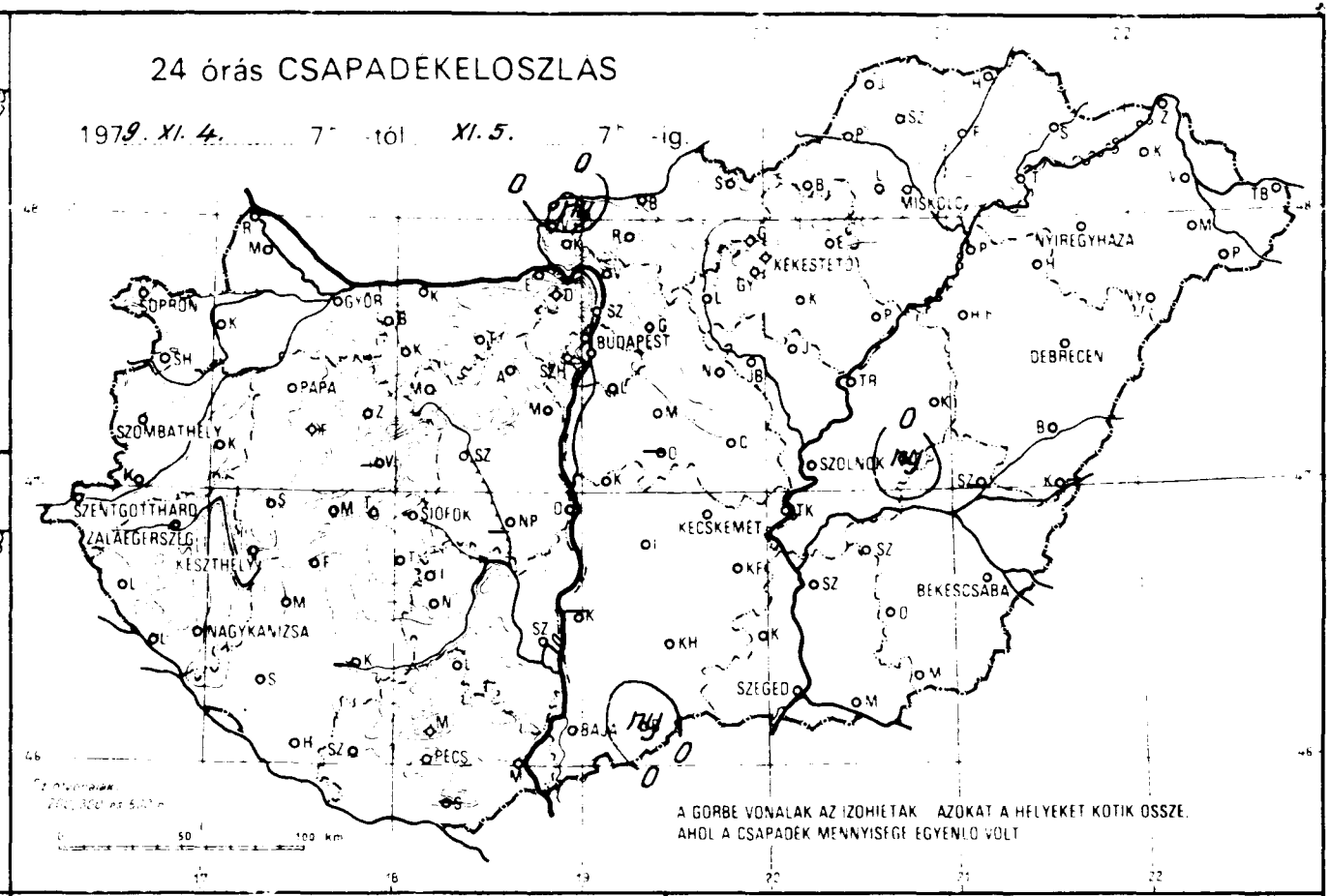
24 órás CSAPADÉKELOSZLÁS
1979. XI. 4. 7h -tól XI. 5. 7h -ig.
BUDAPEST
GYŐR
SOPRON
PAPA
SZOMBATHELY
SZENTGOTTHÁRD
ZALAEGERSZEG
KESZTHELY
SIÓFOK
NAGYKANIZSA
PÉCS
KECSKEMÉT
SZEGED
BÉKÉSCSABA
DEBRECEN
NYÍREGYHÁZA
KEKESTETŐ
MISKOLC
SZOLNOK
A GÖRBE VONALAK AZ IZOHIETÁK AZOKAT A HELYEKET KÖTIK ÖSSZE,
AHOL A CSAPADÉK MENNYISÉGE EGYENLŐ VOLT

	1979.XI.24. 07 h -ig az utolsó 24 óra adatai					
	csapadék (mm)		max. hőmérséklet	min. hőmérséklet	rad. min.	napos órák
Győr	.	=	5	0	-1	0
Kapuvár	.		6	1	-1	1
Mosonmagyaróvár	.	⌴	6	0	-3	0
Rajka	–		–	–	–	
Sopron	.	⌴	4	0	-2	0
Sopronhorpács	.		5	0	-2	0
Káld	.		6	2	1	
Körmend	.		7	1	0	
Szentgotthárd	.	=	6	2	1	0
Szombathely	.	⌴≡	5	0	0	1
Lenti	–		–	–	–	
Letenye	.		7	3	2	
Nagykanizsa	.	⌴=	6	2	1	3
Zalaegerszeg	.	=	6	2	2	
Farkasgyepű	.		4	-1	-1	
Keszthely	.		6	3	3	4
Mencshely	.		5	0	0	1
Pápa	.		6	2	1	1
Sümeg	.		8	2	2	
Tihany	.		5	2	-1	
Veszprém	.		3	0	0	
Zirc	.		3	-1	-2	
Fonyód	–		–	–	–	
Homokszt. györgy	.		5	1	0	2
Kaposvár	–		–	–	–	
Marcali	.		7	2	-1	
Siófok	.		4	0	0	0
Somogyszob	.		7	2	-1	
Tab	–		–	–	–	
Bábolna	.		5	-1	-3	
Esztergom	.		5	0	-2	
Kisbér	.	⌴≡	4	0	-1	
Komárom	.		6	-1	-3	
Tatabánya	.		4	1	0	
Alcsútdoboz	.	⌴	4	0	-2	
Dunaújváros	–		–	–	–	
Martonvásár	.		4	1	-2	0
Mór	.		4	1	-1	
Nagyhörcsökp.	–		–	–	–	
Szabadbattyán	.	=	4	0	-3	
Iregszemcse	.	=	3	1	0	0
Lengyel	.		4	0	-3	
Nagykónyi	–		–	–	–	
Szekszárd	.		6	2	1	
Árpádtető	.		4	1	0	
Mohács	–		–	–	–	
Pécs	.		6	2	2	3
Siklos	–		–	–	–	
Szigetvár	.		5	3	2	
Bp. Lőrinc	.	⌴=	5	-1	-3	0
Bp. Met. Int.	.	=	5	0	-3	0
Bp. Szab. hegy	.	⌴	2	0	-6	
Cegléd	.	⌴	6	-2	-4	0
Dobogókő	–		–	–	–	
Godollő	.	⌴	4	-1	-3	0
Kiralyrét	.	⌴	4	-2	-3	
Monor	.		5	-1	-2	
Nagykata	.	⌴	5	-2	-2	
Orkény	.	⌴	5	-1	-2	
Szentendre	.		5	0	-1	

	1979.XI.24. 07 h -ig az utolsó 24 óra adatai					
	csapadék (mm)		max. hőmérséklet	min. hőmérséklet	rad. min.	napos órák
Vác	.	⌴	5	-2	-4	
Vámosmikola	.		5	1	0	0
Baja	.		6	2	2	6
Bácsalmás	.		6	2	0	
Izsák	.		6	2	1	
Kalocsa	.		6	1	0	
Kecskemét	.	⌴=	5	-1	-2	2
Kiskunf. háza	.		5	-2	-4	
Kiskunhalas	ny	,	6	1	0	
Kunszentmiklós	.		4	0	-2	
Tiszakécske	.		5	-1	-2	
Balassagyarmat	.	⌴	4	1	-1	
Romhány	.		4	-2	-2	
Salgótarján	.		4	1	0	
Eger	.	≡	4	-1	-4	1
Galyatető	–		–	–	–	
Gyöngyös	.	⌴	6	-2	-2	
Kékestető	ny	*⌴	-3	-6	-6	0
Kompolt	.	⌴	5	-2	-5	1
Lőrinci	.	⌴	5	-1	-4	
Poroszló	.	⌴	5	-1	-3	
Jászapáti	.	⌴≡	5	-1	-2	
Jászberény	.	⌴	5	-1	-4	
Karcag	.		7	-2	-5	
Szolnok	.	V=	5	-2	-4	0
Tiszaroff	.	⌴	5	-2	-5	
Túrkeve	.	⌴	6	-2	-4	2
Kistelek	.		6	-1	-2	
Makó	ny		6	1	-1	
Szeged	ny		6	1	-1	6
Szentes	.		6	-2	-3	
Borsodnádasd	.		4	-1	-3	
Fügöd	.	⌴	4	-2	-4	
Hidasnémeti	.		4	-1	-2	
Jósvafő	.		4	1	0	3
Lillafüred	.		4	-1	-2	
Miskolc	.	⌴=	5	-1	-4	0
Putnok	.		5	0	0	
Sárospatak	.	⌴	5	-2	-5	0
Szendrőlád	.	⌴	4	-1	-1	
Tokaj	.	V	6	-2	-2	
Kisvárda	.		5	0	-2	0
Mátészalka	.	⌴≡	5	-2	-3	
Nyiregyháza	.	⌴=	5	-4	-4	0
Nyirlugos	.	⌴	5	-3	-5	
Pátyod	.	V≡	5	-3	-4	
Tiszabecs	.	≡	6	0	-1	
Vásárosnamény	.	≡	6	1	0	
Záhony	.		5	2	1	
Berettyóújfalu	.	⌴	5	-2	-3	
Debrecen	.	⌴=	5	-2	-3	0
Hajdúdorog	.	⌴	5	-1	-2	
Hortobágy	.	≡	5	-2	-2	
Körösszakál	.	⌴	6	-3	-4	
Polgár	.	⌴	6	-1	-2	
Békéscsaba	ny	*	6	-3	-4	7
Mezőhegyes	ny	*	5	0	-2	6
Orosháza	.		5	0	0	3
Szarvas	.	⌴	5	-2	-7	4
Szeghalom	.		5	2	-4	

KIADJA: ORSZÁGOS METEOROLÓGIAI SZOLGÁLAT

Készíti: Központi Előrejelző Intézet Előrejelző Osztálya — T: 273 - 078 — Megjelenik naponként —

Előfizetési díja: 1 400 Ft. Megrendelhető: 1024 Budapest, II. Kitaibel Pál u. 1. Telefon: 353-500

Kiadásért felel az OMSZ elnöke — Szerkesztésért felelős a KEI igazgatója

IDŐJÁRÁSI NAPIJELENTÉS

ЕЖЕДНЕВНЫЙ МЕТЕОРОЛОГИЧЕСКИЙ БЮЛЛЕТЕНЬ • DAILY WEATHER REPORT
BULLETIN QUOTIDIEN DE TEMPS • TÄGLICHER WETTERBERICHT

92. évfolyam 310. szám. + Budapest + 1979. november 6. kedd

Az időjárási helyzet és a várható időjárás:

Szárazföldünk időjárásának kialakitásában egyre nagyobb szerepet kap az óceáni levegő. Az északnyugati, nyugati széllel különböző nedvességtartalmú és hőmérsékletü léghullámok érkeznek kontinensünk belseje felé. Vonulásukat sokfelé eső, zápores, a Szovjetunió európai területének északi felén havas eső, hó, valamint változékony időjárás kiséri. A legmagasabb nappali hőmérséklet hétfőn a Skandináv-félszigeten és Nyugat-Európa egy részén 1, 3 fokkal magasabb, máshol 2, 9 fokkal alacsonyabb volt, mint a sok évi átlag. Szerdán estig a Kárpát-medence időjárását az óceáni léghullámok határozzák meg.

Hazánkban hétfőn a déli országrészben 1, 3 órára kisütött a nap, az ország többi részén borult maradt az ég. A déli óráktól sokfelé esett az eső, zápores, főként az északi megyékben helyenként havas eső, hó is előfordult. A lehullott csapadék mennyisége csapadéknyom és 8 mm között váltakozott. A hőmérséklet napközben 1, 8 fokig emelkedett. Az esti óráktól kezdve többfelé kelletkezett köd. Kedd hajnalra a derült helyeken 0, -3, máshol +1, +4 fokig hült le a levegő. Ma délelőtt a nyugati, északnyugati megyékben kevés felhő volt. Az ország többi részén túlnyomóan borult, párás helyenként ködös idő volt. Egy-két helyről gyenge esőt, szitálást jelentettek. A hőmérséklet 11 órakor 2, 9 fok között volt.

Ma 12 órakor Budapesten a hőmérséklet 3 fok, a tengerszintre átszámitott légnyomás 1005 mb /754 mm/, mérsékelten süllyed.

Várható időjárás szerda estig

A Dunántúlon változóan, máshol általában erősen felhős, párás idő, szórványosan eső, zápores.
Eleinte gyenge változó irányú, majd megélénkülő és délnyugatira, nyugatira forduló szél.
Többfelé köd.
Várható legalacsonyabb éjszakai hőmérséklet: 0, +5,
legmagasabb nappali hőmérséklet szerdán: 4, 9 fok között.

Vadkerti Ferenc s.k.

A hőmérséklet napi középértéke és eltérése a 100 évi átlagtól /Budapesten/:

1979. XI. 5.	1,9 C°	-5,8 C°

1871 óta ezen a napon Budapesten előfordult

legmagasabb hőmérséklet:	21,2 C° /1963/,
legalacsonyabb hőmérséklet:	-7,1 C° /1881/.

79.693.

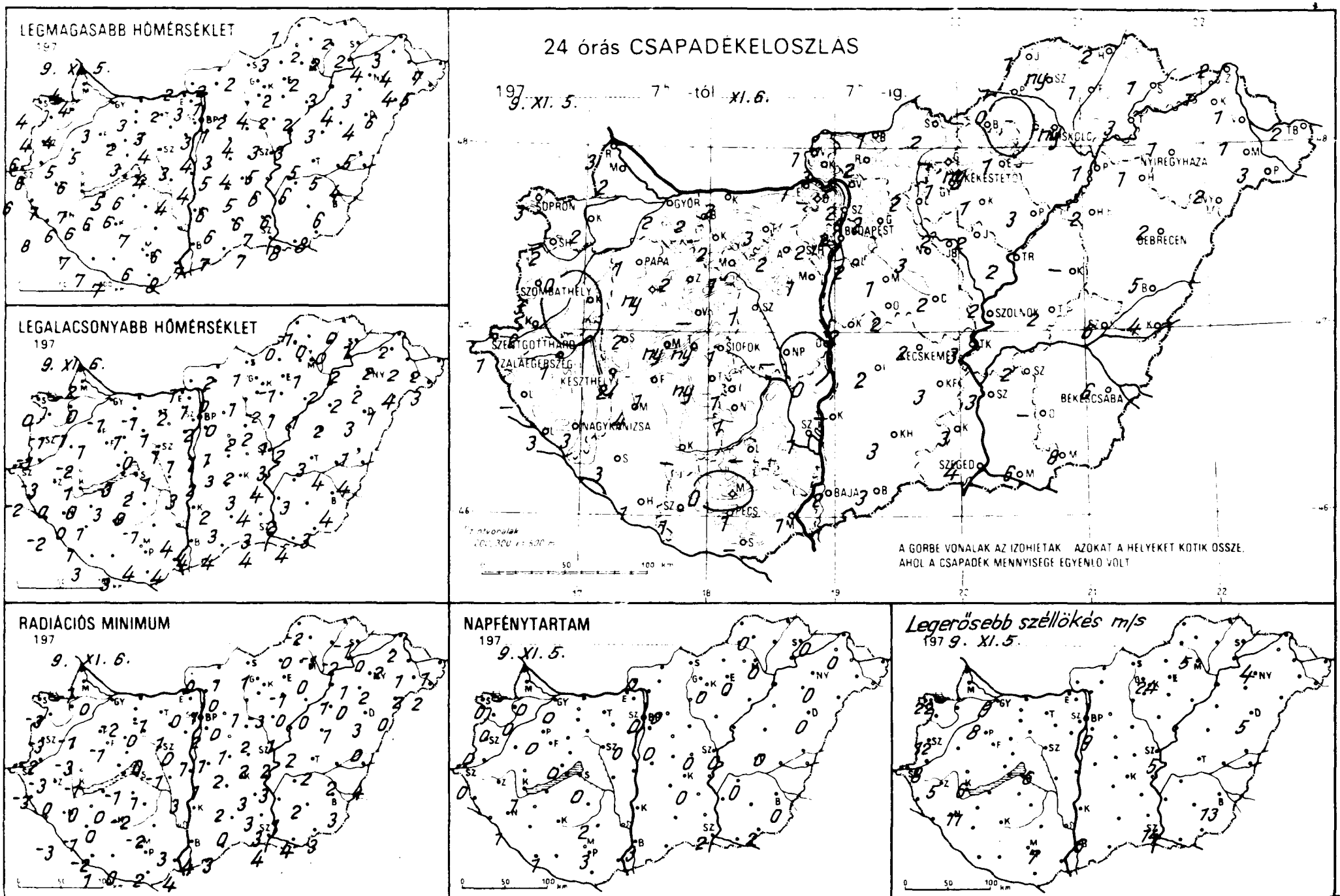
LEGMAGASABB HŐMÉRSÉKLET
197
9. XI. 5.
LEGALACSONYABB HŐMÉRSÉKLET
197
9. XI. 6.
24 órás CSAPADÉKELOSZLAS
197 9. XI. 5. 7h -tól XI. 6. 7h -ig.
SOPRON
GYŐR
BUDAPEST
SZOMBATHELY
PAPA
SIÓFOK
SZEKSZÁRD
KESZTHELY
NAGYKANIZSA
PÉCS
BAJA
SZEGED
BÉKÉSCSABA
DEBRECEN
NYÍREGYHÁZA
SZOLNOK
A GÖRBE VONALAK AZ IZOHIETAK AZOKAT A HELYEKET KÖTIK ÖSSZE, AHOL A CSAPADÉK MENNYISÉGE EGYENLŐ VOLT
RADIÁCIÓS MINIMUM
197
9. XI. 6.
NAPFÉNYTARTAM
197
9. XI. 5.
Legerősebb széllökés m/s
197 9. XI. 5.

9.XI.6.

1972 ..... 07 h -ig az utolsó 24 óra adatai

	csapadék (mm)		max. hőmérséklet	min. hőmérséklet	rad. min.	napos órák
Győr	2	⚹ =	3	-1	-2	0
Kapuvár	2	≡	4	-1	-1	0
Mosonmagyaróvár	2	≡	4	0	0	0
Rajka	3	≡	4	2	1	
Sopron	3	⌴	4	0	-3	0
Sopronhorpács	2	⌴	4	-1	-3	0
Kald	·	V	5	-2	-3	
Sormend	2	≡	8	-3	-3	
Szentgotthárd	1	⌴≡	6	-2	-3	0
Szombathely	3	⚹ =	6	-1	-2	0
Venti			–	–	–	
Letenye	3	≡	8	-2	-3	
Nagykanizsa	3	≡	6	0	-1	1
Zalaegerszeg	1	≡	7	0	0	
Farkasgyepű	ny	≡,	1	0	0	
Keszthely	2	≡	7	0	0	1
Meneshely	ny	⚹⌴	–	–	-2	0
Papa	1	=	5	1	-1	0
Sümeg	2	⌴≡	6	1	-1	
Tihany	ny	▽≡	5	3	-1	
Veszprém	–		–	–	–	
Zirc	2		2	1	-2	
Bonyód	1	, =	6	3	0	
Homokszt. györgy	1	, ≡	7	3	1	1
Kaposvár	–		–	–	–	
Marcali	4	⌴≡	6	1	0	
Siófok	1	≡	6	2	1	0
Somogyszob	3	⌴≡	7	1	-2	
Tab	ny	≡	6	0	-2	
Bábolna	2	⚹⚹≡	2	2	0	
Esztergom	1	⚹⚹≡	2	2	0	
Kisber	2	⚹⚹	2	1	0	
Komarom	2	⚹⚹⌴=	3	-1	-1	
Tatabanya	3	⚹⚹V	3	1	1	
Mesutdoboz	2	⚹⚹=	4	1	0	
Dunaujvaros	·	≡	4	3	3	
Martonvasar	1	≡	3	1	1	0
Mor	1	⚹≡	3	0	0	
Nagyhorcsokp.	..		–	–	–	
Szabadbattyán	1	≡	4	1	-1	
Tegzemese	1	⌴=	7	-1	-2	2
Tengyel	–		–	–	–	
Nagykonyi	1	, ≡	6	1	-1	
Siekszard	1	≡	6	4	3	
Simontornya	·		4	3	0	
Mohacs	1		8	4	4	
[illegible]	1	=	6	4	2	3
[illegible]	–		–	–	–	
Siklos	–		–	–	–	
Szigetvar	1	≡	7	3	0	
Sz. Lörinc	2	▽⚹=	4	1	-1	0
[illegible] Met. Int	2	·⚹≡	3	2	-2	0
[illegible] Szab. hegy	2	⚹	0	0	-1	
[illegible]gled	2	≡	4	2	-2	0
[illegible]ogoko	–		–	–	–	
[illegible]ollo	2	▽≡	1	0	0	0
[illegible]vret	3	⚹≡	0	0	0	
[illegible]	1		3	2	-1	
[illegible]kata	3	≡	4	2	-2	
[illegible]	2	≡	5	3	-2	
[illegible]cudre	2	≡	2	1	-0	

Érdeklődő

9.XI.6.

197 ..... 07 h -ig az utolsó 24 óra adatai

	csapadék (mm)		max. hőmérséklet	min. hőmérséklet	rad. min.	napos órák
Vác	2	⚹⚹⌴≡	5	1	1	
Vámosmikola	1	⚹⚹⌴	2	1	0	0
Baja	2	≡	7	4	4	3
Bácsalmás	3		7	4	3	
Izsák	2	≡	6	2	2	
Kalocsa	..		–	–	–	
Kecskemet	2	≡	5	3	3	0
Kiskunf. háza	3		6	4	3	
Kiskunhalas	3		6	3	0	
Kunszentmiklós	2	≡	4	2	1	
Tiszakecske	3	≡	6	4	3	
Balassagyarmat	1	▽≡	2	2	1	
Romhány	2	⚹⚹	1	0	0	
Salgótarjan	2	▽≡	2	1	1	
Eger	1	·⚹≡	2	-1	-1	0
Galyatető	..		–	–	–	
Gyongyös	1	⚹	4	-2	-3	
Kekestető	ny	⚹V=	-3	-3	-3	0
Kompolt	1	⚹⚹	2	1	0	0
Lőrinci	2	⚹⚹≡	2	1	1	
Poroszló	3	≡	2	1	0	
Jászapati	2	=	3	1	1	
Jászbereny	–		3	2	0	
Karcag	–		–	–	–	
Szolnok	2	⚹ =	5	3	2	0
Tiszaroff	2	≡	3	2	2	
Türkeve	2	≡	5	3	2	0
Kistelek	3	▽	7	3	3	
Makó	6		8	4	4	
Szeged	4		7	4	4	2
Szentes	3		6	2	1	
Borsodnadasd	–		–	–	–	
Fugód	1	≡	2	0	-2	
Hidasnémeti	2	⚹	2	0	-1	
Jósvafő	1	⚹⌴	1	-1	-2	0
Lillafüred	·	≡	2	-3	-4	
Miskolc	ny	⚹≡	2	1	0	0
Putnok	1	⚹	3	0	0	
Sárospatak	1	⌴	2	1	0	0
Szendrőlád	ny	⚹	2	0	-1	
Tokaj	3	≡	3	2	1	
Kisvarda	1	, ≡	4	2	2	0
Mateszalka	1	,	4	4	2	
Nyiregyhaza	1	=	3	2	2	0
Nyirlugos	2		6	1	0	
Pátyod	3		5	3	2	
Tiszabecs	2		7	2	1	
Vasarosnameny	1		4	2	1	
Záhony	2		3	2	2	
Berettyoujfalu	5		5	1	0	
Debrecen	2		4	3	3	0
Hajdudorog	1		4	2	0	
Hortobagy	2		3	2	1	
Korosszakal	4		4	4	4	
Polgar	1	≡	3	2	1	
Bekescsaba	6		6	4	3	0
Mezohegyes	8		8	3	3	2
Orosháza	–		–	–	–	–
Szarvas	2	≡	6	3	2	0
Szeghalom	6		5	4	2	

KIADJA: ORSZÁGOS METEOROLÓGIAI SZOLGÁLAT
Készült: Központi Előrejelző Intézet Előrejelző Osztálya — T.: 273 - 078 — Megjelenik naponként —
Előfizetési díja 1460 Ft. Megrendelhető: 1024 Budapest, II., Kitaibel Pál u. 1. Telefon: 353-500
Kiadásért felel: az OMSZ elnöke — Szerkesztésért felel: a KEI igazgatója

IDŐJÁRÁSI NAPIJELENTÉS

ЕЖЕДНЕВНЫЙ МЕТЕОРОЛОГИЧЕСКИЙ БЮЛЛЕТЕНЬ • DAILY WEATHER REPORT
BULLETIN QUOTIDIEN DE TEMPS • TÄGLICHER WETTERBERICHT

92. évfolyam 311. szám. + Budapest + 1979. november 7. szerda

Az időjárási helyzet és a várható időjárás:

Kelet-Európa fölött erős déli, Nyugat- és Közép-Európa fölött erős nyugati, északnyugati szél fúj. Ez napok óta gyakori és nagy változásokat okoz az időjárásban. Borult, csapadékos, illetve napos, száraz időszakok váltogatják egymást. Észak- és Dél-Európa fölött ciklon örvénylik és tartósan borult, csapadékos időjárást okoz. A Pireneusi-félsziget felett anticiklonális hatásra derült az ég és meleg van. Közép-Európában a következő napokban is változékony marad az időjárás.

Magyarország nagy részén kedden egész nap borult, erősen párás, sőt ködös idő volt. Időnként esett, vagy szitált az eső. A hőmérséklet pedig csupán 3, 8 fokig emelkedett. Ezzel szemben a Dunántúlon 3-8 órán át sütött a nap és délután 8 és 12 fok közötti hőmérsékleteket mértek. Az éjjel átmenetileg a Dunántúl felett is beborult az ég és az északi részeken ott is hullott kevés eső. Kedd és szerda reggel 7 óra között a legtöbb csapadékot 4 mm-t Tiszabecsen és Záhonyban mértek. A hőmérséklet szerdán hajnalra 0, +6, a talajon -2, +5 fokig süllyedt. Délelőtt változóan felhős, gyakran szeles, általában száraz idő volt. 11 órára 5 és 9 fok közé emelkedett a hőmérséklet.

Ma 12 órakor Budapesten a hőmérséklet 9 fok, a tengerszintre átszámitott légnyomás 1001 mb /752 mm/, mérsékelten emelkedik.

Várható időjárás csütörtök estig:

Általában felhőátvonulások néhány helyen átfutó zápor, de csütörtökön -valószinüleg csak átmenetileg- erős felhősödés, sok helyen esővel, helyenként havazással.
Gyakran élénk, néha erős északnyugati, csütörtökön átmenetileg délnyugati szél.
Várható legalacsonyabb éjszakai hőmérséklet: -3, +2,
legmagasabb nappali hőmérséklet csütörtökön: 7, 12 fok között.

Aigner Szilárd s.k.

A hőmérséklet napi középértéke és eltérése a 100 évi átlagtól /Budapesten/:

1979. XI. 6. +3,8 C° -3,7 C°

1871 óta ezen a napon Budapesten előfordult

legmagasabb hőmérséklet: 19,5 C° /1963/,
legalacsonyabb hőmérséklet: -4,4 C° /1891/.

79.700.

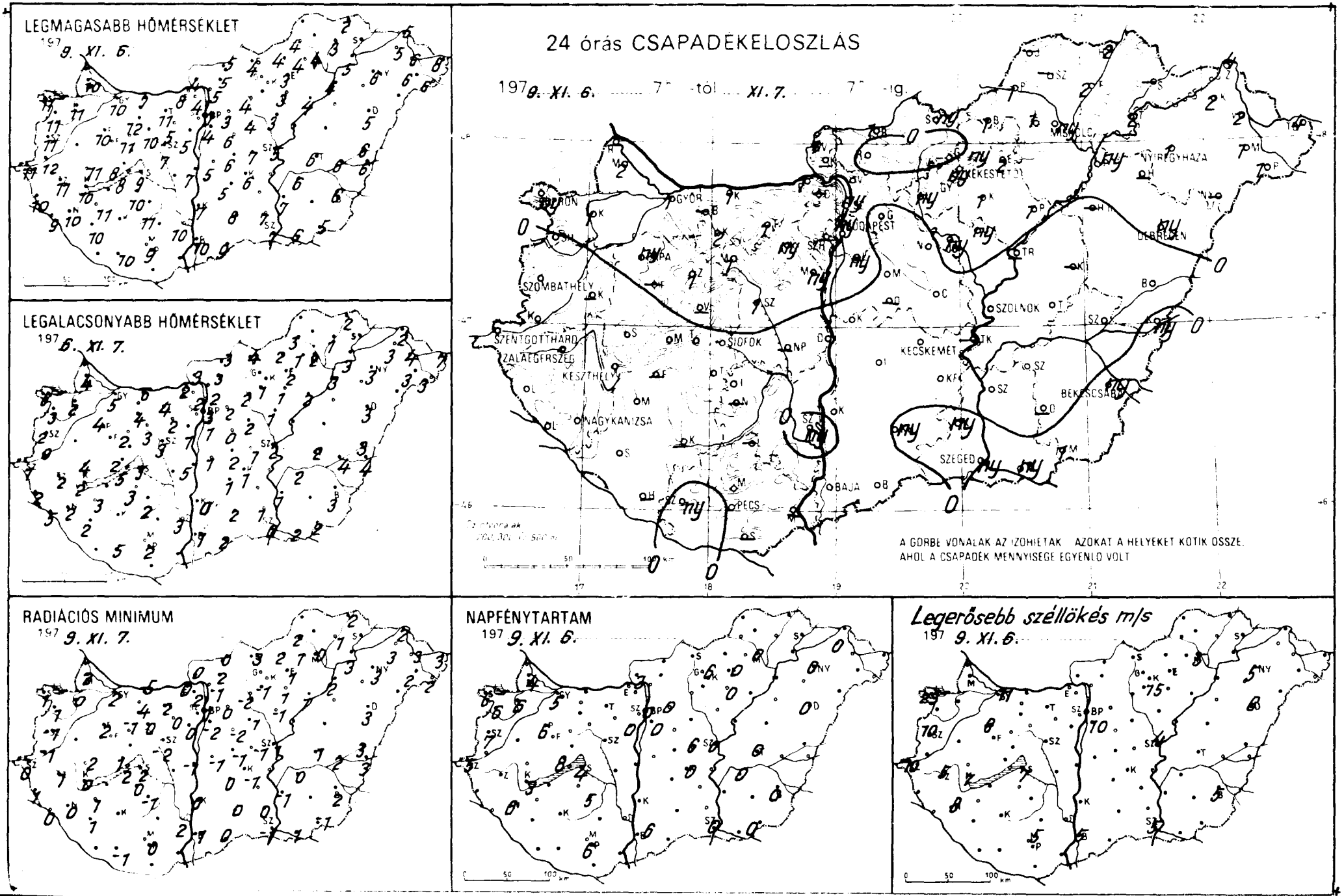
LEGMAGASABB HŐMÉRSÉKLET
197 9. XI. 6.
LEGALACSONYABB HŐMÉRSÉKLET
197 6. XI. 7.
24 órás CSAPADÉKELOSZLÁS
197 9. XI. 6. ..... 7 -tól ... XI. 7. ..... 7 -ig.
SZOMBATHELY
GYŐR
BUDAPEST
NYÍREGYHÁZA
DEBRECEN
SZOLNOK
SZENTGOTTHÁRD
ZALAEGERSZEG
KESZTHELY
SIÓFOK
KECSKEMÉT
NAGYKANIZSA
BÉKÉSCSABA
SZEGED
BAJA
PÉCS
A GÖRBE VONALAK AZ IZOHIETAK AZOKAT A HELYEKET KÖTIK ÖSSZE, AHOL A CSAPADÉK MENNYISÉGE EGYENLŐ VOLT
RADIÁCIÓS MINIMUM
197 9. XI. 7.
NAPFÉNYTARTAM
197 9. XI. 6.
Legerősebb széllökés m/s
197 9. XI. 6.

1979.XI.7. 07 h -ig az utolsó 24 óra adatai

	csapadék (mm)		max. hőmérséklet	min. hőmérséklet	rad. min.	napos órák
Győr	1		10	5	2	5
Kapuvár	1	⸗	11	2	0	6
Mosonmagyaróvár	2		10	4	2	4
Rajka	–		–	–	–	
Sopron	ny	∀	11	6	1	6
Sopronhorpács	.		11	3	1	6
Kald	–		–	–	–	
Körmend	.		12	0	–1	
Szentgotthárd	.	⸗	11	1	0	5
Szombathely	.		11	2	–1	7
Lenti	.		10	2	1	
Letenye	.		9	5	0	
Nagykanizsa	.		10	2	0	6
Zalaegerszeg	.		11	2	1	
Farkasgyepű	–		–	–	–	
Keszthely	.	⸗	10	2	0	3
Mencshely	.		8	2	1	8
Pápa	ny		10	4	2	6
Sümeg	.		11	4	2	
Tihany	.		8	5	2	
Veszprém	–		–	–	–	
Zirc	1		11	2	–1	
Fonyód	–		–	–	–	
Homokszt. György	–		–	–	–	
Kaposvár	–		–	–	–	
Marcali	.	⸗	11	3	1	
Siófok	.		9	3	2	4
Somogyszob	.		10	2	1	
Tab	.		10	3	0	
Bábolna	–		–	–	–	
Esztergom	1	,	8	2	0	
Kisber	2		12	4	4	
Komarom	1		7	6	5	
Tatabanya	1		11	4	2	
Ivesutdoboz	ny	∀	5	2	0	
Dunaujvaros	.		7	5	–1	
Martonvásar	ny		5	1	0	0
Mor	1		10	3	0	
Nagyhorcsokp	–		–	–	–	
Szabadbattyan	1		7	3	–2	
Fegyzemese	.		11	2	–1	5
Fegyel	–		–	–	–	
Nagykonyi	–		–	–	–	
Szekszard	ny	,	10	3	2	
Árpádtető	.		9	3	4	
Mohács	–		–	–	–	
	.	⸗	9	2	0	6
Kiss	–		–	–	–	
Keszthely	ny	,	10	5	–1	
Torino	ny		4	1	–2	0
Met. Int.	ny		7	3	1	0
Szabó hegy	–		–	–	–	
Hod	.		7	1	–1	6
Siófok	–		–	–	–	
Kollo	.		3	2	0	0
Aszfalt	–		–	–	–	
Kut	.		6	0	–2	
Csokata	.		4	2	1	
Kony	–		–	–	–	
Kondor	ny		4	2	2	

1979.XI.7. 07 h -ig az utolsó 24 óra adatai

	csapadék (mm)		max. hőmérséklet	min. hőmérséklet	rad. min.	napos órák
Vác	ny		5	2	–1	
Vámosmikola	1		4	3	0	3
Baja	.	⸗	10	1	1	6
Bácsalmás	.		9	2	0	
Izsák	.		5	1	0	
Kalocsa	.		7	0	0	
Kecskemét	.		6	1	–1	0
Kiskunf. háza	.		6	2	–1	
Kiskunhalas	ny	,	8	2	0	
Kunszentmiklos	.		5	1	–1	
Tiszakécske	–		–	–	–	
Balassagyarmat	1		5	3	0	
Romhany	.		5	3	2	
Salgótarján	ny	∀	4	4	3	
Eger	2	≡	3	2	1	0
Galyatető	.	∀	2	–4	–5	
Gyöngyös	ny	, ≡	3	1	–1	
Kekestető	ny	* ≡	2	–2	–2	6
Kompolt	1	,	3	1	1	0
Lőrinci	ny		4	2	–2	
Poroszló	1		4	2	1	
Jászapati	ny	=	3	1	–1	
Jászberény	ny	≡	4	1	–3	
Karcag	–		–	–	–	
Szolnok	.		5	2	1	0
Tiszaroff	–		–	–	–	
Turkeve	.	⸗	6	2	1	0
Kistelek	ny	∀	7	1	0	
Makó	ny	⸗	6	2	1	
Szeged	ny		7	0	–1	0
Szentes	.		7	1	–1	
Borsodnádasd	1	∀	4	2	2	
Fügöd	2		3	1	1	
Hidasnémeti	2	≡	2	2	2	
Jósvafő	–		–	–	–	–
Lillafüred	1	,	4	1	1	
Miskolc	ny		4	2	0	0
Putnok	1	≡	4	3	2	
Sárospatak	–		–	–	–	–
Szendrőlad	–		–	–	–	
Tokaj	2		5	3	3	
Kisvárda	2		5	3	3	0
Mateszalka	1	,	6	3	2	
Nyiregyháza	1		6	3	3	0
Nyirlugos	–		–	–	–	
Pátyod	1		6	3	2	
Tiszabecs	4		8	7	3	
Vasárosnamény	2		6	4	3	
Zahony	4		5	2	2	
Berettyoujfalu	.		6	3	3	
Debrecen	ny		5	3	3	0
Hajdudorog	–		–	–	–	
Hortobágy	–		–	–	–	
Korosszakal	ny	,	6	4	3	
Polgar	ny		4	3	2	
Bekescsaba	ny		6	3	2	0
Mezöhegyes	1	≡	5	2	–1	0
Orosháza	–		–	–	–	–
Szarvas	.		6	2	0	0
Szeghalom	.		6	4	2	

273 – 078

Budapest, 1980. évi április hó 1-jén készült el a Kiadóhivatalban. Példányszám: 1100. Terjedelem: 10,5 (A/5) ív. Készült: 80.4.1.

Szerkesztőségi titkár: Dr. Kiss Ferenc

Felelős kiadó: Dr. Kiss Ferenc

Szerkesztőségi titkár: Dr. Kiss Ferenc

Felelős kiadó: Dr. Kiss Ferenc

Budapesti Központi Kiadóhivatal

IDŐJÁRÁSI NAPIJELENTÉS

ЕЖЕДНЕВНЫЙ МЕТЕОРОЛОГИЧЕСКИЙ БЮЛЛЕТЕНЬ • DAILY WEATHER REPORT
BULLETIN QUOTIDIEN DE TEMPS • TÄGLICHER WETTERBERICHT

92. évfolyam 312. szám. + Budapest + 1979. november 8. csütörtök

Az időjárási helyzet és a várható időjárás:

Kontinensünkön nagyon változékony az időjárás. Az Atlanti-óceán térségéből erőteljes nyugat-keleti áramlással váltakozó hőmérsékletü és nedvességtartalmú léghullámok érkeznek a szárazföld belseje felé. A borult, esős, valamint a szárazabb időszakok kb. 14, 18 óránként váltják egymást. Az óceáni levegő vonulását sokfelé kiséri erős, viharos lökésekkel kisért szél. Péntek estig a Kárpát-medence időjárását továbbra is a nyugat felől érkező óceáni léghullámok irányitják, igy marad a változékony idő.

Hazánkban szerdán felhőátvonulások voltak és többfelé 5, 8 órán át sütött a nap. Szórványosan fordult elő átfutó zápor, egy-két helyen hózápor. A legmagasabb nappali hőmérséklet 8, 14 fok között alakult. Az éjszaka első felében nyugat felől nedves levegő érte el a Dunántúlt. Előbb ott, később máshol is sokfelé eleredt az eső. Hajnalra szeszélyes területi eloszlásban +5, -4 fokig csökkent a hőmérséklet. Csütörtök reggel 7 óráig néhány kisebb körzet kivételével mindenütt volt eső, és a lehullott csapadék mennyisége csapadéknyom és 7 mm között váltakozott. Ma délelőtt keleten borult idő volt és néhány helyen még esett az eső. Máshol már felszakadozott a felhőzet. A hőmérséklet 11 órakor a borult részeken 4, 7, a változóan felhős helyeken 8, 14 fok között váltakozott.

Ma 12 órakor Budapesten a hőmérséklet 8 fok, a tengerszintre átszámitott légnyomás 1008 mb /756 mm/, alig változik.

Várható időjárás péntek estig:

Eleinte felhőátvonulások, később nyugat felől ismét erős felhősödés.
Többfelé újabb zápor, majd eső.
Átmenetileg megerősödő nyugati, északnyugati, pénteken délire forduló és mérséklődő szél.
Várható legalacsonyabb éjszakai hőmérséklet: általában 5, északkeleten 0 fok körül.
Legmagasabb nappali hőmérséklet pénteken: 8, 13 fok között.

Németh Lajos s.k.

TÁVOLABBI KILÁTÁSOK SZOMBATTÓL-KEDDIG:

Változóan felhős idő, ismétlődő kisebb esőkkel.
A hajnali órákban párásság.
Legalacsonyabb hajnali hőmérséklet: -1, +4 fok között.
Legmagasabb nappali hőmérséklet: 7, 12 fok között.
Jelentős mennyiségü /legalább 5 mm/ csapadék az ország területének 70 százalékán várható.

KÖZÉPTÁVÚ ELŐREJELZŐ OSZTÁLY

A hőmérséklet napi középértéke és eltérése a 100 évi átlagtól /Budapesten/:

1979. XI. 7.	6,1 C°	-1,2 C°

1871 óta ezen a napon Budapesten előfordult

legmagasabb hőmérséklet:	20,4 C° /1927/,	
legalacsonyabb hőmérséklet:	-8,2 C° /1891/.	79.701.

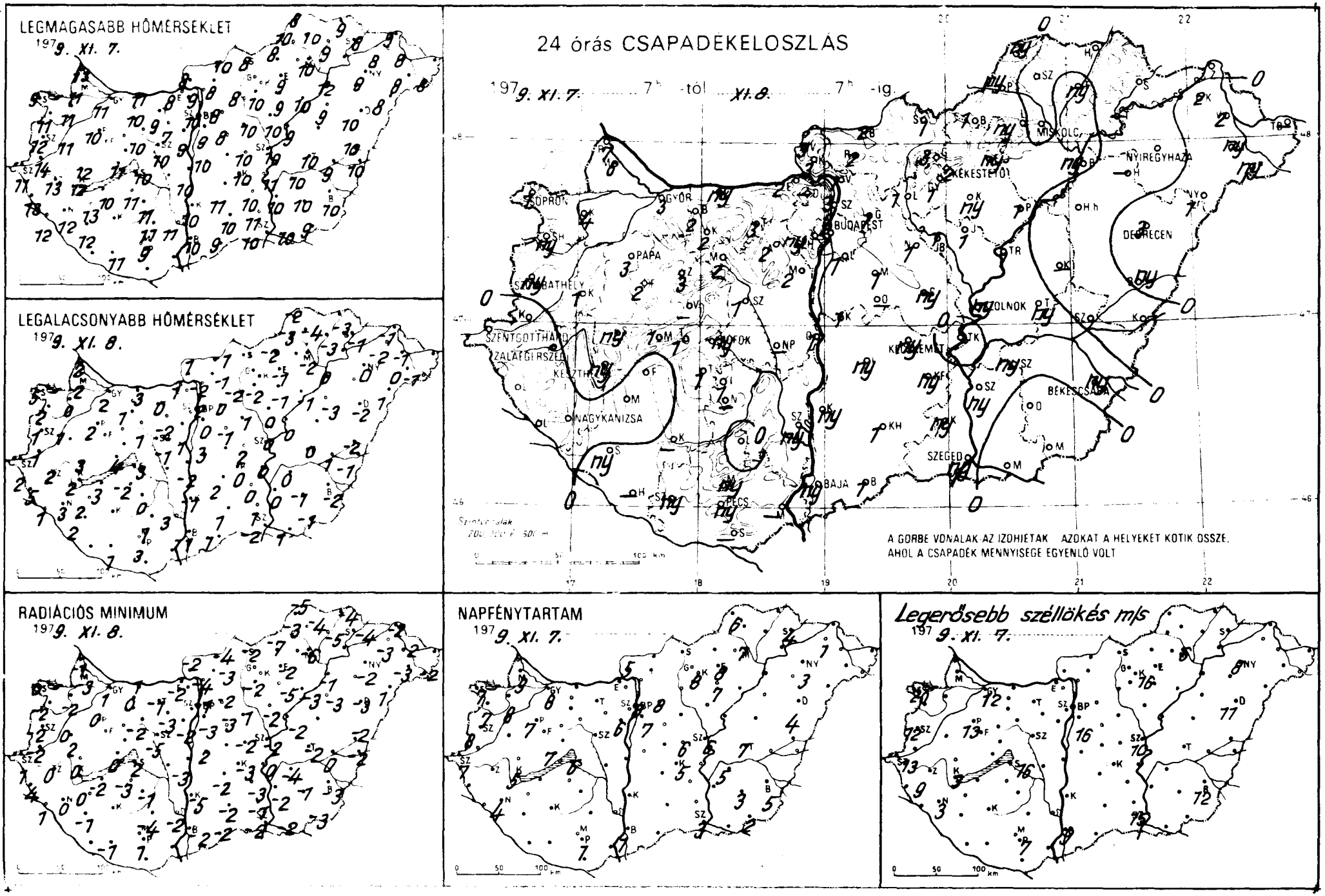
LEGMAGASABB HŐMÉRSÉKLET
1979. XI. 7.
LEGALACSONYABB HŐMÉRSÉKLET
1979. XI. 8.
24 órás CSAPADÉKELOSZLÁS
1979. XI. 7. ..... 7h -tól ..... XI. 8. ..... 7h -ig.
A GÖRBE VONALAK AZ IZOHIETÁK AZOKAT A HELYEKET KÖTIK ÖSSZE, AHOL A CSAPADÉK MENNYISÉGE EGYENLŐ VOLT
SOPRON
GYŐR
BUDAPEST
MISKOLC
NYÍREGYHÁZA
DEBRECEN
PAPA
SZOMBATHELY
SZENTGOTTHÁRD
ZALAEGERSZEG
KESZTHELY
NAGYKANIZSA
PÉCS
BAJA
SZEGED
BÉKÉSCSABA
KECSKEMÉT
SZOLNOK
RADIÁCIÓS MINIMUM
1979. XI. 8.
NAPFÉNYTARTAM
1979. XI. 7.
Legerősebb széllökés m/s
1979. XI. 7.

	197 9.XI.8. 07 h -ig az utolsó 24 óra adatai					
	csapadék (mm)		max. hőmérséklet	min. hőmérséklet	rad. min.	napos órák
győr	3		11	2	1	8
kapuvár	4		11	0	-2	8
Mosonmagyaróvár	6		11	2	-3	9
Rajka	7		13	2	-1	
Sopron	1	▽	9	5	0	7
Sopronhorpács	ny		11	2	-2	7
Kald	1		11	1	0	
Körmend	.		14	1	-2	
Szentgotthárd	.		11	2	1	7
Szombathely	ny		12	1	-2	8
Jenti	.		13	5	4	
Vetenye	.	⌒	12	1	1	
Nagykanizsa	.	⌒	12	3	0	4
Zalaegerszeg	.	⌒	13	2	0	
Murkasgyepű	2		8	1	-3	
Keszthely	ny		12	2	0	5
Tenyeshely	1		9	2	0	7
Tapa	3		10	2	0	7
Sümeg	ny	,	12	3	. 2	
Tihany	1		11	4	0	
Veszprém	-		-	-	-	
Pic	3		8	-1	-5	
Tinnyod	.		10	3	-2	
Szentkozt. györgy	-		-	-	-	-
Siposvár	-		-	-	-	
Kercali	.		13	2	0	
Dorok	ny		10	3	2	6
Szentgyszob	ny		12	2	-1	
Pis	1		11	-2	-3	
Bolna	2	⌴	10	-1	-3	
Kiergom	2		8	1	-2	
Ober	2	⁂	10	1	0	
Harom	ny		11	3	1	
Kabanya	3		9	0	-1	
Csardoboz	2	▽	7	-2	-3	
Budajváros	1	,	10	-2	-3	
Tiszavasar	2		9	1	-2	6
	2		10	1	-2	
Fuzesecsokp	-		-	-	-	
Nadbattyan	1		10	-1	-5	
Keszenese	1		11	0	-1	4
Nyigel	.		11	1	-4	
Kekcse	-		-	-	-	
Eszard	ny	,	11	3	-2	
Arpadtető	ny		8	4	3	
Ujfalu	-		-	-	-	
	ny	▽⌒	9	3	1	1
	-		-	-	-	
Gelybar	ny	,	11	1	-1	
Domic	1	⁂⌴	9	0	-3	7
Met Tat	2		10	2	-1	8
Szab Jegy	ny		10	2	0	
Kal	ny		10	2	-2	6
Jegeka	-		-	-	-	
Kapo	.		8	0	-2	8
Sarret	3	⁂	8	-3	-5	
	1		8	-1	-3	
Kiskald	1		10	1	1	
Ko	-		-	-	-	
Kisadre	3		10	0	0	

	197 9.XI.8. 07 h -ig az utolsó 24 óra adatai					
	csapadék (mm)		max. hőmérséklet	min. hőmérséklet	rad min	napos órák
Vác	1		9	-2	-4	
Vámosmikola	3		8	1	-2	5
Baja	ny	▽	10	-1	-2	1
Bácsalmás	1	≡,	9	1	-2	
Izsák	ny		11	2	2	
Kalocsa	ny		10	-1	-5	
Kecskemét	ny		10	0	-3	5
Kiskunf. háza	ny	,	10	0	-3	
Kiskunhalas	1		10	1	-2	
Kunszentmiklós	1		10	3	2	
Tiszakécske	.		11	0	0	
Balassagyarmat	2		10	-1	-4	
Romhány	2		8	-1	-3	
Salgótarján	1		8	-1	-2	
Eger	ny		9	-1	-2	8
Galyatető	3	⁂▽≡	2	-2	-4	
Gyöngyös	1	,	10	-2	-5	
Kékestető	2	⁂▽	0	-2	-3	8
Kompolt	ny	,	9	-1	-5	7
Lőrinci	1		8	-2	-2	
Poroszló	1		10	-1	-3	
Jászapáti	1		10	0	-2	
Jászberény	1		10	1	-3	
Karcag	-		-	-	-	
Szolnok	ny	⁂	10	0	-2	6
Tiszaroff	1		9	0	-2	
Túrkeve	ny		10	0	-2	7
Kistelek	ny	▽	11	1	-1	
Makó	.		10	1	-2	
Szeged	ny	▽⌴=	10	-2	-2	3
Szentes	ny		10	0	-2	
Borsodnádasd	1	▽	8	-2	-7	
Fügöd	ny	▽	9	-3	-5	
Hidasnemeti	.		9	-3	-4	
Jósvafő	ny	,	8	-2	-5	6
Lillafüred	ny	,	9	0	0	
Miskolc	.	⌴=	10	-2	-6	7
Putnok	ny		10	-3	-3	
Sárospatak	.	⌴	8	-1	-4	4
Szendrőlád	.	⌴	10	-4	-4	
Tokaj	-		-	-	-	
Kisvárda	2	▽⌴	8	-2	-3	1
Mátészalka	ny	,⌴	8	0	-3	
Nyiregyháza	.		9	0	-2	3
Nyirlugos	1	⁂	8	1	1	
Pátyod	ny	▽⌴	8	-1	-2	
Tiszabecs	-		-	-	-	
Vásárosnamény	2	⌴	8	-1	-2	
Zahony	.	⌴	9	-1	-2	
Berettyoujfalu	ny	⌅	10	-2	-2	
Debrecen	3	▽⌴=	10	-2	-3	4
Hajdudorog	-		-	-	-	
Hortobágy	.	≡	9	-3	-3	
Korosszakal	.		10	-1	-2	
Polgar	ny	,	12	0	-1	
Békéscsaba	ny		10	-2	-3	5
Mezöhegyes	.	⌴	9	-1	-3	2
Orosháza	.		10	-1	-1	3
Szarvas	ny		10	0	-4	5
Szeghalom	.		9	1	0	

KIADJA: ORSZÁGOS METEOROLÓGIAI SZOLGÁLAT

Készült Központi Előrejelző Intézet Előrejelző Osztálya — T. 273 - 076 — Megjelenik naponként

Évi előfizetési díja: 1.460 Ft. Megrendelhető: 1024 Budapest, II., Kitaibel Pál u. 1. Telefon: 353-500

Kiadásért felel: az OMSZ elnöke — Szerkesztésért felel: a KEI igazgatója

IDŐJÁRÁSI NAPIJELENTÉS

ЕЖЕДНЕВНЫЙ МЕТЕОРОЛОГИЧЕСКИЙ БЮЛЛЕТЕНЬ · DAILY WEATHER REPORT
BULLETIN QUOTIDIEN DE TEMPS · TÄGLICHER WETTERBERICHT

92. évfolyam 313. szám. + Budapest + 1979. november 9. péntek

Az időjárási helyzet és a várható időjárás:

Kontinensünk legnagyobb részén az elmúlt napokban kialakult erőteljes, nyugat-kelet irányú áramlás határozza meg az időjárást. Ebben nagy sebességgel követik egymást az Atlanti-óceán különböző földrajzi szélességü vidékeiről származó levegőhullámok. Ezek eltérő hőmérsékleti és nedvességi állapota miatt igen változékony az idő, körülbelül 12-16 óránként felhős, csapadékos, illetve derült vagy kevésbé felhős és viszonylag szárazabb időszakok váltogatják egymást. Mivel az emlitett áramlási képben nagyobb módosulás egyelőre nem várható, a Kárpát-medencében továbbra is változékony marad az idő.

Hazánkban csütörtökön északon erősebben, máshol változóan felhős volt az ég, sőt a Dunántúl délnyugati részén helyenként 5, 7 órán át sütött a nap. Többfelé volt eső, zápores, a magasabb hegyeken átmenetileg havazás. A ma reggel 7 óráig lehullott csapadék mennyisége csapadéknyom és 4 mm között volt. A csütörtöki legmagasabb nappali hőmérséklet a tartósan borult északkeleti országrészben 3, 8, másutt általában 9, 14, a délnyugati országrészben 15, 20 fok között volt. Ma hajnalra -2, +9 fokig csökkent a hőmérséklet, az alacsonyabb értékeket ezúttal is az északkeleti megyékből jelentették. Délelőtt változóan felhős volt az ég, a keleti országrészben helyenként köd volt. A hőmérséklet 11 órakor a párás helyeken csak 4, 8, másutt általában 9, 16 fok között alakult.

Ma 12 órakor Budapesten a hőmérséklet 13 fok, a tengerszintre átszámitott légnyomás 1009 mb /757 mm/, gyengén emelkedik.

Várható időjárás szombat estig:

Péntek estig keleten még erősen, a nyugati országrészben változóan felhős ég, elszórtan eső, zápores.
Szombaton felhőátvonulásokból legfeljebb egy-két helyen eső, zápores.
Délies, majd északnyugatira forduló, időnként megerősödő szél.
Várható legalacsonyabb éjszakai hőmérséklet: 5, 0,
legmagasabb nappali hőmérséklet: 10, 15 fok között.

Rábai Attila és Poór Judit s.k.

A hőmérséklet napi középértéke és eltérése a 100 évi átlagtól /Budapesten/:

1979. XI. 8. 7,1 C° -0,1 C°

1871 óta ezen a napon Budapesten előfordult

legmagasabb hőmérséklet: 19,9 C° /1886/,
legalacsonyabb hőmérséklet: -6,9 C° /1888/.

79.702.

LEGMAGASABB HŐMÉRSÉKLET

1979. XI. 8.

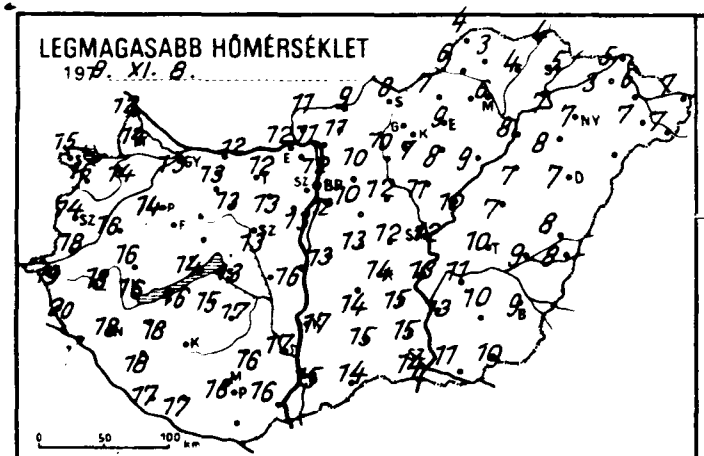

LEGALACSONYABB HŐMÉRSÉKLET

1979. XI. 9.

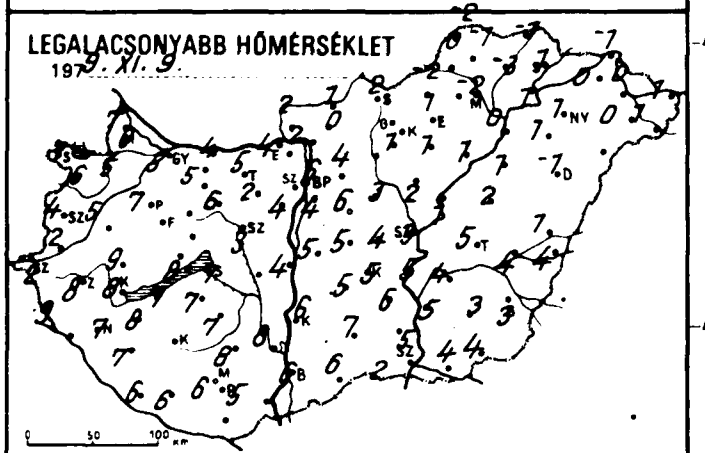

RADIÁCIÓS MINIMUM

1979. XI. 9.

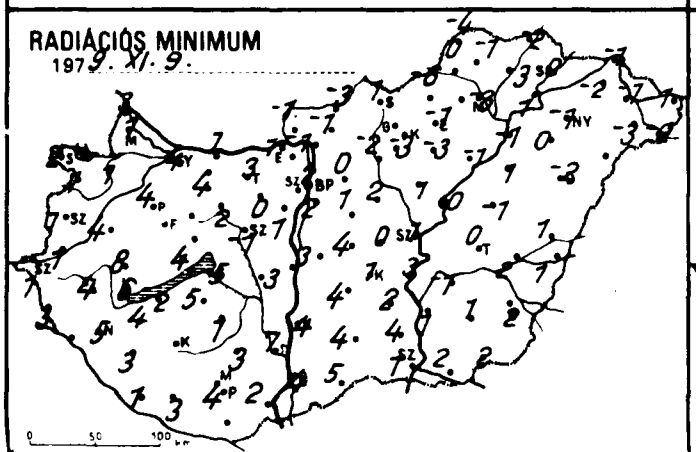

24 órás CSAPADÉKELOSZLÁS

1979. XI. 8. 7h -tól XI. 9. 7h -ig.

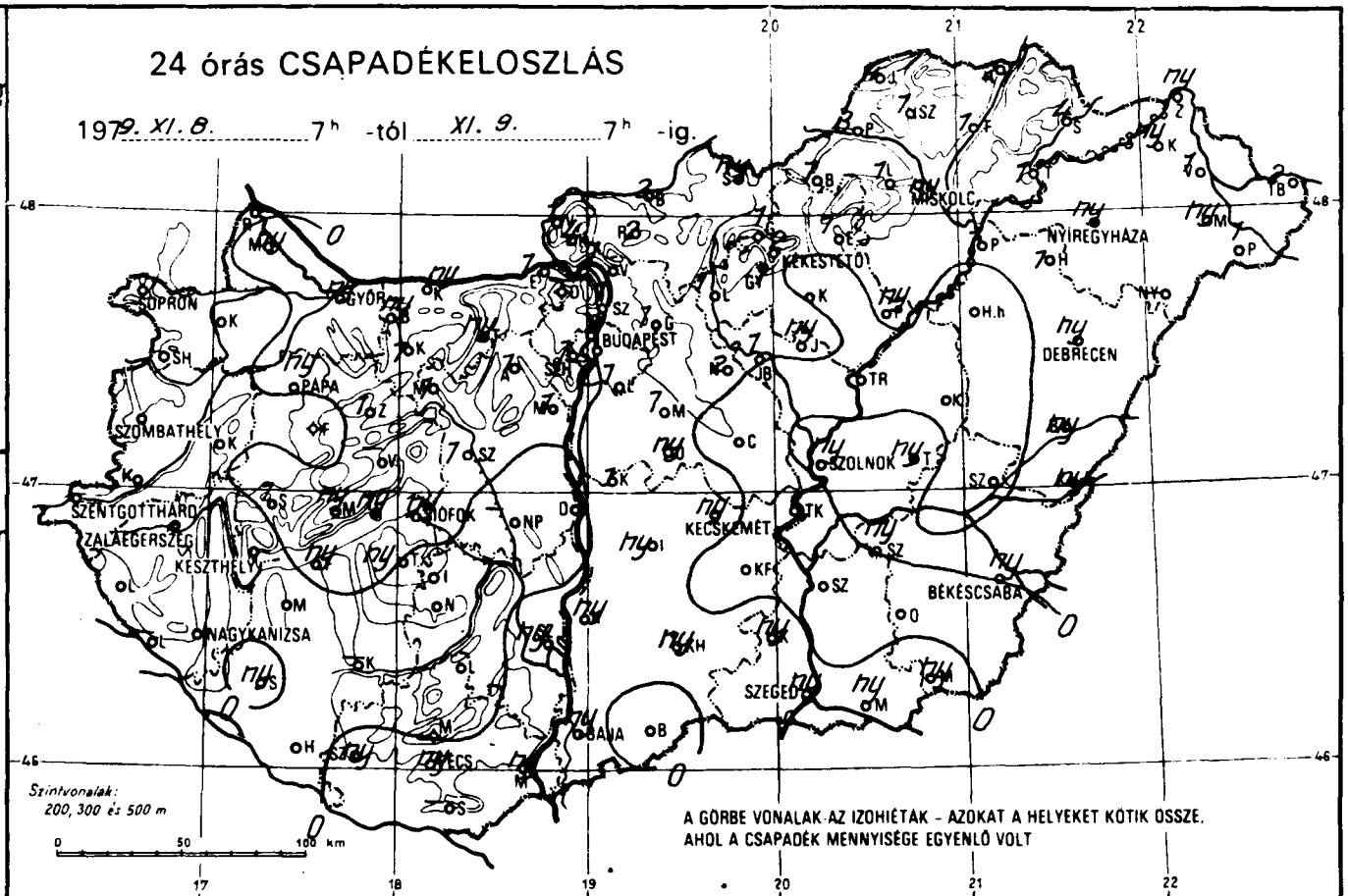

NAPFÉNYTARTAM

1979. XI. 8.

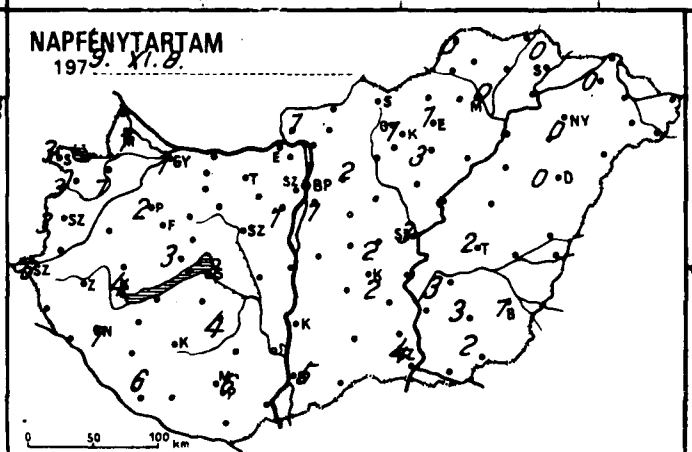

Legerősebb széllökés m/s

1979. XI. 8.

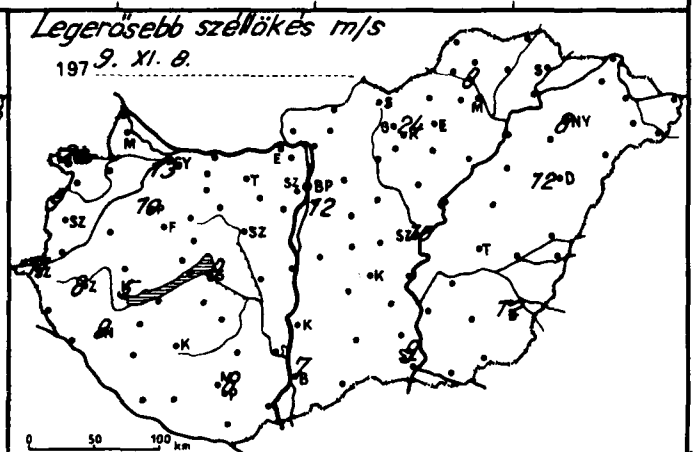

	199 9.XI.9. 07h -ig az utolsó 24 óra adatai							197 9.XI.9. 07h -ig az utolsó 24 óra adatai						
	csapadék (mm)		max. hőmérséklet	min. hőmérséklet	rad. min.	napos órák		csapadék (mm)		max. hőmérséklet	min. hőmérséklet	rad. min.	napos órák	
Győr	ny		13	5	4	1	Vác	1		11	2	-1		
Kapuvár	.		14	5	1	1	Vámosmikola	1		11	1	-1	1	
Mosonmagyaróvár	ny		14	6	1	1	Baja	ny	⌒	15	6	4	5	
Rajka	.		12	7	3		Bácsalmás	.		14	6	5		
Sopron	.		15	7	2	3	Izsák	ny		14	5	4		
Sopronhorpács	.		16	6	1	3	Kalocsa	ny		17	6	4	.	
Káld	.		16	5	4		Kecskemét	ny	=	14	5	1	2	
Körmend	.		18	2	1		Kiskunf. háza	.		15	6	2		
Szentgotthárd	.	⌒	19	2	1	6	Kiskunhalas	ny	,	15	7	4		
Szombathely	.		14	4	1	3	Kunszentmiklós	1		13	5	3		
Lenti	.		20	9	3		Tiszakécske	.		13	5	3		
Letenye	–		–	–	–		Balassagyarmat	2	▽	9	1	-3		
Nagykanizsa	.	⌒	18	7	5	7	Romhány	2		11	0	-1		
Zalaegerszeg	.		18	8	4		Salgótarján	ny		8	2	1		
Farkasgyepű	.		13	6	5		Eger	1		9	1	-1	1	
Keszthely	.		16	8	6	4	Galyatető	1	✳	4	-1	-1		
Mencshely	ny		12	8	4	3	Gyöngyös	1	, ⌒	7	1	-3		
Pápa	ny	▽	14	7	4	2	Kékestető	2	✳ ≡	3	1	-1	1	
Sümeg	1	,	16	9	8		Kompolt	.		8	1	-3	3	
Tihany	ny		14	8	4		Lőrinci	1		10	1	-2		
Veszprém	–		–	–	–		Poroszló	ny		9	1	-1		
Zirc	1		13	3	-2		Jászapáti	ny		11	2	1		
Fonyód	ny	,	16	7	2		Jászberény	1	▽	13	3	-1		
Homokszt. györgy	.		17	6	1	6	Karcag	.		7	2	-1		
Kaposvár	–		–	–	–		Szolnok	ny	▽	12	3	1	3	
Marcali	.		18	8	4		Tiszaroff	.		10	1	0		
Siófok	ny		13	7	5	3	Túrkeve	ny	⌒	10	5	0	2	
Somogyszob	ny	⌒	18	7	3		Kistelek	ny	▽	15	5	4		
Tab	ny		15	7	5		Makó	ny	, ⌒	11	4	2		
Bábolna	ny	,	14	4	0		Szeged	ny	=	14	2	1	4	
Esztergom	1	,	12	4	1		Szentes	.		13	5	1		
Kisbér	1	≡	13	5	4		Borsodnádasd	1	▽ ⌴	7	-2	-6		
Komárom	ny	▽	12	4	1		Füged	1		4	-3	-3		
Tatabánya	ny		12	5	3		Hidasnémeti	2	✳ ≡	4	-1	-2		
Alcsútdoboz	1	▽	13	2	0		Jósvafő	4	✳ ⌴ ≡	4	-2	-4	0	
Dunaújváros	.		16	4	3		Lillafüred	1	,	9	0	-1		
Martonvásár	1		13	4	1	1	Miskolc	ny	▽ =	6	-2	-3	0	
Mór	1		13	6	2		Putnok	3	=	6	0	0		
Nagyhörcsökp.	–		–	–	–		Sárospatak	4		5	1	0	0	
Szabadbattyán	1		13	3	-1		Szendrőlád	1	,	3	-1	-1		
Tegszemcse	.	⌒	17	7	1	4	Tokaj	1	=	7	1	1		
Lengyel	.		16	8	3		Kisvárda	ny		3	0	-2	0	
Nagykónyi	.		16	9	4		Mátészalka	ny	,	7	0	-3		
Szekszárd	ny	,	17	8	7		Nyíregyháza	ny	⌒ =	7	1	-1	0	
Ár[illegible]etető	.		15	8	5		Nyírlugos	–		–	–	–		
Mohács	ny	▽ ⌒	16	5	2		Pátyod	1	▽	7	-1	-2		
Pécs	ny	⌒	16	6	4	6	Tiszabecs	2		7	1	1		
Siklos	–		–	–	–		Vásárosnamény	1		6	0	-1		
Szigetvár	ny		17	6	3		Záhony	ny	✳	5	-1	-1		
Bp. Lőrinc	1	▽	12	4	2	1	Berettyóújfalu	ny		8	1	1		
Bp. Met. Int.	2	▽	12	6	2	1	Debrecen	ny	=	7	-1	-2	0	
Bp. Szab. hegy	1		8	6	3		Hajdúdorog	1	,	8	1	0		
[illegible]egléd	.		12	4	0	2	Hortobágy	.		7	1	1		
Dobogókő	–		–	–	–		Kőrösszakál	ny		8	4	1		
[illegible]dóllő	1		10	4	0	2	Polgár	1	▽ ⌒	8	0	-1		
Királyrét	4		10	-1	-2		Békéscsaba	ny	▽	9	3	2	1	
Mónor	1		10	6	1		Mezőhegyes	ny		10	4	2	2	
Nagykáta	2		12	3	2		Orosháza	.		10	3	1	3	
[illegible]kény	ny		13	5	4		Szarvas	ny		11	4	-1	3	
Szentendre	1		10	4	3		Szeghalom	.		9	4	2		

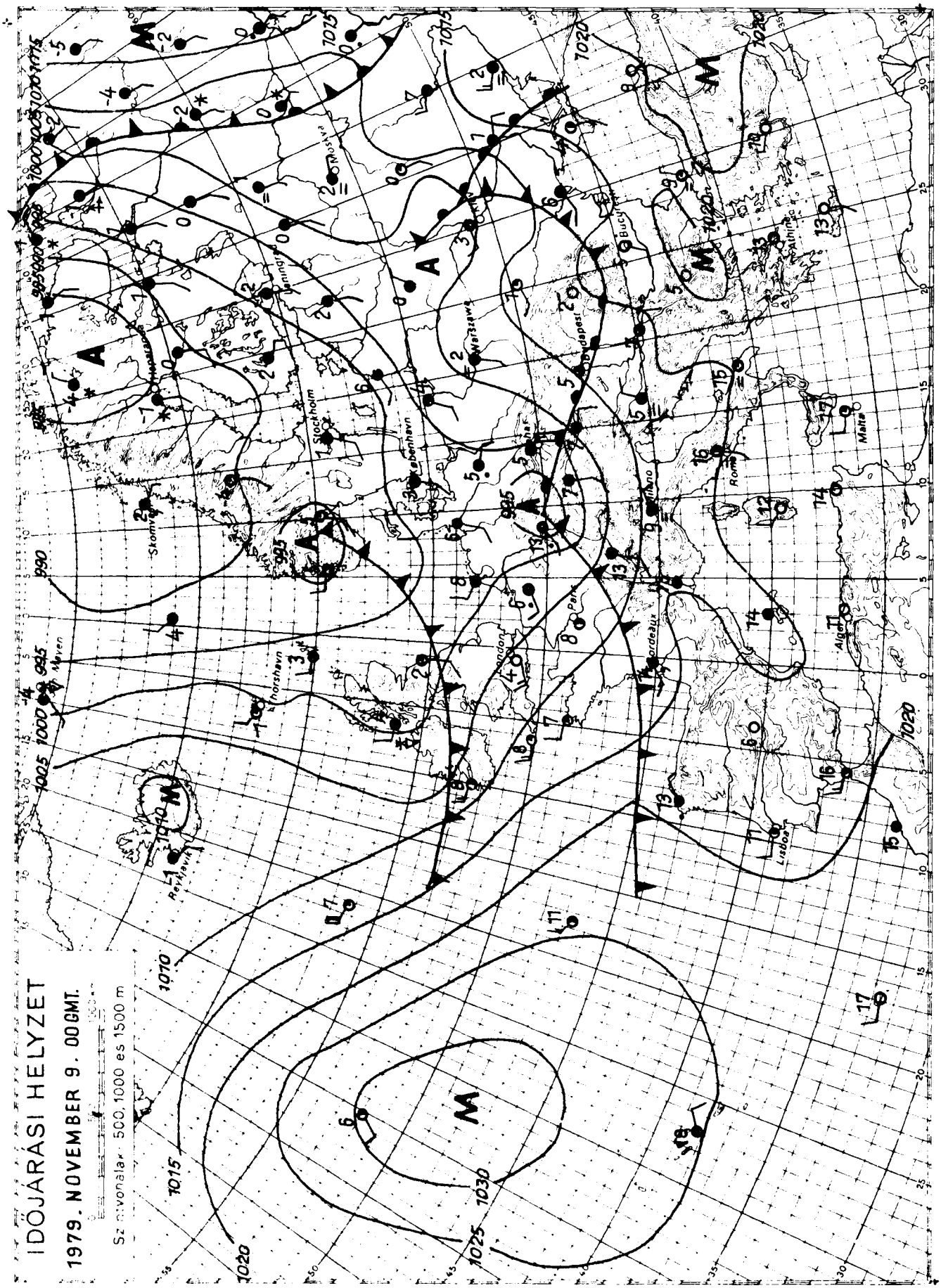

KIADJA: ORSZÁGOS METEOROLÓGIAI SZOLGÁLAT

Készíti: Központi Előrejelző Intézet Előrejelző Osztálya — T.: 273-078 — Megjelenik naponként —

Évi előfizetési díja: 1.460 Ft. Megrendelhető: 1024 Budapest, II., Kitaibel Pál u. 1. Telefon: 353-500

Kiadásért felel: az OMSZ elnöke — Szerkesztésért felel: a KEI igazgatója

IDŐJÁRÁSI NAPIJELENTÉS

ЕЖЕДНЕВНЫЙ МЕТЕОРОЛОГИЧЕСКИЙ БЮЛЛЕТЕНЬ • DAILY WEATHER REPORT
BULLETIN QUOTIDIEN DE TEMPS • TÄGLICHER WETTERBERICHT

92. évfolyam 314. szám. + Budapest + 1979. november 10. szombat

Az időjárási helyzet és a várható időjárás:

Továbbra is változékony az idő szárazföldünk legnagyobb részén. Észak-Európa fölött több középpontú, nagy kiterjedésü ciklonrendszer örvénylik, s ez gyors egymásutánban szállitja a különböző hőmérsékletü és nedvességtartalmú légtömegeket a szárazföld belseje fölé. Egy-egy szárazabb léghullám hatására rövid időre fölszakadozik a felhőzet, kisüt a nap, utána azonban újból és újból beborul az ég, és megered az eső, zápor, a Moszkva környéki területeken pedig havazik. Derültebb, szárazabb idő egyedül az Ibériai-félsziget és Kisázsia környékén van, ahol a lassú légmozgások megakadályozzák a nagy időjárás-változásokat. A nyugodtabb időjárású zóna délnyugat felől lassan benyúlik a kontinens középső részei fölé is, s kisebb változást hoz a Kárpát-medence időjárásában is.

Pénteken hazánkban erősen felhős idő volt, csak néhány helyen sütött pár órán át a nap. A hőmérséklet csúcsértéke ennek ellenére az ország nagy részén elérte a 13, 18 fokot, csupán északkeleten mértek 8, 14 fokot. A késő délutáni órákban az eső is megeredt, s éjszaka már egyre több helyről jelentettek esőt. A szombat reggel 7 óráig lehullott eső mennyisége általában 5 mm alatt maradt, csupán a Dunántúl nyugati részén érte el a 10, 16 mm-t. Éjszaka a borult ég alatt csak 4, 11 fokig hült le a levegő. Szombat délelőtt borult, esős idő volt. A hőmérséklet 11 órára az ország nagy részén alig változott, még mindig csak 5, 9 fok között volt, de délkeleten már 12, 14 fokig melegedett föl a levegő.

Ma 12 órakor Budapesten a hőmérséklet 7 fok, a tengerszintre átszámitott légnyomás 1012 mb /759 mm/, alig változik.

Várható időjárás vasárnap estig:

Szombaton: borult, esős idő.
Vasárnap: északnyugaton időnként fölszakadozó felhőzet, már csak helyenként futó záporral, másutt túlnyomóan borult idő, ismétlődő esővel, záporral.
Napközben élénk, időnként megerősödő északias szél.
Hajnalban főként keleten párásság.
Várható legalacsonyabb éjszakai hőmérséklet általában: 3, 8 fok között, néhány derült, szélvédett helyen 0 fok körül,
legmagasabb nappali hőmérséklet vasárnap: 7, 12 fok között.

Bártfai Erzsébet s.k.

A hőmérséklet napi középértéke és eltérése a 100 évi átlagtól /Budapesten/:

1979. XI. 9.	12,7 C°	+5,6 C°

1871 óta ezen a napon Budapesten előfordult

legmagasabb hőmérséklet:	20,9 C° /1927/,
legalacsonyabb hőmérséklet:	-6,5 C° /1888/.

79.703.

LEGMAGASABB HŐMÉRSÉKLET

197 9. XI. 9.

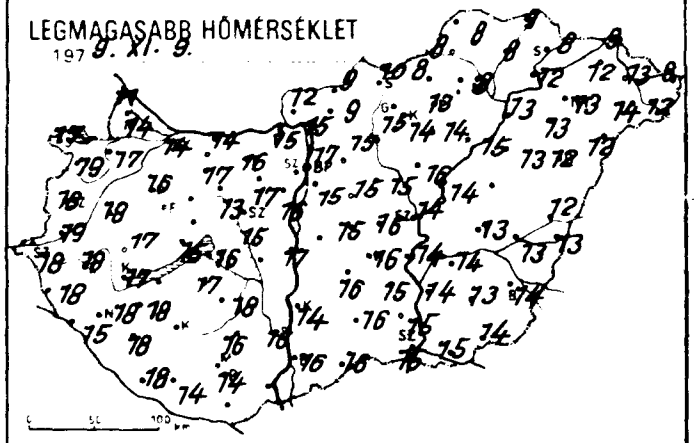

LEGALACSONYABB HŐMÉRSÉKLET

197 9. XI. 10.

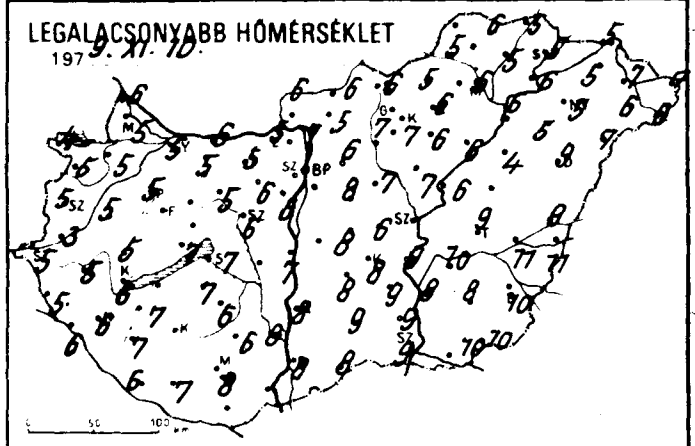

RADIÁCIÓS MINIMUM

197 9. XI. 10.

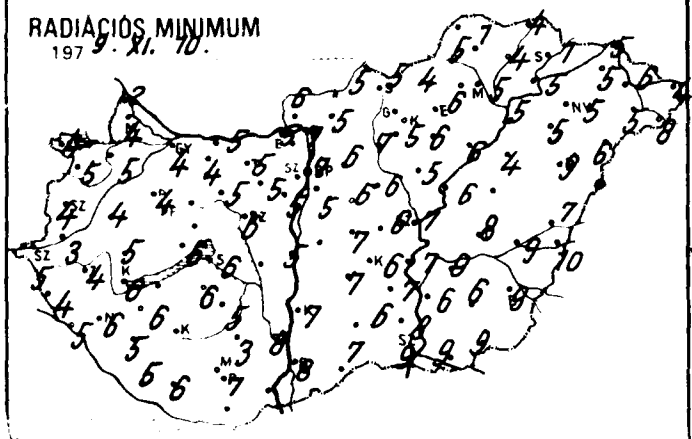

24 órás CSAPADÉKELOSZLÁS

197 9. XI. 9. 7h -tól XI. 10. 7h -ig.

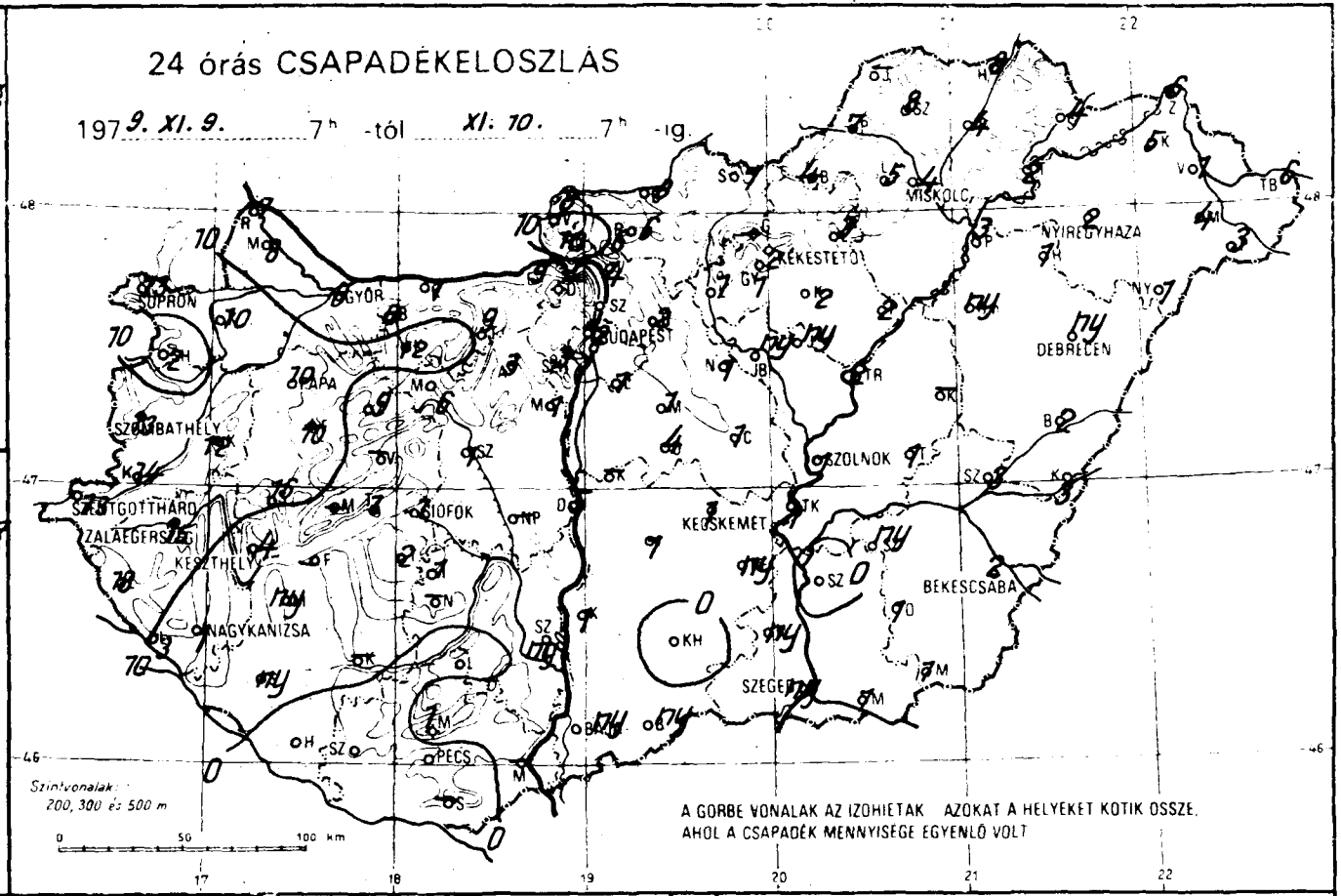

A GÖRBE VONALAK AZ IZOHIETÁK AZOKAT A HELYEKET KÖTIK ÖSSZE, AHOL A CSAPADÉK MENNYISÉGE EGYENLŐ VOLT

NAPFÉNYTARTAM

197 9. XI. 9.

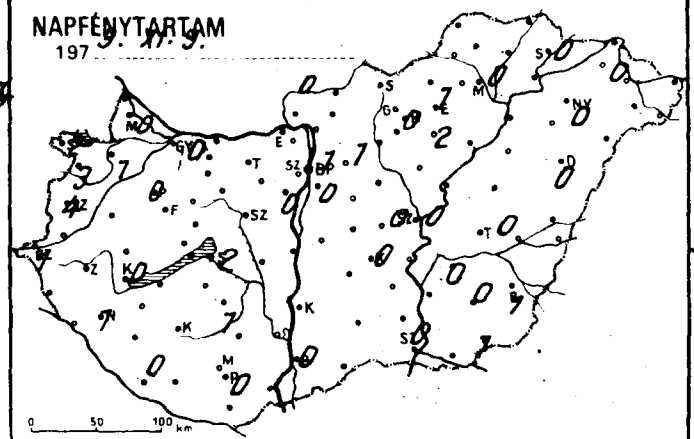

Legerősebb széllökés m/s

197 9. XI. 9.



1979.XI.10. 07 h -ig az utolsó 24 óra adatai

	csapadék (mm)		max. hőmérséklet	min. hőmérséklet	rad. min.	napos órák
Győr	8	∀	14	5	4	0
Kapuvár	10		17	5	5	1
Mosonmagyaróvár	8		14	5	4	0
Rajka	7		11	6	2	
Sopron	13		17	4	4	2
Sopronhorpács	2		19	5	5	3
Káld	12		18	5	4	
Körmend	14		19	3	3	
Szentgotthárd	13	∀	18	5	5	1
Szombathely	13	∀	18	5	4	4
Venti	18		18	5	4	
Vetenye	3	∩	15	6	5	
Nagykanizsa	1	∀	18	6	6	1
Zalaegerszeg	15	∀	18	5	4	
Barkasgyepü	10	∀	14	4	3	
Keszthely	4	∀	17	6	6	0
Mencshely	–		–	–	–	–
Pápa	10	∀	16	5	4	0
Sümeg	16		17	5	5	
Tihany	1		15	7	6	
Veszprém	–		–	–	–	
Zirc	9		16	3	3	
Bonyod	–		–	–	–	
Homokszt. györgy	.		18	6	5	0
Kaposvár	–		–	–	–	
Marcali	ny	,	18	7	6	
Siófok	1	∀	16	7	6	2
Somogyszob	ny		18	7	5	
Tab	2		17	7	6	
Bábolna	8	∩	15	5	5	
Esztergom	9		15	5	5	
Kisbér	12		17	5	4	
Komárom	1	∀	14	6	5	
Tatabánya	9		16	5	5	
Alcsútdoboz	3		17	6	5	
Dunaújváros	5		17	7	5	
Martonvásár	1		16	6	5	0
Mór	6		13	5	5	
Nagyhörcsökp.	–		–	–	–	
Szabadbattyán	1		15	6	6	
Fegszemcse	1		18	6	5	1
Fengyel	.		16	6	3	
Nagykonyi	–		–	–	–	
Szekszárd	ny		16	8	8	
Árpádtető	1		15	6	5	
Mohács	–		–	–	–	
Pécs	.	=	14	8	7	0
Siklós	–		–	–	–	
Szigetvár	.		17	7	6	
Bp. Lőrinc	1	∀	15	7	5	0
Bp. Met. Int.	2		17	7	7	1
Bp. Szab. hegy	3		14	5	5	
Cegled	1	,	16	6	6	0
Dabogoko	–		–	–	–	
Godollo	2		15	6	6	1
Karalyret	10		14	6	6	
Mehor	1		15	8	6	
Nagykata	1		15	7	6	
Ocsény	4	=	15	8	7	
Pilisszentendre	4		16	7	7	

	csapadék (mm)		max. hőmérséklet	min. hőmérséklet	rad. min.	napos órák
Vác	6		15	7	7	
Vámosmikola	8		12	6	6	0
Baja	ny		16	8	8	0
Bácsalmás	ny	≡,	16	8	7	
Izsák	1		16	8	7	
Kalocsa	1	≡	14	8	7	
Kecskemét	1	≡	16	8	6	0
Kiskunf. háza	ny	≡,	15	9	7	
Kiskunhalas	.		16	9	6	
Kunszentmiklós	–		–	–	–	
Tiszakécske	1	≡	14	9	7	
Balassagyarmat	8		9	6	5	
Romhany	6		9	5	5	
Salgótarján	7	∀	10	6	5	
Eger	3		13	6	6	1
Galyatető	–		–	–	–	
Gyöngyös	1	,	14	7	5	
Kékestető	2		7	3	2	0
Kompolt	2		14	6	6	2
Lőrinci	1		15	7	7	
Poroszló	2		15	6	6	
Jászapáti	ny		16	7	5	
Jászberény	ny		15	7	6	
Karcag	–		–	–	–	
Szolnok	1	∀ ≡	14	7	7	0
Tiszaroff	2		14	6	6	
Túrkeve	1		13	9	8	0
Kistelek	ny	∀	15	9	8	
Makó	1		15	10	9	
Szeged	ny		15	9	9	0
Szentes	.		14	8	6	
Borsodnádasd	4	∀	8	5	4	
Fügöd	4		8	5	4	
Hidasnémeti	8		9	5	4	
Jósvafő	–		–	–	–	–
Lillafüred	5		8	3	2	
Miskolc	4		8	6	5	0
Putnok	7		8	5	5	
Sárospatak	4		8	5	1	0
Szendrőlád	8	∩	8	6	1	
Tokaj	2		12	6	5	
Kisvárda	5		12	5	5	0
Mátészalka	4	≡	14	6	5	
Nyiregyháza	2		13	5	5	0
Nyirlugos	1	≡	12	7	6	
Pátyod	3	∀	12	9	8	
Tiszabecs	6		8	7	4	
Vasárosnameny	1		13	7	6	
Záhony	6		9	5	5	
Berettyóújfalu	2		12	9	7	
Debrecen	ny	∀ =	12	9	9	0
Hajdúdorog	1		13	5	5	
Hortobágy	ny		13	4	4	
Körösszakal	3		13	11	10	
Polgar	3	∀	13	6	5	
Békéscsaba	2		14	10	9	1
Mezőhegyes	1		14	10	9	1
Orosháza	1		13	8	6	0
Szarvas	ny		14	10	9	0
Szeghalom	3		13	11	9	

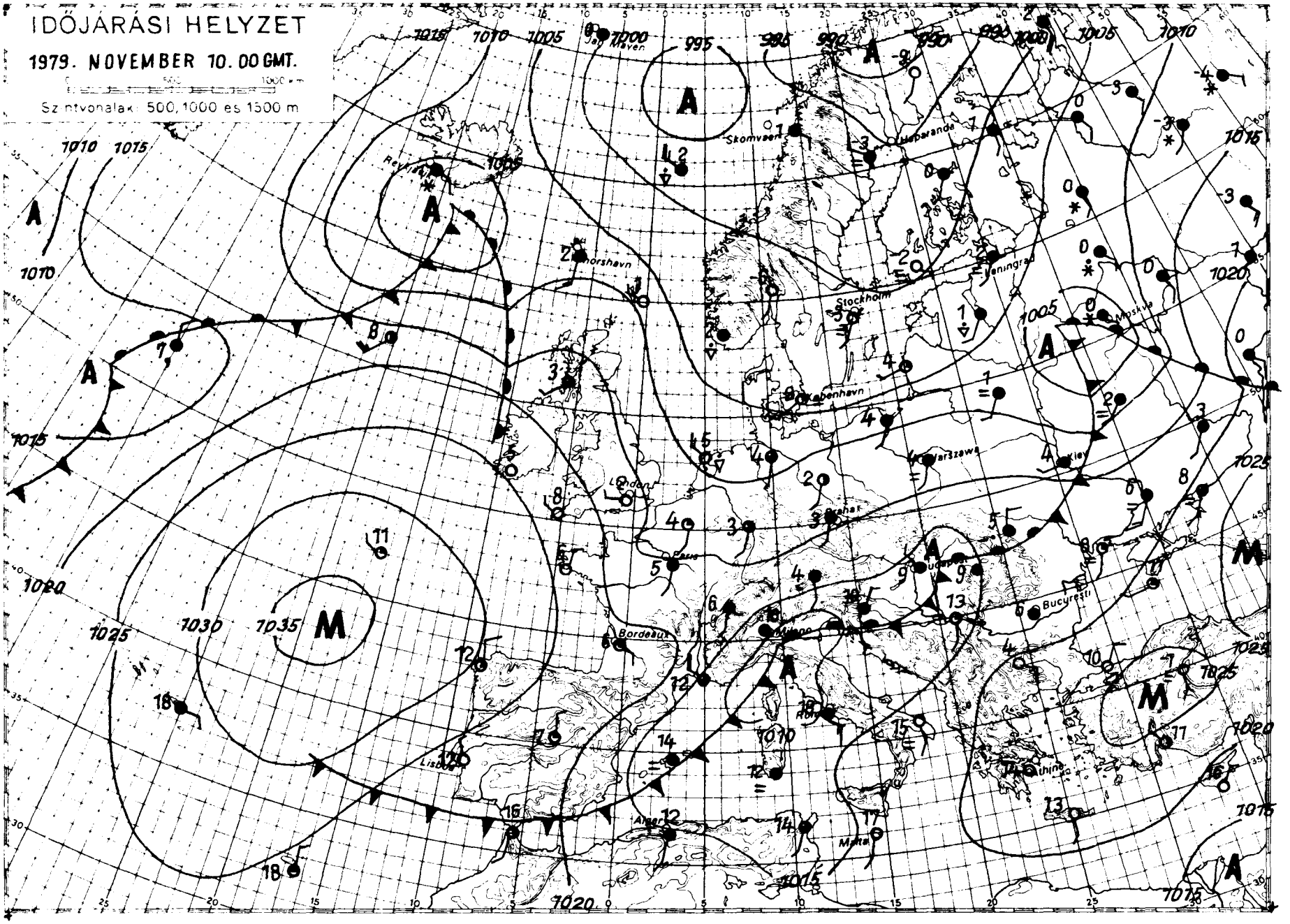

KIADJA: ORSZÁGOS METEOROLÓGIAI SZOLGÁLAT
Készíti: Központi Elorejelző Intézet Elorejelző Osztálya — T: 273 - 018 — Megjelenik naponként —
Évi előfizetési díja: 1 460 Ft. Megrendelhető: 1024 Budapest, II., Kitaibel Pál u. 1. Telefon: 353-500
Kiadásért felel: az OMSZ elnöke — Szerkesztésért felel: a KEI igazgatója

IDŐJÁRÁSI NAPIJELENTÉS

ЕЖЕДНЕВНЫЙ МЕТЕОРОЛОГИЧЕСКИЙ БЮЛЛЕТЕНЬ · DAILY WEATHER REPORT
BULLETIN QUOTIDIEN DE TEMPS · TÄGLICHER WETTERBERICHT

92. évfolyam 315. szám. + Budapest + 1979. november 11. vasárnap

Az időjárási helyzet és a várható időjárás:

Északnyugat-Észak-Európában az óceáni léghullámok, változékony, szeles, többfelé csapadékos időjárást okoznak. Középpontjával Róma térségében nagy kiterjedésü ciklon örvénylik. Hatására Olaszországban, az Alpok és a Kárpátok vidékén borult az idő. Sokfelé esik az eső, záporeső, elszórtan havas eső, hó. Olaszországban néhány helyen zivatar is keletkezik. Legmagasabb nappali hőmérséklet szombaton Közép-Európa egy részén és Délkelet-Európában 3, 8 fokkal magasabb, máshol 2, 7 fokkal alacsonyabb volt, mint a legutóbbi 17 év átlaga. Hétfő estig a Kárpát-medence időjárását továbbra is az enyhe és a hideg levegő keveredése határozza meg.

Hazánkban szombaton csak a délkeleti megyékben szakadt fel időnként a felhőzet. Az ország többi részén borult maradt az ég. Sokfelé esett az eső, záporeső, Szolnokon zivatar keletkezett. A lehullott csapadék mennyisége több helyen elérte a 10, 14, helyenként a 15, 19 mm-t, sőt Nagykátán 23, Lentiben 25 mm-t mértek. A hőmérséklet napközben a délkeleti megyékben 13, 16, máshol 5, 12 fokig emelkedett. Vasárnap hajnalra 3, 6 fokig hült le a levegő. Ma délelőtt általában borult idő volt. Sokfelé esett az eső, záporeső, a Mátrában ónos eső, havas eső. Az északi, északkeleti szél többfelé megerősödött, a Dunántúlon helyenként viharos lökések is voltak. A hőmérséklet 11 órakor az ország területén 4, 7 fok között váltakozott.

Ma 12 órakor Budapesten a hőmérséklet 4 fok, a tengerszintre átszámitott légnyomás 1014 mb /760 mm/, alig változik.

Várható időjárás hétfő estig:

Időnként kissé felszakadozó felhőzet.
Vasárnap országszerte eső, záporeső, főként északon havas eső, a hegyeken havazás.
Hétfőn kevesebb eső, záporeső, északon havas eső, hó.
Sokfelé élénk, elsősorban a Dunántúlon erős, helyenként viharos lökésekkel kisért északi, északkeleti szél.
Várható legalacsonyabb éjszakai hőmérséklet: 0, +5,
legmagasabb nappali hőmérséklet hétfőn: általában 5, 10 fok között.

Vadkerti Ferenc s.k.

A hőmérséklet napi középértéke és eltérése a 100 évi átlagtól /Budapesten/:

1979. XI. 10.	7,2 C°	+0,7 C°

1871 óta ezen a napon Budapesten előfordult

legmagasabb hőmérséklet:	21,3 C° /1927/,
legalacsonyabb hőmérséklet:	-5,7 C° /1888/.

79.704.

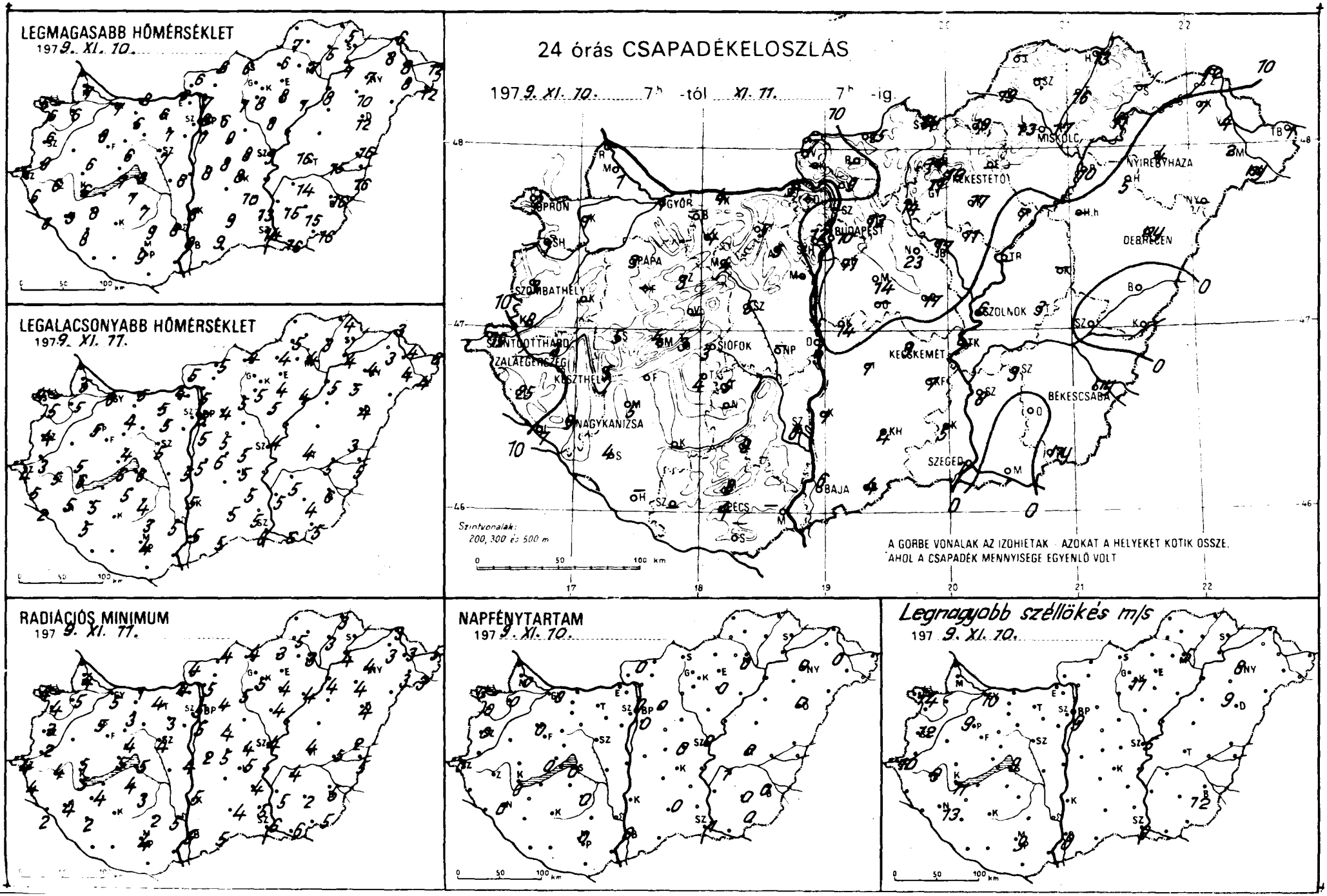
LEGMAGASABB HŐMÉRSÉKLET
1979. XI. 10.
LEGALACSONYABB HŐMÉRSÉKLET
1979. XI. 11.
24 órás CSAPADÉKELOSZLÁS
1979. XI. 10. 7h -tól XI. 11. 7h -ig
Szintvonalak:
200, 300 és 500 m
A GÖRBE VONALAK AZ IZOHIETÁK, AZOKAT A HELYEKET KÖTIK ÖSSZE,
AHOL A CSAPADÉK MENNYISÉGE EGYENLŐ VOLT
RADIÁCIÓS MINIMUM
1979. XI. 11.
NAPFÉNYTARTAM
1979. XI. 10.
Legnagyobb széllökés m/s
1979. XI. 10.

	1979.XI.11. 07 h -ig az utolsó 24 óra adatai					
	csapadék (mm)		max. hőmérséklet	min. hőmérséklet	rad. min.	napos órák
Győr	1		7	6	5	0
Kapuvár	1		6	5	5	0
Mosonmagyaróvár	1		7	5	4	0
Rajka	–		–	–	–	
Sopron	2		6	4	4	0
Sopronhorpács	1		6	5	4	0
Káld	–		–	–	–	
Körmend	8		9	3	2	
Szentgotthárd	15		6	4	4	0
Szombathely	3		6	4	3	0
Lenti	25		6	5	4	
Letenye	7	≈	6	2	2	
Nagykanizsa	9		6	5	4	0
Zalaegerszeg	3		6	5	4	
Farkasgyepű	–		–	–	–	
Keszthely	5		6	6	5	0
Mencshely	4		5	4	3	0
Pápa	3		6	5	5	0
Sümeg	5	,	6	5	5	
Tihany	3		7	6	5	
Veszprém	–		–	–	–	
Zirc	3		4	3	3	
Bonyód	–		–	–	–	
Homokszt. györgy	–		–	–	–	–
Kaposvár	–		–	–	–	
Marcali	5	,	8	5	4	
Siófok	3		8	6	5	0
Somogyszob	4		8	5	2	
Tab	4		7	5	4	
Babolna	–		–	–	–	
Esztergom	5		6	4	4	
Kisbér	4		6	4	3	
Komárom	4		8	5	1	
Tatabánya	5		6	5	4	
Alcsútdoboz	5		7	5	3	
Dunaújváros	9		8	5	4	
Martonvásár	–		–	–	–	–
Mór	4		6	4	4	
Nagyhörcsökp.	–		–	–	–	
Szabadbattyán	5		7	5	4	
Tregszemcse	5		7	4	3	0
Lengyel	9		9	3	2	
Nagykónyi	–		–	–	–	
Szekszárd	8		8	5	5	
Árpádtető	8		6	3	2	
Mohács	–		–	–	–	
Pécs	4		9	4	4	0
Siklós	–		–	–	–	
Szigetvár	–		–	–	–	
Bp. Lőrinc	11	▽	7	5	5	0
Bp. Met. Int.	10		8	5	5	0
Bp. Szab. hegy	12		–	3	3	
Cegléd	17		8	5	4	0
Gobogokő	–		–	–	–	
Godollo	13		6	4	4	0
Kutalyret	–		–	–	–	
Monor	14		9	5	4	
Nagykata	23		8	5	4	
Orkeny	–		–	–	–	
Szentendre	–		–	–	–	

	1979.XI.11. 07 h -ig az utolsó 24 óra adatai					
	csapadék (mm)		max. hőmérséklet	min. hőmérséklet	rad. min.	napos órák
Vác	9		7	5	5	
Vámosmikola	7		6	5	4	0
Baja	6		8	5	5	0
Bácsalmás	4		9	5	5	
Izsák	1		8	6	5	
Kalocsa	7		8	5	5	
Kecskemét	9		8	5	5	0
Kiskunf. háza	7		10	5	4	
Kiskunhalas	4		9	5	4	
Kunszentmiklós	14		8	5	2	
Tiszakécske	–		–	–	–	
Balassagyarmat	15	▽	6	5	4	
Romhány	–		–	–	–	
Salgótarján	14	▽	6	4	4	
Eger	–		–	–	–	–
Galyatető	14		8	0	0	
Gyöngyös	17		8	5	5	
Kékestető	19		6	-1	-2	
Kompolt	17		8	4	4	0
Lőrinci	14		7	5	5	
Poroszló	7		7	4	4	
Jászapáti	11	▽	8	5	4	
Jászberény	17	▽	12	5	5	
Karcag	–		–	–	–	
Szolnok	6	⊏	9	4	4	0
Tiszaroff	–		–	–	–	
Túrkeve	3	≡,	16	4	4	0
Kistelek	5	▽	13	5	5	
Makó	.	⌴	16	6	6	
Szeged	1	=	14	6	6	1
Szentes	8		15	5	5	
Borsodnádasd	19	▽	6	4	3	
Fügöd	16		5	3	3	
Hidasnémeti	13		5	4	3	
Jósvafő	–		–	–	–	–
Lillafüred	13		5	4	3	
Miskolc	17	▽	7	4	3	0
Putnok	19		7	5	5	
Sárospatak	–		–	–	–	–
Szendrőlád	–		–	–	–	
Tokaj	11		7	4	4	
Kisvárda	7		8	3	3	0
Mátészalka	2		8	4	3	
Nyíregyháza	4		7	4	4	0
Nyírlugos	–		–	–	–	
Pátyod	ny	▽	12	4	3	
Tiszabecs	1		12	6	5	
Vásárosnamény	4		8	4	3	
Záhony	12		6	3	3	
Berettyóújfalu	.		16	3	2	
Debrecen	ny	▽	12	4	4	0
Hajdúdorog	5		10	5	4	
Hortobágy	–		–	–	–	
Körösszakál	.		16	5	5	
Polgár	10	▽	8	5	4	
Békéscsaba	ny	=	16	6	5	0
Mezőhegyes	ny	≡,	16	5	5	0
Orosháza	.		15	4	2	0
Szarvas	3	▽	14	5	4	1
Szeghalom	.		15	5	5	

KIADJA: ORSZÁGOS METEOROLÓGIAI SZOLGÁLAT

Készíti: Központi Előrejelző Intézet Előrejelző Osztálya — T.: 273 - 018 — Megjelenik naponként —

Évi előfizetési díja: 1 460 Ft. Megrendelhető: 1024 Budapest, II., Kitaibel Pál u. 1. Telefon: 353-500

Kiadásért felel: az OMSZ elnöke — Szerkesztésért felel: a KEI igazgatója

IDŐJÁRÁSI NAPIJELENTÉS

ЕЖЕДНЕВНЫЙ МЕТЕОРОЛОГИЧЕСКИЙ БЮЛЛЕТЕНЬ · DAILY WEATHER REPORT
BULLETIN QUOTIDIEN DE TEMPS · TÄGLICHER WETTERBERICHT

92. évfolyam 316. szám. + Budapest + 1979. november 12. hétfő

Az időjárási helyzet és a várható időjárás:

Európa egész területén változékony az időjárás. A változékonyság természetesen földrészenként más és más módon érvényesül. Igy Kelet-Európában a jobbára délkeleti áramlással vonuló enyhe légtömegek, a már ottlevő hideg levegővel keveredve, nagy területeken havazásokat okoznak és egész nap párás, ködös a levegő. Közép-Európa térségének időjárását a Földközi-tenger felett levő ciklonok áramlási rendszerében örvénylő, különböző tulajdonságú léghullámok határozzák meg. Ugyanakkor az Atlanti-óceán felől továbbra is hol enyhébb, hol pedig hidegebb és nagy kiterjedésü felhőzónával vonuló frontrendszerek érkeznek szárazföldünk belsejébe és igy az előbb emlitett légköri képződmények együttes hatása okoz a Kárpát-medencében igazi őszi időt.

Vasárnap hazánkban borult, esős idő volt, melyet a hegyekben és a Dunántúlon helyenként havazás is kisért. A legtöbb csapadék az ország északi felén esett, igy ma reggelig Kékestetőn 30, Jászberényben 26, Borsodnádasdon, Gyöngyösön és Lillafüreden pedig 25-25 mm-t mértek. A hó vastagsága Galyatetőn 15, Kékesen 11, Bánkuton 10 cm. A legmagasabb nappali hőmérséklet 4 és 9 fok között váltakozott. Hétfő hajnalra 1 és 5 fokig csökkent a hőmérséklet. A dél előtti órákban a csapadékhullás mérséklődött és már csak a Dunántúlról jelentettek kisebb esőt, havas esőt, hószállingózást, de a lehullott hó ott már nem maradt meg. A hőmérséklet 11 órakor mindössze 2 és 5 fok között volt.

Ma 12 órakor Budapesten a hőmérséklet 5 fok, a tengerszintre átszámitott légnyomás 1016 mb, /762 mm/, alig változik.

Várható időjárás kedd estig:

Nyugat felől lassan felszakadozó felhőzet, majd változóan felhős idő. Időnként még gyenge eső, havas eső, hószállingózás.
A Dunántúlon még élénk északi szél mérséklődik és délnyugatra fordul. Hajnalban többfelé köd.
Várható legalacsonyabb éjszakai hőmérséklet nyugaton: -1, -6, keleten -1, +4,
legmagasabb nappali hőmérséklet kedden: 4 és 9 fok között.

Aigner Szilárd és Dr. Illes László s.k.

TÁVOLABBI KILÁTÁSOK SZERDÁTÓL-SZOMBATIG:

A hét közepétől a felhőzet megnövekszik, kisebb esők várhatók.
Legalacsonyabb hajnali hőmérséklet: 0, +4 fok között.
Legmagasabb nappali hőmérséklet: +5, +9 fok között.
Jelentős mennyiségü /legalább 5 mm/ csapadék az ország területének 60 százalékán várható.

KÖZÉPTÁVÚ ELŐREJELZŐ OSZTÁLY

A hőmérséklet napi középértéke és eltérése a 100 évi átlagtól /Budapesten/:

1979. XI. 11.	4,9 C°	-1,0 C°

1871 óta ezen a napon Budapesten előfordult

legmagasabb hőmérséklet:	18,2 C° /1977/,	
legalacsonyabb hőmérséklet:	-8,9 C° /1888/.	79.705.

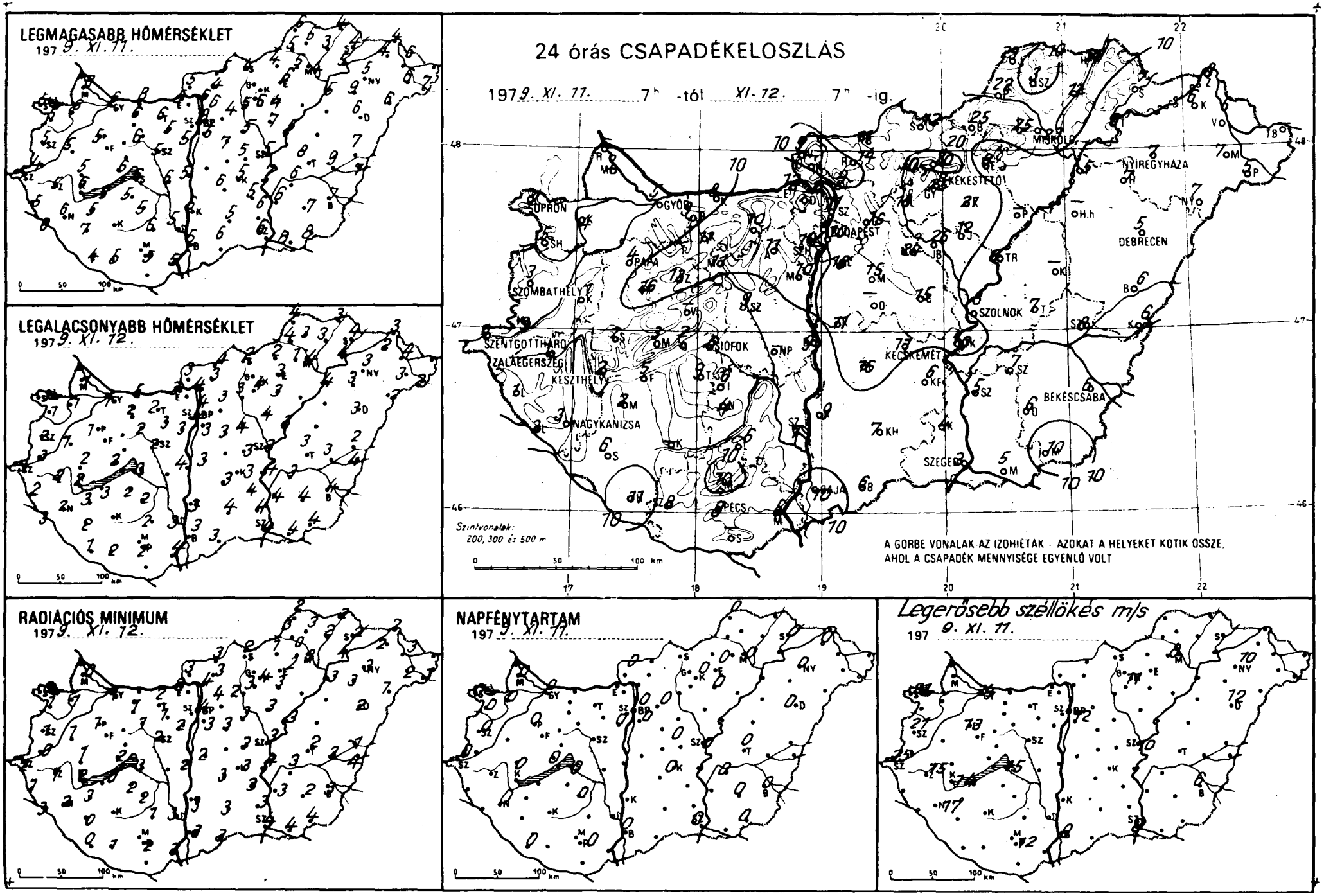
LEGMAGASABB HŐMÉRSÉKLET
197 9. XI. 11.
LEGALACSONYABB HŐMÉRSÉKLET
197 9. XI. 12.
24 órás CSAPADÉKELOSZLÁS
197 9. XI. 11. 7h -tól XI. 12. 7h -ig.
Szintvonalak: 200, 300 és 500 m
A GORBE VONALAK AZ IZOHIÉTÁK - AZOKAT A HELYEKET KÖTIK ÖSSZE, AHOL A CSAPADÉK MENNYISÉGE EGYENLŐ VOLT
RADIÁCIÓS MINIMUM
197 9. XI. 12.
NAPFÉNYTARTAM
197 9. XI. 11.
Legerősebb széllökés m/s
197 9. XI. 11.
SOPRON
GYŐR
BUDAPEST
MISKOLC
NYÍREGYHÁZA
DEBRECEN
SZOMBATHELY
PAPA
SZOLNOK
SZENTGOTTHÁRD
ZALAEGERSZEG
KESZTHELY
SIÓFOK
KECSKEMÉT
BÉKÉSCSABA
NAGYKANIZSA
SZEGED
PÉCS
0 50 100 km

	1979.XI.12. 07 h -ig az utolsó 24 óra adatai					
	csapadék (mm)		max. hőmérséklet	min. hőmérséklet	rad. min.	napos órák
Győr	5		6	1	1	0
Kapuvár	4	⚹	6	1	1	0
Mosonmagyaróvár	3		6	1	0	0
Rajka	–		–	–	–	
Sopron	3	⚹	5	1	0	0
Sopronhorpács	5	⚹	5	1	1	0
Kald	1		5	1	1	
Körmend	9		4	3	0	
Szentgotthárd	1		5	3	2	0
Szombathely	3	⚹	5	2	1	0
Lenti	1		5	2	1	
Letenye	3		8	3	3	
Nagykanizsa	3		6	2	2	0
Zalaegerszeg	1		5	2	1	
Farkasgyepű	16	⚹⚹	3	-1	-1	
Keszthely	2		6	2	2	0
Mencshely	3		4	0	0	0
Pápa	4	⚹	5	1	1	0
Sümeg	2	❟	5	2	1	
Tihany	2		6	2	2	
Veszprém	–		–	–	–	
Zirc	13	⚹⚹	4	-1	-1	
Fonyód	5		5	3	0	
Homokszt. györgy	11		4	1	0	0
Kaposvár	–		–	–	–	
Marcali	2		5	3	3	
Siófok	6		6	3	3	0
Somogyszob	6		7	2	0	
Tab	9		5	2	2	
Bábolna	9	⚹	6	2	2	
Esztergom	12		5	3	2	
Kisbér	11	≡	6	2	1	
Komárom	8	▽	8	5	–	
Tatabánya	10		6	2	2	
Alcsútdoboz	11		5	3	1	
Dunaújváros	9		6	4	2	
Martonvásár	10		5	3	2	0
Mór	11		6	2	1	
Nagyhörcsökp.	–		–	–	–	
Szabadbattyán	9	≡	5	2	2	
Tregszemcse	6		5	2	2	0
Lengyel	6		6	2	1	
Nagykónyi	4		5	3	2	
Szekszárd	7		5	3	3	
Mezőfalva	10	≡	3	0	0	
Mohács	6		5	4	3	
Pécs	8	• ❟	5	2	2	0
Siklós	–		–	–	–	
Szigetvár	8		5	2	1	
Bp. Lőrinc	18	▽	5	3	3	0
Bp. Met. Int.	10	▽	8	4	4	0
Bp. Szab. hegy	10	⚹⚹	3	1	1	
Cegléd	15		5	3	3	0
Dobogókő	–		–	–	–	
Gödöllő	16	❟	4	3	2	0
Királyrét	–		–	–	–	
Monor	15		7	3	3	
Nagykata	24		5	4	3	
Orkény	–		–	–	–	
Szentendre	11	❟	6	4	4	

	1979.XI.12. 07 h -ig az utolsó 24 óra adatai					
	csapadék (mm)		max. hőmérséklet	min. hőmérséklet	rad. min.	napos órák
Vác	9		6	4	4	
Vámosmikola	9		5	3	3	0
Baja	10		6	3	3	0
Bácsalmás	6		6	3	3	
Izsák	16		6	3	3	
Kalocsa	9		6	3	3	
Kecskemét	11	❟	5	3	3	0
Kiskunf. háza	6		5	4	3	
Kiskunhalas	7		5	4	3	
Kunszentmiklós	11	▽	5	3	2	
Tiszakécske	10		7	4	4	
Balassagyarmat	11		5	4	3	
Romhány	14		4	3	3	
Salgótarján	12	⚐	4	2	2	
Eger	8		6	3	2	0
Galyatető	20	⚹ Y	2	-2	-3	
Gyöngyös	25		6	4	4	
Kékestető	30	⚹ Y	0	-2	-2	0
Kompolt	21		4	3	3	
Lőrinci	18		5	3	3	
Poroszló	–		–	–	–	
Jászapáti	12	▽	7	4	3	
Jászberény	26	▽	6	4	3	
Karcag	–		–	–	–	
Szolnok	8	=	5	3	3	0
Tiszaroff	6		5	3	3	
Törkeve	7		8	3	2	0
Kistelek	4	▽	6	4	3	
Makó	5		8	4	4	
Szeged	3	=	6	4	4	0
Szentes	5		6	4	3	
Borsodnádasd	25	⚹⚹	4	2	1	
Fügöd	13		3	3	2	
Hidasnémeti	25		4	3	2	
Jósvafő	29	⚹⚹	6	4	2	0
Lillafüred	25		5	1	0	
Miskolc	23		4	4	3	0
Putnok	22		5	4	3	
Sárospatak	7		4	4	2	0
Szendrőlád	3		6	3	3	
Tokaj	6		5	4	4	
Kisvárda	6		4	2	2	0
Mátészalka	7	=	6	3	2	
Nyíregyháza	7		5	3	3	0
Nyírlugos	7		6	2	1	
Pátyod	5	▽	7	2	1	
Tiszabecs	–		–	–	–	
Vásárosnamény	6		6	4	3	
Záhony	8		4	3	2	
Berettyóújfalu	6		7	2	-1	
Debrecen	5	▽	6	3	2	0
Hajdúdorog	7		9	3	3	
Hortobágy	–		–	–	–	
Körösszakál	6		7	4	4	
Polgár	5	▽	5	4	3	
Békéscsaba	6		7	4	3	0
Mezőhegyes	10		8	4	4	0
Orosháza	6		7	4	2	0
Szarvas	7	=	6	3	3	0
Szeghalom	8		9	3	3	

Árpádtető

KIADJA: ORSZÁGOS METEOROLÓGIAI SZOLGÁLAT

Készíti: Központi Előrejelző Intézet Előrejelző Osztálya — T.: 273 - 078 — Megjelenik naponként —

Előfizetési díja 1460 Ft. Megrendelhető: 1024 Budapest, II. Kitaibel Pál u. 1. Telefon: 353-500

Kiadásért felel az OMSZ elnöke — Szerkesztésért felel: a KEI igazgatója

IDŐJÁRÁSI NAPIJELENTÉS

ЕЖЕДНЕВНЫЙ МЕТЕОРОЛОГИЧЕСКИЙ БЮЛЛЕТЕНЬ • DAILY WEATHER REPORT
BULLETIN QUOTIDIEN DE TEMPS • TÄGLICHER WETTERBERICHT

92. évfolyam 317. szám. • Budapest • 1979. november 13. kedd

Az időjárási helyzet és a várható időjárás:

Kontinensünk nyugati részén mérsékelt égövi ciklon hatására változékony az időjárás. A Brit-szigeteken, az Ibériai-félszigeten, valamint az Alpok nyugati térségében sokfelé esik az eső. Csapadékos az idő a Balti-tenger keleti vidékén is, ahol az esőt időnként havazás váltja föl. Közép- és Dél-Európában átmenetileg szárazabbra fordult az időjárás. A kevesebb felhő hatására azonban főleg a Kárpát-medencében erősödött az éjszakai lehülés és többfelé köd is képződik. Szerda estig délnyugatról néhány fokkal enyhébb levegő érkezik az Alpok és Kárpátok térségébe, és döntően ez határozza meg a Kárpát-medence időjárását is.

Hazánkban hétfőn túlnyomóan borult, párás idő volt. Többfelé esett újabb eső, de a ma reggel 7 óráig lehullott csapadék mennyisége már sehol sem haladta meg a 4 mm-t. Kedd hajnalra a Dunántúlon csökkent a felhőzet igy ott erősebben lehült a levegő. A legalacsonyabb éjszakai hőmérséklet 0 és -6 fok között váltakozott. Az ország keleti részén még túlnyomóan borult volt az ég és hajnalra +1, +4 fokig csökkent a hőmérséklet. Délelőtt keleten, északkeleten erősen felhős, máshol napos idő volt. A hőmérséklet 11 órakor +1, +6 fok között alakult.

Ma 12 órakor Budapesten a hőmérséklet 5 fok, a tengerszintre átszámitott légnyomás 1016 mb /762 mm/, alig változik.

Várható időjárás szerda estig:

Keleten csökkenő, majd főleg északnyugaton ismét megnövekvő felhőzet,
Inkább csak nyugaton, északnyugaton helyenként kisebb esővel.
A déli szél napközben élénk, a Dunántúlon időnként erős lesz.
Elsősorban hajnalban és reggel többfelé köd.
Várható legalacsonyabb éjszakai hőmérséklet: 0, -5,
legmagasabb nappali hőmérséklet szerdán: általában 8, 13 fok között, a tartósan ködös helyeken kevéssel 5 fok alatt.

Németh Lajos s.k.

A hőmérséklet napi középértéke és eltérése a 100 évi átlagtól /Budapesten/:

1979. XI. 12.	4,5 C°	-1,3 C°

1871 óta ezen a napon Budapesten előfordult

legmagasabb hőmérséklet:	21,0 C° /1951/,
legalacsonyabb hőmérséklet:	-10,1 C° /1897/.

79.706.

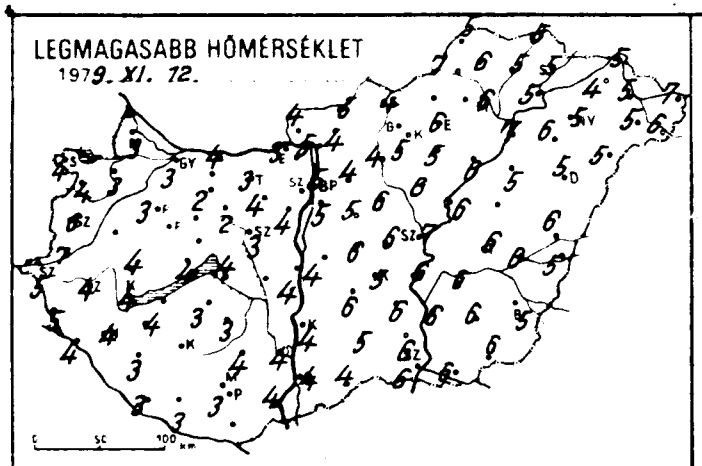
LEGMAGASABB HŐMÉRSÉKLET
1979. XI. 12.

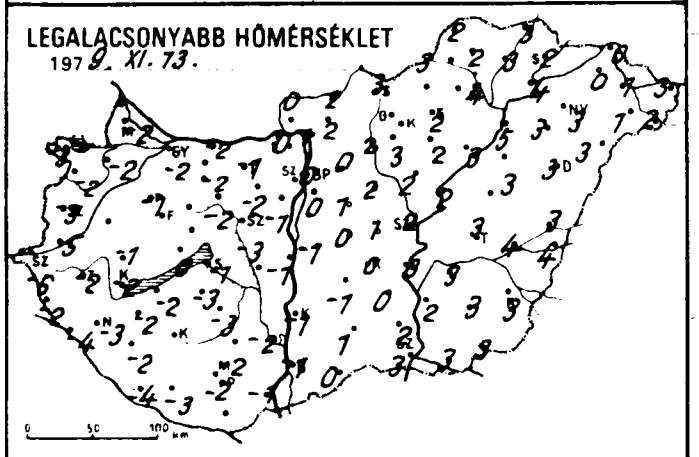
LEGALACSONYABB HŐMÉRSÉKLET
1979. XI. 13.

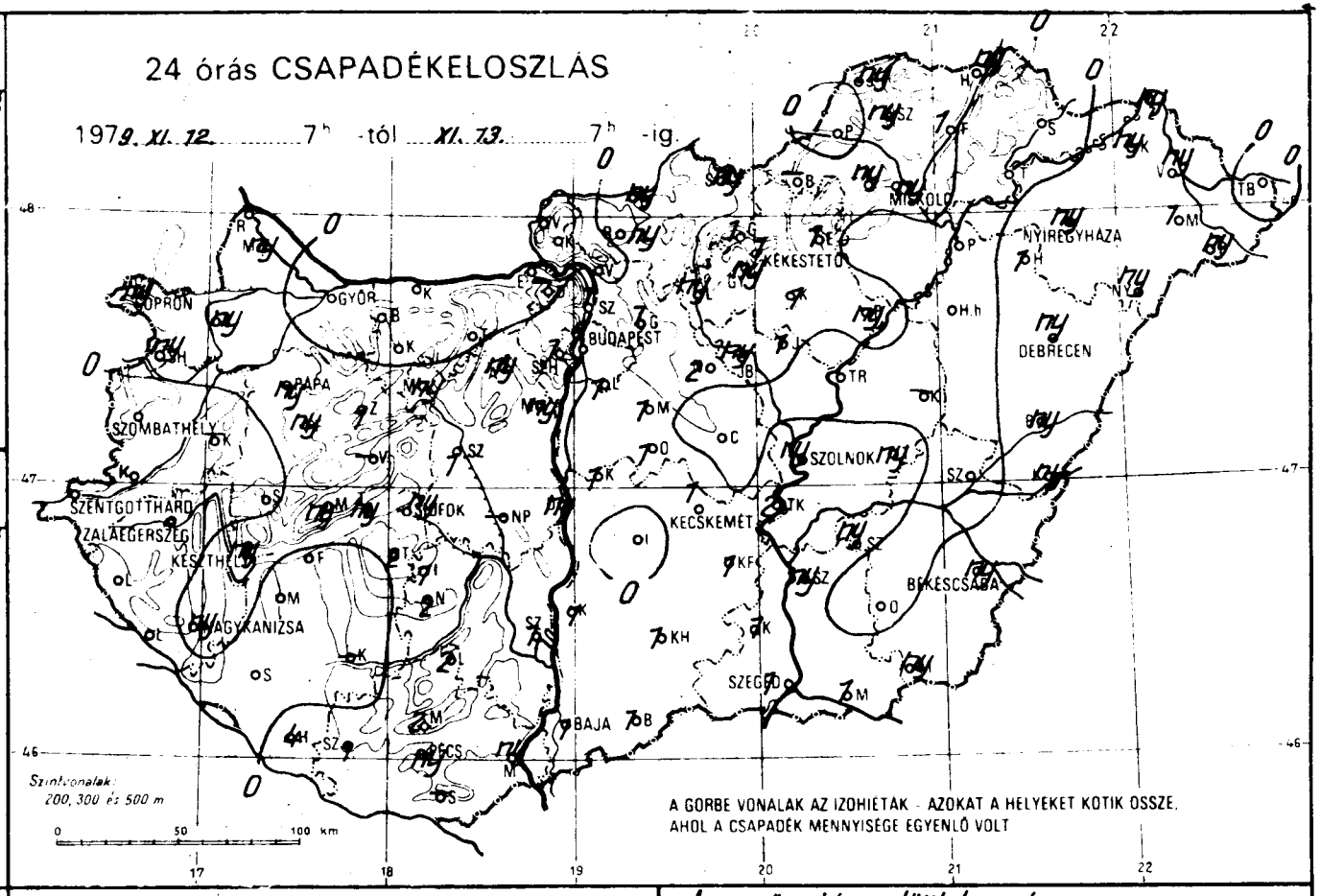
24 órás CSAPADÉKELOSZLÁS
1979. XI. 12. 7h -tól XI. 13. 7h -ig.
SOPRON
GYŐR
BUDAPEST
MISKOLC
NYIREGYHAZA
KEKESTETŐ
DEBRECEN
SZOMBATHELY
PAPA
SZOLNOK
SZENTGOTTHÁRD
ZALAEGERSZEG
KESZTHELY
KECSKEMÉT
BÉKÉSCSABA
NAGYKANIZSA
SZEGED
BAJA
PÉCS
Szintvonalak: 200, 300 és 500 m
A GÖRBE VONALAK AZ IZOHIÉTÁK - AZOKAT A HELYEKET KÖTIK ÖSSZE, AHOL A CSAPADÉK MENNYISÉGE EGYENLŐ VOLT

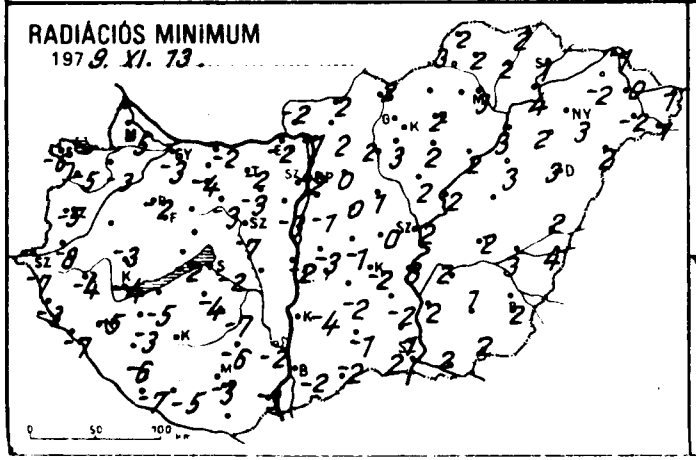
RADIÁCIÓS MINIMUM
1979. XI. 13.

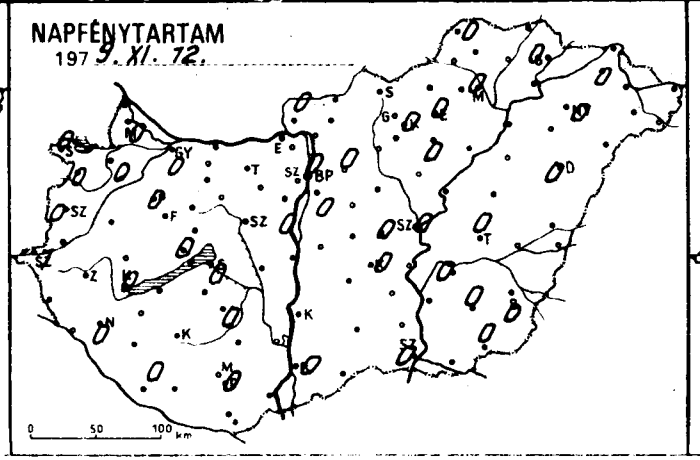
NAPFÉNYTARTAM
1979. XI. 12.

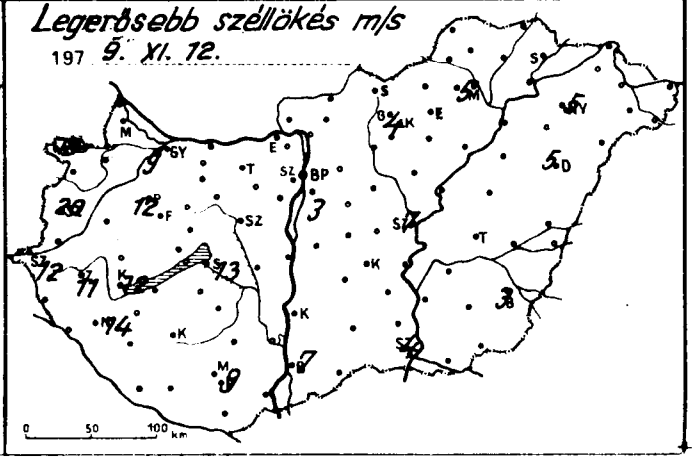
Legerősebb széllökés m/s
1979. XI. 12.

	1979.XI.13. 07 h -ig az utolsó 24 óra adatai					
	csapadék (mm)		max. hőmérséklet	min. hőmérséklet	rad. min.	napos órák
Győr	.	⌴	3	-2	-3	0
Kapuvár	ny	* ⌴	3	-2	-3	0
Mosonmagyaróvár	ny	* ⌴	3	-2	-5	0
Rajka	–		–	–	–	
Sopron	ny	* ⌴	4	-3	-6	0
Sopronhorpács	ny	* ⌴	4	-2	-5	0
Káld	–		–	–	–	
Körmend	.		7	-5	-8	
Szentgotthárd	.	V =	5	-6	-7	1
Szombathely	.	⌴	6	-3	-5	0
Lenti	.		5	-2	-3	
Letenye	.	⌴	4	-4	-7	
Nagykanizsa	ny	*	4	-3	-5	0
Zalaegerszeg	.	⌴	4	-2	-4	0
Farkasgyepű	ny	*	0	-3	-4	
Keszthely	ny	* ⌴	4	-2	-4	0
Mencshely	ny	* ⌴	1	-2	-4	0
Pápa	ny	* ⌴	3	-1	-2	0
Sümeg	.	⌴	4	-1	-3	
Tihany	ny	*	4	0	-2	
Veszprém	–		–	–	–	
Zirc	1	* ⌴	1	-4	-8	
Bonyód	.	⌴	–	-2	-5	
Homokszt. györgy	4	⌴	3	-4	-7	0
Kaposvár	–		–	–	–	
Marcali	.	⌴	4	-2	-3	
Siófok	ny	⌴	4	-1	-2	0
Somogyszob	.	V	3	-2	-6	
Tab	2	*	3	-3	-4	
Babolna	.	⌴	3	-3	-5	
Esztergom	.	≡	3	0	-2	
Kisbér	.	⌴ ≡	2	-2	-4	
Komárom	.	⌴ ≡	4	-2	-2	
Tatabánya	.	⌴	3	-1	-2	
Alcsútdoboz	ny	, ≡	4	-2	-3	
Dunaújváros	ny	⌴	4	-1	-2	
Martonvásár	ny	,	4	-1	-3	0
Mór	ny	⌴	2	-2	-3	
Nagyhörcsökp.	–		–	–	–	
Szabadbattyán	1	⌴ ≡	3	-3	-7	
Fegyszemcse	1	⌴	3	-3	-7	0
Fengyel	2		4	-2	-6	
Nagykonyi	2	*	3	-2	-7	
Szekszárd	1	=	4	-2	-2	
Árpádtető	2		1	-2	-4	
Mohács	ny	⌴	4	-1	-3	
Pécs	ny	, ⌴ ≡	3	-2	-3	0
Siklós	–		–	–	–	
Szigetvár	1	≡	3	-3	-5	
Bp. Lőrinc	1	≡	5	0	-1	0
Bp. Met. Int.	1	⌴ ≡	5	0	-2	0
Bp. Szab. hegy	1	*	2	-2	-3	
Cegléd	.		6	1	0	0
Dobogókő	–		–	–	–	
Fadöllő	1		4	0	0	0
Kiralyret	.		4	0	-3	
Monor	1		5	1	0	
Nagykata	2		6	2	1	
Pilkeny	1	⌴	6	0	-1	
Szentendre	1	, ≡	5	0	0	

	1979.XI.13. 07 h -ig az utolsó 24 óra adatai					
	csapadék (mm)		max. hőmérséklet	min. hőmérséklet	rad. min.	napos órák
Vác	.	⌒	5	1	-1	
Vámosmikola	.	⌴	4	0	-2	0
Baja	1	⌴ =	4	-1	-2	0
Bácsalmás	1	,	4	0	-2	
Izsák	.		6	-1	-2	
Kalocsa	1	,	4	-1	-4	
Kecskemét	1	=	5	0	-2	0
Kiskunf. háza	1		6	0	-2	
Kiskunhalas	1		5	1	-1	
Kunszentmiklós	1	V ⌴ ≡	4	-1	-3	
Tiszakécske	2		6	3	3	
Balassagyarmat	ny	,	5	2	2	
Romhány	ny	,	4	2	2	
Salgótarján	ny	, ≡	4	3	2	
Eger	1	≡ ,	6	2	2	0
Galyatető	1	, V ≡	0	-2	-3	
Gyöngyös	ny	,	5	3	3	
Kékestető	1	* V ≡	0	-2	-2	0
Kompolt	1		5	2	2	0
Lőrinci	ny	, ≡	4	2	2	
Poroszló	ny	,	6	3	2	
Jászapáti	1	=	6	2	2	
Jászberény	ny		6	2	2	
Karcag	–		–	–	–	
Szolnok	ny	, =	7	2	2	0
Tiszaroff	.		6	2	2	
Túrkeve	ny		6	3	2	0
Kistelek	1	V	6	2	1	
Makó	1		6	3	2	
Szeged	1		6	3	2	0
Szentes	ny		6	2	2	
Borsodnádasd	–		–	–	–	
Füged	1		5	3	2	
Hidasnémeti	ny	, ≡	5	3	2	
Jósvafő	ny	,	5	2	2	0
Lillafüred	ny	,	5	3	2	
Miskolc	ny		6	4	3	0
Putnok	.		7	3	3	
Sárospatak	.		5	2	1	0
Szendrőlád	ny	⌒	6	2	2	
Tokaj	.		5	4	4	
Kisvárda	ny		4	0	-2	0
Mátészalka	1	,	5	1	-2	
Nyiregyháza	ny		5	3	3	0
Nyirlugos	ny		5	3	2	
Pátyod	ny		6	2	1	
Tiszabecs	.		7	3	1	
Vásárosnamény	ny		5	1	0	
Záhony	ny		5	0	-1	
Berettyóújfalu	ny		6	3	2	
Debrecen	ny		5	3	3	0
Hajdúdorog	1	,	6	3	2	
Hortobágy	.	≡	5	3	3	
Körösszakál	ny		5	4	4	
Polgár	.	⌒	7	5	3	
Békéscsaba	ny	=	5	3	2	0
Mezőhegyes	ny		6	3	2	0
Orosháza	.		6	3	1	0
Szarvas	ny	⌒	6	3	2	0
Szeghalom	.		6	4	3	

KIADJA: ORSZÁGOS METEOROLÓGIAI SZOLGÁLAT

Készült Központi Előrejelző Intézet Előrejelző Osztálya — T.: **273 - 078** — Megjelenik naponként —

Előfizetési díja 1 460 Ft. Megrendelhető: 1024 Budapest, II., Kitaibel Pál u. 1. Telefon: 353-500

Kiadásért felel: az OMSZ elnöke — Szerkesztésért felel a KEI igazgatója

IDŐJÁRÁSI NAPIJELENTÉS

ЕЖЕДНЕВНЫЙ МЕТЕОРОЛОГИЧЕСКИЙ БЮЛЛЕТЕНЬ · DAILY WEATHER REPORT
BULLETIN QUOTIDIEN DE TEMPS · TÄGLICHER WETTERBERICHT

92. évfolyam 318. szám. + Budapest + 1979. november 14. szerda

Az időjárási helyzet és a várható időjárás:

Európa legnagyobb részén továbbra is változékony az idő. Szárazföldünk időjárását már hosszabb ideje az Atlanti-óceán felől áramló nedves léghullámok alakitják. Hatásukra csak időnként szakadozik fel a zárt felhőzet, többfelé esik az eső, zápor. A nappali fölmelegedés is emiatt kissé gyengébb a november közepén megszokottnál. A hőmérséklet csúcsértéke általában 1, 3 fokkal elmarad a sokévi átlagtól. Középpontjával a Földközi-tenger nyugati medencéje fölött ciklon örvénylik, amelynek keleti oldalán enyhe, nedves levegő érkezik az Alpok és Kárpátok fölé. Hatására erősen felhős az idő ebben a térségben, esőkről, záporokról érkeznek jelentések. Az elkövetkező időszakban a Kárpát-medence időjárására az emlitett ciklon lesz döntő hatással, igy enyhe, esős idő várható.

Hazánkban kedden az ország nagy részén felszakadt a zárt felhőzet, és 1, 6 órán át sütött a nap. A Tiszántúlon azonban egész nap borult maradt az ég, szórványosan gyenge eső is esett. Kora délutánra általában 5, 10 fokig melegedett föl a levegő. Hajnalra az északnyugati országrészben -3, +2 fokig hült le a levegő, az ország többi részén +1, +6 fokig csökkent a hőmérséklet. A ma reggel 7 óráig lehullott csapadék mennyisége sehol sem haladta meg az 1 mm-t. Ma délelőtt erősen felhős idő volt, az északkeleti megyékből újabb gyenge esőt jelentettek, délnyugatról futó záport. 11 órára 6, 11 fokig melegetett föl a levegő.

Ma 12 órakor Budapesten a hőmérséklet 8 fok, a tengerszintre átszámitott légnyomás 1012 mb /759 mm/, mérsékelten süllyed.

Várható időjárás csütörtök estig:

Erősen felhős vagy borult idő többfelé esővel, záporral.
Élénk, főként a Dunántúlon időnként erős délnyugati, déli szél.
Enyhe éjszaka; a legalacsonyabb éjszakai hőmérséklet: 3, 8 fok,
legmagasabb nappali hőmérséklet csütörtökön: 9 és
14 fok között.

Demeter Éva s.k.

A hőmérséklet napi középértéke és eltérése a 100 évi átlagtól /Budapesten/:

1979. XI. 13.	4,4 C°	-1,6 C°

1871 óta ezen a napon Budapesten előfordult

legmagasabb hőmérséklet:	17,7 C° /1969/,
legalacsonyabb hőmérséklet:	-10,5 C° /1876/,

79.719.

LEGMAGASABB HŐMÉRSÉKLET

1979. XI. 13.

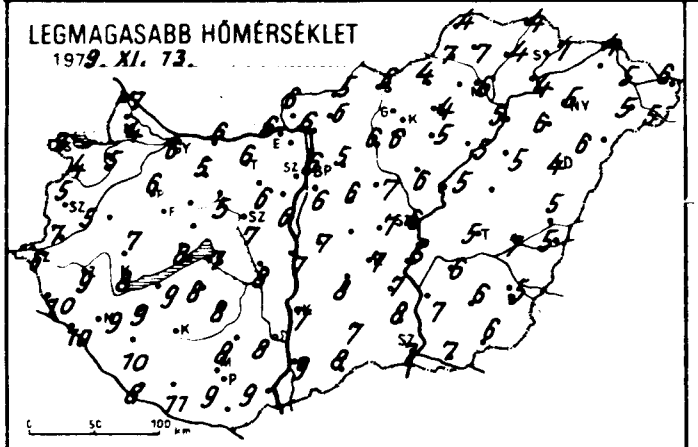

LEGALACSONYABB HŐMÉRSÉKLET

1979. XI. 14.

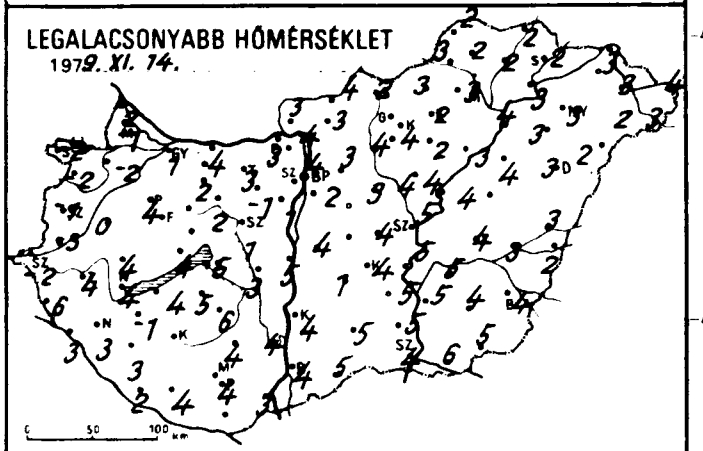

RADIÁCIÓS MINIMUM

1979. XI. 14.

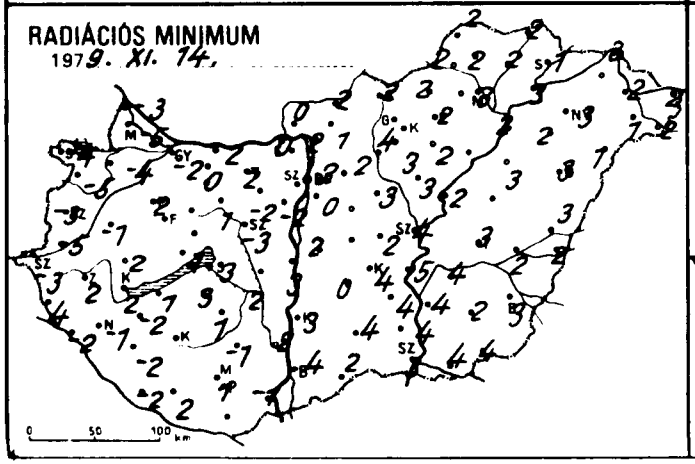

24 órás CSAPADÉKELOSZLÁS

1979. XI. 13. 7h -tól XI. 14. 7h -ig.

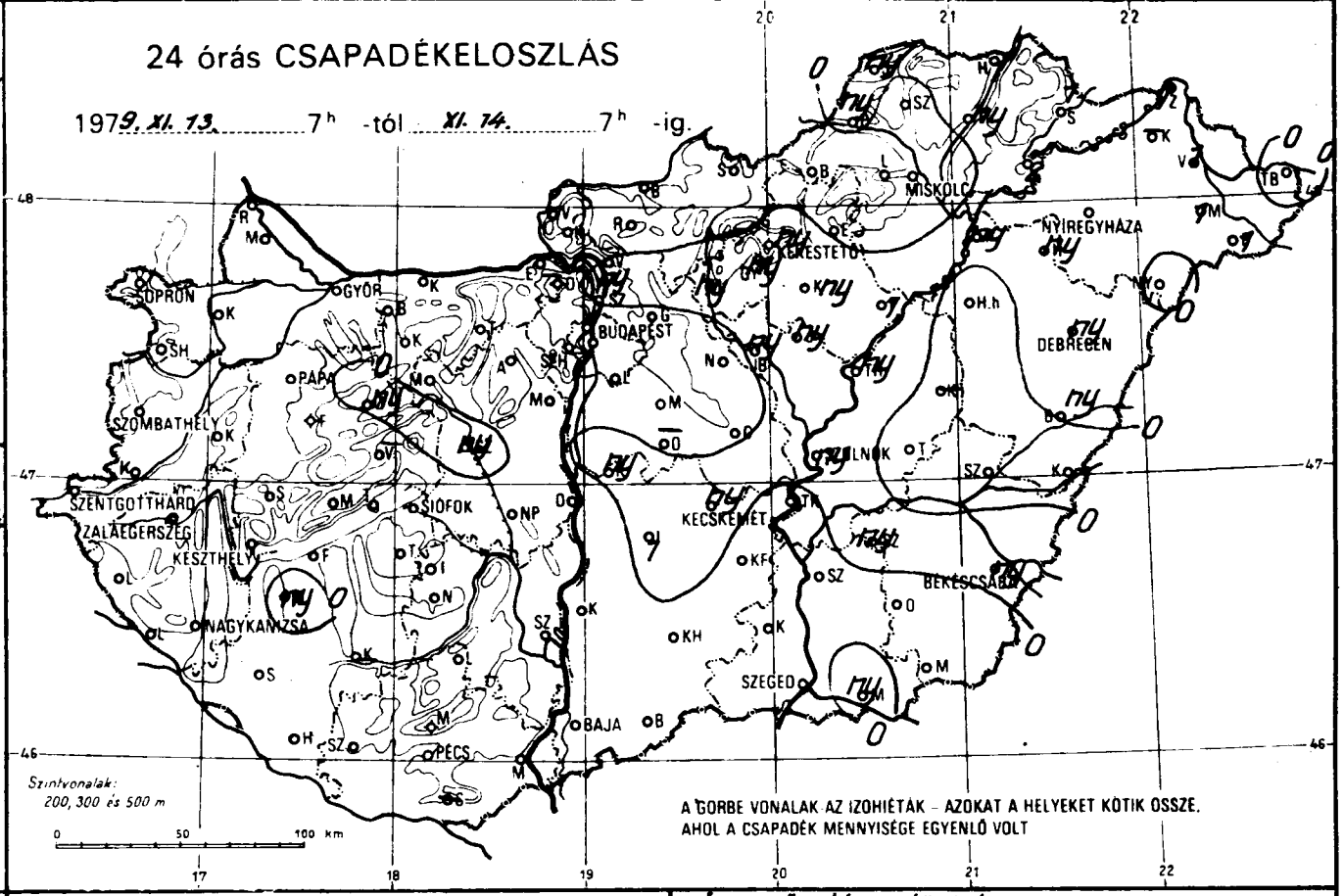

NAPFÉNYTARTAM

1979. XI. 13.

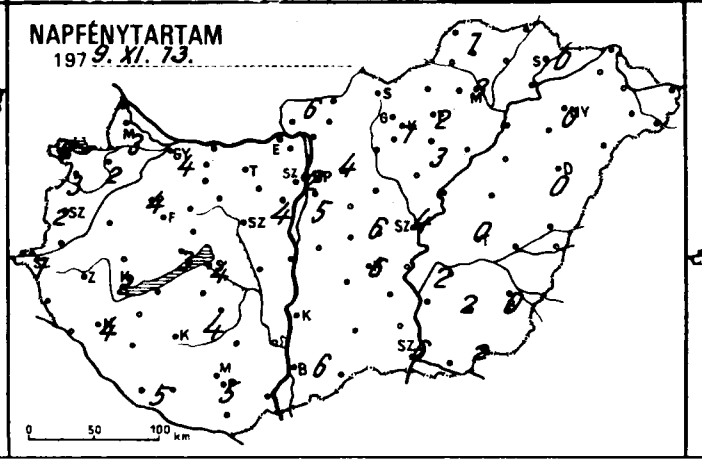

Legerősebb széllökés m/s

1979. XI. 13.



	1979.XI.14. 07 h -ig az utolsó 24 óra adatai					
	csapadék (mm)		max. hőmérséklet	min. hőmérséklet	rad. min.	napos órák
Győr	.	⌐	6	1	-2	4
Kapuvár	.	⌐	5	-2	-4	2
Mosonmagyaróvár	.	⌐	4	-1	-5	3
Rajka	.	⌐	7	2	-3	
Sopron	.		3	-2	-4	2
Sopronhorpács	.	⌐	4	-2	-5	3
Káld	.		5	0	-1	
Körmend	.		7	-3	-5	
Szentgotthárd	.		6	-2	-3	1
Szombathely	.	⌐	5	-1	-3	2
Lenti	.		10	6	4	
Letenye	.	⌐	10	3	-2	
Nagykanizsa	.	⌐	9	3	-1	4
Zalaegerszeg	.		9	4	2	
Farkasgyepű	.		4	3	1	
Keszthely	.		8	4	2	2
Mencshely	.		5	4	2	3
Pápa	.		6	4	2	4
Sümeg	.		7	4	2	
Tihany	.		8	4	1	
Veszprém	–		–	–	–	
Zirc	ny		4	1	-3	
Bonyód	.		9	4	1	
Homokszt. györgy	.		8	2	-2	5
Kaposvár	–		–	–	–	
Marcali	ny	,	9	-1	-2	
Siófok	.		7	5	3	4
Somogyszob	.		10	3	-2	
Tab	.		8	5	3	
Bábolna	.		5	0	-1	
Esztergom	.		6	3	0	
Kisbér	.	⌐	5	2	0	
Komárom	.		6	4	2	
Tatabánya	.		6	3	2	
Alcsútdoboz	.	⌐	6	-1	-2	
Dunaújváros	.		7	5	3	
Martonvásár	.		6	1	-2	4
Mór	.		5	2	1	
Nagyhörcsökp.	.		8	3	2	
Szabadbattyán	ny	⌐	7	1	-3	
Fegszemcse	.	⌐	8	6	1	4
Fengyel	.		8	4	-1	
Nagykőrös	.		8	4	2	
Szekszárd	.		8	4	2	
Árpádtető	.		7	4	1	
Mohács	.	⌐	9	3	-1	
Pécs	.		9	4	1	5
Siklos	–		–	–	–	
Szigetvár	.		11	4	2	
Bp. Lőrinc	.		6	2	0	5
Bp. Met. Int.	.	=	6	4	-2	2
Bp. Szab. hegy	.		4	3	0	
Budakeszi	.		7	4	2	6
Budaörs	–		–	–	–	
Budaörs	.		5	3	2	4
Budatétény	.	⌐	4	2	2	
Csillaghegy	.		6	3	1	
Dunakeszi	.		7	4	3	
Erdőkertes	–		–	–	–	
Gödöllő	ny	=,	6	3	2	

	1979.XI.14. 07 h -ig az utolsó 24 óra adatai					
	csapadék (mm)		max. hőmérséklet	min. hőmérséklet	rad. min	napos órák
Vác	.		6	4	2	
Vámosmikola	.		6	3	0	6
Baja	.		9	4	4	6
Bácsalmás	.		8	5	2	
Izsák	1		8	1	0	
Kalocsa	.		7	4	3	
Kecskemét	ny		7	4	4	6
Kiskunf. háza	.		7	5	4	
Kiskunhalas	.		7	5	4	
Kunszentmiklós	ny	,	7	4	2	
Tiszakécske	.		6	5	5	
Balassagyarmat	.		5	4	2	
Romhány	.		6	3	1	
Salgótarján	.		6	2	2	
Eger	.	=	4	2	2	2
Galyatető	.	∨ =	–	0	0	
Gyöngyös	ny	,	6	4	3	
Kékestető	ny	* ∨	-1	-2	-2	1
Kompolt	ny	,	5	2	2	3
Lőrinci	ny	,	6	4	4	
Poroszló	1	,	5	3	–	
Jászapáti	ny		6	4	3	
Jászberény	ny		7	5	3	
Karcag	–		–	–	–	
Szolnok	ny		6	5	4	4
Tiszaroff	ny		5	4	2	
Túrkeve	.		5	4	3	0
Kistelek	.		8	5	4	
Makó	ny	,	7	6	4	
Szeged	.		7	4	3	6
Szentes	.		7	5	4	
Borsodnádasd	.		4	3	2	
Fügöd	ny		4	2	2	
Hidasnémeti	1	,	4	2	2	
Jósvafő	ny	,	4	2	2	1
Lillafüred	.		4	1	0	
Miskolc	.	=	6	3	3	3
Putnok	ny	,	7	3	2	
Sárospatak	1		7	2	1	0
Szendrőlád	.	⌐ =	7	2	2	
Tokaj	2		4	3	3	
Kisvárda	–		–	–	–	–
Mátészalka	1	,	5	2	1	
Nyiregyháza	ny		5	3	3	0
Nyirlugos	.		6	2	1	
Pátyod	1		5	3	2	
Tiszabecs	.		6	4	2	
Vásárosnamény	1		5	3	2	
Záhony	1		4	3	3	
Berettyóújfalu	ny		5	3	3	
Debrecen	ny		4	3	3	0
Hajdúdorog	ny	,	6	3	2	
Hortobágy	.		5	4	3	
Körösszakál	.		5	2	2	
Polgár	ny	,	5	4	2	
Békéscsaba	ny		5	4	3	0
Mezőhegyes	.		6	5	4	2
Orosháza	.		6	4	2	2
Szarvas	ny		6	5	4	2
Szeghalom	.		7	3	2	

KIADJA: ORSZÁGOS METEOROLÓGIAI SZOLGÁLAT
Készíti: Központi Előrejelző Intézet Előrejelző Osztálya — T.: 273 - 078 — Megjelenik naponként —
Előfizetési díja 1.440 Ft. Megrendelhető: 1024 Budapest, II. Kitaibel Pál u. 1. Telefon: 353-500
Kiadásért felel az OMSZ elnöke — Szerkesztésért felel a KEI igazgatója

IDŐJÁRÁSI NAPIJELENTÉS

ЕЖЕДНЕВНЫЙ МЕТЕОРОЛОГИЧЕСКИЙ БЮЛЛЕТЕНЬ · DAILY WEATHER REPORT
BULLETIN QUOTIDIEN DE TEMPS · TÄGLICHER WETTERBERICHT

92. évfolyam 319. szám. + Budapest + 1979. november 15. csütörtök

Az időjárási helyzet és a várható időjárás:

Jelentős változás előtt áll Európa, de főként Közép-Európa időjárása. Eddig ugyanis jóformán az egész szárazföld fölött egyetlen, nagy kiterjedésü ciklon örvénylett, s ez a következőkben több, különálló középpontra szakad. Ezek közül az északabbra lévők továbbra is hüvös, nedves levegőt szállitanak a Brit-szigetek, Skandinávia és a Kelet-Európai sikság északi vidékei fölé, emiatt azokon a vidékeken folytatódik a szeles, csapadékos, hüvös idő. A Földközi-tenger nyugati medencéje fölött lévő, és egyre erőteljesebb áramlással rendelkező, alacsony nyomású légörvény azonban egyre melegebb levegőt szállit az Appennini-félszigeten át az Alpok és Kárpátok fölé. Ez az enyhe, váltakozó nedvességtartalmú levegő határozza meg a következőkben a Kárpát-medence időjárását.

Szerdán a kora reggeli óráktól kezdve egyre több helyen nőtt meg hazánk fölött a felhőzet, s előbb keleten, majd nyugaton is megeredt az eső. A ma reggel 7 óráig lehullott csapadék mennyisége csapadéknyom és 5 mm között volt. A hőmérséklet csúcsértéke szerdán 6, 13 fok között volt, csütörtök hajnalra általában 3, 8 fokig hült le a levegő, csupán a Dunántúlon mértek kevés helyen 1, 2 fokot. A kora reggeli órákban nyugaton jelentősen csökkent a felhőzet mennyisége, délelőtt azonban ott fokozatosan beborult az ég, és több helyen megeredt az eső. Keleten ugyanakkor változóan felhős idő volt. A hőmérséklet 11 órára nyugaton 4, 10, keleten 10, 15 fokig emelkedett.

Ma 12 órakor Budapesten a hőmérséklet 10 fok, a tengerszintre átszámitott légnyomás 1004 mb /753 mm/, mérsékelten süllyed.

Várható időjárás péntek estig:

Csütörtökön: nyugaton túlnyomóan borult idő, többfelé esővel, záporral.
Keleten változóan felhős idő, legfeljebb néhány helyen futó záporral.
Pénteken: csak időnként megnövekvő felhőzet, számottevő eső nélkül.
Élénk, napközben többfelé erős, déli, délkeleti szél.
Hajnalban délnyugaton helyenként erős párásság.
Várható legalacsonyabb éjszakai hőmérséklet: 5, 10,
legmagasabb nappali hőmérséklet pénteken: 12, 17 fok között.

Bártfai Erzsébet s.k.

TÁVOLABBI KILÁTÁSOK SZOMBATTÓL-KEDDIG:

A felhőzet időnként erősen megnövekszik, ismétlődő eső, záporeső valószinü.
Legalacsonyabb hajnali hőmérséklet: eleinte +3, +8, később -2, +3 fok között.
Legmagasabb nappali hőmérséklet: eleinte 11, 16, később +6, 11 fok között.
Jelentős mennyiségü /legalább 5 mm/ csapadék az ország területének 80 százalékán várható.

KÖZÉPTÁVÚ ELŐREJELZŐ OSZTÁLY

A hőmérséklet napi középértéke és eltérése a 100 évi átlagtól /Budapesten/:

1979. XI. 14. 7,8 C° +2,2 C°

1871 óta ezen a napon Budapesten előfordult

legmagasabb hőmérséklet: 19,6 C° /1969/,
legalacsonyabb hőmérséklet: -8,0 C° /1888/.

79.720.

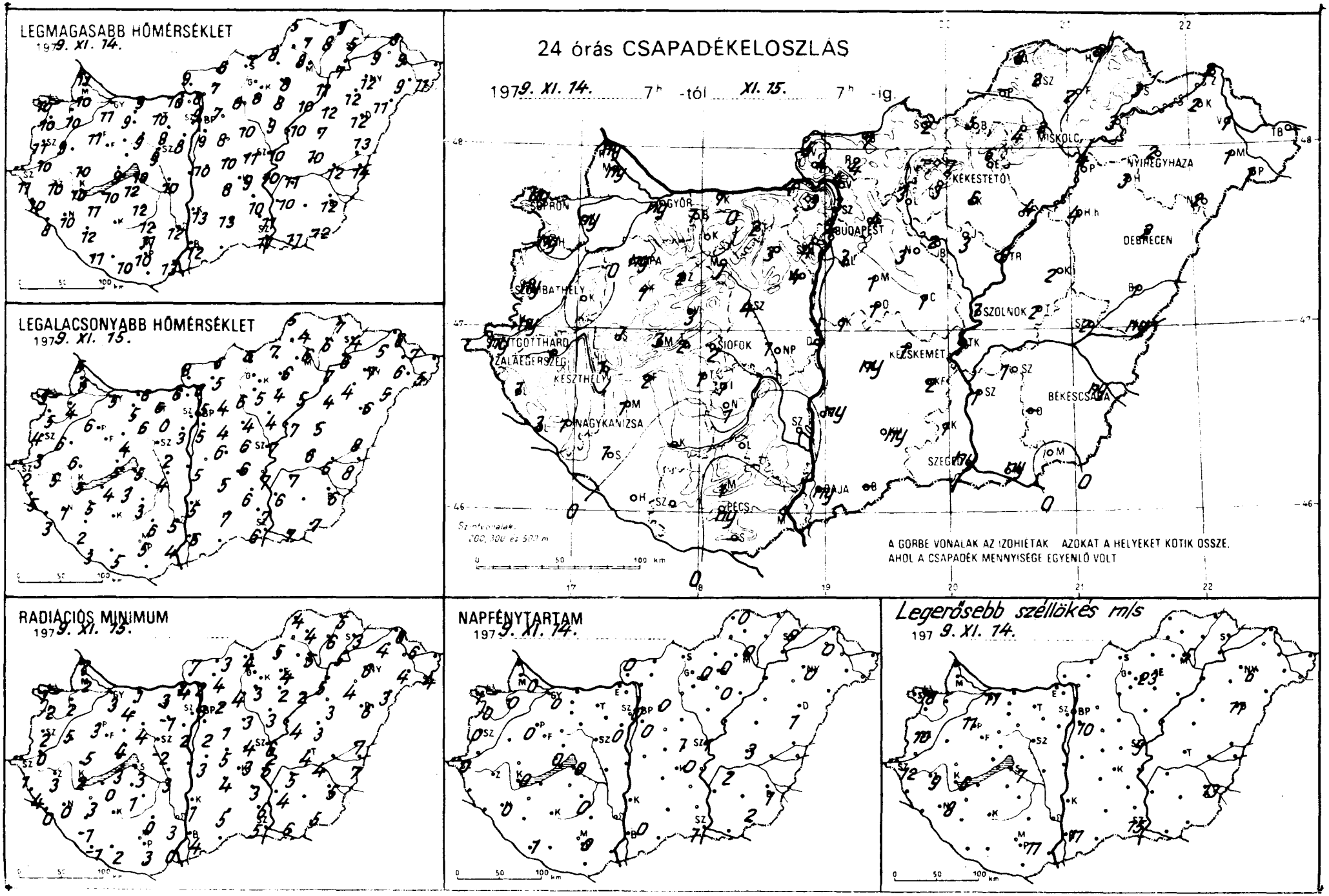
LEGMAGASABB HŐMÉRSÉKLET
1979. XI. 14.
LEGALACSONYABB HŐMÉRSÉKLET
1979. XI. 15.
24 órás CSAPADÉKELOSZLÁS
1979. XI. 14. 7h -tól XI. 15. 7h -ig
A GÖRBE VONALAK AZ IZOHIETÁK AZOKAT A HELYEKET KÖTIK ÖSSZE, AHOL A CSAPADÉK MENNYISÉGE EGYENLŐ VOLT
RADIÁCIÓS MINIMUM
1979. XI. 15.
NAPFÉNYTARTAM
1979. XI. 14.
Legerősebb széllökés m/s
1979. XI. 14.

	197 9.XI.15.07 h -ig az utolsó 24 óra adatai					
	csapadék (mm)		max. hőmérséklet	min. hőmérséklet	rad. min.	napos órák
Győr	ny		11	5	3	0
Kapuvár	ny		10	4	2	1
Mosonmagyaróvár	ny		10	5	2	0
Rajka	ny		11	5	2	
Sopron	ny	⍢	10	5	1	1
Sopronhorpács	ny		10	5	2	0
Káld	.		9	6	5	
Körmend	ny		10	3	0	
Szentgotthárd	ny	⍢	11	2	1	0
Szombathely	ny	⍢ =	11	4	2	0
Lenti	1		10	5	4	
Letenye	3	∩	8	3	0	
Nagykanizsa	1	⍢	10	1	0	0
Zalaegerszeg	1	⍢	10	5	3	
Farkasgyepű	1		9	6	5	
Keszthely	1	⍢	10	5	2	0
Mencshely	3		8	6	3	0
Pápa	ny		11	6	3	0
Sümeg	1	,	10	6	5	
Tihany	2		9	5	3	
Veszprém	3		-	-	-	
Zirc	2		8	4	-1	
Tonyod	2		10	4	0	
Homokszt. györgy	.		11	3	-1	1
Kaposvár	-		-	-	-	
Marcali	1	,	11	5	3	
Siófok	2		10	5	3	0
Somogyszob	1		12	2	-1	
Tab	1		12	3	1	
Babolna	1	, ∩	9	4	2	
Esztergom	4		10	6	4	
Kisbér	.	∩	9	5	4	
Komárom	7		9	6	1	
Tatabánya	2		10	6	3	
Mesútdoboz	3	≡	8	0	-1	
Dunaújváros	-		-	-	-	
Martonvásár	4		8	3	2	0
Mór	1		9	6	4	
Nagyhörcsök p.	1		10	4	3	
Szabadbattyán	4	∩	9	2	-2	
Tegszemcse	1	∩ ≡	12	3	-1	0
Tengyel	.		11	6	0	
Nagykonyi	1		12	4	1	
Szekszárd	.		12	5	3	
Árpádtető	1		9	6	2	
Mohács	1	∩	13	4	0	
[illegible]	ny	∩	10	5	3	0
[illegible]	-		-	-	-	
[illegible]	.		10	5	2	
[illegible] Lőrinc	3	⍢	9	5	2	0
[illegible] Met. Int	4	⍢ =	9	5	3	0
[illegible] Szab. hegy	4		6	4	1	
[illegible]gled	1		11	6	4	1
[illegible]bogoko	3	≡	3	2	0	
[illegible]dollo	4		7	4	2	0
[illegible]alyret	4		6	3	1	
[illegible]ber	1		8	4	1	
[illegible]kata	3		10	4	3	
[illegible]kely	1		10	6	5	
[illegible]tendre	3		8	4	3	

	197 9.XI.15.07 h -ig az utolsó 24 óra adatai					
	csapadék (mm)		max. hőmérséklet	min. hőmérséklet	rad. min.	napos órák
Vác	4		8	6	2	
Vámosmikola	5		9	8	7	0
Baja	ny		12	6	4	0
Bácsalmás	-		-	-	-	
Izsák	ny		8	5	4	
Kalocsa	ny	,	13	5	1	
Kecskemét	1		9	6	3	0
Kiskunf. háza	2		10	6	3	
Kiskunhalas	ny	,	12	7	5	
Kunszentmiklós	1		10	5	3	
Tiszakécske	1	,	10	7	5	
Balassagyarmat	7		6	6	3	
Romhany	4		7	5	4	
Salgótarján	2		7	6	4	
Eger	6		8	6	4	0
Galyatető	-		-	-	-	
Gyöngyös	3		8	5	3	
Kékestető	7	≡	2	1	1	0
Kompolt	6		8	4	2	0
Lőrinci	3		8	6	4	
Poroszló	4		10	5	2	
Jászapáti	3	=	9	4	3	
Jászbereny	2	⍢	10	4	0	
Karcag	2		7	5	3	
Szolnok	1	⍢	10	7	6	1
Tiszaroff	2		10	7	4	
Turkeve	2		10	6	4	3
Kistelek	1	⍢	11	7	6	
Makó	ny	,	11	7	6	
Szeged	ny	⍢	11	6	5	1
Szentes	1		10	6	4	
Borsodnádasd	5	⍢	8	7	5	
Fügöd	2		8	6	6	
Hidasnémeti	6		9	7	5	
Jósvafő	8		5	5	4	0
Lillafüred	4		8	4	4	
Miskolc	2	=	8	6	5	0
Putnok	-		-	-	-	
Sárospatak	3		5	4	3	0
Szendrőlád	2	∩	7	4	4	
Tokaj	3		7	6	5	
Kisvárda	2		9	5	4	0
Mátészalka	1		9	6	4	
Nyíregyháza	2		12	7	6	0
Nyírlugos	2		11	5	3	
Pátyod	1		11	5	4	
Tiszabecs	-		-	-	-	
Vásárosnamény	1		9	7	6	
Záhony	2		8	6	6	
Berettyóújfalu	1	⍢	13	8	7	
Debrecen	2		12	6	6	1
Hajdúdorog	3		12	4	4	
Hortobágy	4		12	4	3	
Korosszakal	ny		14	8	7	
Polgár	4	⍢	11	7	5	
Békéscsaba	ny		12	6	5	1
Mezőhegyes	.		12	7	5	2
Orosháza	-		-	-	-	-
Szarvas	1		11	7	5	2
Szeghalom	2		12	6	4	

KIADJA: ORSZÁGOS METEOROLÓGIAI SZOLGÁLAT

Készült: Központi Előrejelző Intézet Előrejelző Osztálya — T.: 273 - 018 — Megjelenik naponként —

Előfizetési díja 1 460 Ft. Megrendelhető: 1024 Budapest, II. Kitaibel Pál u. 1. Telefon: 353-500

Kiadásért felel: az OMSZ elnöke — Szerkesztésért felel: a KEI igazgatója

IDŐJÁRÁSI NAPIJELENTÉS

ЕЖЕДНЕВНЫЙ МЕТЕОРОЛОГИЧЕСКИЙ БЮЛЛЕТЕНЬ · DAILY WEATHER REPORT
BULLETIN QUOTIDIEN DE TEMPS · TÄGLICHER WETTERBERICHT

92. évfolyam 320. szám. + Budapest + 1979. november 16. péntek

Az időjárási helyzet és a várható időjárás:

Kelet-Európa nagy részén anticiklon helyezkedik el, igy ott változóan felhős, párás, helyenként ködös az idő. Európa többi részének időjárását egy hatalmas kiterjedésü, közel 2500 km átmérőjü ciklon határozza meg. Hatására általában erősen felhős az ég, változékony az időjárás. Sok helyről jelentenek esőt, záporesőt, az Alpok vidékén néhány helyen havazik, Olaszországban és a Balkán-félszigeten elszórtan zivatar keletkezik. A legmagasabb nappali hőmérséklet csütörtökön Nyugat-Európában és a Skandináv-félszigeten 1, 8 fokkal alacsonyabb, máshol 1, 5 fokkal magasabb volt, mint a legutóbbi 17 év átlaga. Szombat estig a Kárpát-medence időjárása változékony, enyhe marad.

Hazánkban csütörtökön a Dunántúlon és az északi megyékben borult maradt az ég, máshol 2, 6 órán át sütött a nap. Országszerte esett az eső, zápores. A lehullott csapadék mennyisége többfelé elérte az 5, 10, helyenként a 15, 20, néhány helyen 25, 30 mm-t, sőt Lentiben 31, Nagykanizsán 34, Keszthelyen 35, Mencshelyen 40 mm-t mértek. A hőmérséklet napközben az erősen felhős helyeken 9, 12, máshol 13, 17 fokig emelkedett. Csütörtök hajnalra 5, 11 fokig hült le a levegő. Ma délelőtt általában erősen felhős idő volt. Szórványosan esett az eső, zápores. A hőmérséklet 11 órakor az ország területén 8, 16 fok között váltakozott. A déli szél több helyen megélénkült.

Ma 12 órakor Budapesten a hőmérséklet 11 fok, a tengerszintre átszámitott légnyomás 1004 mb /753 mm/, mérsékelten emelkedik.

Várható időjárás szombat estig:

Felhős, időnként erősen felhős idő.
Több helyen eső, zápores.
Megélénkülő, helyenként megerősödő déli, délnyugati szél.
Hajnalban és reggel néhány helyen köd.
Várható legalacsonyabb éjszakai hőmérséklet: 5, 10,
legmagasabb nappali hőmérséklet szombaton: általában 10, 15 fok között.

Vadkerti Ferenc s.k.

A hőmérséklet napi középértéke és eltérése a 100 évi átlagtól /Budapesten/:

1979. XI. 15. 9,3 C° +4,3 C°

1871 óta ezen a napon Budapesten előfordult

legmagasabb hőmérséklet: 19,9 C° /1940/,
legalacsonyabb hőmérséklet: -7,7 C° /1924/.

79.721.

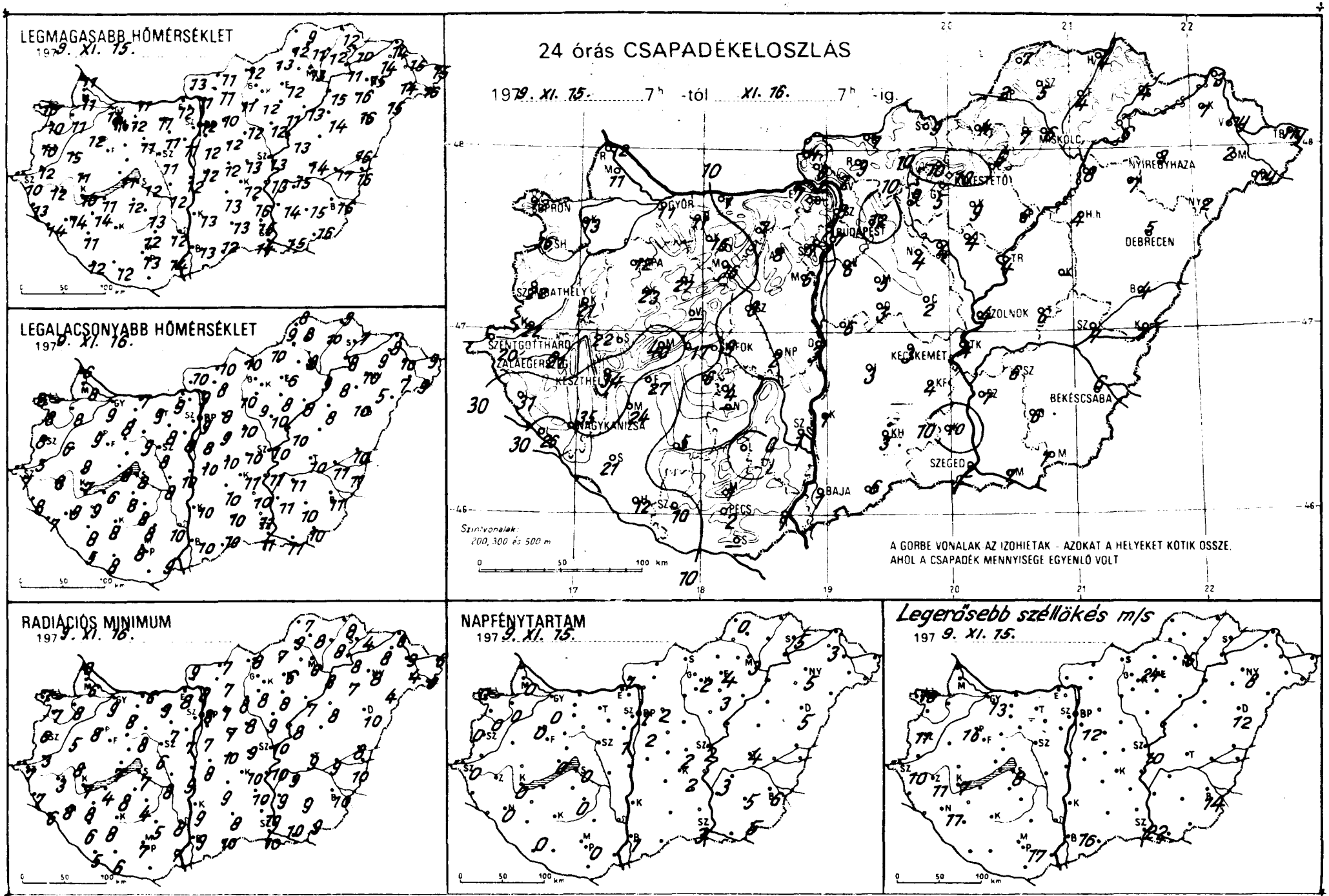
LEGMAGASABB HŐMÉRSÉKLET
1979. XI. 15.
LEGALACSONYABB HŐMÉRSÉKLET
1979. XI. 16.
24 órás CSAPADÉKELOSZLÁS
1979. XI. 15. 7h -tól XI. 16. 7h -ig.
Szintvonalak 200, 300 és 500 m
A GÖRBE VONALAK AZ IZOHIETÁK - AZOKAT A HELYEKET KÖTIK ÖSSZE, AHOL A CSAPADÉK MENNYISÉGE EGYENLŐ VOLT
RADIÁCIÓS MINIMUM
1979. XI. 16.
NAPFÉNYTARTAM
1979. XI. 15.
Legerősebb széllökés m/s
1979. XI. 15.
0 50 100 km

	1979.XI.16. 07 h -ig az utolsó 24 óra adatai					
	csapadék (mm)		max. hőmérséklet	min. hőmérséklet	rad. min.	napos órák
Győr	11	∀	11	9	9	0
Kapuvár	13		11	8	8	0
Mosonmagyaróvár	11		11	8	6	0
Rajka	12		11	6	3	
Sopron	12		10	8	7	0
Sopronhorpács	16		10	8	7	0
Kald	21		15	6	5	
Körmend	22		12	5	3	
Szentgotthard	20		10	7	7	0
Szombathely	22		10	8	6	0
Lenti	31		13	8	7	
Letenye	26		14	7	6	
Nagykanizsa	35		14	8	8	0
Zalaegerszeg	21		12	8	3	
Farkasgyepű	23		9	7	6	
Keszthely	34		10	7	7	0
Mencshely	40		9	7	6	0
Pápa	12		12	9	8	0
Sümeg	22		11	8	8	
Tihany	17	∀	11	8	7	
Veszprém	–		–	–	–	
Zirc	27		8	6	7	
Tonyód	27		11	6	4	
Homokszt. györgy	12		12	5	5	0
Kaposvár	5		–	8	8	
Marcali	24		14	9	8	
Siófok	9	∀	12	8	7	0
Somogyszob	21		11	8	6	
Tab	6		12	8	8	
Babolna	11	∀ ⌒	11	9	8	
Esztergom	7		12	9	8	
Kisbér	16		12	8	8	
Komárom	1		11	7	6	
Tatabánya	7		11	9	9	
Vesesutdoboz	8		11	8	7	
Dunaújváros	3		12	10	9	
Martonvásár	6		11	8	7	1
Mor	16		11	9	8	
Nagyhorcsökp.	2		12	8	8	
Szabadbattyán	8		11	8	6	
Tegszemcse	4		13	8	4	0
Tengyel	.		12	8	5	
Nagykonyi	–		–	–	–	
Szekszard	1	,	12	10	8	
Árpád-tető	1		11	8	6	
Mohács	1	⌒	14	9	7	
[illegible]	2	∀	13	8	7	0
Paks	–		–	–	–	
Siigetvar	10		12	8	6	
Kp. Lőrinc	6		12	8	7	2
Kp. Met. Int.	7	∀ =	12	9	8	1
Kp. Szab. hegy	7	≡	9	8	7	
Agied	2		13	10	9	2
Bugyi	–		–	–	–	
Cegléd	12		10	8	7	2
Dabas	6	≡	10	8	7	
Gyömr	5		12	9	7	
Monorierkata	4		12	10	8	
Nagykáta	3		12	10	10	
Szentendre	8	≡	10	8	8	

	1979.XI.16. 07 h -ig az utolsó 24 óra adatai					
	csapadék (mm)		max. hőmérséklet	min. hőmérséklet	rad. min.	napos órák
Vác	7		11	9	8	
Vámosmikola	4		13	10	9	1
Baja	1		13	10	9	1
Bácsalmás	6		12	10	10	
Izsák	3		13	10	9	
Kalocsa	1		13	10	9	
Kecskemét	3		12	11	10	2
Kiskunf. háza	4		16	10	10	
Kiskunhalas	3		13	10	8	
Kunszentmiklós	6	∀	12	10	8	
Tiszakécske	4		13	11	10	
Balassagyarmat	7		11	10	7	
Romhány	9	∀	11	8	7	
Salgótarján	9		12	10	8	
Eger	6	≡	12	6	6	4
Galyatető	10	≡	4	0	0	
Gyöngyös	5		12	9	8	
Kékestető	10	∀	5	4	4	2
Kompolt	9		11	8	8	3
Lőrinci	9		11	10	8	
Poroszló	6		13	8	7	
Jászapáti	4	∀	12	10	9	
Jászberény	4	∀	12	10	8	
Karcag	–		–	–	–	
Szolnok	4		13	10	10	2
Tiszaroff	4		13	10	8	
Túrkeve	6		14	10	9	4
Kistelek	10		15	11	10	
Makó	7		15	11	10	
Szeged	2		14	11	10	3
Szentes	7	∀	14	11	9	
Borsodnádasd	4	∀	13	10	7	
Füzöd	4		12	10	8	
Hidasnémeti	4		12	9	8	
Jósvafő	7		9	8	7	0
Lillafüred	7		11	6	5	
Miskolc	6	∀	13	8	6	3
Putnok	2		12	9	9	
Sárospatak	4		10	7	4	5
Szendrőlád	5	⌒	11	8	8	
Tokaj	6		11	8	8	
Kisvárda	1		14	9	8	3
Mátészalka	2		14	7	4	
Nyiregyháza	3		15	10	8	5
Nyirlugos	2		15	5	4	
Pátyod	ny	∀	16	9	8	
Tiszabecs	ny	≡	15	9	6	
Vasárosnamény	ny		15	10	9	
Zahony	3		14	8	8	
Berettyóújfalu	4		16	10	8	
Debrecen	5		16	10	10	5
Hajdúdorog	7		16	8	7	
Hortobágy	4		14	8	8	
Korosszakal	1		16	11	10	
Polgár	8	∀	15	9	8	
Békéscsaba	6		16	11	10	6
Mezőhegyes	7		16	10	9	5
Orosháza	6		15	10	9	5
Szarvas	6		15	11	9	3
Szeghalom	7		17	11	9	

KIADJA: ORSZÁGOS METEOROLÓGIAI SZOLGÁLAT

Készíti: Központi Előrejelző Intézet Előrejelző Osztálya — T.: **273 - 078** — Megjelenik naponként — Évi előfizetési díja 1400 Ft. Megrendelhető: 1024 Budapest, II. Kitaibel Pál u. 1. Telefon: 353-500

Kiadásért felel: az OMSZ elnöke — Szerkesztésért felel: a KEI igazgatója

IDŐJÁRÁSI NAPIJELENTÉS

ЕЖЕДНЕВНЫЙ МЕТЕОРОЛОГИЧЕСКИЙ БЮЛЛЕТЕНЬ · DAILY WEATHER REPORT
BULLETIN QUOTIDIEN DE TEMPS · TÄGLICHER WETTERBERICHT

92. évfolyam 321. szám. + Budapest + 1979. november 17. szombat

Az időjárási helyzet és a várható időjárás:

A szárazföldünkön kialakult, szinte kontinentális méretü alacsony nyomású légköri mezőben, legalább három olyan nagy kiterjedésü ciklon-örvény fedezhető fel, mely döntően meghatározza Európa egyes részeinek időjárását. Ebből az egyik, mely a Kárpát-medence időjárására is, már napok óta hatással van, középpontjával Korzika és Szardinia felett található. Az ebből kiinduló és észak felé tartó különböző tulajdonságú, de enyhe léghullámok nagy kiterjedése felhőzónákat és sokfelé esőzéseket okoznak, melyeket elszórtan zivatarok is kisérnek.

Hazánkban pénteken jobbára erősen felhős idő volt, melyet ismét sok helyen és több alkalommal kisért eső, záporeső, sőt Kisvárdán és Záhonyban az ég is megdördült. A legtöbb csapadék a fővárosban és környékén esett 13, 14 mm. Az évszakhoz képest szokatlanul enyhe idő volt. A kora délutáni orákban 8, és 18, a szombat hajnali orákban pedig 3 és 11 fok közötti szélsőértékeket mértek. A délelötti órákban folytatódott az erősen felhős esőre hajló idő. A hőmérséklet 11 órakor 7 és 16 fok között váltakozott.

A fővárosban ma 12 órakor 12 fokot mértek, a tengerszintre átszámitott légnyomás 1011 mb, /758 mm/ mérsékelten süllyedő.

Várható időjárás vasárnap estig:

Időnként felszakadozó felhőzet.
Átmenetileg eső, záporeső, keleten esetleg zivatar.
Hajnalban sokfelé, napközben egy-két helyen köd.
Általában mérsékelt, változó irányú szél.

Legalacsonyabb éjszakai hőmérséklet nyugaton és északon 1, 5, keleten 6, 11,
Legmagasabb nappali hőmérséklet nyugaton 8, 13, keleten 13, 18 fok között.

Aigner Szilárd és dr. Illés László s.k.

A hőmérséklet napi középértéke és eltérése a 100 évi átlagtól /Budapesten/:

1979. XI. 16. 10,8 C°, +6,1 C°.

1871 óta ezen a napon Budapesten előfordult:

legmagasabb hőmérséklet 18,8 C° /1926/
legalacsonyabb hőmérséklet -9,0 C° /1888/

79.0722.

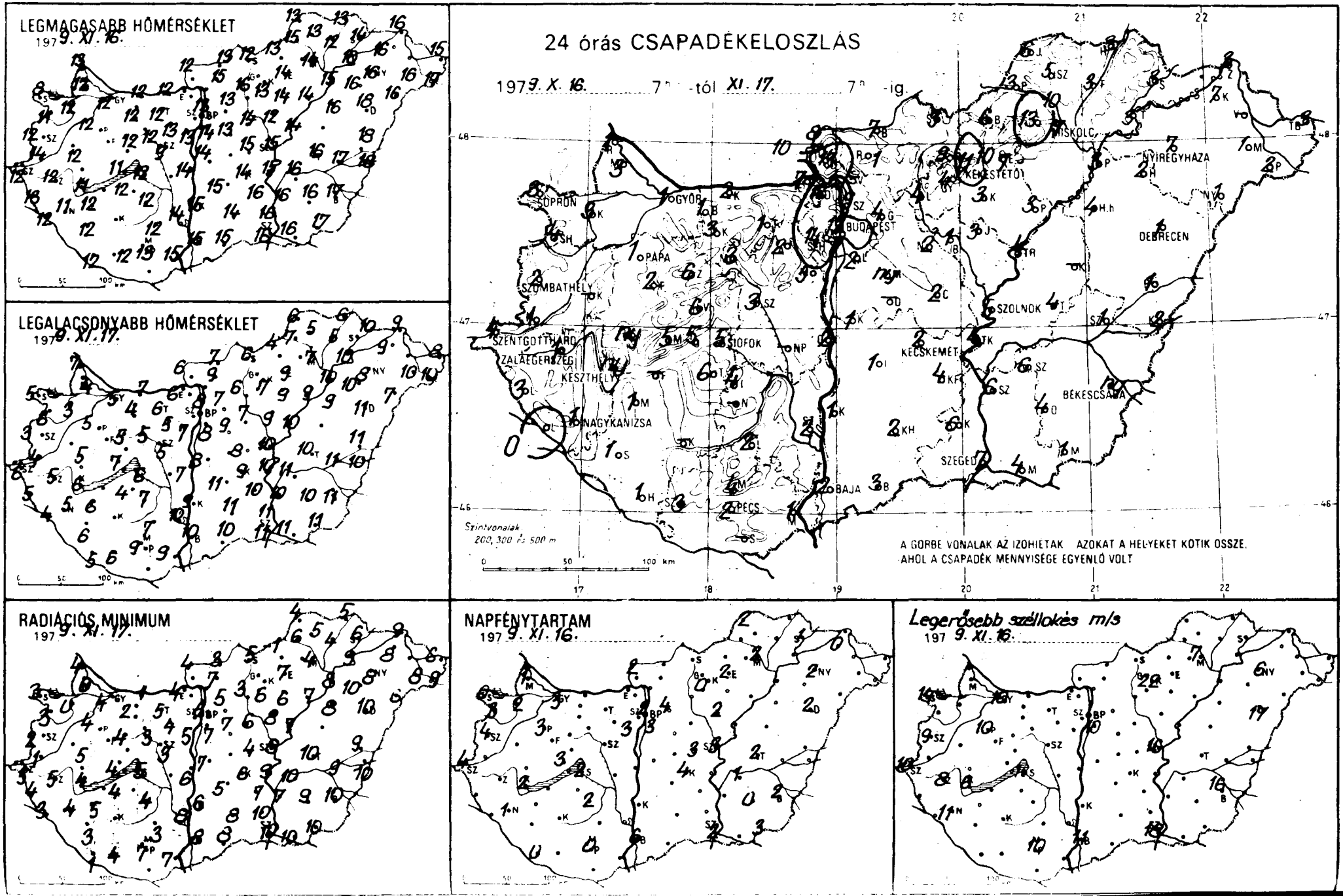
LEGMAGASABB HŐMÉRSÉKLET
1979. XI. 16.
LEGALACSONYABB HŐMÉRSÉKLET
1979. XI. 17.
24 órás CSAPADÉKELOSZLÁS
1979. X. 16. 7h -tól XI. 17. 7h -ig.
SOPRON
GYŐR
BUDAPEST
MISKOLC
NYÍREGYHÁZA
KESZTHELY
PAPA
SZOMBATHELY
SZENTGOTTHÁRD
ZALAEGERSZEG
SIÓFOK
NAGYKANIZSA
KECSKEMÉT
SZOLNOK
DEBRECEN
BÉKÉSCSABA
SZEGED
BAJA
PÉCS
Szintvonalak 200, 300 és 500 m
A GÖRBE VONALAK AZ IZOHIÉTÁK AZOKAT A HELYEKET KÖTIK ÖSSZE, AHOL A CSAPADÉK MENNYISÉGE EGYENLŐ VOLT
RADIÁCIÓS MINIMUM
1979. XI. 17.
NAPFÉNYTARTAM
1979. XI. 16.
Legerősebb széllökés m/s
1979. XI. 16.

	197 9.XI.17 07 h -ig az utolsó 24 óra adatai					
	csapadék (mm)		max. hőmérséklet	min. hőmérséklet	rad. min.	napos órák
Győr	.		12	5	4	3
Kapuvár	3	▽	12	3	0	2
Mosonmagyaróvár	3	▽ ≡	12	4	0	1
Rajka	1		13	7	4	
Sopron	3		8	5	3	0
Sopronhorpács	4		11	6	3	3
Káld	–		–	–	–	
Körmend	1		14	4	1	
Szentgotthárd	4		12	6	5	4
Szombathely	2		12	3	2	4
Lenti	3	≡	13	5	4	
Letenye	.	∩	12	4	3	
Nagykanizsa	1	∩ ≈	12	5	4	1
Zalaegerszeg	1		12	5	5	
Farkasgyepű	2		10	6	4	
Keszthely	ny		11	6	4	2
Mencshely	5		10	6	3	3
Pápa	1		12	5	4	3
Sümeg	ny	≡ ❟	12	5	5	
Tihany	5	▽	11	7	4	
Veszprém	6		12	5	4	
Zirc	6		10	3	-1	
Fonyód	–		–	–	–	
Homokszt. györgy	1	≡	12	5	1	0
Kaposvár	–		–	–	–	
Marcali	1		12	6	5	
Siófok	5		12	6	5	2
Somogyszob	1		12	6	3	
Tab	6		12	4	4	
Babolna	1	∩	13	6	3	
Esztergom	7	≡	12	6	4	
Kisbér	3		12	4	2	
Komárom	2	≡	12	7	1	
Tatabánya	1		12	6	5	
Alcsutdoboz	2	▽ ≡	13	5	4	
Dunaújváros	2		14	7	6	
Martonvásár	5		13	7	5	3
Mór	3		12	5	3	
Nagyhörcsökp.	–		–	–	–	
Szabadbattyán	3		9	5	3	
Tregszemcse	4	≡	12	7	4	2
Lengyel	2		12	7	3	
Nagykonyi	–		–	–	–	
Szekszárd	2		14	10	8	
Misina-tó	4		12	8	7	
Mohács	1	∩	15	9	7	
Pécs	2	▽	13	9	7	0
Siklós	–		–	–	–	
Szigetvár	3	≈	12	6	4	
Bp. Lőrinc	2	▽ ≈	14	8	7	3
Bp. Met. Int.	13	▽ ≈	13	8	6	2
Bp. Szab. hegy	14	≈	11	8	6	
Cegled	2		15	8	4	3
Dobogókő	12	≡	7	5	4	
Godollő	4		13	7	5	4
Királyrét	13		11	10	9	
Mónor	ny		13	9	7	
Nagykáta	2		14	7	6	
Orkeny	–		–	–	–	
Szentendre	9	▽	12	7	6	

	197 9.XI.17 07 h -ig az utolsó 24 óra adatai					
	csapadék (mm)		max. hőmérséklet	min. hőmérséklet	rad. min.	napos órák
Vác	–		–	–	–	
Vámosmikola	8		12	6	4	2
Baja	2		15	10	8	6
Bácsalmás	3		15	10	8	
Izsák	1		15	11	5	
Kalocsa	1		15	9	6	
Kecskemét	2		14	9	6	4
Kiskunf. háza	4		16	10	7	
Kiskunhalas	2		14	11	8	
Kunszentmiklós	1	▽	14	8	7	
Tiszakécske	4		15	10	9	
Balassagyarmat	7		13	7	3	
Romhány	1	∩	15	9	7	
Salgótarján	3		12	6	5	
Eger	7		14	9	7	2
Galyatető	9	≡	7	5	4	
Gyöngyös	4		13	7	6	
Kékestető	11	▽	6	5	4	0
Kompolt •	3		14	9	6	2
Lőrinci	4		16	6	3	
Poroszló	3		14	9	7	
Jászapáti	3	▽	12	9	8	
Jászbereny	1	▽	15	8	6	
Karcag	–		–	–	–	
Szolnok	5	▽	15	10	8	3
Tiszaroff	4		14	10	7	
Túrkeve	4		16	10	10	2
Kistelek	6	▽	16	11	10	
Makó	4		16	11	10	
Szeged	7	∩ ≡	16	11	10	2
Szentes	6		16	10	7	
Borsodnádasd	6	▽	13	4	-1	
Füged	3		12	5	4	
Hidasnémeti	3		13	6	5	
Jósvafő	6		13	6	4	2
Lillafüred	13		11	8	7	
Miskolc	7	▽	14	7	4	2
Putnok	3		15	7	6	
Sárospatak	3		14	10	6	1
Szendrőlád	5	∩	13	5	5	
Tokaj	3		10	10	9	
Kisvárda	7	⚑	16	9	8	0
Mátészalka	1		16	10	8	
Nyiregyháza	7	▽	16	8	8	2
Nyírlugos	1		16	7	6	
Pátyod	2	▽	17	10	9	
Tiszabecs	3		15	8	6	
Vásárosnamény	–		–	–	–	
Záhony	3	⚑	16	9	9	
Berettyóújfalu	1		18	11	9	
Debrecen	1	▽	18	11	10	2
Hajdúdorog	2		16	10	10	
Hortobágy	4		16	9	8	
Körösszakál	2		18	10	10	
Polgár	3		15	10	8	
Békéscsaba	ny		17	11	10	2
Mezőhegyes	1		17	11	10	3
Orosháza	4		16	10	9	0
Szarvas	6	▽	16	11	10	1
Szeghalom	1	❟	17	11	9	

Árpádtető

KIADJA: ORSZÁGOS METEOROLÓGIAI SZOLGÁLAT

Készíti: Központi Előrejelző Intézet Előrejelző Osztálya — T **273 - 018** — Megjelenik naponként —

Előfizetési díja 1 460 Ft. Megrendelhető: 1024 Budapest, II. Kitaibel Pál u. 1. Telefon: 353-500

Kiadásért felel az OMSZ elnöke — Szerkesztésért felel a KEI igazgatója

IDŐJÁRÁSI NAPIJELENTÉS

ЕЖЕДНЕВНЫЙ МЕТЕОРОЛОГИЧЕСКИЙ БЮЛЛЕТЕНЬ • DAILY WEATHER REPORT
BULLETIN QUOTIDIEN DE TEMPS • TÄGLICHER WETTERBERICHT

92. évfolyam 322. szám. + Budapest + 1979. november 18., vasárnap

Az időjárási helyzet és a várható időjárás:

Szárazföldünk legnagyobb részén folytatódik a változékony, csapadékos időjárás. Középpontjával a Brit-szigetek északi része fölött nagy kiterjedésü ciklon örvénylik, amely ott, valamint Nyugat-Európa partvidékein okoz borult, esős időt. Egy másik alacsony légnyomású képződmény Olaszország fölött helyezkedik el. Ennek áramlási rendszerében enyhe, nedves léghullámok érkeznek a Balkán-félszigeten át Közép-Európa irányába. Emiatt a felsorolt területeken is jobbára borult, többfelé esős az idő. A hőmérséklet csúcsértéke általában 2, 6 fokkal meghaladja a sokévi átlagot. A következő időszakban a Kárpát-medence időjárásában lényeges változás nem várható.

Hazánkban szombaton borult, párás idő volt. Sok helyen esett az eső, záporeső. A ma reggel 7 óráig lehullott eső mennyisége a Duna-vonalától keletre általában 1, 7, a Dunától nyugatra 5, 15 mm között alakult, sőt Veszprémből és Tabról 15, Zircről 19 mm-t jelentettek. A legmagasabb nappali hőmérséklet a Dunántúlon 8, 12, máshol 12, 16 fok között volt. Ma hajnalra a nyugati, északnyugati országrészben 3, 7, máshol csak 8, 12 fokig hült le a levegő. Délelőtt túlnyomóan borult volt az ég, főként a Dunántúlon esett az eső. A hőmérséklet nyugaton 5, 12, máshol 12, 15 fok között alakult.

Ma 12 órakor Budapesten a hőmérséklet 12 fok, a tengerszintre átszámitott légnyomás 1008 mb /756 mm/, gyengén süllyed.

Várható időjárás hétfő estig:

Időnként kissé felszakadozó felhőzet, több helyen, főként nyugaton várható ismétlődő eső, zápor.
Mérsékelt, napközben megélénkülő, időnként megerősödő keleti, délkeleti szél.
A hajnali órákban erősen párás levegő, helyenként köd.
Várható legalacsonyabb éjszakai hőmérséklet: általában 4, 9,
legmagasabb nappali hőmérséklet hétfőn: általában 8, 13 fok között, délkeleten, keleten 15 fok körül.

Németh Lajos s.k.

A hőmérséklet napi középértéke és eltérése a 100 évi átlagtól /Budapesten/:

1979. XI. 17. 12,4 C° +8,2 C°

1871 óta ezen a napon Budapesten előfordult

legmagasabb hőmérséklet: 17,7 C° /1934/,
legalacsonyabb hőmérséklet: -10,4 C° /1908/.

79.723.

LEGMAGASABB HŐMÉRSÉKLET

197 9. XI. 17.

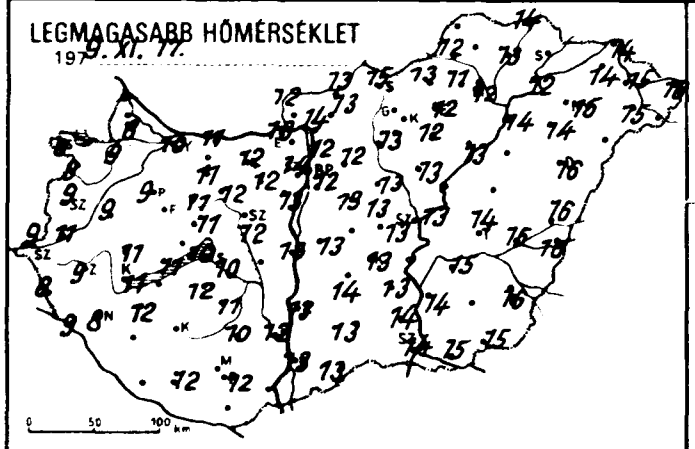

LEGALACSONYABB HŐMÉRSÉKLET

197 9. XI. 18.

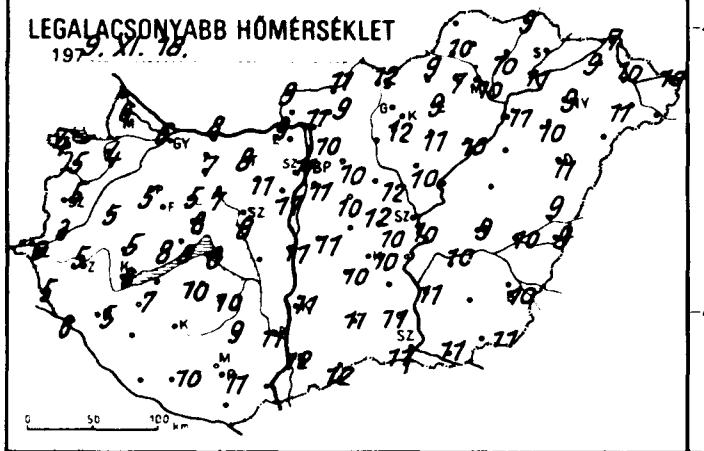

RADIÁCIÓS MINIMUM

197 7. XI. 18.

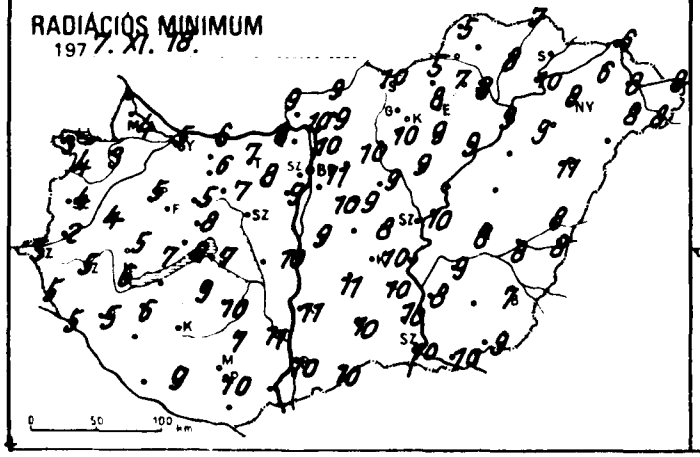

24 órás CSAPADÉKELOSZLÁS

197 9. XI. 17. 7h -tól XI. 18. 7h -ig.

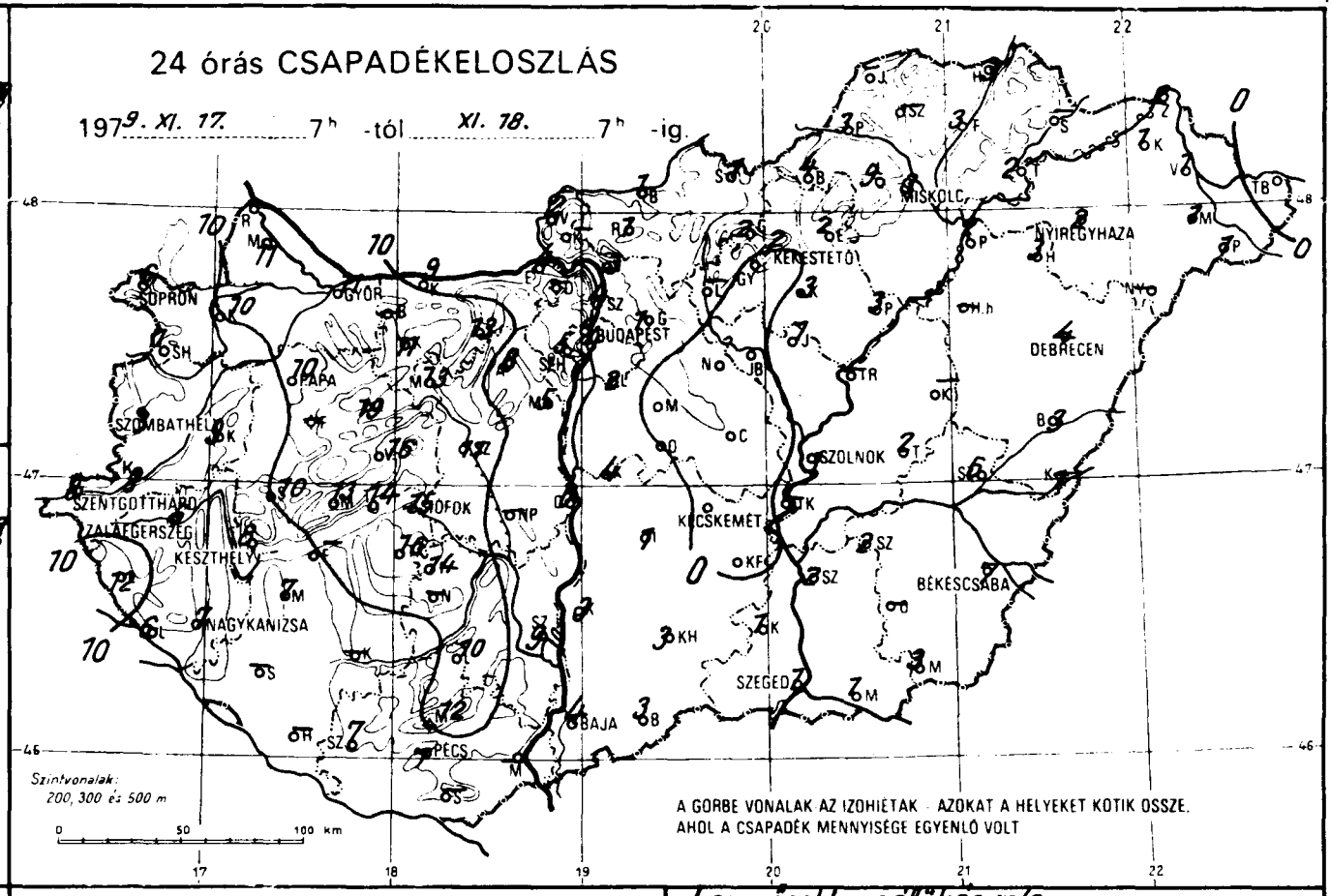

NAPFÉNYTARTAM

197 9. XI. 17.

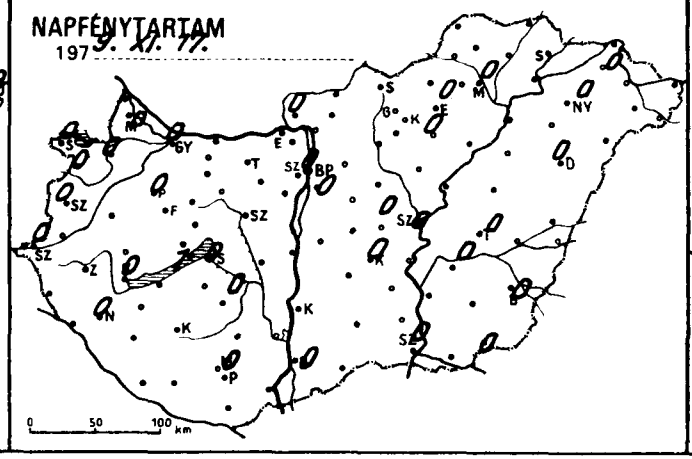

Legerősebb szellőkés m/s

197 9. XI. 17.

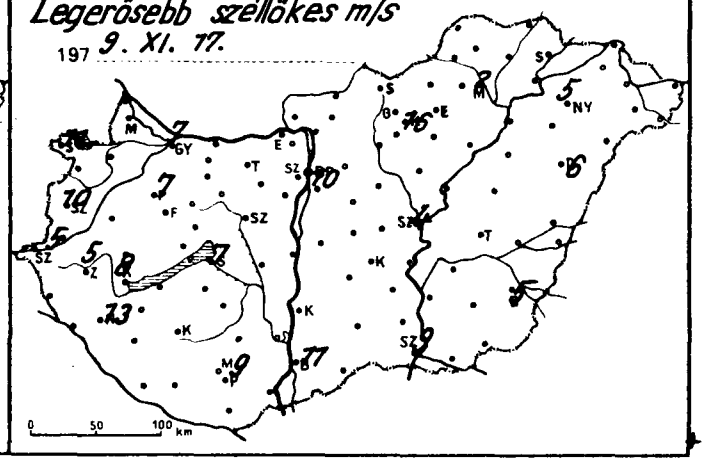

	1979.XI.18. 07 h -ig az utolsó 24 óra adatai					
	csapadék (mm)		max. hőmérséklet	min. hőmérséklet	rad. min.	napos órák
Győr	11		10	6	5	0
Kapuvár	10		9	4	3	0
Mosonmagyaróvár	11		8	6	4	0
Rajka	–		–	–	–	
Sopron	6		8	4	3	0
Sopronhorpács	7		9	5	4	0
Káld	9		9	5	4	
Körmend	8		11	3	2	
Szentgotthárd	8		9	6	5	0
Szombathely	3		9	5	4	0
Lenti	12		8	5	5	
Letenye	6	⌓	9	6	5	
Nagykanizsa	7		8	5	5	0
Zalaegerszeg	6		9	5	5	
Farkasgyepű	–		–	–	–	
Keszthely	8		11	6	6	0
Mencshely	13		11	8	7	1
Pápa	10		9	5	5	0
Sümeg	10		11	5	5	
Tihany	14	▽	10	9	8	
Veszprém	16		11	8	8	
Zirc	19		11	5	5	
Bonyód	–		–	–	–	
Homokszt. györgy	–		–	–	–	–
Kaposvár	–		–	–	–	
Marcali	7		12	7	6	
Siófok	15		10	8	7	0
Somogyszob	8		12	6	4	
Tab	16		12	10	9	
Bábolna	–		–	–	–	
Esztergom	4		13	9	8	
Kisbér	11		11	7	6	
Komárom	9	▽	11	8	6	
Tatabánya	13		12	8	7	
Mesútdoboz	8		12	11	8	
Dunaújváros	6		13	11	10	
Martonvásár	5		13	11	9	
Mór	13		12	7	7	
Nagyhörcsökp.	–		–	–	–	
Szabadbattyán	11		12	8	8	
Tregszemcse	14		11	10	10	0
Tengyel	10		10	9	7	
Nagykónyi	–		–	–	–	
Szekszárd	9		12	11	11	
Árpádtető	12	≡	11	9	8	
Mohács	–		–	–	–	
Pécs	7		12	11	10	0
Siklós	–		–	–	–	
Szigetvár	7		12	10	9	
Bp. Lőrinc	2	▽	12	11	11	0
Bp. Met. Int.	4		14	11	11	0
Bp. Szab. hegy	5		11	8	7	
Budaörs	.		13	10	8	0
Dabogökő	–		–	–	–	
Gödöllő	1		12	10	10	
Hegyeshalom	–		–	–	–	
Herend	.		13	11	10	0
Nagykáta	.		13	10	10	
Tápiószele	–		–	–	–	
Tarkeresztes	4		12	10	10	

	1979.XI.18. 07 h -ig az utolsó 24 óra adatai					
	csapadék (mm)		max. hőmérséklet	min. hőmérséklet	rad. min.	napos órák
Vác	3		14	11	10	
Vámosmikola	2		12	9	9	0
Baja	4		13	12	10	0
Bácsalmás	3		13	12	10	
Izsák	1		14	10	11	
Kalocsa	3		13	11	11	
Kecskemét	.		13	10	10	0
Kiskunf. háza	.		13	10	10	
Kiskunhalas	3		13	11	10	
Kunszentmiklós	4	▽	13	11	9	
Tiszakécske	–		–	–	–	
Balassagyarmat	1		13	11	9	
Romhány	1		13	9	9	
Salgótarján	1		15	12	10	
Eger	2		12	9	8	0
Galyatető	2		10	6	4	
Gyöngyös	.		13	12	10	
Kékestető	2		7	6	6	0
Kompolt	3		12	11	9	0
Lőrinci	–		–	–	–	
Poroszló	3		13	10	9	
Jászapáti	1		13	10	9	
Jászberény	.		13	12	9	
Karcag	–		–	–	–	
Szolnok	1	▽	13	10	10	0
Tiszaroff	–		–	–	–	
Túrkeve	2		14	9	8	0
Kistelek	1	▽	14	11	10	
Makó	13		15	11	10	
Szeged	1		14	11	10	0
Szentes	2		14	11	8	
Borsodnádasd	4	▽	13	9	5	
Füzöd	3		13	10	8	
Hidasnémeti	3		14	9	7	
Jósvafő	–		–	–	–	–
Lillafüred	9		11	7	7	
Miskolc	3		12	10	8	0
Putnok	3		12	10	9	
Sárospatak	–		–	–	–	–
Szendrőlád	–		–	–	–	
Tokaj	2		12	11	10	
Kisvárda	1		14	9	6	0
Mátészalka	1		15	11	8	
Nyíregyháza	2		15	9	8	0
Nyírlugos	–		–	–	–	
Pátyod	1	▽	–	–	8	
Tiszabecs	.		16	10	8	
Vásárosnamény	1		15	10	8	
Záhony	2		14	7	6	
Berettyóújfalu	3	▽	15	9	8	
Debrecen	4		16	11	11	0
Hajdúdorog	3		14	10	9	
Hortobágy	–		–	–	–	
Körösszakál	1		16	9	8	
Polgár	2	▽	14	11	9	
Békéscsaba	7	▽	16	10	7	0
Mezőhegyes	3		15	11	9	0
Orosháza	–		–	–	–	–
Szarvas	2		15	10	9	0
Szeghalom	6		15	10	8	

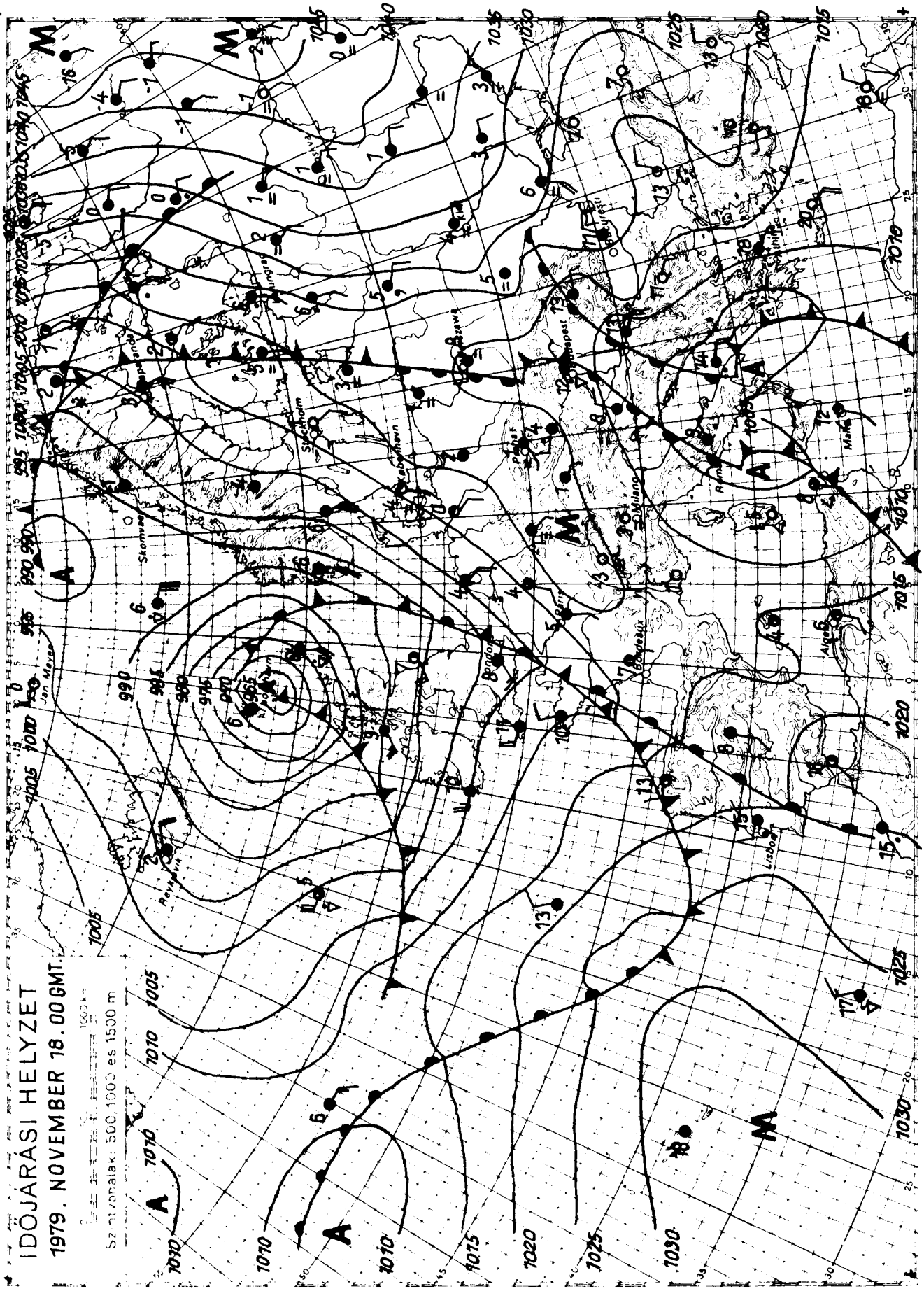

KIADJA: ORSZÁGOS METEOROLÓGIAI SZOLGÁLAT

Készült: Központi Előrejelző Intézet Előrejelző Osztálya — T: 273 - 078 — Megjelenik naponként

Évi előfizetési díja: 1 460 Ft - Megrendelhető: 1024 Budapest, II., Kitaibel Pál u. 1. Telefon: 353-500

Kiadásért felel: az OMSZ elnöke — Szerkesztésért felel: a KEI igazgatója

IDŐJÁRÁSI NAPIJELENTÉS

ЕЖЕДНЕВНЫЙ МЕТЕОРОЛОГИЧЕСКИЙ БЮЛЛЕТЕНЬ • DAILY WEATHER REPORT
BULLETIN QUOTIDIEN DE TEMPS • TÄGLICHER WETTERBERICHT

92. évfolyam 323. szám. + Budapest + 1979. november 19. hétfő

Az időjárási helyzet és a várható időjárás:

A szárazföld nyugati felén, az ittlevő alacsony nyomású mezőben több igen mély középponttal rendelkező ciklon örvénylik. Ezek együttes hatására a kontinens nagy részén, különösen a középső területeken meglehetősen csapadékosra vált az időjárás. Igy például Észak-Olaszországban Jugoszláviában, Románia Kárpátokon túli területein és Görögországban is szokatlanul nagy mennyiségü csapadék zúdul a földekre. Ezzel egyidőben az Atlanti-óceán felől kissé hűvösebb léghullámok közelednek az Alpok és a Kárpátok felé, de természetesen az ittlevő nedves, enyhe levegővel keveredve szinte teljesen elveszitik eredeti tulajdonságaikat.

Hazánkban vasárnap folytatódott a már napok óta tartó, az évszakhoz képest szokatlanul enyhe, de esős idő. A legtöbb csapadékot ma reggelig a Dunántúlon mérték, mennyisége ott mindenütt meghaladta a 10 mm-t, sok helyen még a 20-at is, de ezenfelül Mencshelyen 43, Veszprémben 35, Fonyódon 34 és Marcaliban 32 mm esett. A legmagasabb nappali hőmérséklet nyugaton 6, 13, keleten pedig 10, 17 fok között volt. Hétfő hajnalra a Dunántúlon 3, 10, az Alföldön általában 8, 10 fokig csökkent a hőmérséklet. A délelőtti órákban is még szinte mindenütt esett az eső. A hőmérséklet 11 órakor az ország nyugati határszélén 3, 6, másutt 8, 13 fok között volt.

Ma 12 órakor Budapesten a hőmérséklet 10 fok, a tengerszintre átszámitott légnyomás 1005 mb /754 mm/, alig változik.

Várható időjárás kedd estig:

Tulnyomóan borult idő, ismétlődő esővel, záporral.
Az élénk északias szél a Dunántúlon viharossá fokozódik, keleten erős délkeleti szél.
Várható legalacsonyabb éjszakai hőmérséklet nyugaton: 0, 5, keleten kevéssel 5 fok felett,
legmagasabb nappali hőmérséklet a Dunántúlon 5, az Alföldön 10 fok körül.

Dr. Illés László és Németh Lajos s.k.

TÁVOLABBI KILÁTÁSOK SZERDÁTÓL-SZOMBATIG:

Az időszak elején átmenetileg felszakadozik a felhőzet, később túlnyomóan borult idő várható, ismétlődő esőkkel.
Legalacsonyabb hajnali hőmérséklet: +2, +7 fok között.
Legmagasabb nappali hőmérséklet: 7, 12 fok között.
Jelentős mennyiségü /legalább 5 mm/ csapadék az ország területének 80 százalékán várható.

A hőmérséklet napi középértéke és eltérése a 100 évi átlagtól /Budapesten/:

1979. XI. 18. 12,0 C° +8,0 C°

1871 óta ezen a napon Budapesten előfordult

legmagasabb hőmérséklet: 15,5 C° /1972/,
legalacsonyabb hőmérséklet: -8,8 C° /1904/.

79.724.

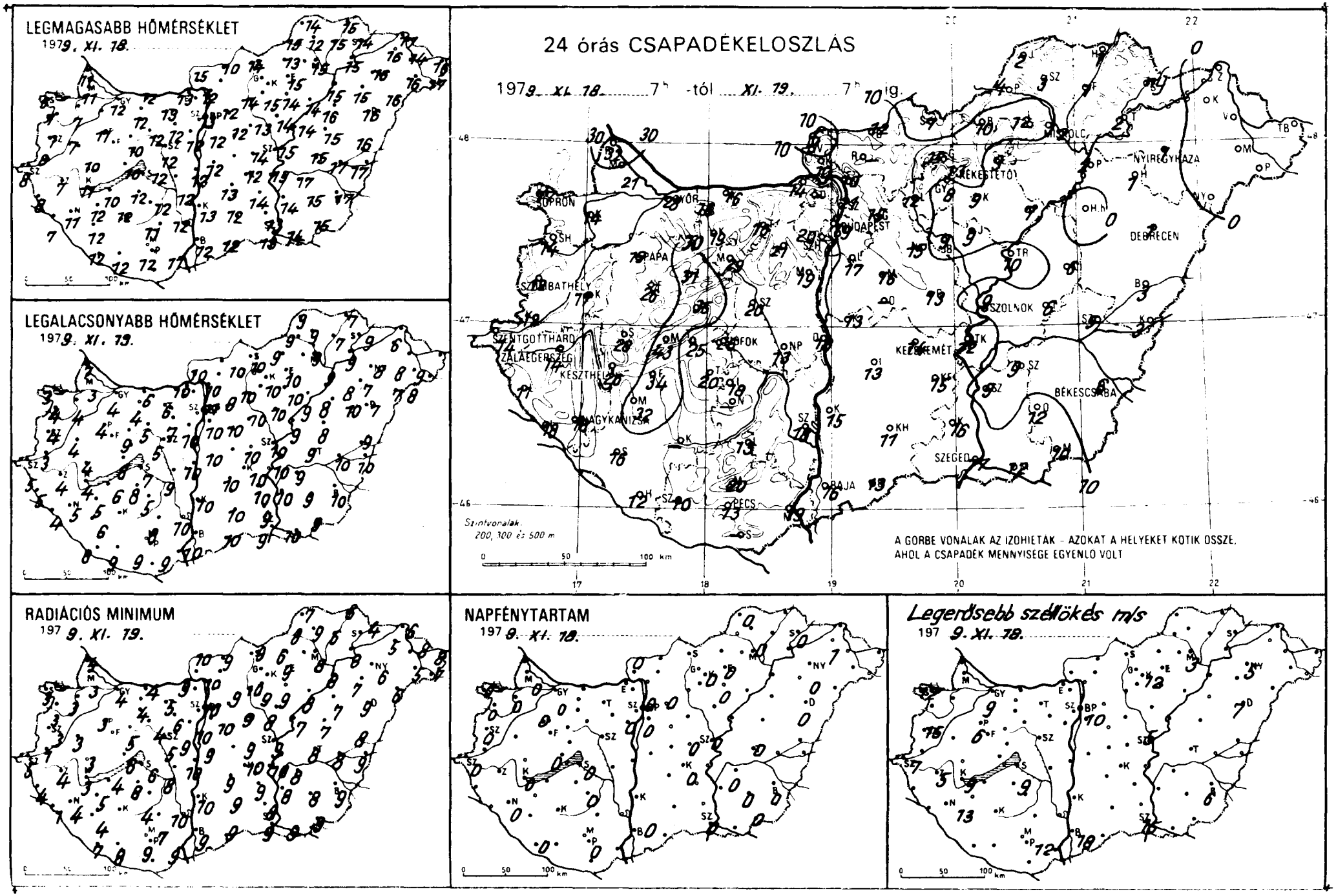
LEGMAGASABB HŐMÉRSÉKLET
1979. XI. 18.
LEGALACSONYABB HŐMÉRSÉKLET
1979. XI. 19.
24 órás CSAPADÉKELOSZLÁS
1979. XI. 18. 7h -tól XI. 19. 7h ig.
Szintvonalak: 200, 300 és 500 m
A GÖRBE VONALAK AZ IZOHIETÁK – AZOKAT A HELYEKET KÖTIK ÖSSZE, AHOL A CSAPADÉK MENNYISÉGE EGYENLŐ VOLT
RADIÁCIÓS MINIMUM
1979. XI. 19.
NAPFÉNYTARTAM
1979. XI. 18.
Legerősebb széllökés m/s
1979. XI. 18.

	1979.XI.19. 07 h -ig az utolsó 24 óra adatai					
	csapadék (mm)		max. hőmérséklet	min. hőmérséklet	rad. min.	napos órák
Győr	28		12	4	4	0
Kapuvár	14		7	4	3	0
Mosonmagyaróvár	21		11	3	3	0
Rajka	32		11	7	4	
Sopron	17		6	3	3	0
Sopronhorpács	14		7	4	3	0
Káld	17		7	4	3	
Körmend	12		8	3	1	
Szentgotthárd	14		8	5	5	0
Szombathely	12		7	4	3	0
Tenti	11		8	5	4	
Tetenye	16		7	4	1	
Nagykanizsa	18		11	5	4	0
Zalaegerszeg	14		7	4	4	
Farkasgyepű	26		11	4	2	
Keszthely	26		11	4	3	0
Mencshely	43		10	4	3	0
Pápa	19		11	4	3	0
Sümeg	28		10	4	3	
Tihany	25	▽	10	6	6	
Veszprém	35		10	9	5	
Zirc	31		10	2	2	
Fonyód	34		12	6	4	
Homokszt. györgy	12		12	8	7	0
Kaposvár	-		-	-	-	
Marcali	32		12	5	5	
Siófok	26		12	7	6	0
Somogyszob	16		12	6	4	
Tab	20		12	8	8	
Bábolna	16	⌒	12	4	4	
Esztergom	14		13	10	9	
Kisbér	19		12	4	4	
Komárom	16	▽	12	6	5	
Tatabánya	16		13	6	5	
Alcsútdoboz	21		12	7	6	
Dunaújváros	18		12	10	10	
Martonvásár	19		12	10	9	0
Mór	29		12	5	4	
Nagyhörcsökp.	13	▽	12	9	8	
Szabadbattyán	20		12	5	5	
Tregszemcse	18		12	5	4	0
Lengyel	13		11	8	7	
Nagykónyi	-		-	-	-	
Szekszárd	18	▽	12	10	10	
Árpádtető	20		10	8	7	
Mohács	19		11	9	9	
Pécs	13		12	9	9	0
Siklos	-		-	-	-	
Szigetvár	10		12	9	8	
Bp. Lőrinc	17	▽	12	10	10	0
Bp. Met. Int.	19		13	11	10	0
Bp. Szab. hegy	20		11	8	8	
Cegléd	13		14	10	9	0
Dabogokő	-		-	-	-	
Godollő	15		12	9	9	0
Kiralyret	10		12	9	8	
Mohor	16		12	10	10	
Nagykata	15		13	10	9	
Orkeny	-		-	-	-	
Szentendre	21	▽	12	10	10	

	1979.XI.19. 07 h -ig az utolsó 24 óra adatai					
	csapadék (mm)		max. hőmérséklet	min. hőmérséklet	rad. min.	napos órák
Vác	10		12	10	10	
Vámosmikola	6		15	10	10	0
Baja	16		12	10	9	0
Bácsalmás	13		12	10	9	
Izsák	13		13	10	9	
Kalocsa	15		13	10	10	
Kecskemét	14		12	10	10	0
Kiskunf. háza	15		14	10	9	
Kiskunhalas	11		12	10	9	
Kunszentmiklós	13	▽	12	10	9	
Tiszakécske	12		15	10	10	
Balassagyarmat	12		10	10	9	
Romhány	-		-	-	-	
Salgótarján	7	▽	14	10	9	
Eger	9		15	10	9	0
Galyatető	15		13	6	5	
Gyöngyös	8		15	10	9	
Kékestető	13		10	5	4	0
Kompolt	9		14	10	9	0
Lőrinci	12		14	10	10	
Poroszló	7		14	9	8	
Jászapáti	9	▽	14	10	8	
Jászberény	9	▽	14	10	9	
Karcag	6		15	8	7	
Szolnok	9	▽	15	10	9	0
Tiszaroff	10		14	9	7	
Túrkeve	6		15	9	8	0
Kistelek	16	▽	13	9	8	
Makó	12		14	10	9	
Szeged	17		13	9	9	0
Szentes	9	▽	14	10	8	
Borsodnádasd	10	▽	13	9	6	
Füged	1		15	7	6	
Hidasnémeti	1		15	7	6	
Jósvafő	2	⌒	14	9	7	0
Lillafüred	12		12	7	6	
Miskolc	2		15	9	8	0
Putnok	4		15	9	8	
Sárospatak	ny		14	9	4	0
Szendrőlád	3	⌒	12	9	9	
Tokaj	2		15	9	8	
Kisvárda	.		16	8	5	1
Mátészalka	.		16	7	5	
Nyiregyhaza	1		16	7	6	0
Nyirlugos	.		16	7	6	
Pátyod	.		17	8	7	
Tiszabecs	.		16	9	8	
Vasárosnamény	.		14	8	8	
Záhony	.		17	6	6	
Berettyóújfalu	3		16	9	8	
Debrecen	1	▽	16	10	9	0
Hajdúdorog	1		15	8	7	
Hortobágy	.		16	8	7	
Körösszakal	3		17	10	9	
Polgar	2		15	9	8	
Békéscsaba	6		17	10	9	0
Mezőhegyes	10		15	9	9	0
Orosháza	12		15	9	8	0
Szarvas	9		17	9	8	0
Szeghalom	5		17	10	8	

KIADJA: ORSZÁGOS METEOROLÓGIAI SZOLGÁLAT

Készült: Központi Előrejelző Intézet Előrejelző Osztálya — T.: **273 - 079** — Megjelenik naponként —

Előfizetési díja 1460 Ft. Megrendelhető: 1024 Budapest, II. Kitaibel Pál u. 1. Telefon: 353-500

Kiadásért felel: az OMSZ elnöke — Szerkesztéséért felel: a KEI igazgatója

IDŐJÁRÁSI NAPIJELENTÉS

ЕЖЕДНЕВНЫЙ МЕТЕОРОЛОГИЧЕСКИЙ БЮЛЛЕТЕНЬ · DAILY WEATHER REPORT
BULLETIN QUOTIDIEN DE TEMPS · TÄGLICHER WETTERBERICHT

92. évfolyam 324. szám. + Budapest + 1979. november 20. kedd

Az időjárási helyzet és a várható időjárás:

Kontinensünk nyugati és keleti részén anticiklonok határozzák meg az időjárást, igy a Szovjetunió európai területének nagy részén, valamint a nyugat-európai államok területén általában csapadékszegény, párás, többnyire csendes az idő. A két magas nyomású képződmény között egy észak-déli tengelyü, dél felé haladva egyre jobban kiszélesedő alacsony nyomású zóna húzódik. A hatása alatt álló területeken borult, csapadékos az idő, az Appennini-félszigeten még helyenként zivatarok is kialakulnak. Mivel a Kárpát-medence időjárását továbbra is az utóbb emlitett alacsony nyomású légköri képződmény alakitja, nagyobb változásra szerda estig nem számithatunk.

Hazánkban hétfőn országszerte borult, esős idő volt. A ma reggel 7 óráig lehullott csapadék mennyisége a Duna vonalától keletre általában 10 mm alatt, az emlitett vonaltól nyugatra viszont többnyire 10 és 30 mm között volt. Ez utóbbi értéket Farkasgyepüről jelentették. A legmagasabb nappali hőmérséklet északnyugaton 4, 9, másutt 10, 15 fok között volt. Ma hajnalra 2, 9 fokig csökkent a hőmérséklet. Délelőtt helyenként fölszakadozott a felhőzet, az eső többfelé elállt. A hőmérséklet 11 órakor nyugaton 3, 5, máshol 7, 10 fok között volt.

Ma 12 órakor Budapesten a hőmérséklet 7 fok, a tengerszintre átszámitott légnyomás 1012 mb /759 mm/, mérsékelten emelkedik.

Várható időjárás szerda estig:

Időnként felszakadozó felhőzet, de még többfelé várható újabb eső, északnyugaton havas eső, havazás.
A Dunántúlon élénk, időnként erős északi, máshol megélénkülő északkeleti szél.
Hajnalban helyenként köd.
Várható legalacsonyabb éjszakai hőmérséklet: -1, +4,
legmagasabb nappali hőmérséklet szerdán: nyugaton: 2, 5, máshol 5, 10 fok között.

Rábai Attila s.k.

A hőmérséklet napi középértéke és eltérése a 100 évi átlagtól /Budapesten/:

1979. XI. 19.	9,5 C°	+5,4 C°

1871 óta ezen a napon Budapesten előfordult

legmagasabb hőmérséklet:	16,4 C° /1970/,
legalacsonyabb hőmérséklet:	-5,6 C° /1902/.

79.725.

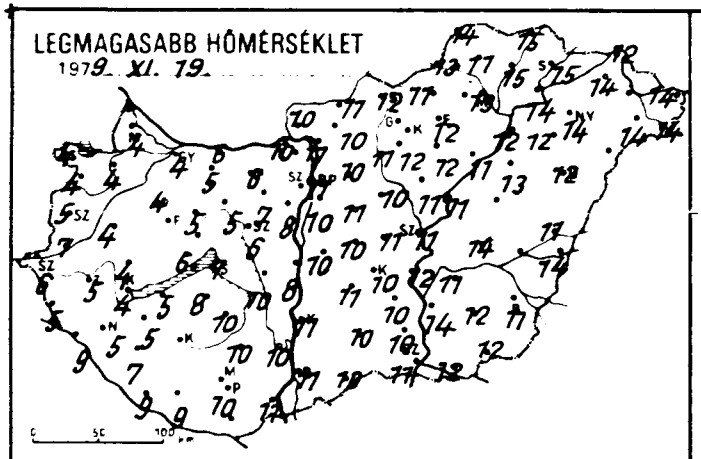
LEGMAGASABB HŐMÉRSÉKLET
1979. XI. 19.

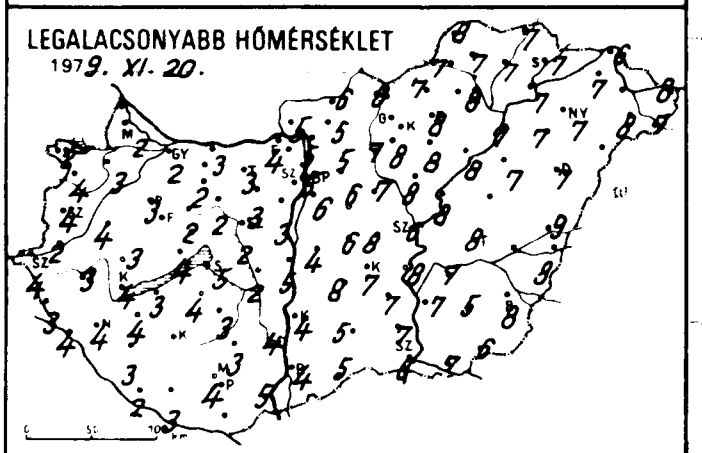
LEGALACSONYABB HŐMÉRSÉKLET
1979. XI. 20.

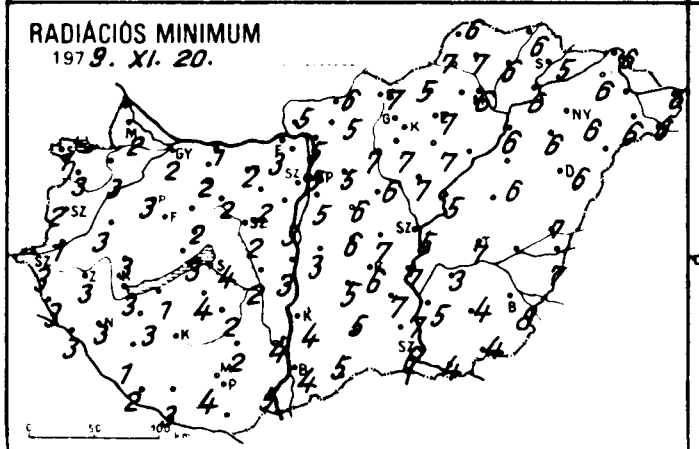
RADIÁCIÓS MINIMUM
1979. XI. 20.

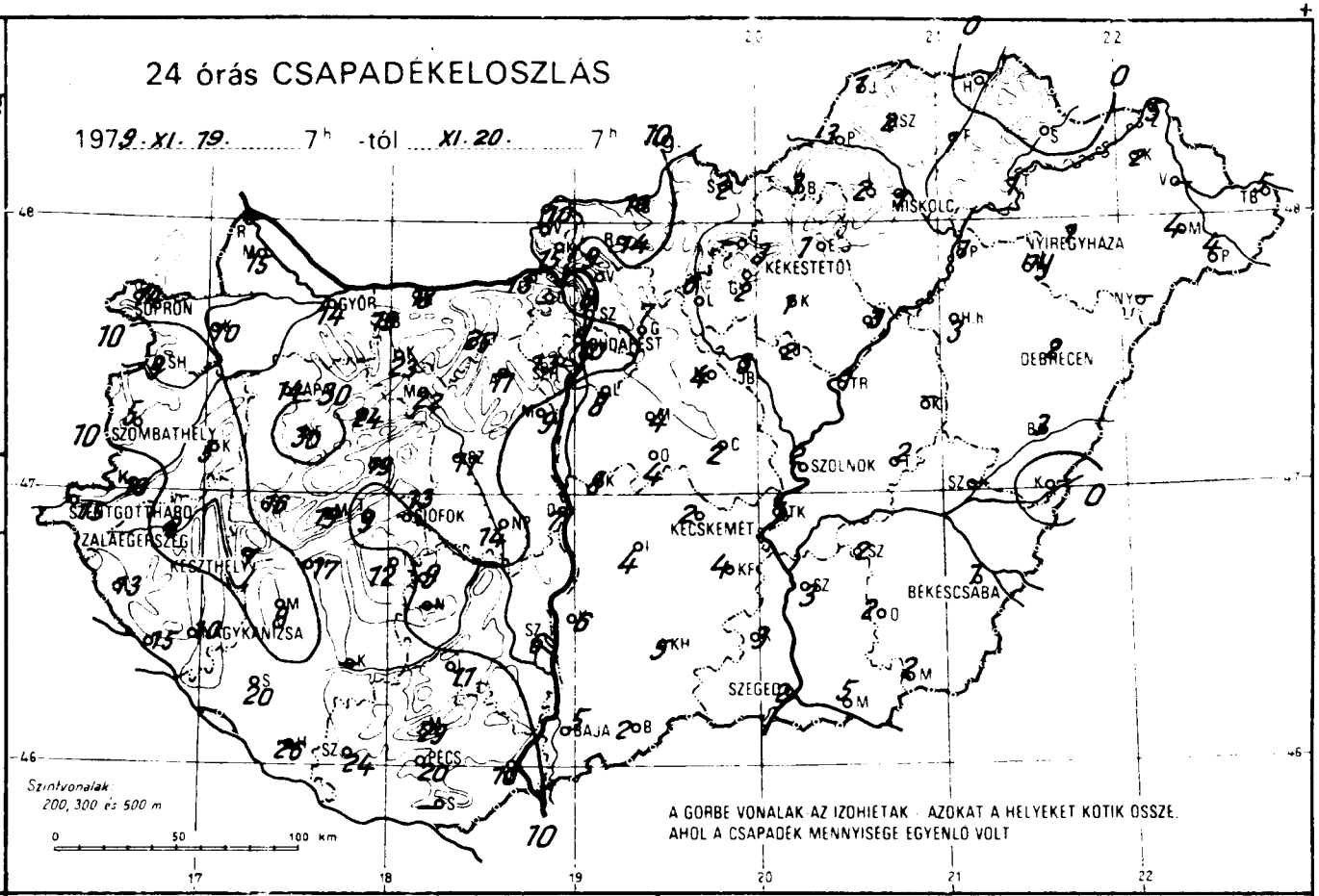
24 órás CSAPADÉKELOSZLÁS
1979. XI. 19. 7h -tól XI. 20. 7h
SOPRON
GYŐR
BUDAPEST
MISKOLC
NYÍREGYHÁZA
KEKESTETŐ
DEBRECEN
SZOMBATHELY
SZOLNOK
SZENTGOTTHÁRD
ZALAEGERSZEG
KESZTHELY
SIÓFOK
KECSKEMÉT
GYÖNGYÖS
BÉKÉSCSABA
SZEGED
BAJA
PÉCS
Szintvonalak: 200, 300 és 500 m
A GÖRBE VONALAK AZ IZOHIETÁK. AZOKAT A HELYEKET KÖTIK ÖSSZE, AHOL A CSAPADÉK MENNYISÉGE EGYENLŐ VOLT

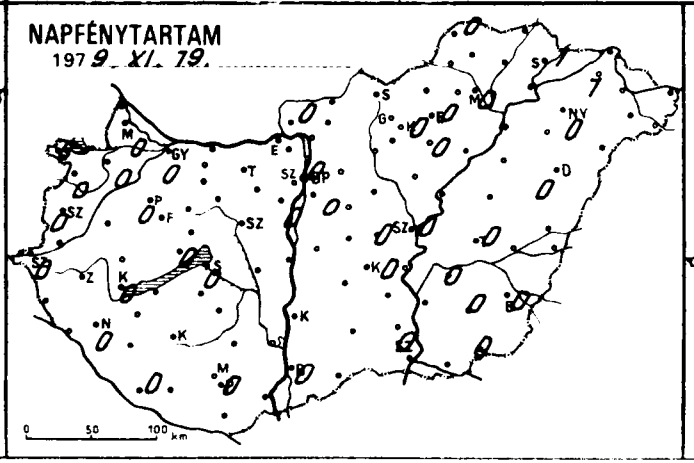
NAPFÉNYTARTAM
1979. XI. 19.

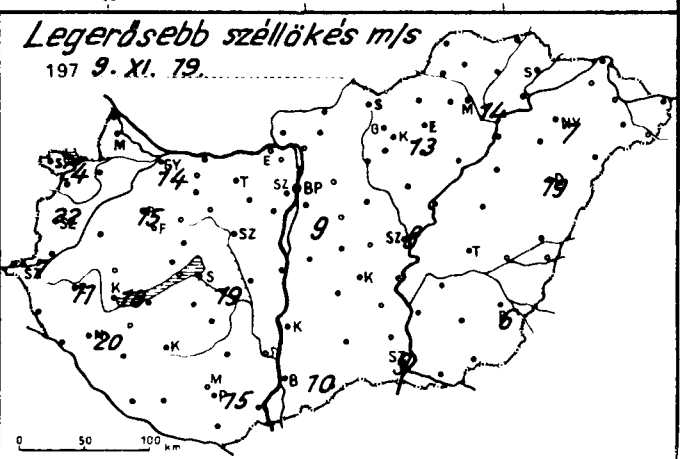
Legerősebb széllökés m/s
1979. XI. 19.

	1979.XI.20. 07 h -ig az utolsó 24 óra adatai					
	csapadék (mm)		max. hőmérséklet	min. hőmérséklet	rad. min.	napos órák
Győr	14		4	2	2	0
Kapuvár	10		4	3	3	0
Mosonmagyaróvár	15		4	2	2	0
Rajka	–		–	–	–	
Sopron	14	*	4	2	1	0
Sopronhorpács	9		4	4	3	0
Káld	5		4	4	3	
Körmend	10		7	2	1	
Szentgotthárd	15		6	4	3	0
Szombathely	5		5	4	2	0
Lenti	13		5	3	3	
Letenye	15		9	4	3	
Nagykanizsa	10		5	4	3	0
Zalaegerszeg	8	▽	5	3	3	
Farkasgyepű	36	• *	3	1	0	
Keszthely	7		4	4	3	0
Mencshely	19	*	5	2	1	0
Pápa	14		4	3	3	0
Sümeg	16		4	3	3	
Tihany	9	▽	6	4	3	
Veszprém	19		5	2	2	
Zirc	24		4	1	1	
Bonyód	17		5	3	1	
Homokszt. györgy	26		9	2	2	0
Kaposvár	–		–	–	–	
Marcali	8		5	4	3	
Siófok	13		7	5	4	0
Somogyszob	20		7	3	1	
Tab	12		8	4	4	
Bábolna	19	∩	4	2	2	
Esztergom	13		10	4	3	
Kisbér	23		5	2	2	
Komárom	18	▽	6	3	1	
Tatabánya	25		6	3	2	
Alcsútdoboz	11		7	3	2	
Dunaújváros	7		8	5	3	
Martonvásár	9		8	3	3	0
Mór	22		5	2	2	
Nagyhörcsökp.	14		10	2	2	
Szabadbattyán	11		6	2	2	
Tregszemcse	9		6	3	2	0
Tengyel	11		10	3	2	
Nagykónyi	–		–	–	–	
Szekszárd	6	=	10	4	4	
Árpádtető	29	≡	8	2	2	
Mohács	10		11	5	5	
Pécs	20		10	4	4	0
Siklós	–		–	–	–	
Szigetvár	24		9	3	3	
Bp. Lőrinc	8	▽ =	10	6	5	0
Bp. Met. Int.	10	=	11	5	5	0
Bp. Szab. hegy	13		9	5	5	
[illegible]gled	2		11	8	7	0
[illegible]bogokő	–		–	–	–	
[illegible]dollő	7		10	5	5	0
[illegible]alyret	15	≡	10	5	4	
[illegible]nor	4		11	6	6	
[illegible]gykata	4		10	7	6	
[illegible]keny	4		10	6	6	
[illegible]ntendre	8		11	6	5	

	1979.XI.20. 07 h -ig az utolsó 24 óra adatai					
	csapadék (mm)		max hőmérséklet	min. hőmérséklet	rad min	napos orak
Vác	9		11	5	5	
Vámosmikola	10		10	5	5	0
Baja	5	=	11	4	4	0
Bácsalmás	2		10	5	5	
Izsák	4		11	8	5	
Kalocsa	6		11	4	4	
Kecskemét	2	=	10	7	6	0
Kiskunf. háza	4	≡	10	7	7	
Kiskunhalas	5		10	5	5	
Kunszentmiklós	8		10	4	3	
Tiszakécske	1	,	12	8	7	
Balassagyarmat	10		11	6	6	
Romhány	14	▽	10	5	5	
Salgótarján	2		12	8	7	
Eger	1		12	8	7	0
Galyatető	–		–	–	–	
Gyöngyös	2		12	8	7	
Kékestető	3	≡	8	4	3	0
Kompolt	1		12	8	7	0
Lőrinci	6		11	7	7	
Poroszló	3		11	8	7	
Jászapáti	2		11	8	7	
Jászberény	3	▽	12	6	5	
Karcag	–		–	–	–	
Szolnok	2		11	6	5	0
Tiszaroff	1		11	8	5	
Túrkeve	2		14	8	7	0
Kistelek	3		10	7	7	
Makó	5		12	7	4	
Szeged	2	=	11	6	6	0
Szentes	3		14	7	5	
Borsodnádasd	3	▽	11	7	5	
Fügöd	1		15	7	6	
Hidasnémeti	.		15	7	6	
Jósvafő	1		14	8	6	0
Lillafüred	2		9	7	6	
Miskolc	1		13	8	6	0
Putnok	3		13	7	7	
Sárospatak	.		15	7	5	1
Szendrőlád	2	∩	11	7	7	
Tokaj	1		14	7	6	
Kisvárda	2		14	7	6	1
Mátészalka	4		14	8	6	
Nyiregyháza	1	▽	14	7	6	0
Nyirlugos	–		–	–	–	
Pátyod	4	▽	14	7	6	
Tiszabecs	5		14	8	6	
Vásárosnamény	–		–	–	–	
Záhony	5		12	6	6	
Berettyóújfalu	3		11	9	7	
Debrecen	2	▽	12	7	6	0
Hajdúdorog	ny	,	12	7	6	
Hortobágy	3		13	7	6	
Körösszakál	.		12	8	7	
Polgár	1		12	7	6	
Békéscsaba	1		11	8	8	0
Mezőhegyes	2		12	6	4	0
Orosháza	2		12	5	4	0
Szarvas	2		11	7	3	0
Szeghalom						

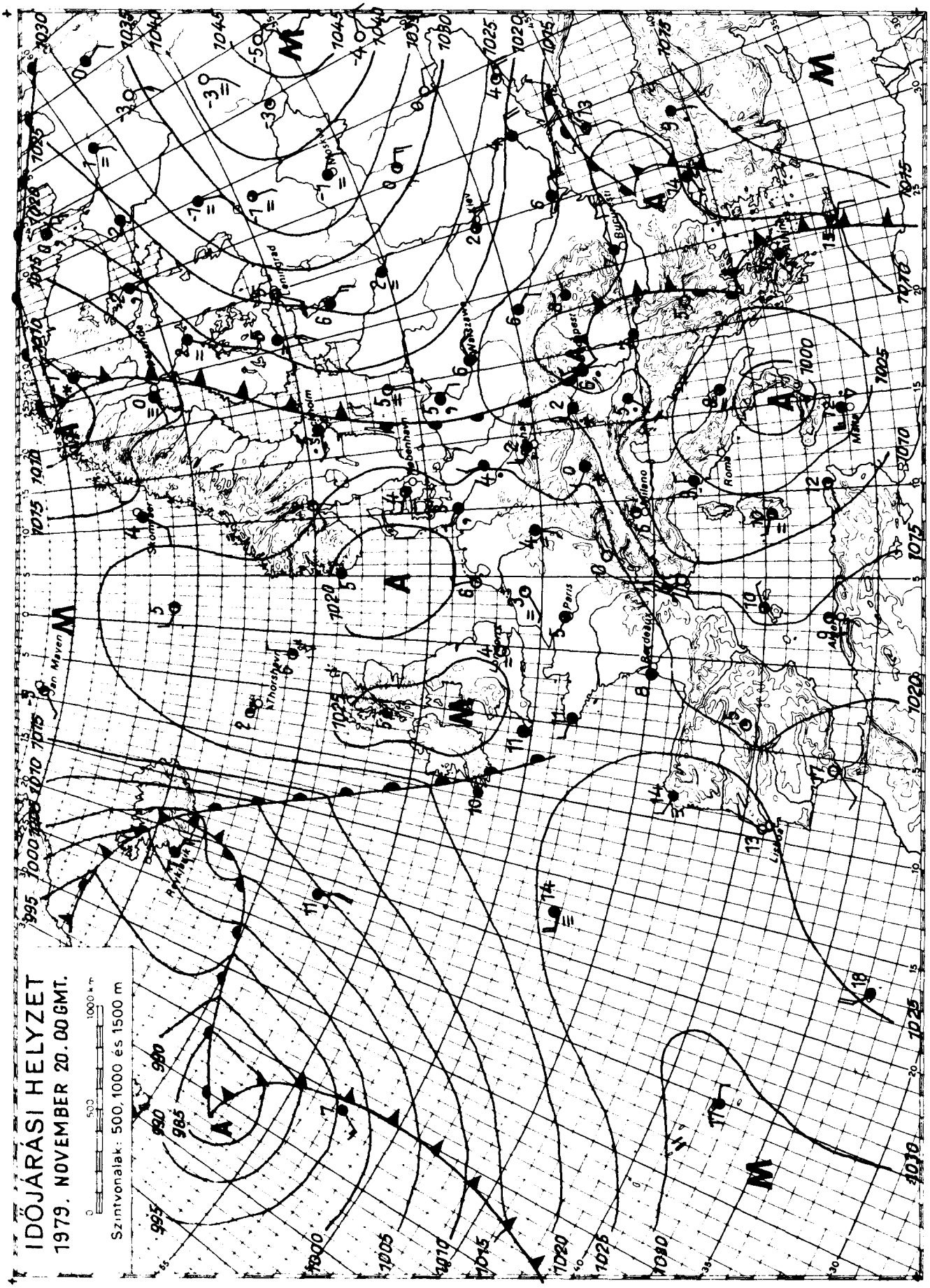

KIADJA: ORSZÁGOS METEOROLÓGIAI SZOLGÁLAT

Készíti: Központi Előrejelző Intézet Előrejelző Osztálya — T.: 273 - 018 — Megjelenik naponként —

Évi előfizetési díja: 1.460.-Ft - Megrendelhető: 1024 Budapest, II., Kitaibel Pál u. 1. Telefon: 353-500

Kiadásért felel: az OMSZ elnöke — Szerkesztésért felel: a KEI igazgatója

IDŐJÁRÁSI NAPIJELENTÉS

ЕЖЕДНЕВНЫЙ МЕТЕОРОЛОГИЧЕСКИЙ БЮЛЛЕТЕНЬ · DAILY WEATHER REPORT
BULLETIN QUOTIDIEN DE TEMPS · TÄGLICHER WETTERBERICHT

92. évfolyam 325. szám. + Budapest + 1979. november 21. szerda

Az időjárási helyzet és a várható időjárás:

Kelet-és Nyugat-Európa egy részén továbbra is magas nyomású légköri képződmény helyezkedik el. Igy ott folytatódik a változóan felhős, párás, helyenként ködös idő. Közép-Európa, Olaszország, valamint a Balkán-félsziget fölött egyenlőre még nedves levegő örvénylik. Hatására a felsorolt helyeken általában erősen felhős az ég, több helyen esik az eső, néhány helyen havazik, Dél-Európában egy-két helyen zivatar keletkezik. A Kárpát-medencében csütörtök estig az évszaknak megfelelő idő várható.

Hazánkban kedden csak néhány helyen szakadozott fel a zárt felhőtakaró, ahol rövid ideig sütött a nap. Az ország többi részén borult maradt az ég. Többfelé esett az eső, záporeső. A lehullott csapadék mennyisége a keleti, északkeleti megyékben több helyen elérte az 5, 10 mm-t, sőt Záhonyban 12 mm-t mértek. A hőmérséklet napközben a Dunántúlon 3, 6, máshol 6, 13 fokig emelkedett. Szerda hajnalra 0, +6 fokig hült le a levegő. Ma délelőtt erősen felhős, vagy borult idő volt. Elszórtan eső, szitálás keletkezett. A hőmérséklet 11 órakor az ország területén 4, 7 fok között váltakozott.

Ma 12 órakor Budapesten a hőmérséklet 6 fok, a tengerszintre átszámitott légnyomás 1020 mb /765 mm/, gyengén emelkedik.

Várható időjárás csütörtök estig:

Túlnyomóan borult, párás, főként hajnalban és reggel helyenként ködös idő.
Szórványosan kisebb eső, havas eső, a hegyeken havazás.
Időnként megélénkülő, a Dunántúlon néhány helyen megerősödő északnyugati, északi szél.
Várható legalacsonyabb éjszakai hőmérséklet: -1, +4,
legmagasabb nappali hőmérséklet csütörtökön: általában 3, 8 fok között.

Vadkerti Ferenc s.k.

A hőmérséklet napi középértéke és eltérése a 100 évi átlagtól /Budapesten/:

1979. XI. 20.	6,0 C°	+1,8 C°

1871 óta ezen a napon Budapesten előfordult

legmagasabb hőmérséklet:	16,2 C° /1926/,
legalacsonyabb hőmérséklet:	-6,4 C° /1902/.

79.732.

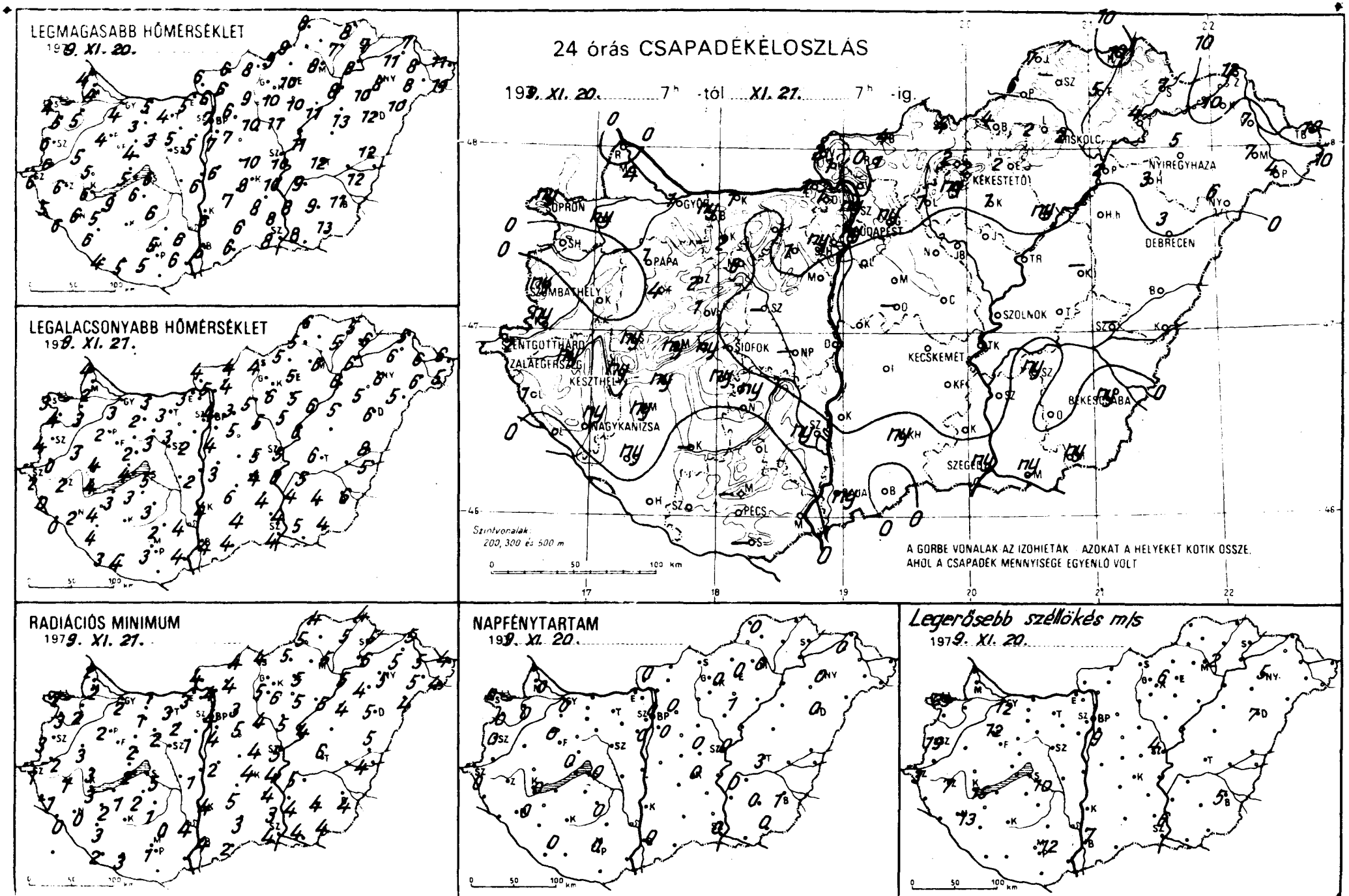
LEGMAGASABB HŐMÉRSÉKLET
1979. XI. 20.
LEGALACSONYABB HŐMÉRSÉKLET
1979. XI. 27.
RADIÁCIÓS MINIMUM
1979. XI. 27.
24 órás CSAPADÉKELOSZLÁS
1979. XI. 20. 7h -tól XI. 27. 7h -ig.
SOPRON
GYŐR
BUDAPEST
MISKOLC
NYÍREGYHÁZA
KÉKESTETŐ
DEBRECEN
PAPA
SZOMBATHELY
SZOLNOK
SZEGED
KECSKEMÉT
SIÓFOK
NAGYKANIZSA
KESZTHELY
PÉCS
BÉKÉSCSABA
Szintvonalak:
200, 300 és 500 m
A GÖRBE VONALAK AZ IZOHIETÁK AZOKAT A HELYEKET KÖTIK ÖSSZE,
AHOL A CSAPADÉK MENNYISÉGE EGYENLŐ VOLT
NAPFÉNYTARTAM
1979. XI. 20.
Legerősebb széllökés m/s
1979. XI. 20.

	19 9.XI.21. 07 h -ig az utolsó 24 óra adatai					
	csapadék (mm)		max. hőmérséklet	min. hőmérséklet	rad. min.	napos órák
Győr	1		4	3	2	0
Kapuvár	ny		5	3	3	0
Mosonmagyaróvár	4		4	2	2	0
Rajka	.		4	4	2	
Sopron	ny	▽	4	3	2	0
Sopronhorpács	.		5	4	3	0
Káld	.		5	3	3	
Körmend	ny		6	0	-2	
Szentgotthárd	2	=	6	2	1	0
Szombathely	ny		6	4	3	0
Lenti	1		5	0	-1	
Letenye	.	⌒	6	0	0	
Nagykanizsa	ny		6	2	0	0
Zalaegerszeg	ny		6	2	1	
Farkasgyepű	4	*	2	1	1	
Keszthely	ny		6	4	3	0
Mencshely	ny		3	2	2	0
Pápa	1		4	2	2	0
Sümeg	ny		5	4	3	
Tihany	ny	▽	5	4	2	
Veszprém	1		4	2	2	
Zirc	2		2	0	0	
Bonyód	ny	,	9	3	1	
Homokszt. györgy	.		4	3	2	0
Kaposvár	–		–	–	–	
Marcali	ny		5	4	2	
Siófok	.		6	5	5	0
Somogyszob	ny		6	4	3	
Tab	ny		6	3	2	
Bábolna	ny	, ⌒	4	2	2	
Esztergom	1		5	3	3	
Kisber	2		3	2	1	
Komárom	1		5	3	1	
Tatabánya	.		4	3	3	
Alcsútdoboz	1		5	3	2	
Dunaújváros	.		6	2	1	
Martonvásár	.		5	2	1	0
Mór	6		3	3	2	
Nagyhörcsökp.	–		–	–	–	
Szabadbattyán	–		–	–	–	
Iregszemcse	ny		6	3	1	0
Lengyel	.		5	2	0	
Nagykónyi	.		3	2	1	
Szekszárd	ny		6	4	4	
Tamási	–		–	–	–	
Mohács	.		6	4	1	
Pécs	.		5	3	1	0
Siklós	–		–	–	–	
Szigetvár			5	4	3	
Bp. Lőrinc	.		7	4	4	0
Bp. Met. Int.	.	=	7	4	4	0
Bp. Szab. hegy	ny	≡	4	2	1	
Cegled	.	≡,	10	5	4	0
Dobogókő	1	, =	3	0	0	
Godollő	ny	,	6	3	3	0
Kiralyrét	1	, ⌒	5	4	4	
Mátrafüred	.		7	5	5	
Nagykata	.		10	5	4	
Orkény	–		–	–	–	
Szentendre	ny	,	8	5	5	

	19 9.XI.21. 07 h -ig az utolsó 24 óra adatai					
	csapadék (mm)		max. hőmérséklet	min. hőmérséklet	rad. min	napos órák
Vác	.		6	5	4	
Vámosmikola	2		6	4	4	0
Baja	ny	,	6	4	4	0
Bácsalmás	.		6	4	2	
Izsák	.		7	6	5	
Kalocsa	.		6	4	4	
Kecskemét	.		8	4	4	0
Kiskunf. háza	.		8	4	4	
Kiskunhalas	ny	,	6	4	3	
Kunszentmiklós	.		6	3	2	
Tiszakécske	.		10	6	4	
Balassagyarmat	4		6	4	4	
Romhány	1	,	6	4	4	
Salgótarján	4	▽ =	8	4	4	
Eger	2	≡	10	5	5	0
Galyatető	2	≡	11	1	1	
Gyöngyös	ny	,	10	6	6	
Kékestető	2	≡	5	1	1	0
Kompolt	1	,	10	5	5	1
Lőrinci	1	,	9	5	5	
Poroszló	ny	,	11	6	5	
Jászapáti	.	≡	11	5	5	
Jászberény	.	≡	11	5	5	
Karcag	–		–	–	–	
Szolnok	.	=	10	5	5	0
Tiszaroff	.		11	6	4	
Túrkeve	.		12	6	6	3
Kistelek	.		8	4	3	
Makó	ny	,	8	5	4	
Szeged	ny	, =	8	4	4	0
Szentes	.		8	4	4	
Borsodnádasd	4	▽	9	5	5	
Füged	5		7	5	5	
Hidasnémeti	10		8	5	4	
Jósvafő	7		8	6	4	0
Lillafüred	2		7	5	4	
Miskolc	2	=	8	6	5	0
Putnok	6		9	5	5	
Sárospatak	7		7	6	5	0
Szendrőlád	–		–	–	–	
Tokaj	4		8	6	6	
Kisvárda	10		11	6	5	0
Mátészalka	7		8	6	5	
Nyiregyháza	5	=	8	6	5	0
Nyirlugos	6		10	5	4	
Pátyod	4	▽	11	5	4	
Tiszabecs	10		11	6	4	
Vásárosnameny	7		8	6	5	
Zahony	12		7	5	5	
Berettyóujfalu	.		12	8	5	
Debrecen	3	▽	12	6	5	0
Hajdúdorog	3		10	5	4	
Hortobágy	.		13	5	4	
Körösszakal	.	≡	12	5	4	
Polgar	2		8	6	5	
Békescsaba	ny	, =	11	6	4	1
Mezőhegyes	ny	,	13	4	4	0
Orosháza	.		9	4	4	0
Szarvas	ny	,	9	5	5	0
Szeghalom						

Árpádtető.

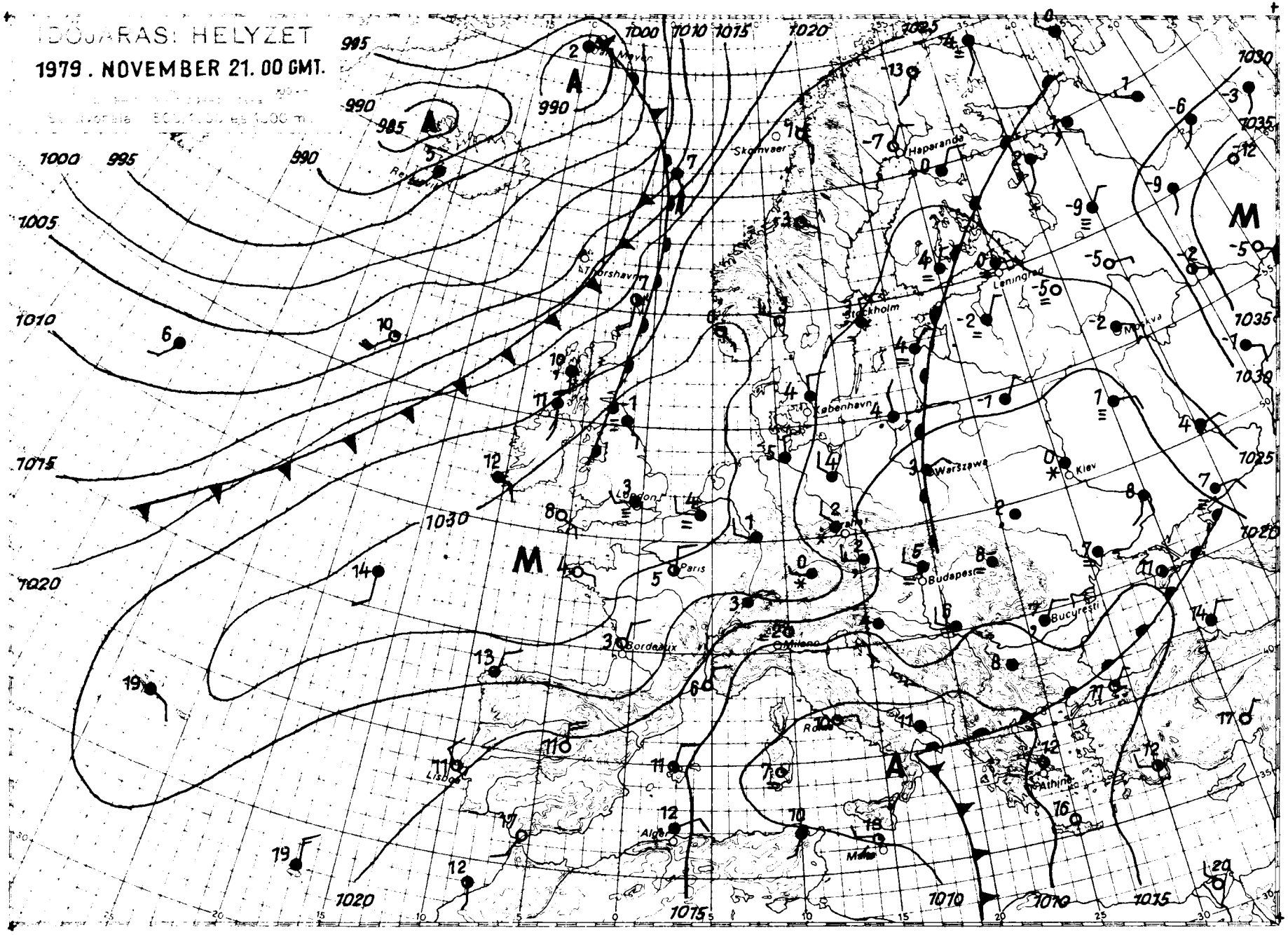

KIADJA: ORSZÁGOS METEOROLÓGIAI SZOLGÁLAT

Kiadásért felel az OMSZ elnöke — Szerkesztésért felel a KEI igazgatója

Kiadjuk: Eloregjelzo Intézet Elorejelzo Osztalya — T. 273 - 078 — Megjelenik naponként

Fizetéses: Hp. 1 160 Ft. Megjendelhető: 1024 Budapest, II. Kitaibel Pál u. 1. Telefon: 353 500

IDŐJÁRÁSI NAPIJELENTÉS

ЕЖЕДНЕВНЫЙ МЕТЕОРОЛОГИЧЕСКИЙ БЮЛЛЕТЕНЬ · DAILY WEATHER REPORT
BULLETIN QUOTIDIEN DE TEMPS · TÄGLICHER WETTERBERICHT

92. évfolyam 326. szám. + Budapest + 1979. november 22. csütörtök

Az időjárási helyzet és a várható időjárás:

Csütörtökön délelőtt Európa legnagyobb részéből erősen párás és erősen felhős időjárásról érkeztek jelentések. A kontinens északnyugati, északi és délkeleti határvidékén esett az eső, illetve havazott. A Skandináv-félszigeten az esőt, havazást erős szél kisérte. Közép-Európában a tartós eső megszünt. Sőt az árvizzel sújtott Jugoszláviában is jelentősen gyengült az esőzés.

Magyarországon szerdán borult, párás idő volt. Még mindig sok helyen esett több-kevesebb eső, illetve az északi országrészben időnként havazott. A legtöbb csapadékot 3, 5 mm-t Nógrád-megyéből jelentettek. A Dunántúlon élénk, olykor erős északi szél fújt. A hőmérséklet szerdán 4, 10 fokig emelkedett, majd csütörtökön hajnalra 2, 6 fokig süllyedt. A reggeli órákban még előfordult néhány helyen gyenge eső, hószállingózás, de délelőtt már ilyet sem jelentettek, sőt időnként kissé sokfelé felszakadozott a zárt felhőtakaró. A nyugati országrészben pedig már számottevő napsütés volt. A hőmérséklet 11 órára 4, 7 fokig emelkedett.

Ma 12 órakor Budapesten a hőmérséklet 6 fok, a tengerszintre átszámitott légnyomás 1027 mb /771 mm/, alig változik.

Várható időjárás péntek estig:

Változóan felhős idő számottevő csapadék nélkül, a nyugati országrészben időnként még élénk, máshol mérsékelt, vagy gyenge északias szél. Hajnalban sok, napközben néhány helyen köd.
Várható legalacsonyabb éjszakai hőmérséklet: -3, +2,
legmagasabb nappali hőmérséklet pénteken általában: 2, 7 fok között, a tartósan ködös helyeken 0 fok körül.

Aigner Szilárd s.k.

TÁVOLABBI KILÁTÁSOK SZOMBATTÓL-KEDDIG:

Túlnyomóan borult idő, a hajnali órákban többfelé párásság, köd.
Legalacsonyabb hajnali hőmérséklet: -2, +3 fok között.
Legmagasabb nappali hőmérséklet: +2, +7 fok között.
Jelentős mennyiségü /legalább 5 mm/ csapadék az ország területének 30 százalékán várható.

KÖZÉPTÁVÚ ELŐREJELZŐ OSZTÁLY

A hőmérséklet napi középértéke és eltérése a 100 évi átlagtól /Budapesten/:

1979. XI. 21.	6,1 C°	+2,1 C°

1871 óta ezen a napon Budapesten előfordult

legmagasabb hőmérséklet:	19,8 C° /1926/,
legalacsonyabb hőmérséklet:	-10,9 C° /1884/.

79.733.

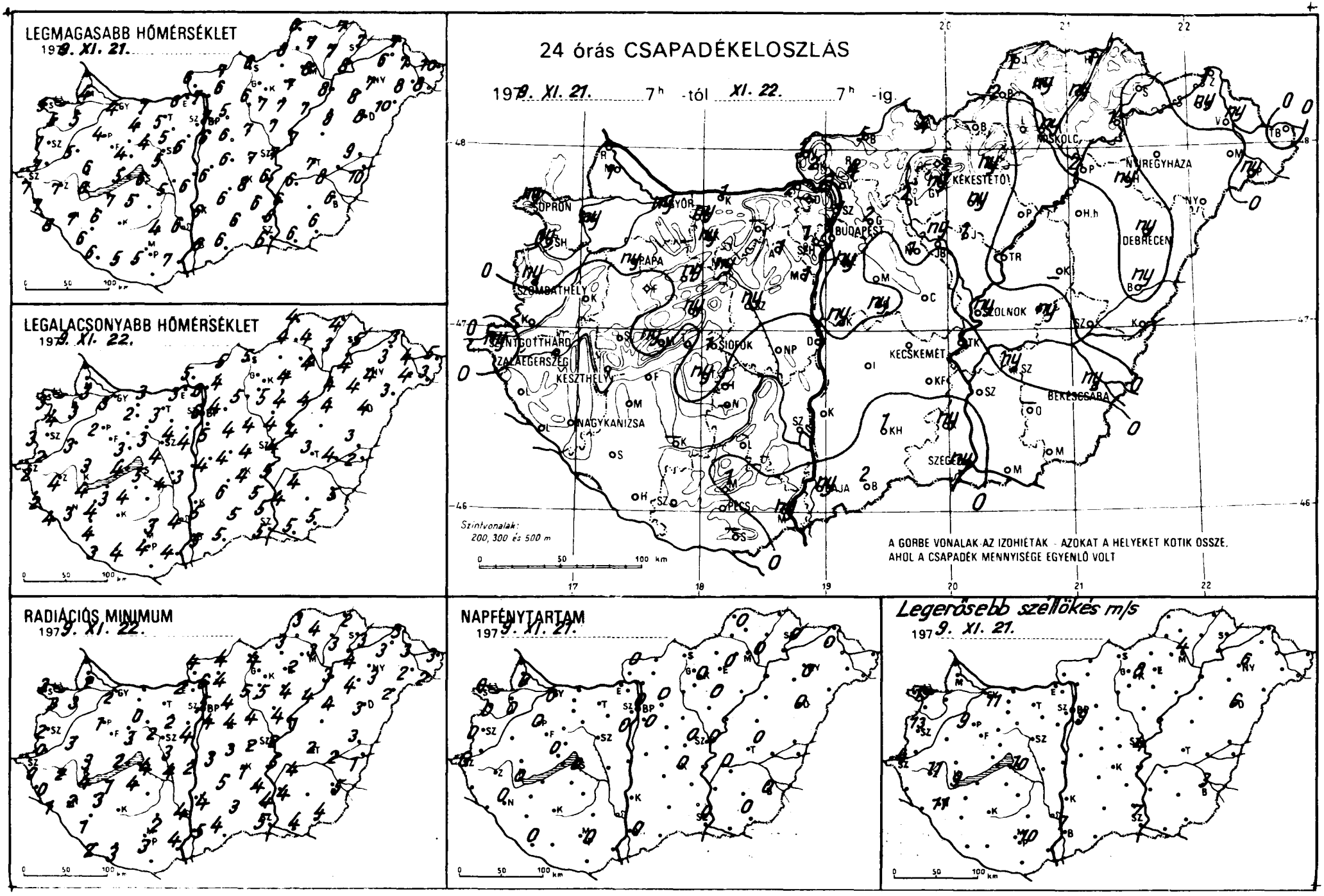
LEGMAGASABB HŐMÉRSÉKLET
1979. XI. 21.
LEGALACSONYABB HŐMÉRSÉKLET
1979. XI. 22.
24 órás CSAPADÉKELOSZLÁS
1979. XI. 21. 7h -tól XI. 22. 7h -ig
Szintvonalak:
200, 300 és 500 m
A GÖRBE VONALAK AZ IZOHIÉTÁK - AZOKAT A HELYEKET KÖTIK ÖSSZE,
AHOL A CSAPADÉK MENNYISÉGE EGYENLŐ VOLT
RADIÁCIÓS MINIMUM
1979. XI. 22.
NAPFÉNYTARTAM
1979. XI. 21.
Legerősebb széllökés m/s
1979. XI. 21.

	1970.XI.22. 07 h -ig az utolsó 24 óra adatai					
	csapadék (mm)		max. hőmérséklet	min. hőmérséklet	rad. min.	napos órák
Győr	ny		4	3	2	0
Kapuvár	ny	,	5	3	3	0
Mosonmagyaróvár	1		4	3	2	0
Rajka	–		–	–	–	
Sopron	ny		5	3	3	0
Sopronhorpács	ny		5	4	3	0
Káld	.		5	3	3	
Körmend	.		7	2	0	
Szentgotthárd	ny		7	2	0	0
Szombathely	ny		7	3	2	0
Lenti	.		7	2	0	
Letenye	.		8	4	1	
Nagykanizsa	.		7	3	2	0
Zalaegerszeg	.		7	4	2	
Farkasgyepű	.		2	2	1	
Keszthely	.		6	4	4	0
Mencshely	ny		3	2	1	0
Pápa	ny		4	2	1	0
Sümeg	.		6	3	3	
Tihany	.		5	4	2	
Veszprém	ny		4	3	3	
Zirc	ny		3	1	0	
Fonyód	.		7	3	1	
Homokszt. györgy	.		6	3	2	0
Kaposvár	–		–	–	–	
Marcali	.		6	4	3	
Siófok	1		6	5	4	0
Somogyszob	.		6	4	1	
Tab	ny		5	4	4	
Bábolna	ny	, ⌒	5	2	1	
Esztergom	2	*	6	3	2	
Kisbér	ny	≡	4	2	0	
Komárom	1	,	7	3	1	
Tatabánya	–		–	–	–	
Alcsútdoboz	1	≡	5	4	2	
Dunaújváros	.		6	3	2	
Martonvásár	1	, ≡	6	4	4	0
Mór	ny		4	3	2	
Nagyhörcsökp.	.		5	4	4	
Szabadbattyán	ny		5	4	3	
Fegszemcse	–		–	–	–	–
Lengyel	.		4	3	2	
Nagykónyi	–		–	–	–	
Szekszárd	.		6	4	4	
Árpádtető	1	≡	3	2	2	
Mohács	ny		7	4	4	
Pécs	.	=	5	4	3	0
Siklós	–		–	–	–	
Szigetvár	.		5	4	3	
Bp. Lőrinc	ny	,	6	5	4	0
Bp. Met. Int.	1	, =	7	6	5	0
Bp. Szab. hegy	1		4	3	2	
Cegléd	.		7	4	2	0
Dabogokő	–		–	–	–	
Gödöllő	2		5	4	4	0
Irotalyvet	2		6	4	3	
Jánosmor	.		6	4	4	
Kecskéta	1		7	4	4	
Kecskeny	ny		6	4	3	
Szentendre	1		6	5	5	

	1970.XI.22. 07 h -ig az utolsó 24 óra adatai					
	csapadék (mm)		max. hőmérséklet	min. hőmérséklet	rad. min.	napos órák
Vác	1	,	7	6	6	
Vámosmikola	3		6	5	4	0
Baja	ny	,	6	5	5	0
Bácsalmás	2		6	5	4	
Izsák	.		8	6	5	
Kalocsa	.		6	5	4	
Kecskemét	.	⌒	6	4	1	0
Kiskunf. háza	.		6	5	4	
Kiskunhalas	1		6	5	3	
Kunszentmiklós	ny	≡,	6	4	3	
Tiszakécske	.		7	5	5	
Balassagyarmat	5		7	5	4	
Romhány	4		6	4	4	
Salgótarján	4	≡	6	5	4	
Eger	ny	,	7	4	2	0
Galyatető	–		–	–	–	
Gyöngyös	ny	,	7	5	5	
Kékestető	2	* * ≡	1	-1	-1	0
Kompolt	ny	,	7	4	4	0
Lőrinci	2		6	5	5	
Poroszló	.		7	4	4	
Jászapáti	1		7	4	4	
Jászberény	ny	,	7	5	4	
Karcag	–		–	–	–	
Szolnok	ny	,	7	4	2	0
Tiszaroff	.		7	4	1	
Túrkeve	ny	,	7	3	2	0
Kistelek	ny	∴	6	5	4	
Makó	.		6	5	4	
Szeged	ny	,	6	5	5	0
Szentes	.		6	4	4	
Borsodnádasd	–		–	–	–	
Fügöd	ny		7	3	3	
Hidasnémeti	1		7	4	2	
Jósvafő	1		6	4	3	0
Lillafüred	.		5	4	3	
Miskolc	ny		8	4	3	0
Putnok	2		8	4	3	
Sárospatak	.		7	5	3	0
Szendrőlád	ny	, ⌒	7	4	4	
Tokaj	1	,	8	4	4	
Kisvárda	ny	≡,	6	3	3	0
Mátészalka	.		8	4	2	
Nyíregyháza	.		7	4	3	0
Nyírlugos	.		10	3	2	
Pátyod	ny	,	8	3	2	
Tiszabecs	.		10	5	3	
Vásárosnameny	ny		7	4	3	
Záhony	1		7	3	3	
Berettyóújfalu	ny		9	3	3	
Debrecen	ny	,	8	4	3	0
Hajdúdorog	ny	,	8	4	4	
Hortobágy	.		8	4	4	
Körösszakál	.		10	2	1	
Polgar	2	⌒	8	4	3	
Békéscsaba	ny	,	6	5	5	0
Mezőhegyes	.		6	5	4	0
Orosháza	–		–	–	–	–
Szarvas	ny	,	6	4	4	0
Szeghalom	.		8	4	2	

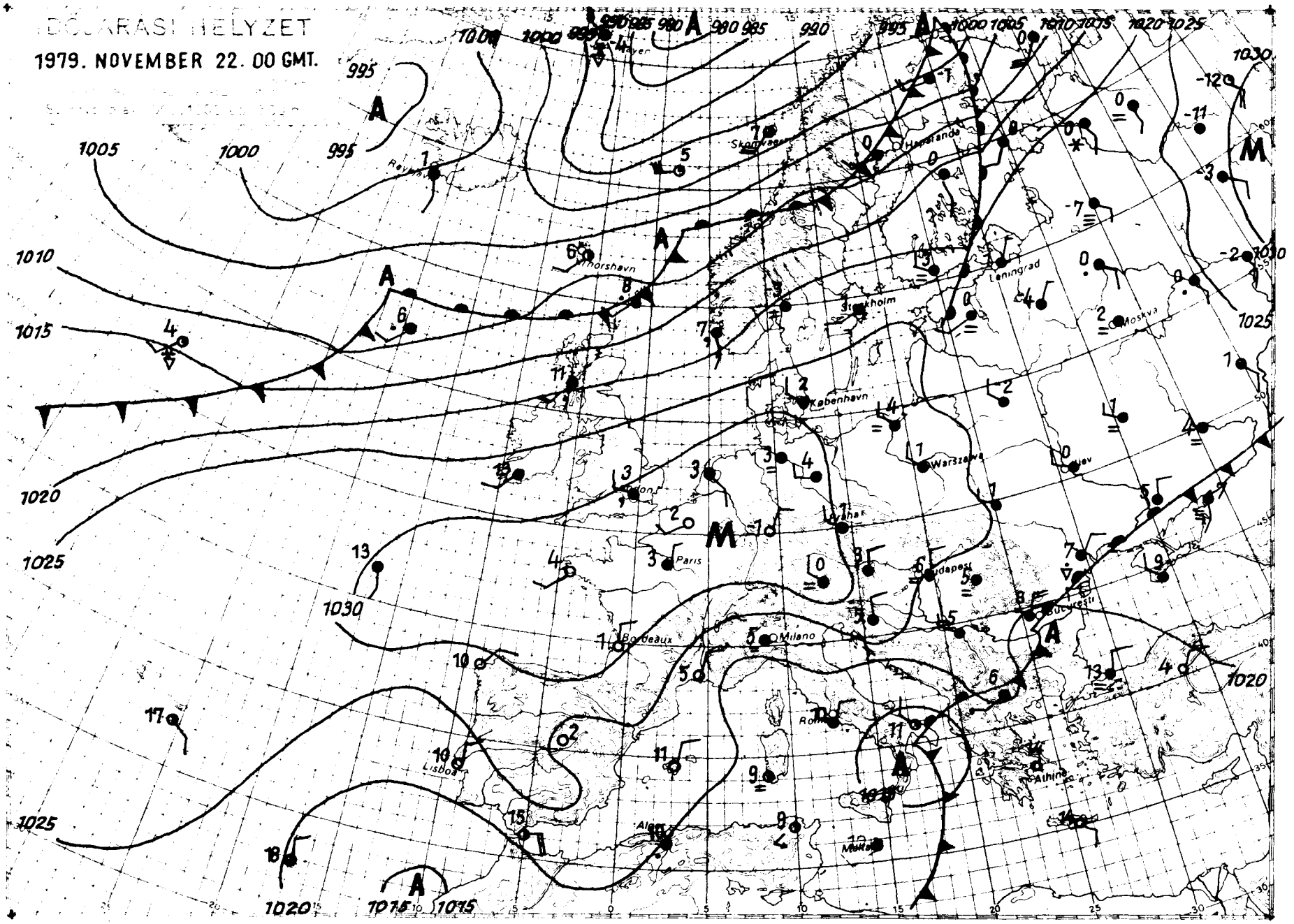

KIADJA: ORSZÁGOS METEOROLÓGIAI SZOLGÁLAT
Kiadásért felel: az OMSZ elnöke — Szerkesztésért felel: a KEI igazgatója
Kiadásért felel: az OMSZ elnöke — Szerkesztésért felel: a KEI igazgatója
Kiadjaj: Kiadjaj: Előrejelzo Intézet Előrejelzo Osztálya — T
273 - 078
— Megjelenik naponként
Telefon: 353-500

IDŐJÁRÁSI NAPIJELENTÉS

ЕЖЕДНЕВНЫЙ МЕТЕОРОЛОГИЧЕСКИЙ БЮЛЛЕТЕНЬ • DAILY WEATHER REPORT
BULLETIN QUOTIDIEN DE TEMPS • TÄGLICHER WETTERBERICHT

92. évfolyam 327. szám. + Budapest + 1979. november 23. péntek

Az időjárási helyzet és a várható időjárás:

Kontinensünk északi részén a nyugatról kelet felé nagy sebességgel vonuló időjárási frontok hatására változékony, szeles, többfelé csapadékos az időjárás. Péntek reggel esőt jelentettek a Brit-szigetek térségéből, a Balti-tenger környékéről, a Szovjetunió európai területének északi részén havazott. Szárazföldünk többi vidékén már nem hullik számottevő csapadék. Az időjárást egy hatalamas kiterjedésü anticiklon irányitja. Csendes, párás őszi az idő. A hőmérséklet csúcsértéke kb. az évszaknak megfelelően alakul. A Kárpát-medence időjárását szombat estig a magas nyomású légköri képződmény irányitja, igy folytatódik a párás, őszi idő.

Hazánkban csütörtökön az északkeleti országrészben, valamint a déli határvidéken túlnyomóan borult volt az ég, máshol 1, 6 órán át sütött a nap. Már csak néhány helyen fordult elő jelentéktelen mennyiségü eső. A legmagasabb nappali hőmérséklet 4, 8 fok között váltakozott. Pénteken hajnalra a derült helyeken 0, -3, az erősen felhős helyeken +1, +3 fokig hült le a levegő. Délelőtt a déli megyékben kevés volt a felhő, máshol erősen felhős volt az ég. A hőmérséklet 11 órakor +1, +5 fok között váltakozott.

Ma 12 órakor Budapesten a hőmérséklet 4 fok, a tengerszintre átszámitott légnyomás 1028 mb /771 mm/, alig változik.

Várható időjárás szombat estig:

Változóan, helyenként erősen felhős idő, számottevő csapadék nélkül.
Mérsékelt változó irányú szél.
Hajnalban többfelé köd.
Várható legalacsonyabb éjszakai hőmérséklet: -3, +2,
legmagasabb nappali hőmérséklet szombaton: általában 3, 7 fok között, a tartósan ködös helyeken 0 fok körül.

Németh Lajos s.k.

A hőmérséklet napi középértéke és eltérése a 100 évi átlagtól /Budapesten/:

1979. XI. 22.	6,5 C°	+2,7 C°

1871 óta ezen a napon Budapesten előfordult

legmagasabb hőmérséklet:	18,5 C° /1911/,
legalacsonyabb hőmérséklet.	-9,9 C° /1884/.

79.734.

LEGMAGASABB HŐMÉRSÉKLET

197 9. XI. 22.

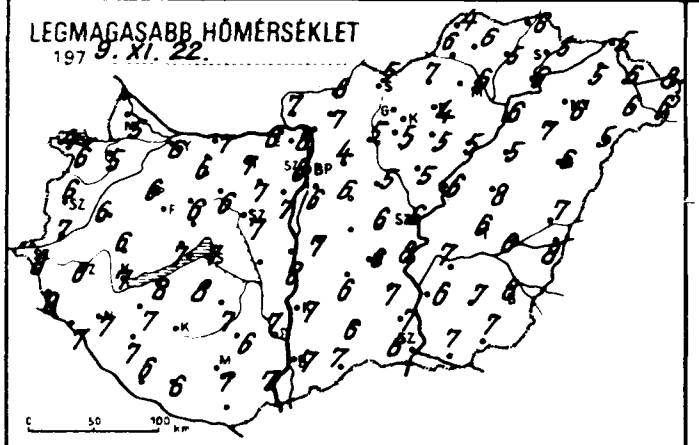

LEGALACSONYABB HŐMÉRSÉKLET

197 9. XI. 23.

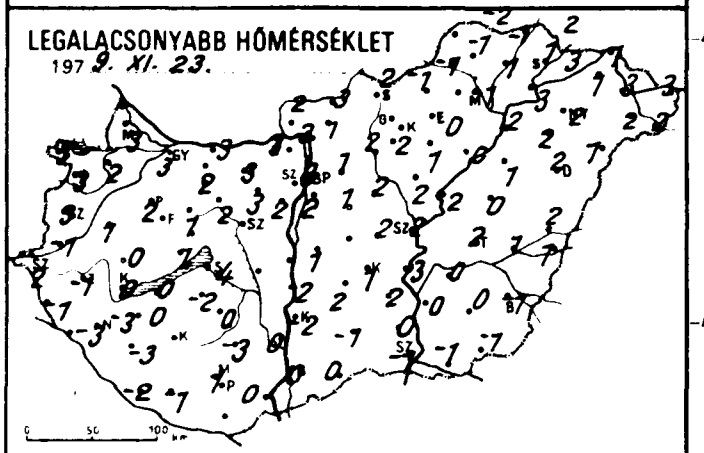

RADIÁCIÓS MINIMUM

197 9. XI. 23.

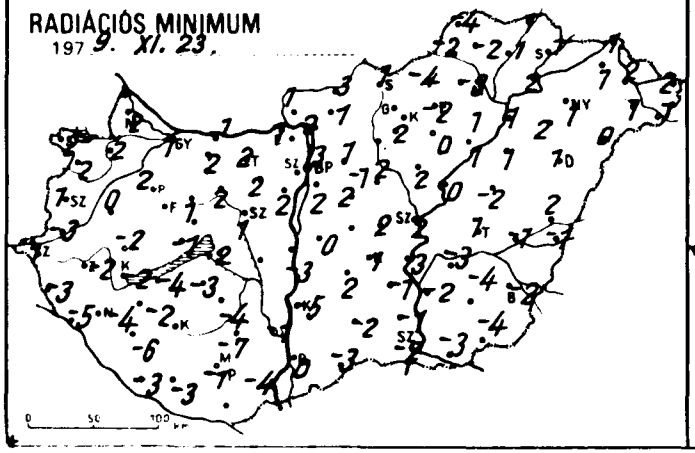

24 órás CSAPADÉKELOSZLÁS

197 9. XI. 22. 7h -tól XI. 23. 7h -ig.

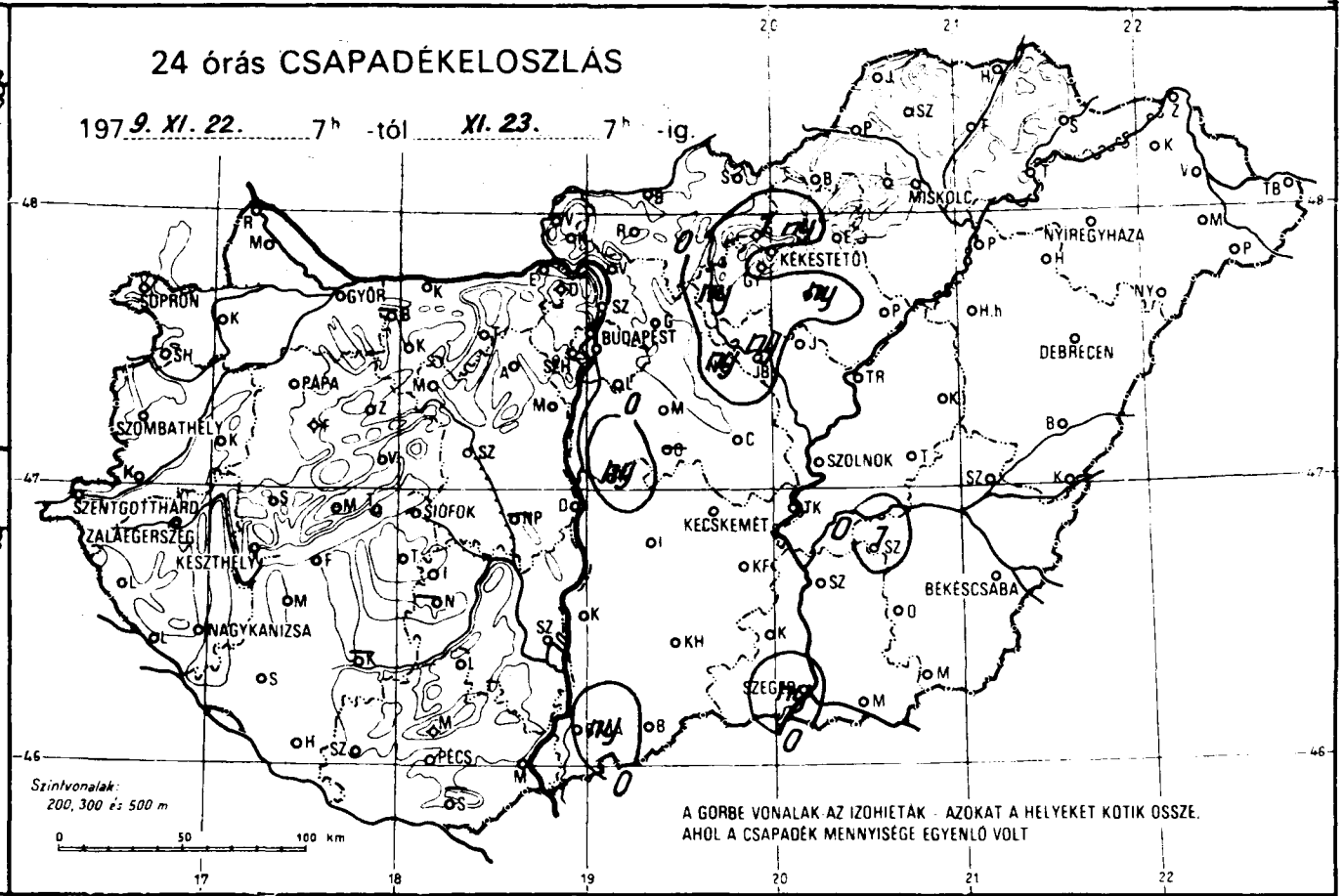

A GÖRBE VONALAK AZ IZOHIETÁK - AZOKAT A HELYEKET KÖTIK ÖSSZE, AHOL A CSAPADÉK MENNYISÉGE EGYENLŐ VOLT

NAPFÉNYTARTAM

197 9. XI. 22.

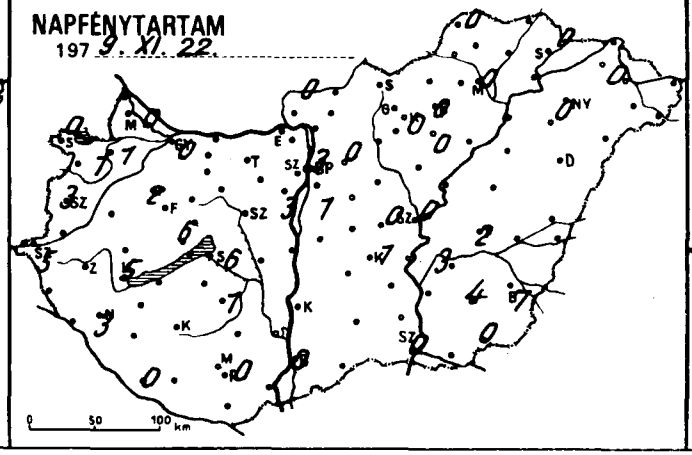

Legerősebb széllökés m/s.

197 9. XI. 22.

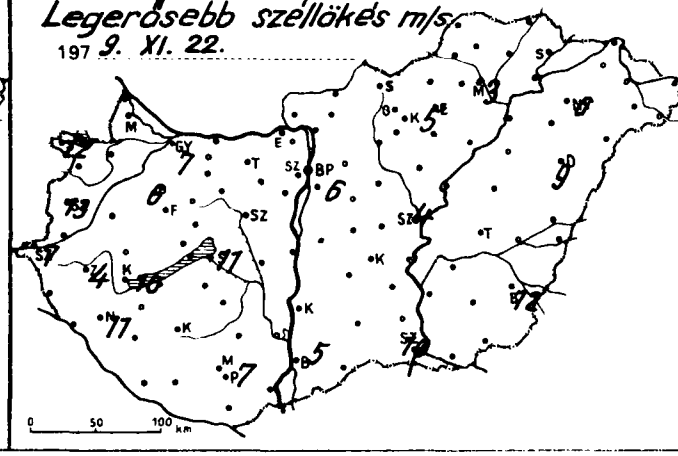

	1923. XI. 23. 07 h -ig az utolsó 24 óra adatai					
	csapadék (mm)		max. hőmérséklet	min. hőmérséklet	rad. min.	napos órák
Győr	.		6	3	1	0
Kapuvár	.		5	2	2	1
Mosonmagyaróvár	.		5	3	2	0
Rajka	–		–	–	–	
Sopron	.		4	3	2	0
Sopronhorpács	.		6	3	2	1
Káld	.		6	1	0	
Körmend	.		7	-1	-3	
Szentgotthárd	.	⌒ =	8	2	1	5
Szombathely	.	⌒ =	6	3	1	3
Lenti	.	V	8	-1	-3	
Letenye	.	⌴ ≡	7	-3	-5	
Nagykanizsa	.	V =	7	-3	-4	3
Zalaegerszeg	.	⌴	6	-1	-2	
Farkasgyepű	.		4	1	1	
Keszthely	.	⌴ =	7	0	-2	5
Mencshely	.	⌴	6	0	-2	6
Pápa	.	⌒ =	6	2	2	2
Sümeg	.		6	0	-2	
Tihany	.		7	1	-1	
Veszprém	.		6	1	1	
Zirc	.		4	0	0	
Fonyód	.		8	0	-4	
Homokszt. györgy	.	⌴ ≡	6	-2	-3	0
Kaposvár	–		–	–	–	
Marcali	.	⌴	7	0	-2	
Siófok	.	=	7	4	2	6
Somogyszob	.	⌴ ≡	7	-3	-6	
Tab	.		8	-2	-3	
Bábolna	–		–	–	–	
Esztergom	.		6	3	1	
Kisbér	.	≡	6	2	2	
Komárom	.		7	3	1	
Tatabánya	.		7	3	2	
Alcsútdoboz	.		7	3	2	
Dunaújváros	.		8	-2	-3	
Martonvásár	.		7	2	2	3
Mór	.	≡	6	2	2	
Nagyhörcsökp.	–		–	–	–	
Szabadbattyán	.		7	2	1	
Iregszemcse	.	≡	7	0	-4	1
Lengyel	.		6	-3	-7	
Nagykónyi	–		–	–	–	
Szekszárd	.	=	7	0	-1	
Árpádtető	.		5	0	-3	
Mohács	.	⌴	7	0	-4	
Pécs	.	=	7	1	-1	0
Siklós	–		–	–	–	
Szigetvár	.		6	-1	-3	
Bp. Lőrinc	.	=	6	2	2	1
Bp. Met. Int.	.		8	3	3	3
Bp. Szab. hegy	.		6	0	0	
Cegléd	.		6	2	2	0
Dobogókő	.		3	-1	-1	
Godollő	.		4	1	1	0
Királyrét	.	⌒	8	1	0	
Monor	.		6	1	-1	
Nagykata	ny		5	2	2	
Örkény	–		–	–	–	
Szentendre	.		8	3	3	

	1923. XI. 23. 07 h -ig az utolsó 24 óra adatai					
	csapadék (mm)		max. hőmérséklet	min. hőmérséklet	rad. min.	napos órák
Vác	.		8	3	2	
Vámosmikola	.	⌒	7	2	1	0
Baja	ny	=	7	0	0	0
Bácsalmás	.	⌴	7	0	-3	
Izsák	.		6	2	2	
Kalocsa	.		7	-2	-5	
Kecskemét	.	⌒ =	6	1	1	1
Kiskunf. háza	.		7	2	-1	
Kiskunhalas	.		6	-1	-2	
Kunszentmiklós	ny	≡,	7	1	0	
Tiszakécske	.		7	3	3	
Balassagyarmat	.		8	3	3	
Romhány	.		7	1	1	
Salgótarján	.		5	2	1	
Eger	.		4	0	-2	0
Galyatető	1	≡,	3	-2	-3	
Gyöngyös	.		5	2	2	
Kékestető	ny	≡,	0	-4	-5	0
Kompolt	ny		5	1	0	0
Lőrinci	ny	,	5	2	1	
Poroszló	.		5	0	-2	
Jászapáti	.		5	2	2	
Jászberény	ny	,	6	2	1	
Karcag	.		8	0	-2	
Szolnok	.	=	6	2	2	0
Tiszaroff	.		6	2	0	
Túrkeve	.		6	2	1	2
Kistelek	.		7	0	-1	
Makó	.	⌴	7	-1	-3	
Szeged	ny	,⌴=	6	-1	-2	0
Szentes	.		6	0	-2	
Borsodnádasd	.		7	-1	-4	
Fügöd	.		5	1	1	
Hidasnémeti	.		6	2	1	
Jósvafő	.	⌴	4	-2	-4	0
Lillafüred	.		6	0	-1	
Miskolc	.		6	-1	-3	0
Putnok	.	⌴	6	-1	-2	
Sárospatak	.		5	3	1	0
Szendrőlád	.	⌴	6	-1	-2	
Tokaj	.		6	3	2	
Kisvárda	.		5	1	1	0
Mátészalka	.		6	2	1	
Nyiregyháza	.		6	2	1	0
Nyírlugos	.		5	1	0	
Pátyod	.		6	2	1	
Tiszabecs	.		8	3	2	
Vásárosnamény	.		6	3	2	
Záhony	.		5	1	1	
Berettyóújfalu	.		7	2	2	
Debrecen	.	=	6	2	1	0
Hajdúdorog	.		7	2	2	
Hortobágy	.		5	1	1	
Körösszakál	.		8	1	-1	
Polgár	.	⌒	6	2	1	
Békéscsaba	.	⌴	8	-1	-2	7
Mezőhegyes	.	⌴	7	-1	-4	0
Orosháza	.		7	0	-4	4
Szarvas	1		7	0	-3	3
Szeghalom	.		6	1	-1	

KIADJA: ORSZÁGOS METEOROLÓGIAI SZOLGÁLAT

Készíti: Központi Előrejelző Intézet Előrejelző Osztálya — T.: 273 - 078 — Megjelenik naponként —

Évi előfizetési díja: 1.460.-Ft - Megrendelhető: 1024 Budapest, II., Kitaibel Pál u. 1. Telefon: 353-500

Kiadásért felel: az OMSZ elnöke — Szerkesztésért felel: a KEI igazgatója

IDŐJÁRÁSI NAPIJELENTÉS

ЕЖЕДНЕВНЫЙ МЕТЕОРОЛОГИЧЕСКИЙ БЮЛЛЕТЕНЬ • DAILY WEATHER REPORT
BULLETIN QUOTIDIEN DE TEMPS • TÄGLICHER WETTERBERICHT

92. évfolyam 328. szám. + Budapest + 1979. november 24. szombat

Az időjárási helyzet és a várható időjárás:

Kontinensünk északi térségének időjárását egyetlen nagy kiterjedésü, több középpontú, alacsony nyomású légörvény alakitja. Hatására a Brit-szigeteken, a Skandináv-félszigeten, valamint a Kelet-Európai sikság északi felén enyhe, de túlnyomóan borult, csapadékos az idő. A felsorolt területeken a legmagasabb nappali hőmérséklet általában 4, 8 fokkal magasabb, mint a sok éves átlag. A Balkán-félsziget és Románia területe fölött a Kárpát-medencét is érintő széles felhő-és csapadékzóna húzódik. Ez okozza, hogy ebben a térségben is gyakran esik az eső, a déli területekről zivatarokat is jeleztek. Szárazföldünk többi részén a leszálló légmozgások hatására általában kevés a felhő, csendes, párás, az évszaknak megfelelő az időjárás.

Hazánkban pénteken változóan, helyenként erősen felhős volt az ég. A délutáni órákban átlagosan 1-3 órán át sütött a nap, de Békés- és Csongrád-megyében 4, 7 órányi napsütést észleltek. A legmagasabb nappali hőmérséklet 3 és 7 fok között alakult. Szombat hajnalra a derült helyeken 0, -3, máshol +1, +3 fokig hült le a levegő. A délelőtti órákban a Dunántúlon változóan, a fővárosban és keleti országrészben erősen felhős, borult volt az ég. A Tiszántúlon több helyről jeleztek esőt, havas esőt, esőszitálást. A hőmérséklet 11 órakor +1, +4 fok között volt.

Ma 12 órakor Budapesten a hőmérséklet 3 fok, a tengerszintre átszámitott légnyomás 767 mm /1023 mb/, nem változik.

Várható időjárás vasárnap estig:

A Dunántúlon eleinte változóan felhős, majd országszerte túlnyomóan borult idő.
Szombat estig főként a keleti, délkeleti országrészben, vasárnap több felé eső, havas eső.
Mérsékelt, időnként élénk délies szél.
Hajnalban párásság, helyenként köd.
Várható legalacsonyabb éjszakai hőmérséklet: -2, +3,
legmagasabb nappali hőmérséklet vasárnap: 2, 7 fok között.

Poór Judit s.k.

A hőmérséklet napi középértéke és eltérése a 100 évi átlagtól /Budapesten/:

1979. XI. 23.	4,7 C°	1,2 C°

1871 óta ezen a napon Budapesten előfordult

legmagasabb hőmérséklet:	18,1 C° /1926/,
legalacsonyabb hőmérséklet:	-8,7 C° /1918/.

79.735.

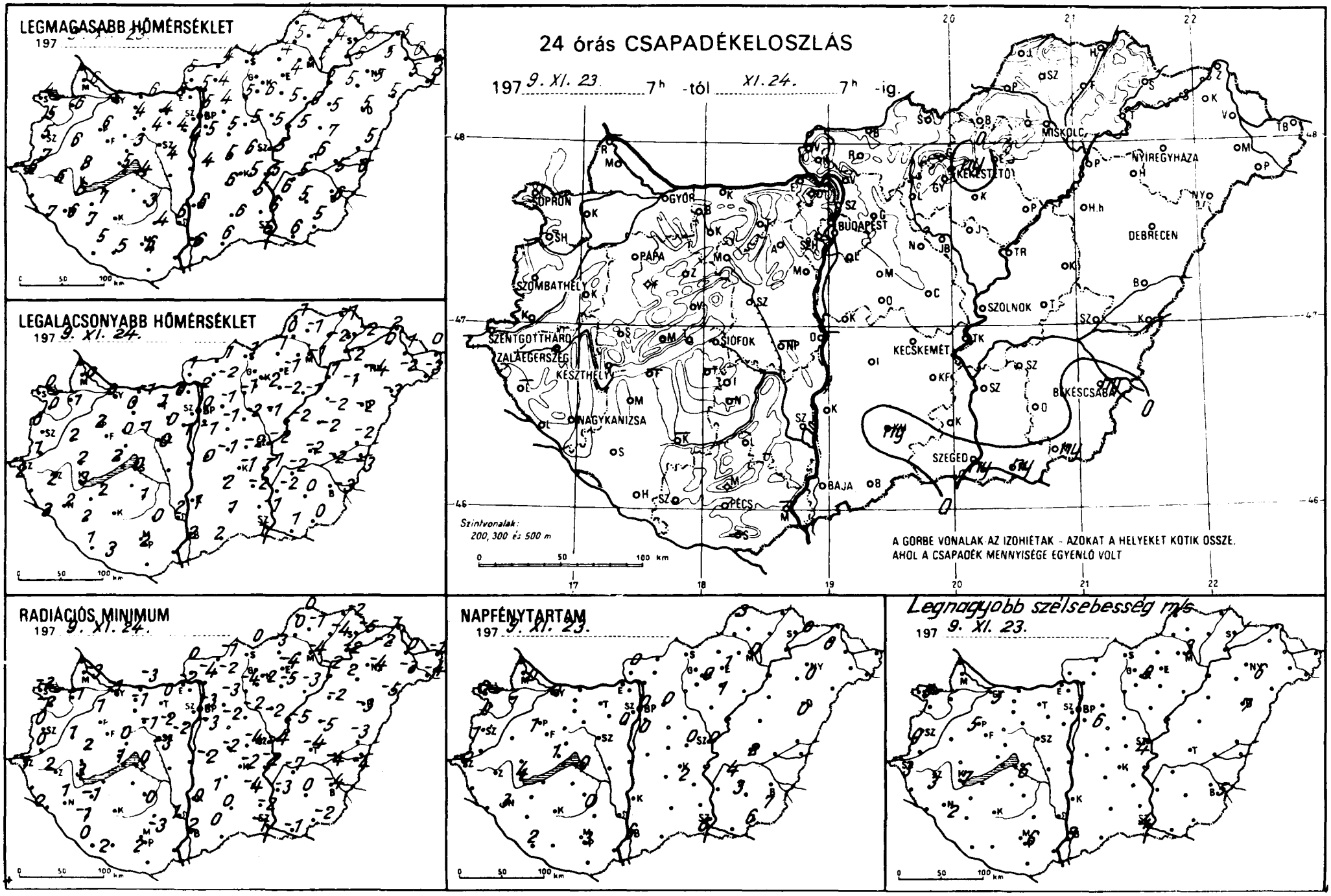
LEGMAGASABB HŐMÉRSÉKLET
197
LEGALACSONYABB HŐMÉRSÉKLET
197 9. XI. 24.
24 órás CSAPADÉKELOSZLÁS
197 9. XI. 23. 7h -tól XI. 24. 7h -ig.
Szintvonalak:
200, 300 és 500 m
A GORBE VONALAK AZ IZOHIÉTÁK - AZOKAT A HELYEKET KÖTIK ÖSSZE,
AHOL A CSAPADÉK MENNYISÉGE EGYENLŐ VOLT
RADIÁCIÓS MINIMUM
197 9. XI. 24.
NAPFÉNYTARTAM
197 9. XI. 23.
Legnagyobb szélsebesség m/s
197 9. XI. 23.
MISKOLC
NYÍREGYHÁZA
DEBRECEN
BUDAPEST
GYŐR
SOPRON
PÁPA
SZOMBATHELY
SZENTGOTTHÁRD
ZALAEGERSZEG
KESZTHELY
SIÓFOK
NAGYKANIZSA
PÉCS
BAJA
SZOLNOK
KECSKEMÉT
BÉKÉSCSABA
SZEGED

	1979.XI.24. 07 h -ig az utolsó 24 óra adatai					
	csapadék (mm)		max. hőmérséklet	min. hőmérséklet	rad. min.	napos órák
Győr	.	=	5	0	-1	0
Kapuvár	.		6	1	-1	1
Mosonmagyaróvár	.	⌴	6	0	-3	0
Rajka	–		–	–	–	
Sopron	.	⌴	4	0	-2	0
Sopronhorpács	.		5	0	-2	0
Káld	.		6	2	1	
Körmend	.		7	1	0	
Szentgotthárd	.	=	6	2	1	0
Szombathely	.	⌴≡	5	0	0	1
Lenti	–		–	–	–	
Letenye	.		7	3	2	
Nagykanizsa	.	⌴=	6	2	1	3
Zalaegerszeg	.	=	6	2	2	
Farkasgyepű	.		4	-1	-1	
Keszthely	.		6	3	3	4
Mencshely	.		5	0	0	1
Pápa	.		6	2	1	1
Sümeg	.		8	2	2	
Tihany	.		5	2	-1	
Veszprém	.		3	0	0	
Zirc	.		3	-1	-2	
Fonyód	–		–	–	–	
Homokszt. györgy	.		5	1	0	2
Kaposvár	–		–	–	–	
Marcali	.		7	2	-1	
Siófok	.		4	0	0	0
Somogyszob	.		7	2	-1	
Tab	–		–	–	–	
Bábolna	.		5	-1	-3	
Esztergom	.		5	0	-2	
Kisbér	.	⌴≡	4	0	-1	
Komárom	.		6	-1	-3	
Tatabánya	.		4	1	0	
Alcsútdoboz	.	⌴	4	0	-2	
Dunaújváros	–		–	–	–	
Martonvásár	.		4	1	-2	0
Mór	.		4	1	-1	
Nagyhörcsökp.	–		–	–	–	
Szabadbattyán	.	=	4	0	-3	
Iregszemcse	.	=	3	1	0	0
Lengyel	.		4	0	-3	
Nagykónyi	–		–	–	–	
Szekszárd	.		6	2	1	
Árpádtető	.		4	1	0	
Mohács	–		–	–	–	
Pécs	.		6	2	2	3
Siklos	–		–	–	–	
Szigetvár	.		5	3	2	
Bp. Lőrinc	.	⌴=	5	-1	-3	0
Bp. Met. Int.	.	=	5	0	-3	0
Bp. Szab. hegy	.	⌴	2	0	-6	
Cegléd	.	⌴	6	-2	-4	0
Dobogókő	–		–	–	–	
Godollő	.	⌴	4	-1	-3	0
Kiralyrét	.	⌴	4	-2	-3	
Monor	.		5	-1	-2	
Nagykata	.	⌴	5	-2	-2	
Orkény	.	⌴	5	-1	-2	
Szentendre	.		5	0	-1	

	1979.XI.24. 07 h -ig az utolsó 24 óra adatai					
	csapadék (mm)		max. hőmérséklet	min. hőmérséklet	rad. min.	napos órák
Vác	.	⌴	5	-2	-4	
Vámosmikola	.		5	1	0	0
Baja	.		6	2	2	6
Bácsalmás	.		6	2	0	
Izsák	.		6	2	1	
Kalocsa	.		6	1	0	
Kecskemét	.	⌴=	5	-1	-2	2
Kiskunf. háza	.		5	-2	-4	
Kiskunhalas	ny	,	6	1	0	
Kunszentmiklós	.		4	0	-2	
Tiszakécske	.		5	-1	-2	
Balassagyarmat	.	⌴	4	1	-1	
Romhány	.		4	-2	-2	
Salgótarján	.		4	1	0	
Eger	.	≡	4	-1	-4	1
Galyatető	–		–	–	–	
Gyöngyös	.	⌴	6	-2	-2	
Kékestető	ny	*⌴	-3	-6	-6	0
Kompolt	.	⌴	5	-2	-5	1
Lőrinci	.	⌴	5	-1	-4	
Poroszló	.	⌴	5	-1	-3	
Jászapáti	.	⌴≡	5	-1	-2	
Jászberény	.	⌴	5	-1	-4	
Karcag	.		7	-2	-5	
Szolnok	.	V=	5	-2	-4	0
Tiszaroff	.	⌴	5	-2	-5	
Túrkeve	.	⌴	6	-2	-4	2
Kistelek	.		6	-1	-2	
Makó	ny		6	1	-1	
Szeged	ny		6	1	-1	6
Szentes	.		6	-2	-3	
Borsodnádasd	.		4	-1	-3	
Fügöd	.	⌴	4	-2	-4	
Hidasnémeti	.		4	-1	-2	
Jósvafő	.		4	1	0	3
Lillafüred	.		4	-1	-2	
Miskolc	.	⌴=	5	-1	-4	0
Putnok	.		5	0	0	
Sárospatak	.	⌴	5	-2	-5	0
Szendrőlád	.	⌴	4	-1	-1	
Tokaj	.	V	6	-2	-2	
Kisvárda	.		5	0	-2	0
Mátészalka	.	⌴≡	5	-2	-3	
Nyiregyháza	.	⌴=	5	-4	-4	0
Nyirlugos	.	⌴	5	-3	-5	
Pátyod	.	V≡	5	-3	-4	
Tiszabecs	.	≡	6	0	-1	
Vásárosnamény	.	≡	6	1	0	
Záhony	.		5	2	1	
Berettyóújfalu	.	⌴	5	-2	-3	
Debrecen	.	⌴=	5	-2	-3	0
Hajdúdorog	.	⌴	5	-1	-2	
Hortobágy	.	≡	5	-2	-2	
Körösszakál	.	⌴	6	-3	-4	
Polgár	.	⌴	6	-1	-2	
Békéscsaba	ny	*	6	-3	-4	7
Mezőhegyes	ny	*	5	0	-2	6
Orosháza	.		5	0	0	3
Szarvas	.	⌴	5	-2	-7	4
Szeghalom	.		5	2	-4	

KIADJA: ORSZÁGOS METEOROLÓGIAI SZOLGÁLAT

Készíti: Központi Előrejelző Intézet Előrejelző Osztálya — T.: *273 - 078* — Megjelenik naponként —

Évi előfizetési díja: 1.460.-Ft - Megrendelhető: 1024 Budapest, II., Kitaibel Pál u. 1. Telefon: 353-500

Kiadásért felel: az OMSZ elnöke — Szerkesztésért felel: a KEI igazgatója

IDŐJÁRÁSI NAPIJELENTÉS

ЕЖЕДНЕВНЫЙ МЕТЕОРОЛОГИЧЕСКИЙ БЮЛЛЕТЕНЬ · DAILY WEATHER REPORT
BULLETIN QUOTIDIEN DE TEMPS · TÄGLICHER WETTERBERICHT

92. évfolyam 329. szám. + Budapest + 1979. november 25. vasárnap

Az időjárási helyzet és a várható időjárás:

Északnyugat- és Észak-Európa fölött gyors egymásutánban vonulnak a változó hőmérsékletü és nedvességtartalmú óceáni léghullámok. Ezek útját körülbelül a London-Minszk-Moszkva vonaltól északra fekvő területeken igen változékony időjárás jelzi. Átmenetileg ugyan mindenütt csökken a felhőzet, gyengül a szél, megszünik a csapadék, azután azonban ismét beborul az ég, és megered az eső, zápor, amelyet az északabbra fekvő vidékeken havazás is követ. Borult, esős az idő a Balkán-félszigeten és az Égei-tenger környékén is, ott azonban mediterrán ciklon örvénylik, s a kevés napsütés, meg-megújuló záporok, zivatarok ellenére is enyhe az idő. A két, változékony időjárású terület között, nyugodttabb, lassabb légmozgásokkal rendelkező zóna húzódik, s ennek területén nyugodttabb időjárás is. A nagy változásoktól mentes időjárású terület lassan-lassan a Kárpát-medence fölé húzódik, igy hazánk fölött is kevesebb lesz a felhő.

Szombaton hazánk déli és keleti vidékei fölött egész nap borult maradt az ég, északnyugaton többször is változott a felhőzet mennyisége. Gyönge esőt azonban csak néhány helyről jelentettek a keleti vidékekről. A hőmérséklet csúcsértéke 2, 7 fok között volt, vasárnap hajnalra a délkeleti országrészben csak 0, +3, másutt azonban 0, -4 fokig hült le a levegő. Egy-két helyen köd keletkezett, ez azonban a délelőtti órákban feloszlott, s a párásság is egyre inkább csökkent. Tartósan borult már csak délnyugaton maradt helyenként az ég. Az északi, északnyugati szél megélénkült. A hőmérséklet 11 órára 2, 5 fok közé emelkedett.

Ma 12 órakor Budapesten a hőmérséklet 4 fok, a tengerszintre átszámitott légnyomás 1027 mb /770 mm/, alig változik.

Várható időjárás hétfő estig:

Lassan csökkenő felhőzet, csak néhány helyen tartósan borult ég, legfeljebb vasárnap egy-két helyen futó zápor, hózápor.
Vasárnap időnként élénk északi, északnyugati, hétfőn mérsékelt, változó irányú szél.
Hajnalban párásság.
Várható legalacsonyabb éjszakai hőmérséklet: 0, -5,
legmagasabb nappali hőmérséklet hétfőn: 2, 7 fok között.

Bártfai Erzsébet s.k.

A hőmérséklet napi középértéke és eltérése a 100 évi átlagtól /Budapesten/:

1979. XI. 24. 3,0 C° -0,4 C°

1871 óta ezen a napon Budapesten előfordult

legmagasabb hőmérséklet: 15,1 C° /1969/,
legalacsonyabb hőmérséklet: -9,3 C° /1918/.

79.736.

LEGMAGASABB HŐMÉRSÉKLET

1979. XI. 24.

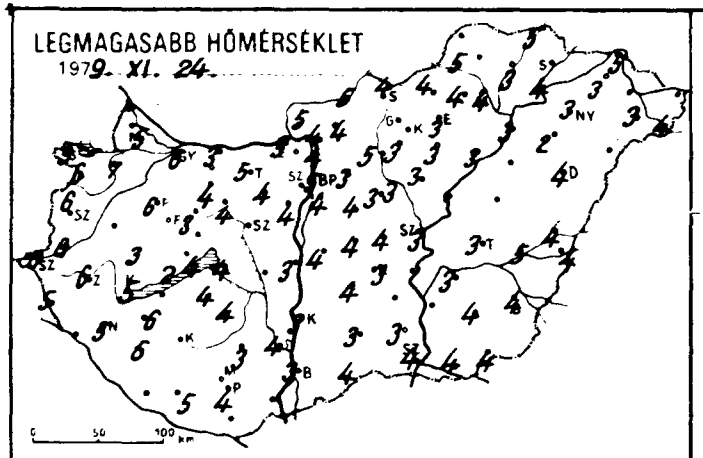

LEGALACSONYABB HŐMÉRSÉKLET

1979. XI. 25.

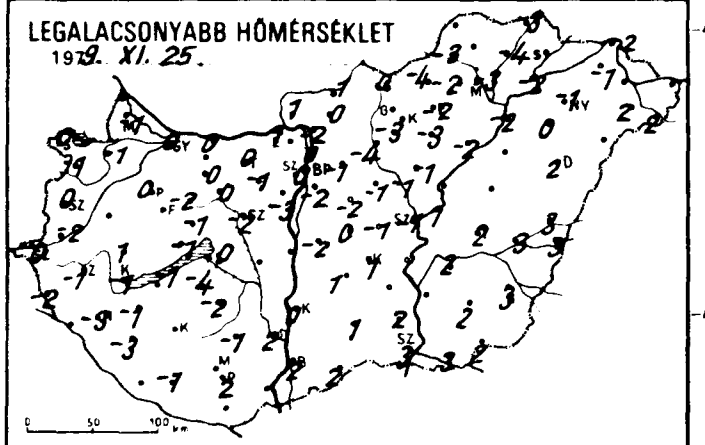

24 órás CSAPADÉKELOSZLÁS

1979. XI. 24. 7h -tól XI. 25. 7h -ig.

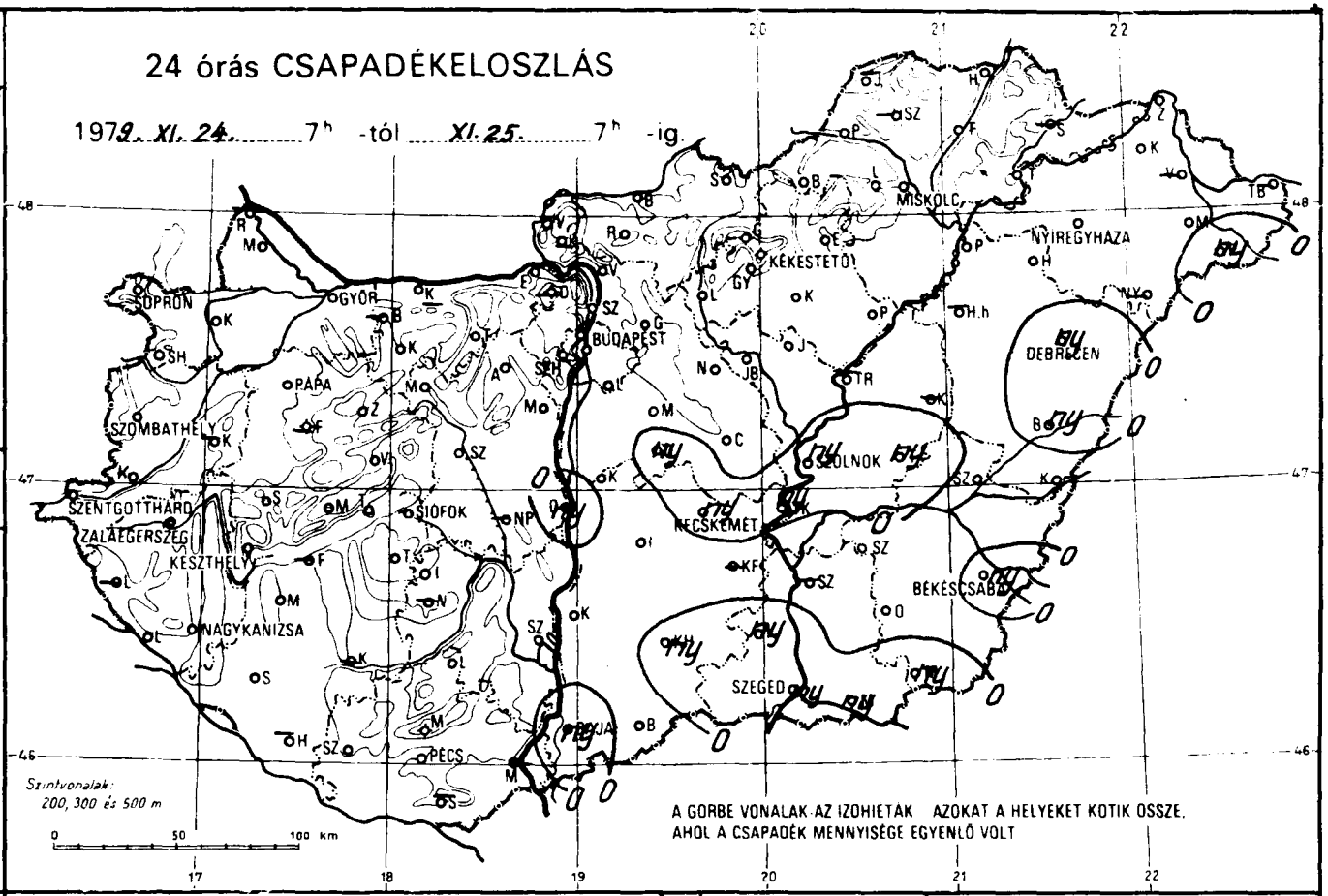

A GÖRBE VONALAK AZ IZOHIETÁK AZOKAT A HELYEKET KÖTIK ÖSSZE, AHOL A CSAPADÉK MENNYISÉGE EGYENLŐ VOLT

RADIÁCIÓS MINIMUM

1979. XI. 25.

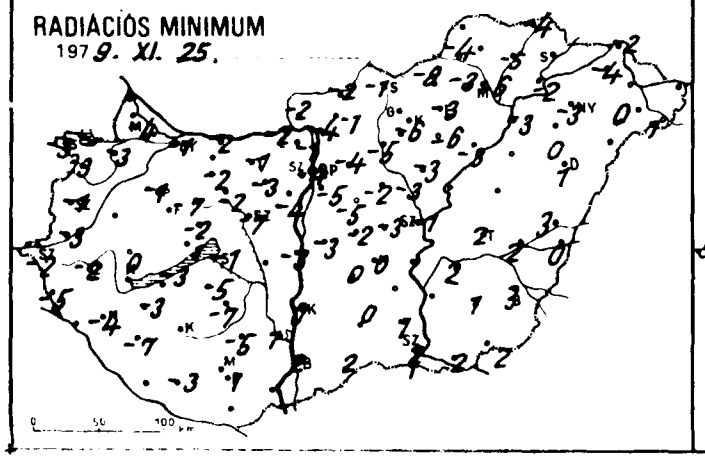

NAPFÉNYTARTAM

1979. XI. 24.

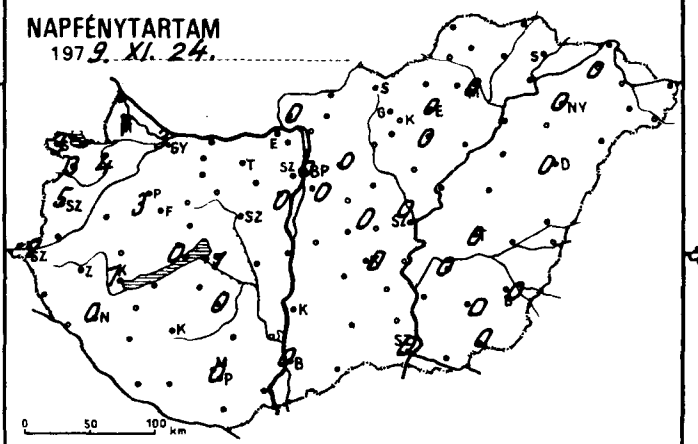

Legnagyobb szélsebesség m/s

1979. XI. 24.

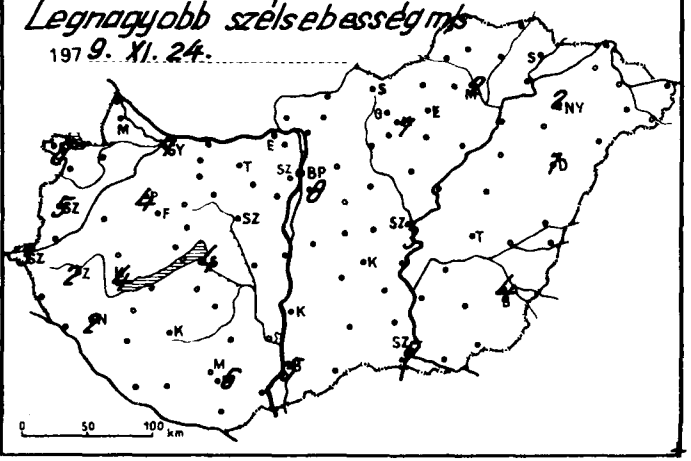

	1979.XI.25. 07 h -ig az utolsó 24 óra adatai							1979.XI.25. 07 h -ig az utolsó 24 óra adatai						
	csapadék (mm)		max. hőmérséklet	min. hőmérséklet	rad. min.	napos órák		csapadék (mm)		max. hőmérséklet	min. hőmérséklet	rad. min	napos órák
Győr	.	⌴	6	0	-1	3	Vác	.	⌒	4	-2	-4	
Kapuvár	.		7	-1	-3	4	Vámosmikola	.		5	1	-2	0
Mosonmagyaróvár	.	⌴	5	-1	-4	1	Baja	ny	,	3	2	2	0
Rajka	–		–	–	–		Bácsalmás	.		4	2	2	
Sopron	.	≡	3	0	-3	3	Izsák	.		4	1	0	
Sopronhorpács	.		6	-1	-3	3	Kalocsa	.		3	0	0	
Káld	–		–	–	–		Kecskemét	ny	∀ ≡	3	1	0	0
Körmend	.		8	-2	-3		Kiskunf. háza	–		–	–	–	
Szentgotthárd	.	≡	6	0	-2	2	Kiskunhalas	ny	,	3	1	0	
Szombathely	.	≡	6	0	-1	5	Kunszentmiklós	.	⌴	4	0	-3	
Lenti	–		–	–	–		Tiszakécske	–		–	–	–	
Letenye	.	⌴	5	-2	-5		Balassagyarmat	.		5	1	-2	
Nagykanizsa	.	≡⌴	5	-3	-4	0	Romhány	.		4	0	-1	
Zalaegerszeg	.	≡⌴	6	-1	-2		Salgótarján	.		4	0	-1	
Farkasgyepű	–		–	–	–		Eger	.	≡	3	-2	-3	0
Keszthely	.	≡⌴	5	-1	-3	1	Galyatető	.		0	-5	-9	
Mencshely	.	⌴	2	-1	-3	0	Gyöngyös	.	⌴	3	-3	-6	
Pápa	.		6	0	-1	3	Kékestető	.	⌴	-2	-6	-7	0
Sümeg	.		3	1	0		Kompolt	.	⌴	3	-3	-6	0
Tihany	.	⌴	4	-1	-1		Lőrinci	.	≡⌴	5	-4	-5	
Veszprém	.	⌴	3	-1	-2		Poroszló	.	⌴	3	-2	-3	
Zirc	.		3	-2	-7		Jászapáti	.	⌴	3	-1	-3	
Fonyód	–		–	–	–		Jászberény	.	⌴	3	-1	-3	
Homokszt. györgy	–		–	–	–	–	Karcag	–		–	–	–	
Kaposvár	–		–	–	–		Szolnok	ny	≈	3	1	-1	0
Marcali	.	⌴	6	-1	-3		Tiszaroff	–		–	–	–	
Siófok	.	⌴	4	0	-1	1	Túrkeve	ny	,	3	2	2	0
Somogyszob	.	⌴	6	-3	-7		Kistelek	ny	,	3	2	1	
Tab	.		4	-4	-5		Makó	ny	,	4	3	2	
Bábolna	–		–	–	–		Szeged	ny	, ≡	4	3	2	0
Esztergom	.	≡	5	1	-2		Szentes	–		–	–	–	
Kisbér	.	≡	4	0	-2		Borsodnádasd	.	⌒	4	-4	-8	
Komárom	.	≡⌴	3	0	-2		Fügöd	.	⌴	3	-4	-5	
Tatabánya	.		5	0	-1		Hidasnémeti	.		5	-3	-4	
Alcsútdoboz	.	≈	4	-1	-3		Jósvafő	–		–	–	–	–
Dunaújváros	ny	* ⌴	3	-2	-3		Lillafüred	.		4	-2	-3	
Martonvásár	.	⌴	4	-3	-4	0	Miskolc	.	≡⌴	4	-3	-6	0
Mór	.		4	0	-2		Putnok	.	⌴	5	-3	-4	
Nagyhörcsökp.	–		–	–	–		Sárospatak	–		–	–	–	–
Szabadbattyán	.		4	-2	-7		Szendrőlád	–		–	–	–	
Tregszemcse	.	≡⌴	4	-2	-7	0	Tokaj	.		4	-2	-2	
Lengyel	.	≡⌴	3	-1	-5		Kisvárda	.	≡⌴	3	-1	-4	0
Nagykónyi	–		–	–	–		Mátészalka	.		3	2	0	
Szekszárd	.		4	2	1		Nyíregyháza	.	≈	3	-1	-3	0
Misinatető	.		3	0	-1		Nyírlugos	–		–	–	–	
Mohács	–		–	–	–		Pátyod	ny		4	2	1	
Pecs	.	≈	4	2	1	0	Tiszabecs	–		–	–	–	
Siklós	–		–	–	–		Vásárosnamény	–		–	–	–	
Szigetvár	.		5	-1	-3		Záhony	.	⌴	5	-2	-2	
Bp. Lőrinc	.		4	-2	-5	0	Berettyóújfalu	ny		4	3	3	
Bp. Met. Int.	.	≈	5	0	-4	0	Debrecen	ny	≈	4	2	1	0
Bp. Szab. hegy	.	⌴	2	-2	-3		Hajdúdorog	.		2	0	0	
Cegled	.		4	-1	-3	0	Hortobágy	–		–	–	–	
Dobogókő	–		–	–	–		Körösszakál	.		4	3	0	
Godollő	.	⌴	3	-1	-4	0	Polgár	.	≈⌴	3	-2	-3	
Királyrét	–		–	–	–		Békéscsaba	ny	, ≈	4	3	3	0
Monor	.		4	-2	-5		Mezőhegyes	ny		4	2	2	0
Nagykata	.		3	-1	-2		Orosháza	.		4	2	1	0
Orkeny	ny	* ⌴	4	-1	-2		Szarvas	.		3	2	2	0
Szentendre	.		4	0	-1		Szeghalom	.		5	3	2	

Árpádtető

KIADJA: ORSZÁGOS METEOROLÓGIAI SZOLGÁLAT

Készíti: Központi Előrejelző Intézet Előrejelző Osztálya — T.: 273 - 078 — Megjelenik naponként —

Előfizetési díja: 1460 Ft. Megrendelhető: 1024 Budapest, II., Kitaibel Pál u. 1. Telefon: 353-500

Kiadásért felel: az OMSZ elnöke — Szerkesztésért felel: a KEI igazgatója

IDŐJÁRÁSI NAPIJELENTÉS

ЕЖЕДНЕВНЫЙ МЕТЕОРОЛОГИЧЕСКИЙ БЮЛЛЕТЕНЬ · DAILY WEATHER REPORT
BULLETIN QUOTIDIEN DE TEMPS · TÄGLICHER WETTERBERICHT

92. évfolyam 330. szám. + Budapest + 1979. november 26. hétfő

Az időjárási helyzet és a várható időjárás:

Kontinensünk északi felén, a Brit-szigeteken és a Skandináv-félszigeten át, több hullámban nedves óceáni levegő halad a Szovjetunió európai területének északi része fölé. Ezek hatására az Atlanti-óceánhoz viszonylag még közel eső területeken többfelé esik az eső, a Szovjetunió északi felén havazik. Ugyanekkor Közép- és Délnyugat-Európa időjárását magas nyomású légköri képződmény határozza meg, ezért az utóbbi vidékekre a csapadékszegény időjárás a jellemző. Kedd estig a Kárpát-medence időjárásában nem lesz nagyobb változás.

Hazánkban vasárnap változóan felhős volt az ég, néhány órára többfelé kisütött a nap. Állomásaink közül egyedül Kékestető jelentett jelentéktelen mennyiségü csapadékot. A legmagasabb nappali hőmérséklet 3, 8 fok között volt. Ma hajnalra 0, -6 fokig csökkent a hőmérséklet, és helyenként sürü köd képződött. Délelőtt a köd nagy része föloszlott. A hőmérséklet 11 órakor a még ködös helyeken -2, 0, másutt +1, +4 fok között volt.

Ma 12 órakor Budapesten a hőmérséklet -3 fok, a tengerszintre átszámitott légnyomás 1031 mb /773 mm/, alig változik.

Várható időjárás kedd estig:

Túlnyomóan párás, kedden többfelé tartósan ködös idő, helyenként ködszitálással, hajnalban zúzmaraképződéssel.
Mérsékelt légmozgások.
Várható legalacsonyabb éjszakai hőmérséklet: -1, -6 fok között,
legmagasabb nappali hőmérséklet kedden: általában 0 fok körül, néhány ködmentes helyen 5 fok közelében.

Rábai Attila s.k.

TÁVOLABBI KILÁTÁSOK SZERDÁTÓL-SZOMBATIG:

Az időszak elején megnövekvő felhőzetből kisebb havas eső, hószállingózás várható, később változóan felhős idő, valószinüleg csapadék nélkül.
Legalacsonyabb hajnali hőmérséklet: -3, -7 fok között.
Legmagasabb nappali hőmérséklet: 0, +5 fok között.
Jelentős mennyiségü /legalább 5 mm/ csapadék az ország területének 20 százalékán várható.

KÖZÉPTÁVÚ ELŐREJELZŐ OSZTÁLY

A hőmérséklet napi középértéke és eltérése a 100 évi átlagtól /Budapesten/:

1979. XI. 25.	3,4 C°	+0,2 C°

1871 óta ezen a napon Budapesten előfordult:

legmagasabb hőmérséklet:	15,0 C° /1906/,
legalacsonyabb hőmérséklet:	-9,9 C° /1965/.

79.737.

LEGMAGASABB HŐMÉRSÉKLET

197 9. XI. 25.

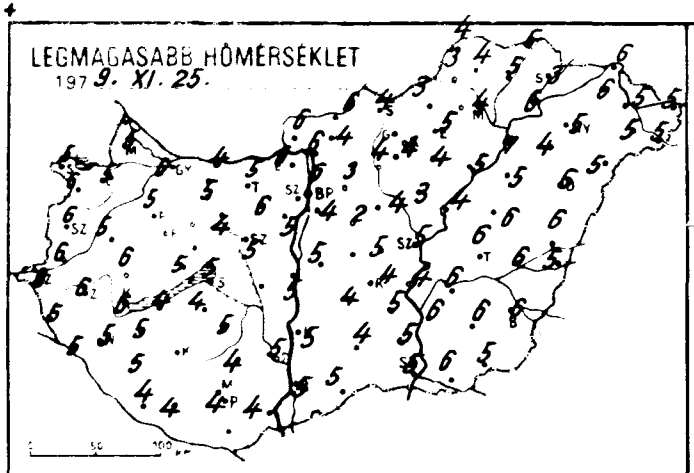

LEGALACSONYABB HŐMÉRSÉKLET

197 9. XI. 26.

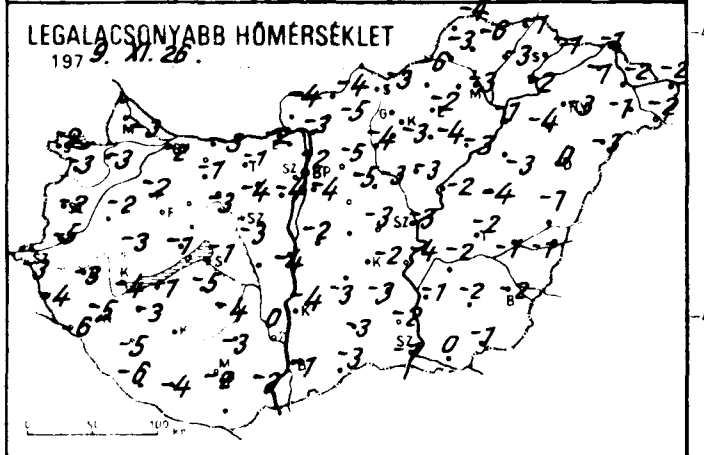

RADIÁCIÓS MINIMUM

197 9. XI. 26.

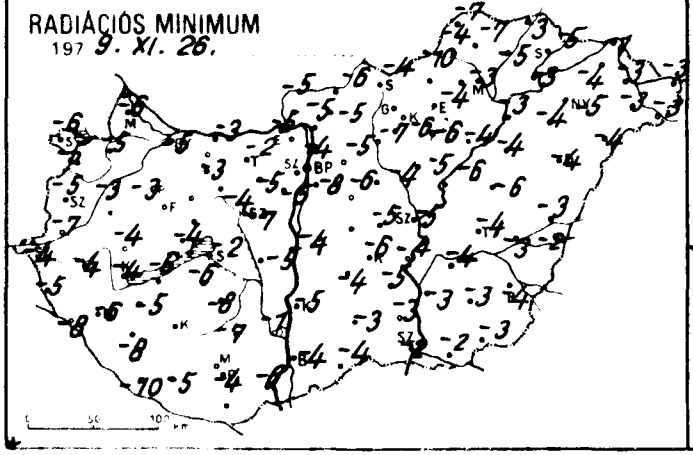

24 órás CSAPADÉKELOSZLÁS

197 9. XI. 25. 7h -tól XI. 26. 7h -ig.

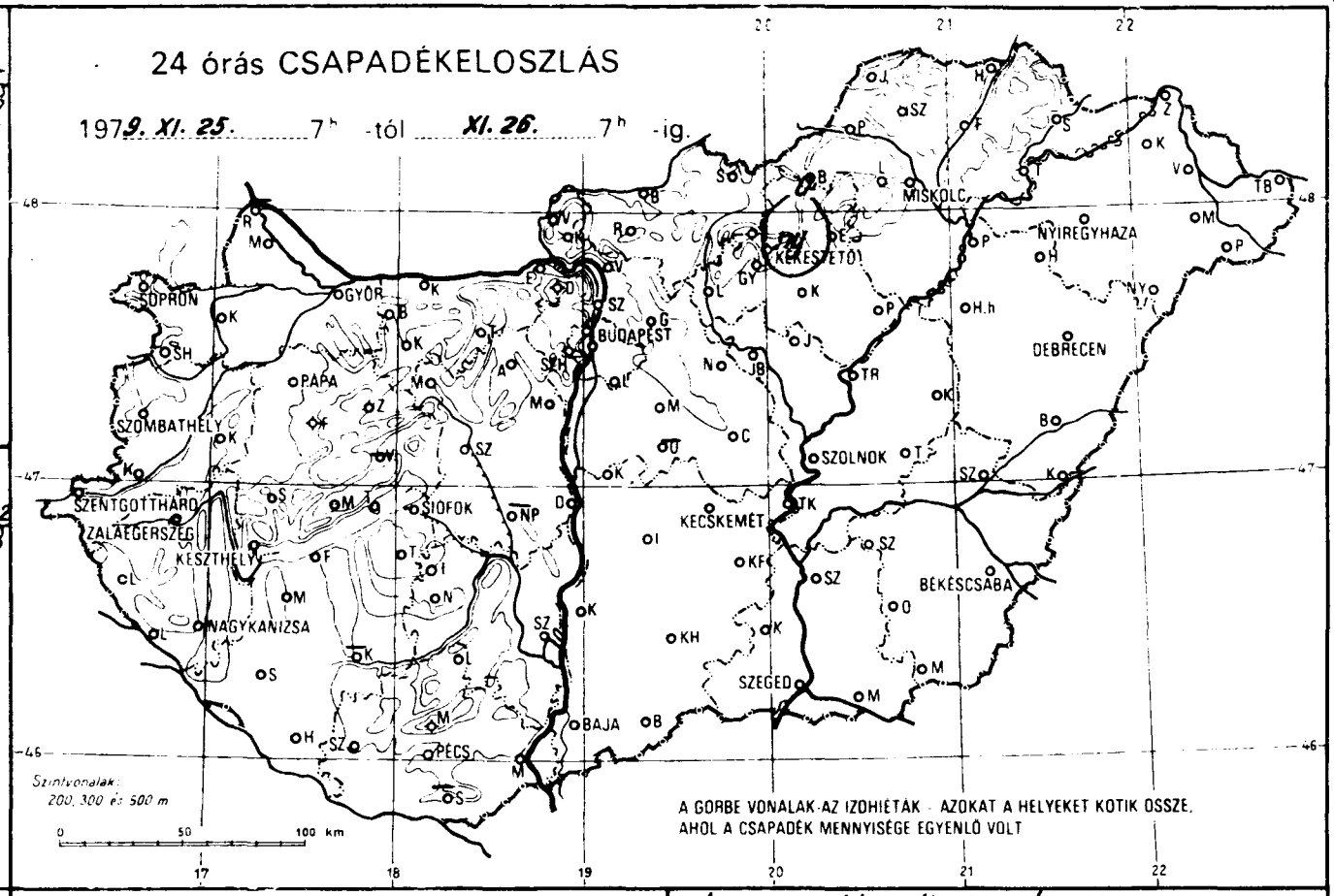

NAPFÉNYTARTAM

197 9. XI. 25.

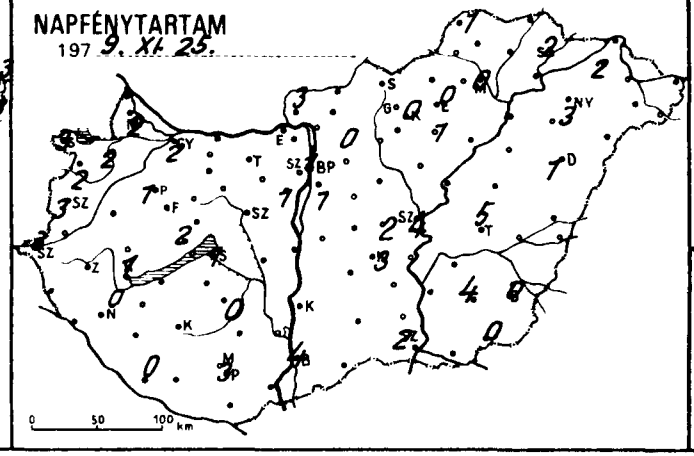

Legnagyobb szélsebesség m/s

197 9. XI. 25.

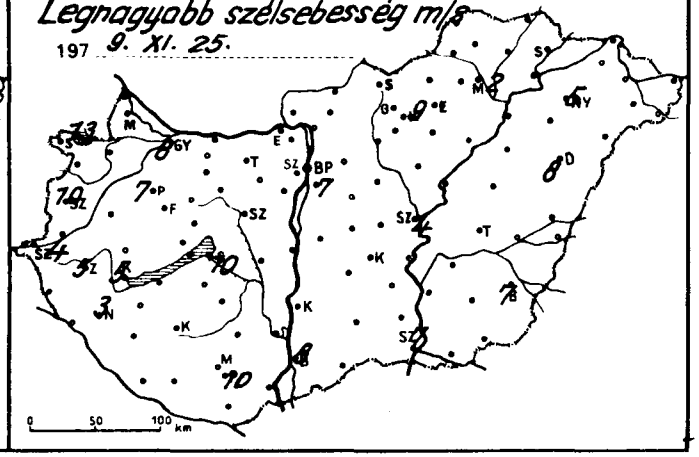

1979. XI. 26. 07 h -ig az utolsó 24 óra adatai

	csapadék (mm)		max. hőmérséklet	min. hőmérséklet	rad. min.	napos órák
Győr	.	⌴ ≡	6	−2	−5	2
Kapuvár	.	V	5	−3	−5	2
Mosonmagyaróvár	.	⌴	5	−3	−6	2
Rajka	–		–	–	–	
Sopron	.	⌴ =	5	−2	−6	3
Sopronhorpács	.	⌴	6	−3	−5	2
Káld	.	⌴ ≡	5	−2	−3	
Körmend	.		6	−5	−7	
Szentgotthárd	.	⌴ ≡	8	−3	−4	3
Szombathely	.	⌴ ≡	6	−2	−5	3
Lenti	.	V ≡	5	−4	−5	
Letenye	.	⌴	5	−6	−8	
Nagykanizsa	.	V ≡	5	−5	−6	0
Zalaegerszeg	.	⌴ =	6	−3	−4	
Farkasgyepű	.	⌴ ≡	2	−2	−3	
Keszthely	.	⌴	6	−4	−4	1
Mencshely	.	V =	3	−4	−5	2
Pápa	.	⌴ ≡	5	−2	−3	1
Sümeg	.	⌴ ≡	6	−3	−4	
Tihany	.	⌴ ≡	5	−1	−4	
Veszprém	–		–	–	–	
Zirc	.	⌴	3	−5	−8	
Tonyód	.	⌴ ≡	4	−1	−6	
Homokszt. györgy	.	⌴ ≡	4	−6	−10	0
Kaposvár	–		–	–	–	
Marcali	.	⌴ ≡	5	−3	−5	
Siófok	.	⌴	5	−1	−2	1
Somogyszob	.	⌴	5	−5	−8	
Tab	.		4	−5	−6	
Bábolna	.	⌴ ≡	5	−4	−5	
Esztergom	.	V ≡	6	−2	−5	
Kisbér	.	⌴ ≡	5	−1	−3	
Komárom	.	⌴ =	4	−3	−3	
Tatabánya	.	V	5	−1	−2	
Alcsútdoboz	.	V ≡	6	−4	−5	
Dunaújváros	.	⌴ ≡	5	−4	−5	
Martonvásár	.	⌴ =	5	−4	−5	1
Mór	.	⌴ ≡	4	−3	−4	
Nagyhörcsökp.	–		–	–	–	
Szabadbattyán	.	⌴	5	−3	−7	
Tregszemcse	.	⌴ ≡	5	−4	−8	0
Tengyel	.	⌴	4	−3	−7	
Nagykonyi	.	≡	5	−5	−8	
Szekszárd	.		5	0	−1	
Ármentető	.	≡	2	−2	−3	
Mohács	.	⌴	4	−2	−6	
[illegible]	.	⌴ ≡	4	−2	−4	3
[illegible]slós	–		–	–	–	
[illegible]igetvár	.	≡	4	−4	−5	
[illegible] Lőrinc	.	V ≡	4	−4	−8	1
[illegible] Met. Int	.	V ≡	6	−2	−4	1
[illegible] Szab. hegy	.	⌴	2	−1	−5	
[illegible]eled	.	⌴	5	−3	−5	2
[illegible]ogyakó	.	⌴	1	−2	−2	
[illegible]ollő	.	V ≡	3	−5	−5	0
[illegible]ályrét	.	V	5	−6	−7	
[illegible]lor	.	≡	2	−5	−6	
[illegible]egykata	.	⌴ ≡	4	−3	−4	
[illegible]ete	–		–	–	–	
[illegible]tendre	.	≡	5	−3	−3	

	csapadék (mm)		max. hőmérséklet	min. hőmérséklet	rad. min.	napos órák
Vác	.	V ≡	6	−3	−5	
Vámosmikola	.	V ≡	6	−4	−5	3
Baja	.	⌴ =	5	−1	−4	4
Bácsalmás	.	⌴ ≡	5	−3	−4	
Izsák	.	≡	4	−3	−4	
Kalocsa	.	≡	5	−4	−5	
Kecskemét	.	V	4	−2	−6	3
Kiskunf. háza	.		5	−3	−5	
Kiskunhalas	.	≡	4	−3	−3	
Kunszentmiklós	.	⌴ ≡	5	−2	−4	
Tiszakécske	.	≡	4	−4	−4	
Balassagyarmat	.	V ≡	6	−4	−6	
Romhány	.		4	−5	−5	
Salgótarján	.	V ≡	4	−3	−4	
Eger	.	V ≡	5	−2	−4	0
Galyatető	.	V	0	−5	−10	
Gyöngyös	.	⌴	4	−3	−6	
Kékestető	ny	*	3	−5	−6	0
Kompolt	.	⌴	4	−4	−6	1
Lőrinci	.	V	4	−4	−7	
Poroszló	.	⌴ =	5	−3	−4	
Jászapáti	.	⌴ ≡	3	−3	−5	
Jászberény	.	⌴	4	−2	−5	
Karcag	.		6	−4	−6	
Szolnok	.	V =	5	−3	−5	4
Tiszaroff	.	⌴	4	−2	−6	
Túrkeve	.	⌴	6	−2	−4	5
Kistelek	.		5	−2	−3	
Makó	.	⌴	6	0	−2	
Szeged	.	⌴ =	5	−1	−2	2
Szentes	.	⌴	6	−1	−3	
Borsodnádasd	.	⌴	3	−6	−10	
Fügöd	.	⌴	5	−3	−5	
Hidasnémeti	.		5	−1	−3	
Jósvafő	.	⌴	4	−4	−7	1
Lillafüred	.		3	−3	−4	
Miskolc	.	⌴ ≡	4	−3	−3	0
Putnok	.	⌴ ≡	3	−3	−4	
Sárospatak	.	⌴	3	−1	−5	2
Szendrőlád	.	⌴ ≡	4	−6	−7	
Tokaj	.		6	−2	−3	
Kisvárda	.	⌴	6	−1	−4	2
Mátészalka	.	⌴	5	−1	−3	
Nyíregyháza	.	⌴ =	5	−3	−5	3
Nyírlugos	.		5	−3	−4	
Pátyod	.	⌴	5	−2	−3	
Tiszabecs	.	≡	5	−2	−3	
Vásárosnamény	.	⌴	6	−1	−2	
Záhony	.	⌴	6	−1	−1	
Berettyóújfalu	.	⌴	6	−1	−3	
Debrecen	.	⌴ =	6	0	−4	1
Hajdudorog	.	⌴	4	−4	−4	
Hortobágy	.		5	−3	−4	
Kurosszakal	.		5	−1	−2	
Polgar	.	⌴	7	−1	−3	
Békéscsaba	.	⌴ =	6	−2	−4	0
Mezőhegyes	.	⌴	5	−1	−3	0
Orosháza	.		6	−2	−3	4
Szarvas	.	⌴	6	−2	−4	6
Szeghalom	.		6	−1	−3	

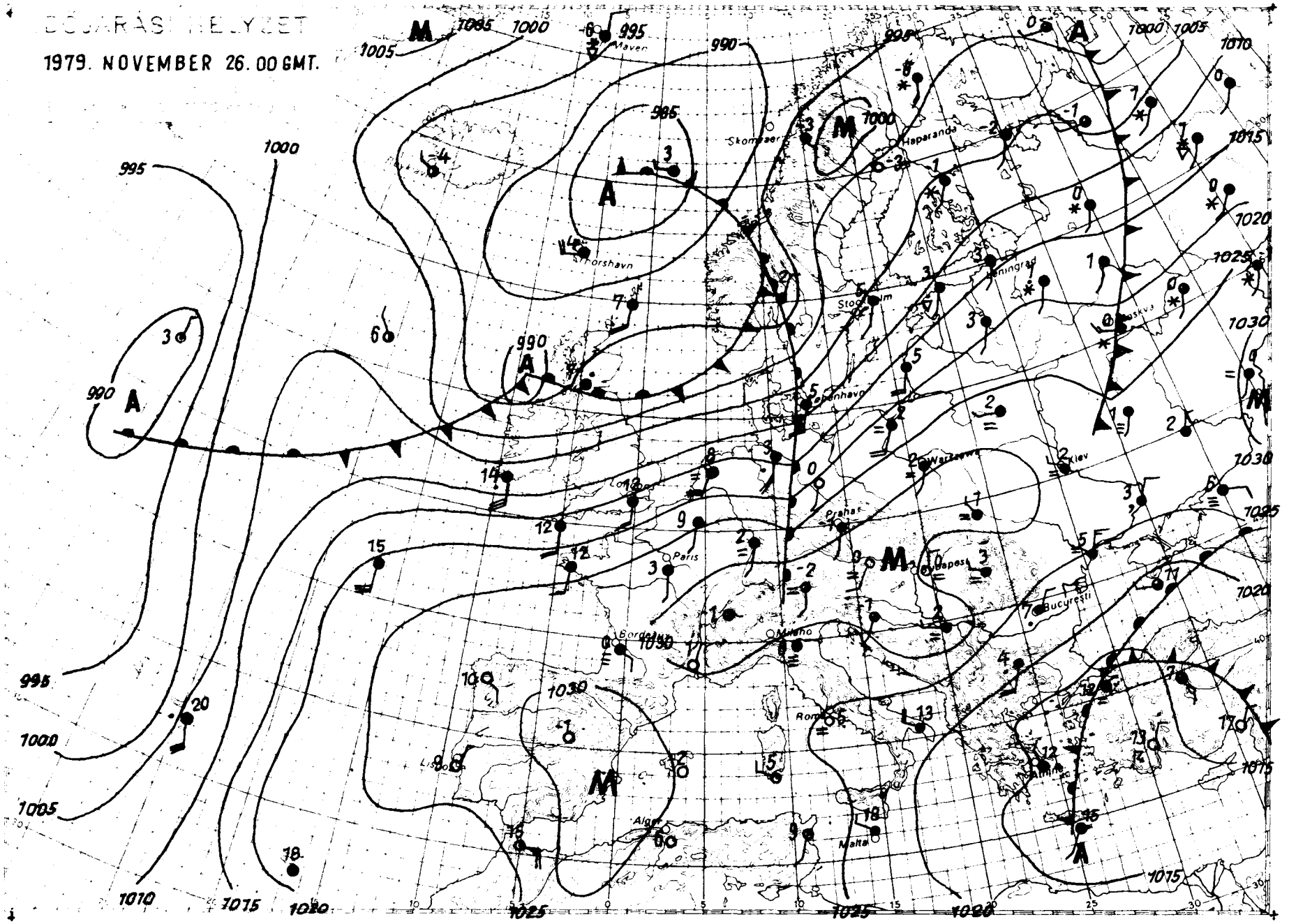

KIADJA OKSZAGOS METEOROLOGIAI SZOLGALAT

273 - 078 — Megjelenik naponkent

Kiadásért felel az OMSZ elnöke. Szerkesztésért felel a KEI igazgatója

IDŐJÁRÁSI NAPIJELENTÉS

ЕЖЕДНЕВНЫЙ МЕТЕОРОЛОГИЧЕСКИЙ БЮЛЛЕТЕНЬ • DAILY WEATHER REPORT
BULLETIN QUOTIDIEN DE TEMPS • TÄGLICHER WETTERBERICHT

92. évfolyam 331. szám. + Budapest + 1979. november 27. kedd

Az időjárási helyzet és a várható időjárás:

Európa északi felén nagy sebességgel örvénylő ciklon irányitja az időjárást. A hatása alatt álló területen szeles, erősen felhős, csapadékos, de hőmérsékleti szempontból enyhe idő van. A ciklon déli oldalán naponta újabb és újabb időjárási front sodródik kelet felé. A frontok nagy része Magyarországtól északra vonul el. Kedden hajnalban viszont Magyarországot is elérte egy csapadékhullám. A kontinens déli felének többi részén kedden délelőtt csendes, párás, jelentősebb csapadéktól mentes idő volt.

Hétfőn Magyarország legnagyobb részén a hajnali köd gyorsan felszállt és napközben napos, száraz idő volt. A hőmérséklet pedig 3, 8 fokig emelkedett. Ugyanakkor sok helyen egész nap megmaradt a köd és igy a hőmérséklet is 0 fok körül maradt. Kedden hajnalban északnyugat, észak felöl egy csapadékhullám érte el az országot. Reggel 7 óráig az ország északi felén csapadéknyom és 2 mm közötti mennyiségü, vegyes halmazállapotú csapadék hullott. A legalacsonyabb hőmérséklet +2 és -5 fok között volt. A 0 fok feletti értékeket Győr-Sopron megyéből jelentettek. Délelőtt borult, csapadékos idő volt. Általában eső esett. A hőmérséklet 11 óráig +1, +6 fokig emelkedett.

Ma 12 órakor Budapesten a hőmérséklet 3 fok, a tengerszintre átszámitott légnyomás 1020 mb /765 hgmm/, mérsékelten süllyed.

A várható időjárás szerda estig:

Eleinte borult, esős idő, majd előbb északnyugaton, később az ország többi részén is átmenetileg felszakadozó felhőzet és megszünő eső, fokozatosan északnyugatira forduló és megélénkülő, a Dunántúlon átmenetileg megerősödő szél,
a várható legalacsonyabb éjszakai hőmérséklet -1, +4,
a legmagasabb nappali hőmérséklet szerdán 6, 11 fok között.

Aigner Szilárd s. k.

A hőmérséklet napi középértéke és eltérése a 100 évi átlagtól /Budapesten/:

1979. XI. 26.	+0,2 C°	-2,5 C°

1871 óta ezen a napon Budapesten előfordult

legmagasabb hőmérséklet:	14,2 C°	/1898/
legalacsonyabb hőmérséklet:	-11,0 C°	/1890/

79.738.

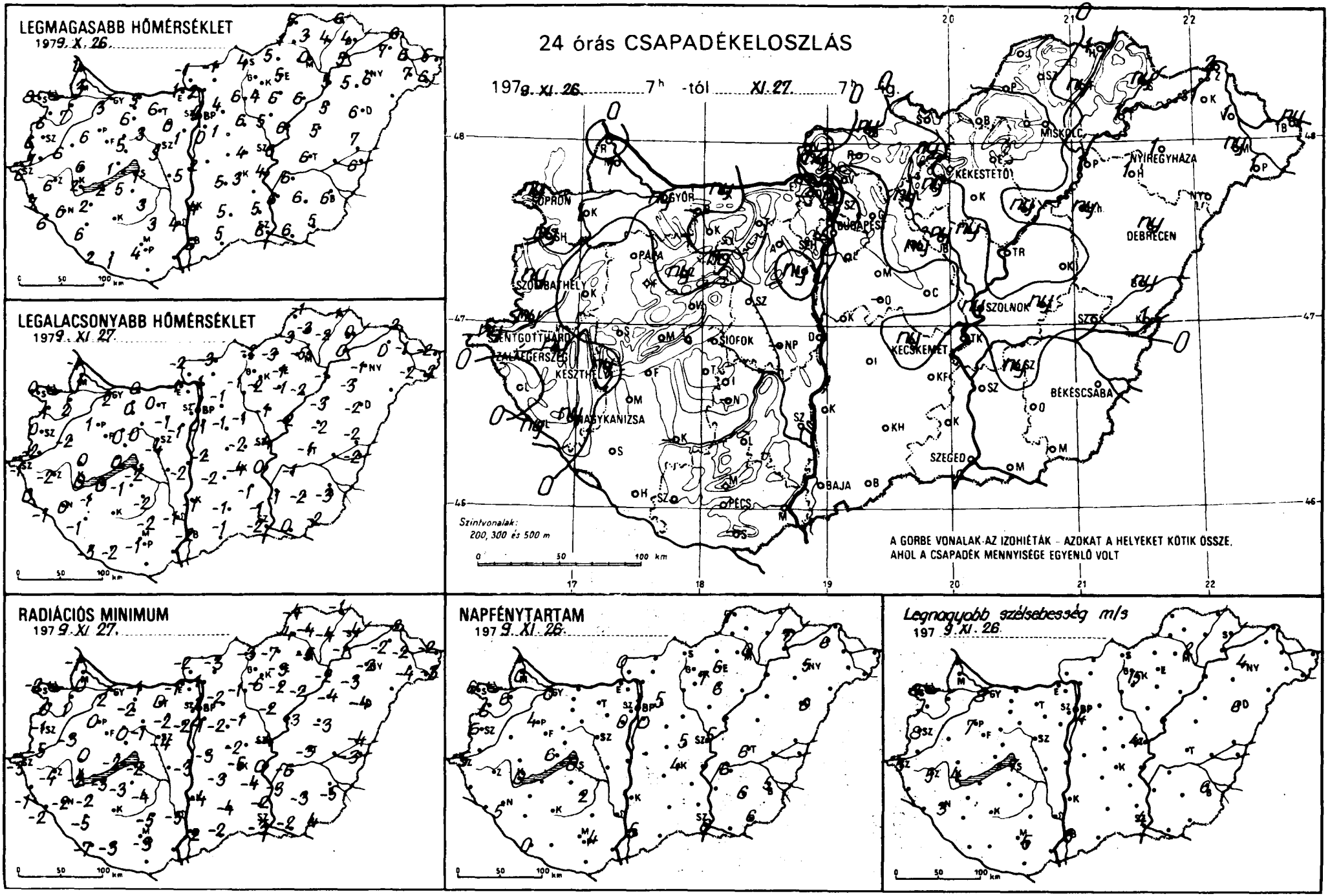
LEGMAGASABB HŐMÉRSÉKLET
1979. X. 26.
LEGALACSONYABB HŐMÉRSÉKLET
1979. XI. 27.
RADIÁCIÓS MINIMUM
1979. XI. 27.
24 órás CSAPADÉKELOSZLÁS
1979. XI. 26. 7h -tól XI. 27. 7h-ig
NAPFÉNYTARTAM
1979. XI. 26.
Legnagyobb szélsebesség m/s
1979. XI. 26.
Szintvonalak:
200, 300 és 500 m
A GÖRBE VONALAK AZ IZOHIÉTÁK - AZOKAT A HELYEKET KÖTIK ÖSSZE,
AHOL A CSAPADÉK MENNYISÉGE EGYENLŐ VOLT
SOPRON
GYŐR
BUDAPEST
MISKOLC
NYÍREGYHÁZA
KÉKESTETŐ
DEBRECEN
PÁPA
SZOMBATHELY
SZOLNOK
SZEGED
KECSKEMÉT
SIÓFOK
KESZTHELY
NAGYKANIZSA
BÉKÉSCSABA
BAJA
PÉCS
0 50 100 km

	1979.XI.27. 07 h -ig az utolsó 24 óra adatai							1979.XI.27. 07 h -ig az utolsó 24 óra adatai						
	csapadék (mm)		max. hőmérséklet	min. hőmérséklet	rad. min.	napos órák		csapadék (mm)		max. hőmérséklet	min. hőmérséklet	rad. min.	napos órák
Győr	ny		3	2	2	0	Vác	.	V ≡	2	-1	-1	
Kapuvár	1		7	2	1	6	Vámosmikola	.	⌴ ≡	-1	-2	-2	0
Mosonmagyaróvár	1		3	1	0	0	Baja	.	⚡ ≡	6	-2	-2	5
Rajka	.		1	-1	-1		Bácsalmás	.	⌴	5	-1	-2	
Sopron	ny	≡	8	0	-2	6	Izsák	-		5	-2	-3	
Sopronhorpács	ny	❟	6	1	0	6	Kalocsa	.		4	-1	-4	
Káld	.		6	-2	-3		Kecskemét	ny	⚡	3	-4	-5	4
Körmend	ny		7	-2	-5		Kiskunf. háza	-		4	-1	-4	
Szentgotthárd	ny	⌴	6	-1	-3	5	Kiskunhalas	.	≡	5	-1	-4	
Szombathely	ny		6	0	-1	6	Kunszentmiklós	.		2	-2	-3	
Lenti	.		7	0	-1		Tiszakécske	.		4	0	0	
Letenye	ny	⌴	6	-1	-2		Balassagyarmat	ny	❟ V	-1	-3	-3	
Nagykanizsa	ny	⌴	6	0	-2	5	Romhány	-		-	-	-	
Zalaegerszeg	ny		6	-2	-4		Salgótarján	.		4	-2	-3	
Farkasgyepű	.		4	0	-1		Eger	.	V ≡	5	-1	-3	6
Keszthely	ny	⌴	2	0	-2	0	Galyatető	ny		2	-4	-4	
Mencshely	.		3	-1	-1	6	Gyöngyös	ny	❟	6	-2	-6	
Pápa	.		6	1	0	4	Kékestető	.	⚡ ≡	1	-4	-5	7
Sümeg	.		6	0	0		Kompolt	.	⌴	4	-1	-2	6
Tihany	.		1	0	-2		Lőrinci	ny	* ≡	4	-1	-1	
Veszprém	.		5	0	0		Poroszló	ny	❟	6	-2	-2	
Zirc	ny		5	0	-4		Jászapáti	ny	*	5	-1	-2	
Fonyód	.		2	0	-3		Jászberény	ny	*	6	-1	-2	
Homokszt. györgy	.	⌴ ≡	2	-5	-7	0	Karcag	.		5	-2	-3	
Kaposvár	-		-	-	-		Szolnok	ny	❟	6	-4	-4	5
Marcali	.	⌴	2	-1	-2		Tiszaroff	.		6	-2	-3	
Siófok	.		1	-2	-2	0	Túrkeve	ny	*	6	-1	-3	6
Somogyszob	.	⌴	6	-1	-5		Kistelek	.		5	-1	-2	
Tab	.		5	-1	-3		Makó	.	⌴	6	0	-2	
Bábolna	-		-	-	-		Szeged	.	⌴ ≡	6	-2	-3	6
Esztergom	.	≡	1	-1	-1		Szentes	.	⌴ ≡	6	-1	-3	
Kisbér	.	≡	6	0	-2		Borsodnádasd	.		5	-3	-7	
Komárom	ny	❟	3	0	-1		Fügöd	ny	/*	4	-2	-4	
Tatabánya	.		6	0	0		Hidasnémeti	1	*	6	-1	-1	
Alcsútdoboz	.	⌴ ≡	0	-1	-2		Jósvafő	.		5	-1	-4	7
Dunaújváros	.	⌴	5	-2	-3		Lillafüred	.		3	-3	-4	
Martonvásár	ny	❟	1	-1	-2	0	Miskolc	.	≡	0	-5	-5	0
Mór	ny	≡	3	0	-1		Putnok	.	⌴ ≡	1	-3	-4	
Nagyhörcsökp.	-		-	-	-		Sárospatak	ny	*	4	0	-4	7
Szabadbattyán	.	⌴	3	-4	-4		Szendrőlád	.	⌴	3	-3	-4	
Iregszemcse	.	⌴ ≡	3	-2	-4	2	Tokaj	1	*	5	0	-1	
Lengyel	.		3	-2	-5		Kisvárda	1	*	7	0	-2	6
Nagykónyi	-		-	-	-		Mátészalka	ny	*	7	-2	-4	
Szekszárd	.		4	1	-5		Nyíregyháza	1	*	6	-1	-2	5
Árpádtető	.		5	-1	-3		Nyírlugos	-		-	-	-	
Mohács	-		-	-	-		Pátyod	1	* ⌴	6	-2	-3	
Pécs	.	⌴ ≡	4	-1	-3	4	Tiszabecs	ny	*	5	-2	-2	
Siklós	-		-	-	-		Vásárosnamény	1	*	6	-1	-2	
Szigetvár	.		1	-2	-3		Záhony	2	*	6	-2	-2	
Bp. Lőrinc	.	≡	0	-1	-1	0	Berettyóújfalu	ny	*	7	-2	-4	
Bp. Met. Int.	.	≡	2	-1	-1	1	Debrecen	ny	*	6	-2	-4	6
Bp. Szab. hegy	.	≡	4	-1	-2		Hajdúdorog	1	*	5	-3	-3	
Cegléd	.		4	-2	-2	5	Hortobágy	ny	*	5	-3	-4	
Dobogókő	-		-	-	-		Körösszakál	1	*	6	-2	-3	
Gödöllő	.		4	-1	-2	5	Polgár	1	*	5	-1	-2	
Királyrét	ny	❟	2	-2	-2		Békéscsaba	.	⌴ ≡	6	-3	-5	5
Monor	.		1	-1	-2		Mezőhegyes	.	⌴ ≡	5	-2	-4	6
Nagykáta	ny	*	6	-1	-1		Orosháza	.		6	-2	-3	6
Örkény	-		-	-	-		Szarvas	ny	*	6	-1	-6	6
Szentendre	ny	≡ ❟	0	0	-1		Szeghalom	-		-	-	-	

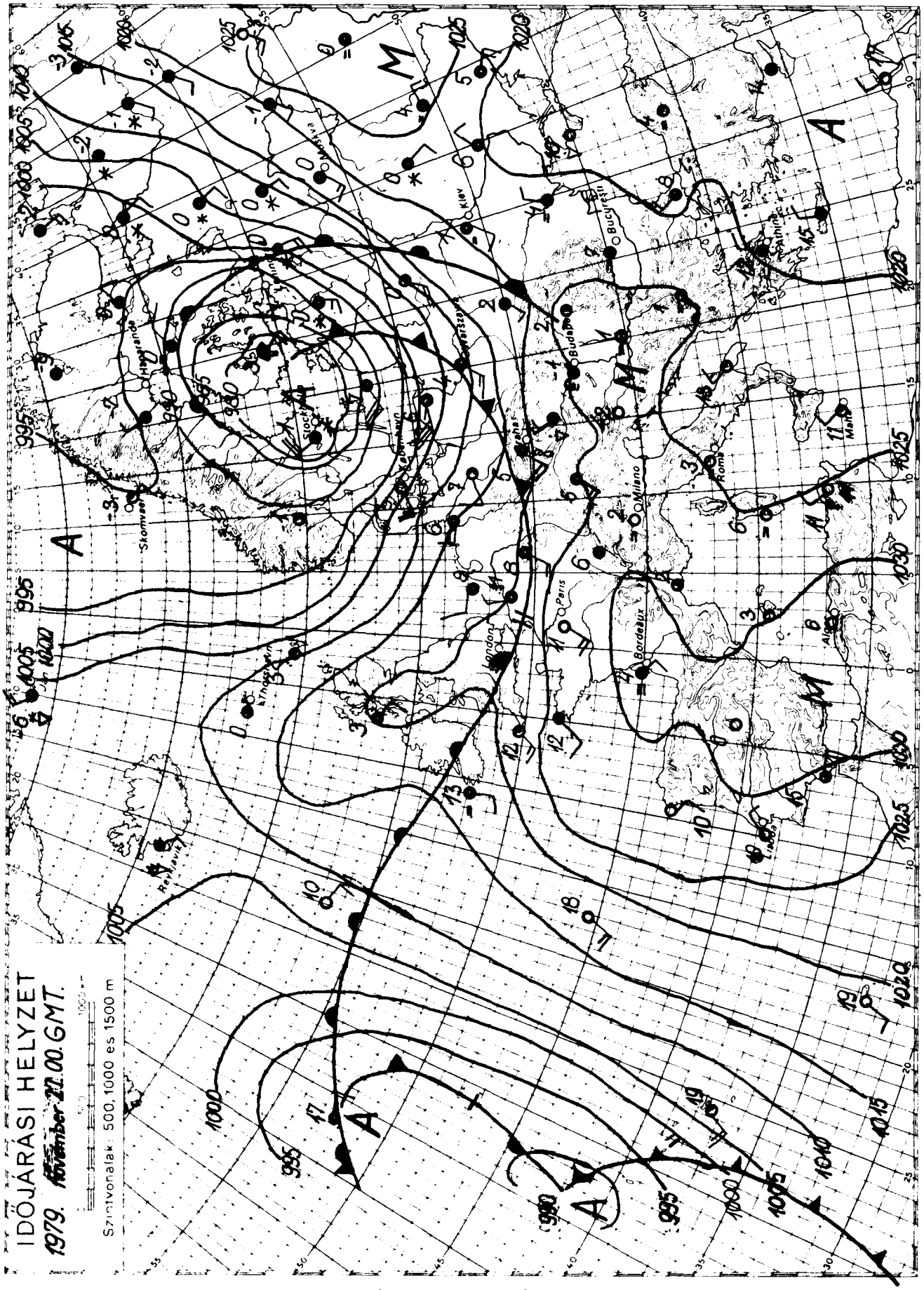

KIADJA: ORSZÁGOS METEOROLÓGIAI SZOLGÁLAT

Készíti: Központi Előrejelző Intézet Előrejelző Osztálya — T.: 273-018 — Megjelenik naponként —

Éves előfizetési díja: 1.460.-Ft - Megrendelhető: 1024 Budapest, II., Kitaibel Pál u. 1. Telefon: 353-500

Kiadásért felel: az OMSZ elnöke — Szerkesztésért felel: a KEI igazgatója

IDŐJÁRÁSI NAPIJELENTÉS

ЕЖЕДНЕВНЫЙ МЕТЕОРОЛОГИЧЕСКИЙ БЮЛЛЕТЕНЬ · DAILY WEATHER REPORT
BULLETIN QUOTIDIEN DE TEMPS · TÄGLICHER WETTERBERICHT

92. évfolyam 332. szám. + Budapest + 1979. november 28. szerda

Az időjárási helyzet és a várható időjárás:

Szárazföldünk déli, délnyugati része fölött egy nagy kiterjedésü magas nyomási légköri képződmény, azaz anticiklon helyezkedik el. A benne kialakuló leszálló légmozgások miatt nyugodt, párás, enyhe az idő. A hőmérséklet csúcsértéke 3, 6 fokkal magasabb a sokévi átlagnál. Európa északi részén az évszaknak megfelelőnél szintén kissé enyhébb, de változékony az idő. Az Atlanti-óceán felől áramló léghullámok hatására többfelé esik az eső, a Skandináv-félsziget északi részén és a Szovjetunió Észak-európai területein helyenként havazik. A Kárpát-medence időjárását a következő időszakban a nyugat felől áramló enyhe levegő határozza meg, igy folytatódik az évszakhoz képest enyhe idő.

Hazánkban kedden az ország nagy részén egész nap borult, többfelé párás idő volt, csupán egy-két helyen szakadt fel rövid időre a zárt felhőtakaró. A hőmérséklet csúcsértéke általában 3 és 8 fok között volt, de a keleti országrészben csak 1, 3 fokig melegedett föl a levegő. Sokfelé esett az eső, egy-két helyről havaseső̈t, gyenge havazást is jelentettek. A ma reggel 7 óráig lehullott csapadék általában csapadéknyom és 4 mm között volt, de Mosonmagyaróvárról és Hortobágyról 8 mm-t jelentettek. Ma hajnalra a nyugati és a középső országrészben 0, +5 fokig hült le a levegő, a keleti megyékben 0, -4 fokig csökkent a hőmérséklet. Borsodnádasdon -5 fok volt a legalacsonyabb éjszakai hőmérséklet. Ma délelőtt folytatódott az erősen felhős, borult idő, a Dunántúlon néhány helyen eleredt az eső. A keleti országrészben párás, helyenként ködös idő volt. 11 órakor a hőmérséklet 3 és 6 fok között volt, de a ködös helyeken csak 0, -1 fokot mértek.

Ma 12 órakor Budapesten +5 fok volt, a tengerszintre átszámitott légnyomás 1025 mb, /768 mm/, alig változik.

Várható időjárás csütörtök estig:

Általában erősen felhős, egy-két helyen tartósan ködös idő eleinte még néhány helyen esővel.
Mérsékelt, időnként kissé megélénkülő nyugati szél, hajnalban többfelé köd.
A legalacsonyabb éjszakai hőmérséklet: -1, +4 fok,
A legmagasabb nappali hőmérséklet csütörtökön általában 6, 11 fok között, a tartósan ködös helyeken kevéssel 0 fok fölött.

Demeter Éva s. k.

A hőmérséklet napi középértéke és eltérése a 100 évi átlagtól /Budapesten/:

1979. XI. 27. 4,6 C° + 1,9 C°

1871 óta ezen a napon Budapesten előfordult

legmagasabb hőmérséklet: 15,4 C° /1878/
legalacsonyabb hőmérséklet: -11,9 C° /1890/

79.739.

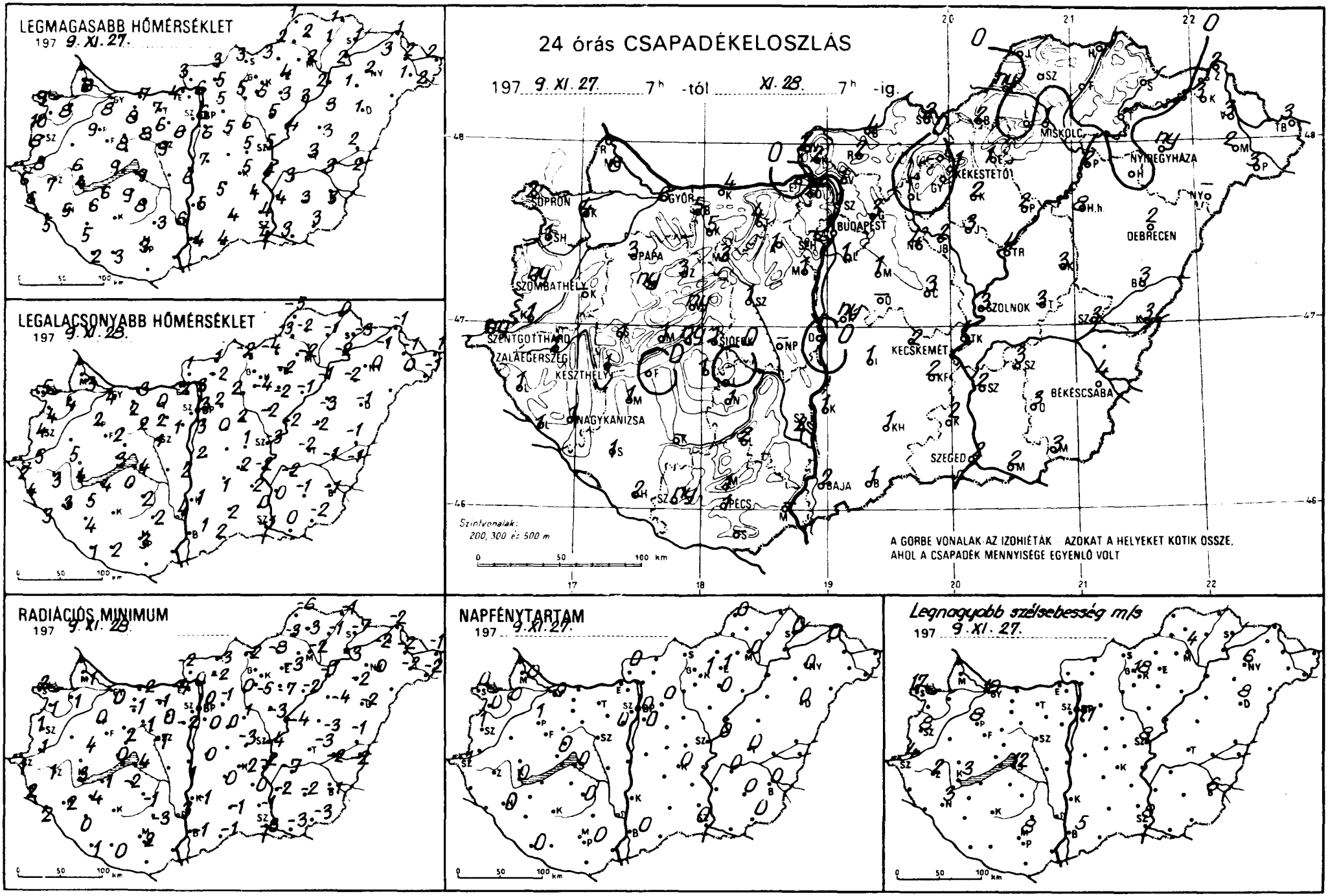
LEGMAGASABB HŐMÉRSÉKLET
197 9. XI. 27.
LEGALACSONYABB HŐMÉRSÉKLET
197 9. XI. 28.
RADIÁCIÓS MINIMUM
197 9. XI. 28.
24 órás CSAPADÉKELOSZLÁS
197 9. XI. 27. 7h -tól XI. 28. 7h -ig.
SOPRON
GYŐR
BUDAPEST
MISKOLC
NYÍREGYHÁZA
KÉKESTETŐ
DEBRECEN
PAPA
SZOMBATHELY
SZOLNOK
SZENTGOTTHÁRD
ZALAEGERSZEG
KESZTHELY
NAGYKANIZSA
KECSKEMÉT
BÉKÉSCSABA
SZEGED
PÉCS
BAJA
Szintvonalak:
200, 300 és 500 m
A GÖRBE VONALAK AZ IZOHIÉTÁK, AZOKAT A HELYEKET KÖTIK ÖSSZE,
AHOL A CSAPADÉK MENNYISÉGE EGYENLŐ VOLT
NAPFÉNYTARTAM
197 9. XI. 27.
Legnagyobb szélsebesség m/s
197 9. XI. 27.

	197 9.XI.28. 07 h -ig az utolsó 24 óra adatai					
	csapadék (mm)		max. hőmérséklet	min. hőmérséklet	rad. min.	napos órák
Győr	6		8	4	0	0
Kapuvár	4		8	4	1	0
Mosonmagyaróvár	8		8	3	-1	0
Rajka	–		–	–	–	
Sopron	2		9	5	2	0
Sopronhorpács	1		10	4	1	0
Káld	–		–	–	–	
Körmend	1		8	5	1	
Szentgotthárd	ny	⌒ =	6	2	1	1
Szombathely	ny		8	4	1	1
Lenti	1		6	4	2	
Letenye	1	⌒	5	3	2	
Nagykanizsa	1	⌒	5	3	2	0
Zalaegerszeg	1	=	7	3	1	
Farkasgyepü	ny	∀	7	1	-1	
Keszthely	1		4	4	3	0
Mencshely	1		8	2	1	0
Pápa	3	=	9	2	0	1
Sümeg	1		6	5	4	
Tihany	ny		9	3	0	
Veszprém	ny		8	2	2	
Zirc	3		6	1	-1	
Fonyód	•		6	4	1	
Homokszt. györgy	2		2	1	1	0
Kaposvár	–		–	–	–	
Marcali	1		6	5	4	
Siófok	1		9	4	4	0
Somogyszob	1		5	4	0	
Tab	1		9	0	-2	
Bábolna	5	⌴	8	1	-2	
Esztergom	•		4	-2	-4	
Kisbér	5		8	2	-1	
Komárom	4		7	3	-2	
Tatabánya	4	V	7	0	-1	
Alcsútdoboz	1		6	2	0	
Dunaújváros	•		6	2	1	
Martonvásár	1		6	1	-2	0
Mór	3		8	2	-1	
Nagyhörcsökp.	–		–	–	–	
Szabadbattyán	1		9	1	-1	
Tregszemcse	•		8	2	-1	0
Lengyel	2		3	2	-3	
Nagykónyi	1	,	8	2	-2	
Szekszárd	2		6	4	3	
Simontornya	1		6	3	2	
Mohács	–		–	–	–	
Pécs	1		3	3	2	0
Siklós	–		–	–	–	
Szigetvár	ny		3	2	0	
Bp. Lőrinc	1		6	3	0	0
Bp. Met. Int.	1	∀	6	3	0	0
Bp. Szab. hegy	–		–	–	–	
Cegléd	3	∀⌴	5	1	-3	0
Dobogókő	5		3	-1	-2	
Gödöllő	3		5	2	-1	0
Királyrét	2	⌴	5	-2	-3	
Mónor	1		5	0	0	
Nagykáta	4		6	2	1	
Orkény	–		–	–	–	
Szentendre	1		6	2	2	

	197 9.XI.28. 07 h -ig az utolsó 24 óra adatai					
	csapadék (mm)		max. hőmérséklet	min. hőmérséklet	rad. min.	napos órák
Vác	1		6	3	0	
Vámosmikola	2	⌴	3	1	-2	0
Baja	2	⌴	4	1	-1	0
Bácsalmás	1		4	2	-1	
Izsák	1		5	1	0	
Kalocsa	1		5	1	-1	
Kecskemét	2	⌴	5	2	-2	0
Kiskunf. háza	2		4	2	0	
Kiskunhalas	1		4	2	-1	
Kunszentmiklós	ny	,	7	2	0	
Tiszakécske	1		4	-2	-2	
Balassagyarmat	4	⌴	3	1	-3	
Romhány	2		5	-2	-2	
Salgótarján	2		3	-2	-2	
Eger	1	=	4	-2	-3	1
Galyatető	•	V	1	-4	-6	
Gyöngyös	•	⌴	6	-4	-5	
Kékestető	1		2	-3	-4	1
Kompolt	2	⌴	3	-2	-7	0
Lőrinci	•		5	2	0	
Poroszló	2	∀	3	-1	-2	
Jászapáti	3	=	5	-2	-3	
Jászberény	2	⌴	5	-2	-5	
Karcag	3		3	-2	-3	
Szolnok	3	⌴	5	-3	-4	0
Tiszaroff	4		4	-2	-4	
Túrkeve	3		3	-2	-3	0
Kistelek	2	∀	4	0	-1	
Makó	2	⌴	3	0	-3	
Szeged	2	⌴ =	4	-1	-3	0
Szentes	2	⌴	4	0	-2	
Borsodnádasd	2	∀⌴	3	-4	-8	
Füged	•		1	-1	-1	
Hidasnémeti	•		1	0	-1	
Jósvafő	•	V =	1	-5	-6	0
Lillafüred	•		1	-2	-3	
Miskolc	1	=	2	-2	-2	0
Putnok	ny	, =	2	-3	-3	
Sárospatak	•	⌴	1	-3	-7	0
Szendrőlád	•	⌴ =	2	-2	-3	
Tokaj	•		2	-2	-3	
Kisvárda	3	*	3	-1	-2	0
Mátészalka	2	*	1	0	-2	
Nyiregyháza	ny	=	2	0	0	0
Nyírlugos	–		–	–	–	
Pátyod	3	* ⌴	2	-1	-2	
Tiszabecs	3	*	2	1	-1	
Vásárosnamény	3	*	2	-1	-2	
Záhony	2	*	1	-1	-2	
Berettyóújfalu	3	=	2	-1	-1	
Debrecen	2	* =	1	-1	-2	0
Hajdúdorog	•	=	1	-2	-2	
Hortobágy	8	=	3	-3	-4	
Körösszakál	3	* =	2	-1	-2	
Polgár	2	* =	2	-1	-1	
Békéscsaba	4	* ⌴ =	3	-1	-1	0
Mezőhegyes	3	* ⌴	3	-2	-3	0
Orosháza	3		3	-1	-2	0
Szarvas	3	⌴	3	-2	-7	0
Szeghalom	3	* =	3	-1	-2	

KIADJA: ORSZÁGOS METEOROLÓGIAI SZOLGÁLAT

Készíti: Központi Előrejelző Intézet Előrejelző Osztálya — T. 273-018 — Megjelenik naponként —

Előfizetési díja 1440 Ft. Megrendelhető: 1024 Budapest, II. Kitaibel Pál u. 1. Telefon: 353-500

Kiadásért felel: az OMSZ elnöke — Szerkesztésért felel: a KEI igazgatója

IDŐJÁRÁSI NAPIJELENTÉS

ЕЖЕДНЕВНЫЙ МЕТЕОРОЛОГИЧЕСКИЙ БЮЛЛЕТЕНЬ · DAILY WEATHER REPORT
BULLETIN QUOTIDIEN DE TEMPS · TÄGLICHER WETTERBERICHT

92. évfolyam 333. szám. + Budapest + 1979. november 29. csütörtök

Az időjárási helyzet és a várható időjárás:

Az időjárásváltozást okozó légköri frontok elkerülik szárazföldünk középső és déli területeit. Az említett térség fölött egy magas nyomású zóna húdik. Hatására lelassultak a légmozgások, csendes, párás, helyenként tartósan ködös az idő. Ugyanakkor a hőmérséklet néhány fokkal meghaladja az évszaknak megfelelő átlagot. A Brit-szigetek, a Skandinív-félsziget, valamint a Kelet-európai síkság fölé óceáni eredetü, nedves léghullámok áramlanak. A légtömegek vonulását széles felhő és csapadékzóna jelzi, élénk, helyenként erős szél kiséri. A csapadék a nyugatabbra eső területeken eső, a Szovjetunió európai területén havas eső, hó alakjában hullik.

Hazánkban szerdán túlnyomóan borult volt az ég, csak a délkeleti országrészben szakadt fel kis időre a zárt felhőtakaró, és 1-2 órára kisütött a nap. Főként az ország nyugati felében esett ismétlődő eső, helyenként esőszitálást észleltek. A lehullott csapadék mennyisége csapadéknyom és 11 mm között volt. Kora délutánra +1, +7 fok közötti értéket mutattak a hőmérők. A délies szél időnként megélénkült, a Duna-Tisza közén megerősödött. Hajnalra a Tiszántúlon 0, -3 fokig hült le a levegő, de az ország nagy részén enyhe volt az éjszaka, +1, +5 fok között volt a hőmérséklet. Ma délelőtt folytatódott a túlnyomóan borult, párás idő. A Dunántúlról elszórtan kisebb esőt, esőszitálást jeleztek. 11 órakor a hőmérséklet +2, +9 fok között alakult.

Ma 12 órakor Budapesten 8, 4 fok volt, a tengerszintre átszámitott légnyomás 1025 mb /769 hgmm/, alig változik.

Várható időjárás péntek estig:

Túlnyomóan felhős idő, elszórtan kisebb esővel, eső szitálással.
Párás, helyenként tartósan ködös idő.
Gyenge légmozgások.
A várható legalacsonyabb éjszakai hőmérséklet általában -2, +3,
a legmagasabb nappali hőmérséklet általában 7, 12 fok között,
a ködös helyeken kevéssel 5 fok alatt.

Poór Judit s. k.

TÁVOLABBI KILÁTÁSOK SZOMBATTÓL - KEDDIG:

Párás idő, kisebb esők az ország északi térségében várhatók,
A hét végétől lassú lehülés kezdődik.
Legalacsonyabb hajnali hőmérséklet -3, +2 fok között,
legmagasabb nappali hőmérséklet eleinte 8, később 4 fok körül.
Jelentős mennyiségü /legalább 5 mm/ csapadék az ország területének 20 százalékán várható.

KÖZÉPTÁVÚ ELŐREJELZŐ OSZTÁLY

A hőmérséklet napi középértéke és eltérése a 100 évi átlagtól /Budapesten/:

1979. XI. 28. 5,1 C° +2,3 C°

1871 óta ezen a napon Budapesten előfordult

legmagasabb hőmérséklet: 15,3 C° /1872/
legalacsonyabb hőmérséklet: -10,1 C° /1915/

79.740.

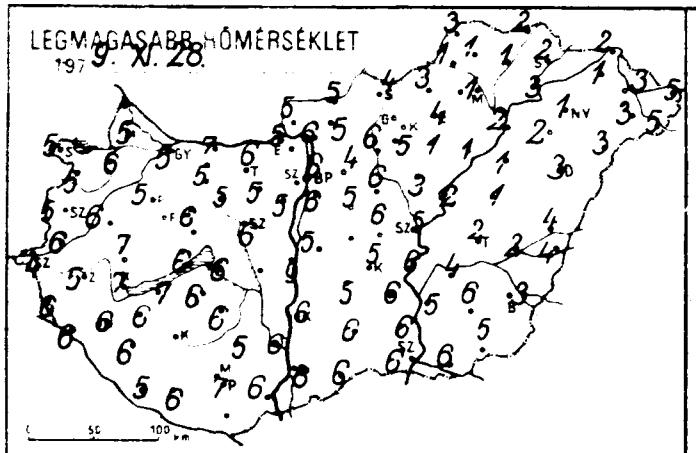
LEGMAGASABB HŐMÉRSÉKLET
197 9. XI. 28.

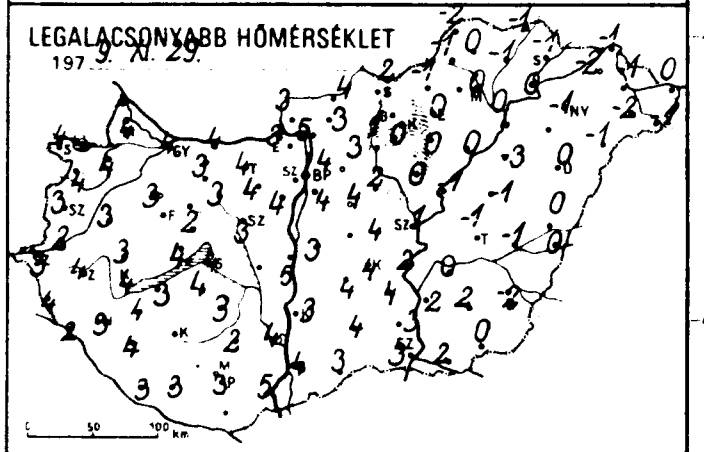
LEGALACSONYABB HŐMÉRSÉKLET
197 9. XI. 29.

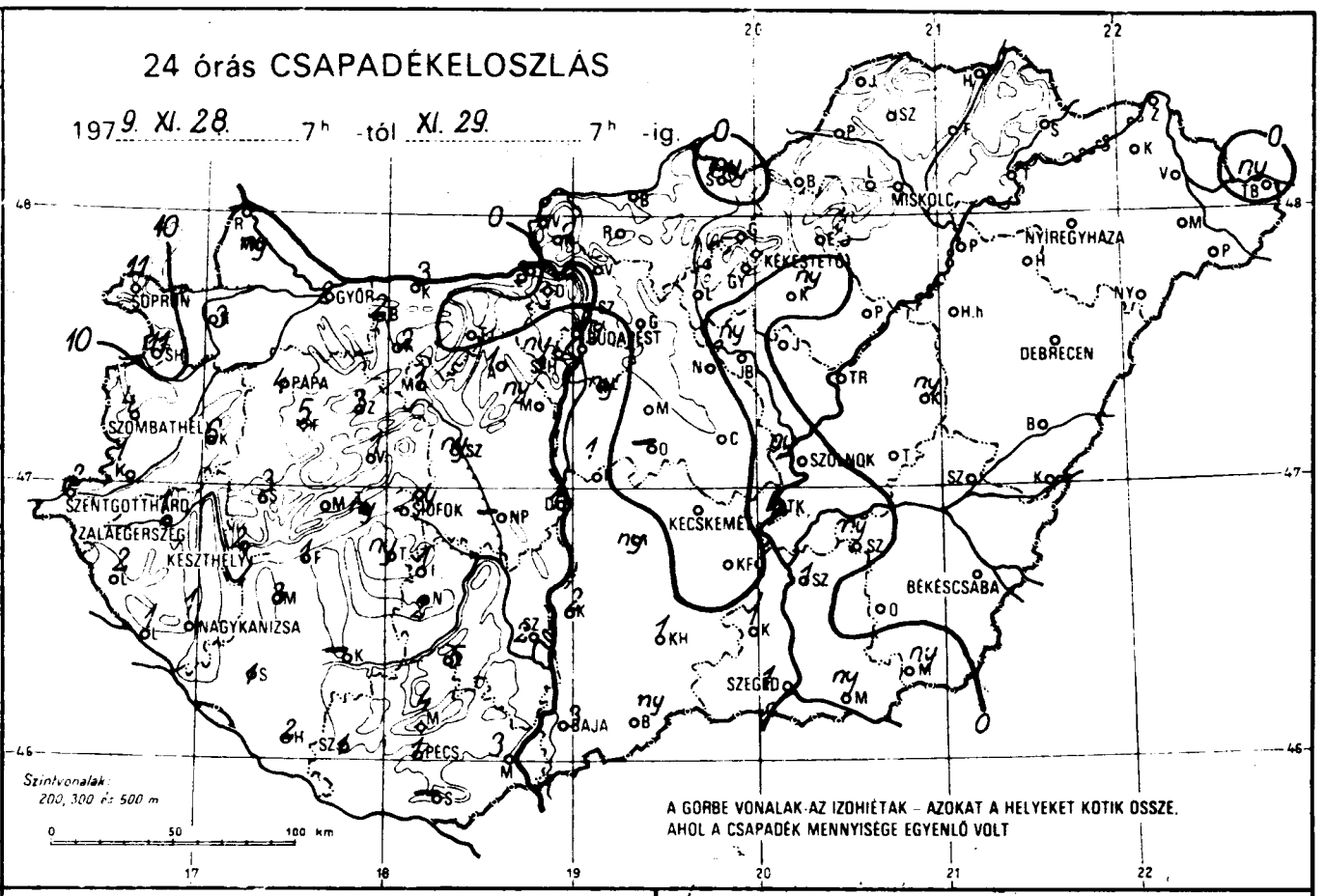
24 órás CSAPADÉKELOSZLÁS
197 9. XI. 28. 7h -tól XI. 29. 7h -ig.
SOPRON
GYŐR
BUDAPEST
MISKOLC
NYÍREGYHÁZA
DEBRECEN
PAPA
SZOMBATHELY
SZOLNOK
SZENTGOTTHÁRD
ZALAEGERSZEG
KESZTHELY
SIÓFOK
KECSKEMÉT
BÉKÉSCSABA
NAGYKANIZSA
SZEGED
PÉCS
BAJA
Szintvonalak: 200, 300 és 500 m
A GÖRBE VONALAK AZ IZOHIÉTÁK – AZOKAT A HELYEKET KÖTIK ÖSSZE, AHOL A CSAPADÉK MENNYISÉGE EGYENLŐ VOLT

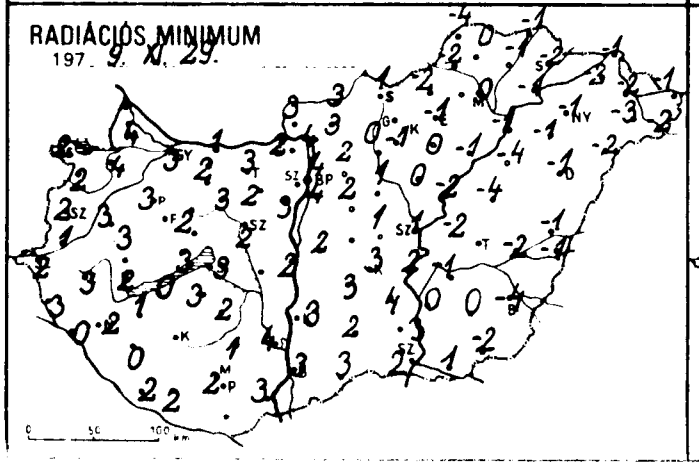
RADIÁCIÓS MINIMUM
197 9. XI. 29.

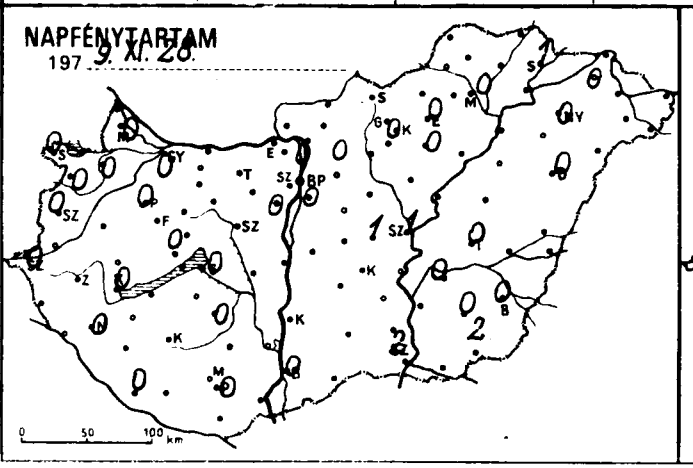
NAPFÉNYTARTAM
197 9. XI. 28.

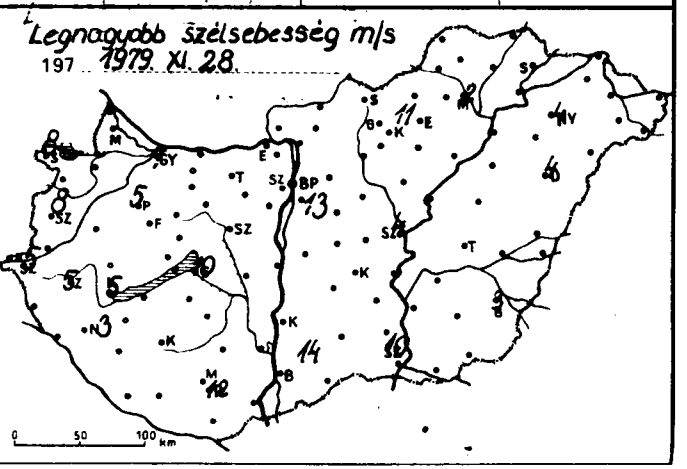
Legnagyobb szélsebesség m/s
197 1979. XI. 28.

	1979.XI.29. 07 h -ig az utolsó 24 óra adatai					
	csapadék (mm)		max. hőmérséklet	min. hőmérséklet	rad. min.	napos órák
Győr	2	=	5	4	3	0
Kapuvár	3		6	4	4	0
Mosonmagyaróvár	ny	,	5	4	4	0
Rajka	–		–	–	–	
Sopron	11	=	5	4	2	0
Sopronhorpács	11		5	4	2	0
Káld	6		6	3	3	
Körmend	1		6	2	1	
Szentgotthárd	2	⌓=	4	3	2	0
Szombathely	4	=	5	3	2	0
Lenti	2		6	4	3	
Letenye	1		6	2	0	
Nagykanizsa	1		6	3	2	0
Zalaegerszeg	1	=	5	4	3	
Farkasgyepű	5	✱=	3	2	2	
Keszthely	2	=	7	4	2	0
Mencshely	2		4	2	2	0
Pápa	4	=	5	3	3	0
Sümeg	3		7	3	3	
Tihany	ny		6	4	3	
Veszprém	1		6	2	2	
Zirc	3	✱	2	1	1	
Fonyod	1	,	7	3	0	
Homokszt. györgy	2		5	3	2	0
Kaposvár	–		–	–	–	
Marcali	3		6	4	1	
Siófok	ny	=	6	4	3	0
Somogyszob	1		6	4	0	
Tab	ny		6	4	3	
Bábolna	2	⌓	5	3	3	
Esztergom	3	=	5	3	2	
Kisbér	2	=	5	3	2	
Komárom	3		7	4	1	
Tatabánya	.	V	6	4	3	
Alcsútdoboz	1		5	4	2	
Dunaújváros	1		9	5	2	
Martonvásár	ny	,	5	4	3	0
Mór	1		5	3	3	
Nagyhörcsökp.	–		–	–	–	
Szabadbattyán	ny		6	3	2	
Tregszemcse	1	=	6	3	2	0
Lengyel	5		5	2	1	
Nagykonyi	2		5	4	2	
Szekszárd	2		6	4	4	
Mezőfalva	4		5	2	2	
Mohács	3	⌓	6	5	3	
Pécs	1	=	7	3	2	0
Siklós	–		–	–	–	
Szigetvár	1		6	3	2	
Bp. Lőrinc	ny	=	6	4	4	0
Bp. Met. Int.	ny	,=	6	4	4	0
Bp. Szab. hegy	ny	,	4	2	1	–
Budaörs	.		6	4	1	1
Dobogókő	.	=	1	0	0	
Gödöllő	.		4	3	2	0
Kiskunlacháza	.	⌓	4	4	3	
Mátrahaj	.		5	4	2	
Nagykáta	.	=	6	2	1	
Orkény	–		–	–	–	
Szentendre	.		6	4	4	

	1979.XI.29. 07 h -ig az utolsó 24 óra adatai					
	csapadék (mm)		max. hőmérséklet	min. hőmérséklet	rad. min.	napos órák
Vác	.		6	5	4	
Vámosmikola	.	⌓	5	3	3	0
Baja	3		6	4	3	0
Bácsalmás	ny		6	3	3	
Izsák	ny		5	4	3	
Kalocsa	2		6	3	3	
Kecskemét	.		5	4	3	1
Kiskunf. háza	.		6	4	4	
Kiskunhalas	1		6	4	2	
Kunszentmiklós	1	,	5	3	2	
Tiszakécske	4		6	2	2	
Balassagyarmat	.		5	4	3	
Romhány	.		5	3	3	
Salgótarján	ny	=	4	2	1	
Eger	.	=	4	0	-1	0
Galyatető	.	=	2	-3	-6	
Gyöngyös	.	⌊=	5	0	-1	
Kékestető	.	=	-1	-2	-2	0
Kompolt	ny	=,	1	0	0	0
Lőrinci	.	=	6	1	0	
Poroszló	.	=	1	0	-1	
Jászapáti	.	⌓=	3	0	0	
Jászberény	ny	,	5	1	0	
Karcag	ny	,	1	-1	-4	
Szolnok	ny		5	1	1	1
Tiszaroff	.		2	-1	-2	
Túrkeve	.		2	-1	-2	0
Kistelek	1	V	6	3	3	
Makó	ny		6	2	1	
Szeged	1		6	3	2	2
Szentes	1		5	2	0	
Borsodnádasd	.	⌊	3	-1	-2	
Füged	.	=	1	-1	-1	
Hidasnémeti	.		2	-1	-1	
Jósvafő	.	⌊	3	-2	-4	0
Lillafüred	.		2	-3	-4	
Miskolc	.	=	1	0	0	0
Putnok	.	⌊=	1	-1	-2	
Sarospatak	.		2	-1	-2	1
Szendrőlád	.	⌓=	1	0	0	
Tokaj	.	=	3	0	-1	
Kisvárda	.	V=	1	-2	-2	0
Mátészalka	.	V=	3	-2	-3	
Nyíregyháza	.	=	1	-1	-1	0
Nyírlugos	.		3	-1	-2	
Pátyod	.	⌊=	5	-1	-2	
Tiszabecs	ny	✱	5	0	-1	
Vásárosnamény	.	⌊	3	-1	-2	
Zahony	.	=	2	-1	-1	
Berettyóújfalu	.	=	4	0	-1	
Debrecen	.	=	3	0	-1	0
Hajdúdorog	.	=	2	-1	-1	
Hortobágy	.	=	1	-3	-4	
Körösszakal	.	=	4	0	-1	
Polgár	.	⌊=	2	0	-1	
Békéscsaba	.	=	3	-2	-4	0
Mezőhegyes	ny	,	5	0	-2	2
Orosháza	.		6	2	0	0
Szarvas	ny	=	4	0	-1	0
Szeghalom	.		2	-1	-2	

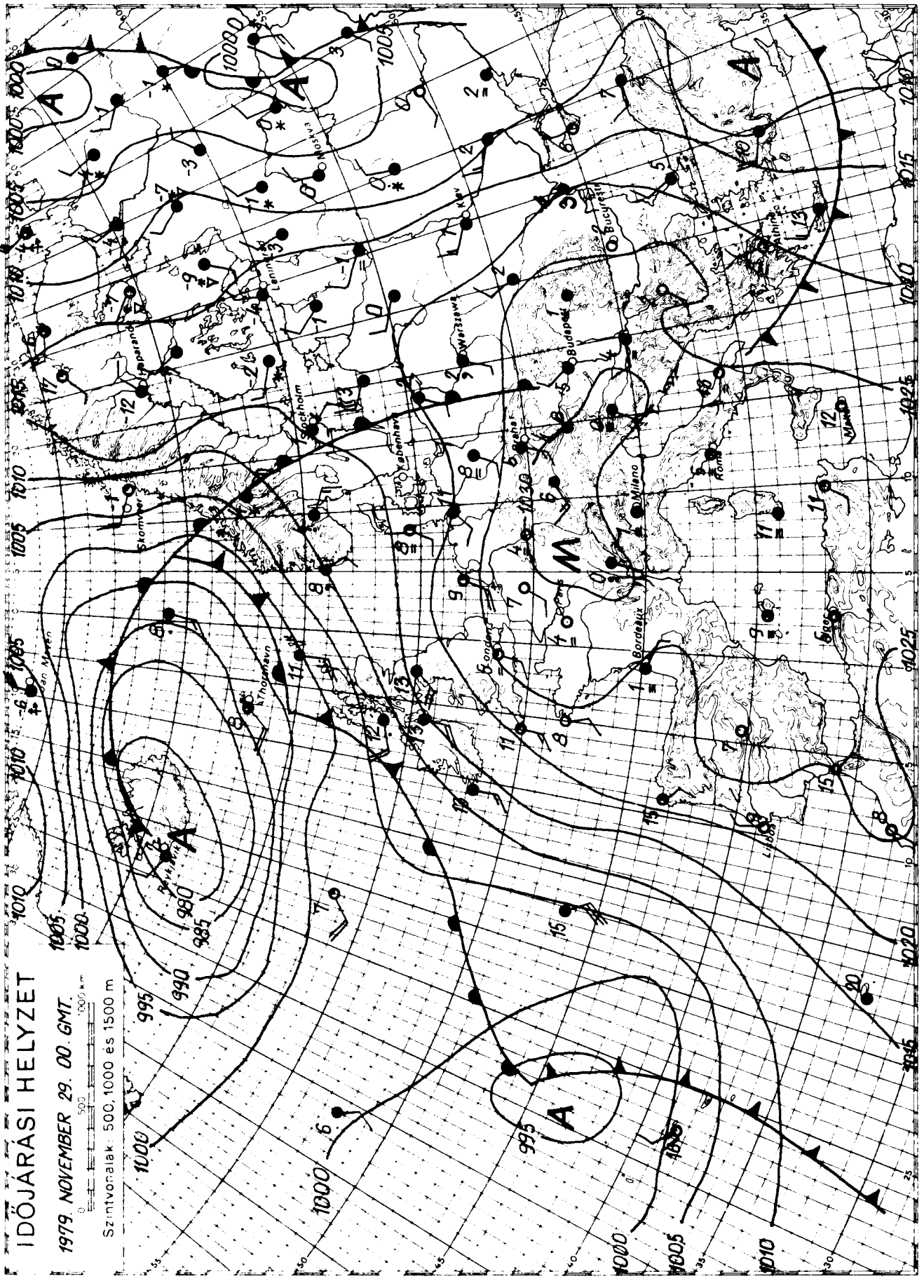

KIADJA: ORSZÁGOS METEOROLÓGIAI SZOLGÁLAT

Készíti: Központi Előrejelző Intézet Előrejelző Osztálya — T.: 273 - 018 — Megjelenik naponként —

Éves előfizetési díja: 1.460.-Ft - Megrendelhető: 1024 Budapest, II., Kitaibel Pál u. 1. Telefon: 353-500

Kiadásért felel: az OMSZ elnöke — Szerkesztésért felel: a KEI igazgatója

IDŐJÁRÁSI NAPIJELENTÉS

ЕЖЕДНЕВНЫЙ МЕТЕОРОЛОГИЧЕСКИЙ БЮЛЛЕТЕНЬ · DAILY WEATHER REPORT
BULLETIN QUOTIDIEN DE TEMPS · TÄGLICHER WETTERBERICHT

92. évfolyam 334. szám + Budapest + 1979. november 30. péntek

Az időjárási helyzet és a várható időjárás:

Európa északi része fölött változó hőmérsékletü és nedvességtartalmú léghullámok vonulnak, s ezek hatására a Brit-szigeteken és Skandináviában változékony az idő. Többször is beborult az ég, megeredtaz eső, de még a csapadékos időszakokban is enyhe az idő. Csupán a Szovjetunió európai területéről jelentenek havazást, amit az oda áramló hideg levegő okoz. Közép- és Dél-Európában csendes, enyhe időjárás uralkodik. Az Atlanti-óceán délnyugati térségéből a november végéhez képest szokatlanul enyhe, és egyelőre még száraz légtömegek áramlanak az Ibériai-félszigeten át egészen Ukrajnáig. Az általuk érintett területeken 15 fokig is fölmelegszik a levegő a délutáni órákra, csupán néhány tartósan ködös helyen marad 5 fok alatt a hőmérséklet. A Kárpát-medence fölé továbbra is enyhe, de kissé már nedvesebb levegő érkezik.

Hazánkban csütörtökön napközben borult, párás idő volt, többfelé gyönge eső is esett. A ma reggel 7 óráig lehullott csapadék mennyisége csapadéknyom és 5 mm között maradt. Néhány helyen, főként északkeleten tartósan megmaradt a köd, s azokon a vidékeken csak 2, 7 fokig emelkedett a hőmérséklet, mig másutt 5, 11 fokot mértek a délutáni órákban. A késő délutáni óráktól kezdve nyugat felől fokozatosan fölszakadozott a felhőzet, s hajnalban már az ország nagy részén derült volt az ég. Többfelé újból sürü köd keletkezett. Hajnalra -1, +5 fokig hült le a levegő. Délelőtt változóan felhős idő volt. A szél helyenként megélénkült, de egy-két északkeleti vidéken még a köd is megmaradt. 11 órára a hőmérséklet 4, 12 fokig emelkedett.

Ma 12 órakor Budapesten a hőmérséklet 11 fok, a tengerszintre átszámitott légnyomás 1018 mb /764 mm/, mérsékelten süllyed.

Várható időjárás szombat estig:

Eleinte változóan felhős idő, később felhőátvonulások, szórványos záporral.
Fokozatosan megélénkülő, időnként megerősödő északnyugati, északi szél.
Várható legalacsonyabb éjszakai hőmérséklet általában: 2, 7 fok között, néhány derült, szélvédett helyen fagypont körül.
Legmagasabb nappali hőmérséklet szombaton: 8, 13 fok között.

Bártfai Erzsébet s. k.

A hőmérséklet napi középértéke és eltérése a 100 évi átlagtól /Budapesten/:

1979. november 29.	8,7 C°	+5,7 C°

1871 óta ezen a napon Budapesten előfordult

legmagasabb hőmérséklet:	14,8 C° /1917/
legalacsonyabb hőmérséklet:	-12,3 C° /1892/

79.741.

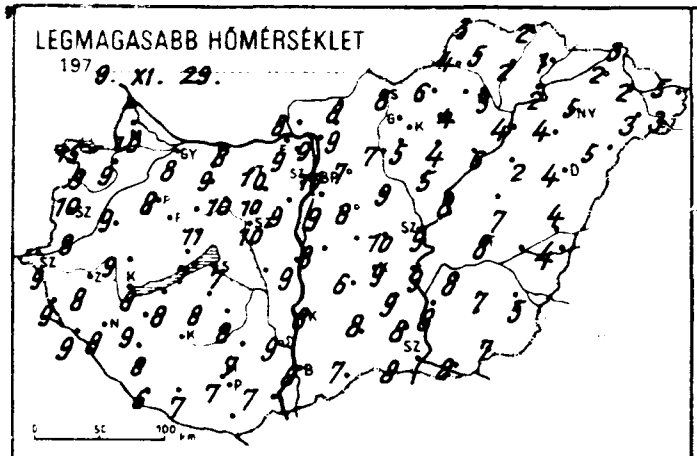
LEGMAGASABB HŐMÉRSÉKLET
1979. XI. 29.

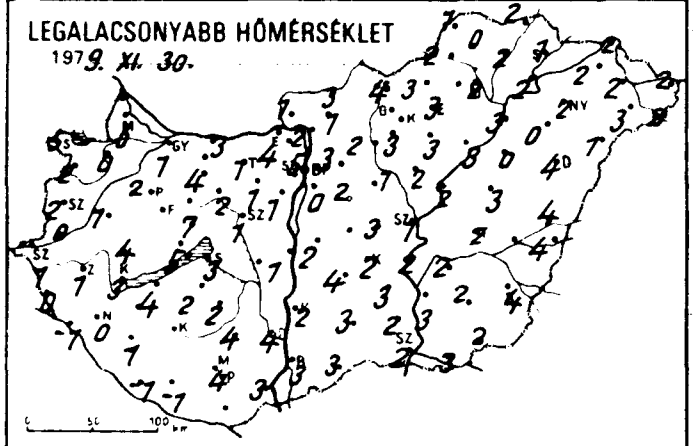
LEGALACSONYABB HŐMÉRSÉKLET
1979. XI. 30.

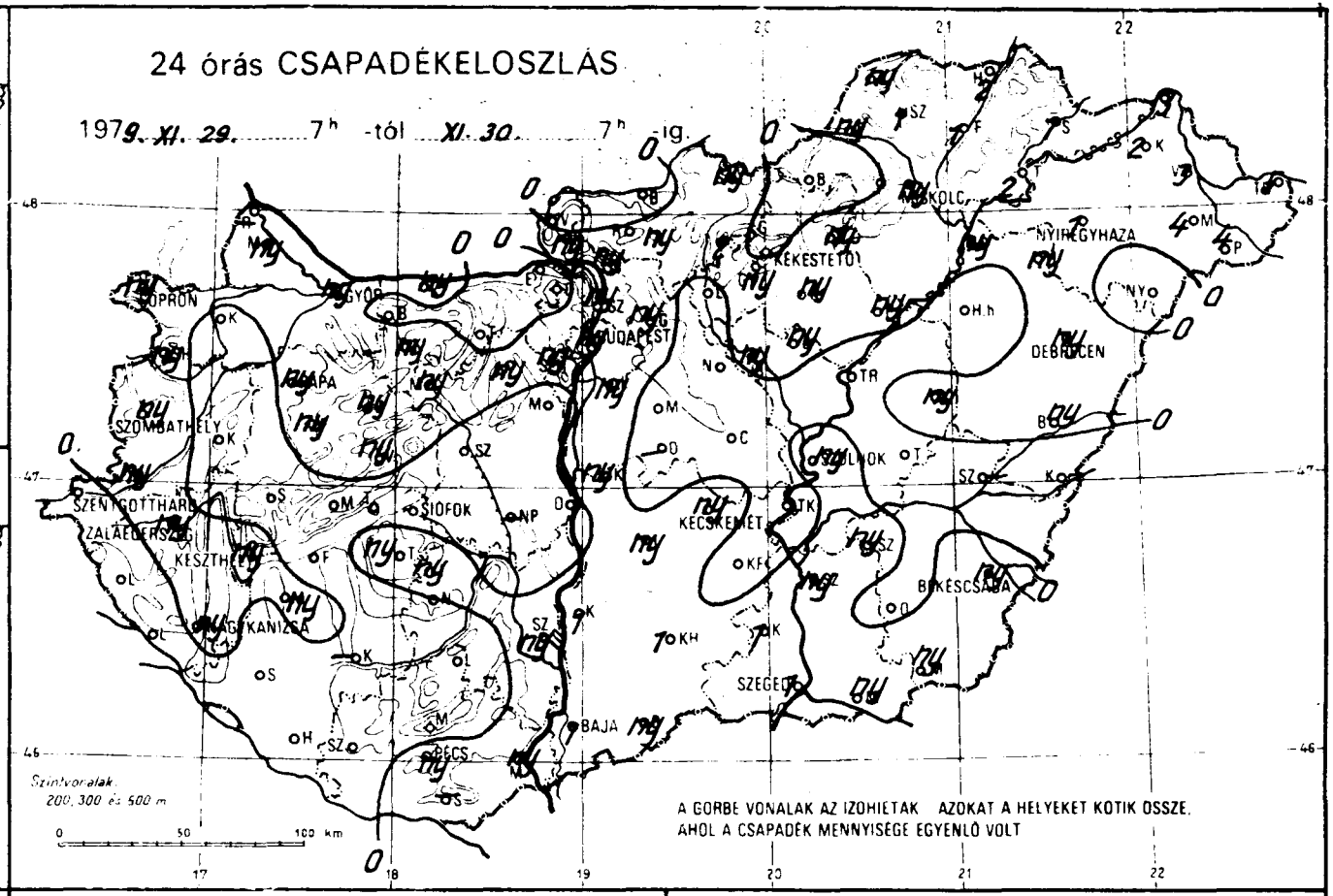
24 órás CSAPADÉKELOSZLÁS
1979. XI. 29. 7h -tól XI. 30. 7h -ig.
SOPRON
GYŐR
BUDAPEST
MISKOLC
NYÍREGYHÁZA
DEBRECEN
SZOMBATHELY
SZENTGOTTHÁRD
ZALAEGERSZEG
KESZTHELY
SIÓFOK
KECSKEMÉT
BÉKÉSCSABA
SZEGED
BAJA
PÉCS
Szintvonalak: 200, 300 és 500 m
A GÖRBE VONALAK AZ IZOHIETÁK AZOKAT A HELYEKET KÖTIK ÖSSZE, AHOL A CSAPADÉK MENNYISÉGE EGYENLŐ VOLT

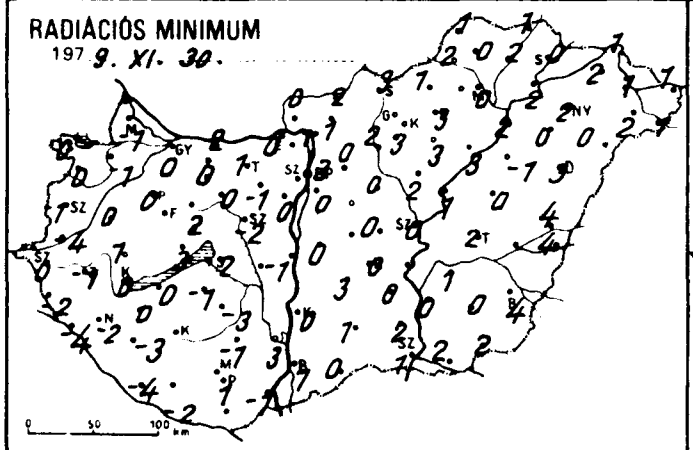
RADIÁCIÓS MINIMUM
1979. XI. 30.

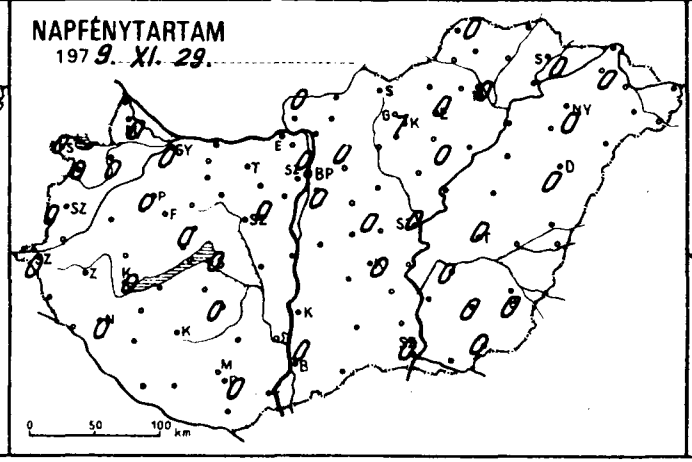
NAPFÉNYTARTAM
1979. XI. 29.

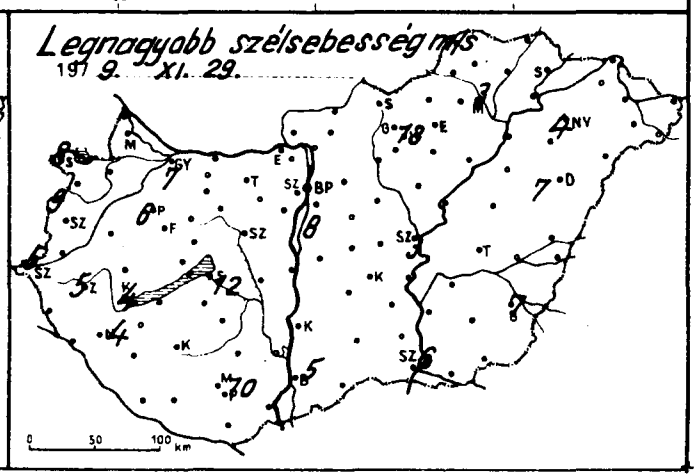
Legnagyobb szélsebesség m/s
1979. XI. 29.

	197 9.XI.30. 07 h -ig az utolsó 24 óra adatai					
	csapadék (mm)		max. hőmérséklet	min. hőmérséklet	rad. min.	napos órák
Győr	ny	≡	8	1	0	0
Kapuvár	•	≡	9	0	−1	0
Mosonmagyaróvár	ny	,	10	0	−1	0
Rajka	–		–	–	–	
Sopron	ny		15	5	0	0
Sopronhorpács	ny		9	2	0	0
Káld	•		9	1	0	
Körmend	ny		8	0	−4	
Szentgotthárd	•	≡	9	1	0	0
Szombathely	ny		10	2	−1	0
Lenti	•		9	0	−2	
Letenye	•		9	−1	−4	
Nagykanizsa	ny	≡	8	0	−2	0
Zalaegerszeg	ny	≡	8	1	−1	
Farkasgyepű	ny		7	5	1	
Keszthely	ny	≡	8	3	0	0
Mencshely	•		10	6	1	0
Pápa	ny	≡	8	2	0	0
Sümeg	•		9	4	1	
Tihany	•		7	5	3	
Veszprém	ny	,	11	7	2	
Zirc	ny		12	3	−1	
Fonyód	•		8	4	0	
Homokszt. györgy	•		6	−1	−4	0
Kaposvár	–		–	–	–	
Marcali	ny		9	1	0	
Siófok	•	≡	7	3	2	0
Somogyszob	•		8	1	−3	
Tab	ny		8	2	−1	
Bábolna	•		9	1	−1	
Esztergom	•	≡	9	4	0	
Kisbér	ny	,	9	4	0	
Komárom	ny	, ≡	8	3	2	
Tatabánya	•		10	1	1	
Alcsútdoboz	ny	≡	10	1	−1	
Dunaújváros	•		9	1	−1	
Martonvásár	•	≡	9	1	0	0
Mór	ny		10	2	0	
Nagyhörcsökp.	–		–	–	–	
Szabadbattyán	•	≡	10	1	−2	
Fegszemcse	ny	≡	8	2	−3	0
Lengyel	•		7	4	−1	
Nagykónyi	•		6	3	−1	
Szekszárd	ny	, ≡	9	4	3	
Simánd	•		9	4	2	
Mohács	ny		7	3	−1	
Pécs	ny		7	4	1	0
Siklós	–		–	–	–	
Szigetvár	•		7	−1	−2	
Bp. Lőrinc	ny		9	0	0	0
Bp. Met. Int.	ny	≡	10	5	3	0
Bp. Szab. hegy	ny	,	9	8	7	
Cegléd	•		10	3	0	0
Dabogökő	•		6	6	5	
Gödöllő	ny	,	7	3	0	0
Kecskemét	ny	≡	9	3	0	
Kiskunfélegyháza	•		9	3	0	
Kiskunhalas	ny		8	3	1	
Kunszentmiklós	ny	,	8	2	0	
Tiszakécske	•	≡	9	2	2	
Balassagyarmat	•	≡	8	3	2	
Romhány	ny	, ≡	9	1	1	
Salgótarján	ny	, ≡	8	4	3	
Eger	ny	≡,	4	3	3	0
Galyatető	2		6	1	1	
Gyöngyös	ny	≡,	5	3	3	
Kékestető	•		4	4	3	1
Kompolt	ny	≡,	4	3	3	0
Lőrinci	•	≡	7	2	2	
Poroszló	ny	≡,	6	3	3	
Jászapáti	ny	, ≡	5	2	2	
Jászbereny	ny	, ≡	9	2	2	
Karcag	ny	,	7	3	0	
Szolnok	ny	≡	9	1	0	0
Tiszaroff	•	≡	8	2	1	
Túrkeve	•	≡	8	2	2	0
Kistelek	1		8	2	2	
Makó	ny	, ≡	8	3	2	
Szeged	1	≡	8	2	1	0
Szentes	ny		8	3	0	
Borsodnádasd	•	≡	6	3	1	
Fügöd	1	≡	2	2	2	
Hidasnemeti	2	≡	2	2	1	
Jósvafő	ny		3	1	1	0
Lillafüred	•	≡	3	0	−1	
Miskolc	ny	≡	3	2	0	0
Putnok	ny	≡,	4	2	2	
Sárospatak	1	≡,	1	1	0	0
Szendrőlád	1	, ≡	5	0	0	
Tokaj	2	≡	2	2	2	
Kisvárda	2		2	2	2	0
Mátészalka	4	≡	3	3	2	
Nyiregyháza	1	≡	5	2	2	0
Nyirlugos	•		5	1	0	
Pátyod	4		3	2	1	
Tiszabecs	5		5	2	1	
Vásárosnamény	3		2	2	1	
Záhony	3		3	2	1	
Berettyóújfalu	ny		4	4	4	
Debrecen	ny	≡	4	4	3	0
Hajdúdorog	ny	≡,	4	0	0	
Hortobágy	•	≡	2	0	−1	
Körösszakál	•	≡	4	4	4	
Polgár	ny	, ≡	4	3	2	
Békéscsaba	ny	, ≡	5	4	4	0
Mezőhegyes	ny	, ≡	7	2	2	0
Orosháza	•		7	2	0	0
Szarvas	ny	≡	8	2	1	0
Szeghalom	–		–	–	–	

	197 9.XI.30. 07 h -ig az utolsó 24 óra adatai					
	csapadék (mm)		max. hőmérséklet	min. hőmérséklet	rad. min.	napos órák
Vác	ny	≡	9	2	1	
Vámosmikola	•	≡	8	1	0	0
Baja	1	≡	8	3	1	0
Bácsalmás	ny		7	3	0	
Izsák	ny		6	4	3	
Kalocsa	1		8	2	0	
Kecskemét	ny	≡	9	2	0	0
Kiskunf. háza	•		9	3	0	
Kiskunhalas	1	,	8	3	1	
Kunszentmiklós	ny	,	8	2	0	
Tiszakécske	•	≡	9	2	2	
Balassagyarmat	•	≡	8	3	2	
Romhány	ny	, ≡	9	1	1	
Salgótarján	ny	, ≡	8	4	3	
Eger	ny	≡,	4	3	3	0
Galyatető	2		6	1	1	
Gyöngyös	ny	≡,	5	3	3	
Kékestető	•		4	4	3	1
Kompolt	ny	≡,	4	3	3	0
Lőrinci	•	≡	7	2	2	
Poroszló	ny	≡,	6	3	3	
Jászapáti	ny	, ≡	5	2	2	
Jászbereny	ny	, ≡	9	2	2	
Karcag	ny	,	7	3	0	
Szolnok	ny	≡	9	1	0	0
Tiszaroff	•	≡	8	2	1	
Túrkeve	•	≡	8	2	2	0
Kistelek	1		8	2	2	
Makó	ny	, ≡	8	3	2	
Szeged	1	≡	8	2	1	0
Szentes	ny		8	3	0	
Borsodnádasd	•	≡	6	3	1	
Fügöd	1	≡	2	2	2	
Hidasnemeti	2	≡	2	2	1	
Jósvafő	ny		3	1	1	0
Lillafüred	•	≡	3	0	−1	
Miskolc	ny	≡	3	2	0	0
Putnok	ny	≡,	4	2	2	
Sárospatak	1	≡,	1	1	0	0
Szendrőlád	1	, ≡	5	0	0	
Tokaj	2	≡	2	2	2	
Kisvárda	2		2	2	2	0
Mátészalka	4	≡	3	3	2	
Nyiregyháza	1	≡	5	2	2	0
Nyirlugos	•		5	1	0	
Pátyod	4		3	2	1	
Tiszabecs	5		5	2	1	
Vásárosnamény	3		2	2	1	
Záhony	3		3	2	1	
Berettyóújfalu	ny		4	4	4	
Debrecen	ny	≡	4	4	3	0
Hajdúdorog	ny	≡,	4	0	0	
Hortobágy	•	≡	2	0	−1	
Körösszakál	•	≡	4	4	4	
Polgár	ny	, ≡	4	3	2	
Békéscsaba	ny	, ≡	5	4	4	0
Mezőhegyes	ny	, ≡	7	2	2	0
Orosháza	•		7	2	0	0
Szarvas	ny	≡	8	2	1	0
Szeghalom	–		–	–	–	

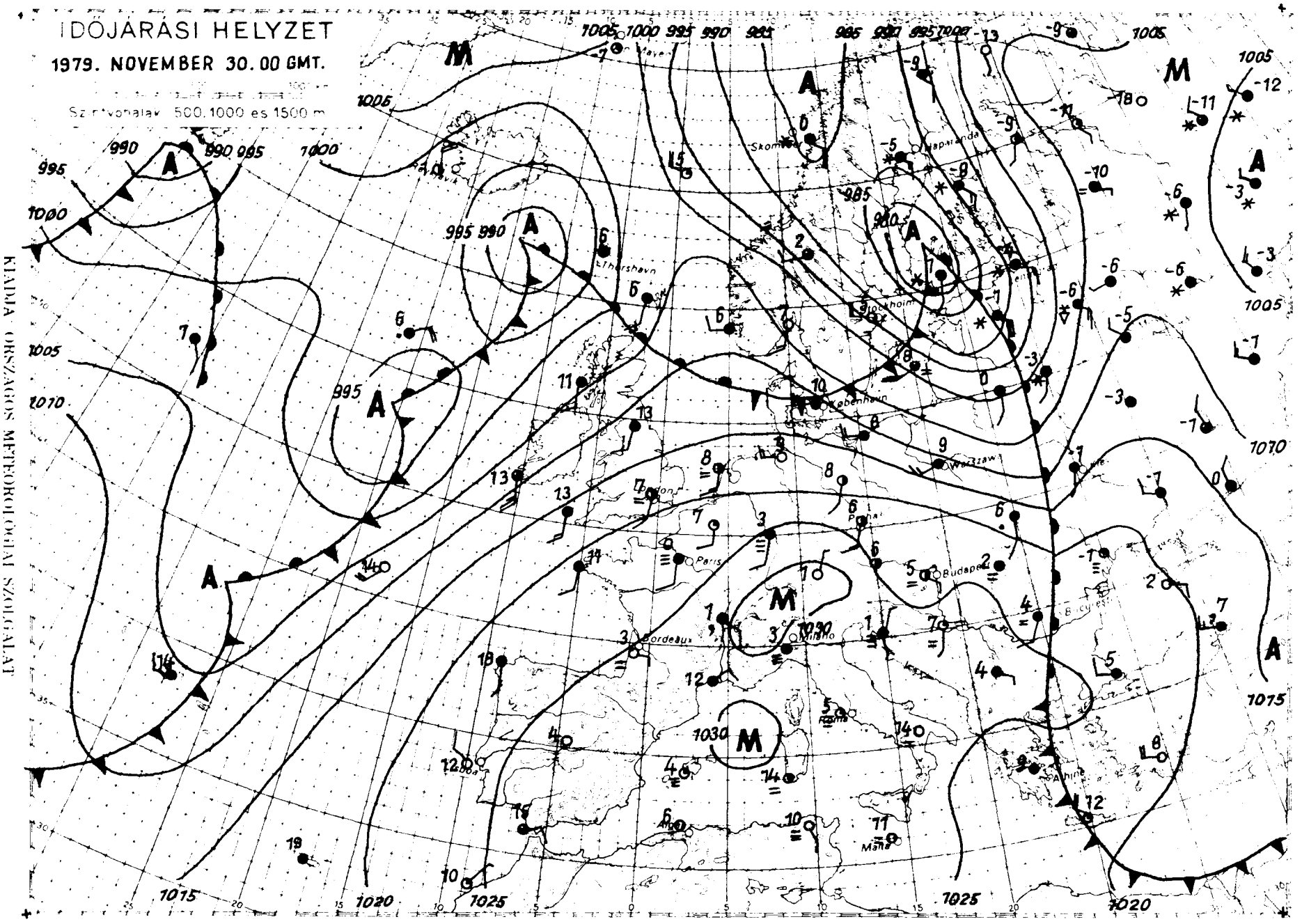

KIADJA: ORSZÁGOS METEOROLÓGIAI SZOLGÁLAT

Készíti: Központi Előrejelző Intézet Előrejelző Osztálya — T 273 - 078 — Megjelenik naponként

Tyrelofizetés: díja 1.400 Ft. Megjelenhető 1024 Budapest II. Kitaibel Pál u. 1. Telefon: 353-500

Kiadásért felel az OMSZ elnöke. Szerkesztésért felel a KEI igazgatója

O R S Z Á G O S M E T E O R O L Ó G I A I S Z O L G Á L A T

KÖZPONTI ELŐREJELZŐ INTÉZETE

IDŐJÁRÁSI ESEMÉNYEK NAPTÁRA

CALENDAR OF WEATHER PHENOMENA

1979. NOVEMBER

Az Időjárási Napijelentés havi melléklete

Dátum - *Date*	Az időjárási jelenség leírása *Description of the weather phenomenon*	Az időjárási esemény előidézője *Carrier of the phenomenon*	Érkező légtömeg *Arriving air-mass*
2.	többfelé kisebb eső, zápor, kezdetben északkeleten havazás	konvergencia zóna Magyarország felett 2-án 18^h-tól 4-én 00^h-ig	
8.	elszórtan eső	meleg front: belépés 00^h-kor NW-n kilépés 08^h-kor NE-n	
8.	eső, zápor, helyenként havas eső	hideg front: belépés 13^h-kor NW-n kilépés 21^h-kor NE-n	
9.		meleg front: belépés 00^h-kor SW-n kilépés 13^h-kor NE-n	
9-12.	országos eső, zápor	hideg front: belépés 14^h-kor NW-n 23^h-kor a hideg fronton kialakult hullámon ciklogenezis; a ciklon kilép 12-én 00^h-kor ENE-n	
14-15.	országos eső, zápor, északkeleten egy-két zivatar	14-én 12^h-tól Nyugat-Európa felett stacionárius ciklon előoldalán országos csapadéktevékenység 16-án 08^h-ig	
17-20.	országos eső, elszórtan zápor	00^h-tól földközi-tengeri ciklon előoldalán csapadéktevékenység; majd regionális ciklonképződés az ország északi részén 20-án 05^h-tól, kilépés 18^h-kor NE-n	

Arktikus szárazföldi és tengeri /Ac és Am/: mérsékeltövi szárazföldi és tengeri /Mc és Mm/: szubtrópusi szárazföldi és tengeri /Tc és Tm/: helyi vagy lokális /H/.

CALENDAR OF WEATHER PHENOMENA

NOVEMBER, 1979

Az időjárási esemény Budapest-i jellemzői - *Characteristics of the phenomenon over Budapest*						
Időpont - *point of time*	Hőmérsékletváltozás (fok/idő) *Temperature-shift (degree/period)*	Légnedvességváltozás (%/idő) *Humidity-shift (%/period)*	Szélirányváltozás *Wind-direction shift*	Maximális széllökés (m/sec) és időpontja *Maximum gust (m/sec) and its time*	Csapadék mennyisége (mm) és alakja *Amount and form of precipitation*	Megjegyzés - *Remarks*
					4,8 •	
04^{30}					1,7 •	Budapesti átvonulás elmosódott
16^{10}	■	-15/30 p	WSW - NW	11,7 NW 17^{45}	1,7 •	■ elmosódott
					0,0	Budapesti átvonulás elmosódott
19^{00}	■	11/20 p	■	-	22,7 •	■ elmosódott
					11,5 •	
					46.2 •	

Arctic maritime (Am): Arctic continental (Ac): Polar maritime (Mm): Polar continental (Mc): Tropical maritime (Tm): Tropical continental (Tc): Local air mass (H).

IDŐJÁRÁSI NAPIJELENTÉS

ЕЖЕДНЕВНЫЙ МЕТЕОРОЛОГИЧЕСКИЙ БЮЛЛЕТЕНЬ · DAILY WEATHER REPORT
BULLETIN QUOTIDIEN DE TEMPS · TÄGLICHER WETTERBERICHT

92. évfolyam 335. szám. + Budapest + 1979. december 1. szombat

Az időjárási helyzet és a várható időjárás:

Dél-Délnyugat-Európa nagy részén továbbra is magas nyomású légköri képződmény helyezkedik el. Igy ott változóan felhős, párás, helyenként ködös, de általában száraz az idő. Európa többi részén ciklonok hatására változékony, szeles, többfelé csapadékos az időjárás. Észak- és Kelet-Európa fölé sarkvidéki hideg levegő áramlik. A hideg levegő vonulását hózápor, hófúvás kiséri, az éjszakai órákban több helyen -15, -20 fokos fagyokat mérnek. Vasárnap estig a Kárpát-medencében hüvösebb levegő beáramlása várható, de az évszakhoz képest enyhe marad az idő.

Hazánkban pénteken a keleti, északkeleti országrészben borult, több helyen ködös idő volt. Szórványosan kisebb eső, ködszitálás keletkezett. A lehullott csapadék mennyisége sehol sem haladta meg az 1 mm-t. Az ország többi részén 3, 7 órán át sütött a nap. Esőt ezeken a területeken nem észleltek. A hőmérséklet csúcsértéke a borult helyeken 2, 9, máshol 10, 18 fok között volt. Szombat hajnalra a nyugati, délnyugati megyékben -3, +2, az ország más részén 0, +10 fokig hült le a levegő. Ma délelőtt változóan, néhány helyen erősen felhős volt az ég. Elszórtan esett az eső, zápores, több helyen megerősödött a nyugati, északnyugati szél, sőt időnként viharos széllökések is voltak. A hőmérséklet 11 órakor az ország területén 5, 14 fok között váltakozott.

Ma 12 órakor Budapesten a hőmérséklet 14 fok, a tengerszintre átszámitott légnyomás 1016 mb /762 hgmm/, alig változik.

Várható időjárás vasárnap estig:

Felhőátvonulások, több helyen eső, zápores.
Sokfelé élénk, időnként erős, helyenként viharos lökésekkel kisért északnyugati, nyugati szél.
Várható legalacsonyabb éjszakai hőmérséklet: általában +2, +7,
legmagasabb nappali hőmérséklet vasárnap: 6, 11 fok között.

Vadkerti Ferenc s. k.

CENTRÁL LIBRARY

A hőmérséklet napi középértéke és eltérése a 100 évi átlagtól /Budapesten/:

1979. november 30. 11,3 C° + 8,3 C°

1871 óta ezen a napon Budapesten előfordult

legmagasabb hőmérséklet: 16,7 C° /1885/
legalacsonyabb hőmérséklet: -9,3 C° /1915/

79.742.

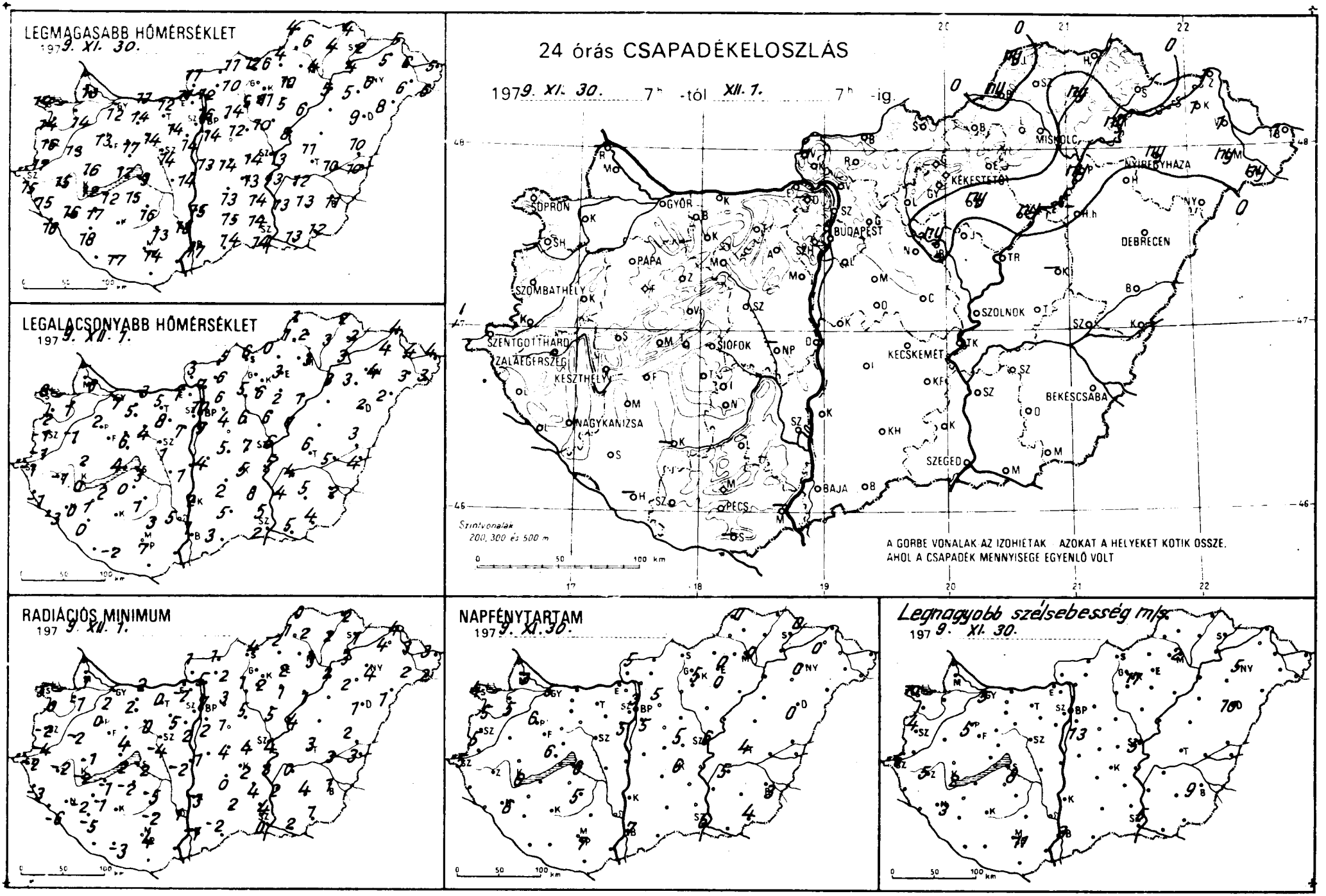
LEGMAGASABB HŐMÉRSÉKLET
1979. XI. 30.
LEGALACSONYABB HŐMÉRSÉKLET
1979. XII. 1.
24 órás CSAPADÉKELOSZLÁS
1979. XI. 30. 7h -tól XII. 1. 7h -ig.
SOPRON
GYŐR
BUDAPEST
MISKOLC
NYÍREGYHÁZA
KÉKESTETŐ
DEBRECEN
PAPA
SZOMBATHELY
SZOLNOK
SZENTGOTTHÁRD
ZALAEGERSZEG
KESZTHELY
SIÓFOK
KECSKEMÉT
BÉKÉSCSABA
NAGYKANIZSA
SZEGED
BAJA
PÉCS
Szintvonalak
200, 300 és 500 m
A GÖRBE VONALAK AZ IZOHIÉTÁK AZOKAT A HELYEKET KÖTIK ÖSSZE,
AHOL A CSAPADÉK MENNYISÉGE EGYENLŐ VOLT
RADIÁCIÓS MINIMUM
1979. XII. 1.
NAPFÉNYTARTAM
1979. XI. 30.
Legnagyobb szélsebesség m/s
1979. XI. 30.

	1979.XII.1. 07 h -ig az utolsó 24 óra adatai					
	csapadék (mm)		max. hőmérséklet	min. hőmérséklet	rad. mm.	napos órák
Győr	•		12	7	2	5
Kaposvár	•		14	1	-1	5
Mosonmagyaróvár	•		13	6	1	3
Rajka	–		–	–	–	
Sopron	•		14	8	5	4
Sopronhorpács	•	⊔	14	2	0	5
Káld	•	⊔	13	-1	-2	
Kormend	•		14	-1	-4	
Szentgotthárd	•	⊔	15	-1	-2	5
Szombathely	•	⊔	16	-1	-2	5
Lenti	•	V	15	-1	-3	
Letenye	•	⊔	16	-3	-6	
Nagykanizsa	•	⊔	16	0	-2	6
Zalaegerszeg	•	⊔=	15	-1	-2	
Farkasgyepü	•		11	5	-1	
Keszthely	•	⊔	12	0	-2	6
Mencshely	•	⊔	17	5	-4	6
Pápa	•	⊔=	13	2	0	6
Sumeg	•	⊔	16	2	-1	
Tihany	•		12	4	2	
Veszprém	•		17	6	4	
Zirc	•		17	8	0	
Tonyod	•		12	2	-1	
Homokszt. györgy	–		–	–	–	–
Kaposvar	–		–	–	–	
Marcali	•	⊔	17	1	-1	
Siofok	•	⊔	9	3	2	6
Somogyszob	•	⊔	18	0	-5	
Tab	•		15	0	-2	
Rabolna	•		11	3	2	
Esztergom	•		11	1	-2	
Kisber	•		14	5	2	
Komarom	•		11	3	2	
Tatabanya	•		12	5	0	
Ecsútdoboz	•		14	8	5	
Gönüvaros	•		14	1	-2	
Martonvasar	•		14	7	2	5
Mor	•		14	4	0	
Nagyhorcsok p.	–		–	–	–	
Szabadbattyán	•	⊔	14	1	-4	
Tegszemese	•	⊔	16	1	-5	5
Lengyel	•		13	3	-2	
Nagykonyi	•		14	3	-4	
Szekszard	•		15	5	1	
Árpádtető	•		16	10	7	
Mohács	–		–	–	–	
Pécs	•		14	7	4	7
Siklos	–		–	–	–	
Szigetvar	•		17	2	-3	
Budapest Lorinc	•		14	9	2	5
Budapest Met. Int.	•		16	10	7	3
Budapest Szab. hegy	•		13	8	6	
Budapest [illegible]	•		14	7	4	5
Budapest Pestszentlorinc	–		–	–	–	
Budapest [illegible]	•		14	6	3	5
Budapest [illegible]	•		14	5	3	
Budapest [illegible]	•		12	4	1	
Budapest [illegible]	•		12	6	5	
Budapest [illegible]	•		14	5	4	
Budapest Pestszentimre	•		10	8	5	

	1979.XII.1. 07 h -ig az utolsó 24 óra adatai					
	csapadék (mm)		max. hőmérséklet	min. hőmérséklet	rad. mm.	napos órák
Vác	•		12	7	5	
Vámosmikola	•		11	3	1	5
Baja	•	⊔	17	1	-1	7
Bácsalmás	•		14	3	-2	
Izsák	•		13	2	0	
Kalocsa	•		15	2	-3	
Kecskemét	•		13	5	2	6
Kiskunf. háza	•		14	8	4	
Kiskunhalas	•		15	5	2	
Kunszentmiklós	•		13	4	1	
Tiszakécske	•		13	5	3	
Balassagyarmat	•		11	5	1	
Romhány	•		10	6	2	
Salgótarján	•		12	6	4	
Eger	•		10	3	2	0
Galyatető	•		12	4	3	
Gyöngyös	•		11	6	2	
Kékestető	•		12	6	5	5
Kompolt	ny	≡,	5	2	1	0
Lőrinci	•		9	5	1	
Poroszló	ny	≡,	6	1	1	
Jászapáti	•		10	6	5	
Jászbereny	ny	,	13	9	4	
Karcag	–		–	–	–	
Szolnok	•		13	6	4	6
Tiszaroff	•		8	7	4	
Türkeve	•		11	6	3	4
Kistelek	•		14	5	4	
Makó	•		13	5	2	
Szeged	•		14	2	0	6
Szentes	•		13	4	2	
Borsodnádasd	•		6	0	-2	
Fügöd	ny	≡,	4	3	2	
Hidasnémeti	•		4	2	2	
Jósvafő	ny	,	4	1	0	0
Lillafüred	•	≡	4	1	0	
Miskolc	•	≡	4	3	3	0
Putnok	ny	≡,	4	1	1	
Sárospatak	•	≡	2	2	1	0
Szendrölád	•	⊔≡	6	2	2	
Tokaj	ny	≡,	4	3	3	
Kisvárda	1	≡	5	4	4	0
Mátészalka	ny	,	6	3	2	
Nyiregyháza	ny	,=	6	4	4	0
Nyirlugos	•		8	2	1	
Pátyod	ny		6	3	2	
Tiszabecs	1		5	4	3	
Vásárosnameny	1		6	4	3	
Záhony	1		5	4	4	
Berettyóujfalu	•		10	3	2	
Debrecen	•	=	9	2	1	0
Hajdúdorog	•		5	3	2	
Hortobagy	–		–	–	–	
Körösszakal	•		10	4	3	
Polgar	ny	≡,=	5	3	2	
Bekescsaba	•		11	2	1	3
Mezöhegyes	•		12	4	1	4
Orosháza	•		13	5	4	–
Szarvas	•		12	4	0	5
Szeghalom	•		10	5	3	

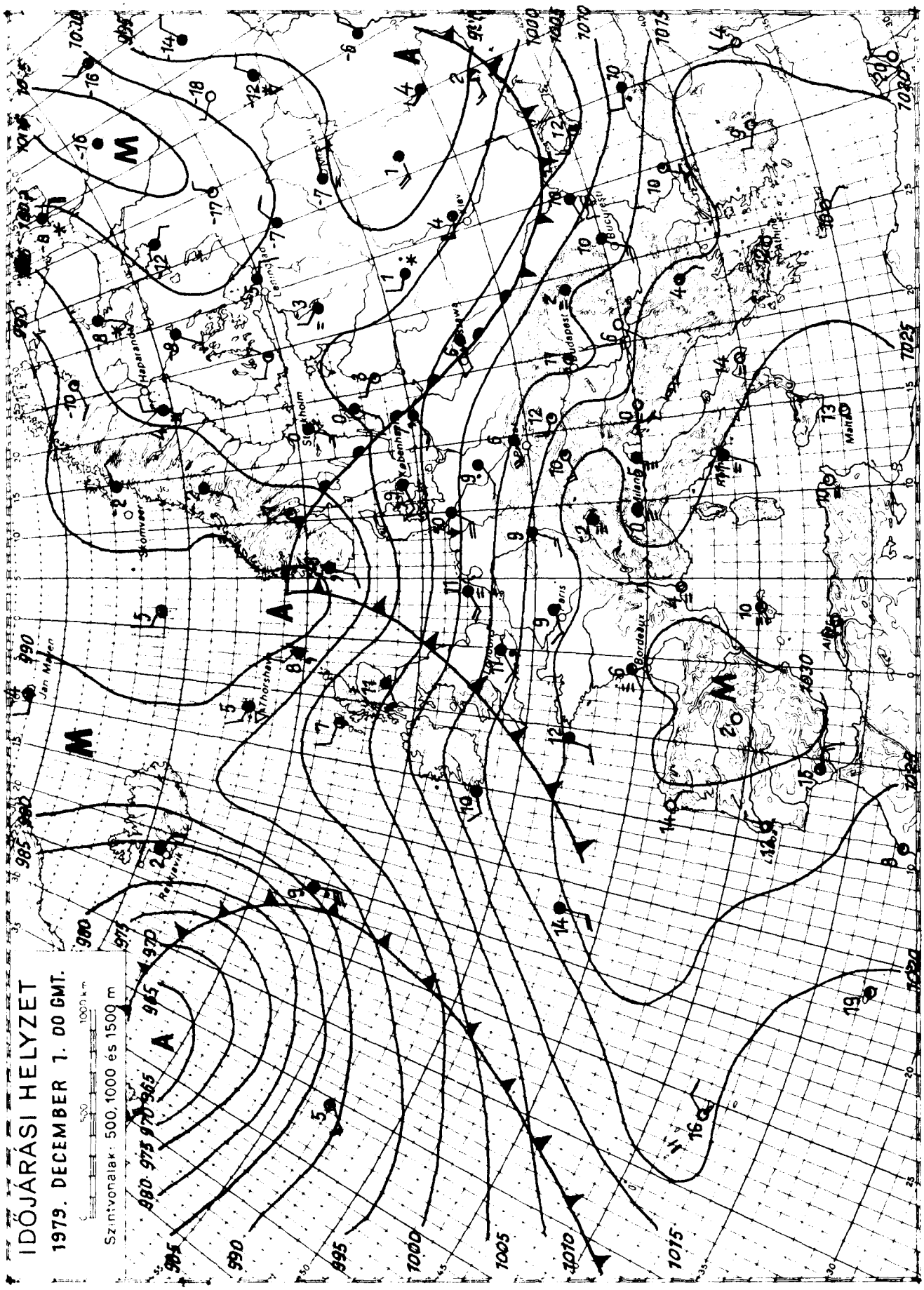

KIADJA: ORSZÁGOS METEOROLÓGIAI SZOLGÁLAT

Készíti: Központi Előrejelző Intézet Előrejelző Osztálya — T.: 273 - 078 — Megjelenik naponként

Évi előfizetési díja: 1.460 Ft - Megrendelhető: 1024 Budapest, II., Kitaibel Pál u. 1. Telefon: 353-500

Kiadásért felel: az OMSZ elnöke — Szerkesztésért felel: a KEI igazgatója

IDŐJÁRÁSI NAPIJELENTÉS

ЕЖЕДНЕВНЫЙ МЕТЕОРОЛОГИЧЕСКИЙ БЮЛЛЕТЕНЬ · DAILY WEATHER REPORT
BULLETIN QUOTIDIEN DE TEMPS · TÄGLICHER WETTERBERICHT

92. évfolyam 336. szám. + Budapest + 1979. december 2. vasárnap

Az időjárási helyzet és a várható időjárás:

Európa nyugati, déli és középső részén, sőt részben még Észak-Európában is napok óta szokatlanul meleg van. Ugyanakkor a Szovjetunió északnyugati részére igen hideg levegő érkezett a sarkvidékről. A hőmérséklet például szombaton egész nap -10, -25 fok alatt maradt. Vasárnap délelőtt erről a területről szórványos havazást, Lengyelországból kisebb esőket, Irországból és Skóciából ismétlődő záporokat jelentettek, Európa többi részén említésre méltó csapadék nem hullott.

Magyarország felett szombaton általában erősen felhős volt az ég. Az élénk, olykor erős északnyugati széllel gyorsan mozgó felhőkből elszórtan rövid ideig zápor hullott. A csapadék mennyisége sehol sem haladta meg az 1 mm-t. A hőmérséklet az ország északkeleti részén 6, 10 fokig emelkedett. Máshol viszont elérte a 10, 17 fokot is. Ez 7, 10 fokkal magasabb mint a december elejei átlagos maximum hőmérséklet. Az éjszaka is enyhe volt. Vasárnap hajnalra általában csak 3, 8 fokig hült le a levegő. Vasárnap délelőtt a meleg mellett felhőátvonulások jellemezték az időjárást. 11 órakor már ismét 7, 12 fokot mutattak a meteorológiai hőmérők.

Ma 12 órakor Budapesten a hőmérséklet 12 fok, a tengerszintre átszámított légnyomás 1025 mb, /769 hgmm/, mérsékelten emelkedik.

Várható időjárás hétfő estig:

Időnként erősen megnövekvő felhőzet, néhány helyen átfutó zápor, később gyenge eső, általában mérsékelt, de vasárnap néha még erős északnyugati, majd délnyugati szél.
Hajnalban - főként keleten - többfelé erős párásság, néhány helyen köd.
A várható legalacsonyabb éjszakai hőmérséklet általában +1, +6, a legmagasabb nappali hőmérséklet hétfőn általában 9, 14 fok között, a tartósabban ködös helyeken 5 fok körül.

Aigner Szilárd s. k.

A hőmérséklet napi középértéke és eltérése a 100 évi átlagtól /Budapesten/:

1979. XII. 1.	13,3 C°	+10,2 C°

1871 óta ezen a napon Budapesten előfordult

legmagasabb hőmérséklet:	17,0 C°	/1885/
legalacsonyabb hőmérséklet:	-11,1 C°	/1925/

79.743.

LEGMAGASABB HŐMÉRSÉKLET

197 9. XII. 7.

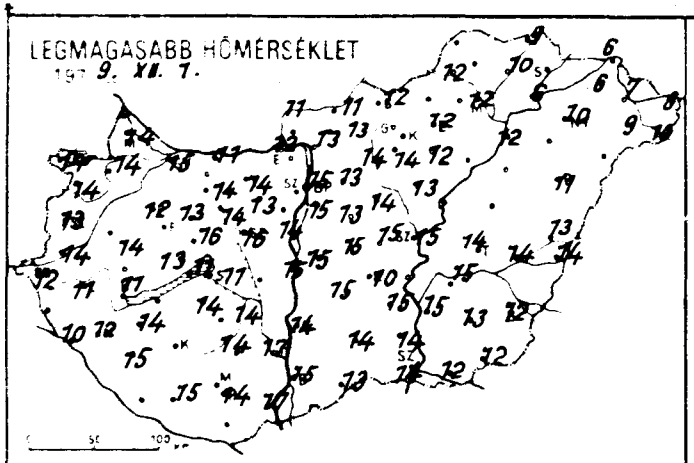

LEGALACSONYABB HŐMÉRSÉKLET

197 9. XII. 2.

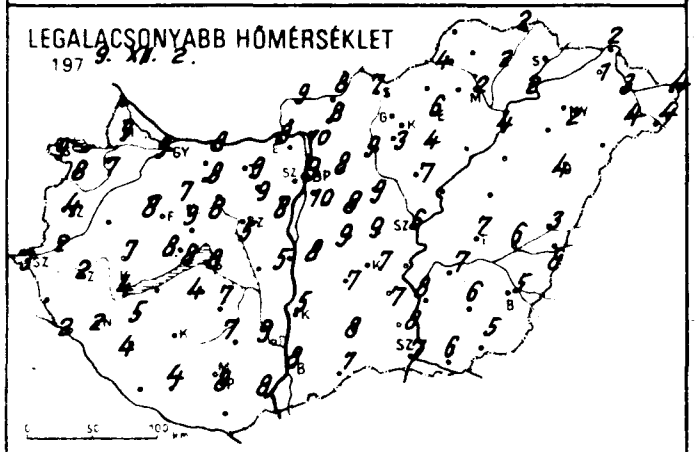

24 órás CSAPADÉKELOSZLÁS

197 9. XII. 7. 7^h -tól XII. 2. 7^h -ig.

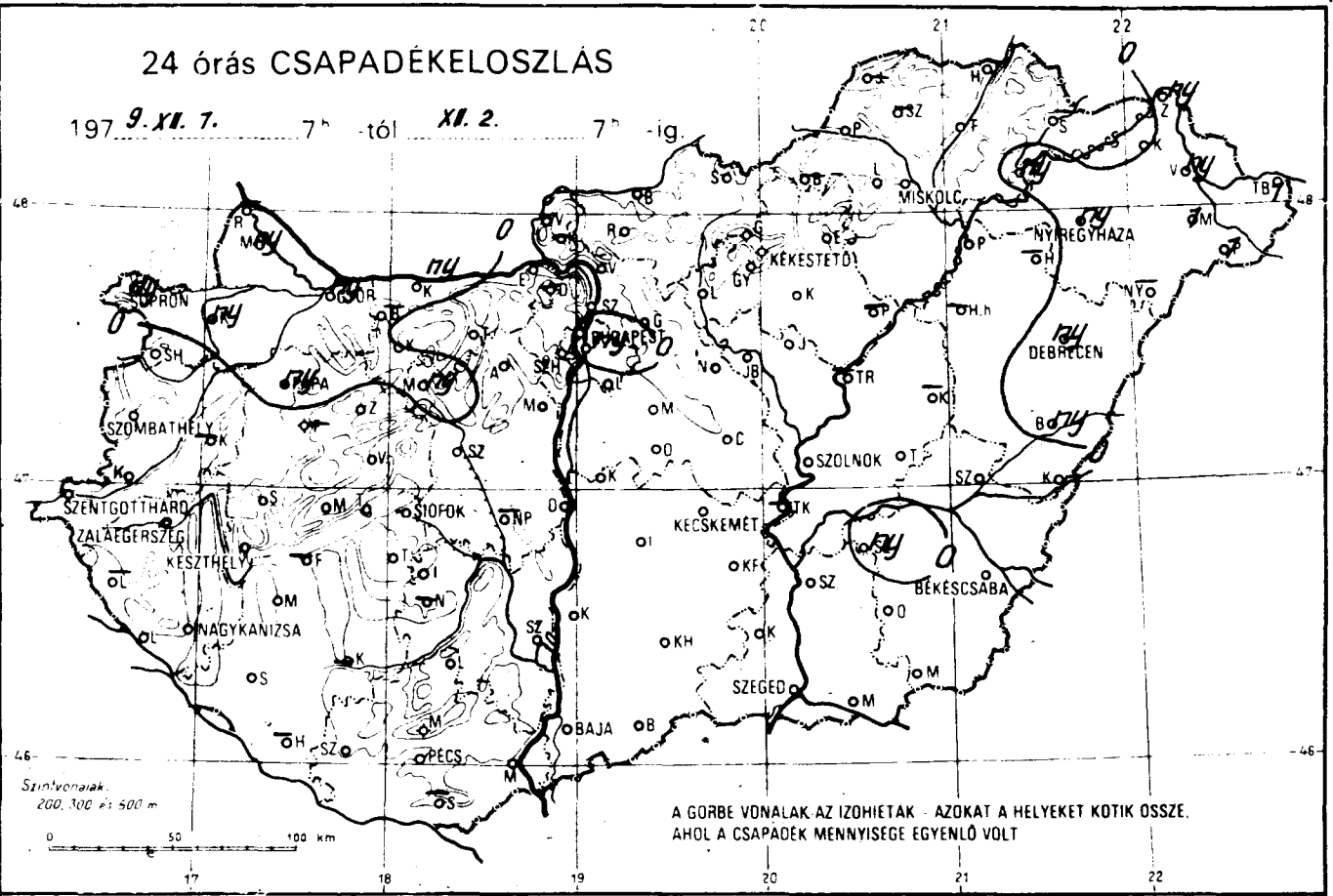

RADIÁCIÓS MINIMUM

197 9. XII. 2.

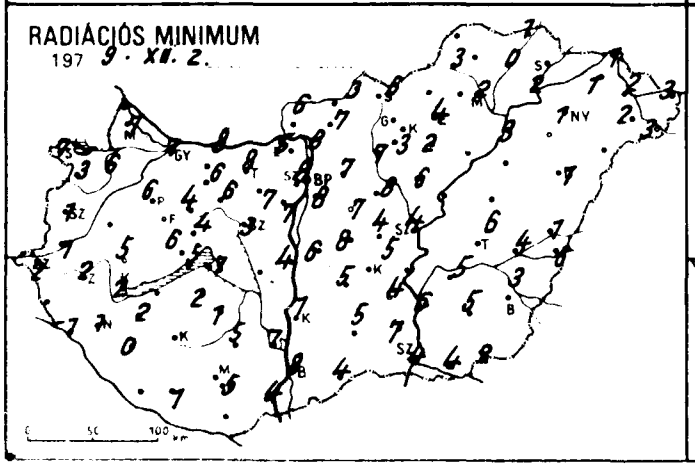

NAPFÉNYTARTAM

197 9. XII. 7.

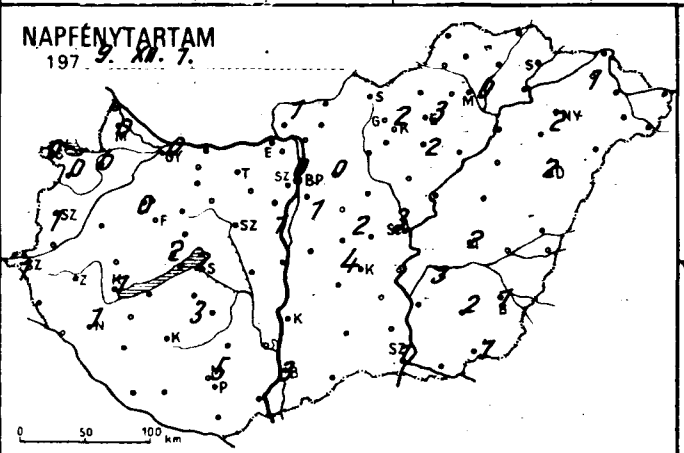

Legerősebb széllökés m/s

197 9. XII. 7.

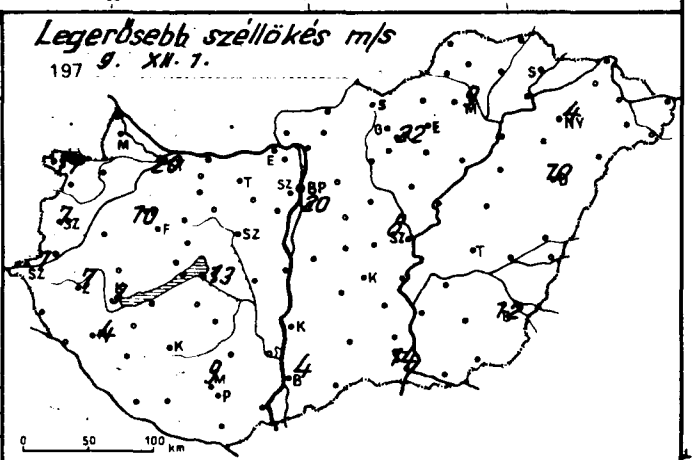

	1979.XII.2. 07 h -ig az utolsó 24 óra adatai					
	csapadék (mm)		max. hőmérséklet	min. hőmérséklet	rad. min.	napos órák
Győr	ny		15	9	7	0
Kapuvár	ny	,	14	7	6	0
Mosonmagyaróvár	ny	,	14	9	7	0
Rajka	–		–	–	–	
Sopron	ny	∴	14	9	7	0
Sopronhorpács	.		14	8	3	0
Káld	–		–	–	–	
Körmend	.		14	2	1	
Szentgotthárd	.		12	3	2	1
Szombathely	.		13	4	1	1
Lenti	–		–	–	–	
Letenye	.	⌒	10	2	-1	
Nagykanizsa	.	=⌒	12	2	1	1
Zalaegerszeg	.	⌒	11	2	2	
Farkasgyepű	–		–	–	–	
Keszthely	.		11	4	2	1
Mencshely	.		13	8	6	2
Pápa	ny	∴	12	8	6	0
Sümeg	.		14	7	5	
Tihany	.		11	8	5	
Veszprém	.		16	9	4	
Zirc	.		13	7	4	
Fonyód	–		–	–	–	
Homokszt. györgy	–		–	–	–	
Kaposvár	–		–	–	–	
Marcali	.		14	5	2	
Siófok	.		11	8	7	2
Somogyszob	.		15	4	0	
Tab	.		14	4	2	
Bábolna	–		–	–	–	
Esztergom	.		12	8	5	
Kisber	.		14	8	6	
Komárom	ny	∴	11	8	8	
Tatabánya	.		14	9	8	
Alcsútdoboz	.		13	9	7	
Dunaújváros	.		15	5	4	
Martonvasár	.		14	8	7	1
Mór	ny		14	8	6	
Nagyhörcsök	–		–	–	–	
Szabadbattyán	.	⌒	16	5	3	
Tegszemcse	.		14	7	1	3
Tengyel	.		14	7	5	
Nagykónyi	–		–	–	–	
Szekszárd	.		17	9	7	
Apad[illegible]	.		16	8	6	
Mohács	.	⌒	17	8	4	
Pécs	.		14	8	5	5
Siklós	–		–	–	–	
Szigetvár	.		15	4	1	
Bp. Lőrinc	.		15	10	8	1
Bp. Met. Int.	ny	∴	15	9	8	0
Bp. Szab. hegy	.		14	6	5	
[illegible]egled	.		15	9	4	2
[illegible]bogykó	–		–	–	–	
[illegible]állló	.		13	8	7	0
[illegible]tyret	–		–	–	–	
[illegible]hor	.		13	8	7	
[illegible]kata	.		14	9	8	
[illegible]kény	.		15	9	8	
[illegible]tendre	.		14	10	9	

	1979.XII.2. 07 h -ig az utolsó 24 óra adatai					
	csapadék (mm)		max. hőmérséklet	min. hőmérséklet	rad. min.	napos órák
Vác	.		13	10	8	
Vámosmikola	.		11	9	6	1
Baja	.		15	8	8	3
Bácsalmás	.		13	7	4	
Izsák	.		15	7	5	
Kalocsa	.		14	5	1	
Kecskemét	.		10	7	5	4
Kiskunf. háza	.		15	7	4	
Kiskunhalas	.		14	8	5	
Kunszentmiklós	.		15	8	6	
Tiszakécske	–		–	–	–	
Balassagyarmat	.		11	8	3	
Romhány	.		13	8	7	
Salgótarján	.		12	7	6	
Eger	.		12	6	4	3
Galyatető	.	≡	9	3	2	
Gyongyös	.		14	3	3	
Kékestető	.		6	3	2	2
Kompolt	.		12	4	2	2
Lőrinci	.		14	9	7	
Poroszló	–		–	–	–	
Jászapáti	.		13	7	6	
Jászberény	.		14	9	6	
Karcag	.		–	–	–	
Szolnok	.		14	6	4	3
Tiszaroff	–		–	–	–	
Törkeve	.		14	7	6	2
Kistelek	.		14	8	7	
Makó	.	⌒	12	6	4	
Szeged	.		14	7	4	1
Szentes	.		15	8	6	
Borsodnádasd	–		–	–	–	
Füged	.		10	2	0	
Hidasnémeti	.		9	2	1	
Jósvafő	–		–	–	–	–
Lillafüred	.		5	1	0	
Miskolc	.	=	12	2	2	0
Putnok	.		12	4	3	
Sárospatak	–		–	–	–	–
Szendrőlád	–		–	–	–	
Tokaj	ny	≡,	6	2	2	
Kisvárda	.	≡	6	1	1	1
Mátészalka	1	, ≡	9	4	2	
Nyíregyháza	ny	=	10	2	1	2
Nyírlugos	–		–	–	–	
Pátyod	1	∴	10	4	3	
Tiszabecs	1		8	4	3	
Vásárosnamény	ny	⌊	7	3	2	
Záhony	ny		6	2	1	
Berettyóújfalu	ny		13	3	1	
Debrecen	ny	∴	11	4	1	2
Hajdúdorog	–		–	–	–	
Hortobagy	–		–	–	–	
Korosszakal	.		14	8	6	
Polgar	.	⌒	12	4	3	
Bekescsaba	.	⌒	12	5	3	1
Mezőhegyes	.		12	5	2	1
Orosháza	.		13	6	5	2
Szarvas	ny	∴	15	7	5	3
Szeghalom	.		14	6	4	

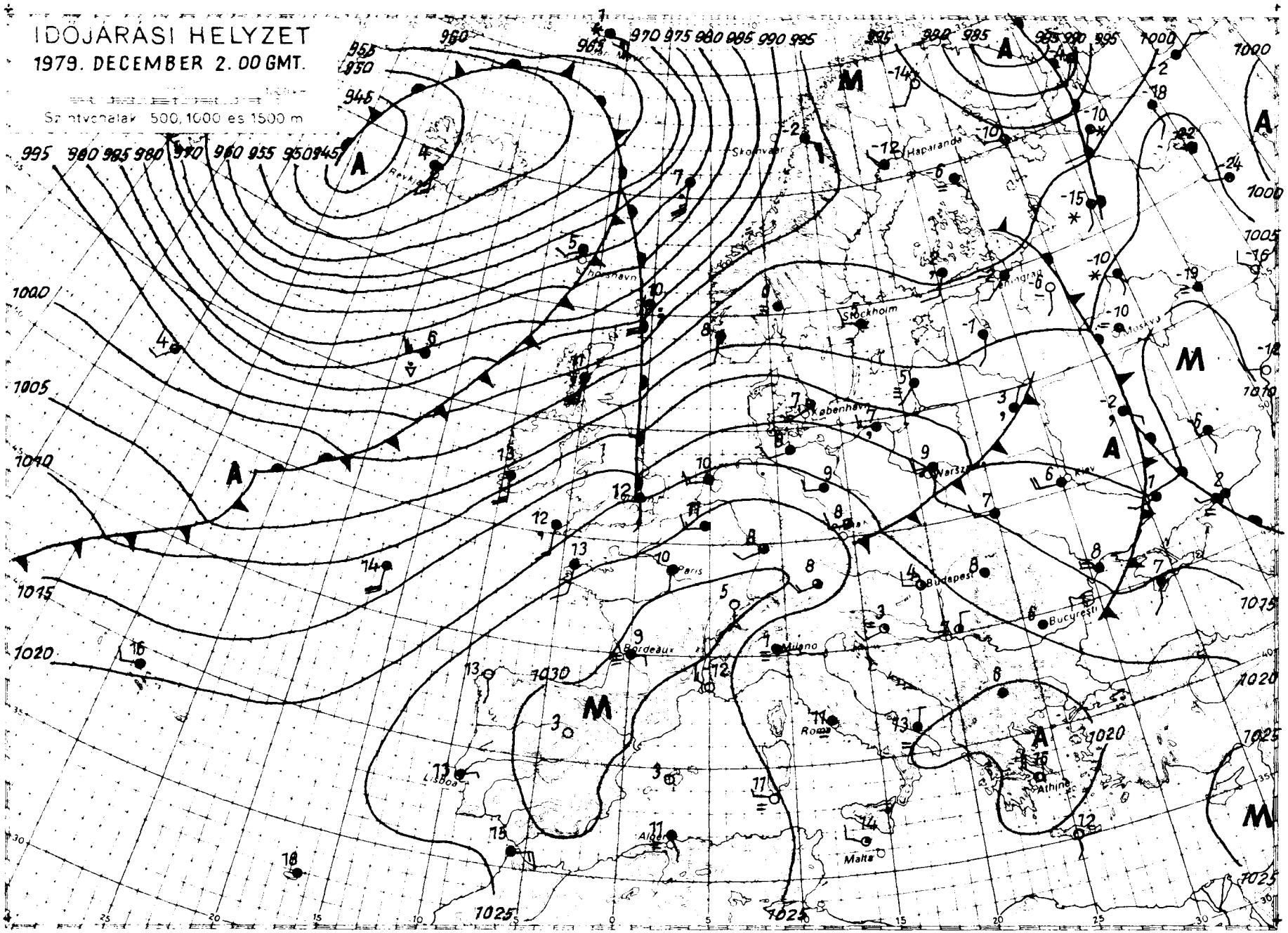

KIADJA: ORSZÁGOS METEOROLÓGIAI SZOLGÁLAT
Készíti: Központi Előrejelző Intézet Előrejelző Osztálya – T: 273 - 078 – Megjelenik naponként
Üzerelőfizetési díja: 1 Ezd Ft. Megrendelhető: 1024 Budapest, II. Kitaibel Pál u. 1. Telefon: 353-500
Kiadásért felel: az OMSZ elnöke – Szerkesztésért felel: a KEI igazgatója

IDŐJÁRÁSI NAPIJELENTÉS

ЕЖЕДНЕВНЫЙ МЕТЕОРОЛОГИЧЕСКИЙ БЮЛЛЕТЕНЬ · DAILY WEATHER REPORT
BULLETIN QUOTIDIEN DE TEMPS · TÄGLICHER WETTERBERICHT

92. évfolyam 337. szám. + Budapest + 1979. december 3. hétfő

Az időjárási helyzet és a várható időjárás:

Kontinensünkön kb. az 50. szélességtől északra továbbra is rendkivül változékony az időjárás. Ennek oka, hogy nyugatról kelet felé nagy sebességgel váltakozó hőmérsékletü és nedvességtartalmú léghullámok áramlanak a Britszigeteken és a Skandináv-félszigeten át, a Szovjetunió európai területének északi és középső része felé. A különböző tulajdonságú légtömegek vonulását többfelé erős szél, szórványosan eső, zápores, Északkelet-Európában hózápor kiséri. Az 50. szélességtől délre ezzel szemben lelassultak a légmozgások. Az időjárást anticiklon határozza meg. Főleg hajnalban és reggel sokfelé képződik köd és ez helyenként a nappali órákban sem oszlik föl. A Kárpát-medence időjárását kedd estig továbbra is anticiklon alakitja, igy marad a csendes, őszi idő, reggel sokfelé ködděl.

Hazánkban vasárnap több helyen sütött 4, 7 órán át a nap és csak egy-két helyen volt jelentéktelen mennyiségü csapadék. A legmagasabb nappali hőmérséklet: 10, 15 fok között váltakozott. Hétfő hajnalra szeszélyes területi eloszlásban -2, +3 fokig hült le a levegő. Az éjszaka második felétől többfelé képződött köd. Ennek egyrésze még délelőtt is meg volt. A hőmérséklet a ködmentes, napos helyeken 6, 11, a ködös részeken 0, 5 fok között váltakozott 11 órakor.

Ma 12 órakor Budapesten a hőmérséklet 8 fok, a tengerszintre átszámitott légnyomás 1032 mb /774 mm/, alig változik.

Várható időjárás kedd estig:

Csendes, párás, őszi idő, számottevő csapadék nélkül.
Mérsékelten változó irányú szél.
Sokfelé köd.
Várható legalacsonyabb éjszakai hőmérséklet: -2, +3
legmagasabb nappali hőmérséklet: a ködös helyeken 5 fok körül, máshol kevéssel 10 fok felett.

Németh Lajos s.k.

TÁVOLABBI KILÁTÁSOK SZERDÁTÓL-SZOMBATIG:

Időnként erősen megnövekszik a felhőzet, eleinte többfelé, később már csak szórványosan várható eső, zápores.
A hőmérséklet az időszak elején átmenetileg kissé csökken.
Legalacsonyabb hajnali hőmérséklet +1, +6 fok között.
Legmagasabb nappali hőmérséklet 7, 12 fok között.
Jelentős mennyiségü /legalább 5 mm/ csapadék az ország területének 40 százalékán várható.

KÖZÉPTÁVÚ ELŐREJELZŐ OSZTÁLY

A hőmérséklet napi középértéke és eltérése a 100 évi átlagtól /Budapesten/:

1979. december 2.	10,4 C°	+7,8 C°

1871 óta ezen a napon Budapesten előfordult

legmagasabb hőmérséklet:	15,7 C° /1876/	
legalacsonyabb hőmérséklet:	-10,3 C° /1884/	

79.744.

LEGMAGASABB HŐMÉRSÉKLET

19 79. XII. 2.

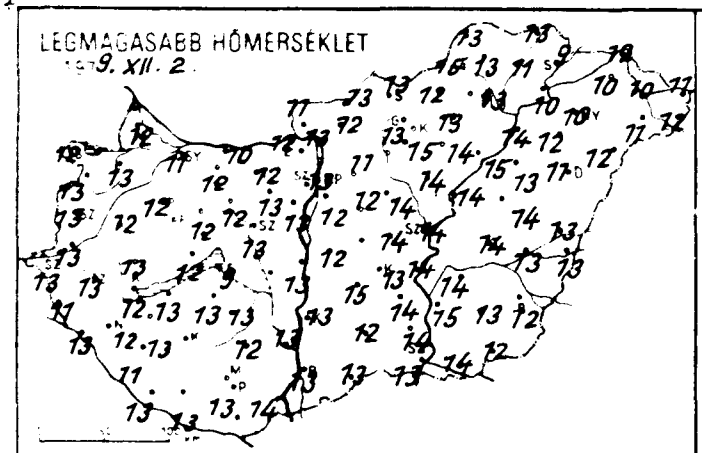

LEGALACSONYABB HŐMÉRSÉKLET

19 79. XII. 3.

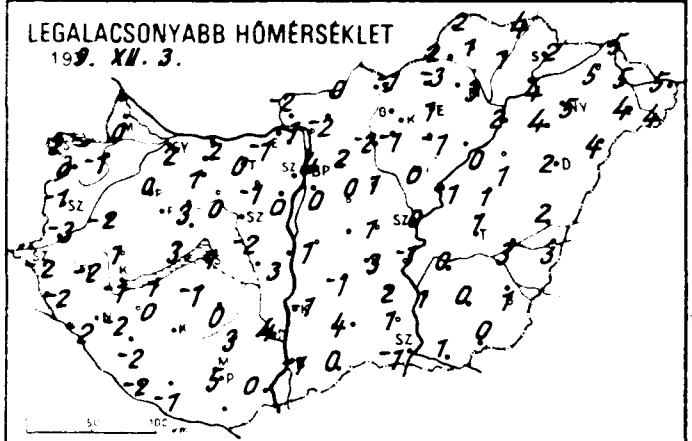

24 órás CSAPADÉKELOSZLÁS

19 79. XII. 2. 7 -tól XII. 3. 7 -ig.

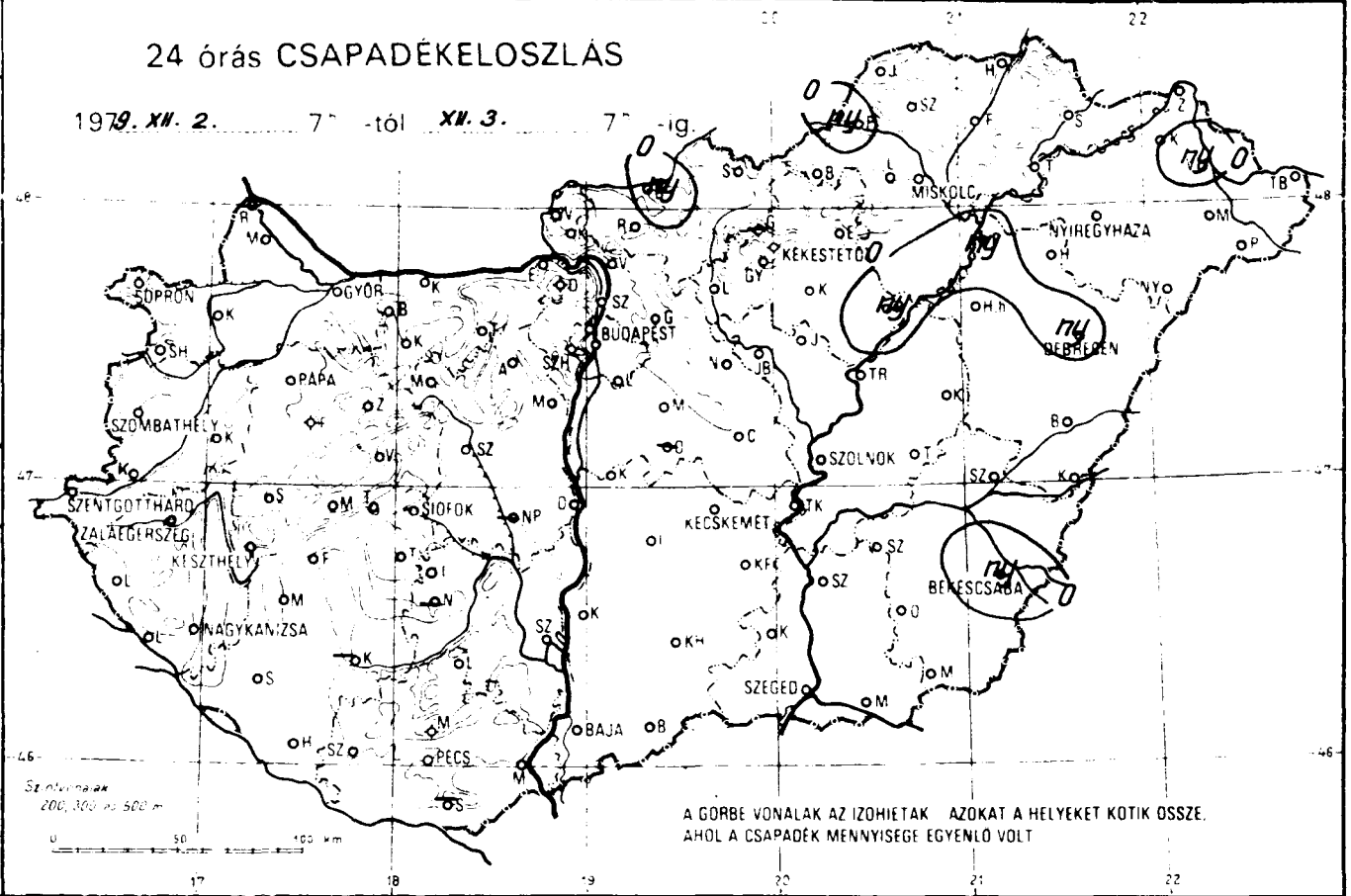

A GÖRBE VONALAK AZ IZOHIETÁK AZOKAT A HELYEKET KÖTIK ÖSSZE, AHOL A CSAPADÉK MENNYISÉGE EGYENLŐ VOLT

RADIÁCIÓS MINIMUM

19 79. XII. 3.

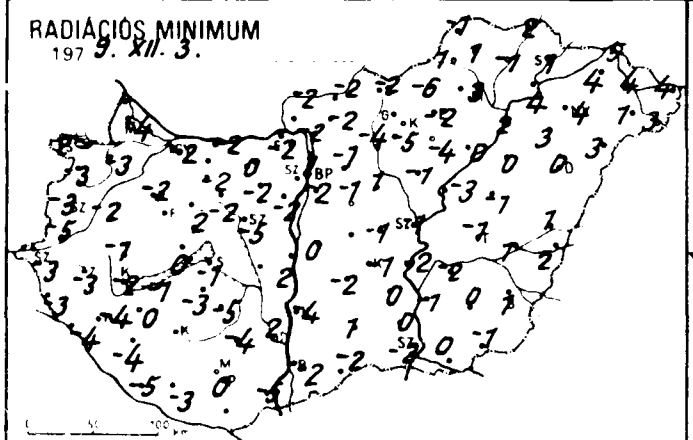

NAPFÉNYTARTAM

19 79. XII. 2.

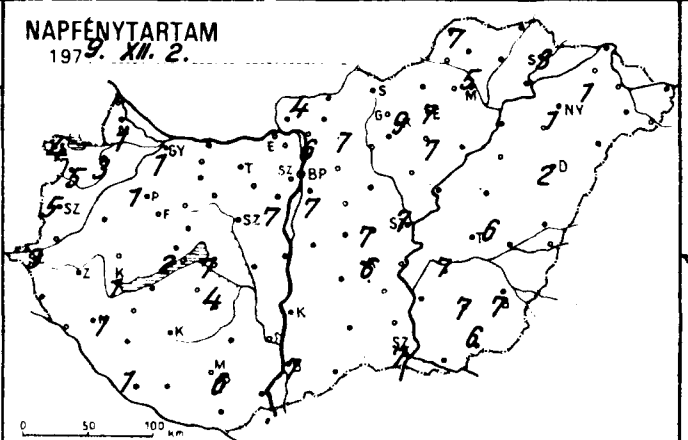

Legnagyobb szélsebesség m/s

19 79. XII. 2.

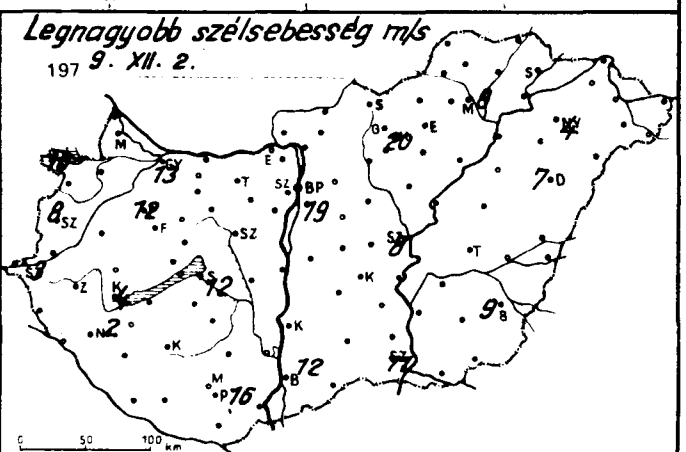

	1979.XII.3. 07 h -ig az utolsó 24 óra adatai							1979.XII.3. 07 h -ig az utolsó 24 óra adatai						
	csapadék (mm)		max. hőmérséklet	min. hőmérséklet	rad. min.	napos órák		csapadék (mm)		max hőmérséklet	min hőmérséklet	rad min.	napos órák
Győr	.	⊔ ≡	11	-2	-2	1	Vác	.	⊔ ≡	13	-1	-2	
Kapuvár	.	⊔ ≡	13	-1	-3	3	Vámosmikola	.	⊔ ≡	11	-2	-2	4
Mosonmagyaróvár	.	V =	12	0	-4	1	Baja	.	⊔	13	-1	-2	7
Rajka	–		–	–	–		Bácsalmás	.	⊔	13	0	-2	
Sopron	.	⊔	12	2	2	4	Izsák	.	≡	15	-1	-2	
Sopronhorpács	.	⊔	13	0	-3	5	Kalocsa	.		13	-1	-4	
Káld	.	⊔	12	-2	-2		Kecskemét	.	⊔ =	13	3	-1	6
Körmend	.		13	-3	-5		Kiskunf. háza	.		14	2	0	
Szentgotthárd	.	⊔ =	13	-2	-3	3	Kiskunhalas	.		12	4	1	
Szombathely	.	=	13	-1	-3	5	Kunszentmiklós	.		12	1	0	
Tenti	.	≡	11	-2	-3		Tiszakécske	.	≡	14	-1	-2	
Tetenye	.	⊔ ≡	13	-2	-4		Balassagyarmat	ny	,	13	0	-2	
Nagykanizsa	.	⊔ ≡	12	-2	-4	1	Romhány	.	≡	12	-2	-2	
Zalaegerszeg	.	⊔ ≡	13	-2	-3		Salgótarján	.		13	-1	-2	
Farkasgyepű	.	⊔	10	3	-2		Eger	.	≡	13	1	-2	7
Keszthely	.	⊔ ≡	12	-1	-2	1	Galyatető	–		–	–	–	
Meneshely	.	⊔	11	3	-2	2	Gyöngyös	.	⊔	15	-1	-5	
Pápa	.	⊔ =	12	0	-2	1	Kékestető	.	⊔	5	1	-1	9
Sümeg	.	⊔	13	1	-1		Kompolt	.	⊔ ≡	14	-1	-4	7
Tihany	.		12	3	0		Lőrinci	.	⊔ ≡	13	-2	-4	
Veszprém	.	⊖	12	3	-2		Poroszló	ny	≡,	15	0	0	
Zirc	.	⊔	10	-1	-5		Jászapáti	.	⊔ ≡	14	0	-1	
Fonyod	.	⊔ ≡	13	1	-1		Jászbereny	.	⊔	14	-2	-2	
Homokszt. györgy	.	⊔ ≡	13	-2	-5	1	Karcag	.		14	1	-1	
Kaposvár	–		–	–	–		Szolnok	.	⊔ ≡	14	0	-1	7
Marcali	.		13	0	0		Tiszaroff	.	≡	14	-1	-3	
Siófok	.	≡	9	1	-1	1	Törkeve	.	≡	14	1	-1	6
Somogyszob	.	⊔ ≡	11	-2	-4		Kistelek	.	≡	13	1	0	
Tab	.		13	-1	-3		Makó	.	⊔ ≡	14	1	0	
Rabolna	.	⊔ ≡	12	-1	-3		Szeged	.	⊔ ≡	13	-1	-2	7
Esztergom	.	≡	12	-1	-2		Szentes	.	⊔ ≡	15	1	-1	
Kisber	.	⊔	12	1	-2		Borsodnadasd	.	⊔	12	-3	-6	
Komarom	.	⊖	10	2	-2		Fügöd	.	≡	11	1	-1	
Tatabánya	.		12	0	0		Hidasnemeti	.		13	4	2	
Alcsutdoboz	.	⊔	13	-1	-2		Jósvafő	.	≡	13	2	-1	7
Dunaujváros	.		13	3	2		Lillafüred	.		12	1	1	
Martonvasar	.	⊔ ≡	13	0	-2	7	Miskolc	.	≡	13	3	3	5
Mor	.	⊔	12	0	-2		Putnok	ny	≡,	15	2	1	
Nagyhörcsökp	–		–	–	–		Sárospatak	.		9	2	1	3
Szabadbattyán	.	⊔ =	13	-2	-5		Szendrőlád	.	⊖ ≡	13	1	1	
Tegszemcse	.	⊔ ≡	13	0	-5	4	Tokaj	.	≡	10	4	4	
Tengyel	.		12	3	-4		Kisvarda	.		10	5	4	1
Nagykónyi	–		–	–	–		Mateszalka	.	≡	11	4	1	
Szekszard	.	≡	13	4	2		Nyiregyhaza	.	≡	10	5	4	1
Árpádtető							Nyirlugos	.	≡	12	4	3	
Mohács	.	⊔	14	0	-5		Pátyod	.		12	4	3	
Pécs	.	⊖	13	5	0	6	Tiszabecs	.		11	5	4	
Siklos	–		–	–	–		Vasarosnameny	ny		10	5	4	
Szigetvár	.		13	-1	-3		Zahony	.		12	5	5	
Bp. Lőrinc	.	≡	12	0	-2	7	Berettyoujfalu	.	≡	13	2	1	
Bp. Met. Int.	.	≡	13	4	1	6	Debrecen	ny	⊖ ≡	11	2	0	2
Bp. Szab. hegy	.	⊖	10	5	1		Hajdúdorog	.	≡	12	4	3	
Szeged	.	⊔	14	1	-1	7	Hortobágy	.	≡	13	1	0	
Szegvár	.		12	4	2		Kotosszakal	.	≡	13	3	2	
Tallo	.	⊔	11	2	-1	7	Polgar	ny	≡, ⊖	14	2	2	
Tulkret	.	⊔	12	-2	-2		Bekescsaba	ny	,	12	1	1	7
Vasvar	.	≡	12	0	-1		Mezőhegyes	.	⊔ ≡	12	0	-1	6
Veszkata	.	⊔ ≡	14	1	1		Orosháza	.		13	0	0	7
Zala	–		–	–	–		Szarvas	.	⊔ ≡	14	0	-2	7
Zalaszentgrót	.	=	12	0	0		Szeghalom	.		13	3	1	

KIADJA: ORSZÁGOS METEOROLÓGIAI SZOLGÁLAT

Készült Központi Előrejelző Intézet Előrejelző Osztálya — T: **273 - 078** — Megjelenik naponként —

Előfizetési díja 1400 Ft. Megrendelhető: 1024 Budapest, II. Kitaibel Pál u. 1. Telefon: 353-500

Kiadásért felel az OMSZ elnöke — Szerkesztésért felel a KEI igazgatója

IDŐJÁRÁSI NAPIJELENTÉS

ЕЖЕДНЕВНЫЙ МЕТЕОРОЛОГИЧЕСКИЙ БЮЛЛЕТЕНЬ • DAILY WEATHER REPORT
BULLETIN QUOTIDIEN DE TEMPS • TÄGLICHER WETTERBERICHT

92. évfolyam 338. szám. + Budapest + 1979. december 4. kedd

Az időjárási helyzet és a várható időjárás:

Kontinensünk északi térsége fölött alacsony nyomású légörvények alakitják az időjárást. Hatásukra óceáni eredetü, eltérő hőmérsékletü és nedvességtartalmú léghullámok áramlanak gyors egymásutánban nyugatról keleti irányba. A légtömegek vonulását széles felhő- és csapadékzóna, élénk helyenként erős szél jelzi. Emiatt a Brit-szigeteken, a Skandináv-félszigeten és a Kelet-Európai sikságon túlnyomóan borult, szeles, csapadékos az idő. Közép- és Nyugat-Európa, valamint a Földközi-tenger medencéje fölött a leszálló légmozgások alakitják az időjárást. Hatásukra csendes, párás, sok helyen tartósan ködös az idő.

Hazánkban hétfőn a keleti- északkeleti országrészben egész nap borult, ködös idő volt, máshol 3, 7 órán át sütött a nap. A tartósan ködös helyeken többfelé keletkezett gyenge ködszitálás. Mérsékelt maradt a légmozgás. A legmagasabb nappali hőmérséklet általában 10, 14 fok között váltakozott, de a ködös helyeken csak 3, és 8 fok között alakult. Hétfő hajnalra -3, +4 fokig hült le a levegő. Ma délelőtt a Dunántúlon változóan felhős volt az ég, az ország középső és keleti részén túlnyomóan borult volt az ég, erősen párás volt az idő. Elszórtan ködszitálást jeleztek. A hőmérséklet 11 órakor 2, 8 fok között volt.

Ma Budapesten 12 órakor 3, 0 fokot mértek, a tengerszintre átszámitott légnyomás 1029 mb /772 hgmm/, erősen süllyed.

Várható időjárás szerda estig:

Erősen párás, ködös idő, elszórtan ködszitálás,
gyenge légmozgás.
A várható legalacsonyabb éjszakai hőmérséklet -2, +3 fok,
legmagasabb nappali hőmérséklet általában 5 fok körül,
néhány ködmentes helyen 10 fok közelében.

Poór Judit s. k.

A hőmérséklet napi középértéke és eltérése a 100 évi átlagtól /Budapesten/:

1979. december 3.	6,8 C°	+4,7 C°

1871 óta ezen a napon Budapesten előfordult

legmagasabb hőmérséklet:	17,3 C°	/1872/
legalacsonyabb hőmérséklet:	-13,0 C°	/1973/

79.765.

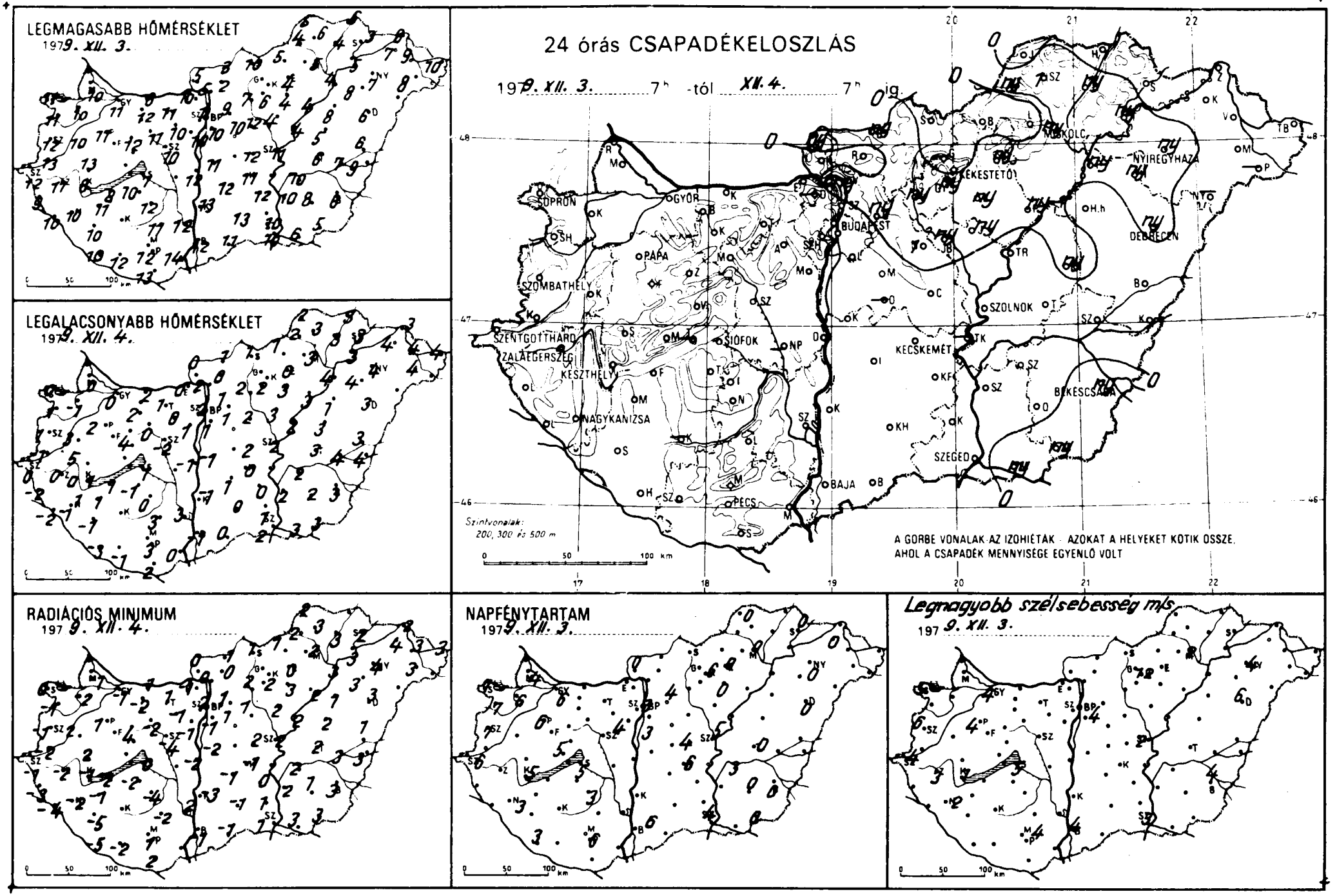
LEGMAGASABB HŐMÉRSÉKLET
1979. XII. 3.
LEGALACSONYABB HŐMÉRSÉKLET
1979. XII. 4.
24 órás CSAPADÉKELOSZLÁS
1979. XII. 3. 7h -tól XII. 4. 7h ig
SOPRON
GYŐR
BUDAPEST
MISKOLC
NYÍREGYHÁZA
DEBRECEN
PAPA
SZOMBATHELY
SZENTGOTTHÁRD
ZALAEGERSZEG
KESZTHELY
SIÓFOK
NAGYKANIZSA
KECSKEMÉT
SZOLNOK
BÉKÉSCSABA
SZEGED
BAJA
PÉCS
Szintvonalak: 200, 300 és 500 m
A GÖRBE VONALAK AZ IZOHIÉTÁK - AZOKAT A HELYEKET KÖTIK ÖSSZE, AHOL A CSAPADÉK MENNYISÉGE EGYENLŐ VOLT
RADIÁCIÓS MINIMUM
1979. XII. 4.
NAPFÉNYTARTAM
1979. XII. 3.
Legnagyobb szélsebesség m/s
1979. XII. 3.

	1979.XII.4. 07 h -ig az utolsó 24 óra adatai					
	csapadék (mm)		max. hőmérséklet	min. hőmérséklet	rad. min.	napos órák
Győr	.	⊔ ≡	11	0	-1	6
Kapuvár	.	⊔ ≡	10	-1	-2	6
Mosonmagyaróvár	.	⊔ ≡	10	0	-1	4
Rajka	–		–	–	–	
Sopron	.	⌒ ≡	11	0	0	7
Sopronhorpács	.		11	1	-1	7
Káld	.		10	3	2	
Körmend	.		13	-1	-2	
Szentgotthárd	.	=	12	0	-1	6
Szombathely	.	⌒	12	1	-1	7
Lenti	.	V	9	-2	-3	
Letenye	.	⊔	10	-2	-4	
Nagykanizsa	.	⊔	10	-1	-2	3
Zalaegerszeg	.	⊔ ≡	11	0	-2	
Farkasgyepű	.		10	5	-1	
Keszthely	.	⊔ =	8	0	-1	5
Mencshely	.	⌒	11	5	0	5
Pápa	.	⌒ =	11	2	1	6
Sümeg	.		13	5	2	
Tihany	–		–	–	–	
Veszprém	.		12	4	4	
Zirc	.		12	0	-4	
Fonyód	.	⊔ ≡	8	1	-2	
Homokszt. györgy	.	⊔ ≡	10	-3	-5	3
Kaposvár	–		–	–	–	
Marcali	.	⊔	11	1	-1	
Siófok	.	⌒ ≡	7	1	0	5
Somogyszob	.	⊔ ≡	10	-1	-5	
Tab	.		10	-1	-2	
Bábolna	.	⊔ ≡	10	-1	-2	
Esztergom	.	≡	10	0	-1	
Kisbér	.	⊔ ≡	12	2	-2	
Komárom	.	⌒ ≡	8	2	1	
Tatabánya	.		11	1	1	
Alcsútdoboz	.	≡	10	0	-1	
Dunaújváros	.	V ≡	12	-1	-2	
Martonvásár	.	≡	10	1	-1	4
Mór	.	≡	11	0	-2	
Nagyhörcsökp.	–		–	–	–	
Szabadbattyán	.	⊔ ≡	10	-2	-4	
Fegyszemcse	.	⊔ ≡	12	0	-4	3
Lengyel	.		11	3	-2	
Nagykónyi	.		14	0	-3	
Szekszárd	.	=	12	3	2	
Simontornya	.		12	7	2	
Mohács	.	⊔	14	0	–	
Pécs	.	⌒ =	12	3	1	6
Siklós	.		13	2	2	
Szigetvár	.	≡	12	-1	-2	
Bp. Lőrinc	.	⊔ ≡	10	1	-1	3
Bp. Met. Int.	.	≡	11	2	2	3
Bp. Szab. hegy	.		9	0	-1	
Cegléd	.	≡	12	2	2	4
Dabogokő	–		–	–	–	
Godollő	ny	≡,	9	1	1	4
Kalyret	.	⊔ ≡	6	-1	-2	
Monor	.	≡	10	1	1	
Nagykata	1	≡,	12	2	1	
Vkeny	–		–	–	–	
Szentendre	.		6	2	2	

Árpádtető

	1979.XII.4. 07 h -ig az utolsó 24 óra adatai					
	csapadék (mm)		max. hőmérséklet	min. hőmérséklet	rad. min.	napos órák
Vác	ny	≡, ⌒	5	2	0	
Vámosmikola	ny	≡, ⌒	5	0	0	0
Baja	.	≡	12	-1	-1	6
Bácsalmás	.	≡	11	0	-1	
Izsák	.		12	1	-1	
Kalocsa	.	≡	13	-1	-3	
Kecskemét	.	⌒ ≡	11	0	-1	6
Kiskunf. háza	.		12	0	0	
Kiskunhalas	.		13	0	-1	
Kunszentmiklós	.	≡	11	-1	-2	
Tiszakécske	–		–	–	–	
Balassagyarmat	ny	,	3	1	1	
Romhány	.	≡	2	0	0	
Salgótarján	.	≡	10	1	1	
Eger	ny	≡,	4	0	0	0
Galyatető	–		–	–	–	
Gyöngyös	ny	≡,	6	2	2	
Kékestető	.		6	5	3	6
Kompolt	ny	≡,	4	3	3	0
Lőrinci	ny	≡,	7	2	2	
Poroszló	ny	≡,	4	3	2	
Jászapáti	ny	≡,	4	3	2	
Jászberény	ny	, ≡	7	2	2	
Karcag	ny	,	5	3	2	
Szolnok	.	≡	11	2	2	5
Tiszaroff	.	≡	4	2	2	
Túrkeve	.	≡	6	3	2	0
Kistelek	.	≡	10	1	1	
Makó	ny	≡,	6	3	3	
Szeged	.	⌒ ≡	10	2	1	4
Szentes	.	≡	10	2	2	
Borsodnádasd	.	⌒ ≡	5	1	1	
Füged	ny	≡,	4	3	3	
Hidasnémeti	.		6	3	3	
Jósvafő	.		5	2	2	0
Lillafüred	.		4	1	0	
Miskolc	ny	≡,	5	3	2	0
Putnok	ny	≡,	4	2	2	
Sárospatak	.	≡	3	3	2	0
Szendrőlád	1	⌒	6	3	3	
Tokaj	ny	≡	5	3	3	
Kisvárda	.	≡	7	4	4	0
Mátészalka	.	≡	8	4	3	
Nyiregyháza	ny	, ≡	7	4	4	0
Nyirlugos	–		–	–	–	
Pátyod	–		–	–	–	
Tiszabecs	.		10	4	3	
Vasarosnamény	.		9	4	3	
Záhony	.		8	3	2	
Berettyóújfalu	.	≡	6	3	1	
Debrecen	ny	,	6	3	3	0
Hajdúdorog	ny	≡,	8	4	3	
Hortobagy	.	≡	8	1	1	
Körösszakál	.	≡	9	4	3	
Polgár	ny	≡,	4	4	3	
Békéscsaba	ny	,	6	3	3	0
Mezőhegyes	ny	≡,	5	3	3	0
Orosháza	.		8	2	1	0
Szarvas	.	⌒	10	2	2	3
Szeghalom	.	≡	7	4	3	

KIADJA: ORSZÁGOS METEOROLÓGIAI SZOLGÁLAT

Készíti: Központi Előrejelző Intézet Előrejelző Osztálya — T — Megjelenik naponként

Előfizetési díja 1400 Ft - Megrendelhető: 1024 Budapest, II. Kitaibel Pál u. 1. Telefon: 353-500

273 - 078

Kiadásért felel az OMSZ elnöke — Szerkesztésért felel a KEI igazgatója

IDŐJÁRÁSI NAPIJELENTÉS

ЕЖЕДНЕВНЫЙ МЕТЕОРОЛОГИЧЕСКИЙ БЮЛЛЕТЕНЬ · DAILY WEATHER REPORT
BULLETIN QUOTIDIEN DE TEMPS · TÄGLICHER WETTERBERICHT

92. évfolyam 339. szám. + Budapest + 1979. december 5. szerda

Az időjárási helyzet és a várható időjárás:

Szárazföldünk északi felén továbbra is élénk kelet-nyugat irányú légmozgásokkal különböző nedvességtartalmú légtömegek vonulnak Kelet-Európa felé. Az időjárási frontokat változékony, csapadékos idő kiséri. Kontinensünk délnyugati és középső részén viszont, a leszálló légmozgású területen, a ködszitálásoktól eltekintve száraz, az évszakhoz képest még mindig szokatlanul enyhe az idő.

Hazánkban kedden az Alföld nagy részének kivételével, pár órán át sütött a nap. Igy a Dunántúlon 6, 15 fokig melegedett fel a levegő. A ködös helyeken, ahol időnként ködszitálás is volt, csak 3, 9 fokos hőmérsékleteket mértek a kora délutáni órákban. Szerda hajnalra -3, +4 fokig csökkent a hőmérséklet. A délelőtti órákban a Dunántúlon ismét sütött a nap, keleten viszont a köd tartósan megmaradt. A hőmérséklet 11 órakor a napsütötte helyeken 6, 11, a ködös részeken viszont nulla fok körül volt.

Ma 12 órakor Budapesten a hőmérséklet 1 fok, a tengerszintre átszámitott légnyomás 1031 mb /773 mm/, mérsékelten süllyed.

Várható időjárás csütörtök estig:

Túlnyomóan párás, hajnalban és reggel országszerte, napközben keleten ködös idő, ködszitálással.
Napközben nyugaton változóan felhős idő.
Szerdán változó irányú, csütörtökön megélénkülő, helyenként megerősödő nyugatias szél.
Várható legalacsonyabb éjszakai hőmérséklet: általában +1, +6 fok között, helyenként kevéssel 0 fok alatt,
legmagasabb nappali hőmérséklet csütörtökön: a ködös helyeken 5 fok körül, másutt 10, 15 fok között.

Dr. Illés László - Bártfai Erzsébet s.k.

A hőmérséklet napi középértéke és eltérése a 100 évi átlagtól /Budapesten/:

1979. XII. 4. 6,2 C° +4,3 C°

1871 óta ezen a napon Budapesten előfordult

legmagasabb hőmérséklet: 16,2 C° /1876/,
legalacsonyabb hőmérséklet: -15,3 C° /1882/.

79.766.

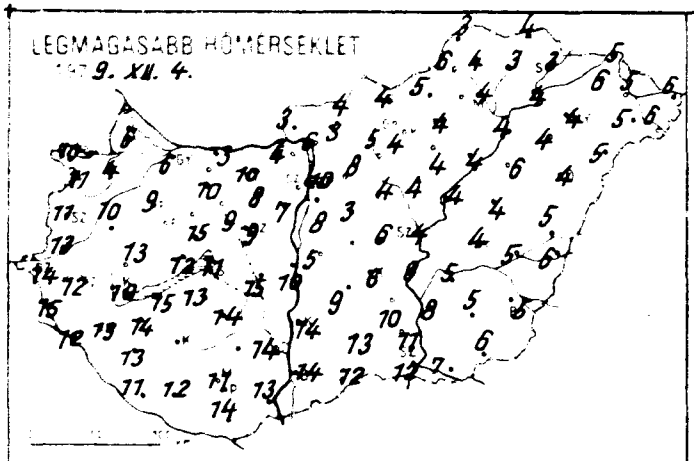
LEGMAGASABB HŐMÉRSÉKLET
1979. XII. 4.

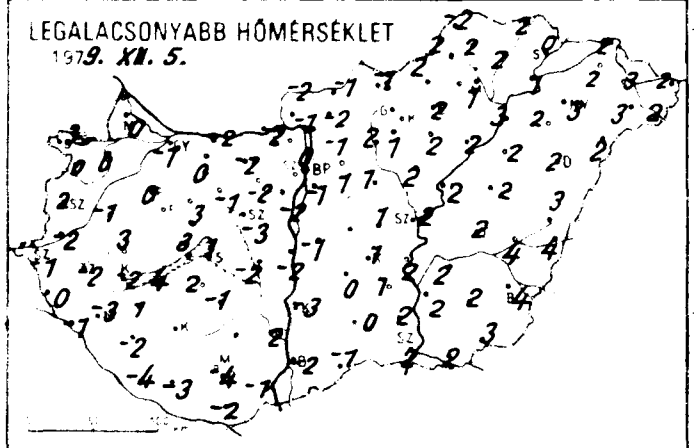
LEGALACSONYABB HŐMÉRSÉKLET
1979. XII. 5.

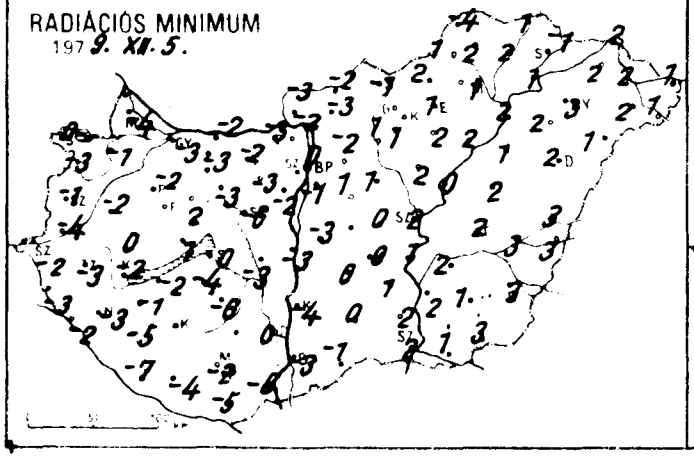
RADIÁCIÓS MINIMUM
1979. XII. 5.

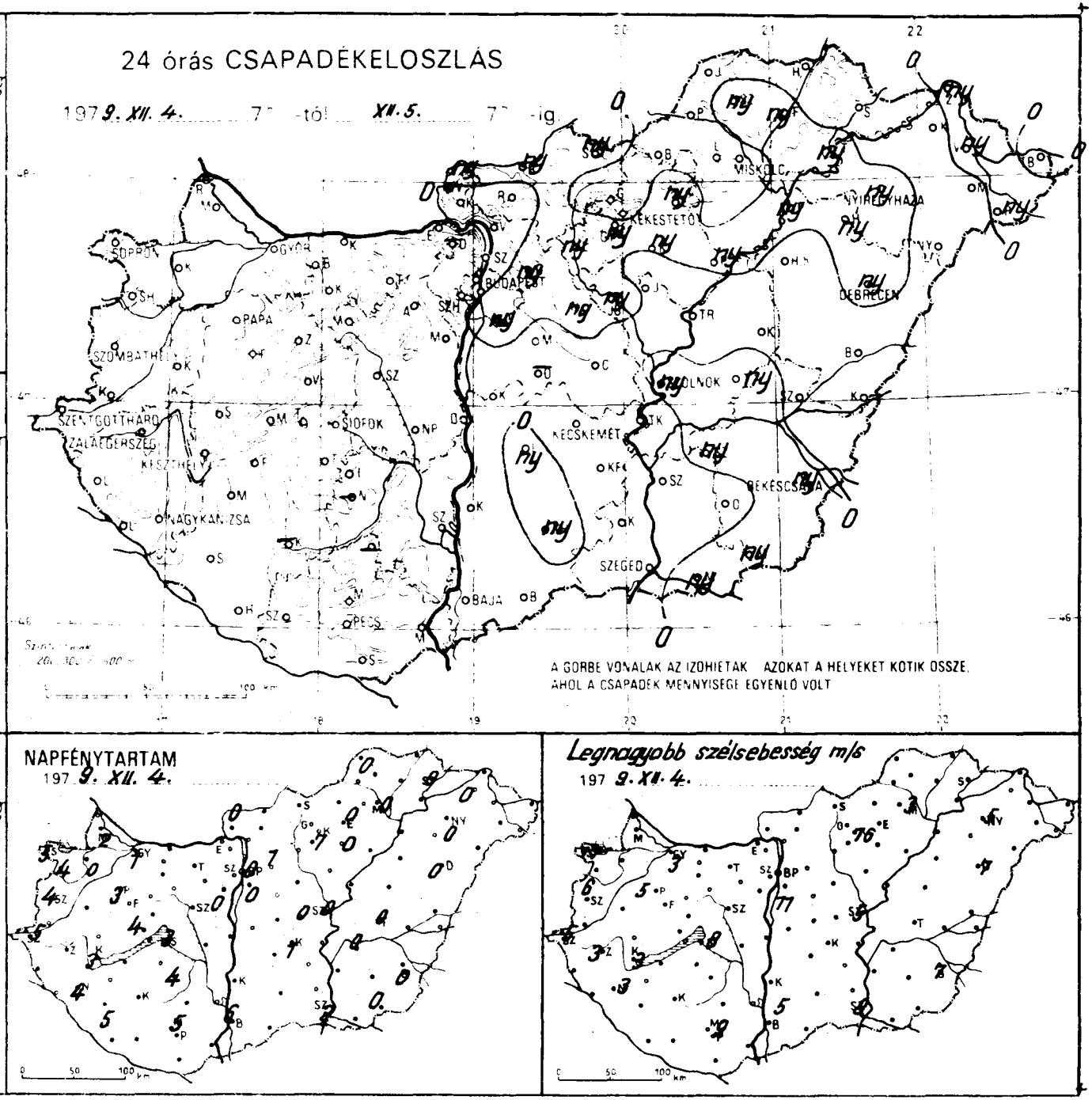
24 órás CSAPADÉKELOSZLÁS
1979. XII. 4. 7 -tól XII. 5. 7 -ig
A GÖRBE VONALAK AZ IZOHIETÁK AZOKAT A HELYEKET KÖTIK ÖSSZE, AHOL A CSAPADÉK MENNYISÉGE EGYENLŐ VOLT
BUDAPEST
DEBRECEN
SZEGED
PÉCS
BAJA
NAGYKANIZSA
SIÓFOK
KECSKEMÉT
BÉKÉSCSABA
MISKOLC
NYÍREGYHÁZA
SOPRON
GYŐR
SZOMBATHELY
PAPA
KESZTHELY
ZALAEGERSZEG
SZENTGOTTHÁRD
KEKESTETŐ
SZOLNOK

NAPFÉNYTARTAM
1979. XII. 4.

Legnagyobb szélsebesség m/s
1979. XII. 4.

	1979.XII.5. 07 h -ig az utolsó 24 óra adatai					
	csapadék (mm)		max. hőmérséklet	min. hőmérséklet	rad. min.	napos órák
Győr	.	⊔ ≡	6	-1	-3	1
Kapuvár	.	⊔	4	0	-1	0
Mosonmagyaróvár	.	⊔	6	0	-4	2
Rajka	–		–	–	–	
Sopron	.	⊔	10	3	0	5
Sopronhorpács	.		11	0	-3	4
Káld	.	⊔	10	-1	-2	
Körmend	.		13	-2	-4	
Szentgotthárd	.	⊔ =	14	-1	-2	5
Szombathely	.		11	2	-1	4
Lenti	.	V	15	0	-3	
Letenye	.	⊔	12	-1	-2	
Nagykanizsa	.	⊔ ≡	13	-3	-3	4
Zalaegerszeg	.	⊔ =	12	-2	-3	
Farkasgyepű	.	⊔	13	2	-3	
Keszthely	.	⊔	10	-2	-2	3
Meneshely	.	⊔	15	4	-1	4
Pápa	.	⊔ =	9	0	-2	3
Sümeg	.	⊔	13	3	0	
Tihany	.	≡	12	3	1	
Veszprém	.	⊔	15	3	2	
Zirc	.	⊔	17	-1	-5	
Tényod	.		15	4	2	
Tomoksz. györgy	.	⊔ ≡	11	-4	-7	5
Kaposvár	–		–	–	–	
Marcali	.	⊔	14	1	-1	
Siótok	.	⊔	11	1	0	3
Somogyszob	.	⊔	13	-2	-5	
Tab	.		13	-2	-4	
Siófok	.	⊔	7	-2	-5	
Esztergom	.	≡	4	-2	-3	
Sisber	.	⊔ ≡	10	0	-3	
Komarom	.	⊔ ≡	3	-2	-2	
Tatabánya	.	⊔	10	-2	-2	
Csurdoboz	.	⊔ ≡	8	-2	-3	
Dunaujváros	.	⊔ ≡	10	-2	-3	
Martonvasar	.	⊔ ≡	7	-2	-2	0
Abo	.	⊔ ≡	9	-1	-3	
Cecseborsesokp	.		15	-2	-3	
Szabadbattyán	.	⊔ ≡	9	-3	-6	
Keszemese	.	⊔ ≡	14	-1	-6	4
Egyel	–		–	–	–	
Jaszkonyi	–		–	–	–	
Kiskszard	.	≡	14	2	0	
Árpádtető	.		14	5	-1	
Tomaes	.	⊔ ≡	13	-1	-6	
[illegible]	.	⊔	11	4	-2	5
[illegible]	.		14	-2	-5	
[illegible]	.		12	-3	-4	
Lorinc	ny	≡,	8	-1	-1	0
Mad Ist	.	≡	10	0	0	0
Szab hegy	.	⊔	10	2	0	
[illegible]	.	≡	6	1	0	0
[illegible]	–		–	–	–	
[illegible]	ny	≡, V	8	-1	-2	1
[illegible]	.	V ≡	4	-2	-3	
[illegible]	.		3	1	1	
[illegible]	ny	≡,	4	1	1	
[illegible]	–		–	–	–	
[illegible]	.	≡	8	0	0	

	1979.XII.5. 07 h -ig az utolso 24 óra adatai					
	csapadék (mm)		max. hőmérséklet	min. hőmérséklet	rad. min.	napos órák
Vác	.	⊔ ≡	6	-1	-2	
Vámosmikola	ny	≡, V	3	-2	-3	0
Baja	.	V ≡	14	-2	-3	6
Bácsalmás	.	≡	12	-1	-1	
Izsák	ny	≡,	9	0	0	
Kalocsa	.	≡	14	-3	-4	
Kecskemet	.	⊔ ≡	6	1	0	1
Kiskunf. háza	.	≡	10	1	1	
Kiskunhalas	ny	≡,	13	0	0	
Kunszentmiklós	.	≡	5	-1	-3	
Tiszakécske	.	≡	8	2	1	
Balassagyarmat	ny	,	4	-1	-2	
Romhany	.	≡	3	-2	-3	
Salgótarjan	ny	, ≡	4	-1	-1	
Eger	ny	≡,	4	2	1	0
Galyatető	.		10	1	-1	
Gyongyos	ny	≡,	4	1	1	
Kekestető	.		10	1	0	7
Kompolt	ny	≡,	4	2	2	0
Lőrinci	ny	≡,	5	2	1	
Poroszló	ny	≡,	4	2	2	
Jászapáti	.	≡	4	2	2	
Jászberény	ny	,	4	2	2	
Karcag	.		4	2	2	
Szolnok	ny	,	4	2	2	0
Tiszaroff	.	≡	4	2	0	
Túrkeve	ny	, ≡	4	2	2	0
Kistelek	.	≡	11	2	2	
Mako	ny	≡,	7	2	1	
Szeged	.	⊔ ≡	12	2	2	2
Szentes	.	≡	8	2	2	
Borsodnádasd	.	⊔ ≡	5	2	2	
Fugod	ny	,	3	2	2	
Hidasnemeti	.	≡	4	2	1	
Josvafo	.	V	3	-2	-4	0
Lillafured	.	≡	4	-1	-2	
Miskolc	.	≡	4	1	1	0
Putnok	.	≡	6	2	1	
Satorpatak	.	≡	3	0	-1	0
Szendrolad	ny	, ⊔	4	2	2	
Tokaj	ny	≡,	4	1	1	
Kisvarda	.	≡	6	2	2	0
Mateszalka	.	≡	5	3	2	
Nyiregyhaza	ny	,	4	3	3	0
Nyirlugos	.	≡	5	2	1	
Patyod	ny	,	6	2	1	
Tiszabecs	.		6	2	1	
Vasarosnameny	ny	, ≡	5	3	2	
Zahony	ny	,	5	2	2	
Berettyoujfalu	.		5	3	3	
Debrecen	ny	≡	4	2	2	0
Hajdudorog	ny	≡,	4	2	2	
Hortobagy	.	≡	6	2	1	
Koroszakai	.		6	4	3	
Polgar	ny	≡,	4	3	2	
Bekescsaba	ny	≡, =	5	4	3	0
Mezobereny	ny	≡,	6	3	3	0
Oroshaza	.		5	2	1	0
Szarvas	ny	,	5	2	2	0
Szeghalom	.		5	4	3	

KIADJA: ORSZÁGOS METEOROLÓGIAI SZOLGÁLAT

Készíti: Központi Előrejelző Intézet Előrejelző Osztálya — Terjeszti: **273 - 018** — Megjelenik naponként — Évi előfizetési díja 1460 Ft · Megrendelhető: 1024 Budapest, II. Kitaibel Pál u. 1. Telefon: 353-500

Kiadásért felel: az OMSZ elnöke — Szerkesztésért felel: a KEI igazgatója

IDŐJÁRÁSI NAPIJELENTÉS

ЕЖЕДНЕВНЫЙ МЕТЕОРОЛОГИЧЕСКИЙ БЮЛЛЕТЕНЬ • DAILY WEATHER REPORT
BULLETIN QUOTIDIEN DE TEMPS • TÄGLICHER WETTERBERICHT

92. évfolyam 340. szám. + Budapest + 1979. december 6. csütörtök

Az időjárási helyzet és a várható időjárás:

Franciaország déli részén, a Balkán-félszigeten, valamint a Földközi-tenger nyugati medencéje térségében magas nyomású légköri képződmény helyezkedik el. Igy ott változóan felhős, párás, helyenként ködös az idő. Európa más részén a nyugat, északnyugat felől áramló óceáni léghullámok változékony, szeles, többfelé csapadékos időjárást okoznak. A legmagasabb nappali hőmérséklet szerdán szárazföldünk nagy részén általában 2, 7, Nyugat-Európában 5, 12 fokkal volt magasabb, mint a sokévi átlag. Péntek estig a Kárpát-medence időjárását az északnyugat felől érkező óceáni eredetü levegő határozza meg.

Hazánkban szerdán a Dunántúl nagy részén 5, 8 órán át sütött a nap. Az ország többi részén borult maradt az ég. Elsősorban a Duna-Tisza közén és Tiszántúlon többfelé napközben is ködös idő volt. Több helyről jelentettek ködszitálást, kisebb esőt. A lehullott csapadék mennyisége sehol sem haladta meg a 2 mm-t. A hőmérséklet csúcsértéke a borult helyeken 2, 7, máshol 7, 14 fok között volt. Csütörtök hajnalra -2, +4 fokig hült le a levegő. Ma délelőtt erősen felhős, vagy borult idő volt. Elszórtan kisebb eső, záporeső keletkezett. A keleti megyékben néhány helyen köd volt. A hőmérséklet 11 órakor az ország területén 3, 11 fok között váltakozott.

Ma 12 órakor Budapesten a hőmérséklet 9 fok, a tengerszintre átszámitott légnyomás 1024 mb /768 mm/, gyengén emelkedik.

Várható időjárás péntek estig:

Időnként felszakadozó felhőzet, szórványosan kisebb eső, záporeső, többfelé megélénkülő, helyenként megerősödő nyugati, északnyugati szél. Elsősorban hajnalban és reggel néhány szélvédett helyen köd.
Várható legalacsonyabb éjszakai hőmérséklet: 0, +5,
legmagasabb nappali hőmérséklet pénteken: 7, 12 fok között.

Vadkerti Ferenc s.k.

TÁVOLABBI KILÁTÁSOK SZOMBATTÓL-KEDDIG:

Fokozatosan csökkenő felhőzet, elszórtan kisebb eső.
Az évszakhoz képest enyhe idő.
Legalacsonyabb hajnali hőmérséklet: -1, +4 fok között.
Legmagasabb nappali hőmérséklet: 6, 11 fok között.
Jelentős mennyiségü /legalább 5 mm/ csapadék az ország területének 20 százalékán várható.

KÖZÉPTÁVÚ ELŐREJELZŐ OSZTÁLY

A hőmérséklet napi középértéke és eltérése a 100 évi átlagtól /Budapesten/:

1979. XII. 5. 2,7 C° +0,5 C°

1871 óta ezen a napon Budapesten előfordult

legmagasabb hőmérséklet: 14,3 C° /1915/,
legalacsonyabb hőmérséklet: -16,3 C° /1925/.

79.767.

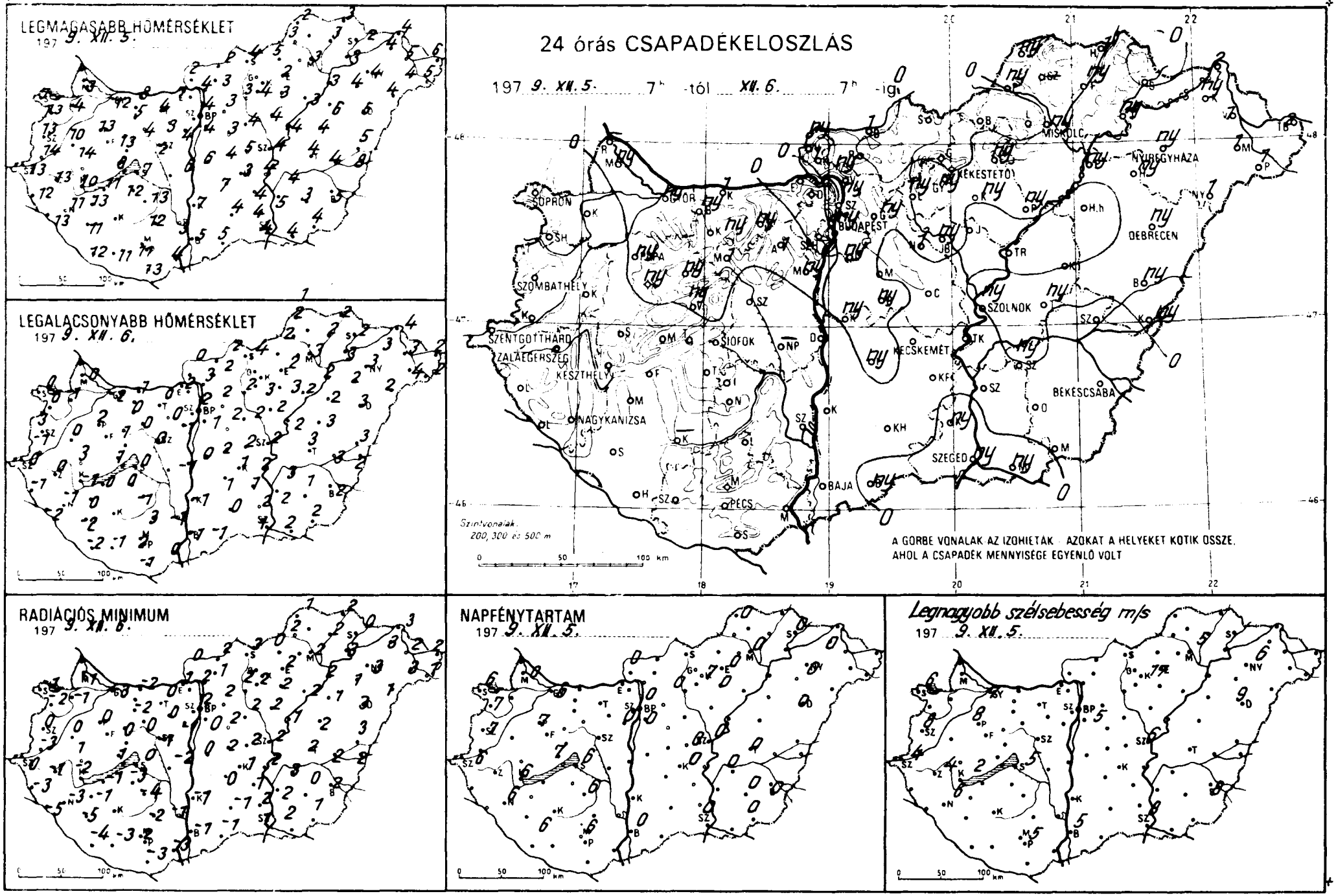
LEGMAGASABB HŐMÉRSÉKLET
197 9. XII. 5.
LEGALACSONYABB HŐMÉRSÉKLET
197 9. XII. 6.
24 órás CSAPADÉKELOSZLÁS
197 9. XII. 5. 7h -tól XII. 6. 7h -ig
SOPRON
GYŐR
BUDAPEST
MISKOLC
NYÍREGYHÁZA
KEKESTETŐ
DEBRECEN
SZOMBATHELY
SZOLNOK
SZENTGOTTHÁRD
ZALAEGERSZEG
KESZTHELY
SIÓFOK
KECSKEMÉT
BÉKÉSCSABA
NAGYKANIZSA
SZEGED
PÉCS
BAJA
Szintvonalak: 200, 300 és 500 m
A GÖRBE VONALAK AZ IZOHIETÁK - AZOKAT A HELYEKET KÖTIK ÖSSZE, AHOL A CSAPADÉK MENNYISÉGE EGYENLŐ VOLT
RADIÁCIÓS MINIMUM
197 9. XII. 6.
NAPFÉNYTARTAM
197 9. XII. 5.
Legnagyobb szélsebesség m/s
197 9. XII. 5.

	1979.XII.6. 07 h -ig az utolsó 24 óra adatai					
	csapadék (mm)		max. hőmérséklet	min. hőmérséklet	rad. min.	napos órák
Győr	ny	⌊	12	-2	-3	6
Kapuvár	.		4	-1	-1	6
Mosonmagyaróvár	ny	≡,	3	0	-1	0
Rajka	–		–	–	–	
Sopron	.		7	0	-1	6
Sopronhorpács	.	⌐	13	0	-2	7
Káld	.		10	0	0	
Körmend	.		14	-1	-3	
Szentgotthárd	.	⌊ =	13	0	0	6
Szombathely	.	⌐	13	3	0	7
Lenti	.		12	-1	-3	
Letenye	.	⌊	13	-2	-5	
Nagykanizsa	.	⌊	11	-1	-3	6
Zalaegerszeg	.	=	13	0	-1	
Farkasgyepű	ny		12	5	-1	
Keszthely	.	⌊ ≡	10	-1	-2	6
Mencshely	.		11	4	0	7
Pápa	ny	⋎	13	2	0	7
Sümeg	.		14	3	1	
Tihany	.		8	1	1	
Veszprém	ny		13	1	0	
Zirc	ny		14	3	-3	
Fonyód	.	⌊ ≡	11	0	-1	
Homokszt. györgy	.	⌊	12	-2	-4	6
Kaposvár	–		–	–	–	
Marcali	.	⌊	13	0	-1	
Siófok	.	⌐	7	0	0	6
Somogyszob	.	⌊	11	-2	-5	
Tab	.		12	0	-3	
Babolna	ny	, ⌊	9	-1	-3	
Esztergom	.	≡	7	2	1	
Kisbér	ny	≡	5	0	-2	
Komárom	1		8	1	-2	
Tatabánya	ny		4	0	0	
Alcsútdoboz	1		3	0	0	
Dunaújváros	.	=	6	-1	-2	
Martonvásár	ny	,	4	-1	-1	0
Mór	1		4	0	0	
Nagyhörcsökp.	–		–	–	–	
Szabadbattyán	.	⌊ =	2	0	-1	
Tegszemcse	.	⌊ ≡	13	-1	-4	6
Tengyel	.		12	3	-2	
Nagykónyi	.	≡	11	-1	-3	
Szekszárd	.	=	3	-1	-1	
Apostag	.		12	7	3	
Mohács	.	⌊ ≡	4	0	-3	
Pécs	.		11	2	2	8
Siklós	.		13	-1	-3	
Szigetvár	.		11	-1	-3	
Bp. Lőrinc	ny	≡,	4	1	0	0
Bp. Met. Int.	ny	=	4	2	2	0
Bp. Szab. hegy	.		10	4	1	
Cegléd	.		5	2	2	
Jobogókő	.		11	3	0	
Kodelló	ny	≡,	3	2	2	0
Kecskemét	1	,	1	1	1	
Mátészalka	.		3	2	2	
Nyíregyháza	1	≡,	4	2	2	
Pátyod	ny	≡,	4	2	2	
Szendrőlád	ny	≡,	3	3	2	

	1979.XII.6. 07 h -ig az utolsó 24 óra adatai					
	csapadék (mm)		max. hőmérséklet	min. hőmérséklet	rad. min.	napos órák
Vác	ny	≡, ⌐	4	3	2	
Vámosmikola	ny	≡, ∀	2	0	0	0
Baja	.	⌊	5	-1	-1	0
Bácsalmás	ny	≡,	5	-1	-1	
Izsák	ny	≡,	7	1	0	
Kalocsa	.	≡	7	-1	-1	
Kecskemét	.	⌐ ≡	3	1	1	0
Kiskunf. háza	.		4	1	1	
Kiskunhalas	.		4	0	-1	
Kunszentmiklós	ny	≡,	6	0	0	
Tiszakécske	.	≡	4	2	2	
Balassagyarmat	1	,	2	2	2	
Romhány	.	≡	3	2	1	
Salgótarján	.	≡	4	4	3	
Eger	ny	≡,	2	2	2	0
Galyatető	.		8	2	1	
Gyöngyös	ny	≡,	4	3	2	
Kékestető	.		6	2	1	7
Kompolt	ny	≡,	3	3	2	0
Lőrinci	ny	≡,	3	2	2	
Poroszló	ny	≡,	3	2	2	
Jászapáti	.	≡	4	2	2	
Jászbereny	ny	,	4	3	2	
Karcag	.		4	3	2	
Szolnok	ny		4	2	2	0
Tiszaroff	.	≡	4	2	1	
Túrkeve	ny		4	3	2	0
Kistelek	ny	, ≡	4	2	2	
Makó	ny	≡,	4	2	2	
Szeged	ny	,	4	1	1	0
Szentes	.	≡	5	2	2	
Borsodnádasd	.	⌐	5	2	0	
Fügöd	ny	, ≡	3	2	2	
Hidasnémeti	1	≡,	3	2	2	
Jósvafő	ny	≡,	2	1	1	0
Lillafüred	.	≡	2	-1	-1	
Miskolc	ny	,	3	3	2	0
Putnok	ny	≡,	3	2	2	
Sárospatak	.	≡	2	2	0	0
Szendrőlád	–		–	–	–	
Tokaj	ny	≡,	3	3	3	
Kisvárda	ny	≡	4	3	3	0
Mátészalka	1		4	4	3	
Nyíregyháza	ny	,	4	3	3	0
Nyírlugos	1	,	4	2	1	
Pátyod	1		5	2	1	
Tiszabecs	2		6	2	2	
Vásárosnameny	1		5	3	2	
Záhony	2		4	4	3	
Berettyóújfalu	ny		5	3	3	
Debrecen	ny		5	3	3	0
Hajdúdorog	ny	≡,	4	2	1	
Hortobagy	.	≡	6	2	1	
Kótosszakal	ny		8	2	2	
Polgar	ny	≡,	3	2	2	
Bekescsaba	.	⌐ ≡	5	2	2	0
Mezőhegyes	.	≡	4	2	1	0
Orosháza	.		3	1	0	0
Szarvas	ny	, ≡	4	3	3	0
Szeghalom	–	≡	4	3	2	

Árpádtető

KIADJA: ORSZÁGOS METEOROLÓGIAI SZOLGÁLAT

Készíti: Központi Előrejelző Intézet Előrejelző Osztálya — T: **273 - 018** — Megjelenik naponként —

Előfizetési díja 1400 Ft. Megrendelhető: 1024 Budapest, II., Kitaibel Pál u. 1. Telefon: 353-500

Kiadásért felel az OMSZ elnöke — Szerkesztésért felel: a KEI igazgatója

IDŐJÁRÁSI NAPIJELENTÉS

ЕЖЕДНЕВНЫЙ МЕТЕОРОЛОГИЧЕСКИЙ БЮЛЛЕТЕНЬ · DAILY WEATHER REPORT
BULLETIN QUOTIDIEN DE TEMPS · TÄGLICHER WETTERBERICHT

92. évfolyam 341. szám. + Budapest + 1979. december 7. péntek

Az időjárási helyzet és a várható időjárás:

Szárazföldünkön továbbra is szokatlanul enyhe az idő. A nappali fölmelegedés Nyugat-Európában és a Balkán-félszigeten helyenként 10, 12 fokkal haladja meg a sokévi átlagot. Európa többi részén is magasabb a hőmérséklet csúcsértéke, mint a december elején megszokott. Dél-Európa időjárását továbbra is a leszálló légmozgások irányitják, emiatt ott csendes, párás, enyhe az idő. A Szovjetunió európai területein egy nagykiterjedésü,alacsonynyomású örvény hatására változékony időjárás alakult ki, többfelé havazik. Középponttal a Brit-szigetek nyugati partjainál örvénylő ciklon frontrendszere változékony időt okoz kontinensünk középső részén is, igy az Alpok és Kárpátok térségében is.

Hazánkban csütörtökön túlnyomóan borult idő volt. A hőmérséklet csúcsértéke általában 6 és 12 fok között alakult, de keleten csak 4, 6 fokig melegedett föl a levegő. Baranya- és Bács-Kiskun-megye déli része kivételével szórványosan kisebb eső is esett. A ma reggel 7 óráig lehullott eső csapadéknyom és 7 mm között volt, a Bakony környékén mértek a nagyobb értékeket. Ma hajnalra 1, 9 fokig csökkent a hőmérséklet. Délelőtt az ország nagy részén erősen felhős idő volt, csupán a déli megyékben csökkent helyenként jelentős mértékben a felhőzet. Néhány helyről kisebb esőt jelentettek ismét. 11 órára 5, 12 fokig melegedett föl a levegő.

Ma 12 órakor Budapesten a hőmérséklet 10 fok, a tengerszintre átszámitott légnyomás 1021 mb /767 mm/, gyengén süllyed.

Várható időjárás szombat estig:

Nyugaton változóan, keleten erősen felhős idő, szórványosan kisebb esővel.
Időnként megélénkülő nyugati szél.
Hajnalban többfelé párásság, köd.
Várható legalacsonyabb éjszakai hőmérséklet: 1, 6 fok között,
legmagasabb nappali hőmérséklet szombaton: 9, 14 fok között,
a ködös helyeken 5 fok körül.

Demeter Éva s.k.

A hőmérséklet napi középértéke és eltérése a 100 évi átlagtól /Budapesten/:

1979. XII. 6.	8,5 C°	+6,2 C°

1871 óta ezen a napon Budapesten előfordult

legmagasabb hőmérséklet:	13.9 C° /1900/,
legalacsonyabb hőmérséklet:	-12.6 C° /1925/.

79.768.

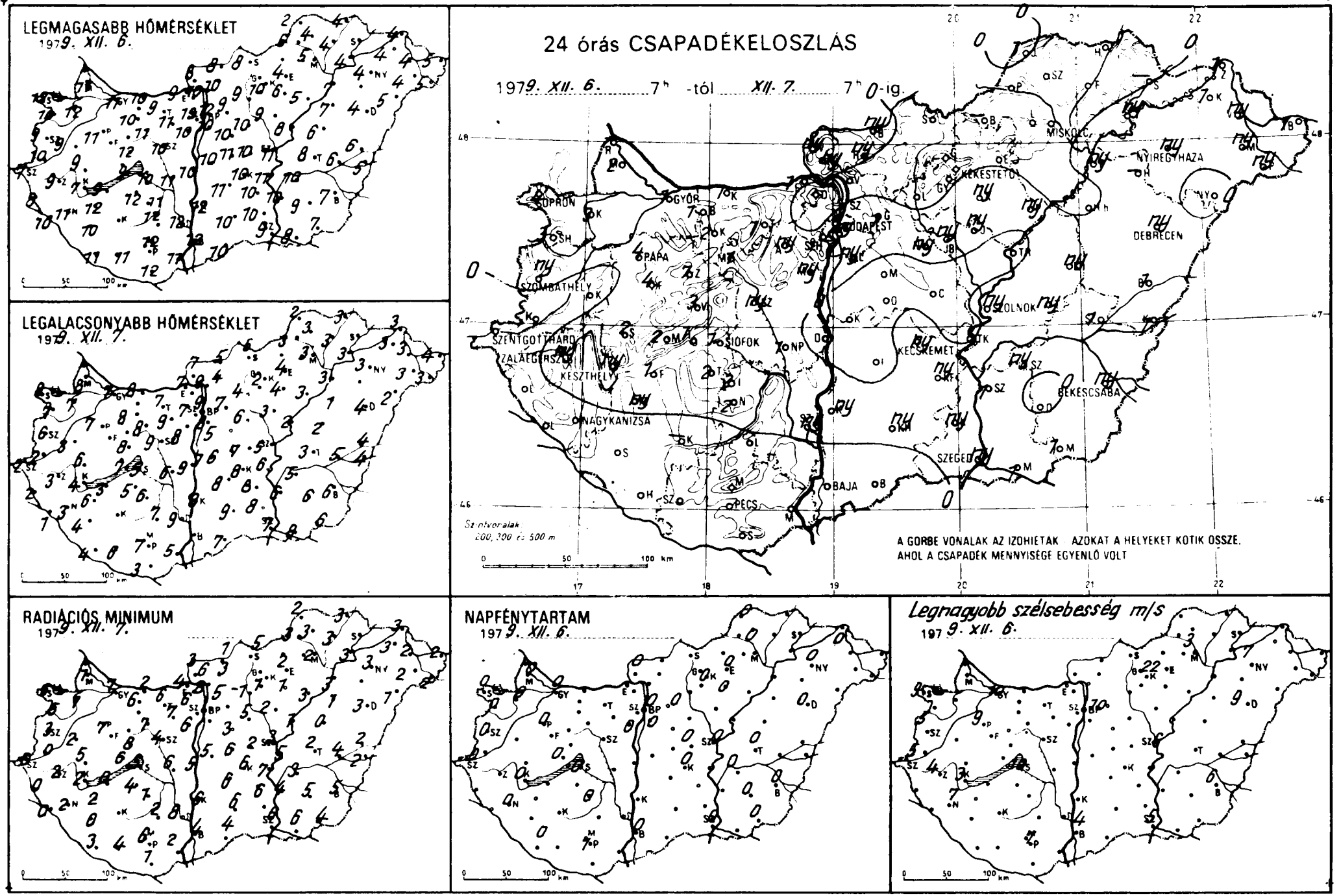
LEGMAGASABB HŐMÉRSÉKLET
1979. XII. 6.
LEGALACSONYABB HŐMÉRSÉKLET
1979. XII. 7.
24 órás CSAPADÉKELOSZLÁS
1979. XII. 6. 7h -tól XII. 7. 7h 0-ig.
A GÖRBE VONALAK AZ IZOHIETÁK AZOKAT A HELYEKET KÖTIK ÖSSZE, AHOL A CSAPADÉK MENNYISÉGE EGYENLŐ VOLT
RADIÁCIÓS MINIMUM
1979. XII. 7.
NAPFÉNYTARTAM
1979. XII. 6.
Legnagyobb szélsebesség m/s
1979. XII. 6.

	1979.XII.7. 07 h -ig az utolsó 24 óra adatai					
	csapadék (mm)		max. hőmérséklet	min. hőmérséklet	rad. min.	napos órák
Győr	1		11	7	7	0
Kapuvár	3		12	7	7	0
Mosonmagyaróvár	2		11	8	1	0
Rajka	–		–	–	–	–
Sopron	4		12	8	6	0
Sopronhorpács	3		10	7	5	0
Káld	.		9	3	2	
Körmend	.		10	2	0	
Szentgotthárd	.	⌒	7	2	0	0
Szombathely	ny	=	9	6	3	0
Lenti	.		8	2	0	
Letenye	.	≡⌒	10	1	0	
Nagykanizsa	.	⌒=	11	3	2	0
Zalaegerszeg	ny	=	9	3	2	
Farkasgyepű	4		12	6	6	
Keszthely	ny		7	4	2	0
Mencshely	2		11	8	6	0
Pápa	4	=	11	7	7	0
Sümeg	2		9	6	5	
Tihany	1		9	7	6	
Veszprém	3		12	8	8	
Zirc	7		11	7	7	
Fonyód	1		9	3	0	
Homokszt. györgy	.		11	4	3	0
Kaposvár	–		–	–	–	
Marcali	ny	,	12	6	2	
Siófok	1		10	5	5	0
Somogyszob	.		10	4	0	
Tab	2		12	5	4	
Babolna	1	,⌒	10	8	7	
Esztergom	1		9	7	4	
Kisber	2	≡	10	8	6	
Komárom	1	,≡	10	8	2	
Tatabánya	1	V	9	7	6	
Alcsútdoboz	ny	V	11	9	7	
Dunaújváros	.		10	9	5	
Martonvásár	ny		10	8	6	0
Mór	1		11	8	7	
Nagyhörcsökp.	1	≡	11	6	6	
Szabadbattyán	ny		10	9	4	
Tregszemcse	2		11	6	1	0
Tengyel	.		12	7	2	
Nagykónyi	2		11	4	2	
Szekszárd	ny		12	9	8	
Ármádi	.		13	9	5	
Mohács	.	⌒	11	5	2	
Pécs	.		12	7	6	1
Siklos	.		12	3	1	
Szigetvár	.		11	6	4	
Bp. Lőrinc	ny		10	8	4	0
Bp. Met. Int.	ny		12	9	8	0
Bp. Szab. hegy	.	≡	13	7	6	
Tegled	.		10	7	2	0
Dobogókő	.		10	6	4	
Godollő	1		9	7	5	0
Keralyret	ny	≡	10	7	5	
Monor	.		10	5	3	
Nagykata	ny		10	6	5	
Orkeny	.		11	6	6	
Szentendre	.		10	8	6	

	1979.XII.7. 07 h -ig az utolsó 24 óra adatai					
	csapadék (mm)		max. hőmérséklet	min. hőmérséklet	rad. min.	napos órák
Vác	.	=	10	9	6	
Vámosmikola	ny		8	7	3	0
Baja	.	=	12	6	4	0
Bácsalmás	.		10	7	4	
Izsák	.		11	8	6	
Kalocsa	ny		12	8	6	
Kecskemét	ny	=	10	8	6	0
Kiskunf. háza	ny		10	8	7	
Kiskunhalas	ny		10	9	6	
Kunszentmiklós	.		10	7	5	
Tiszakécske	.		11	6	5	
Balassagyarmat	ny		9	5	1	
Romhány	ny		10	4	3	
Salgótarján	.		8	6	5	
Eger	.	≡	4	4	2	0
Galyatető	.		6	3	1	
Gyöngyös	.		10	2	1	
Kékestető	.		6	3	1	0
Kompolt	ny		6	4	1	0
Lőrinci	.	≡	9	4	-1	
Poroszló	ny		5	3	3	
Jászapáti	ny		9	3	2	
Jászberény	ny		10	6	2	
Karcag	ny		6	2	0	
Szolnok	ny	⌒=	11	5	3	0
Tiszaroff	.		8	2	1	
Túrkeve	ny		8	3	2	0
Kistelek	ny	V	10	8	6	
Makó	1	,	8	8	6	
Szeged	ny	=	9	7	6	0
Szentes	1		10	6	4	
Borsodnádasd	–		–	–	–	
Füged	.	≡	4	3	3	
Hidasnemeti	.	≡	4	3	3	
Jósvafő	1	≡,	2	2	2	0
Lillafüred	.	≡	3	1	1	
Miskolc	.	≡	5	3	2	0
Putnok	.		6	3	3	
Sárospatak	–		–	–	–	–
Szendrőlád	.	≡⌒	4	3	3	
Tokaj	ny	≡	4	3	3	
Kisvárda	1	≡	4	3	3	0
Mátészalka	ny	,	4	3	2	
Nyiregyháza	ny	=,	4	3	3	0
Nyirlugos	.	≡	5	2	1	
Pátyod	ny		5	3	2	
Tiszabecs	1		5	4	2	
Vasarosnamény	ny		4	3	2	
Záhony	1		4	3	3	
Berettyóújfalu	1		6	4	2	
Debrecen	ny	≡	4	4	3	0
Hajdúdorog	–		–	–	–	
Hortobágy	.	≡	7	1	1	
Kotosszakal	1	≡	5	4	2	
Polgár	ny	≡	7	3	3	
Békéscsaba	ny	⌒=	7	6	5	0
Mezőhegyes	1		7	6	4	0
Orosháza	.		9	6	5	0
Szarvas	ny	⌒	10	5	3	0
Szeghalom	1		6	5	4	

KIADJA: ORSZÁGOS METEOROLÓGIAI SZOLGÁLAT

Készíti: Központi Előrejelző Intézet Előrejelző Osztálya – T.: 273 – 078 – Megjelenik naponként –

Évi előfizetési díja 1.460 Ft. Megrendelhető: 1024 Budapest, II., Kitaibel Pál u. 1. Telefon: 353-500

Kiadásért felel: az OMSZ elnöke – Szerkesztésért felel a KEI igazgatója

IDŐJÁRÁSI NAPIJELENTÉS

ЕЖЕДНЕВНЫЙ МЕТЕОРОЛОГИЧЕСКИЙ БЮЛЛЕТЕНЬ · DAILY WEATHER REPORT
BULLETIN QUOTIDIEN DE TEMPS · TÄGLICHER WETTERBERICHT

92. évfolyam 342. szám. + Budapest + 1979. december 8. szombat

Az időjárási helyzet és a várható időjárás:

Szárazföldünk legnagyobb részén folytatódik a szokatlanul enyhe időjárás. Nyugat- és Közép-Európában a legmagasabb nappali hőmérséklet többfelé eléri a 13, 18 fokot, és ezek a hőmérsékleti értékek október, ill. március közepének felelnek meg. Kontinensünk déli részén még mindig erősen párás, hajnalban és reggel többfelé ködös az idő. Nyugat- és Közép-Európa északi részén elszórtan alakul ki kisebb eső. Kelet-Európa déli részéről is jelentenek esőt, záport, Moszkvától északra fekvő területeken pedig téliesre fordult az időjárás, elszórtan havazik.

Hazánkban pénteken nyugaton és délen néhány órára kisütött a nap, keleten túlnyomóan borult maradt az ég. Az északi országrészben helyenként esett az eső. A ma reggel 7 óráig lehullott eső mennyisége mindenütt 3 mm alatt maradt. A legmagasabb nappali hőmérséklet északkeleten 6, 9, máshol 10, 16 fok között alakult. Ma hajnalra általában 0, +7 fokig hült le a levegő. Délelőtt változóan felhős, egy-két helyen párás idő volt. Esőt nem jelentettek. A hőmérséklet 11 órára 7, 12 fokig emelkedett.

Ma 12 órakor Budapesten a hőmérséklet 11 fok, a tengerszintre átszámított légnyomás 1014 mb /761 mm/, gyengén süllyed.

Várható időjárás vasárnap estig:

Változóan felhős, az évszakhoz képest enyhe idő, szórványosan kialakuló kisebb esővel, záporral.
Mérsékelt, napközben megélénkülő nyugati szél.
Várható legalacsonyabb éjszakai hőmérséklet: általában +1, +6,
legmagasabb nappali hőmérséklet vasárnap: 9, 14 fok között.

Bartha Péterné - Németh Lajos s.k.

A hőmérséklet napi középértéke és eltérése a 100 évi átlagtól /Budapesten/:

1979. XII. 7.	11,2 C°	+9,5 C°

1871 óta ezen a napon Budapesten előfordult

legmagasabb hőmérséklet:	15,3 C° /1915/,
legalacsonyabb hőmérséklet:	-15,0 C° /1925/.

79.769.

LEGMAGASABB HŐMÉRSÉKLET

1979. XII. 7.

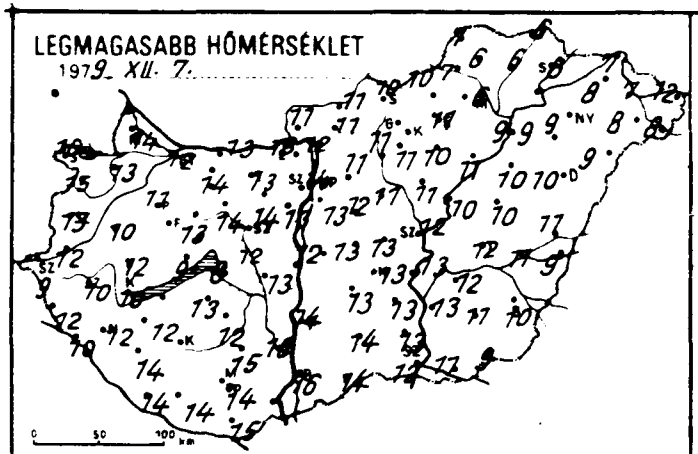

LEGALACSONYABB HŐMÉRSÉKLET

1979. XII. 8.

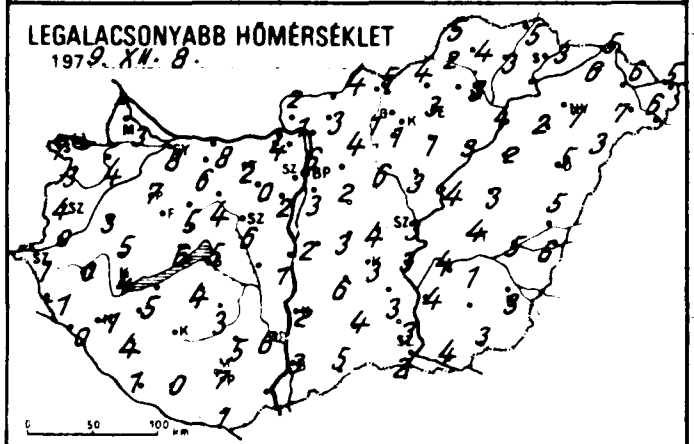

24 órás CSAPADÉKELOSZLÁS

1979. XII. 7. 7h -tól XII. 8. 7h -ig

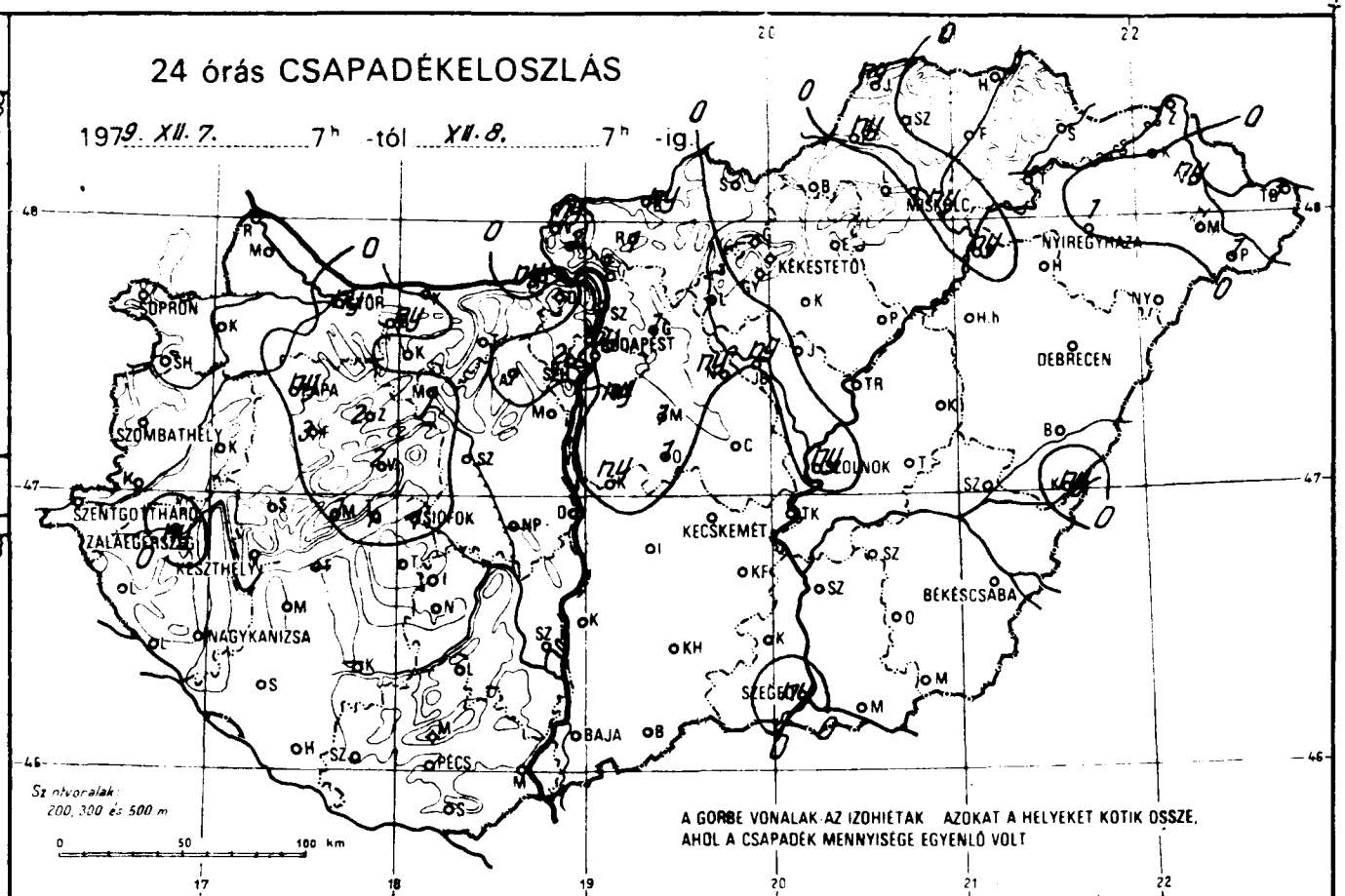

A GÖRBE VONALAK AZ IZOHIÉTÁK AZOKAT A HELYEKET KÖTIK ÖSSZE, AHOL A CSAPADÉK MENNYISÉGE EGYENLŐ VOLT

RADIÁCIÓS MINIMUM

1979. XII. 8.

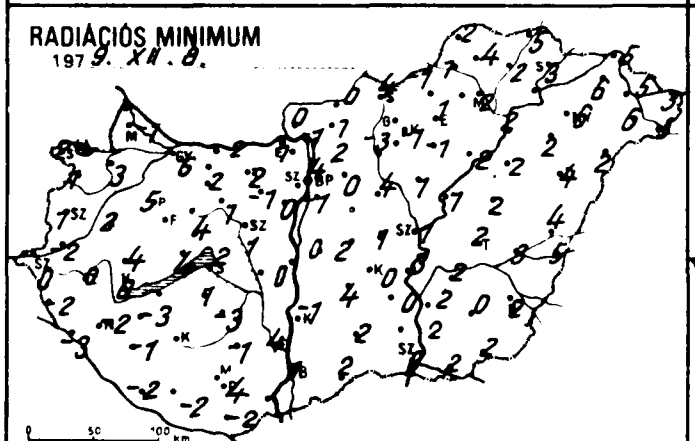

NAPFÉNYTARTAM

1979. XII. 7.

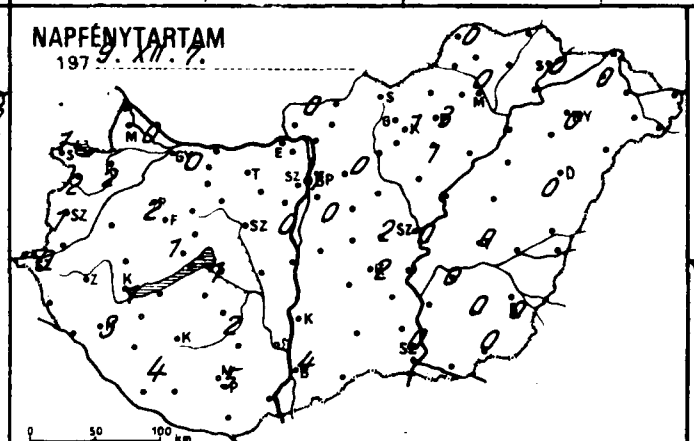

Legnagyobb szélsebesség m/s

1979. XII. 7.

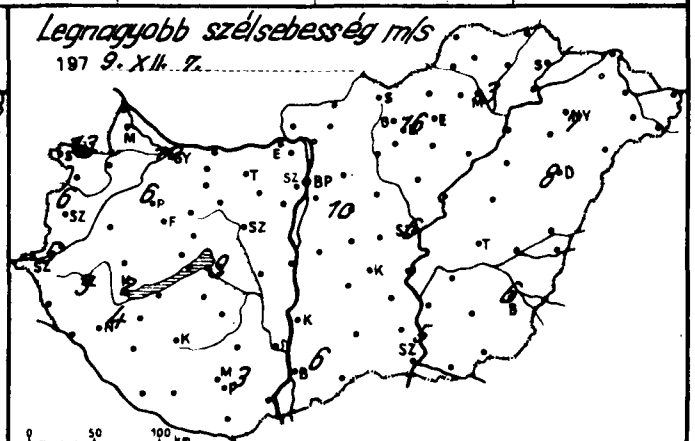

	1979. XII. 8. 07 h -ig az utolsó 24 óra adatai					
	csapadék (mm)		max. hőmérséklet	min. hőmérséklet	rad. min.	napos órák
Győr	ny		12	8	6	0
Kapuvár	.		13	4	3	2
Mosonmagyaróvár	.	⌐	14	3	-1	0
Rajka	–		–	–	–	
Sopron	.	⌓	16	7	2	1
Sopronhorpács	.	⌓	15	3	1	2
Káld	.	⌓	10	3	2	
Körmend	.	⌓,	12	0	-2	
Szentgotthárd	.	⌓,	9	1	0	0
Szombathely	.	⌓=	13	4	1	1
Lenti	.		12	-1	-2	
Letenye	.	⌐	10	0	-3	
Nagykanizsa	.	⌐=	12	1	-2	3
Zalaegerszeg	ny	⌓=	10	0	0	
Farkasgyepű	3		12	6	2	
Keszthely	.	⌓=	10	4	0	1
Mencshely	1		12	5	1	1
Pápa	ny	⌓	11	7	5	2
Sümeg	.		12	5	4	
Tihany	1		9	6	4	
Veszprém	2	⌓	13	5	4	
Zirc	2	⌓	12	6	-1	
Bonyód	–		–	–	–	
Homokszt. györgy	.		14	1	-2	4
Kaposvár	–		–	–	–	
Marcali	.		12	5	3	
Siófok	1	⌓=	8	5	2	1
Somogyszob	.	⌓	14	4	-1	
Tab	.		13	4	1	
Babolna	ny	,⌓	13	4	0	
Esztergom	ny	,	13	4	1	
Kisbér	.		14	6	2	
Komárom	.		13	8	2	
Tatabánya	.		13	2	2	
Alcsútdoboz	1	⌐	14	0	-1	
Dunaújváros	.		13	1	0	
Martonvásár	.		13	2	0	0
Mór	1	⌓	14	4	1	
Nagyhörcsökp.	–		–	–	–	
Szabadbattyán	.		12	6	1	
Tegszemcse	.	⌐=	12	3	-3	2
Lengyel	.		15	5	-1	
Nagykónyi	.		13	4	4	
Szekszárd	.		16	6	4	
Ámánd	.		15	9	5	
Mohács	–		–	–	–	
Pécs	.		14	7	4	5
Siklós	.		15	1	-2	
Szigetvár	.		14	0	-2	
Bp. Lőrinc	ny	⌐=	13	3	-1	0
Bp. Met. Int.	ny	=	14	6	4	1
Bp. Szab. hegy	2		10	7	6	
Cegléd	.	⌓	13	4	1	2
Dobogókő	.		9	8	8	
Jódoll ő	1		11	4	2	0
Kiralyrét	2	⌓	10	1	0	
Monor	1		12	2	0	
Nagykata	ny		11	6	4	
Örkény	1	⌓	13	3	2	
Szentendre	1		12	3	2	

	1979. XII. 8. 07 h -ig az utolsó 24 óra adatai					
	csapadék (mm)		max. hőmérséklet	min. hőmérséklet	rad. min.	napos órák
Vác	1	⌓≡	12	1	-1	
Vámosmikola	ny	,⌓	11	2	0	0
Baja	.	⌓	16	3	1	4
Bácsalmás	.		14	5	2	
Izsák	.		13	6	4	
Kalocsa	.		14	2	-1	
Kecskemét	.	⌓=	13	3	0	2
Kiskunf. háza	.		13	3	0	
Kiskunhalas	.		14	4	2	
Kunszentmiklós	ny	,	12	2	0	
Tiszakécske	.		13	3	3	
Balassagyarmat	ny	≡,	11	4	0	
Romhány	1	,	11	3	1	
Salgótarján	.		10	5	4	
Eger	.	≡	11	3	1	3
Galyatető	–		–	–	–	
Gyöngyös	.		11	1	-1	
Kékestető	.		5	5	4	1
Kompolt	.		10	1	-1	1
Lőrinci	1	⌐≡	11	1	-3	
Poroszló	.		11	3	2	
Jászapáti	.	=	11	3	1	
Jászberény	ny		11	5	0	
Karcag	.		10	3	2	
Szolnok	ny	⌓=	12	3	1	0
Tiszaroff	.	≡	10	4	1	
Túrkeve	.	⌓	12	4	2	0
Kistelek	.		13	3	2	
Makó	.		11	4	2	
Szeged	ny	⌓=	12	2	0	0
Szentes	.		13	4	2	
Borsodnádasd	.	⌓	10	4	-1	
Fügöd	.		6	3	2	
Hidasnémeti	.		6	5	5	
Jósvafő	ny	≡,	7	5	2	0
Lillafüred	.		12	3	2	
Miskolc	ny	⍒=	6	3	2	0
Putnok	ny	,	7	2	1	
Sárospatak	.		8	3	3	0
Szendrőlád	.	⌓	6	4	4	
Tokaj	–		–	–	–	
Kisvárda	.		8	6	6	0
Mátészalka	1	,	8	7	6	
Nyiregyháza	1		9	7	6	0
Nyirlugos	.		9	3	2	
Pátyod	1		8	6	5	
Tiszabecs	3		12	5	3	
Vásárosnameny	ny	,	7	6	5	
Záhony	.		7	5	5	
Berettyóújfalu	.		11	5	4	
Debrecen	.	=	10	5	4	0
Hajdúdorog	.		9	2	2	
Hortobágy	.		10	2	2	
Körösszakál	ny		9	6	5	
Polgár	ny	≡,	9	4	2	
Békéscsaba	.	⌓=	10	3	2	0
Mezőhegyes	.		9	3	2	0
Orosháza	.		11	1	0	0
Szarvas	.	⌓	12	4	2	0
Szeghalom	.		11	5	3	

KIADJA: ORSZÁGOS METEOROLÓGIAI SZOLGÁLAT

Készíti: Központi Előrejelző Intézet Előrejelző Osztálya — Megjelenik naponként —

Évi előfizetési díja 1460 Ft - Megrendelhető: 1024 Budapest, II. Kitaibel Pál u. 1. Telefon: 353-500

273 - 078

Kiadásért felel: az OMSZ elnöke — Szerkesztésért felel: a KEI igazgatója

IDŐJÁRÁSI NAPIJELENTÉS

ЕЖЕДНЕВНЫЙ МЕТЕОРОЛОГИЧЕСКИЙ БЮЛЛЕТЕНЬ · DAILY WEATHER REPORT
BULLETIN QUOTIDIEN DE TEMPS · TÄGLICHER WETTERBERICHT

92. évfolyam 343. szám. + Budapest + 1979. december 9. vasárnap

Az időjárási helyzet és a várható időjárás:

Középpontjával az Atlanti-óceán fölött, nagy kiterjedésü, alacsony nyomású légköri képződmény örvénylik. Déli, délkeleti peremén óceáni eredetü enyhe, magas nedvességtartalmú légtömegek áramlanak szárazföldünk északi és középső térsége felé. A légtömegek vonulását széles felhő- és csapadékzóna, élénk, helyenként erős nyugati szél jelzi. A Szovjetunió európai területe fölött ugyancsak egy alacsony nyomású légörvény helyezkedik el. Hatására ismét téliesre fordult az idő a Kelet-Európai síkságon. Több helyről jeleznek havazást, hózáporokat, sőt a viharos erejü szél helyenként hófúvásokat okoz. A hőmérséklet a nappali órákban is - 10 fok közelében alakul.

Hazánkban szombaton változóan felhős volt az ég, általában 1, 3, de az ország középső részén 4, 6 órán át sütött a nap. Szórványosan kisebb esőt, záporesőt jeleztek. A nyugati szél napközben helyenként megélénkült. A legmagasabb nappali hőmérséklet kora délután 7 és 15 fok között volt. Vasárnap hajnalra 0, 6 fokig hült le a levegő. Délelőtt a Dunántúlon erősen, másutt gyengén felhős volt az ég. Csapadékot sehonnan sem jelentettek. A hőmérséklet 11 órára 4, 10 fokig emelkedett.

Ma 12 órakor Budapesten 8, 2 fokot mértek, a tengerszintre átszámitott légnyomás 1011 mb /758 hgmm/, alig változik.

Várható időjárás hétfő estig:

Elinte változóan felhős ég, majd nyugat felől megnövekvő felhőzet. Ma legfeljebb a Dunántúlon, holnap több helyen eső, gyenge záporeső. Délnyugati, majd északnyugatira forduló és megélénkülő szél. A várható legalacsonyabb éjszakai hőmérséklet 2,7 fok, a legmagasabb nappali hőmérséklet 7,12 fok között.

Poór Judit s. k.

A hőmérséklet napi középértéke és eltérése a 100 évi átlagtól /Budapesten/:

1979. december 8.	11,1 C°	+9,6 C°

1871 óta ezen a napon Budapesten előfordult

legmagasabb hőmérséklet:	15,1 C° /1979/
legalacsonyabb hőmérséklet:	-14,9 C° /1925/

79.770.

LEGMAGASABB HŐMÉRSÉKLET

1979. XII. 8.

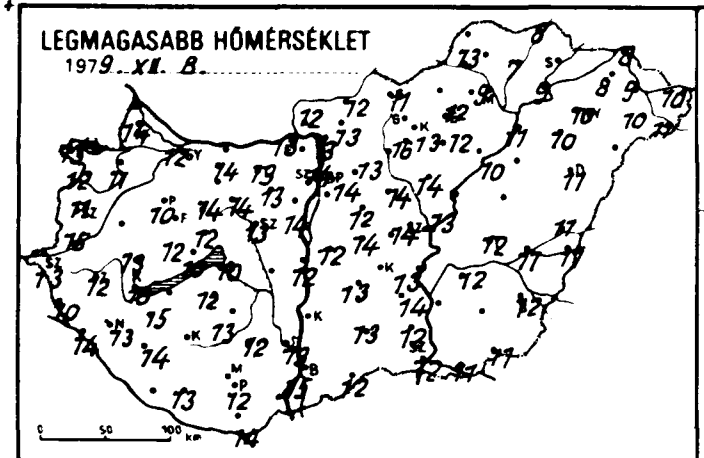

LEGALACSONYABB HŐMÉRSÉKLET

1979. XII. 9.

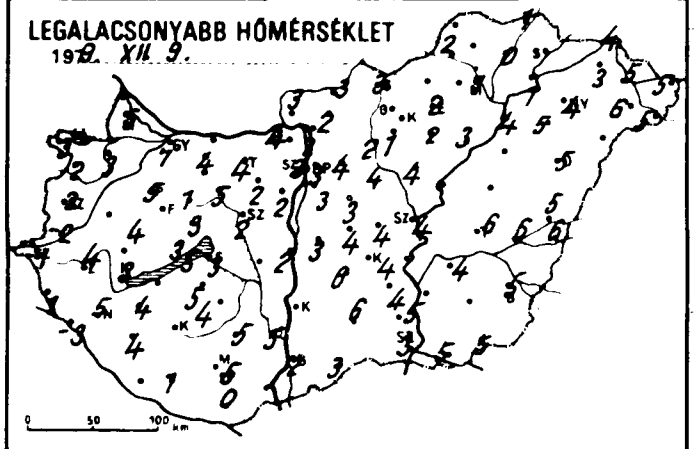

24 órás CSAPADÉKELOSZLÁS

1979. XII. 8. 7h -tól XII. 9. 7h -ig.

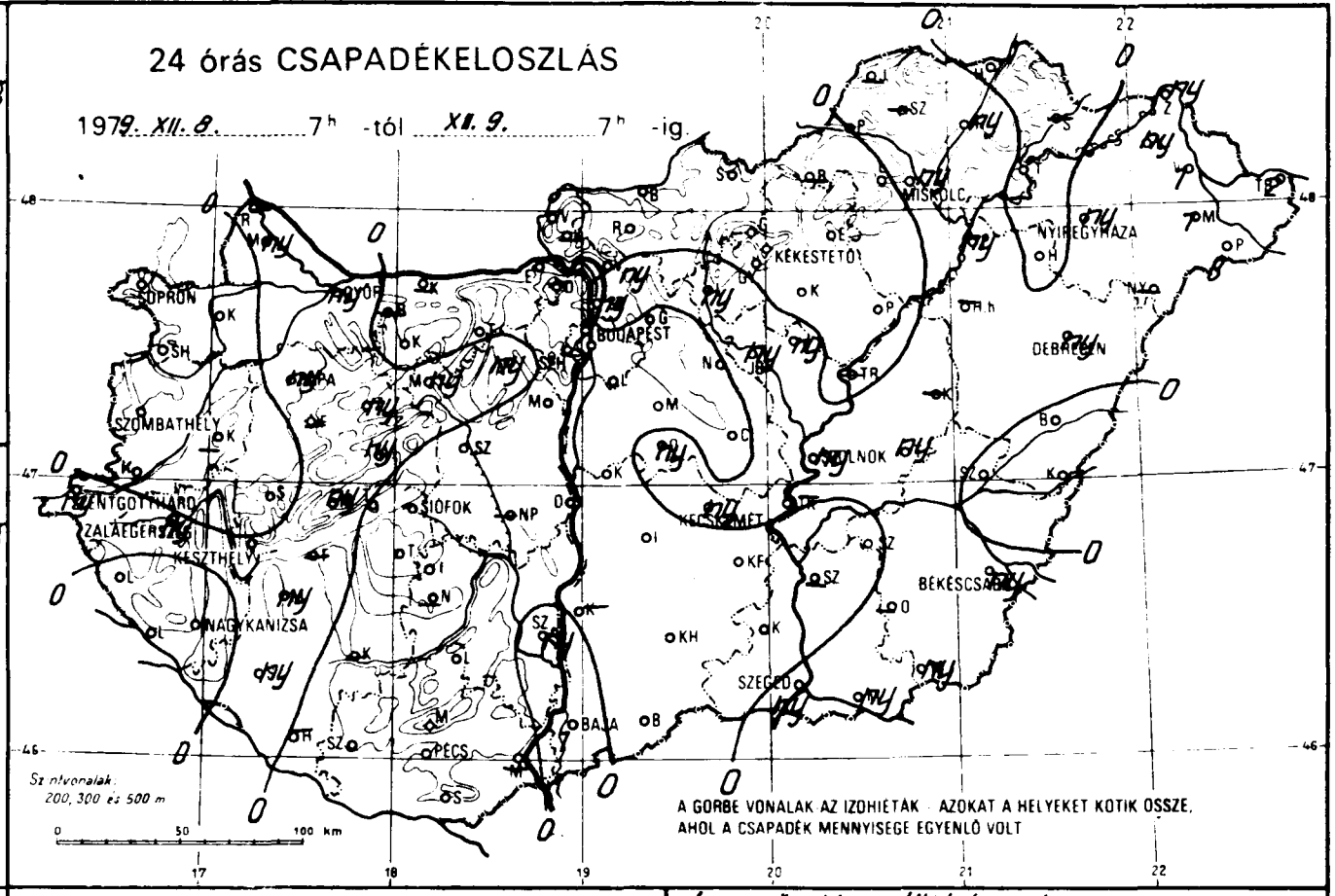

RADIÁCIÓS MINIMUM

1979. XII. 9.

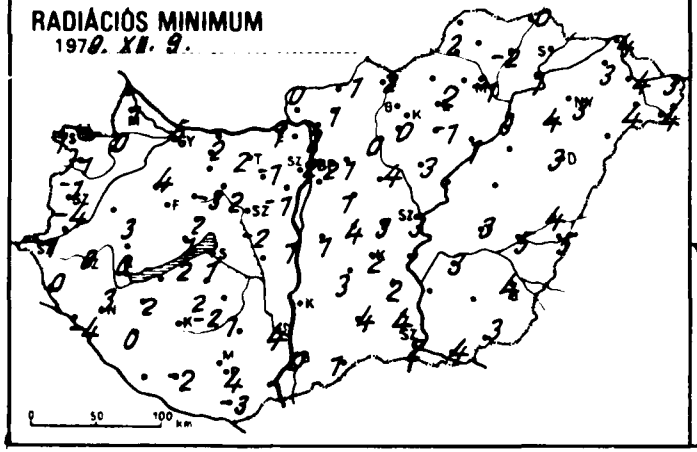

NAPFÉNYTARTAM

1979. XII. 8.

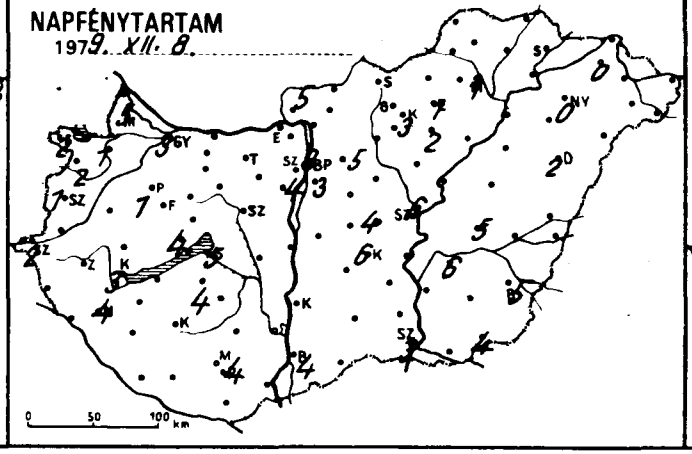

Legerősebb széllökés m/s

1979. XII. 8.

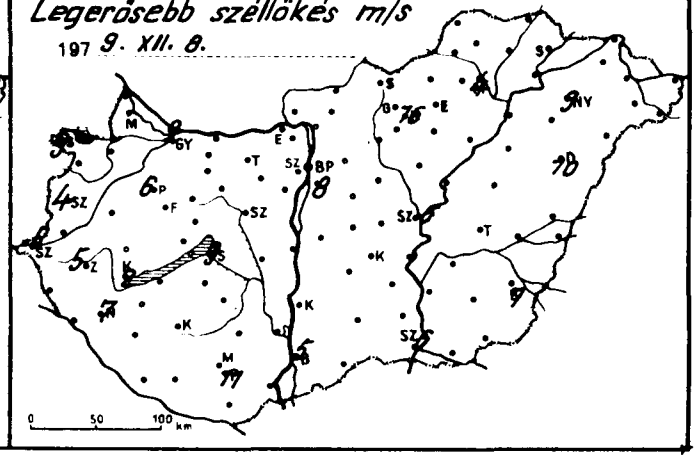

	1979.XII.9. 07h -ig az utolsó 24 óra adatai							1979.XII.9. 07h -ig az utolsó 24 óra adatai						
	csapadék (mm)		max. hőmérséklet	min. hőmérséklet	rad. min.	napos órák		csapadék (mm)		max. hőmérséklet	min. hőmérséklet	rad. min.	napos órák
Győr	ny		12	7	5	3	Vác	ny		13	2	2	
Kapuvár	.		11	3	0	1	Vámosmikola	.		12	3	0	5
Mosonmagyaróvár	ny		14	5	1	5	Baja	1		15	2	0	4
Rajka	–		–	–	–		Bácsalmás	.		12	3	1	
Sopron	.		13	3	1	2	Izsák	.		13	6	3	
Sopronhorpács	.		12	2	–1	2	Kalocsa	–		–	–	–	
Káld	–		–	–	–		Kecskemét	ny		13	4	2	6
Körmend	.		15	–2	–4		Kiskunf. háza	.		14	4	2	
Szentgotthárd	ny		13	–1	–1	2	Kiskunhalas	.		13	6	4	
Szombathely	.		11	2	–1	1	Kunszentmiklós	.		12	3	1	
Lenti	.		10	1	0		Tiszakécske	–		–	–	–	
Letenye	.		14	–3	–4		Balassagyarmat	.		12	3	–1	
Nagykanizsa	.		13	5	3	4	Romhány	.		13	2	1	
Zalaegerszeg	ny		12	4	0		Salgótarján	.		11	3	2	
Farkasgyepű	–		–	–	–		Eger	.		12	2	2	1
Keszthely	ny		10	3	0	3	Galyatető	.		14	4	3	
Mencshely	ny		12	3	1	4	Gyöngyös	.		13	1	0	
Pápa	ny		10	5	4	1	Kékestető	.		10	4	3	3
Sümeg	.		13	4	3		Kompolt	.		12	2	–1	2
Tihany	.		10	5	2		Lőrinci	ny		16	2	0	
Veszprém	ny		12	3	2		Poroszló	.		10	3	1	
Zirc	ny		14	1	–3		Jászapáti	ny		14	4	3	
Fonyód	–		–	–	–		Jászberény	ny		15	5	1	
Homokszt. györgy	–		–	–	–	–	Karcag	–		–	–	–	
Kaposvár	–		–	–	–		Szolnok	ny		13	4	3	6
Marcali	ny		15	4	2		Tiszaroff	–		–	–	–	
Siófok	.		10	3	1	5	Túrkeve	ny		12	6	3	5
Somogyszob	ny		14	4	0		Kistelek	.		12	5	4	
Tab	.		12	5	2		Makó	ny		11	5	4	
Bábolna	–		–	–	–		Szeged	ny		12	3	2	3
Esztergom	.		13	4	1		Szentes	–		–	–	–	
Kisbér	.		14	4	2		Borsodnádasd	–		–	–	–	
Komárom	–		–	–	–		Füged	ny		7	0	–2	
Tatabánya	.		13	4	2		Hidasnémeti	.		8	1	0	
Alcsútdoboz	ny		13	2	–1		Jósvafő	–		–	–	–	–
Dunaújváros	.		12	2	1		Lillafüred	.		15	3	2	
Martonvásár	.		14	2	–1	4	Miskolc	ny		9	1	–1	1
Mór	ny		14	5	2		Putnok	.		13	2	2	
Nagyhörcsökp.	–		–	–	–		Sárospatak	–		–	–	–	–
Szabadbattyán	.		13	2	–2		Szendrőlád	–		–	–	–	
Tregszemcse	.		13	4	–2	4	Tokaj	.		9	1	1	
Lengyel	.		12	5	1		Kisvárda	ny		8	3	3	0
Nagykónyi	–		–	–	–		Mátészalka	1		10	6	4	
Szekszárd	ny		13	5	4		Nyiregyháza	ny		10	4	3	0
Mosonmagyaróvár	.		12	7	3		Nyirlugos	–		–	–	–	
Mohács	–		–	–	–		Pátyod	3		11	5	4	
Pécs	.		12	5	4	4	Tiszabecs	2		10	5	3	
Siklós	.		14	0	–3		Vásárosnamény	1		9	5	4	
Szigetvár	.		13	1	–2		Záhony	ny		8	4	4	
Bp. Lőrinc	.		14	3	2	3	Berettyóújfalu	.		11	5	4	
Bp. Met. Int.	.		15	5	2	3	Debrecen	ny		11	5	3	2
Bp. Szab. hegy	.		13	0	0		Hajdúdorog	.		10	5	4	
Cegléd	.		14	4	3	4	Hortobágy	.		–	–	–	
Dobogókő	–		–	–	–		Körösszakál	.		11	6	5	
Gödöllő	.		13	4	1	5	Polgár	ny		11	4	3	
Királyrét	–		–	–	–		Békéscsaba	ny		12	5	4	5
Monor	.		12	3	1		Mezőhegyes	ny		11	5	3	4
Nagykáta	.		14	4	4		Orosháza	–		–	–	–	–
Örkény	ny		14	4	4		Szarvas	.		12	4	3	6
Szentendre	ny		14	3	2		Szeghalom	.		11	6	5	

A pádat.

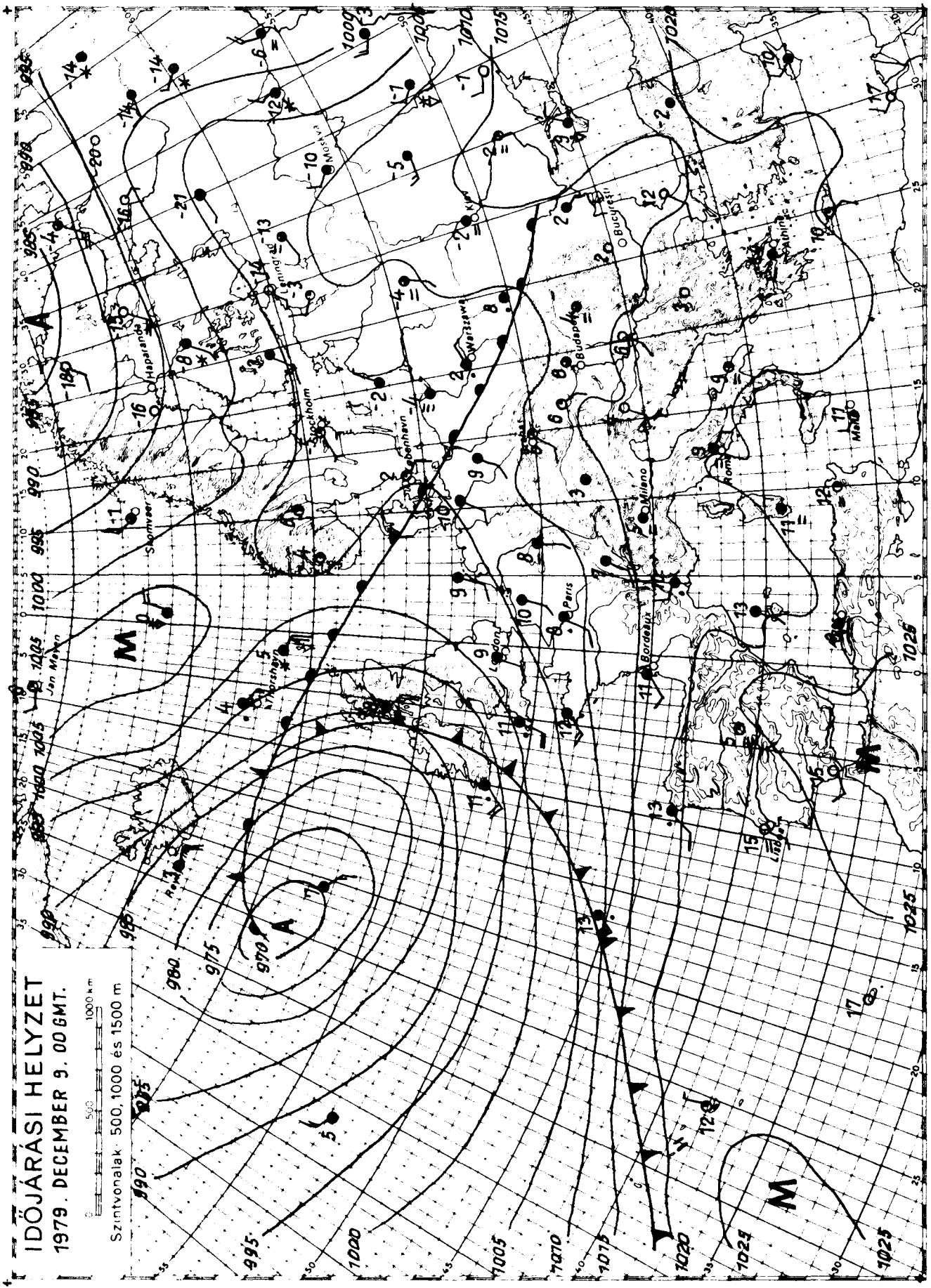

KIADJA: ORSZÁGOS METEOROLÓGIAI SZOLGÁLAT

Készíti: Központi Előrejelző Intézet Előrejelző Osztálya — T.: 273 - 018 — Megjelenik naponként —

Évi előfizetési díja: 1.460.-Ft - Megrendelhető: 1024 Budapest, II., Kitaibel Pál u. 1. Telefon: 353-500

Kiadásért felel: az OMSZ elnöke — Szerkesztésért felel: a KEI igazgatója

IDŐJÁRÁSI NAPIJELENTÉS

ЕЖЕДНЕВНЫЙ МЕТЕОРОЛОГИЧЕСКИЙ БЮЛЛЕТЕНЬ • DAILY WEATHER REPORT
BULLETIN QUOTIDIEN DE TEMPS • TÄGLICHER WETTERBERICHT

92. évfolyam 344. szám. + Budapest + 1979. december 10. hétfő

Az időjárási helyzet és a várható időjárás:

Kontinensünk nyugati és középső részén továbbra is az Atlanti-óceán térségéből érkező enyhe, páradús levegőhullámok alakítják az időjárást. Emiatt jobbára erősen felhős az ég, sokfelé esik az eső. Ugyanakkor a Szovjetunió európai területén már teljesen hideg idő van, napközben többfelé havazik, és éjszaka nagy területen -10 fok alá csökken a hőmérséklet. A Kárpát-medence időjárását kedd estig is a nyugat felől érkező nedves levegő határozza meg, ezért sokfelé kell esőre számítani.

Hazánkban vasárnap az északnyugati és az északkeleti országrészben jobbára borult, másutt változóan felhős volt az ég. Főként nyugaton és északkeleten volt kisebb eső, a ma reggel 7 óráig lehullott csapadék mennyisége csapadékmentes és 2 mm között alakult. A hőmérséklet csúcsértéke vasárnap 6, 13 fok között volt, ma hajnalra -3, +7 fokig hűlt le a levegő. Hétfőn délelőtt változóan felhős volt az ég, elszórtan fordult elő kisebb eső. A hőmérséklet 11 órakor 5 és 12 fok között változott.

Ma 12 órakor Budapesten a hőmérséklet 9 fok, a tengerszintre átszámított légnyomás 1006,8 mb /755,1 hgmm/, erősen süllyed.

Várható időjárás kedd estig:

Nyugat felől átmenetileg borultság, növekvő felhőzet, sokfelé eső, záporeső. Megélénkülő délnyugati, nyugati, később a Dunántúlon magerősödő és északnyugatira forduló szél.

Várható legalacsonyabb éjszakai hőmérséklet: 2, 7,
legmagasabb nappali hőmérséklet kedden: 6, 11 fok között.

Rábai Attila s. k.

TÁVOLABBI KILÁTÁSOK SZERDÁTÓL SZOMBATIG:

Időnként megnövekszik a felhőzet, számottevő csapadék nem várható.
Legalacsonyabb hajnali hőmérséklet -2, +4 fok között.
Legmagasabb nappali hőmérséklet +4, +9 fok között.
Jelentős mennyiségű /legalább 5 mm/ csapadék az ország területének 30 százalékán várható.

KÖZÉPTÁVÚ ELŐREJELZŐ OSZTÁLY

A hőmérséklet napi középértéke és eltérése a 100 évi átlagtól /Budapesten/:

1979. december 9. 8,0 C° +6,7 C°

1871 óta ezen a napon Budapesten előfordult:

Legmagasabb hőmérséklet: 11,6 C° /1957/
Legalacsonyabb hőmérséklet: -14,9 C° /1925/

79.771.

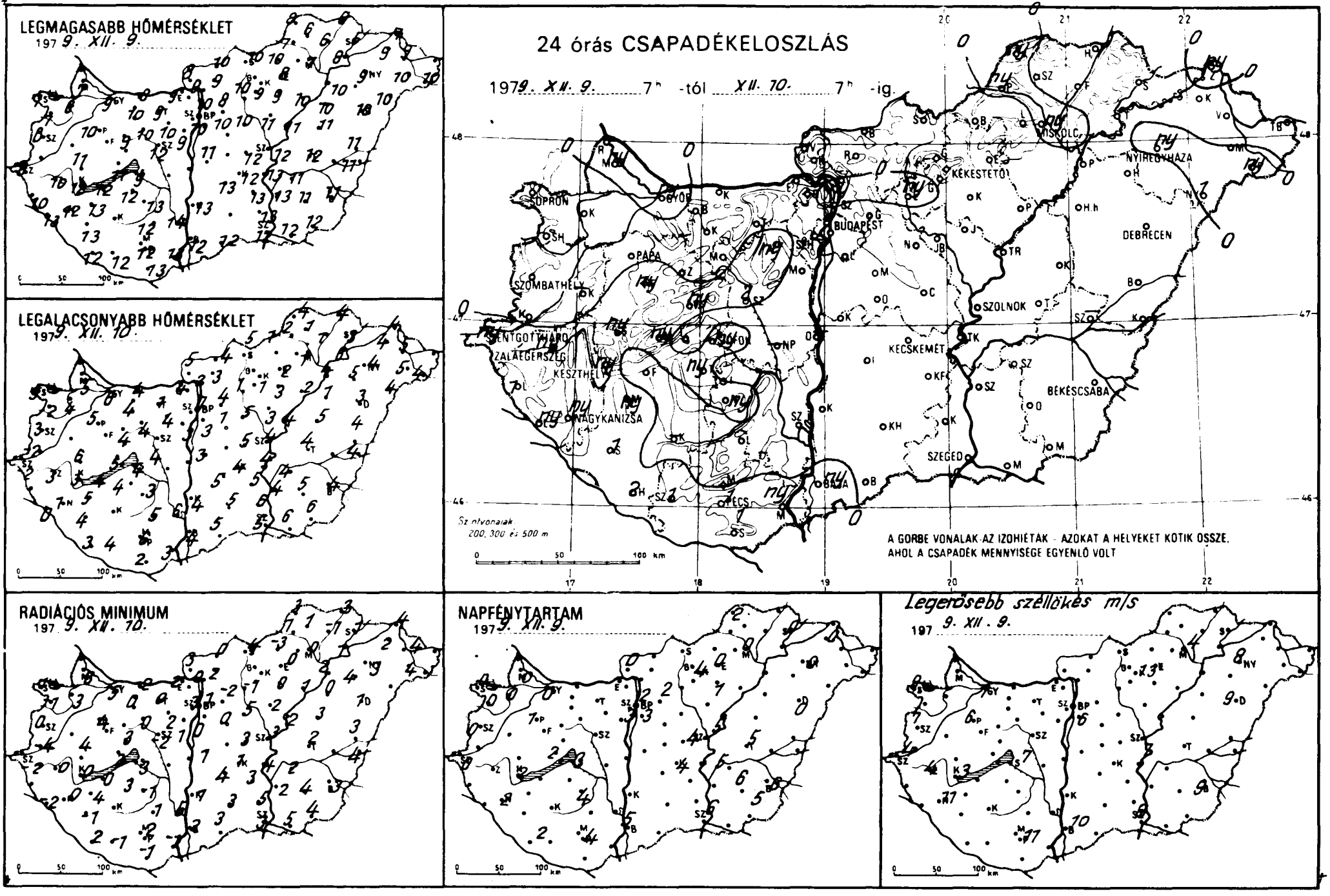
LEGMAGASABB HŐMÉRSÉKLET
1979. XII. 9.
LEGALACSONYABB HŐMÉRSÉKLET
1979. XII. 10.
RADIÁCIÓS MINIMUM
1979. XII. 10.
24 órás CSAPADÉKELOSZLÁS
1979. XII. 9. 7h -tól XII. 10. 7h -ig.
SOPRON
BUDAPEST
KÉKESTETŐ
MISKOLC
NYÍREGYHÁZA
DEBRECEN
SZOMBATHELY
PÁPA
SZOLNOK
KECSKEMÉT
SZEGED
BÉKÉSCSABA
NAGYKANIZSA
KESZTHELY
PÉCS
BAJA
Szintvonalak 200, 300 és 500 m
A GÖRBE VONALAK AZ IZOHIÉTÁK - AZOKAT A HELYEKET KÖTIK ÖSSZE, AHOL A CSAPADÉK MENNYISÉGE EGYENLŐ VOLT
NAPFÉNYTARTAM
1979. XII. 9.
Legerősebb széllökés m/s
1979. XII. 9.

	1972.XII.10. 07 h -ig az utolsó 24 óra adatai					
	csapadék (mm)		max. hőmérséklet	min. hőmérséklet	rad. min.	napos órák
Győr	ny		9	6	5	0
Kapuvár	.		6	4	3	0
Mosonmagyaróvár	ny	,	7	5	3	0
Rajka	–		–	–	–	
Sopron	.		7	5	1	0
Sopronhorpács	.		7	2	–1	0
Káld	–		–	–	–	
Körmend	.		–	–2	–4	
Szentgotthárd	ny	≡	8	–2	–2	0
Szombathely	.	⌓	8	3	0	0
Lenti	1		10	–	–	
Letenye	ny	, ⌊	13	0	–2	
Nagykanizsa	ny		12	1	0	2
Zalaegerszeg	ny	⌓	10	3	0	
Farkasgyepű	ny		8	4	3	
Keszthely	ny		12	3	0	2
Mencshely	ny	≡	9	4	3	2
Pápa	.		10	5	4	1
Sümeg	ny		11	6	4	
Tihany	.		11	5	3	
Veszprém	ny	,	9	4	3	
Zirc	.		9	4	–1	
Fonyód	.		12	4	0	
Homokszt. györgy	2		12	3	2	2
Kaposvár	–		–	–	–	
Marcali	ny	,	13	5	4	
Siófok	ny		9	4	3	3
Somogyszob	1		13	4	–1	
Tab	ny		12	4	3	
Bábolna	–		–	–	–	
Esztergom	.	≡	9	4	2	
Kisbér	.	≡	10	4	0	
Komárom	.		8	4	2	
Tatabánya	.		9	3	0	
Alcsútdoboz	ny		10	4	2	
Dunaújváros	–		–	–	–	
Martonvásár	.	≡	9	3	1	3
Mór	.	⌓	10	4	0	
Nagyhörcsökp.	–		–	–	–	
Szabadbattyán	2		12	4	–2	
Iregszemcse	.	⌊	13	3	–1	4
Lengyel	.		12	5	1	
Nagykónyi	ny	,	13	4	0	
Szekszárd	.		14	6	5	
Mezőkövesd	.		11	7	3	
Mohács	ny	⌊	13	3	–1	
Pécs	1		12	6	2	4
Siklós	1		13	2	–1	
Szigetvár	1	≡	12	4	–1	
Bp. Lőrinc	.	≡	10	3	0	3
Bp. Met. Int.	.	=	10	7	3	2
Bp. Szab. hegy	.		8	5	3	
Cegled	.		12	5	3	4
Dobogókő	.		8	5	4	
Gödöllő	.	=	8	4	1	2
Királyrét	.	⌓	7	1	0	
Monor	.		10	1	0	
Nagykáta	.		10	5	5	
Örkény	–		–	–	–	
Szentendre	ny	≡ ,	9	3	3	

	1972.XII.10. 07 h -ig az utolsó 24 óra adatai					
	csapadék (mm)		max. hőmérséklet	min. hőmérséklet	rad. min.	napos órák
Vác	.	⌓	9	2	0	
Vámosmikola	.	⌓	8	5	3	0
Baja	ny	⌓	12	4	2	5
Bácsalmás	.		12	5	3	
Izsák	.		13	5	4	
Kalocsa	.		13	4	1	
Kecskemét	.	⌓ =	12	4	1	4
Kiskunf. háza	.		13	5	3	
Kiskunhalas	.		12	5	3	
Kunszentmiklós	.		11	3	1	
Tiszakécske	.		13	4	4	
Balassagyarmat	.	⌓	10	4	0	
Romhány	.		9	3	2	
Salgótarján	.		10	5	4	
Eger	.	≡	8	2	0	0
Galyatető	.		8	2	2	
Gyöngyös	.	=	9	1	–1	
Kékestető	.		7	2	1	4
Kompolt	.		9	3	0	1
Lőrinci	ny	,	10	1	–2	
Poroszló	.	⌓	10	2	1	
Jászapáti	.	=	11	3	2	
Jászberény	.		10	5	0	
Karcag	.		11	5	3	
Szolnok	.	⌓ ≡	12	4	3	5
Tiszaroff	.	⌓	11	4	2	
Túrkeve	.	⌓	12	4	2	5
Kistelek	.		13	6	5	
Makó	.	⌓	12	6	5	
Szeged	.	⌓	12	5	3	6
Szentes	.		13	4	2	
Borsodnádasd	.		10	1	–3	
Fügöd	.	=	6	1	–1	
Hidasnémeti	.		6	4	3	
Jósvafő	ny	, =	8	4	3	2
Lillafüred	.		13	3	2	
Miskolc	ny	▽	7	1	0	0
Putnok	ny	,	7	2	1	
Sárospatak	.		5	3	1	0
Szendrőlád	.	⌓	6	1	1	
Tokaj	.		8	6	1	
Kisvárda	.		9	4	2	0
Mátészalka	.		10	5	4	
Nyíregyháza	ny	=	9	4	3	0
Nyírlugos	1	,	10	4	3	
Pátyod	ny		10	4	–	
Tiszabecs	–		–	–	–	
Vásárosnamény	.		9	5	4	
Záhony	ny		7	4	4	
Berettyóújfalu	.		11	4	3	
Debrecen	.	≡	10	3	1	0
Hajdúdorog	.		10	5	4	
Hortobágy	.		10	1	0	
Körösszakál	.		11	4	4	
Polgár	.	⌓ =	9	4	2	
Békéscsaba	.	⌓ =	11	4	3	6
Mezőhegyes	.		12	6	4	5
Orosháza	.		11	5	4	6
Szarvas	.	⌓	11	4	2	5
Szeghalom	–		–	–	–	

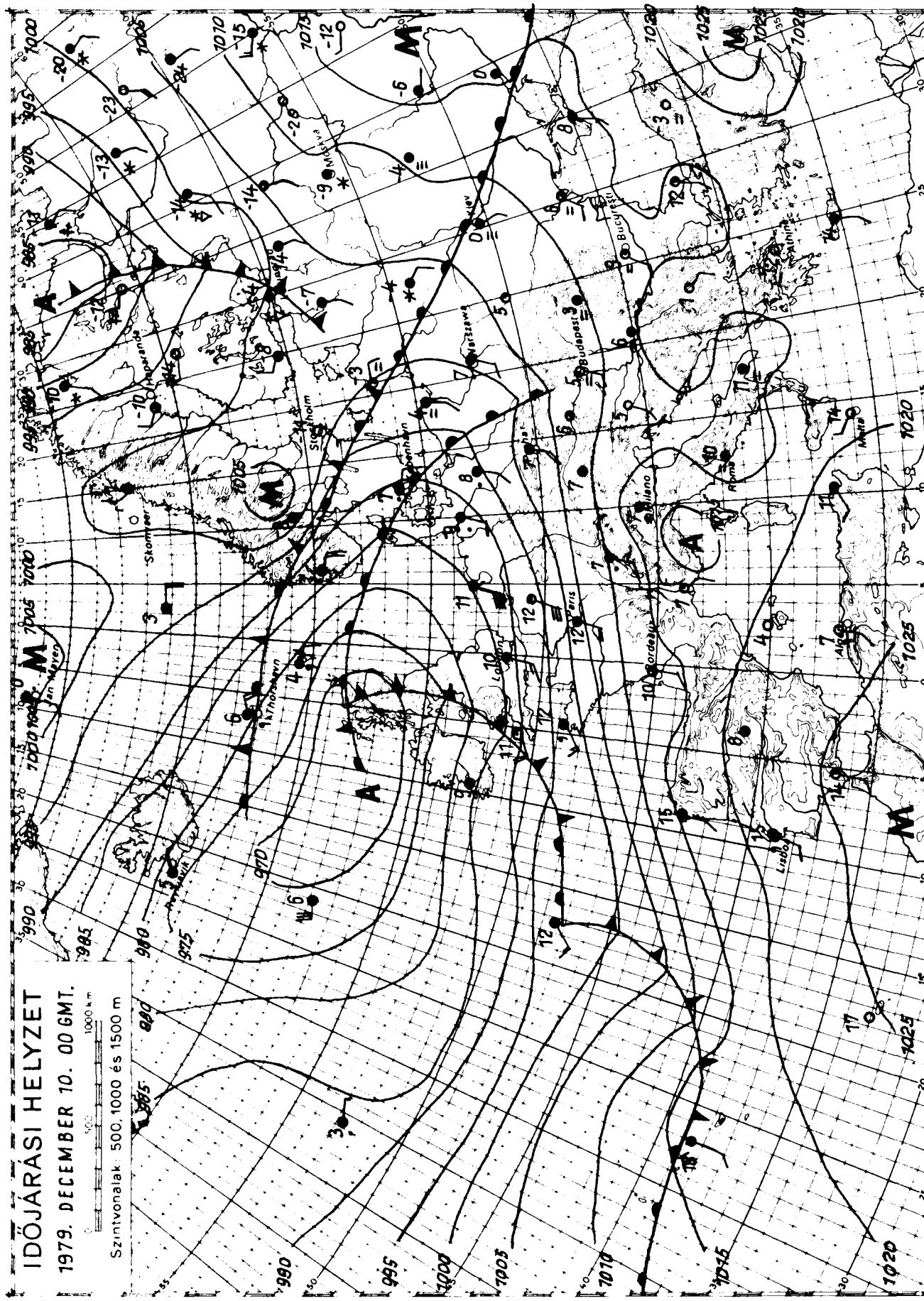

KIADJA: ORSZÁGOS METEOROLÓGIAI SZOLGÁLAT

Készíti: Központi Előrejelző Intézet Előrejelző Osztálya — T.: 273 - 018 — Megjelenik naponként —

Évi előfizetési díja: 1.460.-Ft - Megrendelhető: 1024 Budapest, II., Kitaibel Pál u. 1. Telefon: 353-500

Kiadásért felel: az OMSZ elnöke — Szerkesztésért felel: a KEI igazgatója

IDŐJÁRÁSI NAPIJELENTÉS

ЕЖЕДНЕВНЫЙ МЕТЕОРОЛОГИЧЕСКИЙ БЮЛЛЕТЕНЬ · DAILY WEATHER REPORT
BULLETIN QUOTIDIEN DE TEMPS · TÄGLICHER WETTERBERICHT

92. évfolyam 345. szám. + Budapest + 1979. december 11. kedd

Az időjárási helyzet és a várható időjárás:

Észak- szakkelet-Európában folytatódik a hideg, téli idő. Többfelé havazik, helyenként hófúvások keletkeznek. A hőmérséklet napközben több helyen csak -10, -15 fok között marad. Európa többi részén egyelőre még az Atlanti-óceán térségéből áramló különböző hőmérsékletü léghullámok változékony, enyhe időjárást okoznak. Sokfelé esik az eső, zápores, néhány helyen zivatar is keletkezik, valamint több helyen viharos szél fúj. Szerda estig a Kárpát-medencében szeles idő várható és lehülés kezdődik.

Hazánkban hétfőn a déli, délkeleti országrészben 2, 6 órán át sütött a nap. Az ország többi részén erősen felhős, vagy borult maradt az ég. A hőmérséklet napközben 7, 14 fokig emelkedett. A délutáni órákban egy-két, majd több helyen esett eső, zápores. A lehullott csapadék mennyisége nem érte el a 4 mm-t, de Mátészalkán 5, Tiszabecsen 7 mm-t mértek. Kedd hajnalra csak +3, +11 fokig hült le a levegő. Ma délelőtt erősen felhős, vagy borult idő volt. Szórványosan esett az eső, zápores. A délnyugati, déli szél többfelé erős, néhány helyen viharos volt. A hőmérséklet 11 órakor az ország területén 9, 14 fok között változott.

Ma 12 órakor Budapesten a hőmérséklet 11 fok, a tengerszintre átszámított légnyomás 996 mb /747 hgmm/, mérsékelten süllyed.

Várható időjárás szerda estig:

Túlnyomóan borult idő. Ismétlődő eső, zápores, szerdán a magasabb hegyeken havas eső, sokfelé élénk, időnként erős, elsősorban a Dunántúlon viharos lökésekkel kisért eleinte déli, délnyugati, majd északnyugatira, északira forduló szél.
A hőmérséklet éjszaka és napközben: általában 4, 9 fok között.

Vadkerti Ferenc s.k.

A hőmérséklet napi középértéke és eltérése a 100 évi átlagtól /Budapesten/:

1979. december 10. 8,9 C° +7,7 C°

1871 óta ezen a napon Budapesten előfordult

legmagasabb hőmérséklet: 13,6 C° /1915/
legalacsonyabb hőmérséklet: -15,7 C° /1925/

79.776.

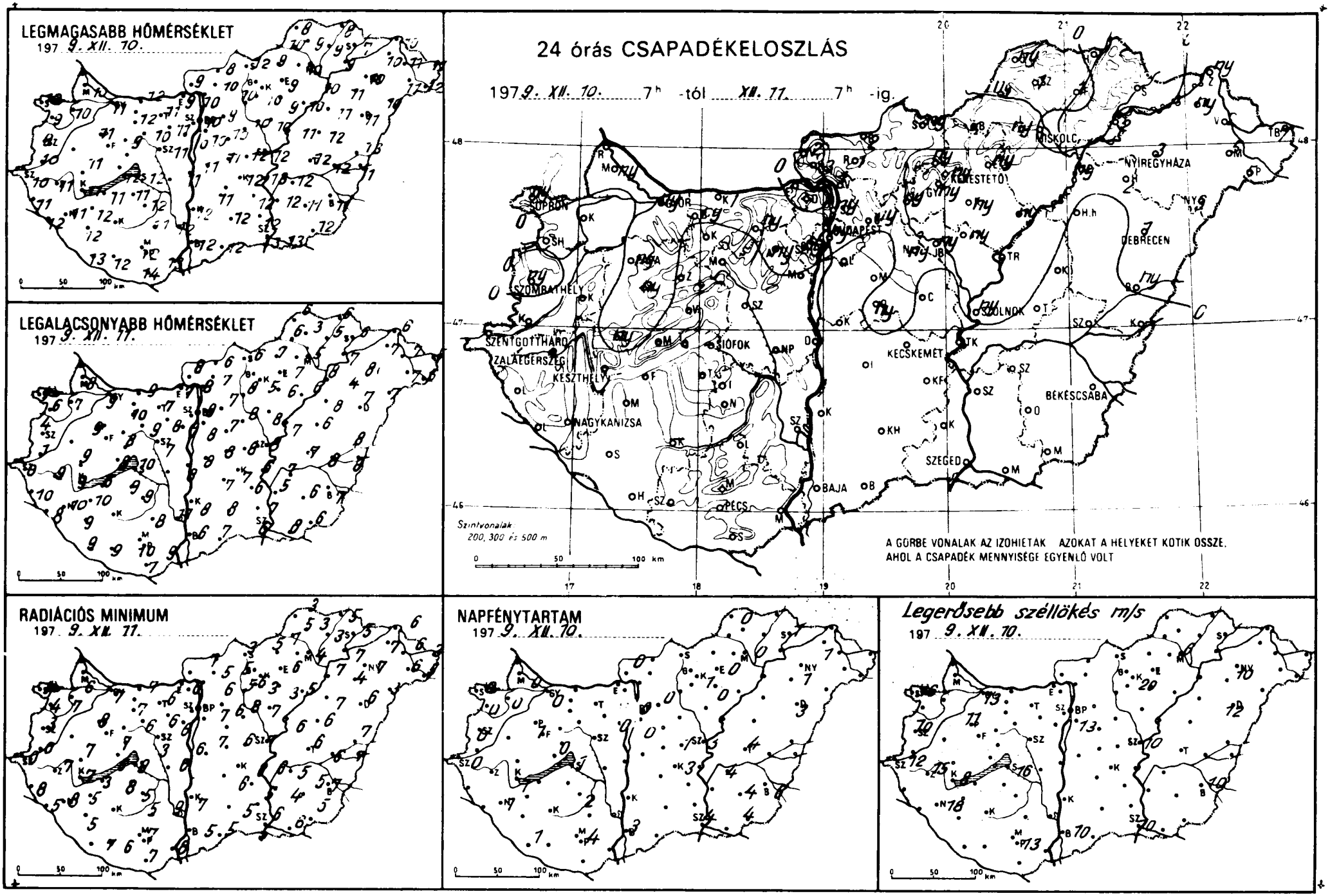
LEGMAGASABB HŐMÉRSÉKLET
197 9. XII. 10.
LEGALACSONYABB HŐMÉRSÉKLET
197 9. XII. 11.
RADIÁCIÓS MINIMUM
197 9. XII. 11.
24 órás CSAPADÉKELOSZLÁS
197 9. XII. 10. 7h -tól XII. 11. 7h -ig.
SOPRON
GYŐR
SZOMBATHELY
SZENTGOTTHÁRD
ZALAEGERSZEG
KESZTHELY
NAGYKANIZSA
SIÓFOK
PÉCS
BAJA
KECSKEMÉT
SZEGED
SZOLNOK
DEBRECEN
NYÍREGYHÁZA
MISKOLC
KÉKESTETŐ
BÉKÉSCSABA
Szintvonalak: 200, 300 és 500 m
A GÖRBE VONALAK AZ IZOHIETÁK AZOKAT A HELYEKET KÖTIK ÖSSZE, AHOL A CSAPADÉK MENNYISÉGE EGYENLŐ VOLT
NAPFÉNYTARTAM
197 9. XII. 10.
Legerősebb széllökés m/s
197 9. XII. 10.

	197 9.XII.11. 07 h -ig az utolsó 24 óra adatai					
	csapadék (mm)		max. hőmérséklet	min. hőmérséklet	rad. min.	napos órák
Győr	ny		11	9	7	0
Kapuvár	.		10	7	7	0
Mosonmagyaróvár	ny	,	10	8	6	0
Rajka	–		–	–	–	
Sopron	ny		10	7	4	0
Sopronhorpács	.		9	6	4	0
Káld	–		–	–	–	
Körmend	:		10	1	0	
Szentgotthárd	.	≈	10	0	0	0
Szombathely	ny		9	4	3	0
Lenti	.		11	10	8	
Letenye	.		12	8	5	
Nagykanizsa	:		11	10	8	1
Zalaegerszeg	.		11	9	7	
Farkasgyepű	ny		9	7	5	
Keszthely	.		11	9	7	1
Mencshely	.		9	7	6	0
Pápa	ny		11	9	8	1
Sümeg	ny		11	9	7	
Tihany	.		12	8	6	
Veszprém	.		9	8	7	
Zirc	.		9	7	4	
Fonyód	:		11	6	3	
Homokszt. györgy	.		13	9	7	1
Kaposvár	–		–	–	–	
Marcali	.		12	10	5	
Siófok	.		12	10	9	1
Somogyszob	.		12	9	5	
Tab	.		11	9	8	
Bábolna	ny	, ≈	11	9	7	
Esztergom	.		9	7	6	
Kisbér	.		12	10	7	
Komárom	1		12	9	7	
Tatabánya	ny		11	7	6	
Alcsútdoboz	ny		11	8	6	
Dunaújváros	.		11	8	6	
Martonvásár	.		10	7	6	0
Mór	.		10	9	6	
Nagyhörcsökp.	–		–	–	–	
Szabadbattyán	.		11	7	3	
Iregszemcse	.		12	9	5	2
Lengyel	:		11	8	5	
Nagykónyi	.		12	7	4	
Szekszárd	.		12	11	9	
Misinatető Árpád	.		11	8	7	
Mohács	.		13	9	8	
Pécs	.		12	10	7	4
Siklós	.		14	7	7	
Szigetvár	.		12	9	6	
Bp. Lőrinc	.		10	8	7	0
Bp. Met. Int.	ny	=	10	9	6	0
Bp. Szab. hegy	ny	,	7	6	5	
Cegléd	.		12	8	6	1
Dobogókő	.	≈	8	5	5	
Gödöllő	ny		9	7	5	0
Királyrét	3		9	5	3	
Monor	.		10	7	6	
Nagykáta	ny		10	8	8	
Őrkény	ny		11	8	7	
Szentendre	ny		10	8	7	

	197 9.XII.11. 07 h -ig az utolsó 24 óra adatai					
	csapadék (mm)		max. hőmérséklet	min. hőmérséklet	rad. min.	napos órák
Vác	1	,	10	8	5	
Vámosmikola	2		9	8	7	0
Baja	.		12	6	5	3
Bácsalmás	.		12	7	5	
Izsák	:		11	7	6	
Kalocsa	:		12	8	7	
Kecskemét	.		12	7	6	3
Kiskunf. háza	:		12	6	5	
Kiskunhalas	.		12	8	5	
Kunszentmiklós	.		11	8	6	
Tiszakécske	.		13	6	6	
Balassagyarmat	2	▽	8	6	3	
Romhány	1		10	7	5	
Salgótarján	ny		12	6	5	
Eger	ny		9	7	6	0
Galyatető	ny	, ≡	7	2	2	
Gyöngyös	ny	,	10	5	3	
Kékestető	ny		4	2	2	1
Kompolt	ny	,	9	6	3	0
Lőrinci	ny		10	8	6	
Poroszló	ny	,	10	6	5	
Jászapáti	ny		10	8	7	
Jászberény	ny		11	9	5	
Karcag	.		12	6	6	
Szolnok	ny	▽	12	8	7	3
Tiszaroff	1		11	7	6	
Túrkeve	.		12	7	6	4
Kistelek	.		12	7	6	
Makó	.		13	8	6	
Szeged	.		13	6	5	4
Szentes	.		12	5	4	
Borsodnádasd	2	▽	9	7	1	
Fügöd	1		9	5	3	
Hidasnémeti	.		8	6	5	
Jósvafő	ny		8	6	3	0
Lillafüred	ny		12	3	2	
Miskolc	.	=	10	5	4	0
Putnok	ny	,	10	6	5	
Sárospatak	.		7	6	5	1
Szendrőlád	1	≈	9	3	3	
Tokaj	2		9	7	7	
Kisvárda	ny		10	7	7	1
Mátészalka	5	▽	11	7	6	
Nyíregyháza	3		10	8	7	1
Nyírlugos	3		10	7	3	
Pátyod	4		12	6	5	
Tiszabecs	7	▽	11	5	3	
Vásárosnamény	2		11	7	6	
Záhony	ny		10	6	6	
Berettyóújfalu	ny		13	8	7	
Debrecen	1		11	7	6	3
Hajdúdorog	2		11	4	4	
Hortobágy	.		11	8	7	
Körösszakál	:		11	8	7	
Polgár	ny	,	10	8	7	
Békéscsaba	.		11	7	7	6
Mezőhegyes	.		12	6	5	4
Orosháza	.		11	6	5	4
Szarvas	.		12	7	5	4
Szeghalom	.		12	8	6	

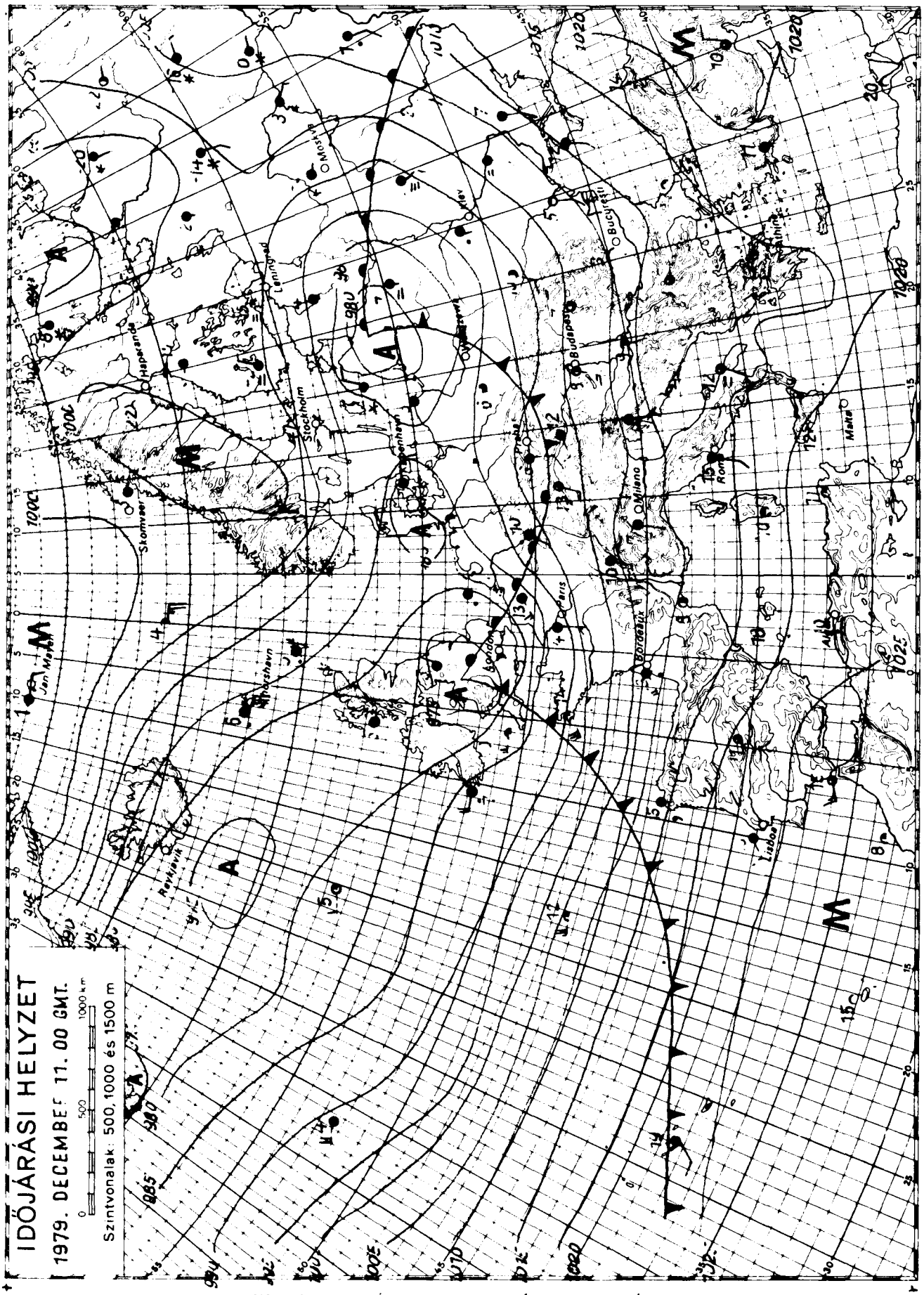

KIADJA: ORSZÁGOS METEOROLÓGIAI SZOLGÁLAT

Készíti: Központi Előrejelző Intézet Előrejelző Osztálya — T.: 273 - 010 — Megjelenik naponként —

Évi előfizetési díja: 1.460.-Ft - Megrendelhető: 1024 Budapest, II., Kitaibel Pál u. 1. Telefon: 353-500

Kiadásért felel: az OMSZ elnöke — Szerkesztésért felel: a KEI igazgatója

IDŐJÁRÁSI NAPIJELENTÉS

ЕЖЕДНЕВНЫЙ МЕТЕОРОЛОГИЧЕСКИЙ БЮЛЛЕТЕНЬ • DAILY WEATHER REPORT
BULLETIN QUOTIDIEN DE TEMPS • TÄGLICHER WETTERBERICHT

92. évfolyam 346. szám. + Budapest + 1979. december 12. szerda

Az időjárási helyzet és a várható időjárás:

Az elmúlt 24 órában szárazföldünk középső és nyugati részén az időjárásban gyors átalakulás kezdődött. Kontinensünk keleti térsége fölött nagy kiterjedésü alacsony légnyomású képződmény helyezkedik el. Az emlitett ciklon észak-nyugati, nyugati oldalán nagy sebességgel több fokkal hidegebb levegő áramlik a Német-Lengyel síkságon át a Kárpát-medence fölé. A hideg levegő vonulását viharossá fokozódó szél, jelentős hőmérsékletcsökkenés kiséri és az esőt is egyre inkább havazás, hózápor váltja fel. A következő időszakban a Kárpát-medence időjárását az észak felől érkező hideg levegő határozza meg.

Hazánkban kedden borult, országszerte esős idő volt. Egy-két helyről zivatart is jelentettek. A ma reggel 7 óráig lehullott eső mennyisége az északi országrészben csapadéknyom és 8 mm között volt, máshol általában 10, 30 mm-t mértek, sőt Makóról 32 mm-t jelentettek. A legmagasabb nappali hőmérséklet északon 7, 12, máshol 12, 16 fok között alakult. Ma hajnalra 0, +8 fokig hült le a levegő. Délelőtt felhőátvonulások voltak, néhány helyről esőt, záport jelentettek. Az északnyugati szél megerősödött, helyenként viharossá fokozódott. A hőmérséklet 11 órakor 6 és 10 fok között váltakozott.

Budapesten szerdán 12 órakor a hőmérséklet 8 fok, a tengerszintre átszámitott légnyomás 996 mb /747 mm/, gyengén emelkedik.

Várható időjárás csütörtök estig:

Felhőátvonulások, elszórtan esővel, záporral, majd hózáporral.
Az erős, többfelé viharos lökésekkel kisért északnyugati, északi szél csütörtökön kissé mérséklődik.
Várható legalacsonyabb éjszakai hőmérséklet: +1, -4,
legmagasabb nappali hőmérséklet csütörtökön: 0, +5 fok között.

Bartha Péterné - Demeter Éva s. k.

A hőmérséklet napi középértéke és eltérése a 100 évi átlagtól /Budapesten/:

1979. december 11.	10,7 C°	+9,3 C°

1871 óta ezen a napon Budapesten előfordult

legmagasabb hőmérséklet:	15,7 C° /1915/
legalacsonyabb hőmérséklet:	-15,3 C° /1902/

79.777.

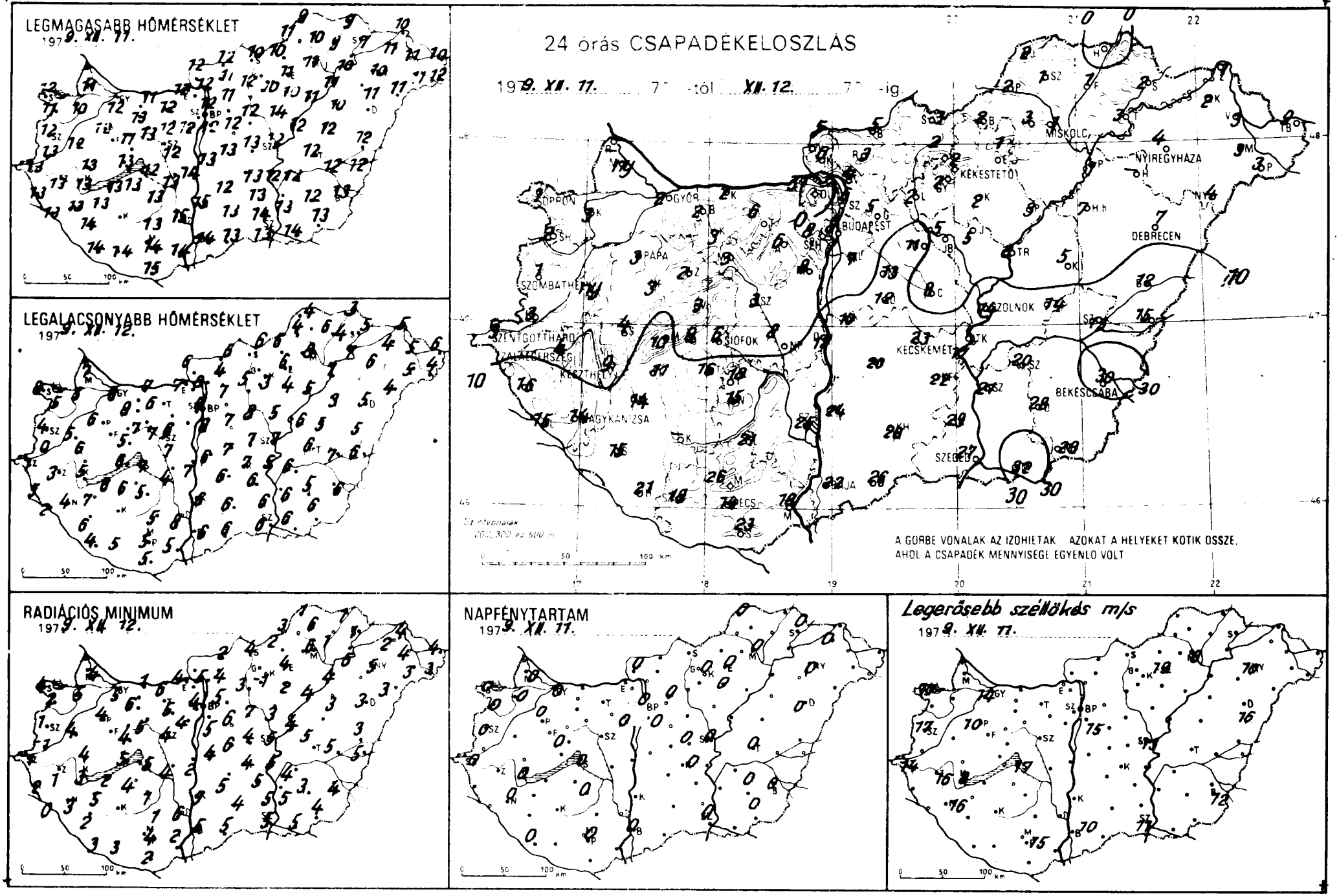
LEGMAGASABB HŐMÉRSÉKLET
1979. XII. 11.
LEGALACSONYABB HŐMÉRSÉKLET
1979. XII. 12.
24 órás CSAPADÉKELOSZLÁS
1979. XII. 11. 7 -tól XII. 12. 7 -ig
A GÖRBE VONALAK AZ IZOHIETAK AZOKAT A HELYEKET KÖTIK ÖSSZE, AHOL A CSAPADÉK MENNYISÉGE EGYENLŐ VOLT
RADIÁCIÓS MINIMUM
1979. XII. 12.
NAPFÉNYTARTAM
1979. XII. 11.
Legerősebb széllökés m/s
1979. XII. 11.

	1979.XII.12. 07 h -ig az utolsó 24 óra adatai					
	csapadék (mm)		max. hőmérséklet	min. hőmérséklet	rad. min.	napos órák
Győr	2		12	8	5	0
Kapuvár	3		10	5	5	0
Mosonmagyaróvár	ny		11	7	4	0
Rajka	–		–	–	–	
Sopron	1	▽	12	8	4	0
Sopronhorpács	2		11	5	2	0
Káld	ny	⌒	12	5	4	
Körmend	3		13	0	-1	
Szentgotthárd	3	▽	13	1	-1	0
Szombathely	1	▽⌒	12	4	1	0
Lenti	16		13	5	2	
Letenye	15	⌒	13	2	0	
Nagykanizsa	14	▽	13	4	3	0
Zalaegerszeg	4	▽	13	3	1	
Farkasgyepű	3		11	4	2	
Keszthely	9		13	5	3	0
Meneshely	10		11	5	3	0
Pápa	3	▽	12	6	4	0
Sümeg	4		13	6	4	
Tihany	8		13	6	5	
Veszprém	3		11	5	4	
Zirc	2		10	6	1	
Bonyód	11		13	6	2	
Homokszt. györgy	21	▽	14	4	3	0
Kaposvár	–		–	–	–	
Marcali	14		14	7	5	
Siófok	6		12	7	5	0
Somogyszob	15	▽	14	6	2	
Tab	16		13	6	4	
Bábolna	2		12	7	6	
Esztergom	3		12	7	4	
Kisber	3		13	8	6	
Komárom	2	▽	11	7	1	
Tatabánya	6		12	6	6	
Alcsútdoboz	6		12	7	5	
Dunaújváros	12		14	7	2	
Martonvásár	8		12	6	4	0
Mór	3		13	7	5	
Nagyhörcsökp.	8	▽	13	4	4	
Szabadbattyán	3		12	7	4	
Fegyszemcse	18		13	5	1	0
Fengyel	21		13	5	1	
Nagykónyi	15		14	6	2	
Szekszárd	25	▽	15	8	6	
Árpádtető	26		13	5	3	
Mohács	18	⌐	14	5	2	
Pécs	14	⌐	14	5	4	0
Siklós	23	▽	15	5	2	
Szigetvár	18		14	5	3	
Bp. Lőrinc	7	▽	12	8	5	0
Bp. Met. Int	8	▽	12	8	4	0
Bp. Szab. hegy	8		9	0	0	
Cegléd	8	▽	13	7	4	0
Dobogókő	•		8	3	3	
Godollő	5		11	7	5	0
Királyrét	6		9	5	4	
Monor	13		12	7	6	
Nagykata	11		12	8	7	
Örkény	12	▽	13	7	6	
Szentendre	6		12	7	7	

	1979.XII.12. 07 h -ig az utolsó 24 óra adatai					
	csapadék (mm)		max. hőmérséklet	min. hőmérséklet	rad. min.	napos órák
Vác	4		12	8	5	
Vámosmikola	5		12	6	5	0
Baja	22	▽	14	6	5	0
Bácsalmás	26		13	6	5	
Izsák	20		12	6	5	
Kalocsa	24		15	6	5	
Kecskemét	23	▽	13	7	4	0
Kiskunf. háza	22	▽	13	6	5	
Kiskunhalas	28		13	6	4	
Kunszentmiklós	10		13	6	4	
Tiszakécske	17		12	5	5	
Balassagyarmat	5	▽	12	6	2	
Romhány	3		11	4	4	
Salgótarján	3		10	6	4	
Eger	1		11	6	4	0
Galyatető	2	⌒	6	1	1	
Gyöngyös	2		10	3	-1	
Kékestető	2		4	0	-1	0
Kompolt	2		10	4	2	0
Lőrinci	2		12	5	3	
Poroszló	3		11	5	4	
Jászapáti	5	▽	14	5	3	
Jászberény	5	▽	13	7	3	
Karcag	5		12	5	–	
Szolnok	14		12	7	5	0
Tiszaroff	8		12	6	4	
Túrkeve	14		12	6	5	0
Kistelek	29		14	6	5	
Makó	32		14	6	5	
Szeged	27		13	6	5	0
Szentes	21	▽	13	6	5	
Borsodnádasd	2	▽	10	6	2	
Fügöd	1		9	4	1	
Hidasnemeti	•		9	3	1	
Jósvafő	2		9	4	1	0
Lillafüred	3		10	4	3	
Miskolc	1	▽	11	8	6	0
Putnok	2		11	4	3	
Sárospatak	2		7	5	1	0
Szendrőlád	1	⌒	10	6	6	
Tokaj	3		10	7	6	
Kisvárda	2		11	4	2	0
Mateszalka	3		11	5	3	
Nyíregyháza	4		10	6	5	0
Nyírlugos	4		11	4	3	
Pátyod	3	▽	12	4	3	
Tiszabecs	9		10	6	4	
Vásárosnamény	3		11	5	4	
Záhony	1		10	5	4	
Berettyóújfalu	12	▽	12	5	3	
Debrecen	7		11	5	3	0
Hajdúdorog	–		–	–	–	
Hortobágy	7		10	3	3	
Körösszakál	15		12	6	5	
Polgár	1		11	7	4	
Békéscsaba	30		13	6	4	0
Mezőhegyes	29		13	6	4	0
Orosháza	28		12	5	3	0
Szarvas	20	▽	12	6	4	0
Szeghalom	13		12	7	5	

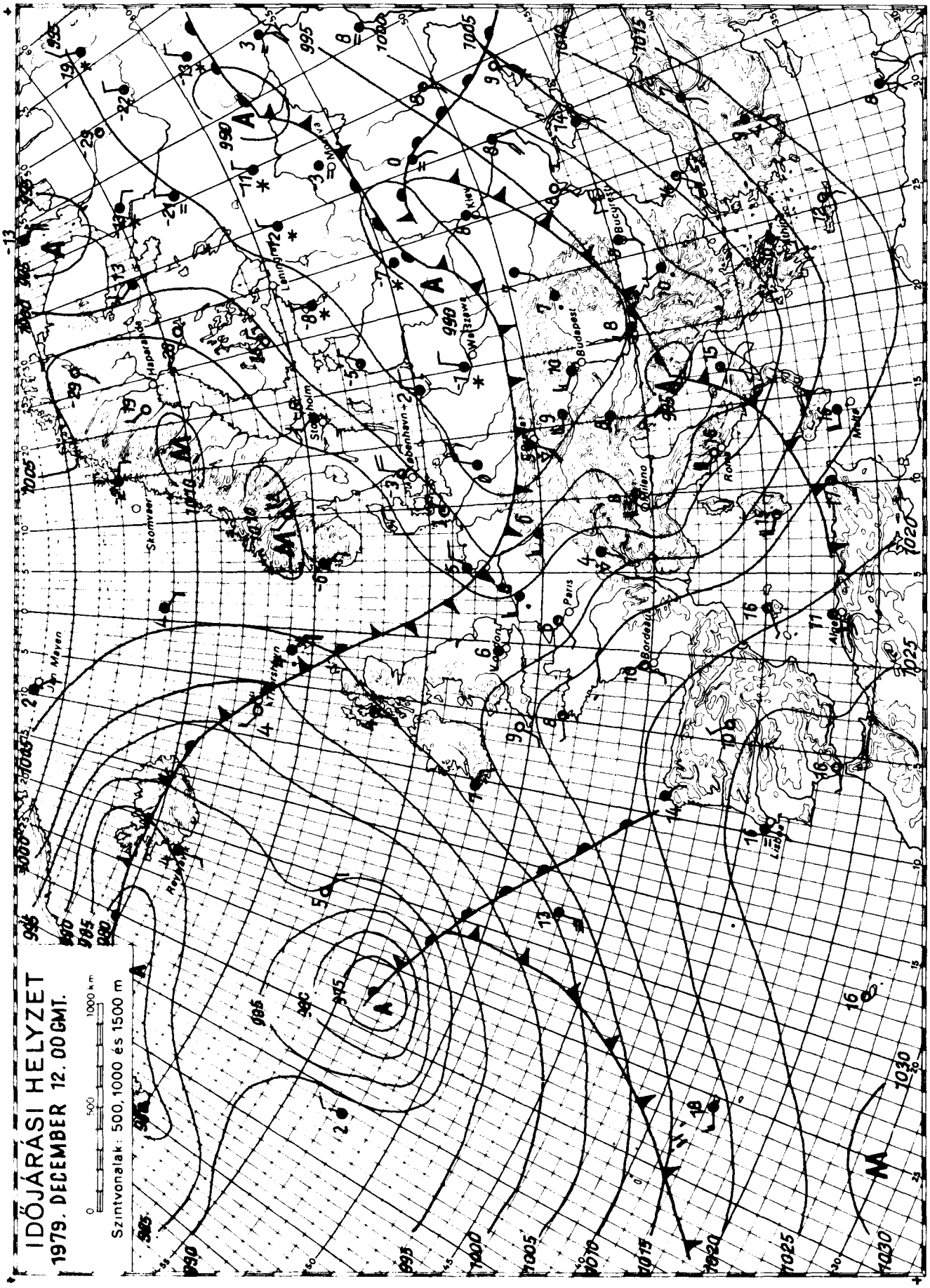

KIADJA: ORSZÁGOS METEOROLÓGIAI SZOLGÁLAT

Készíti: Központi Előrejelző Intézet Előrejelző Osztálya — T.: 273 - 078 — Megjelenik naponként —

Évi előfizetési díja: 1.460.-Ft - Megrendelhető: 1024 Budapest, II., Kitaibel Pál u. 1. Telefon: 353-500

Kiadásért felel: az OMSZ elnöke — Szerkesztésért felel: a KEI igazgatója

IDŐJÁRÁSI NAPIJELENTÉS

ЕЖЕДНЕВНЫЙ МЕТЕОРОЛОГИЧЕСКИЙ БЮЛЛЕТЕНЬ · DAILY WEATHER REPORT
BULLETIN QUOTIDIEN DE TEMPS · TÄGLICHER WETTERBERICHT

92. évfolyam 347. szám. + Budapest + 1979. december 13. csütörtök

Az időjárási helyzet és a várható időjárás:

Kontinensünk középső és keleti részét hideg levegő árasztotta el. Hatására erősödött az éjszakai lehülés, és az enyhe őszies jellegü időjárást téli idő váltotta fel. A Szovjetunió európai területén, ahol ciklonok örvénylenek, ma reggel is többfelé havazott. Ugyanakkor nyugat felől ismét enyhe óceáni levegő közeledik a szárazföld belseje felé, aminek hatása péntek estig már a Kárpát-medence időjárásában is megmutatkozik.

Hazánkban szerdán időnként viharos erejü széllel mintegy 10 fokos hőmérséklet-csökkenés következett be az előző napokhoz képest. A hőmérséklet csúcsértéke ugyan még 7, 12 fok között volt, este 7 órakor már csak -2, +2, ma hajnalban pedig 0, -9 fokot mutattak a hőmérők. Szórványosan záporról, később hózáporról érkezett jelentés. Egy-két helyen zivatar is előfordult. Csütörtök délelőtt a nyugati határszélen erősen, másutt gyengén felhős vagy derült volt az ég. A Dunántúlon helyenként gyengén havazott. A hőmérséklet 11 órakor -3, +1 fok között volt.

Ma 12 órakor a fővárosban a hőmérséklet 0 fok, a tengerszintre átszámitott légnyomás 1023 mb /767 hgmm/, gyengén emelkedik.

Várható időjárás péntek estig:

Eleinte kevés felhő, számottevő csapadék nélkül, pénteken nyugat felől erősen megnövekvő felhőzet - elsősorban a Dunántúlon - többfelé havazással.
A néhány helyen még erős lökésekkel kisért szél mérséklődik, majd a Dunántúlon délire, délnyugatira fordul és többfelé megélénkül.
Hideg éjszaka.
Várható legalacsonyabb éjszakai hőmérséklet: általában -5, -10 fok között,
legmagasabb nappali hőmérséklet pénteken: kevéssel fagypont fölött.

Rábai Attila s. k.

TÁVOLABBI KILÁTÁSOK SZOMBATTÓL - KEDDIG:

Időnként borultságig növekszik a felhőzet, a hét végén sokfelé havazás, havas eső, a jövő hét elején már eső várható. A hőmérséklet emelkedik.
Legalacsonyabb hajnali hőmérséklet -1, +4 fok között.
Legmagasabb nappali hőmérséklet +3, +8 fok között.
Jelentős mennyiségü /legalább 5 mm/ csapadék az ország területének 90 százalékán várható.

KÖZÉPTÁVÚ ELŐREJELZŐ OSZTÁLY

A hőmérséklet napi középértéke és eltérése a 100 évi átlagtól /Budapesten/:

1979. december 12.	4.3 C°	+3.2 C°

1871 óta ezen a napon Budapesten előfordult

legmagasabb hőmérséklet:	13.5 C° /1915/
legalacsonyabb hőmérséklet:	-16.1 C° /1899/

79.778.

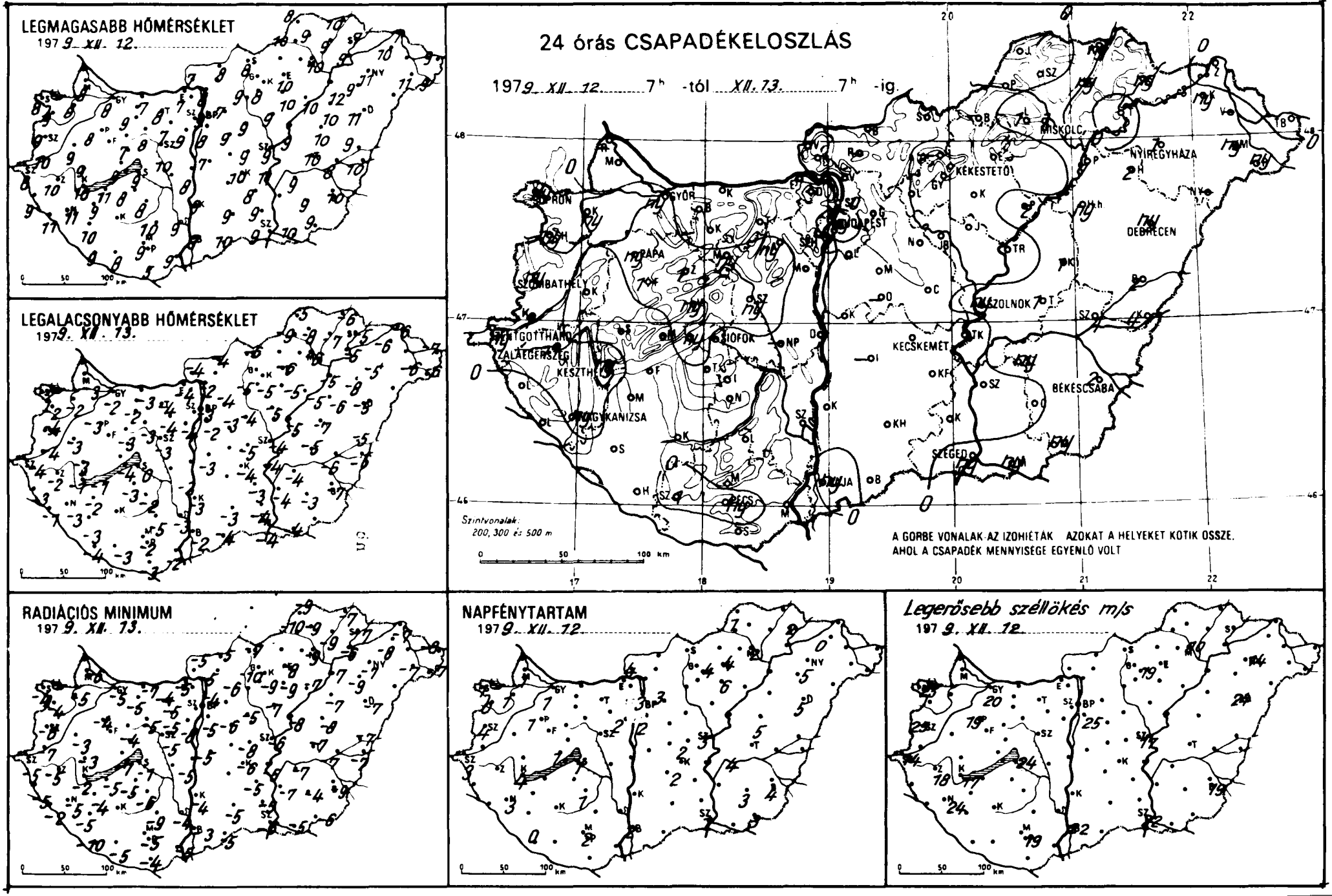
LEGMAGASABB HŐMÉRSÉKLET
1979. XII. 12.
LEGALACSONYABB HŐMÉRSÉKLET
1979. XII. 13.
RADIÁCIÓS MINIMUM
1979. XII. 13.
24 órás CSAPADÉKELOSZLÁS
1979. XII. 12. 7h -tól XII. 13. 7h -ig.
SOPRON
GYŐR
PÁPA
SZOMBATHELY
SZENTGOTTHÁRD
ZALAEGERSZEG
KESZTHELY
NAGYKANIZSA
SIÓFOK
PÉCS
BUDAPEST
KÉKESTETŐ
MISKOLC
NYÍREGYHÁZA
DEBRECEN
SZOLNOK
KECSKEMÉT
BÉKÉSCSABA
SZEGED
Szintvonalak: 200, 300 és 500 m
A GORBE VONALAK AZ IZOHIÉTÁK AZOKAT A HELYEKET KOTIK OSSZE, AHOL A CSAPADÉK MENNYISÉGE EGYENLŐ VOLT
NAPFÉNYTARTAM
1979. XII. 12.
Legerősebb széllökés m/s
1979. XII. 12.

	1979. XII. 13. 07 h -ig az utolsó 24 óra adatai							1979. XII. 13. 07 h -ig az utolsó 24 óra adatai						
	csapadék (mm)		max. hőmérséklet	min. hőmérséklet	rad. min.	napos órák		csapadék (mm)		max. hőmérséklet	min. hőmérséklet	rad. min.	napos órák	
Győr	ny	▽	8	−2	−5	1	Vác	.		8	−2	−5		
Kapuvár	ny	V	8	−2	−5	1	Vámosmikola	.		7	−4	−5	4	
Mosonmagyaróvár	.	⌴	8	−3	−6	1	Baja	ny	▽	9	−2	−3	2	
Rajka	–		–	–	–		Bácsalmás	.		10	−4	−5		
Sopron	ny	▽	8	−2	−4	1	Izsák	–		–	–	–		
Sopronhorpács	ny	*	9	−2	−4	0	Kalocsa	.		9	−3	−4		
Káld	.		9	−3	−3		Kecskemét	.		10	−4	−6	2	
Körmend	1		10	−4	−7		Kiskunf. háza	.		8	−3	−5		
Szentgotthárd	ny	▽⌴	8	−4	−5	3	Kiskunhalas	.		9	−3	−5		
Szombathely	ny	▽⌴	9	−4	−6	4	Kunszentmiklós	.	⌴	7	−3	−5		
Lenti	.		9	−3	−5		Tiszakécske	.		11	−4	−5		
Letenye	.	⌴	11	−1	−2		Balassagyarmat	.		8	−4	−5		
Nagykanizsa	ny	▽	11	−3	−5	3	Romhány	–		–	–	–		
Zalaegerszeg	1	▽	10	−2	−5		Salgótarján	.		8	−6	−7		
Farkasgyepű	1	⌴	7	−3	−6		Eger	.		10	−6	−8	4	
Keszthely	ny	▽	10	−1	−2	4	Galyatető	–		–	–	–		
Mencshely	.		6	−4	−5	1	Gyöngyös	.	⌴	8	−5	−9		
Pápa	ny	▽	8	−3	−4	1	Kékestető	.		2	−11	−11	4	
Sümeg	.		9	−3	−3		Kompolt	.	⌴	10	−5	−9	6	
Tihany	ny		9	−4	−7		Lőrinci	.	⌴	9	−5	−10		
Veszprém	ny	,	7	−3	−4		Poroszló	2	*	10	−5	−7		
Zirc	1		6	−4	−6		Jászapáti	.	⌴	9	−5	−7		
Fonyód	.		11	−1	−5		Jászberény	.	⌴	9	−4	−8		
Homokszt. györgy	.		9	−4	−10	0	Karcag	1	*	10	−7	−8		
Kaposvár	–		–	–	–		Szolnok	ny	▽	9	−4	−6	3	
Marcali	.		9	−2	−4		Tiszaroff	.		9	−5	−8		
Siófok	.		9	0	−1	1	Túrkeve	1	*	10	−5	−7	5	
Somogyszob	.		10	−3	−5		Kistelek	.		9	−4	−5		
Tab	.		8	−3	−5		Makó	ny	*	10	−4	−5		
Bábolna	.		8	−4	−5		Szeged	ny	▽	9	−4	−6	1	
Esztergom	.		7	−4	−5		Szentes	.		9	−4	−7		
Kisbér	.		9	−2	−5		Borsodnádasd	–		–	–	–		
Komárom	.	⌴	7	−3	−7		Füged	ny	*	9	−7	−9		
Tatabánya	.	⌴	8	−4	−4		Hidasnémeti	ny	*	10	−6	−7		
Alcsútdoboz	ny	*	7	−4	−5		Jósvafő	.		8	−5	−9	1	
Dunaújváros	.		8	−3	−5		Lafüred	1	*	8	−7	−8		
Martonvásár	.		9	−4	−8	2	Miskolc	1	▽	10	−6	−9	2	
Mór	ny	⌴	8	−3	−5		Putnok	.	⌴	10	−9	−10		
Nagyhörcsökp.	–		–	–	–		Sárospatak	ny	*	7	−5	−7	2	
Szabadbattyán	ny		10	−3	−5		Szendrőlád	.	⌴	9	−8	−9		
Iregszemcse	.		8	−2	−6	1	Tokaj	.		9	−5	−6		
Lengyel	.		10	−5	−9		Kisvárda	ny	*	10	−6	−8	0	
Nagykónyi	.		8	−4	−8		Mátészalka	ny	*⌴	11	−6	−7		
Szekszárd	.		9	−3	−4		Nyiregyháza	1	▽	11	−5	−7	5	
Mátészalka	.		9	−5	−7		Nyirlugos	–		–	–	–		
Mohács	.		9	−2	−5		Pátyod	ny	▽	9	−6	−7		
Pécs	ny		9	−2	−5	2	Tiszabecs	.		9	−7	−8		
Siklós	.		5	−3	−4		Vásárosnamény	–		–	–	–		
Szigetvár	1		8	−3	−5		Záhony	.		7	−6	−7		
Bp. Lőrinc	.		8	−2	−5	2	Berettyóújfalu	2	*	9	−5	−7		
Bp. Met. Int.	ny	▽	9	−3	−4	3	Debrecen	ny	▽	11	−5	−7	5	
Bp. Szab. hegy	.		5	−4	−7		Hajdúdorog	2	*⌴	9	−8	−9		
Cegléd	.		9	−5	−8	2	Hortobágy	ny	*	10	−6	−7		
Dobogókő	.		4	−8	−8		Kőrösszakál	4	*	10	−6	−7		
Gödöllő	.		7	−4	−6	3	Polgár	1	*	12	−5	−7		
Királyrét	.	⌴	7	−7	−8		Békéscsaba	2	▽	10	−7	−9	4	
Monor	.		9	−3	−6		Mezőhegyes	ny	*⌴	9	−4	−6	3	
Nagykáta	.		9	−4	−5		Orosháza	.		9	−3	−4	3	
Örkény	–		–	–	–		Szarvas	ny	▽	9	−4	−7	4	
Szentendre	.		8	−3	−3		Szeghalom	1	*	8	−6	−7		

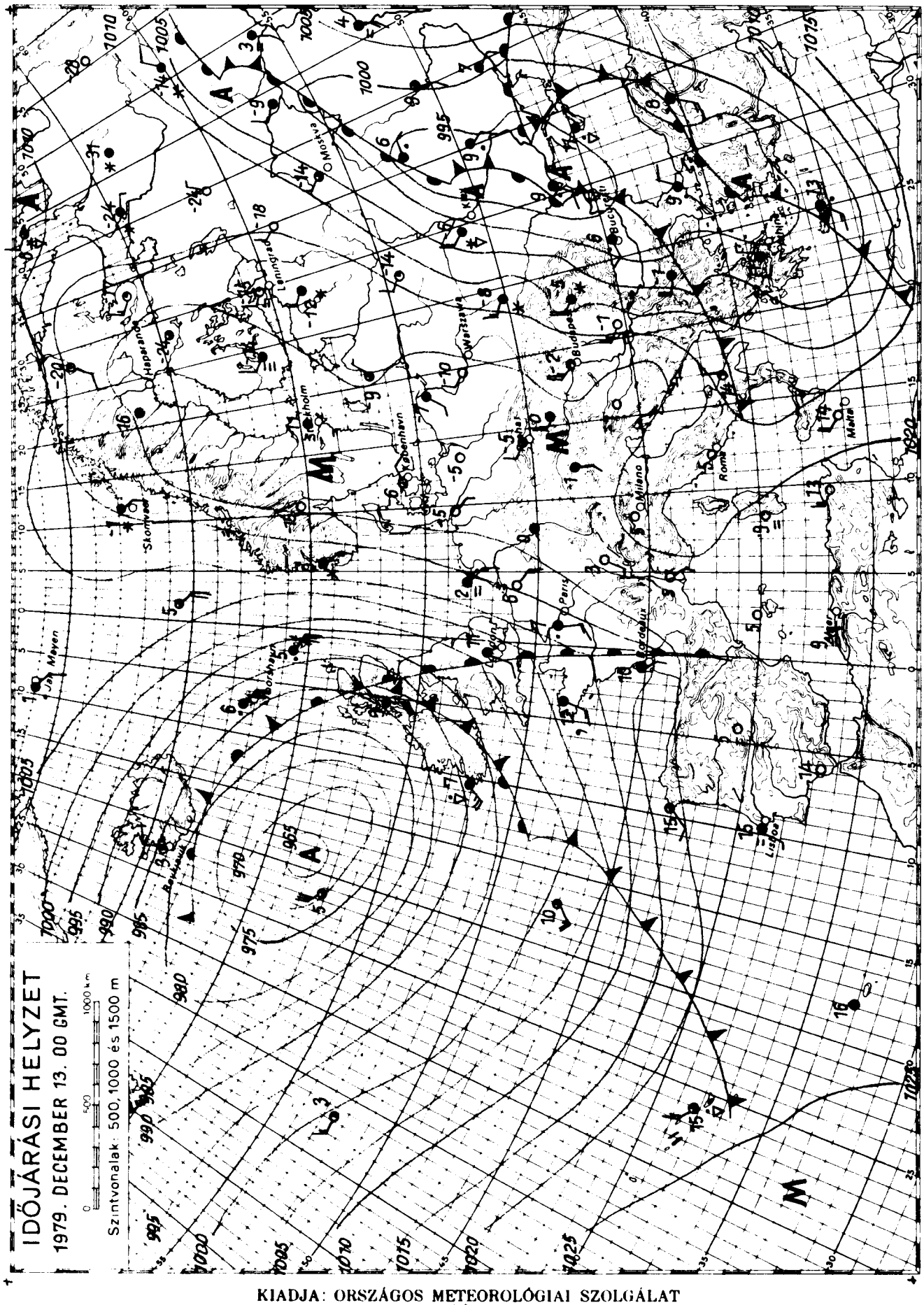

KIADJA: ORSZÁGOS METEOROLÓGIAI SZOLGÁLAT

Készíti: Központi Előrejelző Intézet Előrejelző Osztálya — T.: 273 - 018 — Megjelenik naponként —

Évi előfizetési díja: 1.460.-Ft · Megrendelhető: 1024 Budapest, II., Kitaibel Pál u. 1. Telefon: 353-500

Kiadásért felel: az OMSZ elnöke — Szerkesztésért felel: a KEI igazgatója

IDŐJÁRÁSI NAPIJELENTÉS

ЕЖЕДНЕВНЫЙ МЕТЕОРОЛОГИЧЕСКИЙ БЮЛЛЕТЕНЬ · DAILY WEATHER REPORT
BULLETIN QUOTIDIEN DE TEMPS · TÄGLICHER WETTERBERICHT

92. évfolyam 348. szám. + Budapest + 1979. december 14. péntek

Az időjárási helyzet és a várható időjárás:

Kontinensünk keleti térségében hideg levegő örvénylik. Hatására a Kelet-Európai síkságon rendkivül hideg, szeles az idő, gyakran esik a hó. A viharos szél helyenként hófúvást okoz. A hőmérséklet átlagosan 5, 10 fokkal alatta marad a sok éves átlagnak. Szárazföldünk nyugati, északnyugati területe fölött egyetlen alacsony nyomású, nagy kiterjedésü légköri képződmény helyezkedik el. Ennek déli, délkeleti peremén enyhe, nedves légtömegek áramlanak. A léghullámok vonulását széles felhő- és csapadékzóna, élénk déli, délnyugati szél kiséri. Az emlitett légtömegek megközelitették a Kárpát-medencét, igy várható, hogy csapadékos, de ismét enyhe lesz időjárásunk.

Hazánkban csütörtökön általában száraz, napos idő volt. Átlagosan 4-8 órán át sütött a nap. Csak a Dunántúl nyugati szélén volt borult az ég, és itt kisebb hószállingózás is előfordult. A hőmérséklet csúcsértéke -3, +3 fok között alakult. Hideg volt az éjszaka. Ma hajnalra -1, -11 fokig hült le a levegő. Az alacsonyabb értékeket az északkeleti országrészben mérték. Délelőtt túlnyomóan borult volt az ég, elszórtan kisebb havazást, Győrből esőt jelentettek. A hőmérséklet 11 órakor +3, -5 fok között volt, délkeleti szél több helyen megélénkült.

Ma 12 órakor a fővárosban -2 fokot mértek, a tengerszintre átszámitott légnyomás 1016 mb /762 hgmm/, gyengén emelkedik.

Várható időjárás szombat estig:

Túlnyomóan felhős ég, több helyen eső, havas esővel, a keleti, északkeleti országrészben eleinte még havazással.
Élénk, időnként erős déli, délkeleti, majd északnyugati szél várható, legalacsonyabb éjszakai hőmérséklet általában -2, -7, az ország délnyugati részén 0 fok körül.
Legmagasabb nappali hőmérséklet szombaton általában 5, 10 fok között, a keleti, északkeleti országrészben kevéssel 5 fok alatt.

Poór Judit s. k.

A hőmérséklet napi középértéke és eltérése a 100 évi átlagtól /Budapesten/:

1979. december 13.	-0,9 C°	-2,2 C°

1871 óta ezen a napon Budapesten előfordult

legmagasabb hőmérséklet:	12,9 C° /1957/
legalacsonyabb hőmérséklet:	-15,0 C° /1902/

79.779.

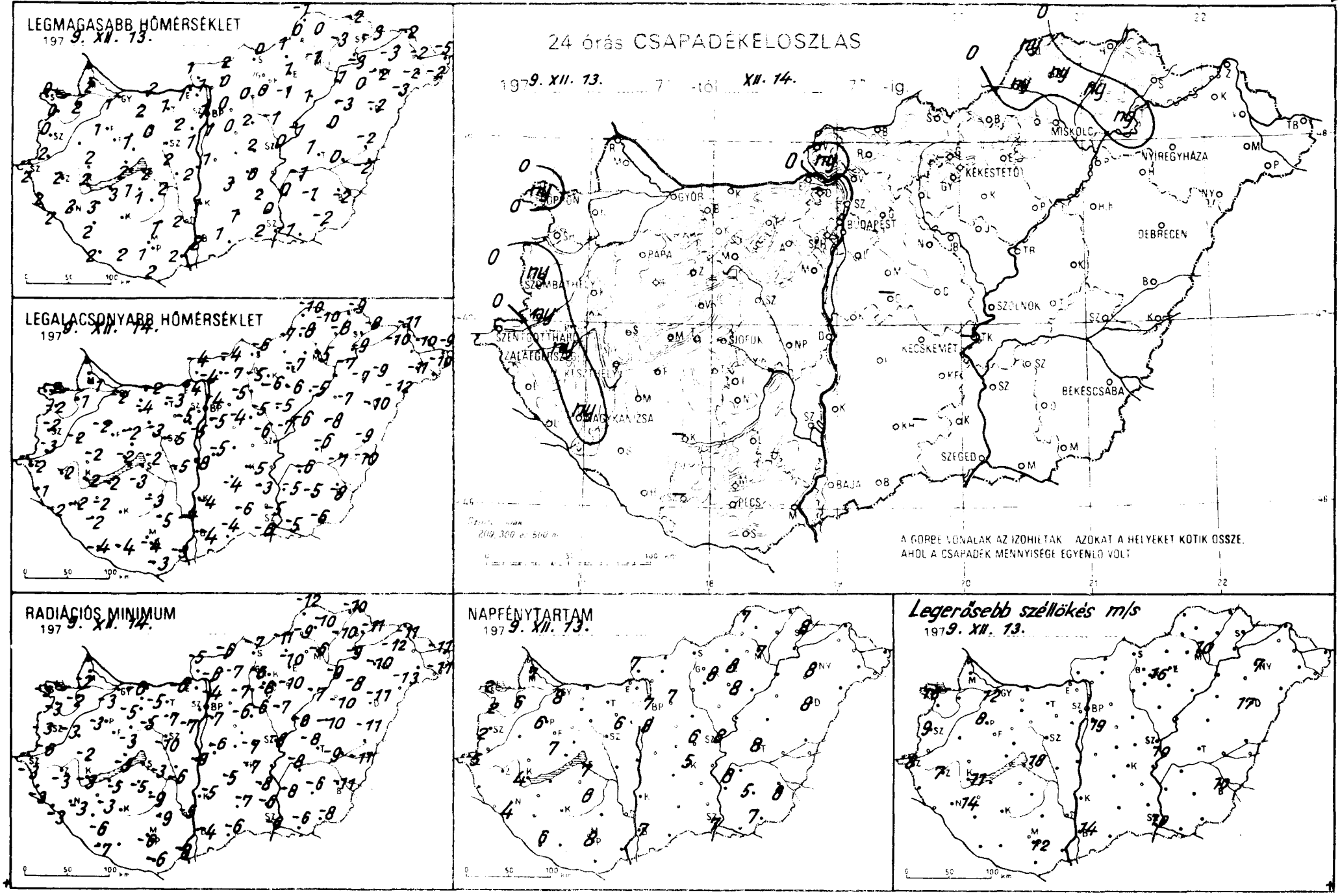
LEGMAGASABB HŐMÉRSÉKLET
1979. XII. 13.
LEGALACSONYABB HŐMÉRSÉKLET
1979. XII. 14.
24 órás CSAPADÉKELOSZLÁS
1979. XII. 13. 7 -tól XII. 14. 7 -ig.
A GÖRBE VONALAK AZ IZOHIETÁK AZOKAT A HELYEKET KÖTIK ÖSSZE, AHOL A CSAPADÉK MENNYISÉGE EGYENLŐ VOLT
RADIÁCIÓS MINIMUM
1979. XII. 14.
NAPFÉNYTARTAM
1979. XII. 13.
Legerősebb széllökés m/s
1979. XII. 13.

	1979.XII.14. 07 h -ig az utolsó 24 óra adatai					
	csapadék (mm)		max. hőmérséklet	min. hőmérséklet	rad. min.	napos órák
Győr	•		1	−2	−3	8
Kapuvár	•	V	2	−1	−2	6
Mosonmagyaróvár	•		2	−1	−2	7
Rajka	–		–	–	–	
Sopron	ny	*	0	−2	−3	2
Sopronhorpács	•		0	−2	−3	2
Káld	•		0	−2	−3	
Körmend	ny	*	2	−3	−6	
Szentgotthárd	•		2	−2	−3	5
Szombathely	ny	*	0	−2	−3	2
Lenti	•		2	−1	−3	
Letenye	•		2	−2	−3	
Nagykanizsa	ny	*	2	−2	−3	4
Zalaegerszeg	ny	* ⌴	2	−2	−3	
Farkasgyepű	•		−1	−3	−3	
Keszthely	•		2	−2	−3	4
Mencshely	•	⌴	0	−3	−4	7
Pápa	•		1	−2	−3	6
Sümeg	•		2	−2	−2	
Tihany	•		2	−2	−5	
Veszprém	•		1	−2	−3	
Zirc	•		−1	−4	−6	
Bonyhád	•		3	−2	−5	
Csombárd	•		2	−4	–	6
Kaposvár	–		–	–	–	
Marcali	•		3	−2	−3	
Siófok	•	⌴	2	−2	−3	7
Somogyszob	•		2	−2	−6	
Tab	•		1	−3	−5	
Balatonfüred	•		1	−4	−6	
Esztergom	•		1	−4	−6	
Kisber	•		2	−4	−5	
Komárom	•		2	−2	−6	
Tatabánya	•	⌴	1	−3	−5	
Budatétény	•		2	−5	−7	
Budaörs	•		2	−8	−9	
Budakeszi	•		1	−5	−7	6
Budapest	•		0	−3	−5	
Budapest-Csillaghegy	•		2	−5	−6	
Budapest-Kelenföld	•		2	−5	−10	
Budapest-Lágymányos	•		1	−3	−9	6
Budapest-Lágymányos	•		1	−5	−9	
Budapest-Pestszentlőrinc	•		2	−4	−7	
Budapest-Rákosszentmihály	•		2	−4	−5	
Budapest-Újpalota	•		−1	−5	−6	
Budapest-Zugló	•	⌴	2	−3	−8	
Cegléd	•		1	−4	−6	8
Csaroda	•		2	−3	−6	
Csongrád	–		–	–	–	
Debrecen-Lórincz	•		1	−5	−7	8
Debrecen-Met. Int.	•		1	−4	−4	7
Debrecen-Szabadhegy	•		−1	−7	−10	
Dombegyház	•		2	−6	−7	6
Dombóvár	–		–	–	–	
Dunaföldvár	•		0	−5	−7	7
Dunakeszi	•		−1	−7	−8	
Dunaújváros	ny	*	0	−4	−6	
Ercsi	•		2	−5	−6	
Érd	–		–	–	–	
Fülöpszállás	•		0	−3	−4	

	1979.XII.14. 07 h -ig az utolsó 24 óra adatai					
	csapadék (mm)		max. hőmérséklet	min. hőmérséklet	rad. min.	napos órák
Vác	•		1	−4	−6	
Vámosmikola	•		1	−3	−5	7
Baja	•		2	−4	−4	7
Bácsalmás	•		1	−4	−6	
Izsák	•		3	−4	−5	
Kalocsa	•		1	−4	−5	
Kecskemét	•		0	−5	−7	5
Kiskunf. háza	•		2	−3	−8	
Kiskunhalas	•		1	−6	−7	
Kunszentmiklós	•		1	−5	−6	
Tiszakécske	–		–	–	–	
Balassagyarmat	•		2	−4	−6	
Romhány	•		0	−7	−7	
Salgótarján	•		0	−6	−7	
Eger	•		−1	−7	−10	8
Galyatető	•	V	−6	−11	−12	
Gyöngyös	•	⌴	0	−6	−8	
Kékestető	•	⌴	−7	−12	−13	8
Kompolt	•	⌴	−1	−6	−10	8
Lőrinci	•	⌴	0	−5	−6	
Poroszló	•		−1	−7	−8	
Jászapáti	•	⌴	−1	−5	−7	
Jászberény	•		1	−5	−7	
Karcag	•		0	−8	−10	
Szolnok	•		0	−7	−8	8
Tiszaroff	•		−1	−6	−8	
Törökeve	•		1	−6	−8	8
Kistelek	•		0	−5	−6	
Makó	•		−1	−5	−6	
Szeged	•		2	−6	−6	7
Szentes	•		0	−5	−8	
Borsodnádasd	•	⌴	1	−7	−11	
Fügöd	ny	*	−3	−8	−10	
Hidasnemeti	•		−2	−9	−10	
Jósvafő	ny	*	−1	−10	−12	7
Lillafüred	•		3	−7	−8	
Miskolc	•		−1	−5	−6	7
Putnok	ny	⌴	0	−8	−9	
Sárospatak	•		−3	−8	−11	8
Szendrőlád	ny	* ⌴	0	−10	−10	
Tokaj	ny	*	−3	−9	−9	
Kisvárda	•		−3	−10	−12	–
Mátészalka	•	⌴	−2	−11	−13	
Nyíregyháza	•		−2	−9	−10	8
Nyírlugos	•		−3	−12	−13	
Pátyod	•	⌴	−2	−10	−11	
Tiszabecs	•		−5	−9	−11	
Vásárosnamény	•	⌴	−2	−10	−11	
Záhony	1		−2	−11	−11	
Berettyóújfalu	•		−2	−9	−11	
Debrecen	•	⌴	−2	−10	−11	8
Hajdúdorog	•		0	−7	−8	
Hortobágy	•		−3	−7	−10	
Körösszakál	•		−2	−10	−11	
Polgár	•	⌴	1	−7	−9	
Békéscsaba	•		−2	−8	−11	8
Mezőhegyes	•		−2	−6	−8	7
Orosháza	•		−1	−5	−6	5
Szarvas	•		−1	−6	−8	8
Szeghalom	•		0	−7	−9	

Árpádtető

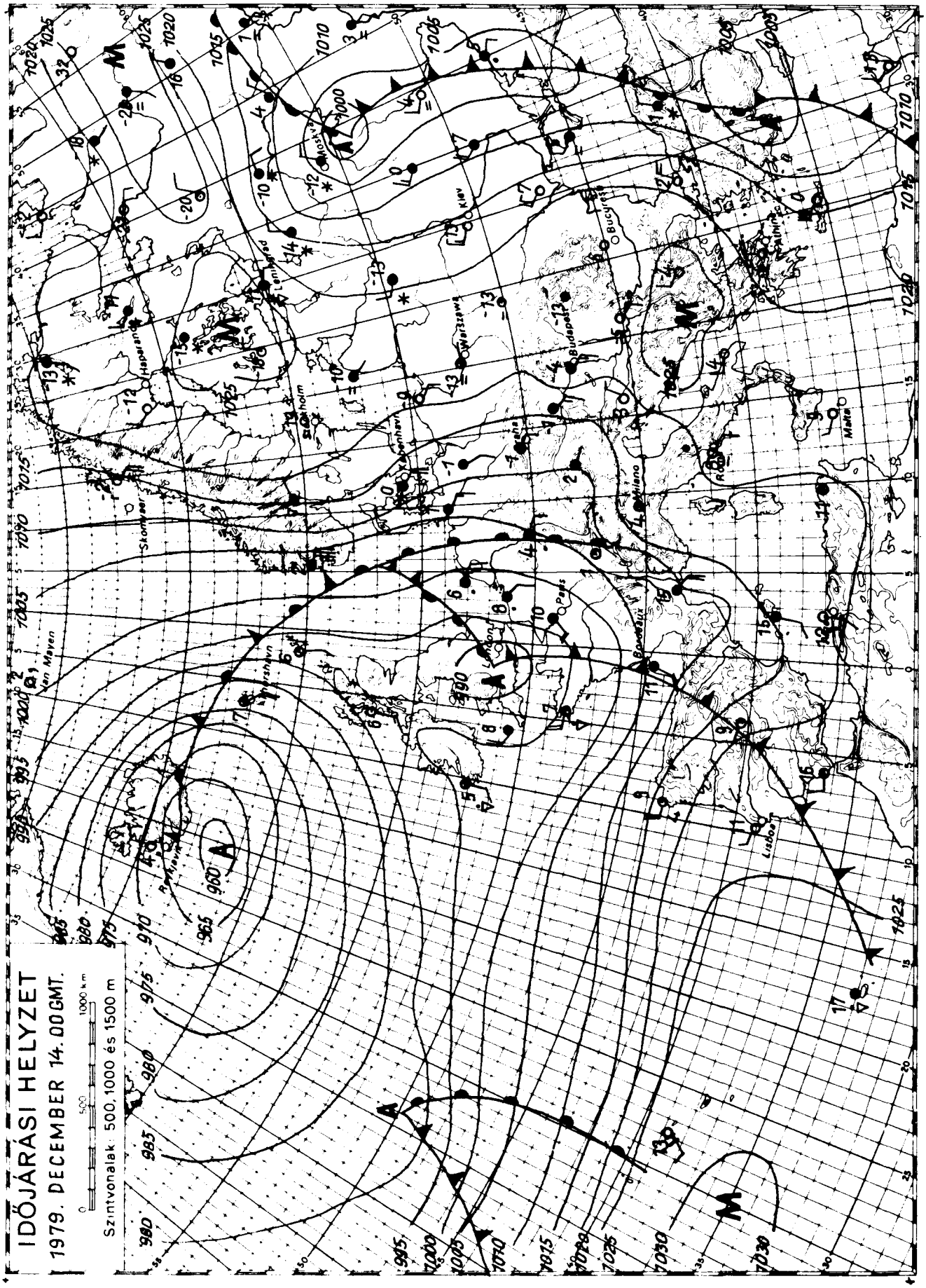

KIADJA: ORSZÁGOS METEOROLÓGIAI SZOLGÁLAT

Készíti: Központi Előrejelző Intézet Előrejelző Osztálya — T.: — Megjelenik naponként —

273 - 018

Évi előfizetési díja: 1.460.-Ft - Megrendelhető: 1024 Budapest, II., Kitaibel Pál u. 1. Telefon: 353-500

Kiadásért felel: az OMSZ elnöke — Szerkesztésért felel: a KEI igazgatója

IDŐJÁRÁSI NAPIJELENTÉS

ЕЖЕДНЕВНЫЙ МЕТЕОРОЛОГИЧЕСКИЙ БЮЛЛЕТЕНЬ • DAILY WEATHER REPORT
BULLETIN QUOTIDIEN DE TEMPS • TÄGLICHER WETTERBERICHT

92. évfolyam 349. szám. + Budapest + 1979. december 15. szombat

Az időjárási helyzet és a várható időjárás:

Szárazföldünk legnagyobb részének időjárását a gyors változások jellemzik. Északkelet- és Kelet-Európában, valamint a Német-Lengyel síkságon még téli időjárás uralkodik. Több helyen havazik és a hőmérséklet csúcsértéke általában 4, 10 fokkal maradt el a sokévi átlagtól. Igy pl. Varsóban és Kijevben pénteken a legmagasabb nappali hőmérséklet minusz 10 fok volt. Ezzel szemben Délnyugat- és Nyugat-Európában az évszakhoz képest enyhe az idő. Több helyen esik az eső. A Kárpát-medencét is nyugat, délnyugat felől enyhe levegő érte el, emiatt párás, helyenként ködös időjárás alakult ki. A következő időszakban is az enyhe levegő határozza meg időjárásunkat.

Hazánkban pénteken borult, országszerte csapadékos idő volt, esőt, havas esőt, ónos esőt és havazást egyaránt jelentettek. A ma reggel 7 óráig lehullott csapadék mennyisége általában csapadéknyom és 5 mm között volt, de főként északkeleten helyenként 6, 12 mm-t is mértek. A legmagasabb nappali hőmérséklet a nyugati, délnyugati országrészben +1, +6, máshol +2, -3, északkeleten még -3, -6 fok között alakult. Ma hajnalra a déli határszélen 0, +2, máshol 0, -7 fokig hült le a levegő. Az északkeleti országrészt helyenként 5, 10 cm es hóréteg boritja. Délelőtt borult, erősen párás, helyenként ködös idő volt. A hőmérséklet 11 órakor -3 és +4 fok között váltakozott.

Ma 12 órakor Budapesten a hőmérséklet -1 fok, a tengerszintre átszámitott légnyomás 1011 mb /758 mm/, mérsékelten süllyed.

Várható időjárás vasárnap estig:

Szombaton: erősen felhős, párás, helyenként ködös idő, a délutáni óráktól előbb nyugaton, majd máshol is ónos esővel, esővel, keleten eleinte havazással.
Vasárnap: nyugat felől időnként felszakadozó felhőzet, elszórtan, főként keleten ónos eső, eső várható.
A délnyugati, nyugati szél megélénkül, vasárnap többfelé megerősödik és északnyugatira fordul.
Várható legalacsonyabb éjszakai hőmérséklet: általában +3, -2, északkeleten: még -5 fok körül.
Legmagasabb nappali hőmérséklet vasárnap: általában +3, +8 fok között.

Bartha Péterné s. k.

A hőmérséklet napi középértéke és eltérése a 100 évi átlagtól /Budapesten/:

1979. december 14.	-2,0 C°	-2,9 C°

1871 óta ezen a napon Budapesten előfordult

legmagasabb hőmérséklet:	14,3 C°	/1957/
legalacsonyabb hőmérséklet:	-17,8 C°	/1902/

79.780.

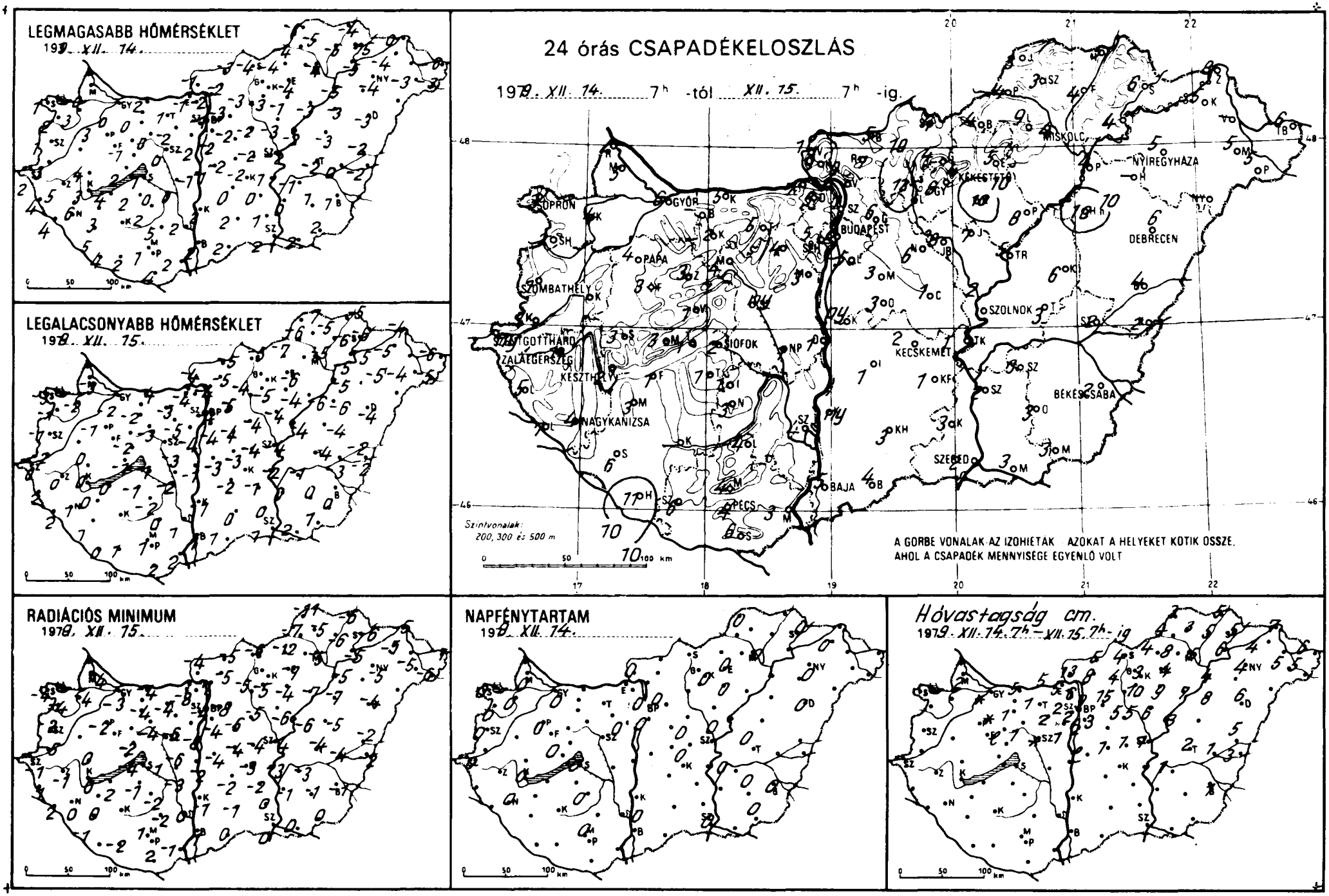
LEGMAGASABB HŐMÉRSÉKLET
1979. XII. 14.
LEGALACSONYABB HŐMÉRSÉKLET
1979. XII. 15.
24 órás CSAPADÉKELOSZLÁS
1979. XII. 14. 7h -tól XII. 15. 7h -ig.
Szintvonalak: 200, 300 és 500 m
A GÖRBE VONALAK AZ IZOHIETÁK AZOKAT A HELYEKET KÖTIK ÖSSZE, AHOL A CSAPADÉK MENNYISÉGE EGYENLŐ VOLT
SOPRON
GYŐR
BUDAPEST
MISKOLC
NYÍREGYHÁZA
DEBRECEN
SZOMBATHELY
PÁPA
SZOLNOK
SZENTGOTTHÁRD
ZALAEGERSZEG
KESZTHELY
SIÓFOK
KECSKEMÉT
BÉKÉSCSABA
NAGYKANIZSA
SZEGED
BAJA
PÉCS
RADIÁCIÓS MINIMUM
1979. XII. 15.
NAPFÉNYTARTAM
1979. XII. 14.
Hóvastagság cm.
1979. XII. 14. 7h – XII. 15. 7h-ig

	197 79.XII.15. 07 h -ig az utolsó 24 óra adatai					
	csapadék (mm)	Hó cm	max. hőmérséklet	min. hőmérséklet	rad. min.	napos órák
Győr	6 *	folt	0	-2	-3	0
Kapuvár	4 V		3	-2	-4	0
Mosonmagyaróvár	5 * ≡	2	0	-3	-4	0
Rajka	-		-	-	-	
Sopron	3 * ≡		1	-3	-4	0
Sopronhorpács	2		2	-1	-4	0
Káld	-		-	-	-	
Körmend	1		3	-2	-5	
Szentgotthárd	ny =		2	0	-1	0
Szombathely	1 * =		1	-1	-2	0
Lenti	5		4	2	1	
Letenye	7 ≡		4	2	2	
Nagykanizsa	4 =		6	1	0	0
Zalaegerszeg	1 =		5	0	-1	
Farkasgyepű	3 ≡		-1	-2	-2	
Keszthely	2		3	0	0	0
Mencshely	3 ≡		0	-2	-3	0
Pápa	4 * =		3	-1	-2	0
Sümeg	3 ≡		4	0	0	
Tihany	1 ,		2	-1	-4	
Veszprém	1 * V	lep.	-1	-2	-2	
Zirc	3 *	folt	-1	-3	-5	
Fonyód	1		4	0	-2	
Homokszt. györgy	11 ≡		4	0	-	-
Kaposvár	-		-	-	-	
Marcali	3		3	0	0	
Siófok	2		1	-1	-1	0
Somogyszob	6		5	1	-1	
Tab	1		2	-1	-1	
Bábolna	-	-	-	-	-	
Esztergom	7 *	5	-1	-4	-8	
Kisbér	2 * ≡	1	0	-2	-4	
Komárom	5 * ⌴	5	2	-4	-4	
Tatabánya	5 *	1	1	-3	-4	
Alcsútdoboz	4 *	2	-2	-5	-6	
Dunaújváros	1		0	-1	-2	
Martonvásár	3 *	1	-2	-4	-8	0
Mór	4 *∿≡	1	0	-3	-4	
Nagyhörcsökp.	1 *	-	0	-2	-3	
Szabadbattyán	ny *	folt	0	-3	-6	
Iregszemcse	1 ≡		2	-2	-2	0
Lengyel	4		5	0	-2	
Nagykónyi	3 ≡		2	-1	-2	
Szekszárd	4 ≡		2	1	0	
Simontornya	4		4	3	1	
Mohács	3		2	2	-1	
Pecs	4		1	1	1	0
Siklós	6		4	2	2	
Szigetvár	6 =		2	1	-2	
Bp. Lőrinc	5 * =	2	-2	-4	-4	0
Bp. Met. Int.	3 * =	2	-1	-4	-4	0
Bp. Szab. hegy	5 * ≡	2	-4	-6	-6	
Cegléd	1 *	1	-2	-4	-4	0
Dobogókő	5 *	5	-7	-8	-8	
Gödöllő	6 • *	9	-3	-5	-8	0
Királyrét	9 *	13	-4	-5	-5	
Monor	3 *	3	-2	-4	-6	
Nagykáta	6 *	5	-2	-4	-5	
Örkény	3 *	1	-1	-3	-4	
Szentendre	7 *	6	-1	-4	-4	

	197 9.XII.15. 07 h -ig az utolsó 24 óra adatai					
	csapadék (mm)	Hó cm	max. hőmérséklet	min. hőmérséklet	rad. min.	napos órák
Vác	9 *	-	-2	-4	-7	
Vámosmikola	1 *		-1	-4	-4	0
Baja	5		2	1	1	0
Bácsalmás	4		2	1	0	
Izsák	1		0	-2	-2	
Kalocsa	ny		2	-1	-1	
Kecskemét	2 ∼		-2	-3	-3	0
Kiskunf. háza	1		0	-1	-2	
Kiskunhalas	3		2	0	-1	
Kunszentmiklós	ny ∀	lep.	-1	-3	-4	
Tiszakécske	1 *		1	-2	-3	
Balassagyarmat	5 *	5	-3	-5	-5	
Romhány	7 *	8	-2	-5	-5	
Salgótarján	4 ∀	4	-4	-5	-6	
Eger	5 *≡	4	-4	-6	-7	0
Galyatető	4 *	4	0	-6	-6	
Gyöngyös	8 *	10	-3	-5	-5	
Kékestető	4 *V	3	-6	-6	-7	0
Kompolt	10 *	9	-1	-4	-4	0
Lőrinci	12 *	15	-3	-4	-5	
Poroszló	8 *	7	-3	-6	-7	
Jászapáti	7 *	6	-3	-4	-6	
Jászberény	8 *	5	-3	-4	-8	
Karcag	6 *	-	-3	-4	-5	
Szolnok	2 *	1	-2	-4	-4	0
Tiszaroff	5 *	3	-2	-4	-6	
Túrkeve	3 *	2	-2	-4	-4	0
Kistelek	3 ≡		1	0	0	
Makó	3 *		2	2	0	
Szeged	2 *		2	1	0	0
Szentes	2 *		0	0	-1	
Borsodnádasd	4 *	4	-4	-7	-12	
Füged	4 *	5	-6	-6	-6	
Hidasnémeti	5 *	5	-4	-5	-6	
Jósvafő	3 *	3	-6	-7	-11	0
Lillafüred	9 *	8	-5	-6	-7	
Miskolc	4 *	5	-4	-5	-5	0
Putnok	4 *	4	-4	-6	-7	
Sárospatak	6 *	5	-5	-6	-6	0
Szendrőlád	3 *⌴	3	-5	-5	-5	
Tokaj	4 *	6	-5	-5	-5	
Kisvárda	5 *	4	-4	-5	-5	0
Mátészalka	5 *	5	-3	-4	-5	
Nyiregyháza	5 *	4	-4	-5	-5	0
Nyirlugos	-	-	-	-	-	
Pátyod	5 *	5	-3	-5	-6	
Tiszabecs	6 *	6	-6	-6	-7	
Vásárosnamény	-	-	-	-	-	
Záhony	8 *	7	0	-4	-5	
Berettyóújfalu	4 *	5	-2	-2	-2	
Debrecen	6 *	6	-3	-4	-4	0
Hajdúdorog	-	-	-	-	-	
Hortobágy	10 *	8	-3	-6	-7	
Körösszakál	2 *	3	-2	-2	-2	
Polgár	4 *	4	-5	-5	-5	
Békéscsaba	2 *	1	1	0	-1	0
Mezőhegyes	3 *		2	1	0	0
Orosháza	3 *		1	0	-1	0
Szarvas	3 *	1	-1	-1	-3	0
Szeghalom	2 *	1	0	-3	-4	

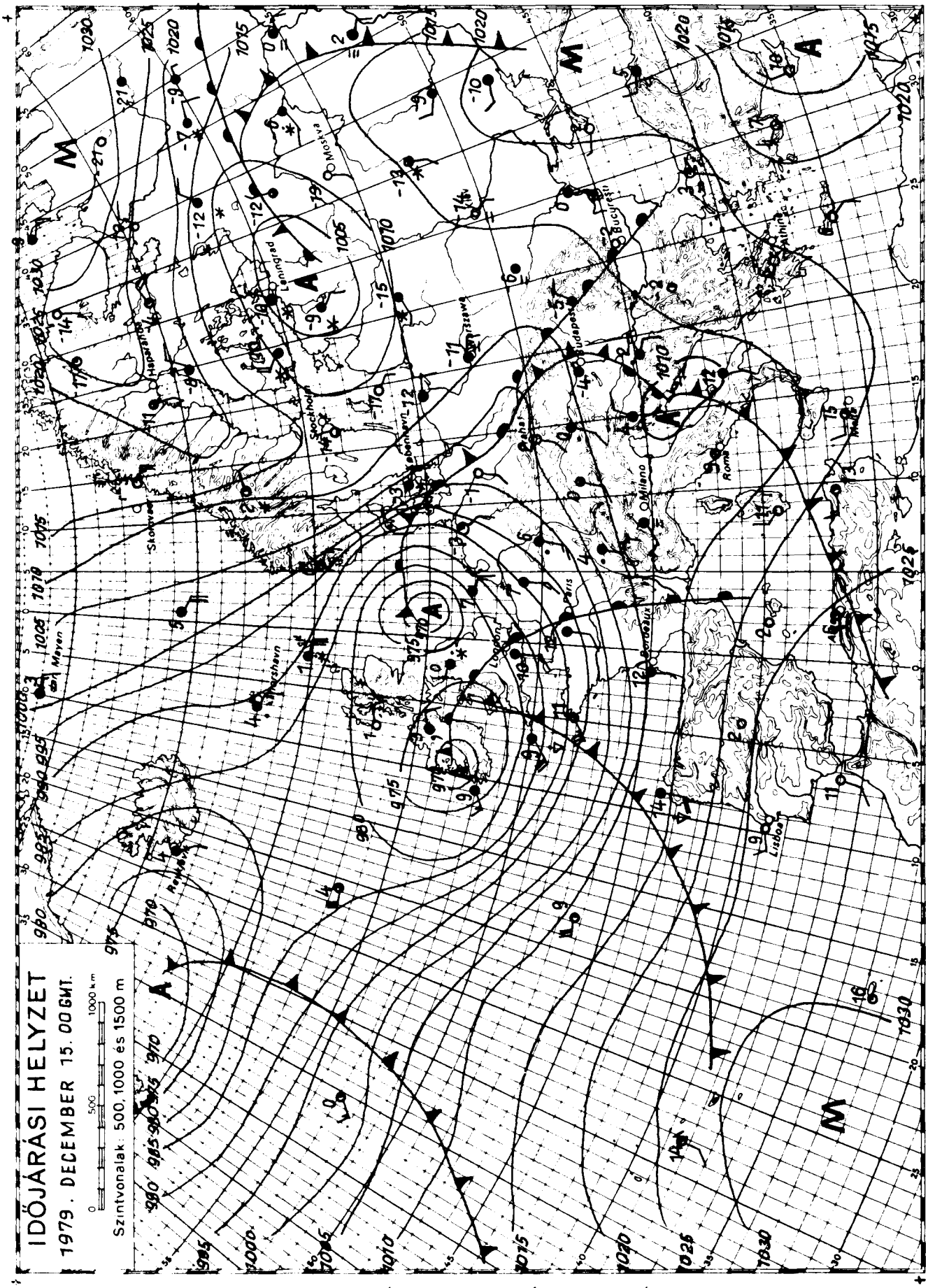

KIADJA: ORSZÁGOS METEOROLÓGIAI SZOLGÁLAT

Készíti: Központi Előrejelző Intézet Előrejelző Osztálya — T.: 273 - 078 — Megjelenik naponként —

Évi előfizetési díja: 1.460.-Ft - Megrendelhető: 1024 Budapest, II., Kitaibel Pál u. 1. Telefon: 353-500

Kiadásért felel: az OMSZ elnöke — Szerkesztésért felel: a KEI igazgatója

IDŐJÁRÁSI NAPIJELENTÉS

ЕЖЕДНЕВНЫЙ МЕТЕОРОЛОГИЧЕСКИЙ БЮЛЛЕТЕНЬ · DAILY WEATHER REPORT
BULLETIN QUOTIDIEN DE TEMPS · TÄGLICHER WETTERBERICHT

92. évfolyam 350. szám. + Budapest + 1979. december 16. vasárnap

Az időjárási helyzet és a várható időjárás:

Kelet- és Észak-Európában folytatódik a hideg, téli idő. Több helyről jelentenek havazást, hófuvást. Európa többi részén az északnyugat, nyugat felől érkező különböző nedvesség talrtalmú és hőmérsékletü léghullámok változékony, az évszakhoz képest enyhe időjárást okoznak. Sokfelé esik az eső, az Alpok és a Kárpátok vidékén helyenként havazik, a Balkán-félszigeten és Olaszországban szórványosan zivatarok keletkeznek. A legmagasabb nappali hőmérséklet szombaton Észak és Kelet-Európa nagy részén 2, 7 fokkal alacsonyabb, máshol ugyanennyivel magasabb volt, mint a sokévi átlag. Hétfő estig a Kárpát-medencében az északnyugat, nyugat felől áramló léghullámok határozzák meg az időjárást.

Hazánkban szombaton az északnyugati, és a déli országrészben helyenként 2, 6 órán át sütött a nap. Az ország többi részén erősen felhős, vagy borult, főként keleten és északon több helyen ködös idő volt. A hőmérséklet csúcsértéke a borult, ködös helyeken -2, +2, máshol általában 3, 8 fok között volt. Napközben szórványosan, az esti óráktól többfelé esett az eső, az északi, északkeleti megyékben havas eső, hó. A lehullott csapadék mennyisége több helyen elérte az 5, néhány helyen a 10, egy-két helyen a 15 mm-t, vasárnap hajnalra az északi, északkeleti megyékben 0, -4, máshol -1, +4 fokig hült le a levegő. Ma délelőtt az északnyugati országrészben felszakadozott a felhőzet. Az ország többi részén erősen felhős, vagy borult párás, néhány helyen ködös idő volt. Elszórtan esett az eső, havas eső, hó. A hőmérséklet 11 órakor az ország területén 1 és 6 fok között váltakozott.

Ma 12 órakor Budapesten a hőmérséklet 2 fok, a tengerszintre átszámitott légnyomás 1004 mb /753 mm/, alig változik.

Várható időjárás hétfő estig:

Északnyugat felől időnként felszakadozó felhőzet.
Szórványosan eső, főként északon, északkeleten havas eső, hó.
Megélénkülő és északnyugatira forduló szél.
Helyenként köd.
Várható legalacsonyabb éjszakai hőmérséklet: általában -3, +2,
legmagasabb nappali hőmérséklet hétfőn: 2, 7 fok között.

Vadkerti Ferenc s.k.

A hőmérséklet napi középértéke és eltérése a 100 évi átlagtól /Budapesten/:

1979. XII. 15.	0,7 C°	-0,2 C°

1871 óta ezen a napon Budapesten előfordult

legmagasabb hőmérséklet:	12,8 C° /1912/,
legalacsonyabb hőmérséklet:	-19,1 C° /1879/.

79.781.

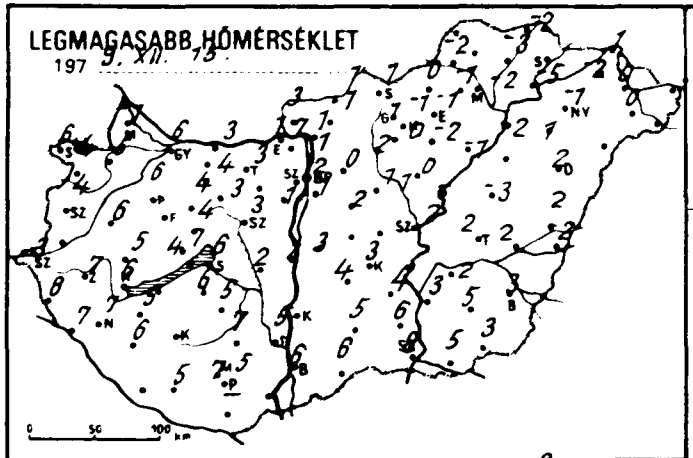
LEGMAGASABB HŐMÉRSÉKLET
197 9. XII. 13.

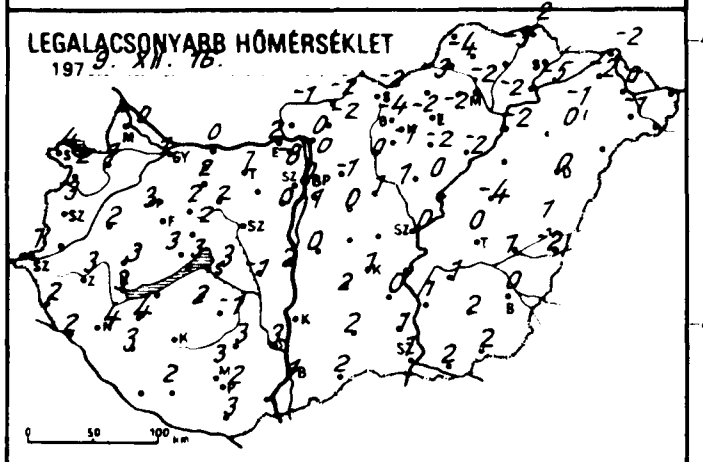
LEGALACSONYABB HŐMÉRSÉKLET
197 9. XII. 16.

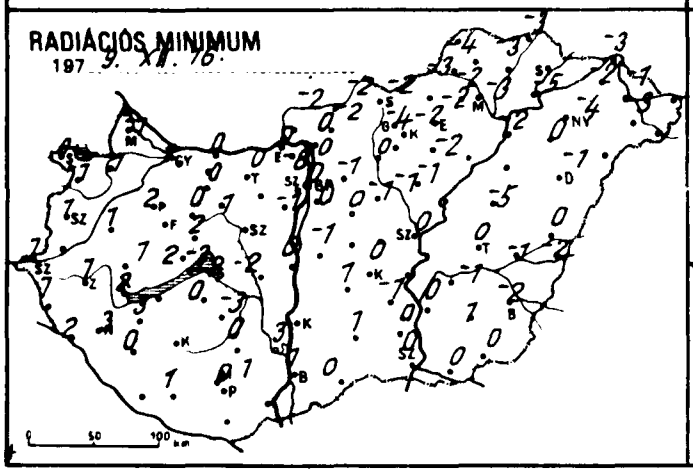
RADIÁCIÓS MINIMUM
197 9. XII. 16.

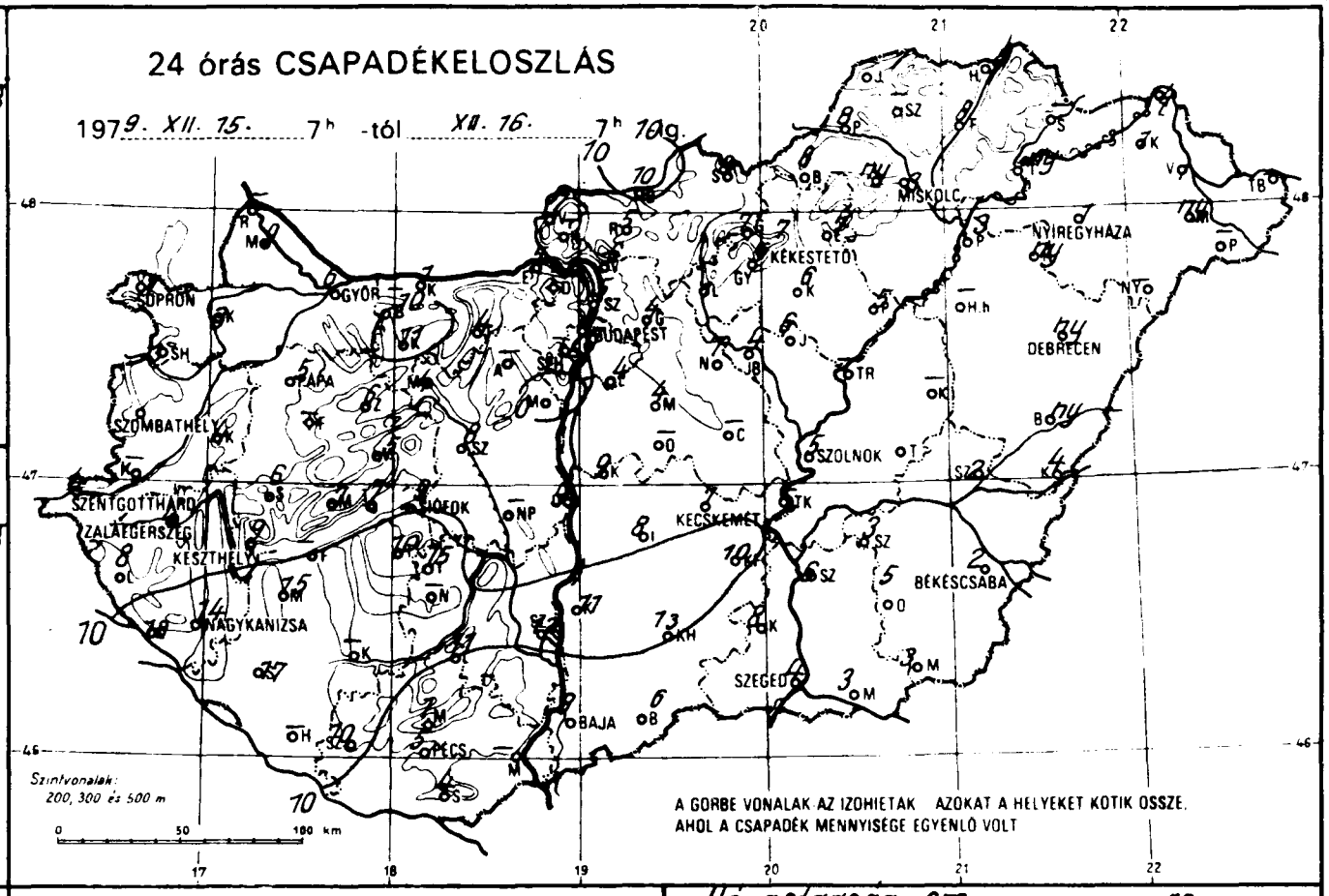
24 órás CSAPADÉKELOSZLÁS
1979. XII. 15. 7h -tól XII. 16. 7h 10g.
MISKOLC
NYIREGYHAZA
KÉKESTETŐ
GYŐR
SOPRON
BUDAPEST
DEBRECEN
SZOMBATHELY
SZOLNOK
SZENTGOTTHÁRD
ZALAEGERSZEG
KESZTHELY
KECSKEMÉT
NAGYKANIZSA
BÉKÉSCSABA
SZEGED
BAJA
PÉCS
Szintvonalak: 200, 300 és 500 m
A GÖRBE VONALAK AZ IZOHIETÁK AZOKAT A HELYEKET KÖTIK ÖSSZE, AHOL A CSAPADÉK MENNYISÉGE EGYENLŐ VOLT

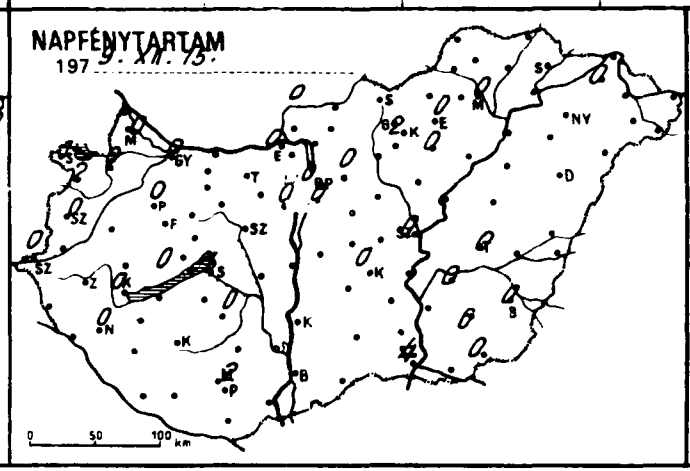
NAPFÉNYTARTAM
197 9. XII. 13.

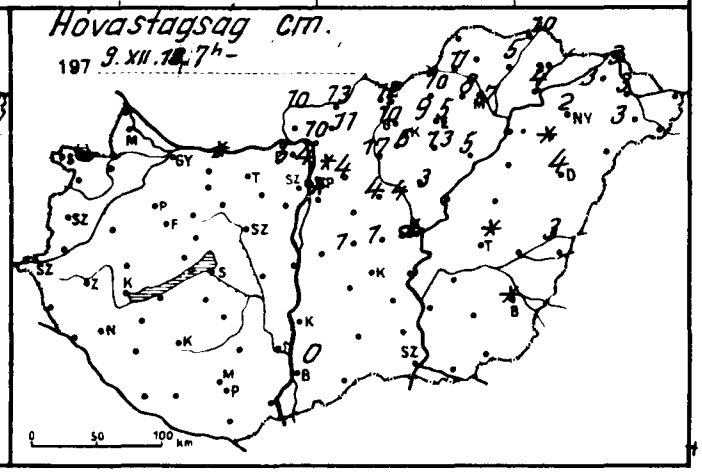
Hóvastagság cm.
197 9. XII. 16. 7h-

	1969.XII.16. 07 h -ig az utolsó 24 óra adatai					
	csapadék (mm)	Hó cm	max. hőmérséklet	min. hőmérséklet	rad. min.	napos órák
Győr	6 ≡		6	1	1	0
Kapuvár	3		5	1	-1	0
Mosonmagyaróvár	9 ≡		1	0	-1	0
Rajka	–	–	–	–	–	
Sopron	7 ≡		6	4	0	1
Sopronhorpács	3		4	2	-1	2
Káld	4		6	2	1	
Körmend	–	–	–	–	–	
Szentgotthárd	4		3	1	1	0
Szombathely	1		4	3	1	0
Lenti	8		8	2	1	
Letenye	18		7	2	2	
Nagykanizsa	14 ⌒		7	4	3	0
Zalaegerszeg	4		7	3	1	
Farkasgyepű	–	–	–	–	–	–
Keszthely	9		6	3	2	0
Mencshely	7 ≡		4	3	2	0
Pápa	5		6	3	2	0
Sümeg	6		5	3	1	
Tihany	7		7	3	-3	
Veszprém	5		4	2	2	
Zirc	6		4	2	-0	
Fonyód	–	–	–	–	–	
Homokszt. györgy	–	–	–	–	–	
Kaposvár	–	–	–	–	–	
Marcali	15		5	4	3	
Siófok	9		6	3	2	1
Somogyszob	17		6	3	0	
Tab	10		6	2	0	
Bábolna	–	–	–	–	–	
Esztergom	5	1	2	0	0	
Kisbér	11 ≡		4	2	0	
Komárom	1 * ⌒ folt		3	0	0	
Tatabánya	4 ⌒		3	1	0	
Alcsútdoboz	–	–	–	–	–	–
Dunaújváros	9 ≡		2	2	0	
Martonvásár	.		1	0	-1	0
Mór	4		3	2	1	
Nagyhörcsökp.	–	–•	–	–	–	
Szabadbattyán	8 ≡		3	2	1	
Iregszemcse	15		5	-1	-3	0
Lengyel	11		7	3	-0	
Nagykonyi	–	–	–	–	–	
Szekszárd	12 ▽		5	3	3	
Árpádtető	1		5	3	1	
Mohács	–	–	–	–	–	
Pécs	5		7	2	0	2
Siklós	4		10	3	3	
Szigetvár	10		5	2	1	
Bp. Lőrinc	4	folt	1	1	0	0
Bp. Met. Int.	5	folt	2	0	0	0
Bp. Szab. hegy	–	–	–	–	–	
Cegléd	–	–	–	–	–	–
Dobogókő	–	–	–	–	–	
Gödöllő	4 ∀	5	0	-1	-1	0
Királyrét	–	–	–	–	–	
Monor	4		2	0	0	
Nagykáta	7 *	4	1	-1	-1	
Örkény	–	–	–	–	–	
Szentendre	5	4	1	0	0	

	1969.XII.16. 07 h -ig az utolsó 24 óra adatai					
	csapadék (mm)	Hó cm	max. hőmérséklet	min. hőmérséklet	rad. min.	napos órák
Vác	6 *	10	1	0	0	
Vámosmikola	7	10	3	-1	-2	0
Baja	8		6	1	1	0
Bácsalmás	6		6	2	0	
Izsák	8		4	2	1	
Kalocsa	11		5	2	0	
Kecskemét	7		3	1	-0	0
Kiskunf. háza	10		4	0	-1	
Kiskunhalas	13		5	2	0	
Kunszentmiklós	9		3	0	-1	
Tiszakécske	–	–	–	–	–	
Balassagyarmat	10 *	13	1	-2	-2	
Romhány	5 *	11	1	-2	-2	
Salgótarján	8 * ▽	12	1	-2	-1	
Eger	7 *	5	-1	-2	-2	0
Galyatető	7 *	10	1	-4	-4	
Gyöngyös	5 *	6	0	-1	-1	
Kékestető	7 ∀ *	9	-1	-2	-2	2
Kompolt	6 *	13	-2	-2	-2	0
Lőrinci	1 *	17	2	-0	-0	
Poroszló	5 * ▽	5	-1	-2	-1	
Jászapáti	6 *	3	0	0	-1	
Jászberény	4 *	4	1	-1	-1	
Karcag	–	–	–	–	–	
Szolnok	5	folt	2	0	0	0
Tiszaroff	–	–	–	–	–	
Túrkeve	1 ,	folt	2	0	-0	0
Kistelek	8		6	1	0	
Makó	3		5	2	0	
Szeged	4		8	1	0	4
Szentes	6		3	1	0	
Borsodnádasd	8 *	10	0	-3	-3	
Fügöd	8 *	5	-3	-3	-3	
Hidasnemeti	8 *	10	-2	-2	-3	
Jósvafő	–	–	–	–	–	–
Lillafüred	ny *	8	-1	-2	-2	
Miskolc	3 *	7	-2	-2	-3	0
Putnok	8 *	11	-2	-4	-4	
Sárospatak	–	–	–	–	–	–
Szendrőlád	–	–	–	–	–	
Tokaj	ny *	4	-2	-2	-2	
Kisvárda	1	3	-2	-2	-2	0
Mátészalka	ny ,	3	-0	-1	-2	
Nyíregyháza	1	2	-1	-1	-4	
Nyírlugos	–	–	–	–	–	
Pátyod	–	–	–	–	–	
Tiszabecs	–	–	–	–	–	
Vásárosnamény	1	3	0	0	-1	
Záhony	4 *	3	1	-2	-3	
Berettyóújfalu	ny	3	2	1	0	
Debrecen	ny *	4	2	0	-1	
Hajdúdorog	ny ,	folt	1	0	0	
Hortobágy	–	–	–	–	–	
Körösszakál	4		2	1	2	
Polgár	3	2	-2	-2	-2	
Békéscsaba	2 *	folt	3	0	-2	0
Mezőhegyes	3		3	2	0	0
Orosháza	5		5	2	1	6
Szarvas	3		2	1	-1	0
Szeghalom	2		2	1	-1	

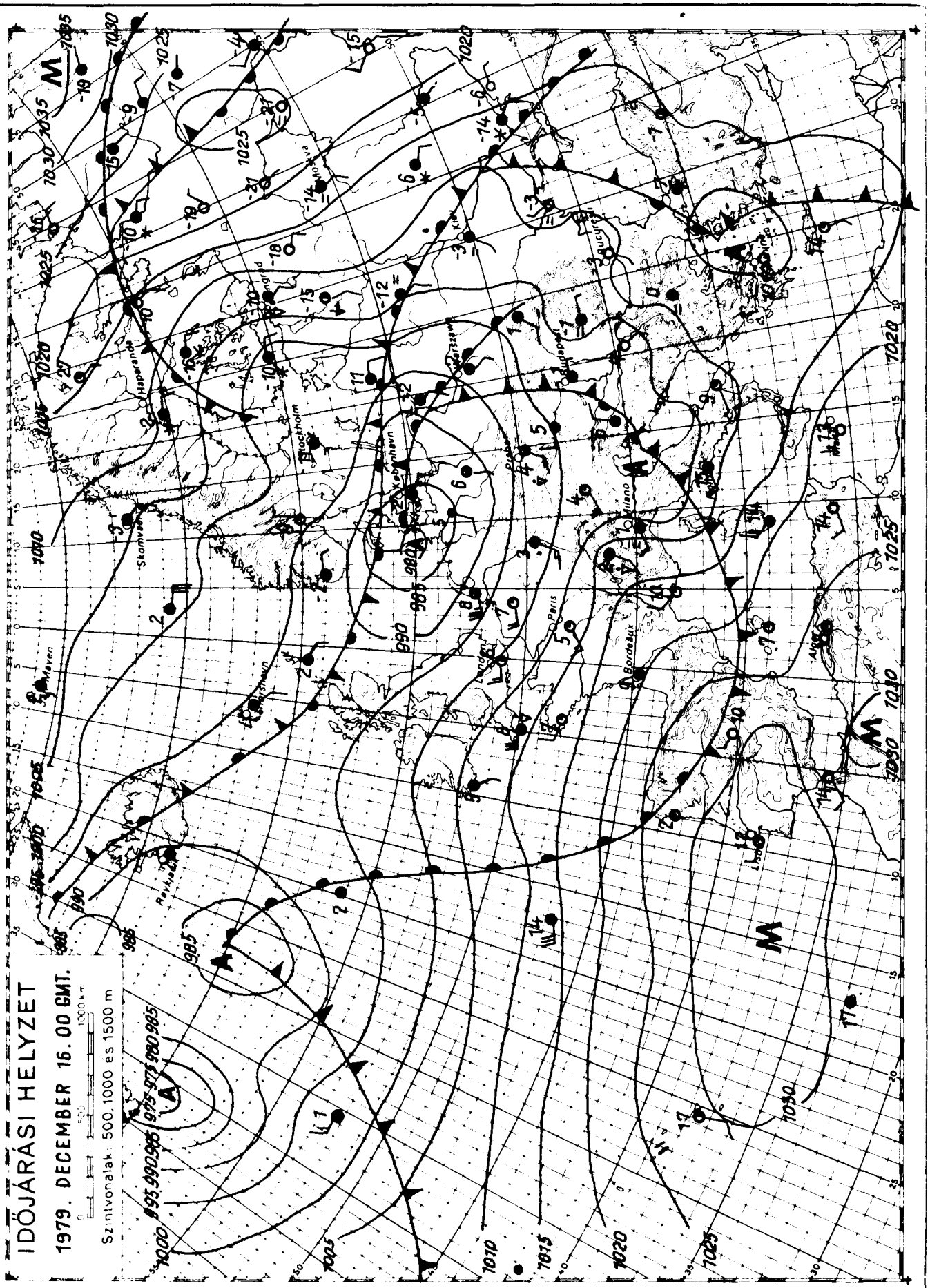

KIADJA: ORSZÁGOS METEOROLÓGIAI SZOLGÁLAT

Készíti: Központi Előrejelző Intézet Előrejelző Osztálya — T.: 273 - 018 — Megjelenik naponként —

Évi előfizetési díja: 1 460.-Ft - Megrendelhető: 1024 Budapest, II., Kitaibel Pál u. 1. Telefon: 353-500

Kiadásért felel: az OMSZ elnöke — Szerkesztésért felel: a KEI igazgatója

IDŐJÁRÁSI NAPIJELENTÉS

ЕЖЕДНЕВНЫЙ МЕТЕОРОЛОГИЧЕСКИЙ БЮЛЛЕТЕНЬ • DAILY WEATHER REPORT
BULLETIN QUOTIDIEN DE TEMPS • TÄGLICHER WETTERBERICHT

92. évfolyam 351. szám. + Budapest + 1979. december 17. hétfő

Az időjárási helyzet és a várható időjárás:

Európa legnagyobb részén napok óta nagy a változékonyság az időjárásban. Átlagosan fél naponként váltakoznak a borult, csapadékos, illetve a gyengén felhős, száraz időszakok. Hétfőn délelőtt Nyugat-Európában, a kontinens északi részén és a Balkán-félsziget felett volt egy-egy nagyobb csapadékos terület. Európa többi részéből változóan felhős, párás, de számottevő csapadéktól mentes időről érkeztek jelentések.

Vasárnap Magyarország északnyugati részén 2-6 órán át sütött a nap. Máshol viszont csupán időnként szakadozott fel a zárt felhőtakaró. Keleten, északkeleten 1 és 8 mm közötti mennyiségü csapadék /eső, hó/ hullott. Az ország többi részén csak egy-két helyen fordult elő jelentéktelen mennyiségü csapadék. A hőmérséklet vasárnapi csúcsértéke a Dunántúlon 3 és 9, keleten 0 és +5 fok között volt. Hétfőn hajnalra általában -2, +3, északkeleten viszont +1, -9 fokig hült le a levegő és megélénkült az északnyugati szél. Hétfőn délelőtt változóan, többnyire gyengén felhős volt az ég. Élénk, olykor erős északnyugati szél fújt. A hőmérséklet 11 órára általában 3, 6 fokot ért el a hőmérséklet, de helyenként még 0, -4 fok is előfordult.

Ma 12 órakor Budapesten a hőmérséklet 7 fok, a tengerszintre átszámitott légnyomás 1018 mb /763 mm/, mérsékelten emelkedik.

Várható időjárás kedd estig:

Nyugat felől fokozatos, erős felhősödés, majd többfelé eső, havazás.
Többször élénk, időnként erős, eleinte északnyugati, később délnyugati irányú szél.
Hajnalban és délelőtt -főként keleten- több helyen köd.
Várható legalacsonyabb éjszakai hőmérséklet a nyugati országrészben -1, +4, északkeleten, keleten -3, -8,
legmagasabb nappali hőmérséklet általában +1, +6, északkeleten 0, -5 fok között.

Aigner Szilárd s.k.

TÁVOLABBI KILÁTÁSOK SZERDÁTÓL-SZOMBATIG:

Általában erősen felhős idő, ismétlődő esőkkel, de kisebb havazás is valószinü.
Legalacsonyabb hajnali hőmérséklet általában: -1, +4 fok között, a hóval boritott helyeken -4, +1 fok között.
Legmagasabb nappali hőmérséklet: +2, +7 fok között.
Jelentős mennyiségü /legalább 5 mm/ csapadék az ország területének 60 százalékán várható.

KÖZÉPTÁVÚ ELŐREJELZŐ OSZTÁLY

A hőmérséklet napi középértéke és eltérése a 100 évi átlagtól /Budapesten/:

1979. XII. 16. 3,3 C° +2,4 C°

1871 óta ezen a napon Budapesten előfordult

legmagasabb hőmérséklet: 15,4 C° /1941/,
legalacsonyabb hőmérséklet: -19,1 C° /1879/.

79.782.

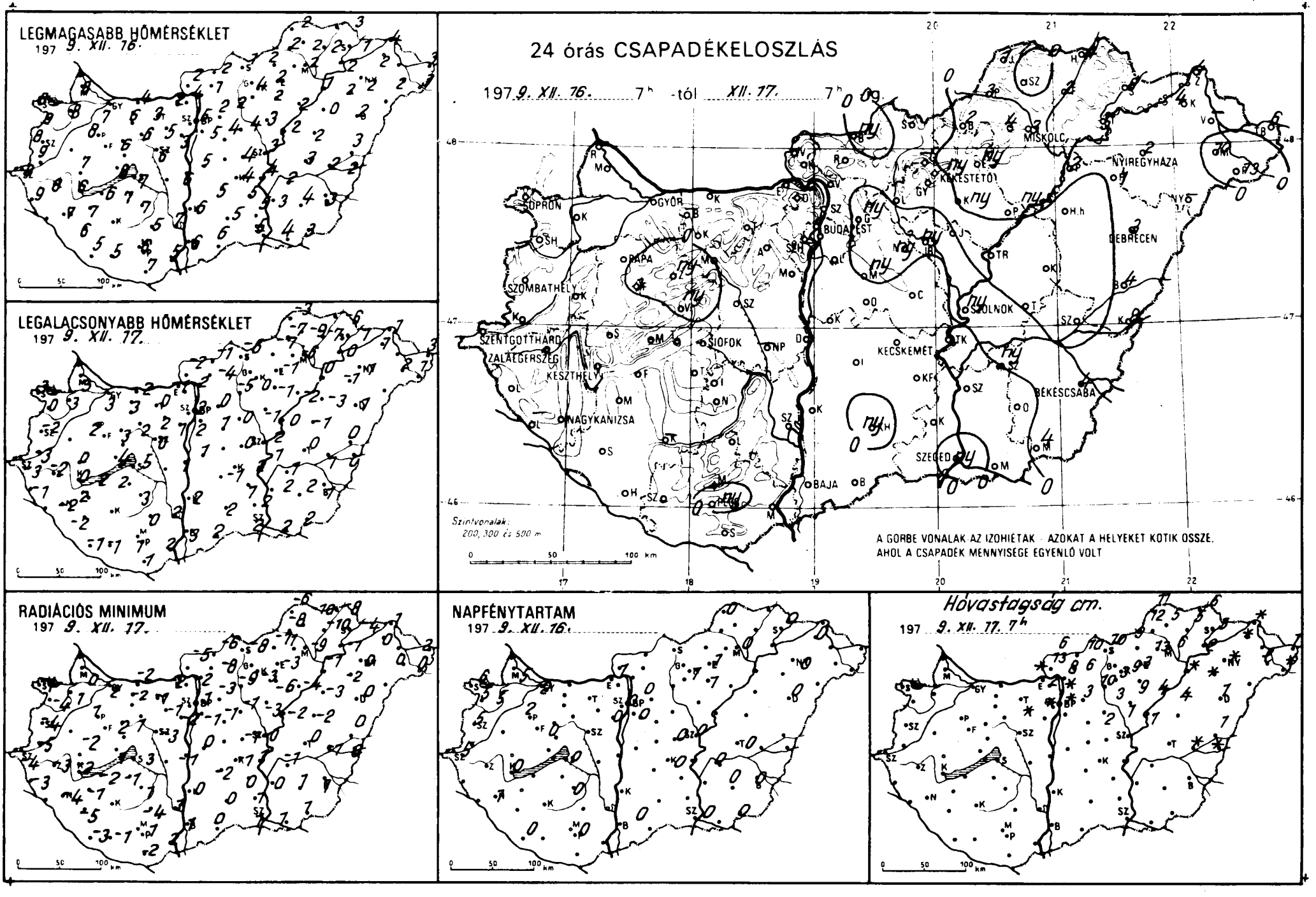
LEGMAGASABB HŐMÉRSÉKLET
197 9. XII. 16.
LEGALACSONYABB HŐMÉRSÉKLET
197 9. XII. 17.
24 órás CSAPADÉKELOSZLÁS
197 9. XII. 16. 7h -tól XII. 17. 7h
SOPRON
GYŐR
BUDAPEST
MISKOLC
NYÍREGYHÁZA
DEBRECEN
PAPA
SZOMBATHELY
SZOLNOK
SZENTGOTTHÁRD
ZALAEGERSZEG
KESZTHELY
SIÓFOK
KECSKEMÉT
NAGYKANIZSA
BÉKÉSCSABA
SZEGED
BAJA
Szintvonalak: 200, 300 és 500 m
A GÖRBE VONALAK AZ IZOHIETÁK - AZOKAT A HELYEKET KÖTIK ÖSSZE, AHOL A CSAPADÉK MENNYISÉGE EGYENLŐ VOLT
RADIÁCIÓS MINIMUM
197 9. XII. 17.
NAPFÉNYTARTAM
197 9. XII. 16.
Hóvastagság cm.
197 9. XII. 17. 7h

	1917. XII. 17. 07 h -ig az utolsó 24 óra adatai					
	csapadék (mm)	Hó cm	max. hőmérséklet	min. hőmérséklet	rad. min.	napos órák
Győr	.		7	3	2	2
Kapuvár	.		8	3	1	5
Mosonmagyaróvár	.		8	3	0	5
Rajka	–		–	–	–	
Sopron	.		8	3	-1	6
Sopronhorpács	.		9	0	-4	5
Káld	–		–	–	–	
Körmend	.		9	-3	-5	
Szentgotthárd	. ⌴ =		9	-3	-4	5
Szombathely	.		8	-2	-4	5
Lenti	.		9	-1	-3	
Letenye	–		–	–	–	
Nagykanizsa	. ⌴		7	-2	-4	1
Zalaegerszeg	. ⌴		8	-2	-3	
Farkasgyepü	1		5	1	0	
Keszthely	.		6	0	-2	0
Mencshely	.		5	2	0	0
Pápa	.		8	2	1	2
Sümeg	.		7	0	-2	
Tihany	.		8	4	1	
Veszprém	ny		6	3	2	
Zirc	ny		4	1	-1	
Fonyód	.		6	2	2	
Homokszt. györgy	. ⌴		5	-1	-3	0
Kaposvár	–		–	–	–	
Marcali	.		7	2	-1	
Siófok	.		7	5	3	0
Somogyszob	. ⌴		6	-2	-5	
Tab	.		7	2	-1	
Bábolna	–		–	–	–	
Esztergom	.	folt	2	-1	-2	
Kisbér	. ≡		6	3	2	
Komárom	.		4	2	-2	
Tatabánya	. ⌴		3	0	-1	
Alcsútdoboz	.	folt	5	2	-1	
Dunaújváros	.		6	1	-1	
Martonvásár	. ⌴		3	1	-2	0
Mór	.		6	2	1	
Nagyhörcsökp.	–		–	–	–	
Szabadbattyán	.		6	0	-3	
Iregszemcse	.		7	3	1	0
Lengyel	.		5	0	-4	
Nagykónyi	.		7	1	-3	
Szekszárd	.		7	2	1	
Árpádtető	.		5	2	0	
Mohács	. ⌴		5	2	2	
Pécs	ny		6	1	1	0
Siklós	.		7	1	-2	
Szigetvár	.		5	-1	-1	
Bp. Lőrinc	.		5	2	-1	0
Bp. Met. Int.	.	folt	5	2	1	0
Bp. Szab. hegy	.	folt	3	0	-1	
Cegléd	. ⌴		4	0	-1	0
Dobogókő	.	2	1	-2	-3	
Godollő	ny ,	3	2	0	-3	0
Királyrét	.	13	4	0	-3	
Mónor	ny		4	1	-1	
Nagykata	ny *	2	4	0	-1	
Örkény	–	–	–	–	–	
Szentendre	.	folt	4	2	2	

	1917. XII. 17. 07 h -ig az utolsó 24 óra adatai					
	csapadék (mm)	Hó cm	max. hőmérséklet	min. hőmérséklet	rad. min.	napos órák
Vác	.	8	4	2	-2	
Vámosmikola	.	6	2	-2	-5	1
Baja	.		6	3	1	0
Bácsalmás	.		6	2	0	
Izsák	.		5	-1	-2	
Kalocsa	.		6	2	0	
Kecskemét	. ⌴		4	2	-1	0
Kiskunf. háza	.		5	1	0	
Kiskunhalas	ny		5	2	0	
Kunszentmiklós	.		5	1	0	
Tiszakécske	.		4	1	1	
Balassagyarmat	ny *	10	2	-1	-6	
Romhány	.	6	1	-4	-8	
Salgótarján	. V	10	1	-6	-8	
Eger	ny *.	3	2	-1	-3	1
Galyatető	–	–	–	–	–	
Gyöngyös	.	3	4	0	-3	
Kékestető	ny *	9	-1	-3	-5	1
Kompolt	ny *	9	2	-1	-6	1
Lőrinci	.	10	2	-5	-9	
Poroszló	ny	4	2	-2	-4	
Jászapáti	.	1	3	-1	-3	
Jászberény	ny *	3	2	0	-3	
Karcag	.	–	2	-1	-2	
Szolnok	ny		3	2	0	0
Tiszaroff	.	1	2	0	-2	
Törkeve	.		3	0	0	0
Kistelek	.		5	2	1	
Makó	.		4	2	1	
Szeged	ny		5	2	1	0
Szentes	.		3	2	0	
Borsodnádasd	2 *	9	2	-7	-11	
Füged	2 *	5	2	-7	-10	
Hidasnémeti	4 *	6	3	-6	-8	
Jósvafő	1 * ⌴	11	2	-3	-6	0
Lillafüred	4 *	13	2	-5	-6	
Miskolc	3 * =	6	2	-6	-9	0
Putnok	3 * V ≡	12	2	-7	-8	
Sárospatak	8 *	3	1	1	-4	0
Szendrőlád	. V	5	2	-9	-10	
Tokaj	5 *	2	2	0	-1	
Kisvárda	4	folt	2	1	0	0
Mátészalka	10	lep.	2	2	0	
Nyiregyháza	2	folt	2	1	0	0
Nyírlugos	–	–	–	–	–	
Pátyod	13 ∀	folt	3	1	0	
Tiszabecs	6	1	3	3	2	
Vásárosnamény	–	–	–	–	–	
Záhony	4	folt	4	1	1	
Berettyóújfalu	4 *	1	3	0	0	
Debrecen	3 *	1	2	1	0	0
Hajdúdorog	1	folt	2	-1	-2	
Hortobágy	.	4	0	-3	-3	
Körösszakál	8 *	folt	2	0	0	
Polgár	2 ⌴	folt	1	0	-1	
Békéscsaba	4 *		3	1	1	0
Mezőhegyes	4 *		3	2	1	0
Orosháza	.		4	2	1	0
Szarvas	ny		2	1	-1	0
Szeghalom	.	folt	2	1	-1	

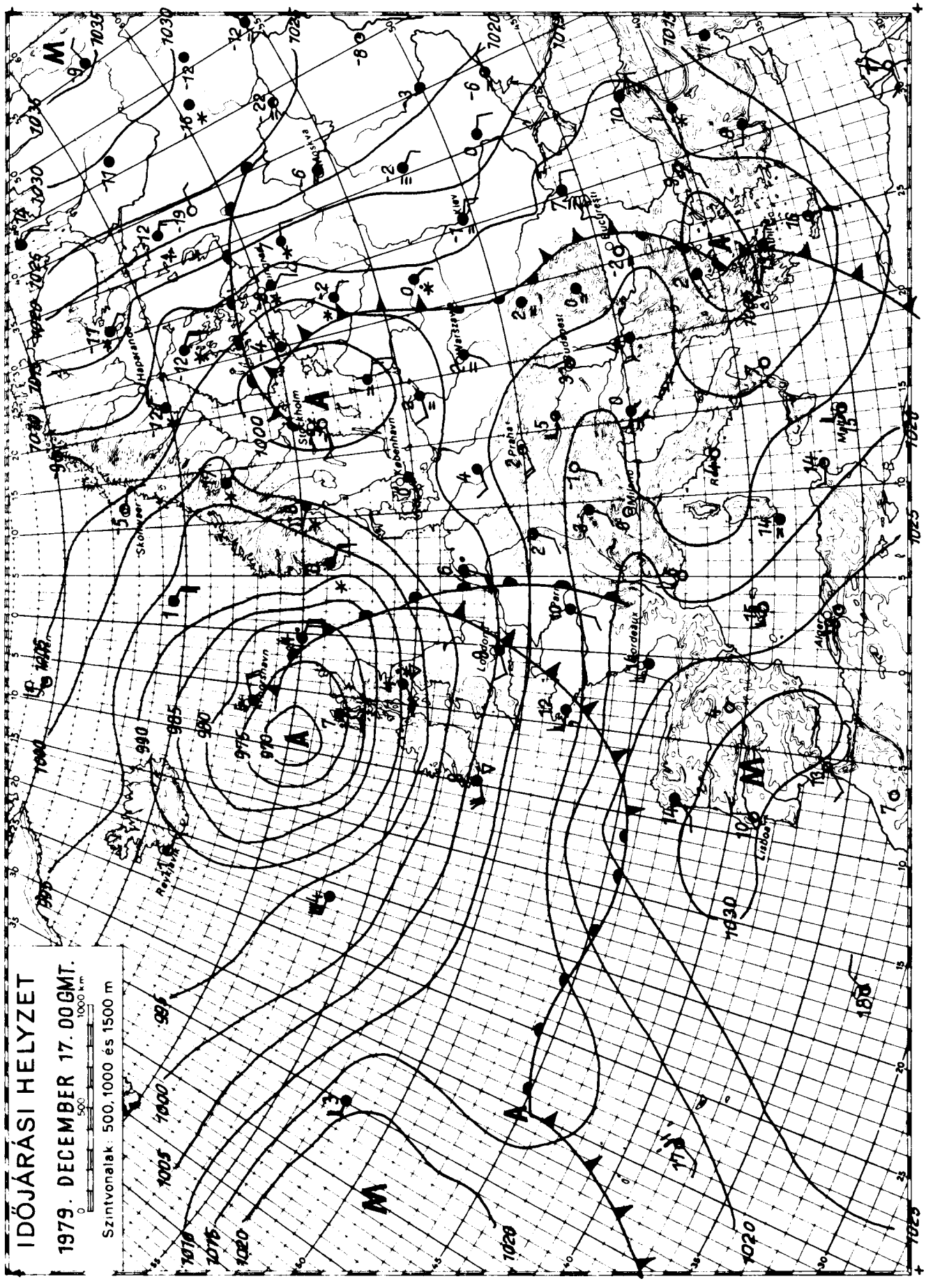

KIADJA: ORSZÁGOS METEOROLÓGIAI SZOLGÁLAT

Készíti: Központi Előrejelző Intézet Előrejelző Osztálya — T.: 273 - 018 — Megjelenik naponként —

Évi előfizetési díja: 1.460.-Ft - Megrendelhető: 1024 Budapest, II., Kitaibel Pál u. 1. Telefon: 353-500

Kiadásért felel: az OMSZ elnöke — Szerkesztésért felel: a KEI igazgatója

IDŐJÁRÁSI NAPIJELENTÉS

ЕЖЕДНЕВНЫЙ МЕТЕОРОЛОГИЧЕСКИЙ БЮЛЛЕТЕНЬ • DAILY WEATHER REPORT
BULLETIN QUOTIDIEN DE TEMPS • TÄGLICHER WETTERBERICHT

92. évfolyam 352. szám. • Budapest • 1979. december 18. kedd

Az időjárási helyzet és a várható időjárás:

Szinte egész kontinensünk időjárását egy hatalmas kiterjedésü, több középpontú mérsékelt égövi ciklon irányitja. Ennek áramlási rendszerében nyugat- északnyugat felől nagy sebességgel hüvös, óceáni levegő érkezik a szárazföld középső térsége felé. A hüvös levegő egyik hulláma kedden reggel a Leningrád-Lvov-Bécs-Milánó vonalban húzódott és szerda estig a Kárpát-medencében is az időjárás döntő meghatározója lesz.

Hazánkban hétfőn általában 3, 8 órán át sütött a nap és az ország nagy részén kora délutánra 4, 10 fokig melegedett föl a levegő. Északkeleten ugyanakkor helyenként egész nap ködös idő volt, és a hőmérséklet csúcsértéke csak 0 és +3 fok között alakult. A déli óráktól a Dunántúl nyugati részén megnövekedett a felhőzet és délután szórványosan gyenge eső is esett. A kedd reggel 7 óráig lehullott csapadék mennyisége azonban sehol sem haladta meg az 1 mm-t. Ma hajnalra a hóval boritott északkeleti országrészben néhány helyen -4, -9 fokig hült le a levegő, máshol szeszélyes területi eloszlásban -3, +5 fok között váltakozott a legalacsonyabb éjszakai hőmérséklet. Délelőtt a délkeleti határvidéken kevés volt a felhő, máshol erősen felhős volt az ég. Elszórtan esett az eső, északon helyenként havazott. A hőmérséklet 11 órakor 0 és 6 fok között alakult.

Ma 12 órakor Budapesten a hőmérséklet 3 fok, a tengerszintre átszámitott légnyomás 1016 mb /762 mm/, mérsékelten emelkedik.

Várható időjárás szerda estig:

Jobbára erősen felhős idő, többfelé esővel, havas esővel, havazással. A Dunántúlon átmenetileg megerősödő északnyugati, a Tiszántúlon időnként élénk délkeleti szél.
Várható legalacsonyabb éjszakai hőmérséklet: 0, -5,
legmagasabb nappali hőmérséklet szerdán: 0, +5 fok között.

Németh Lajos s.k.

A hőmérséklet napi középértéke és eltérése a 100 évi átlagtól /Budapesten/:

1979. XII. 17. 5,4 C° +4,7 C°

1871 óta ezen a napon Budapesten előfordult

legmagasabb hőmérséklet: 12,0 C° /1886/,
legalacsonyabb hőmérséklet: -12,4 C° /1940/.

79.785.

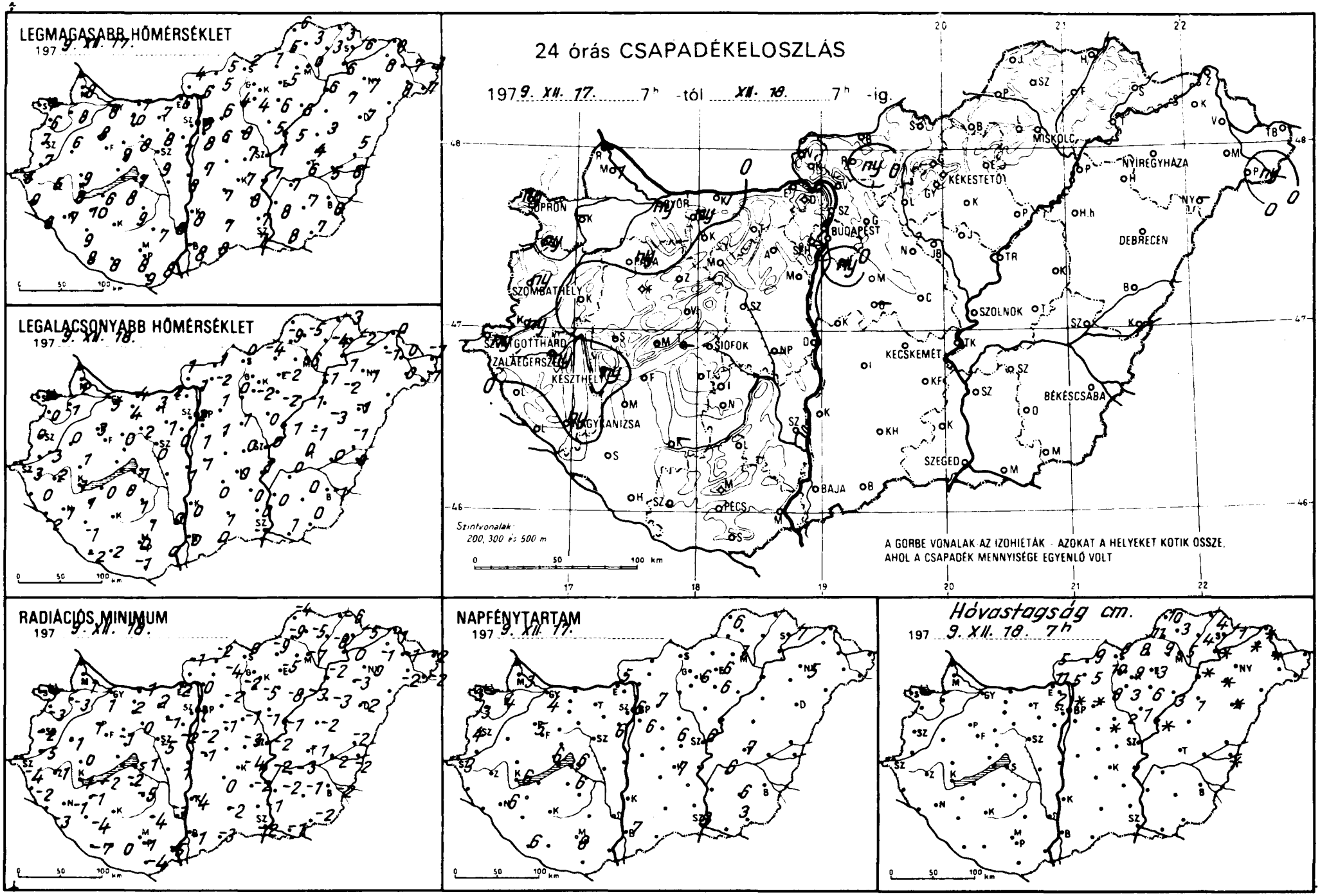
LEGMAGASABB HŐMÉRSÉKLET
197 9. XII. 17.
LEGALACSONYABB HŐMÉRSÉKLET
197 9. XII. 18.
RADIÁCIÓS MINIMUM
197 9. XII. 18.
24 órás CSAPADÉKELOSZLÁS
197 9. XII. 17. 7h -tól XII. 18. 7h -ig.
SOPRON
GYŐR
BUDAPEST
MISKOLC
NYIREGYHAZA
KÉKESTETŐ
DEBRECEN
SZOMBATHELY
SZOLNOK
SZENTGOTTHÁRD
SIÓFOK
KECSKEMÉT
ZALAEGERSZEG
KESZTHELY
BÉKÉSCSABA
NAGYKANIZSA
SZEGED
BAJA
PÉCS
Szintvonalak: 200, 300 és 500 m
A GÖRBE VONALAK AZ IZOHIETÁK - AZOKAT A HELYEKET KÖTIK ÖSSZE, AHOL A CSAPADÉK MENNYISÉGE EGYENLŐ VOLT
NAPFÉNYTARTAM
197 9. XII. 17.
Hóvastagság cm.
197 9. XII. 18. 7h

	1970. XII. 18. 07 h -ig az utolsó 24 óra adatai					
	csapadék (mm)	Hó cm	max. hőmérséklet	min. hőmérséklet	rad. min.	napos órák
Győr	ny		8	5	1	4
Kapuvár	–		8	-1	-3	4
Mosonmagyaróvár	1		8	2	-1	3
Rajka	–		–	–	–	
Sopron	ny		7	0	-3	3
Sopronhorpács	ny		6	0	-3	3
Káld	.		6	0	-1	
Körmend	ny		7	-3	-5	
Szentgotthárd	ny ⌴		5	-3	-4	3
Szombathely	ny ⌴		7	0	-2	4
Lenti	.		9	0	-2	
Letenye	.		8	-2	-3	
Nagykanizsa	ny		7	1	-1	6
Zalaegerszeg	ny ⌴		5	2	-1	
Farkasgyepű	.		8	3	1	
Keszthely	ny		8	1	-1	
Mencshely	.		9	1	-2	6
Pápa	ny		8	3	1	5
Sümeg	.		9	1	0	
Tihany	–		–	–	–	
Veszprém	.		9	0	-1	
Zirc	.		8	3	-3	
Fonyód	.		6	0	-2	
Homokszt. györgy	. ⌴		8	-2	-7	6
Kaposvár	–		–	–	–	
Marcali	.		10	1	-1	
Siófok	.		7	1	-1	6
Somogyszob	.		9	-1	-4	
Tab	.		8	0	-2	
Bábolna	ny, ⌓		8	2	0	
Esztergom	.		6	2	2	
Kisbér	. ≡		10	4	2	
Komárom	1		7	4	1	
Tatabánya	.		7	3	2	
Alcsútdoboz	.		8	1	-1	
Dunaújváros	.		8	1	1	
Martonvásár	.		7	0	-2	6
Mór	.		8	2	0	
Nagyhörcsökp.	–		–	–	–	
Szabadbattyán	.		9	0	-5	
Iregszemcse	. ⌴		9	1	-5	6
Lengyel	.		7	1	-4	
Nagykónyi	.		9	-1	-4	
Szekszárd	.		8	0	-1	
Árpádtető	.		6	-1	-2	
Mohács	. ⌴		8	0	-5	
Pécs	. ⌴		8	0	-1	8
Siklós	.		9	-1	-4	
Szigetvár	.		8	2	0	
Bp. Lőrinc	ny		8	1	-2	6
Bp. Met. Int.	. =		8	2	1	6
Bp. Szab. hegy	.		6	0	-1	
Cegléd	.		7	0	-3	6
Dobogókő	.	2	3	1	-1	
Gödöllő	.	folt	6	1	-2	7
Királyrét	.	11	6	-3	-4	
Monor	.		6	1	-1	
Nagykáta	.	folt	8	1	-1	
Örkény	–		–	–	–	
Szentendre	.	folt	7	1	0	

	1970. XII. 18. 07 h -ig az utolsó 24 óra adatai					
	csapadék (mm)	Hó cm	max. hőmérséklet	min. hőmérséklet	rad. min.	napos órák
Vác	.	5	6	1	0	
Vámosmikola	.	5	4	1	-1	5
Baja	. ⌴		8	0	-1	7
Bácsalmás	.		8	0	-3	
Izsák	.		7	0	0	
Kalocsa	.		8	0	-4	
Kecskemét	. ⌴ =		7	0	-4	7
Kiskunf. háza	.		8	0	-2	
Kiskunhalas	.		7	1	-2	
Kunszentmiklós	.		7	1	-1	
Tiszakécske	.		7	1	-2	
Balassagyarmat	.	9	5	1	-2	
Romhány	ny ,	6	5	0	-2	
Salgótarján	.	6	2	0	0	
Eger	. ≡	3	5	-2	-5	6
Galyatető	.	10	1	-3	-4	
Gyöngyös	.	3	4	-2	-5	
Kékestető	.	9	0	-3	-4	6
Kompolt	.	6	6	-2	-8	6
Lőrinci	.	8	4	0	-2	
Poroszló	. ≡	3	6	-1	-3	
Jászapáti	.	1	5	0	-1	
Jászberény	.	2	6	1	-3	
Karcag	.		4	-1	-2	
Szolnok	. ⌴ =		7	0	-2	6
Tiszaroff	.	folt	5	1	-1	
Törkeve	. ⌴		6	0	-1	7
Kistelek	.		7	0	-1	
Makó	. ⌴		8	1	-1	
Szeged	. ⌴ =		7	-1	-2	8
Szentes	.		8	0	-2	
Borsodnádasd	.	8	1	-4	-9	
Fügöd	.	4	3	-4	-8	
Hidasnémeti	.	4	3	-3	-6	
Jósvafő	. ≡	10	6	–	-4	6
Lillafüred	.	9	5	–	–	
Miskolc	. =	5	0	-6	-7	1
Putnok	. ∀	11	5	-9	-9	
Sárospatak	.	1	6	-2	-5	7
Szendrőlád	.	3	3	-5	-5	
Tokaj	.	folt	6	1	0	
Kisvárda	.	folt	8	-1	-1	–
Mátészalka	.		8	0	-2	
Nyiregyháza	.		7	1	0	5
Nyírlugos	–		–	–	–	
Pátyod	ny ⌴		7	-1	-2	
Tiszabecs	.		3	-1	-2	
Vásárosnamény	.	folt	7	0	-1	
Záhony	.	folt	8	0	-1	
Berettyóújfalu	. ⌴		5	-1	-2	
Debrecen	. ⌴ =	folt	7	-1	-2	4
Hajdúdorog	.	folt	7	-2	-3	
Hortobágy	.	1	3	-3	-3	
Kótosszakál	. ⌴	folt	6	0	-2	
Polgár	.	folt	6	-1	-2	
Békéscsaba	. ⌴ =		6	-1	-2	5
Mezőhegyes	. ⌴		7	0	-2	3
Orosháza	.		7	0	-1	6
Szarvas	. ⌴		7	0	-3	6
Szeghalom	.		5	0	-2	

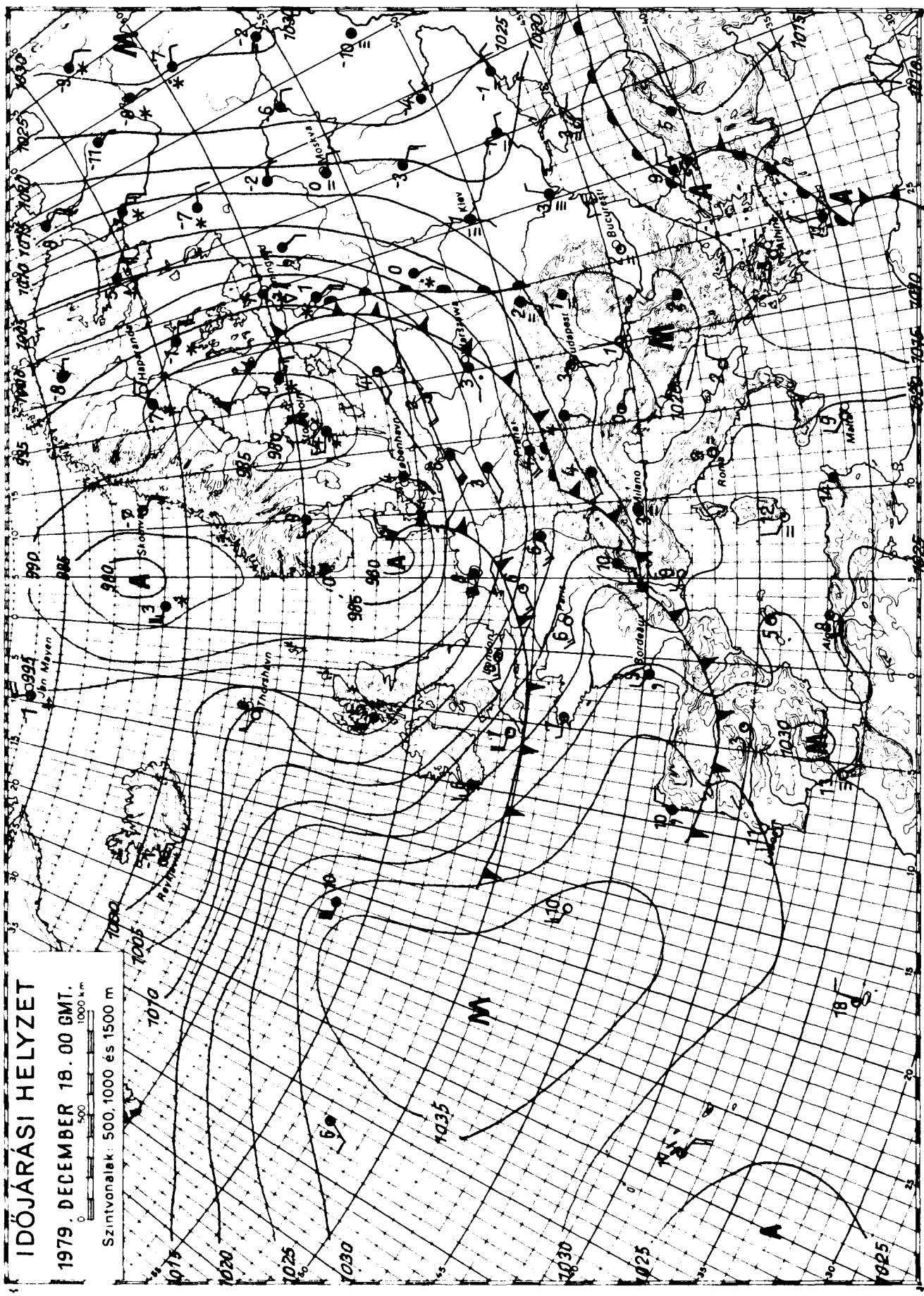

KIADJA: ORSZÁGOS METEOROLÓGIAI SZOLGÁLAT

Készíti: Központi Előrejelző Intézet Előrejelző Osztálya — T.: 273 - 078 — Megjelenik naponként —

Évi előfizetési díja: 1.460.-Ft - Megrendelhető: 1024 Budapest, II., Kitaibel Pál u. 1. Telefon: 353-500

Kiadásért felel: az OMSZ elnöke — Szerkesztésért felel: a KEI igazgatója

IDŐJÁRÁSI NAPIJELENTÉS

ЕЖЕДНЕВНЫЙ МЕТЕОРОЛОГИЧЕСКИЙ БЮЛЛЕТЕНЬ • DAILY WEATHER REPORT
BULLETIN QUOTIDIEN DE TEMPS • TÄGLICHER WETTERBERICHT

92. évfolyam 353. szám. + Budapest + 1979. december 19. szerda

Az időjárási helyzet és a várható időjárás:

A Szovjetunió európai területén téliesen hideg, nagyon változékony az idő: havazásról, hózáporokról, a viharos erejü szél miatt hófúvásokról érkezett jelentés. Kontinensünk legnagyobb részének időjárását egyetlen nagy kiterjedésü alacsony nyomású légköri képződmény alakitja. Ennek áramlási rendszerében enyhe, magas nedvesség-tartalmú léghullámok érkeznek szárazföldünk belseje fölé.

Hazánkban kedden délelőtt a délkeleti országrészben néhány órát sütött a nap, majd ott is erősen megnövekedett a felhőzet. Szórványosan esett az eső, havas eső, északon kisebb havazás is előfordult. A legmagasabb nappali hőmérséklet 0 és 8 fok között volt, az alacsonyabb értékeket az északkeleti országrészben mérték. Ma hajnalra a hóval boritott északkeleti országrészben -3, -7 fokig hült le a levegő, másutt +1, -3 fok között volt a hőmérséklet. Ma délelőtt változóan felhős volt az ég, csapadékot sehonnan sem jeleztek. Párás volt a levegő, helyenként tartós köd keletkezett. A hőmérséklet 11 órakor -2, +6 fok között alakult.

Ma 12 órakor Budapesten a hőmérséklet 5 fok, a tengerszintre átszámitott légnyomás 1014 mb /761 mm/, alig változik.

Várható időjárás csütörtök estig:

Változóan felhős, párás, helyenként tartósan ködös idő, elszórtan ködszitálással, ónosszitálással.
A déli, délnyugati szél időnként megélénkül.
Várható legalacsonyabb éjszakai hőmérséklet: 0, -5 fok,
legmagasabb nappali hőmérséklet csütörtökön általában: 2, 7 fok között, néhány tartósan ködös helyen 0 fok közelében.

Poór Judit s.k.

A hőmérséklet napi középértéke és eltérése a 100 évi átlagtól /Budapesten/:

1979. XII. 18. 3,8 C° +3,4 C°

1871 óta ezen a napon Budapesten előfordult

legmagasabb hőmérséklet: 11,8 C° /1886/,
legalacsonyabb hőmérséklet: -13,8 C° /1963/.

79.786.

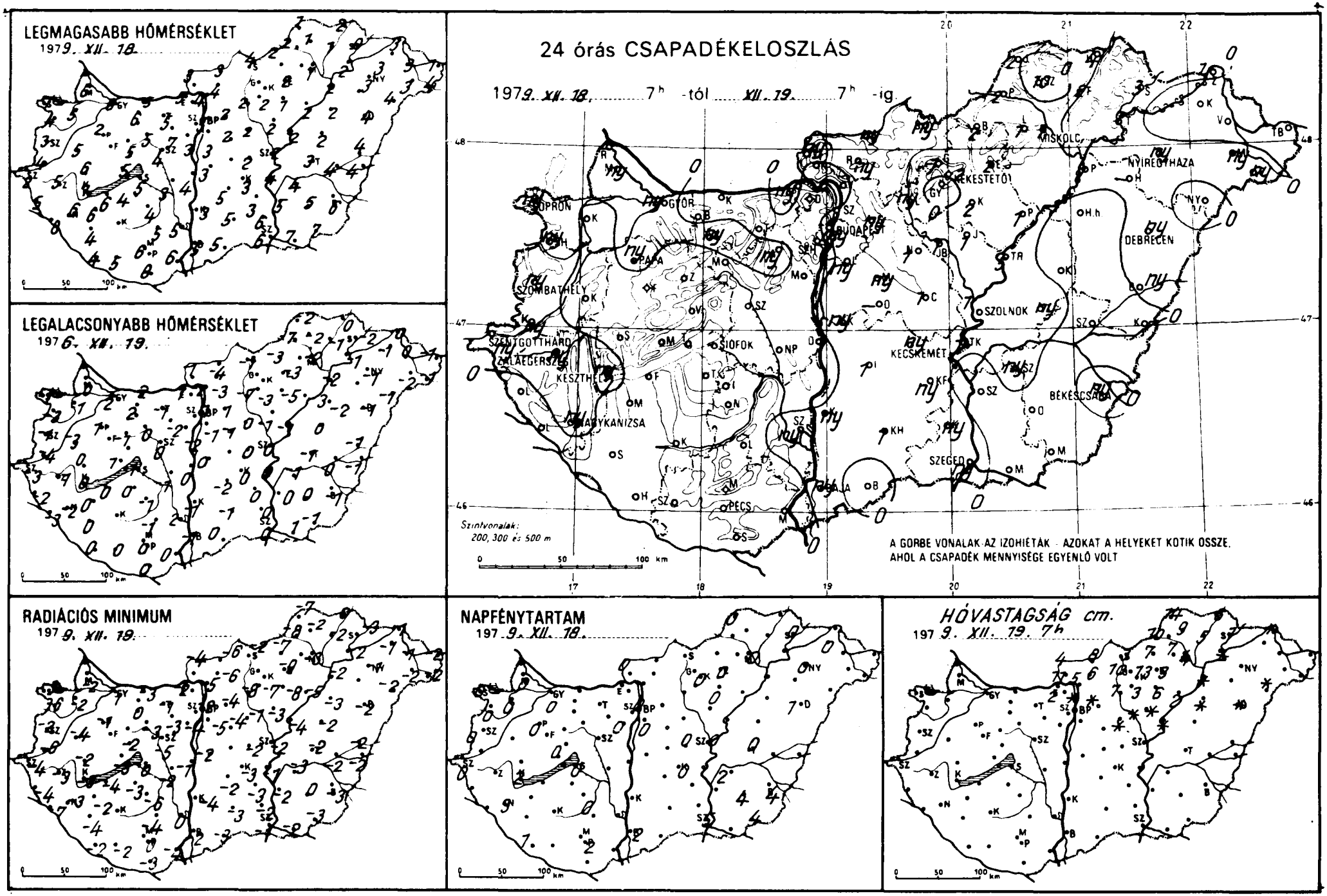
LEGMAGASABB HŐMÉRSÉKLET
1979. XII. 18.
LEGALACSONYABB HŐMÉRSÉKLET
1976. XII. 19.
24 órás CSAPADÉKELOSZLÁS
1979. XII. 18. 7h -tól XII. 19. 7h -ig
Szintvonalak: 200, 300 és 500 m
A GÖRBE VONALAK AZ IZOHIÉTÁK - AZOKAT A HELYEKET KÖTIK ÖSSZE, AHOL A CSAPADÉK MENNYISÉGE EGYENLŐ VOLT
RADIÁCIÓS MINIMUM
1979. XII. 19.
NAPFÉNYTARTAM
1979. XII. 18.
HÓVASTAGSÁG cm.
1979. XII. 19. 7h

	1979.XII.19. 07 h -ig az utolsó 24 óra adatai					
	csapadék (mm)	Hó cm	max. hőmérséklet	min. hőmérséklet	rad. min.	napos órák
Győr	ny ▽		6	2	1	0
Kapuvár	. ⌴		5	-1	-2	0
Mosonmagyaróvár	ny , ⌴		6	0	-2	0
Rajka	–		–	–	–	
Sopron	ny		7	-1	-3	0
Sopronhorpács	ny ⌴		4	-3	-6	0
Káld	. ⌴		5	-3	-4	
Körmend	ny ≡		4	-4	-6	
Szentgotthárd	ny V≡		2	-3	-4	0
Szombathely	ny⌴ =		3	-1	-2	0
Lenti	.		5	-2	-4	
Letenye	. ⌴		8	-3	-7	
Nagykanizsa	ny⌴=		6	-2	-3	3
Zalaegerszeg	ny ⌴		5	-1	-3	
Farkasgyepű	. ⌴		5	-1	-2	
Keszthely	ny ⌴		7	0	-3	2
Mencshely	. ⌴		5	0	-3	0
Pápa	ny ▽⌴		2	1	-1	0
Sümeg	. ⌴		6	0	-2	
Tihany	. ⌴		5	1	-3	
Veszprém	.		5	-1	-2	
Zirc	. ⌴		4	0	-4	
Fonyód	. ⌴		6	0	-4	
Homokszt. györgy	. ⌴		4	0	-2	1
Kaposvár	---		–	–	–	
Marcali	. ⌴		6	0	-2	
Siófok	. ⌓		5	1	0	0
Somogyszob	.		4	0	-4	
Tab	.		4	0	-3	
Bábolna	. ⌴		5	1	-1	
Esztergom	ny ,		5	1	-2	
Kisbér	ny ⁂		6	2	0	
Komárom	. ⌴≡		5	2	-3	
Tatabánya	. ⌴		5	-1	-1	
Alcsútdoboz	ny ⌴		7	-2	-3	
Dunaújváros	.		4	0	-1	
Martonvásár	. ⌴		3	-2	-4	0
Mór	. ⌴		5	0	-3	
Nagyhörcsökp.	.		3	-1	-2	
Szabadbattyán	. ⌴⌴		4	0	-5	
Iregszemcse	. ⌴		4	-1	-6	0
Lengyel	.		5	-1	-4	
Nagykónyi	.		5	-2	-4	
Szekszárd	ny		5	2	0	
Kaposvölgy	.		4	1	0	
Mohács	. ⌴		6	0	-4	
Pécs	. ⌓		6	0	0	2
Siklós	.		8	0	-3	
Szigetvár	.		5	0	-2	
Bp. Lőrinc	ny⁂⌴=		3	-1	-5	0
Bp. Met. Int.	ny		5	1	-2	0
Bp. Szab. hegy	. ⌴		6	0	-1	
Cegléd	1⁂⌴		2	0	-2	0
Dobogókő	.	2	3	-2	-4	
Gödöllő	ny⁂⌴	folt	2	1	-4	0
Királyrét	. V	11	1	-2	-6	
Monor	ny ⁂		2	-1	-4	
Nagykáta	1 ⁂	folt	2	0	-1	
Örkény	–		–	–	–	
Szentendre	. =	folt	3	0	-1	

	1979.XII.19. 07 h -ig az utolsó 24 óra adatai					
	csapadék (mm)	Hó cm	max. hőmérséklet	min. hőmérséklet	rad. min.	napos órák
Vác	.	5	4	-2	-5	
Vámosmikola	ny⁂⌴	4	3	-1	-4	0
Baja	ny ⌴		5	-1	-2	2
Bácsalmás	. ⌴		5	0	-3	
Izsák	1		5	-2	-2	
Kalocsa	ny		3	-1	-4	
Kecskemét	ny =		3	0	-3	0
Kiskunf. háza	ny		3	0	-3	
Kiskunhalas	1 ,		5	-1	-3	
Kunszentmiklós	ny⁂⌴		3	0	-2	
Tiszakécske	1		4	0	-1	
Balassagyarmat	ny⁂V	8	3	-4	-6	
Romhány	ny ⁂	6	4	-3	-6	
Salgótarján	ny ▽	3	4	-1	-2	
Eger	2⁂V≡	3	2	-3	-9	0
Galyatető	1 ⁂	10	1	-3	-3	
Gyöngyös	.	3	2	-3	-7	
Kékestető	2 ⁂	13	-1	-4	-4	0
Kompolt	2 ⁂	6	1	-5	-8	0
Lőrinci	5 ⁂	7	2	-7	-8	
Poroszló	1⁂⌴	2	2	-3	-5	
Jászapáti	1⁂⌴	folt	2	-1	-3	
Jászberény	1 ⁂	folt	2	0	-5	
Karcag	.		2	0	-2	
Szolnok	1⁂⌴≡		2	0	-2	0
Tiszaroff	5		2	-1	-4	
Túrkeve	ny ⌴		3	-1	-3	0
Kistelek	ny ▽		6	0	-2	
Makó	. ⌴		7	1	-2	
Szeged	ny⌴=		6	0	-1	5
Szentes	.		5	0	-2	
Borsodnádasd	2 ⁂	7	2	-3	-7	
Füzöd	2 ⁂	5	1	-1	-2	
Hidasnémeti	4 ⁂	6	2	0	0	
Jósvafő	2⁂⌴	14	1	-2	-7	0
Lillafüred	1⁂≡	7	2	-3	-4	
Miskolc	1 ▽	4	1	-2	-3	0
Putnok	2⁂V	10	2	-7	-8	
Sárospatak	3	1	0	-2	-3	0
Szendrőlád	10⁂⁂⌴≡	9	1	-2	-2	
Tokaj	1⁂≡	folt	2	-1	-2	
Kisvárda	. ≡		3	-1	-1	0
Mátészalka	ny , ≡		3	-2	-2	
Nyíregyháza	ny⁂≡		3	-1	-1	0
Nyírlugos	. ≡	folt	4	-1	-2	
Pátyod	ny V≡		4	-1	-2	
Tiszabecs	.		1	-1	-2	
Vásárosnamény	.		3	0	-1	
Záhony	1 ⁂	folt	3	0	-1	
Berettyóújfalu	ny ⌴		4	-1	-2	
Debrecen	ny⁂≡	folt	4	-1	-2	1
Hajdúdorog	–		–	–	–	
Hortobágy	.	folt	2	-2	-3	
Körösszakál	. ⌴	folt	4	-1	-2	
Polgár	1⁂≡	folt	2	-2	-2	
Békéscsaba	ny⌴≡		6	-1	-3	4
Mezőhegyes	.		7	-1	-3	4
Orosháza	.		5	0	0	4
Szarvas	ny ⌴		4	-1	-4	2
Szeghalom	.		4	0	-2	

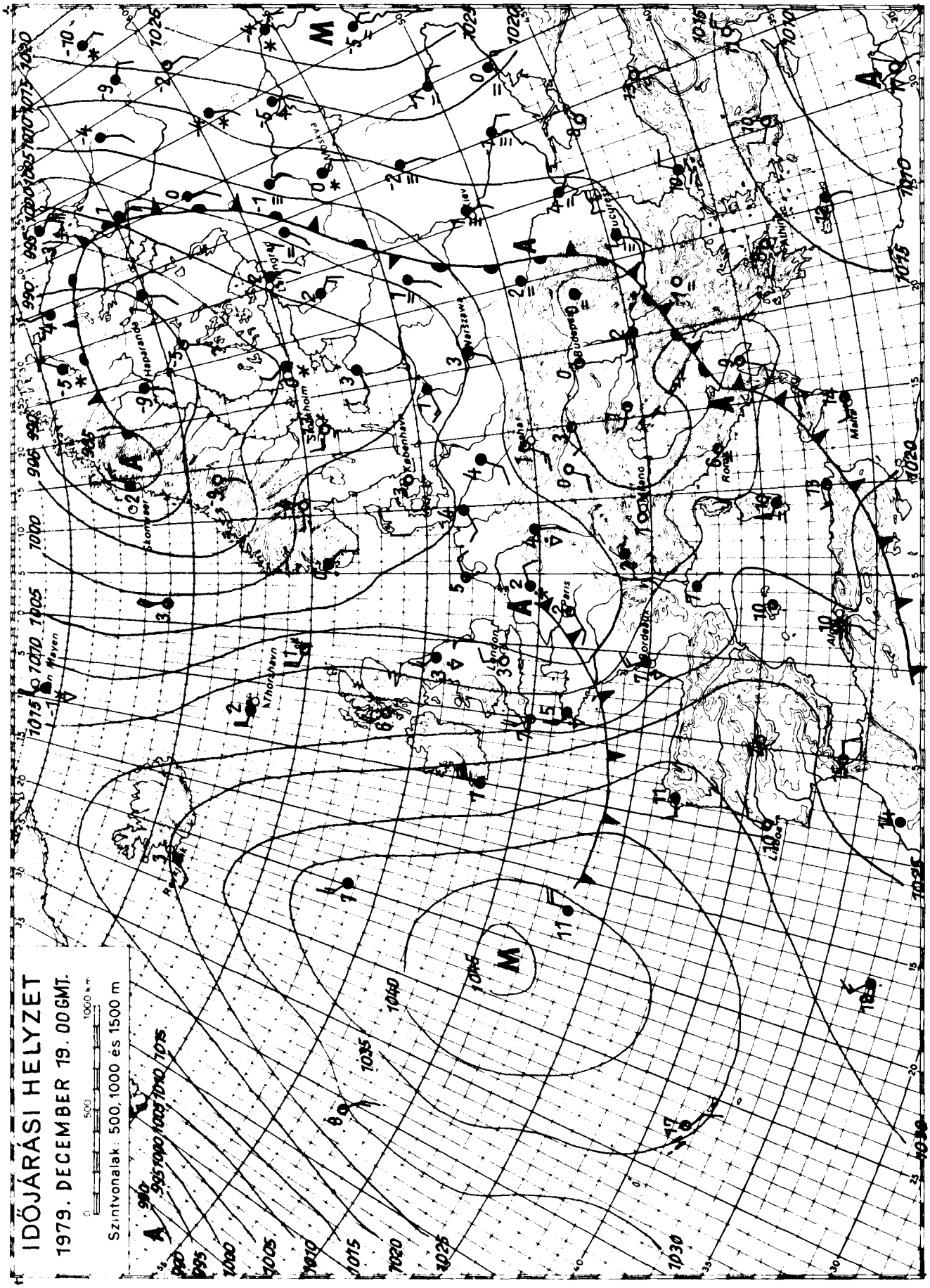

KIADJA: ORSZÁGOS METEOROLÓGIAI SZOLGÁLAT

Készíti: Központi Előrejelző Intézet Előrejelző Osztálya — T.: 273 - 018 — Megjelenik naponként —

Évi előfizetési díja: 1.460.-Ft · Megrendelhető: 1024 Budapest, II., Kitaibel Pál u. 1. Telefon: 353-500

Kiadásért felel: az OMSZ elnöke — Szerkesztésért felel: a KEI igazgatója

IDŐJÁRÁSI NAPIJELENTÉS

ЕЖЕДНЕВНЫЙ МЕТЕОРОЛОГИЧЕСКИЙ БЮЛЛЕТЕНЬ • DAILY WEATHER REPORT
BULLETIN QUOTIDIEN DE TEMPS • TÄGLICHER WETTERBERICHT

92. évfolyam 354. szám. + Budapest + 1979. december 20. csütörtök

Az időjárási helyzet és a várható időjárás:

A változékonyság jellemző egész kontinensünk időjárására. A Skandináv-félszigettől egészen a Földközi-tenger nyugati medencéjéig nyúló, alacsony nyomású légörvény váltakozó hőmérsékletü és nedvességtartalmú légtömegeket szállit a szárazföld fölé. A túlnyomórészt magas páratartalmú léghullámok nyomában többször is beborul az ég, és sokfelé esik a havas eső, hó, a délebbre eső vidékeken eső, sőt az Appennini-félszigeten zivatarok is vannak. A csapadékmentes, derültebb helyeken éjszaka köd képződik, s ez néhány helyen napközben is megmarad. A Kárpát-medence az emlitett alacsony nyomású légörvény keleti oldalán marad még a következő időszakban is, ezért továbbra is enyhe levegő érkezik fölénk.

Szerdán hazánk fölött a nap nagy részében változóan felhős volt az ég, s majdnem mindenütt sütött a nap néhány órán át. Kora délutánra általában 2, 8 fokig melegedett föl a levegő, csupán északkeleten maradt +2, -2 fok között a hőmérséklet. A késő délutáni, esti órákban fokozatosan megnőtt a felhőzet, s többfelé megeredt az eső, hó. Hajnalra +3, -3 fokig hült le a levegő. Csütörtökön délelőtt még túlnyomóan borult volt az ég, de egyre kevesebb helyről jelentettek csapadékot. A hőmérséklet 11 órára 1, 6 fokig emelkedett.

Ma 12 órakor Budapesten a hőmérséklet 3 fok, a tengerszintre átszámitott légnyomás 1013 mb /760 mm/, gyengén emelkedik.

Várható időjárás péntek estig:

Időnként fölszakadozó felhőzet, főként a Dunántúlon többfelé esővel, északkeleten eleinte még havas esővel, gyenge havazással.
Időnként élénk délkeleti szél.
Hajnalban többfelé köd.
Várható legalacsonyabb éjszakai hőmérséklet általában: -2, +3,
legmagasabb nappali hőmérséklet pénteken: 4, 9 fok között.

Bártfai Erzsébet s.k.

TÁVOLABBI KILÁTÁSOK SZOMBATTÓL-KEDDIG:

Változékony, az évszakhoz képest enyhe idő várható kisebb esőkkel, helyenként havas esővel.
Legalacsonyabb hajnali hőmérséklet 0 fok körül.
Legmagasabb nappali hőmérséklet +5 fok körül.
Jelentős mennyiségü /legalább 5 mm/ csapadék az ország területének 30 százalékán várható.

KÖZÉPTÁVÚ ELŐREJELZŐ OSZTÁLY

A hőmérséklet napi középértéke és eltérése a 100 évi átlagtól /Budapesten/:

1979. XII. 19.	2,7 C°	+2,4 C°

1871 óta ezen a napon Budapesten előfordult

legmagasabb hőmérséklet:	13,2 C° /1886/,
legalacsonyabb hőmérséklet:	-13,9 C° /1927/.

79.787.

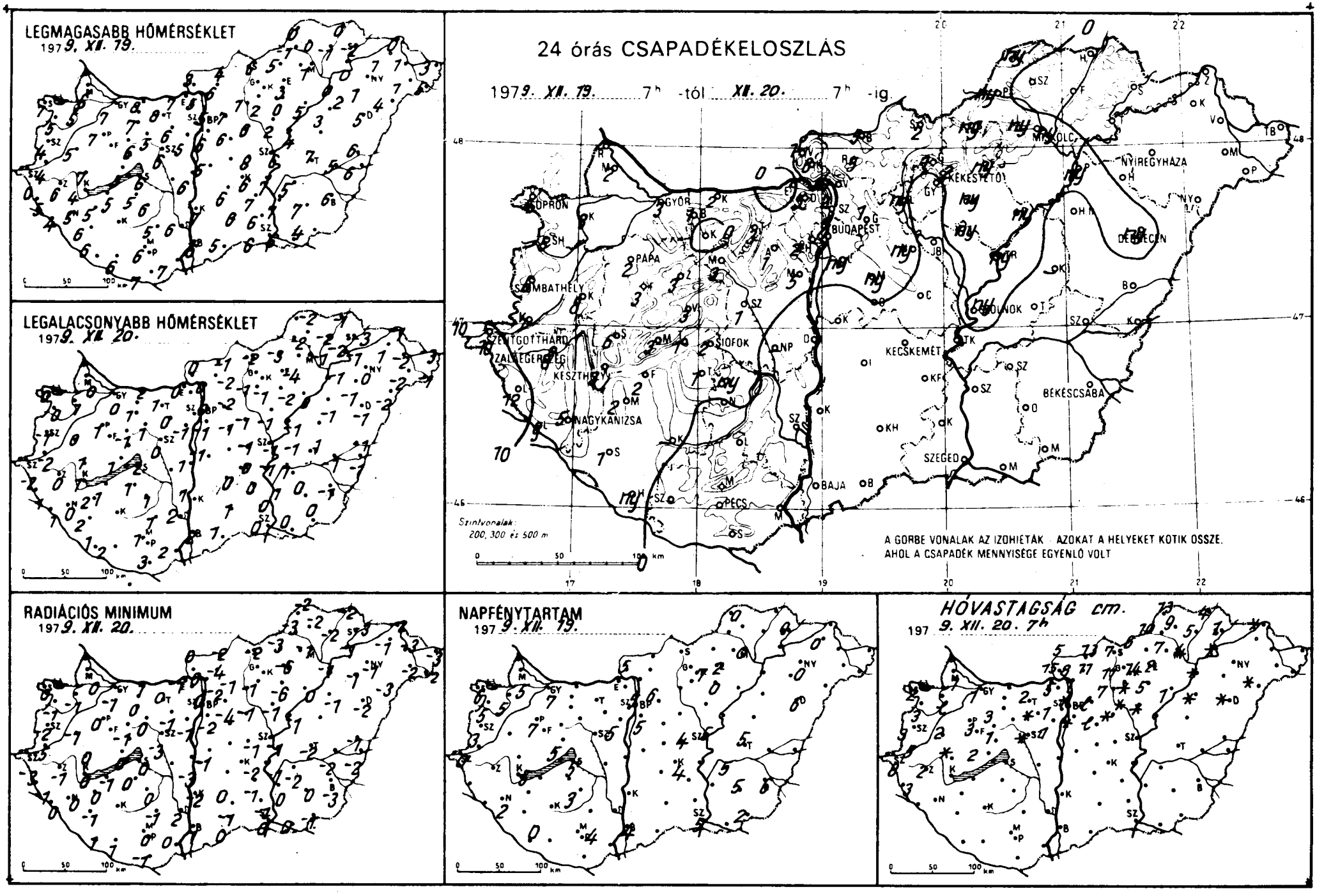
LEGMAGASABB HŐMÉRSÉKLET
1979. XII. 19.
LEGALACSONYABB HŐMÉRSÉKLET
1979. XII. 20.
RADIÁCIÓS MINIMUM
1979. XII. 20.
24 órás CSAPADÉKELOSZLÁS
1979. XII. 19. 7h -tól XII. 20. 7h -ig.
Szintvonalak: 200, 300 és 500 m
A GÖRBE VONALAK AZ IZOHIÉTÁK AZOKAT A HELYEKET KÖTIK ÖSSZE, AHOL A CSAPADÉK MENNYISÉGE EGYENLŐ VOLT
NAPFÉNYTARTAM
1979. XII. 19.
HÓVASTAGSÁG cm.
1979. XII. 20. 7h
SOPRON
GYŐR
BUDAPEST
PAPA
SZOMBATHELY
SZENTGOTTHÁRD
ZALAEGERSZEG
KESZTHELY
SIÓFOK
NAGYKANIZSA
PÉCS
BAJA
SZEGED
KECSKEMÉT
BÉKÉSCSABA
DEBRECEN
NYÍREGYHÁZA
KÉKESTETŐ
MISKOLC
SZOLNOK

	1979.XII.20. 07 h -ig az utolsó 24 óra adatai					
	csapadék (mm)	Hó cm	max. hőmérséklet	min. hőmérséklet	rad. min.	napos órák
Győr	3 *	1	7	0	-1	7
Kapuvár	3 *=	lep.	5	1	-1	5
Mosonmagyaróvár	2 *	1	6	0	0	5
Rajka	–		–	–	–	
Sopron	4 *	2	7	0	0	6
Sopronhorpács	5 *	3	5	0	-1	5
Káld	8 *	2	5	0	-1	
Körmend	7 *	5	4	-2	-5	
Szentgotthárd	10 *	8	0	-2	-3	0
Szombathely	6 *	3	4	-1	-2	3
Lenti	12 *	3	5	1	-1	
Letenye	9 *		4	1	0	
Nagykanizsa	5 *		5	0	0	2
Zalaegerszeg	8 *	2	6	0	-1	
Farkasgyepű	3 *	3	5	-1	-1	
Keszthely	3 •*		4	1	0	5
Mencshely	3 *	2	5	0	-1	5
Pápa	2 *		7	1	0	7
Sümeg	6 *	folt	7	1	0	
Tihany	1 *		5	1	0	
Veszprém	3 *	1	6	-1	-1	
Zirc	3 *	3	7	-1	-1	
Fonyód	2		5	1	-1	
Homokszt. györgy	ny , =		6	1	1	0
Kaposvár	–		–	–	–	
Marcali	2		5	2	0	
Siófok	2 *		6	2	0	5
Somogyszob	1		6	2	-1	
Tab	1		5	1	0	
Bábolna	1 *		7	1	0	
Esztergom	.		7	0	-1	
Kisbér	. =		7	1	0	
Komárom	2 *		8	2	1	
Tatabánya	3 *	2	8	1	0	
Alcsútdoboz	1 *	folt	6	0	-1	
Dunaújváros	.		6	1	-3	
Martonvásár	5 *	1	5	-1	-1	5
Mór	3 *		5	1	0	
Nagyhörcsökp.	–		–	–	–	
Szabadbattyán	1 *	folt	6	0	-3	
Iregszemcse	ny =		6	1	0	3
Lengyel	.		5	1	-1	
Nagykónyi	.		6	2	0	
Szekszárd	.		6	2	2	
Kisnyárád	.		5	1	-1	
Mohács	.		7	2	0	
Pecs	. ⌒		6	1	0	4
Siklós	.		7	3	-1	
Szigetvár	.		6	2	1	
Bp. Lőrinc	ny *	folt	6	-1	-2	5
Bp. Met. Int.	1 *=	folt	5	0	0	5
Bp. Szab. hegy	2 *	1	5	-2	-2	
Cegled	.	.	8	-1	-1	4
Dobogókő	5 *=	5	4	-2	-3	
Gödöllő	1 *V	lep.	7	-2	-2	6
Kiralyret	6 *	19	3	-3	-4	
Monor	ny *	lep.	6	-1	-4	
Nagykata	ny *	lep.	6	-1	-1	
Örkeny	–	–	–	–	–	
Szentendre	2 *	1	4	0	0	

	1979.XII.20. 07 h -ig az utolsó 24 óra adatai					
	csapadék (mm)	Hó cm	max. hőmérséklet	min. hőmérséklet	rad. min.	napos órák
Vác	4 *	8	5	0	0	
Vámosmikola	1 *⌴	5	3	0	0	5
Baja	.		6	2	1	4
Bácsalmás	.		5	1	0	
Izsák	.		6	0	0	
Kalocsa	.		7	1	-2	
Kecskemét	.⌴=		6	0	-2	4
Kiskunf. háza	.		7	0	-1	
Kiskunhalas	.		6	1	-1	
Kunszentmiklós	.⌴		5	-1	-1	
Tiszakécske	.		7	-1	-1	
Balassagyarmat	5 *	13	4	-1	-2	
Romhány	5 *	11	6	-2	-4	
Salgótarján	2 *	7	6	-2	-2	
Eger	ny *	2	3	-4	-6	2
Galyatető	1 *	11	2	-4	-4	
Gyöngyös	.	folt	2	-1	-1	
Kékestető	2 *V	14	1	-4	-6	7
Kompolt	ny *	5	0	-2	-6	0
Lőrinci	ny *	7	1	-1	-1	
Poroszló	ny ,	1	5	0	0	
Jászapáti	ny *	folt	2	-1	-1	
Jászberény	.	folt	5	0	-1	
Karcag	–		–	–	–	
Szolnok	ny		6	-1	-1	5
Tiszaroff	ny		4	-1	-1	
Túrkeve			7	1	-2	5
Kistelek	.		6	0	-1	
Makó	.		6	0	0	
Szeged	.		6	0	0	5
Szentes	.		7	1	0	
Borsodnádasd	ny *	6	5	-3	-3	
Fügöd	.	5	-1	-2	-2	
Hidasnémeti	.	4	0	-1	-2	
Jósvafő	ny *	13	0	-2	-2	0
Lillafüred	ny *	7	-1	-3	-4	
Miskolc	ny *	4	1	-1	-1	0
Putnok	ny *	10	-1	-2	-3	
Sárospatak	.	1	-2	-3	-3	0
Szendrőlád	.	9	0	-2	-2	
Tokaj	.	folt	0	-1	-1	
Kisvárda	.		1	-1	-1	0
Mátészalka	.		1	-2	-2	
Nyiregyháza	.		1	0	-1	0
Nyirlugos	.	folt	4	-2	-3	
Pátyod	.⌴		5	-1	-2	
Tiszabecs	.		3	-3	-3	
Vásárosnamény	.		1	-2	-3	
Záhony	.	folt	0	-1	-2	
Berettyóújfalu	.⌴		6	-1	-1	
Debrecen	ny	folt	5	-1	-2	6
Hajdúdorog	.		2	-1	-1	
Hortobágy	.	folt	3	-1	-1	
Körösszakál	.⌴		6	-1	-2	
Polgár	ny= ,	folt	0	-1	-1	
Békéscsaba	.		6	-1	-3	6
Mezőhegyes	.		4	0	-1	2
Orosháza	.		7	0	0	5
Szarvas	.		5	1	-2	5
Szeghalom	.⌴		5	-1	-2	

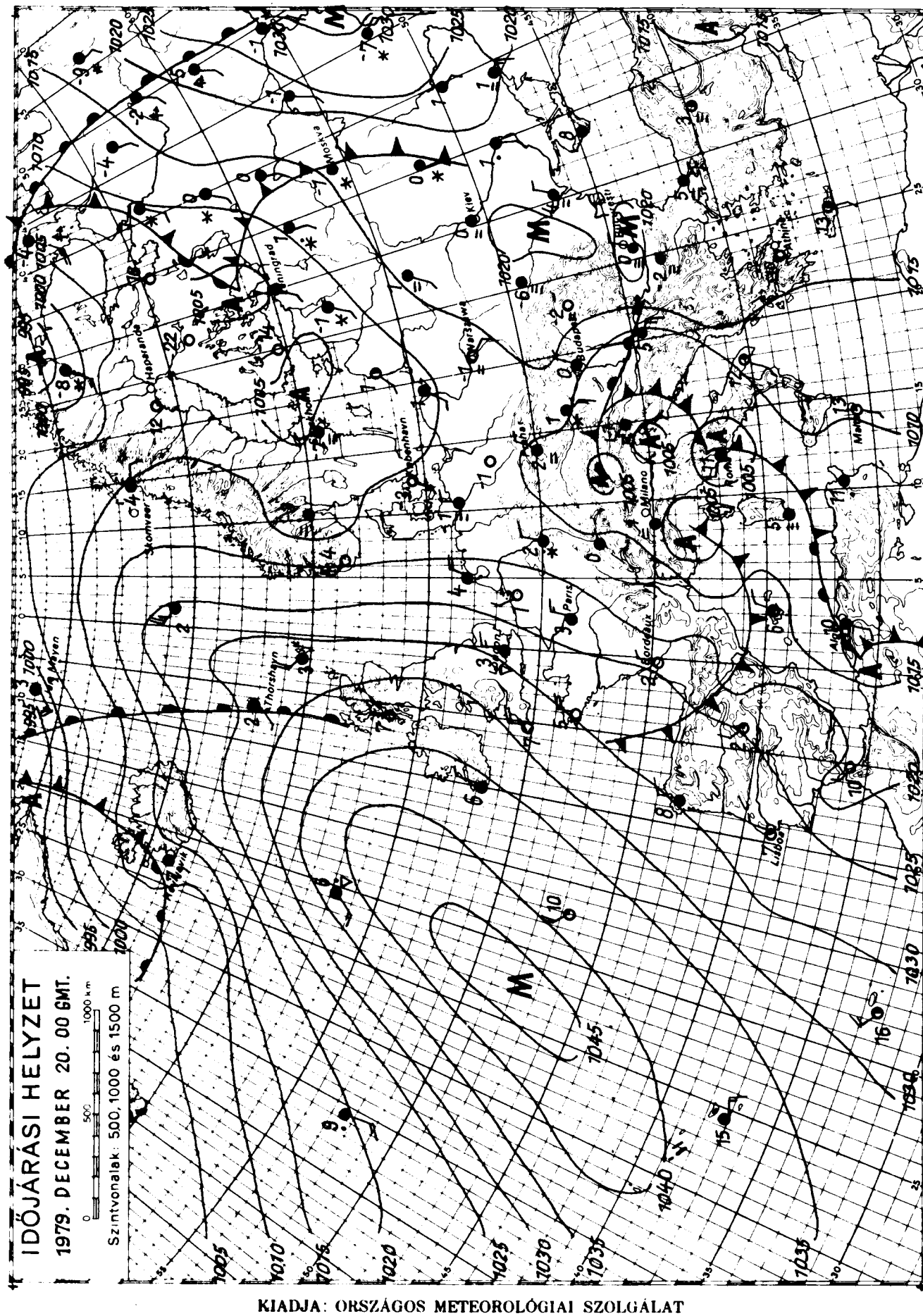

KIADJA: ORSZÁGOS METEOROLÓGIAI SZOLGÁLAT

Készíti: Központi Előrejelző Intézet Előrejelző Osztálya — T.: 273 - 078 — Megjelenik naponként —

Évi előfizetési díja: 1.460.-Ft - Megrendelhető: 1024 Budapest, II., Kitaibel Pál u. 1. Telefon: 353-500

Kiadásért felel: az OMSZ elnöke — Szerkesztésért felel: a KEI igazgatója

IDŐJÁRÁSI NAPIJELENTÉS

ЕЖЕДНЕВНЫЙ МЕТЕОРОЛОГИЧЕСКИЙ БЮЛЛЕТЕНЬ • DAILY WEATHER REPORT
BULLETIN QUOTIDIEN DE TEMPS • TÄGLICHER WETTERBERICHT

92. évfolyam 355. szám. + Budapest + 1979. december 21. péntek

Az időjárási helyzet és a várható időjárás:

A Szovjetunió európai területének déli felén magas nyomású légköri képződmény helyezkedik el. Igy ott változóan felhős, párás, helyenként ködös az idő. Európa többi részén a különböző nedvességtartalmú és hőmérsékletü léghullámok hatására változékony az időjárás. Ma reggel a Brit-szigetekről, a Balkánfélszigetről, Olaszországból esőket, egy-két helyről zivatart, az Alpok és a Kárpátok vidékéről, valamint a Balti-tenger környékéről havazásokat jelentettek. Szombat estig a Kárpát-medencében a délről beáramló enyhe, valamint az északnyugat felől beszivárgó hideg levegő határozza meg az időjárást.

Hazánkban csütörtökön az északnyugati és a délkeleti megyékben egy-két órára kisütött a nap, máshol borult idő volt. Napközben szórványosan, az esti óráktól többfelé esett az eső, havas eső, hó. A lehullott csapadék mennyisége a Dunántúlon több helyen elérte a 10, 15, néhány helyen a 16, 20 mm-t, sőt Homokszentgyörgyön 21 mm-t mértek. A hőmérséklet csúcsértéke 0, és +8 fok között volt. Péntek hajnalra -1, +4 fokig hült le a levegő. Ma délelőtt erősen felhős, vagy borult, néhány helyen ködös idő volt. Több helyről esőt, havas esőt, néhány helyről havazást jelentettek. A hőmérséklet 11 órakor az ország területén 0, és +7 fok között váltakozott.

Ma 12 órakor Budapesten a hőmérséklet 4 fok, a tengerszintre átszámitott légnyomás 1020 mb /765 Hgmm/, gyengén emelkedik.

Várható időjárás szombat estig:

Időnként kissé felszakadozó felhőzet.
Több helyen eső, havas eső, főként a nyugati, északnyugati megyékben hó.
Mérsékelt, néhány helyen megélénkülő változó irányú szél.
Helyenként köd, ködszitálás.
Várható legalacsonyabb éjszakai hőmérséklet: -2, +3 fok között,
legmagasabb nappali hőmérséklet szombaton: északnyugaton kevéssel 0 fok felett, délkeleten 5 fok körül.

Vadkerti Ferenc s. k.

A hőmérséklet napi középértéke és eltérése a 100 évi átlagtól /Budapesten/:

1979. december 20.	2,8 C°	+2,7 C°

1871 óta ezen a napon Budapesten előfordult

legmagasabb hőmérséklet:	11,6 C° /1886/
legalacsonyabb hőmérséklet:	-15,5 C° /1927/

79.788.

LEGMAGASABB HŐMÉRSÉKLET

1979. XII. 20. .....

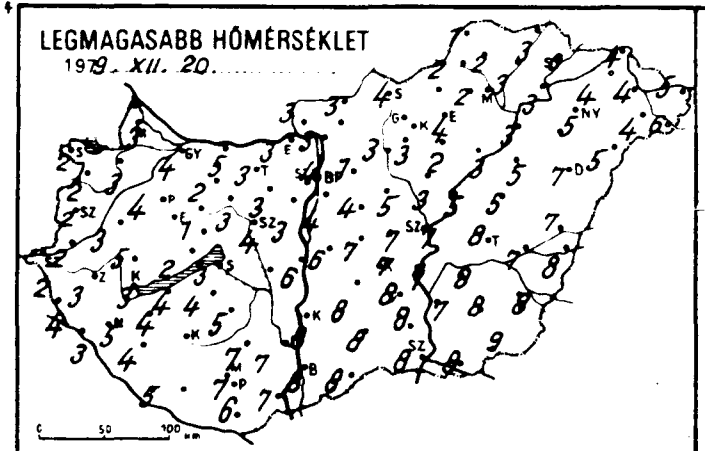

LEGALACSONYABB HŐMÉRSÉKLET

1979. XII. 21. .....

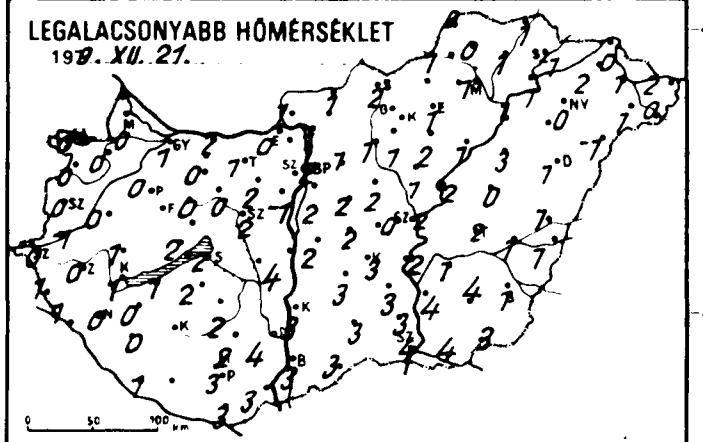

RADIÁCIÓS MINIMUM

1979. XII. 21. .....

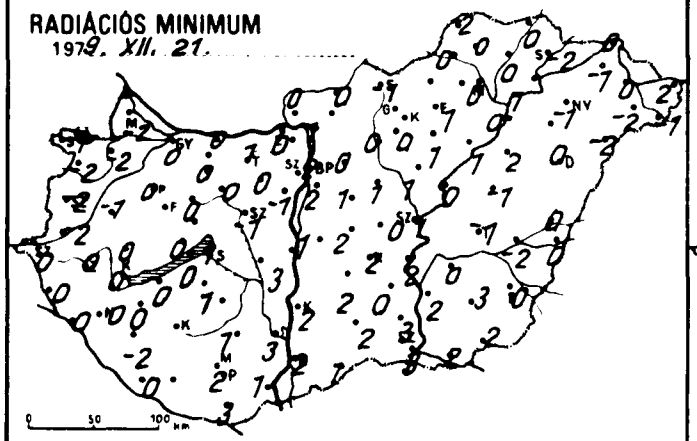

24 órás CSAPADÉKELOSZLÁS

1979. XII. 20. 7h -tól XII. 21. 7h -ig.

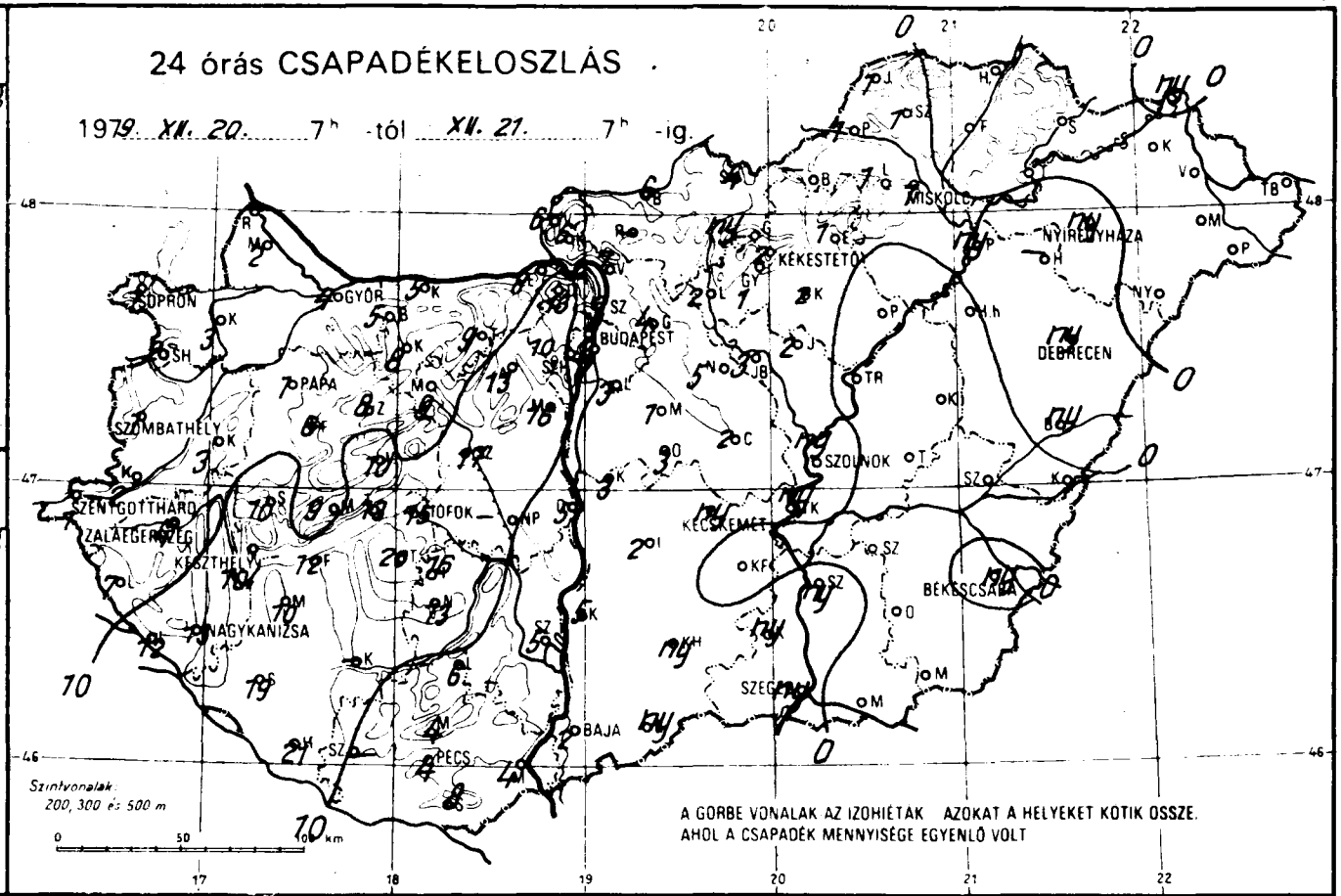

NAPFÉNYTARTAM

1979. XII. 20. .....

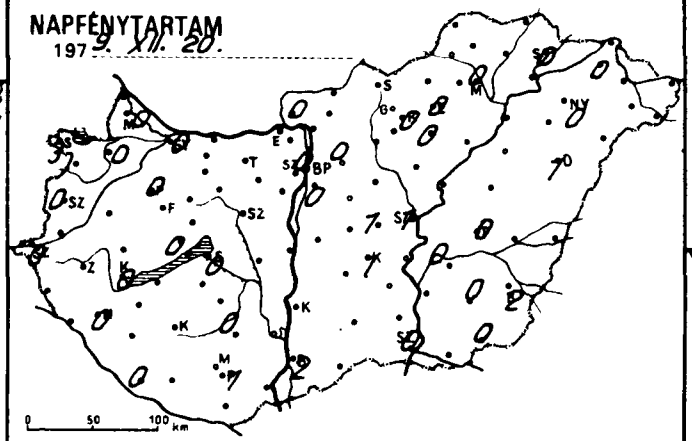

HÓVASTAGSÁG cm

1979. XII. 21. 7h

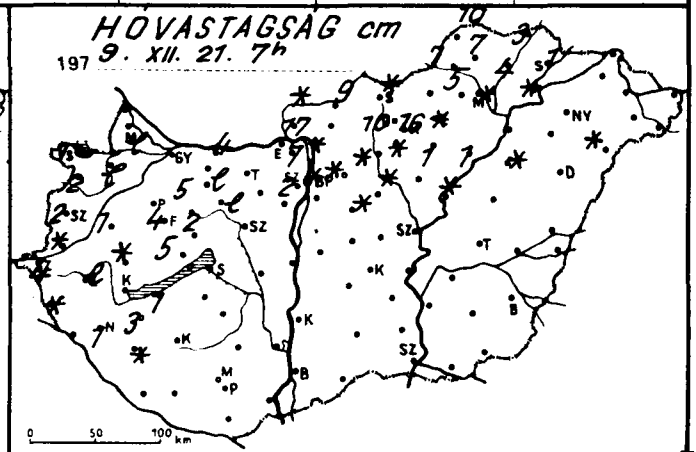

	1979.XII.21. 07 h -ig az utolsó 24 óra adatai					
	csapadék (mm)	hó cm	max. hőmérséklet	min. hőmérséklet	rad. min.	napos órák
Győr	4 *	-	4	1	0	0
Kapuvár	3 *	lep.	3	0	-2	0
Mosonmagyaróvár	2 *	lep.	3	0	-2	0
Rajka	-		-	-	-	
Sopron	1 *	1	2	0	-1	3
Sopronhorpács	2 *	2	2	0	-2	
Káld	3 *	1	3	0	-1	
Körmend	2 *	folt	2	-1	-2	
Szentgotthárd	1 *	4	2	0	0	0
Szombathely	1 *	2	2	0	-2	0
Lenti	7 *	folt	4	1	0	
Letenye	12 . *		3	1	0	
Nagykanizsa	13 . *	1	5	0	0	0
Zalaegerszeg	4 *	lep.	3	0	0	
Farkasgyepű	6 *	4	3	1	0	
Keszthely	10 . *		3	1	0	0
Mencshely	9 . *	5	1	0	0	0
Pápa	1 *		4	0	0	0
Sümeg	10 . * ≡	folt	5	1	0	
Tihany	13 ▽		2	2	0	
Veszprém	10 *	2	1	0	0	
Zirc	8 * ≡	5	3	-1	-1	
Fonyód	12 . *	1	4	1	0	
Homokszt. györgy	21 ≡		5	1	0	0
Kaposvár	-		-	-	-	
Marcali	10 . *	3	4	0	0	
Siófok	15		3	2	1	0
Somogyszob	19 . *	folt	4	0	-2	
Tab	20		4	2	0	
Bábolna	5 * o		3	1	1	
Esztergom	8 *		3	0	0	
Kisbér	8 *	lep.	2	0	0	
Komárom	5 *	4	5	2	0	
Tatabánya	9		3	1	1	
Alcsútdoboz	13 . *		3	2	0	
Dunaújváros	5		6	4	3	
Martonvásár	16		3	-1	-1	-
Mór	9 *	lep.	3	0	0	
Nagyhörcsökp.	-		-	-	-	
Szabadbattyán	17		4	2	-1	
Iregszemcse	16 ≡		5	2	1	0
Lengyel	16		7	2	1	
Nagykónyi	13 ≡		5	2	1	
Szekszárd	5 ▽		7	4	3	
Kisnana	4		7	2	1	
Mohács	4		7	3	1	
Pécs	4		7	3	2	1
Siklós	8		6	3	3	
Szigetvár	-		-	-	-	
Bp. Lőrinc	3 *		4	2	2	0
Bp. Met. Int.	8 * .	folt	4	2	2	0
Bp. Szab. hegy	10 *	2	2	0	-1	
Cegléd	2		7	0	0	1
Dobogókő	13 . *	7	0	-1	-2	
Gödöllő	4	folt	1	1	0	0
Kiralyrét	6	17	0	-1	-1	
Monor	1		4	2	1	
Nagykáta	5 *	folt	5	2	1	
Örkény	3 ▽		7	2	2	
Szentendre	9		3	2	2	

	1979.XII.21. 07 h -ig az utolsó 24 óra adatai					
	csapadék (mm)	hó cm	max. hőmérséklet	min. hőmérséklet	rad. min.	napos órák
Vác	7	folt	3	1	1	
Vámosmikola	6 *	folt	3	1	0	0
Baja	2		8	3	2	2
Bácsalmás	ny		8	3	1	
Izsák	2		8	3	2	
Kalocsa	5		8	3	2	
Kecskemét	ny		7	3	2	1
Kiskunf. háza	.		8	3	0	
Kiskunhalas	ny		8	3	2	
Kunszentmiklós	3		6	2	1	
Tiszakécske	ny ,		7	2	2	
Balassagyarmat	6 *	9	3	1	0	
Romhány	-	-	-	-	-	
Salgótarján	4	folt	4	2	-1	
Eger	1	folt	4	1	1	0
Galyatető	ny *	10	1	0	0	
Gyöngyös	1	folt	3	1	0	
Kékestető	2 * ∀	16	0	-2	-2	0
Kompolt	2	1	2	2	1	0
Lőrinci	2	folt	3	1	0	
Poroszló	.	1	3	1	1	
Jászapáti	2		3	1	1	
Jászberény	3 *	folt	3	2	0	
Karcag	.		5	0	-1	
Szolnok	ny		7	2	1	1
Tiszaroff	.	folt	5	2	0	
Túrkeve	.		8	2	-1	0
Kistelek	ny ▽		8	3	3	
Makó	.		8	4	2	
Szeged	ny		8	4	3	0
Szentes	ny		7	4	2	
Borsodnádasd	-	-	-	-	-	
Füged	.	4	3	1	0	
Hidasnémeti	.	3	3	1	0	
Jósvafő	1 *	10	1	0	-2	
Lillafüred	1	5	2	0	-1	
Miskolc	1 *	folt	2	1	0	0
Putnok	1	7	2	1	0	
Sárospatak	.	1	0	-1	-2	0
Szendrőlád	1 ,	7	2	0	0	
Tokaj	.	folt	3	1	1	
Kisvárda	.		4	2	-1	0
Mátészalka	.		4	1	-2	
Nyiregyháza	ny		5	0	-1	0
Nyirlugos	.	folt	5	-1	-2	
Pátyod	.		6	0	-1	0
Tiszabecs	.		5	2	2	
Vásárosnamény	.		4	1	0	
Záhony	ny		4	0	0	
Berettyóújfalu	ny		7	1	0	
Debrecen	ny ▽		7	1	0	1
Hajdúdorog	-		-	-	-	
Hortobágy	.	folt	5	3	2	
Körösszakál	.		8	1	0	
Polgár	ny ,		3	1	0	
Békéscsaba	ny		8	1	0	2
Mezőhegyes	.		9	3	2	0
Orosháza	.		8	4	3	0
Szarvas	.		8	1	0	0
Szeghalom	.		7	1	-2	

Árpádtető

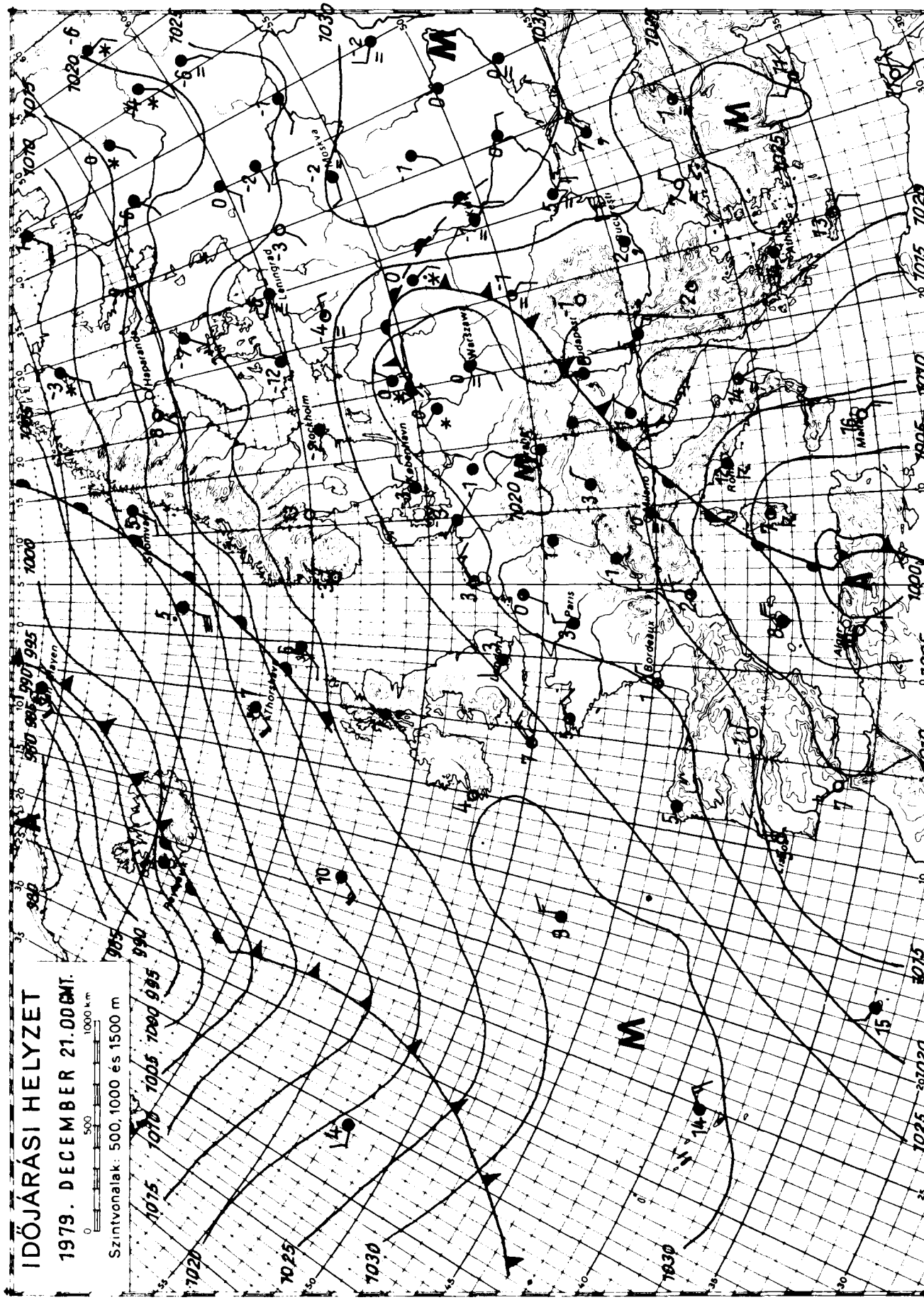

KIADJA: ORSZÁGOS METEOROLÓGIAI SZOLGÁLAT

Készíti: Központi Előrejelző Intézet Előrejelző Osztálya — T.: 273 - 010 — Megjelenik naponként —

Évi előfizetési díja: 1.460.-Ft - Megrendelhető: 1024 Budapest, II., Kitaibel Pál u. 1. Telefon: 353-500

Kiadásért felel: az OMSZ elnöke — Szerkesztésért felel: a KEI igazgatója

IDŐJÁRÁSI NAPIJELENTÉS

ЕЖЕДНЕВНЫЙ МЕТЕОРОЛОГИЧЕСКИЙ БЮЛЛЕТЕНЬ · DAILY WEATHER REPORT
BULLETIN QUOTIDIEN DE TEMPS · TÄGLICHER WETTERBERICHT

92. évfolyam 356. szám. + Budapest + 1979. december 22. szombat

Az időjárási helyzet és a várható időjárás:

A Földközi-tenger nyugati része felett van annak a ciklonnak a középpontja amelyik Délnyugat- és Dél-Európa időjárását irányitja. Az Alpok térségében, Olaszországban és a Balkán-félsziget egy részén borult, esős, záporos időt okoz. A nyugati oldalán hideg levegőt sodor a Pireneusi-félszigeten át a Földközi-tenger fölé. Ugyanakkor a keleti oldalán igen meleg levegő áramlik Közép-Európába. Itt és Európa többi részén változóan felhős, nagy területeken erősen párás idő van, de jelentősebb csapadék szombaton délelőtt nem hullott.

Magyarországon pénteken általában egész nap borult, párás, egyes területeken ködös idő volt. Csupán a délkeleti, keleti országrészben sütött ki rövid időre a nap. Ezért csupán ott melegedett fel 9, 11 fokig a levegő. Máshol 1 és 6 fok között volt a hőmérséklet csúcsértéke. Szombaton hajnalra -2, +5 fokig süllyedt a hőmérséklet és nagy területen feloszlott a felhőtakaró. Péntek és szombat reggel 7 óra között átlag 1 és 4 mm közötti mennyiségü csapadék hullott. A csapadék halmazállapota változatos volt. Szombaton délelőtt az ország északnyugati részén és az Északi-Középhegység egyes részein borult, ködös idő volt. Gyakran szitált a köd. A hőmérséklet 11 órakor is csak 0, +4 fok között volt. Ugyanakkor az ország többi részén sütött a nap és 11 órakor már 5, 10 fok közötti hőmérsékleteket mértek.

Ma 12 órakor Budapesten a hőmérséklet 8 fok, a tengerszintre átszámitott légnyomás 1017 mb /763 Hgmm/, mérsékelten süllyed.

Várható időjárás vasárnap estig:

Változóan felhős, helyenként erősen párás, tartósan ködös idő ködszitálásokkal. Nyugaton esetleg szórványosan eső, időnként élénk, átmenetileg erős délkeleti, déli szél, a várható legalacsonyabb éjszakai hőmérséklet általában -1, +4, a legmagasabb nappali hőmérséklet vasárnap a tartósan ködös helyeken 1, 6, máshol 7, 12 fok között.

Aigner Szilárd s. k.

TÁVOLABBI KILÁTÁSOK HÉTFŐTŐL - CSÜTÖRTÖKIG:

Az időszak közepén borultságig növekszik a felhőzet eleinte eső, majd havas eső, hózápor várható.
A hőmérséklet az időszak második felében csökken.
Legalacsonyabb hajnali hőmérséklet -4, +1 fok között.
Legmagasabb nappali hőmérséklet eleinte +5 fok körül, később 0, +5 fok között.
Jelentős mennyiségü /legalább 5 mm/ csapadék az ország területének 70 százalékán várható.

KÖZÉPTÁVÚ ELŐREJELZŐ OSZTÁLY

A hőmérséklet napi középértéke és eltérése a 100 évi átlagtól /Budapesten/:

1979. december 21.	3,9 C°	+4,0 C°

1871 óta ezen a napon Budapesten elöfordult

legmagasabb hőmérséklet:	13,6 C°	/1886/
legalacsonyabb hőmérséklet:	-18,0 C°	/1927/

79.789.

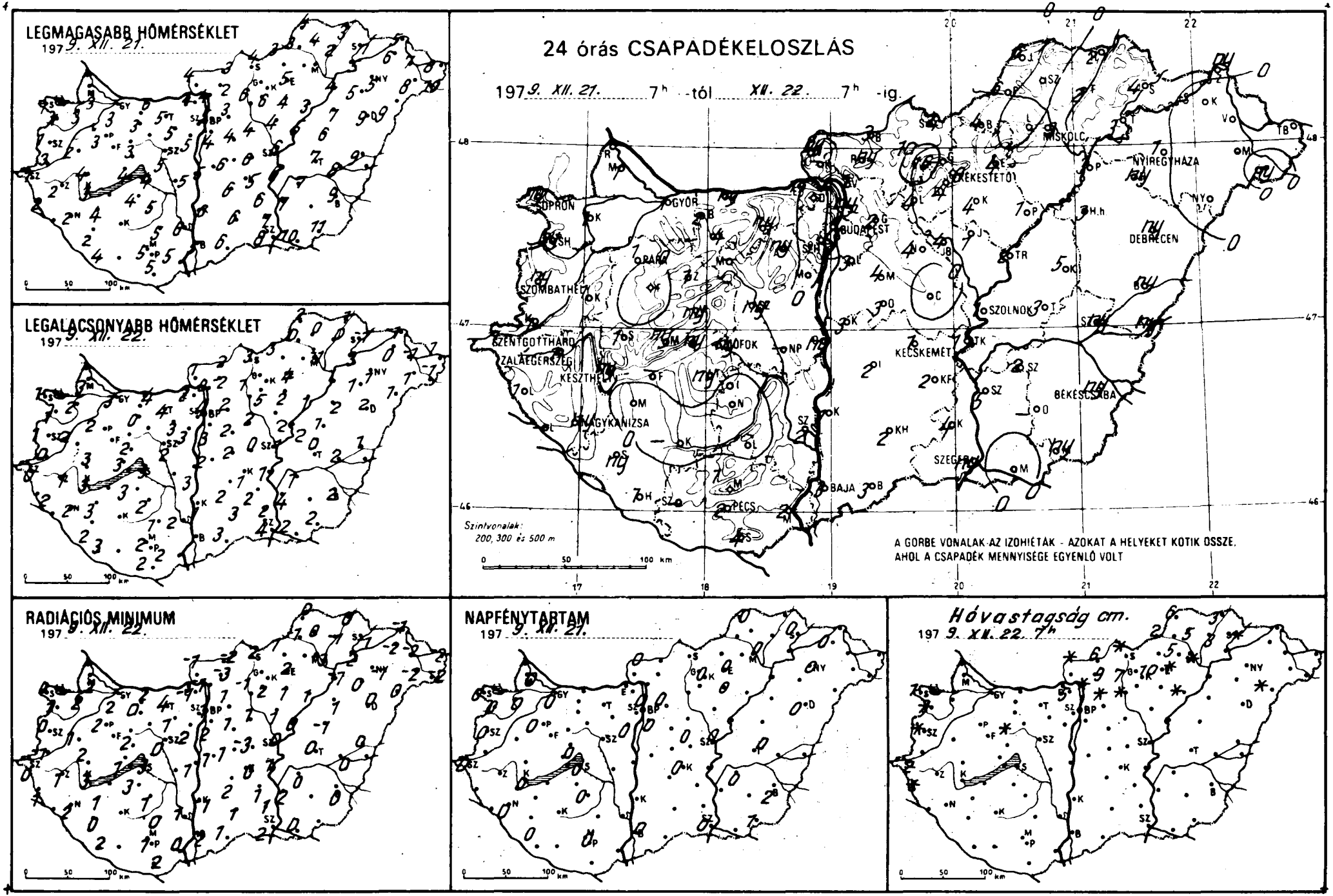
LEGMAGASABB HŐMÉRSÉKLET
197 9. XII. 21.
LEGALACSONYABB HŐMÉRSÉKLET
197 9. XII. 22.
24 órás CSAPADÉKELOSZLÁS
197 9. XII. 21. 7h -tól XII. 22. 7h -ig.
SOPRON
GYŐR
MISKOLC
NYÍREGYHÁZA
KÉKESTETŐ
BUDAPEST
DEBRECEN
SZOMBATHELY
PÁPA
SZOLNOK
SZENTGOTTHÁRD
ZALAEGERSZEG
KESZTHELY
KECSKEMÉT
BÉKÉSCSABA
NAGYKANIZSA
SZEGED
BAJA
PÉCS
Szintvonalak: 200, 300 és 500 m
A GÖRBE VONALAK AZ IZOHIÉTÁK - AZOKAT A HELYEKET KÖTIK ÖSSZE, AHOL A CSAPADÉK MENNYISÉGE EGYENLŐ VOLT
RADIÁCIÓS MINIMUM
197 9. XII. 22.
NAPFÉNYTARTAM
197 9. XII. 21.
Hóvastagság cm.
197 9. XII. 22. 7h

	1979.XII.22. 07 h -ig az utolsó 24 óra adatai					
	csapadék (mm)	hó cm	max. hőmérséklet	min. hőmérséklet	rad. min.	napos órák
Győr	1 * =		3	3	2	0
Kapuvár	1 ≡		3	2	2	0
Mosonmagyaróvár	1		3	3	2	0
Rajka	–		–	–	–	
Sopron	ny * ,	1	1	1	0	0
Sopronhorpács	ny	folt	1	1	1	0
Káld	1 ≡		2	2	1	
Körmend	1 ≡		3	0	-1	
Szentgotthárd	1 , * ≡	2	1	0	0	0
Szombathely	ny * ≡	folt	1	1	0	0
Lenti	1 ≡	folt	2	2	1	
Letenye	–		–	–	–	
Nagykanizsa	ny * ,		2	2	2	0
Zalaegerszeg	1 ,		2	1	1	
Farkasgyepű	. ≡		2	2	2	
Keszthely	ny * =		3	3	3	0
Mencshely	ny ≡		2	2	1	0
Pápa	1 * ≡		3	2	2	0
Sümeg	1		4	3	2	
Tihany	ny		4	3	1	
Veszprém	ny ≡ ,		3	2	2	
Zirc	1	folt	2	1	0	
Fonyód	–		–	–	–	
Homokszt. györgy	1 ≡		4	3	2	0
Káposvár	–		–	–	–	
Marcali	. ≡		4	3	1	
Siófok	ny =		4	3	3	0
Somogyszob	ny		2	2	0	
Tab	ny *		4	3	3	
Bábolna	2 ∩		4	3	1	
Esztergom	1 ,		4	2	-1	
Kisbér	4 * ≡		3	0	0	
Komárom	ny *		6	4	2	
Tatabánya	ny		5	4	4	
Alcsútdoboz	ny		5	3	1	
Dunaújváros	ny ,		5	3	1	
Martonvásár	.		5	3	2	0
Mór	–		–	–	–	
Nagyhörcsökp.	–		–	–	–	
Szabadbattyán	ny		5	2	0	
Iregszemcse	. ≡		5	2	1	0
Lengyel	.		5	1	0	
Nagykónyi	.		6	3	2	
Szekszárd	2		6	2	1	
Mezőtúr	1 ≡		4	2	1	
Mohács	2 ∩		5	2	0	
Pécs	2 ∩		5	2	1	0
Siklós	4		5	2	2	
Szigetvár	–		–	–	–	
Bp. Lőrinc	3 ∩		4	3	2	0
Bp. Met. Int.	1 ∩ =		5	4	1	0
Bp. Szab. hegy	.		3	2	2	
Cegléd	. ⊔		6	0	-3	0
Dobogókő	.	5	1	1	-1	
Gödöllő	2	folt	3	2	1	0
Királyrét	–	–	–	–	–	
Monor	4		4	2	1	
Nagykáta	4 * ≡		4	2	1	
Örkény	3 ⊔		6	2	1	
Szentendre	ny		4	3	2	

	1979.XII.22. 07 h -ig az utolsó 24 óra adatai					
	csapadék (mm)	hó cm	max. hőmérséklet	min. hőmérséklet	rad. min.	napos órák
Vác	1	folt	4	0	-1	
Vámosmikola	ny ,	folt	4	1	-1	0
Baja	3 ∩		5	3	2	0
Bácsalmás	3		6	3	1	
Izsák	2		6	2	2	
Kalocsa	1		6	1	-1	
Kecskemét	1 =		5	1	0	0
Kiskunf. háza	2		6	2	1	
Kiskunhalas	2		6	3	1	
Kunszentmiklós	3		5	2	1	
Tiszakécske	1 ,		6	1	1	
Balassagyarmat	3 *	6	3	2	-2	
Romhány	ny , ≡	9	2	-2	-3	
Salgótarján	4	folt	4	3	2	
Eger	4		5	4	2	0
Galyatető	16 . *	7	2	1	0	
Gyöngyös	4		6	5	2	
Kékestető	8 . *	10	2	1	1	0
Kompolt	4	folt	4	2	1	0
Lőrinci	4	folt	6	1	-1	
Poroszló	1 *	folt	3	1	1	
Jászapáti	1		4	2	1	
Jászberény	4		4	4	1	
Karcag	5		6	1	-1	
Szolnok	1 =		6	1	0	0
Tiszaroff	2		5	2	0	
Túrkeve	3		7	0	0	0
Kistelek	4		7	2	1	
Makó	.		10	2	0	
Szeged	ny ∩		8	4	2	0
Szentes	5		7	4	2	
Borsodnádasd	4 *	–	3	3	1	
Füged	2 ⊔	3	2	0	-1	
Hidasnémeti	2	3	3	1	0	
Jósvafő	6 ∩	6	4	2	0	0
Lillafüred	.	5	3	0	-1	
Miskolc	3 ⊔ ≡	folt	4	-1	-3	0
Putnok	6 ≡	2	3	0	-1	
Sárospatak	4 *	folt	1	1	-1	0
Szendrőlád	. ∩	5	4	0	0	
Tokaj	3		5	3	2	
Kisvárda	. ⊔ ≡		6	0	-2	0
Mátészalka	. ⊔		8	1	-2	
Nyíregyháza	1 ⊔ =		5	1	-1	0
Nyírlugos	.	folt	9	1	0	
Pátyod	ny ⊔		10	-1	-2	
Tiszabecs	.		8	-1	-2	
Vásárosnamény	. ⊔		7	-1	-2	
Záhony	ny ⊔ =		5	-1	-1	
Berettyóújfalu	ny *		9	1	0	
Debrecen	ny =		9	2	0	1
Hajdúdorog	ny ,		5	1	0	
Hortobágy	3		7	2	1	
Körösszakál	–		–	–	–	
Polgár	3 * ⊔		4	1	1	
Békéscsaba	ny * ∩		9	2	0	2
Mezőhegyes	ny ,		11	2	–	1
Orosháza	–		–	–	–	–
Szarvas	2 * ∩		7	1	0	0
Szeghalom	ny ,		8	2	0	

Árpádtető

KIADJA: ORSZÁGOS METEOROLÓGIAI SZOLGÁLAT

Készíti: Központi Előrejelző Intézet Előrejelző Osztálya — T.: 273 - 018 — Megjelenik naponként — Évi előfizetési díja 1.460 Ft - Megrendelhető: 1024 Budapest, II., Kitaibel Pál u. 1. Telefon: 353-500

Kiadásért felel: az OMSZ elnöke — Szerkesztésért felel: a KEI igazgatója

IDŐJÁRÁSI NAPIJELENTÉS

ЕЖЕДНЕВНЫЙ МЕТЕОРОЛОГИЧЕСКИЙ БЮЛЛЕТЕНЬ · DAILY WEATHER REPORT
BULLETIN QUOTIDIEN DE TEMPS · TÄGLICHER WETTERBERICHT

92. évfolyam 357. szám. + Budapest + 1979. december 23. vasárnap

Az időjárási helyzet és a várható időjárás:

Kontinensünk nyugati, délnyugati részén az északról több hullámban áramló hideg levegő hatására télies az időjárás. Franciaországban és a Benelux-államok vidékén sokfelé havazik, de havazást, hózáport jelentettek Spanyolország néhány körzetéből is. A hőmérséklet általában 3, 8 fokkal marad el ezeken a területeken a legutóbbi évek átlagától. Közép- és Kelet-Európában ugyanakkor a délről érkező enyhe levegő hatására, december második feléhez képest szokatlanul enyhe az idő. Mintegy 4, 8 fokkal van melegebb az évszaknak megfelelőnél. Hétfő estig a Kárpát-medence időjárását még mindig a délről érkező enyhe levegő alakitja, igy lényeges időjárás változás nem várható.

Hazánkban szombaton a Duna vonalától nyugatra egész nap erősen felhős, vagy borult volt az ég, attól keletre viszont sokfelé sütött 5, 8 órán át a nap. A Dunántúlon sokfelé volt eső, zápor és a ma reggel 7 óráig lehullott csapadék mennyisége ott csapadéknyom és 8 mm között váltakozott. Az ország többi részén csak néhány helyen fordult elő jelentéktelen mennyiségü eső. A legmagasabb nappali hőmérséklet a nyugati és északkeleti határvidéken 2, 7, máshol 8, 14 fok között alakult. Ma hajnalra általában +1, +8 fokig hült le a levegő és csak északkeleten fordult elő néhány helyen gyenge fagy. Vasárnap délelőtt változóan, helyenként erősen felhős volt az ég. Egy-két helyről gyenge esőt jelentettek. A hőmérséklet 11 órakor 5, 9 fok között váltakozott.

Ma 12 órakor Budapesten a hőmérséklet 7 fok, a tengerszintre átszámitott légnyomás 1014 mb /761 mm/, alig változik.

Várható időjárás hétfő estig:

Változóan felhős, továbbra is enyhe idő. Legfeljebb néhány helyen jelentéktelen esővel, futó záporral.
Időnként élénk déli szél.
Hajnalban szórványosan köd.
Várható legalacsonyabb éjszakai hőmérséklet: -1, +4,
legmagasabb nappali hőmérséklet hétfőn: általában 6, 11 fok között.

Németh Lajos s. k.

A hőmérséklet napi középértéke és eltérése a 100 évi átlagtól /Budapesten/:

1979. december 22.	8 C°	+7,6 C°

1871 óta ezen a napon Budapesten előfordult

legmagasabb hőmérséklet:	14,1 C° /1971/
legalacsonyabb hőmérséklet:	-19,1 C° /1927/

79.790.

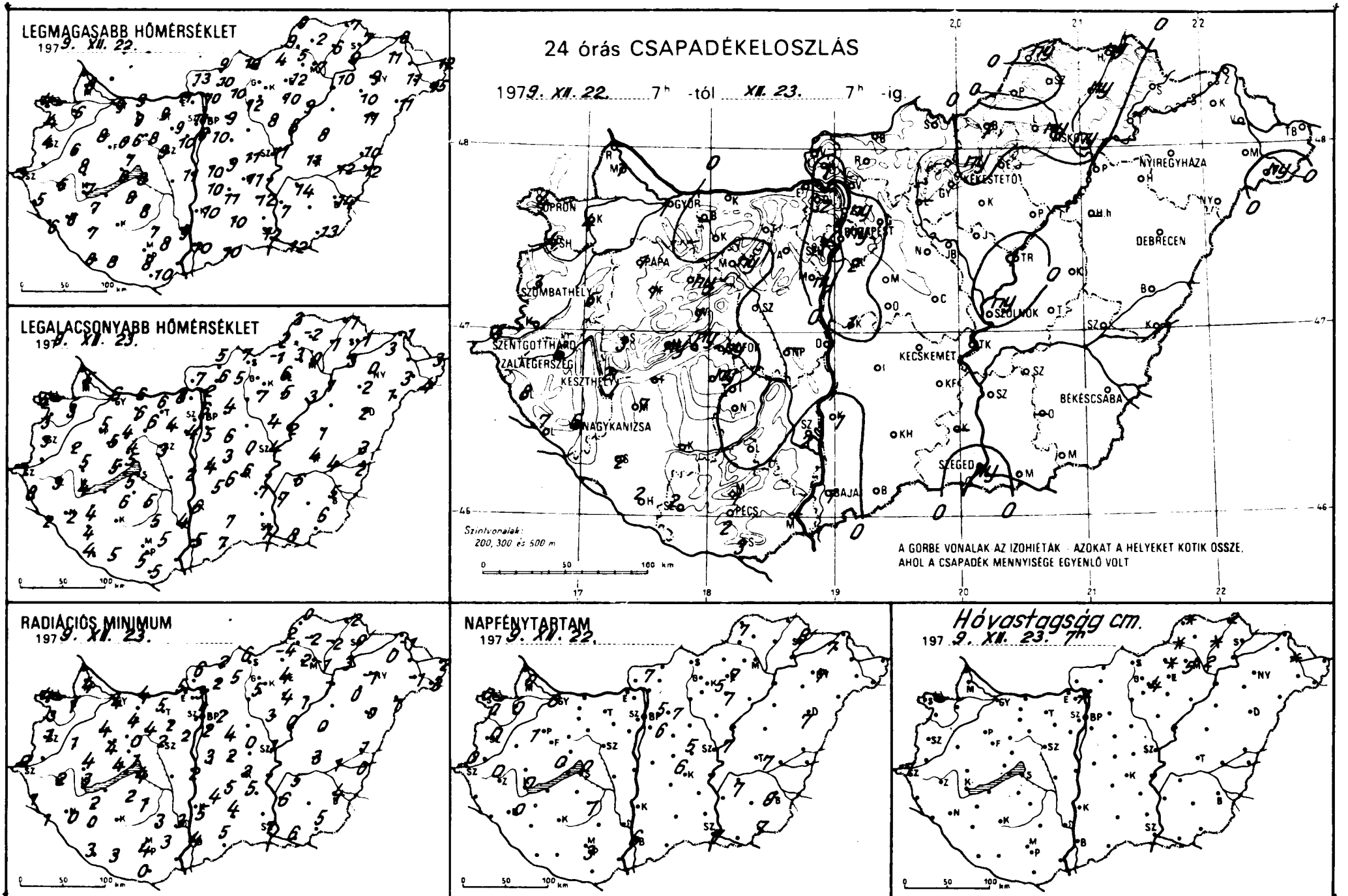
LEGMAGASABB HŐMÉRSÉKLET
1979. XII. 22.
LEGALACSONYABB HŐMÉRSÉKLET
1979. XII. 23.
RADIÁCIÓS MINIMUM
1979. XII. 23.
24 órás CSAPADÉKELOSZLÁS
1979. XII. 22. 7h -tól XII. 23. 7h -ig.
SOPRON
GYŐR
BUDAPEST
KESZTHELY
SZOMBATHELY
SZENTGOTTHÁRD
ZALAEGERSZEG
NAGYKANIZSA
PÉCS
BAJA
SZEGED
KECSKEMÉT
SZOLNOK
DEBRECEN
NYÍREGYHÁZA
BÉKÉSCSABA
Szintvonalak:
200, 300 és 500 m
A GÖRBE VONALAK AZ IZOHIÉTÁK - AZOKAT A HELYEKET KÖTIK ÖSSZE,
AHOL A CSAPADÉK MENNYISÉGE EGYENLŐ VOLT
NAPFÉNYTARTAM
1979. XII. 22.
Hóvastagság cm.
1979. XII. 23. 7h

	1979.XII.23 07 h -ig az utolsó 24 óra adatai					
	csapadék (mm)	hó cm	max. hőmérséklet	min. hőmérséklet	rad. min.	napos órák
Győr	1		9	6	4	0
Kapuvár	4		6	3	1	0
Mosonmagyaróvár	1		8	5	4	0
Rajka	–		–	–	–	
Sopron	4		4	4	4	0
Sopronhorpács	4		4	3	3	0
Káld	5		6	2	1	
Körmend	–		–	–	–	
Szentgotthárd	5 ≡	1	3	1	0	0
Szombathely	3		4	3	1	0
Lenti	8		8	5	1	
Letenye	7 ∩		6	2	1	
Nagykanizsa	6		6	2	0	0
Zalaegerszeg	6		5	3	2	0
Farkasgyepű	1		8	5	4	
Keszthely	2		7	4	3	0
Mencshely	ny		6	5	4	0
Pápa	1		8	5	4	1
Sümeg	3		8	5	4	
Tihany	ny		7	5	1	
Veszprém	1		6	4	–	
Zirc	ny		6	4	0	
Bonyód	–		–	–	–	
Homokszt. györgy	2		8	4	3	
Kaposvár	—		–	–	–	
Marcali	7		7	4	2	
Siófok	ny		8	5	4	0
Somogyszob	2		7	4	0	
Tab	ny		8	6	2	
Bábolna	–		–	–	–	
Esztergom	•		11	8	5	
Kisbér	•		9	6	4	
Komárom	•		9	6	2	
Tatabánya	•		9	6	5	
Alcsútdoboz	•		9	4	2	
Dunaújváros	•		11	2	2	
Martonvásár	ny		10	4	2	5
Mór	ny		8	6	4	
Nagyhörcsökp.	–		–	–	–	
Szabadbattyán	•		9	3	2	
Iregszemcse	•		8	5	1	1
Lengyel	•		7	5	3	
Nagykónyi	•		8	5	3	
Szekszárd	2		9	4	3	
Kalocsa	1		6	5	2	
Mohács	–		–	–	–	
Pécs	2		8	5	4	3
Siklós	3		10	5	0	
Szigetvár	2		8	5	3	
Bp. Lőrinc	2 ∇		10	5	2	6
Bp. Met. Int.	ny		11	6	5	1
Bp. Szab. hegy	1		8	4	4	
Cegléd	•		11	0	0	5
Dobogókő	2	folt	7	3	2	
Gödöllő	•		9	4	2	7
Kiralyret	1		10	2	3	1
Monor	•		10	6	4	
Nagykáta	•		9	3	2	
Orkeny	•		11	6	5	
Szentendre	ny		10	6	5	

	1979.XII.23 07 h -ig az utolsó 24 óra adatai					
	csapadék (mm)	hó cm	max. hőmérséklet	min. hőmérséklet	rad. min.	napos órák
Vác	•		10	6	2	
Vámosmikola	ny		13	7	6	7
Baja	1		10	5	4	6
Bácsalmás	•		10	7	5	
Izsák	•		10	5	4	
Kalocsa	1		10	6	5	
Kecskemét	• ∩		11	6	2	6
Kiskunf. háza	•		12	7	5	
Kiskunhalas	•		10	7	4	
Kunszentmiklós	1		10	4	3	
Tiszakécske	–		–	–	–	
Balassagyarmat	•	folt	9	5	2	
Romhány	•	folt	10	5	5	
Salgótarján	•		10	7	6	
Eger	•		12	6	4	7
Galyatető	•		8	2	2	
Gyöngyös	•	folt	12	7	5	
Kékestető	ny ≡	4	7	1	1	5
Kompolt	•		10	5	4	7
Lőrinci	–		–	–	–	
Poroszló	–		9	3	1	
Jászapáti	•		8	4	3	
Jászberény	•		9	5	2	
Karcag	•		8	1	0	
Szolnok	ny		11	4	1	7
Tiszaroff	1		8	2	0	
Túrkeve	•		11	4	3	7
Kistelek	–		–	–	–	
Makó	•		12	8	6	
Szeged	ny		12	7	7	7
Szentes	•		7	7	6	
Borsodnádasd	1 ∇	folt	4	-1	-4	
Füged	ny ⌐	folt	6	-1	-2	
Hidasnémeti	ny	lóp.	7	-1	-2	
Jósvafő	ny	folt	9	3	0	7
Lillafüred	ny ≡	5	5	3	2	1
Miskolc	ny	2	7	0	-1	2
Putnok	•	folt	9	2	2	
Sárospatak	•		7	1	0	8
Szendrőlád	•		2	-2	-2	
Tokaj	•		9	3	3	
Kisvárda	•		11	3	0	7
Mátészalka	•		11	3	-1	
Nyiregyháza	•		9	0	-1	7
Nyirlugos	•	folt	11	1	1	
Pátyod	ny		15	4	3	
Tiszabecs	•		12	3	2	
Vasárosnamény	–		–	–	–	
Záhony	•		9	-1	-1	
Berettyóújfalu	•		10	3	1	
Debrecen	• ∩ =		11	2	0	7
Hajdúdorog	•		10	2	0	
Hortobágy	–		–	–	–	
Körösszakál	•		12	2	0	
Polgár	•		10	1	1	
Békéscsaba	•		14	5	4	8
Mezőhegyes	•		13	6	5	7
Orosháza	–		–	–	–	–
Szarvas	•		14	6	5	7
Szeghalom	•		12	4	1	

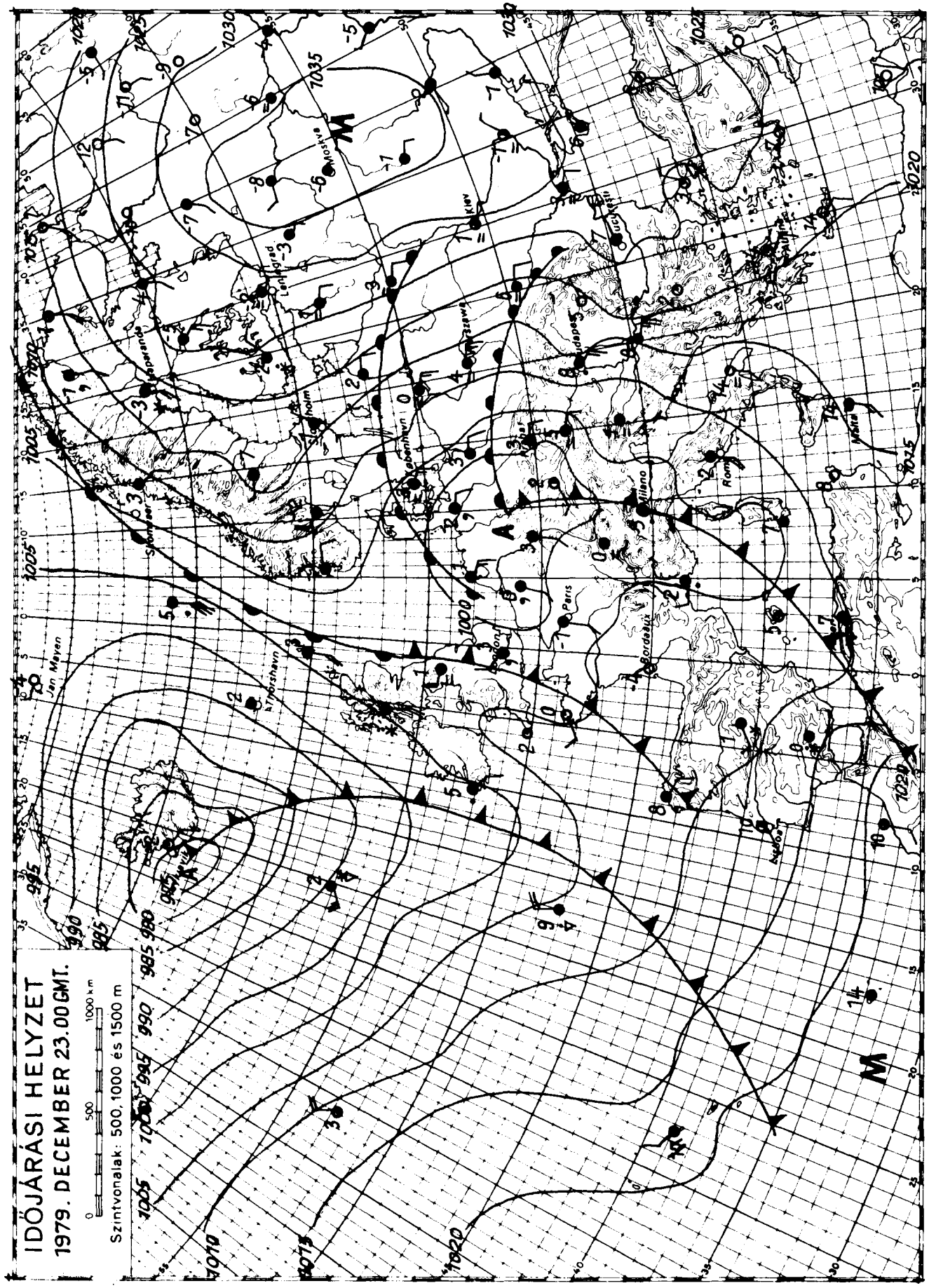

KIADJA: ORSZÁGOS METEOROLÓGIAI SZOLGÁLAT

Készíti: Központi Előrejelző Intézet Előrejelző Osztálya — T.: 273 - 078 — Megjelenik naponként —

Évi előfizetési díja: 1.460.-Ft - Megrendelhető: 1024 Budapest, II., Kitaibel Pál u. 1. Telefon: 353-500

Kiadásért felel: az OMSZ elnöke — Szerkesztésért felel: a KEI igazgatója

IDŐJÁRÁSI NAPIJELENTÉS

ЕЖЕДНЕВНЫЙ МЕТЕОРОЛОГИЧЕСКИЙ БЮЛЛЕТЕНЬ · DAILY WEATHER REPORT
BULLETIN QUOTIDIEN DE TEMPS · TÄGLICHER WETTERBERICHT

92. évfolyam 358. szám. + Budapest + 1979. december 24. hétfő

Az időjárási helyzet és a várható időjárás:

Az Atlanti-óceán fölött nagy kiterjedésü, alacsony nyomású légköri képződmény helyezkedik el. Ennek nyugati peremén hideg, sarkvidéki levegő több hulláma érkezik a Skandináv-félsziget, a Brit-szigetek, valamint kontinensünk nyugati partjai fölé. Hatásukra a felsorolt területeken szeles, csapadékos az idő, és a hőmérséklet 3, 6 fokkal alacsonyabb, mint az évszaknak megfelelő. Ugyanakkor szárazföldünk középső és keleti térségében szokatlanul enyhe az idő, a legmagasabb nappali hőmérséklet 4, 8 fokkal magasabb, mint a sokéves átlag. Keleti irányból a Kárpát-medencét hüvös léghullám közelitette meg, ezért várható, hogy kissé hüvösebbre fordul az idő.

Hazánkban vasárnap túlnyomóan felhős volt az ég, szórványosan eső, futó zápores is kialakult. A déli, délkeleti szél helyenként viharossá fokozódott. A legmagasabb nappali hőmérséklet 6 és 11 fok között volt. Enyhe volt az éjszaka, hajnalban 2, 7 fokot mutattak a hőmérők. Hétfő délelőtt országszerte borult volt az ég, sok helyen esett az eső, néhány helyről esőszitálást jeleztek. A déli, délkeleti szél helyenként megélénkült. A hőmérséklet 11 órakor 4 és 8 fok között volt.

Ma 12 órakor Budapesten a hőmérséklet 7 fok volt, a tengerszintre átszámitott légnyomás 1017 mb /763 mm/, alig változik.

Várható időjárás kedd estig:

Hétfőn túlnyomóan borult ég, kedden helyenként felszakadozó felhőzet.
Eleinte sok helyen, kedden szórványosan eső, az északkeleti országrészben eső, havas eső.
Párás levegő, hajnalban helyenként köd.
Időnként megélénkülő délkeleti, keleti szél.
A várható legalacsonyabb éjszakai hőmérséklet: 0, +5 fok,
legmagasabb nappali hőmérséklet kedden: 3, 8 fok között.

Poór Judit s. k.

A hőmérséklet napi középértéke és eltérése a 100 évi átlagtól /Budapesten/:

1979. december 23.	7,7 C°	+8,4 C°

1871 óta ezen a napon Budapesten előfordult

legmagasabb hőmérséklet:	12,0 C° /1971/
legalacsonyabb hőmérséklet:	-17,6 C° /1879/

79.791.

LEGMAGASABB HŐMÉRSÉKLET

197 9. XII. 23.

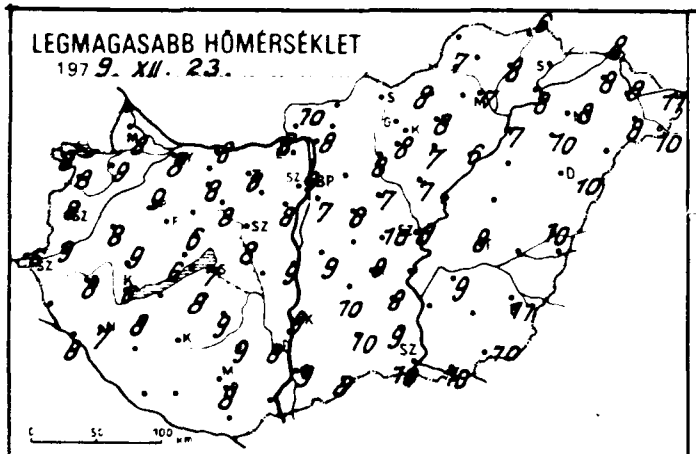

LEGALACSONYABB HŐMÉRSÉKLET

197 9. XII. 24.

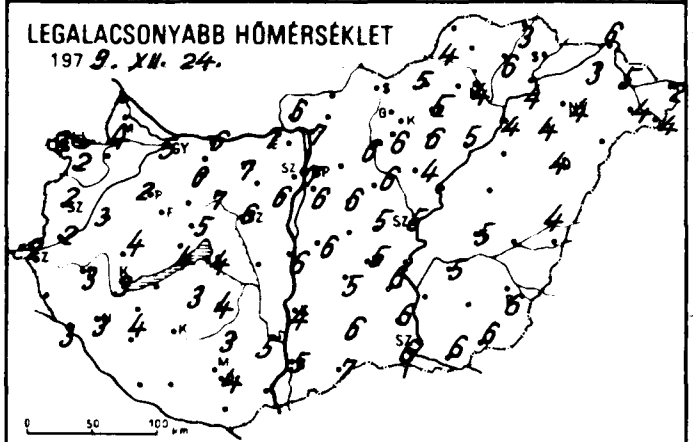

24 órás CSAPADÉKELOSZLÁS

197 9. XII. 23. 7h -tól XII. 24. 7h -ig.

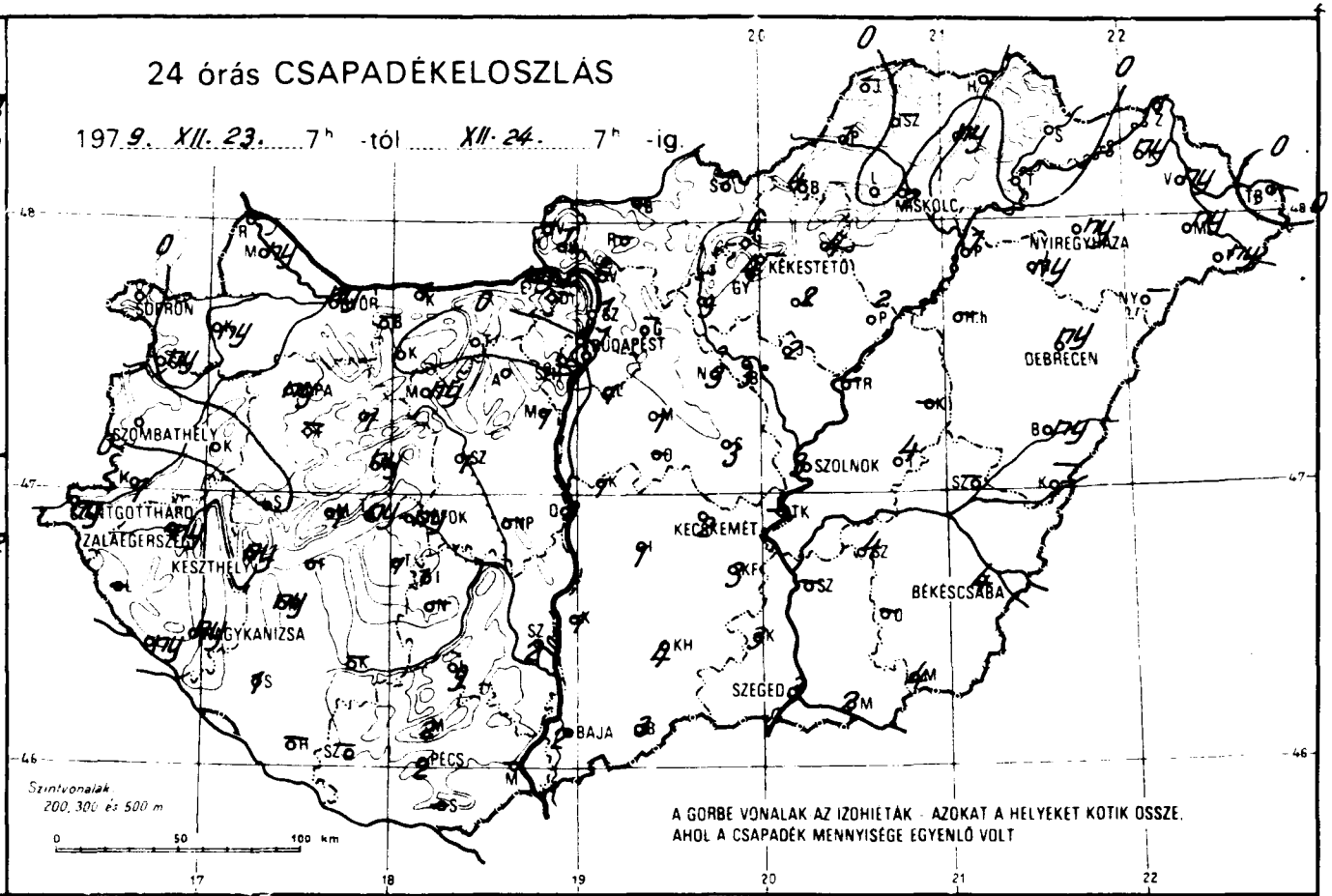

RADIÁCIÓS MINIMUM

197 9. XII. 24.

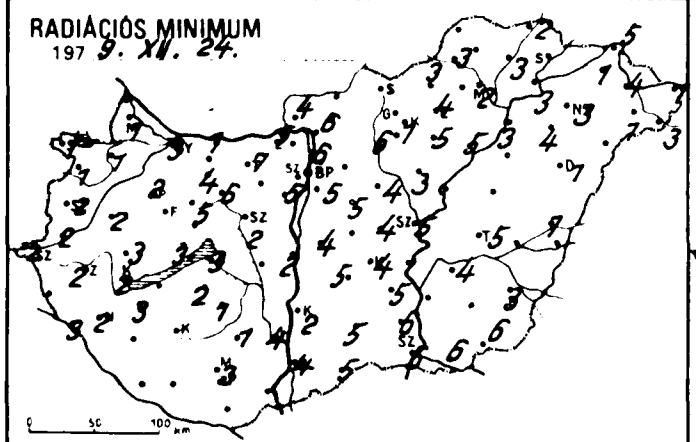

NAPFÉNYTARTAM

197 9. XII. 23.

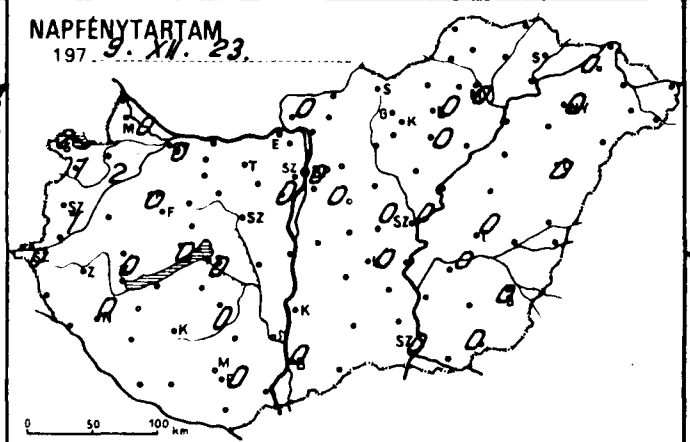

Legerősebb széllökés m/s

197 9. XII. 23.

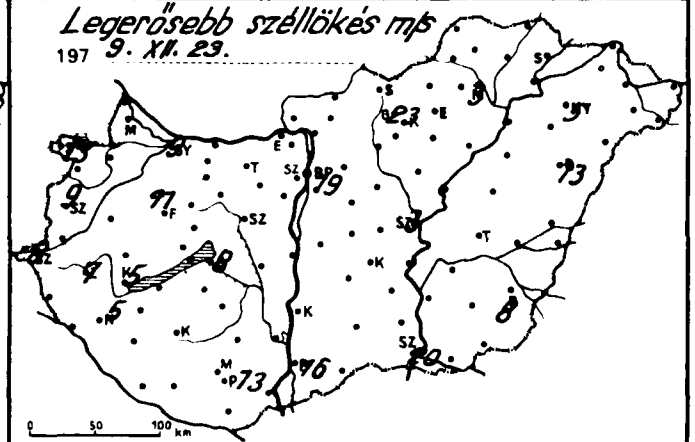

	1979.XII.24 07 h -ig az utolsó 24 óra adatai							1979.XII.24 07 h -ig az utolsó 24 óra adatai						
	csapadék (mm)	hó cm	max. hőmérséklet	min. hőmérséklet	rad. min.	napos órák		csapadék (mm)	hó cm	max. hőmérséklet	min. hőmérséklet	rad. min.	napos órák
Győr	ny		8	5	3	0	Vác	2		8	7	6	
Kapuvár	ny		9	2	1	2	Vámosmikola	1		10	6.	4	0
Mosonmagyaróvár	ny		8	4	1	0	Baja	2		9	5	4	0
Rajka	–		–	–	–		Bácsalmás	3		8	7	5	
Sopron	• =		8	3	1	2	Izsák	1		10	5	5	
Sopronhorpács	ny		8	2	1	1	Kalocsa	1		9	4	2	
Káld	•		8	3	2		Kecskemét	2 ≡		9	5	4	0
Körmend	1		9	2	2		Kiskunf. háza	3		8	6	5	
Szentgotthárd	ny ∀		6	2	2	0	Kiskunhalas	4		10	6	5	
Szombathely	• =		8	2	2	1	Kunszentmiklós	1		9	6	4	
Lenti	–		–	–	–		Tiszakécske	–		–	–	–	
Letenye	ny		8	3	3		Balassagyarmat	–		–	–	–	
Nagykanizsa	ny		7	3	2	0	Romhány	–		–	–	–	
Zalaegerszeg	ny		8	3	2		Salgótarján	–		–	–	–	
Farkasgyepü	–		–	–	–		Eger	4		8	5	4	0
Keszthely	ny		6	3	2	0	Galyatető	6	folt	3	2	1	0
Mencshely	1		6	4	3	0	Gyöngyös	4		8	6	1	
Pápa	ny		9	2	2	0	Kékestető	–		–	–	–	–
Sümeg	•		9	4	3		Kompolt	2		7	6	5	0
Tihany	ny		7	4	2		Lőrinci	3		8	6	6	
Veszprém	ny		6	5	5		Poroszló	2		6	5	5	
Zirc	1		6	4	4		Jászapáti	2		7	4	3	
Fonyód	–		–	–	–		Jászberény	3		7	6	4	
Homokszt. györgy	–		–	–	–	–	Karcag	–		–	–	–	
Kaposvár	–		–	–	–		Szolnok	3		8	5	5	0
Marcali	ny		8	4	3		Tiszaroff	–		–	–	–	
Siófok	ny		7	4	3	0	Túrkeve	4		8	5	5	0
Somogyszob	1		–	–	–		Kistelek	3 ∀		9	6	6	
Tab	1		8	3	2		Makó	2		10	6	6	
Bábolna	–		–	–	–		Szeged	3		10	6	6	0
Esztergom	ny		8	7	5		Szentes	–		–	–	–	
Kisbér	•		8	6	4		Borsodnádasd	4 ∀		8	5	3	
Komárom	1		8	6	1		Füged	ny		8	6	3	
Tatabánya	•		8	7	7		Hidasnémeti	•	lep.	6	3	2	
Alcsútdoboz	–		–	–	–		Jósvafő	–		–	–	–	–
Dunaújváros	2		9	6	3		Lillafüred	•		4	3	2	
Martonvásár	1		8	6	5	0	Miskolc	2 =		7	4	2	0
Mór	ny		8	7	6		Putnok	1		7	4	3	
Nagyhörcsökp.	–		–	–	–		Sárospatak	–		–	–	–	–
Szabadbattyán	1		8	6	2		Szendrőlád	–		–	–	–	
Tregszemcse	1		9	4	1	0	Tokaj	•		8	4	3	
Lengyel	9		9	3	1		Kisvárda	ny		8	3	1	0
Nagykónyi	–		–	–	–		Mátészalka	ny		8	4	1	
Szekszárd	2		8	5	4		Nyiregyháza	ny ∀		8	4	3	0
Árpádtető	2		7	5	1		Nyirlugos	–		–	–	–	
Mohács	–		–	–	–		Pátyod	ny		10	4	3	
Pécs	2		8	4	3	0	Tiszabecs	•		11	2	1	
Siklós	–		–	–	–		Vásárosnamény	ny		8	5	4	
Szigetvár	–		–	–	–		Záhony	1		8	6	5	
Bp. Lőrinc	1		7	6	5	0	Berettyóújfalu	ny ∀		10	4	1	
Bp. Met. Int	1		9	7	6	0	Debrecen	ny =		10	4	1	0
Bp. Szab. hegy	• ≡		6	4	4		Hajdúdorog	ny		10	4	4	
Cegléd	3		10	5	4	0	Hortobágy	–		–	–	–	
Dobogókő	–		–	–	–		Kórósszakal	–		–	–	–	
Gödöllő	–		–	–	–	–	Polgar	1		7	4	3	
Királyrét	–		–	–	–		Békéscsaba	4		11	5	3	0
Monor	1		8	6	5		Mezőhegyes	4		10	6	6	0
Nagykata	3		7	6	4		Orosháza	–		–	–	–	–
Orkény	–		–	–	–		Szarvas	4		9	5	4	0
Szentendre	1		8	7	6		Szeghalom	–		–	–	–	

KIADJA: ORSZÁGOS METEOROLÓGIAI SZOLGÁLAT
Készíti: Központi Előrejelző Intézet Előrejelző Osztálya – T 273 - 078 — Megjelenik naponként
Előfizetési díja 1460 Ft. Megrendelhető: 1024 Budapest, II. Kitaibel Pál u. 1. Telefon: 353-500
Kiadásért felel az OMSZ elnöke – Szerkesztésért felel a KEI igazgatója

IDŐJÁRÁSI NAPIJELENTÉS

ЕЖЕДНЕВНЫЙ МЕТЕОРОЛОГИЧЕСКИЙ БЮЛЛЕТЕНЬ · DAILY WEATHER REPORT
BULLETIN QUOTIDIEN DE TEMPS · TÄGLICHER WETTERBERICHT

92. évfolyam 359. szám. + Budapest + 1979. december 25. kedd

Az időjárási helyzet és a várható időjárás:

Kedden délelőtt Norvégia déli részétől Dánián, az NSzK-án és az NDK-án át Ausztria és Csehország területén, Lengyelország nyugati felén, valamint Magyarország északnyugati harmadán sok helyen esett az eső. A Fekete- és a Kaspi-tenger térségét igen hideg levegő árasztotta el és havazást okozott. Egy-egy kisebb területről a Szovjetunió északnyugati részéről is jelentettek gyenge havazást. Európa többi részén párás, csendes, enyhe idő volt.

Magyarországon általában már hétfőn is borult, vagy legalább erősen felhős idő volt. Az északkeleti megyék kivételével gyakran esett az eső. Ennek ellenére a hőmérséklet csúcsértéke általában 5 és 10 fok között volt. Sőt előfordult 11, 12 fok is. Igy nem csoda, hogy hó Magyarországon már a hegyekben is alig fordul elő. Hétfő és kedd reggel 7 óra között keleten általában 1 és 4, északnyugaton általában 5 és 10 mm közötti mennyiségü csapadék hullott. Kedd hajnalra az ország legnagyobb részén csak 1, 6, északkeleten viszont 0, -3 fokig süllyedt a hőmérséklet. Kedden délelőtt már csak az északnyugati országrészben volt nagyobb területen gyenge eső, sőt egy-két helyen a nap is kisütött. Viszont az ország legnagyobb részén egész délelőtt borult maradt az ég. A hőmérséklet 11 órakor általában 2 és 5 fok között volt.

Ma 12 órakor Budapesten a hőmérséklet 4 fok, a tengerszintre átszámitott légnyomás 1025 mb /769 Hgmm/, alig változik.

Várható időjárás szerda estig:

Elsősorban az ország délkeleti felén időnként felszakadozó felhőzet.
Elszórtan jelentéktelen eső, esetleg hószállingózás.
Az esti óráktól sok helyen köd.
Túlnyomóan gyenge, helyenként mérsékelt változó irányú szél.
A várható legalacsonyabb éjszakai hőmérséklet általában 0, +5, délkeleten +1, -4 fok között.
A legmagasabb nappali hőmérséklet szerdán a tartósan ködös helyeken 0, +3, máshol 3, 8 fok között.

Aigner Szilárd s. k.

A hőmérséklet napi középértéke és eltérése a 100 évi átlagtól /Budapesten/:

1979. december 24.	+7,4 C°	+7,8 C°

1871 óta ezen a napon Budapesten előfordult

legmagasabb hőmérséklet:	12,1 C° /1958/
legalacsonyabb hőmérséklet:	-18,2 C° /1879/

79.806.

LEGMAGASABB HŐMÉRSÉKLET
1979. XII. 24.

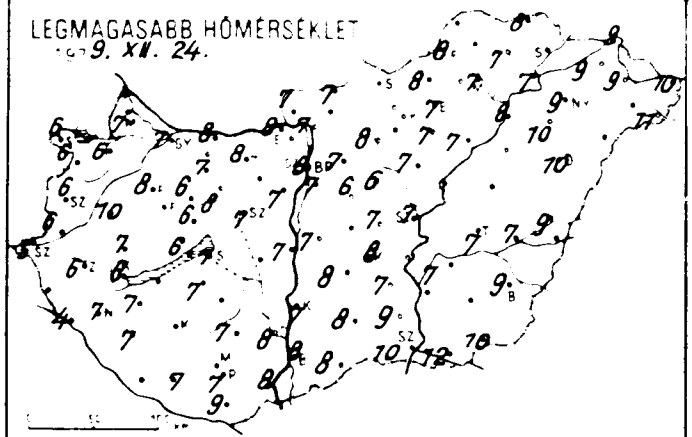

LEGALACSONYABB HŐMÉRSÉKLET
1979. XII. 25.

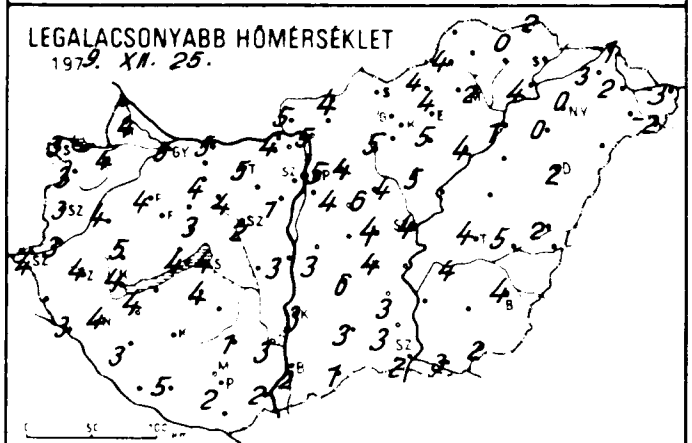

24 órás CSAPADÉKELOSZLÁS

1979. XII. 24. 7^{h} -tól XII. 25. 7^{h} -ig

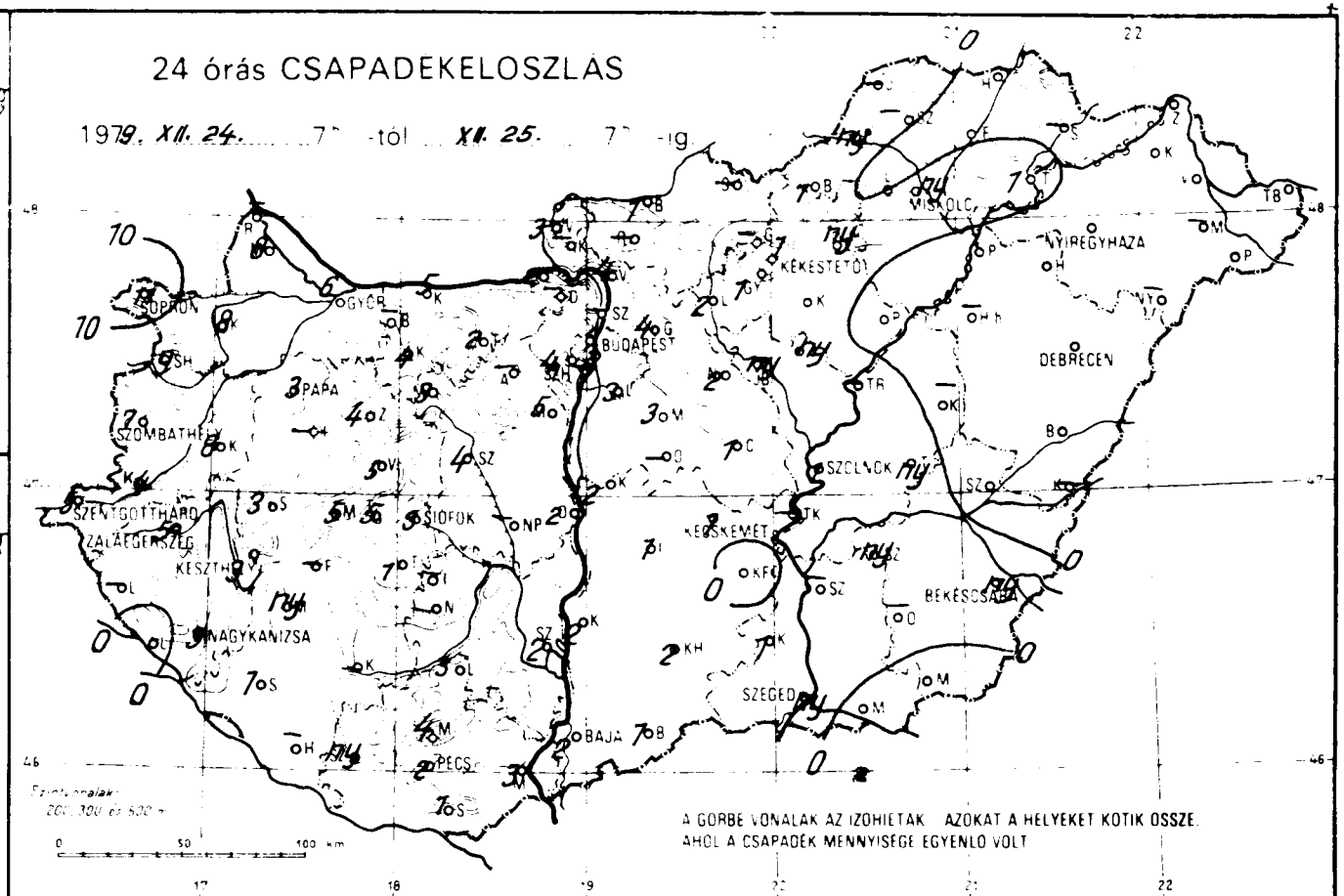

A GÖRBE VONALAK AZ IZOHIETÁK AZOKAT A HELYEKET KÖTIK ÖSSZE, AHOL A CSAPADÉK MENNYISÉGE EGYENLŐ VOLT

RADIÁCIÓS MINIMUM
1979. XII. 25.

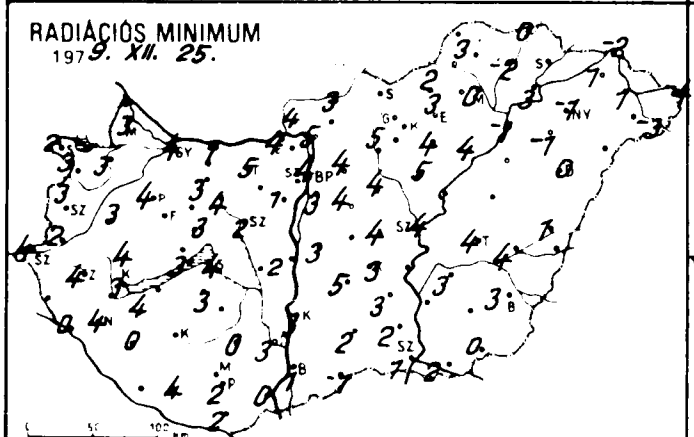

NAPFÉNYTARTAM
1979. XII. 24.

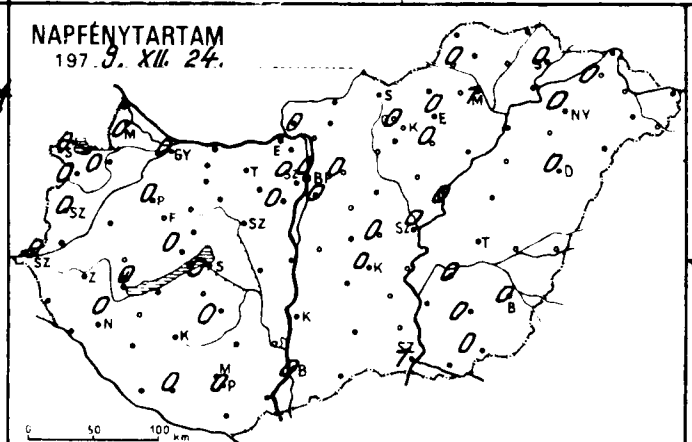

Legnagyobb szélsebességek
1979. XII. 24.

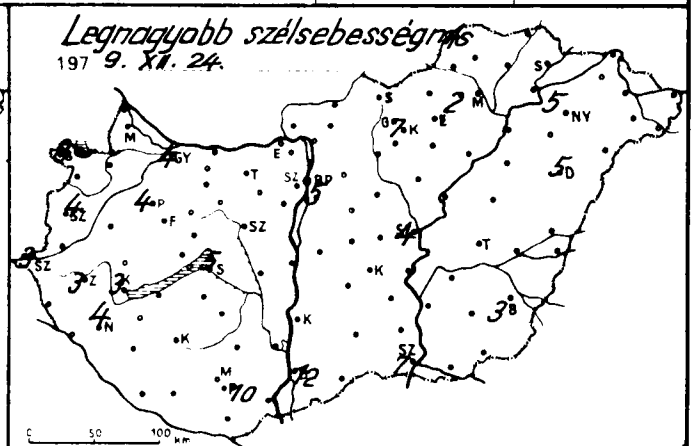

	1979.XII.25 07 h -ig az utolsó 24 óra adatai					
	csapadék (mm)	hó cm	max. hőmérséklet	min. hőmérséklet	rad. min.	napos órák
Győr	6		7	5	4	0
Kapuvár	8		6	4	3	0
Mosonmagyaróvár	8		7	4	3	0
Rajka	–		–	–	–	
Sopron	11		6	3	2	0
Sopronhorpács	9		6	3	3	0
Káld	8 ,		10	4	3	
Körmend	4		6	3	2	
Szentgotthárd	5		5	4	4	0
Szombathely	7		6	3	3	0
Lenti	–		–	–	–	
Letenye	•		4	3	0	
Nagykanizsa	3		7	4	4	0
Zalaegerszeg	5 =		6	4	4	
Farkasgyepű	–		–	–	–	
Keszthely	3		6	4	3	0
Meneshely	5		5	3	2	0
Pápa	3		8	4	4	0
Sümeg	3 ,		7	5	4	
Tihany	5		6	4	3	
Veszprém	5		6	3	3	
Zirc	4		6	2	2	
Fonyód	–		–	–	–	
Homokszt. György	–		–	–	–	–
Kaposvár	•		–	–	–	
Marcali	ny ,		7	4	4	
Siófok	3		7	4	4	0
Somogyszob	1		7	3	0	
Tab	1		7	4	3	
Bábolna	–		–	–	–	
Esztergom	2		8	4	4	
Kisber	4 ≡		7	4	3	
Komárom	5		8	5	1	
Tatabánya	2 V		8	5	5	
Alcsutdoboz	–		–	–	–	
Dunaújváros	2		7	3	2	
Martonvásár	5 V		7	1	1	0
Mór	3		8	4	4	
Nagyhörcsökp.	–		–	–	–	
Szabadbattyán	4		7	2	2	
Iregszemcse	–		–	–	–	
Lengyel	3		7	1	0	
Nagykónyi	–		–	–	–	
Szekszárd	2		8	3	3	
Árpádtető	4		5	1	0	
Mohács	3		8	2	0	
Pécs	2		7	2	2	0
Siklós	1 ,		9	–	2	
Szigetvár	ny ,		7	5	4	
Bp. Lőrinc	3		7	4	3	0
Bp. Met. Int.	3		8	5	4	0
Bp. Szab. hegy	4 ,		7	2	2	
Cegléd	1 ,		7	4	4	0
Dabogoko	–		–	–	–	
Gödöllő	4 ≡		7	4	4	0
Kiralyret	–		–	–	–	
Mónor	3		6	6	4	
Nagykata	2		6	4	4	
Orkeny	–		–	–	–	
Szentendre	–		–	–	–	

	1979.XII.25 07 h -ig az utolsó 24 óra adatai					
	csapadék (mm)	hó cm	max. hőmérséklet	min. hőmérséklet	rad. min.	napos órák
Vác	4 ≡		7	5	5	
Vámosmikola	3		7	5	4	0
Baja	2		8	2	1	0
Bácsalmás	1		8	1	–1	
Izsák	1		8	6	5	
Kalocsa	2		7	3	3	
Kecskemét	1 =		8	4	3	0
Kiskunf. háza	•		7	3	3	
Kiskunhalas	2 ,		8	3	2	
Kunszentmiklos	2		7	3	3	
Tiszakécske	–		–	–	–	
Balassagyarmat	1 ≡		7	5	4	
Romhány	–		–	–	–	
Salgótarján	–		–	–	–	
Eger	ny ,		7	4	3	0
Galyatető	–		–	–	–	
Gyöngyös	1		7	5	5	
Kékestető	1 ≡		4	0	0	0
Kompolt	ny ,		7	5	4	0
Lőrinci	2		8	5	5	
Poroszlo	•		7	4	4	
Jászapáti	ny =		7	5	5	
Jászbereny	ny		7	5	4	
Karcag	–		–	–	–	
Szolnok	1 =		7	4	4	0
Tiszaroff	–		–	–	–	
Turkeve	ny		7	4	4	0
Kistelek	1		9	3	2	
Makó	•		12	3	2	
Szeged	ny =		10	2	1	1
Szentes	–		–	–	–	
Borsodnadasd	1		8	4	2	
Fugöd	•		7	0	–2	
Hidasnemeti	•		8	2	0	
Josvafö	–		–	–	–	–
Lillafured	•		6	3	3	
Miskolc	ny =		7	2	0	1
Putnok	ny ,		8	4	3	
Sarospatak	–		–	–	–	–
Szendrolad	–		–	–	–	
Tokaj	• ≡		8	0	0	
Kisvarda	• ≡		9	3	1	0
Mateszalka	–		–	–	–	
Nyiregyhaza	•		9	0	–1	0
Nyirlugos	–		–	–	–	
Patyod	•		11	–2	–3	
Tiszabecs	•		10	–3	–4	
Vasarosnameny	• ≡		9	2	1	
Zahony	•		9	–1	–2	
Berettyoujfalu	•		9	2	1	
Debrecen	• ≡		10	2	0	0
Hajdudorog	• ≡		10	0	–1	
Hortobagy	–		–	–	–	
Korosszakal	–		–	–	–	
Polgar	•		8	1	–1	
Bekescsaba	ny		9	4	3	0
Mezohegyes	•		10	2	0	0
Orosháza	–		–	–	–	–
Szarvas	ny		7	4	3	0
Szeghalom	•		7	5	4	

KIADJA: ORSZÁGOS METEOROLÓGIAI SZOLGÁLAT

Készült: Központi Előrejelző Intézet Előrejelző Osztálya — T.: 273 - 070 — Megjelenik naponként —

Előfizetési díja 1400 Ft. Megrendelhető: 1024 Budapest, II., Kitaibel Pál u. 1. Telefon: 353-500

Kiadásért felel: az OMSZ elnöke — Szerkesztésért felel: a KEI igazgatója

IDŐJÁRÁSI NAPIJELENTÉS

ЕЖЕДНЕВНЫЙ МЕТЕОРОЛОГИЧЕСКИЙ БЮЛЛЕТЕНЬ • DAILY WEATHER REPORT
BULLETIN QUOTIDIEN DE TEMPS • TÄGLICHER WETTERBERICHT

92. évfolyam 360. szám. + Budapest + 1979. december 26. szerda

Az időjárási helyzet és a várható időjárás:

Északnyugat-Észak-Európában a különböző hőmérsékletü óceáni léghullámok változékony, szeles, többfelé csapadékos időjárást okoznak. A Balkán-félszigeten és Törökországban a hideg levegő hatására szórványosan esik az eső, néhány helyen havazik és a hőmérséklet jelentősen csökken. Nyugat- Közép- és Kelet-Európában magas nyomású légköri képződmény helyezkedik el. Igy ezeken a területeken változóan felhős, párás, helyenként ködös az idő. A legmagasabb nappali hőmérséklet kedden Közép- és Észak-Európában általában 1, 6 fokkal volt magasabb, mint a sokévi átlag.

Hazánkban kedden a déli országrészben helyenként néhány órára kisütött a nap. Az ország többi részén borult maradt az ég. Elsősorban a nyugati, északnyugati megyékben több helyen volt eső, szitálás. A lehullott csapadék mennyisége seholsem haladta meg a 2 mm-t. A hőmérséklet napközben 3, 8 fokig emelkedett. Szerda hajnalra az északkeleti és a délkeleti megyékben +1, -2, máshol 0, +4 fokig hült le a levegő. Ma délelőtt a déli országrészben gyengén volt felhős az ég. Az ország többi részén borult, párás, néhány helyen ködös idő volt. Egy-két helyről kisebb esőt, szitálást jelentettek. A hőmérséklet 11 órakor az ország területén +1, +5 fok között váltakozott.

Ma 12 órakor Budapesten a hőmérséklet 3 fok, a tengerszintre átszámitott légnyomás 1031 mb /773 Hgmm/, mérsékelten emelkedik.

Várható időjárás csütörtök estig:

Változóan, jobbára erősen felhős, párás, helyenként ködös idő.
Néhány helyen kisebb eső, havas eső.
Gyenge, napközben kissé megélénkülő változó irányú szél.
Várható legalacsonyabb éjszakai hőmérséklet: általában -2, +3 fok között, néhány derültebb helyen -5 fok közelében,
legmagasabb nappali hőmérséklet csütörtökön: 5 fok körül.

Vadkerti Ferenc s. k.

A hőmérséklet napi középértéke és eltérése a 100 évi átlagtól /Budapesten/:

1979. december 25.	5,7 C°	+6,4 C°

1871 óta ezen a napon Budapesten előfordult

legmagasabb hőmérséklet:	10,1 C°	/1958/
legalacsonyabb hőmérséklet:	-20,6 C°	/1879/

79.807.

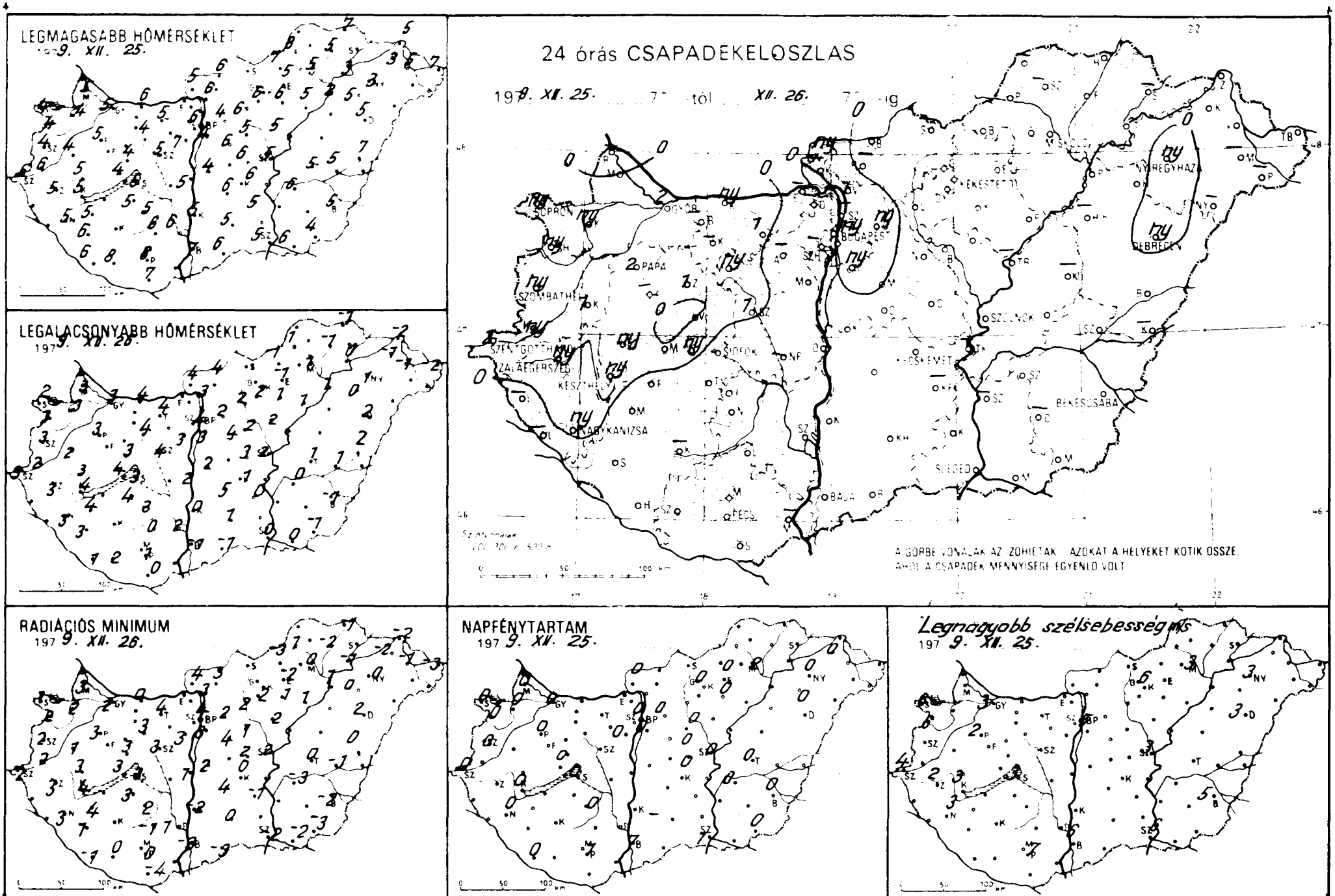
LEGMAGASABB HŐMÉRSÉKLET
19 9. XII. 25.
LEGALACSONYABB HŐMÉRSÉKLET
19 9. XII. 26.
24 órás CSAPADÉKELOSZLÁS
19 9. XII. 25. tól XII. 26. ig
A GÖRBE VONALAK AZ ZOHIETAK AZOKAT A HELYEKET KÖTIK ÖSSZE,
AHOL A CSAPADÉK MENNYISÉGE EGYENLŐ VOLT
RADIÁCIÓS MINIMUM
19 9. XII. 26.
NAPFÉNYTARTAM
19 9. XII. 25.
Legnagyobb szélsebesség
19 9. XII. 25.

	1979.XII.26. 07 h -ig az utolsó 24 óra adatai					
	csapadék (mm)	hó cm	max. hőmérséklet	min. hőmérséklet	rad. min.	napos órák
Győr	2		5	3	2	0
Kapuvár	ny		4	3	2	0
Mosonmagyaróvár	•		5	3	3	0
Rajka	–		–	–	–	
Sopron	ny =		4	2	1	0
Sopronhorpács	ny		4	3	2	0
Káld	1 ,		4	2	1	
Körmend	ny		6	2	2	
Szentgotthárd	2 =		6	3	2	0
Szombathely	ny =		4	3	2	0
Lenti	–		–	–	–	
Letenye	–		–	–	–	
Nagykanizsa	ny		5	3	3	0
Zalaegerszeg	ny		5	3	3	
Farkasgyepű	–		–	–	–	
Keszthely	ny ≡		5	4	4	0
Meneshely	•		4	2	1	0
Pápa	2 =		5	3	3	0
Sümeg	ny ,≡		5	3	3	
Tihany	ny		4	4	3	
Veszprém	• =		4	3	3	
Zirc	1 ≡		4	2	2	
Bonyod	–		–	–	–	
Homokszt. györgy	•		6	1	-1	0
Kaposvár	–		–	–	–	
Marcali	•		5	4	4	
Siófok	• =		5	3	3	0
Somogyszob	•		6	3	1	
Tab	•		5	4	3	
Babolna	–		–	–	–	
Esztergom	–		–	–	–	
Kisber	–		–	–	–	
Komarom	ny ,		6	4	0	
Tatabanya	1		5	4	4	
Alcsutdoboz	–		–	–	–	
Dunaujvaros	•		5	2	1	
Martonvasar	•		7	3	3	0
Mor	ny		4	4	3	
Nagyhorcsokp	–		–	–	–	
Szabadbattyan	1		5	4	3	
Iregszemcse	•		5	3	2	0
Lengyel	•		6	0	-1	
Nagykonyi	–		–	–	–	
Szekszard	•		6	2	1	
Vajszló	•		5	-1	-2	
Mohács	–		–	–	–	
Pecs	•		6	1	0	1
Siklos	•		7	0	-4	
Szigetvar	•		8	2	0	
Bp. Lőrinc	ny , =		4	3	3	0
Bp. Met. Int.	ny ,		6	4	4	0
Bp. Szab. hegy	–		–	–	–	–
Cegled	•		6	3	2	0
Dobogokő	–		–	–	–	
Godollo	ny ≡ ,		4	2	2	0
Kiralyret	–		–	–	–	
Monor	•		6	4	4	
Nagykata	• ≡		5	2	1	0
Orkeny	–		–	–	–	
Szentendre	–		–	–	–	

	1979.XII.26. 07 h -ig az utolsó 24 óra adatai					
	csapadék (mm)	hó cm	max. hőmérséklet	min. hőmérséklet	rad. min.	napos órák
Vác	1 ,		6	3	3	
Vámosmikola	ny ≡		5	4	4	0
Baja	•		7	-1	-3	7
Bacsalmás	•		6	-1	-3	
Izsák	•		6	5	4	
Kalocsa	•		5	0	-2	
Kecskemet	•		6	1	0	0
Kiskunf. háza	–		–	–	–	
Kiskunhalas	•		5	1	0	
Kunszentmiklos	•		4	2	2	
Tiszakecske	–		–	–	–	
Balassagyarmat	•		6	4	3	
Romhany	–		–	–	–	
Salgotarjan	–		–	–	–	
Eger	• ≡		5	-1	-2	0
Galyatető	• ≡		5	-1	-3	
Gyongyos	•		6	2	2	
Kekestető	• ≡	folt	2	-2	-3	0
Kompolt	•		6	1	1	0
Lorinci	• ≡		6	2	2	
Poroszlo	•		5	1	1	
Jaszapati	•		5	2	2	
Jaszbereny	•		5	2	2	
Karcag	–		–	–	–	
Szolnok	• =		5	2	2	0
Tiszaroff	–		–	–	–	
Turkeve	•		5	1	0	0
Kistelek	•		5	0	-1	
Mako	•		6	0	-2	
Szeged	• =		5	0	-2	1
Szentes	–		–	–	–	
Borsodnádasd	•		7	-1	-3	
Fugod	•		5	-1	-2	
Hidasnemeti	•		7	-1	-1	
Josvafo	–		–	–	–	–
Lillafured	• ≡		4	1	0	
Miskolc	• =		5	1	0	2
Putnok	•		8	1	1	
Sarospatak	–		–	–	–	–
Szendrolad	–		–	–	–	
Tokaj	• =		3	0	-1	
Kisvarda	• ≡		3	-1	-2	0
Mateszalka	–		–	–	–	
Nyiregyhaza	ny , =		3	1	0	0
Nyirlugos	–		–	–	–	
Patyod	–		–	–	–	
Tiszabecs	•		7	-2	-3	
Vasarosnameny	•		5	-1	-1	
Zahony	• ≡		5	-2	-2	
Berettyoujfalu	•		7	2	0	
Debrecen	ny , =		5	2	2	0
Hajdudorog	• ≡		5	0	0	
Hortobagy	–		–	–	–	
Korosszakal	–		–	–	–	
Polgar	• ≡		2	1	1	
Bekescsaba	• ≡ =		5	-1	-2	0
Mezohegyes	•		4	-1	-3	0
Orosháza	–		–	–	–	–
Szarvas	• ≡		6	0	-3	0
Szeghalom	• ≡		5	1	-1	

KIADJA: ORSZÁGOS METEOROLÓGIAI SZOLGÁLAT
Készíti: Központi Előrejelző Intézet Előrejelző Osztálya – T. 273 - 078 – Megjelenik naponként
Előfizetési díja 1 évre 144 Ft. Megrendelhető: 1024 Budapest, II. Kitaibel Pál u. 1. Telefon: 353-500
Kiadásért felel: az OMSZ elnöke. Szerkesztésért felel: a KEI igazgatója

IDŐJÁRÁSI NAPIJELENTÉS

ЕЖЕДНЕВНЫЙ МЕТЕОРОЛОГИЧЕСКИЙ БЮЛЛЕТЕНЬ · DAILY WEATHER REPORT
BULLETIN QUOTIDIEN DE TEMPS · TÄGLICHER WETTERBERICHT

92. évfolyam 361. szám. + Budapest + 1979. december 27. csütörtök

Az időjárási helyzet és a várható időjárás:

Csütörtökön délelőtt a Pireneusi-félszigettől a Kola-félszigetig 500-800 km széles sávban igen erős déli, délnyugati irányú szél fújt. Sok helyen esett az eső. Gyakoriak voltak a záporok. Finnországban és környékén havazott. Szórványos, gyenge esőt jelentettek még Észak-Olaszországból és a Kaspi-, valamint a Fekete-tenger közötti területről. Európa többi részén napok óta párás, sok helyen tartósan ködös, csendes idő van.

Szerdán Magyarország nagyobb részén egész nap borult maradt az ég és erősen párás a levegő, de az ország déli felében néhány órára kisütött a nap. Csapadék csupán a nyugati, északi megyékben fordult elő. A mennyisége sehol sem számottevő. A hőmérséklet csúcsértéke +1 és +6 fok között volt. Csütörtökön hajnalra általában 0, +3 fokig hült le a levegő és délelőtt lényegesen nem változott a hőmérséklet. Ugyanis végig erősen párás, túlnyomóan borult idő volt. Néhány helyen szállingózott a hó.

Ma 12 órakor Budapesten a hőmérséklet 3 fok, a tengerszintre átszámított légnyomás 1033 mb /775 Hgmm/, alig változik.

Várható időjárás péntek estig:

Általában borult, vagy erősen felhős és erősen párás, helyenként tartósan ködös idő.
Néhány helyen szemerkélő havas eső, hószállingózás, általában gyenge, vagy mérsékelt, pénteken napközben az ország nyugati részén megélénkülő déli szél.
A várható legalacsonyabb éjszakai hőmérséklet -3, +2, a legmagasabb nappali hőmérséklet pénteken általában 2, 6 fok között, a tartósan ködös helyeken 0 fok körül.

Aigner Szilárd s. k.

TÁVOLABBI KILÁTÁSOK SZOMBATTÓL - KEDDIG:

Eleinte túlnyomóan borult idő, párásság, köd, később a felhőzet időnként felszakadozik.
Jelentős mennyiségü csapadék az időszak közepén várható.
Legalacsonyabb hajnali hőmérséklet eleinte -2, +3, később 0, -5 fok között.
Legmagasabb nappali hőmérséklet eleinte +2, +7, később -1, +4 fok között.
Jelentős mennyiségü /legalább 5 mm/ csapadék az ország területének 60 százalékán várható.

KÖZÉPTÁVÚ ELŐREJELZŐ OSZTÁLY

A hőmérséklet napi középértéke és eltérése a 100 évi átlagtól /Budapesten/:

1979. december 26.	+4,3 C°	+4,7 C°

1871 óta ezen a napon Budapesten előfordult

legmagasabb hőmérséklet:	9,8 C° /1915/	
legalacsonyabb hőmérséklet:	-15,5 C° /1887/	79.808.

LEGMAGASABB HŐMÉRSÉKLET
1979. XII. 26.

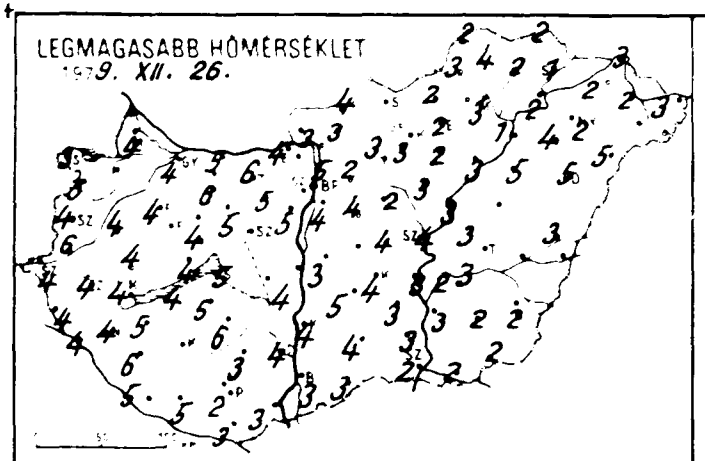

LEGALACSONYABB HŐMÉRSÉKLET
1979. XII. 27.

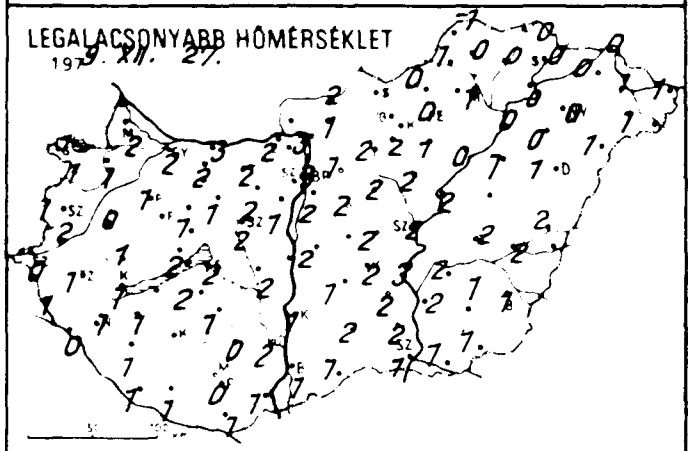

24 órás CSAPADÉKELOSZLAS

1979. XII. 26. 7[illegible]-tól XII. 27. 7[illegible]-ig

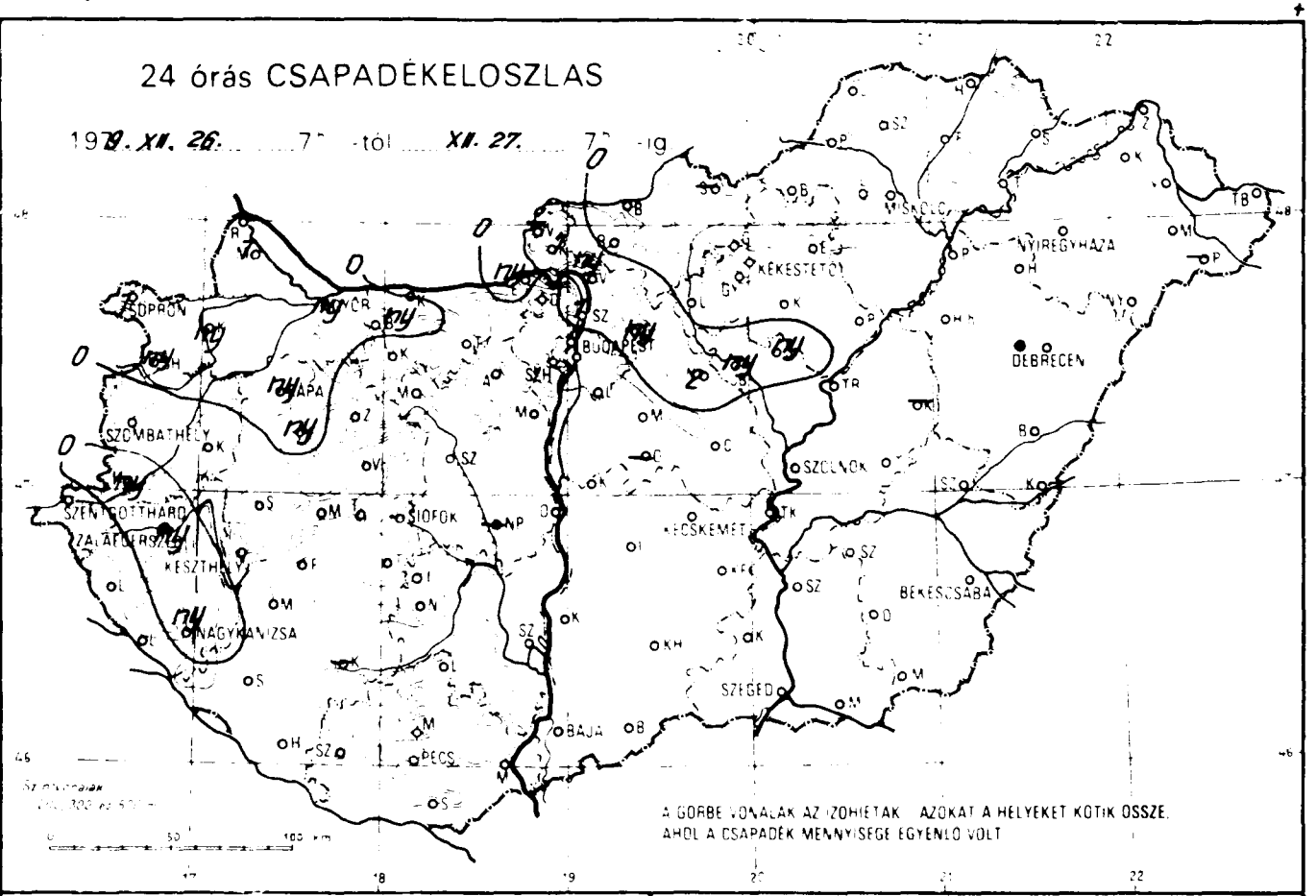

RADIÁCIÓS MINIMUM
1979. XII. 27.

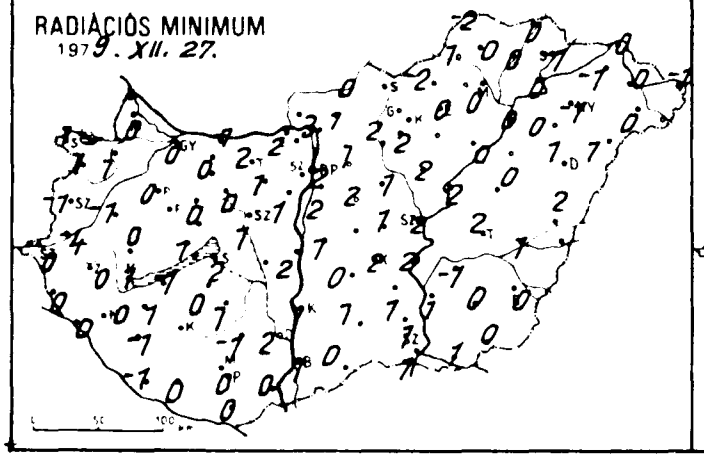

NAPFÉNYTARTAM
1979. XII. 26.

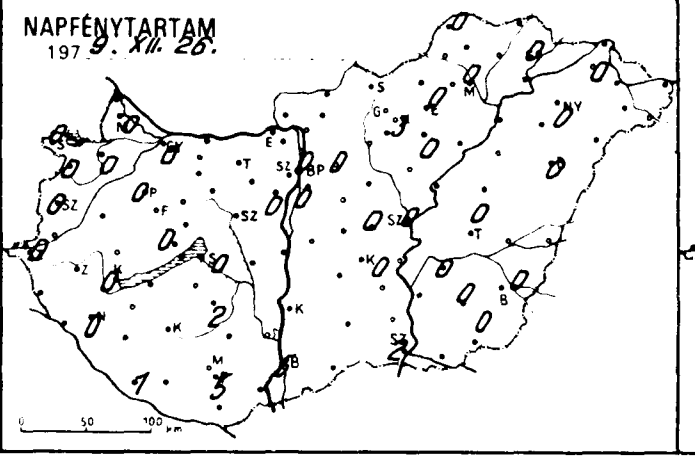

Legnagyobb szélsebesség m/s
1979. XII. 26.

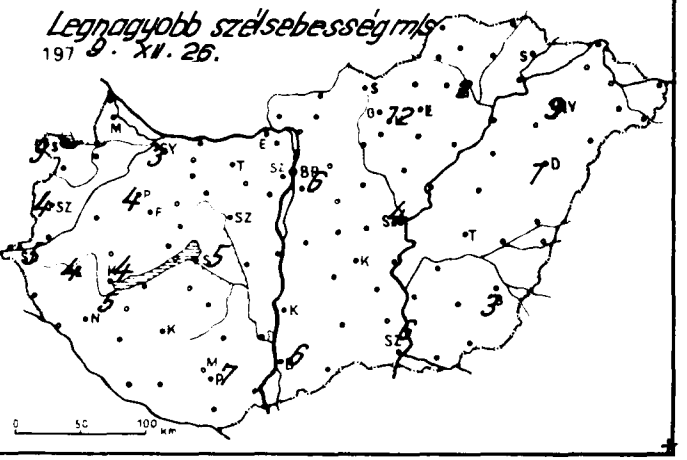

	1927.XII.27 07 h -ig az utolsó 24 óra adatai							1927.XII.27 07 h -ig az utolso 24 óra adatai						
	csapadék (mm)	hó cm	max. hőmérséklet	min. hőmérséklet	rad. min	napos órák		csapadék (mm)	hó cm	max. hőmérséklet	min hőmérséklet	rad min.	napos órák
Győr	ny ,		4	2	0	0	Vác	ny , o		3	3	3	–
Kapuvár	ny		–	1	1	0	Vámosmikola	–		–	–	–	
Mosonmagyaróvár	1		4	2	0	0	Baja	•		3	1	1	5
Rajka	–		–	–	–		Bacsalmás	•		3	1	0	
Sopron	1		3	1	1	0	Izsák	•		5	1	0	
Sopronhorpács	ny		3	1	1	0	Kalocsa	•		4	1	1	
Káld	•		4	0	–1		Kecskemet	• o =		4	2	2	0
Körmend	ny		6	–2	–4		Kiskunf. háza	•		3	2	1	
Szentgotthard	• =		4	0	0	0	Kiskunhalas	•		4	2	1	
Szombathely	• –		4	1	–1	0	Kunszentmiklos	•		3	2	1	
Lenti	•		4	1	0		Tiszakecske	•		3	3	2	
Letenye	• o		4	0	0		Balassagyarmat	• –		4	2	0	
Nagykanizsa	ny		4	1	0	0	Rimhány	•		3	1	1	
Zalaegerszeg	ny ,		4	1	0		Salgotarjan	–		–	–	–	
Farkasgyepü	ny ≡ ,		3	1	0		Eger	• ≡		2	0	0	0
Keszthely	•		4	1	1	0	Galyatető	• V		0	–3	–4	
Meneshely	•		2	0	–1	0	Gyongyos	•		3	2	2	
Papa	ny , =		4	1	0	0	Kekestető	• ∀ folt		–1	–3	–4	3
Sumeg	•		4	1	0		Kompolt	•		2	1	–	0
Tihany	•		4	2	1		Lorinci	•		3	2	2	
Veszprem	•		4	1	0		Poroszlo	•		3	0	0	
Zirc	•		4	–1	–1		Jászapáti	ny , =		3	2	2	
Fonyod	•		4	1	–1		Jászberény	ny ,		3	2	1	
Homokszt. gyorgy	•		5	1	–1	1	Karcag	• –		4	2	1	
Kaposvar	–		–	–	–		Szolnok	• =		4	2	2	0
Marcali	•		5	1	1		Tiszaroff	•		3	2	2	
Siofok	•		5	2	2	0	Turkeve	•		3	2	2	0
Somogyszob	•		6	1	–1		Kistelek	•		3	2	1	
Tab	•		5	2	0		Makó	•		2	1	1	
Babolna	ny , o		5	1	1		Szeged	• –		2	1	1	2
Esztergom	ny ,		4	2	2		Szentes	•		3	2	1	
Kisber	• ≡		6	2	0		Borsodnadasd	•		2	0	–2	
Komarom	•		5	3	1		Fugöd	•		2	0	0	
Tatabánya	•		6	2	2		Hidasnemeti	•		2	0	0	
Alcsutdoboz	•		5	2	1		Jósvafő	• ≡		2	–1	–2	0
Dunaujváros	•		4	2	2		Lillafured	•		3	–1	–2	
Martonvásar	•		5	1	1	0	Miskolc	• =		3	1	0	0
Mór	•		5	1	0		Putnok	•		3	1	1	
Nagyhorcsokp	–		–	–	–		Sarospatak	•		1	0	–1	0
Szabadbattyan	•		5	2	1		Szendrolad	•		4	0	0	
Tegszemese	•		6	1	1	2	Tokaj	•		2	0	0	
Tengyel	•		3	0	–1		Kisvarda	•		2	0	–1	0
Nagykonyi	•		5	4	0		Mateszalka	• ≡		–	1	0	
Szekszard	•		4	2	2		Nyiregyhaza	• =		2	0	–1	0
Mezőtur	•		2	–1	–1		Nyirlugos	•		5	1	1	
Mohács	• o		3	1	0		Patyod	–		–	–	–	
Pécs	•		2	0	0	5	Tiszabecs	•		3	1	–1	
Siklos	•		3	1	0		Vasarosnameny	•		2	1	0	
Szigetvar			5	1	0		Zahony	•		3	0	0	
Bp. Lőrinc	• =		4	2	2	0	Berettyoujfalu	•		3	2	2	
Bp. Met. Int.	• =		5	3	2	0	Debrecen	• ≡		5	1	1	0
Bp. Szab. hegy	•		2	0	0		Hajdudorog	• ≡		4	0	0	
Fegled	•		4	2	1	0	Hortobagy	•		5	1	0	
Dobogoko	•		1	–1	–1		Körösszakal	–		–	–	–	
Godollo	ny ≡ ,		2	1	1	0	Polgar	•		1	0	0	
Kiralyret	1 , ≡		2	1	1		Bekescsaba	• =		2	1	0	0
Monor	•		4	2	2		Mezöhegyes	•		2	1	0	0
Nagykata	2 ≡		2	2	1		Orosháza	•		2	1	0	0
Orkeny	–		–	–	–		Szarvas	•		2	2	–1	0
Szentendre	1		6	4	4		Szeghalom	•		–	2	1	

Árpádtető

KIADJA: ORSZÁGOS METEOROLÓGIAI SZOLGÁLAT

Készíti: Központi Előrejelző Intézet Előrejelző Osztálya — T 273 - 078 — Megjelenik naponként

Előfizetési díja 1460 Ft. Megrendelhető 1024 Budapest, II. Kitaibel Pál u. 1. Telefon: 353-500

Kiadásért felel: az OMSZ elnöke — Szerkesztésért felel: a KEI igazgatója

IDŐJÁRÁSI NAPIJELENTÉS

ЕЖЕДНЕВНЫЙ МЕТЕОРОЛОГИЧЕСКИЙ БЮЛЛЕТЕНЬ · DAILY WEATHER REPORT
BULLETIN QUOTIDIEN DE TEMPS · TÄGLICHER WETTERBERICHT

92. évfolyam 362. szám. + Budapest + 1979. december 28. péntek

Az időjárási helyzet és a várható időjárás:

Kelet-, Délkelet- és Közép-Európa fölött nagy kiterjedésü anticiklon helyezkedik el. A leszálló légmozgások hatására a felsorolt területeken általában változóan felhős, a hajnali és a reggeli órákban párás, helyenként ködös az idő. A hőmérséklet csúcsértéke több helyen 2, 4 fokkal elmarad a sokévi átlagtól. A Skandináv-félszigetet, valamint Nyugat- és Délnyugat-Európát nagy sebességgel érkező nedves, enyhe levegő árasztotta el. Ezeken a területeken változékony az időjárás, sok helyen esik az eső. A Brit-szigeteken és a Skandináv-félszigeten a hőmérséklet csúcsértéke általában 2, 7 fokkal haladja meg az évszaknak megfelelő értéket. A következő időszakban a Kárpát-medencét is az enyhe, nedves léghullámok érik el, emiatt változékonnyá, csapadékosra fordul az időjárás.

Hazánkban csütörtökön túlnyomóan borult volt az ég. Elszórtan alakult ki kisebb eső, hószállingózás. A ma reggel 7 óráig lehullott csapadék mennyisége nem volt számottevő. A legmagasabb nappali hőmérséklet -1, +5 fok között alakult. Ma hajnalra általában 0, -3, délkeleten, keleten -3, -6 fokig hült le a levegő. Délelőtt a Dunántúlon túlnyomóan borult volt az ég, egy-két helyről jelentettek ónos szitálást, hószállingózást. Máshol általában kevés volt a felhő. A déli, délkeleti szél megélénkült. Sopronból viharos széllökéseket jelentettek. A hőmérséklet 11 órakor -2, +1 fok között volt.

Ma 12 órakor Budapesten a hőmérséklet -1 fok, a tengerszintre átszámított légnyomás 1024 mb /768 mm/, erősen süllyed.

Várható időjárás szombat estig:

Fokozatosan az ország középső és keleti részén is megnövekvő felhőzet, előbb nyugaton, majd máshol is, többfelé havazással, később főként délnyugaton, havas esővel, esetleg esővel. Több helyen megélénkülő, a Dunántúlon időnként viharossá fokozódó déli, délnyugati szél.
Várható legalacsonyabb éjszakai hőmérséklet: nyugaton 0, keleten még -5 fok körül,
Legmagasabb nappali hőmérséklet szombaton: nyugaton 0, +3, keleten 0, -2 fok között.

Bartha Péterné - Németh Lajos s. k.

A hőmérséklet napi középértéke és eltérése a 100 évi átlagtól /Budapesten/:

1979. december 27.	3,3 C°	+3,8 C°

1871 óta ezen a napon Budapesten előfordult

legmagasabb hőmérséklet:	12,2 C° /1974/
legalacsonyabb hőmérséklet:	-16,7 C° /1879/

79.809.

LEGMAGASABB HŐMÉRSÉKLET
19 79. XII. 27.

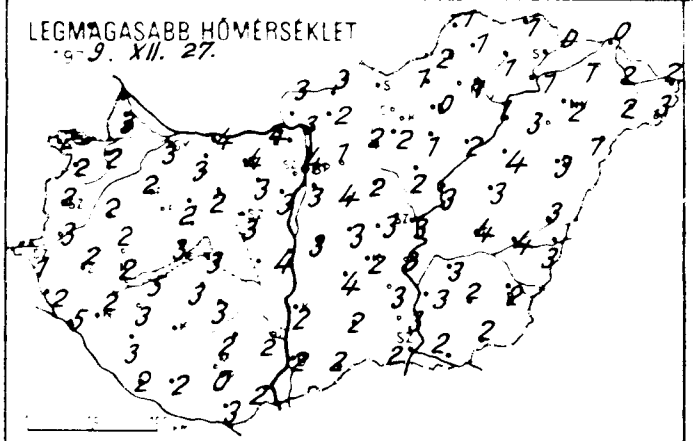

LEGALACSONYABB HŐMÉRSÉKLET
1979. XII. 28.

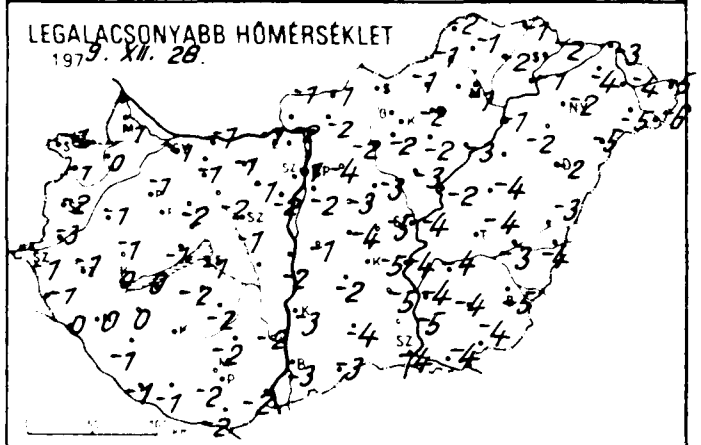

RADIÁCIÓS MINIMUM
1979. XII. 28.

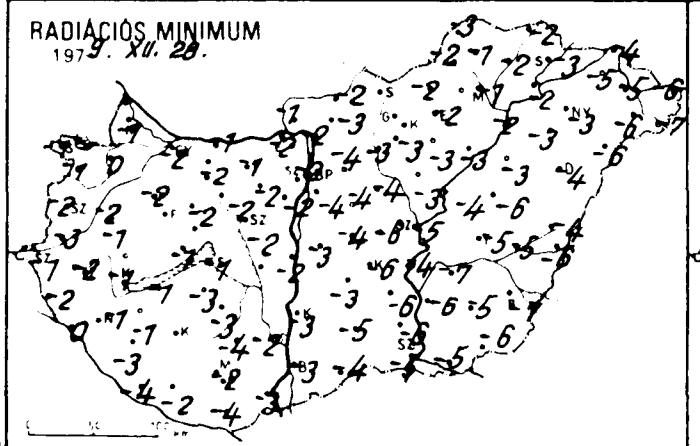

24 órás CSAPADÉKELOSZLAS

1979. XII. 27. 7 -tol XII. 28. 7 -ig

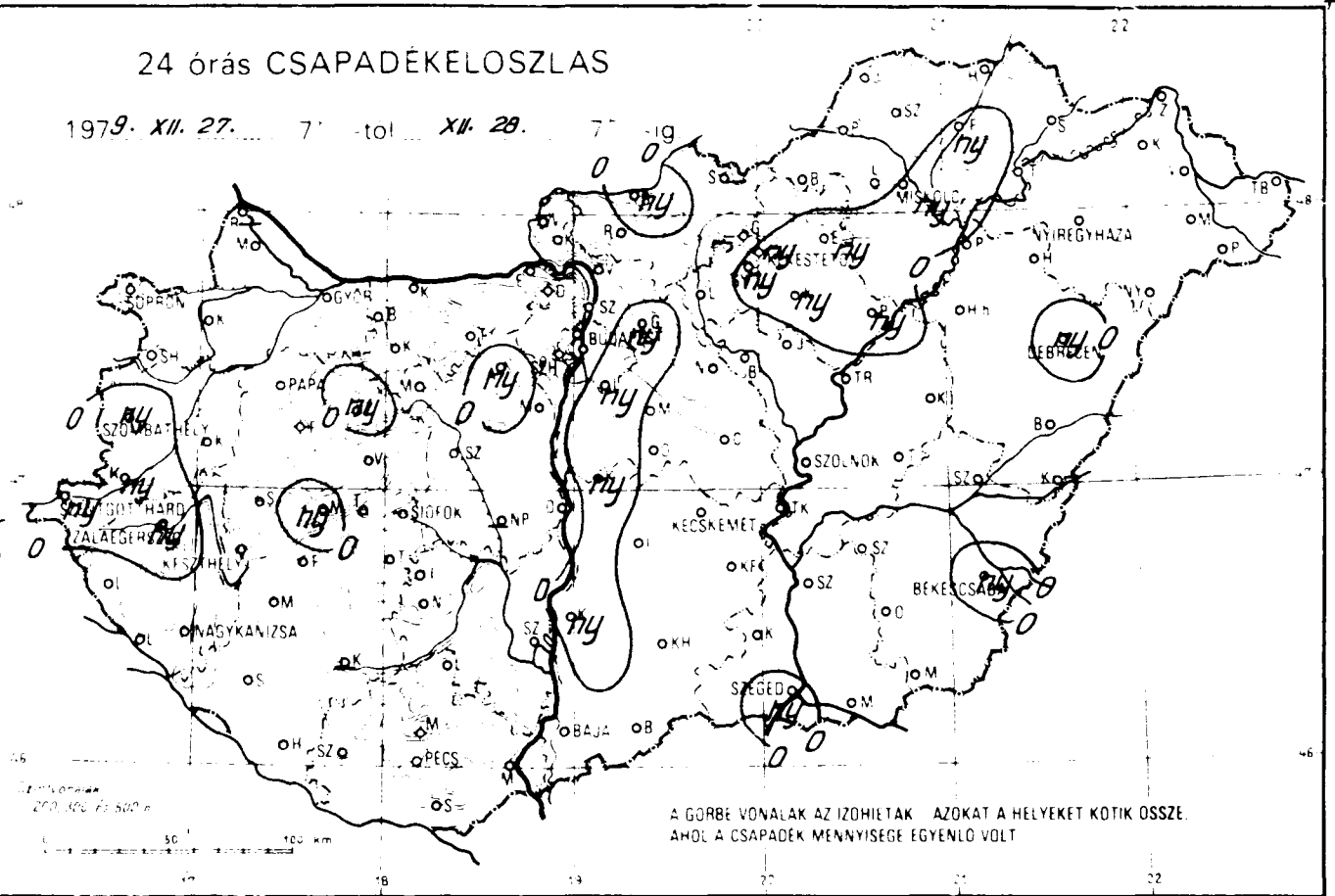

A GÖRBE VONALAK AZ IZOHIETAK AZOKAT A HELYEKET KÖTIK ÖSSZE, AHOL A CSAPADÉK MENNYISÉGE EGYENLŐ VOLT

NAPFÉNYTARTAM
1979. XII. 27.

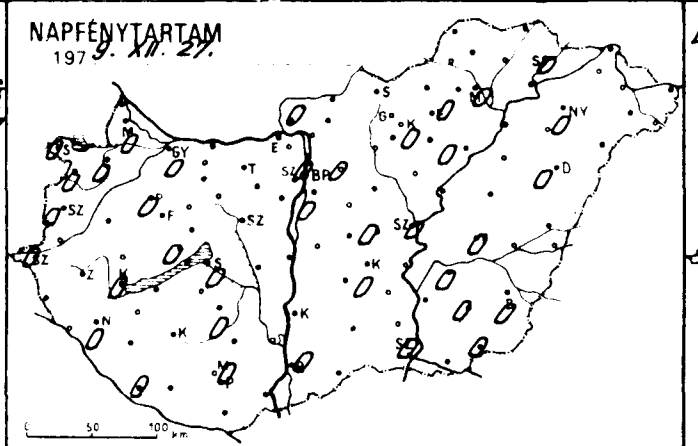

Legerősebb széllökés m/s
1979. XII. 27.



1979.XII.28. 07 h -ig az utolsó 24 óra adatai

	csapadék (mm)	hó cm	max. hőmérséklet	min. hőmérséklet	rad. min.	napos órák
Győr	.		3	-1	-2	0
Kapuvár	.		2	0	0	0
Mosonmagyaróvár	.		3	-1	-1	0
Rajka	–		–	–	–	
Sopron	.		2	-1	-1	0
Sopronhorpács	.		2	-1	-1	0
Káld	.		2	-1	-2	
Körmend	ny		3	-3	-3	
Szentgotthárd	ny ∗ =		1	-1	-1	0
Szombathely	ny ∗ =		2	-2	-2	0
Lenti	:		2	-1	-2	
Letenye	.		5	0	0	
Nagykanizsa	. =		2	0	-1	0
Zalaegerszeg	ny ∗		2	-1	-2	
Farkasgyepü	:		1	-3	-3	
Keszthely	. =		2	0	-1	0
Meneshely	ny ∗ ⌴		1	-2	-3	0
Pápa	. =		2	-1	-2	0
Sümeg	. ≡		2	-1	-1	
Tihany	.		3	-1	-1	
Veszprém	.		2	-2	-2	
Zirc	ny ∗		1	-4	-4	
Fonyód	.		5	0	-1	
Homokszt. györgy	. ≡		2	-1	-4	0
Kaposvár	–		–	–	–	
Marcali	.		3	0	-1	
Siófok	. =		3	-1	-1	0
Somogyszob	.		3	-1	-3	
Tab	.		3	-2	-3	
Babolna	.		3	-2	-2	
Esztergom	.		4	-1	-2	
Kisber	.		3	-1	-2	
Komarom	.		4	-1	-1	
Tatabanya	. ⌴		4	-1	-1	
Alcsutdoboz	ny		3	-1	-2	
Dunaujvaros	.		4	-2	-2	
Martonvasar	.		3	-2	-2	0
Mor	.		2	-2	-2	
Nagyhorcsokp	–		–	–	–	
Szabadbattyan	.		3	-1	-2	
Iregszemcse	.		3	-2	-3	0
Lengyel	.		2	-2	-4	
Nagykonyi	.		3	-1	-3	
Szekszard	.		2	-2	-2	
Arpadtető	.		0	-3	-5	
Mohacs	.		2	-2	-3	
Pecs	.		0	-2	-2	0
Siklos	.		3	-2	-4	
Szigetvar	.		2	-1	-2	
Bp. Lörinc	ny ,		3	-2	-4	0
Bp. Met. Int.	. =		4	-1	-2	0
Bp. Szab. hegy	.		1	-5	-6	
Cegled	. ⌴		3	-5	-6	0
Dobogoko	. V		-1	-5	-6	
Godollo	ny , =		1	-4	-4	0
Kiralyret	.		2	-2	-2	
Monor	.		4	-3	-4	
Nagykata	. ⌴ ≡		2	-3	-4	
Orkeny	. ⌴		3	-4	-4	
Szentendre	.		3	-2	-2	

197 9.XII.28. 07 h -ig az utolsó 24 óra adatai

	csapadék (mm)	hó cm	max. hőmérséklet	min. hőmérséklet	rad. min	napos órák
Vác	.		3	-2	-2	
Vámosmikola	.		3	-1	-1	0
Baja	.		2	-3	-3	0
Bácsalmás	.		2	-3	-4	
Izsák	.		4	-2	-3	
Kalocsa	ny ,		2	-3	-3	
Kecskemet	. ⌴ =		2	-5	-6	0
Kiskunf. háza	.		3	-5	-6	
Kiskunhalas	.		2	-4	-5	
Kunszentmiklós	ny ≡ ,		3	-1	-3	
Tiszakécske	.		3	-4	-4	
Balassagyarmat	ny ,		3	-1	-2	
Romhany	.		2	-2	-3	
Salgótarján	–		–	–	–	
Eger	ny ∗ ∗ ≡		0	-2	-2	0
Galyatető	–	–	–	–	–	
Gyongyös	ny ∗		2	-2	-3	
Kekestető	ny ∗ V ≡	lep.	-3	-7	-7	0
Kompolt	ny , ⌴		1	-2	-3	0
Lőrinci	.		2	-2	-3	
Poroszlo	ny ∗ ⌴		2	-3	-3	
Jaszapati	. ⌴		2	-3	-3	
Jaszberény	. ⌴		2	-2	-5	
Karcag	.		3	-4	-6	
Szolnok	. ⌴ =		3	-4	-5	0
Tiszaroff	. ⌴		3	-2	-4	
Törökeve	. ⌴		4	-4	-5	0
Kistelek	.		3	-5	-6	
Makó	. V		2	-4	-5	
Szeged	ny , ⌴ =		2	-4	-5	0
Szentes	.		3	-4	-6	
Borsodnadasd	.		1	-1	-2	
Fugod	ny ∗		1	-2	-2	
Hidasnemeti	.		1	-1	-2	
Josvafő	.		-1	-2	-3	1
Lillafured	.		0	-1	-2	
Miskolc	ny , =		1	-1	-1	0
Putnok	.		2	-1	-2	
Sárospatak	.		0	-2	-3	0
Szendrőlad	.		1	-1	-1	
Tokaj	. =		1	1	2	
Kisvarda	. ⌴ ≡		1	-4	-5	0
Mateszalka	. ⌴		2	-5	-6	
Nyiregyhaza	. =		2	-2	-3	0
Nyirlugos	.		1	-5	-6	
Patyod	. ⌴		3	-6	-7	
Tiszabecs	.		2	-5	-6	
Vasarosnameny	. ⌴		2	-4	-5	
Zahony	.		0	-3	-4	
Berettyoujfalu	. ⌴ =		3	-3	-4	
Debrecen	ny V ⌴ =		3	-2	-4	0
Hajdudorog	.		3	-2	-3	
Hortobagy	.		4	-2	-3	
Kotosszakal	. ⌴		3	-4	-6	
Polgar	.		1	1	-2	
Bekescsaba	ny ⌴ =		2	-5	-7	0
Mezohegyes	. ⌴		2	-4	-6	0
Orosháza	.		2	-4	-5	0
Szarvas	. ⌴		3	-4	-7	0
Szeghalom	,		4	-3	-5	

KIADJA: ORSZÁGOS METEOROLÓGIAI SZOLGÁLAT

Készíti: Központi Előrejelző Intézet Előrejelző Osztálya — T. 273 - 078 — Megjelenik naponként

Előfizetési díja 1460 Ft. Megrendelhető: 1024 Budapest, II. Kitaibel Pál u. 1. Telefon: 353-500

Kiadásért felel az OMSZ elnöke — Szerkesztésért felel a KEI igazgatója

IDŐJÁRÁSI NAPIJELENTÉS

ЕЖЕДНЕВНЫЙ МЕТЕОРОЛОГИЧЕСКИЙ БЮЛЛЕТЕНЬ · DAILY WEATHER REPORT
BULLETIN QUOTIDIEN DE TEMPS · TÄGLICHER WETTERBERICHT

92. évfolyam 363. szám. + Budapest + 1979. december 29. szombat

Az időjárási helyzet és a várható időjárás:

Szárazföldünk legnagyobb részén rendkivül változékony, télies az idő. A Kelet-Európai sikság fölött a déli irányból feláramló enyhe, nedves, valamint a térséget kitöltő hideg légtömegek keverednek. Ez okozza, hogy sok helyen esik a hó, és a viharos erejü szél több helyen hófúvásokat okoz. Kontinensünk legnagyobb területének időjárását egyetlen nagy-kiterjedésü, több középpontú légörvény alakitja. Hatására az Atlanti-óceán felől hideg levegő több hulláma közeledik Közép-, és Dél-Európa felé. A léghullámok vonulását széles felhő- és csapadékzóna, időnként megélénkülő szél jelzi. A csapadék Nyugat-Európában többnyire eső, Közép-Európában hó, helyenként havas eső alakjában hullik. Az elkövetkező időszakban a Kárpát-medencében folytatódik a télies idő.

Hazánkban pénteken az ország középső és keleti részén változóan felhős volt az ég, és néhány órára a nap is kisütött. A nyugati és délnyugati országrészben ugyanakkor egész nap borult maradt az idő és szórványosan gyenge havazás is előfordult. A késő délutáni óráktól nyugat felől tovább növekedett a felhőzet, és a középső országrészben is kialakult elszórtan havazás. A déli, délkeleti szél megélénkült, a széllökések értéke helyenként 50-60 km/óra között volt. Kora délután -1, +3 fok közötti hőmérsékletet mértek. Ma hajnalra +1, -7 fokig csökkent a hőmérséklet. Délelőtt országszerte borult volt az ég és esett a hó, a déli országrészben helyenként a havas eső. 11 órakor +1, -1 fok között volt a hőmérséklet.

Ma 12 órakor Budapesten -1 fokot mértek, a tengerszintre átszámitott légnyomás 1013 mb /760 Hgmm/, gyengén süllyed.

Várható időjárás vasárnap estig:

Túlnyomóan felhős, párás idő. Több helyen ismétlődő havazás. Megélénkülő déli, délnyugati szél.
A várható legalacsonyabb éjszakai hőmérséklet -2, -7 fok,
legmagasabb nappali hőmérséklet vasárnap -3, +1 fok között.

Poór Judit s. k.

TÁVOLABBI KILÁTÁSOK HÉTFŐTŐL - PÉNTEKIG:

Általában erősen felhős lesz az idő, a felhőzet időnként azonban felszakadozik. Ismételt havazás továbbra is várható. A gyengébben felhős éjszakákon -5 fok alatti hőmérsékletek lesznek a jellemzők.
Legalacsonyabb hajnali hőmérséklet -6, -1 fok között,
legmagasabb nappali hőmérséklet 0 fok körül.
Jelentős mennyiségü /legalább 5 mm/ csapadék az ország területének 50 százalékán várható.

KÖZÉPTÁVÚ ELŐREJELZŐ OSZTÁLY

A hőmérséklet napi középértéke és eltérése a 100 évi átlagtól /Budapesten/:

1979. december 28. -0,2 C° +0,4 C°

1871 óta ezen a napon Budapesten előfordult

legmagasabb hőmérséklet: 11,8 C° /1882/
legalacsonyabb hőmérséklet: -17,1 C° /1879/

79.810.

LEGMAGASABB HŐMÉRSÉKLET

19 9. XII. 28.

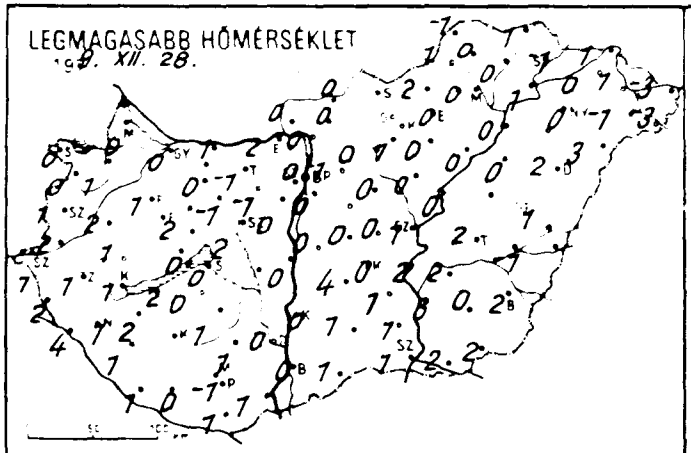

LEGALACSONYABB HŐMÉRSÉKLET

19 9. XII. 29.

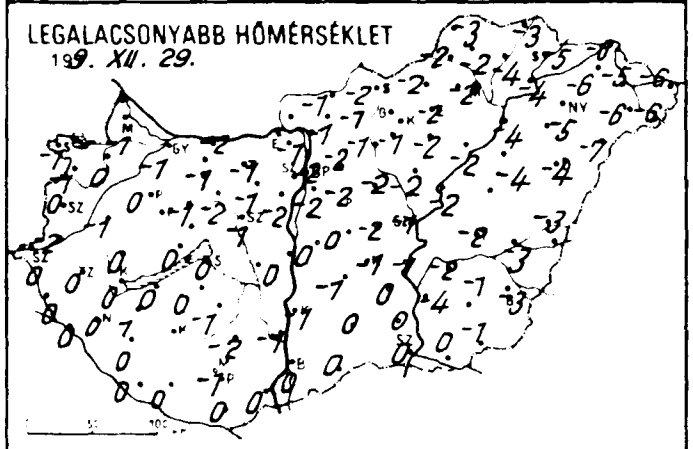

24 órás CSAPADÉKELOSZLÁS

19 9. XII. 28. 7h -tól XII. 29. 7h -ig

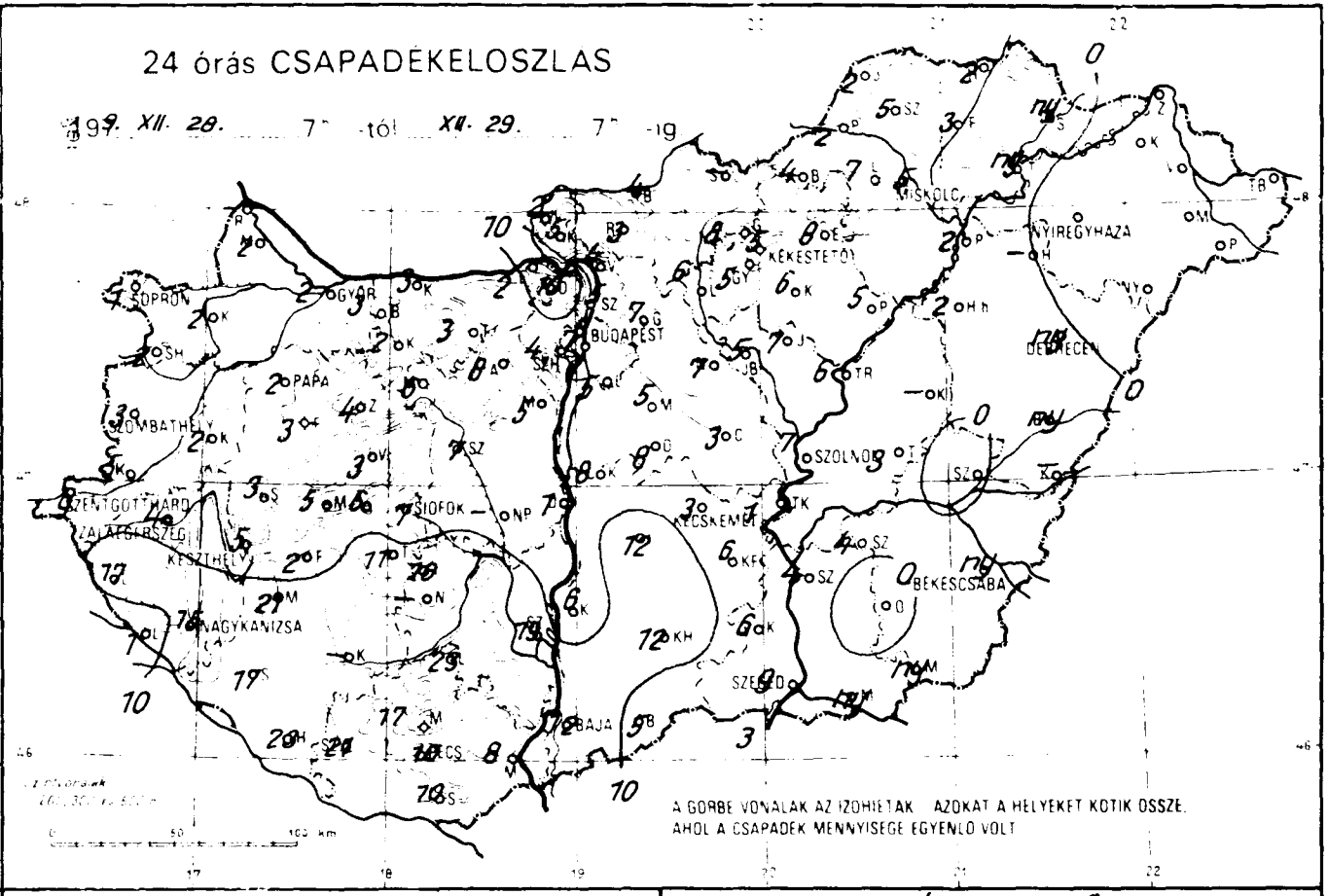

RADIÁCIÓS MINIMUM

19 9. XII. 29.

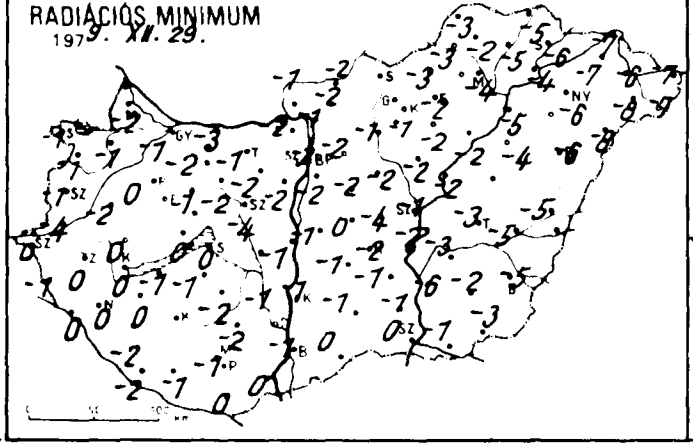

NAPFÉNYTARTAM

19 9. XII. 28.

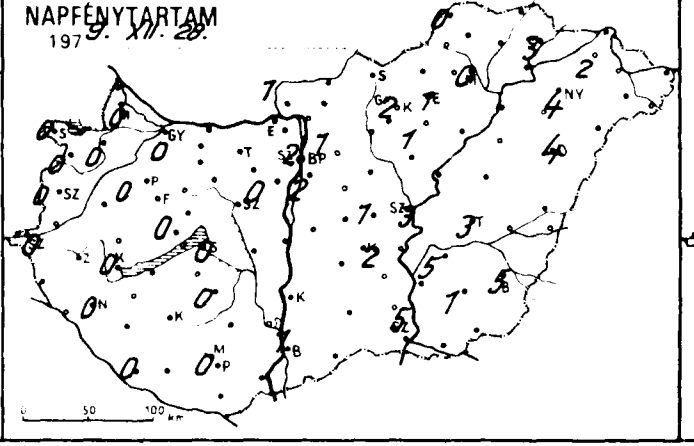

Hóvastagság cm.

19 9. XII. 29. 7h

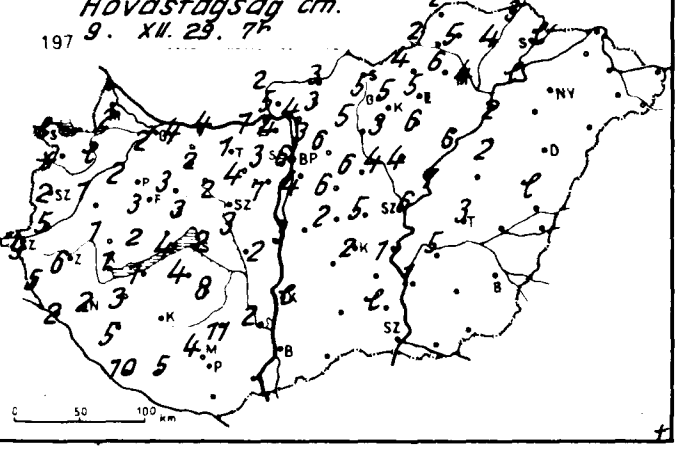

	1929.XII.29. 07 h -ig az utolsó 24 óra adatai					
	csapadék (mm)	hó cm	max. hőmérséklet	min. hőmérséklet	rad. min	napos órák
Győr	2 *	2	0	−1	−1	0
Kapuvár	2 •*	lep.	1	0	−1	0
Mosonmagyaróvár	2 *	2	0	−1	−2	0
Rajka	–	–	–	–	–	
Sopron	1 *	lep.	0	−1	−1	0
Sopronhorpács	2 *=	folt	0	−1	−1	0
Káld	2 *	1	2	−1	−2	
Körmend	5 *	5	2	−2	−4	
Szentgotthárd	9 *	9	1	0	0	0
Szombathely	3 *=	2	1	0	−1	0
Lenti	17 •*	5	2	0	−1	
Letenye	1 *	2	4	0	0	
Nagykanizsa	15 •*	2	1	0	0	0
Zalaegerszeg	4 *	6	1	0	0	
Farkasgyepű	3 *	3	−2	−2	−2	
Keszthely	5 •*	1	1	0	0	0
Mencshely	5 •*	2	−2	−2	−2	0
Papa	2 *=	2	1	0	0	0
Sümeg	3 *	1	1	0	0	
Tihany	6 *	4	0	0	0	
Veszprém	3 *	3	2	−1	−1	
Zirc	4 *	3	−2	−3	−3	
Fonyód	2 *	1	2	0	−1	
Homokszt. György	23 •*	10	1	0	−2	0
Kaposvár	–	–	–	–	–	
Marcali	21 •*	3	2	1	0	
Siófok	7 •*	2	0	0	0	0
Somogyszob	17 •*	5	1	0	−2	
Tab	11 •*	4	0	0	−1	
Babolna	3 *	4	−1	−1	−2	
Esztergom	2 *	1	2	−1	−2	
Kisber	2 *	2	0	−1	−2	
Komarom	3 *	4	1	−2	−3	
Tatabanya	3 *	1	−1	−1	−1	
Alcsutdoboz	8 •*	4	−1	−1	−2	
Dunaújváros	1 *	2	0	0	−1	
Martonvasar	5 *	7	0	−2	−2	0
Mor	6 •*	2	−1	−2	−2	
Nagyhörcsökp	–	–	–	–	–	
Szabadbattyan	7 •*	3	2	−1	−4	
Tregszemcse	16 •*	8	1	−1	−2	0
Lengyel	23 •*V	11	1	−2	−2	
Nagykonyi	–	–	–	–	–	
Szekszard	19 •*V	2	0	−1	−1	
Misingtető	17 • *	4	−1	−2	−2	
Árpádtető	8 **		1	0	0	
Pecs	10 •*V		−1	−1	−1	0
Siklos	10 • *		1	0	0	
Szigetvar	21 • *	5	0	0	−1	
Bp. Lörinc	5 *	4	0	−2	−2	2
Bp. Met. Int.	7 *=	6	0	−2	−2	2
Bp. Szab. Hegy	4 *	3	1	−4	−5	
Cegled	3 *	5	0	−2	−4	1
Dobogoko	10 •*=V	4	−4	−5	−5	
Godollo	7 *	6	−1	−2	−2	1
Kutalvtet	5 *	5	−2	−2	−2	
Monor	5 *	6	1	−2	−2	
Nagykata	7 *	6	0	−2	−2	
Orkeny	8 V*	2	0	0	0	
Szentendre	5 *	3	0	−1	−1	

	1929.XII.29. 07 h -ig az utolsó 24 óra adatai					
	csapadék (mm)	hó cm	max hőmérséklet	min hőmérséklet	rad min	napos órák
Vác	4 *	4	0	−1	−1	
Vámosmikola	2 *	2	0	−1	−1	1
Baja	12 •*		0	0	−1	1
Bácsalmás	5		1	0	0	
Izsák	12 *	–	4	−1	−1	
Kalocsa	6 *	lep.	0	−1	−1	
Kecskemét	3 *	2	0	−1	−2	2
Kiskunf. haza	6 •*		1	0	−1	
Kiskunhalas	12 •*		1	0	−1	
Kunszentmiklos	8 •*	3	0	0	−1	
Tiszakecske	1 *	1	2	−1	−2	
Balassagyarmat	4 *	3	0	−2	−2	
Romhany	3 *	3	0	−1	−2	
Salgótarjan	–	–	–	–	–	
Eger	8 *	5	0	−2	−2	1
Galyatető	8 *V	5	−1	−7	−8	
Gyongyos	5 *	3	1	−1	−1	
Kékestető	5 *V	5	−6	−7	−7	2
Kompolt	6 *	6	0	−2	−2	1
Lörinci	6 *	5	0	−1	−1	
Poroszlo	5 *	6	0	−2	−2	
Jaszapati	7 *	4	0	−2	−2	
Jaszbereny	5 *	4	0	−2	−2	
Karcag	–	–	–	–	–	
Szolnok	7 *	6	1	−1	−1	3
Tiszaroff	6 *	7	0	−2	−2	
Turkeve	3 *	3	2	−2	−3	3
Kistelek	9 •*	lep.	1	0	−1	
Mako	ny V		2	0	−1	
Szeged	3 •*		1	0	0	5
Szentes	4 •*	1	3	−4	−6	
Borsodnadasd	4 *	4	2	−2	−3	
Fugod	3 *	4	0	−4	−5	
Hidasnemeti	2 *	3	1	−3	−5	
Josvafő	2 *	2	−1	−3	−3	0
Lillafured	7 *	6	0	−3	−3	
Miskolc	5 *	4	0	−2	−4	0
Putnok	2 *	2	1	−2	−3	
Sarospatak	ny *	lep.	−1	−5	−6	3
Szendrőlad	5 *	5	0	−2	−2	
Tokaj	ny *	lep.	−1	−4	−4	
Kisvarda	• ⌴		0	−6	−7	2
Mateszalka	• ⌴		−1	−6	−8	
Nyiregyhaza	. =		0	−5	−6	4
Nyirlugos	.		3	−7	−8	
Patyod	. ⌴		−3	−6	−7	
Tiszabecs	.		−3	−6	−7	
Vasarosnameny	. ⌴		1	−5	−6	
Zahony	. ⌴		1	−6	−7	
Berettyoujfalu	ny *	lep.	1	−3	−5	
Debrecen	ny *		2	−4	−6	4
Hajdudorog	–	–	–	–	–	
Hortobagy	2 *	2	0	−4	−4	
Korosszakal	–	–	–	–	–	
Polgar	2 *	2	0	−4	−5	
Bekescsaba	ny *⌴		2	−3	−5	5
Mezohegyes	ny *		2	−1	−3	–
Orosháza	•		0	−1	−2	1
Szarvas	4 *	5	2	−2	−3	5
Szeghalom	•		−1	−3	−5	

KIADJA AZ ORSZÁGOS METEOROLÓGIAI SZOLGÁLAT

Készíti: Központi Előrejelző Intézet Előrejelző Osztálya – T.

Előfizetési díja 1460 Ft. Megrendelhető: 1024 Budapest, I. Kitaibel Pál u. 1. Telefon: 353-500

– Megjelenik naponként

Kiadásért felel az OMSZ elnöke – Szerkesztésért felel a KEI igazgatója

IF 273 - 979

IDŐJÁRÁSI NAPIJELENTÉS

ЕЖЕДНЕВНЫЙ МЕТЕОРОЛОГИЧЕСКИЙ БЮЛЛЕТЕНЬ • DAILY WEATHER REPORT
BULLETIN QUOTIDIEN DE TEMPS • TÄGLICHER WETTERBERICHT

92. évfolyam 364. szám. + Budapest + 1979. december 30. vasárnap

Az időjárási helyzet és a várható időjárás:

Szárazföldünk legnagyobb részén változékony, télies az időjárás. Váltakozó hőmérsékletü és nedvességtartalmú léghullámok áramlanak Skandinávia és a Brit-szigetek felől Közép- és Délkelet-Európa fölé. A hüvös, nedves légtömegek nyomában beborult az ég, és sokfelé havazik, egyedül az óceáni partvidékek mentén váltja föl a havazást időnként havas eső, eső. A Szovjetunió európai területe fölött szárazabb, lassabb mozgású légtömeg helyezkedik el, ezért ott csendesebb az időjárás. Változóan felhős az ég, hószállingózás csak egy-két helyen fordul elő, hajnalban viszont sokfelé van köd. A Kárpát-medence időjárását hétfő estig a hüvös, nedves légtömegek határozzák meg, igy télies marad az idő.

Szombaton hazánk fölött borult volt az ég, országszerte havazott, a déli vidékeken időnként havas eső, eső is esett. Ma reggel 7 óráig lehullott csapadék mennyisége általában 5, 15 mm között volt, igy a nyugati vidékek kivételével összefüggő hótakaró alakult ki az országban. A hóréteg vastagsága a Bakonytól keletre eső vidékeken 3, 20 cm között van. A hőmérséklet csúcsértéke szombaton -1, +4 fok között volt, ma hajnalra 0, -4 fokig hült le a levegő. Délelőtt a nyugati vidékek fölött időnként fölszakadozott a zárt felhőzet, keleten helyenként még havazott. A hőmérséklet 11 órakor +2, -3 fok között volt.

Ma 12 órakor Budapesten a hőmérséklet -1 fok, a tengerszintre átszámitott légnyomás 1004 mb /753 mm/, változatlan.

Várható időjárás hétfő estig:

Nyugat felől időnként kissé fölszakadozó felhőzet, szórványos havazással, hózáporral.
Időnként élénk nyugatias szél.
Hajnalban helyenként erős párásság.
Várható legalacsonyabb éjszakai hőmérséklet általában: -3, -8 fok között, néhány szélcsendes, derült helyen -10 fok körül, legmagasabb nappali hőmérséklet hétfőn: 0, -5 fok között.

Bártfai Erzsébet s. k.

A hőmérséklet napi középértéke és eltérése a 100 évi átlagtól /Budapesten/:

1979. december 29.	0,0 C°	+0,3 C°

1871 óta ezen a napon Budapesten előfordult

legmagasabb hőmérséklet:	16,5 C° /1974/
legalacsonyabb hőmérséklet:	-16,5 C° /1890/

79.811.

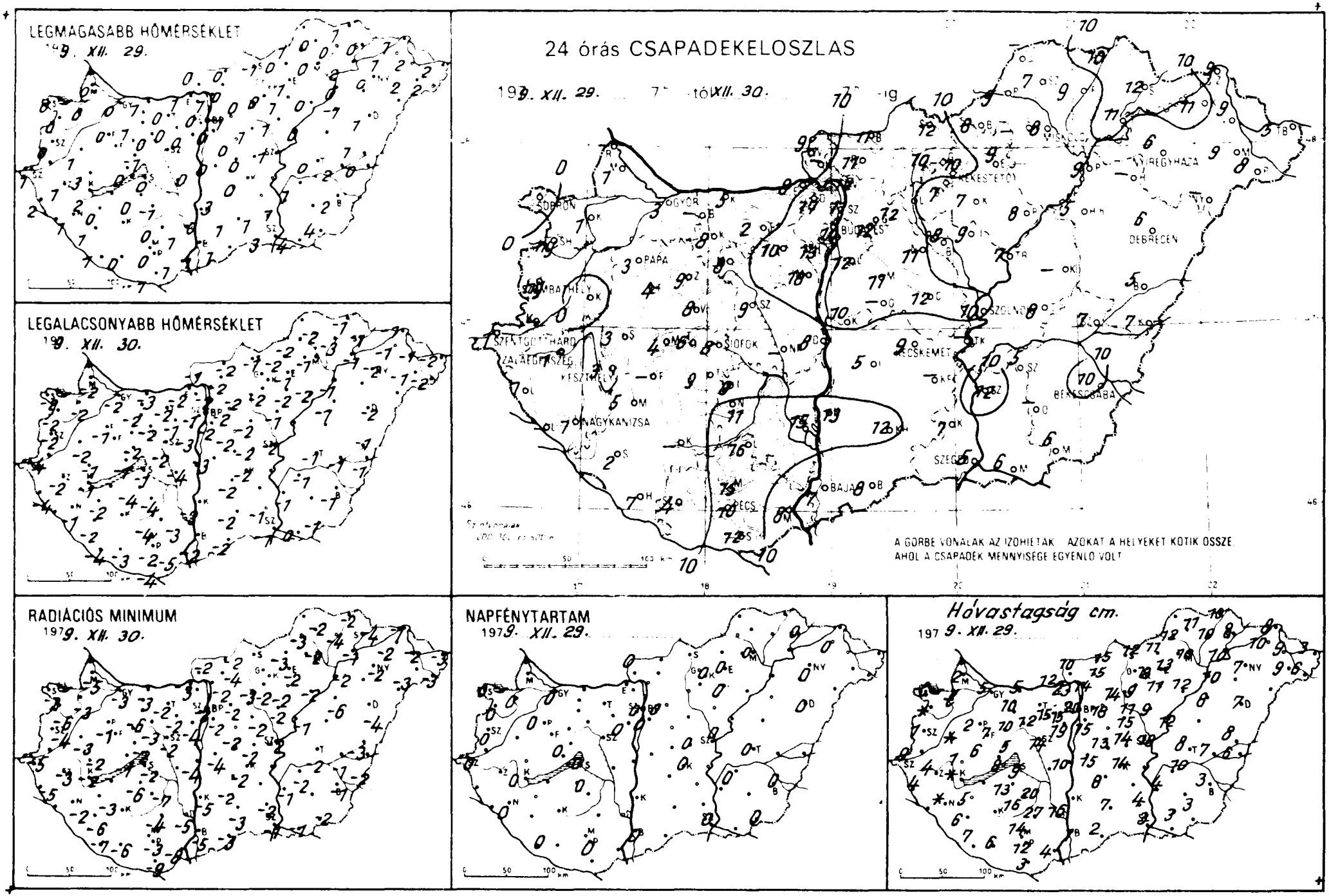
LEGMAGASABB HŐMÉRSÉKLET
1979. XII. 29.
LEGALACSONYABB HŐMÉRSÉKLET
1979. XII. 30.
24 órás CSAPADÉKELOSZLÁS
1979. XII. 29. 7 tól XII. 30.
A GÖRBE VONALAK AZ IZOHIETÁK AZOKAT A HELYEKET KÖTIK ÖSSZE AHOL A CSAPADÉK MENNYISÉGE EGYENLŐ VOLT
RADIÁCIÓS MINIMUM
1979. XII. 30.
NAPFÉNYTARTAM
1979. XII. 29.
Hóvastagság cm.
1979. XII. 29.

	1979.XII.30. 07 h -ig az utolsó 24 óra adatai					
	csapadék (mm)	hó cm	max. hőmérséklet	min. hőmérséklet	rad. min.	napos órák
Győr	3 * =	5	0	-2	-3	0
Kapuvár	1 *	lep.	0	-2	-3	0
Mosonmagyaróvár	1 *	2	0	-2	-5	0
Rajka	-	-	-	-	-	
Sopron	. =	lep.	0	-2	-3	0
Sopronhorpács	ny * ⌴	folt	0	-2	-6	0
Káld	.	folt	1	-2	-3	
Körmend	-	-	-	-	-	
Szentgotthárd	1 * =	9	1	-4	-5	0
Szombathely	ny * =	1	0	-2	-4	0
Lenti	1 * v	4	2	-4	-5	
Letenye	-	-	-	-	-	
Nagykanizsa	1 . *	folt	1	-1	-2	0
Zalaegerszeg	1 *	4	1	-2	-3	
Farkasgyepű	4 *	7	1	-3	-6	
Keszthely	3 *	folt	2	-1	-2	0
Mencshely	4 *	6	-1	-2	-3	0
Papa	3 * =	2	0	-1	-1	0
Sümeg	3 * ⌴ ≡	1	3	-1	-2	
Tihany	6 *	8	0	-1	-1	
Veszprém	8 *	5	-1	-2	-2	
Zirc	9 *	10	-1	-3	-5	
Fonyod	-	-	-	-	-	
Homokszt. György	7 *	7	1	-4	-7	0
Kaposvár	-	-	-	-	-	
Marcali	5 * v ≡	5	0	-2	-3	
Siófok	8 *	9	0	-1	-2	0
Somogyszob	2 *	6	1	-2	-6	
Tab	9 *	13	0	-4	-6	
Bábolna	-	-	-	-	-	
Esztergom	8 *	12	1	-2	-3	
Kisber	8 * ≡	10	1	-2	-6	
Komarom	5 *	5	1	-3	-3	
Tatabánya	2 *	-	0	-2	-2	
Alcsutdoboz	10 *	15	0	-1	-2	
Dunaújváros	8 *	10	0	-4	-4	
Martonvásár	18 *	19	0	-3	-4	0
Mór	8 *	12	0	-2	-3	
Nagyhörcsök p.	-	-	-	-	-	
Szabadbattyán	9 * =	14	0	-2	-2	
Tregszemese	9 * =	20	-1	-4	-7	0
Tengyel	16 *	27	0	-4	-4	
Nagykónyi	11 *	16	0	-4	-7	
Szekszárd	15 * v	16	1	-3	-5	
Árpádtető	15 *	14	-1	-4	-6	
Mohács	8 * *	4	1	-5	-8	
Pécs	10 * ≡	12	0	-2	-3	0
Siklós	12 * *	3	1	-4	-9	
Szigetvár	4 *	6	0	-3	-6	
Bp. Lőrinc	12 * =	15	0	-2	-2	0
Bp. Met. Int.	14 *	20	0	-1	-2	0
Bp. Szab. hegy	13 * ≡	15	-2	-4	-	
Cegléd	12 *	14	0	-2	-2	0
Dabogoko	17 *	23	0	-4	-4	
Godollo	12 *	18	-1	-2	-2	0
Királyrét	-	-	-	-	-	
Monor	11 *	13	0	-2	-2	
Nagykata	11 * ≡	15	1	-2	-2	
Örkény	-	-	-	-	-	
Szentendre	11 *	16	0	-1	-1	

	1979.XII.30. 07 h -ig az utolsó 24 óra adatai					
	csapadék (mm)	hó cm	max. hőmérséklet	min. hőmérséklet	rad. min.	napos órák
Vác	12 *	14	1	-2	-2	
Vámosmikola	9 *	10	0	-1	-2	0
Baja	7 * =	1	1	-2	-5	0
Bácsalmás	8 *	2	1	-2	-3	
Izsak	5 *	8	3	-2	-2	
Kalocsa	13 * ≡	11	0	-3	-5	
Kecskemét	9 * =	14	0	-2	-2	0
Kiskunfélegyháza	-	-	-	-	-	
Kiskunhalas	12 *	7	1	-2	-3	
Kunszentmiklós	10 *	15	0	-3	-4	
Tiszakécske	-	-	-	-	-	
Balassagyarmat	11 *	15	0	-2	-2	
Romhány	11 *	15	0	-2	-4	
Salgótarján	12 *	12	-1	-1	-2	
Eger	9 * ≡	13	1	-1	-2	0
Galyatető	10 *	15	-1	-6	-6	
Gyöngyös	7 *	9	0	-2	-2	
Kékestető	10 * v ≡	18	-2	-6	-7	0
Kompolt	7 *	11	1	-2	-2	0
Lőrinci	12 *	14	0	-2	-3	
Poroszlo	8 *	12	0	-2	-2	
Jászapáti	9 *	9	1	-1	-2	
Jászberény	8 *	11	0	-1	-2	
Karcag	-	-	-	-	-	
Szolnok	10 * =	18	1	-2	-2	0
Tiszaroff	7 *	12	0	-1	-1	
Törökeve	8 *	8	0	-1	-2	0
Kistelek	7 *	4	1	-1	-2	
Makó	6 *	3	4	0	-1	
Szeged	5 *	3	3	-1	-1	0
Szentes	12 *	4	1	-1	-1	
Borsodnádasd	8 *	11	0	-2	-3	
Fugöd	9 *	10	0	-3	-4	
Hidasnemeti	10 *	10	1	-1	-2	
Jósvafő	-	-	-	-	-	-
Lillafüred	-	-	-	-	-	
Miskolc	8 *	10	0	-1	-2	0
Putnok	9 *	12	1	-2	-3	
Sárospatak	12 * *	8	0	-1	-4	0
Szendrőlád	7 *	11	0	-2	-2	
Tokaj	11 *	10	2	-1	-1	
Kisvarda	11 *	10	1	-1	-2	0
Mátészalka	9 *	9	2	-1	-3	
Nyíregyháza	6 *	7	0	-2	-2	0
Nyírlugos	-	-	-	-	-	
Pátyod	8 *	6	2	-2	-3	
Tiszabecs	5 *	3	2	-2	-3	
Vásárosnameny	9 *	9	2	-1	-2	
Zahony	9 *	8	1	-1	-1	
Berettyóújfalu	5 *	8	1	-1	-3	
Debrecen	6 *	7	1	-2	-4	0
Hajdudorog	-	-	-	-	-	
Hortobagy	5 *	8	-1	-1	-6	
Kötösszakal	7 *	6	0	-1	-2	
Polgar	9 *	10	0	-1	-2	
Békéscsaba	10 . *	3	2	-1	-1	0
Mezöhegyes	6 *	3	4	-1	-2	0
Orosháza	-	-	-	-	-	-
Szarvas	5 *	10	1	-1	-2	0
Szeghalom	7 *	7	2	-1	-1	

KIADJA: ORSZÁGOS METEOROLÓGIAI SZOLGÁLAT
Készült Központi Előrejelző Intézet Előrejelző Osztálya — T: 273 - 078 — Megjelenik naponként
Előfizetési díja 1 hóra 11 Ft. Megrendelhető: 1024 Budapest, II. Kitaibel Pál u. 1. Telefon: 353-500
Kiadásért felel az OMSZ elnöke — Szerkesztésért felel a KEI igazgatója

IDŐJÁRÁSI NAPIJELENTÉS

ЕЖЕДНЕВНЫЙ МЕТЕОРОЛОГИЧЕСКИЙ БЮЛЛЕТЕНЬ • DAILY WEATHER REPORT
BULLETIN QUOTIDIEN DE TEMPS • TÄGLICHER WETTERBERICHT

92. évfolyam 365. szám. + Budapest + 1979. december 31. hétfő

Az időjárási helyzet és a várható időjárás:

Kelet-Európa nagyobb részén magas nyomású légköri képződmény helyezkedik el. Igy ott változóan felhős, párás, helyenként ködös az idő. Európa többi részén több középpontú nagy kiterjedésü ciklon határozza meg az időjárást. Hatására jobbára erősen felhős az ég, Nyugat- és Közép-Európa egy részéről havazást, hózáport, a Földközi-tenger nyugati medencéjéből és a Balkán-félszigetről esőt, havas esőt, egy-két helyről zivatart is jelentettek. A Kárpát-medencében kedd estig folytatódik a téli időjárás.

Hazánkban vasárnap a Dunántúlon több helyen és a délkeleti megyékben helyenként egy-két órára kisütött a nap. Sokfelé esett a hó, néhány helyen havas eső is volt. A lehullott csapadék mennyisége csapadéknyom és 7 mm között váltakozott. A hőmérséklet napközben -2, +4 fok között alakult. Hétfő hajnalra 0, -7 fokig hült le a levegő. Ma délelőtt az északnyugati megyékben és a Mátra környékén időnként kissé felszakadozott a felhőzet, máshol borult, párás, néhány helyen ködös idő volt. Egy-két helyen gyenge havazást észleltek. A hőmérséklet 11 órakor 0, -4 fok között volt.

Ma 12 órakor Budapesten a hőmérséklet -2 fok, a tengerszintre átszámitott légnyomás 1004 mb /753 Hgmm/, változatlan.

Várható időjárás kedd estig:

Időnként kissé felszakadozó felhőzet.
Többfelé újabb havazás, délen esetleg havas eső.
Eleinte mérsékelt változó irányú, később megélénkülő, helyenként megerősödő és északkeletire, északira forduló szél.
Néhány helyen köd.
Várható legalacsonyabb éjszakai hőmérséklet: -3, -8,
legmagasabb nappali hőmérséklet kedden: +1, -4 fok között.

Vadkerti Ferenc s. k.

A hőmérséklet napi középértéke és eltérése a 100 évi átlagtól /Budapesten/:

1979. december 30.	-0,3 C°	0,0 C°

1871 óta ezen a napon Budapesten előfordult

legmagasabb hőmérséklet:	16,3 C°	/1974/
legalacsonyabb hőmérséklet:	-16,4 C°	/1890/

79.812.

LEGMAGASABB HŐMÉRSÉKLET

1979. XII. 30.

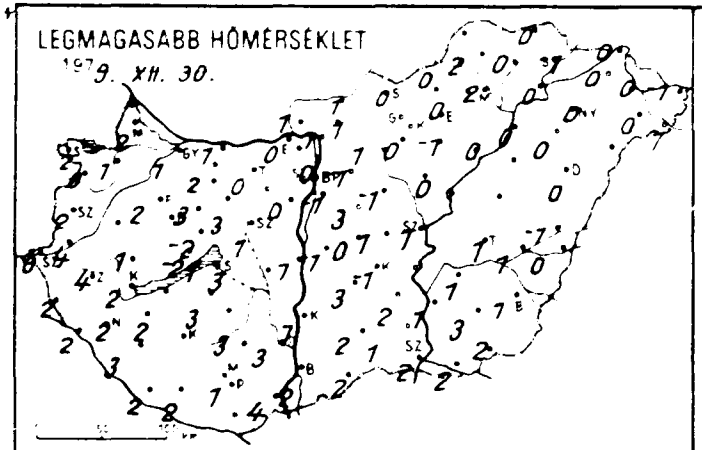

LEGALACSONYABB HŐMÉRSÉKLET

1979. XII. 31.

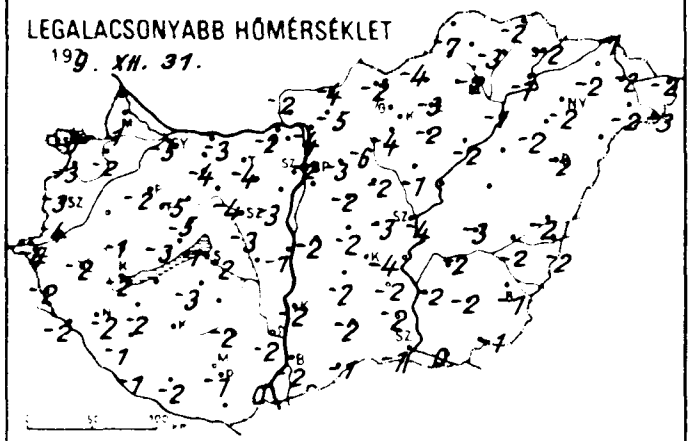

24 órás CSAPADÉKELOSZLÁS

1979. XII. 30. 7h -tól XII. 31. 7h -ig

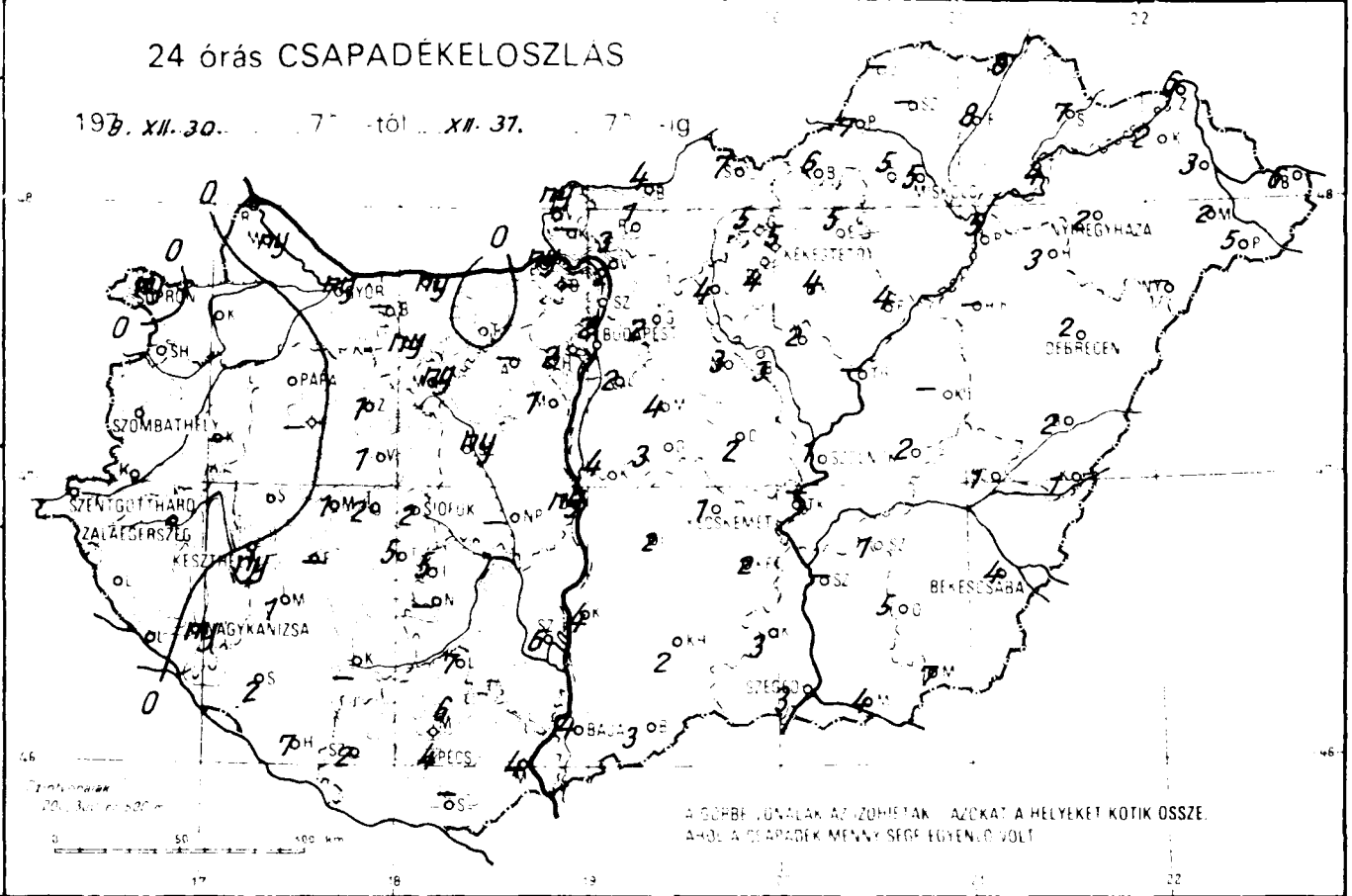

A SORBE JOVALAK AZ IZOHIETAK AZOKAT A HELYEKET KOTIK OSSZE, AHOL A CSAPADÉK MENNYISÉGE EGYENLŐ VOLT

RADIÁCIÓS MINIMUM

1979. XII. 31.

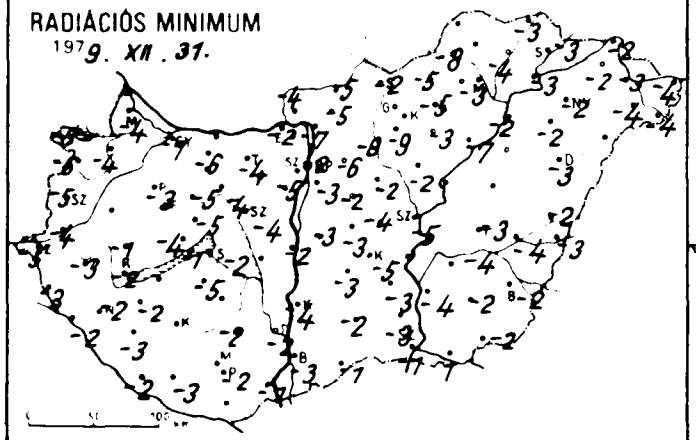

NAPFÉNYTARTAM

1979. XII. 30.

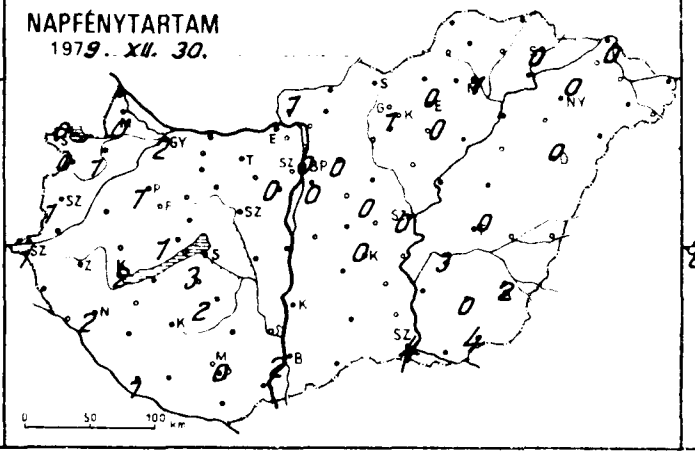

Hóvastagság cm.

1979. XII. 30. 07h

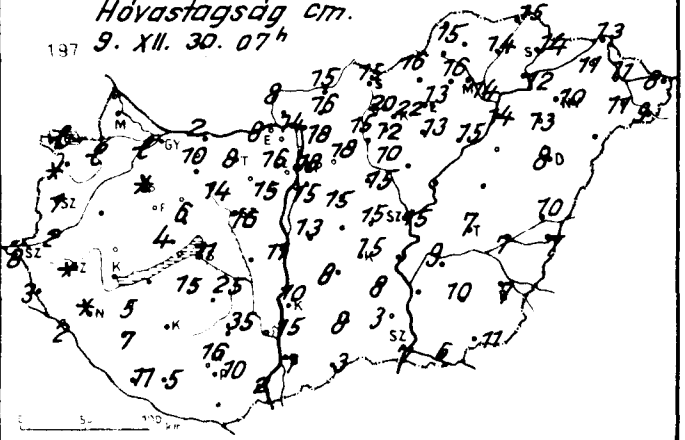

	1979. XII. 31 07 h -ig az utolsó 24 óra adatai					
	csapadék (mm)	hó cm	max. hőmérséklet	min. hőmérséklet	rad. min.	napos órák
Győr	ny * ≡	lep.	1	−5	−7	2
Kapuvár	• ∨	lep.	1	−2	−4	1
Mosonmagyaróvár	ny *	2	1	−2	−4	0
Ratka	–	–	–	–	–	
Sopron	ny ⌴ ≡	lep.	2	−6	−8	0
Sopronhorpács	• ⌴ ≡	folt	0	−3	−6	0
Káld	–	–	–	–	–	
Kormend	•	2	4	−4	−4	
Szentgotthárd	• ≡	8	0	−4	−5	1
Szombathely	• ∨ ≡	1	2	−3	−5	1
Lenti	• ≡	3	2	−2	−3	
Letenye	• ≡	2	2	−2	−2	
Nagykanizsa	ny * =	folt	2	−2	−2	2
Zalaegerszeg	• ≡	folt	4	−2	−3	
Farkasgyepű	–	–	–	–	–	
Keszthely	ny = *		2	−2	−2	2
Mencshely	1 * ≡	4	−2	−3	−4	1
Papa	• =	folt	2	−2	−3	1
Sumeg	• ≡		1	−1	−1	
Tapolca	2 ∀	9	1	−1	−1	
Veszprém	1 *	6	−2	−5	−5	
Zirc	1 *	10	3	−5	−5	
Bonyhad	–	–	–	–	–	
Homokszentgyörgy	7 *	11	2	−1	−2	1
Kaposvár	–	–	–	–	–	
Marcali	1 *	5	2	−2	−2	
Siofok	2 * ⌴ =	11	3	−2	−2	3
Somogyszob	2 *	7	3	−1	−3	
Tab	5 *	15	3	−3	−5	
Babolna	–	–	–	–	–	
Esztergom	ny *	8	0	−2	−2	
Kisber	ny * = ∨	10	2	−4	−6	
Komarom	ny *	2	1	−3	–	
Tatabanya	•	8	0	−4	−4	
Alcsutdoboz	–	–	–	–	–	
Dunaujvaros	ny *	11	1	−1	−2	
Martonvasar	1 * ≡	15	0	−3	−5	0
Mor	ny * ≡	14	3	−4	−4	
Nagyhersesokp	–	–	–	–	–	
Szabadbattyan	ny *	16	1	−3	−4	
Iregszemcse	5 * ⌴	25	3	−3	−4	2
Lengyel	7 *	35	3	−2	−2	
Nagykonyi	–	–	–	–	–	
Szekszard	6 *	15	3	−2	−2	
Árpádtető	6 * ≡	16	1	−3	−4	
Monacs	4 * *	2	4	0	−1	
Pecs	4 * ≡	10	1	−1	−2	0
Siklos	–	–	–	–	–	
Szigetvar	2 *	5	2	−2	−3	
Bp. Formc	2 * =	15	−1	−2	−3	0
Bp. Met. Int.	2 *	18	0	−2	−2	0
Bp. Szab. hegy	2 ∀	16	−1	−5	−12	
Cegled	2 *	15	1	−3	−4	0
Dobogoko	–	–	–	–	–	
Godollo	2 * ≡	18	−1	−3	−6	0
Kutasvar	–	–	–	–	–	
Mikot	4 *	15	3	−2	−2	
Nagykata	3 *	15	−1	−2	−2	
Orkeny	3 *	16	0	−2	−2	
Szentendre	2 *	18	1	−2	−2	

	1979. XII. 31 07 h -ig az utolsó 24 óra adatai					
	csapadék (mm)	hó cm	max. hőmérséklet	min. hőmérséklet	rad. min.	napos órák
Vác	3 *	14	1	−4	−7	
Vamosmikola	ny	8	1	−2	−4	1
Baja	4 * ≡	1	2	−2	−3	2
Bacsalmas	3 *	3	2	−1	−1	
Izsak	2 *	8	3	−2	−3	
Kalocsa	4 *	10	1	−2	−4	
Kecskemet	1 *	15	−1	−4	−5	0
Kiskunfelegyhaza	2 *	8	2	−2	−3	
Kiskunhalas	2 *	8	2	−2	−2	
Kiskunmajsa	4 *	13	−1	−2	−3	
Kunszentmiklos	–	–	–	–	–	
Baracska	4 *	15	−1	−4	−5	
Bicske	1 *	16	1	−5	−5	
Sagegyarmat	7 ∀	15	0	−2	−2	
Eger	5 * ⌴	13	0	−3	−5	0
Gyulavarso	5 *	20	−3	−7	−7	
Gyongyos	4 *	12	0	−4	−9	
Kekesteto	5 * ∨	22	−2	−6	−9	1
Kompolt	4 *	13	−1	−2	−3	0
Lorinci	4 *	15	1	−6	−8	
Poroszlo	4 * ≡	15	0	−2	−7	
Jaszapati	2 *	8	0	−1	−2	
Jaszbereny	3 * ≡	10	1	−5	−9	
Karcag	–	–	–	–	–	
Szolnok	1 * =	15	1	−4	−5	0
Tiszaroff	–	–	–	–	–	
Turkeve	2 *	7	1	−3	−3	0
Kistelek	3 *	3	1	−2	−3	
Mako	4 *	6	2	0	−1	
Szeged	3 * =	7	2	−1	−1	4
Szentes	–	–	–	–	–	
Borsodnadasd	6 *	16	0	−4	−5	
Fugod	8 *	14	0	−3	−4	
Hidasnemeti	8 *	15	0	−2	−3	
Josvafo	–	–	–	–	–	–
Lillafured	5 *	16	−1	−5	−6	
Miskolc	5 * =	14	2	−2	−3	1
Putnok	7 * ≡	15	2	−7	−8	
Sarospatak	7 *	14	−1	−2	−3	0
Szendrolad	–	–	–	–	–	
Tokaj	4 *	12	0	−1	−3	
Kisvarda	2 *	11	0	−2	−2	0
Mateszalka	2 *	11	0	−2	−4	
Nyiregyhaza	2 *	10	0	−2	−2	0
Nyirlugos	–	–	–	–	–	
Patyod	5 *	9	1	−3	−4	
Tiszabecs	6 *	8	−1	−2	−4	
Vasarosnameny	3 *	11	0	−2	−3	
Zahony	6 *	13	0	−1	−2	
Berettyoujfalu	2 *	10	−1	−2	−2	
Debrecen	2 *	8	0	−2	−3	0
Hajdudorog	3 *	13	0	−2	−2	
Hortobagy	–	–	–	–	–	
Korosszakal	1 *	7	0	−2	−3	
Polgar	5 *	14	0	−1	−2	
Bekescsaba	4 *	7	1	−1	−2	2
Mezohegyes	7 *	11	2	−1	−2	4
Oroshaza	5 *	10	3	−2	−2	0
Szarvas	1 *	9	1	−2	−4	3
Szeghalom	1 *	7	1	−2	−4	

KIADJA: ORSZÁGOS METEOROLÓGIAI SZOLGÁLAT

Készült: Központi Előrejelző Intézet Előrejelző Osztálya – T.

273 – 078 — Megjelenik naponként

Előfizetési díja 1440 Ft. Megrendelhető: 1024 Budapest, II. Kitaibel Pál u. 1. Telefon: 353-500

Kiadásért felel az OMSZ elnöke – Szerkesztésért felel a KEI igazgatója