QC
989
.H9
I32
1958
Jan.-Mar.

Hungary.

MELLÉKLET AZ ORSZÁGOS METEOROLÓGIAI INTÉZET
IDŐJÁRÁSI NAPIJELENTÉSÉHEZ

AZ ELMÚLT IDŐJÁRÁS

FRONTÁTVONULÁSI JEGYZÉK BUDAPESTRŐL.

1958. JANUÁR HÓ

LIBRARY
N.O.A.A.
U S Dept of Commerce

1		2	3	4
A frontátvonulás időpontja		B=betörési front Fel=felsiklási front V=veszteglő front	A front fejlettsége 0 gyenge 1 mérsékelt 2 erős	A front fontosabb meteorológiai jelenségei
Nap	Óra			
1	22	Fel	0	Felhőátvonulás.
2	13	B	0	Felhőátvonulás.
2	21	B	1	Darazápor.
3	9	B	0	Felhőátvonulás, szélélénkülés 11 m/s.
3	12	B	1	Felhőátvonulás, széllökések 13 m/s.
4	16	B	1	Hózápor.
6	9	Fel	2	5-én 22 ó-tól praefrontális havazás 4,5 mm, erős légnyomási nyugtalanság.
6	22	Fel	0	Felhőátvonulás.
7	5	Fel	2	6-án 23 ó-tól praefrontális eső, 4,0 mm. Szél 9 m/s. Erős légnyomási nyugtalanság.
7	11	B	1	Záporeső 3,9 mm, széllökések 15 m/s.
7	18	B	0	Szélrohamok 17 m/s.
8	0	B	2	Szélvihar 22 m/s, kis záporral 0,2 mm.
8	6	B	1	Kis zápor, szél 19 m/s.
8	10	B	0	Kis zápor, szél 15 m/s.
8	15	B	0	Kis zápor, szél 15 m/s.
9	12	Fel	0	Felhőátvonulás, szél 11 m/s.
10	6	Fel	1	9-én 0 ó-tól praefrontális eső 7,6 mm, szél 10 m/s.
10	11	B	1	Záporeső 0,3 mm.
10	13	B	1	Kis záporeső, szél 13 m/s.
11	15	Fel	0	Felhőátvonulás.
11	23	Fel	0	Kis eső.
12	19	Fel	1	15 ó-tól praefrontális eső 1.3 mm.
13	-	V	2	13-án 4 ó-tól 17 ó-ig veszteglő front. Eső 13,2 mm.
14	13	Fel	0	Kis eső.
15	2	B	0	Felhőátvonulás, széllökések 12 m/s.
15	11	B	0	Kis zápor.
16	11	B	0	Hózápor, szél 7 m/s.
17	15	Fel	0	Kis havazás.
18	8	B	1	Szélélénkülés 13 m/s, záporral 0,4 mm. Erős légnyomási nyugtalanság.
19	18	Fel	0	Felhőátvonulás. Erős légnyomási nyugtalanság.
20	11	Fel	0	Felhőátvonulás. Erős légnyomási nyugtalanság.
20	16	B	1	Szélélénkülés 13 m/s, záporeső.
20	21	B	0	Kis záporeső, szél 10 m/s.
21	23	B	1	Havaseső 0,7 mm, szélélénkülés 13 m/s.

LIBRARY
DEC 2 1958
WEATHER BUREAU

M09.2/439
H936i
Jan.-March
1958

107 635

National Oceanic and Atmospheric Administration

Environmental Data Rescue Program

ERRATA NOTICE

One or more conditions of the original document may affect the quality of the image, such as:

Discolored pages
Faded or light ink
Binding intrudes into the text

This document has been imaged through the NOAA Environmental Data Rescue Program. To view the original document, please contact the NOAA Central Library in Silver Spring, MD at (301) 713-2607 x124 or www.reference@nodc.noaa.gov.

Information Manufacturing Corporation
Imaging Subcontractor
Rocket Center, West Virginia
September 14, 1999

1		2	3	4
23	7	Fel	1	Havazás 1,5 mm.
25	18	B	0	Felhőátvonulás.
29	13	Fel	0	Felhőátvonulás.
31	16	Fel	1	Felhőátvonulás.

A hónap rövid frontológiai jellemzése: A hónap folyamán átvonult számos front közül csak néhány volt erősebb jellegű. Csak két felsiklási, egy betörési és egy veszteglő frontot kisértek erős frontális jelenségek.

LÉGTÖMEGNAPTÁR
BUDAPEST, 1958. JANUÁR

A légtömeg megnevezése		Mikor érkezett Nap	Óra	Mikor vonult el Nap	Óra	Tartóssága Óra	A következő légtömegtől elválasztó határfelület
Szárazföldi mérs.	cM	/1957. XII./		3	12	60	Betörési front
Szárazföldi hideg	aC	3	12	6	9	69	Felsiklási front
Tengeri mérsékelt	mM	6	9	6	22	13	Felsiklási front
Tengeri enyhe	mW	6	22	7	11	13	Betörési front
Tengeri mérsékelt	mM	7	11	8	6	19	Betörési front
Sarkvidéki hideg	aC	8	6	8	15	9	Betörési front
Szárazföldi hideg	cC	8	15	9	12	21	Felsiklási front
Tengeri mérsékelt	mM	9	12	12	19	79	Felsiklási front
Tengeri enyhe	mW	12	19	13	17	22	Felsiklási front
Szubtrópusi	tM	13	17	15	2	33	Betörési front
Szárazföldi mérs.	cM	15	2	17	15	61	Felsiklási front
Tengeri mérs.	mM	17	15	19	18	51	Felsiklási front
Szárazföldi mérs.	cM	19	18	20	11	17	Felsiklási front
Tengeri enyhe	mW	20	11	20	16	5	Betörési front
Tengeri mérsékelt	mM	20	16	21	23	31	Betörési front
Sarkvidéki hideg	aC	21	23	22	11	12	Lesikló felület
Szárazföldi hideg	cC	22	11	29	13	170	Felsiklási front
Szárazföldi mérsékelt	cM	29	13	/ febr. /		59	-----

Az egyes levegőfajták jelenlétének időtartama a hónap folyamán:

Levegőfajta		óra	%
Sarkvidéki hideg	aC	21	3
Szárazföldi hideg	cC	260	35
Tengeri hideg	mC	-	-
Tengeri mérsékelt	mM	193	26
Tengeri enyhe	mW	40	5
Szárazföldi mérs.	cM	197	26
Szárazföldi meleg	cW	-	-
Szubtrópusi	tM	33	5

A hónap rövid légtömegtani jellemzése: A hónap nagy részében a légtömegek gyorsan váltották egymást, és a legszélsőségesebb levegőfajták is felléptek, mint pl. a szubtrópusi levegő, bár rövid időre. A hónap utolsó dekádjában nagy tartóssággal időzött az országban a szárazföldi hideg levegőfajta.

Magyarország időjárása 1958. január havában.

Januárban mind a hőmérséklet, mind a csapadék az átlag körül volt.

A hőmérséklet havi középértékei nyugaton -0,5, -1,5, keleten -2, -3 fok között váltakoztak. Az ország északi felében +1 fokig terjedő többletet, délen -1 fokot is elérő hiányt mutattak az átlaghoz képest. A hónap eleje és vége hideg volt, közepe ezzel szemben jóval enyhébb az átlagnál. A legerősebb nappali felmelegedés nyugaton és északon 7-12, keleten 6-9 fokot ért el 7, 13, vagy 20 körül. A legnagyobb hajnali lehülés nyugaton -10, -17, keleten -15, -20 fokig terjedt általában 25. és 31. között. A fagyos napok száma többnyire 22-28 között váltakozott és kb. megfelelt az átlagnak. A téli napok száma 7-16 volt s az ország több részén felülmulta az átlagot.

A talajfagy a hónap elején és végén országszerte 20 cm mélységig hatolt a talajba.

A légnyomás havi középértéke Budapesten, 130 m magasságban 750,8 mm volt, 2,7 mm-rel alacsonyabb, mint a sokévi átlag. A tengerszintre átszámított érték 763,1 mm.

A csapadék 20-40 mm-es havi összegei a Dunántúl északnyugati felén az átlag alatt maradtak, hazánk többi részén az átlagot meghaladó mennyiség hullott. Vas, Győr, Komárom és Veszprém megyék egy részén a 10-20 mm közötti csapadékösszegek nem érték el az átlag felét sem. A Dunántúl déli területein 40-60 mm, a Duntától keletre általában 30-50 mm-es, átlag feletti összegek fordultak elő. A Felső-Tisza vidékén még 80-85, Szolnok megyében 50-70 mm-es csapadékösszegeket is mértek és ezek a mennyiségek elérték az átlag kétszeresét.

A legkisebb havi csapadékösszeg 7 mm volt Kőszegen, a legnagyobb 100 mm Aranyosapátin /Szabolcs-Szatmár m/. A 24 óra alatt lehullott legnagyobb csapadékmennyiség 28 mm volt Diósjenőn /Nógrád m./ 6-án. A csapadékos napok száma 1 mm-t meghaladó csapadékkal nyugaton 3-8, keleten 7-11 volt. Az előbbiek nem érték el, az utóbbiak felülmulták az átlagot. A csapadék a Dunántúl 1-6, keleten 6-10 napon hó alakjában hullott. Hóréteg csak az északkeleti országrészt borította egész hónapon át. A többi területeken 20. után alakult ki hosszabb ideig megmaradó hótakaró.

A légnedvesség 80-87 %-os havi középértékei néhány %-kal alacsonyabbak voltak az átlagnál. A párolgás 10-20 mm-es havi összegei többnyire felülmulták az átlagot.

A napsütés tartama 60-70 óra volt és kevéssel túlhaladta a sokévi átlagot. A Dunántúl magasabb fekvésű részein és a hegyvidékeken 100 óra körüli napsütést mértek. A nap- és égboltsugárzás havi összege Budapesten, a vízszintes síkon 1735 gcal/cm^2 volt.

I D Ő J Á R Á S I A D A T O K

1958. január hó

	Hőmérséklet C°								Csapadék				Napsütés	
	Havi közép	Eltérés a normától	Absz. max.	Nap	Absz. min.	Nap	Fagyos nap min≦0°	Téli nap max≦0°	Összeg mm	Eltérés a normától	Napok száma ≧1 mm	Havas nap	Összeg óra	Eltérés a normától
Magyaróvár	-0.4	+0.5	7.4	7.	-14.8	28.	22	7	28	-10	5	3	74	+15
Keszthely	-1.3	-1.0	11.3	20.	-17.5	28.	23	13	25	- 9	5	4	73	+18
Szentgotthárd	-2.7	-0.8	10.3	20.	-19.0	28.	27	11	25	-11	5	4	68	-
Pécs	-1.0	-0.5	11.5	20.	-17.2	29.	22	14	49	+16	8	4	65	+ 3
Budapest	-0.3	+0.1	10.7	14.	-10.1	31.	22	9	41	+ 4	8	6	61	+ 3
Kalocsa	-1.1	-0.4	10.0	20.	-13.0	25.	23	13	30	+ 1	9	4	65	- 6
Szolnok	-2.7	-1.4	7.4	20.	-18.8	29.	29	15	28	+ 4	6	4	-	-
Miskolc	-2.3	0.0	10.3	14.	-17.0	9.	27	14	33	+ 6	8	7	73	-
Kisvárda	-2.5	+0.5	6.0	13.	-14.9	28.	28	14	49	+17	10	12	69	-
Debrecen	-2.2	-0.5	6.9	13.	-15.9	31.	28	16	53	+21	11	10	56	- 8
Békéscsaba	-2.2	-1.1	7.7	20.	-18.0	29.	25	13	39	+ 6	11	9	71	+16
Kékestető	-4.1	-0.7	6.7	14.	-13.9	5.	29	19	54	+17	10	14	98	-12

DŐJÁRÁSI NAPIJELENTÉS

ЕЖЕДНЕВНЫЙ МЕТЕОРОЛОГИЧЕСКИЙ БЮЛЛЕТЕНЬ • DAILY WEATHER REPORT
BULLETIN QUOTIDIEN DE TEMPS • TÄGLICHER WETTERBERICHT

AIA AZ ORSZÁGOS METEOROLÓGIAI INTÉZET
UDAPEST II. KITAIBEL PÁL UTCA 1
LEFON: KÖZPONT: 353-500, IDŐJELZŐ OSZT.: 150-410

MEGJELENIK NAPONKÉNT * ELŐFIZETÉSI ÁRA
A POSTAI KÖLTSÉGGEL EGYÜTT NEGYEDÉVRE 60, Ft
KIADÁSÉRT FELEL AZ INTÉZET IGAZGATÓJA

71. évfolyam 1. szám. + Budapest + 1958. Január 1.

Az időjárási helyzet ma reggel és a várható időjárás:

Míg Nyugat-Európa időjárása a délnyugat felől érkező enyhe, óceáni légtömegek hatására az évszakhoz képest szokatlanul enyhe, addig Norvégia, Svédország, Finnország fölé -10, -15 fok hőmérsékletű levegőt szállit a tőlünk északkeletre fekvő ciklon. Ez a képződmény tartja uralma alatt Közép- és Kelet-Európa időjárását is, sokfelé okozva havazásokat. A Kárpát-medence részben ennek, részben a Földközi-tenger feletti gyenge ciklonnak a befolyása alatt áll.

Hazánkban kedden változóan felhős volt az égbolt, több helyen volt gyenge havazás. A nappali hőmérséklet általában -2, +3 fokig, Szombathelyen +6 fokig emelkedett, ma hajnalban -1, -6 fokra, Körmenden -7 fokra süllyedt.

Budapesten szerdán 12 órakor a hőmérséklet 0 fok, a tengerszintre átszámitott légnyomás 757 mm, alig változik.

Várható időjárás csütörtök estig:

Változóan felhős, párás, sokfelé ködös idő.
Helyenként ködszitálás.
Az északi országrészben gyenge havaseső, vagy hó.
Mérsékelt déli szél.
A hőmérséklet alakulásában lényeges változás nem lesz.

Várható legalacsonyabb hőmérséklet ma éjjel: -3, -6,
legmagasabb nappali hőmérséklet csütörtökön: -2, +1
fok között.

Tardos Béla s.k.

A hőmérséklet és a légnyomás napi középértéke Budapesten és ezek eltérése a 75 évi átlagtól:

1957. XII. 31-én: +0,9 C°, 757,6 mm. Eltérés: +1,6 C°, -6,5 mm.

1871 óta ezen a napon előfordult

legmagasabb hőmérséklet 13,5 C° /1925./
legalacsonyabb hőmérséklet -16,0 C° /1895./

Az Országos Meteorológiai Intézet Időjárási Napijelentése

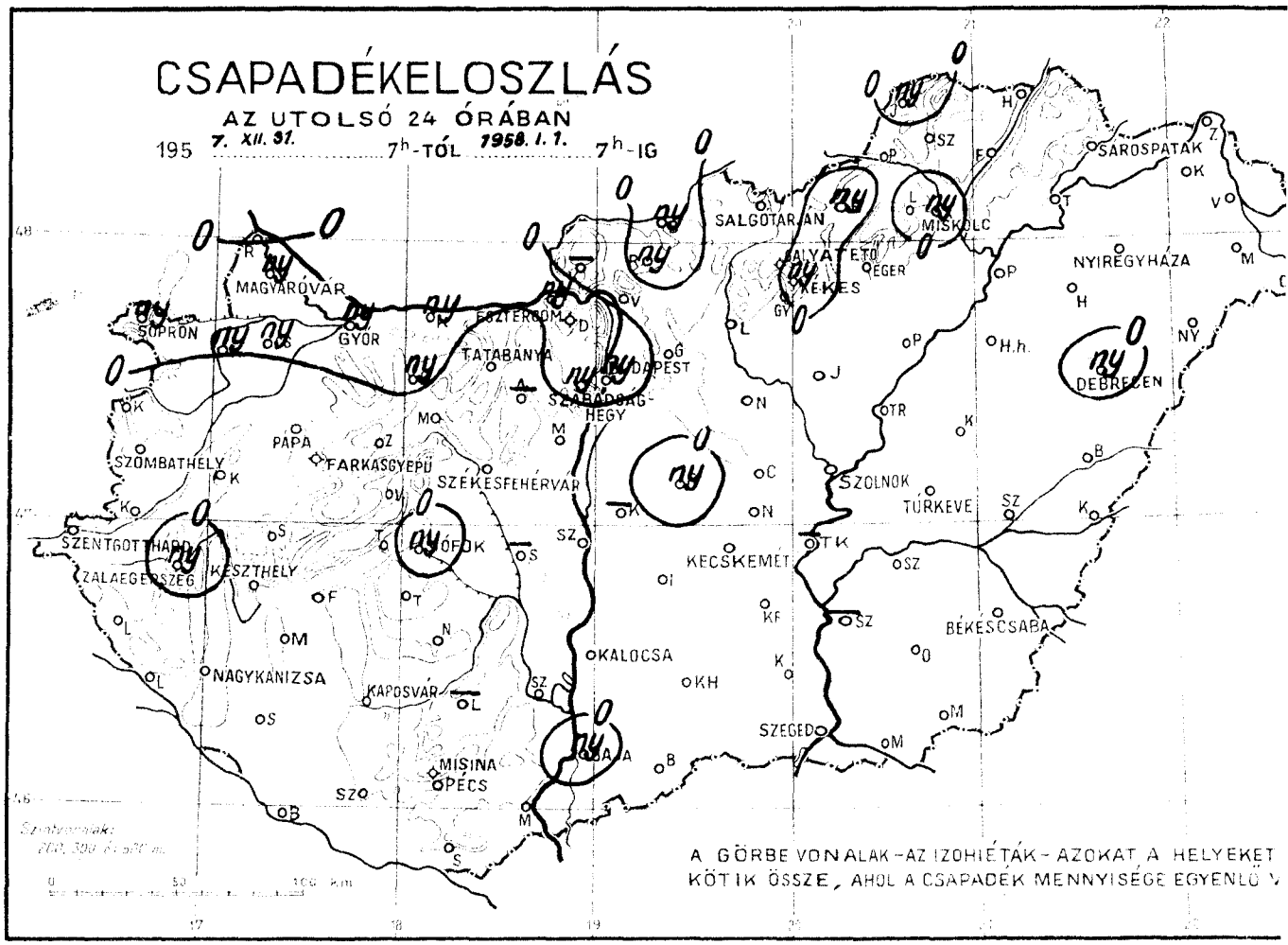

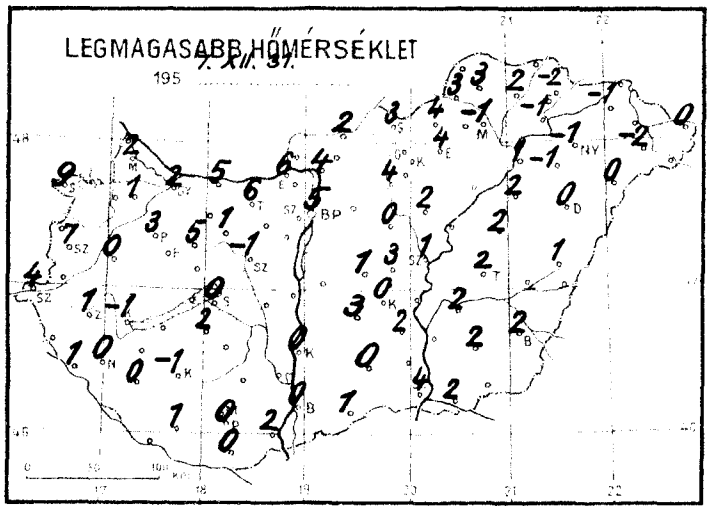

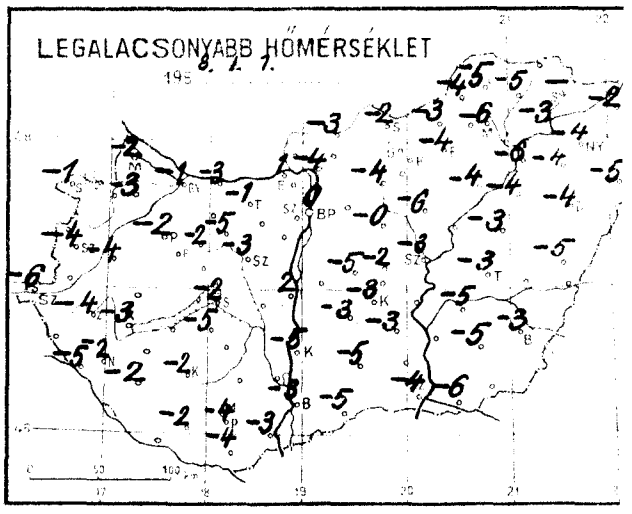

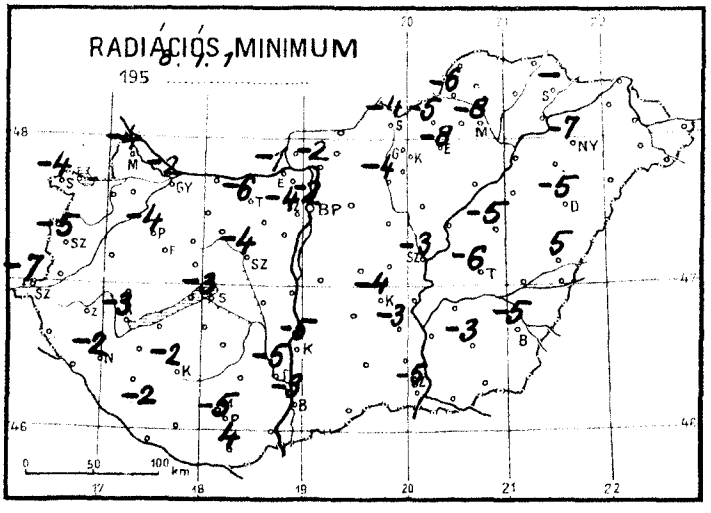

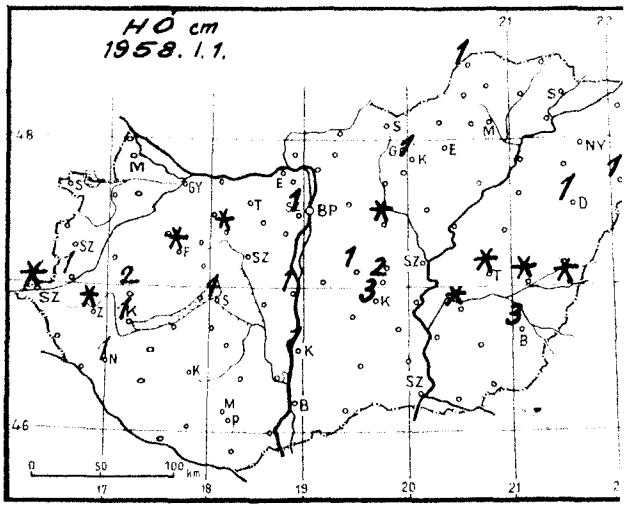

Idojarasi helyzet

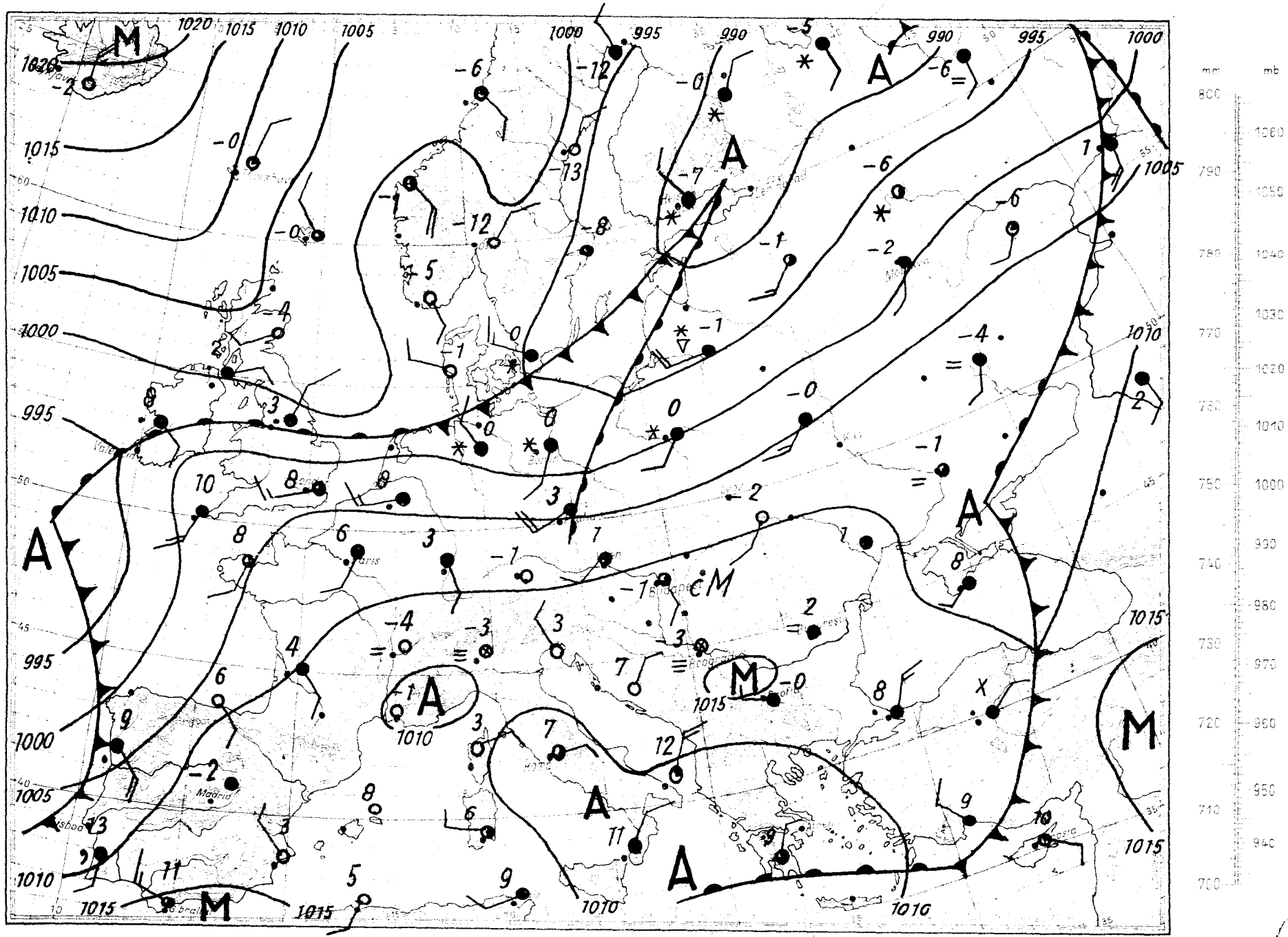

Magaslégköri időhelyzet

1958. i. 1. 00 GMT.

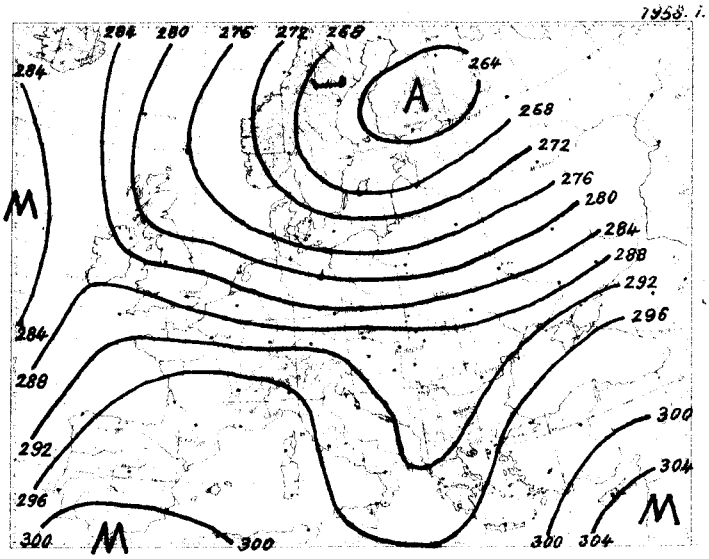

700 mb-os absz. topográfia

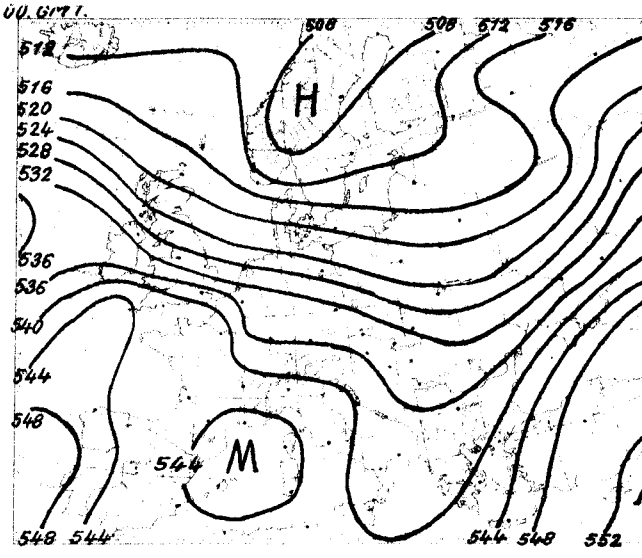

500/1000 mb-os rel. topográfia

1957.XII.31. 12h			
mb	m	C°	%
1000	79	-	-
850	1381	-3.9	83
700	2881	-13.9	75
600	4052	-15.0	73
500	5410	-23.5	40
400	7000	-37.4	38
300	8449	-48.3	37
200			
100			
50			

Jellemző pontok:

992.6	Talaj	2.4	65
845	990	-0.5	73
771	3120	-10.3	100
732	2910	-11.5	83
675	3160	-16.0	68
653	3400	-1.9	62
537	4900	-19.2	41
443	6300	-30.5	38
240	10374	-58.2	38

A Finnország térségében elhelyezkedő magassági ciklon továbbra is különböző hőmérsékletü óceáni légtömegeket szállit szárazföldünknek az 50.-ik szélességi körtől északra eső területe fölé. A Brit-szigetek, valamint a Szovjetunió európai területe felett lehülés van folyamatban. Nyugat-Európa többi részén, és Közép-Európában meleg advekció észlelhető. Hazánk légterében 1050 m-ig emelkedett a hőmérséklet, 1050 m-től lehülés következett be. A 0 fokos szint 110, a -10 fokos szint 290 m-rel alacsonyabbra, 990, ill. 2910 m-re került.

Pápainé s.k.

1958.I.1. 00h			
mb	m	C°	%
1000	94	-	-
850	1401	-3.7	70
700	2906	-10.0	68
600	4080	-16.3	65
500	5427	-25.4	65
400	7008	-37.4	61
300	8928	-52.8	57
260	11463	-61.9	-
100			
50			

Jellemző pontok

994.3	Talaj	-1.2	94
961	400	3.2	68
934	640	3.4	66
891	1000	-0.5	64
726	2630	-13.6	94
709	2810	-9.5	68
634	3650	-13.5	64
440	6350	-31.8	63
347	8000	-45.9	59
242	10300	-61.9	58
232	10570	-61.9	59
207	11280	-64.1	61
200	11463	-61.9	-
185	11950	-60.0	-
155	13050	-60.6	-
148	13335	-58.9	-

1958. január 1. szerda hó, nap

71. évfolyam 1. sz.

	Reggeli észlelések 06 TMG				Az utolsó 24 óra adatai					
	Felhőzet (0 – 4)	Szélirány és erő (m/s)	Légnyomás (millibar)	Hőmérséklet (°C)	Csapadék (24 óra) (mm)	Hó cm	Hőmérsékleti szélsőségek: legnapi napppali max.	éjszakai min.	Radiációs min.	Napsütés (óra) tegnap
Mosonmagyaróvár	3	SW 4	1010.6	-2	ny		2	-2	-4	0
Sopron	2	- 0	10.0	1	ny		9	-1	-4	1
Szombathely	0	SSW 4	12.0	-4	.		7	-4	-5	-
Szentgotthárd	1	SW 1	12.3	-5	.	folt	4	-6	-7	4
Pápa	1	S 2	11.1	-1	.		3	-2	-4	-
Győr	0	SSW 2	10.9	-1	ny		2	-1	-2	1
Esztergom	2	SSE 4	10.4	1	ny		6	1	-1	-
Tatabánya	0	SE 1	11.7	0	.		6	-1	-6	-
Székesfehérvár	1 ≡	S 2	12.3	-3	.		-1	-3	-4	-
Siófok	4 ,	WSW 1	12.3	-2	ny	1	0	-2	-3	0
Keszthely	4 ≡	S 1	12.6	-2	.	lepel	-1	-3	-3	0
Zalaegerszeg	4 =	SSW 2	12.6	-4	ny	folt	1	-4	-5	-
Nagykanizsa	4 =	- 0	14.1	-2	.	1	0	-2	-2	-
Kaposvár	4	SW 3	13.6	-2	.		-1	-2	-2	-
Pécs	4 ≡	WNW 1	14.0	-4	.		0	-4	-5	1
Budapest M. I.	1	SE 1	11.4	0	ny		5	0	-2	2
Salgótarján	2	S 1	10.7	-1	.	⌴	3	-2	-4	2
Eger	3 =	- 0	11.8	-2	.		4	-4	-8	5
Miskolc	4 ≡	SSE 1	10.3	-5	ny		-1	-6	-8	0
Sárospatak	-	-	-	-	.		-2	..	-	-
Baja	4 ≡	SW 1	13.3	-2	ny		0	-3	-3	-
Kalocsa	4 ≡	SW 2	12.6	-4	.	lepel	0	-5	-5	0
Kecskemét	2	W 1	12.3	-3	.	3	0	-3	-4	4
Szeged	4 ≡	S 2	13.9	-4	.		4	-4	-5	5
Szolnok	4 ≡	SW 1	13.3	-2	.		1	-3	-3	-
Túrkeve	0	SW 2	-	-2	.	folt	2	-3	-6	-
Békéscsaba	4	S 3	13.3	-3	.	3	2	-3	-5	6
Debrecen	4 ≡	SSW 2	13.4	-3	ny	1	0	-4	-5	2
Nyíregyháza	3 =	- 0	12.6	-3	.		-1	-4	-7	0
Kékestető (1000 m)**	3	SW 6	889.7	-3	ny	lepel	-2	-3	-	0
Galyatető (932 m)**	-	-	-	-	.		-2	-3	-	-
Mátrahéza (654 m)*	-	-	-	-	.		5	-	-	-
Szabadsághegy (471 m)*	1	SW 1	950.0	-1	ny	lepel	2	-1	-	3
Farkasgyepű (400 m)*	0	S 2	950.1	-1	.	folt	4	-2	-4	-

24 órai csapadék mm		Hó cm	24 órai csapadék mm		Hó cm	24 órai csapadék mm		Hó cm	24 órai csapadék mm		Hó cm
Bajka	.	⌴	Fáb	.		Jósvafő	ny	lepel	Kisvárda	.	
Csorna	ny		Sárbogárd	-		Lillafüred	.		Vásárosnamény	.	
Kapuvár	ny		Sztálinváros	.	1	Szendrelád	.		Mátészalka	.	
Kőszeg	.		Nagykónyi	.		Fúgöd	.	⌴	Tiszabecs	.	folt
Körmend	.	1	Sárrogyszob	.		Hidasnémeti	.		Csenger	.	1
Lenti	.	⌴	Bárca	.		Tokaj	.		Nyírlugos	.	1
Letenye	.		Szigetvár	.		Poroszló	.	⌴	Polgár	.	
Káld	.		Lengyel	-		Jászapáti	.		Hajdudorog	.	
Sümeg	.	2	Szekszárd	.		Nagykáta	.	folt	Hortobágy	.	⌴
Zirc	.	folt	Mohács	.		Orkény	ny	lepel	Tiszaroff	.	
Veszprém	.		Siklós	.		Kunszentmiklós	-		Karcag	.	
Komárom	ny		Királyrét	-		Cegléd	.	folt	Berettyóújfalu	.	
Kisbér	ny		Balassagyarmat	ny		Nagykőrös	.	2	Szeghalom	.	folt
Mór	.	folt	Bomhány	ny		Tiszakécske	-		Körösszakál	.	folt
Alcsut	-		Vác	.		Izsák	.		Szarvas	.	folt
Dobogókő	-		Gödöllő	.		Kiskunfélegyh	.		Szentes	-	
Martonvásár	.		Lőrinci .	.		Kiskunhalas	.		Orosháza	.	
Tihany	-		Gyöngyös	.		Bácsalmás	.		Makó	.	
Fonyód	.		Borsodnádasd	ny		Kistelek	.		Mezőhegyes	.	
Marcali	.		Putnok	.		Záhony	.				

* A légnyomás 500 gdm-re átszámítva ** A légnyomás 1000 gdm-re átszámítva

Magassági szélmérések

Óraadatok greenwichi középidőben

XII. 31.	Szeged 7 h		Bpest 9 h		Szhely 11 h		Bpest 12 h		Debrecen 12 h		Szeged 11 h		Miskolc 23 h			
	fok	m/s	fok	m/s	fok	m/s	fok	m/s	fok	m/s	fok	m/s	fok	m/s	fok	m/s
Talaj	230	2	270	7	140	2	270	2	180	2	140	2	140	2		
500 m	340	12	300	17	270	10	300	17	300	9	330	11	280	7		
1000	340	16	310	16	270	10	300	17			340	19	290	12		
1500	330	9	310	16	290	9	300	14			340	13	290	12		
2000	310	8	310	16	310	13					330	10				
3000	280	9			340	16										
4000	270	13			330	13										
5000	250	16			320	14										
7000	250	19			320	14										
9000																
10000																
12000																
14000																
16000																
18000																
20000																

I.1.	Bpest 0 h		Bpest 3 h		Bpest 6 h											
	fok	m/s	fok	m/s	fok	m/s	fok	m/s	fok	m/s	fok	m/s	fok	m/s	fok	m/s
Talaj	270	7	230	7	230	2										
500 m	290	16	290	7	260	9										
1000	290	16	300	11	260	7										
1500	290	16	290	10	270	8										
2000	290	16			270	8										
3000																
4000																
5000																
7000																
9000																
10000																
12000																
14000																
16000																
18000																
20000																

	fok	m/s	fok	m/s	fok	m/s	fok	m/s	fok	m/s	fok	m/s	fok	m/s	fok	m/s
Talaj																
500 m																
1000																
1500																
2000																
3000																
4000																
5000																
7000																
9000																
10000																
12000																
14000																
16000																
18000																
20000																

OFFSET NYOMDA BUDAPEST F. V. KOMAKOV GYULA

IDŐJÁRÁSI NAPIJELENTÉS

ЕЖЕДНЕВНЫЙ МЕТЕОРОЛОГИЧЕСКИЙ БЮЛЛЕТЕНЬ • DAILY WEATHER REPORT
BULLETIN QUOTIDIEN DE TEMPS • TÄGLICHER WETTERBERICHT

KIADJA AZ ORSZÁGOS METEOROLÓGIAI INTÉZET
BUDAPEST II. KITAIBEL PÁL UTCA 1
TELEFON: KÖZPONT: 353-500, IDŐJELZŐ OSZT.: 150-410

MEGJELENIK NAPONKÉNT • ELŐFIZETÉSI ÁRA
A POSTAI KÖLTSÉGGEL EGYÜTT NEGYEDÉVRE 60. Ft
KIADÁSÉRT FELEL AZ INTÉZET IGAZGATÓJA

71. évfolyam 2. szám. + Budapest + 1958. január 2.

Az időjárási helyzet ma reggel és a várható időjárás:

A Leningrád felett elhelyezkedő ciklon hátoldalán hideg levegő özönlik szárazföldünk belső területei fölé. A hideg légtömegek ma reggelre már elárasztották Német- és Lengyelország nagy részét, és folytatják útjukat délkelet felé. Az éjszaka folyamán Finnország és a Botteni-öböl környékén több helyen hült le a levegő -15 fok alá.

Hazánkban szerdán főleg keleten még párás, ködös volt az idő. A hőmérséklet napközben az északi megyékben, ahol több órán át sütött a nap, +2, +5, Miskolcon +6, Sopronban +7 fokig, máshol azonban csak -2, +1 fokig emelkedett. Ma hajnalban általában -2, -6 fokig hült le a levegő.

Budapesten csütörtökön 12 órakor a hőmérséklet -2 fok, a tengerszintre átszámitott légnyomás 759 mm, alig változik.

Várható időjárás péntek estig:

Felhős, párás idő, néhány helyen /főleg északon/ kisebb havazás.
Mérsékelt szél.
A hőmérséklet alig változik.

Várható legalacsonyabb hőmérséklet ma éjjel: -4, -7,
legmagasabb nappali hőmérséklet pénteken: -1, -4 fok között.

Makai

A hőmérséklet és a légnyomás napi középértéke Budapesten és ezek eltérése a 75 évi átlagtól:

1958.I.1-én: -0,8 C°, 758,5 mm. Eltérés: +0,2 C°, -7,0 mm.

1871 óta ezen a napon előfordult

legmagasabb hőmérséklet	12,8 C°	/1921./
legalacsonyabb hőmérséklet	-18,9 C°	/1888./

Az Országos Meteorológiai Intézet Időjárási Napjelentése

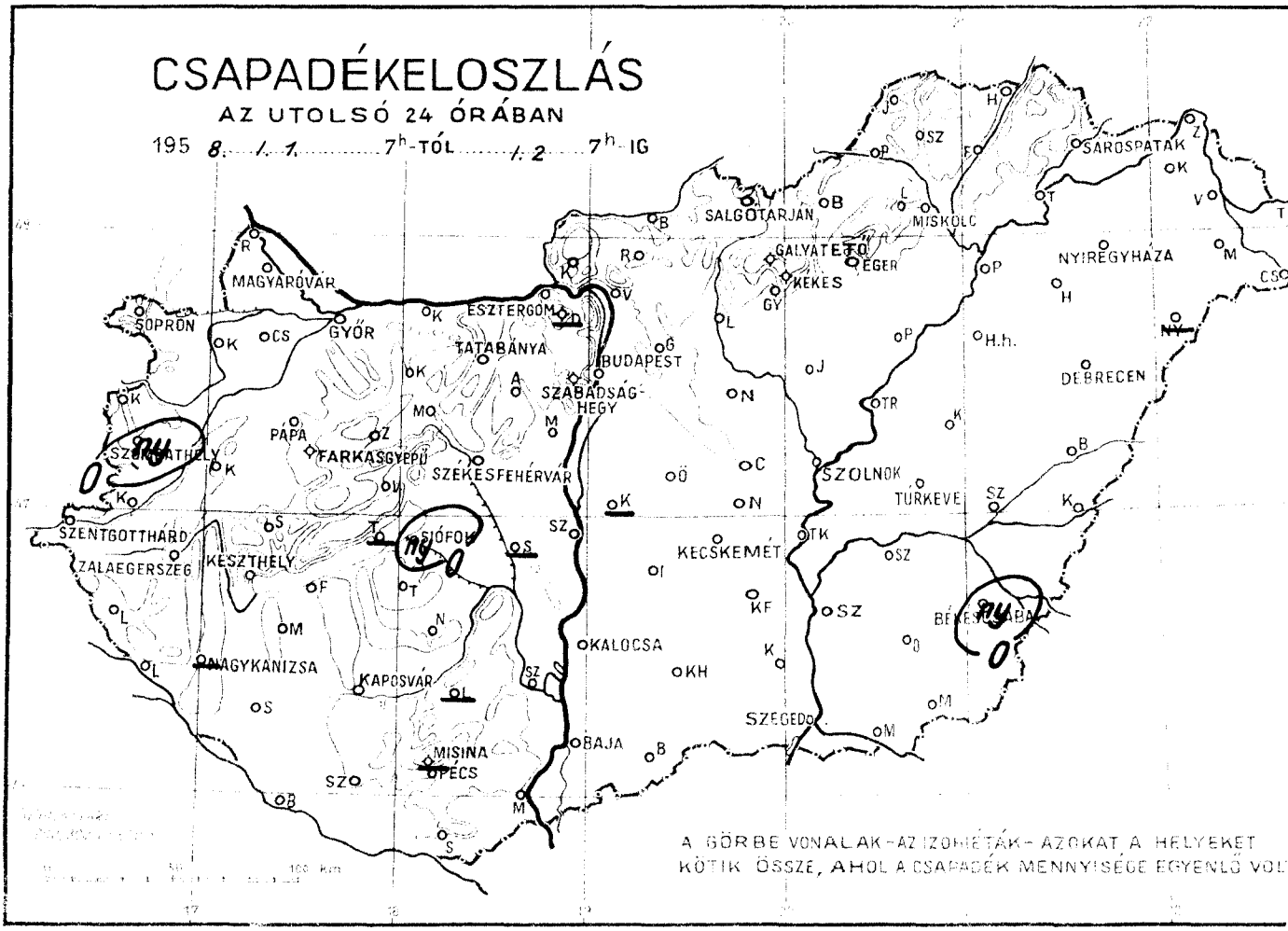

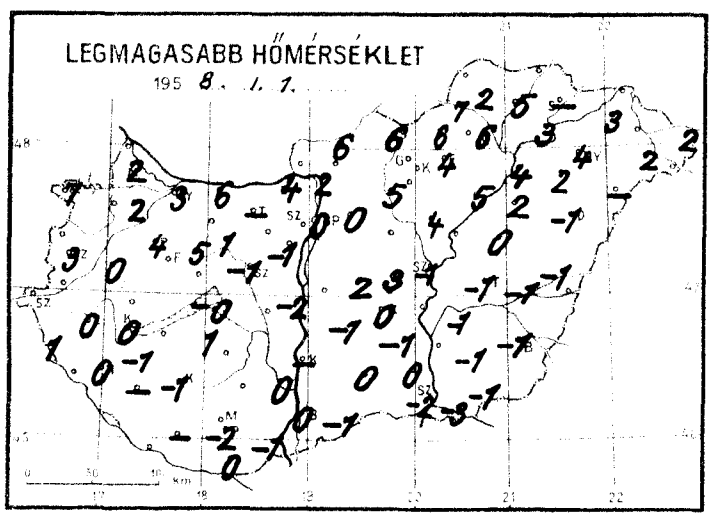

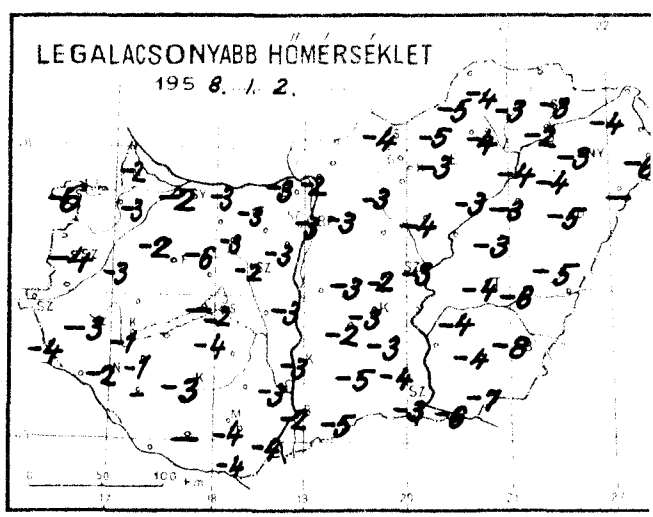

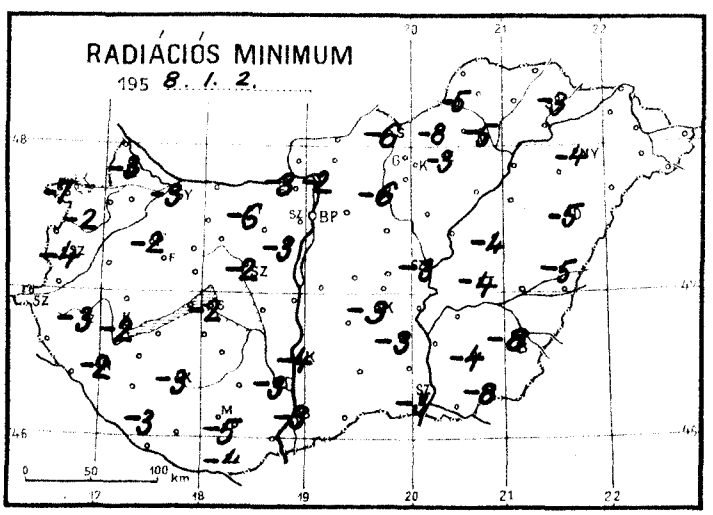

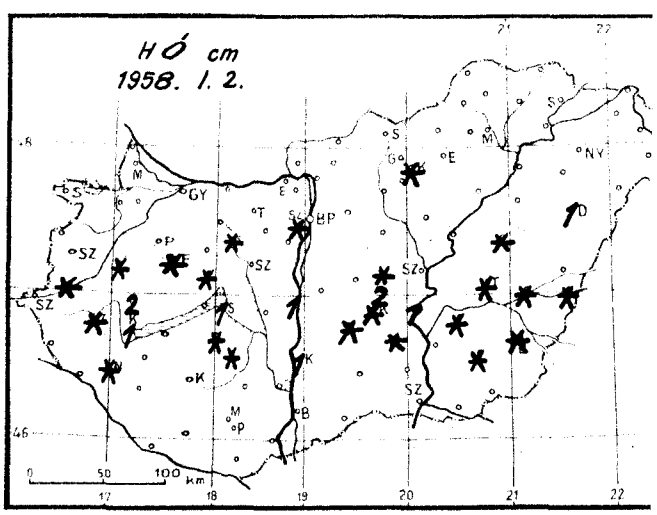

Idojárási helyzet *1958.* év *JANUAR* hó *2.* nap *7* óra

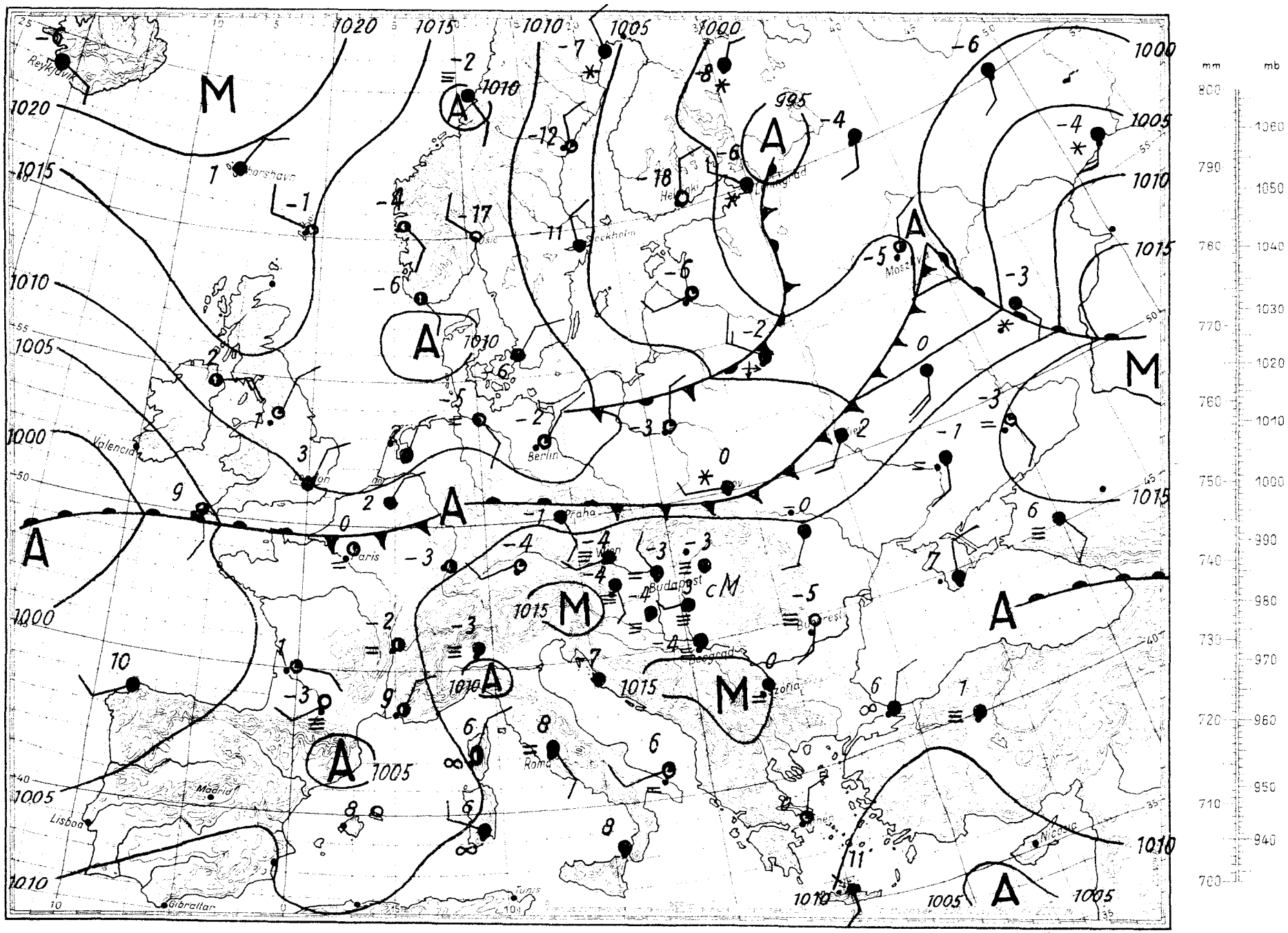

Magaslégköri időhelyzet

1958.I.2. 00. GMT.

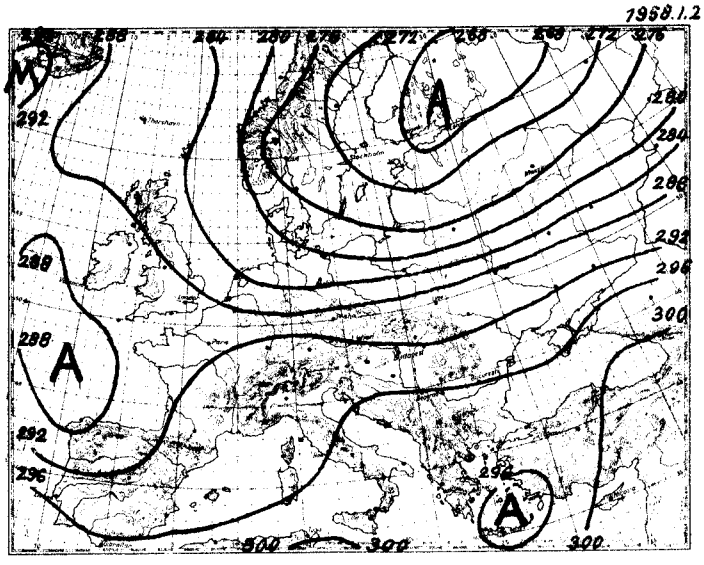

700 mb-os absz. topográfia

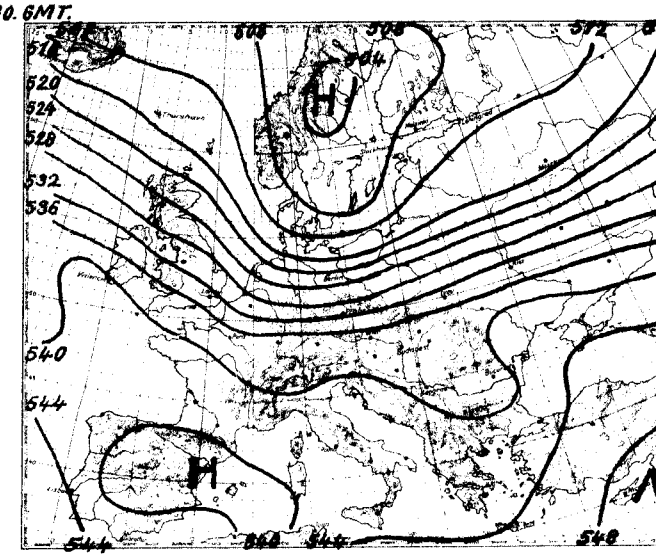

500/1000 mb-os rel. topográfia

1958.I.1.			12h
mb	m	C°	%
1000	98	-0.1	94
850	1395	-3.0	70
700	2915	-9.9	75
600	4093	-16.3	76
500	5440	-25.3	73
400	7023	-36.5	74
300	8952	-42.4	73
200	11490	-63.2	73
100			
50			

Jellemző pontok:

994.7	Talaj	-1.0	95
966	340	-3.9	100
943	540	2.0	72
802	1840	-5.7	69
797	1900	-4.7	62
686	3070	-10.4	76
674	3200	-10.2	76
296	9030	-53.2	73
237	10600	-63.0	73
225	10780	-62.0	
209	11200	-63.3	
168	12550	-63.0	
160	12850	-60.3	
120	14650	-58.2	
103	15594	-60.0	

A sarkvidéki hideg levegő az Északi-tengeren és a Skandináv-félszigeten át fokozatosan délebbre helyeződik át, és már Német- valamint Lengyelország felett okoz lehülést. A szárazföld középső területein továbbra is zonális az áramlás. Ezzel enyhébb légtömegek nyomultak be a Szovjetunió európai részére. Különösen erős melegedés jött létre a Volga folyó és az Uralhegység közötti területeken. Dél-Európában nincs lényeges hőmérsékleti advekció. Hazánk felett az alsó 1 km-es légréteget kivéve, - ahol csökkent a hőmérséklet - melegedett a légkör. A többszöri inverzió miatt négy magasságban; 840, 1140, 1280 és 1640 m-en jelzett 0 fokot a müszer. A -10 fok magassága 400 m-t emelkedve 3310 m-re került. A tropopauza magassága 12 km-en van, hőmérséklete -68,1 fok.

Kallósné s.k.

1958.I.2.			00h
mb	m	C°	%
1000	86	-1.0	94
850	1378	0.9	55
700	2915	-8.3	48
600	4098	-14.2	52
500	5452	-25.0	56
400	7032	-36.3	57
300	8957	-51.8	57
200	11485	-67.3	53
100			
50			

Jellemző pontok:

993.3	Talaj	-1.8	94
933	630	-7.0	99
907	880	1.2	100
870	1200	-0.2	62
856	1363	1.0	55
774	2110	-1.5	53
698	2950	-8.4	47
634	3650	-11.2	48
455	6100	-30.8	57
204	11350	-68.0	53
197	11550	-67.0	53
184	12000	-68.1	53
150	13237	-60.8	53
103	15561	-62.4	53

1958. január .....hó,
2. nap csütörtök
71. évfolyam 2. sz.

	Reggeli észlelések 06 TMG				Az utolsó 24 óra adatai					
	Felhőzet (0—4)	Szélirány és erő (m/s)	Légnyomás (millibár)	Hőmérséklet (C°)	Csapadék (24 óra) (mm)	Hó cm	Hőmérsékleti szélsőségek: tegnapi nappali max.	éjszakai min.	Radiációs min.	Napsütés (óra) tegnap
Mosonmagyaróvár	4 ≡	S 1	1011.5	-2	.		2	-2	-3	7
Sopron	4 ≡	- 0	12.3	-6	.		7	-6	-7	6
Szombathely	4 ≡	SW 1	11.4	-3	ny		2	-3	-3	6
Szentgotthárd	4 ≡	- 0	11.1	-4	.		3	-4	-4	4
Pápa	4	- 0	10.9	-2	.		4	-2	-2	-
Győr	4	WNW 1	11.8	-2	.		3	-2	-3	7
Esztergom	4 =	- 0	11.9	-3	.		4	-3	-3	-
Tatabánya	4 =	S 1	11.4	-3	-		-	-3	-6	-
Székesfehérvár	4 ≡	- 0	11.5	-2	.		-1	-2	-2	-
Siófok	4 =	- 0	11.0	-2	ny	1	0	-2	-2	0
Keszthely	4	SSW 1	10.9	-1	.	lepel	0	-1	-2	0
Zalaegerszeg	4 ≡	SSW 2	11.3	-3	.	folt	0	-3	-3	-
Nagykanizsa	4 =	SSW 2	12.3	-1	.	folt	0	-2	-2	-
Kaposvár	4 ≡	SW 1	12.2	-2	.		-1	-3	-3	-
Pécs	4 ≡	- 0	11.9	-4	.	V	-2	-4	-5	-
Budapest M. I.	4 =	WNW 1	11.3	-3	.		0	-3	-	3
Salgótarján	4 ≡	W 2	12.1	-4	.	V	6	-4	-6	4
Eger	4 ≡	- 0	11.7	-2	.		4	-3	-3	4
Miskolc	4 =	NNW 2	11.8	-3	.		6	-4	-5	4
Sárospatak	4	S 1	-	-2	.		-	-3	-3	0
Baja	4 ≡	- 0	11.7	-2	.		0	-2	-3	0
Kalocsa	4 ≡	SW 1	11.4	-2	-	lepel	-	-3	-4	0
Kecskemét	4 =	- 0	11.1	-2	.	folt	0	-3	-3	3
Szeged	4 ≡	WSW 1	11.9	-3	.		-2	-3	-3	0
Szolnok	4 ≡	S 1	11.0	-2	.		-1	-3	-3	-
Türkeve	4 ≡	SW 1	-	-4	.	folt	-1	-4	-4	-
Békéscsaba	4 ≡	W 1	11.9	-6	ny	folt	-1	-8	-8	0
Debrecen	4 ≡	- 0	12.7	-5	.	1	-1	-5	-5	0
Nyíregyháza	4 ≡	S 2	12.7	-3	.		4	-3	-4	4
Kékestető (1000 m)**	1	WNW 2	889.3	-2	.	folt	1	-4	-	6
Galyatető (932 m)**	-	-	-	-	.		2	-2	-	-
Misinatető (534 m)*	-	-	-	-	-		-	-	-	-
Szabadsághegy (474 m)*	4	S 1	948.7	-5	.	folt	2	-6	-	8
Farkasgyepű (400 m)*	4 ≡	SE 1	948.8	-4	.	folt	4	-5	-5	-

24 órai csapadék mm		Hó cm	24 órai csapadék mm		Hó cm	24 órai csapadék mm		Hó cm	24 órai csapadék mm		Hó cm
Rajka	.		Tab	.	folt	Jósvafő	.		Kisvárda	.	
Csorna	.		Sárbogárd	-		Lillafüred	.		Vásárosnamény	.	
Kapuvár	.		Szlálinváros	.	1	Szendrőlád	.		Mátészalka	.	
Kőszeg	.		Nagykónyi	.	folt	Füged	.		Tiszabecs	.	folt
Körmend	.	folt	Somogyszob	-		Hidasnémeti	.		Csenger	.	folt
Lenti	.	⌴	Barcs	.		Tokaj	.		Nyírlugos	-	
Letenye	.		Szigetvár	.		Poroszló	.		Polgár	.	
Káld	.	folt	Lengyel	-		Jászapáti	.		Hajdúdorog	.	
Sümeg	.	2	Szekszárd	.	V	Nagykáta	-		Hortobágy	.	
Zirc	.	⌴	Mohács	.		Örkény	.		Tiszaroff	.	
Veszprém	.	folt	Siklós	.		Kunsztmiklós	-		Karcag	.	folt
Komárom	.		Királyrét	.	V	Cegléd	.	folt	Berettyóújfalu	.	
Kisbér	.		Balassagyarm	.		Nagykőrös	.	2	Szeghalom	.	folt
Mór	.	folt	Romhány	.		Tiszakécske	.	1	Körösszakál	.	folt
Alcsut	.		Vác	.		Izsák	.	folt	Szarvas	.	folt
Dobogókő	-		Gödöllő	.		Kiskunfélegyh	.	folt	Szentes	.	
Martonvásár	.		Lőrinci	.		Kiskunhalas	.		Orosháza	.	folt
Tihany	-		Gyöngyös	.		Bácsalmás	.	⌴	Makó	.	
Fonyód	.		Borsodnádasd	.		Kistelek	.		Mezőhegyes	.	V
Marcali	.		Putnok	.		Záhony	.				

* A légnyomás 500 gdm-re átszámítva ** A légnyomás 1000 gdm-re átszámítva

Magassági szélmérések

Óraadatok greenwichi középidőben

I.1.	Szhely 12 h		Szhely 23 h		Debrecen 23 h									
	fok	m/s	fok	m/s	fok	m/s	fok	m/s	fok	m/s	fok	m/s	fok	m/s	fok	m/s
Talaj	180	2	180	2	180	2										
500 m	230	11	240	5	270	8										
1000	220	14	280	7	280	10										
1500	240	6			290	11										
2000	220	11														
3000	270	13														
4000	270	16														
5000	270	16														
7000																
9000																
10000																
12000																
14000																
16000																
18000																
20000																

I.2.																
	fok	m/s	fok	m/s	fok	m/s	fok	m/s	fok	m/s	fok	m/s	fok	m/s	fok	m/s
Talaj																
500 m																
1000																
1500																
2000					Mérés nem történt.											
3000																
4000																
5000																
7000																
9000																
10000																
12000																
14000																
16000																
18000																
20000																

	fok	m/s	fok	m/s	fok	m/s	fok	m/s	fok	m/s	fok	m/s	fok	m/s	fok	m/s
Talaj																
500 m																
1000																
1500																
2000																
3000																
4000																
5000																
7000																
9000																
10000																
12000																
14000																
16000																
18000																
20000																

OFFSET NYOMDA BUDAPEST F. V. POMAYER GYULA

DŐJÁRÁSI NAPIJELENTÉS

ЕЖЕДНЕВНЫЙ МЕТЕОРОЛОГИЧЕСКИЙ БЮЛЛЕТЕНЬ • DAILY WEATHER REPORT
BULLETIN QUOTIDIEN DE TEMPS • TÄGLICHER WETTERBERICHT

)JA AZ ORSZÁGOS METEOROLÓGIAI INTÉZET
)APEST II. KITAIBEL PÁL UTCA 1
:FON: KÖZPONT: 353-500, IDŐJELZŐ OSZT.: 150-410

MEGJELENIK NAPONKÉNT * ELŐFIZETÉSI ÁRA
A POSTAI KÖLTSÉGGEL EGYÜTT NEGYEDÉVRE 60,- Ft
KIADÁSÉRT FELEL AZ INTÉZET IGAZGATÓJA

71. évfolyam 3. szám. + Budapest + 1958. január 3.

Az időjárási helyzet ma reggel és a várható időjárás:

Európa középső és délkeleti területein tovább folyik a sarkvidéki hideg levegő elönyomulása. A hideg légtömegek ma reggelre már behatoltak a Kárpát-medencébe is. Utjukban többfelé, főleg a Duna felső völgyében és a Lengyel-síkságon havazást okoznak. Az emlitett területeken a nappali hőmérséklet mindenütt fagypont alatt maradt.

Hazánkban csütörtökön egész nap párás, ködös volt az idő. Egy-két helyről ködszitálást jelentettek. A legmagasabb nappali hőmérséklet általában 0, -4 fok volt. Ma hajnalban délnyugaton és északkeleten -2, -4, máshol -4, -7 fokig hült le a levegő.

Budapesten pénteken 12 órakor a hőmérséklet 0 fok, a tengerszintre átszámitott légnyomás 766 mm, erősen ingadozik.

Várható időjárás szombat estig:

Felhőátvonulások, többfelé futó havazás.
Élénk északi szél.
A hőmérséklet csökken.

Várható legalacsonyabb hőmérséklet ma éjjel: -5, -8,
legmagasabb nappali hőmérséklet szombaton: -1, -4
fok között.

Makainé

A hőmérséklet és a légnyomás napi középértéke Budapesten és ezek eltérése a 75 évi átlagtól:

1958.I.2-án: -2,1 C°, 759,7 mm. Eltérés: -0,8 C°, -6,1 mm.

1871 óta ezen a napon előfordult

legmagasabb hőmérséklet	11,9 C°	/1921./
legalacsonyabb hőmérséklet	-21,6 C°	/1888./

Az Országos Meteorológiai Intézet Időjárási Napijelentése

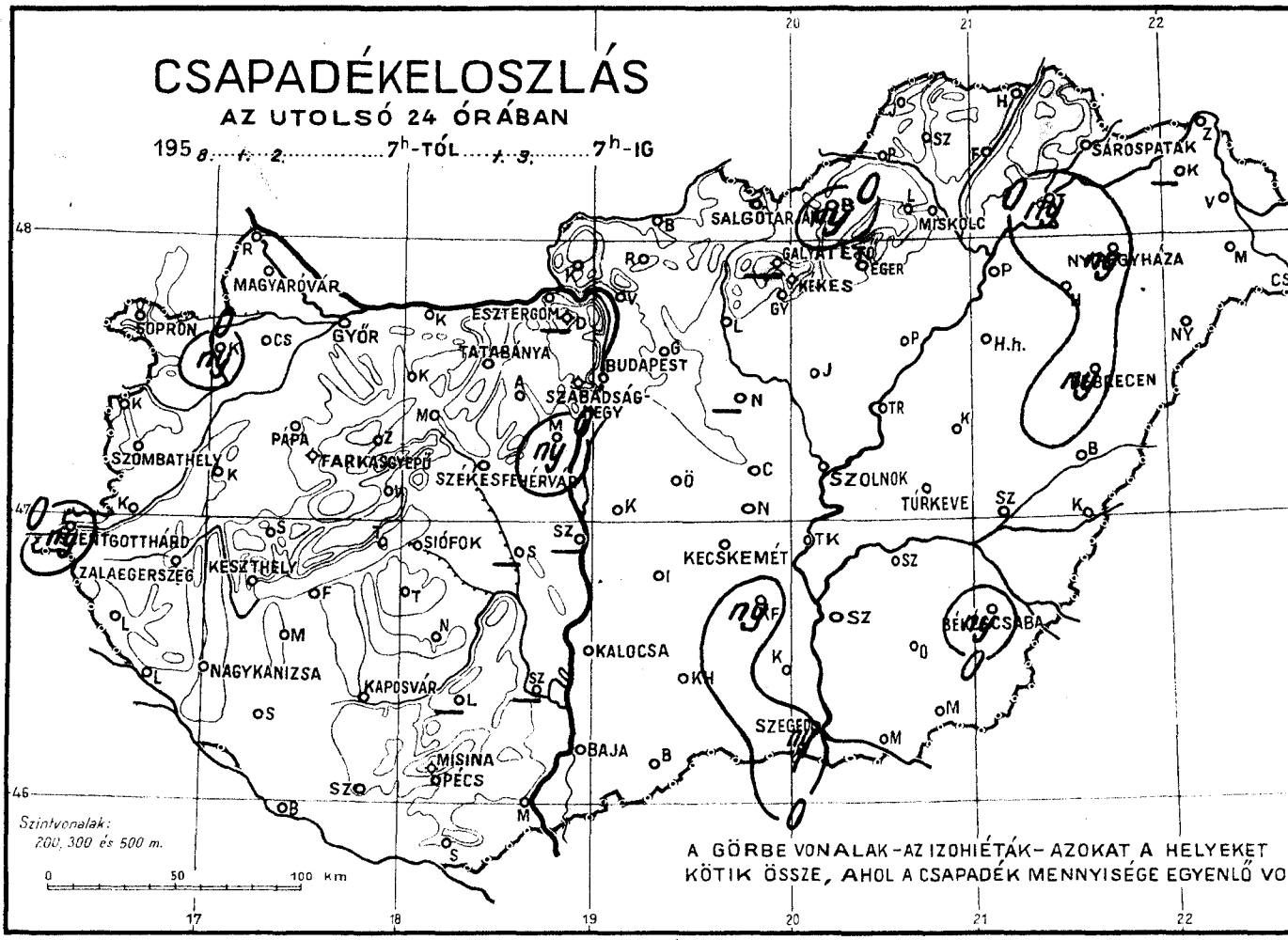

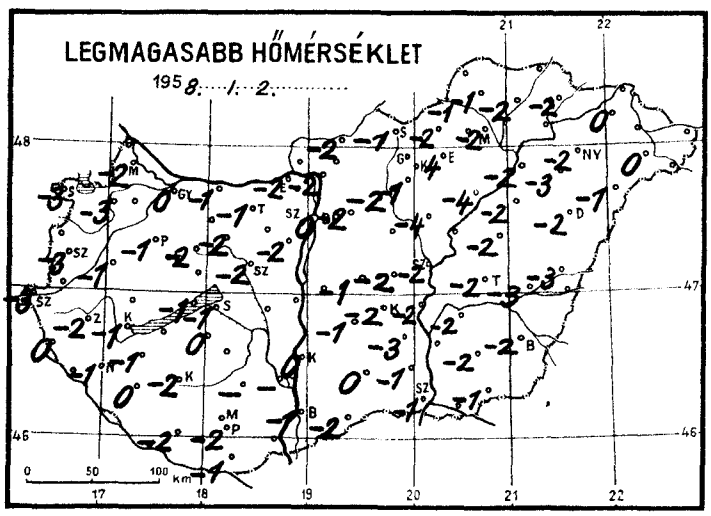

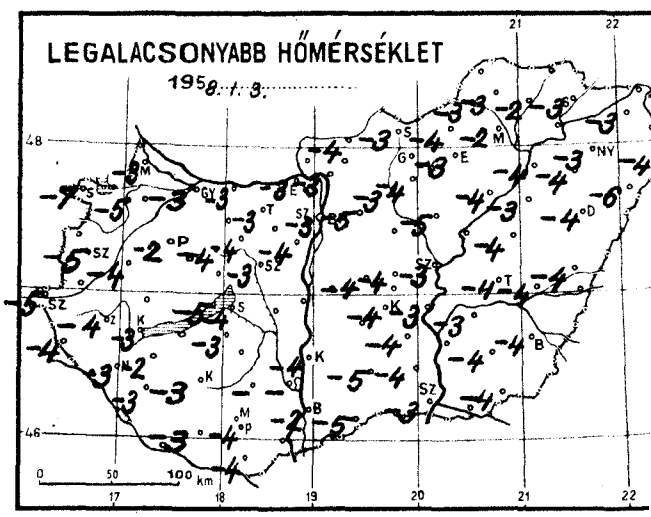

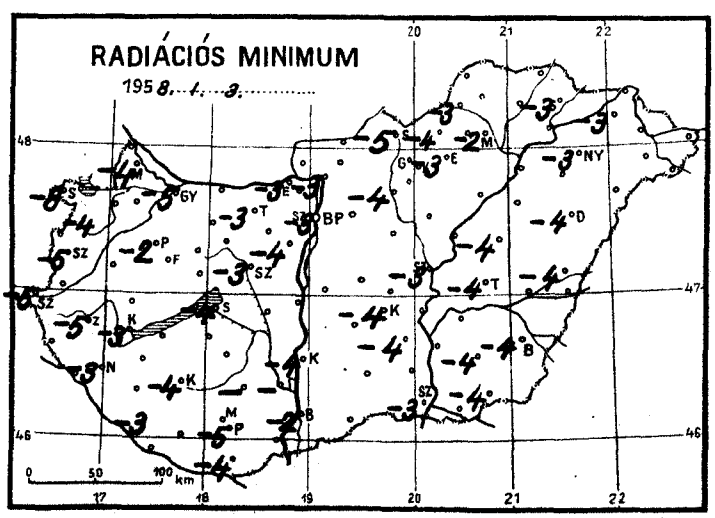

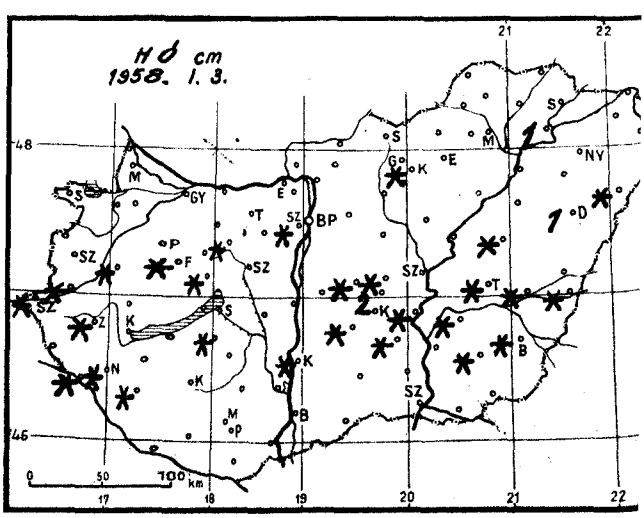

Időjárási helyzet 1958. év JANUÁR hó 9. nap 7 óra

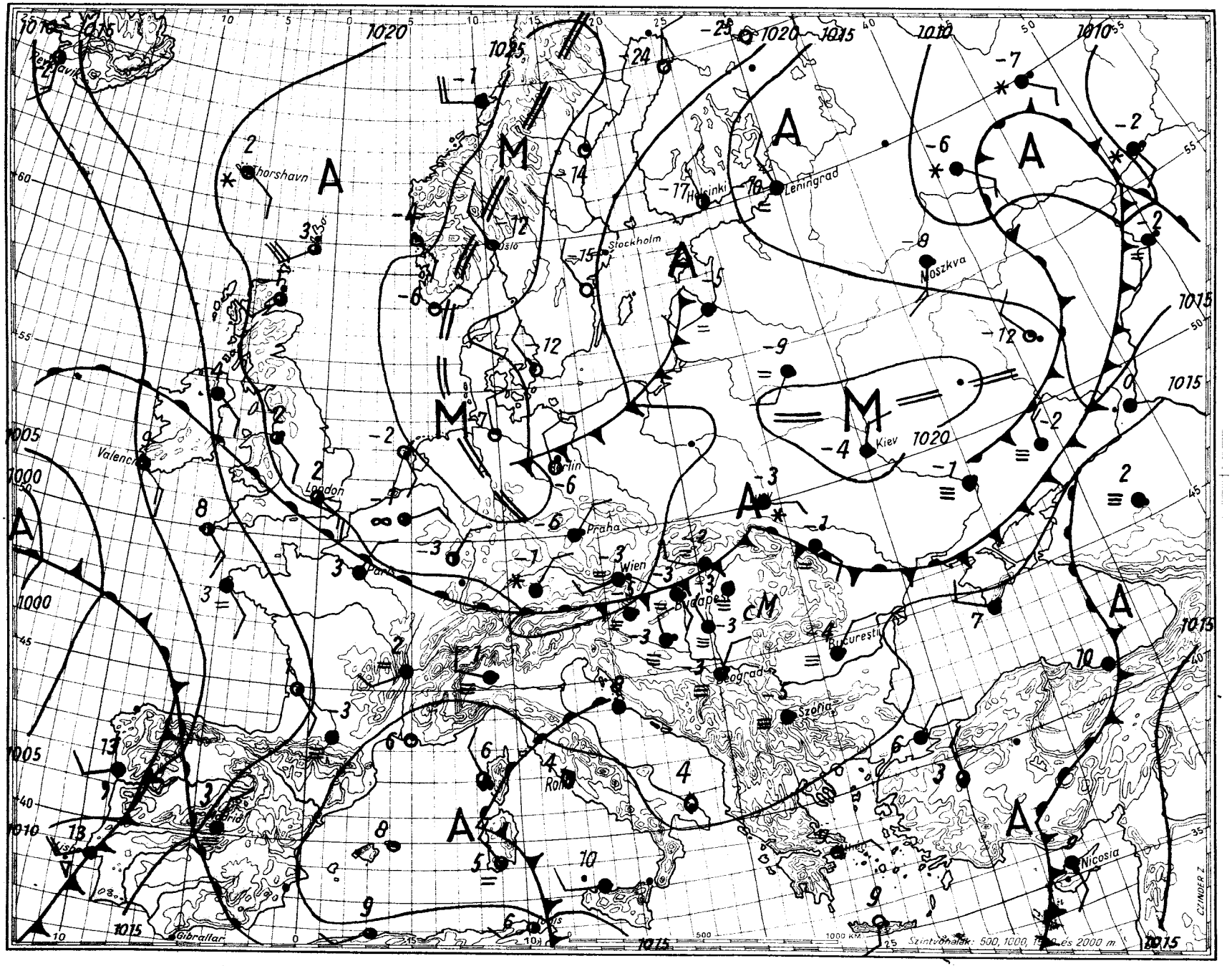

Magaslégköri időhelyzet

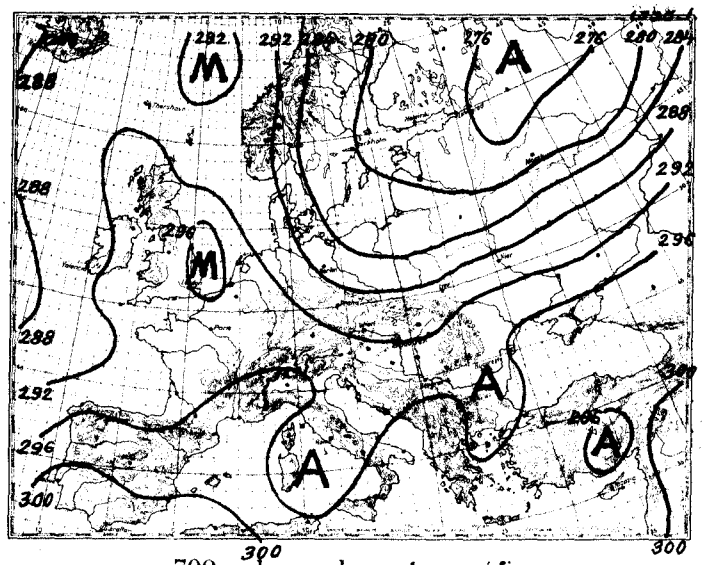

700 mb-os absz. topográfia

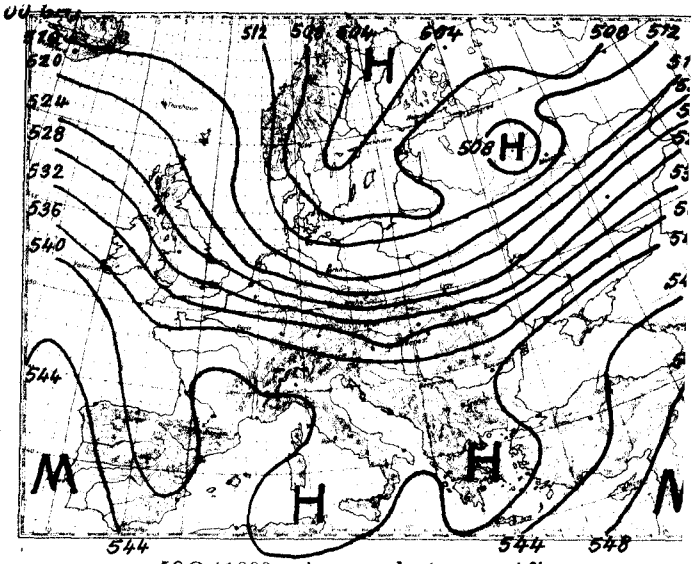

500/1000 mb-os rel. topográfia

1958.I.2. 12h			
mb	m	C°	%
1000	102	-	-
850	1397	-1.0	70
700	2935	-7.6	63
600	4118	-14.8	52
500	5474	-23.7	49
400	7067	-35.0	49
300	9017	-48.2	49
200	11587	-63.0	
100			
50			

Jellemző pontok:

	Talaj		
994.7		-4.8	99
956	470	-4.4	100
925	710	+0.8	69
862	1270	-1.5	73
838	1530	+0.0	65
793	1950	-2.9	61
779	2100	-2.6	61
520	5160	-21.8	49
350	8000	-41.2	49
240	10440	-59.0	49
212	11230	-63.0	-
167	12680	-64.2	-
144	13630	-59.6	-
110	15302	-59.6	-

Európa felett fokozatosan meridionális áramlás alakul ki. A nyugati partvidék mentén enyhe óceáni levegő halad a sarkvidék felé. Ezzel szemben a Finnország és Skandinávia felett északira fordult széllel hideg levegő nyomul Közép-Európába és Ukrajnába. A Balkán légterében hideg légcsepp záródott el. Hazánk felett 900 m-től az egész troposzférában hült a levegő. A megindult lehülés 1-2 fokot tett ki. A -10 fok magassága 260 m-t süllyedt és ma hajnalban 3090 m-en volt.

Kallósné s.k.

1958.I.3. 00h			
mb	m	C°	%
1000	130	-	-
850	1420	-3.9	70
700	2937	-9.0	53
600	4113	-17.0	50
500	5453	-27.0	50
400	7023	-39.0	57
300	8934	-53.5	57
200	11450	-66.4	57
100	15747	-60.2	-
50			

Jellemző pontok:

	Talaj		
998.7		-2.6	100
975	440	-4.2	100
950	560	-0.7	86
738	2530	-8.1	50
723	2700	-7.1	50
312	8670	-51.8	57
255	9940	-60.7	57
218	10900	-65.9	57
210	11140	-65.7	57
200	11450	-66.4	57
185	11910	-66.2	-
170	12440	-61.4	-
145	13470	-59.7	-
123	14490	-60.3	-
94	16170	-60.8	-

1958. január ..... hó,
3. ...nap .. péntek .....
71. évfolyam 3. sz.

	Reggeli észlelések 06 TMG				Az utolsó 24 óra adatai					
	Felhőzet (0—4)	Szélirány és erő (m/s)	Légnyomás (millibár)	Hőmérséklet (C°)	Csapadék (24 óra) (mm)	Hó cm	Hőmérsékleti szélsőségek: tegnapi nappali max.	éjszakai min.	Radiációs min.	Napsütés (óra) tegnap
Mosonmagyaróvár	4 ≡	W 2	1020.6	-2	.		-2	-3	-4	0
Sopron	4 ≡	- 0	21.3	-5	.		-3	-7	-8	0
Szombathely	4 ≡	- 0	20.4	-5	.		-3	-5	-5	0
Szentgotthárd	4 ≡	- 0	21.0	-3	ny	folt	-3	-5	-5	0
Pápa	4 ≡	- 0	19.4	-2	.		-1	-2	-2	-
Győr	4 ≡	WNW 1	20.2	-2	.		0	-3	-5	0
Esztergom	4 —	WNW 2	19.1	-2	.		-2	-3	-3	-
Tatabánya	4 —	NW 2	19.4	-2	.		-1	-3	-3	-
Székesfehérvár	4 ≡	NW 1	19.2	-2	.		-2	-3	-3	-
Siófok	4 —	WSW 2	19.4	-4	.		-1	-4	-4	0
Keszthely	4 ≡	- 0	19.5	-3	.		-1	-3	-3	0
Zalaegerszeg	4 —	NW 2	19.8	-4	.	folt	-2	-4	-5	-
Nagykanizsa	4 —	- 0	20.4	-3	.	folt	-1	-3	-3	-
Kaposvár	4 ≡	- 0	20.3	-3	.		-2	-3	-4	-
Pécs	4 ≡	NW 2	19.0	-3	.	V	-2	-4	-5	0
Budapest M. I.	4 —	SE 1	18.1	-3	.		0	-3	-3	0
Salgótarján	4 ≡	SE 2	18.9	-3	.		-1	-3	-5	0
Eger	4 ≡	W 1	17.9	-3	.		4	-3	-3	0
Miskolc	4 —	W 1	17.9	-2	.		-2	-2	-2	0
Sárospatak	4	SE 1	-	-2	.		-2	-3	-3	0
Baja	4 —	W 2	18.7	-2	.		-1	-2	-2	0
Kalocsa	4	SW 1	18.3	-3	.	folt	0	-4	-4	0
Kecskemét	4 —	- 0	18.5	-3	.		-2	-4	-4	0
Szeged	4	NW 4	18.9	-3	ny		-1	-3	-3	0
Szolnok	4 ≡	- 0	18.0	-3	.		-2	-3	-3	-
Túrkeve *	4 ≡	N 1	-	-3	.	folt	-2	-4	-4	-
Békéscsaba	4 ≡	NNW 1	18.7	-3	ny	folt	-2	-4	-4	0
Debrecen	4 ≡	- 0	19.0	-4	ny	1	-2	-4	-4	0
Nyíregyháza	4 —	- 0	18.1	-2	ny		-2	-3	-3	0
Kékestető (1000 m)**	3	W 2	894.9	-2	.	folt	2	-4	-	8
Galyatető (932 m)**	-	-	-	-	-	-	-	-	-	-
Misinatető (534 m)*	2	NNE 4	955.5	0	.	⌴	5	-1	-3	-
Szabadsághegy (474 m)*	4 V	W 1	955.9	-5	.	folt	-1	-6	-	0
Farkasgyepű (400 m)*	4 ≡	- 0	956.5	-3	.	folt	-2	-5	-5	-

24 órai csapadék mm		Hó cm	24 órai csapadék mm		Hó cm	24 órai csapadék mm		Hó cm	24 órai csapadék mm		Hó cm
Bajka	.		Tab	.	folt	Jósvafő	.		Kisvárda	.	
Csorna	.		Sárbogárd	-		Lillafüred	.		Vásárosnamény	-	
Kapuvár	ny		Sztálinváros	-		Szendrőlád	.		Mátészalka	.	
Kőszeg	.		Nagykónyi	.		Füged	.		Tiszabecs	.	
Körmend	.	folt	Somogyszob	.	folt	Hidasnémeti	.		Csenger	.	folt
Lenti	.	V	Barcs	.		Tokaj	ny	lepel	Nyírlugos	.	V folt
Letenye	.	folt	Szigetvár	.		Poroszló	.	V	Polgár	.	
Káld	.	folt	Lengyel	-		Jászapáti	.		Hajdúdorog	.	
Sümeg	.		Szekszárd	-		Nagykáta	-		Hortobágy	.	
Zirc	.	V	Mohács	.	V	Örkény	.	foltV	Tiszaroff	.	
Veszprém	.	folt	Siklós	.		Kunsztmiklós	-		Karcag	.	folt
Komárom	.		Királyrét	.	V	Cegléd	.	folt	Berettyóújfalu	.	
Kisbér	.	V	Balassagyarm	.		Nagykörös	.	2	Szeghalom	.	V folt
Mór	.	folt	Romhány	.		Tiszakécske	.	folt	Körösszakál	.	folt
Alcsut	.		Vác	.		Izsák	.	folt	Szarvas	.	folt
Dobogókő	-		Gödöllő	.	V	Kiskunfélegyh	ny	folt	Szentes	.	
Martonvásár	ny		Lőrinci	.		Kiskunhalas	.		Orosháza	.	folt
Tihany	.		Gyöngyös	.		Bácsalmás	.	V	Makó	.	
Fonyód	.		Borsodnádasd	ny		Kistelek	.		Mezőhegyes	.	V
Marcali	.		Putnok	.		Záhony	.				

* A légnyomás 500 gdm-re átszámítva ** A légnyomás 1000 gdm-re átszámítva

Magassági szélmérések

Óraadatok greenwichi középidőben

I.2.	fok	m/s	fok	m/s	fok	m/s	fok	m/s	fok	m/s	fok	m/s	fok	m/s	fok	m/s
Talaj																
500 m																
1000																
1500																
2000																
3000																
4000																
5000																
7000																
9000																
10000																
12000																
14000																
16000																
18000					A ködös idő miatt mérés nem történt.											
20000																

I.3.	fok	m/s	fok	m/s	fok	m/s	fok	m/s	fok	m/s	fok	m/s	fok	m/s	fok	m/s
Talaj																
500 m																
1000																
1500																
2000																
3000																
4000																
5000																
7000																
9000																
10000																
12000																
14000																
16000																
18000																
20000																

	fok	m/s	fok	m/s	fok	m/s	fok	m/s	fok	m/s	fok	m/s	fok	m/s	fok	m/s
Talaj																
500 m																
1000																
1500																
2000																
3000																
4000																
5000																
7000																
9000																
10000																
12000																
14000																
16000																
18000																
20000																

IDŐJÁRÁSI NAPIJELENTÉS

ЕЖЕДНЕВНЫЙ МЕТЕОРОЛОГИЧЕСКИЙ БЮЛЛЕТЕНЬ • DAILY WEATHER REPORT
BULLETIN QUOTIDIEN DE TEMPS • TÄGLICHER WETTERBERICHT

IADJA AZ ORSZÁGOS METEOROLÓGIAI INTÉZET
UDAPEST II. KITAIBEL PÁL UTCA 1
ELEFON: KÖZPONT: 353-500, IDŐJELZŐ OSZT.: 150-410

MEGJELENIK NAPONKÉNT • ELŐFIZETÉSI ÁRA
A POSTAI KÖLTSÉGGEL EGYÜTT NEGYEDÉVRE 60, Ft
KIADÁSÉRT FELEL AZ INTÉZET IGAZGATÓJA

71. évfolyam 4. szám. + Budapest + 1958. január 4.

Az időjárási helyzet ma reggel és a várható időjárás:

A Brit-szigeteket, Franciaország és Skandinávia nyugati partvidékeit enyhébb óceáni légtömegek árasztották el, és több helyen esőt okoznak. Ezzel szemben Észak- és Közép-Európa felett elhelyezkedő anticiklon hatására ujabb sarkvidéki eredetü légtömegek nyomulnak délre és elérték a Kárpát-medencét is. Németországban -12, -15 fokos minimumok voltak.

Hazánkban pénteken néhány helyen szállingózott a hó. A reggeli köd délre felszakadt, és a napsütés hatására a Dunántúlon 0, +2, máshol 0, -2 fokig emelkedett a hőmérséklet. Éjszaka az országba betörő hideg levegő miatt északon -7, -9, délen -4, -7 fokig hült le a levegő.

Budapesten szombaton 12 órakor a hőmérséklet -3 fok, a tengerszintre átszámitott légnyomás 776 mm, gyengén emelkedő irányzatú.

Várható időjárás vasárnap estig:

Felhős, párás, hideg idő, néhány helyen kisebb havazás.
Mérsékelt északi, északkeleti szél.
Várható legalacsonyabb hőmérséklet ma éjjel: -8, -11,
legmagasabb nappali hőmérséklet vasárnap: -2, -5
fok között.

Dunayné s.k.

A hőmérséklet és a légnyomás napi középértéke Budapesten és ezek eltérése a 75 évi átlagtól:

1958.I.3-án: -1,1 C°, 766,7 mm. Eltérés: -0,2 C°, +1,5 mm.

1871 óta ezen a napon előfordult

legmagasabb hőmérséklet 9,2 C° /1922./
legalacsonyabb hőmérséklet -18,3 C° /1891./

Az Országos Meteorológiai Intézet Időjárási Napijelentése

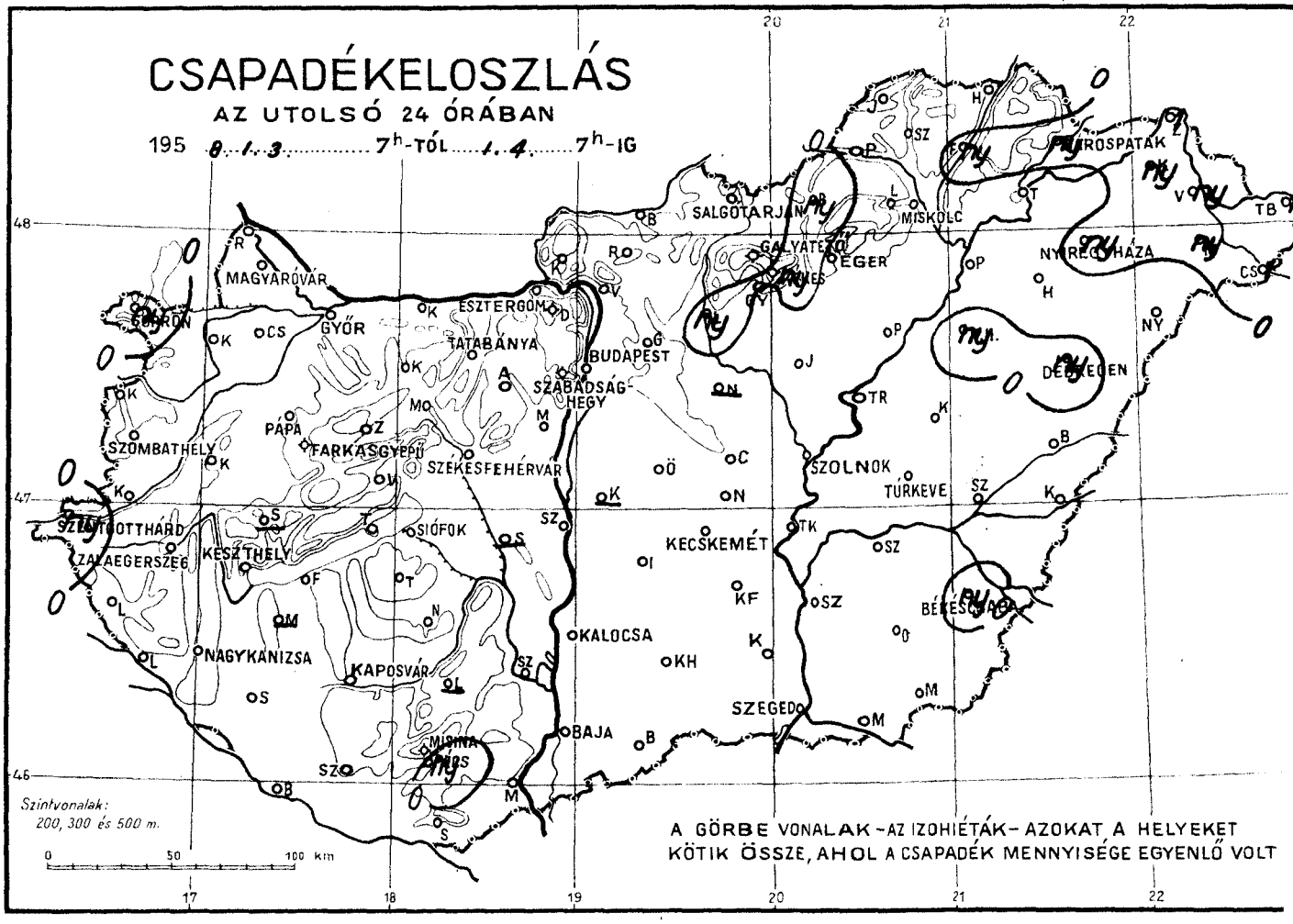

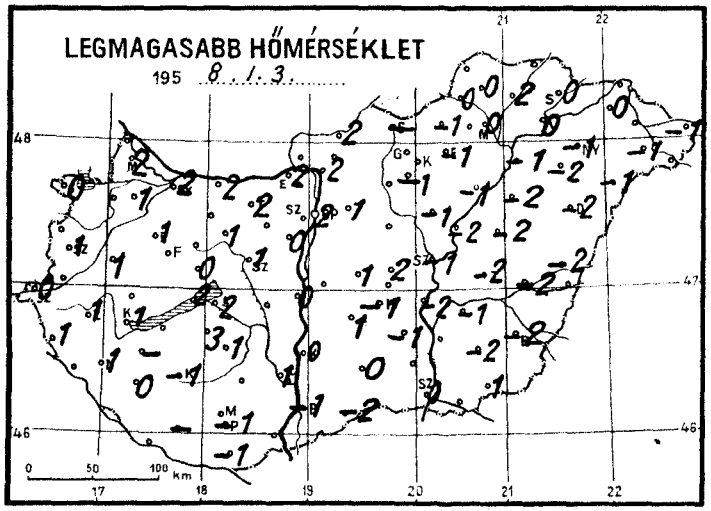

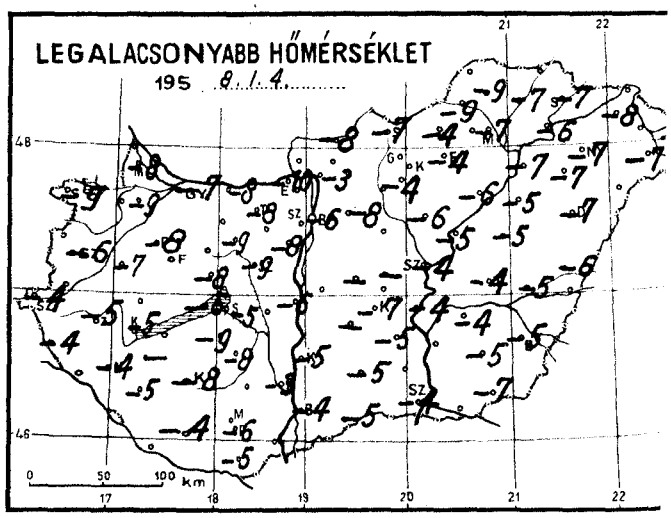

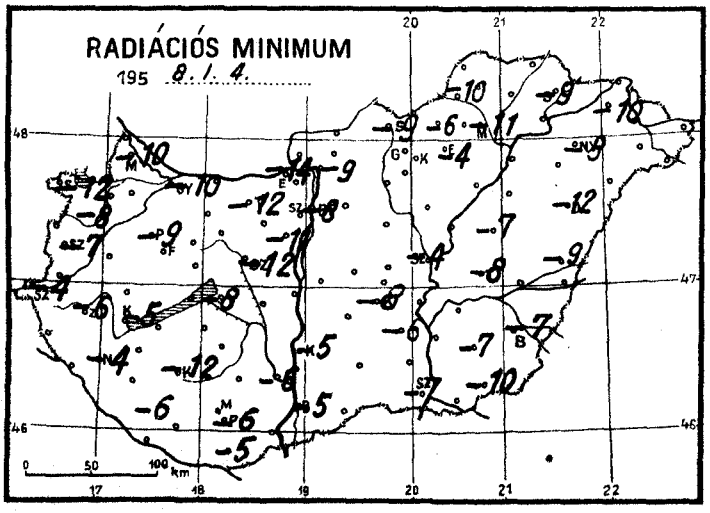

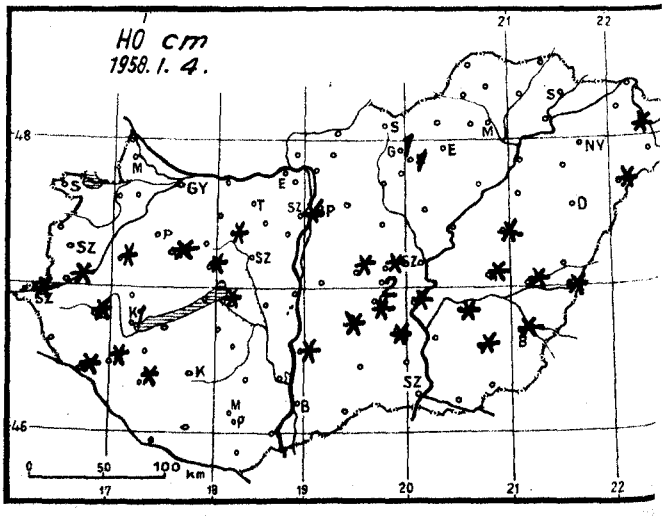

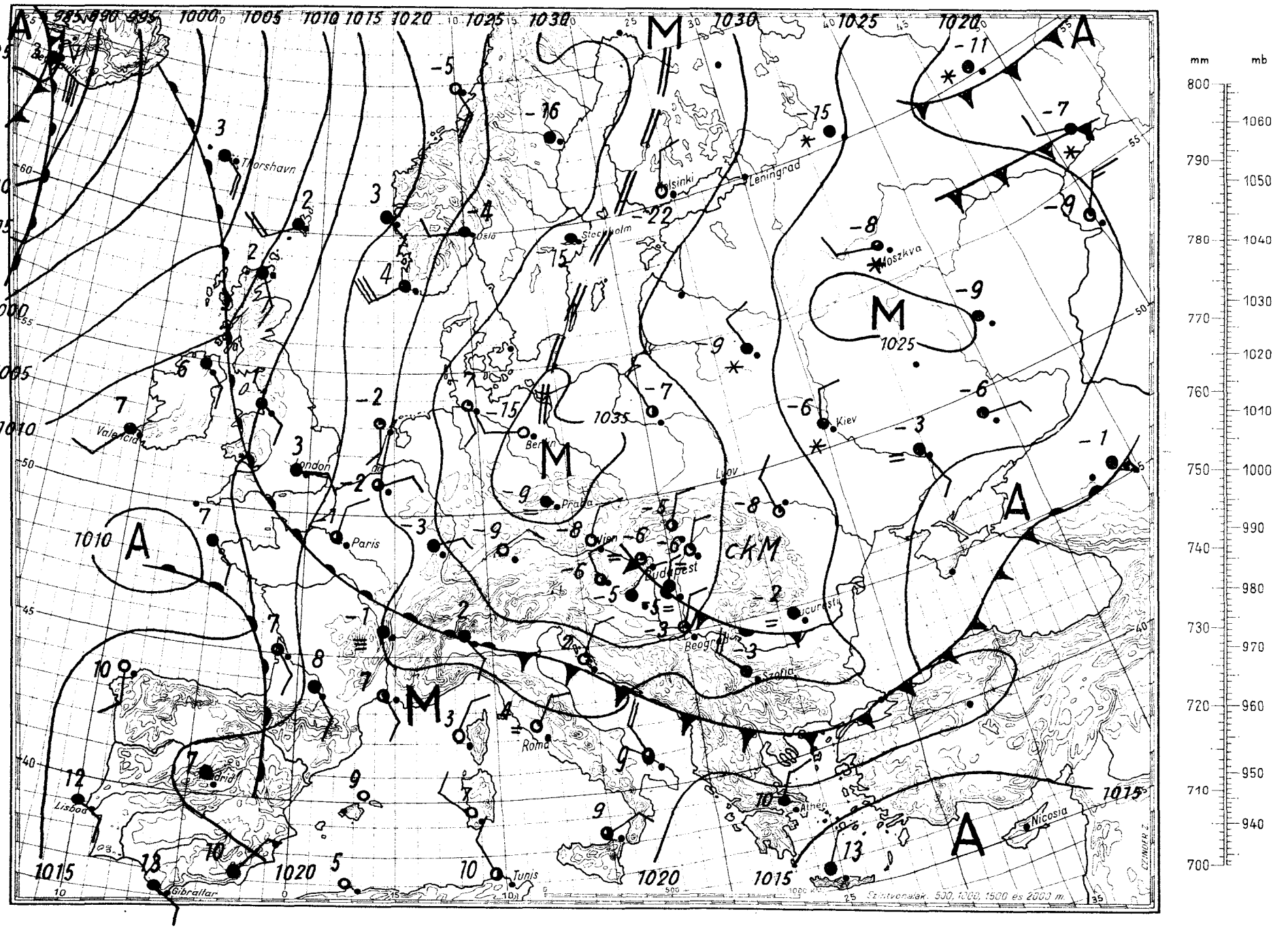

Thorshavn
Oslo
Stockholm
Helsinki
Leningrad
Moszkva
Kiev
Lvov
Berlin
Praha
Wien
Budapest
Bucuresti
Beograd
Szofia
Roma
Athen
Nicosia
Tunis
Gibraltar
Lisboa
Madrid
Paris
London
Valencia
ckM
mm
mb
Szintvonalak. 500, 1000, 1500 és 2000 m.

Magaslégköri időhelyzet

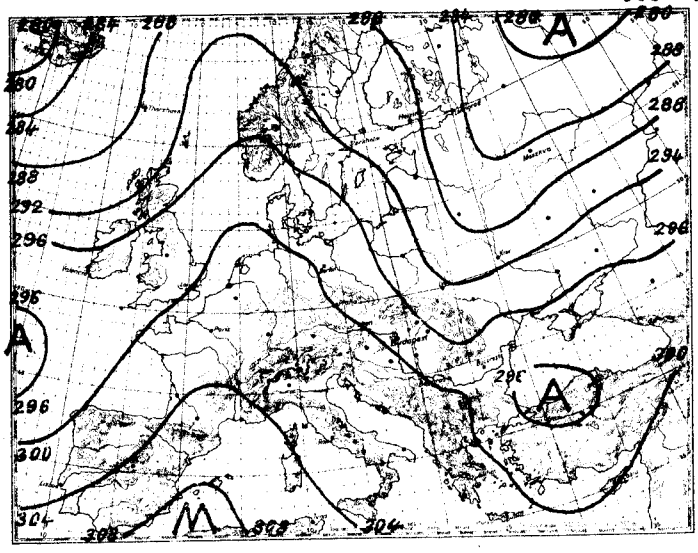

700 mb-os absz. topográfia

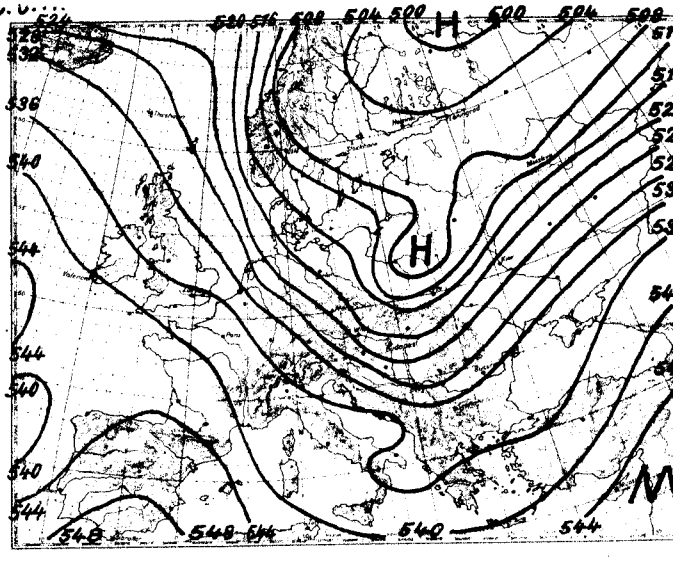

500/1000 mb-os rel. topográfia

1958.I.3.		12h	
mb	m	C°	%
1000	168	-0.1	80
850	1452	-4.3	55
700	2956	-12.7	66
600	4116	-18.7	61
500	5450	-28.8	64
400	7900	-40.8	59
300	8909	-54.5	55
200	11426	-63.2	
100	15732	-57.3	
50			

Jellemző pontok:

1003.4	Talaj	+0.3	80
978	370	-3.0	83
919	860	-4.8	79
895	1050	-3.2	78
885	1140	-4.2	76
865	1320	-3.5	54
790	2030	-9.0	61
772	2200	-8.0	68
720	2730	-12.2	68
711	2830	-12.0	68
629	3300	-17.4	54
575	4450	-20.0	68
469	5930	-32.4	62
261	9770	-52.3	54
241	10130	-52.9	58
225	10700	-54.1	62
210	11140	-64.2	
133	13100	-57.5	
80	17193	-56.4	

A Novaja-Zemljától Finnországon és Lengyelországon át a Dinári-Alpokig hideg levegőnyelv nyúlik, és a Szovjetunió egész európai területén, a Kárpát-medence, sőt már Kis-Ázsia felett is erős lehülés következett be. Az Atlanti-óceánról azonban enyhébb levegő halad északkelet felé, és a magasban erős melegedés indult meg Franciaország, a Brit-szigetek, valamint Skandinávia felett. Budapest légterében 2900 m-ig 4-6 fokot kitevő hőmérsékletcsökkenés volt az éjszaka folyamán. A magasabb rétegekben is hült a levegő, de csupán 1-2 fokkal. A -10 fok ma hajnalban igen alacsonyra került, és tegnapról mára 1900 m-t süllyedt. Magassága 1180 m volt. A tropopauza magassága 10 km, hőmérséklete -63 fok.

Kallósné s.k.

1958.I.4.		00h	
mb	m	C°	%
1000	230	-4.8	80
850	1491	-11.0	82
700	2968	-14.0	46
600	4127	-19.4	43
500	5456	-28.9	42
400	7010	-42.2	43
300	8900	-55.6	42
200	11420	-62.2	-
100	15752	-60.5	-
50			

Jellemző pontok:

1011.5	Talaj	-4.3	87
935	750	-6.8	77
869	1320	-11.2	100
816	1810	-10.8	62
721	2730	-16.3	46
698	3000	-13.6	44
586	4300	-20.2	43
398	7050	-42.6	44
251	10000	-63.0	43
243	10210	-62.7	
227	10650	-63.6	
213	11030	-61.3	
184	11950	-62.0	
158	12900	-58.8	
100	15752	-60.5	

1958. január hó, 4. nap .... szombat ... 71. évfolyam 4. sz.

	Reggeli észlelések 06 TMG				Az utolsó 24 óra adatai					
	Felhőzet (0—4)	Szélirány és erő (m/s)	Légnyomás (millibár)	Hőmérséklet (C°)	Csapadék (24 óra) (mm)	Hó cm	Hőmérsékleti szélsőségek: tegnapi nappali max.	éjszakai min.	Radiációs min.	Napsütés (óra) tegnap
Mosonmagyaróvár	0	NW 2	1033.5	-8	.		2	-8	-10	3
Sopron	0	- 0	34.1	-8	ny		0	-9	-12	0
Szombathely	4	N 2	33.5	-6	.		1	-6	-7	0
Szentgotthárd	4	NE 2	33.1	-4	ny	folt	0	-4	-4	0
Pápa	0	N 1	32.9	-8	.		1	-8	-9	-
Győr	0	WNW 1	33.1	-6	.	⌴	2	-7	-10	4
Esztergom	2 =	SE 1	31.7	-10	.		2	-10	-14	-
Tatabánya	0	WNW 2	32.4	-8	.	⌴	2	-8	-12	-
Székesfehérvár	0	- 0	32.6	-7	.		1	-9	-12	-
Siófok	0	N 6	32.2	-4	.	folt	2	-5	-8	2
Keszthely	4	N 2	32.4	-5	.	lepel	1	-5	-5	1
Zalaegerszeg	4	N 3	33.2	-5	.	folt	1	-5	-6	-
Nagykanizsa	4	NNE 3	33.2	-4	.	folt	1	-4	-4	-
Kaposvár	3	- 0	32.7	-5	.		-1	-8	-12	-
Pécs	4 ∞	NNE 5	32.3	-5	ny		-1	-6	-6	-
Budapest M. I.	1 =	W 1	31.5	-6	.		2	-6	-8	5
Salgótarján	3 ∞	E 2	-	-7	.		-	-7	-9	0
Eger	3 =	- 0	31.8	-3	.		-1	-4	-4	0
Miskolc	2	N 2	32.4	-5	.		0	-7	-11	0
Sárospatak	1	N 2	-	-7	ny		0	-7	-9	0
Baja	4	N 1	32.0	-4	.		-1	-4	-5	0
Kalocsa	4	WNW 1	31.5	-4	.	folt	0	-5	-5	0
Kecskemét	4	E 1	31.4	-4	.	folt	-1	-7	-8	0
Szeged	4 =	N 2	31.8	-3	.		0	-4	-7	0
Szolnok	4	ENE 1	31.5	-4	.		-1	-4	-4	-
Türkeve	4	NE 2	-	-1	.	folt	-2	-4	-8	-
Békéscsaba	4 =	N 2	31.4	-5	ny	folt	-2	-5	-7	0
Debrecen	3	NNE 4	32.2	-6	ny		-2	-7	-12	0
Nyíregyháza	3	NNE 4	32.6	-6	ny		-1	-7	-8	0
Kékestető (1000 m)**	4 ✳	- 0	905.2	-10	ny	lepel	0	-10	-	3
Galyatető (932 m)**	-	-	-	-	.	lepel	-	-10	-	-
Misinatető (534 m)*	4	NNE 3	967.2	-8	.		2	-8	-8	-
Szabadsághegy (474 m)*	3 V	S 1	967.6	-9	.	folt	-1	-9	-	1
Farkasgyepű (400 m)*	0	NW 1	967.9	-9	.	folt	-1	-10	-13	-

24 órai csapadék mm		Hó cm	24 órai csapadék mm		Hó cm	24 órai csapadék mm		Hó cm	24 órai csapadék mm		Hó cm
Rajka	.		Tab	.		Jósvafő	.		Kisvárda	ny	
Csorna	.	⌴	Sárbogárd	-		Lillafüred	.		Vásárosnamény	ny	folt
Kapuvár	.	⌴	Szálinváros	.		Szendrőlád	.		Mátészalka	ny	
Kőszeg	.		Nagykónyi	.		Függőd	ny		Tiszabecs	1	folt
Körmend	.	folt	Somogyszob	.	folt	Hidasnémeti	.		Csenger	1	folt
Lenti	.	⌴	Barcs	.		Tokaj	.		Nyírlugos	.	folt
Letenye	.	folt	Szigetvár	.		Poroszló	.		Polgár	.	
Káld	.	folt	Lengyel	-		Jászapáti	.		Hajdúdorog	.	
Sümeg	-		Szekszárd	.	V	Nagykáta	-		Hortobágy	ny	
Zirc	.	⌴	Mohács	.		Örkény	.	folt	Tiszaroff	.	
Veszprém	.	folt	Siklós	.		Kunsztmiklós	-		Karcag	.	folt
Komárom	.	⌴	Királyrét	.	V	Cegléd	.	folt	Berettyóújfalu	.	
Kisbér	.	⌴	Balassagyarm	.		Nagykőrös	.	2	Szeghalom	.	folt
Mór	.	folt	Romhány	.		Tiszakécske	.	folt	Körösszakál	.	folt
Alcsut	.		Vác	.		Izsák	.	folt	Szarvas	.	folt
Dobogókő	.		Gödöllő	.		Kiskunfélegyh	.	folt	Szentes	.	
Martonvásár	.		Lőrinci	ny		Kiskunhalas	.		Orosháza	.	folt
Tihany	.		Gyöngyös	.		Bácsalmás	.	⌴	Makó	.	
Fonyód	.		Borsodnádasd	ny		Kistelek	.		Mezőhegyes	.	⌴
Marcali	-		Putnok	.		Záhony	1				

* A légnyomás 500 gdm-re átszámítva ** A légnyomás 1000 gdm-re átszámítva

Magassági szélmérések

Óraadatok greenwichi középidőben

I.3.	Siófok 11 h		Szhely 12 h		Bpest 12 h		Bpest 15 h		Szhely 18 h		Bpest 18 h		Debrecen 18 h		Debrecen 23 h			
	fok	m/s	fok	m/s	fok	m/s	fok	m/s	fok	m/s	fok	m/s	fok	m/s	fok	m/s	fok	m/s
Talaj	270	2	360	7	320	7	320	7	360	7	360	12	360	7	360	7		
500 m	340	8	350	12	340	8	360	11	340	12	30	7	10	18	20	20		
1000	350	14	330	12	310	13	30	7	320	16	30	3	20	10	10	17		
1500			330	12	310	13	350	8			350	7	20	10				
2000			320	16	230	13	340	12			340	13						
3000					290	15					300	11						
4000					290	15					340	14						
5000																		
7000																		
9000																		
10000																		
12000																		
14000																		
16000																		
18000																		
20000																		

I.4.	Szhely 0 h		Bpest 0 h		Bpest 6 h													
	fok	m/s	fok	m/s	fok	m/s	fok	m/s	fok	m/s	fok	m/s	fok	m/s	fok	m/s	fok	m/s
Talaj	360	2	320	7	-	0												
500 m	350	9	30	7	170	7												
1000	330	16	210	5	200	5												
1500	320	15																
2000																		
3000																		
4000																		
5000																		
7000																		
9000																		
10000																		
12000																		
14000																		
16000																		
18000																		
20000																		

	fok	m/s	fok	m/s	fok	m/s	fok	m/s	fok	m/s	fok	m/s	fok	m/s	fok	m/s	fok	m/s
Talaj																		
500 m																		
1000																		
1500																		
2000																		
3000																		
4000																		
5000																		
7000																		
9000																		
10000																		
12000																		
14000																		
16000																		
18000																		
20000																		

OFFSET NYOMDA, BUDAPEST F. V. POMAYER GYULA

IDŐJÁRÁSI NAPIJELENTÉS

ЕЖЕДНЕВНЫЙ МЕТЕОРОЛОГИЧЕСКИЙ БЮЛЛЕТЕНЬ • DAILY WEATHER REPORT
BULLETIN QUOTIDIEN DE TEMPS • TÄGLICHER WETTERBERICHT

KIADJA AZ ORSZÁGOS METEOROLÓGIAI INTÉZET
BUDAPEST II. KITAIBEL PÁL UTCA 1
TELEFON: KÖZPONT: 353-500, IDŐJELZŐ OSZT.: 150-410

MEGJELENIK NAPONKÉNT • ELŐFIZETÉSI ÁRA A POSTAI KÖLTSÉGGEL EGYÜTT NEGYEDÉVRE 60,- Ft
KIADÁSÉRT FELEL AZ INTÉZET IGAZGATÓJA

71. évfolyam 5. szám. + Budapest + 1958. január 5.

Az időjárási helyzet ma reggel és a várható időjárás:

Izland térségében nagykiterjedésü, erősen kimélyült ciklon helyezkedik el. Az előoldalán feláramló enyhe óceáni légtömegek már elárasztották Nyugat-Európát, többfelé esőt, a hegyeken havazást okozva. A reggeli órákban Párisban és Londonban már 9, Dijonban 6, Baselben 2 fokot mértek. Kelet-Európában tovább tart a hideg időjárás. A Szovjetunió középső területein, valamint Ukrajnában sok helyen havazik.

Hazánkban szombaton változó volt a felhőzet. Néhány helyen kisebb hószállingózást észleltek, a lehullott csapadék mennyisége azonban jelentéktelen volt. A nappali hőmérséklet általában -1, -4 fokig emelkedett. Ma hajnalban nyugaton -5, -8, északkeleten -10, -13 fokig hült le a levegő.

Budapesten vasárnap 12 órakor a hőmérséklet -5 fok, a tengerszintre átszámitott légnyomás 772 mm, erősen süllyedő irányzatu.

Várható időjárás hétfő estig:

Felhős idő, több helyen, elsősorban nyugaton, havazás, majd havaseső.
Mérsékelt déli, majd megélénkülő délnyugati, nyugati szél.
A hőmérséklet kissé emelkedik.

Várható legalacsonyabb hőmérséklet ma éjjel: nyugaton: -2, -5, keleten -5, -8 fok között, északkeleten -8 fok alatt,
legmagasabb nappali hőmérséklet hétfőn: nyugaton: +1, +2, keleten -2, -5 fok között.

Lépp Ildikó s.k.

A hőmérséklet és a légnyomás napi középértéke Budapesten és ezek eltérése a 75 évi átlagtól:

1958.I.4-én: -5,1 C°, 775,1 mm. Eltérés: -4,3 C°, +10,3 mm.

1871 óta ezen a napon előfordult

legmagasabb hőmérséklet 14,0 C° /1917./
legalacsonyabb hőmérséklet -18,1 C° /1891./

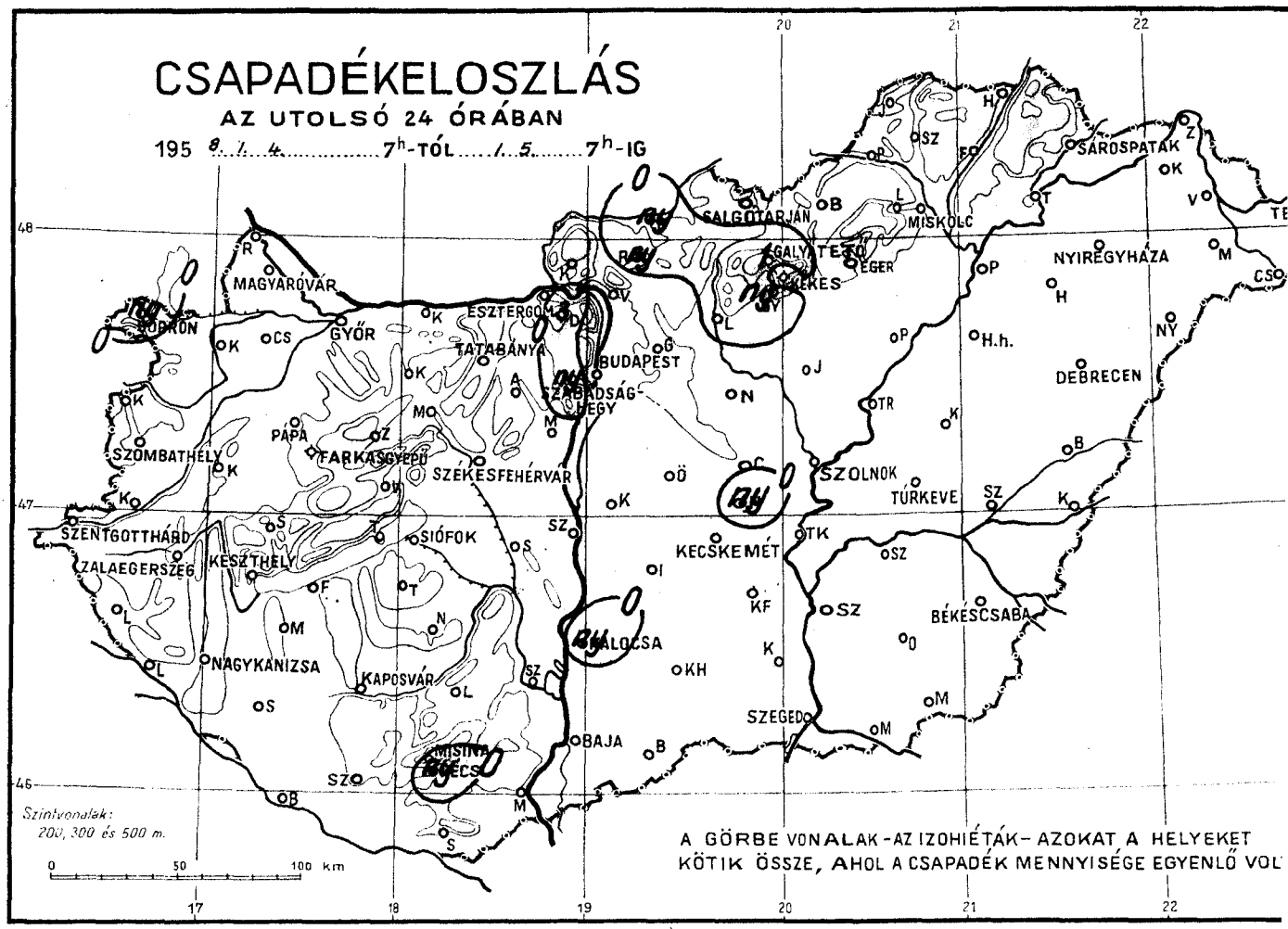
CSAPADÉKELOSZLÁS
AZ UTOLSÓ 24 ÓRÁBAN
195 8. I. 4. 7h-TÓL 1. 5. 7h-IG
SOPRON
MAGYARÓVÁR
GYŐR
ESZTERGOM
TATABÁNYA
BUDAPEST
SZABADSÁGHEGY
PÁPA
FARKASGYEPŰ
SZÉKESFEHÉRVÁR
SZOMBATHELY
SZENTGOTTHÁRD
ZALAEGERSZEG
KESZTHELY
SIÓFOK
NAGYKANIZSA
KAPOSVÁR
MISKOLC
SALGÓTARJÁN
GALYATETŐ
EGER
SÁROSPATAK
NYIREGYHÁZA
DEBRECEN
SZOLNOK
TÚRKEVE
KECSKEMÉT
BÁCSALMÁS
BÉKÉSCSABA
SZEGED
BAJA
MISKOLC
Szintvonalak:
200, 300 és 500 m.
0 50 100 km
A GÖRBE VONALAK-AZ IZOHIÉTÁK- AZOKAT A HELYEKET
KÖTIK ÖSSZE, AHOL A CSAPADÉK MENNYISÉGE EGYENLŐ VOL

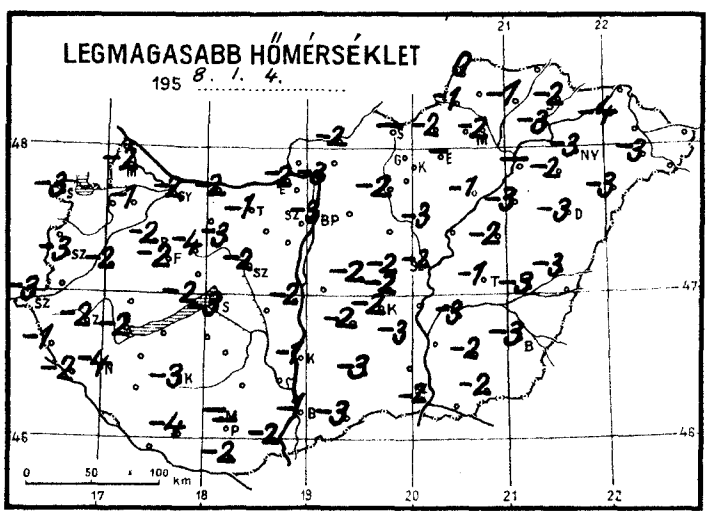
LEGMAGASABB HŐMÉRSÉKLET
195 8. I. 4.
0 50 100 km

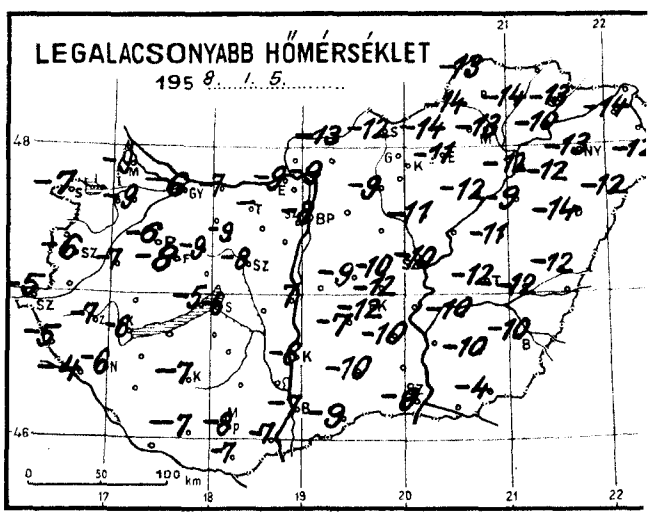
LEGALACSONYABB HŐMÉRSÉKLET
195 8. I. 5.
0 50 100 km

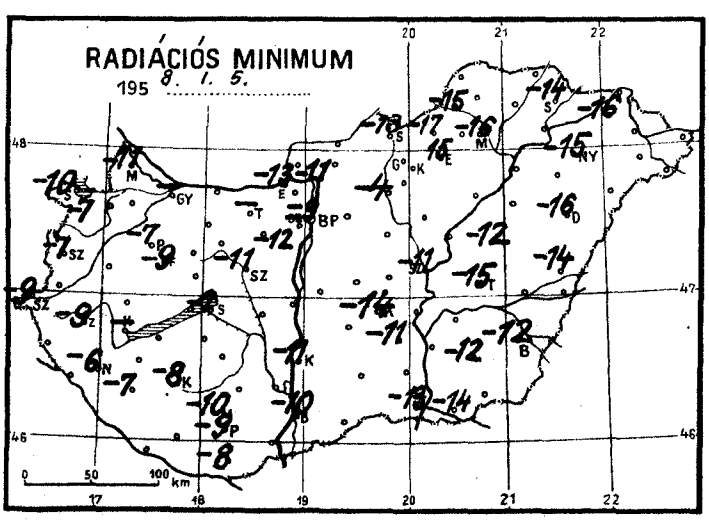
RADIÁCIÓS MINIMUM
195 8. I. 5.
0 50 100 km

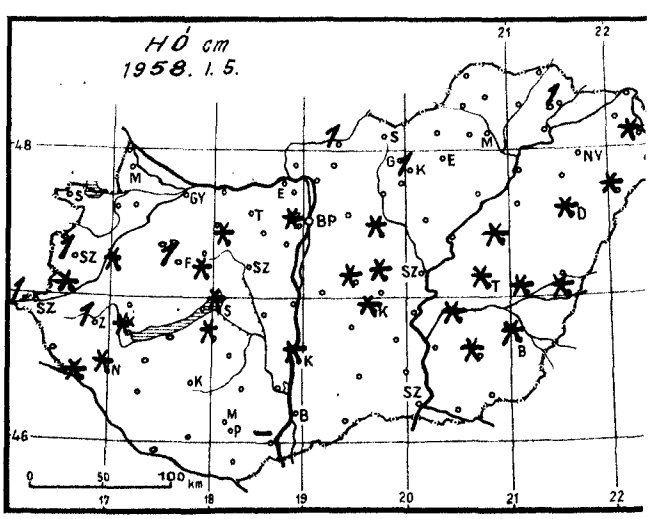
HÓ cm
1958. I. 5.
0 50 100 km

Időjárási helyzet 1958. év JANUÁR hó 5. nap 7 óra

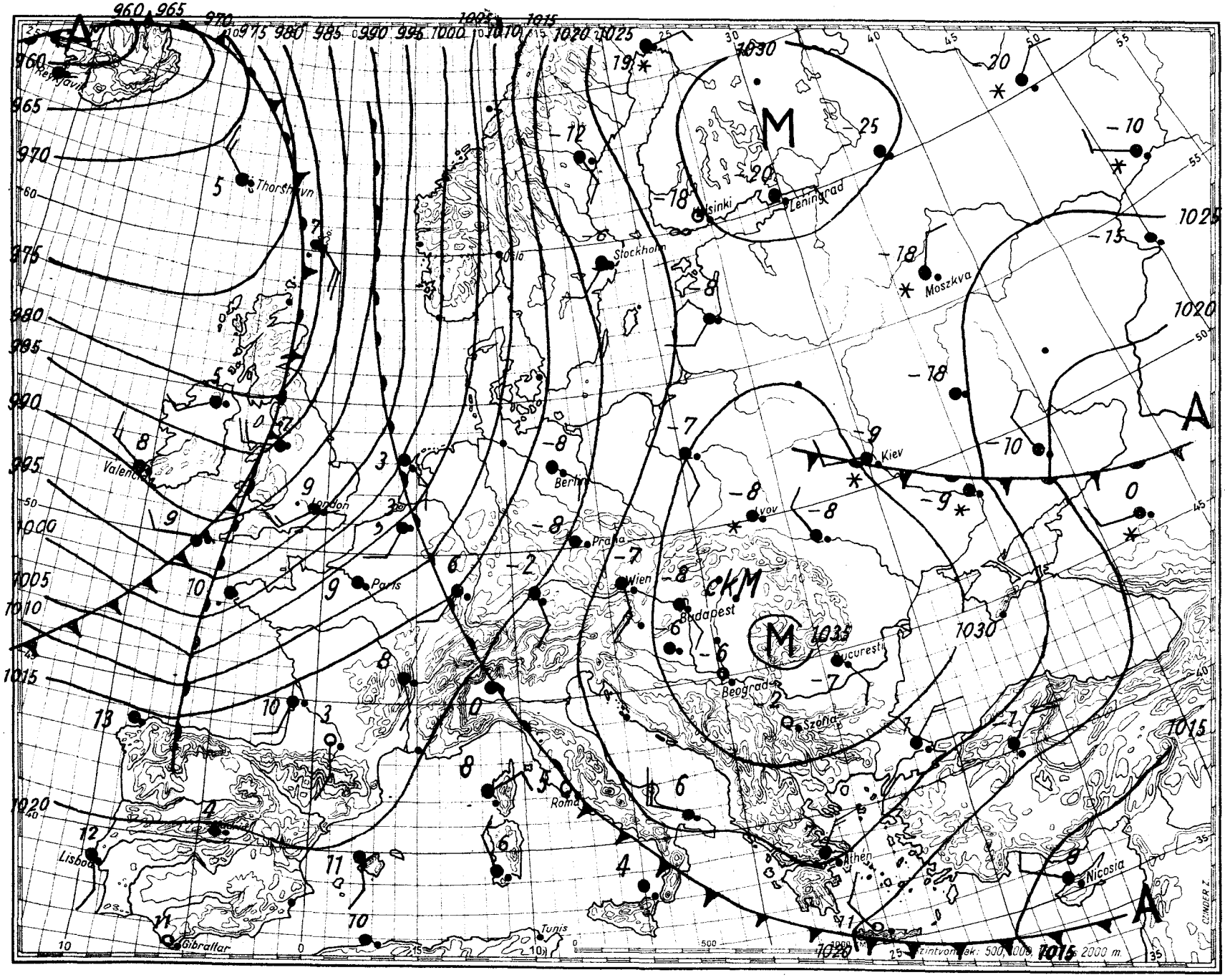

Magaslégköri időhelyzet

1958. I. 5. 00. GMT.

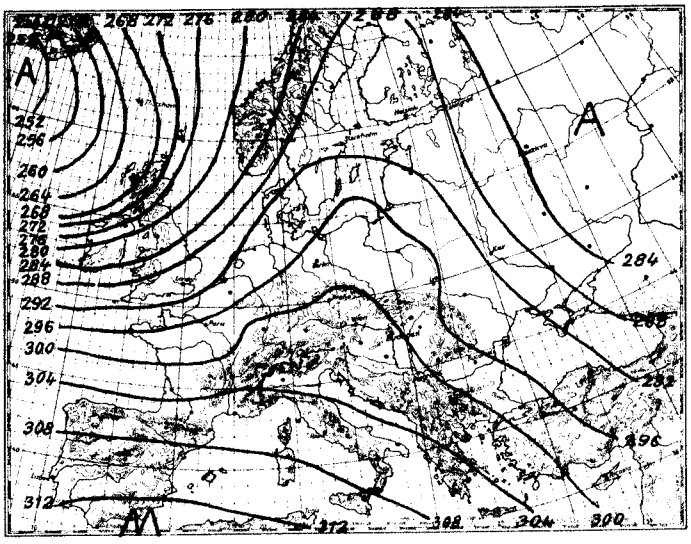

700 mb-os absz. topográfia

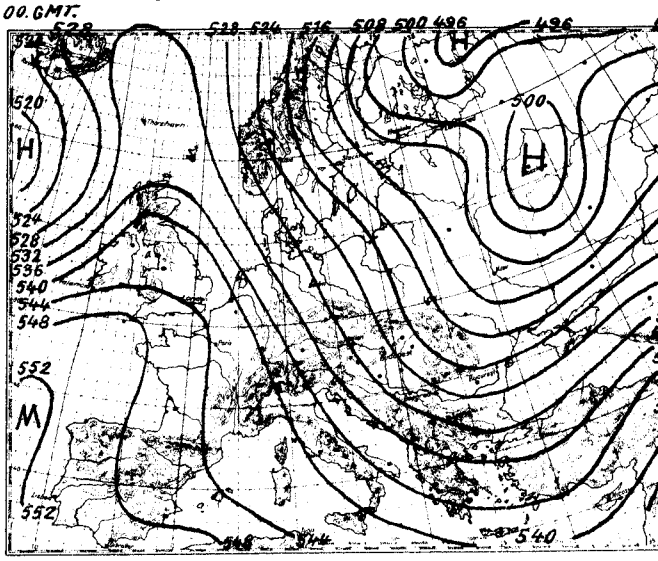

500/1000 mb-os rel. topográfia

1958.I.4. 12h			
mb	m	C°	%
1000	263	-4.6	82
850	1516	-15.2	82
700	2984	-18.2	68
600	4125	-22.9	62
500	5438	-29.6	62
400	6999	-41.4	60
300	8899	-54.4	58
200			
100			
50			

Jellemző pontok:

1015.5	Talaj	-3.5	82
840	1620	-16.0	
807	1900	-12.7	
650	3520	-21.0	
635	3700	-19.9	
524	5090	-29.7	
518	5200	-28.6	
462	6000	-31.9	
356	7780	-47.1	
243	10211	-63.0	

Európa keleti felét sarkvidéki levegő uralja, de Közép-Európa felett fokozatosan megszünik a hidegadvekció. Európa nyugati partjai mentén elhelyezkedő, és Izlandig felnyúló melegnyelv erősödik. Hazánk felett tovább hült, de már kisebb mértékben a troposzféra. A lehülés mértéke általában 1-3 fok volt. Ennek megfelelően a -10 fok szintje is tovább süllyedt /580 m-t/, és ma hajnalban 600 m-en volt. A sztratoszféra magassága 10,520 m, hőmérséklete -67,4 fok.

Kallósné s.k.

1958.I.5. 00h			
mb	m	C°	%
1000	263	-8.0	75
850	1507	-14.8	100
700	2977	-17.5	70
600	4123	-22.3	63
500	5454	-41.2	63
400	7014	-57.0	63
300	8902	-64.8	63
200	11394	-65.0	-
100			
50			

Jellemző pontok:

1015.4	Talaj	-7.6	75
840	1600	-13.8	97
815	1840	-14.8	97
706	2920	-17.9	68
682	3180	-16.8	68
599	4150	-21.0	63
230	10520	-67.4	63
225	10660	-65.4	-
206	11200	-65.5	-
185	11850	-62.5	-
120	14510	-61.9	-
117	14669	-62.5	-

1958. január ..... hó,
5. nap ..... vasárnap .....
71. évfolyam 5. sz.

	Reggeli észlelések 06 TMG				Az utolsó 24 óra adatai					
	Felhőzet (0—4)	Szélirány és erő (m/s)	Légnyomás (millibár)	Hőmérséklet (C°)	Csapadék (24 óra) (mm)	Hó cm	Hőmérsékleti szélsőségek: tegnapi nappali max.	éjszakai min.	Radiációs min.	Napsütés (óra) tegnap
Mosonmagyaróvár	4	S 4	1029.3	-4	.		-2	-9	-11	7
Sopron	4 *	SE 6	27.3	-4	ny		-3	-7	-10	6
Szombathely	4	SW 4	29.3	-5	.		-3	-6	-7	4
Szentgotthárd	4	S 2	29.4	-4	.	lepel	-3	-5	-9	0
Pápa	4	S 6	29.7	-5	.		-2	-6	-7	-
Győr	4	ESE 6	-	-5	.		-2	-6	-	0
Esztergom	4 =	SSE 2	31.1	-6	.		-2	-9	-13	-
Tatabánya	-	-	-	-	.		-1	-	-	-
Székesfehérvár	1	SE 1	31.0	-7	.		-2	-8	-11	-
Siófok	4	SSE 5	30.4	-5	.	folt	-3	-6	-7	7
Keszthely	4	SE 2	29.9	-6	.	lepel	-2	-6	-	5
Zalaegerszeg	4	SSE 3	29.9	-5	.	folt	-2	-7	-9	-
Nagykanizsa	4	SE 3	30.0	-6	.	folt	-4	-6	-6	-
Kaposvár	1	E 1	29.9	-5	.		-3	-7	-8	-
Pécs	4	E 4	30.9	-7	.		-	-8	-9	1
Budapest M. I.	3 =	E 1	30.6	-7	ny		-3	-8	-9	0
Salgótarján	0 ∞	NE 4	31.3	-12	.		-	-12	-13	1
Eger	1	- 0	33.3	-11	.		-	-11	-15	7
Miskolc	0	N 1	33.6	-12	.		-2	-13	-16	7
Sárospatak	0	N 1	-	-12	.	lepel	-2	-13	-14	8
Baja	4 ,	- 0	30.9	-6	.		-1	-7	-10	0
Kalocsa	4	E 1	30.7	-7	ny	folt	-1	-8	-11	0
Kecskemét	3 .	ENE 2	29.7	-9	.	folt	-2	-12	-14	1
Szeged	4	SE 2	31.4	-8	.		-2	-9	-13	3
Szolnok	3 .	NNE 1	31.7	-9	.		-2	-10	-11	-
Túrkeve	1 .	NE 1	-	-12	.	folt	-1	-12	-15	-
Békéscsaba	3 .	E 1	32.3	-10	.	folt	-3	-10	-12	6
Debrecen	1 .	- 0	33.5	-13	.	folt	-3	-14	-16	6
Nyíregyháza	0	- 0	33.5	-12	.		-3	-13	-15	7
Kékestető (1000 m)**	4 *	SE 4	904.6	-13	.	lepel	-6	-14	-	4
Galyatető (932 m)**	-	-	-	-	1		-	-	-	-
Misinatető (534 m)*	4 *	E 2	-	-9	.	⌴	-8	-10	-10	-
Szabadsághegy (474 m)*	4	SE 1	967.1	-	ny	folt	-5	-10	-	0
Farkasgyepű (400 m)*	4	SE 4	965.6	-7	.	1	-2	-8	-9	-

21 órai csapadék mm		Hó cm	24 órai csapadék mm		Hó cm	24 órai csapadék mm		Hó cm	24 órai csapadék mm		Hó cm
Bajka	.		Tab	.	folt	Jósvafő	.		Kisvárda	.	
Csorna	.		Sárbogárd	.		Lillafüred	.		Vásárosnamény	.	folt
Kapuvár	.		Sztálinváros	.		Szendrőlád	.		Mátészalka	.	
Kőszeg	.		Nagykónyi	-		Függőd	.		Tiszabecs	.	lepel
Körmend	.	folt	Somogyszob	,		Hidasnémeti	.		Csenger	.	folt
Lenti	.		Bares	.		Tokaj	.		Nyírlugos	.	folt
Letenye	.	folt	Szigetvár	.		Poroszló	.	⌴	Polgár	.	
Káld	.	folt	Lengyel	-		Jászapáti	.	⌴	Hajdúdorog	.	
Sumeg	.		Szekszárd	.	⌴	Nagykáta	.	folt	Hortobágy	.	⌴
Zirc	.		Mohács	.		Örkény	.	folt	Tiszaroff	.	
Veszprém	.	folt	Siklós	.		Kunsztmiklós	-		Karcag	.	folt
Komárom	.	⌴	Királyrét	-		Cegléd	.	folt	Berettyóújfalu	.	
Kisbér	.	⌴	Balassagyarm	ny	lepel	Nagykőrös	ny		Szeghalom	.	folt
Mór	.	folt	Romhány	ny		Tiszakécske	-		Kőrösszakál	.	folt
Alcsut	-		Vác	.		Izsák	.		Szarvas	.	folt
Dobogókő	3		Gödöllő	.		Kiskunfélegyh	.	folt	Szentes	-	
Martonvásár	.		Lőrinci	ny		Kiskunhalas	.		Orosháza	.	folt
Tihany	.		Gyöngyös	ny		Bácsalmás	.	⌴	Makó	.	
Fonyód	.		Borsodnádasd	.		Kistelek	.		Mezőhegyes	.	
Marcali	.		Putnok	.	⌴	Záhony	.				

* A légnyomás 500 gdm-re átszámítva ** A légnyomás 1000 gdm-re átszámítva

Magassági szélmérések

Óraadatok greenwichi középidőben

I.4.	Szeged 7 h		Debrecen 6 h		Szhely 9 h		Siófok 11 h		Miskolc 11 h		Debrecen 10 h		Szhely 12 h		Szeged 11 h		Szeged 15 h	
	fok	m/s	fok	m/s	fok	m/s	fok	m/s	fok	m/s	fok	m/s	fok	m/s	fok	m/s	fok	m/s
Talaj	40	2	360	7	360	2	360	2	360	2	360	7	40	2	40	7	40	7
500 m	50	13	20	20	360	8	250	1	360	6	30	11	360	4	50	7	30	8
1000	340	4	20	14	340	8	300	1	20	12	30	11	350	4	350	5	360	7
1500			350	11	310	10			10	5	20	10	290	3	330	7	350	7
2000			350	14	310	11			30	7	350	11	300	3	330	10	20	7
3000			320	14	310	9			340	9	330	8	320	8			330	9
4000									330	12	320	10	320	17				
5000									310	17			320	22				
7000																		
9000																		
10000																		
12000																		
14000																		
16000																		
18000																		
20000																		

I.4.	Szhely 18 h		Bpest 18 h		Debrecen 17 h		Bpest 19 h		Pécs 18 h		Pécs 24 h		Debrecen 23 h		Szeged 23 h		Szhely 24 h	
	fok	m/s	fok	m/s	fok	m/s	fok	m/s	fok	m/s	fok	m/s	fok	m/s	fok	m/s	fok	m/s
Talaj	90	2	360	2	360	2	40	2	140	2	40	2	360	2	360	2	180	2
500 m	120	2	140	2	60	7	130	3	100	2	130	2	30	2	50	8	180	4
1000	190	2	150	3	60	7	140	3	100	2	130	4	50	2	50	7	190	6
1500	210	5	120	5	30	7	140	3	140	2	110	4	50	4	120	5	190	6
2000	330	4	50	2	30	7			200	3			30	4	360	1		
3000			330	9	20	7												
4000																		
5000																		
7000																		
9000																		
10000																		
12000																		
14000																		
16000																		
18000																		
20000																		

I.5.	Bpest 0 h		Bpest 2 h		Bpest 6 h		Bpest 9 h											
	fok	m/s	fok	m/s	fok	m/s	fok	m/s	fok	m/s	fok	m/s	fok	m/s	fok	m/s	fok	m/s
Talaj	40	2	360	2	40	7	90	2										
500 m	140	4	120	4	120	8	140	11										
1000	140	4	150	4	100	8	140	11										
1500	180	7	180	6	170	8	160	12										
2000	180	2					170	14										
3000							180	16										
4000																		
5000																		
7000																		
9000																		
10000																		
12000																		
14000																		
16000																		
18000																		
20000																		

IDŐJÁRÁSI NAPIJELENTÉS

ЕЖЕДНЕВНЫЙ МЕТЕОРОЛОГИЧЕСКИЙ БЮЛЛЕТЕНЬ • DAILY WEATHER REPORT
BULLETIN QUOTIDIEN DE TEMPS • TÄGLICHER WETTERBERICHT

KIADJA AZ ORSZÁGOS METEOROLÓGIAI INTÉZET
BUDAPEST II. KITAIBEL PÁL UTCA 1
TELEFON: KÖZPONT: 353-500, IDŐJELZŐ OSZT.: 150-410

MEGJELENIK NAPONKÉNT * ELŐFIZETÉSI ÁRA
A POSTAI KÖLTSÉGGEL EGYÜTT NEGYEDÉVRE 60, Ft
KIADÁSÉRT FELEL AZ INTÉZET IGAZGATÓJA

71. évfolyam 6. szám. + Budapest + 1958. január 6.

Az időjárási helyzet ma reggel és a várható időjárás:

Az európai anticiklon fokozatosan keletre helyeződik át, igy az előoldalán lezúduló hideg légtömegek már csak Finnország és a Szovjetunió nagy részét érintik. Ezzel szemben az Izland és Dánia térségében elhelyezkedő nagykiterjedésü ciklon enyhe, páradús légtömegekkel árasztja el a kontinens nyugati és középső részeit. Hatásukra Nyugat-Európában, valamint Közép-Európa egy részén esik az eső, Lengyelországban és a Kárpát-medencében havazik.

Hazánk nyugati részein már vasárnap délelőtt megindult a havazás, később megerősödve az ország keleti részére is kiterjeszkedett. Jelentősebb csapadékmennyiséget mértekaBörzsöny, Mátra vidékén, és a Tisza középső szakaszán. Tiszaroff 13, Tiszafüred 12, Galyatető 11, Romhány, Nagykáta és Jászapáti 10 mm csapadékot jelentett. Az ország keleti részét és a hegyeket hótakaró boritja. A hóréteg vastagsága ma reggel: a budapesti Szabadsághegyen 4, a Mátrában és a Kékesen 8, Galyatetőn 14, Pilisben és a Dobogókőn 7 cm. A nappali hőmérséklet országszerte csak -1, -4 fokot ért el. Az éjszaka folyamán a Dunántúlon -2, -5, az ország középső részén -6, -9, a Tiszántúlon -9, -11 fokig hült le a levegő.

Budapesten hétfőn 12 órakor a hőmérséklet -2 fok, a tengerszintre átszámitott légnyomás 756 mm, alig változik.

Várható időjárás kedd estig:

Erősen felhős idő, keleten ma még havazás, holnap havaseső, eső.
A Dunántúlon sokfelé eső.
Mérsékelt, később megélénkülő nyugati szél.
Az enyheség keletre is áttevődik.

Várható legalacsonyabb hőmérséklet ma éjjel: +1, -2, északkeleten még helyenként -2 fok alatt,
legmagasabb nappali hőmérséklet kedden: +1, +4 fok között.

Makai

A hőmérséklet és a légnyomás napi középértéke Budapesten és ezek eltérése a 75 évi átlagtól:

1958.I.5-én: -4,6 C°, 770,2 mm. Eltérés: -3,5 C°, +4,7 mm.

1871 óta ezen a napon előfordult

legmagasabb hőmérséklet	10,0 C°	/1919./
legalacsonyabb hőmérséklet	-19,3 C°	/1891./

Az Országos Meteorológiai Intézet Időjárási Napijelentése

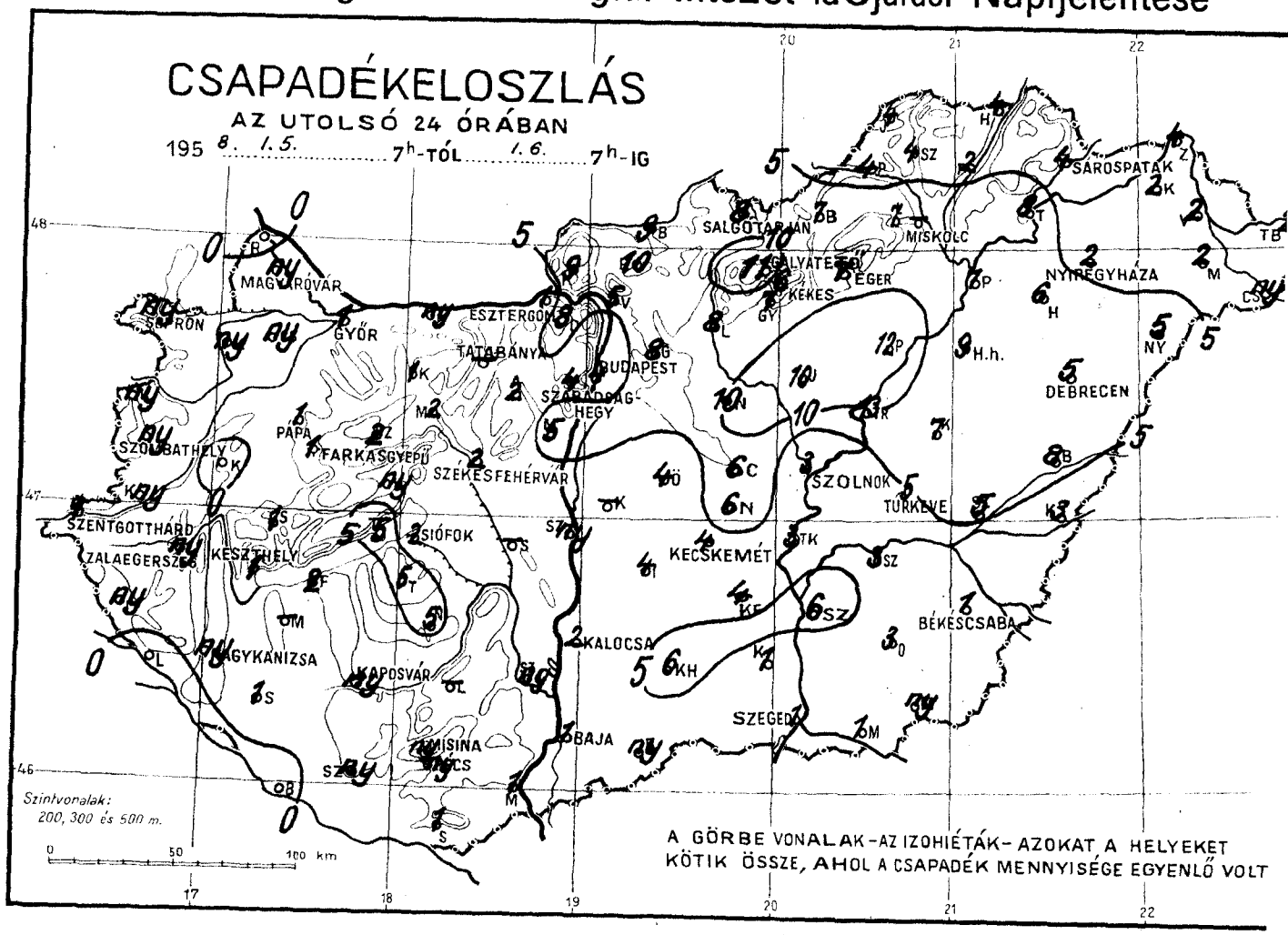

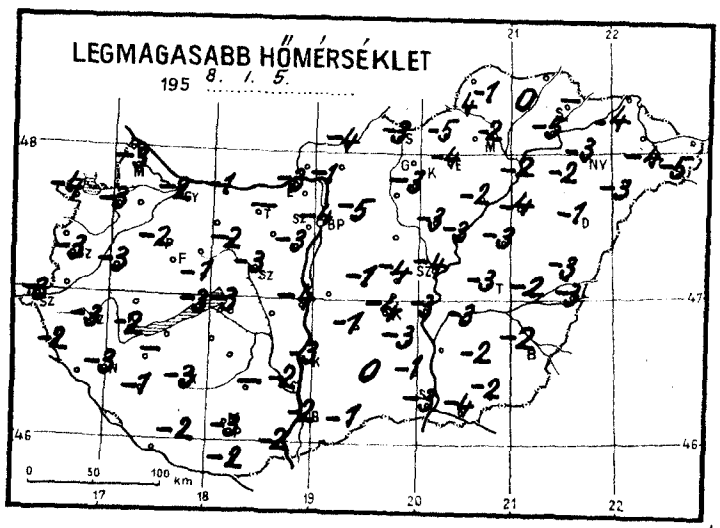

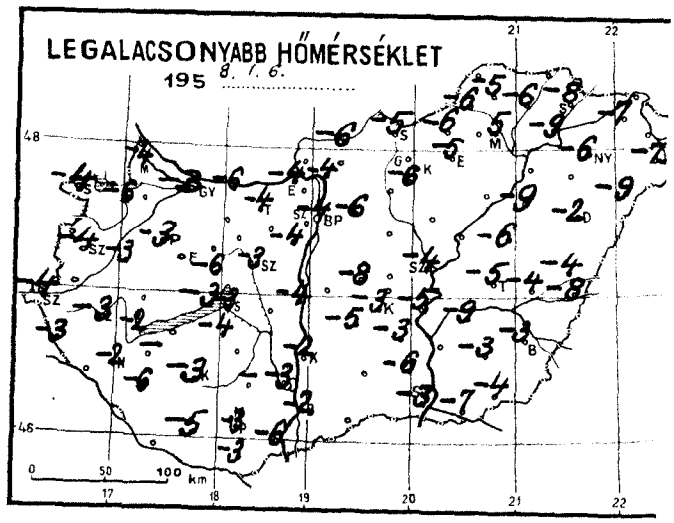

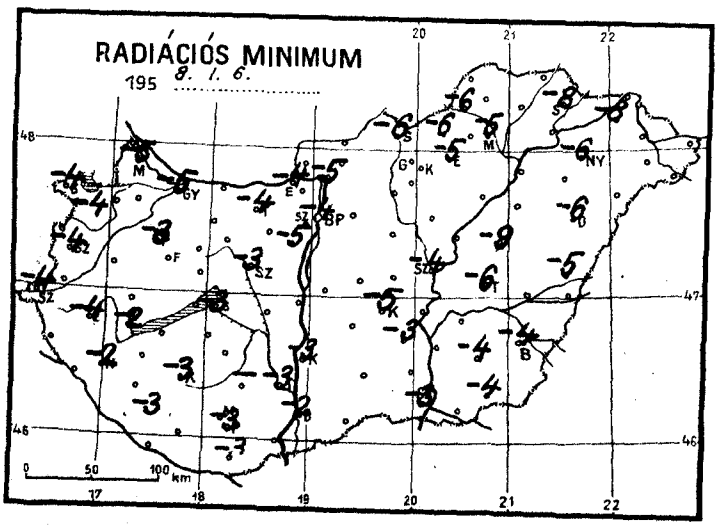

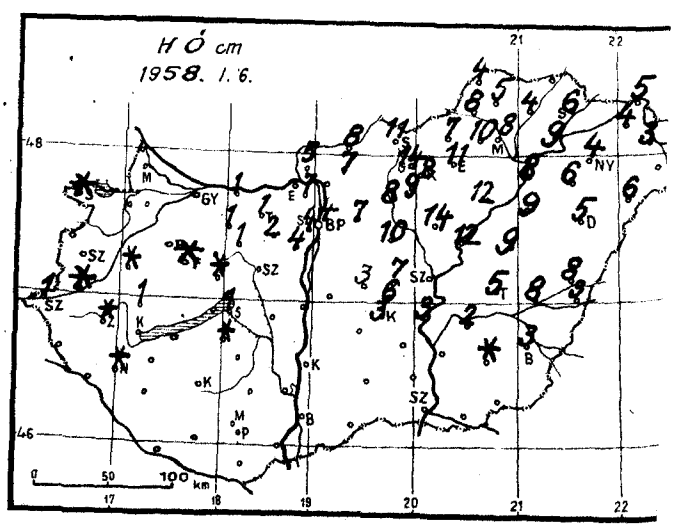

Időjárási helyzet 1958. év JANUAR hó 6. nap 7 óra

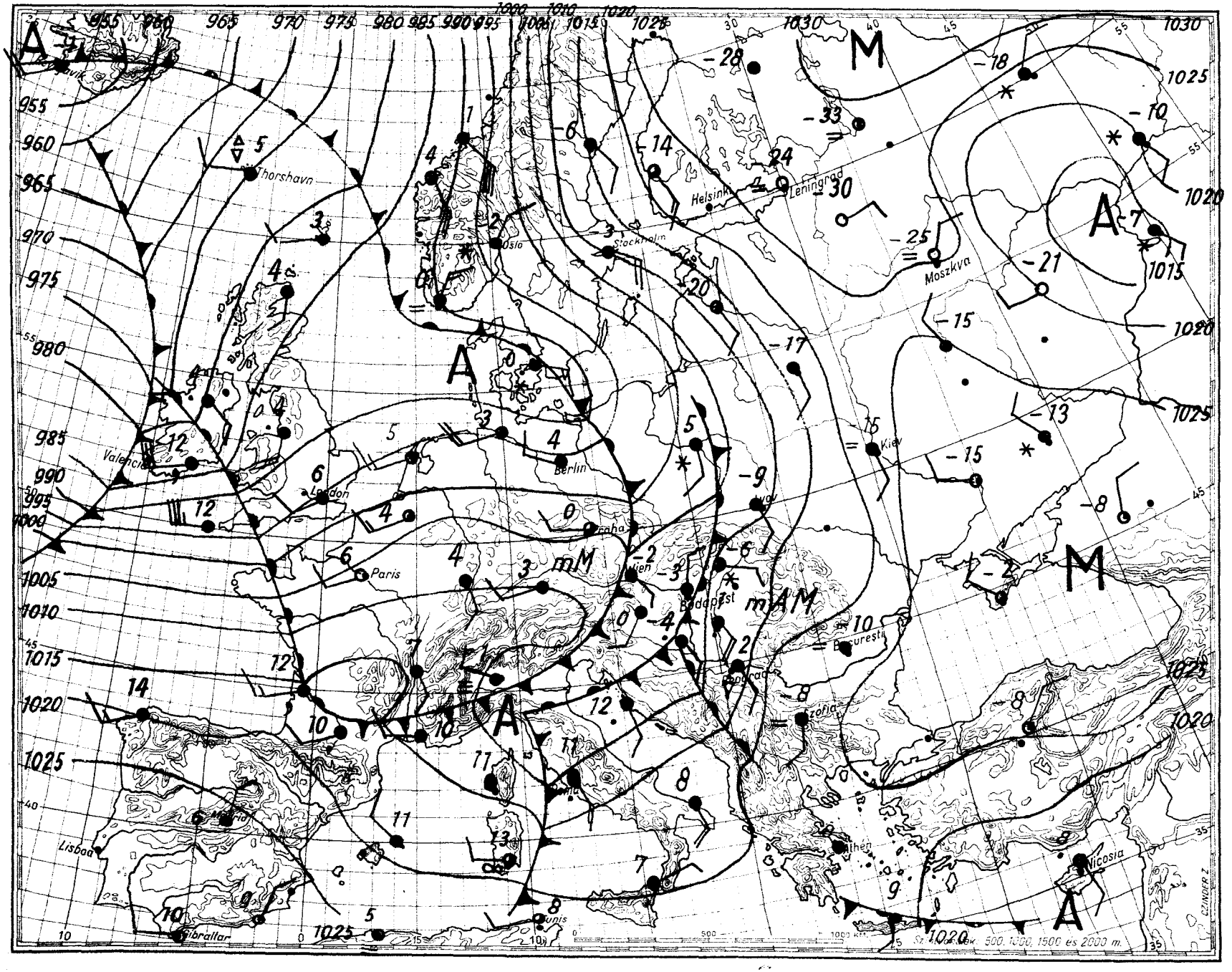

Magaslégköri időhelyzet

1958. I. 6. 00. GMT.

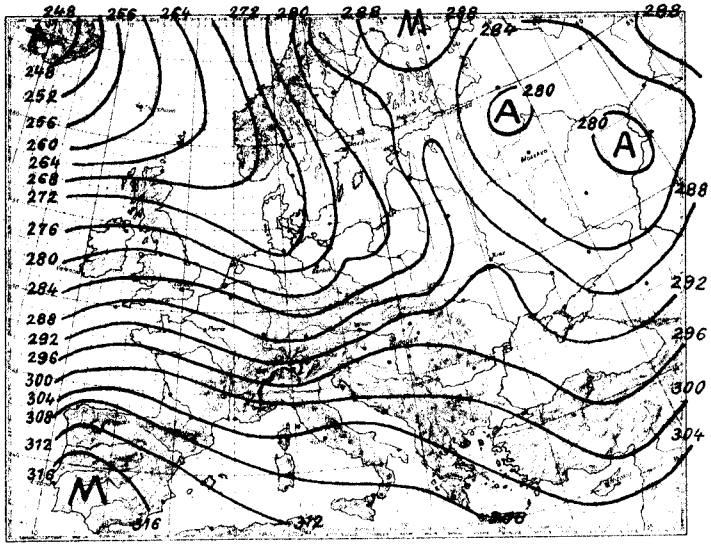

700 mb-os absz. topográfia

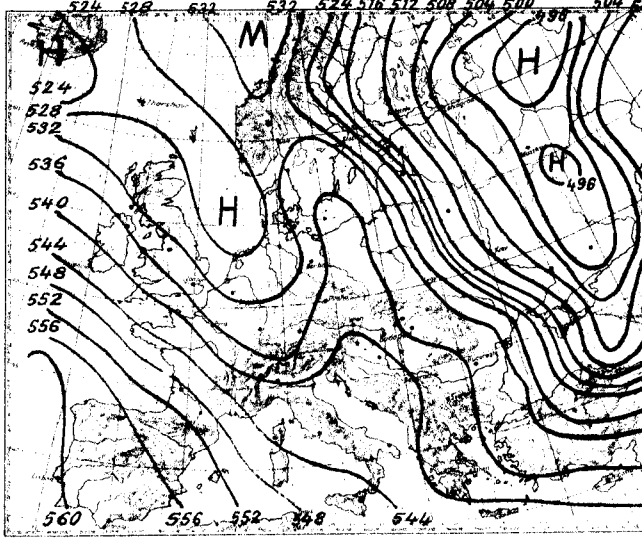

500/1000 mb-os rel. topográfia

1958.I.5. 12 h

mb	m	C°	%
1000	229	-6.5	64
850	1492	-9.6	37
700	2990	-12.3	76
600	4155	-18.5	67
500	5491	-27.0	60
400	7064	-35.1	46
300	9012	-48.8	41
200			
100			
50			

Jellemző pontok:

1011.4	Talaj	-5.6	64
980	400	-7.8	64
970	480	-6.7	64
914	970	-9.0	34
850	1680	-10.4	34
807	1900	-8.4	78
720	2700	-12.2	60
522	5170	-24.6	60
430	6530	-35.4	46
407	6910	-34.2	40
283	9386	-51.3	

Nyugat- és Közép-Európa felett erős nyugat-keleti irányú magassági szél fuj, és óceáni légtömegeket szállit a szárazföld belsejébe. Németország és Ausztria egy része felett lehülés figyelhető meg. Ezzel szemben a nyugati partoktól a Kárpát-medencén át az Ural-hegységig erős melegadvekció van. Lehülést csak a Kaukázusban, Skandinávia, valamint Finnország felett találunk. Budapest légterében erősen emelkedett a hőmérséklet. A melegedés 600 m és 4 km között 6-9 fokot tett ki. Ennek megfelelően a -10 fok szintje 2600 m-t emelkedve 3200 m-re került.

Kallósné s.k.

1958.I.6. 00 h

mb	m	C°	%
1000	145	-3.4	88
850	1426	-3.2	100
700	2954	-8.3	100
600	4134	-16.3	100
500	5479	-26.3	94
400	7067	-32.1	88
300	9027	-49.3	88
200	11560	-71.1	88
100	15790	-61.6	
50			

Jellemző pontok:

1000.7	Talaj	-3.4	88
940	630	-6.5	100
922	790	-4.2	82
883	1130	-2.8	100
762	2280	-4.8	100
670	3290	-10.2	100
454	6160	-31.8	88
410	6880	-30.6	88
340	8200	-42.4	88
330	8400	-42.1	88
190	11800	-73.8	88
140	13700	-61.0	
132	15070	-63.0	
94	16120	-61.0	
83	16940	-63.0	

1958. január 6. hétfő hó, nap

71. évfolyam 6. sz.

	Reggeli észlelések 06 TMG				Az utolsó 24 óra adatai					
	Felhőzet (0–4)	Szélirány és erő (m/s)	Légnyomás (millibár)	Hőmérséklet (C°)	Csapadék (24 óra) (mm)	Hó cm	Hőmérsékleti szélsőségek: tegnapi nappali max.	Hőmérsékleti szélsőségek: éjszakai min.	Hőmérsékleti szélsőségek: Radiációs min.	Napsütés (óra) tegnap
Mosonmagyaróvár	4	ESE 1	1007.4	-2	ny		-3	-4	-5	0
Sopron	4	NW 1	07.9	-3	ny	folt	-4	-4	-4	0
Szombathely	4 .	- 0	07.4	0	ny		-3	-4	-4	0
Szentgotthárd	4 .	W 1	07.5	-2	1	1	-3	-4	-4	0
Pápa	4 .	SW 3	07.8	0	1		-2	-3	-3	-
Győr	4	WSW 1	07.4	0	1		-2	-3	-5	0
Esztergom	4	- 0	09.0	-2	1		-3	-4	-4	-
Talabánya	4 *	ESE 6	07.8	-2	-	lepel	-	-4	-4	-
Székesfehérvár	4 ,	ESE 1	07.5	-1	2		-3	-3	-3	-
Siófok	4 .	NNE 1	07.4	-1	2	1	-3	-3	-3	0
Keszthely	4 .	SE 1	06.6	-1	1		-2	-2	-2	0
Zalaegerszeg	4 v	SW 1	06.7	1	ny	folt	-3	-3	-4	-
Nagykanizsa	4	SW 1	08.3	0	ny	folt	-3	-2	-2	-
Kaposvár	4 .	- 0	07.4	0	ny		-3	-3	-3	-
Pécs	4 .	ESE 3	08.2	-1	ny		-3	-3	-3	0
Budapest M. I.	4 *	NNE 1	08.7	-3	4	4	-4	-4	-4	0
Salgótarján	4 *	N 4	10.4	-4	8	11	-3	-5	-6	3
Eger	4 *	E 3	10.7	-4	7	11	-4	-5	-5	6
Miskolc	4 *	SE 3	11.1	-5	-	8	-2	-5	-5	5
Sárospatak	4 *	N 1	-	-6	4	6	-	-8	-8	6
Baja	4 .	S 2	08.4	0	1		-2	-2	-2	1
Kalocsa	4 .	S 1	07.5	-1	2		-3	-2	-3	1
Kecskemét	4 *	S 4	07.7	-1	4	3	-4	-3	-5	1
Szeged	4 .	SE 10	09.1	-1	1		-3	-3	-3	1
Szolnok	4 *	SE 6	07.4	-2	3		-4	-4	-4	-
Túrkeve	4 *	S 6	-	-2	5	5	-3	-5	-6	-
Békéscsaba	4 *	SSE 7	09.5	-2	1	3	-2	-3	-4	3
Debrecen	4 *	SE 4	11.0	-5	5	5	-1	-2	-6	6
Nyíregyháza	4 *	SE 4	12.6	-6	2	4	-3	-6	-6	7
Kékestető (1000 m)**	4 *	S 12	885.6	-8	6	8	-8	-10	-	5
Galyatető (932 m)**	-	-	-	-	11	14	-8	-11	-	-
Misinatető (534 m)*	4	SSW 4	945.9	-1	ny		-6	-10	-10	-
Szabadsághegy (474 m)*	4	SE 1	946.7	-5	4	4	-7	-7	-	0
Farkasgyepű (400 m)*	4 .	SW 4	944.1	1	1	folt	-4	-7	-7	-

24 órai csapadék mm		Hó cm	24 órai csapadék mm		Hó cm	24 órai csapadék mm		Hó cm	24 órai csapadék mm		Hó cm
Bajka	.		Tab	5	folt	Jósvafő	4	4	Kisvárda	2	4
Csorna	ny		Sárbogárd	-		Lillafüred	7	10	Vásárosnamény	2	3
Kapuvár	ny		Sztálinváros	ny		Szendrőlád	4	5	Mátészalka	2	
Kőszeg	ny		Nagykőnyi	5		Füged	2	4	Tiszabecs	2	3
Körmend	ny	folt	Somogyszob	1		Hidasnémeti	4		Csenger	ny	lepel
Lenti	ny		Bares	.		Tokaj	8		Nyírlugos	5	
Letenye	.		Szigetvár	ny		Poroszló	12	12	Polgár	7	8
Káld	.	folt	Lengyel	-		Jászapáti	10	14	Hajdúdorog	6	6
Sumeg	1	1	Szekszárd	ny		Nagykáta	10	10	Hortobágy	9	9
Zirc	2		Mohács	1		Örkény	4	3	Tiszaroff	13	12
Veszprém	ny	folt	Siklós	1		Kunsztmiklós	-		Karcag	7	9
Komárom	ny	1	Királyrét	9	5	Cegléd	6	7	Berettyóújfalu	8	8
Kisbér	1	lepel	Balassagyarm	9	8	Nagykőrös	6	6	Szeghalom	5	8
Mór	2	lepel	Romhány	10	7	Tiszakécske	3	3	Kőrösszakál	3	3
Alcsut	2	2	Vác	5		Izsák	4		Szarvas	3	2
Dobogókő	8	7	Gödöllő	8	7	Kiskunfélegyh	4		Szentes	6	
Martonvásár	5	4	Lőrinci	8	8	Kiskunhalas	6		Orosháza	3	folt
Tihany	5		Gyöngyös	7	9	Bácsalmás	ny		Makó	1	
Fonyód	2		Borsodnádasd	7	7	Kistelek	1		Mezőhegyes	ny	
Marcali	-		Putnok	4	8	Záhony	4	5			

* A légnyomás 500 gdm-re átszámítva ** A légnyomás 1000 gdm-re átszámítva

Magassági szélmérések

Óraadatok greenwichi középidőben

I.5.	Miskolc 11 h		Debrecen 11 h		Bpest 12 h		Siófok 11 h		Szeged 12 h		Szeged 23 h		Siófok 23 h		Debrecen 12 h			
	fok	m/s	fok	m/s	fok	m/s	fok	m/s	fok	m/s	fok	m/s	fok	m/s	fok	m/s	fok	m/s
Talaj	140	2	180	2	90	2	140	2	140	2	180	7	140	2	90	2		
500 m	160	7	160	6	160	8	170	7	180	10	190	11	180	7	180	6		
1000	190	9	160	6	160	8	170	7	180	13	210	9	200	12	180	6		
1500	200	8	170	9	180	4	170	7	180	9					240	5		
2000	200	8	160	5	180	4	170	7	210	6					240	5		
3000	200	8	180	6	290	9			260	8								
4000	200	8	290	6														
5000			310	12														
7000			310	15														
9000			310	28														
10000			340	40														
12000			340	50														
14000																		
16000																		
18000																		
20000																		

I.6.	Debrecen 0 h																	
	fok	m/s	fok	m/s	fok	m/s	fok	m/s	fok	m/s	fok	m/s	fok	m/s	fok	m/s	fok	m/s
Talaj	90	2																
500 m	190	8																
1000	210	12																
1500	210	12																
2000	210	12																
3000																		
4000																		
5000																		
7000																		
9000																		
10000																		
12000																		
14000																		
16000																		
18000																		
20000																		

	fok	m/s	fok	m/s	fok	m/s	fok	m/s	fok	m/s	fok	m/s	fok	m/s	fok	m/s	fok	m/s
Talaj																		
500 m																		
1000																		
1500																		
2000																		
3000																		
4000																		
5000																		
7000																		
9000																		
10000																		
12000																		
14000																		
16000																		
18000																		
20000																		

OFFSET NYOMDA BUDAPEST F. V. POMAVER GYULA

IDŐJÁRÁSI NAPIJELENTÉS

ЕЖЕДНЕВНЫЙ МЕТЕОРОЛОГИЧЕСКИЙ БЮЛЛЕТЕНЬ • DAILY WEATHER REPORT
BULLETIN QUOTIDIEN DE TEMPS • TÄGLICHER WETTERBERICHT

ADJA AZ ORSZÁGOS METEOROLÓGIAI INTÉZET
UDAPEST II. KITAIBEL PÁL UTCA 1
ELEFON: KÖZPONT: 353-500, IDŐJELZŐ OSZT.: 150-410

MEGJELENIK NAPONKÉNT • ELŐFIZETÉSI ÁRA
A POSTAI KÖLTSÉGGEL EGYÜTT NEGYEDÉVRE 60, Ft
KIADÁSÉRT FELEL AZ INTÉZET IGAZGATÓJA

1. évfolyam 7. szám. + Budapest + 1958. január 7.

Az időjárási helyzet ma reggel és a várható időjárás:

A páradús óceáni légtömegek Közép-Európán át kelet felé haladnak és útjukban változékony, csapadékos és enyhe időjárást okoznak. Angliában, Franciaországban a hőmérséklet csúcsértéke 12-15, Németországban 4-7 fok volt, míg a Szovjetunió európai területein továbbra is mindenütt fagyott.

Hazánkban hétfőn változó volt a felhőzet. Délelőtt országszerte havazott, majd a Dunántúlon havaseső, eső hullott. Nagyobb csapadékot mértek Romhányban 18, Kékesen 14, Záhonyban, Vácon 13, Esztergomban és Csengeren 12 mm-t. A magasabb hegyeken a hó olvadása ma délelőtt kezdődött meg. A hőmérséklet nyugaton 4-7, északkeleten -2, -5, máshol 0, +3 fokig emelkedett. Ma hajnalban a Dunántúlon és délen -2, +2, északkeleten -4, -10 fokig hült le a levegő.

Budapesten kedden 12 órakor a hőmérséklet 7 fok, a tengerszintre átszámitott légnyomás 742 mm, mérsékelten süllyedő irányzatú.

Várható időjárás szerda estig:

Felhős idő, sokfelé eső.
Erős a Dunántúlon helyenként viharos nyugati, északnyugati szél.
A hőmérséklet alig változik.

Várható legalacsonyabb hőmérséklet ma éjjel: 0, +3,
legmagasabb nappali hőmérséklet szerdán: 4-7 fok között.

A hőmérséklet és a légnyomás napi középértéke Budapesten és ezek eltérése a 75 évi átlagtól:

1958.I.6-án: -2,1 C°, 755,4 mm. Eltérés: -1,5 C°, -11,0 mm.

1871 óta ezen a napon előfordult

legmagasabb hőmérséklet	12,0 C°	/1903./
legalacsonyabb hőmérséklet	-17,8 C°	/1938./

Az Országos Meteorológiai Intézet Időjárási Napijelentése

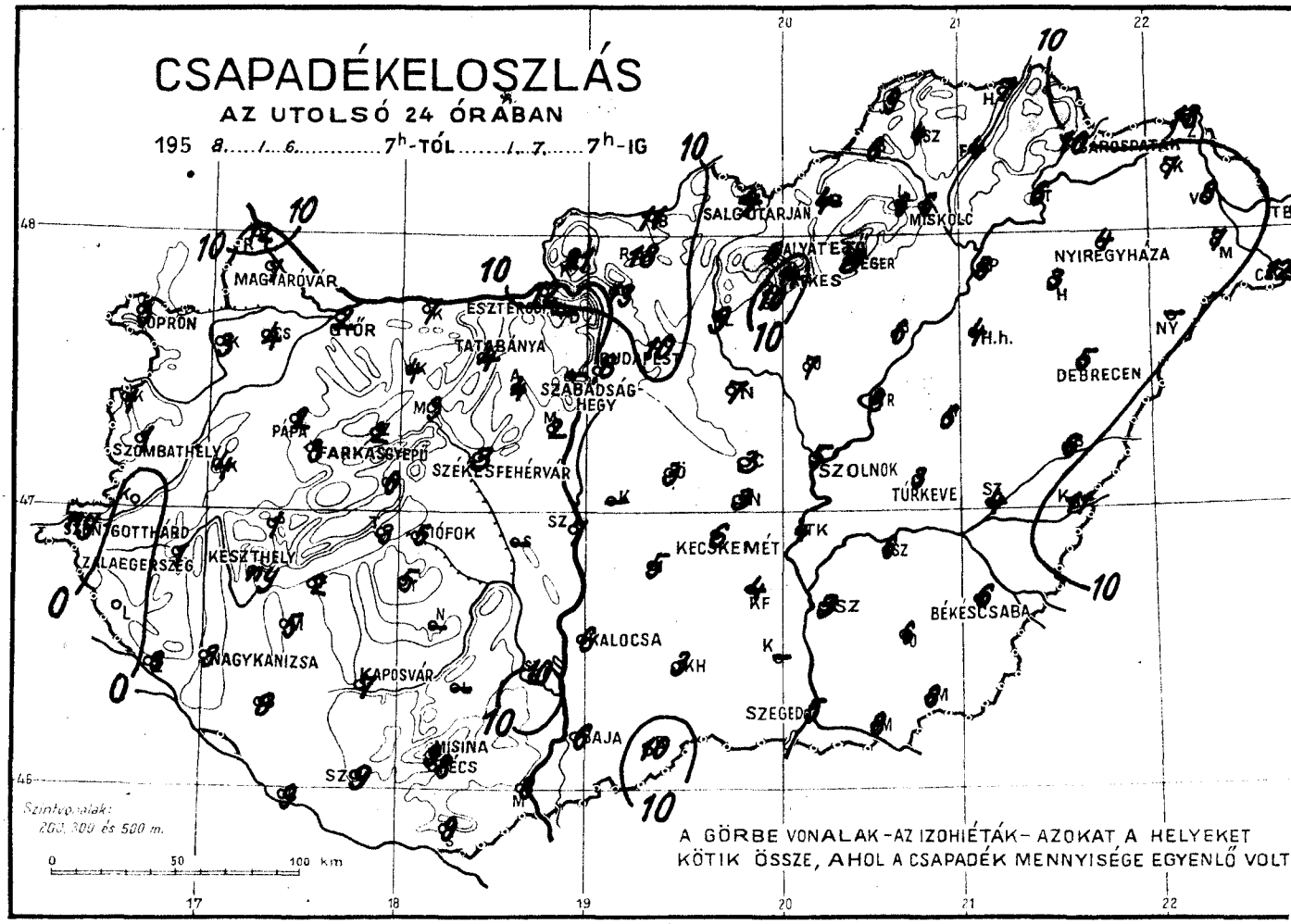

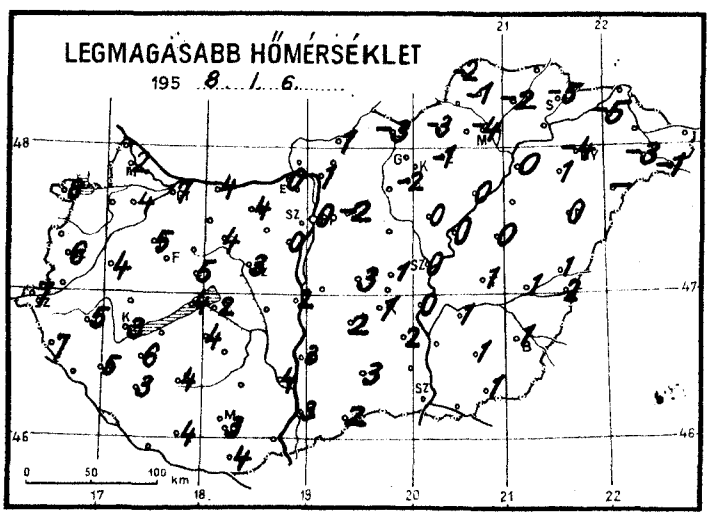

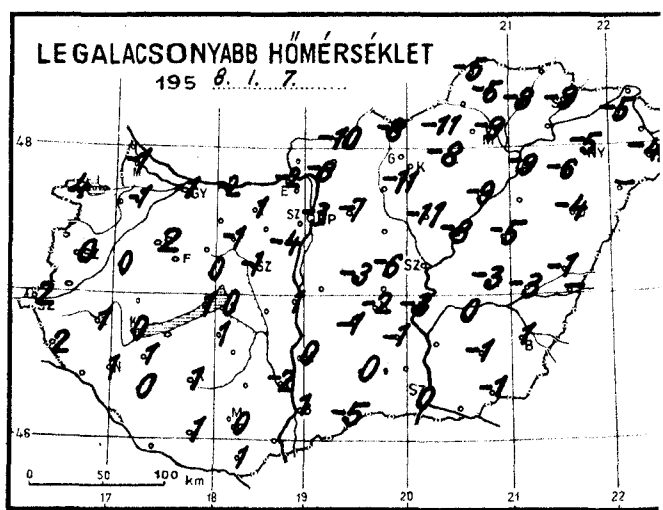

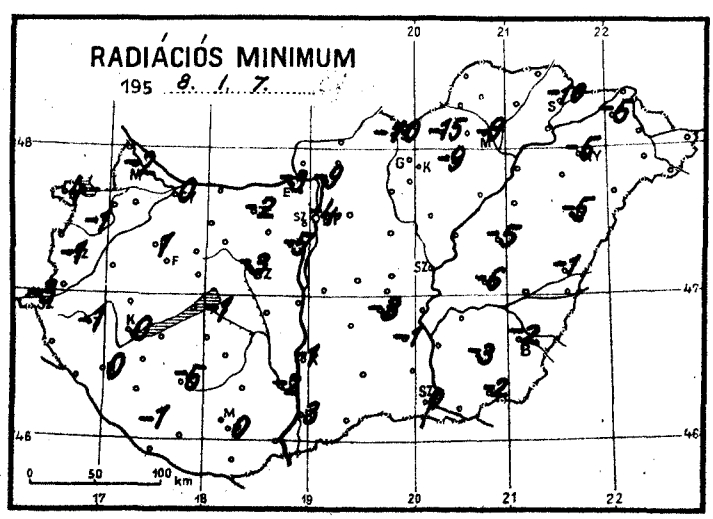

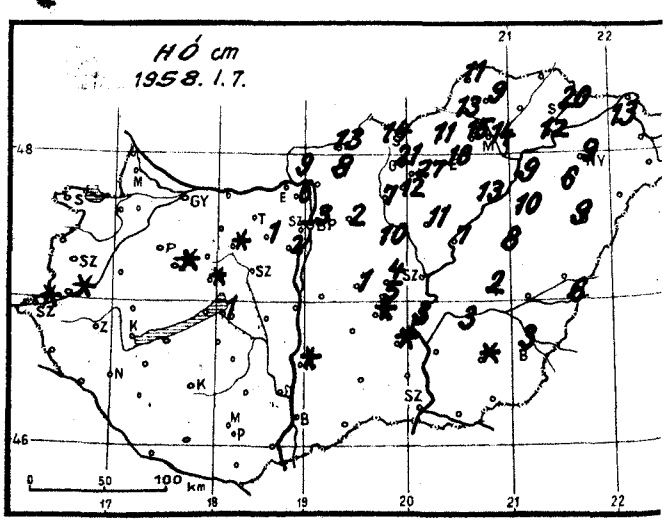

Időjárási helyzet 1958. év JANUAR hó 7. nap 7 óra

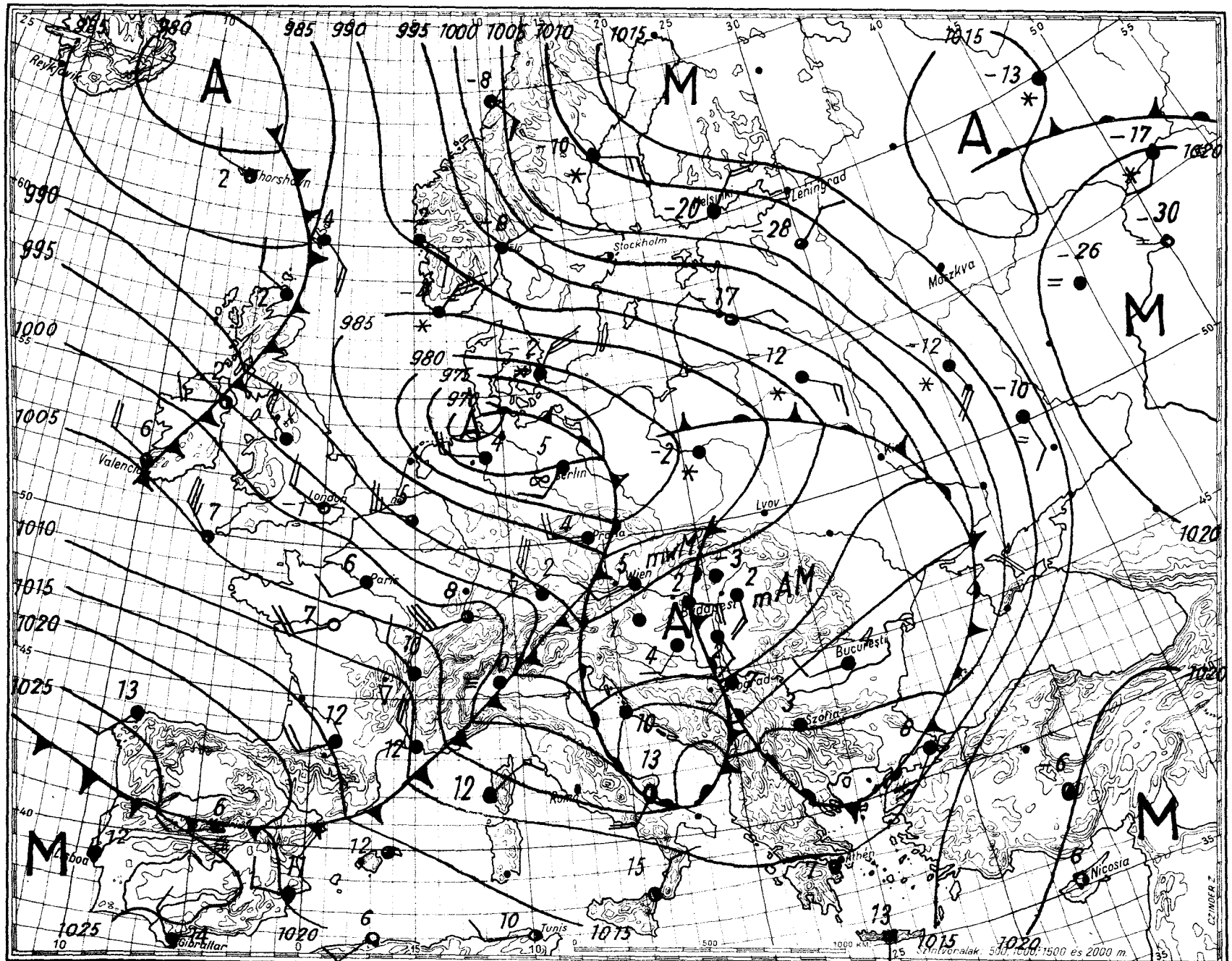

Magaslégköri időhelyzet

1958. I. 7. 00. GMT.

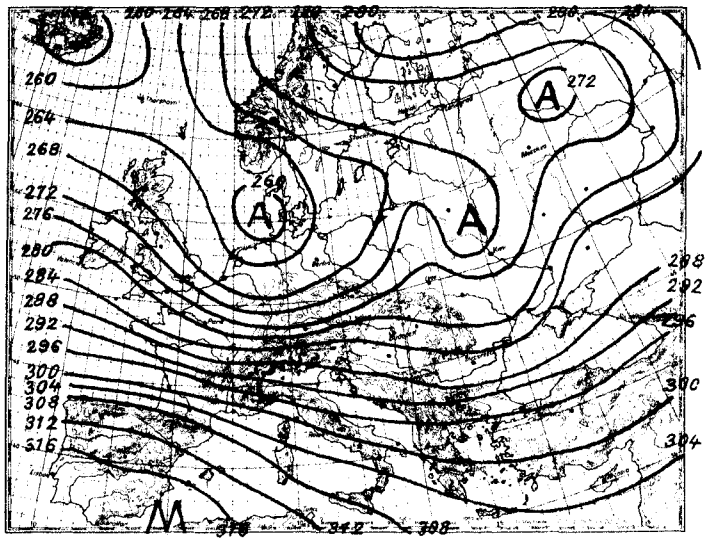

700 mb-os absz. topográfia

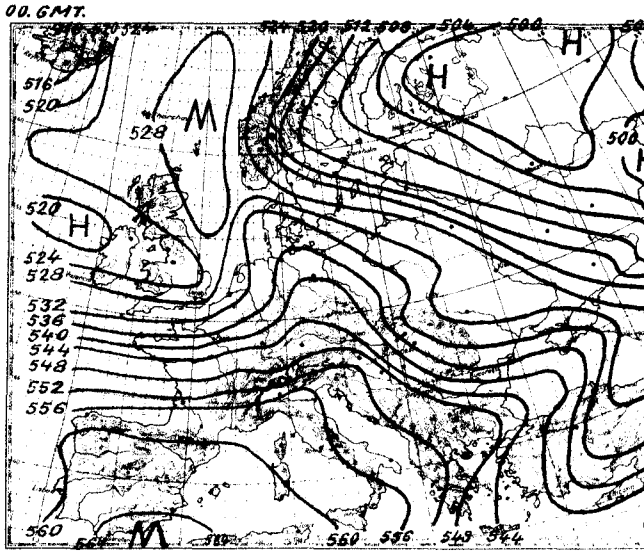

500/1000 mb-os rel. topográfia

1958.I.6. 12h			
mb	m	C°	%
1000	-	-	66
850	1361	-3.0	95
700	2874	-12.4	72
600	4033	-20.6	60
500	5371	-26.3	72
400	6950	-36.2	75
300	8901	-49.0	62
200	11511	-55.0	+
100			
50			

Jellemző pontok:

990.9	Talaj	-1.4	92
965	340	-2.7	100
946	500	-1.0	100
881	1060	-0.7	99
774	2080	-8.5	87
742	2400	-9.0	77
588	4180	-21.6	58
550	4650	-21.0	62
455	6040	-31.6	83
391	7110	-37.0	73
373	7420	-37.2	73
295	9000	-50.0	61
234	10510	-55.8	61
142	13700	-53.0	-
115	15030	-56.6	-
111	15276	-55.0	-

A hideg levegő az orosz síkság felett elzáródott. A szárazföld belsejébe továbbra is viharos nyugati széllel benyomuló óceáni léghullámok Németországtól és Ausztriától keletre erős melegadvekciót okoznak. Egy frisebb hullámuk hatására azonban a Skandinávi-félszigeten és Nyugat-Európában lehülés indult meg. A Kárpát-medencében tegnapról mára folytatódott a felmelegedés. Az alsó szintekben 1400 m-ig 7-4 fokot, 2700 m-től feljebb 1-2 fokot emelkedett a hőmérséklet. A közbeeső rétegben alig változott a levegő hőmérséklete. Ma hajnalban 720 m-en volt a 0 fok, a -10 fok ugyanabban a magasságban mutatkozott, 3200 m-en, mint előző napon. A tropopauza magassága 11200 m, hőmérséklete -59,4 fok.

Kallósné s.k.

1958.I.7. 00h			
mb	m	C°	%
1000	-22	-	-
850	1281	-2.7	100
700	2804	-7.8	100
600	3991	-13.4	100
500	5352	-22.8	97
400	6953	-33.9	88
300	8901	-49.0	81
200	11502	-59.0	-
100			
50			

Jellemző pontok:

982.1	Talaj	1.2	76
950	400	+0.9	83
929	590	+1.1	83
888	950	-1.6	100
790	1840	-4.2	100
720	2580	-8.2	100
709	2700	-7.4	100
606	3900	-12.8	100
314	8600	-47.8	83
282	9300	-50.6	80
275	9480	-50.0	80
210	11200	-59.5	79
176	12300	-59.1	-
166	12690	-57.0	-
137	13869	-58.1	-

1958. Január .....hó,
7. kedd .....nap .....
71. 7.
évfolyam sz.

	Reggeli észlelések 06 TMG				Az utolsó 24 óra adatai					
	Felhőzet (0–4)	Szélirány és erő (m/s)	Légnyomás (millibár)	Hőmérséklet (C°)	Csapadék (24 óra) (mm)	Hó cm	Hőmérsékleti szélsőségek: tegnapi nappali max.	éjszakai min.	Radiációs min.	Napsütés (óra) tegnap
Mosonmagyaróvár	4 .	S 1	991.1	4	7		2	-1	-2	3
Sopron	4 .	NNW 1	91.7	4	3		8	4	4	-
Szombathely	4	- 0	92.1	1	1		6	0	-1	4
Szentgotthárd	4	- 0	92.3	-1	ny	folt	7	-2	-3	4
Pápa	4	SW 3	91.0	3	2		5	2	1	-
Győr	4	WNW 2	91.4	3	2		7	1	0	4
Esztergom	4 .	S 1	91.8	3	12		0	-2	-3	-
Tatabánya	4 ,	W 1	91.4	4	4		4	1	-2	-
Székesfehérvár	4	- 0	91.1	4	3		3	-1	-3	-
Siófok	4	WSW12	91.0	3	5	1	2	0	-1	3
Keszthely	3	E 1	92.0	2	ny		3	0	0	0
Zalaegerszeg	2	NE 2	91.5	4	1		5	1	-1	-
Nagykanizsa	1	NNE 2	91.8	4	3		5	1	0	-
Kaposvár	4	SW 5	91.9	3	7		4	1	-5	-
Pécs	4	WSW 4	91.9	4	8		3	0	0	1
Budapest M. I.	4 .	E 7	91.4	3	8		0	-3	-4	0
Salgótarján	4 ≡	NW 2	90.7	0	4	14	-3	-8	-10	0
Eger	4 ✶	- 0	91.9	-1	6	18	-1	-8	-9	0
Miskolc	4	W 1	91.0	-3	6	14	-4	-9	-9	-
Sárospatak	4	- 0	-	-3	10	20	-5	-9	-10	0
Baja	1	- 0	92.3	2	6		3	1	-3	0
Kalocsa	4	S 2	91.1	2	6	folt	3	0	-1	1
Kecskemét	4 ,	S 2	91.0	2	6	folt	1	-2	-3	0
Szeged	4	SE 5	93.3	2	5		1	0	0	0
Szolnok	4 .	SSW 2	91.8	2	5		0	-	-	-
Túrkeve	4 .	S 2	-	1	3	2	1	-3	-6	-
Békéscsaba	4 .	S 7	92.7	2	6	3	1	1	-2	0
Debrecen	4	S 9	92.7	2	5	9	0	-4	-5	0
Nyíregyháza	4 .	SW 1	92.6	2	4	9	-4	-5	-5	0
Kékestető (1000 m)**	4 ✶	SW 12	872.3	-2	14	27	-2	-5	-	0
Galyatető (932 m)**	-	-	-	-	6	21	-2	-7	-	-
Misinatető (534 m)*	4	WSW 9	931.9	5	9		6	1	0	-
Szabadsághegy (474 m)*	-	-	-	-	-		-	-	-	-
Farkasgyepű (400 m)*	4	SSE 2	932.1	3	3	folt	5	1	0	-

24 órai csapadék mm		Hó cm	24 órai csapadék mm		Hó cm	24 órai csapadék mm		Hó cm	24 órai csapadék mm		Hó cm
Rajka	12		Tab	5		Jósvafő	9		Kisvárda	7	14
Csorna	4		Sárbogárd	-		Lillafüred	6		Vásárosnamény	8	
Kaposvár	3		Sztálinváros	7		Szendrőlád	4	9	Mátészalka	7	
Kőszeg	1		Nagykónyi	-		Füged	4		Tiszabecs	12	14
Kormend	.	folt	Somogyszob	9		Hidasnémeti	7		Csenger	12	12
Lenti	.		Bares	9		Tokaj	6	12	Nyírlugos	-	
Letenye	3		Szigetvár	9		Poroszló	6	13	Polgár	3	9
Káld	4		Lengyel	-		Jászapáti	7	11	Hajdúdorog	3	6
Sümeg	1		Szekszárd	10		Nagykáta	7	10	Hortobágy	4	
Zirc	2		Mohács	8		Örkény	3	1	Tiszaroff	8	7
Veszprém	6	folt	Siklós	9		Kunsztmiklós	-		Karcag	6	
Komárom	7		Királyrét	21	9	Cegléd	3	4	Berettyóújfalu	6	
Kisbér	4		Balassagyarm	11	13	Nagykőrös	3	5	Szeghalom	4	
Mór	3	folt	Romhány	18	8	Tiszakécske	4	3	Körösszakál	11	6
Alcsut	4	1	Vác	13		Izsák	5		Szarvas	6	3
Dobogókő	-	6	Gödöllő	10	2	Kiskunfélegyh	4	folt	Szentes	3	
Martonvásár	2	2	Lőrinci	9	7	Kiskunhalas	3		Orosháza	6	folt
Tihany	3		Gyöngyös	10	12	Bácsalmás	10		Makó	8	
Fonyód	2		Borsodnádasd	4	11	Kistelek	-		Mezőhegyes	8	
Marcali	5		Putnok	6	13	Záhony	13				

* A légnyomás 500 gdm-re átszámítva ** A légnyomás 1000 gdm-re átszámítva

Magassági szélmérések

Óraadatok greenwichi középidőben

	fok	m/s	fok	m/s	fok	m/s	fok	m/s	fok	m/s	fok	m/s	fok	m/s	fok	m/s	fok	m/s
Talaj																		
500 m																		
1000																		
1500																		
2000																		
3000																		
4000																		
5000			Szélmérés időjárási okokból nem történt.															
7000																		
9000																		
10000																		
12000																		
14000																		
16000																		
18000																		
20000																		

	fok	m/s	fok	m/s	fok	m/s	fok	m/s	fok	m/s	fok	m/s	fok	m/s	fok	m/s	fok	m/s
Talaj																		
500 m																		
1000																		
1500																		
2000																		
3000																		
4000																		
5000																		
7000																		
9000																		
10000																		
12000																		
14000																		
16000																		
18000																		
20000																		

	fok	m/s	fok	m/s	fok	m/s	fok	m/s	fok	m/s	fok	m/s	fok	m/s	fok	m/s	fok	m/s
Talaj																		
500 m																		
1000																		
1500																		
2000																		
3000																		
4000																		
5000																		
7000																		
9000																		
10000																		
12000																		
14000																		
16000																		
18000																		
20000																		

OFFSET NYOMDA BUDAPEST F. V. POMAYER GYULA

IDŐJÁRÁSI NAPIJELENTÉS

ЕЖЕДНЕВНЫЙ МЕТЕОРОЛОГИЧЕСКИЙ БЮЛЛЕТЕНЬ • DAILY WEATHER REPORT
BULLETIN QUOTIDIEN DE TEMPS • TÄGLICHER WETTERBERICHT

IADJA AZ ORSZÁGOS METEOROLÓGIAI INTÉZET
UDAPEST II. KITAIBEL PÁL UTCA 1
ELEFON: KÖZPONT: 353-500, IDŐJELZŐ OSZT.: 150-410

MEGJELENIK NAPONKÉNT * ELŐFIZETÉSI ÁRA
A POSTAI KÖLTSÉGGEL EGYÜTT NEGYEDÉVRE 60,- Ft
KIADÁSÉRT FELEL AZ INTÉZET IGAZGATÓJA

71. évfolyam 8. szám. + Budapest + 1958. január 8.

Az időjárási helyzet ma reggel és a várható időjárás:

Az Európán végighaladó viharciklon változékony, szeles időjárást okoz. A rendkivül gyors vonulású ciklon hátoldalán már újabb hideg légtömegek áramlanak a szárazföld középső területei fölé. Ma reggelre Németországban már csaknem mindenütt fagyott és újra havazik, Skandináviában pedig általában 8-10 fokos hőmérsékletcsökkenés állt be.

Hazánkban kedden felhős, esős volt az idő. A Kékesen egész nap havazott. Mohács 19, Baja 18, Szigetvár 17, Misinatető 16 mm csapadékot jelentett. A nappali hőmérséklet északkeleten +1, +4, máshol általában +4, +8 fokig emelkedett. Ma hajnalban országszerte -1, +2 fokig hült le a levegő. A hóréteg vastagsága ma reggel: Kékesen 30, Galyatetőn 21, Bükkszentkereszt 14, Hollóstető 13 cm. A budai hegyekben csak hófoltok vannak. Ma délelőtt jelentéktelen futó havazások voltak.

Budapesten szerdán 12 órakor a hőmérséklet 1 fok, a tengerszintre átszámitott légnyomás 754 mm, rendkivül erősen emelkedik.

Várható időjárás csütörtök estig:

Felhőátvonulások, több helyen, főként a mai nap folyamán futó havazás.
Az északnyugati, északi szél csak lassan mérséklődik.
A hőmérséklet csökken.

Várható legalacsonyabb hőmérséklet ma éjjel: -2, -5, az északkeleti megyékben -6, -9,
legmagasabb nappali hőmérséklet csütörtökön: 0, -3 fok között, északon -3 fok alatt.

Skalkainé

A hőmérséklet és a légnyomás napi középértéke Budapesten és ezek eltérése a 75 évi átlagtól:

1958.I.7-én: +6,0 C°, 743,5 mm. Eltérés: +4,4 C°, -22,3 mm.

1871 óta ezen a napon előfordult

legmagasabb hőmérséklet	9,7 C°	/1919./
legalacsonyabb hőmérséklet	-16,5 C°	/1947./

Az Országos Meteorológiai Intézet Időjárási Napjelentése

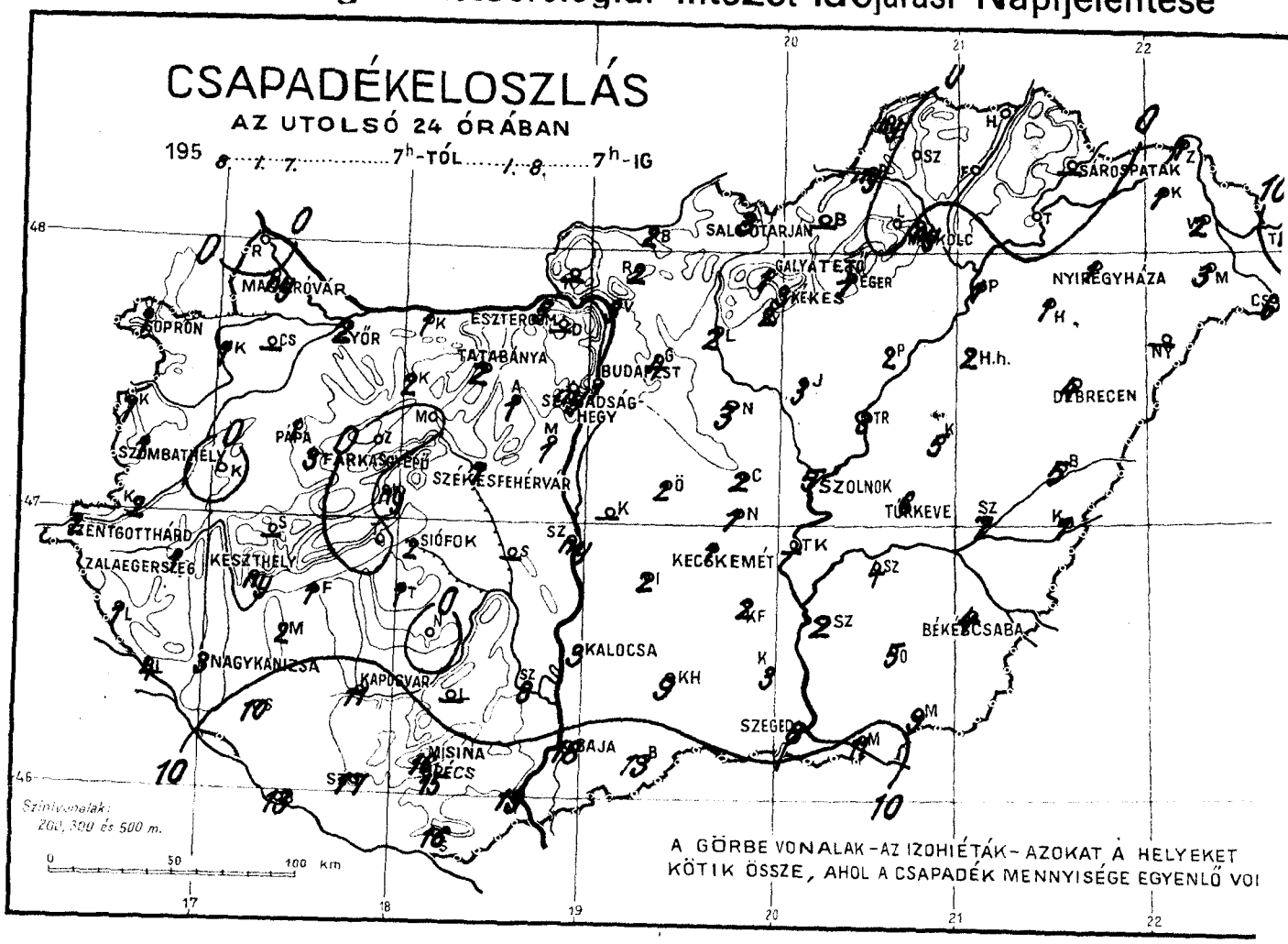

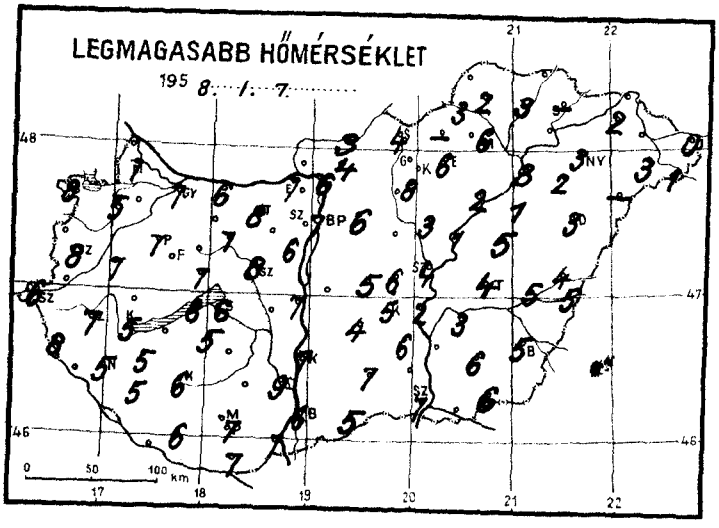

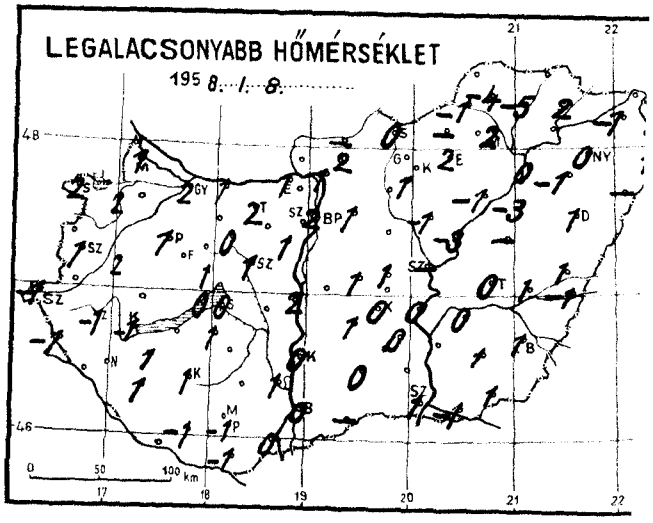

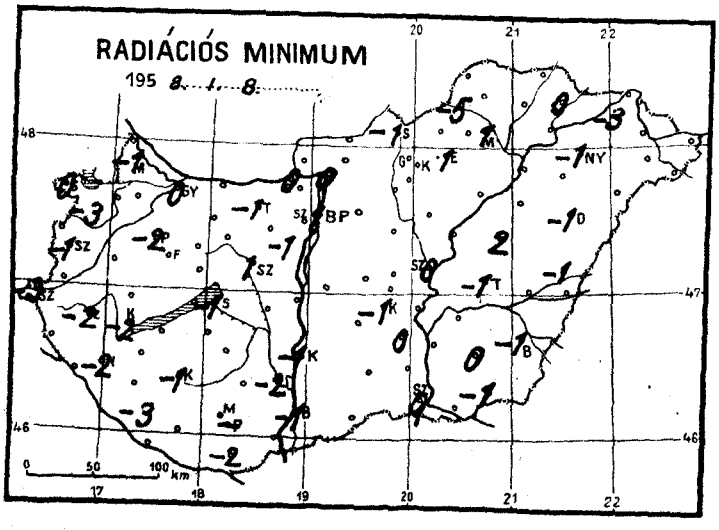

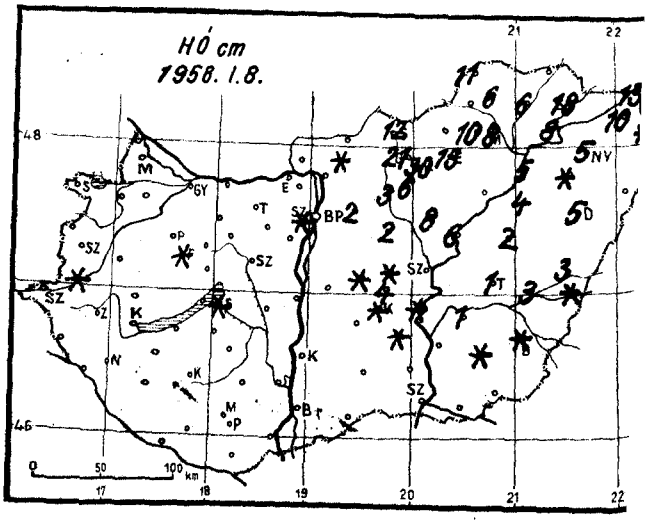

Időjárási helyzet 1958. év MÁRCIUS hó 23. nap 7 óra

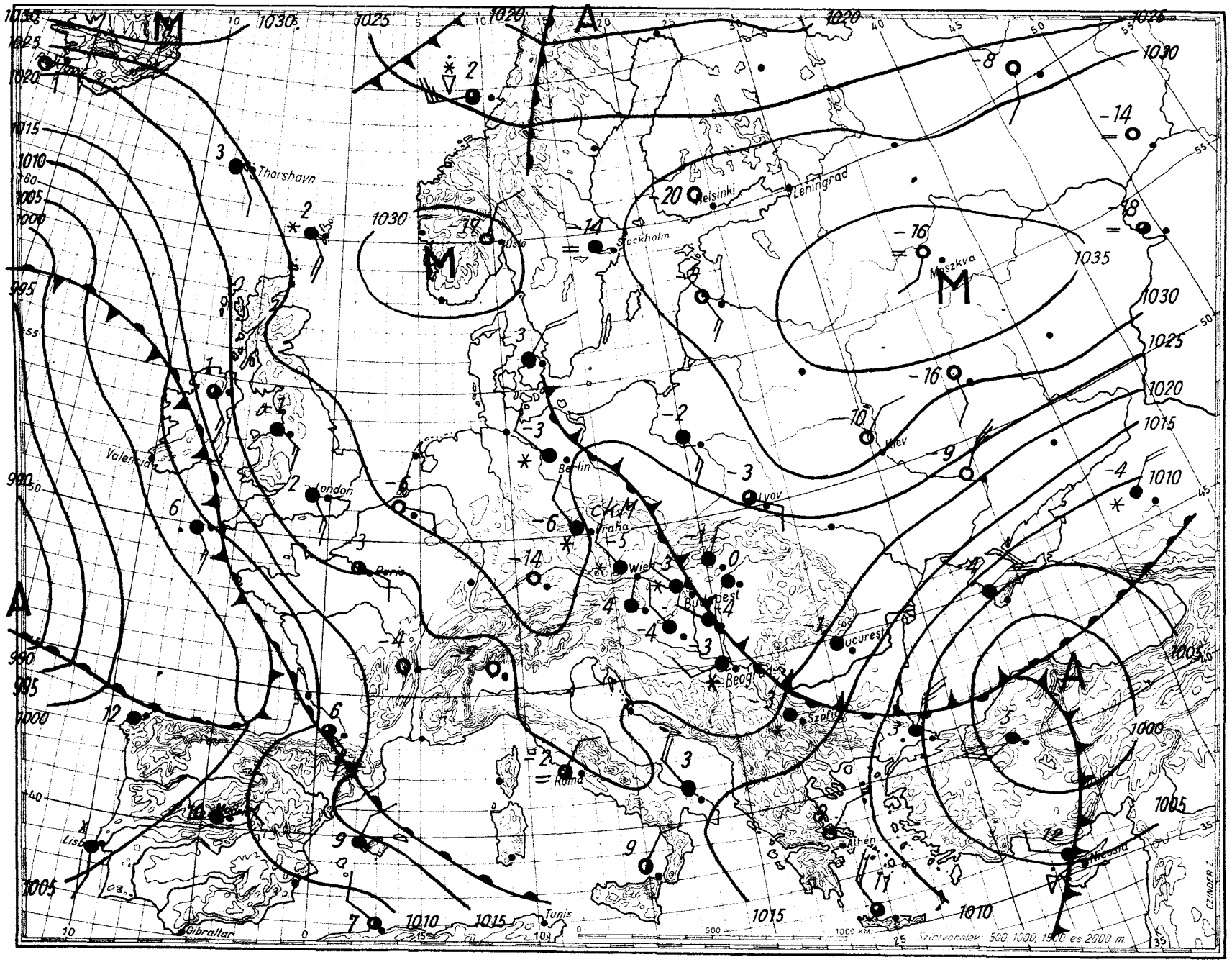

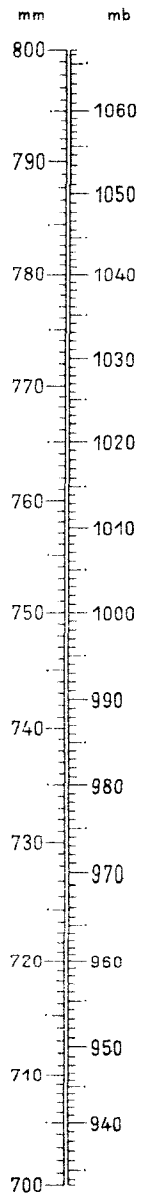

Magaslégköri időhelyzet

1958. I. 8. 00 GMT.

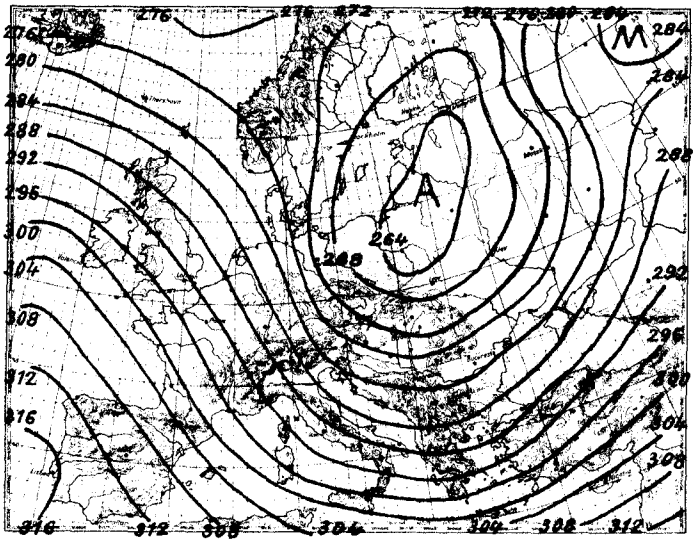

700 mb-os absz. topográfia

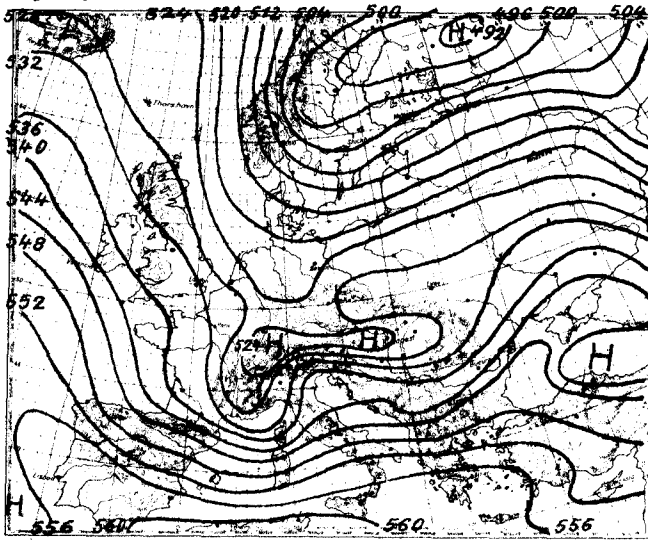

500/1000 mb-os rel. topográfia

1958.I.7.			12h
mb	m	C°	%
1000	-	-	-
850	222	-1.2	99
700	2751	-12.3	82
600	3911	-19.4	76
500	5251	-24.8	100
400	6834	-37.0	98
300	8777	-44.7	98
200			
100			
50			

Jellemző pontok:

972.7	Talaj	5.3	82
841	1300	-1.9	100
632	3520	-18.0	71
504	5200	-24.3	100
356	7620	-43.2	98
278	9240	-45.7	-
268	9500	-45.0	-
247	10080	-45.7	-
233	15510	-48.4	-

A Balti-tenger környékén nagy magasságokig megtalálható ciklon helyezkedik el. Az általa szállitott légtömegek Kelet-Európa felett erőteljes melegedést, az Alpoktól és Kárpátoktól délre, valamint a Földközi-tengeren lehülést okoznak. Ugyancsak hőmérsékletcsökkenés indult meg Skandinávia, Német- és Lengyelország felett a Spitzbergák felől délre áramló sarkvidéki levegő hatására. Hazánk felett különösen a magasabb szintekben hült a levegő. Ennek megfelelően a 0 fok 220, a -10 fok 1320 m-t süllyedt, és ma éjfélkor 500, ill. 1880 m-en volt. A sztratoszféra igen alacsonyan van, 7680 m-en, hőmérséklete -50,7 fok.

Kallósné s.k.

1958.I.8.			00h
mb	m	C°	%
1000	-	-	-
850	1239	-5.0	100
700	2734	-15.8	100
600	3879	-23.8	91
500	5183	-33.0	88
400	6722	-42.9	86
300	8622	-45.7	-
200	11295	-49.0	
100			
50			

Jellemző pontok:

975.8	Talaj	3.0	90
900	787	-2.0	100
614	3690	-21.9	92
533	4700	-30.5	88
442	6020	-37.4	88
347	7680	-50.7	82
320	7210	-47.8	-
312	8400	-48.3	-
220	10690	-51.0	-
203	11160	-49.0	-
182	11900	-51.3	-
170	12351	-47.8	-

1950. január hó.
8. nap szerda
71. évfolyam 8. sz.

	Reggeli észlelések 06 TMG				Az utolsó 24 óra adatai					
	Felhőzet (0—4)	Szélirány és erő (m/s)	Légnyomás (millibár)	Hőmérséklet (C°)	Csapadék (24 óra) (mm)	Hó cm	Hőmérsékleti szélsőségek: tegnapi nappali max.	Hőmérsékleti szélsőségek: éjszakai min.	Hőmérsékleti szélsőségek: Radiációs min.	Napsütés (óra) tegnap
Mosonmagyaróvár	3	N 12	1002.4	2	ny		7	1	-1	3
Sopron	4	NNW 7	03.0	2	1		8	2	0	2
Szombathely	4	N 9	02.9	3	1		8	1	-1	2
Szentgotthárd	4	- 0	02.9	1	2		6	-1	-3	2
Pápa	1	NE 9	01.6	3	1		7	1	-2	-
Győr	4	N 6	01.7	2	2		7	2	0	1
Esztergom	4	NW 9	98.1	1	5		7	1	0	-
Tatabánya	4	NW 23	98.9	2	2		8	2	-1	-
Székesfehérvár	4	NW 12	99.9	2	1		8	1	1	-
Siófok	4	NW 16	00.6	3	2	folt	6	0	-1	0
Keszthely	4	N 6	01.9	3	ny		5	-1	-2	0
Zalaegerszeg	3	N 4	02.4	3	1		7	-1	-2	-
Nagykanizsa	4	N 3	03.1	3	3		5	0	-2	-
Kaposvár	4	NNW 7	02.0	3	11		6	1	-1	-
Pécs	4	WNW 5	00.4	2	15		7	-1	-	-
Budapest M. I.	4	NW 9	96.4	3	1		7	2	1	0
Salgótarján	4	N 6	95.9	1	3	12	4	0	-1	0
Eger	3	W 4	93.1	2	1	13	6	2	1	0
Miskolc	3	WNW 7	92.7	3	ny	8	6	2	1	0
Sárospatak	4	NW 2	92.4	3	-	18	-	2	0	0
Baja	4	NW 6	99.4	3	18		6	0	-1	0
Kalocsa	4	W 12	99.3	4	3		7	0	-1	0
Kecskemét	4	WNW 9	96.0	2	1	folt	5	0	-1	0
Szeged	1	WNW 10	97.3	3	8		7	1	0	0
Szolnok	3	WSW 15	94.6	2	5		4	-	0	-
Túrkeve	0	W 12	-	2	6	1	4	0	-1	-
Békéscsaba	4	W 6	95.3	2	4	folt	5	1	-1	0
Debrecen	4	WSW 4	93.7	1	4	5	3	1	-1	0
Nyíregyháza	4	W 2	93.1	1	1	5	3	0	-1	0
Kékestető (1000 m)**	4 ✕	NW 4	874.3	-4	3	30	0	-4	-	0
Galyatető (932 m)**	-	-	-	-	1	21	1	-4	-	-
Misinatető (534 m)*	4	NW 9	938.0	2	16		8	2	0	-
Szabadsághegy (474 m)*	4	NW 8	936.7	-1	ny	folt	3	-1	-	0
Farkasgyepű (400 m)*	4	NW 12	940.8	1	3	folt	5	0	0	-

24 órai csapadék mm		Hó cm	24 órai csapadék mm		Hó cm	24 órai csapadék mm		Hó cm	24 órai csapadék mm		Hó cm
Bajka	.		Tab	1		Jósvafő	ny	11	Kisvárda	1	10
Csorna	-		Sárbogárd	-		Lillafüred	.	10	Vásárosnamény	2	folt
Kapuvár	1		Sztálinváros	ny		Szendrőlád	.	6	Mátészalka	3	
Kőszeg	7		Nagykónyi	.		Füged	.	6	Tiszabecs	11	14
Kormend	2	folt	Somogyszob	10		Hidasnémeti	.		Csenger	6	
Lenti	1		Bares	13		Tokaj	.		Nyírlugos	-	
Letenye	4		Szigetvár	17		Poroszló	2		Polgár	1	5
Káld	.		Lengyel	-		Jászapáti	3	8	Hajdúdorog	1	folt
Sümeg	-		Szekszárd	8		Nagykáta	3	2	Hortobágy	2	4
Zirc	.		Mohács	19		Örkény	2	folt	Tiszaroff	3	6
Veszprém	ny		Siklós	16		Kunsztmiklós	-		Karcag	5	2
Komárom	1		Királyrét	-		Cegléd	2	folt	Berettyóújfalu	5	3
Kisbér	2		Balassagyarm	2		Nagykörös	1	4	Szeghalom	7	3
Mór	.		Romhány	2	folt	Tiszakécske	12	folt	Körösszakál	7	folt
Alcsut	1		Vác	3		Izsák	2		Szarvas	4	1
Dobogókő	-		Gödöllő	4	2	Kiskunfélegyh	2	folt	Szentes	2	
Martonvásár	1		Lőrinci	2	3	Kiskunhalas	9		Orosháza	5	folt
Tihany	.		Gyöngyös	2	6	Bácsalmás	13		Makó	11	
Fonyód	1		Borsodnádasd	-		Kistelek	3		Mezőhegyes	9	
Marcali	2		Putnok	ny		Záhony	1	13			

* A légnyomás 500 gdm-re átszámítva ** A légnyomás 1000 gdm-re átszámítva

Magassági szélmérések

Óraadatok greenwichi középidőben

I. 7.	Bpest 12 h		Bpest 18 h		Szhely 15 h		Miskolc 23 h		Szeged 23 h		Debrecen 24 h					
	fok	m/s	fok	m/s	fok	m/s	fok	m/s	fok	m/s	fok	m/s	fok	m/s	fok	m/s
Talaj	270	7	270	12	–	0	320	2	220	7	220	7				
500 m	310	23	300	19	320	6	290	18	260	8	260	15				
1000	310	26	280	16	310	10	290	18	280	10						
1500	310	26			310	12			280	11						
2000					300	24										
3000																
4000																
5000																
7000																
9000																
10000																
12000																
14000																
16000																
18000																
20000																

	fok	m/s	fok	m/s	fok	m/s	fok	m/s	fok	m/s	fok	m/s	fok	m/s	fok	m/s
Talaj																
500 m																
1000																
1500																
2000																
3000																
4000																
5000																
7000																
9000																
10000																
12000																
14000																
16000																
18000																
20000																

	fok	m/s	fok	m/s	fok	m/s	fok	m/s	fok	m/s	fok	m/s	fok	m/s	fok	m/s
Talaj																
500 m																
1000																
1500																
2000																
3000																
4000																
5000																
7000																
9000																
10000																
12000																
14000																
16000																
18000																
20000																

OFFSET NYOMDA, BUDAPEST F V POMAYER GYULA

IDŐJÁRÁSI NAPIJELENTÉS

ЕЖЕДНЕВНЫЙ МЕТЕОРОЛОГИЧЕСКИЙ БЮЛЛЕТЕНЬ • DAILY WEATHER REPORT
BULLETIN QUOTIDIEN DE TEMPS • TÄGLICHER WETTERBERICHT

IADJA AZ ORSZÁGOS METEOROLÓGIAI INTÉZET
UDAPEST II. KITAIBEL PÁL UTCA 1
ELEFON: KÖZPONT: 353-500, IDŐJELZŐ OSZT.: 150-410

MEGJELENIK NAPONKÉNT * ELŐFIZETÉSI ÁRA
A POSTAI KÖLTSÉGGEL EGYÜTT NEGYEDÉVRE 60,- Ft
KIADÁSÉRT FELEL AZ INTÉZET IGAZGATÓJA

71. évfolyam 9. szám. + Budapest + 1958. január 9.

Az időjárási helyzet ma reggel és a várható időjárás:

Az óceán felől viharos erejü nyugati széllel újabb viharciklon érte el Nyugat-Európa partjait. Ennek következtében a Brit-szigeteken, Franciaországban és Németországban továbbra is változékony, csapadékos, szeles és ismét enyhe az időjárás. A kelet-európai ciklon hátoldalán északról folyamatosan áramló hideg levegő mára elárasztotta a Balkán-félszigetet is.

Hazánkban szerdán felhőátvonulások voltak, helyenként viharos széllel. Több helyről főként a Dunántúlról kisebb havazást jelentettek. A hőmérséklet nappal általában 2-5 fokig emelkedett. Ma hajnalban az ország legnagyobb részében -4, -7 fokig hült le a levegő. Az északkeleti megyék hóval borított területén azonban sokkal erősebb volt az éjszakai lehülés: többhelyen -10, -13 fokot, Miskolcon -17, Putnokon -20 fokot észleltek. A reggeli jelentések szerint a Budai hegyekben csak hófoltok vannak, de Galyatetőn 21, Kékesen 29, Dobogókőn 8 cm a hóréteg vastagsága.

Budapesten csütörtökön 12 órakor a hőmérséklet 0 fok, a tengerszintre átszámitott légnyomás 762 mm, erősen süllyedő irányzatú.

Várható időjárás péntek estig:

Változó felhőzet, sokfelé eső, havaseső, keleten még havazás. Mérsékelt, időnként élénk délnyugati, nyugati szél. A hőmérséklet főként keleten emelkedik.

Várható legalacsonyabb hőmérséklet ma éjjel: nyugaton: 0, +3, az ország középső részein és délkeleten 0, -3, északkeleten -4, -7,
legmagasabb nappali hőmérséklet pénteken: nyugaton: +4, +7, keleten +1, +4 fok között.

Dimay né

A hőmérséklet és a légnyomás napi középértéke Budapesten és ezek eltérése a 75-évi átlagtól:

1958.I.8-án: +0,8 C°, 755,3 mm. Eltérés: +1,0 C°, -10,2 mm.

1871 óta ezen a napon előfordult

legmagasabb hőmérséklet	13,9 C°	/1916./
legalacsonyabb hőmérséklet	-15,8 C°	/1947./

Az Országos Meteorológiai Intézet Időjárási Napjelentése

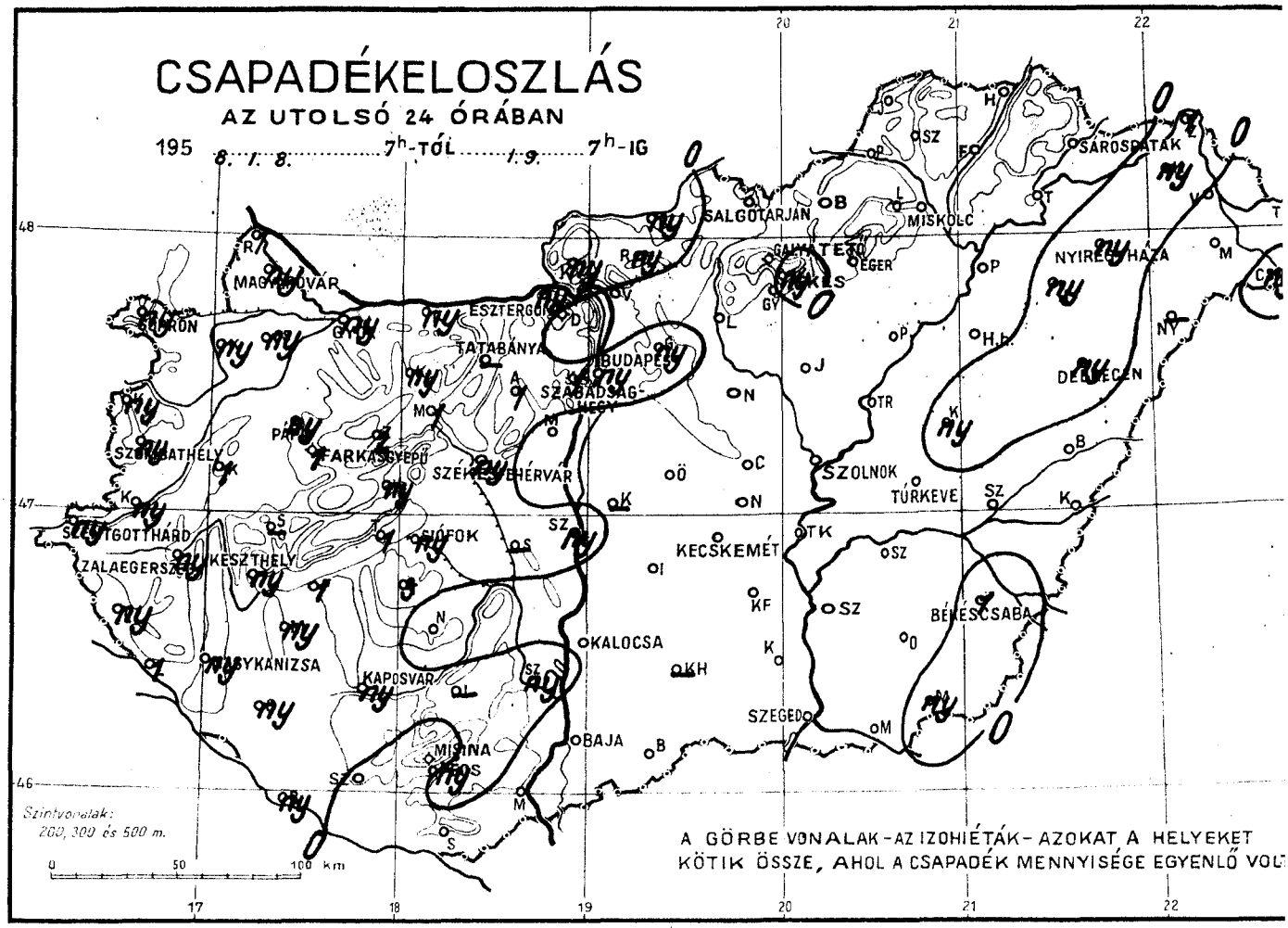

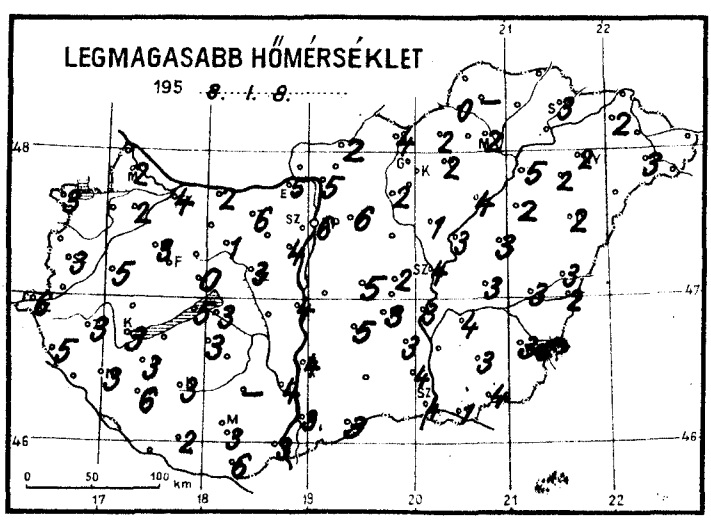

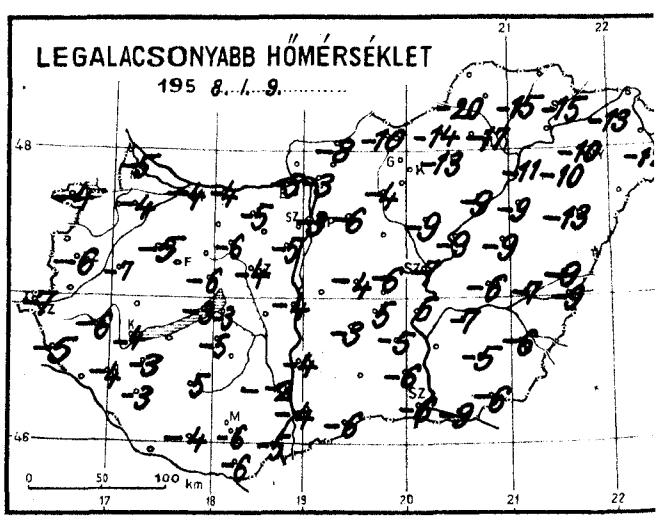

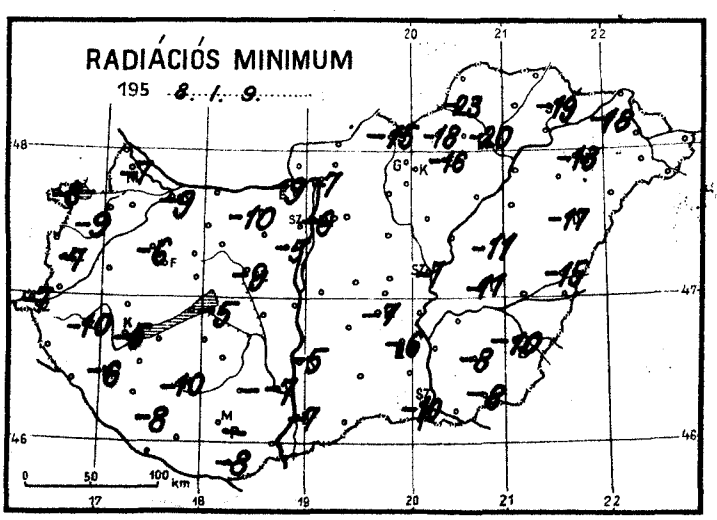

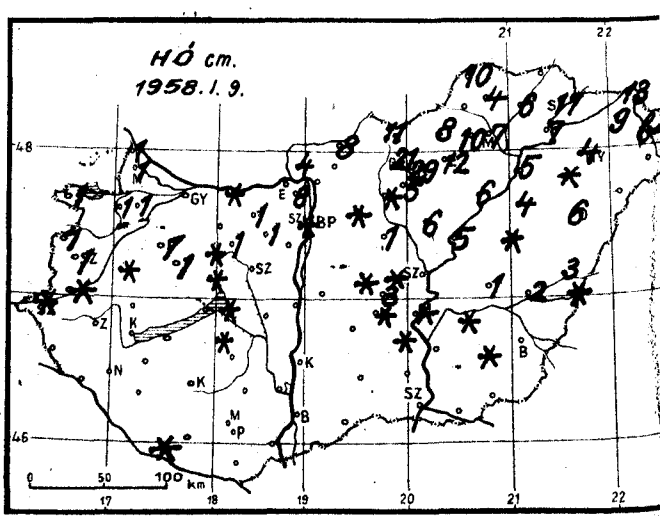

Idojárási helyzet 1958 év JANUAR hó nap 7 óra

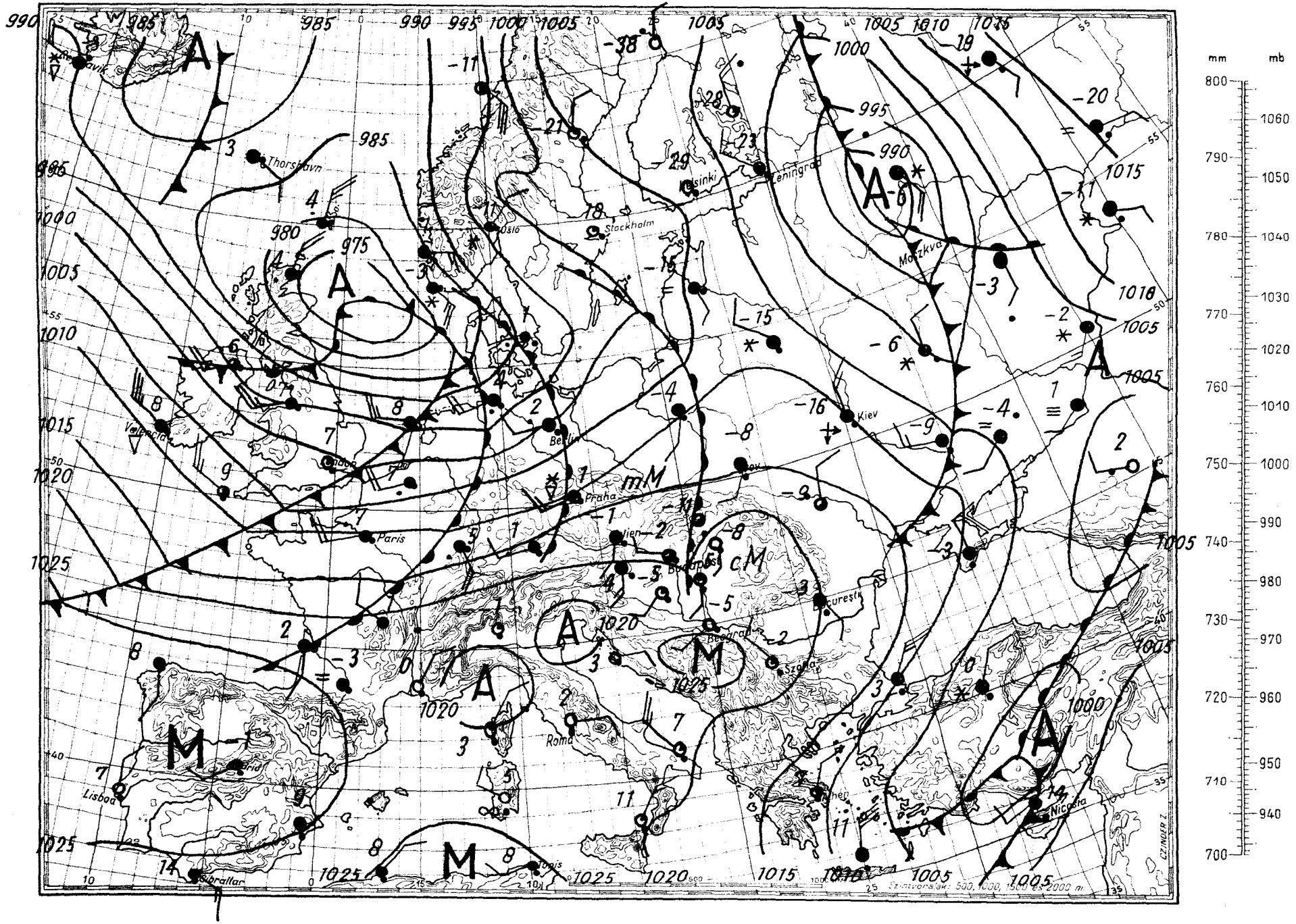

Magaslégköri időhelyzet

1958. I. 9. 00.6 MT.

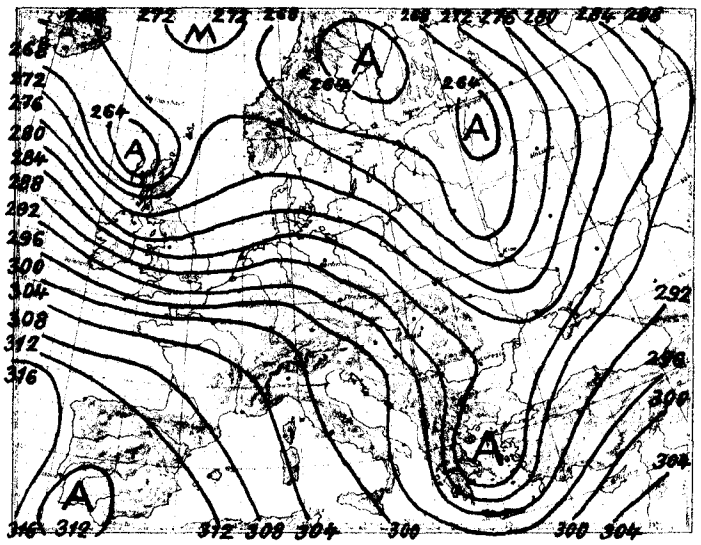

700 mb-os absz. topográfia

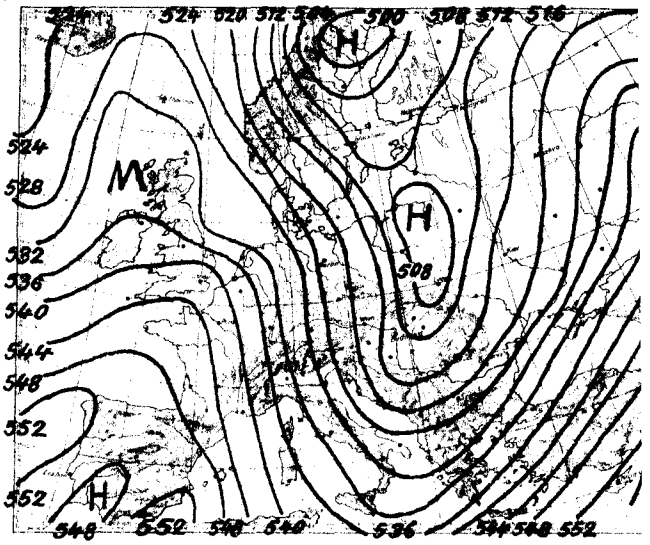

500/1000 mb-os rel. topográfia

1958.I.8.		12h	
mb	m	C°	%
1000	48	-	-
850	1331	-9.9	83
700	2810	-16.2	75
600	3952	-24.0	68
500	5258	-33.7	60
400	6786	-45.4	60
300	8656	-52.6	-
200	11313	-48.7	-
100			
50			

Jellemző pontok:

988.6	Talaj	1.9	69
800	1796	-14.0	88
772	2040	-12.0	88
914	2630	-16.0	78
688	2940	-16.6	70
333	7970	-54.4	60
219	10720	-47.8	-
190	11463	-48.8	-

A Skandináv-félszigetet, Lengyelországot és részben Ukrajnát is hideg levegő boritja. A hideg levegő dél felé haladva a Balkánon is lehülést okoz. Európa középső területein azonban erős magassági széllel érkező óceáni levegő nagy melegedést hoz létre. Viszont a Brit-szigeteken egy újabb óceáni léghullám ismét lehülést inditott meg. Hazánk felett ma hajnalig még folytatódott a lehülés. Ez 800-1000 m között volt a legnagyobb 8-9 fok, legkisebb pedig 1500 m körül 4 fok. A -10 fok 210 m-t süllyedt és magassága 1670 m. A tropopauza 9090 m magasan van, hőmérséklete -51,0 fok.

Kallósné s.k.

1958.I.9.		00h	
mb	m	C°	%
1000	159	-4.0	68
850	1414	-9.0	60
700	2891	-14.8	58
600	4019	-27.5	51
500	5302	-38.2	51
400	6802	-47.6	51
300	8690	-51.8	51
200	11318	-52.6	-
100			
50			

Jellemző pontok:

1001.5	Talaj	-3.7	68
914	840	-9.6	80
195	1000	-9.0	80
865	1280	-9.6	65
842	1480	-8.0	58
428	6200	-44.8	51
403	6320	-47.8	51
390	6760	-46.4	51
338	7980	-51.0	51
320	8260	-49.8	51
281	9090	-53.4	51
216	10850	-51.0	-
186	11800	-54.3	-
150	13160	-55.0	-

1958. január hó.
9. nap csütörtök
71. évfolyam 9. sz.

	Reggeli észlelések 06 TMG				Az utolsó 24 óra adatai					
	Felhőzet (0—4)	Szélirány és erő (m/s)	Légnyomás (millibar)	Hőmérséklet (C°)	Csapadék (24 óra) (mm)	Hó cm	Hőmérsékleti szélsőségek tegnapi nappali max.	éjszakai min.	Radiációs min.	Napsütés (óra) tegnap
Mosonmagyaróvár	4	S 6	1018.6	-3	ny	lepel	2	-5	-7	1
Sopron	4	SW 4	17.9	-2	ny	lepel	3	-4	-8	0
Szombathely	4	SW 1	20.7	-4	ny	lepel	3	-6	-7	2
Szentgotthárd	2	- 0	20.8	-6	ny	lepel	6	-7	-7	2
Pápa	2	SE 3	20.0	-3	ny	lepel	3	-5	-6	-
Győr	1	SSW 4	19.5	-3	ny		4	-4	-9	0
Esztergom	1	S 2	19.8	-3	ny		5	-5	-9	-
Tatabánya	4	SW 1	19.4	-3	-	lepel	6	-5	-10	-
Székesfehérvár	3	W 2	20.3	-2	ny		3	-4	-9	-
Siófok	4	SW 5	20.3	-2	ny	folt	3	-3	-5	0
Keszthely	1	E 1	21.2	-3	ny		3	-4	-5	0
Zalaegerszeg	3	S 3	21.2	-3	ny		3	-6	-10	-
Nagykanizsa	1	SSW 2	22.6	-2	ny		3	-4	-6	-
Kaposvár	4	SW 5	21.7	-3	ny		3	-5	-10	-
Pécs	0	WSW 5	21.0	-5	ny		3	-6	-	-
Budapest M. I.	3	W 1	19.5	-2	ny		6	-3	-6	4
Salgótarján	4	SW 4	19.3	-6	.	11	4	-10	-15	5
Eger	1 =	NW 1	17.6	-8	.	12	2	-13	-16	4
Miskolc	4 =	SE 2	20.0	-15	.	7	2	-17	-20	0
Sárospatak	4	W 1	-	-13	.	17	3	-15	-19	0
Baja	0	NW 3	21.6	-4	.		3	-4	-7	2
Kalocsa	3	W 1	21.0	-4	.		4	-4	-5	2
Kecskemét	0	WSW 1	20.0	-5	.	folt	3	-5	-7	4
Szeged	0	S 2	21.6	-5	.		4	-6	-10	4
Szolnok	1	NW 1	19.5	-5	.		4	-7	-7	-
Túrkeve	0	W 1	-	-6	.	1	3	-6	-11	-
Békéscsaba	0	SSW 2	21.3	-4	1		3	-6	-10	2
Debrecen	3	- 0	20.6	-10	ny	6	2	-13	-17	0
Nyíregyháza	3	S 2	21.1	-9	ny	4	2	-10	-13	0
Kékestető (1000 m)**	4	WNW 4	894.7	-7	ny	29	-3	-13	-	5
Galyatető (932 m)**	-	-	-	-	.	21	-2	-12	-	-
Misinatető (534 m)*	2	SW 9	958.4	-5	.		4	-6	-6	-
Szabadsághegy (474 m)*	4	SW 1	956.9	-5	1	folt	0	-6	-	2
Farkasgyepű (400 m)*	3	SSE 6	957.3	-4	1	1	3	-7	-10	-

24 órai csapadék mm		Hó cm	24 órai csapadék mm		Hó cm	24 órai csapadék mm		Hó cm	24 órai csapadék mm		Hó cm
Rajka	1	lepel	Tab	3	folt	Jósvafő	.	10	Kisvárda	ny	9
Csorna	ny	lepel	Sárbogárd	-		Lillafüred	.	10	Vásárosnamény	.	bucka
Kapuvár	ny	lepel	Sztálinváros	ny		Szendrőlád	.	4	Mátészalka	.	
Kőszeg	ny	lepel	Nagykónyi	.		Füged	.	6	Tiszabecs	.	14
Körmend	ny	folt	Somogyszob	ny		Hidasnémeti	.		Csenger	ny	10
Lenti	ny		Barcs	ny	folt	Tokaj	.	7	Nyírlugos	-	
Letenye	1		Szigetvár	.		Poroszló	.	6	Polgár	.	5
Káld	1	folt	Lengyel	-		Jászapáti	.	6	Hajdúdorog	ny	folt
Sümeg	-		Szekszárd	ny		Nagykáta	.	1	Hortobágy	.	4
Zirc	2	folt	Mohács	.		Örkény	.	folt	Tiszaroff	.	5
Veszprém	ny	folt	Siklós	.		Kunsztmiklós	-		Karcag	ny	folt
Komárom	ny	folt	Királyrét	ny	4	Cegléd	.	folt	Berettyóújfalu	.	3
Kisbér	ny		Balassagyarm	ny	8	Nagykőrös	.	3	Szeghalom	.	2
Mór	1	lepel	Romhány	ny		Tiszakécske	.	folt	Körösszakál	.	folt
Alcsut	1	1	Vác	.		Izsák	.		Szarvas	.	folt
Dobogókő	.	8	Gödöllő	ny	folt	Kiskunfélegyh	.	folt	Szentes	.	
Martonvásár	.		Lőrinci	.	folt	Kiskunhalas	-		Orosháza	.	folt
Tihany	1		Gyöngyös	.	5	Bácsalmás	.		Makó	.	
Fonyód	1		Borsodnádasd	.	8	Kistelek	.		Mezőhegyes	ny	
Marcali	ny		Putnok	.		Záhony	1	13			

* A légnyomás 500 gdm-re átszámítva ** A légnyomás 1000 gdm-re átszámítva

Magassági szélmérések

Óraadatok greenwichi középidőben

I.8.	Szeged 11 h		Miskolc 11 h		Debrecen 11 h		Bpest 12 h		Szeged 23 h							
	fok	m/s	fok	m/s	fok	m/s	fok	m/s	fok	m/s	fok	m/s	fok	m/s	fok	m/s
Talaj	320	7	320	7	360	2	320	12	320	2						
500 m	320	20	310	10	330	5	330	19	350	8						
1000	330	25	330	14	330	12	330	19	360	8						
1500			290	15	320	13	320	22	340	11						
2000			320	7	340	12			350	14						
3000			330	10												
4000			330	21												
5000			330	21												
7000																
9000																
10000																
12000																
14000																
16000																
18000																
20000																

I.9.	Debrecen 0 h		Bpest 0 h													
	fok	m/s	fok	m/s	fok	m/s	fok	m/s	fok	m/s	fok	m/s	fok	m/s	fok	m/s
Talaj	270	2	320	7												
500 m	360	9	330	14												
1000	340	7	340	10												
1500	280	8	340	10												
2000	300	6	360	8												
3000			340	22												
4000																
5000																
7000																
9000																
10000																
12000																
14000																
16000																
18000																
20000																

	fok	m/s	fok	m/s	fok	m/s	fok	m/s	fok	m/s	fok	m/s	fok	m/s	fok	m/s
Talaj																
500 m																
1000																
1500																
2000																
3000																
4000																
5000																
7000																
9000																
10000																
12000																
14000																
16000																
18000																
20000																

OFFSET NYOMDA, BUDAPEST F. V. POMAYER GYULA

DŐJÁRÁSI NAPIJELENTÉS

ЕЖЕДНЕВНЫЙ МЕТЕОРОЛОГИЧЕСКИЙ БЮЛЛЕТЕНЬ • DAILY WEATHER REPORT
BULLETIN QUOTIDIEN DE TEMPS • TÄGLICHER WETTERBERICHT

ADJA AZ ORSZÁGOS METEOROLÓGIAI INTÉZET
UDAPEST II. KITAIBEL PÁL UTCA 1
LEFON: KÖZPONT: 353-500, IDŐJELZŐ OSZT.: 150-410

MEGJELENIK NAPONKÉNT * ELŐFIZETÉSI ÁRA
A POSTAI KÖLTSÉGGEL EGYÜTT NEGYEDÉVRE 60,- Ft
KIADÁSÉRT FELEL AZ INTÉZET IGAZGATÓJA

I. évfolyam 10. szám. + Budapest + 1958. január 10.

Az időjárási helyzet ma reggel és a várható időjárás:

A Keleti-tenger vidékén nagykiterjedésü ciklon helyezkedik l. Hátoldalán élénk nyugati széllel enyhe óceáni légtömegek áramlanak Nyugat- s Közép-Európa fölé, sőt az éjszaka folyamán már eljutottak egészen a Dnyeper s Dvina folyó vonaláig. Utjukban jelentős felmelegedést és csapadékos időt ozoznak.

Hazánkban csütörtökön felhőátvonulások voltak, több helyen leg az éjszaka folyamán eső, keleten hó esett. Gyöngyös és Lengyel 15, Zá- ony 13, Nagykónyi 12, Sárospatak 11 mm csapadékot jelentett. A nappali hőmér- séklet a Dunántúlon 2-6, az ország középső részén 0-3, északkeleten 0, -3 okig emelkedett. Az éjszaka folyamán jelentős hőmérsékleti különbségek alakul- ak ki. Mig a Dunántúlon csak 0, +3 fokig hült le a levegő, addig a hóval bo- ította keleti országrészen -1, -5, Tiszafüreden -9, Polgáron -11 fokot mértek. hóréteg vastagsága ma reggel a hegyeken: Szabadsághegy 8, Kékestető 35, obogókő 14, Bükkszentkereszt 21, Parádsasvár 14, Diósgyőr 12, Telkibánya 12, irályháza 11 cm.

Budapesten pénteken 12 órakor a hőmérséklet 6 fok, a ten- erszintre átszámitott légnyomás 755 mm, alig változik.

Várható időjárás szombat estig:

Felhőátvonulások, többhelyen eső, a magasabb hegyeken ha- vaseső, havazás.
Élénk, időnként erős nyugati, északnyugati, holnap délnyu- gati szél.
A hőmérséklet alig változik.

Várható legalacsonyabb hőmérséklet ma éjjel: nyugaton: 0, +3, keleten 0, -3, egy-két helyen -3 fok alatt,
legmagasabb nappali hőmérséklet szombaton: 4-7, nyugaton helyenként 7 fok felett.

Makrai

hőmérséklet és a légnyomás napi középértéke Budapesten és ezek eltérése

75 évi átlagtól:

957.I.9-én: +0,5 C°, 760,3 mm. Eltérés: +1,5 C°, -4,9 mm.

871 óta ezen a napon előfordult

egmagasabb hőmérséklet 11,7 C° /1919./
egalacsonyabb hőmérséklet -17,6 C° /1893./

Az Országos Meteorológiai Intézet Időjárási Napijelentése

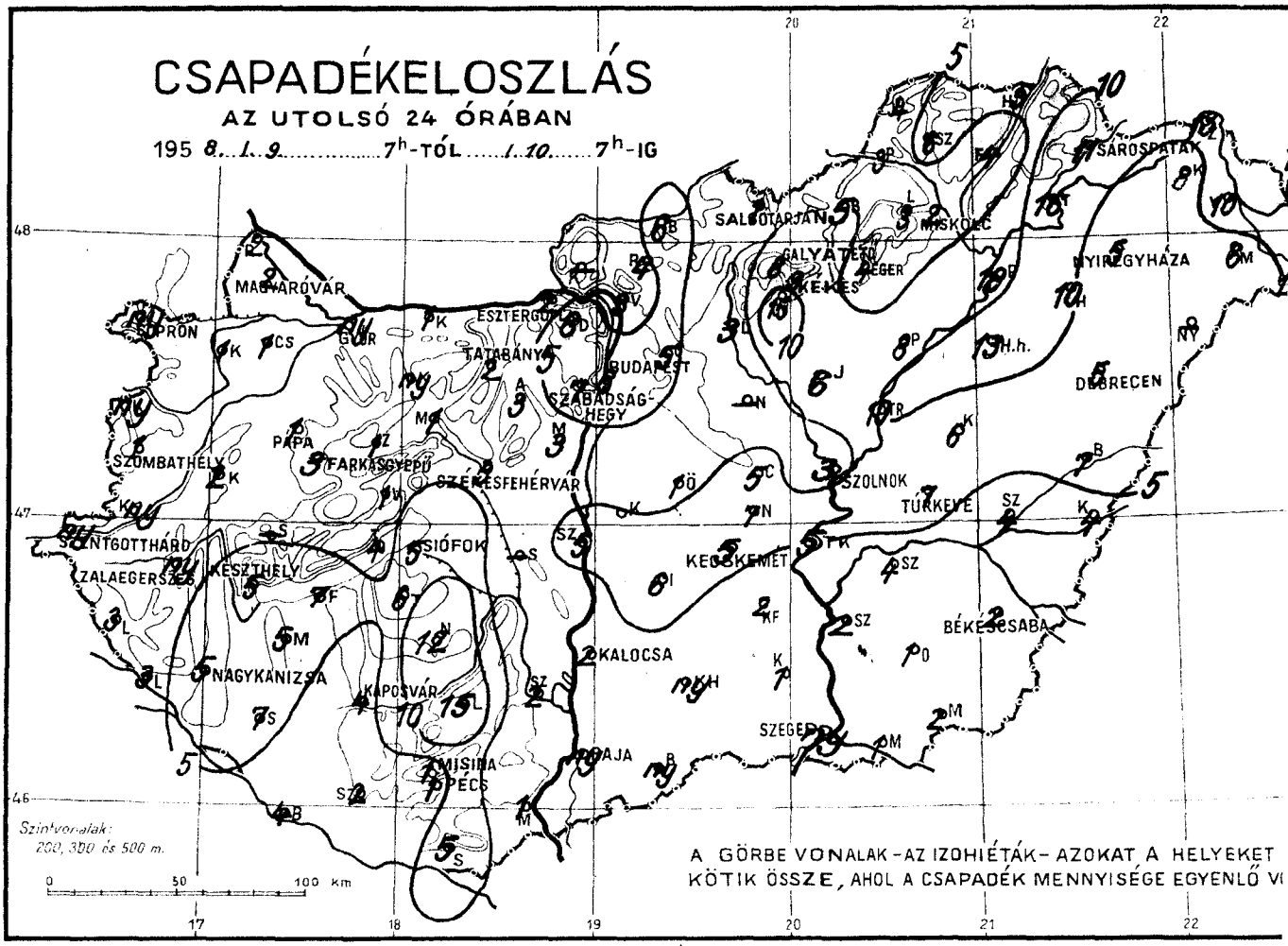

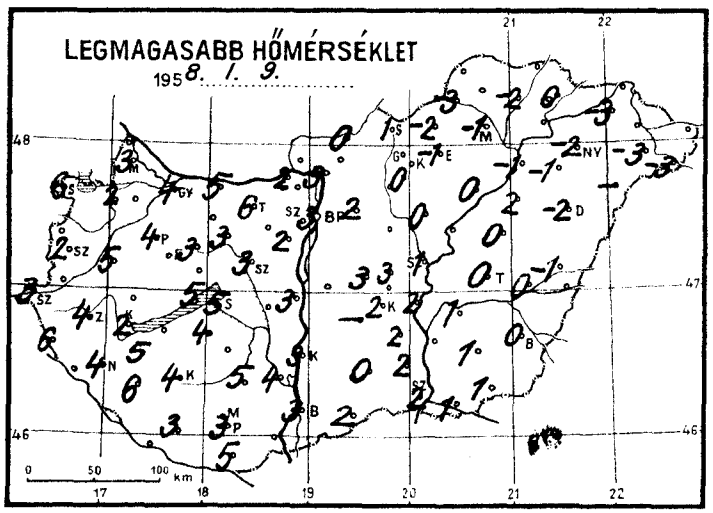

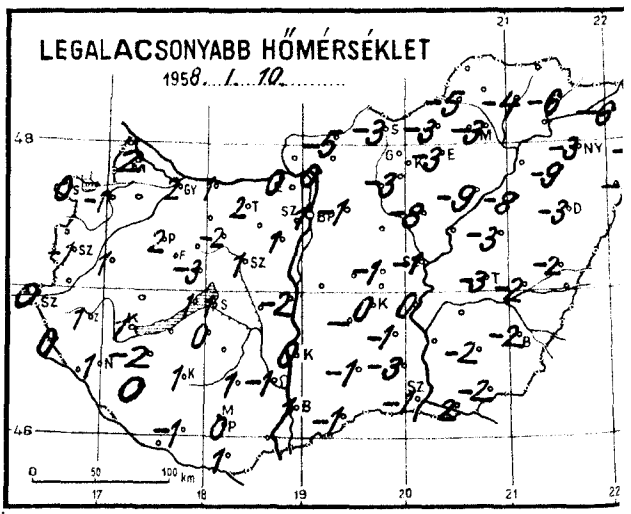

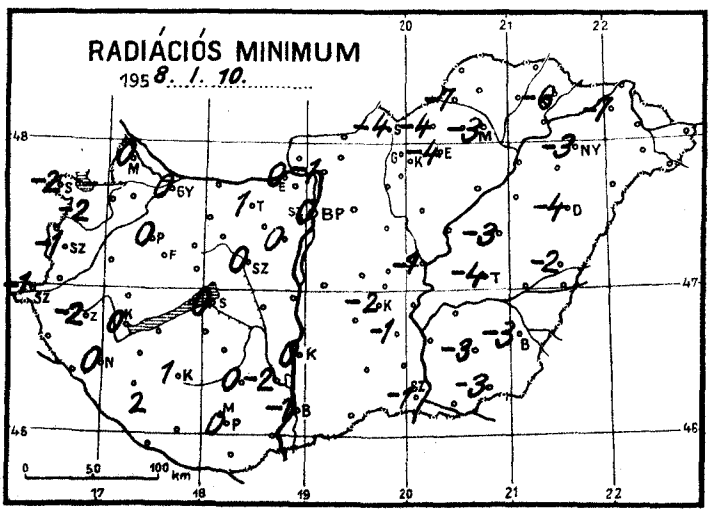

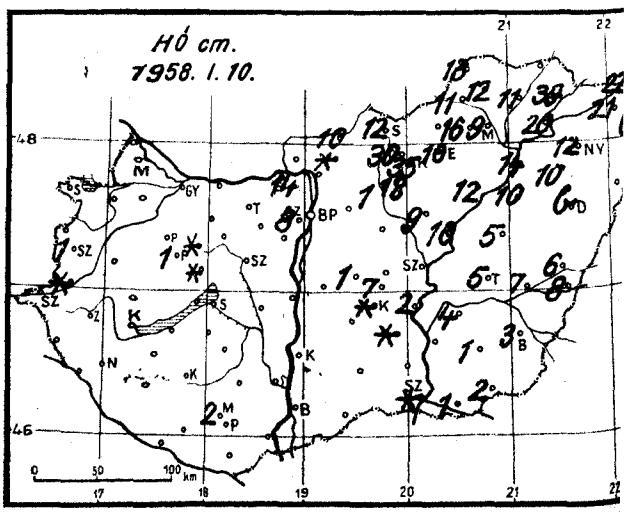

Időjárási helyzet 1958. év JANUAR hó 10. nap 7 óra

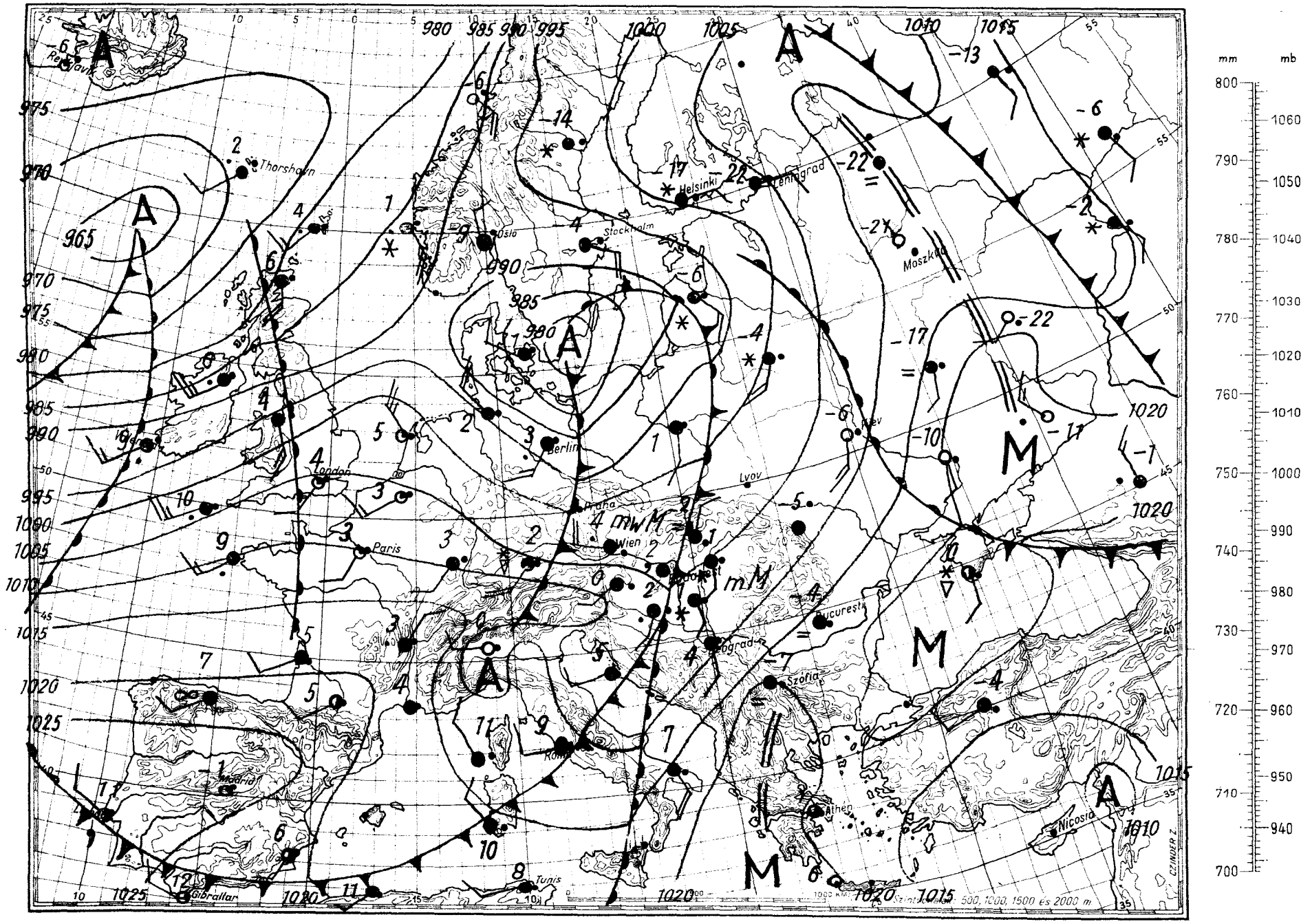

Magaslégköri időhelyzet

1958. I. 10. 00. GMT.

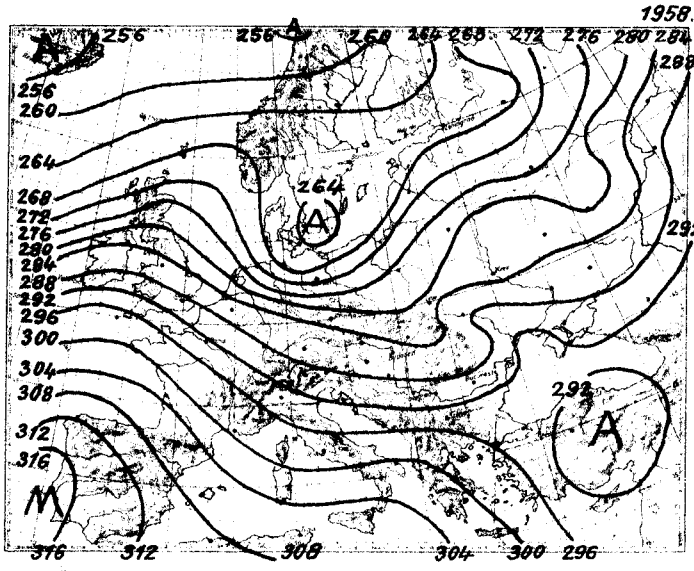

700 mb-os absz. topográfia

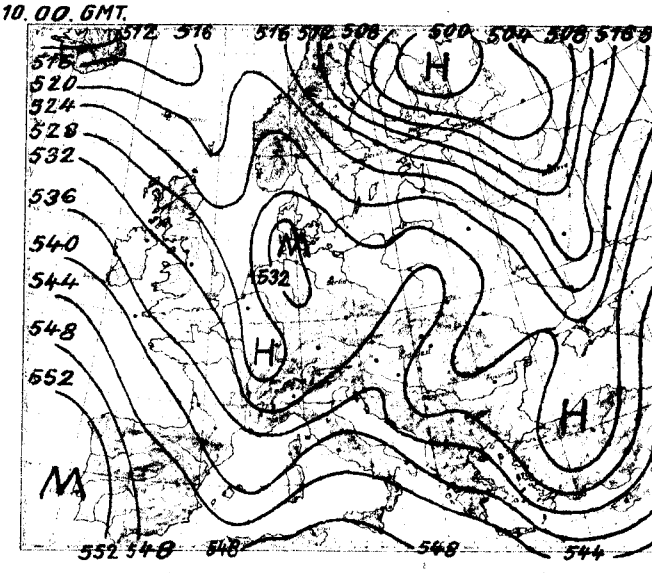

500/1000 mb-os rel. topográfia

1958.I.9.			12h
mb	m	C°	%
1000	119	-	-
850	1412	-4.6	75
700	2910	-15.0	93
600	4076	-14.8	82
500	5435	-22.7	97
400	7038	-33.2	99
300	8987	-49.9	98
200			
100			
50			

Jellemző pontok:

997.7	Talaj	+1.7	57
941	600	-2.6	83
905	930	-1.3	74
795	1940	-7.9	77
723	2670	-14.3	88
680	3120	-15.3	98
650	3470	-14.3	70
596	4100	-14.9	83
432	6500	-28.8	100
306	8830	-48.9	98
272	9627	-53.8	95

Európa felett a légkörben gyors változások mennek végbe. Ujabb enyhe óceáni léghullámok benyomulása miatt a nyugati partoktól Finnországig, valamint Moszkva térségéig és a Krim-félszigetig felmelegedés figyelhető meg. Lehülés csak kis területeken az Északi-tengeren, a Földközi-tenger nyugati medencéjében, a Donyec-a Volgamenti- és Észak-oroszhátság felett van folyamatban. Hazánk légterében is erős melegedés indult meg. Általában 4-7 fokkal emelkedett a hőmérséklet a troposzférában. A 0 fok magassága 450 m-re került. A -10 fok szintje 920 m-t emelkedve, 2590 m-en volt ma hajnalban. A troposzféra magassága 10,890 m, hőmérséklet -64,0 fok.

Kallósné s.k.

1958.I.10.			00h
mb	m	C°	%
1000	46	-	-
850	1346	-2.7	100
700	2864	-12.0	100
600	4026	-17.6	94
500	5366	-27.1	90
400	6934	-39.1	85
300	8858	-50.1	78
200	11414	-60.7	-
100			
50			

Jellemző pontok:

988.3	Talaj	+0.8	96
890	990	-1.2	100
785	1990	-5.1	100
650	3420	-16.0	94
636	3580	-15.9	94
615	3840	-17.8	94
600	4026	-17.6	94
382	7220	-41.3	85
218	10890	-64.0	74
194	10620	-59.4	
136	13870	-57.5	
126	14340	-54.0	
111	15140	-56.8	
102	15665	-55.2	

1958. Január .....hó,
10. nap péntek .....
71. évfolyam 10. sz.

	Reggeli észlelések 06 TMG				Az utolsó 24 óra adatai					
	Felhőzet (0–4)	Szélirány és erő (m/s)	Légnyomás (millibár)	Hőmérséklet (C°)	Csapadék (24 óra) (mm)	Hó cm	Hőmérsékleti szélsőségek tegnapi nappali max.	éjszakai min.	Radiációs min.	Napsütés (óra) tegnap
Mosonmagyaróvár	4	SW 2	1005.6	3	2		3	2	0	1
Sopron	4	NNW 1	06.3	4	ny		6	0	-2	1
Szombathely	4	SW 1	07.4	0	1	lepel	2	-1	-1	1
Szentgotthárd	4	W 1	05.0	0	ny		3	0	-1	1
Pápa	4	S 1	06.0	2	1		4	2	0	-
Győr	4	SW 4	06.4	2	ny		4	2	0	0
Esztergom	4	- 0	05.0	2	2		2	0	0	-
Tatabánya	4	WSW 2	05.3	3	2		6	2	1	-
Székesfehérvár	4	- 0	06.2	1	3		3	1	0	-
Siófok	4	WSW 2	06.7	1	5		5	1	0	3
Keszthely	4	ESE 1	06.7	2	5		2	1	0	4
Zalaegerszeg	4	NE 1	06.7	2	ny		4	1	-2	-
Nagykanizsa	4	SSW 1	07.5	2	5		4	1	0	-
Kaposvár	4	SW 4	07.4	3	4		4	1	1	-
Pécs	4 .	SSW 4	07.1	2	1		3	0	0	6
Budapest M. I.	4 .	ENE 1	04.8	2	8		3	1	0	3
Salgótarján	4 ✳	W 4	05.8	-2	1	12	1	-3	-4	0
Eger	4 ✳	SW 4	05.7	0	4	16	-1	-3	-4	2
Miskolc	4 =	N 2	05.3	-2	2	9	-1	-3	-3	0
Sárospatak	4 ✳	N 1	05.0	-3	11	39	0	-6	-6	0
Baja	4 .	- 0	07.0	2	ny		3	1	-1	5
Kalocsa	4 ,	SSW 2	05.9	1	2		3	0	0	4
Kecskemét	4	SW 2	06.0	1	5	folt	2	0	-2	4
Szeged	4 ✳	SE 4	07.8	1	ny	folt	2	-1	-1	8
Szolnok	4 ✳	SSW 2	05.9	0	3		1	-1	-1	-
Túrkeve	4 ✳	W 2	-	0	7	5	0	-3	-4	-
Békéscsaba	4 ✳	S 5	07.8	-1	2	3	0	-2	-3	2
Debrecen	4 ✳	SSW 9	07.5	-1	5	bucka	-2	-3	-4	0
Nyíregyháza	4 ✳	SSW 9	05.1	-1	5	12	-2	-3	-3	1
Kékestető (1000 m)**	4 ✳	SW 4	884.4	-3	9	35	-6	-7	-	0
Galyatető (932 m)**	-	-	-	-	8	30	-5	-7	-	-
Misinatető (534 m)*	4 .	SW 4	945.5	1	1	2	2	0	-2	-
Szabadsághegy (474 m)*	4	SW 1	944.8	0	7	8	0	-2	-	3
Farkasgyepű (400 m)*	4	SSW 1	945.7	1	3	1	3	0	0	-

24 órai csapadék mm		Hó cm	24 órai csapadék mm		Hó cm	24 órai csapadék mm		Hó cm	24 órai csapadék mm		Hó cm
Bajka	2		Tab	6		Jósvafő	4	13	Kisvárda	8	21
Csorna	1		Sárbogárd	-		Lillafüred	3	16	Vásárosnamény	10	bucka
Kapuvár	1		Sztálinváros	5		Szendrőlád	6	12	Mátészalka	6	
Kőszeg	ny		Nagykónyi	12		Füged	4	11	Tiszabecs	6	22
Körmend	ny	folt	Somogyszob	7		Hidasnémeti	5		Csenger	10	20
Lenti	3		Barcs	4		Tokaj	16	20	Nyírlugos	-	
Letenye	3		Szigetvár	2		Poroszló	8	12	Polgár	9	14
Káld	2		Lengyel	15		Jászapáti	6	9	Hajdúdorog	10	10
Sümeg	-		Szekszárd	2		Nagykáta	-		Hortobágy	13	10
Zirc	1	folt	Mohács	1		Örkény	1	1	Tiszaroff	10	10
Veszprém	1	folt	Siklós	5		Kunsztmiklós	-		Karcag	6	5
Komárom	1		Királyrét	-		Cegléd	5		Berettyóújfalu	7	6
Kisbér	ny		Balassagyarm	6	10	Nagykőrös	7	7	Szeghalom	4	7
Mór	1		Romhány	4	folt	Tiszakécske	5	2	Körösszakál	4	8
Alcsut	3		Vác	3		Izsák	6		Szarvas	4	4
Dobogókő	8	14	Gödöllő	5		Kiskunfélegyh	2	folt	Szentes	2	
Martonvásár	3		Lőrinci	3	1	Kiskunhalas	ny		Orosháza	1	1
Tihany	4		Gyöngyös	15	18	Bácsalmás	ny		Makó	1	1
Fonyód	7		Borsodnádasd	5		Kistelek	1		Mezőhegyes	2	2
Marcali	5		Putnok	3	11	Záhony	13	22			

* A légnyomás 500 gdm-re átszámítva ** A légnyomás 1000 gdm-re átszámítva

Magassági szélmérések

Óraadatok greenwichi középidőben

I.9.	Szhely 11 h		Siófok 11 h		Szeged 11 h		Debrecen 11 h		Bpest 12 h		Bpest 15 h		Bpest 18 h		Bpest 21 h		
	fok	m/s	fok	m/s	fok	m/s	fok	m/s	fok	m/s	fok	m/s	fok	m/s	fok	m/s	fok m/s
Talaj	220	2	220	2	220	7	180	12	270	12	180	7	270	7	220	7	
500 m	230	20	230	15	250	11	210	16	230	15	230	20	220	19	240	15	
1000	230	20	250	14	250	9	210	12	230	15	230	23	250	21			
1500	250	13	230	13	250	7			230	15	230	23	230	22			
2000	250	14			280	7			270	15	240	25					
3000	280	13			280	13											
4000	290	13			300	15											
5000					320	34											
7000					330	32											
9000																	
10000																	
12000																	
14000																	
16000																	
18000																	
20000																	

	fok	m/s	fok	m/s	fok	m/s	fok	m/s	fok	m/s	fok	m/s	fok	m/s	fok	m/s	fok m/s
Talaj																	
500 m																	
1000																	
1500																	
2000																	
3000																	
4000																	
5000																	
7000																	
9000																	
10000																	
12000																	
14000																	
16000																	
18000																	
20000																	

	fok	m/s	fok	m/s	fok	m/s	fok	m/s	fok	m/s	fok	m/s	fok	m/s	fok	m/s	fok m/s
Talaj																	
500 m																	
1000																	
1500																	
2000																	
3000																	
4000																	
5000																	
7000																	
9000																	
10000																	
12000																	
14000																	
16000																	
18000																	
20000																	

OFFSET NYOMDA BUDAPEST, F. H. ROMAYER GYULA

DŐJÁRÁSI NAPIJELENTÉS

ЕЖЕДНЕВНЫЙ МЕТЕОРОЛОГИЧЕСКИЙ БЮЛЛЕТЕНЬ • DAILY WEATHER REPORT
BULLETIN QUOTIDIEN DE TEMPS • TÄGLICHER WETTERBERICHT

IADJA AZ ORSZÁGOS METEOROLÓGIAI INTÉZET
UDAPEST II. KITAIBEL PÁL UTCA 1
ELEFON: KÖZPONT: 353-500, IDŐJELZŐ OSZT.: 150-410

MEGJELENIK NAPONKÉNT * ELŐFIZETÉSI ÁRA
A POSTAI KÖLTSÉGGEL EGYÜTT NEGYEDÉVRE 60,- Ft
KIADÁSÉRT FELEL AZ INTÉZET IGAZGATÓJA

71. évfolyam 11. szám. + Budapest + 1958. január 11.

Az időjárási helyzet ma reggel és a várható időjárás:

Az Északi-tenger és a Balti-tenger felett elhelyezkedő ciklonok hatására európaszerte csapadékos, szeles az időjárás. Az újabb enyhe léghullámok tegnap már elérték az Alpok vidékét, sőt a Kárpát-medencét is, ahol 4-5 fokos melegedést okoztak.

Hazánkban pénteken változó volt a felhőzet. Sok helyről főként a Dunántúlról esőt, az ország keleti megyéiből havazást jelentettek. Tiszabecsen 9, Debrecenben 8, Csengeren 5 mm csapadékot mértek. A nappali hőmérséklet nyugaton 5-8, a nyugati határszélen helyenként 10, keleten +1, +4 fokig emelkedett. Ma hajnalban általában 0, -3, északkeleten -4, -7 fokig hült le a levegő. A hóréteg vastagsága a Szabadsághegyen 5, Dobogókőn 14, Galyatetőn 31, Mátraházán 22, Kékesen 33 cm.

Budapesten szombaton 12 órakor a hőmérséklet 1 fok, a tengerszintre átszámított légnyomás 752 mm, mérsékelten süllyedő irányzatú.

Várható időjárás vasárnap estig:

Felhős idő, sokfelé eső, havaseső, a hegyeken hó.
Mérsékelt délkeleti, déli, holnap a Dunántúlon élénkebb délnyugati, nyugati szél.
A nappali felmelegedés kissé gyengül, az éjszakai hőmérséklet alig változik.

Várható legalacsonyabb hőmérséklet ma éjjel: nyugaton: +1, -2, keleten -1, -4,
legmagasabb nappali hőmérséklet vasárnap: 2-5 fok között.

Dunayné s.k.

A hőmérséklet és a légnyomás napi középértéke Budapesten és ezek eltérése a 75 évi átlagtól:

1958.I.10-én: +4,6 C°, 755,3 mm. Eltérés: +5,7 C°, -10,0 mm.

1871 óta ezen a napon előfordult

legmagasabb hőmérséklet 13,6 C° /1921./
legalacsonyabb hőmérséklet -16,9 C° /1901./

Az Országos Meteorológiai Intézet Időjárási Napijelentése

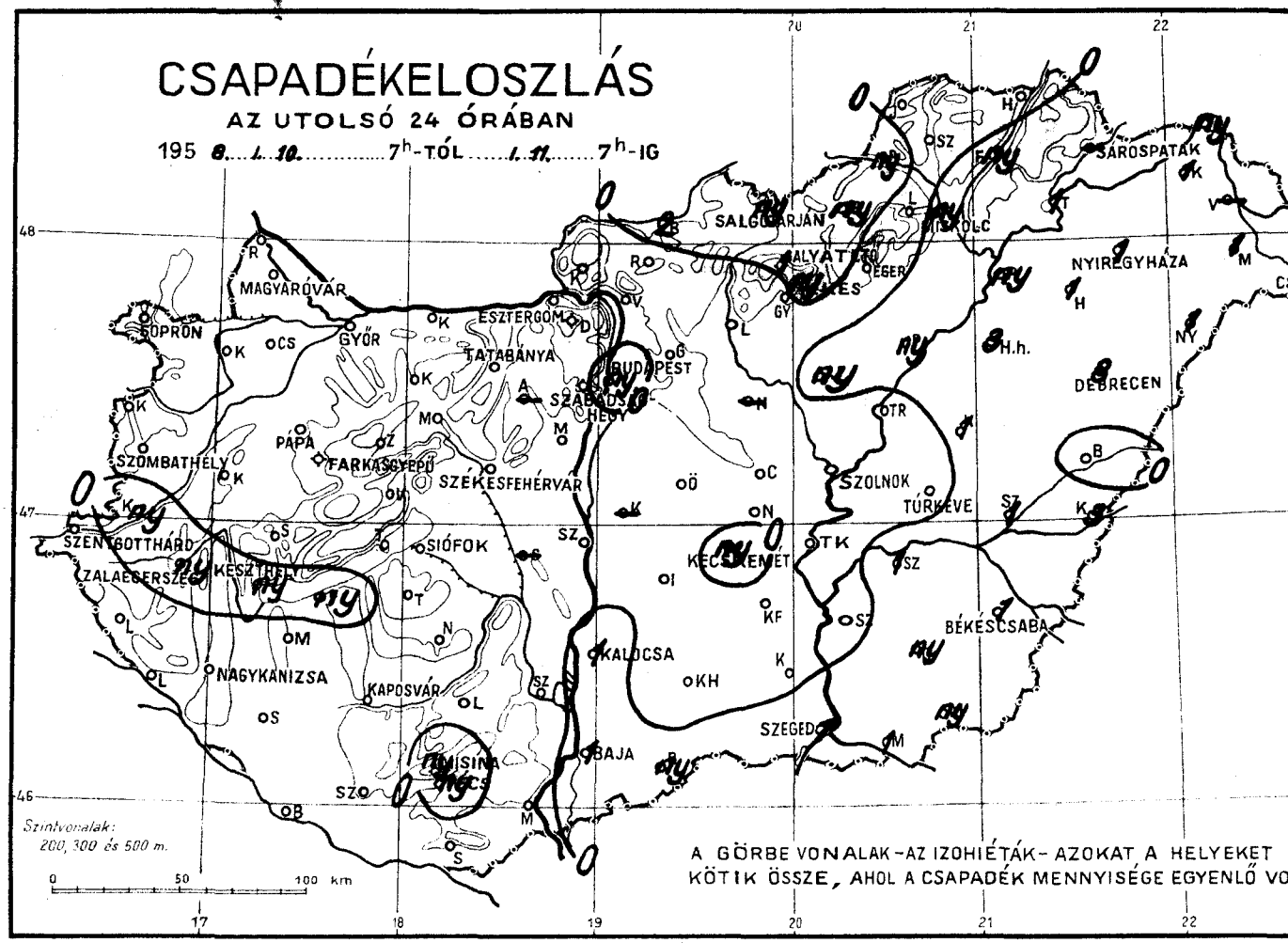

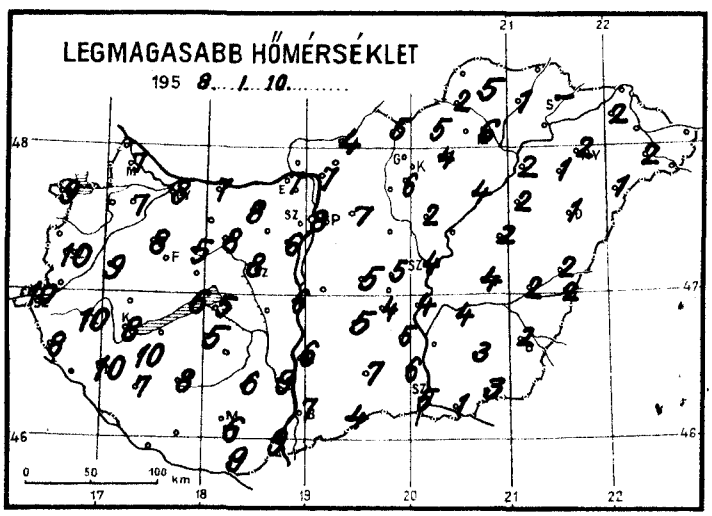

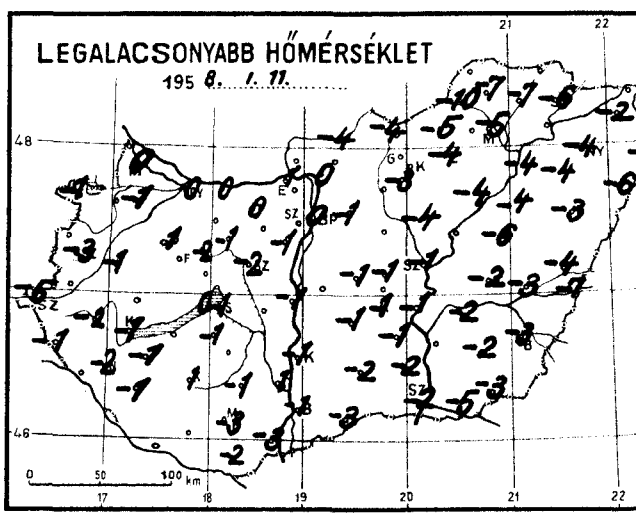

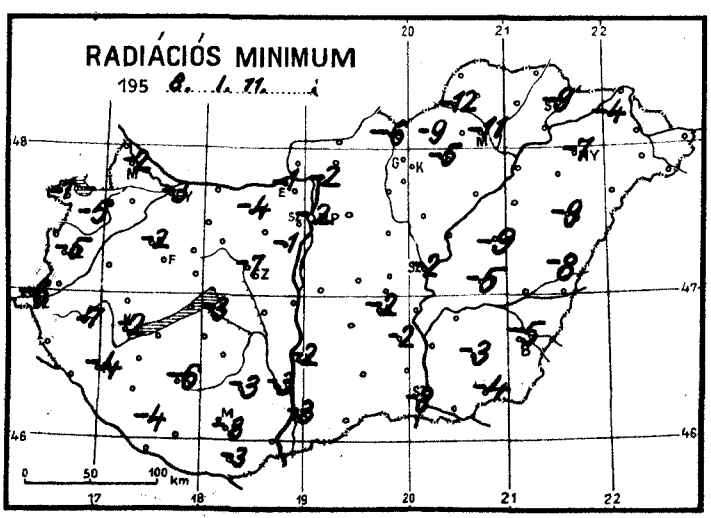

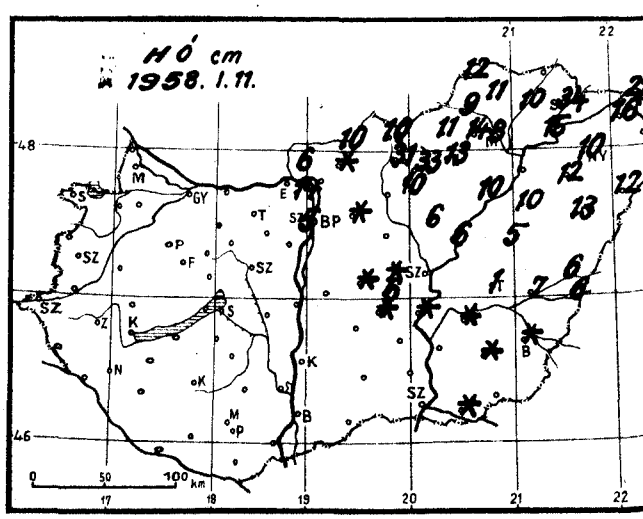

Időjárási helyzet 1958. év JANUAR hó 11. nap 7 óra

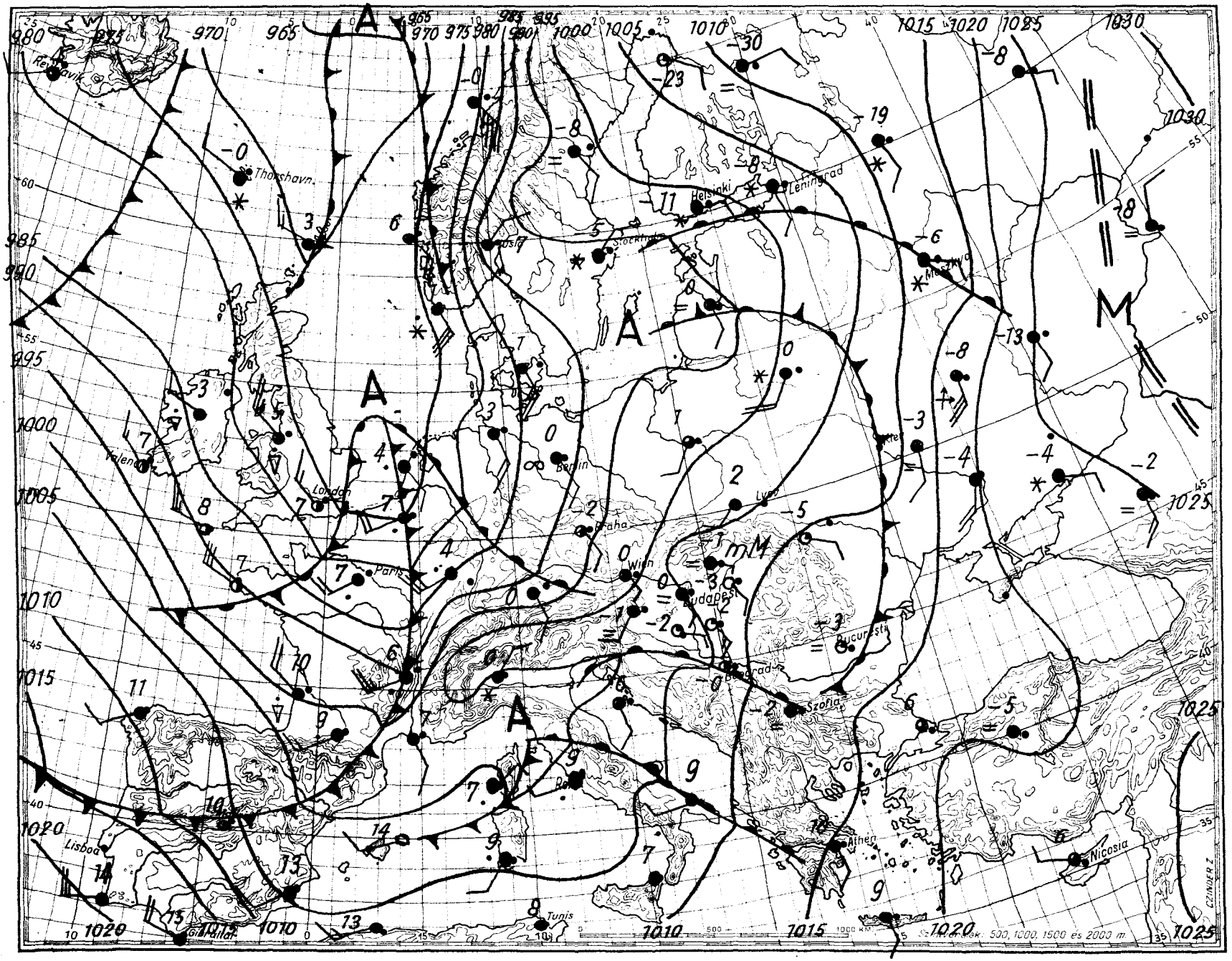

Magaslégköri időhelyzet

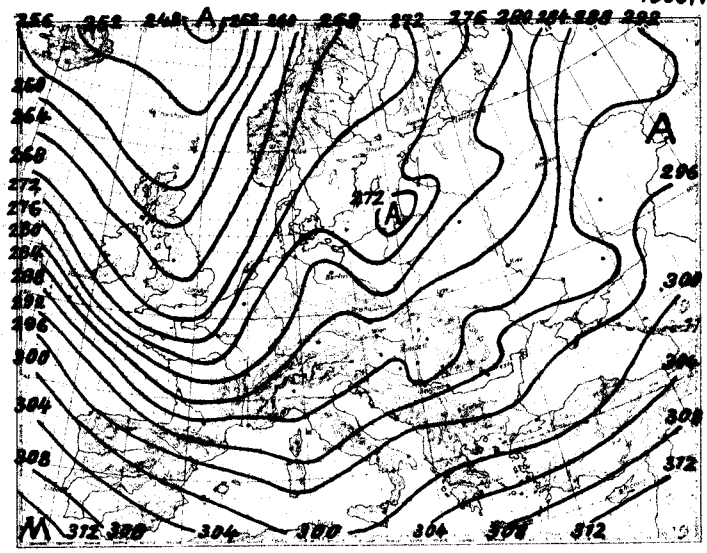

700 mb-os absz. topográfia

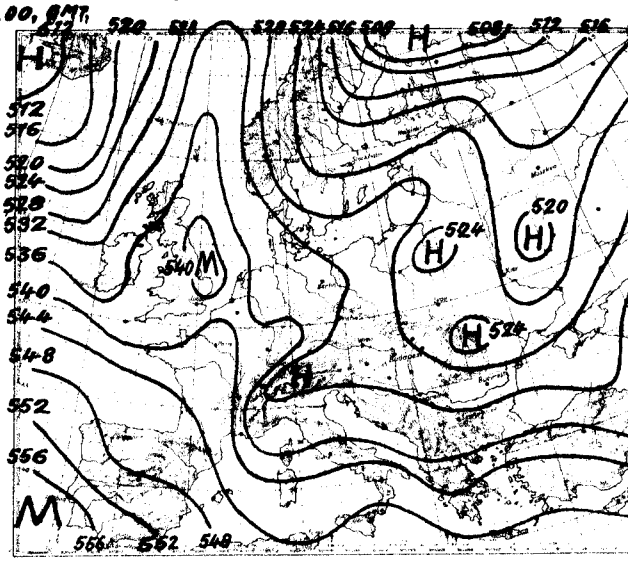

500/1000 mb-os rel. topográfia

1958.I.10. 12h			
mb	m	C°	%
1000	60	-	-
850	1370	-3.6	88
700	2873	-13.9	100
600	4026	-22.0	95
500	5339	-32.3	91
400	6876	-43.7	86
300	8764	-54.1	81
200	11352	-55.9	81
100	15776	-52.5	-
50			

Jellemző pontok:

990.3	Talaj	6.6	81
950	490	2.3	89
940	590	3.3	89
845	1420	-4.0	89
820	1630	-7.0	100
358	7600	-49.3	83
260	9680	-58.2	81
232	10420	-53.3	
190	11680	-56.6	
170	12380	-54.2	
140	13600	-57.8	
110	15170	-51.5	
100	15776	-52.5	

Csaknem egész Európa felett folytatódik a melegedés. Az Azóri anticiklon megerősödésével az óceán felett fokozatosan északira fordul a szél, és erősödik. Az óceán északi részeiről érkező levegő hatására a Brit-szigeteken már hidegadvekció mutatkozik. Hazánk légterében az alsó 1 km-ben és 4700 m felett 1-3 fokkal emelkedett a hőmérséklet. A közbeeső rétegekben azonban 1-2 fokkal hült a levegő. Ennek megfelelően a 0 fok magassága 550 m-t emelkedett, a -10 fok szintje 240 m-t süllyedt. Magasságuk ma hajnalban 1000, ill. 2350 m.

Kallósné s.k.

1958.I.11. 00h			
mb	m	C°	%
1000	60	-	-
850	1369	-0.3	98
700	2874	-13.8	58
600	4029	-19.1	54
500	5368	-26.0	50
400	6946	-37.8	48
300	8869	-51.8	48
200			
100			
50			

Jellemző pontok:

990	Talaj	0.3	98
955	420	+4.2	100
820	1640	-5.2	100
626	3700	-19.2	77
613	3870	-18.0	58
502	5320	-25.8	53
290	9090	-53.2	47
217	10915	-61.7	43

1958. január hó.
11. szombat nap
71. évfolyam 11. sz.

	Reggeli észlelések 06 TMG				Az utolsó 24 óra adatai					
	Felhőzet (0–4)	Szélirány és erő (m/s)	Légnyomás (millibár)	Hőmérséklet (C°)	Csapadék (24 óra) (mm)	Hó cm	Hőmérsékleti szélsőségek: tegnapi nappali max.	éjszakai min.	Radiációs min.	Napsütés (óra) tegnap
Mosonmagyaróvár	4	S 6	999.8	1	.		7	0	-2	1
Sopron	3	SSE 7	97.6	1	.		9	-1	-1	4
Szombathely	4	SW 2	99.7	-1	.	⌴	10	-3	-5	6
Szentgotthárd	3	- 0	1000.3	-4	.		10	-5	-6	6
Pápa	1	S 6	00.5	2	.	⌴	8	1	-2	-
Győr	4	ESE 4	00.8	2	.		8	0	-3	2
Esztergom	3	SSE 9	02.4	3	.		7	1	-1	-
Tatabánya	4	ESE 6	02.1	1	.		8	0	-4	-
Székesfehérvár	4	SSE 6	03.1	0	.	⌴	8	-2	-7	-
Siófok	4	SSE 4	02.4	1	.		5	-1	-3	5
Keszthely	1	SE 1	02.0	-1	ny	⌴	8	-1	-2	5
Zalaegerszeg	3	S 6	01.0	2	ny		10	-2	-7	-
Nagykanizsa	1	SE 1	02.7	1	.	⌴	10	-2	-4	-
Kaposvár	1	SSE 3	02.4	0	.		8	1	-6	-
Pécs	1	E 4	04.2	-2	ny	⌴	6	-3	-3	4
Budapest M. I.	4 =	SE 2	04.6	0	ny		8	0	-2	2
Salgótarján	2	NW 2	07.2	-2	ny	10	5	-4	-6	1
Eger	4 ≡	S 1	07.7	-1	.	13	4	-4	-5	2
Miskolc	4 =	ESE 4	07.4	-1	ny	8	6	-5	-11	2
Sárospatak	4 ≡	- 0	05.7	-2	-	34	-	-6	-9	0
Baja	4	SSE 3	04.7	-1	1		7	-1	-3	-
Kalocsa	3	SE 2	04.3	0	1		6	-1	-2	2
Kecskemét	1	SSE 4	04.8	-1	ny	folt	4	-1	-2	1
Szeged	1	SE 6	05.9	-2	1		5	-2	-3	3
Szolnok	1	SE 4	05.3	-1	.		4	-1	-2	-
Túrkeve	0	W 1	-	-2	.	1	4	-2	-5	-
Békéscsaba	0 =	ESE 2	07.1	-3	1	folt	2	-3	-5	0
Debrecen	0	- 0	08.2	-3	8	13	1	-3	-9	0
Nyíregyháza	1 =	- 0	09.2	-4	1	10	2	-4	-7	0
Kékestető (1000 m)**	4 ⛆	S 15	884.4	-4	ny	33	-1	-5	-	0
Galyatető (932 m)**	-	-	-	-	1	31	-1	-5	-	-
Misinatető (534 m)*	3	SW 1	942.7	0	ny	⌴	7	-1	-3	-
Szabadsághegy (474 m)*	4 ≡	SE 3	942.9	-2	.	5	4	-2	-	2
Farkasgyepű (400 m)*	2	SE 4	940.3	0	-	⌴	-	-1	-3	-

24 órai csapadék mm		Hó cm	24 órai csapadék mm		Hó cm	24 órai csapadék mm		Hó cm	24 órai csapadék mm		Hó cm
Rajka	.		Tab	.		Jósvafő	.	12	Kisvárda	1	16
Csorna	.	V	Sárbogárd	-	V	Lillafüred	.	14	Vásárosnamény	-	
Kapuvár	.	V	Sztálinváros	.		Szendrőlád	.	11	Mátészalka	1	
Kőszeg	.		Nagykónyi	.		Füged	ny	10 V	Tiszabecs	9	30
Körmend	ny		Somogyszob	.		Hidasnémeti	.		Csenger	5	21
Lenti	.	V	Barcs	.		Tokaj	1	15	Nyírlugos	1	
Letenye	.		Szigetvár	.		Poroszló	ny	10	Polgár	ny	
Káld	.		Lengyel	.		Jászapáti	ny	6	Hajdúdorog	1	12
Sümeg	.		Szekszárd	.	V	Nagykáta	-		Hortobágy	3	10V
Zirc	.	V	Mohács	.	V	Örkény	.	folt V	Tiszaroff	.	6
Veszprém	.	V	Siklós	.	V	Kunsztmiklós	-		Karcag	1	5
Komárom	.		Királyrét	.	6	Cegléd	.	folt	Berettyóújfalu	.	6
Kisbér	.	V	Balassagyarm	2	10	Nagykőrös	.	6	Szeghalom	1	7
Mór	.		Romhány	.	folt	Tiszakécske	.	folt	Körösszakál	3	6
Alcsut	-		Vác	.		Izsák	.		Szarvas	1	folt
Dobogókő	.	14	Gödöllő	.	folt	Kiskunfélegyh	.	folt	Szentes	.	
Martonvásár	.		Lőrinci	.	folt	Kiskunhalas	.		Orosháza	ny	folt V
Tihany	.		Gyöngyös	.	10	Bácsalmás	ny		Makó	1	folt
Fonyód	ny		Borsodnádasd	ny	11	Kistelek	.		Mezőhegyes	ny	
Marcali	.		Putnok	ny	9	Záhony	ny				

* A légnyomás 500 gdm-re átszámítva ** A légnyomás 1000 gdm-re átszámítva

Magassági szélmérések

Óraadatok greenwichi középidőben

I.10.	Miskolc 11 h		Siófok 11 h		Szhely 12 h		Bpest 12 h		Bpest 15 h		Bpest 18 h		Bpest 21 h		Szeged 11 h		Pécs 12 h	
	fok	m/s	fok	m/s	fok	m/s	fok	m/s	fok	m/s	fok	m/s	fok	m/s	fok	m/s	fok	m/s
Talaj	360	2	270	2	270	7	220	12	270	7	320	2	270	2	220	2	220	
500 m	270	8	270	9	260	7	300	15	290	13	320	13	300	7	330	13	250	
1000	270	16	280	14	290	10	300	15	300	16	310	15	250	8	320	14	250	
1500	280	13	280	14	310	12	300	18	300	16			250	8	330	14	300	
2000					310	12	10	18	300	16			250	8	320	14	300	
3000					330	19	300	15									300	
4000					300	13											300	
5000					280	9											270	1
7000																	270	1
9000																		
10000																		
12000																		
14000																		
16000																		
18000																		
20000																		

I.11.	Bpest 0 h		Bpest 2 h		Bpest 6 h		Szeged 7 h											
	fok	m/s	fok	m/s	fok	m/s	fok	m/s	fok	m/s	fok	m/s	fok	m/s	fok	m/s	fok	m/s
Talaj	180	12	140	2	140	2	140	2										
500 m	190	12	190	11	160	20	200	10										
1000	190	12	200	9	180	20	190	11										
1500	200	13			180	15	200	9										
2000	210	18					210	9										
3000							230	12										
4000							220	14										
5000																		
7000																		
9000																		
10000																		
12000																		
14000																		
16000																		
18000																		
20000																		

	fok	m/s	fok	m/s	fok	m/s	fok	m/s	fok	m/s	fok	m/s	fok	m/s	fok	m/s	fok	m/s
Talaj																		
500 m																		
1000																		
1500																		
2000																		
3000																		
4000																		
5000																		
7000																		
9000																		
10000																		
12000																		
14000																		
16000																		
18000																		
20000																		

OFFSET NYOMDA BUDAPEST F. V. POMAYER GYULA

IDŐJÁRÁSI NAPIJELENTÉS

ЕЖЕДНЕВНЫЙ МЕТЕОРОЛОГИЧЕСКИЙ БЮЛЛЕТЕНЬ • DAILY WEATHER REPORT
BULLETIN QUOTIDIEN DE TEMPS • TÄGLICHER WETTERBERICHT

KIADJA AZ ORSZÁGOS METEOROLÓGIAI INTÉZET
BUDAPEST II. KITAIBEL PÁL UTCA 1
TELEFON: KÖZPONT: 353-500, IDŐJELZŐ OSZT.: 150-410

MEGJELENIK NAPONKÉNT • ELŐFIZETÉSI ÁRA
A POSTAI KÖLTSÉGGEL EGYÜTT NEGYEDÉVRE 60, Ft
KIADÁSÉRT FELEL AZ INTÉZET IGAZGATÓJA

71. évfolyam 12. szám. + Budapest + 1958. január 12.

Az időjárási helyzet ma reggel és a várható időjárás:

Európa időjárását a Dánia, továbbá az Olaszország felett elhelyezkedő és egymással összefüggő két ciklon alakitja ki. Az általuk létrehozott áramlás Közép- és Kelet-Európa fölé továbbra is enyhe földközi-tengeri eredetü légtömegeket szállit, mig Anglia, Francia és Spanyolország felé a magasabb szélességekről hidegebb -3, -8 fokos hőmérsékletü levegő halad.

Hazánkban szombaton változóan felhős volt az idő. Csak néhány helyről jelentettek elenyésző mennyiségü csapadékot. A nappali hőmérséklet általában 2-4 fokig, Miskolcon 0 fokig emelkedett. Az éjszaka folyamán a levegő -2, +1 fokig, Miskolcon -4 fokig hült le.

Budapesten vasárnap 12 órakor a hőmérséklet 4 fok, a tengerszintre átszámitott légnyomás 749,0 mm, mérsékelten süllyedő irányzatú.

Várható időjárás hétfőn estig:

Változóan felhős idő.
Néhány helyen, elsősorban a déli, délnyugati országrészben kisebb eső.
Mérsékelt déli, délkeleti szél.

Várható legalacsonyabb hőmérséklet ma éjjel: -1, -4 fok, legmagasabb nappali hőmérséklet hétfőn: 1-4 fok között.

Tardos s.k.

A hőmérséklet és a légnyomás napi középértéke Budapesten és ezek eltérése a 75 évi átlagtól:

1958.I.11-én: +1,1 C°, 751,5 mm. Eltérés: +2,1 C°, -14,2 mm.

1871 óta ezen a napon előfordult

legmagasabb hőmérséklet	13,6 C°	/1903./
legalacsonyabb hőmérséklet	-14,5 C°	/1940./

Az Országos Meteorológiai Intézet Időjárási Napijelentése

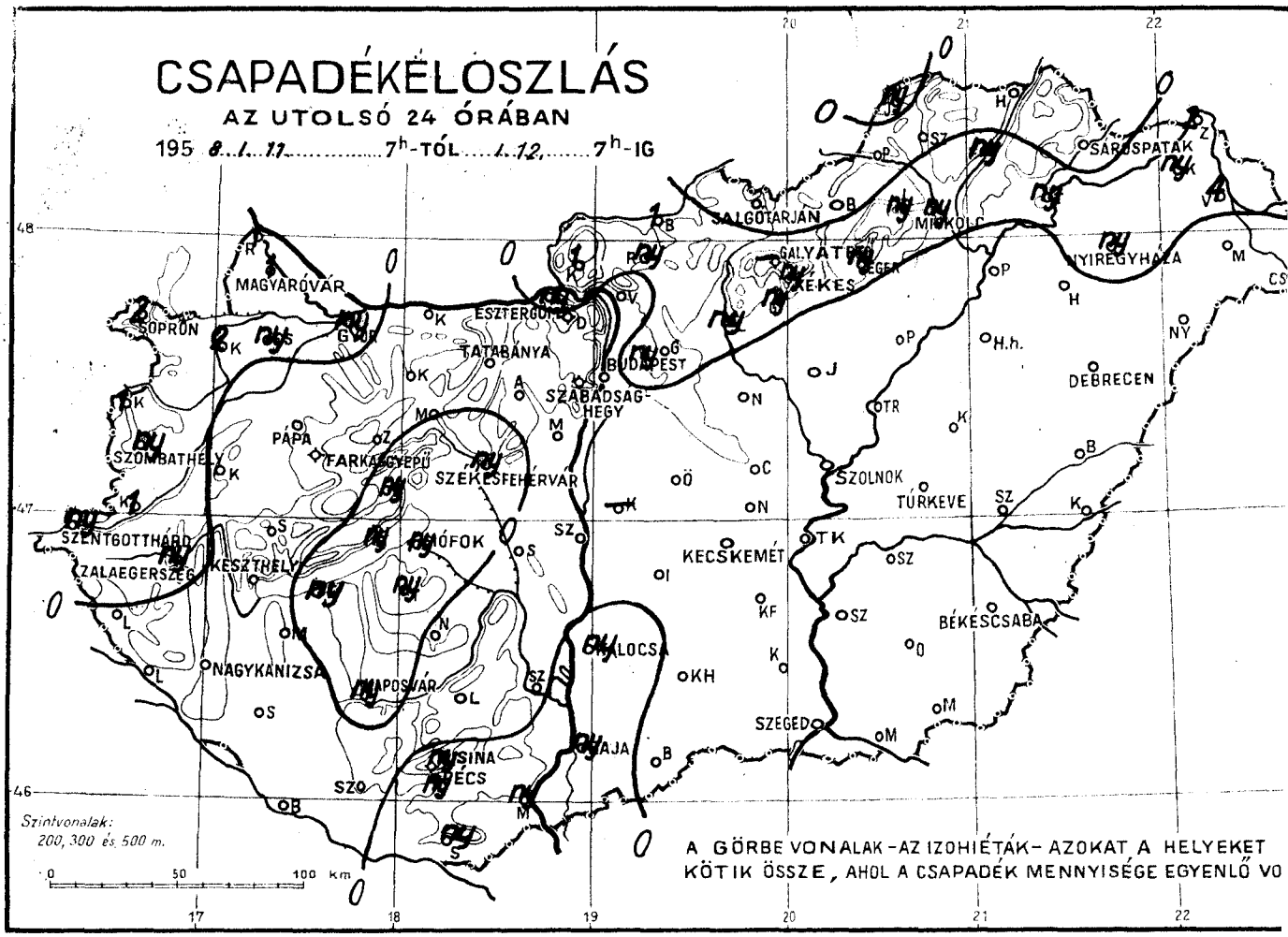

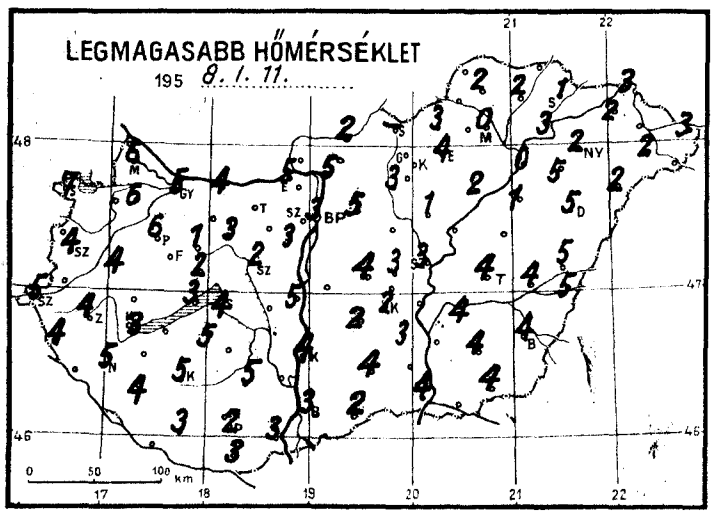

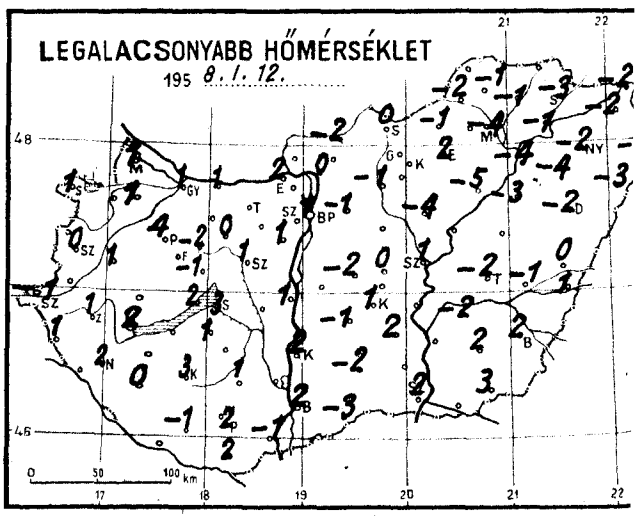

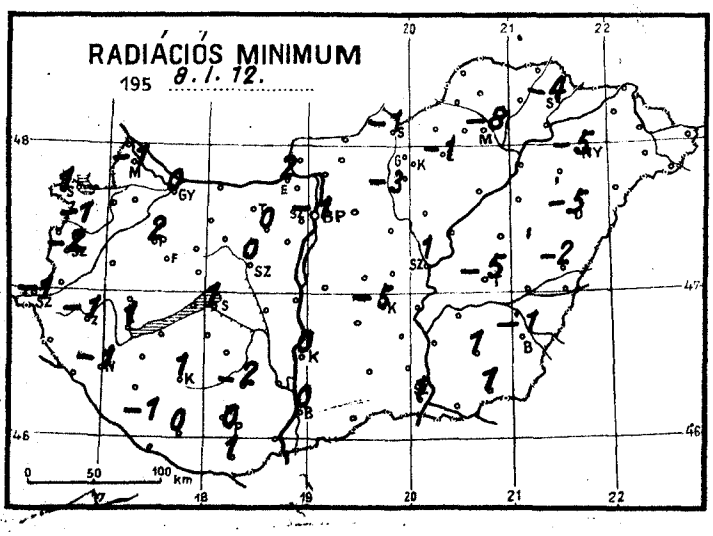

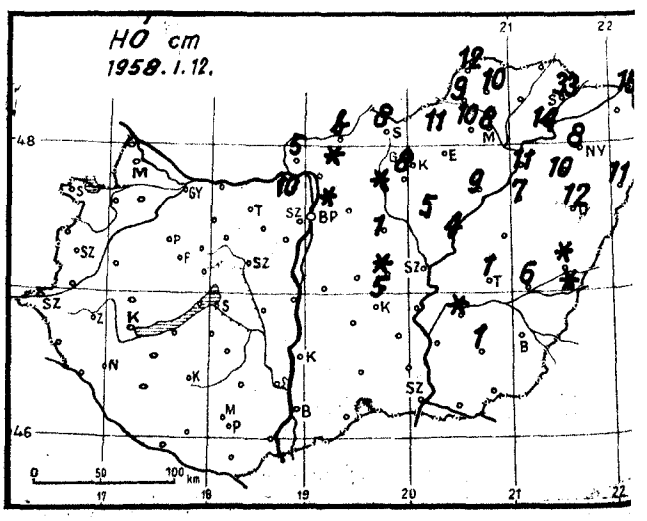

Időjárási helyzet ..... év ..... hó ..... nap 7 óra

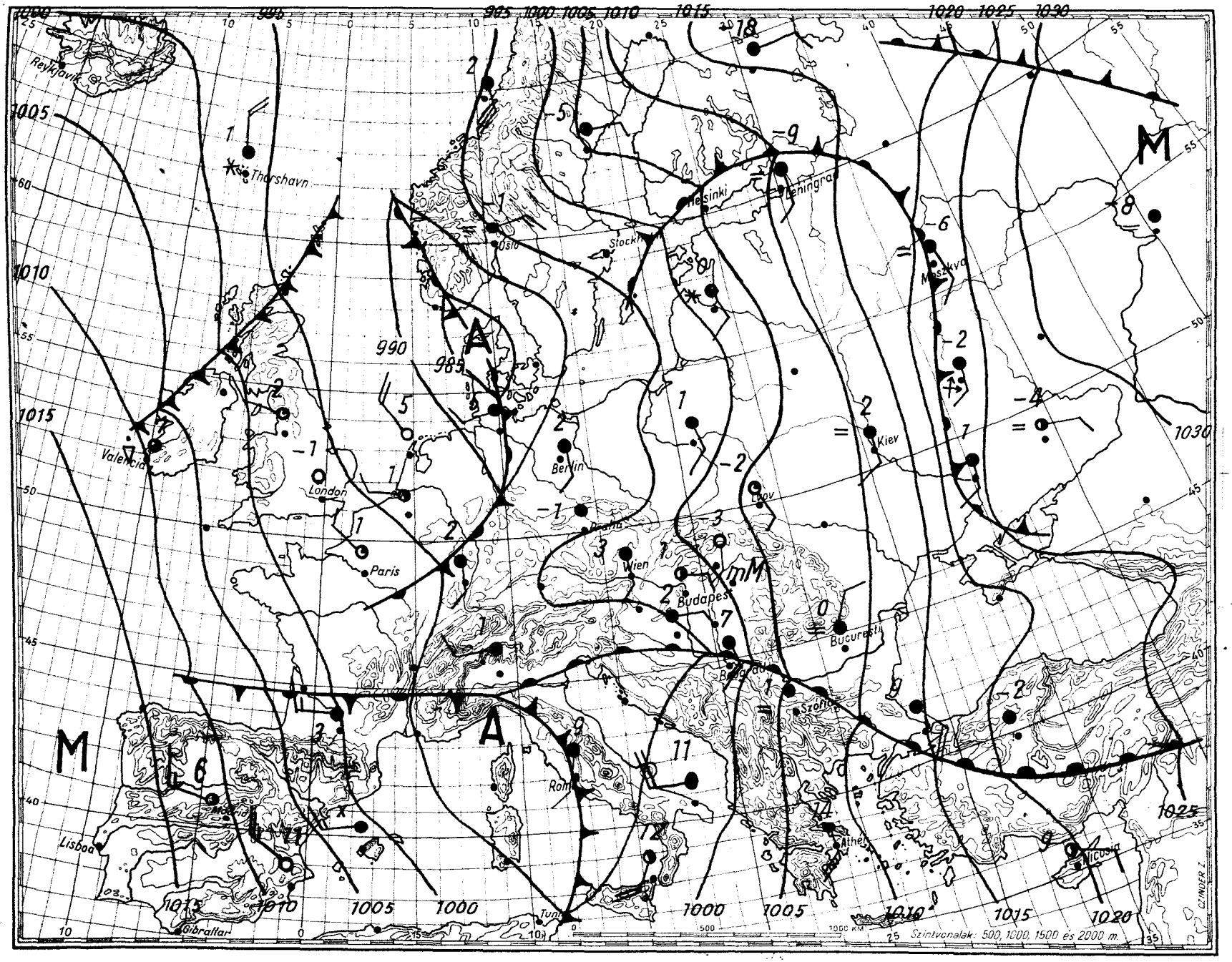

Magaslégköri időhelyzet

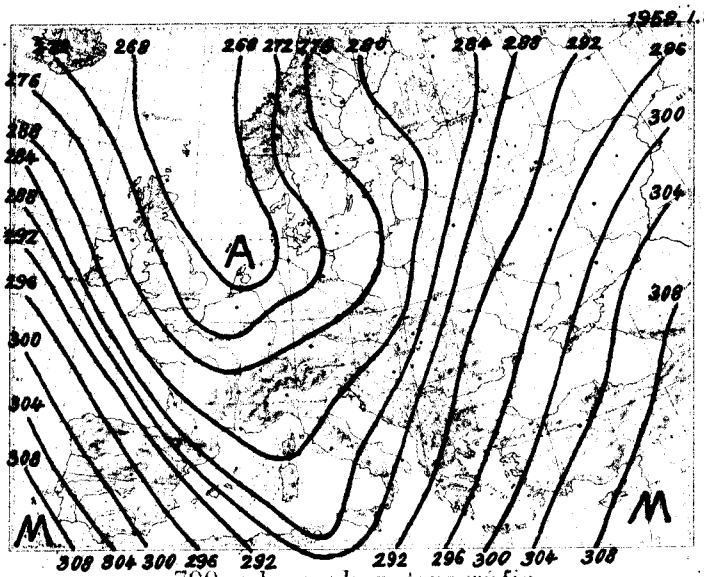

700 mb-os absz. topográfia

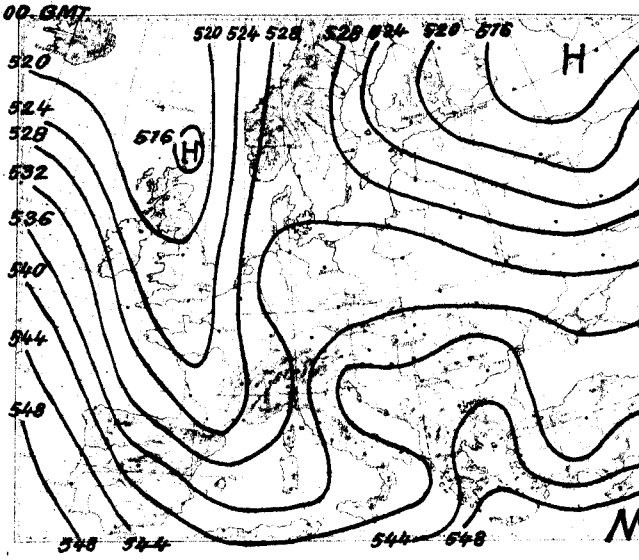

500/1000 mb-os rel. topográfia

1958.I.11.			12h
mb	m	C°	%
1000			
850	34	-	-
700	1336	-3.0	65
600	2847	-10.8	72
500	4002	-19.8	72
400	5338	-26.8	72
300	6918	-35.9	72
200			
100			
50			

Jellemző pontok:

	Talaj		
986.9		+1.8	87
960	370	-0.8	80
921	700	+1.8	75
749	2360	-10.0	50
716	2640	-9.8	72
472	5740	-29.0	72
348	7860	-42.0	72

Hazánk felett a talaj közelében és 4600 m felett kisebb lehülés jött létre. Ezzel szemben 500 és 4600 m között 2-4 fokkal emelkedett a hőmérséklet. A 0 fok magassága 460, a -10 fok szintje 580 m-t emelkedett, s ma hajnalban 1460, ill. 2930 m-en volt.

Kallósné s.k.

1958.I.12.			00h
mb	m	C°	%
1000	8	1.0	88
850	1312	1.4	98
700	2843	9.3	100
600	4017	-17.0	88
500	5359	-26.2	88
400	6987	-40.4	77
300	8824	-55.1	77
200	11381	-58.0	77
100			
50			

Jellemző pontok:

	Talaj		
981.6		1.7	88
956	330	3.1	88
940	500	2.7	88
910	770	6.1	67
848	1370	0.7	100
772	2070	-4.3	88
760	2200	-4.1	100
638	3580	-14.0	100
610	3900	-16.4	88
420	6600	-37.8	77
332	8170	-51.0	77
317	8470	-51.2	77
290	9020	-57.2	77
232	10440	-59.0	
218	10800	-58.0	
180	12040	-59.1	
160	12769	-57.0	

1958. Január hó.
12. vasárnap nap
71. évfolyam 12. sz.

	Reggeli észlelések 06 TMG				Az utolsó 24 óra adatai					
	Felhőzet (0—4)	Szélirány és erő (m/s)	Légnyomás (millibar)	Hőmérséklet (C°)	Csapadék (24 óra) (mm)	Hó cm	Hőmérsékleti szélsőségek: tegnapi nappali max.	éjszakai min.	Radiációs min.	Napsütés (óra) tegnap
Mosonmagyaróvár	4	E 2	996.0	2	1		6	1	-1	1
Sopron	4	SSE 2	95.4	3	2		7	1	1	2
Szombathely	4	- 0	95.3	2	ny		4	0	-2	0
Szentgotthárd	4 .	NW	94.6	1	ny		5	-1	-1	0
Pápa	3	S 6	94.6	5	.		6	4	2	-
Győr	4	ESE 4	96.7	3	ny		5	1	0	1
Esztergom	2	SE 2	98.6	3	ny		5	2	2	-
Tatabánya	-	-	-	-	-		3	-	-	-
Székesfehérvár	4	NE 1	98.6	1	ny		2	1	0	-
Siófok	4	ESE 4	95.5	3	ny		4	3	1	0
Keszthely	4	SE 6	95.0	4	.		3	2	1	0
Zalaegerszeg	4	SE 2	95.3	3	ny		4	1	-1	-
Nagykanizsa	4	SE 3	95.1	3	.		5	2	-1	-
Kaposvár	4	ESE 4	95.5	3	ny		5	3	1	-
Pécs	4	ENE 3	96.7	2	ny		2	2	0	0
Budapest M. I.	3	N 1	99.5	1	.		3	1	-1	0
Salgótarján	4	NE 4	1000.1	1	.	8	-	0	-1	2
Eger	1	E 1	02.0	3	ny		4	2	-1	2
Miskolc	0	S 1	02.7	-3	ny	8	0	-4	-8	1
Sárospatak	4	N 1	-	-1	.	33	1	-3	-4	2
Baja	4	SE 3	996.8	2	ny		3	2	0	2
Kalocsa	4	E 1	96.8	3	ny		4	2	0	1
Kecskemét	3	ESE 4	98.3	2	.		2	1	-5	2
Szeged	4	SE 5	98.9	2	.		4	2	1	3
Szolnok	3	ENE 2	99.4	0	.		3	1	1	-
Türkeve	0	NW 1	-	-2	.	1	4	-2	-5	-
Békéscsaba	4	SE 2	99.9	3	.	folt	4	2	-1	4
Debrecen	1	ENE 2	1002.3	0	.	12	5	-2	-5	2
Nyíregyháza	1	- 0	03.3	0	ny	8	2	-2	-5	1
Kékestető (1000 m)**	4 ≡	SSE 9	881.2	-2	ny	31	-2	-2	-	0
Galyatető (932 m)**	-	-	-	-	-	31	-2	-3	-	-
Misinatető (634 m)*	4	SSE 2	936.1	3	ny		3	2	1	-
Szabadsághegy (474 m)*	4 ≡V	NE 1	938.8	-1	.	3	1	-2	-	0
Farkasgyepu (400 m)*	4	SE 6	935.6	2	.	folt	7	1	0	-

24 órai csapadék mm		Hó cm	24 órai csapadék mm		Hó cm	24 órai csapadék mm		Hó cm	24 órai csapadék mm		Hó cm
Rajka	1		Tab	ny		Jósvafő	ny	12	Kisvárda	ny	14
Csorna	ny		Sárbogárd	.		Lillafüred	ny	10	Vásárosnamény	4	
Kapuvár	2		Szálinváros	.		Szendrőlád	.	10	Mátészalka	.	
Kőszeg	1		Nagykónyi	-		Füged	ny	8	Tiszabecs	1	24
Körmend	1		Somogyszob	.		Hidasnémeti	.		Csenger	.	16
Lenti	.		Barcs	.		Tokaj	ny	14	Nyirlugos	.	14
Letenye	.		Szigetvár	.		Poroszló	.	9⌴	Polgár	.	11
Káld	.		Lengyel	.		Jászapáti	.	5	Hajdúdorog	.	10
Sümeg	.		Szekszárd	.		Nagykáta	.	1	Hortobágy	.	7
Zirc	.		Mohács	ny		Örkény	.	9⌴	Tiszaroff	.	4
Veszprém	ny		Siklós	ny		Kunsztmiklós	-		Karcag	-	
Komárom	.		Királyrét	1	5	Cegléd	.	folt	Berettyóújfalu	.	
Kisbér	.		Balassagyarm	1	bucka	Nagykőrös	.	5	Szeghalom	.	6
Mór	.		Romhány	ny	folt	Tiszakécske	-		Kőrösszakál	.	folt
Alcsut	.		Vác	.		Izsák	.		Szarvas	.	folt
Dobogókő	.	10	Gödöllő	ny	folt	Kiskunfélegyh	.		Szentes	-	
Martonvásár	.		Lőrinci	ny	folt	Kiskunhalas	.		Orosháza	.	1
Tihany	ny		Gyöngyös	ny	8	Bácsalmás	.		Makó	.	
Fonyód	ny		Borsodnádasd	.	11	Kistelek	.		Mezőhegyes	.	
Marcali	.		Putnok	.	9	Záhony	2	15			

* A légnyomás 500 gdm-re átszámítva ** A légnyomás 1000 gdm-re átszámítva

Magassági szélmérések

Óraadatok greenwichi középidőben

I.11.	Siófok 11 h		Pécs 11 h		Szeged 11 h		Pécs 11 h		Debrecen 11 h		Miskolc 13 h		Bpest 12 h		Bpest 15 h			
	fok	m/s	fok	m/s	fok	m/s	fok	m/s	fok	m/s	fok	m/s	fok	m/s	fok	m/s	fok	m/s
Talaj	90	2	90	7	180	7	90	7	90	2	180	2	140	2	140	2		
500 m	200	12	160	20	180	13	160	20	180	18	210	2	150	10	180	13		
1000	120	12	160	20	120	15	160	20	180	18			220	17	120	16		
1500	210	13	200	20	200	19	200	20	190	17			210	16	200	16		
2000			200	20	220	17	200	20	190	17			210	16	200	18		
3000					250	15			200	20								
4000					230	17			240	21								
5000					220	22			240	21								
7000					210	20			240	21								
9000					220	29												
10000																		
12000																		
14000																		
16000																		
18000																		
20000																		

I.12.	Bpest 0 h																	
	fok	m/s	fok	m/s	fok	m/s	fok	m/s	fok	m/s	fok	m/s	fok	m/s	fok	m/s	fok	m/s
Talaj	90	7																
500 m	180	8																
1000	180	8																
1500	180	8																
2000	210	9																
3000																		
4000																		
5000																		
7000																		
9000																		
10000																		
12000																		
14000																		
16000																		
18000																		
20000																		

	fok	m/s	fok	m/s	fok	m/s	fok	m/s	fok	m/s	fok	m/s	fok	m/s	fok	m/s	fok	m/s
Talaj																		
500 m																		
1000																		
1500																		
2000																		
3000																		
4000																		
5000																		
7000																		
9000																		
10000																		
12000																		
14000																		
16000																		
18000																		
20000																		

OFFSET NYOMDA, BUDAPEST F. V. POMAVER GYULA

IDŐJÁRÁSI NAPIJELENTÉS

ЕЖЕДНЕВНЫЙ МЕТЕОРОЛОГИЧЕСКИЙ БЮЛЛЕТЕНЬ • DAILY WEATHER REPORT
BULLETIN QUOTIDIEN DE TEMPS • TÄGLICHER WETTERBERICHT

KIADJA AZ ORSZÁGOS METEOROLÓGIAI INTÉZET
BUDAPEST II. KITAIBEL PÁL UTCA 1
TELEFON: KÖZPONT: 353-500, IDŐJELZŐ OSZT.: 150-410

MEGJELENIK NAPONKÉNT • ELŐFIZETÉSI ÁRA
A POSTAI KÖLTSÉGGEL EGYÜTT NEGYEDÉVRE 60, Ft
KIADÁSÉRT FELEL AZ INTÉZET IGAZGATÓJA

71. évfolyam 13. szám. + Budapest + 1958. január 13.

Az időjárási helyzet ma reggel és a várható időjárás:

A Genovai-öböl felett lévő ciklon páradús enyhe légtömegeket szállit a Balkán-félszigeten át a Kárpát-medence és az Alpok vidékére. Igy e területeken ma hajnalban sokfelé esett az eső. Ezzel szemben Nyugat-Európában a megerősödő azóri anticiklon hatására szárazabb lett az időjárás.

Hazánkban vasárnap erősen felhős volt az égbolt, és sok helyen esett az eső. Miskolcon 10, Kékestetőn 9, Romhányban és Lillafüreden 7 mm csapadékot mértek. A hőmérséklet napközben 4-7 fokig emelkedett. Éjszaka általában 0, +3 fokig hült le a levegő. A csapadék a hegyeken is esőbe ment át, a hó mindenütt olvad.

Budapesten hétfőn 12 órakor a hőmérséklet 7 fok, a tengerszintre átszámitott légnyomás 755 mm, mérsékelten emelkedő irányzatú.

Várható időjárás kedd estig:

Erősen felhős idő.
Ma több helyen, holnap kevesebb helyen eső.
Mérsékelt északi, északkeleti szél.
A nappali hőmérséklet kissé csökken, az éjszakai alig változik.

Várható legalacsonyabb hőmérséklet ma éjjel: 0, +3,
legmagasabb nappali hőmérséklet kedden: 3-6 fok között.

Dunayné

A hőmérséklet és a légnyomás napi középértéke Budapesten és ezek eltérése a 75 évi átlagtól:

1958.I.12-én: 3,7 C°, 749,4 mm. Eltérés: +5,1 C°, —15,7 mm.

1871 óta ezen a napon előfordult

legmagasabb hőmérséklet	11,8 C°	/1920./
legalacsonyabb hőmérséklet	-16,7 C°	/1893./

Az Országos Meteorológiai Intézet Időjárási Napijelentése

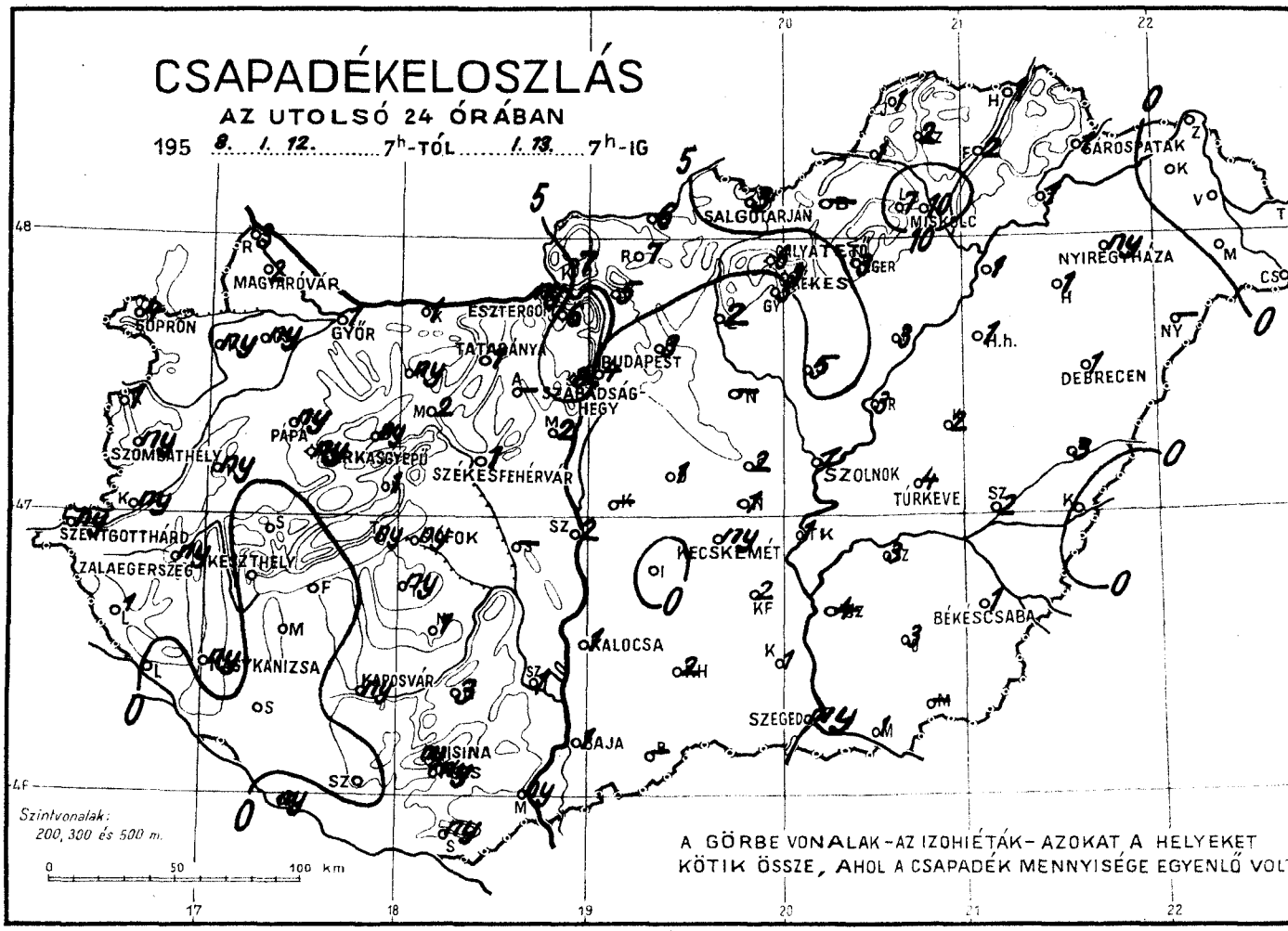

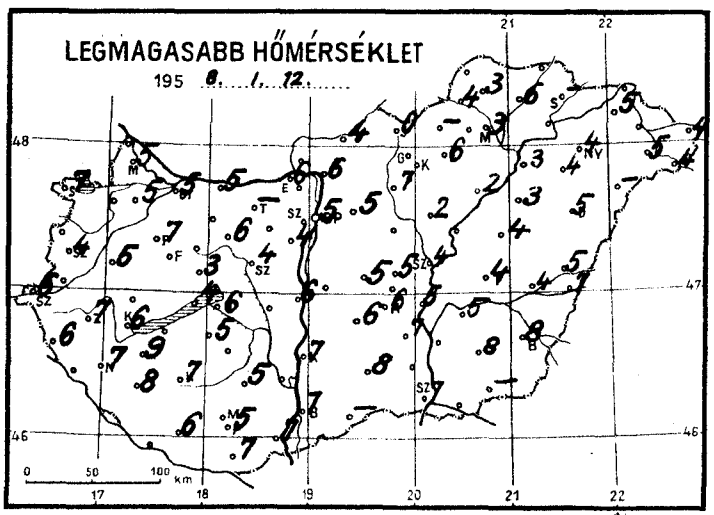

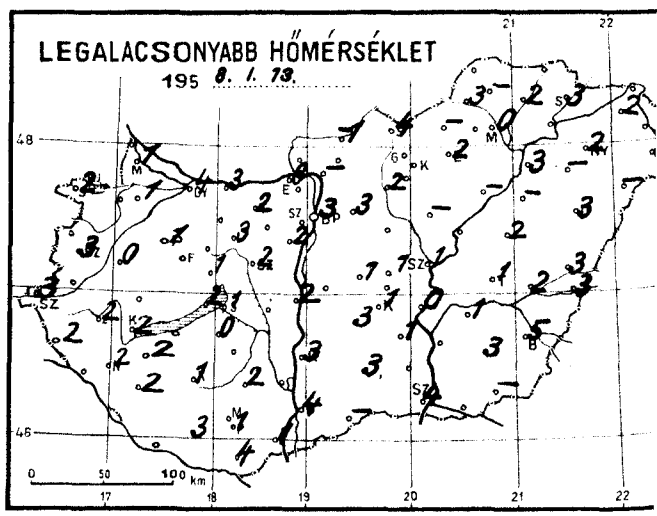

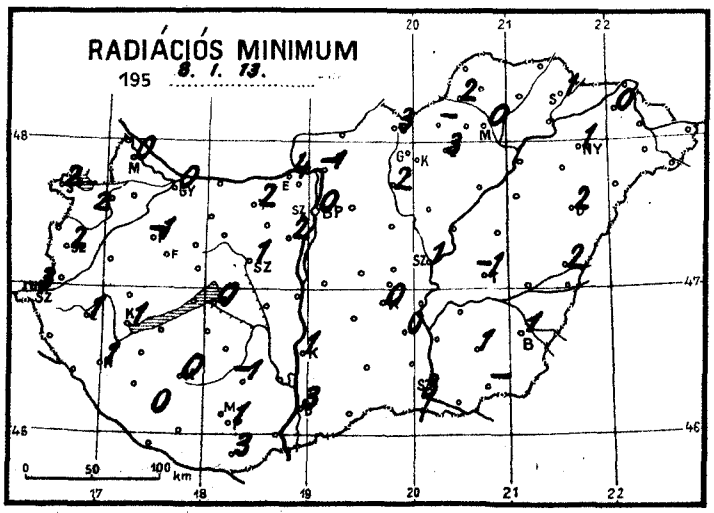

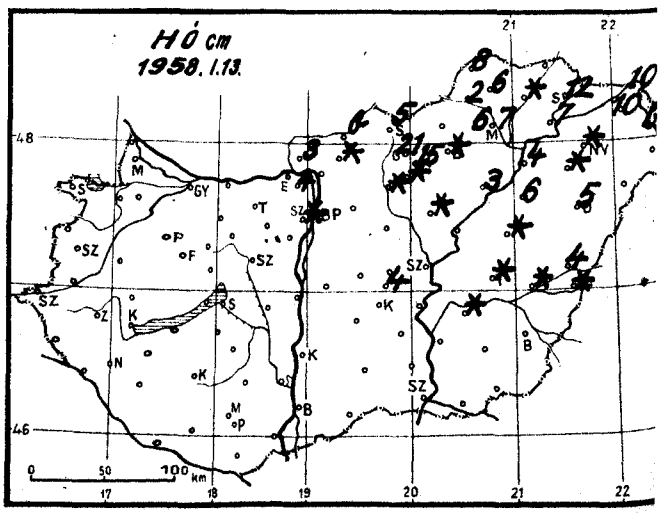

Idojárási helyzet 1958. JANUAR

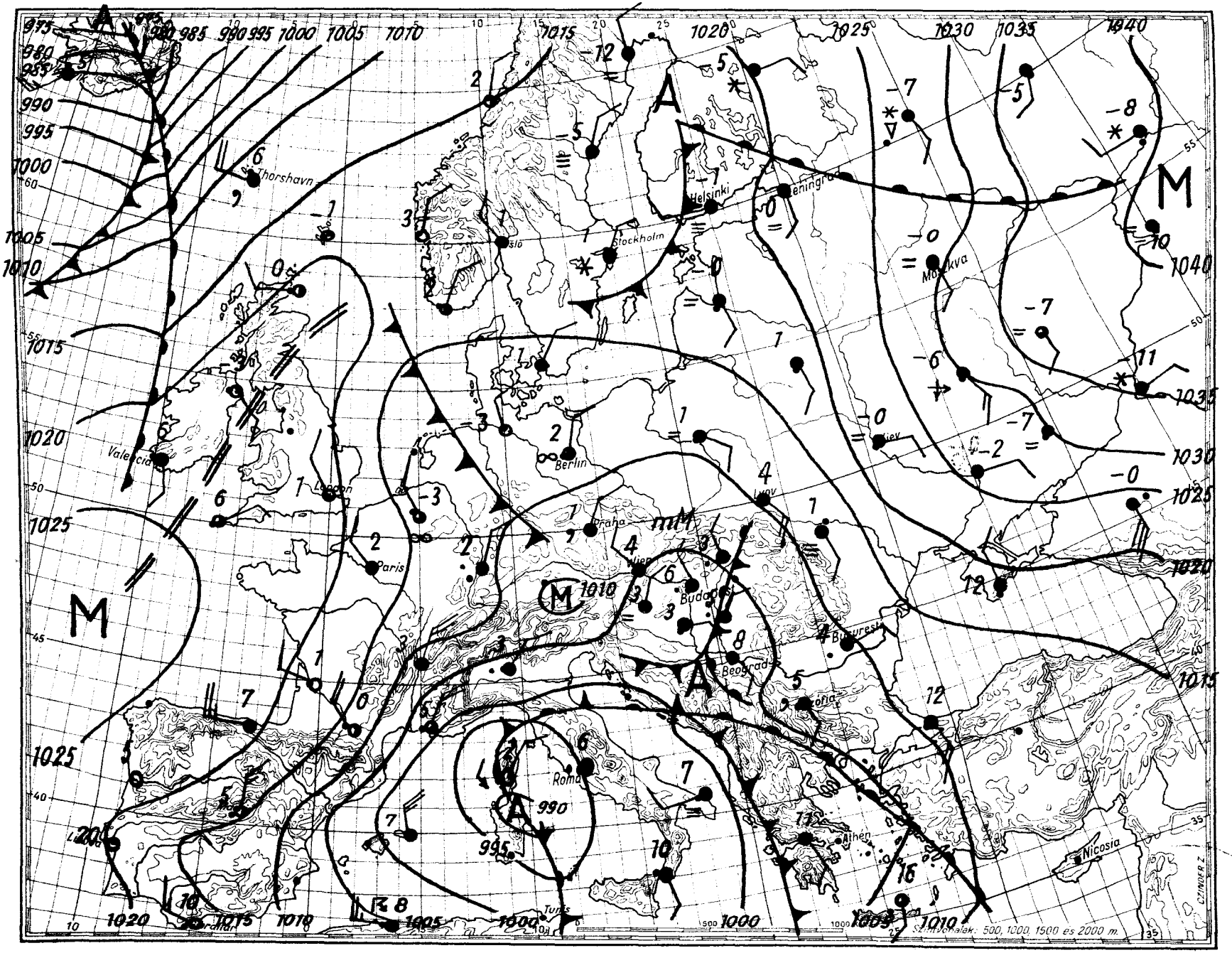

Magaslégköri időhelyzet

1958. I. 13.00. GMT.

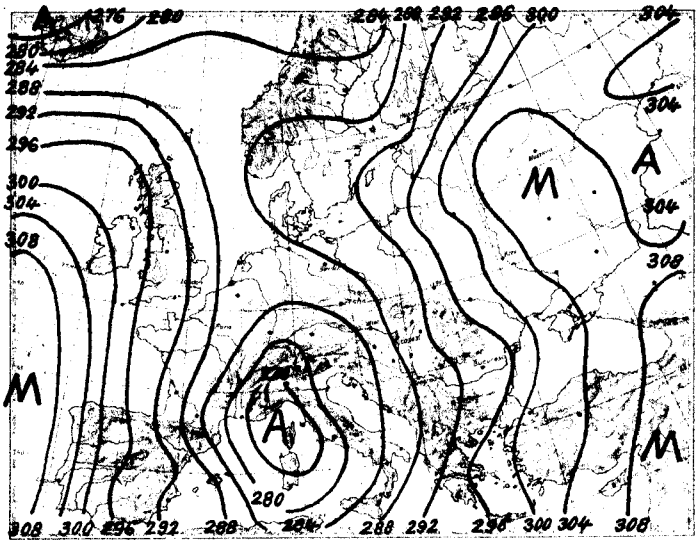

700 mb-os absz. topográfia

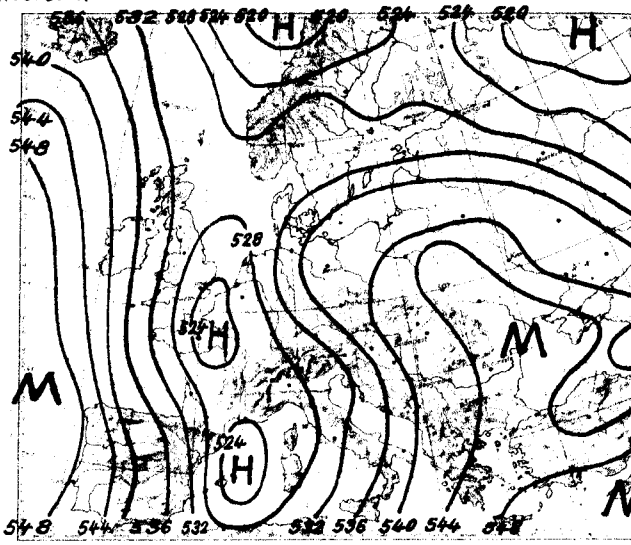

500/1000 mb-os rel. topográfia

1958.I.12. 12h

mb	m	C°	%
1000	15	-	-
850	1302	1.9	88
700	2840	-7.5	93
600	4026	-14.2	88
500	5385	-23.5	94
400	6976	-36.2	94
300	8905	-51.0	94
200			
100			
50			

Jellemző pontok:

981.2	Talaj	4.4	73
925	630	1.8	94
898	890	4.5	83
757	2250	-4.2	100
538	4860	-19.5	94
337	8130	-47.0	94
308	8730	-49.5	94
266	9681	-57.5	94

Az azóri anticiklon és a nagy magasságokig megtalálható földközi-tengeri ciklon hatására Európa felett meridionálissá vált az áramlás. A Baleári-szigetek és Franciaország felett hideg légcsepp helyezkedik el. Emiatt Spanyolország és Afrika északi partjai mentén hideg advekció figyelhető meg. Ezenkívül lehülés szárazföldünkön csak a Volga alsó szakasza mentén van. Európa többi részére részben az óceánról, részben a Földközi-tengerről enyhe levegő áramlik. Hazánk légkörében 2-3 fokkal melegedett a levegő hőmérséklete. A 0 fok magassága 430, a -10 foké 650 m-t emelkedve 1890, ill. 3580 m-re került. A sztratoszféra magassága 11210 m, hőmérséklete -65,1 fok.

Kallósné s.k.

1958.I.13. 00h

mb	m	C°	%
1000	700	4.0	81
850	1333	2.6	9[illegible]
700	2881	-5.9	84
600	4071	-13.9	94
500	5431	-23.4	9[illegible]
400	7022	-36.1	90
300	8946	-51.3	8[illegible]
200	11495	-64.0	81
100			
50			

Jellemző pontok:

983.9	Talaj	4.4	81
940	510	6.0	81
904	830	4.6	100
810	1700	1.0	91
578	4350	-15.9	100
439	6390	-30.4	91
320	8500	-50.0	83
310	8730	-50.1	83
208	11210	-65.1	81
178	12200	-60.1	
128	14261	-59.8	

1958. január ..... hó,
13. nap ..... hétfő
71. évfolyam 13. sz.

	Reggeli észlelések 06 TMG				Az utolsó 24 óra adatai					
	Felhőzet (0—4)	Szélirány és erő (m/s)	Légnyomás (millibár)	Hőmérséklet (C°)	Csapadék (24 óra) (mm)	Hó cm	Hőmérsékleti szélsőségek: tegnapi nappali max.	Hőmérsékleti szélsőségek: éjszakai min.	Hőmérsékleti szélsőségek: Radiációs min.	Napsütés (óra) tegnap
Mosonmagyaróvár	4 .	NE 2	1005.1	4	2		5	1	0	0
Sopron	4 =	NW 1	05.5	2	4		5	2	2	0
Szombathely	4	N 2	03.7	3	ny		4	3	2	0
Szentgotthárd	4	NE 4	02.7	4	ny		5	3	3	0
Pápa	4 ,	- 0	03.3	1	ny		7	1	-1	-
Győr	4 .	ESE 2	04.2	5	1		5	4	0	0
Esztergom	4 ,	E 1	03.9	6	ny		6	6	4	-
Tatabánya	4 .	ESE 6	03.7	7	1		-	2	2	-
Székesfehérvár	4 ,	E 4	04.3	4	1		4	2	1	-
Siófok	4 ,	NE 2	03.4	2	ny		6	1	0	0
Keszthely	4	N 1	02.4	4	.		6	2	1	1
Zalaegerszeg	4 =	NNE 3	03.1	2	ny		7	2	1	-
Nagykanizsa	4 .	N 2	03.0	2	ny		7	2	1	-
Kaposvár	4	ENE 3	02.1	3	ny		7	1	0	-
Pécs	4	ENE 4	01.0	3	ny		5	1	1	0
Budapest M. I.	4 .	N 1	04.7	6	4		5	3	0	0
Salgótarján	4	N 6	05.8	5	3	5	0	4	3	0
Eger	4 .	S 1	06.3	5	3	folt	6	3	2	0
Miskolc	4 =	NW 3	06.7	3	10	7	3	0	0	1
Sárospatak	4	N 1	07.3	6	1	12	-	3	1	0
Baja	4	- 0	01.5	5	1		7	4	3	0
Kalocsa	4 ,	N 2	01.9	4	1		7	3	1	1
Kecskemét	4 .	ENE 4	03.1	3	ny		6	1	0	2
Szeged	4 .	NE 2	02.3	5	ny		7	4	3	0
Szolnok	4 .	NE 4	03.8	2	1		4	1	1	-
Túrkeve	4 .	NW 1	-	2	4	folt	4	1	-1	-
Békéscsaba	4 .	NE 1	03.3	5	1		8	5	1	0
Debrecen	4	ENE 4	05.0	4	1	5	5	3	2	0
Nyíregyháza	4	NE 2	06.6	3	ny	folt	4	2	1	0
Kékestető (1000 m)**	4 .	SE 4	887.4	3	9	15	2	1	-	0
Galyatető (932 m)**	-	-	-	-	6	21	4	-1	-	-
Misinatető (534 m)*	4 ≡	NE 2	940.9	3	ny		5	2	2	-
Szabadsághegy (474 m)*	4	NE 2	944.4	3	8	folt	2	2	-	0
Farkasgyepű (400 m)*	4	NE 1	942.7	4	ny		4	2	0	-

24 órai csapadék mm		Hó cm	24 órai csapadék mm		Hó cm	24 órai csapadék mm		Hó cm	24 órai csapadék mm		Hó cm
Rajka	3		Tab	ny		Jósvafő	1	8	Kisvárda	.	10
Csorna	ny		Sárbogárd	-		Lillafüred	7	6	Vásárosnamény	.	bucka
Kapuvár	ny		Sztálinváros	2		Szendrőlád	2	6	Mátészalka	.	
Kőszeg	1		Nagykónyi	1		Füged	2	folt	Tiszabecs	.	18
Körmend	ny		Somogyszob	.		Hidasnémeti	1		Csenger	.	11
Lenti	1		Barcs	ny		Tokaj	1	7	Nyírlugos	-	
Letenye	.		Szigetvár	.		Poroszló	3	3	Polgár	1	4
Káld	ny		Lengyel	3		Jászapáti	5	folt	Hajdúdorog	1	folt
Sümeg	.		Szekszárd	1		Nagykáta	-		Hortobágy	1	6
Zirc	ny		Mohács	ny		Örkény	1		Tiszaroff	3	
Veszprém	1		Siklós	ny		Kunsztmiklós	-		Karcag	2	folt
Komárom	1		Királyrét	7		Cegléd	2		Berettyóújfalu	3	4
Kisbér	ny		Balassagyarm	6	bucka	Nagykőrös	1	4	Szeghalom	2	folt
Mór	2		Romhány	7	folt	Tiszakécske	1		Kőrösszakál	.	folt
Alcsut	-		Vác	5		Izsák	.		Szarvas	3	folt
Dobogókő	6	4	Gödöllő	3		Kiskunfélegyh.	2		Szentes	4	
Martonvásár	2		Lőrinci	2	folt	Kiskunhalas	2		Orosháza	3	
Tihany	ny		Gyöngyös	3	folt	Bácsalmás	-		Makó	1	
Fonyód	.		Borsodnádasd	-		Kistelek	1		Mezőhegyes	-	
Marcali	.		Putnok	1	2	Záhony	.	10			

* A légnyomás 500 gdm-re átszámítva ** A légnyomás 1000 gdm-re átszámítva

Magassági szélmérések

Óraadatok greenwichi középidőben

I.12.	Szhely 12 h		Siófok 11 h		Szeged 12 h		Miskolc 11 h		Szeged 11 h		Debrecen 11 h							
	fok	m/s	fok	m/s	fok	m/s	fok	m/s	fok	m/s	fok	m/s	fok	m/s	fok	m/s	fok	m/s
Talaj	40	2	40	7	140	7	320	2	140	7	40	2						
500 m	140	14	130	10	180	9	130	4	180	9	170	8						
1000	140	14	170	19	160	23	130	4	160	23	180	13						
1500	140	14	150	14	170	14			170	14	180	13						
2000	160	14	140	14	170	14			170	14	210	15						
3000	160	17																
4000	160	17																
5000																		
7000																		
9000																		
10000																		
12000																		
14000																		
16000																		
18000																		
20000																		

I.12.	Bpest 9 h		Bpest 12 h		Bpest 21 h		Siófok 23 h		Szeged 23 h									
	fok	m/s	fok	m/s	fok	m/s	fok	m/s	fok	m/s	fok	m/s	fok	m/s	fok	m/s	fok	m/s
Talaj	90	7	90	12	90	12	40	7	140	7								
500 m	180	12	160	11	160	11	160	8	160	14								
1000	180	12	160	11	160	11	160	8	150	13								
1500	150	14	150	12	150	12												
2000	150	14	150	12	150	12												
3000																		
4000																		
5000																		
7000																		
9000																		
10000																		
12000																		
14000																		
16000																		
18000																		
20000																		

I.13.	Bpest 0 h		Pécs 0 h		Debrecen 0 h													
	fok	m/s	fok	m/s	fok	m/s	fok	m/s	fok	m/s	fok	m/s	fok	m/s	fok	m/s	fok	m/s
Talaj	90	7	90	7	40	2												
500 m	160	17	140	8	150	8												
1000	170	12	180	12														
1500	140	11	180	12														
2000	140	18																
3000																		
4000																		
5000																		
7000																		
9000																		
10000																		
12000																		
14000																		
16000																		
18000																		
20000																		

OFFSET-NYOMDA, BUDAPEST F. V.: POMMAYER GYULA

IDŐJÁRÁSI NAPIJELENTÉS

ЕЖЕДНЕВНЫЙ МЕТЕОРОЛОГИЧЕСКИЙ БЮЛЛЕТЕНЬ • DAILY WEATHER REPORT
BULLETIN QUOTIDIEN DE TEMPS • TÄGLICHER WETTERBERICHT

KIADJA AZ ORSZÁGOS METEOROLÓGIAI INTÉZET
BUDAPEST II. KITAIBEL PÁL UTCA 1
TELEFON: KÖZPONT: 353-500, IDŐJELZŐ OSZT.: 150-410

MEGJELENIK NAPONKÉNT * ELŐFIZETÉSI ÁRA A POSTAI KÖLTSÉGGEL EGYÜTT NEGYEDÉVRE 60,- Ft
KIADÁSÉRT FELEL AZ INTÉZET IGAZGATÓJA

71. évfolyam 14. szám. + Budapest + 1958. január 15.

Az időjárási helyzet ma reggel és a várható időjárás:

A Földközi-tengeren uralkodó kiterjedt ciklonrendszer Közép-Európában északkeleti-keleti légáramlást tart fenn. Lengyelországban és Németországban sokfelé esik az eső. Nyugat-Európában csendes, anticiklonos időjárás alakult ki. A Szovjetunió európai területén kiterjedt havazások vannak.

Hazánkban hétfőn esős és enyhe volt az idő. A főváros környékén, továbbá Csorna-Kapuvár-Mosonmagyaróvár vidékén az eső mennyisége meghaladta a 10 millimétert, Rajkán 17 mm esett. A hőmérséklet napközben általában 5-8 fokig, egyes helyeken 10 fokig emelkedett. Az éjszaka is rendkivül enyhe volt, a hőmérséklet egyes helyeken még +4 fok alá sem szállt le, csak az északkeleti megék hómaradványokkal boritott részein érte el a fagypontot. A hegyeken folytatódott az olvadás.

Budapesten kedden 12 órakor a hőmérséklet 10 fok, a tengerszintre átszámitott légnyomás 762 mm, alig változik.

Várható időjárás szerda estig:

Felhőátvonulások, több helyen eső.
Mérsékelt, időnként élénkebb északi, északkeleti szél
A hőmérséklet a főváros környékén csökken, máshol alig változik.

Várható legalacsonyabb hőmérséklet ma éjjel: 0, +3,
legmagasabb nappali hőmérséklet szerdán: 4-7 fok között.

Dunayné

A hőmérséklet és a légnyomás napi középértéke Budapesten és ezek eltérése a 75 évi átlagtól:

1958. I. 13.-án: 6,0 C°, 755,9 mm. Eltérés: +7,6 C°, -9,2 mm.

1871 óta ezen a napon előfordult:

legmagasabb hőmérséklet	15,0	/1920./
legalacsonyabb hőmérséklet	-16,4	/1896./

Az Országos Meteorológiai Intézet Időjárási Napijelentése

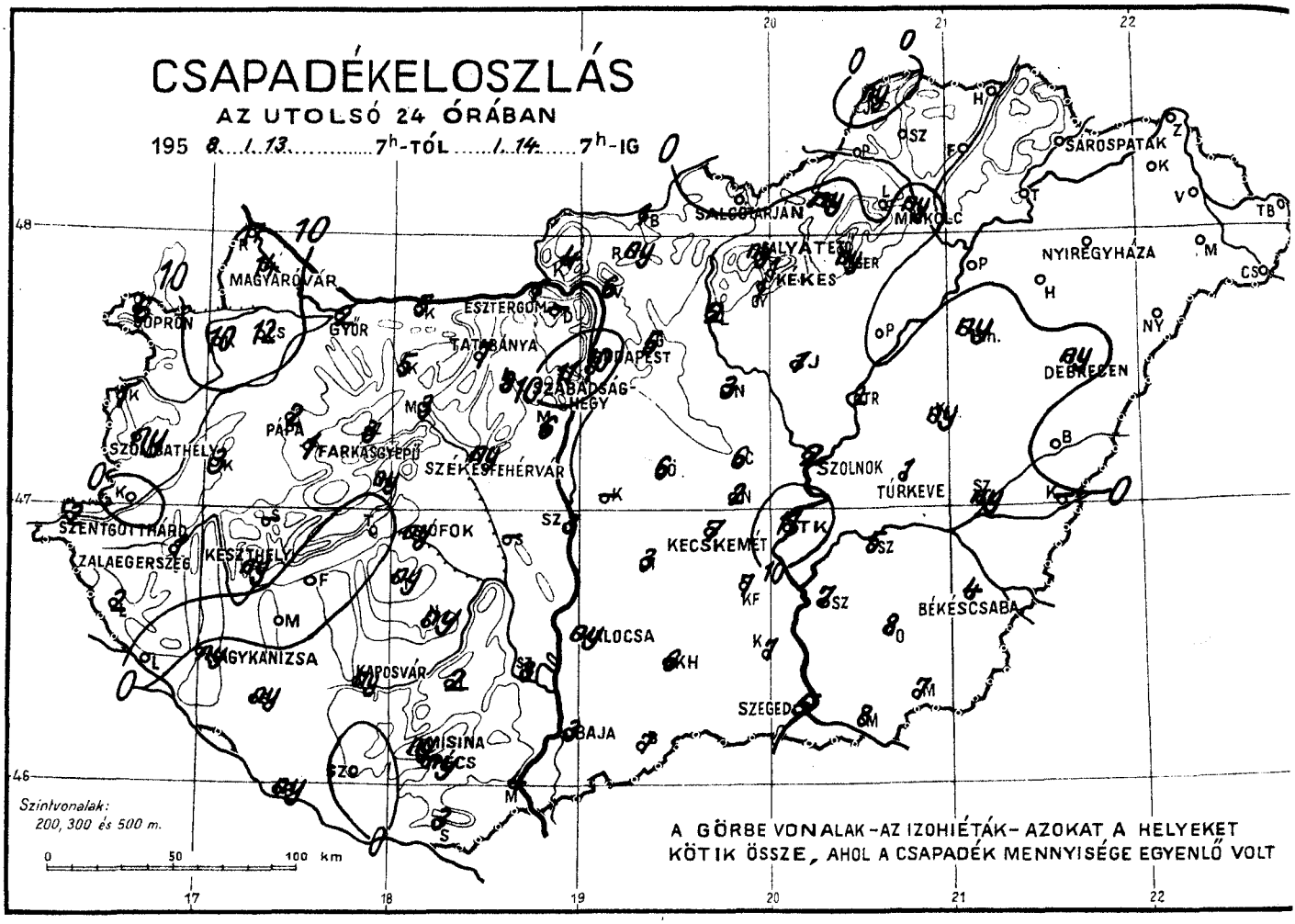

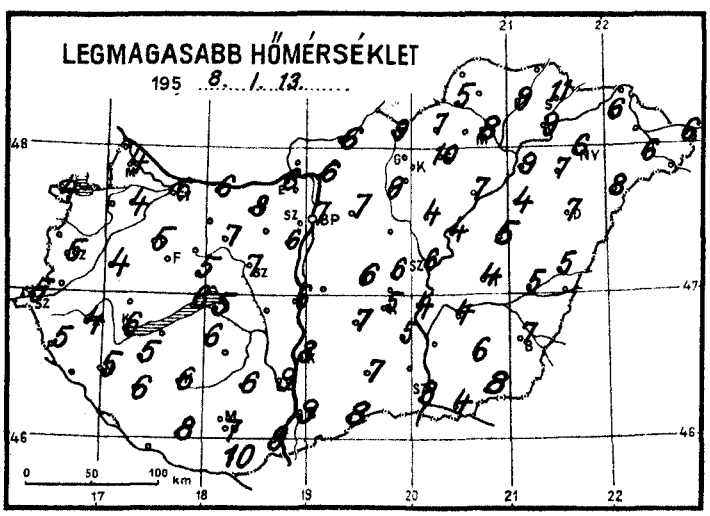

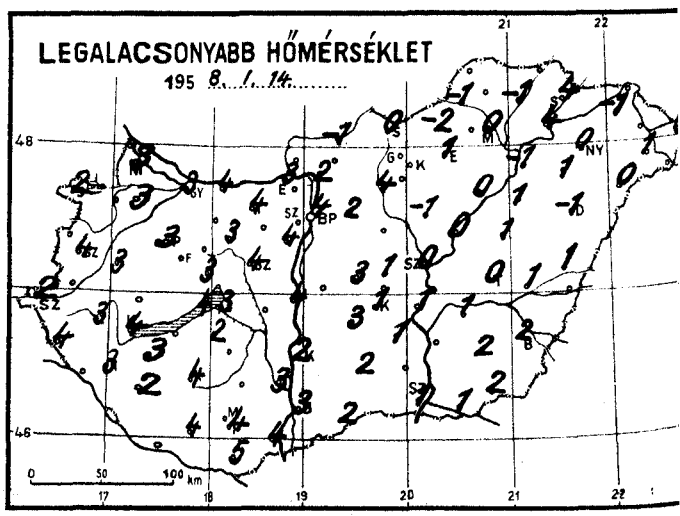

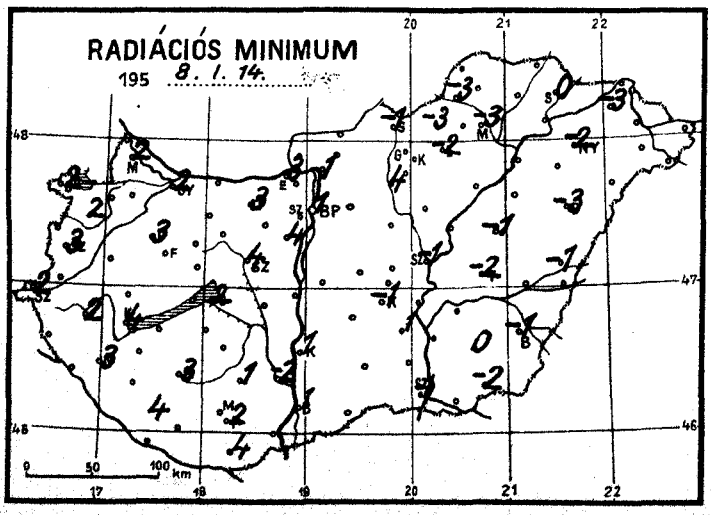

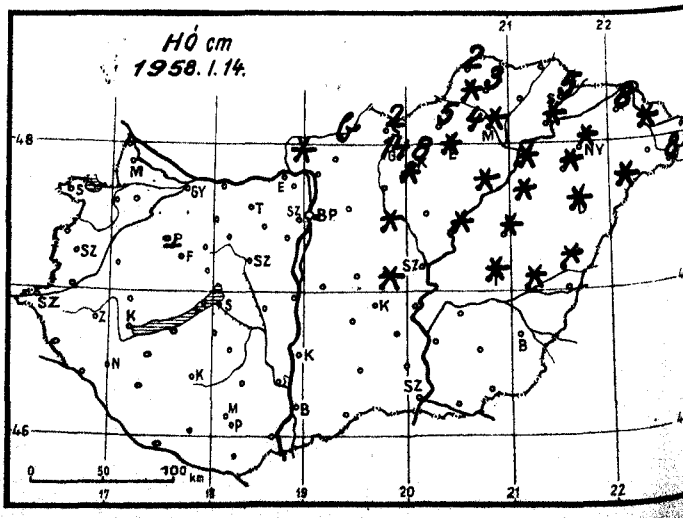

Időjárási helyzet 1958. év JANUÁR hó 14. nap 7 óra

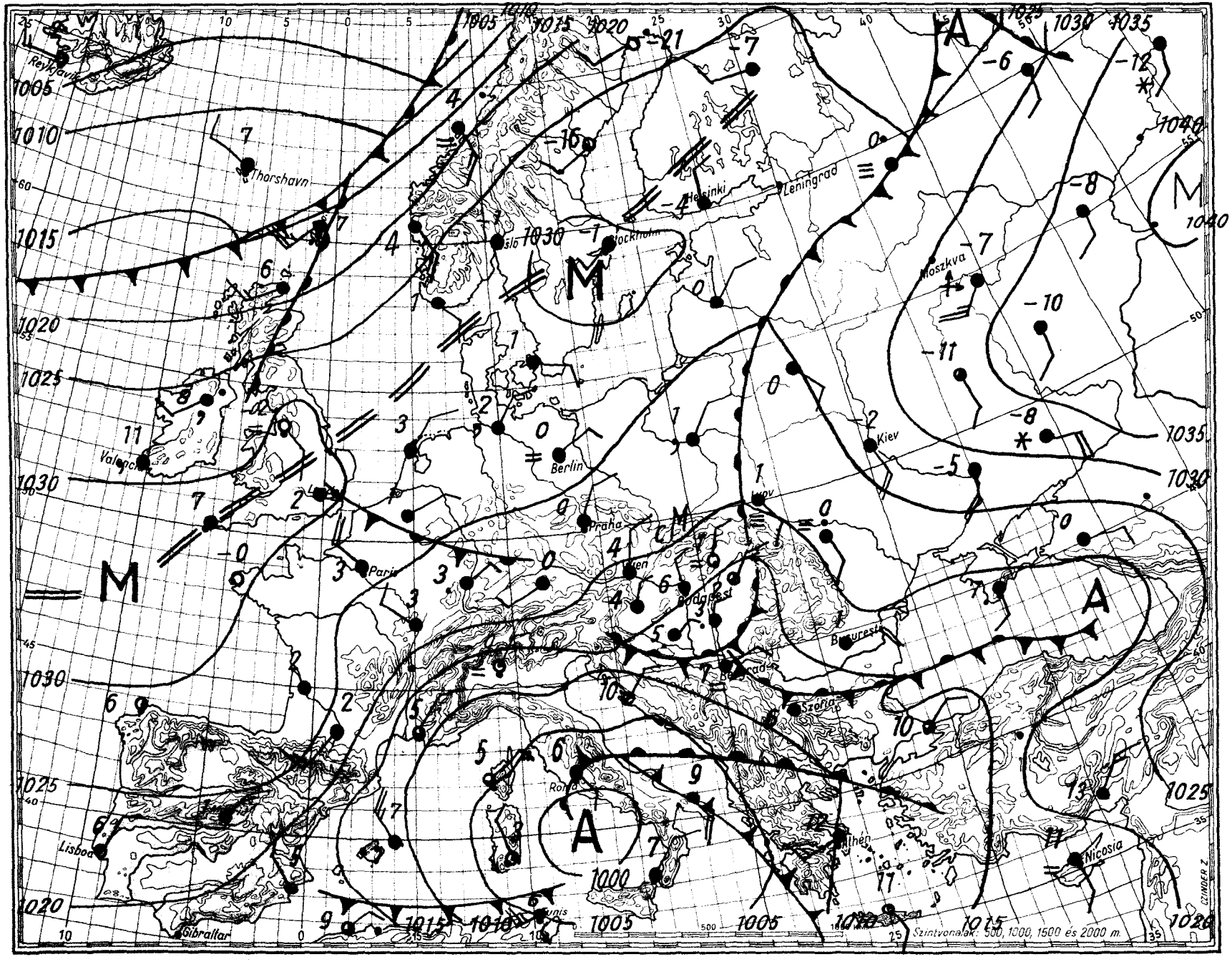

Magaslégköri időhelyzet

1958. I. 14. 00. GMT.

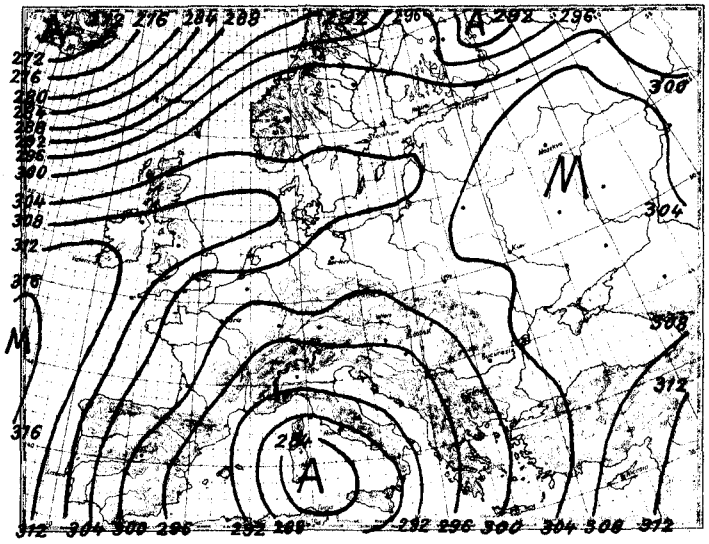

700 mb-os abs. topográfia

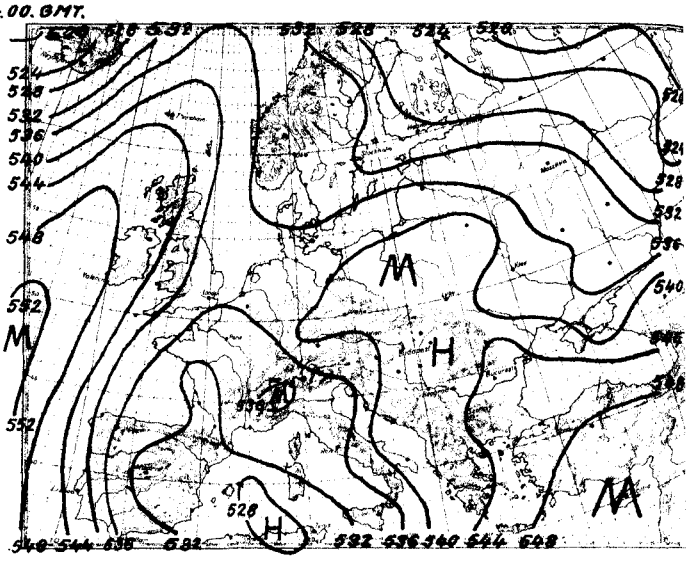

500/1000 mb-os rel. topográfia

1958. I. 13. 12h			
mb	m	C°	%
1000	53	-	-
850	1380	1.3	100
700	2922	- 6,4	100
600	4112	-14,1	100
500	5470	-24,2	100
400	7017	-36,5	98
300	8988	-51,5	92
200	11542	-59.8	
100	15941	-56,3	
50			

Jellemző pontok:

989.5	Talaj	-7.6	95
970	320	5,9	100
945	530	7.2	90
823	1630	- 0,5	100
680	3160	- 7.2	100
238	10430	-61,4	97
232	10650	-61,0	87
222	10800	-62.8	85
212	11200	-60.5	
207	11360	-60.8	
169	12600	-55.0	
108	15460	-58.2	
97	16125	-55.6	

A Földközi-tenger felett állandósult ciklon hatására a Balkén és Alpok és Kárpátok k környéke felett továbbra is meleg advekcio van. A Kelet—Európai térségben fokozatosan erősödő anticiklon északi oldalán nyugat felé áramló levegő ugyancsak meleg advekciót hoz létre a Volga eredtének környékén. Az óceánról is enyhe légtömegek árasztják el a Skandináv-félszigetet. Igy lehülést Európában csak kis területeken találhatunk, mégpedig Spanyolország felett, Riga vidékén és az Uralhegység déli részén.

Hazánk légterében nem következett be lényeges hőmérsékletváltozás, csupán 1300 m felett 1-2 fokkal hült a levegő. A 0 fok szintje 290 m-t süllyedve 1600 m-en volt ma hajnalban. A -10 fok magassága 3500 m.

Kallósné s.k.

1958. I. 14. 00h			
mb	m	C°	%
1000	112	-	-
850	1443	1.3	94
700	2984	- 6.9	90
600	4168	-16.2	88
500	5518	-25.1	78
400	7096	-38,7	54
300	9017	-51,4	54
200			
100			
50			

Jellemző pontok:

996,8	Talaj	6,2	86
994	200	7.0	88
983	280	6.2	88
946	560	8.2	88
800	1928	- 2,7	97
779	2160	- 1.8	93
652	3500	-10.3	88
595	4210	-16,8	88
543	4900	-20,3	88
402	7000	-38,3	53
230	10680	-63,8	48
202	11490	-60,7	

1958. január

1147 ..... kedd ..... hó,

..... nap .....

71. 14.

évfolyam sz.

	Reggeli észlelések 06 TMG				Az utolsó 24 óra adatai					
	Felhőzet (0—4)	Szélirány és erő (m/s)	Légnyomás (millibár)	Hőmérséklet (C°)	Csapadék (24 óra) (mm)	Hó cm	Hőmérsékleti szélsőségek: tegnapi nappali max.	éjszakai min.	Radiációs min.	Napsütés (óra) tegnap
Mosonmagyaróvár	4	NW 6	1018.3	3	14		4	3	2	0
Sopron	4	NNW 4	19.0	4	6		4	2	2	0
Szombathely	4	N 4	17,3	5	ny		5	4	3	0
Szentgotthárd	4 ≡	- 0	16,8	3	2		5	2	2	0
Pápa	4	N 4	17,2	4	2		5	3	3	-
Győr	4	NN 4	17,6	3	2		6	3	2	0
Esztergom	4 ≡	- 0	16.7	4	1		8	3	3	-
Tatabánya	4 ≡	WNW 2	16,7	4	7		8	4	3	-
Székesfehérvár	4	NW 4	16.3	4	ny		7	4	4	-
Siófok	4	NE 1	15,9	4	ny		5	3	2	0
Keszthely	4	N 12	15.5	5	ny		6	4	4	0
Zalaegerszeg	4	NNE 5	16,7	4	1		4	3	2	-
Nagykanizsa	4	NNE 6	17.0	4	ny		5	3	3	-
Kaposvár	4 .	N 3	15.7	4	ny		6	4	3	-
Pécs	4 .	NNE 3	13.9	5	ny		7	4	2	0
Budapest M. I.	4	NW 1	15.1	6	10		7	4	1	0
Salgótarján	1 ∞	NE 2	17.2	0	.	2	9	0	-1	0
Eger	0	N 1	15,8	2	ny	folt	10	1	-2	1
Miskolc	0 =	N 3	16.7	1	ny	folt	8	0	-3	2
Sárospatak	1	N 2	-	6	.	5	11	4	0	2
Baja	4 .	NE 3	14.3	3	3		9	3	1	1
Kalocsa	4 .	N 2	13.7	4	ny		8	2	1	0
Kecskemét	4 .	NNE 2	13.6	3	7		5	1	-1	0
Szeged	4 .	N 2	13.6	3	5		8	1	-1	1
Szolnok	3	N 4	13.6	1	2		6	0	-1	-
Túrkeve	3	W 1	-	1	1	folt	4	0	-2	-
Békéscsaba	4	ENE 2	13.3	3	4		7	2	-1	0
Debrecen	1	NE 4	15.5	3	ny	folt	7	-1	-3	0
Nyíregyháza	1	NNE 1	16.4	1	.	folt	6	0	-2	1
Kékestető (1000 m)**	1	NE 1	896.8	2	1	8	3	1	-	0
Galyatető (932 m)**	-	-	-	-	ny	14	6	3	-	-
Misinatető (534 m)*	4 .	N 4	952.7	3	ny		5	2	2	-
Szabadsághegy (474 m)*	4	NE 1	954.9	7	11		5	4	-	0
Farkasgyepű (400 m)*	4 ,	NW 1	955.7	2	1		5	1	1	-

	24 órai csapadék mm	Hó cm		24 órai csapadék mm	Hó cm		24 órai csapadék mm	Hó cm		24 órai csapadék mm	Hó cm
Bajka	17		Tab	ny		Jósvafő	ny	2	Kisvárda	.	8
Csorna	12		Sárbogárd	-		Lillafüred	.	4	Vásárosnamény	.	folt
Kapuvár	10		Sztálinváros	3		Szendrőlád	.	3	Mátészalka	.	
Kőszeg	1		Nagykónyi	ny		Füged	.		Tiszabecs	.	
Körmend	.		Somogyszob	ny		Hidasnémeti	.		Csenger	.	8
Lenti	2		Barcs	ny		Tokaj	.	folt	Nyírlugos	.	folt
Letenye	.		Szigetvár	.		Poroszló	.	folt	Polgár	.	folt
Káld	3		Lengyel	2		Jászapáti	1		Hajdúdorog	.	folt
Sümeg	-		Szekszárd	3		Nagykáta	3	folt	Hortobágy	ny	folt
Zirc	3		Mohács	4		Örkény	6		Tiszaroff	2	folt
Veszprém	ny		Siklós	3		Kunsztmiklós	-		Karcag	ny	folt
Komárom	5		Királyrét	4	folt	Cegléd	6		Berettyóújfalu	.	folt
Kisbér	5		Balassagyarm	1	bucka	Nagykőrös	2	folt	Szeghalom	ny	folt
Mór	3		Romhány	2		Tiszakécske	11		Kőrösszakál	-	
Alcsut	9		Vác	6		Izsák	3		Szarvas	5	
Dobogókő	-		Gödöllő	5		Kiskunfélegyh	7	.	Szentes	7	
Martonvásár	6		Lőrinci	2		Kiskunhalas	6		Orosháza	8	
Tihany	.		Gyöngyös	1	folt	Bácsalmás	7		Makó	8	
Fonyód	.		Borsodnádasd	ny	5	Kistelek	7		Mezőhegyes	7	
Marcali	.		Putnok	.	folt	Záhony	.				

* A légnyomás 500 gdm-re átszámítva ** A légnyomás 1000 gdm-re átszámítva

Magassági szélmérések

Óraadatok greenwichi középidőben

I. 13

	Miskolc 11 h		Pécs 12 h		Siofok 12 h		Debrecen 12 h		Budapest 18 h		Budapest 21 h					
	fok	m/s	fok	m/s	fok	m/s	fok	m/s	fok	m/s	fok	m/s	fok	m/s	fok	m/s
Talaj	360	2	40	2	40	7	40	2	40	2	360	2				
500 m	80	10	–				60	9	140	4	160	5				
1000	90	11					160	10	140	4	150	6				
1500	90	11					140	9	150	4						
2000	100	16					120	6	130	5						
3000	130	9														
4000	140	14														
5000	140	16														
7000																
9000																
10000																
12000																
14000																
16000																
18000																
20000																

I. 14

	Siofok 00 h		Budapest 00 h		Debrecen 00 h		Szeged 00 h		Budapest 06 h							
	fok	m/s	fok	m/s	fok	m/s	fok	m/s	fok	m/s	fok	m/s	fok	m/s	fok	m/s
Talaj	90	2	360	2	40	2	90	2	360	7						
500 m			70	5	120	3	80	5	50	8						
1000			160	3	120	3	130	4	50	6						
1500			120	5					50	6						
2000																
3000																
4000																
5000																
7000																
9000																
10000																
12000																
14000																
16000																
18000																
20000																

	fok	m/s	fok	m/s	fok	m/s	fok	m/s	fok	m/s	fok	m/s	fok	m/s	fok	m/s
Talaj																
500 m																
1000																
1500																
2000																
3000																
4000																
5000																
7000																
9000																
10000																
12000																
14000																
16000																
18000																
20000																

OFFSET NYOMDA BUDAPEST F. V. POMAYER GYULA

IDŐJÁRÁSI NAPIJELENTÉS

ЕЖЕДНЕВНЫЙ МЕТЕОРОЛОГИЧЕСКИЙ БЮЛЛЕТЕНЬ • DAILY WEATHER REPORT
BULLETIN QUOTIDIEN DE TEMPS • TÄGLICHER WETTERBERICHT

KIADJA AZ ORSZÁGOS METEOROLÓGIAI INTÉZET
BUDAPEST II. KITAIBEL PÁL UTCA 1
TELEFON: KÖZPONT: 353-500, IDŐJELZŐ OSZT.: 150-410

MEGJELENIK NAPONKÉNT * ELŐFIZETÉSI ÁRA
A POSTAI KÖLTSÉGGEL EGYÜTT NEGYEDÉVRE 60,- Ft
KIADÁSÉRT FELEL AZ INTÉZET IGAZGATÓJA

71. évfolyam 15. szám. + Budapest + 1958. január 15.

Az időjárási helyzet ma reggel és a várható időjárás:

Az azóri-szigetektől Nyugat-Európán át egészen Lengyelországig magasnyomásu gerinc huzódik. E területeken párás, ködös az időjárás. A Dél-Olaszország feletti ciklon, amely több napon át a Kárpát-Medence és az Alpok vidékére az évszakhoz képest szokatlanul enyhe levegőt szállitott, fokozatosan gyengül.

Hazánkban kedden erősen felhős volt az égbolt, és sokfelé esett az eső. Szigetváron 13, Kaposváron 11, Barcson 10 mm csapadékot mértek. A hőmérséklet napközben általában 4-7, a fővárosban 11, Salgótarjánban 12, Egerben 14 fokig emelkedett. Éjszaka 0, +3 fokig hült csak le a levegő.

Budapesten szerdán 12 órakor a hőmérséklet 5 fok, a tengerszintre átszámitott légnyomás 766 mm, gyengén emelkedő irányzatu.

Várható időjárás csütörtök estig.

Változó felhőzet, néhány helyen kisebb eső.
Mérséklődő északi, északkeleti szél.
A hőmérséklet kissé csökken.

Várható legalacsonyabb hőmérséklet ma éjjel: -1, +2,
legmagasabb nappali hőmérséklet csütörtökön:
2-5 fok között.

Dunayné

A hőmérséklet és a légnyomás napi középértéke Budapesten és ezek eltérése a 75 évi átlagtól:

1958. I. 14.-én: 8,1 C°, 761,6 mm. Eltérés: +9,6 C°, -3,9 mm.

1871 óta ezen a napon előfordult:

legmagasabb hőmérséklet	15,1	/1920./
legalacsonyabb hőmérséklet	-16,8	/1893./

LIBRARY
MAR 7 - 1958
WEATHER BUREAU

Az Országos Meteorológiai Intézet Időjárási Napijelentése

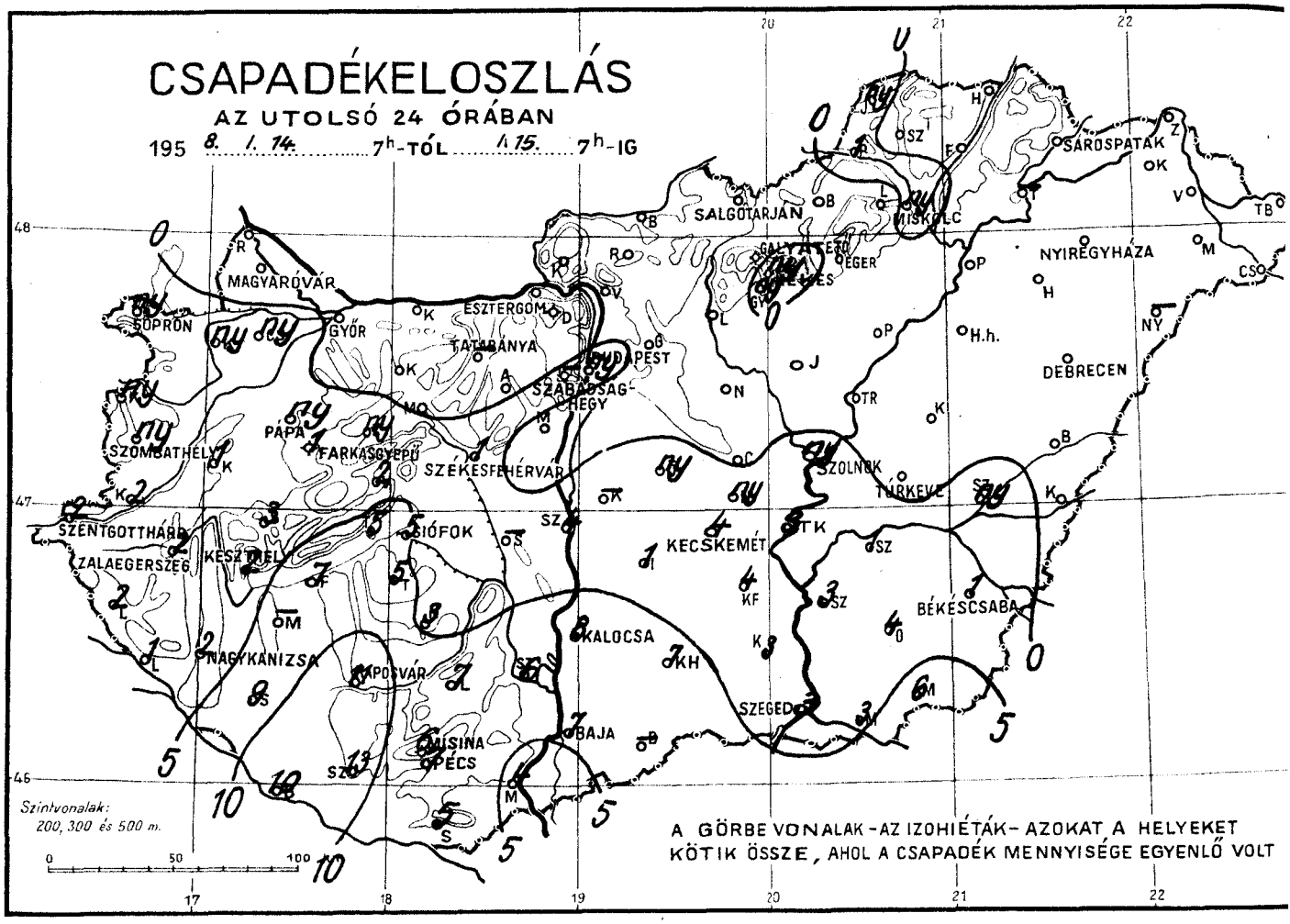

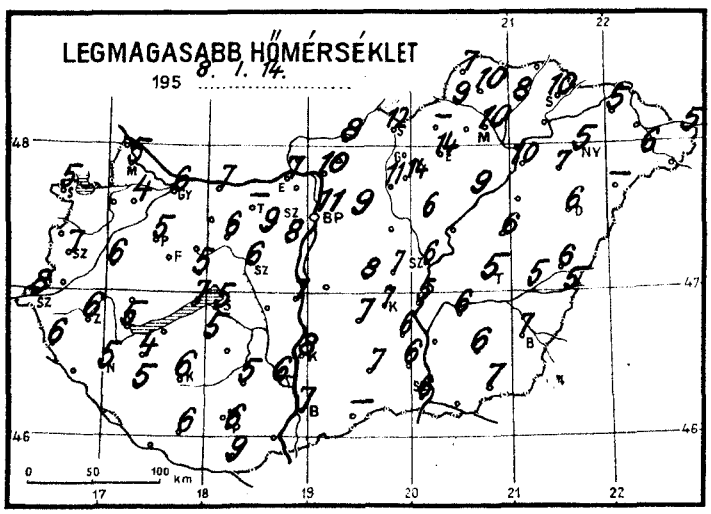

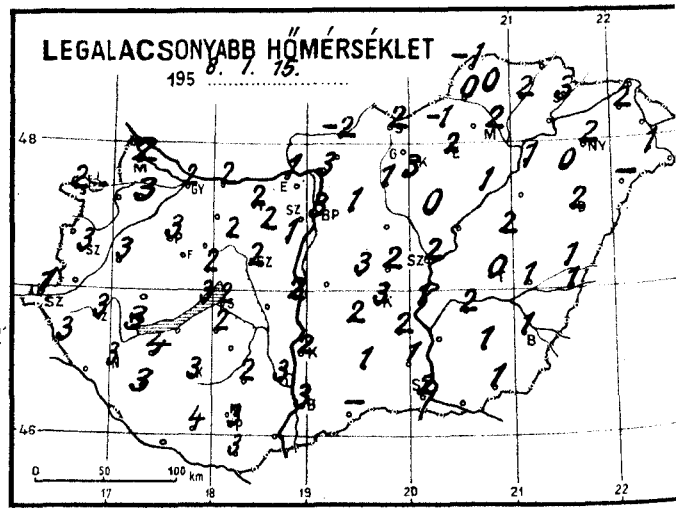

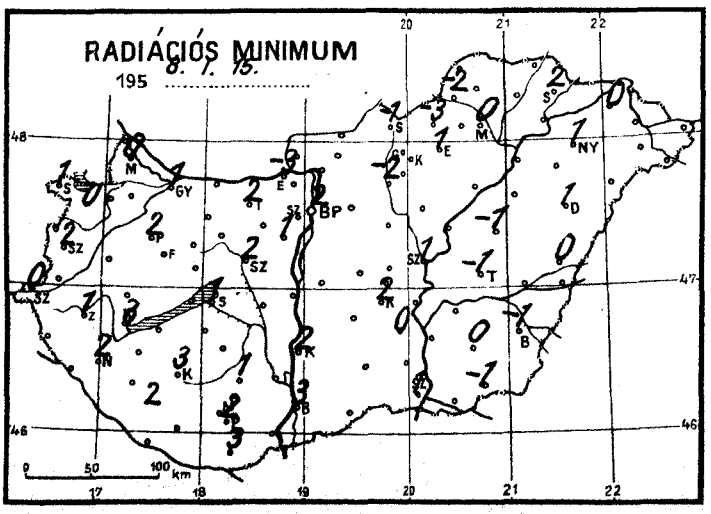

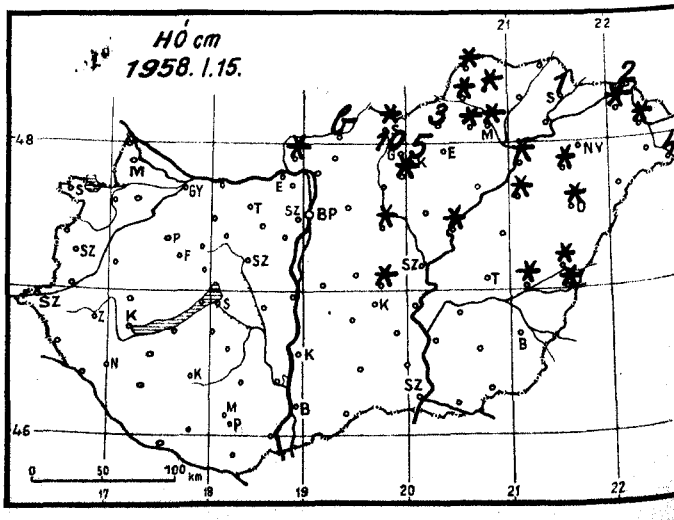

Időjárási helyzet 1958. év JANUÁR hó 15. nap 7 óra

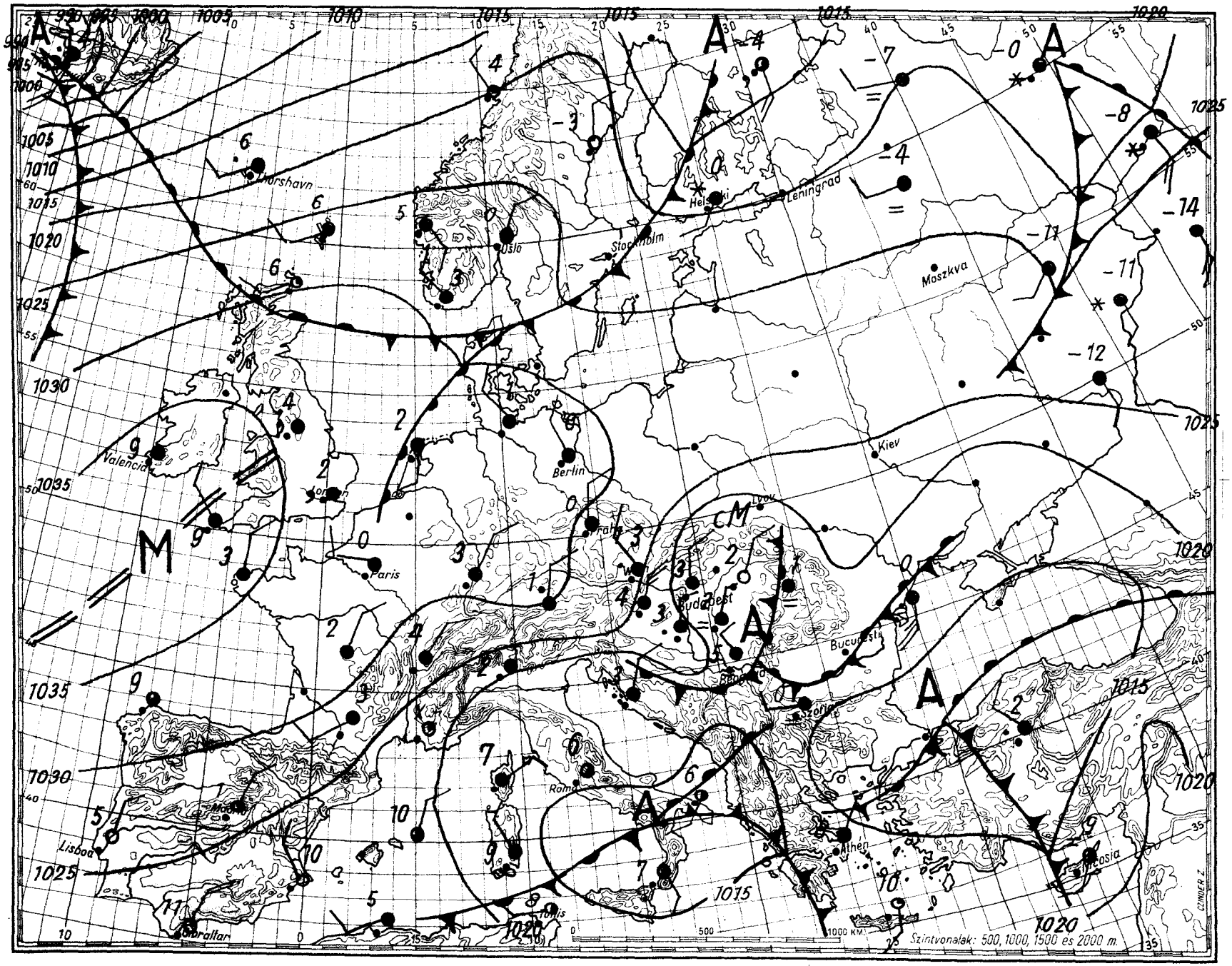

mm mb

800 1060
790 1050
780 1040
770 1030
760 1020
750 1010
740 1000
730 990
720 980
710 970
700 960
940 950
940

Magaslégköri időhelyzet

1958. I. 15. 00. GMT.

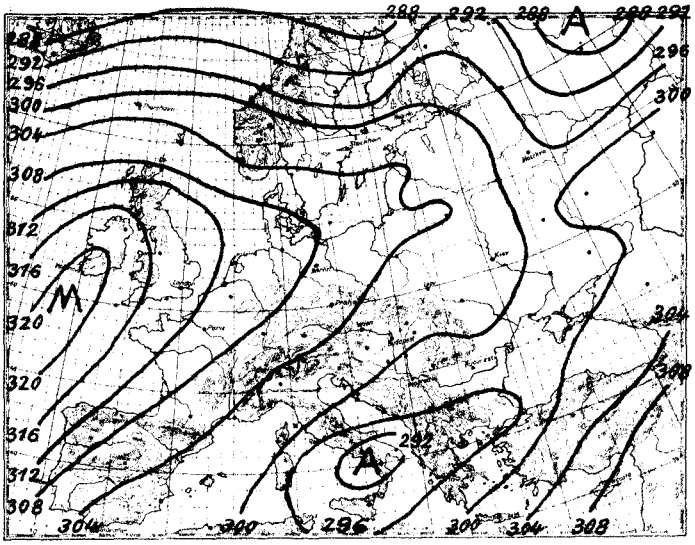

700 mb-os absz. topográfia

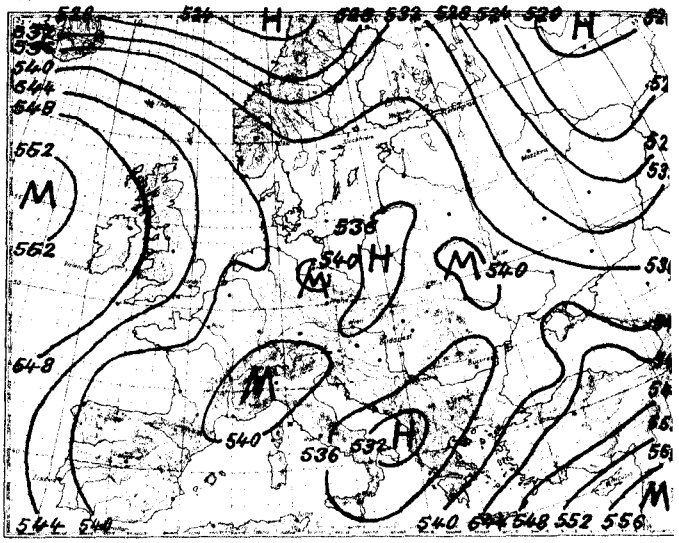

500/1000 mb-os rel. topográfia

1958. I. 14. 12h			
mb	m	C°	%
1000	127	-	-
850	1462	- 3.9	82
700	3010	- 6,7	100
600	4199	-12.5	100
500	5562	-23.3	93
400	7154	-35,3	92
300	9093	-50.4	92
200	11647	-60.7	
100			
50			

Jellemző pontok:

998.3	Talaj	9,6	78
950	580	8.0	82
912	880	5.0	82
850	1462	3.9	82
760	2350	- 2.1	100
638	3737	-11.9	100
606	4100	-12.0	100
329	8470	-46.0	92
234	10660	-61.7	92
230	10760	-61.3	92
219	11070	-62.8	92
142	13800	-52.5	
136	14100	-53.0	

A Földközi-tengeri ciklon fokozatos kitöltődése tovább tart. Az azori anticiklon gyors megerősödése, és kiterjedése Közép–Európa, sőt Kelet-Európa egy része fölé megszüntette csaknem európaszerte a további melegedést. A Szovjetunió nyugati határvidéke, az Alpok és Franciaország egyrésze felett erőteljes hidegadvekció észlelhető, és ezeken a területeken a magassági szél északkeletire fordult.

Hazánk felett az elmult 24 óra alatt kissé még memelkedett a troposzféra hőmérséklete, és igy a 0 fok szintje 354 m-t emelkedett, és magassága 1954 m. A -10 fokot, azonban már ugyanabban a magasságban mérte a rádiószonda mint tegnap, 3500 m-en.

Kallósné s.k.

1958. I. 15. 00h			
mb	m	C°	%
1000	138	-	-
850	1465	- 2.8	100
700	3012	- 6,3	92
600	4199	-14,6	96
500	5579	-23.0	84
400	7151	-36,3	92
300	9078	-52.1	82
200	11629	-60.0	-
100			
50			

Jellemző pontok:

999.8	Talaj	5.0	86
960	470	7,0	67
872	1240	2.5	92
860	1360	3.1	100
570	4590	-17,4	100
552	4830	-17.3	75
328	8470	-48,0	82
230	10750	-62.0	82
212	11260	-61.7	
208	11370	-60.7	
192	11890	-59.9	
169	12680	-54.6	
150	13457	-56.0	

1958. január hó,
15. nap szerda
71. évfolyam 15. sz.

	Reggeli észlelések 06 TMG				Az utolsó 24 óra adatai					
	Felhőzet (0—4)	Szélirány és erő (m/s)	Légnyomás (millibár)	Hőmérséklet (C°)	Csapadék (24 óra) (mm)	Hó cm	Hőmérsékleti szélsőségek tegnapi nappali max.	éjszakai min.	Radiációs min.	Napsütés (óra) tegnap
Mosonmagyaróvár	4	N 12	1023.7	3	.		5	2	0	1
Sopron	4	NNW 9	25.1	3	ny		5	2	1	1
Szombathely	4	N 15	23.4	4	ny		7	3	2	0
Szentgotthárd	4	NNE 4	22.1	4	2		8	1	0	0
Pápa	4	N 12	22.5	3	ny		5	3	2	-
Győr	2	NW 4	22.7	3	.		6	2	1	0
Esztergom	4	WNW 2	20.2	2	.		7	1	-3	-
Tatabánya	3	NW 9	21.3	2	-		-	2	2	-
Székesfehérvár	4	NW 12	21.1	3	1		6	2	2	-
Siófok	4	N 5	21.0	4	5		5	2	1	0
Keszthely	4	N 12	20.8	4	2		5	3	3	0
Zalaegerszeg	4 *	N 7	22.3	4	2		6	3	1	-
Nagykanizsa	4	NNE 11	22.0	4	2		5	3	2	-
Kaposvár	4 .	N 8	20.7	3	11		6	3	3	-
Pécs	4 .	NNW 4	19.5	3	7		6	3	2	0
Budapest M. I.	4	NNW 6	18.9	3	ny		11	3	2	1
Salgótarján	4	NE 1	20.0	3	.	folt	12	2	-1	6
Eger	4 .	N 1	18.7	2	.		14	2	1	6
Miskolc	3	N 4	19.9	3	ny	folt	10	2	0	6
Sárospatak	4	N 6	19.1	4	.	lep.	10	3	2	5
Baja	4	N 5	19.7	3	7		7	3	3	0
Kalocsa	4	N 2	19.1	3	8		8	2	2	0
Kecskemét	4	NW 1	18.6	3	4		7	3	2	0
Szeged	4 =	N 5	18.7	2	3		6	2	1	0
Szolnok	3	N 2	19.4	4	ny		6	2	1	-
Túrkeve	4 =	N 1	-	1	.		5	0	-1	-
Békéscsaba	3	NNE 3	18.7	2	1		7	1	-1	0
Debrecen	3	NNE 9	18.4	2	.	folt	6	2	1	2
Nyíregyháza	3	N 9	19.1	2	.		5	2	1	4
Kékestető (1000 m)**	4	N 4	898.6	0	ny	5	7	0	-	7
Galyatető (932 m)**	-	-	-	-	.	10	6	1	-	-
Misinatető (534 m)*	4 ,	N 12	956.7	0	6		5	0	-2	-
Szabadsághegy (474 m)*	-	-	-	-	-		-	-	-	-
Farkasgyepu (400 m)*	4 .	NW 6	960.2	1	1		3	0	0	-

24 órai csapadék mm			24 órai csapadék mm		Hó cm	24 órai csapadék mm		Hó cm	24 órai csapadék mm		Hó cm
Rajka	.		Tab	5		Jósvafő	ny	folt	Kisvárda	.	folt
Csorna	ny		Sárbogárd	-		Lillafüred	.	folt	Vásárosnamény	.	folt
Kapuvár	ny		Sztálinváros	4		Szendrőlád	.	folt	Mátészalka	.	
Kőszeg	ny		Nagykőnyi	3		Füged	.		Tiszabecs	.	
Körmend	2		Somogyszob	9		Hidasnémeti	.		Csenger		4
Lenti	2		Barcs	10		Tokaj	-		Nyírlugos	-	
Letenye	1		Szigetvár	13		Poroszló	.		Polgár	.	folt
Káld	1		Lengyel	7		Jászapáti	.		Hajdúdorog		folt
Sümeg	3		Szekszárd	6		Nagykáta		folt	Hortobágy		folt
Zirc	ny		Mohács	4		Örkény	ny		Tiszaroff	.	folt
Veszprém	2		Siklós	5		Kunsztmiklós	-		Karcag	.	
Komárom	.		Királyrét	.	folt	Cegléd	.		Berettyóújfalu	.	folt
Kisbér	.		Balassagyarm	.	bucka	Nagykőrös	ny	folt	Szeghalom	ny	folt
Mór	.		Romhány	.		Tiszakécske	3		Kőrösszakál	.	folt
Alcsut	.		Vác	.		Izsák	1		Szarvas	1	
Dobogókő	.		Gödöllő	.		Kiskunfélegyh	4		Szentes	3	
Martonvásár	.		Lőrinci	.		Kiskunhalas	7		Orosháza	4	
Tihany	5		Gyöngyös	ny	folt	Bácsalmás	-		Makó	3	
Fonyód	7		Borsodnádasd	.	3	Kistelek	3		Mezőhegyes	6	
Marcali	.		Putnok	1	folt	Záhony	.	2			

* A légnyomás 500 gdm-re átszámítva ** A légnyomás 1000 gdm-re átszámítva

Magassági szélmérések

Óraadatok greenwichi középidőben

I. 14	Bpest 9 h		Miskolc 11 h		Debrecen 11 h		Szhely 12 h		Bpest 12 h		Szeged 12 h		Miskolc 23 h		Debrecen 23 h		
	fok	m/s	fok	m/s	fok	m/s	fok	m/s	fok	m/s	fok	m/s	fok	m/s	fok	m/s	fok m/s
Talaj	360	7	140	2	360	7	360	12	360	7	320	2	360	2	360	7	
500 m	60	9	40	8	80	10	40	15	90	9	140	4	10	14	70	8	
1000	60	9	90	8	80	6	40	15	90	8	120	4	20	14	70	8	
1500	60	8	100	9	80	4	50	14	90	9	110	12	40	6	80	9	
2000	100	9	120	7	140	4	80	10			110	13	90	6	110	5	
3000			150	5	130	9	70	12									
4000			50	6	100	7	80	18									
5000			90	11													
7000																	
9000																	
10000																	
12000																	
14000																	
16000																	
18000																	
20000																	

I. 15.	Bpest 00 h		Bpest 6 h		Szeged 6 h		Bpest 9 h										
	fok	m/s	fok	m/s	fok	m/s	fok	m/s	fok	m/s	fok	m/s	fok	m/s	fok	m/s	fok m/s
Talaj	320	7	40	7	360	2	320	7									
500 m	30	10	40	6	40	16	30	7									
1000	30	5	40	9	10	12	30	4									
1500	30	5	20	9	50	11	20	6									
2000	30	11			50	13	50	5									
3000					80	6											
4000																	
5000																	
7000																	
9000																	
10000																	
12000																	
14000																	
16000																	
18000																	
20000																	

	fok	m/s	fok	m/s	fok	m/s	fok	m/s	fok	m/s	fok	m/s	fok	m/s	fok	m/s	fok m/s
Talaj																	
500 m																	
1000																	
1500																	
2000																	
3000																	
4000																	
5000																	
7000																	
9000																	
10000																	
12000																	
14000																	
16000																	
18000																	
20000																	

OFFSET NYOMDA BUDAPEST F.V. POMÁYER GYULA

IDŐJÁRÁSI NAPIJELENTÉS

ЕЖЕДНЕВНЫЙ МЕТЕОРОЛОГИЧЕСКИЙ БЮЛЛЕТЕНЬ • DAILY WEATHER REPORT
BULLETIN QUOTIDIEN DE TEMPS • TÄGLICHER WETTERBERICHT

Hungary

ADJA AZ ORSZÁGOS METEOROLÓGIAI INTÉZET.
UDAPEST II. KITAIBEL PÁL UTCA 1
ELEFON: KÖZPONT: 353-500, IDŐJELZŐ OSZT.: 150-410

MEGJELENIK NAPONKÉNT • ELŐFIZETÉSI ÁRA
A POSTAI KÖLTSÉGGEL EGYÜTT NEGYEDÉVRE 60,- Ft
KIADÁSÉRT FELEL AZ INTÉZET IGAZGATÓJA

71. évfolyam 16. szám. + Budapest + 1958. január 16.

Az időjárási helyzet ma reggel és a várható időjárás:

Észak-Európa időjárását az óceán felől keleti irányban aladó nagykiterjedésű ciklonok irányitják. Száraz-földönk középső területein gerősödött az anticiklon uralma, és a kisugárzás következtében hidegebbre ordult az idő.

Hazánkban szerdán felhőátvonulások voltak, és több helyen kisebb eső hullott. A lehullott csapadék mennyisége Siklóson 8, Baracson, Mi sinatetőn 7 mm volt. A nappali hőmérséklet 4-7 fokig emelkedett. Ma hajnalban általában + 1, -2 fokig hült le a levegő.

Budapesten csütörtökön 12 órakor a hőmérséklet 3 fok, a tengerszintre átszámitott légnyomás 772 mm, gyengén emelkedő irányzatu.

Várható időjárás péntek estig.

Felhős idő, több helyen kisebb havaseső, havazás.
Mérsékelt északnyugati, északi szél.
A hőmérséklet alig változik

Várható legalacsonyabb hőmérséklet ma éjjel: 0, -3,
legmagasabb nappali hőmérséklet pénteken:
1, 4. fok között.



Dunayne

A hőmérséklet és a légnyomás napi középértéke Budapesten és ezek eltérése a 75 évi átlagtól:

1958. I. 15-én: 4,3 C°, 766,2 mm. Eltérés: + 6,0 C°, -0,3 mm.

1871 óta ezen a napon előfordult:

legmagasabb hőmérséklet	11,8 C°	/1873./
legalacsonyabb hőmérséklet	-16,4 C°	/1912./

Az Országos Meteorológiai Intézet Időjárási Napijelentése

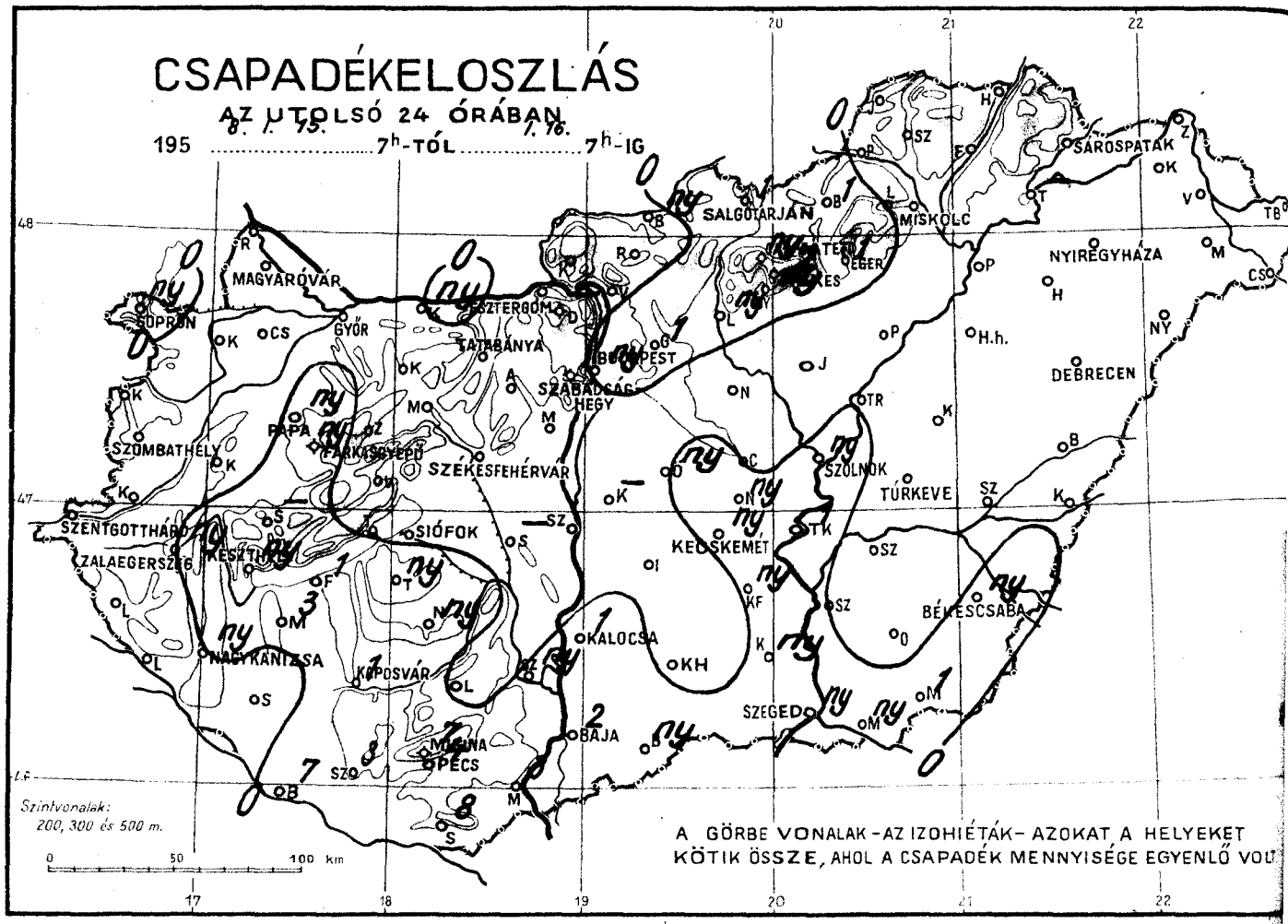

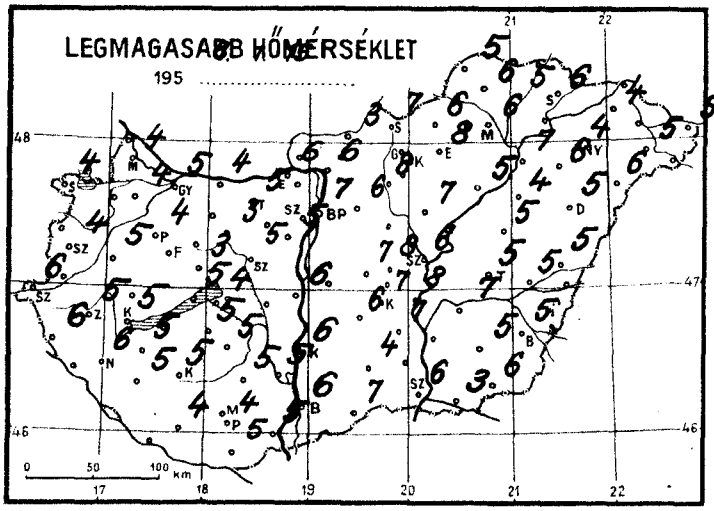

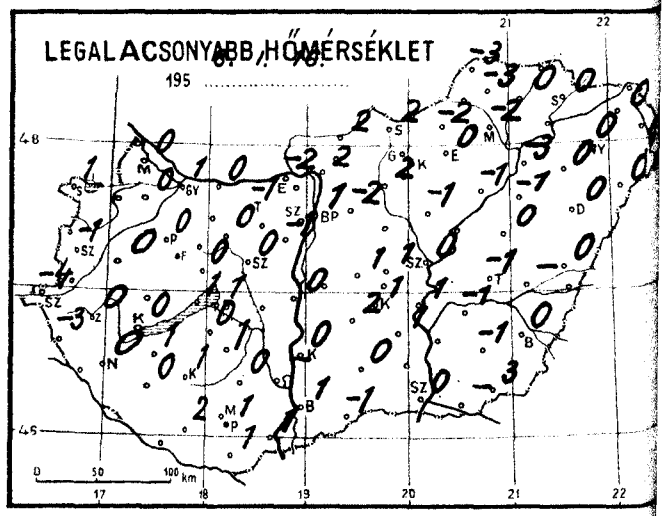

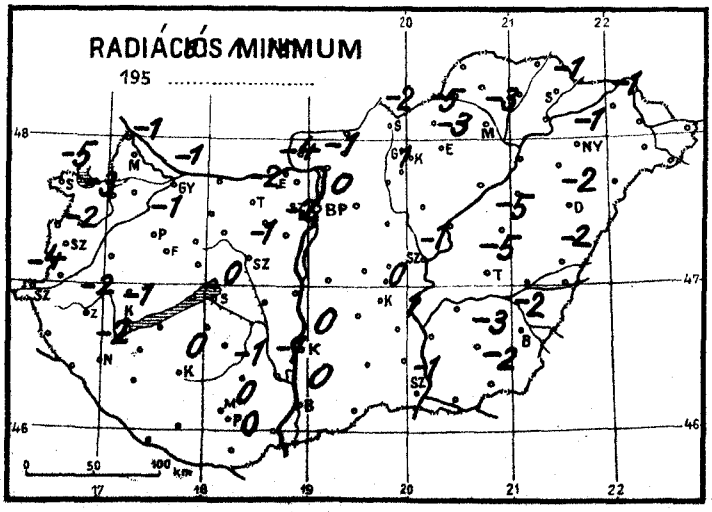

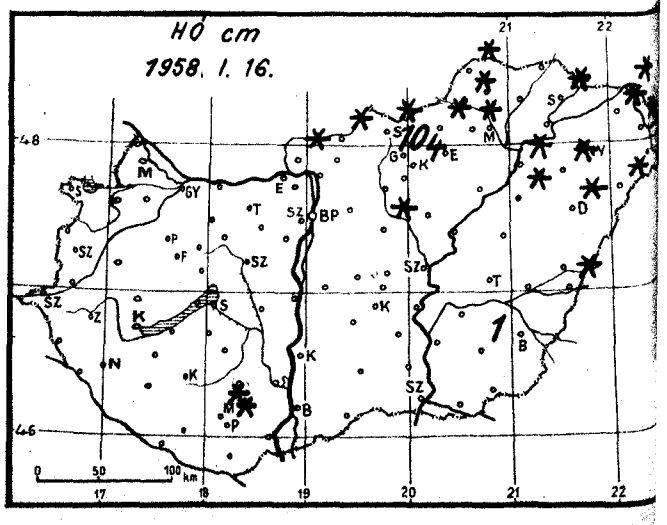

Időjárási helyzet. 1958. év. JANUAR hó, 16. nap 7 óra

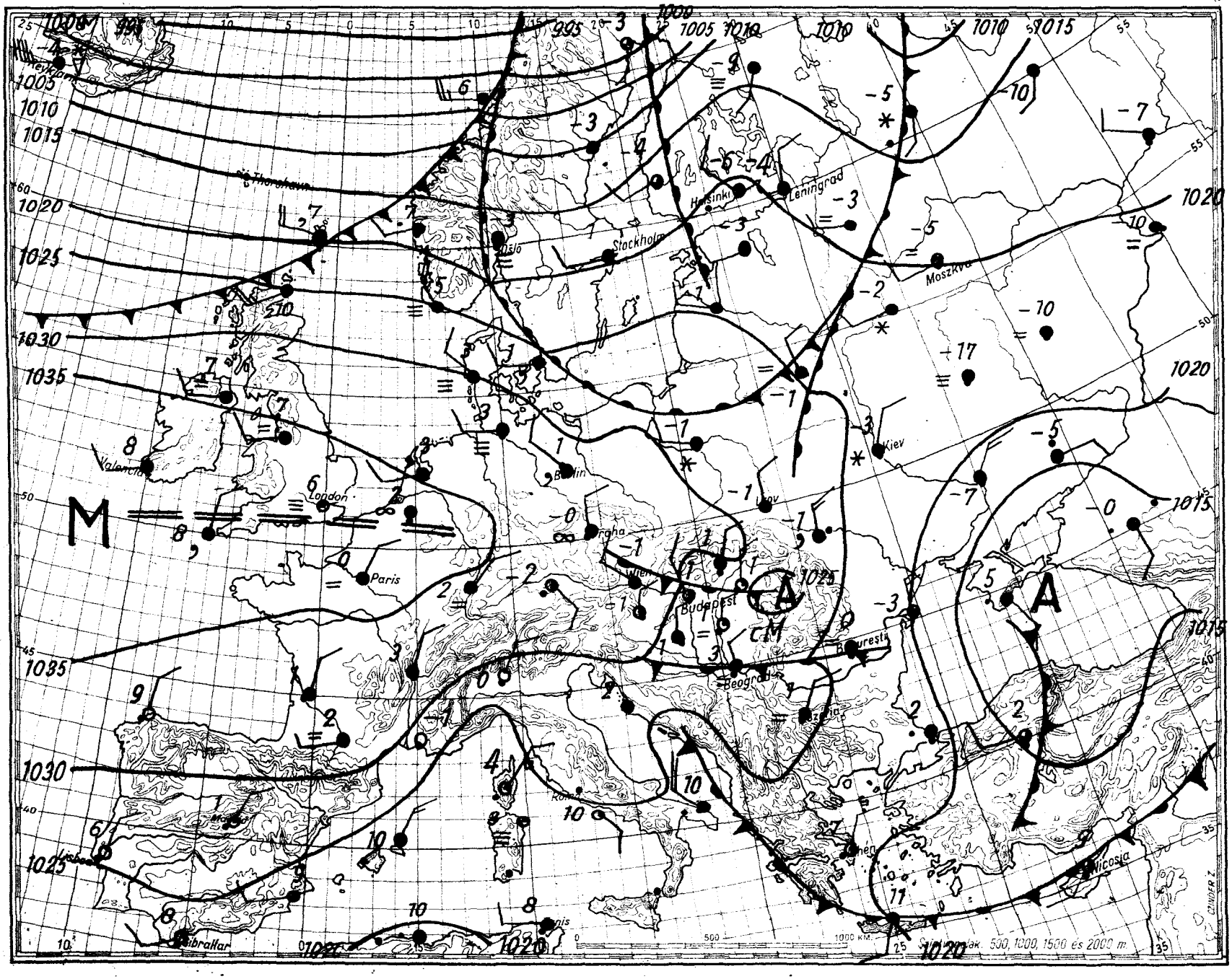

Magaslégköri időhelyzet

1958. I. 16. 00. GMT.

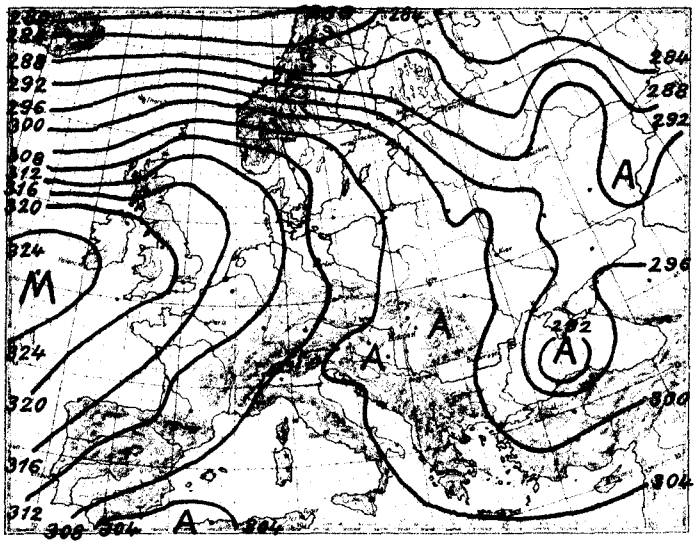

700 mb-os absz. topográfia

500/1000 mb-os rel. topográfia

1958. I. 15.			12h
mb	m	C°	%
1000	169	- 4.0	86
850	1478	- 0.4	86
700	3017	- 7.4	100
600	4203	-14.9	100
500	5554	-25.3	100
400	7137	-36.2	86
300	9080	-49.4	82
200	11673	-55.0	75
100			
50			

Jellemző pontok:

1003.5	Talaj	4,7	89
988	280	2,9	88
846	1520	- 0.5	98
820	1790	+ 0.5	80
654	3530	-10.9	100
641	3690	-10.9	100
415	6900	-34.7	87
326	8500	-45.9	84
280	9500	-53.5	81
226	10900	-57.8	75
207	11470	-54.7	
153	13400	-52.5	
151	13500	-51.0	
143	13847	-51.4	

Ukrajna felett, a Boszporusz és a Gibraltár környékén hideg légcseppek záródtak el, és emiatt a Dnyepr - Volga közötti területen. Kis-Ázsiában, valamint Spanyolországban hidegadvekció észlelhető. Az ukrajnai hideg levegő hatása kiterjed még Trieszt vidékére és a Kárpát-medencére is. Európa többi részén az azori anticiklon szállitotta óceáni légtömegek felmelegedést okoznak.

Hazánk légterében 2-6 fokot kitevő lehülés ment végbe. A 0 fok magassága jelentősen, 914 m-t süllyedt. A -10 fok szintje 500 m-rel került alacsonyabbra. Magasságuk ma éjfélkor 1040, ill. 3030 m. volt. A tropopauza alacsonya, 9880 m-en van, hőmérséklete -58.1 fok.

dr Kallósné.

1958. I. 16.			00h
mb	m	C°	%
1000	204	- 2.0	86
850	1510	- 2,9	78
700	3031	-10,0	100
600	4199	-20.0	89
500	5530	-27.0	78
400	7101	-38,9	57
300	9009	-54,3	64
200	11580	-55.5	/61/
100			
50			

Jellemző pontok:

1008,0	Talaj	2,7	86
982	330	0.9	86
932	710	3.0	71
885	1190	- 1.2	81
809	1900	- 4.8	76
781	2160	- 4.3	100
670	3390	-12.1	100
560	4710	-24,0	99
531	5100	-23,9	87
413	6870	-36.8	56
288	9260	-56.2	65
279	9480	-56.2	61
262	9880	-58.1	61
253	10100	-57.3	
245	10320	-58.2	
170	12612	-53.6	

MELLÉKLET AZ ORSZÁGOS METEOROLÓGIAI INTÉZET

IDŐJÁRÁSI NAPIJELENTÉSÉHEZ

Budapest, 1958. JANUÁR hó 16. nap CSÜTÖRTÖK

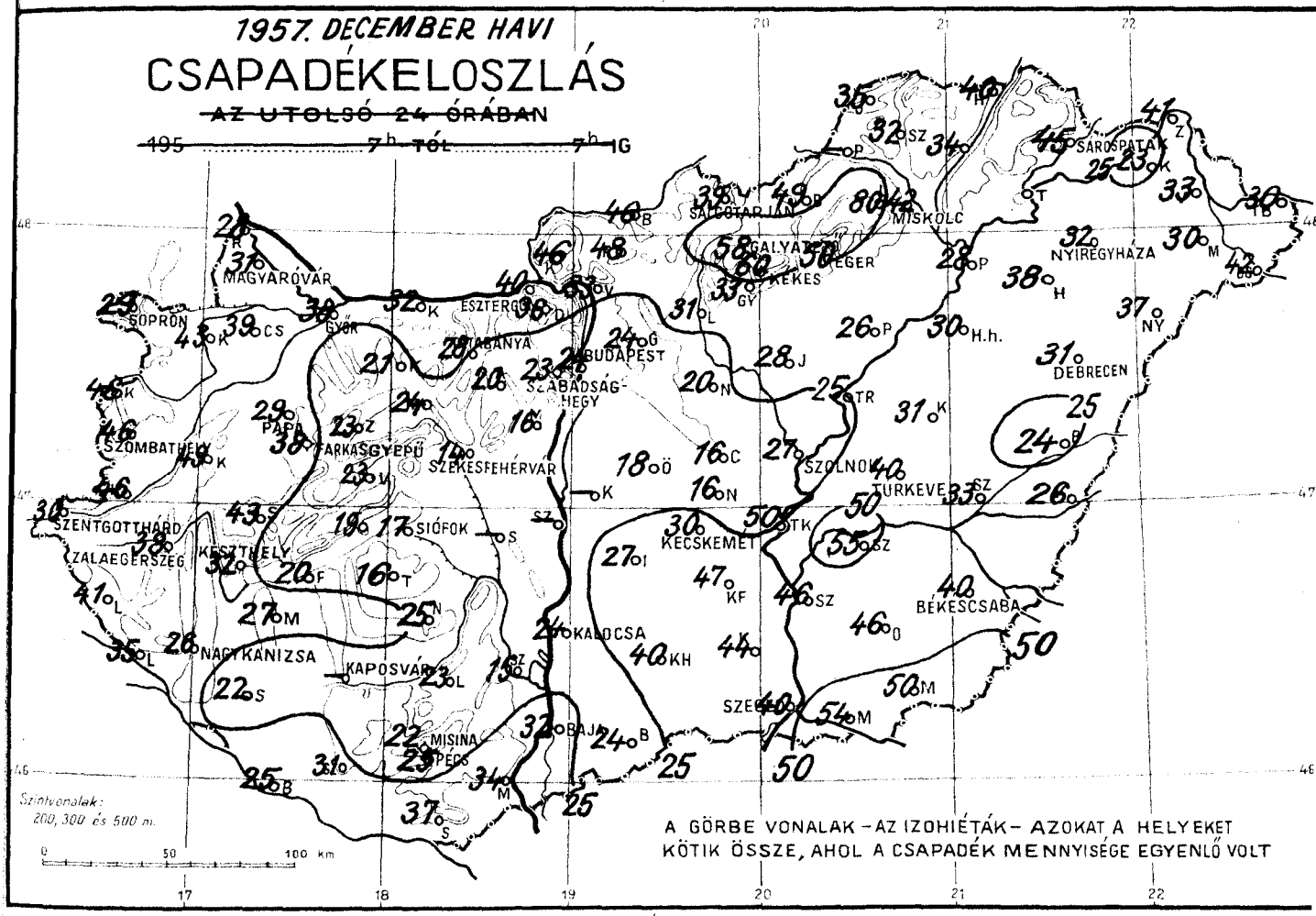

ÉGHAJLATI ADATOK

1957. december hóról.

A z eltérések 30 évi /1901-30/ törzsértékekre vonatkoznak.

Állomás	Légnyomás mb		Hőmérséklet C°		Nedvesség %		Csapadék mm	
Mosonmagyaróvár	1018,8	+0,7	1,0	-0,1	85	-4	31	-18
Pécs /Dohánygyár/	18,8	+0,4	1,5	-0,2	80	-6	25	-24
Budapest OMT.	18,5	+0,5	1,3	-0,2	78	-5	22	-33
Szeged /Egyetem/	18,9	+0,6	0,4	-1,7	87	0	40	0
Debrecen /Egyetem/	18,8	+0,6	-0,3	-1,0	89	+3	31	-16
Miskolc /Rep.tér/	18,9	+0,5	-0,1	0,0	79	-6	42	+ 2

TÁJÉKOZTATÓ

Az Időjárási Napijelentés hazánk és Európa időjárásáról nyújt tájékoztatást. Az első oldalon találjuk az európai időjárási helyzet, valamint hazánk utolsó 24 óra alatti időjárásának rövid lefrását és a várható időjárást a következő 36 órára. Ezen az oldalon szerepel még a budapesti hőmérséklet és légnyomás előző napi középértéke és ezek eltérése a 75 éves átlagtól, valamint az 1871 óta azon a napon előfordult legmagasabb és legalacsonyabb hőmérséklet értéke és évszáma.

A második oldalon térképeken közöljük néhány időjárási elem területi eloszlását hazánk felett. Az első bemutatja az utolsó 24 óra csapadékmennyiségét (mm-ben; ny = nyom, azaz 0,4 mm, vagy ennél kisebb mennyiség). A második térképen a kiadást megelőző napon észlelt nappali hőmérsékleti csúcsértéket láthatjuk, a harmadikon az elmúlt éjszaka alatti legalacsonyabb hőmérsékletet, a negyediken pedig a talajközeli rétegben észlelt legalacsonyabb hőmérsékletet (mindhármat Celsius-fokokban). Az ötödik térképen általában a kiadást megelőző napon mért napsütés időtartamát adjuk meg órákban. Hóréteg esetén azonban ezen a térképen közöljük a kiadás reggelén mért hóréteg magasságát cm-ben (* = folt, azaz nem összefüggő réteg, b = bucka).

A harmadik odalon található a vázlatos kivonata annak a sok ezer adatot tartalmazó időjárási munkatérképnek, amelynek alapján az Intézet időjelzése (prognózisa) készül. Az itt közölt térképen csak a legfontosabb állomások néhány közérdekű adata van feltüntetve: a felhőzet mennyiségét az állomás karika besötétítésének mértékével adjuk meg; a szél abból az irányból fúj, amerre a szélzászló rúdja mutat. A zászlócskák száma meghatározza a szélsebességet: egy hosszú zászló 5 méter/másodperc (m/s) erősségű szélnek felel meg, egy rövid zászló 2,5 m/s-nek s. i. t. A hőmérséklet Celsius-fokokban van feltüntetve az állomáskarikától balra. Ez alatt található esetenként az időjárás jellemzése, ha az észleléskor nevezetesebb időjárási esemény van, pl. csapadékhullás, köd, zivatar stb. A térképen láthatók még az izobárok, az egyenlő légnyomású helyeket összekötő vonalak, valamint a különböző fogazással ellátott görbe vonalak, az ún. időjárási frontok (jelmagyarázatot l. alább).

Az „A" a kis légnyomású terület (minimum, ciklon), az „M" a nagy légnyomású terület (maximum, anticiklon) középpontját jelöli. Fel van tüntetve azonkívül a Magyarországon, vagy annak környékén uralkodó légtömegek fajtája nemzetközi rövidítéssel. A betűk jelentése:

m = tengeri
c = szárazföldi
W = meleg
K = hűvös vagy hideg
T = szubtrópusi
P = mérsékeltövi
A = sarkvidéki
M = légtömeg

(Pl. cKM = szárazföldi hideg levegő.)

A térkép melletti beosztás segítségével átszámíthatjuk a Hg milliméterekben kifejezett légnyomás értékét millibár egységekre és viszont.

A 4. oldalon két térképet közlünk. 1. A 700 mb-os absz. topográfia a 700 mb-os izobárfelületnek a tengerszint feletti magasságát tünteti fel ún. geopotenciális dekaméterekben. A térképen látható folytonos görbék az absz. izohipszák, vagyis a felület szintvonalai. Minthogy a magassági szél az izohipszák irányában fúj, ez a térkép a 700 mb-os szinten uralkodó légáramlásokról tájékoztat. 2. Az 500/1000 mb-os rel. topográfia az 500 mb-os izobárfelület távolságát ábrázolja az 1000 mb-os izobárfelülettől. A két izobárfelület egymástól való távolsága a közöttük levő levegőréteg hőmérsékletétől függ, mégpedig annál nagyobb, minél melegebb a légoszlop. A térképen látható görbékből (a rel. izohipszákból) a légkör alsó kb. 5000 m-es rétegének hőmérsékleti eloszlására következtethetünk. Ezen az oldalon találjuk még a budapesti rádiószondás mérések főbb adatait, mégpedig a főnyomásfelületek és a jellemzőpontok magasságát, hőmérsékletét és viszonylagos nedvességét. A szöveg az Európa feletti légtömegek vándorlásáról, valamint Budapest légterében történt változásokról tájékoztat.

Az 5. oldalon táblázatos alakban közöljük a hazánkban reggel 7 órakor (azaz 6 órakor greenwichi időben = 06 TMG) végzett megfigyelések eredményét, valamint az utolsó 24 óra néhány adatát, amelyek közül egyeseket a 2. oldalon térképeken is közlünk. A felhőzet mennyisége az égbolt negyedeiben van megadva (0 = derült, 4 = borult), mellette esetenként feltüntetjük a nevezetesebb időjárási eseményeket (mint az időjárási térképen). A szélirány megjelölésére a nemzetközi rövidítéseket használjuk (N = észak, E = kelet, S = dél, W = nyugat), az erősség méter/másodperc egységekben szerepel, a légnyomás tengerszintre átszámítva millibárokban (az ezresek és százasok száma csak szükség esetén van kírva), valamennyi hőmérsékleti adat Celsius-fokokban, a csapadék-mennyiség, mint a térképen, mm-ben. A következő hasábban esetenként feltüntetjük a reggeli észlelés alkalmával talált deret, zúzmarát (jelekkel) ill. a hóréteg vastagságát cm-ben. A táblázat utolsó oszlopában van a napsütés tartama órákban. A második táblázatban vannak a csapadéksürgönyző állomások adatai: a csapadékmennyiség és hóréteg-vastagság.

A 6. oldalon vannak a magyarországi magaslégköri szélmérések. Az egyes oszlopokban megtalálhatjuk a szél irányát a talajon, 500, 1000, 1500 stb. m magasságban 360 fokos beosztás szerint (90 fok = kelet, 180 fok = dél, 270 = fok nyugat és 360 fok = észak), továbbá a szél sebességét m/s-okban.

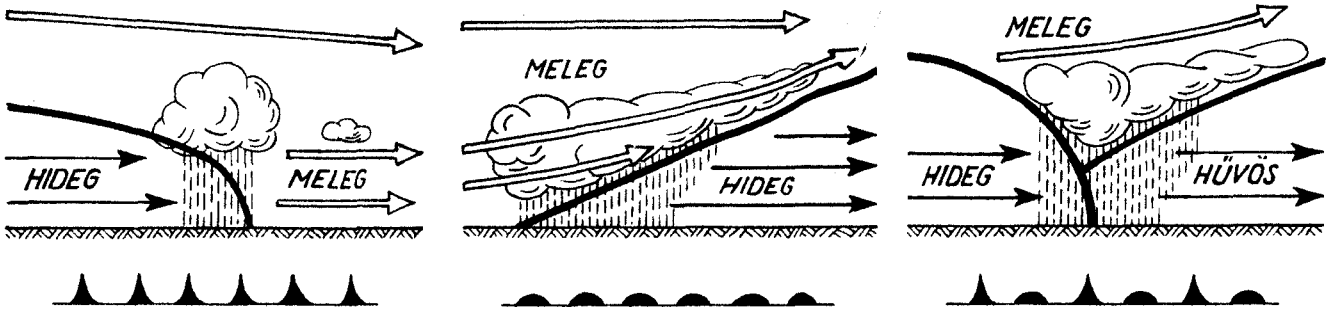

Hideg front | **Meleg front** | **Záródott front (okkluzió)**

Az időjárási front két különböző sajátosságú légtömeg ütköző vonala. Hideg front, vagyis betörési front esetén a hideg levegő tör előre, maga előtt felemelve a melegebb levegőt. Meleg front, vagyis felsiklási front esetén a meleg levegő a hidegebbre felsiklik. Záródott front vagy okkluzió keletkezik akkor, ha a betörési front az előtte haladó felsiklási frontot utoléri és a meleg levegőt a magasba emelve, a talajtól teljesen elválasztja. A szaggatott kettős vonalak a lesiklási felületet jelzik. Lesiklási felület mentén is két különböző sajátosságú légtömeg érintkezik, de az egyik légtömeg leszálló mozgást végez. Az időjárási frontok általában az időromlás (borulás, eső, zivatar, havazás, hirtelen kitörő szél) hordozói. A lesiklási felület mentén általában szép időjárás uralkodik, felhőtlen égbolt, szélcsend, legfeljebb vékony rétegű kisugárzási köd van.

Fontosabb meteorológiai jelek:

∞ pára	⁹ szitálás	~ ónoseső	∇ záporeső	↯ villogás
= talajköd	• eső	▲ jégeső	∇* hózápor	↯ porvihar
≡ köd	✳ havazás	V zúzmara	⚐ zivatar	✢ hófúvás

OFFSET NYOMDA, BUDAPEST F. V. POMAYER GYULA

1958. január
16. hó,
csütörtök
nap
71. évfolyam **16.** sz.

	Reggeli észlelések 06 TMG				Az utolsó 24 óra adatai				
	Felhőzet (0–4)	Szélirány és erő (m/s)	Légnyomás (millibar)	Hőmérséklet (C°)	Csapadék (24 óra) (mm)	Hó cm	Hőmérsékleti szélsőségek: tegnapi nappali max.	éjszakai min.	Radiációs min.	Napsütés (óra) tegnap
Mosonmagyaróvár	4	NW 9	1030.6	1	.		4	0	-1	0
Sopron	4	NNW 2	31.5	0	ny		4	-1	-5	0
Szombathely	1	N 2	31.1	-1	.		4	-1	-2	0
Szentgotthárd	0 ≈	- 0	31.3	-4	.		6	-4	-4	0
Pápa	1	N 6	29.9	0	ny		4	0	-1	-
Győr	4	NNW 4	30.4	1	.		5	1	-1	0
Esztergom	0	W 2	29.1	-2	.		6	-2	-4	-
Tatabánya	1	NW 2	29.6	-1	.		5	-1	-2	-
Székesfehérvár	1	NNW 6	29.1	0	.		5	0	-1	-
Siófok	4	NNW 7	29.3	1	.		4	1	0	0
Keszthely	3	NE 6	29.6	1	ny		5	0	-1	0
Zalaegerszeg	0	NNE 4	30.7	0	ny		5	0	-2	-
Nagykanizsa	3	NNW 3	31.1	0	ny		6	0	-2	-
Kaposvár	4	N 3	29.5	1	1		5	1	0	-
Pécs	4	NW 2	29.3	1	4	folt	4	1	0	0
Budapest M. I.	2	NW 3	27.9	1	ny		7	1	0	0
Salgótarján	2	NE 2	28.1	1	1	folt	7	2	-2	0
Eger	1 =	- 0	27.8	0	1		8	0	-3	0
Miskolc	1 =	NNW 1	27.9	-1	.		6	-2	-3	1
Sarospatak	2	NE 6	26.7	1	.	folt	6	0	-1	5
Baja	4	N 2	28.6	1	2		6	1	0	0
Kalocsa	4	NNW 2	28.2	1	1		6	0	0	0
Kecskemét	4	- 0	27.4	2	ny		7	1	0	2
Szeged	3 =	NW 2	27,9	1	ny		6	0	-1	0
Szolnok	4	- 0	27.0	0	ny		6	0	-1	-
Túrkeve	3	N 1	-	0	.		5	-1	-5	-
Békéscsaba	4	NNE 4	27.4	1	ny		5	0	-2	-
Debrecen	1	NE 4	27.6	0	.	folt	5	0	-2	2
Nyíregyháza	2	N 9	27.8	1	.		4	0	-1	5
Kékestető (1000 m)**	4	N 2	904.6	-2	2	4	3	-3	-	1
Galyatető (932 m)**	-	-	-	-	ny	10	3	-2	-	-
Misinatető (534 m)*	4	NNW 4	-	-2	7	folt	3	-2	-3	-
Szabadsághegy (474 m)*	2	SW 1	965.6	-2	.		3	-3	-	0
Farkasgyepű (400 m)*	1	N 4	966.7	-2	ny		1	-2	-3	-

24 órai csapadék mm		Hó cm	24 órai csapadék mm		Hó cm	24 órai csapadék mm		Hó cm	24 órai csapadék mm		Hó cm
Rajka	.	V	Tab	ny		Jósvafő	.	folt	Kisvárda	.	folt
Csorna	.		Sárbogárd	-		Lillafüred	.	folt	Vásárosnamény	.	folt
Kapuvár	.		Sztálinváros	.		Szendrőlád	.		Mátészalka	.	
Kőszeg	.		Nagykónyi	ny		Füged	.		Tiszabecs	.	
Körmend	.		Somogyszob	.		Hidasnémeti	.		Csenger	.	2
Lenti	.	⌴	Barcs	7		Tokaj	-		Nyírlugos	.	folt
Letenye	.		Szigetvár	3		Poroszló	.		Polgár	.	folt
Káld	.		Lengyel	.		Jászapáti	.		Hajdúdorog	.	folt
Sümeg	-		Szekszárd	ny		Nagykáta	.	folt	Hortobágy	.	⌴ folt
Zirc	.		Mohács	3		Örkény	ny		Tiszaroff	.	
Veszprém	.		Siklós	8		Kunsztmiklós	-		Karcag	.	
Komárom	ny	⌴	Királyrét	.	folt	Cegléd	.		Berettyóújfalu	.	
Kisbér	.	⌴	Balassagyarm	ny	folt	Nagykőrös	ny		Szeghalom	.	
Mór	.		Romhány	.		Tiszakécske	1		Körösszakál	.	folt
Alcsut	.		Vác	.		Izsák	.		Szarvas	.	folt
Dobogókő	-		Gödöllő	1		Kiskunfélegyh	ny		Szentes	.	
Martonvásár	.		Lőrinci	ny		Kiskunhalas	.		Orosháza	.	V 1
Tihany	.		Gyöngyös	ny		Bácsalmás	ny		Makó	ny	
Fonyód	1		Borsodnádasd	1	folt	Kistelek	ny		Mezőhegyes	1	⌴
Marcali	3		Putnok	.		Záhony	.	folt			

* A légnyomás 500 gdm-re átszámítva ** A légnyomás 1000 gdm-re átszámítva

Magassági szélmérések

Óraadatok greenwichi középidőben

I.15.	Szeged 11 h		Miskolc 11 h		Debrecen 11 h		Bpest 15 h		Bpest 18 h		Bpest 21 h		Szeged 23 h		Miskolc 23 h			
	fok	m/s	fok	m/s	fok	m/s	fok	m/s	fok	m/s	fok	m/s	fok	m/s	fok	m/s	fok	m/s
Talaj	360	2	360	2	360	7	320	7	320	7	320	7	320	2	360	2		
500 m	20	13	20	13	50	7	20	4	40	5	40	5	30	8	10	10		
1000	10	11	30	12	360	4	40	7	50	6	50	5	20	10	10	15		
1500	30	8	40	10	360	4	10	7	50	6			10	10	20	14		
2000	30	8	40	10	10	8							20	8	330	5		
3000	50	8	40	3	10	8												
4000					50	10												
5000					50	10												
7000																		
9000																		
10000																		
12000																		
14000																		
16000																		
18000																		
20000																		

I.16.	Szhely 00 h		Bpest 00 h		Debrecen 00 h		Bpest 3 h		Bpest 6 h		Bpert 9 h							
	fok	m/s	fok	m/s	fok	m/s	fok	m/s	fok	m/s	fok	m/s	fok	m/s	fok	m/s	fok	m/s
Talaj	360	7	270	2	360	7	360	2	320	2	270	2						
500 m	350	11	40	4	20	15	40	4	10	3	360	3						
1000	350	16	40	4	30	7	30	4	70	3	150	1						
1500	20	14	20	2	30	7	20	3	30	1	190	2						
2000			20	2			360	5	330	5	30	3						
3000																		
4000																		
5000																		
7000																		
9000																		
10000																		
12000																		
14000																		
16000																		
18000																		
20000																		

	fok	m/s	fok	m/s	fok	m/s	fok	m/s	fok	m/s	fok	m/s	fok	m/s	fok	m/s	fok	m/s
Talaj																		
500 m																		
1000																		
1500																		
2000																		
3000																		
4000																		
5000																		
7000																		
9000																		
10000																		
12000																		
14000																		
16000																		
18000																		
20000																		

OFFSET NYOMDA, BUDAPEST F. V.: POMAYER GYULA

IDŐJÁRÁSI NAPIJELENTÉS

ЕЖЕДНЕВНЫЙ МЕТЕОРОЛОГИЧЕСКИЙ БЮЛЛЕТЕНЬ • DAILY WEATHER REPORT
BULLETIN QUOTIDIEN DE TEMPS • TÄGLICHER WETTERBERICHT

KIADJA AZ ORSZÁGOS METEOROLÓGIAI INTÉZET
BUDAPEST II. KITAIBEL PÁL UTCA 1
TELEFON: KÖZPONT: 353-500, IDŐJELZŐ OSZT.: 150-410

MEGJELENIK NAPONKÉNT * ELŐFIZETÉSI ÁRA
A POSTAI KÖLTSÉGGEL EGYÜTT NEGYEDÉVRE 60,- Ft
KIADÁSÉRT FELEL AZ INTÉZET IGAZGATÓJA

71. évfolyam 17. szám. + Budapest + 1958. január 17.

Az időjárási helyzet ma reggel és a várható időjárás:

Egy nagykiterjedésü középponti ciklonrendszer Észak-Európát sarkvidéki eredetü levegővel árasztja el. Európa középső területein csendes, párás, ködös az idő, sokfelé ködszitálást észleltek.

Hazánkban csütörtökön változó volt a felhőzet. Néhány helyen főként a Dunántúlon és északkeleten kisebb hőszállingózások voltak. A hőmérséklet napközben 2–5 fokig emelkedett. Má hajnalra 0, -3, fokig hült le a levegő.

Budapesten pénteken 12 órakor a hőmérséklet 2 fok, a tengerszintre átszámitott légnyomás 771 mm, mérsékelten süllyedő irányzatu.

Várható időjárás szombat estig:

Felhős, párás, helyenként ködös idő, több helyen kisebb havazás, havaseső, majd eső.
Mérsékelt délnyugati, nyugati szél.
A hőmérséklet alig változik.

Várható legalacsonyabb hőmérséklet ma éjjel: 0, +3,
legmagasabb nappali hőmérséklet szombaton:
2-5 fok között.

Dimayné

A hőmérséklet és a légnyomás napi középértéke Budapesten és ezek eltérése a 75 évi átlagtól:

1958. I. 16-án: 2,3 C°, 771,6 mm. Eltérés: +3,7 C°, +6,1 mm.

1871 óta ezen a napon előfordult

legmagasabb hőmérséklet	9,8 C°	/1956./
legalacsonyabb hőmérséklet	-15,5 C°	/1893./

Az Országos Meteorológiai Intézet Időjárási Napijelentése

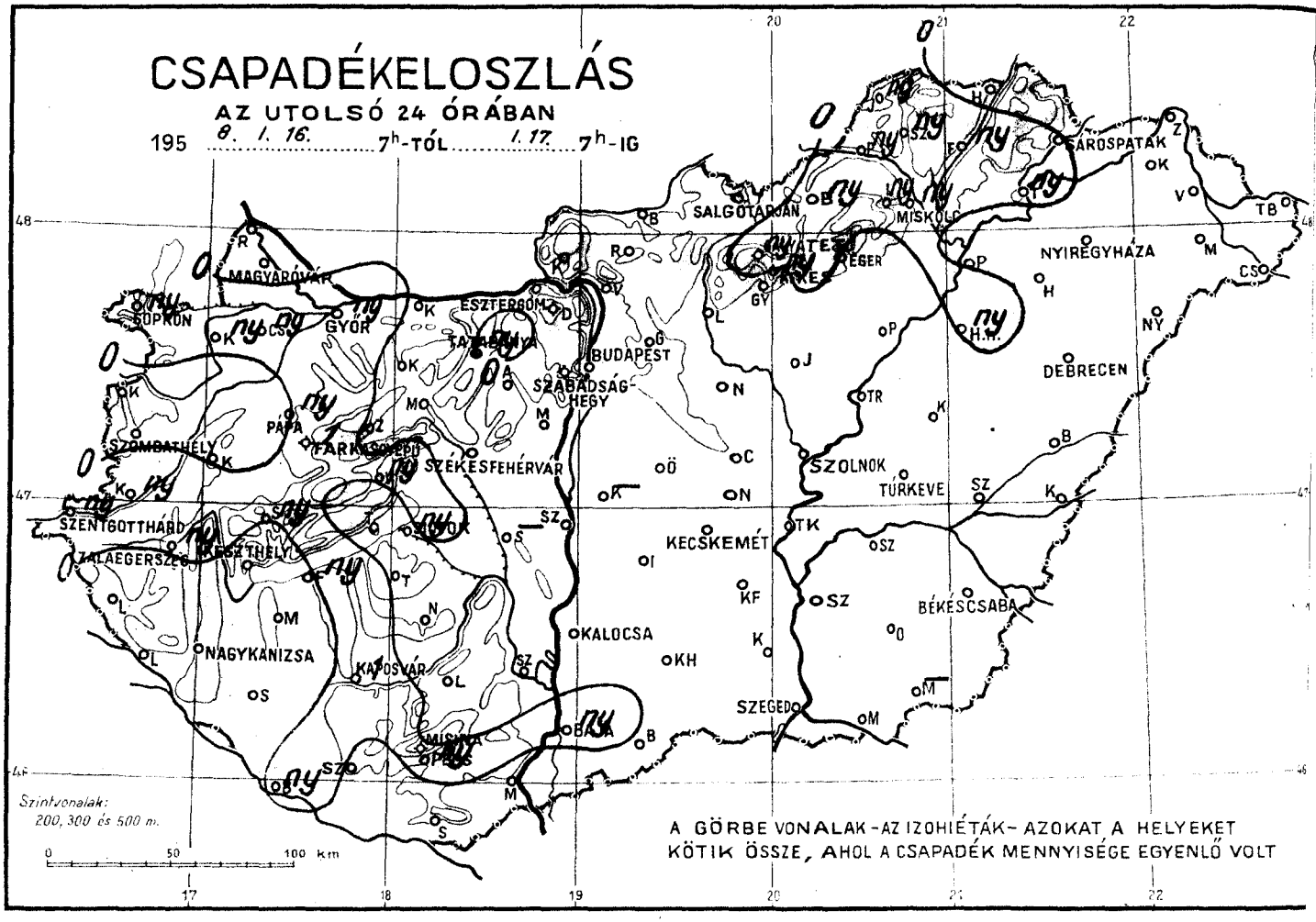

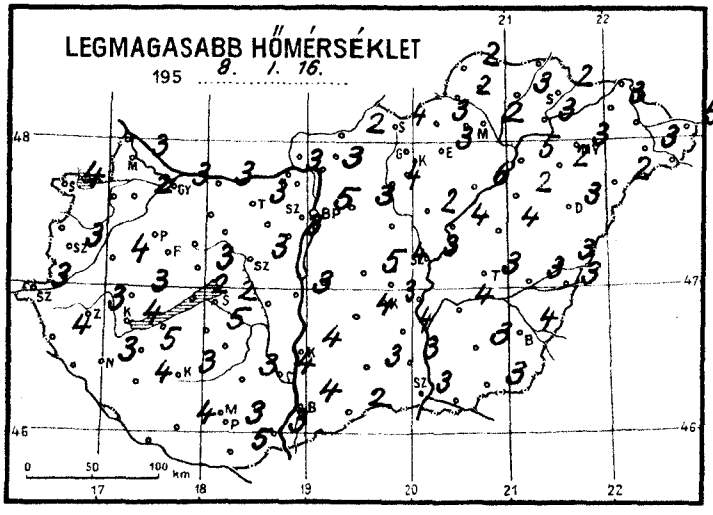

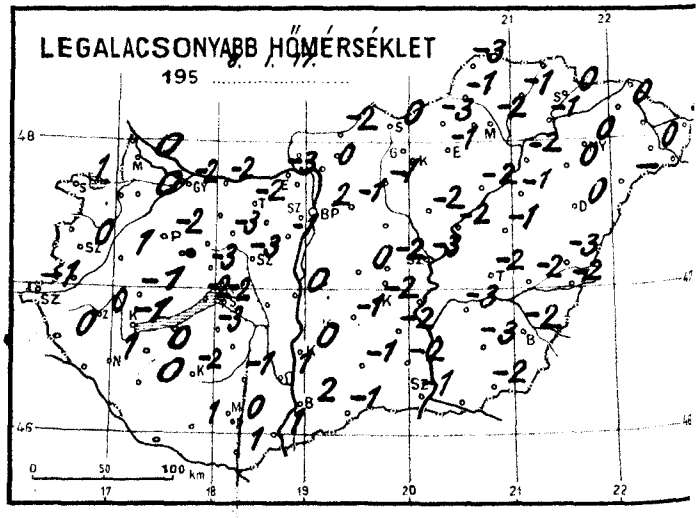

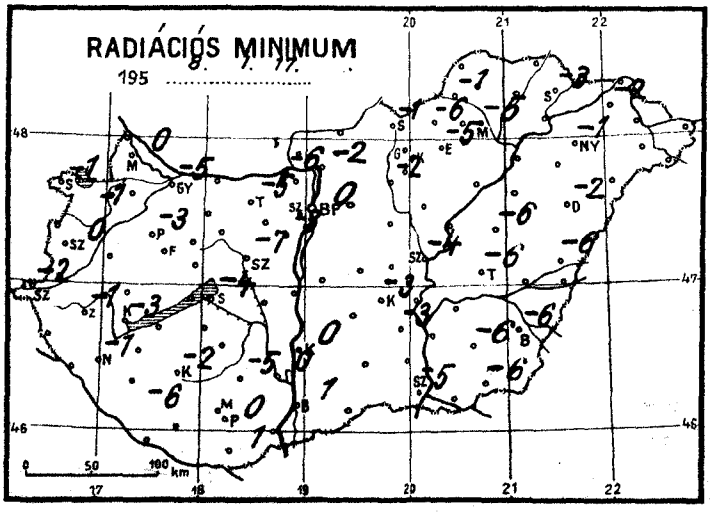

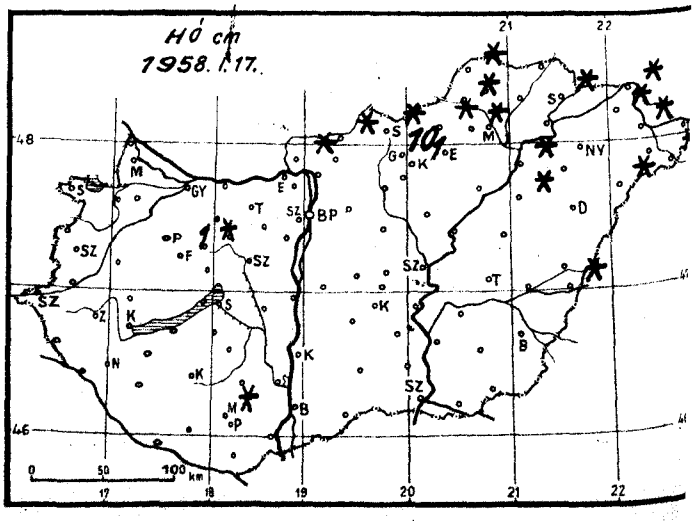

Időjárási helyzet 1958. év JANUÁR hó 17. nap 7 óra

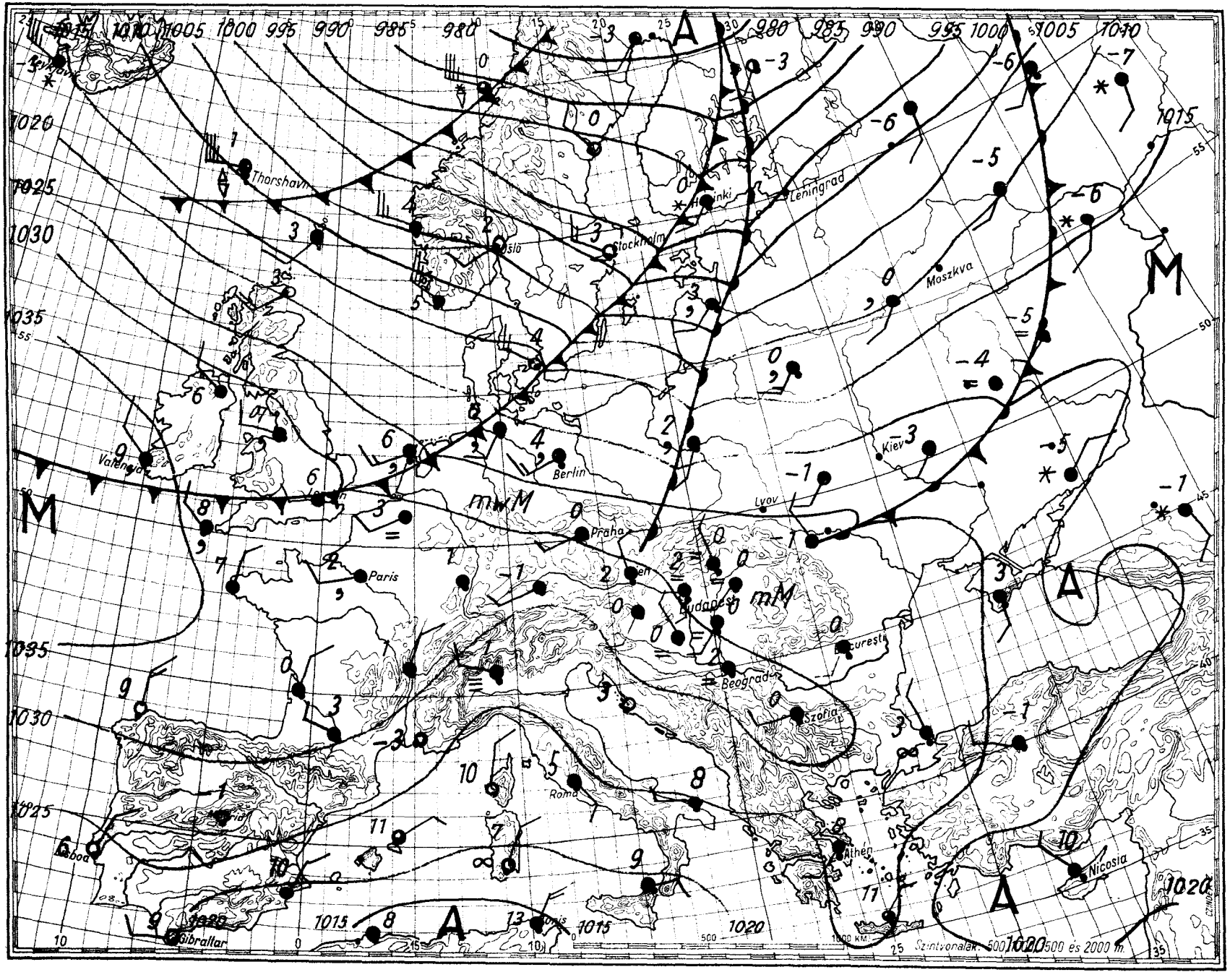

mm mb
800 1060
790 1050
780 1040
770 1030
760 1020
750 1010
740 1000
730 990
720 980
710 970
700 960
950
940

Magaslégköri időhelyzet

1958. I. 17. 00. GMT

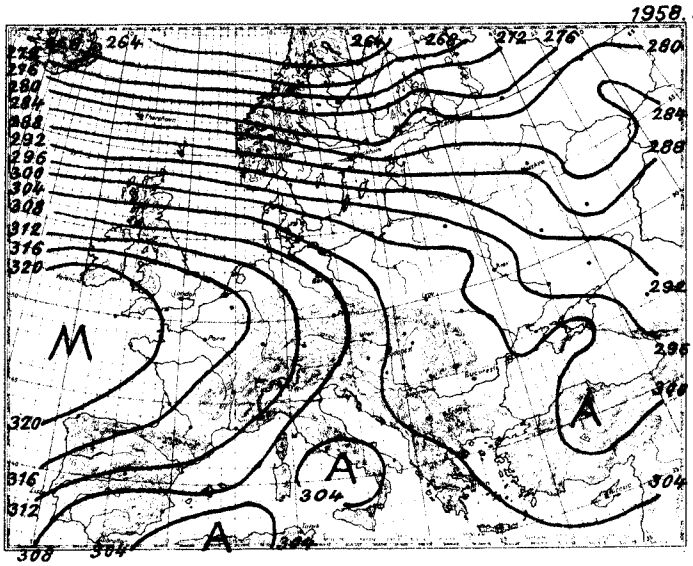

700 mb-os absz. topográfia

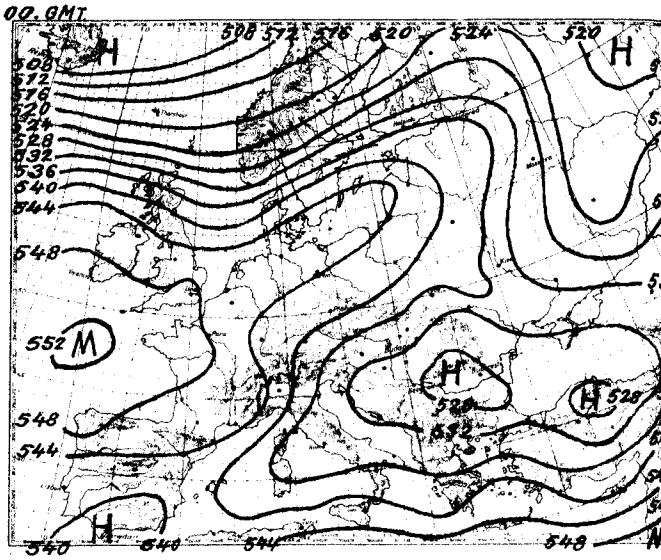

500/1000 mb-os rel. topográfia

1958. I. 16 12h			
mb	m	C°	%
1000	228	3.2	76
850	1527	- 4.3	95
700	3034	-14.5	96
600	4197	-17.4	58
500	5536	-27.7	42
400	7105	-36.8	42
300	9056	-47.0	42
200			
100			
50			

Jellemző pontok:

1011.1	Talaj	3.7	74
815	1880	- 6.5	100
790	2100	- 5.7	87
740	2600	-10.7	82
688	3140	-16.0	100
625	3870	-15.0	63
425	6690	-36.3	42
394	7200	-37.0	42
268	9760	-51.1	42
260	9980	-51.0	42
245	10370	-54.7	42
218	11000	-53.7	
212	11307	-54.9	

Az óceán felett kialakult jet-stream lassan kiterjed Skandinávia fölé, és vele Grönlandról hideg levegő érkezik az Északi-tenger és Észak-Európa fölé. A szárazföld többi részén még erős meleg advekció észlelhető. Románia és a Fekete-tenger feletti hideg légcseppekben is lassu melegedés megy végbe. Hazánk légterében 2500 m-ig csökkent, feljebb emelkedett a hőmérséklet. Legerősebb lehülés /5 fok/ 700 és 1200, valamint 2200 m körül, nagyobb mértékü melegedés 4800 m közelében /ugyancsak 5 fok/ történt. Ennek megfelelően a 0 fok magassága 690 m-t süllyedt, - 10 fokot a troposzférában tapasztalható inverzió miatt három szintben, 2190, 2330 és 3110 m-en jelzett a rádiószonda.

Kallósné s.k.

1958. I. 17. 00h			
mb	m	C°	%
1000	239	0.9	96
850	1524	- 5,8	100
700	3033	- 9.6	60
600	4211	-15.5	48
500	5568	-23.3	38
400	7165	-34.7	38
300	9106	-49.9	38
200			
100			
50			

Jellemző pontok:

1012.3	Talaj	1.5	95
872	1320	- 6,5	100
843	1590	- 5.4	100
774	2250	-10.5	97
733	2640	- 7.6	63
530	5120	-20.4	38
435	6570	-30.0	38
330	8480	-45.8	38
225	10921	-63.3	38

1958. január .....hó.
17. nap péntek .....
71. évfolyam 17. sz.

	Reggeli észlelések 06 TMG				Az utolsó 24 óra adatai					
	Felhőzet (0–4)	Szélirány és erő (m/s)	Légnyomás (millibár)	Hőmérséklet (C°)	Csapadék (24 óra) (mm)	Hó cm	Hőmérsékleti szélsőségek tegnapi nappali max.	éjszakai min.	Radiációs min.	Napsütés (óra) tegnap
Mosonmagyaróvár	4	NW 1	1030.1	1	.		3	0	0	0
Sopron	4	- 0	30.6	1	ny		4	1	-1	1
Szombathely	4	SW 2	30.3	1	.		3	0	0	0
Szentgotthárd	4 ≡	SW 1	30.9	-1	ny		3	-1	-2	1
Pápa	4	N 1	30.0	0	ny	⌴	2	-2	-3	-
Győr	4 =	SW 3	30.3	0	ny		3	-2	-5	0
Esztergom	4 ≡	W 1	29.7	-2	.		3	-3	-6	-
Tatabánya	4 ≡	SW 1	30.1	-2	ny		3	-2	-5	-
Székesfehérvár	2	- 0	30.4	-3	.	⌴	3	-3	-7	-
Siófok	1	- 0	31.0	-2	ny		2	-2	-4	2
Keszthely	4	NW 1	30.6	-1	.		4	-1	-3	2
Zalaegerszeg	4 =	NW 1	31.0	0	ny		3	0	-1	-
Nagykanizsa	4 =	- 0	31.3	1	.		3	1	-1	-
Kaposvár	1 =	- 0	30.3	-1	1		3	-2	-2	-
Pécs	4 =	NW 2	30.6	0	ny		3	0	0	0
Budapest M. I.	4 =	S 1	29.5	2	.		5	2	0	2
Salgótarján	4 ∞	SW 1	29.4	0	.	folt	4	0	-1	0
Eger	4 =	SW 1	29.6	1	.		3	-1	-5	0
Miskolc	4 =	WNW 2	29.1	0	ny		2	-2	-5	0
Sárospatak	4	W 2	30.0	0	.	folt	2	0	-3	0
Baja	4	- 0	29.9	2	ny		4	2	1	0
Kalocsa	4 ≡	W 1	29.5	1	.		4	0	0	0
Kecskemét	4	- 0	29.7	0	.		3	-2	-3	0
Szeged	4 =	SW 1	30.1	0	.		3	-1	-5	0
Szolnok	4	ESE 1	29.3	0	.		3	-3	-4	-
Törkeve	4 ≡	N 1	-	-1	.		3	-2	-6	-
Békéscsaba	3 =	NE 1	30.3	-2	.		4	-2	-6	4
Debrecen	4	- 0	30.3	0	.		3	0	-2	3
Nyíregyháza	4	SW 1	29.6	0	.		3	0	-1	3
Kékestető (1000 m)**	4 ≡	SW 6	905.0	-4	ny	lep.	1	-5	-	1
Galyatető (932 m)**	-	-	-	-	ny	10	-2	-5	-	-
Misinatető (534 m)*	4	- 0	966.9	-2	.	folt	0	-2	-3	-
Szabadsághegy (474 m)*	4	SW 1	966.6	-1	.		2	-2	-	3
Farkasgyepű (400 m)*	4	- 0	967.3	0	1	1	0	-3	-6	-

24 órai csapadék mm		Hó cm	24 órai csapadék mm		Hó cm	24 órai csapadék mm		Hó cm	24 órai csapadék mm		Hó cm
Bajka	.		Tab	ny	⌴	Jósvafő	ny	folt	Kisvárda	.	folt
Csorna	ny		Sárbogárd	-		Lillafüred	ny	folt	Vásárosnamény	.	folt
Kapuvár	ny		Sztálinváros	.		Szendrőlád	ny		Mátészalka	.	
Kőszeg	.		Nagykónyi	.		Füged	ny		Tiszabecs	.	
Körmend	ny		Somogyszob	.		Hidasnémeti	.		Csenger	.	folt
Lenti	.		Barcs	ny		Tokaj	ny		Nyírlugos	.	folt
Letenye	.		Szigetvár	.		Poroszló	.		Polgár	.	folt
Káld	.		Lengyel	.		Jászapáti	.		Hajdúdorog	.	
Sümeg	ny		Szekszárd	.		Nagykáta	.		Hortobágy	ny	
Zirc	.	folt	Mohács	.		Örkény	.	⌴	Tiszaroff	.	
Veszprém	ny	⌴	Siklós	.		Kunsztmiklós	-		Karcag	.	
Komárom	ny	⌴	Királyrét	.	folt	Cegléd	.		Berettyóújfalu	.	
Kisbér	ny	⌴	Balassagyarm	.	folt	Nagykörös	.	⌴	Szeghalom	.	
Mór	ny		Romhány	.		Tiszakécske	.		Kőrösszakál	.	folt
Alcsut	.		Vác	.		Izsák	.		Szarvas	.	
Dobogókő	.		Gödöllő	.		Kiskunfélegyh	.	⌴	Szentes	.	
Martonvásár	.		Lőrinci	.		Kiskunhalas	.		Orosháza	.	⌴
Tihany	.		Gyöngyös	.		Bácsalmás	.		Makó	.	
Fonyód	ny		Borsodnádasd	ny	folt	Kistelek	.		Mezőhegyes	.	
Marcali	.		Putnok	ny	folt	Záhony	.	folt			

* A légnyomás 500 gdm-re átszámítva ** A légnyomás 1000 gdm-re átszámítva

Magassági szélmérések

Óraadatok greenwichi középidőben

I.16.	Pécs 7 h		Debrecen 10 h		Szhely 11 h		Szeged 11 h		Miskolc 11 h		Pécs 12 h		Bpest 18 h		Miskolc 23 h		Szeged 23 h	
	fok	m/s	fok	m/s	fok	m/s	fok	m/s	fok	m/s	fok	m/s	fok	m/s	fok	m/s	fok	m/s
Talaj	360	2	360	7	360	2	360	2	360	2	360	2	90	2	270	2	270	2
500 m	360	4	10	9	10	6	310	2	30	5	330	4	70	1	380	6	70	1
1000	30	4	10	9	110	6	360	4	360	8	350	7	150	7			40	2
1500	30	4	10	10							350	7	190	4			300	2
2000																		
3000																		
4000																		
5000																		
7000																		
9000																		
10000																		
12000																		
14000																		
16000																		
18000																		
20000																		

I.16	Debrecen 23 h																	
	fok	m/s	fok	m/s	fok	m/s	fok	m/s	fok	m/s	fok	m/s	fok	m/s	fok	m/s	fok	m/s
Talaj	320	2																
500 m	360	6																
1000	350	4																
1500																		
2000																		
3000																		
4000																		
5000																		
7000																		
9000																		
10000																		
12000																		
14000																		
16000																		
18000																		
20000																		

I.17.	Szhely 00 h		Bpest 00 h		Bpest 6 h		Bpest 9 h											
	fok	m/s	fok	m/s	fok	m/s	fok	m/s	fok	m/s	fok	m/s	fok	m/s	fok	m/s	fok	m/s
Talaj	90	12	320	2	180	2	220	2										
500 m	10	5	180	4	200	2	250	5										
1000			190	8			300	5										
1500							320	7										
2000																		
3000																		
4000																		
5000																		
7000																		
9000																		
10000																		
12000																		
14000																		
16000																		
18000																		
20000																		

OFFSET-NYOMDA, BUDAPEST F. V. POMAYER GYULA

IDŐJÁRÁSI NAPIJELENTÉS

ЕЖЕДНЕВНЫЙ МЕТЕОРОЛОГИЧЕСКИЙ БЮЛЛЕТЕНЬ • DAILY WEATHER REPORT
BULLETIN QUOTIDIEN DE TEMPS • TÄGLICHER WETTERBERICHT

KIADJA AZ ORSZÁGOS METEOROLÓGIAI INTÉZET
BUDAPEST II. KITAIBEL PÁL UTCA 1
TELEFON: KÖZPONT: 353-500, IDŐJELZŐ OSZT.: 150-410

MEGJELENIK NAPONKÉNT * ELŐFIZETÉSI ÁRA
A POSTAI KÖLTSÉGGEL EGYÜTT NEGYEDÉVRE 60,- Ft
KIADÁSÉRT FELEL AZ INTÉZET IGAZGATÓJA

71. évfolyam. 18. szám. + Budapest + 1958. január hó 18.

Az időjárási helyzet ma reggel és a várható időjárás:

A nagykiterjedésű északeurópai ciklonrendszer enyhe levegővel árasztja el Európa nyugati és középső területeit, felhős, csapadékos időjárást okozva. A ciklon hátoldalának hideg, sarkvidéki eredetű légtömegei azonban ma hajnalra már eljutottak Anglia és Norvégia északi partjáig.

Hazánkban pénteken egész nap felhős volt az égbolt. Több helyen, főleg nyugaton és északon hószállingózások és esők voltak. Záhonyban 13, Kisvárdán 8, Hidasnémetiben és Tokajon 7 mm-t mértek. A nappali hőmérséklet általában 1-4, a Dunántulon helyenként 5-6 fokig emelkedett. Az éjszaka folyamán -1, +2 fokig hült le a levegő. A magasabb hegyeken sielésre alkalmas hó van; a Mátra csucsain 10 cm-t meghaladó hóréteg fekszik.

Budapesten szombaton 12 órakor a hőmérséklet 4 fok, a tengerszintre átszámitott légnyomás 764 mm, gyengén emelkedő irányzatu.

Várható időjárás vasárnap estig:

Felhős idő, több helyen eső, havaseső, a hegyeken havazás. Ma mérsékelt, holnap megerősödő nyugati északnyugati szél. A hőmérséklet egyelőre alig változik, holnap nyugaton már csökken.

Várható legalacsonyabb hőmérséklet ma éjjel: -1, +2
legmagasabb nappali hőmérséklet vasárnap: 1 -4 fok között.

Távolabbi kilátások:
Hidegebb idő.

Makainé s.k.

A hőmérséklet és a légnyomás napi középértéke Budapesten és ezek eltérése a 75 évi átlagtól:

1958. I. 17-én: 2.5 C°, 770.2 mm. Eltérés: +2.9 C°, +5.4 mm.

1871 óta ezen a napon előfordult

legmagasabb hőmérséklet	12.8 C°	/1917./
legalacsonyabb hőmérséklet	-13.2 C°	/1912./

Az Országos Meteorológiai Intézet Időjárási Napijelentése

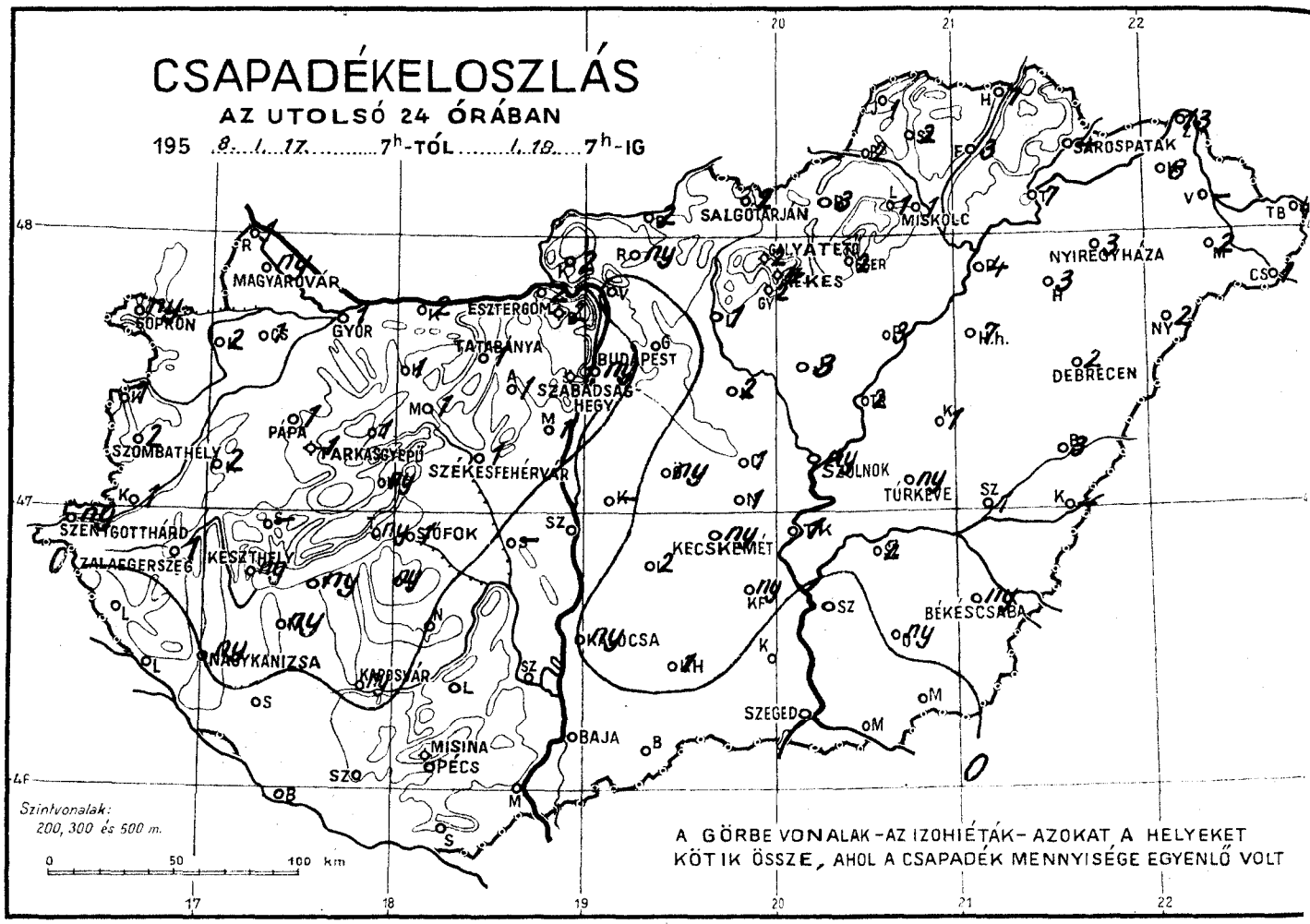

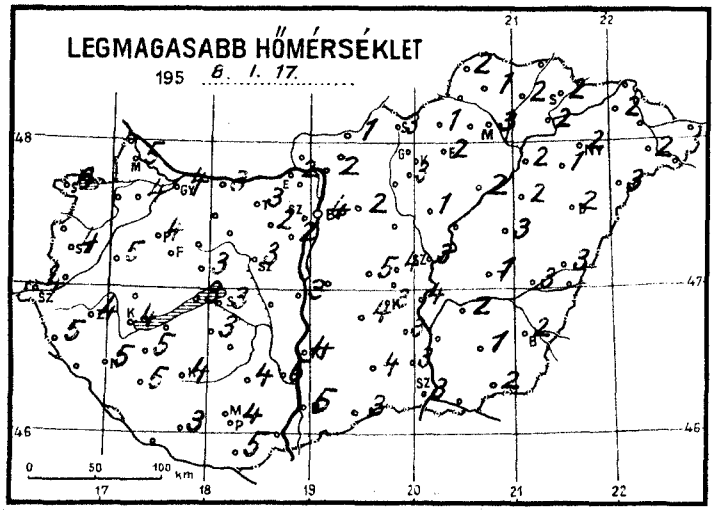

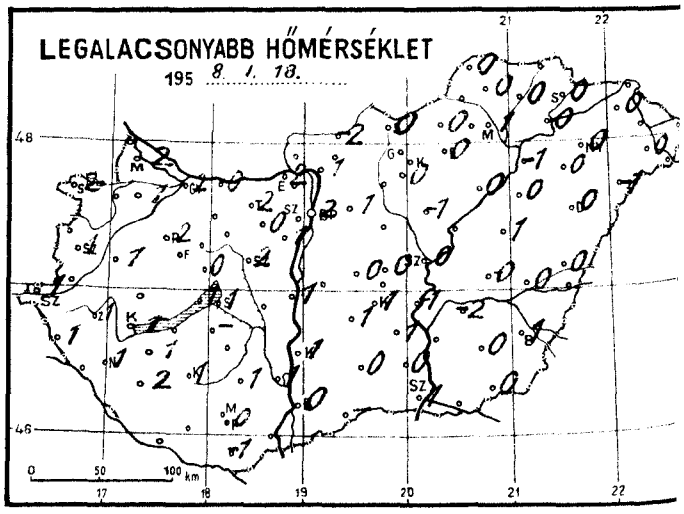

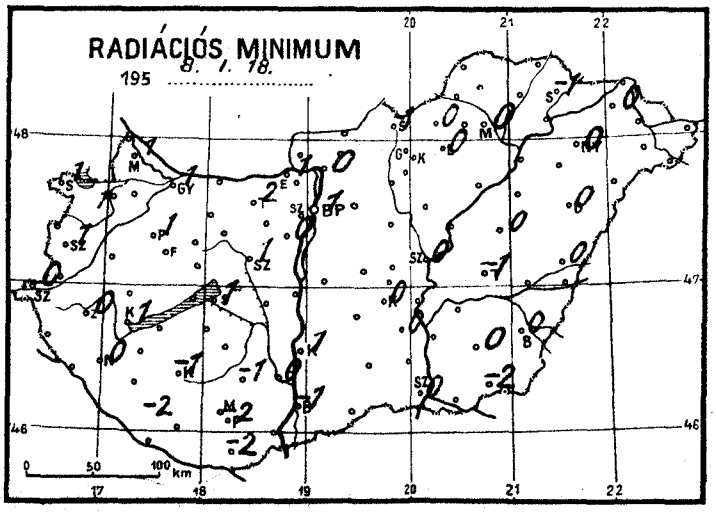

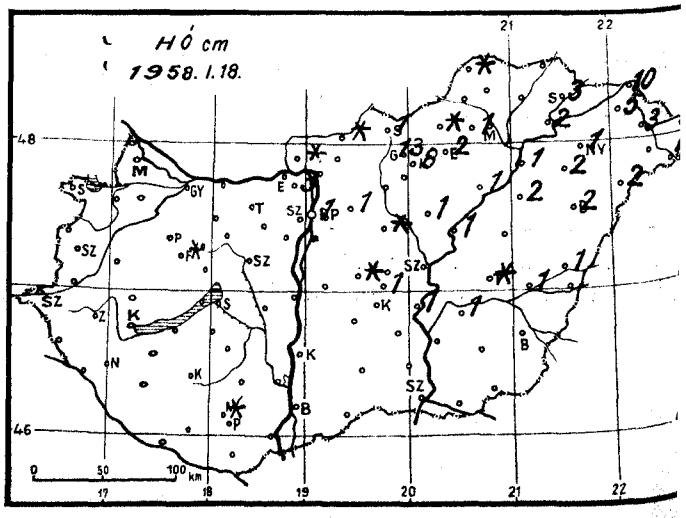

Időjárási helyzet 1958. év JANUÁR hó 18. nap 7 óra

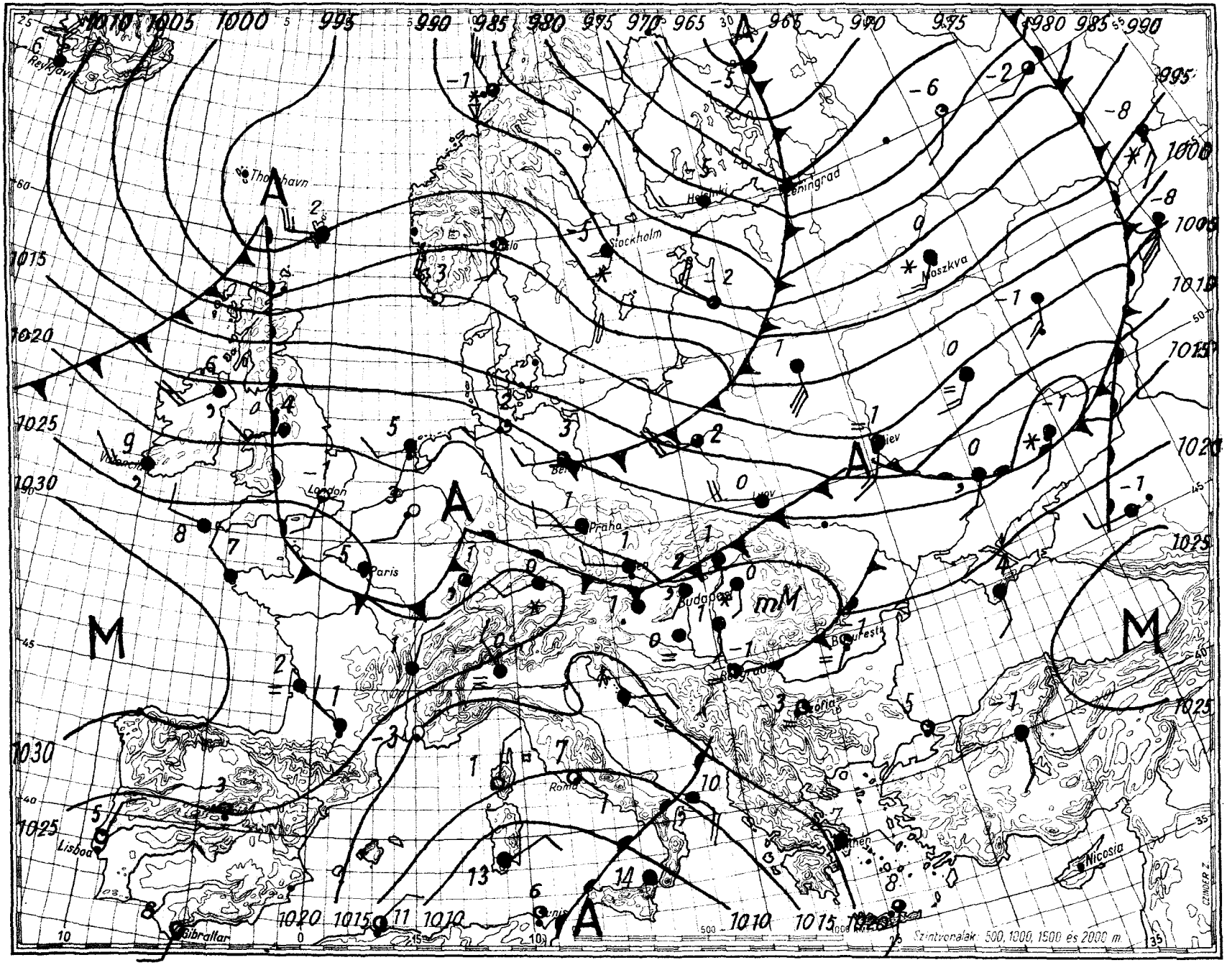

mm mb
800 1060
790 1050
780 1040
770 1030
760 1020
750 1010
740 1000
730 990
720 980
710 970
700 960
950
940
930
920
910
900
890
880
870
860
850
840
830
820
810
800
790
780
770
760
750
740
730
720
710
700

Magaslégköri időhelyzet

1958. I. 18. 00 GMT.

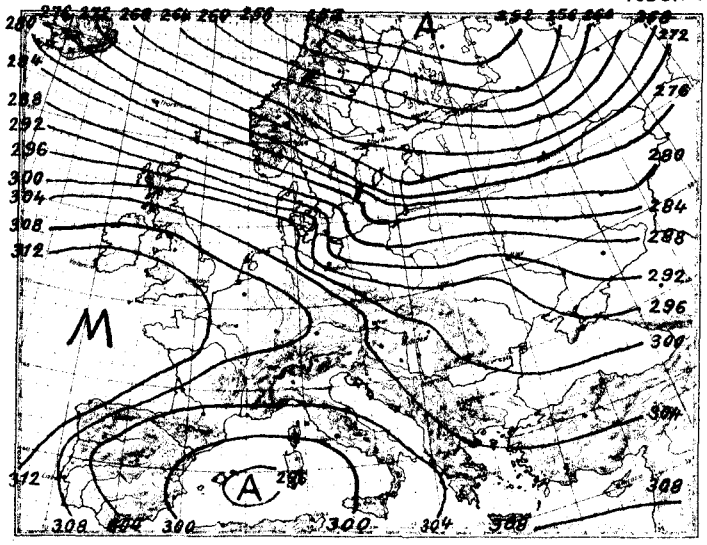

700 mb-os absz. topográfia

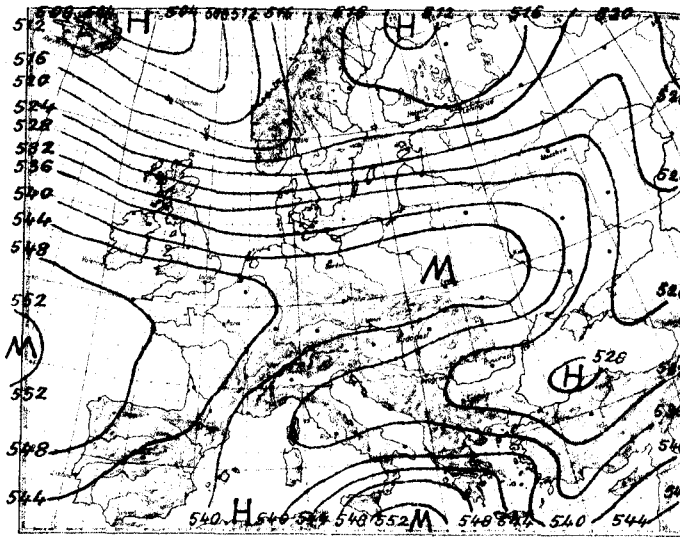

500/1000 mb-os rel. topográfia

1958. I. 17. 12h			
mb	m	C°	%
1000	214	1.5	91
850	1505	- 4.7	100
700	3030	- 6.5	65
600	4221	-12.9	88
500	5582	-24.0	87
400	7182	-32.7	75
300	9144	-47.8	69
200	11729	-59.0	-
100	16138	-59.2	
50			

Jellemző pontok:

1009.2	Talaj	2.0	90
940	700	- 2.9	100
830	1700	- 5.0	100
760	2390	- 5.5	100
747	2530	- 4.4	53
640	3720	- 9.5	81
468	6050	-28.5	83
450	6330	-26.1	83
290	9370	-49.5	68
232	10800	-58.6	68
215	11290	-60.1	68
170	12750	-58.1	
150	13550	-54.0	
100	16138	-59.2	

Az Azori-szigetek felől Közép-Európa fölé benyuló meleg nyelv lassan veszit erejéből. A viharos széllel érkező grönlandi levegő már Dél-Skandinávia, Dánia, Németország és a Szovjet Sz. Köztársaságok területén is lehülést okoz. Ezzel szemben a földközi-tengeri ciklon Olaszország, a Balkán és a Kárpát-medence felett még melegadvekciót hoz létre. A melegedés folytatódott az Uralhegység mentén, valamint a Fekete-tenger északi partjainál is.

Hazánk felett 5 km-ig emelkedett, feljebb alig változott a troposzféra hőmérséklete. A talaj közeli inverzió következtében két szintben volt a 0 fok megtalálható, 480 és 1020 m-en. A -10 fok magassága 590 m-t emelkedve 3700 m-re került.

Kallósné s.k.

1958. I. 18. 00h			
mb	m	C°	%
1000	171	3.0	87
850	1474	- 2,0	92
700	3007	- 5,7	100
600	4199	-13.8	100
500	5559	-24.0	65
400	7150	-32.9	67
300	9107	-49.0	67
200			
100			
50			

Jellemző pontok:

1003.9	Talaj	3.1	86
962	490	0.0	100
936	710	2,0	95
865	1330	- 2.2	90
848	1500	- 2.0	93
730	2700	- 5,7	100
695	3090	-5.6	100
600	4199	-13.8	100
540	5000	-19.4	63
425	6710	-33.2	67
404	7080	-32.2	67
242	10506	-60,0	67

1958. január hó.
18. nap szombat
71. évfolyam 18. sz.

	Reggeli észlelések 06 TMG				Az utolsó 24 óra adatai					
	Felhőzet (0—4)	Szélirány és erő (m/s)	Légnyomás (millibár)	Hőmérséklet (C°)	Csapadék (24 óra) (mm)	Hó cm	Hőmérsékleti szélsőségek: tegnapi nappali max.	éjszakai min.	Radiációs min.	Napsütés (óra) tegnap
Mosonmagyaróvár	4	NW 1	1019.9	3	ny		5	2	1	0
Sopron	4	— 0	20.6	2	ny		6	2	1	0
Szombathely	4	— 0	19.5	2	2		4	1	1	0
Szentgotthárd	4	SE 1	19.7	1	ny		4	1	0	0
Pápa	4	S 2	19.8	2	1		4	2	1	—
Győr	4	W 3	20.2	2	1		4	2	1	0
Esztergom	4	ENE 1	19.4	2	2		2	2	1	—
Tatabánya	4	WSW 6	19.4	2	1		3	2	2	—
Székesfehérvár	4	— 0	19.9	2	1		3	2	1	—
Siófok	4	— 0	20.2	1	1		3	1	1	0
Keszthely	4	S 1	19.8	2	ny		4	1	1	0
Zalaegerszeg	4	— 0	20.0	1	1		4	1	0	—
Nagykanizsa	4	S 3	20.8	1	ny		5	1	0	—
Kaposvár	4	SW 3	20.2	1	ny		4	1	-1	—
Pécs	4	— 0	20.3	0	.		4	0	-2	3
Budapest M. I.	4	SW 2	19.1	2	ny		4	2	1	0
Salgótarján	4	S 2	18.2	1	2	1	3	0	-1	0
Eger	4	SW 3	18.9	0	2	2	2	0	0	0
Miskolc	4	SSW 5	17.6	1	1		3	1	0	0
Sárospatak	4	SW 2	19.0	0	4	3	2	0	-1	0
Baja	4	— 0	20.3	1	.		5	0	-1	2
Kalocsa	4	NNW 1	19.6	1	ny		4	1	1	2
Kecskemét	4	WSW 2	19.9	1	ny		3	1	0	0
Szeged	4	S 2	21.1	1	.		3	1	0	0
Szolnok	4	SSW 2	19.3	1	ny		3	0	0	—
Túrkeve	4	S 1	—	0	ny	folt	1	0	-1	—
Békéscsaba	4	SSW 3	20.8	1	ny		2	1	0	2
Debrecen	4	SW 4	20.2	0	2	2	2	0	0	0
Nyíregyháza	4	SW 4	18.9	1	3	1	2	0	0	0
Kékestető (1000 m)**	4	SW 6	895.7	-4	4	8	-2	-4	—	0
Galyatető (932 m)**	—	—	—	—	2	13	-1	-4	—	—
Misinatető (534 m)*	4	W 2	957.7	-1	.	folt	1	-1	-2	—
Szabadsághegy (474 m)*	4	SW 2	957.2	-1	1	1	0	-1	—	0
Farkasgyepű (400 m)*	4	— 0	958.0	0	1	folt	1	0	0	—

24 órai csapadék mm		Hó cm	24 órai csapadék mm		Hó cm	24 órai csapadék mm		Hó cm	24 órai csapadék mm		Hó cm
Rajka	1		Tab	ny		Jósvafő	1	folt	Kisvárda	8	5
Csorna	1		Sárbogárd	—		Lillafüred	1	1	Vásárosnamény	—	3
Kapuvár	2		Sztálinváros	.		Szendrőlád	2		Mátészalka	2	
Kőszeg	1		Nagykónyi	.		Füged	3		Tiszabecs	4	13
Körmend	1		Somogyszob	.		Hidasnémeti	7		Csenger	1	4
Lenti	.		Barcs	.		Tokaj	7	2	Nyírlugos	2	2
Letenye	.		Szigetvár	.		Poroszló	3	1	Polgár	4	1
Káld	2		Lengyel	.		Jászapáti	3	lep.	Hajdúdorog	3	2
Sümeg	—		Szekszárd	.		Nagykáta	2		Hortobágy	7	2
Zirc	1		Mohács	.		Örkény	ny	folt	Tiszaroff	2	1
Veszprém	ny		Siklós	.		Kunsztmiklós	—		Karcag	1	
Komárom	2		Királyrét	2	folt	Cegléd	1		Berettyóújfalu	3	1
Kisbér	1		Balassagyarmat	2	folt	Nagykőrös	1	lep.	Szeghalom	1	lep.
Mór	1		Romhány	ny		Tiszakécske	1	.	Körösszakál	—	
Alcsut	1		Vác	.		Izsák	2		Szarvas	2	lep.
Dobogókő	2	3	Gödöllő	.	lep.	Kiskunfélegyh	ny		Szentes	.	
Martonvásár	1		Lőrinci	1		Kiskunhalas	1		Orosháza	ny	
Tihany	ny		Gyöngyös	2		Bácsalmás	.		Makó	.	
Fonyód	ny		Borsodnádasd	3	folt	Kistelek	.		Mezőhegyes	.	
Marcali	ny		Putnok	2		Záhony	13	10			

* A légnyomás 500 gdm-re átszámítva ** A légnyomás 1000 gdm-re átszámítva

Magassági szélmérések

Óraadatok greenwichi középidőben

I.17.	Pécs 6 h		Siófok 11 h		Pécs 11 h		Szeged 11 h		Miskolc 11 h		Szhely 12 h		Debrecen 12 h		Bpest 18 h		Bpest 20 h	
	fok	m/s	fok	m/s	fok	m/s	fok	m/s	fok	m/s	fok	m/s	fok	m/s	fok	m/s	fok	m/s
Talaj	320	2	270	2	220	2	220	2	270	2	270	2	220	2	270	2	270	2
500 m	290	2	310	6	20	4	250	7	240	6	250	5	220	8	270	8	290	7
1000			310	6	20	4	250	7	250	5	320	4	210	10	300	7		
1500					320	6					340	4						
2000					320	6					360	15						
3000					40	5					20	16						
4000					40	5												
5000																		
7000																		
9000																		
10000																		
12000																		
14000																		
16000																		
18000																		
20000																		

I.18.	Siófok 23 h		Pécs 23 h		Szeged 23 h													
	fok	m/s	fok	m/s	fok	m/s	fok	m/s	fok	m/s	fok	m/s	fok	m/s	fok	m/s	fok	m/s
Talaj	270	2	220	2	220	2												
500 m	230	4	260	6	220	6												
1000	290	3	290	6	230	4												
1500																		
2000																		
3000																		
4000																		
5000																		
7000																		
9000																		
10000																		
12000																		
14000																		
16000																		
18000																		
20000																		

I.18.	Bpest 00 h																	
	fok	m/s	fok	m/s	fok	m/s	fok	m/s	fok	m/s	fok	m/s	fok	m/s	fok	m/s	fok	m/s
Talaj	270	7																
500 m	250	4																
1000	290	9																
1500																		
2000																		
3000																		
4000																		
5000																		
7000																		
9000																		
10000																		
12000																		
14000																		
16000																		
18000																		
20000																		

OFFSET-NYOMDA, BUDAPEST F. V. POMAYER GYULA

IDŐJÁRÁSI NAPIJELENTÉS

ЕЖЕДНЕВНЫЙ МЕТЕОРОЛОГИЧЕСКИЙ БЮЛЛЕТЕНЬ • DAILY WEATHER REPORT
BULLETIN QUOTIDIEN DE TEMPS • TÄGLICHER WETTERBERICHT

KIADJA AZ ORSZÁGOS METEOROLÓGIAI INTÉZET
BUDAPEST II. KITAIBEL PÁL UTCA 1
TELEFON: KÖZPONT: 353-500, IDŐJELZŐ OSZT.: 150-410

MEGJELENIK NAPONKÉNT • ELŐFIZETÉSI ÁRA A POSTAI KÖLTSÉGGEL EGYÜTT NEGYEDÉVRE 60, Ft
KIADÁSÉRT FELEL AZ INTÉZET IGAZGATÓJA

71. évfolyam 19. szám. • Budapest • 1958. január hó 19.

Az időjárási helyzet ma reggel és a várható időjárás:

Egész Európa időjárása a skandináv térségben elhelyezkedő ciklon befolyása alatt áll. Az északi-északnyugati irányból érkező léghullámok Nyugat- és Közép-Európában több helyen okoznak esőt, vagy havaseső t. Kelet-Európában, így a Szovjetunió területén is havazást vagy hózáporokat.

Hazánkban szombaton többfelé hullott kisebb eső, mennyisége általában 1-2 mm volt, csak Nagykőrösről jelentettek 6, Csengerről 5 mm-t. A hőmérséklet ma hajnalra 0 fok körüli értékre, Pécsett -2 fokig, Sopronban +2 fokig süllyedt.

Budapesten vasárnap 12 órakor a hőmérséklet 2 fok, a tengerszintre átszámitott légnyomás 755 mm, erősen süllyedő irányzatu.

Várható időjárás vasárnap estig:

Változó felhőzet, vasárnap általában csapadék nélkül, hétfőn többfelé gyenge eső vagy havaseső.
Mérsékelt, helyenkint élénkebb délnyugati, nyugati szél.
Várható legalacsonyabb hőmérséklet ma éjjel: +1, -2, egyes helyeken 0, -3, legmagasabb nappali hőmérséklet hétfőn: 0, +3 fok között.

Tardos s.k.

A hőmérséklet és a légnyomás napi középértéke Budapesten és ezek eltérése a 75 évi átlagtól.

1958. I. 18.-án: 2.8 C°, 763.6 mm. Eltérés: +3.7 C°, -1.9 mm

1871 óta ezen a napon előfordult

legmagasabb hőmérséklet	11.4 C°	/1939./
legalacsonyabb hőmérséklet	-17.2 C°	/1891./

Az Országos Meteorológiai Intézet Időjárási Napijelentése

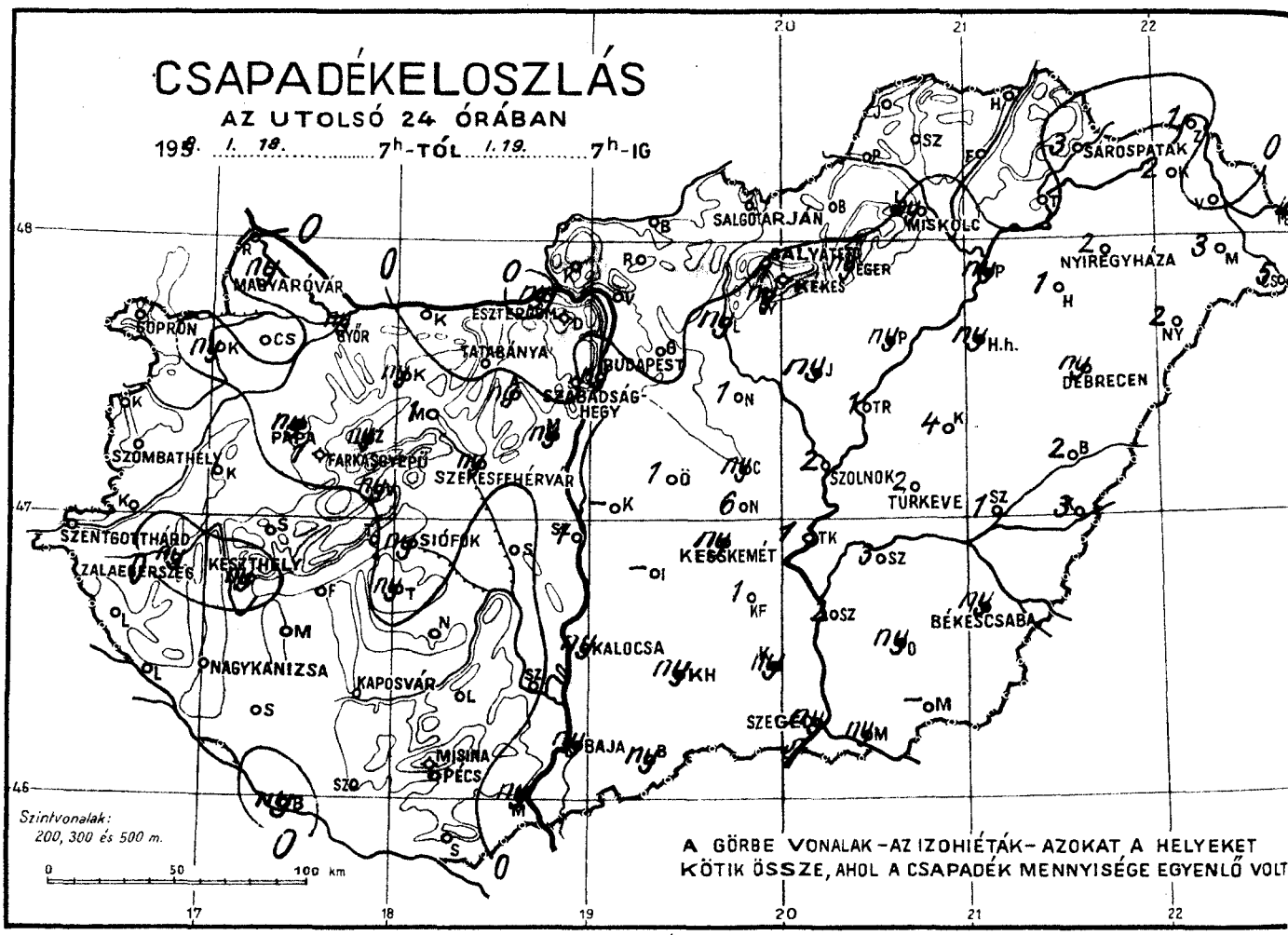

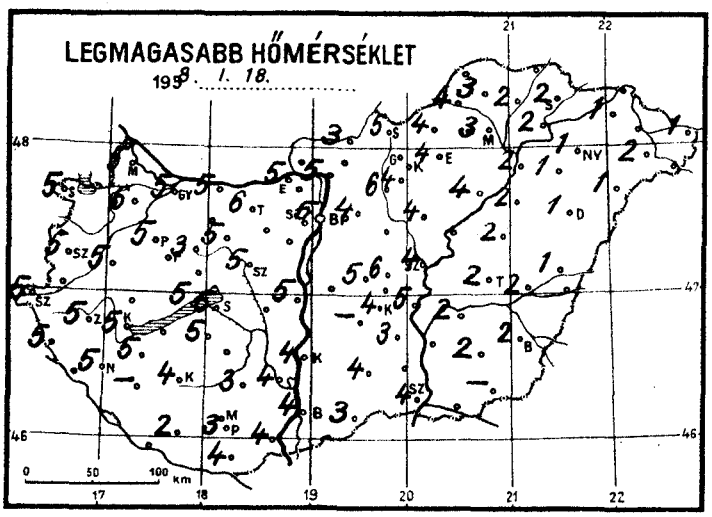

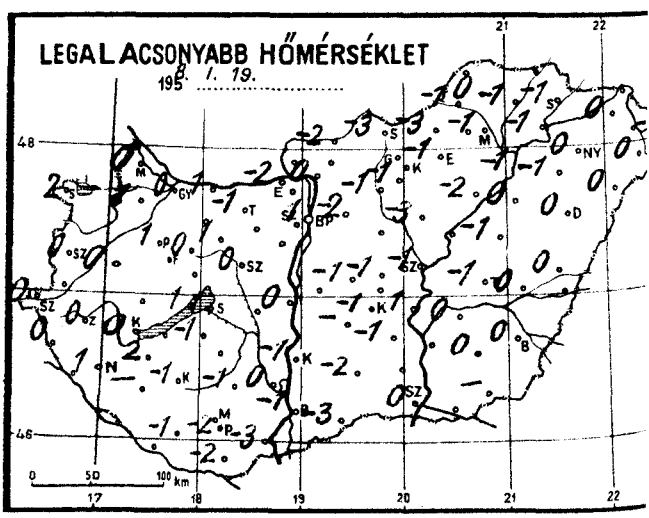

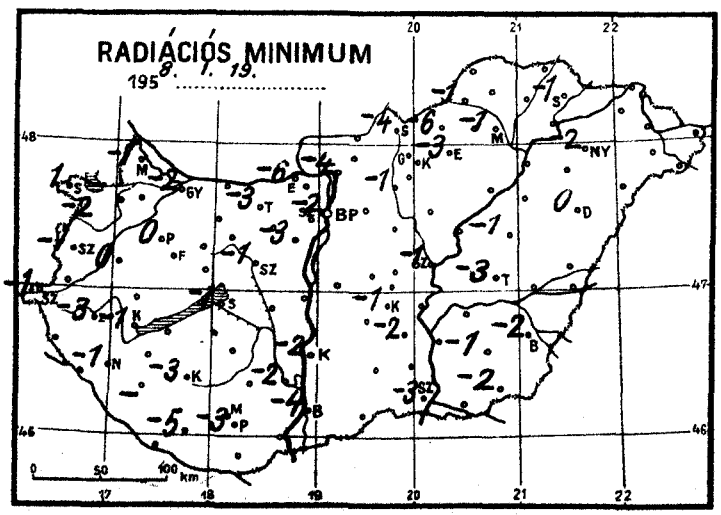

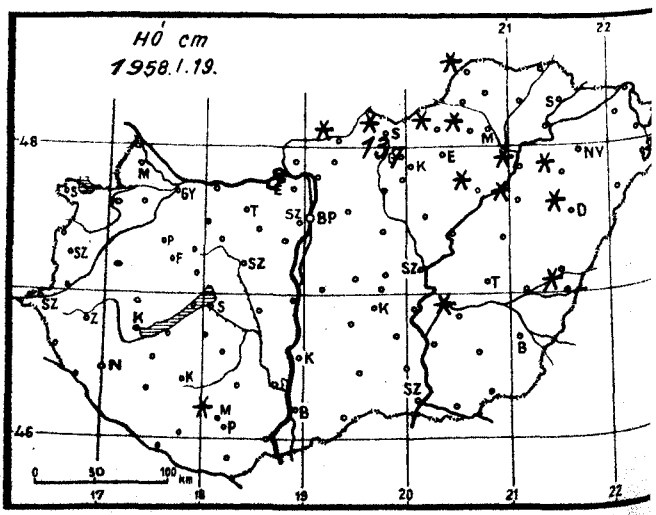

Időjárási helyzet 1958. év JANUÁR hó 19 nap 7 óra

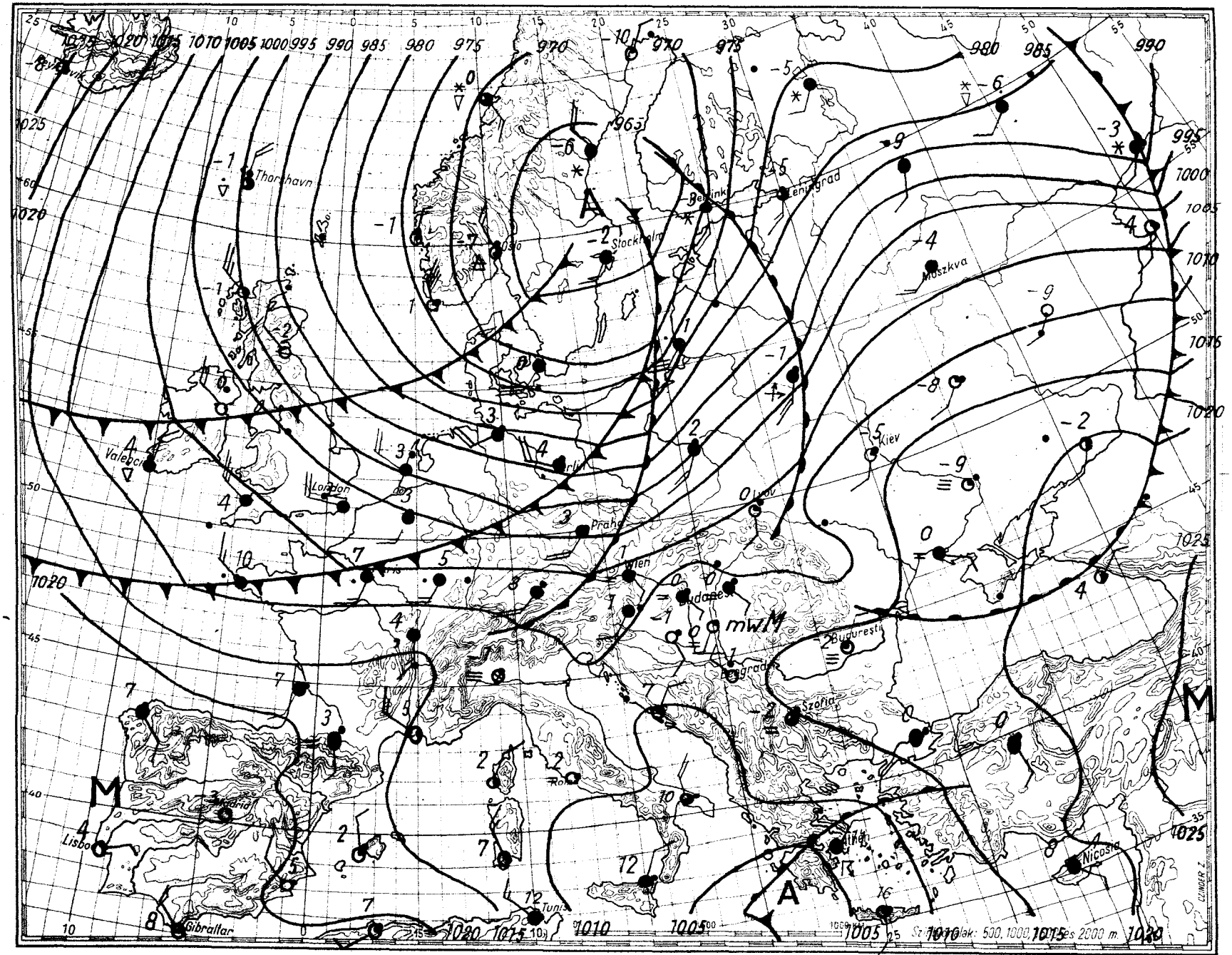

Magaslégköri időhelyzet

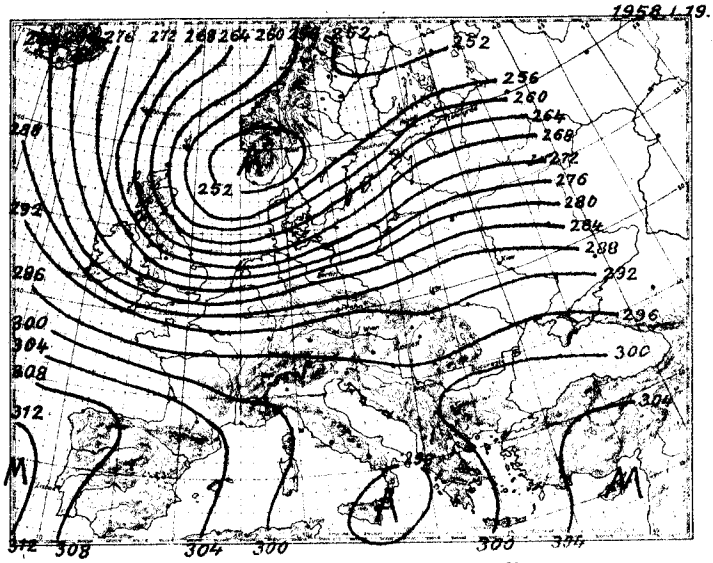

700 mb-os absz. topográfia

500/1000 mb-os rel. topográfia

1958. I. 18 12h			
mb	m	C°	%
1000	146	5.2	84
850	1448	3.0	88
700	2972	- 5.4	48
600	4167	-12.1	40
500	5537	-30.8	42
400	7155	-30.8	42
300	9128	-464	42
200	11717	-62.1	42
100			
50			

Jellemző pontok:

1000.8	Talaj	5.2	84
930	700	0.0	91
904	950	0.0	85
862	1300	- 3.0	85
793	1980	- 4.2	90
758	2340	- 8.1	100
733	2580	- 4.5	54
672	3200	- 6.2	43
409	7000	-29.5	42
270	9820	-52.0	42
207	11640	-62.2	42
197	11830	-62.0	42
168	12800	-66.0	42
131	14330	-57.8	
112	15302	-582	

A Brit-szigetektől az Uralhegységig Európa középső területein nyugat-keleti irányu erős zonális áramlás uralkodik. Az óceántól Németországig erős lehülés, keletre pedig erős melegedés megy végbe. Budapest felett a talajtól 3500 m-ig 1-2 fokot kitevő lehülés, feljebb melegedés jött létre. A 0 fok csupán 80 m-t süllyedt, a -10 fok 120 m-t emelkedett. Magasságuk 940, ill. 3820 m. A sztratoszféra magassága 11940 m, hőmérséklete -70.0 fok.

Kallósné s.k.

1958. I. 19. 00h			
mb	m	C°	%
1000	127	-	-
850	1425	- 3,0	75
700	2949	- 6.0	63
600	4141	-11.6	54
500	5513	-21.7	45
400	7116	-34.0	46
300	9066	-49.3	46
200	11609	-68.1	46
100			
50			

Jellemző pontok:

998.0	Talaj	0.8	86
914	970	1.0	73
870	1240	- 3.0	66
810	1800	-33.1	95
750	2410	- 7.4	100
731	2600	- 5.0	66
644	3570	-10.0	56
632	3700	- 9.2	56
541	4900	-16.0	44
482	5780	-23.8	44
420	10500	-60.7	46
190	11940	-70.0	46
158	13080	-61.0	
140	13779	-60.8	

1958. január hó.
19. vasárnap nap
71. évfolyam 19. sz.

	Reggeli észlelések 06 TMG					Az utolsó 24 óra adatai					
	Felhőzet (0–4)	Szélirány és erő (m/s)	Légnyomás (millibár)	Hőmérséklet (C°)	Csapadék (24 óra) (mm)	Hó cm	Hőmérsékleti szélsőségek: tegnapi nappali max.	éjszakai min.	Radiációs min.	Napsütés (óra) tegnap
Mosonmagyaróvár	4	S 4	1008.8	1	ny		5	0	-1	0
Sopron	4	- 0	08.2	3	.		5	2	1	1
Szombathely	4	SSW 4	09.2	1	.		5	0	-1	0
Szentgotthárd	4	SW 1	08.8	0	.		5	0	-1	1
Pápa	3	S 2	09.2	2	ny		5	1	0	-
Győr	4	= WSW 2	09.7	3	ny		5	0	-2	0
Esztergom	4	S 4	08.6	2	ny		5	-2	-6	-
Tatabánya	3	SE 4	09.9	3	.		6	-1	-3	-
Székesfehérvár	1	SE 1	10.7	-1	ny		5	0	-1	-
Siofok	1	S 2	10.6	1	ny		5	1	-1	0
Keszthely	3	S 2	09.6	1	ny		5	0	-1	0
Zalaegerszeg	3	S 1	09.6	1	ny		5	0	-3	-
Nagykanizsa	1	SSE 3	11.1	1	.		5	1	-1	-
Kaposvár	1	= S 2	10.7	0	.		4	-1	-3	-
Pécs	0	= SE 3	11.3	-1	.		3	-2	-3	0
Budapest M. I.	4	= SW 1	10.4	1	ny		5	1	-2	0
Salgótarján	4	∞ SW 1	10.1	1	.	folt	5	-3	-4	2
Eger	4	≡ SW 2	12.4	0	ny		4	-1	-3	0
Miskolc	4	= N 2	10.9	0	ny		3	-1	-1	0
Sárospatak	4	≡ SW 2	-	0	3		2	-1	-1	0
Baja	0	SSE 1	11.3	-1	ny		4	-1	-4	-
Kalocsa	0	S 1	11.1	-1	ny		4	-1	-2	0
Kecskemét	4	SSE 2	11.4	0	ny		4	-1	-1	1
Szeged	0	= SW 5	12.0	0	ny		4	0	-3	0
Szolnok	4	≡ SSE 2	11.5	0	2		4	-1	-1	-
Túrkeve	4	SW 1	-	0	2		2	-1	-3	-
Békéscsaba	4	≡ SSE 3	12.8	0	ny		2	0	-2	0
Debrecen	4	SSW 1	12.7	0	ny	folt	1	0	0	0
Nyiregyháza	4	= S 2	12.4	1	2		1	0	-2	0
Kékestető (1000 m)**	4	≡ SW 15	888.8	-4	1	7	0	-6	-	0
Galyatető (932 m)**	-	-	-	-	-	13	-1	-4	-	-
Misinatető (534 m)*	0	= W 4	948.9	-2	.	folt	1	-2	-2	-
Szabadsághegy (474 m)*	4	≡ SW 2	949.1	0	.		1	-2	-	0
Farkasgyepu (400 m)*	4	SSW 1	948.3	0	1		4	0	-1	-

24 órai csapadék mm	Hó cm
Rajka	.
Csorna	.
Kapuvár	ny
Kőszeg	.
Körmend	.
Lenti	.
Letenye	.
Káld	.
Sümeg	.
Zirc	ny
Veszprém	ny
Komárom	.
Kisbér	ny
Mór	1
Alcsut	ny
Dobogókő	. 3
Martonvásár	ny
Tihany	.
Fonyód	.
Marcali	.

24 órai csapadék mm	Hó cm
Tab	ny
Sárbogárd	.
Sztálinváros	1
Nagykónyi	.
Somogyszob	-
Barcs	ny
Szigetvár	.
Lengyel	.
Szekszárd	.
Mohács	ny V
Siklós	. V
Királyrét	.
Balassagyarm	. folt
Romhány	.
Vác	.
Gödöllő	.
Lőrinci	ny
Gyöngyös	ny
Borsodnádasd	. folt
Putnok	.

24 órai csapadék mm	Hó cm
Jósvafő	. folt
Lillafüred	. folt
Szendrőlád	.
Füged	.
Hidasnémeti	.
Tokaj	.
Poroszló	ny
Jászapáti	ny V
Nagykáta	1
Örkény	1 V
Kunsztmiklos	-
Cegléd	ny
Nagykőrös	6
Tiszakécske	1
Izsák	-
Kiskunfélegyh	1 V
Kiskunhalas	ny V
Bácsalmás	ny
Kistelek	ny
Záhony	1

24 órai csapadék mm	Hó cm
Kisvárda	2
Vásárosnamény	.
Mátészalka	3
Tiszabecs	4 12
Csenger	5 3
Nyírlugos	2
Polgár	ny folt
Hajdúdorog	1 folt
Hortobágy	ny folt
Tiszaroff	1
Karcag	4
Berettyóújfalu	2
Szeghalom	1
Körösszakál	3 folt
Szarvas	3 folt
Szentes	2
Orosháza	ny
Makó	ny
Mezőhegyes	-

* A légnyomás 500 gdm-re átszámítva ** A légnyomás 1000 gdm-re átszámítva

Magassági szélmérések

Óraadatok greenwichi középidőben

I.18.	Pécs 7 h		Szeged 8 h		Szhely 11 h		Szeged 11 h		Pécs 12 h		Bpest 12 h		Siofok 23 h		Szeged 23 h		
	fok	m/s	fok	m/s	fok	m/s	fok	m/s	fok	m/s	fok	m/s	fok	m/s	fok	m/s	fok m/s
Talaj	320	2	180	2	360	2	220	2	230	2	320	7	220	2	180	2	
500 m	270	5	230	13	340	8	280	11	20	6	320	11	200	5	190	5	
1000	290	4	250	15	340	8			320	8	320	11	180	5			
1500	330	7			290	14			320	8	310	14					
2000	330	7			300	15			320	8	300	15					
3000	310	7															
4000																	
5000																	
7000																	
9000																	
10000																	
12000																	
14000																	
16000																	
18000																	
20000																	

I.19	Szhely 00 h		Pécs 00 h		Bpest 00 h		Pécs 6 h		Szhely 8 h		Pécs 8 h						
	fok	m/s	fok	m/s	fok	m/s	fok	m/s	fok	m/s	fok	m/s	fok	m/s	fok	m/s	fok m/s
Talaj	220	7	220	2	220	2	140	2	180	2	180	2					
500 m	270	7	150	4	220	7	170	6	220	11	220	11					
1000	270	7	130	5	220	7	170	6	220	11	220	11					
1500	290	10	190	5	260	8	170	6	240	12	240	12					
2000			190	5			200	11	280	6	280	6					
3000									250	11	250	11					
4000									270	16	270	16					
5000																	
7000																	
9000																	
10000																	
12000																	
14000																	
16000																	
18000																	
20000																	

	fok	m/s	fok	m/s	fok	m/s	fok	m/s	fok	m/s	fok	m/s	fok	m/s	fok	m/s	fok m/s
Talaj																	
500 m																	
1000																	
1500																	
2000																	
3000																	
4000																	
5000																	
7000																	
9000																	
10000																	
12000																	
14000																	
16000																	
18000																	
20000																	

OFFSET NYOMDA, BUDAPEST F. V. POMAYER GYULA

IDŐJÁRÁSI NAPIJELENTÉS

ЕЖЕДНЕВНЫЙ МЕТЕОРОЛОГИЧЕСКИЙ БЮЛЛЕТЕНЬ • DAILY WEATHER REPORT
BULLETIN QUOTIDIEN DE TEMPS • TÄGLICHER WETTERBERICHT

KIADJA AZ ORSZÁGOS METEOROLÓGIAI INTÉZET
BUDAPEST II. KITAIBEL PÁL UTCA 1
TELEFON: KÖZPONT: 353-500, IDŐJELZŐ OSZT.: 150-410

MEGJELENIK NAPONKÉNT * ELŐFIZETÉSI ÁRA
A POSTAI KÖLTSÉGGEL EGYÜTT NEGYEDÉVRE 60, Ft
KIADÁSÉRT FELEL AZ INTÉZET IGAZGATÓJA

71. évfolyam 20. szám. + Budapest + 1958. január hó 20.

Az időjárási helyzet ma reggel és a várható időjárás:

Európa időjárását a Finnország felett elhelyezkedő ciklon irányitja. A nagykiterjedésű ciklon déli és keleti oldalán az évszakhoz képest enyhe az időjárás; nyugati és északi oldalán, azaz Angliában Svédországban és Európa nyugati partjain több helyen havazik és e területeken mindenütt fagypont alatti, sőt Svédországban helyenként -15, -20 fokos hőmérséklet uralkodik.

Hazánkban vasárnap változó volt a felhőzet, és csak néhány helyről jelentettek kisebb esőt. A hőmérséklet az ország nagy részén 5-8, északkeleten azonban csak 1-4 fokig emelkedett. Ma hajnalban általában 0, -3 fokig hült le a levegő. A Mátra hegység csucsait jelenleg átlagosan 10 cm-es hótakaró boritja.

Budapesten hétfőn 12 órakor a hőmérséklet 2 fok, a tengerszintre átszámitott légnyomás 750 mm, erősen süllyedő irányzatu.

Várható időjárás kedd estig:

Növekvő felhőzet, sok helyen eső, majd havazás.
Mérsékelt délnyugati, később erősebb nyugati-északnyugati szél.
Az éjszaki lehülés kissé mérséklődik, a nappali hőmérséklet főleg a Dunántulon csökken.
Várható legalacsonyabb hőmérséklet ma éjjel: -1, +2,
legmagasabb nappali hőmérséklet kedden:
északon: -1, +2 között, délkeleti megyékben 2 fok felett.

Kakaiss

A hőmérséklet és a légnyomás napi középértéke Budapesten és ezek eltérése a 75 évi átlagtól:

1958. I. 19-én 2.7 C°, 754.9 mm. Eltérés: +3.5 C°, -11.4 mm.

1871 óta ezen a napon előfordult:

legmagasabb hőmérséklet	9.8 C°	/1920./
legalacsonyabb hőmérséklet	-15.7 C°	/1942./

Az Országos Meteorológiai Intézet Időjárási Napijelentése

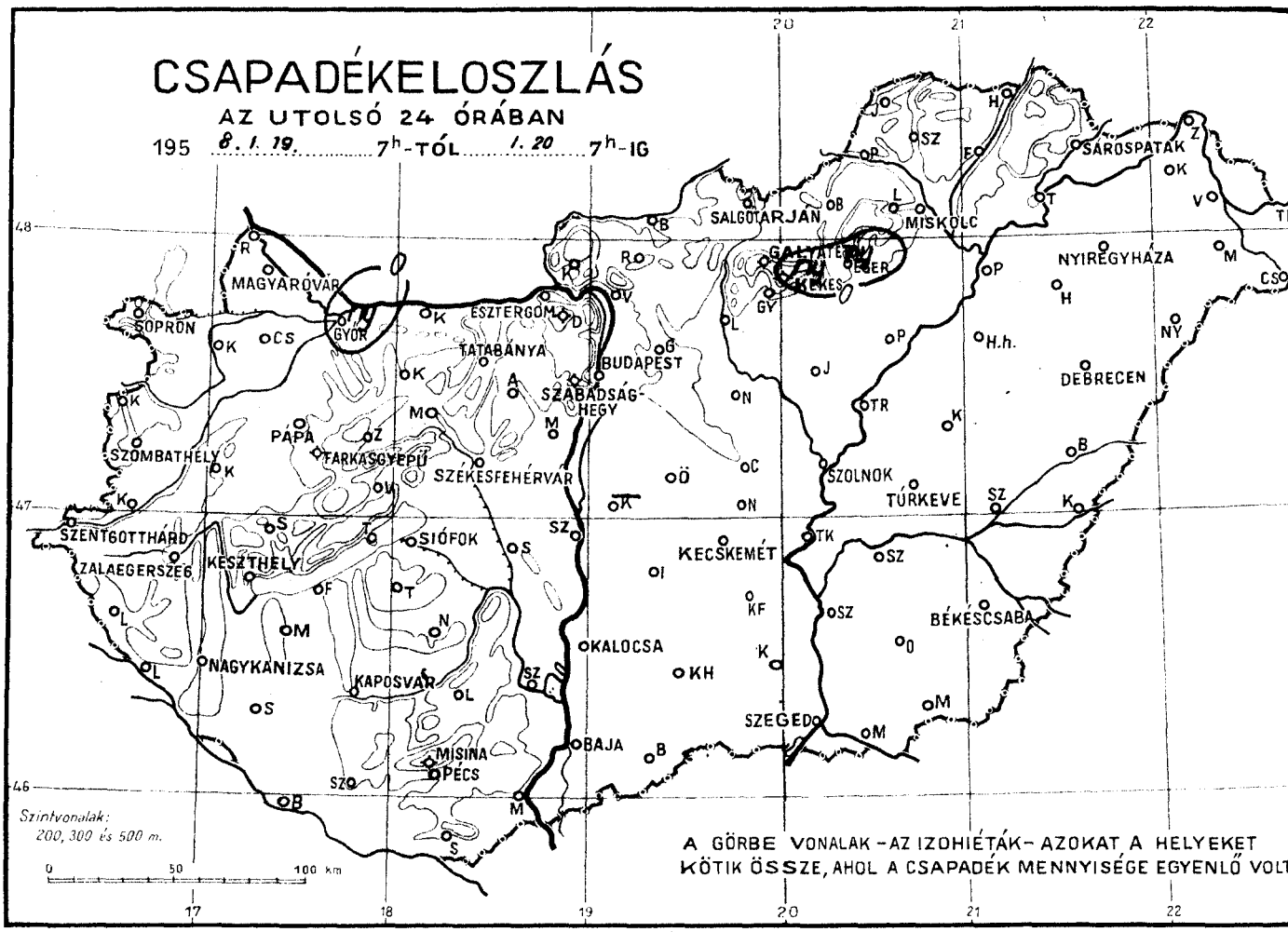

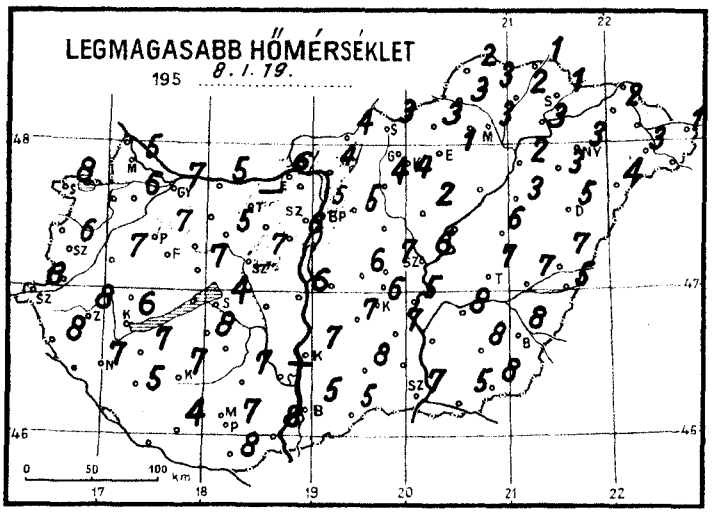

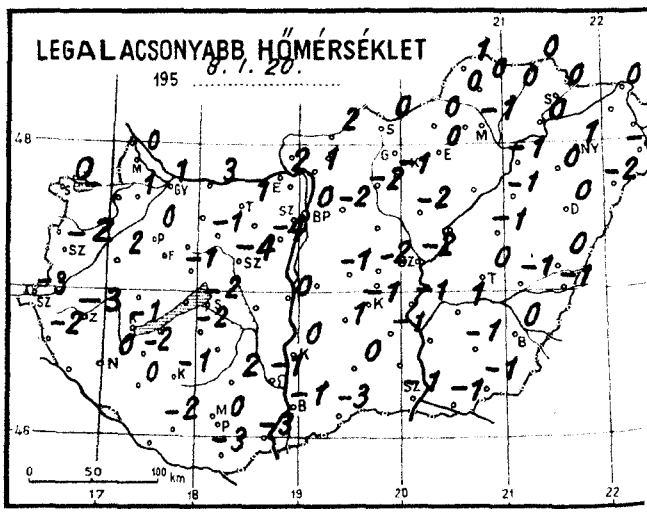

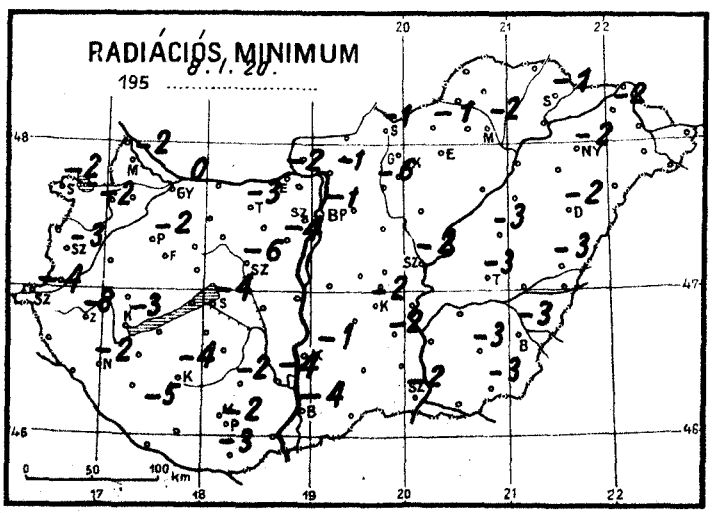

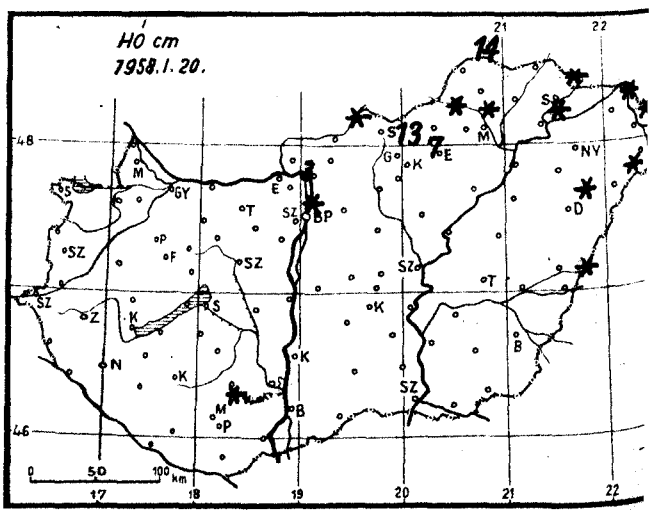

Időjárási helyzet 1958. év JANUÁR hó 20. nap 7 óra

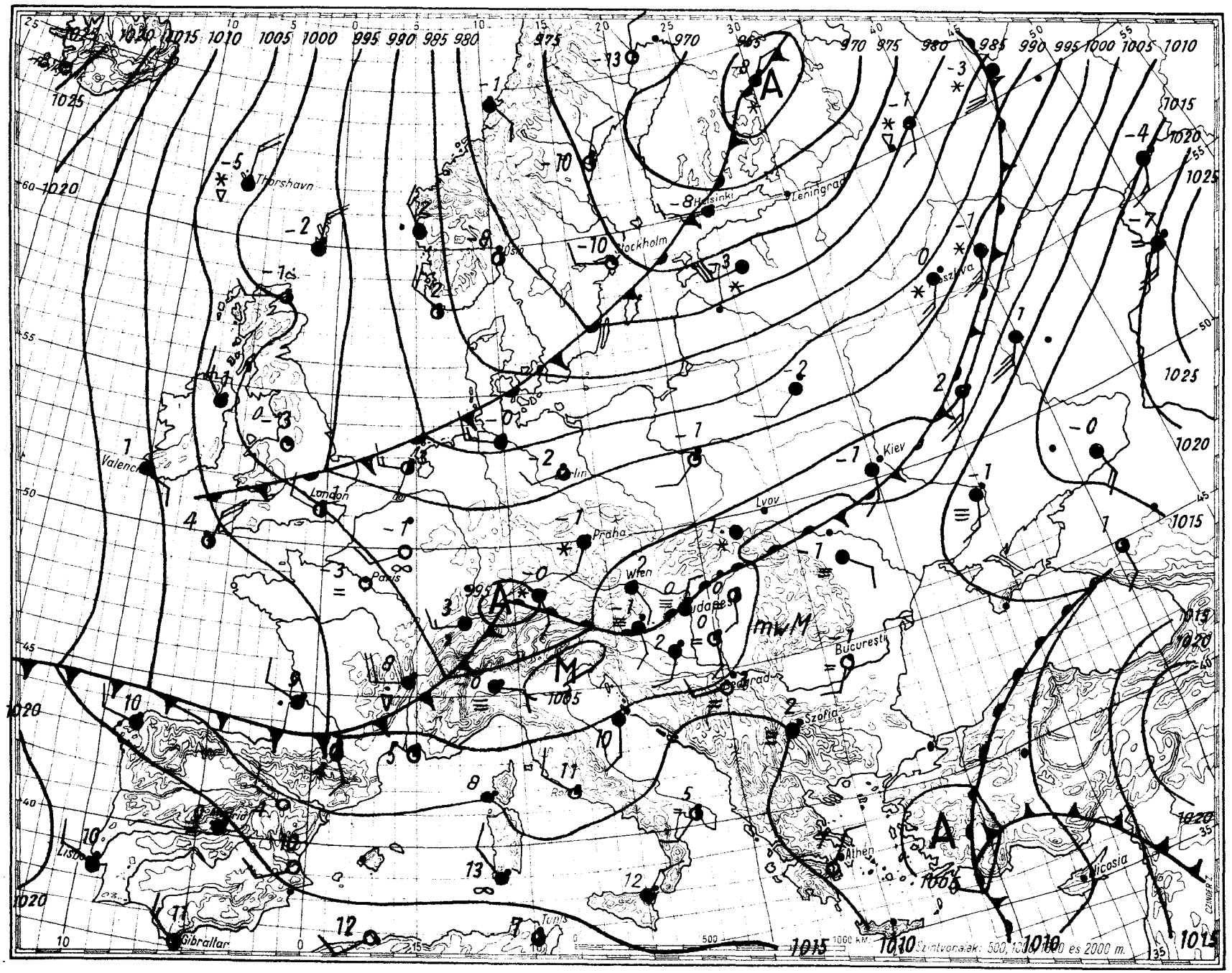

Magaslégköri időhelyzet

1958. I. 20. 00 GMT.

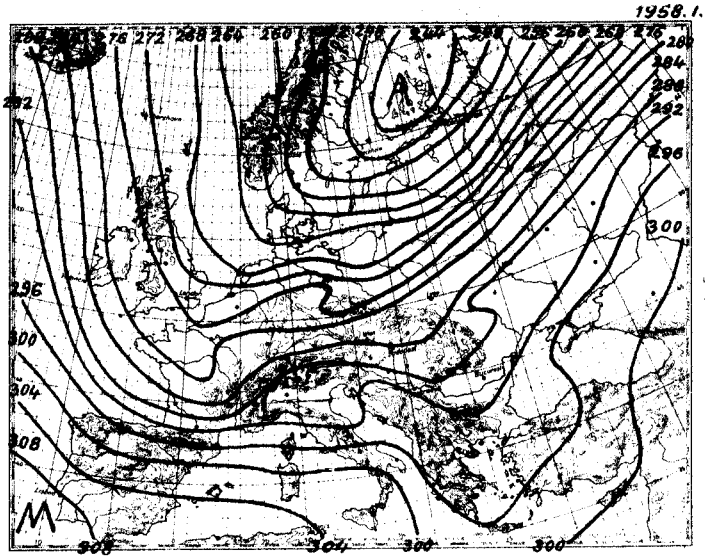

700 mb-os absz. topográfia

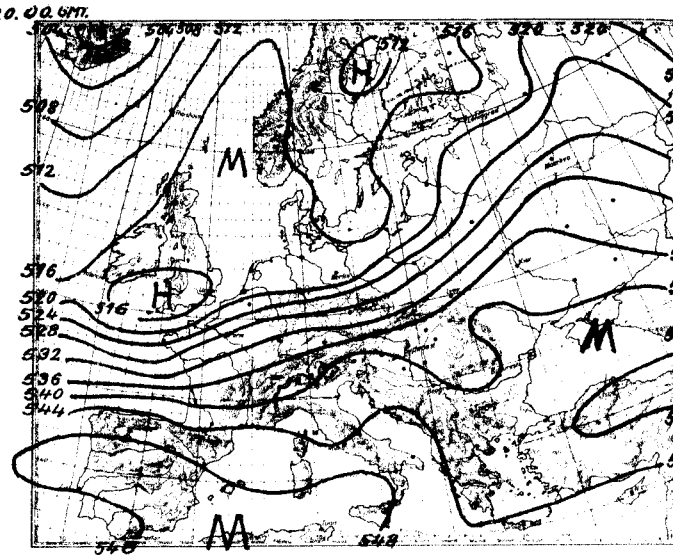

500/1000 mb-os rel. topográfia

1958. I. 19. 12h			
mb	m	C°	%
1000	51	-	-
850	1364	1,0	88
700	2898	- 8.3	98
600	4080	-13.7	100
500	5446	-22.6	100
400	7050	-33.2	100
300	9011	-48.7	88
200	11590	-64.1	88
100			
50			

Jellemző pontok:

989.1	Talaj	3.6	86
952	430	0.9	100
930	630	2.0	100
950	900	0.4	88
874	1150	2.5	88
819	1680	- 1.0	88
793	1920	- 1.0	88
688	3020	- 9.5	100
614	3870	-12.5	100
411	6890	-31.8	100
358	7820	-39.1	100
296	9100	-47.9	88
194	11800	-65.1	88
185	12090	-66.1	88
164	12800	-64.5	-

A Spitzbergák felől délre nyomuló hideg levegő már egészen az Alpokig eljutott és délkelet felé halad. Az Alpokon és Kárpátokon való átjutását késlelteti a Feketeerdő felett kialakult alacsonynyomású centrum. A Balkánon és a Szovjetunió európai részén délnyugati széllel tovább folytatódik a melegedés.

Hazánk légterében 3 km-ig még folytatódott a hőmérséklet emelkedése, de a magasabb szintekben már megindult az erőteljesebb lehülés. 0 fokos hőmérséklet két szinten 170 és 1080 m-en fordult elő. A -10 fok szintje 600 m-t süllyedt, és ma éjfélkor 3220 m-en volt. A tropopauza magassága 11780 m, hőmérséklete -72.0 fok.

Kallósné s.k.

1958. I. 20. 00h			
mb	m	C°	%
1000	18	-	-
850	1324	- 1.2	76
700	2854	- 6.8	73
600	4034	-17.1	86
500	5376	-26.0	86
400	6959	-35.8	78
300	8904	-50.0	71
200	11447	-69.0	74
100			
50			

Jellemző pontok:

984.8	Talaj	- 0.4	98
957	380	3.0	84
922	670	1.4	84
903	830	2.0	74
861	1220	- 1.1	77
835	1470	- 1.3	77
774	2080	- 6.0	81
732	2500	- 3.5	68
516	5140	-26.0	94
496	5430	-26.0	84
319	8490	-45.8	71
300	8904	-50.0	71
272	9570	-53.8	71
240	10310	-60.8	72
230	10570	-61.8	72
189	11780	-72.0	75
178	12140	-70.0	
166	12560	-71.1	
149	13200	-64.9	
141	13530	-66.0	
120	14510	-63.2	
115	14767	-61.1	

1958. január hó.
20. nap **hétfő**
71. évfolyam **20.** sz.

	Reggeli észlelések 06 TMG				Az utolsó 24 óra adatai					
	Felhőzet (0–4)	Szélirány és erő (m/s)	Légnyomás (millibár)	Hőmérséklet (C°)	Csapadék (24 óra) (mm)	Hó cm	Hőmérsékleti szélsőségek: tegnapi nappali max.	éjszakai min.	Radiációs min.	Napsütés (óra) tegnap
Mosonmagyaróvár	4	S 1	1000.8	1	.		5	0	-2	0
Sopron	4	- 0	00.3	2	.		8	0	-2	2
Szombathely	1	S 1	01.3	-1	.		6	-2	-3	4
Szentgotthárd	4 =	- 0	01.5	-3	.		8	-3	-4	5
Pápa	4	- 0	00.8	1	.		7	0	-2	-
Győr	4	SSW 1	01.5	2	ny		7	1	0	3
Esztergom	4 =	SSW 2	03.1	2	.		6	2	-2	-
Tatabánya	4 =	- 0	01.5	2	.		-	1	-3	-
Székesfehérvár	1	- 0	02.0	-3	.		7	-4	-6	-
Siófok	2 =	SE 1	01.9	-2	.		4	-2	-4	8
Keszthely	1	NE 1	01.1	-1	.	⌴	6	-1	-3	7
Zalaegerszeg	0	- 0	02.0	-3	.	⌴	8	-3	-8	-
Nagykanizsa	4	SE 3	02.1	4	.		7	0	-2	-
Kaposvár	4	SW 4	02.1	2	.		7	-1	-4	-
Pécs	4	SW 4	02.7	2	.		7	0	-2	7
Budapest M. I.	4 =	NE 1	01.6	0	.		5	0	-1	0
Salgótarján	4 =	E 1	02.3	1	.		3	0	-1	1
Eger	4 =	- 0	03.1	1	ny		1	0	-3	0
Miskolc	4 =	NNW 1	02.4	0	.		3	-1	-2	0
Sárospatak	4 =	SV 1	02.7	0	.	folt	1	0	-1	0
Baja	4	SV 1	03.0	2	.		5	-1	-4	0
Kalocsa	3 =	SSV 1	00.6	2	.		7	0	-1	7
Kecskemét	4	S 1	02.0	0	.		6	-1	-2	4
Szeged	1 =	SE 4	03.8	0	.		7	-1	-2	7
Szolnok	4	S 1	02.6	0	.		6	-2	-2	-
Túrkeve	3 =	S 1	-	0	.		7	0	-3	-
Békéscsaba	3	S 3	03.9	0	.		8	0	-3	7
Debrecen	0	SW 4	03.6	0	.	folt	5	0	-2	1
Nyíregyháza	4 =	- 0	03.4	1	.		3	1	-2	0
Kékestető (1000 m)**	4 =	SSW 4	882.0	-2	ny	7	-2	-2	-	0
Galyatető (932 m)**	-	-	-	-	.	13	0	-2	-	-
Misinatető (534 m)*	4	SW 4	941.6	3	..	folt	5	2	0	-
Szabadsághegy (474 m)*	3	SW 1	940.7	-1	.	folt	3	-1	-	1
Farkasgyepu (400 m)*	0	SE 2	940.5	0	.		6	-1	-4	-

24 órai csapadék mm		Hó cm	24 órai csapadék mm		Hó cm	24 órai csapadék mm		Hó cm	24 órai csapadék mm		Hó cm
Rajka	.		Tab	.	⌴	Jósvafő	.	14	Kisvárda	.	folt
Csorna	.		Sárbogárd	.	⌴	Lillafüred	.	folt	Vásárosnamény	.	folt
Kapuvár	.		Sztálinváros	.		Szendrőlád	.		Mátészalka	.	
Kőszeg	.		Nagykőnyi	.	⌴	Füged	.		Tiszabecs	.	10
Körmend	.		Somogyszob	.		Hidasnémeti	.		Csenger	.	2
Lenti	.	⌴	Barcs	.		Tokaj	.	folt	Nyírlugos	.	folt
Letenye	.		Szigetvár	.		Poroszló	.	⌴	Polgár	.	
Káld	.		Lengyel	.		Jászapáti	.	⌴	Hajdúdorog	.	
Sümeg	.	⌴	Szekszárd	.	⌴	Nagykáta	.	⌴	Hortobágy	.	⌴
Zirc	.	⌴	Mohács	.		Örkény	.	⌴	Tiszaroff	.	
Veszprém	.	⌴	Siklós	.		Kunsztmiklós	-		Karcag	.	
Komárom	.		Királyrét	.		Cegléd	.		Berettyóújfalu	.	
Kisbér	.		Balassagyarm	.	folt	Nagykörös	.	⌴	Szeghalom	.	
Mór	.		Romhány	.		Tiszakécske	.	⌴	Körösszakál	.	folt
Alcsut	.		Vác	.		Izsák	.	⌴	Szarvas	.	⌴
Dobogókő	.	3	Gödöllő	.		Kiskunfélegyh	.	⌴	Szentes	.	
Martonvásár	.		Lőrinci	.		Kiskunhalas	.		Orosháza	.	⌴
Tihany	.		Gyöngyös	.		Bácsalmás	.	⌴	Makó	.	
Fonyód	.		Borsodnádasd	.	folt	Kistelek	.		Mezőhegyes	.	
Marcali	.		Putnok	.		Záhony	.			.	

* A légnyomás 500 gdm-re átszámítva ** A légnyomás 1000 gdm-re átszámítva

Magassági szélmérések

Óraadatok greenwichi középidőben

I.19.	Siófok 11 h		Debrecen 11 h		Szeged 11 h		Szhely 12 h		Pécs 12 h		Bpest 12 h		Szeged 14 h		Bpest 15 h		Debrecen 17 h	
	fok	m/s	fok	m/s	fok	m/s	fok	m/s	fok	m/s	fok	m/s	fok	m/s	fok	m/s	fok	m/s
Talaj	360	2	180	2	180	2	180	2	140	2	180	7	180	7	250	7	-	0
500 m	210	3	210	14	200	11	230	4	190	10	220	11	190	11	230	14	210	11
1000	210	15	210	14	200	11	230	4	190	10	220	11	190	11	230	14	230	13
1500	210	15	230	15	190	11	240	6	190	10	230	16	180	10	260	9	230	13
2000			230	15	190	7	310	5	250	8	280	11	240	2	260	9	230	13
3000							270	13	270	14							290	15
4000							270	13	270	14								
5000							280	13	270	14								
7000									270	17								
9000									250	26								
10000									250	26								
12000																		
14000																		
16000																		
18000																		
20000																		

I.19.	Pécs 18 h		Bpest 18 h		Szhely 19 h		Miskolc 23 h		Szeged 23 h		Pécs 24 h							
	fok	m/s	fok	m/s	fok	m/s	fok	m/s	fok	m/s	fok	m/s	fok	m/s	fok	m/s	fok	m/s
Talaj	-	0	180	2	180	2	320	2	180	2	220	2						
500 m	220	5	230	8	90	4	200	4	240	8	260	4						
1000	270	8	230	8	60	4	220	13	240	6	230	4						
1500	240	10	230	8	210	6	250	9	240	9	270	6						
2000	240	10	240	3	230	7	220	8	240	12	270	6						
3000			220	9			210	15										
4000																		
5000																		
7000																		
9000																		
10000																		
12000																		
14000																		
16000																		
18000																		
20000																		

I.20.	Szhely 00 h		Bpest 00 h		Debrecen 00 h		Debrecen 6 h		Szeged 6 h									
	fok	m/s	fok	m/s	fok	m/s	fok	m/s	fok	m/s	fok	m/s	fok	m/s	fok	m/s	fok	m/s
Talaj	-	0	-	0	-	0	180	5	180	2								
500 m	80	6	240	5	230	10	200	12	260	17								
1000	80	6	240	5	260	10	200	12	260	19								
1500	80	4	250	10	260	10	220	17	260	18								
2000	240	7	280	6			220	17	240	19								
3000	250	12					220	17	260	20								
4000							240	23	250	15								
5000							260	25	260	17								
7000							260	25	270	30								
9000																		
10000																		
12000																		
14000																		
16000																		
18000																		
20000																		

OFFSET NYOMDA, BUDAPEST F. V. POMAVER GYULA

IDŐJÁRÁSI NAPIJELENTÉS

ЕЖЕДНЕВНЫЙ МЕТЕОРОЛОГИЧЕСКИЙ БЮЛЛЕТЕНЬ • DAILY WEATHER REPORT
BULLETIN QUOTIDIEN DE TEMPS • TÄGLICHER WETTERBERICHT

KIADJA AZ ORSZÁGOS METEOROLÓGIAI INTÉZET
BUDAPEST II. KITAIBEL PÁL UTCA 1
TELEFON: KÖZPONT: 353-500, IDŐJELZŐ OSZT.: 150-410

MEGJELENIK NAPONKÉNT * ELŐFIZETÉSI ÁRA
A POSTAI KÖLTSÉGGEL EGYÜTT NEGYEDÉVRE 60,- Ft
KIADÁSÉRT FELEL AZ INTÉZET IGAZGATÓJA

71. évfolyam 21. szám. + Budapest + 1958. január hó 21.

Az időjárási helyzet ma reggel és a várható időjárás:

Szárazföldünk, a nyugati partoktól egészen az Ural hegység vonaláig egy nagykiterjedésü, több centrumból álló ciklonrendszer uralma alatt áll. Hatására főleg Közép-Európában és az orosz síkságon sok helyen havazik, Angliában élénk szelek fujnak.

Hazánkban hétfőn a délelőtti órákban még párás, ködös idő volt, délután azonban nyugat felől fokozatosan megnövekedett a felhőzet és sok felé volt záporszerü eső, majd az éjszaka folyamán már havazott. A lehullott csapadék mennyisége főleg a Dunántulon több helyen meghaladta a 10 mm-t. Fonyódon 19, Lentiben 18, Szentgotthárdon 17 mm csapadékot mértek. A Dunántul nagy részét és az északkeleti megyéket ma reggel általában 5-10 cm-es hótakaró borította. A Bakonyhegységben Farkasgyepün 18, a Mátrában Galyatetőn 6, Kékestetőn 10, a Pilisben Dobogókőn 10, a budai Szabadsághegyen 1, a Mecsek-hegységben Misinatetőn 2 cm volt ma reggel a hóréteg vastagsága. A nappali hőmérséklet a Dunántulon 9-12, az ország középső részén 5-8, északkeleten 1-4 fokig emelkedett. Ma hajnalban a nyugati határszélen -1, -4, máshol +2, 0 fokig hült le a levegő.

Budapesten kedden 12 órakor a hőmérséklet 0 fok, a tengerszintre átszámitott légnyomás 754 mm, gyengén süllyedő irányzatu.

Várható időjárás szerda estig:
Tulnyomóan felhős idő.
Ma az egész országban, holnap főként keleten további havazás. Időnként élénk északi szél.
A hőmérséklet a Tiszántulon is csökken.

Várható legalacsonyabb hőmérséklet ma éjjel: -2, -5, nyugaton és északon helyenként -5 fok alatt,
legmagasabb nappali hőmérséklet szerdán: 0, -3 fok között.

Szalkai

A hőmérséklet és a légnyomás napi középértéke Budapesten és ezek eltérése a 75 évi átlagtól:

1958. I. 20-án: 3.5 C°, 750.7 mm. Eltérés: +4.7C°-16.1 mm.

1871 óta ezen a napon előfordult:

legmagasabb hőmérséklet	13.6 C°	/1875./
legalacsonyabb hőmérséklet	-19.0 C°	/1893./

Az Országos Meteorológiai Intézet Időjárási Napijelentése

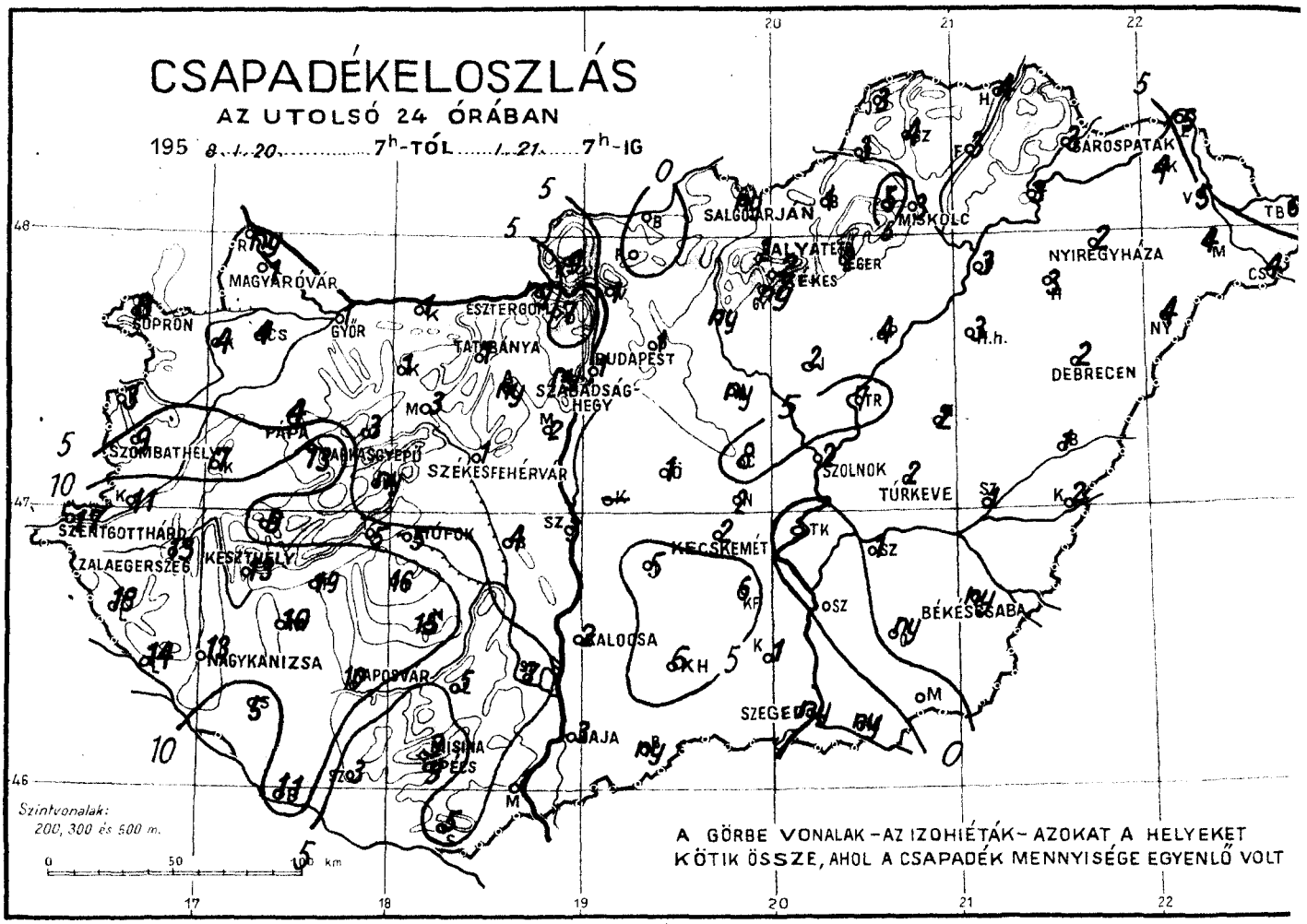

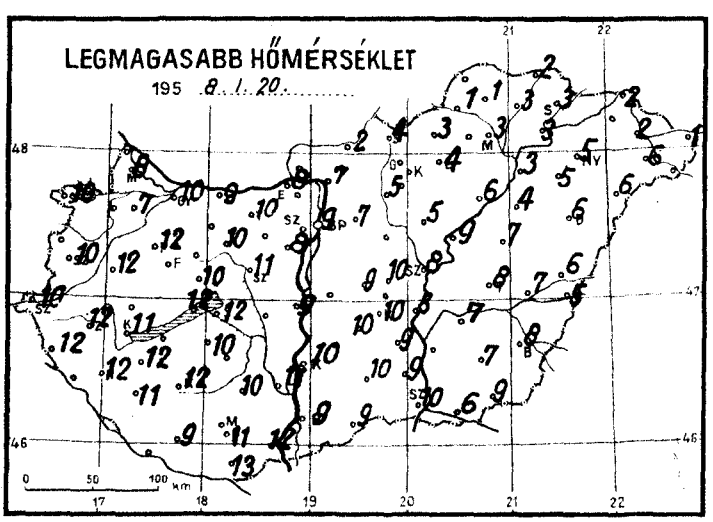

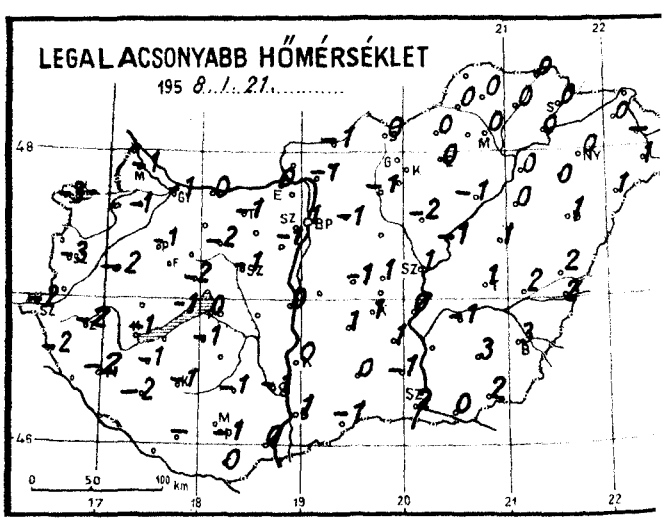

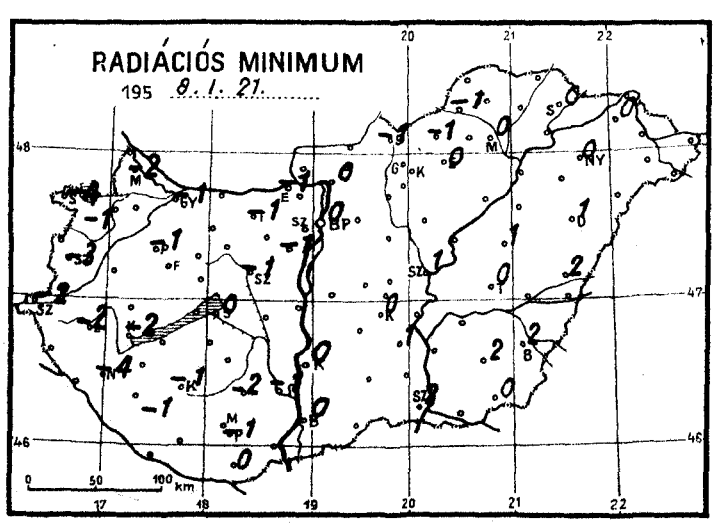

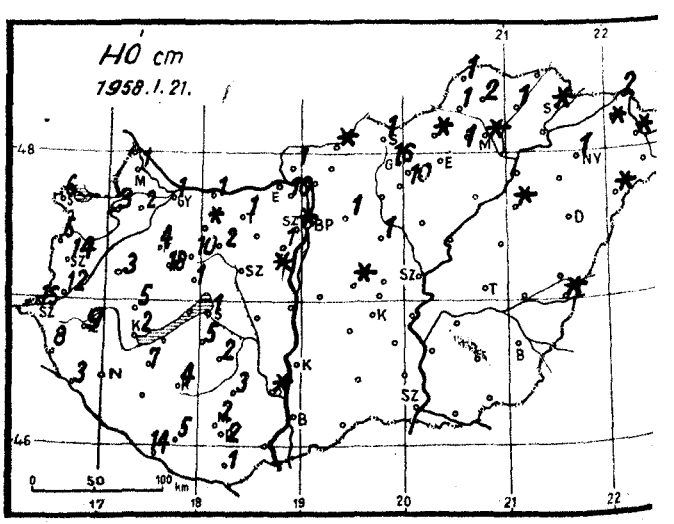

Időjárási helyzet 1958. év JANUÁR hó 21. nap 7 óra

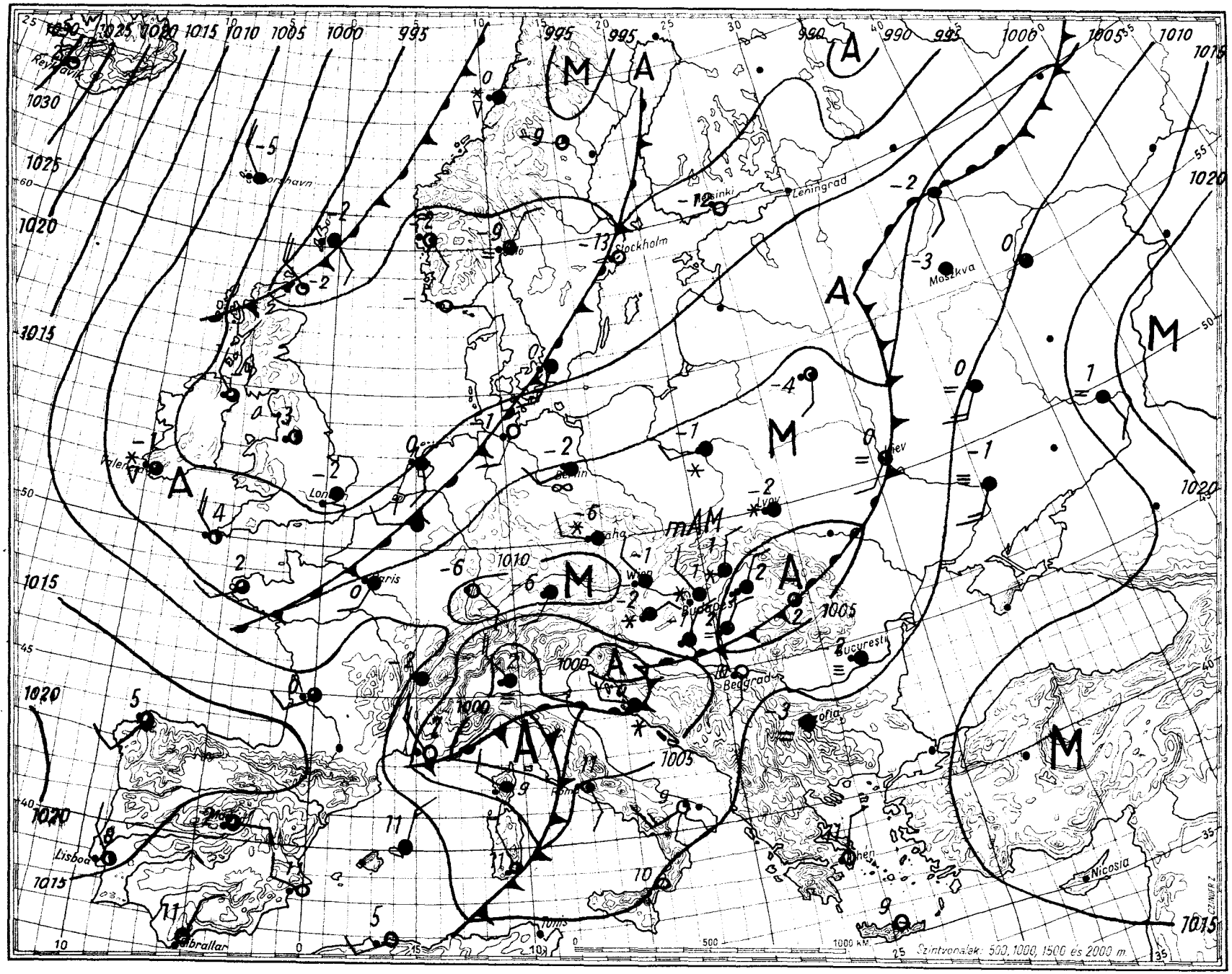

Magaslégköri időhelyzet

1958. I. 21. 00. GMT.

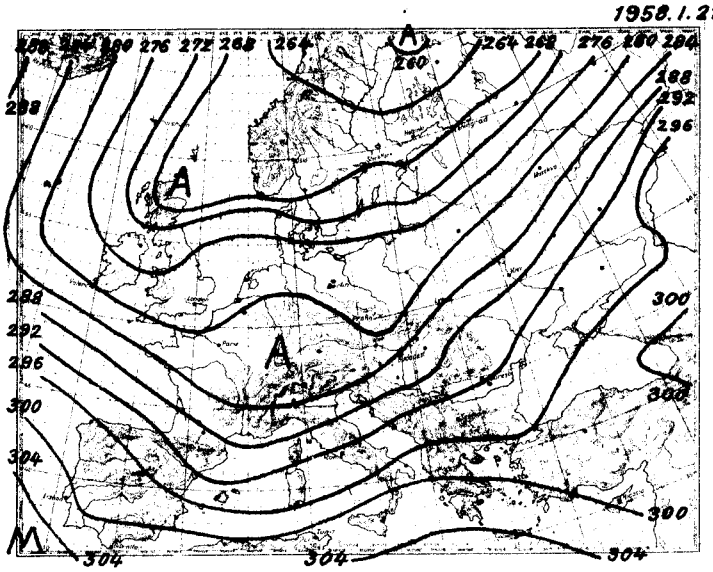

700 mb-os absz. topográfia

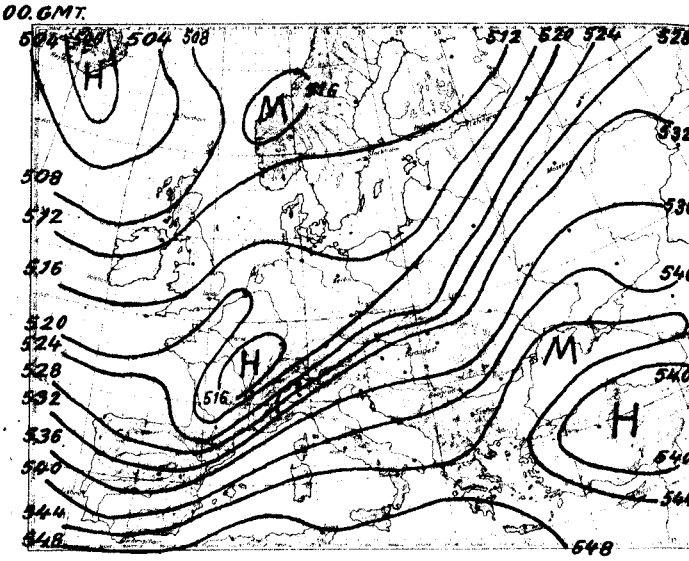

500/1000 mb-os rel. topográfia

1958. I. 20. 12h			
mb	m	C°	%
1000	15	-	-
850	1308	0.9	88
700	2852	-4.7	66
600	4046	-13.6	50
500	5406	-23.9	50
400	6990	-37.0	50
300	8940	-48.0	50
200			
100			
50			

Jellemző pontok:

981.2	Talaj	5.7	79
950	410	4.6	87
930	580	5.3	73
795	1850	- 2.8	100
760	2190	- 1.1	83
650	3420	- 7.9	50
570	4430	-17.3	50
559	4600	-17.0	50
386	5210	-39.0	50
370	5510	-38.2	50
246	10214	-58.0	50

A Grönland felől érkező és Közép-Európát is elárasztó hideg levegő hatására csaknem egész Európában hidegadvekció észlelhető. A melegedés csak a Volga és Dnyepr folyók közötti területen és az Ural-hegység északi tájain folytatódott. A hideg levegő zöme Izland szigete és a Rajna környéke felett helyezkedik el. Hazánkban a talajközeli szintben /250 m-ig/ a borultság miatt emelkedett, de feljebb már csökkent a hőmérséklet. A legerősebb lehülés 900 és 2600 m körül jött létre. 4-5 fok. A 0 fok és a -10 fok magassága is süllyedt, 620, ill. 3080 m-t. A sztratoszféra magassága 12250 m, hőmérséklete -67.8 fok.

Kallósné s.k.

1958. I. 21. 00h			
mb	m	C°	%
1000	33	-	-
850	877	-4.7	97
700	2846	- 8.7	97
600	4022	-17.1	97
500	5366	-25.8	97
400	6946	-37.5	97
300	8869	-51.5	97
200	11416	-64.2	97
100			
50			

Jellemző pontok:

986.9	Talaj	2.6	97
903	870	- 3.0	97
890	990	- 2.0	97
794	1890	- 7.5	97
692	2930	- 8.6	97
382	7250	-40.4	97
360	7650	-41.9	97
316	8490	-51.3	97
309	8660	-50.2	97
228	10580	-61.9	97
219	10860	-62.0	97
174	12250	-67.8	97
160	12780	-65.7	-
150	13163	-66.7	-
128	14121	-62.2	-

1958. január hó,
21. nap **kedd**
71. évfolyam **21.** sz.

	Reggeli észlelések 06 TMG				Az utolsó 24 óra adatai					
	Felhőzet (0–4)	Szélirány és erő (m/s)	Légnyomás (millibár)	Hőmérséklet (C°)	Csapadék (24 óra) (mm)	Hó cm	Hőmérsékleti szélsőségek: tegnapi nappali max.	éjszakai min.	Radiációs min.	Napsütés (óra) tegnap
Mosonmagyaróvár	4	W 4	1008.7	-1	1	1	8	-1	-2	1
Sopron	4	NNW 1	09.1	-2	8	6	10	-3	-4	2
Szombathely	4 *	NNE 1	08.7	-2	9	14	10	-3	-3	3
Szentgotthard	4 *	N 2	08.3	-2	17	15	10	-2	-2	3
Pápa	4 *	N 4	07.5	-1	4	4	12	-1	-1	-
Győr	4	WNW 2	08.6	0	1	1	10	-1	-1	1
Esztergom	4 =	NW 2	06.3	0	ny		8	0	-1	-
Tatabánya	4 *	NW 12	07.1	-1	1	lep.	10	-1	-1	-
Székesfehérvár	4 .	NW 4	06.7	-1	1		11	-1	-1	-
Siofok	4 *	N 9	06.3	0	5	1	12	0	0	3
Keszthely	4 *	N 2	06.9	-1	13	2	11	-1	-2	3
Zalaegerszeg	4 *	NNE 2	08.7	-2	13	9	12	-2	-2	-
Nagykanizsa	4 *	N 4	07.9	-2	13		12	-2	-4	-
Kaposvár	4 *	N 3	07.0	-1	10	4	12	-1	-1	-
Pécs	4 *	NNE 7	05.2	-1	3	2	11	-1	-1	5
Budapest M. I.	4 *	NW 4	05.0	1	1	folt	9	1	0	0
Salgótarján	4 *	NW 2	05.3	1	ny	lep.	4	0	-1	0
Eger	4 .	NW 1	04.8	2	3		4	0	0	0
Miskolc	4 .	N 4	05.1	1	3	folt	3	0	0	0
Sárospatak	4	NE 4	05.6	2	3	folt	3	0	0	0
Baja	4 ,	NW 5	04.8	1	3		9	1	0	4
Kalocsa	4 *	NW 12	04.6	1	2		10	0	0	3
Kecskemét	4 *	NW 2	04.6	2	2		10	1	0	2
Szeged	4 =	N 6	04.2	2	ny		10	2	2	3
Szolnok	4 ,	NNW 2	03.5	2	2		8	1	1	-
Turkeve	4 =	NE 1	-	2	2		8	1	0	-
Békéscsaba	4 =	NNW 3	03.5	3	ny		8	3	2	2
Debrecen	4 .	NNE 4	04.8	1	2		6	1	1	0
Nyiregyháza	4 *	NW 4	05.1	0	2	lep.	5	0	0	0
Kékestető (1000 m)**	4 *	N 2	883.7	-5	2	10	0	-5	-	0
Galyatető (932 m)**	-	-	-	-	2	16	1	-5	-	-
Misinatető (534 m)*	4 *	NW 12	-	-2	3	2	8	-2	-2	-
Szabadsághegy (474 m)*	4 *	NW 2	944.0	-2	ny	1	6	-3	-	1
Farkasgyepu (400 m)*	4 *	NW 4	945.9	-2	13	18	10	-3	-3	-

24 órai csapadék mm		Hó cm	24 órai csapadék mm		Hó cm	24 órai csapadék mm		Hó cm	24 órai csapadék mm		Hó cm
Rajka	ny		Tab	16	5	Jósvafő	3	1	Kisvárda	4	folt
Csorna	4	2	Sárbogárd	4		Lillafüred	5	1	Vásárosnamény	5	folt
Kapuvár	4	3	Sztálinváros	3		Szendrőlád	4	2	Mátészalka	4	
Kőszeg	3	5	Nagykónyi	15	2	Függöd	3	lep.	Tiszabecs	6	folt
Körmend	11	12	Somogyszob	5		Hidasnémeti	4		Csenger	4	folt
Lenti	18	8	Barcs	11	14	Tokaj	3		Nyirlugos	4	folt
Letenye	14	3	Szigetvár	3	5	Poroszló	4		Polgár	3	
Káld	7	3	Lengyel	5	3	Jászapáti	2		Hajdúdorog	3	
Sumeg	9	5	Szekszárd	7	folt	Nagykáta	ny	lep.	Hortobágy	3	folt
Zirc	3	10	Mohács	1		Örkény	1	folt	Tiszaroff	7	
Veszprém	ny	lep.	Siklós	5	lep.	Kunsztmiklós	-		Karcag	2	
Komárom	1	lep.	Királyrét	9	lep.	Cegléd	8		Berettyóújfalu	1	
Kisbér	1	folt	Balassagyarm	.	folt	Nagykőrös	2		Szeghalom	1	
Mór	3	2	Romhány	.		Tiszakécske	.		Körösszakál	2	folt
Alcsut	ny		Vác	1		Izsák	5		Szarvas	1	
Dobogókő	7	10	Gödöllő	1	lep.	Kiskunfélegyh	6		Szentes	.	
Martonvásár	2	folt	Lőrinci	ny		Kiskunhalas	6		Orosháza	ny	
Tihany	5		Gyöngyös	ny		Bácsalmás	ny		Makó	ny	
Fonyód	19		Borsodnádasd	1	folt	Kistelek	1		Mezőhegyes	.	
Marcali	10	7	Putnok	3	lep.	Záhony	5	2			

* A légnyomás 500 gdm-re átszámítva ** A légnyomás 1000 gdm-re átszámítva

Magassági szélmérések

Óraadatok greenwichi középidőben

I. 20.	Bpest 9 h		Szhely 11 h		Siofok 11 h		Debrecen 11 h		Pécs 12 h		Bpest 12 h		Szeged 12 h		Pécs 17 h		Debrecen 17 h	
	fok	m/s	fok	m/s	fok	m/s	fok	m/s	fok	m/s	fok	m/s	fok	m/s	fok	m/s	fok	m/s
Talaj	220	2	220	7	220	2	180	7	180	7	220	2	180	55	220	7	180	12
500 m	240	10	240	29	220	17	220	18	250	16	220	21	220	16	250	16	230	14
1000	250	20	240	29	240	27	210	14	250	16	240	20	230	16	250	17	240	16
1500			240	40	250	30	210	14	270	20	250	25	250	18				
2000			250	42					270	20			250	16				
3000									270	20								
4000									280	13								
5000									280	13								
7000																		
9000																		
10000																		
12000																		
14000																		
16000																		
18000																		
20000																		

I. 20.	Bpest 18 h		Szeged 18 h															
	fok	m/s	fok	m/s	fok	m/s	fok	m/s	fok	m/s	fok	m/s	fok	m/s	fok	m/s	fok	m/s
Talaj	320	5	180	5														
500 m	320	10	230	13														
1000	290	10	240	18														
1500	290	10	250	16														
2000	270	14																
3000																		
4000																		
5000																		
7000																		
9000																		
10000																		
12000																		
14000																		
16000																		
18000																		
20000																		

I. 21.	~~Debrecen~~ 00 h		Bpest 6 h															
	fok	m/s	fok	m/s	fok	m/s	fok	m/s	fok	m/s	fok	m/s	fok	m/s	fok	m/s	fok	m/s
Talaj	180	2	360	2														
500 m	240	4	350	9														
1000	220	11																
1500	220	16																
2000																		
3000																		
4000																		
5000																		
7000																		
9000																		
10000																		
12000																		
14000																		
16000																		
18000																		
20000																		

OFFSET NYOMDA, BUDAPEST F. V. POMAYER GYULA

IDŐJÁRÁSI NAPIJELENTÉS

ЕЖЕДНЕВНЫЙ МЕТЕОРОЛОГИЧЕСКИЙ БЮЛЛЕТЕНЬ • DAILY WEATHER REPORT
BULLETIN QUOTIDIEN DE TEMPS • TÄGLICHER WETTERBERICHT

KIADJA AZ ORSZÁGOS METEOROLÓGIAI INTÉZET
BUDAPEST II. KITAIBEL PÁL UTCA 1
TELEFON: KÖZPONT: 353-500, IDŐJELZŐ OSZT.: 150-410

MEGJELENIK NAPONKÉNT • ELŐFIZETÉSI ÁRA A POSTAI KÖLTSÉGGEL EGYÜTT NEGYEDÉVRE 60,- Ft
KIADÁSÉRT FELEL AZ INTÉZET IGAZGATÓJA

71. évfolyam 22. szám. + Budapest + 1958. január hó 22.

Az időjárási helyzet ma reggel és a várható időjárás:

Közép-Európában a több mint egy napig tartó havazást átmenetileg derült, csendes idő váltotta fel. Ma hajnalban európaszerte erős fagyok alakultak ki. Angliában helyenként -7, -10 Németországban, Ausztriában és a Kárpát-medencében -15, sőt Finnországban -25 fok alatti hőmérsékleteket mértek.

Hazánkban kedden csaknem országszerte havazott. Tiszabecs 20, Záhony 13, Vásárosnamény, Lengyel, Debrecen 12, Marcali, Nagykanizsa és Szigetvár 11 mm csapadékot jelentett. Az ország jelentős részét 5 cm-nél vastagabb hótakaró boritja. Galyatetőn 24, Kékesen 21, Farkasgyepün 20, Dobogókön 13, Szabadsághegyen 6, Misinatetőn 14 cm a hótakaró vastagsága. A nappali hőmérséklet általában -1, +2, délkeleten helyenként 3-4 fokig emelkedett. Az éjszaka folyamán az erős kisugárzás következtében a hófelszin felett erősen lehült a levegő. Északkeleten -2, -5, az ország nagy részén -7, -10, a nyugati határszélen helyenként -15, -18 fokig terjedt a lehülés.

Budapesten szerdán 12 órakor a hőmérséklet +1 fok, a tengerszintre átszámitott légnyomás 761 mm, alig változik.

Várható időjárás csütörtük estig:

Ma: Csendes, párás idő, csak kevés felhő,
Éjjel és holnap: Délnyugat felől növekvő felhőzet, főleg a Dunántulon többhelyen havazás, mérsékelt délkeleti-déli szél.
Az éjszakai lehülés nyugaton kissé mérséklődik, keleten fokozódik.

Várható legalacsonyabb hőmérséklet ma éjjel:
nyugaton -6, -9, keleten -9, -12
legmagasabb nappali hőmérséklet csütörtökön:
délnyugaton 0, -3, máshol -3, -6 fok között.

Kakonyi

A hőmérséklet és a légnyomás napi középértéke Budapesten és ezek eltérése a 75 évi átlagtól:

1958. I. 21-én: -0,1 C°, 754.4 mm. Eltérés: +1.2 C°, -11.9 mm.

1871 óta ezen a napon elfordult

legmagasabb hőmérséklet	11.9 C°	/1918./
legalacsonyabb hőmérséklet	-18.9 C°	/1893./

Az Országos Meteorológiai Intézet Időjárási Napijelentése

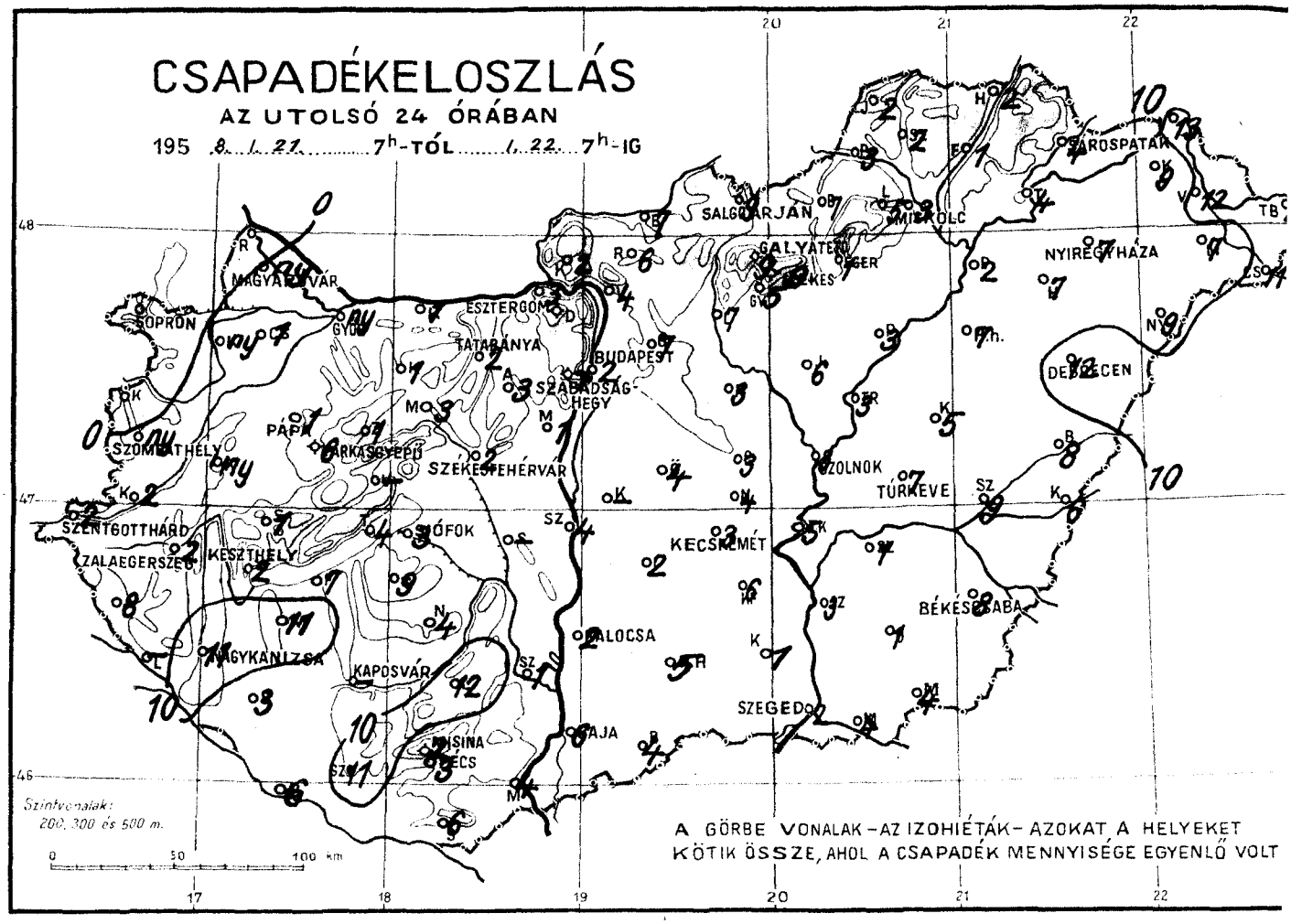

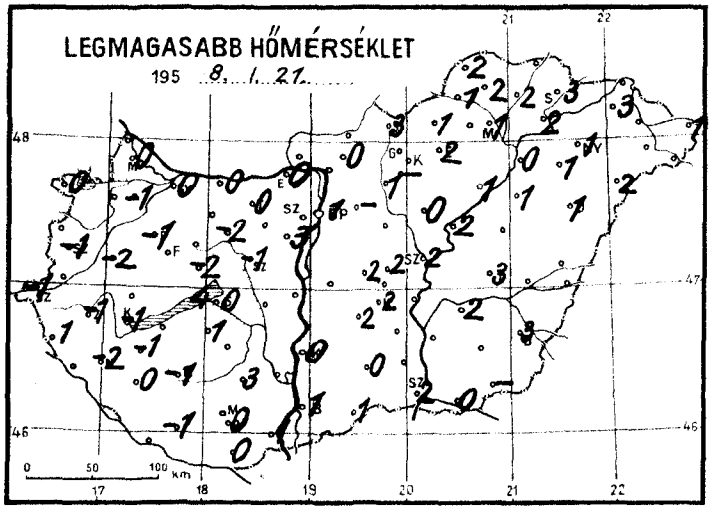

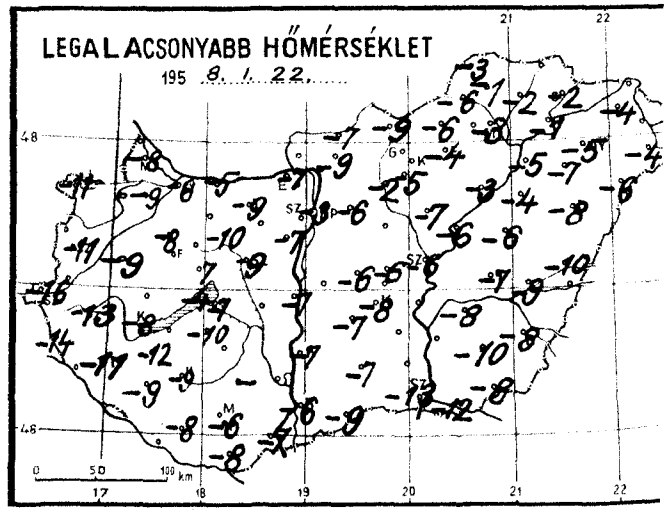

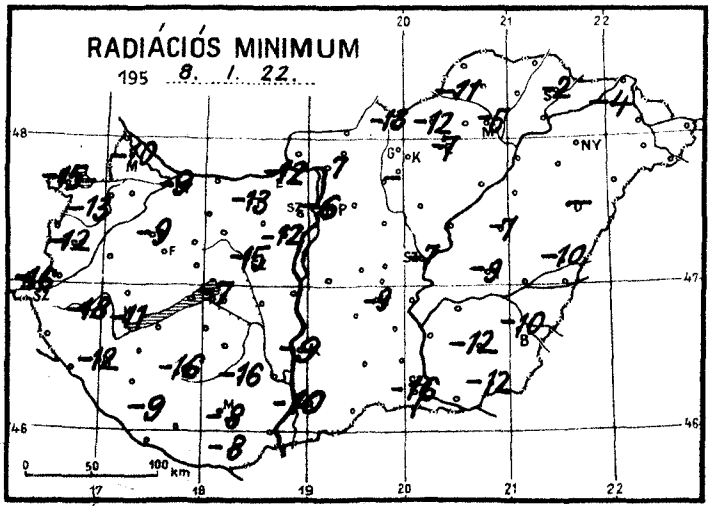

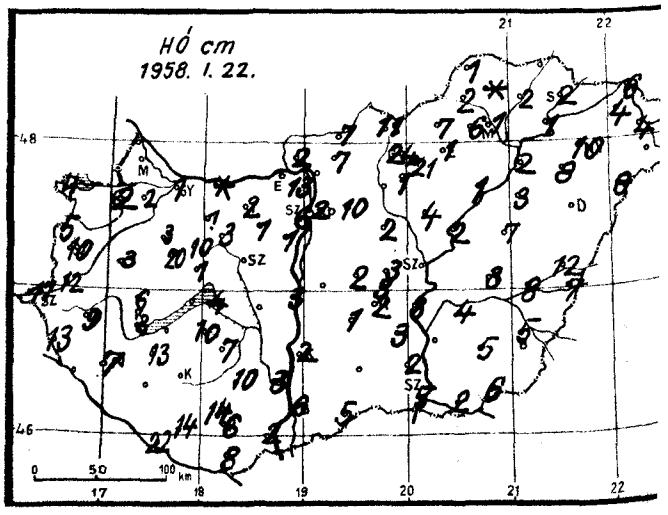

Időjárási helyzet 1958. év JANUÁR hó 22. nap 7 óra

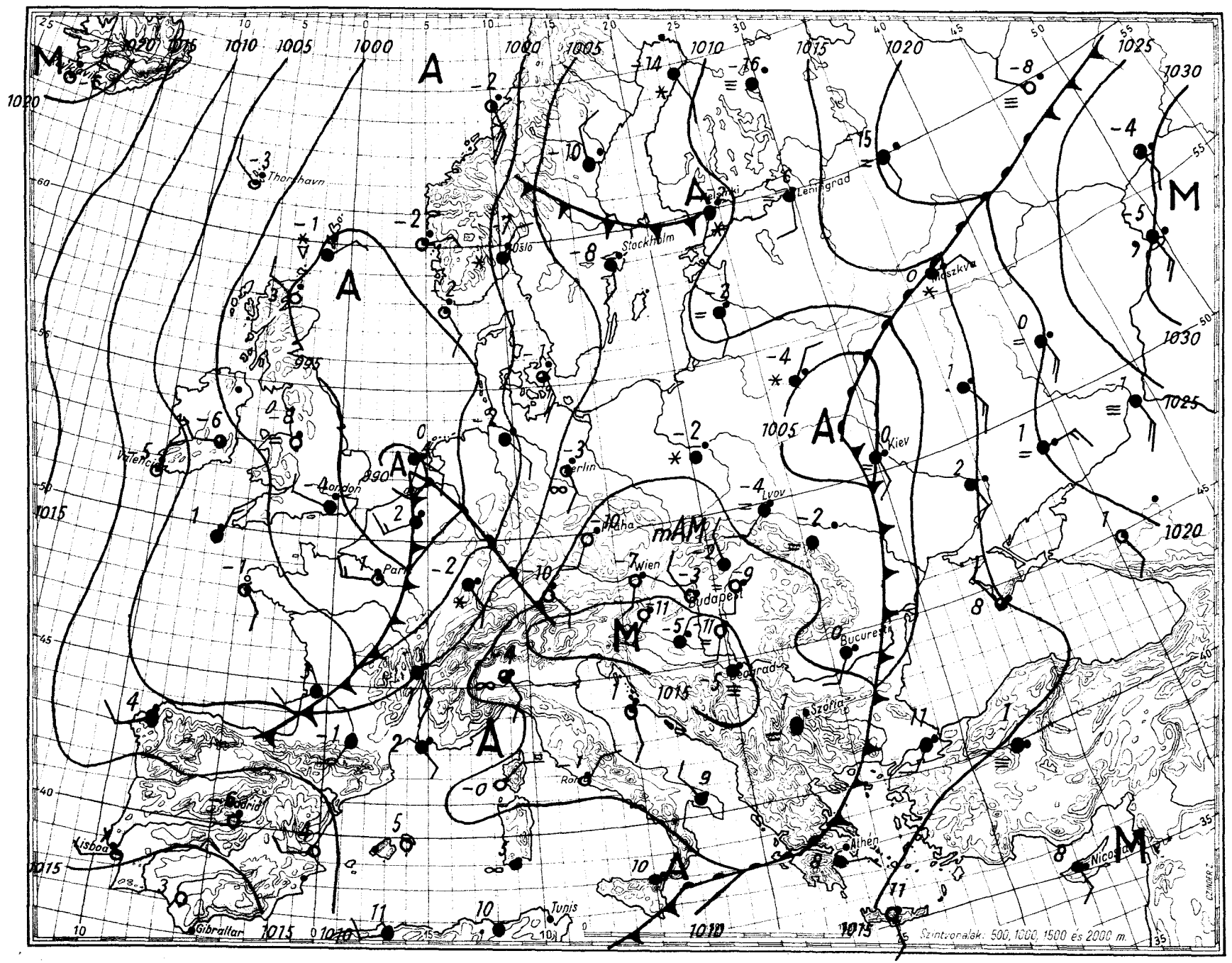

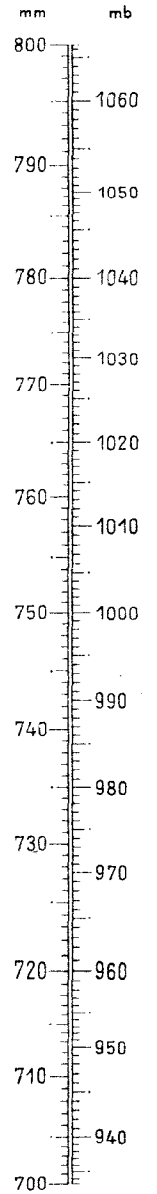

Magaslégköri időhelyzet

1958. I. 22. 00. GMT.

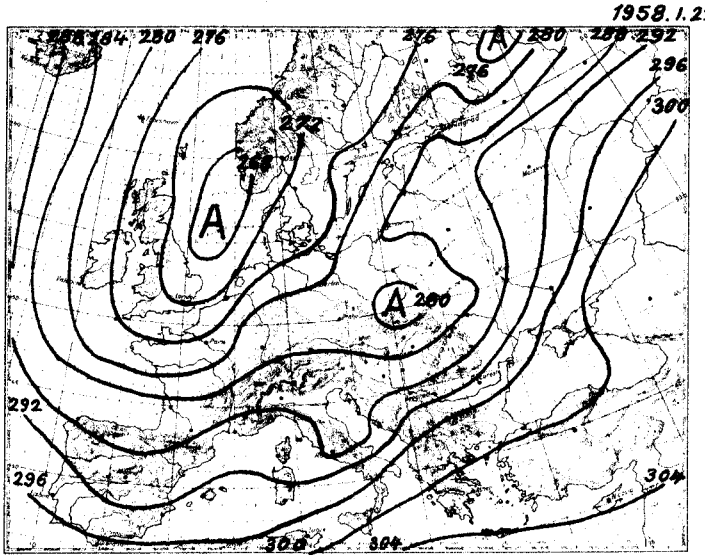

700 mb-os absz. topográfia

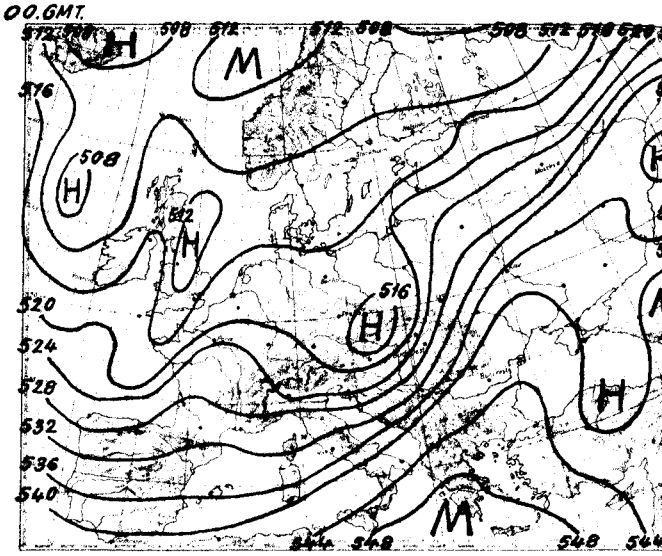

500/1000 mb-os rel. topográfia

1958. I. 21. 12h			
mb	m	C°	%
1000	-	-	-
850	1331	- 5.1	100
700	2844	- 8.7	100
600	4025	-15.3	95
500	5378	-24.2	88
400	6968	-36.2	78
300	8919	-45.9	75
200			
100			
50			

Jellemző pontok:

987.5	Talaj	0.5	100
930	600	- 2.2	100
768	2110	- 8.6	100
704	2790	- 8.2	100
367	7580	-40.2	75
326	8340	-42.4	75
250	10113	-53.4	75

Az óceán felett folytatódik a hideg levegő délre áramlása. Az északi-tengeri ciklon nyugati és déli oldalán ujabb lehülés megy végbe, mig keleti oldalán, Franciaország, Dánia, a Balti-tenger, valamint az Alpok felett melegadvekciót hoz létre. A tegnap még Franciaország térségében lévő hideg levegő a Csehmedence fölé helyeződött át a magasban, és erős lehülést okoz a Kárpát-medencében. A Szovjetunió európai területén délnyugati magassági áramlással erős melegadvekció észlelhető. Budapest felett minden szinten nagymértékben csökkent - általában 5-8 fokkal - a hőmérséklet. A legnagyobb lehülés 3800 m körül történt, 10 fok. A -10 fok magassága 1380 m-t süllyedve 1700 m-re került. A sztratoszféra magassága 11020 m, hőmérséklet -59,0 fok.

Dr. Kallósné s.k.

1958. I. 22. 00h			
mb	m	C°	%
1000	80	-	-
850	1353	- 8.0	68
700	2836	-17.0	70
600	3971	-25.4	68
500	5279	-31.3	65
400	6828	-41.4	60
300	8746	-48.8	56
200	11342	-59.0	-
100			
50			

Jellemző pontok:

991.7	Talaj	- 2.3	75
888	1020	- 8.3	89
865	1220	- 7.3	69
730	2510	-14.8	68
620	3730	-24.5	74
484	5500	-32.4	64
404	6720	-41.0	60
328	8120	-48.2	57
322	8290	-47.2	57
263	9600	-51.3	57
235	10320	-57.3	57
210	11020	-59.0	57
160	12710	-58.6	-
142	13480	-56.7	-
121	14495	-56.8	-

1958. január hó,
22. nap szerda
71. évfolyam 22. sz.

	Reggeli észlelések 06 TMG				Az utolsó 24 óra adatai					
	Felhőzet (0–4)	Szélirány és erő (m/s)	Légnyomás (millibár)	Hőmérséklet (C°)	Csapadék (24 óra) (mm)	Hó cm	Hőmérsékleti szélsőségek: tegnapi nappali max.	éjszakai min.	Radiációs min.	Napsütés (óra) tegnap
Mosonmagyaróvár	0	– 0	1014.4	– 8	ny		0	– 8	–10	0
Sopron	0	– 0	15.0	–11	.	4	0	–11	–15	0
Szombathely	0	– 0	15.4	–10	ny	10	–1	–11	–12	0
Szentgotthárd	0	W 2	16.4	–15	2	17	–1	–16	–16	0
Pápa	0	S 1	14.9	– 7	1	3	–1	– 8	– 9	–
Győr	0	SSW 1	14.9	– 6	ny	lep.	0	– 6	– 9	0
Esztergom	0	E 1	14.1	– 7	3		0	– 7	–12	–
Tatabánya	0	WSW 1	14.7	– 8	2	2	0	– 9	–13	–
Székesfehérvár	0	W 1	15.5	– 9	2		1	– 9	–15	–
Siófok	1	SSE 2	15.0	0	3	4	0	– 7	– 7	0
Keszthely	4 ≡	– 0	15.4	– 8	2	3	–1	– 8	–11	0
Zalaegerszeg	0 =	– 0	16.2	–13	2	9	–1	–13	–18	–
Nagykanizsa	4 ≡	– 0	16.3	–11	11	7	–2	–11	–12	–
Kaposvár	4 ≡	– 0	15.7	– 7	–		–1	– 9	–16	–
Pécs	4 ≡	NE 1	16.1	– 5	3	6	0	– 6	– 8	0
Budapest M. I.	0	WNW 5	13.6	– 3	2	2	1	– 3	– 6	0
Salgótarján	3 ≡	N 4	14.7	– 8	9	11	3	– 9	–13	0
Eger	1 =	N 1	12.0	– 3	1	1	2	– 4	– 7	0
Miskolc	4	NW 3	11.8	– 2	3	1	1	– 3	– 5	0
Sárospatak	4	W 1	13.5	– 1	4	2	3	– 2	– 2	0
Baja	3	– 0	15.4	– 6	6	6	1	– 6	–10	0
Kalocsa	0	S 1	15.1	– 7	2	2	0	– 7	– 9	0
Kecskemét	0	WSW 1	14.1	– 6	3	2	2	– 8	– 9	0
Szeged	0 =	SW 4	15.5	–11	2	5	2	–13	–16	0
Szolnok	1	SW 2	13.1	– 6	3		2	– 6	– 7	–
Túrkeve	0	SW 1	–	– 6	7	3	3	– 7	– 9	–
Békéscsaba	0 =	SW 2	14.9	– 8	8	5	3	– 8	–10	0
Debrecen	0	SW 1	14.3	– 8	12		1	– 8	–	0
Nyíregyháza	4 =	SW 2	13.0	– 4	7	10	1	– 5	–	0
Kékestető (1000 m)**	0	– 0	889.3	– 9	9	21	–2	– 9	–	0
Galyatető (932 m)**	–	–	–	–	9	24	–4	– 9	–	–
Misinatető (534 m)*	0	WNW 4	952.1	– 5	2	14	–2	– 5	– 6	–
Szabadsághegy (474 m)*	0	NW 1	952.8	– 7	7	6	–2	– 8	–	0
Farkasgyepű (400 m)*	0	SW 1	951.6	– 8	6	20	1	– 8	–14	–

24 órai csapadék mm		Hó cm	24 órai csapadék mm		Hó cm	24 órai csapadék mm		Hó cm	24 órai csapadék mm		Hó cm
Bajka	.		Tab	9	10	Jósvafő	2	1	Kisvárda	9	4
Csorna	1	2	Sárbogárd	–		Lillafüred	5	6	Vásárosnamény	12	4
Kapuvár	ny	2	Sztálinváros	4	3	Szendrőlád	2	folt	Mátészalka	7	
Kőszeg	.	5	Nagykónyi	4	7	Füged	1	2	Tiszabecs	20	
Körmend	2	12	Somogyszob	3		Hidasnémeti	2		Csenger	11	5
Lenti	8	13	Barcs	6	22	Tokaj	4	1	Nyírlugos	9	8
Letenye	–		Szigetvár	11	14	Poroszló	3	1	Polgár	2	2
Káld	ny	3	Lengyel	12	10	Jászapáti	6	4	Hajdúdorog	7	8
Sümeg	1	6	Szekszárd	1	3	Nagykáta	3	2	Hortobágy	7	3
Zirc	1	10	Mohács	4	2	Örkény	4	2	Tiszaroff	3	2
Veszprém	–	lep.	Siklós	6	8	Kunsztmiklós	–		Karcag	5	7
Komárom	1	folt	Királyrét	2	2	Cegléd	3	3	Berettyóújfalu	8	12
Kisbér	1	1	Balassagyarm	7	7	Nagykőrös	4	3	Szeghalom	9	8
Mór	3	3	Romhány	6	7	Tiszakécske	5	3	Kőrösszakál	6	7
Alcsut	3	1	Vác	4		Izsák	2	1	Szarvas	7	4
Dobogókő	6	13	Gödöllő	7	10	Kiskunfélegyh	6	3	Szentes	3	
Martonvásár	1	1	Lőrinci	7		Kiskunhalas	5		Orosháza	1	5
Tihany	4		Gyöngyös	5	lep.	Bácsalmás	4		Makó	4	2
Fonyód	7		Borsodnádasd	7	7	Kistelek	1	2	Mezőhegyes	4	
Marcali	11	13	Putnok	3	2	Záhony	13	6			

* A légnyomás 500 gdm-re átszámítva ** A légnyomás 1000 gdm-re átszámítva

Magassági szélmérések

Óraadatok greenwichi középidőben

I.21.	Szhely 11 h		Bpest 20 h		Szeged 23 h											
	fok	m/s	fok	m/s	fok	m/s	fok	m/s	fok	m/s	fok	m/s	fok	m/s	fok	m/s
Talaj	360	2	320	7	270	7										
500 m	340	13	300	8	300	9										
1000	340	13	290	7	290	9										
1500	360	8			270	11										
2000					250	9										
3000																
4000																
5000																
7000																
9000																
10000																
12000																
14000																
16000																
18000																
20000																

I.22.	Szhely 00 h		Bpest 3 h		Bpest 6 h		Bpest 9 h									
	fok	m/s	fok	m/s	fok	m/s	fok	m/s	fok	m/s	fok	m/s	fok	m/s	fok	m/s
Talaj	270	2	320	7	320	2	-	0								
500 m	300	7	320	11	330	5	290	5								
1000	310	8	320	12	340	7	300	3								
1500			290	9	320	6	270	3								
2000			290	9			270	6								
3000							300	10								
4000							290	12								
5000							260	15								
7000																
9000																
10000																
12000																
14000																
16000																
18000																
20000																

	fok	m/s	fok	m/s	fok	m/s	fok	m/s	fok	m/s	fok	m/s	fok	m/s	fok	m/s
Talaj																
500 m																
1000																
1500																
2000																
3000																
4000																
5000																
7000																
9000																
10000																
12000																
14000																
16000																
18000																
20000																

OFFSET NYOMDA, BUDAPEST F. V. POMAYER GYULA

IDŐJÁRÁSI NAPIJELENTÉS

ЕЖЕДНЕВНЫЙ МЕТЕОРОЛОГИЧЕСКИЙ БЮЛЛЕТЕНЬ • DAILY WEATHER REPORT
BULLETIN QUOTIDIEN DE TEMPS • TÄGLICHER WETTERBERICHT

KIADJA AZ ORSZÁGOS METEOROLÓGIAI INTÉZET
BUDAPEST II. KITAIBEL PÁL UTCA 1
TELEFON: KÖZPONT: 353-500, IDŐJELZŐ OSZT.: 150-410

MEGJELENIK NAPONKÉNT * ELŐFIZETÉSI ÁRA A POSTAI KÖLTSÉGGEL EGYÜTT NEGYEDÉVRE 60, Ft
KIADÁSÉRT FELEL AZ INTÉZET IGAZGATÓJA

71. évfolyam 23. szám. + Budapest + 1958. január hó 23.

Az időjárási helyzet ma reggel és a várható időjárás:

Az Európa időjárását irányitó nagykiterjedésű ciklonrendszer több sekély magra szakadt szét. A déli területeket kivéve általában változékony hideg az időjárás. Ma hajnalra a Balkán felől földközi-tengeri levegő érkezett a magasban. Ennek következtében ujabb havazások indultak meg főleg a Balkánon és a Kárpát-medencében.

Hazánkban szerdán a déli megyék kivételével, ahol egész nap köd volt, általában napsütéses, csendes idő uralkodott. A hőmérséklet az ország nagy részén 0, -3, északon helyenként 2-3, a Dunántulon azonban az egész napos köd miatt csak -4, -5 fok volt nappal is a hőmérséklet. Ma éjjel a Tiszántulon és az ország nyugati részén -10, -14, Kaposvárott -16, Szentgotthárdon -17 máshol -6, -9 fokig hült le a levegő. A hajnali óráktól kezdve ujabb havazás indult meg. A reggelig beérkezett jelentések szerint: Galyatetőn 25, Kékestetőn 21, Dobogókőn 13, Farkasgyepün 15 Misinatetőn 14, és a budai Szabadsághegyen 6 cm volt a hótakaró vastagsága.

Budapesten csütörtökön 12 órakor a hőmérséklet -2 fok, a tengerszintre átszámitott légnyomás 757 mm, gyengén süllyedő irányzatu

Várható időjárás péntek estig:

Ma az egész országban havazások.
Pénteken felhős idő, sokhelyen - főként a Dunántulon - további havazás.
Mérsékelt északi szél.
Az éjszakai lehülés mérséklődik, a nappali hőmérséklet a mainál kissé magasabb lesz.

Várható legalacsonyabb hőmérséklet ma éjjel: keleten -3, -6, nyugaton -6, -9,
legmagasabb nappali hőmérséklet pénteken: keleten -2, +1, nyugaton -2, -5 fok között.

Kakas

A hőmérséklet és a légnyomás napi középértéke Budapesten és ezek eltérése a 75 évi átlagtól:

1958. I. 22-én: -2.3 C°, 761.0 mm. Eltérés: -0.8 C°, -5.5 mm.

1871 óta ezen a napon előfordult

legmagasabb hőmérséklet	12.2 C°	/1918./
legalacsonyabb hőmérséklet	-19.4 C°	/1892./

Az Országos Meteorológiai Intézet Időjárási Napijelentése

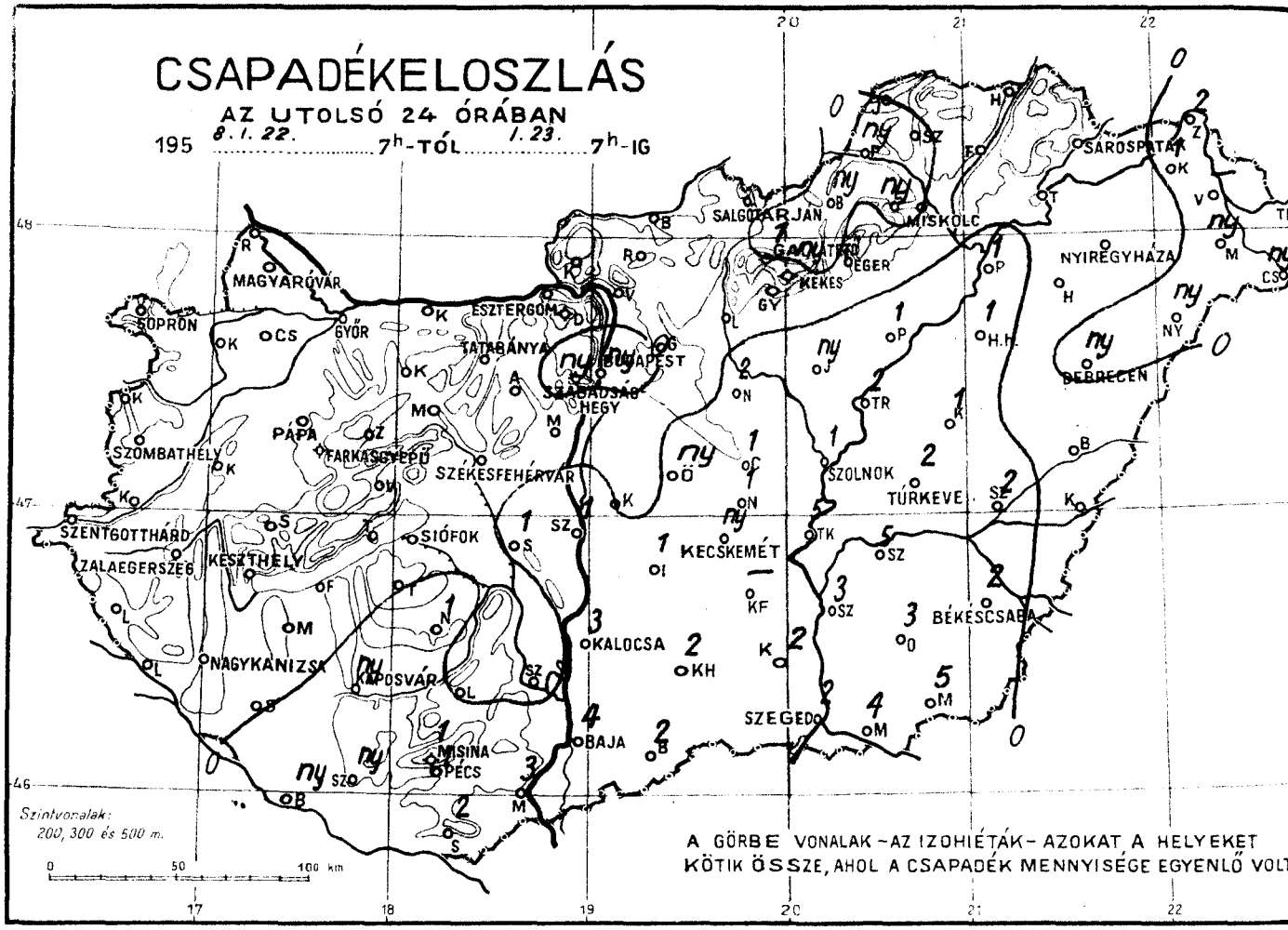

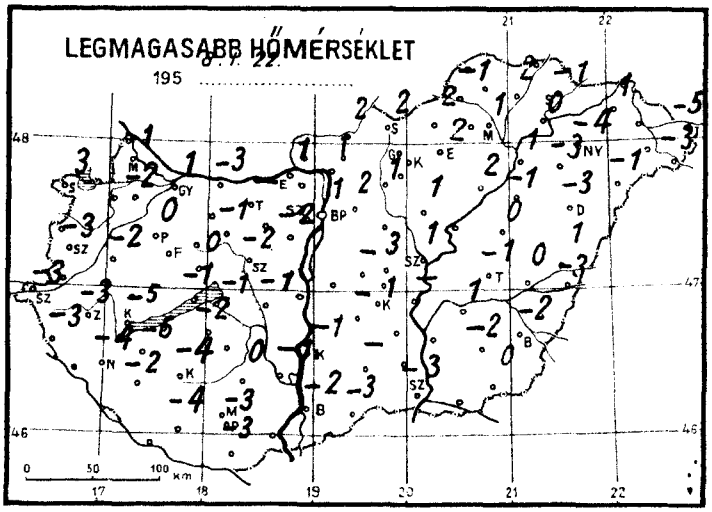

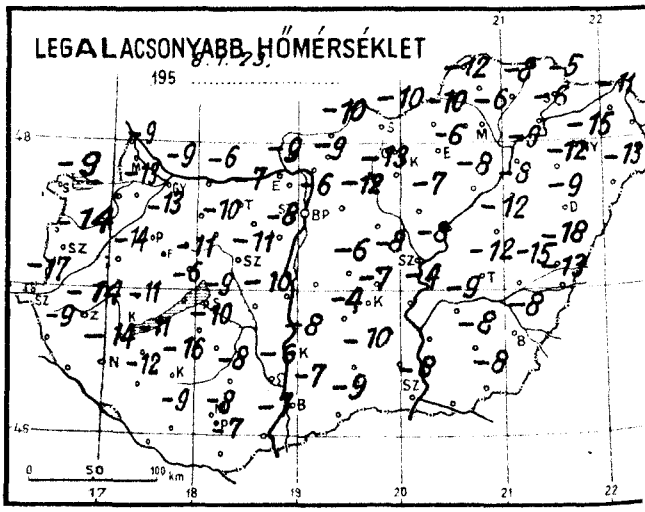

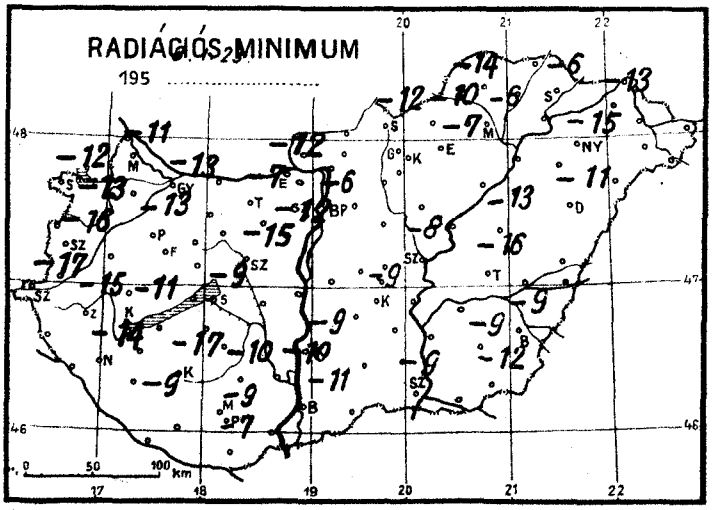

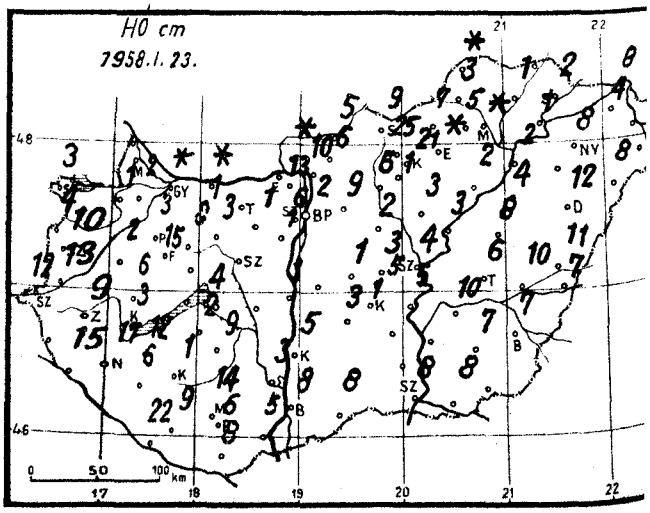

Időjárási helyzet 1958. év JANUÁR hó 23 nap 7 óra

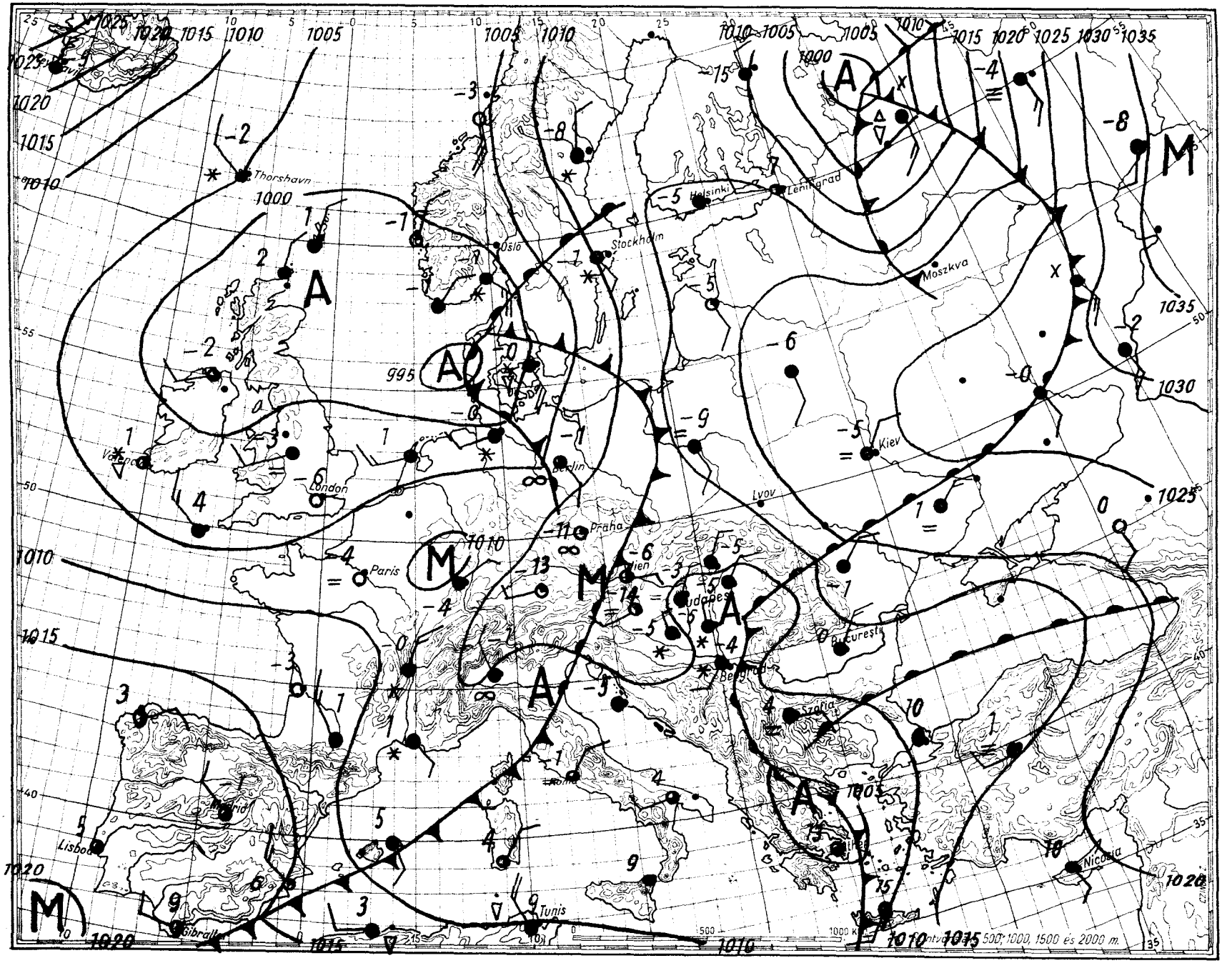

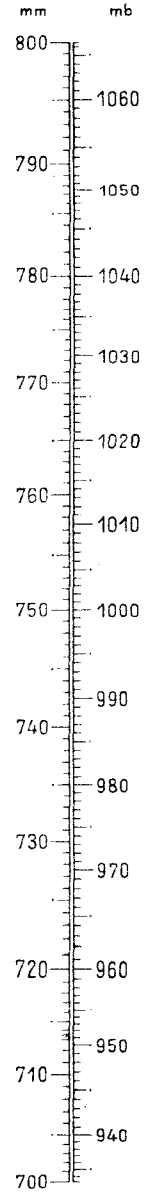

Magaslégköri időhelyzet

1958. I. 23. 00. GMT.

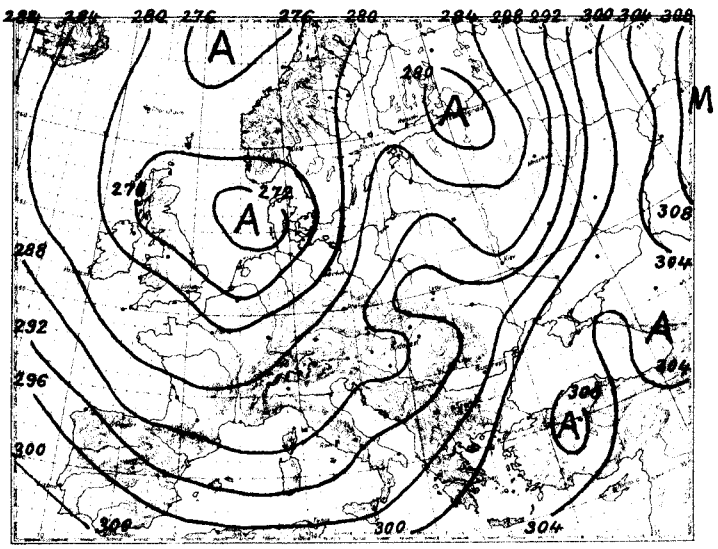

700 mb-os absz. topográfia

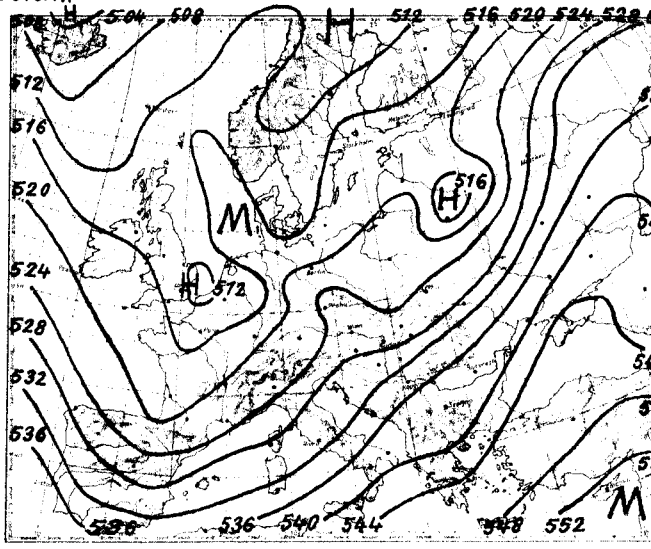

500/1000 mb-os rel. topográfia

1958. I. 22. 12h			
mb	m	C°	%
1000	-	-	-
850	1410	- 6.7	65
700	2911	-13.7	53
600	4065	-21.0	53
500	5392	-28.7	53
400	6965	-36.3	53
300			
200			
100			
50			

Jellemző pontok:

998.1	Talaj	-0.2	65
889	1070	-4.1	72
827	1630	-8.3	60
812	1740	-7.0	54
782	2030	9.7	53
761	2240	9.2	53
640	3590	18.2	53
442	6230	33.0	53
382	7264	37.8	53

Az Európát boritó hideg levegőben csaknem mindenütt délnyugati a magasban az áramlás. Csupán a Brit-szigetek, Franciaország és Spanyolország felett fúj északnyugati szél, és az ezzel beáramló hideg levegő még a Földközi-tenger nyugati medencéje felett is lehülést okoz. Lehülés van folyamatban még a leningrádi ciklon déli szakaszán, Moszkva környékén. A Balkánon, Ukrajnában és a Szovjetunió európai részének más vidékein erőteljes melegedés megy végbe. Hazánk felett a talajközeli északkeleti áramlással ellentétes irányu magassági szél uralkodik. Emiatt a talajtól 1600 m-ig hideg levegő beáramlása tapasztalható, feljebb enyhe földközitengeri levegő halad északkelet felé, és különösen 3800 m körüli magasságban erősebben emelkedett a hőmérséklet. A -10 fok szintje 620 m-rel emelkedett, és ma éjfélkor 2320 m-en volt. A sztratoszféra magassága 10.700 m, hőmérséklete -67.8 fok.

Kallósné s.k.

1958. I. 23. 00h			
mb	m	C°	%
1000	110	- 5.8	88
850	1378	- 8.8	52
700	2876	-13.4	37
600	4030	-20.4	38
500	5357	-29.2	30
400	6911	-41.0	29
300	8811	-52.7	29
200	11318	-65.0	(29)
100			
50			

Jellemző pontok:

996.0	Talaj	- 6.0	87
954	480	- 8.4	80
906	890	- 4.3	68
832	1540	-10.3	47
780	2030	-11.0	47
770	2120	- 8.7	47
666	3200	-16.4	31
583	4200	-21.4	40
338	8030	-49.4	29
280	9220	-56.2	29
222	11000	-67.8	29
177	12030	-61.8	-
162	12598	-62.2	-

1958. január
23. csütörtök hó, nap
71. évfolyam **23.** sz.

	Reggeli észlelések 06 TMG				Az utolsó 24 óra adatai					
	Felhőzet (0–4)	Szélirány és erő (m/s)	Légnyomás (millibar)	Hőmérséklet (C°)	Csapadék (24 óra) (mm)	Hó cm	Hőmérsékleti szélsőségek: tegnapi nappali max.	éjszakai min.	Radiációs min.	Napsütés (óra) tegnap
Mosonmagyaróvár	0	SE 1	1011.0	- 9	.		1	- 9	-11	7
Sopron	1	- 0	10.6	- 5	.	3	3	- 9	-12	6
Szombathely	1	SW 1	11.7	-13	.	10	- 3	-14	-16	6
Szentgotthárd	4 ≡	- 0	11.7	-12	.	12	- 3	-17	-17	5
Papa	0	S 2	11.6	-13	.	3	0	-13	-13	-
Győr	4	SSW 1	11.1	- 9	.	folt	1	- 9	-13	8
Esztergom	4	S 1	10.0	- 4	.		1	- 9	-12	-
Tatabánya	4 ≡	W 2	10.9	- 6	.		-	- 7	- 7	-
Székesfehérvár	0 ≡	- 0	10.6	- 6	.		- 2	-11	-15	-
Siófok	4	NE 2	09.9	- 4	.	4	- 1	- 9	- 9	4
Keszthely	4	NW 1	10.4	- 9	.	3	- 5	-11	-11	0
Zalaegerszeg	4 ≡	- 0	11.9	-12	.	9	- 3	-14	-15	-
Nagykanizsa	4 ≡	- 0	13.0	-11	.	17	- 4	-14	-14	-
Kaposvár	4 *	- 0	10.9	- 7	ny	1	- 4	-16	-17	-
Pécs	4 *	NW 1	10.0	- 5	1	6	- 3	- 8	- 9	0
Budapest M. I.	4 =	NNE 1	09.6	- 3	ny	2	1	- 6	- 6	7
Salgótarján	4 =	NE 4	11.5	- 4	.	9	2	-10	-12	4
Eger	4 =	NW 1	10.4	- 2	.	folt	2	- 6	- 7	8
Miskolc	4 =	NNW 3	11.1	- 3	.	folt	1	- 6	- 6	7
Sárospatak	4	N 1	10.9	- 3	.	2	- 1	- 5	- 6	5
Baja	4	- 0	09.5	- 4	4	8	- 2	- 7	-11	0
Kalocsa	4 *	NNW 1	08.8	- 4	3	5	- 1	- 8	- 9	6
Kecskemét	4 *	ENE 2	08.7	- 4	ny	lep.	1	- 7	- 9	8
Szeged	4 *	NNE 3	08.3	- 5	2	8	- 3	- 8	- 9	8
Szolnok	4 *	NE 2	08.7	- 4	1	4	1	- 8	- 8	-
Túrkeve	4 *	NE 2	-	- 5	2	6	- 1	-12	-16	-
Békéscsaba	4 *	NNE 2	08.3	- 3	2	7	- 2	- 8	- 9	7
Debrecen	4 *	NNE 2	09.8	- 5	ny	12	- 3	- 9	-11	7
Nyíregyháza	4 *	NNE 4	11.4	- 5	.	8	- 4	-15	-15	6
Kékestető (1000 m)**	4 *	SSW 2	887.0	- 8	ny	21	- 2	-12	-	8
Galyatető (932 m)**	-	-	-	-	1	25	- 2	- 9	-	-
Misinatető (534 m)*	4 *	NNE 1	-	- 6	1	14	0	- 6	- 6	-
Szabadsághegy (474 m)*	4 *	NE 2	947.3	- 5	ny	6	0	- 8	-	8
Farkasgyepű (400 m)*	4	SE 1	947.3	- 7	.	15	0	- 9	-18	-

24 órai csapadék mm		Hó cm	24 órai csapadék mm		Hó cm	24 órai csapadék mm		Hó cm	24 órai csapadék mm		Hó cm
Rajka	.		Tab	.	2	Jósvafő	.	folt	Kisvárda	1	4
Csorna	.	2 V	Sárbogárd	1		Lillafüred	ny	5	Vásárosnamény	-	
Kapuvár	.	1 V	Sztálinváros	1	1	Szendrőlád	.		Mátészalka	ny	
Kőszeg	.	4	Nagykónyi	1	9	Függöd	.	lep.V	Tiszabecs	7	10
Körmend	.	13	Somogyszob	.	6	Hidasnémeti	.		Csenger	ny	5
Lenti	.		Bares	ny	22	Tokaj	.	1	Nyírlugos	ny	8
Letenye	.	15	Szigetvár	ny	9	Poroszló	1	2	Polgár	1	2
Káld	.	2	Lengyel	.		Jászapáti	ny	3	Hajdúdorog	.	8
Sümeg	.	6 V	Szekszárd	.	3	Nagykáta	2	2	Hortobágy	1	4
Zirc	.	8	Mohács	3	5	Örkény	ny	1 V	Tiszaroff	2	3
Veszprém	.	V	Siklós	2	8	Kunsztmiklós	-		Karcag	1	
Komárom	.	folt	Királyrét	.	folt	Cegléd	1	3	Berettyóújfalu	.	11
Kisbér	.	1 V	Balassagyarm	.	5	Nagykőrös	1	5	Szeghalom	2	10
Mór	.	3	Romhány	.	6	Tiszakécske	5	5	Kőrösszakál	.	7
Alcsut	.	1	Vác	.	10	Izsák	1	3	Szarvas	5	10
Dobogókő	.	13	Gödöllő	.	9	Kiskunfélegyh	-		Szentes	3	
Martonvásár	.	1	Lőrinci	.	6	Kiskunhalas	2		Orosháza	3	7
Tihany	.		Gyöngyös	.	lep.	Bácsalmás	2	8	Makó	4	8
Fonyód	.		Borsodnádasd	ny	7	Kistelek	2		Mezőhegyes	5	
Marcali	.	12	Putnok	ny	3	Záhony	2				

* A légnyomás 500 gdm-re átszámítva ** A légnyomás 1000 gdm-re átszámítva

Magassági szélmérések

Óraadatok greenwichi középidőben

I.22.	Siófok 11 h		Szeged 11 h		Miskolc 11 h		Debrecen 11 h		Szhely 12 h		Bpest 12 h		Bpest 15 h		Miskolc 23 h		Debrecen 23 h	
	fok	m/s	fok	m/s	fok	m/s	fok	m/s	fok	m/s	fok	m/s	fok	m/s	fok	m/s	fok	m/s
Talaj	220	2	220	2	360	2	180	7	220	2	–	0	–	0	320	2	360	7
500 m	250	8	50	2	200	5	240	7	220	18	250	4	200	4	40	10	80	13
1000	200	8	80	2	230	5	240	7	220	18	200	2	190	5	70	11	110	12
1500	200	8	40	1	280	7	270	4	220	16	250	4	190	6			110	12
2000	200	5	340	2	270	7	270	7	210	16	250	4	190	5				
3000	200	3	290	6	180	11	290	11	220	7	310	8	220	8				
4000			260	17	300	11	280	15	280	3	310	7						
5000			240	28	270	16	250	24	30	4	250	15						
7000							240	29	280	12	250	39						
9000									260	13	230	48						
10000									260	13	230	48						
12000																		
14000																		
16000																		
18000																		
20000																		

I.23.	Bpest 00 h		Bpest 7 h															
	fok	m/s	fok	m/s	fok	m/s	fok	m/s	fok	m/s	fok	m/s	fok	m/s	fok	m/s	fok	m/s
Talaj	360	2	40	2														
500 m	80	10	90	9														
1000	120	7																
1500	120	7																
2000																		
3000																		
4000																		
5000																		
7000																		
9000																		
10000																		
12000																		
14000																		
16000																		
18000																		
20000																		

	fok	m/s	fok	m/s	fok	m/s	fok	m/s	fok	m/s	fok	m/s	fok	m/s	fok	m/s	fok	m/s
Talaj																		
500 m																		
1000																		
1500																		
2000																		
3000																		
4000																		
5000																		
7000																		
9000																		
10000																		
12000																		
14000																		
16000																		
18000																		
20000																		

OFFSET-NYOMDA, BUDAPEST F. V. POMAYER GYULA

IDŐJÁRÁSI NAPIJELENTÉS

ЕЖЕДНЕВНЫЙ МЕТЕОРОЛОГИЧЕСКИЙ БЮЛЛЕТЕНЬ • DAILY WEATHER REPORT
BULLETIN QUOTIDIEN DE TEMPS • TÄGLICHER WETTERBERICHT

KIADJA AZ ORSZÁGOS METEOROLÓGIAI INTÉZET
BUDAPEST II. KITAIBEL PÁL UTCA 1
TELEFON: KÖZPONT: 353-500, IDŐJELZŐ OSZT.: 150-410

MEGJELENIK NAPONKÉNT * ELŐFIZETÉSI ÁRA A POSTAI KÖLTSÉGGEL EGYÜTT NEGYEDÉVRE 60, Ft
KIADÁSÉRT FELEL AZ INTÉZET IGAZGATÓJA

71. évfolyam 24. szám. + Budapest + 1958. január hó 24.

Az időjárási helyzet ma reggel és a várható időjárás:

Az Alpok vidékén kialakult keskeny magasnyomású gerinc hatására az éjszaka folyamán Közép-Európában ismét erősen lehült a levegő. Ausztriában -17, -20, Csehszlovákiában és a Kárpát-medencében több helyen észletek -15 fok alatti hőmérsékletet. A Balkán felől észak felé áramló enyhébb levegő a Fekete-tengertől Ukrajnán át egészen a Balti-tengerig jelentős enyhülést, és havazást okozott.

Hazánkban csütörtökön a nyugati megyék kivételével sokfelé havazott. Záhonyról és Tiszabecsről 10, Sárospatakról 8, Tokajról és Kisvárdáról 7 mm csapadékot jelentettek. Az egész országot 5-10 cm-es hótakaró boritja. Galyatetőn 32, Kékestetőn 26, Misinatetőn 15, Farkasgyepün 13, a budai hegyekben 7 cm a hó vastagsága. Napközben a hőmérséklet -3, +1, a nyugati megyékben csak a -4, -5 fokot érte el. Ma hajnalban északkeleten és Békés m-ben -5, -7, az ország többi részén általában -10 fok alá, Szentgotthárdon, Kecskeméten és Lentiben -17, Zalaegerszegen -18 fokig hült le a levegő.

Budapesten pénteken 12 órakor a hőmérséklet -4 fok, a tengerszintre átszámitott légnyomás 764 mm, gyengén emelkedő irányzatú.

Várható időjárás szombat estig:

Hideg, párás, több helyen ködös idő.
Ma országszerte kevés, holnap nyugaton több felhő.
Néhány helyen kisebb havazás.
Gyenge légáramlás.

Várható legalacsonyabb hőmérséklet ma éjjel: -10, -15 fok között, helyenként -15 fok alatt,
legmagasabb nappali hőmérséklet szombaton: -3, -6 fok között, egy-két helyen -6 fok alatt.

Skalnik

A hőmérséklet és a légnyomás napi középértéke Budapesten és ezek eltérése a 75 évi átlagtól:

1958. I. 23-án: -2,5 C°, 757,7 mm. Eltérés: -0,8 C°, -9,5 mm

1871 óta ezen a napon előfordult

legmagasabb hőmérséklet	13,5 C°	/1918./
legalacsonyabb hőmérséklet	-20,0 C°	/1881./

Az Országos Meteorológiai Intézet Időjárási Napijelentése

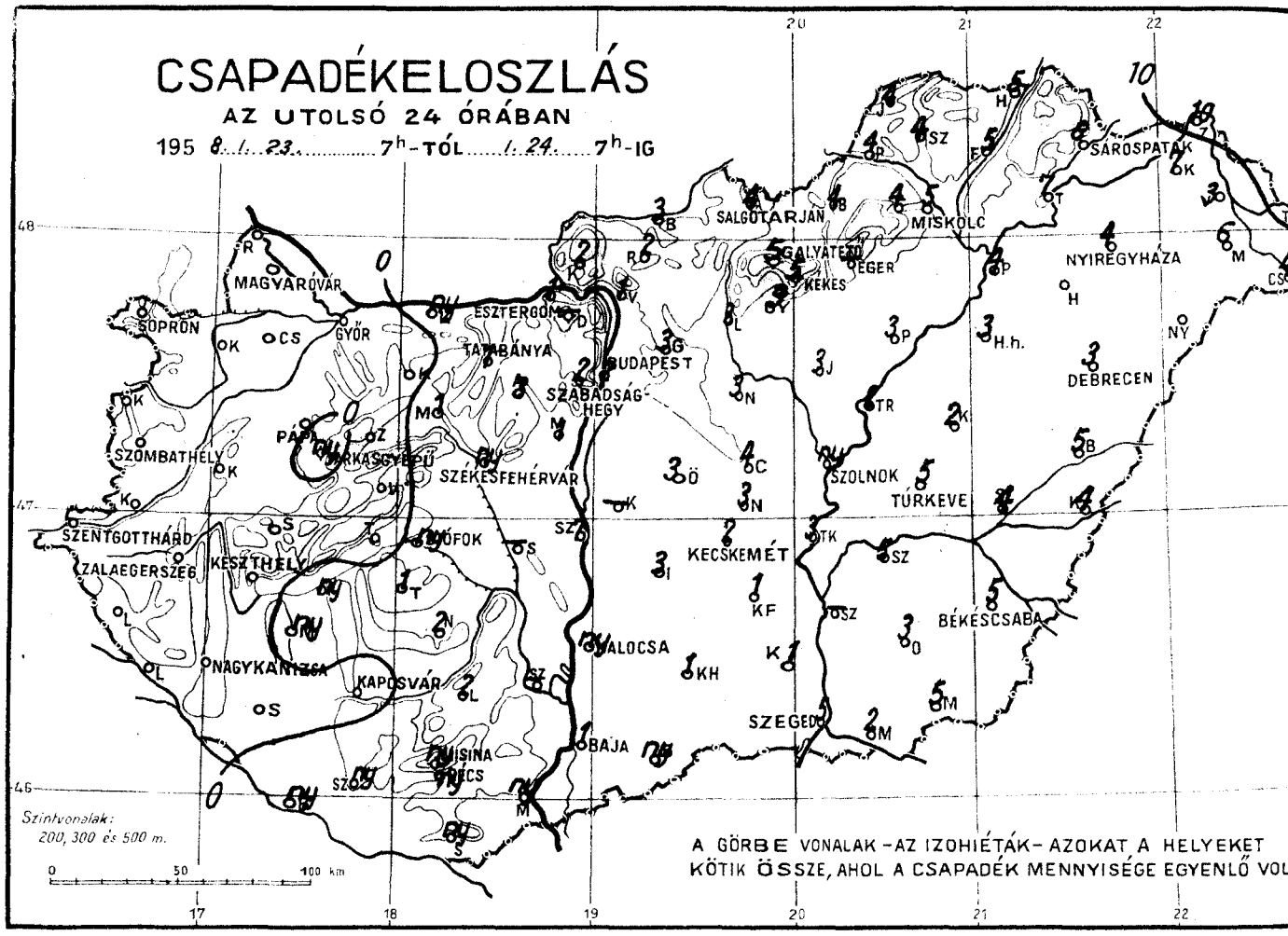

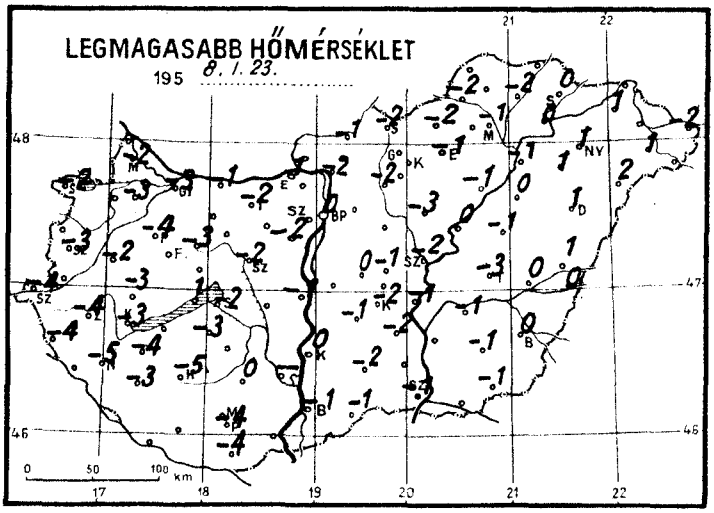

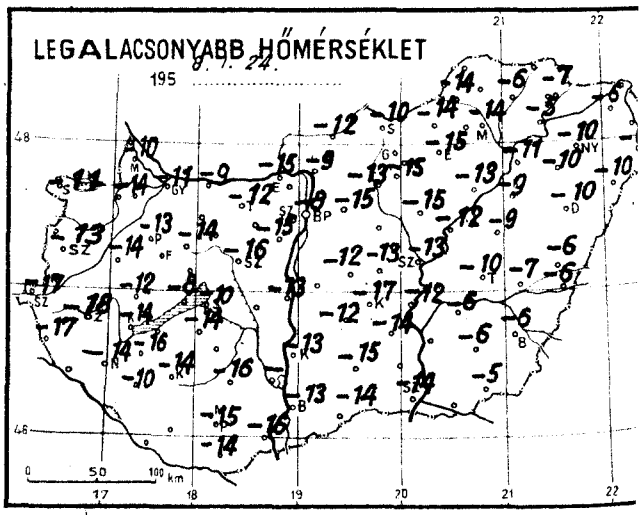

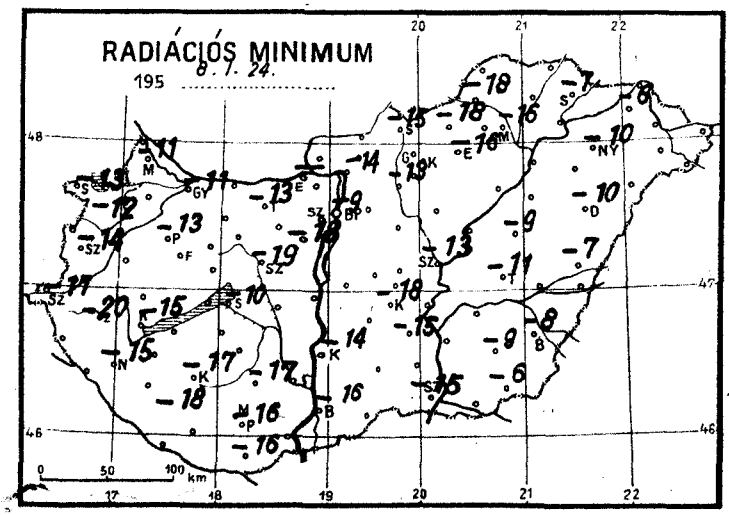

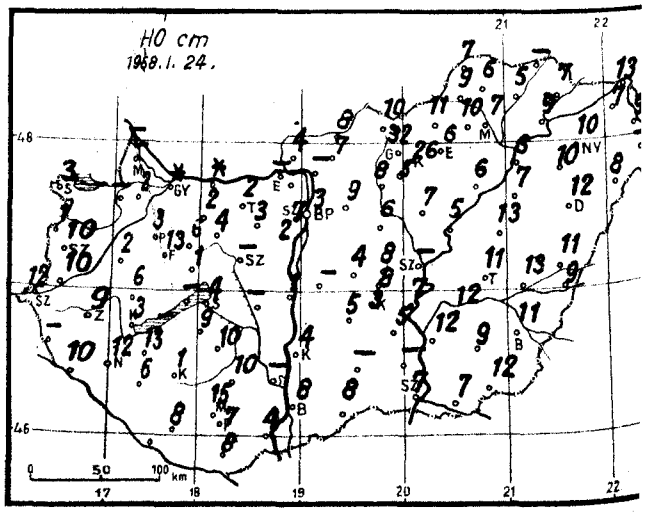

Időjárási helyzet 1958. év JANUÁR hó 24. nap 7 óra

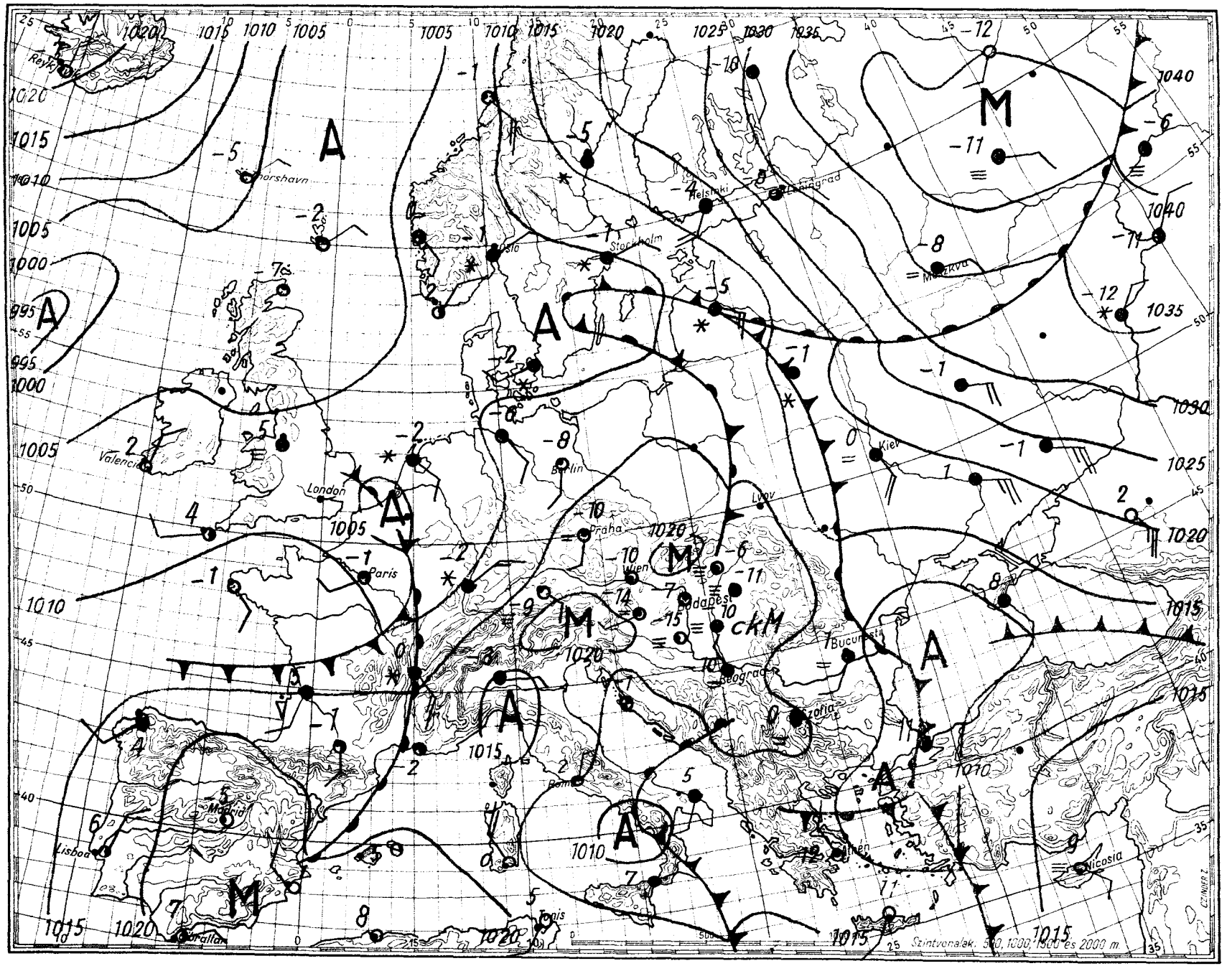

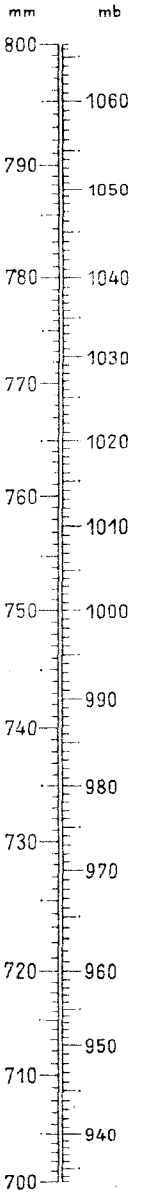

Magaslégköri időhelyzet

1958. I. 24. 00. GMT.

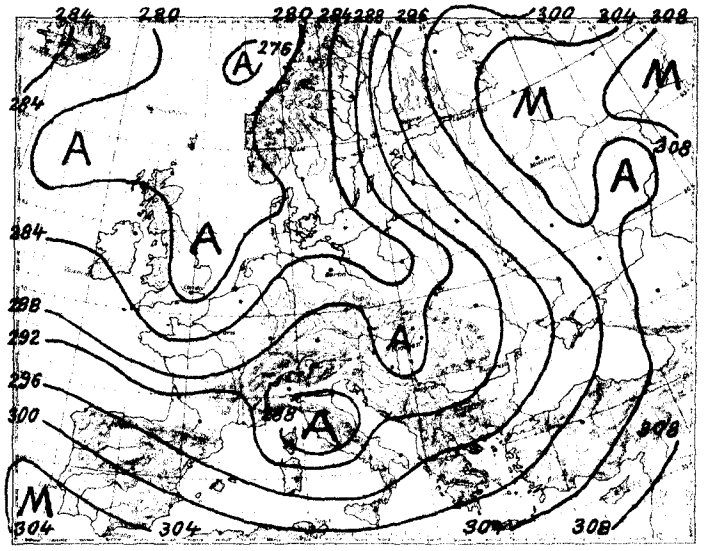

700 mb-os absz. topográfia

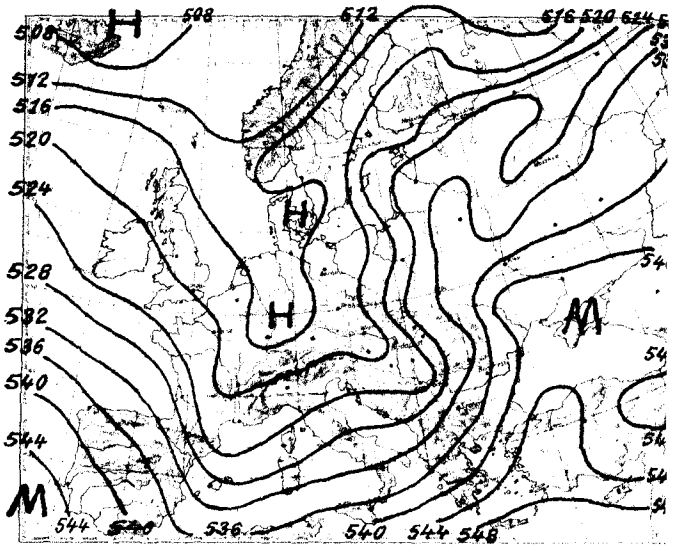

500/1000 mb-os rel. topográfia

1958. I. 23. 12h			
mb	m	C°	%
1000	-	-	-
850	1345	- 8,0	100
700	2838	-13.7	100
600	3998	-19.9	59
500	5324	-29.7	57
400	6882	-40.2	53
300	8790	-52.2	53
200			
100			
50			

Jellemző pontok:

991.1	Talaj	- 1.4	100
908	860	- 7.0	100
890	1000	- 6.7	100
868	1190	- 8.6	100
854	1310	- 7.9	100
763	2180	-11.4	100
738	2440	-10.9	100
683	3000	-15.0	100
659	3290	-15.0	83
615	3800	-18.4	61
340	7980	-48.4	54
258	9735	-56.8	54

Az Európát borító hideg levegőben Franciaországban és a Szovjetunió nyugati határvidékén, valamint a Balti tenger környékén a magasban melegedés megyvégbe. Ezzel szemben Közép-Európa felett még folytatódik a lehülés. Budapesten a hótakaróhoz közelfekvő légrétegben rendkivül erős kisugárzási lehülés jött létre, de feljebb is 3-5 fokkal csökkent a hőmérséklet. A -10 fok 290 m-t süllyedt, és magassága 2030 m. A sztratoszféra alacsonyan helyezkedik el 9080 m-en, hőmérséklet -58.3 fok.

Kallósné s.k.

1958. I. 24. 00h			
mb	m	C°	%
1000	113	-	-
850	1376	-10.3	62
700	2860	-16.0	41
600	4001	-25.0	37
500	5295	-36.2	36
400	6803	-47.9	34
300	8668	-56.3	32
200	11237	-54.8	-
100			
50			

Jellemző pontok:

996.4	Talaj	-14.6	100
984	240	- 6.5	83
961	440	-5.1	65
855	1320	-10.4	65
828	1590	-10.1	52
810	1750	-11.0	48
788	1970	- 9.3	45
630	3630	-22.0	36
410	6650	-47.8	34
385	7080	-48.1	34
368	7360	-50.9	33
312	7860	-51.2	32
281	9080	-58.3	33
262	9530	-58.8	
240	10080	-56.6	
219	10700	-57.1	
192	11480	-53.5	
176	12040	-54.1	
169	12310	-55.2	
160	12650	-54.0	
130	13983	-54.1	

1958. január ..... hó.
24. péntek
..... nap .....
71 ..... 24. .....
évfolyam sz.

	Reggeli észlelések 06 TMG				Az utolsó 24 óra adatai					
	Felhőzet (0–4)	Szélirány és erő (m/s)	Légnyomás (millibár)	Hőmérséklet (C°)	Csapadék (24 óra) (mm)	Hó cm	Hőmérsékleti szélsőségek: tegnapi nappali max.	éjszakai min.	Radiációs min.	Napsütés (óra) tegnap
Mosonmagyaróvár	0	N 1	1018.7	-10	.		-2	-10	-11	2
Sopron	1 =	– 0	19.7	-10	.	3	-2	-13	-13	6
Szombathely	0	NW 1	19.5	-12	.	10	-2	-13	-14	5
Szentgotthárd	0	SW 2	20.3	-16	.	12	-4	-17	-17	3
Pápa	0	S 1	19.3	-12	.	3	-4	-13	-13	–
Győr	0 =	W 2	18.7	-11	.	folt	-3	-11	-11	2
Esztergom	0 =	– 0	18.1	-15	1		1	-15	–	–
Tatabánya	0 =	W 1	18.7	-12	1	2	-2	-12	-13	–
Székesfehérvár	0	– 0	18.3	-16	ny	⌴	-2	-16	-19	–
Siófok	4 =	WSW 2	18.0	- 9	ny	4	-2	-10	-10	3
Keszthely	0	SW 1	18.9	-14	.	3	-3	-14	-15	4
Zalaegerszeg	0 =	– 0	19.6	-17	.	9	-4	-18	-20	–
Nagykanizsa	0 =	– 0	17.9	-14	.	12	-5	-14	-15	–
Kaposvár	4 =	– 0	19.3	-14	.	lep.	-5	-14	-17	–
Pécs	0 =	– 0	18.9	-15	ny	V 7	-4	-15	-16	0
Budapest M. I.	0 =	NE 1	16.7	- 7	2	3	0	- 8	- 9	0
Salgótarján	1 =	SE 1	18.6	-10	4	10	-2	-10	-15	0
Eger	0	– 0	17.1	- 9	–	6	-1	-15	-16	0
Miskolc	4	SSE 1	17.3	-11	5	7	-1	-14	-16	0
Sárospatak	4	N 1	18.1	- 7	8	7	0	- 7	- 7	0
Baja	4 =	– 0	18.0	-13	1	8	-1	-13	-16	0
Kalocsa	4 =	– 0	17.2	-12	ny	4	0	-13	-14	0
Kecskemét	4 =	– 0	17.2	-16	2	3	-2	-17	-18	0
Szeged	4 =	WNW 1	18.1	-10	5	7	-1	-14	-15	0
Szolnok	4 =	– 0	–	-10	ny		-2	-13	-13	–
Túrkeve	4 =	W 1	–	-10	5	11	-3	-10	-11	–
Békéscsaba	4 =	– 0	17.0	- 5	5	11	0	- 6	- 8	0
Debrecen	4 =	SSW 1	17.9	- 9	3	12	1	-10	-10	0
Nyíregyháza	4 =	SW 1	18.1	- 9	4	10	1	-10	-10	0
Kékestető (1000 m)**	1	SSW 1	892.2	-10	5	26	-4	-11	–	0
Galyatető (932 m)**	–	–	–	–	5	32	-5	-10	–	–
Misinatető (534 m)*	1	NW 1	952.9	- 9	ny	15	-3	- 9	-12	–
Szabadsághegy (474 m)*	0	NW 2	953.5	- 6	2	7	-3	- 9	–	0
Farkasgyepű (400 m)*	0	SE 1	954.3	-10	ny	13	-1	-10	-18	–

24 órai csapadék mm		Hó cm	24 órai csapadék mm		Hó cm	24 órai csapadék mm		Hó cm	24 órai csapadék mm		Hó cm
Rajka	.		Tab	1	9	Jósvafő	4	7	Kisvárda	7	7
Csorna	.	2 V	Sárbogárd	–		Lillafüred	4	10	Vásárosnamény	3	9
Kapuvár	.	⌴	Sztálinváros	7	1	Szendrőlád	4	6	Mátészalka	6	
Kőszeg	.	lep.	Nagykónyi	2	10	Füged	5	5	Tiszabecs	10	14
Körmend	.	10	Somogyszob	.	6	Hidasnémeti	5		Csenger	4	6
Lenti	.		Barcs	ny		Tokaj	7	9	Nyírlugos	5	8V
Letenye	.	10	Szigetvár	ny	8	Poroszló	3	6V	Polgár	4	6
Káld	.	2	Lengyel	2	10	Jászapáti	3	7V	Hajdúdorog	5	10
Sumeg	.	6	Szekszárd	–		Nagykáta	3	6V	Hortobágy	3	7V
Zirc	.	6	Mohács	ny	4V	Örkény	3	4V	Tiszaroff	2	5
Veszprém	.	lep.	Siklós	ny	8	Kunsztmiklós	–		Karcag	2	13
Komárom	ny	folt⌴	Királyrét	2	4	Cegléd	4	8	Berettyóújfalu	5	11
Kisbér	.	2	Balassagyarm	3	8	Nagykőrös	3	8	Szeghalom	4	13
Mór	1	4	Romhány	2	7	Tiszakécske	3	7V	Kőrösszakál	4	9
Alcsut	3	3	Vác	1		Izsák	3	5	Szarvas	5	12
Dobogókő	–		Gödöllő	3	9	Kiskunfélegyh	1	5	Szentes	–	12
Martonvásár	1	2	Lőrinci	3	8	Kiskunhalas	1		Orosháza	3	9
Tihany	.		Gyöngyös	3	5	Bácsalmás	ny	8	Makó	2	7
Fonyód	ny		Borsodnádasd	4	11	Kistelek	1		Mezőhegyes	5	12
Marcali	ny	13	Putnok	4	9	Záhony	10	13			

* A légnyomás 500 gdm-re átszámítva ** A légnyomás 1000 gdm-re átszámítva

Magassági szélmérések

Óraadatok greenwichi középidőben

I.23.	Szhely 11 h		Pécs 11 h		Bpest 18 h		Bpest 21 h		Siófok 23 h		Pécs 23 h		Miskolc 23 h					
	fok	m/s	fok	m/s	fok	m/s	fok	m/s	fok	m/s	fok	m/s	fok	m/s	fok	m/s	fok	m/s
Talaj	180	2	270	2	270	2	270	2	320	7	320	2	140	2				
500 m	220	4	310	7	330	5	270	5	300	6	320	6	280	1				
1000	220	4	300	4	300	6	280	8	300	6	320	6						
1500	270	4			280	8	280	10	300	6								
2000	270	4			280	8												
3000	340	6																
4000	320	4																
5000	260	8																
7000	210	11																
9000	180	32																
10000	180	32																
12000	190	30																
14000	200	26																
16000	200	21																
18000																		
20000																		

I.24.	Szhely 00 h		Bpest 2 h															
	fok	m/s	fok	m/s	fok	m/s	fok	m/s	fok	m/s	fok	m/s	fok	m/s	fok	m/s	fok	m/s
Talaj	270	2	-	0														
500 m	260	4	310	3														
1000	270	7	350	8														
1500	290	9	350	10														
2000																		
3000																		
4000																		
5000																		
7000																		
9000																		
10000																		
12000																		
14000																		
16000																		
18000																		
20000																		

	fok	m/s	fok	m/s	fok	m/s	fok	m/s	fok	m/s	fok	m/s	fok	m/s	fok	m/s	fok	m/s
Talaj																		
500 m																		
1000																		
1500																		
2000																		
3000																		
4000																		
5000																		
7000																		
9000																		
10000																		
12000																		
14000																		
16000																		
18000																		
20000																		

OFFSET NYOMDA BUDAPEST F. V. POMAYER GYULA

IDŐJÁRÁSI NAPIJELENTÉS

ЕЖЕДНЕВНЫЙ МЕТЕОРОЛОГИЧЕСКИЙ БЮЛЛЕТЕНЬ • DAILY WEATHER REPORT
BULLETIN QUOTIDIEN DE TEMPS • TÄGLICHER WETTERBERICHT

KIADJA AZ ORSZÁGOS METEOROLÓGIAI INTÉZET
BUDAPEST II. KITAIBEL PÁL UTCA 1
TELEFON: KÖZPONT: 353-500, IDŐJELZŐ OSZT.: 150-410

MEGJELENIK NAPONKÉNT * ELŐFIZETÉSI ÁRA A POSTAI KÖLTSÉGGEL EGYÜTT NEGYEDÉVRE 60, Ft
KIADÁSÉRT FELEL AZ INTÉZET IGAZGATÓJA

71. évfolyam 25. szám + Budapest + 1958. január hó 25.

Az időjárási helyzet ma reggel és a várható időjárás:

A Brit-szigeteket ma hajnalban enyhe óceáni léghullámok érték el, és sokfelé esik az eső. A Cseh-medence és az Alpok vidékén a magasban nyugat felöl áramló enyhébb létömegek hatására havazik. Közép—Európa más részein megerősödött az anticiklon uralma.

Hazánkban pénteken egész napon át párás, főként a Tiszántulon ködös volt az idő. Az északkeleti megyékből néhány helyről kisebb havazást jelentettek. A nappali hőmérséklet északon 0, -3, máshol -4, -7 fokig emelkedett. Éjszaka általában -11, -15, a nyugati és keleti határszélen -8, -11, fokig hült le a levegő. A hóréteg vastagsága a Szabadsághegyen 7, Mátraházán 14, Galyatetőn 32, Kékesen 25 cm.

Budapesten szombaton 12 órakor a hőmérséklet -5 fok, a tengerszintre átszámitott légnyomás 771 mm, gyengén emelkedő irányzatú.

Várható időjárás vasárnap estig.

Hideg, párás, ködös idő, néhány helyen hószállingózás.
Gyenge légáramlás.

Várható legalacsonyabb hőmérséklet ma éjjel: -8, -13 fok között, egyes helyeken -13 fok alatt.
legmagasabb nappali hőmérséklet vasárnap: -5, -8 fok között, helyenként -5 fok felett.

Dunayné s.k.

A hőmérséklet és a légnyomás napi középértéke Budapesten és ezek eltérése a 75 évi átlagtól:

1958. I. 24-én: -4,7 C°, 764,4 mm. Eltérés: -3,2 C°, -2,9 mm.

1871 óta ezen a napon előfordult:

legmagasabb hőmérséklet	11,6 C°	/1918./
legalacsonyabb hőmérséklet	-21.7 C°	/1942./

Az Országos Meteorológiai Intézet Időjárási Napijelentése

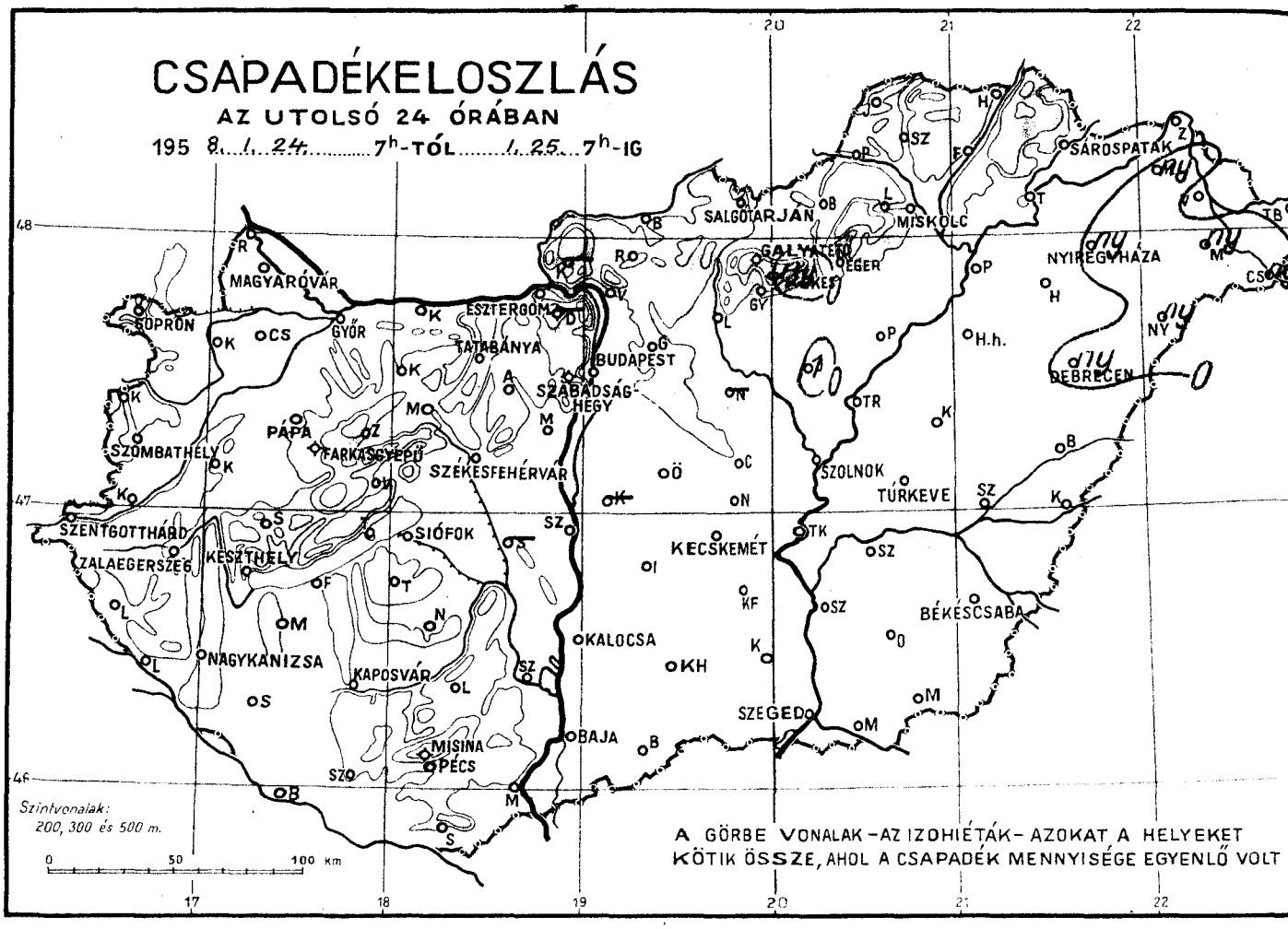

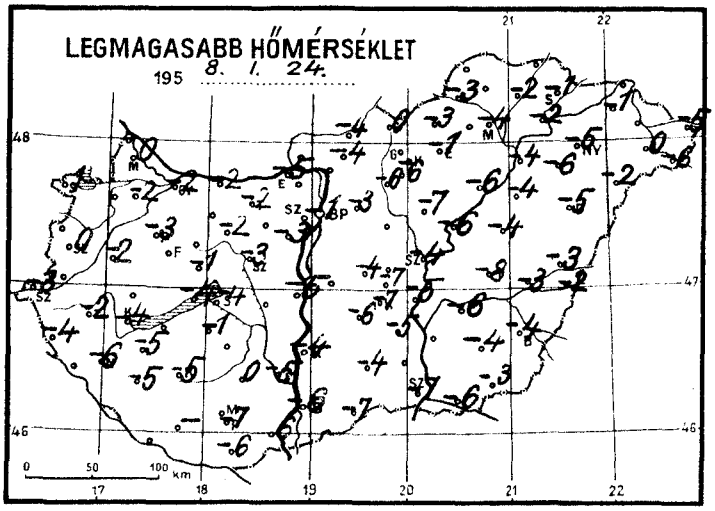

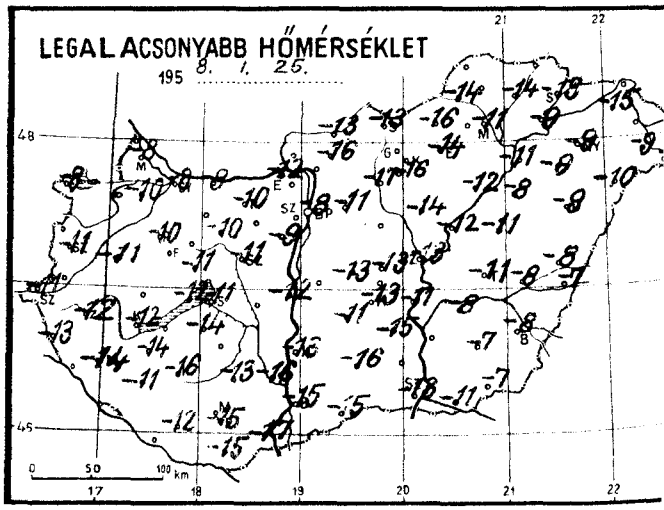

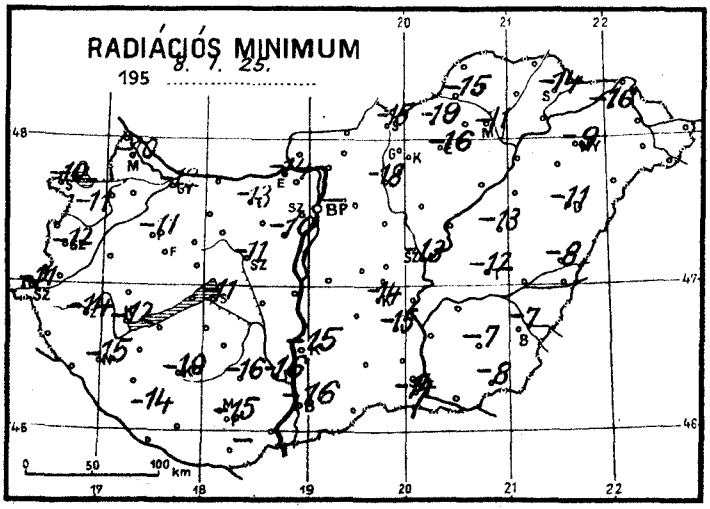

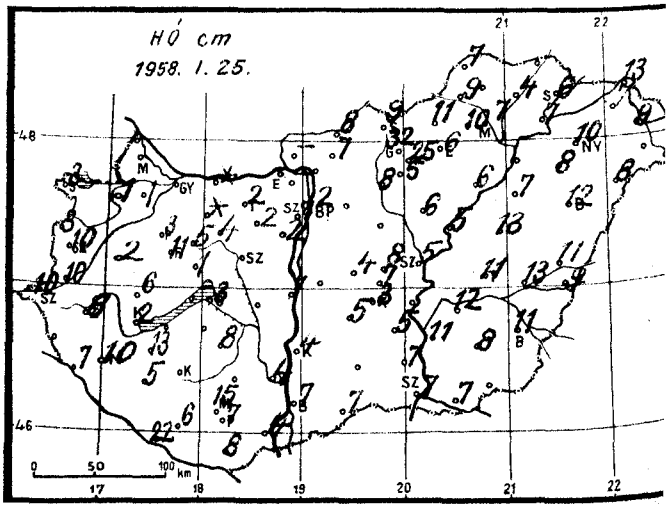

Időjárási helyzet 1958. év JANUÁR hó 25. nap 7 óra

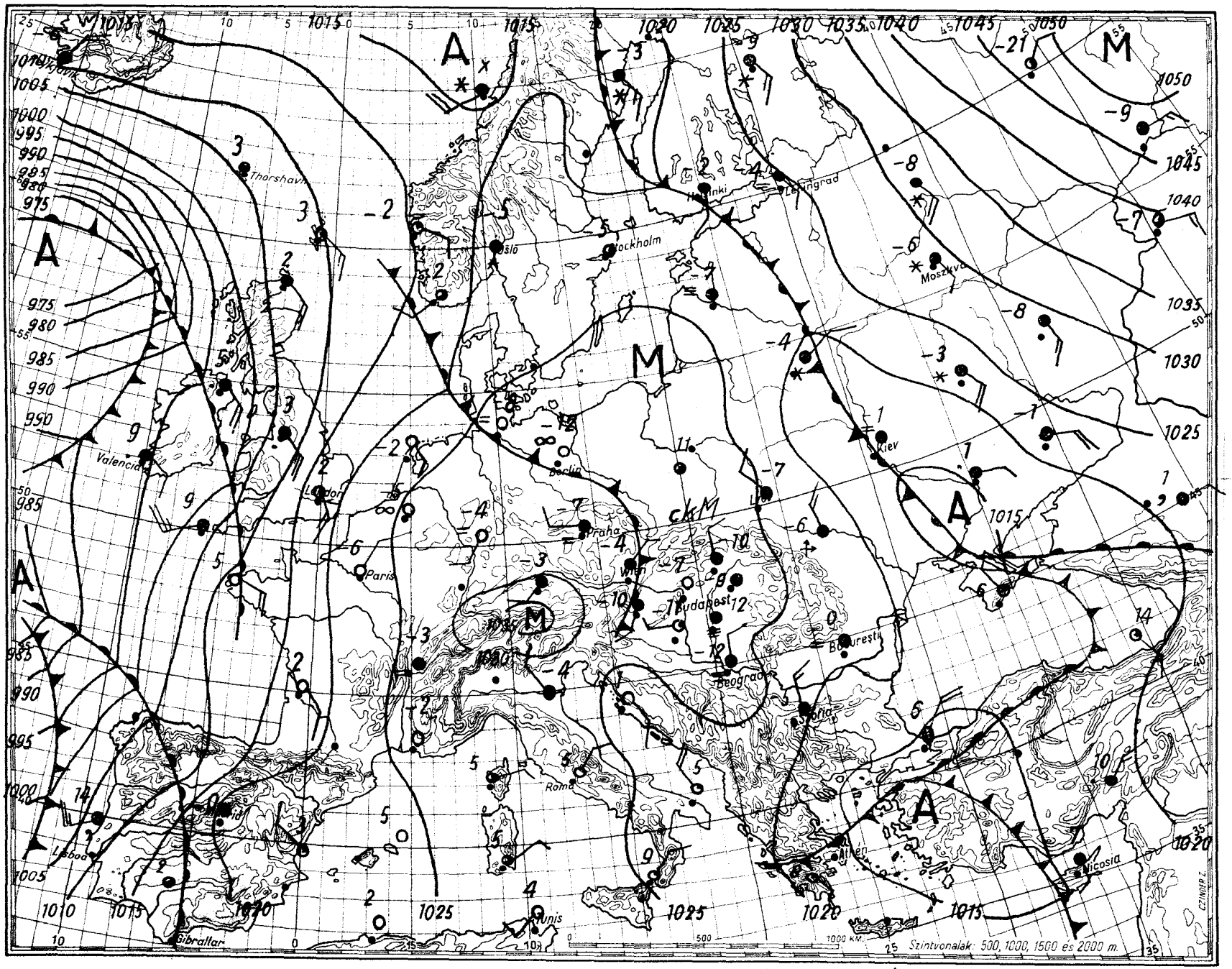

Magaslégköri időhelyzet

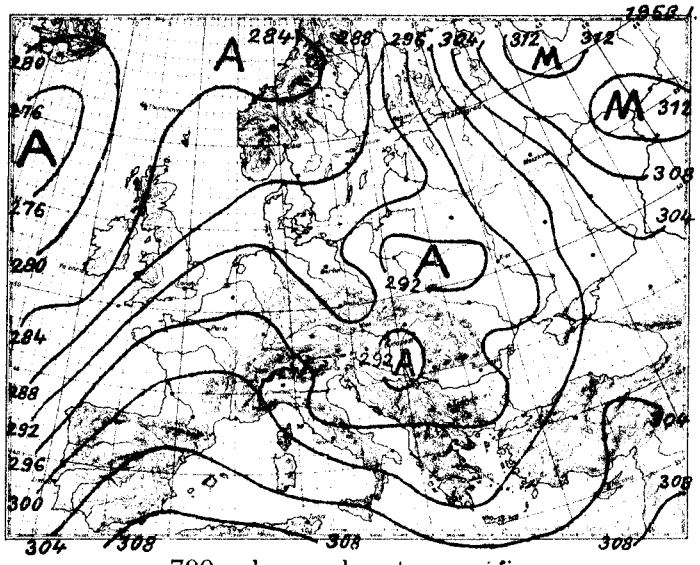

700 mb-os absz. topográfia

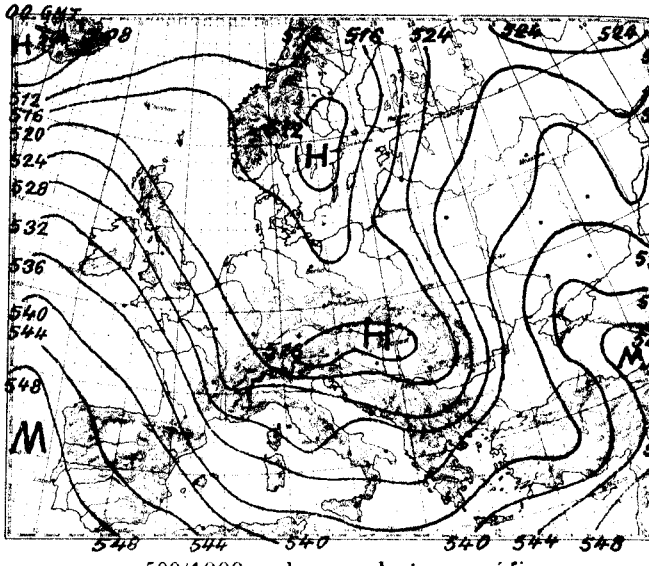

500/1000 mb-os rel. topográfia

1958. I. 24. 12h			
mb	m	C°	%
1000			
850	1460	- 3,8	64
700	1419	- 8.5	68
600	2914	-14.3	20
500	4062	-23.4	18
400	5369	-33.7	17
300	6898	-44.5	16
200	8768	-57.1	16
100			
50			

Jellemző pontok:

1000.8	Talaj	- 3.8	64
923	790	- 6.4	96
900	974	- 5.4	64
838	1550	- 9.2	70
822	1690	- 7.5	57
738	2530	-11.5	20
455	6010	-38.4	16
300	8768	-57.1	16
286	9060	-56.8	
283	9120	-55.8	
264	9590	-55.5	
212	11007	-52.3	

A Spitzbergáktól a Skandináv-félszigeten, és a Kárpát-medencén át egészen a Balkánig hideg levegő nyelv nyulik, és terjeszkedik tovább dél felé. Emiatt Kis-Ázsia és a Földközi-tenger keleti medencéje felett is hidegadvekció van folyamatban. Európa délnyugati részén erős melegedés indult meg, enyhe óceáni levegő hatására, amely északkelet felé halad. Déli áramlással a Szovjetunió nyugati határán is tovább melegszik a magasban a levegő. Hazánk troposzférájában tovább csökkent, de más kisebb mértékben a hőmérséklet. A -10 magassága további 580 m-t süllyedt, és ezzel 1450 m-re került. A sztratoszféra magassága 8120 m, hőmérséklete -54,5 fok.

Kallósné s.k.

1958. I. 25. 00h			
mb	m	C°	%
1000	181	- 6.5	100
850	1447	-10.0	63
700	2924	-18.5	43
600	4054	-27.4	55
500	5335	-39.0	37
400	6823	-51.1	37
300	8682	-54.2	37
200	11299	-50.6	37
100			
50			

Jellemző pontok:

1005.3	Talaj	- 6.7	100
970	410	- 5.2	98
930	760	- 7.9	78
920	840	- 6.2	71
829	1670	-11.4	60
797	1980	-11.3	54
700	2924	-18.5	43
618	3840	-25.7	65
570	4400	-30.9	37
430	6370	-48.5	37
400	6823	-51.1	37
328	8120	-54.5	37
265	9500	-54.7	-
183	11850	-49.8	-
160	12710	-52.9	-
138	13729	-52.2	-

1958. január hó,
25. nap szombat
71. évfolyam 25. sz.

	Reggeli észlelések 06 TMG				Az utolsó 24 óra adatai					
	Felhőzet (0–4)	Szélirány és erő (m/s)	Légnyomás (millibár)	Hőmérséklet (C°)	Csapadék (24 óra) (mm)	Hó cm	Hőmérsékleti szélsőségek: tegnapi nappali max.	éjszakai min.	Radiációs min.	Napsütés (óra) tegnap
Mosonmagyaróvár	4	W 1	1026.9	- 6	.		0	- 8	-10	4
Sopron	4 =	- 0	27.5	- 8	.	3	1	- 8	-10	3
Szombathely	4	- 0	26.9	-10	.	10	0	-11	-12	5
Szentgotthárd	4	- 0	27.7	-10	.	11	-3	-11	-11	4
Pápa	1	W 1	26.7	- 9	.	3	-3	-10	-11	-
Győr	4	WNW 1	27.4	- 8	.		-2	- 8	-12	6
Esztergom	4 ≡	- 0	26.6	-10	.		-5	-12	-14	-
Tatabánya	0 =	WNW 1	26.1	- 9	.	2	-2	-10	-13	-
Székesfehérvár	4 ≡	- 0	26.4	- 8	.		-3	-11	-11	-
Siófok	3 ≡	WSW 4	26.0	- 8	.	3	-4	-11	-11	2
Keszthely	4	NW 1	27.1	-10	.	2	-4	-12	-12	5
Zalaegerszeg	3 =	WSW 1	27.0	-10	.	8	-2	-12	-14	-
Nagykanizsa	4 =	- 0	27.1	-12	.	10	-6	-14	-15	-
Kaposvár	4 =	- 0	27.3	-13	.		-5	-16	-19	-
Pécs	2 =	W 3	26.7	-11	.	7	-7	-15	-15	3
Budapest M. I.	0 ≡	W 1	25.6	- 7	.	2	-1	- 8	-	4
Salgótarján	4 ≡	SE 2	25.6	-12	.	9	0	-13	-15	3
Eger	1 ≡	- 0	25.9	-12	.	6	-1	-14	-16	0
Miskolc	4 =	NNW 2	25.7	-10	.	7	-4	-11	-11	0
Sárospatak	1	NW 2	26.1	- 6	.	6	-1	-13	-14	2
Baja	4	- 0	26.3	-11	.	7V	-6	-15	-16	2
Kalocsa	4 ≡	- 0	25.3	-11	.	4	-4	-13	-15	1
Kecskemét	4 ≡	- 0	25.6	-12	.	3	-7	-13	-14	1
Szeged	4 ≡	NW 3	26.3	-12	.	7	-7	-13	-14	0
Szolnok	4 ≡	- 0	25.0	-12	.	5	-4	-13	-13	-
Túrkeve	1 ≡	NW 1	-	-11	.	11	-8	-11	-12	-
Békéscsaba	4 ≡	NNW 1	25.5	- 7	.	11	-4	- 7	- 7	0
Debrecen	4 ≡	- 0	26.2	- 8	ny	12	-5	- 9	-11	0
Nyíregyháza	4 =	W 1	25.9	- 8	ny	10	-5	- 9	- 9	0
Kékestető (1000 m)**	1	- 0	899.3	-10	ny	25	-7	-10	-	0
Galyatető (932 m)**	-	-	-	-	.	32	-7	- 9	-	-
Misinatető (534 m)*	4	NW 6	960.8	- 4	.	15	-4	- 7	- 9	-
Szabadsághegy (474 m)*	4	NW 1	961.7	- 7	.	7	-3	- 8	-	7
Farkasgyepű (400 m)*	1	SW 1	962.1	- 7	.	11	1	- 7	-15	-

24 órai csapadék mm		Hó cm	24 órai csapadék mm		Hó cm	24 órai csapadék mm		Hó cm	24 órai csapadék mm		Hó cm
Rajka	.		Tab	.		Jósvafő	.	7	Kisvárda	ny	7
Csorna	.	1	Sárbogárd	-		Lillafüred	.	10	Vásárosnamény	.	9
Kapuvár	.	1	Sztálinváros	.	1	Szendrőlád	.		Mátészalka	ny	
Kőszeg	.	3	Nagykónyi	.	8	Füged	.	4V	Tiszabecs	.	14
Körmend	.	10	Somogyszob	.	5	Hidasnémeti	.		Csenger	ny	6
Lenti	.		Bares	.	22	Tokaj	.	7	Nyírlugos	ny	8
Letenye	.	7	Szigetvár	.	6	Poroszló	.	5V	Polgár	.	
Káld	.	2	Lengyel	.		Jászapáti	1	6V	Hajdúdorog	.	8
Sümeg	.	6	Szekszárd	.	4	Nagykáta	-		Hortobágy	.	7V
Zirc	.	5	Mohács	.	4	Örkény	.	4V	Tiszaroff	.	5
Veszprém	.	lep.	Siklós	.	8	Kunsztmiklós	-		Karcag	.	13
Komárom	.	folt	Királyrét	-		Cegléd	.	8	Berettyóújfalu	.	11
Kisbér	.	folt	Balassagyarm	.	8	Nagykőrös	.	7	Szeghalom	.	13
Mór	.	4	Romhány	.	7V	Tiszakécske	.	V	Kőrösszakál	.	5
Alcsut	.	2	Vác	.		Izsák	.	5V	Szarvas	.	12
Dobogókő	-		Gödöllő	.		Kiskunfélegyh	.	5	Szentes	.	11
Martonvásár	.	2	Lőrinci	.	8	Kiskunhalas	.		Orosháza	.	8
Tihany	.		Gyöngyös	.	5	Bácsalmás	.	7	Makó	.	7
Fonyód	.		Borsodnádasd	.	11	Kistelek	.	7	Mezőhegyes	.	
Marcali	.	13	Putnok	.	9	Záhony	.	13			

* A légnyomás 500 gdm-re átszámítva ** A légnyomás 1000 gdm-re átszámítva

Magassági szélmérések

Óraadatok greenwichi középidőben

I. 24.	Bpest 9 h		Szhely 11 h		Siófok 11 h		Pécs 12 h		Bpest 12 h		Siófok 23 h		Pécs 23 h					
	fok	m/s	fok	m/s	fok	m/s	fok	m/s	fok	m/s	fok	m/s	fok	m/s	fok	m/s	fok	m/s
Talaj	360	7	270	2	270	2	320	2	40	2	90	2	320	2				
500 m	70	6	40	5	20	2	20	4	90	6	180	2	350	2				
1000	30	5	40	5			20	4	90	3			360	3				
1500	20	3					50	3	40	3			20	5				
2000	270	2					50	3	10	3								
3000	240	4					230	8	240	4								
4000	230	8					230	8	220	9								
5000	230	10					230	8	220	9								
7000	250	12					240	20	230	17								
9000	220	15					220	13										
10000	210	17					220	13										
12000																		
14000																		
16000																		
18000																		
20000																		

	fok	m/s	fok	m/s	fok	m/s	fok	m/s	fok	m/s	fok	m/s	fok	m/s	fok	m/s	fok	m/s
Talaj																		
500 m																		
1000																		
1500																		
2000																		
3000																		
4000																		
5000																		
7000																		
9000																		
10000																		
12000																		
14000																		
16000																		
18000																		
20000																		

	fok	m/s	fok	m/s	fok	m/s	fok	m/s	fok	m/s	fok	m/s	fok	m/s	fok	m/s	fok	m/s
Talaj																		
500 m																		
1000																		
1500																		
2000																		
3000																		
4000																		
5000																		
7000																		
9000																		
10000																		
12000																		
14000																		
16000																		
18000																		
20000																		

OFFSET NYOMDA, BUDAPEST F. V. POMAVER GYULA

IDŐJÁRÁSI NAPIJELENTÉS

ЕЖЕДНЕВНЫЙ МЕТЕОРОЛОГИЧЕСКИЙ БЮЛЛЕТЕНЬ • DAILY WEATHER REPORT
BULLETIN QUOTIDIEN DE TEMPS • TÄGLICHER WETTERBERICHT

KIADJA AZ ORSZÁGOS METEOROLÓGIAI INTÉZET
BUDAPEST II. KITAIBEL PÁL UTCA 1
TELEFON: KÖZPONT: 353-500, IDŐJELZŐ OSZT.: 150-410

MEGJELENIK NAPONKÉNT * ELŐFIZETÉSI ÁRA
A POSTAI KÖLTSÉGGEL EGYÜTT NEGYEDÉVRE 60,- Ft
KIADÁSÉRT FELEL AZ INTÉZET IGAZGATÓJA

71. évfolyam. 26. szám. + Budapest + 1958. január hó 26.

Az időjárási helyzet ma reggel és a várható időjárás:

Közép-Európa felett továbbra is erős anticiklon helyezkedik el. Nyugat-Európára azonban már az atlanti óceáni ciklon terjesztette ki uralmát. Míg Közép-Európában általában derült, párás, sok felé ködös az idő, s a hőmérséklet a déli órákban sem emelkedik a 0° fölé, addig Franciaország nyugati felében, Angliában és Norvégia délnyugati részén +2 +6 fok közötti hőmérsékletet mértek. A Balkánon és a Szovjetunió európai területén a dél felől felsikló enyhébb levegő hatására több felé van gyenge, vagy mérsékelt havazás.

Hazánban szombaton sokfelé párás, ködös volt az idő. A hőmérséklet -1 -3, délkeleten -4, -7 fokig emelkedett, ma hajnalra keleten és északkeleten -4 -7, a déli részeken -12, -16 fokig, míg az ország többi részén -8, -12 fokig süllyedt. Csapadékot nem jelentettek.

Budapesten vasárnap 12 órakor a hőmérséklet -1 fok, a tengerszintre átszámitott légnyomás 778 mm, alig változik.

Várható időjárás hétfő estig:

Általában párás, derült, hideg idő, azonban hétfőn a déli, délnyugati részeken felhősödés indul meg.
Mérsékelt, változó irányú szél.

Várható legalacsonyabb hőmérséklet ma éjjel: -7, -10 fok között, helyenként -10° alatt,
legmagasabb nappali hőmérséklet hétfőn -1, -4 fok között.

Tardos Béla s. k.

A hőmérséklet és a légnyomás napi középértéke Budapesten és ezek eltérése a 75 évi átlagtól:

1958. I. 25-én -6,2 C°, 771,8 mm. Eltérés: -4.7 C°, +4,8 mm.

1871 óta ezen a napon előfordult:

legmagasabb hőmérséklet	12,7 C°	/1918./
legalacsonyabb hőmérséklet	-21.5 C°	/1942./

Az Országos Meteorológiai Intézet Időjárási Napijelentése

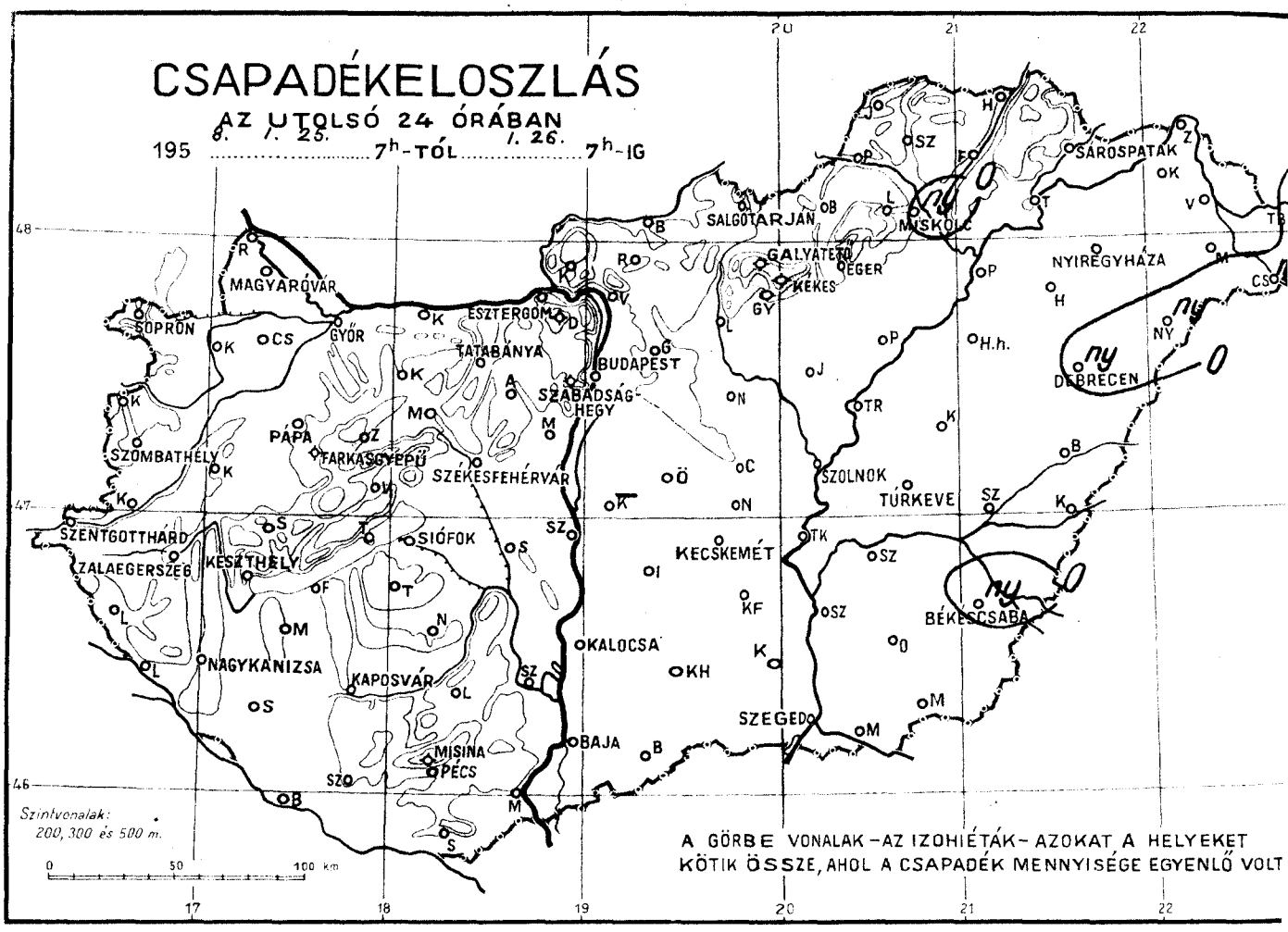

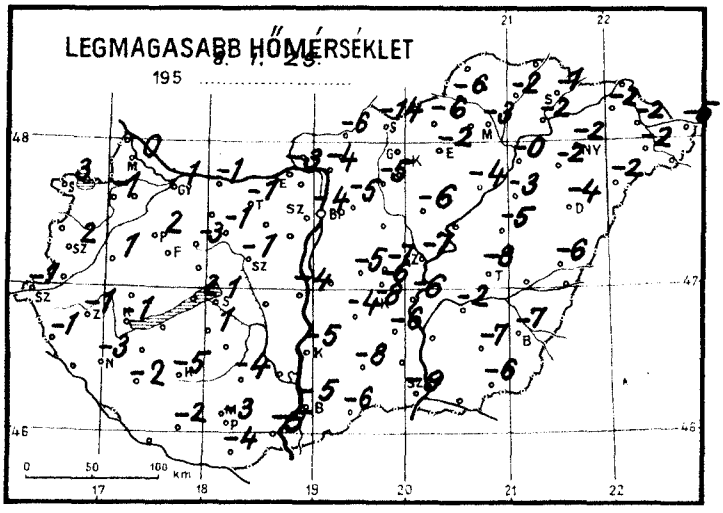

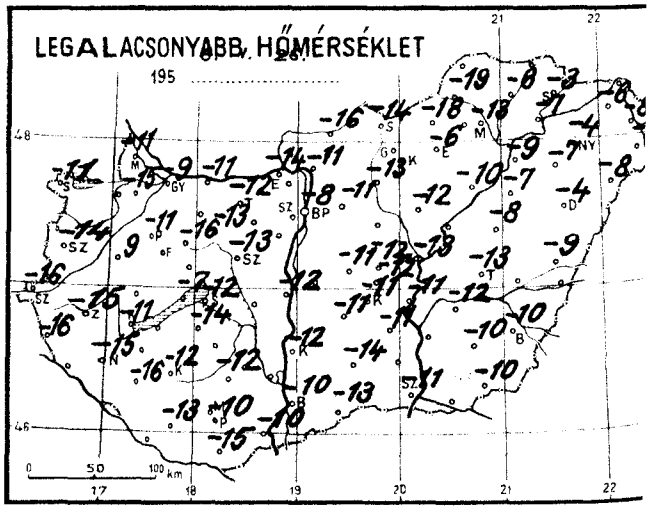

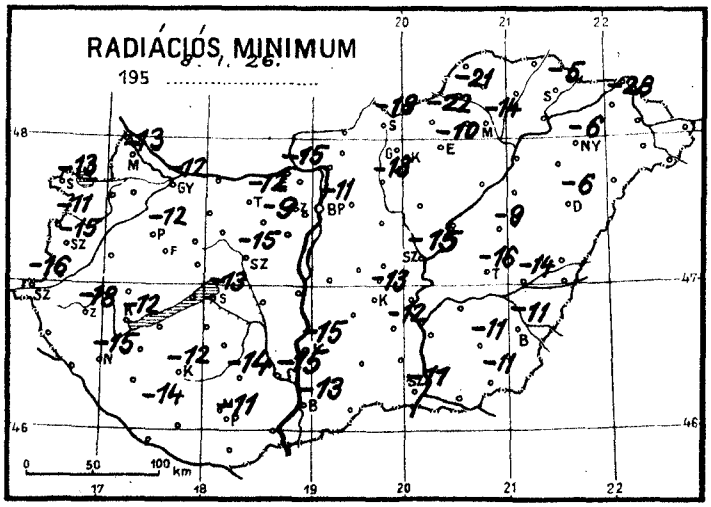

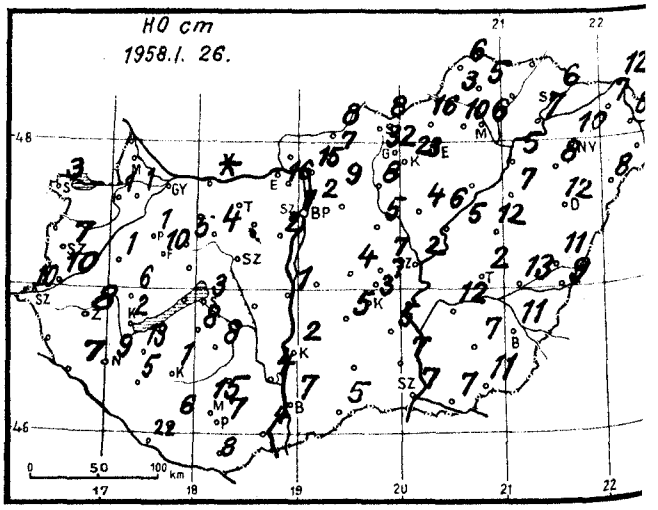

Időjárási helyzet 1958. év JANUÁR hó 26. nap 7 óra

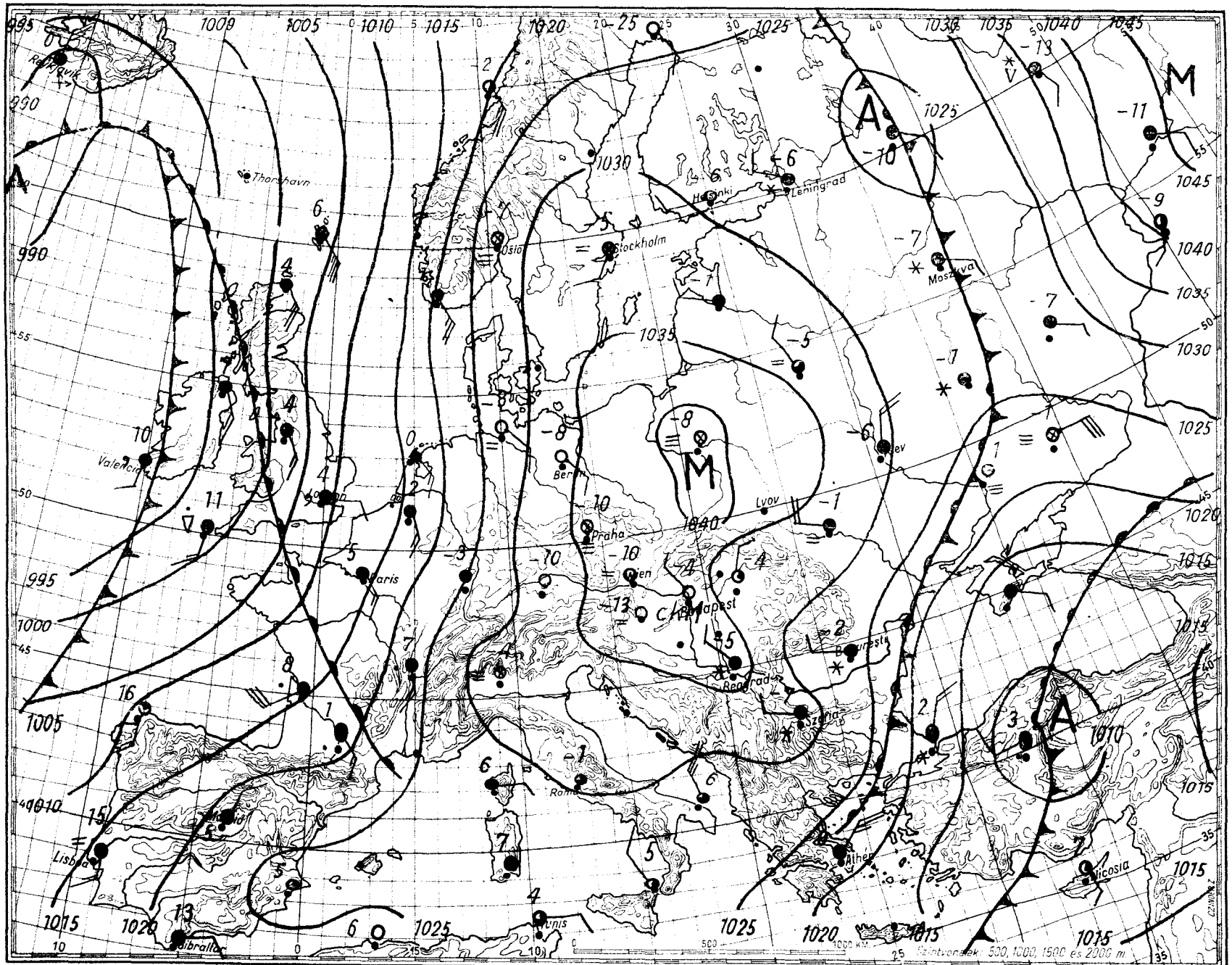

Magaslégköri időhelyzet

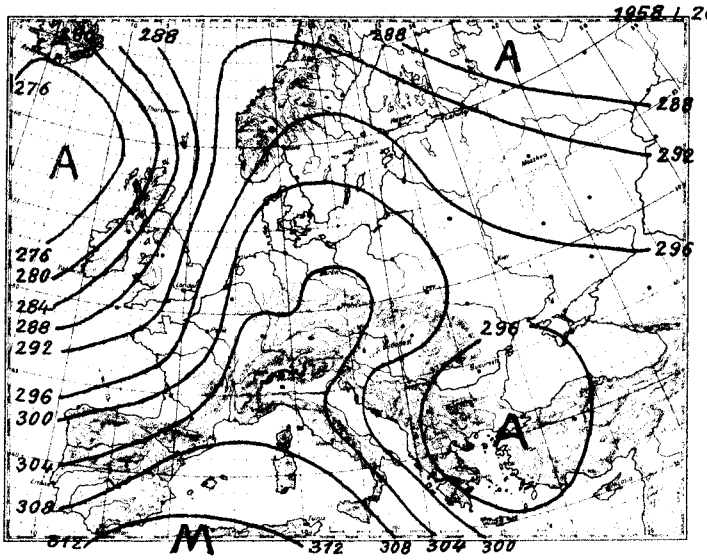

700 mb-os abs. topográfia

500/1000 mb-os rel. topográfia

1958. I. 25. 12h

mb	m	C°	%
1000	214	- 8.1	10
850	1485	- 8.9	8
700	2960	-18.6	5
600			
500	4087	-28.4	5
400	5367	-38.1	7
300	6869	-47.5	7
200	8741	-51.3	-
100	11384	-49.5	-
50	15915	-50.5	-

Jellemző pontok:

	Talaj		
1009.5		- 7.2	10
993	290	- 9.0	10
984	380	- 5.5	10
855	1420	- 8.6	9
793	2000	-10.7	5
450	6080	-43.4	7
350	7740	-52.1	7
275	9300	-52.1	-
150	13264	-51.3	-
92	16460	-50.4	-
56	19558	-41.8	-

Európa felett erőteljes meridionális áramlás alakult ki. Az Izlandtól délre elhelyezkedő ciklon szállitotta enyhe levegő a magasban erőteljes melegedést okoz Nyugat-Európa, sőt Németország és a Balti-tenger felett is. A magasban a hideg levegő zöme lassan kelet felé helyeződik át és hidegadvekciót hoz létre a Balkán, részben még a Kárpát-medence felett is, és a Szovjetunió nyugati határvidékén. Hazánk felett a troposzférában csak kissebb hőmérsékletingadozások voltak. A -10 fok szintje 140 m-t emelkedett, és ma hajnalban 1590 m-en volt. A sztratoszféra szokatlanul alacsonyan helyezkedik el; magassága 7350 m, hőmérséklete -48.2 fok.

Kallósné s.k.

1958. I. 26. 00h

mb	m	C°	%
1000	264	- 5.2	9
850	1535	-10.4	9
700	3009	-18.4	5
600			
500	4138	-27.5	6
400	5421	-37.5	6
300	6927	-46.4	5
200	8818	-51.6	5
100	11469	-55.1	-
50			

Jellemző pontok:

	Talaj		
1016.0		- 7.4	8
984	400	- 3.2	10
860	1430	-10.5	9
840	1620	-10.1	9
705	2990	-18.0	5
426	6510	-45.6	5
418	6650	-45.0	5
376	7340	-48.2	5
358	7690	-47.2	-
300	8618	-51.6	-
290	9050	-57.2	-
260	9780	-55.0	-
168	12590	-55.2	-
150	13314	-52.3	-
124	14530	-53.0	-
120	14770	-51.9	-
113	15136	-52.5	-

1958. január 26. vasárnap hó, nap

71. évfolyam 26. sz.

	Reggeli észlelések 06 TMG				Az utolsó 24 óra adatai				
	Felhőzet (0–4)	Szélirány és ero (m/s)	Légnyomás (millibar)	Hőmérséklet (C°)	Csapadék (24 óra) (mm)	Hó cm	Hőmérsékleti szélsőségek: tegnapi napparli max.	éjszakai min.	Radiációs min.	Napsütés (óra) tegnap
Mosonmagyaróvár	0	– 0	1038.1	-11	.		0	-11	-13	4
Sopron	0	NNW 1	38.1	-11	.	3	3	-11	-13	2
Szombathely	0	– 0	38.4	-14	.	7	2	-14	-15	4
Szentgotthard	0	SW 1	38.4	-15	.	10	-1	-16	-16	2
Pápa	4 ≡	– 0	37.6	– 8	.	1V	2	-11	-12	–
Győr	4 ≡	S 1	38.3	– 8	.		1	– 9	-12	4
Esztergom	4 ≡	S 1	38.1	-12	.		-3	-14	-15	–
Tatabánya	0 ≡	– 0	38.1	-11	.		-1	-12	-12	–
Székesfehérvár	0 ≡	NW 1	38.4	-13	.		-1	-13	-15	–
Siofok	4 ≡	S 2	37.1	– 8	.	3	1	-12	-13	4
Keszthely	0 ≡	– 0	37.2	-11	.	2	-1	-11	-12	3
Zalaegerszeg	4 ≡	– 0	38.4	-14	.	8	-1	-15	-18	–
Nagykanizsa	4 ≡	– 0	38.4	-15	.	9	-3	-15	-15	–
Kaposvár	4 ≡	– 0	37.6	-12	.	lepel	-5	-12	-12	–
Pécs	4	NW 1	37.3	-10	.	7V	-3	-10	-11	2
Budapest M. I.	0 V	NW 1	36.4	– 4	.	2	-4	– 8	-11	0
Salgótarján	0 ≡	– 0	38.6	-13	.	8	-14	-14	-18	0
Eger	0 =	WNW 2	35.3	– 4	.	6	-2	– 6	-10	3
Miskolc	0	NNW 5	36.7	– 5	ny	6	-3	-13	-14	4
Sarospatak	1	N 9	36.7	– 2	.	6	-1	– 3	– 5	3
Baja	0	NW 1	36.6	-10	.	7	-5	-10	-13	2
Kalocsa	1 =	W 1	36.0	– 9	.	2	-5	-12	-15	0
Kecskemét	1	NW 1	35.1	-10	.	3	-8	-11	-13	0
Szeged	4 =	NNW 5	35.4	– 6	.	7	-9	-11	-11	0
Szolnok	1	NNW 1	35.1	-13	.	2	-7	-13	-15	–
Turkeve	0	– 0	–	-11	.	2	-8	-13	-16	–
Békéscsaba	0	NNW 3	34.7	-10	ny	11	-7	-10	-11	0
Debrecen	1	NNE 9	34.8	– 4	ny	12	-4	– 4	– 6	0
Nyiregyhaza	1	N 12	35.1	– 4	.	10	-2	– 4	– 6	0
Kékestető (1000 m)**	0	ENE 2	909.3	-11	.	23	-3	-11	–	5
Galyatető (932 m)**	–	–	–	–	.	32	–	–	–	–
Misinatető (534 m)*	4	N 1	971.7	– 6		15	-3	– 7	-10	–
Szabadsághegy (474 m)*	0	NE 1	972.9	– 6	.	7	-2	– 7	–	4
Farkasgyepü (400 m)*	0	NW 2	972.1	– 7	.	10	-1	– 9	-17	–

24 órai csapadék mm		Hó cm	24 órai csapadék mm		Hó cm	24 órai csapadék mm		Hó cm	24 órai csapadék mm		Hó cm
Bajka	.		Tab	.	8	Jósvafő	.	6	Kisvárda	.	7
Csorna	.	1	Sárbogárd	–	–	Lillafüred	.	10	Vásárosnamény	.	8
Kapuvár	.	1	Sztálinváros	.	1	Szendrőlád	.	5	Mátészalka	.	
Kőszeg	.	lepel	Nagykónyi	.	8	Füged	.		Tiszabecs	ny	14
Körmend	.	10	Somogyszob	.	5	Hidasnémeti	.		Csenger	ny	6
Lenti	.		Barcs	.	22	Tokaj	.	7	Nyírlugos	ny	8
Letenye	.	7	Szigetvár	.	6	Poroszló	.	6	Polgár	.	5
Káld	.	1	Lengyel	.		Jászapáti	.	4	Hajdúdorog	.	8
Sumeg	.	6	Szekszárd	.	4	Nagykáta	.	5	Hortobágy	.	7
Zirc	.	5	Mohács	.	4V	Örkény	.	4V	Tiszaroff	.	5
Veszprém	.	V	Siklós	.	8	Kunsztmiklós	–	–	Karcag	.	12
Komárom	.	folt	Királyrét	–	–	Cegléd	.	7	Berettyóújfalu	.	11
Kisbér	.	V	Balassagyarm	.	8	Nagykörös	.	7	Szeghalom	.	13
Mór	.	4	Romhány	.	7V	Tiszakécske	.	7V	Kőrösszakál	.	9
Alcsut	–	–	Vác	.	15	Izsák	.	5V	Szarvas	.	12
Dobogókő	.	16	Gödöllő	.	9	Kiskunfélegyh	.	5	Szentes	–	–
Martonvásár	.	2	Lőrinci	.	8	Kiskunhalas	.	–	Orosháza	.	7
Tihany	.		Gyöngyös	.	5	Bácsalmás	.	5	Makó	.	7
Fonyód	.		Borsodnádasd	.	16	Kistelek	.	7	Mezőhegyes	.	11
Marcali	.	13	Putnok	.	9V	Záhony	.	12			

* A légnyomás 500 gdm-re átszámítva ** A légnyomás 1000 gdm-re átszámítva

Magassági szélmérések

Óraadatok greenwichi középidőben

I.25.	Szhely 11 h		Siófok 12 h		Bpest 17 h		Bpest 20 h		Siófok 23 h		Debrecen 23 h							
	fok	m/s	fok	m/s	fok	m/s	fok	m/s	fok	m/s	fok	m/s	fok	m/s	fok	m/s	fok	m/s
Talaj	220	2	320	7	360	7	360	7	320	2	360	7						
500 m	340	8	350	3	60	3	60	4	20	2	30	10						
1000	340	8			60	6	30	6	10	6	40	8						
1500	330	15					350	7	10	8	30	6						
2000	330	15					10	2			60	7						
3000	330	19																
4000																		
5000																		
7000																		
9000																		
10000																		
12000																		
14000																		
16000																		
18000																		
20000																		

I.26.	Szhely 00 h		Bpest 00 h		Bpest 03 h													
	fok	m/s	fok	m/s	fok	m/s	fok	m/s	fok	m/s	fok	m/s	fok	m/s	fok	m/s	fok	m/s
Talaj	-	0	360	7	360	7												
500 m	310	6	50	1	340	1												
1000	320	11	20	2	30	2												
1500	330	12	40	6	40	8												
2000	340	19	50	9	51	11												
3000																		
4000																		
5000																		
7000																		
9000																		
10000																		
12000																		
14000																		
16000																		
18000																		
20000																		

	fok	m/s	fok	m/s	fok	m/s	fok	m/s	fok	m/s	fok	m/s	fok	m/s	fok	m/s	fok	m/s
Talaj																		
500 m																		
1000																		
1500																		
2000																		
3000																		
4000																		
5000																		
7000																		
9000																		
10000																		
12000																		
14000																		
16000																		
18000																		
20000																		

OFFSET NYOMDA, BUDAPEST F. V. POMAVER GYULA

IDŐJÁRÁSI NAPIJELENTÉS

ЕЖЕДНЕВНЫЙ МЕТЕОРОЛОГИЧЕСКИЙ БЮЛЛЕТЕНЬ • DAILY WEATHER REPORT
BULLETIN QUOTIDIEN DE TEMPS • TÄGLICHER WETTERBERICHT

KIADJA AZ ORSZÁGOS METEOROLÓGIAI INTÉZET
BUDAPEST II. KITAIBEL PÁL UTCA 1
TELEFON: KÖZPONT: 353-500, IDŐJELZŐ OSZT.: 150-410

MEGJELENIK NAPONKÉNT * ELŐFIZETÉSI ÁRA
A POSTAI KÖLTSÉGGEL EGYÜTT NEGYEDÉVRE 60,- Ft
KIADÁSÉRT FELEL AZ INTÉZET IGAZGATÓJA

71. évfolyam 27. szám. + Budapest + 1958. január hó.27.

Az időjárási helyzet ma reggel és a várható időjárás:

A Brit-szigetek, Franciaország és Skandinávia időjárása az óceán feletti nagykiterjedésű ciklon hatása alatt áll, amely déli áramlással enyhe levegőt szállit e területekre. A közép-európai magasnyomásu képződmény kelet felé egészen Moszkváig kiterjeszkedett, hideg, párás, sok helyen ködös időjárással.

Hazánkban vasárnap a déli megyék kivételével derült volt az égbolt. Sok helyen párásságot, a Dunántulon ködöt észleltek. A nappali hőmérséklet nyugaton -3, -6, keleten 0, -3 fokig emelkedett. Ma hajnalban Győrből kisebb csapadékot jelentettek. Az éjszaka folyamán a Dunántulon és a Mátra vidékén -14, -17, máshol -8, -11 fokig hült le a levegő. A Dunántul erősen ködös területein ma délelőtt is -10 fokon alul volt a hőmérséklet. A hóréteg vastagsága a Szabadsághegyen 6, Galyatetőn 32, Kékesen 21, Dobogókőn 16 cm.

Budapesten hétfőn 12 órakor a hőmérséklet -1 fok, a tengerszintre átszámitott légnyomás 781 mm, alig változik.

Várható időjárás kedd estig:

Párás, főként a Dunántulon ködös idő, helyenként hószállingozás.
Nyugaton gyenge, keleten mérsékelt légáramlás.
A hőmérséklet alig változik.
Várható legalacsonyabb hőmérséklet ma éjjel: nyugaton: -11, -14 fok között, helyenként -14 fok alatt, keleten -8, -11 fok között,
legmagasabb nappali hőmérséklet kedden: a Dunántulon -5, -8, máshol 0, -3 fok között.

Dunaújvárosi

A hőmérséklet és a légnyomás napi középértéke Budapesten és ezek eltérése a 75 évi átlagtól:

1958. I. 26-án: -4.2 C°, 778,5 mm. Eltérés: -3,4 C°, +12.5 mm.

1871 óta ezen a napon előfordult:

legmagasabb hőmérséklet	11,4 C°	/1916./
legalacsonyabb hőmérséklet	-15,0 C°	/1881./

Az Országos Meteorológiai Intézet Időjárási Napijelentése

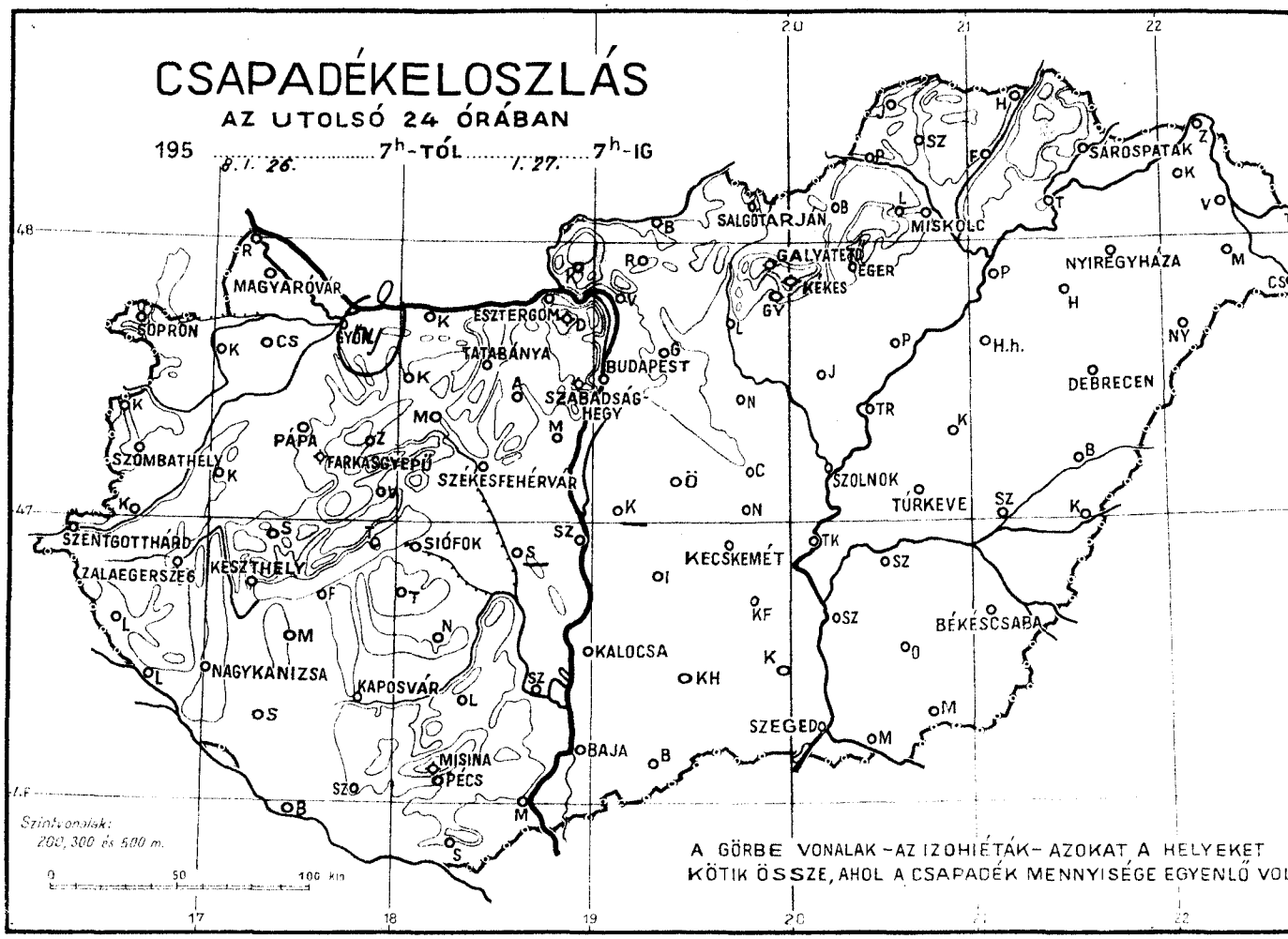

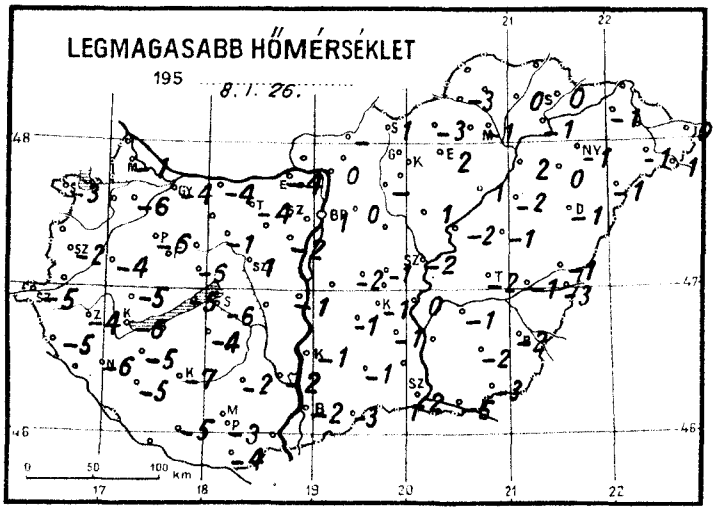

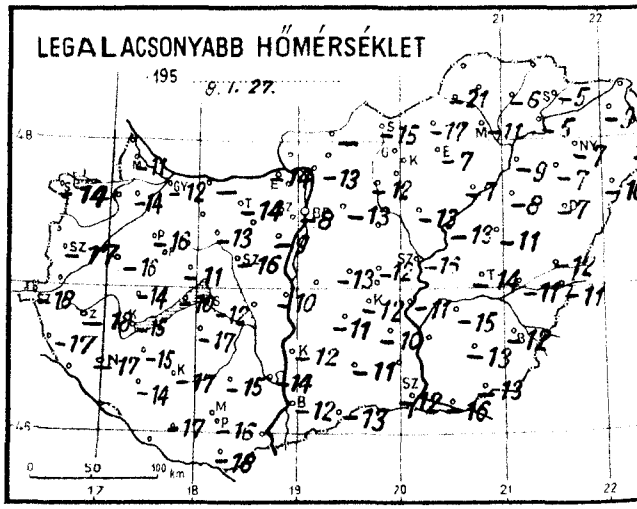

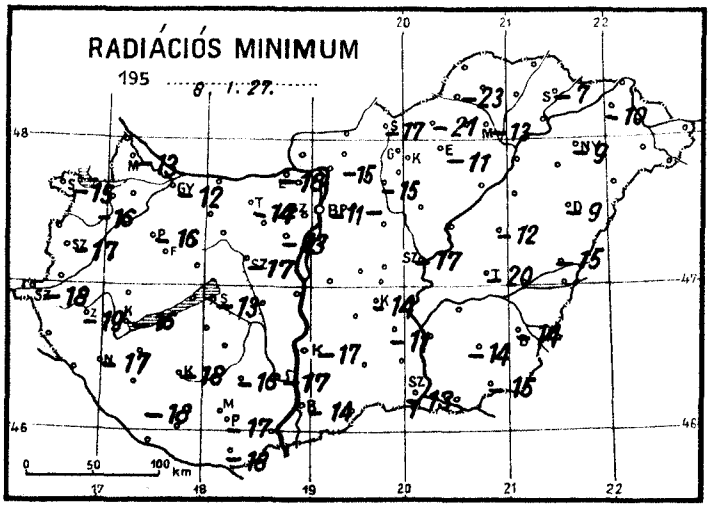

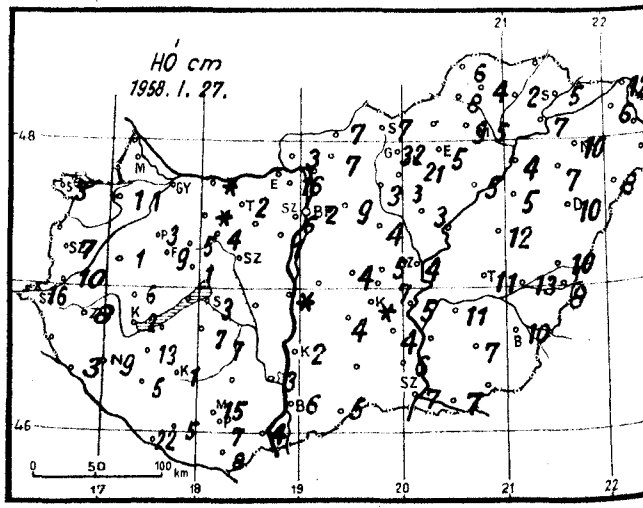

Időjárási helyzet 1958. év JANUÁR hó 27. nap 7 óra

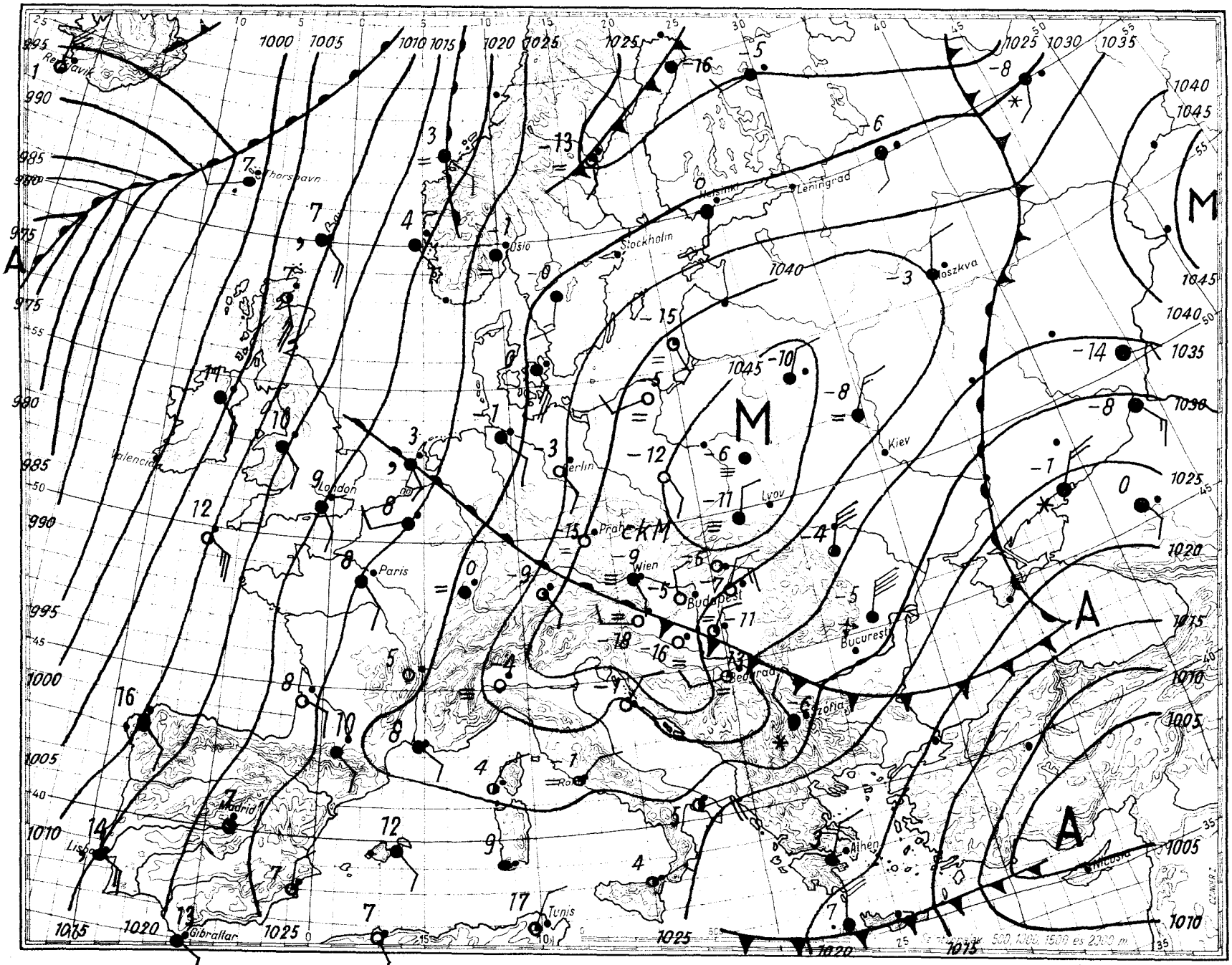

Magaslégköri időhelyzet

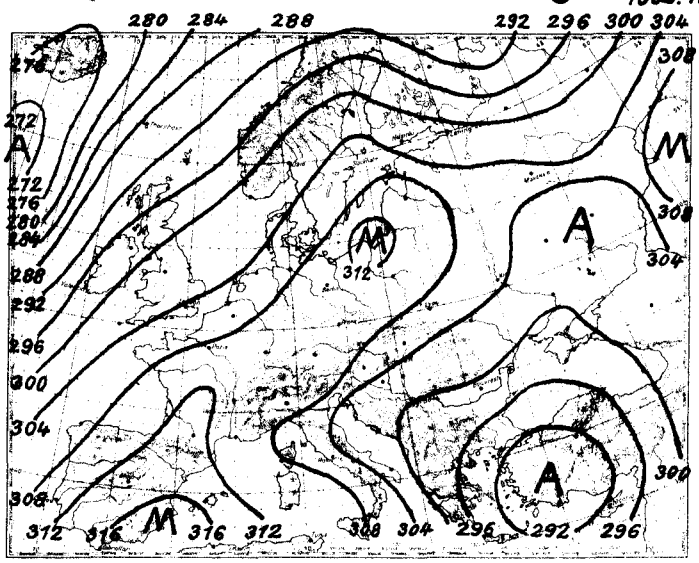

700 mb-os absz. topografia

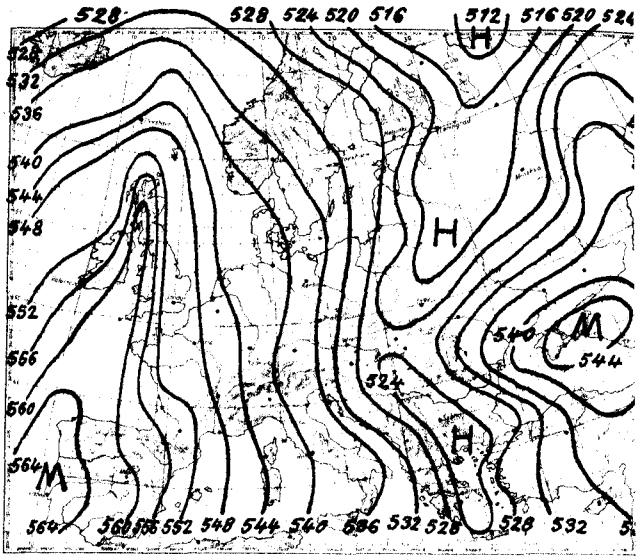

500/1000 mb-os rel. topográfia

1958. I. 26. 12h

mb	m	C°	%
1000	293	− 2.7	53
850	1571	− 7.2	53
700	3055	−16.6	53
600	4199	−25.8	53
500	5502	−28.2	53
400	7070	−39.4	53
300	8978	−52.8	53
200			
100			
50			

Jellemző pontok:

1019.5	Talaj	− 1.6	47
984	380	− 3.5	57
963	580	− 2.8	57
883	1240	− 6.8	50
868	1420	− 6.2	52
765	2360	−13.0	53
734	2680	−13.2	53
563	4600	−29.0	53
530	5080	−27.2	53
487	5680	−28.7	53
310	8760	−53.3	53
283	9386	−54.6	53

A Szovjetunió európairésze felett a Novaja-Zemljától a Feketetengerig huzódó hideglevegőjű teknő helyezkedik el. Ezzel szemben Afrikától Közép-Európán át Finnországig magasnyomásu gerinc nyulik. A két képződmény áramlási rendszerének megfelelően Nyugat-Európa, a Skandináv-félsziget és Finnország felett erős melegadvekciót, ezzel szemben a Pecsora folyó és Moszkva vidékén, valamint Ukrajnában, és a Balkán felett ismét lehülés megy végbe. Budapest felett alig változott a levegő hőmérséklete. A -10 fok magassága 1920 m volt ma éjfélkor.

Kallósné s.k.

1958. I. 27. 00h

mb	m	C°	%
1000	308	− 3.5	75
850	1583	− 7.7	52
700	3071	−16.3	50
600	4221	−18.0	50
500	5563	−26.3	50
400	7131	−40.2	50
300	9031	−54.4	50
200	11561	−63.0	−
100			
50			

Jellemző pontok:

1022.0	Talaj	− 6.4	67
995	360	− 2.8	76
913	1000	− 6.3	57
765	2400	−12.7	50
638	3770	−20.0	50
577	4500	−18.8	50
550	4860	−22.0	50
518	5300	−24.2	50
377	7500	−44.0	50
244	10340	−62.0	50
235	10550	−61.2	50
212	11500	−64.0	−
178	12300	−55.0	−
115	15040	−57.0	−
110	15340	−54.3	−
102	15820	−54.3	−
97	16140	−56.1	−
88	16757	−55.6	−

1958. január hó. 27. nap hétfő 71. évfolyam 27. sz.

	Reggeli észlelések 06 TMG				Az utolsó 24 óra adatai					
	Felhőzet (0–4)	Szélirány és ero (m/s)	Légnyomás (millibár)	Hőmérséklet (C°)	Csapadék (24 óra) (mm)	Hó cm	Hőmérsékleti szélsőségek: tegnapi nappali max.	éjszakai min.	Radiációs min.	Napsütés (óra) tegnap
Mosonmagyaróvár	4 ≡	– 0	1042.1	-11	.	3	-1	-11	-13	5
Sopron	4 ≡	– 0	43.1	-14	.	3	-3	-14	-15	3
Szombathely	0 =	– 0	43.0	-16	.	7	-2	-17	-17	3
Szentgotthárd	0	WSW 2	43.3	-18	.	10	-5	-18	-18	2
Pápa	0 ≡	SE 1	42.5	-15	.	3 V	-6	-16	-16	–
Győr	4 ≡	WNW 1	42.7	-12	ny		-4	-12	-12	9
Esztergom	4 ≡	SSE 1	42.3	-14	.		-4	-14	-16	–
Tatabánya	4 ≡	– 0	42.0	-13	.	2	-4	-14	-14	–
Székesfehérvár	0 =	– 0	42.3	-13	.		1	-16	-17	–
Siófok	4 ≡	SW 2	41.9	-11	.	3	-6	-12	-13	0
Keszthely	4 ≡	– 0	42.6	-15	.	2	-6	-15	-16	0
Zalaegerszeg	4 ≡	– 0	42.7	-15	.	8	-4	-18	-19	–
Nagykanizsa	4 ≡	– 0	42.6	-16	.	9	-6	-17	-17	–
Kaposvár	4 ≡	WNW 2	42.6	-16	.	lepel	-7	-17	-18	–
Pécs	0 =	– 0	42.0	-16	.	7	-3	-16	-17	5
Budapest M. I.	0	NW 5	40.7	- 5	.		1	- 8	-11	7
Salgótarján	0 ∞	N 1	42.4	-14	.	7	1	-15	-17	4
Eger	0 =	NW 1	40.0	- 6	.	5	2	- 7	-11	8
Miskolc	0	N 3	42.0	- 7	.	5	-1	-11	-13	8
Sárospatak	0	N 6	40.4	- 4	.	5	0	- 5	- 7	3
Baja	0	NNE 2	40.8	-12	.	6	-2	-12	-14	4
Kalocsa	0 ≡	NW 1	40.2	-11	.	2	-1	-12	-17	5
Kecskemét	0	NW 1	40.0	-11	.	folt	-1	-12	-14	6
Szeged	0 =	N 5	39.4	-11	.	7	-2	-12	-13	8
Szolnok	0	NNW 1	39.7	-15	.	4	-2	-16	-17	–
Túrkeve	0	N 1	–	-14	.	11	-2	-14	-20	–
Békéscsaba	0	N 3	38.9	-12	.	10	-2	-12	-14	7
Debrecen	0	NE 4	40.3	- 7	.	10	-1	- 7	- 9	8
Nyíregyháza	0	NNE 6	40.7	- 7	.	10	-1	- 7	- 9	8
Kékestető (1000 m)**	0	NNE 2	913.6	-11	.	21	-3	-12	–	6
Galyatető (932 m)**	–	–	–	–	.	32	-3	-20	–	–
Misinatető (534 m)*	0	NNW 4	974.8	- 7	.	15	-3	- 7	-12	–
Szabadsághegy (474 m)*	0	NE 1	976.9	- 6	.	6	0	- 7	–	8
Farkasgyepu (400 m)*	0	SW 1	975.6	- 7	.	9	1	- 7	-17	–

24 órai csapadék mm		Hó cm	24 órai csapadék mm		Hó cm	24 órai csapadék mm		Hó cm	24 órai csapadék mm		Hó cm
Rajka	.		Tab	.	7	Jósvafő	.	6	Kisvárda	.	6
Csorna	.	1 V	Sárbogárd	–		Lillafüred	.	9	Vásárosnamény	.	5
Kapuvár	ny	1	Sztálinváros	.	folt	Szendrőlád	.	4	Mátészalka	.	
Kőszeg	.		Nagykónyi	.	7	Fügöd	.	2	Tiszabecs	.	14
Körmend	.	10	Somogyszob	.	5	Hidasnémeti	.		Csenger	.	6
Lenti	.		Barcs	ny	22	Tokaj	.	7	Nyírlugos	.	8
Letenye	.	3	Szigetvár	.	5	Poroszló	.	5	Polgár	.	4
Káld	.	1	Lengyel	.		Jászapáti	.	3	Hajdúdorog	.	7
Sümeg	.	6 V	Szekszárd	.	3 V	Nagykáta	.	4	Hortobágy	.	5
Zirc	.	5	Mohács	.	4	Örkény	.	4 V	Tiszaroff	.	5
Veszprém	.	lepel	Siklós	.	8	Kunszentmiklós	–		Karcag	.	12
Komárom	.	folt	Királyrét	.	3	Cegléd	.	5	Berettyóújfalu	.	10
Kisbér	.	folt	Balassagyarmat	.	7	Nagykőrös	.	7	Szeghalom	.	13
Mór	.	4	Romhány	.	7	Tiszakécske	.	5	Kőrösszakál	.	8
Alcsut	.		Vác	.		Izsák	.	4	Szarvas	.	11
Dobogókő	.	16	Gödöllő	.	9	Kiskunfélegyh	.	4	Szentes	.	
Martonvásár	.	1	Lőrinci	.		Kiskunhalas	.		Orosháza	.	7 V
Tihany	.		Gyöngyös	.	3	Bácsalmás	.	5	Makó	.	7
Fonyód	.		Borsodnádasd	.		Kistelek	.	6	Mezőhegyes	.	
Marcali	.	13	Putnok	.	8 V	Záhony	.	12			

* A légnyomás 500 gdm-re átszámítva ** A légnyomás 1000 gdm-re átszámítva

Magassági szélmérések

Óraadatok greenwichi középidőben

I. 26.	Szhely 12 h		Pécs 11 h		Bpest 12 h		Szeged 12 h		Miskolc 11 h		Debrecen 11 h		Szeged 22 h		Pécs 23 h			
	fok	m/s	fok	m/s	fok	m/s	fok	m/s	fok	m/s	fok	m/s	fok	m/s	fok	m/s	fok	m/s
Talaj	220	7	360	1	360	7	360	7	320	2	360	7	360	7	360	2		
500 m	220	3	60	7	350	4	40	12	20	12	30	17	40	11	340	5		
1000	220	3	60	7	60	7	20	9	40	11	40	9	40	10	340	5		
1500	140	7	40	8	60	7	30	13	50	12	70	6	40	12				
2000	120	7			70	11	30	9	60	13	70	14	50	12				
3000	130	6			60	9	50	15	50	12	50	12						
4000	350	6			60	6	70	9	50	12	30	18						
5000	10	30							230	10	20	6						
7000	360	43							10	17	40	2						
9000											270	2						
10000											60	17						
12000											350	30						
14000											350	36						
16000											340	30						
18000																		
20000																		

I. 27.	Bpest 00 h		Derecen 00 h															
	fok	m/s	fok	m/s	fok	m/s	fok	m/s	fok	m/s	fok	m/s	fok	m/s	fok	m/s	fok	m/s
Talaj	360	2	360	7														
500 m	50	6	50	11														
1000	50	6	60	11														
1500	40	11	70	12														
2000			80	12														
3000																		
4000																		
5000																		
7000																		
9000																		
10000																		
12000																		
14000																		
16000																		
18000																		
20000																		

	fok	m/s	fok	m/s	fok	m/s	fok	m/s	fok	m/s	fok	m/s	fok	m/s	fok	m/s	fok	m/s
Talaj																		
500 m																		
1000																		
1500																		
2000																		
3000																		
4000																		
5000																		
7000																		
9000																		
10000																		
12000																		
14000																		
16000																		
18000																		
20000																		

OFFSET NYOMDA, BUDAPEST F. V. POMAYER GYULA

IDŐJÁRÁSI NAPIJELENTÉS

ЕЖЕДНЕВНЫЙ МЕТЕОРОЛОГИЧЕСКИЙ БЮЛЛЕТЕНЬ • DAILY WEATHER REPORT
BULLETIN QUOTIDIEN DE TEMPS • TÄGLICHER WETTERBERICHT

KIADJA AZ ORSZÁGOS METEOROLÓGIAI INTÉZET
BUDAPEST II. KITAIBEL PÁL UTCA 1
TELEFON: KÖZPONT: 353-500, IDŐJELZŐ OSZT.: 150-410

MEGJELENIK NAPONKÉNT * ELŐFIZETÉSI ÁRA
A POSTAI KÖLTSÉGGEL EGYÜTT NEGYEDÉVRE 60,- Ft
KIADÁSÉRT FELEL AZ INTÉZET IGAZGATÓJA

71. évfolyam 28. szám. + Budapest + 1958. január 28.

Az időjárási helyzet ma reggel és a várható időjárás:

Nyugat-Európában folytatódik az enyhe óceáni légtömegek előnyomulása. Spanyolországban, A Brit-szigeteken és a francia partvidéken még éjjel is +8, +11 fok volt a hőmérséklet és sokfelé esik az eső. Közép-Európában továbbra is hideg az időjárás.

Hazánkban hétfőn a Dunántúlon erősen párás, ködös, máshol derült volt az idő. A nyugati határszélen néhány helyről kisebb csapadékot jelentettek. A nappali hőmérséklet a nyugati megyékben a ködös idő miatt csak -5, -8, keleten azonban 0, -3 fokig emelkedett. Az éjszaka hideg volt, északkeleten -9, -12, máshol -13-16, Kaposváron és Putnokon -22 fokot mértek. A hóréteg vastagsága a Szabadsághegyen 6, Galyatetőn 32, Kékesen 14, Mátraházán 13 cm.

Budapesten kedden 12 órakor a hőmérséklet -0 fok, a tengerszintre átszámitott légnyomás 779 mm, mérsékelten süllyedő irányzatú.

Várható időjárás szerdc estig:

Párás, helyenként ködös idő, egy-két helyen keleten hószállingózás
Gyenge légáramlás.
A hőmérséklet alig változik.

Várható legalacsonyabb hőmérséklet ma éjjel: -10, -15, egyes helyeken -15 fok alatt,
legmagasabb nappali hőmérséklet szerdán: 0, -5 fok között.

Dmayné

A hőmérséklet és a légnyomás napi középértéke Budapesten és ezek eltérése a 75 évi átlagtól:

1958. I. 27-én: -3,9 C°, 779.9 mm. Eltérés: -2.7 C°, +14.4 mm.

1871 óta ezen a napon előfordult:

legmagasabb hőmérséklet 13,0 C° /1936./
legalacsonyabb hőmérséklet -17.9 C° /1954./

Az Országos Meteorológiai Intézet Időjárási Napjelentése

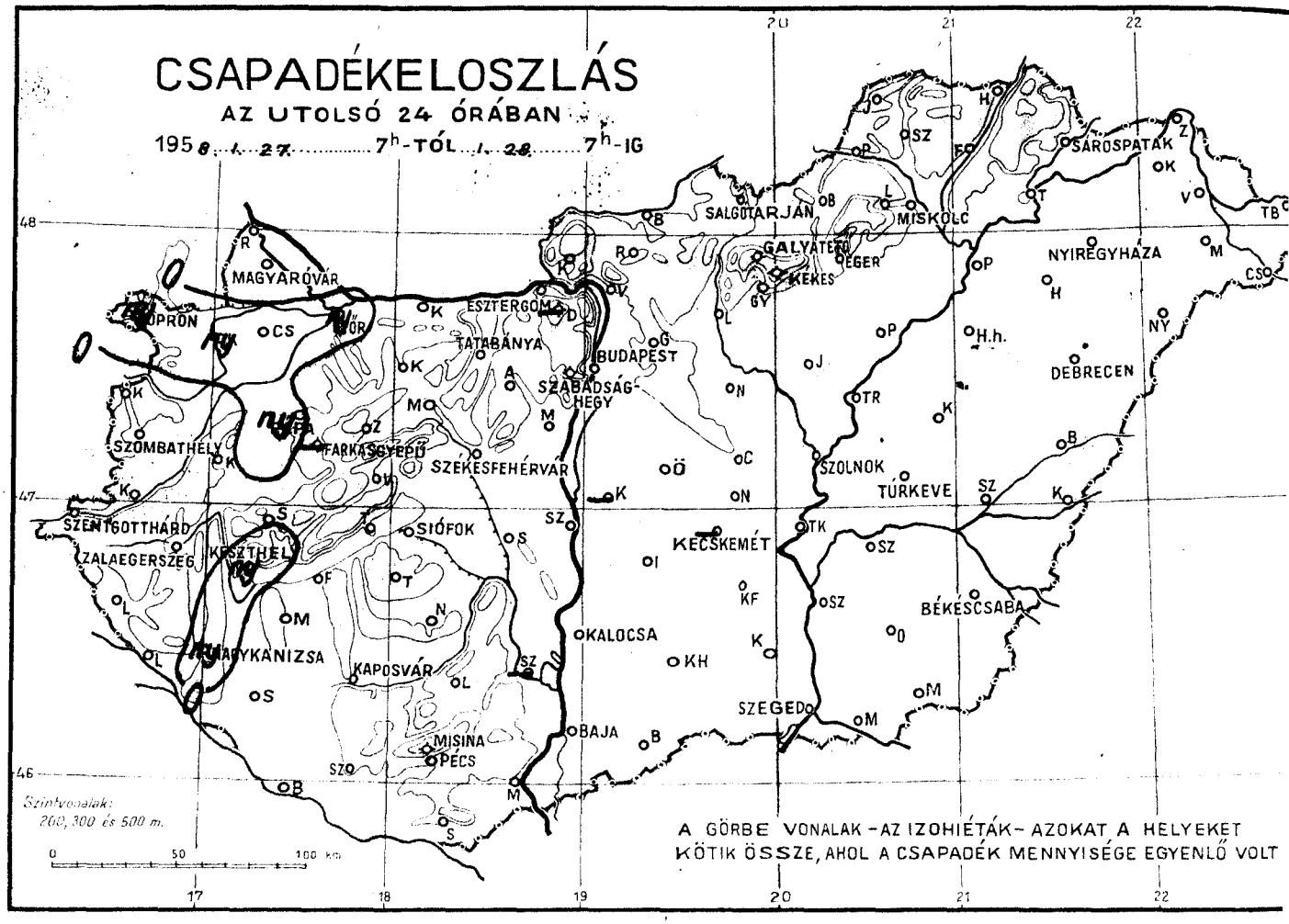

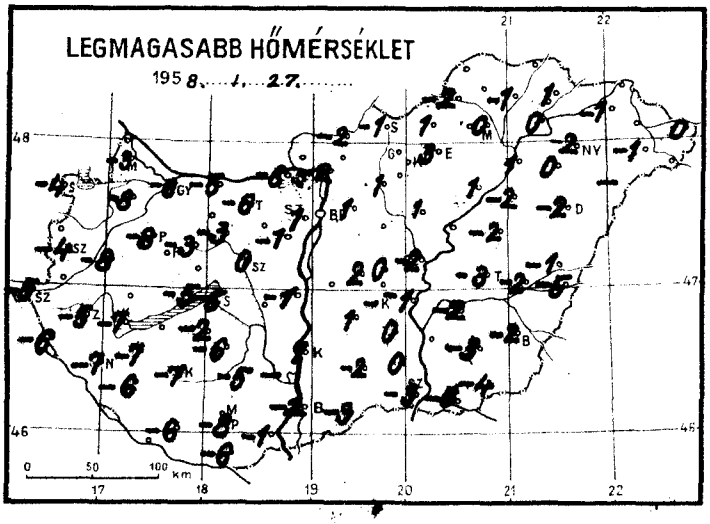

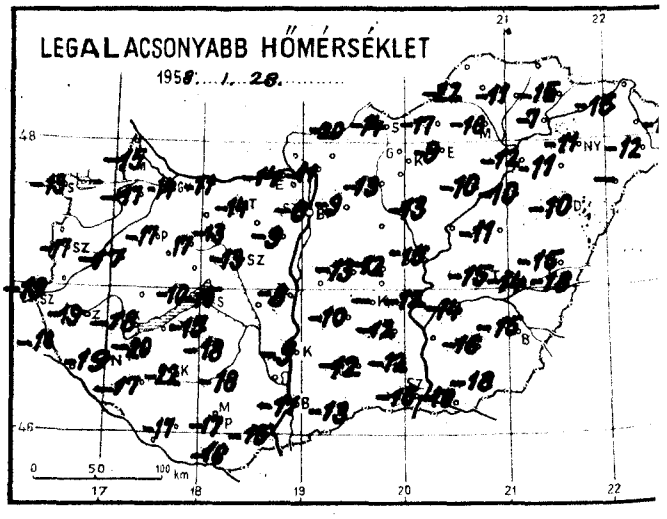

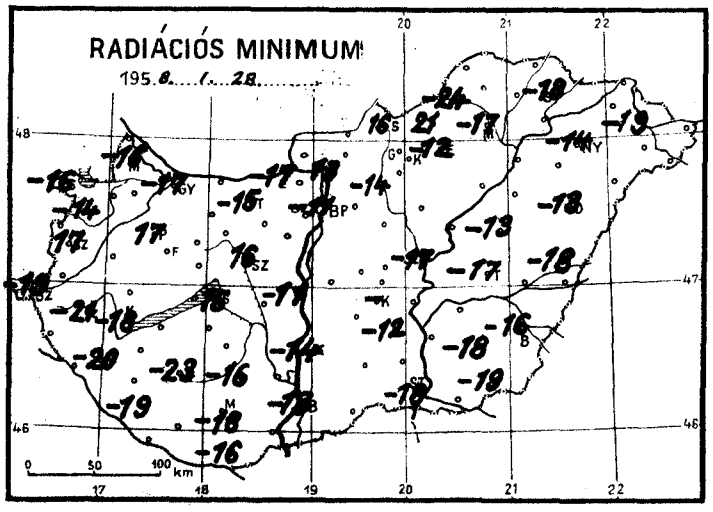

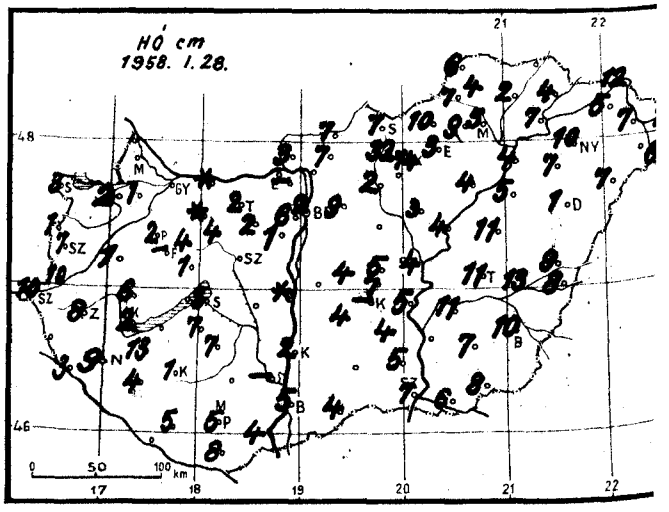

Időjárási helyzet 1958. év JANUÁR hó 28. nap 7 óra

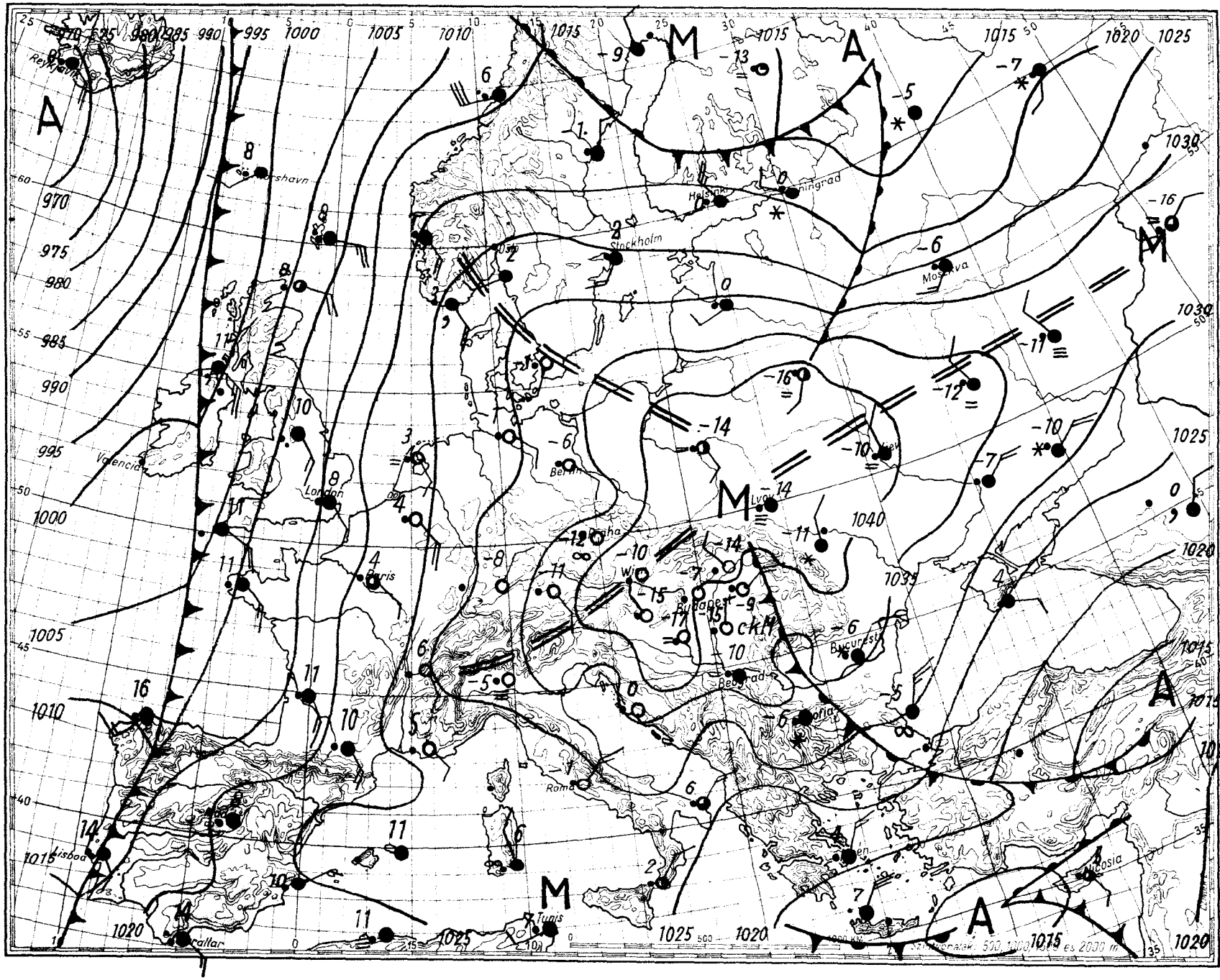

Magaslégköri időhelyzet

1958. I. 28. 00 GMT.

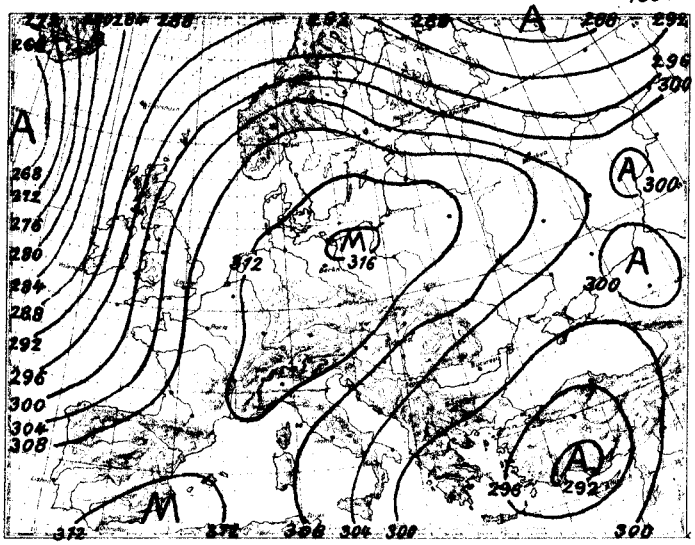

700 mb-os absz. topográfia

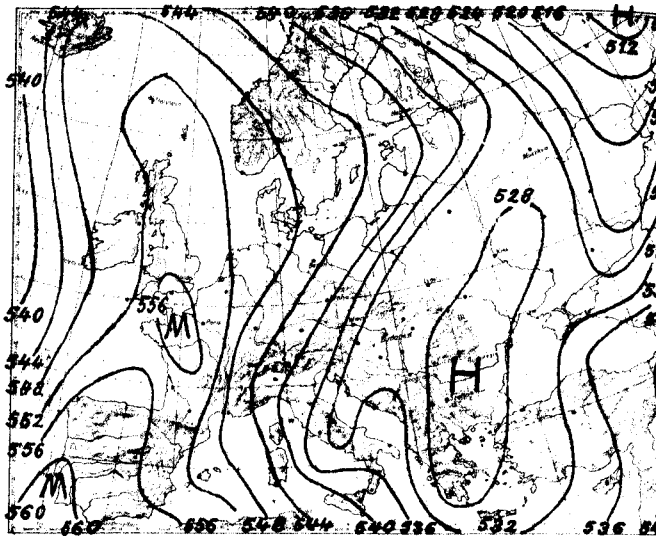

500/1000 mb-os rel. topográfia

1958. I. 27.			12h
mb	m	C°	%
1000	317	- 2.2	48
850	1585	- 8.6	41
700	3068	-17.0	36
600	4231	-17.4	33
500	5571	-26.9	33
400	7140	-39.7	32
300	9047	-53.9	33
200	11587	-57.9	
100			
50			

Jellemző pontok:

1022.3	Talaj	- 0.2	48
929	930	- 8.7	47
884	1290	- 9.2	49
870	1420	- 8.2	41
820	1870	- 8.8	39
700	3068	-17.0	36
655	3560	-13.0	35
375	7580	-43.4	32
270	9720	-59.2	32
261	9930	-59.2	33
222	11990	-63.5	32
192	11860	-55.6	
175	12460	-57.8	
148	13500	-58.2	
138	13970	-57.0	
132	14240	-57.8	
120	14850	-55.6	
112	15229	-55.6	

A sarkvidéki eredetű hideg levegő zöme a Havasalföld, és az Ural-hegység északi szakasza felett helyezkedik el. Ebből a hideg levegőből érkeznek a Középeurópai anticiklon délkeleti oldalán uralkodó északkeleti széllel ujabb léghullámok és hideg advekciót okoznak az Alpok, Olaszország, a Balkán és a Kárpát-medence felett. Ennek ellenére a Budapesten készitett magassági felszállás néhány fokos hőmérsékletemelkedést jelzett az 1600 m feletti légrétegekben, amit az anticiklonális időjárási helyzetben fellépő leszálló légmozgások következtében keletkezett zsugorodásnak lehet tulajdonitani. Igy a -10 fok szintje 660 m-t emelkedett ma éjfélre és magassága 2580 m volt.

Kallosné s.k.

1958. I. 28.			00h
mb	m	C°	%
1000	304	- 3.4	57
850	1577	- 9.0	48
700	3078	-12.0	30
600	4246	-15.9	32
500	5590	-27.0	29
400	7157	-39.9	24
300	9061	-54.2	24
200	11609	-57.9	-
100			
50			

Jellemző pontok:

1021.1	Talaj	- 5.5	59
988	420	- 2.1	57
861	1480	- 9.8	48
827	1800	- 7.6	50
778	2260	- 7.7	36
719	2860	-11.9	30
682	3240	-12.0	30
647	3670	-14.9	32
600	4246	-15.9	32
338	8280	-48.9	24
258	10000	-60.5	24
221	11020	-60.2	-
212	11290	-59.4	-
205	11400	-60.0	-
198	11680	-57.8	-
170	12620	-60.3	-
153	13269	-59.5	-

1958. január hó.
28. napja kedd
71. évfolyam 28. sz.

	Reggeli észlelések 06 TMG				Az utolsó 24 óra adatai					
	Felhőzet (0–4)	Szélirány és erő (m/s)	Légnyomás (millibar)	Hőmérséklet (C°)	Csapadék (24 óra) (mm)	Hó cm	Hőmérsékleti szélsőségek: tegnapi nappali max.	éjszakai min.	Radiációs min.	Napsütés (óra) tegnap
Mosonmagyaróvár	0	– 0	1041.1	-15	.		-3	-15	-16	3
Sopron	1 ≈	– 0	41.3	-13	ny	3	-4	-13	-16	2
Szombathely	0	N 1	41.7	-13	.	7	-4	-17	-17	5
Szentgotthárd	0	SW 1	41.7	-19	.	10	-5	-19	-19	4
Pápa	0	– 0	40.7	-17	ny	2	-8	-17	-17	–
Győr	0	SSE 1	41.7	-14	ny		-6	-14	-17	2
Esztergom	4 ≈	ESE 1	41.1	-13	.		-6	-14	-17	–
Tatabánya	4 ≈	– 0	40.8	-13	.	2	-6	-14	-15	–
Székesfehérvár	4	NW 1	41.0	-13	.		0	-13	-16	–
Siófok	0 ≈	WSW 1	40.4	-14	.	3	-5	-15	-15	2
Keszthely	0	– 0	41.0	-16	ny	2	-7	-18	-18	3
Zalaegerszeg	0	WSW 1	41.9	-18	.	8	-5	-19	-21	–
Nagykanizsa	4 ≈	– 0	41.6	-19	ny	9	-7	-19	-20	–
Kaposvár	0 ≈	WNW 2	41.0	-20	.	lepel	-7	-22	-23	–
Pécs	0 ≈	– 0	40.4	-17	.	5	-8	-17	-18	5
Budapest M. I.	0	– 0	39.7	- 7	.	2	1	- 8	-11	8
Salgótarján	1 ∞	SE 1	41.0	-13	.	7	1	-14	-16	6
Eger	0 ≈	NW 1	39.0	- 8	.	3	3	- 9	-12	8
Miskolc	0	NNW 2	40.4	-14	.	5	0	-16	-17	8
Sarospatak	0	N 1	39.3	-13	.	4	1	-15	-18	8
Baja	0	– 0	39.0	-11	.	5	-2	-11	-13	5
Kalocsa	0	N 6	39.0	- 8	.	2	1	- 9	-14	5
Kecskemet	–	–	–	–	–	–	–	–	–	–
Szeged	0 ≈	N 3	39.0	-15	.	7	-3	-15	-18	8
Szolnok	0	N 1	38.6	-12	.	4	-2	-15	-17	–
Turkeve	0	NE 1	–	-14	.	11	-3	-15	-17	–
Békéscsaba	0 ≈	E 1	38.7	-15	.	10	-2	-15	-16	8
Debrecen	0	NE 1	39.8	-10	.		-2	-10	-13	1
Nyiregyháza	0	NE 2	39.9	-10	.	10	-2	-11	-14	8
Kekesteto (1000 m)**	0	NE 2	913.1	-10	.	14	-3	-11	–	9
Galyateto (932 m)**	–	–	–	–	.	32	-5	- 9	–	–
Misinatető (534 m)*	0	NE 6	972.9	- 7	.		-4	- 8	- 9	–
Szabadsághegy (474 m)*	0	NE 1	975.5	- 6	.	6	-1	- 7	–	9
Farkasgyepu (400 m)*	–	–	–	–	–	–	–	–	–	–

24 órai csapadék mm		Hó cm	24 órai csapadék mm		Hó cm	24 órai csapadék mm		Hó cm	24 órai csapadék mm		Hó cm
Bajka	.		Tab	.	7	Jósvafő	.	6	Kisvárda	.	5
Csorna	.	1V	Sárbogárd	1		Lillafüred	.	9	Vásárosnamény	.	7
Kapuvár	ny	2V	Sztálinváros	.	folt	Szendrőlád	.	4	Mátészalka	.	
Kőszeg	.	lepel	Nagykónyi	.	7	Fügöd	.	2	Tiszabecs	.	14
Körmend	.	10	Somogyszob	.	4	Hidasnémeti	.		Csenger	.	6
Lenti	.		Barcs	.		Tokaj	.	7	Nyirlugos	.	7
Letenye	.	3	Szigetvár	.	5	Poroszló	.	4	Polgár	.	4
Káld	.	1	Lengyel	.		Jászapáti	.	3	Hajdúdorog	.	7
Sümeg	.	6	Szekszárd	–		Nagykáta	.	4	Hortobágy	.	5
Zirc	.	4	Mohács	.	4	Örkény	.	4V	Tiszaroff	.	4
Veszprém	.	lepel	Siklós	.	8	Kunszentmiklós	–		Karcag	.	11
Komárom	.	folt	Királyrét	.	3	Cegléd	.	5	Berettyóújfalu	.	9
Kisbér	.	folt	Balassagyarmat	.	7	Nagykőrös	.	7	Szeghalom	.	13
Mór	.	4	Romhány	.	7	Tiszakécske	.	5	Kőrösszakál	.	8
Alcsut	.	2	Vác	.		Izsák	.	4	Szarvas	.	11
Dobogókő	–		Gödöllő	.	9	Kiskunfélegyh	.	4	Szentes	.	
Martonvásár	.	1	Lőrinci	.	2	Kiskunhalas	.		Orosháza	.	7
Tihany	.		Gyöngyos	.		Bácsalmás	.	4	Makó	.	6
Fonyód	.		Borsodnádasd	.	10	Kistelek	.	5	Mezőhegyes	.	8
Marcali	.	13	Putnok	.	7	Záhony	.	12			

* A légnyomás 500 gdm-re átszámítva ** A légnyomás 1000 gdm-re átszámítva

Magassági szélmérések

Óraadatok greenwichi középidőben

I. 27.	Siófok 11 h		Szeged 11 h		Miskolc 11 h		Debrecen 11 h		Szhely 12 h		Pécs 12 h		Bpest 12 h		Bpest 15 h		Bpest 18 h	
	fok	m/s	fok	m/s	fok	m/s	fok	m/s	fok	m/s	fok	m/s	fok	m/s	fok	m/s	fok	m/s
Talaj	270	2	40	7	40	7	360	12	90	2	230	2	320	2	360	2	360	7
500 m	60	3	20	9	60	7	50	21	50	4	30	6	60	3	60	7	60	6
1000	60	3	30	10	70	10	90	16	50	4	30	6	70	9	70	14	60	6
1500	60	10	60	10	100	13	90	16	70	8	50	11	70	9	70	14	60	6
2000			70	8	80	17	90	16	80	14	50	11	80	14	70	14	50	7
3000			70	8	60	19	90	16	80	15	50	11	80	16	60	20		
4000			60	10	60	29	50	20	50	26	50	11	60	26	70	26		
5000			50	13	40	30	70	18	40	28			40	28	60	27		
7000			50	26			50	24					50	33				
9000							50	37										
10000							50	37										
12000																		
14000																		
16000																		
18000																		
20000																		

I. 27.	Szhely 23 h		Siófok 23 h		Pécs 23 h		Miskolc 23 h		Debrecen 23 h									
	fok	m/s	fok	m/s	fok	m/s	fok	m/s	fok	m/s	fok	m/s	fok	m/s	fok	m/s	fok	m/s
Talaj	90	2	270	2	90	2	360	2	360	12								
500 m	90	5	40	7	70	10	40	10	80	10								
1000	90	5	40	9	70	10	80	9	120	10								
1500	40	10					90	9	120	10								
2000	50	14					110	8	120	10								
3000																		
4000																		
5000																		
7000																		
9000																		
10000																		
12000																		
14000																		
16000																		
18000																		
20000																		

I. 28.	Bpest 00 h		Bpest 3 h		Bpest 6 h		Szeged 7 h											
	fok	m/s	fok	m/s	fok	m/s	fok	m/s	fok	m/s	fok	m/s	fok	m/s	fok	m/s	fok	m/s
Talaj	360	7	360	7	360	2	360	2										
500 m	80	9	70	8	110	5	20	4										
1000	90	13	100	7	100	3	50	8										
1500	90	13	100	7	100	3	60	10										
2000	90	13	110	6	100	3	60	8										
3000					80	6	80	11										
4000					120	10	70	12										
5000					80	19	60	10										
7000					70	31	70	17										
9000					60	40	70	20										
10000					60	40	70	23										
12000							70	23										
14000																		
16000																		
18000																		
20000																		

OFFSET NYOMDA, BUDAPEST F. V. POMAYER GYULA

IDŐJÁRÁSI NAPIJELENTÉS

ЕЖЕДНЕВНЫЙ МЕТЕОРОЛОГИЧЕСКИЙ БЮЛЛЕТЕНЬ · DAILY WEATHER REPORT
BULLETIN QUOTIDIEN DE TEMPS · TÄGLICHER WETTERBERICHT

KIADJA AZ ORSZÁGOS METEOROLÓGIAI INTÉZET
BUDAPEST II. KITAIBEL PÁL UTCA 1
TELEFON: KÖZPONT: 353-500, IDŐJELZŐ OSZT.: 150-410

MEGJELENIK NAPONKÉNT * ELŐFIZETÉSI ÁRA
A POSTAI KÖLTSÉGGEL EGYÜTT NEGYEDÉVRE 60,- Ft
KIADÁSÉRT FELEL AZ INTÉZET IGAZGATÓJA

71. évfolyam 29 szám. + Budapest + 1958. január 29.

Az időjárási helyzet ma reggel és a várható időjárás:

A Közép-Európa feletti anticiklon hideg, párás, ködös időjárást tart fenn. Azonban uralmát fokozatosan visszaszoritják az enyhe óceáni légtömegek amelyek már elárasztották az Északi- és Balti-tenger vidékét is. Az Ural-hegység előterében elhelyezkedő ciklon hatására a Szovjetunió Európai területein sokfelé havazik.

Hazánban kedden derült, párás, helyenként ködös volt az idő. A nappali hőmérséklet -1, -5 fokig emelkedett. Az éjszakai lehülés az erős kisugárzás következtében fokozódott, általában -14, -18, Karcagon, Turkevén -20, Kaposváron -22 fokig hült le a levegő. Ma a reggeli órákban északkeletről kisebb hószállingózást jelentettek. A hóréteg vastagsága a Szabadsághegyen 6, Galyatetőn 32, Dobogókőn 16, Kékesen 15, Mátraházán 11 cm.

Budapesten szerdán 12 órakor a hőmérséklet -4 fok, a tengerszintre átszámitott légnyomás 774 mm, mérsékelten süllyedő irányzatú.

Várható időjárás csütörtök estig:

Párás, ködös idő.
Néhány helyen - főkép északkeleten - hószállingózás.
Gyenge légáramlás.
A hőmérséklet alig változik.
Várható legalacsonyabb hőmérséklet ma éjjel: -10, -15 fok között, az ország déli felében helyenként -15 fok alatt.
legmagasabb nappali hőmérséklet csütörtökön: 0, -5 fok között.

Dunayné

A hőmérséklet és a légnyomás napi középértéke Budapesten és ezek eltérése a 75 évi átlagtól:

1958. I. 28-án: -3,9 C°, 778,3 mm. Eltérés: -2.7 C°, +12.9 mm.

1871. óta ezen a napon előfordult:

legmagasabb hőmérséklet 13,2 C° /1944./
legalacsonyabb hőmérséklet -18.9 C° /1893./

Az Országos Meteorológiai Intézet Időjárási Napijelentése

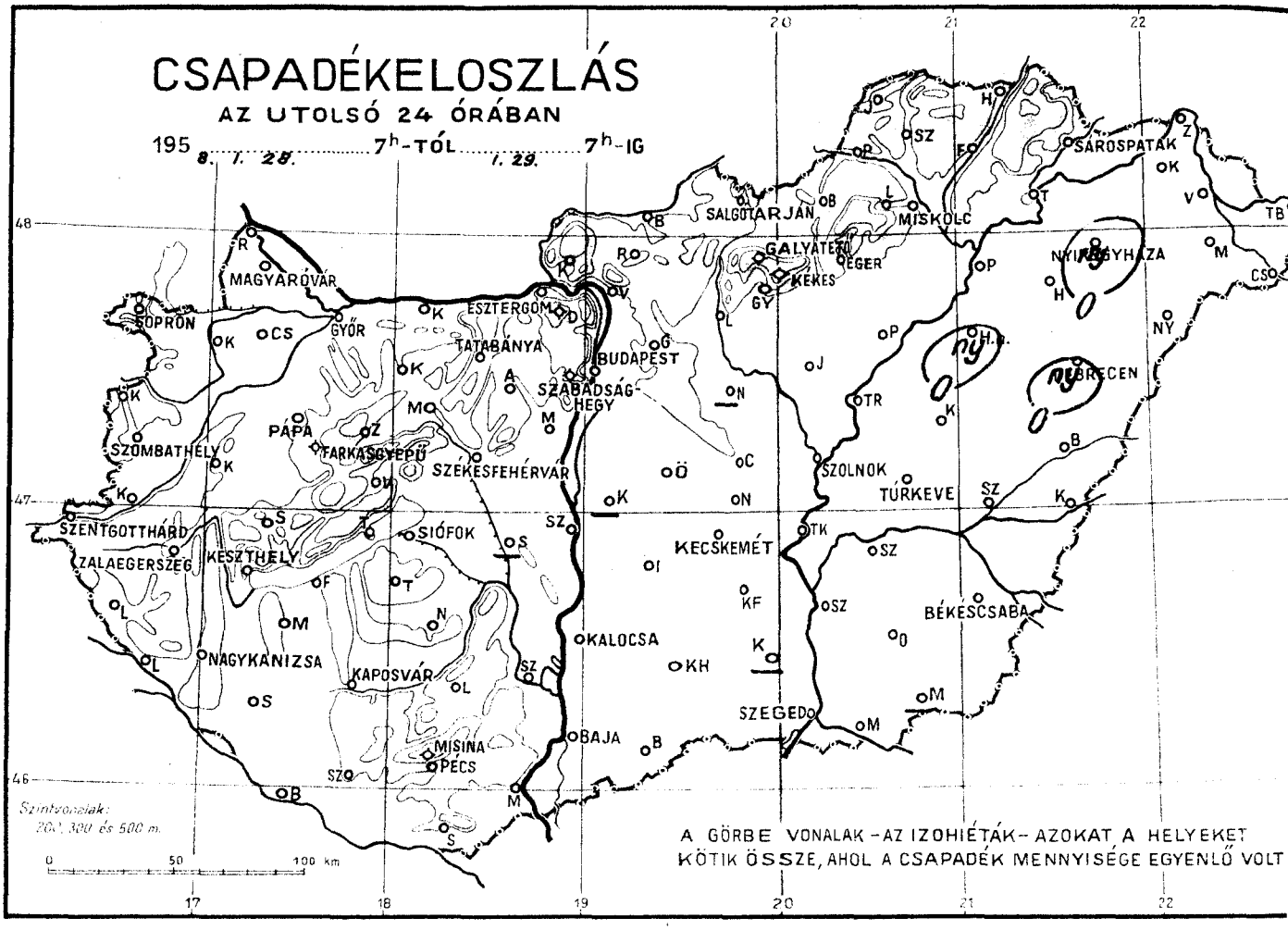

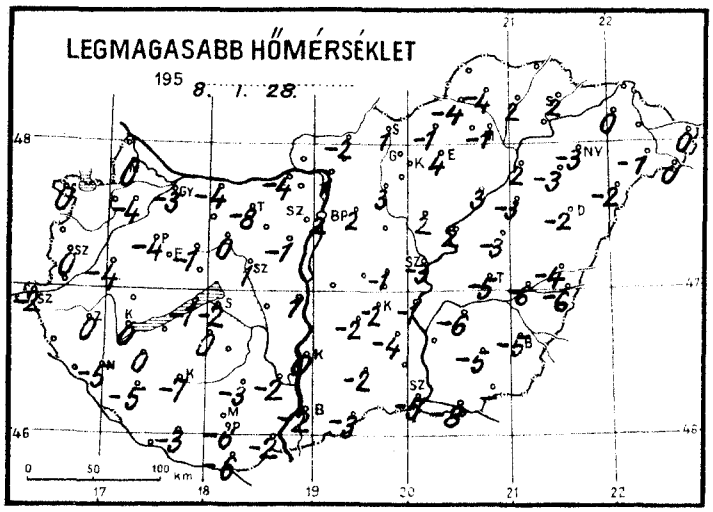

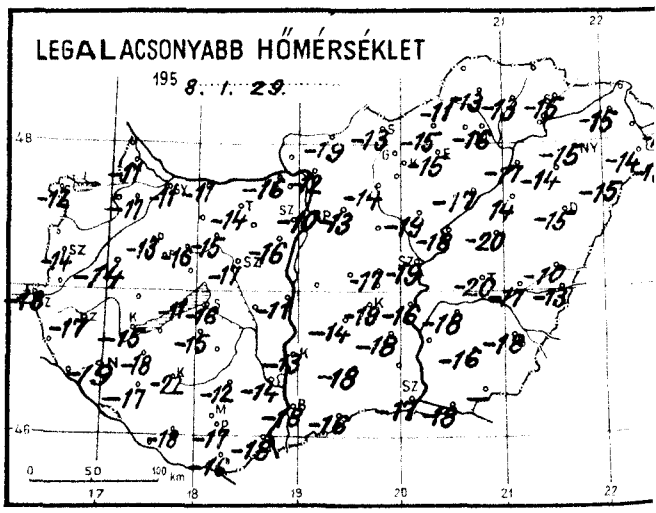

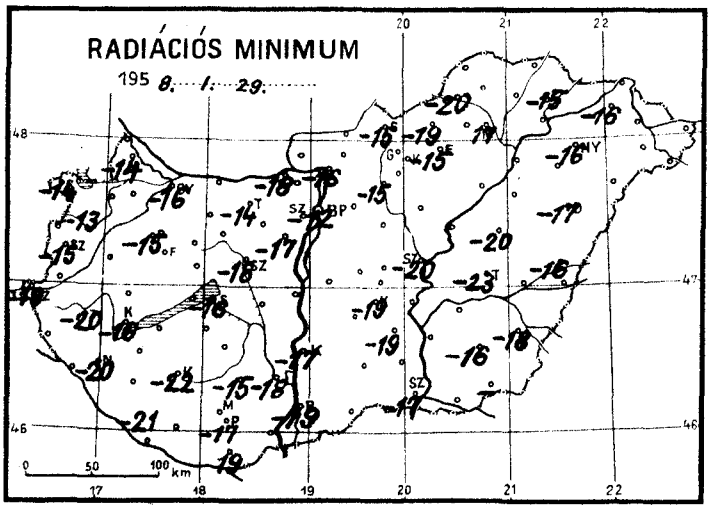

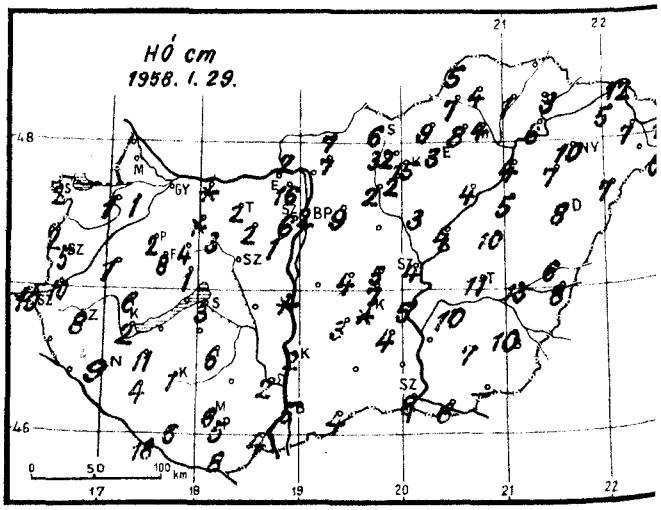

Időjárási helyzet 1958. év JANUÁR hó 29. nap 7 óra

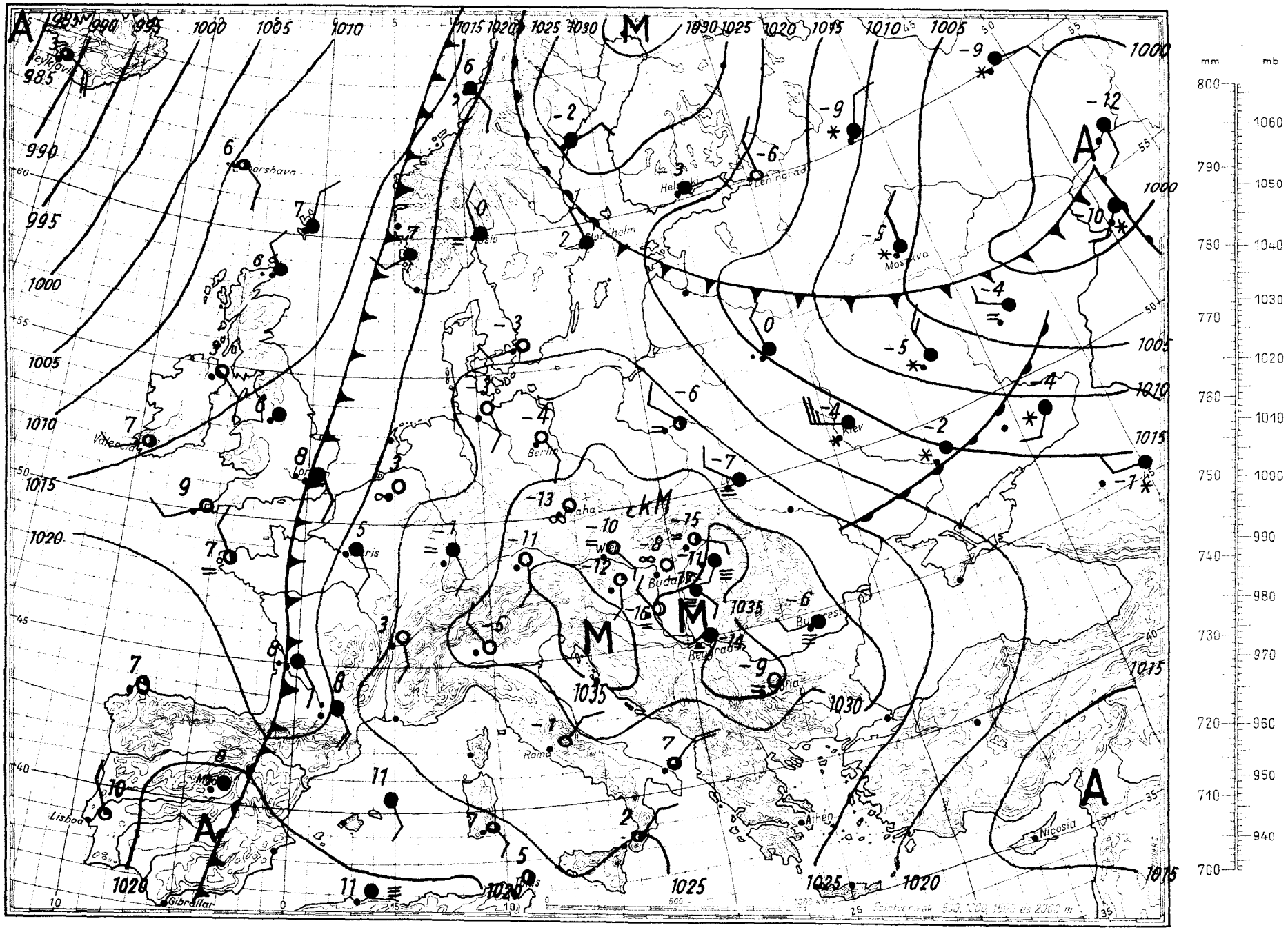

Magaslégköri időhelyzet

1958. I. 29. 00. GMT.

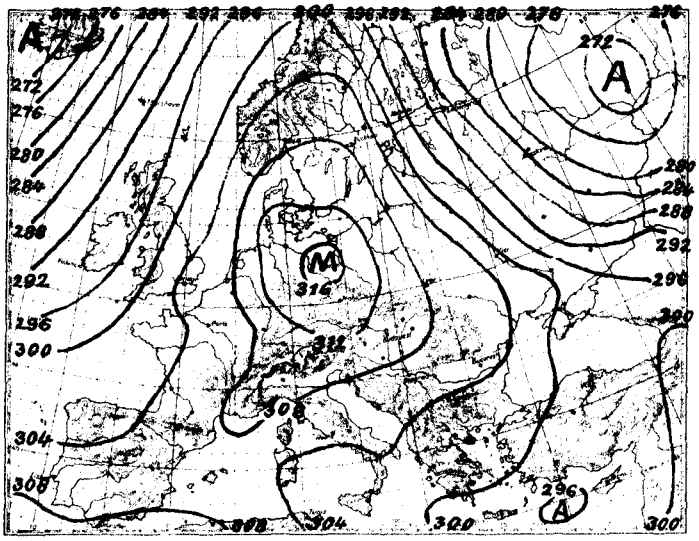

700 mb-os absz. topográfia

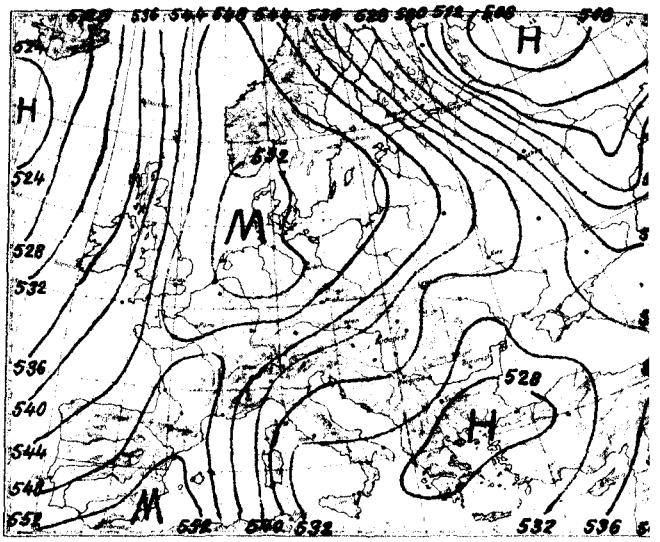

500/1000 mb-os rel. topográfia

1958. I. 28. 12h			
mb	m	C°	%
1000	296	- 0.2	51
850	1580	- 4.5	46
700	3099	- 9.0	43
600	4274	-15.8	39
500	5616	-27.5	37
400	7184	-38.8	37
300	9099	-52.5	37
200			
100			
50			

Jellemző pontok:

1019.7	Talaj	0.5	51
871	1370	- 6.0	48
860	1490	- 3.8	44
834	1720	- 6.0	39
815	1900	- 4.5	39
733	2700	- 9.0	37
710	2980	- 8.4	37
620	4010	-15.8	37
600	4274	-15.8	37
510	5470	-26.4	37
305	9000	-52.7	37
290	9300	-52.5	
240	10508	-59.5	

A magasban Közép-Európa felett elhelyezkedő anticiklon az óceánról a magasban enyhébb levegőt szállit a Skandináv-félszigetet, Lengyelország, és Ukrajna fölé. Ezzel szemben a Novaja-Zemlja felől délre nyomuló levegő Finnországban, Leningrád és Moszkva térségében erős lehülést okoz. A hideg levegő lassan dél felé helyeződik át, és zömmel a Pecsora folyó, valamint a Márvány-tenger környékén volt ma hajnalban. Hazánk légterében a hideg levegő hőmérséklete a talajközeli rétegtől eltekintve /1 km felett/, 2-5 fokkal emelkedett. Ennek megfelelően a -10 fok szintje 1050 m-rel magasabbra került, 3630 m-re

Kallósné s.k.

1958. I. 29. 00h			
mb	m	C°	%
1000	273	- 4.3	60
850	1557	- 4.1	36
700	3087	- 6.3	28
600	4275	-14.2	28
500	5640	-21.9	28
400	7247	-32.5	28
300	9218	-46.1	28
200	11800	-65.5	28
100			
50			

Jellemző pontok:

1017.2	Talaj	- 8.4	76
990	350	- 2.6	48
892	1180	- 4.3	38
825	1830	- 4.0	33
806	2000	- 2.6	32
694	3130	- 6.9	28
600	4275	-14.2	28
562	4730	-15.4	28
168	12840	-73.9	28
162	13070	-73.7	28
158	13200	-75.0	28
147	13610	-73.7	-
144	13735	-74.1	-

1958. január ..... hó.
29. nap szerda .....
71. évfolyam 29. sz.

	Reggeli észlelések 06 TMG				Az utolsó 24 óra adatai					
	Felhőzet (0–4)	Szélirány és ero (m/s)	Légnyomás (millibár)	Hőmérséklet (C°)	Csapadék (24 óra) (mm)	Hó cm	Hőmérsékleti szélsőségek: tegnapi nappali max.	éjszakai min.	Radiációs min.	Napsütés (óra) tegnap
Mosonmagyaróvár	0	– 0	1033.6	-10	.		0	-11	-14	4
Sopron	0	– 0	31.9	-12	.	2	0	-12	-14	5
Szombathely	0 ≈	– 0	33.7	-13	.	5	0	-14	-15	6
Szentgotthárd	0	W 1	34.3	-18	.	10	-2	-18	-19	4
Pápa	0	SW 1	33.2	-13	.	2	-4	-13	-15	–
Győr	0	NE 1	34.0	-11	.		-3	-11	-16	4
Esztergom	0 ≈	– 0	34.1	-15	.		-4	-16	-18	–
Tatabánya	0 ≈	SE 2	33.5	-13	.	2	-8	-14	-14	–
Székesfehérvár	0 ≈	– 0	34.0	-16	.		1	-17	-18	–
Siófok	0 ≈	NNE 1	34.6	-15	.	3	-2	-16	-16	6
Keszthely	0	– 0	34.1	-14	.	2	0	-15	-16	7
Zalaegerszeg	0	– 0	32.0	-17	.	8	0	-17	-20	–
Nagykanizsa	4 ≈	– 0	34.9	-18	.	9	-5	-19	-20	–
Kaposvár	1 ≈	SW 1	35.7	-22	.	lepel	-7	-22	-22	–
Pécs	0 ≈	NW 2	35.3	-16	.	5	-6	-17	-17	6
Budapest M. I.	0 ∞	– 0	33,5	- 8	.	2	2	-10	-12	6
Salgótarján	1 ∞	NW 2	33.9	-12	.	6	1	-13	-15	5
Eger	3 ≈	S 1	34.7	-15	.	3	4	-15	-15	8
Miskolc	1 ≈	SE 2	34.3	-15	.	4	-1	-16	-17	8
Sárospatak	4	SW 1	35.3	-14	.	3	2	-15	-15	8
Baja	0	NE 1	34.4	-17	.	5	-2	-18	-19	8
Kalocsa	4 ≈	S 1	33.9	-12	.	2	0	-13	-17	8
Kecskemét	0 ≈	S 1	34.1	-17	.	folt	-2	-19	-19	8
Szeged	4 ≈	SE 2	35.1	-17	.	8	-5	-17	-17	8
Szolnok	3 ≈	SSE 1	33.9	-18	.	4	-3	-19	-20	–
Túrkeve	4 ≈	S 1	–	-18	.	11	-5	-20	-23	–
Békéscsaba	4 ≈	S 1	35.4	-13	.	10	-5	-18	-18	6
Debrecen	4 ≈	SW 2	35.2	-11	ny	8	-2	-15	-17	8
Nyíregyháza	4	SSW 2	35.0	-14	ny	10	-3	-15	-16	8
Kékestető (1000 m)**	1	W 2	907.5	- 5	.	15	0	- 8	-	9
Galyatető (932 m)**	–	–	–	–	.	32	0	- 4	-	–
Mátrafüred (534 m)*	1	– 0	968.5	- 5	.	6	-2	- 6	-14	–
Szabadsághegy (474 m)*	2	NW 1	969.6	- 6	.	6	2	- 6	-	8
Farkasgyepű (400 m)*	0	SSE 1	968.3	- 6	.	8	1	- 8	-15	–

24 órai csapadék mm		Hó cm	24 órai csapadék mm		Hó cm	24 órai csapadék mm		Hó cm	24 órai csapadék mm		Hó cm
Rajka	.		Tab	.		Jósvafő	.	5	Kisvárda	.	5
Csorna	.	1	Sárbogárd	–		Lillafüred	.	8	Vásárosnamény	.	7
Kapuvár	.	1	Sztálinváros	.	folt	Szendrőlád	.	4	Mátészalka	.	
Kőszeg	.	2	Nagykőnyi	.	6	Füged	.	1	Tiszabecs	.	14
Kormend	.	10	Somogyszob	.	4	Hidasnémeti	.		Csenger	.	6
Lenti			Barcs	.	18	Tokaj	.	6	Nyírlugos	,	7
Letenye	.		Szigetvár	.	5	Poroszló	.	4	Polgár	.	4
Kald	.		Lengyel	.		Jászapáti	.	3	Hajdúdorog	.	7
Sümeg	.	1	Szekszárd	.	2	Nagykáta	–		Hortobágy	n.j	5 v
Zirc	.	6	Mohács	.	4	Örkény	.	4 v	Tiszaroff	.	4
Veszprém	.	4	Siklós	.	8	Kunsztmiklos	–		Karcag	.	10 v
Komárom	.	lepel	Királyrét	.	2	Cegléd	.	5	Berettyóújfalu	.	6
Kisbér	.	folt	Balassagyarm	.	7	Nagykőrös	.	7	Szeghalom	.	13 v
Mór	.	folt	Romhány	.	7	Tiszakécske	.	5 v	Kőrösszakál	.	8
Alcsut	.	3	Vác	.		Izsák	.	3	Szarvas	.	10 v
Dobogókő	.	2	Gödöllő	.	9	Kiskunfélegyh	.	4	Szentes	.	
Martonvásár	.	16	Lőrinci	.	2	Kiskunhalas	.		Orosháza	.	7 v
Tihany	.	1	Gyöngyös	.	2	Bácsalmás	.	4	Makó	.	6
Fonyód	.		Borsodnádasd	.	9	Kistelek	–		Mezőhegyes	–	
Marcali	.	11	Putnok	.	7	Záhony	.	12			

* A légnyomás 500 gdm-re átszámítva ** A légnyomás 1000 gdm-re átszámítva

Magassági szélmérések

Óraadatok greenwichi középidőben

I. 28.	Debrecen 10 h		Szhely 11 h		Siófok 11 h		Szeged 11 h		Miskolc 11 h		Pécs 12 h		Bpest 12 h		Bpest 15 h		Szhely 23 h	
	fok	m/s	fok	m/s	fok	m/s	fok	m/s	fok	m/s	fok	m/s	fok	m/s	fok	m/s	fok	m/s
Talaj	360	2	320	2	-	0	360	2	320	2	-	0	360	2	90	2	220	2
500 m	60	5	60	4	50	5	360	3	60	2	100	4	80	5	50	3	210	8
1000	60	8	60	4	100	7	50	6	70	4	100	4	80	5	50	3	200	13
1500	60	3	160	4	50	2	50	6	80	4	80	7	60	5	90	8		
2000	170	6	160	8			50	6	90	12	40	11	40	4	70	6		
3000	70	16	120	6			50	6	90	17	40	10	30	6	80	11		
4000	70	16	140	8			50	13	90	18	40	10	80	5	80	17		
5000	60	19	90	20			60	13			30	14	90	16	80	17		
7000	70	33	80	33							40	18	80	28	70	32		
9000	70	35									40	18	80	64	80	38		
10000	70	35									40	18			80	36		
12000	70	35									40	18						
14000																		
16000																		
18000																		
20000																		

I. 28.	Siófok 23 h															
	fok	m/s	fok	m/s	fok	m/s	fok	m/s	fok	m/s	fok	m/s	fok	m/s	fok	m/s
Talaj	220	2														
500 m	190	2														
1000	240	2														
1500																
2000																
3000																
4000																
5000																
7000																
9000																
10000																
12000																
14000																
16000																
18000																
20000																

I. 29.	Pécs 00 h		Bpest 00 h		Bpest 6 h		Bpest 9 h									
	fok	m/s	fok	m/s	fok	m/s	fok	m/s	fok	m/s	fok	m/s	fok	m/s	fok	m/s
Talaj	270	2	320	2	40	2	180	2								
500 m	310	6	170	3	270	3	270	6								
1000	310	6	130	3	280	5	270	6								
1500	300	5	90	4	200	7	250	0								
2000	300	5	110	7			-	0								
3000			90	7			-	0								
4000			50	11												
5000																
7000																
9000																
10000																
12000																
14000																
16000																
18000																
20000																

OFFSET NYOMDA, BUDAPEST F. V. POMÁVER GYULA

IDŐJÁRÁSI NAPIJELENTÉS

ЕЖЕДНЕВНЫЙ МЕТЕОРОЛОГИЧЕСКИЙ БЮЛЛЕТЕНЬ • DAILY WEATHER REPORT
BULLETIN QUOTIDIEN DE TEMPS • TÄGLICHER WETTERBERICHT

KIADJA AZ ORSZÁGOS METEOROLÓGIAI INTÉZET
BUDAPEST II. KITAIBEL PÁL UTCA 1
TELEFON: KÖZPONT: 353-500, IDŐJELZŐ OSZT.: 150-410

MEGJELENIK NAPONKÉNT • ELŐFIZETÉSI ÁRA A POSTAI KÖLTSÉGGEL EGYÜTT NEGYEDÉVRE 60, Ft
KIADÁSÉRT FELEL AZ INTÉZET IGAZGATÓJA

71. évfolyam 30. szám. + Budapest + 1958. január 30.

Az időjárási helyzet ma reggel és a várható időjárás:

Közép-Európában a talajon lévő hideg levegőpárna fölé a magasban enyhébb levegő áramlik. Ennek következtében párás, ködös az időjárás. A Szovjetunió európai területein továbbra is sokfelé havazik.

Hazánkban szerdán párás, főként a Tiszántulon ködös volt az idő. A keleti megyékből néhány helyről kisebb havazást jelentettek. A nappali hőmérséklet általában 0, -5 keleten azonban az erős köd miatt, csak -7, -10 fokig emelkedett. Ma hajnalban az ország északi felében -9, -14, délen -14, -18 fokig hült le a levegő. A hóréteg vastagsága a hegyeken változatlan.

Budapesten csütörtökön 12 órakor a hőmérséklet -5 fok, a tengerszintre átszámitott légnyomás 772 mm, gyengén emelkedő irányzatu.

Várható időjárás péntek estig:

Párás, ködös idő, néhány helyen kisebb havazás.
Gyenge légáramlás.
A hideg gyengül.
Várható legalacsonyabb hőmérséklet ma éjjel: északon -7, -10, délen -11, -14
legmagasabb nappali hőmérséklet pénteken: 1-4 fok között, helyenként 4 fok felett.

Dunayné

A hőmérséklet és a légnyomás napi középértéke Budapesten és ezek eltérése a 75 évi átlagtól:

1958. I. 29-én: -3,9 C°, 772,2 mm. Eltérés: -2,9 C°, +7,0 mm.

1871 óta ezen a napon előfordult:

legmagasabb hőmérséklet 10,6 C° /1944./
legalacsonyabb hőmérséklet -19,6 C° /1893./

Az Országos Meteorológiai Intézet Időjárási Napijelentése

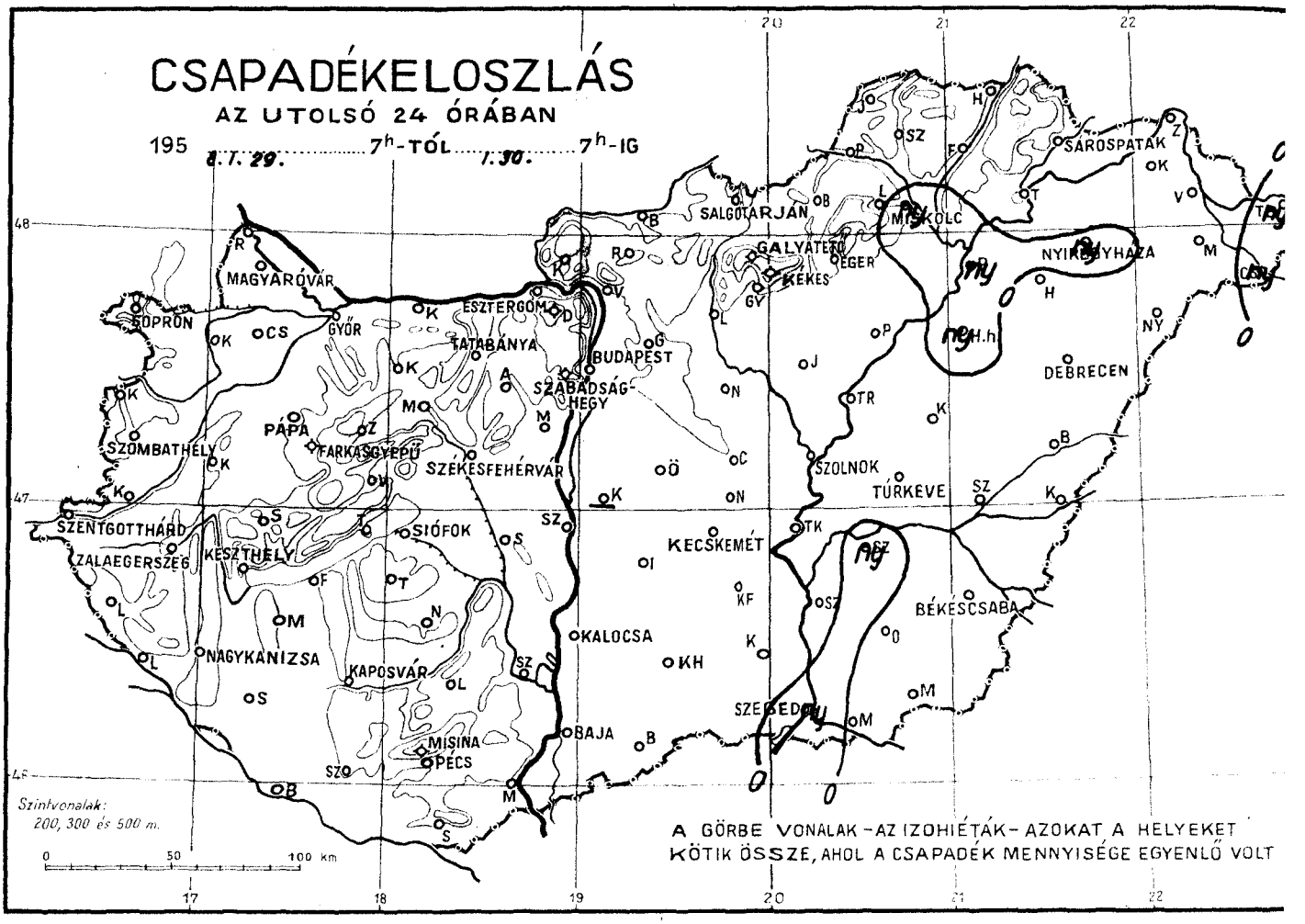

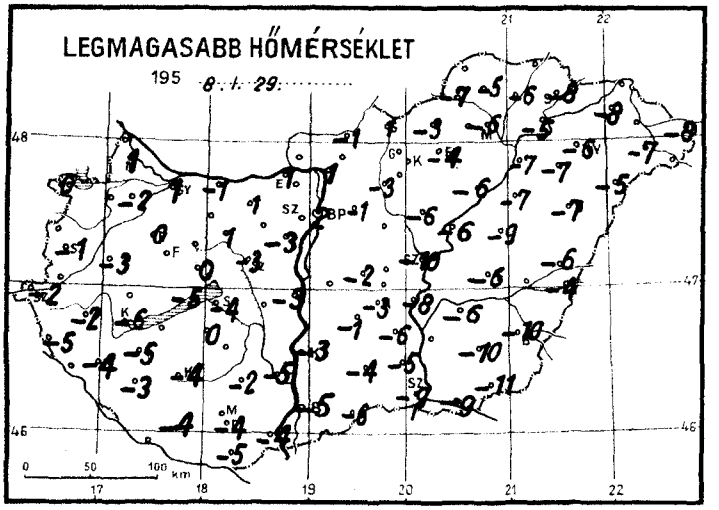

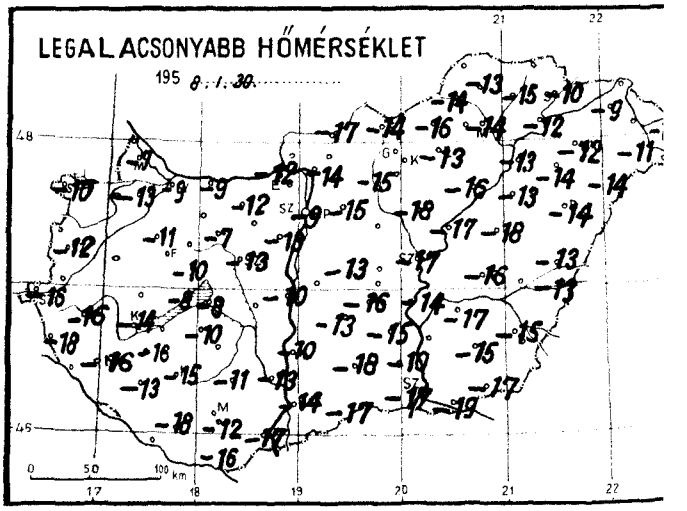

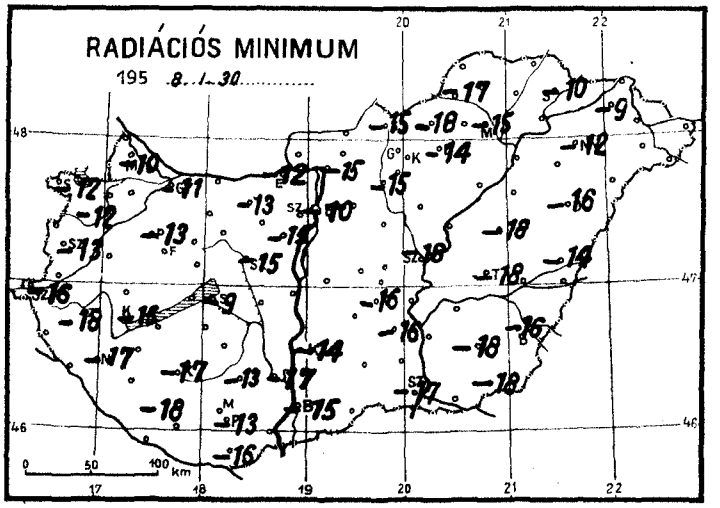

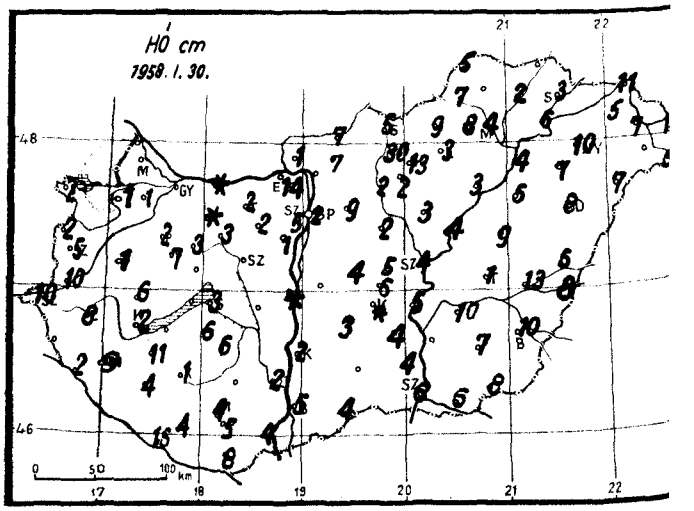

Időjárási helyzet 1958. év JANUÁR hó 30. nap 7 óra

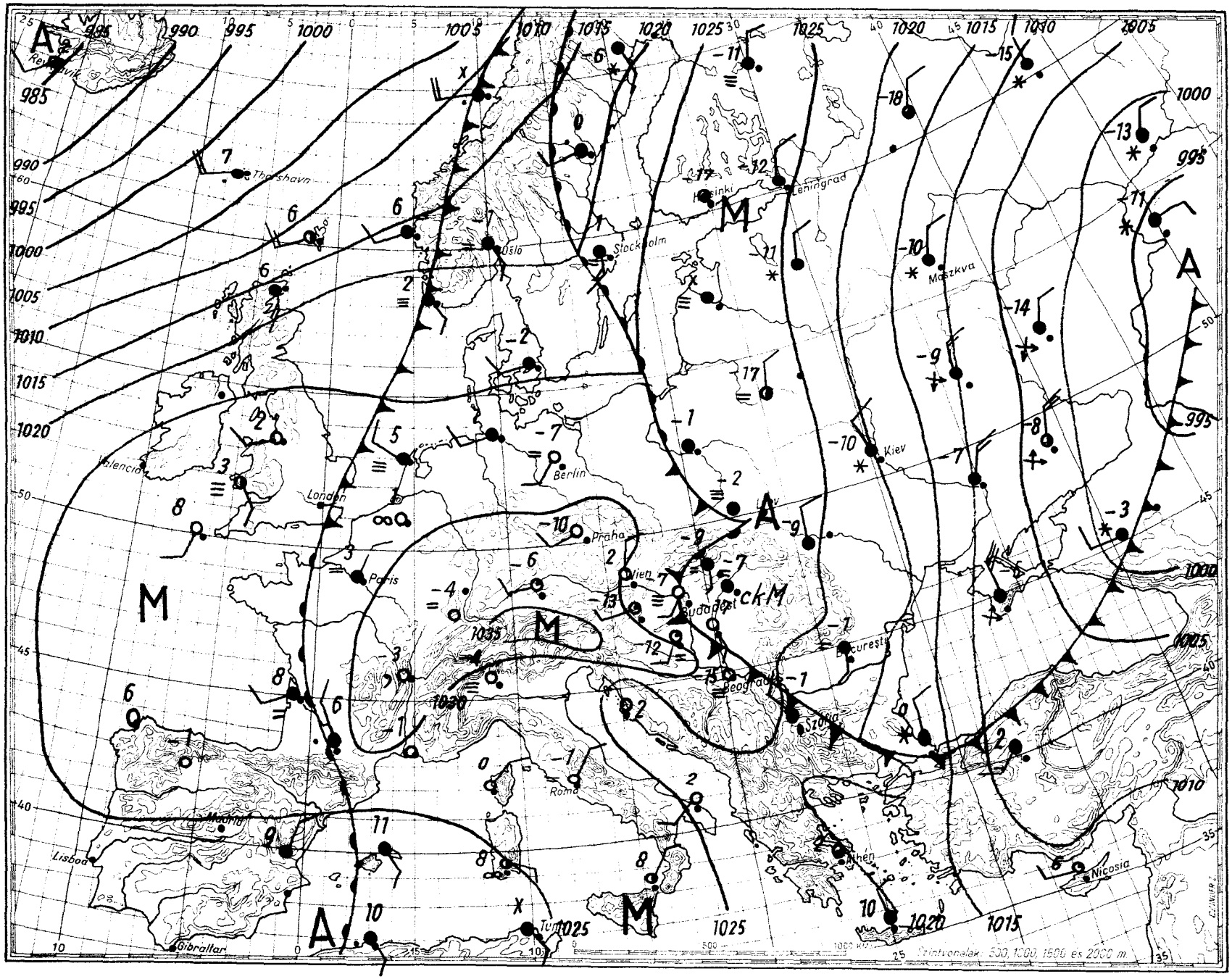

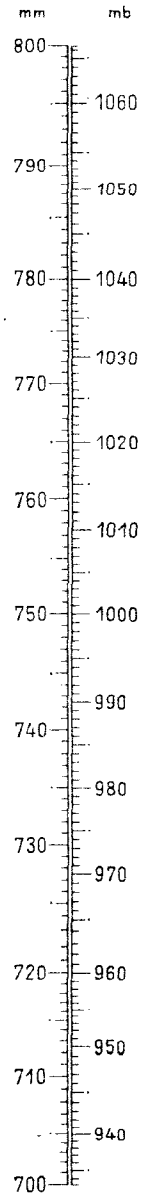

Magaslégköri időhelyzet

1958. I. 30. 00. GMT.

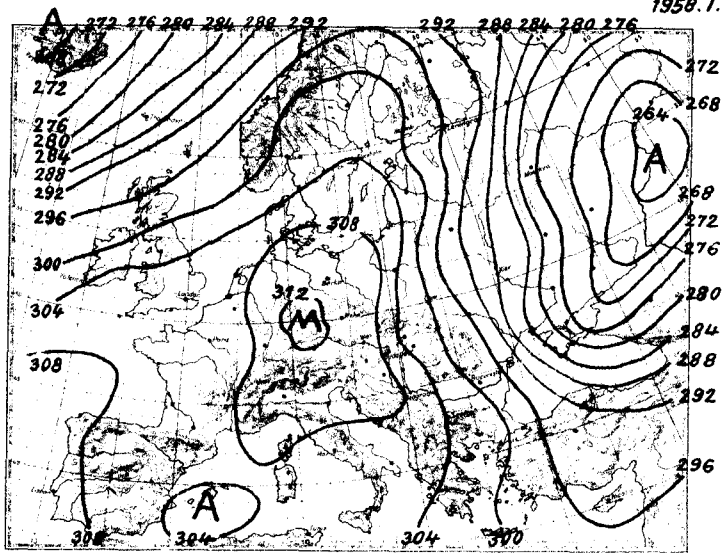

700 mb-os absz. topográfia

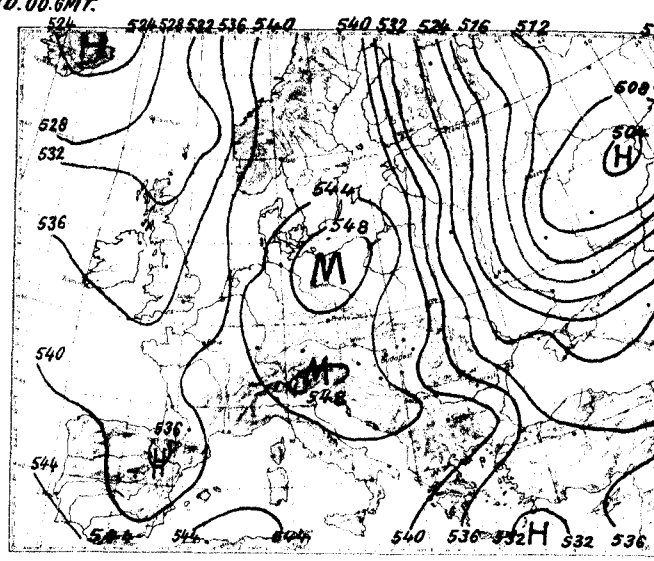

500/1000 mb-os rel. topográfia

1958 I. 29. 12h

mb	m	C°	%
1000	238	- 2,8	64
850	1539	+ 2,7	38
700	3092	- 4,8	38
600	4286	-12.0	45
500	5667	-18.3	60
400	7290	-31.2	45
300	9268	-45.3	52
200	11859	-64.0	52
100			
50			

Jellemző pontok:

1012,2	Talaj	- 1.0	63
1005	300	- 3.5	64
992	580	- 1.8	64
960	1280	- 3.0	64
880	2120	+3.1	38
610	3130	-11.7	45
550	4940	-13.8	53
390	7430	-32.7	45
230	10990	-58,5	52
160	13194	-71.3	52

Grönlandtól Spanyolországig és a Novaja-Zemljától Egyiptomig a magasban hideg levegőnyelv nyúlik. A hideg légtömegek közé ékelődik be az Afrikából származó meleg levegő, amely északfelé már a Spitzbergákat is elérte. Az enyhébb és hideg légtömegek advekciójának gyors változása különösen Románia időjárását teszi szeszélyessé. Hazánk felett a hideg levegő vastagsága egyre csökken. A kisugárzás miatt a talajon csökkent a hőmérséklet, és a hőmérő ma éjfélkor a lőrinci obszervatóriumban -10.8 fokot mutatott, de 770 m magasban már +6,2 fokot jelzett a rádiószonda. Ennek a nagyfokú inverziónak a következtében 0 fokos hőmérséklet két magasságban, 560 és 2000 m-en fordult elő. A -10 fok szintje alig változott.

Kallósné s.k.

1958. I. 30. 00h

mb	m	C°	%
1000	183	- 8,7	82
850	1495	+ 1,9	36
700	3031	- 7,2	32
600	4219	-13.2	31
500	5592	-20.0	28
400	7211	-31.7	26
300	9180	-47.3	25
200	11743	-66.8	22
100			
50			

Jellemző pontok:

1006.9	Talaj	-10.8	85
930	770	+ 6,2	38
600	4219	-13.2	31
566	4630	-13.6	28
340	8320	-41.0	25
200	11743	-66.8	22
145	13639	-77.0	22

1958. január ..... hó,
30. ...nap csütörtök .....
71. évfolyam 30. sz.

	Reggeli észlelések 06 TMG				Az utolsó 24 óra adatai					
	Felhőzet (0–4)	Szélirány és erő (m/s)	Légnyomás (millibár)	Hőmérséklet (C°)	Csapadék (24 óra) (mm)	Hó cm	Hőmérsékleti szélsőségek: tegnapi nappali max.	éjszakai min.	Radiációs min.	Napsütés (óra) tegnap
Mosonmagyaróvár	0	N 6	1027.8	- 2	.		1	- 7	-10	6
Sopron	0	- 0	29.6	- 8	.	2	0	-10	-12	6
Szombathely	0	NW 1	29.6	-10	,	5	-1	-12	-13	6
Szentgotthárd	0	W 1	30.3	-15	.	10	-2	-16	-16	4
Pápa	0	S 1	28.9	-15	.	2	0	-11	-13	-
Győr	0	WNW 1	28.4	- 8	.		1	- 9	-11	7
Esztergom	0 =	E 1	27.5	- 8	.		1	-12	-12	-
Tatabánya	0	NW 1	28.0	-11	.	2	1	-12	-13	-
Székesfehérvár	0	N 1	27.4	- 6	.		-3	-13	-15	-
Siófok	0	S 3	26.7	- 6	.	3	-4	- 8	- 9	4
Keszthely	1	- 0	28.8	-11	.	2	-6	-14	-15	6
Zalaegerszeg	0 =	- 0	30.0	-15	.	8	-2	-16	-18	-
Nagykanizsa	0 =	- 0	30.6	-15	.	9	-4	-16	-17	-
Kaposvár	4	SW 3	28.7	-13	.	lepel	-4	-15	-17	-
Pécs	0 =	SW 4	29.0	-12	.	5	-4	-12	-13	1
Budapest M. I.	0 =	SSW 1	27.3	- 9	.	2	2	- 9	-10	4
Salgótarján	0 ∞	- 0	29.6	-13	.	5	1	-14	-15	4
Eger	0 =	- 0	-	-13	.	3	-4	-13	-14	4
Miskolc	4	NW 1	28.3	-10	ny	4	-6	-14	-15	2
Sarospatak	4	NE 1	27.1	- 7	.	3	-8	-10	-10	0
Baja	0	- 0	27.5	-14	.	5	-5	-14	-15	3
Kalocsa	0	WSW 1	26.6	-10	.	2	-3	-10	-14	3
Kecskemét	0 =	N 1	27.4	-15	.	folt	-3	-16	-16	3
Szeged	0 =	SE 4	28.3	-17	ny	6	-9	-17	-17	0
Szolnok	3	- 0	27.0	-17	.	4	-10	-17	-18	-
Türkeve	0	SW 1	-	-16	.	11	-6	-16	-18	-
Békéscsaba	3 =	S 3	27.8	-13	.	10	-10	-15	-16	1
Debrecen	4	- 0	28.6	-10	.	8	-7	-14	-16	0
Nyíregyháza	4 ✕	- 0	28.6	- 8	ny	10	-6	-12	-12	0
Kékestető (1000 m)**	1	NNW 2	902.9	- 2	.	13	1	- 2	-	6
Galyatető (932 m)**	-	-	-	-	.	30	4	0	-	-
Misinatető (534 m)*	0	NW 9	962.7	- 2	.	4	2	- 3	- 8	-
Szabadsághegy (471 m)*	0	-	963.1	- 5	.	5	0	- 7	- -	7
Farkasgyepű (400 m)*	0	NW 1	964.4	- 3	.	7	2	- 8	-15	-

	24 órai csapadék mm	Hó cm		24 órai csapadék mm	Hó cm		24 órai csapadék mm	Hó cm		24 órai csapadék mm	Hó cm
Rajka	.		Tab	.	6	Jósvafő	.	5	Kisvárda	.	5
Csorna	.	1	Sárbogárd	.		Lillafüred	.	8	Vásárosnamény	.	7
Kaposvár	.	1	Sztálinváros	.	folt	Szendrőlád	.		Mátészalka	.	
Kőszeg	.	2	Nagykónyi	.	6	Fügöd	.	2	Tiszabecs	ny	14
Körmend	.	10	Somogyszob	.	4	Hidasnémeti	.		Csenger	ny	6
Lenti	.		Bares	.	16	Tokaj	.	6	Nyírlugos	.	7
Letenye	.	2	Szigetvár	.	4	Poroszló	.	3	Polgár	ny	4
Káld	.	1	Lengyel	.		Jászapáti	.	3	Hajdúdorog	.	7
Sümeg	.	6	Szekszárd	.	2	Nagykáta	.	2	Hortobágy	ny	5
Zirc	.	3	Mohács	.	4	Örkény	.	4 v	Tiszaroff	.	4
Veszprém	.		Siklós	.	8	Kunsztmiklós	-		Karcag	.	9
Komárom	.	folt	Királyrét	.	1	Cegléd	.	5	Berettyóújfalu	.	6
Kisbér	.	folt	Balassagyarm	.	7	Nagykőrös	.	6	Szeghalom	.	13
Mór	.	3	Romhány	.	7	Tiszakécske	..	5 v	Körösszakál	.	8
Alcsut	.	2	Vác	.		Izsák	.	3	Szarvas	ny	10
Dobogókő	.	14	Gödöllő	.	9	Kiskunfélegyh	.	4	Szentes	.	
Martonvásár	.	1	Lőrinci	.	2	Kiskunhalas	.		Orosháza	.	7 v
Tihany	.		Gyöngyös	.	2	Bácsalmás	.	4	Makó	.	6
Fonyód	.		Borsodnádasd	.	9	Kistelek	.	4	Mezőhegyes	.	8
Marcali	.	11	Putnok	.	7	Záhony	.	11			

* A légnyomás 500 gdm-re átszámítva ** A légnyomás 1000 gdm-re átszámítva

Magassági szélmérések

Óraadatok greenwichi középidőben

I.29.	Szhely 11 h		Pécs 11 h		Szeged 11 h		Miskolc 11 h		Siófok 12 h		Bpest 12 h		Szeged 12 h		Bpest 15 h		Bpest 18 h	
	fok	m/s	fok	m/s	fok	m/s	fok	m/s	fok	m/s	fok	m/s	fok	m/s	fok	m/s	fok	m/s
Talaj																		
500 m	180	2	220	2	180	7	90	2	270	2	220	2	220	2	270	2	220	17
1000	220	10	220	5	260	8	140	1	230	11	260	9	300	4	270	13	300	9
1500	220	10	220	5	270	9			230	11	280	5	330	4	280	13	330	7
2000	220	5	170	4	300	11			180	6	340	2	330	4	330	5	330	7
3000	100	2	170	4	350	11			80	6	10	4	20	6	330	5		
4000	70	4	60	7	340	14			10	3	350	8	20	9	330	5		
5000	40	6	60	7							10	11	10	12	340	11		
7000	50	14	50	12							20	10	30	17				
9000	60	18	60	12									30	21				
10000	50	23	60	20														
12000			60	20														
14000			70	16														
16000																		
18000																		
20000																		

I.29.	Bpest 20 h		Siófok 23 h		Pécs 23 h		Szeged 23 h											
	fok	m/s	fok	m/s	fok	m/s	fok	m/s	fok	m/s	fok	m/s	fok	m/s	fok	m/s	fok	m/s
Talaj																		
500 m	270	2	270	7	270	2	220	2										
1000	330	8	340	6	280	4	280	8										
1500	340	7	340	6	280	4	330	9										
2000	360	8	320	6	320	5	340	10										
3000			20	9			340	10										
4000																		
5000																		
7000																		
9000																		
10000																		
12000																		
14000																		
16000																		
18000																		
20000																		

I.30.	Szhely 00 h		Bpest 00 h		Debrecen 00 h		Bpest 2 h		Bpest 6 h									
	fok	m/s	fok	m/s	fok	m/s	fok	m/s	fok	m/s	fok	m/s	fok	m/s	fok	m/s	fok	m/s
Talaj																		
500 m	270	2	40	2	180	2	180	2	90	2								
1000	10	11	340	10	290	4	350	6	310	5								
1500	30	12	360	11	340	7	330	6	320	3								
2000			360	13	340	9			320	3								
3000			360	14	330	13												
4000																		
5000																		
7000																		
9000																		
10000																		
12000																		
14000																		
16000																		
18000																		
20000																		

OFFSET NYOMDA, BUDAPEST F. V. POMAYER GYULA

IDŐJÁRÁSI NAPIJELENTÉS

ЕЖЕДНЕВНЫЙ МЕТЕОРОЛОГИЧЕСКИЙ БЮЛЛЕТЕНЬ • DAILY WEATHER REPORT
BULLETIN QUOTIDIEN DE TEMPS • TÄGLICHER WETTERBERICHT

KIADJA AZ ORSZÁGOS METEOROLÓGIAI INTÉZET
BUDAPEST II. KITAIBEL PÁL UTCA 1
TELEFON: KÖZPONT: 353-500, IDŐJELZŐ OSZT.: 150-410

MEGJELENIK NAPONKÉNT • ELŐFIZETÉSI ÁRA A POSTAI KÖLTSÉGGEL EGYÜTT NEGYEDÉVRE 60,- Ft
KIADÁSÉRT FELEL AZ INTÉZET IGAZGATÓJA

71. évfolyam 31. szám. • Budapest • 1958. január 31.

Az időjárási helyzet ma reggel és a várható időjárás:

A Brit-szigetektől a Fekete-tenger vidékéig magasnyomású gerinc huzódik, párás, ködös időjárással. Az enyhe óceáni léghullámok lassan előnyomulva elérték az Alpok és a Kárpátok vonalát.

Hazánkban csütörtökön párás, de különben az északkeleti megyék kivételével derült volt az idő. Az északkeleti határszélen egy-két helyről hószállingózást jelentettek. Napközben nyugat felől az országba beszivárgó enyhébb levegő hatására a Dunántúlon csaknem mindenütt 0 fok fölé emelkedett a hőmérséklet, sőt Sopronban a +8, Győrben +7 fokot is elérte. A keleti megyékben azonban a nappali hőmérséklet csak 0, -5 fokot ért el. Hajnalban azonban ismét erős fagyok voltak: északnyugaton -4, -7, máshol -12, -16 fokig hült le a levegő. A régi hóréteg vastagsága a hegyeken: Szabadsághegyen 5, Kékesen 12, Galyatetőn 20, Dobogókőn 12 cm.

Budapesten pénteken 12 órakor a hőmérséklet -4 fok, a tengerszintre átszámitott légnyomás 773 mm, alig változik.

Várható időjárás szombat estig:

Felnős, párás, ködös idő, keleten egy-két helyen kisebb havazás, vagy ónoseső.
Gyenge légáramlás.
A hideg a Tiszántúlon is gyengül.
Várható legalacsonyabb hőmérséklet ma éjjel: északnyugaton -4, -7, máshol -7, -12,
legmagasabb nappali hőmérséklet szombaton: nyugaton 2-5, keleten 2, -1 fok között.

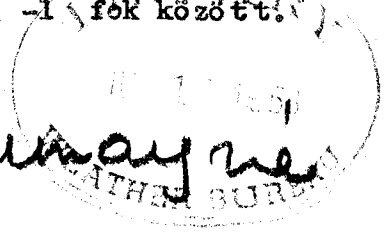

A hőmérséklet és a légnyomás napi középértéke Budapesten és ezek eltérése a 75 évi átlagtól:

1958. I. 30-án: -5,7 C°, 771,3 mm. Eltérés: -4,9 C°, +6,3 mm.

1871 óta ezen a napon előfordult:

legmagasabb hőmérséklet 13,8 C° /1921./
legalacsonyabb hőmérséklet -15,7 C° /1947./

Az Országos Meteorológiai Intézet Időjárási Napijelentése

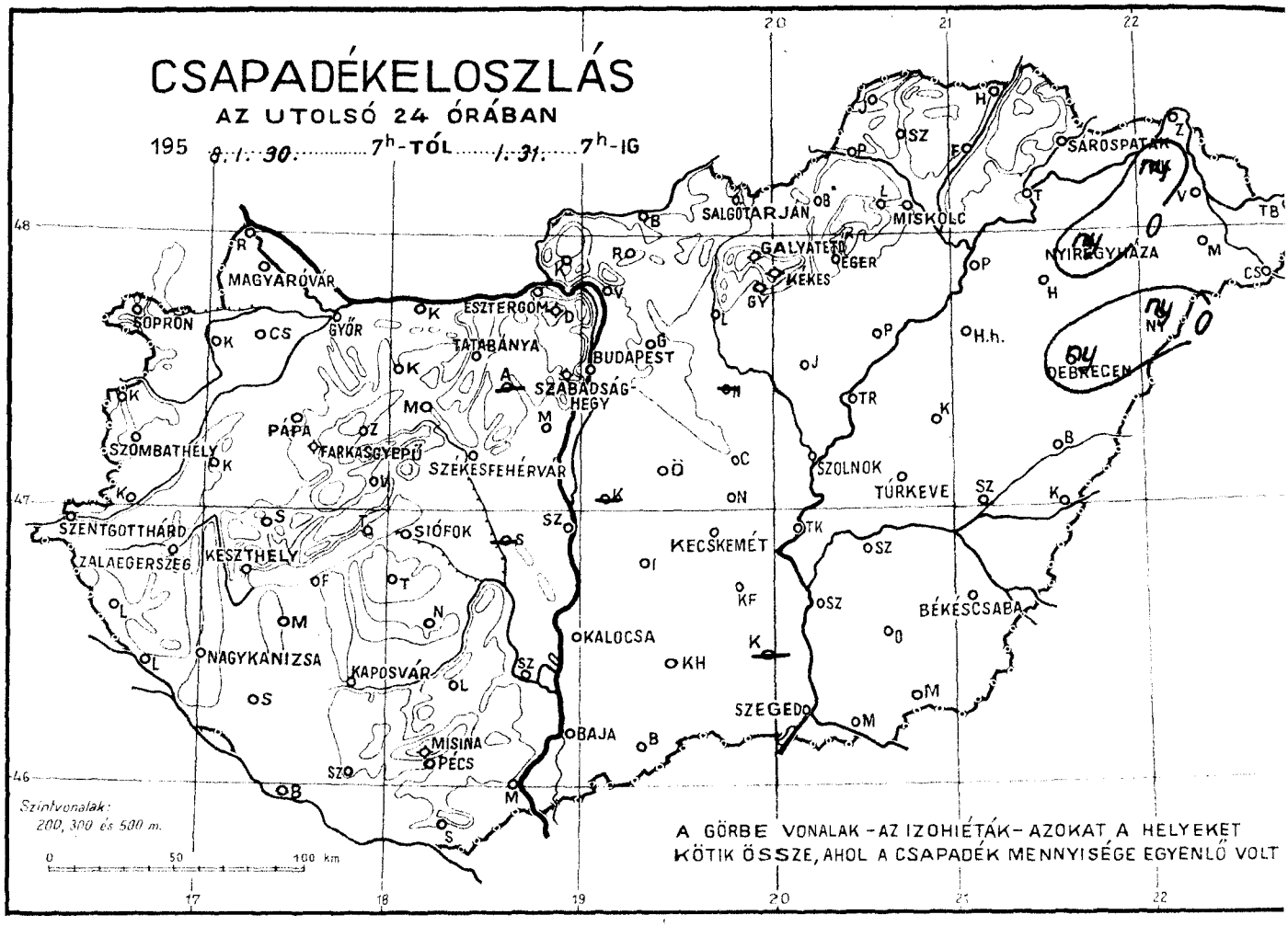

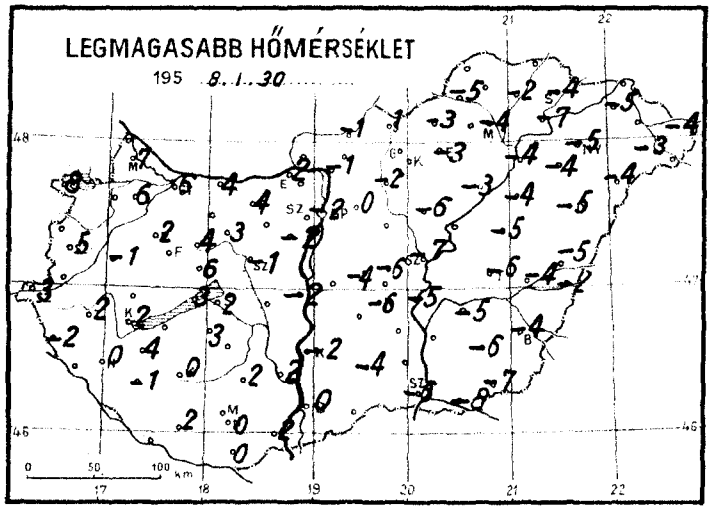

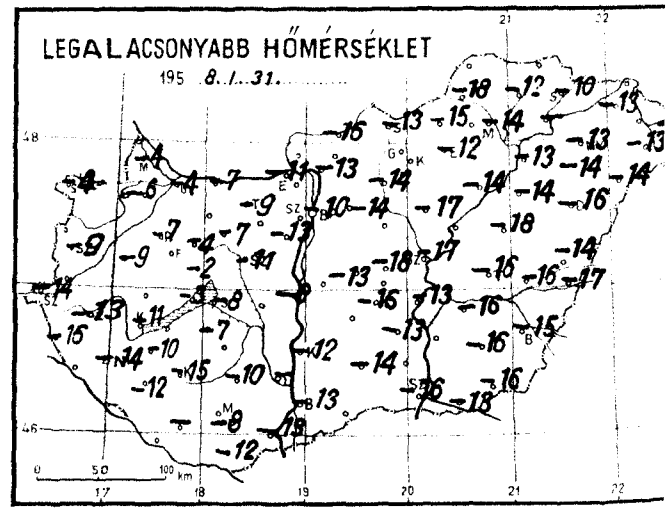

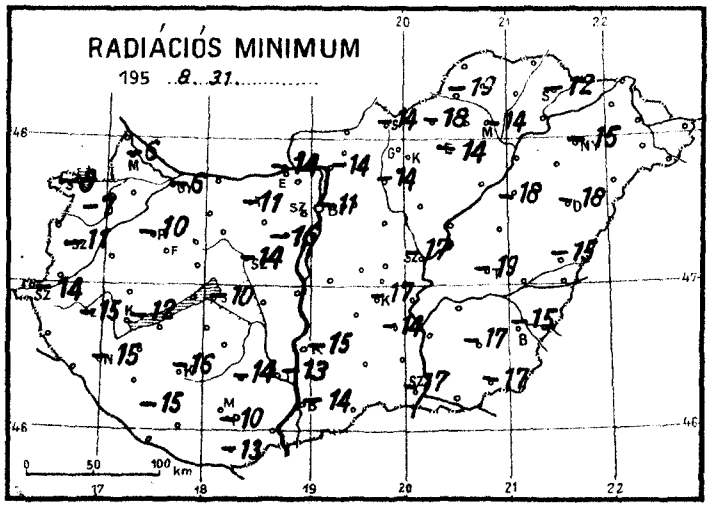

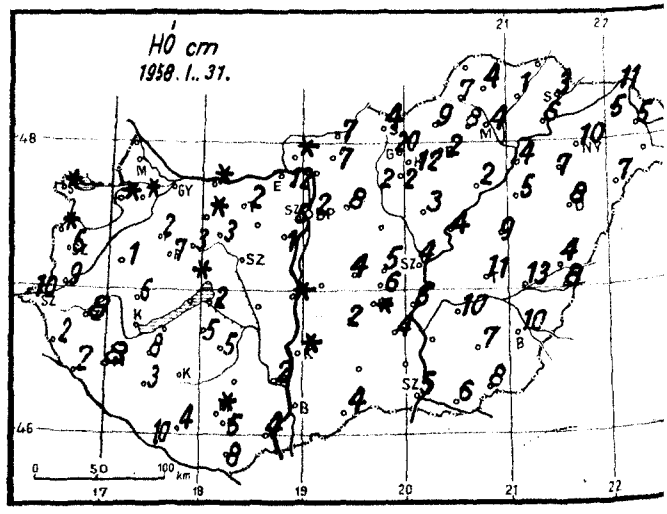

Időjárási helyzet 1958. év JANUÁR hó 31. nap 7 óra

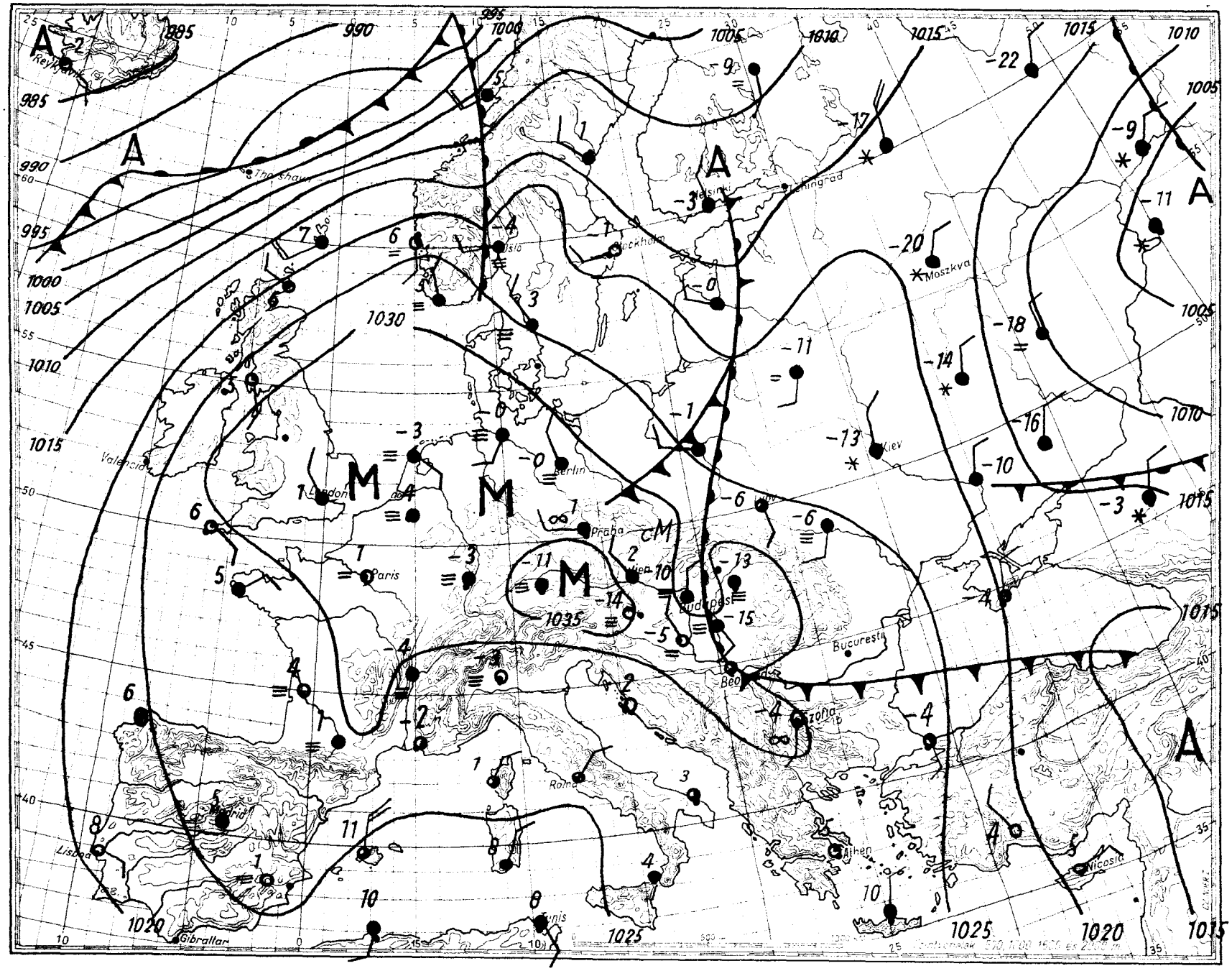

Magaslégköri időhelyzet

1958. I. 31. 00. GMT.

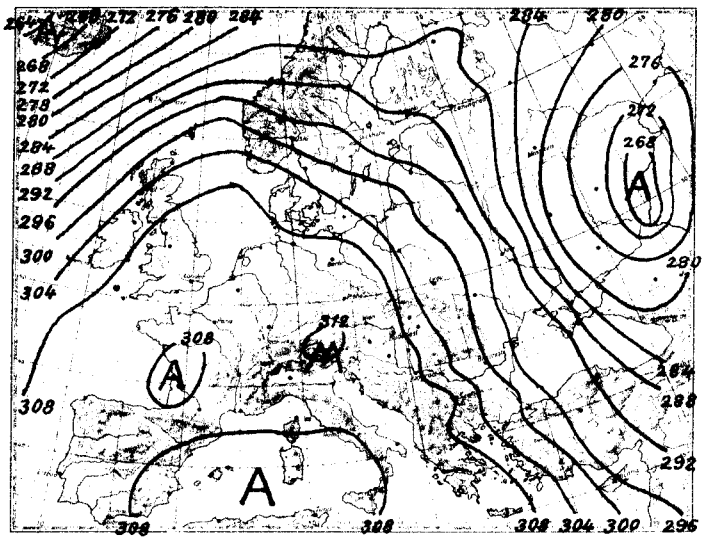

700 mb-os absz. topográfia

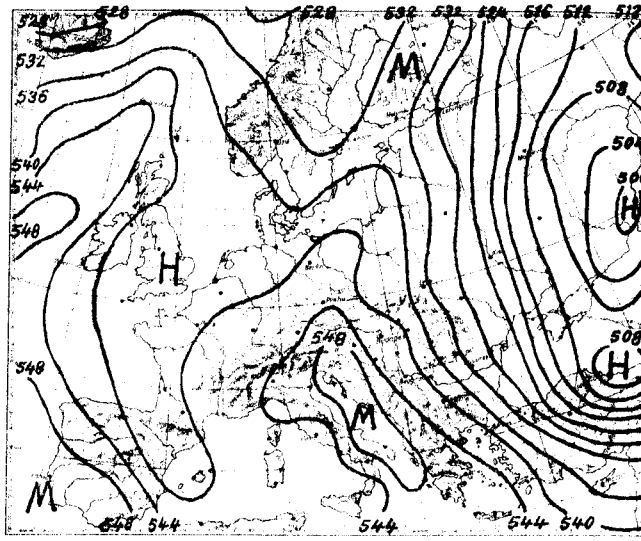

500/1000 mb-os rel. topográfia

1958. I. 30			12h
mb	m	C°	%
1000	224	- 3,8	70
850	1524	+ 2.0	77
700	3069	- 6.2	64
600	4261	-12.0	58
500	5632	-19.4	58
400	7258	-30.0	58
300	9230	-46.3	58
200	11829	-63.3	58
100			
50			

Jellemző pontok:

1010,6	Talaj	- 4,4	69
884	1200	+ 3.0	77
858	1470	+ 1.0	77
850	1524	+ 2,0	77
578	4520	-13.3	58
566	4680	-12.7	58
307	9070	-45.4	58
207	11620	-62.0	58
145	13749	-75.2	58

A magasban egyre nagyobb területre terjeszkedik ki a melegebb levegő uralma. Bár Közép-Európa felett nincs számottevő advekció, az európai szárazföld többi részén kevés terület kivételével mindenütt melegadvekció figyelhető meg. A hideg levegőt tartalmazó légnyomási teknő egyre, keletebbre húzódik, és ma éjfélkor a Kaukázus, a Volga folyó torkolata és az Ural-hegység északi része felett helyezkedett el. Hazánk felett 3300 m-ig csak kisebb hőmérsékletingadozások voltak, feljebb melegedett a légkör. Igy a -10 fok szintje további 660 m-rel emelkedve 4270 m-re került. Az előző nap kialakult erős inverzió mára is fennmaradt, ezért ujból két magasságban fordult elő 0 fokos hőmérséklet: 540, és 1960 m-en.

Kallosné s.k.

1958. I. 31.			00h
mb	m	C°	%
1000	228	- 7,2	80
850	1535	+ 3.0	55
700	3078	- 7,0	50
600	4272	-10.0	50
500	5650	-20.0	50
400	7263	-32.4	50
300	9221	-49.4	50
200	11748	-70.6	50
100			
50			

Jellemző pontok:

1011,5	Talaj	-10.4	78
970	470	- 0.8	90
892	1120	+ 5.5	57
750	2520	- 4,9	50
664	3450	- 9.5	50
612	4070	- 8.8	50
288	9480	-51.8	50
205	11560	-70.8	50
198	11800	-70.6	50

~~1958. január~~
31. péntek hó,
71. nap 31.
évfolyam sz.

	Reggeli észlelések 06 TMG				Az utolsó 24 óra adatai					
	Felhőzet (0–4)	Szélirány és erő (m/s)	Légnyomás (millibar)	Hőmérséklet (C°)	Csapadék (24 óra) (mm)	Hó cm	Hőmérsékleti szélsőségek: tegnapi nappali max.	éjszakai min.	Radiációs min.	Napsütés (óra) tegnap
Mosonmagyaróvár	0	NW 4	1030.7	- 2	.		7	- 4	- 6	8
Sopron	3	NW 2	33.1	- 1	.	folt	8	- 4	- 8	6
Szombathely	1	NW 1	32.4	- 8	.	5	5	- 9	-11	6
Szentgotthárd	2	SW 2	33.0	-13	.	10	3	-14	-14	4
Pápa	0	SE 1	30.5	- 7	.	2	2	- 7	-10	-
Győr	2	W 2	30.9	- 2	.		6	- 4	- 6	8
Esztergom	0 ≡	E 1	29.7	- 9	.		2	-11	-14	-
Tatabánya	0 =	WNW 2	29.9	- 7	.	2	4	- 9	-11	-
Székesfehérvár	0	N 2	29.3	- 4	.		-1	-11	-14	-
Siófok	3 =	NNW 7	29.6	0	.	2	2	- 8	-10	8
Keszthely	3 ≡	NW 1	31.4	-10	.		2	-11	-12	8
Zalaegerszeg	0 =	W 1	32.2	-13	.	8	2	-13	-15	-
Nagykanizsa	1	- 0	32.3	-14	.	8	0	-14	-15	-
Kaposvár	1	- 0	31.7	-11	.		0	-15	-16	-
Pécs	0 =	NW 3	31.0	- 5	.	5	0	- 8	-10	8
Budapest M. I.	4 ≡	NNE 1	29.3	- 9	.	2	-2	-10	-11	2
Salgótarján	1 ∞	E 1	30.9	-12	.	4	1	-13	-14	4
Eger	4 ≡	- 0	30.7	-10	.	2	-3	-12	-14	3
Miskolc	4 ≡	N 1	30.7	- 9	.	4	-4	-14	-14	2
Sárospatak	0 ≡	NE 1	31.9	- 9	.	3	-4	-10	-12	0
Baja	0	ESE 1	30.3	-13	.		0	-13	-14	5
Kalocsa	4 ≡	W 1	29.1	- 7	.	folt	-2	-12	-15	8
Kecskemét	4 ≡	S 1	29.6	-14	.	folt	-6	-16	-17	6
Szeged	4 ≡	SE 1	30.9	-15	.	5	-6	-16	-17	4
Szolnok	0 =	NNW 1	29.6	-17	.	4	-7	-17	-17	-
Törkeve	4 ≡	SW 1	-	-16	.	11	-6	-16	-19	-
Békéscsaba	4 ≡	S 1	30.4	-14	.	10	-4	-15	-15	4
Debrecen	4 ≡	- 0	31.5	-13	ny	8	-5	-16	-18	0
Nyíregyháza	4 =	- 0	31.3	-12	ny	10	-5	-13	-15	0
Kékestető (1000 m)**	1	NW 2	904.2	- 3	.	12	3	- 5	-	9
Galyatető (932 m)**	-	-	-	-	.	20	3	- 2	-	-
Misinatető (534 m)*	1	NW 15	965.5	- 1	.	folt	3	- 3	- 3	-
Szabadsághegy (474 m)*	1	W 1	965.3	- 4	.	5	2	- 6	-	8
Farkasgyepu (400 m)*	4	NW 1	967.1	- 4	.	7	3	- 5	- 8	-

24 órai csapadék mm		Hó cm	24 órai csapadék mm		Hó cm	24 órai csapadék mm		Hó cm	24 órai csapadék mm		Hó cm
Rajka	.		Tab	.	5	Jósvafő	.		Kisvárda	ny	5
Csorna	.	folt	Sárbogárd	-		Lillafüred	.	8	Vásárosnamény	.	5
Kapuvár	.	folt	Sztálinváros	.	folt	Szendrőlád	.	4	Mátészalka	.	
Kőszeg	.	folt	Nagykónyi	.	5	Fügöd	.	lep.	Tiszabecs	.	14
Körmend	.	9	Somogyszob	.	3	Hidasnémeti	.		Csenger	.	6
Lenti	.	2	Barcs	.	10	Tokaj	.	6	Nyírlugos	ny	7
Letenye	.	2	Szigetvár	.	4	Poroszló	.	2 V	Polgár	.	4
Káld	.	1	Lengyel	.		Jászapáti	.	3 V	Hajdúdorog	.	7
Sümeg	.	6	Szekszárd	.	2	Nagykáta	-		Hortobágy	.	5
Zirc	.	3	Mohács	.	4 V	Örkény	.	4 V	Tiszaroff	.	4
Veszprém	.	folt	Siklós	.	8	Kunsztmiklos	-		Karcag	.	9
Komárom	.	folt	Királyrét	.	folt	Cegléd	.	5	Berettyóújfalu	.	4
Kisbér	.	folt	Balassagyarm	.	7	Nagykőrös	.	6	Szeghalom	.	13 V
Mór	.	3	Romhány	.	7	Tiszakécske	.	5	Körösszakál	.	8
Alcsut	-		Vác	.	-	Izsák	.	2	Szarvas	.	10
Dobogókő	.	12	Gödöllő	.	8	Kiskunfélegyh	.	4	Szentes	.	
Martonvásár	.	1	Lőrinci	.	2	Kiskunhalas	.		Orosháza	. .	7
Tihany	.		Gyöngyös	.	2	Bácsalmás	.	4	Makó	.	6
Fonyód	.		Borsodnádasd	.	9	Kistelek	-		Mezőhegyes	.	8
Marcali	.	8	Putnok	.	7	Záhony	..	11			

* A légnyomás 500 gdm-re átszámítva ** A légnyomás 1000 gdm-re átszámítva

Magassági szélmérések

Óraadatok greenwichi középidőben

I. 30.	Siófok 11 h		Miskolc 11 h		Debrecen 11 h		Szhely 12 h		Bpest 12 h		Szeged 22 h		Szhely 23 h		Pécs 23 h		Siófok 23 h	
	fok	m/s	fok	m/s	fok	m/s	fok	m/s	fok	m/s	fok	m/s	fok	m/s	fok	m/s	fok	m/s
Talaj	270	2	360	2	270	2	180	2	360	2	360	2	-	0	320	2	320	2
500 m	340	11	200	5	10	2	340	7	340	4	60	5	10	8	10	7	320	4
1000	340	12	220	3			340	7	340	8	60	2	10	8	10	14	320	4
1500			360	7			350	8	350	14	30	3	290	5	10	14		
2000			310	11			340	7			360	11	310	5	10	14		
3000			350	17			340	7			350	15	310	7	10	14		
4000							350	11			360	15	330	10	10	14		
5000							350	18			360	25			10	14		
7000							350	18										
9000							350	18										
10000							340	17										
12000							340	12										
14000																		
16000																		
18000																		
20000																		

I. 30.	Szeged 23 h		Debrecen 23 h															
	fok	m/s	fok	m/s	fok	m/s	fok	m/s	fok	m/s	fok	m/s	fok	m/s	fok	m/s	fok	m/s
Talaj	90	2	-	0														
500 m	120	1	200	2														
1000	120	1																
1500	130	1																
2000																		
3000																		
4000																		
5000																		
7000																		
9000																		
10000																		
12000																		
14000																		
16000																		
18000																		
20000																		

I. 31.	Pécs 00 h		Bpest 00 h															
	fok	m/s	fok	m/s	fok	m/s	fok	m/s	fok	m/s	fok	m/s	fok	m/s	fok	m/s	fok	m/s
Talaj	320	2	-	0														
500 m	340	7	330	9														
1000	340	7	330	9														
1500	350	8	340	6														
2000			340	6														
3000			340	7														
4000																		
5000																		
7000																		
9000																		
10000																		
12000																		
14000																		
16000																		
18000																		
20000																		

OFFSET-NYOMDA, BUDAPEST F V POMAYER GYULA

MELLÉKLET AZ ORSZÁGOS METEOROLÓGIAI INTÉZET
IDŐJÁRÁSI NAPIJELENTÉSÉHEZ

AZ ELMÚLT IDŐJÁRÁS

FRONTÁTVONULÁSI JEGYZÉK BUDAPESTRŐL

1958. FEBRUÁR HÓ.

1		2	3	4
A frontátvonulás időpontja		B-betörési front Fel-felsiklási front V-vesztegló front	A front fejlettsége 0 gyenge 1 mérsékelt 2 erős	A front fontosabb meteorológiai jelenségei
Nap	Óra			
2	14	B	1	Széllökések 15 m/s, erős légnyomási nyugtalanság.
3	13	Fel	1	Kevés hó, szél 11 m/s.
3	14	B	1	Hózápor 0,1 mm, szél 14 m/s.
3	20	B	1	Szélrohamok 19 m/s, futó havaseső.
4	10	B	0	Szélrohamok 18 m/s.
5	10	Fel	1	Kevés fagyott eső.
5	19	Fel	1	14 ó-tól praefrontális eső 1,0 mm, erős légnyomási nyugtalanság.
6	2	Fel	1	Eső 1,0 mm, erős déli beáramlás, szél 6 m/s, erős légnyomási nyugtalanság.
6	4	B	0	Felhőátvonulások, szélélénkülés 12 m/s.
6	13	B	1	Hózápor, szél 16 m/s.
6	20	B	0	Felhőátvonulás.
7	9	Fel	2	Praefrontális havazás 00 ó-tól, csapadék 3,7 mm, erős légnyomási nyugtalanság.
7	13	B	2	Hózápor 0,6 mm, szél 9 m/s.
8	3	Fel	1	Havazás 2,2 mm.
9	11	Fel	0	Erős köd, és erős légnyomási nyugtalanság.
11	19	Fel	0	Felhőátvonulás, köd.
12	4	B	1	Felhőátvonulás, szélélénkülés 10 m, álcázott hidegbetörés.
12	15	Fel	0	Felhőátvonulás, erős délnyugati beáramlás.
13	12	B	0	Szélélénkülés 10 m/s.
14	11	Fel	0	Felhőátvonulás, advektiv köd, erős légnyomási nyugtalanság.
14	13	B	0	Felhőátvonulás.
14	23	Fel	0	Felhőátvonulás.
15	10	B	1	Szélélénkülés 16 m/s.
15	14	B	1	Kis záporeső, szél 15 m/s.
16	11	Fel	1	Kevés eső.
16	14	B	2	Záporeső 3,0 mm, szélélénkülés 16 m/s.
16	-	V	2	Vesztegló front 16-án 18 ó-tól 24 ó-ig, eső 7,4 mm, széllökések 17 m/s.
17	7	B	1	Szélélénkülés 13 m/s, kis zápor. /Instabilitásból/
17	16	B	2	Szélrohamok 21 m/s, kis zápporral.
18	5	Fel	1	Kevés hó.
18	8	B	1	Szélélénkülés 9 m/s.

1		2	3	4
19	18	B	0	Szélélénkülés 11 m/s.
20	11	B	0	Szélélénkülés 9 m/s, hózáporok /instabil/.
21	1	Fel	1	Praefrontális havazás 20-án 16 ó-tól, csapadék 0.4 mm.
21	11	Fel	1	Kevés hó.
21	14	B	1	Záporeső 0,1 mm, szélélénkülés 6 m/s.
22	3	Fel	1	Hószállingózás.
22	14	Fel	1	Praefrontális eső 12 ó-tól 0,8 mm.
22	15	B	2	Szélvihar 23 m/s, 3,7 mm záporeső, erős légnyomási nyugtalanság.
24	11	Fel	1	Praefrontális havazás, havaseső, eső 5 ó-tól 0,3 mm.
24	13	B	2	Záporeső 1,5 mm, széllökések 11 m/s.
25	2	B	1	Záporeső 1,2 mm.
26	4	Fel	0	Felhőátvonulás, advektiv köd. 25-én 18 ó-tól hőmérsékletemelkedés.
27	4	B	1	Eső 1,6 mm.
27	18	Fel	1	Praefrontális eső 14 ó-tól 0,7 mm.
27	20	B	2	Szélrohamok 18 m/s.
-	-	V	2	Vesztegló front 28-án 8 ó-tól március hó 1-én 7 ó-[illegible] eső, hó 2,8 mm, szélrohamok 20 m/s.

A hónap rövid frontol[illegible] Ebben a hónapban gyakoribbak voltak a betörési frontok, de a [illegible] frontok közül kisérőjelenségekben nem egy gazdagabb volt /különösen [illegible] és hőmérséklet változásban/ a hideg frontoknál. A betörési frontok közül [illegible] viharos szél szempontjából a 22-i frontátvonulás.

[illegible]
BUDAPEST, 19[illegible] [illegible] HÓ

A légtömeg megnevezése		Mikor érkezett Nap	Mikor érkezett Óra	Mikor vonult el Nap	Mikor vonult el Óra	Tartóssága Óra	A következő légtömegtől elválasztó határfelület
Szárazföldi mérsékelt	cM	/febr./		3	13	61	Felsiklási front
Tengeri mérsékelt	mM	3	13	3	20	7	Betörési front
Sarkvidéki hideg	aC	3	20	5	10	38	Felsiklási front
Tengeri mérsékelt	mM	5	10	5	19	9	Felsiklási front
Tengeri enyhe	mW	5	19	6	4	9	Betörési front
Tengeri mérsékelt	mM	6	4	6	13	9	Betörési front
Sarkvidéki hideg	aC	6	13	7	9	20	Felsiklási front
Tengeri mérsékelt	mM	7	9	7	13	4	Betörési front
Sarkvidéki hideg	aC	7	13	8	3	14	Felsiklási front
Szárazföldi mérsékelt	cM	8	3	11	19	88	Felsiklási front
Szubtrópusi	tM	11	19	12	4	9	Betörési front
Tengeri mérsékelt	mM	12	4	12	15	11	Felsiklási front
Szubtrópusi	tM	12	15	13	12	21	Betörési front
Tengeri mérsékelt	mM	13	12	14	11	23	Felsiklási front
Tengeri enyhe	mW	14	11	14	13	2	Betörési front
Tengeri mérsékelt	mM	14	13	14	23	10	Felsiklási front
Szubtrópusi	tM	14	23	15	10	11	Betörési front
Tengeri enyhe	mW	15	10	15	14	4	Betörési front
Tengeri mérsékelt	mM	15	14	16	11	21	Felsiklási front
Tengeri enyhe	mW	16	11	16	24	13	Betörési front
Tengeri mérsékelt	mM	16	24	17	16	16	Betörési front
Sarkvidéki hideg	aC	17	16	20	8	64	Lesikló felület
Szárazföldi mérsékelt	cM	20	8	21	1	17	Felsiklási front
Tengeri mérsékelt	mM	21	1	22	14	37	Felsiklási front
Szubtrópusi	tM	22	14	22	15	1	Betörési front
Sarkvidéki hideg	aC	22	15	24	11	14	Felsiklási front
Tengeri mérsékelt	mM	24	11	25	2	15	Betörési front
Szárazföldi mérsékelt	cM	25	2	26	4	26	Felsiklási front
Tengeri enyhe	mW	26	4	27	4	24	Betörési front
Szárazföldi mérsékelt	cM	27	4	27	20	16	Betörési front
Sarkvidéki hideg	aC	27	20	/márc./		28	------

Az egyes levegőfajták jelenlétének időtartama a hónap folyamán:

Levegőfajta		óra	%
Sarkvidéki hideg	aC	208	31
Szárazföldi hideg	cC	-	-
Tengeri hideg	mC	-	-
Tengeri mérsékelt.	cM	162	24
Tengeri enyhe	mW	52	8
Szárazföldi mérs.	cM	208	31
Szárazföldi meleg	cW	-	-
Szubtrópusi	tM	42	6

A hónap rövid légtömegtani jellemzése: A hónap első és utolsó hetében tulnyomórészt hideg levegőfajták voltak uralmon, míg a hónap közepén túlsúllyal melegebb levegőfajták léptek fel. Ebben a téli hónapban a szubtropusi és tengeri enyhe légtömegek megjelenése rendkivüli enyheséget okozott az ország nagy részén 12-e és 16-a között.

Magyarország időjárása 1958. február havában.

Februárban igen enyhe időjárás volt átlag körüli csapadékkal.

A hőmérséklet havi középértékei általában 3-5 fok északon 1.5-3 fok között voltak és 2-4 fokkal multák felül az átlagot. A rendkivüli enyheséget csak a hónap első napjain, 18-20-a között és utolsó napján szakitotta meg hidegebb időszak. A legerősebb nappali felmelegedés 17-19 fokig, északon 14-16 fokig terjedt általában 13 és 15-e között. A hajnali lehülések szélső értékei nyugaton -7°, -12°, keleten -10°, -16° voltak 1-én, vagy 2-án. A fagyos napok száma 12-16, nyugaton és északon 18-20, a téli napoké 6-4 volt, sehol sem érték el az átlagot.

A talajfagy 1-e és 10-e között 20 cm mélységig hatolt a talajba, 20 és 24-e között ismét többfelé fagyott volt a talaj felszine.

A légnyomás havi középértéke Budapesten, 130 m magasságban 747,9 mm volt, 4,1 mm-rel alacsonyabb, mint a sokévi átlag. A tengerszintre átszámitott érték 760,0 mm.

Rendkivül gyakori volt a hónapban a viharos szél; 15 napon észleltek szélvihart hazánk területén az átlagos 6-tal szemben. Különösen 22-én figyeltek meg országszerte erős szélvihart. Pécs környékén 30 m/mp-et is felülmulta a szél pillanatnyi sebessége.

A csapadékösszegek hazánk nyugati és középső részén nem érték el, a többi területeken felülmulták az átlagot. Az összegek legnagyobb része 20-50 mm között volt. Ezzel szemben Vas megye északnyugati része 20 mm-nél kevesebb, az átlag felét el nem érő csapadékot kapott, Szabolcs-Szatmár megye északkeleti részének 65-80 mm-es csapadéka pedig az átlag kétszeresét is felülmulta.

A legkisebb havi csapadékösszeg 13 mm volt Szombathely-Repülőtéren, a legnagyobb 87 mm Diósjenőn /Nógrád m./. A 24 óra alatt lehullott legnagyobb csapadékmennyiség 37 mm volt Pécs-Misinatetőn 18-án.

A csapadékos napok száma 1 mm-t meghaladó csapadékkal 6-10 volt és általában megfelelt az átlagnak, csak északon és keleten multa felül 1-3 nappal a törzsértékeket. A csapadék 5-10 napon hó alakjában hullott. A januárról megmaradt hóréteg 10 cm körül gyakran alakult ki. Az ország déli, délnyugati részén 18-21 között, északkeleten 22-25 között, északnyugaton 28-án ismét volt hótakaró.

A légnedvesség havi középértéke általában 75-83 %, északkeleten 78-88 % volt és csak az utóbbiak multák felül az átlagot. A párolgás 20-40 mm-es havi összegei a nyugati vidékek kivételével az átlagnál magasabbak voltak.

A napsütés tartama 50-80 óra között váltakozott és az átlag alatt maradt. A nap- és égboltsugárzás havi összege Budapesten, a vizszintes síkon 2010 gcal/cm^2 volt.

IDŐJÁRÁSI ADATOK

1958. február hó

	Hőmérséklet								Csapadék				Napsütés	
	Havi közép	Eltérés a norm.-tól	Absz. max.	Nap	Absz. min.	Nap	Fagyos nap min≦0°	Téli nap max≦0°	Összeg mm	Eltérés a norm.-tól	Napok száma 1 mm	Havas nap	Összeg óra	Eltérés a norm.-tól
Magyaróvár	3.0	+3.0	18.4	14.	-5.6	23.	19	0	39	+ 7	7	9	53	-32
Keszthely	4.3	+3.3	17.9	13.	-7.2	2.	16	2	31	- 2	6	7	61	-30
Szentgotthárd	2.4	+2.7	19.2	13.	-11.8	2.	20	1	32	- 3	6	3	75	-
Pécs	5.2	+4.8	19.1	15.	-8.0	3.	12	1	59	+27	6	6	81	- 7
Budapest	3.5	+2.5	17.5	15.	-7.3	1.	15	1	32	- 2	8	9	50	-27
Kalocsa	4.7	+4.3	19.4	13.	-8.2	1.	15	2	31	- 2	9	6	62	-32
Szolnok	3.3	+3.2	16.5	13.	-15.5	1.	16	2	17	-11	5	7	-	-
Miskolc	2.4	+3.0	16.2	16.	-9.8	2.	16	3	21	- 8	6	5	55	-
Kisvárda	1.5	+2.9	14.0	26.	-11.2	2.	18	4	48	+13	10	10	44	-
Debrecen	2.9	+3.3	18.8	27.	-15.0	1.	16	3	36	+ 3	7	6	45	-44
Békéscsaba	4.1	+3.7	17.2	13.	-15.1	1.	12	3	42	+12	8	7	52	-24
Kékestető	-0.5	+2.4	10.6	13.	-11.3	23.	19	11	53	+13	10	12	67	-20

IDŐJÁRÁSI NAPIJELENTÉS

ЕЖЕДНЕВНЫЙ МЕТЕОРОЛОГИЧЕСКИЙ БЮЛЛЕТЕНЬ • DAILY WEATHER REPORT
BULLETIN QUOTIDIEN DE TEMPS • TÄGLICHER WETTERBERICHT

KIADJA AZ ORSZÁGOS METEOROLÓGIAI INTÉZET
BUDAPEST II. KITAIBEL PÁL UTCA 1
TELEFON: KÖZPONT: 353-500, IDŐJELZŐ OSZT.: 150-410

MEGJELENIK NAPONKÉNT * ELŐFIZETÉSI ÁRA A POSTAI KÖLTSÉGGEL EGYÜTT NEGYEDÉVRE 60,- Ft
KIADÁSÉRT FELEL AZ INTÉZET IGAZGATÓJA

71. évfolyam 32. szám. + Budapest + 1958. február 1.

Az időjárási helyzet ma reggel és a várható időjárás:

Nyugat- és Közép-Európában, valamint a Balkánon változatlanul csendes, párás, ködös az időjárás. Közép-Európa egy részén még mindig erős az éjszakai lehülés. A Kárpát medence keleti részén és az Alpok déli lejtőin legtöbb helyen még nappal sem emelkedik a hőmérséklet olvadáspont fölé.

Hazánkban pénteken párás, helyenként ködös idő volt. Keleten egy két helyen szállingózott a hó. A hőmérséklet a Dunántulon 3-6, Sopronban, Mosonmagyaróvárott és Szombathelyen 7 fokig, az ország többi részén általában -3, -6 sőt Szolnokon csak -9 fokig emelkedett. Ma hajnalban az északnyugati megyékben viszonylag enyhe volt az éjszaka. Csak -2, -6 fokig hült le a levegő. Ezzel szemben az ország nagy részén, ahol még hótakaró boritja a talajt, -9, -12, sőt délkeleten -12, -16 fokig hült le a levegő. A hóréteg vastagsága a hegyeken: Galyatető 15, Kékestető 12, Dobogókő 12, Szabadsághegy 4 cm. Misinatetőn nincs összegüggő hótakaró.

Budapesten szombaton 12 órakor a hőmérséklet -3 fok, a tengerszintre átszámitott légnyomás 774 mm, gyengén süllyedő irányzatú.

Várható időjárás vasárnap estig:
Párás, ködös idő, többhelyen zuzmara.
Néhány helyen hószállingózás,
Mérsékelt légáramlás.
A hőmérséklet alig változik.
Várható legalacsonyabb hőmérséklet ma éjjel: északnyugaton -3, -6 délkeleten -10, -15 az ország többi részein -7, -10 fok között,
legmagasabb nappali hőmérséklet vasárnap: nyugaton -2 +1, keleten -2, -6 fok között.

Makainé.

A hőmérséklet és a légnyomás napi középértéke Budapesten és ezek eltérése a 75 évi átlagtól:

1958. I.31-én: -5,4 C°, 772,2 mm. Eltérés: -5.1 C°, +7,4 mm.

1871 óta ezen a napon előfordult:

legmagasabb hőmérséklet 12.3 C° /1944./
legalacsonyabb hőmérséklet -16.0 C° /1947./

LIBRARY
JUN 13 1958
WEATHER BUREAU

Az Országos Meteorológiai Intézet Időjárási Napijelentése

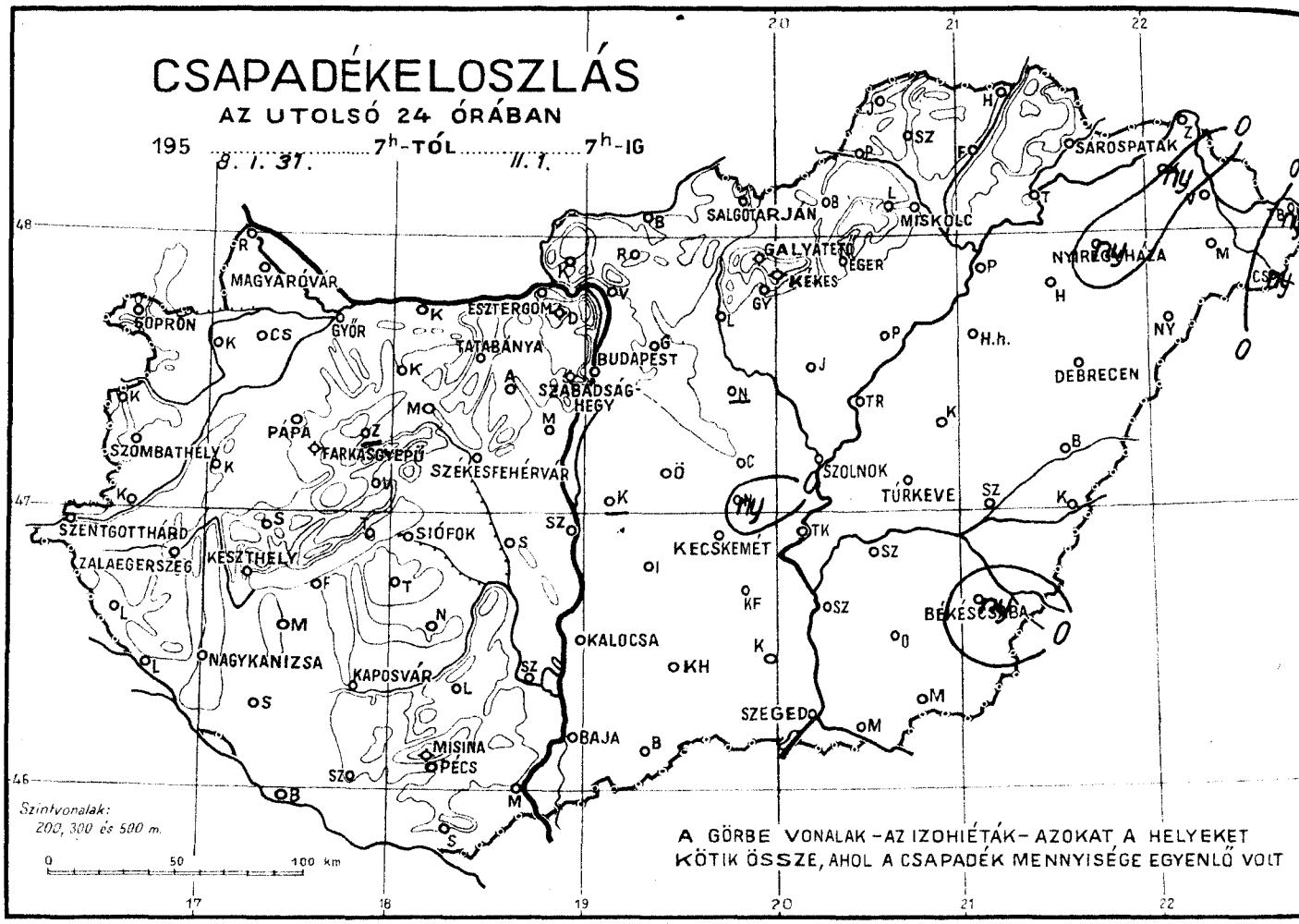

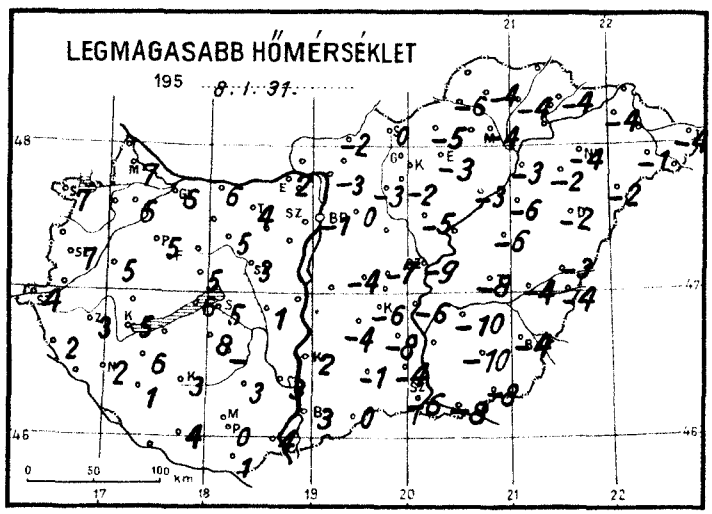

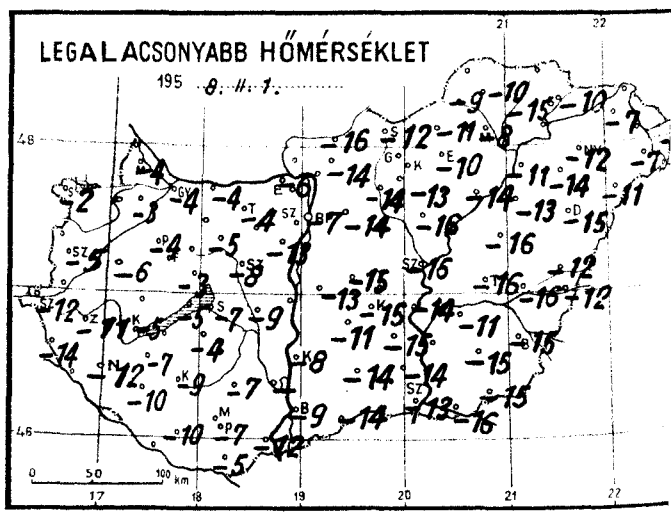

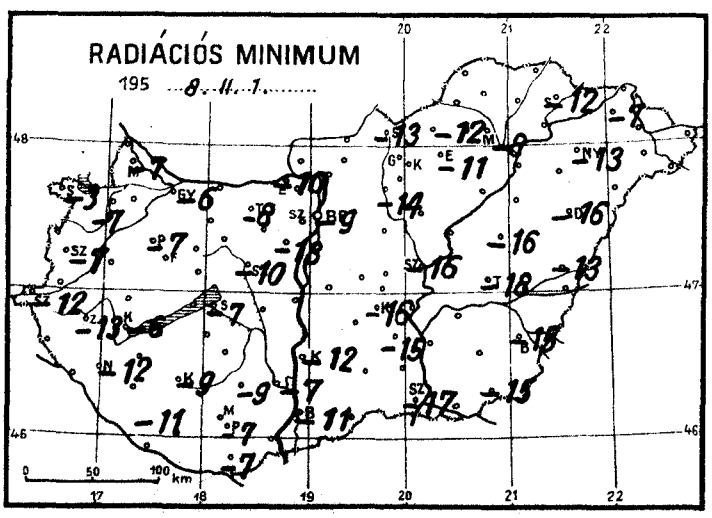

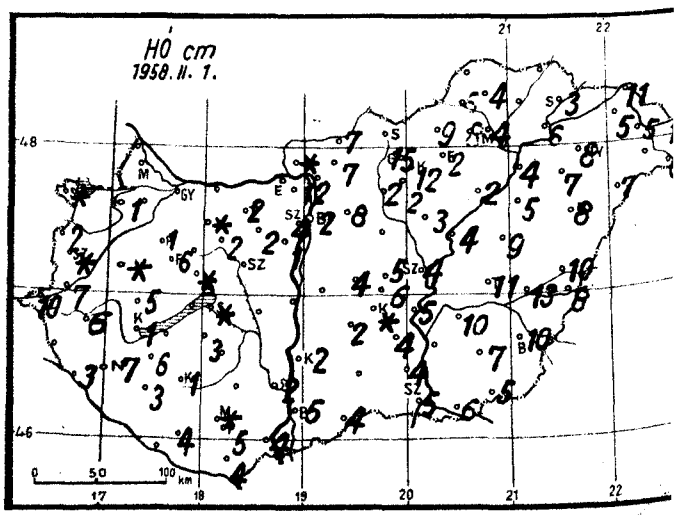

Időjárási helyzet 1958 év FEBRUÁR hó 1. nap 7 óra

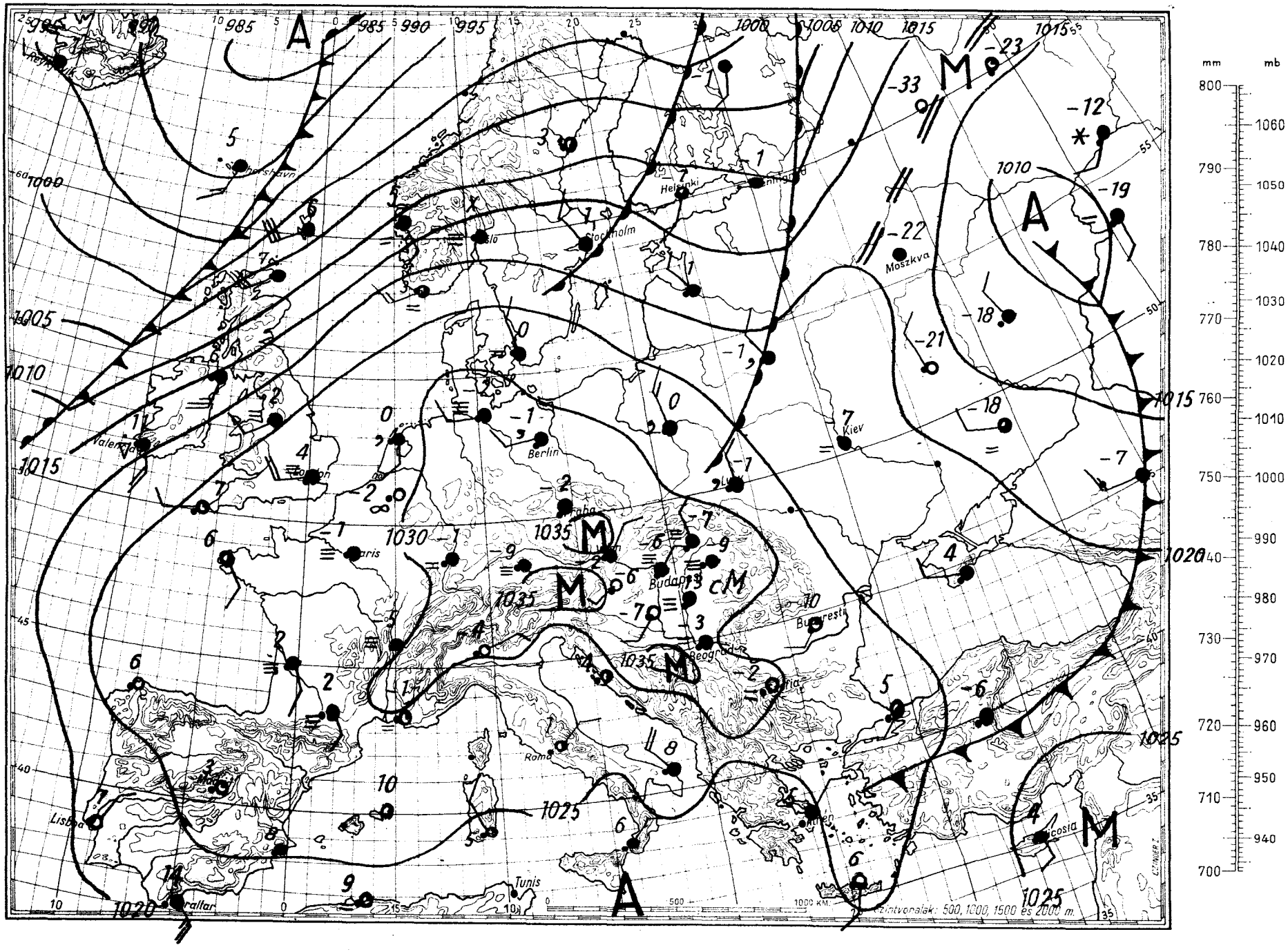

Magaslégköri időhelyzet

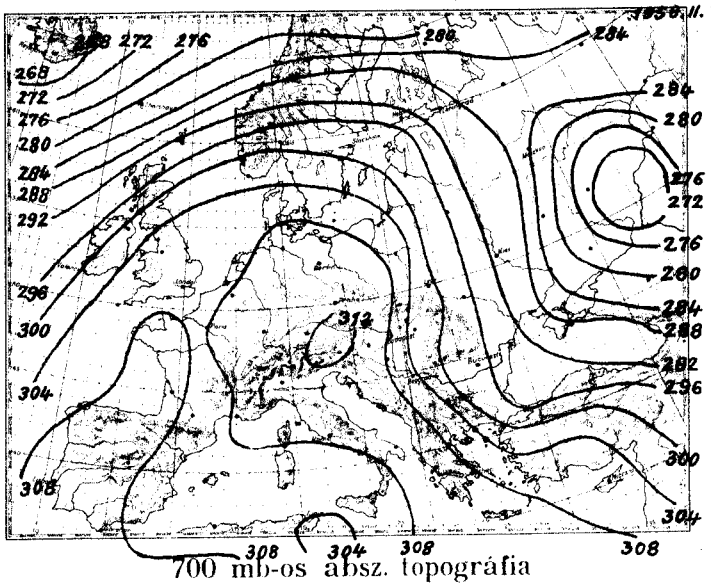

700 mb-os abszl. topográfia

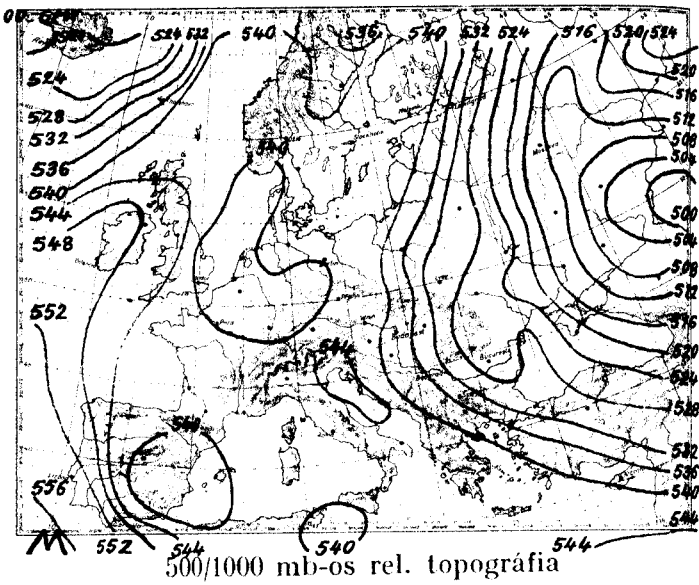

500/1000 mb-os rel. topográfia

1958. I. 31. 12h			
mb	m	C°	%
1000			
850	231	- 3.0	75
700	1527	- 1.3	85
600	3065	- 6.0	56
500	4250	-13.7	53
400	5616	-23.1	56
300	7218	-33.6	47
200	9175	-47.6	52
100	11741	-65.8	44
50	15901	-65.5	

Jellemző pontok:

	Talaj		
1011,5		- 2,0	72
989	330	- 4,2	86
913	940	+ 0,3	76
842	1600	- 1,7	86
821	1810	- 0,6	70
759	2420	- 3,9	69
713	2920	- 4,9	56
610	4120	-13,8	53
590	4370	-13,5	53
486	5820	-24,8	54
450	6400	-27,2	54
382	7590	-36,0	44
323	8670	-45,2	56
307	9020	-46,2	54
243	10530	-58,2	44
169	12760	-72,0	44
148	13530	-70,0	
129	14400	-66,2	
111	15320	-68,2	
100	15901	-65,5	
91	16470	-67,3	
81	17170	-66,5	

Észak-Európa felett megerősödött a nyugati szél és a vele beáramló óceáni levegő a Kola-félszigeten, Finnországban, sőt a Balti Szovjet Sz.K.-ok területén is erős melegadvekciót okoz. A Grönlandról származó és Európa felé tartó hideg levegőből az Északi-tenger felett hideg légcsepp szakadt el. Közép-Európa és a Földközi-tenger környékén továbbra sincs határozott advekció. Hazánk felett az előző napi erős inverzió gyengült, és minden szinten csökkent a hőmérséklet. 0 fokot már seholsem jelzett a felbocsátott rádiószonda. A -10 magassága 780 m-t süllyedt; magassága 3490 m. A sztratoszféra magassága tovább emelkedett, 12410 m-re. Hőmérséklete -74,0 fok.

Kallósné s.k.

1958. II. 1. 00h			
mb	m	C°	%
1000			
850	228	- 8.0	88
700	1517	- 2.7	53
600	1996	- 4.3	48
500	4224	-14.6	45
400	5581	-23.7	44
300	7171	-36.2	42
200	9098	-52.5	39
100	11606	-69.8	33
50			

Jellemző pontok:

	Talaj		
1011.3		- 9,4	83
962	530	- 3,9	100
934	780	- 0,6	74
905	1030	- 1,5	66
879	1260	- 0,8	58
858	1430	- 2,3	53
750	2490	- 6,2	45
649	3010	-10,5	46
450	6340	-29,0	43
213	11200	-69,7	33
205	11470	-69,0	33
175	18420	-74,0	34
152	13210	-69,0	
141	13680	-69,1	
130	14140	-67,0	
127	14291	-68,7	

1958. február hó, 1. szombat nap

71. évfolyam 32. sz.

	Reggeli észlelések 06 TMG				Az utolsó 24 óra adatai					
	Felhőzet (0–4)	Szélirány és erő (m/s)	Légnyomás (millibár)	Hőmérséklet (C°)	Csapadék (24 óra) (mm)	Hó cm	Hőmérsékleti szélsőségek: tegnapi nappali max.	Hőmérsékleti szélsőségek: éjszakai min.	Hőmérsékleti szélsőségek: Radiációs min.	Napsütés (óra) tegnap
Mosonmagyaróvár	0 =	NW 1	1032.3	- 3	.		7	- 4	- 7	4
Sopron	1	NNW 3	32.8	- 3	.	folt	7	- 3	- 3	1
Szombathely	0	N 1	32.8	- 5	.	folt	7	- 5	- 7	6
Szentgotthárd	0	W 2	34.0	-11	.	10	4	-12	-12	4
Pápa	4 ≡	NW 1	32.0	- 2	.	lepel	5	- 4	- 7	-
Győr	4 ≡	W 1	32.3	- 4	.	⌴	6	- 4	- 6	4
Esztergom	4 ≡	- 0	32.2	- 3	.		2	- 6	-10	-
Tatabánya	4 =	NW 1	31.8	- 2	.	2	4	- 4	- 8	-
Székesfehérvár	4 ≡	- 0	32.4	- 7	.		3	- 8	-10	-
Siófok	4 ≡	SSE 6	32.6	- 7	.	folt	5	- 7	- 7	6
Keszthely	0	S 1	32.6	- 5	.	1	5	- 5	- 6	5
Zalaegerszeg	1 =	W 1	33.3	-10	.	6	3	-11	-13	-
Nagykanizsa	4 ≡	- 0	33.3	-12	.	7	2	-12	-12	-
Kaposvár	0 =	WSW 3	32.6	- 7	.	lepel	3	- 9	- 9	-
Pécs	0 =	SW 3	32.6	- 7	.	5	0	- 7	- 7	7
Budapest M. I.	4 ≡	NE 2	32.8	- 6	.	2	-1	- 7	- 9	4
Salgótarján	3 ≡	N 1	34.6	-12	.		0	-12	-13	3
Eger	4 ≡	- 0	33.6	-10	.	2	-3	-10	-11	0
Miskolc	4 ≡	NW 2	33.5	- 7	.	4	-4	- 8	- 8	0
Sárospatak	4	E 1	33.3	- 6	.	3	-4	-10	-12	0
Baja	4 ≡	- 0	32.3	- 8	.	5	3	- 9	-11	3
Kalocsa	4 ≡	- 0	31.8	- 6	.	2	2	- 8	-12	2
Kecskemét	4 ≡	NE 1	33.6	-14	.	folt	-6	-15	-16	0
Szeged	4 ≡	S 1	33.3	-13	.	5	-6	-13	-17	4
Szolnok	4 ≡	- 0	32.4	-14	.	4 V	-9	-16	-16	-
Törökszentmiklós	4 ≡	E 1	-	-16	.	11	-8	-16	-18	-
Békéscsaba	4 ≡	- 0	33.6	-13	ny	10	-4	-15	-15	4
Debrecen	4 ≡	- 0	33.9	-10	.	8	-2	-15	-16	3
Nyíregyháza	4	W 1	32.8	- 5	ny	8	-4	-12	-13	0
Kékestető (1000 m)**	2	- 0	907.5	- 5	.	12	4	- 6	-	9
Galyatető (932 m)**	-	-	-	-	.	15	3	- 6	-	-
Misinatető (534 m)*	1	NW 4	967.9	- 1	.	folt⌴	2	- 1	- 3	-
Szabadsághegy (474 m)*	0	NE 1	968.8	- 6		4 V	3	- 7	-	
Farkasgyepű (400 m)*	4 ≡	NW 1	968.5	- 2	.	6	4	- 3	- 7	-

24 órai csapadék mm		Hó cm	24 órai csapadék mm		Hó cm	24 órai csapadék mm		Hó cm	24 órai csapadék mm		Hó cm
Bajka	.		Tab	.	3	Jósvafő	.		Kisvárda	ny	5
Csorna	.		Sárbogárd	.	V	Lillafüred	.	8	Vásárosnamény	.	5
Kapuvár	.	1	Sztálinváros	.		Szendrőlád	.	4	Mátészalka	.	
Kőszeg	.	2	Nagykónyi	–		Füged	.		Tiszabecs	ny	14
Körmend	.	7	Somogyszob	.	3	Hidasnémeti	.		Csenger	ny	6
Lenti	.		Barcs	.		Tokaj	.	6	Nyírlugos	.	7
Letenye	.	3	Szigetvár	.	4	Poroszló	.	2 V	Polgár	.	4
Káld	.	folt	Lengyel	.		Jászapáti	.	3 V	Hajdúdorog	.	7
Sümeg	.	5	Szekszárd	.	2	Nagykáta	–		Hortobágy	.	5
Zirc	–		Mohács	.	4	Örkény	. V	4	Tiszaroff	.	4
Veszprém	.	folt V	Siklós	.	4	Kunsztmiklos	–		Karcag	.	9
Komárom	.	V	Királyrét	.	folt	Cegléd	.	5	Berettyóújfalu	.	10
Kisbér	.	folt	Balassagyarm	.	7	Nagykörös	ny	6	Szeghalom	.	13 V
Mór	.	2	Romhány	.	7	Tiszakécske	.	5	Körösszakál	.	8
Alcsut	.	2	Vác	.		Izsák	.	2	Szarvas	.	10 V
Dobogókő	.	12	Gödöllő	.	8	Kiskunfélegyh	.	4	Szentes	.	
Martonvásár	.	1	Lőrinci	.	2	Kiskunhalas	.		Orosháza	.	7
Tihany	.		Gyöngyös	.	2	Bácsalmás	.	4	Makó	.	6
Fonyód	.		Borsodnádasd	.	9 V	Kistelek	.	4	Mezőhegyes	.	5
Marcali	.	6	Putnok	.	6	Záhony	.	11			

* A légnyomás 500 gdm-re átszámítva ** A légnyomás 1000 gdm-re átszámítva

Magassági szélmérések

Óraadatok greenwichi középidőben

I. 31.	Bpest 9 h		Szhely 11 h		Siófok 11 h		Szeged 11 h		Debrecen 11 h		Bpest 12 h		Pécs 13 h		Bpest 15 h		Bpest 18 h	
	fok	m/s	fok	m/s	fok	m/s	fok	m/s	fok	m/s	fok	m/s	fok	m/s	fok	m/s	fok	m/s
Talaj	360	2	360	7	320	7	360	2	140	2	360	7	320	2	-	0	220	2
500 m	340	9	340	12	350	14	280	6	190	3	350	6	360	11	340	8	330	8
1000			340	12	360	15	290	7			90	9	360	11	30	2	310	4
1500			340	9							360	10			10	5	310	4
2000			350	9							340	12			310	3	360	10
3000			330	12											11	14		
4000			330	16														
5000			330	15														
7000																		
9000																		
10000																		
12000																		
14000																		
16000																		
18000																		
20000																		

I. 31.	Bpest 21 h		Siófok 23 h		Pécs 23 h											
	fok	m/s	fok	m/s	fok	m/s	fok	m/s	fok	m/s	fok	m/s	fok	m/s	fok	m/s
Talaj	270	2	270	7	320	2										
500 m	340	5	350	8	10	8										
1000	340	5	350	8	10	8										
1500	360	9			10	8										
2000	350	11														
3000																
4000																
5000																
7000																
9000																
10000																
12000																
14000																
16000																
18000																
20000																

II. 1.	Szhely 00 h		Bpest 00 h													
	fok	m/s	fok	m/s	fok	m/s	fok	m/s	fok	m/s	fok	m/s	fok	m/s	fok	m/s
Talaj	270	2	40	2												
500 m	350	5	350	4												
1000	340	4	10	4												
1500	40	6	10	4												
2000	10	6	350	11												
3000	60	7														
4000																
5000																
7000																
9000																
10000																
12000																
14000																
16000																
18000																
20000																

OFFSET-NYOMDA BUDAPEST F. V. POMAYER GYULA

IDŐJÁRÁSI NAPIJELENTÉS

ЕЖЕДНЕВНЫЙ МЕТЕОРОЛОГИЧЕСКИЙ БЮЛЛЕТЕНЬ • DAILY WEATHER REPORT
BULLETIN QUOTIDIEN DE TEMPS • TÄGLICHER WETTERBERICHT

KIADJA AZ ORSZÁGOS METEOROLÓGIAI INTÉZET
BUDAPEST II. KITAIBEL PÁL UTCA 1
TELEFON: KÖZPONT: 353-500, IDŐJELZŐ OSZT.: 150-410

MEGJELENIK NAPONKÉNT * ELŐFIZETÉSI ÁRA A POSTAI KÖLTSÉGGEL EGYÜTT NEGYEDÉVRE 60,- Ft
KIADÁSÉRT FELEL AZ INTÉZET IGAZGATÓJA

71. évfolyam 33. szám. + Budapest + 1958. február 2.

Az időjárási helyzet ma reggel és a várható időjárás:

Szárazföldünk középső területein tovább tart az anticiklon uralma. Emiatt e területeken erősen párás, ködös az időjárás. Ugyanekkor az óceáni ciklonok Észak-Európa időjárását változékonnyá, csapadékossá teszik. Nyugat és Közép-Európát, valamint a balti államokat már elárasztották az enyhe légtömegek. Ezzel szemben a Káspi-tó és a Fekete-tenger vidékét még hideg levegő uralja.

Hazánkban szombaton, országszerte erősen párás, ködös volt az időjárás. Helyenként kisebb ködszitálást észleltek. A nappali hőmérséklet nyugaton +2, +5, keleten -2, -5, egy-két helyen csak -7 fokig emelkedett.

Budapesten vasárnap 12 órakor a hőmérséklet -2,0 fok, a tengerszintre átszámitott légnyomás 773 mm, alig változik.

Várható időjárás hótfő estig:
Felhős, párás, ködös idő, sok helyen ködszitálás, zuzmara.
Gyenge légáramlás.
A hőmérséklet alakulásában lényeges változás nem lesz.
Várható legalacsonyabb hőmérséklet ma éjjel: nyugaton -3, -6 keleten -6, -9 fok között, helyenként -9 fok alatt.
legmagasabb nappali hőmérséklet hétfőn: nyugaton 0, +3, keleten -1, -4 fok között, helyenként -4 fok alatt.

Lépp Ildikó

A hőmérséklet és a légnyomás napi középértéke Budapesten és ezek eltérése a 75 évi átlagtól:

1958. II. 1-én: -3,6, C°, 774,2 mm. Eltérés: -3,4 C°, +9,9 mm.

1871 óta ezen a napon előfordult:

legmagasabb hőmérséklet	15,2 C° /1944./
legalacsonyabb hőmérséklet	-18,6 C° /1947./

Az Országos Meteorológiai Intézet Időjárási Napijelentése

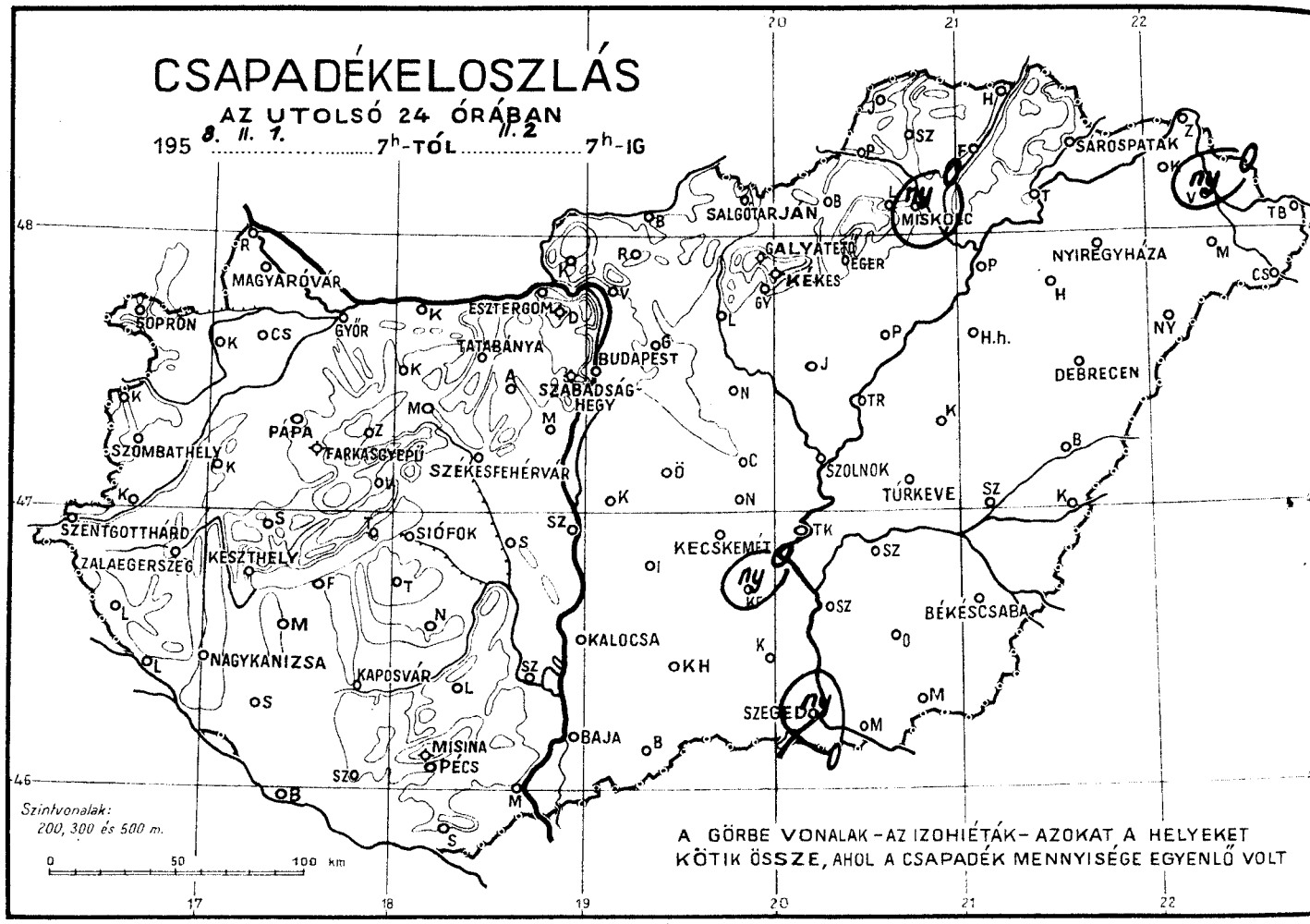

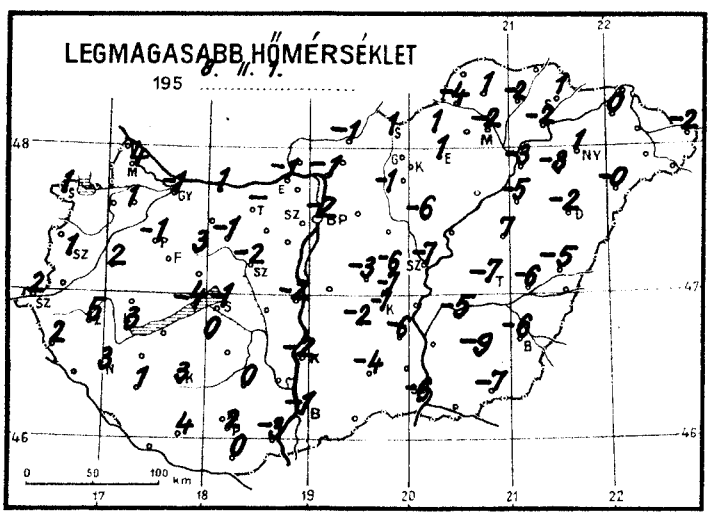

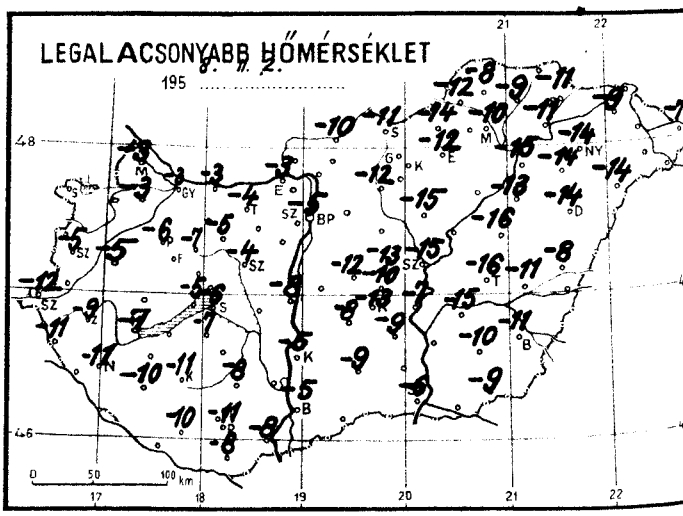

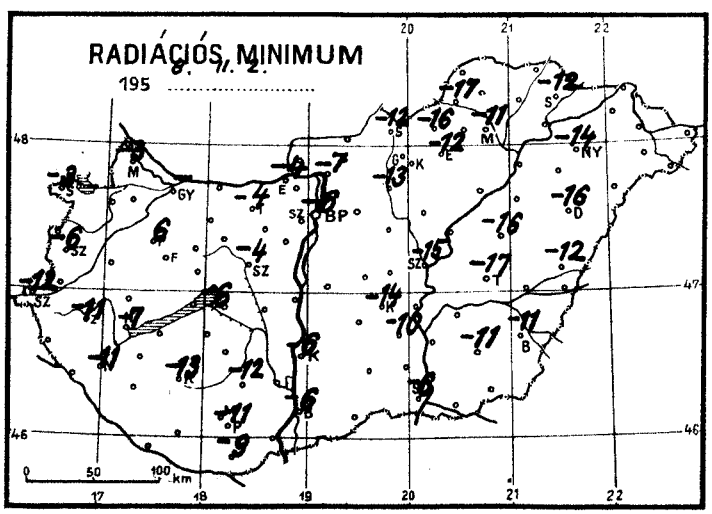

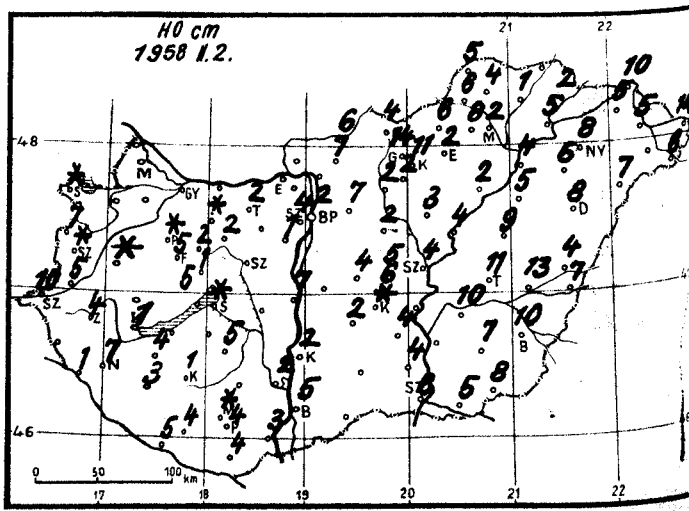

Időjárási helyzet 1958. év FEBRUÁR hó 2. nap 7 óra

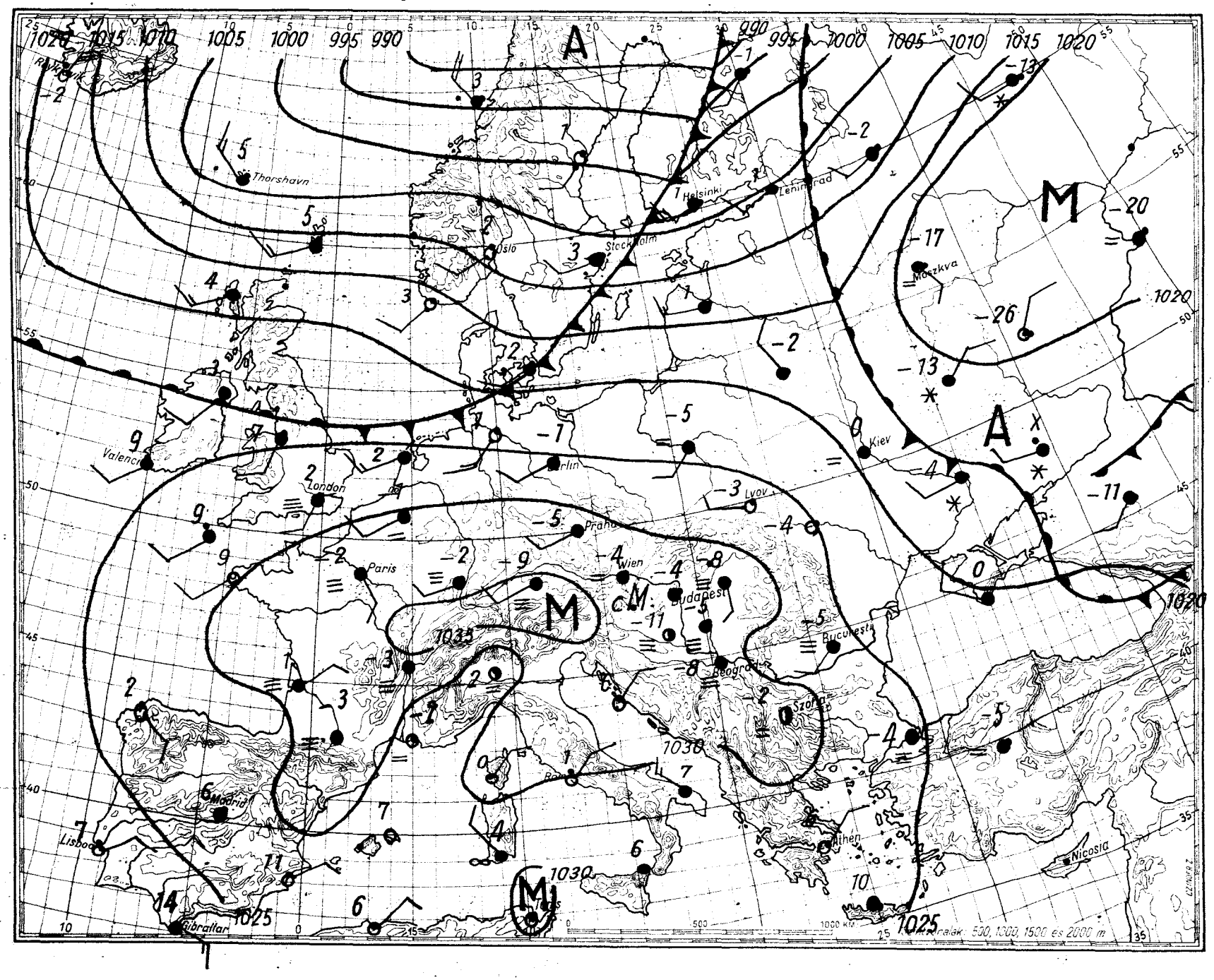

Magaslégköri időhelyzet

1958. II. 2. 00. GMT.

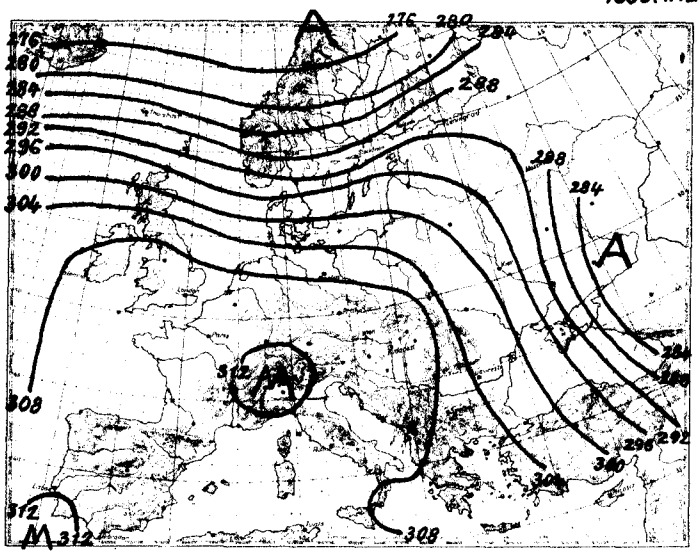

700 mb-os abs. topográfia

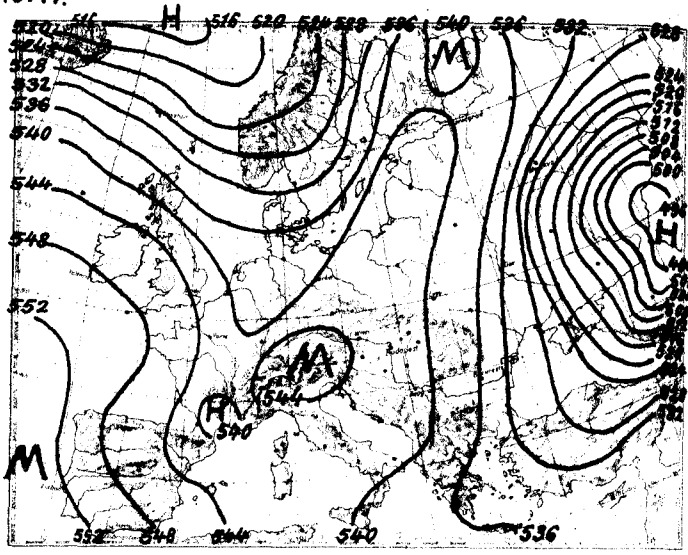

500/1000 mb-os rel. topográfia

1958. II. 1. 12.h

mb	m	C°	%
1000	255	- 3,1	93
850	1557	+ 0,7	80
700	3098	- 6,9	72
600	4281	-16,1	69
500	5631	-24,9	66
400	7213	-38,0	63
300			
200			
100			
50			

Jellemző pontok:

1014,4	Talaj	- 1,5	94
989	350	- 4,2	91
890	1170	+ 3,3	91
816	1890	- 1,5	72
804	2000	- 0,5	72
693	3130	- 7,2	72
574	4570	-18,7	68
562	4740	-17,6	69
390	7394	-39,3	63

Hazánk felett 3100 m-ig emelkedett az elmult 24 óra alatt a hőmérséklet, feljebb gyenge hülés indult meg. 0 fokot két magasságban, 710 és 1990 m-en észleltek. A -10 fok magassága alig változott. A tropopauza magassága 12780 m, hőmérséklet -75,3 fok.

Kallosné s.k.

1958. II. 2. 00h

mb	m	C°	%
1000	249	- 5,4	50
850	1545	+ 2,4	32
700	3088	- 7,1	29
600	4269	-15,8	25
500	5619	-25,9	23
400	7092	-38,0	23
300	9110	-52,8	21
200	11622	-70,0	-
100	15715	-70,9	-
50			

Jellemző pontok:

1013,9	Talaj	- 3,4	97
975	480	- 7,8	100
930	840	+ 3,0	100
890	1200	+ 1,0	34
865	1420	+ 3,1	34
750	2520	- 3,2	33
262	9980	-59,3	21
165	12780	-75,3	21
155	13180	-73,4	-
142	13680	-73,4	-
123	14520	-69,0	-
100	15715	-70,9	-

1958. február ..... hó,
2. vasárnap ..... nap
71. ..... évfolyam
33. ..... sz.

	Reggeli észlelések 06 TMG				Az utolsó 24 óra adatai					
	Felhőzet (0–4)	Szélirány és erő (m/s)	Légnyomás (millibár)	Hőmérséklet (C°)	Csapadék (24 óra) (mm)	Hó cm	Hőmérsékleti szélsőségek: legnapi nappali max.	éjszakai min.	Radiációs min.	Napsütés (óra) legnap
Mosonmagyaróvár	4 ≡	– 0	1031.1	– 3	.		4	– 3	– 3	0
Sopron	4 ≡	– 0	31,7	– 3	.	folt	1	– 3	– 3	0
Szombathely	4 ≡	N 2	31,4	– 5	.	folt	1	– 5	– 6	0
Szentgotthárd	4 ≡	– 0	31,7	–11	.	10	2	–12	–12	0
Pápa	4 ≡	SE 1	31,0	– 6	.	foltV	–1	– 6	– 6	–
Győr	4 ≡	SE 1	–	– 3	.		–1	– 3	–	0
Esztergom	4 ≡	E 1	31.0	– 3	.		–1	– 3	– 4	–
Tatabánya	4 ≡	NW 1	27,8	– 3	.	2	–	– 4	– 4	–
Székesfehérvár	4 ≡	S 1	31,5	– 4	.		–2	– 4	– 4	–
Siófok	4 ≡	SE 2	31,1	– 5	.	folt	–1	– 6	– 6	0
Keszthely	4 ≡	SE 1	30.9	– 7	.	1	3	– 7	– 7	0
Zalaegerszeg	4 ≡	– 0	31,8	– 8	.	4	5	– 9	–11	–
Nagykanizsa	4 ≡	– 0	31.8	–10	.	7	3	–11	–11	–
Kaposvár	4 ≡	– 0	31.8	–11	.	lepel	3	–11	–13	–
Pécs	1 ≡	– 0	32.3	–11	.	4	2	–11	–11	1
Budapest M. I.	4 ≡	NE 1	31,1	– 5	.	2	–2	– 5	– 6	0
Salgótarján	3 ≡	– 0	32.4	–11	.	4	1	–11	–12	0
Eger	4 ≡	SE 1	32.0	–11	.	2	1	–12	–12	0
Miskolc	4 ≡	SE 2	32.2	– 9	ny	2	–2	–10	–11	0
Sárospatak	4 ≡	S 1	31.8	–10	.	2	1	–11	–12	0
Baja	4 ≡	– 0	31,5	– 5	.	5	–1	– 5	– 6	0
Kalocsa	4 ≡	SSE 1	31,0	– 5	.	2	–2	– 5	– 6	0
Kecskemét	4 ≡	S 1	30.9	– 5	.	folt	–7	–13	–14	0
Szeged	4 ≡	S 1	32,0	– 5	ny	6	–6	– 6	– 6	0
Szolnok	4 ≡	SE 1	31.4	– 9	.	4	–7	–15	–15	–
Túrkeve	4 ≡	SW 1	–	– 9	.	11	–7	–16	–17	–
Békéscsaba	4 ≡	– 8	31,9	– 7	.	10	–6	–11	–11	0
Debrecen	4 ≡	SW 2	32,8	– 8	.	8	–2	–14	–16	0
Nyíregyháza	4 ≡	SW 1	32.8	–11	.	8	–1	–14	–14	0
Kékestető (1000 m)**	0	W 9	905.1	– 1	.	11	3	– 1	–	1
Galyatető (932 m)**	–	–	–	–	.	14	3	– 1	–	–
Mísinatető (534 m)*	0	W 4	967.2	1	.	folt⌙	4	– 1	– 4	–
Szabadsághegy (474 m)*	0	W 1	967.3	– 5	.	4	3	– 8	–	3
Farkasgyepű (400 m)*	0	NW 1	966.9	– 5	.	5	1	– 5	– 9	–

	24 órai csapadék mm	Hó cm
Rajka	.	
Csorna	.	V
Kapuvár	.	
Kőszeg	.	7
Körmend	.	5
Lenti	.	
Letenye	.	1
Káld	.	folt
Sümeg	.	5
Zirc	.	2
Veszprém	.	1
Komárom	.	
Kisbér	.	folt
Mór	.	2
Alcsut	–	
Dobogókő	–	
Martonvásár	.	1
Tihany	.	
Fonyód	.	
Marcali	.	4

	24 órai csapadék mm	Hó cm
Tab	.	V
Sárbogárd	.	
Sztálinváros	.	7
Nagykónyi	.	5
Somogyszob	.	
Barcs	.	5
Szigetvár	.	4
Lengyel	.	
Szekszárd	.	2
Mohács	.	3V
Siklós	.	4
Királyrét	.	
Balassagyarm	.	6
Romhány	.	7
Vác	.	
Gödöllő	.	7
Lőrinci	.	2
Gyöngyös	.	2
Borsodnádasd	.	9
Putnok	.	6

	24 órai csapadék mm	Hó cm
Jósvafő	.	5
Lillafüred	.	8
Szendrőlád	.	4
Fügöd	.	lep. V
Hidasnémeti	.	
Tokaj	.	5 V
Poroszló	.	2
Jászapáti	.	3 V
Nagykáta	.	2 V
Örkény	–	4 V
Kunsztmiklós	.	
Cegléd	.	5
Nagykőrös	.	6
Tiszakécske	.	
Izsák	.	2
Kiskunfélegyh	.	ny 4
Kiskunhalas	.	
Bácsalmás	–	
Kistelek	.	4
Záhony	.	10

	24 órai csapadék mm	Hó cm
Kisvárda	.	5
Vásárosnamény	ny	5 V
Mátészalka	–	
Tiszabecs	.	14
Csenger	.	6
Nyírlugos	.	7 V
Polgár	.	4
Hajdúdorog	.	6
Hortobágy	.	5 V
Tiszaroff	.	4
Karcag	.	9
Berettyóújfalu	.	4
Szeghalom	.	13
Körösszakál	.	7
Szarvas	.	10 V
Szentes	–	
Orosháza	.	7 V
Makó	.	5
Mezőhegyes	.	8

* A légnyomás 500 gdm-re átszámítva ** A légnyomás 1000 gdm-re átszámítva

Magassági szélmérések

Óraadatok greenwichi középidőben

II.1	Pécs 11 h		Bpest 11 h		Miskolc 11 h		Bpest 14 h							
	fok	m/s	fok	m/s	fok	m/s	fok	m/s	fok	m/s	fok	m/s	fok	m/s
Talaj	180	2	220	2	360	2	270	2						
500 m	320	7	200	1	60	1	250	1						
1000	350	4	10	1			300	1						
1500	350	4	40	4			320	2						
2000	30	7	40	7			340	5						
3000							60	7						
4000														
5000														
7000														
9000														
10000														
12000														
14000														
16000														
18000														
20000														

	fok	m/s	fok	m/s	fok	m/s	fok	m/s	fok	m/s	fok	m/s	fok	m/s	fok	m/s
Talaj																
500 m																
1000																
1500					A ködös idő miatt mérés nem történt											
2000																
3000																
4000																
5000																
7000																
9000																
10000																
12000																
14000																
16000																
18000																
20000																

	fok	m/s	fok	m/s	fok	m/s	fok	m/s	fok	m/s	fok	m/s	fok	m/s	fok	m/s
Talaj																
500 m																
1000																
1500																
2000																
3000																
4000																
5000																
7000																
9000																
10000																
12000																
14000																
16000																
18000																
20000																

IDŐJÁRÁSI NAPIJELENTÉS

ЕЖЕДНЕВНЫЙ МЕТЕОРОЛОГИЧЕСКИЙ БЮЛЛЕТЕНЬ • DAILY WEATHER REPORT
BULLETIN QUOTIDIEN DE TEMPS • TÄGLICHER WETTERBERICHT

KIADJA AZ ORSZÁGOS METEOROLÓGIAI INTÉZET
BUDAPEST II. KITAIBEL PÁL UTCA 1
TELEFON: KÖZPONT: 353-500, IDŐJELZŐ OSZT.: 150-410

MEGJELENIK NAPONKÉNT * ELŐFIZETÉSI ÁRA
A POSTAI KÖLTSÉGGEL EGYÜTT NEGYEDÉVRE 60,- Ft
KIADÁSÉRT FELEL AZ INTÉZET IGAZGATÓJA

71. évfolyam 34. szám + Budapest + 1958.február hó 3.

Az időjárási helyzet ma reggel és a várható időjárás:

Közép-Európa felett megerősödött az anticiklon és tovább terjeszkedik nyugat felé. E területeken még mindig párás, ködös, és főleg a reggeli órákban hideg az időjárás. Skandináviát és a Balti-tenger környékét enyhe óceáni légtömegek árasztották el változékony, enyhe időjárást okozva.

Hazánkban vasárnap párás, ködös volt az idő. Néhány helyen hószállingózást észleltek. A hőmérséklet napközben a Dunántulon -2, +2, keleten -3, -6 fokig emelkedett. Az éjszakai hideg már keleten is csökkent kissé. Északnyugaton -4, -7, az ország középső részén -7, -10 fokig hült le a levegő, és már csak egy-két helyen mértek -10 fok alatti hőmérsékleteket. A hótakaró vastagsága a hegyeken: Kékestető 11, Dobogókő 4, Mátraháza 7, Szabadsághegy 4 cm.

Budapesten hétfőn 12 órakor a hőmérséklet -1 fok, a tengerszintre átszámitott légnyomás 767 mm, erősen süllyedő irányzatú.

Várható időjárás kedd estig:

Megélénkülő nyugati-északnyugati szél.
Többhelyen kisebb ónoseső, havaseső, később kisebb havazások.
A köd kedden keleten is megszünik.
Az éjszakai lehülés tovább mérséklődik, a nappali hőmérséklet alig változik.
Várható legalacsonyabb hőmérséklet ma éjjel: nyugaton: 0, -3, keleten: -4, -7 fok között,
legmagasabb nappali hőmérséklet kedden: -1, +2 fok között.

Makainé

A hőmérséklet és a légnyomás napi középértéke Budapesten és ezek eltérése a 75 évi átlagtól:

1958. II. 2-án: -1.8 C°, 772,4 mm. Eltérés: -2.1 C°, +8,7 mm.

1871 óta ezen a napon előfordult:

legmagasabb hőmérséklet	12,4 C° /1944./
legalacsonyabb hőmérséklet	-14,5 C° /1929./

Az Országos Meteorológiai Intézet Időjárási Napijelentése

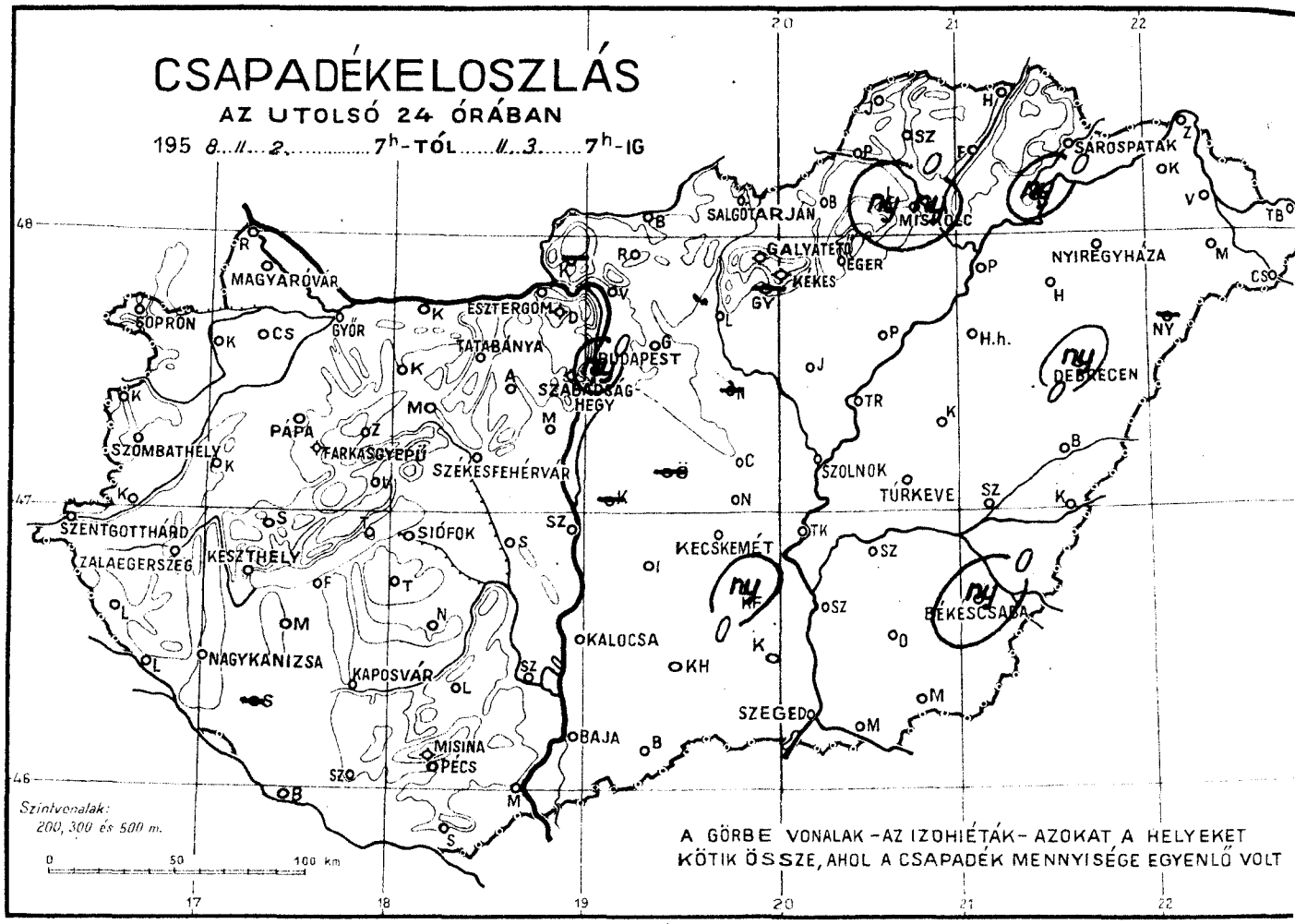

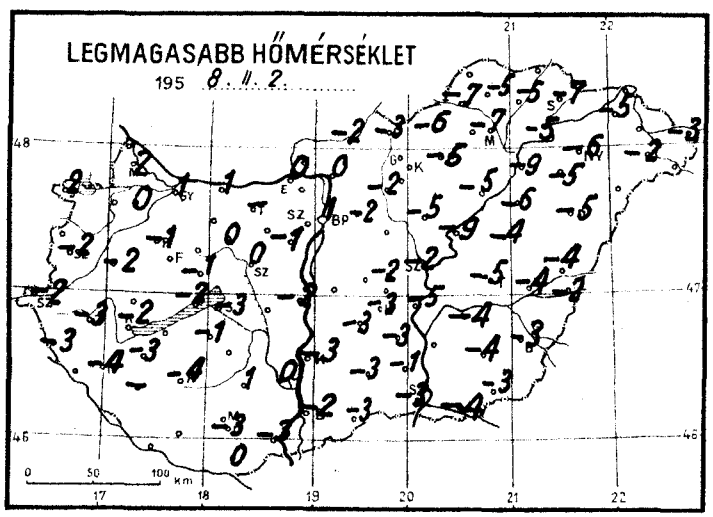

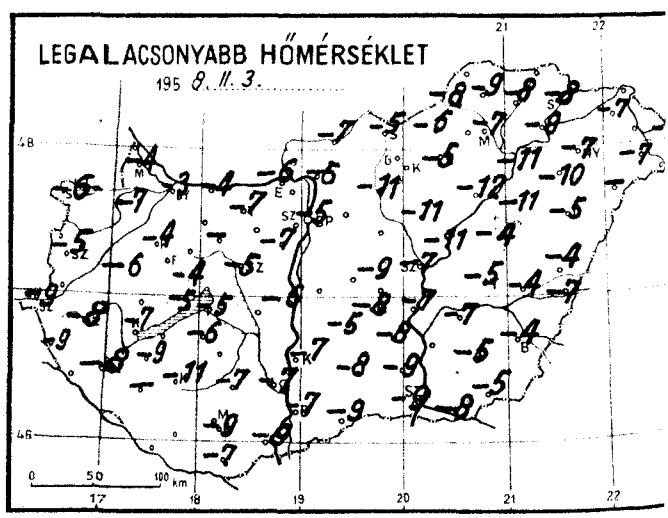

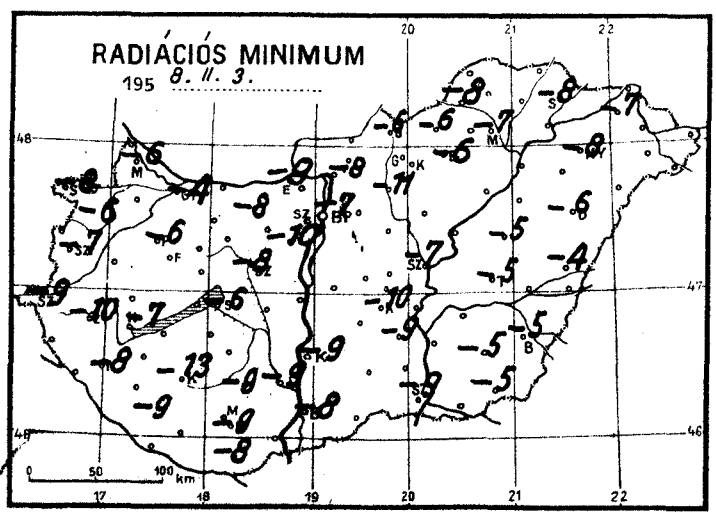

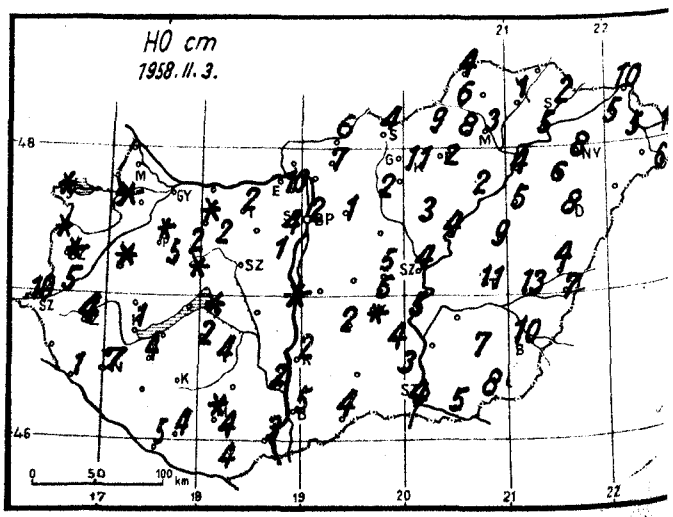

Időjárási helyzet 1958. év FEBRUÁR hó 3. nap 7 óra

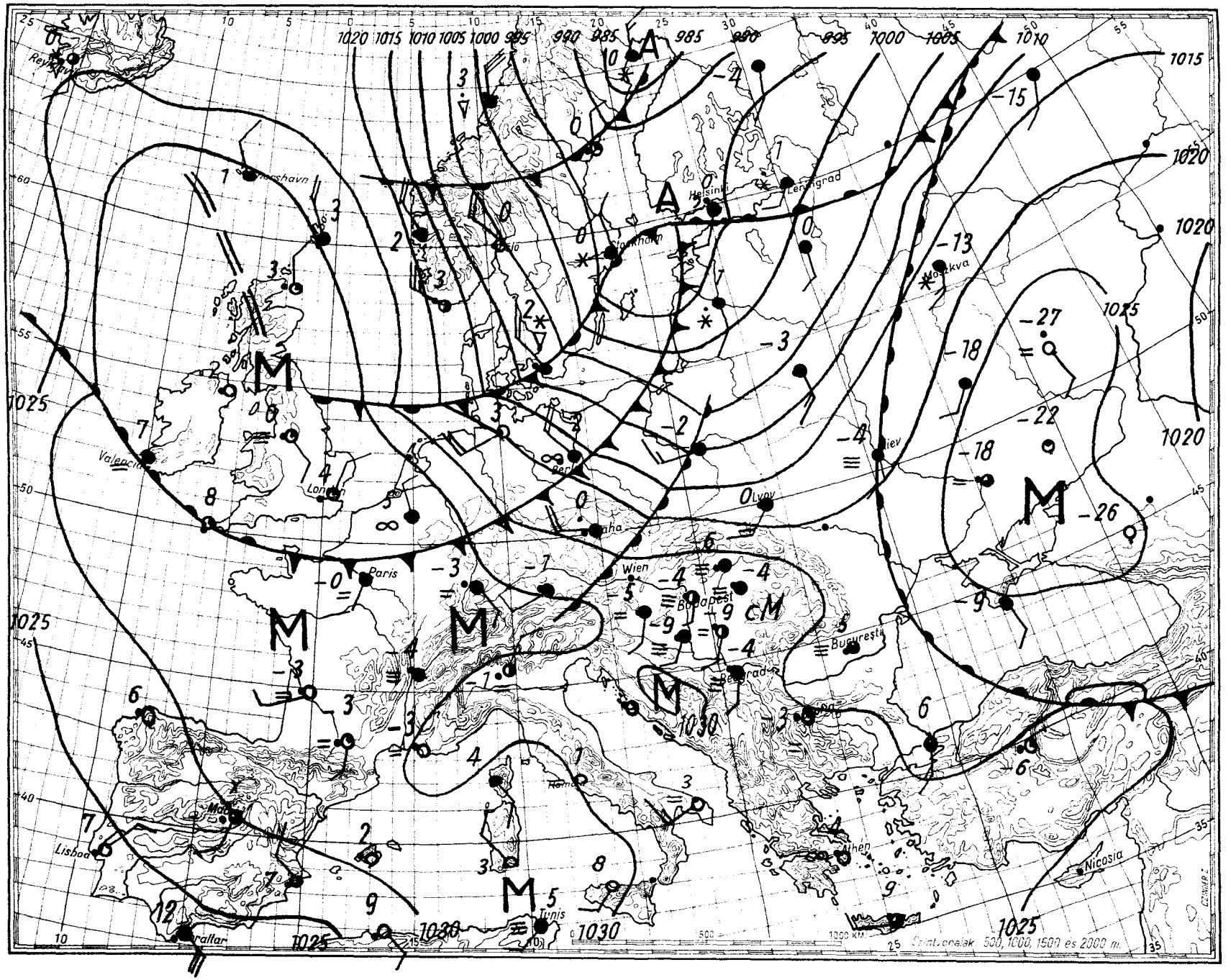

Magaslégköri időhelyzet

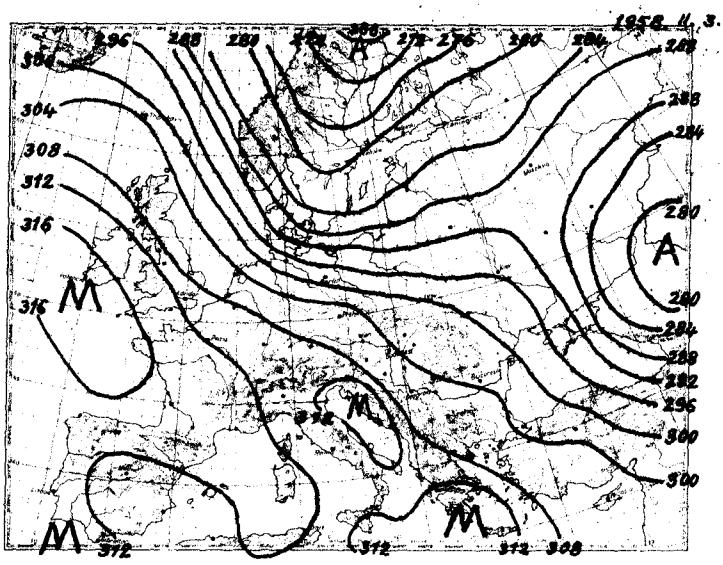

700 mb-os absz. topográfia

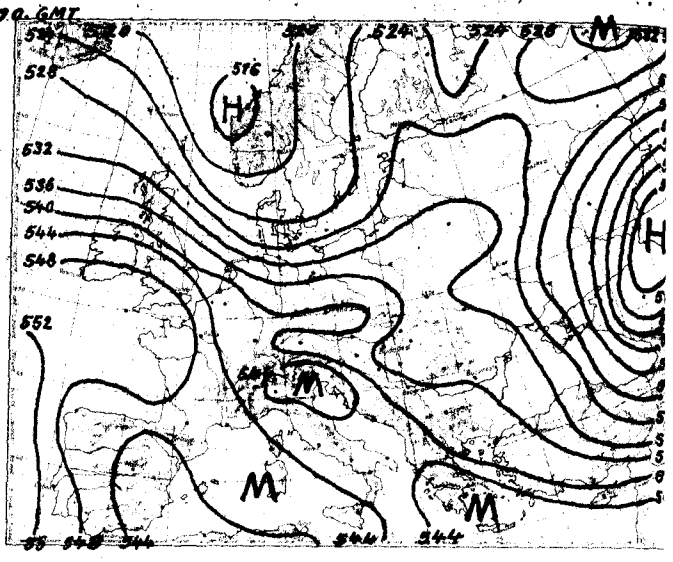

500/1000 mb-os rel. topográfia

1958. II. 2. 12h			
mb	m	C°	%
1000	237	- 5,4	100
850	1535	- 0,2	45
700	3073	- 5,7	27
600	4265	-14,0	27
500	5627	-22,8	27
400	7221	-35,7	27
300	9161	-49,9	27
200	11723	-65,0	27
100			
50			

Jellemző pontok:

1012,4	Talaj	- 2,2	90
1000	237	- 5,4	100
972	440	- 4,8	100
919	950	+ 2,8	54
784	2180	- 3,5	53
742	2580	- 2,8	27
481	5900	-24,8	27
321	8700	-47,0	27
194	11900	-66,0	27
104	15700	-63,0	

Európa felett a magaslégkörben az eddigi meridionális áramlást lassan zonális váltja fel. Erős északnyugati széllel érkező sarkvidéki levegő Skandinávia, az Északi-tenger, a Brit-szigetek, Dánia és Németország felett erős lehülést okoz. Az előtte kelet felé vonuló enyhébb óceáni légtömegek Ukrajna, a Fekete-tenger felett melegadvekciót hoznak létre. Budapest felett az alsó 600 m kivételével 4300 m-ig 2-4 fokot hült a troposzféra. Feljebb nem változott a hőmérséklet. A -10 fok magassága 620 m-t süllyedt, és éjfélkor 2850 m-en volt. A sztratoszféra magassága 12000 m, hőmérséklete 71,0 fok.

Kallósné s.k.

1958. II. 3. 00h			
mb	m	C°	%
1000	230	- 5,0	86
850	1514	- 2,3	44
700	3033	-11,0	30
600	4203	-15,2	27
500	5558	-24,2	27
400	7144	-37,8	27
300	9052	-55,3	27
200	11539	-69,1	
100			
50			

Jellemző pontok:

1011,5	Talaj	- 5,0	86
973	420	- 4,7	83
934	750	- 1,8	56
883	1180	- 4,7	44
840	1620	- 1,8	44
658	3500	-14,7	27
589	4380	-15,5	27
447	6380	-30,6	27
282	9400	-58,7	27
240	10430	-66,7	27
230	10700	-66,0	27
185	12000	-71,0	27
143	13550	-67,6	
123	14437	-70,4	

1958. február hó, 3 nap hétfő

71. évfolyam 34. sz.

	Reggeli észlelések 06 TMG					Az utolsó 24 óra adatai					
	Felhőzet (0–4)	Szélirány és erő (m/s)	Légnyomás (millibar)	Hőmérséklet (C°)	Csapadék (24 óra) (mm)	Hó cm	Hőmérsékleti szélsőségek: tegnapi nappali max.	Hőmérsékleti szélsőségek: éjszakai min.	Hőmérsékleti szélsőségek: Radiációs min.	Napsütés (óra) tegnap
Mosonmagyaróvár	4	S 4	1025,3	-4	.	folt	2	- 4	- 6	3
Sopron	4 =	- 0	25,1	-4	.	folt	2	- 6	- 8	2
Szombathely	4 =	W 1	26.4	-5	.	folt	-2	- 5	- 7	0
Szentgotthárd	4	WSW 1	27,4	-9	.	10	-2	- 9	- 9	0
Pápa	4	S 2	26,7	-4	.	folt	-1	- 4	- 6	-
Győr	4	WSW 2	26,6	-2	.		1	- 3	- 4	2
Esztergom	4 =	- 0	26.0	-6	.		0	- 6	- 9	-
Tatabánya	4 =	- 0	24,8	-5	.	2	-	- 7	- 9	-
Székesfehérvár	1	SSW 1	26.0	-4	.		0	- 5	- 8	-
Siófok	3 =	WSW 4	27,0	-4	.	folt	-3	- 5	- 6	0
Keszthely	4 =	- 0	27,3	-7	.	1	-2	- 7	- 7	0
Zalaegerszeg	4 =	- 0	27,3	-7	.	4	-3	- 8	-10	-
Nagykanizsa	4 =	- 0	27,8	-8	.	7	-4	- 8	- 8	-
Kaposvár	0 =	- 0	27,8	-9	.		-4	-11	-13	-
Pécs	4 =	SW 1	28.2	-9		4	-3	- 9	- 9	0
Budapest M. I.	1 =	S 1	26.3	-4	ny	2	1	- 5	- 7	3
Salgótarján	3 ∞	S 1	25,4	-4	.	4	-3	- 5	- 6	0
Eger	4 =	SE 1	26,6	-5	.	2	-5	- 5	- 6	0
Miskolc	4 =	SE 1	25,9	-5	ny	3	-7	- 7	- 7	0
Sárospatak	4 ’	S 1	27,9	-7	.	2	-7	- 8	- 8	0
Baja	4	- 0	27,3	-6	.	5	-2	- 7	- 8	0
Kalocsa	4 =	S 1	27,0	-6	.	2	-3	- 7	- 9	0
Kecskemét	0 =	SW 1	26.1	-7	.	folt	-3	- 8	-10	0
Szeged	1 =	S 3	28.3	-9	.	4	-3	- 9	- 9	0
Szolnok	4 =	- 0	26.6	-7	.	4	-2	- 7	- 7	-
Törökeve	4 =	S 1	-	-4	.	11	-5	- 5	- 5	-
Békéscsaba	4 =	S 2	27.5	-4	ny	10	-3	- 4	- 5	0
Debrecen	4 =	- 0	27,6	-5	ny	8	-5	- 5	- 6	0
Nyíregyháza	4 =	S 2	27.3	-6	.	8	-6	- 7	- 8	0
Kékestető (1000 m)**	4 =	W 9	901.2	-5	.	11	2	- 5	-	8
Galyatető (932 m)**	-	-	-	-	.	14	4	- 4	-	-
Misinatető (534 m)*	3	WSW 1		1	.	folt	6	- 2	- 3	-
Szabadsághegy (474 m)*	4	SW 1	962.7	-4	.	4	-1	- 6	-	3
Farkasgyepű (400 m)*	1	S 1	963.7	-4	.	5	3	- 5	- 6	-

24 órai csapadék mm		Hó cm	24 órai csapadék mm		Hó cm	24 órai csapadék mm		Hó cm	24 órai csapadék mm		Hó cm
Rajka	.		Tab	.	2 V	Jósvafő	.	4	Kisvárda	.	5
Csorna	.	⌴	Sárbogárd	.	⌴	Lillafüred	ny	8	Vásárosnamény	.	5 V
Kapuvár	.	folt	Sztálinváros	.	folt	Szendrőlád	.		Mátészalka	.	
Kőszeg	.	folt	Nagykónyi	.	4	Fügöd	.	lep. V	Tiszabecs	.	14
Körmend	.	5	Somogyszob	-		Hidasnémeti	.		Csenger	.	6
Lenti	.		Barcs	.	5	Tokaj	ny	5 V	Nyírlugos	-	
Letenye	.	1	Szigetvár	.	4	Poroszló	.	2	Polgár	.	4
Káld	.	folt	Lengyel	.		Jászapáti	.	3 V	Hajdúdorog	.	6
Sümeg	.		Szekszárd	.	2	Nagykáta	-		Hortobágy	.	5 V
Zirc	.	2	Mohács	.	3 V	Örkény	-		Tiszaroff	.	4
Veszprém	.	folt	Siklós	.	4	Kunsztmiklos	-		Karcag	.	9
Komárom	.		Királyrét	-		Cegléd	.	5	Berettyóújfalu	.	4
Kisbér	.	folt⌴	Balassagyarm	.	6	Nagykőrös	.	6	Szeghalom	.	13 V
Mór	.	2	Romhány	.	7	Tiszakécske	.	5 V	Körösszakál	.	7
Alcsut	.		Vác	.		Izsák	.	2	Szarvas	.	V
Dobogókő	.	10	Gödöllő	.	1	Kiskunfélegyh	ny	4	Szentes	.	
Martonvásár	.	1	Lőrinci	.	2	Kiskunhalas	.		Orosháza	.	7 V
Tihany	.		Gyöngyös	-		Bácsalmás	.	4	Makó	.	5
Fonyód	.		Borsodnádasd	.	9 V	Kistelek	.	3	Mezőhegyes	.	8 V
Marcali	.	4	Putnok	.	6 V	Záhony	.	10 V			

* A légnyomás 500 gdm-re átszámítva ** A légnyomás 1000 gdm-re átszámítva

Magassági szélmérések

Óraadatok greenwichi középidőben

II.2.	fok	m/s	fok	m/s	fok	m/s	fok	m/s	fok	m/s	fok	m/s	fok	m/s	fok	m/s
Talaj																
500 m																
1000																
1500																
2000																
3000	A ködös idő miatt mérés nem történt.															
4000																
5000																
7000																
9000																
10000																
12000																
14000																
16000																
18000																
20000																

II.3.	Szhely 00 h		Bpest 00 h		fok	m/s	fok	m/s	fok	m/s	fok	m/s	fok	m/s	fok	m/s
	fok	m/s	fok	m/s												
Talaj	220	7	90	2												
500 m	230	3	330	7												
1000	310	7	340	11												
1500	310	10	340	11												
2000	310	10														
3000																
4000																
5000																
7000																
9000																
10000																
12000																
14000																
16000																
18000																
20000																

	fok	m/s	fok	m/s	fok	m/s	fok	m/s	fok	m/s	fok	m/s	fok	m/s	fok	m/s
Talaj																
500 m																
1000																
1500																
2000																
3000																
4000																
5000																
7000																
9000																
10000																
12000																
14000																
16000																
18000																
20000																

IDŐJÁRÁSI NAPIJELENTÉS

ЕЖЕДНЕВНЫЙ МЕТЕОРОЛОГИЧЕСКИЙ БЮЛЛЕТЕНЬ • DAILY WEATHER REPORT
BULLETIN QUOTIDIEN DE TEMPS • TÄGLICHER WETTERBERICHT

KIADJA AZ ORSZÁGOS METEOROLÓGIAI INTÉZET
BUDAPEST II. KITAIBEL PÁL UTCA 1
TELEFON: KÖZPONT: 353-500, IDŐJELZŐ OSZT.: 150-410

MEGJELENIK NAPONKÉNT * ELŐFIZETÉSI ÁRA
A POSTAI KÖLTSÉGGEL EGYÜTT NEGYEDÉVRE 60,- Ft
KIADÁSÉRT FELEL AZ INTÉZET IGAZGATÓJA

71. évfolyam 35. szám. + Budapest + 1958. február hó 4.

Az időjárási helyzet ma reggel és a várható időjárás:

A Brit-szigeteken az enyhe, óceáni légtömegek sokfelé esőt okoznak. Franciaországban és az Alpok vidékén a leszálló légmozgások következtében párás, ködös az idő. Észak- és Kelet-Európa időjárási helyzetét a Ladogató környékén elhelyezkedő ciklonrendszer irányitja, igy a Szovjetunió európai területein sok helyen havazik.

Hazánkban hétfőn a délelőtt folyamán főként a Tiszántúlon párás, ködös volt az idő. Északról és a keleti határszélről kisebb havaseső, havazást jelentettek. Záhonyban 10, Csengeren 7, Mátészalkán, Tiszabecsen és Kisvárdán 5 mm csapadék esett. A hőmérséklet napközben nyugaton 1, 4, Sopronban 8, keleten azonban csak 0, -3 fokig emelkedett. Ma hajnalban északnyugaton 0, -3, északkeleten és délnyugaton -7, -10, máshol -3, -6 fokig hült le a levegő. A hóréteg vastagsága a Szabadsághegyen 4, Kékesen 11, Galyatetőn 14, Mátraházán 8 cm.

Budapesten kedden 12 órakor a hőmérséklet 3 fok, a tengerszintre átszámitott légnyomás 770 mm, gyengén süllyedő irányzatú.

Várható időjárás szerda estig:

Felhőátvonulások, néhány helyen, holnap délután több helyen eső, havaseső, havazás.
Élénk északnyugati, nyugati szél.
A hőmérséklet alig változik.
Várható legalacsonyabb hőmérséklet ma éjjel: északkeleten és délnyugaton -4, -7, máshol -1, -4 fok között, helyenként -1 fok felett,
legmagasabb nappali hőmérséklet szerdán: 2-5 fok között, egyes helyeken 2 fok alatt.

Dunayné

A hőmérséklet és a légnyomás napi középértéke Budapesten és ezek eltérése a 75 évi átlagtól:

1958. II. 3-án: 0,4 C°, 768,2 mm. Eltérés: +0,1 C°, +5,0 mm.

1871 óta ezen a napon előfordult

legmagasabb hőmérséklet 12,9 C° /1944./
legalacsonyabb hőmérséklet -17,6 C° /1929./

Az Országos Meteorológiai Intézet Időjárási Napijelentése

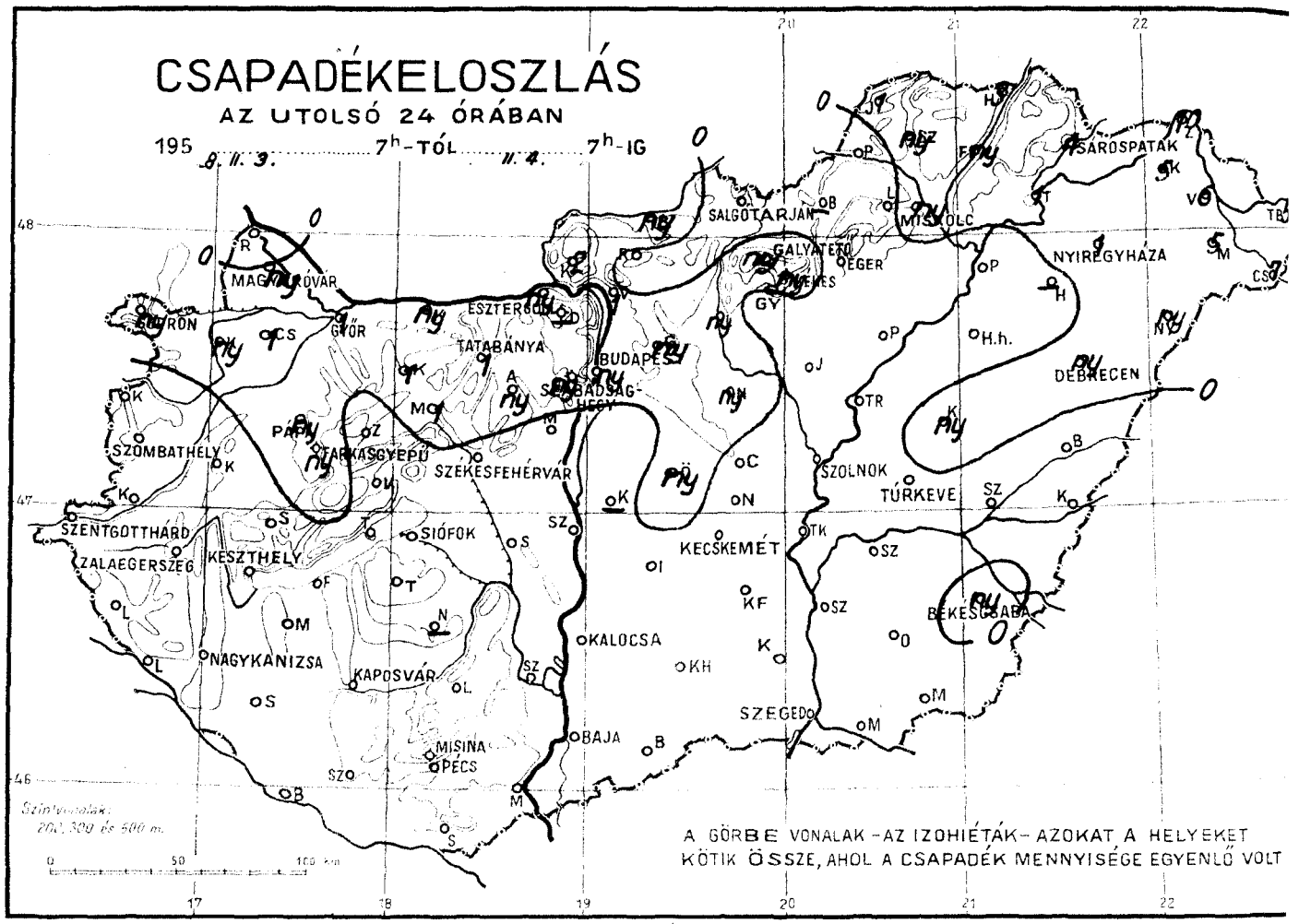

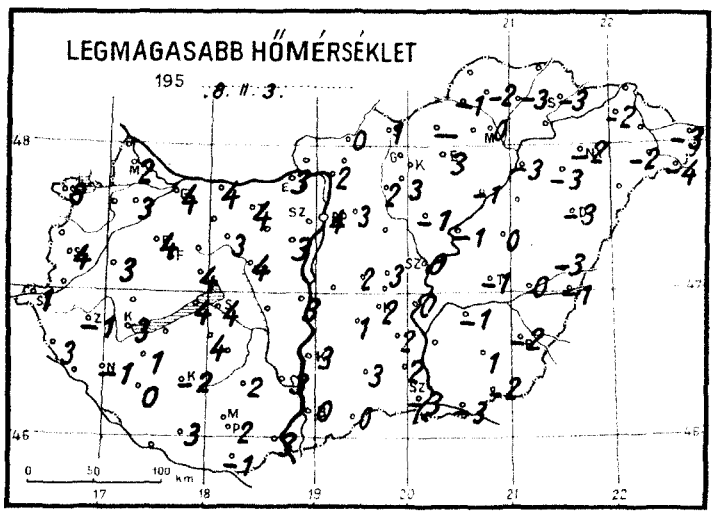

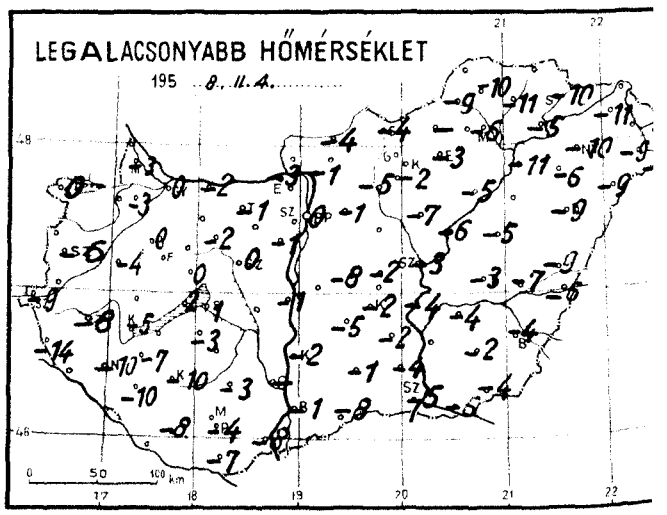

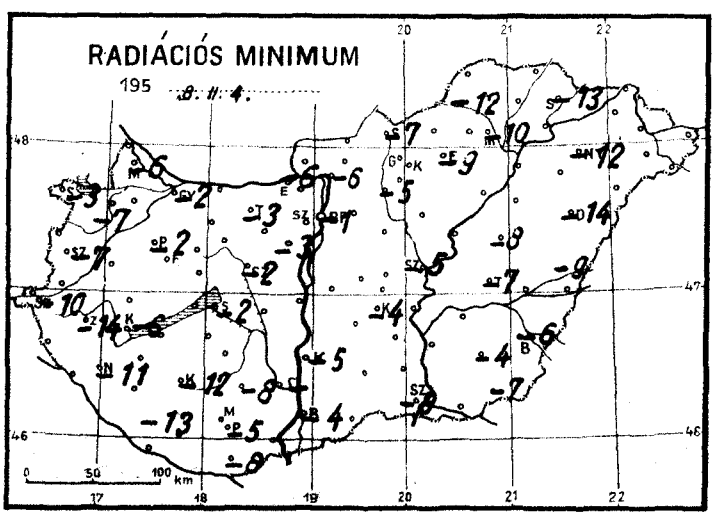

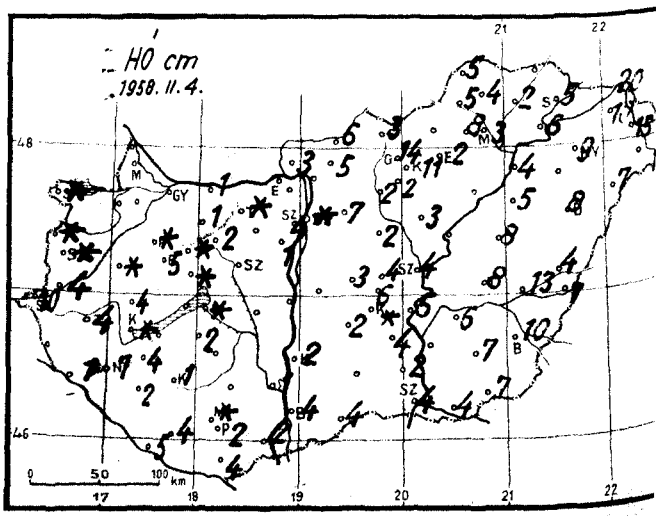

Időjárási helyzet 1958. év FEBRUAR hó 4. nap 7 óra

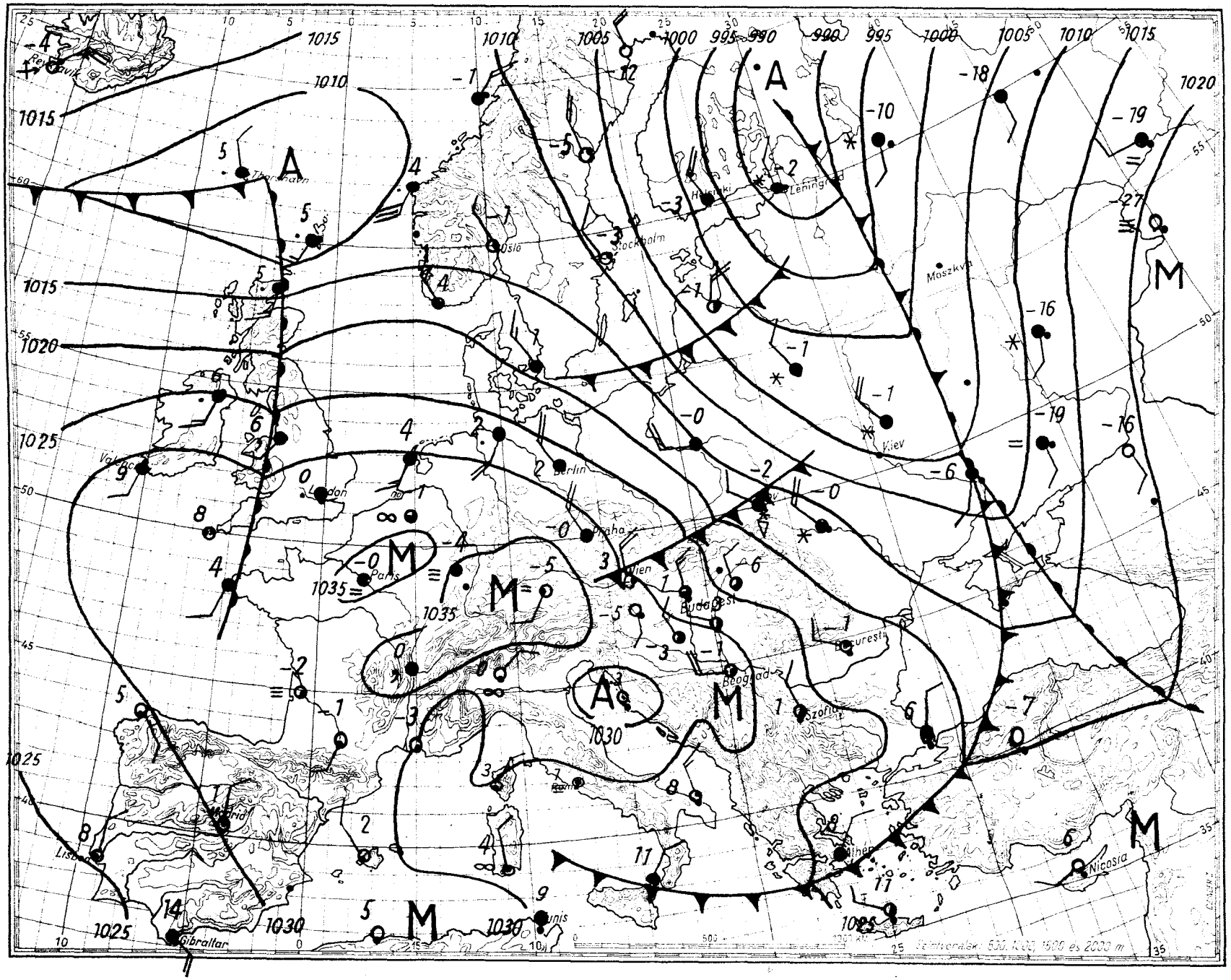

Magaslégköri időhelyzet

1958. II. 4. 00 GMT

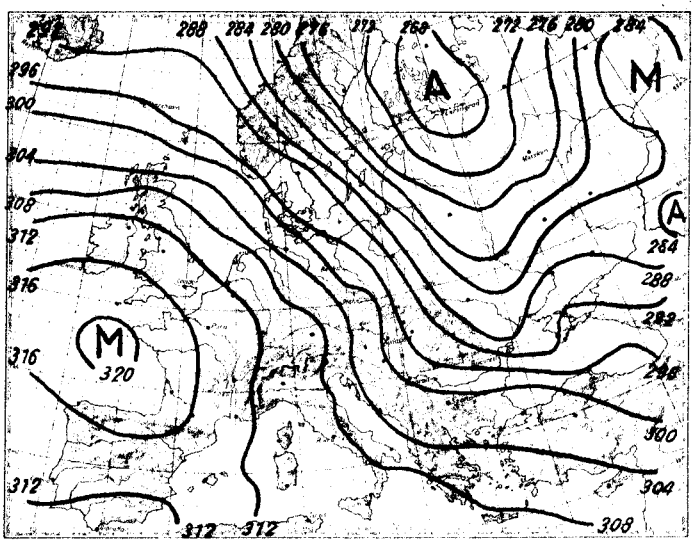

700 mb-os abs. topográfia

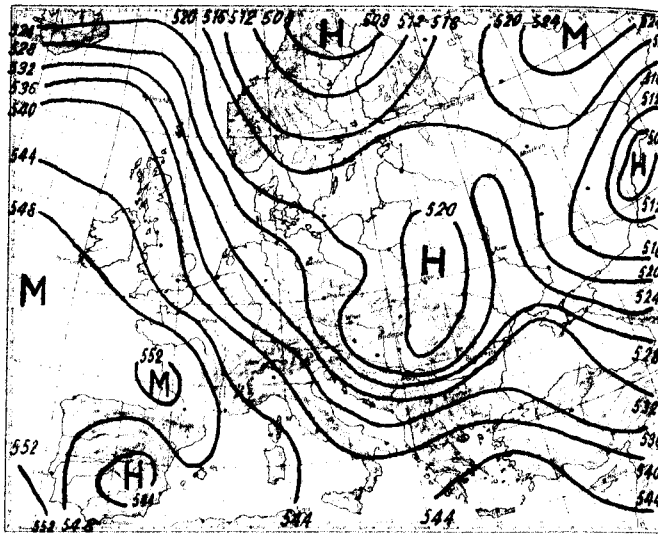

500/1000 mb-os rel. topográfia

1958. II. 3. 12h			
mb	m	C°	%
1000	176	- 2,2	94
850	1469	- 4,9	75
700	2977	- 9,5	54
600	4151	-16,9	88
500	5496	-25,4	92
400	7084	-35,3	88
300	9021	-50,8	91
200			
100			
50			

Jellemző pontok:

1004,6	Talaj	- 1,8	94
980	320	- 3,5	94
968	430	- 3,3	94
942	640	+ 0,7	60
888	1120	- 3,6	67
868	1320	- 3,8	80
809	1880	- 7,5	60
788	2090	- 7,3	54
700	2977	- 9,5	54
568	4533	-19,2	100
520	5190	-24,0	94
431	6570	-31,0	87
270	9700	-56,2	91
223	10872	-62,8	91

Grönlandtól Közép-Európán és Skandinávián át a magasban Kis-Ázsiáig erős északnyugati áramlás alakult ki. Az északnyugati széllel érkező légtömegek a Havasalföldön és Ukrajna egy részében, valamint a Balti-tenger vidékén erős lehülést okoznak. Ezzel szemben az Északi-tenger és Németország felett mérsékelt melegadvekciót figyelhetünk meg. Hazánkban az élénk széllel benyomuló hidegfront a talajon fekvő hideg légpárnát felszakította, és megakadályozta az erősebb talajközeli lehülést. Emiatt 500 m-ig emelkedett a hőmérséklet, feljebb azonban erős, 5-8 fokot kitevő lehülés ment végbe. Éjfélkor a talajon 0 fok közelében volt a hőmérséklet. A -10 fok szintje alacsonyabbra 1780 m-re került Az előző éjféli magasságához képest 1070 m-t süllyedt. A tropopauza alacsonyan van, 9540 m-en, hőmérséklet -58,8 fok.

Kallósné s.k.

1958. II. 4. 00h			
mb	m	C°	%
1000	207	+ 0.1	83
850	1490	- 7,8	67
700	2970	-18,2	71
600	4107	-24.4	38
500	5415	-33,0	34
400	6951	-42,8	34
300	8847	-54.2	34
200	11398	-60.9	
100			
50			

Jellemző pontok:

1008,3	Talaj	+ 0,4	82
978	400	- 1,1	91
839	1600	- 8,4	64
689	3080	-19.0	42
600	4170	-24,4	38
588	4250	-24,1	37
414	6720	-42,8	34
395	7040	-42,9	33
269	9540	-58,8	33
230	10500	-58,9	
217	10900	-60,5	
212	11050	-60,0	
191	11660	-61,5	
183	11920	-60,6	
178	12100	-61,5	
154	13020	-58,5	
146	13330	-60,5	
142	13520	-60,0	
120	14560	-64,8	

1958. február ...hó.
4. ...nap kedd
71. évfolyam 35. sz.

	Reggeli észlelések 06 TMG				Az utolsó 24 óra adatai					
	Felhőzet (0–4)	Szélirány és erő (m/s)	Légnyomás (millibar)	Hőmérséklet (C°)	Csapadék (24 óra) (mm)	Hó cm	Hőmérsékleti szélsőségek: tegnapi nappali max.	Hőmérsékleti szélsőségek: éjszakai min.	Hőmérsékleti szélsőségek: Radiációs min.	Napsütés (óra) tegnap
Mosonmagyaróvár	3	NW 12	1029.3	2	ny		2	-3	- 6	0
Sopron	1	NNW 3	30,9	1	ny	folt	8	0	- 3	0
Szombathely	0	- 0	31.4	-5	.	folt	4	-6	- 7	1
Szentgotthárd	0	SSW 4	31.7	-7	.	10	1	-9	-10	0
Pápa	2	NW 6	30.7	2	ny	folt	4	0	- 2	-
Győr	4	WNW 4	29.5	2	1		4	0	- 2	0
Esztergom	3	NW 4	27.8	-2	ny		3	-3	- 6	-
Tatabánya	4	WNW 15	28.4	1	.		4	-1	- 3	-
Székesfehérvár	1	NW 9	29.2	1	.		4	0	- 2	-
Siófok	1	NW 10	30.6	1	..	folt	4	1	- 2	0
Keszthely	0	W 1	31.3	-5	.	folt	3	-5	- 6	1
Zalaegerszeg	0 =	SSW 1	31.9	-6	.	4	-1	-8	-14	-
Nagykanizsa	0 =	SE 2	32.0	-9	.	7	-1	-10	-11	-
Kaposvár	0 =	WSW 3	32.2	-10	.	lepel	-2	-10	-12	-
Pécs	1	NW 5	31.8	-3	.	2	2	-4	- 5	1
Budapest M. I.	3	NW 7	27.0	-1	ny	folt	4	0	- 1	0
Salgótarján	1	W 2	25.9	-3	.	3	1	-4	- 7	0
Eger	1	NW 3	25.0	-1	.	2	3	-3	- 9	0
Miskolc	3	WNW 6	23.9	-1	ny	3	0	-6	-10	0
Sárospatak	1	NW 1	24.8	-4	4	5	-3	-10	-13	0
Baja	0	W 2	29.7	-1	.	4	0	-1	- 4	0
Kalocsa	1	NW 4	28.7	-1	.	2	3	-2	- 5	0
Kecskemét	3	WNW 6	27.0	-1	.	folt	2	-2	- 4	0
Szeged	1	W 6	28.8	-3	.	4	-3	-5	- 8	0
Szolnok	1	W 6	25.5	-1	.	4	0	-3	- 5	-
Túrkeve	0	SW 6	-	-2	.	8	-1	-3	- 7	-
Békéscsaba	0	W 3	26.3	-3	ny	10	-2	-4	- 6	0
Debrecen	1	- 0	25.6	-7	ny	8	-3	-9	-14	0
Nyíregyháza	3	W 2	24.7	-5	1	9	-2	-10	-12	0
Kékestető (1000 m)**	4	WNW 12	900.4	-6	ny	11	-2	-6	-	0
Galyatető (932 m)**	-	-	-	-	ny	14	-2	-3	-	-
Misinatető (534 m)*	2	NW 9	966.7	-1	.	folt	4	-2	- 2	-
Szabadsághegy (474 m)*	1	NW 4	964.1	-2	ny	4	1	-3	-	0
Farkasgyepű (400 m)*	1	NW 6	967.2	-1	ny	5	3	-2	- 4	-

24 órai csapadék mm		Hó cm	24 órai csapadék mm		Hó cm	24 órai csapadék mm		Hó cm	24 órai csapadék mm		Hó cm
Bajka	.		Tab	.	2	Jósvafő	1	5	Kisvárda	5	10
Csorna	1		Sárbogárd	.		Lillafüred	.	8	Vásárosnamény	6	
Kapuvár	ny		Sztálinváros	.		Szendrőlád	ny	4	Mátészalka	5	
Kőszeg	.	folt	Nagykőnyi	-		Fügöd	ny	2V	Tiszabecs	5	18
Kormend	.	4	Somogyszob	.	2	Hidasnémeti	3		Csenger	7	15
Lenti	.		Bares	.	5	Tokaj	1	6	Nyírlugos	ny	7
Letenye	.	1	Szigetvár	.	4	Poroszló	.		Polgár	.	4
Káld	.	folt	Lengyel	..		Jászapáti	.	3	Hajdúdorog	-	
Sumeg	.	4	Szekszárd	.	1	Nagykáta	ny	2	Hortobágy	.	5
Zirc	.	folt	Mohács	.	2	Örkény	ny		Tiszaroff	.	4
Veszprém	.	folt	Siklós	.	4	Kunsztmiklos	-		Karcag	ny	8
Komárom	ny	1	Királyrét	2	3	Cegléd	.	4	Berettyóújfalu	.	4
Kisbér	1	1	Balassagyarm	ny	6	Nagykörös	.	6	Szeghalom	.	13
Mór	1	2	Romhány	.	5	Tiszakécske	.	5	Kőrösszakál	.	7
Alcsut	ny	-	Vác	.		Izsák	.	2	Szarvas	.	V6
Dobogókő	-		Gödöllő	ny	7	Kiskunfélegyh	.	4	Szentes	.	
Martonvásár	.	1	Lőrinci	ny	2	Kiskunhalas	.		Orosháza	.	7
Tihany	.		Gyöngyös	ny	2	Bácsalmás	.	4	Makó	.	4
Fonyód	.		Borsodnádasd	-		Kistelek	.	2	Mezőhegyes	.	7
Marcali	.	1	Putnok	.	5	Záhony	10	20V			

* A légnyomás 500 gdm-re átszámítva ** A légnyomás 1000 gdm-re átszámítva

Magassági szélmérések

Óraadatok greenwichi középidőben

II. 3.	Siófok 11 h		Szhely 12 h		Pécs 12 h		Bpest 12 h		Bpest 18 h		Bpest 20 h		Szeged 23 h		Miskolc 23 h			
	fok	m/s	fok	m/s	fok	m/s	fok	m/s	fok	m/s	fok	m/s	fok	m/s	fok	m/s	fok	m/s
Talaj	270	7	270	2	320	5	220	2	270	7	320	12	270	7	320	7		
500 m	330	8	330	5	280	15	300	17	310	13	320	22	320	21	320	12		
1000	330	8	310	7	280	15	300	17	320	20	330	26	320	24	340	12		
1500	310	8	310	12	310	11					330	26			340	12		
2000	300	25	300	19	300	14									330	21		
3000			310	24	300	14												
4000			310	26	300	19												
5000			300	34														
7000																		
9000																		
10000																		
12000																		
14000																		
16000																		
18000																		
20000																		

II. 4.	Szhely 00 h		Bpest 00 h		Bpest 3 h		Bpest 6 h		Bpest 9 h									
	fok	m/s	fok	m/s	fok	m/s	fok	m/s	fok	m/s	fok	m/s	fok	m/s	fok	m/s	fok	m/s
Talaj	270	2	320	17	320	17	320	7	270	7								
500 m	340	11	330	23	330	18	320	24	310	16								
1000	310	16	330	23	330	18	320	24	320	19								
1500	330	22	330	23			330	23										
2000			330	25														
3000																		
4000																		
5000																		
7000																		
9000																		
10000																		
12000																		
14000																		
16000																		
18000																		
20000																		

	fok	m/s	fok	m/s	fok	m/s	fok	m/s	fok	m/s	fok	m/s	fok	m/s	fok	m/s	fok	m/s
Talaj																		
500 m																		
1000																		
1500																		
2000																		
3000																		
4000																		
5000																		
7000																		
9000																		
10000																		
12000																		
14000																		
16000																		
18000																		
20000																		

IDŐJÁRÁSI NAPIJELENTÉS

ЕЖЕДНЕВНЫЙ МЕТЕОРОЛОГИЧЕСКИЙ БЮЛЛЕТЕНЬ • DAILY WEATHER REPORT
BULLETIN QUOTIDIEN DE TEMPS • TÄGLICHER WETTERBERICHT

KIADJA AZ ORSZÁGOS METEOROLÓGIAI INTÉZET
BUDAPEST II. KITAIBEL PÁL UTCA 1
TELEFON: KÖZPONT: 353-500, IDŐJELZŐ OSZT.: 150-410

MEGJELENIK NAPONKÉNT • ELŐFIZETÉSI ÁRA
A POSTAI KÖLTSÉGGEL EGYÜTT NEGYEDÉVRE 60, Ft
KIADÁSÉRT FELEL AZ INTÉZET IGAZGATÓJA

71. évfolyam 35. szám. + Budapest + 1958. február hó 5.

Az időjárási helyzet ma reggel és a várható időjárás:

Az óceáni léghullámok beáramlása megerősödött, igy Európa nagy részén enyhe jellegű, változékony az időjárás. Az éjszaka folyamán csak a Balti tenger környékén és a Szovjetunióban hült le -10 fok alá a hőmérséklet. A Spitzbergák és Grönland felől azonban már ujabb hideg légtömegek nyomulnak déli irányba.

Hazánkban kedden felhőátvonulások voltak. Csapadék csak néhány helyen esett. A nappali hőmérséklet általában +2, +5 sőt a Dunántulon helyenként +6, +7 fokig emelkedett. Az éjszaka is enyhe volt. Ma hajnalban az ország nagy részén -1, -4, délnyugaton és északkeleten helyenként -5, -6, sőt Szentgotthárdon -9 fokig hült le a levegő. A hóréteg vastagsága a Kékestetőn 14, a budai Szabadsághegyen 3 cm, a Kékesen ma délben havazott.

Budapesten szerdán 12 órakor a hőmérséklet 3 fok, a tengerszintre átszámitott légnyomás 757 mm, erősen süllyedő irányzatú.

Várható időjárás csütörtök estig:

Erősen felhős idő.
Sokhelyen eső, a magasabb hegyeken havazás, havaseső.
Mérsékelt, helyenként élénk délnyugati, nyugati szél.
Az évszakhoz képest enyhe idő.

Várható legalacsonyabb hőmérséklet ma éjjel: -1, +2,
legmagasabb nappali hőmérséklet csütörtökön: 3,6 fok között.

Chakovié

A hőmérséklet és a légnyomás napi középértéke Budapesten és ezek eltérése a 75 évi átlagtól:

1958. II. 4-én: 1,7 C°, 766,6 mm. Eltérés: +1,5 C°, 2,6 mm.

1871 óta ezen a napon előfordult:

legmagasabb hőmérséklet 12,8 C° /1923./
legalacsonyabb hőmérséklet -15,8 C° /1956./

107 035

Az Országos Meteorológiai Intézet Időjárási Napijelentése

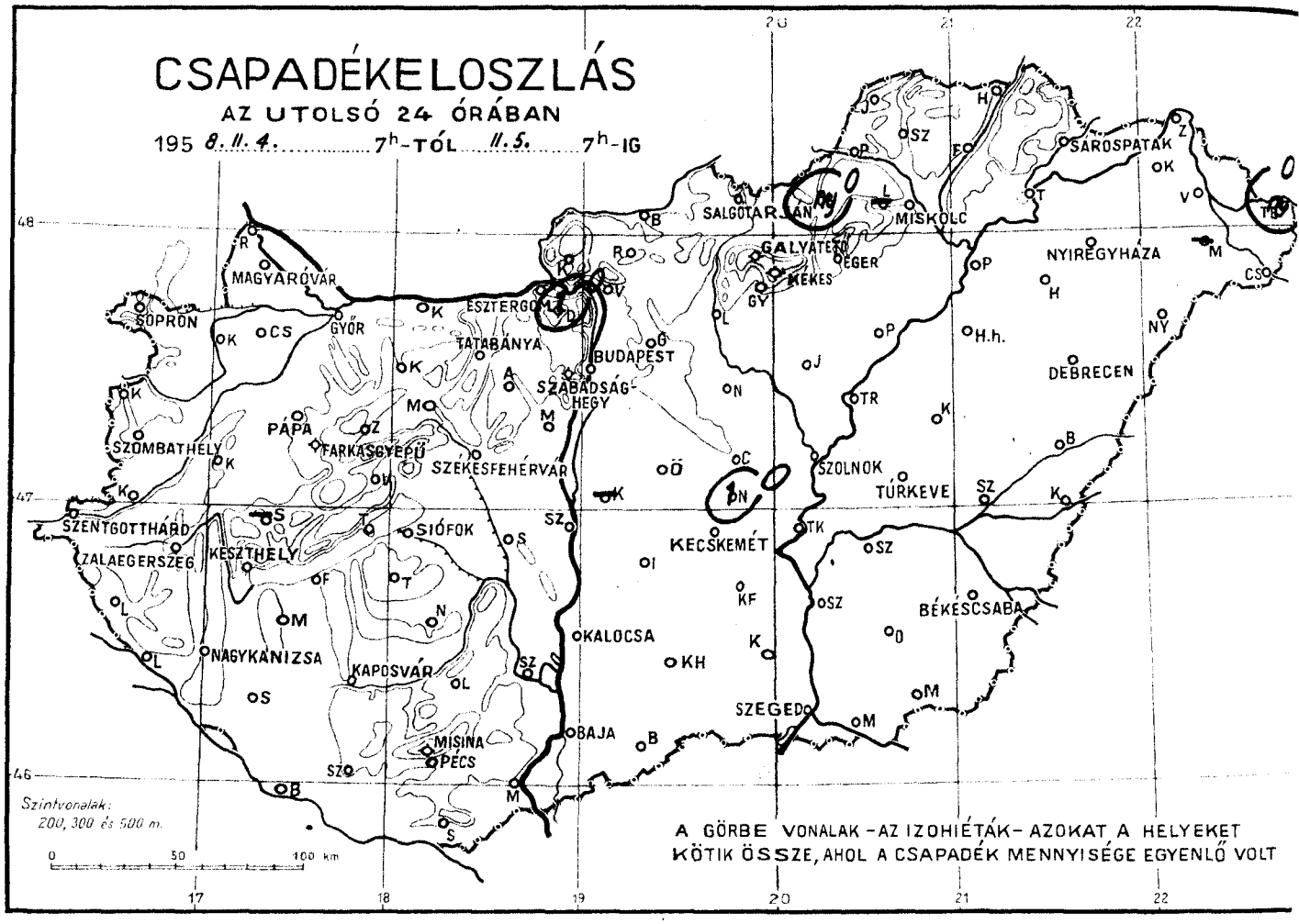

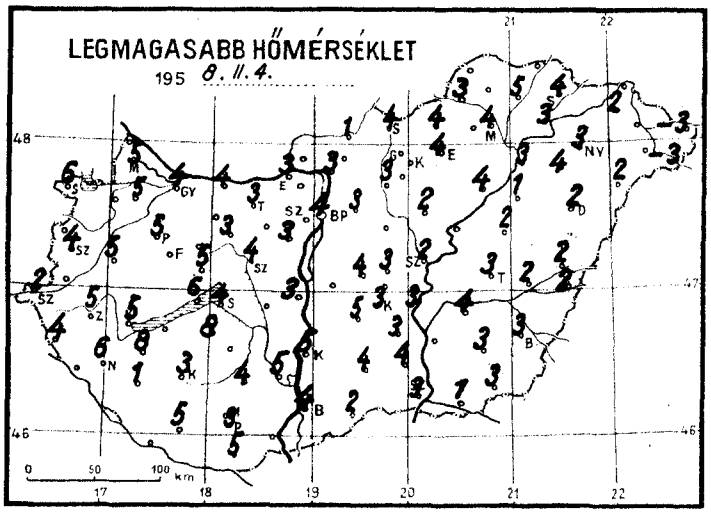

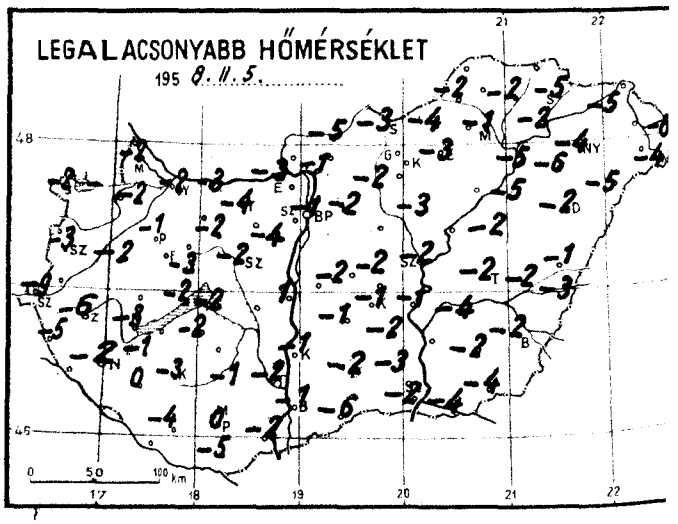

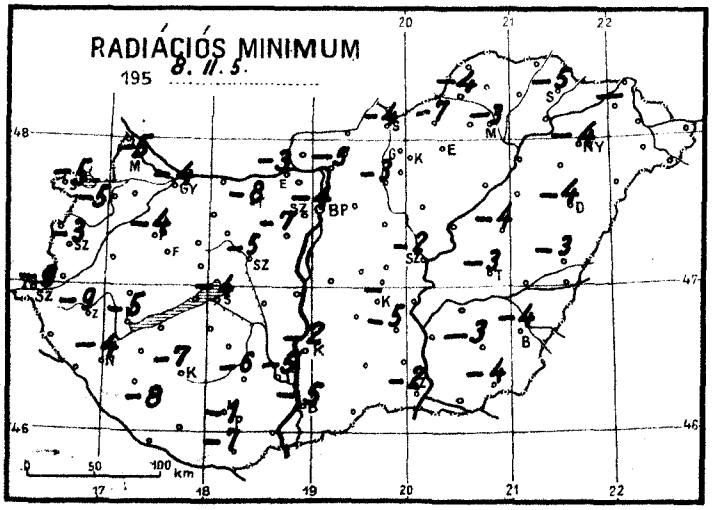

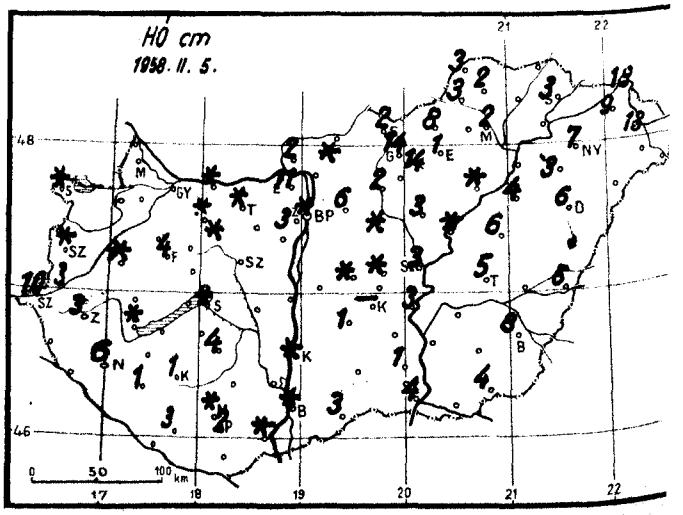

Időjárási helyzet 1958. év FEBRUÁR no 5. nap / ora

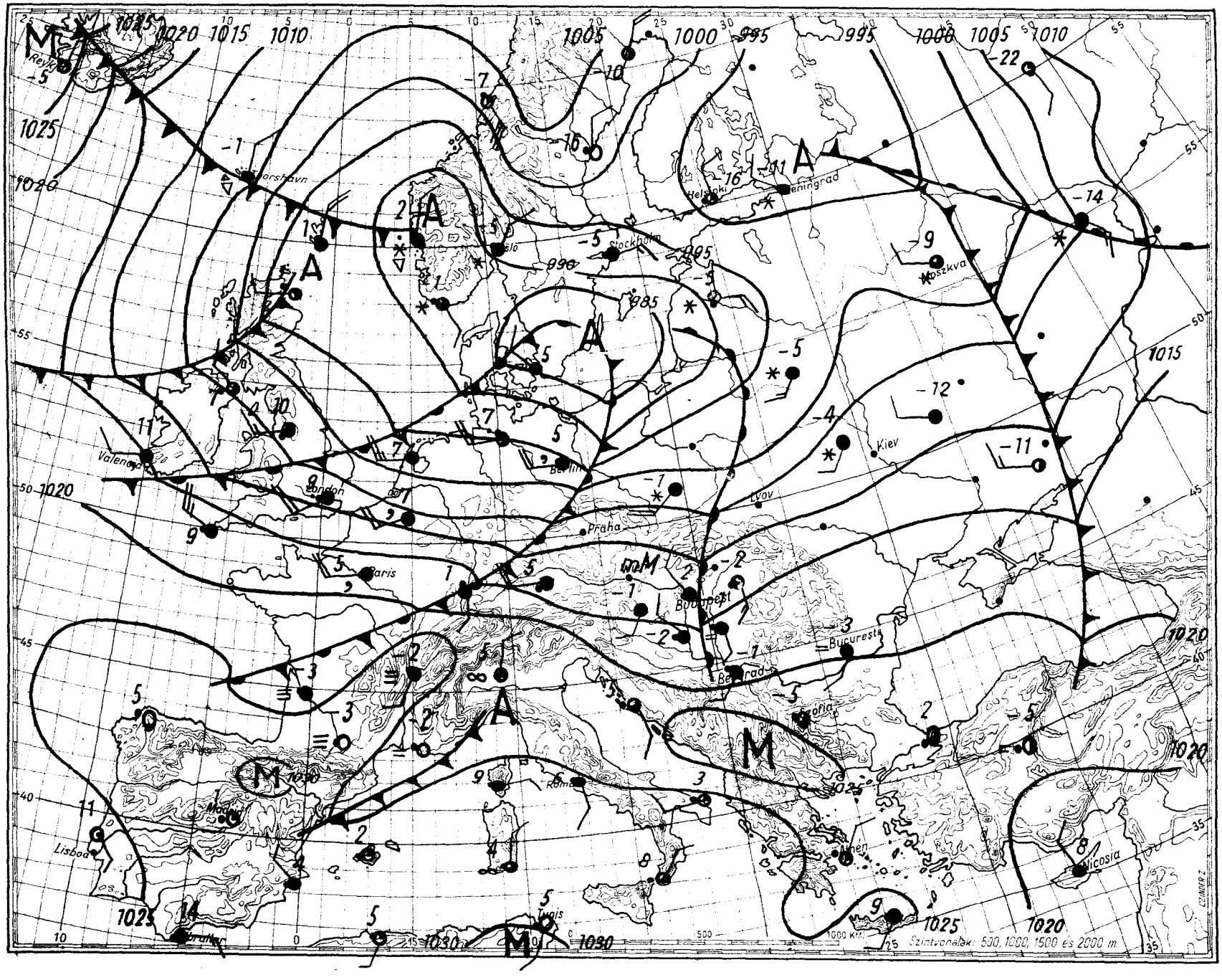

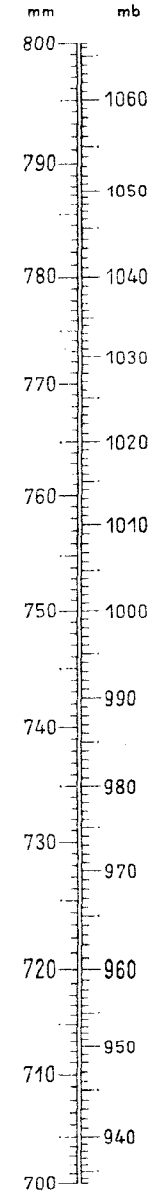

Magaslégköri időhelyzet

1958. II. 5. 00. GMT.

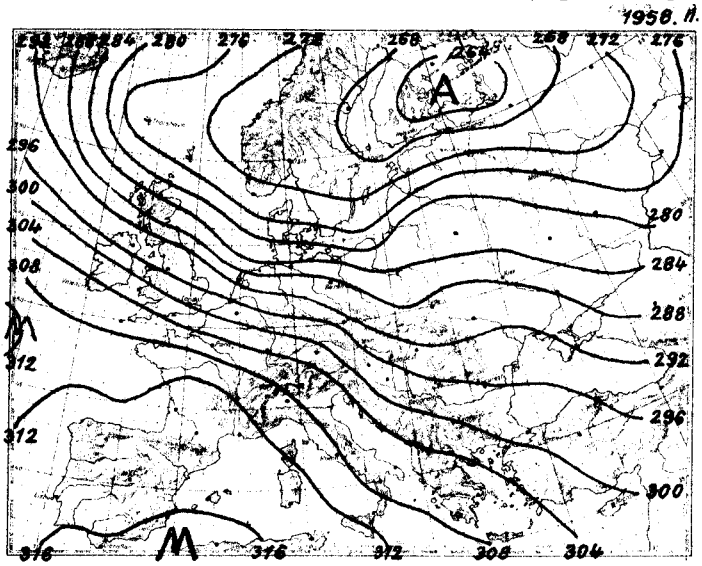

700 mb-os abs. topográfia

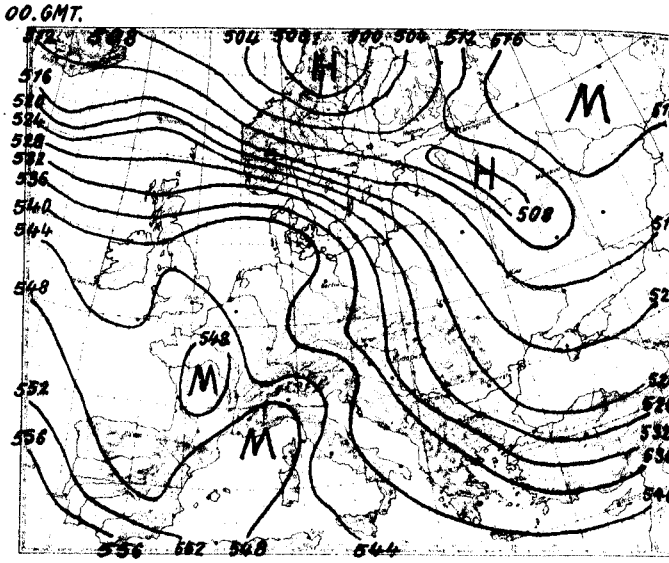

500/1000 mb-os rel. topográfia

1958. II. 4 12h			
mb	m	C°	%
1000	208	2,1	60
850	1490	+ 9,4	75
700	2990	+14,9	34
600	4144	+19,5	34
500	5481	+27,1	38
400	7056	+36,8	40
300	8988	+51,2	40
200			
100			
50			

Jellemző pontok:

1008,4	Talaj	2,8	60
894	480	+ 6,5	58
850	1490	+ 9,4	75
810	1860	+ 5,6	68
710	2870	+14,3	34
538	4920	+22,8	34
490	5600	+28,1	40
225	10780	+65,5	40

Európa magaslégköri időjáráshelyzetében mára nem következett be lényeges változás. Izland szigetétől délkeletre Közép-Európa fölé továbbra is erős északnyugati magassági széllel érkeznek a különböző hőmérsékletű óceáni légtömegek. A La-Manche-csatornától a Szovjetunió nyugati határáig, valamint a Kárpát-medence, A Balkán és Olaszország felett erős melegedés megy végbe. Viszont a Brit-szigeteken erős a hideg-advekció. Hazánk felett 6-7 fokkal emelkedett a troposzféra hőmérséklete. Ennek megfelelően a 0 fok magassága 1060 m-t, a -10 fok szintje 810 m-t emelkedett, és ma éjfélkor 1280, illetve 2590 m-en volt. A sztratoszféra is magasabbra került, 10850 m-re, hőmérséklete -70,4 fok.

Kallosné s.k.

1958. II. 5 00h			
mb	m	C°	%
1000	142	- 0,7	63
850	1447	- 1.8	41
700	2958	-12.4	30
600	4119	-18,7	37
500	5461	-24.3	50
400	7047	-37,5	53
300	8961	-63,8	52
200	11448	-71,0	
100	15537	-72,7	
50			

Jellemző pontok:

1000,3	Talaj	- 0.7	63
950	540	- 0,2	78
920	800	+ 3,4	43
660	3380	-15,4	25
488	5610	-25,0	52
221	10850	-70,4	52
140	13570	-71,9	
100	15537	-72,7	
82	16706	-71,5	

1958. február hó, **5** nap **szerda**
71. évfolyam **36.** sz.

	Reggeli észlelések 06 TMG				Az utolsó 24 óra adatai					
	Felhőzet (0–4)	Szélirány és erő (m/s)	Légnyomás (millibár)	Hőmérséklet (C°)	Csapadék (24 óra) (mm)	Hó cm	Hőmérsékleti szélsőségek			Napsütés (óra) tegnap
							tegnapi nappali max.	éjszakai min.	Radiációs min.	
Mosonmagyaróvár	4	S 1	1012.6	0	.		5	-2	-5	5
Sopron	4	S 1	11.9	2	.	folt	6	-2	-5	7
Szombathely	4	SW 2	13.3	-2	.	folt	4	-3	-3	8
Szentgotthárd	1	WSW 2	14.6	-7	.	10	2	-9	-9	6
Pápa	4	S 2	13.1	1	.		5	-1	-4	-
Győr	4	SSW 2	13.3	1	.		4	-2	-4	3
Esztergom	4	SSW 2	12.6	3	.		3	-3	-3	-
Tatabánya	4	SW 1	13.1	0	.	folt	3	-4	-8	-
Székesfehérvár	4	SW 2	13.7	1	.		4	-2	-5	-
Siófok	4	WSW 1	14.0	1	.	folt	4	-2	-4	8
Keszthely	4	SE 1	14.3	0	.	folt	5	-3	-5	7
Zalaegerszeg	4	- 0	14.4	-2	.	3	5	-6	-9	-
Nagykanizsa	4	S 2	15.3	2	.	6	6	-2	-4	-
Kaposvár	4	SW 3	14.7	2	.	lepel	3	-3	-7	-
Pécs	4	WNW 5	15.4	2	.	2	3	0	-1	8
Budapest M. I.	4	W 1	13.0	2	.	folt	4	-1	-4	5
Salgótarján	3	SE 1	12.1	-1	.	2	4	-3	-4	4
Eger	3 -	- 0	13.1	-2	.	lepel	4	-3	-4	6
Miskolc	4	SW 2	12.0	0	.	2	4	-1	-3	6
Sárospatak	4	SW 4	12.2	-2	.	3	4	-5	-5	4
Baja	4	- 0	15.3	1	.	folt	4	-1	-5	2
Kalocsa	4	W 2	14.2	2	.	folt	5	-1	-2	7
Kecskemét	4 -	S 4	14.5	0	.		3	-1	-	-
Szeged	4 -	S 5	15.9	-1	.	4	3	-2	-2	5
Szolnok	4	S 4	12.8	-2	.	3	2	-2	-2	-
Túrkeve	4	SW 2	-	-1	.	5	3	-2	-3	-
Békéscsaba	4	S 4	15.3	-1	.	8	3	-2	-4	3
Debrecen	4	SSW 4	14.4	-2	.	6	2	-2	-4	1
Nyíregyháza	4	SSW 6	13.5	-2	.	7	3	-4	-4	3
Kékestető (1000 m)**	4	SW 15	890.4	-3	.	14	-3	-6	-	5
Galyatető (932 m)**	-	-	-	-	.	14	-2	-5	-	-
Misinatető (534 m)*	4	WSW12	953.1	4	.	folt	4	1	-1	-
Szabadsághegy (474 m)*	3	SW 1	951.1	-1	.	3	0	-4	-	5
Farkasgyepű (400 m)*	4	S 2	952.1	1	.	4	5	-1	-4	-

24 órai csapadék mm		Hó cm	24 órai csapadék mm		Hó cm	24 órai csapadék mm		Hó cm	24 órai csapadék mm		Hó cm
Bajka	.		Tab	.	folt	Jósvafő	.	5	Kisvárda	.	9
Csorna	.		Sárbogárd	.		Lillafüred	-		Vásárosnamény	.	13
Kaposvár	.		Sztálinváros	.	3	Szendrőlád	.	2	Mátészalka	-	
Kőszeg	.	folt	Nagykőrös	.	4	Füged	.	1	Tiszabecs	ny	18
Körmend	.	3	Somogyszob	.	1	Hidasnémeti	.		Csenger	.	10
Lenti	.		Bares	.		Tokaj	.	folt	Nyírlugos	.	7
Letenye	.	1	Szigetvár	.	3	Poroszló	.	folt	Polgár	.	3
Kálid	.	folt	Lengyel	.		Jászapáti	.	3	Hajdúdorog	.	3
Sümeg	-		Szekszárd	.	folt	Nagykáta	.	folt	Hortobágy	.	4
Zirc	.	folt	Mohács	.	folt	Örkény	.	folt	Tiszaroff	.	folt
Veszprém	.	folt	Siklós	.	folt	Kunsztmiklós	-		Karcag	.	6
Komárom	.	folt	Királyrét	.	2	Cegléd	.	folt	Berettyóújfalu	.	3
Kisbér	.	folt	Balassagyarm	.	5	Nagykőrös	1	6	Szeghalom	.	8
Mór	.	folt	Romhány	.	folt	Tiszakécske	.	3	Kőrösszakál	.	6
Alcsut	.		Vác	.		Izsák	.	1	Szarvas	.	4
Dobogókő	1	11	Gödöllő	.	6	Kiskunfélegyh	.	folt	Szentes	.	
Martonvásár	.	folt	Lőrinci	.	2	Kiskunhalas	.		Orosháza	.	4
Tihany	.		Gyöngyös	.	folt	Bácsalmás	.	3	Makó	.	2
Fonyód	.		Borsodnádasd	ny	8	Kistelek	.	1	Mezőhegyes	.	4
Marcali	.		Putnok	.	3	Záhony	.	18			

* A légnyomás 500 gdm-re átszámítva ** A légnyomás 1000 gdm-re átszámítva

Magassági szélmérések

Óraadatok greenwichi középidőben

II. 4.	Debrecen 10 h		Szhely 11 h		Siófok 11 h		Pécs 11 h		Miskolc 11 h		Bpest 12 h		Szeged 12 h		Bpest 15 h		Bpest 18 h	
	fok	m/s	fok	m/s	fok	m/s	fok	m/s	fok	m/s	fok	m/s	fok	m/s	fok	m/s	fok	m/s
Talaj	220	7	90	2	220	2	320	2	320	2	320	17	320	7	320	7	270	2
500 m	290	6	80	4	300	7	250	7	290	9	320	15	310	22	300	15	290	8
1000	300	6	280	11	280	8	260	16	330	7	290	19	310	22	290	19	290	12
1500	320	5	280	11	280	18	310	7	230	12	320	20	300	28	300	30	310	19
2000	300	6	310	15	310	17	30	13	330	12			320	21	300	34		
3000	310	12	340	16					350	20								
4000	320	21	320	40														
5000	320	28																
7000	330	49																
9000	330	49																
10000																		
12000																		
14000																		
16000																		
18000																		
20000																		

II. 4.	Szhely 23 h		Siófok 23 h		Pécs 23 h		Szeged 23 h		Debrecen 23 h									
	fok	m/s	fok	m/s	fok	m/s	fok	m/s	fok	m/s	fok	m/s	fok	m/s	fok	m/s	fok	m/s
Talaj	220	7	270	2	320	2	180	2	180	7								
500 m	250	16	290	5	310	5	70	7	270	6								
1000	250	21	290	5	340	7	270	14	260	13								
1500					340	7	280	12	260	13								
2000							290	14	260	13								
3000																		
4000																		
5000																		
7000																		
9000																		
10000																		
12000																		
14000																		
16000																		
18000																		
20000																		

II. 5.	Bpest 00 h		Bpest 6 h		Bpest 9 h													
	fok	m/s	fok	m/s	fok	m/s	fok	m/s	fok	m/s	fok	m/s	fok	m/s	fok	m/s	fok	m/s
Talaj	220	7	220	2	220	2												
500 m	250	10	310	2	260	11												
1000	260	14			280	16												
1500	280	19																
2000	290	30																
3000	300	24																
4000																		
5000																		
7000																		
9000																		
10000																		
12000																		
14000																		
16000																		
18000																		
20000																		

IDŐJÁRÁSI NAPIJELENTÉS

ЕЖЕДНЕВНЫЙ МЕТЕОРОЛОГИЧЕСКИЙ БЮЛЛЕТЕНЬ • DAILY WEATHER REPORT
BULLETIN QUOTIDIEN DE TEMPS • TÄGLICHER WETTERBERICHT

KIADJA AZ ORSZÁGOS METEOROLÓGIAI INTÉZET
BUDAPEST II. KITAIBEL PÁL UTCA 1
TELEFON: KÖZPONT: 353-500, IDŐJELZŐ OSZT.: 150-410

MEGJELENIK NAPONKÉNT • ELŐFIZETÉSI ÁRA
A POSTAI KÖLTSÉGGEL EGYÜTT NEGYEDÉVRE 60,- Ft
KIADÁSÉRT FELEL AZ INTÉZET IGAZGATÓJA

71. évfolyam 37. szám. + Budapest + 1958. február hó 6.

Az időjárási helyzet ma reggel és a várható időjárás:

Európa felett nagykiterjedésű ciklonrendszer helyezkedik el, amely gyors egymásutánban különböző hőmérsékletű légtömegeket szállit Közép-Európán át kelet felé. Az enyhe léghullámok eljutottak már a Fekete-tenger vidékéig. Ezzel szemben a Brit-szigeteket és Németország északi részeit ma hajnalban hidegebb levegő árasztotta el.

Hazánkban szerdán felhőátvonulások voltak. Több helyen esett az eső, a Tiszántúl egyes részein és a magasabb hegyeken havazott. Királyréten 11, Balassagyarmaton és Vásárosnaményben 9, Tiszabecsen 7 mm csapadék hullott. A hőmérséklet napközben általában +3, +6, sőt Sopronban +12, Mosonmagyaróváron +10 fokig emelkedett. Az éjszaka enyhe volt, kevés hely kivételével 0, +5 fok között volt a hőmérséklet. A hóréteg vastagsága: Galyatetőn 15, Kékesen 11, Mátraházán 4 cm, a Szabadsághegyen csak hófoltok vannak.

Budapesten csütörtökön 12 órakor a hőmérséklet 7 fok, a tengerszintre átszámitott légnyomás 751 mm, alig változik.

Várható időjárás péntek estig:

Erősen felhős idő, több helyen eső, havaseső, később havazás.
Élénk, időnként erős északnyugati, északi szél.
A hőmérséklet csökken.
Várható legalacsonyabb hőmérséklet ma éjjel: -1, +2,
legmagasabb nappali hőmérséklet pénteken: 0, +3 fok között.

Dunayné

A hőmérséklet és a légnyomás napi középértéke Budapesten és ezek eltérése a 75 évi átlagtól:

1958. II. 5-én: 3,4 C°, 756,5 mm. Eltérés: +3,3 C°, -8,4 mm.

1871 óta ezen a napon előfordult:

legmagasabb hőmérséklet 12,4 C° /1926./
legalacsonyabb hőmérséklet -16,8 C° /1956./

Az Országos Meteorológiai Intézet Időjárási Napijelentése

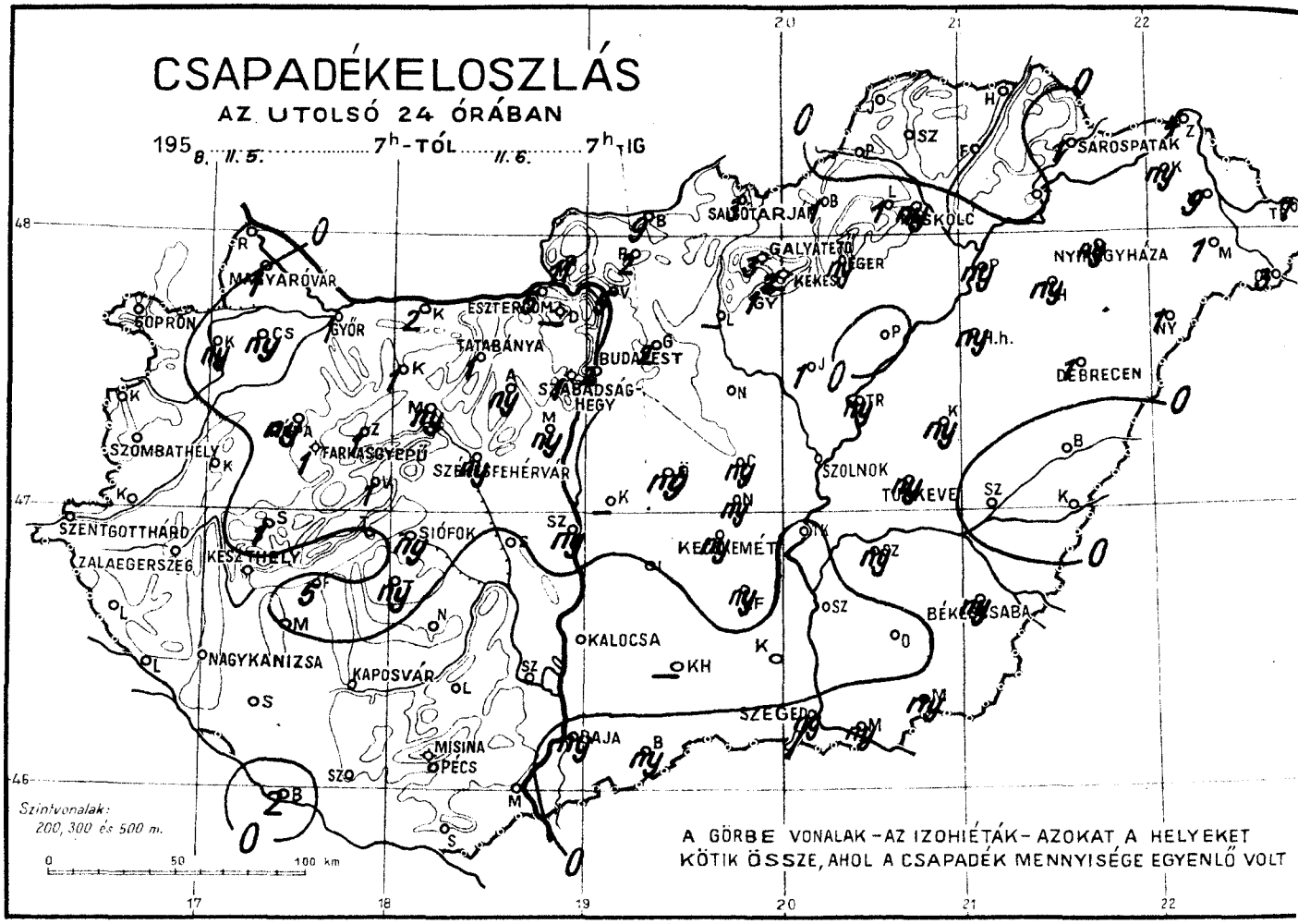

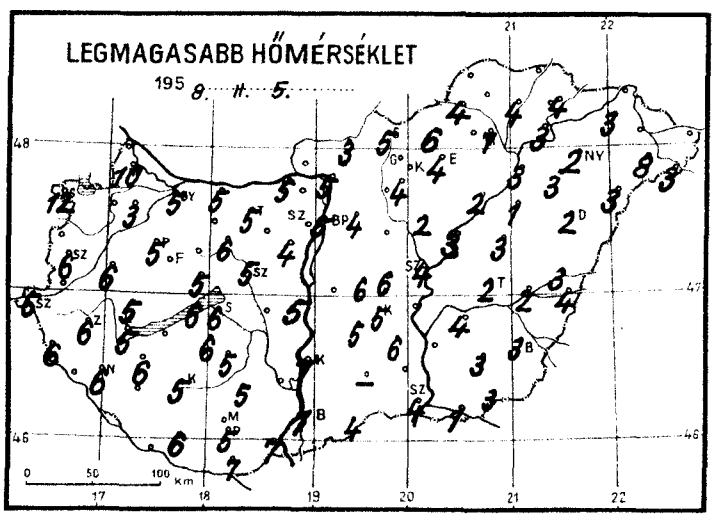

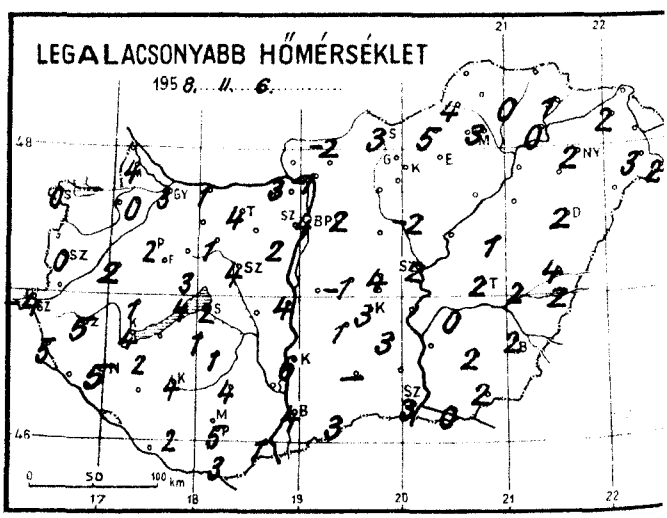

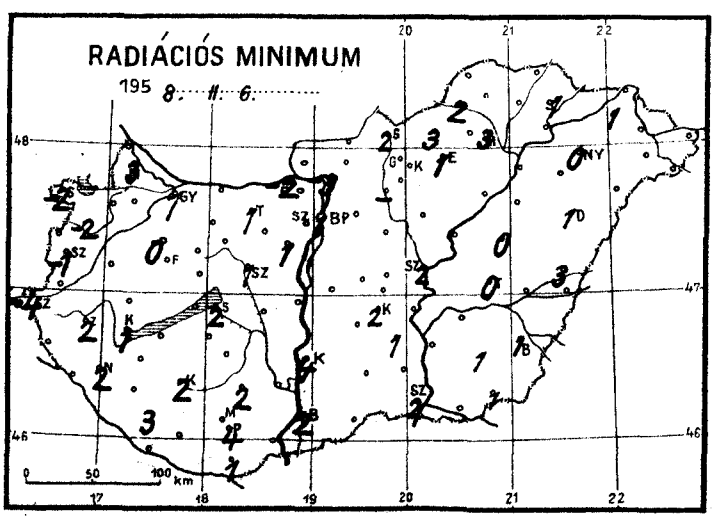

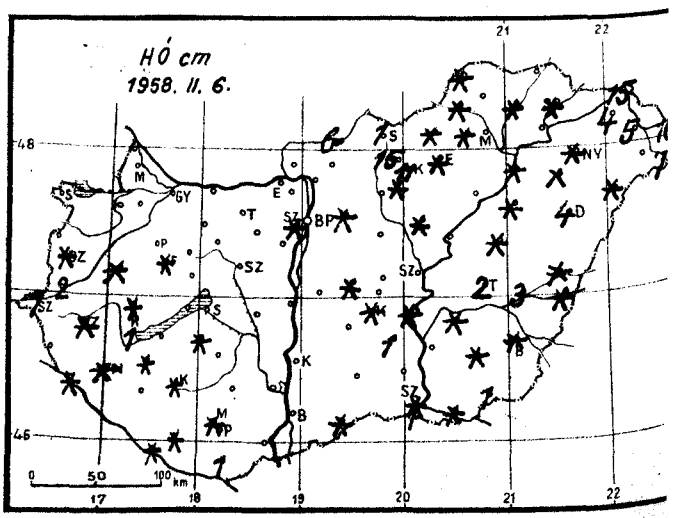

Időjárási helyzet 1958. év FEBRUAR hó 6. nap 7 óra

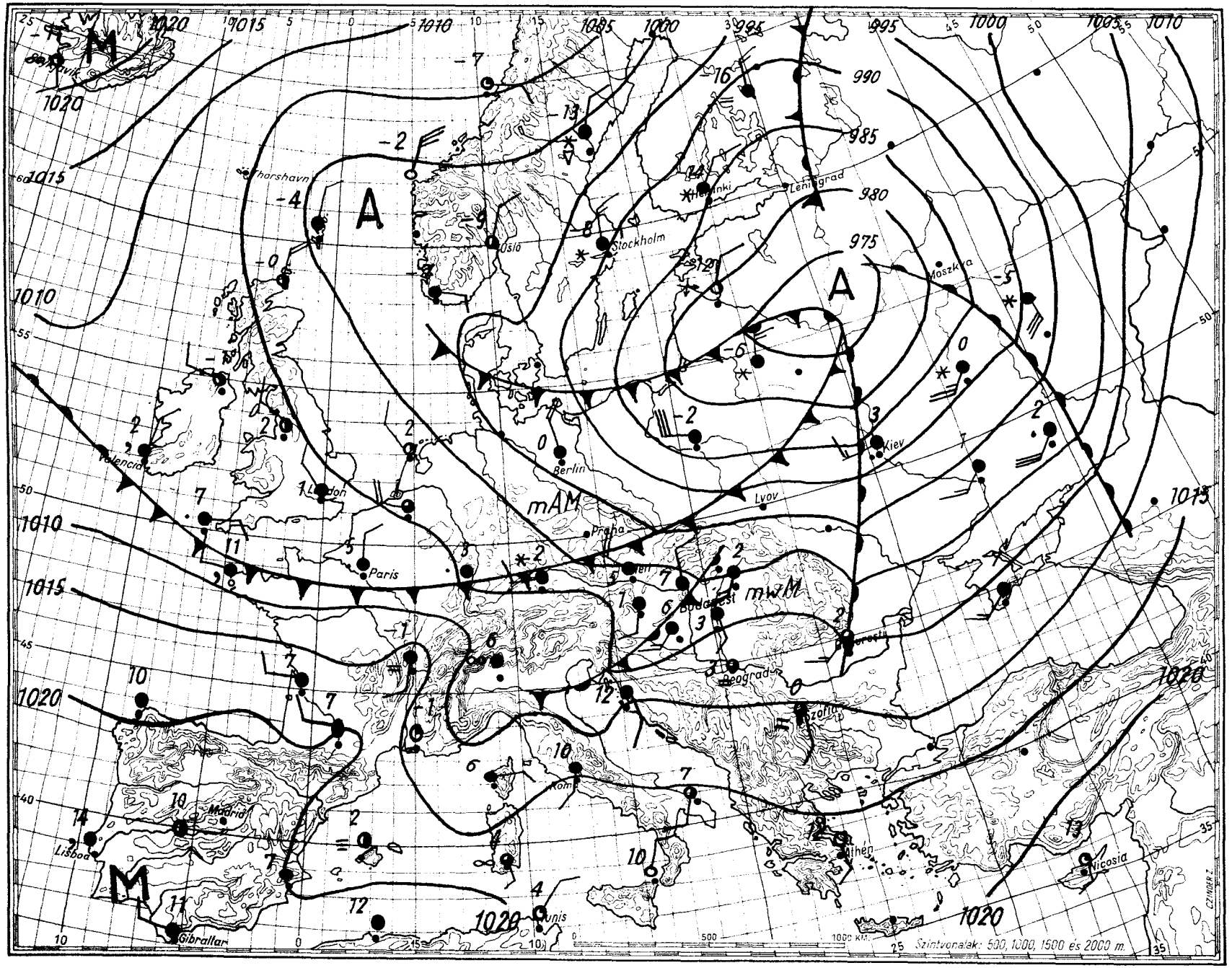

Magaslégköri időhelyzet

1958. II. 6. 00. GMT.

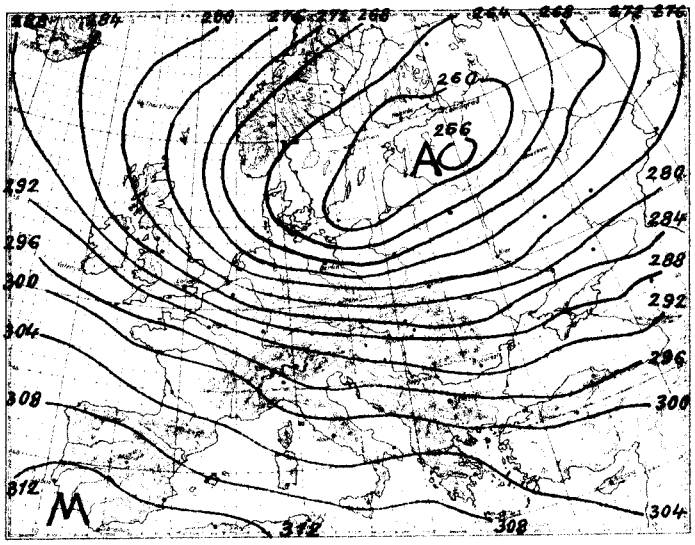

700 mb-os abs. topográfia

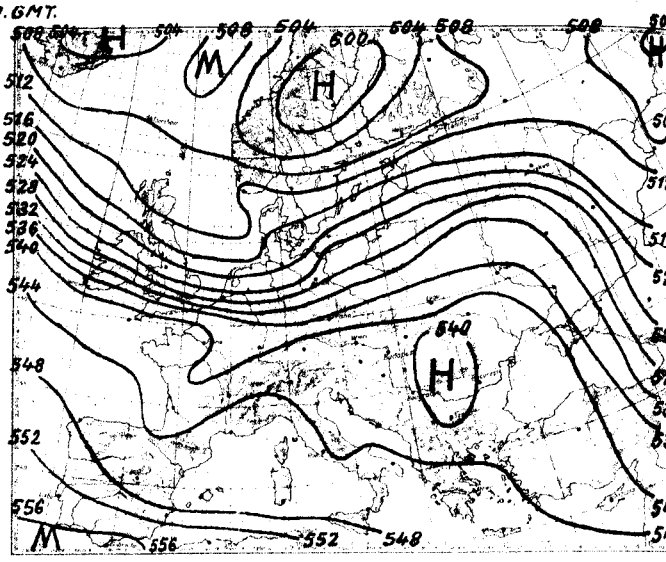

1958. február ....hó,
6 ....nap csütörtök....
71. évfolyam 37. sz.

	Reggeli észlelések 06 TMG				Az utolsó 24 óra adatai					
	Felhőzet (0–4)	Szélirány és erő (m/s)	Légnyomás (millibár)	Hőmérséklet (C°)	Csapadék (24 óra) (mm)	Hó cm	Hőmérsékleti szélsőségek: tegnapi nappali max.	éjszakai min.	Radiációs min.	Napsütés (óra) tegnap
Mosonmagyaróvár	3	W 9	1001.0	7	1		10	4	3	0
Sopron	4	S 1	01.9	3	.		12	0	-2	0
Szombathely	4	SW 1	01.3	3	.	folt	6	0	-1	1
Szentgotthárd	4	W 1	03.0	-3	.	7	5	-4	-4	2
Pápa	4	S 2	01.9	4	ny		5	2	0	–
Győr	4	WSW 2	02.3	4	1		5	3	1	0
Esztergom	4	W 2	01.3	5	5		5	3	-2	–
Tatabánya	4	W 4	01.7	6	1		5	4	1	–
Székesfehérvár	4	SW 1	02.3	4	ny		5	4	1	–
Siófok	4	W 2	02.4	3	ny		6	2	2	0
Keszthely	4	SE 1	02.5	4	.	lepel	5	4	1	0
Zalaegerszeg	4	WSW 2	02.1	5	.	folt	6	5	2	–
Nagykanizsa	4	– 0	03.5	5	.	folt	6	5	2	–
Kaposvár	4	WSW 7	03.3	5	.	folt	5	4	2	–
Pécs	4	WSW 7	03.3	6	.		5	5	4	2
Budapest M. I.	4	NW 5	00.6	7	2		5	4	1	0
Salgótarján	4	SW 9	98.9	4	3	1	5	3	2	0
Eger	4 ,	W 3	99.9	5	ny	folt	4	2	1	0
Miskolc	3	WSW 1	98.0	6	ny		7	3	3	0
Sárospatak	4	SW 6	96.8	3	1	folt	4	1	1	0
Baja	4	SW 1	03.4	5	ny		7	4	2	0
Kalocsa	4	W 4	02.3	7	.		7	6	4	0
Kecskemét	4	WSW 4	01.7	5	ny		5	3	2	1
Szeged	4	S 6	04.0	3	ny	folt	4	3	2	0
Szolnok	4	SW 6	01.1	5	3		4	2	2	–
Törökszentmiklós	4	SW 1	–	3	ny	2	2	2	0	–
Békéscsaba	4	SSW 6	03.1	4	ny	folt	3	2	1	0
Debrecen	4	WSW 9	01.1	2	1	4	2	2	1	0
Nyíregyháza	4	SW 9	98.7	3	ny	folt	2	2	0	0
Kékestető (1000 m)**	4 *	WSW 15	882.0	0	2	11	0	0	–	0
Galyatető (932 m)**	–	–	–	–	3	15	-1	-1	–	–
Misinatető (534 m)*	4	W 12	942.0	6	.	folt	5	5	4	–
Szabadsághegy (471 m)*	4	SW 4	940.8	3	1	folt	2	1	–	–
Farkasgyepű (100 m)*	4	SW 1	942.1	4	1	folt	4	4	2	–

24 órai csapadék mm		Hó cm	24 órai csapadék mm		Hó cm	24 órai csapadék mm		Hó cm	24 órai csapadék mm		Hó cm
Bajka	.		Tab	ny	folt	Jósvafő	.	folt	Kisvárda	ny	4
Csorna	ny		Sárbogárd	.		Lillafüred	1	folt	Vásárosnamény	9	5
Kapuvár	ny		Sztálinváros	ny		Szendrőlád	1		Mátészalka	1	
Kőszeg	.		Nagykónyi	.		Füged	.	folt	Tiszabecs	7	16
Körmend	.	2	Somogyszob	.		Hidasnémeti	.		Csenger	3	7
Lenti	.	–	Barcs	2	folt	Tokaj	.		Nyírlugos	1	folt
Letenye	.	folt	Szigetvár	.	folt	Poroszló	.		Polgár	ny	folt
Káld	.	folt	Lengyel	.		Jászapáti	1	folt	Hajdúdorog	ny	folt
Sümeg	1	folt	Szekszárd	.		Nagykáta	–		Hortobágy	ny	folt
Zirc	1		Mohács	.		Örkény	ny	folt	Tiszaroff	ny	
Veszprém	1		Siklós	.	1	Kunszentmiklós	–		Karcag	ny	folt
Komárom	2		Királyrét	11		Cegléd	ny		Berettyóújfalu	.	folt
Kisbér	1		Balassagyarmat	9	bucka	Nagykőrös	ny	folt	Szeghalom	.	3
Mór	ny		Romhány	2		Tiszakécske	.	folt	Körösszakál	.	folt
Alcsut	ny		Vác	5		Izsák	.		Szarvas	ny	folt
Dobogókő	–		Gödöllő	2	folt	Kiskunfélegyh	ny	1	Szentes	.	
Martonvásár	ny		Lőrinci	–		Kiskunhalas	–		Orosháza	.	folt
Tihany	.		Gyöngyös	1	folt	Bácsalmás	ny	folt	Makó	ny	folt
Fonyód	5		Borsodnádasd	1	folt	Kistelek	.		Mezőhegyes	ny	1
Marcali	.	folt	Putnok	.	folt	Záhony	4	15			

* A légnyomás 500 gdm-re átszámítva ** A légnyomás 1000 gdm-re átszámítva

Magassági szélmérések

Óraadatok greenwichi középidőben

II.5.	Szhely 11 h		Szeged 11 h		Debrecen 11 h		Pécs 12 h		Bpest 12 h		Bpest 15 h		Szeged 23 h					
	fok	m/s	fok	m/s	fok	m/s	fok	m/s	fok	m/s	fok	m/s	fok	m/s	fok	m/s	fok	m/s
Talaj	270	7	180	2	220	12	270	7	220	7	360	7	220	7				
500 m	270	8	260	21	240	14	270	28	260	27	280	24	260	20				
1000	280	6	270	11	240	14	270	28	260	27	280	24	260	14				
1500	280	18	280	15					260	17	290	16						
2000	290	29																
3000																		
4000																		
5000																		
7000																		
9000																		
10000																		
12000																		
14000																		
16000																		
18000																		
20000																		

II. 6.	Pécs 00 h		Bpest 6 h		Bpest 9 h													
	fok	m/s	fok	m/s	fok	m/s	fok	m/s	fok	m/s	fok	m/s	fok	m/s	fok	m/s	fok	m/s
Talaj	270	7	270	2	220	7												
500 m	260	21	290	12	290	14												
1000	260	21	290	16	290	21												
1500			290	25	270	17												
2000			280	31	270	23												
3000																		
4000																		
5000																		
7000																		
9000																		
10000																		
12000																		
14000																		
16000																		
18000																		
20000																		

	fok	m/s	fok	m/s	fok	m/s	fok	m/s	fok	m/s	fok	m/s	fok	m/s	fok	m/s	fok	m/s
Talaj																		
500 m																		
1000																		
1500																		
2000																		
3000																		
4000																		
5000																		
7000																		
9000																		
10000																		
12000																		
14000																		
16000																		
18000																		
20000																		

IDŐJÁRÁSI NAPIJELENTÉS

ЕЖЕДНЕВНЫЙ МЕТЕОРОЛОГИЧЕСКИЙ БЮЛЛЕТЕНЬ • DAILY WEATHER REPORT
BULLETIN QUOTIDIEN DE TEMPS • TÄGLICHER WETTERBERICHT

KIADJA AZ ORSZÁGOS METEOROLÓGIAI INTÉZET
BUDAPEST II. KITAIBEL PÁL UTCA 1
TELEFON: KÖZPONT: 353-500, IDŐJELZŐ OSZT.: 150-410

MEGJELENIK NAPONKÉNT • ELŐFIZETÉSI ÁRA A POSTAI KÖLTSÉGGEL EGYÜTT NEGYEDÉVRE 60, Ft
KIADÁSÉRT FELEL AZ INTÉZET IGAZGATÓJA

71. évfolyam 38. szám. + Budapest + 1958. február hó 7.

Az időjárási helyzet ma reggel és a várható időjárás:

Dánia, Franciaország és az orosz síkság felett elhelyezkedő nagykiterjedésű ciklonrendszer csaknem egész Európa időjárását változékonyá teszi. A ciklon előoldalán meleg légtömegek áramlanak kelet-északkeleti irányban, hátoldalán azonban /így Angliában, Skandinéviában, sőt már Dániában is/ hideg szeles az időjárás. Svédország nagy részén -15 fokos minimumokat mértek ma reggel.

Hazánkban csütörtökön erősen felhős, esős idő volt. A délutáni óráktól kezdve azonban nyugat felől kissé hidegebb levegő tört be és hatására az ország nyugati részén havazott, keleten továbbra is eső esett. Dobogókőn 8, Csornán, Sopronban, és Székesfehérvárott 6 mm csapadékot mértek. A nappali hőmérséklet az ország északi részén 3-7, a déli megyékben 8-11 fokig emelkedett, sőt egy két helyen 13 fokot mértek. Ma hajnalban általában -2, +1 fokig hült le a levegő. A hóréteg vastagsága a budai Szabadsághegyen 4, Dobogókőn 15, Galyatetőn 21, Kékestetőn 15 Mátraházán 9, Bükkszentkereszten 4, Lillafüreden 2 cm.

Budapesten pénteken 12 órakor a hőmérséklet 1 fok, a tengerszintre átszámitott légnyomás 750 mm, alig változik.

Várható időjárás szombat estig:

Felhős idő, sok helyen eső, havaseső, havazás.
Mérsékelt légáramlás.
A hőmérséklet a déli megyékben erősebben, máshol csak kevésbé csökken.
Várható legalacsonyabb hőmérséklet ma éjjel: ország északi részén -2, -5, a déli megyékben -1, +2
legmagasabb nappali hőmérséklet szombaton: északon -3,0 délen 0, +3 fok között.

Kakainé

A hőmérséklet és a légnyomás napi középértéke Budapesten és ezek eltérése a 75 évi átlagtól:

1958. II. 6-án: +4,3 C°, 751,7 mm. Eltérés: +4,5 C°, -13,1 mm.

1871 óta ezen a napon előfordult:

legmagasabb hőmérséklet 12,5 C° /1933./
legalacsonyabb hőmérséklet -16,5 Co /1954./

Az Országos Meteorológiai Intézet Időjárási Napijelentése

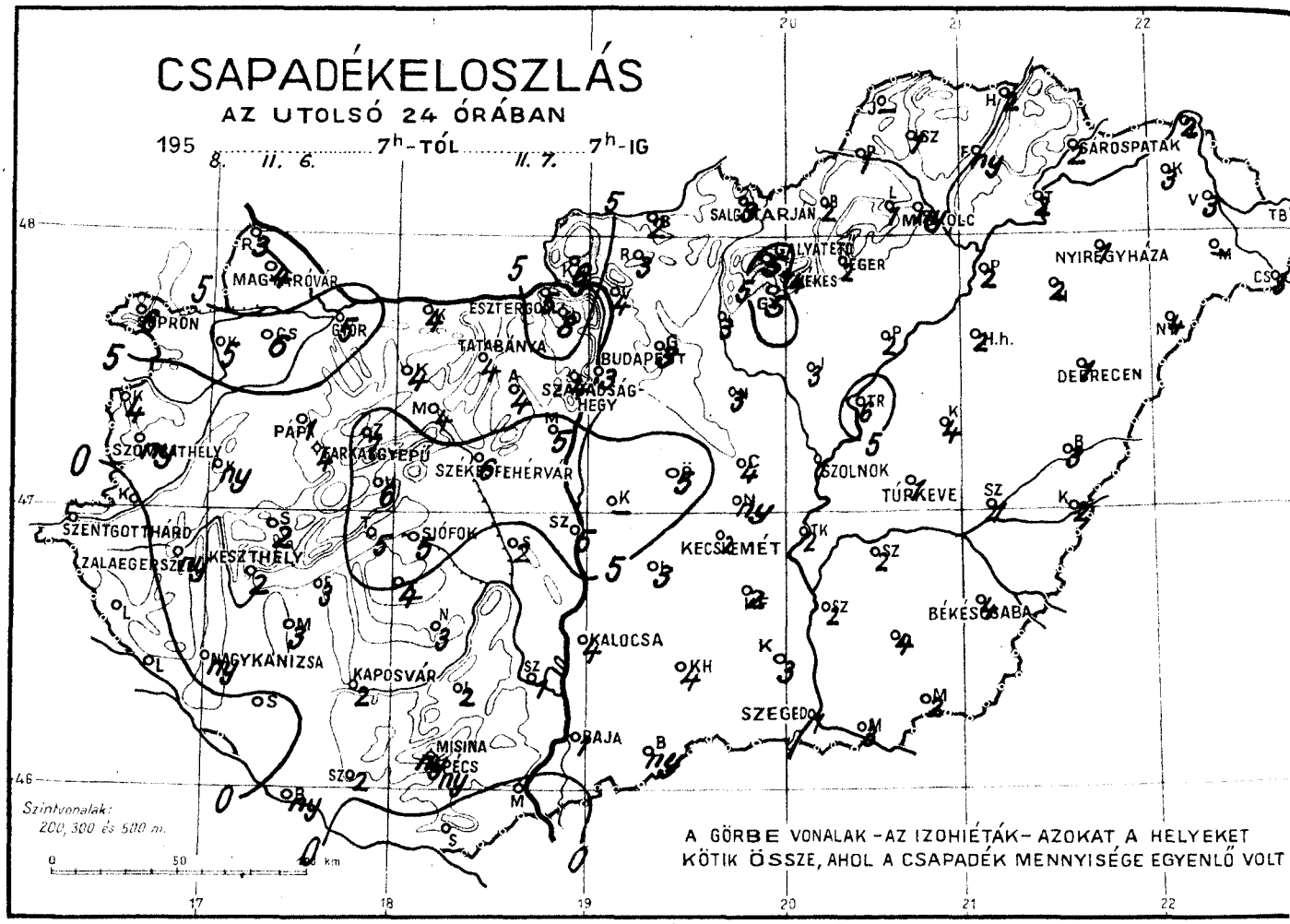

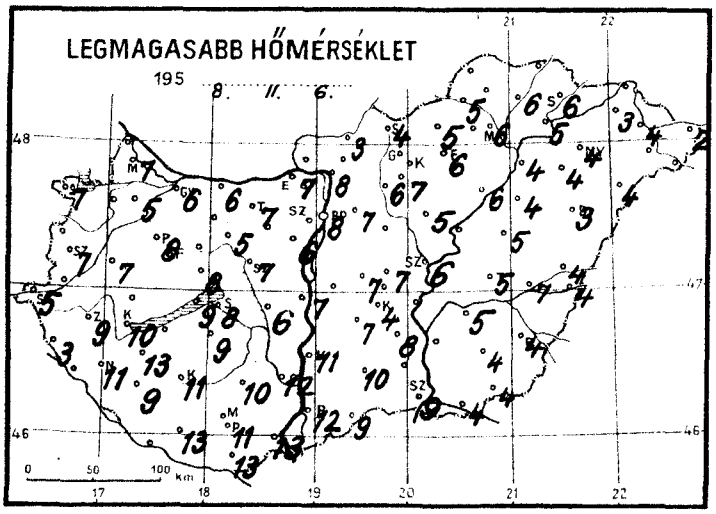

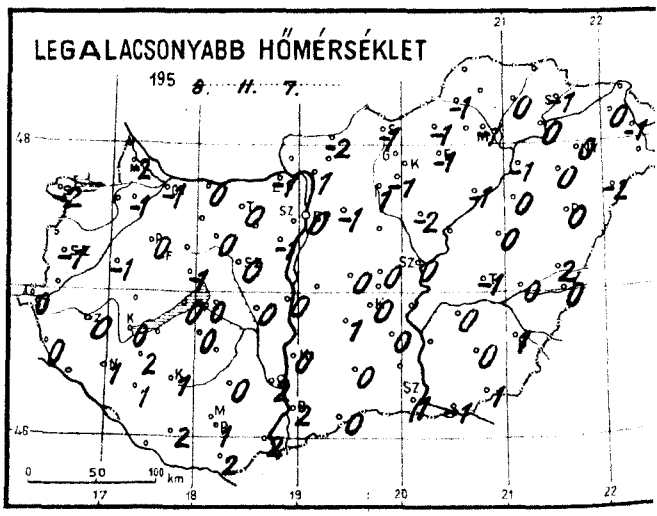

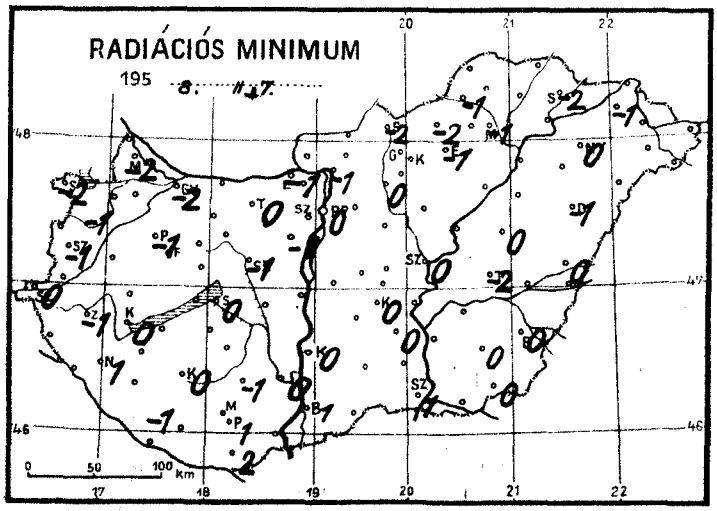

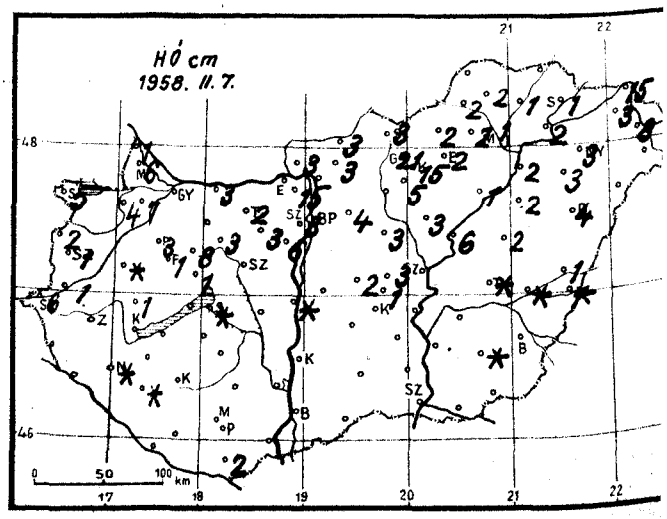

Időjárási helyzet 1958. év FEBRUÁR hó 7. nap 7 óra

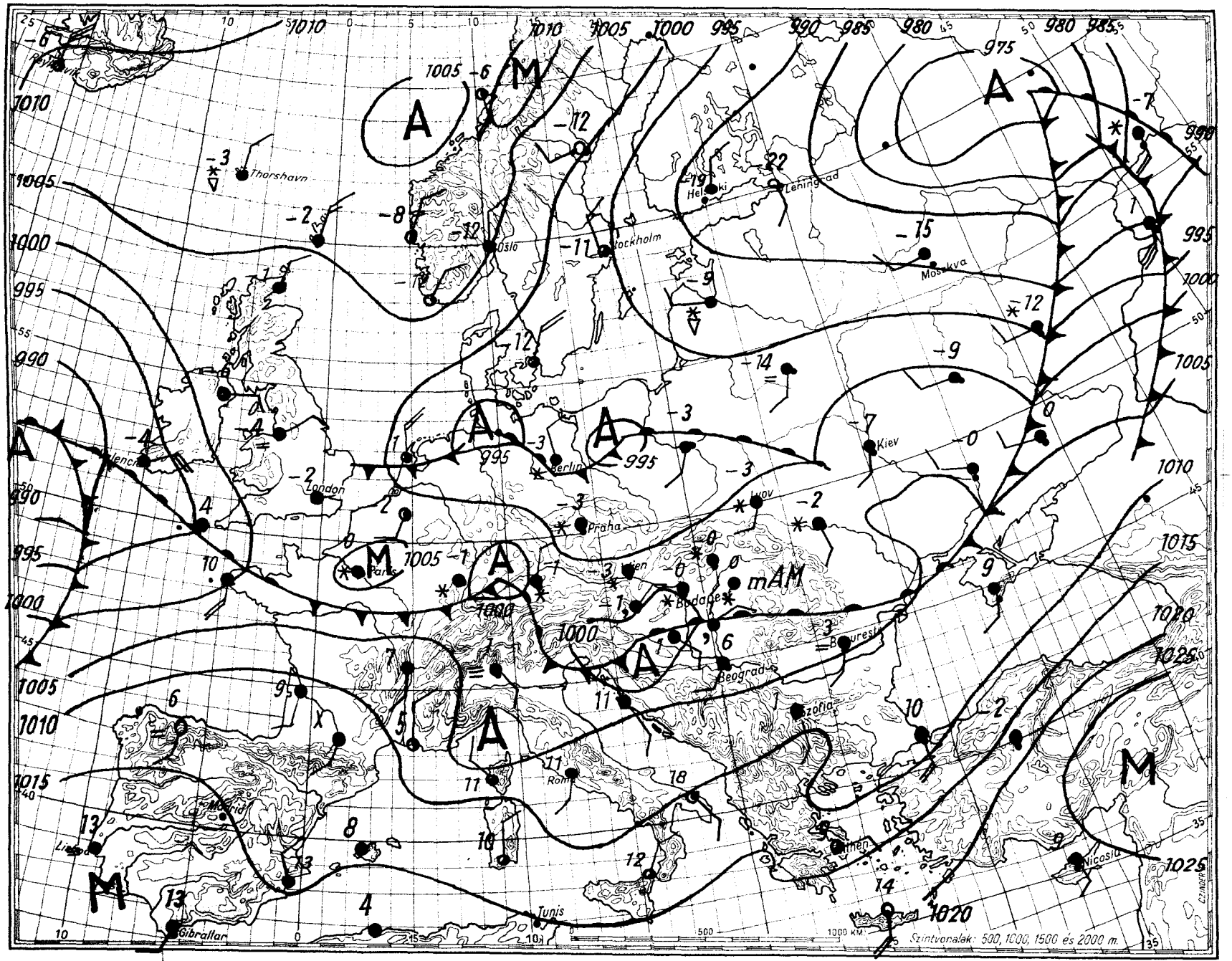

mm mb
800 1060
790 1050
780 1040
770 1030
760 1020
750 1010
740 1000
730 990
720 980
710 970
700 960
940 950
935 940

Magaslégköri időhelyzet

1958. II. 7. 00. GMT.

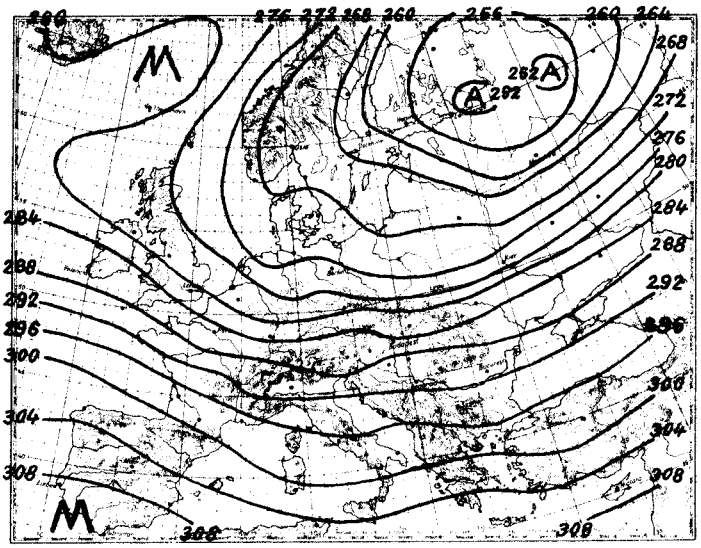

700 mb-os absz. topográfia

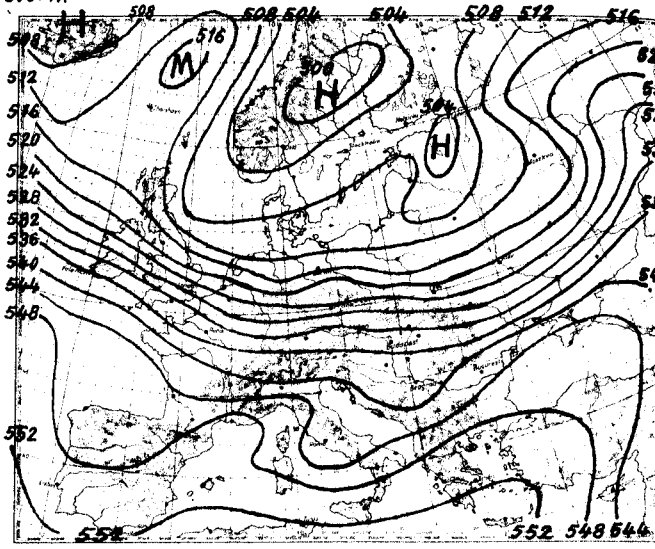

500/1000 mb-os rel. topográfia

1958. II. 6. 12 h

mb	m	C°	%
1000	13	-	-
850	1324	- 3,4	98
700	2842	-10.0	100
600	4021	-16.0	98
500	5370	-24,7	92
400	6966	-33,3	43
300	8923	-48,9	37
200	11476	-68,0	37
100			
50			

Jellemző pontok:

984,6	Talaj	6,0	75
838	1420	- 4,5	100
810	1710	- 4,2	100
648	3460	-12,8	100
626	3720	-12,8	100
562	4520	-20,4	97
540	4800	-20,8	93
466	5890	-28,0	89
442	6280	-28,5	51
377	7380	-36,0	38
306	8810	-48,0	37
200	11476	-68,0	-

Európa középső területei felett továbbra is fennálló zonális áramlással kelet felé előretörő hideg levegő már Moszkvától délre fekvő területeken okoz erős lehülést. Az Északi-tenger és Németország felett folytatódik is a lehülés, de a hideg levegő az Alpoktól és Kárpátoktól délre fekvő vidékeken csak lassan tud tért hóditani. Igy az Azori-szigetek felől érkező enyhe levegő a Biscayai-öböl és az Adria környékén még melegedést hoz létre. Hazánk légterében különösen 900 és 5400 m körüli magasságban csökkent erősen a hőmérséklet, 6-10 fokot. A 0 fok magassága 1410, a -10 fok szintje 590 m-rel került alacsonyabbra, és ma hajnalban 230, ill. 2750 m-en volt. A tropopauza magassága 2750 m, hőmérséklet -74,1 m.

Kallósné s.k.

1958. II. 7. 00 h

mb	m	C°	%
1000	28	-	-
850	1316	- 5,4	100
700	2835	-10.3	100
600	4008	-17.6	100
500	5348	-26,9	100
400	6918	-39.1	92
300	8827	-54,2	97
200	11331	-70,7	94
100			
50			

Jellemző pontok:

986,1	Talaj	0,3	95
892	940	- 5,6	97
866	1180	- 4,4	100
850	1316	- 5,4	100
827	1540	- 4,1	100
800	1795	- 4,2	100
708	2750	-10,0	100
670	3180	-11.3	100
480	3650	-28,8	100
300	8827	-54,2	97
195	11480	-71,7	94
171	12270	-74,1	89
160	12670	-72,5	-
150	13022	-72,5	-
145	13230	-71,5	-
139	13469	-71,7	-

MELLÉKLET AZ ORSZÁGOS METEOROLÓGIAI INTÉZET

IDŐJÁRÁSI NAPIJELENTÉSÉHEZ

Budapest, 19 8.. FEBRUÁR hó 7. nap PÉNTEK

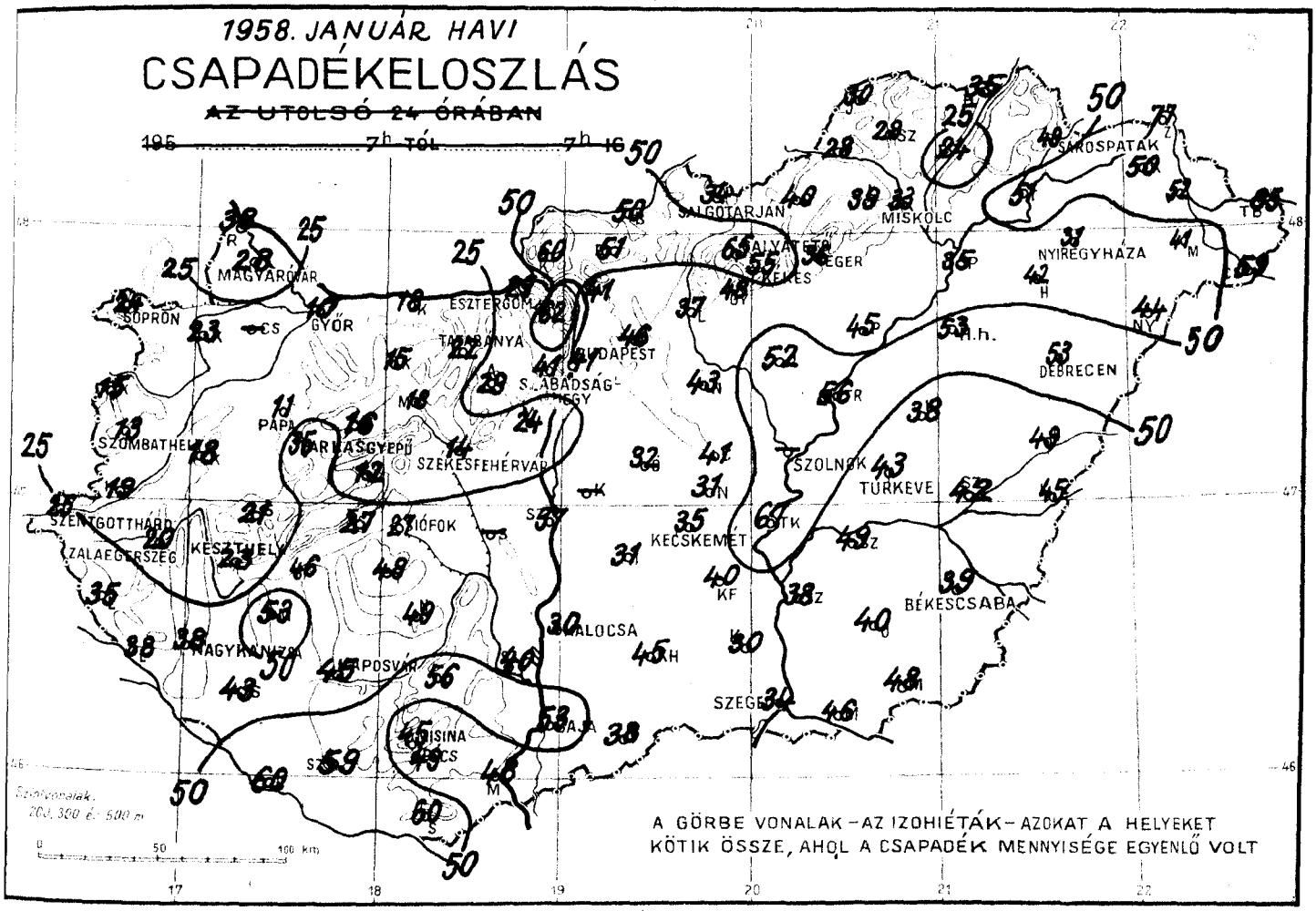

ÉGHAJLATI ADATOK

1958. január hóról.

Az eltérések 30 évi /1901-30/ törzsértékekre vonatkoznak.

Állomás	Légnyomás mb		Hőmérséklet C°		Nedvesség %		Csapadék mm	
Mosonmagyaróvár	1017,9	-3,4	-0,4	+0,5	83	-5	28	-10
Pécs /Dohánygyár/	18,1	-3,3	-1,0	-0,9	83	-1	49	+16
Budapest OMI.	17,6	-3,4	-0,3	+0,1	76	-5	41	+ 3
Szeged /Egyetem/	18,1	-3,0	-1,9	-1,4	86	-2	34	+ 6
Debrecen /Egyetem/	17,8	-3,3	-2,2	-0,5	87	+2	53	+20
Miskolc	17,9	-3,4	-2,3	0,0	84	-1	33	+ 5

TÁJÉKOZTATÓ

Az Időjárási Napijelentés hazánk és Európa időjárásáról nyújt tájékoztatást. Az első oldalon találjuk az európai időjárási helyzet, valamint hazánk utolsó 24 óra alatti időjárásának rövid leírását és a várható időjárást a következő 36 órára. Ezen az oldalon szerepel még a budapesti hőmérséklet és légnyomás előző napi középértéke és ezek eltérése a 75 éves átlagtól, valamint az 1871 óta azon a napon előfordult legmagasabb és legalacsonyabb hőmérséklet értéke és évszáma.

A második oldalon térképeken közöljük néhány időjárási elem területi eloszlását hazánk felett. Az első bemutatja az utolsó 24 óra csapadékmennyiségét (mm-ben ; ny = nyom, azaz 0,4 mm, vagy ennél kisebb mennyiség). A második térképen a kiadást megelőző napon észlelt nappali hőmérsékleti csúcsértéket láthatjuk, a harmadikon az elmúlt éjszaka alatti legalacsonyabb hőmérsékletet, a negyediken pedig a talajközeli rétegben észlelt legalacsonyabb hőmérsékletet (mindhármat Celsius-fokokban). Az ötödik térképen általában a kiadást megelőző napon mért napsütés időtartamát adjuk meg órákban. Hóréteg esetén azonban ezen a térképen közöljük a kiadás reggelén mért hóréteg magasságát cm-ben (* = folt, azaz nem összefüggő réteg, b = bucka).

A harmadik odalon található a vázlatos kivonata annak a sok ezer adatot tartalmazó időjárási munkatérképnek, amelynek alapján az Intézet időjelzése (prognózisa) készül. Az itt közölt térképen csak a legfontosabb állomások néhány közérdekű adata van feltüntetve : a felhőzet mennyiségét az állomás karika besötétítésének mértékével adjuk meg ; a szél abból az irányból fúj, amerre a szélzászló rúdja mutat. A zászlócskák száma meghatározza a szélsebességet : egy hosszú zászló 5 méter/másodperc (m/s) erősségű szélnek felel meg, egy rövid zászló 2,5 m/s-nek s i. t. A hőmérséklet Celsius-fokokban van feltüntetve az állomáskarikától balra. Ez alatt található esetenként az időjárás jellemzése, ha az észleléskor nevezetesebb időjárási esemény van, pl. csapadékhullás, köd, zivatar stb. A térképen láthatók még az izobárok, az egyenlő légnyomású helyeket összekötő vonalak, valamint a különböző fogazással ellátott görbe vonalak, az ún. időjárási frontok (jelmagyarázatot l. alább).

Az „A" a kis légnyomású terület (minimum, ciklon), az „M" a nagy légnyomású terület (maximum, anticiklon) középpontját jelöli. Fel van tüntetve azonkívül a Magyarországon, vagy annak környékén uralkodó légtömegek fajtája nemzetközi rövidítéssel. A betűk jelentése :

m = tengeri
c = szárazföldi
W = meleg
K = hűvös vagy hideg
T = szubtrópusi
P = mérsékeltövi
A = sarkvidéki
M = légtömeg

(Pl. cKM = szárazföldi hideg levegő.)

A térkép melletti beosztás segítségével átszámíthatjuk a Hg milliméterekben kifejezett légnyomás értékét millibár egységekre és viszont.

A 4. oldalon két térképet közlünk. 1. A 700 mb-os absz. topográfia a 700 mb-os izobárfelületnek a tengerszint feletti magasságát tünteti fel ún. geopotenciális dekaméterekben. A térképen látható folytonos görbék az absz. izohipszák, vagyis a felület szintvonalai. Minthogy a magassági szél az izohipszák irányában fúj, ez a térkép a 700 mb-os szinten uralkodó légáramlásokról tájékoztat. 2. Az 500/1000 mb-os rel. topográfia az 500 mb-os izobárfelület távolságát ábrázolja az 1000 mb-os izobárfelülettől. A két izobárfelület egymástól való távolsága a közöttük levő levegőréteg hőmérsékletétől függ, mégpedig annál nagyobb, minél melegebb a légoszlop. A térképen látható görbékből (a rel. izohipszákból) a légkör alsó kb. 5000 m-es rétegének hőmérsékleti eloszlására következtethetünk. Ezen az oldalon találjuk még a budapesti rádiószondás mérések főbb adatait, mégpedig a főnyomásfelületek és a jellemzőpontok magasságát, hőmérsékletét és viszonylagos nedvességét. A szöveg az Európa feletti légtömegek vándorlásáról, valamint Budapest légterében történt változásokról tájékoztat.

Az 5. oldalon táblázatos alakban közöljük a hazánkban reggel 7 órakor (azaz 6 órakor greenwichi időben = 06 TMG) végzett megfigyelések eredményét, valamint az utolsó 24 óra néhány adatát, amelyek közül egyeseket a 2. oldalon térképeken is közlünk. A felhőzet mennyisége az égbolt negyedeiben van megadva (0 = derült, 4 = borult), mellette esetenként feltüntetjük a nevezetesebb időjárási eseményeket (mint az időjárási térképen). A szélirány megjelölésére a nemzetközi rövidítéseket használjuk (N = észak, E = kelet, S = dél, W = nyugat), az erősség méter/másodperc egységekben szerepel, a légnyomás tengerszintre átszámítva millibárokban (az ezresek és százasok száma csak szükség esetén van kiírva), valamennyi hőmérsékleti adat Celsius-fokokban, a csapadék-mennyiség, mint a térképen, mm-ben. A következő hasábban esetenként feltüntetjük a reggeli észlelés alkalmával talált deret, zúzmarát (jelekkel) ill. a hóréteg vastagságát cm-ben. A táblázat utolsó oszlopában van a napsütés tartama órákban. A második táblázatban vannak a csapadéksürgönyző állomások adatai : a csapadékmennyiség és hóréteg-vastagság.

A 6. oldalon vannak a magyarországi magaslégköri szélmérések. Az egyes oszlopokban megtalálhatjuk a szél irányát a talajon, 500, 1000, 1500 stb. m magasságban 360 fokos beosztás szerint (90 fok = kelet, 180 fok = dél, 270 = fok nyugat és 360 fok = észak), továbbá a szél sebességét m/s-okban.

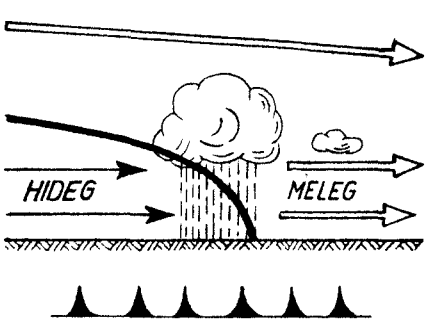

Hideg front

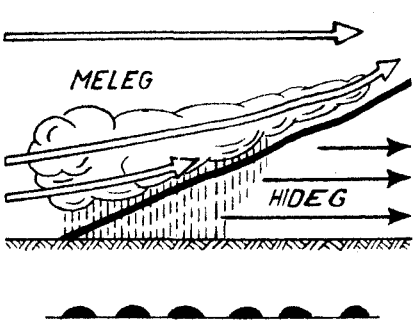

Meleg front

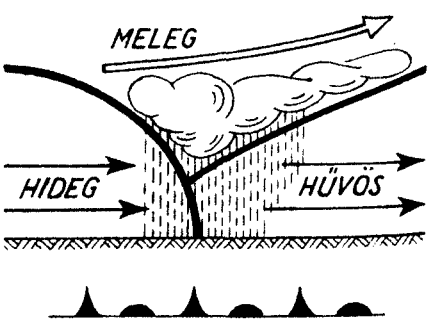

Záródott front (okkluzió)

Az időjárási front két különböző sajátosságú légtömeg ütköző vonala. Hideg front, vagyis betörési front esetén a hideg levegő tör előre, maga előtt felemelve a melegebb levegőt. Meleg front, vagyis felsiklási front esetén a meleg levegő a hidegebbre felsiklik. Záródott front vagy okkluzió keletkezik akkor, ha a betörési front az előtte haladó felsiklási frontot utoléri és a meleg levegőt a magasba emelve, a talajtól teljesen elválasztja.

A szaggatott kettős vonalak a lesiklási felületet jelzik. Lesiklási felület mentén is két különböző sajátosságú légtömeg érintkezik, de az egyik légtömeg leszálló mozgást végez. Az időjárási frontok általában az időromlás (borulás, eső, zivatar, havazás, hirtelen kitörő szél) hordozói. A lesiklási felület mentén általában szép időjárás uralkodik, felhőtlen égbolt, szélcsend, legfeljebb vékony rétegű kisugárzási köd van.

Fontosabb meteorológiai jelek :

pára	szitálás	ónoseső	záporeső	villogás
talajköd	eső	jégeső	házápor	porvihar
köd	havazás	zúzmara	zivatar	hófúvás

1958. február hó.
7. nap péntek
71. évfolyam 38. sz.

	Reggeli észlelések 06 TMG				Az utolsó 24 óra adatai					
	Felhőzet (0–4)	Szélirány és erő (m/s)	Légnyomás (millibár)	Hőmérséklet (C°)	Csapadék (24 óra) (mm)	Hó cm	Hőmérsékleti szélsőségek: tegnapi nappali max.	éjszakai min.	Radiációs min.	Napsütés (óra) tegnap
Mosonmagyaróvár	4	– 0	1000.7	-1	4	6	7	-2	-2	0
Sopron	4	– 0	99.9	-1	6	5	7	-2	-2	0
Szombathely	4 ≡	– 0	00.0	-1	ny	lepel	7	-1	-1	0
Szentgotthárd	4 ≡	NE 1	99.9	0	.	6	5	0	0	0
Pápa	4 ✱	– 0	99.5	0	1	3	8	0	-1	–
Győr	4	E 1	99.9	0	5		6	-1	-2	0
Esztergom	4 ✱	– 0	00,6	0	5		7	-1	-1	–
Tatabánya	4 ✱	ESE 2	00.3	0	4	2	7	0	0	–
Székesfehérvár	4 ,	E 1	00.7	0	6		7	0	-1	–
Siófok	4 ✱	ENE 1	99.8	0	5	folt	8	0	0	0
Keszthely	4	SE 2	99.1	1	2		10	0	0	0
Zalaegerszeg	4	ENE 1	00.3	0	ny		9	0	-1	–
Nagykanizsa	4 =	NNE 2	00,0	1	ny	folt	11	1	1	–
Kaposvár	4 =	ESE 1	99.5	1	12		11	1	0	–
Pécs	4	ESE 2	99.8	1	ny		11	1	1	0
Budapest M. I.	4 ✱	SE 1	00.3	0	3	3	8	0	0	0
Salgótarján	4 ✱	– 0	99.9	-1	3	3	4	-1	-2	0
Eger	4 ✱	– 0	01.7	-1	2	2	6	-1	-1	0
Miskolc	4 ✱	SSE 1	01.1	0	ny	1	6	-1	-1	1
Sárospatak	4 ✱	W 1	00.8	-1	2	1	6	-1	-2	1
Baja	4 .	– 0	99.9	2	1		12	2	1	0
Kalocsa	4 ,	NNE 1	99.8	1	4		11	0	0	0
Kecskemét	4 .	E 1	00.2	0	2		4	0	0	0
Szeged	4 ,	NE 2	00.8	1	1		9	1	1	0
Szolnok	4 ✱	– 0	00.6	0	1		6	0	0	–
Túrkeve	4 .	SW 1	–	0	1	folt	5	-1	-2	–
Békéscsaba	4 ,	NE 1	01.0	1	4		4	1	0	0
Debrecen	4 ,	– 0	01.8	0	1	4	3	0	-1	0
Nyíregyháza	4 ✱	S 1	02.0	0	1	3	4	0	0	0
Kékestető (1000 m)**	4 ✱	SW 4	879.3	-6	4	15	1	-6	-	0
Galyatető (932 m)**	–	–	–	–	5	21	-1	-6	-	–
Misinatető (534 m)*	4 ,	SW 4	938.9	4	ny		8	-1	-2	–
Szabadsághegy (471 m)*	4 ✱	NE 1	939.2	-2	4		4	-3	-	0
Farkasgyepű (400 m)*	4	SE 1	938.8	0	4	1	7	-1	-1	–

24 órai csapadék mm		Hó cm	24 órai csapadék mm		Hó cm	24 órai csapadék mm		Hó cm	24 órai csapadék mm		Hó cm
Bajka	3	lepel	Tab	4		Jósvafő	–		Kisvárda	3	3
Csorna	6	7	Sárbogárd	2		Lillafüred	1	2	Vásárosnamény	3	8
Kapuvár	5	4	Szálinváros	5	folt	Szendrőlád	1	2	Mátészalka	-	
Kőszeg	4	2	Nagykőnyi	3		Füged	ny	1	Tiszabecs	2	14
Körmend	.	1	Somogyszob	.	folt	Hidasnémeti	2		Csenger	3	3
Lenti	.		Barcs	ny		Tokaj	2	2	Nyírlugos	4	
Letenye	.		Szigetvár	2		Poroszló	2	1	Polgár	2	2
Káld	ny	folt	Lengyel	2		Jászapáti	3	3	Hajdúdorog	2	3
Sümeg	2	lepel	Szekszárd	1		Nagykáta	3	3	Hortobágy	2	2
Zirc	7	8	Mohács	.		Örkény	5	2	Tiszaroff	6	6
Veszprém	6	lepel	Siklós	.	2	Kunszentmiklós	–		Karcag	4	2
Komárom	4	3	Királyrét	6	3	Cegléd	4	3	Berettyóújfalu	3	1
Kisbér	4		Balassagyarmat	2	3	Nagykőrös	ny	lepel	Szeghalom	1	folt
Mór	4	3	Romhány	3	3	Tiszakécske	2		Kőrösszakál	2	folt
Alcsut	4	3	Vác	4		Izsák	3		Szarvas	2	
Dobogókő	8	15	Gödöllő	3	4	Kiskunfélegyh	2		Szentes	2	
Martonvásár	5	6	Lőrinci	3		Kiskunhalas	4		Orosháza	4	folt
Tihany	5		Gyöngyös	5	5	Bácsalmás	ny		Makó	3	
Fonyód	3		Borsodnádasd	2	2	Kistelek	3		Mezőhegyes	2	
Marcali	3		Putnok	1	2	Záhony	2	15			

* A légnyomás 500 gdm-re átszámítva ** A légnyomás 1000 gdm-re átszámítva

Magassági szélmérések

Óraadatok greenwichi középidőben

II.6	Szhely 11 h		Siófok 11 h		Debrecen 11 h		Szeged 12 h		Pécs 13 h		Bpest 15 h		Bpest 18 h		Bpest 20 h		Debrecen 23 h	
	fok	m/s	fok	m/s	fok	m/s	fok	m/s	fok	m/s	fok	m/s	fok	m/s	fok	m/s	fok	m/s
Talaj	360	2	360	7	220	7	220	2	270	7	320	7	270	7	270	2	220	7
500 m	80	8	280	11	260	19	270	20	260	18	310	18	320	15	330	8	290	5
1000	260	10			270	20	270	22	260	18	280	17	320	22	290	10	290	5
1500	280	7			270	30	280	25	260	18			270	21				
2000					260	20			270	22								
3000									220	12								
4000																		
5000																		
7000																		
9000																		
10000																		
12000																		
14000																		
16000																		
18000																		
20000																		

II.6	Pécs 24 h																	
	fok	m/s	fok	m/s	fok	m/s	fok	m/s	fok	m/s	fok	m/s	fok	m/s	fok	m/s	fok	m/s
Talaj	90	7																
500 m	130	9																
1000	130	9																
1500																		
2000																		
3000																		
4000																		
5000																		
7000																		
9000																		
10000																		
12000																		
14000																		
16000																		
18000																		
20000																		

	fok	m/s	fok	m/s	fok	m/s	fok	m/s	fok	m/s	fok	m/s	fok	m/s	fok	m/s	fok	m/s
Talaj																		
500 m																		
1000																		
1500																		
2000																		
3000																		
4000																		
5000																		
7000																		
9000																		
10000																		
12000																		
14000																		
16000																		
18000																		
20000																		

IDŐJÁRÁSI NAPIJELENTÉS

ЕЖЕДНЕВНЫЙ МЕТЕОРОЛОГИЧЕСКИЙ БЮЛЛЕТЕНЬ • DAILY WEATHER REPORT
BULLETIN QUOTIDIEN DE TEMPS • TÄGLICHER WETTERBERICHT

KIADJA AZ ORSZÁGOS METEOROLÓGIAI INTÉZET
BUDAPEST II. KITAIBEL PÁL UTCA 1
TELEFON: KÖZPONT: 353-500, IDŐJELZŐ OSZT.: 150-410

MEGJELENIK NAPONKÉNT * ELŐFIZETÉSI ÁRA
A POSTAI KÖLTSÉGGEL EGYÜTT NEGYEDÉVRE 60,- Ft
KIADÁSÉRT FELEL AZ INTÉZET IGAZGATÓJA

71. évfolyam 39. szám. + Budapest + 1958. február hó 8.

Az időjárási helyzet ma reggel és a várható időjárás:

Délnyugat felől enyhe légtömegek áramlanak a Brit-szigetek, Franciaország és Közép-Európa déli része fölé. Ennek következtében a Kárpát-medencében havazik, az Alpok vidékén eső esik. A Szovjetunió európai területei fölött lévő ciklonok hatására hideg és csapadékos ott az időjárás.

Hazánkban pénteken egész napon át borult volt az égbolt. Sokfelé havazott, a déli megyékben eső esett. Csengeren 13, Nagykátán, Farkasgyepün, Móron, Körösszakálon 8 mm csapadék hullott. A hőmérséklet napközben északon 0, +3, a déli megyékben +5, +10 fokig emelkedett. Éjszaka általában 0, -3, északkeleten -3, -6 fokig hült le a levegő. A hóréteg vastagsága a hegyeken: Kékesen 19, Galyatetőn 26, Dobogókőn 18, Mátraházán 11, Szabadsághegyen 6 cm.

Budapesten szombaton 12 órakor a hőmérséklet-0 fok, a tengerszintre átszámitott légnyomás 760 mm, gyengén emelkedő irányzatú.

Várható időjárás vasárnap estig:

Felhős, párás idő, több helyen havazás, havaseső, ónoseső.
Mérsékelt légáramlás.
A hőmérséklet alig változik.

Várható legalacsonyabb hőmérséklet ma éjjel: -2, -5, fok között,
legmagasabb nappali hőmérséklet vasárnap: 0, +3 fok között.

Dunayné s.k.

A hőmérséklet és a légnyomás napi középértéke Budapesten és ezek eltérése a 75 évi átlagtól:

1958. II. 7-én: +0,3 C°, 752,4 mm. Eltérés: +0,4 C°, -12,6 mm.

1871 óta ezen a napon előfordult:

legmagasabb hőmérséklet 12,6 C° /1951./
legalacsonyabb hőmérséklet -15,2 C° /1911./

Az Országos Meteorológiai Intézet Időjárási Napijelentése

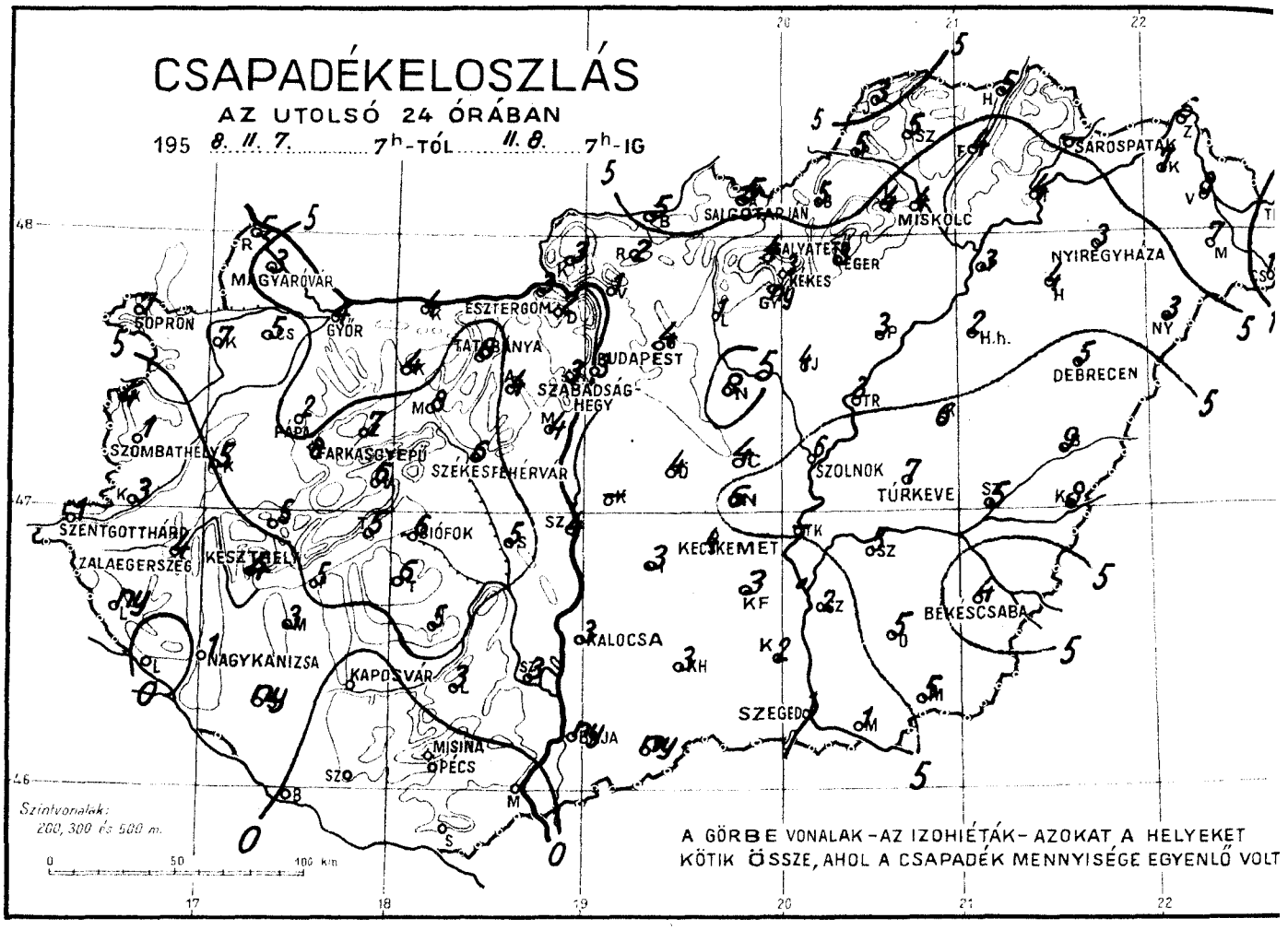

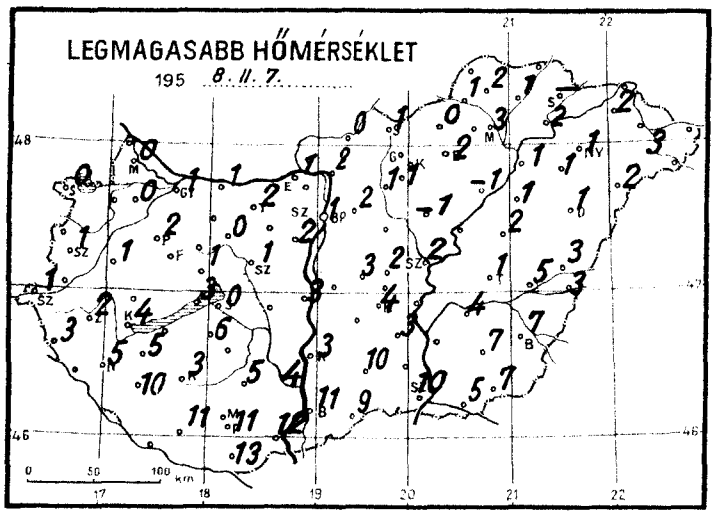

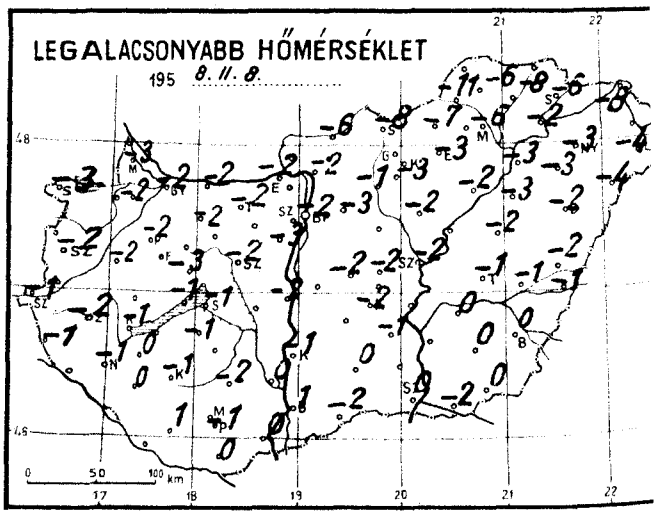

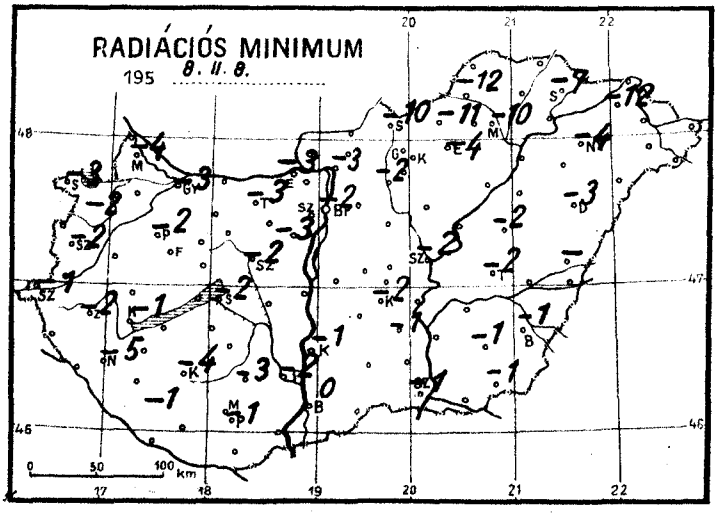

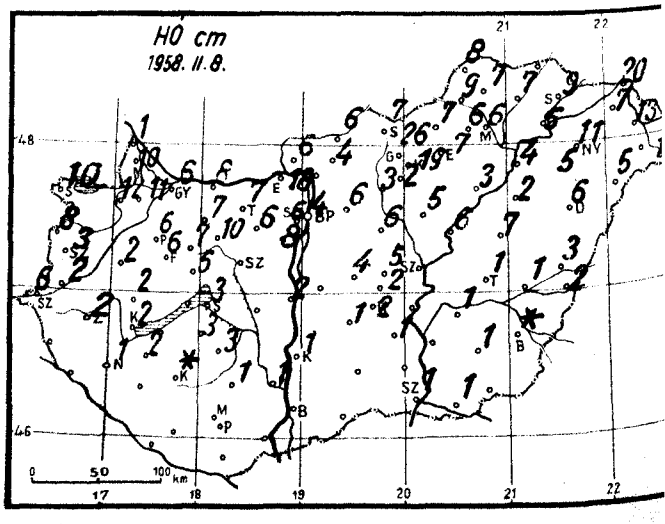

Időjárási helyzet 1958. év FEBRUÁR hó 8. nap 7 óra

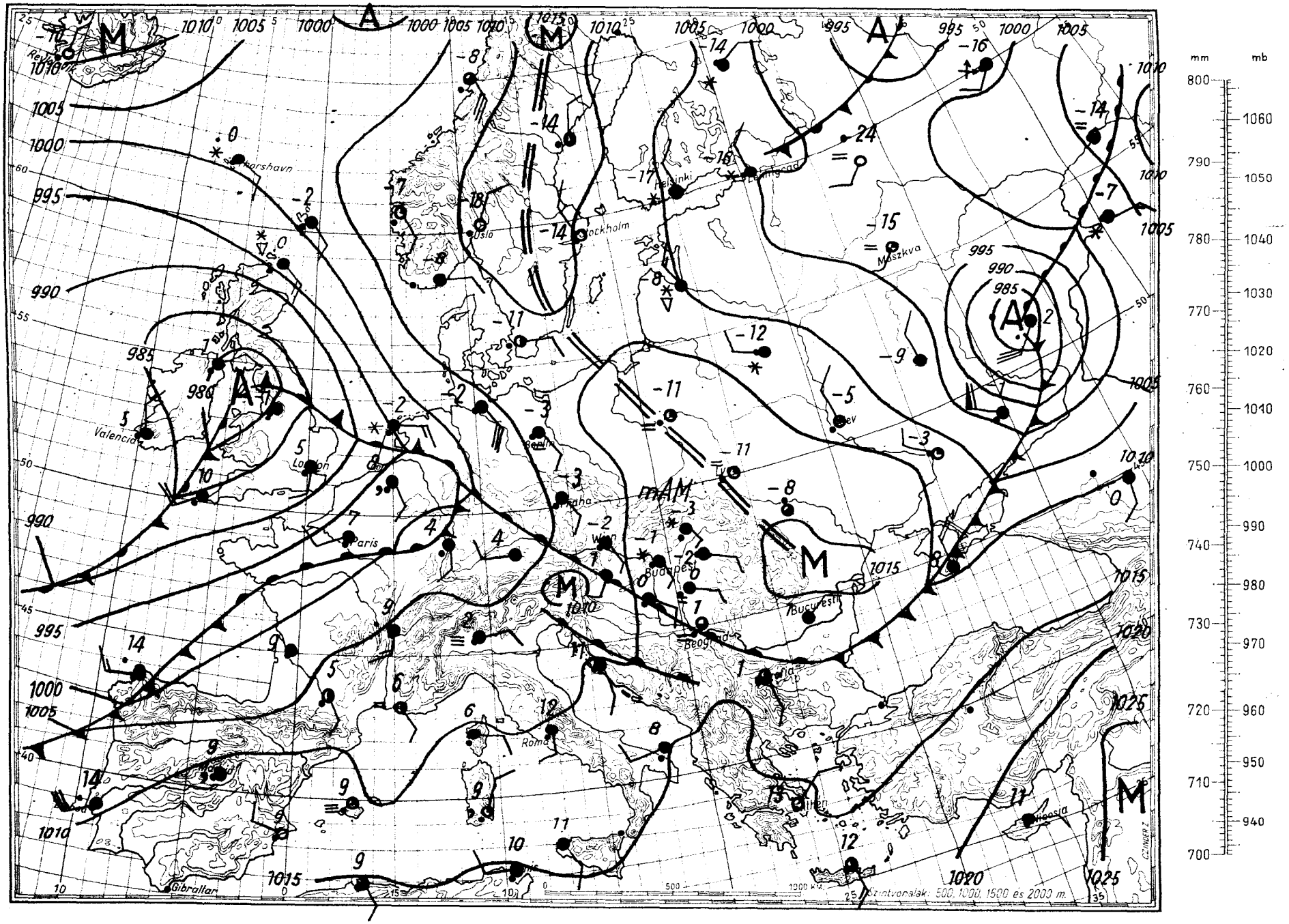

Magaslégköri időhelyzet

1958.II.8. 00.GMT.

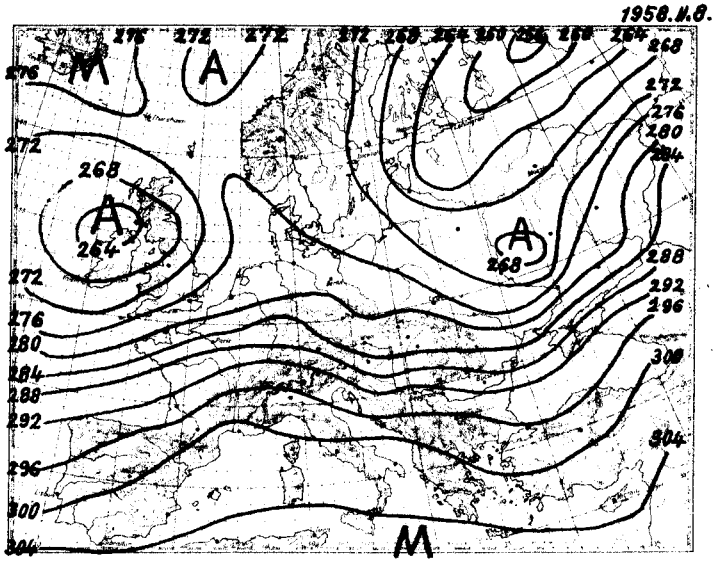

700 mb-os absz. topográfia

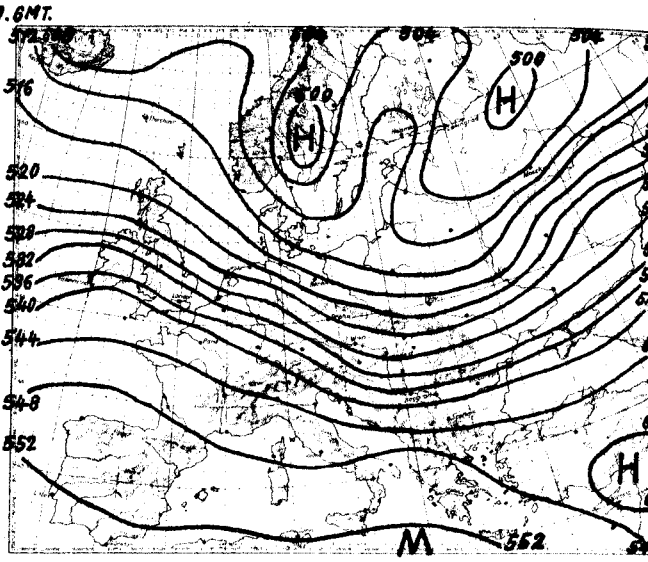

500/1000 mb-os rel. topográfia

1958. II. 7. 12h			
mb	m	C°	%
1000	3	/2.8/	/100/
850	1291	+ 2.9	75
700	2822	- 8.2	100
600	4004	-15.2	78
500	5355	-24.9	60
400	6967	-37.3	58
300	8857	-52.7	62
200	11381	-66.5	52
100			
50			

Jellemző pontok:

982.3	Talaj	+ 1.5	92
905	780	- 4.0	75
880	1000	- 2.0	75
830	1460	- 3.2	75
815	1600	- 2.0	100
648	3410	-11.5	100
573	4310	-17.5	63
260	9750	-59.8	58
185	11830	-66.8	
155	12920	-60.3	
118	14629	-58.4	

A magasban megerősödött az óceáni enyhe levegő beáramlása Európa fölé és így a Brit-szigeteken, Franciaországban erős, az Alpokban és a Kárpátmedence felett mérsékelt melegadvekció van folyamatban, különösen a magasabb szintekben. Európa északkeleti felét borító hideg levegő zöme Dél-Skandinávia, Leningrád környéke és Murmanszk felett helyezkedik el. Hazánkban troposzférájában 1800 m-ig hült, feljebb kissé emelkedett a hőmérséklet. A rádió-szonda mérésből kapott adatok szerint 2300 m-ig kétszeres inverzió alakult ki. Ezért -10 fokos hőmérséklet háromszor, 1300, 1600, és 3000 m-en fordult elő. A sztratoszféra magassága Budapest felett 10630 m, hőmérséklete -69.8 fok.

Kallósné s.k.

1958. II. 8 00h			
mb	m	C°	%
1000	76	-	-
850	1353	-10.4	73
700	2862	- 8.9	100
600	4035	-17.2	100
500	5375	-75.3	100
400	6960	-37.1	96
300	8879	-53.9	100
260	11867	-68.0	60
100	15680	-56.8	-
50			

Jellemző pontok:

992.0	Talaj	- 0.6	71
835	1500	-11.8	-
800	1820	- 5,8	-
775	2050	- 8.5	-
750	2320	- 4.9	-
476	5700	-27.5	-
226	10630	-69.8	-
190	11700	-67.1	-
150	13131	-60.0	-
102	15560	-58.2	-
100	15680	-56.8	-

1958. február hó. 8. nap szombat 71. évfolyam 39. sz.

	Reggeli észlelések 06 TMG				Az utolsó 24 óra adatai					
	Felhőzet (0–4)	Szélirány és erő (m/s)	Légnyomás (millibár)	Hőmérséklet (C°)	Csapadék (24 óra) (mm)	Hó cm	Hőmérsékleti szélsőségek tegnapi nappali max.	éjszakai min.	Radiációs min.	Napsütés (óra) tegnap
Mosonmagyaróvár	4 *	SE 2	1010.6	-2	3	10	0	-3	-4	0
Sopron	4 *	S 6	07,4	0	7	10	0	-3	-3	0
Szombathely	4	SSW 2	09.3	-1	1	3	1	-2	-2	0
Szentgotthárd	4	W 2	09.9	-1	1	6	1	-1	-1	0
Papa	4 *	N 1	10.0	-2	2	6	2	-2	-2	-
Győr	4 *	⊄ 1	11.4	-2	4	6	1	-2	-3	0
Esztergom	4	SSE 1	11.8	-2	3		1	-2	-3	-
Tatabánya	4 *	SE 2	11.4	-1	6	7	2	-2	-3	-
Székesfehérvár	4 *	E 1	11.2	-2	6		1	-2	-2	-
Siófok	4 *	ENE 3	11.0	-1	6	3	0	-2	-2	0
Keszthely	4 *	SSE 2	09.7	0	4	2	4	-2	-2	0
Zalaegerszeg	4	- 0	09.1	0	4	2	2	-2	-2	-
Nagykanizsa	4	ESE 1	10.6	0	1	lepel	5	-2	-5	-
Kaposvár	4	ESE 5	10.9	-1	.	folt	3	-1	-4	-
Pécs	4	E 5	10.9	0	.		11	-1	-1	2
Budapest M. I.	4 *	S 1	11.9	-1	3	4	1	-2	-2	0
Salgótarján	4 ∞	E 2	13.7	-4	5	7	1	-8	-10	0
Eger	4 =	- 0	13.2	-2	3	7	2	-3	-4	0
Miskolc	4 *	SE 2	13.2	-3	4	6	3	-6	-10	0
Sárospatak	4	W 1	15.4	-4	-	9	-	-6	-7	0
Baja	4 .	SE 2	10.7	1	ny		11	1	0	0
Kalocsa	4	NNE 1	10.9	0	3	1	3	-1	-1	0
Kecskemét	4 *	NE 1	11.8	-2	4	2	4	-2	-2	0
Szeged	4 =	E 3	12.0	0	1	lepel	10	0	-1	0
Szolnok	4 *	- 0	11.9	-2	6		2	-2	-2	-
Törkeve	4 ≡	NE 1	-	-1	7	lepel	1	-1	-2	-
Békéscsaba	4 =	SE 1	12.2	0	4	folt	7	0	-1	0
Debrecen	4 *	- 0	14.2	-2	5	6	1	-2	-3	0
Nyíregyháza	4 *	SSE 2	13.7	-2	3	11	1	-3	-4	0
Kékestető (1000 m)**	4	S 1	889.2	-8	3	19	-3	-8	-	0
Galyatető (962 m)**	-	-	-	-	4	26	-4	-9	-	-
Misinatető (734 m)*	4	E 1	948.4	-2	.		9	-3	-3	-
Szabadságtelep (474 m)*	4	SE 1	950.0	-4	3	6	-1..	-5	-	0
Farkasgyepű (490 m)*	4 .	ESE 4	948.2	-2	8	6	1	-4	-4	-

24 órai csapadék mm		Hó cm	24 órai csapadék mm		Hó cm	24 órai csapadék mm		Hó cm	24 órai csapadék mm		Hó cm
Rajka	5	lepel	Tab	6	3	Jósvafő	3	8	Kisvárda	7	7
Csorna	5	11	Sárbogárd	5		Lillafured	4	6	Vásárosnamény	8	13
Kapuvár	7	12	Sztálinváros	4	2	Szendrőlád	5	7	Mátészalka	7	
Kőszeg	4	8	Nagykónyi	5	3	Füged	4	7	Tiszabecs	10	20
Körmend	3	2	Somogyszob	ny		Hidasnémeti	5		Csenger	13	15
Lenti	ny		Barcs	.		Tokaj	4	5	Nyírlugos	3	5
Letenye	.		Szigetvár	.		Poroszló	3	3	Polgár	3	4
Káld	5	2	Lengyel	3	1	Jászapáti	4	5	Hajdúdorog	4	5
Sümeg	5	2	Szekszárd	3	lepel	Nagykáta	8	6	Hortobágy	2	2
Zirc	7	7	Mohács	.		Örkény	4	4	Tiszaroff	3	6
Veszprém	6	5	Siklós	.		Kunsztmiklós	-		Karcag	6	7
Komárom	4	5	Királyrét	3	6	Cegléd	4	5	Berettyóújfalu	9	3
Kisbér	4	7	Balassagyarm	5	6	Nagykőrös	6	2	Szeghalom	5	lepel
Mór	8	10	Romhány	2	4	Tiszakécske	-		Kőrösszakál	8	2
Alcsut	4	6	Vác	1		Izsák	3	1	Szarvas	5	1
Dobogókő	2	18	Gödöllő	4	6	Kiskunfélegyh	3	lepel	Szentes	2	
Martonvásár	4	8	Lőrinci	1	3	Kiskunhalas	3		Orosháza	5	lepel
Tihany	5		Gyöngyös	ny	2	Bácsalmás	ny		Makó	1	lepel
Fonyód	5		Borsodnádasd	5	7	Kistelek	2		Mezőhegyes	5	
Marcali	3	2	Putnok	5	9	Záhony	6	20			

* A légnyomás 500 gdm-re átszámítva ** A légnyomás 1000 gdm-re átszámítva

Magassági szélmérések

Óraadatok greenwichi középidőben

II.7.	Pécs 12 h		Szeged 11 h		Bpest 18 h											
	fok	m/s	fok	m/s	fok	m/s	fok	m/s	fok	m/s	fok	m/s	fok	m/s	fok	m/s
Talaj	270	7	220	7	320	2										
500 m	260	26	260	21	330	16										
1000	260	26	270	24												
1500	260	26	270	21												
2000			270	22												
3000																
4000																
5000																
7000																
9000																
10000																
12000																
14000																
16000																
18000																
20000																

II.8.	Pécs 00 h		Debrecen 00 h		Bpest 00 h											
	fok	m/s	fok	m/s	fok	m/s	fok	m/s	fok	m/s	fok	m/s	fok	m/s	fok	m/s
Talaj	40	2	90	2	270	2										
500 m	30	7	90	6	250	2										
1000	50	7	110	5	60	2										
1500			230	2	340	2										
2000			300	15												
3000																
4000																
5000																
7000																
9000																
10000																
12000																
14000																
16000																
18000																
20000																

	fok	m/s	fok	m/s	fok	m/s	fok	m/s	fok	m/s	fok	m/s	fok	m/s	fok	m/s
Talaj																
500 m																
1000																
1500																
2000																
3000																
4000																
5000																
7000																
9000																
10000																
12000																
14000																
16000																
18000																
20000																

IDŐJÁRÁSI NAPIJELENTÉS

ЕЖЕДНЕВНЫЙ МЕТЕОРОЛОГИЧЕСКИЙ БЮЛЛЕТЕНЬ • DAILY WEATHER REPORT
BULLETIN QUOTIDIEN DE TEMPS • TÄGLICHER WETTERBERICHT

KIADJA AZ ORSZÁGOS METEOROLÓGIAI INTÉZET
BUDAPEST II. KITAIBEL PÁL UTCA 1
TELEFON: KÖZPONT: 353-500, IDŐJELZŐ OSZT.: 150-410

MEGJELENIK NAPONKÉNT • ELŐFIZETÉSI ÁRA A POSTAI KÖLTSÉGGEL EGYÜTT NEGYEDÉVRE 60, Ft
KIADÁSÉRT FELEL AZ INTÉZET IGAZGATÓJA

71. évfolyam 40. szám. + Budapest + 1958.február hó 9.

Az időjárási helyzet ma reggel és a várható időjárás:

Az Atlanti-óceán és szomszédos területei felett nagykiterjedésű ciklon rendszer helyezkedik el. Az előoldalán feláramló enyhe légtömegek elárasztották Franciaországot, az Alpok és a Cseh-medence vidékét s tovább nyomulnak a balti államok fölé. Ezzel szemben a Skandináv-félsziget és a Britszigetek fölé hideg levegő áramlik. A Szovjetunió európai területeit továbbra is hideg levegő boritja.

Hazánkban szombaton erősen felhős volt az égbolt. Országszerte hullott kisebb csapadék, mennyisége azonban csak néhány helyen érte el az 1 mm-t. A nappali hőmérséklet általában +1, +4, a déli megyékben +4, +6, Nagykanizsán +7 fokig emelkedett. Ma hajnalban 0, -3 fokig hült le a levegő.

Budapesten vasárnap 12 órakor a hőmérséklet +3 fok, a tengerszintre átszámitott légnyomás 760 mm, gyengén emelkedő irányzatú.

Várható időjárás hétfő estig:

Több helyen felhős idő, /főleg nyugaton és északon/ eső.
Mérsékelt déli, délnyugati szél.
A hőmérséklet alakulásában lényeges változás nem lesz.
Várható legalacsonyabb hőmérséklet ma éjjel: 0, -3 fok között, északkeleten -3 fok alatt;
legmagasabb nappali hőmérséklet hétfőn: +1, +4 fok között, a déli megyékben +4 fok felett.

Lépp Ildikó s.k.

A hőmérséklet és a légnyomás napi középértéke Budapesten és ezek eltérése a 75 évi átlagtól:

1958. II. 8-án: -0,2 C°, 759.9 mm. Eltérés: +0,2 C°, -5,5 mm.

1871.óta ezen a napon előfordult:

legmagasabb hőmérséklet 12,5 C° /1894./
legalacsonyabb hőmérséklet -16.8 C° /1929./

Az Országos Meteorológiai Intézet Időjárási Napijelentése

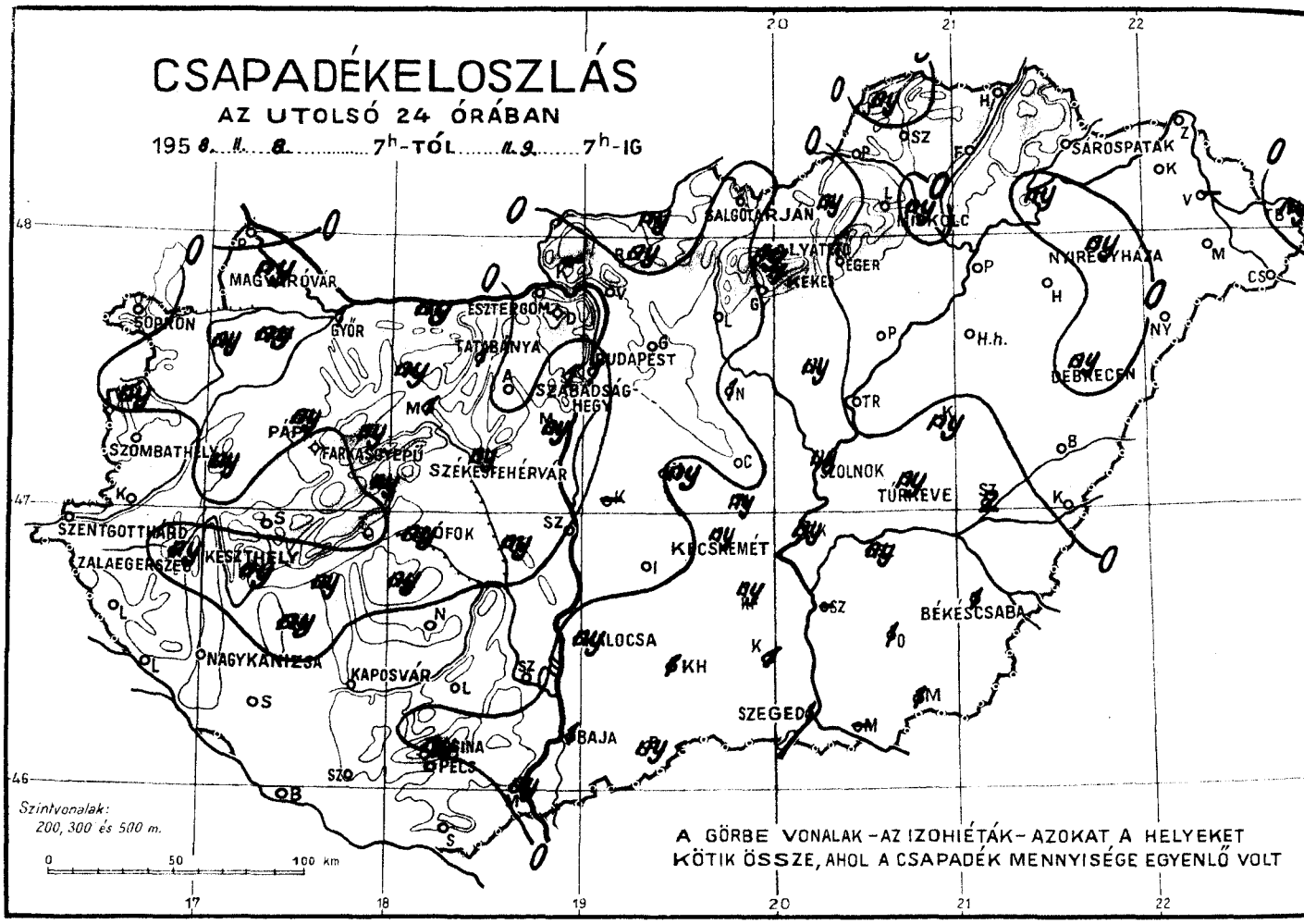

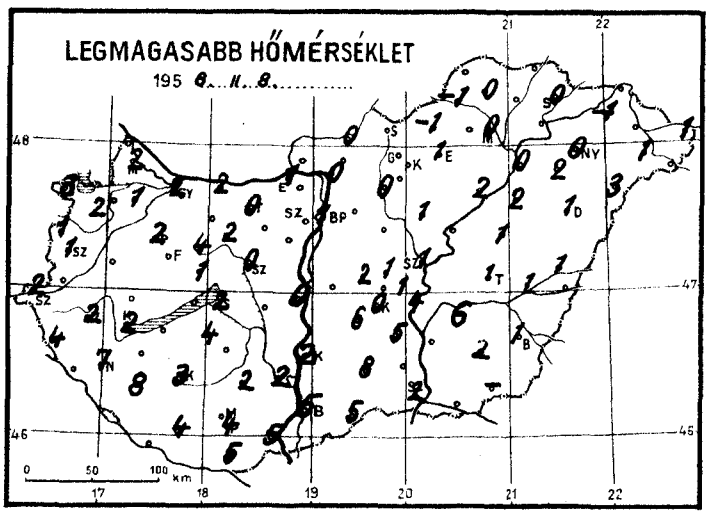

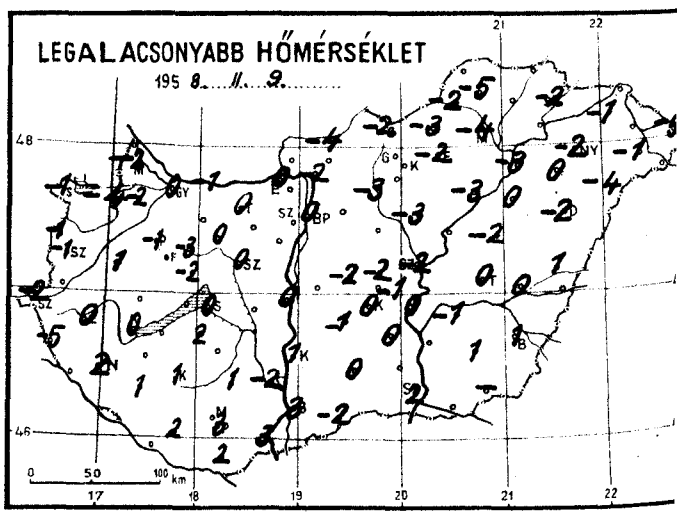

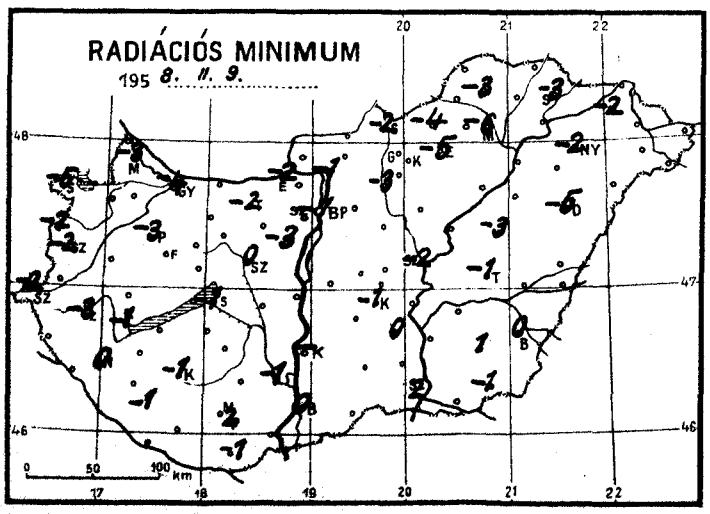

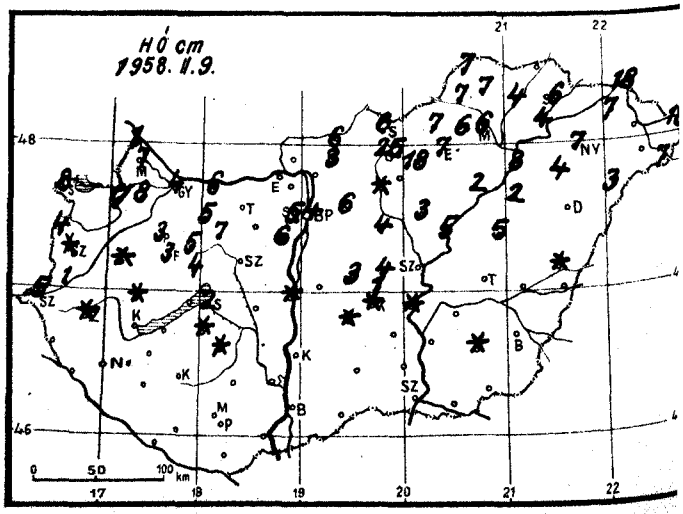

Időjárási helyzet 1958. év FEBRUÁR hó 9. nap 7 óra

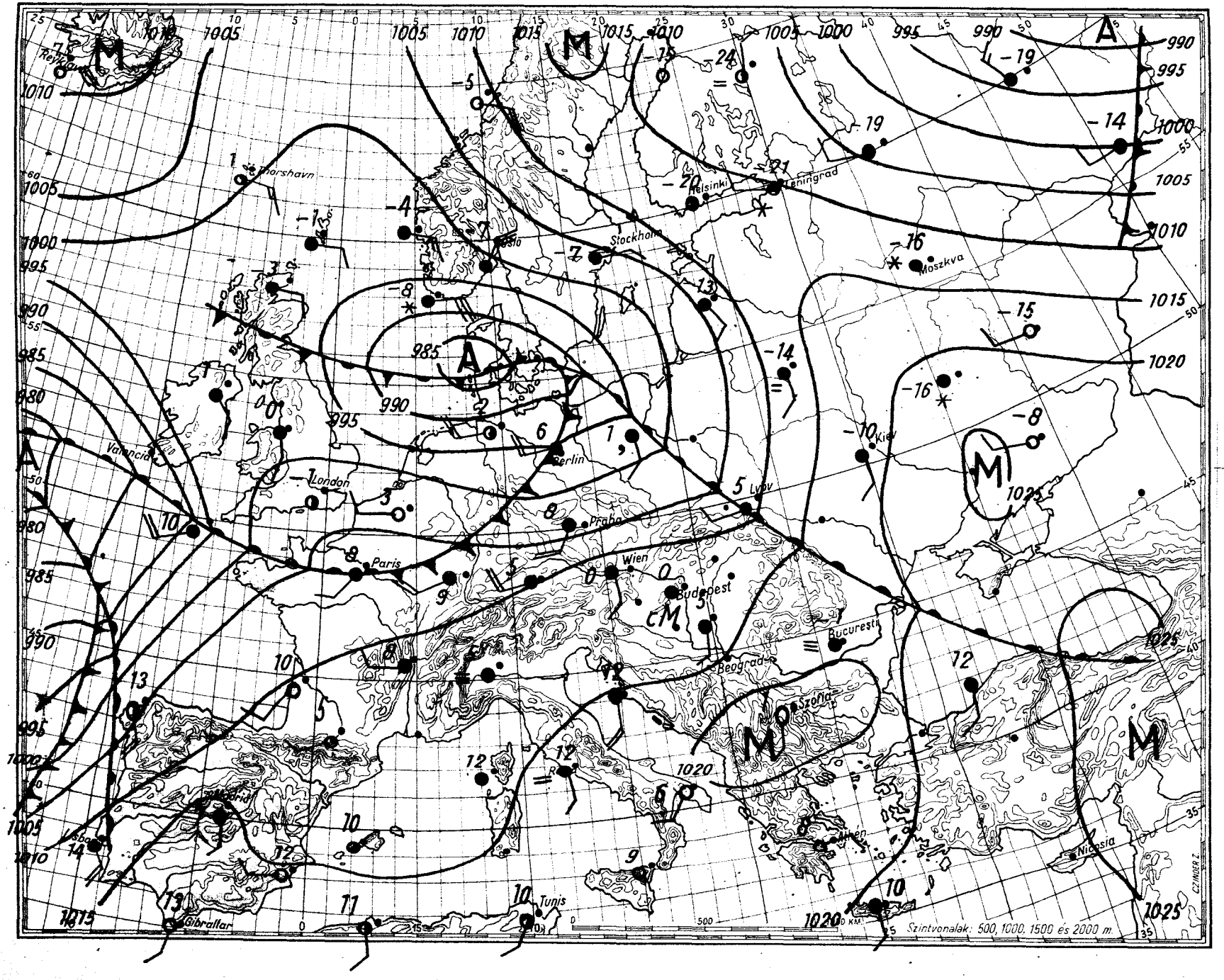

Magaslégköri időhelyzet

1958. II. 9. 00. GMT.

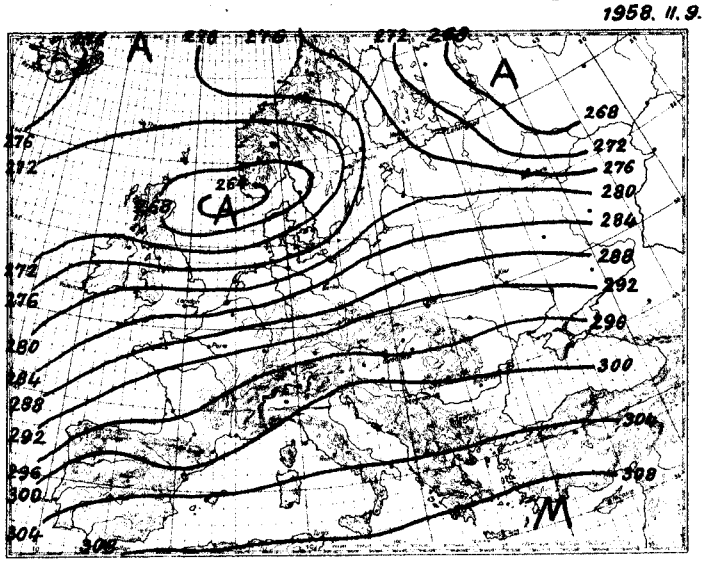

700 mb-os absz. topográfia

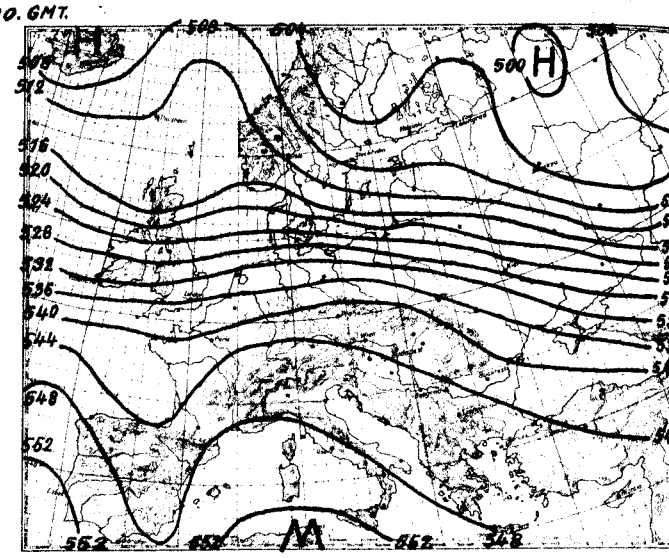

500/1000 mb-os rel. topográfia

1958. II. 8. 12h			
mb	m	C°	%
1000	108	-	-
850	1400	- 0,9	100
700	2940	- 6,5	94
600	4116	-14,9	47
500	5477	-25,3	50
400	7055	-38,2	50
300	8969	-53,5	50
200	11521	-58,4	50
100	15927	-56.2	
50			

Jellemző pontok:

995.9	Talaj	- 0,2	87
950	500	- 2,5	100
930	680	- 2,0	100
903	900	- 4,0	100
870	1220	- 0,0	100
773	2140	- 3,8	100
750	2400	- 2,3	87
372	7540	-42,2	50
250	10119	-62,2	50
230	10660	-58,8	
177	12320	-59.4	
147	13480	-55.2	
91	16497	-55.9	

Európát nyugati erős magassági áramlással igen enyhe óceáni levegő árasztja el, és ezért Dél-Skandinávia kivételével mindenütt melegadvekció figyelhető meg. Hazánk felett is az egész troposzférában emelkedett a hőmérséklet: 700 és 1800 m között különösen nagymértékben 6-12 fokkal. 0 fok két magasságban fordult elő, 300 és 1660 m-en. A -10 fok magassága rendkívül erősen emelkedett 2460 m-t, és ma hajnalban 3700 m-en volt. A tropopauza magassága 11820 m. hőmérséklete -73.0 fok.

Kallósné s. k.

1958. II. 9 00h			
mb	m	C°	%
1000	108	-	-
850	1419	+ 1.7	80
700	2963	- 5,8	42
600	4156	-12.2	62
500	5523	-22,0	56
400	7127	-33,7	56
300	9076	-50,0	56
200	11599	-71,4	-
100			
50			

Jellemző pontok:

996.0	Talaj	- 1.0	91
908	920	+ 3.2	86
870	1240	+ 3,0	78
790	2000	- 2,9	82
764	2280	- 1,4	40
607	4100	-12,0	62
420	6800	-30,7	56
361	7820	-40,0	56
253	10180	-59.0	56
193	11820	-73.0	56
168	12680	-67.7	
159	13000	-62.7	
140	13680	-60.8	
134	14069	-61.7	

1958. február hó,
9 napvasárnap
71. évfolyam 40. sz.

	Reggeli észlelések 06 TMG				Az utolsó 24 óra adatai					
	Felhőzet (0–4)	Szélirány és erő (m/s)	Légnyomás (millibar)	Hőmérséklet (C°)	Csapadék (24 óra) (mm)	Hó cm	Hőmérsékleti szélsőségek: tegnapi nappali max.	éjszakai min.	Radiációs min.	Napsütés (óra) tegnap
Mosonmagyaróvár	4	SW 1	1011.8	1	ny	7	2	-2	-3	0
Sopron	4	NNW 1	11.5	0	.	8	3	-1	-5	0
Szombathely	4	-	11.1	2	.	folt	1	-1	-2	0
Szentgotthárd	4	WSW 1	10.4	0	,	5	2	-2	-2	0
Pápa	4	SW 1	10.9	2	ny	3	2	-1	-3	-
Győr	4	SSW 1	11.5	1	1	4	2	0	-4	1
Esztergom	4 -	NW 1	11.7	2	.		1	0	-2	-
Tatabánya	4	SE 4	11.4	1	1		0	0	-2	-
Székesfehérvár	4 -	ENW 1	12.3	0	ny		0	0	0	-
Siófok	4 =	N 1	10.0	0	ny	2	2	0	-1	0
Keszthely	3	S 1	10.4	4	ny		2	0	-1	0
Zalaegerszeg	4	SW 1	10.6	6	ny	folt	2	0	-3	-
Nagykanizsa	4	SW 2	11.5	8	.		7	2	0	-
Kaposvár	4	SSW 6	11.5	8	.		3	1	-1	-
Pécs	4	SW 5	13.1	4	.		4	3	2	0
Budapest M. I.	4 -	N 1	12.2	0	1	4	1	0	-1	0
Salgótarján	4	-	13.4	-1	.	6	-2	-2	-2	0
Eger	4 -	-	13.3	0	.	7	1	-2	-5	0
Miskolc	4 -	NNW 1	13.2	-1	ny	6	0	-4	-6	0
Sárospatak	4 ∞	NW 1	13.2	-1	.	6	0	-2	-3	0
Baja	3	SSE 3	12.4	4	1		5	3	0	-
Kalocsa	4	S 1	11.4	5	ny		2	1	-	0
Kecskemét	4	S 4	11.3	4	ny	folt	0	0	-1	0
Szeged	4 -	S 4	13.2	5	1		2	2	2	0
Szolnok	4 -	ENE 1	11.7	1	ny		1	-2	-2	-
Túrkeve	4	S 6	-	4	ny		1	0	-1	-
Békéscsaba	4	S 5	13.5	6	1		1	1	0	0
Debrecen	4	-	13.2	3	ny	1	1	-2	-5	0
Nyíregyháza	4 -	-	13.3	0	ny	7	0	-2	-2	0
Kékestető (1000 m)**	4 .	SW 15	891.1	1	1	18	-5	-4	-	0
Galyatető (932 m)**	-	-	-	-	ny	25	-5	-6	-	-
Misinatető (534 m)*	4	SW 4	952.1		ny	-	4	6	3	-
Szabadsághegy (474 m)*	4	SW 1	950.4	2	1	5	-2	-3	-	0
Farkasgyepű (400 m)*	4	S 4	950.0	5	.	3	1	-2	-2	-

24 órai csapadék mm		Hó cm	24 órai csapadék mm		Hó cm	24 órai csapadék mm		Hó cm	24 órai csapadék mm		Hó cm
Rajka	.	lepel	Tab	ny	folt	Jósvafő	ny	7	Kisvárda	.	7
Csorna	ny	8	Sárbogárd	ny		Lillafüred	.	6	Vásárosnamény	-	
Kapuvár	ny	7	Sztálinváros	.	folt	Szendrőlád	.	7	Mátészalka	.	
Kőszeg	ny	4	Nagykónyi	.	folt	Függöd	.	4	Tiszabecs	ny	18
Körmend	.	1	Somogyszob	.		Hidasnémeti	.		Csenger	.	7
Lenti	.		Barcs	.		Tokaj	ny	4	Nyírlugos	.	3
Letenye	.		Szigetvár	.		Poroszló	.	2	Polgár	.	3
Káld	ny	folt	Lengyel	.		Jászapáti	ny	3	Hajdúdorog	.	4
Sümeg	.	folt	Szekszárd	.		Nagykáta	1	4	Hortobágy	.	2
Zirc	ny	5	Mohács	ny		Őrkény	ny	3	Tiszaroff	.	5
Veszprém	ny	4	Siklós	.		Kunsztmiklós	-		Karcag	ny	5
Komárom	ny	6	Királyrét	-		Cegléd	.	4	Berettyóújfalu	.	folt
Kisbér	ny	5	Balassagyarm	ny	6	Nagykőrös	ny	1	Szeghalom	2	
Mór	1	7	Romhány	ny	3	Tiszakécske	.	folt	Kőrösszakál	.	
Alcsut	.		Vác	.		Izsák	.	folt	Szarvas	ny	
Dobogókő	.		Gödöllő	.	6	Kiskunfélegyh	ny		Szentes	-	
Martonvásár	ny	6	Lőrinci	.	folt	Kiskunhalas	1		Orosháza	1	folt
Tihany	.		Gyöngyös	.		Bácsalmás	ny		Makó	1	
Fonyód	ny		Borsodnádasd	ny	7	Kistelek	1		Mezőhegyes	-	
Marcali	ny		Putnok	.	7	Záhony	.	18			

* A légnyomás 500 gdm-re átszámítva ** A légnyomás 1000 gdm-re átszámítva

Magassági szélmérések

Óraadatok greenwichi középidőben

II.8.

	Szeged 6 h		Siófok 11 h		Szeged 12 h		Debrecen 12 h		Bpest 12 h		Bpest 18 h							
	fok	m/s	fok	m/s	fok	m/s	fok	m/s	fok	m/s	fok	m/s	fok	m/s	fok	m/s	fok	m/s
Talaj	90	2	40	2	90	2	90	2	90	7	90	2						
500 m	140	7	110	6	160	5	120	2	190	5	140	5						
1000	190	7					230	3										
1500	270	19																
2000																		
3000																		
4000																		
5000																		
7000																		
9000																		
10000																		
12000																		
14000																		
16000																		
18000																		
20000																		

II.9.

	Bpest 7 h		Szeged 00 h															
	fok	m/s	fok	m/s	fok	m/s	fok	m/s	fok	m/s	fok	m/s	fok	m/s	fok	m/s	fok	m/s
Talaj	360	2	140	7														
500 m	230	3	230	13														
1000																		
1500																		
2000																		
3000																		
4000																		
5000																		
7000																		
9000																		
10000																		
12000																		
14000																		
16000																		
18000																		
20000																		

	fok	m/s	fok	m/s	fok	m/s	fok	m/s	fok	m/s	fok	m/s	fok	m/s	fok	m/s	fok	m/s
Talaj																		
500 m																		
1000																		
1500																		
2000																		
3000																		
4000																		
5000																		
7000																		
9000																		
10000																		
12000																		
14000																		
16000																		
18000																		
20000																		

OFFSET NYOMDA, BUDAPEST F. V. POMAVER GYULA

IDŐJÁRÁSI NAPIJELENTÉS

ЕЖЕДНЕВНЫЙ МЕТЕОРОЛОГИЧЕСКИЙ БЮЛЛЕТЕНЬ • DAILY WEATHER REPORT
BULLETIN QUOTIDIEN DE TEMPS • TÄGLICHER WETTERBERICHT

KIADJA AZ ORSZÁGOS METEOROLÓGIAI INTÉZET
BUDAPEST II. KITAIBEL PÁL UTCA 1
TELEFON: KÖZPONT: 353-500, IDŐJELZŐ OSZT.: 150-410

MEGJELENIK NAPONKÉNT * ELŐFIZETÉSI ÁRA A POSTAI KÖLTSÉGGEL EGYÜTT NEGYEDÉVRE 60, Ft
KIADÁSÉRT FELEL AZ INTÉZET IGAZGATÓJA

71. évfolyam 41. szám. + Budapest + 1958. február hó 10.

Az időjárási helyzet ma reggel és a várható időjárás:

Az Azóri-szigetektől a Brit-szigetekig nagykiterjedésű ciklonrendszer helyezkedik el, amely délnyugati áramlással enyhe óceáni levegőt szállit Nyugat-és Közép-Európa fölé. A Szovjetunió európai területein és Skandináviában változékony és hideg az időjárás.

Hazánkban vasárnap felhős, párás volt az idő. Néhány helyen kisebb eső hullott. A hőmérséklet napközben az ország északi megyéiben 3-6, a déli részeken a napsütés és a dél felől áramló meleg levegő hatására 12-16, Siklóson 17 fokig emelkedett. Ma hajnalban északon 0, -3, máshol 2-6 fokig hült le a levegő. Az olvadó hóréteg vastagsága Kékestetőn 9, Galyatetőn 10 cm, a Szabadsághegyen, Mátraházán és Dobogókőn csak hófoltok vannak.

Budapesten hétfőn 12 órakor a hőmérséklet 4 fok, a tengerszintre átszámitott légnyomás 762 mm, alig változik.

Várható időjárás kedd estig:

Felhős, párás, ködös idő, néhány helyen ködszitálás.
Mérsékelt déli, délnyugati légáramlás.
Az enyheség tovább tart.
Várható legalacsonyabb hőmérséklet ma éjjel: délen +3, +6, északon -1, +2,
legmagasabb nappali hőmérséklet kedden: délen 10, 15, északon 5-10 fok között, helyenként 5 fok alatt.

Dunayné

A hőmérséklet és a légnyomás napi középértéke Budapesten és ezek eltérése a 75 évi átlagtól:

1958. II. 9-én: +1,8 C°, 760,9 mm. Eltérés: +2,0 C°, -4,3 mm.

1871 óta ezen a napon előfordult:

legmagasabb hőmérséklet 13,5 C° /1928./
legalacsonyabb hőmérséklet -19,0 C° /1917./

Az Országos Meteorológiai Intézet Időjárási Napijelentése

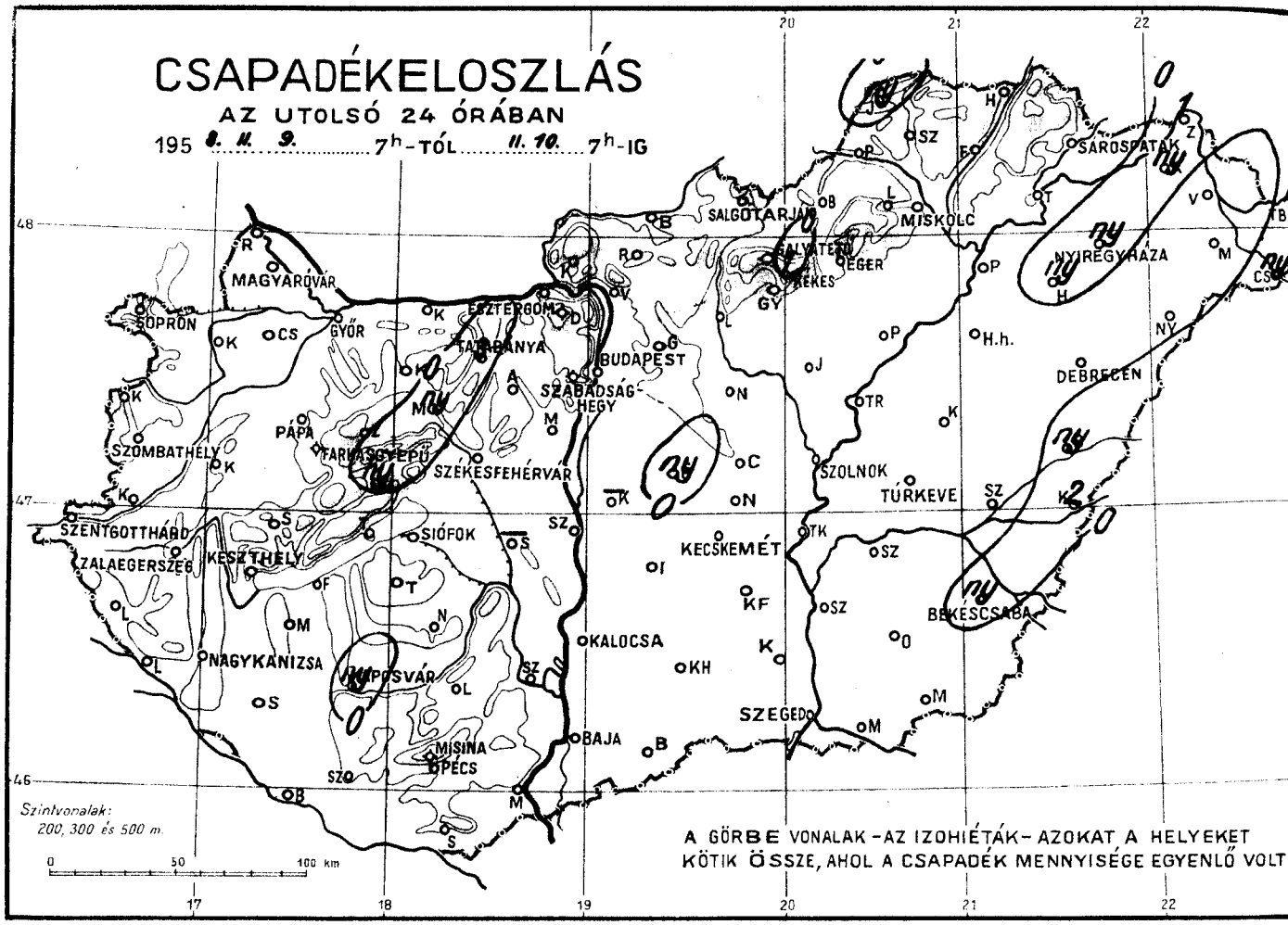

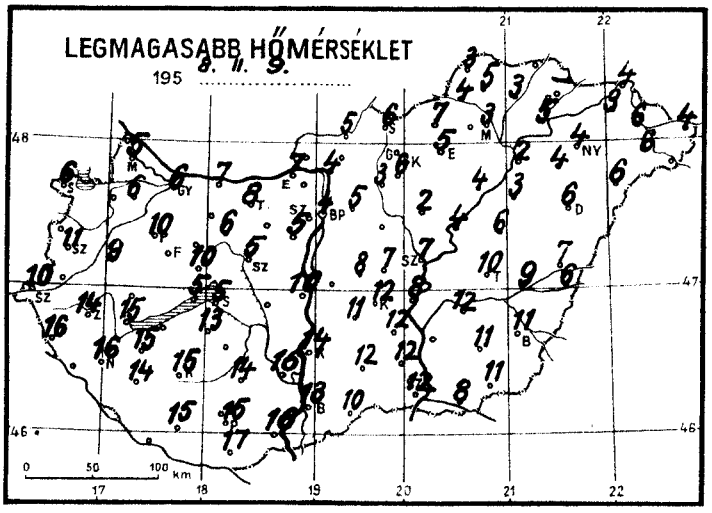

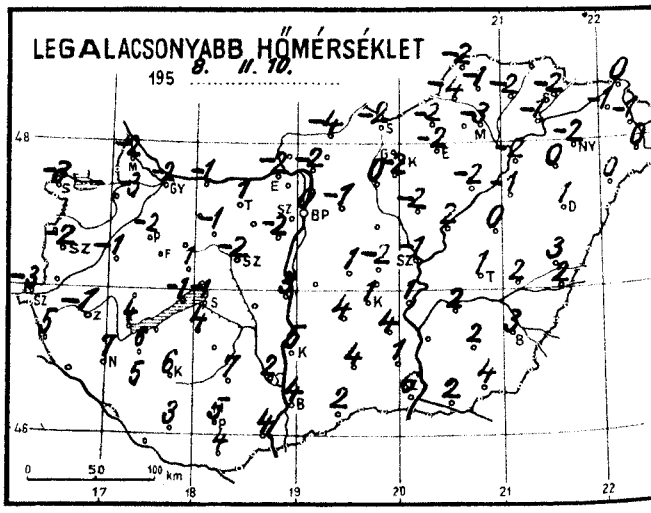

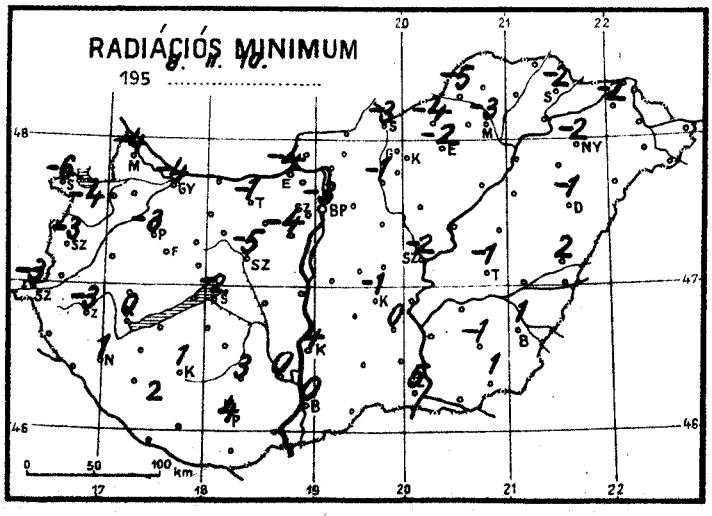

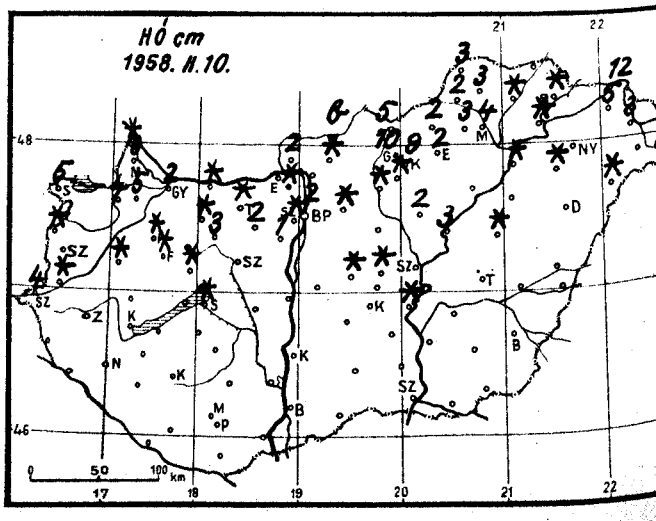

Időjárási helyzet 1958. év FEBRUÁR hó 10. nap 7 óra

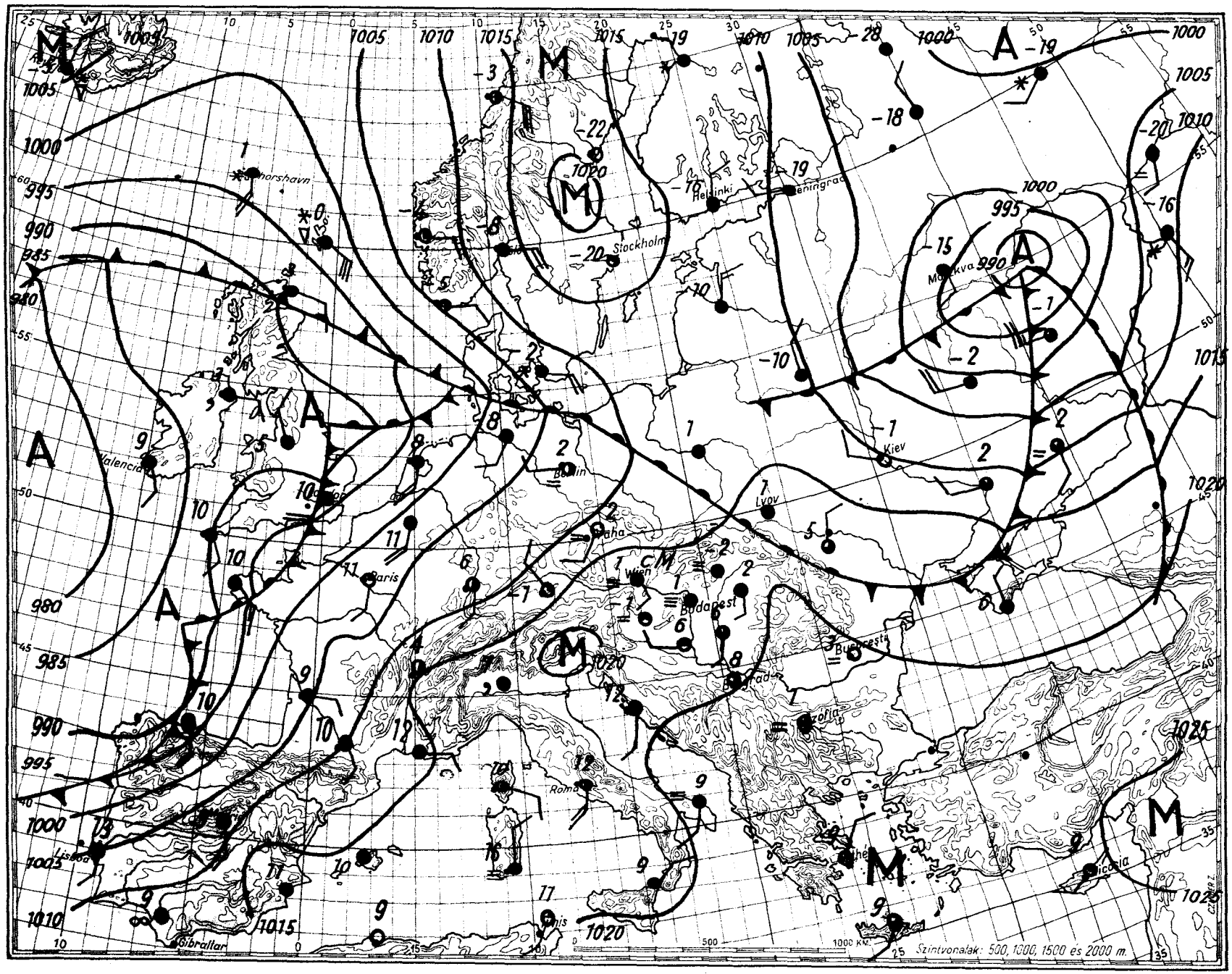

mm mb

800 1060
790 1050
780 1040
770 1030
760 1020
750 1010
740 1000
730 990
720 980
710 970
700 960
950
940

Magaslégköri időhelyzet

1958. II. 10. 00 GMT.

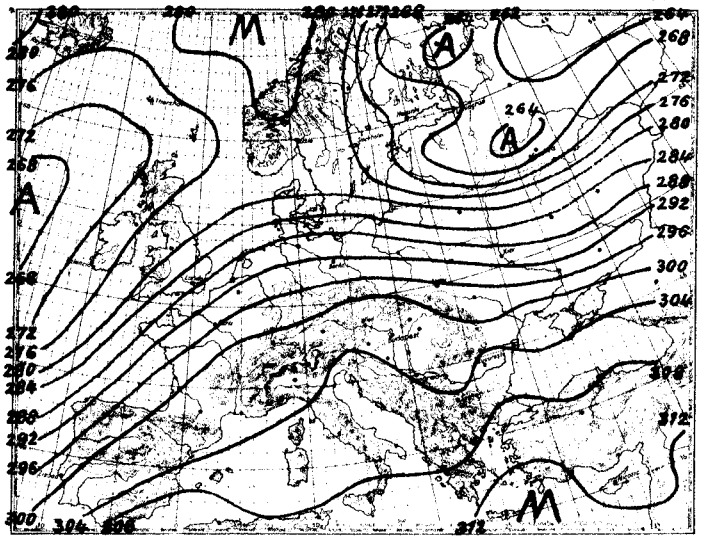

700 mb-os absz. topográfia

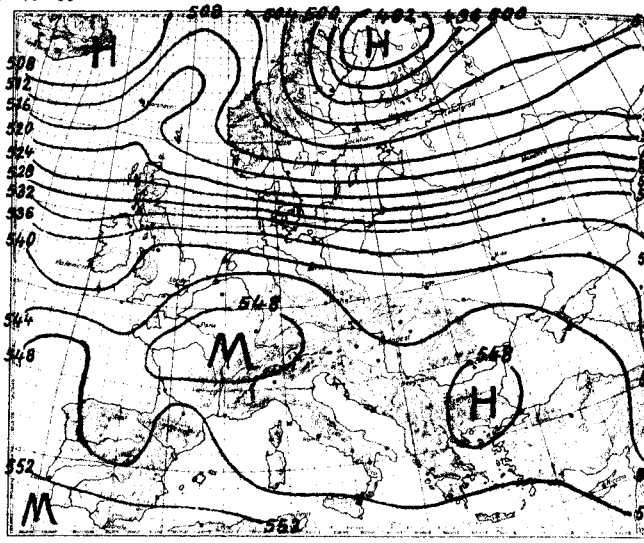

500/1000 mb-os rel. topográfia

1958. II. 9. 12h			
mb	m	C°	%
1000	108	-	-
850	1441	5,0	73
700	3002	4,3	95
600	4197	-11,7	85
500	5567	-21.4	88
400	7176	-33.0	85
300	9126	-49.4	87
200	11673	-64.6	-
100	-	-	-
50	-	-	-

Jellemző pontok:

996.0	Talaj	4,0	76
979	300	2,9	88
950	550	7,6	85
905	940	8.6	59
788	2090	0.8	88
744	2530	-0.1	62
629	3830	-11.5	100
613	4020	-10.2	84
428	6700	-23.8	88
353	8040	-41.0	80
340	8300	-42,0	82
250	10296	-58.9	88
210	11380	-66.1	88
178	12420	-60.6	-
153	13340	-59.0	-
144	13720	-56.0	-
138	14000	-56.9	-
126	14561	-54.2	-

A magasban Észak- és Dél-Európa között nagy hőmérsékleti különbség alakult ki. A Brit-szigetek előtt az Óceánon elhelyezkedő szokatlanul mély ciklon továbbra is erős melegedést okoz Nyugat-Európa és részben Közép-Európa felett is. Zömmel Haparanda térségében lévő hideg levegő hatására a Balti-tenger és Ukrajna légterében hidegadvekció van folyamatban. Budapest felett a talajtól 3100 m-ig tovább melegedett a troposzféra, legerősebben 300 és 800 m között, 4-9 fokkal. A magasabb szintekben lassú lehülés indult meg. Ennek megfelelően a 0 fok magassága 380 m-t emelkedett, a -10 fok szintje 70 m-t süllyedt. Magasságuk ma éjfélkor 1980, ill. 3630 m volt. A sztratoszféra magassága 11610 m, hőmérséklet -68,3 fok.

Kallósné s.k.

1958. II. 10. 00h			
mb	m	C°	%
1000	134	0.0	97
850	1467	4,0	72
700	3016	6,0	68
600	4208	-12,7	37
500	5568	-24.2	31
400	7145	-39.4	31
300	9052	-53.7	27
200	11560	-68.2	28
100	-	-	-
50	-	-	-

Jellemző pontok:

999.3	Talaj	1,0	95
968	420	10.4	58
870	1250	5,1	64
841	1540	3.5	74
792	2020	0.4	77
778	2170	0.8	54
636	3770	-10.8	80
620	3960	-10.6	38
500	5568	-24,2	31
368	7700	-44.5	31
240	10460	-64,1	27
198	11620	-68.3	28
160	12930	-63.4	-
155	13120	-63.9	-
150	13312	-62.8	-
144	13560	-63.1	-
139	13759	-61.2	-

1958. február .....hó,
10. hétfő .....nap .....
1 41. .....évfolyam .....sz.

	Reggeli észlelések 06 TMG				Az utolsó 24 óra adatai				
	Felhőzet (0–4)	Szélirány és erő (m/s)	Légnyomás (millibár)	Hőmérséklet (C°)	Csapadék (24 óra) (mm)	Hó cm	Hőmérsékleti szélsőségek: tegnapi nappali max.	Hőmérsékleti szélsőségek: éjszakai min.	Hőmérsékleti szélsőségek: Radiációs min.	Napsütés (óra) tegnap
Mosonmagyaróvár	4 ≡	– 0	1016.3	0	.	3	5	-2	-4	2
Sopron	4 ≡	– 0	16.7	-2	.	5	6	-3	-6	0
Szombathely	0	– 0	16.0	-1	.		11	-2	-3	3
Szentgotthárd	0	– 0	15.9	-2	.	4	10	-3	-3	3
Pápa	1 ≡	S 1	15.6	-1	.	folt	10	-2	-3	–
Győr	4	N 1	16.7	-2	.	2	6	-2	-4	4
Esztergom	0 ≡	WNW 1	16.2	0	.		7	-2	-4	–
Tatabánya	4 ≡	SSE 1	16.2	3	3	folt	8	1	-1	–
Székesfehérvár	4 ≡	– 0	16.5	-1	.		5	-2	-5	–
Siófok	4 ≡	NE 2	16.7	1	.	folt	5	-1	-2	3
Keszthely	0	E 1	15.7	4	.		15	4	0	1
Zalaegerszeg	1 ≡	N 1	15.5	3	.		14	-1	-3	–
Nagykanizsa	1	S 4	16.2	8	.		16	7	1	–
Kaposvár	1	SW 5	16.4	8	ny		15	6	1	–
Pécs	1	W 2	17.0	6	.		15	5	4	2
Budapest M. I.	4 ≡	– 0	16.6	1	.	2	4	0	-3	0
Salgótarján	1 ∞	N 2	18.5	≠1	.	5	6	-2	-3	2
Eger	4 ≡	– 0	18.1	-1	.	2	5	-2	-2	2
Miskolc	4 ≡	SE 1	18.3	-2	.	4	3	-3	-3	0
Sárospatak	4 ≡	N 1	19.5	-2	–	folt	–	-2	-2	0
Baja	1	– 0	16.8	5	.		13	4	0	0
Kalocsa	2	S 1	16.0	5	.		14	5	4	0
Kecskemét	1	S 1	16.6	2	.		12	1	-1	1
Szeged	3 ≡	S 3	17.6	6	.		12	6	5	0
Szolnok	1	– 0	16.8	-1	.		7	-1	-2	–
Túrkeve	1	SW 1	–	2	.		10	1	-1	–
Békéscsaba	3	SSE 3	18.0	5	ny		11	3	1	0
Debrecen	4 ≡	– 0	18.3	2	.	folt	6	1	-1	0
Nyíregyháza	4 ≡	– 0	18.6	0	ny	folt	4	-2	-2	0
Kékestető (1000 m)**	1	SSW 6	897.3	4	1	9	6	3	–	3
Galyatető (932 m)**	–	–	–	–	.	10	7	1	–	–
Misinatető (534 m)*	2	SW 6	955.9	8	.		12	8	7	–
Szabadsághegy (474 m)*	0	SW 1	955.7	5	.	folt	8	5	–	2
Farkasgyepű (400 m)*	0	S 1	955.2	5	.	folt	12	6	0	–

24 órai csapadék mm		Hó cm	24 órai csapadék mm		Hó cm	24 órai csapadék mm		Hó cm	24 órai csapadék mm		Hó cm
Bajka	.	folt	Tab	.		Jósvafő	ny	3	Kisvárda	ny	5
Csorna	.	5	Sárbogárd	–		Lillafüred	.	3	Vásárosnamény	.	3
Kapuvár	.	4 ⌴	Sztálinváros	.		Szendrőlád	.	3	Mátészalka	.	
Kőszeg	.	folt	Nagykónyi	.		Füged	.	folt ⌴	Tiszabecs	ny	12
Körmend	.	folt	Somogyszob	.		Hidasnémeti	.		Csenger	ny	3
Lenti	.		Barcs	.		Tokaj	.	folt	Nyírlugos	.	folt
Letenye	.		Szigetvár	.		Poroszló	.	⌴	Polgár	.	folt
Káld	.	folt	Lengyel	.		Jászapáti	.	2	Hajdúdorog	ny	folt
Sümeg	.		Szekszárd	.		Nagykáta	.	2	Hortobágy	.	
Zirc	.	⌴	Mohács	.		Örkény	ny	folt ⌴	Tiszaroff	.	3
Veszprém	ny	folt ⌴	Siklós	.		Kunsztmiklós	–		Karcag	.	folt
Komárom	.	folt	Királyrét	.	2	Cegléd	.	folt	Berettyóújfalu	ny	
Kisbér	.	folt	Balassagyarm	.	bucka	Nagykőrös	.	⌴	Szeghalom	.	
Mór	ny	3	Romhány	.	folt	Tiszakécske	.	folt	Körösszakál	2	
Alcsut	.	2	Vác	.		Izsák	.		Szarvas	.	
Dobogókő	.	folt	Gödöllő	.	folt	Kiskunfélegyh	.		Szentes	.	
Martonvásár	.	1	Lőrinci	.	folt	Kiskunhalas	.		Orosháza	.	
Tihany	.		Gyöngyös	.	folt	Bácsalmás	.		Makó	.	
Fonyód	.		Borsodnádasd	.	2	Kistelek	.		Mezőhegyes	.	
Marcali	.		Putnok	.	2	Záhony	1	12			

* A légnyomás 500 gdm-re átszámítva ** A légnyomás 1000 gdm-re átszámítva

Magassági szélmérések

Óraadatok greenwichi középidőben

II.9.	Siófok 11 h		Szeged 12 h		Debrecen 11 h		Bpest 12 h		Bpest 15 h		Bpest 18 h		Bpest 21 h		Debrecen 23 h		
	fok	m/s	fok	m/s	fok	m/s	fok	m/s	fok	m/s	fok	m/s	fok	m/s	fok	m/s	fok m/s
Talaj	90	2	220	2	180	2	220	2	180	2	220	2	220	2	90	2	
500 m	240	5	260	14	250	16	270	10	260	8	270	10	250	8	110	4	
1000			270	15	240	14	300	13	300	10	280	10	260	11			
1500					270	14	310	13	300	14	280	10					
2000					270	14	300	8	300	17							
3000																	
4000																	
5000																	
7000																	
9000																	
10000																	
12000																	
14000																	
16000																	
18000																	
20000																	

II.9.	Pécs 14 h		Pécs 24 h		Szhely 23 h		Szeged 23 h		Debrecen 23 h									
	fok	m/s	fok	m/s	fok	m/s	fok	m/s	fok	m/s	fok	m/s	fok	m/s	fok	m/s	fok	m/s
Talaj	270	7	270	2	360	7	220	2	140	2								
500 m	260	9	310	6	200	5	270	5	270	9								
1000	270	13	310	6	200	5	230	6	250	8								
1500	280	12	300	5	220	8	250	9	250	8								
2000			300	5	210	7	230	2										
3000					260	3	270	5										
4000					270	8	290	11										
5000																		
7000																		
9000																		
10000																		
12000																		
14000																		
16000																		
18000																		
20000																		

II.10.	Bpest 00 h		Bpest 3 h		Szeged 6 h													
	fok	m/s	fok	m/s	fok	m/s	fok	m/s	fok	m/s	fok	m/s	fok	m/s	fok	m/s	fok	m/s
Talaj	-	0	40	2	180	2												
500 m	270	2	170	3	240	9												
1000	270	2	180	4	240	10												
1500	200	7	200	10	240	11												
2000	240	7			230	13												
3000					250	11												
4000																		
5000																		
7000																		
9000																		
10000																		
12000																		
14000																		
16000																		
18000																		
20000																		

OFFSET NYOMDA, BUDAPEST F. V. POMAYER GYULA

IDŐJÁRÁSI NAPIJELENTÉS

ЕЖЕДНЕВНЫЙ МЕТЕОРОЛОГИЧЕСКИЙ БЮЛЛЕТЕНЬ • DAILY WEATHER REPORT
BULLETIN QUOTIDIEN DE TEMPS • TÄGLICHER WETTERBERICHT

KIADJA AZ ORSZÁGOS METEOROLÓGIAI INTÉZET
BUDAPEST II. KITAIBEL PÁL UTCA 1
TELEFON: KÖZPONT: 353-500, IDŐJELZŐ OSZT.: 150-410

MEGJELENIK NAPONKÉNT * ELŐFIZETÉSI ÁRA
A POSTAI KÖLTSÉGGEL EGYÜTT NEGYEDÉVRE 60,- Ft
KIADÁSÉRT FELEL AZ INTÉZET IGAZGATÓJA

1958. évfolyam 42. szám. + Budapest + 1958.február 11.

Az időjárási helyzet ma reggel és a várható időjárás:

Az Atlanti-óceán felett elhelyezkedő nagykiterjedésű ciklonrendszer továbbra is szubtrópusi légtömegekkel árasztja el Nyugat-és Közép-Európát. Igy nem csak nappal, hanem éjszaka is rendkivül enyhe az időjárás. Ma hajnalban az emlitett területeken alig fordult elő +5 fok alatti hőmérséklet. Ezzel szemben a Fehér-tenger környékén a sarkvidékről lezuduló légtömegek hatására általában -20, -30 fokig hült le a levegő.

Hazánkban hétfőn enyhe, helyenként még párás idő volt. Csak egy két helyen észleltek kisebb ködszitálást. A nappali hőmérséklet az északi megyékben az egésznapos köd miatt csak 1-4 fokig emelkedett, az ország többi részén azonban általában 10 fok feletti hőmérsékleteket mértek, sőt Baranya, Bács, Csongrád és Békés megyékben a nappali felmelegedés csaknem mindenütt meghaladta a 15 fokot. Az éjszaka szintén enyhe volt. Az ország déli felében 5-8, máshol -2, +2 fokig hült le a levegő. A hótakaró vastagsága Galyatetőn és Kékestetőn 5 cm, máshol csak foltokban található.

Budapesten kedden 12 órakor a hőmérséklet 3 fok, a tengerszintre átszámitott légnyomás 761 mm, gyengén süllyedő irányzatú.

Várható időjárás szerda estig:

Felhős, néhány helyen, főkép északon még párás, ködös idő.
Holnap a Dunántulon néhány helyen eső, esetleg zivatar.
Mérsékelt, a Dunántúlon élénkebb déli, délnyugati szél.
Az enyhe idő tovább tart.
Várható legalacsonyabb hőmérséklet ma éjjel: északon: -1, +2 máshol +3, +6 fok között,
legmagasabb nappali hőmérséklet szerdán: az északi megyékben 5-10, máshol 10-15 fok között.

Skalkovics

A hőmérséklet és a légnyomás napi középértéke Budapesten és ezek eltérése a 75 évi átlagtól:

1958. II. 10-én: +1,9 C°, 762,1 mm. Eltérés: +2,2 C°, -2,5 mm.

1871 óta ezen a napon előfordult:

legmagasabb hőmérséklet 15,4 C° /1925./
legalacsonyabb hőmérséklet -21.8 C° /1929./

Az Országos Meteorológiai Intézet Időjárási Napijelentése

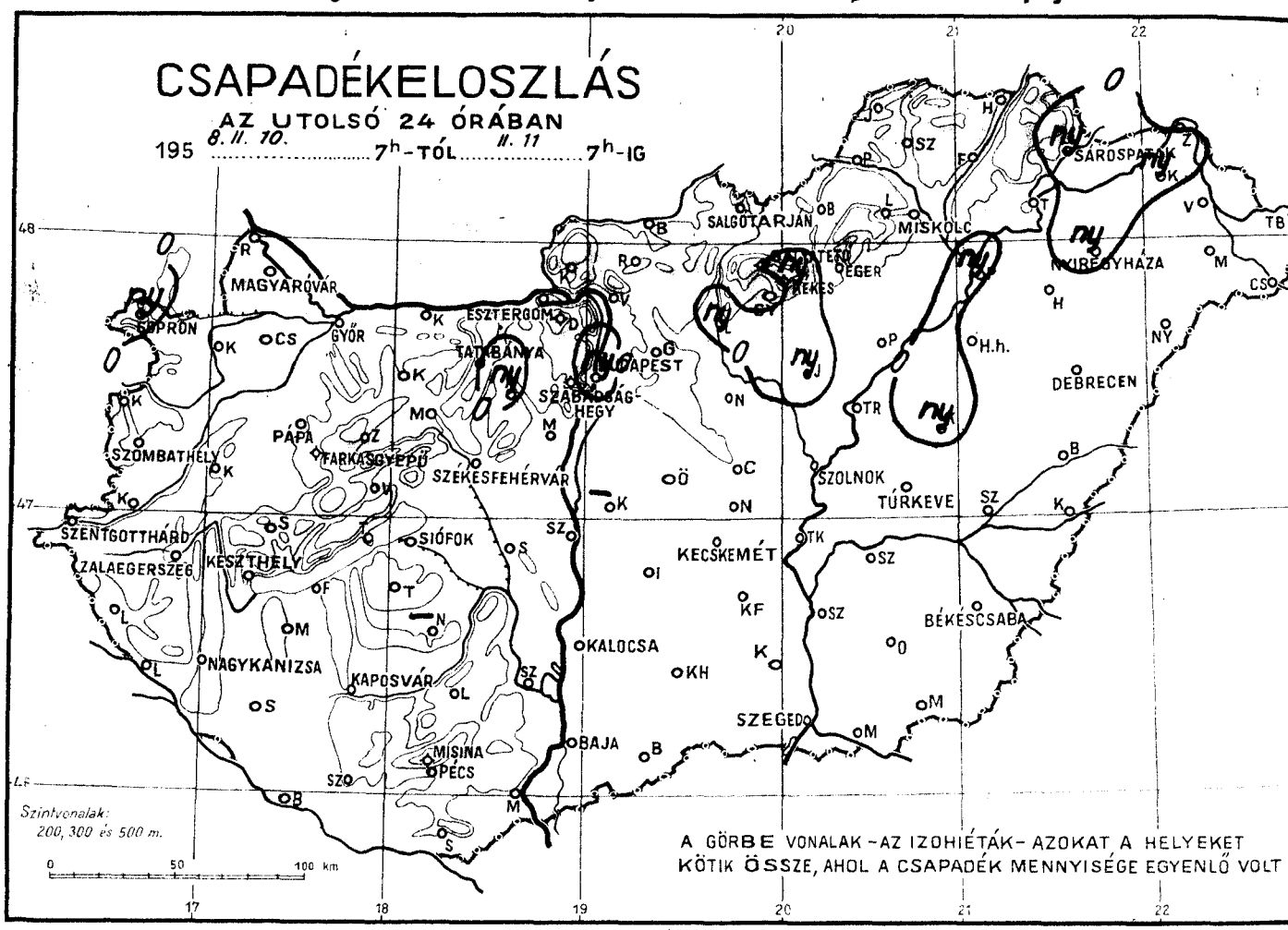

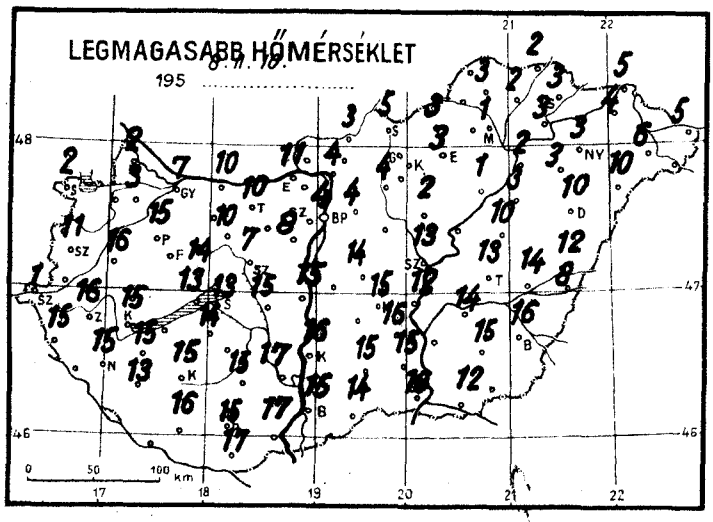

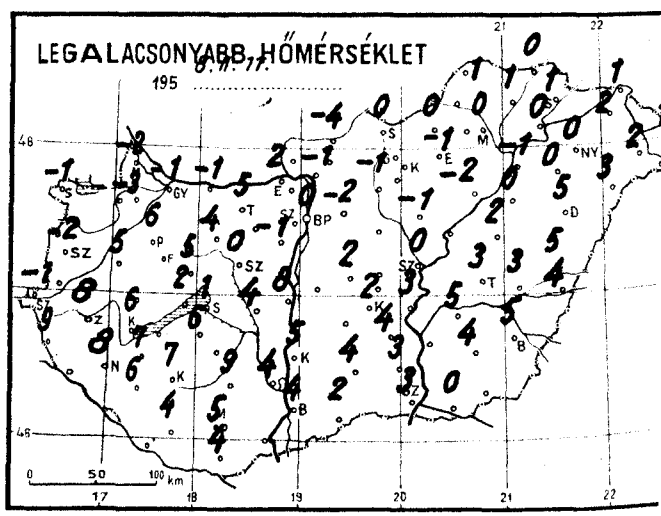

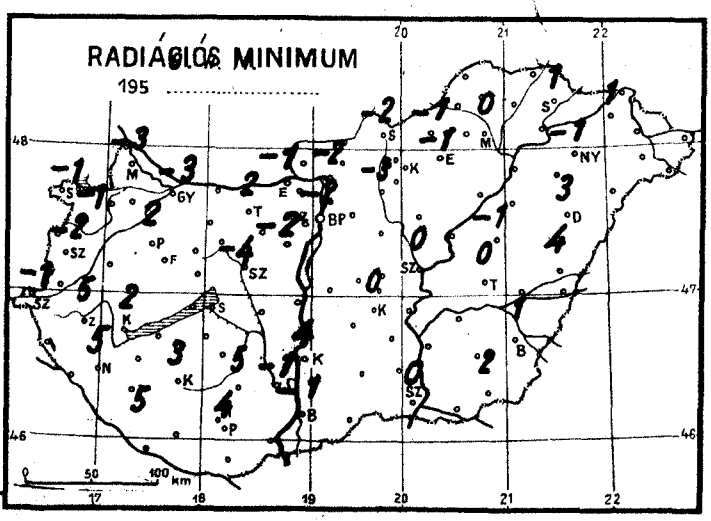

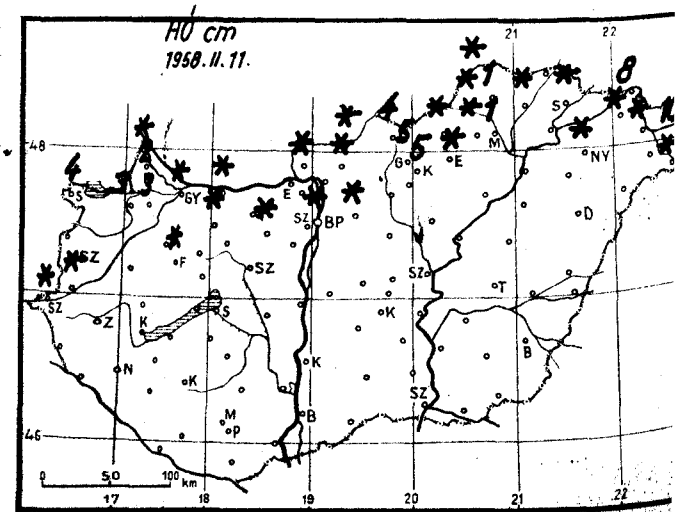

Időjárási helyzet 1958. év FEBRUÁR hó 11. nap 7 óra

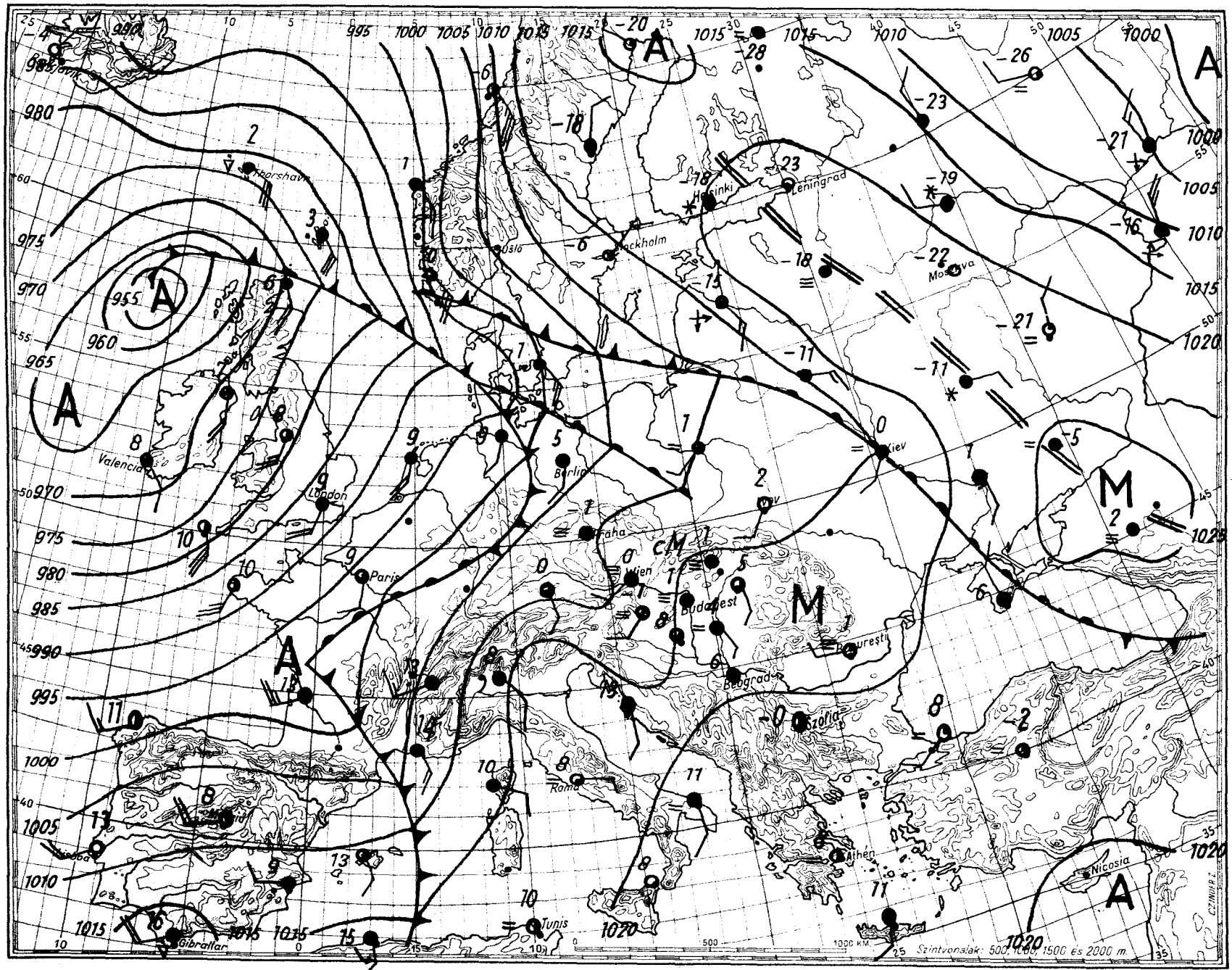

Magaslégköri időhelyzet

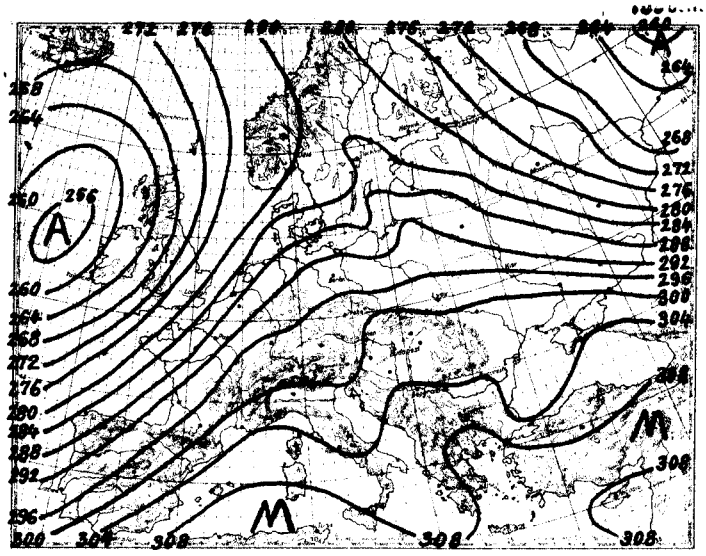

700 mb-os absz. topográfia

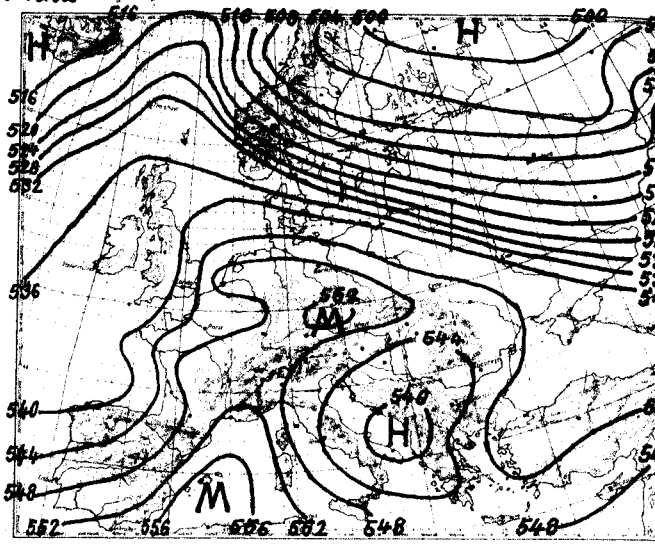

500/1000 mb-os rel. topográfia

1958. II. 10			12h
mb	m	C°	%
1000	132	-	-
850	1468	5,0	82
700	3037	- 1.3	41
600	4249	- 8.8	23
500	5629	-20.4	23
400	7238	-33.4	23
300	9191	-49.7	23
200	11740	-67.2	23
100	16052	-57.0	
50			

Jellemző pontok:

999.0	Talaj	7,6	76
982	280	6,8	78
968	400	8,6	76
920	810	6,5	71
900	999	7,2	78
863	1300	5,0	93
810	1860	5,2	44
640	3630	- 5,7	38
638	3660	- 5,0	23
290	9370	-51,5	23
203	11620	-67.0	23
187	12140	-68,0	23
144	13720	-58.0	
120	14900	-58,8	
100	16052	-57,0	

A Brit-szigetek előtt az Óceánon tartózkodó középponti ciklon áramrendszerében Grönland felől hideg levegő jut kerülő uton a magasban az Óceán délibb tájaira és fokozatosan Nyugat-Európa felett az eddigi erős melegadvekciót hideg váltja fel. Ugyancsak erősebb lehülés indult meg a Szovjetunió európai részén a Novaja-Zemlja felől érkező légtömegek hatására. Hazánk felett sem folytatódott már a melegedés, hanem csak kisebb hőmérsékletingadozások voltak a troposzférában. A 0 fok magassága 200 m-rel süllyedt, a -10 fok szintje alig változott. Magasságuk ma hajnalban 2180, ill. 3660 m volt. A sztratoszféra magassága 11130 m, hőmérséklete -68,9 fok.

Kallósné s.k.

1958. II. 11.			00h
mb	m	C°	%
1000	126	-	-
850	1461	4,2	67
700	3014	- 5,1	67
600	4207	-11.6	43
500	5575	-22.2	37
400	7165	-37.3	30
300	9081	-53.2	25
200	11586	-67,2	25
100	15864	-59.8	-
50			

Jellemző pontok:

998.3	Talaj	1.6	93
978	310	10.5	67
860	1360	3,2	67
850	1461	4,2	67
703	2970	- 4,8	74
688	3140	- 5,6	44
628	3870	-11.2	44
618	4000	-10.0	44
365	7790	-43.6	25
215	11130	-68.9	25
184	12090	-65,2	
175	12400	-65,6	
172	12500	-64,3	
148	13430	-61.8	
131	14200	-60,2	
124	14530	-62,1	
118	14840	-61,0	
100	15861	-59,8	

1958. február ..... hó,
11. kedd .....nap .....
71. évfolyam 42. sz.

	Reggeli észlelések 06 TMG				Az utolsó 24 óra adatai					
	Felhőzet (0–4)	Szélirány és erő (m/s)	Légnyomás (millibar)	Hőmérséklet (C°)	Csapadék (24 óra) (mm)	Hó cm	Hőmérsékleti szélsőségek: tegnapi nappali max.	éjszakai min.	Radiációs min.	Napsütés (óra) tegnap
Mosonmagyaróvár	4 ≡	– 0	1011.5	0	.	2	2	-2	-3	0
Sopron	4 ≡	– 0	11.5	0	ny	4	2	-1	-1	0
Szombathely	0 ≡	– 0	11.8	0	.		11	-2	-2	6
Szentgotthárd	0	NE 1	11.3	0	.	folt	15	-1	-1	6
Pápa	0	S 6	10.7	9	.		15	6	2	–
Győr	0	SSW 4	11.8	8	.	folt	7	-1	-3	3
Esztergom	0	W 1	13.7	6	.		11	2	-1	–
Tatabánya	0	E 6	13.3	5	.		10	5	2	–
Székesfehérvár	1	SE 2	13.9	2	.		7	0	-4	–
Siófok	3	SSW 6	12.6	9	.		13	1	-1	5
Keszthely	0	S 4	12.2	8	.		15	6	2	3
Zalaegerszeg	0	S 5	11.0	8	.		16	8	5	–
Nagykanizsa	2	SSW 6	13.1	9	.		15	8	5	–
Kaposvár	1	SSW 6	13.6	9	.		15	7	3	–
Pécs	3	S 3	15.1	8	.		15	5	4	4
Budapest M. I.	4 ≡	N 1	15.0	1	ny	folt	4	0	-2	1
Salgótarján	1 ∞	NW 1	16.0	0	.	4	5	0	-2	0
Eger	4 ≡	S 1	16.6	2	.	folt	3	-1	-1	0
Miskolc	4 ≡	– 0	16.7	1	.	1	1	0	0	0
Sárospatak	4 ≡	NE 1	17.6	2	ny	folt	3	1	1	0
Baja	0	SE 2	15.3	5	.		15	4	-1	4
Kalocsa	1	SSW 1	14.4	6	.		16	5	4	6
Kecskemét	4	SSE 2	15.0	3	.		15	2	0	7
Szeged	4 ≡	SE 3	16.3	4	.		16	3	0	6
Szolnok	2	S 1	15.0	2	.		13	0	0	–
Túrkeve	3	SW 1	–	5	.		13	3	0	–
Békéscsaba	4	SSE 2	16.6	5	.		16	5	1	3
Debrecen	1	SSW 1	16.7	6	.		10	5	3	1
Nyíregyháza	4 ≡	– 0	17.0	3	ny	folt	3	0	-1	0
Kékestető (1000 m)**	4 ❜	SW 12	896.0	4	ny	5	5	4	–	0
Galyatető (932 m)**	– –	–	–	–	.	5	6	3	–	–
Misinatető (534 m)*	3	S 6	954.8	8	.		14	7	6	–
Szabadsághegy (474 m)*	4	SW 2		7	.		10	6	–	7
Farkasgyepű (400 m)*	1	S 6	954.5	8	.	folt	14	7	4	–

24 órai csapadék mm		Hó cm	24 órai csapadék mm		Hó cm	24 órai csapadék mm		Hó cm	24 órai csapadék mm		Hó cm
Bajka	.	folt	Tab	.		Jósvafő	.	folt	Kisvárda	ny	folt
Csorna	.	3	Sárbogárd	.		Lillafüred	.	folt	Vásárosnamény	.	folt
Kapuvár	.	3	Sztálinváros	.		Szendrőlád	.	1	Mátészalka	.	
Kőszeg	.		Nagykónyi	–		Füged	.	folt	Tiszabecs	.	10
Körmend	.	folt	Somogyszob	.		Hidasnémeti	.		Csenger	.	folt
Lenti	.		Bares	.		Tokaj	.		Nyírlugos	.	
Letenye	.		Szigetvár	..		Poroszló	.		Polgár	ny	folt
Káld	.		Lengyel	.		Jászapáti	ny		Hajdúdorog	.	
Sumeg	.		Szekszárd	.		Nagykáta		⌊	Hortobágy	.	
Zirc	.		Mohács	.		Örkény	.		Tiszaroff	.	
Veszprém	.		Siklós	.		Kunsztmiklós	–		Karcag	ny	
Komárom	.	folt	Királyrét	.	folt	Cegléd	.	⌊	Berettyóújfalu	.	
Kisbér	.	folt⌊	Balassagyarm	.	folt	Nagykőrös	.		Szeghalom	.	
Mór	.		Rombány	.	folt	Tiszakécske	.		Kőrösszakál	.	
Alcsut	ny	folt	Vác	.		Izsák	.		Szarvas	.	
Dobogókő	–		Gödöllő	.	folt	Kiskunfélegyh	.		Szentes	.	
Martonvásár	.		Lőrinci	ny		Kiskunhalas	.		Orosháza	.	
Tihany	.		Gyöngyös	.		Bácsalmás	.		Makó	.	
Fonyód	.		Borsodnádasd	.	folt	Kistelek	.		Mezőhegyes	.	
Marcali	.		Putnok	.	folt	Záhony	.	8			

* A légnyomás 500 gdm-re átszámítva ** A légnyomás 1000 gdm-re átszámítva

Magassági szélmérések

Óraadatok greenwichi középidőben

II.10	Szhely 6 h		Pécs 6 h		Bpest 8 h		Szeged 11 h		Debrecen 11 h		Szhely 12 h		Siófok 12 h		Bpest 12 h		Pécs 13 h	
	fok	m/s	fok	m/s	fok	m/s	fok	m/s	fok	m/s	fok	m/s	fok	m/s	fok	m/s	fok	m/s
Talaj	–	0	220	2	140	2	180	7	180	2	140	2	40	2	90	2	270	7
500 m	240	9	240	12	240	13	210	9	210	13	240	15	230	12	230	15	250	13
1000	240	9	240	12	230	10	220	9	220	10	240	15	250	14	230	15	250	13
1500	250	10	250	9	230	10	220	9	230	13	250	12	250	14	230	11	250	13
2000	260	9	250	9	230	10	250	11	360	16	270	7	250	14	230	14	250	15
3000	250	13	250	9	240	10					250	11			250	10	250	15
4000	230	8	250	12	250	11					230	6			210	5	260	10
5000	320	1	270	3	260	3									190	5		
7000	350	1	300	3	340	4												
9000	290	3	240	7	300	5												
10000	290	3	240	7	270	13												
12000	250	9	240	7														
14000																		
16000																		
18000																		
20000																		

II.10.	Bpest 15 h		Szeged 16 h		Bpest 17 h		Pécs 19 h		Debrecen 19 h		Bpest 21 h		Pécs 23 h		Szeged 23 h			
	fok	m/s	fok	m/s	fok	m/s	fok	m/s	fok	m/s	fok	m/s	fok	m/s	fok	m/s	fok	m/s
Talaj	360	2	180	2	360	2	240	7	180	2	90	2	240	2	140	2		
500 m	220	12	220	7	230	14	230	10	240	12	230	13	260	12	220	9		
1000	220	12	250	10	230	9	230	10	230	10	240	15	260	12	220	10		
1500	230	14	240	8	220	14	250	12	240	10	240	15	260	12				
2000	240	18	240	8	230	14			240	10			250	10				
3000			250	9	240	7												
4000																		
5000																		
7000																		
9000																		
10000																		
12000																		
14000																		
16000																		
18000																		
20000																		

II.11.	Szhely 00 h		Bpest 00 h		Debrecen 00 h		Bpest 02 h		Bpest 9 h									
	fok	m/s	fok	m/s	fok	m/s	fok	m/s	fok	m/s	fok	m/s	fok	m/s	fok	m/s	fok	m/s
Talaj	240	2	320	2	180	2	40	2	140	7								
500 m	220	14	240	13	230	10	230	13	210	19								
1000	240	13	240	11	230	11	230	14	220	14								
1500					240	11	230	14	220	14								
2000																		
3000																		
4000																		
5000																		
7000																		
9000																		
10000																		
12000																		
14000																		
16000																		
18000																		
20000																		

OFFSET NYOMDA, BUDAPEST F. V. POMAYER GYULA

IDŐJÁRÁSI NAPIJELENTÉS

ЕЖЕДНЕВНЫЙ МЕТЕОРОЛОГИЧЕСКИЙ БЮЛЛЕТЕНЬ • DAILY WEATHER REPORT
BULLETIN QUOTIDIEN DE TEMPS • TÄGLICHER WETTERBERICHT

KIADJA AZ ORSZÁGOS METEOROLÓGIAI INTÉZET
BUDAPEST II. KITAIBEL PÁL UTCA 1
TELEFON: KÖZPONT: 353-500, IDŐJELZŐ OSZT.: 150-410

MEGJELENIK NAPONKÉNT • ELŐFIZETÉSI ÁRA A POSTAI KÖLTSÉGGEL EGYÜTT NEGYEDÉVRE 60, Ft
KIADÁSÉRT FELEL AZ INTÉZET IGAZGATÓJA

71. évfolyam 43. szám. + Budapest + 1958.február 12.

Az időjárási helyzet ma reggel és a várható időjárás:

Az óceáni ciklonrendszer hatására Nyugat-és Közép-Európában az évszakhoz képest enyhe az időjárás. A szubtrópusi légtömegek tovább nyomulnak észak felé és enyhülést okoznak már az Északi-és Balti-tenger vidékén is. Ezzel szemben Észak- és Kelet-Európában hideg sarkvidéki levegő van uralmon.

Hazánkban kedden felhős, északon helyenként ködös volt az idő. A nappali hőmérséklet az ország északi megyéiben 5-10, Sopronban az egész napon át tartó köd miatt csak 1, máshol azonban 13-17 fokig emelkedett. Éjszaka az ország nagyobb részében csak 5-8, az északi határszélen 0, +3 fokig hült le a levegő. Ma hajnalban több felé voltak futó záporok, Mezőhegyesről 7, Vásárosnaményból, Hidasnémetiről 5, Kiskunhalasról 4 mm esőt jelentettek. A magasabb hegyeken is csak hófoltok voltak.

Budapesten szerdán 12 órakor a hőmérséklet 13 fok, a tengerszintre átszámitott légnyomás 764 mm, mérsékelten emelkedő irányzatú.

Várható időjárás csütörtök estig:

Felhőátvonulások, néhány helyen kisebb eső.
Mérsékelt délnyugati, nyugati szél.
A hőmérséklet alig változik.
Várható legalacsonyabb hőmérséklet ma éjjel: 4-7,
legmagasabb nappali hőmérséklet csütörtökön: 12-15 fok között.

A hőmérséklet és a légnyomás napi középértéke Budapesten és ezek eltérése a 75 évi átlagtól:

1958. II. 11-én: 4,2 C°, 759,8 mm. Eltérés: +4,4 C°, -4,8 mm.

1871 óta ezen a napon előfordult:

legmagasabb hőmérséklet 14,8 C° /1918./
legalacsonyabb hőmérséklet -23,4 C° /1929./

Az Országos Meteorológiai Intézet Időjárási Napjelentese

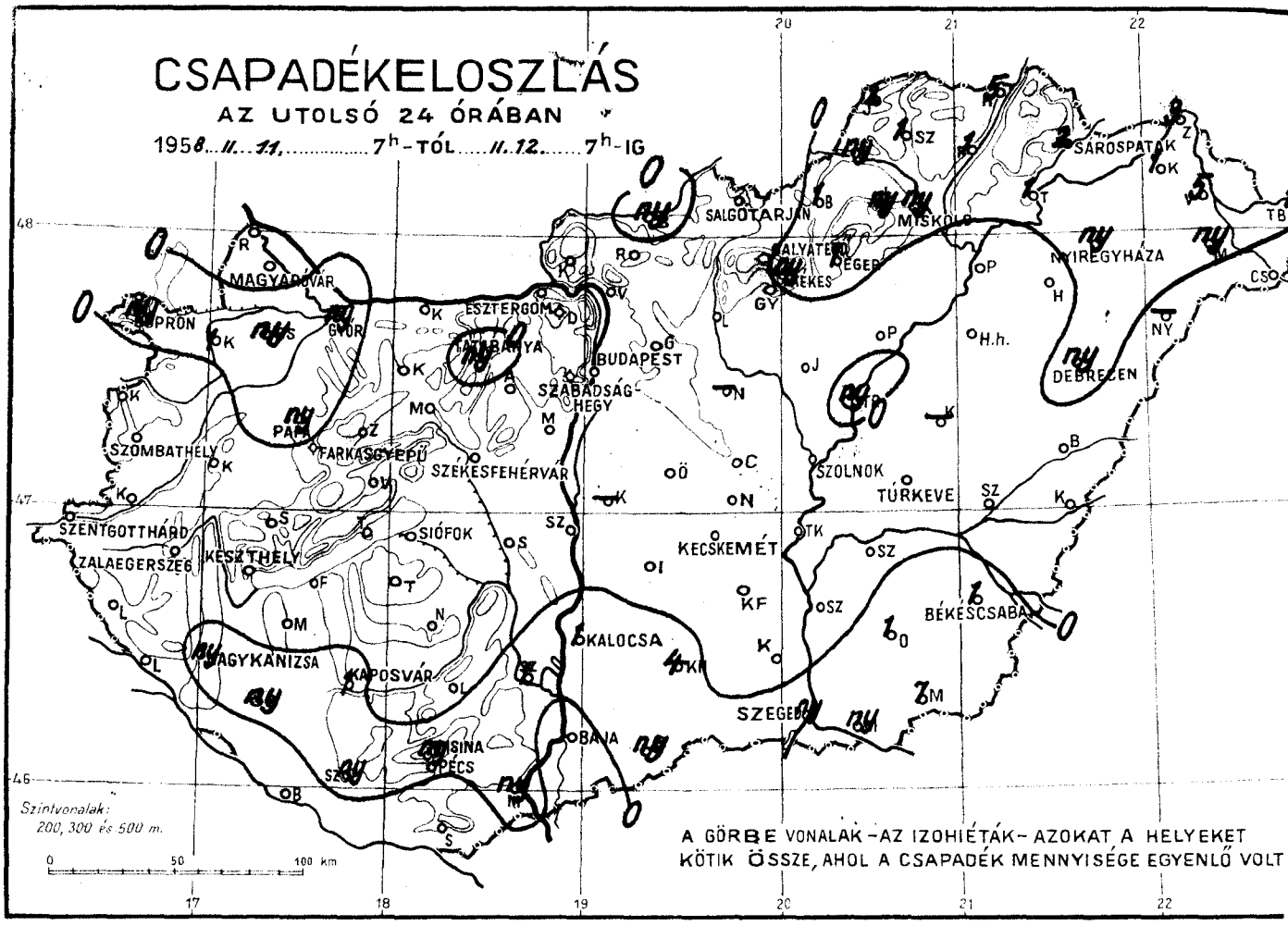

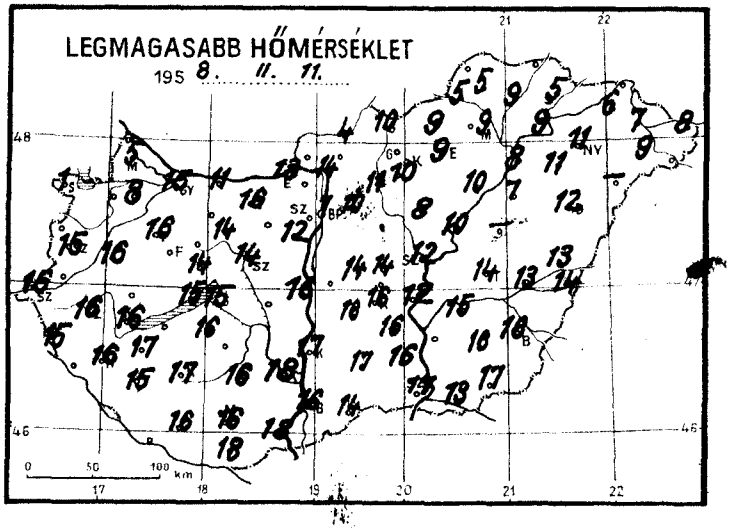

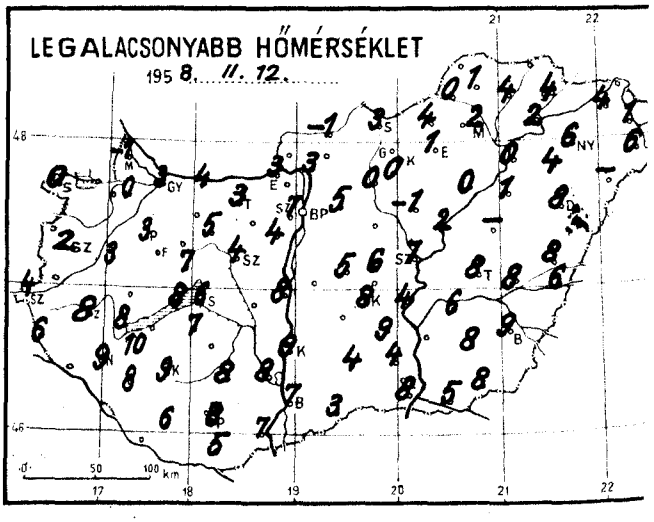

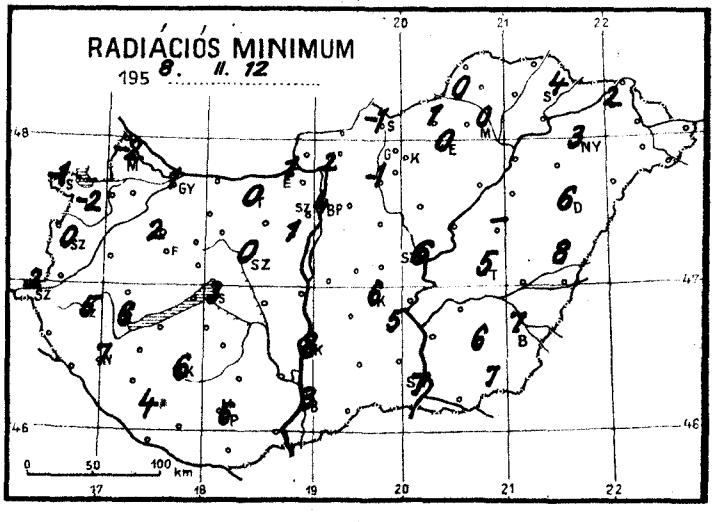

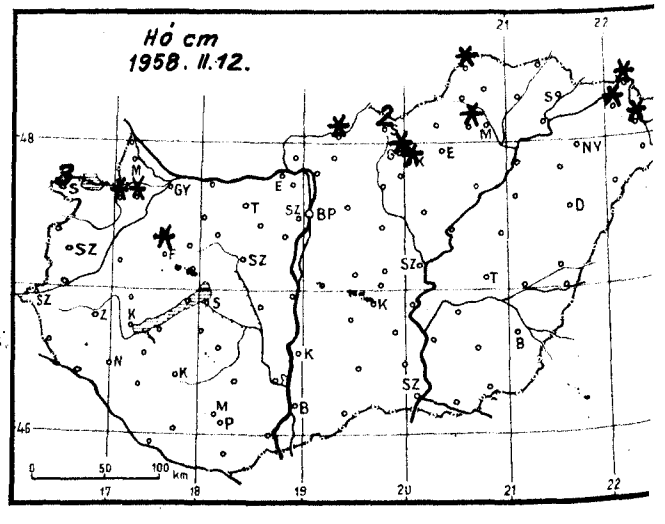

Időjárási helyzet *1958.* év *FEBRUÁR* hó *12.* nap 7 óra

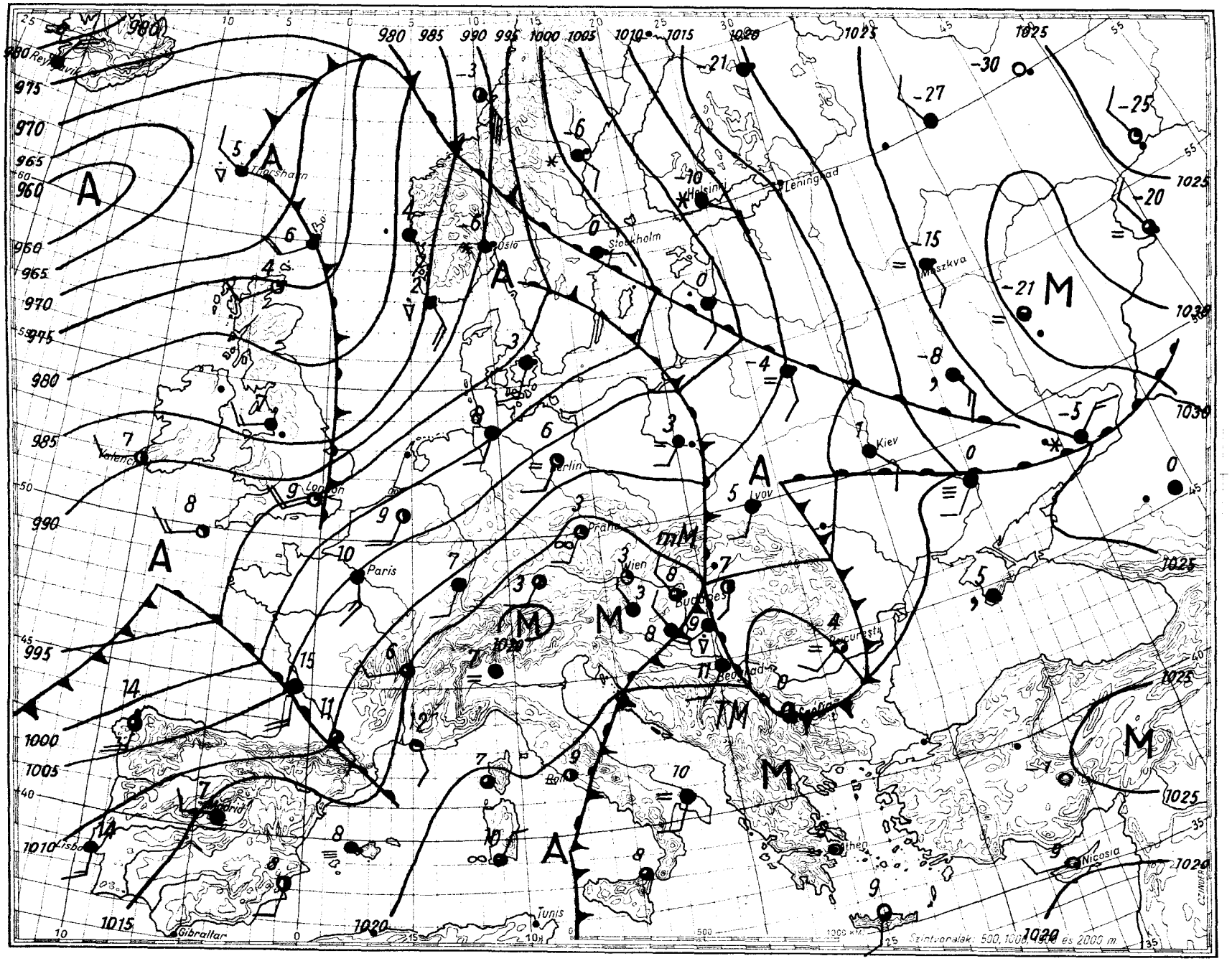

Magaslégköri időhelyzet

1958. II. 12. 00. GMT.

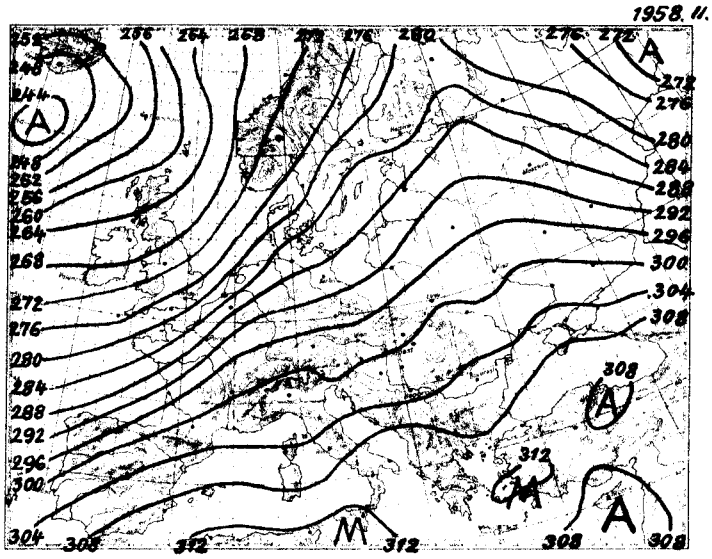

700 mb-os absz. topográfia

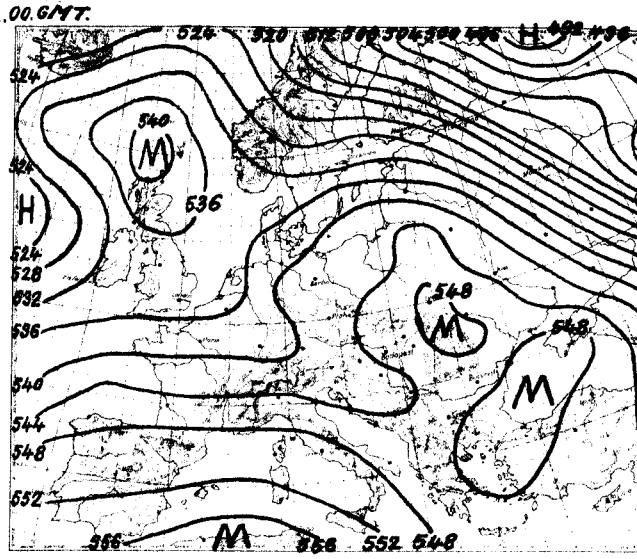

500/1000 mb-os rel. topográfia

1958. II. 11. 12h			
mb	m	C°	%
1000	109	-	-
850	1449	2.7	91
700	3001	- 0.4	37
600	4212	- 9.3	33
500	5594	-19.3	33
400	7214	-32.3	33
300	9174	-48,5	33
200	11739	-63,5	
100	16079	-55.3	
50			

Jellemző pontok:

996.3	Talaj	6,4	89
962	430	11,3	62
870	1260	4,0	90
767	2280	- 3,4	100
707	2930	0,0	37
330	8500	-43,8	33
286	9400	-50.3	33
206	11500	-64,7	33
196	11860	-62,8	
186	12200	-63,9	
164	13000	-62,0	
145	13660	-59,6	
133	14220	-60,4	
104	15820	-55,0	
96	16430	-55,7	
83	17279	-55,3	

A Brit-szigetek előtti ciklon lassan észak felé helyeződik át. Az előoldalán áramló igen enyhe levegő a Skandináv-félszigeten, Finnországban, és a Szovjetunió európai területeinek nagy részén erős melegedést okoz. Hátoldalán sarkvidéki levegő nyomul a déli szélességek felé. Kelet-Európa felett a magasban lassan magasnyomású gerinc alakul ki. Európa középső területein a rendkivül enyhe levegőben kisebb lehülés mutatkozik, és labilizálja a levegőt. Hazánk felett 2800 m-ig és 5 km felett kissé emelkedett a levegő hőmérséklete, a közbeeső rétegben azonban már 2-3 fokkal csökkent. Ma éjfélkor a 0 fok, ill. a -10 fok magassága 2100, ill. 3600 m volt.

Kallósné s.k.

1958. II. 12. 00h			
mb	m	C°	%
1000	99	-	-
850	1443	4.0	70
700	2997	- 5,7	70
600	4187	-15.0	100
500	5550	-21.7	85
400	7150	-35.0	57
300	9084	-51,8	57
200	11616	-64,0	
100			
50			

Jellemző pontok:

994,9	Talaj	9,0	70
988	210	11,8	68
900	977	7,0	90
870	1240	5,2	70
666	3380	- 8,0	70
564	4600	-18,6	100
533	5040	-17.4	100
444	6400	-28,6	60
305	8940	-51,0	55
234	10650	-64,6	
224	10880	-65,0	
218	11050	-63,8	
194	11740	-61,6	
158	13070	-60,0	
150	13400	-61,8	

1958. február hó,
12. szerda nap
71. évfolyam 43. sz.

	Reggeli észlelések 06 TMG				Az utolsó 24 óra adatai					
	Felhőzet (0–4)	Szélirány és erő (m/s)	Légnyomás (millibár)	Hőmérséklet (C°)	Csapadék (24 óra) (mm)	Hó cm	Hőmérsékleti szélsőségek: tegnapi nappali max.	éjszakai min.	Radiációs min.	Napsütés (óra) tegnap
Mosonmagyaróvár	0 =	SW 1	1018.3	1	.		5	-1	-2	0
Sopron	2 =	- 0	18.6	2	ny	3	1	0	-1	0
Szombathely	2	- 0	18.1	3	.		15	2	0	4
Szentgotthárd	4	- 0	17.9	4	.		15	4	2	4
Pápa	3	N 2	17.1	6	ny		16	3	2	-
Győr	0	WSW 1	17.9	3	ny		15	3	1	8
Esztergom	4 =	ESE 1	17.3	3	.		13	3	1	-
Tatabánya	4	WSW 1	17.7	4	ny		16	3	0	-
Székesfehérvár	4	NW 1	18.3	6	.		14	4	0	-
Siófok	3	N 1	17.9	6	.		16	6	3	6
Keszthely	4	SE 1	17.1	8	.		16	8	6	6
Zalaegerszeg	4	NE 1	17.6	8	.		16	8	5	-
Nagykanizsa	4	SSW 1	17.5	10	ny		16	9	7	-
Kaposvár	4	N 1	18.7	9	1		17	9	6	-
Pécs	4	WNW 2	18.0	8	.		16	8	6	4
Budapest M. I.	3	NW 5	16.7	8	.		7	7	4	0
Salgótarján	4 .	- 0	17.2	4	.	2	10	3	-1	0
Eger	3 =	SW 1	15.8	5	1		9	1	0	0
Miskolc	4 =	NNW 2	14.7	3	ny		9	2	0	0
Sárospatak	4	SW 2	13.7	6	2		5	4	4	0
Baja	4	WSW 2	17.6	10	.		16	7	3	7
Kalocsa	4 .	WNW 2	17.3	10	1		17	9	8	5
Kecskemét	3	NW 6	16.3	8	.		16	8	6	2
Szeged	4 v	SW 5	17.7	9	ny		17	8	7	5
Szolnok	2	W 4	15.8	7	.		12	7	6	-
Túrkeve	0	S 1	-	8	.		14	8	5	-
Békéscsaba	1	SW 5	16.8	10	1		16	9	7	1
Debrecen	1	SW 2	15.9	8	ny		12	8	6	0
Nyíregyháza	1	SW 2	14.7	6	ny		11	6	3	2
Kékestető (1000 m)**	4	WNW 6	896.4	5	ny	folt	5	3	-	0
Galyatető (932 m)**	-	-	-	-	.	folt	6	3	-	-
Misinatető (534 m)*	4	SW 6	957,5	9	ny		15	9	8	-
Szabadsághegy (474 m)*	4	NW 2	956.2	5	.		10	3	-	1
Farkasgyepű (400 m)*	1	- 0	957.5	8	.	folt	14	7	3	-

24 órai csapadék mm		Hó cm
Rajka	.	
Csorna	ny	folt
Kapuvár	1	folt
Kőszeg	.	
Körmend	.	
Lenti	.	
Letenye	.	
Káld	.	
Sumeg	.	
Zirc	.	
Veszprém	.	
Komárom	.	
Kisbér	.	
Mór	.	
Alcsut	.	
Dobogókő	.	
Martonvásár	.	
Tihany	.	
Fonyód	.	
Marcali	.	

24 órai csapadék mm		Hó cm
Tab	.	
Sárbogárd	.	
Sztálinváros	.	
Nagykónyi	.	
Somogyszob	ny	
Bares	.	
Szigetvár	ny	
Lengyel	.	
Szekszárd	1	
Mohács	ny	
Siklós	.	
Királyrét	.	
Balassagyarmat	ny	folt
Romhány	.	
Vác	.	
Gödöllő	.	
Lőrinci	.	
Gyöngyös	.	
Borsodnádasd	1	
Putnok	ny	

24 órai csapadék mm		Hó cm
Jósvafő	2	folt
Lillafüred	ny	folt
Szendrőlád	1	
Füged	1	
Hidasnémeti	5	
Tokaj	1	
Poroszló	.	
Jászapáti	.	
Nagykáta	-	
Örkény	.	
Kunsztmiklós	-	
Cegléd	.	
Nagykőrös	.	
Tiszakécske	.	
Izsák	.	
Kiskunfélegyh	.	
Kiskunhalas	4	
Bácsalmás	ny	
Kistelek	.	
Záhony	3	folt

24 órai csapadék mm		Hó cm
Kisvárda	1	folt
Vásárosnamény	5	folt
Mátészalka	ny	
Tiszabecs	1	folt
Csenger	.	folt
Nyírlugos	-	
Polgár	.	
Hajdúdorog	.	
Hortobágy	.	
Tiszaroff	ny	
Karcag	-	
Berettyóújfalu	.	
Szeghalom	.	
Körösszakál	.	
Szarvas	.	
Szentes	.	
Orosháza	1	
Makó	ny	
Mezőhegyes	7	

* A légnyomás 500 gdm-re átszámítva ** A légnyomás 1000 gdm-re átszámítva

Magassági szélmérések

Óraadatok greenwichi középidőben

II.11	Siófok 11 h		Szeged 11 h		Debrecen 11 h		Szhely 12 h		Bpest 12 h		Pécs 13 h		Szhely 23 h		Szeged 23 h		Debrecen 23 h	
	fok	m/s	fok	m/s	fok	m/s	fok	m/s	fok	m/s	fok	m/s	fok	m/s	fok	m/s	fok	m/s
Talaj	220	7	180	2	180	2	220	2	140	2	220	2	220	7	220	2	180	7
500 m	230	11	230	14	200	10	220	9	210	18	220	11	250	19	240	15	240	15
1000	230	17	230	14	210	11	220	11	220	18	230	15	260	17	250	15	240	15
1500			220	14	210	10	240	14	220	18	230	15	320	8	240	13	230	17
2000			230	16	210	11	250	16	210	16	230	15	300	10	250	14	230	17
3000					220	15	230	12					270	13				
4000							240	17										
5000							240	17										
7000																		
9000																		
10000																		
12000																		
14000																		
16000																		
18000																		
20000																		

II.12.	Pécs 00 h		Bpest 00 h		Bpest 6 h		Bpest 9 h											
	fok	m/s	fok	m/s	fok	m/s	fok	m/s	fok	m/s	fok	m/s	fok	m/s	fok	m/s	fok	m/s
Talaj	220	7	220	7	270	2	270	7										
500 m	240	16	240	22	310	18	320	15										
1000	240	16	260	22	310	18												
1500	240	16	70	24														
2000																		
3000																		
4000																		
5000																		
7000																		
9000																		
10000																		
12000																		
14000																		
16000																		
18000																		
20000																		

	fok	m/s	fok	m/s	fok	m/s	fok	m/s	fok	m/s	fok	m/s	fok	m/s	fok	m/s	fok	m/s
Talaj																		
500 m																		
1000																		
1500																		
2000																		
3000																		
4000																		
5000																		
7000																		
9000																		
10000																		
12000																		
14000																		
16000																		
18000																		
20000																		

OFFSET NYOMDA, BUDAPEST F. V. POMAYER GYULA

IDŐJÁRÁSI NAPIJELENTÉS

ЕЖЕДНЕВНЫЙ МЕТЕОРОЛОГИЧЕСКИЙ БЮЛЛЕТЕНЬ • DAILY WEATHER REPORT
BULLETIN QUOTIDIEN DE TEMPS • TÄGLICHER WETTERBERICHT

KIADJA AZ ORSZÁGOS METEOROLÓGIAI INTÉZET
BUDAPEST II. KITAIBEL PÁL UTCA 1
TELEFON: KÖZPONT: 353-500, IDŐJELZŐ OSZT.: 150-410

MEGJELENIK NAPONKÉNT • ELŐFIZETÉSI ÁRA A POSTAI KÖLTSÉGGEL EGYÜTT NEGYEDÉVRE 60,- Ft
KIADÁSÉRT FELEL AZ INTÉZET IGAZGATÓJA

71. évfolyam 44. szám. + Budapest + 1958. február 13.

Az időjárási helyzet ma reggel és a várható időjárás:

Az európai időjárási helyzetében az elmult 24 óra alatt nem történt lényeges változás. A szubtrópusi légtömegek továbbra is uralmuk alatt tartják Európa jelentős részét, igy az enyheség továbbra is fennáll.

Hazánkban szerdán az évszakhoz képest rendkivül enyhe volt az idő. Feljegyzéseink szerint ilyen enyhe periódus február első felében 1925 óta nem forult elő. Néhány helyen futó esőt észleltek. A nappali hőmérséklet északkeleten 10-14, az ország nagy részén 15-18 fokig emelkedett. Az éjszaka folyamán az északi megyékben 0, +4, máshol 5-9 fokig hült le a levegő. A magasabb hegyeken is már csak hófoltok vannak.

Budapesten csütörtökön 12 órakor a hőmérséklet 11 fok, a tengerszintre átszámitott légnyomás 767 mm, mérsékelten emelkedő irányzatú.

Várható időjárás péntek estig:

Felhőátvonulások.
Néhány helyen, elsősorban nyugaton és északon, kisebb eső.
Mérsékelt, időnként élénk déli, délnyugati szél.
Enyhe éjszaka.
A nappali hőmérséklet holnap kissé alacsonyabb lesz, mint ma.
Várható legalacsonyabb hőmérséklet ma éjjel: 6,9
legmagasabb nappali hőmérséklet pénteken: 11, 14 fok között, helyenként 14 fok felett.

A hőmérséklet és a légnyomás napi középértéke Budapesten és ezek eltérése a 75 évi átlagtól:

1958. II. 12-én: 10.5 C°, 763.8, mm. Eltérés: +10,4 C°, +0,4 mm.

1871 óta ezen a napon előfordult:

legmagasabb hőmérséklet 15,5 C° /1958./ /14.4 C° 1925/
legalacsonyabb hőmérséklet -18.3 C° /1929./

Az Országos Meteorológiai Intézet Időjárási Napijelentése

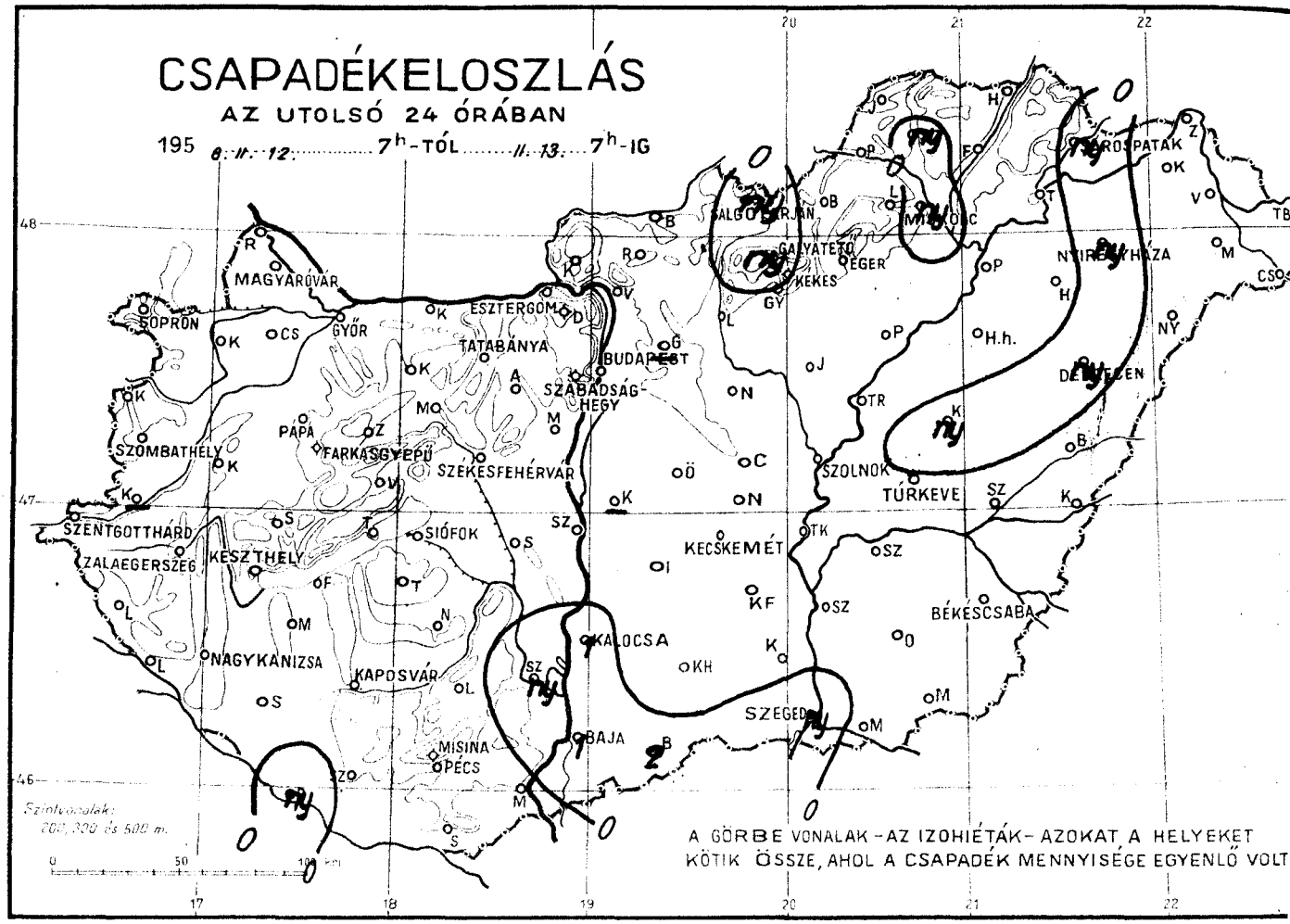

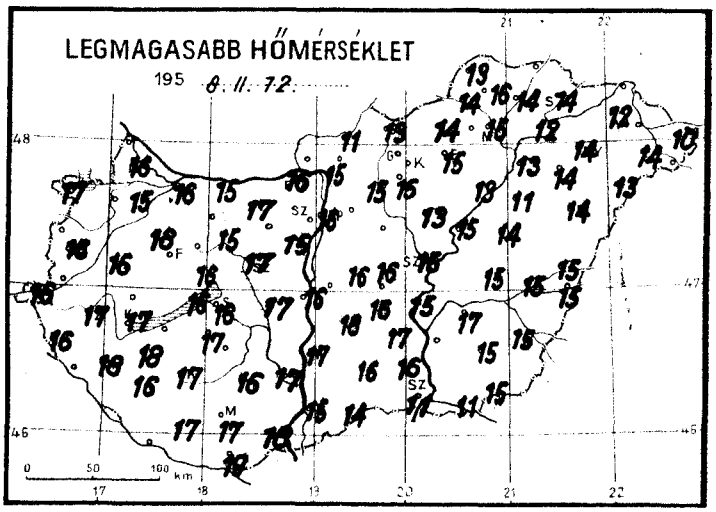

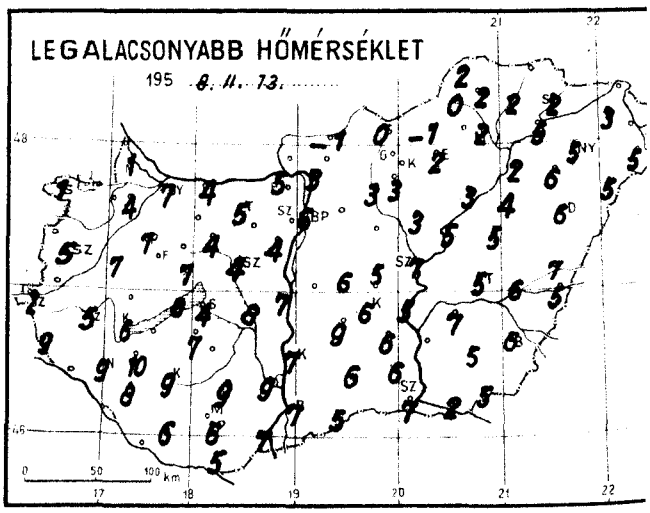

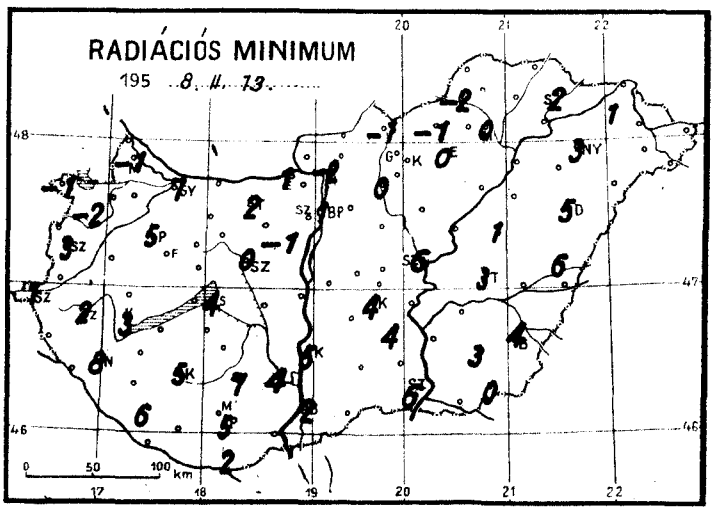

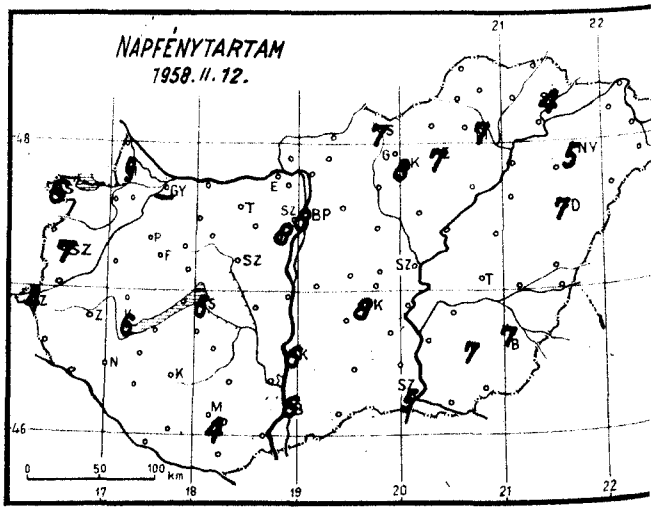

Időjárási helyzet 1958. év FEBRUÁR hó 13. nap 7 óra

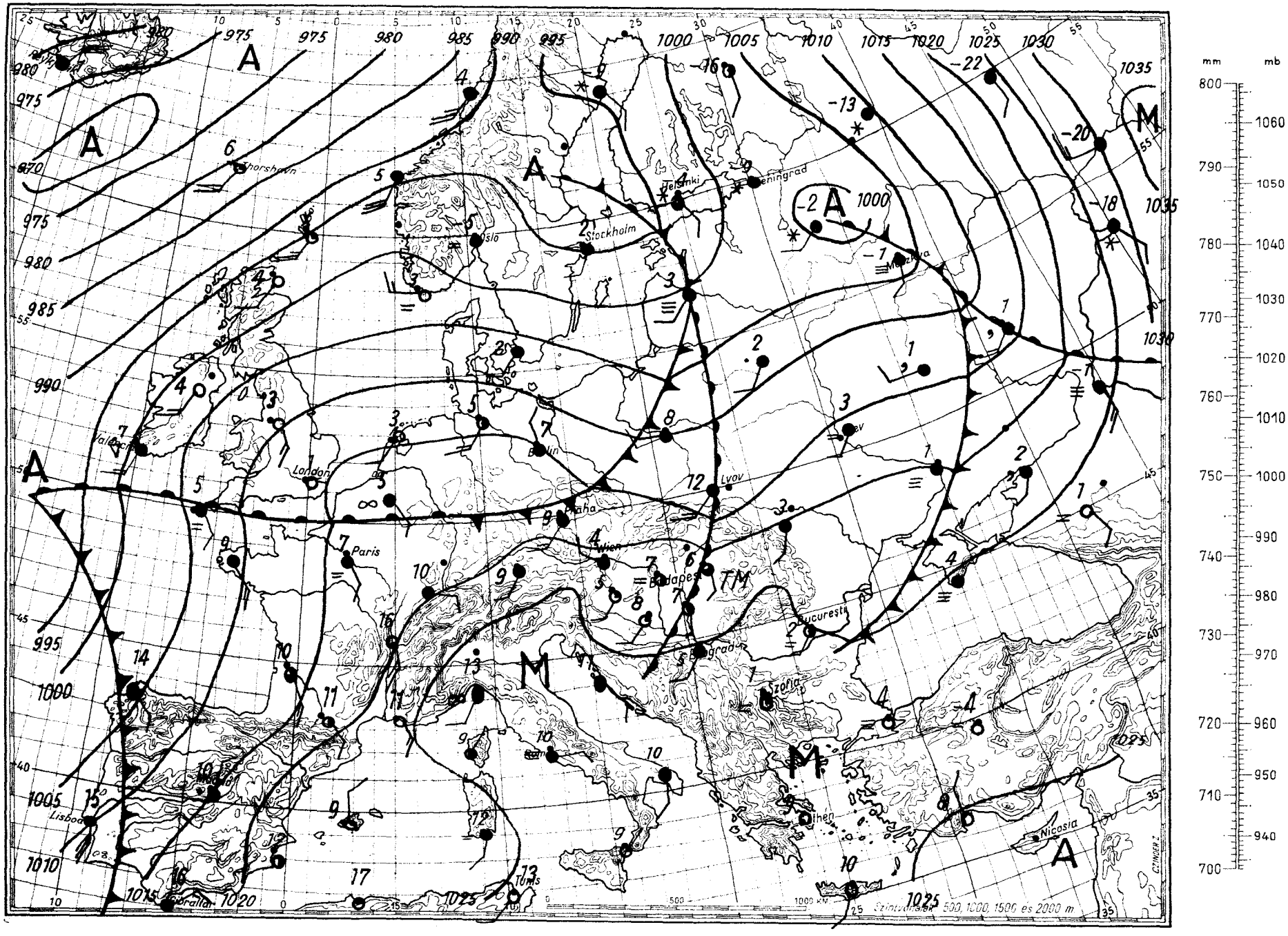

Magaslégköri időhelyzet

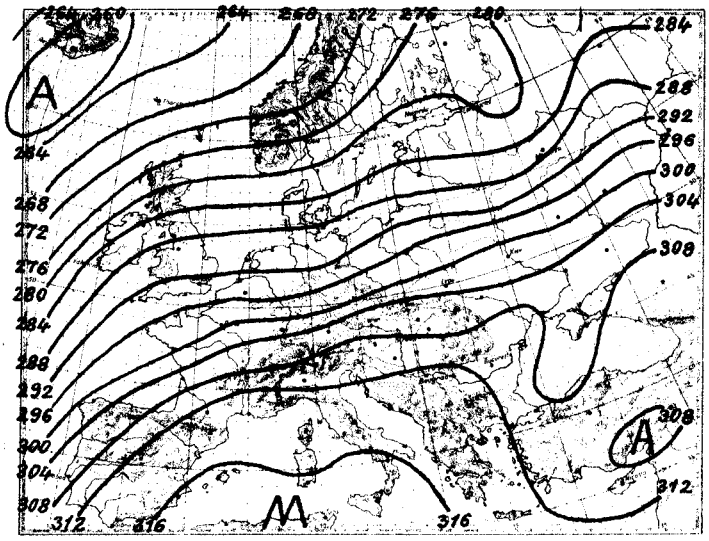

700 mb-os abs. topográfia

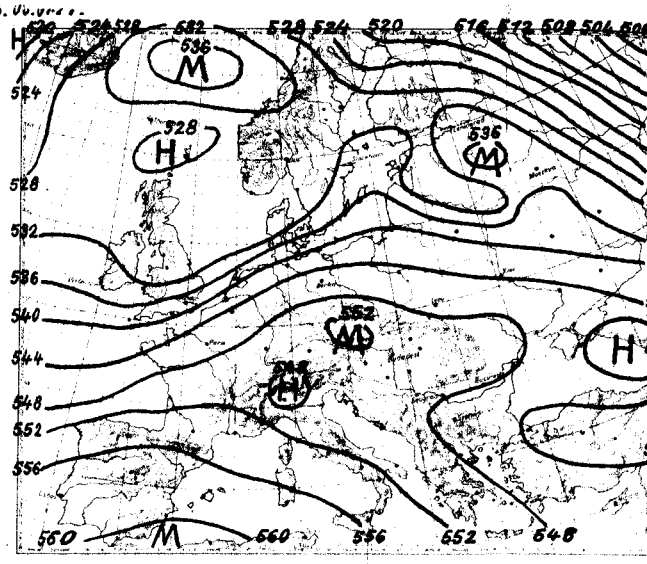

500/1000 mb-os rel. topográfia

1958. II. 12. 12h			
mb	m	C°	%
1000	160	13,0	61
850	1495	3,2	63
700	3043	- 5,8	62
600	4237	-12,4	56
500	5607	-20,3	50
400	7214	-34,0	48
300	9169	-48,2	47
200	11743	-50,8	-
100			
50			

Jellemző pontok:

1002,4	Talaj	13,4	60
920	870	5,0	81
893	1100	5,0	78
864	1370	3,0	76
852	1480	3,3	64
717	2850	- 5,6	63
672	3380	- 6,3	60
530	5180	-18,9	51
503	5580	-19.9	51
406	7130	-33,2	48
220	11160	-63,0	48
206	11580	-60,0	
194	11930	-61,7	
185	12230	-61,2	
180	12400	-57,3	
155	13360	-56,2	
148	13620	-57,5	
143	13840	-56,7	
140	13980	-57,2	
130	14460	-55,0	
112	15400	-56,1	
109	15581	-57.1	

Európa felett tovább tart az erős zonális magassági áramlás, és vele az enyhe óceáni levegő beáramlása, úgy, hogy csak Németország felett van kisebb lehülés. Máshol,-különösen a Szovjetunió európai részén- melegadvekció mutatkozik. Hazánk légterében az alsó 1500 m-ig csak kisebb hőmérsékletingadozások voltak, feljebb emelkedett a levegő hőmérséklete. Nagyobbmérvű melegedés ment végbe 2000 és 4200 m közötti légrétegben: 4-7 fok. A 0 fok szintje 890, a -10 fok magassága 630 m-t emelkedett. Magasságuk éjfélkor 2990, ill. 4230 m volt.

Kallósné s.k.

1958. II. 13. 00h			
mb	m	C°	%
1000	159	8,0	61
850	1500	4,2	65
700	3076	- 0,9	28
600	4283	-10.3	35
500	5662	-20,0	43
400	7272	-33,8	48
300	9218	-50,7	52
200	11730	-72,9	45
100			
50			

Jellemző pontok:

1002,3	Talaj	7,5	86
969	430	11,5	53
864	1370	3,9	77
811	1890	5,8	40
759	2630	3,9	27
678	3320	- 3,9	28
481	5940	-22,1	44
208	11480	-71,1	48
*196	11860	-73,8	43
188	12110	-72,5	-
180	12370	-72,6	-
167	12820	-66,8	-
150	13447	-66,2	-

* Tropopauza.

1958. február hó.
13. nap csütörtök
71. évfolyam 44. sz.

	Reggeli észlelések 06 TMG				Az utolsó 24 óra adatai					
	Felhőzet (0–4)	Szélirány és ero (m/s)	Légnyomás (millibar)	Hőmérséklet (C°)	Csapadek (24 óra) (mm)	Hó cm	Hőmérsékleti szélsőségek: tegnapi nappali max.	éjszakai min.	Radiációs min.	Napsütés (óra) tegnap
Mosonmagyaróvár	3	S 1	1022,6	3	.		16	1	-1	9
Sopron	3 =	S 1	21.6	3	.		17	1	-1	6
Szombathely	4	SW 2	21.0	5	.		16	5	3	7
Szentgotthárd	1	S 1	21.6	3	.		16	2	1	4
Pápa	1	S 3	20.5	8	.		18	7	5	-
Győr	1	W 2	20.3	7	.		16	7	7	-
Esztergom	1	S 1	21.1	6	.		16	5	1	-
Tatabánya	4	ESE 2	20.8	5	.		17	5	2	-
Székesfehérvár	1	S 1	21.0	5	.		17	4	0	-
Siófok	0	SW 4	21.5	7	.		16	4	4	6
Keszthely	0	SE 1	21.5	7	.		17	6	3	6
Zalaegerszeg	1	SW 3	20.3	6	.		17	5	2	-
Nagykanizsa	1	S 3	21.3	10	.		18	9	8	-
Kaposvár	1	WSW 5	21.6	10	.		17	9	5	-
Pécs	2	WSW 4	23.0	8	.		17	6	5	4
Budapest M. I.	2 =	ESE 1	20.7	7	.		16	6	1	8
Salgótarján	1 ∞	NE 1	21.9	2	ny		13	0	-1	7
Eger	3 =	- 0	21.5	2	.		15	2	0	7
Miskolc	4 ≡	N 2	21.3	2	ny		15	2	0	7
Sarospatak	4	SW 2	21.1	5	ny		14	2	2	4
Baja	0	- 0	22.1	7	1		15	7	2	6
Kalocsa	1	SSW 2	21.5	9	1		17	7	5	6
Kecskemét	1	SSW 2	21.0	6	.		16	6	4	8
Szeged	3	S 4	22.9	7	ny		11	7	6	5
Szolnok	1	S 2	20.6	7	.		15	7	6	-
Túrkeve	2	SW 1	-	6	.		15	5	3	-
Békéscsaba	3	S 5	22.7	6	.		15	6	4	7
Debrecen	4	SW 4	21.9	6	ny		14	6	5	7
Nyíregyháza	3 =	SW 1	21.7	6	ny		14	5	3	5
Kékestető (1000 m)**	3 ≡	SSW 9	901.3	4	.	folt	8	3	-	8
Galyatető (932 m)**	-	-	-	-	ny	folt	8	4	-	-
Misinatető (531 m)*	3	SW 9	960.9	9	.		15	8	7	-
Szabadsághegy (471 m)*	3	SW 1	960.1	6	.		13	5	-	8
Farkasgyepu (400 m)*	1	SSW 2	961.1	8	.	folt	17	7	4	-

24 órai csapadék mm		Hó cm	24 órai csapadék mm		Hó cm	24 órai csapadék mm		Hó cm	24 órai csapadék mm		Hó cm
Rajka	.		Tab	.		Jósvafő	.		Kisvárda	.	
Csorna	.		Sárhogárd	.		Lillafured	.		Vásárosnamény	.	
Kapuvár	.		Sztálinváros	.		Szendrőlád	ny		Mátészalka	.	
Kőszeg	.		Nagykónyi	.		Fügod	.		Tiszabecs	.	
Körmend	-		Somogyszob	.		Hidasnémeti	.		Csenger	.	folt
Lenti	.		Bares	ny		Tokaj	.		Nyírlugos	.	
Letenye	.		Szigetvár	.		Poroszló	.		Polgár	.	
Káld	.		Lengyel	.		Jászapáti	.		Hajdúdorog	.	
Sumeg	.		Szekszárd	ny		Nagykáta	.		Hortobágy	.	
Zirc	.		Mohács	.		Örkény	.		Tiszaroff	.	
Veszprém	.		Siklós	.		Kunsztmiklos	-		Karcag	ny	
Komárom	.		Királyrét	.		Cegléd	.		Berettyóújfalu	.	
Kisbér	.		Balassagyarm	.	folt	Nagykörös	.		Szeghalom	.	
Mór	.		Romhány	.		Tiszakécske	.		Körösszakál	.	
Alcsut	.		Vác	.		Izsák	.		Szarvas	.	
Dobogókő	.		Gödöllő	-		Kiskunfélegyh	.		Szentes	.	
Martonvásár	.		Lőrinci	.		Kiskunhalas	.		Orosháza	.	
Tihany	.		Gyöngyös	.		Bácsalmás	2		Makó	.	
Fonyód	.		Borsodnádasd	.		Kistelek	.		Mezőhegyes	.	
Marcali	.		Putnok	.		Záhony	.				

* A légnyomás 500 gdm-re átszámítva ** A légnyomás 1000 gdm-re átszámítva

Magassági szélmérések

Óraadatok greenwichi középidőben

II.12.	Debrecen 10 h		Szeged 11 h		Miskolc 11 h		Szhely 12 h		Siófok 12 h		Bpest 12 h		Pécs 13 h		Bpest 15 h		Bpest 18 h	
	fok	m/s	fok	m/s	fok	m/s	fok	m/s	fok	m/s	fok	m/s	fok	m/s	fok	m/s	fok	m/s
Talaj	220	7	220	2	140	2	220	2	320	2	270	7	220	2	270	7	180	7
500 m	270	11	260	5	290	8	190	9	200	3	260	4	260	9	230	7	200	9
1000	270	11	270	4	300	9	190	9	200	3	290	8	260	9	250	7	240	9
1500	270	14	290	7	290	13	200	8	320	2	300	12	260	13	270	8	240	11
2000	250	16	270	12	290	13	200	20	210	4	290	11	260	13	260	13	260	11
3000	260	16			270	19	260	15	270	16	270	12			260	13		
4000					280	17	280	15			310	15			280	22		
5000					280	18	290	21			300	21						
7000					300	23	290	37			310	30						
9000							300	27			320	32						
10000							310	36										
12000							310	38										
14000																		
16000																		
18000																		
20000																		

II.12.	Bpest 21 h		Szhely 23 h		Siófok 23 h		Szeged 23 h		Miskolc 23 h		Debrecen 23 h							
	fok	m/s	fok	m/s	fok	m/s	fok	m/s	fok	m/s	fok	m/s	fok	m/s	fok	m/s	fok	m/s
Talaj																		
500 m	180	7	220	7	270	7	220	7	180	2	180	7						
1000	230	15	220	12	250	22	250	11	210	11	230	11						
1500	220	13	220	12	250	22	230	11	210	11	230	11						
2000	220	13	230	18			240	11	220	14	240	11						
3000							250	13	230	13	240	11						
4000																		
5000																		
7000																		
9000																		
10000																		
12000																		
14000																		
16000																		
18000																		
20000																		

II.13.	Pécs 00 h		Bpest 00 h		Bpest 2 h		Bpest 6 h		Bpest 9 h									
	fok	m/s	fok	m/s	fok	m/s	fok	m/s	fok	m/s	fok	m/s	fok	m/s	fok	m/s	fok	m/s
Talaj	220	7	220	7	220	7	180	2	180	2								
500 m	240	4	240	17	230	13	260	9	300	10								
1000	260	9	240	17	260	9	300	9	310	12								
1500			240	10	220	6	310	15	300	12								
2000			240	10	280	6	300	12	300	12								
3000							310	18	300	18								
4000							290	20	270	16								
5000							280	17	260	15								
7000																		
9000																		
10000																		
12000																		
14000																		
16000																		
18000																		
20000																		

OFFSET NYOMDA BUDAPEST F. V. POMAYER GYULA

IDŐJÁRÁSI NAPIJELENTÉS

ЕЖЕДНЕВНЫЙ МЕТЕОРОЛОГИЧЕСКИЙ БЮЛЛЕТЕНЬ • DAILY WEATHER REPORT
BULLETIN QUOTIDIEN DE TEMPS • TÄGLICHER WETTERBERICHT

KIADJA AZ ORSZÁGOS METEOROLÓGIAI INTÉZET
BUDAPEST II. KITAIBEL PÁL UTCA 1
TELEFON: KÖZPONT: 353-500, IDŐJELZŐ OSZT.: 150-410

MEGJELENIK NAPONKÉNT • ELŐFIZETÉSI ÁRA A POSTAI KÖLTSÉGGEL EGYÜTT NEGYEDÉVRE 60,- Ft
KIADÁSÉRT FELEL AZ INTÉZET IGAZGATÓJA

71. évfolyam 45. szám. + Budapest + 1958. február 14-én.

Az időjárási helyzet ma reggel és a várható időjárás:

Európa nagy részén a nappalok és éjszakák is enyhék. A meleg szubtrópusi légtömegek tovább nyomulnak elő északkeleti irányban és már eljutottak egészen Moszkva vonaláig. A hideg levegő uralma mindinkább kisebb területre, már csak Finnországra és az Ural-hegység közvetlen előterére korlátozódik.

Hazánkban csütörtökön felhőátvonulások voltak. Az évszakhoz képest szokatlanul enyhe volt az idő. A hőmérséklet napközben általában 15-18, északkeleten 10-13 fokig emelkedett. Éjjel 0, +5, délen csak 4-7 fokig hült le a levegő. Ma hajnalban az északkeleti határszélen egy-két helyen kisebb eső hullott. A magasabb hegyeken is csak foltokban van hó.

Budapesten pénteken 12 órakor a hőmérséklet 10 fok, a tengerszintre átszámított légnyomás 772 mm, alig változik.

Várható időjárás szombat estig:

Enyhe, párás, helyenként ködös idő, néhány helyen kisebb eső.
Mérsékelt légáramlás.
Várható legalacsonyabb hőmérséklet ma éjjel: 3-6,
legmagasabb nappali hőmérséklet szombaton:
12-15, helyenként 12 fok alatt.

Távolabbi kilátások: Az enyhe idő tovább tart.

Dunayné

A hőmérséklet és a légnyomás napi középértéke Budapesten és ezek eltérése a 75 évi átlagtól:

1958. II. 13-án: 10,2 C°, 767,3 mm. Eltérés: 10,3 C°, +3,2 mm.

1871 óta ezen a napon előfordult:

legmagasabb hőmérséklet 17,2 C° /1958./ /14,5 C°, 1925./
legalacsonyabb hőmérséklet -18,3 C° /1929./

Az Országos Meteorológiai Intézet Időjárási Napijelentése

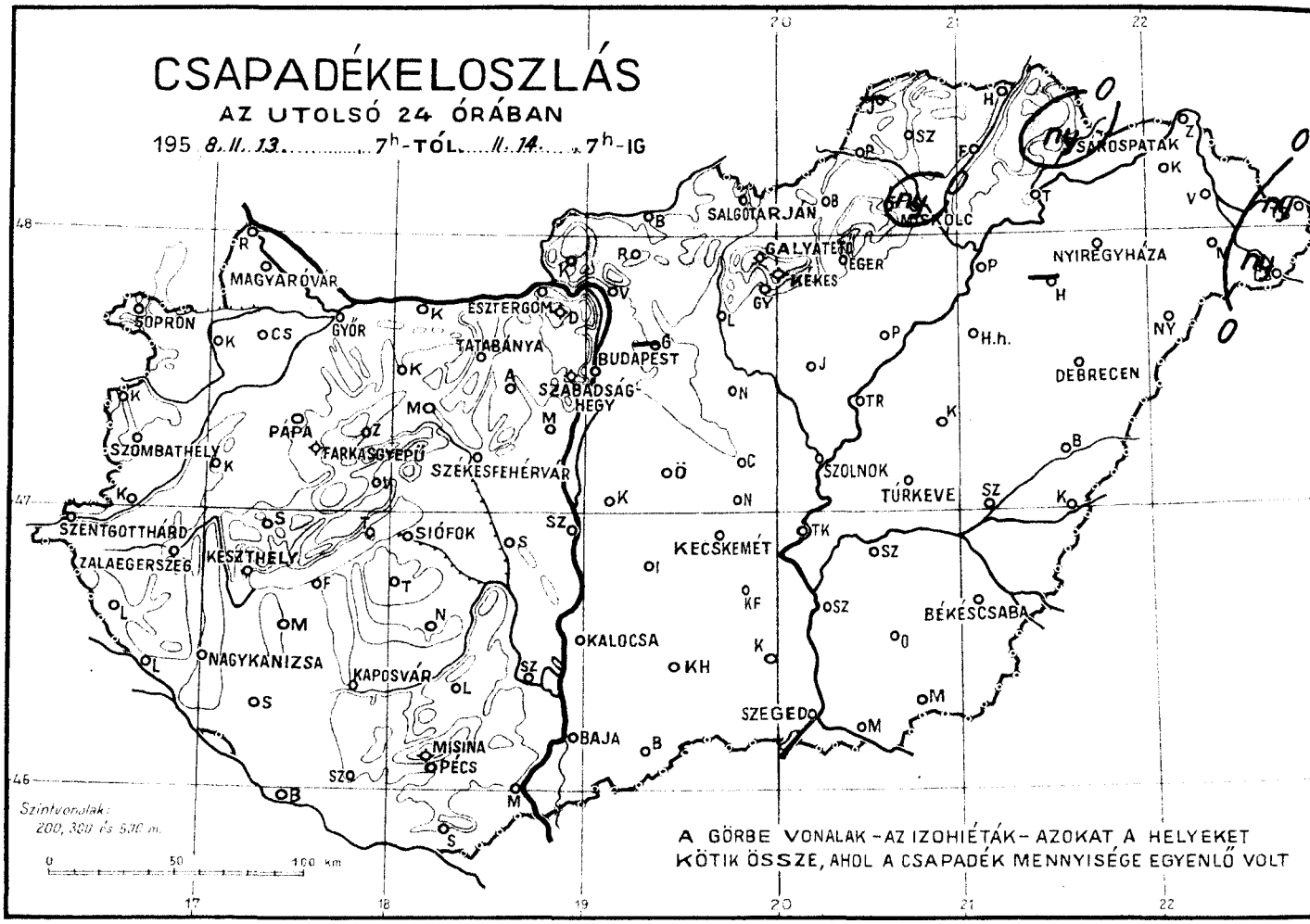

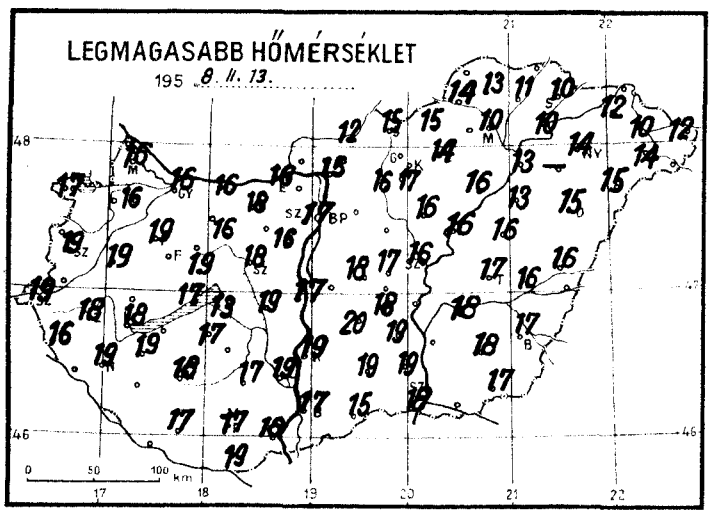

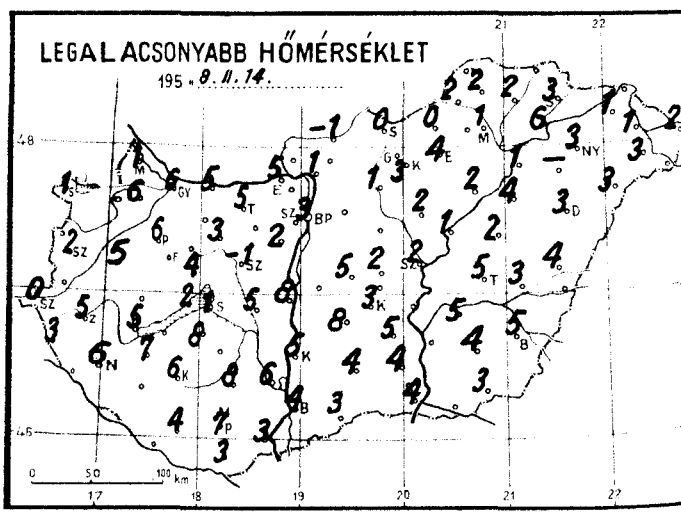

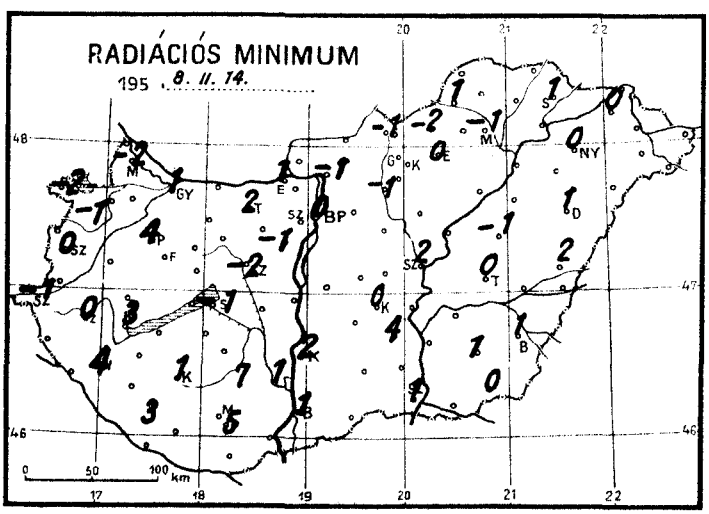

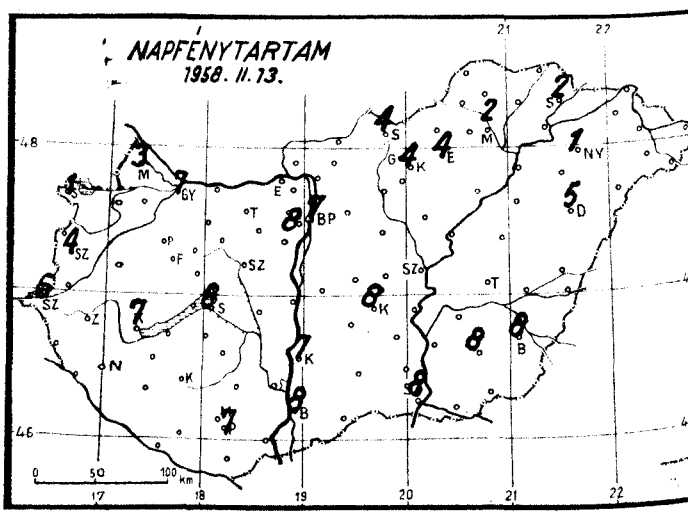

Időjárási helyzet 1958. év FEBRUAR hó 14. nap 7 óra

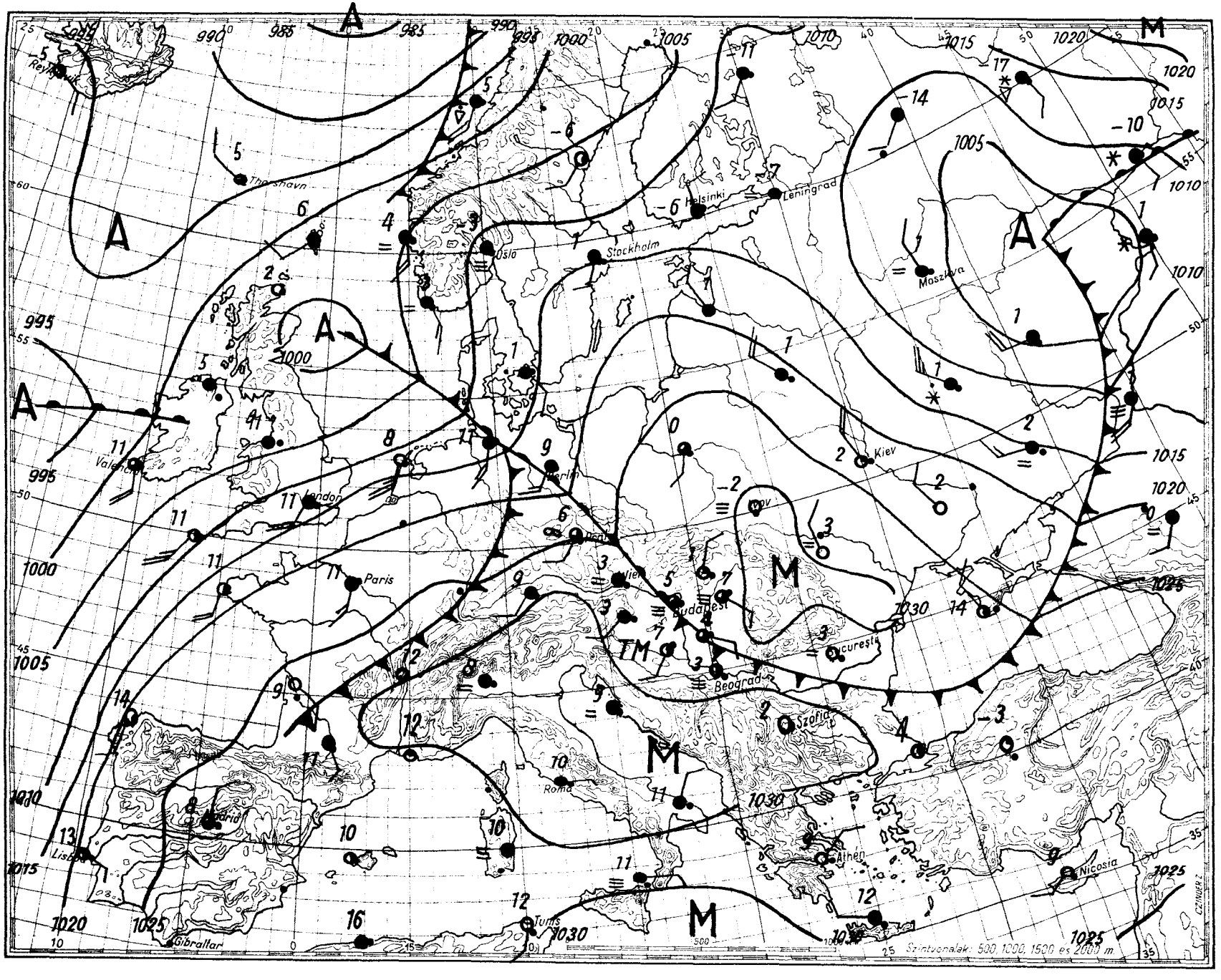

mm mb

800 1060
790 1050
780 1040
770 1030
760 1020
750 1010
740 1000
730 990
720 980
710 970
700 960
940 950
930 940

Magaslégköri időhelyzet

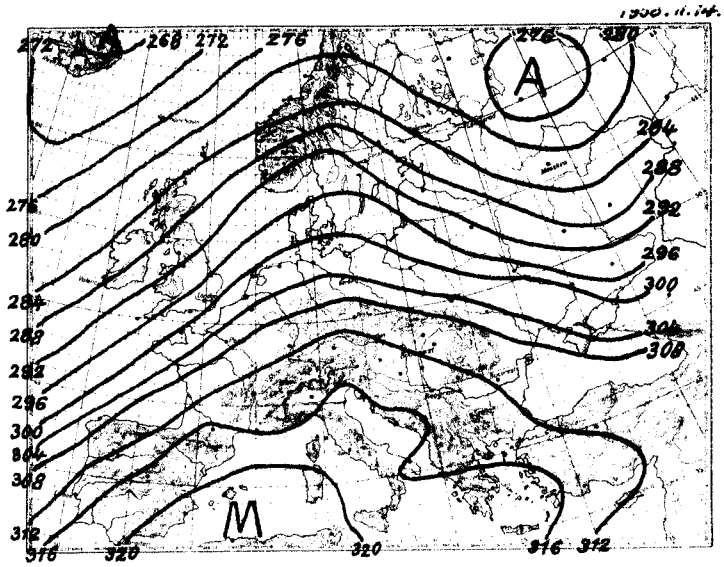

700 mb-os absz. topográfia

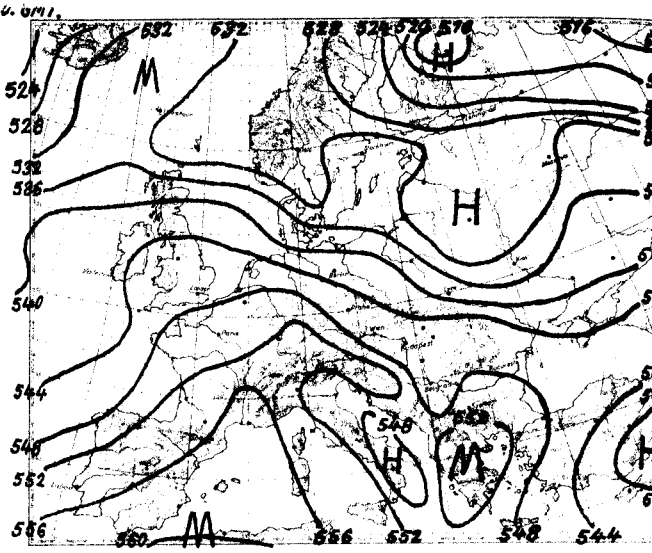

500/1000 mb-os rel. topográfia

1958. II. 13. 12h

mb	m	C°	%
1000	184	15.7	57
850	1535	5,8	63
700	3051	- 3,6	65
600	4249	-12,8	68
500	5617	-20,7	72
400	7231	-31,9	75
300	9193	-48,3	72
200	11737	-69.3	68
100	16049	-60.6	65
50			

Jellemző pontok:

1005,6	Talaj	15.7	57
975	390	11.8	58
972	410	12.8	58
830	1690	4,5	64
813	1860	5,5	65
575	4580	-15,3	73
564	4700	-15,0	76
198	11790	-69.9	65
165	12900	-60,6	-
130	14380	-58,5	-
100	16049	-60,6	-

Az Európa feletti zonális áramlás lassan meridionálissá alakul. Európa legnagyobb része felett erős melegadvekció megy végbe. Csupán a Szovjetunió nyugati határvidékén mutatkozik lehülés. Budapest felett a légkör alsó részében nem következett be lényeges változás, azonban 1800 m-től feljebb az előző napi erős melegedést mára hőmérsékletcsökkenés váltotta fel. Ennek következtében a 0 fok magassága 620 m-t, a -10 fok szintje 490 m-t süllyedt, és 2370, ill. 3740 m-re került.

Kallósné s.k.

1958. II. 14. 00h

mb	m	C°	%
1000	219	8,2	84
850	1563	5,0	70
700	3118	- 5,2	80
600	4311	-12,0	73
500	5681	-21,3	74
400	7283	-34,7	80
300	9222	-51,3	73
200	11735	-71,7	55
100			
50			

Jellemző pontok:

1009,6	Talaj	6,7	91
980	400	12,8	61
912	1000	6,5	64
890	1190	7,4	68
725	2840	- 3,0	73
630	3950	-11.6	100
615	4130	-10,9	73
⁑195	11900	-72,9	55
176	12490	-72,0	
160	13052	-64,6	

⁑ Tropopauza

1958. február hó,
14. péntek nap
71. évfolyam 45. sz.

	Reggeli észlelések 06 TMG					Az utolsó 24 óra adatai					
	Felhőzet (0–4)	Szélirány és erő (m/s)	Légnyomás (millibar)	Hőmérséklet (C°)	Csapadék (24 óra) (mm)	Hó cm	Hőmérsékleti szélsőségek			Napsütés (óra) tegnap
							tegnapi nappali max.	éjszakai min.	Radiációs min.	
Mosonmagyaróvár	4	SW 1	1029.3	3	.		16	1	-2	3
Sopron	4	- 0	29.2	4	.		17	1	-2	1
Szombathely	4	S 2	26,6	4	.		19	2	0	4
Szentgotthárd	3	W 1	27,0	1	.		19	0	-1	6
Pápa	3	S 3	25,9	7	.		19	6	4	-
Győr	4	NW 1	27.1	6	.		16	6	1	7
Esztergom	3	S 4	27,0	8	.		16	5	1	-
Tatabánya	4	SE 4	27,0	7	.		18	5	2	-
Székesfehérvár	4 ≡	- 0	27,9	0	.		18	-1	-2	-
Siófok	4 ≡	- 0	27,5	1	.		13	1	-1	8
Keszthely	4	SE 1	26.4	6	.		18	5	3	7
Zalaegerszeg	4	NW 1	26,3	6	.		18	5	0	-
Nagykanizsa	4	SW 1	27,0	7	.		19	6	4	-
Kaposvár	2	SW 2	27.1	7	.		18	6	1	-
Pécs	2	SSW 3	27,9	7	.		17	7	5	7
Budapest M. I.	3 ≡	- 0	27,7	5	.		17	3	0	7
Salgótarján	3 ∞	N 1	29.3	3	.		15	0	-1	4
Eger	4 ≡	- 0	29.2	4	.		14	4	0	4
Miskolc	0 ≡	N 1	29.5	1	ny		10	1	-1	2
Sárospatak	3 ≡	N 1	29.7	3	ny		10	3	1	2
Baja	1	S 2	27.9	4	.		17	4	1	8
Kalocsa	3	SSE 1	27.1	5	.		19	5	2	7
Kecskemét	3 ≡	SSE 1	27.5	3	.		18	3	0	8
Szeged	3 ≡	SE 2	29.1	4	.		18	4	1	8
Szolnok	1	- 0	27.7	2	.		16	2	2	-
Túrkeve	1	W 1	-	6	.		17	5	0	-
Békéscsaba	3 ≡	S 1	28,7	5	.		17	5	1	8
Debrecen	1 ≡	- 0	29.4	3	.		15	3	1	5
Nyíregyháza	1 ≡	- 0	29.1	3	.		14	3	0	1
Kékestető (1000 m)**	3	SSW 9	908,2	6	.	folt	11	6	-	4
Galyatető (932 m)**	-	-	-	-	.	folt	12	5	-	-
Misinatető (534 m)*	4	SW 6	966.4	8	.		16	8	7	-
Szabadsághegy (474 m)*	3	S 1	966.5	6	.		14	6	-	8
Farkasgyepű (400 m)*	3	SSE 1	965.3	1	.		18	8	4	-

24 órai csapadék mm		24 órai csapadék mm		24 órai csapadék mm		24 órai csapadék mm	Hó mm
Rajka	.	Tab	.	Jósvafő	-	Kisvárda	.
Csorna	.	Sárbogárd	.	Lillafüred	.	Vásárosnamény	.
Kaposvár	.	Sztálinváros	.	Szendrőlád	.	Mátészalka	.
Kőszeg	.	Nagykónyi	.	Fügöd	.	Tiszabecs	ny
Kormend	.	Somogyszob	.	Hidasnémeti	.	Csenger	ny folt
Lenti	.	Bares	.	Tokaj	.	Nyírlugos	.
Letenye	.	Szigetvár	.	Poroszló	.	Polgár	.
Káld	.	Lengyel	.	Jászapáti	.	Hajdúdorog	-
Sumeg	.	Szekszárd	.	Nagykáta	.	Hortobágy	.
Zirc	.	Mohács	.	Örkény	.	Tiszaroff	.
Veszprém	.	Siklós	.	Kunsztmiklós	-	Karcag	.
Komárom	.	Királyrét	.	Cegléd	.	Berettyóújfalu	.
Kisbér	.	Balassagyarm	.	Nagykőrös	.	Szeghalom	.
Mór	.	Romhány	.	Tiszakécske	.	Kőrösszakál	.
Alcsut	.	Vác	.	Izsák	.	Szarvas	.
Dobogókő	.	Gödöllő	.	Kiskunfélegyh	.	Szentes	.
Martonvásár	.	Lőrinci	.	Kiskunhalas	.	Orosháza	.
Tihany	.	Gyöngyös	.	Bácsalmás	.	Makó	.
Fonyod	.	Borsodnádasd	.	Kistelek	.	Mezőhegyes	.
Marcali	.	Putnok	.	Záhony	.		.

* A légnyomás 500 gdm-re átszámítva ** A légnyomás 1000 gdm-re átszámítva

Magassági szélmérések

Óraadatok greenwichi középidőben

II.13.	Siófok 11 h		Szeged 11 h		Debrecen 11 h		Szhely 12 h		Győr 12 h		Pécs 12 h		Miskolc 12 h		Bpest 15 h		Bpest 18 h	
	fok	m/s	fok	m/s	fok	m/s	fok	m/s	fok	m/s	fok	m/s	fok	m/s	fok	m/s	fok	m/s
Talaj	220	7	220	7	220	7	180	2	320	2	270	7	90	2	40	2	270	2
500 m	290	3	290	7	230	8	250	4	310	21	320	4	260	6	320	11	300	7
1000	340	14	310	6	250	10	250	4	310	21	320	4	290	10	320	11	310	14
1500	340	14	340	7	280	15	270	7	310	21	30	9	300	11	310	19	300	14
2000	320	13	340	9	270	13	270	7	300	30	30	9	300	17	310	29		
3000	230	6	320	13	290	15	230	10			10	4	290	20	280	19		
4000	280	12	290	6	280	25	260	12			250	9			280	19		
5000			280	20			270	24			280	11			250	18		
7000			290	21							280	15			210	21		
9000			300	28							290	22						
10000			300	27							290	22						
12000			300	28							290	24						
14000																		
16000																		
18000																		
20000																		

II.13.	Bpest 20 h		Szhely 23 h		Pécs 23 h		Szeged 23 h											
	fok	m/s	fok	m/s	fok	m/s	fok	m/s	fok	m/s	fok	m/s	fok	m/s	fok	m/s	fok	m/s
Talaj	270	2	180	2	270	2	270	2										
500 m	280	4	200	9	330	6	330	1										
1000	300	9	200	9	260	8	320	3										
1500	290	12	290	4			300	6										
2000			300	7			270	6										
3000			310	13			290	6										
4000			290	17														
5000																		
7000																		
9000																		
10000																		
12000																		
14000																		
16000																		
18000																		
20000																		

II.14.	Bpest 00 h		Debrecen 00 h		Bpest 2 h		Bpest 6 h		Bpest 9 h									
	fok	m/s	fok	m/s	fok	m/s	fok	m/s	fok	m/s	fok	m/s	fok	m/s	fok	m/s	fok	m/s
Talaj	90	2	360	2	180	2	140	2	-	0								
500 m	220	5	230	22	210	6	210	11	250	7								
1000	230	12	290	7	220	9	210	13	260	9								
1500	250	8	310	8	220	13	220	12	270	9								
2000	230	8	310	8	220	13			290	14								
3000									280	14								
4000									300	18								
5000																		
7000																		
9000																		
10000																		
12000																		
14000																		
16000																		
18000																		
20000																		

OFFSET NYOMDA BUDAPEST F.V. POMÁVER GYULA

IDŐJÁRÁSI NAPIJELENTÉS

ЕЖЕДНЕВНЫЙ МЕТЕОРОЛОГИЧЕСКИЙ БЮЛЛЕТЕНЬ • DAILY WEATHER REPORT
BULLETIN QUOTIDIEN DE TEMPS • TÄGLICHER WETTERBERICHT

KIADJA AZ ORSZÁGOS METEOROLÓGIAI INTÉZET
BUDAPEST II. KITAIBEL PÁL UTCA 1
TELEFON: KÖZPONT: 353-500, IDŐJELZŐ OSZT.: 150-410

MEGJELENIK NAPONKÉNT • ELŐFIZETÉSI ÁRA
A POSTAI KÖLTSÉGGEL EGYÜTT NEGYEDÉVRE 60,- Ft
KIADÁSÉRT FELEL AZ INTÉZET IGAZGATÓJA

71. évfolyam 46. szám. • Budapest • 1958.február hó 15.

Az időjárási helyzet ma reggel és a várható időjárás:

Az Atlanti-óceánon elhelyezkedő nagykiterjedésű ciklonrendszer napokig szinte egész Európát enyhe levegővel árasztotta el, de most már fokozatosan felbomlik és kelet felé tolódik. Grönland és Spitzbergák felől kiáramló hideg levegő már elárasztotta szarazföldünk északi, északnyugati partjait.

Hazánkban pénteken felhőátvonulások voltak. Néhány helyen főleg nyugaton és északon kisebb esőt észleltek. A nappali hőmérséklet északon 10-13, máshol 14-17 fokig emelkedett. Az éjszaka folyamán északkeleten 1-4, az ország nagy részén azonban csak 5-8 fokig hült le a levegő.

Budapesten szombaton 12 órakor a hőmérséklet 17 fok, a tengerszintre átszámitott légnyomás 770 mm, gyengén süllyedő irányzatú.

Várható időjárás vasárnap estig:

Felhőátvonulások, héhány helyen futó eső.
Időnként élénk délnyugati nyugati szél.
Enyhe idő.
Várható legalacsonyabb hőmérséklet ma éjjel: 4-7,
legmagasabb nappali hőmérséklet vasárnap: 12-15
fok között, helyenként 15 fok felett.

Makainé s.k.



A hőmérséklet és a légnyomás napi középértéke Budapesten és ezek eltérése a 75 évi átlagtól:

1958. II. 14-én: 7.7 C°, 771.4 mm. Eltérés: +7,8 C°, +7,1 mm.

1871 óta ezen a napon előfordult:

legmagasabb hőmérséklet 15,6 C° /1925./
legalacsonyabb hőmérséklet -14.1 C° /1940./

Az Országos Meteorológiai Intézet Időjárási Napijelentése

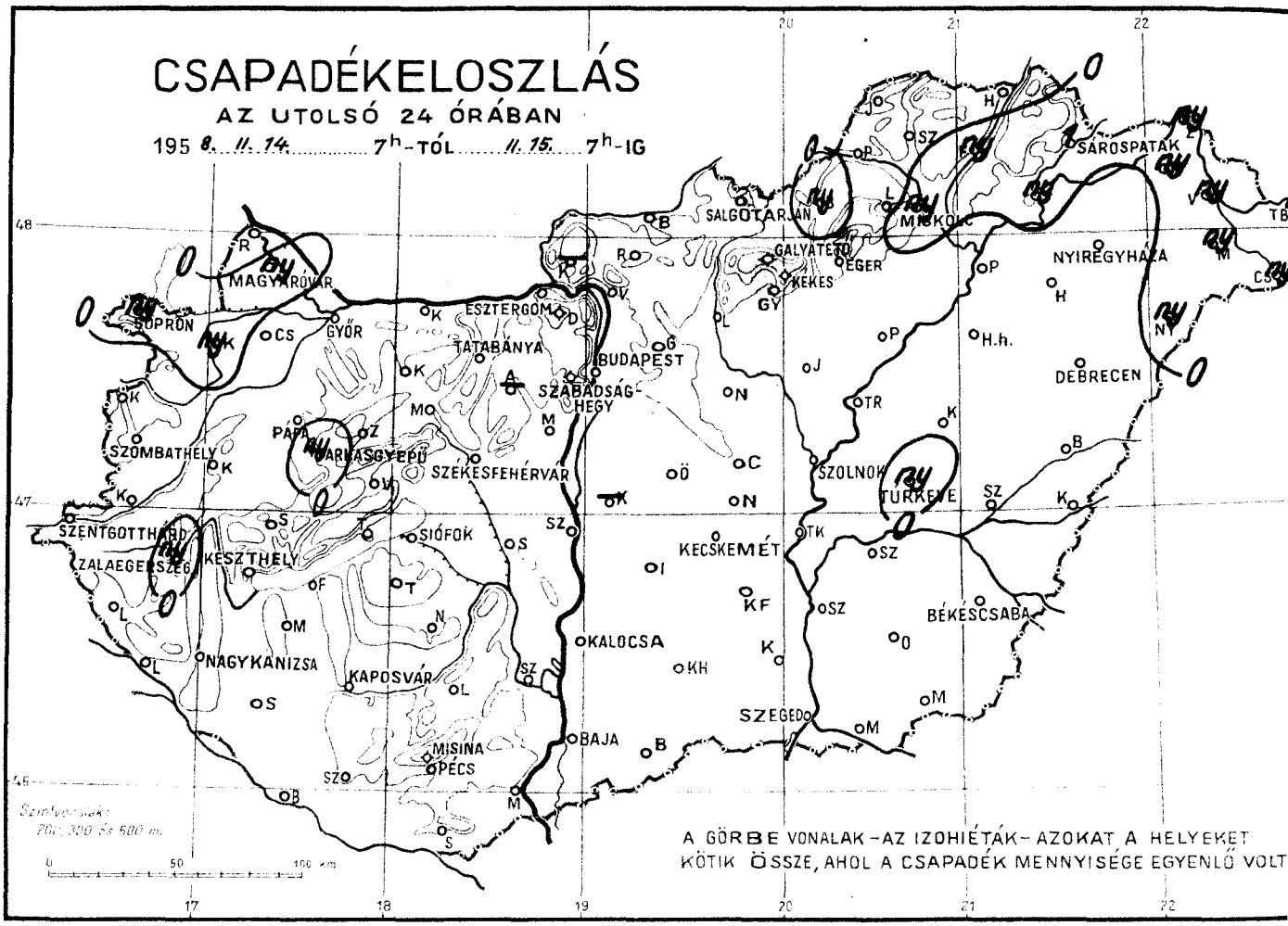

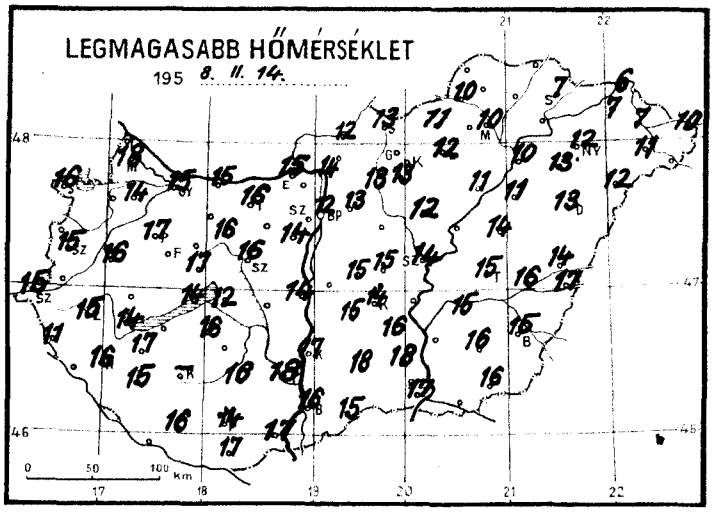

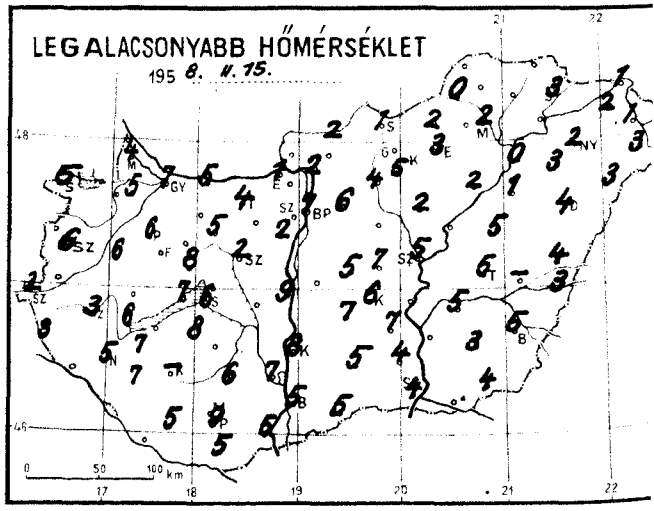

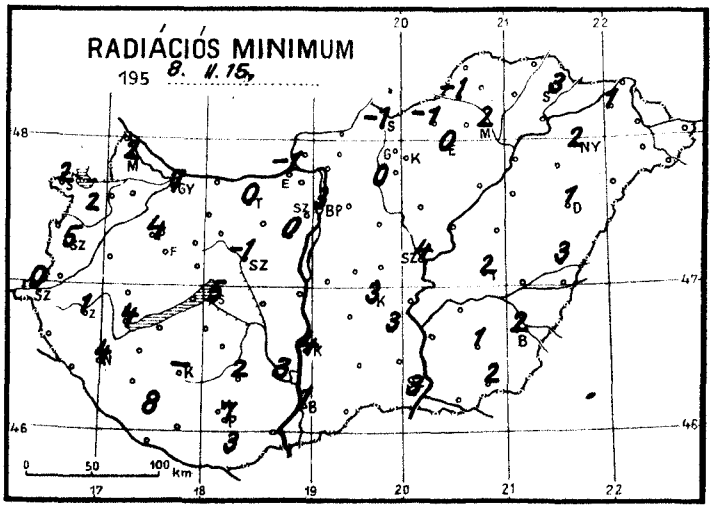

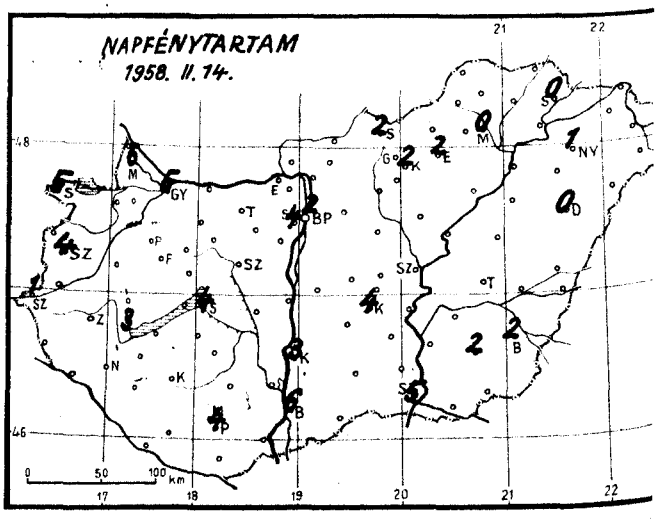

Időjárási helyzet 1958. év FEBRUÁR hó 15. nap 7 óra

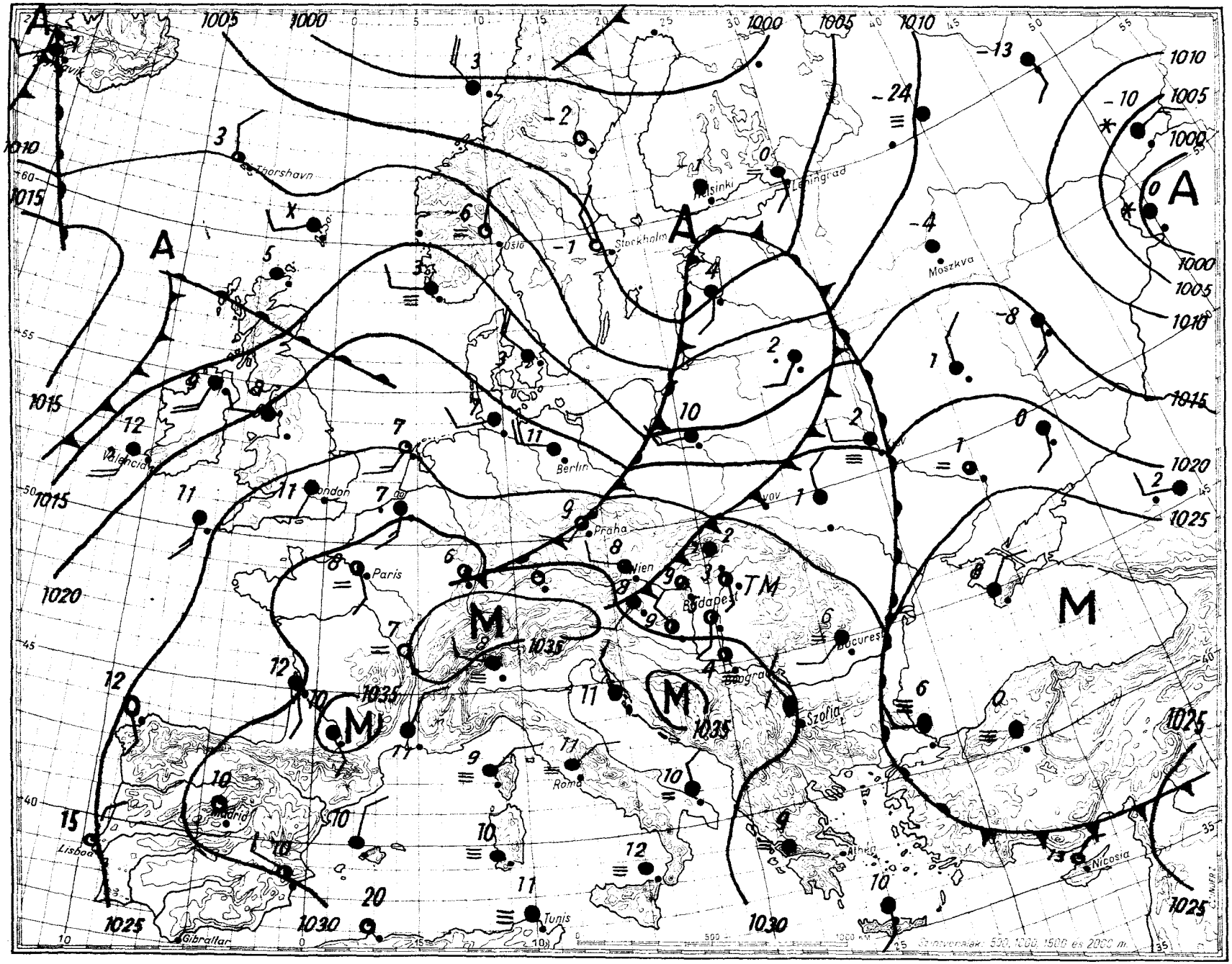

Magaslégköri időhelyzet

1958. II. 15. 00 GMT.

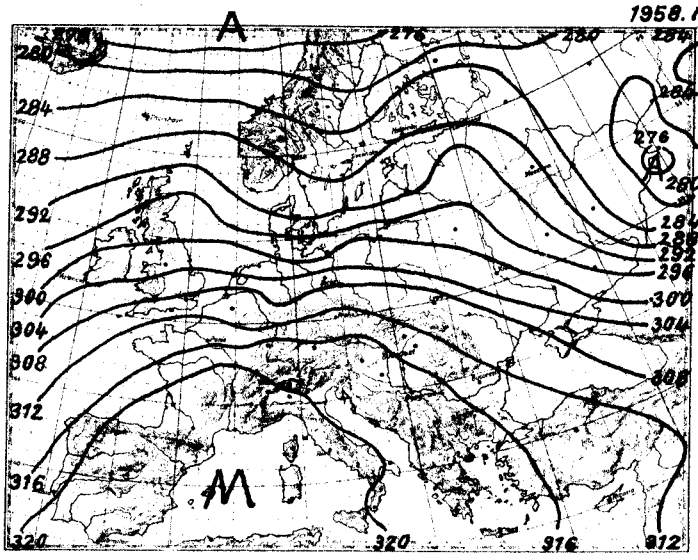

700 mb-os absz. topográfia

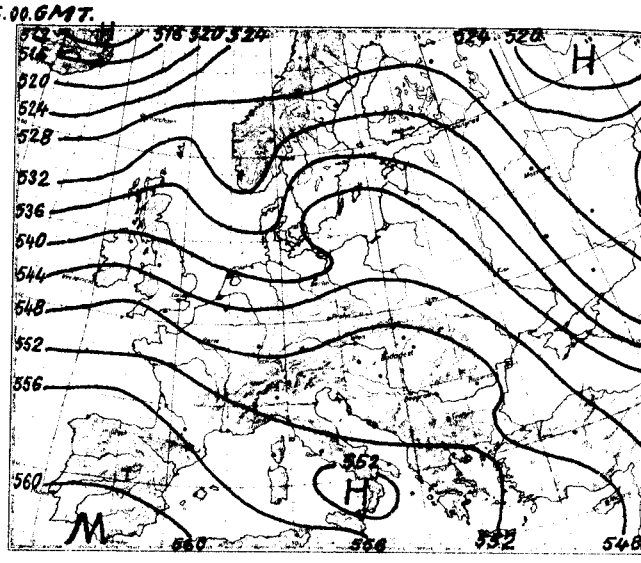

500/1000 mb-os rel. topográfia

1958. II. 14. 12h			
mb	m	C°	%
1000	240	11,0	84
850	1588	6,8	76
700	3152	- 3,0	90
600	4354	-11,2	88
500	5734	-18.8	92
400	7364	-30.0	60
300	9340	-45,0	60
200	11942	-62,0	60
100	16212	-58,7	
50			

Jellemző pontok:

1012,0	Talaj	11.4	78
970	500	7,8	100
954	640	10.0	100
932	810	8.6	70
910	1000	11,5	95
759	2500	- 1,2	90
705	3050	- 2,2	85
613	4200	-10,8	90
575	4650	-12,8	90
348	8350	-36,8	62
278	9800	-49,4	62
163	13180	-68,8	
125	14850	-60.0	
92	16800	-57,8	
80	17650	-58,8	
68	18678	-55,8	

Az Izlandtól északra kialakult ciklon egyre mélyül és déli oldalán lassan északnyugati áramlás alakul ki. Az afrikai anticiklonban nem következett be lényeges változás, A két légnyomási képződmény közötti területen fokozatosan növekszik a gradiens, erősödik a magassági szél. A Földközi-tengertől a Spitzbergáig nyúló meleg nyelv lassan gyengülni fog, és bár a Szovjetunió nyugati határvidékén még melegadvekció van folyamatban ezt lassan lehülés fogja felváltani. A hidegebb levegőnek egy előzetes hulláma Dél-Skandinávia, Dánia és Németország felett hideg advekciót okoz. A földközi-tenger környékén uralmon lévő meleg levegőben nincs számottevő advekció. Hazánkban a vékony kisugárzási réteg felett folytatódott a troposzféra melegedése. A 0 fok 230 m-rel a -10 fok 620 m-rel emelkedve 2600, ill. 4360 m-re került.

Kallósné s.k.

1958. II. 15. 00h			
mb	m	C°	%
1000	1592	9,7	52
850	1592	9.7	52
700	3163	- 3,8	60
600	4364	-10.0	53
500	5744	-20.3	53
400	7344	-33,0	53
300	9312	-48,9	53
200	11860	-65,8	53
100	16124	-61,8	
50			

Jellemző pontok:

1011,8	Talaj	7,6	87
970	500	13,0	62
850	1592	9.7	52
754	2540	0,5	47
704	3100	- 4,0	43
694	3200	- 3,3	49
644	3760	- 8,2	53
607	4230	- 9.0	52
252	10440	-58,0	52
183	12400	-68,3	52
160	13240	-63,0	
140	14070	-63,7	
125	14750	-61,2	
74	17974	-62,7	

1958. február ....hó, **15.** ....nap **szombat.** **71.** évfolyam **46.** sz.

	Reggeli észlelések 06 TMG				Az utolsó 24 óra adatai					
	Felhőzet (0–1)	Szélirány és erő (m/s)	Légnyomás (millibar)	Hőmérséklet (C°)	Csapadék (24 óra) (mm)	Hó cm	Hőmérsékleti szélsőségek: tegnapi nappali max.	Hőmérsékleti szélsőségek: éjszakai min.	Hőmérsékleti szélsőségek: Radiációs min.	Napsütés (óra) tegnap
Mosonmagyaróvár	3	SW 2	1029.2	5	ny		18	4	2	6
Sopron	3	- 0	30.1	7	ny		16	5	2	5
Szombathely	3	- 0	30.0	7	.		15	6	5	4
Szentgotthárd	4	SW 1	30.9	2	.		15	2	0	1
Pápa	3	S 1	29.2	9	.		17	6	4	-
Győr	4	NNW 2	29.2	8	.		15	7	7	5
Esztergom	3	E 1	28.0	4	.		15	1	-1	-
Tatabánya	4	NW 1	28.8	5	.		16	4	0	-
Székesfehérvár	4 ≈	- 0	29.3	3	.		16	2	-1	-
Siófok	3	WSW 3	29.2	7	.		12	6	5	4
Keszthely	1	S 1	29.5	7	.		14	6	4	3
Zalaegerszeg	3	W 1	30.4	3	ny		15	3	1	-
Nagykanizsa	3	SSE 3	30.3	7	.		16	5	4	-
Kaposvár	-	-	-	-	-		-	-	-	-
Pécs	1	WNW 3	30.0	9	.		14	9	7	4
Budapest M. I.	3	WNW 1	27.9	9	.		12	7	3	2
Salgótarján	3 ∞	NW 2	28.0	3	.	folt	13	1	-1	2
Eger	3 ≈	- 0	27.3	8	.		12	3	0	2
Miskolc	4 ;	SE 1	26.9	2	ny		10	2	2	0
Sárospatak	4 ≈	N 1	27.8	4	1		7	3	3	0
Baja	0	SW 1	29.1	5	.		16	5	1	6
Kalocsa	3	WSW 1	28.7	9	.		17	8	4	3
Kecskemét	1	WNW 2	28.0	7	.		14	6	3	4
Szeged	2 ≈	SSW 4	29.3	5	..		17	4	3	5
Szolnok	3	SW 2	27.4	6	.		14	5	4	-
Túrkeve	3 ;	W 1	-	6	ny		15	5	2	-
Békéscsaba	2 ≈	SSW 2	28,4	5	.		15	5	2	2
Debrecen	4 ≈	SSW 2	27.4	4	.		13	4	1	0
Nyíregyháza	4 ≈	- 0	27,0	3	.		12	2	2	1
Kékestető (1000 m)**	3	NW 6	907,5	8	.	folt	10	8	-	2
Galyatető (932 m)**	-	-	-	-	.	folt	11	7	-	-
Misinatető (534 m)*	2	W 4	968.9	14	..		14	12	7	-
Szabadsághegy (171 m)*	4	NW 2	967.6	9	.		14	8	-	4
Farkasgyepű (400 m)*	3	SW 1	968.8	10	ny		18	10	4	-

24 órai csapadék mm		24 órai csapadék mm		24 órai csapadék mm		24 órai csapadék mm	
Bajka	.	Tab	.	Jósvafő	.	Kisvárda	ny
Csorna	.	Sárbogárd	.	Lillafüred	.	Vásárosnamény	ny
Kapuvár	ny	Sztálinváros	.	Szendrőlád	.	Mátészalka	ny
Kőszeg	.	Nagykőnyi	.	Fügöd	ny	Tiszabecs	ny
Körmend	.	Somogyszob	.	Hidasnémeti	.	Csenger	ny
Lenti	.	Bares	.	Tokaj	ny	Nyírlugos	ny
Letenye	.	Szigetvár	.	Poroszló	.	Polgár	.
Káld	.	Lengyel	.	Jászapáti	.	Hajdúdorog	.
Sümeg	.	Szekszárd	.	Nagykáta	.	Hortobágy	.
Zirc	.	Mohács	.	Örkény	.	Tiszaroff	.
Veszprém	.	Siklós	.	Kunsztmiklos	-	Karcag	.
Komárom	.	Királyrét	-	Cegléd	.	Berettyóújfalu	.
Kisbér	.	Balassagyarm	.	Nagykörös	.	Szeghalom	.
Mór	.	Romhány	.	Tiszakécske	.	Körösszakál	.
Alcsut	-	Vác	.	Izsák	.	Szarvas	.
Dobogókő	.	Gödöllő	.	Kiskunfélegyh	.	Szentes	.
Martonvásár	.	Lőrinci	.	Kiskunhalas	.	Orosháza	.
Tihany	.	Gyöngyös	.	Bácsalmás	.	Makó	.
Fonyód	.	Borsodnádasd	ny	Kistelek	.	Mezőhegyes	.
Marcali	.	Putnok	.	Záhony	ny		

* A légnyomás 500 gdm-reátszámítva ** A légnyomás 1000 gdm-re átszámítva

Magassági szélmérések

Óraadatok greenwichi középidőben

II. 14.	Győr 11 h		Siófok 11 h		Szeged 11 h		Miskolc 11 h		Debrecen 11 h		Szhely 12 h		Bpest 12 h		Pécs 13 h		Bpest 15 h	
	fok	m/s	fok	m/s	fok	m/s	fok	m/s	fok	m/s	fok	m/s	fok	m/s	fok	m/s	fok	m/s
Talaj	220	2	270	2	220	2	140	2	180	2	180	2	270	2	270	2	-	0
500 m	320	9	260	4	260	10	220	7	240	10	280	4	300	10	230	9	320	10
1000	310	19	340	7	260	10			240	10	280	4	300	15	10	9	320	10
1500	310	19			260	11			240	15	320	6	290	13	10	9	340	11
2000	300	19			290	10			240	15	330	15	310	13	350	8	340	11
3000					300	11					320	19	310	13	320	8	320	11
4000					290	13					280	15	310	15	270	14		
5000					320	23					300	20			310	6		
7000																		
9000																		
10000																		
12000																		
14000																		
16000																		
18000																		
20000																		

II. 14.	Bpest 18 h		Siófok 23 h		Pécs 23 h		Szeged 23 h		Debrecen 23 h									
	fok	m/s	fok	m/s	fok	m/s	fok	m/s	fok	m/s	fok	m/s	fok	m/s	fok	m/s	fok	m/s
Talaj	270	2	220	7	320	7	270	2	140	2								
500 m	330	10	270	9	280	5	320	7	290	12								
1000	350	9	260	15	360	6	330	9	290	12								
1500					360	6	320	10	300	12								
2000					340	7	310	12	290	13								
3000					340	7												
4000																		
5000																		
7000																		
9000																		
10000																		
12000																		
14000																		
16000																		
18000																		
20000																		

II. 15.	Szhely 00 h		Bpest 00 h		Bpest 6 h		Bpest 9 h									
	fok	m/s	fok	m/s	fok	m/s	fok	m/s	fok	m/s	fok	m/s	fok	m/s	fok	m/s
Talaj	270	2	270	7	270	7	270	2								
500 m	310	10	300	18	300	16	310	16								
1000	320	13	310	16	300	16	310	20								
1500			300	19	300	23	300	24								
2000			300	19	300	23	300	25								
3000																
4000																
5000																
7000																
9000																
10000																
12000																
14000																
16000																
18000																
20000																

OFFSET NYOMDA BUDAPEST F V POMAVER GYULA

IDŐJÁRÁSI NAPIJELENTÉS

ЕЖЕДНЕВНЫЙ МЕТЕОРОЛОГИЧЕСКИЙ БЮЛЛЕТЕНЬ • DAILY WEATHER REPORT
BULLETIN QUOTIDIEN DE TEMPS • TÄGLICHER WETTERBERICHT

KIADJA AZ ORSZÁGOS METEOROLÓGIAI INTÉZET
BUDAPEST II. KITAIBEL PÁL UTCA 1
TELEFON: KÖZPONT: 353-500, IDŐJELZŐ OSZT.: 150-410

MEGJELENIK NAPONKÉNT • ELŐFIZETÉSI ÁRA A POSTAI KÖLTSÉGGEL EGYÜTT NEGYEDÉVRE 60,- Ft
KIADÁSÉRT FELEL AZ INTÉZET IGAZGATÓJA

71. évfolyam 47. szám. + Budapest + 1958. február hó 16.

Az időjárási helyzet ma reggel és a várható időjárás:

Az a ciklonrendszer, amely az elmult hét folyamán enyhe levegővel árasztotta el Európát, lassan kelet felé tolódik el. Hátoldalán élénk nyugati - északnyugati széllel már kissé hűvösebb légtömegek nyomulnak előre, sok helyen esőt, záporesőt okozva.

Hazánkban tegnap változó volt a felhőzet. Több helyen hullott kisebb eső, a csapadék mennyisége azonban csak néhány helyen érte el az 1-2 mm-t. A hőmérséklet 14-18. Sopronban 19 fokig emelkedett. Ma hajnalban általában 4-7 fokig, de Debrecenben 2, Nyiregyházán 0 fokig hült le a levegő.

Budapesten vasárnap 12 órakor a hőmérséklet 13 fok, a tengerszintre átszámitott légnyomás 759 mm, erősen süllyedő irányzatú.

Várható időjárás hétfő estig:

Erősen felhős idő. Többfelé eső, zápores, a magasabb hegyeken esetleg hózápor.
Mérsékelt délnyugati, majd megélénkülő nyugat-északnyugati szél.
A hőmérséklet alig változik.
Várható legalacsonyabb hőmérséklet ma éjjel: 4-7 fok között, néhány helyen 4 fok alatt:
legmagasabb nappali hőmérséklet hétfőn: 11-14 fok között, helyenként 14 fok felett.

Rajkay - Kapovits s.k.

A hőmérséklet és a légnyomás napi középértéke Budapesten és ezek eltérése a 75 évi átlagtól:

1958. II. 15-én: 11.7 C°, 769.5 mm. Eltérés: +11,7 C°, +4,4 mm.

1871. óta ezen a napon előfordult:

legmagasabb hőmérséklet	17,7 C° /1925./
legalacsonyabb hőmérséklet	-18,1 C° /1940./

Az Országos Meteorológiai Intézet Időjárási Napijelentése

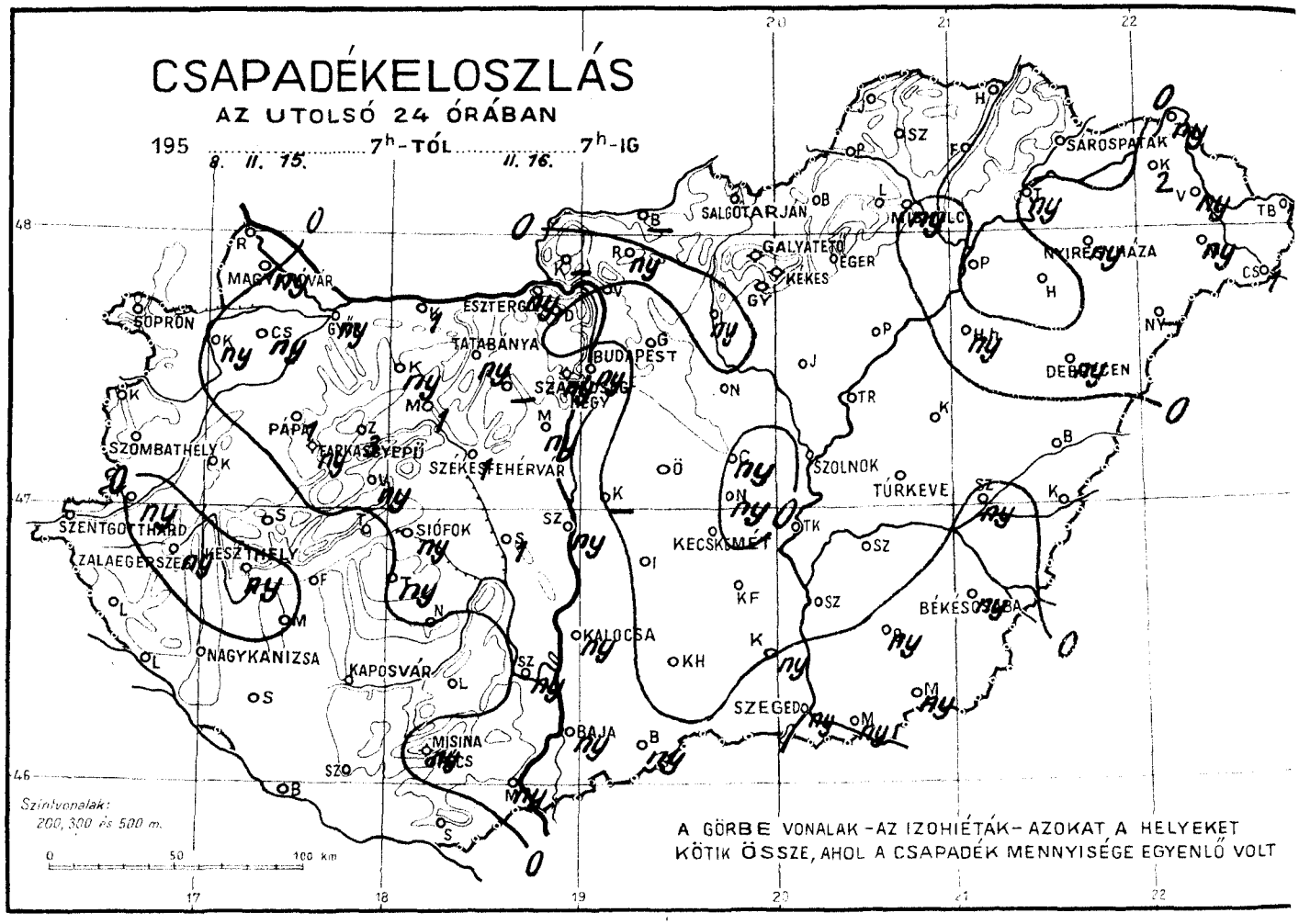

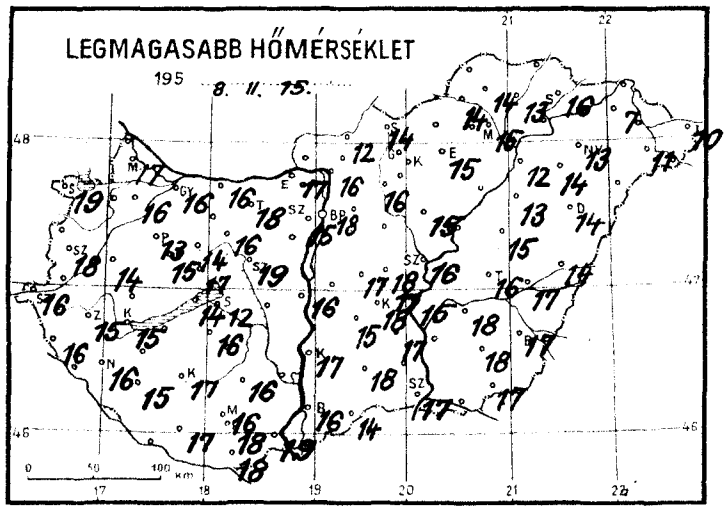

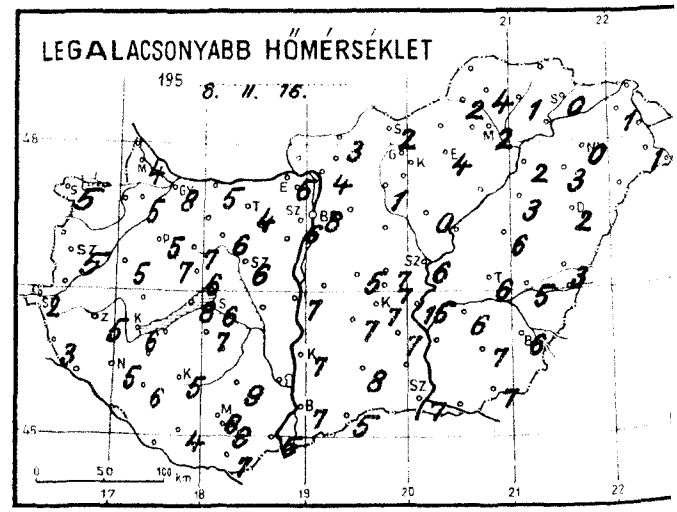

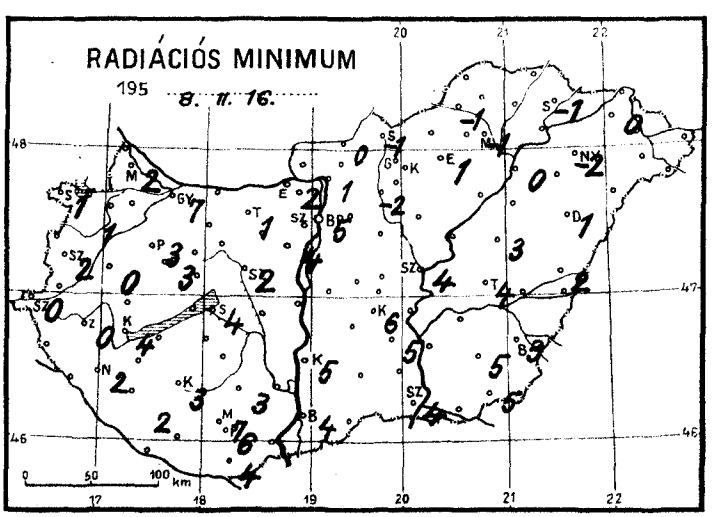

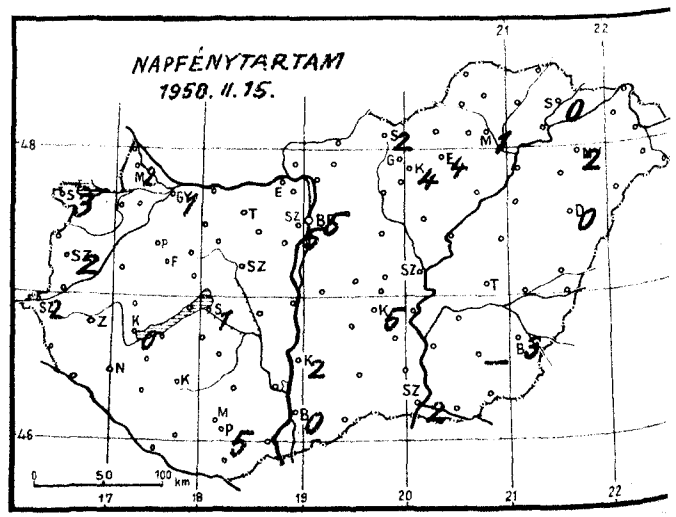

Időjárási helyzet 1958. év FEBRUÁR. hó 16. nap 7 óra

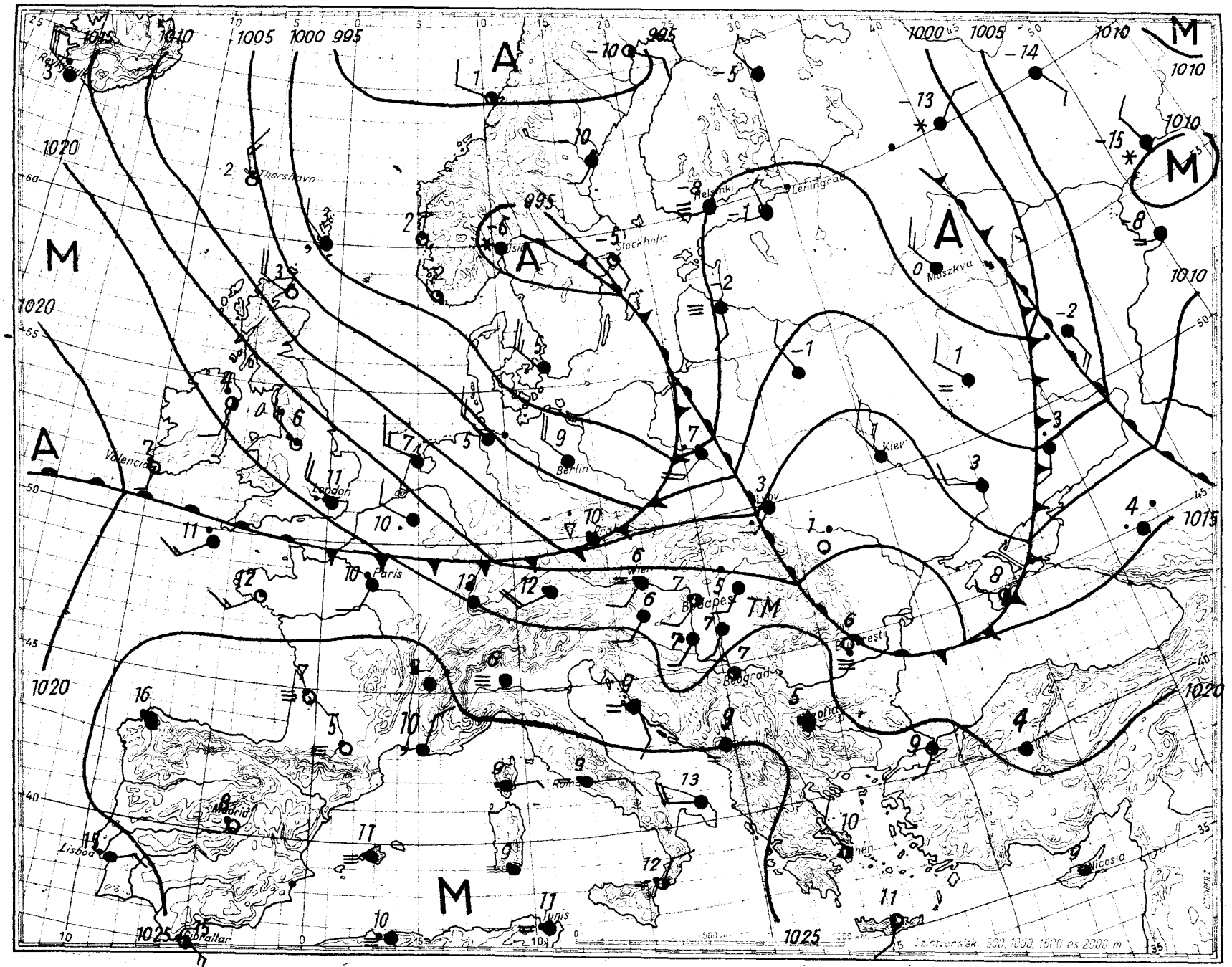

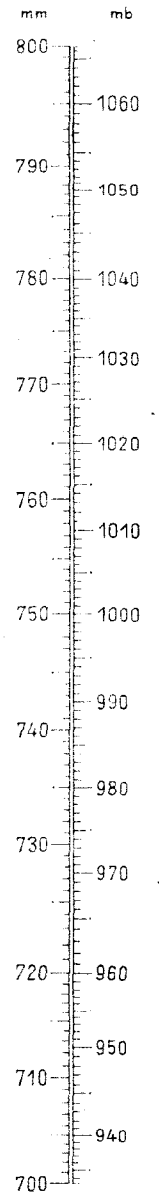

Magaslégköri időhelyzet

1958. II. 16. 00. GMT.

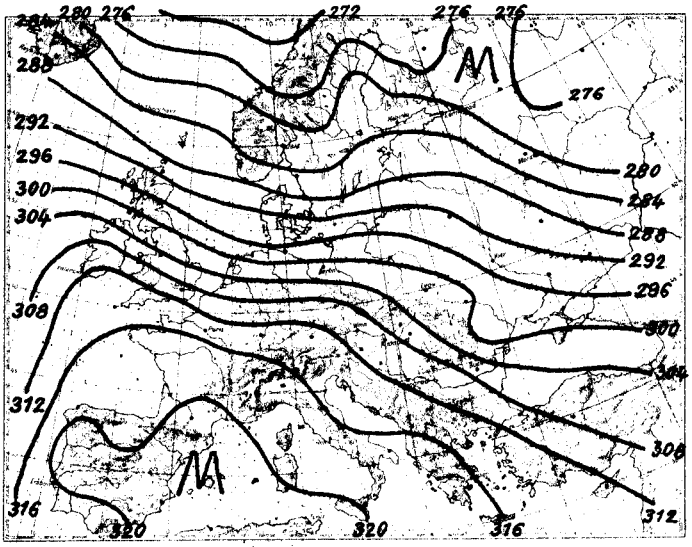

700 mb-os absz. topográfia

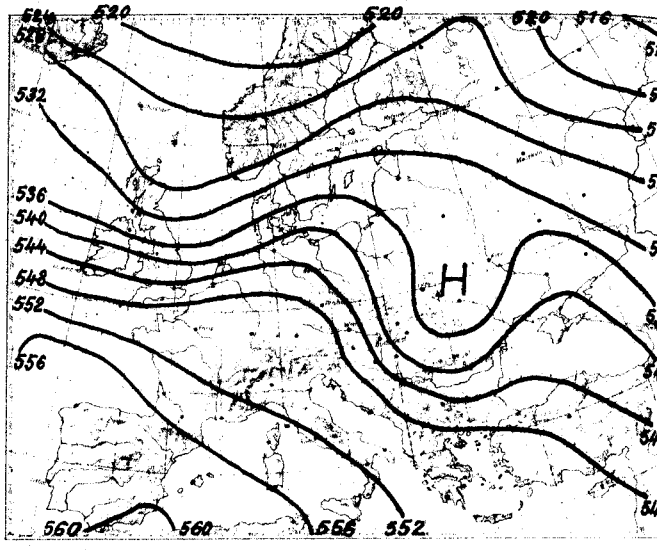

500/1000 mb-os rel. topográfia

1958. II. 15. 12h			
mb	m	C°	%
1000	217	16.0	52
850	1569	5,3	76
700	3121	- 6.0	83
600	4315	-13.2	97
500	5679	-22.4	98
400	7279	-34.8	100
300	9219	-51.4	92
200	11757	-63.4	92
100			
50			

Jellemző pontok:

1009.1	Talaj	16.7	49
878	1320	5,9	73
855	1520	5,9	76
713	3000	- 5,6	83
670	3480	- 7,0	85
575	4660	-15.0	100
489	5840	-23.5	98
382	7630	-37,4	100
265	10020	-58.3	91
231	10900	-61.3	85
213	11360	-64.6	83
203	11670	-64.2	
191	12070	-61.4	
182	12370	-62.0	
171	12730	-60.0	
152	13480	-60.7	
131	14390	-59.3	

Európa középső területei felett továbbra is erős északnyugati áramlás van, és a szárazföldre érkező óceáni légtömegek az Északi-tenger, a Dél-Skandináv Partvidék, Románia és Ukrajna felett lehülést okoznak. Ezzel szemben a Britszigetek előtt az Óceánon, Lengyel- és Németország légterében erős melegadvekció figyelhető meg. Hazánk troposzférájában lehülés indult meg: 4600 m-ig általában 2-4, 1600 m-en 6 fokot csökkent a hőmérséklet. Ennek megfelelően a 0 fok szintje 480 m-t a -10 fok magassága 590 m-t süllyedt; magasságuk ma éjfélkor 2120, ill. 3770 m volt.

Kallósné s.k.

1958. II. 16. 00h			
mb	m	C°	%
1000	190	9,0	82
850	1531	4,0	87
700	3081	- 6.0	100
600	4274	-12.8	87
500	5648	-20.3	72
400	7259	-33.2	66
300	9209	-50.3	72
200	11739	-70.2	78
100	15925	-66.9	
50			

Jellemző pontok:

1005,9	Talaj	8.8	84
962	490	9.9	68
900	1062	6,2	80
890	1140	6,7	80
785	2180	- 0.4	100
643	3730	- 9.9	100
561	4780	-15,4	75
550	4920	-15.0	75
361	7980	-39.1	63
308	9020	-49.0	69
192	11990	-72,1	78
182	12300	-71.9	
171	12660	-70.6	
145	13660	-65,0	
136	14060	-65,1	
125	14580	-64.0	
93	16380	-67.9	
91	16550	-67.6	
82	17170	-69.0	
78	17460	-68.3	
70	18110	-69.8	
60	19030	-64.2	

1958. február ...hó,
16. nap ... **vasárnap** ...
71. évfolyam **47.** sz.

	Reggeli észlelések 06 TMG				Az utolsó 24 óra adatai					
	Felhőzet (0–4)	Szélirány és ero (m/s)	Légnyomás (millibar)	Hőmérséklet (C°)	Csapadek (24 óra) (mm)	Hó cm	Hőmérsékleti szélsőségek: tegnapi nappali max.	Hőmérsékleti szélsőségek: éjszakai min.	Hőmérsékleti szélsőségek: Radiációs min.	Napsütés (óra) tegnap
Mosonmagyaróvár	4	S 2	1016.0	8	ny		17	4	2	2
Sopron	4	– 0	16.6	10	•		19	5	1	3
Szombathely	4	W 1	18.1	7	•		18	5	2	2
Szentgotthard	4	W 1	19.0	2	•		16	2	0	2
Pápa	3	S 4	16.8	9	1		13	5	3	–
Győr	4	SW 4	17.0	8	ny		16	8	7	1
Esztergom	4	S 4	16.3	9	ny		17	5	2	–
Tatabánya	1	S 4	16.7	4	ny		18	4	1	–
Székesfehérvár	2	SW 1	18.6	7	1		19	6	2	–
Siofok	4	WSW 2	18.0	7	ny		12	6	4	1
Keszthely	4	E 1	18.1	6	ny		15	6	4	0
Zalaegerszeg	4	SW 1	18.6	5	ny		15	5	0	–
Nagykanizsa	4	S 2	19.5	8	•		16	5	2	–
Kaposvár	1	SSW 1	19.3	7	•		17	5	3	–
Pécs	4	S 1	19.0	10	•		18	8	6	5
Budapest M. I.	4	WSW 8	16.4	12	ny		18	8	5	5
Salgotarjan	3	– 0	16.1	3	•	folt	14	2	-1	2
Eger	3	NW 1	18.4	6	•		15	4	1	4
Miskolc	4 =	SSW 1	17.1	3	ny		15	2	-1	1
Sarospatak	4 =	W 1	17.6	1	•		16	0	-1	0
Baja	1	SW 3	19.3	8	ny		16	7	4	0
Kalocsa	4	SSW 2	17.3	9	ny		17	7	5	2
Kecskemét	4	SW 1	18.3	7	•		18	7	6	5
Szeged	4	SW 1	19.7	7	ny		17	7	4	2
Szolnok	3	S 1	16.8	7	•		16	6	4	–
Túrkeve	3	SW 2	"	7	•		16	6	4	–
Békéscsaba	3	S 3	19.3	7	ny		17	6	3	3
Debrecen	3	SSW 2	18.3	5	ny		14	2	1	0
Nyiregyhaza	4 =	S 2	17.3	5	ny		13	0	-2	2
Kékestető (1000 m)**	4 =	SW 12	897.4	4	•		9	4	-	4
Galyatető (832 m)**	–	"	"	–	ny	folt	9	4	–	–
Misinatető (534 m)*	4	S 4	959.2	9	ny		16	8	7	–
Szabadsághegy (471 m)*	4	SW 2	957.1	7	ny		15	6	–	5
Farkasgyepu (100 m)*	4	S 2		9	ny		15	7	3	–

24 órai csapadék mm		24 órai csapadék mm		24 órai csapadék mm		24 órai csapadék mm		
Bajka	•	Tab	ny	Jósvafő	•	Kisvárda	2	
Csorna	ny	Sárbogárd	1	Lillafured	•	Vásárosnamény	ny	
Kapuvár	ny	Sztálinváros	ny	Szendrőlád	•	Mátészalka	ny	
Kőszeg	•	Nagykónyi	•	Fügod	•	Tiszabecs	1	7
Kormend	ny	Somogyszob	•	Hidasnémeti	•	Csenger	1	7
Lenti	•	Bares	•	Tokaj	ny	Nyirlugos	–	
Letenye	•	Szigetvár	•	Poroszló	•	Polgár	•	
Kald	•	Lengyel	•	Jászapáti	•	Hajdúdorog	•	
Sumeg	•	Szekszárd	ny	Nagykáta	•	Hortobágy	ny	
Zirc	3	Mohács	ny	Örkény	•	Tiszaroff	•	
Veszprém	ny	Siklós	•	Kunsztmiklos	–	Karcag	•	
Komárom	1	Királyrét	–	Cegléd	ny	Berettyóújfalu	•	
Kisbér	ny	Balassagyarm	•	Nagykőrös	ny	Szeghalom	ny	
Mór	1	Romhány	ny	Tiszakécske	•	Körösszakál	•	
Alcsut	–	Vác	•	Izsák	•	Szarvas	•	
Dobogókő	•	Gödöllő	•	Kiskunfélegyh	•	Szentes	–	
Martonvásár	ny	Lőrinci	•	Kiskunhalas	•	Orosháza	ny	
Tihany	•	Gyöngyös	•	Bácsalmás	ny	Makó	ny	
Fonyód	•	Borsodnádasd	–	Kistelek	ny	Mezőhegyes	ny	
Marcali	•	Putnok	•	Záhony	ny			

* A légnyomás 500 gdm-re átszámítva ** A légnyomás 1000 gdm-re átszámítva

Magassági szélmérések

Óraadatok greenwichi középidőben

II.15.	Siófok		Szeged		Debrecen		Szhely		Győr		Pécs		Bpest		Miskolc		Bpest	
	11 h		11 h		11 h		12 h		12 h		12 h		12 h		12 h		15 h	
	fok	m/s	fok	m/s	fok	m/s	fok	m/s	fok	m/s	fok	m/s	fok	m/s	fok	m/s	fok	m/s
Talaj	270	7	220	2	270	7	270	2	270	7	270	2	320	12	270	7	270	17
500 m	300	6	300	12	290	16	290	15	290	16	310	7	300	12	280	26	310	21
1000	320	14	300	14	290	15	280	8	290	16	310	7	300	12	290	21	300	26
1500	320	14	310	20	300	19	290	12	310	16	290	10	300	20	310	18	300	30
2000	290	16	300	20	290	19	310	20	310	19	290	10	300	20	320	17	300	32
3000			300	28	300	23	300	26			290	10	300	26				
4000			300	28	300	23							300	26				
5000					300	32												
7000																		
9000																		
10000																		
12000																		
14000																		
16000																		
18000																		
20000																		

II.15.	Bpest		Bpest		Szhely		Pécs		Szeged		Debrecen							
	18 h		21 h		23 h		23 h		23 h		23 h							
	fok	m/s	fok	m/s	fok	m/s	fok	m/s	fok	m/s	fok	m/s	fok	m/s	fok	m/s	fok	m/s
Talaj	320	7	-	0	220	2	40	2	320	7	220	2						
500 m	320	15	320	2	270	8	360	9	340	14	330	2						
1000	310	14	310	6	290	9	330	7	330	14	330	2						
1500	310	14			310	13			330	9	290	3						
2000					320	16			340	17	320	8						
3000					320	19												
4000																		
5000																		
7000																		
9000																		
10000																		
12000																		
14000																		
16000																		
18000																		
20000																		

II.16.	Bpest		Bpest		Bpest		Bpest											
	00 h		3 h		6 h		9 h											
	fok	m/s	fok	m/s	fok	m/s	fok	m/s	fok	m/s	fok	m/s	fok	m/s	fok	m/s	fok	m/s
Talaj	270	7	-	0	220	2	220	2										
500 m	290	10	300	12	240	15	250	19										
1000	310	13	300	14	280	12												
1500	310	13			280	14												
2000					290	14												
3000																		
4000																		
5000																		
7000																		
9000																		
10000																		
12000																		
14000																		
16000																		
18000																		
20000																		

IDŐJÁRÁSI NAPIJELENTÉS

ЕЖЕДНЕВНЫЙ МЕТЕОРОЛОГИЧЕСКИЙ БЮЛЛЕТЕНЬ • DAILY WEATHER REPORT
BULLETIN QUOTIDIEN DE TEMPS • TÄGLICHER WETTERBERICHT

KIADJA AZ ORSZÁGOS METEOROLÓGIAI INTÉZET
BUDAPEST II. KITAIBEL PÁL UTCA 1
TELEFON: KÖZPONT: 353-500, IDŐJELZŐ OSZT.: 150-410

MEGJELENIK NAPONKÉNT • ELŐFIZETÉSI ÁRA
A POSTAI KÖLTSÉGGEL EGYÜTT NEGYEDÉVRE 60,- Ft
KIADÁSÉRT FELEL AZ INTÉZET IGAZGATÓJA

71. évfolyam 48. szám. + Budapest 1958. február 17.

Az időjárási helyzet ma reggel és a várható időjárás:

Európa felett nagykiterjedésű ciklon helyezkedik el, amely sarkvidéki levegőt szállit Skandinávián át délkeleti irányban. A hideg levegő már Németország északi részeit és Lengyelországot is elárasztotta, útjában sokfelé havaseső t, havazást okozott.

Hazánkban vasárnap felhőátvonulások voltak. A nyugat felől benyomuló légtömegek hatására több helyen záporeső hullott, Kékesről, Romhányból Gyöngyösről, Lőrincből zivatart is jelentettek. Nagyobb csapadékot mértek Tatabányán 14, Komáromban és a Szabadsághegyen 13, Mosonmagyaróváron 11, Budapesten és Tiszabecsen 10 mm-t. A hőmérséklet napközben nyugaton 14-17, keleten 11-14 fokig emelkedett. Éjszaka általában 4-7, északkeleten 0, +3 fokig hült le a levegő.

Budapesten hétfőn 12 órakor a hőmérséklet 8 fok, a tengerszintre átszámitott légnyomás 753 mm, gyengén süllyedő irányzatú.

Várható időjárás kedd estig:

Felhőátvonulások, sok helyen eső, havaseső, a magasabb hegyeken havazás.
Mérsékelt, időnként élénk délnyugati, nyugati szél.
A hőmérséklet csökken.
Várható legalacsonyabb hőmérséklet ma éjjel: 2-5,
legmagasabb nappali hőmérséklet kedden: 3-6, fok között, délen 6 fok felett.

Dr. Magyar

A hőmérséklet és a légnyomás napi középértéke Budapesten és ezek eltérése a 75 évi átlagtól:

1958. II. 16-án: 11,6 C°, 757,8 mm. Eltérés + 11,6 C° -7,2 mm.

1871 óta ezen a napon előfordult:

legmagasabb hőmérséklet 15,2 C° /1925./
legalacsonyabb hőmérséklet -17,9 C° /1940./

Az Országos Meteorológiai Intézet Időjárási Napijelentése

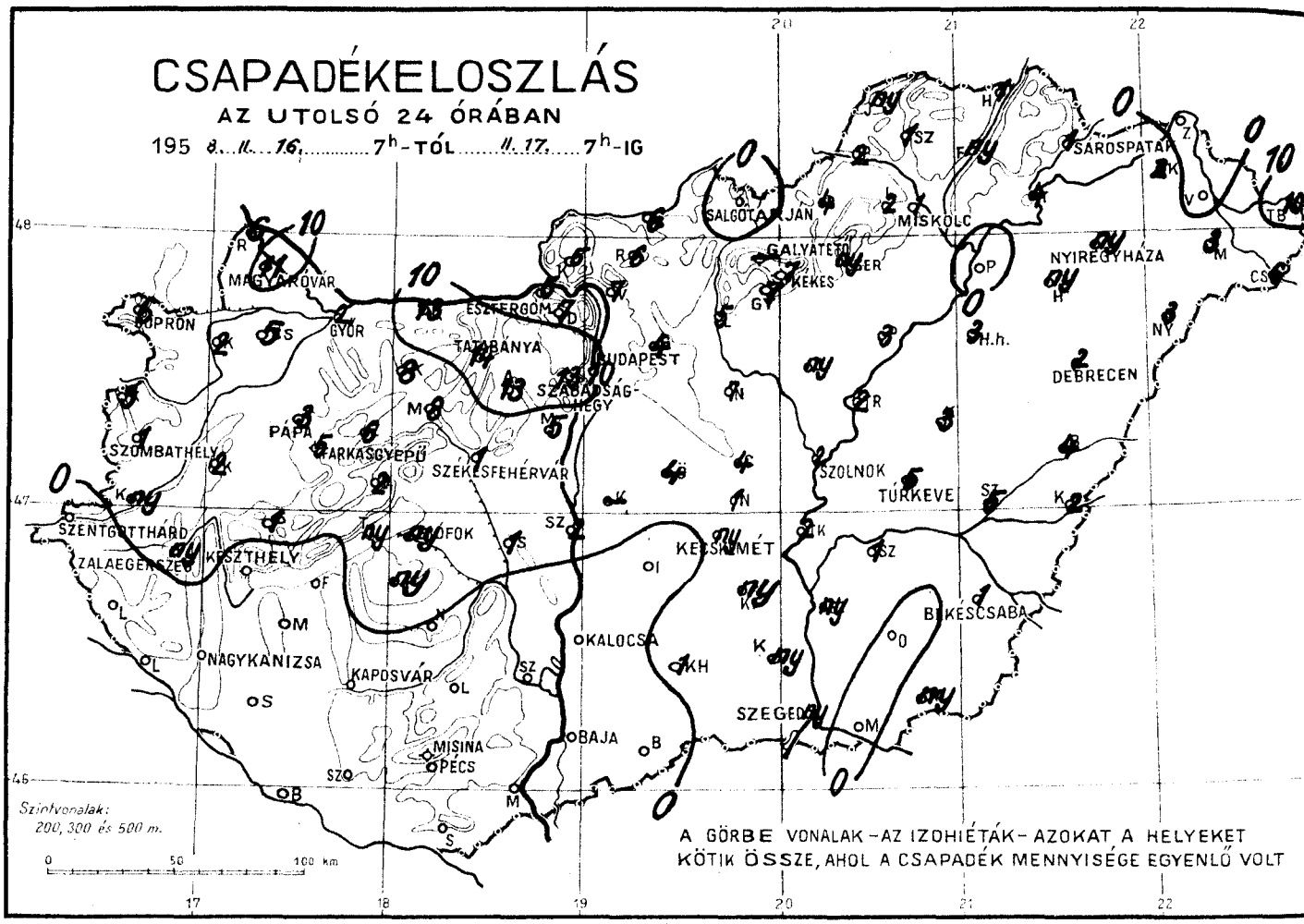

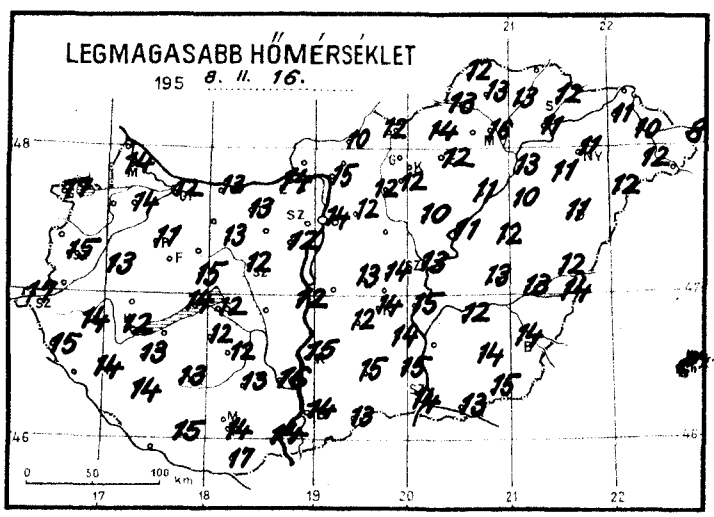

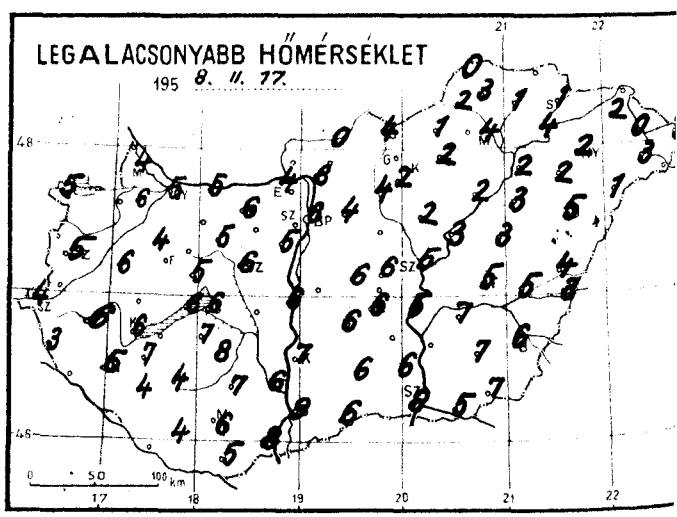

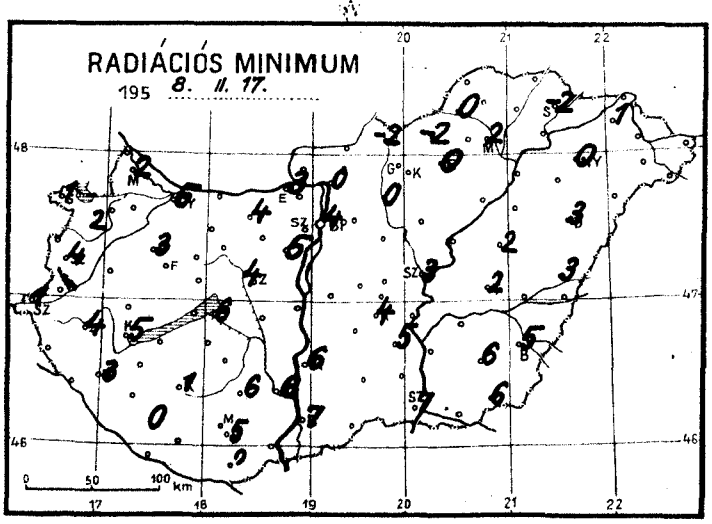

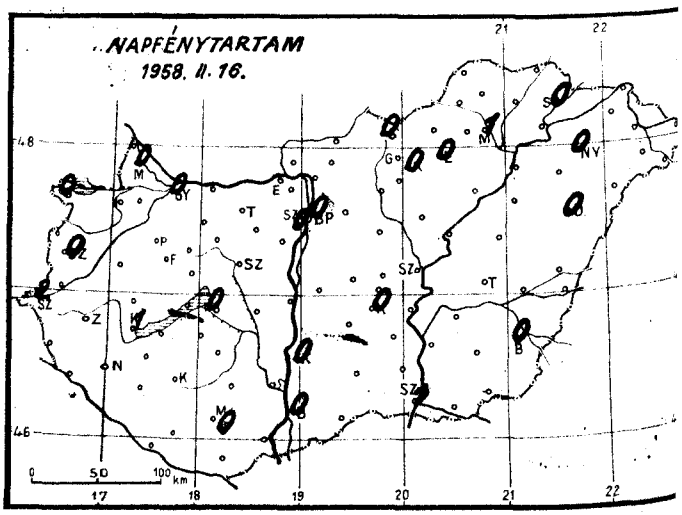

Időjárási helyzet 1958. év FEBRUAR hó 17. nap 7 óra

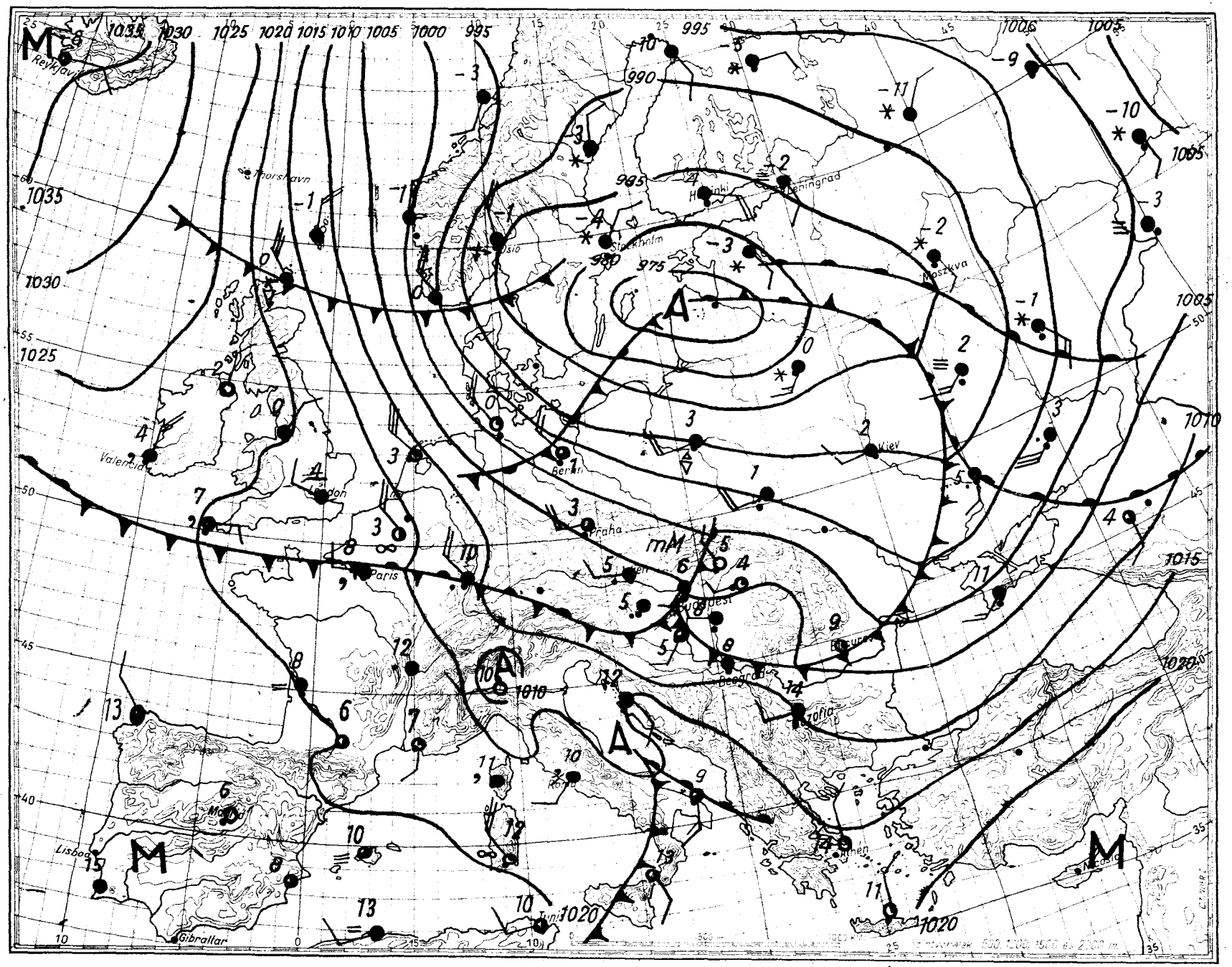

Magaslégköri időhelyzet

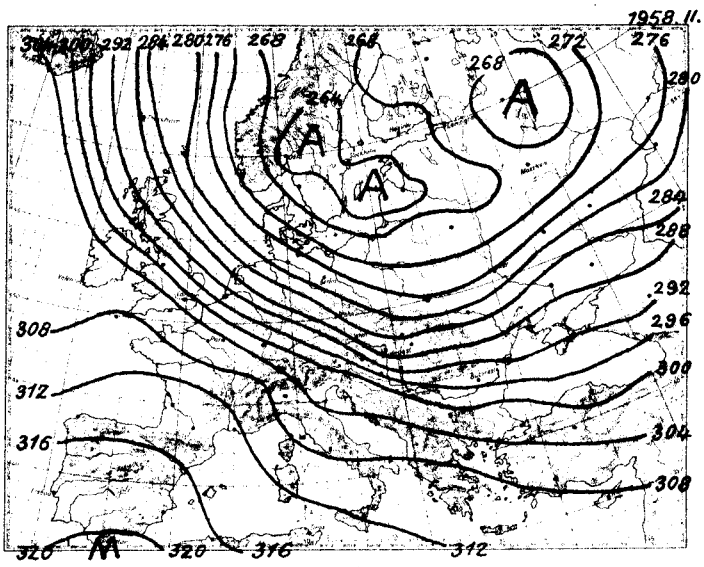

700 mb-os absz. topográfia

500/1000 mb-os rel. topográfia

1958. II. 16			12h
mb	m	°C	%
1000	105	-	-
850	1453	5,3	65
700	3013	- 4,4	95
600	4209	-12,3	97
500	5576	-22.4	87
400	7180	-33.4	82
300	9134	-49.1	80
200	11684	-68.0	75
100	15983	-57.6	
50			

Jellemző pontok

995,7	Talaj	11.4	84
975	310	10.0	74
965	400	13.5	52
883	1130	7,6	51
770	2250	0,1	100
476	5900	-25,1	85
465	6070	-25.0	85
291	9320	-50.9	80
195	11820	-69.0	75
168	12750	-62.1	
155	13210	-62.2	
148	13520	-60.3	
125	14560	-60.7	
100	15983	-57.6	

Európa északi felét hideg légtömegek boritják, mig az Alpoktól és Kárpátoktól délre szubtrópusi levegő van uralmon. A hideg levegő advekciója a legerősebben Izland szigete és az Északi-tenger felett megy végbe. Kelet-Európa felett a magasban még erős az enyhébb levegő hatása és mindenütt melegedés van folyamatban. Hazánk troposzférájában a rendkivüli enyheség után megindult lehülés mára folytatódott, bár nem nagy mértékben. A 0 fok magassága további 610, a -10 fok szintje 250 m-t sullyedve 1510, ill. 3520 m-re került.

1958. II. 17			00h
mb	m	C°	%
1000	37	-	-
850	1363	1,2	87
700	2903	- 7,0	97
600	4093	-12,9	82
500	5460	-22.7	54
400	7055	-35,3	34
300	8998	-49,3	31
200	11564	-62.8	31
100	15880	-63.7	
50			

Jellemző pontok

987,7	Talaj	9,0	78
910	810	3,0	78
890	990	4,0	93
824	1600	- 0,6	85
718	2700	- 6,0	100
610	3950	-12,0	85
390	7220	-36.8	31
210 *	11240	-64,1	31
165	12770	-57.2	
132	14170	-62.9	
117	14900	-60.0	
100	15880	-63.7	

* Tropopauza

1958. február ...hó,
17. nap **hétfő**
71. évfolyam **48.** sz.

	Reggeli észlelések 06 TMG				Az utolsó 24 óra adatai					
	Felhőzet (0—4)	Szélirány és ero (m/s)	Légnyomás (millibar)	Homérséklet (C°)	Csapadék (24 óra) (mm)	Hó cm	Homérsékleti szélsőségek tegnapi nappali max.	éjszakai min.	Radiációs min.	Napsütés (óra) tegnap
Mosonmagyaróvár	4	NW 2	1005,5	6	11		14	4	2	0
Sopron	4	NW 1	05,9	7	6		17	5	1	0
Szombathely	4 .	NE 1	05,7	6	1		15	5	4	0
Szentgotthard	4	E 1	05.1	5	.		17	4	1	2
Pápa	4 .	S 1	06,3	6	3		11	4	3	–
Győr	4	NNE 2	06.3	7	2		12	5	5	0
Esztergom	4	W 4	05.6	5	5		14	4	3	–
Tatabánya	4	W 4	05.9	6	14		13	6	4	–
Szekesfehérvar	4 ,	W 1	06.4	7	1		12	6	4	–
Siófok	4 .	WNW 5	06.3	7	ny		12	6	6	0
Keszthely	1	SE 1	06,3	6	.		12	6	5	1
Zalaegerszeg	4	E 1	06.1	6	ny		14	6	4	–
Nagykanizsa	3	ESE 2	06.7	6	.		14	5	3	–
Kaposvár	1	SSE 1	07,3	5	.		13	4	1	–
Pecs	4	SW 2	07,3	7	.		14	6	5	0
Budapest M. I.	4	SW 2	05.6	6	10		14	6	4	0
Salgotarjan	0	SE 6	04,0	2	.		12	4	-2	0
Eger	0	W 3	03,8	3	ny		12	2	0	0
Miskolc	0	NW 6	02,0	5	1		16	4	2	1
Sarospatak	0	S 2	02,7	2	1		12	1	-2	0
Baja	4	– 0	07,1	9	.		14	9	7	0
Kalocsa	4	W 1	06.3	8	.		15	7	6	0
Kecskemét	4	WSW 2	05,7	6	ny		14	6	4	0
Szeged	4	W 4	07,3	8	ny		14	8	7	1
Szolnok	4	SW 4	04,7	5	2		13	5	3	–
Türkeve	2	W 1	–	5	5		13	5	2	–
Bekescsaba	4	W 3	06,4	6	1		14	6	5	0
Debrecen	0	WSW 4	04,3	3	2		11	3	3	0
Nyiregyhaza	0	W 1	03.3	3	ny		11	2	0	0
Kékestető (1000 m)**	1	W 4	883.5	-2	7	folt	7	-2	–	0
Galyateto (932 m)**	–	–	–	–	–		–	–	–	–
Misinatető (531 m)*	4	– 0	946.9	6	.		14	6	4	–
Szabadsághegy (471 m)*	4	SW 3	944,5	3	13		10	2	–	0
Farkasgyepu (400 m)*	4 .	N 1	–	5	5		11	5	3	–

24 órai csapadék mm			24 órai csapadék mm			24 órai csapadék mm			24 órai csapadék mm		
Bajka	6		Tab	ny		Jósvafő	ny		Kisvárda	2	
Csorna	5		Sárbogárd	1		Lillafüred	2		Vásárosnamény	.	
Kapuvár	2		Sztálinváros	2		Szendrőlád	1		Mátészalka	3	
Kőszeg	3		Nagykónyi	.		Füged	ny		Tiszabecs	10	
Kormend	ny		Somogyszob	.		Hidasnémeti	1		Csenger	6	
Lenti	.		Bares	.		Tokaj	4		Nyirlugos	3	
Letenye	.		Szigetvár	.		Poroszló	3		Polgár	.	
Káld	2		Lengyel	.		Jászapáti	ny		Hajdúdorog	ny	
Sumeg	1		Szekszárd	.		Nagykáta	7		Hortobágy	3	
Zirc	6		Mohács	.		Örkény	4		Tiszaroff	2	
Veszprém	2		Siklós	.		Kunsztmiklós	–		Karcag	3	
Komárom	13		Királyrét	5		Cegléd	4		Berettyóújfalu	4	
Kisbér	8		Balassagyarm	6		Nagykörös	1		Szeghalom	5	
Mór	8		Romhány	6		Tiszakécske	2		Körösszakál	2	
Alcsut	13		Vác	7		Izsák	.		Szarvas	1	
Dobogókő	7		Gödöllő	4		Kiskunfélegyh	ny		Szentes	ny	
Martonvásár	5		Lőrinci	5		Kiskunhalas	1		Orosháza	.	
Tihany	ny		Gyöngyos	7		Bácsalmás	.		Makó	.	
Fonyód	.		Borsodnádasd	4		Kistelek	ny		Mezőhegyes	ny	
Marcali	.		Putnok	2		Záhony	.				

* A légnyomás 500 gdm-re átszámítva ** A légnyomás 1000 gdm-re átszámítva

Magassági szélmérések

Óraadatok greenwichi középidőben

II.16.	Szhely 11 h		Siófok 11 h		Szeged 11 h		Pécs 12 h		Szeged 22 h		Szhely 23 h		Pécs 23 h					
	fok	m/s	fok	m/s	fok	m/s	fok	m/s	fok	m/s	fok	m/s	fok	m/s	fok	m/s	fok	m/s
Talaj	270	2	270	7	220	7	270	2	270	2	220	2	270	17				
500 m	280	16	290	15	250	16	270	15	290	13	320	21	270	16				
1000	280	22	290	15	260	16	270	15	290	13	310	28	270	16				
1500	270	21	290	15	270	19	280	13	260	12								
2000	270	21	330	8	270	12			240	14								
3000	290	27			270	14												
4000																		
5000																		
7000																		
9000																		
10000																		
12000																		
14000																		
16000																		
18000																		
20000																		

II.17.	Debrecen 00 h		Bpest 2 h		Bpest 6 h		Bpest 9 h											
	fok	m/s	fok	m/s	fok	m/s	fok	m/s	fok	m/s	fok	m/s	fok	m/s	fok	m/s	fok	m/s
Talaj	220	7	320	12	320	7	270	7										
500 m	290	19	320	16	310	22	290	9										
1000	290	18					290	13										
1500	300	18					280	32										
2000							280	32										
3000																		
4000																		
5000																		
7000																		
9000																		
10000																		
12000																		
14000																		
16000																		
18000																		
20000																		

	fok	m/s	fok	m/s	fok	m/s	fok	m/s	fok	m/s	fok	m/s	fok	m/s	fok	m/s	fok	m/s
Talaj																		
500 m																		
1000																		
1500																		
2000																		
3000																		
4000																		
5000																		
7000																		
9000																		
10000																		
12000																		
14000																		
16000																		
18000																		
20000																		

IDŐJÁRÁSI NAPIJELENTÉS

ЕЖЕДНЕВНЫЙ МЕТЕОРОЛОГИЧЕСКИЙ БЮЛЛЕТЕНЬ • DAILY WEATHER REPORT
BULLETIN QUOTIDIEN DE TEMPS • TÄGLICHER WETTERBERICHT

KIADJA AZ ORSZÁGOS METEOROLÓGIAI INTÉZET
BUDAPEST II. KITAIBEL PÁL UTCA 1
TELEFON: KÖZPONT: 353-500, IDŐJELZŐ OSZT.: 150-410

MEGJELENIK NAPONKÉNT • ELŐFIZETÉSI ÁRA A POSTAI KÖLTSÉGGEL EGYÜTT NEGYEDÉVRE 60,- Ft
KIADÁSÉRT FELEL AZ INTÉZET IGAZGATÓJA

71. évfolyam 49. szám. + Budapest + 1958. február hó 18.

Az időjárási helyzet ma reggel és a várható időjárás:

Európában a 40-ik szélességi foktól északra eső területeket hideg sarkvidéki eredetű légtömegek árasztották el. Hatásukra megélénkült északi széllel többfelé havazik, és jelentős hőmérsékletcsökkenés állt be. Tegnap Franciaország déli részén még a reggeli órákban sem észleltek +10 fok alatti hőmérsékletet, ma hajnalban ellenben csaknem mindenütt fagyott.

Hazánkban hétfőn felhőátvonulások voltak, több helyen esett az eső, majd az éjszakai óráktól kezdve havazott. Lentiben 22, Nagykanizsán 15, Barcson 14, Siklóson 13 mm csapadékot mértek. A Dunántúl jelentős részét hótakaró boritja, Lentiben /Zala m./ ma reggel, már 10 cm volt a hóréteg vastagsága. A magasabb hegyeken még nincs összefüggő hótakaró. A nappali hőmérséklet hétfőn általában 8-12, délen /főleg Baranyában/ helyenként még 15 fokig emelkedett.

Ma hajnalban egy két hely kivételével csaknem mindenütt fagyott.

Budapesten kedden 12 órakor a hőmérséklet 2 fok, a tengerszintre átszámitott légnyomás 756 mm, alig változik.

Várható időjárás szerda estig:

Felhős idő, több helyen, főleg az ország déli részén havazás.
Mérsékelt északi, északkeleti szél.
Az éjszakai lehülés kissé fokozódik, a nappali hőmérséklet alig változik.
Várható legalacsonyabb hőmérséklet ma éjjel: -1, -4,
legmagasabb nappali hőmérséklet szerdán: -1, +2 fok között.

Kakcsics

A hőmérséklet és a légnyomás napi középértéke Budapesten és ezek eltérése a 75 évi átlagtól:

1958. II. 17-én: 5,7 C°, 753,9 mm. Eltérés: +5.1 C°, -10.2 mm.

1871 óta ezen a napon előfordult:

legmagasabb hőmérséklet	13,7 C°	/1935./
legalacsonyabb hőmérséklet	-16.6 C°	/1956./

Az Országos Meteorológiai Intézet Időjárási Napijelentése

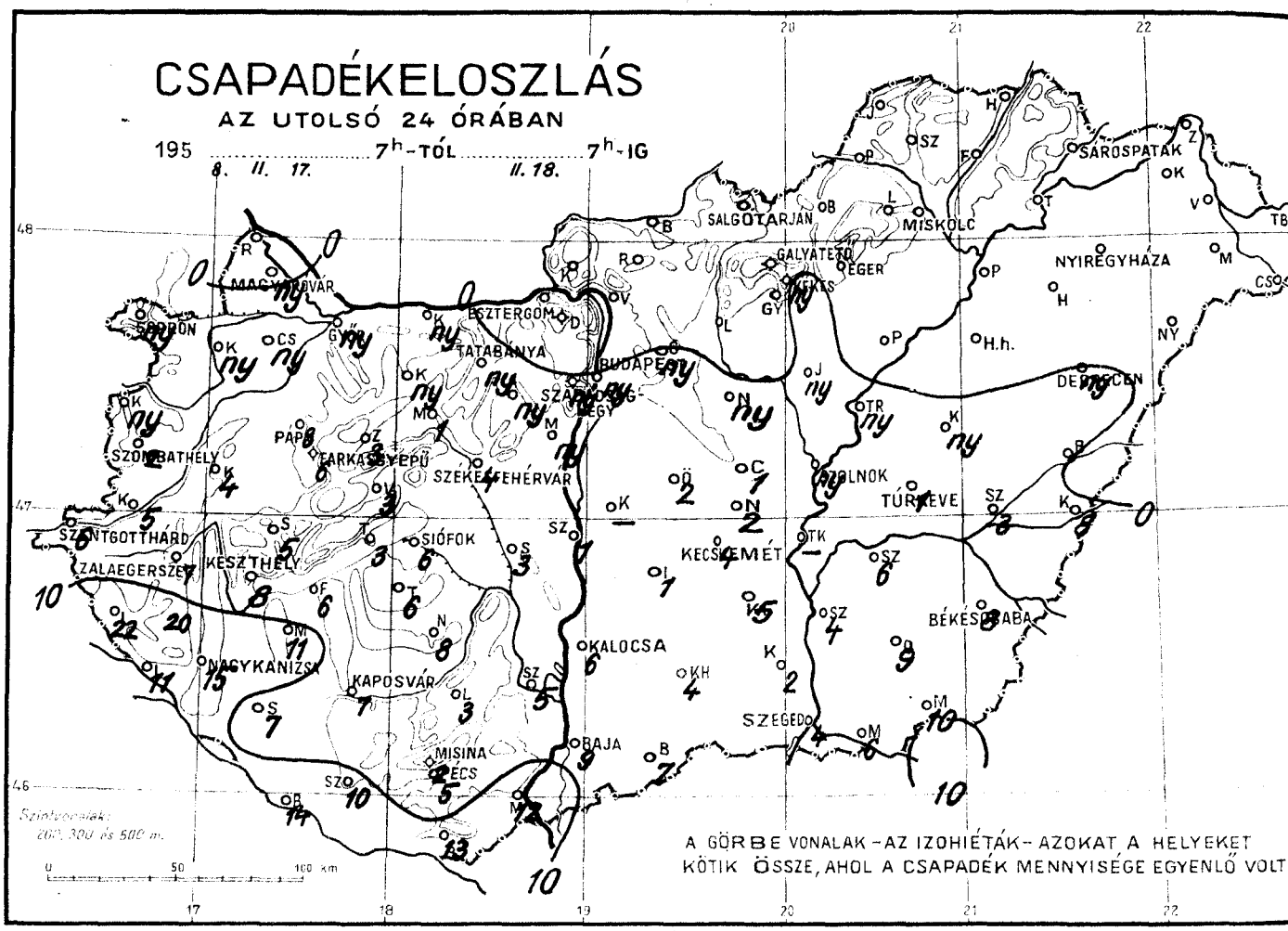

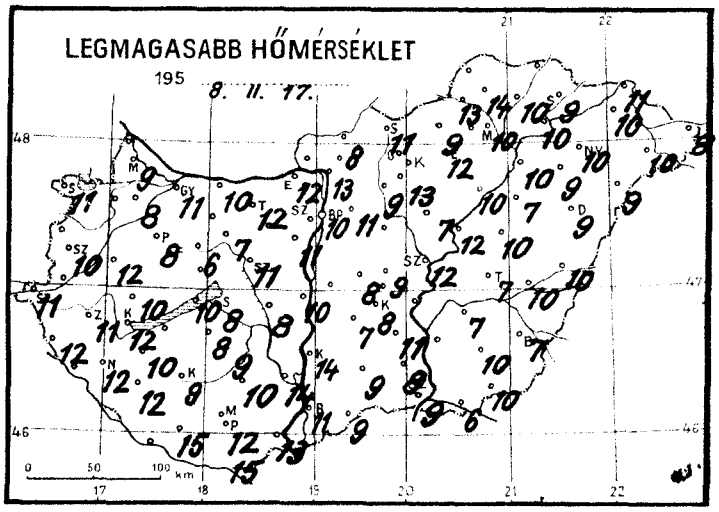

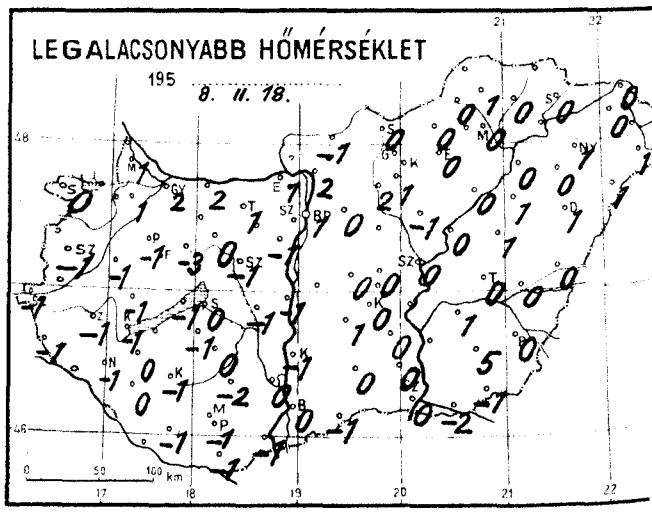

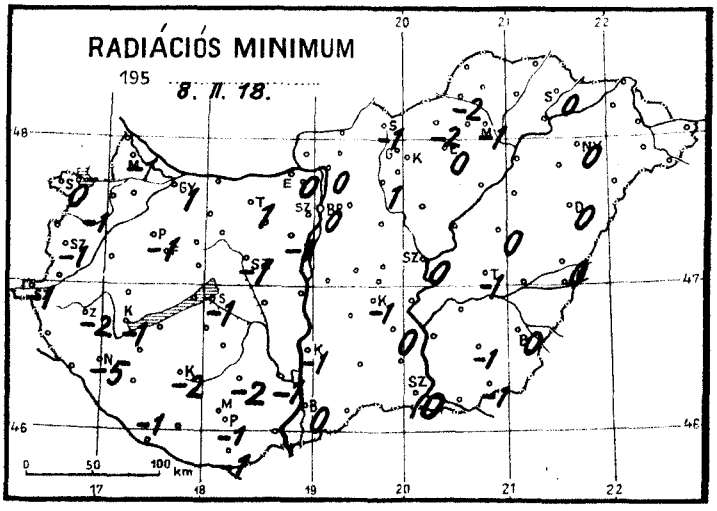

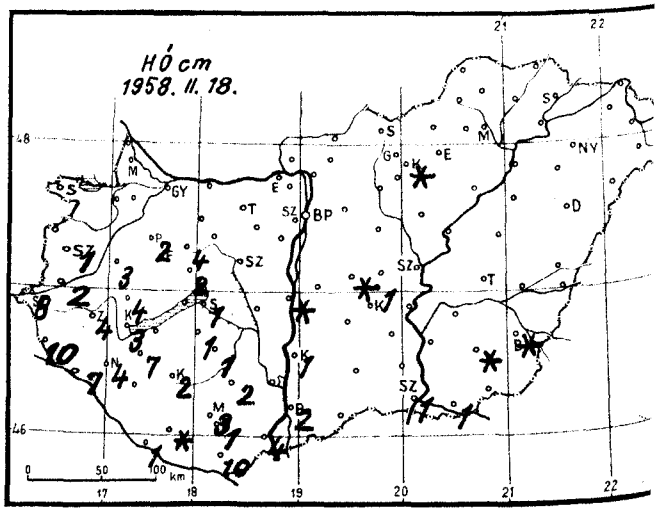

Időjárási helyzet 1958. ev FEBRUAR ho 15 nap / ora

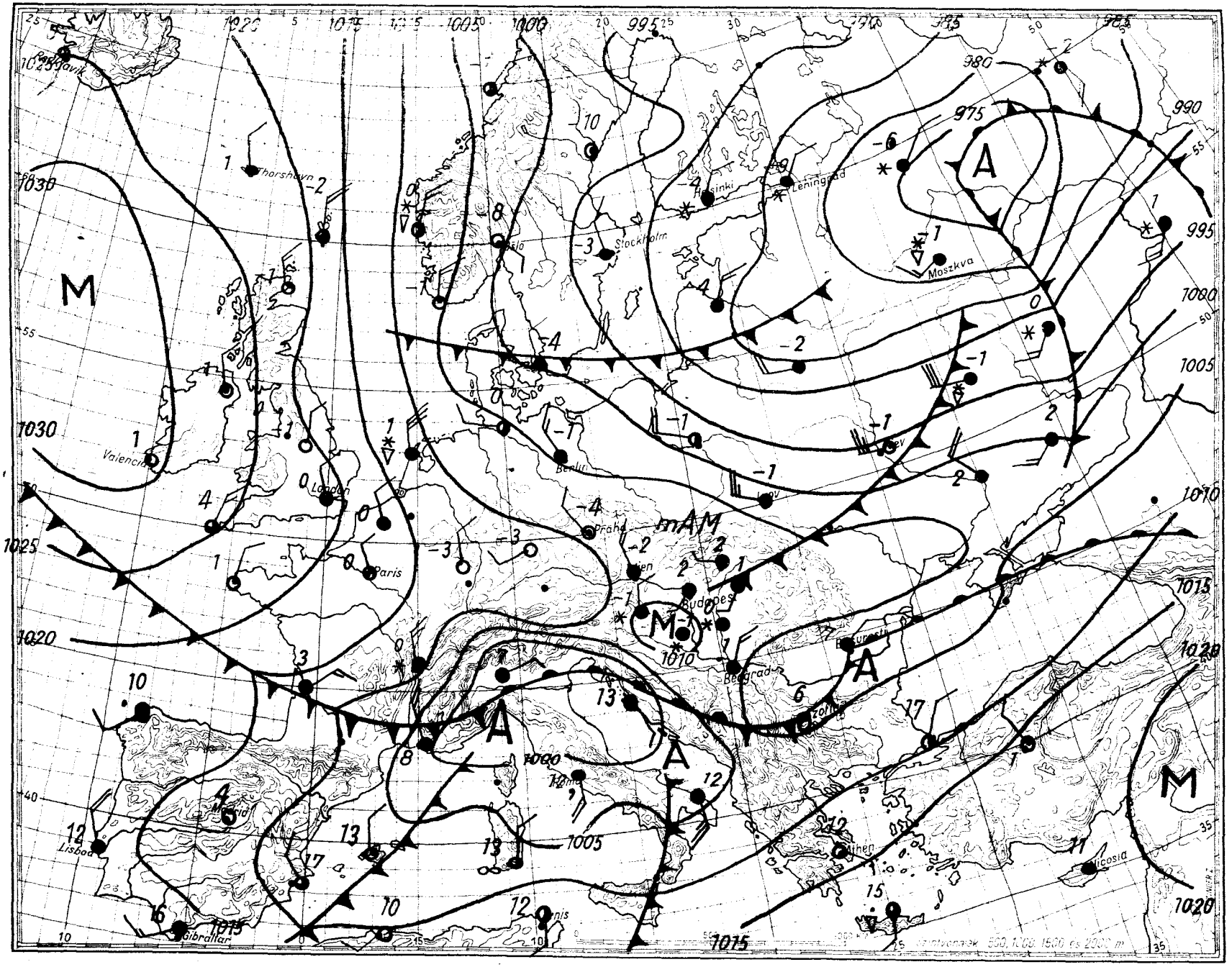

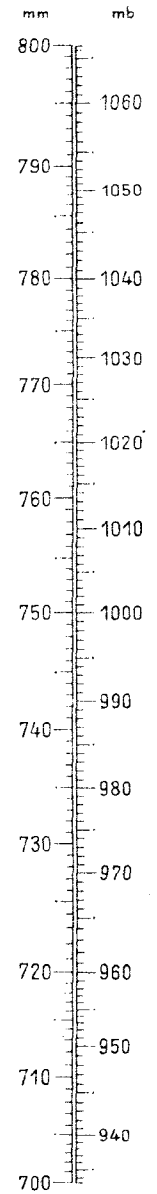

Magaslégköri időhelyzet

1958. II. 18. 00. GMT.

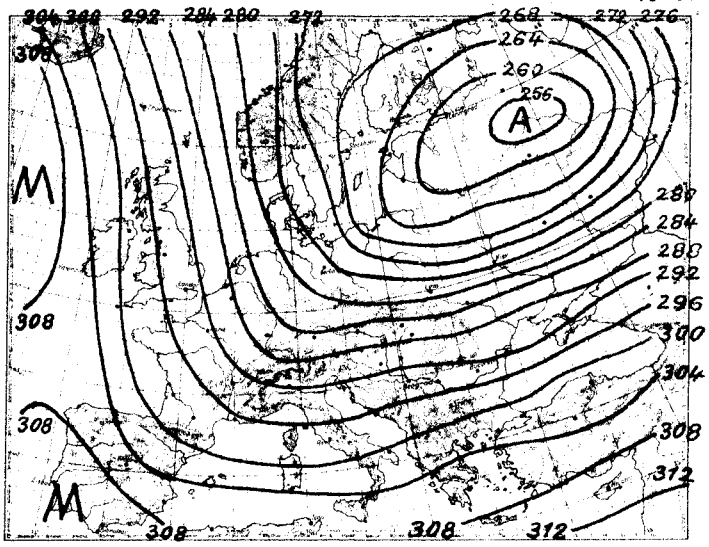

700 mb-os absz. topográfia

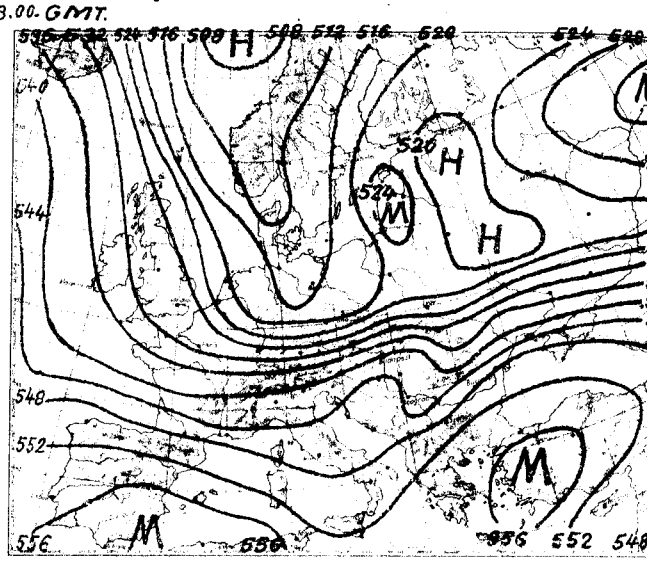

500/1000 mb-os rel. topográfia

1958. II. 17. 12h			
mb	m	C°	%
1000	38	-	-
850	1351	- 2,3	93
700	2881	- 7.2	93
600	4070	-12,9	95
500	5439	-21.0	69
400	7051	-31.9	54
300	9016	-48.4	54
200	11574	-68.0	54
100			
50			

Jellemző pontok:

987,7	Talaj	- 6,9	78
900	895	0,9	67
860	1260	- 1.3	93
848	1400	- 2,6	93
784	2000	- 3,3	85
725	2620	- 7,7	67
700	2881	- 7,2	93
583	4290	-13.7	95
525	5080	-19.0	100
488	5600	-21.9	54
290	9240	-50.5	54
224	10870	-61.1	54
203	11455	-67.6	54
186	12010	-69.4	54
159	12990	-56,4	-
140	13772	-57.0	

A magaslégkörben Európa felett grönlandi hideg levegő gyors délfelé nyomulása figyelhető meg. A szárazföld nyugati felében mindenütt megindult a lehülés, sőt már Ukrajna felé is terjeszkedik a hideg. A Volga, valamint a Don torkolatának vidékén és az Ural-hegység északi részén még melegszik a magasban a levegő. Hazánk fölé is megérkezett a sarkvidéki levegő első hulláma, és az alsó 2 km-ig terjedő légrétegben 4-9 fokot kitevő hőmérsékletcsökkenés ment végbe. Feljebb alig változott a troposzféra hőmérséklete. Ezért, míg a 0 fok magassága 980 m-t süllyedt, és 500 m-re került, addig a -10 fok szintje alig változott s magassága 3500 m.

Kallósné s.k.

1958. II. 18. 00h			
mb	m	C°	%
1000	52	-	-
850	1344	- 6,8	43
700	2858	- 7,8	100
600	4049	-13.7	100
500	5410	-23.8	100
400	6992	-38.7	93
300	8906	-53.8	83
200	11421	-63.3	
100			
50			

Jellemző pontok:

989,2	Talaj	- 3,5	46
860	1240	- 7,0	43
842	1400	- 6,3	43
770	2110	- 8.4	75
747	2370	- 6,0	100
708	2760	- 8,0	100
680	3100	- 7,0	100
540	4860	-18.7	100
375	7410	-43.0	90
350	7900	-44.2	83
277	9400	-58.4	
273	9520	-58,2	
256	9900	-61.0	
247	10170	-60.7	
x207	11240	-67,0	
200	11421	-63.3	
168	12491	-62,0	

x Tropopauza.

1958. február hó.
18. nap kedd
71. évfolyam 49 sz.

	Reggeli észlelések 06 TMG					Az utolsó 24 óra adatai					
	Felhőzet (0–4)	Szélirány és ero (m/s)	Légnyomás (millibar)	Homérséklet (C°)	Csapadék (24 óra) (mm)	Hó cm	Hőmérsékleti szélsőségek: tegnapi nappali max.	éjszakai min.	Radiációs min.	Napsütés (óra) tegnap
Mosonmagyaróvár	4	W 4	1009.5	1	ny		9	1	-1	1
Sopron	4	NNW 4	09.5	1	ny		11	0	0	0
Szombathely	4 *	N 1	10.0	-1	2	1	10	-1	-1	0
Szentgotthárd	4 *	N 7	09.3	-1	6	8	11	-1	-1	1
Papa	4 *	NE 2	09.3	-1	3	2	8	-1	-1	-
Györ	4	N 2	09.1	2	ny		11	2	1	0
Esztergom	4	NW 4	07.9	1	.		12	1	0	-
Tatabánya	4	W 2	08.3	1	ny		12	1	1	-
Szekesfehérvár	4 *	NW 1	09.7	-1	4		11	-1	-1	-
Siófok	4 *	NNW 3	09.7	0	6	1	8	0	-1	0
Keszthely	4 *	NE 1	09.9	-1	8	3	12	-1	-1	0
Zalaegerszeg	4 *	ENE 2	10.3	-1	7	4	11	-1	-2	-
Nagykanizsa	4 *	NE 3	10.1	0	15	4	12	-1	-5	-
Kaposvár	4 *	ENE 3	10.6	-1	7	2	9	-1	-2	-
Pecs	4 *	NE 1	10.1	-1	5	1	12	-1	-1	0
Budapest M. I.	4	SW 2	07.5	2	ny		10	1	0	2
Salgotarjan	4	SW 4	06.9	0	.		11	0	-1	5
Eger	4	SW 2	06.9	1	.		12	0	0	5
Miskolc	4	W 5	05.5	2	.		10	0	-1	9
Sarospatak	4	SW 1	07.0	1	.		9	0	0	9
Baja	4 *	N 1	09.5	0	9	2	11	0	0	0
Kalocsa	4 *	NNW 2	09.1	0	6	lepel	14	-1	-1	0
Kecskemet	4 *	W 1	07.9	0	4		8	0	-1	0
Szeged	4 *	NNE 1	08.8	0	4	lepel	9	0	0	0
Szolnok	4	SW 4	07.0	0	ny		12	0	0	-
Türkeve	4	W 1	-	1	1		7	0	-1	-
Békéscsaba	4 *	SW 1	08.3	0	8	folt	7	0	0	0
Debrecen	4	WSW 4	07.4	1	ny		9	1	0	4
Nyiregyháza	4	SW 2	06.7	1	.		10	1	0	9
Kékestető (1000 m)**	4	W 4	885.1	-6	ny	folt	2	-6	-	6
Galyateto (932 m)**	-	-	-	-	.		2	-10	-	-
Misinatető (534 m)*	4 *	NNW 4	946.6	-3	2	3	10	-4	-	-
Szabadsághegy (474 m)*	4	SW 1	946.6	-2	ny		6	-2	-	2
Farkasgyepu (400 m)*	4 *	NNE 1	947.6	-2	6		10	-2	-3	

24 órai csapadék mm		Hó cm	24 órai csapadék mm		Hó cm	24 órai csapadék mm		Hó cm	24 órai csapadék mm		Hó cm
Rajka	.		Tab	6	1	Jósvafő	-		Kisvárda	.	
Csorna	ny		Sárbogárd	3		Lillafüred	.		Vásárosnamény	.	
Kapuvár	ny		Szálinváros	1	folt	Szendrőlád	.		Mátészalka	.	
Kőszeg	ny		Nagykónyi	8	lepel	Füged	.		Tiszabecs	.	
Kormend	5	2	Somogyszob	7		Hidasnémeti	.		Csenger	.	
Lenti	22	10	Bares	14	lepel	Tokaj	.		Nyirlugos	.	
Letenye	11	7	Szigetvár	10	folt	Poroszló	.		Polgár	.	
Káld	4	3	Lengyel	3	2	Jászapáti	.		Hajdúdorog	.	
Sumeg	5	4	Szekszárd	5		Nagykáta	ny		Hortobágy	.	
Zirc	3	4	Mohács	12	4	Örkény	ny		Tiszaroff	.	
Veszprém	3	2	Siklós	13	10	Kunsztmiklos	2	folt	Karcag	ny	
Komárom	ny		Királyrét	.		Cegléd	-		Berettyóújfalu	ny	
Kisbér	ny		Balassagyarm	.		Nagykőrös	1		Szeghalom	.	
Mór	1		Romhány	.		Tiszakécske	2	lepel	Kőrösszakál	3	
Alcsut	ny		Vác	.		Izsák	-		Szarvas	8	
Dobogókő	.		Gödöllő	ny		Kiskunfélegyh	1		Szentes	6	
Martonvásár	ny		Lőrinci	.		Kiskunhalas	5		Orosháza	4	
Tihany	3		Gyöngyos	.		Bácsalmás	4		Makó	9	folt
Fonyód	6		Borsodnádasd	.		Kistelek	7		Mezöhegyes	6	lepel
Marcali	11	7	Putnok	.		Záhony	2			10	

* A légnyomás 500 gdm-re átszámítva ** A légnyomás 1000 gdm-re átszámítva

Magassági szélmérések

Óraadatok greenwichi középidőben

II.17.	Szeged 11 h		Miskolc 11 h		Debrecen 11 h		Szhely 12 h		Győr 12 h		Pécs 12 h		Bpest 12 h		Bpest 15 h		Bpest 18 h	
	fok	m/s	fok	m/s	fok	m/s	fok	m/s	fok	m/s	fok	m/s	fok	m/s	fok	m/s	fok	m/s
Talaj																		
500 m	90	2	270	7	220	12	90	2	220	2	270	2	220	7	220	7	320	17
1000	180	8	280	10	240	19	180	4	290	11	260	14	300	7	290	19	320	14
1500			280	17	270	22	120	3	300	22	250	14	290	15	290	19		
2000			290	27	280	24			300	20			290	22				
3000			290	27	290	29												
4000																		
5000																		
7000																		
9000																		
10000																		
12000																		
14000																		
16000																		
18000																		
20000																		

II.17.	Bpest 21 h		Miskolc 23 h													
	fok	m/s	fok	m/s	fok	m/s	fok	m/s	fok	m/s	fok	m/s	fok	m/s	fok	m/s
Talaj																
500 m	320	7	320	2												
1000	330	15	330	6												
1500	310	25	310	9												
2000																
3000																
4000																
5000																
7000																
9000																
10000																
12000																
14000																
16000																
18000																
20000																

II.18.	Győr 00 h		Bpest 00 h		Debrecen 00 h		Bpest 2 h		Bpest 6 h		Debrecen 6 h		Szhely 7 h		Bpest 9 h			
	fok	m/s	fok	m/s	fok	m/s	fok	m/s	fok	m/s	fok	m/s	fok	m/s	fok	m/s	fok	m/s
Talaj																		
500 m	320	7	320	7	270	7	320	7	320	7	280	7	180	2	320	7		
1000	350	18	350	8	310	6	330	8	310	10	230	9	20	9	320	8		
1500	10	17	330	12	310	6			310	10	280	8	10	15	340	8		
2000			320	17	310	16			340	12	310	6	360	15	330	11		
3000			310	25	290	26					340	10			330	11		
4000											310	31						
5000																		
7000																		
9000																		
10000																		
12000																		
14000																		
16000																		
18000																		
20000																		

OFFSET NYOMDA, BUDAPEST F. V. POMAYER GYULA

IDŐJÁRÁSI NAPIJELENTÉS

ЕЖЕДНЕВНЫЙ МЕТЕОРОЛОГИЧЕСКИЙ БЮЛЛЕТЕНЬ • DAILY WEATHER REPORT
BULLETIN QUOTIDIEN DE TEMPS • TÄGLICHER WETTERBERICHT

KIADJA AZ ORSZÁGOS METEOROLÓGIAI INTÉZET
BUDAPEST II. KITAIBEL PÁL UTCA 1
TELEFON: KÖZPONT: 353-500, IDŐJELZŐ OSZT.: 150-410

MEGJELENIK NAPONKÉNT * ELŐFIZETÉSI ÁRA
A POSTAI KÖLTSÉGGEL EGYÜTT NEGYEDÉVRE 60,- Ft
KIADÁSÉRT FELEL AZ INTÉZET IGAZGATÓJA

VI. évfolyam 450. szám. * Budapest * 1958. február 19.

Az időjárási helyzet ma reggel és a várható időjárás:

Európában a megerősödött ciklontevékenység hatására változékony az időjárás. Szovjetunióban és a Balti- tenger környékén nagy területeken havazik. Hasonló az időjárás a Balkánon és Közép-Európa déli részein. Oda az Adria felett elhelyezkedő ciklon enyhe levegőt szállit a talajon fekvő hideg levegőpárnára.

Hazánkban kedden felhős idő volt. Az ország nagy részén, /az északi megyék kivételével/ sok helyen havazott. Misinatetőn 37, Pécsett 22, Baján 20, Siklóson 18 mm csapadékot mértek. A nappali hőmérséklet az ország nagy részén 0, +3, keleten helyenként 4-7 fokig emelkedett. Ma hajnalban általában -1, -4 fokig hült le a levegő. A hótakaró vastagsága a ma reggeli jelentések szerint: Misinatetőn 25, Farkasgyepü 4 cm: a Pilis, Mátra és Bükk hegység vidékén nincs hó.

Budapesten szerdán 12 órakor a hőmérséklet 2 fok, a tengerszintre átszámitott légnyomás 755 mm, gyengén süllyedő irányzatú.

Várható időjárás csütörtök estig:

Felhős idő, ma néhány, holnap több helyen /főleg délen és keleten/ havazás.
Megélénkülő északi, északkeleti szél.
Az éjszakai lehülés elsősorban délnyugaton erősödik.
A nappali hőmérséklet alig változik.
Várható legalacsonyabb hőmérséklet ma éjjel: -2, -5, délnyugaton -5 fok alatt,
legmagasabb nappali hőmérséklet csütörtökön: 0, +3 fok között.

Makainé

A hőmérséklet és a légnyomás napi középértéke Budapesten és ezek eltérése a 75 évi átlagtól:

1958. II. 18-án 1,6 C°, 755,6 mm. Eltérés: +0,6 C°, -8,4 mm.

1871 óta ezen a napon előfordult:

legmagasabb hőmérséklet 14,8 C° /1919./
legalacsonyabb hőmérséklet -18.0 C° /1895./

Az Országos Meteorológiai Intézet Időjárási Napijelentése

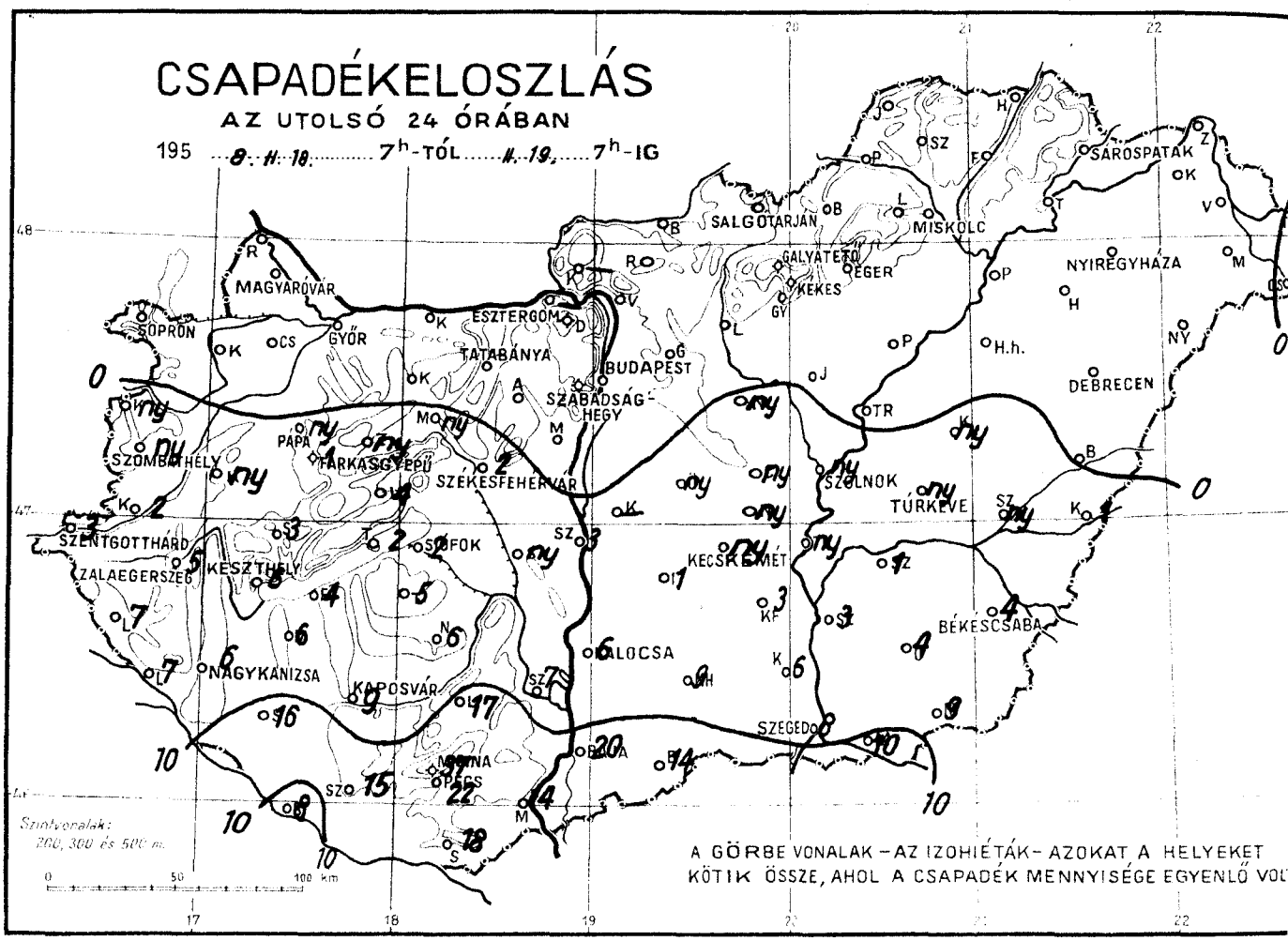

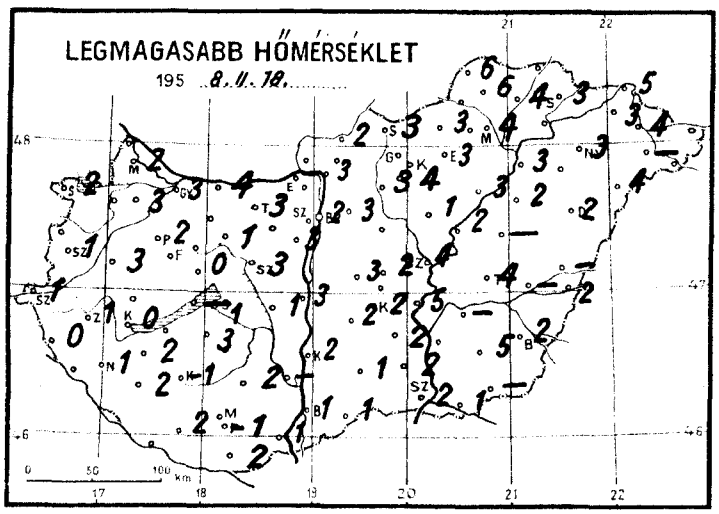

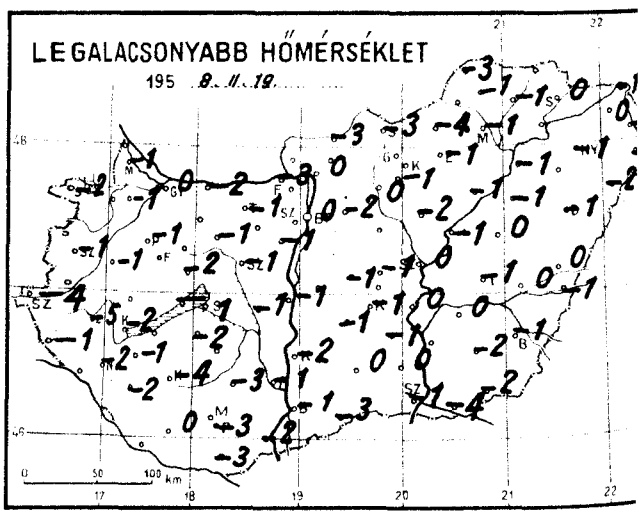

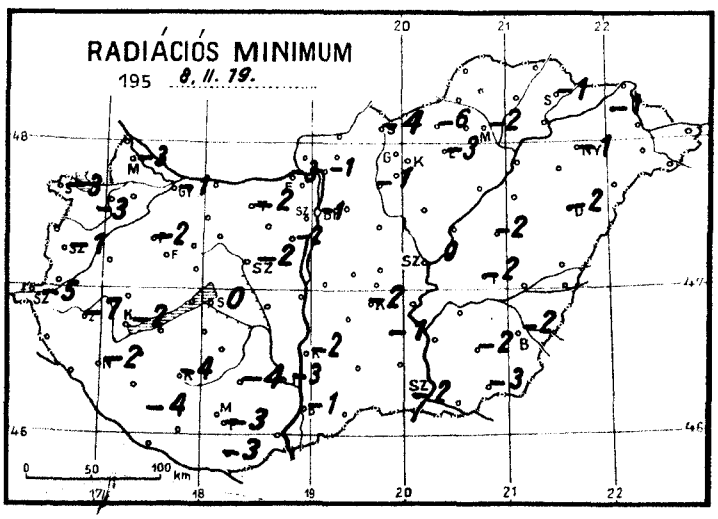

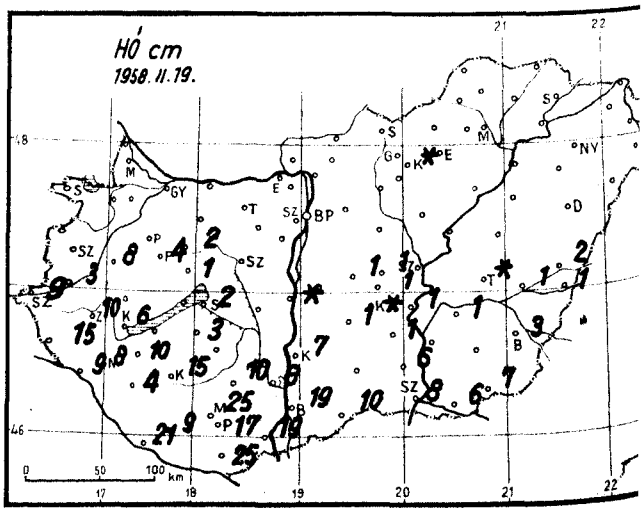

Időjárási helyzet 1958. év FEBRUÁR hó 19. nap 7 óra

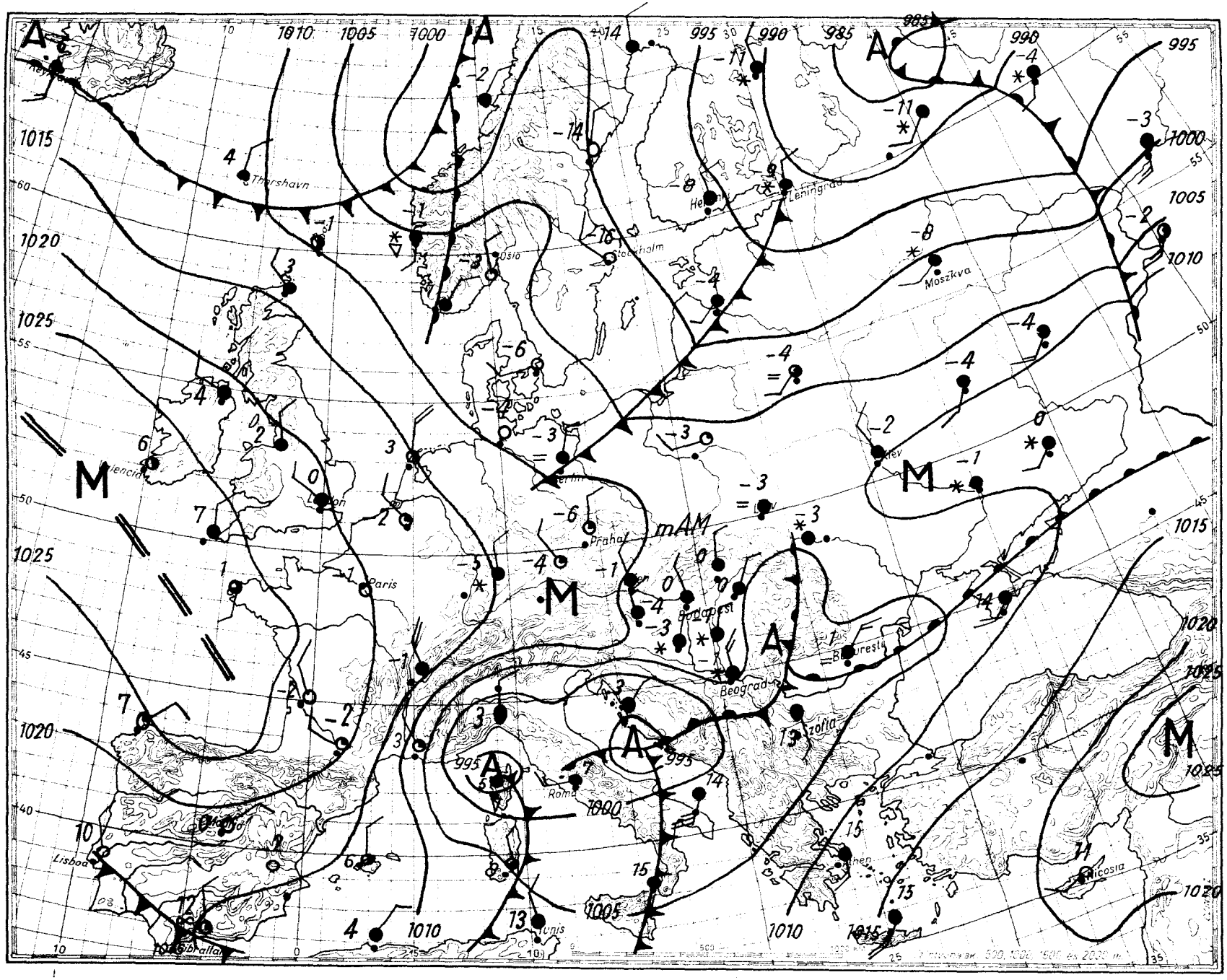

Magaslégköri időhelyzet

1958. II. 19. 00. GMT.

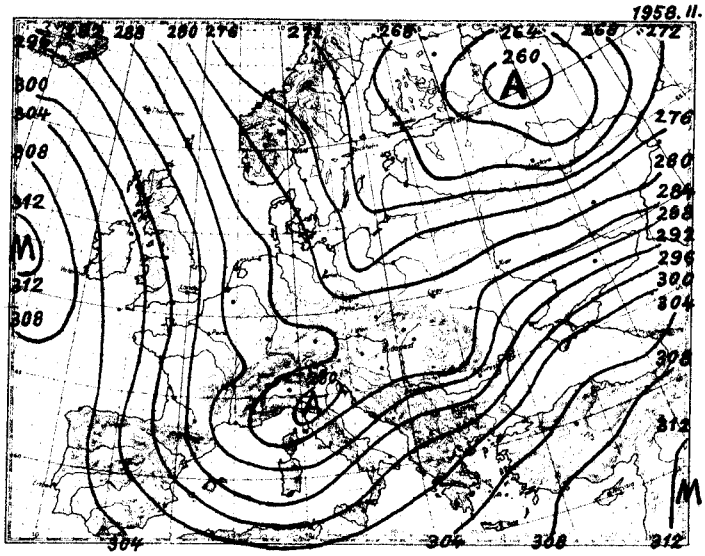

700 mb-os absz. topográfia

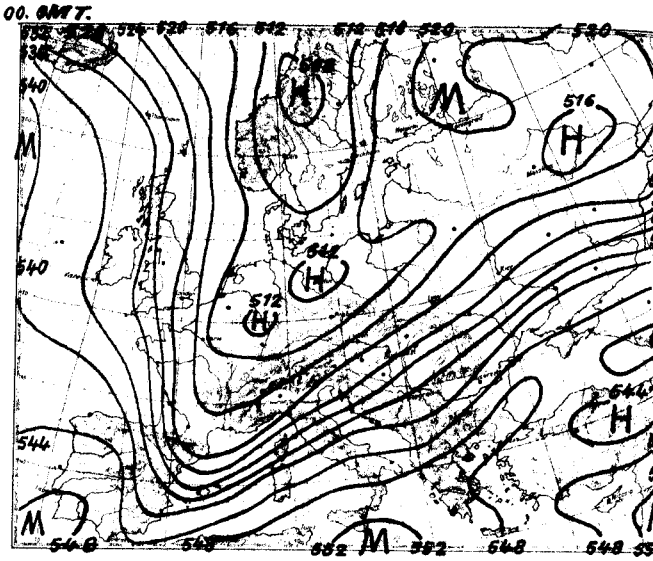

500/1000 mb-os rel. topográfia

1958. II. 18. 12h			
mb	m	C°	%
1000	-	-	-
850	1349	- 8,8	74
700	2827	-14,0	68
600	3990	-16,2	85
500	5344	-14.0	85
400	6934	-35.4	85
300	8867	-51.8	85
200	11413	-61.1	
100	15793	-55.4	
50			

Jellemző pontok:

990.9	Talaj	1.2	63
890	1000	- 6.8	80
828	1580	-10.0	70
737	2500	-17.3	70
728	2570	-13.8	70
690	2940	-14.0	70
647	3440	-16.5	85
586	4120	-16.5	85
250	10020	-60.6	85
240	10280	-60.6	85
230	10540	-62.4	85
182	12000	-58.4	-
166	12580	-59.0	-
140	15670	-56.5	-
90	16470	-55.0	-

Európa és az Atlanti-óceán felett a légtömegek erős meanderezése tovább tart. A meleg levegő északra haladva elérte Grönlandot, míg a hideg levegő délfelé nyomulása közben Afrika északi partvidékéig jutott. A sarkvidéki hideg levegő legerősebb lehülést a Földközi-tenger nyugati medencéjében okoz. A hideg levegőnek azonban nincs nagymérvű utánpótlása, és az Északi-tenger, valamint a Brit-szigetek felett már gyenge melegadvekció figyelhető meg. Hazánkban a talajtól 1200 m-ig alig változott a hőmérséklet, feljebb, a 4 km-es szintig azonban további erős lehülés jött létre. Például a 2800 és 3700 m közötti légrétegben 7-10 fokkal csökkent a hőmérséklet. A 0 és a -10 fok magassága is csökkent 230, ill. 1980 m-t. Magasságuk ma éjfélkor 300, ill. 1520 m volt.

Kallósné s.k.

1958. II. 19. 00h			
mb	m	C°	%
1000	50	-	-
850	1333	- 8,2	90
700	2820	-15,0	97
600	3974	-18,0	100
500	5321	-25.1	100
400	6901	-37.4	100
300	8819	-53.2	100
200	11352	-61.4	
100	15680	-59.6	
50			

Jellemző pontok:

988.7	Talaj	- 0,2	86
968	300	0.0	80
790	1940	-13.4	95
765	2180	-11.4	95
634	3520	-19.2	100
580	4160	-17,5	100
268	9500	-59.0	100
* 222	10800	-63.4	100
200	11352	-61.4	
192	11600	-62.0	
178	12100	-58.8	
118	14670	-61.0	
108	15180	-59.0	
96	15920	-58.4	

* Tropopauza

1958. február hó.
19. nap szerda
71. évfolyam 50. sz.

	Reggeli észlelések 06 TMG				Az utolsó 24 óra adatai					
	Felhőzet (0–4)	Szélirány és erő (m/s)	Légnyomás (millibar)	Homérséklet (C°)	Csapadék (24 óra) (mm)	Hó cm	Hőmérsékleti szélsőségek: tegnapi nappali max.	éjszakai min.	Radiációs min.	Napsütés (óra) tegnap
Mosonmagyaróvár	4	W 1	1009.3	-1	.		2	-1	-3	0
Sopron	4	NNW 4	09.9	-1	.		2	-2	-3	0
Szombathely	4	N 2	09.0	0	ny		1	-1	-1	0
Szentgotthárd	4	W 1	08,8	-3	3	9	1	-4	-5	0
Pápa	4	N 6	07,8	-1	ny		2	-1	-2	–
Győr	4	NNW 2	08,7	0	.		3	0	-1	0
Esztergom	4	NW 2	07,0	-1	–		–	-3	-3	–
Tatabánya	4	NW 1	07.0	-1	.		3	-1	-2	–
Székesfehérvár	4	NW 4	07,5	-1	2		3	-1	-2	–
Siófok	4	N 6	07,5	1	2	2	1	1	0	0
Keszthely	4	N 6	07,8	-1	6	6	0	-2	-2	0
Zalaegerszeg	4	N 2	08,4	-1	5	10	1	-5	-7	–
Nagykanizsa	4	NNE 3	08,3	-1	6	8	1	-2	-2	–
Kaposvár	4 *	NNW 3	08,6	-2	9	15	-1	-4	-4	–
Pécs	4 *	N 3	07,0	-3	22	17	-1	-3	-3	0
Budapest M. I.	4	NW 3	06.4	0	.		2	0	-1	0
Salgótarján	4	N 2	07,2	-2	.		3	-3	-4	0
Eger	4	N 1	07.4	0	.		3	-1	-3	0
Miskolc	4	NNW 5	06,1	0	.		4	-1	-2	0
Sárospatak	4	N 4	06.9	1	.		3	0	-1	0
Baja	4 *	N 1	06.6	-1	20	19	1	-1	-1	0
Kalocsa	4 *	NW 1	06.3	-1	6	7	2	-2	-2	0
Kecskemét	4	NW 2	05,9	-1	ny	folt	2	-1	-2	0
Szeged	4 *	N 4	05.3	-1	8	8	2	-1	-2	0
Szolnok	4	NNW 1	05.1	0	ny		4	0	0	–
Túrkeve	4	W 1	–	0	ny	folt	4	-1	-2	–
Békéscsaba	4	N 2	04,0	-1	4	3	2	-1	-2	0
Debrecen	4	NNE 4	05,1	0	.		2	-1	-2	0
Nyíregyháza	4	N 4	06.0	0	.		3	-1	-1	0
Kékestető (1000 m)**	4	NNE 1	888.4	-1	.	folt	-4	-7	--	0
Gadyatető (932 m)**	–	–	–	–	.		-5	-7	-	–
Mátraháza (534 m)*	4 *	N 6	943.7	-5	37	25	-3	-5	-5	–
Szabadsághegy (474 m)*	4	NE 1	945.3	-2	.		-1	-3	-	0
Farkasgyepű (400 m)*	4	NNW 1	946.1	-3	1	4	1	-3	-4	–

24 órai csapadék mm		Hó cm	24 órai csapadék mm		Hó cm	24 órai csapadék mm		Hó cm	24 órai csapadék mm.		Hó cm
Rajka	.		Tab	5	3	Jósvafő	.		Kisvárda	.	
Csorna	.		Sárbogárd	ny		Lillafüred	.		Vásárosnamény	.	
Kapuvár	.		Sztálinváros	3	folt	Szendrőlád	.		Mátészalka	.	
Kőszeg	ny		Nagykőnyi	6		Fügöd	.		Tiszabecs	ny	lepel
Körmend	2	3	Somogyszob	16	4	Hidasnémeti	.		Csenger	1	1
Lenti	7	15	Bares	8	21	Tokaj	.		Nyírlugos	.	
Letenye	7	9	Szigetvár	15	9	Poroszló	.		Polgár	.	
Káld	ny	8	Lengyel	17	10	Jászapáti	.		Hajdúdorog	–	
Sümeg	3		Szekszárd	7	8	Nagykáta	ny		Hortobágy	.	
Zirc	ny	2	Mohács	14	19	Örkény	ny	lepel	Tiszaroff	.	
Veszprém	4	lepel	Siklós	18	25	Kunsztmiklós	–		Karcag	ny	
Komárom	.		Királyrét	–		Cegléd	ny	lepel	Berettyóújfalu	.	2
Kisbér	.		Balassagyarm	.		Nagykőrös	ny	lepel	Szeghalom	ny	lepel
Mór	ny		Romhány	.		Tiszakécske	ny	lepel	Körösszakál	1	lepel
Alcsut	.		Vác	.		Izsák	1	lepel	Szarvas	1	lepel
Dobogókő	.		Gödöllő	.		Kiskunfélegyh	3	1	Szentes	3	
Martonvásár	.		Lőrinci	.		Kiskunhalas	9		Orosháza	4	
Tihany	2		Gyöngyös	.		Bácsalmás	14	10	Makó	10	6
Fonyód	4		Borsodnádasd	.		Kistelek	6	6	Mezőhegyes	9	7
Marcali	6	10	Putnok	.		Záhony	.				

* A légnyomás 500 gdm-re átszámítva ** A légnyomás 1000 gdm-re átszámítva

Magassági szélmérések

Óraadatok greenwichi középidőben

II.18.	Szhely 11 h		Siófok 11 h		Miskolc 11 h		Debrecen 11 h		Bpest 12 h		Szhely 13 h		Bpest 15 h		Debrecen 16 h		Bpest 18 h	
	fok	m/s	fok	m/s	fok	m/s	fok	m/s	fok	m/s	fok	m/s	fok	m/s	fok	m/s	fok	m/s
Talaj	40	2	220	7	320	2	220	7	320	7	360	2	320	7	220	2	360	7
500 m	360	8	300	5	320	9	260	5	310	7	20	6	320	10	240	4	350	3
1000	360	8	360	7	280	5	240	8	330	7	10	6	330	8	240	4	30	5
1500	320	10	360	7	280	5	250	4	330	7	10	7	330	16	290	4	20	3
2000					280	3	290	5	330	7	30	7	320	15	320	6		
3000					300	12	290	20	300	16								
4000																		
5000																		
7000																		
9000																		
10000																		
12000																		
14000																		
16000																		
18000																		
20000																		

II.18.	Szhely 23 h		Győr 23 h		Miskolc 23 h		Debrecen 23 h									
	fok	m/s	fok	m/s	fok	m/s	fok	m/s	fok	m/s	fok	m/s	fok	m/s	fok	m/s
Talaj	360	2	360	2	90	2	360	2								
500 m	360	12	50	12	60	6	60	6								
1000	30	8			40	7										
1500	40	5			50	7										
2000	60	4			50	7										
3000																
4000																
5000																
7000																
9000																
10000																
12000																
14000																
16000																
18000																
20000																

II.19.	Bpest 00 h		Szhely 6 h		Bpest 6 h		Debrecen 6 h		Bpest 9 h							
	fok	m/s	fok	m/s	fok	m/s	fok	m/s	fok	m/s	fok	m/s	fok	m/s	fok	m/s
Talaj	360	2	360	7	360	2	40	2	320	2						
500 m	180	1	360	16	70	3	30	8	340	4						
1000	60	6	10	19	10	5	30	8	340	4						
1500	60	8	10	17	50	4	20	11	350	7						
2000			360	15			40	10	10	7						
3000			30	14												
4000			30	6												
5000																
7000																
9000																
10000																
12000																
14000																
16000																
18000																
20000																

OFFSET NYOMDA BUDAPEST F V POHAYER GYULA

IDŐJÁRÁSI NAPIJELENTÉS

ЕЖЕДНЕВНЫЙ МЕТЕОРОЛОГИЧЕСКИЙ БЮЛЛЕТЕНЬ • DAILY WEATHER REPORT
BULLETIN QUOTIDIEN DE TEMPS • TÄGLICHER WETTERBERICHT

KIADJA AZ ORSZÁGOS METEOROLÓGIAI INTÉZET
BUDAPEST II. KITAIBEL PÁL UTCA 1
TELEFON: KÖZPONT: 353-500, IDŐJELZŐ OSZT.: 150-410

MEGJELENIK NAPONKÉNT • ELŐFIZETÉSI ÁRA
A POSTAI KÖLTSÉGGEL EGYÜTT NEGYEDÉVRE 60,- Ft
KIADÁSÉRT FELEL AZ INTÉZET IGAZGATÓJA

71. évfolyam 51. szám. • Budapest • 1958. február hó 20.

Az időjárási helyzet ma reggel és a várható időjárás:

Európa időjárási helyzetét a Balti-tenger vidékén, valamint a Balkán-félsziget felett elhelyezkedő ciklonok irányitják. Ma hajnalban a Britszigeteken több helyen eső esett, Németországban és a Cseh-medencében havazott.

Hazánban szerdán erősen felhős volt az égbolt. Főként a déli megyékben több felé havazott. Misinatetőről, Siklósról 4 mm csapadékot jelentettek. A hőmérséklet napközben általában 0, +3, északkeleten 3, 6 fokig emelkedett. Az éjszakai lehülés fokozódott, délen -6, -9 sőt Szentgotthárdon -11, máshol -3, -6 fokig hült le a levegő. A Pilis, Mátra és Bükk hegységben nincs hó, Misinatetőn 28, Farkasgyepün 4 cm a hóréteg vastagsága.

Budapesten csütörtökön 12 órakor a hőmérséklet 1 fok, a tengerszintre átszámitott légnyomás 756 mm, mérsékleten süllyedő irányzatú.

Várható időjárás péntek estig:

Felhős idő, több helyen havazás, havaseső, nyugaton később eső.
Mérsékelt, időnként élénk délnyugati, nyugati szél.
Az éjszakai lehülés nyugaton mérséklődik.
Nappal gyenge olvadás.
Várható legalacsonyabb hőmérséklet ma éjjel: -3, -6,
legmagasabb nappali hőmérséklet pénteken: 0, +3 fok között.

Dunavölgye

A hőmérséklet és a légnyomás napi középértéke Budapesten és ezek eltérése a 75 évi átlagtól:

1958. II. 19-én: 1,3 C°, 755,1 mm. Eltérés: +0,4 C°, -9,5 mm.

1871 óta ezen a napon előfordult:

legmagasabb hőmérséklet 12,0 C° /1935./
legalacsonyabb hőmérséklet -17,4 C° /1895./

Az Országos Meteorológiai Intézet Időjárási Napijelentése

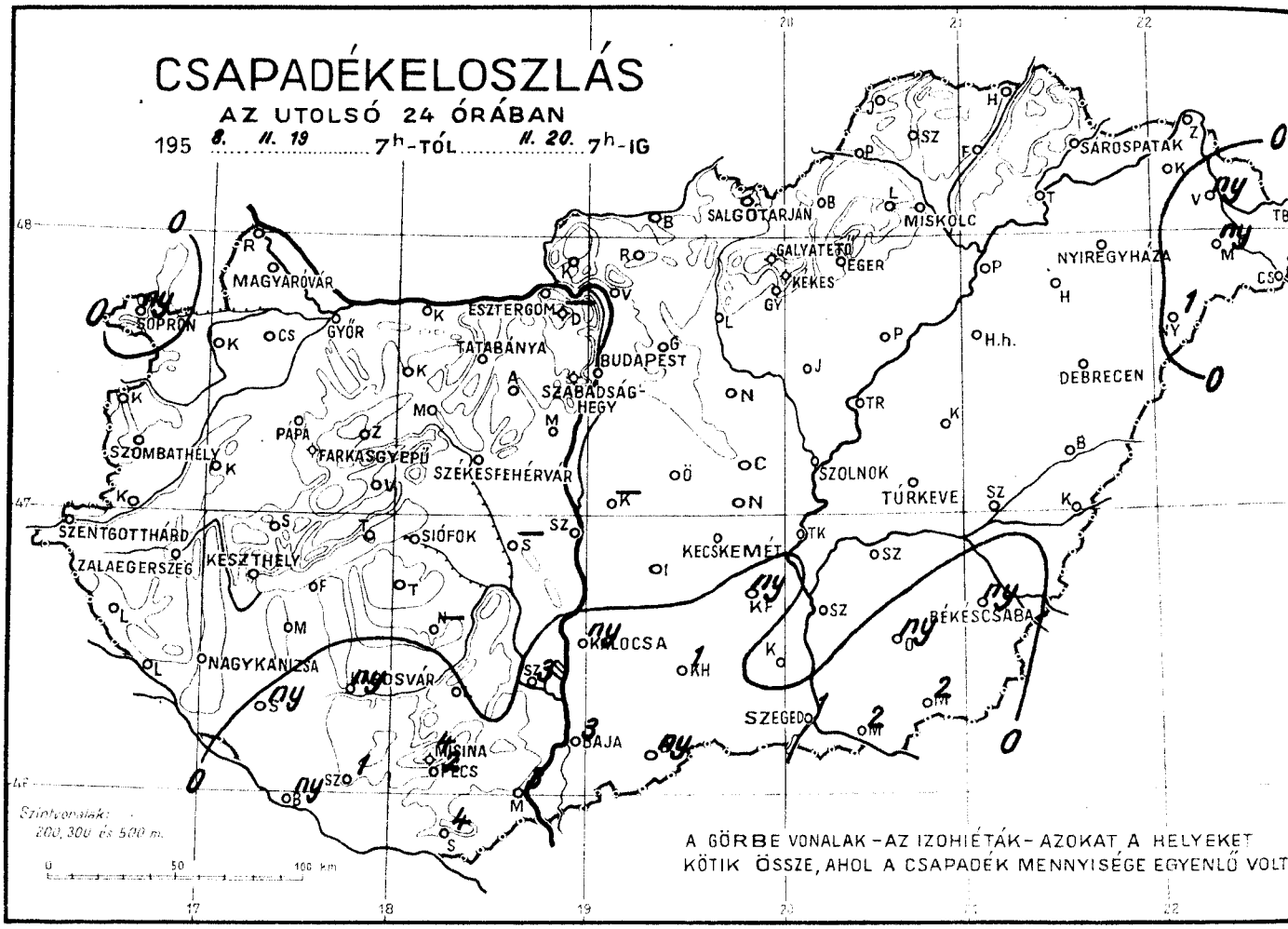

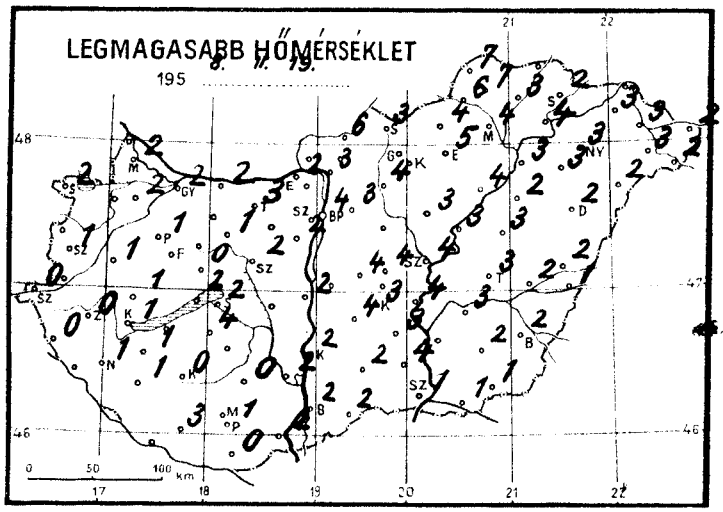

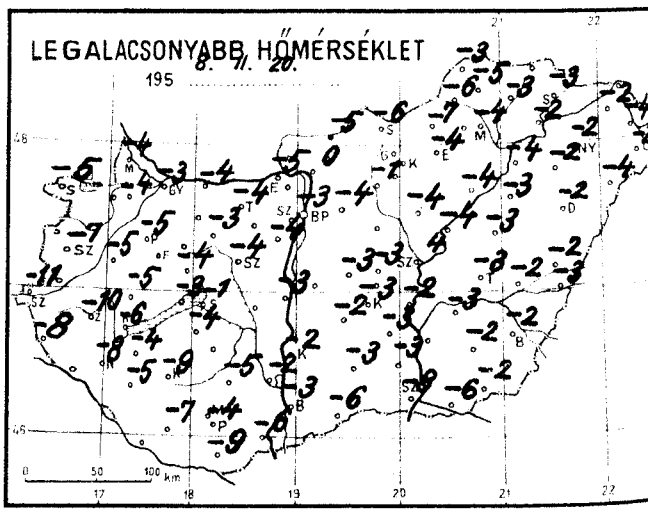

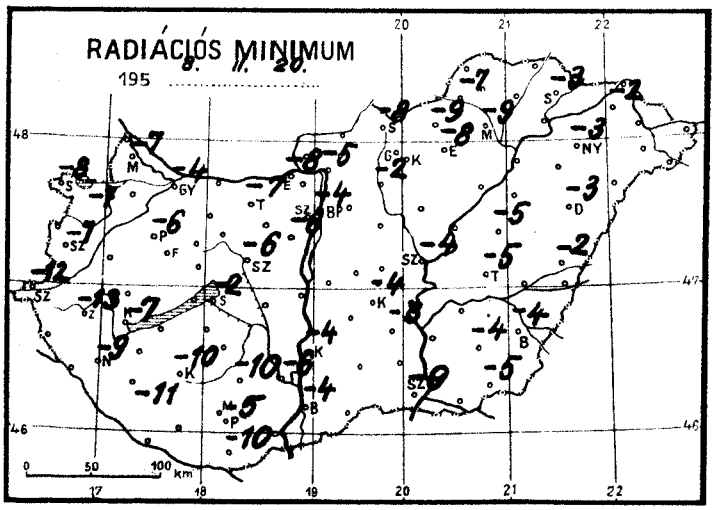

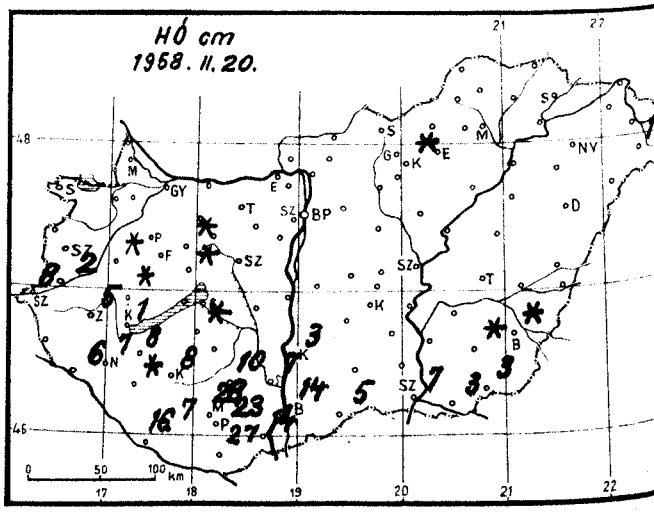

Időjárási helyzet 1958. év FEBRUÁR hó 20. nap 7 óra

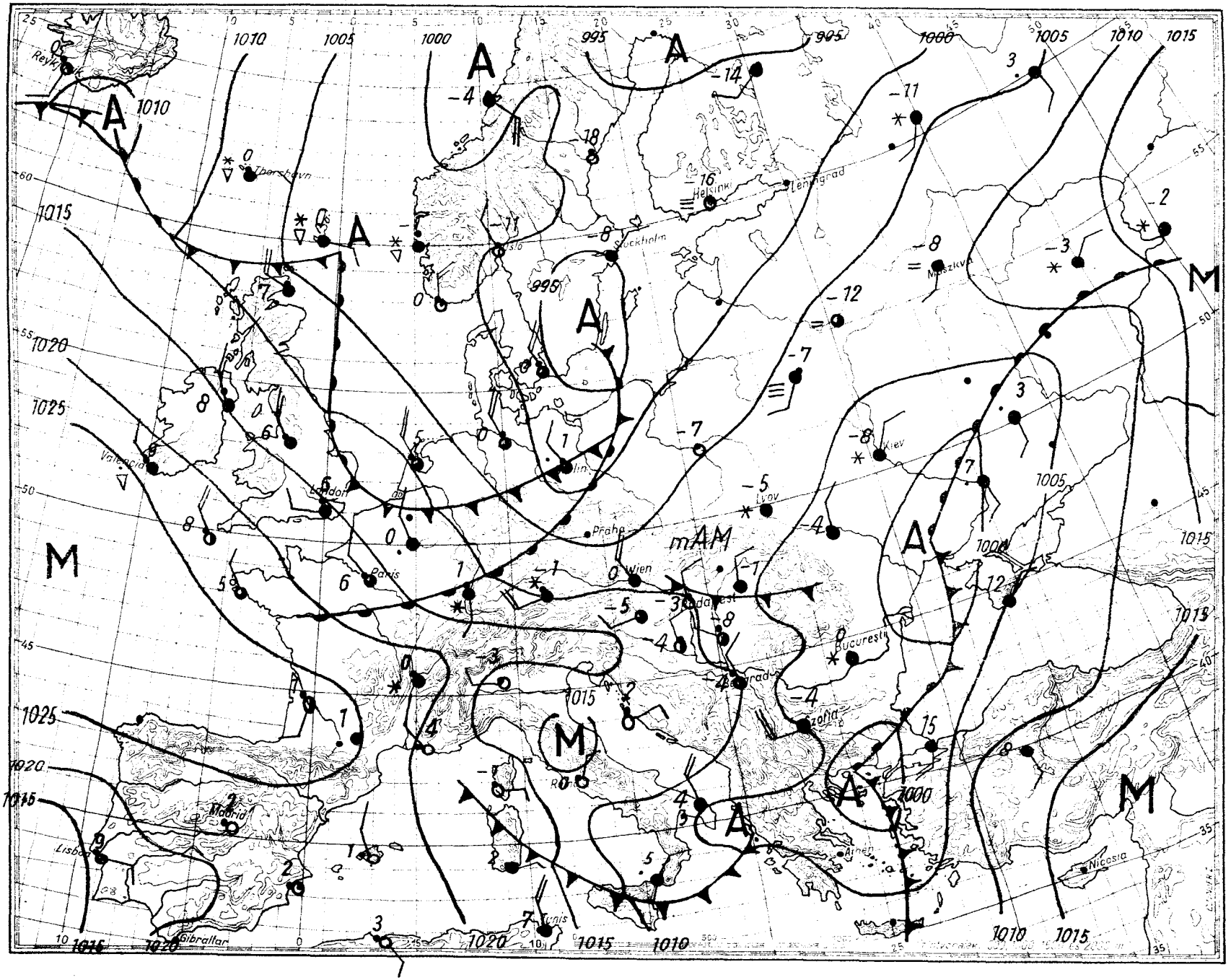

Magaslégköri időhelyzet

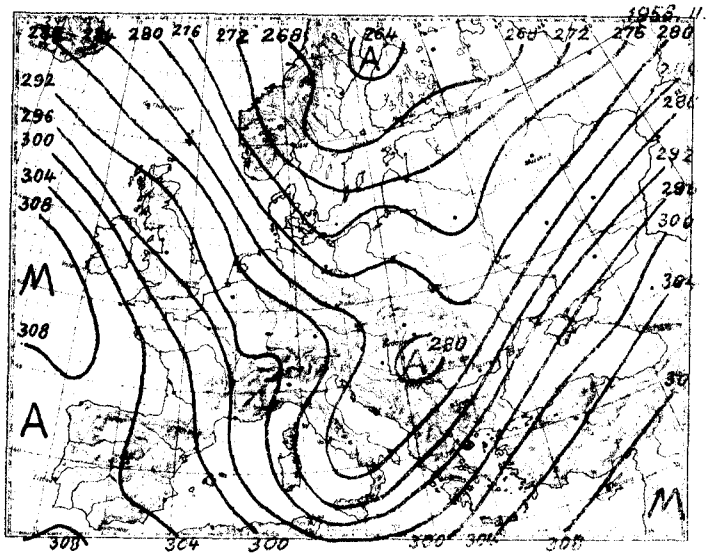

700 mb-os absz. topografia

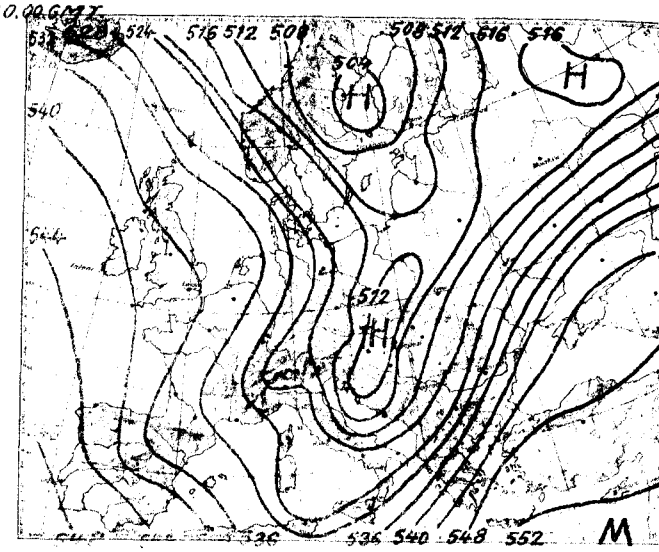

500/1000 mb-os rel. topográfia

1958. II. 19. 12h			
mb	m	C°	%
1000	45	-	-
850	1338	- 9.0	42
700	2810	-19.4	38
600	3949	-22.0	43
500	5276	-28.4	46
400	6835	-40.6	45
300	8732	-56.0	45
200	11296	-57.8	45
100			
50			

Jellemző pontok:

988.4	Talaj	4.4	37
835	1490	-10.6	43
818	1650	-10.6	40
678	3060	-25.2	38
618	3730	-20.5	43
590	4080	-22.9	43
568	4360	-22.9	29
511	5120	-27.2	46
309	8560	-54.5	46
244	10020	-58.3	43
235	10280	-57.9	
209	11000	-59.2	
198	11350	-57.4	
187	11720	-57.4	
172	12270	-55.9	
143	13420	-58.7	
125	14280	-58.5	
115	14790	-57.5	
105	15338	-58.6	

A sarkvidéki hideg levegő zöme ma éjfélkor a Botteni-öböl, valamint a magyar-osztrák határvidék felett helyezkedett el. A hideg levegő déli irányba terjeszkedve Olaszország és a Balkán felett okoz lehülést. Az Atlanti-óceánról enyhébb levegő érkezett a magasban Franciaország és Németország fölé, és a magasban lévő melegadvekció következtében, ezeken a területeken a talajon sokfelé havazik, vagy esik az eső. Európa keleti felének nagy részén délnyugati áramlással ugyancsak melegadvekció figyelhető meg. Hazánk légterében az alsó szintekben 1-2 fokkal, 2200 m-től feljebb 3-8 fokkal tovább csökkent a hőmérséklet. A -10 fok magassága további 240 m-t süllyedt, és 1280 m-en volt.

Dr. Kallósné s.k.

1958. II. 20. 00h			
mb	m	C°	%
1000	67	-	-
850	1342	-10.4	53
700	2813	-19.8	40
600	3941	-25.5	42
500	5246	-32.3	43
400	6775	-45.8	42
300	8662	-49.7	
200	11276	-55.7	
100			
50			

Jellemző pontok:

990.9	Talaj	- 0.6	60
808	1730	-13.5	51
786	1960	-13.2	45
631	3570	-25.6	35
605	3850	-25.0	42
531	4820	-30.6	43
517	5000	-30.2	43
420	6440	-43.1	43
371	7280	-49.7	40
368	7320	-48.9	40
339	7870	-52.2	38
332	8020	-51.3	
323	8160	-51.3	
300	8662	-49.7	
290	8880	-51.5	
240	10100	-53.2	
210	10980	-55.7	
206	11110	-54.5	
198	11330	-56.0	
190	11590	-55.3	
181	11900	-56.8	
172	12230	-56.2	

1958. február hó, **20.** nap **csütörtök**

71. évfolyam **51.** sz.

	Reggeli észlelések 06 TMG				Az utolsó 24 óra adatai				
	Felhőzet (0–4)	Szélirány és erő (m/s)	Légnyomás (millibar)	Hőmérséklet (C°)	Csapadék (24 óra) (mm)	Hó cm	Hőmérsékleti szélsőségek: legnagyobb nappali max.	éjszakai min.	Radiációs min.	Napsütés (óra) tegnap
Mosonmagyaróvár	4	NW 4	1009.9	-1	.		2	-4	-7	1
Sopron	4	- 0	10.3	-2	ny		2	-5	-8	1
Szombathely	1	NNW 1	11.5	-4	.	⌴	1	-7	-7	0
Szentgotthárd	1	WSW 2	12.7	-11	.	8	0	-11	-12	0
Pápa	2	S 1	10.7	-4	.		1	-5	-6	-
Győr	4	NW 2	10.7	-2	.		2	-3	-4	0
Esztergom	0	E 1	09.9	-5	.		2	-5	-8	-
Tatabánya	0	NW 2	10.0	-4	.		3	-4	-7	-
Székesfehérvár	1	W 1	10.4	-3	.	2	2	-4	-6	-
Siófok	0	NNW 5	10.4	0	.		2	-1	-2	0
Keszthely	0	SW 5	11.5	-5	.	lepel	1	-6	-7	0
Zalaegerszeg	1	W 2	12.3	-10	.	5	0	-10	-13	-
Nagykanizsa	1	SSW 2	13.0	-8	.	7	1	-8	-9	-
Kaposvár	1	W 2	12.7	-9	ny	8	0	-9	-10	-
Pécs	1	NNW 5	12.6	-4	2	23	-1	-4	-5	0
Budapest M. I.	0	NNW 6	09.1	-3	.		4	-3	-4	2
Salgótarján	0	NW 2	09.8	-4	.	⌴	3	-6	-8	1
Eger	1	W 1	09.4	-4	.		5	-4	-8	1
Miskolc	1	- 0	08.0	-4	.		4	-4	-9	2
Sárospatak	3	N 2	08.4	-2	.		2	-3	-3	0
Baja	1	NW 2	10.9	-3	3	14	2	-3	-4	0
Kalocsa	1	W 6	09,7	-2	ny	3	2	-2	-4	0
Kecskemét	2	NW 2	08.6	-3	.		3	-3	-4	1
Szeged	2 -	WNW 5	10.0	-8	1	7	1	-8	-9	-
Szolnok	1	WNW 4	07,9	-3	.		4	-4	-4	-
Túrkeve	1	NE 1	-	-3	.		3	-3	-5	-
Békéscsaba	3	WNW 2	08,0	-2	ny	folt	2	-2	-4	0
Debrecen	3	N 4	07,9	-1	.		2	-2	-3	0
Nyíregyháza	4	NNW 4	08,0	-2	.		3	-2	-3	0
Kékestető (1000 m)**	1	- 0	885.3	-10	.	folt	-1	-10	-	2
Galyatető (932 m)**	-	-	-	-	.		-2	-9	-	-
Mátraháza (534 m)*	1	NW 9		-6	4	28	-3	-6	-7	-
Szabadsághegy (474 m)*	0	NW 2	947.2	-6	.		-1	-6	-	1
Farkasgyepű (400 m)*	1	- 0	948.5	-5	.	4	-1	-6	-9	-

24 órai csapadék mm		Hó cm
Rajka	.	
Csorna	.	V
Kapuvár	.	
Kőszeg	.	
Körmend	.	2
Lenti	.	
Letenye	.	6
Káld	.	folt
Sümeg	.	folt
Zirc	.	folt
Veszprém	.	folt
Komárom	.	
Kisbér	.	V
Mór	.	
Alcsut	.	
Dobogókő	-	
Martonvásár	.	
Tihany	.	
Fonyód	.	
Marcali	.	8

24 órai csapadék mm		Hó cm
Tab	.	folt
Sárbogárd	-	
Sztálinváros	.	
Nagykónyi	-	
Somogyszob	ny	folt
Barcs	ny	16
Szigetvár	1	7
Lengyel	.	10
Szekszárd	3	7
Mohács	3	14
Siklós	4	27
Királyrét	.	
Balassagyarmat	.	
Romhány	.	
Vác	.	
Gödöllő	.	
Lőrinci	.	
Gyöngyös	.	
Borsodnádasd	.	
Putnok	.	

24 órai csapadék mm		Hó cm
Jósvafő	.	
Lillafüred	.	
Szendrőlád	.	
Füged	.	
Hidasnémeti	.	
Tokaj	.	
Poroszló	.	
Jászapáti	.	
Nagykáta	.	
Örkény	.	V
Kunszentmiklós	-	
Cegléd	.	
Nagykőrös	.	
Tiszakécske	.	
Izsák	.	
Kiskunfelegyh	ny	
Kiskunhalas	1	
Bácsalmás	ny	5
Kistelek	.	
Záhony	.	

24 órai csapadék mm		Hó cm
Kisvárda	.	
Vásárosnamény	ny	
Mátészalka	ny	
Tiszabecs	ny	lepel
Csenger	1	1
Nyírlugos	1	lepel
Polgár	.	
Hajdúdorog	.	
Hortobágy	.	
Tiszaroff	.	
Karcag	.	
Berettyóújfalu	.	
Szeghalom	.	
Körösszakál	.	
Szarvas	.	
Szentes	.	
Orosháza	ny	folt
Makó	2	3
Mezőhegyes	2	3

* A légnyomás 500 gdm-re átszámítva ** A légnyomás 1000 gdm-re átszámítva

Magassági szélmérések

Óraadatok greenwichi középidőben

II.19.	Szeged 11 h		Debrecen 11 h		Szhely 12 h		Győr 12 h		Pécs 12 h		Bpest 12 h		Miskolc 12 h		Bpest 15 h		Szeged 16 h	
	fok	m/s	fok	m/s	fok	m/s	fok	m/s	fok	m/s	fok	m/s	fok	m/s	fok	m/s	fok	m/s
Talaj	360	7	360	7	360	7	360	7	360	7	360	7	360	7	320	7	320	2
500 m	20	15	10	12	350	19	340	16	30	7	360	6	10	5	340	8	20	9
1000	30	13	10	12	340	19	350	14			360	6	360	6	360	8	10	12
1500	20	18	10	12	360	20					360	6	10	13	20	9	20	15
2000	50	8	10	12	20	14					10	7	10	11	20	9	20	17
3000	220	5	200	5	10	15					20	7	330	2				
4000			220	10									230	11				
5000													230	24				
7000																		
9000																		
10000																		
12000																		
14000																		
16000																		
18000																		
20000																		

II.19.	Pécs 18 h		Bpest 18 h		Debrecen 18 h		Bpest 21 h		Szhely 23 h		Szeged 23 h		Miskolc 23 h					
	fok	m/s	fok	m/s	fok	m/s	fok	m/s	fok	m/s	fok	m/s	fok	m/s	fok	m/s	fok	m/s
Talaj	320	7	320	7	360	7	320	7	360	7	360	2	360	2				
500 m	20	9	360	15	20	14	10	13	340	15	10	11	30	7				
1000	20	9	10	11	20	12	20	7	340	15	20	13	360	7				
1500			20	5	10	10			330	11	10	14	360	11				
2000			20	5	10	9			340	12	360	14						
3000																		
4000																		
5000																		
7000																		
9000																		
10000																		
12000																		
14000																		
16000																		
18000																		
20000																		

II.20.	Győr 00 h		Bpest 00 h		Debrecen 00 h		Bpest 3 h		Bpest 6 h		Bpest 9 h							
	fok	m/s	fok	m/s	fok	m/s	fok	m/s	fok	m/s	fok	m/s	fok	m/s	fok	m/s	fok	m/s
Talaj	360	7	320	2	360	7	320	7	320	7	320	7						
500 m	340	14	360	16	10	18	350	13	330	17	320	10						
1000	360	16	360	16	20	15	350	13	330	17	320	10						
1500			350	11	20	15	350	13	330	17	320	14						
2000			350	11					330	15	320	14						
3000									330	15	320	15						
4000									330	15	330	16						
5000																		
7000																		
9000																		
10000																		
12000																		
14000																		
16000																		
18000																		
20000																		

OFFSET NYOMDA, BUDAPEST F. V. POMAYER GYULA

IDŐJÁRÁSI NAPIJELENTÉS

ЕЖЕДНЕВНЫЙ МЕТЕОРОЛОГИЧЕСКИЙ БЮЛЛЕТЕНЬ • DAILY WEATHER REPORT
BULLETIN QUOTIDIEN DE TEMPS • TÄGLICHER WETTERBERICHT

KIADJA AZ ORSZÁGOS METEOROLÓGIAI INTÉZET
BUDAPEST II. KITAIBEL PÁL UTCA 1
TELEFON: KÖZPONT: 353-500, IDŐJELZŐ OSZT.: 150-410

MEGJELENIK NAPONKÉNT • ELŐFIZETÉSI ÁRA
A POSTAI KÖLTSÉGGEL EGYÜTT NEGYEDÉVRE 60. Ft
KIADÁSÉRT FELEL AZ INTÉZET IGAZGATÓJA

71. évfolyam 52. szám. + Budapest + 1958. február 21.

Az időjárási helyzet ma reggel és a várható időjárás:

A Finn-öböl és Skandinávia felett nagykiterjedésű ciklonrendszer helyezkedik el és különböző hőmérsékletű levegővel árasztja el Európát, Igy változékony és sok helyen csapadékos az időjárás. Ma éjszaka a Balti-tenger környékén -15, sőt helyenként -20 fok alatti hőmérsékleteket is mértek. Ezzel szemben Európa déli részén tavaszias, enyhe az időjárás.

Hazánkban csütörtökön felhőátvonulások voltak, és több helyen esett a hó. A lehullott csapadék mennyisége csak egy-két helyen érte el az 1 mm-t, az ország északnyugati részén általában 2-5 mm között volt. A nappali hőmérséklet általában 0-4 fokig emelkedett. Ma hajnalban országszerte -2, -5 fokig hült le a levegő. A hótakaró vastagsága Misinatetőn 25, Galyatetőn és Kékestetőn 1, a budai Szabadsághegyen 2 cm.

Budapesten pénteken 12 órakor a hőmérséklet 2 fok, a tengerszintre átszámitott légnyomás 754 mm, gyengén süllyedő irányzatú.

Várható időjárás szombat estig:

Felhőátvonulások.
Többhelyen havaseső, havazás.
Élénk délnyugati, nyugati, később északnyugati szél.
A hőmérséklet kissé csökken.
Várható legalacsonyabb hőmérséklet ma éjjel: -2, -5 fok között helyenként -5 fok alatt,
legmagasabb nappali hőmérséklet szombaton: 0, +3 fok között.

Makasiné

A hőmérséklet és a légnyomás napi középértéke Budapesten és ezek eltérése a 75 évi átlagtól:

1958. II. 20-án: 0,0 C°, 756,4 mm. Eltérés: -1,4 C° -7,9 mm.

1871 óta ezen a napon előfordult:

legmagasabb hőmérséklet 14,2 C° /1931./
legalacsonyabb hőmérséklet -18,2 C° /1895./

Az Országos Meteorológiai Intézet Időjárási Napijelentése

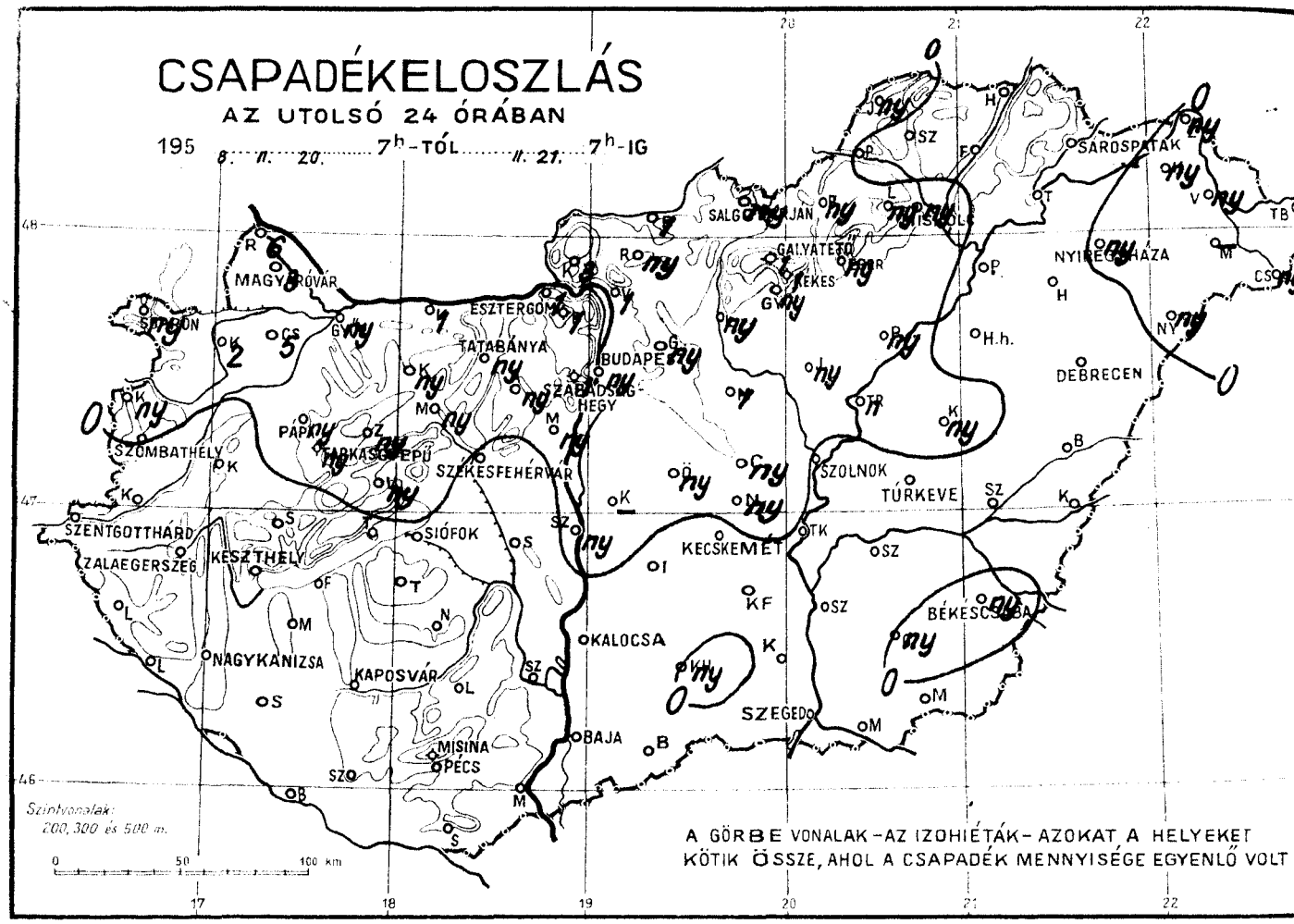

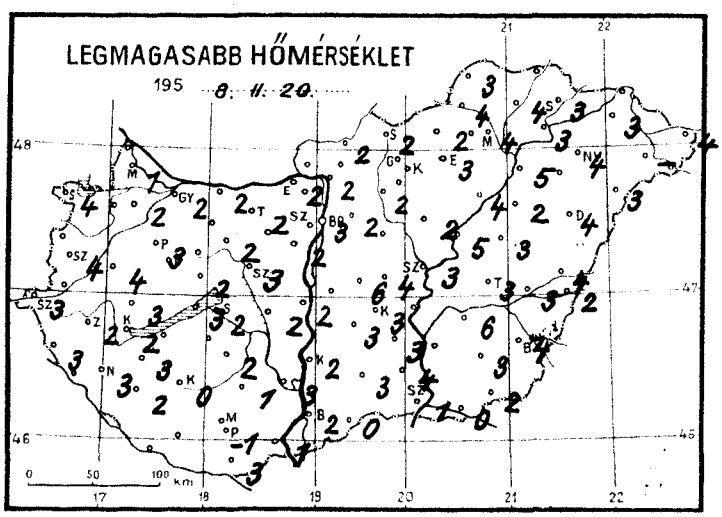

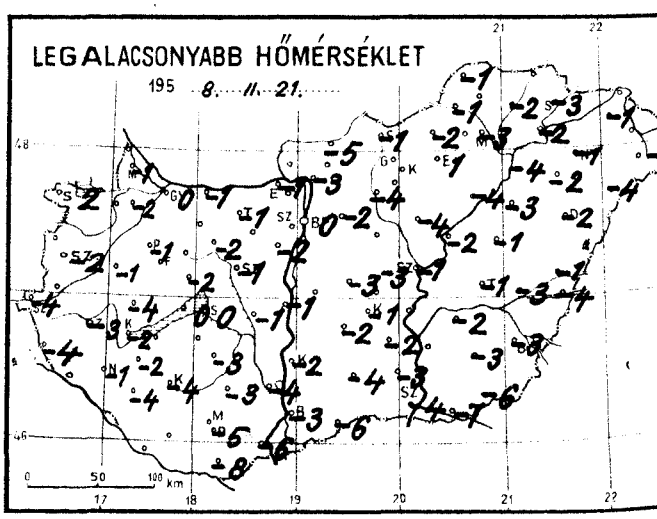

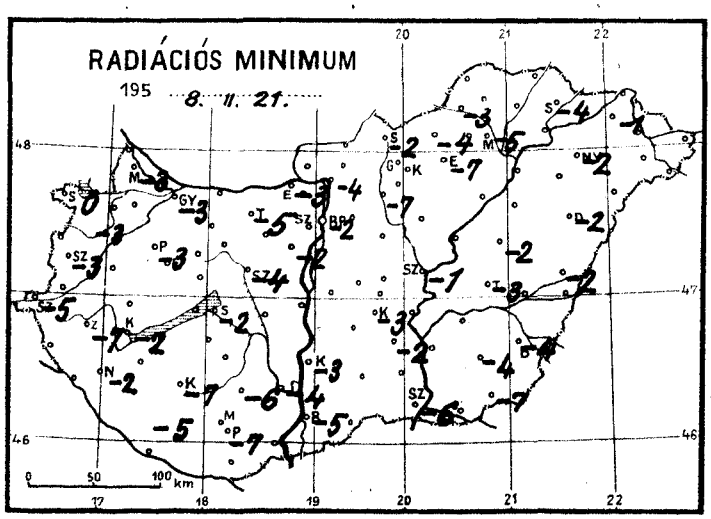

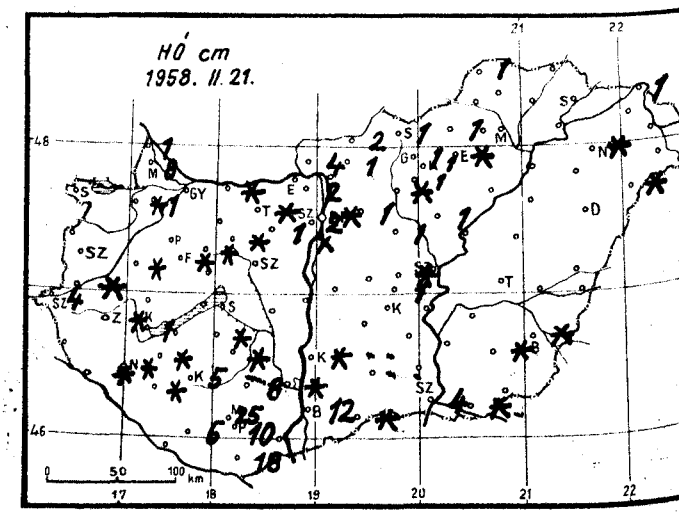

Időjárási helyzet 1958. év FEBRUÁR hó 21. nap 7 óra

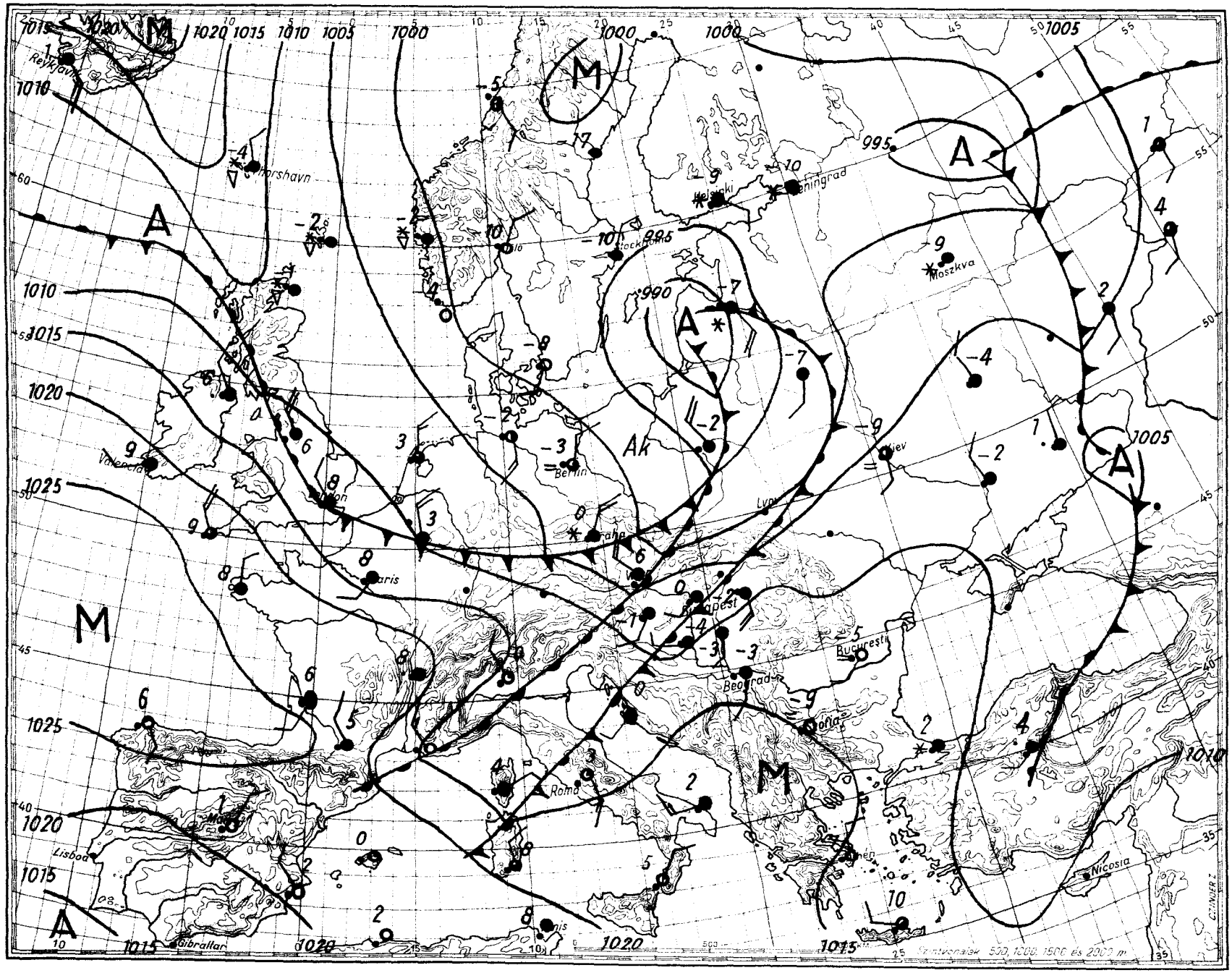

Magaslégköri időhelyzet

1958. II. 21. 00. GMT.

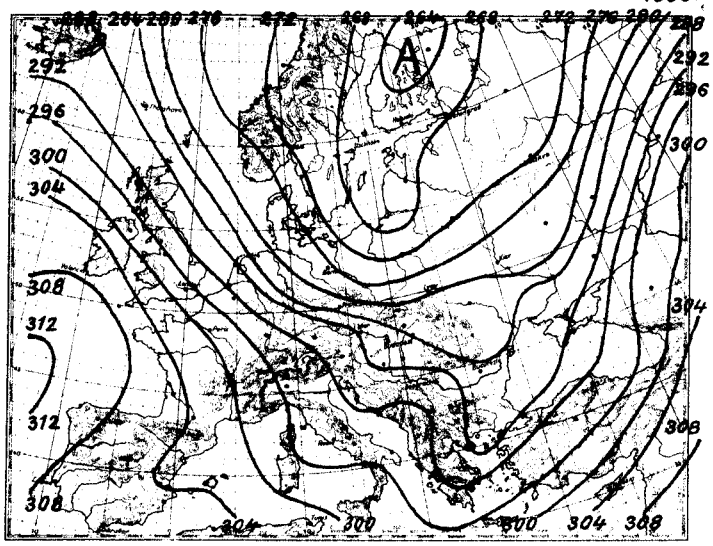

1958. február hó,
21. nap péntek
71. évfolyam 52. sz.

	Reggeli észlelések 06 TMG				Az utolsó 24 óra adatai					
	Felhőzet (0–4)	Szélirány és erő (m/s)	Légnyomás (millibár)	Homérséklet (C°)	Csapadék (24 óra) (mm)	Hó cm	Hőmérsékleti szélsőségek: tegnapi nappali max.	éjszakai min.	Radiációs min.	Napsütés (óra) tegnap
Mosonmagyaróvár	4	SW 2	1005.1	0	3	8	1	-1	-3	0
Sopron	4	S 3	04,2	5	ny		4	2	0	0
Szombathely	4	SW 2	06,7	-1	.		4	-2	-3	3
Szentgotthárd	4	SW 1	06.7	-3	.	4	3	-4	-5	5
Pápa	4	SW 4	05.9	0	ny		3	-1	-3	-
Győr	4	SSW 6	05.6	1	ny		2	0	-3	0
Esztergom	4	S 6	05.3	0	1		2	-1	-3	-
Tatabánya	4	SW 4	05.2	2	ny	folt	2	-1	-5	-
Székesfehérvár	4	SW 1	06.7	0	.		3	-1	-4	-
Siófok	4	SW 3	06.9	1	.		2	0	-2	6
Keszthely	4	- 0	07.5	0	.	lepel	2	-2	-2	0
Zalaegerszeg	4	SW 5	07.5	-1	.	folt	2	-3	-7	-
Nagykanizsa	4	S 4	08.2	0	.	folt	3	-1	-2	-
Kaposvár	4	SW 6	08.0	-1	.	5	0	-4	-7	-
Pécs	4	SW 4	10.1	-4	.	10	-1	-5	-7	8
Budapest M. I.	4	SW 4	05.6	0	ny	folt	3	0	-2	4
Salgótarján	4 ∞	SE 2	04,7	-1	ny	1	2	-1	-2	4
Eger	4 =	SW 4	07.3	-1	ny	folt	3	-1	-7	6
Miskolc	4	SE 5	05.2	1	ny		4	-3	-5	7
Sárospatak	4	SW 4	06.9	1	.		3	-3	-4	7
Baja	1	SW 1	09.1	-3	.	12	2	-3	-5	6
Kalocsa	3	SSW 2	08,0	0	.	folt	2	-2	-3	6
Kecskemét	4	SW 2	07,1	0	.		3	-1	-3	6
Szeged	4	S 5	09.7	-3	.	4	1	-4	-6	7
Szolnok	4	SSW 6	06,7	1	.		3	-1	-1	-
Túrkeve	4	W 4	-	0	.		3	-1	-3	-
Békéscsaba	4	S 5	09,7	-3	ny	folt	4	-3	-4	6
Debrecen	4	SSW 9	08,8	-2	.		4	-2	-2	7
Nyíregyháza	4	SSW 6	07,4	-1	ny	folt	4	-1	-2	8
Kékestető (1000 m)**	4 ✱	SW 12	883.9	-6	1	1	-3	-7	-	5
Galyatető (932 m)**	-	-	-	-	1	1	-4	-6	-	-
Misinatető (531 m)*	4	SW 6	946.8	-2	.	25	-2	-5	-6	-
Szabadsághegy (474 m)*	4	SW 1	944.5	-3	.	2	-1	-4	-	3
Farkasgyepű (400 m)*	4	S 2	944.9	-1	ny	folt	1	-2	-6	-

24 órai csapadék mm		Hó cm	24 órai csapadék mm		Hó cm	24 órai csapadék mm		Hó cm	24 órai csapadék mm		Hó cm
Rajka	6	lepel	Tab	.	folt	Jósvafő	ny	lepel	Kisvárda	ny	
Csorna	5	lepel	Sárbogárd	.		Lillafüred	ny		Vásárosnamény	ny	
Kapuvár	2	folt	Sztálinváros	ny		Szendrőlád	.		Mátészalka	-	
Kőszeg	ny		Nagykónyi	.	folt	Füged	.		Tiszabecs	2	3
Körmend	.	folt	Somogyszob	.	folt	Hidasnémeti	.		Csenger	ny	lepel
Lenti	.		Bares	.		Tokaj	.		Nyírlugos	ny	folt
Letenye	.	folt	Szigetvár	.	5	Poroszló	ny		Polgár	.	
Káld	.	folt	Lengyel	.	8	Jászapáti	ny	lepel	Hajdúdorog	.	
Sumeg	.		Szekszárd	.	folt	Nagykáta	1	lepel	Hortobágy	.	
Zirc	ny	folt	Mohács	.	10	Örkény	ny		Tiszaroff	ny	
Veszprém	ny		Siklós	.	18	Kunsztmiklós	-		Karcag	ny	
Komárom	1	folt	Királyrét	3	4	Cegléd	ny	folt	Berettyóújfalu	.	
Kisbér	ny		Balassagyarm	1	2	Nagykőrös	ny	lepel	Szeghalom	.	
Mór	ny	folt	Romhány	ny	lepel	Tiszakécske	.		Körösszakál	.	
Alcsut	ny	lepel	Vác	1		Izsák	.		Szarvas	.	V
Dobogókő	1	2	Gödöllő	ny	lepel	Kiskunfélegyh	.		Szentes	.	
Martonvásár	ny	folt	Lőrinci	ny	folt	Kiskunhalas	ny		Orosháza	ny	folt
Tihany	.		Gyöngyös	ny	lepel	Bácsalmás	.	folt	Makó	.	folt
Fonyód	.		Borsodnádasd	ny	lepel	Kistelek	.		Mezőhegyes	.	
Marcali	.	folt	Putnok	.		Záhony	ny	lepel			

* A légnyomás 500 gdm-re átszámítva ** A légnyomás 1000 gdm-re átszámítva

Magassági szélmérések

Óraadatok greenwichi középidőben

II. 20.	Debrecen 10 h		Szeged 11 h		Miskolc 11 h		Szhely 12 h		Győr 12 h		Pécs 12 h		Bpest 12 h		Bpest 15 h		Szhely 23 h	
	fok	m/s	fok	m/s	fok	m/s	fok	m/s	fok	m/s	fok	m/s	fok	m/s	fok	m/s	fok	m/s
Talaj	270	2	270	2	360	2	270	7	270	7	270	7	270	2	270	7	270	2
500 m	300	2	310	11	270	1	260	10	240	16	260	12	260	9	290	9	230	20
1000	270	5	310	16	260	4	310	5	270	19	260	12	280	12	290	9	250	19
1500	270	9	320	19	270	6	310	5			320	12	310	16			250	25
2000	290	15	320	15	290	10					320	12	320	12			260	25
3000	310	12	320	14	310	16					330	19	310	12				
4000	350	12	320	21	310	16							320	24				
5000	310	17			320	25							340	22				
7000	310	20																
9000	310	20																
10000																		
12000																		
14000																		
16000																		
18000																		
20000																		

II. 20.	Pécs 23 h		Szeged 23 h															
	fok	m/s	fok	m/s	fok	m/s	fok	m/s	fok	m/s	fok	m/s	fok	m/s	fok	m/s	fok	m/s
Talaj	270	7	220	7														
500 m	290	8	300	18														
1000	310	8	310	18														
1500			310	20														
2000			310	17														
3000																		
4000																		
5000																		
7000																		
9000																		
10000																		
12000																		
14000																		
16000																		
18000																		
20000																		

II. 21.	Bpest 00 h		Debrecen 00 h		Bpest 7 h		Bpest 9 h											
	fok	m/s	fok	m/s	fok	m/s	fok	m/s	fok	m/s	fok	m/s	fok	m/s	fok	m/s	fok	m/s
Talaj	360	7	180	7	270	2	270	7										
500 m	290	15	250	12	240	15	280	10										
1000	300	16			260	16	260	12										
1500	300	24			270	15	260	12										
2000	300	24																
3000																		
4000																		
5000																		
7000																		
9000																		
10000																		
12000																		
14000																		
16000																		
18000																		
20000																		

OFFSET NYOMDA, BUDAPEST F. V. POMAYER GYULA

IDŐJÁRÁSI NAPIJELENTÉS

ЕЖЕДНЕВНЫЙ МЕТЕОРОЛОГИЧЕСКИЙ БЮЛЛЕТЕНЬ • DAILY WEATHER REPORT
BULLETIN QUOTIDIEN DE TEMPS • TÄGLICHER WETTERBERICHT

KIADJA AZ ORSZÁGOS METEOROLÓGIAI INTÉZET
BUDAPEST II. KITAIBEL PÁL UTCA 1
TELEFON: KÖZPONT: 353-500, IDŐJELZŐ OSZT.: 150-410

MEGJELENIK NAPONKÉNT • ELŐFIZETÉSI ÁRA A POSTAI KÖLTSÉGGEL EGYÜTT NEGYEDÉVRE 60, Ft
KIADÁSÉRT FELEL AZ INTÉZET IGAZGATÓJA

71. évfolyam 53. szám. + Budapest + 1958. február hó 22.

Az időjárási helyzet ma reggel és a várható időjárás:

Az Európa nagy részét átfogó nagykiterjedésű ciklonrendszer változókony és csapadékos időjárást okoz. Ma hajnalban Nyugat-Európában sokfelé esik az eső, Lengyelországban és a Balti-tenger vidékén havazik. Európa leghidegebb területe tegnap Finnország és környéke volt, a nappali hőmérséklet ott nem emelkedett -10 fok fölé.

Hazánkban pénteken felhős volt az égbolt. Több helyen havazott. A délelőtt folyamán főként nyugaton már eső hullott. A hőmérséklet napközben a Tiszántúlon 0, +3, máshol 3-6, sőt Sopronban 8 fokig emelkedett. Éjszaka általában 0, -3, északkeleten és délen egy-két helyen -2, -5 fokig hült le a levegő. A hóréteg vastagsága ma reggel Misinatetőn 15, Dobogókőn 12, Kékesen 5, Galyatetőn 5 cm.

Budapesten szombaton 12 órakor a hőmérséklet 5 fok, a tengerszintre átszámitott légnyomás 746 mm, erősen süllyedő irányzatú.

Várható időjárás vasárnap estig:

Felhős idő, sokfelé eső, később havazás.
Élénk, időnként erős északnyugati-északira forduló szél.
A hőmérséklet csökken.
Várható legalacsonyabb hőmérséklet ma éjjel: -2, -5,
legmagasabb nappali hőmérséklet vasárnap: 0, -3
fok között.

Dunayné s.k.

A hőmérséklet és a légnyomás napi középértéke Budapesten és ezek eltérése a 71 évi átlagtól:

1958. II. 21-én: 2,7 C°, 754,5 mm. Eltérés: +1,4 C°, -9,7 mm.

1871 óta ezen a napon előfordult:

legmagasabb hőmérséklet 15,2 C° /1903./
legalacsonyabb hőmérséklet -17,6 C° /1929./

Az Országos Meteorológiai Intézet Időjárási Napijelentése

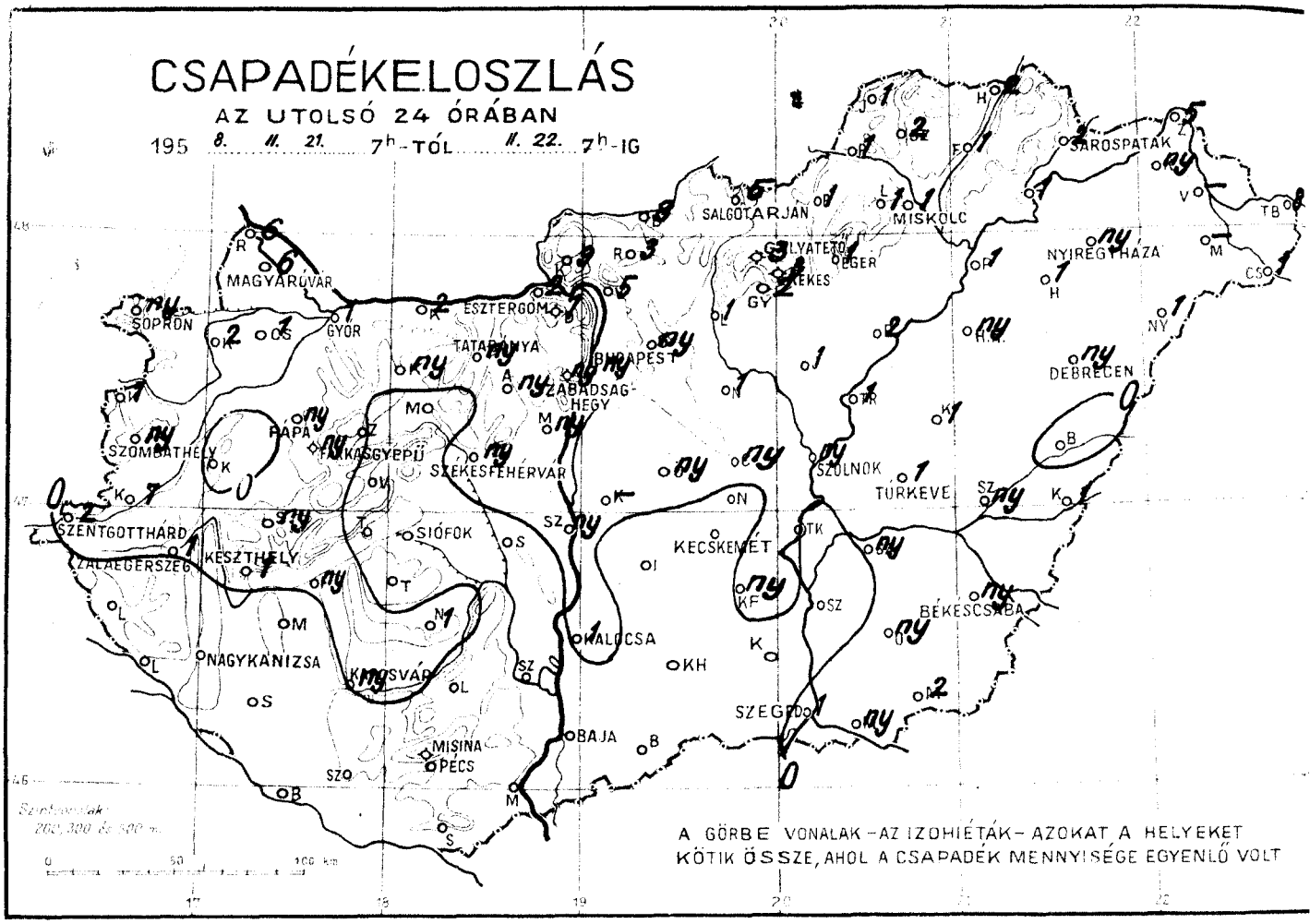

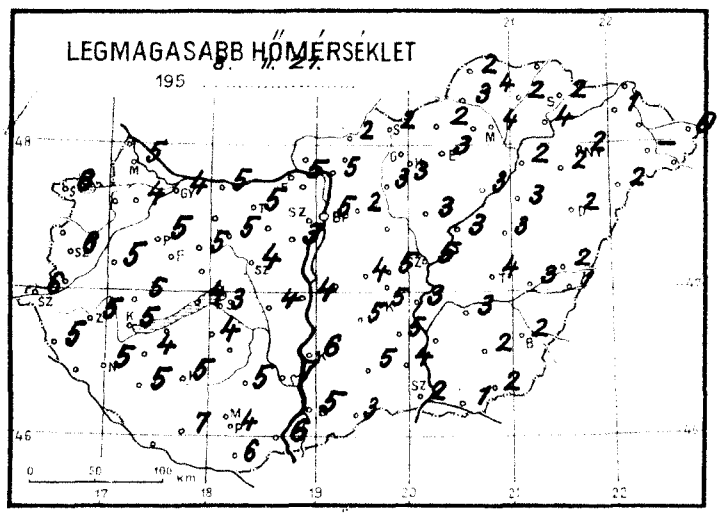

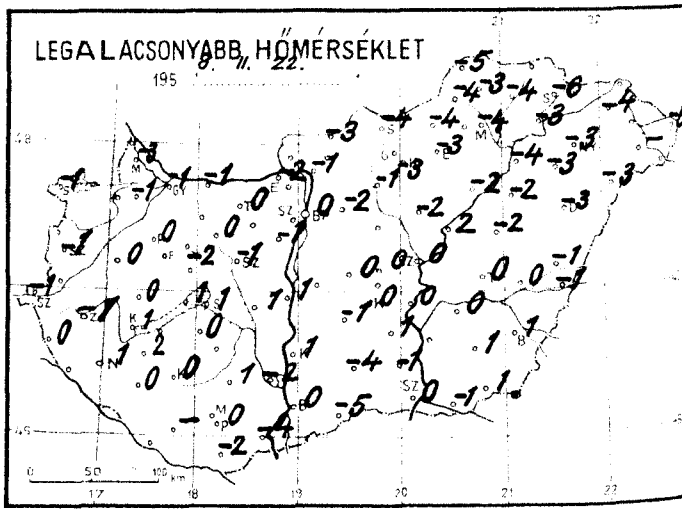

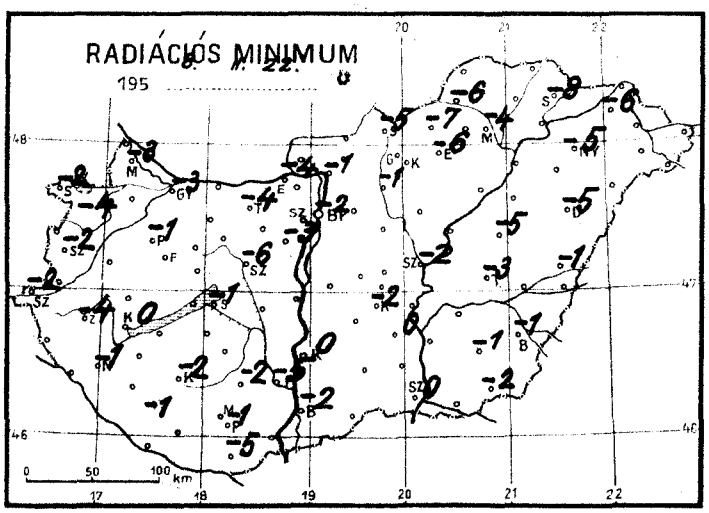

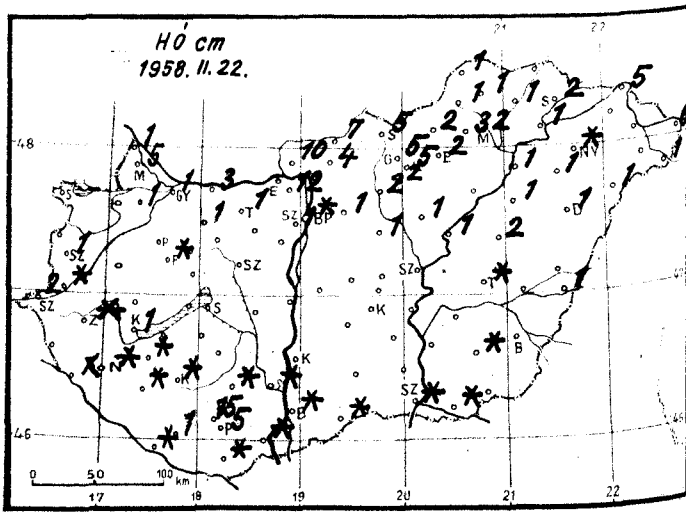

Időjárási helyzet 1958. év FEBRUAR ho 22. nap / ora

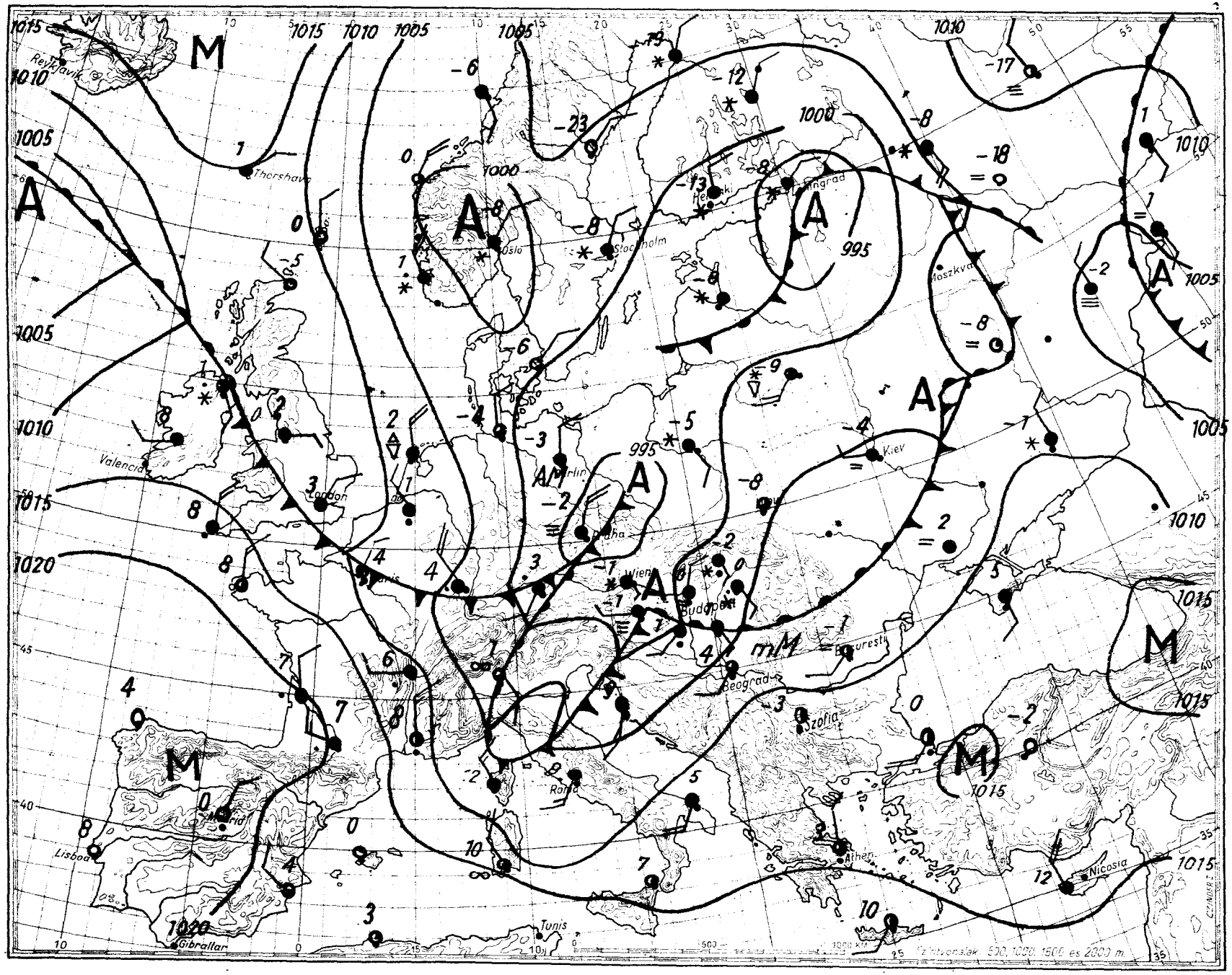

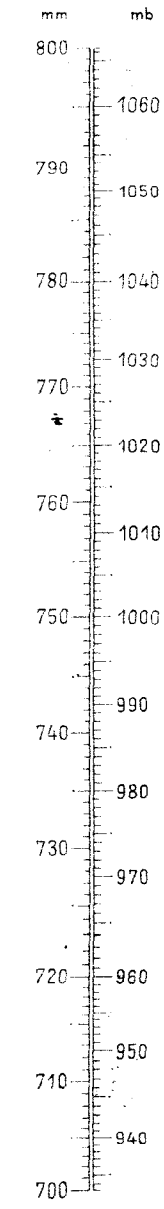

Magaslégköri időhelyzet

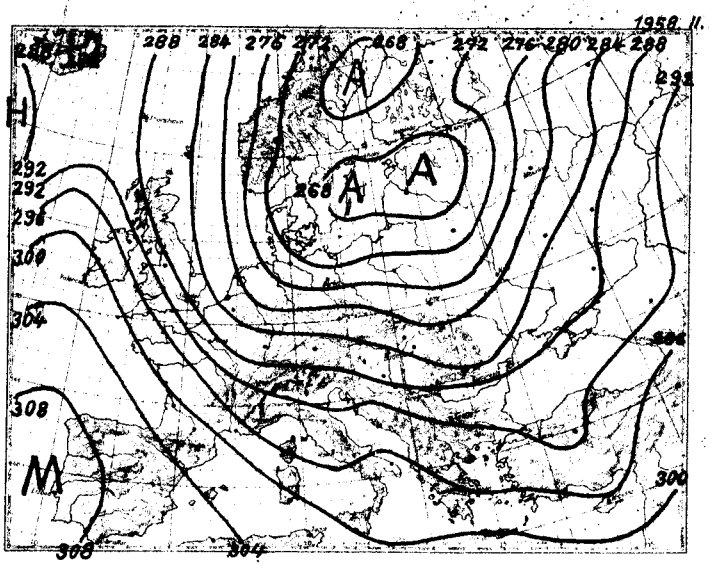

700 mb-os absz. topográfia

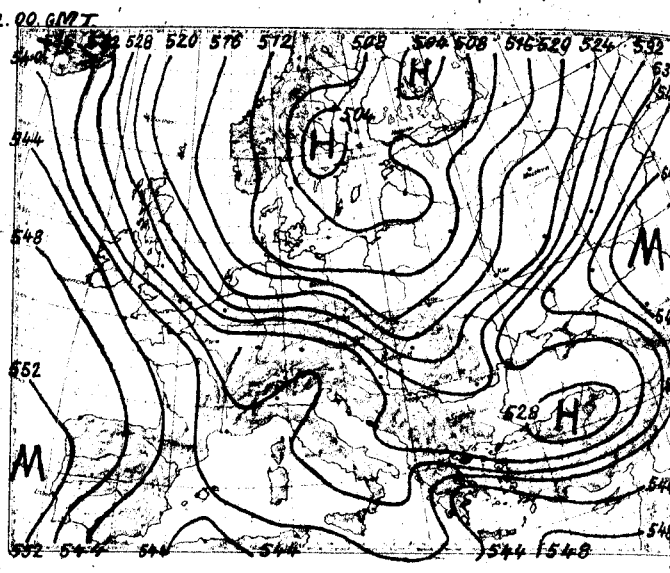

500/1000 mb-os rel. topográfia

1958. II. 21. 12h			
mb	m	C°	%
1000	39	-	-
850	1338	- 4.6	90
700	2843	-13.2	75
600	4002	-19.7	50
500	5328	-30.0	55
400	6878	-41.7	60
300	8772	-55.0	57
200	11338	-59.7	-
100			
50			

Jellemző pontok:

987.8	Talaj	4.0	67
965	300	0.0	67
949	470	1.2	67
815	1680	- 7.0	100
596	4030	-20.0	48
432	6320	-38.0	60
266	9500	-60.6	60
228	10500	-54.7	50
200	11338	-59.7	
193	11570	-59.4	
172	12280	-54.0	
150	13167	-56.8	
142	13500	-54.2	
140	13599	-54.7	

Észak-Európa felett a magasban nagykiterjedésű áramlási rendszerrel bíró ciklon család helyezkedik el. Hideg levegője az Északi-tenger, Lengyelország, valamint a Balti-Szovjet Sz.K-ok területén erősebb lehülést okoz. Francia- és Németország felett még melegadvekció van folyamatban. Hazánk felett megszünt a további melegedés, és csak kisebb hőmérsékletingadozások voltak. 0 fokot két magasságban jelzett a felbocsátott rádiószonda; 160 és 210 m magasságban. A -10 fok szintje 160 m-t emelkedve 2250 m-re került.

dr Kallósné s.k.

1958. II. 22. 00h			
mb	m	C°	%
1000	53	-	-
850	1344	- 4.5	60
700	2848	-14.2	100
600	3999	-22.2	100
500	5313	-31.5	100
400	6855	-42.4	100
300	8734	-58.2	100
200	11225	-59.2	100
100			
50			

Jellemző pontok:

989.1	Talaj	- 0.6	87
983	200	+ 0.6	83
933	600	- 3.5	67
910	810	- 1.7	43
791	1910	- 7.3	80
725	2590	-12.5	100
✱245	9980	-69.5	100
218	10680	-61.8	
195	11390	-58.7	
183	11780	-58.9	
172	12150	-57.1	
163	12497	-57.6	

✱ Tropopauza.

1958. február hó 22. nap szombat 71. évfolyam 53. sz.

	Reggeli észlelések 06 TMG.					Az utolsó 24 óra adatai					
	Felhőzet (0–8)	Szélirány és erősség (Beaufort)	Légnyomás csökkentve (mb)	Hőmérséklet (°C)	Csapadék (24 óráig mért)	Hó cm	Hőmérsékleti szélsőségek: legmagasabb napközbeni maximum	legalacsonyabb minimum	fagyos óra	Napsütéses órák száma tegnap
Mosonmagyaróvár	4	SW 1	997.1	-1	6	5	5	-3	-3	0
Sopron	4	SE 1	97.1	0	ny		8	-1	-2	0
Szombathely	4 =	SW 4	98.7	-1	ny	lep.	6	-1	-2	0
Szentgotthárd	4 =	W 1	99.0	-1	2	2	6	-1	-2	1
Pápa	4	S 1	98.7	2	ny		5	0	-1	-
Győr	4	SSW 2	98.9	0	1	1	4	-1	-3	0
Tatabánya	4 =	S 4	00.2	2	2		5	-2	-4	-
Székesfehérvár	4	ESE 9	99.8	0	ny	lepel	5	0	-4	-
Siófok	4	SSE 1	00.6	1	ny		4	-1	-6	-
Keszthely	4	S 3	99.8	3	.		3	1	-1	0
Zalaegerszeg	4	S 1	99.5	2	1	lepel	5	1	0	0
Nagykanizsa	4	S 2	99.4	0	1	folt	5	-1	-4	-
Kaposvár	4	S 4	00.7	3	.	folt	5	1	-1	-
Pécs	4	SW 5	01.0	4	ny	folt	5	0	-2	-
Budapest M. I.	4 =	N 1	02.4	1	.	5	4	0	-1	2
Salgótarján	4	NE 1	01.3	0	ny	folt	5	0	-2	0
Eger	4	E 2	01.8	-3	5	5	2	-4	-5	0
Miskolc	4 =	E 2	04.0	-2	1	2	3	-3	-6	0
Sárospatak	4 *	SSE 4	03.8	-2	1	2	4	-4	-4	0
Nyíregyháza	4	N 1	04.1	-3	2	2	2	-6	-8	0
Baja	4	S 5	02.0	2	.	folt	5	0	-2	2
Kalocsa	4	S 1	01.1	2	1		6	1	0	0
Kecskemét	4	SSE 2	01.5	1	.		5	0	-2	0
Szeged	4	SSE 5	03.5	1	1	folt	2	0	0	1
Szolnok	4	SE 4	01.5	1	ny		5	0	-2	-
Túrkeve	4	S 1	-	1	1	folt	4	0	-3	-
Békéscsaba	4	SSE 4	03.9	1	ny		2	1	-1	1
Debrecen	4 *	- 0	04.0	0	ny	lepel	2	-3	-5	0
Nyíregyháza	4 *	SSE 4	05.1	-2	ny	folt	2	-3	-5	0
Kékestető (1006 mm)**	4 *	SSW 15	880.3	-6	3	5	-2	-9	-	0
Gánt (632 mm)**	-	-	-	-	3	5	-2	-8	-	-
Mátraháza (531 mm)*	4	SW 6	941.2	1	.	15	3	0	-1	-
Szabadszállás (471 mm)*	4	SE 1	939.7	-2	ny	1	1	-4	-	0
Farkasgyepű (400 mm)*	4	SE 4	938.3	1	ny	folt	3	0	-4	-

24 órai csapadék mm		Hó cm	24 órai csapadék mm		Hó cm	24 órai csapadék mm		Hó cm	24 órai csapadék mm		Hó cm
Rajka	6	lepel	Tab	.		Jósvafő	1	lepel	Kisvarda	ny	
Csorna	1	lepel	Sárbogard	.		Lillafüred	1	3	Vásárosnamény	-	
Kapuvár	2		Sztálinváros	ny		Szendrőlád	2	1	Mátészalka	-	
Kőszeg	1		Nagykőrös	1		Füzéd	1	lepel	Tiszabecs	8	6
Körmend	7	folt	Somogyszob	.	folt	Hidasnémeti	2		Csenger	1	1
Lenti	.		Bares	.	folt	Tokaj	2	1	Nyírlugos	1	1
Letenye	.	folt	Szigetvár	.	lepel	Poroszló	2		Polgár	1	1
Káld	.		Lengyel	.	folt	Jászapáti	1	1	Hajdúdorog	1	lepel
Sumeg	ny		Szekszárd	.	folt	Nagykáta	1	lepel	Hortobágy	ny	1
Zirc	.		Mohács	.	folt	Örkény	ny		Tiszaroff	1	1
Veszprém	.		Siklós	.	folt	Kunsztmiklós	-		Karcag	1	2
Komárom	2	3	Királyrét	9	10	Cegléd	ny		Berettyóújfalu	.	
Kisbér	ny	lepel	Balassagyarmat	8	7	Nagykőrös	.		Szeghalom	ny	
Mór	.		Rombány	3	4	Tiszakécske	.		Körösszakál	1	lepel
Alcsut	ny		Vác	5		Izsák	.		Szarvas	ny	
Dobogókő	7	12	Gödöllő	ny	lepel	Kiskunfélegyh	ny		Szentes	.	
Martonvásár	ny		Lőrinci	1	2	Kiskunhalas	.		Orosháza	ny	folt
Tihany	.		Gyöngyös	2	2	Bácsalmás	.	folt	Makó	ny	folt
Fonyód	ny		Borsodnádasd	1	2	Kistelek	.		Mezőhegyes	2	
Marcali	.	folt	Putnok	1	1	Záhony	5	5			

* A légnyomás 500 gdm-re átszámítva ** A légnyomás 1000 gdm-re átszámítva

Magassági szélmérések

Óraadatok greenwichi középidőben

II.21.	Siófok 11 h		Szeged 11 h		Debrecen 11 h		Szhely 12 h		Pécs 12 h		Bpest 12 h		Bpest 15 h		Bpest 18 h		Bpest 20 h	
	fok	m/s	fok	m/s	fok	m/s	fok	m/s	fok	m/s	fok	m/s	fok	m/s	fok	m/s	fok	m/s
Talaj	220	7	180	7	180	12	270	7	270	7	270	7	220	2	320	7	320	7
500 m	260	12	250	14	240	19	300	7	260	16	290	16	300	17	310	13	310	11
1000	290	14	270	17	240	19	300	7	280	11	300	15	300	17	300	13	300	11
1500	170	12	270	13	240	21	300	4	280	11			290	15			290	17
2000			270	12	250	19	310	16	280	11			280	18				
3000							310	21										
4000							300	18										
5000																		
7000																		
9000																		
10000																		
12000																		
14000																		
16000																		
18000																		
20000																		

II.21.	Szhely 23 h		Siófok 23 h		Pécs 23 h		Miskolc 23 h		Debrecen 23 h									
	fok	m/s	fok	m/s	fok	m/s	fok	m/s	fok	m/s	fok	m/s	fok	m/s	fok	m/s	fok	m/s
Talaj	180	2	180	2	270	7	360	2	270	7								
500 m	170	2	320	5	300	15	260	7	280	8								
1000			260	6	290	18	260	7	280	8								
1500					300	12			290	17								
2000									280	20								
3000																		
4000																		
5000																		
7000																		
9000																		
10000																		
12000																		
14000																		
16000																		
18000																		
20000																		

II.22.	Bpest 00 h		Bpest 2 h		Bpest 6 h		Debrecen 6 h		Bpest 9 h									
	fok	m/s	fok	m/s	fok	m/s	fok	m/s	fok	m/s	fok	m/s	fok	m/s	fok	m/s	fok	m/s
Talaj	220	2	220	2	140	7	180	7	180	7								
500 m	300	2	210	5	220	15	220	19	220	24								
1000	300	7			230	19	230	18	240	26								
1500	270	6					250	18										
2000							240	17										
3000																		
4000																		
5000																		
7000																		
9000																		
10000																		
12000																		
14000																		
16000																		
18000																		
20000																		

OFFSET-NYOMDA, BUDAPEST F. V. POMAYER GYULA

IDŐJÁRÁSI NAPIJELENTÉS

ЕЖЕДНЕВНЫЙ МЕТЕОРОЛОГИЧЕСКИЙ БЮЛЛЕТЕНЬ • DAILY WEATHER REPORT
BULLETIN QUOTIDIEN DE TEMPS • TÄGLICHER WETTERBERICHT

KIADJA AZ ORSZÁGOS METEOROLÓGIAI INTÉZET
BUDAPEST II. KITAIBEL PÁL UTCA 1
TELEFON: KÖZPONT: 353-500, IDŐJELZŐ OSZT.: 150-410

MEGJELENIK NAPONKÉNT • ELŐFIZETÉSI ÁRA
A POSTAI KÖLTSÉGGEL EGYÜTT NEGYEDÉVRE 60,- Ft
KIADÁSÉRT FELEL AZ INTÉZET IGAZGATÓJA

1. évfolyam 54. szám. + Budapest + 1958. február hó 23.

Az időjárási helyzet ma reggel és a várható időjárás:

Szárazföldünk nagyrésze felett még tovább tart a hideg, sarkidéki levegő beáramlása, sokfelé okozva hózáport, havazást. Az északi államokban ma reggelre -15, -20 fokig hült le a levegő. Nyugat-Európa viszont továbbra is az enyhe, óceáni levegő hatása alatt áll. Franciaországban és a Brit-szigeteken többhelyen csapadékos az idő.

Hazánkban szombaton erősen felhős volt az idő, sokfelé esett az eső vagy hó. A lehullott csapadék mennyisége nyugaton 1-6, keleten 6-12 mm volt. A délutáni órákban viharos szél kíséretében érkezett hazánk területére a sarkvidéki levegő, Sztálinvárosban és Kaposváron zivatart is okozva. A szél sebessége elérte Pécsett a 122, Fonyódon a 93, a ferihegyi repülőtéren a 83 km/órát. A hőmérséklet napközben 5,8, Miskolcon csak 3 fokig emelkedett, ma hajnalra -3, -6 fokig süllyedt. A hótakaró vastagsága Galyatetőn 12, Pécs-Misinán 15, Kékestetőn 14, a Kozári vadászháznál 9 cm.

Budapesten vasárnap 12 órakor a hőmérséklet +2 fok, a tengerszintre átszámított légnyomás 757 mm, gyengén süllyedő irányzatú.

Várható időjárás hétfőn estig:

Felhőátvonulások, néhány helyen futó havazás.
Mérsékelt délnyugati, ma még helyenkint élénk északnyugati szél.
Várható legalacsonyabb hőmérséklet ma éjjel: -5, -8 fok között, helyenkint -5 fok felett,
legmagasabb nappali hőmérséklet hétfőn: +1, +4 fok között.

Tardos - Adámy s.k.

A hőmérséklet és a légnyomás napi középértéke Budapesten és ezek eltérése a 75 évi átlagtól:

1958. II. 22-én: 1,9 C°, 747,7 mm. Eltérés: +0,4 C°, -16.5 mm.

1871 óta ezen a napon előfordult:

legmagasabb hőmérséklet 15,2 C° /1903./
legalacsonyabb hőmérséklet -17,6 C° /1929./

Az Országos Meteorológiai Intézet Időjárási Napijelentése

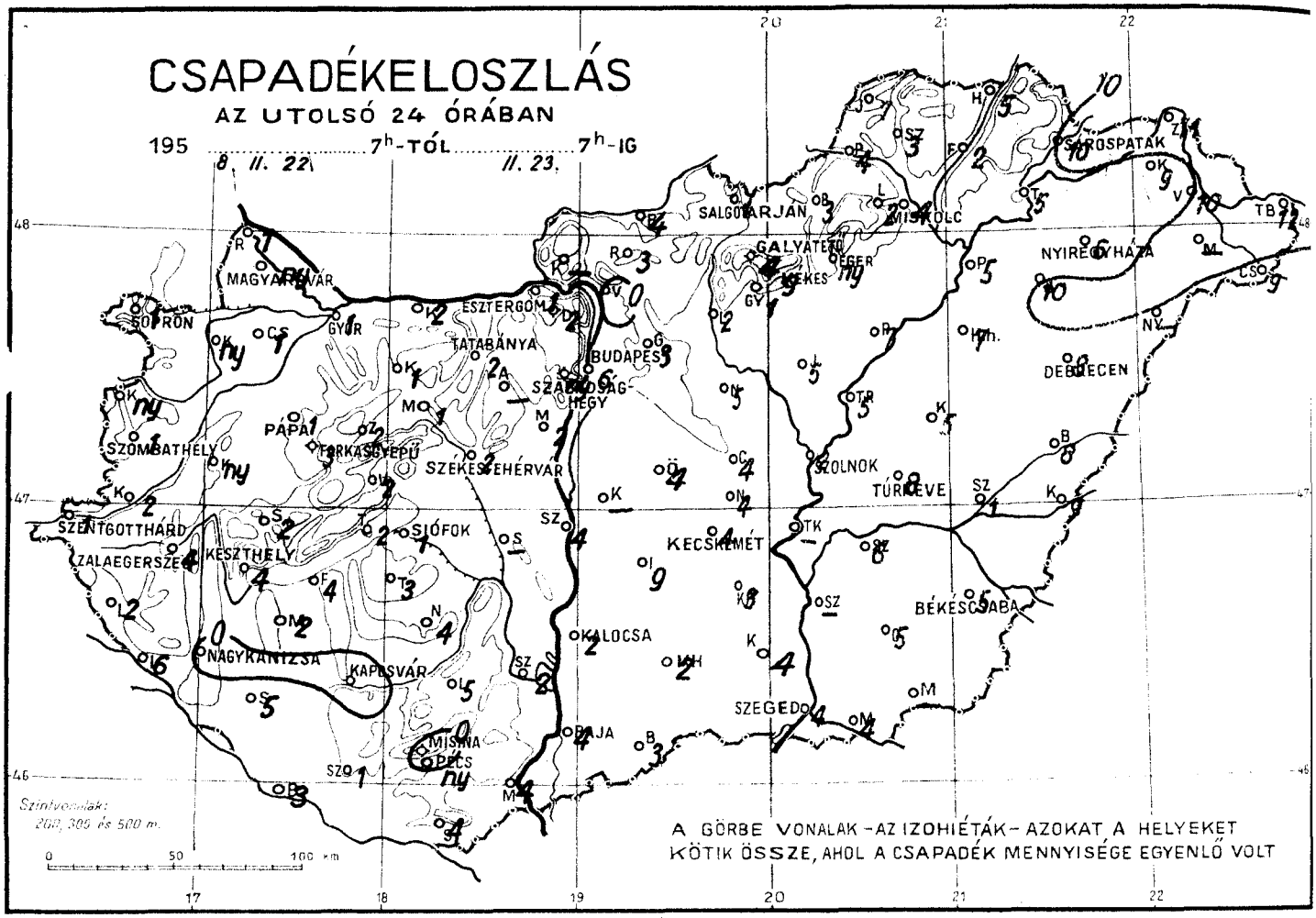

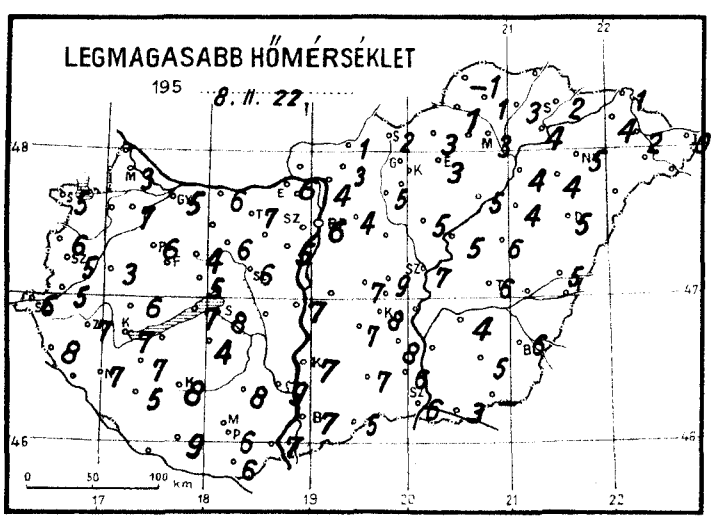

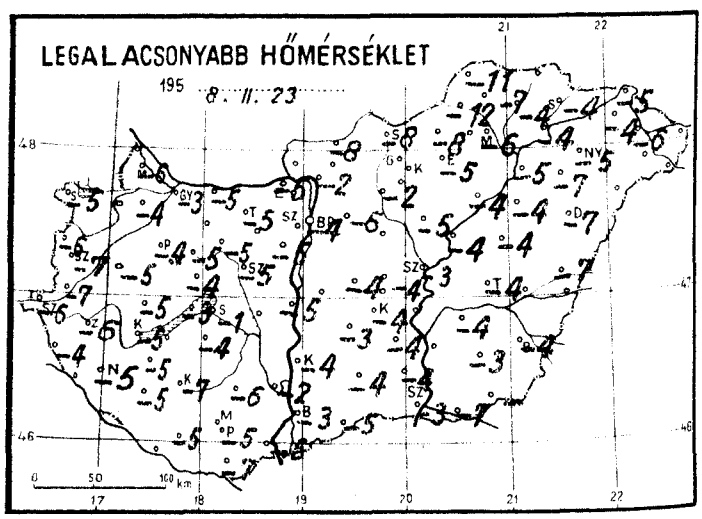

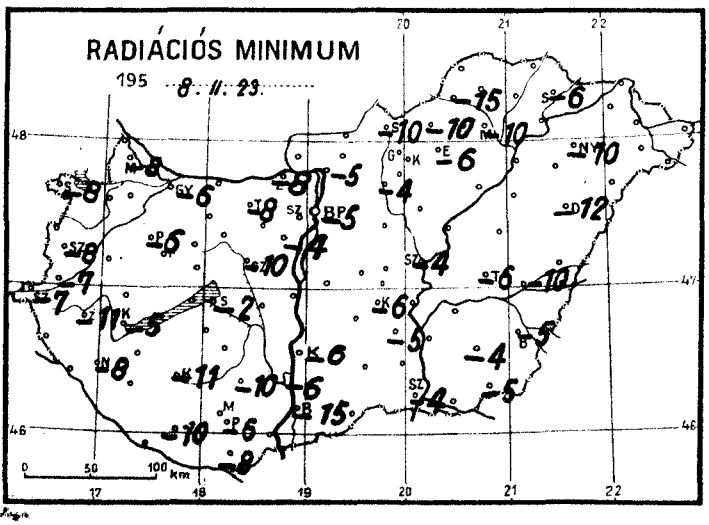

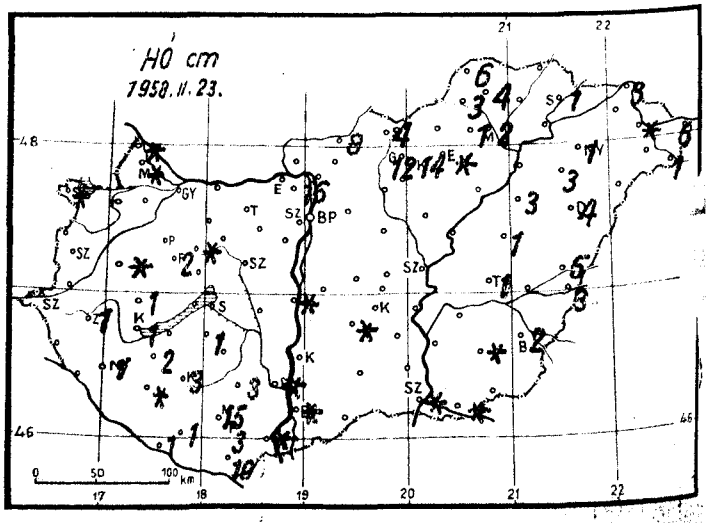

Időjárási helyzet 1958. év FEBRUÁR hó 23. nap 7 óra

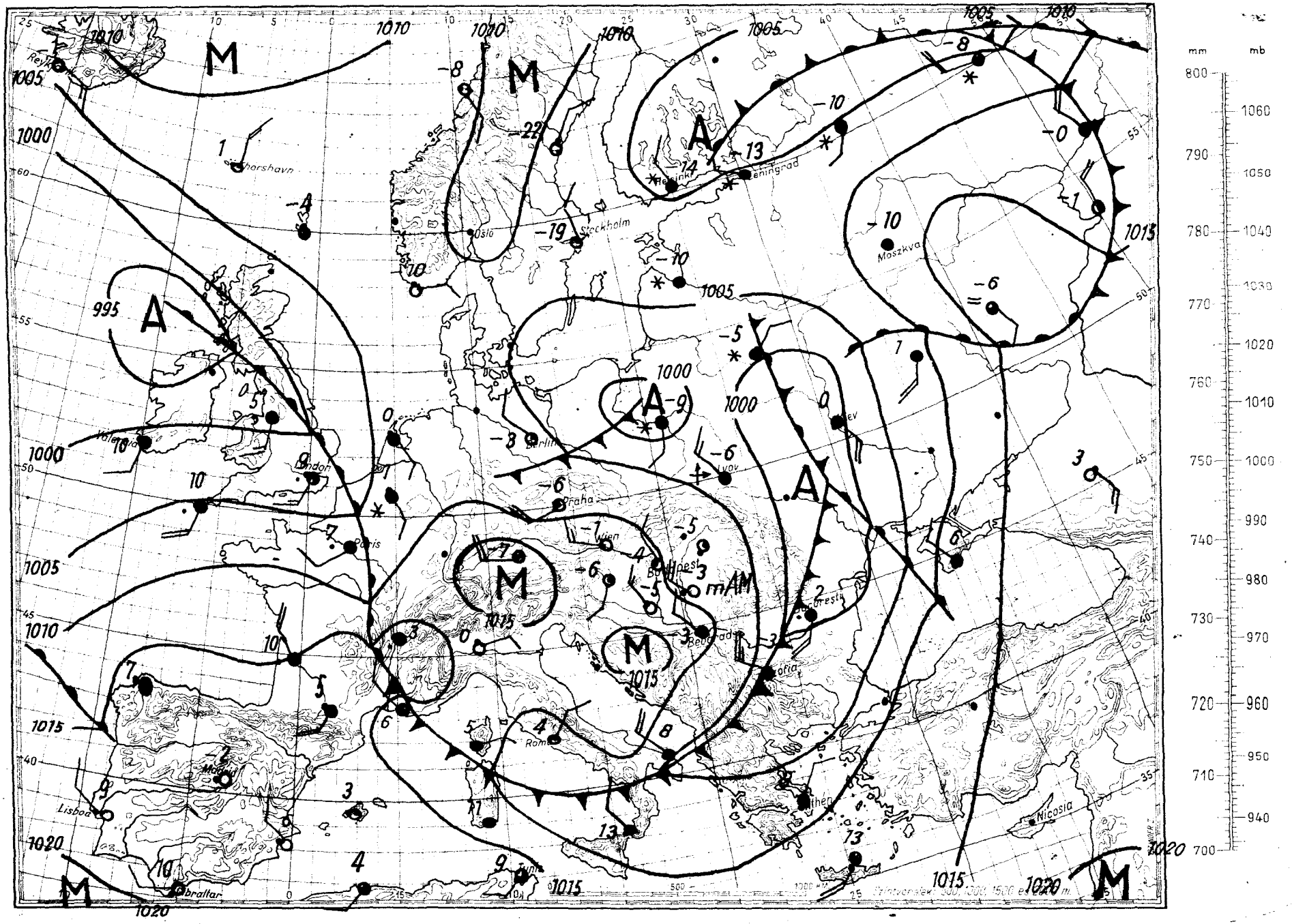

Magasléglköri időhelyzet

1958. II. 23. 00. GMT.

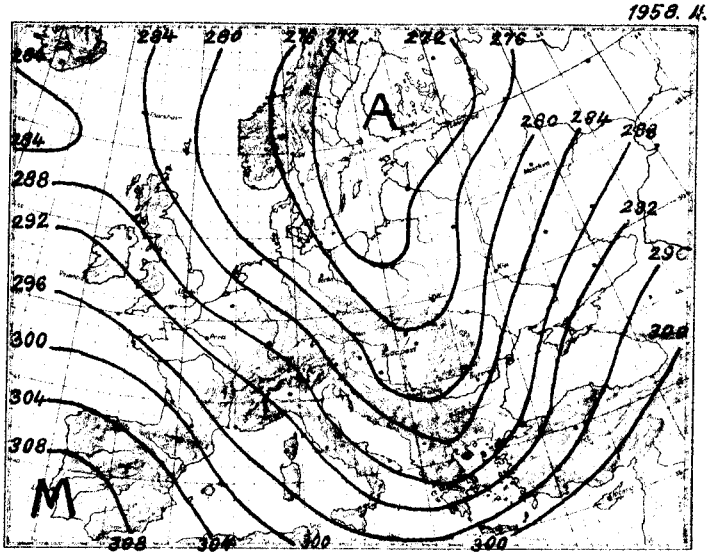

700 mb-os absz. topográfia

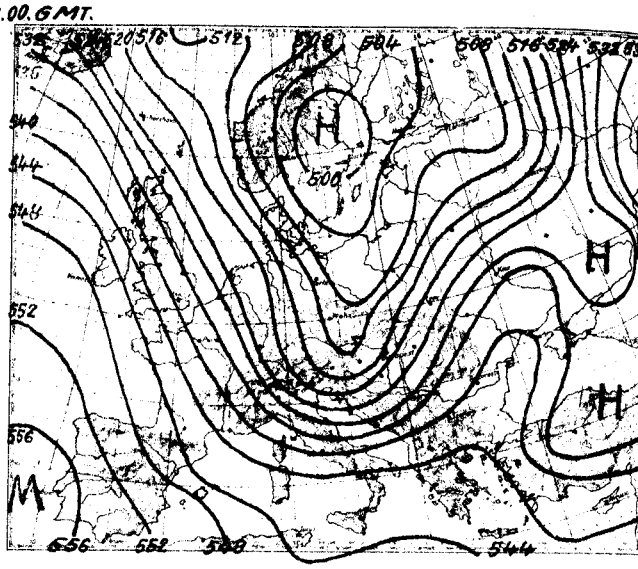

500/1000 mb-os rel. topográfia

1958. II. 22. 12h			
mb	m	C°	%
1000	-	-	-
850	1277	-1.8	100
700	2790	-10.5	100
600	3960	-18.0	100
500	5298	-28.0	95
400	6854	-41.8	88
300	8742	-57.0	88
200			
100			
50			

Jellemző pontok:

978.3	Talaj	5.0	80
963	300	5.0	72
884	1000	0.0	100
526	4900	-24.8	100
457	5950	-34.4	88
250	9876	-65.4	88
175	12100	-58.0	
162	12600	-56.4	
150	13084	-56.5	
130	13950	-54.0	
113	14864	-54.8	

A hideg levegő délre való áramlása a sarkvidék felől tovább tart. Az európai szárazföld középső területeire felváltva érkeznek a magasban hideg és enyhébb légtömegek. Igy ma éjfélkor a magasban a Britszigetek, Francia- és Németország felett erős meleg, Olasz- és Magyarország felett erős hideg advekció volt megfigyelhető. Kelet-Európában továbbra is délnyugati a magassági áramlás, és folytatódik a felmelegedés. Hazánk légterében 2-5 fokkal hült a troposzféra. A -10 fok magassága 950 m-t süllyedve 1300 m-re került. A troposzféra igen alacsonyan volt, 8850 m-en, hőmérséklete -58,3 fok.

dr Kallósné s.k.

1958. II. 23. 00h			
mb	m	C°	%
1000	41	-	-
850	1312	-10.0	64
700	2779	-20.2	56
600	3901	-28.7	56
500	5191	-35.5	56
400	6711	-44.4	56
300	8589	-56.6	56
200	11167	-57.9	56
100			
50			

Jellemző pontok:

987.8	Talaj	- 2.6	73
875	1040	- 9.8	68
854	1240	- 9.1	64
563	4340	-31.6	56
550	4520	-30.6	56
419	6400	-44.7	56
411	6500	-43.0	56
286	8850	-58.3	56
250	9747	-54.3	
220	10550	-57.0	
217	10700	-56.0	
183	11700	-60.0	

1958. február hó.
23. nap vasárnap
71. évfolyam 54. sz.

	Reggeli észlelések 06 TMG				Az utolsó 24 óra adatai					
	Felhőzet (0–4)	Szélirány és erő (m/s)	Légnyomás (millibar)	Hőmérséklet (C°)	Csapadék (24 óra) (mm)	Hó cm	Hőmérsékleti szélsőségek: tegnapi nappali max.	Hőmérsékleti szélsőségek: éjszakai min.	Hőmérsékleti szélsőségek: Radiációs min.	Napsütés (óra) tegnap
Mosonmagyaróvár	0	NW 2	1011.8	-1	ny	folt	3	-6	-8	0
Sopron	0	- 0	12.3	-3	1	folt	5	-5	-8	0
Szombathely	0	SW 2	11.3	-3	1		5	-7	-8	0
Szentgotthárd	0	SSW 2	12.7	-6	1		6	-6	-7	0
Pápa	0	W 1	11.7	-3	1		6	-4	-6	-
Győr	0	WNW 2	11.9	-2	1		5	-3	-6	0
Esztergom	0	NW 2		-5	1		6	-5	-8	-
Tatabánya	0	WNW 1	11.8	-4	2		7	-5	-8	-
Székesfehérvár	0	NW 1	12.2	-5	2		6	-5	-10	-
Siófok	0	NW 7	13.7	0	1		8	-1	-2	0
Keszthely	0	NW 1	12.6	-4	4	lepel	7	-5	-5	0
Zalaegerszeg	0	W 2	12,8	-5	4	1	7	-6	-11	-
Nagykanizsa	0	- 0	13.5	-4	.	lepel	7	-5	-8	-
Kaposvár	0	W 4	13.1	-6	.	3	8	-7	-11	-
Pécs	0	WNW 6	13.3	-5	ny	3	6	-5	-6	2
Budapest M. I.	0	NNW 4	10.0	-4	6		6	-4	-5	0
Salgótarján	0	NW 2	10.3	-7	1	4	2	-8	-10	0
Eger	1	N 1	08.7	-5	ny	folt	3	-5	-6	0
Miskolc	0	N 2	08.4	-5	4	2	3	-6	-10	0
Sárospatak	0	S 2	06.6	0	10	1	2	-4	-6	0
Baja	0	W 2	11.7	-3	4	folt	7	-3	-15	1
Kalocsa	0	W 1	11.1	-3	2		7	-4	-6	0
Kecskemét	0	NW 4	09.1	-4	4	[illegible]	8	-4	-6	0
Szeged	0	NW 9	09.7	-3	4	folt	6	-3	-4	1
Szolnok	1	NW 4	08,4	-3	2		7	-3	-4	-
Túrkeve	4	NW 2	-	-4	8	1	6	-4	-6	-
Békéscsaba	4	WNW 4	08.6	-3	5	2	6	-4	-5	0
Debrecen	0	- 0	09.1	-7	8	4	5	-7	-12	0
Nyíregyháza	1	NW 2	08.3	-4	6	lepel	5	-5	-6	0
Kékestető (1000 m)**	1	W 2	884.7	-10	9	14	-2	-11	-	0
Galyatető (932 m)**	-	-	-	-	4	12	-1	-11	-	-
Misinatető (534 m)*	1	NW 12		-5	.	15	0	-6	-7	-
Szabadsághegy (474 m)*	0	NW 3	947.7	-7	ny		2	-8	-	0
Farkasgyepu (400 m)*	0	NW 1	949.3	-5	3	2	4	-6	9	

21 órai csapadék mm		Hó cm	24 órai csapadék mm		Hó cm	24 órai csapadék mm		Hó cm	24 órai csapadék mm		Hó cm
Rajka	1	folt	Tab	3	lepel	Jósvafő	7	6	Kisvárda	9	
Csorna	1		Sárbogárd	-		Lillafüred	2	1	Vásárosnamény	10	folt
Kapuvár	ny		Sztálinváros	4	folt	Szendrőlád	3	4	Mátészalka	-	
Kőszeg	ny		Nagykónyi	4	↑	Füged	2		Tiszabecs	12	6
Kormend	2		Somogyszob	5	folt	Hidasnémeti	5		Csenger	9	1
Lenti	2		Bares	3	lepel	Tokaj	5		Nyírlugos	-	
Letenye	6		Szigetvár	1	lepel	Poroszló	7		Polgár	5	
Káld	ny	folt	Lengyel	5	3	Jászapáti	5		Hajdúdorog	10	3
Sümeg	2	1	Szekszárd	2	folt	Nagykáta	5		Hortobágy	7	3
Zirc	2	folt	Mohács	4	folt	Örkény	4		Tiszaroff	5	
Veszprém	2		Siklós	4	10	Kunsztmiklos	-		Karcag	5	lepel
Komárom	2	⌊_	Királyrét	-		Cegléd	4		Berettyóújfalu	8	5
Kisbér	1	⌊_	Balassagyarm	4	8	Nagykörös	4		Szeghalom	1	
Mór	1		Romhány	3		Tiszakécske	-		Körösszakál	9	3
Alcsut	-		Vác	-		Izsák	9	folt	Szarvas	6	
Dobogókő	2	16	Gödöllő	3	⌊_	Kiskunfélegyh	3		Szentes	-	
Martonvásár	2		Lőrinci	2		Kiskunhalas	2		Orosháza	5	folt
Tihany	2		Gyöngyös	1		Bácsalmás	3		Makó	4	folt
Fonyód	4		Borsodnádasd	3		Kistelek	4		Mezőhegyes	-	
Marcali	2	2	Putnok	4	3	Záhony	11	3			

* A légnyomás 500 gdm-re átszámítva ** A légnyomás 1000 gdm-re átszámítva

Magassági szélmérések

Óraadatok greenwichi középidőben

II.22.

	Siófok 11 h		Szeged 11 h		Pécs 12 h		Szhely 13 h		Bpest 18 h		Bpest 21 h							
	fok	m/s	fok	m/s	fok	m/s	fok	m/s	fok	m/s	fok	m/s	fok	m/s	fok	m/s	fok	m/s
Talaj																		
500 m	220	7	180	7	180	2	360	7	320	7	320	12						
1000	250	21	250	18	250	14	330	17	350	17	340	16						
1500	250	19	250	18	240	24	310	19	350	21	340	22						
2000	250	19	240	14	240	24	300	22			340	22						
3000			250	23	240	24	300	22										
4000																		
5000																		
7000																		
9000																		
10000																		
12000																		
14000																		
16000																		
18000																		
20000																		

II.23.

	Szhely 00 h		Bpest 00 h		Szeged 6 h		Bpest 7 h		Bpest 9 h									
	fok	m/s	fok	m/s	fok	m/s	fok	m/s	fok	m/s	fok	m/s	fok	m/s	fok	m/s	fok	m/s
Talaj																		
500 m	360	7	320	12	320	7	320	7	270	7								
1000	330	14	340	22	330	19	390	28	300	13								
1500	310	16	340	22	340	19	320	34	310	21								
2000	300	20	340	22	340	20	340	43	310	21								
3000					340	14	340	31										
4000					340	21												
5000					340	26												
7000																		
9000																		
10000																		
12000																		
14000																		
16000																		
18000																		
20000																		

	fok	m/s	fok	m/s	fok	m/s	fok	m/s	fok	m/s	fok	m/s	fok	m/s	fok	m/s	fok	m/s
Talaj																		
500 m																		
1000																		
1500																		
2000																		
3000																		
4000																		
5000																		
7000																		
9000																		
10000																		
12000																		
14000																		
16000																		
18000																		
20000																		

OFFSET NYOMDA BUDAPEST F. V. POMIVER GYULA

DŐJÁRÁSI NAPIJELENTÉS

ЕЖЕДНЕВНЫЙ МЕТЕОРОЛОГИЧЕСКИЙ БЮЛЛЕТЕНЬ • DAILY WEATHER REPORT
BULLETIN QUOTIDIEN DE TEMPS • TÄGLICHER WETTERBERICHT

ADJA AZ ORSZÁGOS METEOROLÓGIAI INTÉZET
UDAPEST II. KITAIBEL PÁL UTCA 1
ELEFON: KÖZPONT: 353-500, IDŐJELZŐ OSZT.: 150-410

MEGJELENIK NAPONKÉNT * ELŐFIZETÉSI ÁRA
A POSTAI KÖLTSÉGGEL EGYÜTT NEGYEDÉVRE 60, Ft
KIADÁSÉRT FELEL AZ INTÉZET IGAZGATÓJA

71. évfolyam 55. szám. + Budapest + 1958. február hó 24.

Az időjárási helyzet ma reggel és a várható időjárás:

Ukrajna, továbbá a Ladoga-tó környékén, és Csehszlovákia felett ciklonok vannak, hatásukra Európa nagy részén változékony csapadékos az időjárás. Európa leghidegebb része jelenleg a Fehér-tenger és Botteni-öböl környéke, ahol az éjszaka folyamán -25 fokos, sőt helyenként -30 fok alatti hőmérsékletet mértek.

Hazánkban vasárnap a délelőtti órákban derült, szeles idő volt. A délutáni óráktól kezdve nyugat felől megnövekedett a felhőzet, majd az éjszaka folyamán sok helyen havazott. Számottevő csapadékmennyiséget azonban sehol sem mértek. A nappali hőmérséklet északon és keleten 1-4, máshol 4-7 fokig emelkedett. Ma hajnalban északkeleten -2, -5, az ország nagy részén azonban csak 0, -3 fokig hült le a levegő. A hótakaró vastagsága Kékestetőn 14, Galyatetőn 13, Mátraházán 7, Misinatetőn 16, Dobogókőn 16, és a budai Szabadsághegyen 1 cm.

Budapesten hétfőn 12 órakor a hőmérséklet 6 fok, a tengerszintre átszámitott légnyomás 753 mm, alig változik.

Várható időjárás kedd estig:

Felhőátvonulások, több helyen eső, havaseső, havazás, egy-két helyen esetleg zivatar.
Mérsékelt, időnként élénk nyugati, északnyugati szél.
A hőmérséklet keleten kissé emelkedik, nyugaton csökken.
Várható legalacsonyabb hőmérséklet ma éjjel: -1, -4,
legmagasabb nappali hőmérséklet kedden: északkeleten: 0, +3, máshol +3, +6 fok között.

Kakainé

A hőmérséklet és a légnyomás napi középértéke Budapesten és ezek eltérése a 75 évi átlagtól:

1958. II. 23-án +0.4 C°, 757.4 mm. Eltérés: -1.6 C°, -6.4 mm.

1871 óta ezen a napon előfordult:

legmagasabb hőmérséklet	18.0 C° /1903./
legalacsonyabb hőmérséklet	-12.8 C° /1901./

Az Országos Meteorológiai Intézet Időjárási Napijelentése

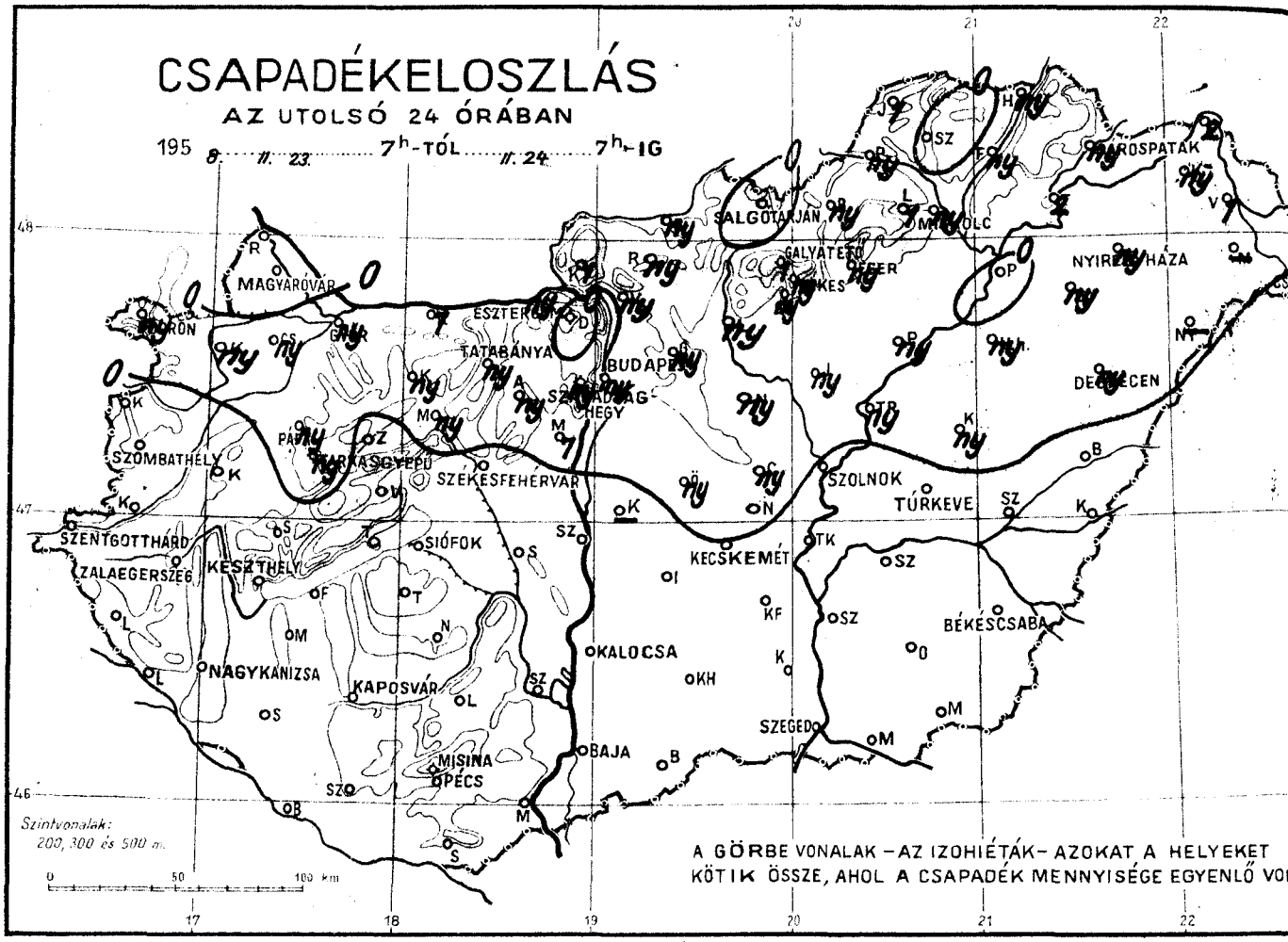

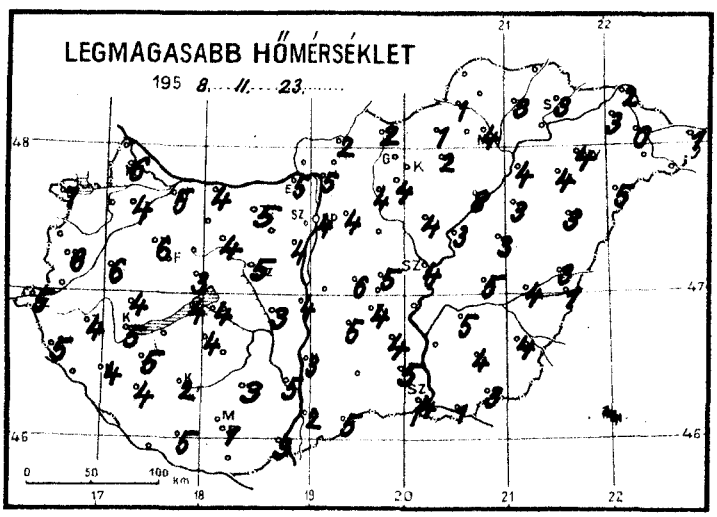

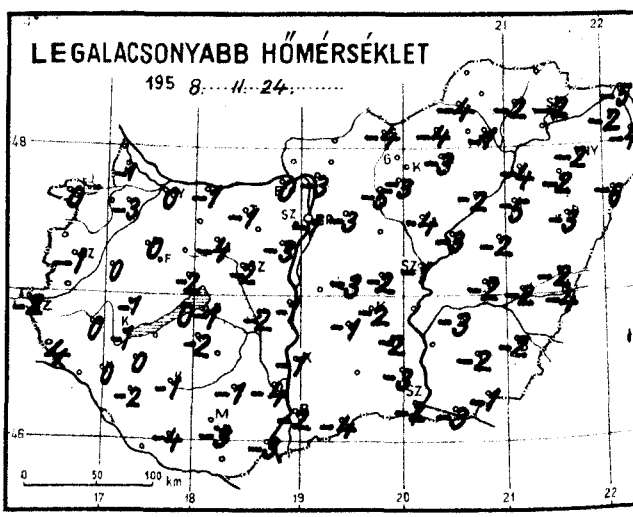

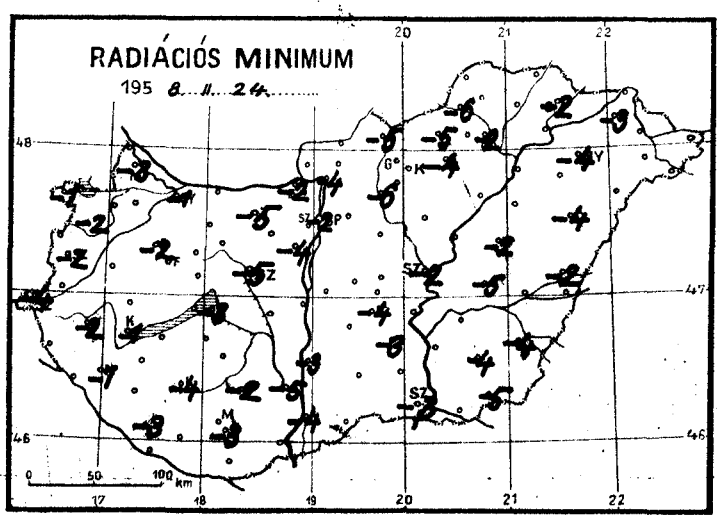

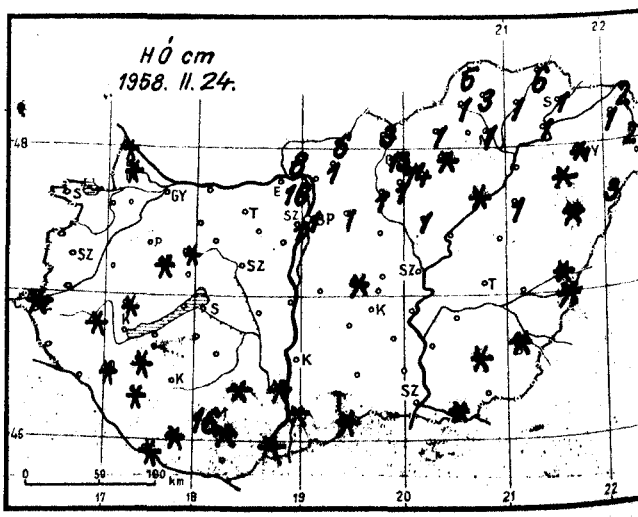

1958. február hó, **25.** nap **kedd**

71. évfolyam **56.** sz.

	Reggeli észlelések 06 TMG.				Az utolsó 24 óra adatai					
	Felhőzet (0–4)	Szélirány és erő (m/s)	Légnyomás (millibar)	Hőmérséklet (C°)	Csapadék (24 óra) (mm)	Hó cm	Hőmérsékleti szélsőségek: tegnapi napbeli max.	éjszakai min.	Radiációs min.	Napsütés (óra) tegnap
Mosonmagyaróvár	4	SW 1	1008.3	2	4		7	1	0	1
Sopron	–	–	–	–	–		11	–	–	–
Szombathely	2	W 4	09.2	4	ny		10	2	2	1
Szentgotthárd	2	SW 1	09.2	1	0		12	1	-1	3
Pápa	4	S 4	08.2	6	1		9	3	3	–
Győr	4	W 2	08.0	5	ny		6	2	2	0
Esztergom	4 =	SE 1	09.5	1	3		6	1	1	–
Tatabánya	4 =	ESE 12	09.0	1	1		8	1	-1	–
Székesfehérvár	4	– 0	09.2	4	1		11	2	2	–
Siófok	4 =	SE 1	09.9	3	ny		10	3	2	3
Keszthely	4	– 0	09.3	5	0		12	5	3	3
Zalaegerszeg	3	SE 3	09.1	3	ny		11	2	2	–
Nagykanizsa	4	S 3	10.0	6	ny		12	6	3	–
Kaposvár	4	SW 3	10.3	6	–		12	5	3	–
Pécs	4 ∘	SSW 1	11.0	5	3	folt	11	5	3	6
Budapest M. I.	4 =	NE 1	10.1	1	3		9	1	0	2
Salgótarján	4 ≈	NE 1	11.6	-1	5	5	0	-2	-3	0
Eger	4	E 1	11.7	0	1	1	2	-1	-3	0
Miskolc	4	S 1	11.7	-1	1	2	1	-2	-2	0
Sárospatak	3	N 1	11.5	-1	5	5	0	-3	-5	0
Baja	4	– 0	10.9	5	3		11	5	0	6
Kalocsa	4 ∘	S 1	09.5	5	5		12	5	5	3
Kecskemét	4 =	SSW 1	10.1	2	ny		10	1	0	2
Szeged	4 ∘	S 4	11.7	5	2		11	5	4	3
Szolnok	4	– 0	10.7	0	1		9	0	0	–
Túrkeve	4 =	– 0	–	1	0		7	0	-1	–
Békéscsaba	4 ∘	S 4	11.3	2	2		8	4	2	1
Debrecen	4 =	ESE 1	11.1	0	4	folt	2	0	-1	0
Nyíregyháza	4 =	N 1	12.2	-2	2	4	1	-3	-3	0
Kékestető (1000 m)**	4	SW 9	889.3	-1	4	17	0	-2	–	0
Galyatető (932 m)**	–	–	–	–	3	17	-1	-6	–	–
Mátraháza (534 m)*	4 ∘	SW 4		5	4	folt	8	5	4	–
Szabadsághegy (171 m)*	4 =	S 1	950.1	1	2		5	-1	–	1
Farkasgyepű (400 m)*	4	SSE 2	948.2	4	1		8	4	3	–

24 órai csapadék mm		Hó cm	24 órai csapadék mm		Hó cm	24 órai csapadék mm		Hó cm	24 órai csapadék mm		Hó cm
Bajka	4		Tab	ny		Jósvafő	1	6	Kisvárda	7	7
Csorna	1		Sárbogárd	1		Lillafüred	3	4	Vásárosnamény	12	15
Kapuvár	1		Sztálinváros	1		Szendrőlád	2	5	Mátészalka	–	
Kőszeg	ny		Nagykőnyi	3		Füzér	1		Tiszabecs	18	25
Körmend	•		Somogyszob	2	folt	Hidasnémeti	ny		Csenger	16	11
Lenti	•		Barcs	ny		Tokaj	2	3	Nyírlugos	5	3
Letenye	•		Szigetvár	2		Poroszló	1		Polgár	1	
Káld	•		Lengyel	5		Jászapáti	–		Hajdúdorog	2	folt
Sumeg	•		Szekszárd	4		Nagykáta	ny		Hortobágy	1	
Zirc	1		Mohács	1		Örkény	1		Tiszaroff	ny	
Veszprém	1		Siklós	5	folt	Kunsztmiklós	–		Karcag	–	
Komárom	ny		Királyrét	2	4	Cegléd	1		Berettyóújfalu	•	
Kisbér	1		Balassagyarmat	6	8	Nagykőrös	ny		Szeghalom	4	
Mór	1		Romhány	2	folt	Tiszakécske	ny		Kórósszakál	1	
Alcsut	1		Vác	4		Izsák	2		Szarvas	1	
Dobogókő	2	8	Gödöllő	1		Kiskunfélegyh	2		Szentes	2	
Martonvásár	1		Lőrinci	2		Kiskunhalas	9		Orosháza	2	
Tihany	ny		Gyöngyös	2		Bácsalmás	4		Makó	6	
Fonyód	•		Borsodnádasd	3	4	Kistelek	2		Mezőhegyes	2	
Marcali	•		Putnok	5	3	Záhony	12	14			

* A légnyomás 500 gdm-re átszámítva ** A légnyomás 1000 gdm-re átszámítva

Magaslégköri időhelyzet

1958. II. 24. 00.6MT.

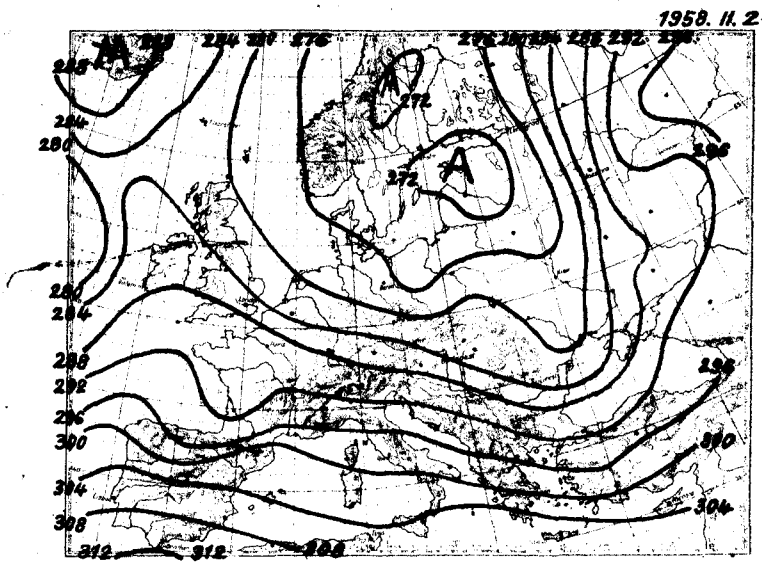

700 mb-os absz. topográfia

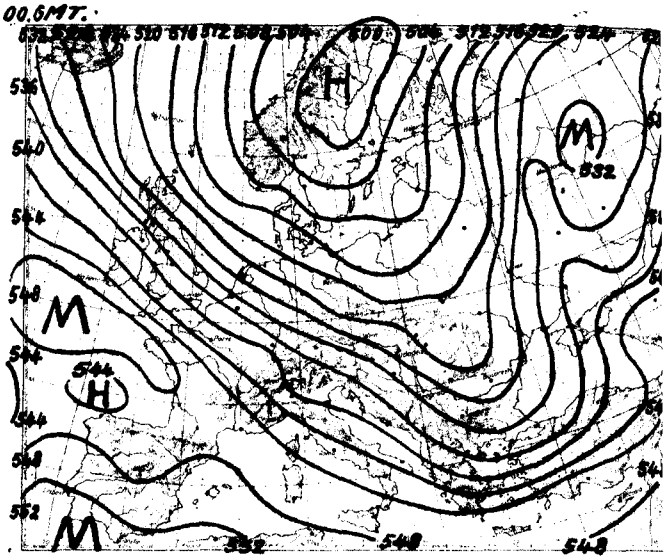

500/1000 mb-os rel. topográfia

1958. II. 23. 12h

mb	m	C°	%
1000	78	-	-
850	1371	- 7.0	52
700	2851	-18.1	46
600	3981	-27.5	43
500	5276	-33.1	40
400	6814	-42.7	40
300	8709	-51.0	
200	11321	-55.0	
100			
50			

Jellemző pontok:

992.3	Talaj	3.4	43
892	1000	- 4.3	45
806	1800	-10.0	60
575	4280	-29.9	42
565	4400	-29.4	41
544	4670	-31.2	40
520	5000	-31.1	40
326	8180	-51.9	40
305	8600	-50.7	
200	11320	-55.0	
182	11950	-54.0	
153	13020	-56.7	
132	13971	-55.4	

Az Alpoktól és Kárpátoktól délre zónális áramlás alakult ki. A beáramló enyhe óceáni légtömegek Európa nyugati partjaitól a Szovjetunió nyugati határáig meleg advekciót hoznak létre Európa középső területein. Ugyancsak melegadvekció megy végbe továbbra is Kelet-Európában, Ukrajna és a Fekete-tenger környékének kivételével. Hazánk troposzférájában 1800 m-ig 3-4, feljebb 6-10 fokkal emelkedett a hőmérséklet. A -10 fok magassága 1400 m-t emelkedve 2700 m-re került. Jelentékenyen emelkedett a sztratoszféra magassága is.

dr. Kallósné s.k.

1958. II. 24. 00h

mb	m	C°	%
1000	56	-	-
850	1346	- 4.0	45
700	2860	-11.0	89
600	4022	-18.5	98
500	5371	-25.8	83
400	6944	-39.1	81
300	8847	-53.8	78
200	11383	-60.6	78
100			
50			

Jellemző pontok:

989.6	Talaj	- 1.2	62
870	1190	- 2.8	41
790	1950	-7.8	59
763	2200	- 6.8	84
588	4170	-19.5	100
566	4450	-19.0	84
355	7750	-47.3	78
x 234	10420	-62.7	78
228	10600	-61.8	
222	10770	-62.4	
190	11710	-59.7	
175	12253	-60.0	

x Tropopauza

1958. február hó,
24. nap hétfő
71. évfolyam 55. sz.

	Reggeli észlelések 06 TMG				Az utolsó 24 óra adatai					
	Felhőzet (0—4)	Szélirány és erő (m/s)	Légnyomás (mitlibar)	Hőmérséklet (C°)	Csapadék (24 óra) (mm)	Hó cm	Hőmérsékleti szélsőségek: tegnapi napi max.	éjszakai min.	Radiációs min.	Napsütés (óra) tegnap
Mosonmagyaróvár	4	S 2	1003.0	2	.	folt	6	-1	-3	8
Sopron	4 .	— 0	02.6	3	ny		7	0	-1	7
Szombathely	4	SW 4	04.4	0	.		6	-1	-2	8
Szentgotthárd	3	SW 1	05.0	-2	.	folt	5	-2	-4	8
Pápa	4	S 6	04.0	3	ny		6	0	-2	-
Győr	4	SSW 4	03.0	3	ny		5	0	-1	8
Esztergom	4 *	S 2	04.0	1	ny		5	0	-2	-
Tatabánya	4	SW 2	03.8	3	ny		5	-1	-5	-
Székesfehérvár	4	SSW 1	04.6	2	.		5	-2	-5	-
Siófok	4	WSW 8	04.6	4	.		4	-1	-3	8
Keszthely	3	S 2	04.8	3	.		5	-1	-1	10
Zalaegerszeg	4	SSW 4	04.6	3	.	folt	4	0	-2	-
Nagykanizsa	4	SW 3	06.4	3	.	folt	4	0	-1	-
Kaposvár	3	SW 5	06.6	2	.	folt	2	-1	-4	-
Pécs	4	SW 2	07.4	-1	.	folt	1	-3	-3	10
Budapest M. I.	4 *	SE 2	04.4	-1	ny	lepel	4	-1	-2	9
Salgótarján	4	SE 2	05.0	-2	.	3	2	-4	-5	8
Eger	4 *	S 1	06.6	-1	ny	folt	2	-3	-4	9
Miskolc	4 *	SE 3	06.4	-2	ny	1	4	-1	-2	-
Sárospatak	4 *	S 4	08.3	-2	ny	1	3	-2	-2	6
Baja	4	S 1	07.1	0	.	folt	2	-2	-4	10
Kalocsa	4	S 4	06.0	0	.		3	-1	-3	9
Kecskemét	4	SW 2	05.5	1	.		4	-2	-4	10
Szeged	4	SE 5	08.0	0	.		4	-2	-3	9
Szolnok	4	SSW 4	05.6	1	.		4	-1	-2	-
Túrkeve	4	S 4	—	0	.		5	-2	-5	-
Békéscsaba	4	S 8	07.8	-1	.	folt	4	-2	-4	8
Debrecen	4 *	SSW 6	07.5	-1	ny	folt	3	-3	-4	10
Nyíregyháza	4 *	S 4	08.0	-1	ny	folt	4	-2	-4	10
Kékestető (1000 m)**	4 *	SW 9	882.9	-8	ny	14	-4	-9	-	4
Galyatető (932 m)**	—	—	—	—	1	13	-4	-9	-	-
Misinatető (534 m)*	4	SW 6	945.3	1	.	16	0	-6	-6	-
Szabadsághegy (474 m)*	4	SW 1	943.3	-2	ny	lepel	1	-4	-	9
Farkasgyepu (400 m)*	3	SSE 4	943.3	2	ny	folt	4	-2	-4	-

	24 órai csapadék mm	Hó cm		24 órai csapadék mm	Hó cm		24 órai csapadék mm	Hó cm		24 órai csapadék mm	Hó cm
Rajka	.	folt	Tab	.		Jósvafő	1	5	Kisvárda	ny	lepel
Csorna	ny		Sárbogárd	.		Lillafüred	1	1	Vásárosnamény	1	2
Kapuvár	ny		Sztálinváros	.		Szendrőlád	.	3	Mátészalka	-	
Kőszeg	.		Nagykónyi	.		Füged	ny	lepel	Tiszabecs	1	6
Körmend	.		Somogyszob	.	folt	Hidasnémeti	ny	6	Csenger	.	lepel
Lenti	.		Barcs	.	folt	Tokaj	2	1	Nyírlugos		3
Letenye	.		Szigetvár	.	folt	Poroszló	ny	folt	Polgár	.	
Káld	.		Lengyel	.	folt	Jászapáti	ny	lepel	Hajdúdorog	ny	folt
Sumeg	.	folt	Szekszárd	.	folt	Nagykáta	ny		Hortobágy	ny	lepel
Zirc	.	folt	Mohács	.	folt	Örkény	ny	folt	Tiszaroff	ny	
Veszprém	.		Siklós	—		Kunszentmiklós	—		Karcag	ny	
Komárom	7		Királyrét	1	8	Cegléd	ny		Berettyóújfalu	.	folt
Kisbér	ny		Balassagyarmat	ny	6	Nagykőrös	.		Szeghalom	.	
Mór	ny		Romhány	ny	lepel	Tiszakécske	.		Körösszakál	.	folt
Alcsut	ny		Vác	ny		Izsák	.		Szarvas	.	
Dobogókő	.	16	Gödöllő	ny	lepel	Kiskunfélegyh	.		Szentes	-	
Martonvásár	7		Lőrinci	ny	lepel	Kiskunhalas	.		Orosháza	.	folt
Tihany	.		Gyöngyös	ny	lepel	Bácsalmás	.	folt	Makó	.	folt
Fonyód	.		Borsodnádasd	ny	lepel	Kistelek	.		Mezőhegyes	.	
Marcali	.	folt	Putnok	ny	1	Záhony	2	2			

* A légnyomás 500 gdm-re átszámítva ** A légnyomás 1000 gdm-re átszámítva

Magassági szélmérések

Óraadatok greenwichi középidőben

II.23.	Siófok 11 h		Szeged 11 h		Nyiregyh. 11 h		Szhely 12 h		Győr 12 h		Pécs 12 h		Bpest 12 h		Miskolc 12 h		Bpest 15 h	
	fok	m/s	fok	m/s	fok	m/s	fok	m/s	fok	m/s	fok	m/s	fok	m/s	fok	m/s	fok	m/s
Talaj	220	7	320	7	220	7	270	7	220	7	270	7	320	12	360	7	270	7
500 m	250	8	110	12	260	9	270	7	250	5	270	10	290	11	290	7	270	11
1000	310	10	310	13	240	13	290	7	270	12	270	10	290	11	300	17	270	11
1500	310	10	320	17	260	7	330	7	290	16	300	12	290	11	290	20	280	11
2000	280	11	320	18	320	8	310	11	310	17	300	12	300	13	290	20	290	16
3000	270	25			330	15	300	8	300	13	280	19	270	14	290	20	290	18
4000	300	20			320	16	320	6			280	19	290	15				
5000	320	28			320	16	310	4			280	19	310	26				
7000					310	25							320	19				
9000					310	30												
10000					130	30												
12000																		
14000																		
16000																		
18000																		
20000																		

II.23.	Bpest 18 h		Bpest 21 h		Siófok 23 h		Pécs 23 h		Szeged 23 h		Miskolc 23 h		Debrecen 23 h					
	fok	m/s	fok	m/s	fok	m/s	fok	m/s	fok	m/s	fok	m/s	fok	m/s	fok	m/s	fok	m/s
Talaj	220	7	220	2	220	2	220	7	180	7	220	2	220	7				
500 m	250	12	240	14	230	11	250	14	200	19	200	3	210	14				
1000	260	12	250	14	240	11	250	14	250	19	220	7	220	13				
1500	270	13	270	13					240	13	200	12	220	13				
2000	280	13									200	12						
3000																		
4000																		
5000																		
7000																		
9000																		
10000																		
12000																		
14000																		
16000																		
18000																		
20000																		

II.24.	Szhely 00 h		Bpest 00 h		Bpest 3 h		Bpest 6 h		Bpest 9 h									
	fok	m/s	fok	m/s	fok	m/s	fok	m/s	fok	m/s	fok	m/s	fok	m/s	fok	m/s	fok	m/s
Talaj	220	2	320	2	220	2	220	2	220	7								
500 m	240	10	240	16	220	5	250	18	260	16								
1000	250	14	240	16	220	13			260	16								
1500	280	22	230	16	260	15			270	18								
2000			250	17					280	22								
3000																		
4000																		
5000																		
7000																		
9000																		
10000																		
12000																		
14000																		
16000																		
18000																		
20000																		

IDŐJÁRÁSI NAPIJELENTÉS

ЕЖЕДНЕВНЫЙ МЕТЕОРОЛОГИЧЕСКИЙ БЮЛЛЕТЕНЬ • DAILY WEATHER REPORT
BULLETIN QUOTIDIEN DE TEMPS • TÄGLICHER WETTERBERICHT

KIADJA AZ ORSZÁGOS METEOROLÓGIAI INTÉZET
BUDAPEST II. KITAIBEL PÁL UTCA 1
TELEFON: KÖZPONT: 353-500, IDŐJELZŐ OSZT.: 150-410

MEGJELENIK NAPONKÉNT • ELŐFIZETÉSI ÁRA A POSTAI KÖLTSÉGGEL EGYÜTT NEGYEDÉVRE 60,- Ft
KIADÁSÉRT FELEL AZ INTÉZET IGAZGATÓJA

71. évfolyam 56. szám. • Budapest • 1958. február hó 25.

Az időjárási helyzet ma reggel és a várható időjárás:

A La-Manche csatorna feletti nagykiterjedésű gyorsvonulású ciklon ujabb enyhe levegővel árasztja el Európa középső és nyugati területeit. Igy Európa nagy részén továbbra is változékony, csapadékos az időjárás. A ciklon hátoldalán azonban már hideg sarkvidéki eredetű levegő árasztotta el Anglia nagy részét, ott jelentős hőmérsékletcsökkenést és havazást okoz.

Hazánkban hétfőn felhőátvonulások voltak, sok helyen esett az eső, keleten havazott. Tiszabecsen 18, Csengeren 16, Kaposvárott 14, Záhonyban és Vásárosnaményben 12 mm csapadékot mértek. A nappali hőmérséklet északkeleten csak 0, +3, az ország nagy részén azonban 5-10, sőt a déli megyékben általában 12 fokig emelkedett. Ma hajnalban északkeleten -1, -5, máshol csak +2, +5 fokig hült le a levegő. A hótakaró vastagsága Galyatetőn és Kékestetőn 17, Mátraházán 10, Lillafüreden 4, Dobogókőn 8 cm. A Mecsekben a Misinatetőn hó már csak foltokban található. Az északkeleti megyéket általában 5-10 cm vastag hótakaró boritja.

Budapesten kedden 12 órakor a hőmérséklet 2 fok, a tengerszintre átszámitott légnyomás 758 mm, gyengén süllyedő irányzatú.

Várható időjárás szerda estig:

Felhőátvonulások.
Sokhelyen eső, holnap havaseső, havazás.
Néhány helyen esetleg zivatar.
Mérsékelt délnyugati-nyugati, később élénk északnyugati szél.
A hőmérséklet a fővárosban és az északi megyékben átmenetileg emelkedik, holnap a Dunántulon már csökken.
Várható legalacsonyabb hőmérséklet ma éjjel: 3, 6,
legmagasabb nappali hőmérséklet szerdán északnyugaton 1, 4, máshol 5, 8 fok között.

Makrics

A hőmérséklet és a légnyomás napi középértéke Budapesten és ezek eltérése a 75 évi átlagtól:

1958. II. 24-én: 4,5 C°, 754,6 mm. Eltérés: +2,5 C°, -9.2 mm:

1871 óta ezen a napon előfordult:

legmagasabb hőmérséklet 13.8 C° /1914./
legalacsonyabb hőmérséklet -11.0 C° /1940./

Az Országos Meteorológiai Intézet Időjárási Napijelentése

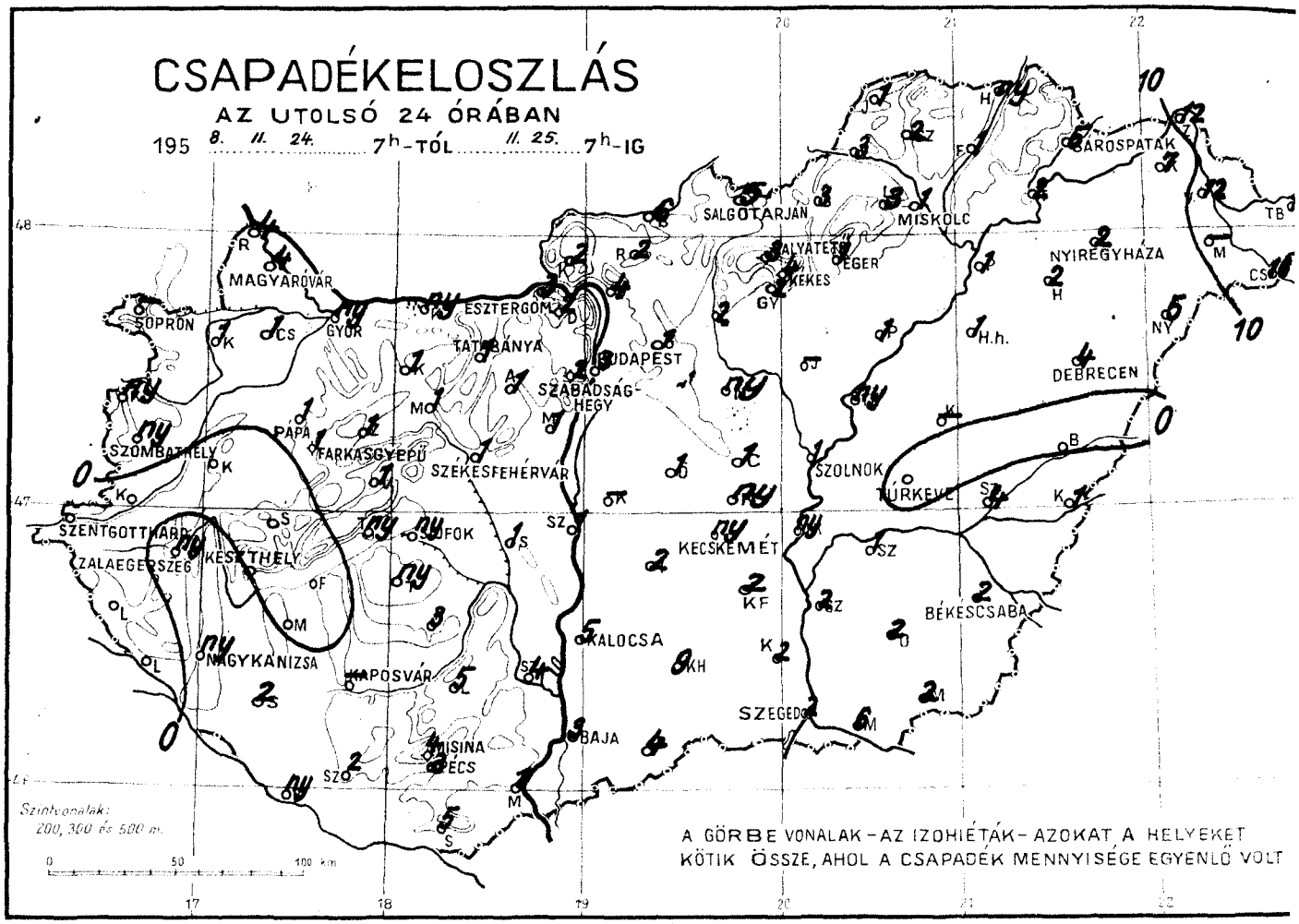

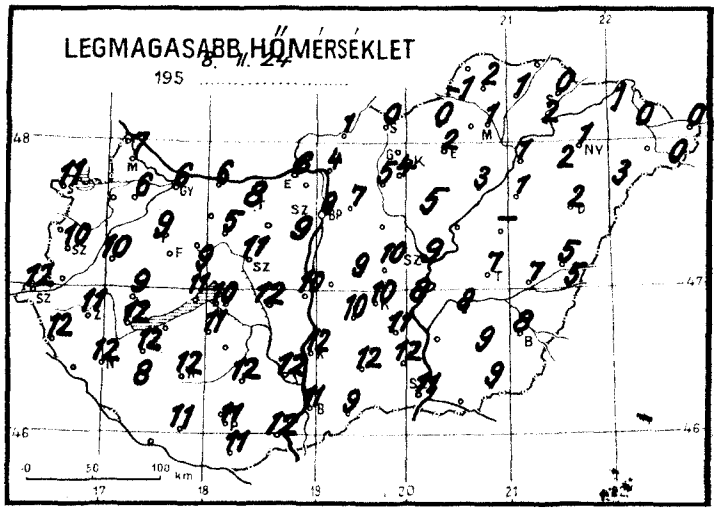

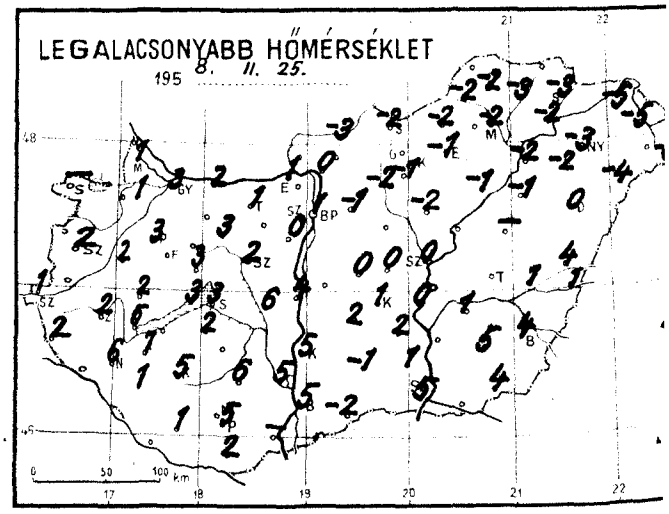

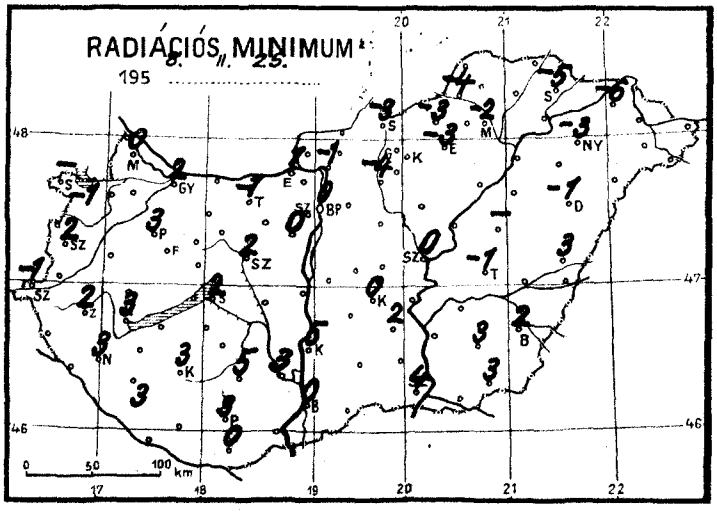

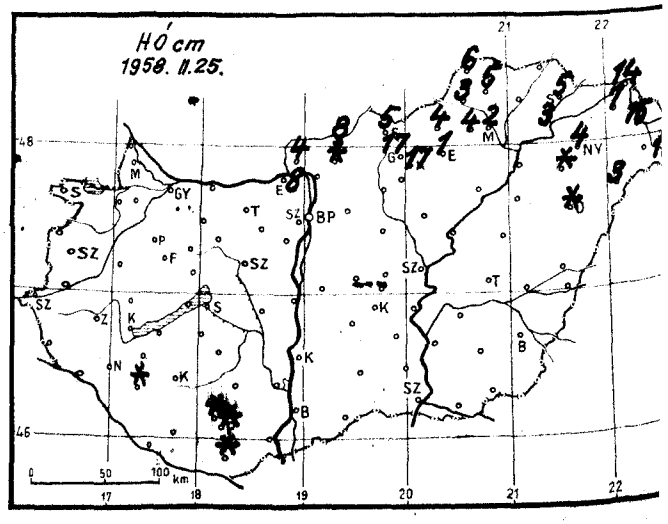

Időjárási helyzet 1958. év FEBRUÁR hó 25. nap 7 óra

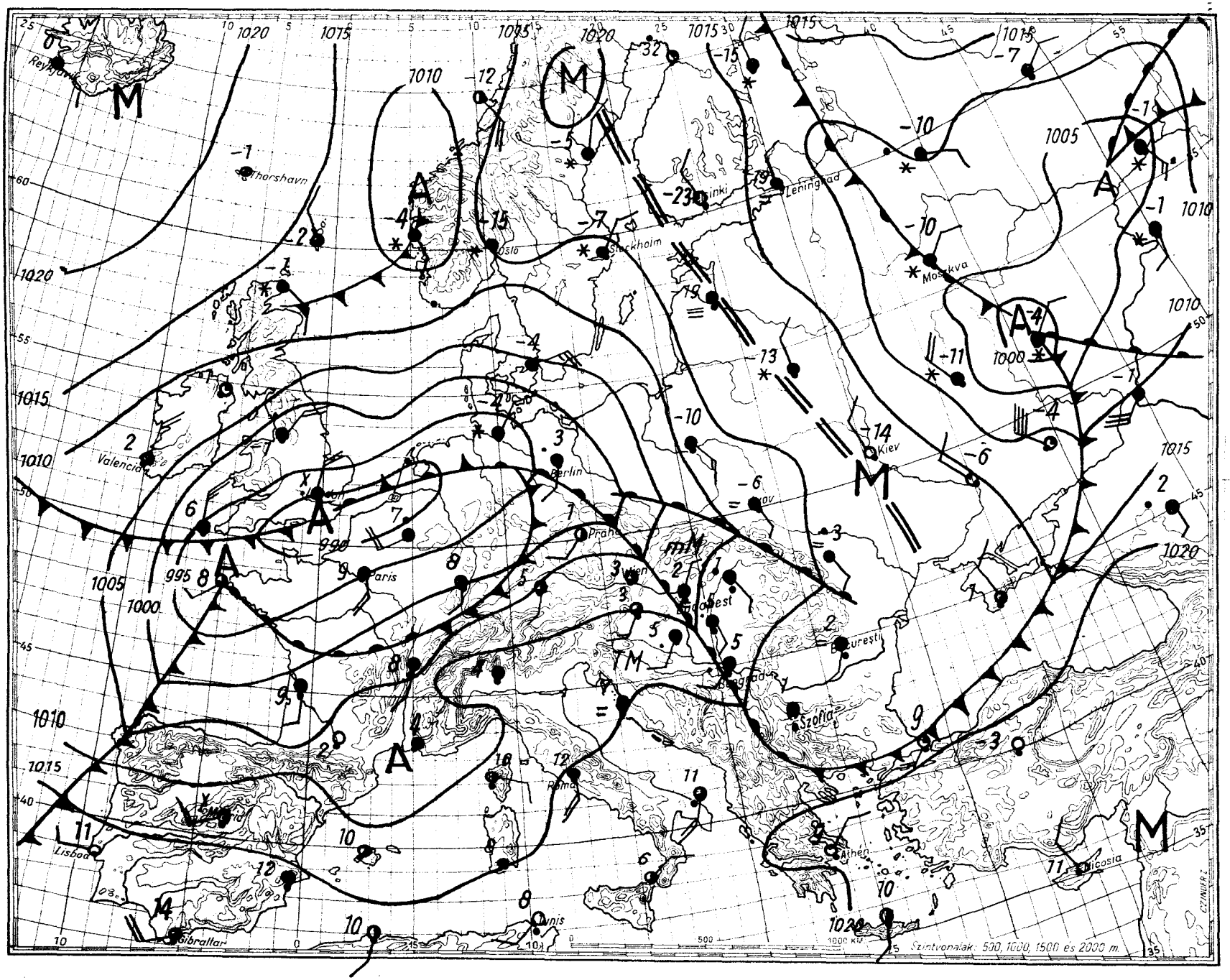

Magaslégköri időhelyzet

1958. II. 25. 00 GMT.

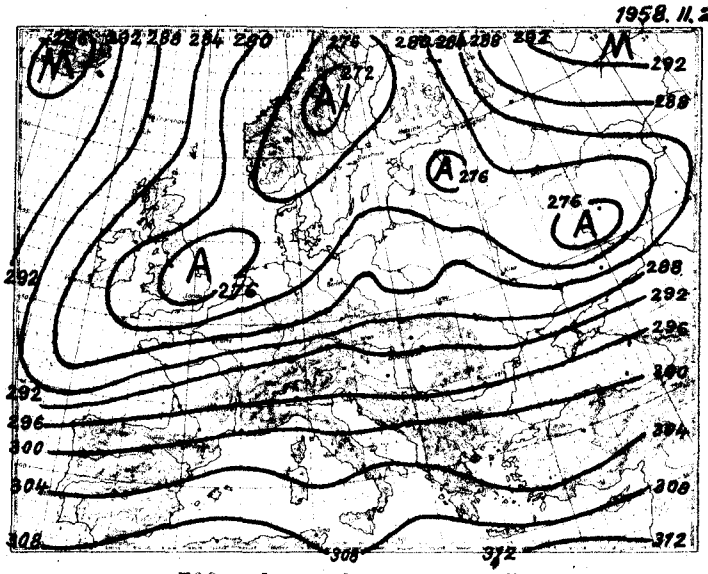

700 mb-os absz. topográfia

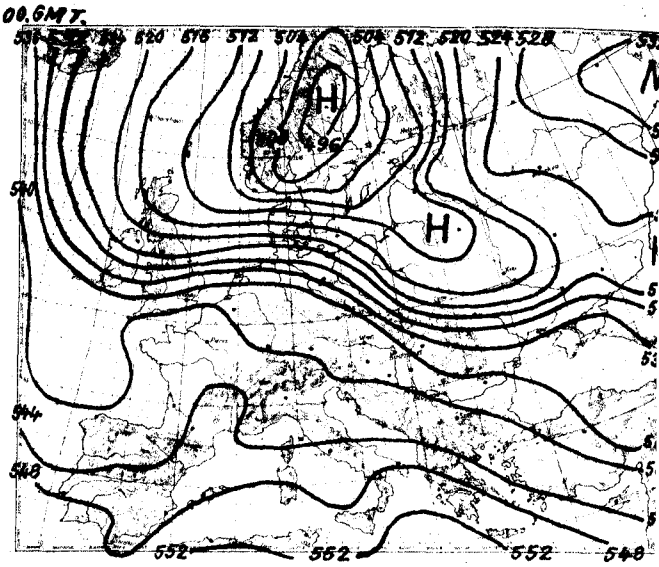

500/1000 mb-os rel. topográfia

1958. II. 24. 12h			
mb	m	C°	%
1000	45	-	-
850	1365	- 0.7	48
700	2887	-11.5	85
600	4054	-16.6	94
500	5400	-25.2	52
400	6988	-35.8	53
300	8926	-50.6	49
200	11481	-61.6	-
100	13856	-56.8	-
50			

Jellemző pontok:

987.4	Talaj	8.8	66
923	720	2.1	57
822	1630	- 3.0	71
696	3610	-17.2	85
525	4790	-21.8	52
446	6270	-30.0	53
290	9160	-52.0	48
236	10470	-61.2	43
224	10780	-61.3	43
≈213	11080	-63.1	43
208	11230	-63.2	
191	11780	-59.5	
176	12300	-59.9	
152	13190	-58.5	
145	13500	-56.8	
136	13920	-57.1	
132	14110	-56.2	
98	16000	-57.5	
94	16252	-57.0	

≈ Tropopauza

Az óceánról az Északi-tenger fölé érkezett gyorsvonulású ciklon hatására, tovább tart Európa középső területei felett a zonális áramlás, és a La-Manche-csatornától Ukrajnáig az enyhe levegő advekciója. Az enyhe levegő mögött azonban a sarkvidék felől érkező hideg levegő nyomul, és a Brit-szigeteken már megindult a lehülés. A Kelet-Európát borító hideg levegőben a Donyec és a Don közötti területeken, valamint a Kaspi-tó északi partvidékén a magasban csökken, ezzel szemben Finnországban és a Volgától északra lévő tájakon emelkedik a levegő hőmérséklete. Hazánk felett is tovább emelkedett a hőmérséklet, de kisebb mértékben mint az előző napon. Általában 3-5 fokkal melegedett a levegő. Tegnap még a talajon is 0 fok alatt volt a hőmérséklet, ma azonban a 0 fokot 1180 m magasságban jelezte a rádiószonda. A -10 fok szintje 330 m-t emelkedve 3030 m-re került.

dr. Kallósné s.k.

1958. II. 25. 00h			
mb	m	C°	%
1000	83	-	-
850	1393	- 1.2	93
700	2917	- 9.4	100
600	4096	-15.8	98
500	5450	-23.6	92
400	7048	-34.2	79
300	8994	-50.0	75
200	11534	-68.5	76
100			
50			

Jellemző pontok:

993.0	Talaj	0.6	96
964	388	3.2	86
950	510	2.1	100
922	760	2.5	86
780	2080	- 5.0	100
540	4880	-20.2	97
436	6440	-29.4	84
268	9710	-56.0	73
219	11000	-65.8	76
≈181	12130	-71.8	76
170	12520	-71.2	
159	12920	-66.2	
145	13470	-63.8	
133	13950	-64.8	

≈ Tropopauza.

1958. február hó, **25.** nap **kedd**

71. évfolyam **56.** sz.

	Reggeli észlelések 06 TMG.				Az utolsó 24 óra adatai					
	Felhőzet (0–4)	Szélirány és erő (m/s)	Légnyomás (millibar)	Hőmérséklet (C°)	Csapadék (24 óra) (mm)	Hó cm	Hőmérsékleti szélsőségek: tegnapi napbeli max.	éjszakai min.	Radiációs min.	Napsütés (óra) tegnap
Mosonmagyaróvár	4	SW 1	1008.3	2	4		7	1	0	1
Sopron	–	–	–	–	–		11	–	–	–
Szombathely	2	W 4	09.2	4	ny		10	2	2	1
Szentgotthárd	2	SW 1	09.2	1	0		12	1	-1	3
Pápa	4	S 4	08.2	6	1		9	3	3	–
Győr	4	W 2	08.0	5	ny		6	2	2	0
Esztergom	4 =	SE 1	09.5	1	3		6	1	1	–
Tatabánya	4 =	ESE 12	09.0	1	1		8	1	-1	–
Székesfehérvár	4	– 0	09.2	4	1		11	2	2	–
Siófok	4 =	SE 1	09.9	3	ny		10	3	2	3
Keszthely	4	– 0	09.3	5	0		12	5	3	3
Zalaegerszeg	3	SE 3	09.1	3	ny		11	2	2	–
Nagykanizsa	4	S 3	10.0	6	ny		12	6	3	–
Kaposvár	4	SW 3	10.3	6	–		12	5	3	–
Pécs	4 ∘	SSW 1	11.0	5	3	folt	11	5	3	6
Budapest M. I.	4 =	NE 1	10.1	1	3		9	1	0	2
Salgótarján	4 ≈	NE 1	11.6	-1	5	5	0	-2	-3	0
Eger	4	E 1	11.7	0	1	1	2	-1	-3	0
Miskolc	4	S 1	11.7	-1	1	2	1	-2	-2	0
Sárospatak	3	N 1	11.5	-1	5	5	0	-3	-5	0
Baja	4	– 0	10.9	5	3		11	5	0	6
Kalocsa	4 ∘	S 1	09.5	5	5		12	5	5	3
Kecskemét	4 =	SSW 1	10.1	2	ny		10	1	0	2
Szeged	4 ∘	S 4	11.7	5	2		11	5	4	3
Szolnok	4	– 0	10.7	0	1		9	0	0	–
Túrkeve	4 =	– 0	–	1	0		7	0	-1	–
Békéscsaba	4 ∘	S 4	11.3	2	2		8	4	2	1
Debrecen	4 =	ESE 1	11.1	0	4	folt	2	0	-1	0
Nyíregyháza	4 =	N 1	12.2	-2	2	4	1	-3	-3	0
Kékestető (1000 m)**	4	SW 9	889.3	-1	4	17	0	-2	–	0
Galyatető (932 m)**	–	–	–	–	3	17	-1	-6	–	–
Mátraháza (534 m)*	4 ∘	SW 4		5	4	folt	8	5	4	–
Szabadsághegy (171 m)*	4 =	S 1	950.1	1	2		5	-1	–	1
Farkasgyepű (400 m)*	4	SSE 2	948.2	4	1		8	4	3	–

24 órai csapadék mm		Hó cm	24 órai csapadék mm		Hó cm	24 órai csapadék mm		Hó cm	24 órai csapadék mm		Hó cm
Bajka	4		Tab	ny		Jósvafő	1	6	Kisvárda	7	7
Csorna	1		Sárbogárd	1		Lillafüred	3	4	Vásárosnamény	12	15
Kapuvár	1		Sztálinváros	1		Szendrőlád	2	5	Mátészalka	–	
Kőszeg	ny		Nagykőnyi	3		Füzér	1		Tiszabecs	18	25
Körmend	•		Somogyszob	2	folt	Hidasnémeti	ny		Csenger	16	11
Lenti	•		Barcs	ny		Tokaj	2	3	Nyírlugos	5	3
Letenye	•		Szigetvár	2		Poroszló	1		Polgár	1	
Káld	•		Lengyel	5		Jászapáti	–		Hajdúdorog	2	folt
Sumeg	•		Szekszárd	4		Nagykáta	ny		Hortobágy	1	
Zirc	1		Mohács	1		Örkény	1		Tiszaroff	ny	
Veszprém	1		Siklós	5	folt	Kunsztmiklós	–		Karcag	–	
Komárom	ny		Királyrét	2	4	Cegléd	1		Berettyóújfalu	•	
Kisbér	1		Balassagyarmat	6	8	Nagykőrös	ny		Szeghalom	4	
Mór	1		Romhány	2	folt	Tiszakécske	ny		Kórósszakál	1	
Alcsut	1		Vác	4		Izsák	2		Szarvas	1	
Dobogókő	2	8	Gödöllő	1		Kiskunfélegyh	2		Szentes	2	
Martonvásár	1		Lőrinci	2		Kiskunhalas	9		Orosháza	2	
Tihany	ny		Gyöngyös	2		Bácsalmás	4		Makó	6	
Fonyód	•		Borsodnádasd	3	4	Kistelek	2		Mezőhegyes	2	
Marcali	•		Putnok	5	3	Záhony	12	14			

* A légnyomás 500 gdm-re átszámítva ** A légnyomás 1000 gdm-re átszámítva

Magassági szélmérések

Óraadatok greenwichi középidőben

II. 24.	Siófok 11 h		Szeged 11 h		Győr 12 h		Pécs 12 h		Bpest 12 h		Sshely 13 h		Bpest 15 h		Bpest 18 h		Bpest 21 h	
	fok	m/s	fok	m/s	fok	m/s	fok	m/s	fok	m/s	fok	m/s	fok	m/s	fok	m/s	fok	m/s
Talaj	220	7	180	7	220	7	270	12	270	12	270	2	270	7	360	7	320	2
500 m	250	13	260	19	270	20	260	18	280	16	260	10	300	16	260	7	260	7
1000	250	20	260	25	280	13	260	23	280	16	260	10	300	16	290	10	290	10
1500			270	20			280	24	280	16	260	9	290	20	290	12	290	10
2000			270	18			290	19	280	16	260	9	280	22				
3000			280	24			290	17	290	29								
4000			280	24			290	17										
5000																		
7000																		
9000																		
10000																		
12000																		
14000																		
16000																		
18000																		
20000																		

II. 24.	Siófok 23 h		Szeged 23 h															
	fok	m/s	fok	m/s	fok	m/s	fok	m/s	fok	m/s	fok	m/s	fok	m/s	fok	m/s	fok	m/s
Talaj	-	0	220	7														
500 m	270	6	270	14														
1000	240	4	280	18														
1500			280	18														
2000																		
3000																		
4000																		
5000																		
7000																		
9000																		
10000																		
12000																		
14000																		
16000																		
18000																		
20000																		

II. 25.	Debrecen 00 h																	
	fok	m/s	fok	m/s	fok	m/s	fok	m/s	fok	m/s	fok	m/s	fok	m/s	fok	m/s	fok	m/s
Talaj	40	2																
500 m	280	4																
1000	260	9																
1500	260	9																
2000																		
3000																		
4000																		
5000																		
7000																		
9000																		
10000																		
12000																		
14000																		
16000																		
18000																		
20000																		

OFFSET NYOMDA, BUDAPEST F. V. POMAVER GYULA

IDŐJÁRÁSI NAPIJELENTÉS

ЕЖЕДНЕВНЫЙ МЕТЕОРОЛОГИЧЕСКИЙ БЮЛЛЕТЕНЬ • DAILY WEATHER REPORT
BULLETIN QUOTIDIEN DE TEMPS • TÄGLICHER WETTERBERICHT

KIADJA AZ ORSZÁGOS METEOROLÓGIAI INTÉZET
BUDAPEST II. KITAIBEL PÁL UTCA 1
TELEFON: KÖZPONT: 353-500, IDŐJELZŐ OSZT.: 150-410

MEGJELENIK NAPONKÉNT • ELŐFIZETÉSI ÁRA A POSTAI KÖLTSÉGGEL EGYÜTT NEGYEDÉVRE 60, Ft
KIADÁSÉRT FELEL AZ INTÉZET IGAZGATÓJA

71. évfolyam 57. szám. • Budapest • 1958. február hó 26.

Az időjárási helyzet ma reggel és a várható időjárás:

A több nap óta Európa felett elhelyezkedő ciklon fokozatosan kelet felé vonul. Az előoldalán enyhébb légtömegek áramlanak a Kárpát-medencén át Lengyelország fölé. Ezzel szemben a hátoldalán hideg sarkvidéki léghullámok nyomulnak délkeleti irányban, és a Brit-szigeteken, valamint Franciaországban erős lehülést okoznak. Észak-Európában továbbra is hideg az időjárás, ma hajnalban -23, -28 fokot is mértek.

Hazánkban kedden felhőátvonulások voltak. Az ország keleti megyéiben több helyen esett az eső. Egerből 5, Tiszabecsről, Borsodnádasdról, Lillafüredről 4 mm csapadékot jelentettek. A nappali hőmérséklet általában 12-15, északkeleten és a Fővárosban a ködös idő miatt csak 3-6 fokig emelkedett. Éjjel a nyugati határszélen 6-9, nyugaton és délen 4-7, fok között, északkeleten 0 fok körül volt a hőmérséklet. A hóréteg vastagsága Kékestetőn 5 cm, máshol csak hófoltok találhatók.

Budapesten szerdán 12 órakor a hőmérséklet 13 fok, a tengerszintre átszámított légnyomás 752 mm, mérsékelten süllyedő irányzatú.

Várható időjárás csütörtök estig:

Erősen felhős idő, sok helyen eső, később havaseső.
Helyenként esetleg zivatar.
Megélénkülő délkeleti, déli, holnap délután a Dunántúlon nyugati, északnyugatira forduló szél.
Enyhe éjszaka.
A nappali hőmérséklet nyugaton csökken, keleten alig változik.
Várható legalacsonyabb hőmérséklet ma éjjel: 4-8,
legmagasabb nappali hőmérséklet csütörtökön: nyugaton 4-7, a Duna-Tisza közén 7-10, Tiszántúlon 10-13 fok között.

Dunayné

A hőmérséklet és a légnyomás napi középértéke Budapesten és ezek eltérése a 75 évi átlagtól:

1958. II. 25-én: 2,7 C°, 756,8 mm. Eltérés: +0,6 C°, -7,5 mm.

1871 óta ezen a napon előfordult:

legmagasabb hőmérséklet	15,0 C°	/1914./
legalacsonyabb hőmérséklet	-15,8 C°	/1888./

Az Országos Meteorológiai Intézet Időjárási Napijelentése

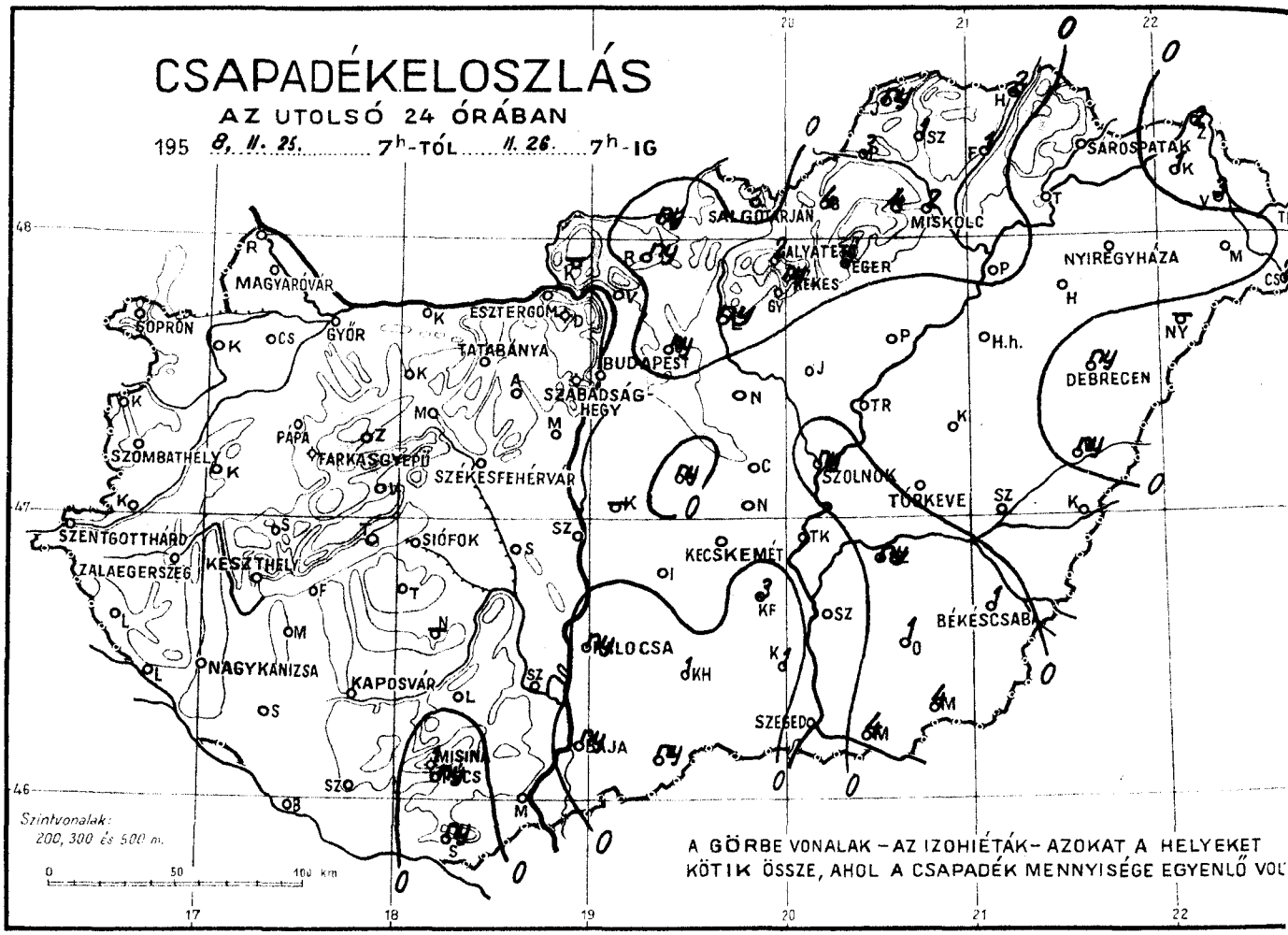

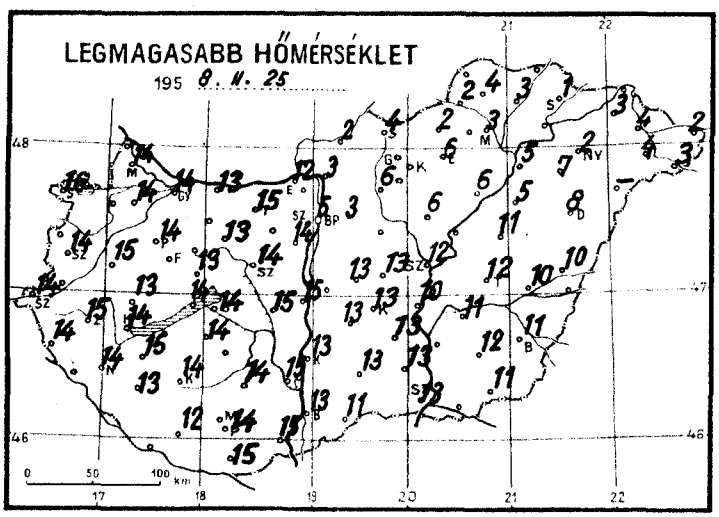

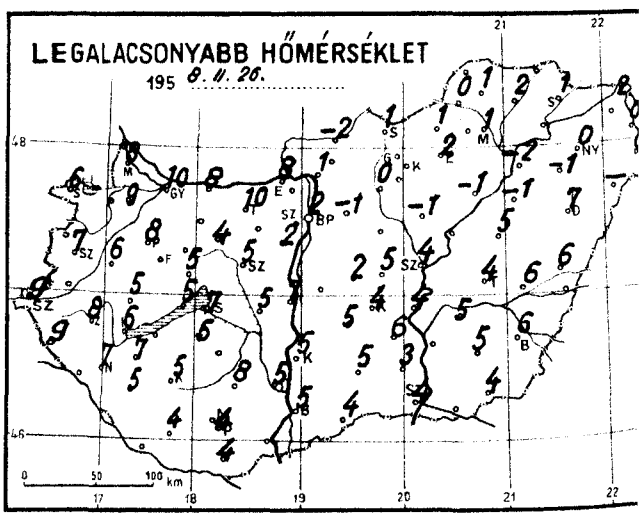

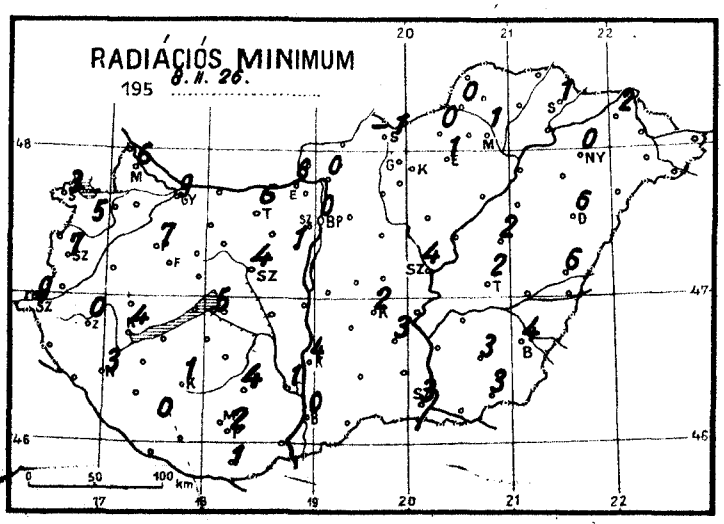

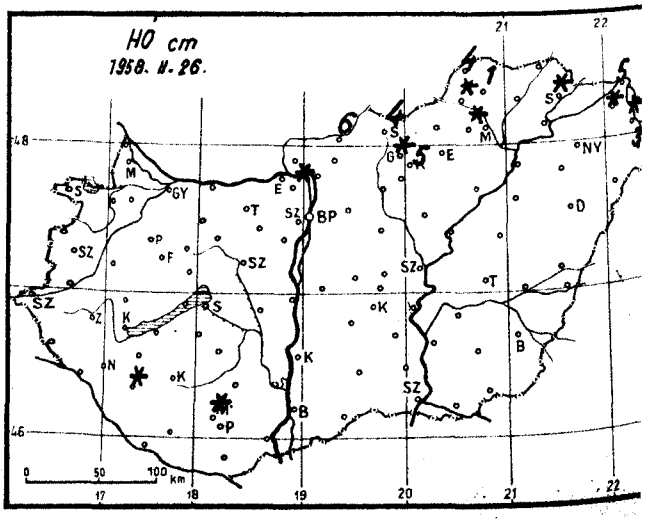

Időjárási helyzet 1958. év FEBRUÁR hó 26. nap 7 óra

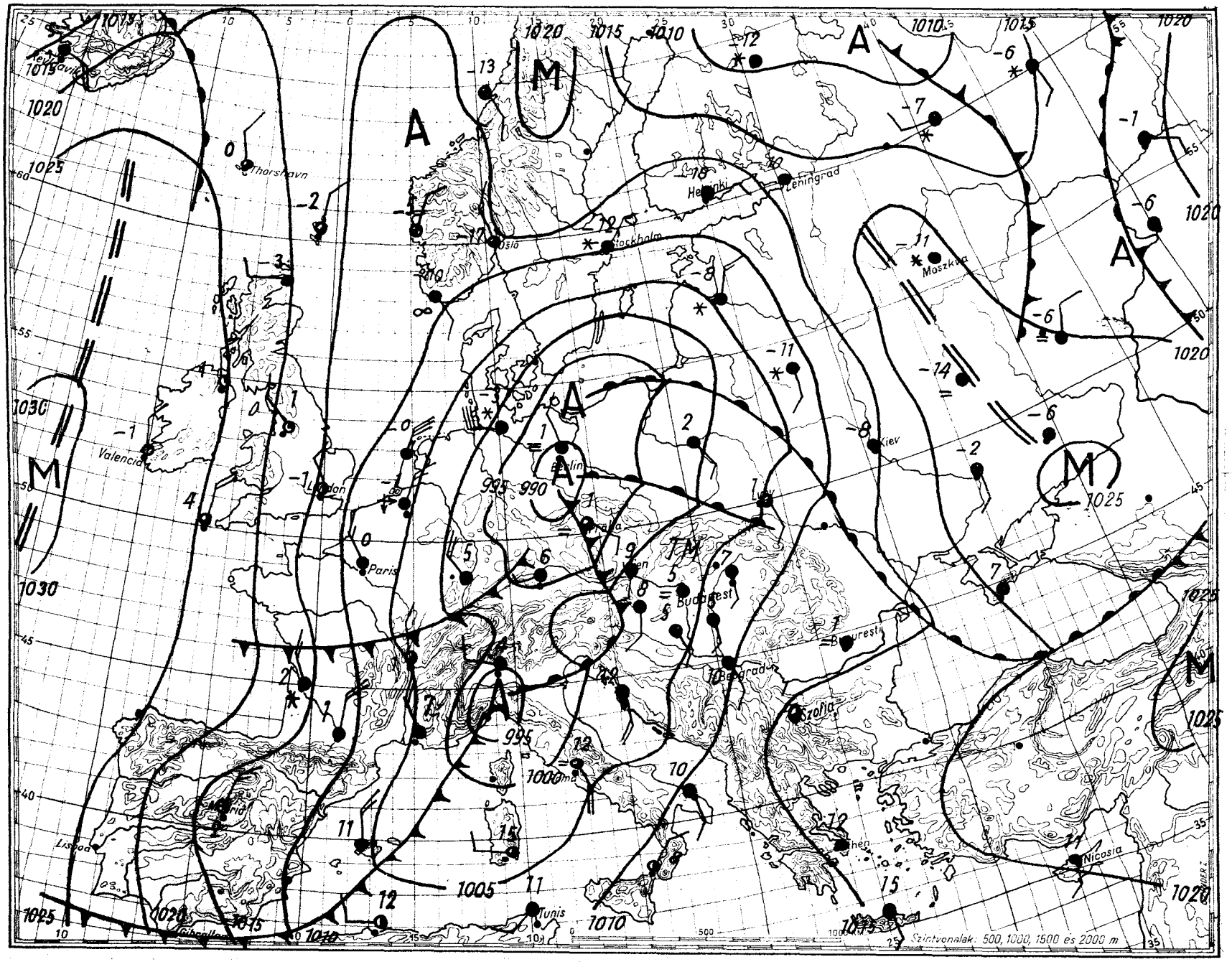

Magaslégköri időhelyzet

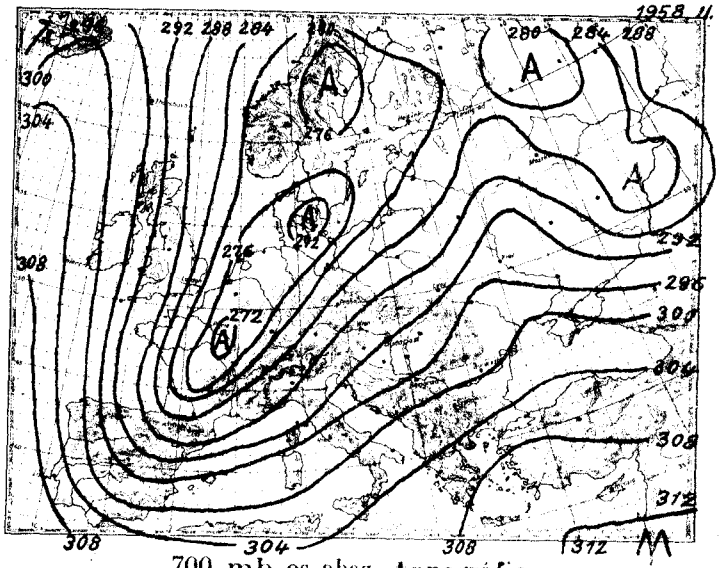

700 mb-os abs. topográfia

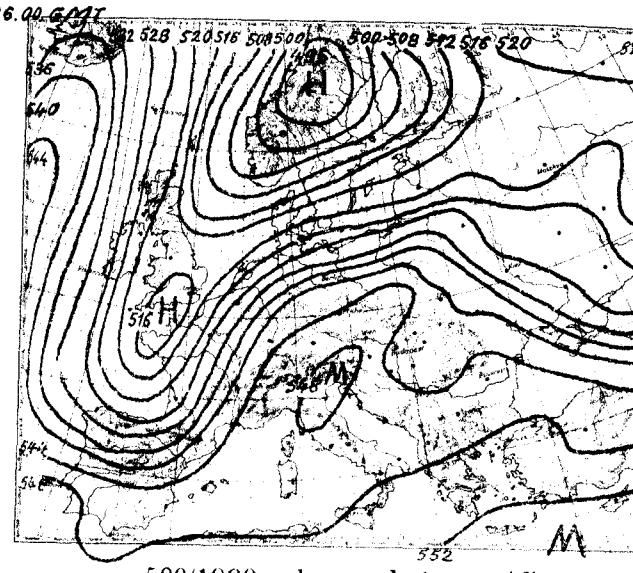

500/1000 mb-os rel. topográfia

1958. II. 25. 12h			
mb	m	C°	%
1000	76	-	-
850	1396	2,5	87
700	2944	- 7.8	57
600	4127	-14.9	60
500	5480	-24.6	60
400	7067	-36.1	53
300	9006	-49.7	43
200	11562	-64.5	-
100			
50			

Jellemző pontok:

992,3	Talaj	8.0	82
965	350	4.9	94
950	500	5.4	94
910	830	4.2	100
893	980	5.4	66
730	2610	- 6.0	56
332	8320	-45.3	43
208	11300	-65.0	38
200	11562	-64.5	-
188	11940	-61.5	-
180	12210	-61.7	-
150	13353	-57.9	-
122	14699	-58.8	-

A magaslégkörben egész Európára kiterjedő ciklon-család helyezkedik el. A legerősebb magassági áramlás a spanyol északi határvidéktől a Skandináv-félsziget középső részéig nyúló tekn̈ben fekvő három ciklon centrum körül van. Ezek hideg levegővel árasztják el az Északi-tenger környékét, Francia- és Spanyolországot, míg keleti oldalukon szubtrópusi levegőt szállitanak a magasban Közép-Európán át Ukrajna és a Balti-tenger fölé. Hazánk légterében mára folytatódott a felmelegedés. A hőmérséklet 5100-m-ig további 3-5 fokkal emelkedett. A 0 fok 620, a -10 fok 650 m-rel került magasabbra; magasságuk éjfélkor 1800, ill. 3680 m volt. A tropopauza magassága az előző naphoz képest süllyedt.

dr. Kallósné s.k.

1958. II. 26. 00h			
mb	m	C°	%
1000	50	-	-
850	1384	3.0	67
700	2927	- 7.1	75
600	4119	-13.2	38
500	5479	-23.7	32
400	7062	-37.7	32
300	8983	-52.3	32
200	11503	-64.5	32
100	13283	-59.6	32
50			

Jellemző pontok:

989.0	Talaj	5.4	89
952	450	9.3	58
705	2880	- 7.5	82
680	3130	- 6.2	44
402	7000	-37.1	32
224	10800	-66.0	32
206	11320	-66.0	-
195	11680	-63.3	-
161	12820	-61.8	-
145	13500	-58.7	-
124	14440	-61.3	-
105	15483	-58.5	-

1958. február hó.
26. nap szerda
71. évfolyam 57. sz.

	Reggeli észlelések 06 TMG				Az utolsó 24 óra adatai					
	Felhőzet (0–4)	Szélirány és erő (m/s)	Légnyomás (millibár)	Hőmérséklet (C°)	Csapadék (24 óra) (mm)	Hó cm	Hőmérsékleti szélsőségek: tegnapi nappali max.	éjszakai min.	Radiációs min.	Napsütés (óra) tegnap
Mosonmagyaróvár	4	S 6	1000.7	9	.		14	8	6	9
Sopron	4	SE 3	99.3	8	.		16	6	3	8
Szombathely	4	SW 12	99.8	7	.		14	7	7	9
Szentgotthárd	4	S 4	99.7	9	.		14	9	9	8
Pápa	3	S 2	00.4	9	.		14	8	7	–
Győr	4	SSW 6	00.8	10	.		14	10	9	7
Esztergom	4	SSE 6	02.4	9	.		12	8	6	–
Tatabánya	4	SSE 5	02.0	10	.		15	10	6	–
Székesfehérvár	3	S 6	02.8	6	.		14	5	4	–
Siófok	4	SSW 2	02.7	8	.		14	7	5	6
Keszthely	4	S 2	01.7	7	.		14	6	4	4
Zalaegerszeg	4	S 5	01.2	9	.		15	8	0	–
Nagykanizsa	4	SSE 4	02.7	8	.		14	7	3	–
Kaposvár	3	S 4	02.7	8	.		14	5	1	–
Pécs	4	SE 4	04.7	5	ny		14	4	2	3
Budapest M. I.	4 –	SE 1	04.2	5	.		5	2	0	0
Salgótarján	3	N 2	04.5	4	.	4	4	1	-1	0
Eger	3	SE 1	06.7	4	5		6	2	1	0
Miskolc	4	SSW 5	05.9	5	2		3	1	1	0
Sárospatak	4 =	E 1	–	2	.	folt	1	1	1	0
Baja	4	SSE 3	04.8	5	ny		13	5	0	2
Kalocsa	4	S 4	04.4	6	ny		13	5	4	3
Kecskemét	4 .	SSE 4	05.0	4	.		13	4	2	3
Szeged	4	SSE 6	06.3	5	.		13	4	3	1
Szolnok	4	SE 2	05.0	4	ny		12	4	4	–
Túrkeve	3	SW 1	–	5	.		12	4	2	–
Békéscsaba	4	SSE 4	07.3	6	1		11	6	4	0
Debrecen	4	S 2	07.5	7	ny		8	7	6	–
Nyíregyháza	4	S 4	07.4	6	.		2	0	0	0
Kékestető (1000 m)**	4	SW 15	886.0	2	ny	5	3	1	–	0
Galyatető (932 m)**	–	–	–	–	2	folt	4	-1	–	–
Misinatető (534 m)*	4	S 9	944.5	5	1	folt	8	5	3	–
Szabadsághegy (474 m)*	4	SE 3	944.3	5	.		8	5	–	1
Farkasgyepű (400 m)*	3	SSW 6	942.4	8	.		14	7	6	–

24 órai csapadék mm		Hó cm	24 órai csapadék mm		Hó cm	24 órai csapadék mm		Hó cm	24 órai csapadék mm		Hó cm
Rajka	.		Tab	.		Jósvafő	ny	4	Kisvárda	1	folt
Csorna	.		Sárbogárd	.		Lillafüred	4	folt	Vásárosnamény	3	folt
Kapuvár	.		Sztálinváros	.		Szendrőlád	1	1	Mátészalka	.	3
Kőszeg	.		Nagykónyi	–		Füged	1		Tiszabecs	4	12
Körmend	.		Somogyszob	.	folt	Hidasnémeti	2		Csenger	2	2
Lenti	.		Bares	.		Tokaj	.		Nyírlugos	–	
Letenye	.		Szigetvár	.		Poroszló	.		Polgár	ny	
Káld	.		Lengyel	.		Jászapáti	..		Hajdúdorog	.	
Sümeg	.		Szekszárd	.		Nagykáta	.		Hortobágy	.	
Zirc	.		Mohács	.		Örkény	ny		Tiszaroff	.	
Veszprém	.		Siklós	ny		Kunsztmiklós	–		Karcag	.	
Komárom	.		Királyrét	–		Cegléd	.		Berettyóújfalu	ny	
Kisbér	.		Balassagyarm	ny	6	Nagykörös	.		Szeghalom	.	
Mór	.		Romhány	ny		Tiszakécske	.		Körösszakál	.	
Alcsut	.		Vác	.		Izsák	.		Szarvas	ny	
Dobogókő	.	folt	Gödöllő	ny		Kiskunfélegyh	3		Szentes	.	
Martonvásár	.	.	Lőrinci	ny		Kiskunhalas	1		Orosháza	1	
Tihany	.		Gyöngyös	.		Bácsalmás	ny		Makó	4	
Fonyód	.		Borsodnádasd	4		Kistelek	1		Mezőhegyes	4	
Marcali	.		Putnok	3		Záhony	2	5			

* A légnyomás 500 gdm-re átszámítva ** A légnyomás 1000 gdm-re átszámítva

Magassági szélmérések

Óraadatok greenwichi középidőben

II.25.	Siófok 11 h		Szeged 11 h		Szhely 12 h		Győr 12 h		Pécs 12 h		Bpest 12 h		Bpest 15 h		Bpest 17 h		Bpest 20 h	
	fok	m/s	fok	m/s	fok	m/s	fok	m/s	fok	m/s	fok	m/s	fok	m/s	fok	m/s	fok	m/s
Talaj	270	7	180	7	220	7	220	7	180	2	90	2	360	2	90	2	180	2
500 m	230	23	240	14	230	9	200	12	250	16	220	13	200	10	210	14	230	19
1000	230	16	260	15	230	9	200	12	250	15					220	14	240	20
1500	230	16	270	16	200	10	170	11	250	15					230	15		
2000			270	16	190	9			260	17								
3000					230	6			250	12								
4000					240	12			240	3								
5000					260	24												
7000					250	37												
9000																		
10000																		
12000																		
14000																		
16000																		
18000																		
20000																		

II.25.	Szhely 23 h		Szeged 23 h															
	fok	m/s	fok	m/s	fok	m/s	fok	m/s	fok	m/s	fok	m/s	fok	m/s	fok	m/s	fok	m/s
Talaj	220	7	180	2														
500 m	210	13	240	9														
1000	210	13	240	9														
1500	220	10	240	13														
2000	250	13	250	15														
3000																		
4000																		
5000																		
7000																		
9000																		
10000																		
12000																		
14000																		
16000																		
18000																		
20000																		

II.26.	Bpest 00 h		Bpest 3 h		Bpest 5 h		Szhely 6 h		Szeged 6 h		Debrecen 6 h		Pécs 8 h					
	fok	m/s	fok	m/s	fok	m/s	fok	m/s	fok	m/s	fok	m/s	fok	m/s	fok	m/s	fok	m/s
Talaj	180	2	220	2	180	2	180	7	140	7	180	7	120	7				
500 m	220	21	220	18	210	15	200	34	190	17	200	20	200	11				
1000	230	19	230	18	220	17	200	34	190	16	200	18	230	12				
1500	230	19			230	18	220	28	210	16	200	18	230	12				
2000	230	19			210	16	230	29	220	12	220	18	230	12				
3000	240	16			220	14			220	15	240	18	220	14				
4000					230	16			220	20	220	20	220	14				
5000					230	16			230	20								
7000																		
9000																		
10000																		
12000																		
14000																		
16000																		
18000																		
20000																		

IDŐJÁRÁSI NAPIJELENTÉS

ЕЖЕДНЕВНЫЙ МЕТЕОРОЛОГИЧЕСКИЙ БЮЛЛЕТЕНЬ • DAILY WEATHER REPORT
BULLETIN QUOTIDIEN DE TEMPS • TÄGLICHER WETTERBERICHT

KIADJA AZ ORSZÁGOS METEOROLÓGIAI INTÉZET
BUDAPEST II. KITAIBEL PÁL UTCA 1
TELEFON: KÖZPONT: 353-500, IDŐJELZŐ OSZT.: 150-410

MEGJELENIK NAPONKÉNT • ELŐFIZETÉSI ÁRA A POSTAI KÖLTSÉGGEL EGYÜTT NEGYEDÉVRE 60,- Ft
KIADÁSÉRT FELEL AZ INTÉZET IGAZGATÓJA

11. évfolyam 58. szám. • Budapest • 1958. február hó 27.

Az időjárási helyzet ma reggel és a várható időjárás:

Észak-Európa a hideg sarkvidéki légtömegek uralma alatt áll, amely fokozatosan délfelé huzódik. A hideg levegő egyik hulláma eljutott Franciaországon át Dél-Európa partvidékéig. Az éjszakai lehülés Közép-Európában különösen Németországban fokozódott, Hannoverben -14, Hamburgban -13 fokot mértek.

Hazánkban szerdán felhőátvonulások voltak. A nappali hőmérséklet 13-16 fokig emelkedett. Az éjszaka folyamán nyugat felől az országba benyomuló hideg légtömegek hatására, a nyugati határszélről havazást, az északi megyékből esőt jelentettek. Szentgotthárdon 8, Kőszegen 7, Sopronban 6 mm csapadék hullott. Ma hajnalban nyugaton 0, +3, máshol 4-7 fokig hült le a levegő.

Budapesten csütörtökön 12 órakor a hőmérséklet 8 fok, a tengerszintre átszámított légnyomás 756 mm, alig változik.

Várható időjárás péntek estig:

Erősen felhős idő, sokfelé eső, havaseső, nyugaton havazás. Élénk, időnként erős északi, a Tisszántúlon még mérsékelt délkeleti szél.
A hőmérséklet keleten is csökken.
Várható legalacsonyabb hőmérséklet ma éjjel: nyugaton -2, -5, keleten 2-5,
legmagasabb nappali hőmérséklet pénteken: nyugaton 0, -3, délkeleten 5-8, máshol 2-5 fok között.

Dunavölgyi

A hőmérséklet és a légnyomás napi középértéke Budapesten és ezek eltérése a 75 évi átlagtól:

1958. II. 26-án 9,2 C°, 752,6 mm. Eltérés: +6,7 C° -10.9 mm.

1871 óta ezen a napon előfordult:

legmagasabb hőmérséklet 15,2 C° /1914./
legalacsonyabb hőmérséklet -11.8 C° /1888./

Az Országos Meteorológiai Intézet Időjárási Napjelentése

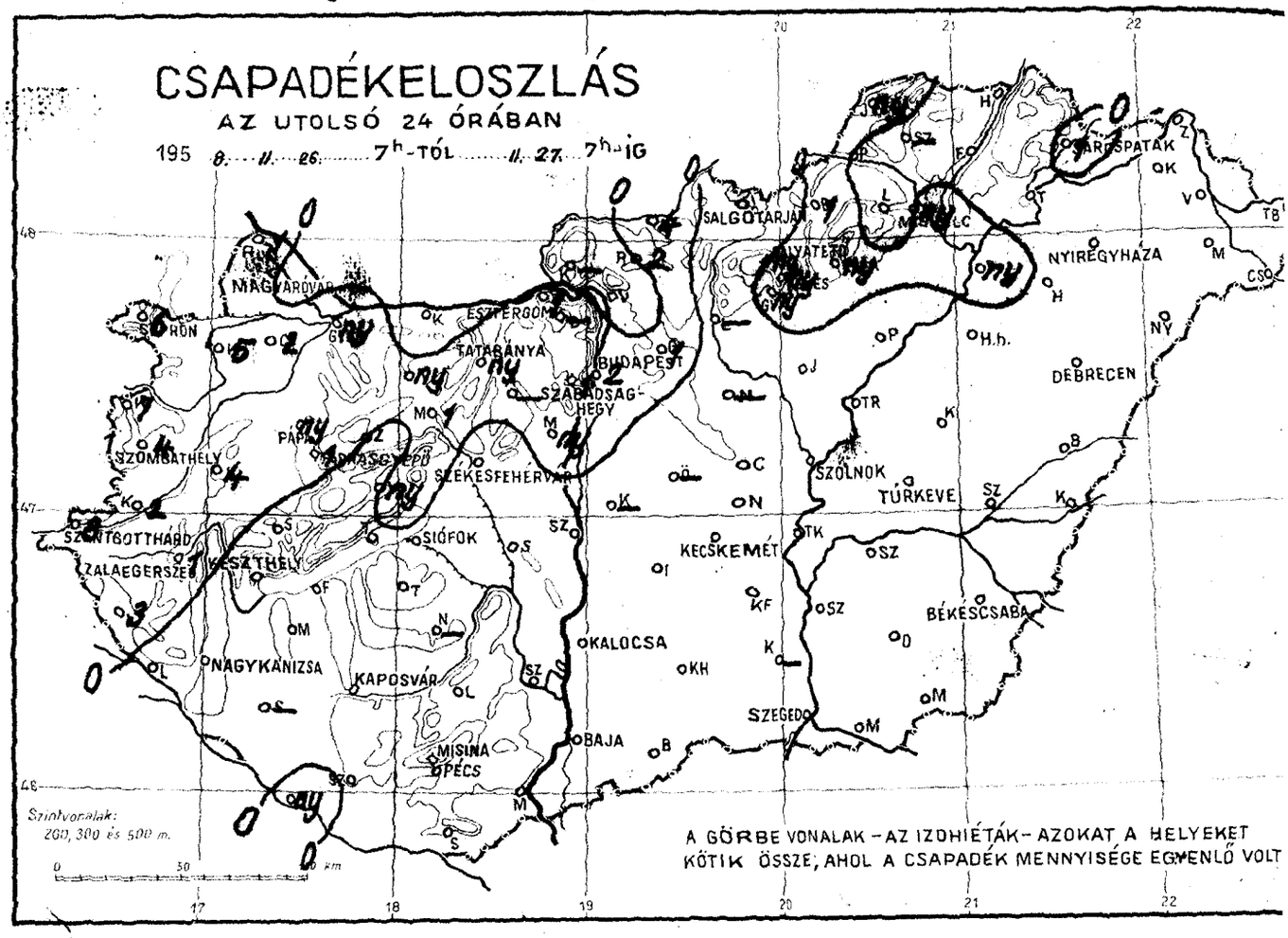

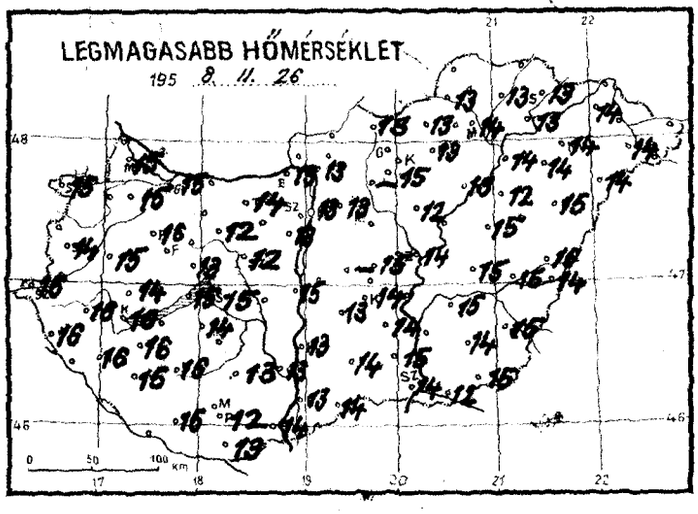

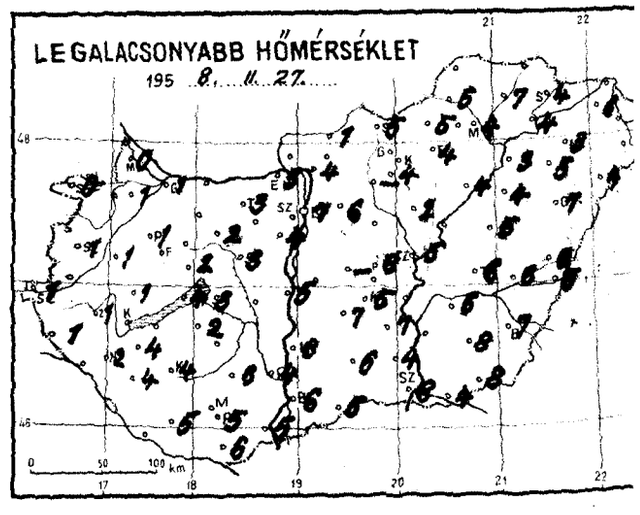

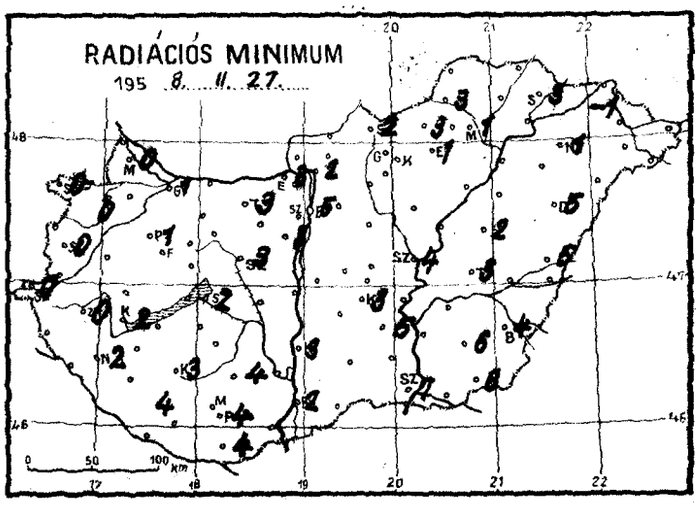

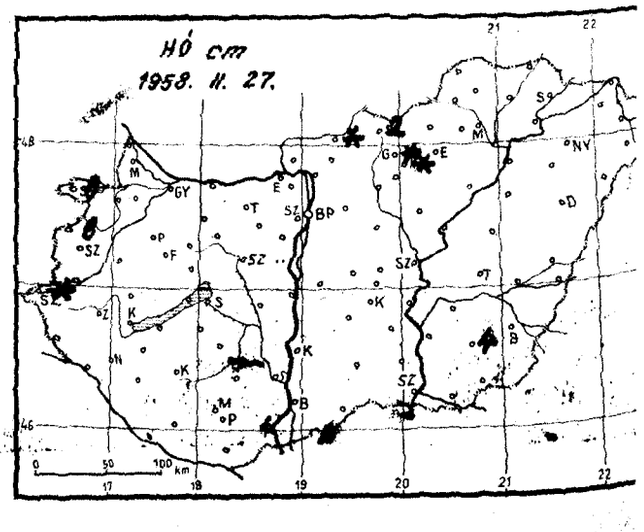

Időjárási helyzet 1958. év FEBRUÁR hó 27. nap 7 óra

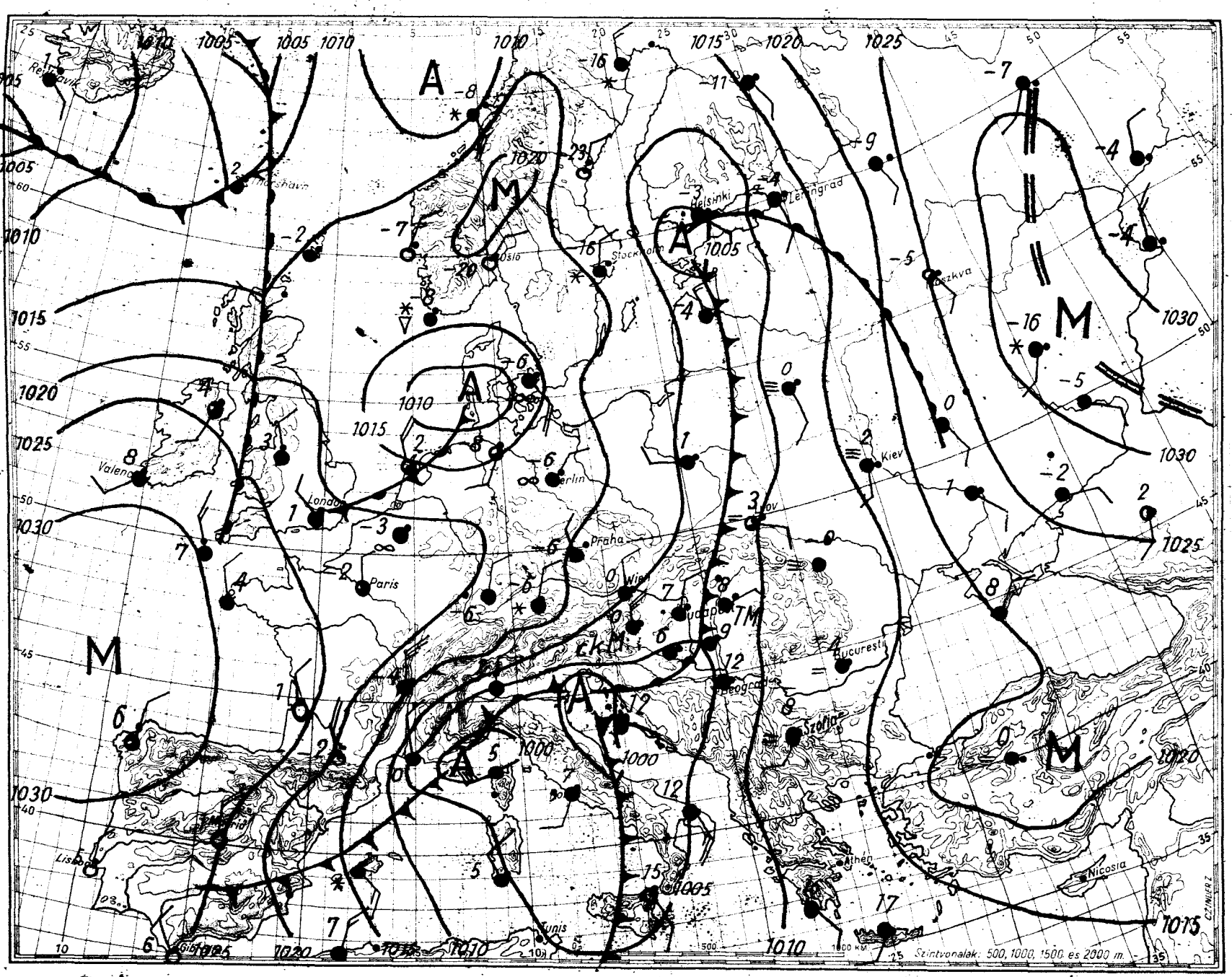

Magaslégköri időhelyzet

1958. II. 27. 00. GMT.

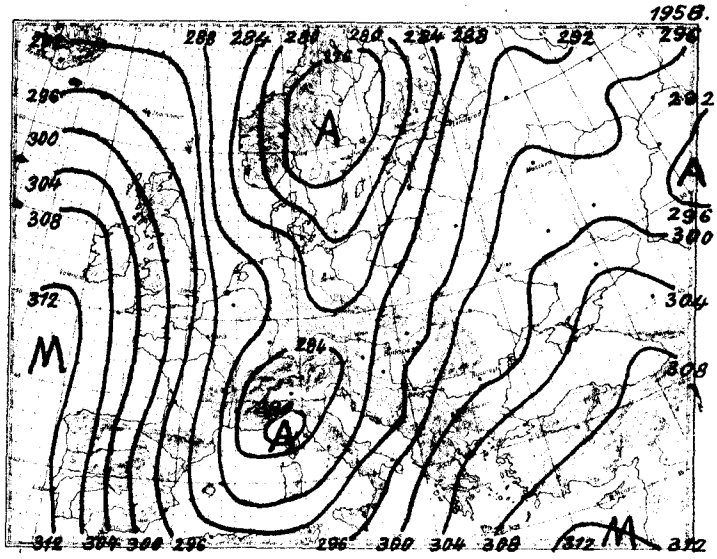

700 mb-os absz. topográfia

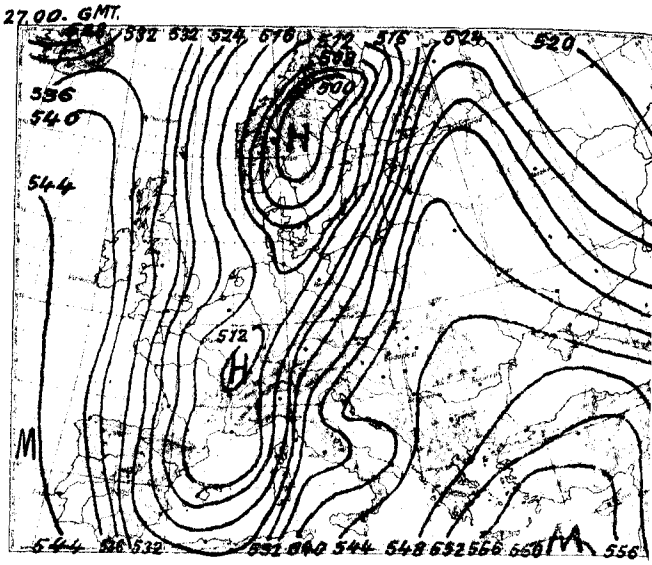

500/1000 mb-os rel. topográfia

1958. II. 26. 12h			
mb	m	C°	%
1000	30	-	-
850	1374	0.4	54
700	2923	- 5.4	68
600	4113	-14.4	69
500	5468	-24.0	70
400	7054	-37.0	73
300	8972	-53.9	73
200	11541	-49.8	
100			
50			

Jellemző pontok:

986.9	Talaj	13.0	57
829	1550	2,0	53
690	3050	- 6.0	70
463	6000	-27.8	70
307	8800	-52.7	73
=253	10030	-61.5	73
212	11170	-57.0	
203	11390	-49.0	
169	12620	-54.5	
133	14190	-51.0	
125	14591	-51.4	

A Spitzbergáktól délre Afrikáig nyúló teknőt, - amely még a 300 mb-os szintben is megtalálható- az alacsony szélességektől csaknem a sarkvidékig terjedő meleg-nyelvek zárják közre. Igy Európa felett rendkivül erős a meridionális áramlás. Különösen erős lehülés ment végbe a magasban Dánia, Németország, és a Földközi-tenger nyugati medencéje felett. Máshol a szárazföldön még tartott a melegedés. Budapest légterében ma éjfélig a 2800 m-es szintig 1-2 fokkal még emelkedett a hőmérséklet, de feljebb már megindult a lehülés. Emiatt a 0 fok magassága még 200 m-t emelkedett, de a -10 szintje már 410 m-t süllyedt. Magasságuk éjfélkor 2000, ill. 3270 m volt.

dr. Kallósné s.k.

1958. II. 27. 00h			
mb	m	C°	%
1000	37	-	-
850	1383	5,3	55
700	2933	- 7,5	97
600	4113	-16.0	90
500	5457	-26.7	83
400	7037	-37.0	52
300	8957	-53.8	46
200	11470	-65.7	
100			
50			

Jellemző pontok:

987.7	Talaj	8.4	80
944	520	11.0	50
870	1200	7.0	46
736	2520	- 4,0	100
462	5980	-31.5	80
448	6220	-30.8	63
322	8500	-50.0	46
272	9580	-58.8	46
=220	10880	-66.4	46
217	11000	-65.3	
208	11200	-66.4	
189	11820	-62.0	
160	12870	-56.5	
128	14250	-61.3	
118	14740	-59.4	

1950. február hó.
27. nap csütörtök
71. évfolyam 58. sz.

	Reggeli észlelések 06 TMG				Az utolsó 24 óra adatai					
	Felhőzet (0–4)	Szélirány és erő (m/s)	Légnyomás (millibar)	Hőmérséklet (C°)	Csapadék (24 óra) (mm)	Hó cm	Hőmérsékleti szélsőségek: tegnapi nappali max.	éjszakai min.	Radiációs min.	Napsütés (óra) tegnap
Mosonmagyaróvár	4	NW 9	1009.6	1	.		15	0	0	0
Sopron	4	NNW 7	10.3	0	6	6	15	0	0	1
Szombathely	4	N 15	87.4	1	4		14	1	0	2
Szentgotthárd	4	NE 2	87.4	2	8	folt	15	1	0	3
Pápa	4	N 6	88.7	1	ny		16	1	1	–
Győr	4	N 4	89.2	2	ny		15	1	1	1
Esztergom	4	NW 2	87.9	3	1		13	3	3	–
Tatabánya	4	WNW 4	88.8	3	ny		14	3	3	–
Székesfehérvár	4	NW 2	08.3	3	.		12	3	3	–
Siófok	4	N 5	88.6	4	.		15	3	2	2
Keszthely	4	N 12	03.3	3	.		16	2	2	2
Zalaegerszeg	4	NNE 7	07.9	1	1		16	1	0	–
Nagykanizsa	4	NNE 8	06.6	3	.		16	2	2	–
Kaposvár	4	N 4	06.1	4	.		16	4	3	–
Pécs	4	N 3	04.7	6	.		12	5	4	2
Budapest M. I.	4	NW 1	06.7	7	2		13	7	5	1
Salgótarján	4	NW 2	07.8	7	.	2	13	5	2	1
Eger	4	N 1	08.4	7	ny		13	4	1	4
Miskolc	4	N 2	08.6	5	ny		14	4	1	4
Sárospatak	3	N 1	10.4	4	1		13	4	3	4
Baja	4	SSE 4	05.0	7	.		13	6	2	1
Kalocsa	4	SSE 1	05.1	7	.		13	6	3	2
Kecskemét	4	SSE 1	05.5	6	.		14	5	3	3
Szeged	4	SSE 6	06.4	9	.		14	8	7	4
Szolnok	4	SSE 1	06.0	6	.		14	5	4	–
Túrkeve	4	N 1	–	6	.		15	6	3	–
Békéscsaba	4	NNE 2	06.9	8	.		15	7	4	4
Debrecen	4	N 1	09.1	7	.		15	7	5	5
Nyíregyháza	4	NE 1	09.3	4	.		14	3	1	4
Kékestető (1000 m)**	4	SSW 2	889.2	4	ny	folt	6	3	–	3
Galyatető (932 m)**	–	–	–	–	ny	folt	7	3	–	–
Misinatető (534 m)*	4	SE 4	944.8	8	.		11	7	5	–
Szabadsághegy (474 m)*	4	NE 1	946.6	5	1		10	5	–	1
Farkasgyepű (400 m)*	4	NNW 4	947.2	0	1		15	0	–1	–

24 órai csapadék mm		Hó cm	24 órai csapadék mm		Hó cm	24 órai csapadék mm		Hó cm	24 órai csapadék mm		Hó cm
Rajka	1		Tab	.		Jósvafő	ny		Kisvárda	.	
Csorna	2		Sárbogárd	.		Lillafüred	.		Vásárosnamény	.	
Kapuvár	5		Sztálinváros	.		Szendrőlád	–		Mátészalka	.	
Kőszeg	7	6	Nagykónyi	–		Füged	.		Tiszabecs	.	
Körmend	2		Somogyszob	–		Hidasnémeti	.		Csenger	.	
Lenti	3		Barcs	ny		Tokaj	.		Nyírlugos	.	
Letenye	.		Szigetvár	.		Poroszló	.		Polgár	ny	
Káld	4		Lengyel	.		Jászapáti	.		Hajdúdorog	.	
Sumeg	.		Szekszárd	.		Nagykáta	–		Hortobágy	.	
Zirc	.		Mohács	.		Örkény	–		Tiszaroff	.	
Veszprém	ny		Siklós	.		Kunsztmiklós	–		Karcag	.	
Komárom	.		Királyrét	–		Cegléd	.		Berettyóújfalu	.	
Kisbér	ny		Balassagyarmat	4	folt	Nagykőrös	.		Szeghalom	.	
Mór	1		Romhány	2		Tiszakécske	.		Körösszakál	.	
Alcsut	–		Vác	.		Izsák	.		Szarvas	.	
Dobogókő	–		Gödöllő	1		Kiskunfélegyh	.		Szentes	.	
Martonvásár	ny		Lőrinci	–		Kiskunhalas	.		Orosháza	.	4
Tihany	.		Gyöngyös	ny		Bácsalmás	.		Makó	.	
Fonyód	.		Borsodnádasd	1		Kistelek	–		Mezőhegyes	.	
Marcali	.		Putnok	.		Záhony	.				

* A légnyomás 500 gdm-re átszámítva ** A légnyomás 1000 gdm-re átszámítva

Magassági szélmérések

Óraadatok greenwichi középidőben

II.26.	Szhely 11 h		Siófok 11 h		Szeged 11 h		Miskolc 11 h		Győr 12 h		Pécs 12 h		Bpest 12 h		Debrecen 12 h		Bpest 15 h	
	fok	m/s	fok	m/s	fok	m/s	fok	m/s	fok	m/s	fok	m/s	fok	m/s	fok	m/s	fok	m/s
Talaj	180	7	180	2	180	2	180	7	180	7	140	2	180	7	180	7	180	7
500 m	210	21	200	14	200	18	210	16	190	13	200	15	210	13	200	16	210	15
1000	210	21	200	14	200	17	210	18	210	19	210	17	220	15	200	18	210	15
1500	220	29	230	20	220	19	210	13	210	19	210	17	220	8	210	16	240	18
2000	230	32	220	18	220	17	200	16	220	29	240	14	220	10	210	16		
3000	230	34			220	17					240	14	220	18	200	20		
4000	230	34			210	28									230	20		
5000					220	25									230	19		
7000															230	19		
9000																		
10000																		
12000																		
14000																		
16000																		
18000																		
20000																		

II.26.	Szeged 16 h		Szhely 17 h		Pécs 17 h		Debrecen 17 h		Bpest 18 h		Siófok 23 h		Pécs 23 h		Szeged 23 h		Miskolc 23 h	
	fok	m/s	fok	m/s	fok	m/s	fok	m/s	fok	m/s	fok	m/s	fok	m/s	fok	m/s	fok	m/s
Talaj	140	7	180	7	140	7	180	7	360	7	40	2	140	7	140	2	140	2
500 m	190	15	190	20	200	13	190	14	200	15	200	11	200	12	190	12	200	12
1000	200	19	210	19	200	13	190	14	210	13	200	11	220	15	210	11	200	15
1500	220	17	210	19	210	17	190	13	230	15			220	15	240	15	210	13
2000	230	17	220	21	210	17			230	15							200	16
3000	240	17	220	21														
4000	200	19																
5000	220	20																
7000																		
9000																		
10000																		
12000																		
14000																		
16000																		
18000																		
20000																		

II.26.	Debrecen 23 h				1958. II.27.		Szhely 00 h		Bpest 00 h		Bpest 6 h		Bpest 9 h					
	fok	m/s	fok	m/s	fok	m/s	fok	m/s	fok	m/s	fok	m/s	fok	m/s	fok	m/s	fok	m/s
Talaj	140	2					360	7	360	2	90	2	140	2				
500 m	210	10					140	5	210	10	200	9	170	3				
1000	200	8					190	3	190	10	180	7	180	9				
1500	220	7							190	10	190	8						
2000	220	3							190	10								
3000																		
4000																		
5000																		
7000																		
9000																		
10000																		
12000																		
14000																		
16000																		
18000																		
20000																		

OFFSET NYOMDA, BUDAPEST F.V. POMÁVER GYULA

IDŐJÁRÁSI NAPIJELENTÉS

ЕЖЕДНЕВНЫЙ МЕТЕОРОЛОГИЧЕСКИЙ БЮЛЛЕТЕНЬ • DAILY WEATHER REPORT
BULLETIN QUOTIDIEN DE TEMPS • TÄGLICHER WETTERBERICHT

KIADJA AZ ORSZÁGOS METEOROLÓGIAI INTÉZET
BUDAPEST II. KITAIBEL PÁL UTCA 1
TELEFON: KÖZPONT: 353-500, IDŐJELZŐ OSZT.: 150-410

MEGJELENIK NAPONKÉNT • ELŐFIZETÉSI ÁRA A POSTAI KÖLTSÉGGEL EGYÜTT NEGYEDÉVRE 60, Ft
KIADÁSÉRT FELEL AZ INTÉZET IGAZGATÓJA

71. évfolyam 59. szám. • Budapest • 1958. február hó 28.

Az időjárási helyzet ma reggel és a várható időjárás:

Szárazföldünk középső területein hidegebbre fordult az időjárás, és sokfelé havazik. Skandinávián át folytatódik a hideg sarkvidéki eredetű légtömegek áramlása Közép-Európa fölé. Ma hajnalban már a Balkán-félszigeten is havazott. Németországban és Dániában az éjszaka folyamán sok helyen ujból -10 fok alá süllyedt a hőmérséklet.

Hazánkban csütörtökön felhős volt az égbolt. Az ország nyugati és keleti megyéi között napközben igen nagy volt a hőmérsékleti különbség. A Dunántúlon tegnap a hőmérséklet csúcsértéke 0, +3, a Duna-Tisza közén 10-13 a Tiszántúlon 14-18 fok volt. Sokfelé volt csapadék, nyugaton havazott, máshol eső hullott, délről zivatarokat is jelentettek. Kárászon 33, Siklóson 22, Móron 19 mm csapadékot mértek.

Budapesten pénteken 12 órakor a hőmérséklet -1 fok, a tengerszintre átszámitott légnyomás 762 mm, gyengén emelkedő irányzatú.

Várható időjárás szombat estig:

Felhős, idő, sokfelé eső, havaseső, havazás.
Élénk, időnként erős északi, északkeleti szél.
A Dunántulon helyenként hófuvás.
A hőmérséklet alig változik.
Várható legalacsonyabb hőmérséklet ma éjjel: -1, -4 fok között, északnyugaton -4 fok alatt,
legmagasabb nappali hőmérséklet szombaton: +1, -2 fok között.



Dunáry

A hőmérséklet és a légnyomás napi középértéke Budapesten és ezek eltérése a 75 évi átlagtól:

1958. II. 27-én 5,4 C°, 756,0 mm. Eltérés: +2,2 C° -7,0 mm

1871 óta ezen a napon előfordult:

legmagasabb hőmérséklet 17,8 C° /1914./
legalacsonyabb hőmérséklet -11,2 C° /1956./

Az Országos Meteorológiai Intézet Időjárási Napijelentése

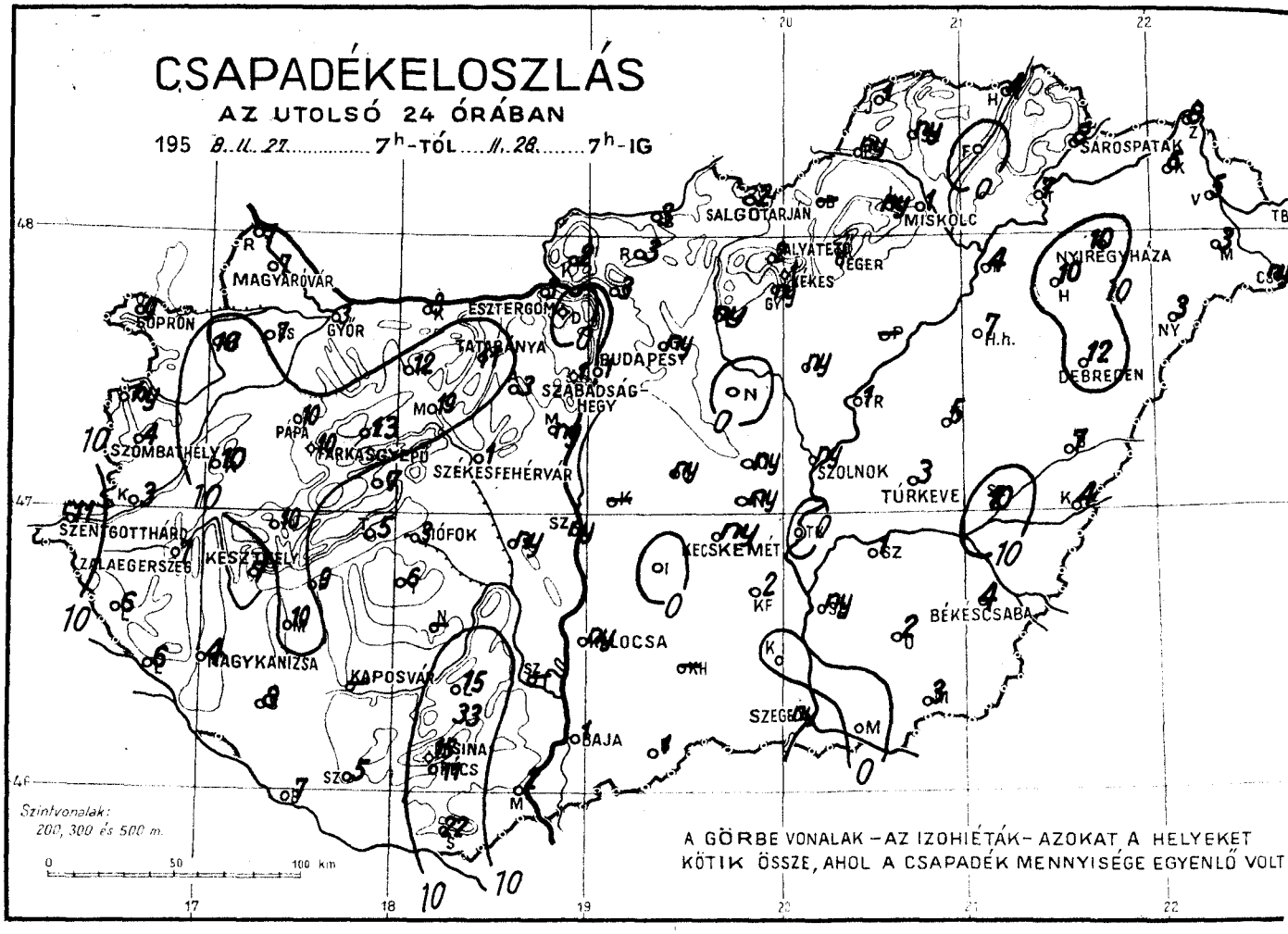

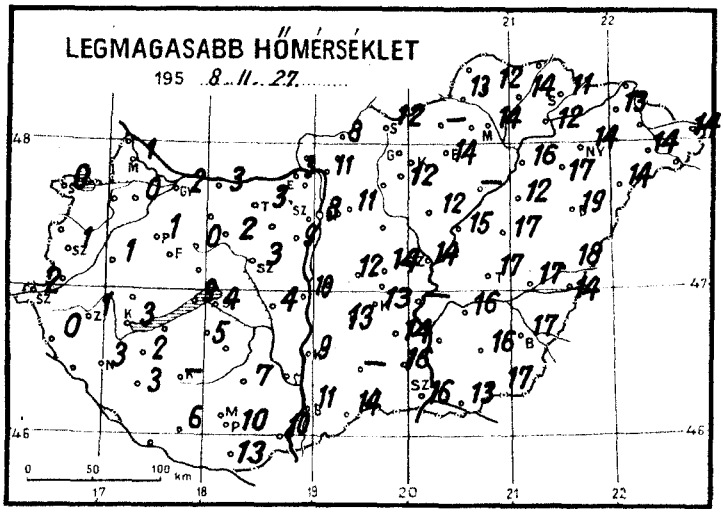

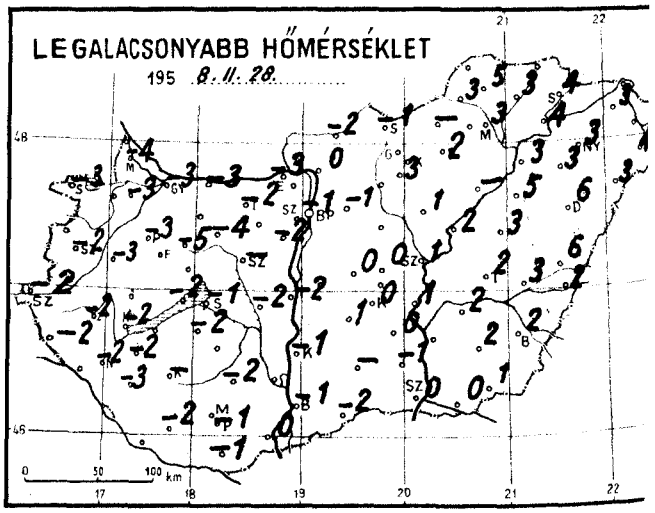

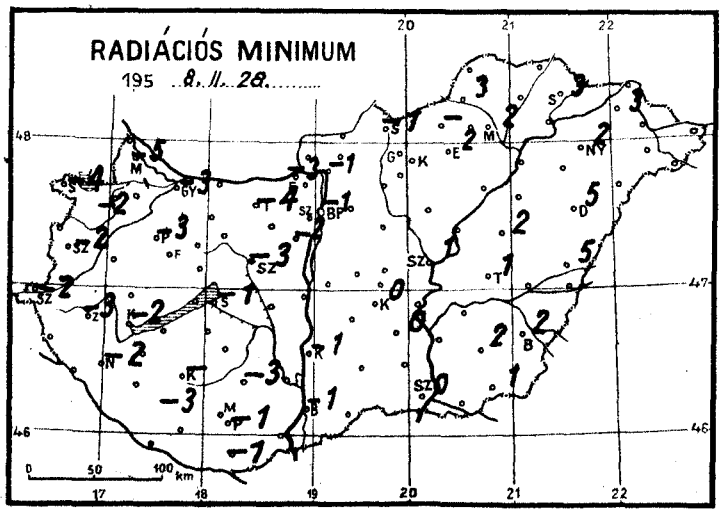

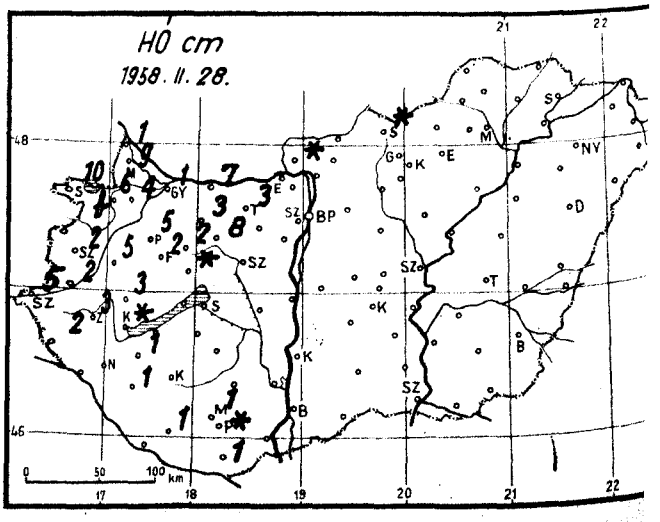

Időjárási helyzet 1958. év FEBRUÁR hó 28. nap 7 óra

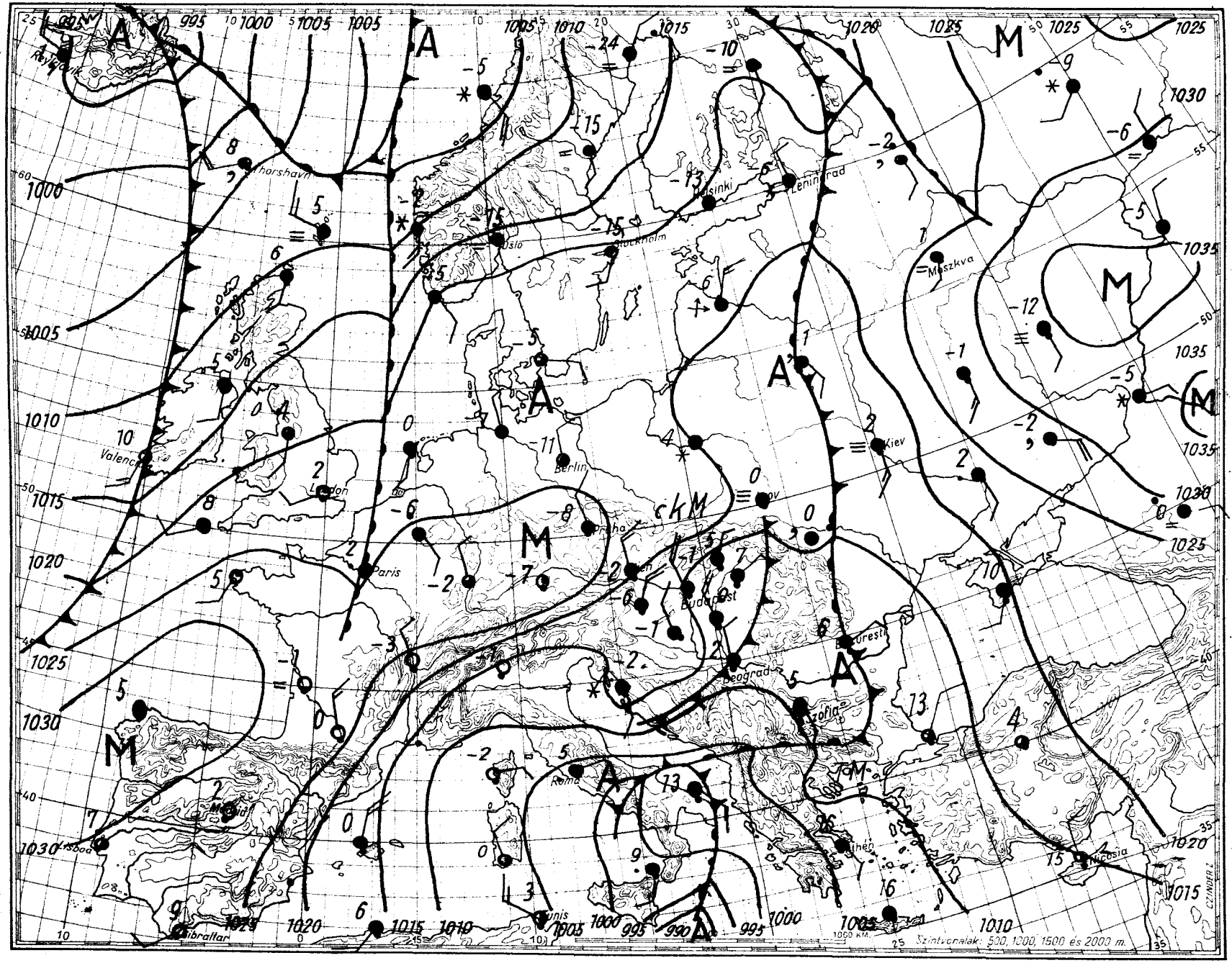

Magaslégköri időhelyzet

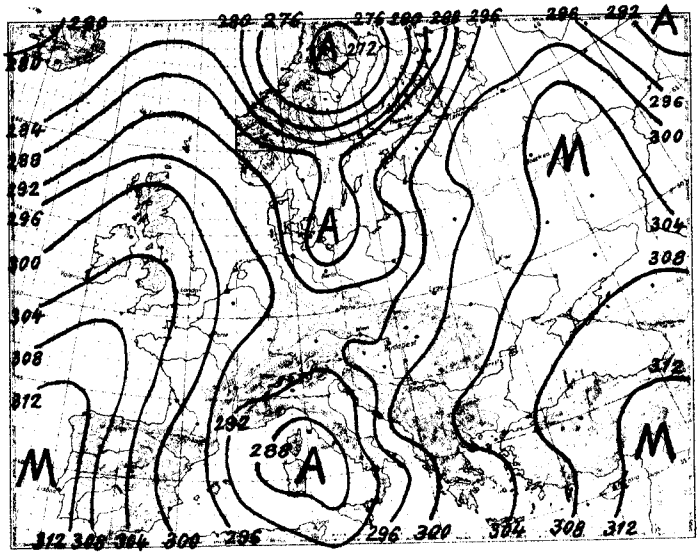

700 mb-os absz. topográfia

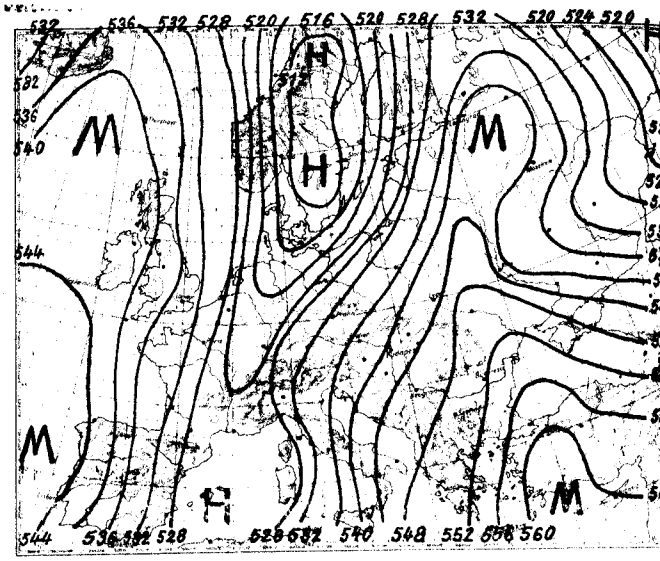

500/1000 mb-os rel. topográfia

1958. II. 27 12h

mb	m	C°	%
1000	56	-	-
850	1390	33,9	66
700	2937	- 6,2	100
600	4128	-13.2	98
500	5493	-22.1	94
400	7096	-33.8	88
300	9042	-50.1	88
200	11602	-59.0	88
100			
50			

Jellemző pontok:

990.1	Talaj	10.7	78
928	700	4,7	100
904	880	5.0	77
848	1420	3.9	65
745	2460	- 5,0	100
719	2720	- 5,0	100
486	5690	-23.5	93
328	8420	-45.8	88
*220	11030	-63.4	84
190	11940	-56.8	
169	12680	-55.5	
162	12950	-53.9	
136	14057	-53.0	

* Tropopauza

A magaslégkörben Európa felett nem történt lényeges változás. A hideg levegő zöme továbbra is a Skandinév-félsziget, az Alpok környéke és a Földközi-tenger nyugati medencéje felett helyezkedik el, míg az Atlanti-óceán és a Szovjetunió európai területei felett enyhe levegő halad észak felé. Hazánk légterében az alsó szintekben hideg levegő advekciója ment végbe, 2800 m felett 6 és fél km-ig alig változott a hőmérséklet, feljebb azonban ismét erős lehülés mutatkozott. A 0 fok magassága 1620, a -10 fok szintje 3390 m-en volt éjfélkor; az előző 380 m-t süllyedt, utóbbi 120 m-t emelkedett.

dr Kallósné s.k.

1958. II. 26. 00h

mb	m	C°	%
1000	99	-	-
850	1411	0.8	100
700	2952	- 6,9	100
600	4137	-15.2	97
500	5488	-25.2	79
400	7060	-39.9	76
300	8953	-56.8	76
260	11456	-61.3	
100			
50			

Jellemző pontok:

994.9	Talaj	0.4	82
980	230	- 0.2	100
956	450	0.6	100
930	670	3.9	94
825	1630	0.0	100
800	1897	- 0.2	86
738	2520	- 5,5	100
706	2880	- 6,3	100
579	4410	-17.0	96
508	5360	-24.1	80
368	7600	-45.2	76
255	9860	-64.8	74
250	10086	-64.8	74
*245	10190	-65.5	74
240	10320	-65.4	
230	10590	-63.0	
221	10870	-63.9	
190	11767	-60.0	

* Tropopauza.

1958. február hó.
28. nap péntek
71. évfolyam 59 sz.

	Reggeli észlelések 06 TMG				Az utolsó 24 óra adatai					
	Felhőzet (0–4)	Szélirány és erő (m/s)	Légnyomás (millibar)	Hőmérséklet (C°)	Csapadék (24 óra) (mm)	Hó cm	Hőmérsékleti szélsőségek: tegnapi nappali max.	Hőmérsékleti szélsőségek: éjszakai min.	Hőmérsékleti szélsőségek: Radiációs min.	Napsütés (óra) tegnap
Mosonmagyaróvár	4	N 9	1020.7	-3	7	9	1	-4	-5	0
Sopron	4	NNW10	21.1	-3	9	10	0	-3	-4	0
Szombathely	4	N 12	18.4	-2	4	2	1	-2	-2	0
Szentgotthárd	4	N 6	18.4	-1	11	5	2	-2	-2	0
Pápa	4	N 12	19.8	-3	10	5	1	-3	-3	-
Győr	4	NNW 4	19.5	-2	3	1	2	-3	-3	0
Esztergom	4	NW 6	17.0	-3	3		3	-3	-3	0
Tatabánya	4	NW 15	17.6	-2	11	3	3	-2	-4	-
Székesfehérvár	4	NW 15	16.4	-	1		3	-	-3	-
Siófok	4	NNW15	15.5	0	3		4	-1	-1	0
Keszthely	4	N 15	17,2	-2	7	folt	3	-2	-2	0
Zalaegerszeg	4	NNE11	18.6	-2	7	3	1	-2	-3	-
Nagykanizsa	4 *	N 13	18.3	-1	4		3	-2	-2	-
Kaposvár	-	-	-	-	-	-	-	-	-	-
Pécs	4 *	NW 7	16.6	-1	11	℞folt	10	-1	-1	2
Budapest M. I.	4	WNW 9	13.7	-1	1		8	-1	-1	0
Salgótarján	4 =	E 1	14.7	0	2	folt	12	-1	-1	1
Eger	4 .	W 1	13.0	7	1		14	2	2	1
Miskolc	4 ,	N 1	13.3	5	1		14	3	2	1
Sarospatak	4 .	N 4	14.7	3	8		11	4	3	2
Baja	4	N 10	14.4	-1	1		11	-1	-1	2
Kalocsa	4	NNW12	14.0	-1	ny		9	-1	-1	1
Kecskemét	4	NW 4	12.8	0	ny		13	0	0	1
Szeged	4	NNW 9	12.7	0	ny		16	0	0	3
Szolnok	4 ,	NW 9	12.3	1	ny		14	1	1	-
Törkeve	4 =	NW 1	-	2	3	4	17	2	1	-
Békéscsaba	4 =	NW 3	12.2	3	4	℞	17	2	2	1
Debrecen	4 .	NE 4	12.2	6	12		19	6	5	3
Nyiregyháza	4 .	NE 9	13.3	3	10		14	3	2	2
Kékestető (1000 m)**	4 =	NE 2	892.7	2	1		7	2	-	2
Galyatető (932 m)**	-	-	-	-	2		7	2	-	-
Misinatető (531 m)*	4 *	NW 15	950.9	-5	15	℞lep.	8	-5	-5	-
Szabadsághegy (474 m)*	4	NW 4	952.3	-3	1		5	-4	-	0
Farkasgyepü (400 m)*	4	NW 9	955.5	-5	10	2	9	-5	-5	-

24 órai csapadék mm		Hó cm	24 órai csapadék mm		Hó cm	24 órai csapadék mm		Hó cm	24 órai csapadék mm		Hó cm
Rajka	7	lepel	Tab	6		Jósvafő	1		Kisvárda	6	
Csorna	7	4	Sárbogárd	ny		Lillafüred	ny		Vásárosnamény	5	
Kapuvár	10	6	Sztálinváros	ny		Szendrőlád	ny		Mátészalka	3	
Kőszeg	ny	bucka	Nagykónyi	-		Függőd	.		Tiszabecs	1	
Körmend	3	2	Somogyszob	8	1	Hidasnémeti	4		Csenger	ny	
Lenti	6	2	Bares	7		Tokaj	7		Nyírlugos	3	
Letenye	6		Szigetvár	5	lepel	Poroszló	-		Polgár	4	
Káld	10	5	Lengyel	15	℞	Jászapáti	ny		Hajdúdorog	10	
Sümeg	10	3	Szekszárd	-		Nagykáta	.		Hortobágy	7	
Zirc	13	2	Mohács	2		Örkény	ny		Tiszaroff	1	
Veszprém	7	folt	Siklós	22	lep.℞	Kunsztmiklós	-		Karcag	5	
Komárom	8	7	Királyrét	2	folt	Cegléd	ny		Berettyóújfalu	7	
Kisbér	12	3	Balassagyarm	3		Nagykörös	ny		Szeghalom	10	℞
Mór	19	8	Romhány	3		Tiszakécske	.		Körösszakál	4	
Alcsut	3	3	Vác	3		Izsák	.		Szarvas	1	
Dobogókő	.		Gödöllő	ny		Kiskunfélegyh	2		Szentes	ny	
Martonvásár	ny		Lőrinci	ny		Kiskunhalas	-		Orosháza	2	
Tihany	5		Gyöngyös	ny		Bácsalmás	1	6	Makó	.	
Fonyód	9		Borsodnádasd	-		Kistelek	.		Mezőhegyes	3	℞
Marcali	10	lepel	Putnok	ny		Záhony	8				

* A légnyomás 500 gdm-re átszámítva ** A légnyomás 1000 gdm-re átszámítva

Magassági szélmérések

Óraadatok greenwichi középidőben

II. 27.	Miskolc 11 h		Debrecen 11 h		Pécs 12 h		Bpest 12 h		Szeged 12 h		Bpest 15 h		Bpest 18 h		Bpest 21 h		
	fok	m/s	fok	m/s	fok	m/s	fok	m/s	fok	m/s	fok	m/s	fok	m/s	fok	m/s	fok m/s
Talaj	140	2	90	2	90	7	-	0	140	7	320	7	360	7	360	7	
500 m	160	15	150	9	150	12	140	5	160	15	140	6	130	6	160	6	
1000	180	14	170	10	160	14			160	15	150	13	190	7	180	8	
1500	180	13	170	10	170	12					170	16			200	8	
2000			160	14							180	12					
3000			180	11													
4000			140	11													
5000			180	12													
7000			180	16													
9000			200	18													
10000			200	18													
12000																	
14000																	
16000																	
18000																	
20000																	

II. 28.	Bpest 00 h		Bpest 3 h		Bpest 6 h													
	fok	m/s	fok	m/s	fok	m/s	fok	m/s	fok	m/s	fok	m/s	fok	m/s	fok	m/s	fok	m/s
Talaj	320	12	320	7	320	7												
500 m	350	6	110	4	240	7												
1000	260	5																
1500	220	5																
2000	210	15																
3000																		
4000																		
5000																		
7000																		
9000																		
10000																		
12000																		
14000																		
16000																		
18000																		
20000																		

	fok	m/s	fok	m/s	fok	m/s	fok	m/s	fok	m/s	fok	m/s	fok	m/s	fok	m/s	fok	m/s
Talaj																		
500 m																		
1000																		
1500																		
2000																		
3000																		
4000																		
5000																		
7000																		
9000																		
10000																		
12000																		
14000																		
16000																		
18000																		
20000																		

OFFSET NYOMDA, BUDAPEST F. V. POMAYER GYULA

MELLÉKLET AZ ORSZÁGOS METEOROLÓGIAI INTÉZET
IDŐJÁRÁSI NAPIJELENTÉSÉHEZ

AZ ELMÚLT IDŐJÁRÁS

FRONTÁTVONULÁSI JEGYZÉK BUDAPESTRŐL.
1958. MÁRCIUS HÓ.

1		2	3	4
A frontátvonulás időpontja		B=Betörési front fel=felsiklási front V=visszatérő front	A front fejletsége 0 gyenge 1 mérsékelt 2 erős	A front fontosabb meteorológiai jelenségei
Nap	Óra			
-	-	V	2	Visszatérő front II. 28-án 8 ó-tól március hó 1-én 7 ó-ig. A front kisérő jelenségei a februári frontnaptárban már megjelentek.
1	22	B	0	Szélrohamok 15 m/s.
2	11	B	0	Felhőátvonulás, szél 13 m/s.
2	17	Fel	1	Kevés hó.
3	2	B	0	Felhőátvonulás, szélélénkülés 8 m/s.
-	-	V	2	Visszatérő front 3-án 4 ó-tól 17 ó-ig, csapadék 0,2 mm szélrohamok 17 m/s.
3	20	B	1	Szélvihar 22 m/s.
4	18	B	0	Felhőátvonulás, szél 10 m/s.
6	1	Fel	0	Felhőátvonulás.
6	18	Fel	0	Felhőátvonulás.
7	6	B	1	Kis zápores, szélélénkülés 9 m/s.
8	10	Fel	1	9 ó-tól praefrontális havazás, csapadék 3,0 mm, erős légnyomási nyugtalanság.
8	11	B	1	Hózápor, csapadék 2,1 mm, szélélénkülés 7 m/s.
8	17	B	1	Hódara, csapadék 0,2 mm, széllökések 11 m/s.
9	10	Fel	0	Felhőátvonulás.
9	14	B	0	Széllökések 13 m/s. /Felső front./
10	14	B	0	Felhőátvonulás.
11	19	Fel	1	Kevés eső, erős légnyomási nyugtalanság.
12	3	B	2	Havazás 3.8 mm, szélrohamok 15 m/s, erős légnyomási nyugtalanság.
12	10	B	2	Szélvihar, maximális szélerősség 28 m/s, hózápor, erős légnyomási nyugtalanság.
12	16	B	1	Hózápor, szél 21 m/s.
14	8	Fel	1	Havazás 2,4 mm, erős légnyomási nyugtalanság.
14	10	B	1	Szélrohamok 16 m/s.
15	6	B	1	Hózápor, szél 16 m/s.
15	16	B	1	Hózápor, szél 12 m/s. /Instabilitásból eredő./
16	14	B	1	Instabil hózápor, szél 13 m/s.
20	2	Fel	0	Felhőátvonulás,
20	24	Fel	0	Kevés eső,
-	-	V	2	21-én 2 ó-tól 23-án 9 ó-ig visszatérő front. Csapadék 19.8 mm, szél 18 m/s.
24	11	B	1	Havazás 2.2 mm, szél 7 m/s.
24	17	Fel	1	Kis havazás.
25	23	Fel	1	Felhőátvonulás.

1		2	3	4
26	20	Fel	0	Felhőátvonulás.
27	15	Fel	1	Esőszitálás.
28	6	Fel	1	Eső 2,7 mm.
28	19	Fel	0	Felhőátvonulás.
29	13	Fel	1	Advektiv köd, késő délutáni órákra jelentékeny hőmérsékletemelkedés.
30	20	B	2	Zivatar 9,3 mm, erős légnyomási nyugtalanság.
31	7	Fel	1	Eső 2,6 mm.
31	12	B	1	Eső 0,2 mm, szél 12 m/s.
31	23	B	1	Szélrohamok 15 m/s.

A hónap rövid frontológiai jellemzése: Érdekessége a márciusban átvonult frontoknak az, hogy a felsiklási jellegű frontok sokkal gyengébbek voltak, mint a betörési frontok, valamint az, hogy a betörési frontokat több izben kisérte viharos szél, és a hónap végén zivatar is felléptett.

LÉGTÖMEGNAPTÁR
BUDAPEST, 1958. MÁRCIUS Hó.

A légtömeg megnevezése		Mikor érkezett Nap	Óra	Mikor vonult el Nap	Óra	Tartóssága Óra	A következő légtömegtől elválasztó határfelület
Sarkvidéki hideg	aC	/febr./		1	7	7	Betörési front
Szárazföldi hideg	cC	1	7	3	2	43	Felsiklási front
Tengeri mérsékelt	mM	3	2	3	20	18	Betörési front
Szárazföldi hideg	cC	3	20	6	18	70	Felsiklási front
Szárazföldi méra.	cM	6	18	8	17	47	Betörési front
Szárazföldi hideg	cC	8	17	11	6	61	Lesikló felület
Szárazföldi méra.	cM	11	6	12	3	21	Betörési front
Szárazföldi hideg	cC	12	3	14	8	53	Felsiklási front
Tengeri mérsékelt	mM	14	8	14	10	2	Betörési front
Szárazföldi hideg	cC	14	10	18	9	95	Lesikló felület
Szárazföldi méra.	cM	18	9	20	24	63	Felsiklási front
Tengeri méra.	mM	20	24	23	9	57	Betörési front
Szárazföldi hideg	cC	23	9	25	10	49	Lesikló felület
Szárazföldi méra.	cM	25	10	26	20	34	Felsikló front
Tengeri méra.	mM	26	20	28	6	34	Felsiklási front
Tengeri enyhe	mW	28	6	29	13	31	Felsiklási front
Szubtrópusi	tM	29	13	31	12	47	Betörési front
Szárazföldi méra.	cM	31	12	31	23	11	Betörési front
Szárazföldi hideg	cC	31	23	/ápr./		1	———

Az egyes levegőfajták jelenlétének tartama a hónap folyamán:

Levegőfajta		Óra	%
Sarkvidéki hideg	aC	7	1
Szárazföldi hideg	cC	372	50
Tengeri hideg	mC	-	-
Tengeri mérsékelt	mM	111	15
Tengeri enyhe	mW	31	4
Szárazföldi mérsékelt	cM	176	24
Szárazföldi meleg	cW	-	-
Szubtrópusi	tM	47	6

A hónap rövid légtömegtani [illegible]: Szembetünő ebben a hónapban a hideg levegőfajták rendkivüli nagyságu túlsulya az enyhébb levegőfajtákkal szemben. A hónap időtartamának felét szárazföldi hideg levegőfajta töltötte ki.

Magyarország időjárása 1958. március havában.

Márciusban rendkívül hideg időjárás volt, nyugaton átlagkörüli, keleten átlag feletti csapadékkal.

A hőmérséklet 0,5 - 2,5 fokos havi középértékei 3-4,5 fokkal maradtak az átlag alatt. A hónap rendkívüli hidegségét jellemzi, hogy a nappali középhőmérsékletek az utolsó 3-4 nap kivételével állandóan az átlag alatt voltak és több napon -7 fokot is elérte az eltérés, továbbá, hogy a március hónap országszerte hidegebb volt a februárnál.

A legerősebb nappali felmelegedés 14-19 fokig terjedt 29-én vagy 30-án. A havi minimumot többnyire 5-én, vagy 10-én mérték délen -6, -8, északon -9, -17 fokos értékkel. A fagyos napok száma 24-27 volt és elérte az átlag 2-3 szorosát. Téli nap 0-5. Kisvárdán 7 fordult elő: általában ugyancsak felülmulta az átlagot.

A Dunántúl északnyugati részén 1-étől 24-26-áig 2 cm mélyen fagyott volt a talaj. Az ország többi részén csak a hónap első napjain észleltek felszini talajfagyot, de ez sem volt általános.

A légnyomás havi középértéke Budapesten, 130 m magasságban 745,9 mm volt, 3,9 mm-rel alacsonyabb, mint a sokévi átlag. A tengerszintre átszámitott érték 758,0 mm.

A Dunántúlon általában 30-60 mm között voltak a havi csapadékösszegek és megfeleltek az átlagnak. Csak 10-20 mm csapadékot kapott a Balaton északkeleti partjainak és a Mecseknek vidéke. Ezek az összegek nem érik el az átlag felét sem. Az átlag kétszeresénél több volt Győr 101 mm-es csapadéka. A Dunától keletre általában 40-70 mm-es havi összegek fordultak elő. Kivétel ez alól Eger környéke, ahonnan 30 mm körüli és Borsod A.Z. megye keleti része ahonnan 20-30 mm-es, átlag alatti csapadékösszegeket jelentettek. Békés, valamint Csongrád megye nagy részén ezzel szemben 70-100 mm közötti, az átlag kétszeresénél is több csapadék hullott.

A legkisebb havi csapadékösszeg 12 mm volt Lepsényben /Fejér m/, a legnagyobb 117 mm Lesváron /Győr m/. A 24 óra alatt lehullott legnagyobb csapadékmennyiség 71 mm volt Győrben, 30-án.

A csapadékos napok száma 1 mm-t meghaladó csapadékkal általában 7-11 volt és 1-3 nappal felülmulta az átlagot. A csapadék nyugaton 7-9, keleten 8-15 napon hó alakjában hullott. Északnyugaton, északon és északkeleten 1-e és 20-a között jelentéktelen hótakaró volt. A 21-én kezdődő havazásból 10-20 cm vastag hóréteg alakult ki az ország középső területén és 26-áig, a hegyekben 30-áig maradt meg.

A légnedvesség 70-80 %-os havi középértékei néhány %-kal magasabbak voltak az átlagnál. A párolgás 20-40 mm-es havi összegei nem tértek el lényegesen az átlagtól.

A napsütés tartama északon 90-130, másutt 120-160 óra volt és kb. megfelelt az átlagnak. A nap és égboltsugárzás havi összege Budapesten, a vizszintes síkon 5763 gcal/cm^2 volt.

I D Ő J Á R Á S I A D A T O K

1958. március hó.

	Hőmérséklet C°								Csapadék				Napsütés	
	Hővi közép	Eltérés a normától	Absz. max.	Nap	Absz. min.	Nap	Fagyos nap min≦0°	Téli nap max≦0°	Összeg mm	Eltérés a normától	Napok száma ≧1 mm	Havas-nap	Összeg óra	Eltérés a normától
Magyaróvár	0.5	-4.7	13.6	29.	-15.0	24.	24	4	30	- 7	7	8	128	-11
Kesthely	1.8	-4.7	18.3	30.	- 7.9	5.	26	2	34	- 7	11	9	163	+ 7
Szentgotthárd	1.0	-3.7	18.2	29.	-11.5	13.	26	0	46	+ 3	9	8	135	-
Pécs	2.5	-3.4	19.5	29.	- 6.8	16.	25	1	22	-22	9	7	150	+25
Budapest	1.8	-4.5	16.0	29.	- 6.0	5.	26	1	49	+ 5	9	8	115	-17
Kalocsa	1.4	-4.7	18.0	30.	- 6.3	5.	26	1	38	+ 4	8	9	135	-13
Szolnok	1.6	-4.3	17.5	30.	- 6.8	18.	26	0	33	+ 2	7	10	-	-
Miskolc	1.4	-3.7	15.6	30.	- 8.6	5.	26	0	36	+ 2	8	15	94	-
Kisvárda	0.6	-3.9	15.8	30.	-14.0	10.	27	7	34	0	9	8	104	-
Debrecen	1.2	-4.0	18.4	30.	-16.9	10.	27	2	41	+ 6	7	15	115	-31
Békéscsaba	1.8	-4.7	18.8	30.	- 7.5	10.	24	2	77	+42	11	14	123	-10
Kékestető	-4.0	-4.6	8.6	29.	-12.8	2.	28	24	81	+29	11	18	88	-41

IDŐJÁRÁSI NAPIJELENTÉS

ЕЖЕДНЕВНЫЙ МЕТЕОРОЛОГИЧЕСКИЙ БЮЛЛЕТЕНЬ • DAILY WEATHER REPORT
BULLETIN QUOTIDIEN DE TEMPS • TÄGLICHER WETTERBERICHT

KIADJA AZ ORSZÁGOS METEOROLÓGIAI INTÉZET
BUDAPEST II. KITAIBEL PÁL UTCA 1
TELEFON: KÖZPONT: 353-500, IDŐJELZŐ OSZT.: 150-410

MEGJELENIK NAPONKÉNT • ELŐFIZETÉSI ÁRA A POSTAI KÖLTSÉGGEL EGYÜTT NEGYEDÉVRE 60, Ft
KIADÁSÉRT FELEL AZ INTÉZET IGAZGATÓJA

71. évfolyam 60. szám. + Budapest + 1958. március hó 1.

Az időjárási helyzet ma reggel és a várható időjárás:

Közép-Európa felett megerősödött a hideg levegő uralma. Az éjszaka folyamán Német és Lengyelországban még mindig erős fagyok voltak. Poznanban -15, Berlinben és Münchenben -14 fokig hült le a levegő. Ezzel szemben szárazföldünk nyugati partjain és a Szovjetunió európai területein enyhülés következett be.

Hazánkban pénteken erősen felhős, csapadékos idő volt. A Dunántúl nagy részén havazott, a Tiszántúlon még eső esett. Lengyelben és Kisvárdán zivatart is észleltek. Kékestetőn 17, Jászapátin 14, Hidasnémetiben 15 mm csapadékot mértek. A nappali hőmérséklet a Dunántúlon -1, +1, a Duna-Tisza közén 2-5, máshol 7-10, sőt Mezőhegyesen még 13 fokig emelkedett. Az éjszaka folyamán általában -1, -4, a Dunántúlon helyenként -5, -6 fokig hült le a levegő. Kékestetőn 11, Galyatetőn 6, Szabadsághegyen 4, Misinatetőn 3 cm a hatakaró vastagsága. A Dunántúlon több helyen volt viharos széllel hófuvás.

Budapesten szombaton 12 órakor a hőmérséklet 0, fok, a tengerszintre átszámitott légnyomás 757 mm, mérsékelten süllyedő irányzatú.

Várható időjárás vasárnap estig:

Hideg, felhős idő. Többhelyen havazás, hófuvások.
Élénk, helyenként még erős északi, északkeleti szél.
Várható legalacsonyabb hőmérséklet ma éjjel: -3, -6 fok között, nyugaton helyenként -6 fok alatt;
legmagasabb nappali hőmérséklet vasárnap: általában 0, -3 fok között, délkeleten 0 fok felett.

Makainé s.k.

A hőmérséklet és a légnyomás napi középértéke Budapesten és ezek eltérése a 75 évi átlagtól:

1958. II. 28-án: -0,2 C°, 761,2 mm. Eltérés: -3,7 C°, -1,5 mm.

1871 óta ezen a napon előfordult:

legmagasabb hőmérséklet 17,2 C° /1927./
legalacsonyabb hőmérséklet -11.6 C° /1890./

Az Országos Meteorológiai Intézet Időjárási Napijelentése

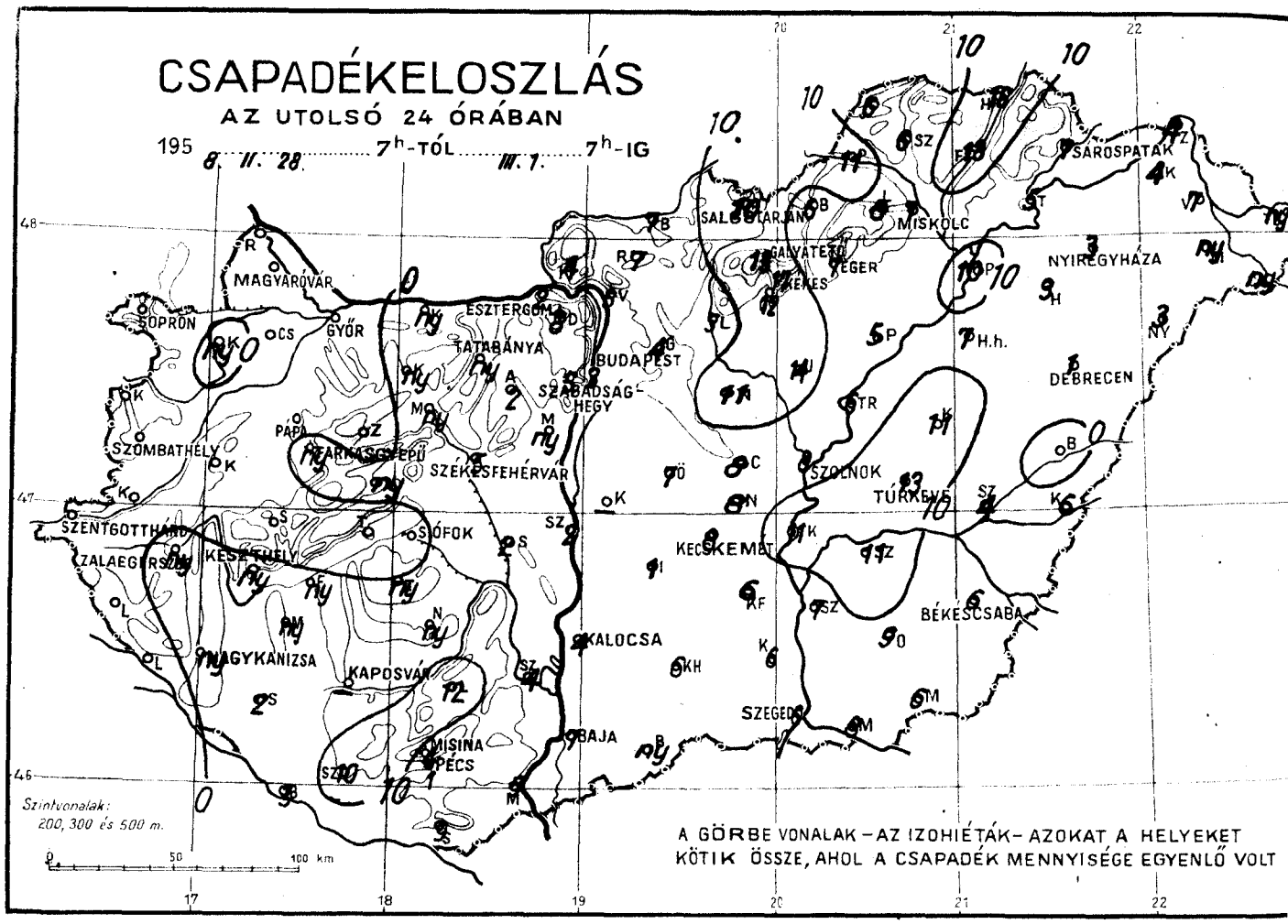

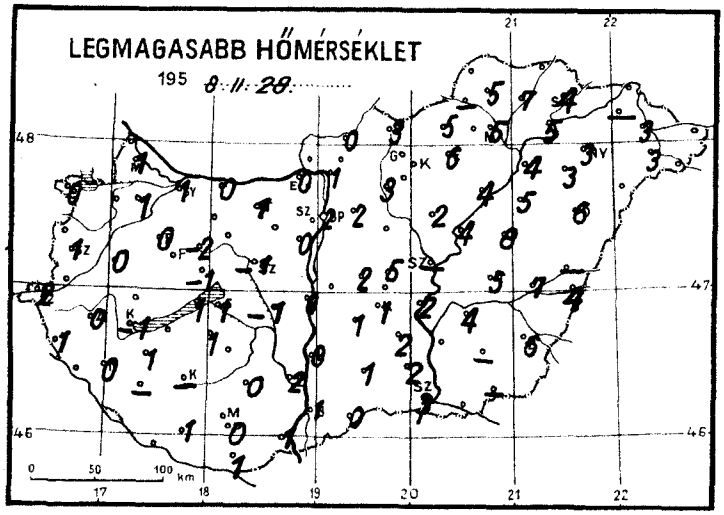

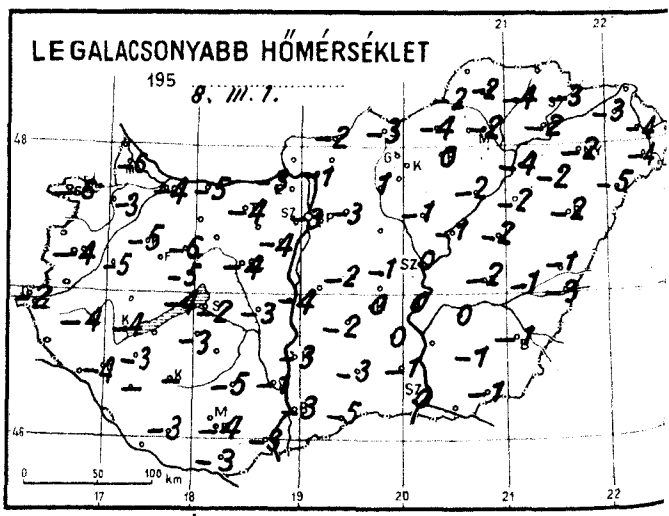

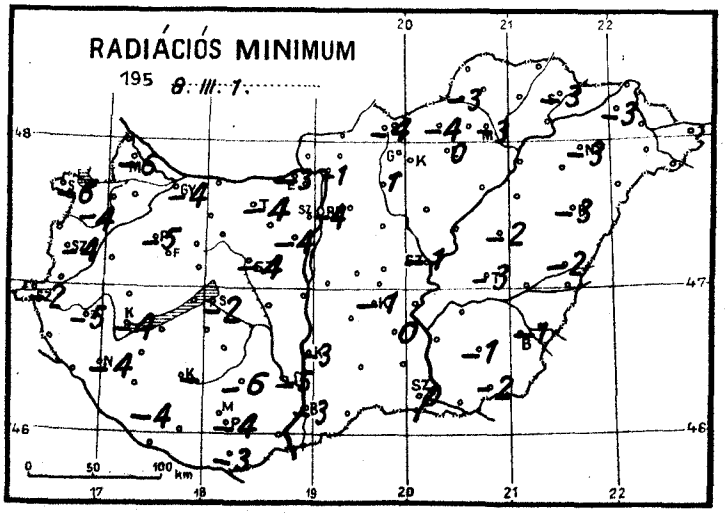

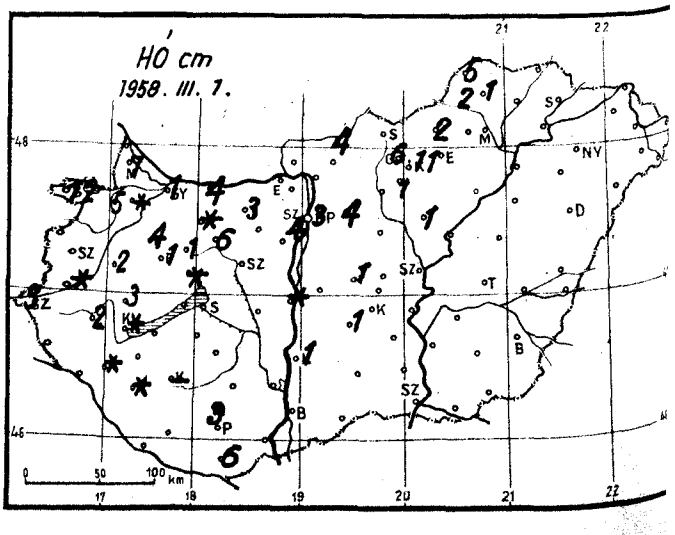

Időjárási helyzet 1958. év MÁRCIUS hó 1. nap 7 óra

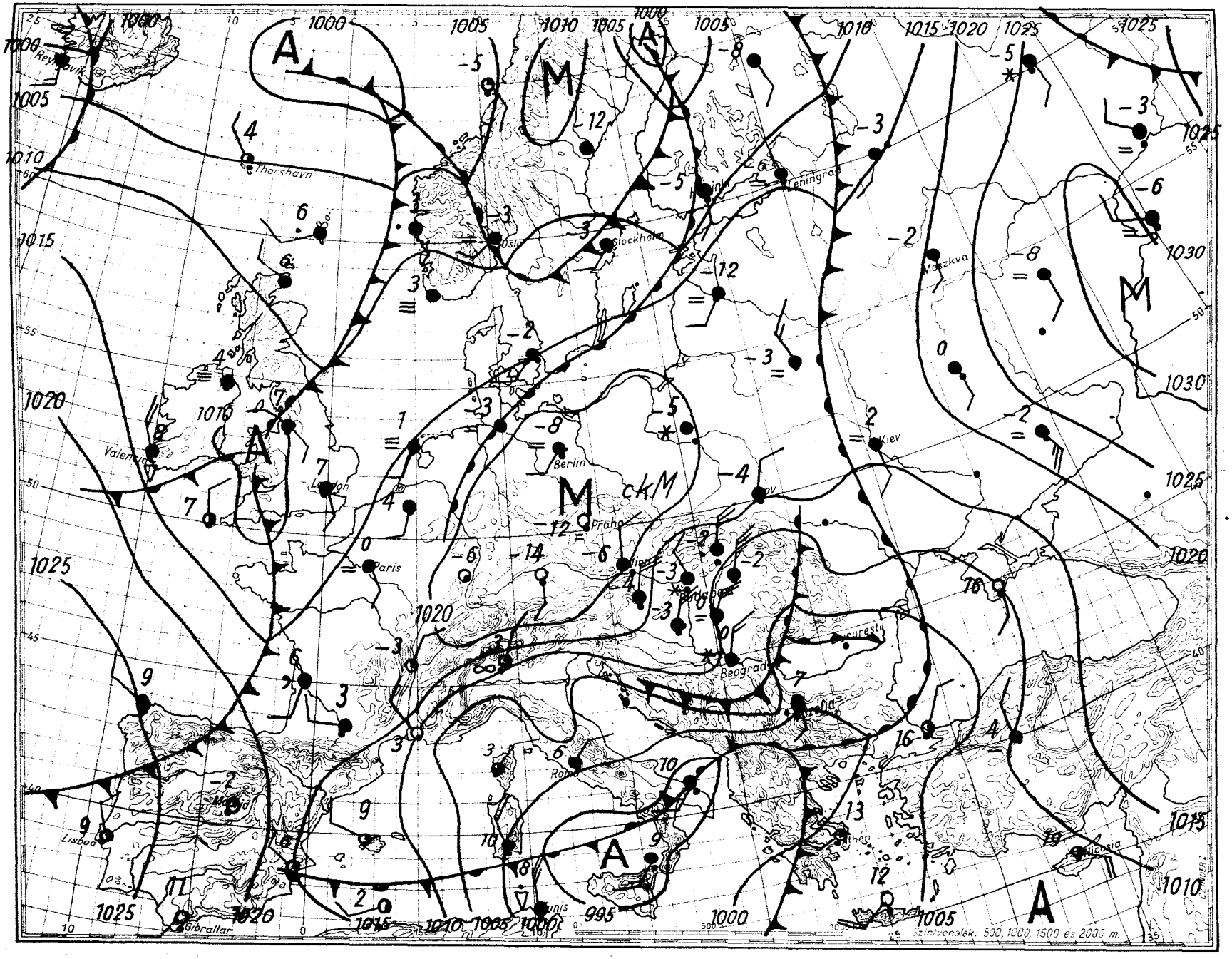

Magaslégköri időhelyzet

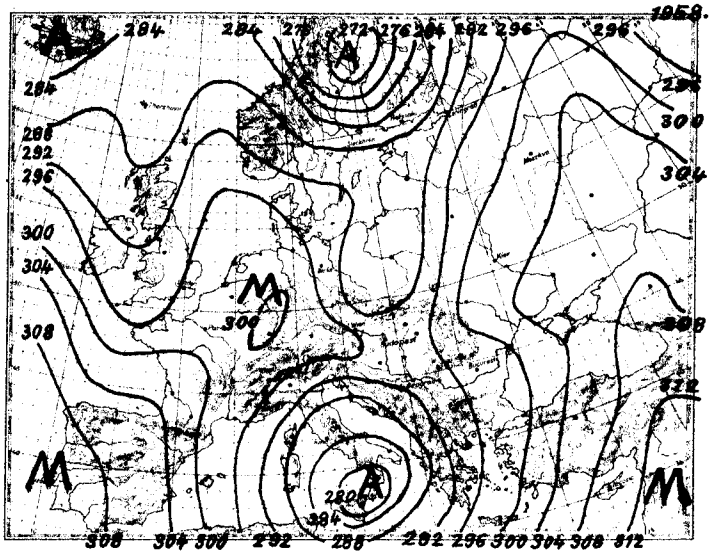

700 mb-os abs. topográfia

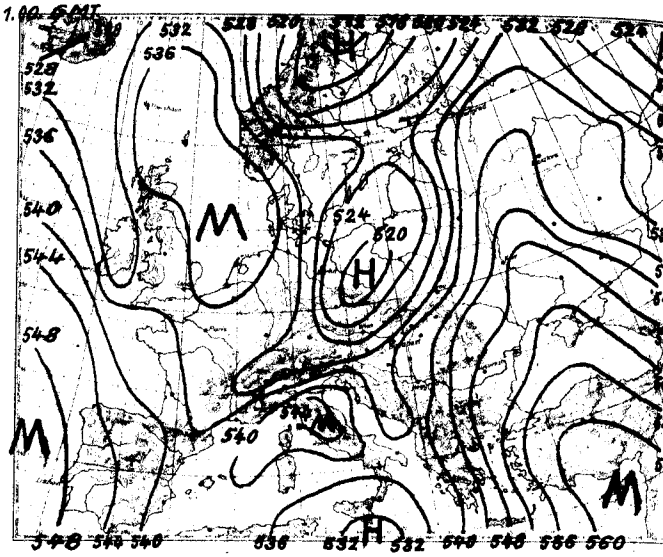

500/1000 mb-os rel. topográfia

1958. II. 28. 12h

mb	m	C°	%
1000	117	-	-
850	1419	- 0.3	100
700	2958	- 6.4	99
600	4144	-14.8	90
500	5498	-24.8	61
400	7077	-38.6	58
300	8973	-58.5	42
200	11501	-54.5	
100			
50			

Jellemző pontok:

997.1	Talaj	0.6	81
963	410	- 0.7	100
930	690	0.4	100
900	961	- 1.7	100
872	1180	0.4	100
702	2910	- 6.2	100
482	5710	-27.0	48
280	9370	-63.3	37
250	10101	-63.2	
238	10380	-60.2	
232	10840	-60.2	
204	11370	-54.2	
177	12260	-54.7	

A Közép-Európát borító hideg levegőben, részben az óceánról, részben a Földközi-tengerről származó légtömegek hatására a magasban meleg advekció megy végbe. A magasban lehülés Európa felett csak Olaszország és Görögország valamint a Skandináv- félsziget északi részein van. Hazánk légterében különösen a 400-900 m közötti légrétegben csökkent tovább erősebben a hőmérséklet /5-7 fokot/. 2100 m felett nagy magasságokig már gyenge melegedés mutatkozott. A -10 fok magassága 210 m-rel emelkedve 3600 m-re került.

dr. Kallosné s.k.

1958. III. 1. 00h

mb	m	C°	%
1000	113	-	-
850	1400	- 1.7	100
700	2942	- 6.3	100
600	4133	-13.6	97
500	5494	-23.0	91
400	7083	-36.8	90
300	9005	-53.0	90
200	11517	-64.6	
100			
50			

Jellemző pontok:

996.7	Talaj	- 1.4	95
906	930	- 3.6	100
890	1040	- 1.1	100
865	1280	- 2.2	100
850	1404	- 1.7	100
768	2210	- 2.1	100
638	3650	-10.4	100
488	5670	-24.1	90
423	6670	-33.7	90
340	8170	-46.7	90
228	10710	-66.4	90
223	10950	-65.8	
215	11100	-66.7	
160	12895	-56.0	

1958. március .....hó,
1. ....nap szombat.....
71. évfolyam 60. sz.

	Reggeli észlelések 06 TMG				Az utolsó 24 óra adatai					
	Felhőzet (0–4)	Szélirány és erő (m/s)	Légnyomás (millibar)	Hőmérséklet (C°)	Csapadék (24 óra) (mm)	Hó cm	Hőmérsékleti szélsőségek: tegnapi napi max.	éjszakai min.	Radiációs min.	Napsütés (óra) tegnap
Mosonmagyaróvár	3	N 6	1018.3	-5	.	7	1	-6	-6	0
Sopron	3	NNW10	19.5	-5	.	12	0	-6	-6	2
Szombathely	4	N 15	15.1	-4	.		1	-4	-4	0
Szentgotthárd	4	N 15	15.3	-2	.	3	2	-2	-2	1
Pápa	4	N 12	16.2	-5	.	4	0	-5	-5	-
Győr	4	N 6	17.0	-4	.	1	1	-4	-4	0
Esztergom	4	NW 4	13.1	-2	2		0	-3	-3	-
Tatabánya	4	NW 15	14.0	-4	ny	3	1	-4	-4	-
Székesfehérvár	4	NNW15	11.6	-4	5		-1	-4	-4	-
Siófok	4	NNW16	11.8	-2	.		1	-2	-2	0
Keszthely	4	N 19	11.4	-3	ny	folt	-1	-4	-4	0
Zalaegerszeg	4	NNE10	14.7	-4	ny	2	0	-4	-5	-
Nagykanizsa	4	N 15	13.6	-4	ny	folt	0	-4	-4	-
Kaposvár	-	-	-	-	-		-	-	-	-
Pécs	4	N 9	11.3	-3	1		0	-4	-4	-
Budapest M. I.	4	NW 6	11.8	-3	3	3	2	-3	-4	0
Salgótarján	4	NW 4	12.5	-3	10		3	-3	-4	0
Eger	4	- 0	11.7	0	7		6	0	0	0
Miskolc	4	NNE12	12.4	-2	7		5	-2	-3	0
Sárospatak	4	N 15	12.3	-2	7		4	-3	-3	0
Baja	4	NNW 9	10.4	-2	7		1	-3	-3	0
Kalocsa	4	N 12	10.3	-3	4	lepel	0	-3	-3	0
Kecskemét	4	N 4	10.1	0	8		1	0	-1	-
Szeged	4	NNE11	09.0	0	6		3	0	0	0
Szolnok	4	N 6	10.3	0	8		4	0	-1	-
Túrkeve	4	N 6	-	-1	13		5	-2	-3	-
Békéscsaba	4	NNE10	08.4	-1	6		6	-1	-1	0
Debrecen	4	N 19	10.0	-2	1		6	-2	-3	0
Nyíregyháza	4	N 15	11.4	-2	3		3	-2	-3	0
Kékestető (1000 m)**	4	N 4	889.1	-5	17	11	-2	-6	-	0
Galyatető (932 m)**	-	-	-	-	13	6	-2	-7	-	-
Misinatető (534 m)*	4	NW 15		-6	4	3	-1	-7	-8	-
Szabadsághegy (474 m)*	4	NW 2	948.1	-5	5	4	-1	-6	-	0
Farkasgyepű (400 m)*	4	NW 9	951.7	-6	ny	1	-2	-6	-6	-

24 órai csapadék mm		Hó cm
Bajka	.	
Csorna	.	folt
Kapuvár	ny	5
Kőszeg	.	
Körmend	.	folt
Lenti	.	
Letenye	.	
Káld	.	2
Sümeg	.	3
Zirc	.	1
Veszprém	ny	folt
Komárom	ny	4
Kisbér	ny	folt
Mór	ny	6
Alcsut	2	
Dobogókő	8	
Martonvásár	ny	
Tihany	.	
Fonyód	ny	
Marcali	ny	

24 órai csapadék mm		Hó cm
Tab	ny	
Sárbogárd	2	
Sztálinváros	2	folt
Nagykónyi	ny	
Somogyszob	2	folt
Barcs	3	
Szigetvár	10	
Lengyel	12	
Szekszárd	4	
Mohács	5	
Siklós	9	6
Királyrét	4	
Balassagyarm	7	4
Romhány	7	
Vác	5	
Gödöllő	4	4
Lőrinci	5	
Gyöngyös	12	lepel
Borsodnádasd	6	2
Putnok	11	2

24 órai csapadék mm		Hó cm
Jósvafő	6	5
Lillafüred	8	
Szendrőlád	6	1
Füged	13	
Hidasnémeti	15	
Tokaj	5	
Poroszló	5	
Jászapáti	14	lepel
Nagykáta	11	
Örkény	7	lepel
Kunsztmiklós	-	
Cegléd	8	
Nagykőrös	8	
Tiszakécske	11	
Izsák	1	lepel
Kiskunfélegyh	6	
Kiskunhalas	6	
Bácsalmás	ny	
Kistelek	6	
Záhony	4	

24 órai csapadék mm		Hó cm
Kisvárda	4	
Vásárosnamény	7	
Mátészalka	ny	
Tiszabecs	ny	
Csenger	ny	
Nyírlugos	3	
Polgár	10	
Hajdúdorog	3	
Hortobágy	7	
Tiszaroff	6	
Karcag	11	
Berettyóújfalu	.	
Szeghalom	4	
Körösszakál	6	
Szarvas	11	
Szentes	7	
Orosháza	9	
Makó	8	
Mezőhegyes	6	

* A légnyomás 500 gdm-re átszámítva ** A légnyomás 1000 gdm-re átszámítva

Magassági szélmérések

Óraadatok greenwichi középidőben

II.28.	Szhely 7 h		Szhely 12 h		Győr 12 h		Pécs 12 h		Bpest 12 h							
	fok	m/s	fok	m/s	fok	m/s	fok	m/s	fok	m/s	fok	m/s	fok	m/s	fok	m/s
Talaj	360	17	360	17	320	12	360	2	320	7						
500 m	350	35	360	23	340	16	50	3	340	12						
1000	350	35	10	19	350	19	30	10								
1500			20	15												
2000			60	6												
3000																
4000																
5000																
7000																
9000																
10000																
12000																
14000																
16000																
18000																
20000																

III.1.	Debrecen 00 h		Bpest 8 h													
	fok	m/s	fok	m/s	fok	m/s	fok	m/s	fok	m/s	fok	m/s	fok	m/s	fok	m/s
Talaj	360	7	320	2												
500 m	20	11	10	11												
1000	110	7														
1500	150	7														
2000	150	7														
3000																
4000																
5000																
7000																
9000																
10000																
12000																
14000																
16000																
18000																
20000																

	fok	m/s	fok	m/s	fok	m/s	fok	m/s	fok	m/s	fok	m/s	fok	m/s	fok	m/s
Talaj																
500 m																
1000																
1500																
2000																
3000																
4000																
5000																
7000																
9000																
10000																
12000																
14000																
16000																
18000																
20000																

OFFSET NYOMDA BUDAPEST F.V. POMAYER GYULA

IDŐJÁRÁSI NAPIJELENTÉS

ЕЖЕДНЕВНЫЙ МЕТЕОРОЛОГИЧЕСКИЙ БЮЛЛЕТЕНЬ • DAILY WEATHER REPORT
BULLETIN QUOTIDIEN DE TEMPS • TÄGLICHER WETTERBERICHT

KIADJA AZ ORSZÁGOS METEOROLÓGIAI INTÉZET
BUDAPEST II. KITAIBEL PÁL UTCA 1
TELEFON: KÖZPONT: 353-500, IDŐJELZŐ OSZT.: 150-410

MEGJELENIK NAPONKÉNT • ELŐFIZETÉSI ÁRA
A POSTAI KÖLTSÉGGEL EGYÜTT NEGYEDÉVRE 60, Ft
KIADÁSÉRT FELEL AZ INTÉZET IGAZGATÓJA

71. évfolyam 61. szám. + Budapest + 1958. március hó 2.

Az időjárási helyzet ma reggel és a várható időjárás:

A Közép-Európa felett nyugalomra jutott hideg levegőre részben az ukrán ciklon által szállitott, részben északnyugat felől érkező enyhe légtömegek áramlanak. Hatásukra Lengyelországban és a Cseh-medencében havazik, Dániát és Németország északi részeit sűrű köd boritja.

Hazánkban szombaton felhőátvonulások voltak. Főleg keleten és északon hullott kisebb csapadék. Makón, Mezőhegyesen 5, Kőrösszakálon 3 mm-t mértek. A nappali hőmérséklet általában 0, +3 fokig emelkedett. Ma hajnalban országszerte -4, -7 fokig hült le a levegő.

Budapesten vasárnap 12 órakor a hőmérséklet 0 fok, a tengerszintre átszámitott légnyomás 754 mm, gyengén süllyedő irányzatú.

Várható időjárás hétfő estig:

Felhőátvonulások, több helyen, elsősorban északon havazás.
Mérsékelt, helyenként élénkebb északi, északkeleti szél.
A hőmérséklet alakulásában lényeges változás nem lesz.
Várható legalacsonyabb hőmérséklet ma éjjel: -3, -6,
legmagasabb nappali hőmérséklet hétfőn: 0, -3 fok között.

Lépp - Rajkay s.k.

A hőmérséklet és a légnyomás napi középértéke Budapesten és ezek eltérése a 75 évi átlagtól:

1958. III. 1-én: +0,4 C°, 756,5 mm. Eltérés: -3.1 C°, -6,0 mm.

1871 óta ezen a napon előfordult:

legmagasabb hőmérséklet 16.2 C° /1934./
legalacsonyabb hőmérséklet -13.2 C° /1891./

Az Országos Meteorológiai Intézet Időjárási Napijelentése

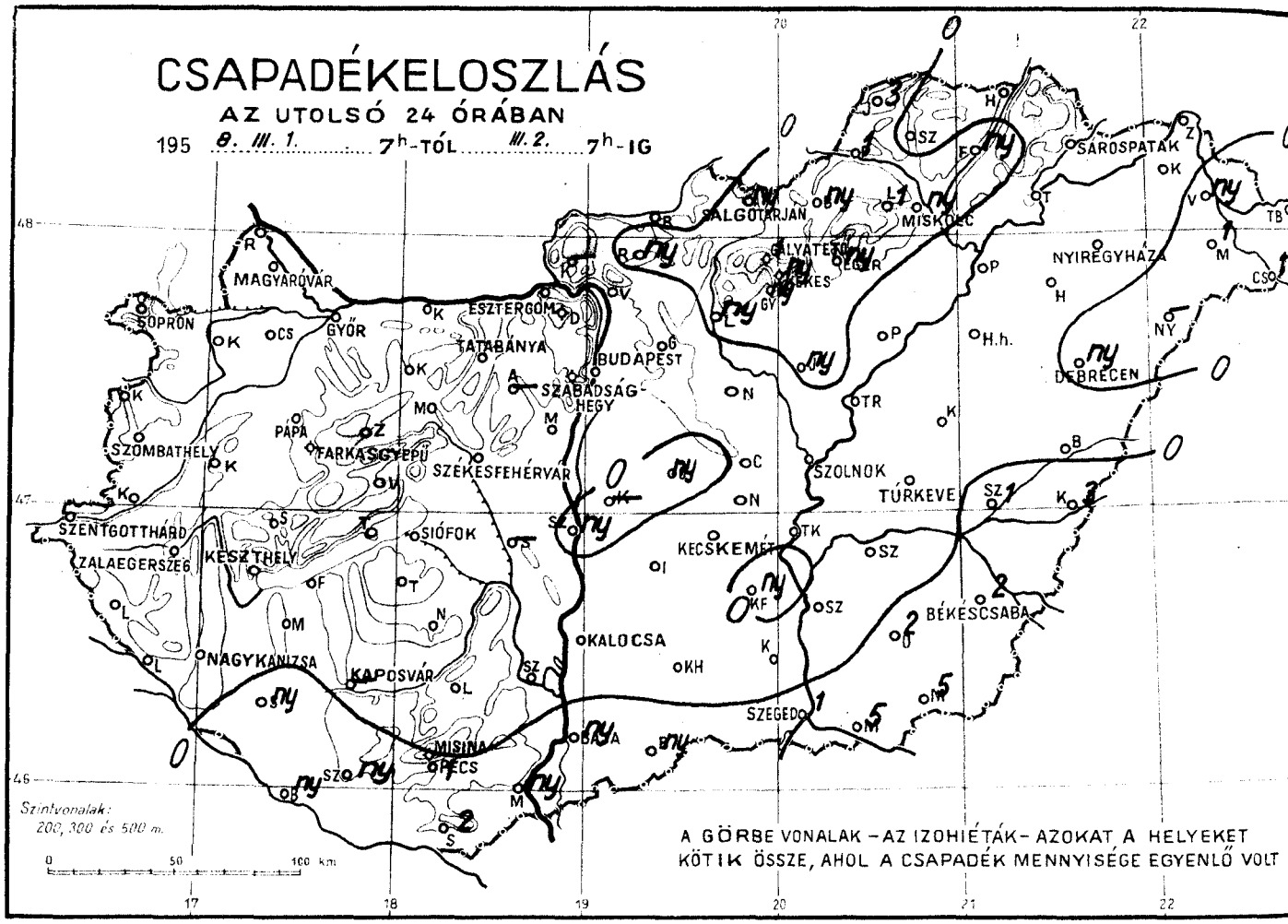

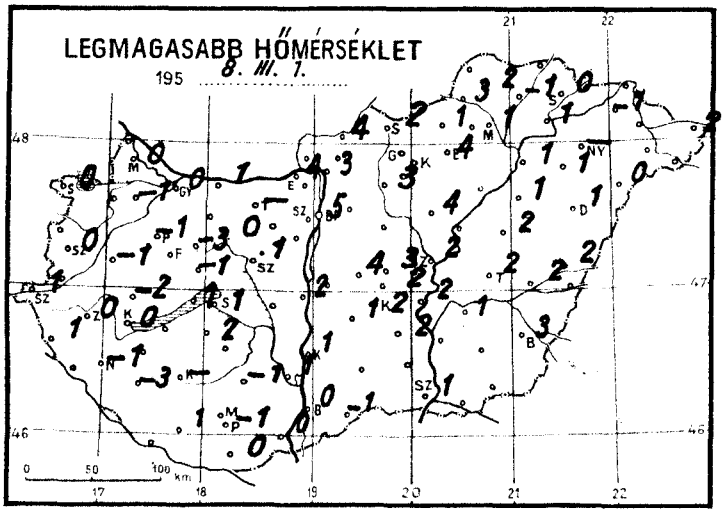

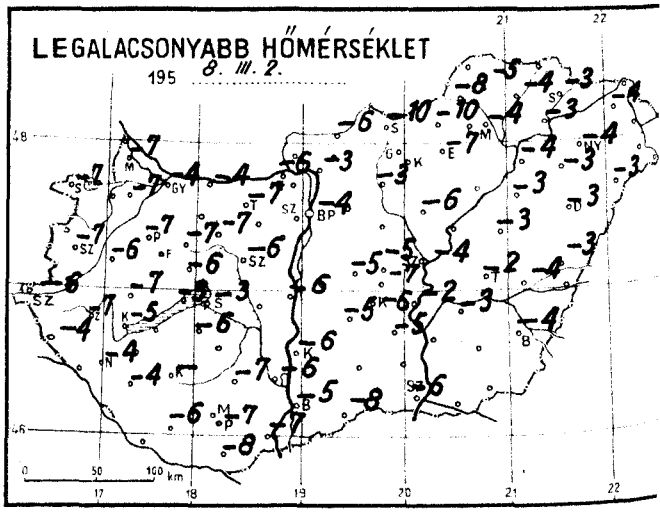

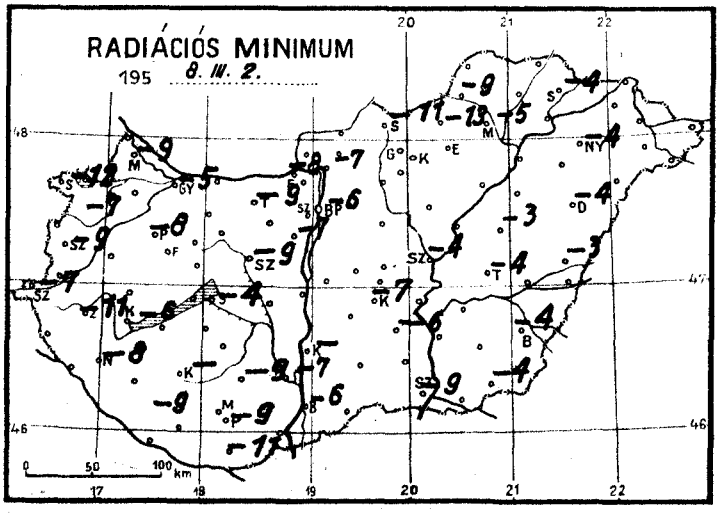

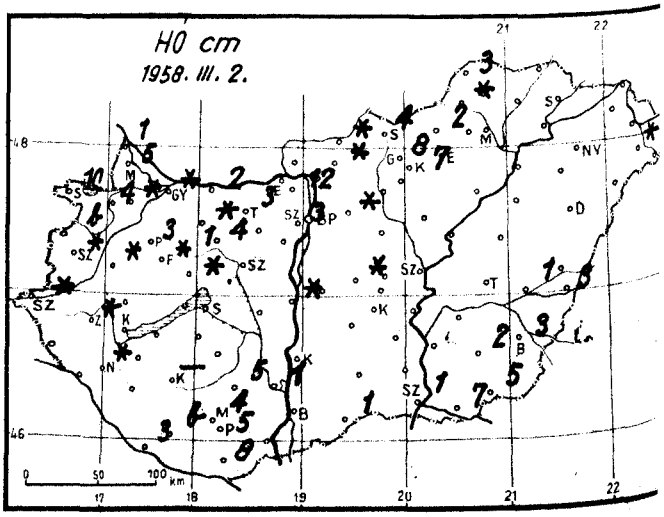

Időjárási helyzet 1958. év MÁRCIUS hó 2 nap 7 óra



Magaslégköri időhelyzet

1958. III. 2. 00h

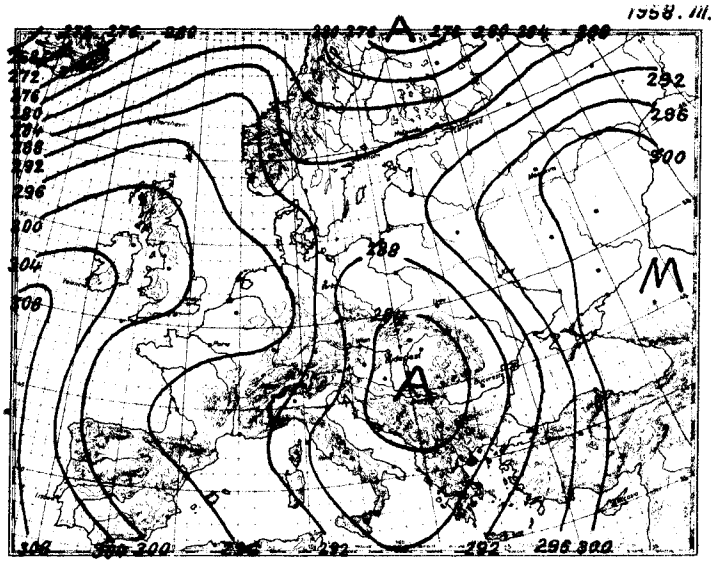

700 mb-os absz. topográfia

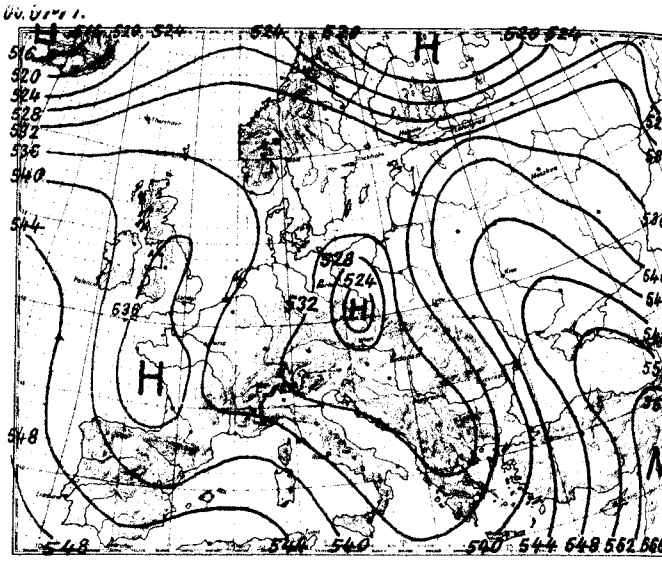

500/1000 mb-os rel. topográfia

1958. III.1. 12h			
mb	m	C°	%
1000	69	-	-
850	1366	3.9	43
700	2926	- 3.1	60
600	4127	-11.3	68
500	5499	-21.0	71
400	7703	-34.3	77
300	9042	-52.2	77
200	11594	-58.7	
100			
50			

Jellemző pontok:

991.1	Talaj	0.8	58
920	730	- 3.8	57
906	860	- 3.0	59
895	980	- 3.0	60
855	1320	4.0	43
780	2080	0.3	42
751	2360	1.3	44
680	3170	- 5.0	76
268	9740	-59.2	76
260	9950	-57.5	76
⁎231	10700	-61.4	76
212	11280	-58.2	
193	11820	-58.9	
150	13422	-53.2	
128	14414	-54.2	

Az alacsonynyomású teknő lassan kelet felé helyeződik át, és igy a hideg levegő zöme ma éjfélkor Finnország és Lengyelország, valamint Magyarország felett helyezkedett el. A továbbtartó meridionális áramlás mentén, a Brit szigeteken, Németországban és Kelet-Európában meleg, Spanyol- és Olaszországban, valamint a Dardanellák környékén hideg advekció van. Hazánkban 2600 m-ig 4-8 fokkal tovább csökkent a troposzféra hőmérséklete, feljebb azonban nem következett be lényeges változás. A -10 fok szintje 260 m-t süllyedt, és éjfélkor 3340 m-en volt.

dr. Kallosné s.k.

1958. III. 2. 00h			
mb	m	C°	%
1000	60	-	-
850	1330	- 9.4	39
700	2832	- 7,1	35
600	4016	-14.0	34
500	5370	-24.8	32
400	6951	-37.7	30
300	8867	-53.3	28
200	11392	-58.9	
100			
50			

Jellemző pontok:

990.0	Talaj	- 3.0	41
965	320	- 5,8	42
942	510	- 5.0	42
880	1070	- 910	42
864	1200	- 8.2	42
829	1520	-11.0	42
775	2040	- 7.0	37
729	2550	-10.8	36
706	2790	- 6.9	34
602	4000	-13.7	34
285	9280	-56.8	29
⁎220	10820	-65.9	29
200	11393	-58.9	
134	13924	-58.0	

⁎ Tropopauza

1958. március ..... hó,
2. vasárnap ..... nap .....
71. évfolyam 61. sz.

	Reggeli észlelések 06 TMG				Az utolsó 24 óra adatai					
	Felhőzet (0–4)	Szélirány és erő (m/s)	Légnyomás (millibar)	Hőmérséklet (C°)	Csapadék (24 óra) (mm)	Hó cm	Hőmérsékleti szélsőségek tegnapi nappali max.	éjszakai min.	Radiációs min.	Napsütés (óra) tegnap
Mosonmagyaróvár	4	NW 1	1009.0	-3	.	5	0	-7	-9	9
Sopron	4	ESE 1	09.3	-3	.	10	0	-7	-12	8
Szombathely	4	N 2	09.7	-4	.	folt	0	-7	-9	8
Szentgotthard	4	- 0	09.3	-3	.	folt	1	-6	-7	6
Pápa	4	- 0	09.1	-4	.	3	-1	-7	-8	-
Győr	4	NW 3	09.1	-3	.	folt	0	-4	-5	-
Esztergom	3	W 2	07.8	-6	.	.	4	-6	-8	-
Tatabánya	4	- 0	07.4	-5	.	3	-	-7	-9	-
Székesfehérvár	4	NW 2	08.2	-4	.	.	1	-6	-9	-
Siófok	4	NW 1	08.4	-2	.	.	1	-3	-4	1
Keszthely	4	W 2	09.2	-4	.	.	0	-5	-6	5
Zalaegerszeg	4	W 1	10.1	-4	.	folt	0	-7	-11	-
Nagykanizsa	4	W 1	11.4	-3	.	folt	-1	-4	-8	-
Kaposvár	-	-	-	-	-	-	-	-	-	-
Pécs	4	SW 5	09.3	-6	1	5	-1	-7	-9	5
Budapest M. I.	3	NW 1	06.3	-4	.	.	5	-4	-6	-
Salgótarján	0	E 1	06.9	-9	ny	4	2	-10	-11	4
Eger	1	- 0	06.0	-6	ny	.	4	-7	-9	4
Miskolc	3	N 2	06.0	-4	ny	.	1	-4	-5	5
Sárospatak	4	N 4	07.5	-3	.	.	0	-3	-4	3
Baja	0	NNW 3	08.0	-5	ny	.	0	-5	-6	0
Kalocsa	1	NNW 2	07.5	-5	.	.	1	-6	-	0
Kecskemét	1	NW 1	06.3	-5	.	.	2	-6	-7	0
Szeged	3	W 3	07.4	-5	1	1	1	-6	-9	0
Szolnok	1	W 1	05.6	-4	.	.	2	-4	-4	-
Túrkeve	3	W 1	-	-2	.	.	2	-2	-4	-
Békéscsaba	4	WNW 2	06.9	-4	2	3	3	-4	-4	4
Debrecen	4	NW 6	05.9	-3	ny	.	1	-3	-4	5
Nyíregyháza	4	N 6	06.1	-3	.	.	-	-4	-4	4
Kékestető (1000 m)**	1	- 0	883.2	-11	ny	7	-2	-13	-	7
Galyatető (932 m)**	-	-	-	-	1	8	-	-	-	-
Mátraháza (534 m)*	3	NW 12	945.1	-7	.	4	-4	-8	-8	-
Szabadsághegy (474 m)*	2	SW 1	943.3	-7	.	3	1	-8	-	6
Farkasgyepű (400 m)*	4	NW 1	946.3	-5	.	folt	-2	-5	-10	-

24 órai csapadék mm		Hó cm
Rajka	.	lepel
Csorna	.	folt
Kapuvár	.	4
Kőszeg	.	bucka
Körmend	.	
Lenti	.	
Letenye	.	
Káld	.	folt
Sümeg	.	
Zirc	.	1
Veszprém	.	folt
Komárom	.	2
Kisbér	.	folt
Mór	.	4
Alcsut	-	
Dobogókő	.	12
Martonvásár	.	
Tihany	.	
Fonyód	.	
Marcali	.	

24 órai csapadék mm		Hó cm
Tab	.	
Sárbogárd	-	
Sztálinváros	ny	folt
Nagykónyi	.	
Somogyszob	ny	
Bares	ny	3
Szigetvár	ny	bucka
Lengyel	.	5
Szekszárd	.	1
Mohács	ny	
Siklós	2	8
Királyrét	-	
Balassagyarmat	3	folt
Romhány	ny	folt
Vác	.	
Gödöllő	.	folt
Lőrinci	ny	
Gyöngyös	ny	
Borsodnádasd	ny	2
Putnok	1	folt

24 órai csapadék mm		Hó cm
Jósvafő	3	3
Lillafüred	1	
Szendrőlád	.	
Füged	ny	
Hidasnémeti	.	
Tokaj	.	
Poroszló	.	
Jászapáti	ny	
Nagykáta	.	
Örkény	ny	folt
Kunsztmiklós	-	
Cegléd	.	
Nagykőrös	.	
Tiszakécske	.	
Izsák	.	
Kiskunfélegyh	ny	
Kiskunhalas	-	
Bácsalmás	ny	lepel
Kistelek	.	
Záhony	.	

24 órai csapadék mm		Hó cm
Kisvárda	.	
Vásárosnamény	ny	
Mátészalka	1	folt
Tiszabecs	2	3
Csenger	1	1
Nyírlugos	-	
Polgár	.	
Hajdúdorog	.	
Hortobágy	.	
Tiszaroff	.	
Karcag	.	
Berettyóújfalu	.	
Szeghalom	1	lepel
Körösszakál	3	3
Szarvas	.	
Szentes	-	
Orosháza	2	2
Makó	5	7
Mezőhegyes	5	5

* A légnyomás 500 gdm-re átszámítva ** A légnyomás 1000 gdm-re átszámítva

Magassági szélmérések

Óraadatok greenwichi középidőben

III.1.	Bpest 11 h		Szeged 11 h		Debrecen 11 h		Pécs 12 h		Miskolc 13 h		Bpest 15 h		Bpest 18 h		Bpest 21 h		
	fok	m/s	fok	m/s	fok	m/s	fok	m/s	fok	m/s	fok	m/s	fok	m/s	fok	m/s	fok m/s
Talaj	320	2	360	7	360	12	320	7	360	12	360	7	360	2	320	12	
500 m	10	11	20	16	30	16	350	9	360	15	350	10	330	9	360	10	
1000	20	10			30	16	10	16	360	15	10	9	10	8	10	6	
1500	360	10			60	5			290	4	360	10	20	9			
2000	350	6			10	5			190	4	360	10					
3000					70	7			250	4							
4000					170	7			220	8							
5000																	
7000																	
9000																	
10000																	
12000																	
14000																	
16000																	
18000																	
20000																	

III.2.	Bpest 00 h		Bpest 2 h		Bpest 6 h		Szeged 6 h		Bpest 9 h								
	fok	m/s	fok	m/s	fok	m/s	fok	m/s	fok	m/s	fok	m/s	fok	m/s	fok	m/s	fok m/s
Talaj	320	7	360	7	320	2	270	2	270	7							
500 m	350	14	10	12	350	12	240	3	330	14							
1000	10	18	10	11	340	15	290	3	350	14							
1500	10	18	360	10	350	16	280	1	340	13							
2000					350	16			340	13							
3000																	
4000																	
5000																	
7000																	
9000																	
10000																	
12000																	
14000																	
16000																	
18000																	
20000																	

	fok	m/s	fok	m/s	fok	m/s	fok	m/s	fok	m/s	fok	m/s	fok	m/s	fok	m/s	fok m/s
Talaj																	
500 m																	
1000																	
1500																	
2000																	
3000																	
4000																	
5000																	
7000																	
9000																	
10000																	
12000																	
14000																	
16000																	
18000																	
20000																	

OFFSET NYOMDA, BUDAPEST F.V. POMAVER GYULA

IDŐJÁRÁSI NAPIJELENTÉS

ЕЖЕДНЕВНЫЙ МЕТЕОРОЛОГИЧЕСКИЙ БЮЛЛЕТЕНЬ • DAILY WEATHER REPORT
BULLETIN QUOTIDIEN DE TEMPS • TÄGLICHER WETTERBERICHT

KIADJA AZ ORSZÁGOS METEOROLÓGIAI INTÉZET
BUDAPEST II. KITAIBEL PÁL UTCA 1
TELEFON: KÖZPONT: 353-500, IDŐJELZŐ OSZT.: 150-410

MEGJELENIK NAPONKÉNT • ELŐFIZETÉSI ÁRA A POSTAI KÖLTSÉGGEL EGYÜTT NEGYEDÉVRE 60, Ft
KIADÁSÉRT FELEL AZ INTÉZET IGAZGATÓJA

71. évfolyam 61. szám. + Budapest + 1958. március hó 3.

Az időjárási helyzet ma reggel és a várható időjárás:

Az anticiklon uralma az Azóri-szigetektől Nyugat-Európán keresztül Észak-Európára is kiterjeszkedett, csendes, párás, Skandináviában hideg időjárással. Közép-Európa nagy része az ukrán ciklon hatása alatt áll, amely kelet felől enyhébb levegőt szállit Lengyelország fölé.

Hazánkban vasárnap változó volt a felhőzet, és sokfelé havazott. Északnyugaton a lehullott csapadék mennyisége általában 5 mm felett volt, Káldról 19, Kapuvárról 16, Sümegről 13 mm-t jelentettek. A nappali hőmérséklet 0, +3 fokig emelkedett. Ma hajnalban -4, -9 fokig hült le a levegő.

A hóréteg vastagsága Kékestetőn 6, Dobogókőn 14, Farkasgyepün 13, Galyatetőn 8, a Szabadsághegyen 4 cm.

Budapesten hétfőn 12 órakor a hőmérséklet 1 fok, a tengerszintre átszámitott légnyomás 756 mm, mérsékelten emelkedő irányzatú.

Várható időjárás kedd estig:

Felszakadozó felhőzet, ma több, holnap kevesebb helyen havazás, havaseső.
Élénk, időnként erős északi, északkeleti szél.
Az éjszakai lehülés kissé erősödik a nappali hőmérséklet alig változik.
Várható legalacsonyabb hőmérséklet ma éjjel: -5, -8,
legmagasabb nappali hőmérséklet kedden: +1, +4 fok között.

A hőmérséklet és a légnyomás napi középértéke Budapesten és ezek eltérése a 75 évi átlagtól:

1958. III. 2-án. -1.9 C°, 754,8 mm. Eltérés: -5,4 C°, -7,8 mm.

1871 óta ezen a napon előfordult:

legmagasabb hőmérséklet 16,6 C° /1927./
legalacsonyabb hőmérséklet -15.1 C° /1886./

Az Országos Meteorológiai Intézet Időjárási Napijelentése

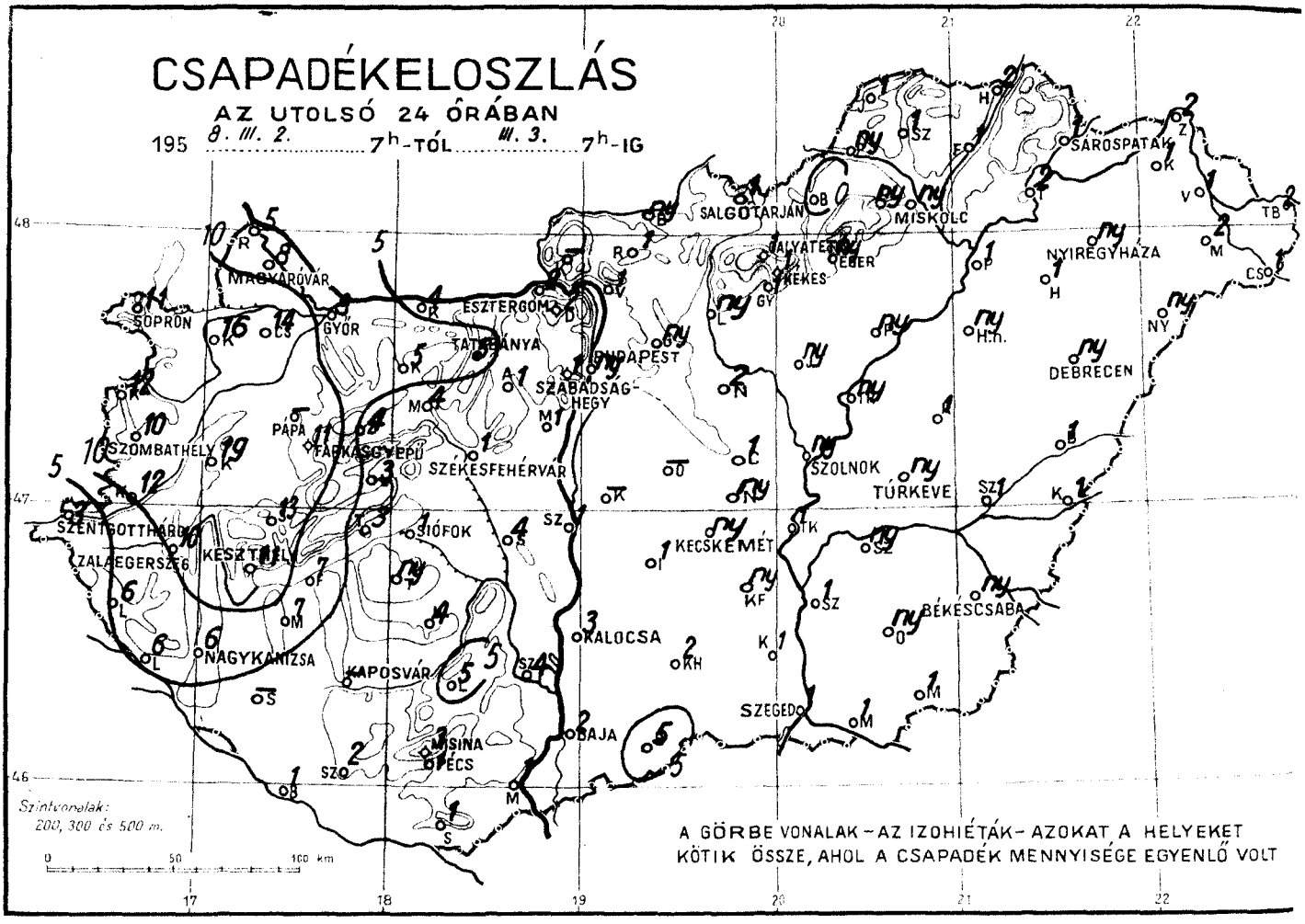

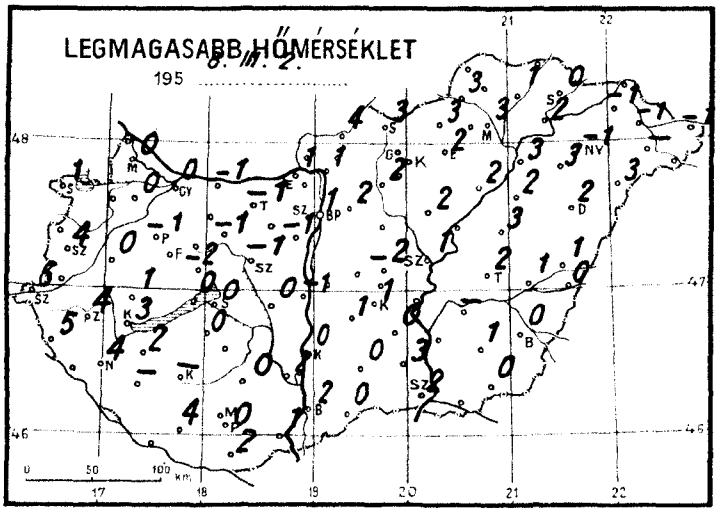

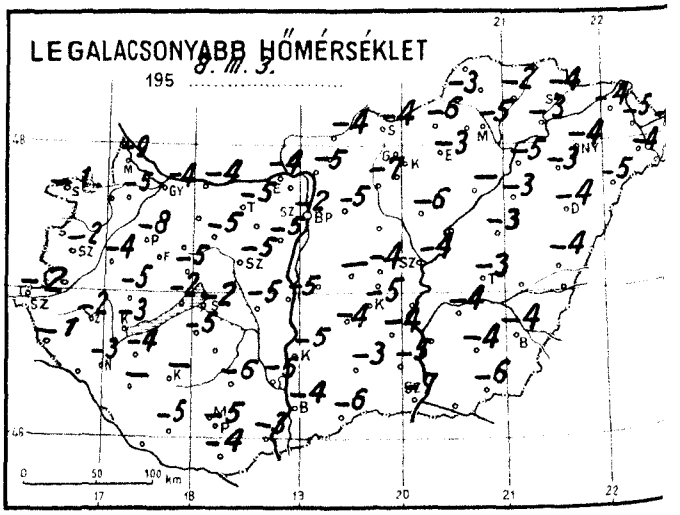

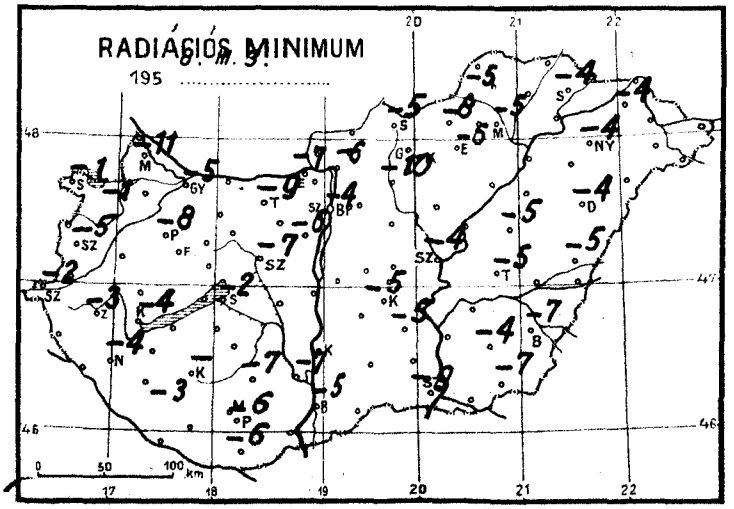

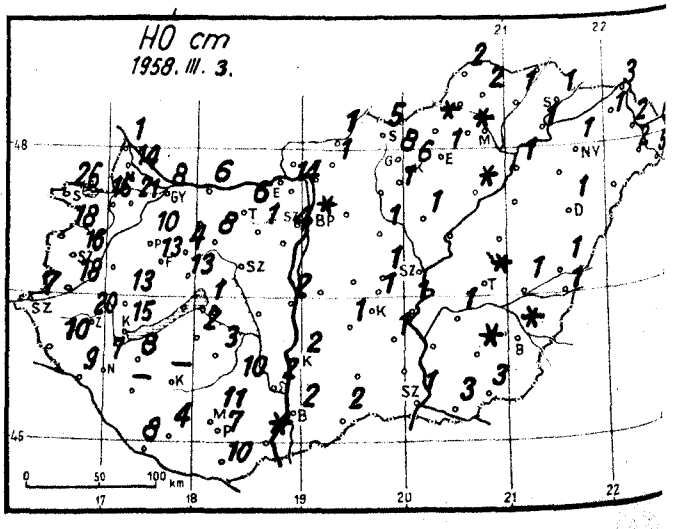

Időjárási helyzet 1958. év MARCIUS hó 3. nap 7 óra

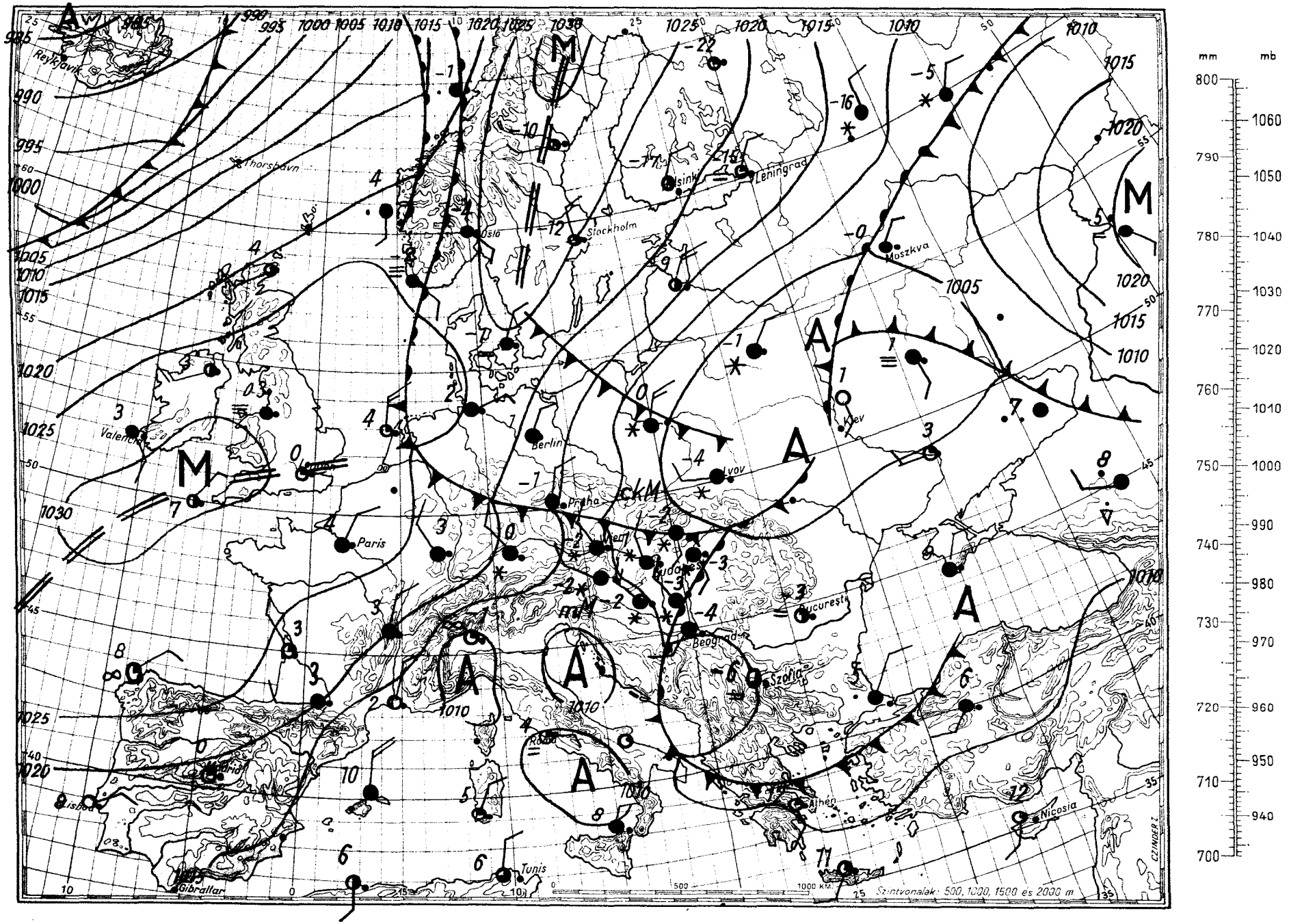

Magaslégköri időhelyzet

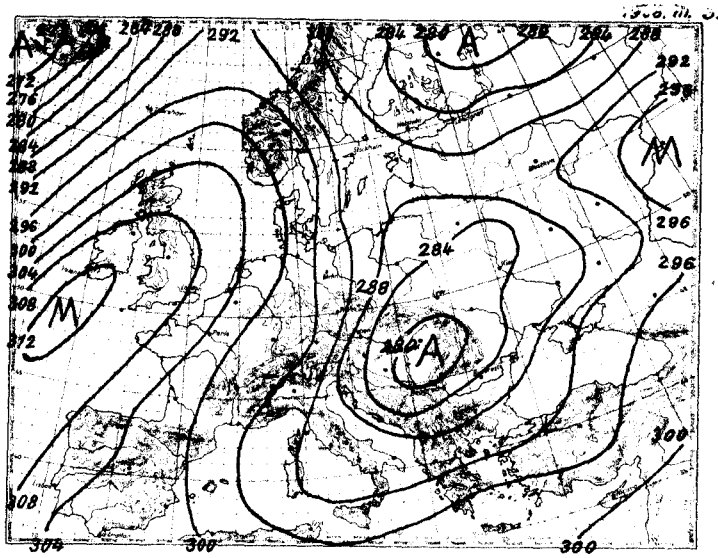

700 mb-os absz. topográfia

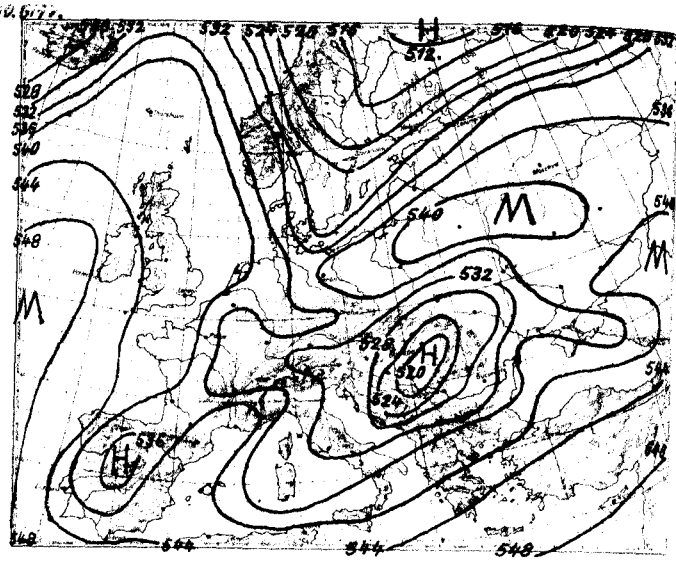

500/1000 mb-os rel. topográfia

1958. III. 2. 12h			
mb	m	C°	%
1000	40	-	-
850	1320	-10.7	55
700	2796	-15.2	66
600	3942	-20.6	75
500	5263	-29.0	74
400	5837	-37.1	74
300	8795	-45.6	74
200	11443	-49.9	
100			
50			

Jellemző pontok:

987.8	Talaj	0,2	65
893	900	8.9	50
800	1780	-13.0	60
765	2100	-12.3	62
593	4000	-21.0	76
560	4420	-25.0	74
534	4760	-25.8	74
430	6340	-36.4	74
415	6620	-35.9	74
388	7050	-38.7	74
357	7600	-39.3	74
313	8500	-43.3	74
⁑270	9470	-51.0	74
260	9700	-50.0	74
231	10500	-53.0	74
210	11120	-49.1	
178	12200	-51.0	
170	12500	-50.0	
140	13780	-52.1	
110	15320	-52.0	

Az óceáni magassági anticiklon fokozatosan erősödik, és lassan magasnyomású gerinc alakul ki a Balti-tengeren, Lengyelországon, Moszkva térségén át az Ural-hegység déli részéig. A hideg levegő délre szakadt része az Erdélyi-medence felett elzáródik. Ugyancsak hideg légcsepp van Madrid környékén is. Hazánk felett a magasban a Fekete-tenger felől körbeszállított levegő 1600 m-ig 2-4 fokos hőmérsékletemelkedést okozott, a magasabb szintekben azonban ugyancsak 2-4 fokkal tovább csökkent a hőmérséklet. A -10 magassága 1820 m-en van, 1520 m-rel került alacsonyabbra.

dr. Kallósné s.k.

1958. III. 3. 00h			
mb	m	C°	%
1000	60	-	-
850	1349	- 6.5	70
700	2839	-11.8	84
600	4001	-19.8	95
500	5333	-27.8	95
400	6901	-39.4	95
300	8811	-52.0	95
260	11433	-52.7	
100	15907	-52.7	
50			

Jellemző pontok:

989.9	Talaj	- 1.8	70
928	640	- 2.0	70
744	2320	-14.0	73
706	2760	-11.0	84
480	5600	-29.4	95
307	8640	-51.8	95
⁑267	9600	-52.8	95
250	9991	-51.8	
222	10770	-53.5	
194	11620	-52.2	
156	13040	-54.0	
112	15200	-54.0	
108	15420	-52.8	
90	16597	-53.7	

⁑ Tropopauza

1958. március ..... hó,
3. hétfő ..... nap .....
71. 62.
évfolyam sz.

	Reggeli észlelések 06 TMG				Az utolsó 24 óra adatai					
	Felhőzet (0–4)	Szélirány és erő (m/s)	Légnyomás (millibar)	Hőmérséklet (C°)	Csapadék (24 óra) (mm)	Hó cm	Hőmérsékleti szélsőségek: tegnapi nappali max.	éjszakai min.	Radiációs min.	Napsütés (óra) tegnap
Mosonmagyaróvár	4 *	NW 4	1009.9	1	8	14	0	-9	-11	0
Sopron	4 *	NNW 4	10.7	0	11	26	1	-1	- 1	0
Szombathely	4 *	- 0	10.4	-2	10	16	4	-2	- 5	0
Szentgotthárd	4 *	- 0	10.3	-2	3	7	6	-2	- 2	2
Pápa	4 *	N 9	09.2	0	-	10	-1	-8	- 8	-
Győr	4 *	NW 2	09.5	1	8	8	0	-4	- 5	0
Esztergom	4 *	NW 4	07.5	-1	2		1	-4	- 7	-
Tatabánya	4 *	NW 6	07.9	0	5	6	-1	-5	- 9	-
Székesfehérvár	4 *	W 1	08.0	-1	1		-1	-5	- 7	-
Siófok	4 *	WSW 6	08.4	-1	1	1	0	-2	- 2	0
Keszthely	4 *	NW 2	09.7	-1	11	15	3	-3	- 4	0
Zalaegerszeg	4 *	W 1	10.4	-2	10	20	4	-2	- 3	-
Nagykanizsa	4 *	WSW 1	10.9	-2	6	7	4	-3	- 4	-
Kaposvár	-	-	-	-	-	-	-	-	-	-
Pécs	4 *	WNW 7	10.0	-2	1	7	0	-5	- 6	0
Budapest M. I.	4 *	NW 3	07.0	-1	ny	folt	1	-2	- 4	3
Salgótarján	4	S 2	07.3	-3	1	5	3	-4	- 5	7
Eger	4	- 0	07.5	-2	ny	lepel	2	-3	- 6	9
Miskolc	4 *	SSE 1	07.1	-2	ny		3	-5	- 5	2
Sárospatak	4 *	SW 1	08.4	-3	1	1	0	-4	- 4	0
Baja	4 *	- 0	08.6	-1	2	2	2	-4	- 5	2
Kalocsa	4 *	W 1	07.4	-2	3	2	0	-5	-	1
Kecskemét	4 *	W 2	07.1	-3	ny		1	-5	- 5	7
Szeged	4 *	WNW 4	08.3	-3	1	1	2	-7	- 9	7
Szolnok	4 *	W 1	06.0	-2	ny		1	-4	- 4	-
Túrkeve	4	NW 1	-	-2	ny	folt	2	-3	- 5	-
Békéscsaba	4 *	S 1	07.3	-2	ny	folt	0	-4	- 7	4
Debrecen	4 *	SW 1	08.0	-3	ny	lepel	2	-4	- 4	2
Nyíregyháza	4 *	S 1	08.0	-3	ny	lepel	-1	-4	- 4	0
Kékestető (1000 m)**	4 *	SSE 1	884.0	-8	1	6	-3	-11	- -	6
Galyatető (932 m)**	-	-	-	-	1	8	-4	-9	-	-
Mátraháza (534 m)*	4 *	W 6	946.1	-4	3	11	-2	-6	- 7	-
Szabadsághegy (471 m)*	4 *	NW 2	944.1	-3	1	4	-1	-6	-	2
Farkasgyepű (400 m)*	4 *	N 6	947.1	-1	11	13	-3	-8	-10	-

	24 órai csapadék mm	Hó cm
Rajka	5	lepel
Csorna	14	21
Kapuvár	16	16
Kőszeg	12	18
Körmend	12	18
Lenti	6	10
Letenye	6	9
Káld	19	
Sümeg	13	13
Zirc	4	4
Veszprém	3	13
Komárom	4	6
Kisbér	5	
Mór	4	8
Alcsut	1	1
Dobogókő	2	14
Martonvásár	1	
Tihany	3	
Fonyód	7	
Marcali	7	8

	24 órai csapadék mm	Hó cm
Tab	ny	2
Sárbogárd	4	
Szálinváros	1	2
Nagykónyi	4	3
Somogyszob	-	
Bares	1	8
Szigetvár	2	4
Lengyel	5	10
Szekszárd	4	2
Mohács	1	folt
Siklós	1	10
Királyrét	-	
Balassagyarmat	ny	1
Bomhány	1	lepel
Vác	1	
Gödöllő	ny	
Lőrinci	ny	
Gyöngyös	1	lepel
Borsodnádasd	.	folt
Putnok	ny	

	24 órai csapadék mm	Hó cm
Jósvafő	1	2
Lillafured	ny	folt
Szendrőlád	1	2
Fügöd	1	1
Hidasnémeti	2	
Tokaj	2	1
Poroszló	ny	folt
Jászapáti	ny	lepel
Nagykáta	2	lepel
Örkény	-	
Kunsztmiklós	-	
Cegléd	1	lepel
Nagykőrös	ny	lepel
Tiszakécske	1	lepel
Izsák	1	lepel
Kiskunfélegyh	ny	lepel
Kiskunhalas	2	
Bácsalmás	5	2
Kistelek	1	
Záhony	2	3

	24 órai csapadék mm	Hó cm
Kisvárda	1	1
Vásárosnamény	1	2
Mátészalka	2	2
Tiszabecs	2	6
Csenger	1	5
Nyírlugos	ny	
Polgár	1	1
Hajdúdorog	1	
Hortobágy	ny	
Tiszaroff	ny	
Karcag	1	
Berettyóújfalu	1	lepel
Szeghalom	1	1
Körösszakál	1	1
Szarvas	ny	lepel
Szentes	1	
Orosháza	ny	folt
Makó	1	3
Mezőhegyes	1	3

* A légnyomás 500 gdm-re átszámítva ** A légnyomás 1000 gdm-re átszámítva

Magassági szélmérések

Óraadatok greenwichi középidőben

III.2.	Miskolc 11 h		Szhely 12 h		Siófok 12 h		Bpest 12 h		Debrecen 12 h		Szeged 13 h		Bpest 18 h		Debrecen 23 h		
	fok	m/s	fok	m/s	fok	m/s	fok	m/s	fok	m/s	fok	m/s	fok	m/s	fok	m/s	fok m/s
Talaj	90	2	220	2	220	7	320	12	270	2	270	7	270	2	180	2	
500 m	200	3	290	15	260	10	300	7	250	3	290	10	300	6	120	1	
1000	270	3	290	15			300	6	280	5	310	9			50	1	
1500	290	2							290	9							
2000	310	2							300	6							
3000									300	6							
4000																	
5000																	
7000																	
9000																	
10000																	
12000																	
14000																	
16000																	
18000																	
20000																	

III.3.	Bpest 00 h																
	fok	m/s	fok	m/s	fok	m/s	fok	m/s	fok	m/s	fok	m/s	fok	m/s	fok	m/s	fok m/s
Talaj	320	2															
500 m	340	4															
1000	340	4															
1500	310	4															
2000	350	6															
3000	350	11															
4000																	
5000																	
7000																	
9000																	
10000																	
12000																	
14000																	
16000																	
18000																	
20000																	

	fok	m/s	fok	m/s	fok	m/s	fok	m/s	fok	m/s	fok	m/s	fok	m/s	fok	m/s	fok m/s
Talaj																	
500 m																	
1000																	
1500																	
2000																	
3000																	
4000																	
5000																	
7000																	
9000																	
10000																	
12000																	
14000																	
16000																	
18000																	
20000																	

OFFSET NYOMDA, BUDAPEST F.V. POMMAVER GYULA

IDŐJÁRÁSI NAPIJELENTÉS

ЕЖЕДНЕВНЫЙ МЕТЕОРОЛОГИЧЕСКИЙ БЮЛЛЕТЕНЬ • DAILY WEATHER REPORT
BULLETIN QUOTIDIEN DE TEMPS • TÄGLICHER WETTERBERICHT

KIADJA AZ ORSZÁGOS METEOROLÓGIAI INTÉZET
BUDAPEST II. KITAIBEL PÁL UTCA 1
TELEFON: KÖZPONT: 353-500, IDŐJELZŐ OSZT.: 150-410

MEGJELENIK NAPONKÉNT • ELŐFIZETÉSI ÁRA
A POSTAI KÖLTSÉGGEL EGYÜTT NEGYEDÉVRE 60, Ft
KIADÁSÉRT FELEL AZ INTÉZET IGAZGATÓJA

71. évfolyam 63. szám. + Budapest + 1958. március hó 4.

Az időjárási helyzet ma reggel és a várható időjárás:

Az Azóri-szigetektől Nyugat- és Közép-Európán keresztül egészen a Barents-tengerig magasnyomású gerinc húzódik. Hatására Európa nyugati és középső területei felett kissé hidegebbre, szárazabbra fordult az idő. A Don és Volga környékén elhelyezkedő sekély ciklon az Orosz-sikságon, Ukrajnában és a Kárpátok keleti lejtőin további havazást és felhős szeles időt okoz.

Hazánkban hétfőn felhőátvonulások voltak. Az ország nagy részén havazott, a nappali órákban egy-két helyen eső is hullott. Lentiben 12, Zalaegerszegen 9, Letenyén 8, Farkasgyepün 7 mm csapadékot mértek. A nappali hőmérséklet általában 0, +3 fokig emelkedett. Ma hajnalban délnyugaton -1, -4, máshol -4, -7 fokig hült le a levegő. A hótakaró vastagsága Galyatetőn 10, Kékestetőn 6, Dobogókőn 14, Farkasgyepün 16, Lillafüreden 2, és a budai Szabadsághegyen 3 cm.

Budapesten kedden 12 órakor a hőmérséklet 1 fok, a tengerszintre átszámitott légnyomás 767 mm, mérsékelten emelkedő irányzatú.

Várható időjárás szerda estig:

Változó felhőzet.
Néhány helyen /főkép északon/ kisebb havazás.
Az északi-északkeleti szél fokozatosan gyengül.
Az éjszakai lehülés erősödik.
A nappali hőmérséklet alig változik.
Várható legalacsonyabb hőmérséklet ma éjjel: általában -6, -9 fok között, nyugaton és északon helyenként -10 fok alatt,
legmagasabb nappali hőmérséklet szerdán: +1, +4 fok között.

Mekkeiné

A hőmérséklet és a légnyomás napi középértéke Budapesten és ezek eltérése a 75 évi átlagtól:

1958. III. 3-án: 1,4 C°, 756.9 mm. Eltérés: -2.1 C°, -6,1 mm.

1871 óta ezen a napon előfordult:

legmagasabb hőmérséklet 18,3 C° /1920./
legalacsonyabb hőmérséklet -13.6 C° /1929./

Az Országos Meteorológiai Intézet Időjárási Napijelentése

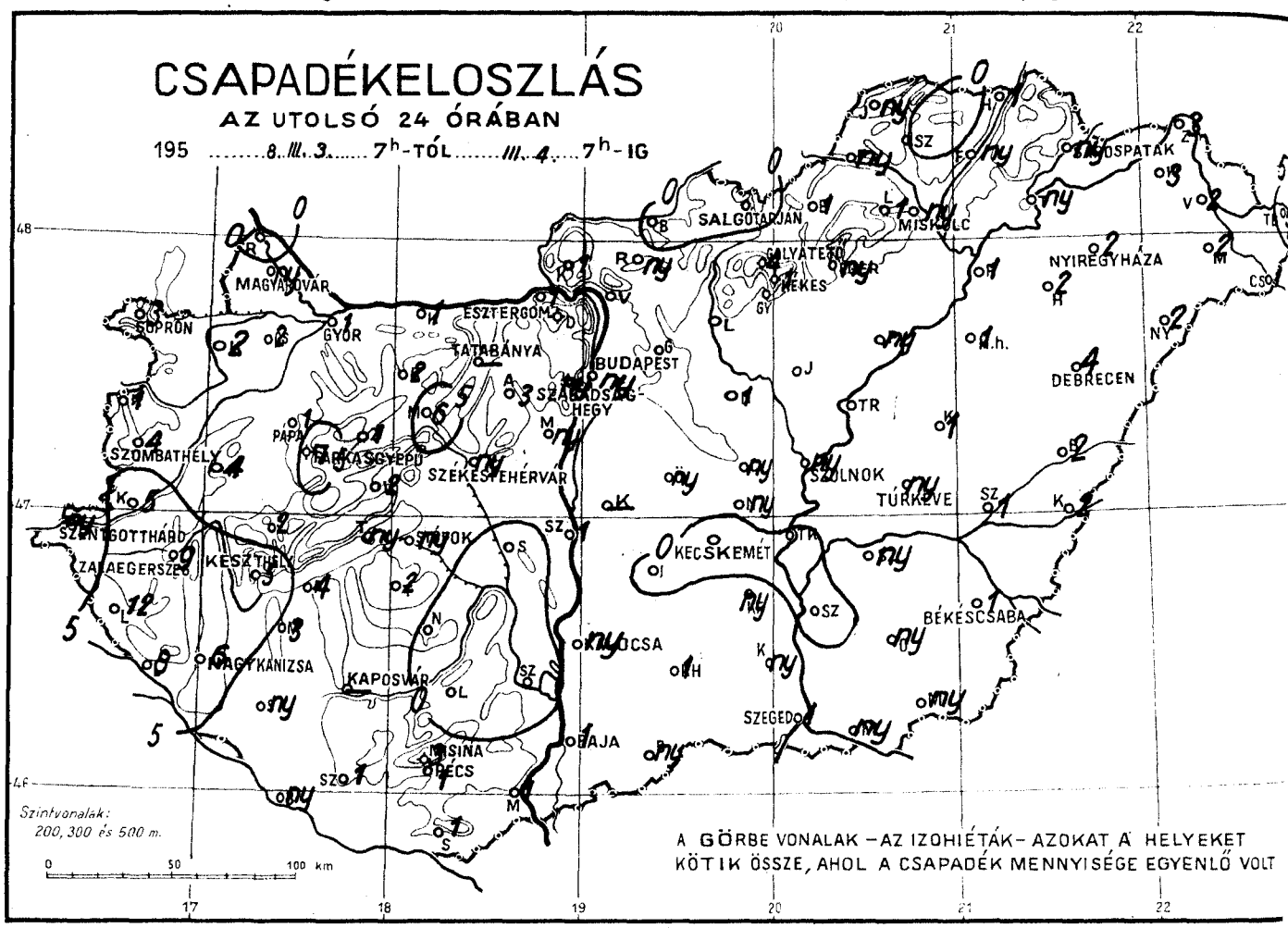

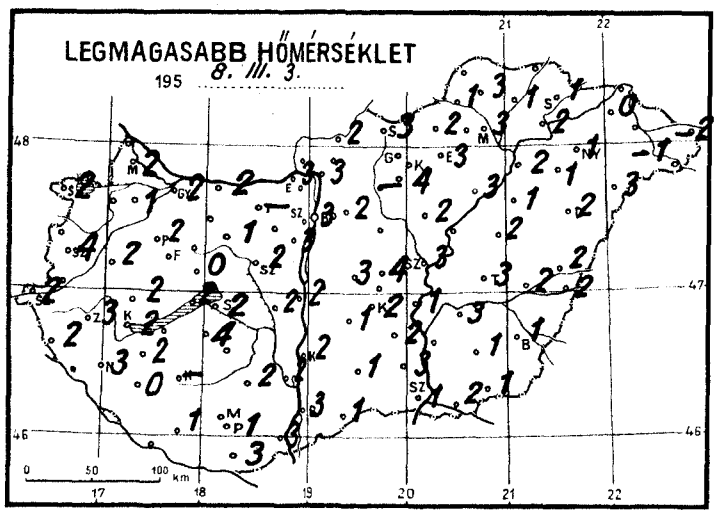

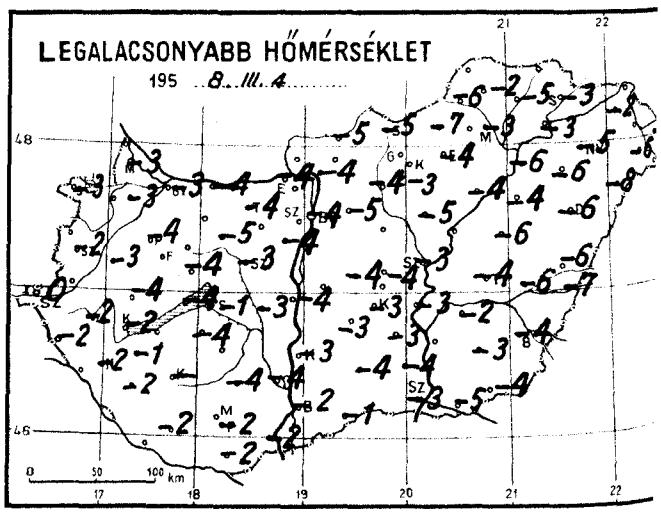

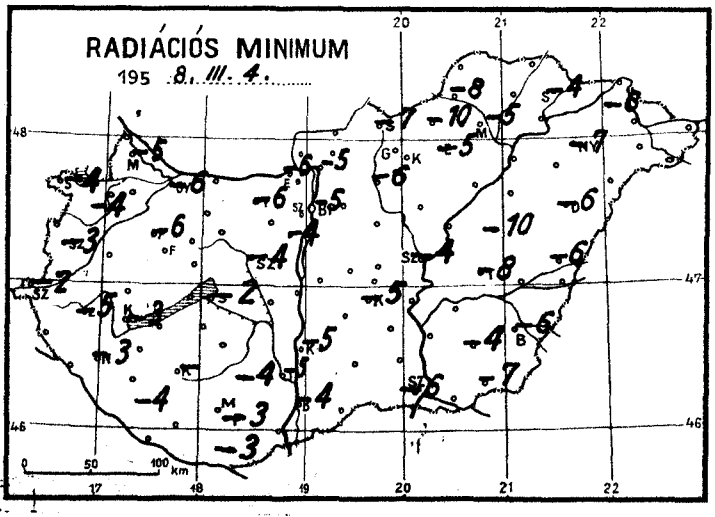

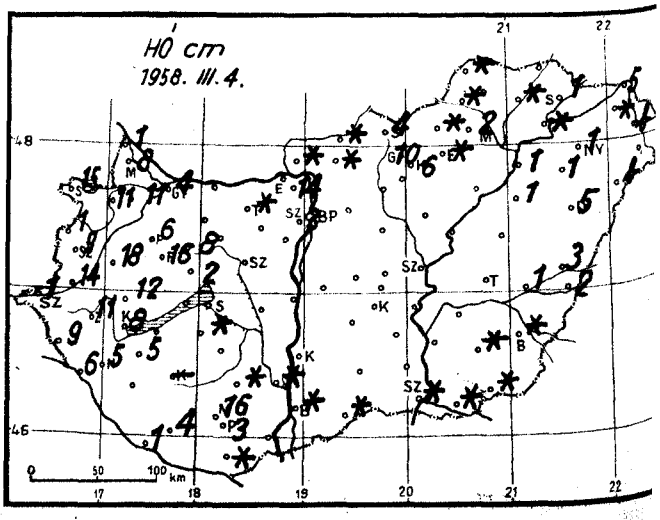

Időjárási helyzet 1958. év MÁRCIUS hó 4. nap 7 óra

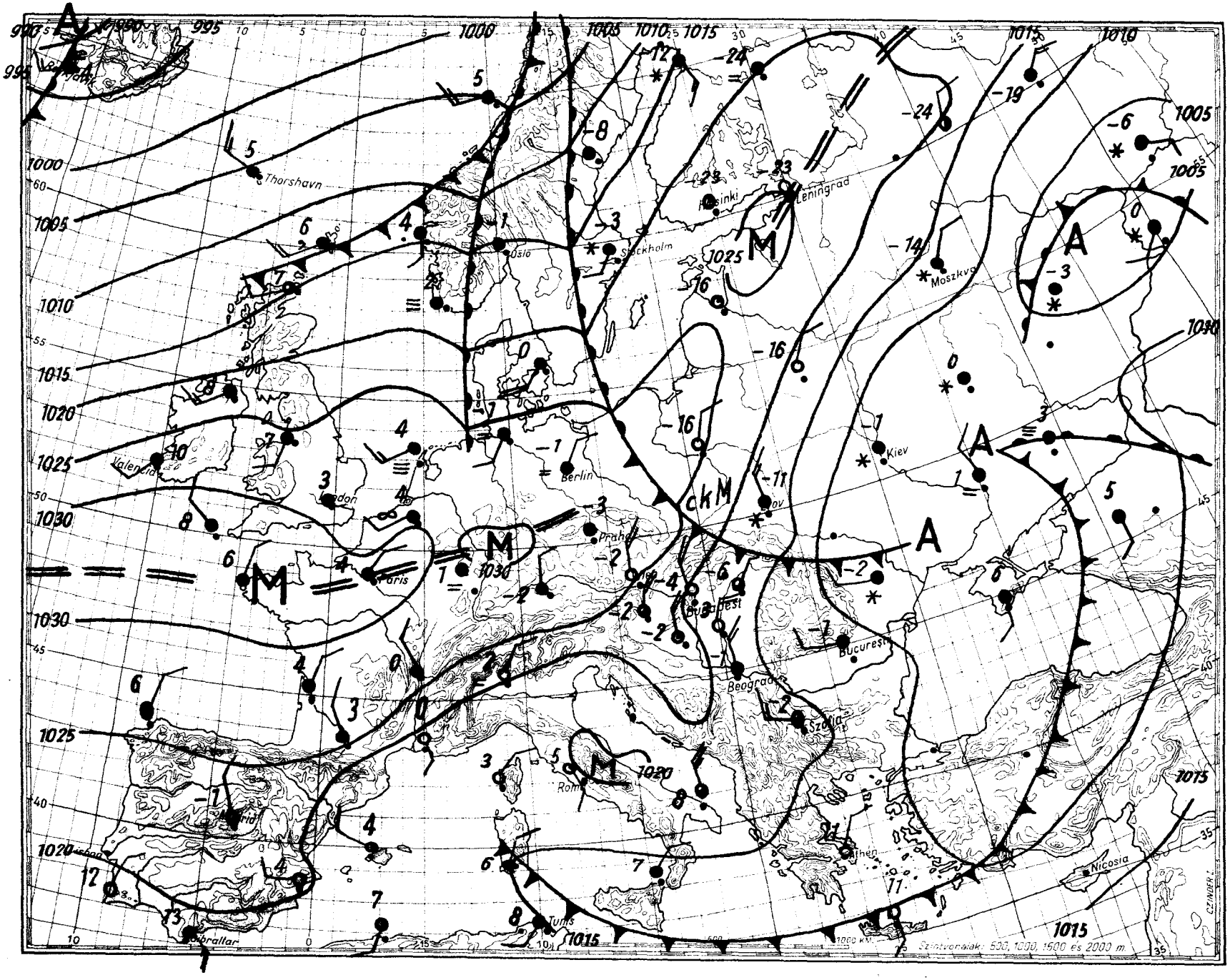

mm mb

800 1060
790 1050
780 1040
770 1030
760 1020
750 1010
740 1000
730 990
720 980
710 970
700 960
940 950
930 940

Magaslégköri időhelyzet

1958. III. 4. 00 GMT.

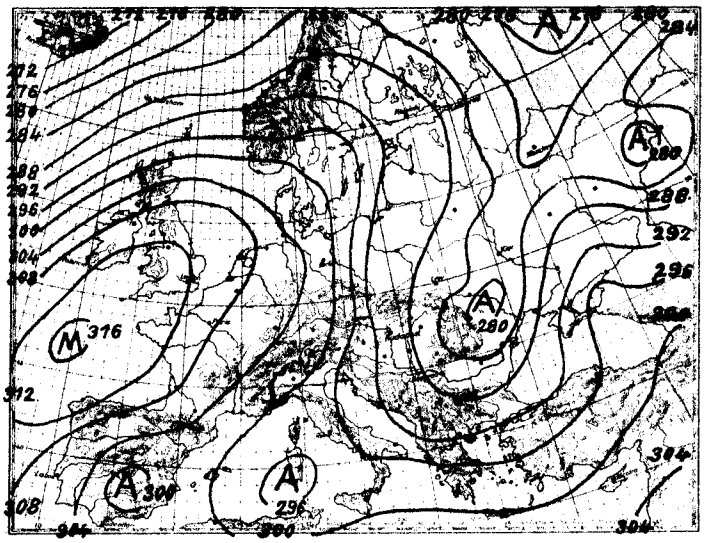

700 mb-os absz. topográfia

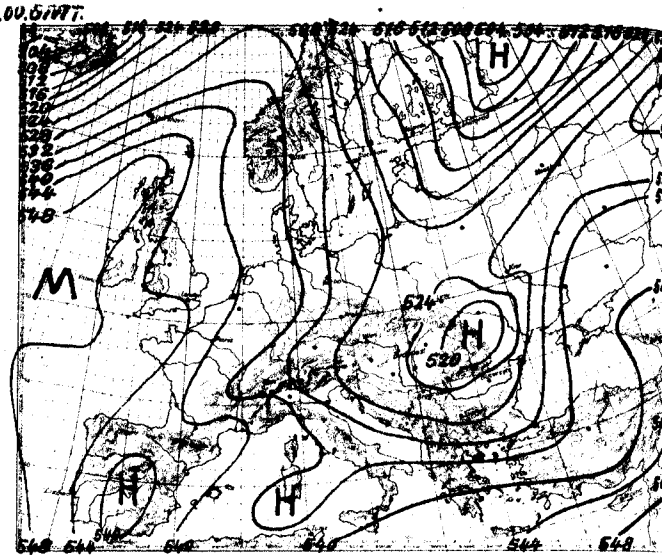

500/1000 mb-os rel. topográfia

1958. III. 3. 12h			
mb	m	C°	%
1000	59	-	-
850	1347	- 8.2	95
700	2846	-11.8	100
600	4018	-16.9	74
500	5361	-26.0	83
400	6939	-37.9	78
300	8847	-56.0	76
200	11416	-53.3	-
100			
50			

Jellemző pontok:

990.1	Talaj	2,7	73
900	901	- 4.8	73
841	1430	- 8.9	94
815	1680	- 8.1	95
793	1900	-10.0	100
734	2480	-12.4	100
714	2700	-11.3	100
688	3000	-12.1	100
664	3260	-12.1	100
631	3650	-15.2	100
615	3840	-15.2	85
581	4260	-18.8	60
537	4830	-22.7	86
457	6000	-30.0	80
*270	9510	-60.5	74
222	10790	-52.9	-
188	11830	-53.8	-
152	13190	-49.6	-
141	13690	-52.0	-
124	14530	-53.0	-
112	15162	-51.8	-

* Tropopauza

Nyugat-Európa felett a magasban melegadvekció megy végbe, az azori anticiklonnak a Skandináv-félszigetre való kiterjeszkedése következtében. Ugyanis az anticiklon áramlási rendszere óceáni levegővel árasztja el még Norvégiát és Finnországot is. A hideg levegő keletre helyeződése miatt erősebb lehülés mutatkozik Leningrád és Moszkva térsége felett. A nagy magasságokban is még Ukrajna felett tartózkodó ciklon hideg levegője pedig Trieszt környékén, a Balkánon és a Fekete-tengeren okoz a magasban hőmérsékletcsökkenést. Budapest légterében 2600 m-ig csak kisebb hőmérsékletingadozások voltak, feljebb 3-4 fokkal csökkent a troposzféra hőmérséklete. A -10 szintje 260 m-t emelkedett, és éjfélkor 2080 m-en volt.

dr. Kallósné s.k.

1958. III. 4. 00h			
mb	m	C°	%
1000	118	-	-
850	1402	- 5,0	80
700	2901	-14.0	82
600	4053	-22.0	43
500	5369	-31.4	46
400	6912	-42.2	46
300	8812	-52.3	42
200	11390	-58.2	-
100			
50			

Jellemző pontok:

997.2	Talaj	0.1	67
935	670	- 5,4	100
908	880	- 3.8	100
835	1530	- 5.4	75
739	2500	-13.2	82
700	2901	-14.0	82
648	3490	-18.0	42
424	6510	-39.8	47
342	7980	-49.0	43
324	8300	-49.9	43
*239	10220	-58.5	42
220	10780	-56.0	-
195	11530	-58.8	-
178	12130	-57.5	-
168	12480	-58.0	-
155	13000	-55.0	-
148	13300	-55.5	-

1958. március ....hó.
4. ...nap. kedd .....
71. évfolyam 63. sz.

	Reggeli észlelések 06 TMG				Az utolsó 24 óra adatai					
							Hőmérsékleti szélsőségek			Napsütés (óra) tegnap
	Felhőzet (0–4)	Szélirány és erő (m/s)	Légnyomás (millibár)	Hőmérséklet (C°)	Csapadék (24 óra) (mm)	Hó cm	tegnapi nappali max.	éjszakai min.	Radiációs min.	
Mosonmagyaróvár	1	NW 9	1024.4	-2	ny	8	2	-3	-5	0
Sopron	2	NNW 8	24.7	-2	3	15	2	-3	-4	0
Szombathely	4	NNE 6	24.0	-2	4	9	4	-2	-3	0
Szentgotthárd	2	NE 2	22.7	1	ny	1	2	0	-2	0
Pápa	0	N 9	22.5	-3	1	6	2	-4	-6	-
Győr	0	N 6	24.2	-3	1	4	2	-3	-6	0
Esztergom	0	NW 4	21.5	-4	1		3	-4	-6	-
Tatabánya	0	NW 5	22.1	-4	-	folt	-	-4	-6	-
Székesfehérvár	0	NW 15	21.3	-3	ny		2	-3	-4	-
Siófok	0	NNW 16	21.0	-1	ny		2	-1	-2	0
Keszthely	1	N 12	22.0	-2	5	8	2	-2	-3	0
Zalaegerszeg	3	NNE 5	23.9	-2	9	11	3	-2	-5	-
Nagykanizsa	3	NNE 3	23.3	-2	6	5	3	-2	-3	-
Kaposvár	-	-	-	-	-		-	-	-	-
Pécs	0	NNW 9	21.0	-2	1	3	1	-2	-3	0
Budapest M. I.	0	NW 9	19.0	-4	ny		3	-4	-5	1
Salgótarján	0	W 2	19.6	-5	.	4	3	-5	-7	0
Eger	1	NW 1	18.1	-3	ny	folt	3	-4	-5	1
Miskolc	1	N 4	18.1	-3	ny		3	-3	-5	-
Sárospatak	0	N 2	19.3	-4	ny	lepel	1	-3	-4	0
Baja	0	N 12	20.6	-2	1	folt	3	-2	-4	0
Kalocsa	0	NNW 4	19.9	-3	ny		2	-3	-5	0
Kecskemét	0	NNW 4	18.4	-3	.		2	-3	-5	0
Szeged	0	N 7	18.7	-3	1	folt	1	-3	-6	0
Szolnok	1	NNW 4	17.5	-3	ny		3	-3	-4	-
Túrkeve	0	E 1	-	-4	ny		3	-4	-8	-
Békéscsaba	1	NNE 3	17.9	-4	1	folt	1	-4	-6	0
Debrecen	3	N 5	18.7	-6	4	5	2	-6	-6	0
Nyíregyháza	4	N 4	19.3	-5	2	1	1	-5	-7	0
Kékestető (1000 m)**	0	N 2	894.4	-9	1	6	-3	-10	-	0
Galyatető (932 m)**	-	-	-	-	4	10	-4	-9	-	-
Misinatető (534 m)*	1	NNW 15	956.1	-5	3	16	-2	-5	-6	-
Szabadsághegy (474 m)*	0	NW 5	954.9	-7	ny	3	0	-8	-	0
Farkasgyepű (400 m)*	3	NW 6	959.6	-5	7	16	0	-6	-9	-

24 órai csapadék mm		Hó cm	24 órai csapadék mm		Hó cm	24 órai csapadék mm		Hó cm	24 órai csapadék mm		Hó cm
Rajka	.	lepel	Tab	2	folt	Jósvafő	ny	folt	Kisvárda	3	folt
Csorna	2	11	Sárbogárd	.		Lillafüred	1	2	Vásárosnamény	2	bucka
Kapuvár	2	11	Sztálinváros	1		Szendrőlád	.		Mátészalka	2	
Kőszeg	1	lepel	Nagykónyi	.		Fügöd	ny	folt	Tiszabecs	5	10
Körmend	5	14	Somogyszob	ny		Hidasnémeti	1		Csenger	1	2
Lenti	12	9	Barcs	ny	lepel	Tokaj	ny	folt	Nyírlugos	2	bucka
Letenye	8	6	Szigetvár	1	4	Poroszló	ny		Polgár	1	lepel
Káld	4	18	Lengyel	.	folt	Jászapáti	.		Hajdúdorog	2	1
Sümeg	2	12	Szekszárd	.	folt	Nagykáta	1		Hortobágy	1	lepel
Zirc	1	8	Mohács	1		Örkény	ny	V	Tiszaroff	.	
Veszprém	2	2	Siklós	1	folt	Kunsztmiklós	-		Karcag	1	
Komárom	1		Királyrét	1	folt	Cegléd	ny		Berettyóújfalu	2	3
Kisbér	2	5	Balassagyarm	.	folt	Nagykőrös	ny		Szeghalom	1	1
Mór	6	8	Romhány	ny	folt	Tiszakécske	.		Körösszakál	2	2
Alcsut	3		Vác	.		Izsák	.		Szarvas	ny	
Dobogókő	.	14	Gödöllő	.		Kiskunfélegyh	ny		Szentes	.	
Martonvásár	ny		Lőrinci	.		Kiskunhalas	1		Orosháza	ny	folt V
Tihany	ny		Gyöngyös	.		Bácsalmás	ny	folt	Makó	ny	folt
Fonyód	4		Borsodnádasd	1	folt	Kistelek	ny		Mezőhegyes	ny	folt
Marcali	3	5	Putnok	ny	folt	Záhony	3	5			

* A légnyomás 500 gdm-re átszámítva ** A légnyomás 1000 gdm-re átszámítva

Magassági szélmérések

Óraadatok greenwichi középidőben

III. 3.	Bpest 12 h		Szeged 13 h		Bpest 15 h		Bpest 18 h		Győr 23 h		Szeged 23 h							
	fok	m/s	fok	m/s	fok	m/s	fok	m/s	fok	m/s	fok	m/s	fok	m/s	fok	m/s	fok	m/s
Talaj	220	12	320	2	320	12	320	7	320	17	270	7						
500 m	40	3	330	9	350	14	350	15	350	16	360	17						
1000					340	5	10	10	360	18	350	12						
1500					360	5	10	7			290	10						
2000					20	9	20	14			300	10						
3000																		
4000																		
5000																		
7000																		
9000																		
10000																		
12000																		
14000																		
16000																		
18000																		
20000																		

III. 4.	Bpest 00 h		Bpest 3 h		Bpest 6 h		Bpest 9 h											
	fok	m/s	fok	m/s	fok	m/s	fok	m/s	fok	m/s	fok	m/s	fok	m/s	fok	m/s	fok	m/s
Talaj	320	12	320	7	320	7	360	7										
500 m	340	14	10	12	20	8	20	6										
1000	10	18	10	15	150	2	10	2										
1500	10	20			-	0	290	2										
2000					50	7	10	4										
3000					20	10	10	13										
4000					20	17	10	16										
5000					30	12												
7000					20	18												
9000					30	26												
10000					30	26												
12000																		
14000																		
16000																		
18000																		
20000																		

	fok	m/s	fok	m/s	fok	m/s	fok	m/s	fok	m/s	fok	m/s	fok	m/s	fok	m/s	fok	m/s
Talaj																		
500 m																		
1000																		
1500																		
2000																		
3000																		
4000																		
5000																		
7000																		
9000																		
10000																		
12000																		
14000																		
16000																		
18000																		
20000																		

OFFSET NYOMDA, BUDAPEST F. V. POMAYER GYULA

DŐJÁRÁSI NAPIJELENTÉS

ЕЖЕДНЕВНЫЙ МЕТЕОРОЛОГИЧЕСКИЙ БЮЛЛЕТЕНЬ • DAILY WEATHER REPORT
BULLETIN QUOTIDIEN DE TEMPS • TÄGLICHER WETTERBERICHT

ADJA AZ ORSZÁGOS METEOROLÓGIAI INTÉZET
UDAPEST II. KITAIBEL PÁL UTCA 1
LEFON: KÖZPONT: 353-500, IDŐJELZŐ OSZT.: 150-410

MEGJELENIK NAPONKÉNT * ELŐFIZETÉSI ÁRA
A POSTAI KÖLTSÉGGEL EGYÜTT NEGYEDÉVRE 60,- Ft
KIADÁSÉRT FELEL AZ INTÉZET IGAZGATÓJA

11. évfolyam 64. szám. * Budapest * 1958. március hó 5.

Az időjárási helyzet ma reggel és a várható időjárás:

Az óceáni ciklonrendszerek északkelet felé haladnak, és enyhébb légtömegeket szállítanak a Skandináv-félsziget fölé. Az 50-ik szélességi körtől délre leszálló légmozgással csendes, párás és különösen Közép-Európában hideg az időjárás.

Hazánkban kedden változó volt a felhőzet. Csapadékot sehonnan sem jelentettek. A hőmérséklet napközben a keleti és a nyugati megyékben 0, +3, az ország középső részein 2-6 fokig emelkedett. Az éjszakai lehülés fokozódott, északon 9-12, máshol 6-9 fokig hült le a levegő. A Dunántúl északi felében összefüggő a hótakaró, a magasabb hegyeken általában 5 cm a hóréteg vastagsága.

Budapesten szerdán 12 órakor a hőmérséklet 2 fok, a tengerszintre átszámított légnyomás 769 mm, gyengén süllyedő irányzatú.

Várható időjárás csütörtök estig:

Kisebb felhőátvonulások, csapadék nélkül.
A reggeli és esti órákban párásság.
Mérsékelt déli, délnyugati szél.
A hőmérséklet kissé emelkedik.
Várható legalacsonyabb hőmérséklet ma éjjel: -4, -7, fok között, helyenként -7 fok alatt,
legmagasabb nappali hőmérséklet csütörtökön: 4-7 fok között.

Dimanyi

A hőmérséklet és a légnyomás napi középértéke Budapesten és ezek eltérése a 75 évi átlagtól:

1958. III. 4-én: -0,7 C°, 766,8 mm. Eltérés: -3,8 C°, +3,5 mm.

1871 óta ezen a napon előfordult:

legmagasabb hőmérséklet 18,9 C° /1920./
legalacsonyabb hőmérséklet -12.0 C° /1890./

Az Országos Meteorológiai Intézet Időjárási Napijelentése

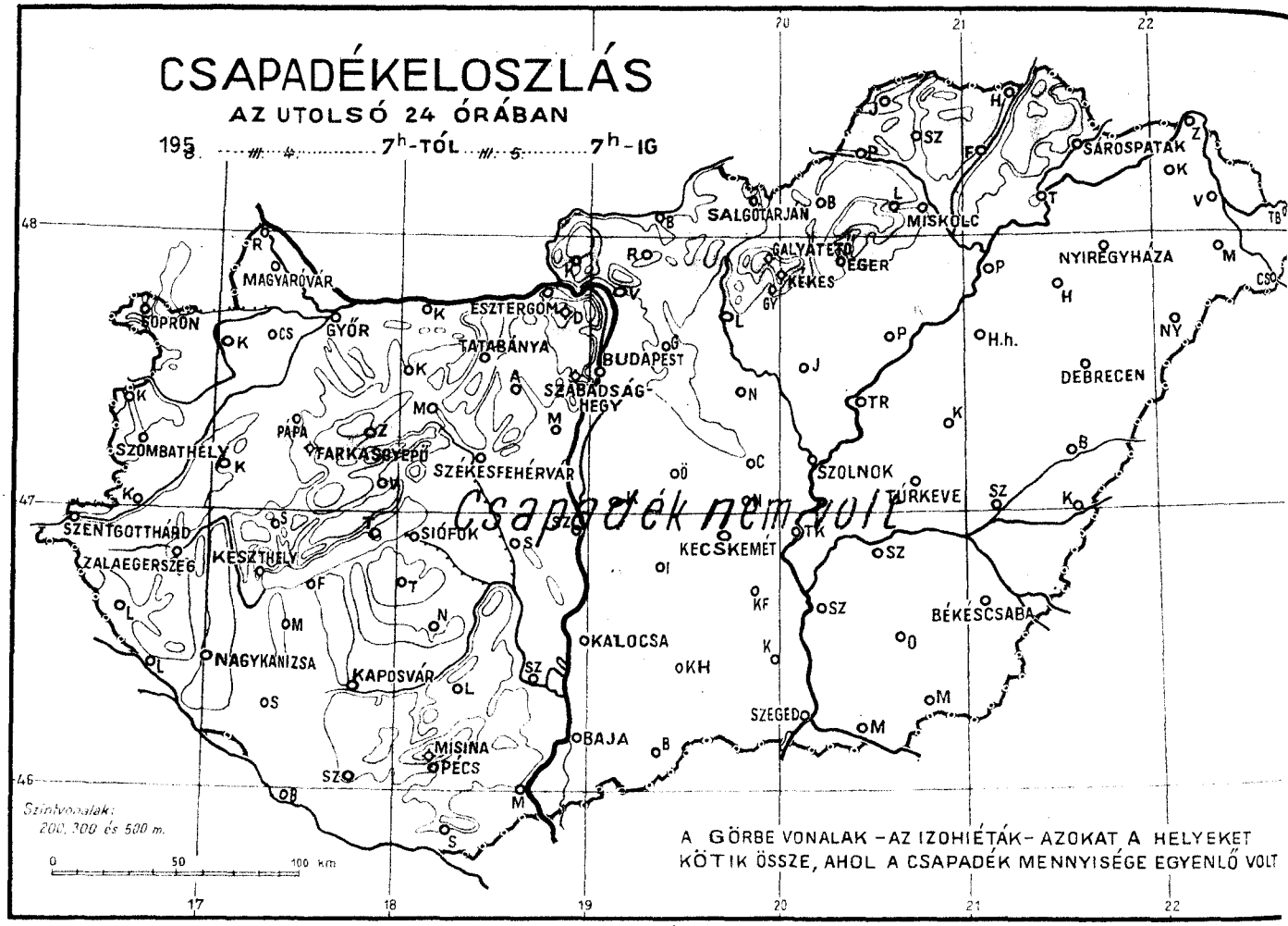

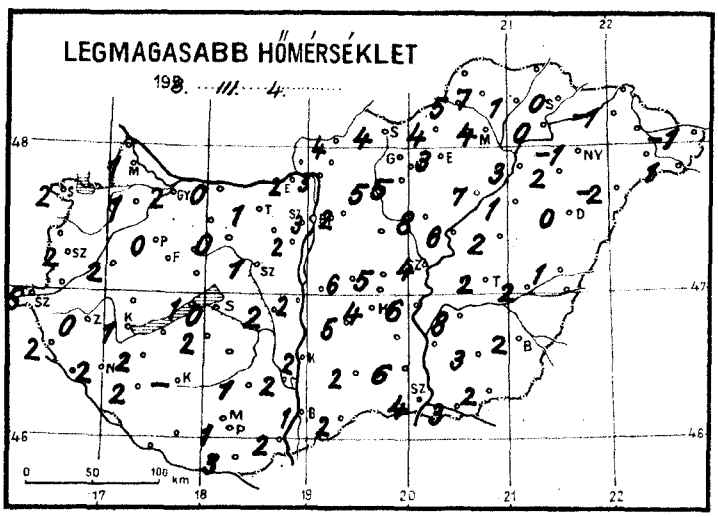

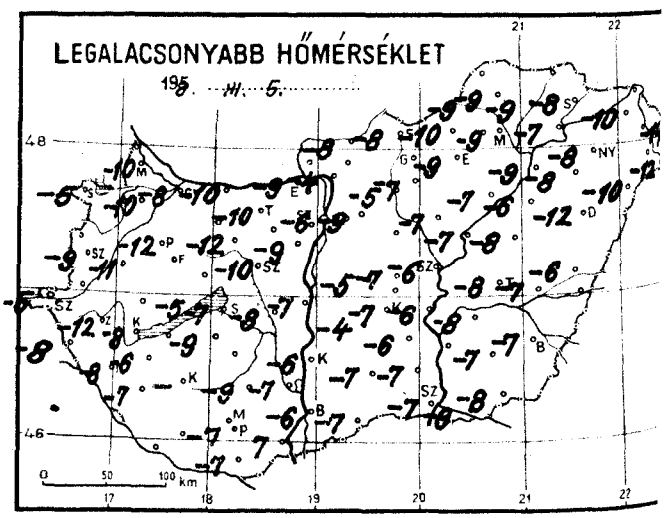

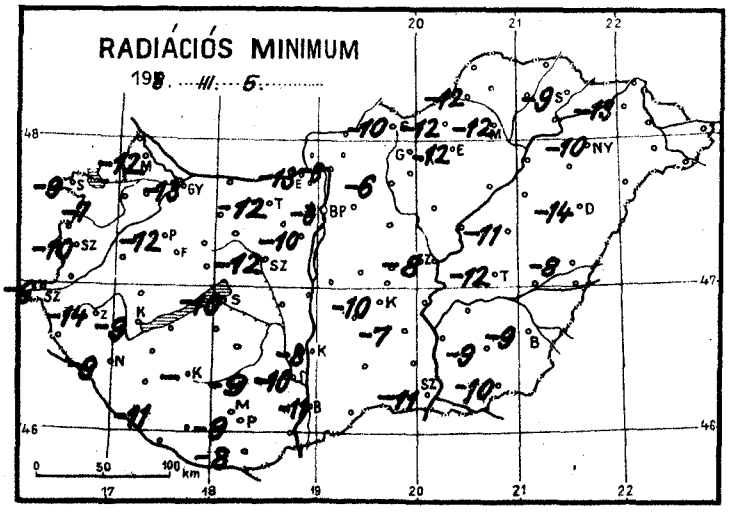

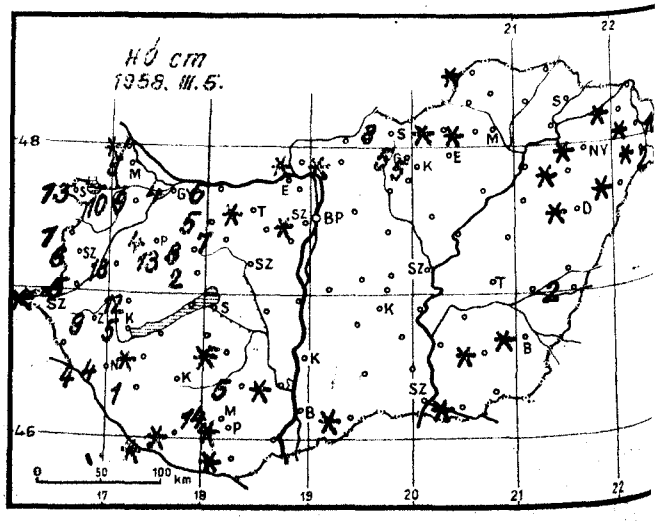

Időjárási helyzet 1958. év MARCIUS hó 5 nap 7 óra

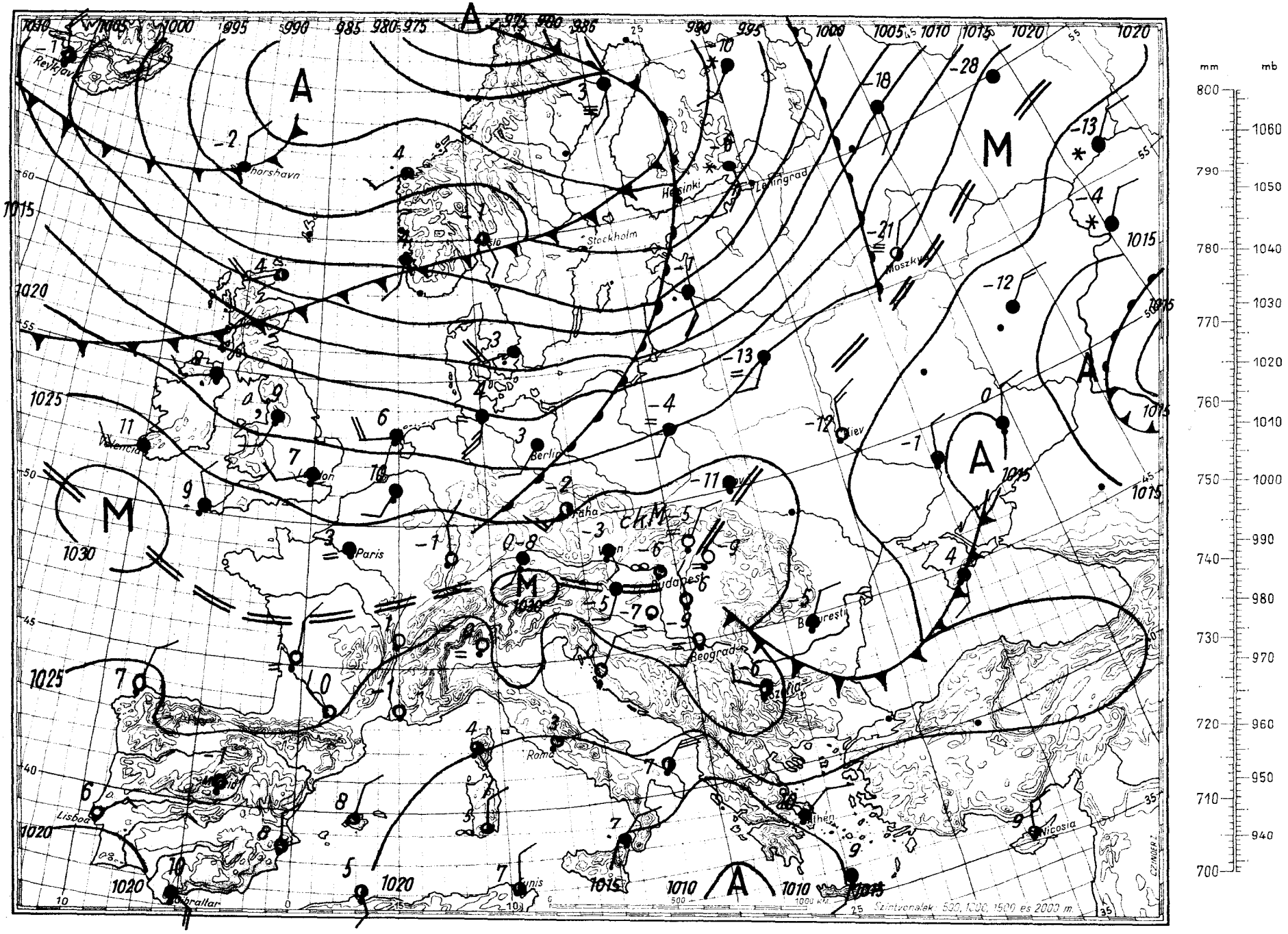

Magaslégköri időhelyzet

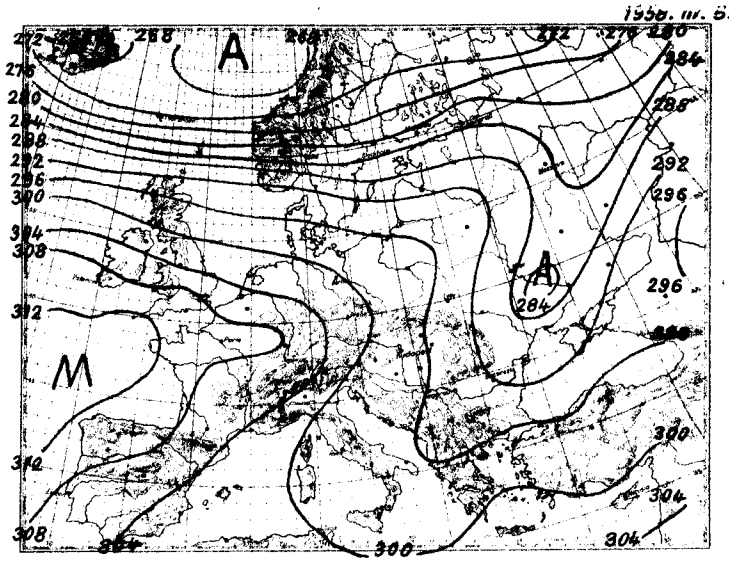

700 mb-os absz. topográfia

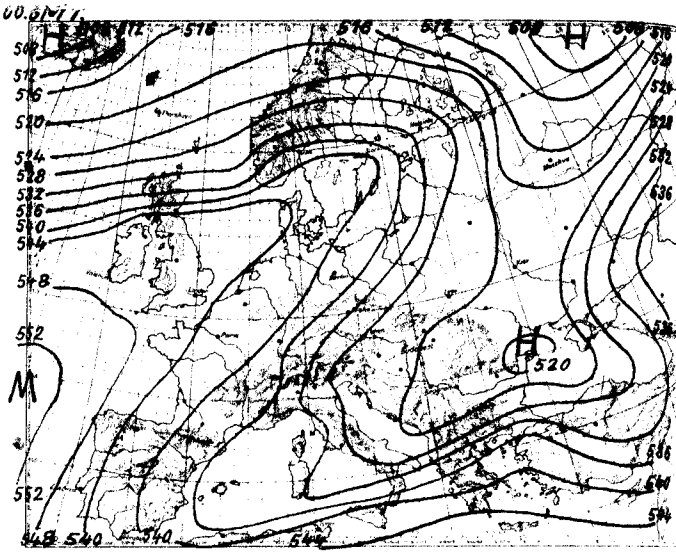

500/1000 mb-os rel. topográfia

1958. III. 4. 12h			
mb	m	C°	%
1000	172	1.3	39
850	1453	-7.5	40
700	2952	-13.2	32
600	4111	-19.6	26
500	5443	-27.4	25
400	7015	-37.9	23
300	8938	-51.4	22
200	11514	-56.9	
100			
50			

Jellemző pontok:

1004.0	Talaj	1.8	38
918	850	-5.7	38
891	1080	-5.1	41
839	1580	-8.2	38
815	1800	-7.0	38
458	6070	-31.2	23
*267	9690	-57.0	21
238	10400	-56.3	
212	11170	-58.0	
196	11620	-56.3	
165	12710	-57.3	
150	13343	-54.1	

Észak-Európa felett lassan zonálissá alakul az áramlás, és a magasban a szárazföldre beáramló légtömegek, már mélyebb területeken - Finnországban és a Balti-tenger környékén - is felmelegedést okoznak. Ugyancsak óceáni levegő hatására továbbra is melegadvekció megy végbe a magasban Német és Lengyelország, valamint a Cseh-medence felett. Az Alpoktól délre, a Balkánon és a Fekete-tenger felett folytatódik a lehülés, de már kisebbmértékű a hideg levegő advekciója mint az előző napokban. Budapest légterében a talajtól 2200 m-ig 2—3 fokkal csökkent a hőmérséklet. Ebben jelentős része volt a derült éjszakán fellépő jó kisugárzási viszonyoknak. Feljebb gyengén melegedett a troposzféra. A -10 fok 280 m-rel került magasabbra, és éjfélkor 2360 m-en volt.

dr Kallósné s.k.

1958. III. 5. 00h			
mb	m	C°	%
1000	212	-3.7	71
850	1483	-8.4	53
700	2972	-13.1	31
600	4132	-19.1	28
500	5466	-27.5	25
400	7030	-40.0	27
300	8939	-53.0	27
200	11482	-62.0	27
100	15803	-59.2	27
50			

Jellemző pontok:

1009.1	Talaj	-3.3	71
945	660	-7.3	74
905	990	-5.2	71
794	2000	-12.0	33
765	2300	-9.8	33
531	5000	-24.0	26
*250	10093	-61.1	27
238	10380	-60.0	
196	11600	-62.4	
115	15000	-58.3	
100	15800	-59.2	

* Tropopauza.

1958. március .....hó.
5. szerda .....nap .....
71. évfolyam 64. sz.

	Reggeli észlelések 06 TMG				Az utolsó 24 óra adatai					
	Felhőzet (0–4)	Szélirány és erő (m/s)	Légnyomás (millibár)	Hőmérséklet (C°)	Csapadék (24 óra) (mm)	Hó cm	Hőmérsékleti szélsőségek: tegnapi nappali max.	éjszakai min.	Radiációs min.	Napsütés (óra) tegnap
Mosonmagyaróvár	4	W 1	1027.5	-5	•	5	1	-10	-12	9
Sopron	3 =	SE 1	27.1	-4	•	13	2	-5	- 9	8
Szombathely	3	SW 1	27.9	-6	•	6	2	-9	-10	8
Szentgotthárd	4	SW 1	27.8	-5	•	folt	5	-5	- 6	8
Pápa	1	S 1	27.4	-11	•	4	0	-12	-12	-
Győr	1	WNW 2	27.7	-7	•	4	2	-8	-13	8
Esztergom	0 =	ESE 1	27.3	-9	•		2	-9	-13	-
Tatabánya	1	SW 1	27.3	-10	•	folt	1	-10	-12	-
Székesfehérvár	0	- 0	27.2	-9	•		1	-10	-12	-
Siófok	1	SSE 2	26.9	-7	•		0	-7	-10	9
Keszthely	0	N 2	27.4	-7	•	5	1	-8	- 9	10
Zalaegerszeg	1	W 1	28.3	-12	•	9	0	-12	-14	-
Nagykanizsa	0 =	- 0	28.0	-7	•	4	2	-8	- 9	-
Kaposvár	-	-	-	-	-		-	-	-	-
Pécs	0 =	SW 1	27.7	-7	•	folt	1	-7	- 9	10
Budapest M. I.	1 ∞	- 0	26.4	-6	•		3	-6	- 8	9
Salgótarján	1	N 1	27.3	-7	•	3	4	-8	-10	5
Eger	0 =	- 0	27.1	-8	•		3	-9	-12	8
Miskolc	0 =	N 2	27.3	-8	•	⌴	4	-9	-12	8
Sárospatak	0	W 1	28.3	-8	•		0	-8	- 9	7
Baja	0	S 1	27.3	-5	•		1	-6	-11	9
Kalocsa	0 =	S 1	27.4	-6	•		2	-6	- 8	9
Kecskemét	0	S 2	26.6	-6	•		4	-7	-10	10
Szeged	0	NNW 1	28.0	-6	•		4	-7	-11	9
Szolnok	0	SSE 1	26.3	-5	•		4	-6	- 8	-
Törkeve	0	- 0	-	-7	•		2	-8	-12	-
Békéscsaba	0 =	N 1	27.1	-7	•	folt	2	-7	- 9	9
Debrecen	0	- 0	28.0	-11	•	folt	0	-12	-14	8
Nyíregyháza	0	- 0	27.8	-8	•	folt	-1	-8	-10	7
Kékestető (1000 m)**	0	SE 1	901.6	-9	•	5	0	-10	-	8
Galyatető (932 m)**	-	-	-	-	•	5	-1	-8	-	-
Misinatető (534 m)*	0	SSE 1	962.7	-7	•	14	-2	-7	- 7	-
Szabadsághegy (474 m)*	0	SW 1	962.4	-7	•	folt	0	-8	-	8
Farkasgyepű (400 m)*	1	- 0	963.3	-9	•	13	-1	-9	-16	-

24 órai csapadék mm		Hó cm	24 órai csapadék mm		Hó cm	24 órai csapadék mm		Hó cm	24 órai csapadék mm		Hó cm
Bajka	•	folt	Tab	•	⌴	Jósvafő	•	folt	Kisvárda	•	folt
Csorna	•	9	Sárbogárd	•		Lillafüred	•	folt	Vásárosnamény	•	folt
Kapuvár	•	10	Sztálinváros	•		Szendrőlád	•		Mátészalka	•	folt
Kőszeg	•	lepel	Nagykónyi	•	folt	Füged	•	⌴	Tiszabecs	•	10
Körmend	•	5	Somogyszob	•	1	Hidasnémeti	•		Csenger	•	2
Lenti	•		Barcs	•	folt	Tokaj	•		Nyírlugos	•	folt
Letenye	•	4	Szigetvár	•	folt	Poroszló	•	⌴	Polgár	•	
Káld	•	13	Lengyel	•	5	Jászapáti	•	⌴	Hajdúdorog	•	folt
Sümeg	•	12	Szekszárd	•	folt	Nagykáta	•	⌴	Hortobágy	•	⌴
Zirc	•	6	Mohács	•	⌴	Örkény	•	⌴	Tiszaroff	•	
Veszprém	•	2	Siklós	•	folt	Kunsztmiklós	-		Karcag	•	
Komárom	•	5	Királyrét	•	folt	Cegléd	•	⌴	Berettyóújfalu	•	
Kisbér	•	⌴ 5	Balassagyarm	•		Nagykőrös	•		Szeghalom	•	
Mór	•	7	Romhány	•	folt	Tiszakécske	•		Kőrösszakál	•	2
Alcsut	•		Vác	•		Izsák	•		Szarvas	•	
Dobogókő	-		Gödöllő	•	⌴	Kiskunfélegyh	•	⌴	Szentes	•	
Martonvásár	•		Lőrinci	•		Kiskunhalas	•		Orosháza	•	folt
Tihany	•		Gyöngyös	•		Bácsalmás	•	folt	Makó	•	folt
Fonyód	•		Borsodnádasd	•	folt	Kistelek	•		Mezőhegyes	•	
Marcali	•	folt	Putnok	•		Záhony	•				

* A légnyomás 500 gdm-re átszámítva ** A légnyomás 1000 gdm-re átszámítva

Magassági szélmérések

Óraadatok greenwichi középidőben

III.4.	Szeged 11 h		Miskolc 11 h		Debrecen 11 h		Szhely 12 h		Győr 12 h		Pécs 12 h		Bpest 12 h		Bpest 15 h		Bpest 18 h	
	fok	m/s	fok	m/s	fok	m/s	fok	m/s	fok	m/s	fok	m/s	fok	m/s	fok	m/s	fok	m/s
Talaj	320	2	40	2	320	7	360	12	360	17	360	2	320	7	320	12	320	2
500 m	330	5	360	5	340	13	340	17	330	22	330	6	360	7	340	7	30	3
1000	360	4	340	7	340	13	340	17	330	29	330	6	10	3	360	6	70	3
1500	10	10	330	8	360	15	10	15			330	6	340	3	70	8	50	9
2000	10	14	10	16	20	13	20	17					270	4	40	17	40	13
3000	10	14	30	19	360	15	30	15					10	18				
4000	360	18	20	19	10	23	20	23					10	16				
5000	10	18	20	32	20	22							30	18				
7000	20	19	20	24	10	13							30	29				
9000																		
10000																		
12000																		
14000																		
16000																		
18000																		
20000																		

III.4.	Bpest 21 h		Szeged 22 h		Szhely 23 h		Miskolc 23 h		Debrecen 23 h									
	fok	m/s	fok	m/s	fok	m/s	fok	m/s	fok	m/s	fok	m/s	fok	m/s	fok	m/s	fok	m/s
Talaj	360	2	90	2	90	2	220	2	360	2								
500 m	130	3	50	6	350	16	140	2	360	10								
1000	360	2	30	8	350	16	10	5	360	10								
1500	350	7	20	13	20	12	40	4	360	12								
2000	360	5	40	10	40	10			360	12								
3000			40	13	80	6												
4000			30	13														
5000																		
7000																		
9000																		
10000																		
12000																		
14000																		
16000																		
18000																		
20000																		

III.5.	Pécs 00 h		Bpest 00 h		Bpest 3 h		Bpest 5 h		Szhely 6 h		Szeged 6 h		Debrecen 6 h		Pécs 7 h		Bpest 9 h	
	fok	m/s	fok	m/s	fok	m/s	fok	m/s	fok	m/s	fok	m/s	fok	m/s	fok	m/s	fok	m/s
Talaj	40	7	-	0	-	0	180	7	270	7	320	2	-	0	180	2	220	7
500 m	30	11	230	7	230	5	260	2	360	10	20	5	350	7	250	3	250	2
1000	30	11	10	4	320	3	260	2	360	10	350	8	350	7	340	3	250	2
1500	60	18	50	6	10	3	30	3	20	12	10	11	10	8	340	3	250	5
2000			50	7			10	10	20	12	40	11	30	9	60	8	340	7
3000							50	10	50	9	40	10	30	9	30	13	30	7
4000							50	10			40	11	50	12			360	8
5000							40	16			50	19	30	14			20	10
7000											50	21	30	16				
9000											50	35	40	26				
10000											50	31	40	26				
12000											60	42	50	26				
14000													50	26				
16000																		
18000																		
20000																		

IDŐJÁRÁSI NAPIJELENTÉS

ЕЖЕДНЕВНЫЙ МЕТЕОРОЛОГИЧЕСКИЙ БЮЛЛЕТЕНЬ • DAILY WEATHER REPORT
BULLETIN QUOTIDIEN DE TEMPS • TÄGLICHER WETTERBERICHT

IADJA AZ ORSZÁGOS METEOROLÓGIAI INTÉZET
UDAPEST II. KITAIBEL PÁL UTCA 1
ELEFON: KÖZPONT: 353-500, IDŐJELZŐ OSZT.: 150-410

MEGJELENIK NAPONKÉNT • ELŐFIZETÉSI ÁRA A POSTAI KÖLTSÉGGEL EGYÜTT NEGYEDÉVRE 60,- Ft
KIADÁSÉRT FELEL AZ INTÉZET IGAZGATÓJA

1. évfolyam 65. szám. • Budapest • 1958. március hó 6.

Az időjárási helyzet ma reggel és a várható időjárás:

Közép- és Nyugat-Európa nagyrészén, valamint a Balkánon lesálló légmozgással csendes, párás az időjárás. A Skandináv- félsziget felett ialakult nagykiterjedésü ciklon enyhe óceáni légtömegekkel árasztja el Franciaémet és Lengyelországot, szeles csapadékos időjárást okozva. A ciklon északyugati oldalán azonban már hideg sarkvidéki eredetü légtömegek előretörése miitt ujra hideg, téles az időjárás.

Hazánkban szerdán változó volt a felhőzet, Csapadékot seol sem észleltek. A hőmérséklet napközben a nyugati megyékben 7-10, máshol 2-6 °okig emelkedett. Ma hajnalban általában -2, -7 fokig hült le a levegő. A hótaaró vastagsága Kékestetőn 4, Galyatetőn 4, Dobogókőn 6, Misinatetőn 9 cm.

Budapesten csütörtökön 12 órakor a hőmérséklet 5 fok, a engerszintre átszámitott légnyomás 761 mm, mérsékelten süllyedő irányzatú.

Várható időjárás péntek estig:

Felhősebb idő.
Többhelyen /főként az ország északi felében/ eső.
Mérsékelt délnyugati, később élénk nyugati-északnyugati szél.
Az éjszakai lehülés mérséklődik.
A nappali hőmérséklet alig változik.
Várható legalacsonyabb hőmérséklet ma éjjel: 0 és -3 fok között, helyenként -3 fok alatt,
legmagasabb nappali hőmérséklet pénteken 6, 9 fok között.

Makrai

hőmérséklet és a légnyomás napi középértéke Budapesten és ezek eltérése a 5 évi átlagtól:

958. III. 5-én: +0,7 C°, 767,9 mm. Eltérés: -3,1 C°, +5,1 mm.

871 óta ezen a napon előfordult:

egmagasabb hőmérséklet 22,2 C° /1920./
egalacsonyabb hőmérséklet -13.9 C° /1890./

Az Országos Meteorológiai Intézet Időjárási Napijelentése

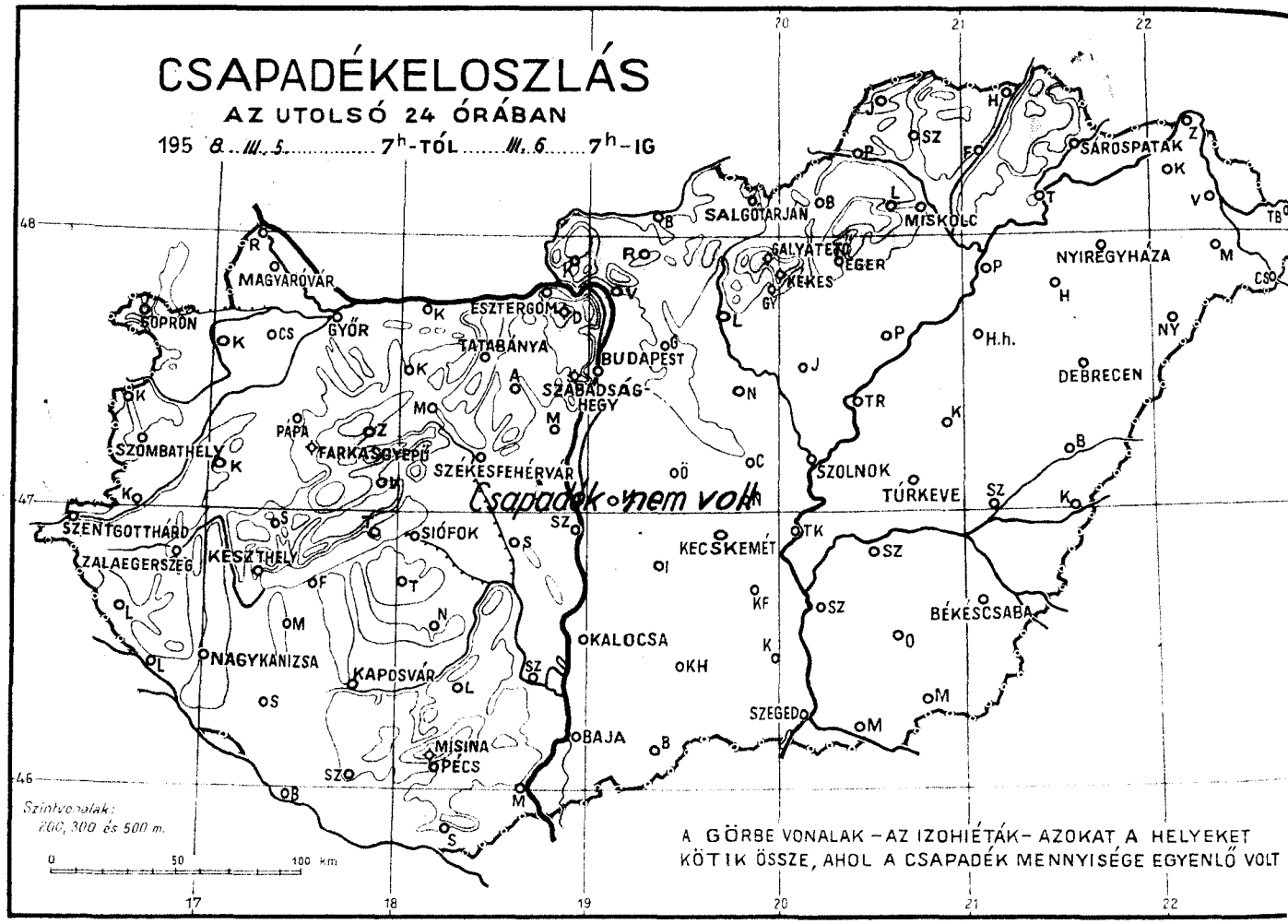

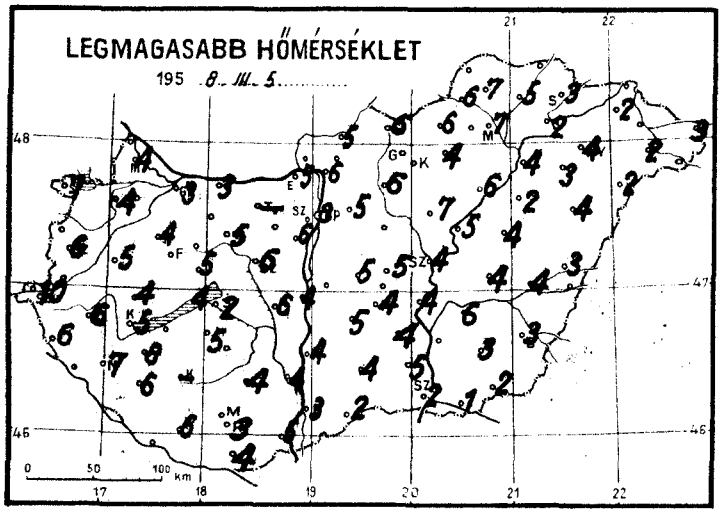

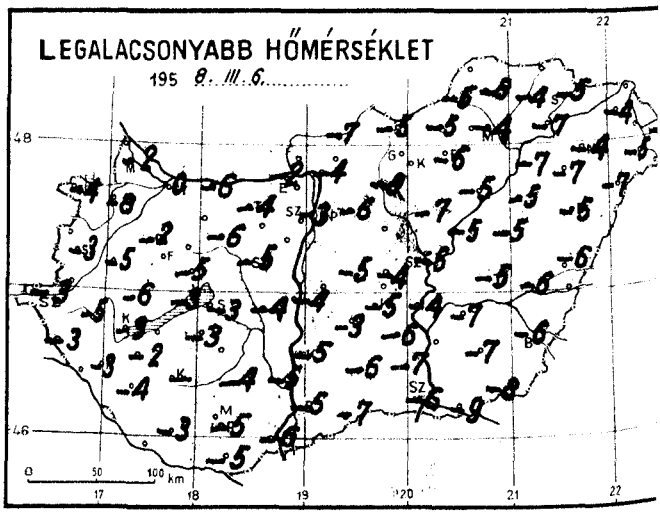

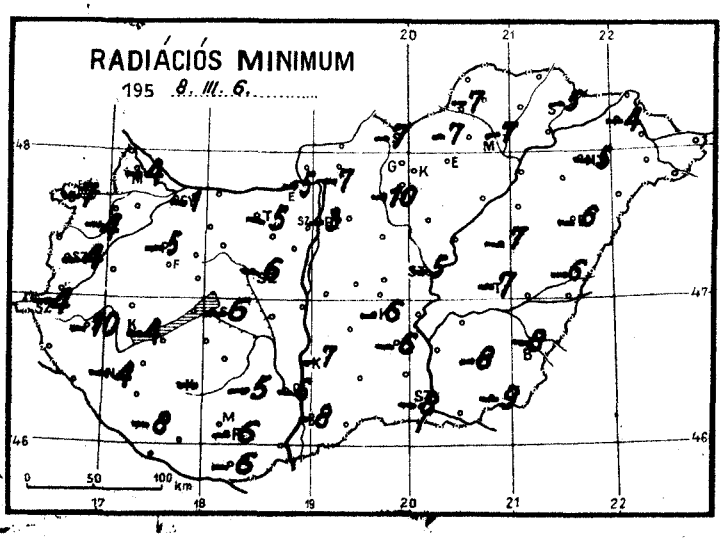

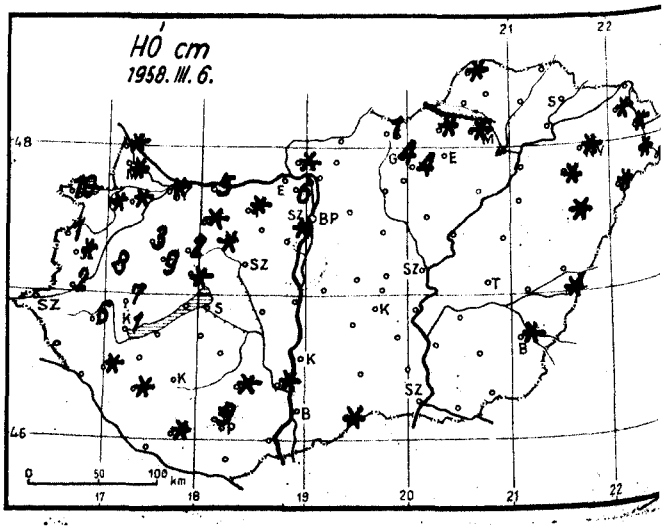

Időjárási helyzet 1958. év MÁRCIUS hó 6. nap 7 óra

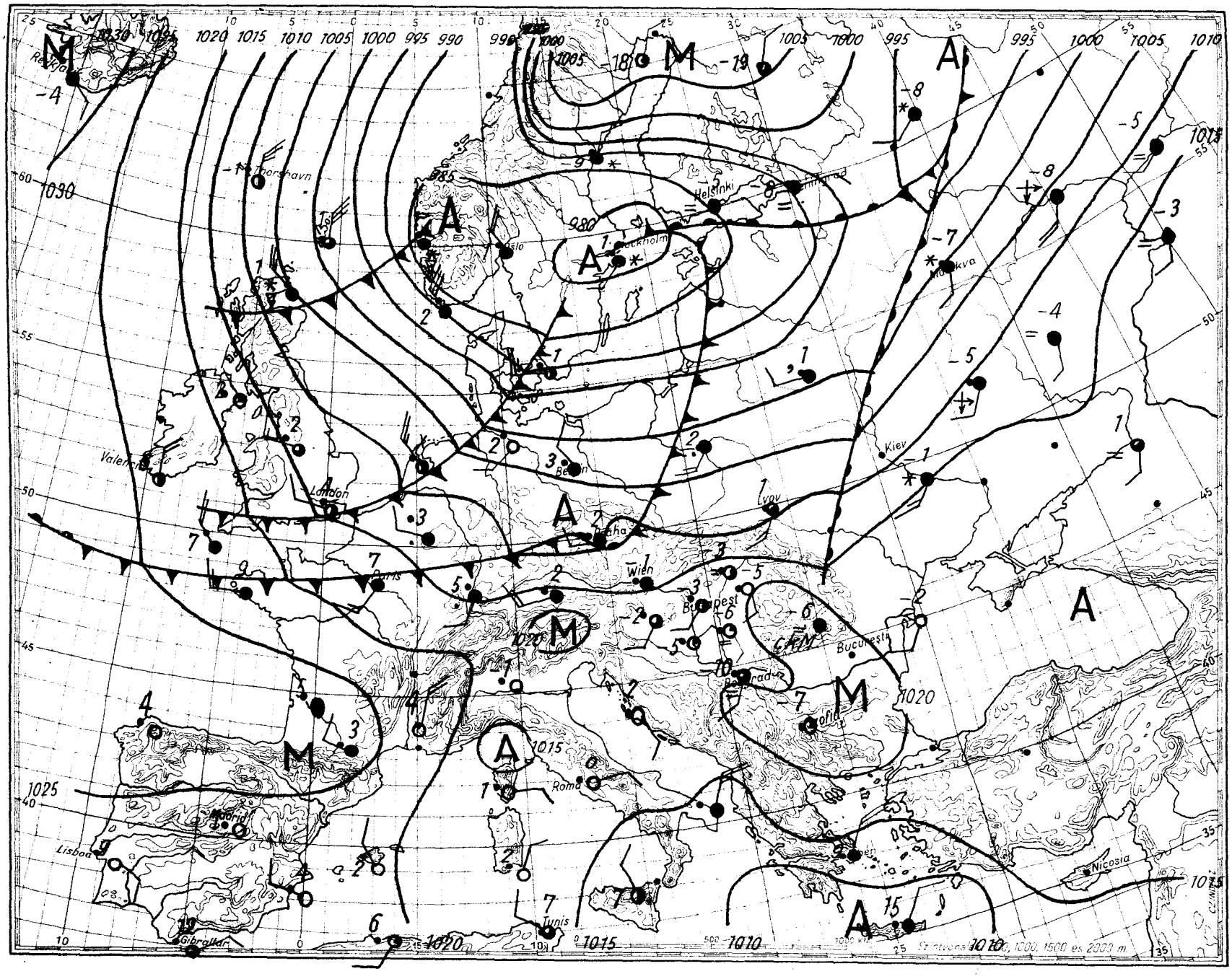

Magaslégköri időhelyzet

1958. III. 6.00 GMT

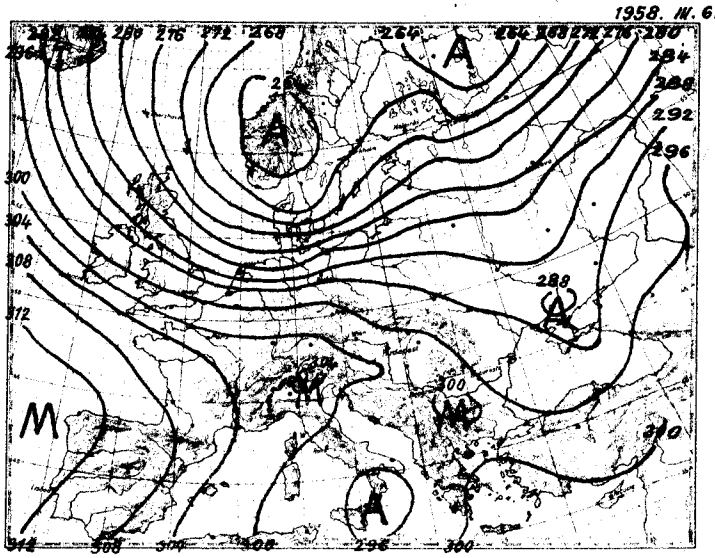

700 mb-os absz. topográfia

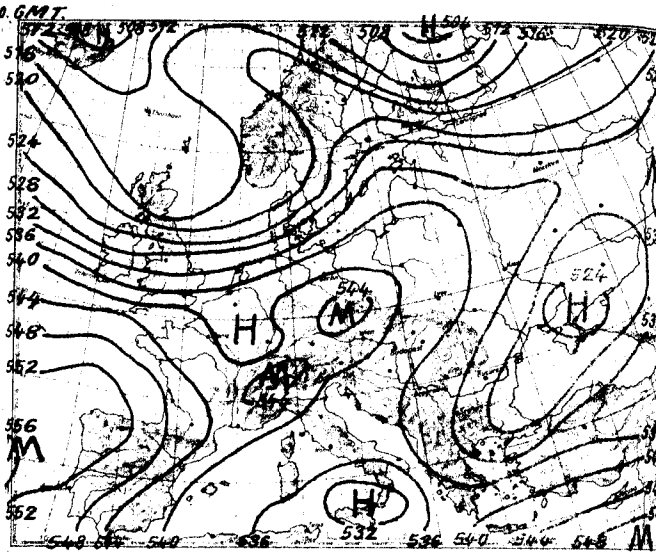

500/1000 mb-os rel. topográfia

1958. III. 5. 12h			
mb	m	C°	%
1000	211	4,4	40
850	1509	- 3,3	50
700	3025	- 9.2	40
600	4203	-15.0	40
500	5563	-22.9	40
400	7169	-32.5	40
300	9135	-47.5	40
200	*11704	-66.5	40
100			
50			

Jellemző pontok:

1007.4	Talaj	4.4	39
935	650	- 3.7	47
888	1070	- 1.0	36
818	1720	- 5.8	52
768	2210	- 5.8	40
512	5300	-21.0	40
168	12700	-58.0	
152	13300	-58.1	
118	14945	-55.9	

A Grönland felett levő magasnyomás hatására hideg levegő árasztja el Nyugat-Európát. Ez a lehülési folyamat legerősebb az Északi-tenger vidékén, ahol erős északnyugati magassági széllel 10 fokos lehülés ment végbe. Kelet-Európában a tegnapi lehülést, ma hajnalra felmelegedés váltotta fel. Hazánk felett az elmult 24 óra folyamán erősen felmelegedett a troposzféra; 4-7 fokkal. A tropopauza közel 2 km-rel magasabbra került. A rádiószonda 0 fokot három magasságban, 380, 720, 1100 m-ben mért. A -10 fok magassága 3700 m, 1340 m-t emelkedett.

dr. Kallósné s.k.

1958. III. 6. 12h			
mb	m	C°	%
1000	155	- 2,8	53
850	1455	- 1.8	54
700	2980	- 8.0	50
600	4168	-12.3	38
500	5534	-22.4	38
400	7134	-33.7	38
300	9087	-49.2	38
200	11614	-70.4	38
100			
50			

Jellemző pontok:

1002,1	Talaj	- 2.8	75
958	500	+ 1.2	54
910	900	- 1.0	54
885	1100	- 0.0	54
800	1934	- 4.0	54
782	2070	- 3.2	54
718	2800	- 7.8	54
660	3400	- 8.2	44
612	4000	-11.2	38
350	7870	-38.8	38
242	10480	-62.0	38
*194	11800	-72.8	38
160	12980	-60.5	
121	14580	-59.0	
115	14857	-60.0	

* Tropopauza

1958. március hó, **6.** nap **csütörtök**

71. évfolyam **65.** sz.

	Reggeli észlelések 06 TMG				Az utolsó 24 óra adatai					
	Felhőzet (0–4)	Szélirány és erő (m/s)	Légnyomás (millibár)	Hőmérséklet (C°)	Csapadék (24 óra) (mm)	Hó cm	Hőmérsékleti szélsőségek: tegnapi nappali max.	éjszakai min.	Radiációs min.	Napsütés (óra) tegnap
Mosonmagyaróvár	4	S 2	1015.3	-1	.	folt	4	-2	-4	8
Sopron	3 -	NNW 1	15.0	-2	.	10	7	-4	-7	8
Szombathely	1	SW 1	15.8	-2	.	folt	6	-3	-4	7
Szentgotthárd	1	SW 1	16.2	-3	.		10	-3	-4	7
Pápa	1	SE 1	15.5	-2	.	3	4	-2	-5	-
Győr	3	SSW 6	15.1	0	.	folt	3	0	-1	8
Esztergom	2	SSE 6	16.0	-1	.		5	-2	-5	-
Tatabánya	1	ESE 9	16.2	-3	-	folt	-	-4	-5	-
Székesfehérvár	1	SSE 1	17.4	-4	.		6	-5	-6	-
Siófok	0	- 0	17.3	-3	.		2	-3	-6	10
Keszthely	0	SSE 1	17.3	-3	.	lepel	5	-3	-4	10
Zalaegerszeg	1	S 1	16.8	-3	.	6	6	-5	-10	-
Nagykanizsa	0	SSW 2	17.9	-3	.	folt	7	-3	-4	-
Kaposvár	-	-	-	-	-		-	-	-	-
Pécs	0	ENE 1	18.3	-5	.		3	-5	-6	10
Budapest M. I.	1	S 5	17.2	-3	.		8	-3	-3	9
Salgótarján	1	SW 2	17.2	-3	.	1	6	-5	-7	6
Eger	2 -	- 0	18.7	-6	.		4	-6	-8	8
Miskolc	1 -	S 1	16.7	-3	.	␣	7	-4	-7	7
Sárospatak	3	S 1		-4	.		3	-5	-5	9
Baja	0	SE 2	18.6	-5	.		3	-5	-8	8
Kalocsa	0	S 1	17.7	-5	.		4	-5	-7	8
Kecskemét	1	SW 2	17.9	-4	.		4	-5	-6	9
Szeged	1 -	SE 3	19.5	-6	.		2	-6	-8	9
Szolnok	1	S 2	17.7	-4	.		4	-5	-5	-
Túrkeve	3	S 2	-	-4	.		4	-5	-7	-
Békéscsaba	0	SSE 3	19.8	-6	.	folt	3	-6	-8	9
Debrecen	0	SSW 2	19.6	-5	.	folt	4	-5	-6	10
Nyíregyháza	3 -	SSW 4	18.7	-3	.	folt	4	-4	-5	9
Kékestető (1000 m)**	3	SW 12	894.1	-4	.	4	1	-5	-	9
Galyatető (932 m)**	-	-	-	-	.	4	0	-5	-	-
Misinatető (534 m)*	1	SSW 6	954.8	-6	.	9	1	-6	-6	-
Szabadsághegy (474 m)*	1	SW 2	954.0	-4	.	folt	3	-5	-	9
Farkasgyepű (400 m)*	1	SSE 2		-2	.	9	5	-3	-7	-

	24 órai csapadék mm	Hó cm		24 órai csapadék mm	Hó cm		24 órai csapadék mm	Hó cm		24 órai csapadék mm	Hó cm
Rajka	.	folt	Tab	.		Jósvafő	.	folt	Kisvárda	.	folt
Csorna	.	folt	Sárbogárd	.		Lillafüred	.	folt	Vásárosnamény	.	folt
Kapuvár	.	folt	Sztálinváros	.		Szendrőlád	.		Mátészalka	.	folt ␣
Kőszeg	.	lepel	Nagykónyi	.		Füged	.	␣	Tiszabecs	.	5
Körmend	.	2	Somogyszob	.	folt	Hidasnémeti	.		Csenger	.	folt
Lenti	.		Bares	.		Tokaj	.		Nyírlugos	.	folt ␣
Letenye	.		Szigetvár	.	folt	Poroszló	.	␣	Polgár	.	
Káld	.	8	Lengyel	.	folt	Jászapáti	.	␣	Hajdúdorog	.	folt
Sümeg	.	7	Szekszárd	.	folt	Nagykáta	.	␣	Hortobágy	.	␣
Zirc	.	2	Mohács	.	␣	Örkény	.	␣	Tiszaroff	.	
Veszprém	.	folt	Siklós	.	␣	Kunsztmiklós	-		Karcag	.	␣
Komárom	.	5	Királyrét	.	folt	Cegléd	.		Berettyóújfalu	.	
Kisbér	.	folt	Balassagyarm	.		Nagykőrös	.	␣	Szeghalom	.	
Mór	.	folt	Romhány	.		Tiszakécske	.		Kőrösszakál	.	folt
Alcsut	.		Vác	.		Izsák	.		Szarvas	.	
Dobogókő	.	6	Gödöllő	.		Kiskunfélegyh	.		Szentes	.	
Martonvásár	.		Lőrinci	.		Kiskunhalas	.		Orosháza	.	␣
Tihany	.		Gyöngyös	.		Bácsalmás	.	folt	Makó	.	
Fonyód	.		Borsodnádasd	.	folt	Kistelek	.		Mezőhegyes	.	␣
Marcali	.		Putnok	.		Záhony	.				

* A légnyomás 500 gdm-re átszámítva ** A légnyomás 1000 gdm-re átszámítva

Magassági szélmérések

Óraadatok greenwichi középidőben

III.5.	Szhely 11 h		Siófok 11 h		Miskolc 11 h		Szeged 11 h		Debrecen 11 h		Győr 12 h		Pécs 12 h		Bpest 12 h		Bpest 15 h	
	fok	m/s	fok	m/s	fok	m/s	fok	m/s	fok	m/s	fok	m/s	fok	m/s	fok	m/s	fok	m/s
Talaj	180	2	320	2	140	2	270	2	270	2	220	7	270	7	270	7	220	7
500 m	210	5	310	2	190	2	340	3	270	4	290	3	270	4	250	5	240	4
1000	360	2	310	6	280	2	330	4	320	5	310	6	270	4	340	2	330	6
1500	330	7	20	6	30	7	20	7	330	8	310	6	40	3	340	6	360	6
2000	360	6	20	6	310	7	30	6	360	7	340	7	40	3	340	4	330	7
3000	360	8	20	6	320	3	40	5	20	5	330	6	40	9	360	4	320	8
4000	360	6	20	6	340	7	50	10	10	8	340	7	40	14	360	6	360	6
5000	20	18	40	6	360	11	40	11	10	16	30	13	40	14	50	14	30	9
7000					30	15	40	19	20	22			40	14	50	16	20	13
9000							50	28	30	40			40	19	50	16		
10000							50	33	30	40			40	19	50	26		
12000													40	32				
14000																		
16000																		
18000																		
20000																		

III.5.	Szhely 16 h		Szeged 16 h		Debrecen 16 h		Pécs 17 h		Bpest 18 h		Szhely 23 h		Siófok 23 h		Miskolc 23 h			
	fok	m/s	fok	m/s	fok	m/s	fok	m/s	fok	m/s	fok	m/s	fok	m/s	fok	m/s	fok	m/s
Talaj	180	2	180	2	180	7	220	2	220	2	180	2	--	0	180	2		
500 m	220	7	270	4	250	9	230	4	260	5	240	15	200	5	250	4		
1000	250	8	270	1	250	9	10	1	330	4	240	12	300	2	270	8		
1500	280	3	330	2	290	3	40	3	330	4			300	6	260	7		
2000	310	5	20	5	300	7	30	5	330	6			300	6	290	11		
3000	360	10	10	4	320	9	30	5							290	11		
4000	360	10	350	8	330	11	10	5										
5000			30	11	330	11	20	6										
7000			50	13														
9000																		
10000																		
12000																		
14000																		
16000																		
18000																		
20000																		

III.6.	Pécs 00 h		Bpest 00 h		Szeged 00 h		Debrecen 1 h		Bpest 6 h		Bpest 9 h							
	fok	m/s	fok	m/s	fok	m/s	fok	m/s	fok	m/s	fok	m/s	fok	m/s	fok	m/s	fok	m/s
Talaj	180	2	220	7	180	2	180	7	--	0	220	7						
500 m	220	4	240	9	230	5	230	9	240	10	230	11						
1000	360	3	310	7	230	1	250	8	260	7	230	10						
1500	10	5	300	8	260	3			310	8	300	8						
2000	10	5	310	8					310	12	310	16						
3000			300	17					290	11	270	13						
4000									350	12	280	11						
5000											260	13						
7000																		
9000																		
10000																		
12000																		
14000																		
16000																		
18000																		
20000																		

IDŐJÁRÁSI NAPIJELENTÉS

ЕЖЕДНЕВНЫЙ МЕТЕОРОЛОГИЧЕСКИЙ БЮЛЛЕТЕНЬ • DAILY WEATHER REPORT
BULLETIN QUOTIDIEN DE TEMPS • TÄGLICHER WETTERBERICHT

KIADJA AZ ORSZÁGOS METEOROLÓGIAI INTÉZET
BUDAPEST II. KITAIBEL PÁL UTCA 1
TELEFON: KÖZPONT: 353-500, IDŐJELZŐ OSZT.: 150-410

MEGJELENIK NAPONKÉNT • ELŐFIZETÉSI ÁRA A POSTAI KÖLTSÉGGEL EGYÜTT NEGYEDÉVRE 60, Ft
KIADÁSÉRT FELEL AZ INTÉZET IGAZGATÓJA

71. évfolyam 66. szám. + Budapest + 1958. március hó 7.

Az időjárási helyzet ma reggel és a várható időjárás:

Európa nagy részét több centrumból álló nagykiterjedésű ciklonrendszer boritja. Franciaország déli részén esik az eső, Németországban, Angliában és az Alpokban havazik. A 45 szélességi foktól északra eső területeken csaknem mindenütt fagyott, sőt Finnországban és a Fehér-tenger környékén -20 fok alatti, az Ural északi területein -30 fok alatti hőmérséklet uralkodik.

Hazánkban csütörtökön kisebb felhőátvonulások voltak. Az éjszakai óráktól kezdve nyugat felől fokozatosan megnövekedett a felhőzet, és az északnyugati megyékben több helyen esett kisebb eső, sőt helyenként havazott. A nappali hőmérséklet a Tiszántulon 3-6, máshol 7-10, Szentgotthárdon 12 fokig emelkedett. Ma hajnalban általában 0, -3, a Duna-Tisza közén helyenként még -5, -6 fokig hült le a levegő. A hótakaró vastagsága Galyatetőn 4, Kékestetőn 3 cm, máshol csak hófoltok találhatók.

Budapesten pénteken 12 órakor a hőmérséklet 5 fok, a tengerszintre átszámitott légnyomás 754 mm, alig változik,

Várható időjárás szombat estig:

Erősen felhős idő, sok helyen /főleg az ország nyugati és déli részében/ eső, havaseső, havazás.
Mérsékelt szél.
A hőmérséklet alig változik.
Várható legalacsonyabb hőmérséklet ma éjjel: -1, v -4,
legmagasabb nappali hőmérséklet szombaton: 1, 4 fok között.

Távolabbi kilátások:
Nyugatról kelet felé terjeszkedő lehülés.

Kakas

A hőmérséklet és a légnyomás napi középértéke Budapesten és ezek eltése a 75 évi átlagtól:

1958. III. 6-án: 2,6 C°, 760,1 mm. Eltérés: -1,3 C° -2,1 mm.

1871 óta ezen a napon előfordult:

legmagasabb hőmérséklet 18,9 C° /1920./
legalacsonyabb hőmérséklet -10.2 C° /1888./

Az Országos Meteorológiai Intézet Időjárási Napijelentése

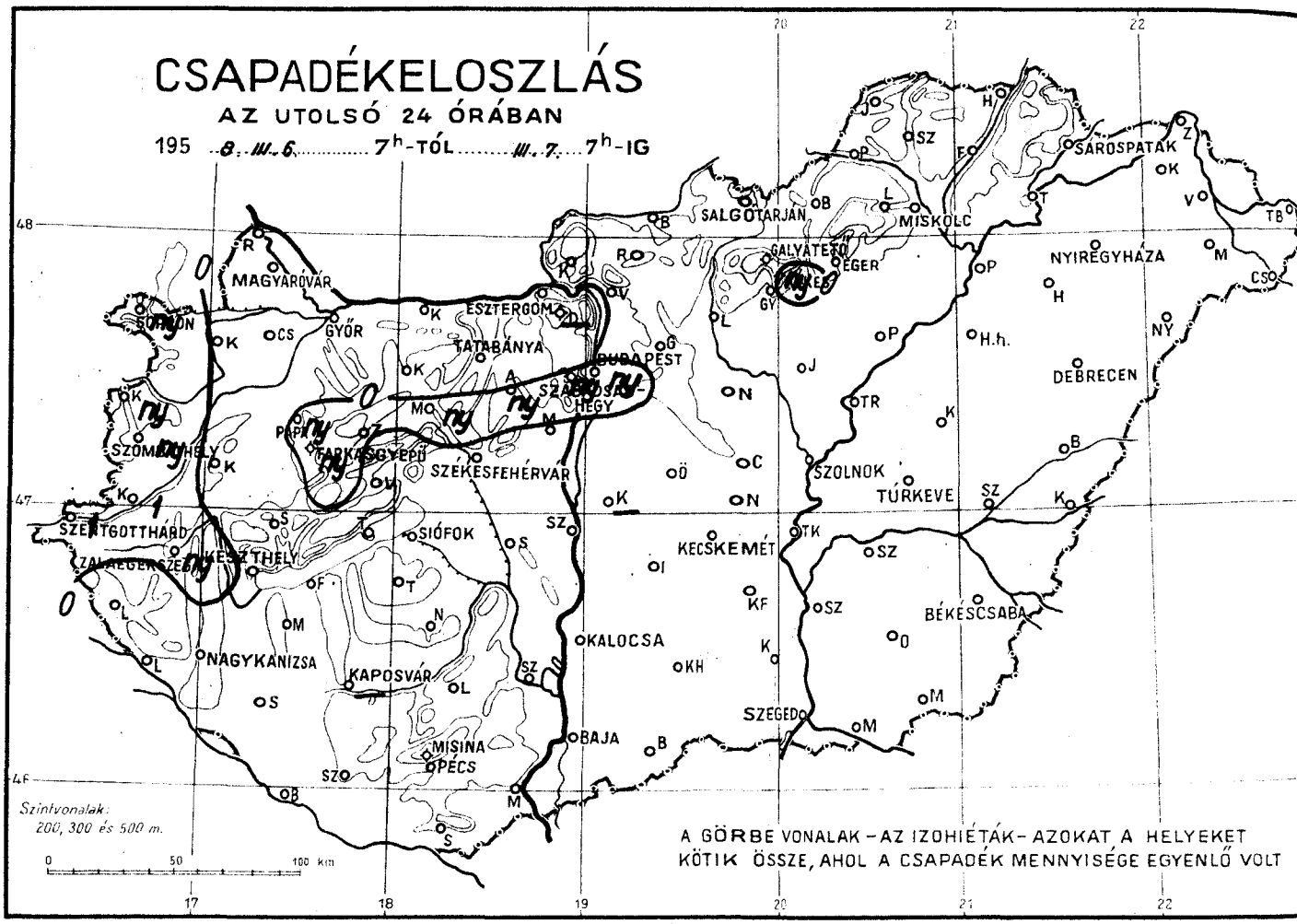

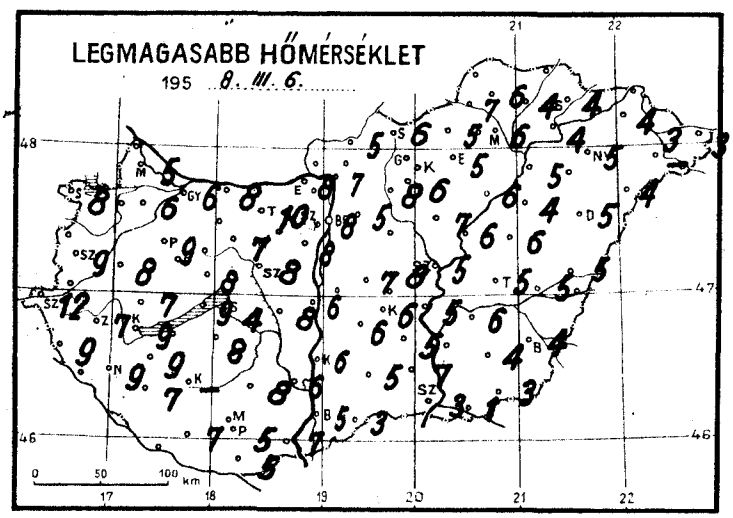

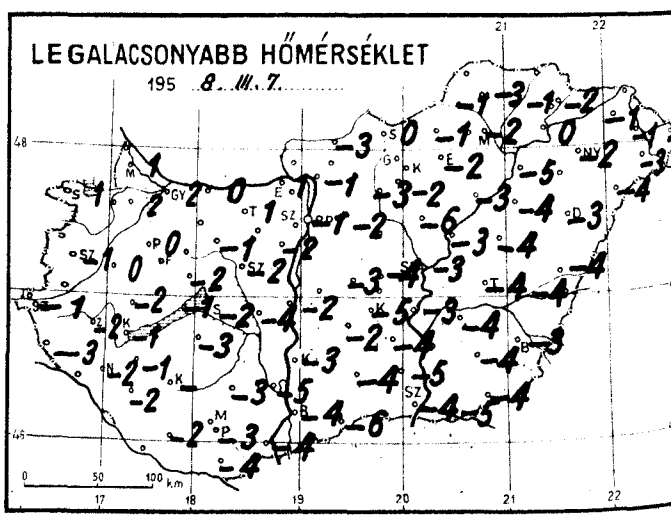

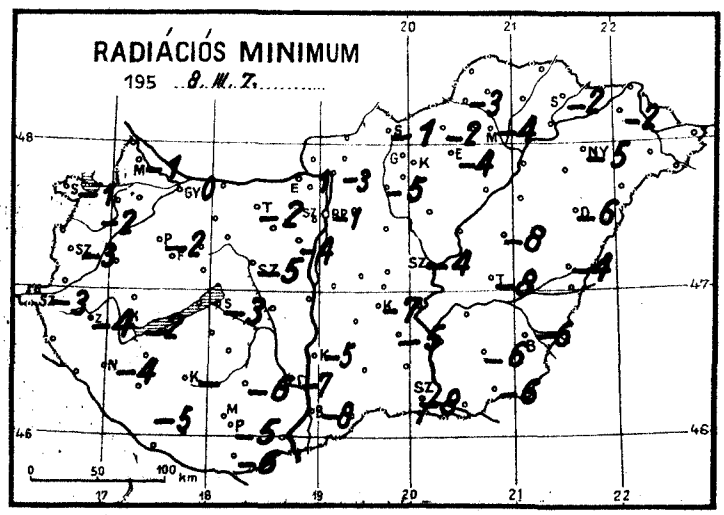

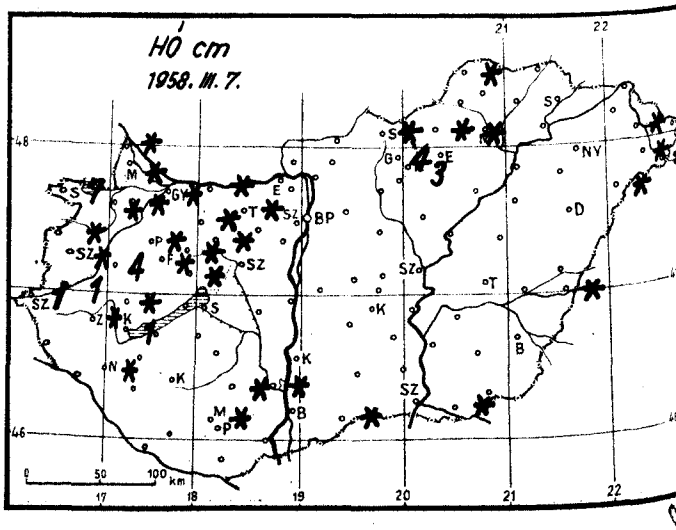

Időjárási helyzet 1958. év MÁRCIUS hó 7. nap / ora

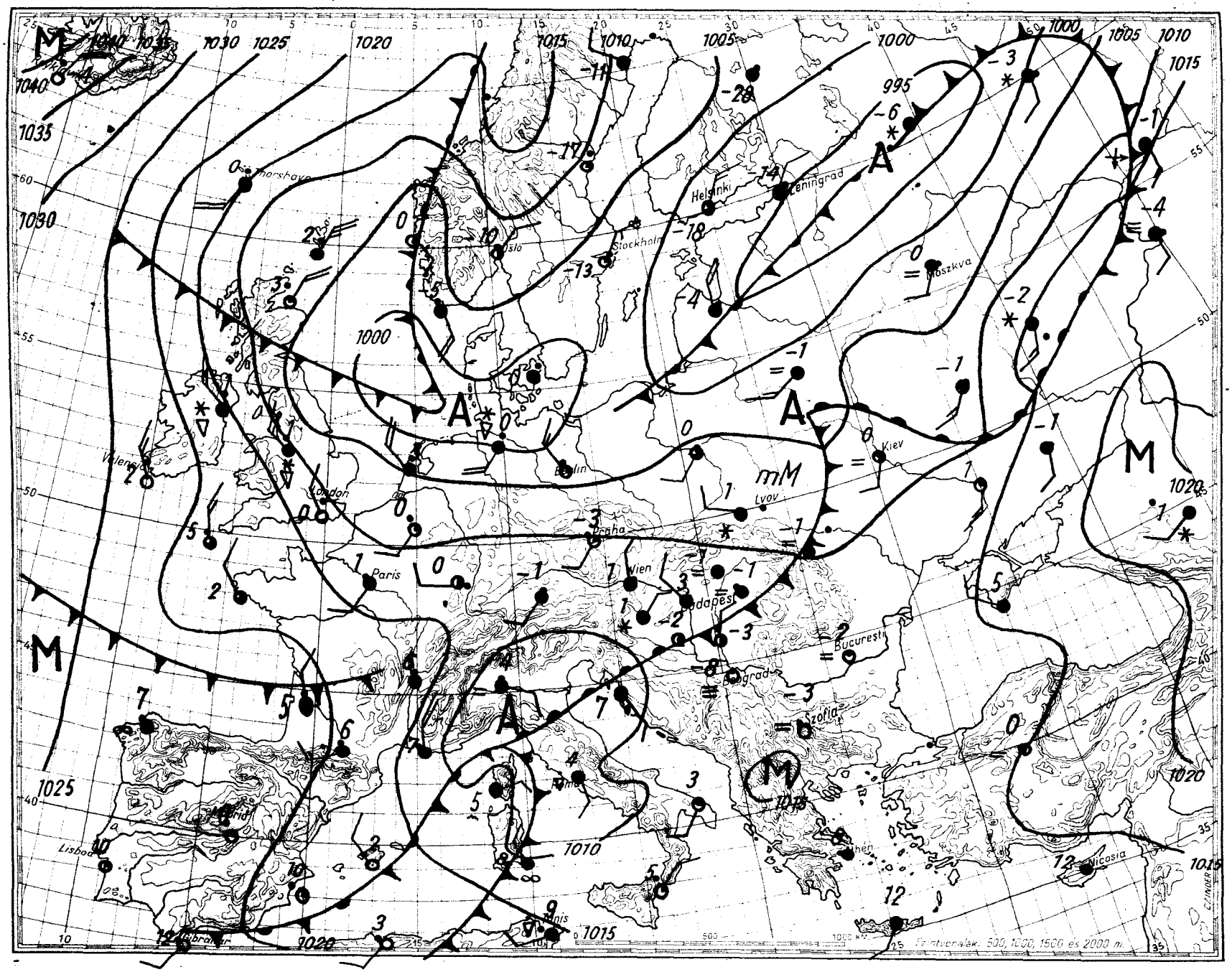

Magaslégköri időhelyzet

1958. III. 7. 00. GMT.

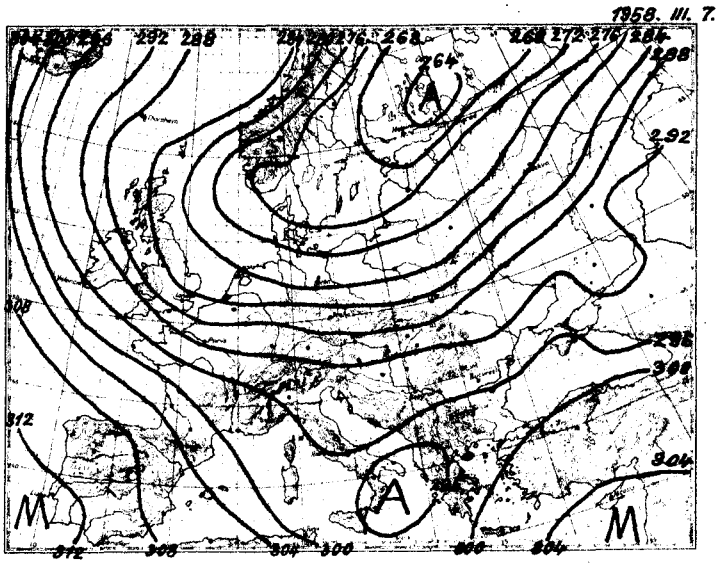

700 mb-os absz.-topográfia

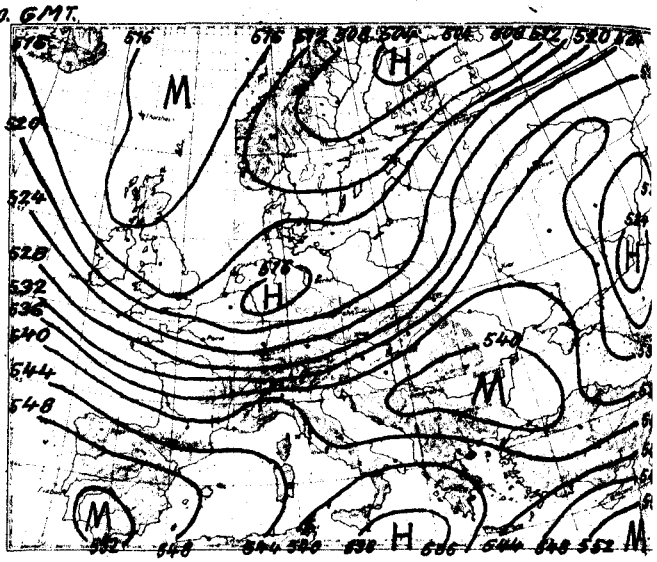

500/1000 mb-os rel. topográfia

1958. III. 6. 12h			
mb	m	C°	%
1000	–	–	–
850	1435	1.5	62
700	2965	- 6.9	75
600	4159	-10.5	74
500	5528	-21.6	82
400	7139	-32.2	88
300	9105	-47.0	85
200	11682	-63.9	84
100			
50			

Jellemző pontok:

996.4	Talaj	6.0	43
974	330	3.7	55
933	700	0.4	62
903	940	3.8	62
879	1180	2.0	62
845	1500	1.3	62
818	1780	- 2.0	62
805	1890	- 1.5	62
722	2720	- 6.7	66
684	3150	- 7.0	81
644	3600	- 9.8	85
541	4970	-18.8	81
519	5290	-19.8	81
418	6820	-29.7	88
250	7280	- 56.6	14
195	11830	-63.9	
x187	12100	-65.0	
172	12600	-59.5	
167	12790	-59.3	
148	13540	-53.8	
145	13890	-54.5	
138	14000	-54.7	
135	14140	-55.2	
130	14370	-55.0	
125	14610	-53.1	
120	14750	-53.4	

A magasban Európa déli felében különböző hőmérsékletű légcseppek záródtak el. Így Spanyolország és Románia felett meleg, Málta szigete, és a Volga torkolatának környékén hideg levegő helyezkedik el. A Spitzbergák felől érkező légtömegek jelentős lehülést okoznak a Brit-szigetek, Közép-Európa és a Szovjetunió nyugati határvidék felett. Hazánk légterében 2300 m-ig nem következett be lényeges hőmérsékletváltozás, feljebb 3-6 fokkal csökkent a hőmérséklet. A 0 fok magassága 240, a -10 szintje 750 m-t emelkedett. Magasságuk ma éjfélkor 1340, ill. 2950 m. volt.

Dr. Kallósné s.k.

1958. III. 7. 00h			
mb	m	C°	%
1000	34	–	–
850	1389	- 0.3	57
700	2918	- 9.8	68
600	4088	-17.8	90
500	5431	-24.2	100
400	7025	-34.1	100
300	8967	-50.1	100
200	11512	-65.6	100
100			
50			

Jellemző pontok:

993.1	Talaj	- 1.4	77
965	360	- 1.8	76
920	780	+ 3.9	74
900	930	+ 3.3	51
800	1873	- 4.0	64
772	2160	- 3.3	53
638	3620	-15.9	84
621	3820	-15.9	86
594	4750	-22.8	100
514	5220	-22.9	100
400	7025	-34.1	100
363	7680	-40.9	100
350	7930	-41.0	100
288	9200	-42.8	100
248	10170	-52.9	100
240	10400	-59.7	100
186	11980	-60.0	
165	12720	-58.3	
156	13080	-55.5	
150	13321	-55.3	
142	13990	-54.4	
135	14000	-55.5	

x Tropopauza

1958. március hó.
7. nap péntek
71. évfolyam 66. sz.

	Reggeli észlelések 06 TMG					Az utolsó 24 óra adatai					
	Felhőzet (0–4)	Szélirány és erő (m/s)	Légnyomás (millibár)	Hőmérséklet (C°)	Csapadék (24 óra) (mm)	Hó cm	Hőmérsékleti szélsőségek: tegnapi nappali max.	Hőmérsékleti szélsőségek: éjszakai min.	Hőmérsékleti szélsőségek: Radiációs min.	Napsütés (óra) tegnap
Mosonmagyaróvár	4	NW 1	1012.3	1	.	folt	5	1	-1	2
Sopron	4	NW 1	12.2	2	ny	7	8	1	-1	5
Szombathely	4 *	NE 2	11.8	1	ny	folt	9	-1	-2	7
Szentgotthárd	4 *	E 1	10.9	0	1	1	12	-1	-3	8
Pápa	4 .	N 2	11.6	2	ny	folt	9	0	-2	–
Győr	4	WNW 1	11.8	2	.	folt	6	2	0	1
Esztergom	4	NW 1	11.3	1	.		8	1	1	–
Tatabánya	4	NW 2	12.0	1	.	folt	10	1	-2	–
Székesfehérvár	4	NW 1	11.5	2	.		8	-2	-5	–
Siófok	4	– 0	11.1	0	.		4	-2	-3	10
Keszthely	4	NE 2	10.6	3	.	lep.	9	-1	-2	11
Zalaegerszeg	4 *	NE 3	11.9	1	ny	folt	7	-2	-4	–
Nagykanizsa	3	N 1	12.0	-2	.	folt	9	-2	-4	–
Kaposvár	–	–	–	–	–		–	–	–	–
Pécs	3	SSE 1	11.3	-2	.		5	-3	-5	10
Budapest M. I.	4	WNW 3	10.3	3	ny		8	-1	-1	6
Salgótarján	4 ∞	NW 1	10.1	1	.	folt	6	0	-1	1
Eger	3 =	W 1	11.0	-1	.		5	-2	-4	2
Miskolc	4 =	ESE 1	10.7	-1	.		6	-2	-4	4
Sárospatak	4	– 0	10.6	-1	.		4	-2	-2	3
Baja	1	NW 4	10.9	-4	.		5	-4	-8	9
Kalocsa	3 =	E 1	10.4	-3	.		6	-3	-5	10
Kecskemét	4 =	SW 1	10.3	-2	.		6	-5	-7	10
Szeged	3 =	NNE 2	11.4	-3	.		3	-4	-8	10
Szolnok	4	– 0	09.7	-2	.		5	-3	-4	–
Túrkeve	3	W 1	–	-3	.		5	-4	-8	–
Békéscsaba	4 =	– 0	10:7	-2	.	folt	4	-3	-6	9
Debrecen	4	– 0	11.5	-1	.		5	-3	-6	8
Nyíregyháza	4 =	S 2	11.3	-1	.		5	-2	-5	2
Kékestető (1000 m)**	4	NW 4	889.6	-2	ny	3	-2	-4	-	2
Galyatető (932 m)**	–	–	–	–	.	4	1	-4	–	–
Misinatető (534 m)*	3	N 12	947.7	0	.	folt	4	-2	-3	–
Szabadsághegy (474 m)*	4	NW 2	948.1	0	ny		5	-1	-	7
Farkasgyepu (400 m)*	4 *	NW 4	949.9	1	ny	folt	9	1	-2	–

	24 órai csapadék mm	Hó cm		24 órai csapadék mm	Hó cm		24 órai csapadék mm	Hó cm		24 órai csapadék mm	Hó cm
Rajka	.	folt	Tab	.	␣	Jósvafő	.	folt	Kisvárda	.	
Csorna	.	folt	Sárbogárd	.		Lillafüred	.	folt	Vásárosnamény	.	folt
Kapuvár	.	folt	Sztálinváros	.		Szendrőlád	.		Mátészalka	.	folt
Kőszeg	ny	folt	Nagykónyi	.		Fügöd	.		Tiszabecs	.	folt
Körmend	1	lep.	Somogyszob	.		Hidasnémeti	.		Csenger	.	folt
Lenti	.		Bares	.		Tokaj	.		Nyírlugos	.	folt
Letenye	.		Szigetvár	.		Poroszló	.		Polgár	.	
Káld	.	4	Lengyel	.	folt	Jászapáti	.		Hajdúdorog	.	
Sümeg	.	folt	Szekszárd	.	folt	Nagykáta	.		Hortobágy	.	
Zirc	.	folt	Mohács	.	␣	Örkény	.	␣	Tiszaroff	.	
Veszprém	.	folt	Siklós	.	␣	Kunsztmiklos	.		Karcag	.	
Komárom	.	folt	Királyrét	.		Cegléd	.		Berettyóújfalu	.	
Kisbér	.	folt	Balassagyarm	.		Nagykőrös	.	␣	Szeghalom	.	
Mór	ny	folt	Romhány	.		Tiszakécske	.		Kőrösszakál	.	folt
Alcsut	ny		Vác	.		Izsák	.		Szarvas	.	
Dobogókő	–		Gödöllő	.		Kiskunfélegyh	.	␣	Szentes	.	
Martonvásár	.		Lőrinci	.		Kiskunhalas	.		Orosháza	.	␣
Tihany	.		Gyöngyös	.		Bácsalmás	.	folt	Makó	.	folt
Fonyód	.		Borsodnádasd	.	folt	Kistelek	.		Mezőhegyes	.	␣
Marcali	.		Putnok	.		Záhony	.				

* A légnyomás 500 gdm-re átszámítva ** A légnyomás 1000 gdm-re átszámítva

Magaslégköri időhelyzet

1958. III. 19. 00. GMT.

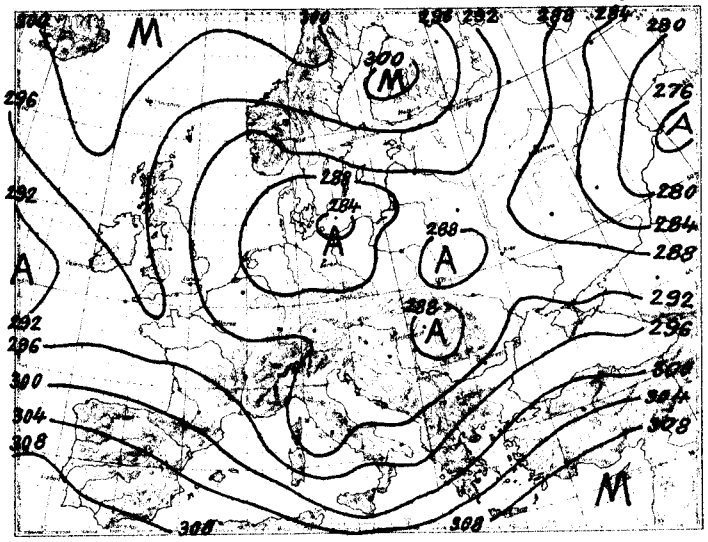

700 mb-os absz. topográfia

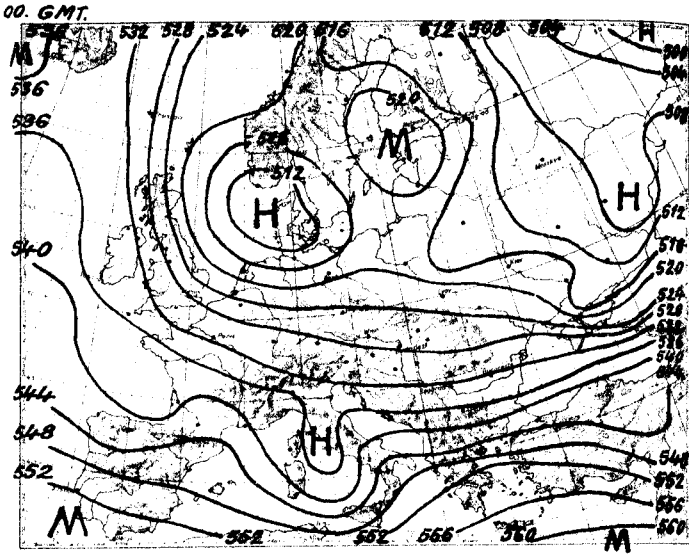

500/1000 mb-os rel. topográfia

1958. III. 18. 12h			
mb	m	C°	%
1000	120	-	-
850	1360	- 8.0	70
700	2940	-12.8	70
600	4067	-18.0	41
500	5404	-28.2	37
400	6961	-41.8	37
300	8883	-50.0	37
200	11498	-52.4	
100	16034	-48.6	
50			

Jellemző pontok:

997.3	Talaj	5.0	35
860	1300	- 8.0	70
829	1610	- 7.7	70
802	1840	-10.3	70
774	2100	-10.3	70
740	2470	-12.3	70
652	3430	-15.9	46
640	3560	-15.1	46
570	4430	-20.0	37
430	6480	-38.0	37
352	7800	-45.7	37
332	8200	-45,8	37
✱270	9530	-55.0	37
240	10300	-54.6	
225	10730	-52.6	
178	12270	-50.0	
150	13370	-50.8	
142	13700	-48.8	
120	14840	-48.2	
92	16560	-50.4	
78	17634	-48.2	

✱ Tropopauza

Európa felett a magaslégkör időjáráshelyzetében nem következett be lényeges változás. Izlandtól északkeletre az óceánon anticiklon épült fel, és lassan kiterjeszkedett a Skandináv-félszigetre és Finnországra. A sztalingrádi magassági ciklon hátoldalán északkeleti széllel lehülés indult meg most már nem csak az Ural hegység vidékén, hanem a Szovjetunió egész európai területén. Európa középső területeinnincs jelentősebb advekció, s a hideg levegő Dánia felett fokozatosan elzáródik. Hazánk felett 4300 m-ig bár kisebb mértékben mint előző napon tovább folytatódott a melegedés. A -10 szintje 400 m-t emelkedett, és éjfélkor 2000 m-en volt. A talajon ugyan fagyott, de mivel kisebb inverzió alakult ki, 0 fokot két magasságban is /400 és 470 m-en/ jelzett a felbocsátott műszer.

Dr. Kallósné s.k.

1958. III. 19. 00h			
mb	m	C°	%
1000	118	-	-
850	1403	- 8.0	50
700	2898	-13.1	34
600	4055	-20.0	30
500	5380	-30.4	30
400	6923	-42.7	30
300	8805	-56.7	30
200	11333	-61.7	
100	15713	-56.1	
50			

Jellemző pontok:

997.1	Talaj	- 1.0	57
960	460	0.2	74
834	1500	- 9.0	45
820	1670	- 8.6	32
742	2500	-12.0	35
730	2600	-11.4	35
312	8550	-55.2	30
✱262	9660	-62.0	30
250	9551	-60.6	
165	12520	-61.8	
150	13129	-59.0	
146	13220	-54.0	
140	13600	-53.6	
118	14700	-56.0	
92	16246	-56.8	

IDŐJÁRÁSI NAPIJELENTÉS

ЕЖЕДНЕВНЫЙ МЕТЕОРОЛОГИЧЕСКИЙ БЮЛЛЕТЕНЬ • DAILY WEATHER REPORT
BULLETIN QUOTIDIEN DE TEMPS • TÄGLICHER WETTERBERICHT

KIADJA AZ ORSZÁGOS METEOROLÓGIAI INTÉZET
BUDAPEST II. KITAIBEL PÁL UTCA 1
TELEFON: KÖZPONT: 353-500, IDŐJELZŐ OSZT.: 150-410

MEGJELENIK NAPONKÉNT • ELŐFIZETÉSI ÁRA
A POSTAI KÖLTSÉGGEL EGYÜTT NEGYEDÉVRE 60,- Ft
KIADÁSÉRT FELEL AZ INTÉZET IGAZGATÓJA

71. évfolyam 67. szám. + Budapest + 1958. március hó 8.

Az időjárási helyzet ma reggel és a várható időjárás:

A Brit-szigetekre északi áramlással hideg sarkvidéki légtömegek özönlenek és Franciaországon át folytatják utjukat Közép-Európa fölé. Ma hajnalban sokfelé havazott, különösen az Alpok, Kárpátok és Cseh-medence vidékén.

Hazánkban pénteken erősen felhős volt az égbolt. A Dunántúlon több helyen havazott, a délelőtt folyamán eső esett. Nagyobb csapadék hullott Somogyszobon 17, Letenyén 16, Lentiben, Nagykanizsán 14, Marcaliban 12 mm. A hőmérséklet napközben 4-7 fokig emelkedett. Éjjel 0, -3 fokig hült le a levegő. A reggeli jelentések szerint Galyatetőn 4, Kékesen 2 cm volt a hóréteg vastagsága, a többi hegyeken még csak foltokban volt hó.

Budapesten szombaton 12 órakor a hőmérséklet 0 fok, a tengerszintre átszámitott légnyomás 751 mm, erősen süllyedő irányzatu.

Várható időjárás vasárnap estig:
Erősen felhős idő, sokfelé havazás, havaseső.
Mérsékelt északi, északkeleti szél.
A hőmérséklet alakulásában lényeges változás nem lesz.
Várható legalacsonyabb hőmérséklet ma éjjel: -1, -4,
legmagasabb nappali hőmérséklet vasárnap: 0, +3 fok között.

Dunayné. s.k.

A hőmérséklet és a légnyomás napi középértéke Budapesten és ezek eltérése a 75 évi átlagtól:

1958. III. 7-én: 4,2 C°, 757,8 mm. Eltérés: -0,2 C° -3,6 mm.

1871 óta ezen a napon előfordult:

legmagasabb hőmérséklet 22,9 C° /1920./
legalacsonyabb hőmérséklet -12,0 C° /1892./

Az Országos Meteorológiai Intézet Időjárási Napijelentése

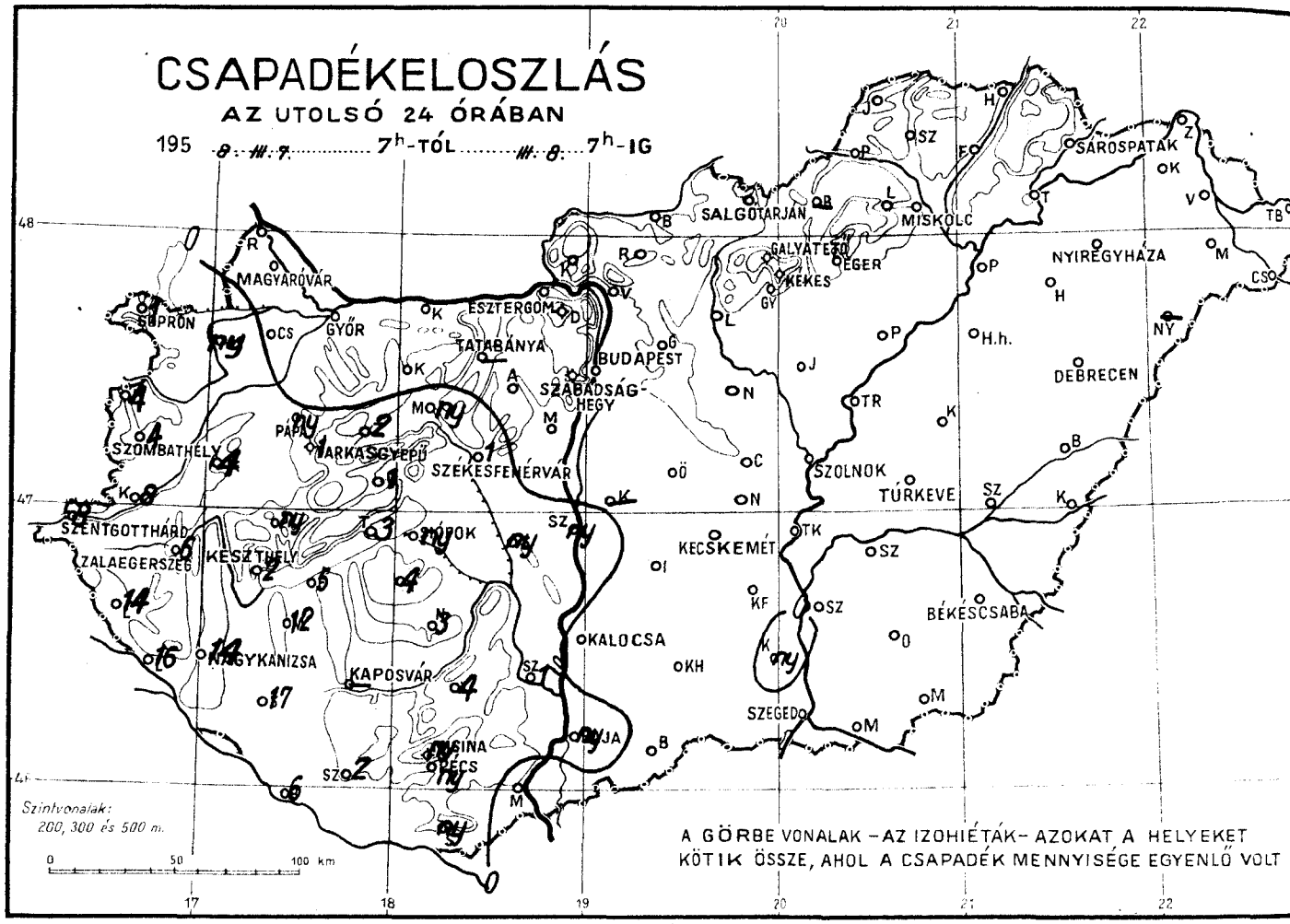

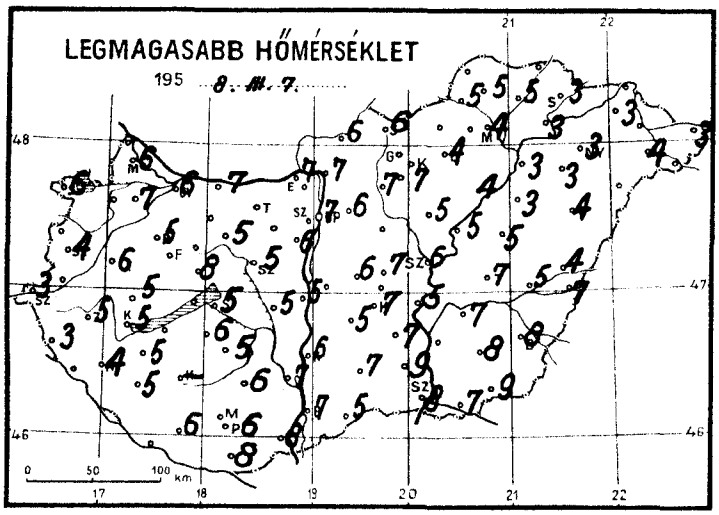

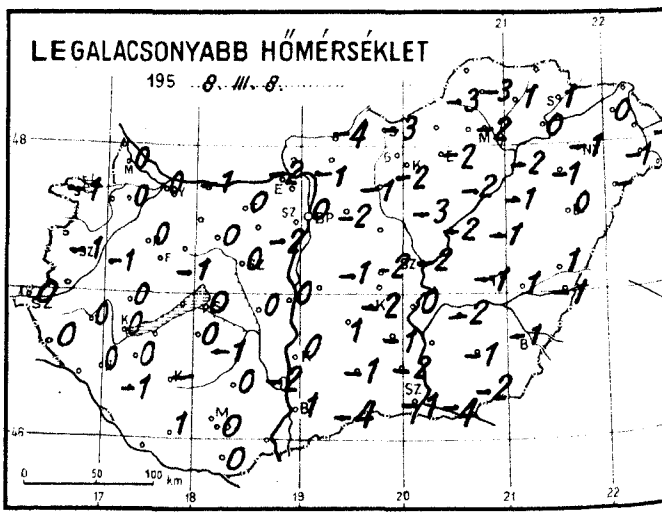

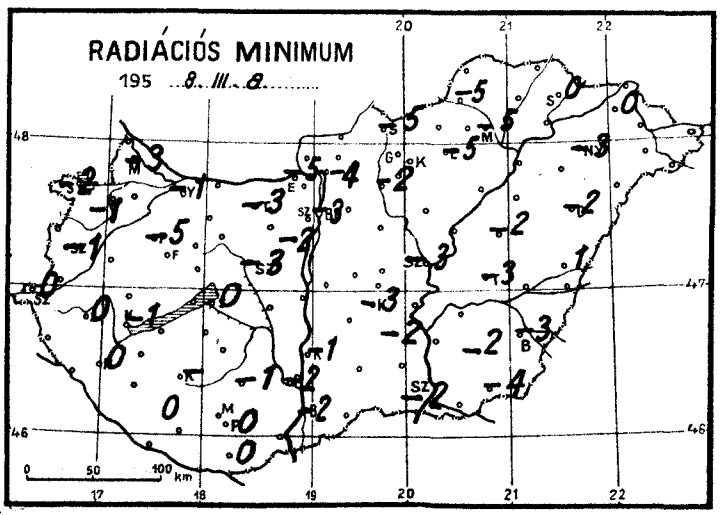

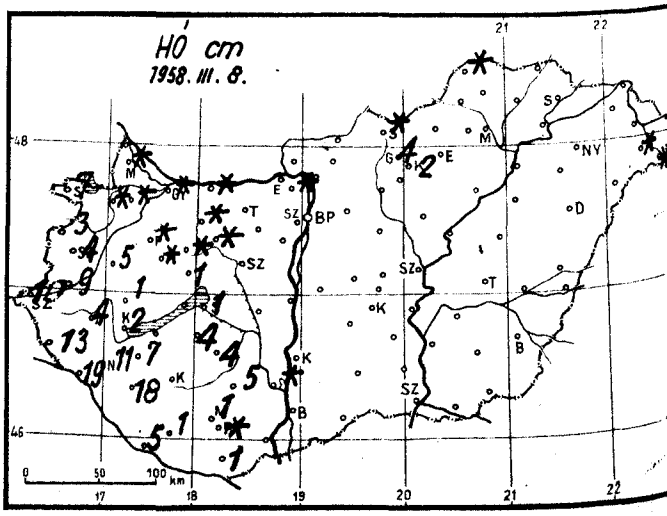

Időjárási helyzet 1958. év MÁRCIUS hó 8. nap 7 óra

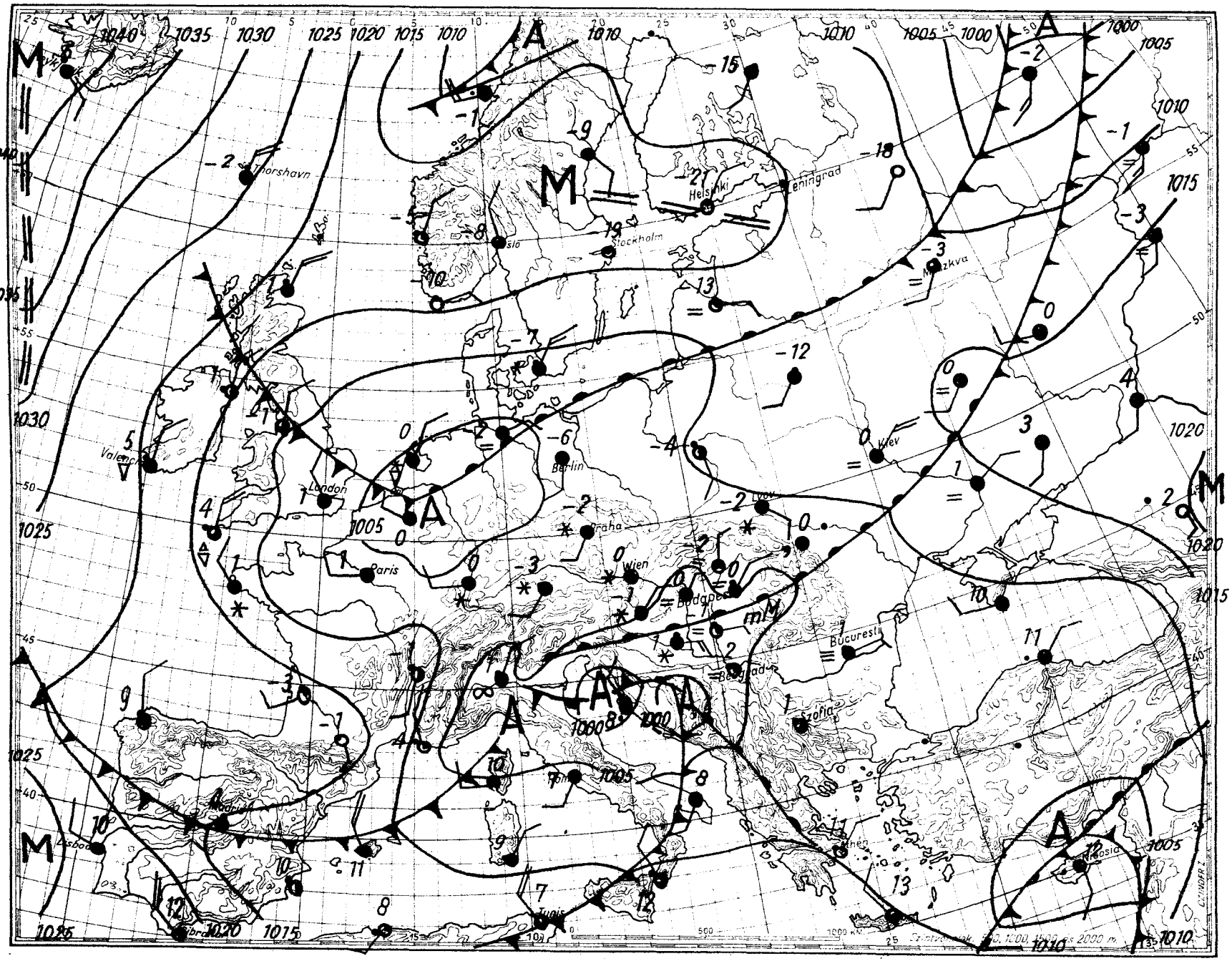

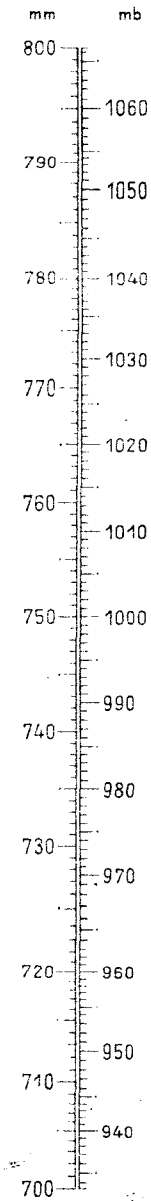

Magaslégköri időhelyzet

1958. III. 8. 00. GMT.

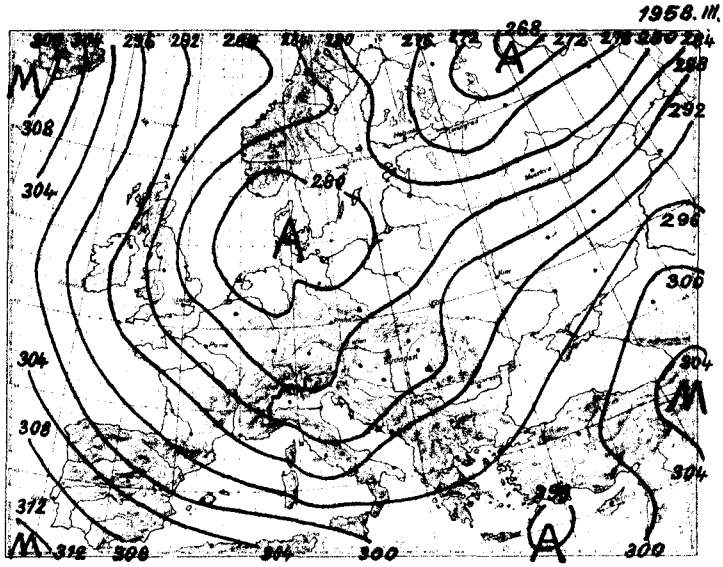

700 mb-os absz. topográfia

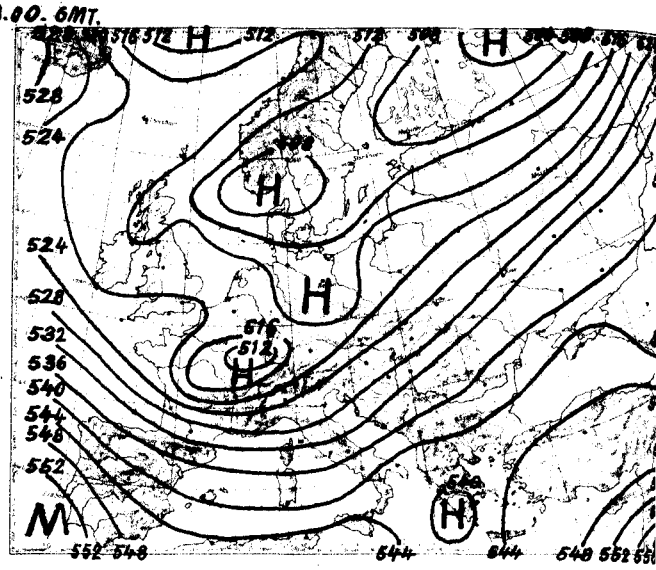

500/1000 mb-os rel. topográfia

1958. III. 7.			12h
mb	m	C°	%
1000	101	-	-
850	1404	- 4,8	58
700	2903	-12,7	75
600	4063	-19,8	90
500	5396	-26,5	83
400	6968	-38,1	73
300	8889	-52,0	73
200	11466	-54,9	
100			
50			

Jellemző pontok:

995,3	Talaj	5,3	61
935	640	- 0,4	68
925	730	0,2	65
770	2140	-11,0	50
743	2400	-10,0	68
545	4730	-24,5	100
522	5020	-24,3	85
×258	9810	-59,2	74
238	10330	-59,0	
217	10980	-54,4	
139	11850	-55,3	
147	13440	-48,6	
132	14153	-50,1	

Spanyolországtól Olaszország és a Kárpát medencén át északkeletre az Ural-hegységig délnyugati a magassági szél. Így a talaj közelében Trieszt felett lévő ciklon a 850 mb-os szint felett már nem található meg. A magassági áramlást az Északi-tenger légterében tartózkodó és nagy magasságokban fellelhető ciklon irányítja, együttesen az Óceán felett az Azori-szigetektől Grönlandig egyre erősödő magasnyomású gerinccel. A hideg levegő a Sarkvidék felől Európa nyugati partjai mentén halad délre, és benyomul a Földközi-tengerre is. Kelet-Európa felett is gyenge hidegadvekció megy végbe, és melegedés csak nagyon kis területeken figyelhető meg az egész európai szárazföldön. Hazánk légterében csak 300 m-ig jött létre hőmérsékletemelkedés, feljebb 3-6 fokkal hűlt a troposzféra. A 0 fok 730, a -10 fok 910 m-rel süllyedt. Magasságuk ma éjfélkor 610, ill 2040 m volt.

Dr Kallósné s.k.

1958. III. 8.			00h
mb	m	C°	%
1000	69	-	-
850	1365	- 5,2	53
700	2859	-15,4	80
600	4011	-21,0	85
500	5333	-30,0	85
400	6870	-43,8	76
300	8757	-54,4	73
200	11343	-52,2	
100	13211	-52,2	
50			

Jellemző pontok:

991,1	Talaj	0,5	89
981	210	2,0	80
935	610	0,0	58
778	2040	-10,1	46
682	3030	-16,9	85
663	3280	-16,2	85
500	5333	-30,0	85
373	7340	-48,0	73
×273	9320	-57,1	73
228	10500	-56,5	
199	11700	-50,4	
137	13782	-53,2	

1958. március hó. 8. nap szombat 71. évfolyam 67 sz.

	Reggeli észlelések 06 TMG				Az utolsó 24 óra adatai					
	Felhőzet (0–4)	Szélirány és erő (m/s)	Légnyomás (millibár)	Hőmérséklet (C°)	Csapadék (24 óra) (mm)	Hó cm	Hőmérsékleti szélsőségek: tegnapi nappali max.	Hőmérsékleti szélsőségek: éjszakai min.	Hőmérsékleti szélsőségek: Radiációs min.	Napsütés (óra) tegnap
Mosonmagyaróvár	4	E 1	1005.6	1	.	folt	6	0	-3	3
Sopron	4 *	NW 1	03.6	-1	1	7	6	-1	-2	1
Szombathely	4 *	W 1	05.2	-1	4	4	4	-1	-1	0
Szentgotthárd	4 *	NE 2	04.3	0	8	10	3	0	0	0
Pápa	4	N 2	03.6	1	ny	folt	5	0	-5	-
Győr	4	ESE 2	05.0	1	.	folt	6	0	-1	2
Esztergom	4	E 1	04.0	1	,		7	-2	-5	-
Tatabánya	4	NE 1	04.0	0	-		-	0	-3	-
Székesfehérvár	4	NW 1	03.7	0	1		5	0	-3	-
Siófok	4 *	NNE 5	03.7	0	ny	1	5	0	0	0
Keszthely	4 *	N 1	03.4	0	2	2	5	0	-1	0
Zalaegerszeg	4 *	NE 2	04.6	0	6	4	5	0	0	-
Nagykanizsa	4 *	NNE 1	03.7	0	14	11	4	0	0	-
Kaposvár	-	-	-	-	-		-	-	-	-
Pécs	4 *	E 6	01.9	1	ny	folt	6	0	0	3
Budapest M. I.	4 =	NNE 2	03.4	0	.		7	0	-3	0
Salgótarján	3	NE 4	03.0	0	.	folt	6	-3	-5	1
Eger	1 =	- 0	05.1	-2	.		4	-2	-5	0
Miskolc	3 =	NW 2	05.2	-2	.	⌴	4	-2	-5	0
Sárospatak	4	N 1	04.8	2	.		3	1	0	0
Baja	4	ENE 4	01.1	1	ny		7	1	-2	3
Kalocsa	4 *	ENE 2	01.7	0	.		6	0	-1	0
Kecskemét	3 =	ENE 4	02.1	-2	.		7	-2	-3	0
Szeged	2 =	E 3	02.9	-1	.		8	-1	-2	5
Szolnok	3	NE 2	02.6	-1	.		6	-2	-3	-
Túrkeve	1 =	NE 2	-	-1	.		7	-1	-3	-
Békéscsaba	3 =	E 2	03.1	-1	.		8	-1	-3	5
Debrecen	4	NE 2	04.7	0	.		4	0	-2	0
Nyíregyháza	4	NE 2	05.7	0	.		3	-1	-3	0
Kékestető (1000 m)**	3	NE 4	883.5	-6	.	2	0	-6	-	0
Galyatető (932 m)**	-	-	-	-	.	4	1	-4	-	-
Misinatető (534 m)*	4 *	E 6	940.3	-1	ny	1	4	-2	-2	-
Szabadsághegy (474 m)*	4	NE 2	941.2	-2	.		6	-2	-	0
Farkasgyepű (100 m)*	4 *	NNW 1	942.9	0	1	folt	4	0	-1	-

	24 órai csapadék mm	Hó cm		24 órai csapadék mm	Hó cm		24 órai csapadék mm	Hó cm		24 órai csapadék mm	Hó cm
Rajka	.		Tab	4	4	Jósvafő	.	folt	Kisvárda	.	
Csorna	.	folt	Sárbogárd	ny		Lillafüred	.		Vásárosnamény	.	
Kapuvár	ny	folt	Szalánvváros	ny		Szendrőlád	.		Mátészalka	.	folt
Kőszeg	4	3	Nagykónyi	3	4	Füged	.		Tiszabecs	.	folt
Körmend	8	9	Somogyszob	17	18	Hidasnémeti	.		Csenger	.	folt
Lenti	14	13	Barcs	6	5	Tokaj	.		Nyírlugos	-	
Letenye	16	19	Szigetvár	2	lepel	Poroszló	.		Polgár	.	
Káld	4	5	Lengyel	4	5	Jászapáti	.		Hajdúdorog	.	
Sümeg	ny	1	Szekszárd	1	folt	Nagykáta	.		Hortobágy	.	
Zirc	2	folt	Mohács	.		Örkény	.	V	Tiszaroff	.	
Veszprém	1	lep.	Siklós	ny	lepel	Kunsztmiklós	-		Karcag	.	
Komárom	.	folt	Királyrét	.		Cegléd	.		Berettyóújfalu	.	
Kisbér	.	folt	Balassagyarm	.		Nagykőrös	.	V	Szeghalom	.	
Mór	ny	folt	Romhány	.		Tiszakécske	.		Körösszakál	.	
Alcsut	.		Vác	.		Izsák	.		Szarvas	.	
Dobogókő	.	folt	Gödöllő	.		Kiskunfélegyh	.		Szentes	.	
Martonvásár	.		Lőrinci	.		Kiskunhalas	.		Orosháza	.	
Tihany	3		Gyöngyös	.		Bácsalmás	.		Makó	.	
Fonyód	5		Borsodnádasd	-		Kistelek	ny		Mezőhegyes	.	
Marcali	12	7	Putnok	.	V	Záhony	.				

* A légnyomás 500 gdm-re átszámítva ** A légnyomás 1000 gdm-re átszámítva

Magassági szélmérések

Óraadatok greenwichi középidőben

III.7.	Debr. 10 h		Szeged 11 h		Szhely 12 h		Győr 12 h		Bpest 12 h		Bpest 15 h		Bpest 18 h		Bpest 20 h		Siófok 23 h	
	fok	m/s	fok	m/s	fok	m/s	fok	m/s	fok	m/s	fok	m/s	fok	m/s	fok	m/s	fok	m/s
Talaj	–	0	360	2	220	2	270	2	320	2	320	2	360	2	360	2	360	2
500 m	320	5	20	7	60	2	30	2	350	4	330	4	20	2	350	2	70	4
1000	330	5	20	10	20	9	30	2	360	5	360	3	250	0	20	2	70	8
1500	330	5	20	8	330	9	320	4	330	8	340	2	10	3	30	2	70	8
2000	330	5	50	9	320	9	320	11	330	8			20	3				
3000	200	5	210	7			280	15										
4000																		
5000																		
7000																		
9000																		
10000																		
12000																		
14000																		
16000																		
18000																		
20000																		

III.7.	Szeged 23 h		Miskolc 23 h		Debr. 23 h											
	fok	m/s	fok	m/s	fok	m/s	fok	m/s	fok	m/s	fok	m/s	fok	m/s	fok	m/s
Talaj	40	2	320	2	360	7										
500 m	10	7	350	3	40	4										
1000	100	3	350	3	30	7										
1500	100	4	320	5	10	6										
2000			330	5	10	6										
3000					340	7										
4000																
5000																
7000																
9000																
10000																
12000																
14000																
16000																
18000																
20000																

III.8.	Szhely 00 h		Bpest 00 h		Bpest 2 h		Bpest 6 h									
	fok	m/s	fok	m/s	fok	m/s	fok	m/s	fok	m/s	fok	m/s	fok	m/s	fok	m/s
Talaj	–	0	90	7	90	2	40	7								
500 m	60	4	20	3	80	4	100	10								
1000	60	5	40	4	90	5	100	10								
1500	70	6	120	2	80	4	90	12								
2000	60	6	90	3	140	8	90	12								
3000																
4000																
5000																
7000																
9000																
10000																
12000																
14000																
16000																
18000																
20000																

IDŐJÁRÁSI NAPIJELENTÉS

ЕЖЕДНЕВНЫЙ МЕТЕОРОЛОГИЧЕСКИЙ БЮЛЛЕТЕНЬ • DAILY WEATHER REPORT
BULLETIN QUOTIDIEN DE TEMPS • TÄGLICHER WETTERBERICHT

KIADJA AZ ORSZÁGOS METEOROLÓGIAI INTÉZET
BUDAPEST II. KITAIBEL PÁL UTCA 1
TELEFON: KÖZPONT: 353-500, IDŐJELZŐ OSZT.: 150-410

MEGJELENIK NAPONKÉNT • ELŐFIZETÉSI ÁRA
A POSTAI KÖLTSÉGGEL EGYÜTT NEGYEDÉVRE 60, Ft
KIADÁSÉRT FELEL AZ INTÉZET IGAZGATÓJA

71. évfolyam 68. szám. + Budapest + 1958. március hó 9.

Az időjárási helyzet ma reggel és a várható időjárás:

Szárazföldünk felett nagykiterjedésű ciklonrendszer helyezkedik el. A hátoldalán leáramló hideg sarkvidéki eredetű légtömegek már elárasztották Nyugat- és Közép-Európát, és lassan a Földközi-tenger és a Fekete-tenger fölé nyomulnak. A hideg és meleg légtömegek határfelületein, a Balkán-félszigeten, Erdélyben és Lengyelországban sok helyen havazik.

Hazánkban szombaton országszerte havazott. A lehullott csapadék mennyisége Dobogókőn 17, Nagykátán 16, Nyirlugoson és Makón 11 mm volt. A nappali hőmérséklet általában +1, +4, a Tiszántulon 5-8, Békéscsabán 10 fokig emelkedett. Ma hajnalban nyugaton -6, -9, Szentgotthárdon -11, máshol -1, -3 fokig hült le a levegő. Dobogókőn és Galyatetőn 12, Kékestetőn 8, a Mátrában 3-4 cm a hóréteg vastagsága.

Budapesten vasárnap 12 órakor a hőmérséklet +2 fok, a tengerszintre átszámitott légnyomás 749 mm, mérsékelten emelkedő irányzatu.

Várható időjárás hétfő estig:

Változó felhőzet, többfelé havazás, hózáporok.
Élénk északnyugati, északi, majd mérséklődő nyugat, délnyugat felé forduló szél.
A hőmérséklet alakulásában lényeges változás nem lesz.
Várható legalacsonyabb hőmérséklet ma éjjel: -3, -6 fok között, helyenként -6 fok alatt,
legmagasabb nappali hőmérséklet hétfőn: +2, +5 fok között, helyenként +5 fok felett.

Lépp Ildikó s.k.

A hőmérséklet és a légnyomás napi középértéke Budapesten és ezek eltérése a 75 évi átlagtól:

1958. III. 8-án: 0,7 C°, 751,5 mm. Eltérés: -3,6 C° -10,2 mm.

1871 óta ezen a napon előfordult:

Legmagasabb hőmérséklet 23,0 C° /1920./
Legalacsonyabb hőmérséklet -12.4 C° /1892./

Az Országos Meteorológiai Intézet Időjárási Napijelentése

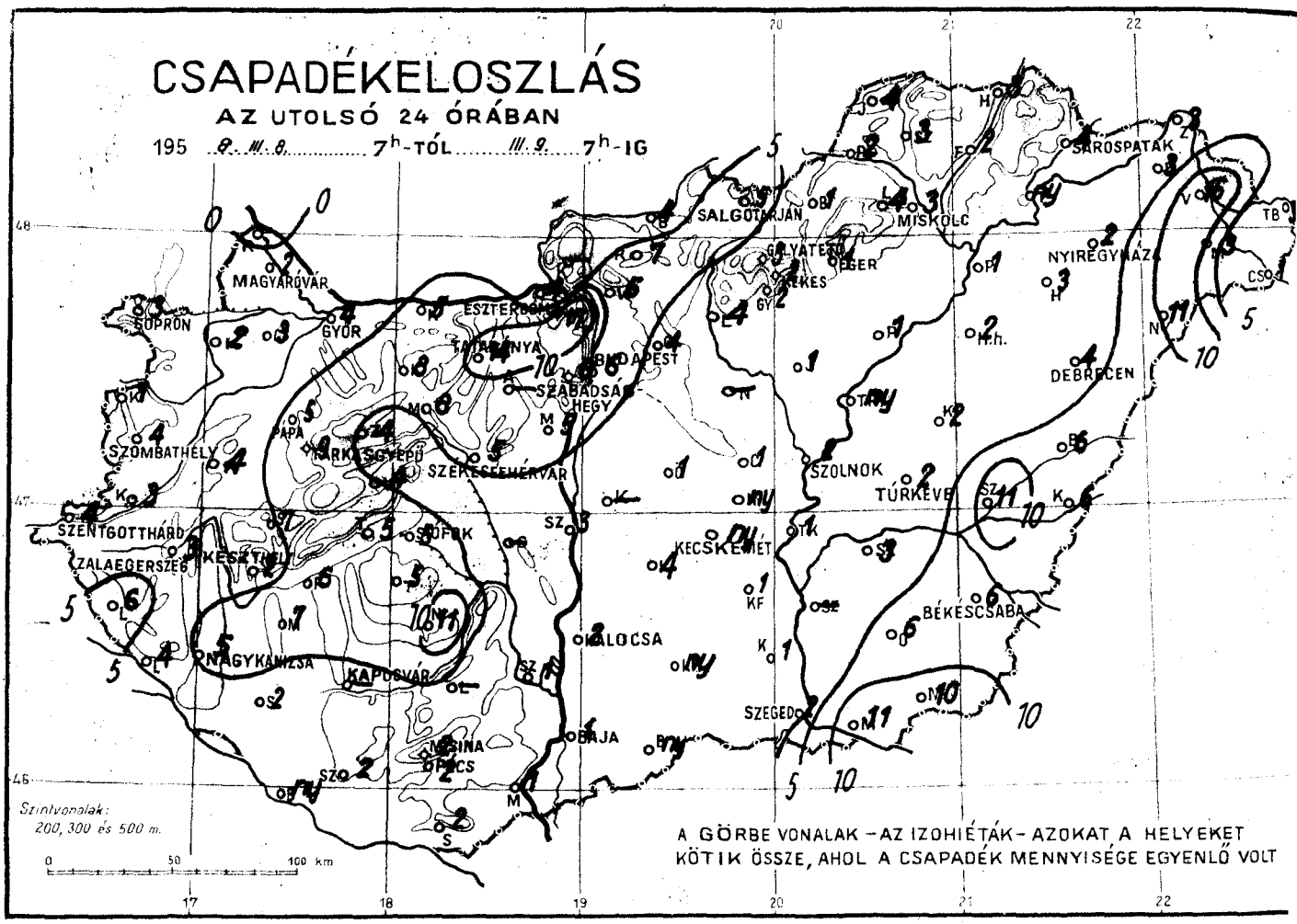

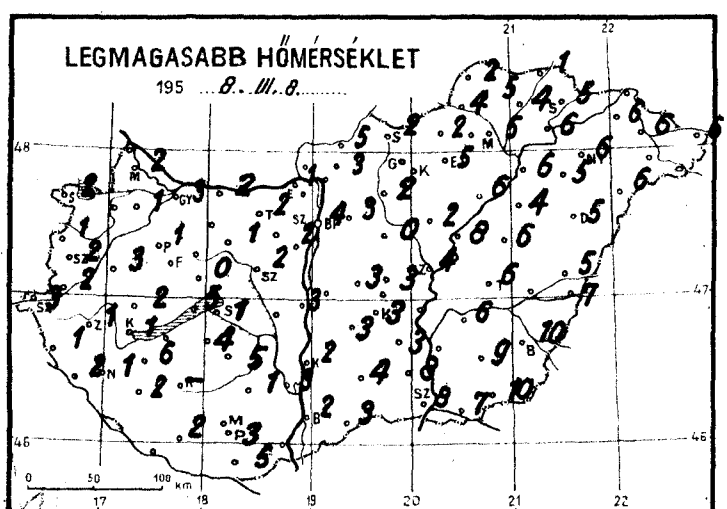

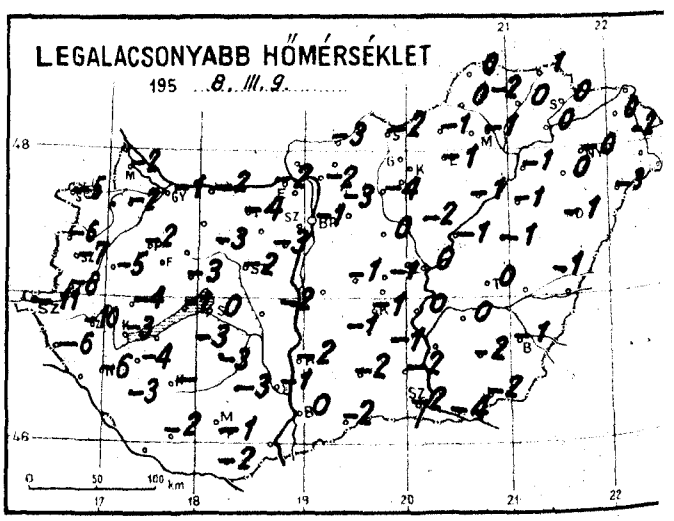

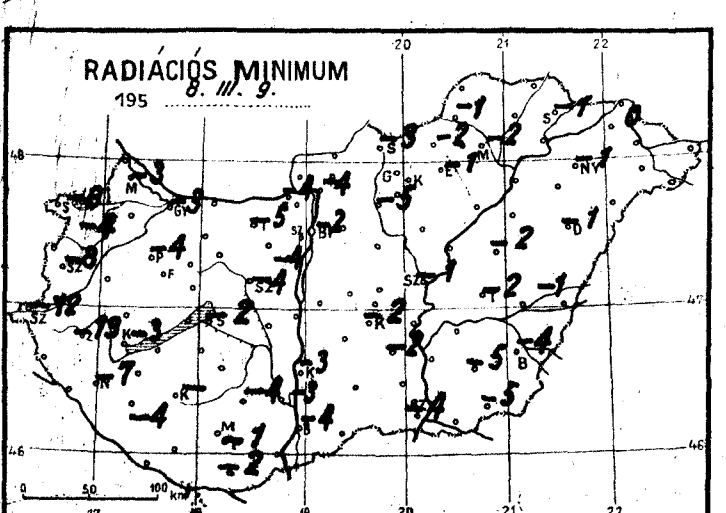

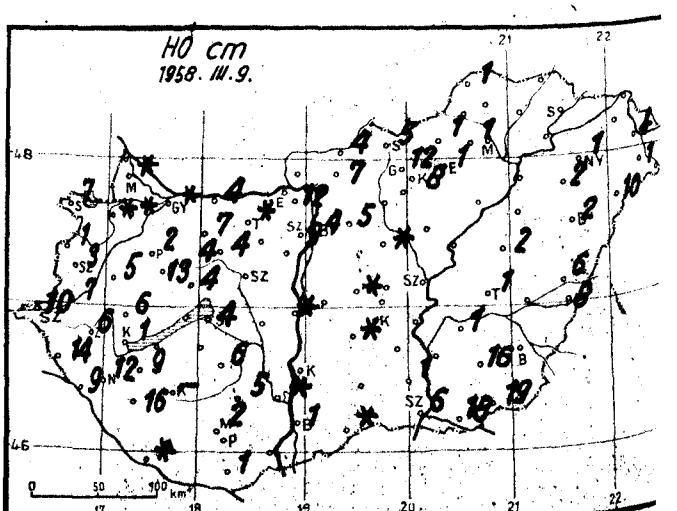

Időjárási helyzet 1958. év MARCIUS hó 9. nap 7 óra

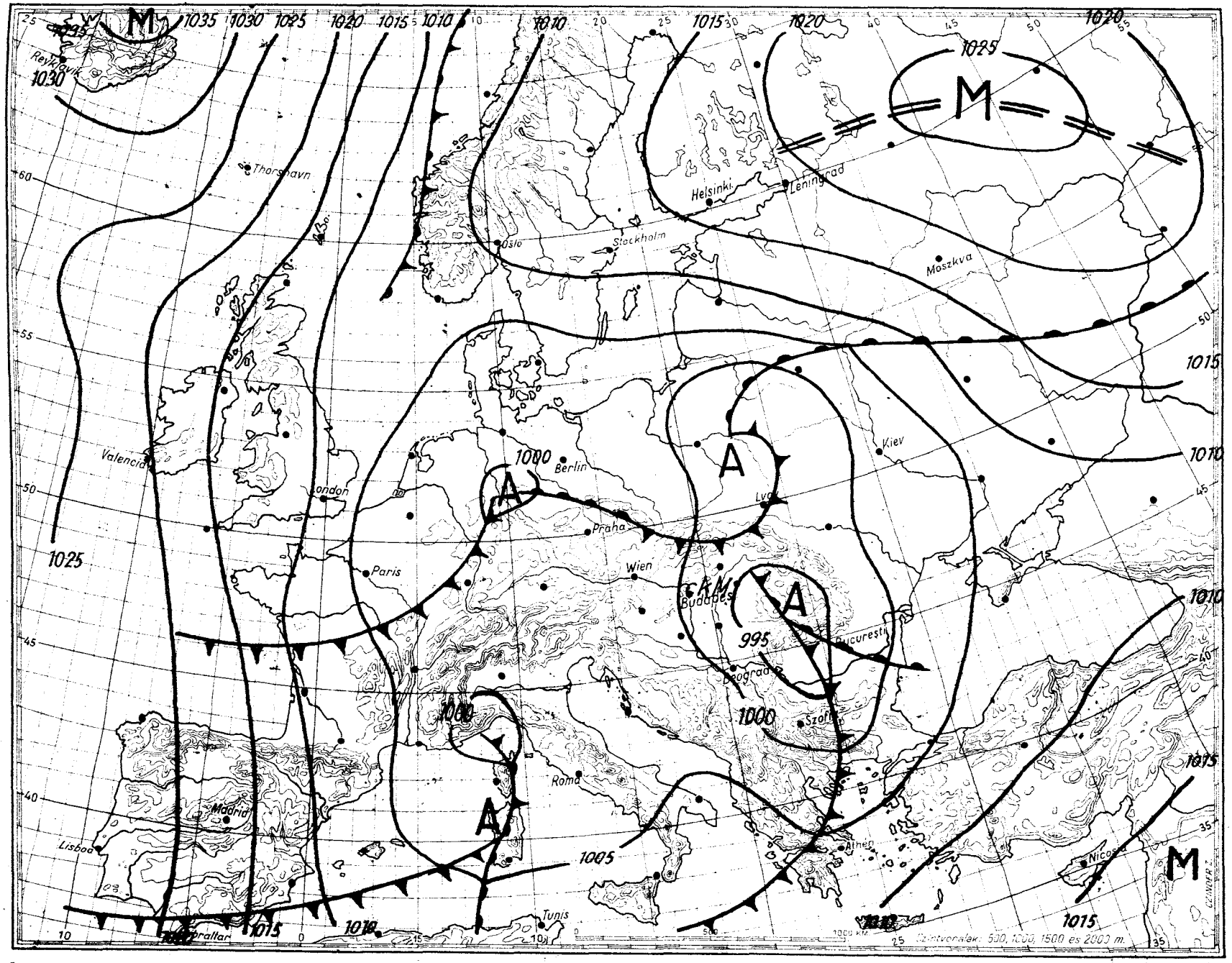

Magaslégköri időhelyzet

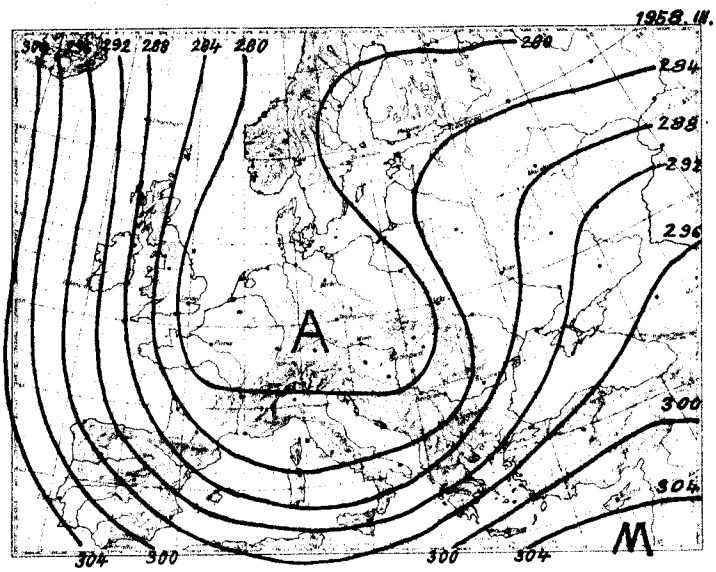

700 mb-os absz. topográfia

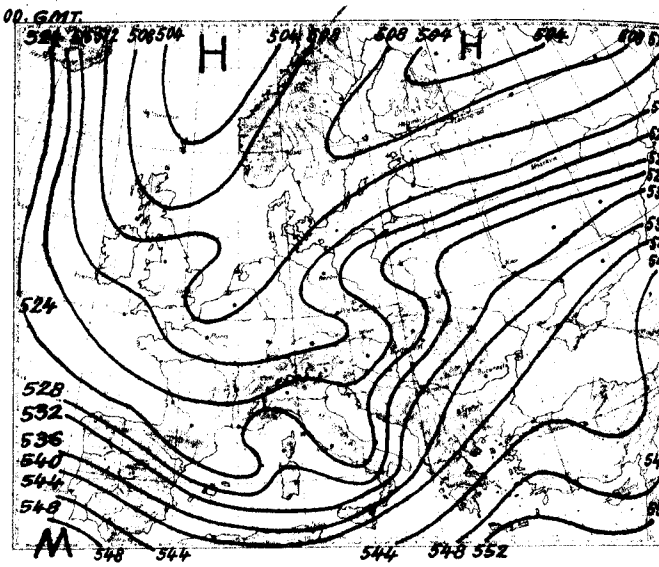

500/1000 mb-os rel. topográfia

1958. III. 8.	12h		
mb	m	C°	%
1000	17	-	-
850	1302	- 7,0	100
700	2847	-12,4	100
600	4000	-22,0	100
500	5317	-32,0	100
400	6851	-44,6	100
300	8736	-52,9	100
200			
100			
50			

Jellemző pontok:

984,7	Talaj	0,7	96
880	1100	- 6,6	100
864	1220	- 6,2	100
736	2460	-12,4	100
709	2780	-11,7	100
373	7300	-48,4	100
352	7700	-48,5	100
*270	9400	-55,0	100
161	12750	-46,6	
158	22920	-48,4	
130	14200	-44,3	
116	14920	-47,2	
107	15478	-46,6	

Közép-Európa fölé a sarkvidék felől hideg levegő került, és folyamatosan tovább csökken a Brit-szigetek, Franciaország, Spanyolország, Olaszország és a Balkán felett a hőmérséklet. Kelet-Európa fölé meleg nyelv nyulik a magasban és a Balti Szovjet Sz.K.-ok, a Don és Donyec folyók közötti területen nagymértékű a melegadvekció. Hazánk felett a talajtól 1-km-ig és 3 km felett 3-4 fokot kitevő hőmérsékletcsökkenés jött létre. A közbeeső légréteg hőmérséklet nem változott. A 0 és a -10 fok magassága is csökkent 450, ill. 190 m-t, igy 160, 1900-m-re kerültek.

Dr. Kallósné s.k.

1958. III. 9.	00h		
mb	m	C°	%
1000	-	-	-
850	1279	- 6,2	80
700	2769	-15,8	40
600	3912	-24,0	43
500	5216	-34,0	48
400	6744	-45,0	48
300	8617	-54,0	48
200	11252	-49,0	
100			
50			

Jellemző pontok:

981,7	Talaj	0,6	76
875	1040	-88,0	100
863	1120	- 5,6	90
823	1500	- 6,5	53
342	7750	-53,7	48
320	8220	-52,2	48
*290	8850	-55,0	48
237	10440	-49,2	
217	10700	-51,0	
195	11420	-48,5	
180	11950	-49,2	
158	12800	-46,7	
146	13320	-50,0	
120	14542	-50,2	

* Tropopauza

1938. március hó. **9.** nap **vasárnap**

71. évfolyam **68.** sz.

	Reggeli észlelések 06 TMG				Az utolsó 24 óra adatai					
	Felhőzet (0–4)	Szélirány és erő (m/s)	Légnyomás (millibar)	Hőmérséklet (C°)	Csapadék (24 óra) (mm)	Hó cm	Hőmérsékleti szélsőségek: tegnapi napi max.	éjszakai min.	Radiációs min.	Napsütés (óra) tegnap
Mosonmagyaróvár	4	NW	21001,5	-1	2	folt	2	-2	-3	0
Sopron	0	NNW 5	02,4	-4	3	7	2	-5	-8	0
Szombathely	3	-	03.0	-5	4	3	2	-7	-8	0
Szentgotthárd	2	SSW 1	02,9	-10	4	10	3	-11	-12	0
Pápa	3	N 3	00.8	-2	5	2	1	-2	-4	-
Győr	4	W 2	00.8	-1	4	folt	3	-1	-3	0
Esztergom	4	WNW 4	999.0	-2	4	-	1	-2	-4	-
Tatabánya	4	NW 2	99.3	-2	14	folt	2	-4	-5	-
Székesfehérvár	4	NW 6	1000.0	-1	5	-	2	-2	-4	-
Siófok	4	NW 6	00.4	0	5	4	1	0	-2	0
Keszthely	3	NW 2	01.3	-2	2	lepel	1	-3	-3	0
Zalaegerszeg	1	WNW 1	03.4	-10	3	6	1	-10	-13	-
Nagykanizsa	4 ≡	-	02,7	-5	5	12	1	-6	-7	-
Kaposvár	-	-	-	-	-	-	-	-	-	-
Pécs	2 =	NW 7	00.0	-1	2		3	-1	-1	0
Budapest M. I.	4	NW 4	998.0	-1	6	4	4	-1	-2	0
Salgótarján	4 ∞	NW 2	97.6	-1	5	5	2	-2	-3	0
Eger	4 ≈	-	97.2	0	1	lepel	5	-1	-1	0
Miskolc	4 *	NNW 2	97.3	0	3		5	-1	-2	0
Sárospatak	4	N 1	98.3	0	4		5	0	1	0
Baja	4	NW 5	98.3	0	1	lepel	2	0	-4	0
Kalocsa	4	NW 2	98.0	-1	2		2	-2	-3	0
Kecskemét	4 ≈	NW 4	96.4	-1	ny		3	-1	-2	0
Szeged	4 *	NW 7	96.6	-1	2	6	6	-2	-4	4
Szolnok	4 *	NW 2	96.2	0	2		4	0	-1	-
Túrkeve	4 *	N 1	-	0	2	1	6	0	-2	-
Békéscsaba	4 *	N 3	95.0	-1	6	9	10	-1	-4	2
Debrecen	4 *	NNW 2	99.5	-1	4	2	5	-1	-1	1
Nyíregyháza	4 *	N 1	97.3	0	2	lepel	6	0	-1	2
Kékestető (1000 m)**	4 ≈	N 1	876.6	-6	2	8	1	-6	-	0
Galyatető (932 m)**	-	-	-	-	3	12	-3	-6	-	-
Misinatető (534 m)*	4 ≈	NW 2	935.8	-4	2	2	0	-4	-4	-
Szabadsághegy (474 m)*	4	NW 3	935.8	-4	8	9	1	-5	-	0
Farkasgyepű (400 m)*	4	NW 1	939.3	-4	9	13	2	-4	-6	-

	24 órai csapadék mm	Hó cm		24 órai csapadék mm	Hó cm		24 órai csapadék mm	Hó cm		24 órai csapadék mm	Hó cm
Rajka	.		Tab	5		Jósvafő	4	lepel	Kisvárda	3	
Csorna	3	folt	Sárbogárd	-	-	Lillafüred	4	1	Vásárosnamény	16	bucka
Kapuvár	2	folt	Sztálinváros	3	folt	Szendrőlád	3		Mátészalka	3	lepel
Kőszeg	1	lepel	Nagykónyi	11	6	Füged	2		Tiszabecs	3	
Körmend	3	7	Somogyszob	2	16	Hidasnémeti	3		Csenger	1	1
Lenti	6	14	Bares	ny	folt	Tokaj	ny		Nyírlugos	11	10
Letenye	4	9	Szigetvár	2		Poroszló	1	folt	Polgár	1	
Káld	4	5	Lengyel	-	5	Jászapáti	1		Hajdúdorog	3	2
Sümeg	7	6	Szekszárd	1	folt	Nagykáta	-	folt	Hortobágy	2	
Zirc	4	4	Mohács	1	folt	Örkény	1	folt	Tiszaroff	ny	
Veszprém	4	4	Siklós	2	lepel	Kunsztmiklós	-		Karcag	2	2
Komárom	5	4	Királyrét	-		Cegléd	1		Berettyóújfalu	6	6
Kisbér	8	7	Balassagyarm	4	4	Nagykőrös	ny		Szeghalom	11	-
Mór	8	4	Romhány	7	7	Tiszakécske	1		Kőrösszakál	6	8
Alcsut	-		Vác	5		Izsák	4	folt	Szarvas	3	1
Dobogókő	17	12	Gödöllő	4	5	Kiskunfélegyh	1		Szentes	-	
Martonvásár	5	6	Lőrinci	4		Kiskunhalas	ny		Orosháza	6	16
Tihany	5		Gyöngyös	2		Bácsalmás	ny	lepel	Makó	11	18
Fonyód	6		Borsodnádasd	1	lepel	Kistelek	1	lepel	Mezőhegyes	10	19
Marcali	7	9	Putnok	2		Záhony	3				

* A légnyomás 500 gdm-re átszámítva ** A légnyomás 1000 gdm-re átszámítva

Magassági szélmérések

Óraadatok greenwichi középidőben

III.8.

	Szeged 11 h		Debr. 11 h		Szhely 23 h											
	fok	m/s	fok	m/s	fok	m/s	fok	m/s	fok	m/s	fok	m/s	fok	m/s	fok	m/s
Talaj	180	2	90	2	360	2										
500 m	220	16	180	10	350	9										
1000	220	16	200	13	350	9										
1500	230	15	200	13	290	6										
2000	230	15			260	10										
3000																
4000																
5000																
7000																
9000																
10000																
12000																
14000																
16000																
18000																
20000																

III.9.

	Szhely 10 h															
	fok	m/s	fok	m/s	fok	m/s	fok	m/s	fok	m/s	fok	m/s	fok	m/s	fok	m/s
Talaj	220	2														
500 m	300	1														
1000	360	1														
1500	310	8														
2000	330	8														
3000	280	8														
4000	290	15														
5000	300	9														
7000	300	21														
9000																
10000																
12000																
14000																
16000																
18000																
20000																

	fok	m/s	fok	m/s	fok	m/s	fok	m/s	fok	m/s	fok	m/s	fok	m/s	fok	m/s
Talaj																
500 m																
1000																
1500																
2000																
3000																
4000																
5000																
7000																
9000																
10000																
12000																
14000																
16000																
18000																
20000																

OFFSET NYOMDA, BUDAPEST F.V. POMAVER GYULA

IDŐJÁRÁSI NAPIJELENTÉS

ЕЖЕДНЕВНЫЙ МЕТЕОРОЛОГИЧЕСКИЙ БЮЛЛЕТЕНЬ • DAILY WEATHER REPORT
BULLETIN QUOTIDIEN DE TEMPS • TÄGLICHER WETTERBERICHT

KIADJA AZ ORSZÁGOS METEOROLÓGIAI INTÉZET
BUDAPEST II. KITAIBEL PÁL UTCA 1
TELEFON: KÖZPONT: 353-500, IDŐJELZŐ OSZT.: 150-410

MEGJELENIK NAPONKÉNT • ELŐFIZETÉSI ÁRA
A POSTAI KÖLTSÉGGEL EGYÜTT NEGYEDÉVRE 60,- Ft
KIADÁSÉRT FELEL AZ INTÉZET IGAZGATÓJA

1. évfolyam 69. szám. + Budapest + 1958. március hó 10.

Az időjárási helyzet ma reggel és a várható időjárás:

Európa nagy részén az évszakhoz képest hideg az időjárás. A megerősödött ciklontevékenység hatására több helyen ujabb havazás indult meg, és az élénk északi, északkeleti széllel folytatódik a hideg levegő beáramlása. A nappali hőmérséklet is legtöbb helyen csak alig emelkedett 0 fok fölé, sőt az éjszakai órákban Svédországban, a Ladoga-tó és Barents-tenger környékén még mindig -25, -30 fokos hideg uralkodik.

Hazánkban vasárnap felhőátvonulások voltak. A keleti részek kiadós havazást kaptak. Csengeren 18, Mátészalkán 15, Miskolcon 14 mm csapadékot mértek. A nappali hőmérséklet északkeleten 0, +3, máshol +4, +7 fokig emelkedett. Ma hajnalban az ország nagy részén -4, -7, a Tiszántulon általában -9, -12. Debrecenben és Nyiregyházán -17 fokig ült le a levegő. A hótakaró vastagsága Galyatetőn 12, Kékestetőn 7, Dobogókőn 11, a budai Szabadsághegyen 6 cm.

Budapesten hétfőn 12 órakor a hőmérséklet 3 fok, a tengerszintre átszámított légnyomás 750 mm, gyengén süllyedő irányzatu.

Várható időjárás kedd estig:
Ma felhős, párás idő, többhelyen /elsősorban délen és keleten/ havazás.
Holnap csökkenő felhőzet, néhány helyen futó hózápor.
Mérsékelt északi szél.
Az éjszakai lehülés erős marad.
A nappali hőmérséklet alig változik.
Várható legalacsonyabb hőmérséklet ma éjjel; -6, -9, helyenként -10 fok alatt,
legmagasabb nappali hőmérséklet kedden: +1, +4 fok között.

Szakáts

hőmérséklet és a légnyomás napi középértéke Budapesten és ezek eltérése a 75 évi átlagtól:

1958. III. 9-én: 1.4 C°, 750,2 mm. Eltérés: -2,9 C° -12.2 mm.

1871 óta ezen a napon előfordult:

legmagasabb hőmérséklet 18,0 C° /1914./
legalacsonyabb hőmérséklet -10.8 C° /1892./

Az Országos Meteorológiai Intézet Időjárási Napijelentése

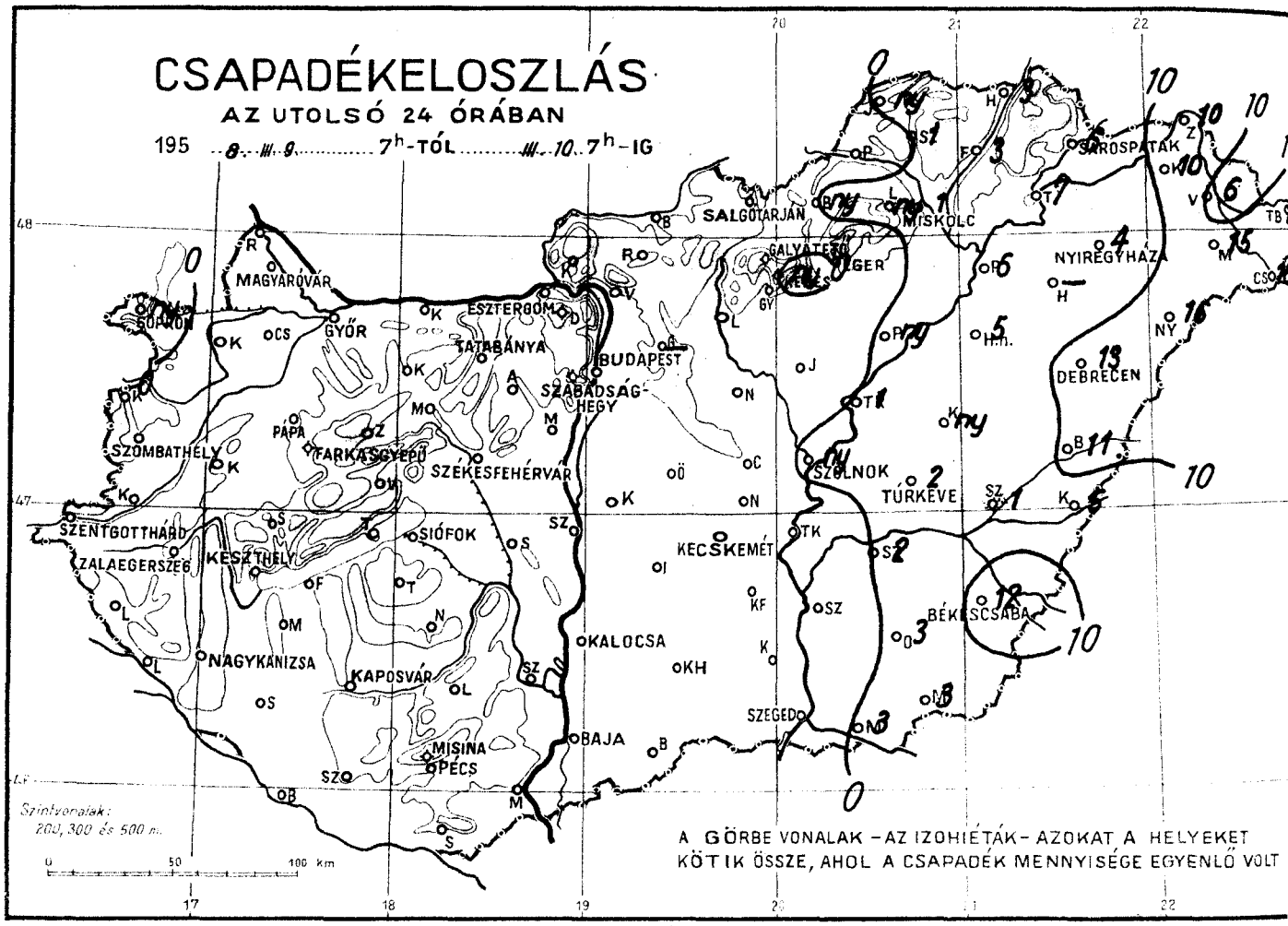

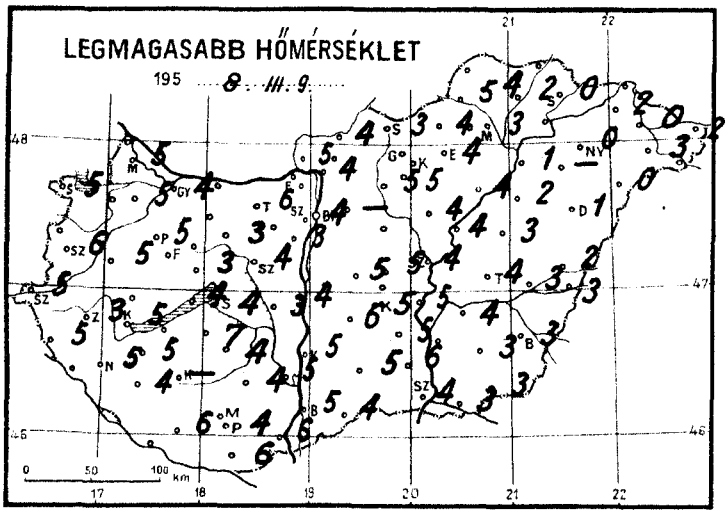

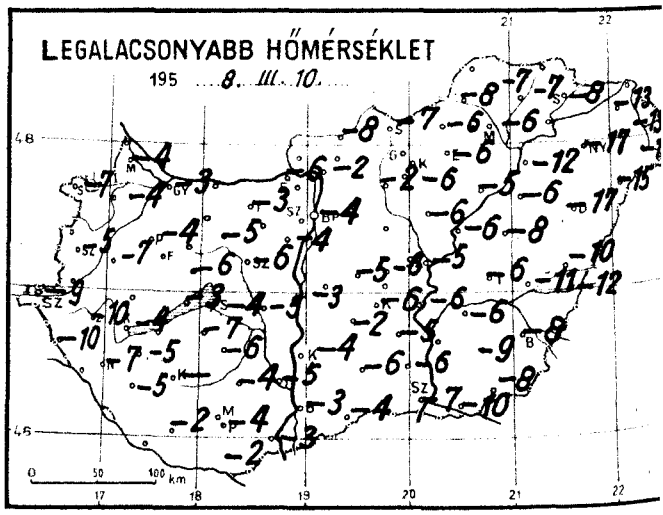

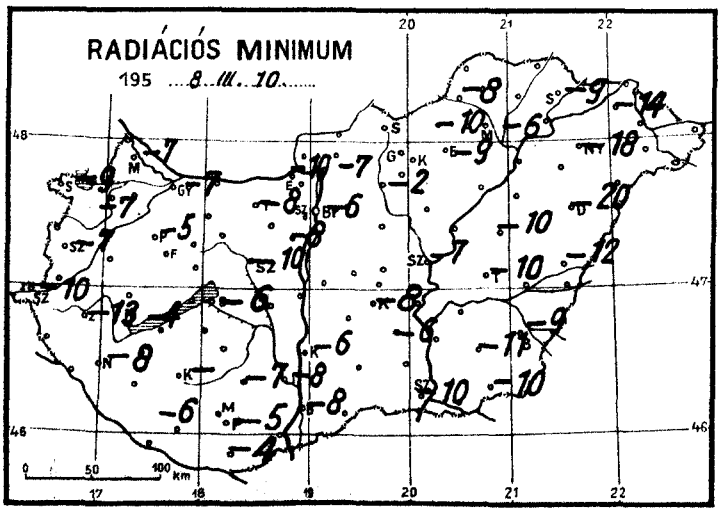

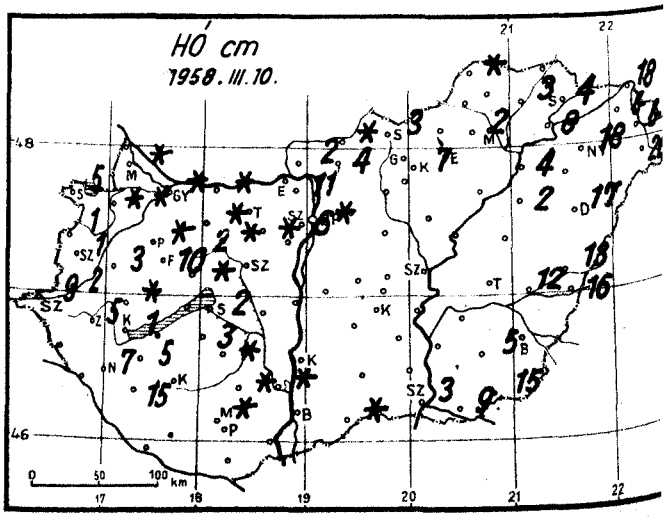

Időjárási helyzet 1938. év MÁRCIUS hó 10 nap 7 óra

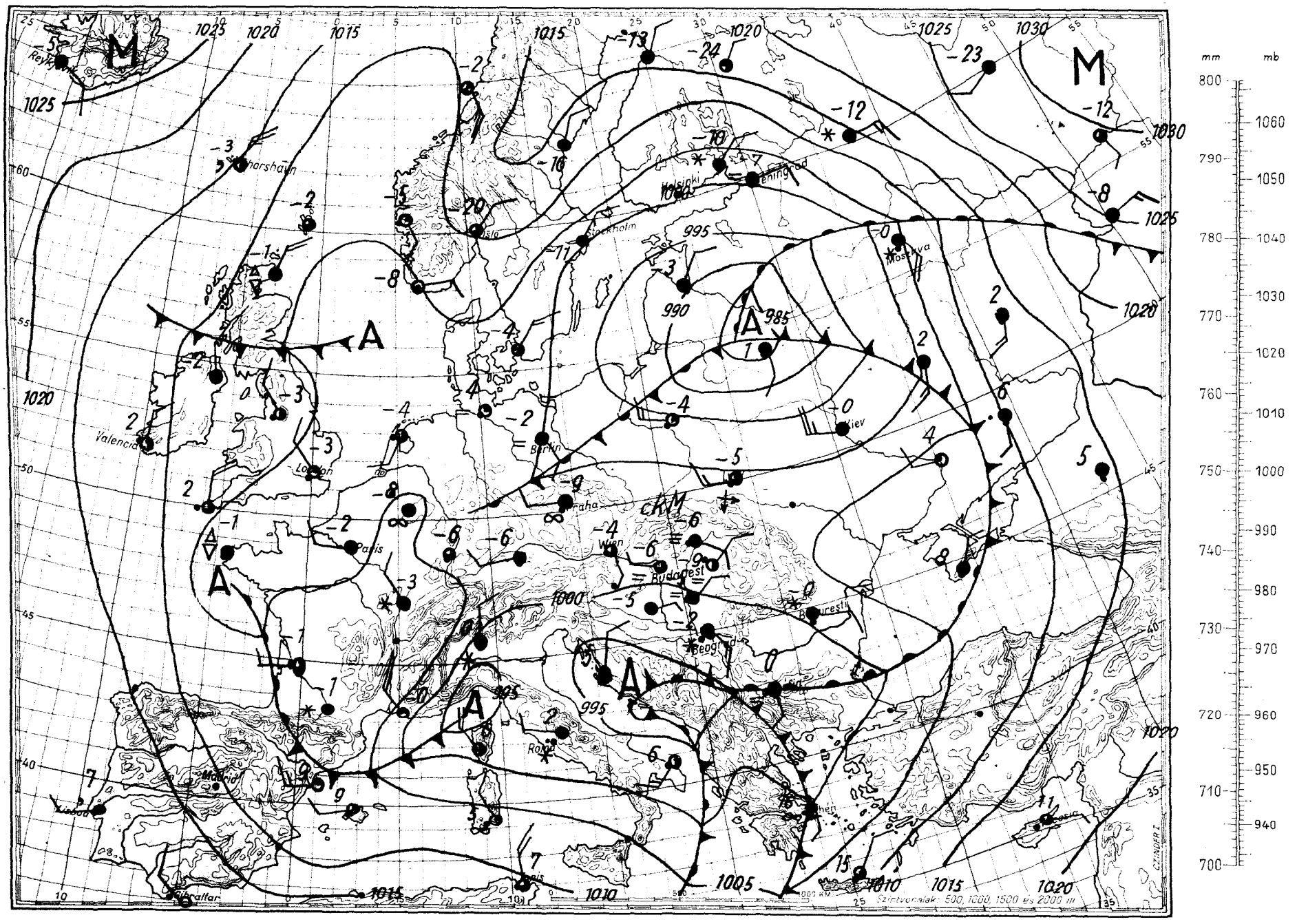

Magaslégköri időhelyzet

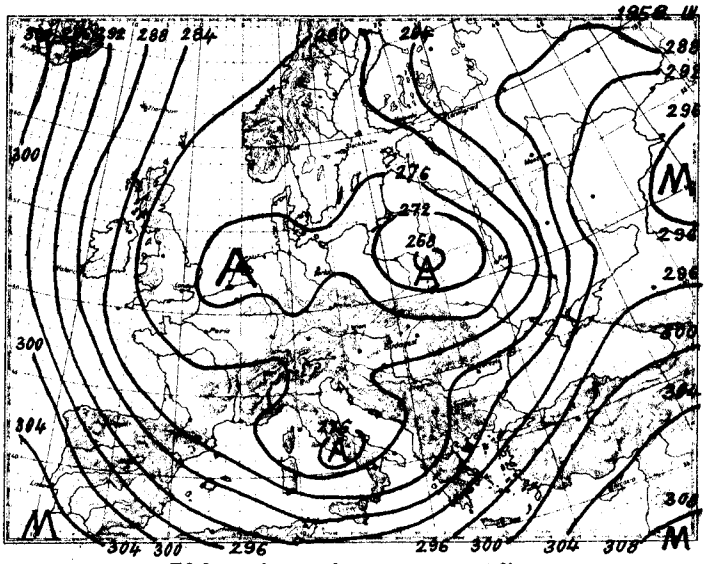

700 mb-os absz. topográfia

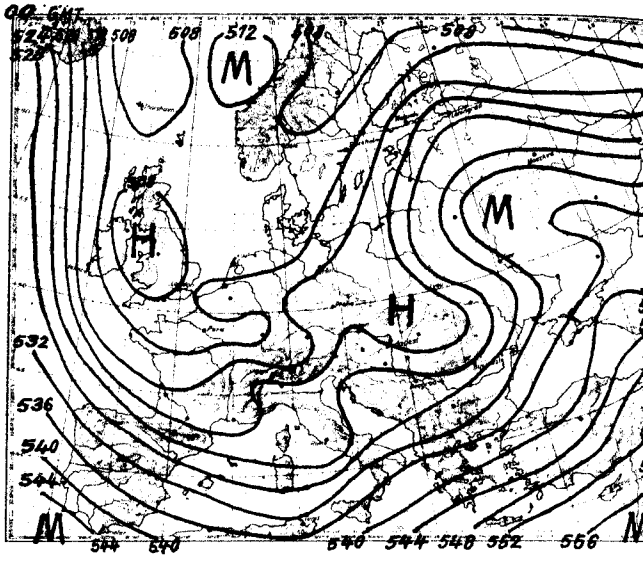

500/1000 mb-os rel. topográfia

1958. III. 9.			12h
mb	m	C°	%
1000	–	–	–
850	1274	- 8,2	87
700	2756	-18,2	57
600	3889	-25,6	48
500	5185	-36,2	47
400	6702	-45,2	46
300	8585	-51,8	
200	11253	-46,2	
100			
50			

Jellemző pontok:

981,1	Talaj	+ 3,0	60
956	330	- 1,1	71
944	440	- 1,6	64
860	1190	- 8,0	92
812	1630	- 8,9	71
682	2970	-20,0	55
568	4280	-27,9	44
490	5320	-37,4	46
470	5620	-38,0	45
419	6400	-45,0	46
406	6610	-44,6	46
x328	8000	-53,0	49
281	9020	-50,9	
212	10900	-45,5	
205	11090	-46,3	
196	11380	-46,1	
181	11920	-47,7	
175	12130	-46,3	
158	12810	-46,0	
148	13240	-46,9	

x Tropopauza

Közép-Európa felett a magasban cikloncsalád helyezkedik el. A Sark-vidék felől a magasban hideg levegőt szállítanak délre és ezért az Izland szigetétől a Biscayai-öblön át a Földközi-tenger nagy része felett is hidegadvekciót lehet megfigyelni. Afrika felől a Balkánra és a Szovjetunió európai részére, valamint Finnország fölé enyhe levegő áramlik. Hazánk légterében csak hőmérsékletingadozások lépték fel. A -10 fok szintje 320 m-t süllyedt. Magassága 1580 m. A sztratoszféra igen alacsonyan van.

Dr. Kallósné s.k.

1958. III. 10.			00h
mb	m	C°	%
1000	–	–	–
850	1303	- 8,2	53
700	2790	-16,3	24
600	3927	-26,0	27
500	5219	-35,9	27
400	6733	-46,8	29
300	8591	-58,8	31
200	11191	-51,2	
100			
50			

Jellemző pontok:

985,1	Talaj	- 3,7	86
959	380	- 0,5	44
830	1500	-10,0	54
777	1990	-10,5	40
760	2180	-13,0	35
727	2500	-14,0	23
561	4420	-39,2	27
538	4720	-31,5	27
435	6180	-43,1	28
x300	8591	-58,8	31
272	9230	-55,5	
268	9300	-56,1	
246	9870	-55,1	
229	10220	-52,0	
211	10860	-52,1	
207	11000	-59,5	
200	11191	-51,2	
180	11860	-50,5	
175	12040	-48,8	
172	12150	-49,5	
168	12311	-48,9	

1958. március hó.
10. nap **hétfő**
71. évfolyam **69.** sz.

	Reggeli észlelések 06 TMG				Az utolsó 24 óra adatai				
	Felhőzet (0–4)	Szélirány és ero (m/s)	Légnyomás (millibár)	Homérséklet (C°)	Csapadék (24 óra) (mm)	Hó cm	Hőmérsékleti szélsőségek: legnapi nappali max.	éjszakai min.	Radiációs min.	Napsütés (óra) tegnap
Mosonmagyaróvár	3	NW 1	1002.1	-4	.	folt	5	-4	-7	8
Sopron	1 ≡	NNW 3	03.1	-5	ny	5	5	-7	-9	8
Szombathely	4	– 0	02.3	-4	.	lep.␣	6	-5	-7	8
Szentgotthárd	4	NW 1	01.5	-8	.	9	5	-9	-10	5
Pápa	3	– 0	00.8	-3	.	folt	5	-4	-5	–
Győr	4 ≡	NNE 2	01.9	-3	.	folt	4	-3	-7	6
Esztergom	2	– 0	01.2	-5	.		5	-6	-10	–
Tatabánya	4	E 1	01.2	-2	.		6	-3	-8	–
Székesfehérvár	3	W 1	01.3	-5	.		4	-6	-10	–
Siófok	4	N 2	00.7	-2	.	2	4	-4	-6	8
Keszthely	4	N 1	99.9	-2	.	lepel	5	-4	-4	9
Zalaegerszeg	4	SW 1	01.6	-8	.	5	3	-10	-13	–
Nagykanizsa	4	NNE 1	00.4	-5	.	7	5	-7	-8	–
Kaposvár	–	–	–	–	–		–	–	–	–
Pécs	4	ENE 4	99.5	-2	.	␣	4	-4	-5	8
Budapest M. I.	2 ≡	W 1	01.6	-4	.	folt	4	-4	-6	6
Salgótarján	1 ∞	N 1	01.7	-5	.	3	3	-7	-8	3
Eger	1 ≡	SE 1	03.4	-6	.		4	-6	-9	2
Miskolc	4 ≡	E 1	03.5	-6	1	V	3	-6	-6	0
Sárospatak	4 ≡	SE 1	05.2	-8	6	4	0	-8	-9	0
Baja	4	NE 1	99.8	-2	.		5	-3	-8	7
Kalocsa	4 ≡	N 1	99.7	-3	.		5	-4	-6	7
Kecskemét	4 ≡	N 1	00.4	-5	.		5	-6	-8	5
Szeged	4 ≡	NE 4	00.2	-5	1	3	4	-7	-10	6
Szolnok	4	– 0	00.6	-5	ny		4	-5	-7	–
Túrkeve	4	– 0	–	-5	2		4	-6	-10	–
Békéscsaba	4 ≡	NE 1	00.7	-7	12	12	3	-8	-9	1
Debrecen	0	– 0	03.5	-15	13	17	1	-17	-20	0
Nyíregyháza	1 ≡	N 1	05.1	-16	4	18	0	-17	-18	0
Kékestető (1000 m)**	3	– 0	880.6	-8	ny	7	-4	-9	-	0
Galyatető (932 m)**	–	–	–	–	.	12	-4	-7	-	–
Misinatető (534 m)*	4	NE 4	937.2	-4	.	folt	2	-4	-5	–
Szabadsághegy (474 m)*	4	NE 1	941.7	-3	.	6	1	-5	-	5
Farkasgyepu (400 m)*	4	SE 1	939.5	-3	.	10	3	-3	-8	–

24 órai csapadék mm		Hó cm	24 órai csapadék mm		Hó cm	24 órai csapadék mm		Hó cm	24 órai csapadék mm		Hó cm
Rajka	.		Tab	.	3	Jósvafő	ny	folt	Kisvárda	10	bucka
Csorna	.	folt␣	Sárbogárd	.		Lillafüred	ny	2	Vásárosnamény	6	bucka
Kapuvár	.	folt␣	Sztálinváros	.		Szendrőlád	1		Mátészalka	15	
Kőszeg	.	lepel	Nagykónyi	.	folt	Fügod	3	3␣	Tiszabecs	14	12
Körmend	.	2	Somogyszob	.	15	Hidasnémeti	3		Csenger	18	18
Lenti	.		Bares	.		Tokaj	7	8	Nyírlugos	16	26
Letenye	.		Szigetvár	.		Poroszló	ny	␣	Polgár	6	4
Káld	.	3	Lengyel	.	folt	Jászapáti	.	␣	Hajdúdorog	–	
Sümeg	.	folt	Szekszárd	.	folt	Nagykáta	.	␣	Hortobágy	5	2
Zirc	.	2	Mohács	.	␣	Örkény	.	␣	Tiszaroff	1	
Veszprém	.	folt␣	Siklós	.		Kunszentmiklós	–		Karcag	ny	
Komárom	.	folt	Királyrét	.	2	Cegléd	.	␣	Berettyóújfalu	11	13
Kisbér	.	folt	Balassagyarm	.	folt	Nagykörös	.	␣	Szeghalom	1	12
Mór	.	folt	Romhány	.	4	Tiszakécske	.	␣	Körösszakál	5	16
Alcsut	.	folt	Vác	.		Izsák	.		Szarvas	2	
Dobogókő	.	11	Gödöllő	.		Kiskunfélegyh	.	␣	Szentes	.	
Martonvásár	.		Lőrinci	.		Kiskunhalas	.		Orosháza	3	5␣
Tihany	.		Gyöngyös	.		Bácsalmás	.	folt	Makó	3	9
Fonyód	.		Borsodnádasd	ny		Kistelek	.		Mezőhegyes	3	15
Marcali	.	5	Putnok	.	V␣	Záhony	10	18			

* A légnyomás 500 gdm-re átszámítva ** A légnyomás 1000 gdm-re átszámítva

Magassági szélmérések

Óraadatok greenwichi középidőben

III.9.

	Győr 11 h		Szeged 11 h		Siófok 12 h		Bpest 12 h		Bpest 18 h		Bpest 21 h		Szhely 23 h		Szeged 23 h			
	fok	m/s	fok	m/s	fok	m/s	fok	m/s	fok	m/s	fok	m/s	fok	m/s	fok	m/s	fok	m/s
Talaj																		
500 m	320	7	270	7	270	7	320	12	360	7	270	2	180	2	140	2		
1000	310	12	300	14	290	13	300	14	270	7	280	7	240	5	150	5		
1500	320	11	300	14	290	13	300	14	280	9	290	8	230	5	140	1		
2000	320	11	300	17	290	13	320	13	300	11	270	9	200	11	300	2		
3000			290	18	290	13	320	13	290	11	270	9			260	4		
4000			290	15	290	13	290	11							270	9		
5000			270	13	290	13	240	14							270	11		
7000																		
9000																		
10000																		
12000																		
14000																		
16000																		
18000																		
20000																		

III.10.

	Bpest 00 h		Debr. 00 h		Bpest 3 h		Bpest 6 h		Bpest 9 h									
	fok	m/s	fok	m/s	fok	m/s	fok	m/s	fok	m/s	fok	m/s	fok	m/s	fok	m/s	fok	m/s
Talaj																		
500 m	220	2	180	2	90	2	360	2	360	7								
1000	200	4	270	5	160	2	100	4	50	4								
1500	210	2	270	5	180	1	70	4	50	4								
2000	270	3	260	5	310	1	50	5	30	8								
3000	270	3	270	6			40	6	40	7								
4000			280	10			140	1										
5000							160	4										
7000							180	7										
9000																		
10000																		
12000																		
14000																		
16000																		
18000																		
20000																		

	fok	m/s	fok	m/s	fok	m/s	fok	m/s	fok	m/s	fok	m/s	fok	m/s	fok	m/s	fok	m/s
Talaj																		
500 m																		
1000																		
1500																		
2000																		
3000																		
4000																		
5000																		
7000																		
9000																		
10000																		
12000																		
14000																		
16000																		
18000																		
20000																		

OFFSET-NYOMDA BUDAPEST F. V. POMAYER GYULA

IDŐJÁRÁSI NAPIJELENTÉS

ЕЖЕДНЕВНЫЙ МЕТЕОРОЛОГИЧЕСКИЙ БЮЛЛЕТЕНЬ • DAILY WEATHER REPORT
BULLETIN QUOTIDIEN DE TEMPS • TÄGLICHER WETTERBERICHT

IADJA AZ ORSZÁGOS METEOROLÓGIAI INTÉZET
UDAPEST II. KITAIBEL PÁL UTCA 1
ELEFON: KÖZPONT: 353-500, IDŐJELZŐ OSZT.: 150-410

MEGJELENIK NAPONKÉNT • ELŐFIZETÉSI ÁRA
A POSTAI KÖLTSÉGGEL EGYÜTT NEGYEDÉVRE 60,- Ft
KIADÁSÉRT FELEL AZ INTÉZET IGAZGATÓJA

71. évfolyam 70. szám. Budapest 1958. március hó 11.

Az időjárási helyzet ma reggel és a várható időjárás:

Európa felett elhelyezkedő ciklonok az évszakhoz képest továbbra is hideg időjárást okoznak. A Genovai-öböl feletti ciklon hátoldalán hideg légtömegek áramlanak Spanyolországon át Dél-Európa fölé. Olaszország északi vidékén a hideg és meleg levegő találkozása folytán ma hajnalban zivatarok törtek ki, és sokfelé havazik.

Hazánkban hétfőn felhős, főként keleten párás volt az idő. A nappali hőmérséklet a Tiszántulon -1, +2, máshol 2-5 fokig emelkedett. Az éjszaka folyamán délkeleten egy-két helyen kisebb csapadék hullott. Ma hajnalban -3 -5, északkeleten -6, -10, Nyiregyházán -14 fokig hült le a levegő. Galyatetőn 10, Kékesen 6 cm a hóréteg vastagsága, máshol csak foltokban van hó.

Budapesten kedden 12 órakor a hőmérséklet 4 fok, a tengerszintre átszámított légnyomás 755 mm, alig változik.

Várható időjárás szerda estig:

Felhős, hideg idő. Elsősorban délen több helyen havazás, havaseső.
Mérsékelt déli, délkeleti, holnap időnként élénk keleti, északi szél.
Várható legalacsonyabb hőmérséklet ma éjjel: -2, -5, fok között, helyenként -5 fok alatt, legmagasabb nappali hőmérséklet szerdán: 1, 4 fok között.

Dmayné

A hőmérséklet és a légnyomás napi középértéke Budapesten és ezek eltérése a 75 évi átlagtól:

1958. III. 10-én: 0,7 C°, 750,6 mm. Eltérés: -3,9 C°, -11,5 mm.

1871 óta ezen a napon előfordult:

legmagasabb hőmérséklet 19,5 C° /1914./
legalacsonyabb hőmérséklet -10,2 C° /1995./

Az Országos Meteorológiai Intézet Időjárási Napijelentése

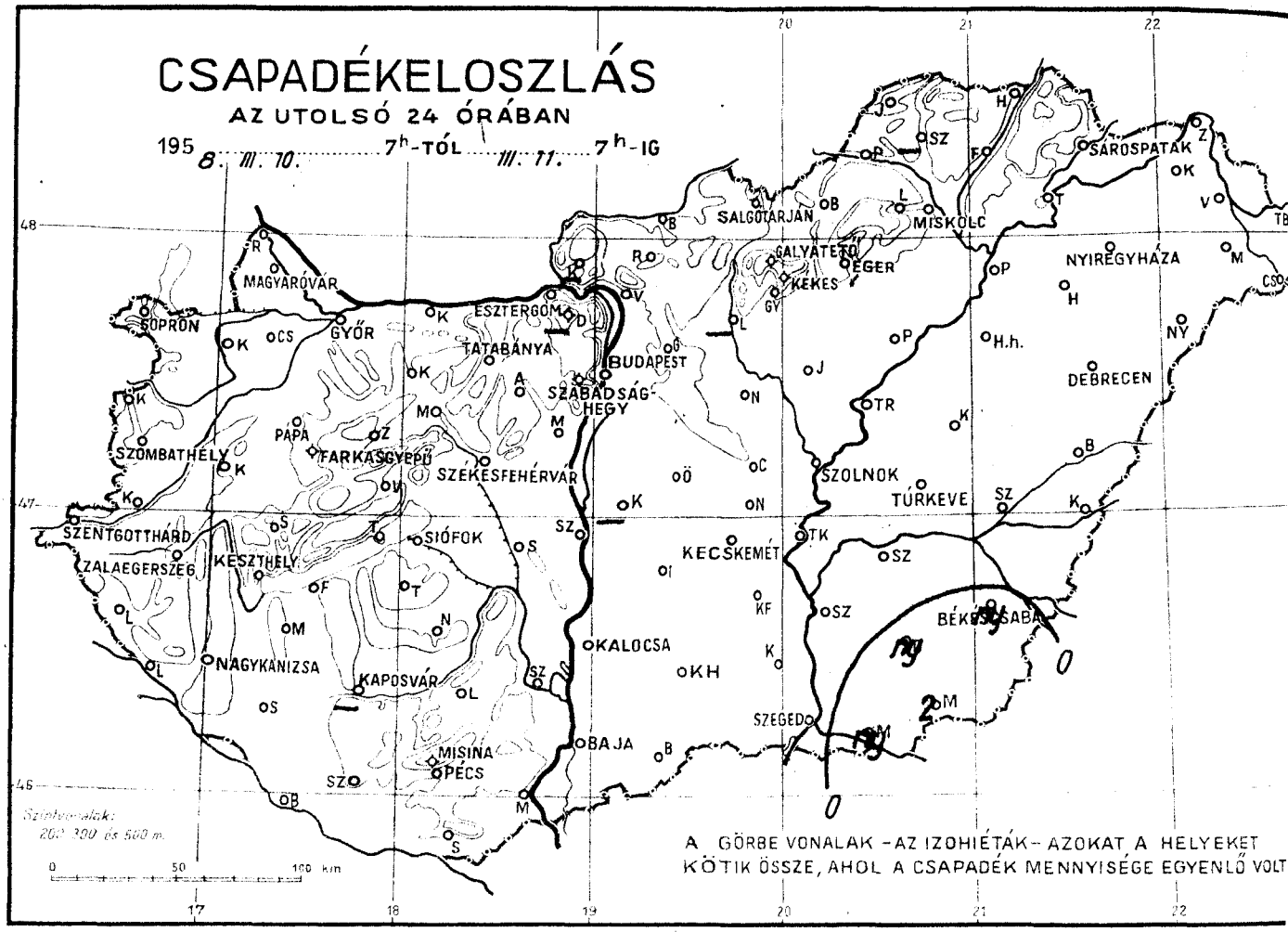

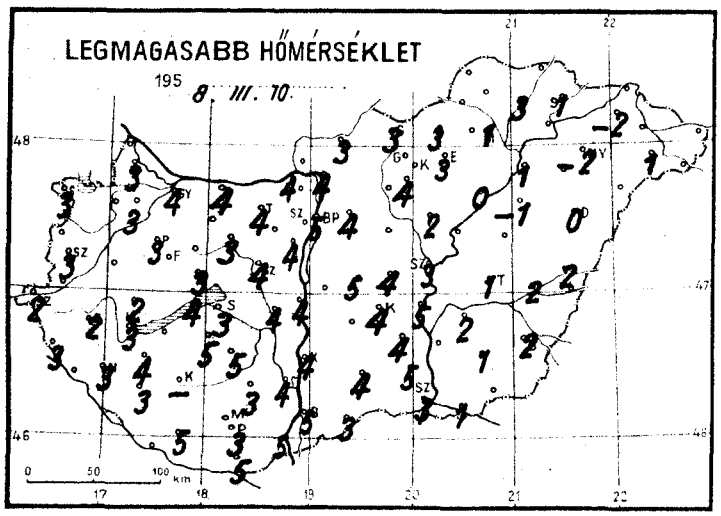

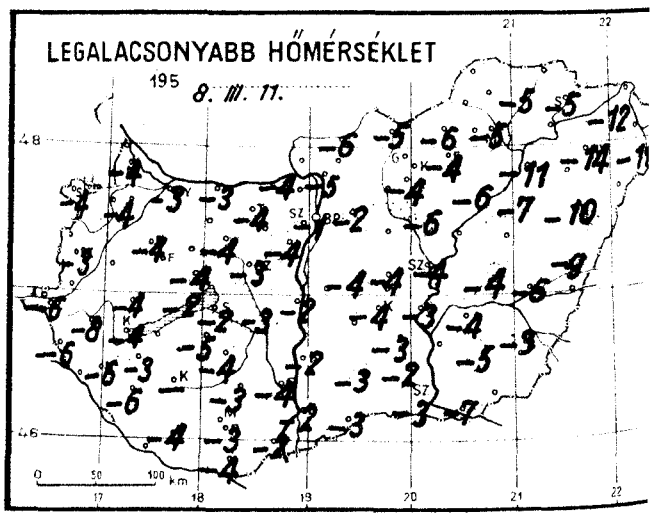

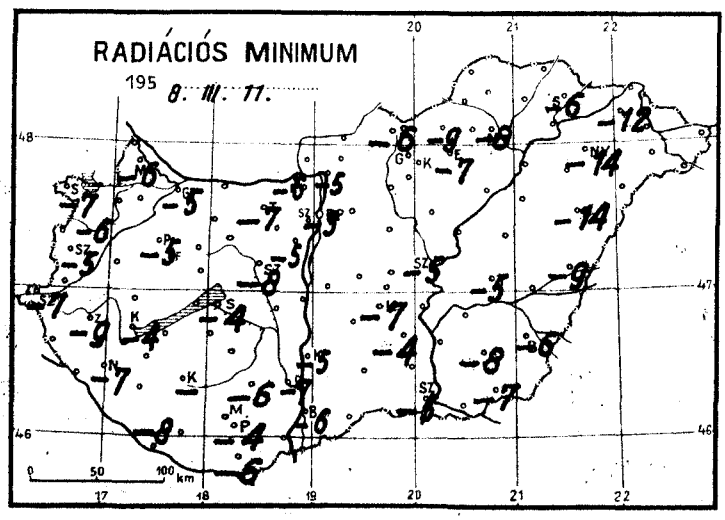

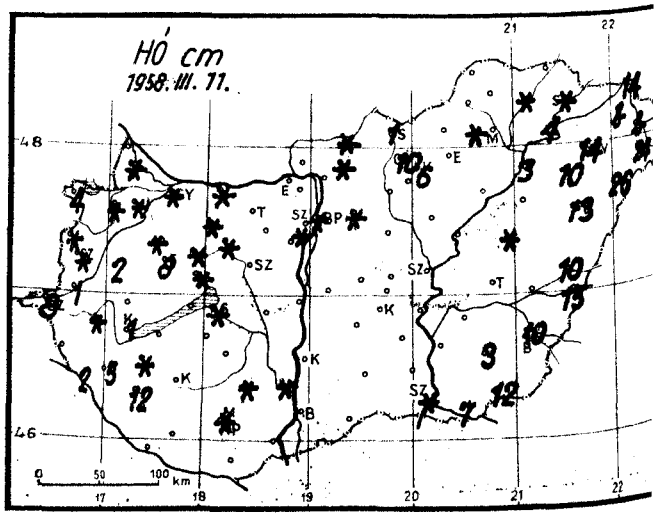

Időjárási helyzet 1958. év MÁRCIUS hó 11. nap 7 óra

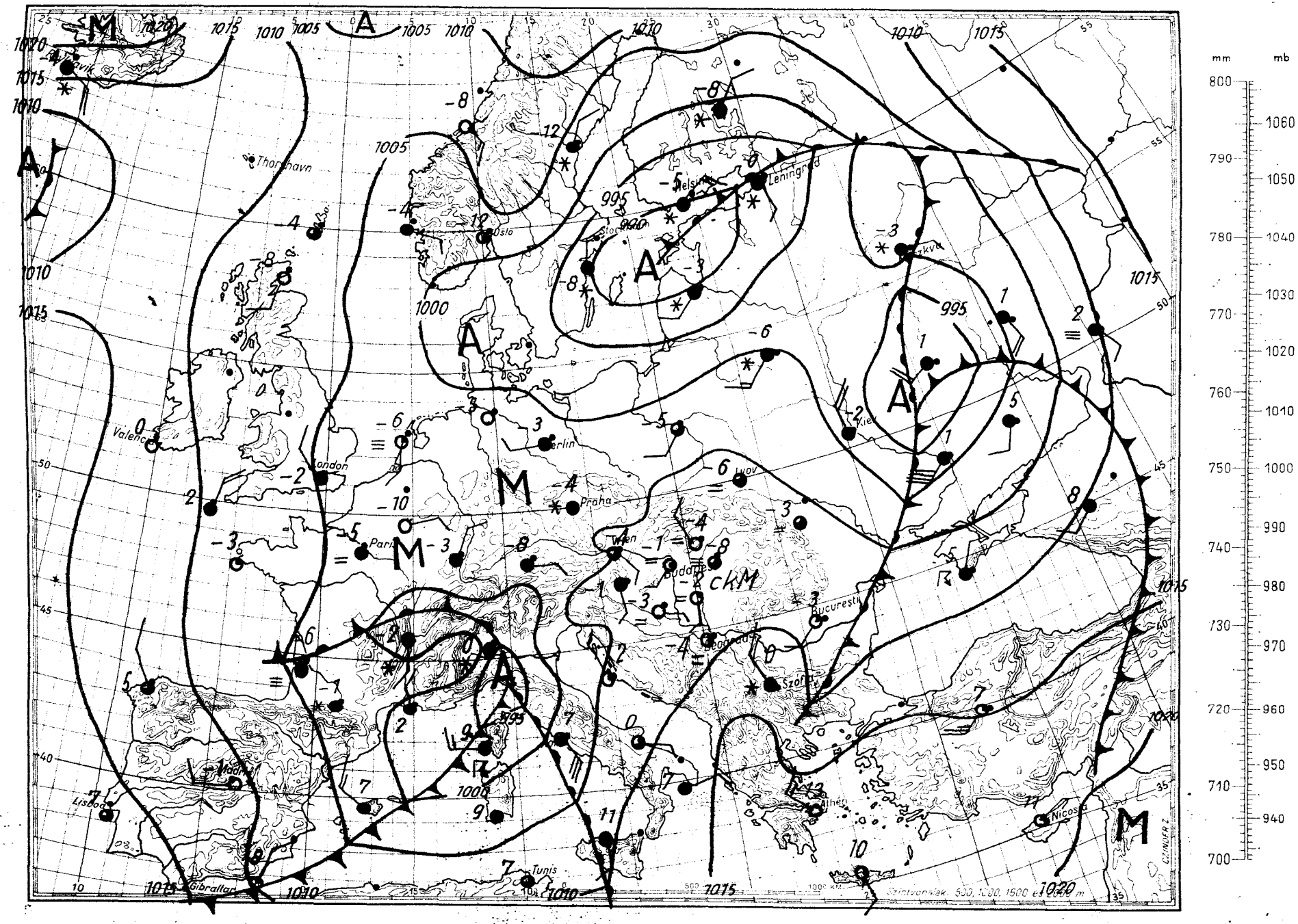

Magaslégköri időhelyzet

1958. III. 11. 00. GMT.

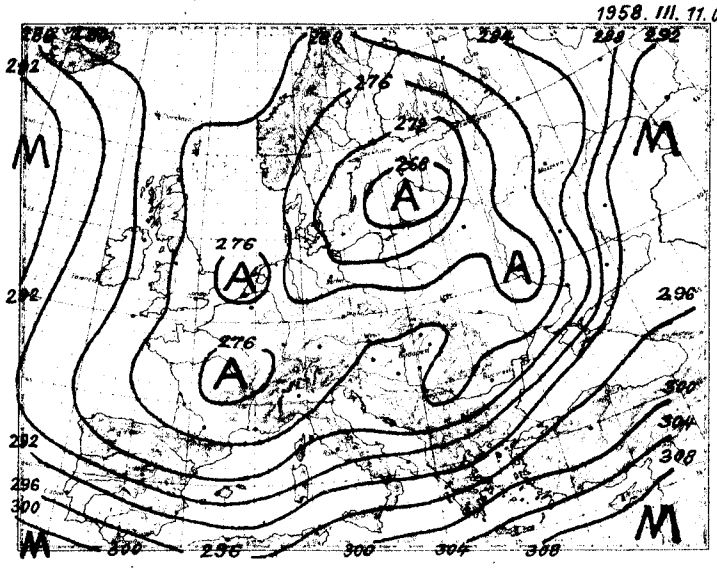

700 mb-os absz. topográfia

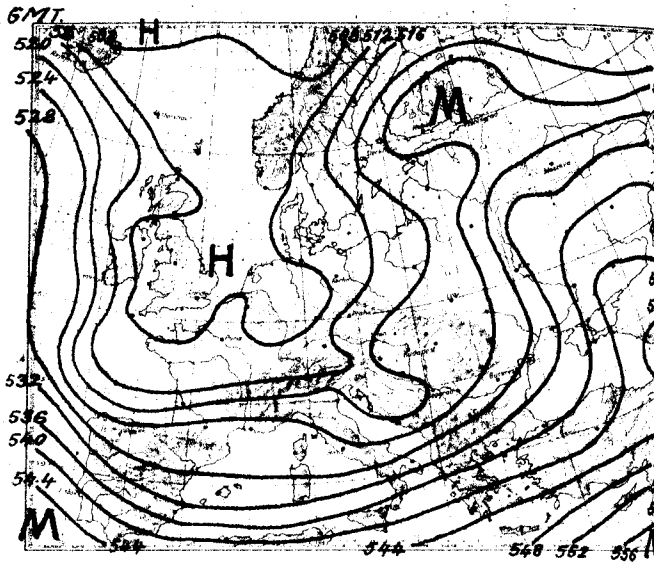

500/1000 mb-os rel. topográfia

1958. III. 10		12h	
mb	m	C°	%
1000			
850	1298	- 6.1	49
700	2790	-15.8	52
600	3932	24.4	53
500	5246	-31.3	43
400	6787	43.0	39
300			
200			
100			
50			

Jellemző pontok:

932.7	Talaj	3.8	50
810	1670	9.5	48
790	1870	- 8.5	48
600	3932	24.4	53
580	4180	23.9	53
330	8042	-53.2	33

A magasban Közép-Európát borító hideg levegő zöme kissé nyugatabbra helyeződött át, és erősebb lehülést csak az óceán felett, valamint a Biscayai-öböl környékén találunk. A talajon a Ligur tenger feletti ciklon a magasban a Rhone-völgye felett van, és gyenge melegadvekciót okoz Olaszország légterében. Ugyancsak melegedés, mégpedig igen erős megy végbe a Szovjetunió európai területén délnyugati magassági széllel. Hazánk felett a magasban átmeneti nyomási gerinc alakult ki. A talajtól 1500 m-ig és 3500 m felett gyengén melegedett, a közbeeső légrétegben kissé hült a troposzféra. A 0 fok magassága éjfélkor 480 m-en volt. A -10 fok szintje 240 m-t emelkedve 1820 m-re került. A sztratoszféra rendkívül alacsonyan van és hideg.

Dr. Kallósné s.k.

1958. III. 11.		00h	
mb	m	C°	%
1000	28	-	-
850	1318	- 6.1	50
700	2805	-17.4	51
600	3940	-25.7	53
500	5240	-33.9	55
400	6754	-48.4	56
300	8605	-54.6	62
200	11232	-31.1	
100			
50			

Jellemző pontok:

986.0	Talaj	- 1.2	81
963	320	+ 1.0	80
800	1791	- 9.8	35
781	1980	-11.2	45
548	4600	-30.2	55
530	4820	-30.0	55
x348	7630	-55.3	62
300	8600	-54.6	
272	9280	-55.3	
212	10890	-48.5	
200	11235	-48.7	

x Tropopauza.

1958. március hó.
11. napja kedd
71. évfolyam 70 sz.

	Reggeli észlelések 06 TMG				Az utolsó 24 óra adatai					
	Felhőzet (0–4)	Szélirány és erő (m/s)	Légnyomás (millibár)	Hőmérséklet (C°)	Csapadék (24 óra) (mm)	Hó cm	Hőmérsékleti szélsőségek: tegnapi nappali max.	éjszakai min.	Radiációs min.	Napsütés (óra) tegnap
Mosonmagyaróvár	3	NW 2	1006.0	-1	.	folt	3	-4	-6	0
Sopron	3 =	E 2	05.6	-1	.	4	3	-4	-7	0
Szombathely	4 =	SW 1	05.9	1	.	folt	3	-3	-5	0
Szentgotthárd	3	- 0	06.1	-4	.	8	2	-6	-7	1
Pápa	1	S 1	06.6	-3	.	folt	3	-4	-5	-
Győr	3	WNW 2	07.1	-2	.	folt	4	-3	-5	0
Esztergom	1 =	SE 1	06.0	-3	.		4	-4	-6	-
Tatabánya	0	SW 2	06.6	-3	.		4	-4	-7	-
Székesfehérvár	1	- 0	07.0	-3	.		4	-3	-8	-
Siófok	1	SSE 2	06.6	-2	.	folt	3	-2	-4	2
Keszthely	4	S 1	06.4	-3	.	lepel	3	-4	-4	4
Zalaegerszeg	3 =	W 1	06.9	-5	.	folt	2	-8	-9	-
Nagykanizsa	1	- 0	07.3	-5	.	5	3	-6	-7	-
Kaposvár	-	- -	-	-	-	-	-	-	-	-
Pécs	0 =	E 1	07.4	-3	.	␣	3	-3	-4	1
Budapest M. I.	0 =	SW 1	06.0	-1	.	folt	5	-1	-3	2
Salgótarján	1 ∞	W 2	06.7	-4	.	1	3	-5	-6	1
Eger	1 =	- 0	06.4	-3	.		3	-4	-7	2
Miskolc	0 =	NNW 1	06.0	-4	.		1	-5	-8	0
Sárospatak	0	- 0	06.9	-5	.	folt	1	-5	-6	1
Baja	0	SW 3	07.4	-2	.		5	-2	-6	1
Kalocsa	0 =	SSW 1	06.7	-2	.		4	-2	-5	2
Kecskemét	0 =	SW 2	06.6	-4	.		4	-4	-7	2
Szeged	0 =	S 3	07.5	-2	.	folt	3	-3	-5	2
Szolnok	1	- 0	05.5	-4	.		3	-4	-5	-
Túrkeve	0	SW 1	-	-3	.		1	-4	-5	-
Békéscsaba	1 =	SW 1	07.4	-3	ny	10	2	-3	-6	0
Debrecen	0 =	- 0	07.9	-9	.	13	0	-10	-14	0
Nyíregyháza	3 =	- 0	08.2	-13	.	14	-2	-14	-14	1
Kékestető (1000 m)**	1	SSW 6	884.3	-6	.	6	-2	-8	-	1
Galyatető (932 m)**	-	- -	-	-	.	10	-1	-6	-	-
Mátraháza (534 m)*	1	SSW 1	944.8	-3	.	folt	1	-3	-4	-
Szabadsághegy (174 m)*	1	SE 1	944.1	-3	.	folt	2	-4	-	2
Farkasgyepű (400 m)*	1	SE 1	944.5	-4	.	8	2	-5	-9	-

24 órai csapadék mm	Hó cm	24 órai csapadék mm	Hó cm	24 órai csapadék mm	Hó cm	24 órai csapadék mm	Hó cm
Bajka .		Tab .		Jósvafő .		Kisvárda .	bucka
Csorna .	folt ␣	Sárbogárd .		Lillafüred .	folt	Vásárosnamény .	bucka
Kapuvár .	folt	Szalánvváros .		Szendrőlád -		Mátészalka .	24 V
Kőszeg .	folt	Nagykónyi .		Függőd .	folt ␣	Tiszabecs .	
Kormend .	1	Somogyszob .	12	Hidasnémeti .		Csenger .	16
Lenti .		Barcs .		Tokaj .	4	Nyírlugos .	26
Letenye .	2	Szigetvár .		Poroszló .	␣	Polgár .	3
Káld .	2	Lengyel .	folt	Jászapáti .	␣	Hajdúdorog .	10
Sumeg .		Szekszárd .	folt ␣	Nagykáta .	␣	Hortobágy .	
Zirc .	folt	Mohács .	␣	Örkény .	␣	Tiszaroff .	
Veszprém .	folt	Siklós .		Kunsztmiklós -		Karcag .	folt
Komárom .	folt	Királyrét ...		Cegléd .		Berettyóújfalu .	10
Kisbér .	folt ␣	Balassagyarm .	folt	Nagykőrös .	␣	Szeghalom .	
Mór .	folt	Romhány .	folt	Tiszakécske .	␣	Kőrösszakál .	15
Alcsut .		Vác .		Izsák .		Szarvas .	
Dobogókő -		Gödöllő .	folt	Kiskunfélegyh .	␣	Szentes .	
Martonvásár .		Lőrinci .		Kiskunhalas .		Orosháza ny	3
Tihany .		Gyöngyös .		Bácsalmás .	␣	Makó ny	7
Fonyód .		Borsodnádasd .		Kistelek .		Mezőhegyes 2	12
Marcali .	folt	Putnok .	␣	Záhony .	14 V		

* A légnyomás 500 gdm-re átszámítva ** A légnyomás 1000 gdm-re átszámítva

Magassági szélmérések

Óraadatok greenwichi középidőben

III.10.	Szhely 11 h		Siófok 11 h		Szeged 11 h		Debr. 11 h		Pécs 12 h		Bpest 12 h		Bpest 15 h		Bpest 18 h		Bpest 20 h	
	fok	m/s	fok	m/s	fok	m/s	fok	m/s	fok	m/s	fok	m/s	fok	m/s	fok	m/s	fok	m/s
Talaj	40	7	360	2	40	7	40	2	40	7	40	2	40	2	40	2	270	2
500 m	350	10	50	6	60	18	80	10	60	9	20	6	360	4	10	5	340	4
1000	360	4	40	9	60	14	80	10	60	9	30	8	10	5	10	8	10	5
1500	30	3	40	9	60	15	60	9	60	9	30	9	50	5	40	6	30	7
2000	80	5	40	9	60	15	70	9	60	9	60	5	80	6	50	5		
3000	130	4	80	8	80	12	90	8			100	5	70	7				
4000	160	8			130	9	120	5			100	4	60	4				
5000							120	5					170	5				
7000																		
9000																		
10000																		
12000																		
14000																		
16000																		
18000																		
20000																		

III.10.	Siófok 23 h		Szeged 23 h		Debr. 23 h											
	fok	m/s	fok	m/s	fok	m/s	fok	m/s	fok	m/s	fok	m/s	fok	m/s	fok	m/s
Talaj	320	2	320	2	–	0										
500 m	350	5	360	10	20	2										
1000	360	5	310	6	20	2										
1500			10	4	20	2										
2000																
3000																
4000																
5000																
7000																
9000																
10000																
12000																
14000																
16000																
18000																
20000																

III.11.	Szhely 00 h		Pécs 00 h		Bpest 00 h		Bpest 2 h		Bpest 6 h		Bpest 9 h					
	fok	m/s	fok	m/s	fok	m/s	fok	m/s	fok	m/s	fok	m/s	fok	m/s	fok	m/s
Talaj	350	2	320	2	360	2	320	2	–	0	220	7				
500 m	360	2	340	4	90	2	150	1	190	5	210	7				
1000	330	3	310	4	40	2	290	1	210	8	200	7				
1500	190	5	290	4	20	4	310	2	230	9	170	12				
2000	190	5	340	5	350	4	310	4	250	8	200	13				
3000	180	8	34		200	3					190	19				
4000					190	6										
5000																
7000																
9000																
10000																
12000																
14000																
16000																
18000																
20000																

IDŐJÁRÁSI NAPIJELENTÉS

ЕЖЕДНЕВНЫЙ МЕТЕОРОЛОГИЧЕСКИЙ БЮЛЛЕТЕНЬ • DAILY WEATHER REPORT
BULLETIN QUOTIDIEN DE TEMPS • TÄGLICHER WETTERBERICHT

KIADJA AZ ORSZÁGOS METEOROLÓGIAI INTÉZET
BUDAPEST II. KITAIBEL PÁL UTCA 1
TELEFON: KÖZPONT: 353-500, IDŐJELZŐ OSZT.: 150-410

MEGJELENIK NAPONKÉNT • ELŐFIZETÉSI ÁRA
A POSTAI KÖLTSÉGGEL EGYÜTT NEGYEDÉVRE 60,- Ft
KIADÁSÉRT FELEL AZ INTÉZET IGAZGATÓJA

71. évfolyam 71. szám. • Budapest • 1958. március hó 12.

Az időjárási helyzet ma reggel és a várható időjárás:

Európa időjárását egy több centrumból álló ciklonrendszer irányítja. A Kárpát-medencében elhelyezkedő ciklon ujabb havazást okoz az Alpok és Kárpátok környékén, Olaszországban és a Balkánon heves zivatarok kiséretében több helyen esik az eső.

Hazánkban kedden felhőátvonulások voltak. A délutáni óráktól kezdve nyugat felől fokozatosan növekedett a felhőzet, és több helyen esett az eső, később havazott. Sopronban 18, Jósvafőn 16, Szombathelyen 15, Balassagyarmaton 13 mm csapadékot mértek. A nappali hőmérséklet nyugaton és északon 2-5, máshol 6-8 fokig emelkedett. Ma hajnalban az ország középső részén csak 0, +2, máshol -1, -4, Szabolcs, Szatmár megyében -5, -8 fokig hült le a levegő. A hótakaró vastagsága Galyatetőn 24, Kékestetőn 18, Lillafüreden 3, a budai Szabadsághegyen 5 cm.

Budapesten szerdán 12 órakor a hőmérséklet -1 fok, a tengerszintre átszámitott légnyomás 748 mm, erősen emelkedő irányzatu.

Várható időjárás csütörtök estig:

Felhőátvonulások.
Ma többhelyen, holnap kevesebb helyen futó havazás.
A Dunántúlon hófuvások.
Élénk, időnként erős, holnap lassan mérséklődő északnyugati-északi szél.
Hideg éjszaka. A nappali hőmérséklet keleten is csökken.
Várható legalacsonyabb hőmérséklet ma éjjel: -3, -6 fok között, a Dunántulon -6 fok alatt, legmagasabb nappali hőmérséklet csütörtökön: 0, +3 fok között.

Távolabbi kilátások:
A hideg idő tovább tart.

Makai

A hőmérséklet és a légnyomás napi középértéke Budapesten és ezek eltérése a 75 évi átlagtól:

1958. III. 11-én: 2,2 C°, 752,5 mm. Eltérés: -2,5 C°, -9,6 mm

1871 óta ezen a napon előfordult:

legmagasabb hőmérséklet	19.0 C°	/1882./
legalacsonyabb hőmérséklet	-12.0 C°	/1886./

Az Országos Meteorológiai Intézet Időjárási Napijelentése

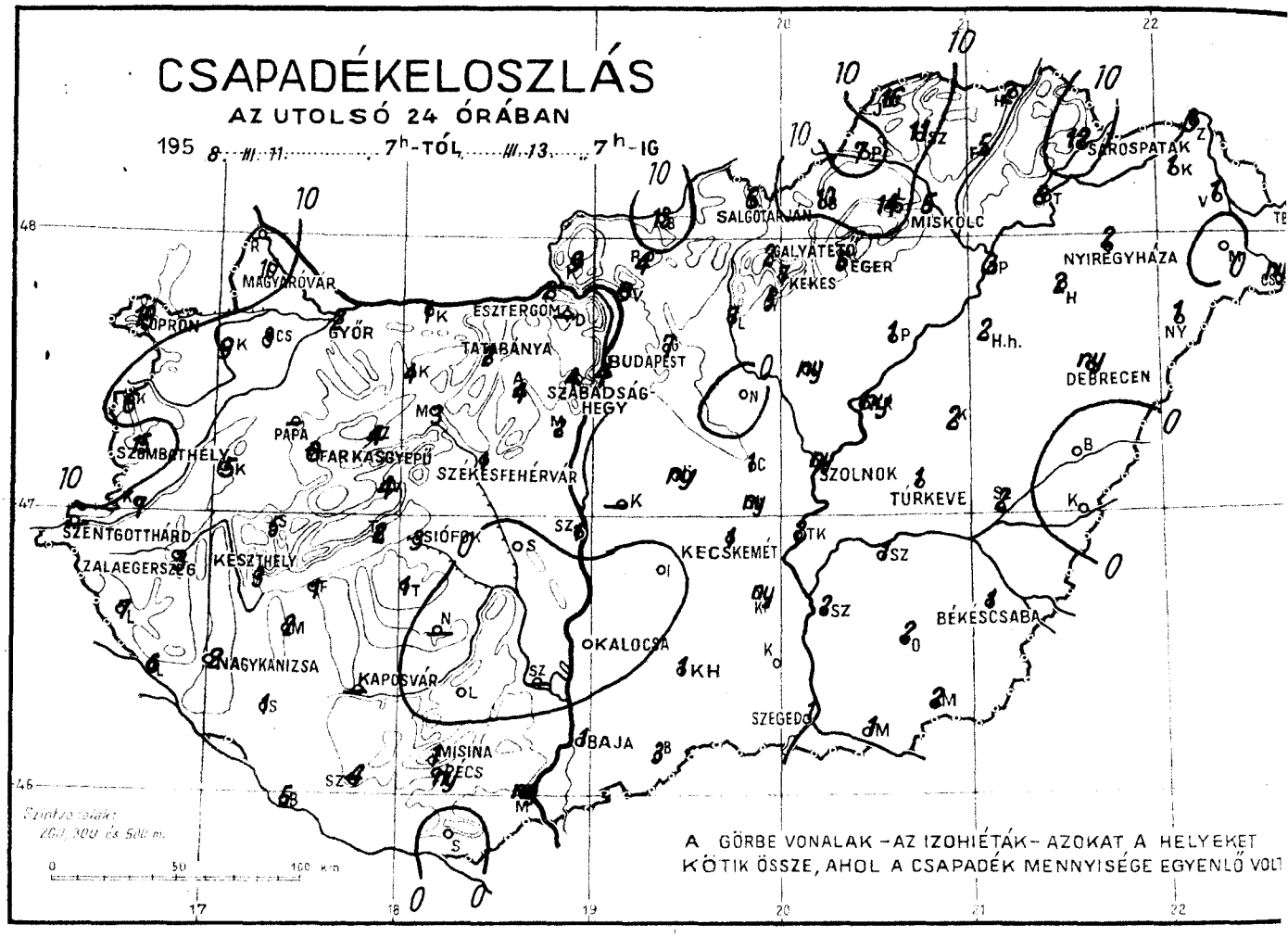

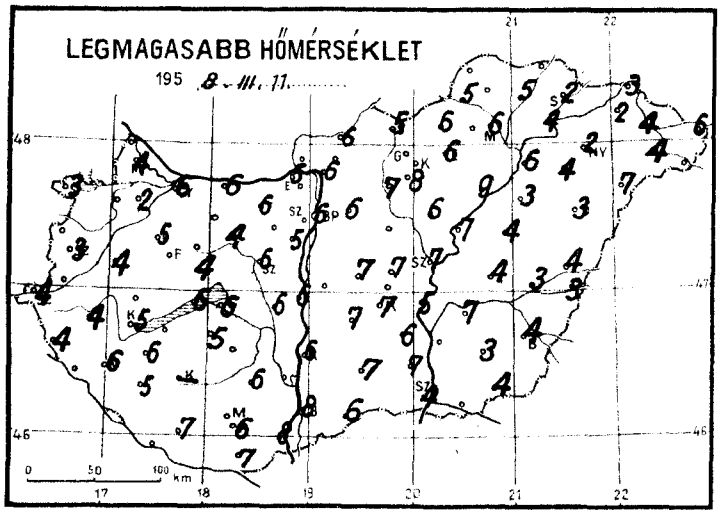

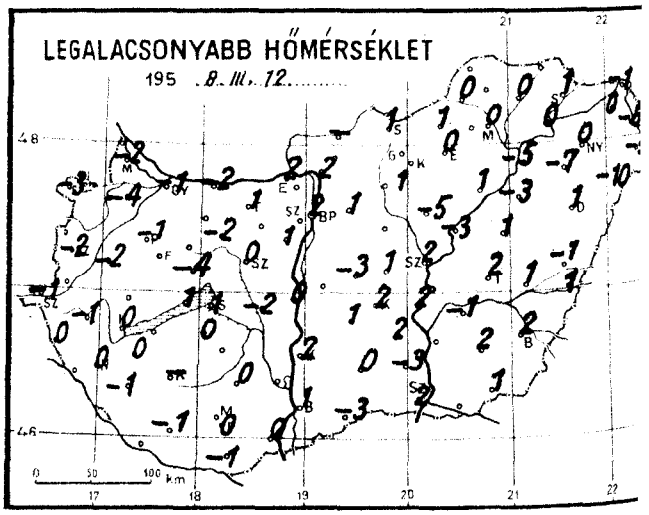

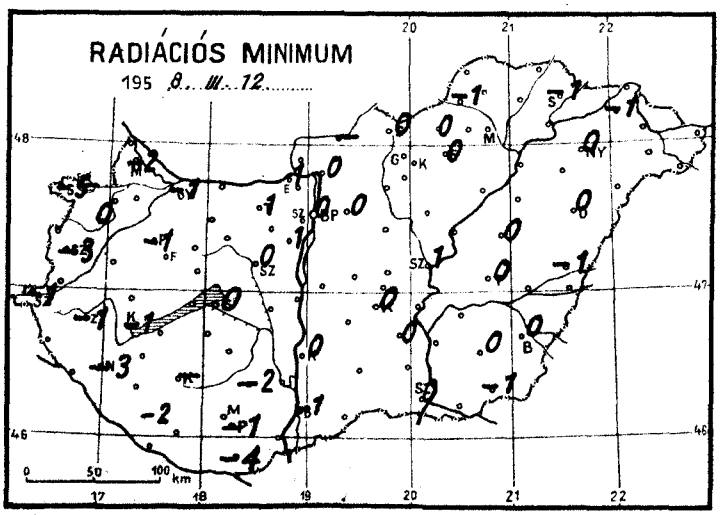

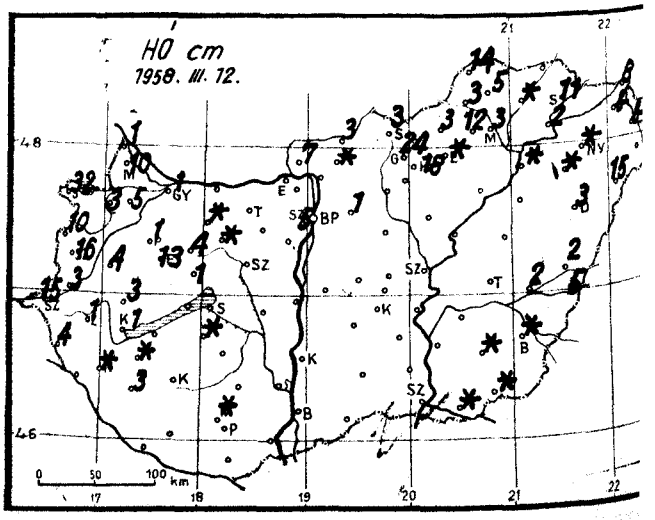

Időjárási helyzet 1950. év március hó 12. nap 7 óra

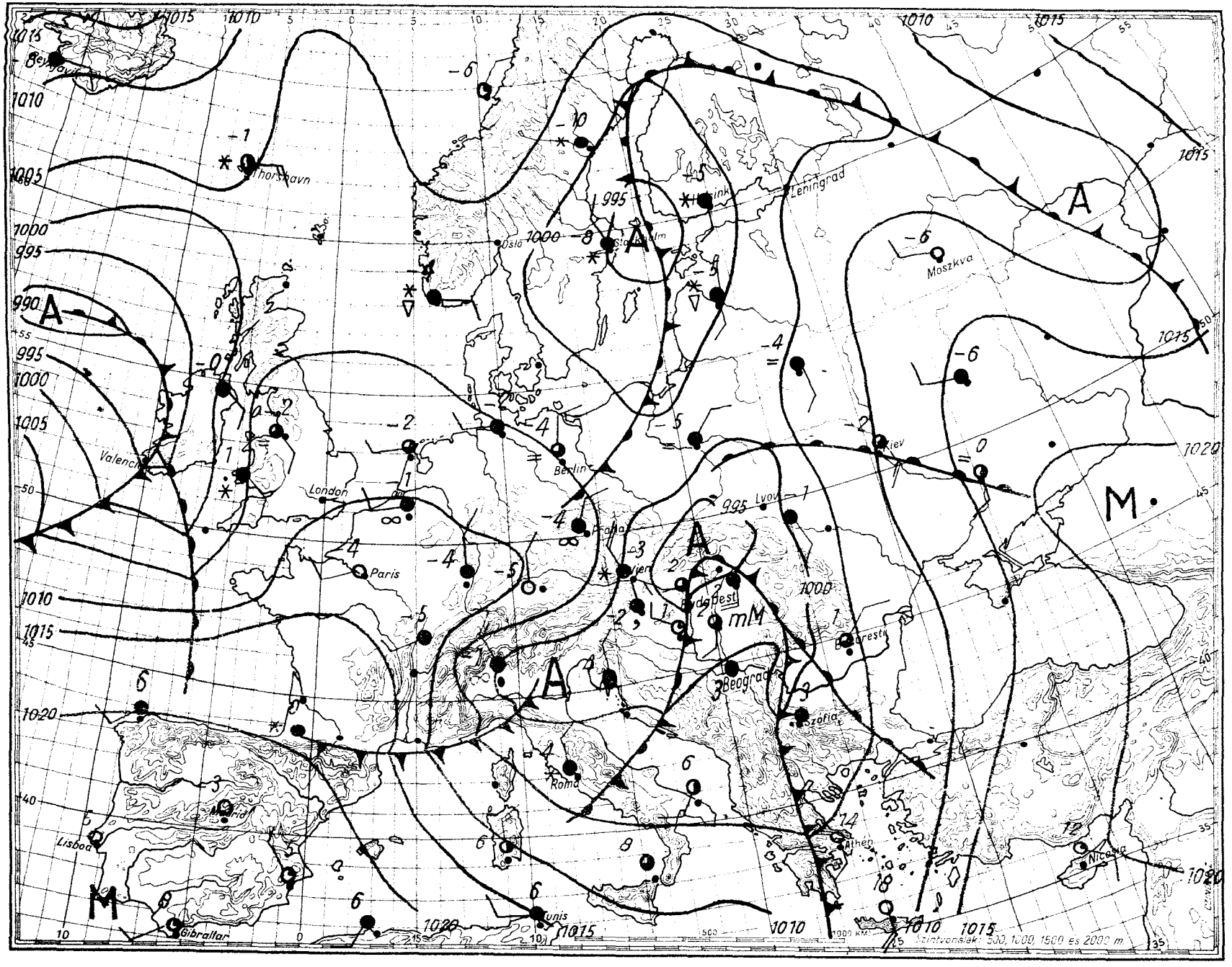

Magaslégköri időhelyzet

1958. III. 12. 00. GMT.

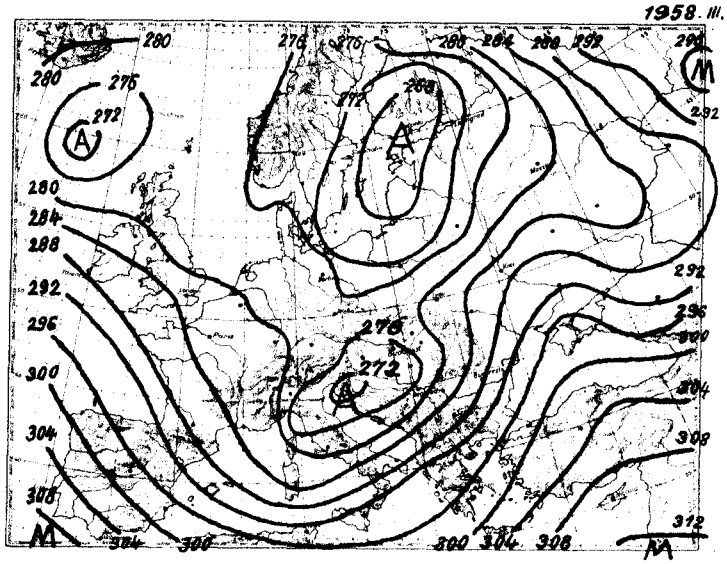

700 mb-os absz. topográfia

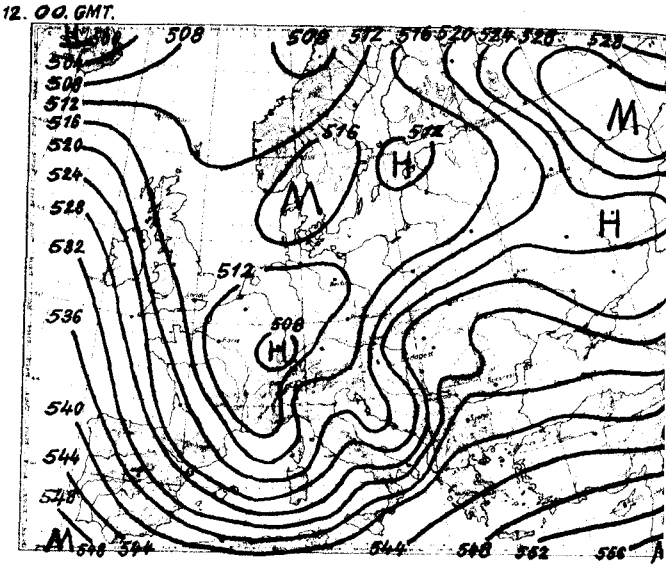

500/1000 mb-os rel. topográfia

1958. III. 11.			12h
mb	m	C°	%
1000	58	-	-
850	1360	- 5,4	67
700	2862	-11,7	62
600	4024	-20,0	64
500	5350	-29,3	66
400	6905	-41,4	68
300	8795	-56,3	68
200	11425	-48,2	
100	16023	-47,2	
50			

Jellemző pontok:

987,5	Talaj	- 4,8	55
735	2500	-11,7	70
193	11670	-47,8	-
173	12400	-48,8	-
166	12680	-46,4	-
132	14200	-46,8	-
85	16480	-47,6	-
72	17963	-50,0	-

Európa felett a magaslégkörben lényeges változás nem következett be, csupán Izland szigetétől délre ciklon alakult ki. Déli oldalán most enyhébb levegő áramlik Nyugat-Európa partjaihoz és melegadvekciót okoz a Britszigeteken. A Balkánon, a Kárpát-medence és Ukrajna felett átmenetileg ugyancsak melegedés jött létre. A Földközi-tengeren azonban fokozódott a lehülés, és mára Kelet-Európában is hőmérsékletcsökkenés indult meg a magasban. Hazánk légterében a mai reggeli órákig kissé emelkedett a troposzféra hőmérséklete, de a délelőtt folyamán már megindult a lehülés. A 0 és a -10 fok magassága 120. ill. 570 m-t emelkedett.

Dr. Kallósné s.k.

1958. III. 12.			00h
mb	m	C°	%
1000	-	-	-
850	1247	- 3,7	100
700	2759	-12,3	100
600	3919	-20,0	100
500	5245	-30,0	100
400	6793	-42,6	100
300	8671	-57,0	100
200	11221	-55,2	100
100			
50			

Jellemző pontok:

975,9	Talaj	+ 1,8	97
960	240	+ 3,0	100
882	910	- 3,0	100
883	1380	- 4,0	100
755	2180	-10,5	100
744	2270	- 9,5	100
360	7450	-49,0	100
258	9600	-62,5	100
190	11520	-54,8	
170	12250	-51,0	
145	13270	-53,5	
120	14491	-53,9	

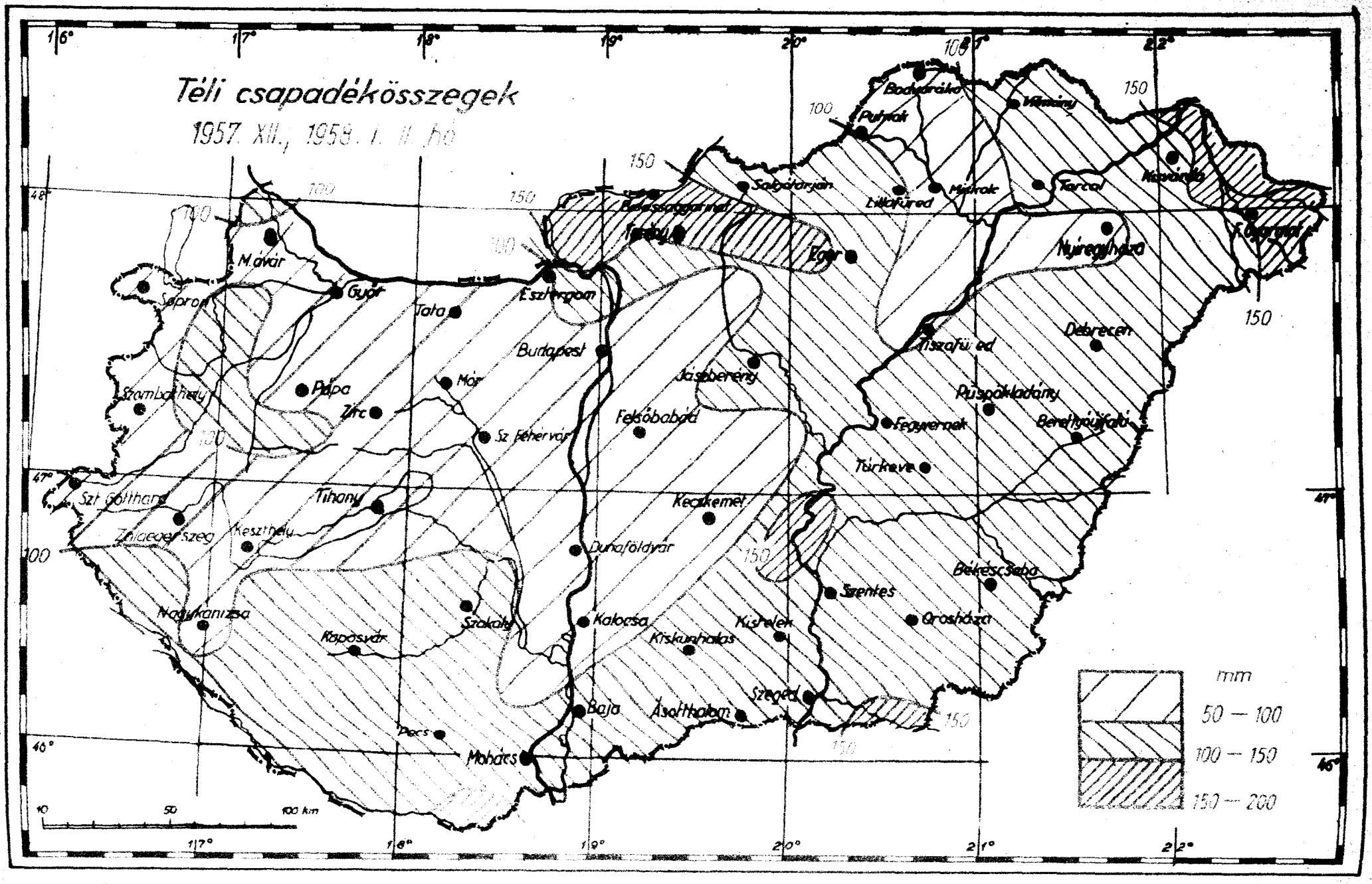
Téli csapadékösszegek
1957. XII., 1958. I. II. hó
mm
50 — 100
100 — 150
150 — 200
10
50
100 km
Sopron
M.óvár
Győr
Tata
Esztergom
Budapest
Pápa
Zirc
Mór
Sz. Fehérvár
Szombathely
Szt. Gotthárd
Tihany
Keszthely
Zalaegerszeg
Nagykanizsa
Kaposvár
Szekszárd
Pécs
Mohács
Baja
Kalocsa
Dunaföldvár
Kecskemét
Felsőbabád
Jászberény
Salgótarján
Eger
Lillafüred
Miskolc
Tarcal
Nyíregyháza
Debrecen
Tiszafüred
Püspökladány
Fegyvernek
Túrkeve
Szentes
Orosháza
Kistelek
Kiskunhalas
Ásotthalom
Szeged
Budavárkő
Putnok
Vilmány
Kisvárda
Ny.Gyarmat
Terény
Balassagyarmat
100
150
47°
48°
46°
16°
17°
18°
19°
20°
21°
22°

MELLÉKLET AZ ORSZÁGOS METEOROLÓGIAI INTÉZET

IDŐJÁRÁSI NAPIJELENTÉSÉHEZ

Budapest, 1958. MÁRCIUS hó 12. nap SZERDA

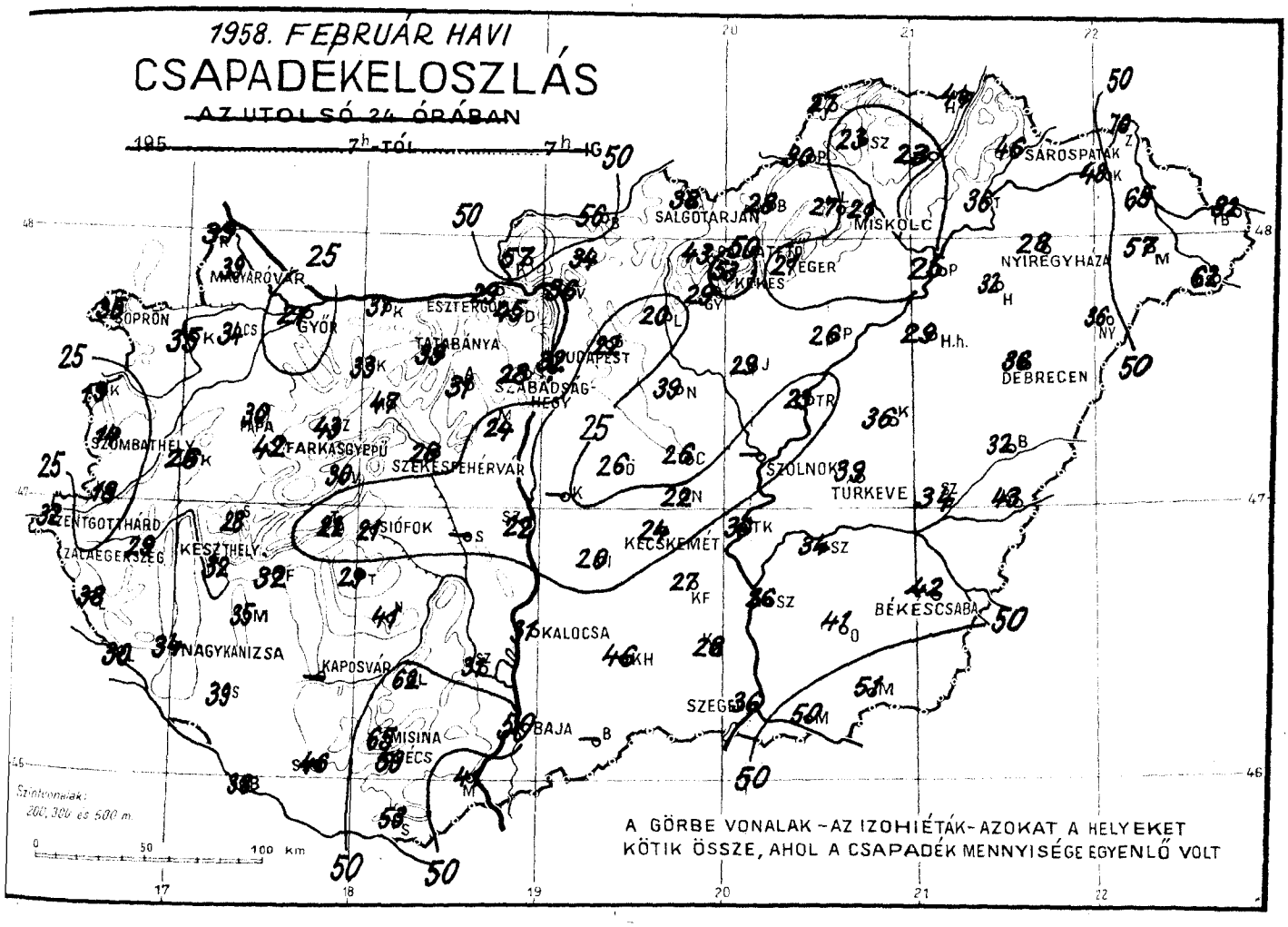

ÉGHAJLATI ADATOK
1958. február hóról.

Az eltérések 30 évi /1901-30/ törzsértékekre vonatkoznak.

Állomás	Légnyomás mb		Hőmérséklet °C		Nedvesség %		Csapakék mm	
Mosonmagyaróvár	1013,9	-5,1	+3,0	+3,0	77	-6	39	+ 7
Pécs /Dohánygyár/	14.8	-4,5	+5,2	+4,5	74	-8	59	+27
Budapest OMI.	13.3	-5,6	+3,5	+2,5	74	-3	32	- 3
Szeged /Egyetem/	14.6	-4,4	+4,5	+3,7	81	-2	36	+ 6
Debrecen /Egyetem/	13.3	-5,7	+2,9	+3,3	83	+3	36	+ 2
Miskolc	12,9	-6,0	+2,4	+3,0	78	-1	21	- 6

TÁJÉKOZTATÓ

Az Időjárási Napijelentés hazánk és Európa időjárásáról nyújt tájékoztatást. Az első oldalon találjuk az európai időjárási helyzet, valamint hazánk utolsó 24 óra alatti időjárásának rövid leírását és a várható időjárást a következő 36 órára. Ezen az oldalon szerepel még a budapesti hőmérséklet és légnyomás előző napi középértéke és ezek eltérése a 75 éves átlagtól, valamint az 1871 óta azon a napon előfordult legmagasabb és legalacsonyabb hőmérséklet értéke és évszáma.

A második oldalon térképeken közöljük néhány időjárási elem területi eloszlását hazánk felett. Az első bemutatja az utolsó 24 óra csapadékmennyiségét (mm-ben; ny = nyom, azaz 0,4 mm, vagy ennél kisebb mennyiség). A második térképen a kiadást megelőző napon észlelt nappali hőmérsékleti csúcsértéket láthatjuk, a harmadikon az elmúlt éjszaka alatti legalacsonyabb hőmérsékletet, a negyediken pedig a talajközeli rétegben észlelt legalacsonyabb hőmérsékletet (mindhármat Celsius-fokokban). Az ötödik térképen általában a kiadást megelőző napon mért napsütés időtartamát adjuk meg órákban. Hóréteg esetén azonban ezen a térképen közöljük a kiadás reggelén mért hóréteg magasságát cm-ben (× = folt, azaz nem összefüggő réteg, b = bucka).

A harmadik oldalon található a vázlatos kivonata annak a sok ezer adatot tartalmazó időjárási munkatérképnek, amelynek alapján az Intézet időjelzése (prognózisa) készül. Az itt közölt térképen csak a legfontosabb állomások néhány közérdekű adata van feltüntetve: a felhőzet mennyiségét az állomás karika besötétítésének mértékével adjuk meg; a szél abból az irányból fúj, amerre a szélzászló rúdja mutat. A zászlócskák száma meghatározza a szélsebességet: egy hosszú zászló 5 méter/másodpere (m/s) erősségű szélnek felel meg, egy rövid zászló 2,5 m/s-nek s. i. t. A hőmérséklet Celsius-fokokban van feltüntetve az állomáskarikától balra. Ez alatt található esetenként az időjárás jellemzése, ha az észleléskor nevezetesebb időjárási esemény van, pl. csapadékhullás, köd, zivatar stb. A térképen láthatók még az izobárok, az egyenlő légnyomású helyeket összekötő vonalak, valamint a különböző fogazással ellátott görbe vonalak, az ún. időjárási frontok (jelmagyarázatot l. alább).

Az „A" a kis légnyomású terület (minimum, ciklon), az „M" a nagy légnyomású terület (maximum, anticiklon) középpontját jelöli. Fel van tüntetve azonkívül a Magyarországon, vagy annak környékén uralkodó légtömegek fajtája nemzetközi rövidítéssel. A betűk jelentése:

m = tengeri
c = szárazföldi
W = meleg
K = hűvös vagy hideg
T = szubtrópusi
P = mérsékeltövi
A = sarkvidéki
M = légtömeg

(Pl. cKM = szárazföldi hideg levegő.)

A térkép melletti beosztás segítségével átszámíthatjuk a Hg milliméterekben kifejezett légnyomás értékét millibár egységekre és viszont.

A 4. oldalon két térképet közlünk. 1. A 700 mb-os absz. topográfia a 700 mb-os izobárfelületnek a tengerszint feletti magasságát tünteti fel ún. geopotenciális dekaméterekben. A térképen látható folytonos görbék az absz. izohipszák, vagyis a felület szintvonalai. Minthogy a magassági szél az izohipszák irányában fúj, ez a térkép a 700 mb-os szinten uralkodó légáramlásokról tájékoztat. 2. Az 500/1000 mb-os rel. topográfia az 500 mb-os izobárfelület távolságát ábrázolja az 1000 mb-os izobárfelülettől. A két izobárfelület egymástól való távolsága a közöttük levő levegőréteg hőmérsékletétől függ, mégpedig annál nagyobb, minél melegebb a légoszlop. A térképen látható görbékből (a rel. izohipszákból) a légkör alsó kb. 5000 m-es rétegének hőmérsékleti eloszlására következtethetünk. Ezen az oldalon találjuk még a budapesti rádiószondás mérések főbb adatait, mégpedig a főnyomásfelületek és a jellemzőpontok magasságát, hőmérsékletét és viszonylagos nedvességét. A szöveg az Európa feletti légtömegek vándorlásáról, valamint Budapest légterében történt változásokról tájékoztat.

Az 5. oldalon táblázatos alakban közöljük a hazánkban reggel 7 órakor (azaz 6 órakor greenwichi időben = 06 TMG) végzett megfigyelések eredményét, valamint az utolsó 24 óra néhány adatát, amelyek közül egyeseket a 2. oldalon térképeken is közlünk. A felhőzet mennyisége az égbolt negyedeiben van megadva (0 = derült, 4 = borult), mellette esetenként feltüntetjük a nevezetesebb időjárási eseményeket (mint az időjárási térképen). A szélirány megjelölésére a nemzetközi rövidítéseket használjuk (N = észak, E = kelet, S = dél, W = nyugat), az erősség méter/másodpere egységekben szerepel, a légnyomás tengerszintre átszámítva millibárokban (az ezresek és százasok száma csak szükség esetén van kiírva), valamennyi hőmérsékleti adat Celsius-fokokban, a csapadék-mennyiség, mint a térképen, mm-ben. A következő hasábban esetenként feltüntetjük a reggeli észlelés alkalmával talált deret, zúzmarát (jelekkel) ill. a hóréteg vastagságát cm-ben. A táblázat utolsó oszlopában van a napsütés tartama órákban. A második táblázatban vannak a csapadéksürgönyző állomások adatai: a csapadékmennyiség és hóréteg-vastagság.

A 6. oldalon vannak a magyarországi magaslégköri szélmérések. Az egyes oszlopokban megtalálhatjuk a szél irányát a talajon, 500, 1000, 1500 stb. m magasságban 360 fokos beosztás szerint (90 fok = kelet, 180 fok = dél, 270 = fok nyugat és 360 fok = észak), továbbá a szél sebességét m/s-okban.

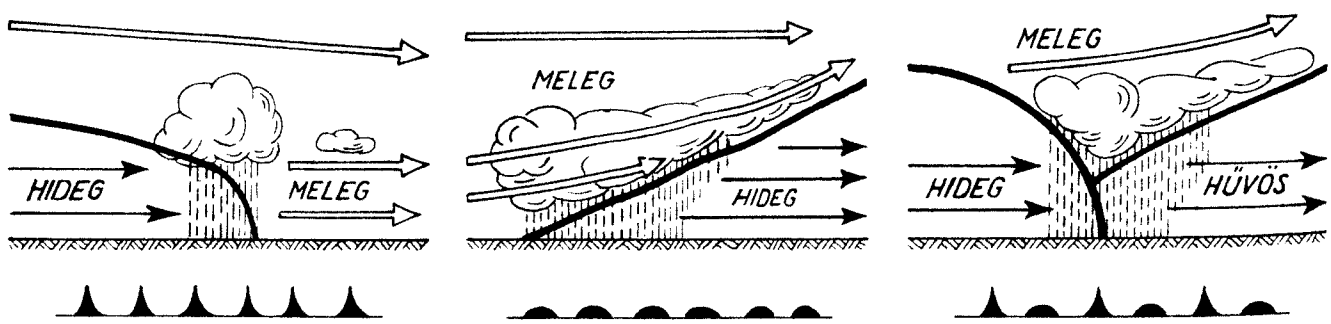

Hideg front **Meleg front** **Záródott front (okkluzió)**

Az időjárási front két különböző sajátosságú légtömeg ütköző vonala. Hideg front, vagyis betörési front esetén a hideg levegő tör előre, maga előtt felemelve a melegebb levegőt. Meleg front, vagyis felsiklási front esetén a meleg levegő a hidegebbre felsiklik. Záródott front vagy okkluzió keletkezik akkor, ha a betörési front az előtte haladó felsiklási frontot utoléri és a meleg levegőt a magasba emelve, a talajtól teljesen elválasztja. A szaggatott kettős vonalak a lesiklási felületet jelzik. Lesiklási felület mentén is két különböző sajátosságú légtömeg érintkezik, de az egyik légtömeg leszálló mozgást végez. Az időjárási frontok általában az időromlás (borulás, eső, zivatar, havazás, hirtelen kitörő szél) hordozói. A lesiklási felület mentén általában szép időjárás uralkodik, felhőtlen égbolt, szélcsend, legfeljebb vékony rétegű kisugárzási köd van.

Fontosabb meteorológiai jelek:

∞ pára	szitálás	~ ónoseső	záporeső	villogás
= talajköd	• eső	▲ jégeső	hózápor	porvihar
≡ köd	✳ havazás	V zúzmara	zivatar	hófúvás

1958. március hó,
12. nap szerda
71. évfolyam 71. sz.

	Reggeli észlelések 06 TMG					Az utolsó 24 óra adatai					
	Felhőzet (0–4)		Szélirány és erő (m/s)	Légnyomás (millibar)	Hőmérséklet (C°)	Csapadék (24 óra) (mm)	Hó cm	Hőmérsékleti szélsőségek			Napsütés (óra) tegnap
								tegnapi nappali max.	éjszakai min.	Radiációs min.	
Mosonmagyaróvár	4	*	NW 12	995.3	-1	10	10	4	-2	-2	1
Sopron	4	*	NNW 10	98.3	-3	18	32	3	-3	-5	0
Szombathely	4		NW 2	96.7	-2	15	16	3	-2	-3	0
Szentgotthárd	4	*	W 1	97.2	-1	-	15	4	-1	-1	1
Pápa	4	∇	NW 12	95.5	-1	-	lepel	5	-1	-1	-
Győr	4	*	WNW 6	94.1	-1	2	lepel	6	-1	-1	1
Esztergom	4		WSW 4	93.9	2	2		5	2	1	-
Tatabánya	4	,	SW 12	94.4	2	2		6	1	1	-
Székesfehérvár	4		SW 4	95.1	1	1		6	0	0	-
Siófok	3		SW 9	95.3	1	3		6	1	0	5
Keszthely	4	*	NW 6	97.1	1	2	lepel	5	0	-1	1
Zalaegerszeg	4	*	NW 4	97.7	0	3	1	4	-1	-1	-
Nagykanizsa	4	*	WSW 3	97.2	0	2	folt	6	0	-3	-
Kaposvár	-		-	-	-	-		-	-	-	-
Pécs	1		W 5	96.6	1	ny		6	0	-1	4
Budapest M. I.	3		SW 7	94.0	2	4		6	2	0	4
Salgótarján	4	∞	SW 6	94.2	1	6	3	5	1	0	3
Eger	4	≈	S 4	94.4	3	5	folt	6	0	0	7
Miskolc	4		SE 3	94.4	1	5	3	6	0	0	5
Sárospatak	4		S 1	95.3	1	12	11	2	1	-1	6
Baja	0		SW 3	97.1	1	1		8	1	-1	
Kalocsa	1		SW 2	95.9	2	.		6	2	0	4
Kecskemét	1		WSW 4	95.5	2	1		7	2	0	6
Szeged	3		S 4	97.2	2	1		4	2	0	7
Szolnok	1		SW 12	95.4	2	ny		7	2	1	-
Törökeve	4		SW 1	-	3	1		4	2	0	-
Békéscsaba	4		S 4	97.3	2	1	folt	4	2	0	7
Debrecen	4		SSW 6	96.7	2	ny	3	3	1	0	6
Nyíregyháza	4		SSW 9	95.9	3	2	folt	2	0	0	7
Kékestető (1000 m)**	4	⊕	SSW 12	874.3	-4	7	18	-2	-5	-	5
Galyatető (932 m)**	-		-	-	-	2	24	-1	-5	-	-
Misinatető (534 m)*	3		SW 12	935.6	-1	1	folt	5	-2	-2	-
Szabadsághegy (474 m)*	4		SW 3	934.3	-1	4	5	3	-2	-	5
Farkasgyepu (400 m)*	4	*	SW 9	935.7	-3	8	13	4	-3	-3	-

24 órai csapadék mm		Hó cm	24 órai csapadék mm		Hó cm	24 órai csapadék mm		Hó cm	24 órai csapadék mm		Hó cm
Rajka	-		Tab	1	folt	Jósvafő	16	14	Kisvárda	1	bucka
Csorna	8	5	Sárbogárd	.		Lillafured	14	12	Vásárosnamény	1	bucka
Kaposvár	9	3	Sztálinváros	1		Szendrőlád	11	5	Mátészalka	.	
Kőszeg	6	10	Nagykónyi	-		Fügöd	5	folt	Tiszabecs	1	5
Körmend	7	3	Somogyszob	1	3	Hidasnémeti	2		Csenger	ny	8
Lenti	7	4	Barcs	5		Tokaj	8	2	Nyírlugos	1	15
Letenye	6		Szigetvár	4		Poroszló	1		Polgár	3	folt
Káld	5	4	Lengyel	.		Jászapáti	ny		Hajdúdorog	2	
Sümeg	5	3	Szekszárd	-		Nagykáta	.		Hortobágy	2	
Zirc	4	4	Mohács	ny		Örkény	ny		Tiszaroff	ny	
Veszprém	4	lepel	Siklós	.	V	Kunszentmiklós	-		Karcag	2	
Komárom	1		Királyrét	9	7	Cegléd	1		Berettyóújfalu	.	2
Kisbér	4	folt	Balassagyarmat	13	3	Nagykőrös	ny		Szeghalom	2	2
Mór	3	folt	Romhány	4	folt	Tiszakécske	2		Kőrösszakál	.	5
Alcsut	4		Vác	8		Izsák	.		Szarvas	1	
Dobogókő	-		Gödöllő	7	1	Kiskunfélegyh	ny		Szentes	2	
Martonvásár	2		Lőrinci	7		Kiskunhalas	1		Orosháza	2	folt
Tihany	2		Gyöngyös	5		Bácsalmás	3		Makó	1	folt
Fonyód	1		Borsodnádasd	10	3	Kistelek	1		Mezőhegyes	2	folt
Marcali	2	folt	Putnok	7	3	Záhony	3	8			

* A légnyomás 500 gdm-re átszámítva ** A légnyomás 1000 gdm-re átszámítva

Magassági szélmérések

Óraadatok greenwichi középidőben

III.	Debr. Siófok Szeged Szhely Győr. Bpest Miskolc Pécs Bpes									
11.	10 h	11 h	11 h	12 h	12 h	12 h	12 h	13 h	15 h	
	fok m/s	fok m/s	fok m/s	fok m/s	fok m/s	fok m/s	fok m/s	fok m/s	fok m/s	
Talaj	180 7	140 7	180 7	180 7	180 7	180 12	180 12	140 7	180 7	
500 m	200 9	160 11	170 18	190 7	180 11	190 14	180 9	160 10	160	
1000	200 9	180 11	170 18		190 10	190 9	200 11	180 14	170	
1500	200 9	200 11	190 13		190 10	190 9	210 12	200 16	170	
2000	200 9	210 11	220 11			190 13	210 12	200 16	210	
3000	230 10		230 17					220 15		
4000	260 20		230 22					240 14		
5000			240 27							
7000										
9000										
10000										
12000										
14000										
16000										
18000										
20000										

III.	Pécs									
11.	23 h									
	fok m/s	fok m/s	fok m/s	fok m/s	fok m/s	fok m/s	fok m/s	fok m/s	fok m/s	
Talaj	140 7									
500 m	180 14									
1000	180 14									
1500										
2000										
3000										
4000										
5000										
7000										
9000										
10000										
12000										
14000										
16000										
18000										
20000										

III.	Szeged									
12.	6 h									
	fok m/s	fok m/s	fok m/s	fok m/s	fok m/s	fok m/s	fok m/s	fok m/s	fok m/s	
Talaj	180 2									
500 m	250 22									
1000	250 22									
1500	250 22									
2000	240 18									
3000	240 18									
4000	230 22									
5000	210 30									
7000										
9000										
10000										
12000										
14000										
16000										
18000										
20000										

OFFSET NYOMDA BUDAPEST F. V. POMAYER GYULA

IDŐJÁRÁSI NAPIJELENTÉS

ЕЖЕДНЕВНЫЙ МЕТЕОРОЛОГИЧЕСКИЙ БЮЛЛЕТЕНЬ • DAILY WEATHER REPORT
BULLETIN QUOTIDIEN DE TEMPS • TÄGLICHER WETTERBERICHT

KIADJA AZ ORSZÁGOS METEOROLÓGIAI INTÉZET
BUDAPEST II. KITAIBEL PÁL UTCA 1
TELEFON: KÖZPONT: 353-500, IDŐJELZŐ OSZT.: 150-410

MEGJELENIK NAPONKÉNT • ELŐFIZETÉSI ÁRA A POSTAI KÖLTSÉGGEL EGYÜTT NEGYEDÉVRE 60,- Ft
KIADÁSÉRT FELEL AZ INTÉZET IGAZGATÓJA

71. évfolyam 72. szám. + Budapest + 1958. március hó 13.

Az időjárási helyzet ma reggel és a várható időjárás:

A Brit-szigetek feletti kialakult ujabb ciklon enyhébb levegővel árasztja el Nyugat-Európát, és e területeken az éjszakai lehülés már mérséklődött. Ezzel szemben Európa más részein továbbra is hideg az időjárás. A sarkvidéki eredetű hideg légtömegek Olaszországban is rendkivüli lehülést okoztak, ma hajnalban Milánóban -7, Nápolyban -3 fokig süllyedt a hőmérséklet.

Hazánkban szerdán felhőátvonulások voltak. Naptözben több helyen főként a Dunántúlon havazott. Rajkán 8, Keszthelyen 3, Fonyódon 2 mm csapadék hullott. A nappali hőmérséklet a nyugati megyékben -1, +3, máshol 4-7 fokig emelkedett. Az éjszakai lehülés fokozódott, általában -3, -6, Szombathelyen -11, Sopronban -10 fokig hült le a levegő. Galyatetőn 25, Kékesen 17, Mátraházán 9, a Szabadsághegyen 4 cm a hóréteg vastagsága.

Budapesten csütörtökön 12 órakor a hőmérséklet 0 fok, a tengerszintre átszámitott légnyomás 759 mm, alig változik.

Várható időjárás péntek estig:

Növekvő felhőzet, több helyen havazás, később eső. Mérsékelt, időnként élénk délnyugati, nyugati szél.
Az éjszakai lehülés főként nyugaton mérséklődik.
A nappali hőmérséklet alig változik.
Várható legalacsonyabb hőmérséklet ma éjjel: -2, -5 fok között, keleten -5 fok alatt, legmagasabb nappali hőmérséklet pénteken: 3-6 fok között.

Dunayé

A hőmérséklet és a légnyomás napi középértéke Budapesten és ezek eltérése a 75 évi átlagtól:

1958. III. 12-én: -0,1 C°, 749,3 mm. Eltérés: -4,9 C°,-12,8 mm.

1871 óta ezen a napon előfordult:

Legmagasabb hőmérséklet 17,4 C° /1936./
Legalacsonyabb hőmérséklet -12,0 C° /1886./

Az Országos Meteorológiai Intézet Időjárási Napijelentése

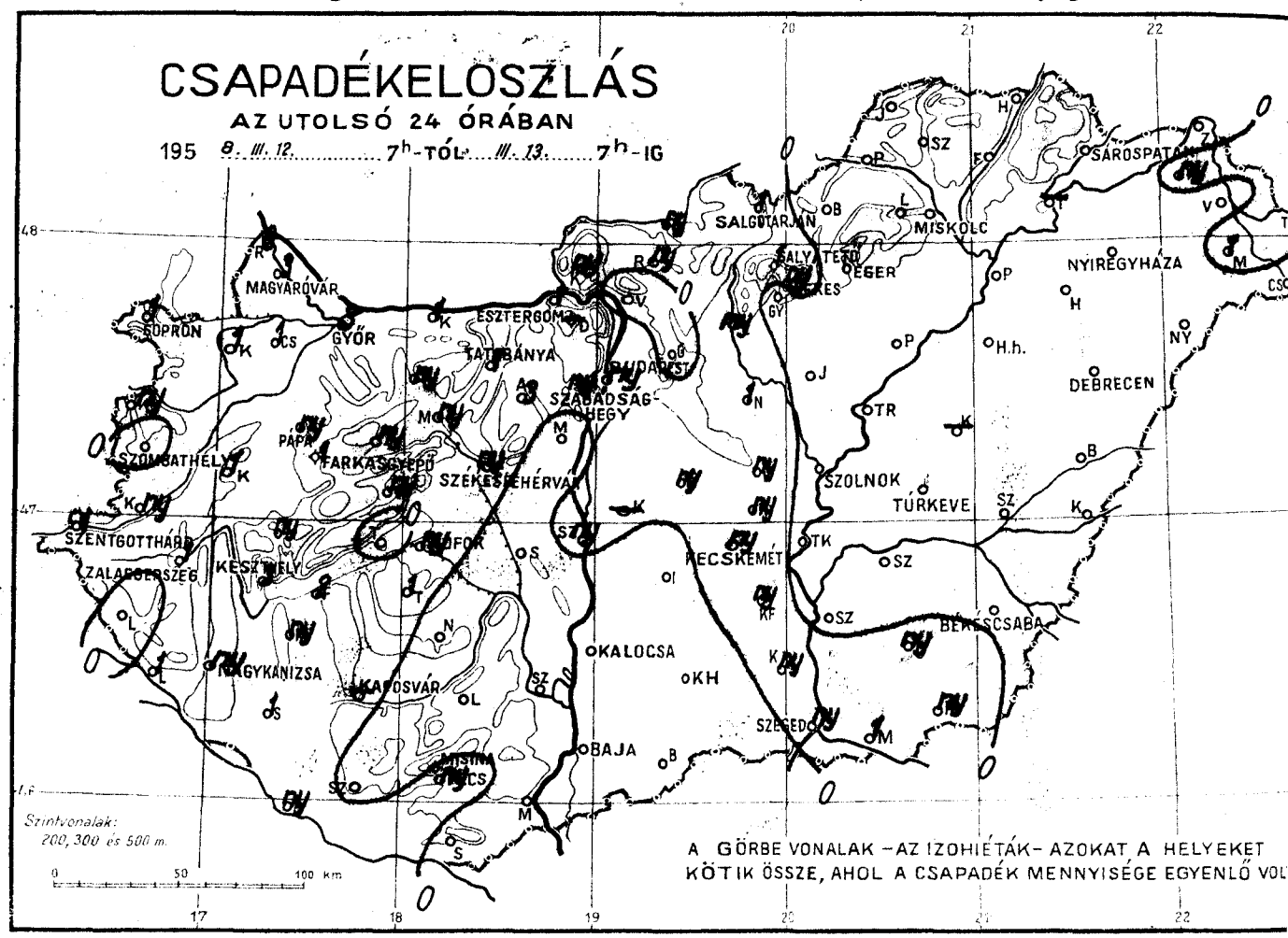

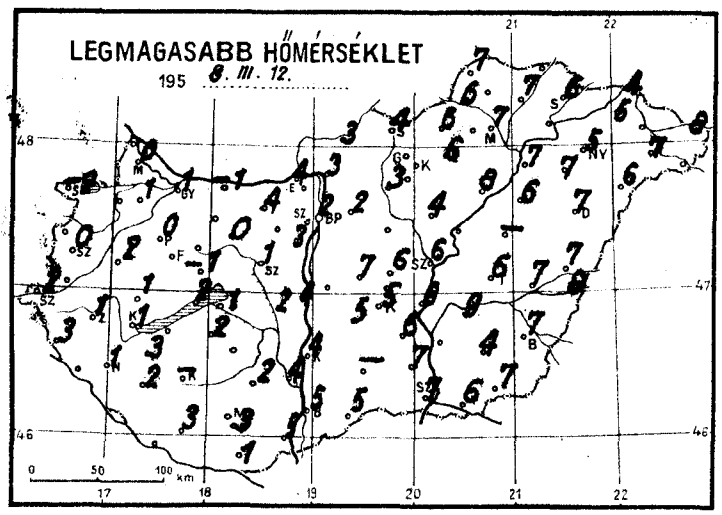

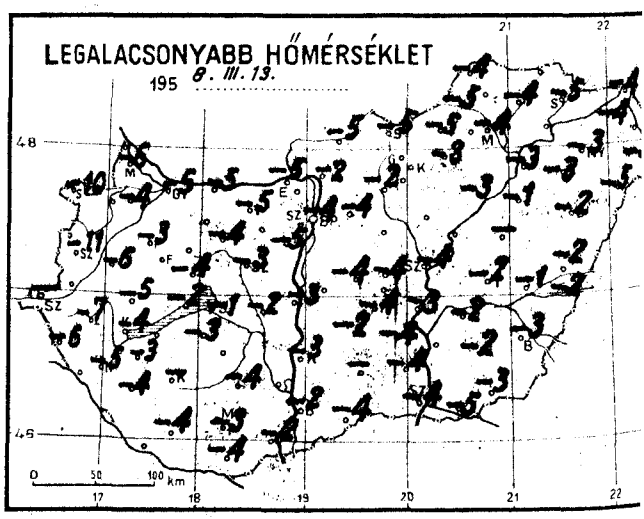

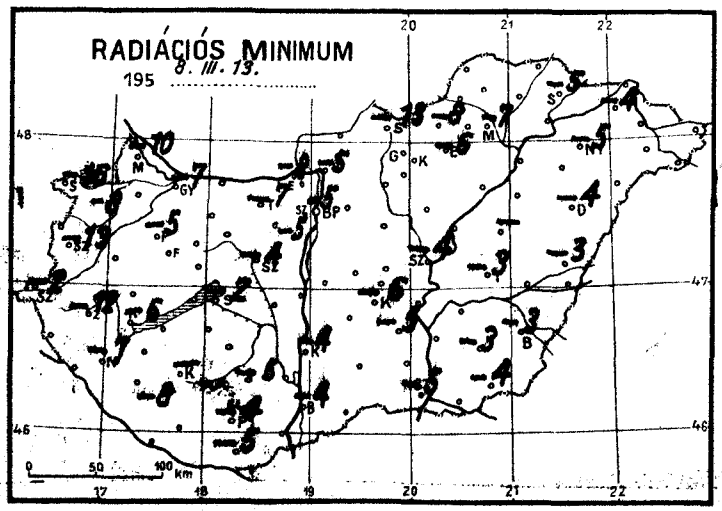

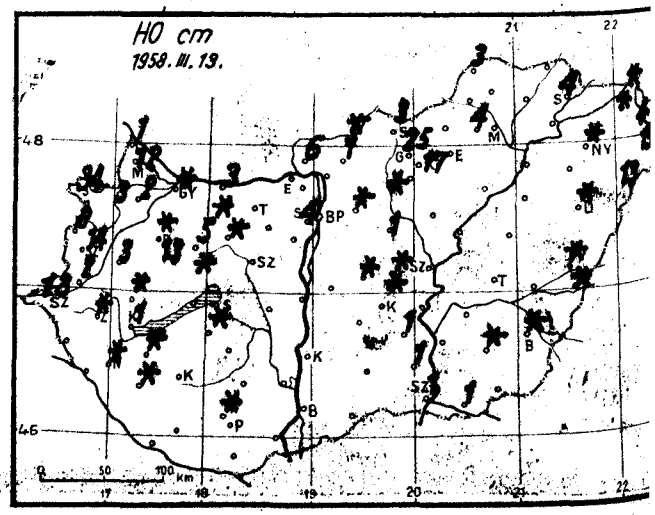

Időjárási helyzet 1958. év MARCIUS hó 13. nap 7 óra

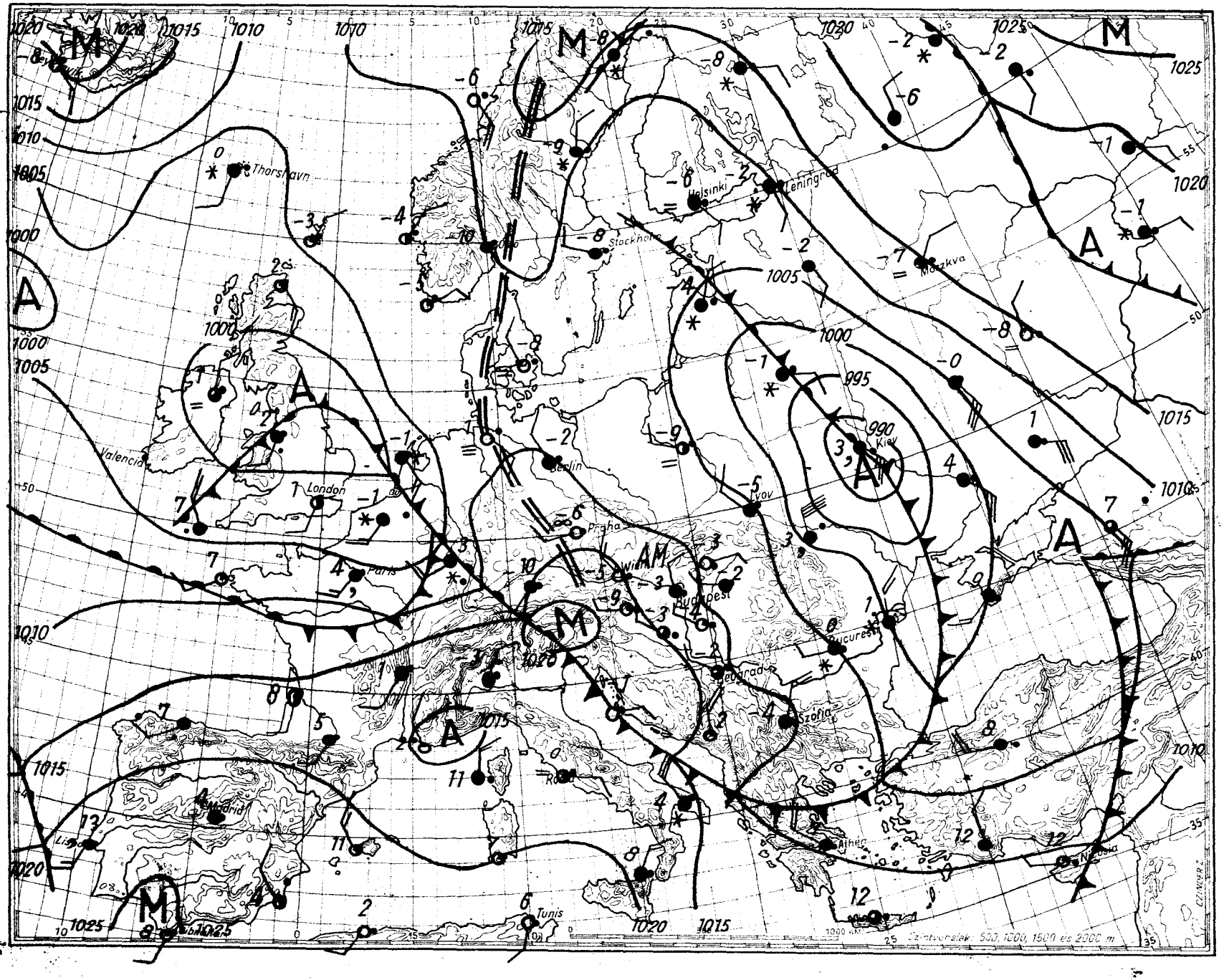

Magaslégköri időhelyzet

1958. III. 13. 00. GMT.

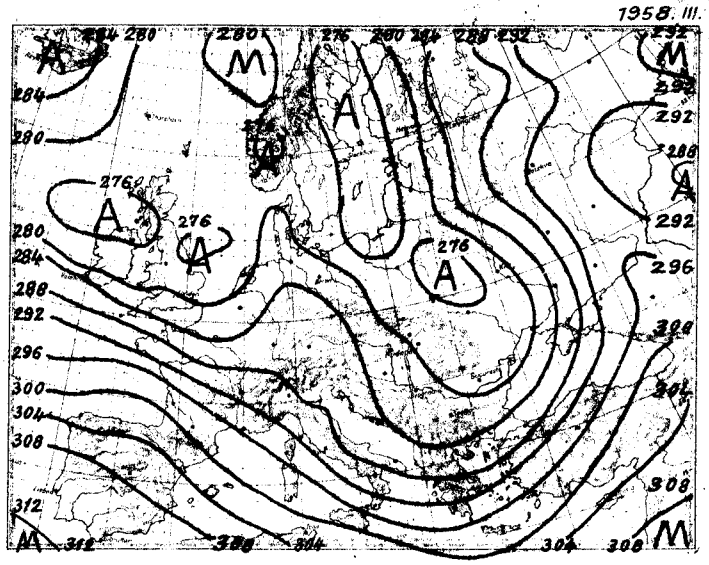

700 mb-os absz. topográfia

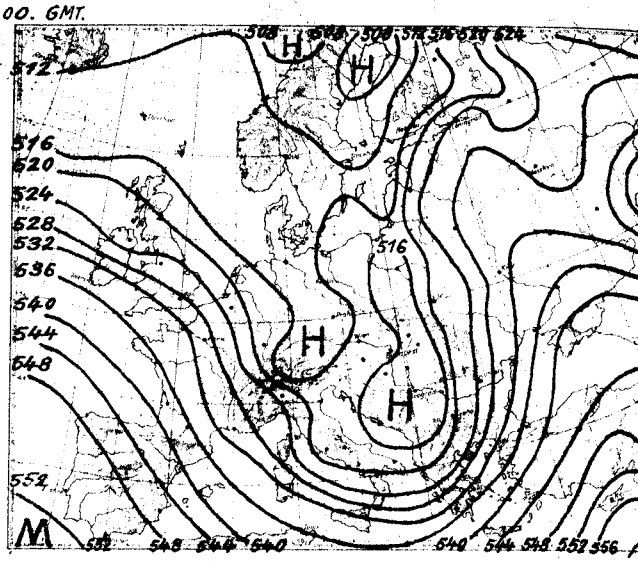

500/1000 mb-os rel. topográfia

1958. III. 12.			12h
mb	m	C°	%
1000	13	–	–
850	1268	- 7.6	90
700	2760	-14.7	37
600	3907	-24.4	33
500	5203	-35.9	32
400	6715	-47.8	33
300	8595	-49.0	
200	11279	-45.4	
100			
50			

Jellemző pontok:

981.2	Talaj	- 0.4	70
882	980	- 8.2	100
870	1080	- 7.0	100
800	1735	- 9.3	61
765	2080	- 9.0	46
720	2530	-13.6	38
668	3120	-16.7	33
554	4500	-30.0	31
373	7180	-51.4	32
x340	7800	-51.8	
290	8810	-58.3	
282	9020	-48.8	
247	9890	-46.1	
244	9980	-47.0	
240	10080	-46.6	
231	10330	-47.4	
204	11120	-46.3	
195	11440	-44.6	
184	11840	-45.7	
156	12960	-44.4	
126	14390	-43.1	
120	14692	-44.6	

x Tropopauza

A hideg sarkvidéki eredetű levegő zöme ma reggelre a Cseh- és Kárpát-medence, valamint Lengyelország fölé került, és dél felé haladva erős lehülést hoz létre Olaszország déli része, a Balkán és a Havasalföld felett. Közép-Európában átmenetileg a magasban is magasnyomású gerinc alakult ki. Ugyanekkor az óceán délibb tájairól érkező enyhébb levegő hatására melegedés indult meg Nyugat-Európában, Kelet-Európa fölött a magasban déli a légáramlás, és a magasban erős melegadvekció megy végbe. Hazánk troposzférájában a talajtól nagy magasságokig 3–6 fokkal csökkent a hőmérséklet. A -10 fok magassága jelentősen 910 m-rel süllyedt és éjfélkor 1480 m-en volt. A tropopauza továbbra is igen alacsonyan van és relative hideg.

Dr. Kallósné s.k.

1958. III. 13.			00h
mb	m	C°	%
1000	60	–	...
850	1335	- 8.9	77
700	2809	-19.0	77
600	3938	-26.3	85
500	5234	-35.0	78
400	6745	-48.3	71
300	8604	-52.3	
200	11257	-47.3	
100			
50			

Jellemző pontok:

990.1	Talaj	- 1.9	66
930	580	- 5.4	86
894	920	- 6.0	80
764	2150	-14.8	70
616	3760	-25.6	87
588	4100	-26.9	85
517	5000	-33.0	80
428	6300	-45.0	72
x350	7610	-55.1	70
338	7820	-53.3	
316	8270	-54.3	
298	8630	-52.1	
285	8920	-53.9	
275	9160	-51.2	
231	10310	-49.0	
288	10380	-47.0	
219	10670	-48.7	
190	11580	-46.9	
166	12480	-48.7	
146	13330	-48.5	

1958. március ..... hó,
13. csütörtök ..... nap
71. 72. évfolyam sz.

	Reggeli észlelések 06 TMG				Az utolsó 24 óra adatai					
	Felhőzet (0–4)	Szélirány és ero (m/s)	Légnyomás (millibár)	Hőmérséklet (C°)	Csapadék (24 óra) (mm)	Hó cm	Hőmérsékleti szélsőségek: tegnapi nappali max.	Hőmérsékleti szélsőségek: éjszakai min.	Radiációs min.	Napsütés (óra) tegnap
Mosonmagyaróvár	0	NW 6	1014.0	-5	3	12	0	-6	-10	0
Sopron	0	NNW 3	15.3	-10	1	34	-2	-10	-16	0
Szombathely	0	NW 1	15.7	-9	.	14	0	-11	-13	4
Szentgotthárd	0	SE 2	15.9	-	1	13	2	-	- 2	5
Pápa	1	NW 4	14.7	-3	ny	folt	0	-3	- 5	-
Győr	0	NW 4	14.6	-5	3	folt	1	-5	- 7	2
Esztergom	3	W 1	13.2	-5	1		4	-5	- 8	-
Tatabánya	0	NW 4	13.7	-5	1		4	-5	- 7	-
Székesfehérvár	2	NW 6	12.0	-3	ny		1	-3	- 4	-
Siófok	1	NW 4	13.7	-1	ny		1	-1	- 2	7
Keszthely	0	N 1	14.7	-3	3	lepel	1	-4	- 6	8
Zalaegerszeg	0	W 2	15.7	-7	1	folt	1	-7	-12	-
Nagykanizsa	0	- 0	15.9	-4	ny	folt	1	-5	- 7	-
Kaposvár	-	-	-	-	-		-	-	-	-
Pécs	1	WNW 7	14.6	-3	ny		3	-3	- 4	2
Budapest M. I.	4	NW 6	12.0	-3	ny		2	-4	- 5	5
Salgótarján	1	SE 2	11.6	-4	1	3	4	-5	-13	3
Eger	1 =	NW 1	08.8	-3	.		6	-3	- 6	7
Miskolc	0	E 1	08.7	-3	.		7	-4	- 7	6
Sárospatak	1	NW 2	07.9	-4	..	4	6	-5	- 5	2
Baja	1	NW 4	13.2	-2	.		5	-2	- 4	3
Kalocsa	4	NW 9	12.3	-2	.		4	-3	- 4	2
Kecskemét	3	NW 9	10.6	-4	ny		5	-4	- 6	4
Szeged	1 =	WNW 5	11.9	-4	ny	1	7	-4	- 5	4
Szolnok	1	W 4	09.6	-3	..		6	-4	- 4	-
Túrkeve	4	NW 4	-	-2	.		6	-2	- 3	-
Békéscsaba	4	W 3	09.9	-2	.	folt	7	-3	- 3	4
Debrecen	4	- 0	09.6	-2	..	folt	7	-2	- 4	4
Nyíregyháza	1	SW 1	09.6	-3	..	folt	5	-3	- 5	3
Kékestető (1000 m)**	4	WNW 4	86.3	-9	ny	17	-3	-9	-	0
Galyatető (932 m)**	-	-	-	-	1	25	-3	-10	-	-
Misinatető (534 m)*	1 #	NW 12	949.3	-5	.	folt	2	-5	- 6	-
Szabadsághegy (474 m)*	4	NW 3	948.7	-7	ny	4	-1	-8	-	0
Farkasgyepu (400 m)*	0	SW 1	951.7	-6	1	15	1	-6	- 9	-

24 órai csapadék mm	Hó cm	24 órai csapadék mm	Hó cm	24 órai csapadék mm	Hó cm	24 órai csapadék mm	Hó cm
Rajka	8 lepel	Tab	1 folt	Jósvafő	. 3	Kisvárda	ny folt
Csorna	1 2	Sárbogárd	.	Lillafüred	. 4	Vásárosnamény	. bucka
Kapuvár	1 3	Szálinváros	ny	Szendrőlád	.	Mátészalka	1 15
Kőszeg	ny 8	Nagykónyi	.	Fügod	.	Tiszabecs	1 folt
Körmend	ny 2	Somogyszob	1 folt	Hidasnémeti	.	Csenger	. 2
Lenti	.	Bares	ny	Tokaj	-	Nyírlugos	. 13
Letenye	1	Szigetvár	.	Poroszló	.	Polgár	.
Káld	1 3	Lengyel	.	Jászapáti	.	Hajdúdorog	.
Sumeg	ny folt	Szekszárd	.	Nagykáta	1	Hortobágy	.
Zirc	ny 5	Mohács	.	Örkény	ny folt	Tiszaroff	.
Veszprém	ny folt	Siklós	.	Kunsztmiklós	-	Karcag	-
Komárom	1 3	Királyrét	ny 6	Cegléd	ny folt	Berettyóújfalu	. folt
Kisbér	ny folt	Balassagyarm	ny folt	Nagykőrös	ny folt	Szeghalom	.
Mór	ny folt	Romhány	ny lepel	Tiszakécske	.	Körösszakál	. folt
Alcsut	3	Vác	.	Izsák	.	Szarvas	.
Dobogókő	-	Gödöllő	. folt	Kiskunfélegyh	ny lepel	Szentes	.
Martonvásár	.	Lőrinci	ny folt	Kiskunhalas	-	Orosháza	ny folt
Tihany	.	Gyöngyös	.	Bácsalmás	.	Makó	1 1
Fonyód	2	Borsodnádasd	.	Kistelek	ny lepel	Mezőhegyes	ny
Marcali	ny folt	Putnok	.	Záhony	. folt		

* A légnyomás 500 gdm-re átszámítva ** A légnyomás 1000 gdm-re átszámítva

Magassági szélmérések

Óraadatok greenwichi középidőben

III. 12.	Debr. 11 h		Szeged 11 h		Pécs 12 h		Miskolc 12 h		Bpest 15 h		Bpest 18 h							
	fok	m/s	fok	m/s	fok	m/s	fok	m/s	fok	m/s	fok	m/s	fok	m/s	fok	m/s	fok	m/s
Talaj	180	7	320	7	360	7	140	2	320	20	320	12						
500 m	240	12	300	10	340	16	210	4			330	15						
1000	240	12	280	18			230	7										
1500	240	12					220	10										
2000	240	12					220	10										
3000	240	18																
4000	230	15																
5000	240	21																
7000	220	24																
9000																		
10000																		
12000																		
14000																		
16000																		
18000																		
20000																		

III. 13.	Pécs 00 h		Győr 00 h		Bpest 00 h		Debrecen 00 h		Bpest 6 h		Szeged 6 h							
	fok	m/s	fok	m/s	fok	m/s	fok	m/s	fok	m/s	fok	m/s	fok	m/s	fok	m/s	fok	m/s
Talaj	320	12	320	7	320	12	360	12	320	7	320	2						
500 m	330	17	330	17	340	21	10	15	330	19	330	17						
1000			330	20	360	19	10	23	330	19	330	15						
1500					350	21			330	19	320	15						
2000					350	21			320	16	330	18						
3000									330	20	330	18						
4000									350	6								
5000																		
7000																		
9000																		
10000																		
12000																		
14000																		
16000																		
18000																		
20000																		

	fok	m/s	fok	m/s	fok	m/s	fok	m/s	fok	m/s	fok	m/s	fok	m/s	fok	m/s	fok	m/s
Talaj																		
500 m																		
1000																		
1500																		
2000																		
3000																		
4000																		
5000																		
7000																		
9000																		
10000																		
12000																		
14000																		
16000																		
18000																		
20000																		

OFFSET NYOMDA, BUDAPEST F.V. POMAYER GYULA

IDŐJÁRÁSI NAPIJELENTÉS

ЕЖЕДНЕВНЫЙ МЕТЕОРОЛОГИЧЕСКИЙ БЮЛЛЕТЕНЬ • DAILY WEATHER REPORT
BULLETIN QUOTIDIEN DE TEMPS • TÄGLICHER WETTERBERICHT

KIADJA AZ ORSZÁGOS METEOROLÓGIAI INTÉZET
BUDAPEST II. KITAIBEL PÁL UTCA 1
TELEFON: KÖZPONT: 353-500, IDŐJELZŐ OSZT.: 150-410

MEGJELENIK NAPONKÉNT • ELŐFIZETÉSI ÁRA A POSTAI KÖLTSÉGGEL EGYÜTT NEGYEDÉVRE 60,- Ft
KIADÁSÉRT FELEL AZ INTÉZET IGAZGATÓJA

71. évfolyam 73. szám. + Budapest + 1958. március hó 14.

Az időjárási helyzet ma reggel és a várható időjárás:

A ciklonrendszer, amely tegnap még a Brit szigetek felett volt, gyorsan haladt kelet felé, és mára már a Kárpát-medence fölé jutott el. Utjában változékony időjárást, és sokfelé havazást okozott. Az éjszakai lehülés európaszerte, de különösen Nyugat-és Dél-Európában mérséklődött.

Hazánkban csütörtökön a délután folyamán megnövekedett a felhőzet, de a havazás csak az éjszakai órákban indult meg. Sokhelyről jelentettek csapadékot, mennyisége általában 1 - 4 mm között volt. A nappali hőmérséklet 3 - 6 fokig emelkedett. Ma hajnalban -2, -5 fokig hült le a levegő. Galyatetőn 25, Kékesen 17, Mátraházán 7, Dobogókőn 16, a Szabadsághegyen 7 cm a hóréteg vastagsága.

Budapesten pénteken 12 órakor a hőmérséklet 1 fok, a tengerszintre átszámitott légnyomás 753 mm, gyengén emelkedő irányzatú.

Várható időjárás szombat estig:

Felhőátvonulások, több helyen havazás.
Mérsékelt, időnként élénk északi, északkeleti szél.
Az éjszakai lehülés északon fokozódik.
A nappali hőmérséklet alig változik.
Várható legalacsonyabb hőmérséklet ma éjjel:
északon -4, -7, máshol -1, -4,
legmagasabb nappali hőmérséklet szombaton: 2-5, fok között, helyenként 5 fok felett.

Dunayné

A hőmérséklet és a légnyomás napi középértéke Budapesten és ezek eltérése a 75 évi átlagtól:

1958. III. 13-án: -0,1 C°, 758,0 mm. Eltérés: -4,5 C°, -4,4 mm.

1871 óta ezen a napon előfordult:

legmagasabb hőmérséklet 18,3 C° /1934./
legalacsonyabb hőmérséklet -14.5 C° /1877./

Az Országos Meteorológiai Intézet Időjárási Napijelentése

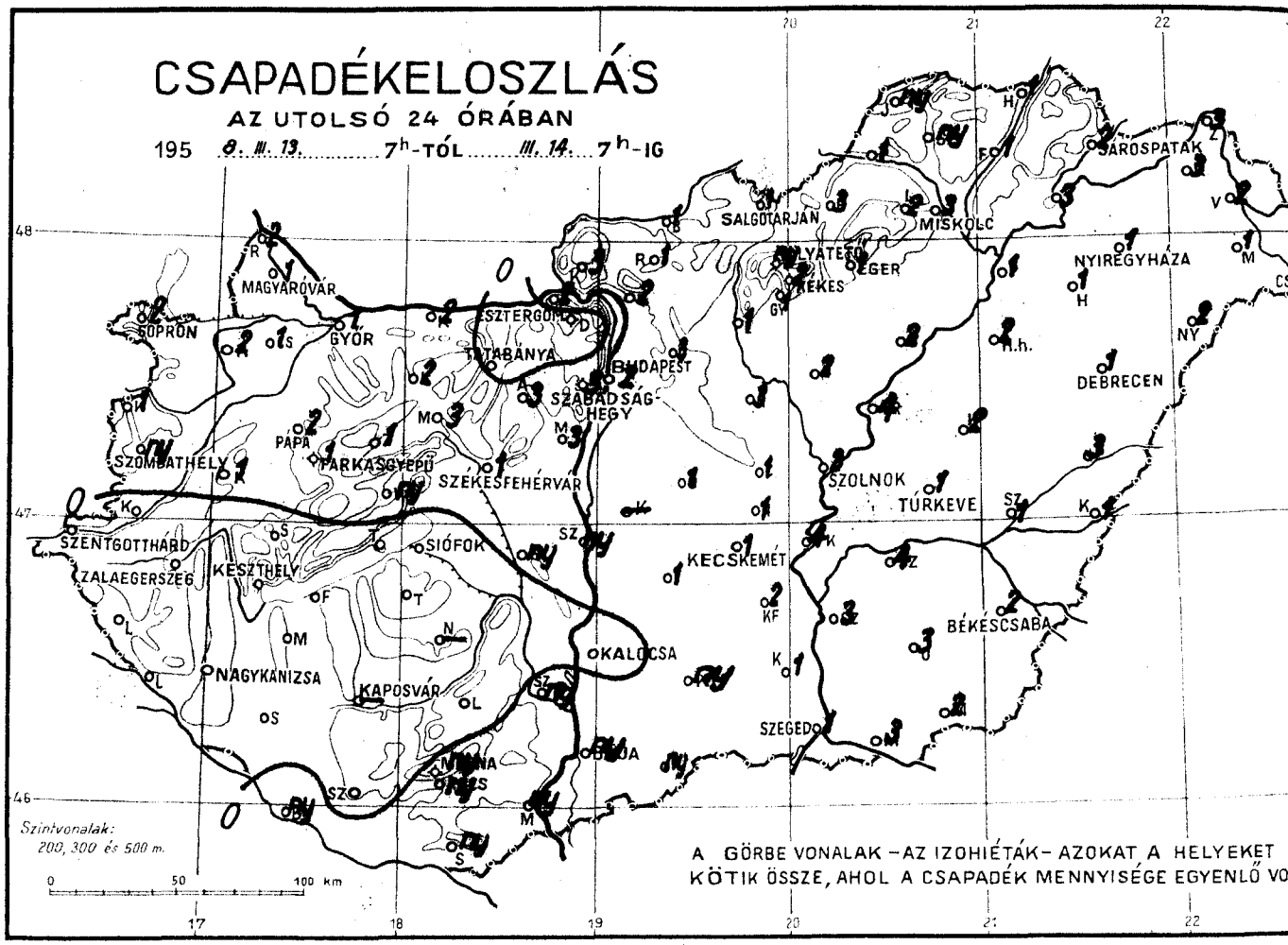

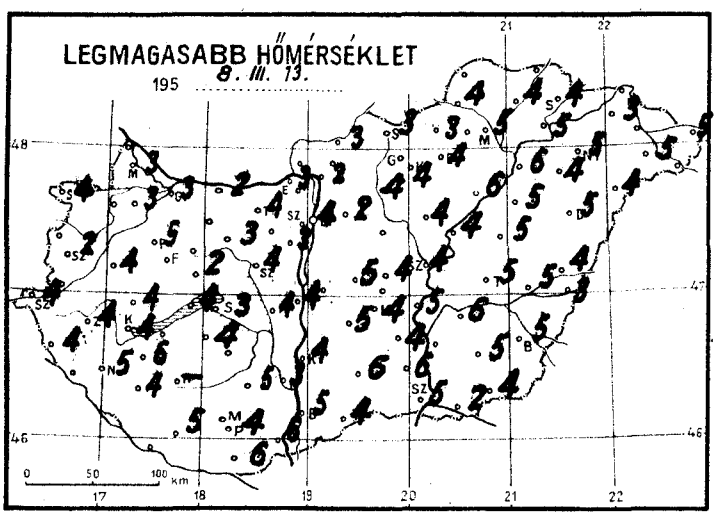

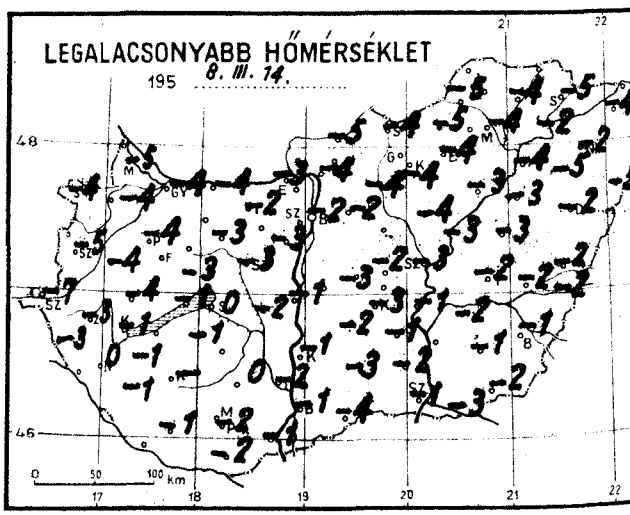

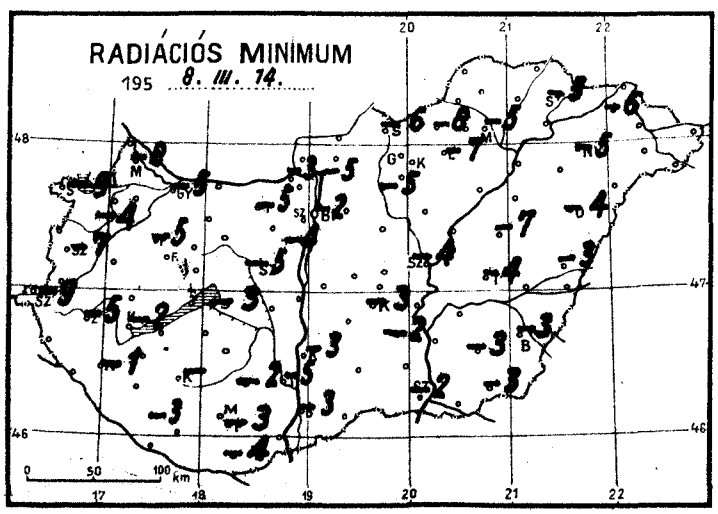

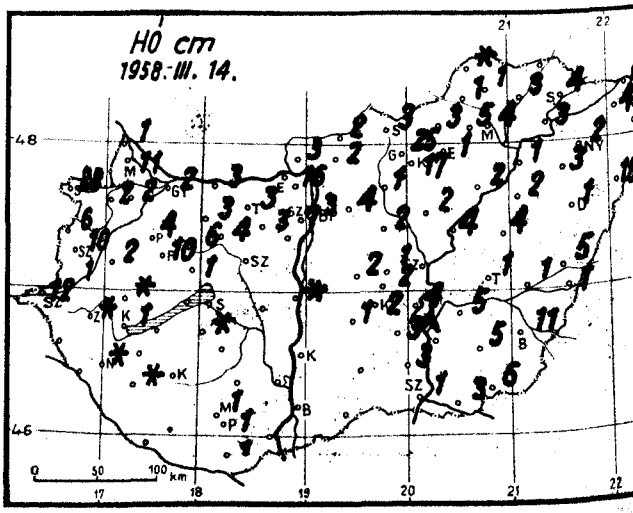

Időjárási helyzet 1918. év MÁRCIUS hó 14. nap 7 óra

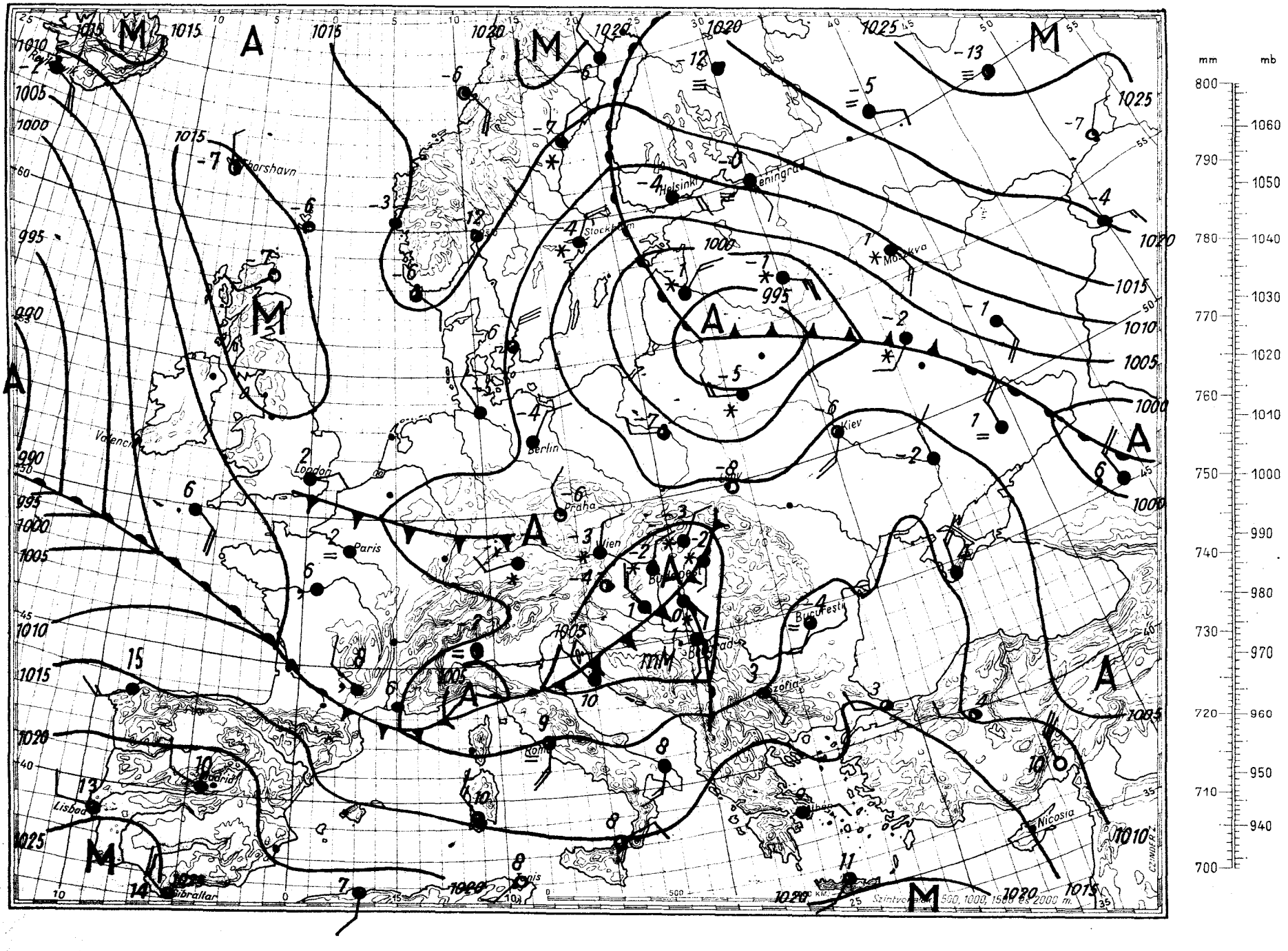

Magaslégköri időhelyzet

1958. III. 14. 00. GMT

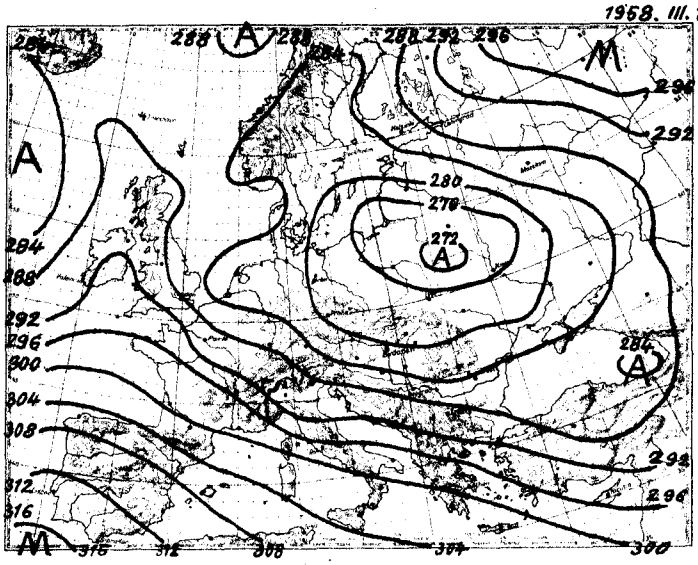

700 mb-os absz. topográfia

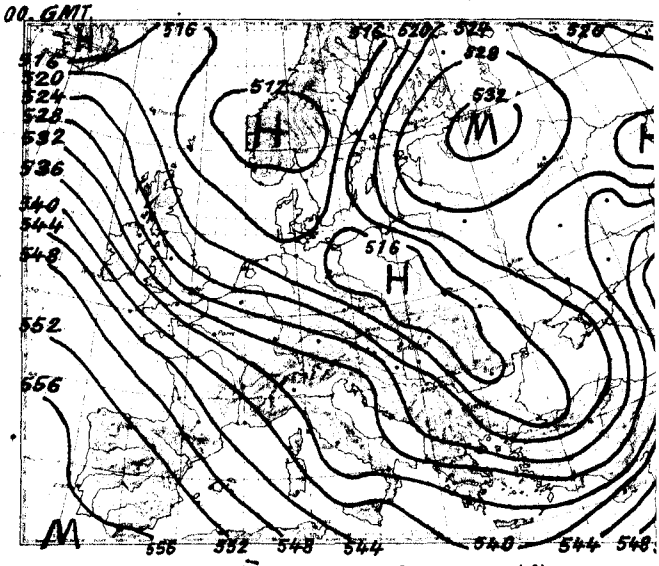

500/1000 mb-os rel. topográfia

1958 III. 13.			12h
mb	m	C°	%
1000	97	–	–
850	1382	- 9,7	55
700	2853	-19,7	50
600	3976	-28,2	53
500	5257	-38,2	53
400	6758	-47,4	48
300	8648	-50,8	
200	11314	-47,1	
100	15898	-47,2	
50			

Jellemző pontok:

994,6	Talaj	- 2,4	43
800	1847	-14,2	60
783	2000	-13,2	48
440	6010	-45,4	53
400	6758	-47,4	48
386	7000	-46,3	48
*323	8140	-51,0	48
303	8560	-51,3	
286	8960	-49,1	
218	10720	-48,6	
193	11530	-46,5	
175	12200	-49,1	
165	12570	-47,7	
138	13800	-48,5	
128	14290	-46,0	
122	14500	-47,7	
71	18156	-46,8	

* Tropopauza

Mig a talaj közelében Európában gyors változások mennek végbe, a magaslégkörben csak lassan változik az időjárási helyzet. Közép-Európa légteréből fokozatosan keletebbre helyeződik át a nagy magasságokban is megtalálható ciklon, és vele a hideg sarkvidéki eredetű levegő zöme is. Így Dél-nyugat-Európa felett északnyugati- vugati irányúra fordult a szél és megerősödött az óceáni légtömegek beáramlása a szárazföldre. Tegnapról mára erős lehülés ment végbe Ukrajna és Kis-Ázsia térségében. Erősebb melegedés a Volga torkolatának vidékén Finnország és a Kola-félsziget felett figyelhető meg. Hazánk troposzférájában 2400 m-ig alig változott, feljebb azonban 4-5 fokkal emelkedett a hőmérséklet. A -10 fok szintje 120 m-t emelkedett és 1600 m-re került.

Dr. Kallósné s.k.

1958. III. 14.			00h
mb	m	C°	%
1000	39	–	–
850	1319	- 8,2	72
700	2801	-15,1	90
600	3952	-24,1	57
500	5272	-31,0	72
400	6817	-41,8	77
300	8717	-53,7	77
200	11335	-49,0	
100	15871	-49,2	
50			

Jellemző pontok:

985,4	Talaj	- 1,5	71
743	2320	-14,3	73
733	2420	-13,3	100
600	3952	-21,1	57
442	6100	-37,5	77
*280	9170	-56,0	77
192	11610	-48,3	
158	12900	-51,4	
131	14110	-51,6	
100	15871	-49,2	
60	19166	-52,8	

1958. március hó,
14. nap **péntek**
71. évfolyam **73.** sz.

	Reggeli észlelések 06 TMG				Az utolsó 24 óra adatai					
	Felhőzet (0–4)	Szélirány és erő (m/s)	Légnyomás (millibár)	Hőmérséklet (C°)	Csapadék (24 óra) (mm)	Hó cm	Hőmérsékleti szélsőségek: tegnapi nappali max.	éjszakai min.	Radiációs min.	Napsütés (óra) tegnap
Mosonmagyaróvár	4 *	NW 2	1005,5	-3	1	11	3	-5	-8	9
Sopron	4 *	NNW 5	06.0	-3	2	28	4	-4	-9	8
Szombathely	4 =	NNE 6	05,5	-3	ny	10	2	-5	-7	7
Szentgotthárd	1	SE 1	04.8	-5	.	12	4	-7	-9	7
Pápa	4	N 2	04.0	-4	2	4	5	-4	-5	=
Győr	4	N 2	05.0	-4	1	2	3	-4	-5	8
Esztergom	4 *	N 1	04.4	-2	2		3	-3	-3	-
Tatabánya	4 *	NW 2	03.5	1	.	3	4	-2	-5	-
Székesfehérvár	3	NW 2	02.8	-1	1		4	-3	-5	=
Siófok	4	NNW 4	02.6	0	.		3	0	-3	8
Keszthely	4	NW 4	03.5	-1	.	lepel	4	-1	-3	9
Zalaegerszeg	1	N 4	04.4	-3	:	folt	4	-3	-5	-
Nagykanizsa	4	N 4	03.8	2	.	folt	5	0	-1	-
Kaposvár	-	-	-	-	-		-	-	-	-
Pécs	4	WNW 8	02,9	1	ny	lepel	4	-2	-3	9
Budapest M. I.	4 *	N 2	02.6	-2	2	3	4	-2	-2	9
Salgótarján	4 ∞	NE 2	03.7	-3	1	3	3	-4	-6	8
Eger	4 *	SE 1	03.9	-2	1	1	4	-4	-7	9
Miskolc	4 *	NNE 2	03.9	-3	3	4	5	-4	-5	8
Sárospatak	4 *	NW 2	05.3	-4	2	4	4	-5	-5	4
Baja	4	SW 2	02.3	1	ny		5	-1	-3	8
Kalocsa	3 =	W 1	01.5	1	.		4	-1	-3	8
Kecskemét	4 *	- 0	01.7	-1	1	2	4	-3	-3	9
Szeged	4 *	SSE 4	02.1	0	1	1	5	-1	-2	9
Szolnok	4 *	- 0	01.9	-1	2		4	-3	-4	-
Túrkeve	4 *	SW 1	-	-1	1	1	5	-2	-4	=
Békéscsaba	4 *	SSE 1	03.1	0	2	11	5	-1	-3	8
Debrecen	4 *	SSW 4	03.8	-2	1	1	5	-2	-4	8
Nyíregyháza	4 *	SE 1	04.3	-2	1	2	5	-2	-5	7
Kékestető (1000 m)**	4 *	W 1	880.8	-7	2	17	-4	-8	-	8
Galyatető (932 m)**	-	-	-	-	ny	25	-5	-9	-	-
Misinatető (534 m)*	4	W 12	940.8	-1	ny	1	2	-2	-3	-
Szabadsághegy (474 m)*	4	NW 1	940.4	-4	3	7	0	-4	-	9
Farkasgyepű (400 m)*	4 =	NW 2	941.3	-4	1	10	3	-5	-5	-

24 órai csapadék mm		Hó cm	24 órai csapadék mm		Hó cm	24 órai csapadék mm		Hó cm	24 órai csapadék mm		Hó cm
Rajka	2	1	Tab	.	folt	Jósvafő	ny	folt	Kisvárda	3	4
Csorna	1	2	Sárbogárd	ny		Lillafüred	2	5	Vásárosnamény	2	bucka
Kapuvár	2	2	Sztálinváros	ny	folt	Szendrőlád	ny	1	Mátészalka	1	14
Kőszeg	1	6	Nagykónyi	-		Füged	1	3	Tiszabecs	1	3
Kormend	:	1	Somogyszob	.	folt	Hidasnémeti	1		Csenger	ny	1
Lenti	.		Bares	ny		Tokaj	3	3	Nyírlugos	2	15
Letenye	.		Szigetvár	:		Poroszló	2	2	Polgár	1	1
Káld	1	2	Lengyel	.		Jászapáti	2	2	Hajdúdorog	1	3
Sumeg	.	folt	Szekszárd	ny		Nagykáta	3	2	Hortobágy	2	2
Zirc	1	6	Mohács	ny		Örkény	1	2	Tiszaroff	4	4
Veszprém	ny	1	Siklós	ny	1	Kunsztmiklós	-		Karcag	2	4
Komárom	2	3	Királyrét	3	3	Cegléd	1	1	Berettyóújfalu	3	5
Kisbér	2	3	Balassagyarm	1	2	Nagykörös	1	2	Szeghalom	1	1
Mór	3	4	Romhány	1	2	Tiszakécske	4	4	Körösszakál	1	lepel
Alcsut	3	3	Vác	2		Izsák	1	1	Szarvas	4	5
Dobogókő	*	16	Gödöllő	3	4	Kiskunfélegyh	2	3	Szentes	3	
Martonvásár	3		Lőrinci	1	1	Kiskunhalas	ny		Orosháza	3	5
Tihany	.		Gyöngyös	1		Bácsalmás	ny		Makó	3	3
Fonyód	.		Borsodnádasd	3	3	Kistelek	1	3	Mezőhegyes	2	6
Marcali	.		Putnok	1	1	Záhony	3	6			

* A légnyomás 500 gdm-re átszámítva ** A légnyomás 1000 gdm-re átszámítva

Magassági szélmérések

Óraadatok greenwichi középidőben

III.13.

	Debr. 10 h		Szhely 12 h		Siófok 11 h		Pécs 11 h		Pécs 12 h		Győr 12 h		Miskolc 11 h		Szeged 23 h		Siófok 23 h	
	fok	m/s	fok	m/s	fok	m/s	fok	m/s	fok	m/s	fok	m/s	fok	m/s	fok	m/s	fok	m/s
Talaj	360	7	180	7	270	7	320	7	220	7	220	2	320	7	180	7	180	2
500 m	260	7	230	5	280	9	300	6	250	8	280	5	280	11	210	16	290	12
1000	260	7	230	5	280	9	300	10	260	11	290	9	340	6	260	5	270	9
1500	260	8	250	9	280	9	310	10	260	11	270	8	300	7				
2000	280	12	270	12	270	19			260	11			300	7				
3000	280	13	270	12									300	15				
4000	290	14	290	15									290	18				
5000			310	22									290	18				
7000			320	28														
9000																		
10000																		
12000																		
14000																		
16000																		
18000																		
20000																		

III.13.

	Bpest 12 h		Bpest 15 h		Bpest 18 h		Bpest 20 h									
	fok	m/s	fok	m/s	fok	m/s	fok	m/s	fok	m/s	fok	m/s	fok	m/s	fok	m/s
Talaj	270	7	270	7	220	2	140	2								
500 m	300	9	270	8	240	7	220	8								
1000	310	9	270	10	240	10	230	10								
1500	310	9	270	14	240	12	250	13								
2000	290	12	290	12	280	10	250	13								
3000			290	14												
4000			300	15												
5000																
7000																
9000																
10000																
12000																
14000																
16000																
18000																
20000																

III.14.

	Szhely 00 h		Pécs 00 h		Debr. 00 h		Bpest 2 h									
	fok	m/s	fok	m/s	fok	m/s	fok	m/s	fok	m/s	fok	m/s	fok	m/s	fok	m/s
Talaj	180	2	220	2	180	7	180	2								
500 m	280	9	260	10	190	13	240	5								
1000	290	11	260	10	190	13	220	5								
1500			250	12	200	11	270	10								
2000					210	8										
3000																
4000																
5000																
7000																
9000																
10000																
12000																
14000																
16000																
18000																
20000																

IDŐJÁRÁSI NAPIJELENTÉS

ЕЖЕДНЕВНЫЙ МЕТЕОРОЛОГИЧЕСКИЙ БЮЛЛЕТЕНЬ • DAILY WEATHER REPORT
BULLETIN QUOTIDIEN DE TEMPS • TÄGLICHER WETTERBERICHT

KIADJA AZ ORSZÁGOS METEOROLÓGIAI INTÉZET
BUDAPEST II. KITAIBEL PÁL UTCA 1
TELEFON: KÖZPONT: 353-500, IDŐJELZŐ OSZT.: 150-410

MEGJELENIK NAPONKÉNT • ELŐFIZETÉSI ÁRA
A POSTAI KÖLTSÉGGEL EGYÜTT NEGYEDÉVRE 60,- Ft
KIADÁSÉRT FELEL AZ INTÉZET IGAZGATÓJA

71. évfolyam 74. szám. + Budapest + 1958. március hó 15.

Az időjárási helyzet ma reggel és a várható időjárás:

A Balti-tenger és a Földközi-tenger felett továbbra is ciklonok fekszenek és hideg levegővel árasztják el Európa északi és középső területeit. Az éjszakai lehülés még mindig erős volt. Frankfurt a M.-ben -13, Münchenben -9 fokot mértek ma hajnalban. A nyugati partokon azonban már enyhülés mutatkozik, délnyugati széllel érkező szubtrópusi légtömegek hatására.

Hazánkban pénteken felhőátvonulások voltak. Több helyen észleltek kisebb havazást. A nappali hőmérséklet általában 3-6 fokig emelkedett. Az éjszaka folyamán az ország nagy részén -3, -6 fokig hült le a levegő. A hótakaró vastagsága Galyatetőn 25, Kékestetőn 15, Dobogókőn 16, Lillafüreden 1, a budai Szabadsághegyen 6 cm.

Budapesten szombaton 12 órakor a hőmérséklet -1 fok, a tengerszintre átszámitott légnyomás 759 mm, gyengén emelkedő irányzatu.

Várható időjárás vasárnap estig:

Változó felhőzet.
Helyenként még futó havazás.
Mai élénk, holnap mérsékelt északnyugati-északi szél.
Hideg éjszaka. A nappali hőmérséklet kissé emelkedik.
Várható legalacsonyabb hőmérséklet ma éjjel: az országközépső területein -5, -8 fok között, máshol -8 fok alatt,
legmagasabb nappali hőmérséklet vasárnap: +2, +5 fok között.



Makainé s.k.

A hőmérséklet és a légnyomás napi középértéke Budapesten és ezek eltérése a 75 évi átlagtól.:

1958. III. 14-én: +0,5 C°, 753,8 mm, Eltérés: -4,0 C°, -8,8 mm.

1871 óta ezen a napon előfordult:

legmagasabb hőmérséklet 20,8 C° /1957./
legalacsonyabb hőmérséklet - 9,5 C° /1883./

Az Országos Meteorológiai Intézet Időjárási Napijelentése

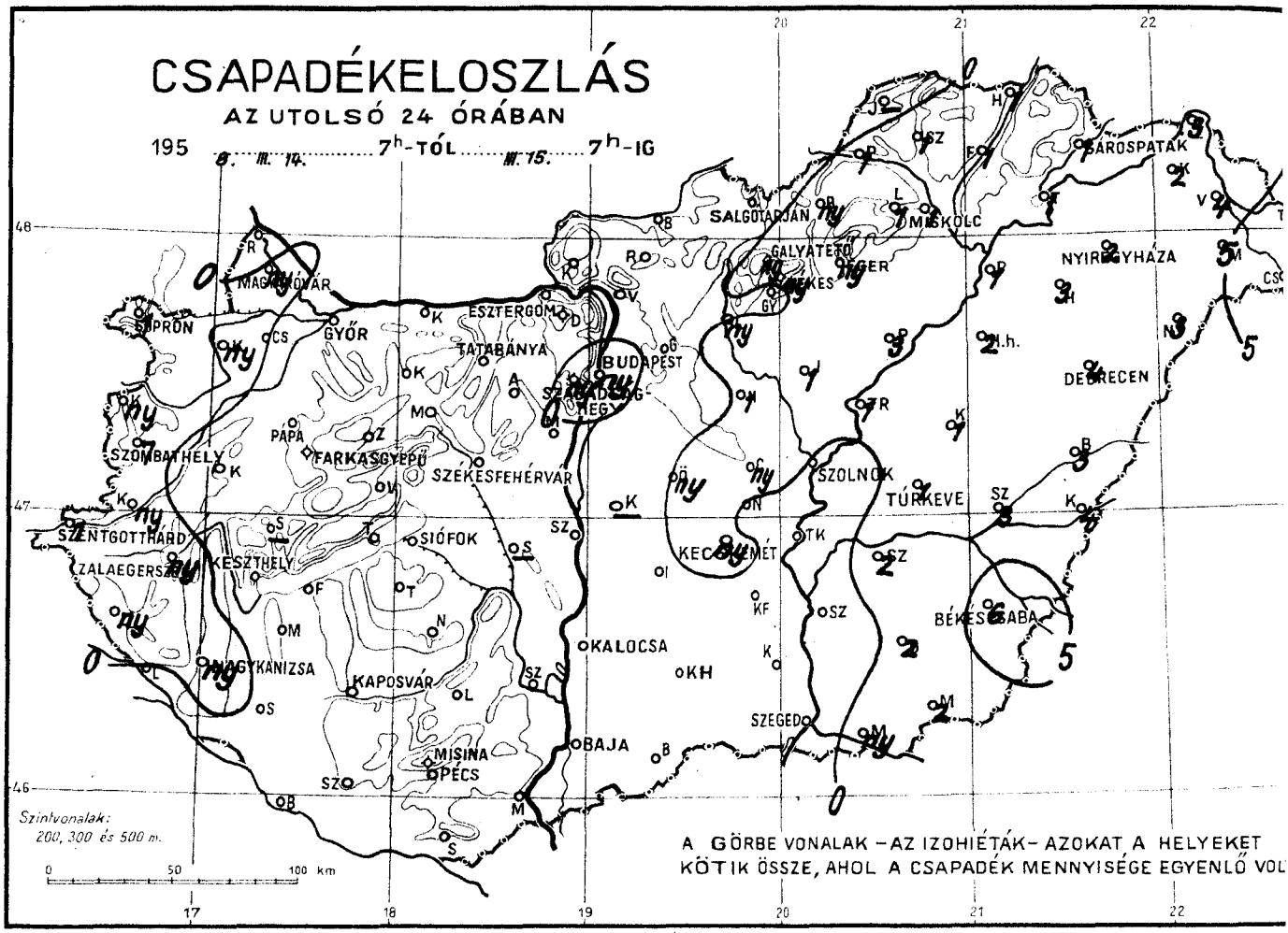

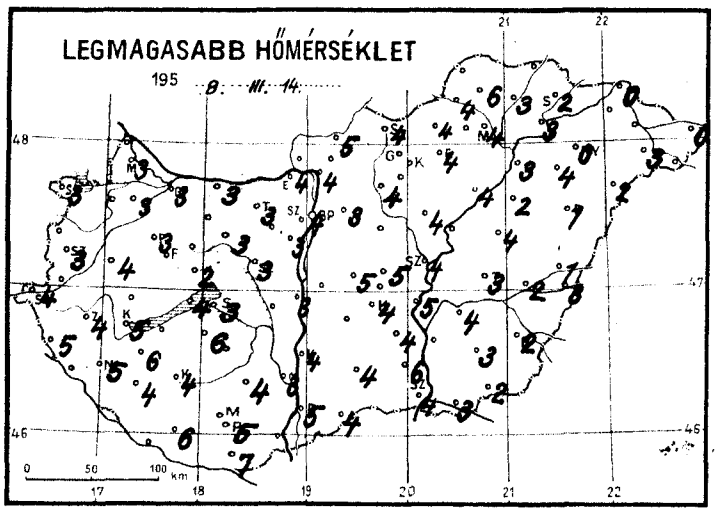

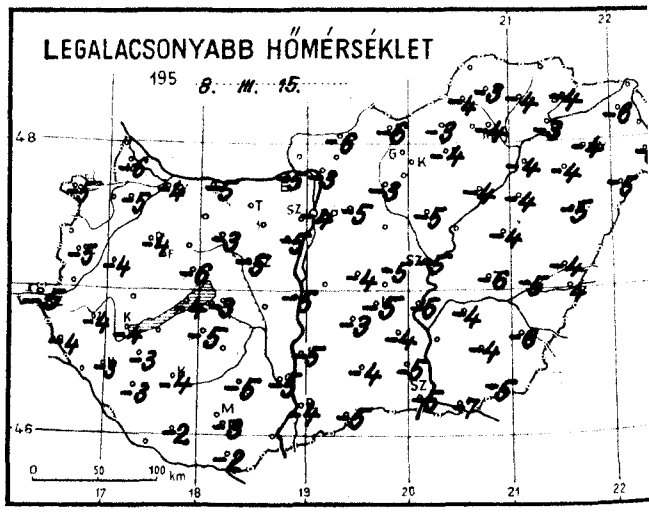

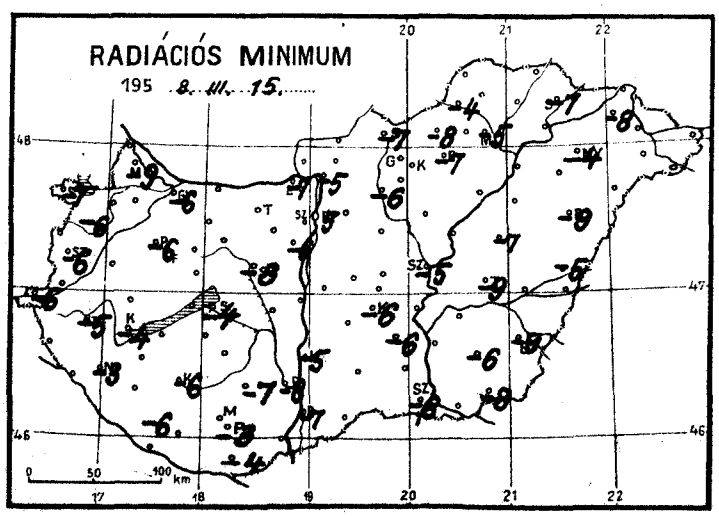

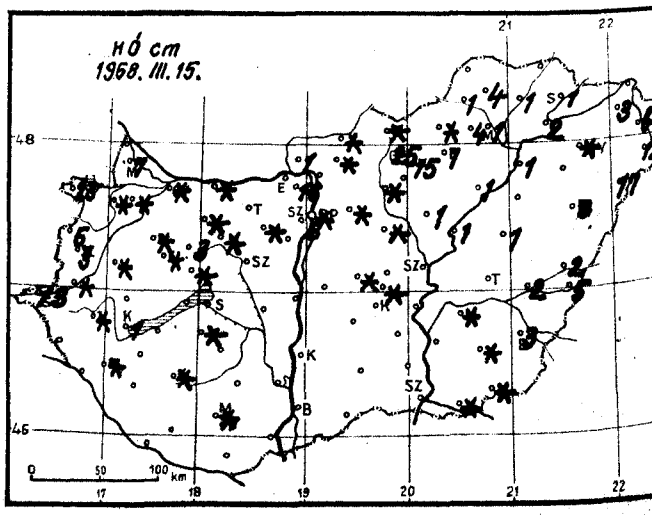

Időjárási helyzet 1958. év MÁRCIUS hó 15. nap 7 óra

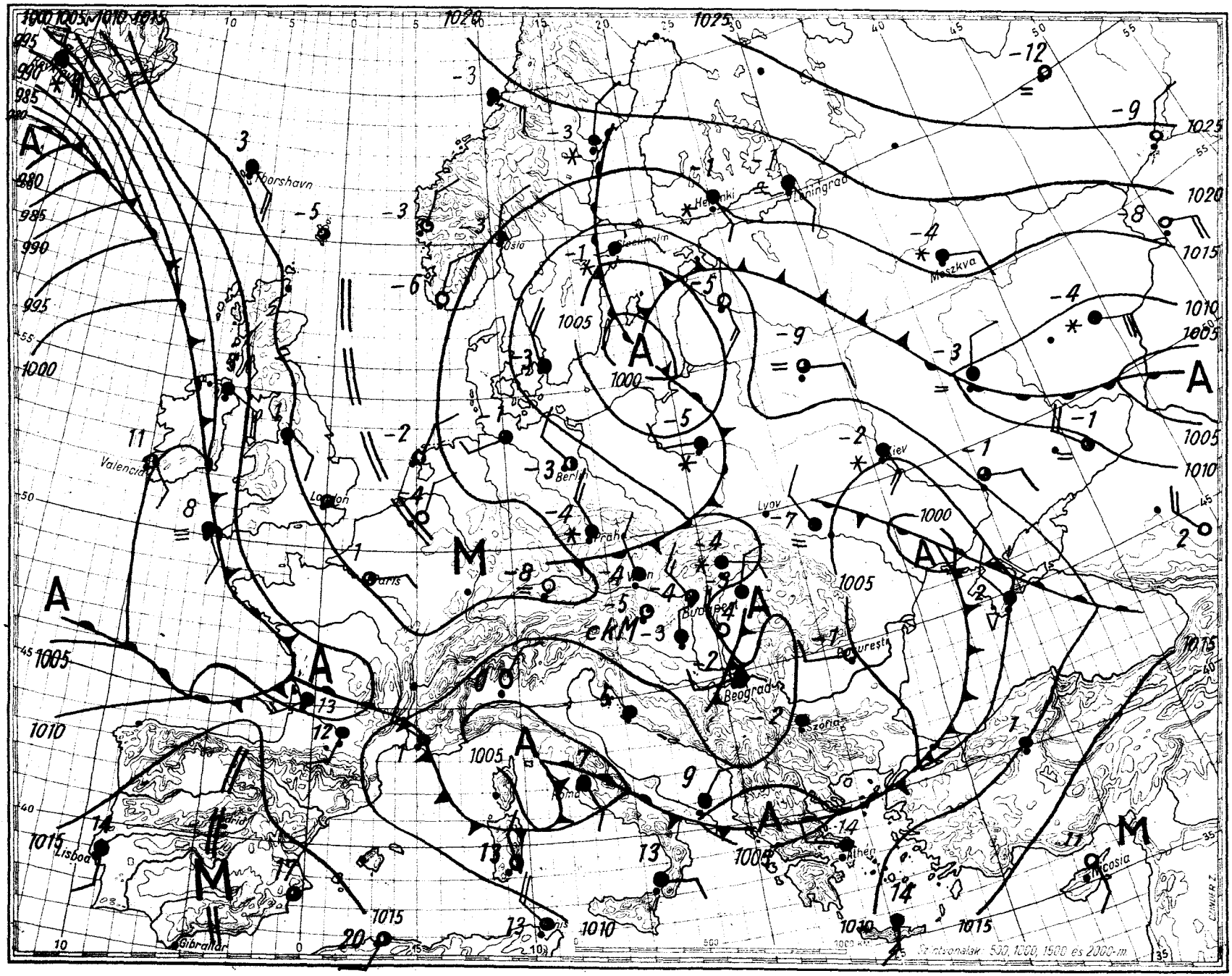

Magaslégköri időhelyzet

1958. III. 15. 00. GMT.

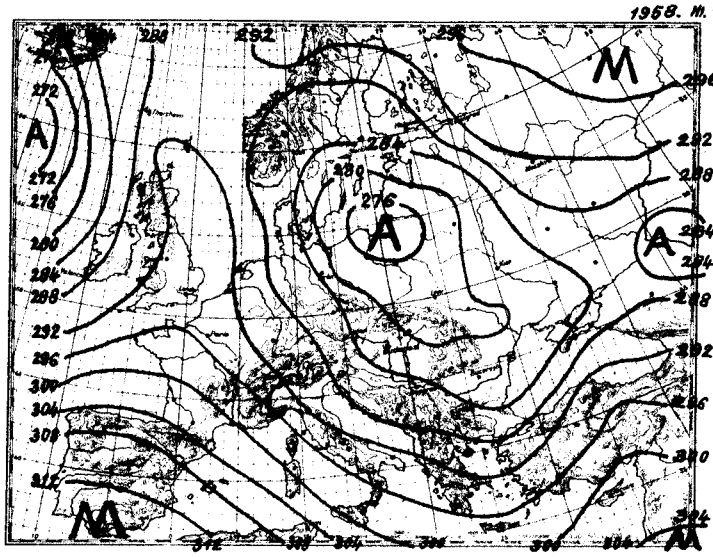

700 mb-os absz. topográfia

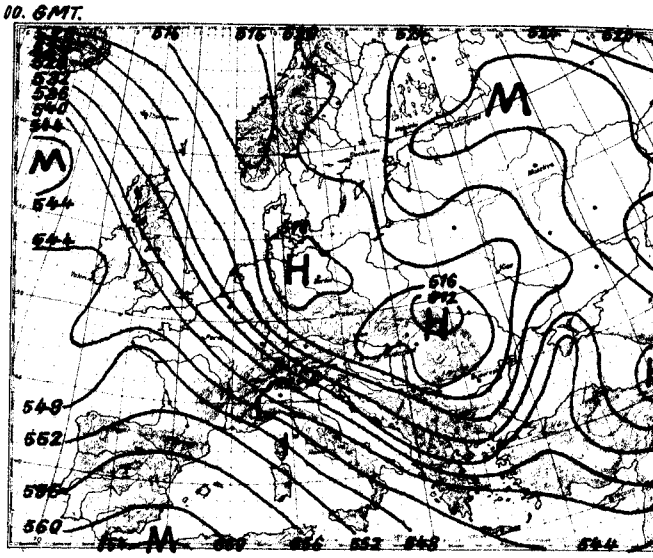

500/1000 mb-os rel. topográfia

1958. III. 14.			12h
mb	m	C°	%
1000	38	–	–
850	1321	- 7,5	58
700	2803	-17,0	58
600	3942	-25,2	58
500	5235	-36,2	58
400	6746	-47,0	58
300	8627	-48,6	
200	11312	-44,1	
100	15921	-46,1	
50			

Jellemző pontok:

986,9	Talaj	1,9	58
920	700	- 3,6	58
650	3330	-20,8	58
510	5080	-35,2	58
x358	7500	-52,0	58
286	8900	-47,0	
256	9650	-48,5	
168	12500	-43,5	
125	14380	-49,4	
86	16921	-46,8	

Tropopauza.

A magasban Dánia, a Kárpátok és a Fekete-tenger felett hideg légcseppek záródnak lassan el. Nyugat-Európa felett megerősödött az észak-nyugati áramlás, és ott lehülés megy végbe. A hideg levegőt azonban két oldalról meleg levegő-nyelvek zárják közre. Ezek egyike az Azori-szigetektől Shetlandig, másik az Ural-hegység déli részétől a Skandináv-félsziget északi részéig nyúlik. Hazánk felett is megerősödött az északnyugati szél és a talajtól 700 m-ig és 2700 m felett erősebben (3-6 fokkal), a közbeeső légrétegben gyengén hült a levegő. A -10 fok magassága 160 m-t süllyedve 1440 m-re került. A tropopauza magassága a tegnapra bekövetkezett emelkedés után ismét süllyedt.

Dr. Kallósné s.k.

1958. III. 15.			00h
mb	m	C°	%
1000	69	–	–
850	1342	- 9,4	79
700	2815	-19,0	81
600	3946	-26,0	57
500	5238	-36,2	57
400	6758	-45,2	57
300	8934	-51,7	
200	11292	-47,6	
100			
50			

Jellemző pontok:

991,0	Talaj	- 2,2	44
663	3540	-21,7	57
507	5170	-35,2	57
x335	7930	-53,4	57
232	10310	-49,8	
160	11640	-47,0	
155	12972	-47,7	

1958. március hó. 15. nap szombat 71. évfolyam 74. sz.

	Reggeli észlelések 06 TMG				Az utolsó 24 óra adatai					
	Felhőzet (0–4)	Szélirány és erő (m/s)	Légnyomás (millibar)	Hőmérséklet (C°)	Csapadék (24 óra) (mm)	Hó cm	Hőmérsékleti szélsőségek: tegnapi nappali max.	éjszakai min.	Radiációs min.	Napsütés (óra) tegnap
Mosonmagyaróvár	4	NW 2	1013.2	-3	ny	7	3	-6	-9	7
Sopron	3	NNW 6	14.1	-5	1	23	3	-5	-7	4
Szombathely	1	N 1	13.2	-1	7	3	3	-5	-6	4
Szentgotthárd	4 *	- 0	13.6	-4	1	13	4	-5	-6	6
Pápa	1	N 6	12.8	-3	.	folt	3	-4	-6	-
Győr	4 ≡	NW 4	13.1	-3	.	folt	3	-4	-6	6
Esztergom	4	NW 4	11.8	-4	.		4	-5	-7	-
Tatabánya	4	NW 15	12.2	-4	.		3	-5	-7	-
Székesfehérvár	3	NW 2	12.6	-4	.		3	-5	-8	-
Siófok	1	NNW10	12.2	-1	.		3	-3	-4	8
Keszthely	0	N 6	12.7	-3	.	lepel	5	-4	-4	7
Zalaegerszeg	3	NNE 5	12.7	-4	ny	folt	4	-4	-5	-
Nagykanizsa	4 *	NNE 4	13.2	-2	ny	folt	5	-3	-3	-
Kaposvár	1	NNW 3	12.0	-3	.	folt	4	-4	-6	-
Pécs	4	NNW 4	12.6	-3	.		5	-3	-3	9
Budapest M. I.	3	NW 8	11.1	-4	ny	folt	4	-4	-5	7
Salgótarján	2	E 2	10.5	-5	.	folt	4	-6	-7	7
Eger	4	E 1	09.6	-3	ny	lepel	4	-4	-7	6
Miskolc	4 *	E 2	05,7	-4	1	lepel	4	-4	-5	4
Sárospatak	3	N 1	11.0	-3	1	1	2	-4	-7	3
Baja	0	NW 4	11.7	-3	.		5	-4	-7	8
Kalocsa	0	WNW 4	11.1	-4	.		4	-5	-5	6
Kecskemét	1	NW 4	09.9	-4	ny		4	-5	-6	8
Szeged	0	NW 7	10.1	-4	.		4	-5	-8	6
Szolnok	4	NW 6	09.3	-3	.	⌴	4	-5	-5	-
Túrkeve	4 ≡	E 1	-	-3	1		3	-6	-9	-
Békéscsaba	1 =	WNW 2	08,8	-6	6	3	2	-6	-9	2
Debrecen	4 *	NE 2	09,6	-3	4	3	1	-5	-9	3
Nyíregyháza	4 *	NNE 1	09.9	-3	2	folt	0	-4	-4	3
Kékestető (1000 m)**	4	WNW 2	885.9	-11	ny	15	-2	-11	-	3
Galyatető (932 m)**	-	-	-	-	ny	25	-3	-11	-	-
Misinatető (534 m)*	3	NNW15	947,8	-6	.	folt	2	-6	-7	-
Szabadsághegy (474 m)*	2	NW 3	947,7	-7	ny	6	1	-9	-	8
Farkasgyepű (400 m)*	1	NW 4	949.9	-5	.	folt	3	-7	-9	-

	24 órai csapadék mm	Hó cm		24 órai csapadék mm	Hó cm		24 órai csapadék mm	Hó cm		24 órai csapadék mm	Hó cm
Rajka	.		Tab	.	folt	Jósvafő	-		Kisvárda	2	3
Csorna	.	folt	Sárbogárd	-		Lillafüred	1	4	Vásárosnamény	4	buoka
Kapuvár	ny	folt	Sztálinváros	.		Szendrőlád	1	4	Mátészalka	5	12
Kőszeg	ny	5	Nagykónyi	.		Fügöd	1	1	Tiszabecs	5	5
Körmend	ny	folt	Somogyszob	.		Hidasnémeti	1		Csenger	5	3
Lenti	ny		Barcs	.		Tokaj	1	2	Nyírlugos	3	17
Letenye	.		Szigetvár	.		Poroszló	3	1	Polgár	1	1
Káld	.	folt	Lengyel	.		Jászapáti	1	lepel	Hajdúdorog	3	
Sümeg	-		Szekszárd	.		Nagykáta	1		Hortobágy	2	
Zirc	.	3	Mohács	.		Örkény	ny	folt	Tiszaroff	1	1
Veszprém	.	folt	Siklós	.		Kunszentmiklos	-		Karcag	1	lepel
Komárom	.	folt	Királyrét	.	1	Cegléd	ny		Berettyóújfalu	3	2
Kisbér	.	folt	Balassagyarm	.	folt	Nagykörös	.	folt	Szeghalom	3	2
Mór	.	folt	Romhány	.	folt	Tiszakécske	.		Körösszakál	4	5
Alcsut	.	folt	Vác	.		Izsák	.		Szarvas	2	folt
Dobogókő	.	16	Gödöllő	.	folt	Kiskunfélegyh	.		Szentes	.	
Martonvásár	.		Lőrinci	ny	folt	Kiskunhalas	.		Orosháza	2	folt
Tihany	.		Gyöngyös	.		Bácsalmás	.		Makó	ny	folt
Fonyód	.		Borsodnádasd	ny	folt	Kistelek	.		Mezőhegyes	2	
Marcali	.		Putnok	1	1	Záhony	3				

* A légnyomás 500 gdm-re átszámítva ** A légnyomás 1000 gdm-re átszámítva

Magassági szélmérések

Óraadatok greenwichi középidőben

III.14.	Bpest 9 h		Siófok 11 h		Szeged 11 h		Szhely 12 h		Bpest 12 h		Miskolc 12 h		Győr 13 h		Pécs 13 h		Bpest 15 h	
	fok	m/s	fok	m/s	fok	m/s	fok	m/s	fok	m/s	fok	m/s	fok	m/s	fok	m/s	fok	m/s
Talaj	360	7	40	7	320	12	360	7	320	7	320	7	270	7	320	7	320	7
500 m	360	9	340	9	310	13	360	5	330	10	20	5	320	6	340	9	320	9
1000	360	9	350	11	320	15	360	7	330	10	360	6	340	7	300	12	300	12
1500	300	9	350	11			290	10	330	10	340	8	330	12	320	19	320	13
2000							310	17	330	10			330	12	320	19	310	12
3000									320	13			320	13	320	19	310	26
4000									300	20								
5000									300	20								
7000									300	20								
9000																		
10000																		
12000																		
14000																		
16000																		
18000																		
20000																		

III.14.	Bpest 21 h		Siófok 23 h		Győr 23 h		Pécs 23 h		Szeged 23 h		Miskolc 23 h		Derb. 23 h					
	fok	m/s	fok	m/s	fok	m/s	fok	m/s	fok	m/s	fok	m/s	fok	m/s	fok	m/s	fok	m/s
Talaj	320	7	320	7	270	2	320	7	320	7	140	2	360	2				
500 m	320	9	350	8	350	5	360	8	320	12	150	5	110	3				
1000	320	19	350	11	360	6	360	8	330	15	170	6	260	4				
1500	340	16	330	11			340	11	300	10	250	5	300	4				
2000									310	10	290	6						
3000																		
4000																		
5000																		
7000																		
9000																		
10000																		
12000																		
14000																		
16000																		
18000																		
20000																		

III.15.	Bpest 00 h		Bpest 3 h		Szhely 6 h		Pécs 6 h		Bpest 6 h		Szeged 6 h		Bpest 9 h		Debr. 5 h			
	fok	m/s	fok	m/s	fok	m/s	fok	m/s	fok	m/s	fok	m/s	fok	m/s	fok	m/s	fok	m/s
Talaj	270	7	320	7	270	2	320	7	270	12	270	7	320	17	20	2		
500 m	320	10	300	10	350	13	350	15	330	15	340	15	320	15	50	8		
1000	320	10	330	12	310	12	300	12	330	15	340	17	320	18	100	8		
1500	320	19			310	17	300	12	340	9	330	15	330	17				
2000	320	15			310	17	300	12	330	18	310	12						
3000																		
4000																		
5000																		
7000																		
9000																		
10000																		
12000																		
14000																		
16000																		
18000																		
20000																		

IDŐJÁRÁSI NAPIJELENTÉS

ЕЖЕДНЕВНЫЙ МЕТЕОРОЛОГИЧЕСКИЙ БЮЛЛЕТЕНЬ • DAILY WEATHER REPORT
BULLETIN QUOTIDIEN DE TEMPS • TÄGLICHER WETTERBERICHT

KIADJA AZ ORSZÁGOS METEOROLÓGIAI INTÉZET
BUDAPEST II. KITAIBEL PÁL UTCA 1
TELEFON: KÖZPONT: 353-500, IDŐJELZŐ OSZT.: 150-410

MEGJELENIK NAPONKÉNT • ELŐFIZETÉSI ÁRA A POSTAI KÖLTSÉGGEL EGYÜTT NEGYEDÉVRE 60,- Ft
KIADÁSÉRT FELEL AZ INTÉZET IGAZGATÓJA

71. évfolyam 75. szám. • Budapest • 1958. március hó 16.

Az időjárási helyzet ma reggel és a várható időjárás:

Az Ukrajna feletti ciklon hátoldalán északnyugati-északi széllel tovább folytatódik a hideg légtömegek leáramlása. A Szovjetunióban, Lengyelországban és a Német Demokratikus Köztársaságban sok helyen havazik. Ezzel szemben az atalanti-óceáni ciklon már meleg levegővel árasztja el Európa nyugati partvidékeit.

Hazánkban szombaton változó volt a felhőzet. Néhány helyen kisebb záporokat észleltek, a lehullott csapadék mennyisége azonban csak egy-két helyen érte el az 1 mm-t. A hőmérséklet általában +1, +4, de Miskolcon és Békéscsabán csak 0 fokig emelkedett. Ma reggelre -4, -8, Sopronban -9, Szentgotthárdon -11 fokig hült le a levegő.

Budapesten vasárnap 12 órakor a hőmérséklet +1 fok, a tengerszintre átszámított légnyomás 762 mm, alig változik.

Várható időjárás hétfő estig:

Változó felhőzet. Egy-két helyen kisebb havazás.
Mérsékelt déli-délnyugatira forduló szél.
Az éjszakai lehülés erős marad, a nappali hőmérséklet kissé emelkedik.
Várható legalacsonyabb hőmérséklet ma éjjel: -3, -7,
legmagasabb nappali hőmérséklet hétfőn:
+3, +6 fok között, helyenkint 6 fok felett.

Rajkay - Kapovits s.k.

A hőmérséklet és a légnyomás napi középértéke Budapesten és ezek eltérése a 75 évi átlagtól:

1958. III. 15-én: -1,6 C°, 759,5 mm. Eltérés: -6,5 C°, -2,9 mm.

1871 óta ezen a napon előfordult:

legmagasabb hőmérséklet 19,8 C° /1913./
legalacsonyabb hőmérséklet - 7,0 C° /1883./

Az Országos Meteorológiai Intézet Időjárási Napijelentése

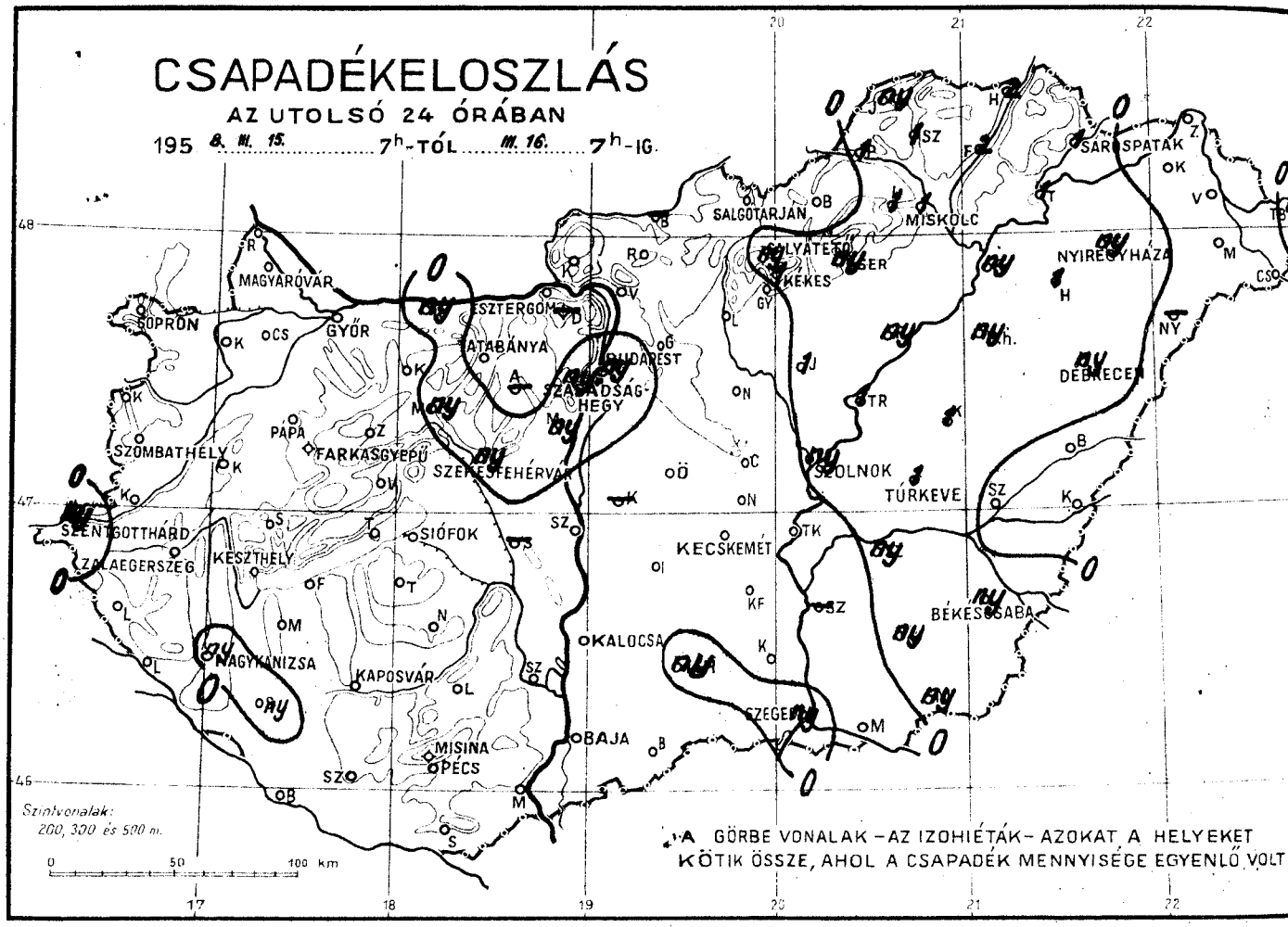

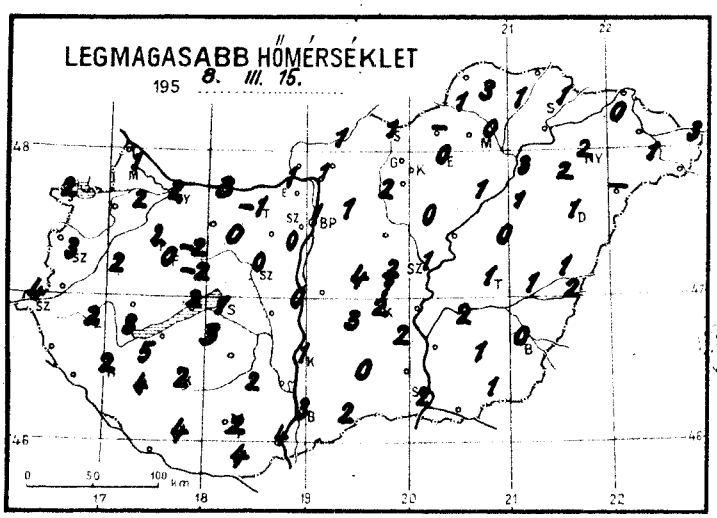

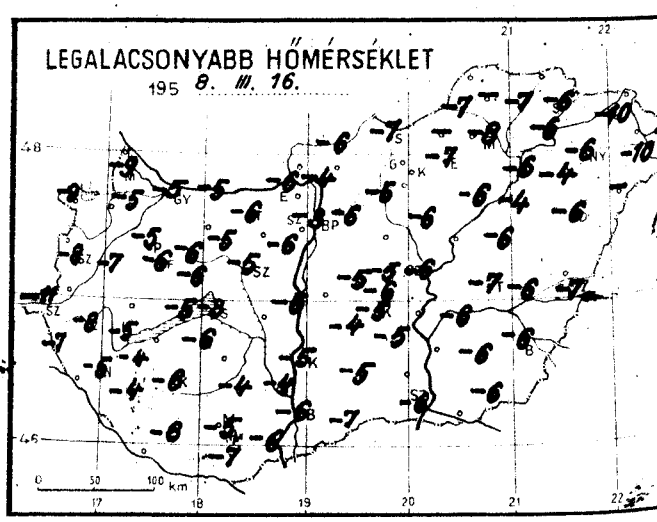

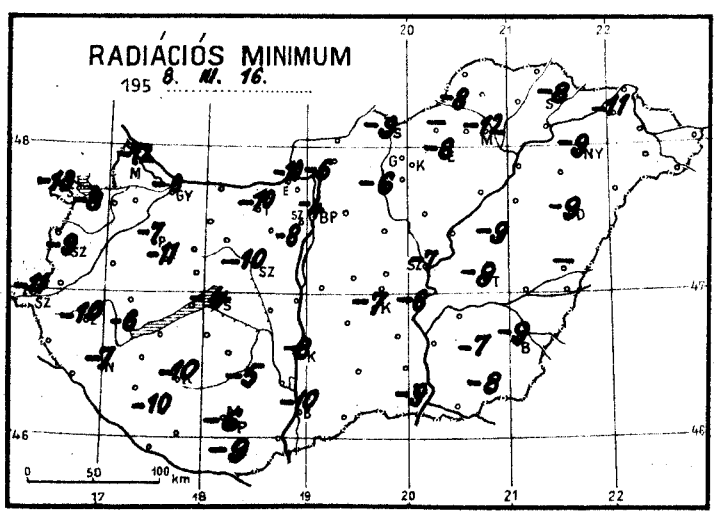

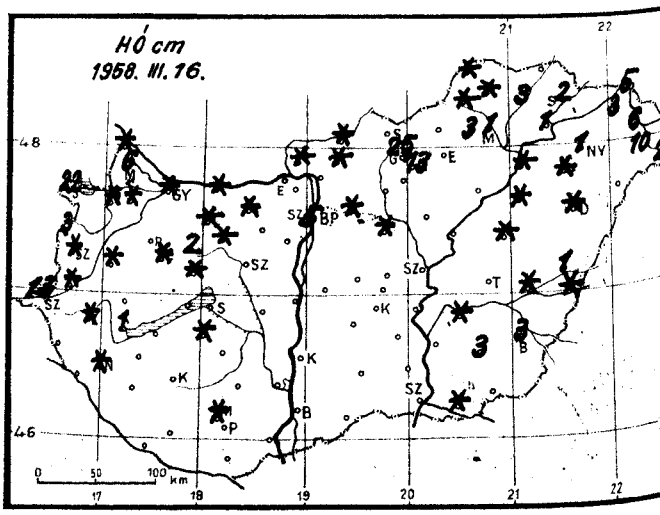

Időjárási helyzet 1958. év MÁRCIUS hó 16. nap 7 óra

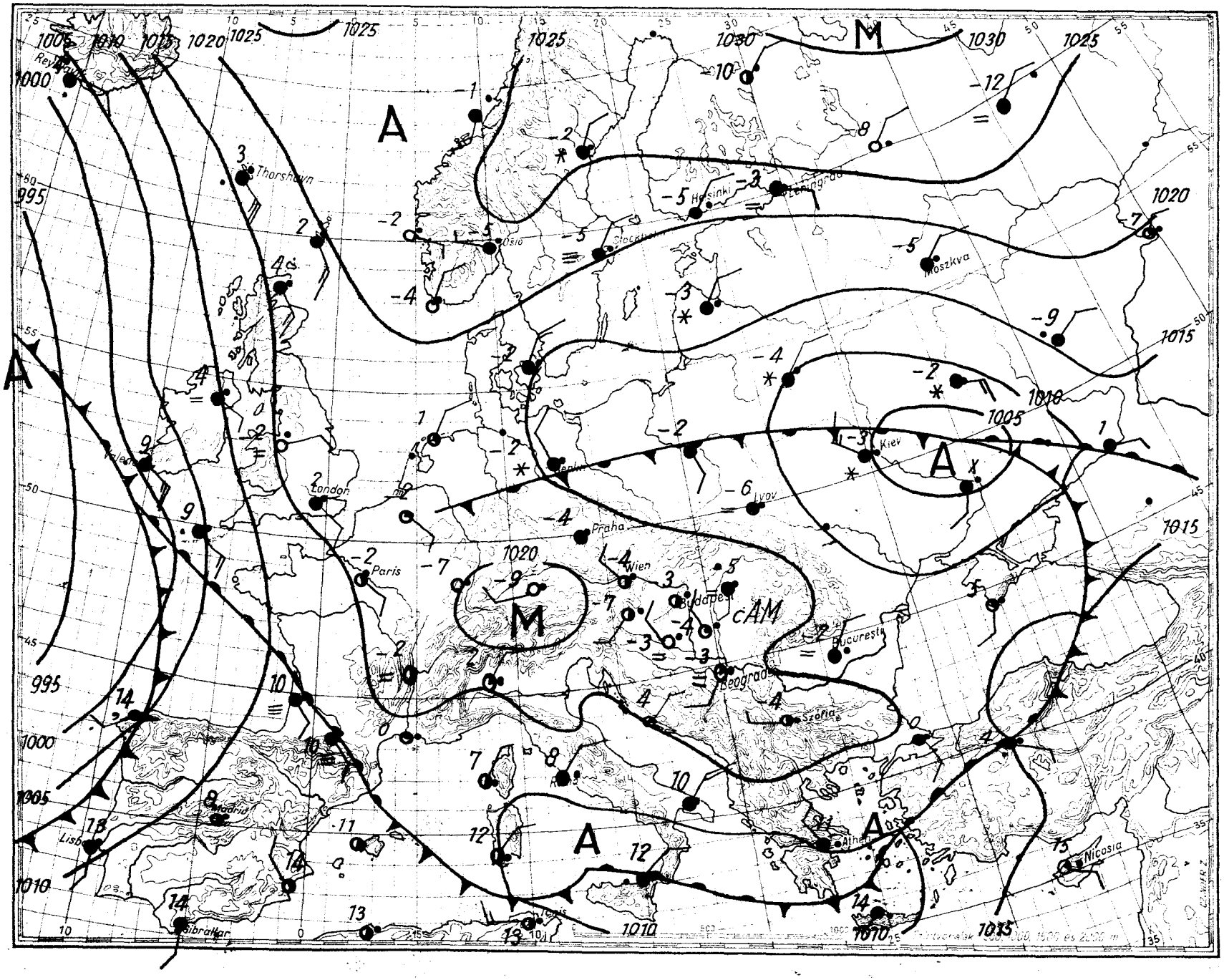

Magaslégköri időhelyzet

1958. III. 16. 00. GMT.

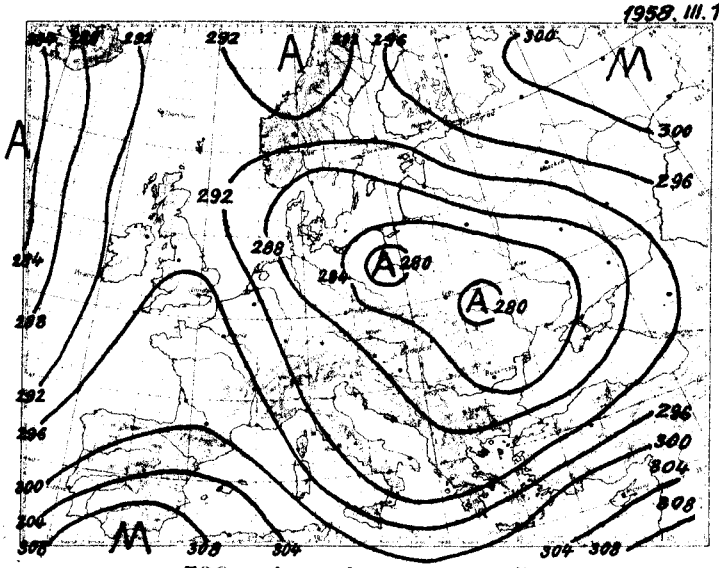

700 mb-os absz. topográfia

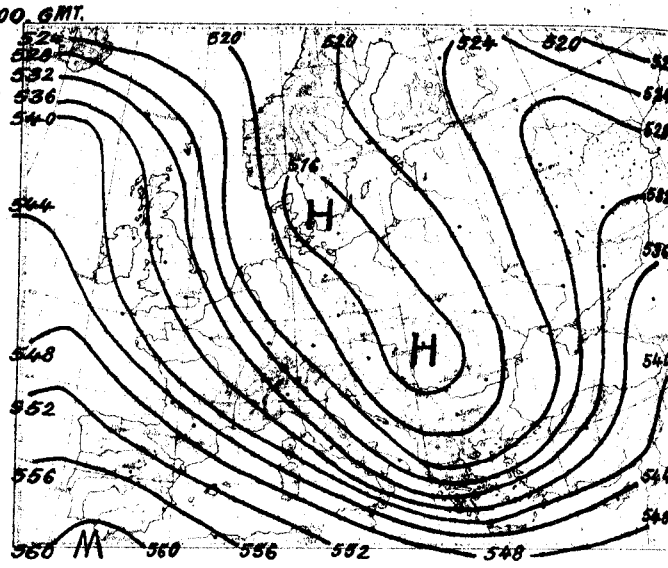

500/1000 mb-os rel. topográfia

1958. III. 15. 12h			
mb	m	C°	%
1000	94	–	–
850	1363	-12,8	82
700	2818	-20,0	87
600	3946	-27,2	79
500	5229	-38,1	72
400	6732	-48,0	63
300	8607	-49,8	
200	11285	-46,7	
100			
50			

Jellemző pontok:

994,3	Talaj	0,9	69
976	290	- 3,0	61
788	1940	-13,2	94
742	2410	-17,4	95
703	2800	-20,0	87
687	2960	-19,6	86
491	5370	-39,0	70
*358	7460	-52,4	61
285	8970	-48,2	
272	9300	-48,1	
253	9720	-48,2	
238	10050	-47,1	
163	12660	-46,8	
160	12790	-46,1	
138	13760	-48,0	
120	14648	-47,4	

* Tropopauza.

Az ukrajnai ciklon áramrendszerében az Alpok felett és Olaszország északi felében, valamint a Fekete tengeren erős lehülés, viszont Moszkva térségében és a Szovjet Sz.K.-ok területén erős melegadvekció van folyamatban. Haz ánk felett 4100 m-ig gyengén tovább hült, feljebb kissé melegedett a légkör. A -10 fok magassága 70 m-t süllyedt és ma hajnalban 1370 m-en volt.

Dr Kallósné s.k.

1958. III. 16. 00h			
mb	m	C°	%
1000	120	–	–
850	1394	-10,2	94
700	2860	-20,0	92
600	3985	-27,8	76
500	5281	-34,0	76
400	6811	-44,0	73
300	8693	-53,6	
200	11330	-49,0	
100			
50			

Jellemző pontok:

997,5	Talaj	- 2,8	96
925	750	- 5,0	90
755	2280	-17,5	100
720	2640	-18,5	94
600	3985	-27,8	76
585	4160	-27,7	76
492	5400	-34,7	76
*312	8460	-55,4	69
295	8790	-52,8	
275	9260	-53,3	
268	9390	-52,2	
258	9620	-52,8	
230	10420	-48,9	
216	10840	-50,1	
195	11490	-48,6	
185	11840	-50,1	
175	12170	-49,2	
160	12800	-50,4	
155	13000	-48,9	
135	13880	-48,9	

1958. március hó, **16.** nap **vasárnap**

71. évfolyam **75.** sz.

	Reggeli észlelések 06 TMG				Az utolsó 24 óra adatai					
	Felhőzet (0–4)	Szélirány és erő (m/s)	Légnyomás (millibar)	Hőmérséklet (C°)	Csapadék (24 óra) (mm)	Hó cm	Hőmérsékleti szélsőségek: tegnapi nappali max.	éjszakai min.	Radiációs min.	Napsütés (óra) tegnap
Mosonmagyaróvár	4	NW 1	1017.3	-7	.	6	1	-9	-12	7
Sopron	3	NW 2	18.0	-5	.	22	2	-9	-13	9
Szombathely	4	– 0	17.9	-6	.	folt	3	-8	-9	10
Szentgotthard	1	WSW 2	19.0	-10	ny	13	4	-11	-11	6
Pápa	1	SW 1	17.5	-4	.		2	-5	-7	-
Gyor	2	W 4	17.5	-4	.	folt	2	-5	-6	6
Esztergom	2	– 0	16.7	-5	.		1	-6	-10	-
Tatabánya	1	S 2	17.3	-5	.	folt	-1	-6	-10	-
Székesfehérvár	0	NW 1	17.0	-4	ny		0	-5	-10	-
Siofok	0	W 3	17.1	-2	.		1	-3	-4	9
Keszthely	0	NE 1	17.5	-5	.	lepel	3	-5	-6	9
Zalaegerszeg	3	W 1	18.3	-8	.	folt	2	-8	-10	-
Nagykanizsa	0 =	– 0	18.0	-5	ny	folt	2	-5	-7	-
Kaposvár	1	N 1	18.0	-3	.		2	-6	-10	-
Pecs	0 =	WNW 3	17.6	-3	.		2	-5	-6	7
Budapest M. I.	2	WNW 5	16.0	-3	ny		1	-3	-4	6
Salgótarjan	1	ENE 1	16.0	-5	.		1	-7	-9	3
Eger	1 =	NW 1	15.7	-6	ny		0	-7	-8	2
Miskolc	3 =	N 1	15.5	-5	1	lepel	0	-8	-12	2
Sarospatak	4	NW 1	16.7	-5	1	2	1	-6	-8	3
Baja	0	– 0	16.2	-5	.		3	-6	-10	7
Kalocsa	0	SSW 1	16.6	-5	.		1	-5	-8	6
Kecskemét	1	WNW 2	15.7	-5	.		2	-5	-7	6
Szeged	3 =	NW 4	16.7	-4	ny		2	-6	-9	6
Szolnok	3	N 2	15.3	-5	ny		1	-6	-7	-
Törkeve	3	W 1	–	-5	1		1	-7	-8	-
Békéscsaba	3 =	W 1	15.8	-6	ny	3	0	-6	-9	1
Debrecen	4	SSW 1	16.2	-5	ny	folt	1	-6	-9	2
Nyiregyhaza	4	S 1	16.2	-5	ny	lepel	2	-6	-9	5
Kékestető (1000 m)**	0	NW 1	891.5	-9	1	13	-6	-11	-	3
Galyatető (032 m)**	–	–	–	–	ny	25	-6	-11	-	-
Misinatető (534 m)*	0	WNW 9	954,5	-4	.	folt	-1	-4	-5	-
Szabadsághegy (474 m)*	2	W 1	952,1	-6	ny	5	-4	-8	-	5
Farkasgyepu (400 m)*	1	WNW 1	954.9	-6	.	folt	0	-6	-11	-

24 órai csapadék mm		Hó cm	24 órai csapadék mm		Hó cm	24 órai csapadék mm		Hó cm	24 órai csapadék mm		Hó cm
Bajka	.	folt	Tab	.	foltv	Jósvafő	ny	folt	Kisvárda	.	3
Csorna	.	foltv	Sárbogárd	–		Lillafured	1	3	Vásárosnamény	.	buckav
Kapuvár	.	folt	Sztálinváros	.		Szendrőlád	1	folt	Mátészalka	.	10v
Kőszeg	.	3	Nagykónyi	.		Fügod	2	3	Tiszabecs	ny	5
Kormend	.	folt	Somogyszob	ny		Hidasnémeti	2		Csenger	.	2
Lenti	.	v	Bares	.		Tokaj	1	1	Nyirlugos	–	
Letenye	.		Szigetvár	.		Poroszló	ny	v	Polgár	ny	folt
Kald	.	folt	Lengyel	.		Jászapáti	1		Hajdúdorog	1	folt
Sumeg	.		Szekszárd	.	v	Nagykáta	.	folt	Hortobágy	ny	foltv
Zirc	.	2	Mohács	.		Örkény	.	v	Tiszaroff	1	
Veszprém	.	foltv	Siklós	.	v	Kunsztmiklós	–		Karcag	1	folt
Komárom	ny	folt	Királyrét	.	folt	Cegléd	.		Berettyóújfalu	.	1
Kisbér	.	foltv	Balassagyarm	.	folt	Nagykőrös	.		Szeghalom	.	folt
Mór	ny	folt	Romhány	.	folt	Tiszakécske	–		Körösszakál	.	folt
Alesut	–		Vác	.		Izsák	.		Szarvas	ny	folt
Dobogókő	–		Gödöllő	.	folt	Kiskunfélegyh	.	v	Szentes	–	
Martonvásár	ny		Lőrinci	.		Kiskunhalas	ny		Orosháza	ny	3v
Tihany	.		Gyöngyös	.		Bácsalmás	.		Makó	.	folt
Fonyód	.		Borsodnádasd	–		Kistelek	.		Mezőhegyes	ny	
Marcali	.		Putnok	1	folt	Záhony	.	5			

* A légnyomás 500 gdm-re átszámítva ** A légnyomás 1000 gdm-re átszámítva

Magassági szélmérések

Óraadatok greenwichi középidőben

III.15.	Debr. 9 h		Siófok 11 h		Szeged 11 h		Szhely 12 h		Pécs 12 h		Bpest 12 h		Miskolc 12 h		Derb. 12 h		Bpest 15 h	
	fok	m/s	fok	m/s	fok	m/s	fok	m/s	fok	m/s	fok	m/s	fok	m/s	fok	m/s	fok	m/s
Talaj	40	2	360	7	320	7	180	2	360	2	320	12	180	2	320	12	320	7
500 m	40	3	320	8	320	17	260	2	340	8	320	10	180	3	290	15	310	7
1000	30	7	320	8	330	18	330	2	330	9	330	10	250	2	310	16	320	10
1500	10	4			330	14	330	8	330	9	340	6			310	18		
2000	310	6					330	12	330	9	350	10						
3000	310	6																
4000																		
5000																		
7000																		
9000																		
10000																		
12000																		
14000																		
16000																		
18000																		
20000																		

III.15.	Szeged 16 h		Szhely 17 h		Pécs 17 h		Debr. 17 h		Bpest 18 h		Bpest 21 h		Siófok 23 h		Pécs 23 h		Szeged 23 h	
	fok	m/s	fok	m/s	fok	m/s	fok	m/s	fok	m/s	fok	m/s	fok	m/s	fok	m/s	fok	m/s
Talaj	320	7	40	2	320	2	270	2	320	7	320	7	270	7	320	2	270	2
500 m	320	10	20	4	340	10	270	5	330	14	330	9	330	8	290	6	340	7
1000	320	10	330	7	330	14	270	5	340	15			320	9	340	6	350	7
1500	320	10	320	10	330	14	290	4	340	14			320	9	340	6	320	9
2000	340	7	320	15	340	17	330	7	340	14							340	12
3000			330	16			330	7									340	16
4000			340	18			330	7										
5000			320	5			320	9										
7000			30	3			350	5										
9000							10	4										
10000							10	4										
12000							310	11										
14000							310	19										
16000							310	19										
18000																		
20000																		

III.15.	Debr. 23 h		III.16.		Bpest 00 h		Bpest 6 h		Bpest 9 h							
	fok	m/s	fok	m/s	fok	m/s	fok	m/s	fok	m/s	fok	m/s	fok	m/s	fok	m/s
Talaj		0			320	2	270	2	320	2						
500 m	260	1			320	9	330	6	300	9						
1000	290	1			340	11	320	7	300	9						
1500	300	3			350	9	300	8	290	6						
2000	300	4			350	9	300	8	290	6						
3000	310	6					310	12								
4000							260	18								
5000																
7000																
9000																
10000																
12000																
14000																
16000																
18000																
20000																

IDŐJÁRÁSI NAPIJELENTÉS

ЕЖЕДНЕВНЫЙ МЕТЕОРОЛОГИЧЕСКИЙ БЮЛЛЕТЕНЬ • DAILY WEATHER REPORT
BULLETIN QUOTIDIEN DE TEMPS • TÄGLICHER WETTERBERICHT

KIADJA AZ ORSZÁGOS METEOROLÓGIAI INTÉZET
BUDAPEST II. KITAIBEL PÁL UTCA 1
TELEFON: KÖZPONT: 353-500, IDŐJELZŐ OSZT.: 150-410

MEGJELENIK NAPONKÉNT • ELŐFIZETÉSI ÁRA
A POSTAI KÖLTSÉGGEL EGYÜTT NEGYEDÉVRE 60,- Ft
KIADÁSÉRT FELEL AZ INTÉZET IGAZGATÓJA

71. évfolyam 76. szám. + Budapest + 1958. március hó 17.

Az időjárási helyzet ma reggel és a várható időjárás:

Az óceáni enyhébb légtömegek behatoltak Franciaországba, valamint Olaszországba, és sokfelé esőzést okoztak. Ezzel szemben Európa középső területein a Skandinávián át lenyúló magasnyomású gerinc hatására továbbra is az évszakhoz képest hideg az időjárás. Ma hajnalban az Alpok vidékén és a Balkán-félszigeten -10, -11 fokos hőmérsékleti minimumok is voltak.

Hazánkban vasárnap változó volt a felhőzet, helyenként párásságot és ködöt is észleltek. Főként az ország északi felében több helyen havazott. A lehullott csapadék mennyisége csak egy-két helyen haladta meg az 1 mm-t. A nappali hőmérséklet 3-6 fokig emelkedett. Éjjel -4, -7 fokig hült le a levegő. Galyatetőn 24, Kékesen 11, Dobogókőn 7 cm a hóréteg vastagsága, a Szabadsághegyen csak foltokban van hó.

Budapesten hétfőn 12 órakor a hőmérséklet 3 fok, a tengerszintre átszámitott légnyomás 762 mm, alig változik.

Várható időjárás kedd estig:

Változó felhőzet, néhány helyen kissebb havazás.
Mérsékelt szél.
A hőmérséklet alig változik.
Várható legalacsonyabb hőmérséklet ma éjjel: -3, -6,
legmagasabb nappali hőmérséklet kedden:
2 -5 fok között.

Dr. Nagy

A hőmérséklet és a légnyomás napi középértéke Budapesten és ezek eltérése a 75 évi átlagtól:

1958. III. 16-án: -0,8 C°, 762,0 mm. Eltérés: -5,9 C°, -1,3 mm.

1871 óta ezen a napon előfordult:

legmagasabb hőmérséklet	20,6 C° /1921./
legalacsonyabb hőmérséklet	- 9,7 C° /1889./

Az Országos Meteorológiai Intézet Időjárási Napijelentése

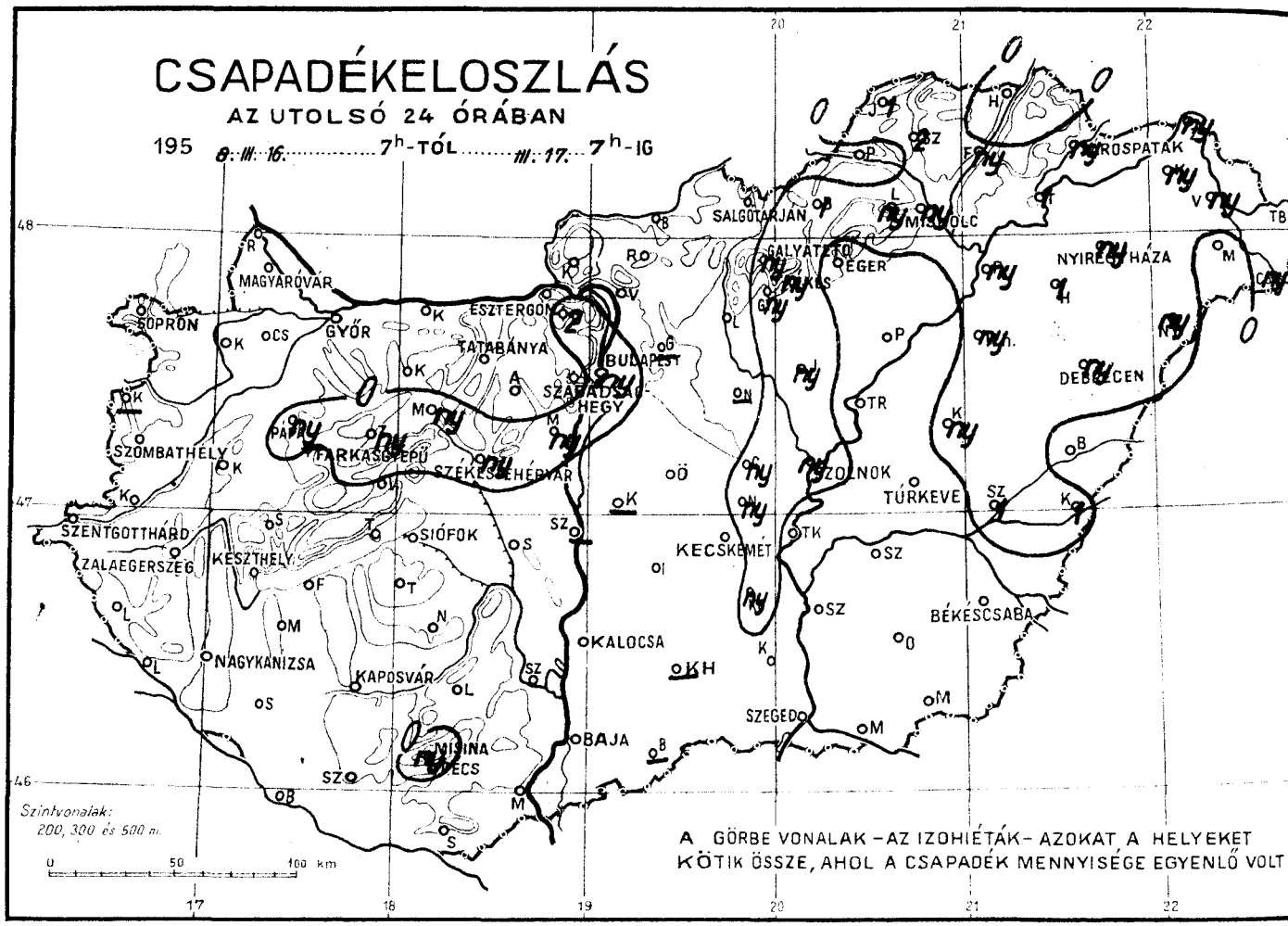

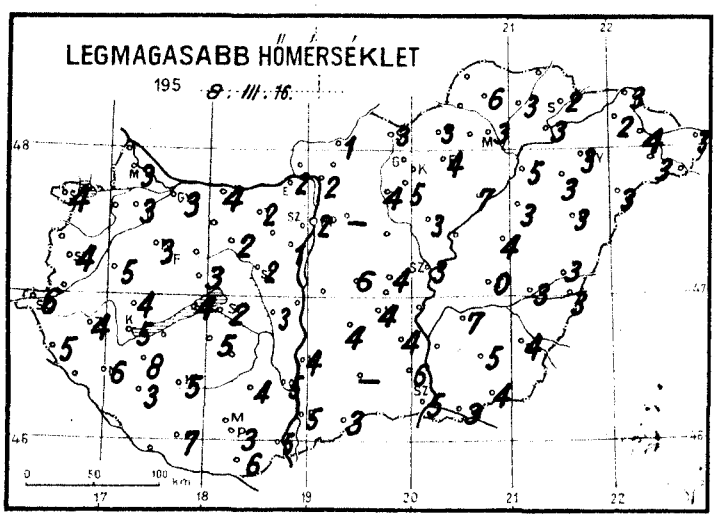

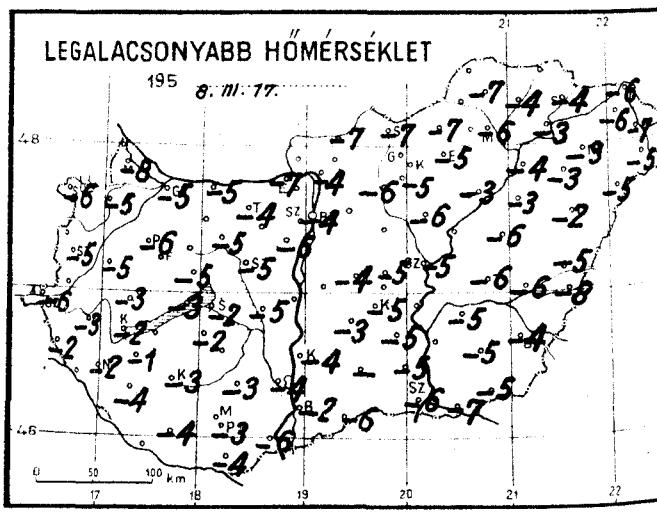

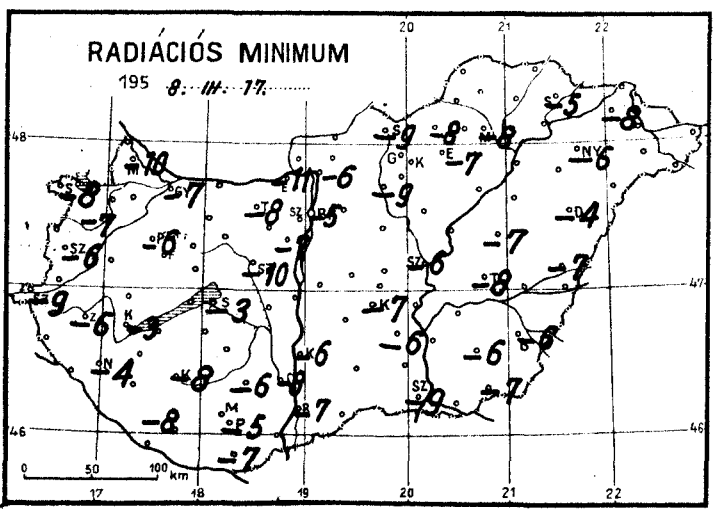

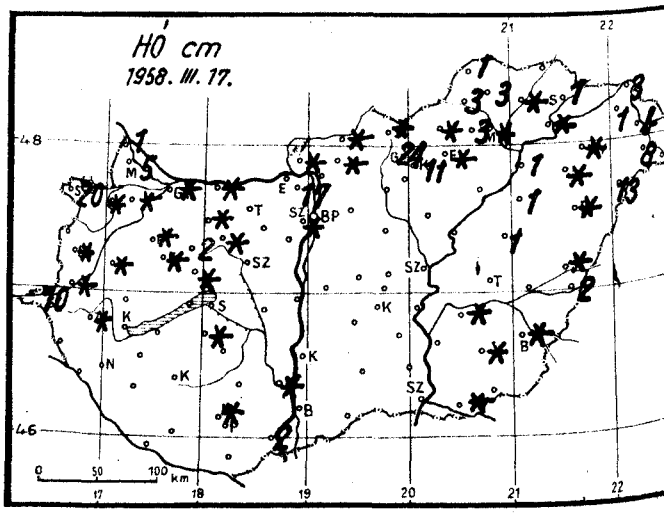

Időjárási helyzet 1958. év MÁRCIUS hó 17. nap 7 óra

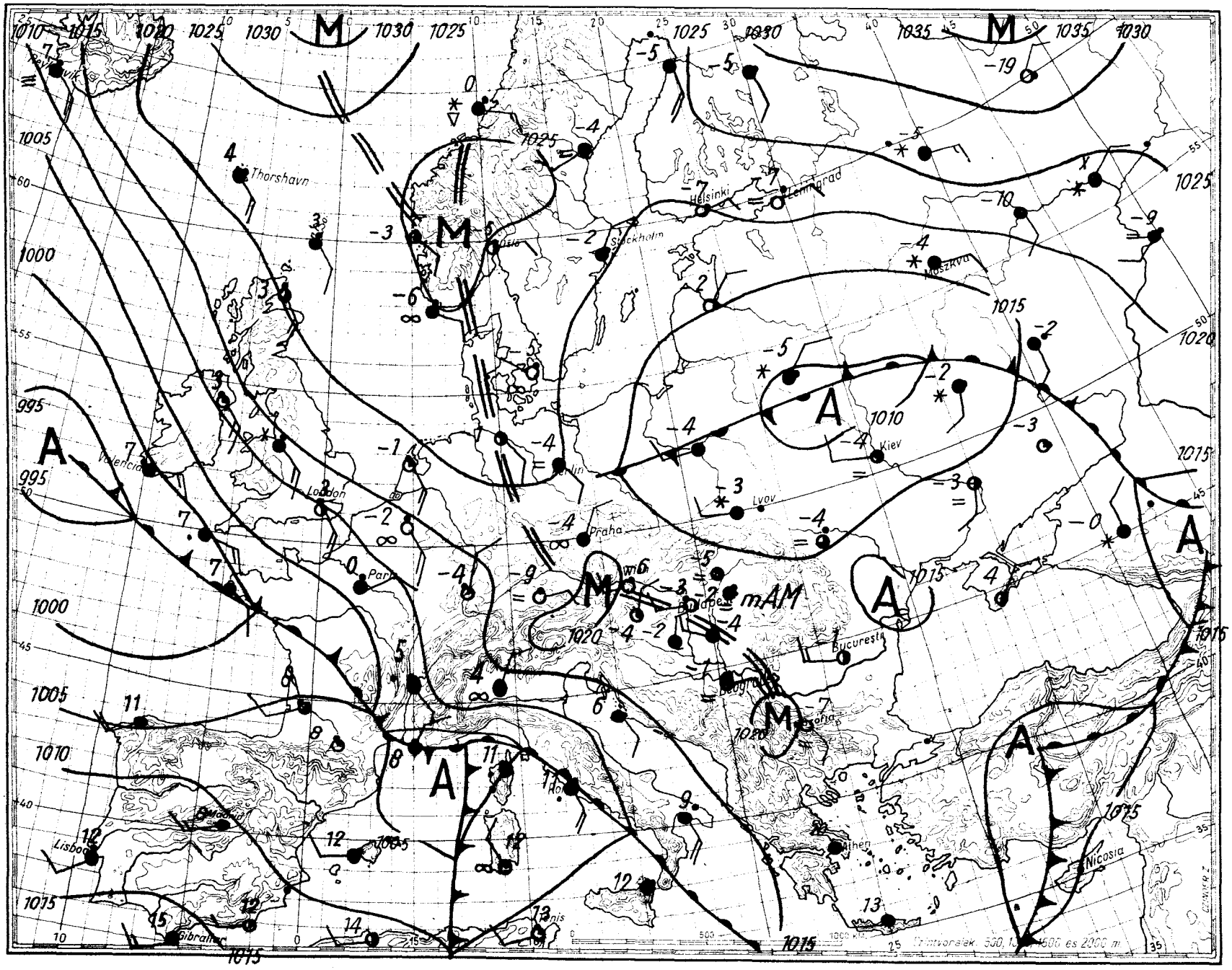

Magaslégköri időhelyzet

1958. III. 17. 00. GMT.

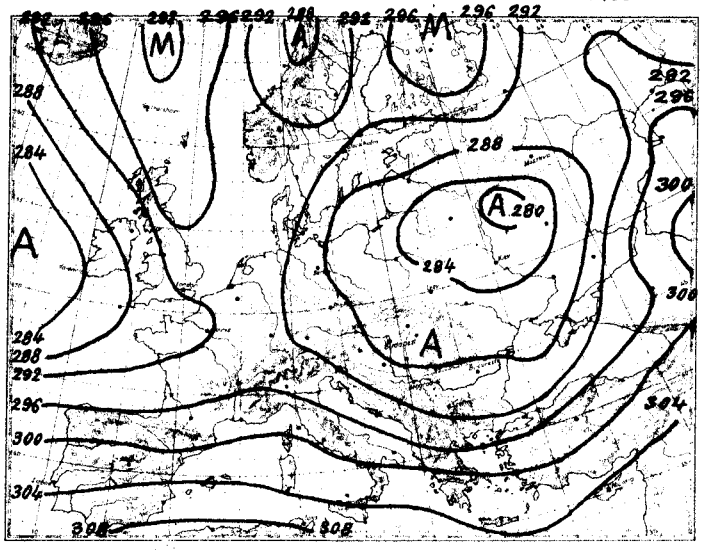

700 mb-os absz. topográfia

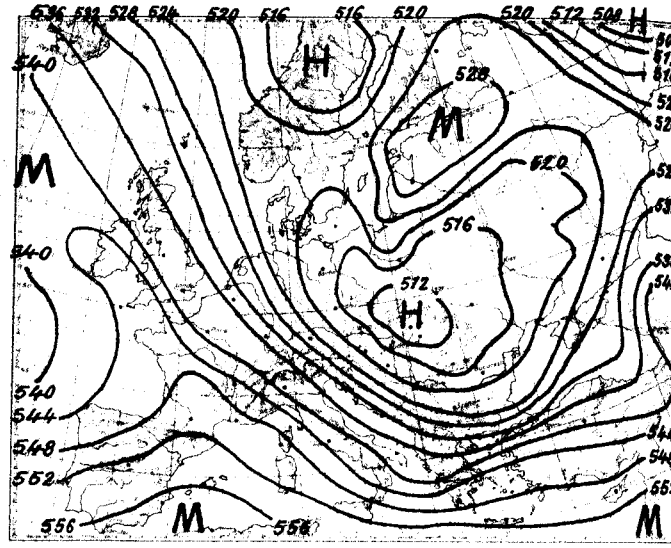

500/1000 mb-os rel. topográfia

1958. III. 16. 12h			
mb	m	C°	%
1000	123	–	–
850	1402	-10,2	68
700	2860	-21,8	63
600	3991	-27,0	55
500	5282	-35,3	62
400	6797	-49,0	73
300	8663	-49,0	
200	11303	-47,2	
100			
50			

Jellemző pontok:

997,9	Talaj	1,1	52
685	3000	-21,0	49
495	5330	-36,0	64
x368	7320	-54,2	77
323	8170	-48,8	
254	9730	-49,6	
221	10650	-46,7	
156	12970	-48,4	
128	14300	-45,8	
123	14536	-46,8	

x Tropopauza.

A hideg levegő zöme a Keleti-Kárpátok felett helyezkedik el, bár a magassági ciklon Minksz térségében van. Környezetében, a Dardanellák és a Krimfélsziget felett lehülést, Lengyelország légterében melegedést okoz. Egy szibériai ciklon az Ural-hegység mentén északi áramlást hoz létre, és a sarkvidéki levegő hatására a hegység vidékén és a Pecsora folyó környékén erős lehülést figyelhetünk meg. Dél-Európában nyugati a magassági áramlás és Olaszország felett melegszik a levegő. Izland és a Skandinávfélsziget közé magasnyomású gerinc ékelődik, és ez lenyúlik Közép-Európa fölé is, úgy, hogy az Északi-tenger, és Németország felett még erős lehülés mutatkozik. Hazánk troposzférájában tegnapról mára alig változott a hőmérséklet, és igy a -10 fok szintje is csak 50 m-rel került alacsonyabbra. A tropopauza magassága ezzel szemben jelentősen, közel 1700 m-t süllyedt, és rendkivül alacsonyan van.

Dr. Kallósné s.k.

1958. III. 17. 00h			
mb	m	C°	%
1000	126	–	–
850	1397	-10,3	61
700	2860	-21,5	63
600	3977	-29,8	63
500	5227	-36,0	65
400	6774	-46,3	65
300	8688	-46,0	
200	11365	-49,2	
100	15882	-52,8	
50			

Jellemző pontok:

998,3	Talaj	- 2,2	82
933	630	- 6,1	78
921	750	- 5,6	60
590	4090	- 30,5	63
570	4320	-29,9	65
x400	6774	-46,3	65
387	7000	-45,9	
285	9000	-46,0	
263	9530	-48,0	
188	11770	-49,8	
170	12410	-51,9	
150	13243	-50,0	
94	16320	-53,2	
78	17404	-51,9	

1958. március hó.
17. nap hétfő
71. évfolyam 76. sz.

	Reggeli észlelések 06 TMG				Az utolsó 24 óra adatai					
	Felhőzet (0–4)	Szélirány és erő (m/s)	Légnyomás (millibar)	Hőmérséklet (C°)	Csapadék (24 óra) (mm)	Hó cm	Hőmérsékleti szélsőségek: tegnapi nappali max.	Hőmérsékleti szélsőségek: éjszakai min.	Hőmérsékleti szélsőségek: Radiációs min.	Napsütés (óra) tegnap
Mosonmagyaróvár	0	NW 2	1017,7	-6	.	5	3	-8	-10	1
Sopron	0	NNW 2	18,7	-6	.	20	4	-6	-8	1
Szombathely	1	- 0	17.3	-3	.	folt	4	-5	-6	2
Szentgotthárd	4	W 2	19.7	-5	.	10	6	-8	-9	4
Pápa	0	N 1	16.1	-4	ny	folt	3	-6	-6	-
Győr	0 ≈	NW 2	18.0	-4	.	folt	3	-5	-7	3
Esztergom	0 ≈	E 1	17.3	-6	.		2	-7	-11	-
Tatabánya	0	NW 1	17.6	-4	.		2	-4	-8	-
Székesfehérvár	0	W 1	17.4	-5	ny		2	-5	-10	-
Siófok	1	W 3	17.6	-2	.		2	-2	-3	6
Keszthely	3	W 1	17.5	-1	.		5	-2	-3	9
Zalaegerszeg	3	ENE 1	18.3	-3	.	folt	4	-3	-6	-
Nagykanizsa	3	NE 1	18.1	-2	.		6	-2	-4	-
Kaposvár	4	- 0	18.1	-1	.		5	-3	-8	-
Pécs	4	NE 1	17.7	-2	.		3	-3	-5	9
Budapest M. I.	0	W 3	16.6	-3	ny		2	-4	-5	6
Salgótarján	1 ∞	- 0	17.0	-6	.	folt	3	-7	-9	4
Eger	3 ≈	NW 2	16.2	-4	.	folt	4	-5	-7	3
Miskolc	3 ≈	- 0	15.9	-5	ny	folt	3	-6	-8	2
Sárospatak	4	W 1	17.1	-4	ny	1	2	-4	-5	5
Baja	3	W 1	17.3	-4	.		5	-2	-7	6
Kalocsa	3 ,	W 1	16.1	-3	.		4	-4	-6	6
Kecskemét	0 ≈	WNW 2	16.2	-4	.		4	-5	-7	7
Szeged	4 ≈	W 2	17.5	-4	.		5	-6	-9	7
Szolnok	0 ≈	WNW 1	15.9	-5	ny		3	-5	-6	-
Túrkeve	0 ≈	W 1	-	-6	.		0	-6	-8	-
Békéscsaba	0 ≈	W 2	16.3	-4	.	folt	4	-4	-6	4
Debrecen	4	- 0	16.3	-2	ny	folt	3	-2	-4	2
Nyíregyháza	4 ≈	- 0	16.2	-2	ny	folt	3	-3	-6	3
Kékestető (1000 m)**	0	NW 2	892.2	-10	ny	11	-4	-11	-	4
Galyatető (932 m)**	-	-	-	-	ny	24	-5	-10	-	-
Misinatető (554 m)*	4	NNW 4	954.3	-4	ny	folt	1	-4	-5	-
Szabadsághegy (474 m)*	0	NW 1	953.2	-6	.	folt	0	-8	-	5
Farkasgyepű (400 m)*	0	N 1	954.7	-6	-	folt	-	-6	-11	-

24 órai csapadék mm		Hó cm	24 órai csapadék mm		Hó cm	24 órai csapadék mm		Hó cm	24 órai csapadék mm		Hó cm
Rajka	.	lepel	Tab	.	folt	Jósvafő	1	lepel	Kisvárda	ny	1
Csorna	.	folt	Sárbogárd	.		Lillafüred	ny	3	Vásárosnamény	ny	bucka
Kapuvár	.	folt	Sztálinváros	-		Szendrőlád	2	3	Mátészalka	.	8
Kőszeg	-		Nagykőnyi	.		Fügöd	ny	folt	Tiszabecs	1	5
Kormend	.	folt	Somogyszob	.		Hidasnémeti	.		Csenger	ny	2
Lenti	.		Bares	.		Tokaj	1	folt	Nyírlugos	ny	13
Letenye	.		Szigetvár	.		Poroszló	.		Polgár	ny	lepel
Küld	.	folt	Lengyel	.		Jászapáti	ny		Hajdúdorog	1	folt
Sümeg	.		Szekszárd	.	folt	Nagykáta	-		Hortobágy	ny	lepel
Zirc	ny	2	Mohács	.	2	Örkény	.		Tiszaroff	ny	
Veszprém	.	folt	Siklós	.		Kunsztmiklós	-		Karcag	ny	lepel
Komárom	.	folt	Királyrét	.	folt	Cegléd	ny		Berettyóújfalu	.	folt
Kisbér	.	folt	Balassagyarm	.	folt	Nagykőrös	ny	V	Szeghalom	1	
Mór	ny	folt	Romnány	.	folt	Tiszakécske	.		Körösszakál	1	2
Alcsut	.		Vác	.		Izsák	.		Szarvas	ny	folt
Dobogókő	2	17	Gödöllő	-		Kiskunfélegyh	ny		Szentes	.	
Martonvásár	ny		Lőrinci	.		Kiskunhalas	-		Orosháza	.	folt
Tihany	.		Gyöngyös	ny		Bácsalmás	-		Makó	.	folt
Fonyód	.		Borsodnádasd	1	folt	Kistelek	.		Mezőhegyes	.	
Marcali	.		Putnok	1	3	Záhony	ny	3			

* A légnyomás 500 gdm-re átszámítva ** A légnyomás 1000 gdm-re átszámítva

Magassági szélmérések

Óraadatok greenwichi középidőben

III.16.	Győr 11 h		Siófok 11 h		Bpest 11 h		Szeged 11 h		Szhely 12 h		Pécs 12 h		Miskolc 12 h		Bpest 15 h		Bpest 18 h	
	fok	m/s	fok	m/s	fok	m/s	fok	m/s	fok	m/s	fok	m/s	fok	m/s	fok	m/s	fok	m/s
Talaj	320	7	320	7	320	7	270	2	270	2	270	7	140	2	320	7	320	7
500 m	310	12	320	9	290	8	270	5	300	5	280	6	190	4	300	5	300	5
1000	310	12	320	9	310	9	300	7	310	4	290	9	260	4			330	4
1500	310	13	320	9	310	9	300	10	310	9	290	9	270	4			320	6
2000			300	11	300	8	290	9	310	9	290	9						
3000					280	7	280	12	320	16								
4000					250	4												
5000																		
7000																		
9000																		
10000																		
12000																		
14000																		
16000																		
18000																		
20000																		

III.16.	Bpest 20 h		Siófok 23 h		Pécs 23 h		Szeged 23 h		Debr. 23 h									
	fok	m/s	fok	m/s	fok	m/s	fok	m/s	fok	m/s	fok	m/s	fok	m/s	fok	m/s	fok	m/s
Talaj	320	2	320	2	90	2	270	2	320	2								
500 m	310	10	320	10	80	2	290	12	320	10								
1000	310	13	320	7	120	1	300	11	320	7								
1500	330	10			120	1	300	16										
2000							300	13										
3000																		
4000																		
5000																		
7000																		
9000																		
10000																		
12000																		
14000																		
16000																		
18000																		
20000																		

III.17.	Bpest 00 h		Bpest 2 h		Pécs 6 h		Szeged 6 h		Bpest 9 h									
	fok	m/s	fok	m/s	fok	m/s	fok	m/s	fok	m/s	fok	m/s	fok	m/s	fok	m/s	fok	m/s
Talaj	270	7	320	7	40	2	270	2	320	7								
500 m	320	13	320	11	50	1	310	6	330	5								
1000	330	11	320	10	50	1	280	8	330	5								
1500	330	11	320	11	290	3	290	9	320	5								
2000	330	11	300	9	290	3	290	11	310	7								
3000	310	13			300	17	300	18	300	17								
4000					300	17			290	11								
5000					300	17												
7000																		
9000																		
10000																		
12000																		
14000																		
16000																		
18000																		
20000																		

IDŐJÁRÁSI NAPIJELENTÉS

ЕЖЕДНЕВНЫЙ МЕТЕОРОЛОГИЧЕСКИЙ БЮЛЛЕТЕНЬ • DAILY WEATHER REPORT
BULLETIN QUOTIDIEN DE TEMPS • TÄGLICHER WETTERBERICHT

KIADJA AZ ORSZÁGOS METEOROLÓGIAI INTÉZET
BUDAPEST II. KITAIBEL PÁL UTCA 1
TELEFON: KÖZPONT: 353-500, IDŐJELZŐ OSZT.: 150-410

MEGJELENIK NAPONKÉNT * ELŐFIZETÉSI ÁRA
A POSTAI KÖLTSÉGGEL EGYÜTT NEGYEDÉVRE 60,- Ft
KIADÁSÉRT FELEL AZ INTÉZET IGAZGATÓJA

71. évfolyam 77. szám. + Budapest + 1958. március hó 18.

Az időjárási helyzet ma reggel és a várható időjárás:

Az évszakhoz képest hideg időjárást Dél-Európában a déli széllel érkező szubtrópusi légtömegek kezdik enyhiteni. Első hullámuk csökkentette a fagyot a Balkánon is. Igy Szófiában tegnap hajnalban még -7 fok volt, ma éjjel már csak -1 fokig hült le a levegő. Hasonló enyhülés mutatkozott Jugoszláviában is, ahol tegnap még közel -10 fokos fagyok voltak, ma már csak gyenge fagyok léptek fel.

Hazánkban hétfőn változó volt a felhőzet. Északon néhány helyen havazott. A lehullott csapadék mennyisége azonban csak Miskolcon és Hidasnémetiben érte el az 1 mm-t. A nappali hőmérséklet általában 2-6 fokig emelkedett. Éjjel még mindig erősen fagyott. Az ország nagy részén -4, -7, a hóval boritott nyugati és északi megyékben helyenként -8, -10 fokig hült le a levegő. A hótakaró vastagsága Galyatetőn 19, Kékestetőn 10, Lillafüreden 3 cm.

Budapesten kedden 12 órakor a hőmérséklet 4 fok, a tengerszintre átszámitott légnyomás 761 mm, gyengén süllyedő irányzatú.

Várható időjárás szerda estig:

Változó felhőzet, néhány helyen kisebb havazás.
A reggeli órákban párásság, helyenként köd.
Mérsékelt szél.
A hőmérséklet alig változik.
Várható legalacsonyabb hőmérséklet ma éjjel: -3, -6,
legmagasabb nappali hőmérséklet szerdán: 4-7 fok között.

Makaini

A hőmérséklet és a légnyomás napi középértéke Budapesten és ezek eltérése a 75 évi átlagtól:

1958. III. 17-én: +0,3 C°, 762,0 mm. Eltérés: -5,2 C° -0,8 mm.

1871 óta ezen a napon előfordult:

legmagasabb hőmérséklet 19.7 C° /1938./
legalacsonyabb hőmérséklet - 5,8 C° /1895./

Az Országos Meteorológiai Intézet Időjárási Napijelentése

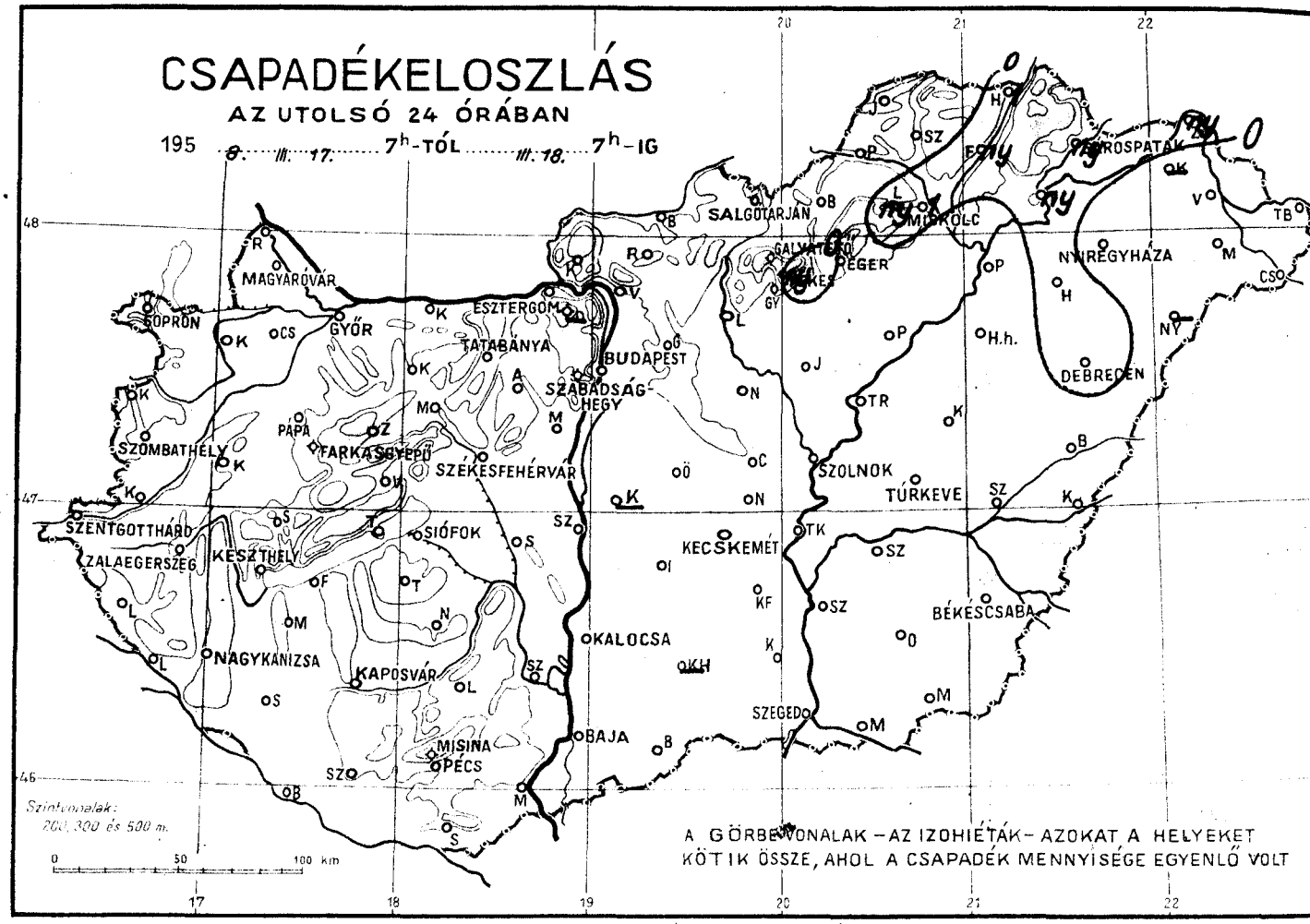

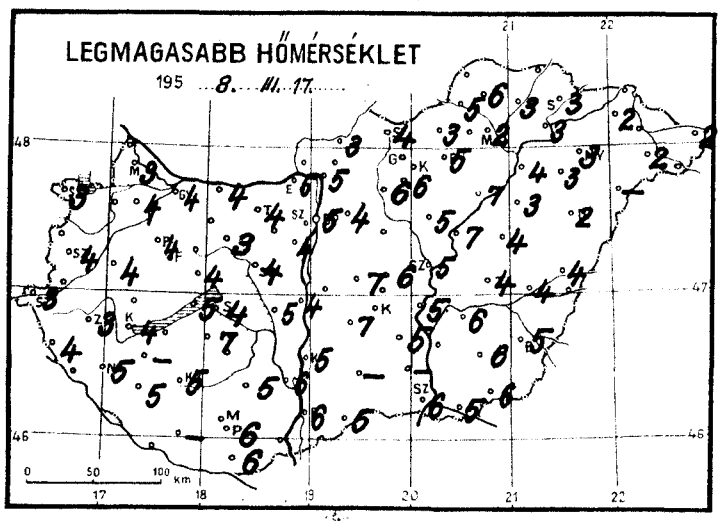

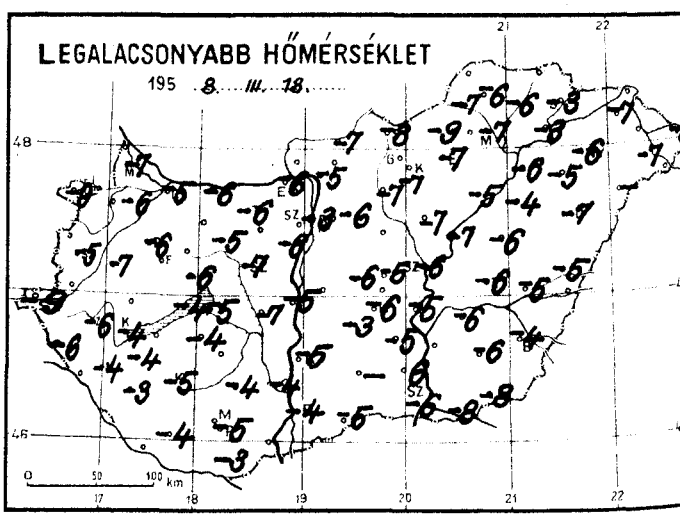

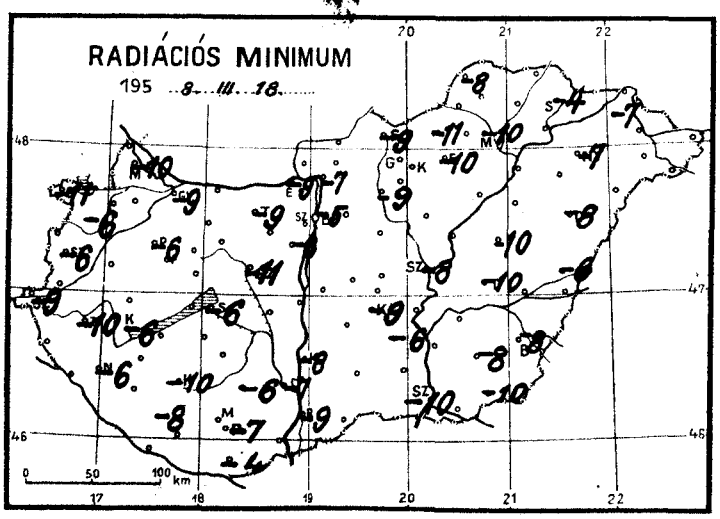

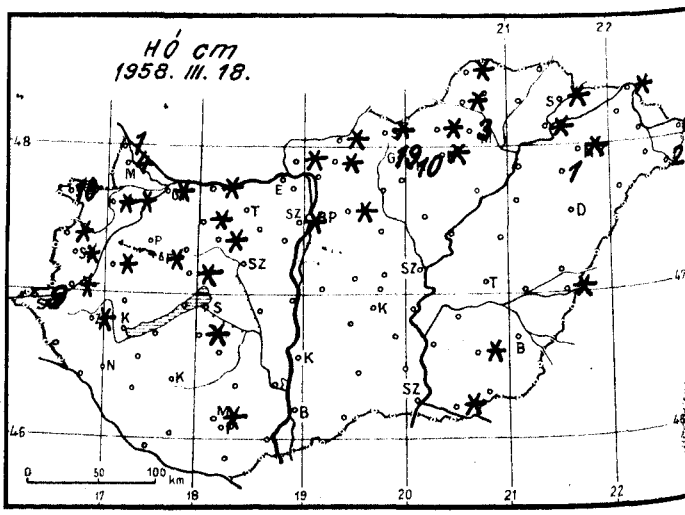

Időjárási helyzet 1958. év MÁRCIUS hó 18. nap 7 óra

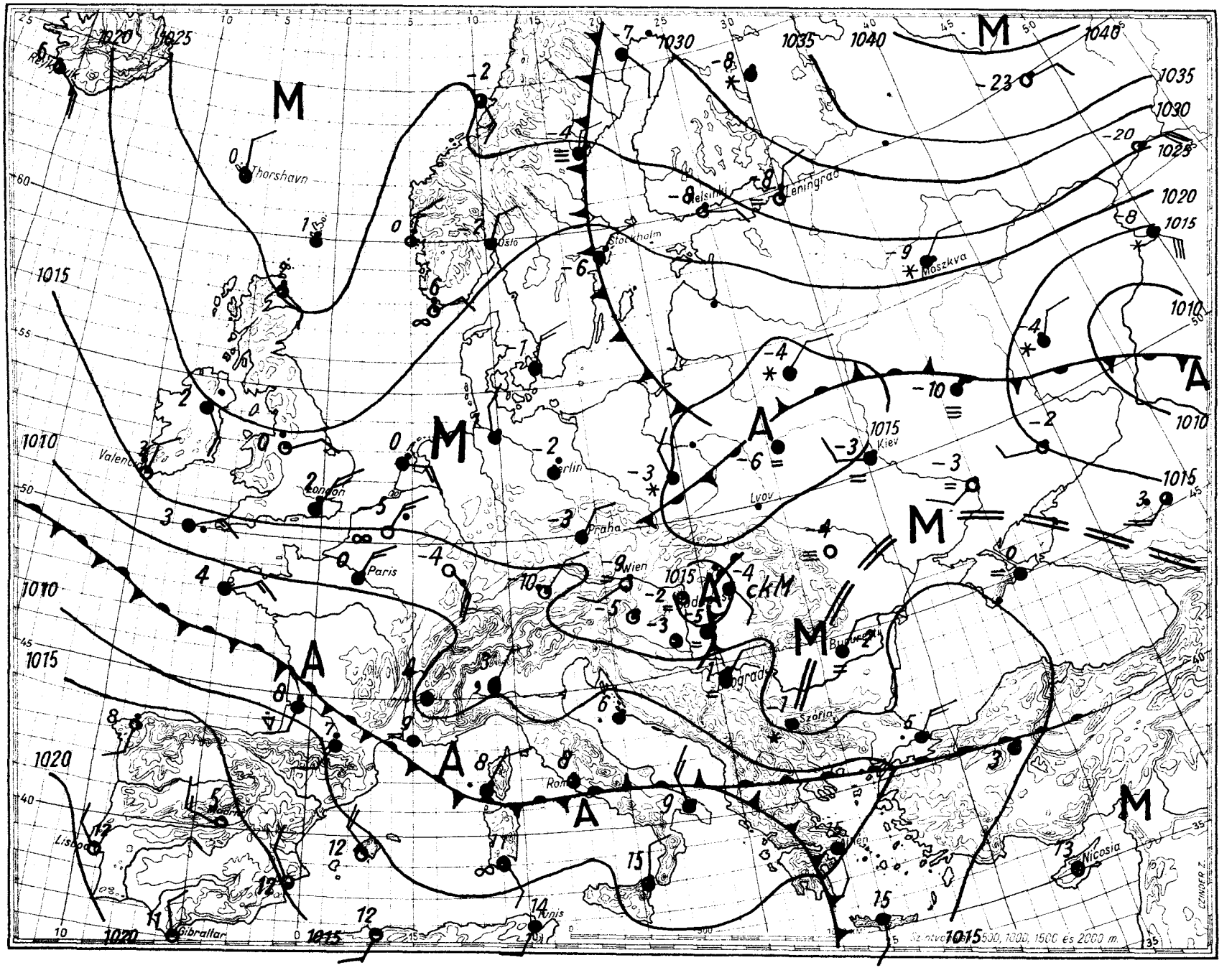

Magaslégköri időhelyzet

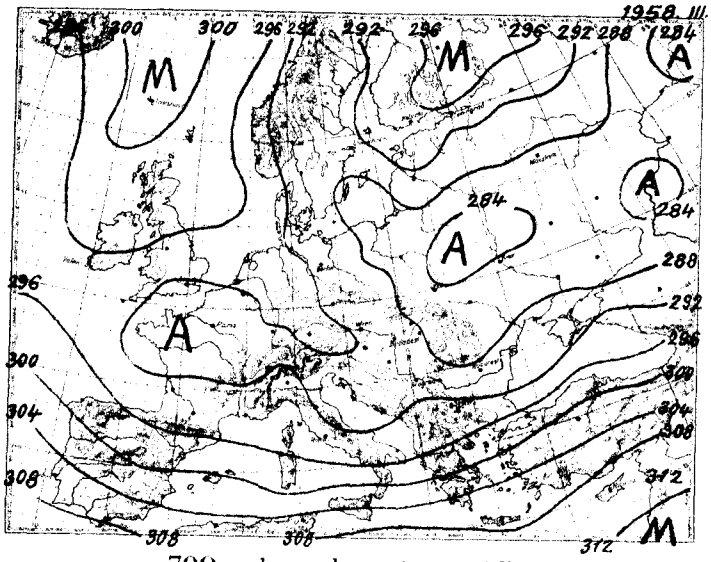

700 mb-os absz. topográfia

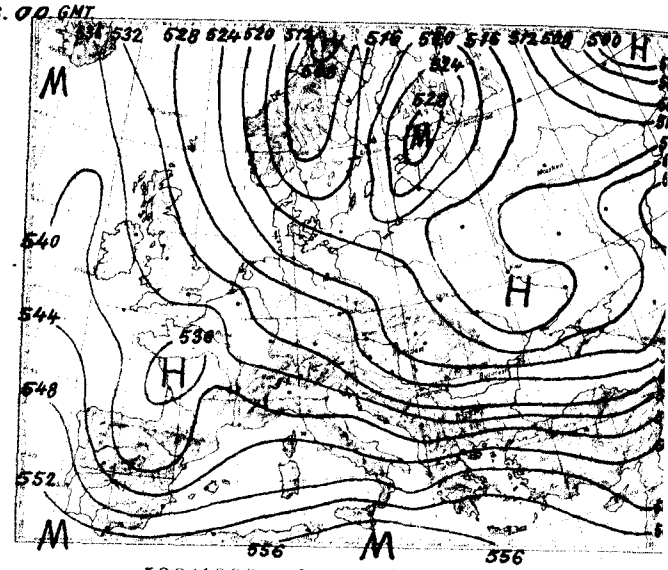

500/1000 mb-os rel. topográfia

1958. III. 17. 12h			
mb	m	C°	%
1000	124	-	-
850	1412	- 9,0	73
700	2886	-17,9	68
600	4020	-25,8	65
500	5320	-33,3	65
400	6857	-40.3	65
300	8785	-49.0	65
200	11431	-49,0	
100			
50			

Jellemző pontok:

998.0	Talaj	3.1	53
840	1500	-10.0	74
726	2620	-18.0	68
700	2886	-17.9	68
500	5320	-33.3	65
452	6030	-39.8	65
420	6540	-38.9	65
*268	9530	-52,7	65
234	10450	-49.3	
195	11600	-50.0	
173	12374	-48.1	

Európa felett a magasban a 45-ik és 50-ik szélességek között három alacsonynyomású centrum helyezkedik el, mégpedig Normandia, Minszk környéke és Sztalingrád felett. Dél-Európában tovább tart a nyugat-keleti irányú áramlás, amellyel a Földközi-tenger nyugati medencéjében mérsékelt hideg, a Balkán, Kis-Ázsia és a Fekete-tenger felett erőteljesebb meleg advekció megy végbe. A Szovjetunió európai részének északi területein erős lehülés van folyamatban. Hazánk felett 1500 m-től nagymértékű melegedés következett be, ami általában 4-6 fok volt, de 4200 m körül a 8 fokot is elérte. -10 fokot két magasságban 1240 és 1600 m-en jelzett a rádiószonda. A tropopauza szintje jelentősen emelkedett.

Dr. Kallósné s.k.

1958. III. 18. 00h			
mb	m	C°	%
1000	129	-	-
850	1395	- 9,9	58
700	2885	-17.0	58
600	4030	-22,0	58
500	5353	-30.3	54
400	6902	-42.4	49
300	8800	-52.1	49
200	11374	-56.4	
100			
50			

Jellemző pontok:

998.6	Talaj	- 2,7	79
970	380	- 1.7	70
868	1240	-10.0	58
832	1540	- 9.7	58
808	1800	-11.7	58
760	2250	-12.4	58
683	3050	-16.7	58
562	4500	-24.3	58
363	7530	-48.2	49
350	7790	-47.4	49
*270	9440	-57.2	49
215	10900	-57.8	
157	12918	-54.0	

* Tropopauza.

1958. március hó.
18. nap kedd
71. évfolyam 77. sz.

	Reggeli észlelések 06 TMG				Az utolsó 24 óra adatai					
	Felhőzet (0–4)	Szélirány és erő (m/s)	Légnyomás (millibar)	Hőmérséklet (C°)	Csapadék (24 óra) (mm)	Hó cm	Hőmérsékleti szélsőségek: tegnapi nappali max.	éjszakai min.	Radiációs min.	Napsütés (óra) tegnap
Mosonmagyaróvár	0	NW 1	1015.8	-5	.	4	3	-7	-10	9
Sopron	2	NNW 2	16.7	-8	.	18	3	-9	-11	7
Szombathely	4	NE 1	15.8	-5	.	folt	4	-5	- 6	7
Szentgotthárd	0	WSW 2	16.7	-8	.	9	3	-9	- 9	6
Pápa	1	S 1	15.7	-5	.		4	-6	- 6	-
Győr	0 =	WSW 1	16.3	-5	.	folt⌴	4	-5	- 9	9
Esztergom	0 =	SE 1	15.3	-5	.		5	-6	- 9	-
Tatabánya	1	NW 1	15.8	-5	.		4	-6	- 9	-
Székesfehérvár	2	SW 1	15.3	-6	.		4	-7	-11	-
Siófok	1	SSE 1	15.7	-5	.		4	-5	- 6	9
Keszthely	3	NE 1	15.4	-4	.		4	-4	- 6	6
Zalaegerszeg	1 =	W 1	16.3	-6	.	folt	3	-6	-10	-
Nagykanizsa	3 =	- 0	16.4	-4	.	⌴	5	-4	- 6	-
Kaposvár	2 =	- 0	15.8	-4	.		5	-5	-10	-
Pécs	3	E 1	15.8	-3	.		6	-5	- 7	8
Budapest M. I.	0 =	E 1	14.9	-2	.		5	-3	- 5	8
Salgótarján	0 ∞	N 2	16.3	-7	.	folt	4	-8	- 9	7
Eger	0 =	- 0	15.7	-6	.	folt	5	-7	-10	8
Miskolc	4	NW 3	15.8	-4	1		2	-7	-10	4
Sárospatak	3	N 1	16.7	-3	ny	folt	3	-3	- 4	4
Baja	3	NW 1	15.3	-3	.		6	-4	- 9	7
Kalocsa	3 =	W 1	15.3	-4	.		5	-5	- 8	7
Kecskemét	3 =	- 0	16.2	-6	.		1	-6	- 9	10
Szeged	4 =	NW 1	15.7	-5	.		6	-6	-10	9
Szolnok	1 =	- 0	14.4	-5	.	⌴	5	-6	- 8	-
Turkeve	2 =	W 1	-	-5	.		4	-6	-10	-
Békéscsaba	1 =	- 0	15.1	-4	.		5	-4	- 8	9
Debrecen	0 =	- 0	16.2	-5	ny		2	-7	- 8	3
Nyíregyháza	0 =	- 0	16.3	-5	.	folt	3	-6	- 7	5
Kékestető (1000 m)**	1	- 0	891.8	-9	ny	10	-2	-10	-	6
Galyatető (932 m)**	-	-	-	-	.	19	-2	-8	-	-
Misinatető (534 m)*	3	ENE 1	952.4	-3	.	folt	2	-4	- 6	-
Szabadsághegy (474 m)*	1	NW 1	951.9	-3	.	folt	2	-6	-	8
Farkasgyepű (400 m)*	0	NW 1	952.9	-4	.	folt	4	-5	- 9	-

24 órai csapadék mm		Hó cm	24 órai csapadék mm		Hó cm	24 órai csapadék mm		Hó cm	24 órai csapadék mm		Hó cm
Bajka	.	lepel	Tab	.	folt⌴	Jósvafő	.	folt	Kisvárda	.	
Csorna	.	folt	Sárbogárd	.	⌴	Lillafüred	ny	3	Vásárosnamény	-	
Kapuvár	.	folt⌴	Sztálinváros	.		Szendrőlád	.		Mátészalka	.	V
Kőszeg	.	folt	Nagykónyi	.		Fügöd	ny	⌴	Tiszabecs	.	5
Körmend	.	folt	Somogyszob	.		Hidasnémeti	1		Csenger	.	2
Lenti	.	⌴	Bares	.		Tokaj	ny	folt	Nyírlugos	-	
Letenye	.		Szigetvár	.		Poroszló	.	⌴	Polgár	.	
Káld	.	folt	Lengyel	.		Jászapáti	.	⌴	Hajdúdorog	ny	lepel
Sümeg	.		Szekszárd	.	⌴	Nagykáta	.	⌴	Hortobágy	.	⌴
Zirc	.	folt	Mohács	.	⌴	Őrkény	.	⌴	Tiszaroff	.	
Veszprém	.	⌴	Siklós	.		Kunsztmiklós	-		Karcag	.	⌴
Komárom	.	folt⌴	Királyrét	.	folt	Cegléd	.		Berettyóújfalu	.	
Kisbér	.	folt⌴	Balassagyarm	.	folt	Nagykőrös	.	⌴	Szeghalom	.	
Mór	.	folt	Romhány	.	folt	Tiszakécske	.	⌴	Kőrösszakál	.	folt
Alcsut	.		Vác	.		Izsák	.		Szarvas	.	
Dobogókő	-		Gödöllő	.	folt⌴	Kiskunfélegyh	.	⌴	Szentes	.	
Martonvásár	.		Lőrinci	.		Kiskunhalas	-		Orosháza	.	folt⌴
Tihany	.		Gyöngyös	.		Bácsalmás	.		Makó	.	folt
Fonyód	.		Borsodnádasd	.	folt	Kistelek	.		Mezőhegyes	.	⌴
Marcali	.		Putnok	.	folt	Záhony	ny	folt			

* A légnyomás 500 gdm-re átszámítva ** A légnyomás 1000 gdm-re átszámítva

Magassági szélmérések

Óraadatok greenwichi középidőben

III.17.	Bpest 6 h		Szeged 11 h		Szhely 12 h		Győr 12 h		Pécs 12 h		Miskolc 12 h		Siófok 13 h		Bpest 13 h		Szeged 16 h	
	fok	m/s	fok	m/s	fok	m/s	fok	m/s	fok	m/s	fok	m/s	fok	m/s	fok	m/s	fok	m/s
Talaj	270	2	220	2	360	2	320	2	220	2	180	5	320	2	320	5	320	5
500 m	330	7	280	4	250	1	310	3	210	2	180	5	320	10	310	4	300	7
1000	330	7	270	4	250	1	310	3	170	3			320	7	310	4	290	7
1500	330	7	280	10	280	5			180	3					300	4	280	5
2000	300	7	280	12	280	5									290	6	280	5
3000	320	8	290	14	300	10									300	8		
4000	330	20			310	12									300	15		
5000					310	17												
7000																		
9000																		
10000																		
12000																		
14000																		
16000																		
18000																		
20000																		

III.17.	Debr. 16 h		Pécs 18 h		Bpest 18 h		Szhely 23 h		Siófok 23 h		Szeged 23 h		Debr. 23 h					
	fok	m/s	fok	m/s	fok	m/s	fok	m/s	fok	m/s	fok	m/s	fok	m/s	fok	m/s	fok	m/s
Talaj	340	5	40	2	320	2	360	2	40	2	360	2	180	2				
500 m	230	3	60	2	300	7	10	2	330	7	350	2	260	3				
1000	250	5	110	1	290	8	10	2	330	7			260	4				
1500	260	6	180	1	320	6	290	5					250	5				
2000	280	10	290	2	320	6	360	4					270	3				
3000	290	10			310	15	300	8					270	3				
4000	290	10			320	21							270	3				
5000																		
7000																		
9000																		
10000																		
12000																		
14000																		
16000																		
18000																		
20000																		

III.18.	Pécs 00 h		Bpest 00 h		Szhely 6 h		Pécs 6 h		Bpest 6 h		Szeged 6 h		Debr. 6 h		Bpest 9 h			
	fok	m/s	fok	m/s	fok	m/s	fok	m/s	fok	m/s	fok	m/s	fok	m/s	fok	m/s	fok	m/s
Talaj	40	2	320	2	-	0	90	2	-	0	320	2	180	2	-	0		
500 m	70	2	360	4	130	2	130	3	350	5	250	2	220	3	290	1		
1000	160	2	330	3	200	1	220	1	320	4	230	2	210	2	320	2		
1500	160	2	300	4	220	5	220	1	300	4	320	6	270	2	300	4		
2000			340	5	270	4	260	2	320	3	340	4	310	3	300	4		
3000			340	8	330	1	270	3	310	4	350	6	310	7	290	4		
4000			330	12			270	3	300	8	290	10	310	12				
5000			310	16			310	5	320	12	290	13	310	17				
7000											300	11	300	25				
9000											280	32	300	25				
10000																		
12000																		
14000																		
16000																		
18000																		
20000																		

OFFSET NYOMDA BUDAPEST F. V. POMAYER GYULA

IDŐJÁRÁSI NAPIJELENTÉS

ЕЖЕДНЕВНЫЙ МЕТЕОРОЛОГИЧЕСКИЙ БЮЛЛЕТЕНЬ • DAILY WEATHER REPORT
BULLETIN QUOTIDIEN DE TEMPS • TÄGLICHER WETTERBERICHT

KIADJA AZ ORSZÁGOS METEOROLÓGIAI INTÉZET
BUDAPEST II. KITAIBEL PÁL UTCA 1
TELEFON: KÖZPONT: 353-500, IDŐJELZŐ OSZT.: 150-410

MEGJELENIK NAPONKÉNT • ELŐFIZETÉSI ÁRA
A POSTAI KÖLTSÉGGEL EGYÜTT NEGYEDÉVRE 60, Ft
KIADÁSÉRT FELEL AZ INTÉZET IGAZGATÓJA

71. évfolyam 78. szám. + Budapest + 1958. március hó 19.

Az időjárási helyzet ma reggel és a várható időjárás:

Észak- és Kelet-Európa felett nagykiterjedésű magasnyomású képződmény helyezkedik el, hatására a Szovjetunió európai területein és Finországban -20 -25 fokos éjszakai fagyok voltak. A Földközi-tengeri ciklon a Balkán-félszigeten csapadékos időjárást okoz.

Hazánkban kedden változó volt a felhőzet. A reggeli és esti órákban főként a Tiszántúlon párás volt az idő. Csapadékot sehonnan sem jelentettek. A hőmérséklet napközben 4-7 fokig, helyenként 7 fok fölé emelkedett. Ma hajnalban általában -3, -6, délnyugaton 0, -3 fokig hült le a levegő. A hótakaró vastagsága Galyatetőn 15, Kékesen 8 cm, máshol csak foltokban van hó.

Budapesten szerdán 12 órakor a hőmérséklet 5 fok, a tengerszintre átszámított légnyomás 760 mm, gyengén süllyedő irányzatú.

Várható időjárás csütörtök estig:

Változó felhőzet, párás, helyenként ködös idő.
Egy-két helyen kisebb havazás, havaseső.
Mérsékelt északkeleti, keleti szél.
A hőmérséklet alig változik.
Várható legalacsonyabb hőmérséklet ma éjjel: -3, -6
legmagasabb nappali hőmérséklet csütörtökön 3-6 fok között.

Dunayné

A hőmérséklet és a légnyomás napi középértéke Budapesten és ezek eltérése a 75 évi átlagtól:

1958. III. 18-ána: +1,9 C°, 760,5 mm. Eltérés: -4,4 C°, -2,0 mm.

1871 óta ezen a napon előfordult:

legmagasabb hőmérséklet 19.5 C° /1916./
legalacsonyabb hőmérséklet - 5.6 C° /1940./

Az Országos Meteorológiai Intézet Időjárási Napijelentése



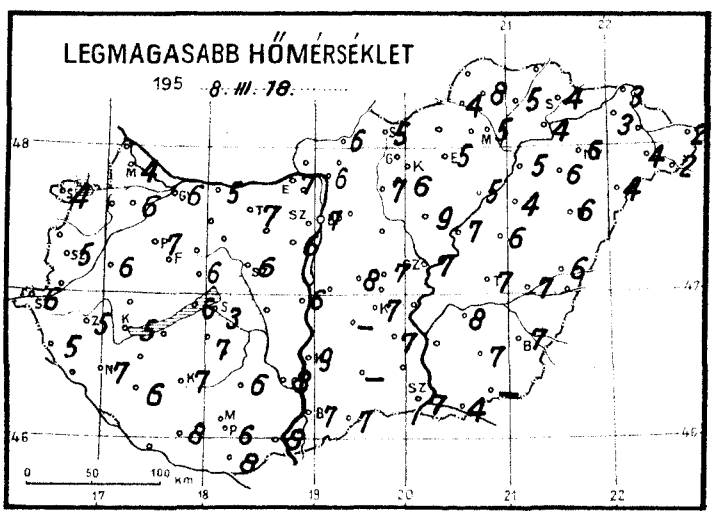

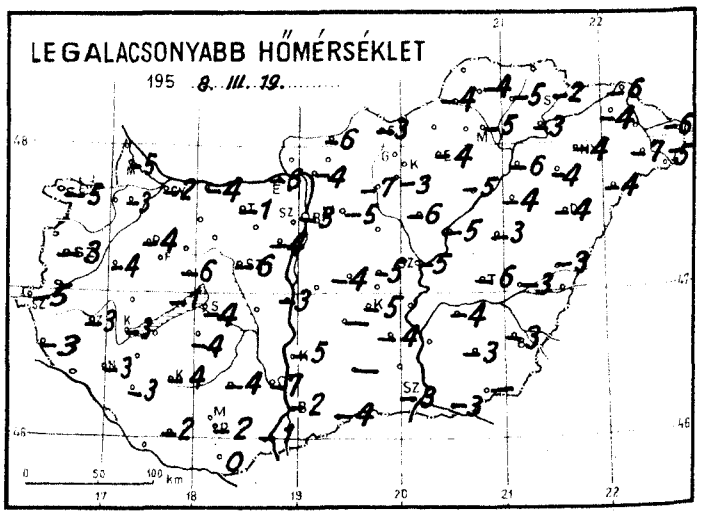

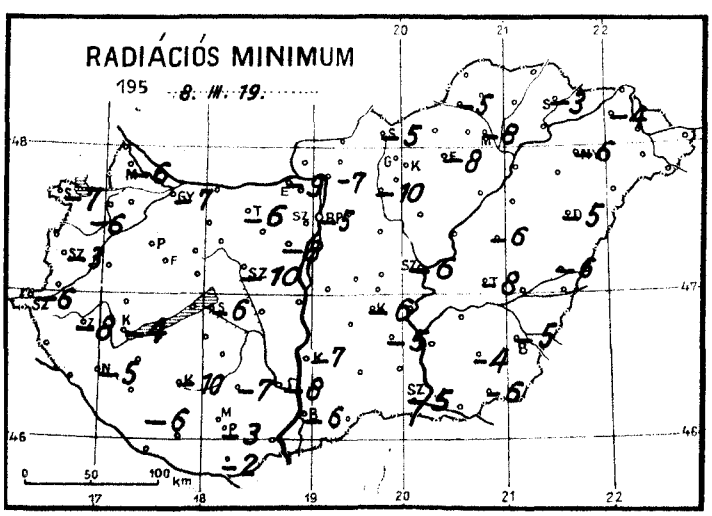

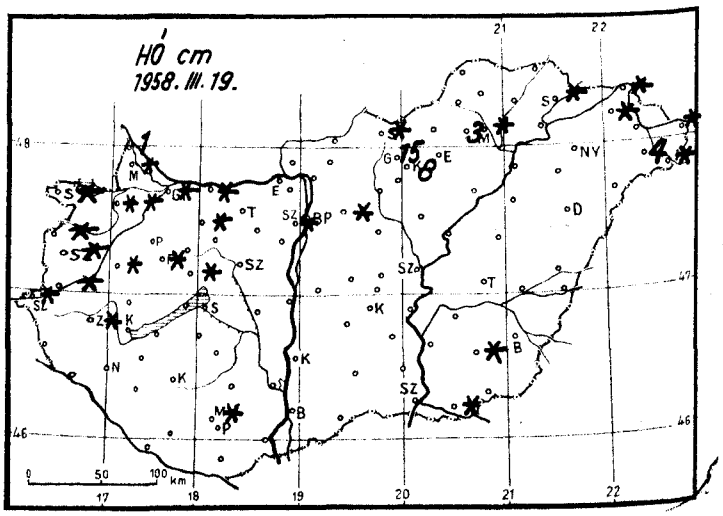

Időjárási helyzet 1958. év MÁRCIUS hó 19. nap 7 óra

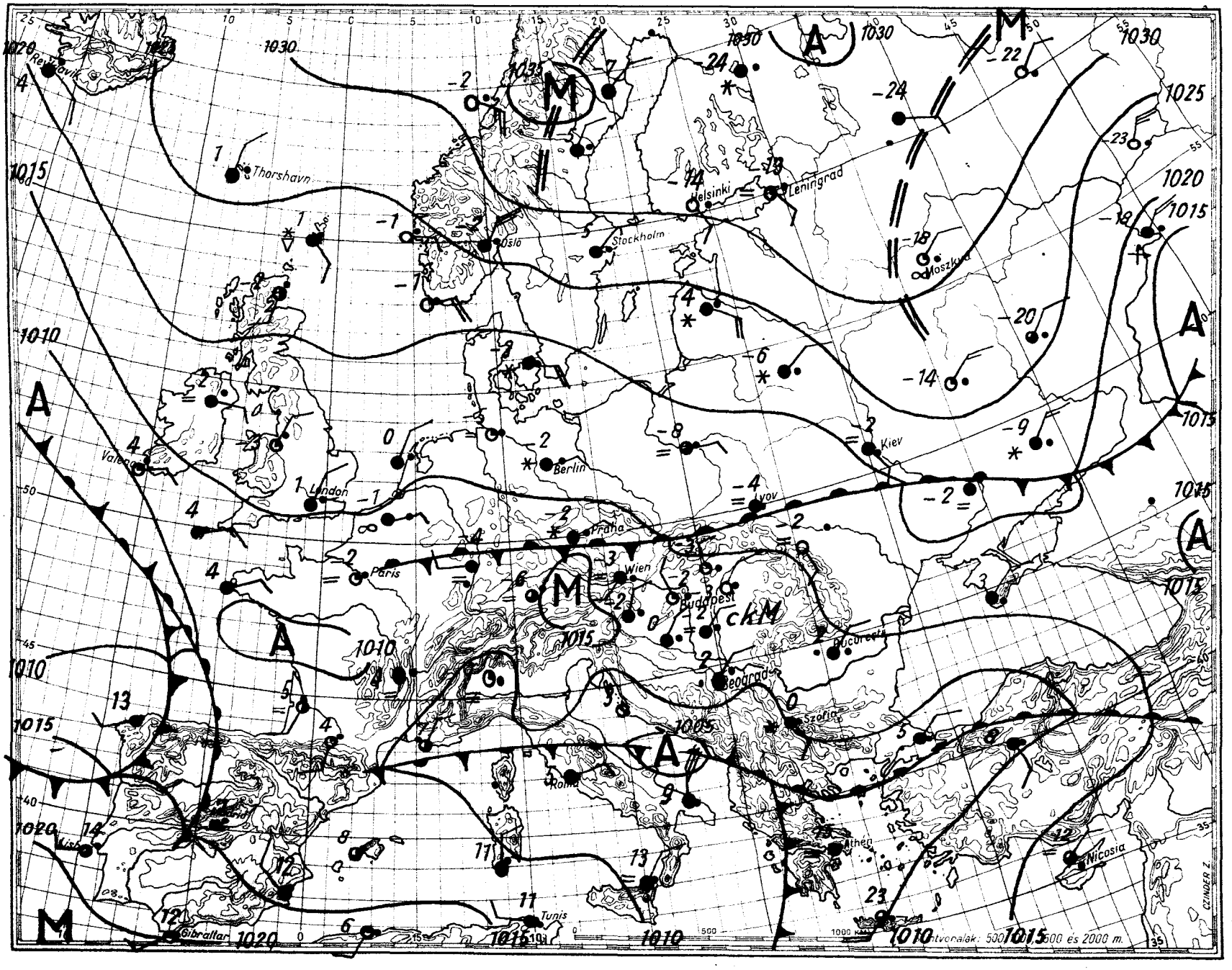

Magaslégköri időhelyzet

1958. III. 19. 00. GMT.

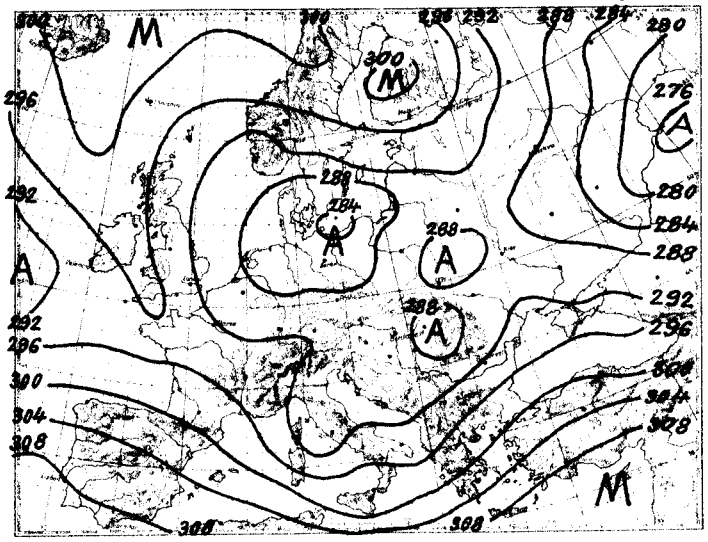

700 mb-os absz. topográfia

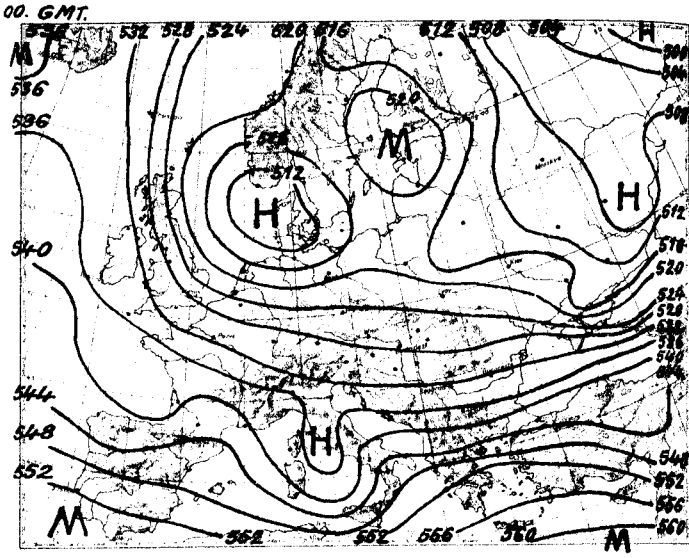

500/1000 mb-os rel. topográfia

1958. III. 18. 12h			
mb	m	C°	%
1000	120	-	-
850	1360	- 8.0	70
700	2940	-12.8	70
600	4067	-18.0	41
500	5404	-28.2	37
400	6961	-41.8	37
300	8883	-50.0	37
200	11498	-52.4	
100	16034	-48.6	
50			

Jellemző pontok:

997.3	Talaj	5.0	35
860	1300	- 8.0	70
829	1610	- 7.7	70
802	1840	-10.3	70
774	2100	-10.3	70
740	2470	-12.3	70
652	3430	-15.9	46
640	3560	-15.1	46
570	4430	-20.0	37
430	6480	-38.0	37
352	7800	-45.7	37
332	8200	-45,8	37
✱270	9530	-55.0	37
240	10300	-54.6	
225	10730	-52.6	
178	12270	-50.0	
150	13370	-50.8	
142	13700	-48.8	
120	14840	-48.2	
92	16560	-50.4	
78	17634	-48.2	

✱ Tropopauza

Európa felett a magaslégkör időjáráshelyzetében nem következett be lényeges változás. Izlandtól északkeletre az óceánon anticiklon épült fel, és lassan kiterjeszkedett a Skandináv-félszigetre és Finnországra. A sztalingrádi magassági ciklon hátoldalán északkeleti széllel lehülés indult meg most már nem csak az Ural hegység vidékén, hanem a Szovjetunió egész európai területén. Európa középső területeinnincs jelentősebb advekció, s a hideg levegő Dánia felett fokozatosan elzáródik. Hazánk felett 4300 m-ig bár kisebb mértékben mint előző napon tovább folytatódott a melegedés. A -10 szintje 400 m-t emelkedett, és éjfélkor 2000 m-en volt. A talajon ugyan fagyott, de mivel kisebb inverzió alakult ki, 0 fokot két magasságban is /400 és 470 m-en/ jelzett a felbocsátott műszer.

Dr. Kallósné s.k.

1958. III. 19. 00h			
mb	m	C°	%
1000	118	-	-
850	1403	- 8.0	50
700	2898	-13.1	34
600	4055	-20.0	30
500	5380	-30.4	30
400	6923	-42.7	30
300	8805	-56.7	30
200	11333	-61.7	
100	15713	-56.1	
50			

Jellemző pontok:

997.1	Talaj	- 1.0	57
960	460	0.2	74
834	1500	- 9.0	45
820	1670	- 8.6	32
742	2500	-12.0	35
730	2600	-11.4	35
312	8550	-55.2	30
✱262	9660	-62.0	30
250	9551	-60.6	
165	12520	-61.8	
150	13129	-59.0	
146	13220	-54.0	
140	13600	-53.6	
118	14700	-56.0	
92	16246	-56.8	

1958. március hó.
19. nap szerda
71. évfolyam 78. sz.

	Reggeli észlelések 06 TMG				Az utolsó 24 óra adatai					
	Felhőzet (0–4)	Szélirány és erő (m/s)	Légnyomás (millibar)	Hőmérséklet (C°)	Csapadék (24 óra) (mm)	Hó cm	Hőmérsékleti szélsőségek: tegnapi nappali max.	éjszakai min.	Radiációs min.	Napsütés (óra) tegnap
Mosonmagyaróvár	3	N 1	1014.1	-4	.	folt	4	-5	-6	8
Sopron	4	NW 2	14.6	-3	.	folt	4	-5	-7	8
Szombathely	4	- 0	13.3	-2	.	folt	5	-3	-3	8
Szentgotthárd	4	- 0	14.1	-4	.	folt	6	-5	-6	6
Pápa	1	S 1	13.6	-3	.	⌴	7	-4	-5	-
Győr	4	SE 2	13.9	-1	.	folt	6	-2	-7	9
Esztergom	4	- 0	14.1	-3	.		7	-6	-9	-
Tatabánya	0	SE 2	13.7	-1	.		7	-1	-6	-
Székesfehérvár	0	- 0		-5	.		6	-6	-10	-
Siófok	1	ENE 1	13.6	-3	.		3	-4	-6	9
Keszthely	0	N 1	13.2	-2	.		5	-3	-4	10
Zalaegerszeg	4	- 0	13.7	-3	.	folt	5	-3	-8	-
Nagykanizsa	0	NNE 2	13.7	-3	.	⌴	7	-3	-5	-
Kaposvár	0	- 0	13.5	-3	.		7	-4	-10	-
Pécs	4	NE 3	12.4	0	.		6	-2	-3	8
Budapest M. I.	1	WNW 1	13.7	-2	.	⌴	7	-3	-5	8
Salgótarján	0	NW 1	14.6	-2	.	folt	5	-3	-5	4
Eger	1	NW 1	14.4	-3	.		5	-4	-8	10
Miskolc	1	NW 1	14.4	-3	.	folt	5	-5	-8	5
Sárospatak	1	N 1	15.3	-1	.	folt	4	-2	-3	6
Baja	4	NW 2	12.8	-2	.		7	-2	-6	8
Kalocsa	0	N 1	12.8	-3	.		9	-5	-7	9
Kecskemét	0	NNE 2	13.0	-4	.		7	-5	-6	9
Szeged	4	NNE 4	12.4	-2	.		7	-3	-5	8
Szolnok	0	N 2	12.6	-4	.		7	-5	-6	-
Túrkeve	1	N 1	-	-4	.		7	-6	-8	-
Békéscsaba	3	N 1	12.2	-3	.		7	-3	-5	9
Debrecen	0	NE 4	13.6	-3	.		6	-4	-5	7
Nyíregyháza	1	NE 4	14.9	-3	.		6	-4	-6	6
Kékestető (1000 m)**	3	E 1	891.1	-8	.	8	-1	-9	-	8
Galyatető (932 m)**	-	-	-	-	.	15	-1	-7	-	-
Misinatető (534 m)*	4	NE 2	948.9	-2	.	folt	5	-2	-4	-
Szabadsághegy (474 m)*	3	NE 1	951.1	-2	.	folt	4	-4	-	8
Farkasgyepű (400 m)*	1	SE 2	951.7	-2	.	folt	7	-3	-9	-

	24 órai csapadék mm	Hó cm		24 órai csapadék mm	Hó cm		24 órai csapadék mm	Hó cm		24 órai csapadék mm	Hó cm
Bajka	.	lepel	Tab	.	⌴	Jósvafő	-		Kisvárda	.	folt
Csorna	.	folt ⌴	Sárbogárd	.		Lillafüred	.	3	Vásárosnamény	-	
Kapuvár	.	folt	Sztálinváros	.		Szendrőlád	.		Mátészalka	.	4
Kőszeg	.	folt	Nagykónyi	.		Füged	.	⌴	Tiszabecs	.	folt
Körmend	.	folt	Somogyszob	.		Hidasnémeti	.		Csenger	.	folt
Lenti	.	⌴	Bares	.		Tokaj	.	folt	Nyírlugos	.	9
Letenye	.		Szigetvár	.		Poroszló	.	⌴	Polgár	.	
Káld	.	folt	Lengyel	.		Jászapáti	.		Hajdúdorog	.	folt
Sümeg	.		Szekszárd	.	⌴	Nagykáta	-		Hortobágy	.	
Zirc	.	folt	Mohács	.		Örkény	.	⌴	Tiszaroff	.	
Veszprém	.	⌴	Siklós	.		Kunsztmiklos	-		Karcag	.	
Komárom	.	folt ⌴	Királyrét	.	folt ⌴	Cegléd	.		Berettyóújfalu	.	
Kisbér	.	folt ⌴	Balassagyarm	.		Nagykőrös	.	⌴	Szeghalom	.	
Mór	-		Romhány	.	folt	Tiszakécske	.	⌴	Körösszakál	.	
Alcsut	.		Vác	.		Izsák	.		Szarvas	.	
Dobogókő	.	12	Gödöllő	.	folt ⌴	Kiskunfélegyh	.	⌴	Szentes	.	
Martonvasár	.		Lőrinci	.		Kiskunhalas	-		Orosháza	.	folt
Tihany	.		Gyöngyös	.		Bácsalmás	.		Makó	.	folt
Fonyód	.		Borsodnádasd	-		Kistelek	.		Mezőhegyes	-	
Marcali	.		Putnok	.		Záhony	.	folt			

* A légnyomás 500 gdm-re átszámítva ** A légnyomás 1000 gdm-re átszámítva

Magassági szélmérések

Óraadatok greenwichi középidőben

III.18.	Debrecen 10 h		Siófok 11 h		Szeged 11 h		Szhely 12 h		Győr 12 h		Pécs 12 h		Bpest 12 h		Miskolc 12 h		Bpest 15 h	
	fok	m/s	fok	m/s	fok	m/s	fok	m/s	fok	m/s	fok	m/s	fok	m/s	fok	m/s	fok	m/s
Talaj	180	2	360	2	220	2	180	2	270	2	180	2	-	0	140	2	-	0
500 m	210	1	150	2	-	0	230	3	200	2	130	2	220	2	150	5	140	2
1000	200	4	210	3	150	1	230	3	240	2	100	3	220	1	150	5	140	2
1500	180	4	160	1	190	1	200	6	110	2	100	3	220	5	180	6	140	2
2000	250	2	200	4	220	3	200	8	140	3	200	2	270	4	200	6	240	3
3000	290	5	350	1	220	3	250	1	240	6	200	2	300	7	280	8	290	6
4000	300	10	280	5	290	7	270	3	300	6	250	8	310	6	300	10	300	6
5000	300	14	280	5	290	8					260	20	290	7	310	11	270	8
7000			280	7	280	12					270	16	270	22				
9000					270	27					260	20	270	25				
10000					260	31					260	20						
12000					270	41												
14000																		
16000																		
18000																		
20000																		

III.18.	Szeged 16 h		Debrecen 16 h		Szhely 17 h		Pécs 17 h		Bpest 18 h		Győr 23 h		Siófok 23 h		Pécs 23 h		Szeged 23 h	
	fok	m/s	fok	m/s	fok	m/s	fok	m/s	fok	m/s	fok	m/s	fok	m/s	fok	m/s	fok	m/s
Talaj	140	2	-	0	180	2	140	2	90	2	90	2	90	2	140	2	40	2
500 m	110	3	160	2	170	7	130	6	150	2	180	4	110	5	110	5	60	3
1000	120	2	160	2	170	7	110	7	150	2	180	4	110	5	110	5	130	1
1500	120	3	170	5	190	7	110	7	150	2	200	3			160	5	170	4
2000	40	1	210	3	230	6	110	7	210	3							140	2
3000	200	3	260	7	210	5											100	1
4000	280	4	270	9	260	1												
5000	260	7	290	17	290	5												
7000	260	19	290	17	280	9												
9000	260	25	280	20	270	18												
10000	260	35	280	20	270	22												
12000			270	33	270	28												
14000			270	33	270	26												
16000			270	33	270	26												
18000																		
20000																		

III.19.

III.18.	Miskolc 23 h		Debrecen 23 h		Szhely 00 h		Bpest 00 h		Szeged 00 h		Szhely 6 h		Pécs 6 h		Bpest 6 h		Debrecen 6 h	
	fok	m/s	fok	m/s	fok	m/s	fok	m/s	fok	m/s	fok	m/s	fok	m/s	fok	m/s	fok	m/s
Talaj	-	0	360	1	360	5	90	1	40	2	360	2	180	2	40	2	360	1
500 m	130	3	120	3	10	5	120	5	30	6	160	2	80	8	70	5	60	6
1000	160	4	90	3	20	2	70	2	360	4	160	2	60	6	40	5	90	4
1500	170	4	280	1	80	1	340	2	120	2	160	1	70	7	20	5	120	2
2000	250	6	180	3			180	2	180	6	160	1			350	8	180	2
3000			240	3											300	3	180	2
4000			270	3											260	4	300	5
5000															300	11	260	3
7000																	240	6
9000																	260	11
10000																	270	16
12000																	270	18
14000																	270	26
16000																	270	26
18000																		
20000																		

IDŐJÁRÁSI NAPIJELENTÉS

ЕЖЕДНЕВНЫЙ МЕТЕОРОЛОГИЧЕСКИЙ БЮЛЛЕТЕНЬ • DAILY WEATHER REPORT
BULLETIN QUOTIDIEN DE TEMPS • TÄGLICHER WETTERBERICHT

KIADJA AZ ORSZÁGOS METEOROLÓGIAI INTÉZET
BUDAPEST II. KITAIBEL PÁL UTCA 1
TELEFON: KÖZPONT: 353-500, IDŐJELZŐ OSZT.: 150-410

MEGJELENIK NAPONKÉNT • ELŐFIZETÉSI ÁRA A POSTAI KÖLTSÉGGEL EGYÜTT NEGYEDÉVRE 60, Ft
KIADÁSÉRT FELEL AZ INTÉZET IGAZGATÓJA

71. évfolyam 79. szám. + Budapest + 1958. március hó 20.

Az időjárási helyzet ma reggel és a várható időjárás:

Novaja-Zemlja felől a Szovjetunió európai területein keresztül hideg légtömegek nyomulnak előre Nyugat-Európa fölé. Útjukban igen erős lehülést hoznak létre, ma hajnalban az Ural-hegység előterében -30, -35 fokig süllyedt a hőmérséklet. A Balkánon át a Kárpát-medence vidékét enyhébb levegő árasztotta el, és sokfelé párás, ködös volt az idő.

Hazánkban szerdán nyugaton és délen kissé felhős, máshol derült volt az égbolt. A nappali hőmérséklet általában 6-9, a Duna-Tisza-közén 8-11 fokig emelkedett. Az éjszakai fagy főként délkeleten mérséklődött, ott csak 0, +2, az ország más részein -2, -5 fokig hült le a levegő. Ma hajnalban egy-két helyről kisebb csapadékot jelentettek. A hóréteg vastagsága Galyatetőn 12, Kékesen 7 cm, máshol csak foltokban van hó.

Budapesten csütörtökön 12 órakor a hőmérséklet 7 fok, a tengerszintre átszámitott légnyomás 759 mm, mérsékelten süllyedő irányzatú.

Várható időjárás péntek estig:

Felhős, párás idő, több helyen havazás, eső.
Ma mérsékelt délkeleti, déli, holnap a Dunántúlon élénkebb északi, északnyugati szél.
Az éjszakai lehülés gyengül.
A nappali hőmérséklet nyugaton csökken, keleten alig változik.
Várható legalacsonyabb hőmérséklet ma éjjel: +2, -1,
legmagasabb nappali hőmérséklet pénteken: nyugaton 3-6, keleten 6-9 fok között.

Dunayné

A hőmérséklet és a légnyomás napi középértéke Budapesten és ezek eltérése a 75. évi átlagtól:

1958. III. 19-én: +2.1 C°, 760,1 mm. Eltérés: -4,4 C°, -1.8 mm.

1871 óta ezen a napon előfordult:

legmagasabb hőmérséklet	21.3 C°	/1938./
legalacsonyabb hőmérséklet	- 9.7 C°	/1875./

Az Országos Meteorológiai Intézet Időjárási Napijelentése

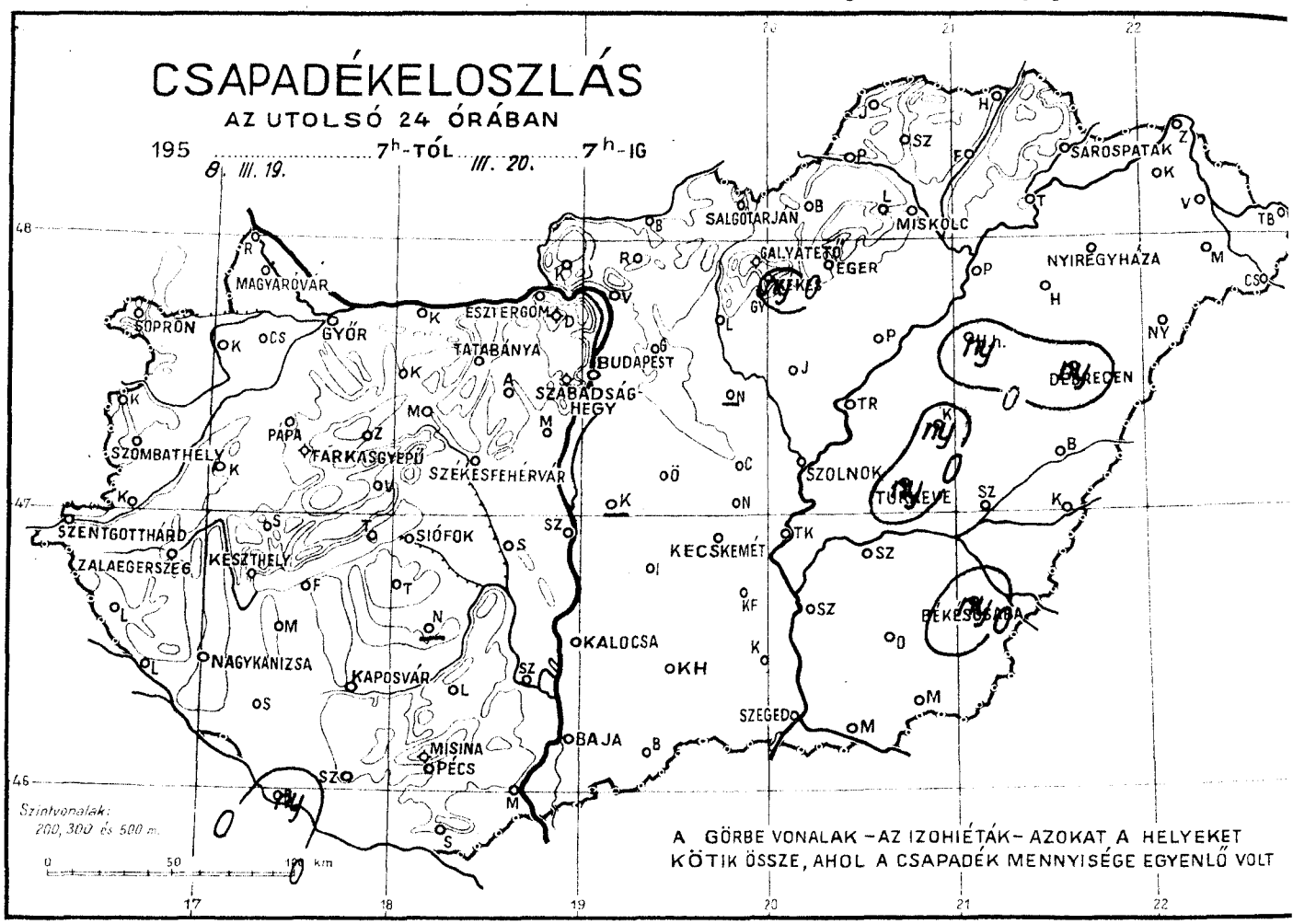

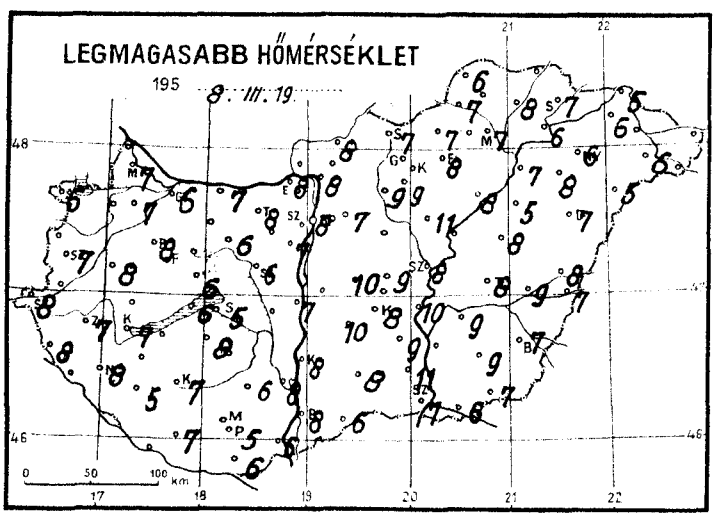

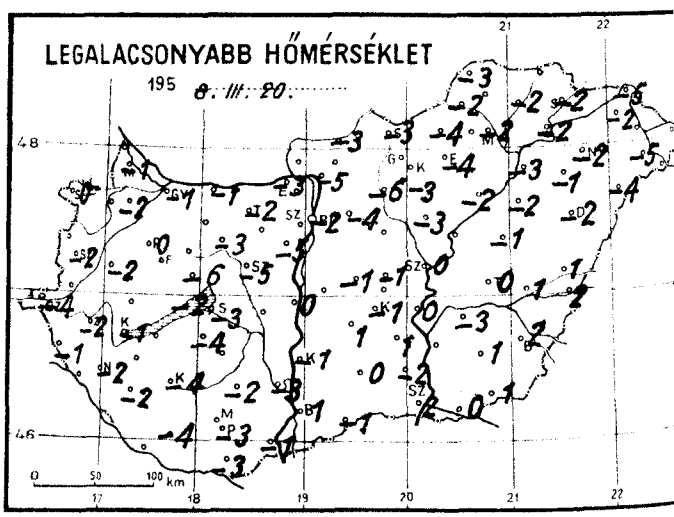

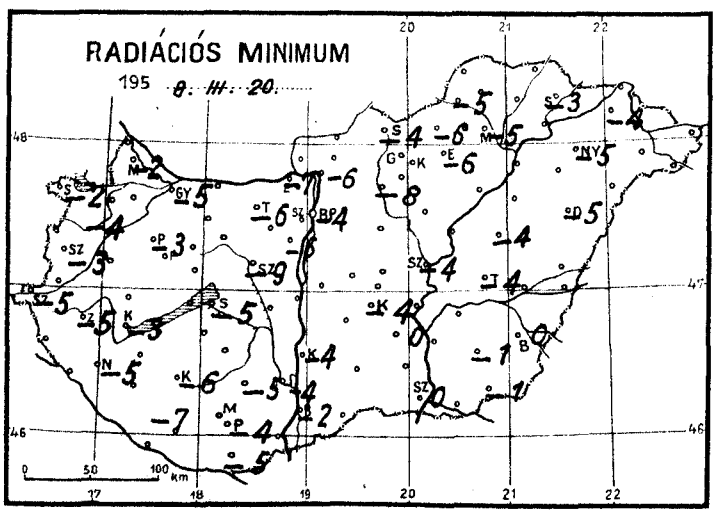

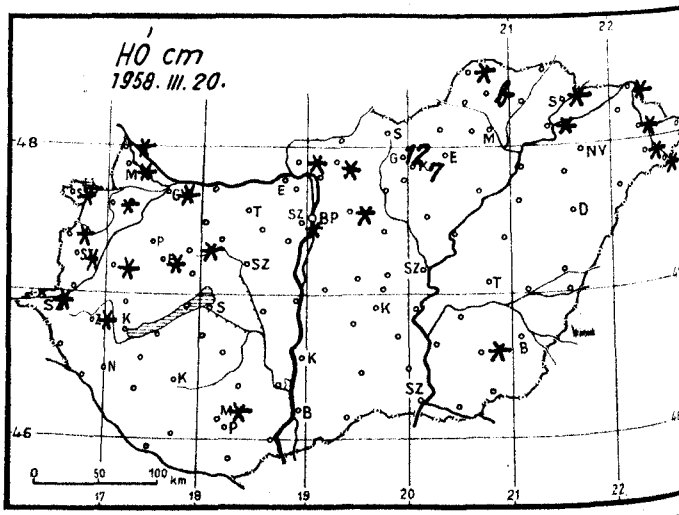

Időjárási helyzet 1958 év MÁRCIUS hó 20 nap 7 óra

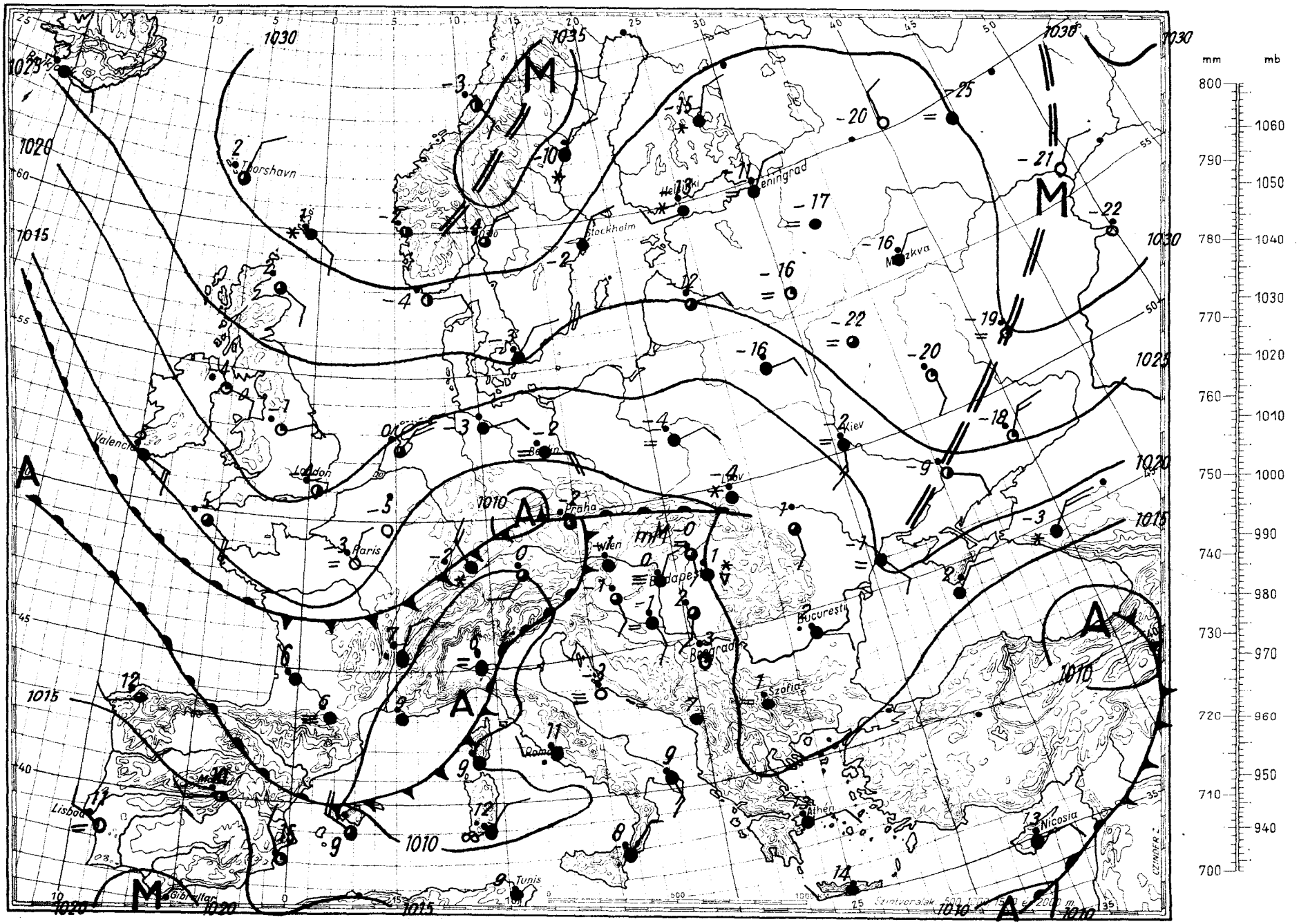

Magaslégköri időhelyzet

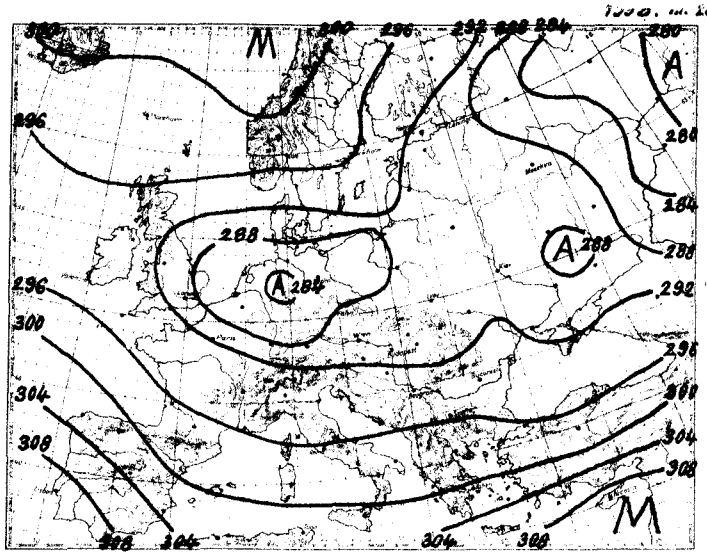

700 mb-os absz. topográfia

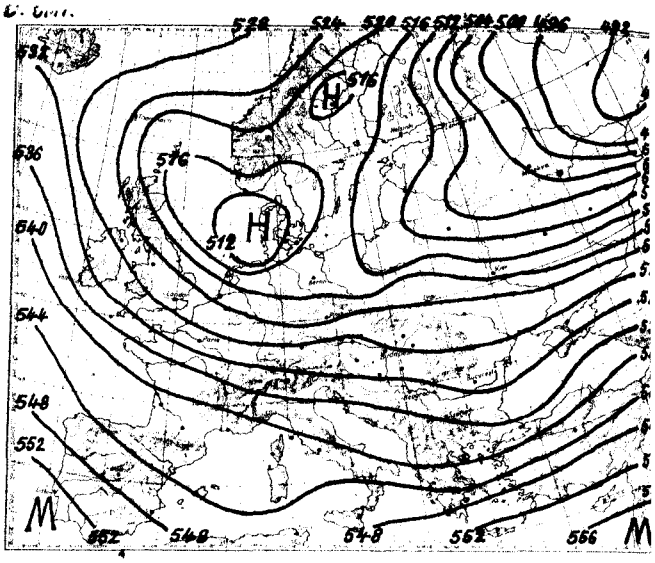

500/1000 mb-os rel. topográfia

1958. III. 19. 12h			
mb	m	C°	%
1000	106	-	-
850	1403	- 6.8	35
700	2901	-12.3	34
600	4060	-20.0	36
500	5387	-29.0	35
400	6947	-40.3	35
300	8847	-54.3	36
200	11426	-53.3	
100	15936	-51.4	
50			

Jellemző pontok:

995.9	Talaj	5.8	33
806	1820	-10.3	36
790	1980	- 9.3	35
759	2300	-10.8	36
706	2590	-10.8	36
470	5830	-31.7	35
350	7850	-47.7	36
⁎278	9300	-57.3	36
268	9520	-57.3	
255	9890	-57.9	
179	12170	-50.7	
172	12420	-51.3	
166	12630	-49.9	
160	12880	-51.2	
147	13420	-49.4	
133	14100	-51.3	
126	14470	-51.0	
119	14860	-51.7	
92	16471	-51.7	

⁎ Tropopauza.

Közép-Európa felett a magasban ciklon helyezkedik el, s déli oldalán egyre határozottabb nyugat-keleti irányú áramlás alakul ki. Ezen a területen jelentős advekció nem található, csupán gyenge melegedés megy végbe Lengyel-ország, a Csehmedence, az Alpok, valamint Olaszország és a Balkán felett. Ezzel szemben a Brit-szigeteken hideg-advekció figyelhető meg. A szárazföld északi részein uralmon lévő hideg levegőben gyengén emelkedik a hőmérséklet, de a szibériai ciklon a Volga és a Ural-hegység közötti területeken erős lehülést hoz létre. Budapest felett 1700 m-ig kissé emelkedett a hőmérséklet, feljebb alig változott a troposzféra hőmérséklete. A talajközeli inversió kissé fokozódott. Ismét két magasságban jelzett 0 fokot /300 és 580 m-en/ a rádiószonda. A -10 fok szintje 140 m-t csökkent, magassága éjfélkor 1860 m volt.

Dr. Kallosné k.k.

1958. III.20. 00h			
mb	m	C°	%
1000	112	-	-
850	1404	- 6.4	58
700	2898	-14.2	43
600	4050	-20.6	38
500	5375	-29.9	38
400	6927	-41.2	34
300	8829	-53.8	35
200	11370	-59.9	
100			
50			

Jellemző pontok:

996.6	Talaj	- 2,6	75
966	380	1,5	50
775	2120	-12.2	65
741	2440	-11.0	46
630	3700	-20.0	38
618	3830	-19.1	38
400	6927	-41.2	34
312	8600	-52.4	35
250	9982	-60.9	34
240	10200	-60.6	34
⁎220	10770	-62.1	35
210	11070	-60.0	
200	11370	-59.9	
189	11730	-58.0	
151	13130	-55.2	
140	13620	-55.9	
132	13993	-54.0	

1958. március hó,
20. nap **csütörtök**
71. évfolyam **79.** sz.

	Reggeli észlelések 06 TMG					Az utolsó 24 óra adatai					
	Felhozat (0—4)	Szélirány és erő (m/s)	Légnyomás (millibár)	Hőmérséklet (C°)	Csapadék (24 óra) (mm)	Hó cm	Hőmérsékleti szélsőségek: Tegnapi nappali max.	éjszakai min.	Radiációs min.	Napsütés (óra) tegnap
Mosonmagyaróvár	1	SE 2	1011.9	1	o	folt	7	-1	-2	6
Sopron	3	SSW 4	10.9	2	o	folt	6	0	-2	6
Szombathely	4 =	- 0	12.0	-1	.	folt	7	-2	-3	6
Szentgotthárd	4	SW 1	11.7	-2	o	folt	8	-4	-5	6
Pápa	1	SE 2	12.5	1	.		8	0	-3	-
Győr	4	SE 4	12.2	0	o	folt	6	-1	-5	6
Esztergom	4 =	S 1	13.2	-1	.		8	-3	-7	-
Tatabánya	4 =	SE 1	13.3	0	.		8	-2	-6	-
Székesfehérvár	1 =	- 0	13.6	-2	o		6	-5	-9	-
Siófok	0	ESE 1	13.0	-2	.		5	-3	-5	9
Keszthely	4	SE 1	12.4	-1	.		7	-1	-3	10
Zalaegerszeg	3 =	SE 2	12.3	0	.	folt	7	-2	-5	-
Nagykanizsa	0 =	- 0	13.0	-1	.	⌊	8	-2	-5	-
Kaposvár	2 =	SE 1	13.3	-2	o		7	-4	-6	-
Pécs	4 =	E 1	13.0	-1	.		5	-3	-4	0
Budapest M. I.	4 =	N 1	13.7	0	o		8	-2	-4	7
Salgótarján	1 ∞	E 1	14.3	-1	.		7	-3	-4	7
Eger	3 =	- 0	14.9	-1	.		8	-4	-6	7
Miskolc	3 =	SE 3	14.9	0	o		7	-2	-5	8
Sárospatak	4 =	N 1		-1	.	folt	7	-2	-3	7
Baja	4	S 1	13.0	2	o		8	1	-2	0
Kalocsa	1 =	SSE 1	12.3	2	.		8	-1	-4	7
Kecskemét	4 =	- 0	13.6	1	.		8	-1	-4	10
Szeged	3	S 6	13.7	2	.		7	2	0	0
Szolnok	4	SE 1	14.0	1	.		8	0	-4	-
Túrkeve	4 =	E 1	—	2	ny		8	0	-4	-
Békéscsaba	1 =	ESE 2	14.1	2	ny		7	2	0	7
Debrecen	4	- 0	14.6	1	ny		7	-2	-5	9
Nyíregyháza	4 =	- 0	15.8	-1	.	⌊	6	-2	-5	9
Kékestető (1000 m)**	4 ⁂	ESE 6	892.5	-4	ny	7	0	-5	-	5
Galyatető (932 m)**	-	-	-	-	o	12	-1	-4	-	-
Misinatető (534 m)*	4 =	- 0	949.1	-1	.	folt	3	-2	-3	-
Szabadsághegy (471 m)*	4	SE 1	951.1	-1	o	folt	5	-3	-	8
Farkasgyepű (400 m)*	4	SE 1	950.9	0	.	folt	7	-2	-5	-

24 órai csapadék mm		Hó cm	24 órai csapadék mm		Hó cm	24 órai csapadék mm		Hó cm	24 órai csapadék mm		Hó cm
Rajka	.	folt	Tab	o	V	Jósvafő	o	folt	Kisvárda	o	
Csorna	.	V	Sárbogárd	.		Lillafüred	o	2	Vásárosnamény	o	folt
Kapuvár	.	folt	Sztálinváros	o		Szendrőlád	o		Mátészalka	o	folt
Kőszeg	.	folt	Nagykónyi	-		Füged	o		Tiszabecs	o	
Körmend	.	V	Somogyszob	.		Hidasnémeti	o		Csenger	.	folt
Lenti	.	V	Barcs	ny		Tokaj	.	folt	Nyírlugos	.	5
Letenye	.		Szigetvár	o		Poroszló	.		Polgár	o	
Káld	.	folt	Lengyel	o		Jászapáti	.		Hajdúdorog	.	
Sumeg	.		Szekszárd	.	V	Nagykáta	-		Hortobágy	ny	
Zirc	.	folt	Mohács	o		Örkény	.	V	Tiszaroff	.	
Veszprém	.	V	Siklós	.	V	Kunsztmiklós	-		Karcag	ny	
Komárom	.		Királyrét	o	folt	Cegléd	.		Berettyóújfalu	.	
Kisbér	.		Balassagyarm	o		Nagykőrös	.	V	Szeghalom	.	
Mór	.		Rombány	.	folt	Tiszakécske	.		Körösszakál	o	
Alcsut	.		Vác	.		Izsák	.		Szarvas	.	
Dobogókő	-		Gödöllő	.	folt	Kiskunfélegyh	.		Szentes	.	
Martonvásár	.		Lőrinci	.		Kiskunhalas	.		Orosháza	.	folt
Tihany	.		Gyöngyös	.		Bácsalmás	.		Makó	.	
Fonyód	.		Borsodnádasd	.		Kistelek	.		Mezőhegyes	.	
Marcali	.		Putnok	.		Záhony	.	folt			

* A légnyomás 500 gdm-re átszámítva ** A légnyomás 1000 gdm-re átszámítva

Magassági szélmérések

Óraadatok greenwichi középidőben

III.19.	Bpest 9 h		Debr. 10 h		Szeged 11 h		Szhely 12 h		Győr 12 h		Siófok 12 h		Pécs 12 h		Bpest 12 h		Miskolc 13 h	
	fok	m/s	fok	m/s	fok	m/s	fok	m/s	fok	m/s	fok	m/s	fok	m/s	fok	m/s	fok	m/s
Talaj	-	0	40	2	360	2	40	2	180	2	360	2	90	2	180	2	360	2
500 m	60	4	70	2	270	3	210	5	240	1	-	0	70	4	60	3	90	2
1000	30	7	190	2	200	1	200	7	210	2	290	1	50	3	60	3	90	2
1500	30	7	190	2	220	2	220	5	190	3	120	2	160	3	360	3		
2000	320	4	210	2	200	7	240	3	210	5	240	4	220	2	230	5		
3000	210	2	220	2			300	9			200	3			230	3		
4000	290	4	280	5			240	8			270	8			270	11		
5000	280	9	260	8			260	13							270	11		
7000	280	20	270	12			280	19							280	19		
9000			270	16											290	28		
10000			290	22														
12000			290	22														
14000			290	29														
16000																		
18000																		
20000																		

III.19.	Bpest 15 h		Szeged 16 h		Debr. 16 h		Szhely 17 h		Pécs 18 h		Bpest 18 h		Bpest 21 h		Siófok 23 h		Pécs 23 h	
	fok	m/s	fok	m/s	fok	m/s	fok	m/s	fok	m/s	fok	m/s	fok	m/s	fok	m/s	fok	m/s
Talaj	-	0	220	2	40	2	180	2	180	2	220	2	-	0	180	2	140	2
500 m	120	1	210	3	90	5	200	10	160	4	200	2	230	1	220	3	170	5
1000	200	1	230	2	230	3	210	10	100	4	190	3	270	2	220	3	170	5
1500	100	0	220	4	230	3	210	10	100	4	250	2	280	2			140	4
2000	100	2	190	2	230	3	220	10	30	3	250	9					140	4
3000	250	7			230	3	310	10										
4000	270	8			230	3	300	18										
5000					230	3	280	12										
7000					240	9												
9000					260	15												
10000					270	21												
12000					260	24												
14000																		
16000																		
18000																		
20000																		

III.20.

III.19.	Miskolc 23 h		Szeged 23 h		Debr. 23 h		Szhely 00 h		Bpest 00 h		Bpest 3 h		Debr. 5 h		Szhely 6 h		Bpest 6 h	
	fok	m/s	fok	m/s	fok	m/s	fok	m/s	fok	m/s	fok	m/s	fok	m/s	fok	m/s	fok	m/s
Talaj	180	2	180	2	-	0	220	2	220	2	220	2	-	0	180	2	90	2
500 m	180	5	190	9	170	5	210	14	180	4	180	4	220	6	200	10	180	6
1000	200	6	180	8	170	5	200	10	190	7	240	2	210	3	190	10	180	6
1500	230	5	180	7	140	4	200	8	190	7	290	3	210	3	190	12		
2000	280	4	180	7	140	4			310	8					220	14		
3000									300	10					220	20		
4000															240	19		
5000																		
7000																		
9000																		
10000																		
12000																		
14000																		
16000																		
18000																		
20000																		

IDŐJÁRÁSI NAPIJELENTÉS

ЕЖЕДНЕВНЫЙ МЕТЕОРОЛОГИЧЕСКИЙ БЮЛЛЕТЕНЬ • DAILY WEATHER REPORT
BULLETIN QUOTIDIEN DE TEMPS • TÄGLICHER WETTERBERICHT

KIADJA AZ ORSZÁGOS METEOROLÓGIAI INTÉZET
BUDAPEST II. KITAIBEL PÁL UTCA 1
TELEFON: KÖZPONT: 353-500, IDŐJELZŐ OSZT.: 150-410

MEGJELENIK NAPONKÉNT • ELŐFIZETÉSI ÁRA
A POSTAI KÖLTSÉGGEL EGYÜTT NEGYEDÉVRE 60,- Ft
KIADÁSÉRT FELEL AZ INTÉZET IGAZGATÓJA

71. évfolyam 80. szám. + Budapest + 1958. március hó 21.

Az időjárási helyzet ma reggel és a várható időjárás:

Európa északi felét továbbra is igen hideg légtömegek boritják. Ma éjjel Finnországban és Svédországban -15, az Ural vidékén pedig mindenütt -30 fok alá hült le a levegő. Szokatlan a hideg Angliában is, ahol ma reggel csaknem mindenütt fagyott, sőt Birminghamben -7 fokot mértek. Közép-Európa nagyrészén szeles, csapadékos időjárást okoz a Földközi tengeri ciklon.

Hazánkban csütörtökön felhőátvonulások voltak. Napközben csak egy-két helyen észleltek hószálingózást. A késő esti óráktól kezdve azonban északnyugat felől betörő hideg levegő hatására esőzés, később havazás indult meg. A lehullott csapadék mennyisége ma reggelre Somogyszobon 14, Vácott 12, Nagykónyin 10, a Fővárosban 7 mm volt. A nappali hőmérséklet északkeleten 4-8, máshol 8-11 fokig emelkedett. Ma hajnalban főleg az ország középső területein fagyott, máshol csak +1, +2 fokig hült le a levegő. A hótakaró vastagsága Galyatetőn 17, Kékestetőn 12, a budai Szabadsághegyen 13, Misinatetőn 3 cm.

Budapesten pénteken 12 órakor a hőmérséklet 0 fok, a tengerszintre átszámitott légnyomás 758 mm, gyengén emelkedő irányzatú.

Várható időjárás szombat estig.

Erősen felhős idő.
Sokhelyen havazás és hófuvások, keleten részben még eső, havaseső.
Az élénk, helyenként erős északnyugati szél a Tiszántúlra is átterjed.
A hőmérséklet keleten csökken, nyugaton alig változik.
Várható legalacsonyabb hőmérséklet ma éjjel: a nyugati megyékben -2, -5 fok között, máshol -2, +1 fok között.
legmagasabb nappali hőmérséklet szombaton: +1, +4 fok között.

Távolabbi kilátások:
Az éjszakai fagy erősödése valószinű.

Makainé

A hőmérséklet és a légnyomás napi középértéke Budapesten és ezek eltérése a 75 évi átlagtól:

1958. III. 20-án: 4,7 C°, 758,9 mm. Eltérés: -2,2 C°, -2,2 mm.

1871 óta ezen a napon előfordult:

legmagasabb hőmérséklet 22,1 C° /1957./
legalacsonyabb hőmérséklet - 6,8 C° /1899./

Az Országos Meteorológiai Intézet Időjárási Napijelentése

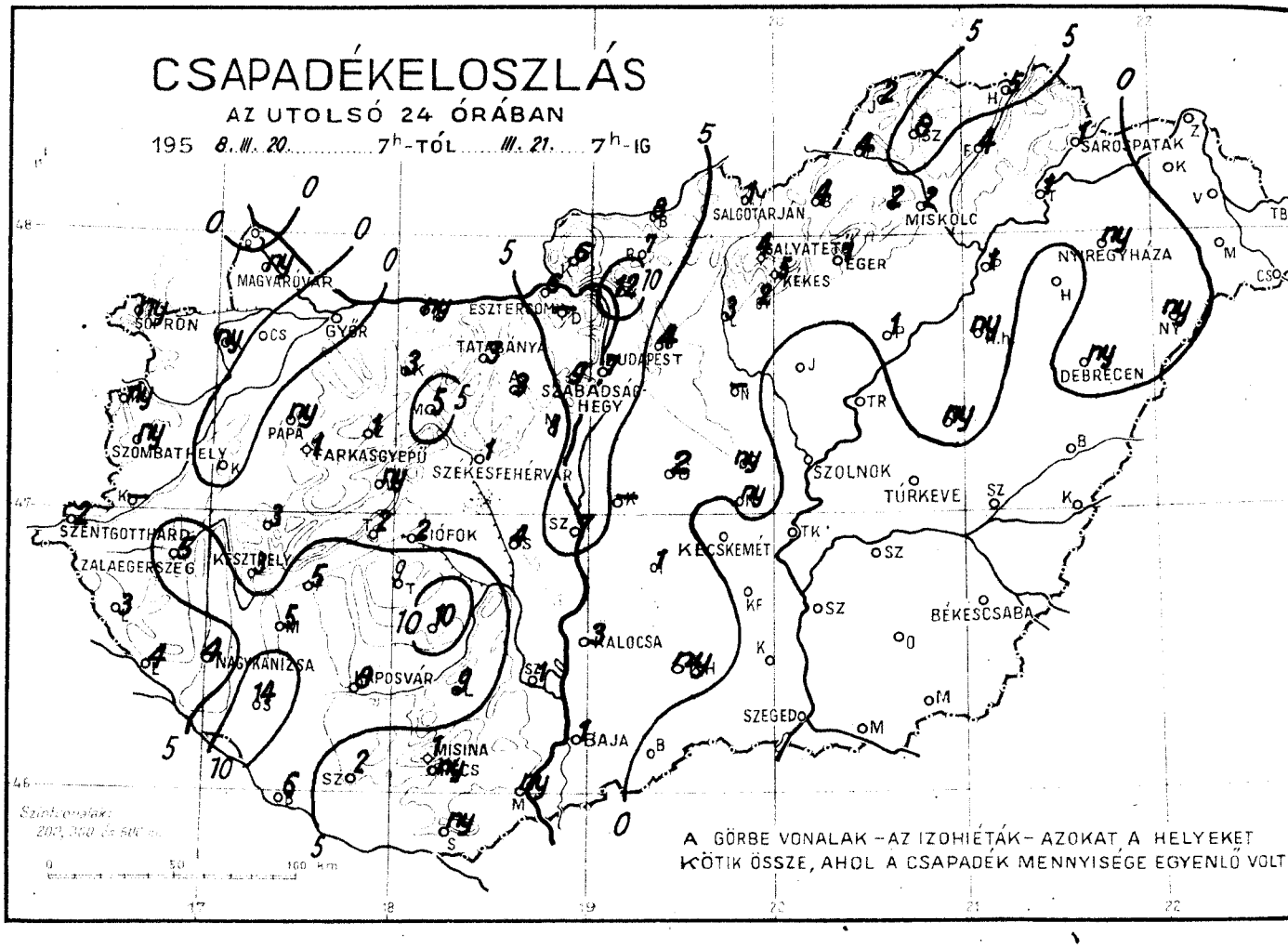

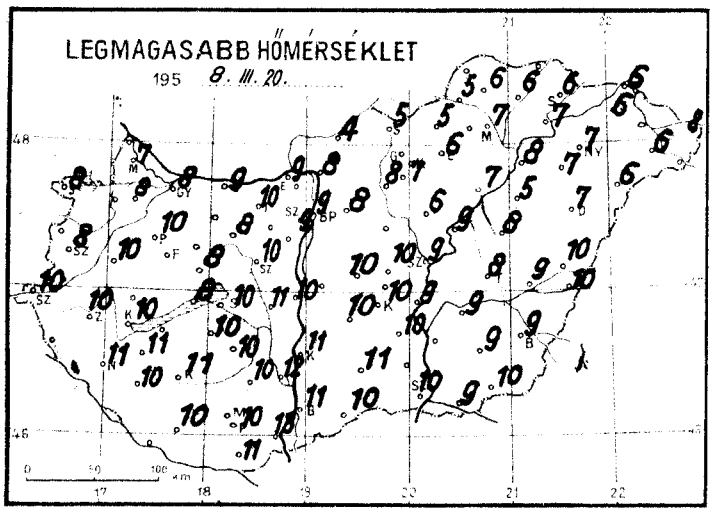

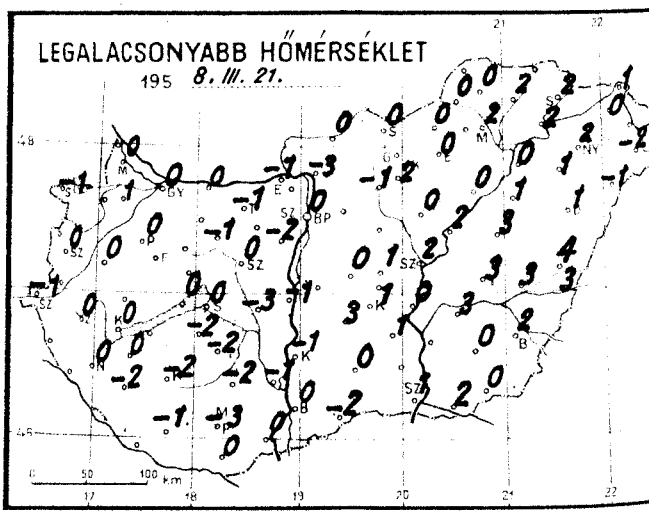

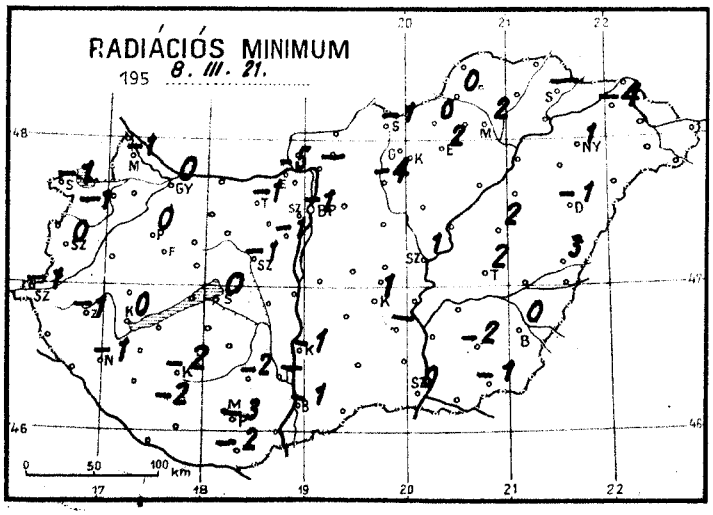

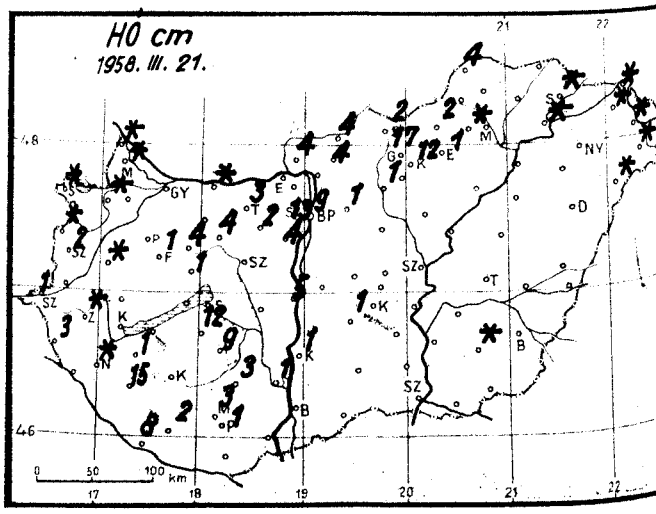

Időjárási helyzet 1938. év MÁRCIUS hó 21. nap 7 óra

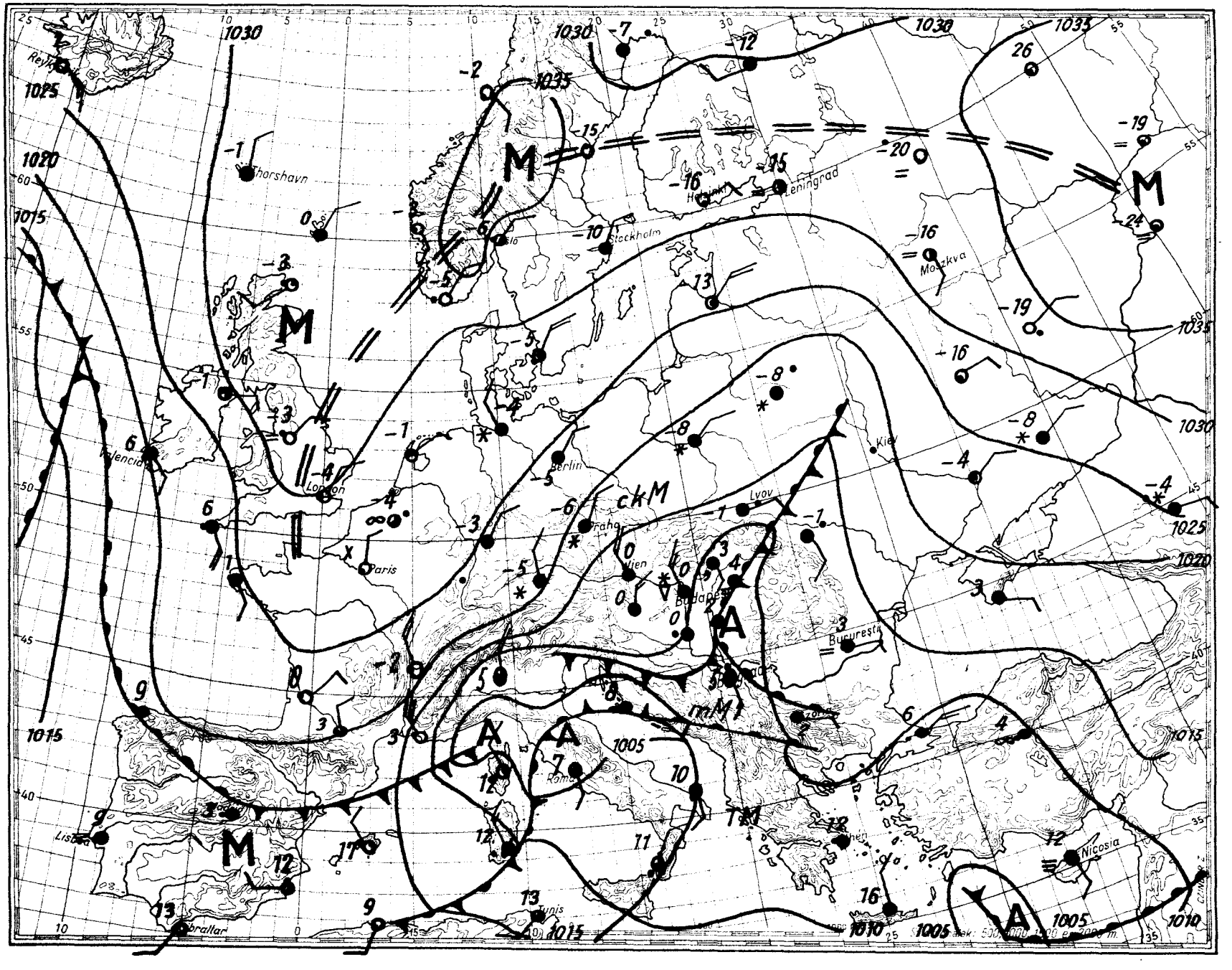

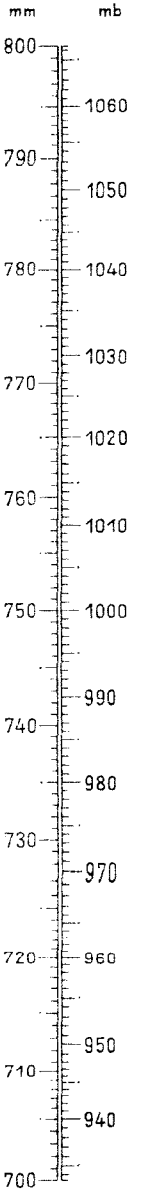

Magaslégköri időhelyzet

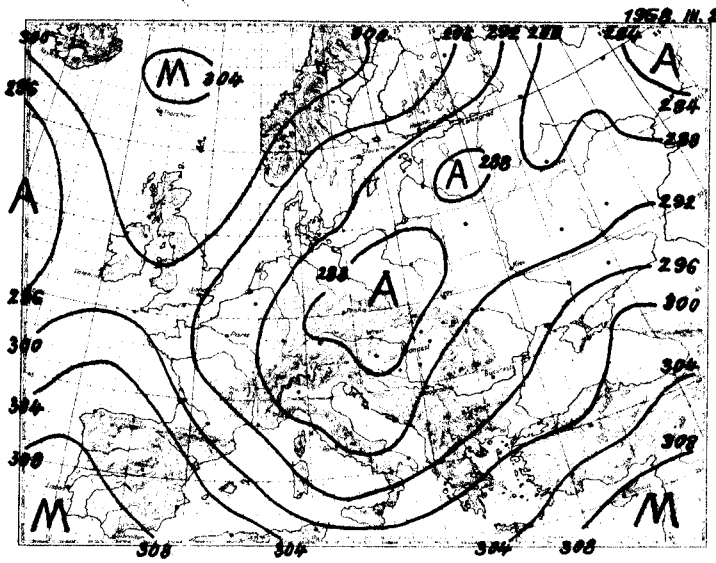

700 mb-os absz. topográfia

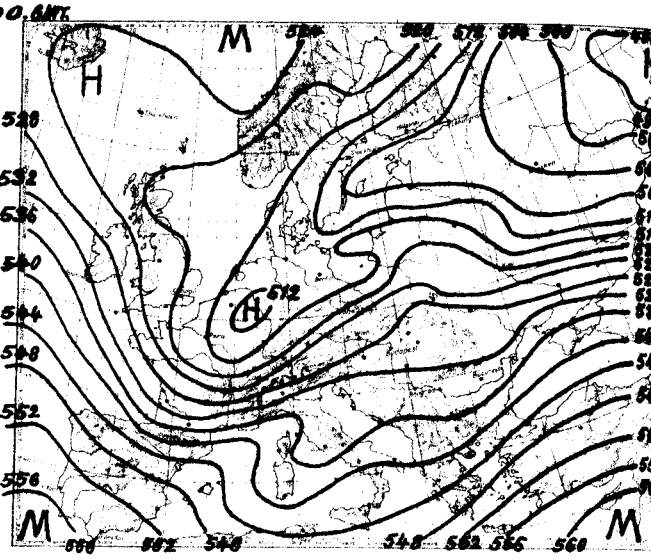

500/1000 mb-os rel. topográfia

1958. III.20. 12h			
mb	m	C°	%
1000	96	-	-
850	1109	- 3.3	92
700	2925	-10.9	55
600	4089	-20.1	59
500	5418	-27.8	60
400	6988	-38.4	45
300	8906	-52.9	45
200	11467	-54.8	
100			
50			

Jellemző pontok:

994.7	Talaj	7.0	45
828	1620	- 5.3	100
810	1780	-4.2	86
670	3250	-13.0	45
562	4580	-24.4	67
539	4900	-24.3	67
258	9820	-60.1	45
245	10160	-60.3	45
236	10400	-61.3	45
205	11300	-54.8	
160	12700	-50.5	
110	15708	-49.6	

A Lengyelország felett elhelyezkedő és csak a magasabb szintekben megtalálható ciklon hideg levegője, amely északkeleti széllel a Rajna és a Rhone folyók fölé érkezett, erős lehülést hoz létre Franciaország és a Alpok környékén. Az alacsonyabb szintekben ciklogenezis ment végbe Észak-Olaszország légterében, és orografikus hatások folytán a Kárpát-medencében is. A két ciklon délnyugati széllel az éjféli órákban még kb. 3 km magasságig enyhébb levegőt szállított a Balkán, Magyarország és Ukrajna fölé. Emiatt a 0 fok és a -10 fok szintje is Budapest felett 310, ill. 320 m-rel emelkedett, magasságuk 890, 2180 m volt. A hajnali órákban azonban a ciklonok hátoldalán megindult Ausztria felől a hidegebb levegő benyomulása hazánk fölé is.

Dr. Kallósné s.k.

1958. III.21. 00h			
mb	m	C°	%
1000	77	-	-
850	1384	- 4,7	100
700	2884	-13.2	95
600	4041	-21.3	88
500	5359	-31.2	82
400	6901	-42.6	82
300	8792	-54.6	82
200	11332	-58.0	
100			
50			

Jellemző pontok:

992,2	Talaj	- 4,6	85
886	1060	- 1.2	75
850	1384	- 4.2	100
728	2590	-12,2	100
692	2940	-13,2	93
405	6800	-42.0	82
250	9940	-61,8	82
228	10490	-61.0	
215	10870	-58.6	
200	11332	-58.0	
190	11650	-53,9	
150	13182	-52.2	
127	14224	-54,2	

1958. március hó,
21. nap **péntek**
71. évfolyam **80.** sz.

	Reggeli észlelések 06 TMG-kor				Az utolsó 24 óra adatai					
	Felhőzet (0—4)	Szélirány és erő (m/s)	Légnyomás (millibar)	Hőmérséklet (C°)	Csapadék (24 óra) (mm)	Hó cm	Hőmérsékleti szélsőségek: Legnagyobb napi/napi max.	Legkisebb éjszakai min.	Legkisebb Radiációs min.	Napsütés (óra) tegnap
Mosonmagyaróvár	4	NW 4	1013.7	0	ny	folt	7	0	-1	2
Sopron	4	NW 9	13.6	-1	ny	folt	8	-1	-1	7
Szombathely	4	N 2	12.7	0	ny		8	0	0	7
Szentgotthárd	4	NNE 2	13.1	-1	2	2	10	-1	-1	7
Pápa	4	N 9	13.0	0	ny		10	0	0	-
Győr	4	NW 4	13.9	1	0		8	0	0	4
Esztergom	4	NW 2	11.9	-1	6		9	-1	-5	-
Tatabánya	4	NW 15	11.9	0	3	3	10	-1	-1	-
Székesfehérvár	4	NNW 12	11.6	0	1		10	0	-1	-
Siófok	4	NNW 9	11.9	1	2		10	0	0	7
Keszthely	4	N 15	10.9	0	3		10	0	0	5
Zalaegerszeg	4	NNE 7	12.4	0	5	folt	10	0	-1	-
Nagykanizsa	4	NNE 9	12.2	1	4	folt	11	0	-1	-
Kaposvár	4	N 8	12.0	-2	8		11	-2	-2	-
Pécs	4	NNW 9	09.9	-1	ny	lepel	10	-3	-3	5
Budapest M. I.	4	NW 7	10.4	0	7	9	9	0	-1	3
Salgótarján	4	NE 2	09.9	1	1	2	5	0	-1	0
Eger	4	SE 1	10.0	1	1	1	6	0	2	1
Miskolc	4	SSE 2	10.1	3	2		7	2	2	2
Sárospatak	4	N 2	10.4	2	1	folt	6	2	-	3
Baja	4	N 6	10.0	0	1		11	0	-1	7
Kalocsa	4	NNW 14	09.7	-1	3	1	11	-1	-1	7
Kecskemét	0	NNW 4	09.2	1	0		10	1	1	5
Szeged	4	- 0	09.5	2	0		10	1	0	7
Szolnok	4	- 0	08.8	2	0		9	2	1	-
Törökszentmiklós	4	SW 1	-	3	0		8	3	2	-
Békéscsaba	4	E 1	09.1	3	0		9	2	0	2
Debrecen	4	SW 1	10.3	2	ny		7	1	-1	3
Nyíregyháza	4	N 2	11.0		ny		7	2	1	3
Kékestető (1000 m)**	4	N 2	888.4	-3	5	12	-2	-3	-	0
Galyatető (932 m)**	-	-	-	-	4	17	-1	-4	-	-
Mátraháza (534 m)*	4	NW 15	945.9	-3	1	3	8	-3	-4	-
Szabadsághegy (474 m)*	4	NW 3	948.1	-3	9	13	5	-3	-	2
Farkasgyepű (400 m)*	4	NW 6	950.8	-2	1	1	8	-2	-3	-

24 órai csapadék mm		Hó cm	24 órai csapadék mm		Hó cm	24 órai csapadék mm		Hó cm	24 órai csapadék mm		Hó cm
Bajka	0	folt	Fáb	9	12	Jósvafő	2	4	Kisvárda	0	folt
Csorna	0		Sárbogárd	4		Lillafüred	2	folt	Vásárosnamény	0	folt
Kapuvár	ny	folt	Sztálinváros	7	5	Szendrőlád	8		Mátészalka	0	folt
Kőszeg	ny	folt	Nagykónyi	10	9	Füged	4		Tiszabecs	0	
Kormend	-		Somogyszob	14	15	Hidasnémeti	5		Csenger	0	folt
Lenti	3	3	Bares	6	8	Tokaj	1	folt	Nyírlugos	ny	folt
Letenye	4		Szigetvár	2	2	Poroszló	1		Polgár	1	
Káld	0	folt	Lengyel	5	3	Jászapáti	0		Hajdúdorog	0	
Sumeg	3		Szekszárd	1	lepel	Nagykáta	-		Hortobágy	ny	
Zirc	1	4	Mohács	ny		Orkény	2		Tiszaroff	0	
Veszprém	ny	lepel	Siklós	ny		Kunszentmiklós	-		Karcag	ny	
Komárom	ny	folt	Királyrét	6	4	Cegléd	ny		Berettyóújfalu	0	
Kisbér	3		Balassagyarm	8	4	Nagykőrös	ny		Szeghalom	0	
Mór	5	4	Romhány	7	4	Tiszakécske	0		Körösszakál	0	
Alesut	3	2	Vác	12		Izsák	1	1	Szarvas	0	
Dobogókő	-		Gödöllő	4	1	Kiskunfélegyh.	0		Szentes	0	
Martonvásár	1	4	Lőrinci	3	1	Kiskunhalas	ny		Orosháza	0	folt
Tihany	2		Gyöngyös	2		Bácsalmás	0		Makó	0	
Fonyód	5		Borsodnádasd	4	2	Kistelek	0		Mezőhegyes	0	
Marcali	5	lepel	Putnok	4		Záhony	0	folt			

* A légnyomás 500 gdm-re átszámítva ** A légnyomás 1000 gdm-re átszámítva

Magassági szélmérések

Óraadatok greenwichi középidőben

III.20.	Szeged 6 h		Siófok 11 h		Szeged 11 h		Miskolc 11 h		Szhely 12 h		Győr 12 h		Bpest 12 h		Pécs 14 h		Debr. 16 h	
	fok	m/s	fok	m/s	fok	m/s	fok	m/s	fok	m/s	fok	m/s	fok	m/s	fok	m/s	fok	m/s
Talaj	140	5	220	7	140	2	180	2	140	2	180	7	180	7	180	2	90	2
500 m	180	13	180	4	170	3	190	6	190	4	150	6	170	8	230	5	180	4
1000	160	10	230	8			190	6	200	7	150	6	170	6	230	5	190	9
1500	150	9	230	8											250	9	180	10
2000			230	8											260	14	240	6
3000															270	17	250	10
4000																	260	13
5000																	240	14
7000																	260	21
9000																	250	25
10000																	260	31
12000																	260	31
14000																		
16000																		
18000																		
20000																		

III.20.	Szeged 17 h		Szhely 18 h		Pécs 18 h		Bpest 18 h		Bpest 21 h		Szeged 13 h		Debr. 23 h					
	fok	m/s	fok	m/s	fok	m/s	fok	m/s	fok	m/s	fok	m/s	fok	m/s	fok	m/s	fok	m/s
Talaj	180	2	180	2	180	2	90	7	90	7	140	2	90	17				
500 m	190	6	120	2	190	5	160	6	170	7	190	5	180	7				
1000	190	6	220	1	250	7	180	8	170	7	130	1	200	6				
1500	210	5	230	2	260	13	200	8	170	7	280	7	220	5				
2000	210	5	170	2	280	11					280	7	250	5				
3000			240	10							240	8						
4000			250	14							290	9						
5000			260	20							240	8						
7000																		
9000																		
10000																		
12000																		
14000																		
16000																		
18000																		
20000																		

III.21.	Pécs 00 h		Bpest 00 h		Debr. 5 h													
	fok	m/s	fok	m/s	fok	m/s	fok	m/s	fok	m/s	fok	m/s	fok	m/s	fok	m/s	fok	m/s
Talaj	180	2	360	7	360	2												
500 m	190	6	320	5	180	6												
1000	210	5	310	4	180	6												
1500	250	7			160	6												
2000	250	13																
3000																		
4000																		
5000																		
7000																		
9000																		
10000																		
12000																		
14000																		
16000																		
18000																		
20000																		

CSEPEL NYOMDA BUDAPEST F. V. POMÁVER GYULA

IDŐJÁRÁSI NAPIJELENTÉS

ЕЖЕДНЕВНЫЙ МЕТЕОРОЛОГИЧЕСКИЙ БЮЛЛЕТЕНЬ • DAILY WEATHER REPORT
BULLETIN QUOTIDIEN DE TEMPS • TÄGLICHER WETTERBERICHT

KIADJA AZ ORSZÁGOS METEOROLÓGIAI INTÉZET
BUDAPEST II. KITAIBEL PÁL UTCA 1
TELEFON: KÖZPONT: 353-500, IDŐJELZŐ OSZT.: 150-410

MEGJELENIK NAPONKÉNT • ELŐFIZETÉSI ÁRA
A POSTAI KÖLTSÉGGEL EGYÜTT NEGYEDÉVRE 60,- Ft
KIADÁSÉRT FELEL AZ INTÉZET IGAZGATÓJA

71. évfolyam 81. szám. + Budapest + 1958. március hó 22.

Az időjárási helyzet ma reggel és a várható időjárás:

Európa nagy része hideg légtömegek uralma alatt áll. A 45.-ik szélességi körtől északra éjjel mindenütt erős fagy volt. A Balkán-félsziget és a Kárpát-medence védékén a hideg és enyhe légtömegek találkozása mentén sokfelé havazik.

Hazánkban pénteken erősen felhős volt az égbolt. Az ország nyugati és keleti megyéi között nagy volt a hőmérsékletkülönbség. A nappali hőmérséklet csúcsértéke nyugaton 2, 0 a Tiszántúlon 4-7, a keleti határszélen helyenként 11 fok volt. Tegnap főként a Dunántúlon sokfelé havazott, északkeleten eső hullott. Az éjszaka folyamán a havazás keletre is átterjedt. Nagyobb csapadékot jelentettek Kékesről 40, Gyöngyös, Balassagyarmatról 31, Lőrinciből, Galyatetőről 30 mm-t. A hótakaró vastagsága Kékesen 51, Galyatetőn 45, Dobogókőn 51, a Szabadsághegyen 30 cm.

Budapesten szombaton 12 órakor a hőmérséklet -3 fok, a tengerszintre átszámitott légnyomás 760 mm, mérsékelten emelkedő irányzatú.

Várható időjárás vasárnap estig

Erősen felhős idő, sok helyen még havazás.
Élénk, időnként erős északnyugati, északi szél.
Főként a Dunántúlon hófuvások.
A hideg idő tovább tart.
Várható legalacsonyabb hőmérséklet ma éjjel: -5, -8,
legmagasabb nappali hőmérséklet vasárnap: 0, -3 fok között.

Távolabbi kilátások:

A nappali hőmérséklet fokozatos emelkedése várható.

Damayné

A hőmérséklet és a légnyomás napi középértéke Budapesten és ezek eltérése a 75 évi átlagtól:

1958. III. 21-én: -0,8 C°, 757,4 mm. Eltérés: -7,5 C°, -3,8 mm.

1871. óta ezen a napon előfordult:

legmagasabb hőmérséklet 22,8 C° /1938./
legalacsonyabb hőmérséklet - 7,5 C° /1887./

Az Országos Meteorológiai Intézet Időjárási Napijelentése

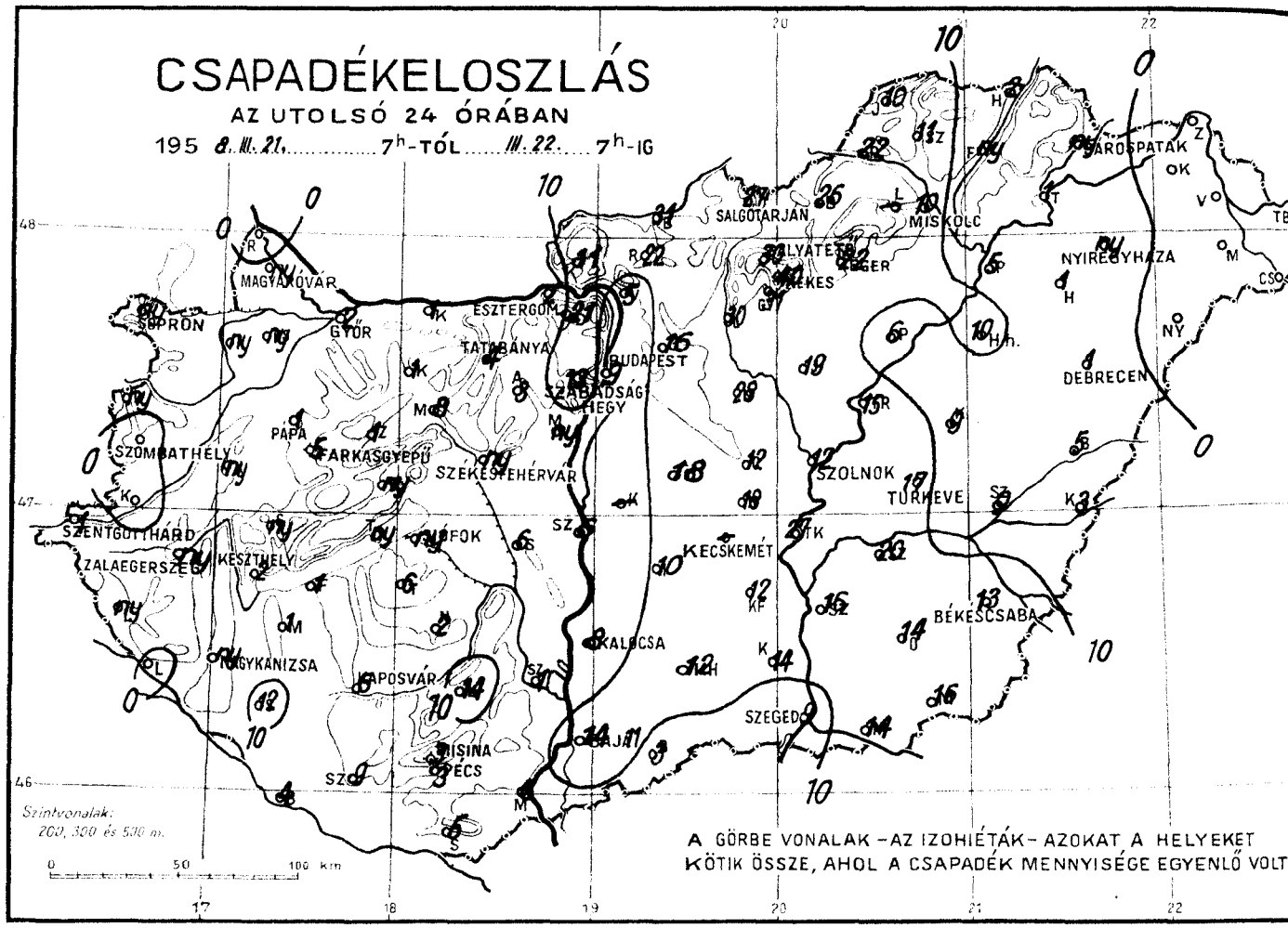

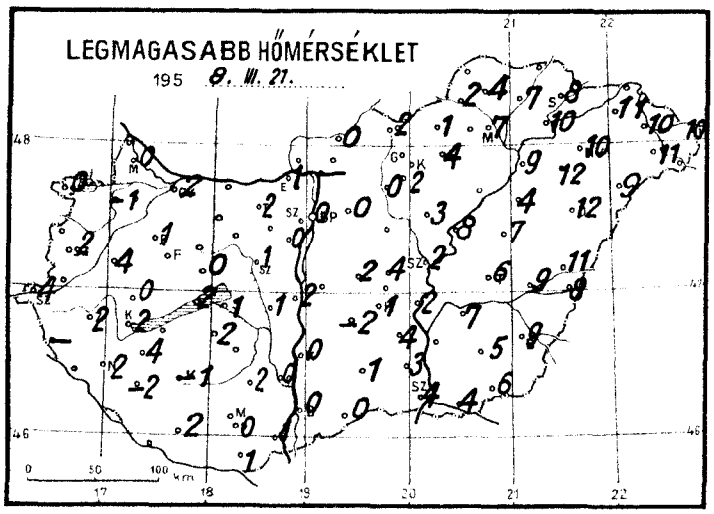

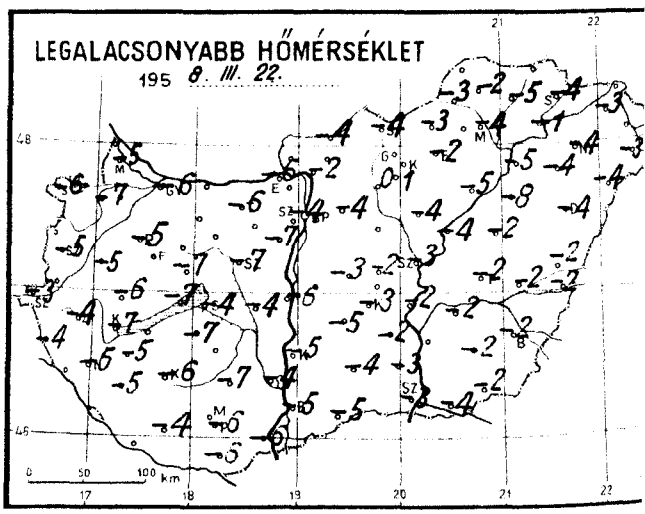

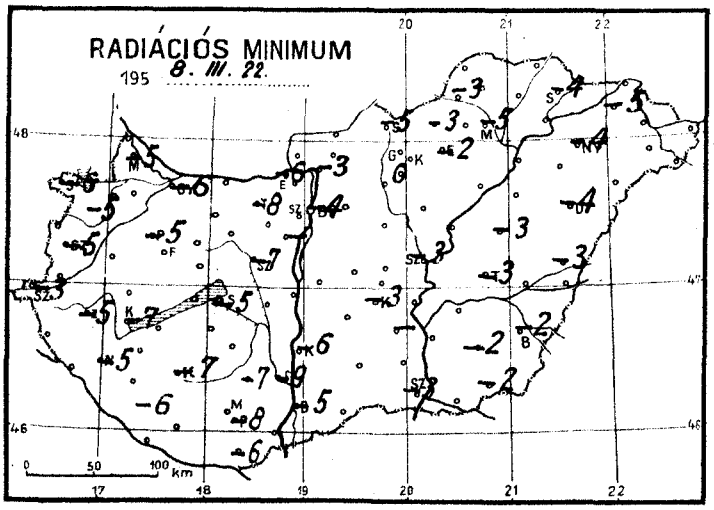

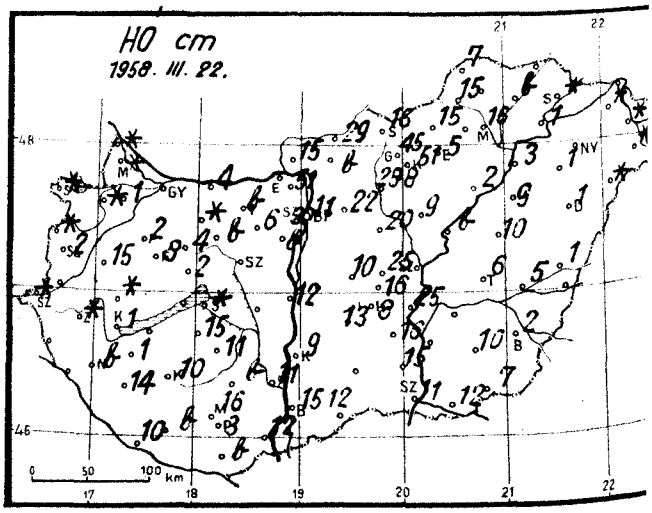

Időjárási helyzet 1958. év MÁRCIUS hó 22. nap 7 óra

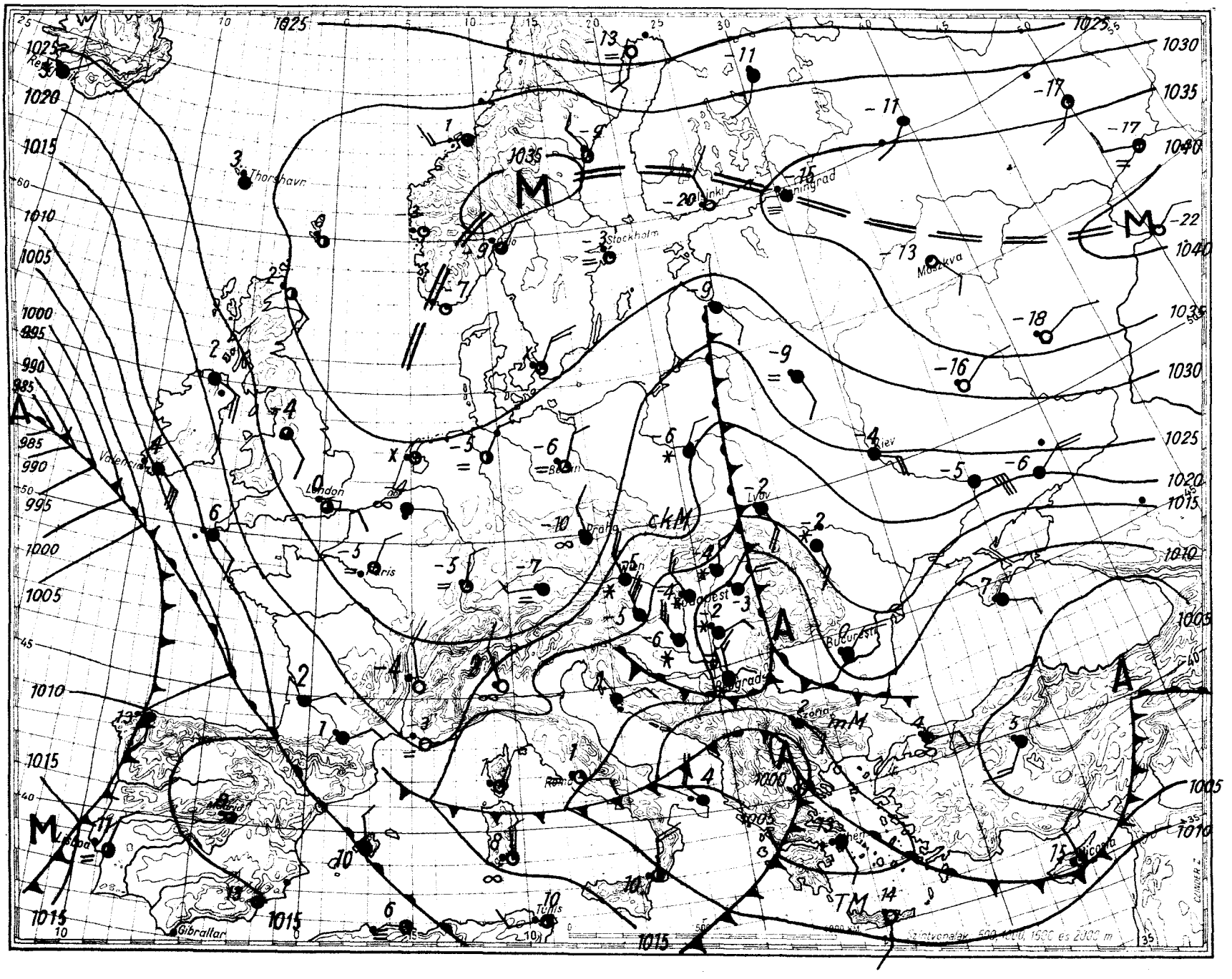

Magaslégköri időhelyzet

1958. III. 22. 00. MÉT.

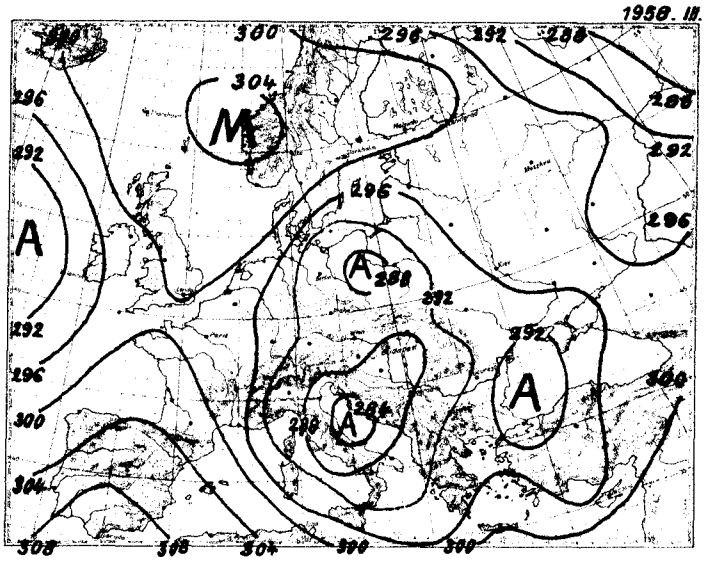

700 mb-os absz. topográfia

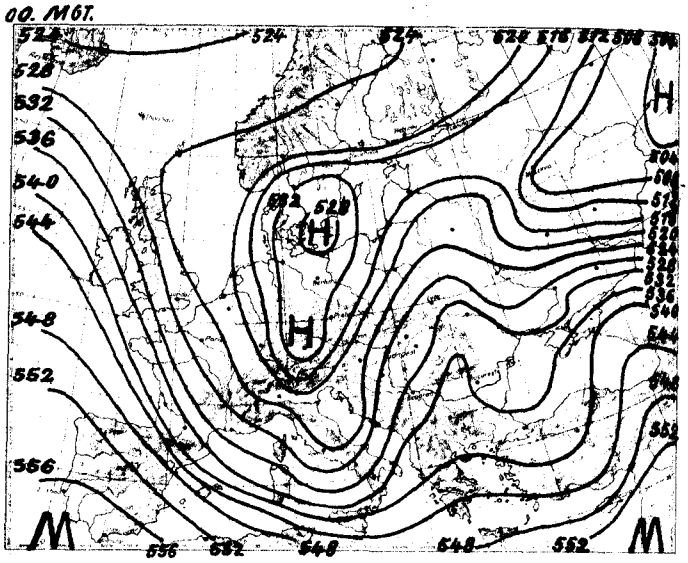

500/1000 mb-os rel. topográfia

1958. III. 21. 12h			
mb	m	C°	%
1000	78	(10.7)	(79)
850	1362	- 5.3	88
700	2874	-10.9	87
600	4043	-17.9	82
500	5381	-27.3	80
400	6948	-39.7	78
300	8856	-53.3	75
200	11413	-53.8	
100	15948	-47.2	
50			

Jellemző pontok:

992.2	Talaj	0.0	80
950	490	- 3.8	83
923	720	- 3.0	84
864	1210	- 6.0	89
843	1410	- 4.8	89
800	1837	- 6.9	93
786	2000	- 5.8	91
342	8000	-48.1	76
⁑240	10280	-62.1	73
183	12000	-49.9	
122	14630	-50.8	
100	15948	-47.2	
82	17244	-49.2	

⁑ Tropopauza.

A Közép-Európét borító hideg levegő északi széllel az alpokon át lejutott a Földközi-tengerre, és az Adria környékén labilizálja a levegőt. A Balkán, Varsó és a Fekete-tenger feletti ciklonok a magasban enyhe levegőt szállítanak a Kárpát-medence, Ukrajna és a Balti-tenger környékére. Budapest felett a talajközeli északi áramlással szemben a magasban déli a szél, és a talajtól 1100 m-ig 5-6 fokkal csökkent, feljebb 1-3 fokkal emelkedett a hőmérséklet. A -10 fok magassága 310 m-t emelkedett és ma éjfélkor 2490 m-en volt.

Dr. Kallósné s.k.

1958. III. 22. 00h			
mb	m	C°	%
1000	75	-	-
850	1357	- 4,3	100
700	2863	-12.0	93
600	4027	-18.4	89
500	5358	-29.7	82
400	6905	-43.4	75
300	8769	-59.7	75
200	11316	-54.2	
100	15790	-52.6	
50			

Jellemző pontok:

991.8	Talaj	2.4	92
974	[illegible]	3.7	95
950	[illegible]	-2.0	95
882	1030	6.3	100
844	1410	- 4.0	100
586	4200	-19.6	88
351	7740	-51.7	71
⁑284	9110	-62.3	74
200	11316	-54.2	
121	14560	-51.4	
100	15790	-54.6	

1958. március hó,
22. nap **szombat**
71. évfolyam **81.** sz.

	Reggeli észlelések 06 TMG				Az utolsó 24 óra adatai				
	Felhőzet (0–4)	Szélirány és erő (m/s)	Légnyomás (millibár)	Hőmérséklet (C°)	Csapadék (24 óra) (mm)	Hó cm	Hőmérsékleti szélsőségek: tegnapi nappali max.	éjszakai min.	Radiációs min.	Napsütés (óra) tegnap
Mosonmagyaróvár	4	N 12	1016.4	-5	ny	folt	0	-5	-5	0
Sopron	4	NNW 12	17.5	-5	ny	folt	0	-6	-6	1
Szombathely	4	N 15	15.1	-4	.	2	2	-5	-5	-
Szentgotthárd	4	N 15	14.3	-2	1	folt	4	-3	-3	0
Pápa	4	N 19	15.4	-5	1	2	1	-5	-5	-
Győr	4	N 9	16.0	-5	2		2	-6	-6	-
Esztergom	4	NW 9	12.7	-5	2		1	-6	-6	-
Tatabánya	4	NW 19	13.6	-6	4	bucka	2	-6	-8	-
Székesfehérvár	4	N 12	12.4	-7	ny		1	-7	-7	-
Siófok	4	NNW 20	11.9	-4	ny	folt	1	-4	-5	0
Keszthely	4	N 15	13.6	-5	2	lepel	2	-7	-7	1
Zalaegerszeg	4	N 16	15,4	-4	ny	folt	2	-4	-5	-
Nagykanizsa	4	N 14	14.7	-5	ny	bucka	2	-5	-5	-
Kaposvár	4	N 12	13.0	-6	6	10	-1	-6	-7	-
Pécs	4	NNW 11	10.9	-6	3	3	0	-6	-8	0
Budapest M. I.	4	WNW 6	11.1	-4	9	11	0	-4	-4	0
Salgótarján	4	N 4	11.7	-3	27	16	2	-4	-5	0
Eger	4	- 0	11.4	-1	22	5	4	-2	-2	0
Miskolc	4	N 5	12.2	-4	10	16	7	-4	-5	0
Sarospatak	4	N 9	12.7	-3	ny	folt	8	-4	-4	1
Baja	4	N 7	09.9	-5	14	15	0	-5	-5	0
Kalocsa	4	N 14	09.6	-5	8	9	0	-5	-6	0
Kecskemet	4	NNE 4	09.6	-3	-	8	1	-3	-3	0
Szeged	4	NNE 4	08,7	-2	9	11	4	-3	-3	0
Szolnok	4	N 2	08.8	-3	12		3	-3	-3	-
Turkeve	4	NE 6	-	-2	17	6	6	-2	-3	-
Békéscsaba	4	N 3	08.2	-1	13	2	9	-2	-2	1
Debrecen	4	NNE 4	10.2	-3	1	lepel	12	-4	-4	4
Nyíregyháza	4	= NNE 9	11.8	-4	ny		10	-4	-4	3
Kékestető (1000 m)**	4	NE 2	888.3	-7	40	51	-1	-7	-	0
Galyatető (932 m)**	-	-	-	-	30	45	-2	-8	-	-
Misinatető (534 m)*	4	NNW 15	945.5	-8	3	16	-5	-8	-9	-
Szabadsághegy (471 m)*	4	NW 1	946.9	-7	13	30	-2	-7	-	0
Farkasgyepu (460 m)*	4	NW 9	951.6	-7	5	8	4	-7	-8	-

24 órai csapadék mm		Hó cm	24 órai csapadék mm		Hó cm	24 órai csapadék mm		Hó cm	24 órai csapadék mm		Hó cm
Bajka	.	folt	Tab	6	15	Jósvafő	10	7	Kisvárda	.	folt
Csorna	ny	lepel	Sárbogárd	6		Lillafüred	-		Vásárosnamény	.	folt
Kapuvár	ny	folt	Sztálinváros	6	12	Szendrőlád	11		Mátészalka	.	folt
Kőszeg	ny	folt	Nagykónyi	2	11	Fügöd	ny	bucka	Tiszabecs	.	
Körmend	.		Somogyszob	12	14	Hidasnémeti	2		Csenger	.	folt
Lenti	ny		Bares	4	10	Tokaj	1	lepel	Nyírlugos	.	folt
Lefenye	.		Szigetvár	9	bucka	Poroszló	6	2	Polgár	5	3
Káld	ny	15	Lengyel	14	bucka	Jászapáti	19	9	Hajdúdorog	1	lepel
Sumeg	ny	folt	Szekszárd	1	11	Nagykáta	28	20	Hortobágy	10	9
Zirc	1	4	Mohács	6	12	Örkény	18	10	Tiszaroff	15	bucka
Veszprem	ny	2	Siklós	4	bucka	Kunsztmiklós	-		Kaeag	9	10
Komárom	1	4	Királyrét	11	15	Cegléd	12	25	Berettyóújfalu	5	1
Kisbér	1	folt	Balassagyarm	31	29	Nagykörös	18	16	Szeghalom	9	5
Mór	8	bucka	Romhány	22	bucka	Tiszakécske	27	25	Kőrösszakál	3	
Alcsut	3	6	Vác	5		Izsák	10	13	Szarvas	20	
Dobogókő	21	51	Gödöllő	16	22	Kiskunfelegyh	12	16	Szentes	16	
Martonvásár	ny	bucka	Lőrinci	30	28	Kiskunhalas	12		Orosháza	14	10
Tihany	ny		Gyöngyös	31	8	Bácsalmás	8		Makó	14	12
Fonyód	1		Borsodnádasd	26	15	Kistelek	14	15	Mezőhegyes	16	7
Marcali	1	1	Putnok	22	15	Záhony	.				

* A légnyomás 500 gdm-re átszámítva ** A légnyomás 1000 gdm-re átszámítva

Magassági szélmérések

Óraadatok greenwichi középidőben

III. 21.	Szeged 6 h		Szhely 7 h		Debr. 10 h		Szhely 11 h		Bpest 12 h		Debr. 12 h		Debr. 16 h					
	fok	m/s	fok	m/s	fok	m/s	fok	m/s	fok	m/s	fok	m/s	fok	m/s	fok	m/s	fok	m/s
Talaj	90	2	360	9	90	2	360	17	320	12	320	12	360	2				
500 m	200	6	340	18	170	1	350	21	340	13	330	29	70	1				
1000			340	26	130	4	350	37					130	2				
1500					130	5							180	8				
2000					210	6												
3000					210	6												
4000					210	10												
5000					210	15												
7000					210	15												
9000					250	19												
10000					250	20												
12000					250	20												
14000																		
16000																		
18000																		
20000																		

III. 22.	Debr. 6 h																	
	fok	m/s	fok	m/s	fok	m/s	fok	m/s	fok	m/s	fok	m/s	fok	m/s	fok	m/s	fok	m/s
Talaj	360	7																
500 m	110	12																
1000	110	12																
1500	130	10																
2000																		
3000																		
4000																		
5000																		
7000																		
9000																		
10000																		
12000																		
14000																		
16000																		
18000																		
20000																		

	fok	m/s	fok	m/s	fok	m/s	fok	m/s	fok	m/s	fok	m/s	fok	m/s	fok	m/s	fok	m/s
Talaj																		
500 m																		
1000																		
1500																		
2000																		
3000																		
4000																		
5000																		
7000																		
9000																		
10000																		
12000																		
14000																		
16000																		
18000																		
20000																		

OFFSET NYOMDA BUDAPEST F. V. POMAVER GYULA

IDŐJÁRÁSI NAPIJELENTÉS

ЕЖЕДНЕВНЫЙ МЕТЕОРОЛОГИЧЕСКИЙ БЮЛЛЕТЕНЬ • DAILY WEATHER REPORT
BULLETIN QUOTIDIEN DE TEMPS • TÄGLICHER WETTERBERICHT

KIADJA AZ ORSZÁGOS METEOROLÓGIAI INTÉZET
BUDAPEST II. KITAIBEL PÁL UTCA 1
TELEFON: KÖZPONT: 353-500, IDŐJELZŐ OSZT.: 150-410

MEGJELENIK NAPONKÉNT • ELŐFIZETÉSI ÁRA
A POSTAI KÖLTSÉGGEL EGYÜTT NEGYEDÉVRE 60,- Ft
KIADÁSÉRT FELEL AZ INTÉZET IGAZGATÓJA

71. évfolyam 82. szám. ✣ Budapest ✣ 1958. március hó 23.

Az időjárási helyzet ma reggel és a várható időjárás:

Európa időhelyzetében az elmult 24 óra folyamán lényeges változás nem történt. Kelet és Észak-Európa változatlanul a Szovjetunió felett kialakult anticiklon befolyása alatt áll. Ezeken a területeken -20, -22 fokig hült le a levegő. Nyugat-Európa fölé óceáni származású enyhébb, +4, +8 fokos légtömegek kezdték meg előnyomulásukat, elárasztva Spanyolországot, Franciaország és Anglia nyugati partvidékét.

Hazánkban szombaton erősen felhős volt az idő, sok helyen havazott. Jelentősebb mennyiségű, 8-10 mm-t kitevő csapadékot azonban csak az ország déli részén mértek. A hőmérséklet keleten 2 - 4 fokig, az ország középső területein a fagypont körüli értékig, a Dunántúlon helyenkint azonban csak -2, -4 fokig emelkedett. Ma hajnalra -2, -5, délnyugaton -5, -8 fokig hült le a levegő. A hótakaró vastagsága Kékesen 48, Galyatetőn 47, Mátraházán 23 cm, a Dunántúlon általában 20-25, a Duna-Tisza közén 10-15 cm, míg a Tiszántúlon hó csak foltokban található.

Budapesten vasárnap 12 órakor a hőmérséklet 0 fok, a tengerszintre átszámitott légnyomás 767 mm, nem változik.

Várható időjárás hétfő estig:

Felhős idő, néhány helyen kisebb havazás, esetleg havaseső, eső.
Mérsékelt szél.
Várható legalacsonyabb hőmérséklet ma éjjel: -3, -6 fok,
legmagasabb nappali hőmérséklet hétfőn: 0, +3 fok,
között, helyenkint +3 fok felett.

Tardos-Adámy. s.k.

A hőmérséklet és a légnyomás napi középértéke Budapesten és ezek eltérése a 75 évi átlagtól:

1958. III. 22-én: -3.4 C°, 761.1 mm. Eltérés: -10.1 C°, -0,9 mm.

1871 óta ezen a napon előfordult:

legmagasabb hőmérséklet 23.3 C° /1938./
legalacsonyabb hőmérséklet - 7,0 C° /1889./

Az Országos Meteorológiai Intézet Időjárási Napijelentése

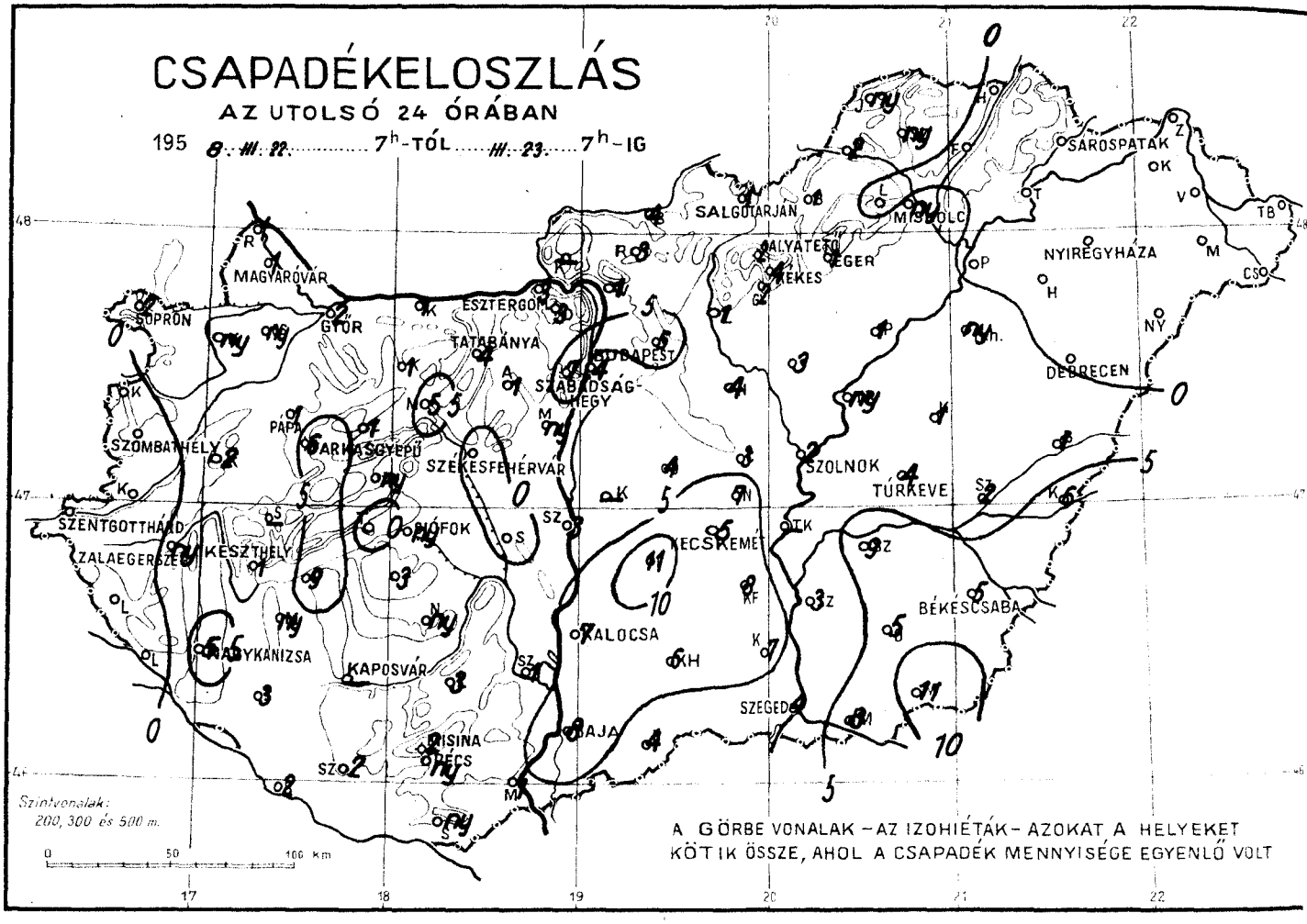

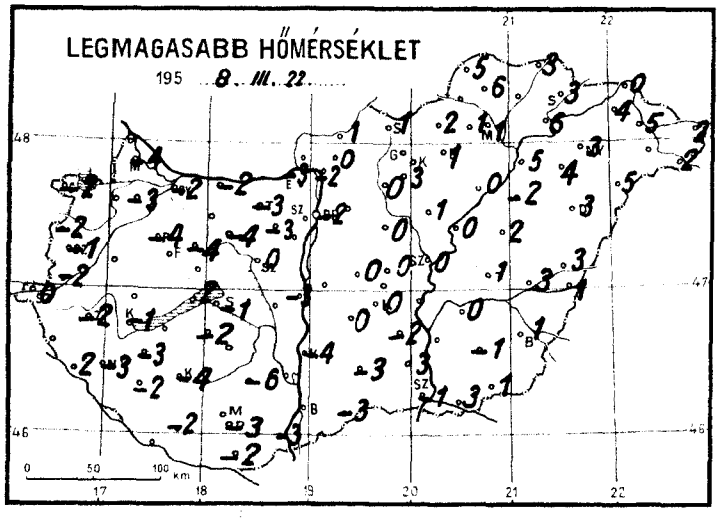

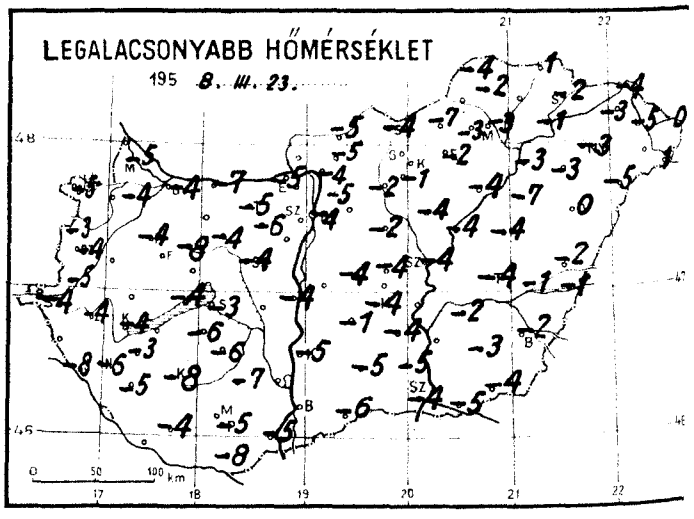

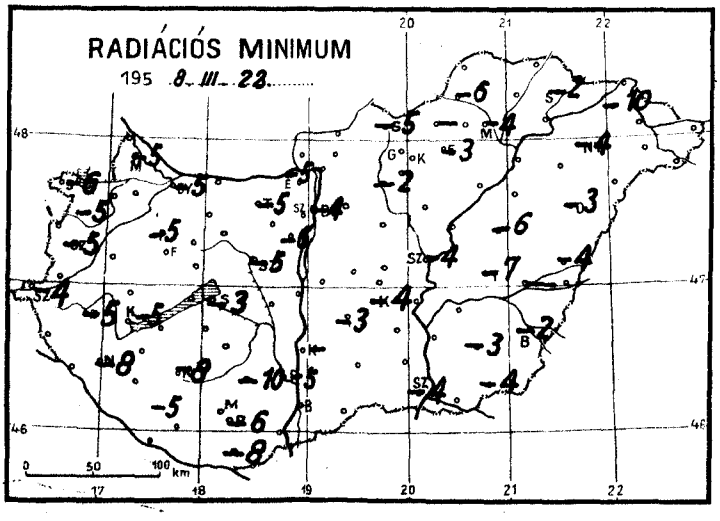

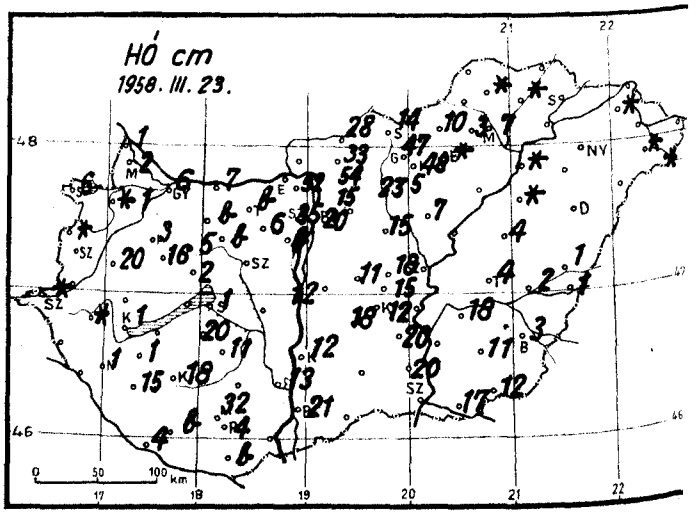

Időjárási helyzet 1958. év MÁRCIUS hó 23. nap 7 óra

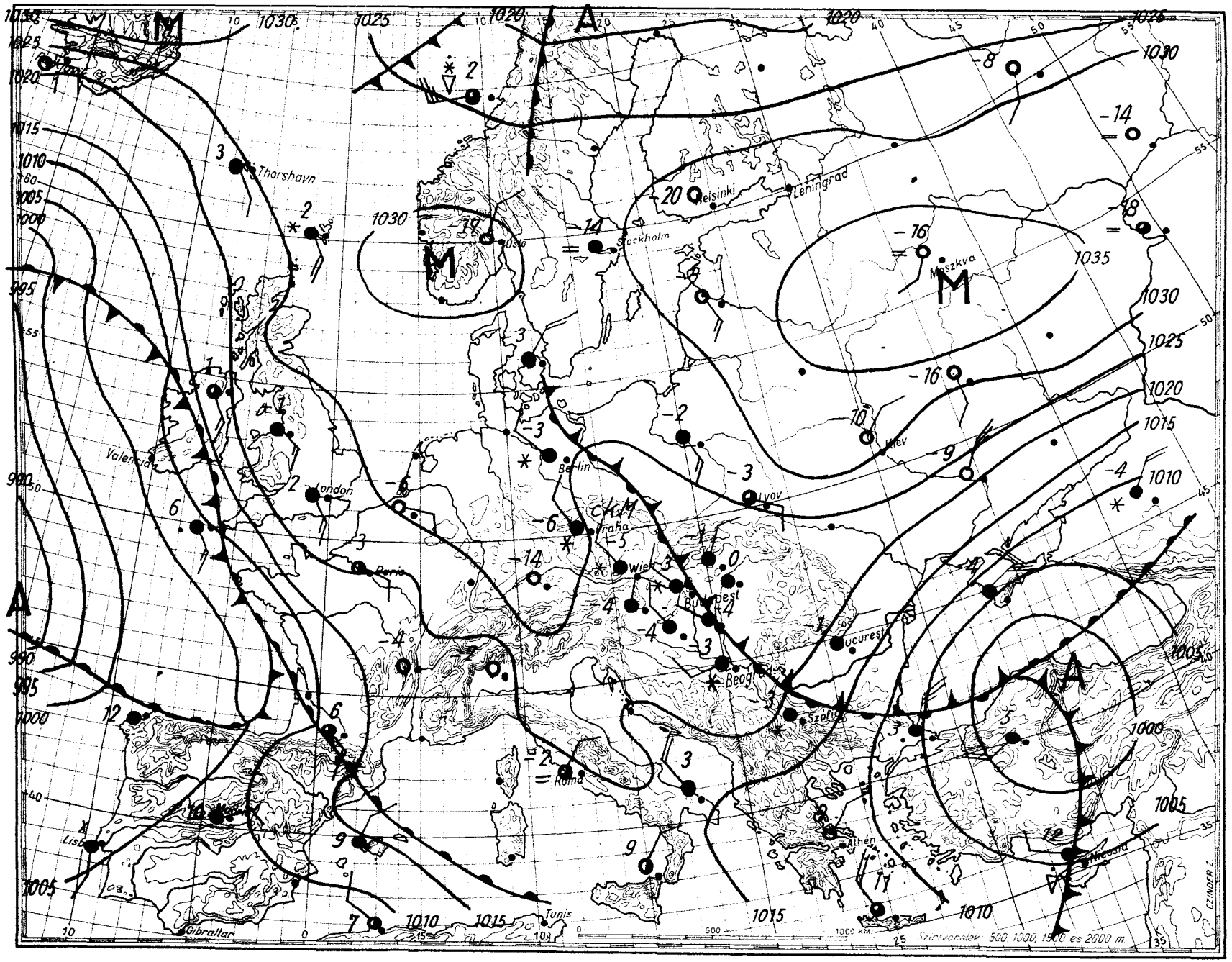

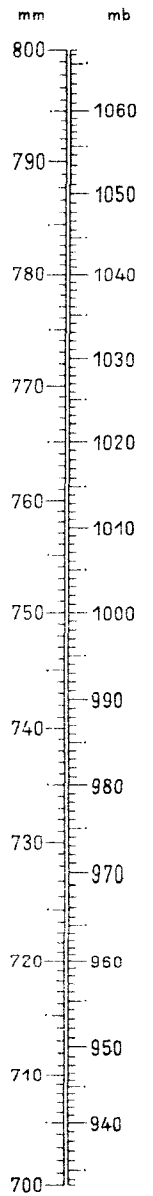

Magaslégköri időhelyzet

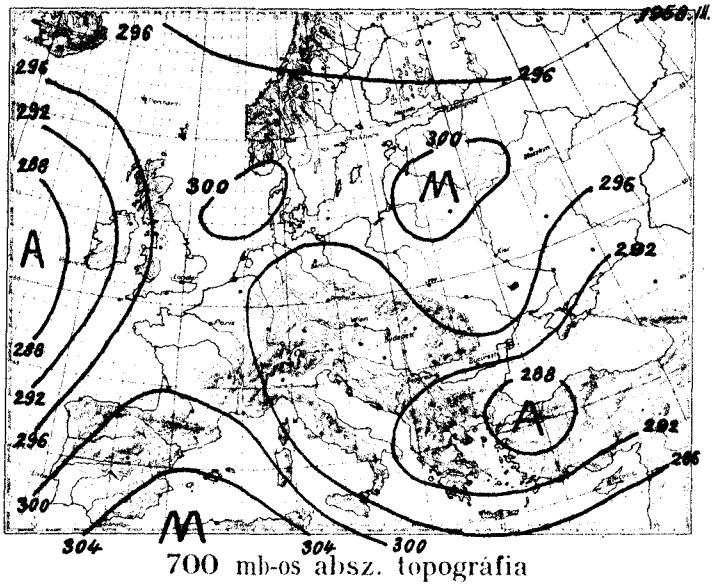

700 mb-os absz. topográfia

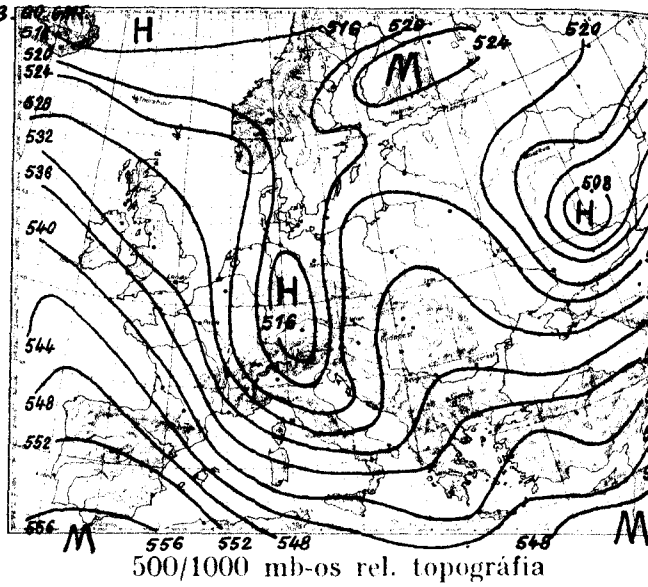

500/1000 mb-os rel. topográfia

1958. III. 22. 12h

mb	m	C°	%
1000			
850	108	-	-
700	1390	- 6.8	100
600	2891	-11.8	100
500	4061	-17.5	100
400	5404	-26.7	100
300	6971	-39.8	100
200	8861	-55.2	100
100	11431	-53.2	
50			

Jellemző pontok:

995.8	Talaj	- 1.4	83
960	420	- 4.5	100
922	750	- 3.4	100
885	1040	- 5.9	100
646	3560	-14.0	100
486	5570	-28.0	100
*260	9780	-62.8	100
212	11100	-53.6	
185	11950	-52.8	

Németország és az Alpok térségében sarkvidéki eredetű hideg levegő záródott el. A magasban a Kárpát-medence és a Balkén felett ciklonális az áramlás, és gyenge melegadvekció megy végbe. A Brit-szigetek és Franciaország felett erős melegedés figyelhető meg óceáni levegő hatására. Ezzel szemben a Földközi-tenger keleti medencéjében és a Don- és a Donyec-folyók vidékén erős lehülés indult meg. Budapest felett 2100 m-ig csak kisebb hőmérsékletingadozások voltak, feljebb 1-3 fokkal melegedett a troposzféra. A -10 fok szintje 110 m-t emelkedve 2600 m-re került.

Dr. Kallósné s.k.

1958. III. 23. 00h

mb	m	C°	%
1000			
850	158	- 3.2	84
700	1440	- 5.4	100
600	2946	-11.3	100
500	4116	-17.7	100
400	5454	-27.3	100
300	7019	-40.0	100
200	8912	-57.0	100
100	11469	-54.8	
50			

Jellemző pontok:

1002.4	Talaj	- 3.2	84
943	600	- 2.2	86
894	1040	- 5.4	100
840	1540	- 5.4	100
638	3650	-14.0	100
*277	9400	-60.9	100
200	11469	-54.8	
170	12489	-54.5	

+ Tropopauza.

1958. március ...hó,
23. nap **vasárnap** .....
71. évfolyam **82.** sz.

	Reggeli észlelések 06 TMG				Az utolsó 24 óra adatai					
	Felhőzet (0–4)	Szélirány és erő (m/s)	Légnyomás (millibár)	Hőmérséklet (C°)	Csapadék (24 óra) (mm)	Hó cm	Hőmérsékleti szélsőségek: tegnapi nappali max.	Hőmérsékleti szélsőségek: éjszakai min.	Hőmérsékleti szélsőségek: Radiációs min.	Napsütés (óra) tegnap
Mosonmagyaróvár	4 *	NW 4	1023.7	-4	1	2	-4	-5	-5	0
Sopron	4 *	NNW 7	24.2	-4	2	6	-2	-5	-6	0
Szombathely	4	NNE 4	23.7	-3	.		-1	-4	-5	0
Szentgotthárd	4	SSE 1	23.1	-3	.	folt	0	-4	-4	0
Pápa	4 *	N 2	23.3	-4	1	3	-4	-4	-5	-
Győr	4 *	NNW 4	23.7	-4	2	6	-2	-4	-5	0
Esztergom	4	W 1	25.3	-4	3		-3	-5	-5	-
Tatabánya	4 *	NW 1	22.5	-4	4	bucka	-3	-5	-5	-
Székesfehérvár	4	NW 4	23.5	-3	.		0	-4	-5	-
Siófok	3	NNW 4	22.9	-3	ny	1	-1	-3	-3	0
Keszthely	4	N 6	23.0	-3	1	lepel	-1	-4	-5	0
Zalaegerszeg	4	NNE 2	23.8	-4	ny	folt	-2	-4	-5	-
Nagykanizsa	3	N 1	24.0	-5	5	lepel	-3	-6	-8	-
Kaposvár	3	-	23.7	-7	-	18	-4	-8	-8	-
Pécs	4 -	NW 1	23.5	-4	ny	4	-3	-5	-6	0
Budapest M. I.	4 *	NW 3	21.9	-3	4	20	-2	-4	-4	0
Salgótarján	4 *	N 2	21.9	-2	1	14	1	-4	-5	0
Eger	4 -	NE 2	20.8	1	1	folt	1	-2	-3	0
Miskolc	4	N 2	22.0	-1	ny	7	1	-3	-4	0
Sárospatak	4	NW 2	23.5	1	.		3	-2	-2	-
Baja	4	N 2	22.3	-4	8	21	-2	-4	-5	0
Kalocsa	4 *	W 1	-	-3	7	12	-4	-5	-	0
Kecskemét	4	NW 1	21.2	-4	5	12	0	-4	-4	0
Szeged	4 -	NW 4	21.9	-4	4	18	-1	-4	-4	0
Szolnok	4	-	21.1	-2	2		0	-4	-4	-
Túrkeve	4 -	NW 1	-	-3	4	4	1	-4	-7	-
Békéscsaba	4 -	NW 1	21.3	-2	5	3	1	-2	-2	0
Debrecen	4	SE 1	22.6	1	.		3	0	-3	0
Nyíregyháza	4 -	NE 2	22.6	-2	.		3	-3	-4	3
Kékestető (1000 m)**	4 *	ENE 1	897.6	-5	4	48	-4	-6	-	0
Galyatető (932 m)**	-	-	-	-	2	47	-5	-7	-	-
Misinatető (534 m)*	4 -	NW 1	955.3	-7	2	32	-7	-8	-10	-
Szabadsághegy (471 m)*	4 *	NE 1	955.2	-4	7	35	-4	-7	-	0
Farkasgyepű (400 m)*	4 *	NW 1	956.0	-6	6	16	-4	-6	-6	-

24 órai csapadék mm		Hó cm
Rajka	1	lepel
Csorna	ny	1
Kapuvár	ny	folt
Kőszeg	.	folt
Körmend	.	
Lenti	.	
Letenye	.	
Káld	2	20
Sumeg	-	-
Zirc	1	5
Veszprém	ny	2
Komárom	1	7
Kisbér	1	bucka
Mór	5	bucka
Alesut	1	6
Dobogókő	3	52
Martonvásár	ny	bucka
Tihany	.	
Fonyód	9	
Marcali	ny	lepel

24 órai csapadék mm		Hó cm
Tab	3	20↓→
Sárbogárd	.	
Sztálinváros	3	12
Nagykónyi	ny	11
Somogyszob	3	15↓→
Bares	2	4
Szigetvár	2	bucka
Lengyel	3	
Szekszárd	1	13↓→
Mohács	1	7
Siklós	ny	bucka
Királyrét	-	-
Balassagyarmat	4	28
Romhány	3	33
Vác	1	54
Gödöllő	5	25↓→
Lőrinci	1	23
Gyöngyös	2	5
Borsodnádasd	1	10
Putnok	2	4

24 órai csapadék mm		Hó cm
Jósvafő	ny	folt
Lillafüred	.	3
Szendrőlád	ny	folt
Füged	.	folt
Hidasnémeti	.	
Tokaj	.	
Poroszló	1	-
Jászapáti	3	7
Nagykáta	4	15
Örkény	4	11↓→
Kunsztmiklós	-	
Cegléd	3	18
Nagykőrös	7	15
Tiszakécske	-	-
Izsák	11	18
Kiskunfélegyh	8	20
Kiskunhalas	6	
Bácsalmás	4	↓→
Kistelek	7	20
Záhony	.	

24 órai csapadék mm		Hó cm
Kisvárda	.	folt
Vásárosnamény	.	
Mátészalka	.	folt
Tiszabecs	.	
Csenger	.	folt
Nyírlugos	.	folt
Polgár	.	folt
Hajdúdorog	.	
Hortobágy	ny	folt
Tiszaroff	ny	
Karcag	1	4
Berettyóújfalu	1	1
Szeghalom	2	2
Körösszakál	6	lepel
Szarvas	9	18
Szentes	3	
Orosháza	5	11
Makó	8	17
Mezőhegyes	11	12

* A légnyomás 500 gdm-re átszámítva ** A légnyomás 1000 gdm-re átszámítva

Magassági szélmérések

Óraadatok greenwichi középidőben

III.22.	Debr. 6 h		Miskolc 11 h		Debr. 12 h		Debr. 17 h		Pécs 18 h		Pécs 23 h		Debr. 23 h		Miskolc 23 h		
	fok	m/s	fok	m/s	fok	m/s	fok	m/s	fok	m/s	fok	m/s	fok	m/s	fok	m/s	fok m/s
Talaj	360	7	360	12	40	7	40	2	360	7	320	7	40	2	40	7	
500 m	110	12	340	14	40	9	60	7	20	5	350	4	120	8	30	9	
1000	110	12	50	6	40	9	100	7			350	4	110	4	80	8	
1500	130	10			80	12	100	7					90	6	140	4	
2000							100	7					90	6	130	8	
3000							90	7					90	6			
4000							90	7									
5000							90	7									
7000																	
9000																	
10000																	
12000																	
14000																	
16000																	
18000																	
20000																	

III.23.	Szhely 00 h		Szhely 6 h		Pécs 7 h		Debr. 7 h		Bpest 9 h								
	fok	m/s	fok	m/s	fok	m/s	fok	m/s	fok	m/s	fok	m/s	fok	m/s	fok	m/s	fok m/s
Talaj	360	12	360	2	180	2	140	2	360	2							
500 m	350	12	350	7	160	1	160	5	150	6							
1000			350	7	210	4			170	3							
1500			320	6	160	5			110	3							
2000			200	4	160	5											
3000			180	7	180	7											
4000					150	10											
5000																	
7000																	
9000																	
10000																	
12000																	
14000																	
16000																	
18000																	
20000																	

	fok	m/s	fok	m/s	fok	m/s	fok	m/s	fok	m/s	fok	m/s	fok	m/s	fok	m/s	fok m/s
Talaj																	
500 m																	
1000																	
1500																	
2000																	
3000																	
4000																	
5000																	
7000																	
9000																	
10000																	
12000																	
14000																	
16000																	
18000																	
20000																	

OFFSET-NYOMDA BUDAPEST F. V. POMAYER GYULA

IDŐJÁRÁSI NAPIJELENTÉS

ЕЖЕДНЕВНЫЙ МЕТЕОРОЛОГИЧЕСКИЙ БЮЛЛЕТЕНЬ • DAILY WEATHER REPORT
BULLETIN QUOTIDIEN DE TEMPS • TÄGLICHER WETTERBERICHT

KIADJA AZ ORSZÁGOS METEOROLÓGIAI INTÉZET
BUDAPEST II. KITAIBEL PÁL UTCA 1
TELEFON: KÖZPONT: 353-500, IDŐJELZŐ OSZT.: 150-410

MEGJELENIK NAPONKÉNT • ELŐFIZETÉSI ÁRA
A POSTAI KÖLTSÉGGEL EGYÜTT NEGYEDÉVRE 60, Ft
KIADÁSÉRT FELEL AZ INTÉZET IGAZGATÓJA

71. évfolyam 83. szám. + Budapest + 1958. március hó 24.

Az időjárási helyzet ma reggel és a várható időjárás:

Az európaszerte szokatlanul hideg télies időjárást csak lassan enyhitik a szubtrópusok felől érkező enyhébb légtömegek. Ma reggel még mindig erős fagyok voltak Közép- és Kelet-Európa nagy részén, sőt a szárazföld nyugati partjain is fagypont alá süllyedt a hőmérséklet. Münchenben, Bécsben és Varsóban ma reggel -12, Bukarestben -6, Szófiában -3 fok volt.

Hazánkban vasárnap több helyen még havazott. Rajkán 12, Királyréten és Salgótarjánban 8 mm csapadékot mértek. A nappali hőmérséklet az ország nagy részén csak -1, +2 a Tiszántúlon azonban 5-8, sőt Tiszabecsen 12 fokig emelkedett. Ma hajnalban nyugaton -6, -10, Mosonmagyaróvárott -15, az ország többi részén -2, -5 fokig hült le a levegő. A hótakaró vastagsága Galyatetőn 54, Dobogókőn 66, Kékestetőn 56, Szabadsághegyen 34, Mátraházán 29, Misinatetőn 22, Lillafüreden 11 cm.

Budapesten hétfőn 12 órakor a hőmérséklet 0 fok, a tengerszintre átszámitott légnyomás 764 mm, alig változik.

Várható időjárás kedd estig:

Felhős idő.
Több helyen havazás, havaseső.
Mérsékelt keleti, délkeleti szél.
Hideg éjszaka.
A nappali hőmérséklet holnap kissé magasabb lesz, mint ma.
Várható legalacsonyabb hőmérséklet ma éjjel: nyugaton és délen -1, -4, máshol -5, -8 fok között,
legmagasabb nappali hőmérséklet kedden +2, +5 fok között, helyenként 5 fok felett.

Makai

A hőmérséklet és a légnyomás napi középértéke Budapesten és ezek eltérése a 75 évi átlagtól:

1958. III. 23-án: -1,2 C°, 766.3 mm. Eltérés: -7.7 C°, +4,5 mm.

1871 óta ezen a napon előfordult:

legmagasabb hőmérséklet 23.0 C° /1913./
legalacsonyabb hőmérséklet - 9.3 C° /1883./

Az Országos Meteorológiai Intézet Időjárási Napijelentése

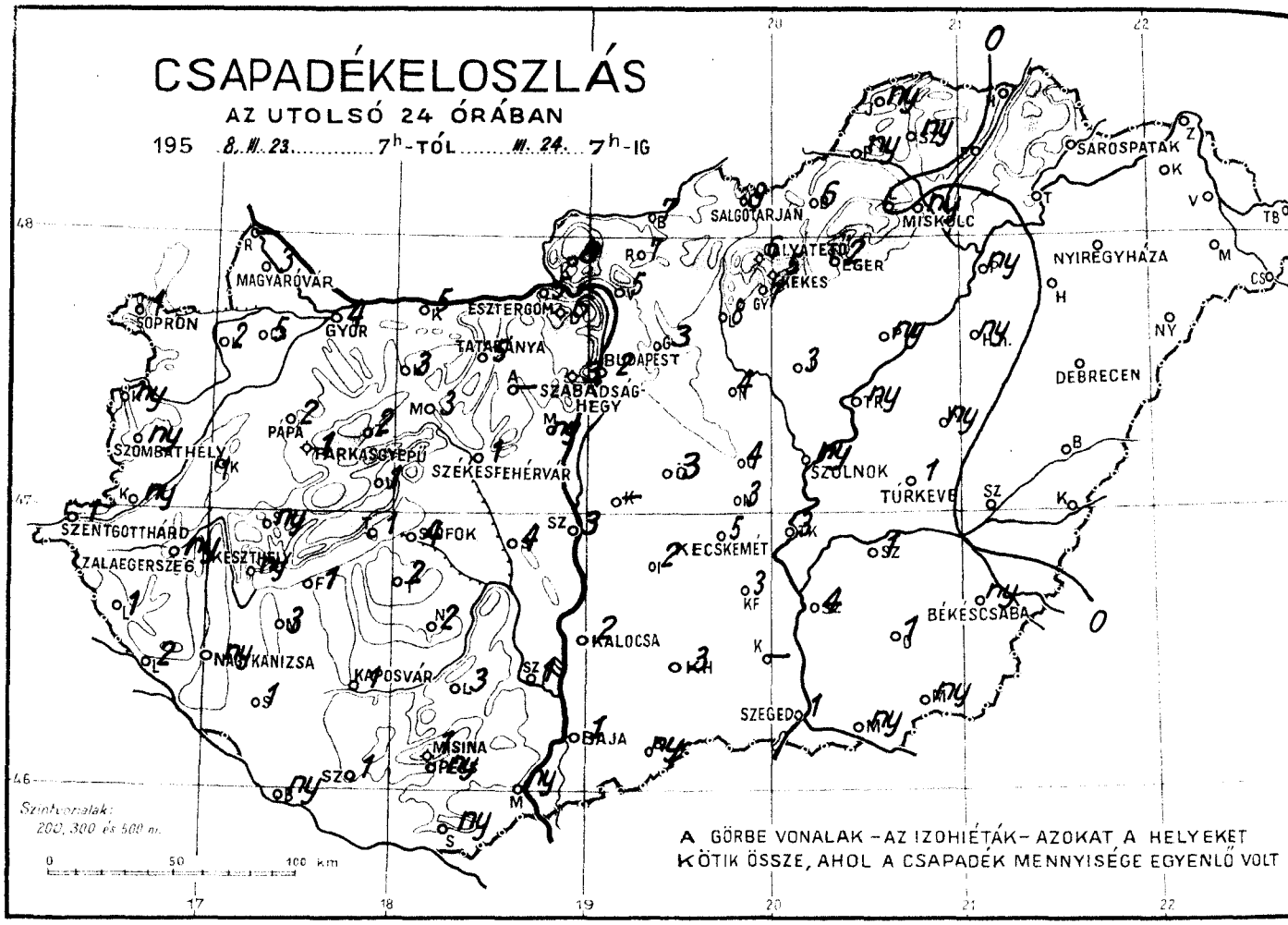

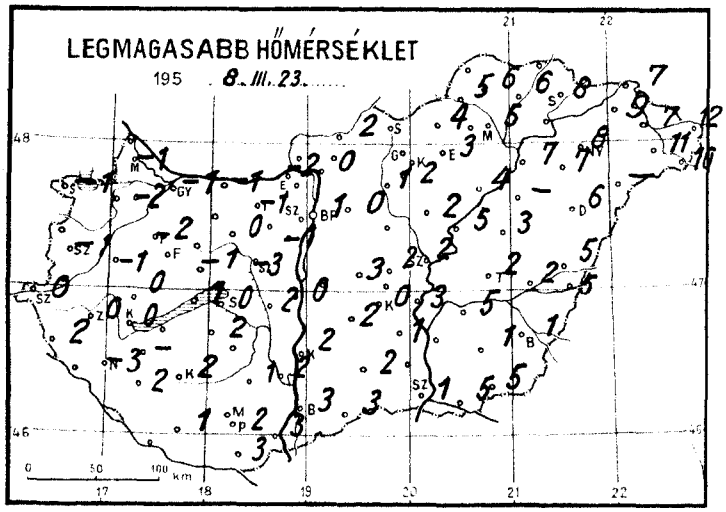

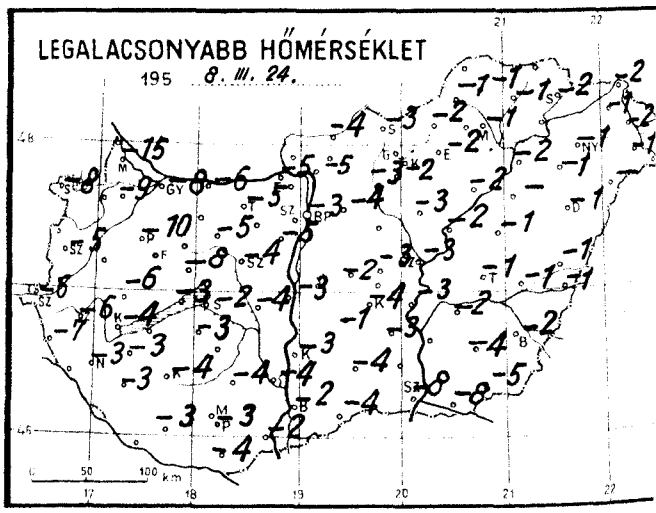

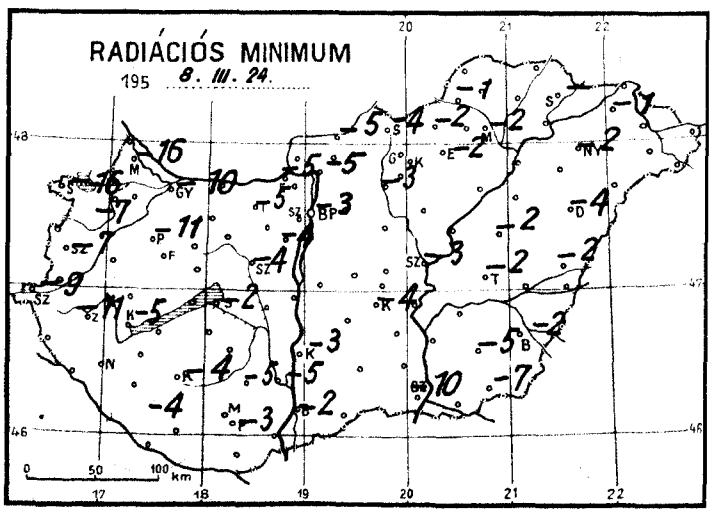

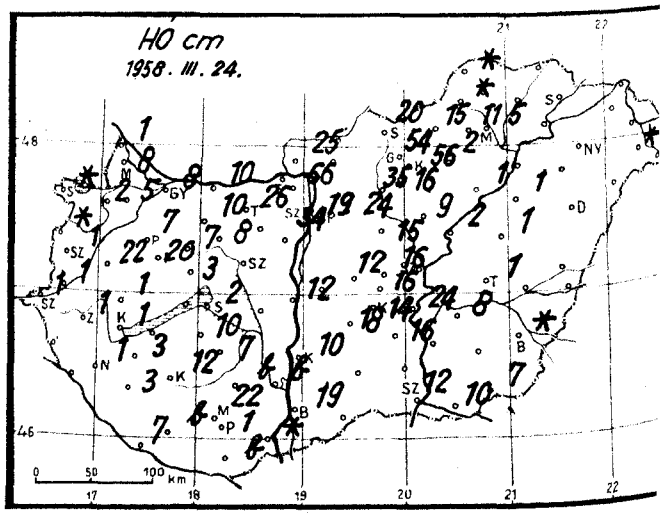

Időjárási helyzet 1958. év MARCIUS hó 24. nap 7 óra

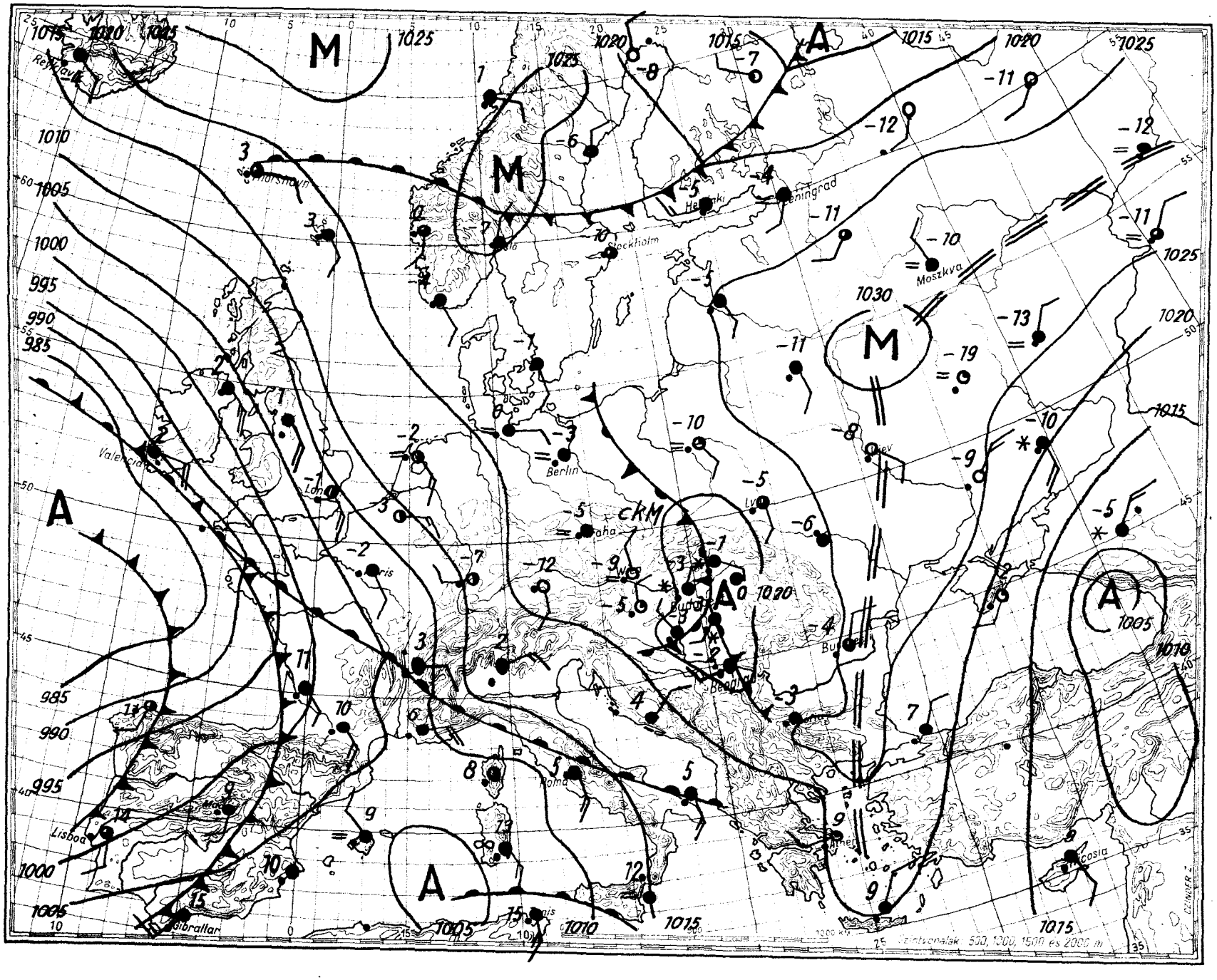

Magaslégköri időhelyzet

1958. III. 24. 00. GMT.

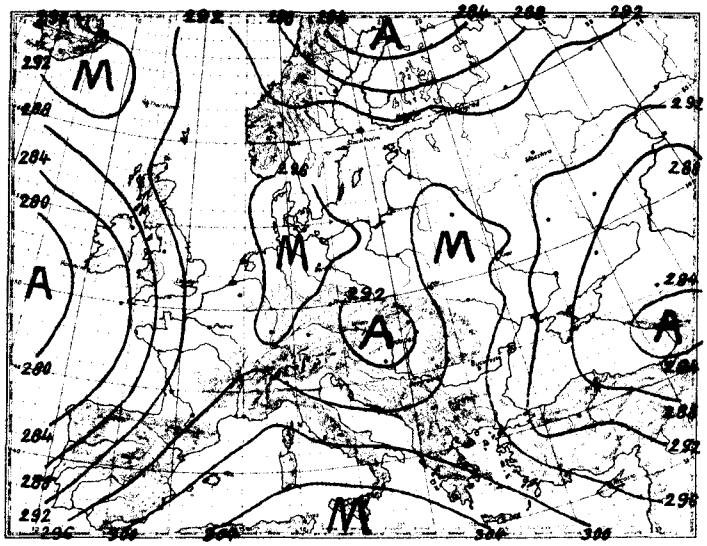

700 mb-os absz. topográfia

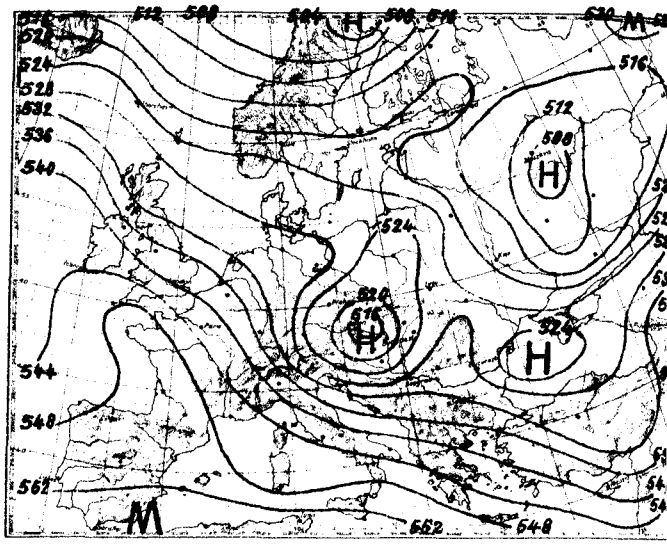

500/1000 mb-os rel. topográfia

1958. III. 23. 12h			
mb	m	C°	%
1000	172	0,0	73
850	1445	- 8.7	87
700	2929	-16.0	83
600	4081	-20.0	60
500	5413	-27.2	60
400	6992	-36.3	60
300	8933	-49.6	60
200			
100			
50			

Jellemző pontok:

1004.0	Talaj	+ 0.2	73
908	950	- 8.9	90
873	1240	- 7.8	89
675	3200	-17.4	82
625	3780	-18.5	60
370	7530	-39.5	60
300	8933	-49.6	60

Nyugat-Európa fölé az óceánon állandósult magassági ciklon enyhe levegőt szállit, és erőteljes melegedés mutatkozik a magasban. A hideg légcsepp Ausztria-Magyarország fölé helyeződött át. Az ukrajnai hideg levegő, most Románia légterében okoz erősebb lehülést. Észak-Európa felett zonális áramlással különböző hőmérsékletű légtömegek haladnak nyugatról kelet felé. Hazánkban 300 m felett 2900 m-ig 2-5, feljebb 4-7 fokkal hült a troposzféra. A -10 fok szintje ennek megfelelően 850 m-t süllyedt, és ma éjfélkor 1740 m-en volt.

Dr. Kallósné s.k.

1958. III. 24. 00h			
mb	m	C°	%
1000	154	- 1,7	78
850	1428	- 8.9	93
700	2908	-16.4	96
600	4050	-23.7	42
500	5357	-33.0	42
400	6890	-43.5	42
300	8800	-49.2	42
200	11412	-56.0	
100			
50			

Jellemző pontok:

1001.9	Talaj	- 1.4	79
864	1280	- 9.2	93
838	1550	- 8.2	93
770	2190	-14.0	93
747	2400	-13.3	93
652	3440	-19.6	100
614	3900	-22.5	42
403	6810	-43.6	42
391	7050	-43.0	42
295	8910	-49.2	42
≈250	9984	-54.6	42
108	15291	-58.2	

≈ Tropopauza.

1958. március hó.
24. hétfő nap
71. 83.
évfolyam sz.

	Reggeli észlelések 06 TMG					Az utolsó 24 óra adatai					
	Felhozat (0–4)	Szélirány és erő (m/s)	Légnyomás (millibar)	Hőmérséklet (C°)	Csapadék (24 óra) (mm)	Hó cm	Hőmérsékleti szélsőségek: tegnapi nappali max.	éjszakai min.	Radiációs min.	Napsütés (óra) tegnap
Mosonmagyaróvár	0	NW 12	1022.1	-8	3	8	-1	-15	-16	0
Sopron	0	NNW 4	22.1	-5	1	folt	-1	- 8	-16	0
Szombathely	0	NE 1	21.3	-4	ny	lepel	-1	- 5	- 7	0
Szentgotthárd	2	SW 1	21.6	-6	1	1	0	- 6	- 9	0
Pápa	4 =	- 0	21.1	-7	2	7	-2	-10	-11	-
Győr	4	W 2	22.0	-8	4	8	-1	- 8	-10	0
Esztergom	4 *	W 2	20.4	-5	5		-2	- 5	- 5	-
Tatabánya	4 *	NW 2	20.7	-5	5	26	-1	- 5	- 5	-
Székesfehérvár	4 *	NW 4	20.4	-4	1		-3	- 4	- 4	-
Siófok	4	N 3	20.3	-2	4	2	0	- 2	- 2	2
Keszthely	4	N 1	20.8	-4	ny	lepel	0	- 4	- 5	2
Zalaegerszeg	0 =	- 0	21.6	-5	ny	1	0	- 6	-11	-
Nagykanizsa	3 =	N 3	21.5	-3	ny	lepel	1	- 3	- 3	-
Kaposvár	4 *	N 5	20.7	-4	1	12	2	- 4	- 4	-
Pécs	4 *	WNW 4	19.5	-3	ny	lepel	2	- 3	- 3	7
Budapest M. I.	4 *	N 1	19.5	-3	2	19	1	- 3	- 3	0
Salgótarján	4 *	W 1	19.9	-3	8	20	2	- 3	- 4	0
Eger	4 *	- 0	20.2	-2	2	2	3	- 2	- 2	1
Miskolc	4 *	SE 3	20.2	-1	ny	5	5	- 1	- 2	2
Sárospatak	4	SW 1	21.3	-1	o		8	- 2	-	4
Baja	4 *	- 0	19.0	-2	1	19	3	- 2	- 2	-
Kalocsa	4 *	- 0	19.4	-3	2	10	2	- 3	- 3	1
Kecskemét	4 *	- 0	18.9	-3	5	14	0	- 4	- 4	0
Szeged	4 *	WSW 2	19.4	-3	1	12	1	- 8	-10	0
Szolnok	4 *	SSE 1	19.0	-2	ny		2	- 3	- 3	-
Túrkeve	4 *	S 1	-	-1	1	1	2	- 1	- 2	-
Békéscsaba	4 *	- 0	19.4	0	ny	folt	1	- 2	- 2	0
Debrecen	4	- 0	20.8	0	o		6	- 1	- 4	3
Nyíregyháza	4 =	W 1	20.7	0	o		8	- 1	- 2	4
Kékestető (1000 m)**	4 *	SSE 1	895.9	-7	5	56	-4	- 7	-	0
Galyatető (932 m)**	-	-	-	-	6	54	-4	- 7	-	-
Misinatető (534 m)*	4 *	NW 1	955.6	-5	1	22	-1	- 5	- 5	-
Szabadsághegy (471 m)*	4	W 1	957.3	-5	3	34	-1	- 5	-	0
Farkasgyepű (400 m)*	4 *	NW 1	957.1	-6	1	20	-3	- 7	-10	-

24 órai csapadék mm		Hó cm	24 órai csapadék mm		Hó cm	24 órai csapadék mm		Hó cm	24 órai csapadék mm		Hó cm
Rajka	-	lepel	Tab	2	10	Jósvafő	ny	folt	Kisvárda	o	
Csorna	5	5	Sárbogárd	4		Lillafüred	o	11	Vásárosnamény	o	
Kapuvár	2	2	Sztálinváros	3	12	Szendrőlád	ny		Mátészalka	o	folt
Kőszeg	ny	folt	Nagykónyi	2	7	Függőd	o		Tiszabecs	o	
Kormend	ny	lepel	Somogyszob	1	3	Hidasnémeti	o		Csenger	o	folt
Lenti	1		Barcs	ny	7	Tokaj	-		Nyírlugos	-	
Letenye	2		Szigetvár	1	bucka	Poroszló	ny	1	Polgár	ny	
Káld	1	22	Lengyel	3	bucka	Jászapáti	3	9	Hajdúdorog	o	
Sumeg	ny	lepel	Szekszárd	1	bucka	Nagykáta	4	15	Hortobágy	ny	lepel
Zirc	2	7	Mohács	ny	folt	Örkény	3	12	Tiszaroff	ny	2
Veszprém	1	3	Siklós	ny	bucka	Kunszentmiklós	-		Karcag	ny	lepel
Komárom	5	10	Királyrét	8	25	Cegléd	4	16	Berettyóújfalu	o	
Kisbér	3	10	Balassagyarm	7		Nagykőrös	3	16	Szeghalom	o	
Mór	3	8	Bomhány	7		Tiszakécske	3	24	Körösszakál	o	
Alcsut	-		Vác	5		Izsák	2	18	Szarvas	1	8
Dobogókő	6	66	Gödöllő	3	24	Kiskunfélegyh	3	16	Szentes	4	
Martonvásár	ny		Lőrinci	8	35	Kiskunhalas	3		Orosháza	1	
Tihany	1		Gyöngyös	7	16	Bácsalmás	ny		Makó	ny	10
Fonyód	1		Borsodnádasd	6	15	Kistelek	-		Mezőhegyes	ny	7
Marcali	3	3	Putnok	ny	folt	Záhony	o				

* A légnyomás 500 gdm-re átszámítva ** A légnyomás 1000 gdm-re átszámítva

Magassági szélmérések

Óraadatok greenwichi középidőben

III.23.	Siófok 11 h		Szeged 11 h		Miskolc 11 h		Debr. 11 h		Szeged 16 h		Debr. 16 h		Pécs 17 h		Bpest 21 h		Pécs 23 h	
	fok	m/s	fok	m/s	fok	m/s	fok	m/s	fok	m/s	fok	m/s	fok	m/s	fok	m/s	fok	m/s
Talaj	270	2	220	2	220	2	180	2	220	2	220	2	180	2	220	2	140	2
500 m	240	1	230	2	150	7	140	2	210	1	200	7	140	2	200	5	140	5
1000	230	1	50	1	180	10			180	3	140	4	180	8	190	5	170	3
1500											120	15	180	8	160	4		
2000											140	13	180	8	180	7		
3000											180	13						
4000											160	15						
5000																		
7000																		
9000																		
10000																		
12000																		
14000																		
16000																		
18000																		
20000																		

III.23.	Miskolc 23 h		Debr. 23 h															
	fok	m/s	fok	m/s	fok	m/s	fok	m/s	fok	m/s	fok	m/s	fok	m/s	fok	m/s	fok	m/s
Talaj	140	2	180	2														
500 m	170	9	180	5														
1000	170	12																
1500	170	14																
2000	170	18																
3000																		
4000																		
5000																		
7000																		
9000																		
10000																		
12000																		
14000																		
16000																		
18000																		
20000																		

III. 24.	Szeged 00 h		Szhely 6 h															
	fok	m/s	fok	m/s	fok	m/s	fok	m/s	fok	m/s	fok	m/s	fok	m/s	fok	m/s	fok	m/s
Talaj	180	2	320	2														
500 m	220	2	340	14														
1000	220	2	340	19														
1500			310	6														
2000			330	9														
3000			350	11														
4000			40	8														
5000			30	8														
7000			340	15														
9000			340	17														
10000																		
12000																		
14000																		
16000																		
18000																		
20000																		

OFFSET NYOMDA BUDAPEST F. V. POMAYER GYULA

IDŐJÁRÁSI NAPIJELENTÉS

ЕЖЕДНЕВНЫЙ МЕТЕОРОЛОГИЧЕСКИЙ БЮЛЛЕТЕНЬ • DAILY WEATHER REPORT
BULLETIN QUOTIDIEN DE TEMPS • TÄGLICHER WETTERBERICHT

KIADJA AZ ORSZÁGOS METEOROLÓGIAI INTÉZET
BUDAPEST II. KITAIBEL PÁL UTCA 1
TELEFON: KÖZPONT: 353-500, IDŐJELZŐ OSZT.: 150-410

MEGJELENIK NAPONKÉNT * ELŐFIZETÉSI ÁRA
A POSTAI KÖLTSÉGGEL EGYÜTT NEGYEDÉVRE 60,- Ft
KIADÁSÉRT FELEL AZ INTÉZET IGAZGATÓJA

71. évfolyam 84. szám. + Budapest + 1958. március hó 25.

Az időjárási helyzet ma reggel és a várható időjárás:

Az óceáni ciklon fokozatosan kelet felé vonul, és enyhébb levegőt szállit Nyugat-Európa fölé. Franciaországban, Hollandiában és a Brit-szigeteken az éjszakai fagyok már megszüntek. A kelet-európai anticiklon továbbra is hideg időjárást tart fenn szárazföldünk nagy részén.

Hazánkban a nyugati megyék kivételével erősen felhős volt az égbolt. Több helyen főként a Tiszántúlon havazott. Tiszafüreden 9, Csengeren 6, Turkevén és Körösszakálon 4 mm csapadék hullott. A nappali hőmérséklet általában 1-5 fokig emelkedett. Ma hajnalban -3, -7 fokig hült le a levegő. A hóréteg vastagsága Kékesen 56, Galyatetőn 55, Dobogókőn 57, Szabadsághegyen 30 cm.

Budapesten kedden 12 órakor a hőmérséklet 1 fok, a tengerszintre átszámitott légnyomás 766 mm, gyengén süllyedő irányzatú.

Várható időjárás szerda estig:

Felhős, párás, helyenként ködös idő.
Egy-két helyen ködszitálás.
Mérsékelt délkeleti, déli szél.
A hőmérséklet kissé emelkedik.
Várható legalacsonyabb hőmérséklet ma éjjel: -2, -5,
legmagasabb nappali hőmérséklet szerdán: 4-7 fok között.

Dmayer

A hőmérséklet és a légnyomás napi középértéke Budapesten és ezek eltérése a 75. évi átlagtól:

1958. III. 24-én: -0,6 C°, 764,9 mm. Eltérés: -7,8 C°, +3,7 mm.

1871 óta ezen a napon előfordult:

legmagasabb hőmérséklet 21,7 C° /1921./
legalacsonyabb hőmérséklet -11,0 C° /1883./

Az Országos Meteorológiai Intézet Időjárási Napijelentése

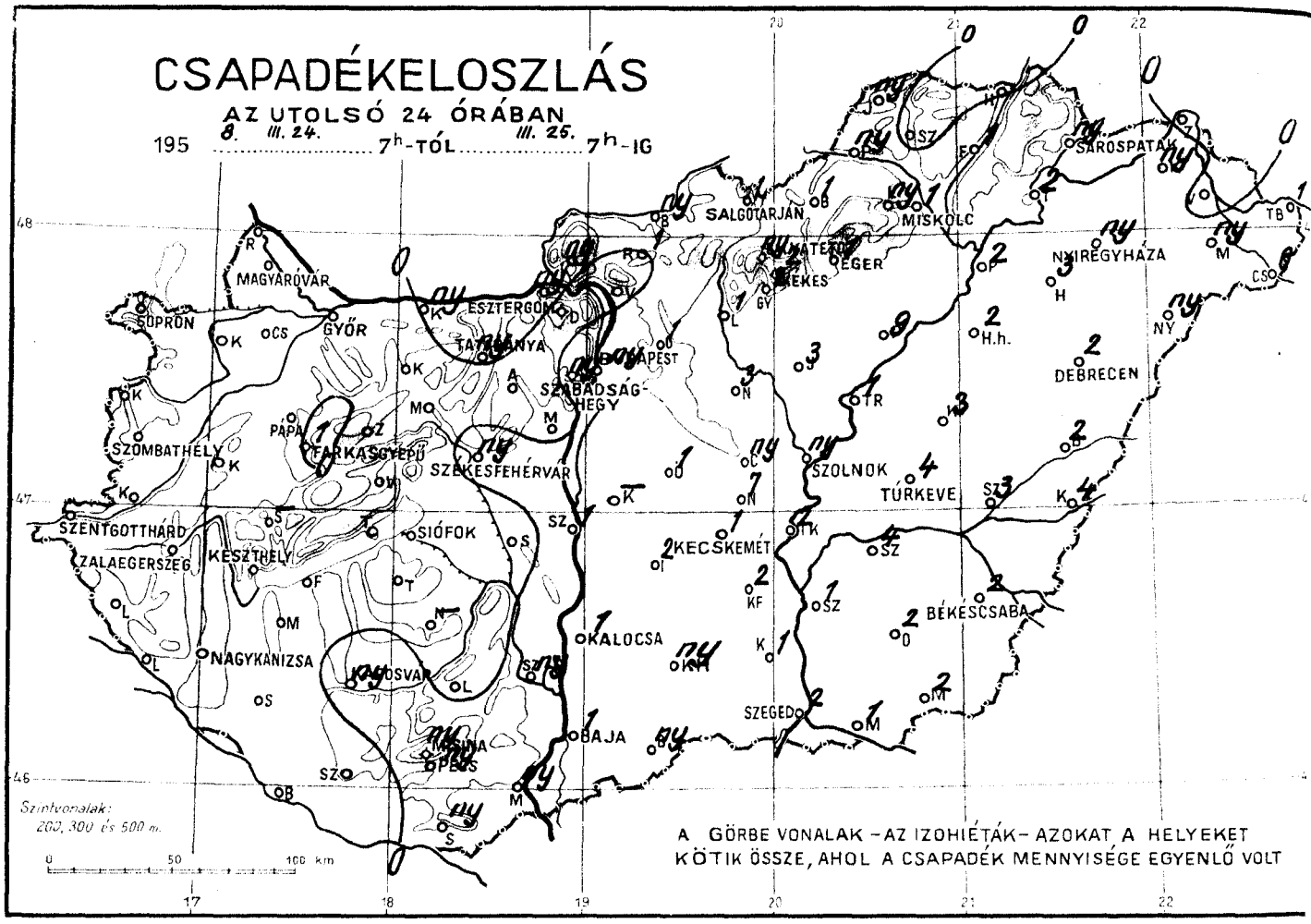

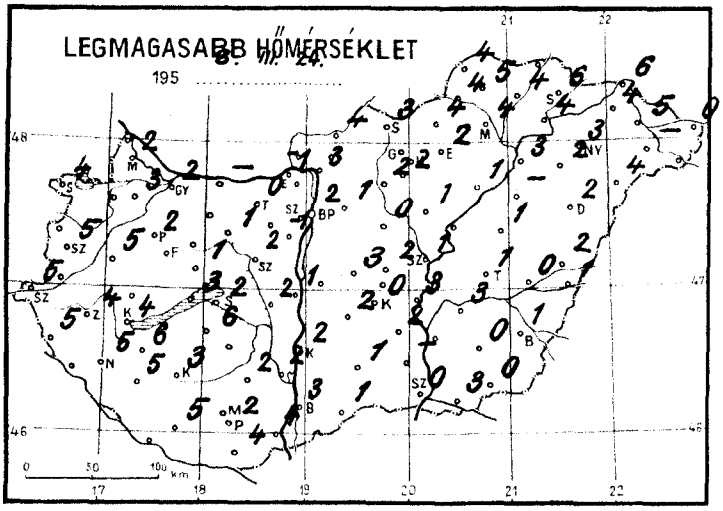

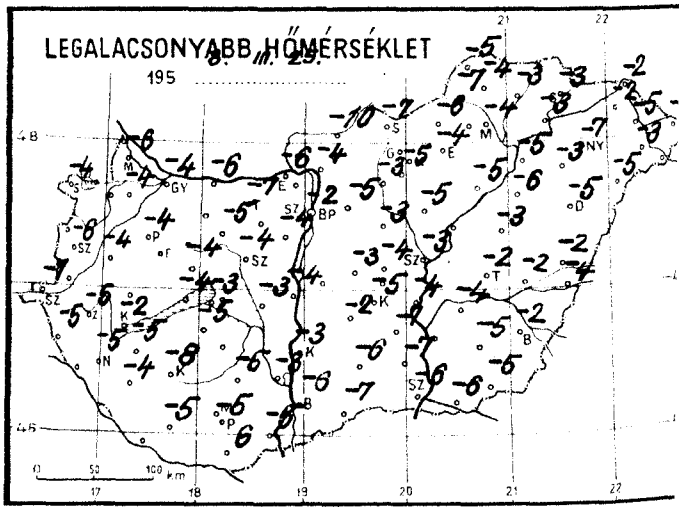

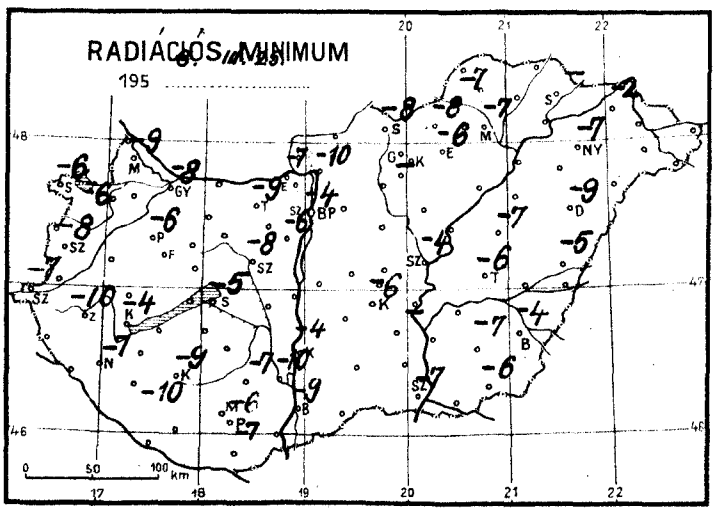

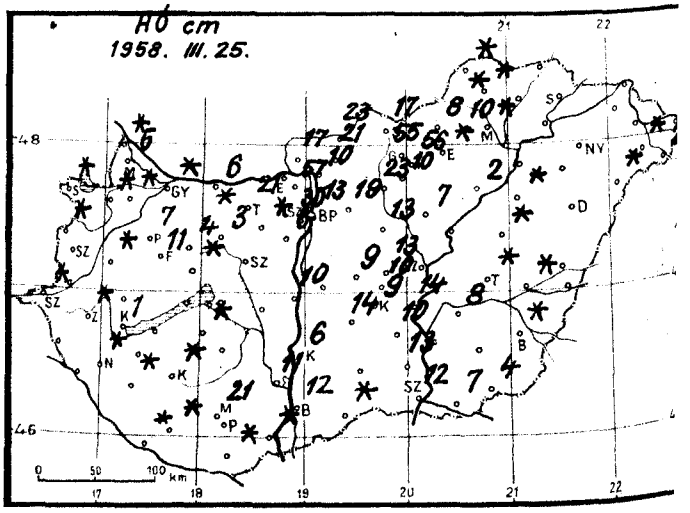

Időjárási helyzet 1958. év MARCIUS ho 25. nap 7 ora

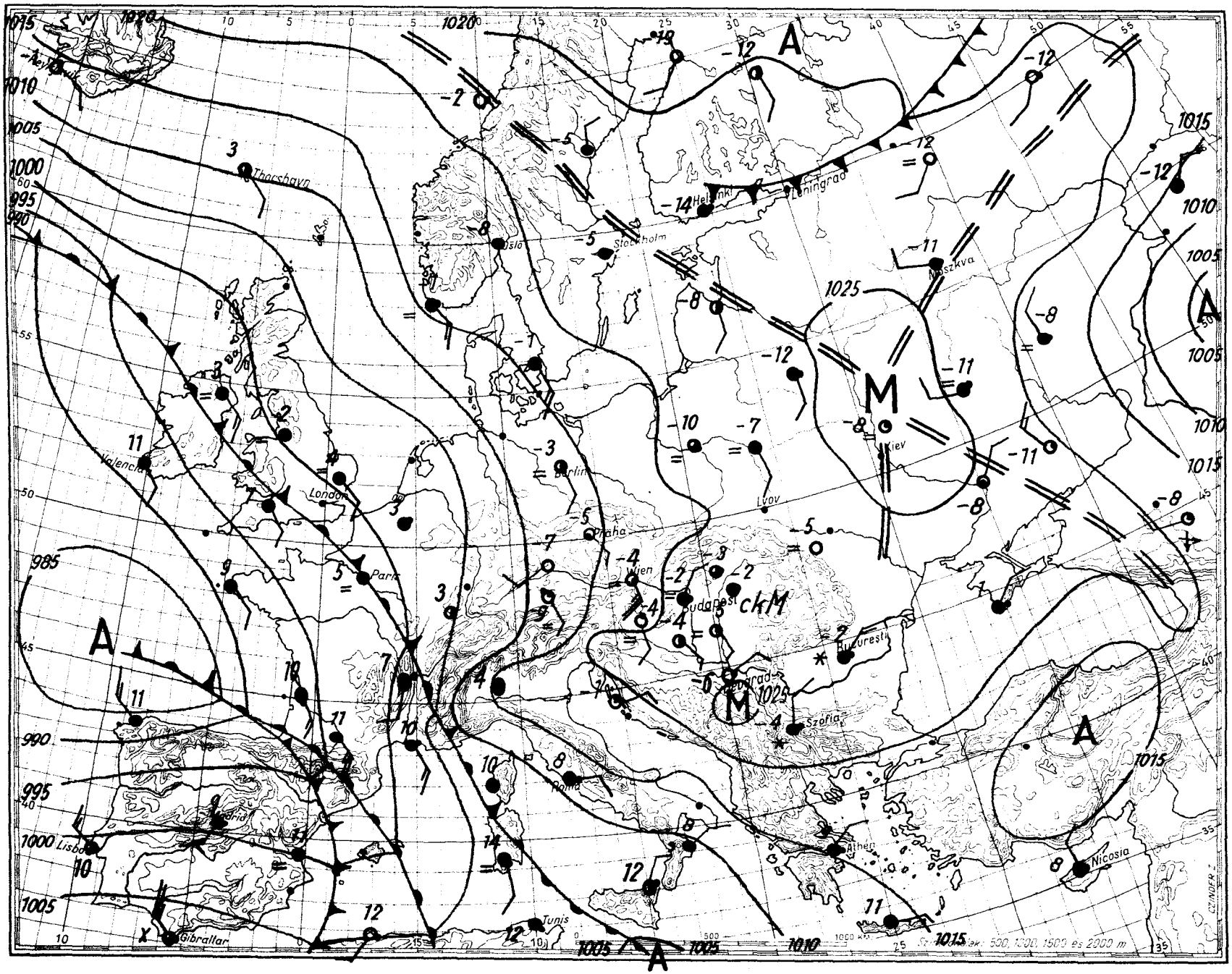

Magaslégköri időhelyzet

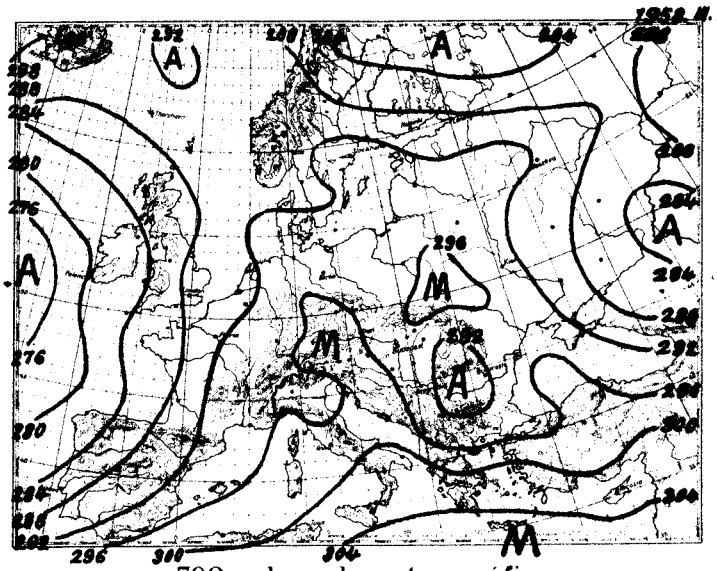

700 mb-os absz. topográfia

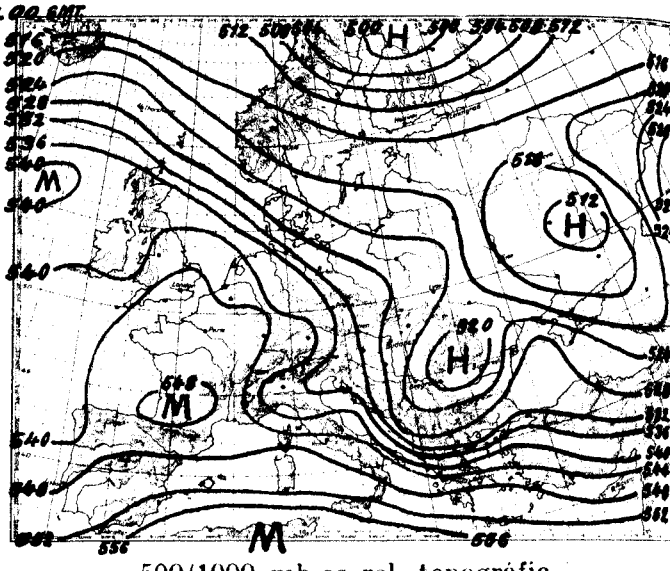

500/1000 mb-os rel. topográfia

1958. III. 24. 12h			
mb	m	C°	%
1000	152	0.9	78
850	1432	- 8.3	100
700	2915	-16.6	92
600	4055	-25.1	93
500	5352	-34.8	95
400	6883	-41.7	87
300	8815	-46.6	
200	11489	-50.0	
100			
50			

Jellemző pontok:

1001.5	Talaj	1.4	77
1001.5		1.4	77
980	320	- 2.0	88
900	986	- 5.2	80
854	1400	- 8.4	100
841	1530	- 8.4	100
691	3020	-16.9	92
458	5960	-39.1	97
437	6280	-39.0	94
383	7180	-42.9	84
378	7260	-42.4	84
*359	7630	-43.9	83
347	7880	-43.5	
215	11020	-50.0	
204	11360	-49.6	
180	12180	-52.3	
126	14480	-53.0	
104	15673	-56.5	

* Tropopauza.

Nyugat- és Közép-Európa felett részben óceáni, részben földközitengeri levegő erőteljes melegadvekciót hoz létre. A Délkeleti-Kárpatok környékét és a Szovjetunió európai területeit hideg levegő borítja ugyan, de további lehülés csupán Archangelszk vidékén és a Kaukázusban figyelhető meg. Hazánk felett a talajközeli kisugárzási rétegből ellekintve az egész troposzférában emelkedett, mégpedig 2-4 fokkal a levegő hőmérséklete. A 10 szintje ezért 260 m-rel magasabbra került, és éjfélkor 2 km-en volt.

Dr. Kallósné s.k.

1958. III. 25. 00h			
mb	m	C°	%
1000	167	- 3.4	92
850	1445	- 7.2	58
700	2937	-12.8	38
600	4097	-19.2	32
500	5427	-28.9	30
400	6990	-38.8	27
300	8900	-54.8	24
200	11444	-57.8	
100			
50			

Jellemző pontok:

1003.3	Talaj	- 3.3	91
966	460	- 4.9	100
900	995	- 4.9	100
866	1310	- 7.0	62
825	1680	- 7.9	56
760	2310	-11.8	46
710	2860	-12.1	39
592	4180	-19.8	31
445	6230	-35.0	29
430	6480	-35.0	27
*260	9780	-62.1	24
251	10030	-62.0	
247	10160	-61.0	
233	10490	-59.9	
230	10590	-58.9	
221	10830	-59.7	
219	10900	-58.5	
213	11040	-59.4	
191	11730	-56.8	
189	11820	-57.3	
171	12430	-55.9	
169	12520	-56.9	
159	12900	-55.0	
150	13271	-57.1	
130	14160	-55.8	

1958. március

25. kedd

71. nap 84.

évfolyam sz.

	Reggeli észlelések 06 TMG				Az utolsó 24 óra adatai					
	Felhőzet (0–4)	Szélirány és erő (m/s)	Légnyomás (millibar)	Hőmérséklet (C°)	Csapadék (24 óra) (mm)	Hó cm	Hőmérsékleti szélsőségek tegnapi nappali max.	éjszakai min.	Radiációs min.	Napsütés (óra) tegnap
Mosonmagyaróvár	3	SE 2	1019.5	-4	0	5	2	-6	-9	8
Sopron	3	S 4	18.0	-3	.	folt	4	-4	-6	8
Szombathely	3	SW 1	19.7	-4	.		5	-6	-8	9
Szentgotthárd	0	SW 1	19.5	-2	0	folt	5	-7	-7	8
Pápa	0	SE 1	19.5	-3	0	7	2	-4	-6	-
Győr	0	ESE 2	20.2	-2	0	folt	2	-4	-8	8
Esztergom	4	SE 2	21.2	-3	ny		-1	-6	-7	-
Tatabánya	4	SSE 6	20.8	-2	ny	21	0	-7	-9	-
Székesfehérvár	4 ≈	SE 2	20.6	-2	ny		2	-4	-8	-
Siófok	4	SE 1	20.7	-3	0		2	-3	-5	9
Keszthely	0	E 2	20.0	-2	0	lepel	4	-2	-4	9
Zalaegerszeg	0 ≈	SE 2	19.7	-3	0	folt	4	-5	-10	-
Nagykanizsa	0 ,	S 5	20.6	-4	0	folt⌙	5	-5	-7	-
Kaposvár	3 ,	SW 1	20.8	-5	ny	folt	3	-8	-9	-
Pécs	4 ≈	E 2	21.3	-4	ny	⌙	2	-5	-6	-
Budapest M. I.	4 ∞	NNE 2	21.5	-2	ny	13	2	-2	-4	0
Salgótarján	4 ≈	E 1	22.6	-5	1	17	3	-7	-8	2
Eger	4	- 0	22.0	-3	1	folt	2	-4	-6	0
Miskolc	3	S 1	22.4	-3	1	folt	4	-4	-7	0
Sárospatak	4	SW 4	23.1	-2	ny		6	-3	-	0
Baja	4 ≈	- 0	21.1	-4	1	12	3	-6	-9	2
Kalocsa	4 ≈	ESE 1	20.9	-2	1	6	2	-3	-4	3
Kecskemét	4 -	SE 2	21.3	-5	1	9	0	-5	-6	0
Szeged	1 -	SE 4	21.9	-5	2	12	0	-6	-7	0
Szolnok	4	- 0	21.3	-2	ny		1	-3	-4	-
Túrkeve	4 -	S 1	-	-2	4	folt	1	-2	-6	-
Békéscsaba	4 -	SE 1	22.4	-2	2	folt	1	-2	-4	0
Debrecen	4	SSW 2	23.6	-2	2		2	-5	-9	0
Nyíregyháza	4 -	SW 1	22.6	-2	ny		3	-7	-7	0
Kékestető (1000 m)**	0	SSE 4	897.6	-8	2	56	-5	-9	-	0
Galyatető (932 m)**	..	-	-	-	ny	55	-5	-8	-	-
Misinatető (534 m)*	0 ≈	- 0	957.2	-5	ny	21⌙	-1	-5	-10	-
Szabadsághegy (471 m)*	4 ≈	NE 1	957.5	-5	ny	30	-1	-6	-	1
Farkasgyepű (400 m)*	0	SE 1	956.7	-4	1	11	2	-5	-10	-

	24 órai csapadék mm	Hó cm		24 órai csapadék mm	Hó cm		24 órai csapadék mm	Hó cm		24 órai csapadék mm	Hó cm
Bajka	.	folt	Tab	.		Jósvafő	ny	10	Kisvárda	ny	
Csorna	.	folt⌙	Sárbogárd	1	10	Lillafüred	.		Vásárosnamény	ny	folt⌙
Kapuvár	.	folt	Sztálinváros	-		Szendrőlád	1	folt⌙	Mátészalka	1	
Kőszeg	.		Nagykónyi	.	folt	Fügöd	.		Tiszabecs	6	2
Körmend	.	⌙	Somogyszob	.	folt	Hidasnémeti	2		Csenger	ny	folt⌙
Lenti	.		Bares	.	folt	Tokaj	9	2⌙	Nyírlugos	2	
Letenye	.	folt	Szigetvár	.	↓	Poroszló	3	7	Polgár	3	
Káld	-		Lengyel	ny	11⌙	Jászapáti	3	13	Hajdúdorog	2	folt
Sumeg	.	4	Szekszárd	ny	folt⌙	Nagykáta	1	9	Hortobágy	1	
Zirc	.	folt⌙	Mohács	ny	folt	Örkény	-		Tiszaroff	3	folt
Veszprém	.	6	Siklós	ny	17	Kunszentmiklós	ny	13	Karcag	3	
Komárom	ny	folt	Királyrét	ny	23	Cegléd	7	10	Berettyóújfalu	3	folt
Kisbér	.	3	Balassagyarmat	1	21	Nagykőrös	2	14	Szeghalom	4	
Mór	.	folt	Bomhány	.	10	Tiszakécske	2	14	Körösszakál	4	8
Alcsut	.	57	Vác	1	19	Izsák	2	10	Szarvas	1	
Dobogókő	.	bucka	Gödöllő	1	23	Kiskunfélegyh	ny		Szentes	2	⌙
Martonvásár	.		Lőrinci	2	10	Kiskunhalas	ny	folt	Orosháza	1	7
Tihany	.		Gyöngyös	1		Bácsalmás	1	13	Makó	2	4
Fonyód	.		Borsodnádasd	ny	folt⌙	Kistelek	.		Mezőhegyes		
Marcali	-		Putnok			Záhony					

* A légnyomás 500 gdm-re átszámítva ** A légnyomás 1000 gdm-re átszámítva

Magassági szélmérések

Óraadatok greenwichi középidőben

III. 24.

	Siófok 11 h		Szeged 11 h		Szhely 12 h		Győr 12 h		Bpest 13 h		Miskolc 13 h		Pécs 13 h		Bpest 15 h		Szhely 16 h	
	fok	m/s	fok	m/s	fok	m/s	fok	m/s	fok	m/s	fok	m/s	fok	m/s	fok	m/s	fok	m/s
Talaj	360	2	180	2	320	2	270	2	360	7	40	2	320	7	40	2	40	2
500 m	320	4	220	5	290	3	270	2	30	5	-	0	310	7	40	4	20	1
1000	320	4			290	3	310	4			160	5	310	7	50	5	20	1
1500	340	6			290	3	350	5			160	6	310	7	60	7	340	4
2000	340	6			360	5					100	9	340	5			10	5
3000					30	9					100	9					30	8
4000					20	18					100	9					20	15
5000																	20	19
7000																	360	35
9000																		
10000																		
12000																		
14000																		
16000																		
18000																		
20000																		

III. 24.

	Pécs 17 h		Bpest 18 h		Debr. 18 h		Bpest 21 h		Szhely 23 h		Siófok 23 h		Pécs 23 h		Szeged 23 h			
	fok	m/s	fok	m/s	fok	m/s	fok	m/s	fok	m/s	fok	m/s	fok	m/s	fok	m/s	fok	m/s
Talaj	320	2	360	2	180	2	360	2	270	2	-	0	320	2	180	2		
500 m	320	4	60	7	210	5	60	6	320	5	90	2	320	5	280	2		
1000	320	6	70	10			80	9	320	5	270	7	320	5	300	3		
1500	340	8	80	8			60	9	360	8	80	4	350	5	240	3		
2000	340	8	70	8					360	12	80	4	350	5				
3000	10	10	40	11														
4000	10	10																
5000																		
7000																		
9000																		
10000																		
12000																		
14000																		
16000																		
18000																		
20000																		

III. 25.

	Bpest 00 h		Debr. 00 h		Bpest 3 h		Szeged 6 h											
	fok	m/s	fok	m/s	fok	m/s	fok	m/s	fok	m/s	fok	m/s	fok	m/s	fok	m/s	fok	m/s
Talaj	40	2	180	2	40	2	140	2										
500 m	70	4	210	4	70	2	170	8										
1000	80	6	170	2	100	3	190	5										
1500	110	6	90	6														
2000			90	5														
3000																		
4000																		
5000																		
7000																		
9000																		
10000																		
12000																		
14000																		
16000																		
18000																		
20000																		

OFFSET NYOMDA, BUDAPEST F. V. POMAYER GYULA

IDŐJÁRÁSI NAPIJELENTÉS

ЕЖЕДНЕВНЫЙ МЕТЕОРОЛОГИЧЕСКИЙ БЮЛЛЕТЕНЬ • DAILY WEATHER REPORT
BULLETIN QUOTIDIEN DE TEMPS • TÄGLICHER WETTERBERICHT

KIADJA AZ ORSZÁGOS METEOROLÓGIAI INTÉZET
BUDAPEST II. KITAIBEL PÁL UTCA 1
TELEFON: KÖZPONT: 353-500, IDŐJELZŐ OSZT.: 150-410

MEGJELENIK NAPONKÉNT * ELŐFIZETÉSI ÁRA
A POSTAI KÖLTSÉGGEL EGYÜTT NEGYEDÉVRE 60, Ft
KIADÁSÉRT FELEL AZ INTÉZET IGAZGATÓJA

71. évfolyam 85. szám. + Budapest + 1958. március hó 26.

Az időjárási helyzet ma reggel és a várható időjárás:

A hideg légtömegek lassan kelet felé vonulnak és Közép-Európában fokozatosan a földközitengeri áramlások jutnak uralomra. Ma hajnalra már mérséklődtek az éjszakai fagyok is, tegnap Németországban még mindenütt -3, -5 fokos hidegek voltak, ma reggel azonban már csak a keleti részeken mértek gyenge fagyokat. Érezhető az enyhülés a Szovjetunióban is, ahol a -10 fok alatti hőmérsékletek már csak az 50-ik szélességi foktól északra eső területen fordulnak elő.

Hazánkban kedden változóan felhős volt az égbolt, és csak egy-két helyen észleltek kisebb havazást, ködszitálást. A nappali hőmérséklet 2-5, délnyugaton helyenként 6-8 fokig emelkedett. Ma hajnalban általában -2, -5 fokig hült le a levegő. A hótakaró vastagsága Galyatetőn 55, Kékestetőn 53, Dobogókőn 52, Lillafüreden 8, Misinatetőn 11, és a budai Szabadsághegyen 29 cm.

Budapesten szerdán 12 órakor a hőmérséklet 3 fok, a tengerszintre átszámitott légnyomás 758 mm, mérsékelten süllyedő irányzatú.

Várható időjárás csütörtök estig:

Erősen felhős idő. Többhelyen havaseső, eső; északkeleten és a hegyeken részben még havazás.
Mérsékelt délkeleti-keleti szél.
Az éjszakai lehülés főképp délnyugaton mérséklődik.
A nappali hőmérséklet alig változik.
Várható legalacsonyabb hőmérséklet ma éjjel: -2, +1,
legmagasabb nappali hőmérséklet csütörtökön: +5, +8 fok között.

Távolabbi kilátások:

Az éjszakai fagyok egy-két nap mulva megszünnek.

Malaimé

A hőmérséklet és a légnyomás napi középértéke Budapesten és ezek eltérése a 75 évi átlagtól:

1958. III. 25-én: +0,4 C°, 764.6 mm. Eltérés: -7,3 C°, +3,9 mm.

1871 óta ezen a napon előfordult:

legmagasabb hőmérséklet 25,4 C° /1921./
legalacsonyabb hőmérséklet -11.0 C° /1883./

Az Országos Meteorológiai Intézet Időjárási Napijelentése

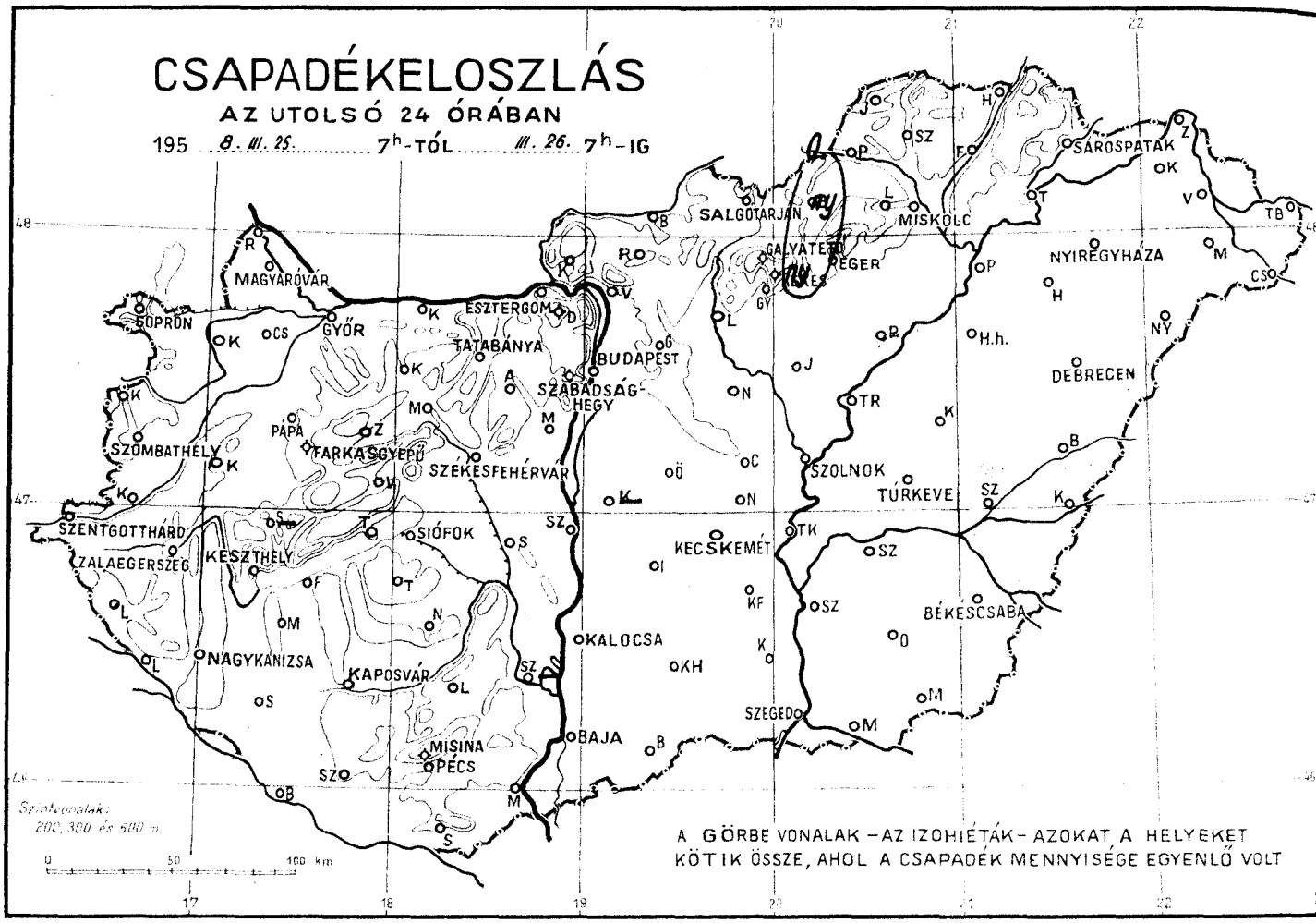

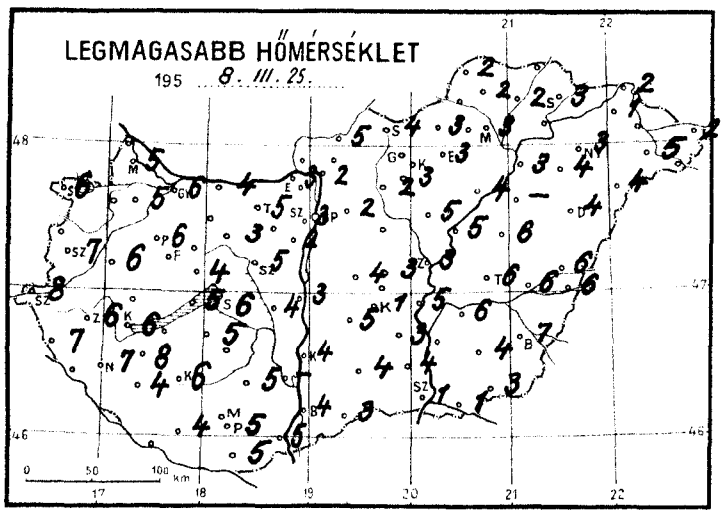

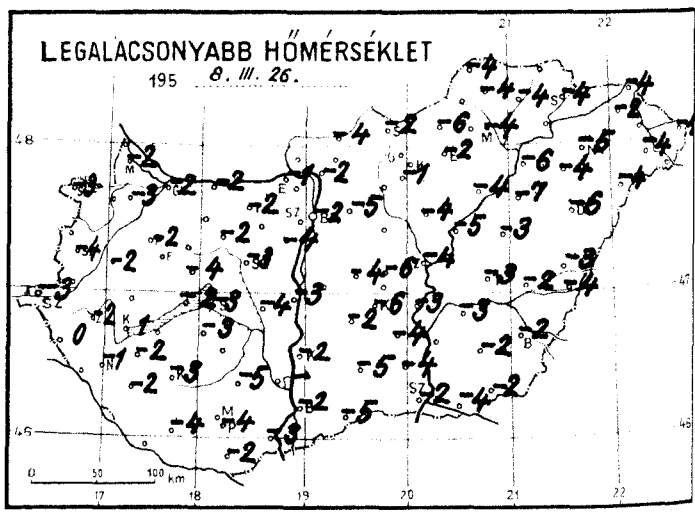

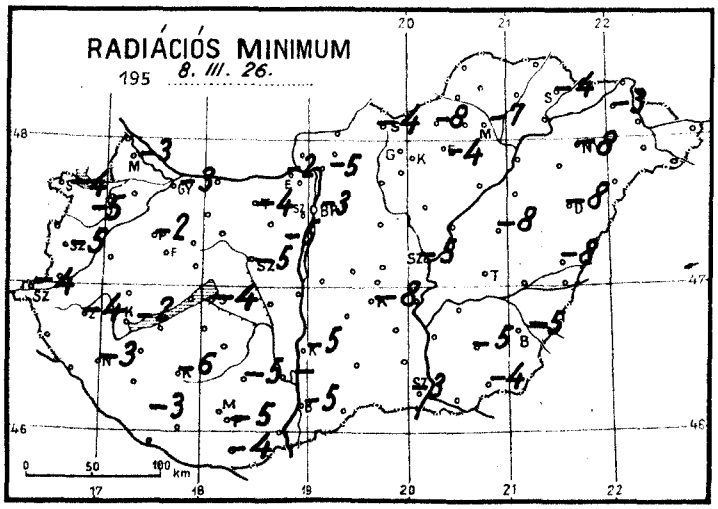

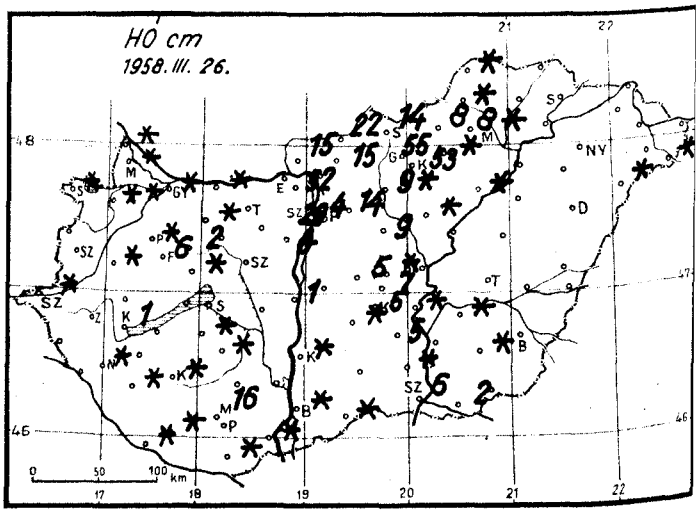

Időjárási helyzet 1958. év MÁRCIUS hó 20. nap 7 ora

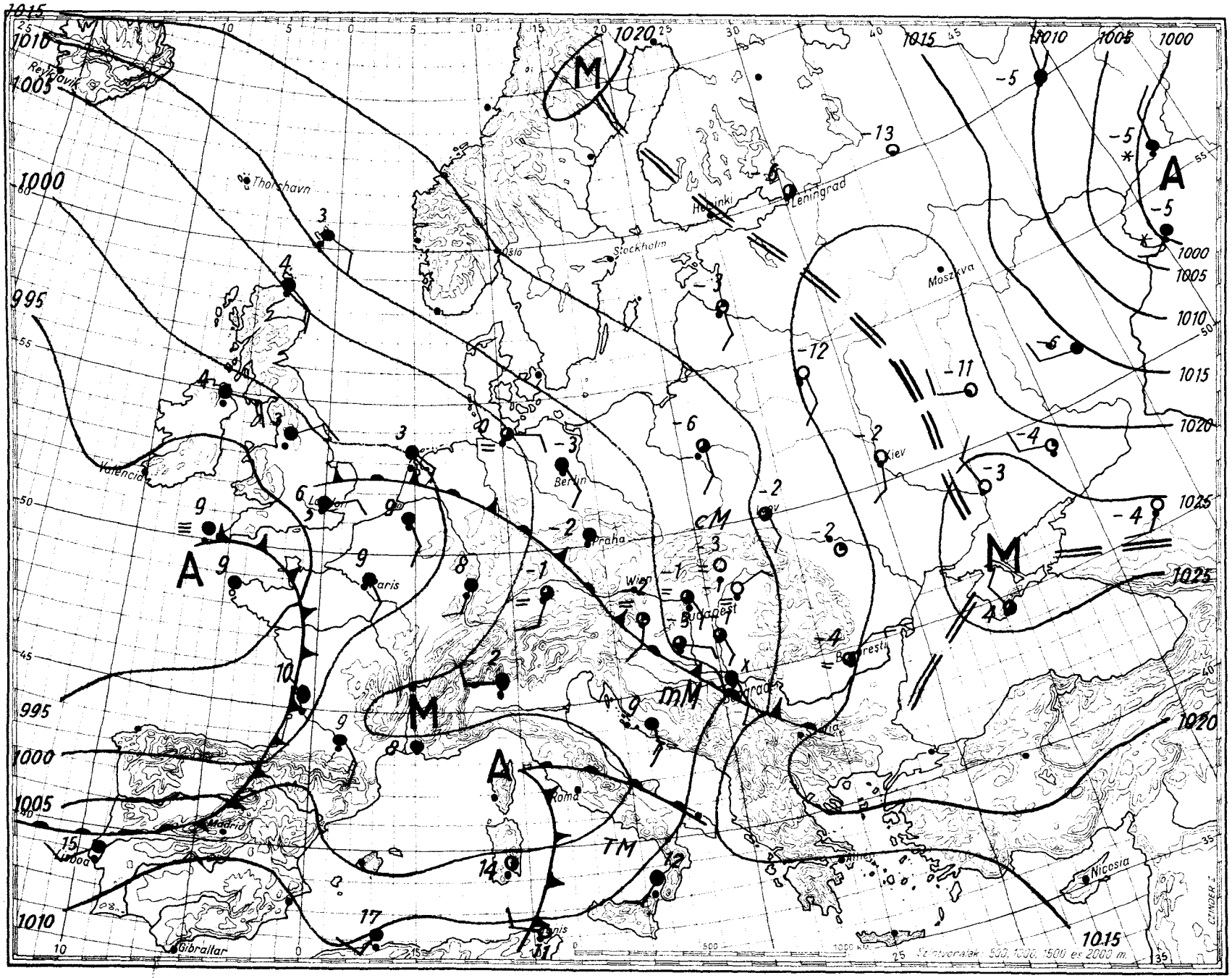

Magaslégköri időhelyzet

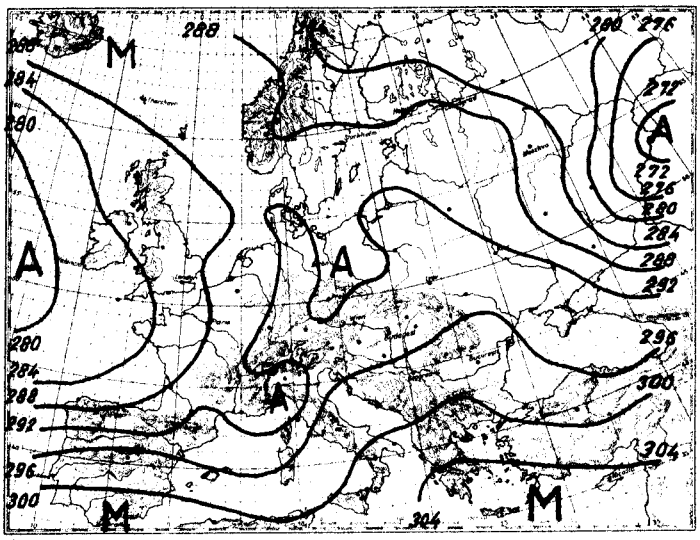

700 mb-os absz. topográfia

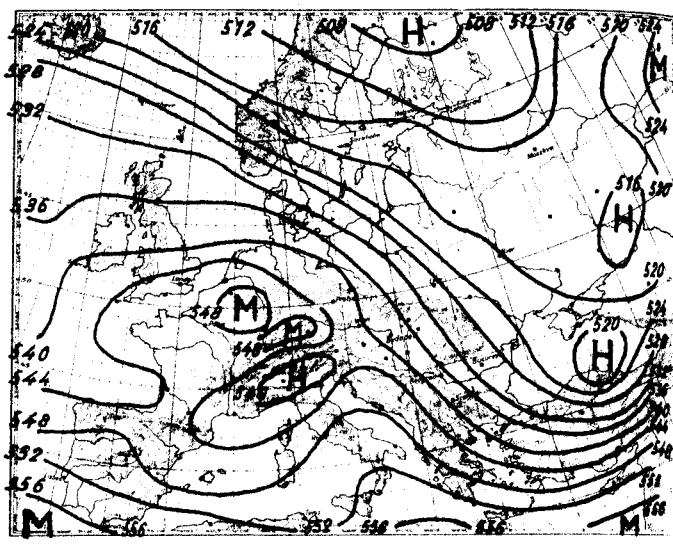

500/1000 mb-os rel. topográfia

1958. III. 25. 12h			
mb	m	C°	%
1000	166	+ 0.2	85
850	1450	- 3.1	41
700	2975	- 8.8	35
600	4153	-15.0	32
500	5514	-23.2	28
400	7106	-35.4	27
300	9043	-51.3	31
200	11588	-59.8	
100			
50			

Jellemző pontok:

1003.3	Talaj	+ 0.8	85
950	580	- 4.6	84
922	800	-3.2	84
880	1190	- 6.1	80
850	1450	- 3.1	42
760	2320	- 8.2	39
730	2620	- 7.0	37
605	4080	-15.0	32
579	4410	-15.0	30
289	9280	-53.6	32
⁎222	10950	-64.0	32
189	11950	-57.2	
186	12054	-57.1	

⁎ Tropopauza

A magasban Európa nyugati felében a hideg levegő kis területre, a Pó-sikság vidékére zsugorodott össze, és Franciaországot már enyhe levegő boritja. Ezzel szemben Kelet-Európa felett a Novaja-Zemljától a Volga torkolatáig hideg levegőnyelv nyúlik, és igen erős lehülés megy végbe a Káspi-tó északi partjainál és a Kaukázusban. Hazánk felett tegnapról mára igen nagymértékű melegedés következett be. Általában 4-6 fok volt az egész troposzférában a hőmérsékletemelkedés, de egyes szintekben elérte a 8-10 fokot is. A talaj közelében és 1400 m magasságban inversió alakult ki. Bár a talajon fagyott, 400 m-en 0 fokot jelzett a rádiószonda. A -10 fok szintje jelentősen, 1980 m-t emelkedett, és magassága 3980 m volt. A légkör állapota indiferens.

Dr. Kallósné s.k.

1958. III. 26. 00h			
mb	m	C°	%
1000	121	-	-
850	1412	+ 4.9	57
700	2947	- 6.4	30
600	4142	-11.3	28
500	5511	-22.2	25
400	7109	-34.9	22
300	9048	-50.9	20
200	11582	-66.1	20
100			
50			

Jellemző pontok:

997.6	Talaj	- 2.0	88
970	380	+ 0.1	78
852	1390	- 5.1	57
800	1894	- 1.0	31
660	3400	- 9.0	28
636	3680	- 8.0	28
270	9720	-56.3	20
⁎209	11300	-67.0	20
145	13580	-59.0	
133	14091	-59.8	

1958. március ..... hó,
26. ..... nap **szerda** .....
71. évfolyam **85.** sz.

	Reggeli észlelések 06 TMG				Az utolsó 24 óra adatai					
	Felhőzet (0–4)	Szélirány és erő (m/s)	Légnyomás (millibar)	Hőmérséklet (C°)	Csapadék (24 óra) (mm)	Hó cm	Hőmérsékleti szélsőségek: tegnapi nappali max.	éjszakai min.	Radiációs min.	Napsütés (óra) tegnap
Mosonmagyaróvár	3	SE 4	1009.7	-1	o	folt	5	-2	-3	8
Sopron	0	SE 5	08.4	-2	•	folt	6	-3	-4	9
Szombathely	2	S 1	09.7	-2	o	⌴	7	-4	-5	8
Szentgotthard	1	- 0	08.4	-3	o	folt	8	-3	-4	9
Pápa	4	SE 4	08.7	0	o	folt	6	-2	-2	-
Győr	4	SE 4	10.1	-1	o	folt	6	-2	-3	9
Esztergom	3	SE 4	12.2	1	o		3	-1	-2	-
Tatabánya	4	ESE 15	11.1	0	•		5	-2	-4	-
Székesfehérvár	1	E 2	12.0	-2	o		5	-3	-5	-
Siófok	1	E 3	10.7	-2	o		6	-3	-4	9
Keszthely	4	SE 4	09.3	-1	o	lepel	6	-1	-2	10
Zalaegerszeg	4	SE 3	09.2	-1	o		6	-2	-4	-
Nagykanizsa	4	SE 3	10.3	0	•	folt	7	-1	-3	-
Kaposvár	3 =	E 3	10.4	-2	o	folt	6	-3	-6	-
Pécs	4	E 3	10.7	-3	•	⌴	5	-4	-5	7
Budapest M. I.	3 =	ESE 2	12.6	-1	o	4	3	-2	-3	5
Salgótarján	2	N 3	13.7	-1	o	14	4	-2	-4	6
Eger	4 =	- 0	14.4	0	•	folt	3	-2	-4	2
Miskolc	0 =	NE 1	14.7	-3	•	folt	3	-4	-7	4
Sárospatak	0	- 0	14.4	-2	o		3	-4	-4	1
Baja	3	SE 4	10.6	-1	o	folt	4	-2	-3	7
Kalocsa	4	E 2	10.9	-1	•	folt	4	-2	-5	8
Kecskemét	3	E 4	12.3	-4	o	5	1	-6	-8	8
Szeged	3 ∞	SE 5	12.0	-1	•	6	1	-2	-3	9
Szolnok	3	NE 2	12.4	-1	o		3	-4	-5	-
Törökszentmiklós	3 =	E 1	-	-1	o		6	-3	-7	-
Békéscsaba	3 =	E 2	13.0	0	•		7	-2	-5	8
Debrecen	0	E 1	14.5	-2	o		4	-6	-8	4
Nyíregyháza	0 =	- 0	15.3	-4	o	⌴	3	-5	-8	1
Kékestető (1000 m)**	4	SSE 6	891.3	-6	ny	53	-4	-6	-	6
Galyatető (932 m)**	-	-	-	-	o	55	-3	-7	-	-
Mátraháza (534 m)*	4	ESE 1	948.0	-2	o	16⌴	3	-4	-5	-
Szabadsághegy (474 m)*	4	SE 4	949.3	-3	o	29	0	-4	-	4
Farkasgyepű (400 m)*	3	ESE 6	947.3	-3	o	6	5	-4	-5	-

24 órai csapadék mm		Hó cm	24 órai csapadék mm		Hó cm	24 órai csapadék mm		Hó cm	24 órai csapadék mm		Hó cm
Bajka	o	folt	Tab	o	folt	Jósvafő	o	folt	Kisvárda	o	⌴
Csorna	•	folt⌴	Sárbogárd	o		Lillafüred	o	8	Vásárosnamény	o	
Kapuvár	o	folt	Sztálinváros	o	lepel	Szendrőlád	o		Mátészalka	o	⌴
Kőszeg	o		Nagykónyi	o	folt	Fügöd	•		Tiszabecs	o	
Kormend	•		Somogyszob	•	folt	Hidasnémeti	o		Csenger	•	folt
Lenti	•		Bares	o	folt	Tokaj	o	⌴	Nyírlugos	o	folt⌴
Letenye	•		Szigetvár	•	folt	Poroszló	o	folt⌴	Polgár	•	
Káld	•	folt	Lengyel	o		Jászapáti	o	folt	Hajdúdorog	•	⌴
Sumeg	-		Szekszárd	-		Nagykáta	•	9	Hortobágy	o	⌴
Zirc	•	2	Mohács	•	folt	Örkény	o	5	Tiszaroff	o	
Veszprém	•	folt⌴	Siklós	o	folt	Kunsztmiklos	-		Karcag	•	⌴
Komárom	•	folt	Királyrét	•	15	Cegléd	o	folt	Berettyóújfalu	o	
Kisbér	•	folt⌴	Balassagyarm	•	22	Nagykörös	o	⌴ 7	Szeghalom	o	
Mór	•		Romhány	•	15	Tiszakécske	o	folt	Körösszakál	•	
Alesut	•		Vác	•		Izsák	•	folt	Szarvas	•	folt
Dobogókő	•	52	Gödöllő	•	14	Kiskunfélegyh	•	5	Szentes	•	
Martonvásár	•	bucka	Lőrinci	•	9	Kiskunhalas	o		Orosháza	•	folt⌴
Tihany	o		Gyöngyös	•	folt	Bácsalmás	o	folt	Makó	•	2
Fonyód	•		Borsodnádasd	ny	8	Kistelek	•	folt	Mezőhegyes	•	
Marcali	•		Putnok	•	folt	Záhony	o				

* A légnyomás 500 gdm-re átszámítva ** A légnyomás 1000 gdm-re átszámítva

Magassági szélmérések

Óraadatok greenwichi középidőben

III. 25.	Szhely 6 h		Siófok 11 h		Bpest 11 h		Szeged 11 h		Debr. 11 h		Szhely 12 h		Pécs 13 h		Bpest 15 h		Debr. 16 h	
	fok	m/s	fok	m/s	fok	m/s	fok	m/s	fok	m/s	fok	m/s	fok	m/s	fok	m/s	fok	m/s
Talaj	180	2	90	2	90	2	140	2	180	2	180	12	140	7	140	7	–	0
500 m	200	17	160	5	180	8	150	8	170	3	180	12	140	12	140	6	130	1
1000	200	17	180	13	180	8	160	7			180	12	160	18	160	9	160	3
1500	190	15	180	13	190	12	160	11			200	17	170	13	200	9	150	7
2000	190	17			190	12	160	11			220	20	200	9	230	8	220	9
3000	220	8			220	7	180	7			220	20	210	8	250	10	220	9
4000	240	5			270	9	240	2			240	9	250	9	270	14	250	10
5000	10	15			320	15	320	10			280	7	270	6	310	15	280	14
7000	360	16					330	22			320	7	300	5	310	20	310	29
9000	330	18					330	25			310	14			310	20	320	37
10000	320	20					330	23			320	16			220	19	330	33
12000	310	24									320	18					330	33
14000																	310	35
16000																	310	35
18000																	310	35
20000																		

III. 25.	Bpest 17 h		Pécs 18 h		Bpest 20 h		Szhely 23 h		Siófok 23 h		Szeged 23 h		Miskolc 23 h		Debr. 23 h		Szeged 16 h	
	fok	m/s	fok	m/s	fok	m/s	fok	m/s	fok	m/s	fok	m/s	fok	m/s	fok	m/s	fok	m/s
Talaj	90	7	90	7	90	2	180	2	90	2	140	7	140	2	360	2	180	2
500 m	170	14	140	14	160	14	170	10	40	5	160	19	190	4	180	5	150	16
1000	170	14	150	9	170	16	170	10			180	20	210	8	190	8	150	14
1500	190	12	170	11			190	14			180	10	160	7	210	9	170	11
2000	200	13	190	8			200	13			190	8	180	7	210	9	170	11
3000			240	9							230	6					240	5
4000											250	10					270	12
5000											250	10					300	14
7000																	310	17
9000																	310	21
10000																	310	21
12000																	310	21
14000																		
16000																		
18000																		
20000																		

III. 26.	Pécs 00 h		Bpest 00 h		Bpest 2 h		Bpest 5 h		Szhely 6 h		Pécs 6 h		Szeged 6 h		Debr. 6 h		Bpest 9 h	
	fok	m/s	fok	m/s	fok	m/s	fok	m/s	fok	m/s	fok	m/s	fok	m/s	fok	m/s	fok	m/s
Talaj	90	2	140	7	90	7	140	7	–	0	90	2	90	2	40	2	90	7
500 m	140	9	160	18	170	13	160	14	200	17	150	7	170	21	120	5	170	13
1000	170	8	140	13	150	10	150	9	200	17	230	4	180	15	220	4	140	14
1500	190	6	170	11	170	10	150	9	200	17	230	4	180	8	190	11	190	7
2000	220	8	210	6	190	10			210	18	230	4	200	6	190	11	190	7
3000			240	9					230	16	220	9	220	7	210	8		
4000									240	15	250	8	250	11	260	11		
5000									280	6	250	8	240	12	260	11		
7000									280	2			240	10	260	13		
9000													280	9	280	17		
10000													280	9	280	17		
12000													260	15	290	17		
14000															290	17		
16000																		
18000																		
20000																		

OFFSET NYOMDA, BUDAPEST F. V. POMAYER GYULA

IDŐJÁRÁSI NAPIJELENTÉS

ЕЖЕДНЕВНЫЙ МЕТЕОРОЛОГИЧЕСКИЙ БЮЛЛЕТЕНЬ • DAILY WEATHER REPORT
BULLETIN QUOTIDIEN DE TEMPS • TÄGLICHER WETTERBERICHT

KIADJA AZ ORSZÁGOS METEOROLÓGIAI INTÉZET
BUDAPEST II. KITAIBEL PÁL UTCA 1
TELEFON: KÖZPONT: 353-500, IDŐJELZŐ OSZT.: 150-410

MEGJELENIK NAPONKÉNT • ELŐFIZETÉSI ÁRA A POSTAI KÖLTSÉGGEL EGYÜTT NEGYEDÉVRE 60,- Ft
KIADÁSÉRT FELEL AZ INTÉZET IGAZGATÓJA

71. évfolyam 86. szám. + Budapest + 1958. március hó 27.

Az időjárási helyzet ma reggel és a várható időjárás:

Közép-Európában fokozatosan enyhül az időjárás. Az óceáni enyhébb légtömegek eljutottak már az Alpok, Kárpátok és a Fekete-tenger vidékéig, és kisebb esőket okoznak.

Hazánkban szerdán felhős volt az égbolt. Napközben Kékesen havazott, a késő délutáni óráktól kezdve a délről áramló enyhébb levegő több felé esőt okozott. A lehullott csapadék mennyisége Barcson 6, máshol 1-2 mm-t ért el. A nappali hőmérséklet általában 6-9 fokig, a Tiszántúlon azonban 10 fok fölé is emelkedett. Az éjszakai lehülés tovább mérséklődött, már csak 0, +3 fokig hült le a levegő. A hóréteg vastagsága Kékesen 47, Galyatetőn 50, Dobogókőn 42, a Szabadsághegyen 19 cm.

Budapesten csütörtökön 12 órakor a hőmérséklet 7 fok, a tengerszintre átszámított légnyomás 757 mm, gyengén süllyedő irányzatú.

Várható időjárás péntek estig:

Felhős, párás idő, több helyen kisebb eső.
Mérsékelt délkeleti, déli szél.
Fagymentes éjszaka. A nappali hőmérséklet alig változik.
Várható legalacsonyabb hőmérséklet ma éjjel: 1, 4,
legmagasabb nappali hőmérséklet pénteken: 7-10 fok között.

Dmayné

A hőmérséklet és a légnyomás napi középértéke Budapesten és ezek eltérése a 75 évi átlagtól:

1958. III. 26-án: +2,6 C°, 758,4 mm. Eltérés: -5,5 C°, -1,6 mm

1871 óta ezen a napon előfordult:

legmagasabb hőmérséklet 24,1 C° /1921./
legalacsonyabb hőmérséklet - 4,6 C° /1899./

Az Országos Meteorológiai Intézet Időjárási Napijelentése

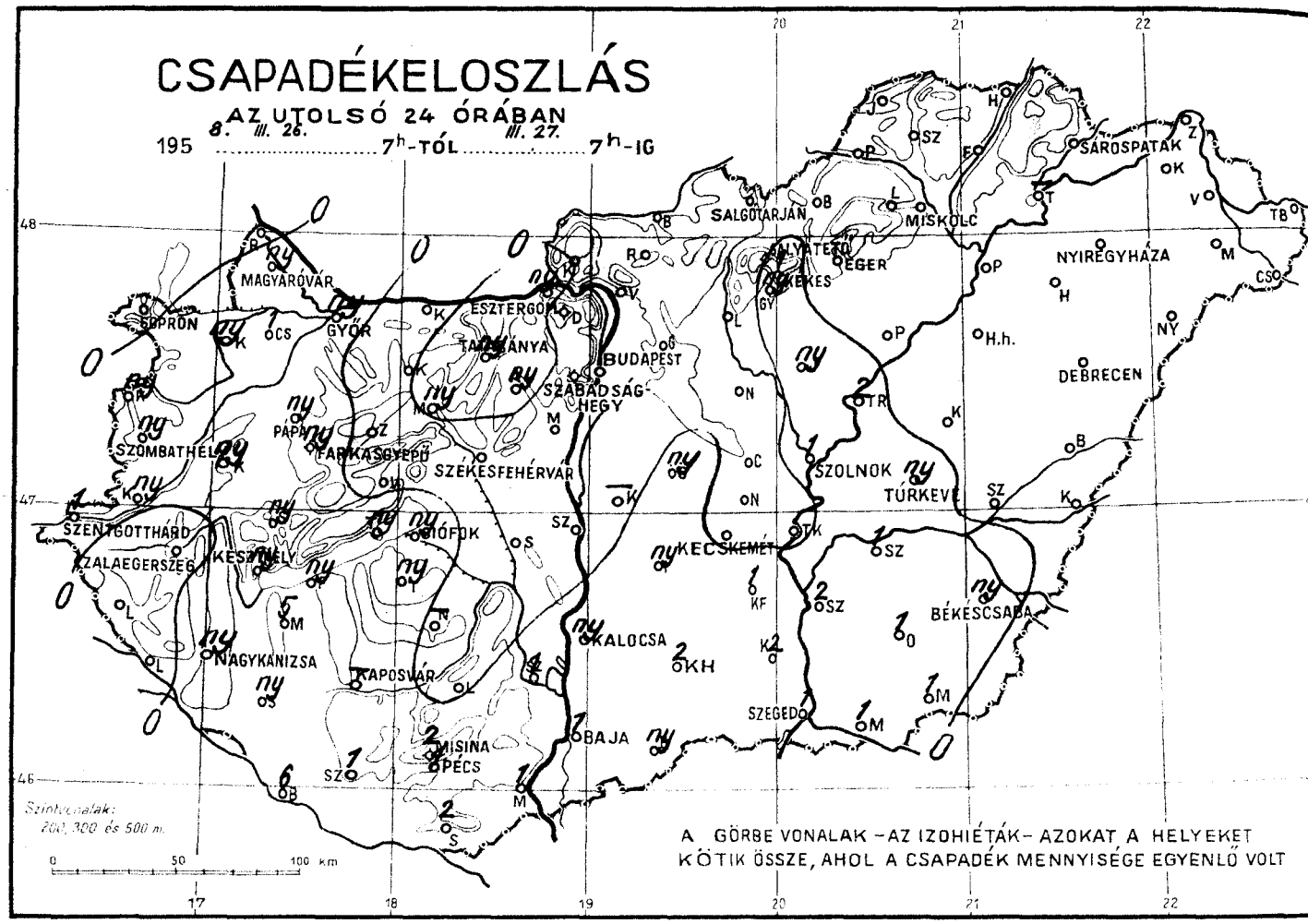

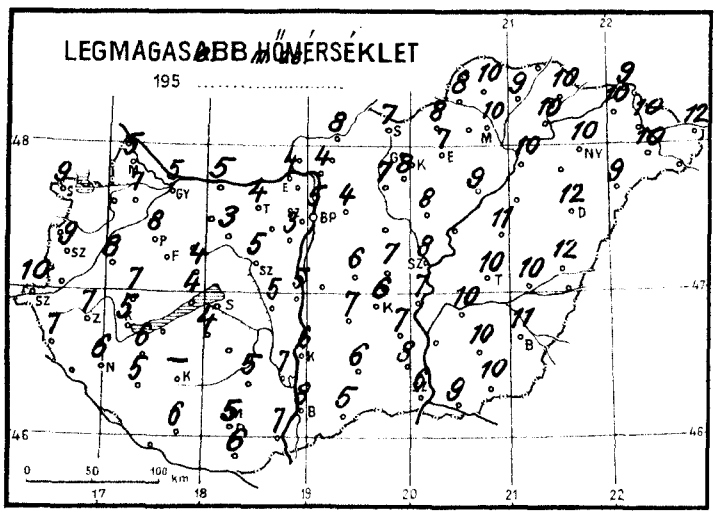

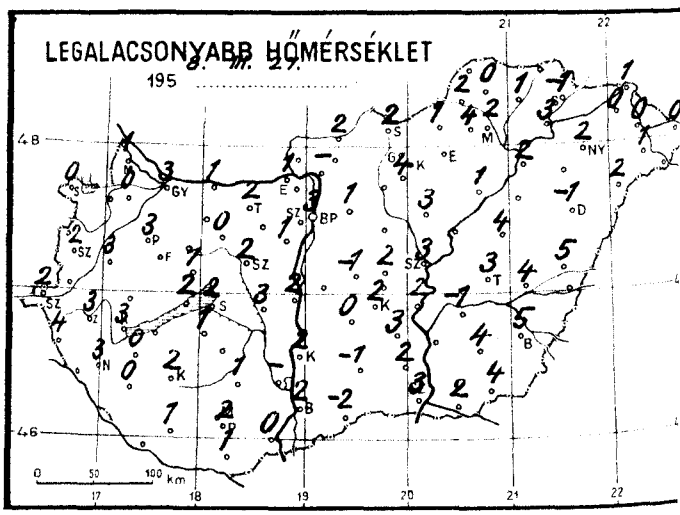

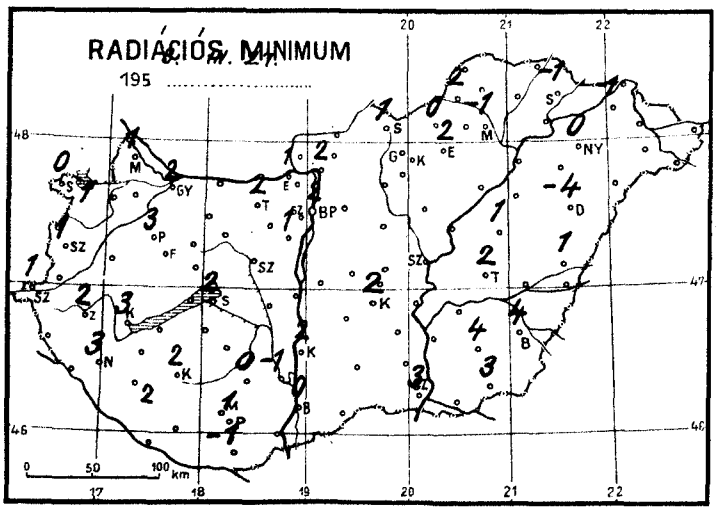

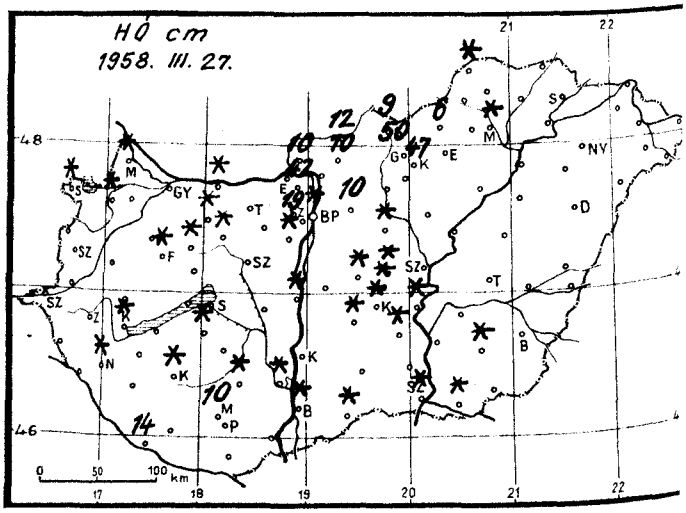

Időjárási helyzet 1958. év MÁRCIUS hó 27. nap 7 óra

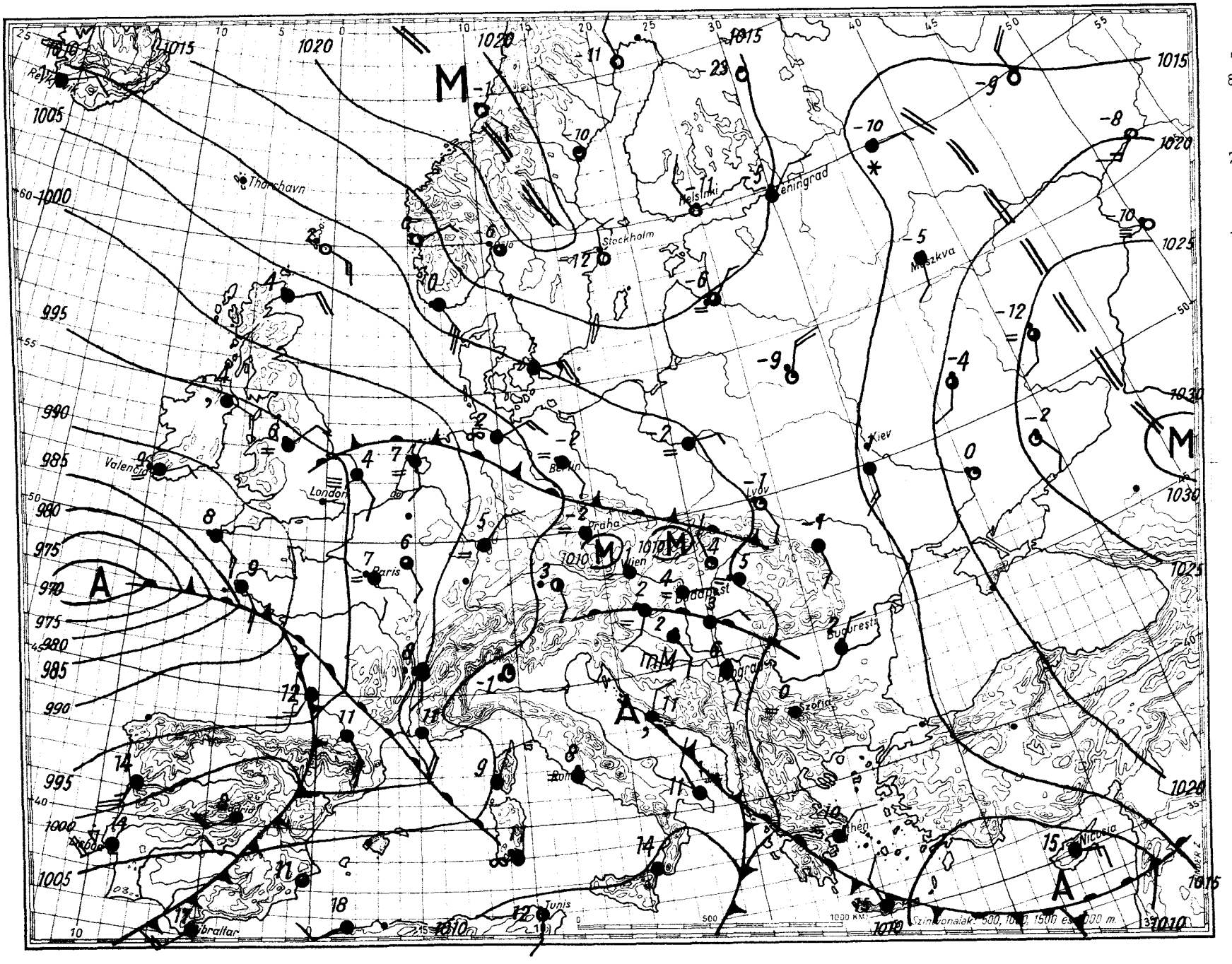

Magaslégköri időhelyzet

1958. III. 27. 00 GMT

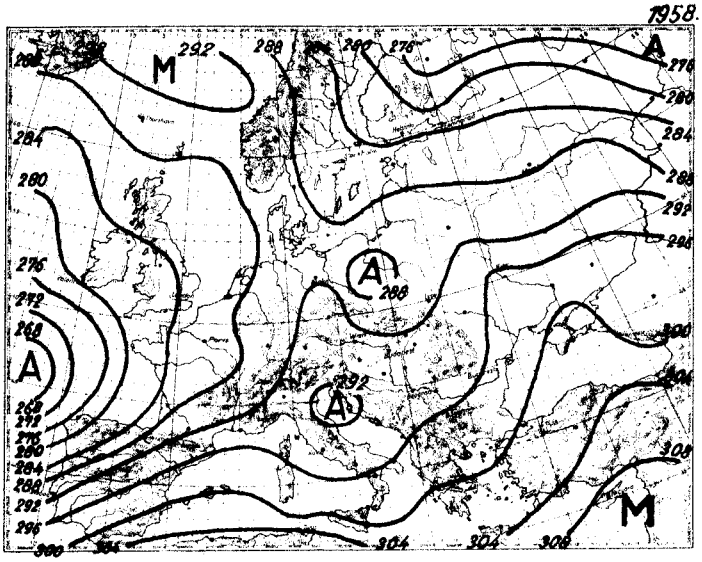

700 mb-os absz. topográfia

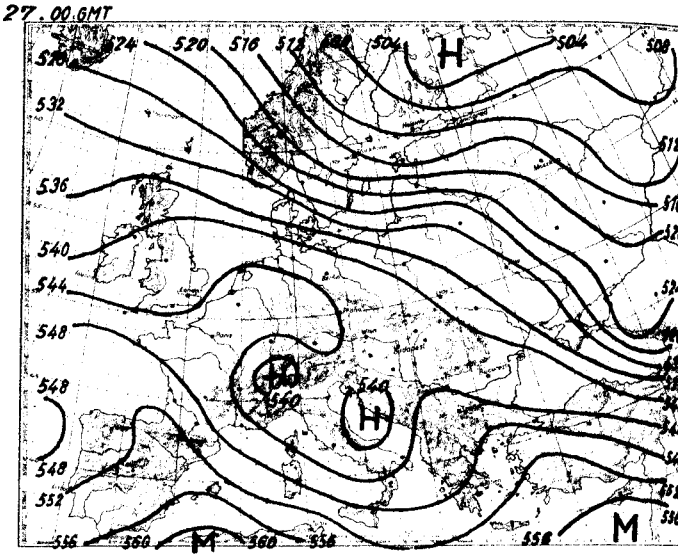

500/1000 mb-os rel. topográfia

1958. III. 26. 12h			
mb	m	C°	%
1000	96	-	-
850	1396	0.0	50
700	2934	- 5,0	100
600	4130	-11.7	75
500	5508	-19.7	40
400	7123	-31.9	38
300	9072	-48.0	38
200	11665	-64.0	38
100			
50			

Jellemző pontok:

994.4	Talaj	3.0	75
874	1170	1.0	53
780	2070	- 2.5	35
610	4000	-11.4	75
590	4250	-11.7	75
495	5570	-20.0	38
238	10550	-58.4	38
197	11770	-63.4	38
⁂188	12040	-64.6	38
162	12970	-59.8	
158	13120	-60.0	
140	13870	-57.5	
125	14606	-55.8	

A magassági óceáni középponti ciklon területén ujabb ciklongenezis ment végbe. Ez utóbbi ciklon erőteljes áramlása a Biscayai-öböl, a Brit-szigetek és az Északi-tenger felett fokozódó melegedést okoz. Az óceánról azonban Spanyolország nyugati partvidékét Amerika felől érkező hűvösebb levegő közelitette meg. Az elzáródott hideg légcseppek egyike ma éjfélkor a Mont-Blanc, másika az Adria felett helyezkedett el. A Szovjetunió európai részének déli felén délnyugati-nyugati magassági széllel melegadvekció megy végbe. Ezzel szemben északi részén, különösen az Uralhegység előterében lehülés van folyamatban. Hazánk felett 3300 m-ig tovább emelkedett a hőmérséklet. Legnagyobb volt a melegedés a 700 és 1500 m közötti légrétegben; 4-7 fok. A 0 fok magassága 1270 m-t emelkedve 1670 m-re került. A -10 szintje alig változott.

Dr. Kallósné s.k.

1958. III. 27. 00h			
mb	m	C°	%
1000	78	-	-
850	1391	1.0	67
700	2936	- 4.4	92
600	4136	-11.0	100
500	5509	-20.7	80
400	7120	-32.4	73
300	9082	-48.0	73
200	⁂11637	-65.8	73
100			
50			

Jellemző pontok:

992.4	Talaj	2.6	87
962	370	4.0	100
940	580	1.0	100
890	1030	2.5	37
810	1790	- 0.6	100
780	2070	- 0.6	81
632	3700	- 8.0	100
532	5000	-17.2	73
486	5700	-22.0	73
217	11150	-65.6	73
212	11290	-64.2	73
188	12020	-61.8	73
130	14370	-55.8	73
126	14527	-56.8	73

⁂ Tropopauza.

1958. március 27. csütörtök hó.

71. nap 86.

évfolyam sz.

	Reggeli észlelések 06 TMG				Az utolsó 24 óra adatai				
	Felhőzet (0–4)	Szélirány és erő (m/s)	Légnyomás (millibar)	Hőmérséklet (C°)	Csapadék (24 óra) (mm)	Hó cm	Hőmérsékleti szélsőségek: tegnapi nappali max.	Hőmérsékleti szélsőségek: éjszakai min.	Hőmérsékleti szélsőségek: Radiációs min.	Napsütés (óra) tegnap
Mosonmagyaróvár	4	SE 1	1008.8	2	ny	folt	5	1	1	4
Sopron	4	NW 2	08.8	1	.	folt	9	0	0	6
Szombathely	4	– 0	08.3	3	ny		9	2	1	6
Szentgotthárd	4 =	– 0	08.4	2	1		10	2	1	4
Pápa	4 ₀	NE 1	07.8	4	ny		8	3	3	–
Győr	4 ₀	SE 2	09.1	3	ny		5	3	2	0
Esztergom	4	S 1	09.5	2	ny		4	1	1	–
Tatabánya	4	ESE 9	09.0	2	ny		4	2	2	–
Székesfehérvár	4 =	ENE 1		2	₀		5	2	2	–
Siófok	4 ₀	NE 1	09.0	2	ny		6	2	2	1
Keszthely	4	SE 1	08.1	3	ny	folt	5	3	3	0
Zalaegerszeg	4 =	SSE 1	08.3	3	.		7	3	2	–
Nagykanizsa	4 =	NE 1	09.1	4	ny	folt	6	3	3	–
Kaposvár	4 =	E 1	08.3	3	–	folt	–	2	2	–
Pécs	4	SE 3	08.7	2	1		5	2	1	0
Budapest M. I.	4 =	SE 1	09.3	4	₀	folt	5	3	2	1
Salgótarján	4 ∞	E 1	10.1	3	₀	9	7	2	1	3
Eger	4 =	– 0	10.4	5	.		7	4	2	4
Miskolc	4	NW 1	10.1	4	₀	folt	10	2	-1	6
Sárospatak	4	N 1	10.9	3	₀		10	-1	-1	6
Baja	4	E 1	08.6	3	1	folt	8	2	0	1
Kalocsa	4 =	– 0	08.6	3	ny		6	2	2	2
Kecskemét	4 =	ENE 1	08.7	3	₀	folt	6	2	2	4
Szeged	4	SE 4	09.1	5	1	folt	6	3	3	10
Szolnok	4	– 0	09.0	3	1		8	3	3	–
Túrkeve	4 ₀	SE 1	–	4	ny		10	3	2	–
Békéscsaba	4 =	ENE 1	09.2	5	ny		11	5	4	5
Debrecen	4	– 0	10.6	4	₀		12	-1	-4	7
Nyíregyháza	4 =	ESE 1	10.7	3	₀		10	2	0	9
Kékestető (1000 m)**	4 *	S 9	889.6	-1	1	47	-1	-2	–	0
Galyatető (932 m)**	–	–	–	–	₀	50	0	-2	–	–
Misinatető (534 m)*	4	– 0	947.1	2	2	10	4	1	1	–
Szabadsághegy (474 m)*	4	SE 1	947.5	1	₀	19	1	0	–	1
Farkasgyepu (400 m)*	4 ₀	ESE 2	947.5	2	ny	folt	6	2	1	–

24 órai csapadék mm		Hó cm	24 órai csapadék mm		Hó cm	24 órai csapadék mm		Hó cm	24 órai csapadék mm		Hó cm
Rajka	₀		Tab	ny	folt	Jósvafő	.	folt	Kisvárda	.	
Csorna	1		Sárbogárd	₀		Lillafüred	.	4	Vásárosnamény	.	
Kapuvár	ny	folt	Sztálinváros	₀	folt	Szendrőlád	.		Mátészalka	.	
Kőszeg	ny		Nagykőnyi	–		Füged	.		Tiszabecs	.	
Körmend	ny		Somogyszob	ny		Hidasnémeti	.		Csenger	.	
Lenti	₀		Bares	6		Tokaj	–		Nyírlugos	.	
Letenye	₀		Szigetvár	1		Poroszló	.		Polgár	.	
Káld	ny		Lengyel	₀	folt	Jászapáti	ny		Hajdúdorog	.	
Sümeg	ny		Szekszárd	1	folt	Nagykáta	.	folt	Hortobágy	.	
Zirc	.	folt	Mohács	1		Örkény	ny	folt	Tiszaroff	2	
Veszprém	.		Siklós	2		Kunsztmiklós	–		Karcag	.	
Komárom	.	folt	Királyrét	.	10	Cegléd	.	folt	Berettyóújfalu	.	
Kisbér	.	folt	Balassagyarm	.	12	Nagykőrös	.	folt	Szeghalom	.	
Mór	ny	folt	Rombány	.	10	Tiszakécske	.	folt	Kőrösszakál	.	
Alcsut	ny		Vác	.		Izsák	ny	folt	Szarvas	1	
Dobogókő	.	42	Gödöllő	.	10	Kiskunfélegyh	1	folt	Szentes	2	
Martonvásár	₀	folt	Lőrinci	.		Kiskunhalas	2		Orosháza	1	folt
Tihany	ny		Gyöngyös	ny		Bácsalmás	ny	folt	Makó	1	folt
Fonyód	ny		Borsodnádasd	₀	6	Kistelek	2		Mezőhegyes	1	
Marcali	5		Putnok	.		Záhony	.				

* A légnyomás 500 gdm-re átszámítva ** A légnyomás 1000 gdm-re átszámítva

Magassági szélmérések

Óraadatok greenwichi középidőben

III.26.	Debr. 10 h		Szeged 11 h		Miskolc 11 h		Szhely 12 h		Győr 12 h		Pécs 12 h		Bpest 12 h		Siófok 13 h		Bpest 15 h	
	fok	m/s	fok	m/s	fok	m/s	fok	m/s	fok	m/s	fok	m/s	fok	m/s	fok	m/s	fok	m/s
Talaj	90	2	140	7	140	2	140	2	140	12	140	7	90	12	140	2	90	7
500 m	160	5	150	20	180	6	210	7	150	13	150	11	150	9	100	3	140	9
1000	200	5	180	11	190	20	210	7	210	13	220	4	160	11	160	7	140	9
1500	200	10	160	6	190	12	210	15	210	13	220	4			210	12	160	3
2000	200	6	210	4	200	12	210	15	210	13	220	8					200	7
3000	220	6	200	8			240	9			220	8						
4000	260	8	260	5			270	7										
5000	260	8																
7000	290	12																
9000																		
10000																		
12000																		
14000																		
16000																		
18000																		
20000																		

III.26.	Szeged 16 h		Szhely 17 h		Debr. 17 h		Bpest 18 h		Miskolc 23 h									
	fok	m/s	fok	m/s	fok	m/s	fok	m/s	fok	m/s	fok	m/s	fok	m/s	fok	m/s	fok	m/s
Talaj	140	7	140	7	–	0	90	2	–	0								
500 m	160	15	200	5	150	12	150	9	180	4								
1000	150	9	200	5	150	2	150	9	180	8								
1500	170	5	200	10	180	7	180	5	180	8								
2000	170	5	200	10	200	9			220	5								
3000	200	5			220	8			210	5								
4000					220	8												
5000					290	7												
7000																		
9000																		
10000																		
12000																		
14000																		
16000																		
18000																		
20000																		

III. 27.	Debr. 00 h		Szeged 6 h		Bpest 9 h													
	fok	m/s	fok	m/s	fok	m/s	fok	m/s	fok	m/s	fok	m/s	fok	m/s	fok	m/s	fok	m/s
Talaj	360	2	140	2	90	2												
500 m	–	0	160	14	160	9												
1000	130	4	160	8														
1500	220	8	280	2														
2000	230	4	290	6														
3000			170	4														
4000																		
5000																		
7000																		
9000																		
10000																		
12000																		
14000																		
16000																		
18000																		
20000																		

OFFSET NYOMDA BUDAPEST F. V. POMAYER GYULA

IDŐJÁRÁSI NAPIJELENTÉS

ЕЖЕДНЕВНЫЙ МЕТЕОРОЛОГИЧЕСКИЙ БЮЛЛЕТЕНЬ • DAILY WEATHER REPORT
BULLETIN QUOTIDIEN DE TEMPS • TÄGLICHER WETTERBERICHT

KIADJA AZ ORSZÁGOS METEOROLÓGIAI INTÉZET
BUDAPEST II. KITAIBEL PÁL UTCA 1
TELEFON: KÖZPONT: 353-500, IDŐJELZŐ OSZT.: 150-410

MEGJELENIK NAPONKÉNT * ELŐFIZETÉSI ÁRA
A POSTAI KÖLTSÉGGEL EGYÜTT NEGYEDÉVRE 60,- Ft
KIADÁSÉRT FELEL AZ INTÉZET IGAZGATÓJA

71. évfolyam 87. szám. + Budapest + 1958. március hó 28.

Az időjárási helyzet ma reggel és a várható időjárás:

A La Manche-csatorna környékén elhelyezkedő ciklon enyhe, de csapadékos időjárást okoz a Brit-szigeteken és a francia partvidéken. Az Alpok felett átmenetileg egy magasnyomású gerinc alakult ki. A Balkán-félszigeten és a Kárpátok vidékén a földközitengeri légtömegek lassú előnyomulása közben sokfelé esik az eső.

Hazánkban csütörtökön erősen felhős, párás, helyenként ködös volt az idő. Több helyen hullott kisebb eső. Balassagyarmatról 6, Vácról, Királyrétről 4, Budapestről 3 mm csapadékot jelentettek. A nappali hőmérséklet 8-11, a déli megyékben 11-13 fokig emelkedett. Az éjszaka már enyhe volt, csak 2-6 fokig hült le a levegő. A hóréteg vastagsága a hegyeken fokozatosan csökken, a reggeli jelentések szerint Kékesen 32, Galyatetőn 30, a Szabadsághegyen 10 cm.

Budapesten pénteken 12 órakor a hőmérséklet 7 fok, a tengerszintre átszámított légnyomás 754 mm, alig változik.

Várható időjárás szombat estig:

Felhős, párás, helyenként ködös idő, több helyen kisebb eső.
Mérsékelt szél.
A hőmérséklet alig változik.
Várható legalacsonyabb hőmérséklet ma éjjel: 2-5,
legmagasabb nappali hőmérséklet szombaton: 9-12
fok között.

Dunayné

A hőmérséklet és a légnyomás napi középértéke Budapesten és ezek eltérése a 75 évi átlagtól:

1958. III. 27-én: 5,7 C°, 755,6 mm. Eltérés: -2,8 C°, -4,3 mm.

1871 óta ezen a napon előfordult:

legmagasabb hőmérséklet 22,8 C° /1921./
legalacsonyabb hőmérséklet - 6.4 C° /1899./

Az Országos Meteorológiai Intézet Időjárási Napijelentése

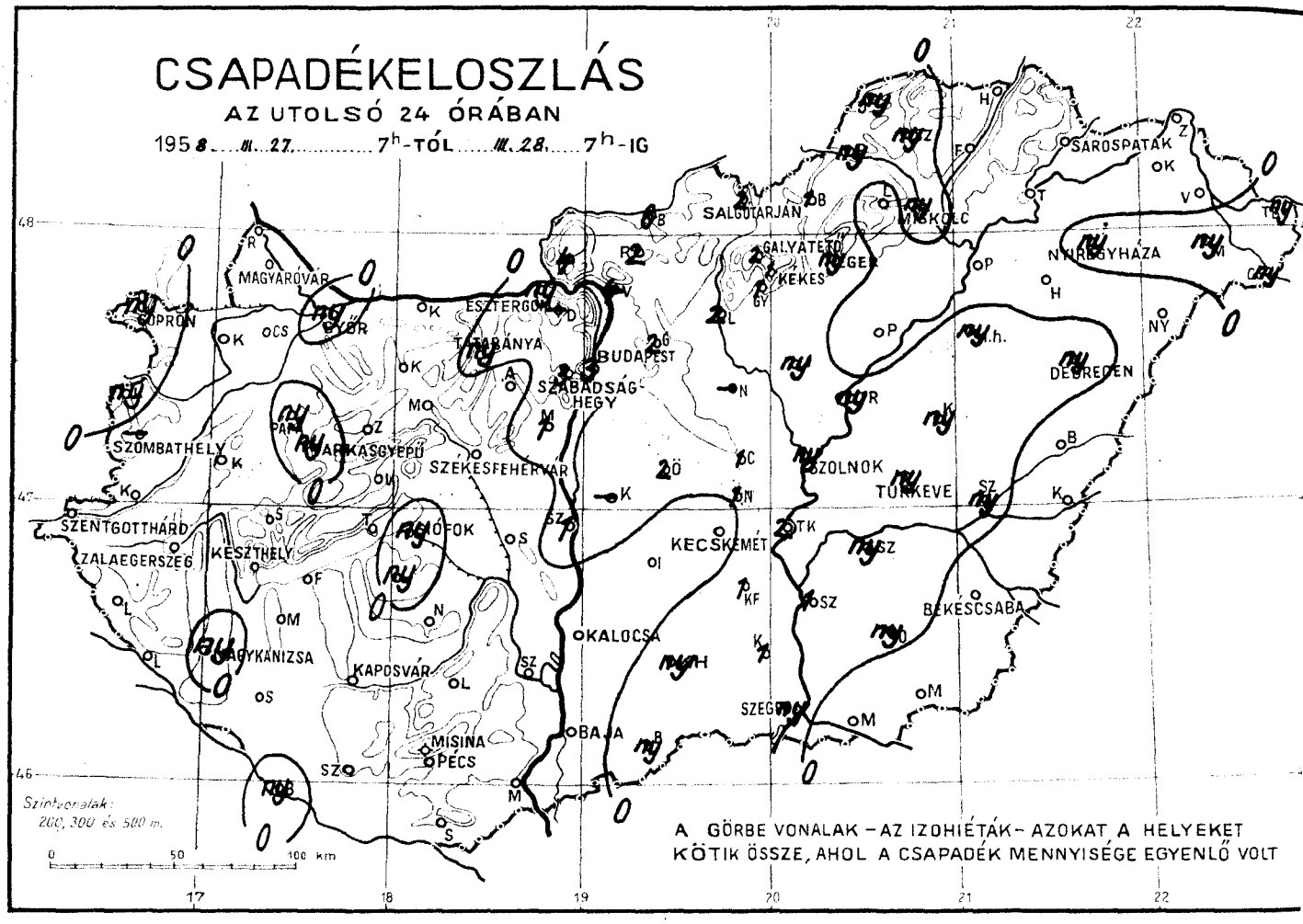

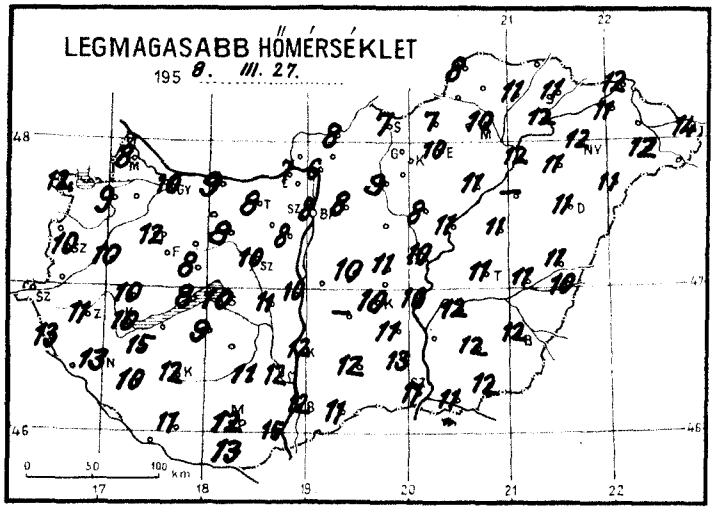

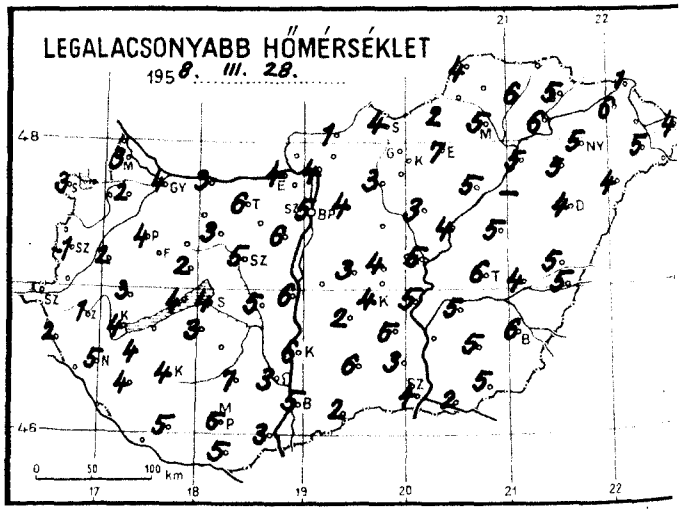

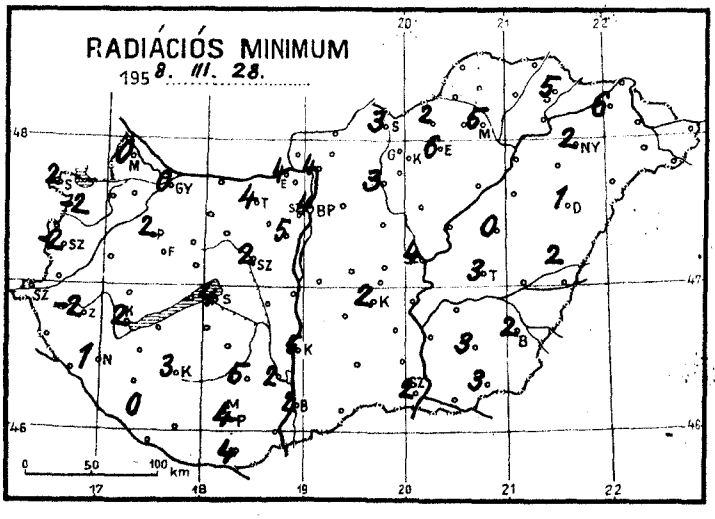

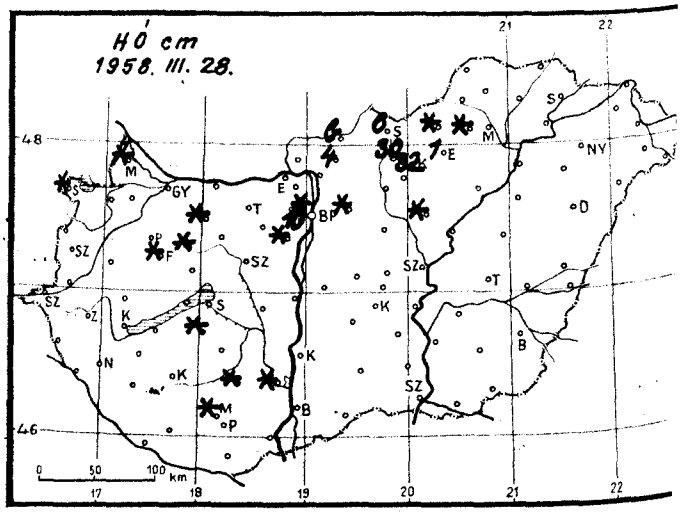

Időjárási helyzet 1958. év MARCIUS hó 28. nap 7 óra

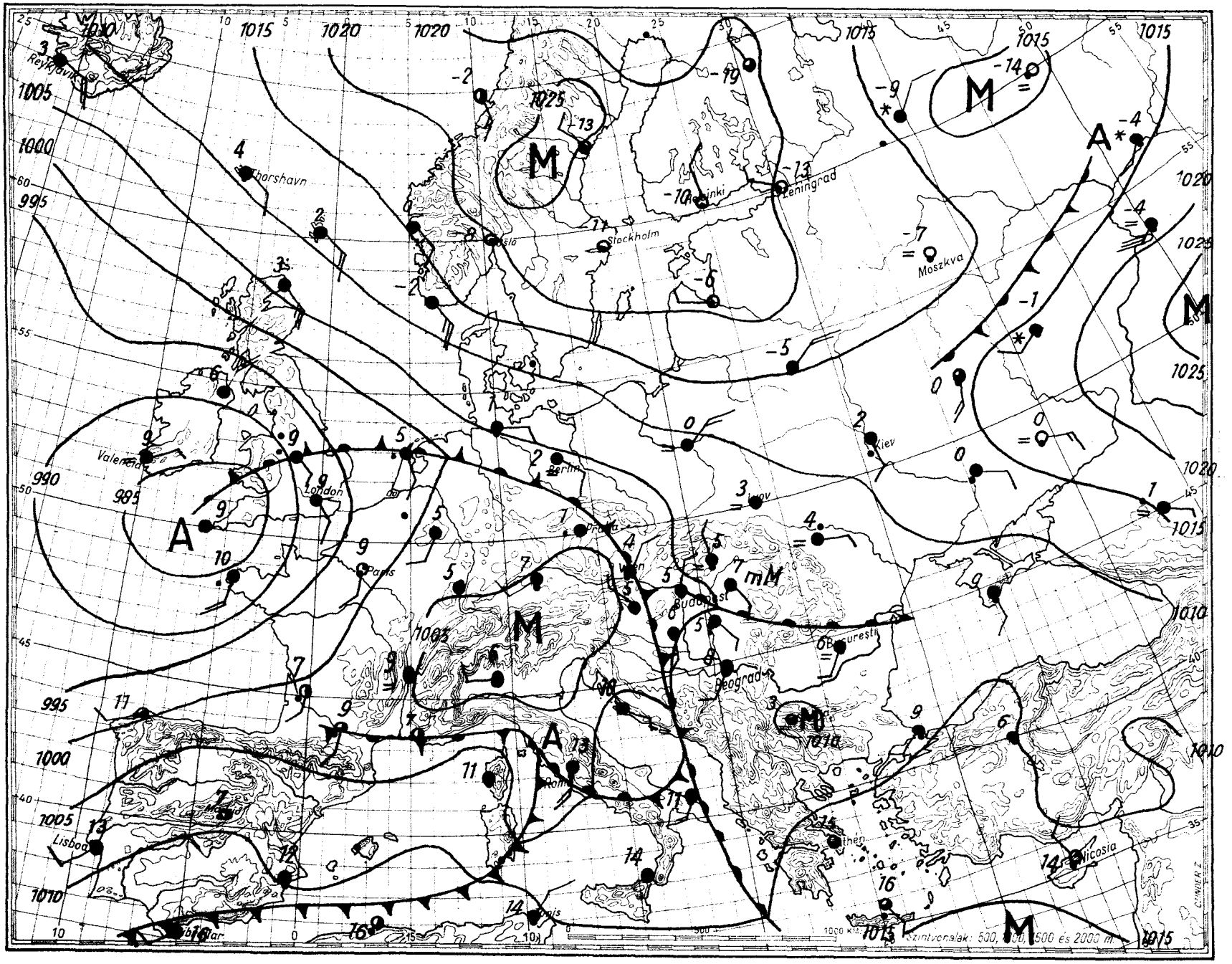

mm mb
800 1060
790 1050
780 1040
770 1030
760 1020
750 1010
740 1000
730 990
720 980
710 970
700 960
940 950
940

Magaslégköri időhelyzet

1958. III. 28. 00 GMT

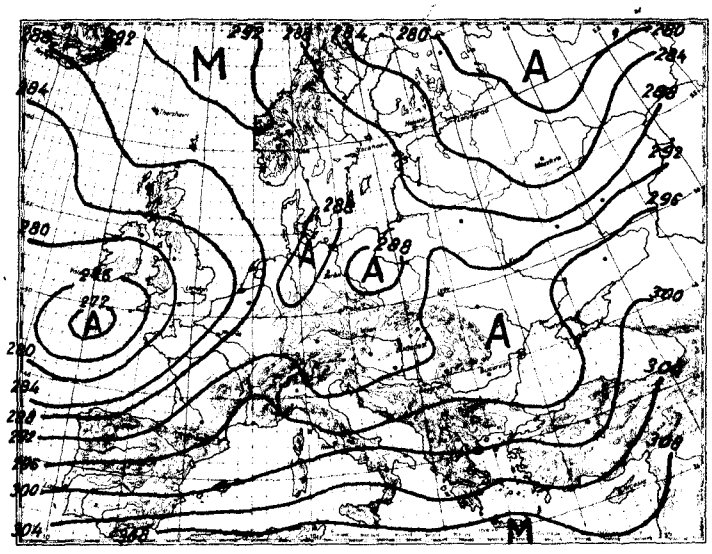

700 mb-os absz. topográfia

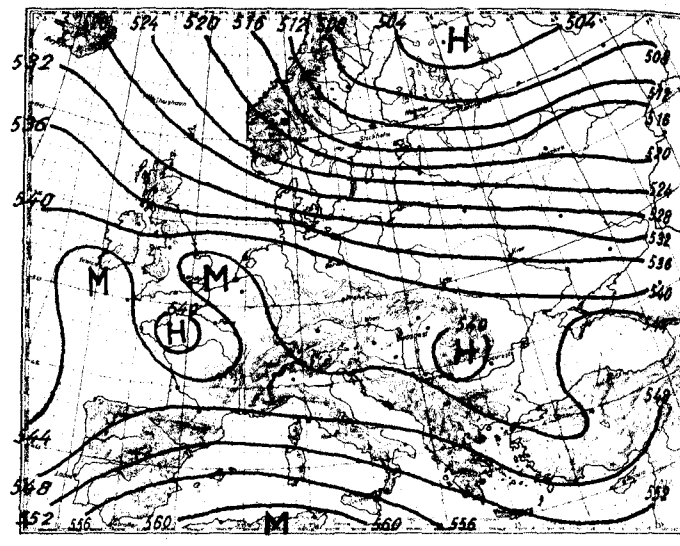

500/1000 mb-os rel. topográfia

1958. III. 27. 12h			
mb	m	C°	%
1000	71	-	-
850	1391	2.0	87
700	2937	- 5.0	68
600	4134	-10.9	36
500	5507	-21.2	36
400	7113	-33.8	36
300	9065	-49.0	37
200	11637	-58.8	
100			
50			

Jellemző pontok:

991.7	Talaj	7.0	76
926	720	1.7	98
885	1080	3.5	98
810	1800	0.3	73
750	2390	- 4.5	90
730	2600	- 2.6	78
678	3200	- 6.6	63
655	3480	- 6.9	47
625	3860	-10.4	38
605	4100	-10.4	37
345	8120	-42.0	38
⁑233	10690	-61.3	38
216	11190	-60.9	
212	11310	-59.1	
188	12040	-58.1	
178	12380	-56.2	
165	12870	-56.5	
160	13060	-55.2	
142	13800	-54.8	
136	14089	-53.6	

A Biscayai-ciklon kitöltődése lassan megindult. Ezzel szemben az óceánon a norvég partok előtti anticiklon fokozatosan erősödik. Egész Európában csak kevés helyen található hidegadvekció; csupán a La Manche-csatorna vidékén és Moszkva-Leningrád közötti területeken. Hazánk felett az alsó 1500 m-es rétegben tovább melegedett, feljebb azonban 1-2 fokkal csökkent a hőmérséklet. A 0 fok magassága alig változott, de a -10 fok szintje 480 m-rel alacsonyabbra került, 3520 m-re.

Dr. Kallosné s.k.

1958. III. 28. 00h			
mb	m	C°	%
1000	44	-	-
850	1373	1.7	100
700	2912	- 6.9	93
600	4101	-13.3	63
500	5464	-23.3	42
400	7052	-36.8	36
300	8982	-50.8	36
200	11549	-58.4	
100			
50			

Jellemző pontok:

988.3	Talaj	6.8	92
963	330	7.2	93
910	820	4.1	100
893	970	4.8	100
723	2650	- 7.0	100
695	2970	- 6.8	92
555	4670	-16.8	49
459	6060	-28.4	37
374	7510	-40.8	36
⁑229	10700	-61.0	36
208	11270	-60.0	
198	11610	-58.0	
186	12020	-58.1	
169	12610	-56.5	
164	12800	-57.1	
161	12920	-56.6	
154	13180	-57.8	
150	13368	-56.1	

⁑ Tropopauza.

1958. március hó,
28. nap péntek
71. évfolyam 87. sz.

	Reggeli észlelések 06 TMG				Az utolsó 24 óra adatai					
	Felhőzet (0—4)	Szélirány és erő (m/s)	Légnyomás (millibár)	Hőmérséklet (C°)	Csapadék (24 óra) (mm)	Hó cm	Hőmérsékleti szélsőségek: tegnapi nappali max.	éjszakai min.	Radiációs min.	Napsütés (óra) tegnap
Mosonmagyaróvár	4 ≡	E 1	1004.6	4	.	folt	8	3	0	0
Sopron	4	NNW 3	05.5	5	ny	folt	12	3	2	5
Szombathely	4	N 1	04.6	5	.		10	-1	-2	0
Szentgotthárd	4 ≡	— 0	05.7	2	.		12	1	0	2
Pápa	3	S 1	03.8	6	ny		12	4	2	-
Győr	4 ≡	ESE 1	04.8	5	ny		10	4	0	0
Esztergom	4 ≡	SE 1	05.0	5	ny		7	4	4	-
Tatabánya	4 ≡	ESE 4	04.3	7	ny		8	6	4	-
Székesfehérvár	4 ≡	E 1	04.7	5	.		10	5	2	-
Siófok	3	— 0	03.1	6	ny		10	4	4	2
Keszthely	1	E 1	03.7	5	.		10	4	2	3
Zalaegerszeg	4	NW 1	04.3	3	.		11	1	-2	-
Nagykanizsa	3	S 1	04.6	6	ny		13	5	1	-
Kaposvár	1	SSW 2	04.6	6	.		12	4	3	-
Pécs	4 -	S 1	06.4	6	.		12	5	4	8
Budapest M. I.	4 -	N 2	05.0	5	3	folt	8	5	4	0
Sajgotarján	4 .	NW 2	05.6	5	2	6	7	4	3	0
Eger	4	E 1	05.7	10	ny	1	10	7	6	0
Miskolc	4 -	NNW 1	06.7	5	ny		10	5	5	0
Sarospatak	4	NW 1	07.6	8	.		11	5	5	0
Baja	4 -	SW 1	07.6	6	.		12	5	2	5
Kalocsa	4 ≡	S 1	03.9	7	.		12	6	5	3
Kecskemét	4	S 1	04.6	5	.		10	4	2	0
Szeged	4 .	SE 3	05.5	5	ny		11	4	2	5
Szolnok	4	E 2	04.7	6	ny		10	5	4	-
Türkeve	4 -	SE 2	—	6	ny		11	6	3	-
Békéscsaba	4	SSE 1	05.5	7	.		12	6	2	1
Debrecen	4	— 0	06.8	7	ny		11	4	1	0
Nyíregyháza	4 -	SE 2	07.0	7	ny		12	5	2	0
Kékestető (1000 m)**	4 .	SSE 4	887.5	3	1	32	2	2	-	0
Galyatető (932 m)**	—	—	—	—	2	30	2	1	-	-
Misinatető (534 m)*	4	SW 2	944.3	6	.	folt	10	5	3	-
Szabadsághegy (471 m)*	4 ≡	NE 1	943.7	4	3	10	5	3	-	0
Farkasgyepu (460 m)*	3	SE 1	942.7	5	ny	folt	10	4	2	-

24 órai csapadék mm		Hó cm	24 órai csapadék mm		Hó cm	24 órai csapadék mm		Hó cm	24 órai csapadék mm		Hó cm
Rajka	.		Tab	ny	folt	Jósvafő	ny		Kisvárda	.	
Csorna	.		Sárbogárd	.		Lillafüred	.	folt	Vásárosnamény	.	
Kapuvár	.		Szálinváros	1		Szendrőlád	ny		Mátészalka	ny	
Kőszeg	ny		Nagykőnyi	.		Füged	.		Tiszabecs	ny	
Körmend	,		Somogyszob	.		Hidasnémeti	.		Csenger	ny	
Lenti	.		Bares	ny		Tokaj	.		Nyírlugos	.	
Letenye	.		Szigetvár	.		Poroszló	.		Polgár	.	
Káld	.		Lengyel	.	folt	Jászapáti	ny	folt	Hajdúdorog	.	
Sümeg	.		Szekszárd	.	folt	Nagykáta	.		Hortobágy	ny	
Zirc	.	folt	Mohács	.		Örkény	2		Tiszaroff	ny	
Veszprém	.		Siklós	.		Kunsztmiklós	-		Karcag	ny	
Komárom	.		Királyrét	4		Cegléd	1		Berettyóújfalu	,	
Kisbér	.	folt	Balassagyarm	6	bucka	Nagykőrös	1		Szeghalom	ny	
Mór	.		Romhány	2	4	Tiszakécske	2		Körösszakál	.	
Alcsut	.		Vác	4		Izsák	.		Szarvas	ny	
Dobogókő	.		Gödöllő	2	folt	Kiskunfélegyh	1		Szentes	1	
Martonvásár	1	folt	Lőrinci	2		Kiskunhalas	ny		Orosháza	ny	
Tihany	.		Gyöngyös	1		Bácsalmás	ny		Makó	.	
Fonyód	.		Borsodnádasd	1	folt	Kistelek	1		Mezőhegyes	.	
Marcali	.		Putnok	ny		Záhony	.				

* A légnyomás 500 gdm-re átszámítva ** A légnyomás 1000 gdm-re átszámítva

Magassági szélmérések

Óraadatok greenwichi középidőben

III.27.	Szeged 11 h		Miskolc 11 h		Debr. 11 h		Pécs 12 h		Bpest 12 h		Bpest 15 h		Bpest 18 h		Szhely 23 h		Siófok 23 h	
	fok	m/s	fok	m/s	fok	m/s	fok	m/s	fok	m/s	fok	m/s	fok	m/s	fok	m/s	fok	m/s
Talaj	140	2	180	2	90	2	220	2	90	2	40	2	90	7	180	2	40	2
500 m	150	12	190	3	130	1	140	3	120	5	170	6	160	6	210	6	250	11
1000			220	3	290	2									210	6	270	11
1500					190	5									250	4		
2000					180	3									240	7		
3000					190	3									210	7		
4000															250	10		
5000																		
7000																		
9000																		
10000																		
12000																		
14000																		
16000																		
18000																		
20000																		

III.27.	Szeged 23 h		Miskolc 23 h		Debr. 23 h											
	fok	m/s	fok	m/s	fok	m/s	fok	m/s	fok	m/s	fok	m/s	fok	m/s	fok	m/s
Talaj	140	2	360	2	–	0										
500 m	180	5	10	4	240	6										
1000	240	4	40	5	250	5										
1500	220	4			310	3										
2000	220	4			310	3										
3000	250	8			310	3										
4000	260	10														
5000																
7000																
9000																
10000																
12000																
14000																
16000																
18000																
20000																

III.28.	Pécs 00 h		Szeged 5 h		Pécs 6 h		Debr. 6 h									
	fok	m/s	fok	m/s	fok	m/s	fok	m/s	fok	m/s	fok	m/s	fok	m/s	fok	m/s
Talaj	140	2	140	2	220	2	90	2								
500 m	180	4	230	3	250	14	190	4								
1000	220	4	230	4	250	14	150	2								
1500																
2000																
3000																
4000																
5000																
7000																
9000																
10000																
12000																
14000																
16000																
18000																
20000																

OFFSET NYOMDA BUDAPEST F. V. POMAYER GYULA

IDŐJÁRÁSI NAPIJELENTÉS

ЕЖЕДНЕВНЫЙ МЕТЕОРОЛОГИЧЕСКИЙ БЮЛЛЕТЕНЬ • DAILY WEATHER REPORT
BULLETIN QUOTIDIEN DE TEMPS • TÄGLICHER WETTERBERICHT

KIADJA AZ ORSZÁGOS METEOROLÓGIAI INTÉZET
BUDAPEST II. KITAIBEL PÁL UTCA 1
TELEFON: KÖZPONT: 353-500, IDŐJELZŐ OSZT.: 150-410

MEGJELENIK NAPONKÉNT • ELŐFIZETÉSI ÁRA A POSTAI KÖLTSÉGGEL EGYÜTT NEGYEDÉVRE 60,- Ft
KIADÁSÉRT FELEL AZ INTÉZET IGAZGATÓJA

71. évfolyam 88. szám. + Budapest + 1958. március hó 29.

Az időjárási helyzet ma reggel és a várható időjárás:

A skandináviai anticiklon megerősödése folytán északkeleti széllel ujabb hideg légtömegek érkeznek Európa belső területei fölé. Ma reggel Lengyelországban már ujra fagyott, és sok helyen havazik. A dél felől érkező enyhe légtömegek igy a Kárpát-medencénél megtorpanva az érintett területeken ködös, párás időjárást okoznak.

Hazánkban pénteken párás, felhős idő uralkodott. Több helyen volt kisebb eső. A lehullott csapadék mennyisége csak egy-két helyen érte el az 1 mm-t. A nappali hőmérséklet az északi megyékben 7-10, az ország nagy részén azonban 12-15, sőt Szentgotthárdon és Lentiben 16, Siklóson 17 fokig emelkedett. Ma hajnalban északnyugaton 0, +3, máshol 4-7 fokig hült le a levegő.

Budapesten szombaton 12 órakor a hőmérséklet 10 fok, a tengerszintre átszámitott légnyomás 757 mm, alig változik.

Várható időjárás vasárnap estig:

Felhős, párás idő, helyenként köd.
Holnap több helyen kisebb eső, a hegyeken havaseső havazás.
Mérsékelt keleti szél.
A nappali hőmérséklet főként északon csökken.
Várható legalacsonyabb hőmérséklet ma éjjel: északon 0, +3
máshol 3-6 fok között
legmagasabb nappali hőmérséklet vasárnap: északon
6-9, az ország többi részén 10-13, délen helyenként
13 fok felett.

Makainé s.k.

A hőmérséklet és a légnyomás napi középértéke Budapesten és ezek eltérése a 75 évi átlagtól:

1958. III. 28-án: 6.6 C°, 754,2 mm. Eltérés: -2,1 C°, -5,7 mm.

1871 óta ezen a napon előfordult:

legmagasabb hőmérséklet 22.8 C° /1949./
legalacsonyabb hőmérséklet - 6.5 C° /1918./

Az Országos Meteorológiai Intézet Időjárási Napjelentése

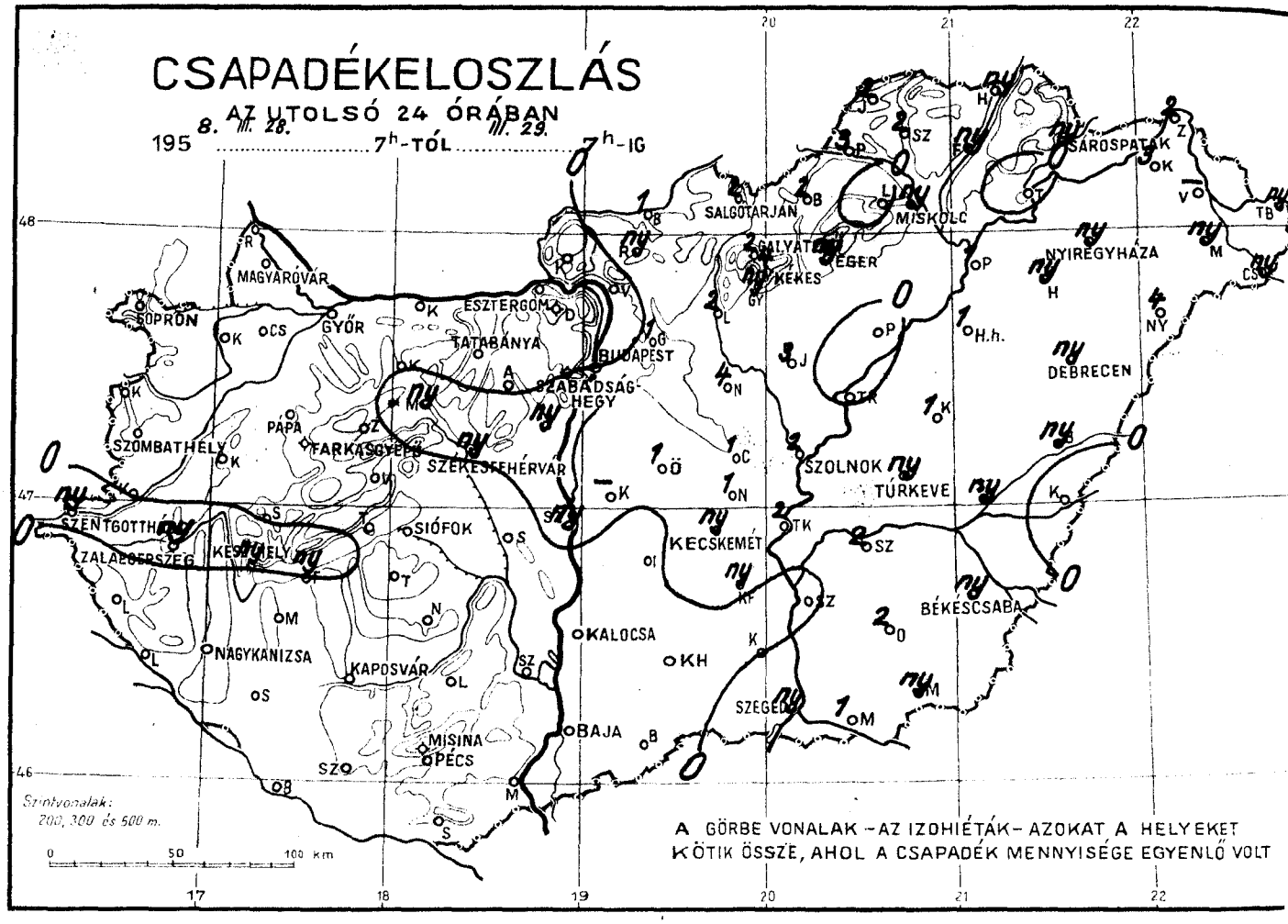

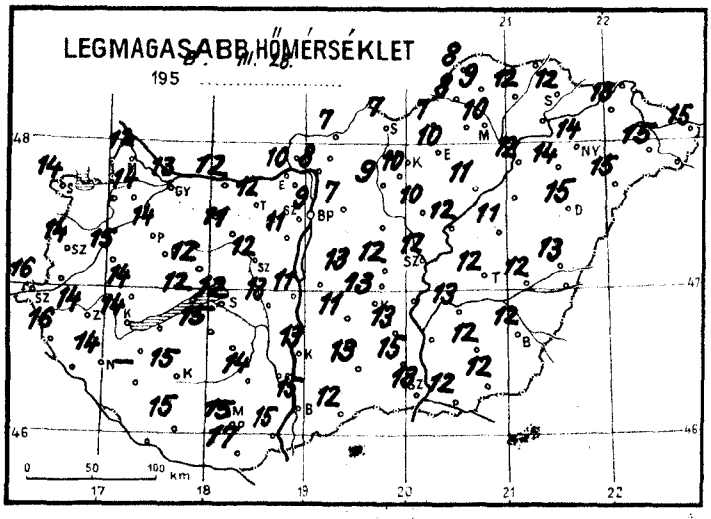

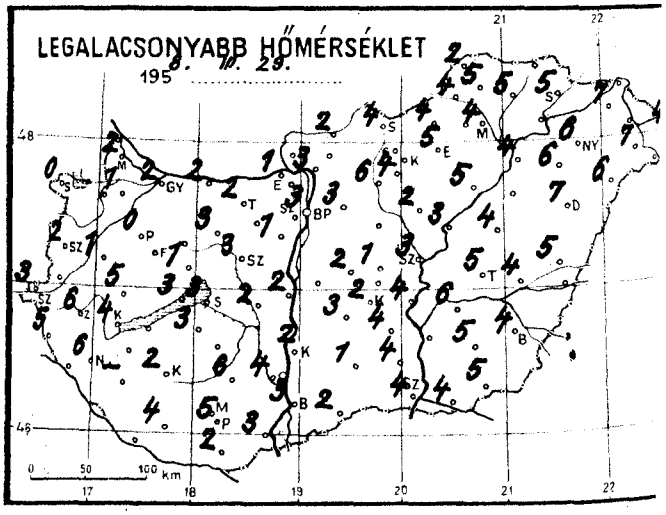

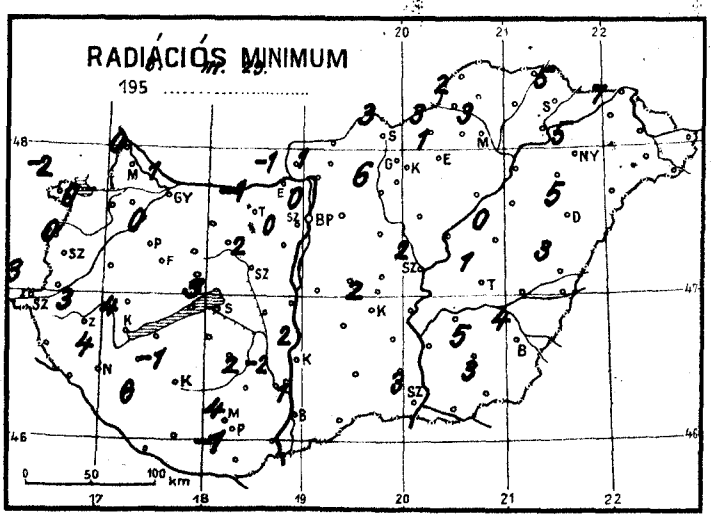

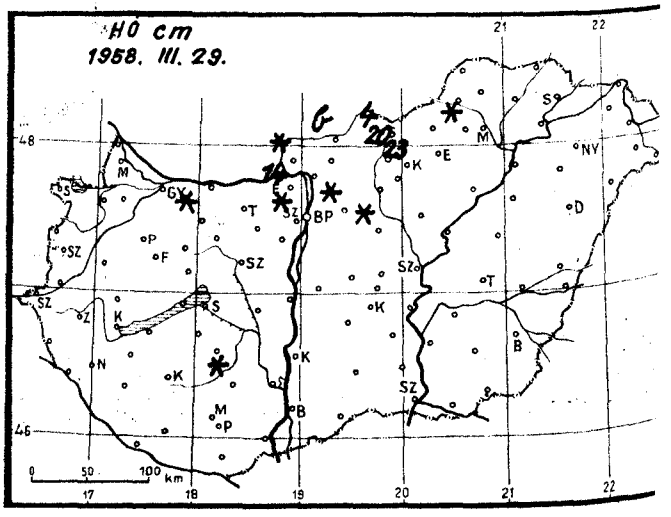

Időjárási helyzet 1958. év MÁRCIUS hó 29. nap 7 óra

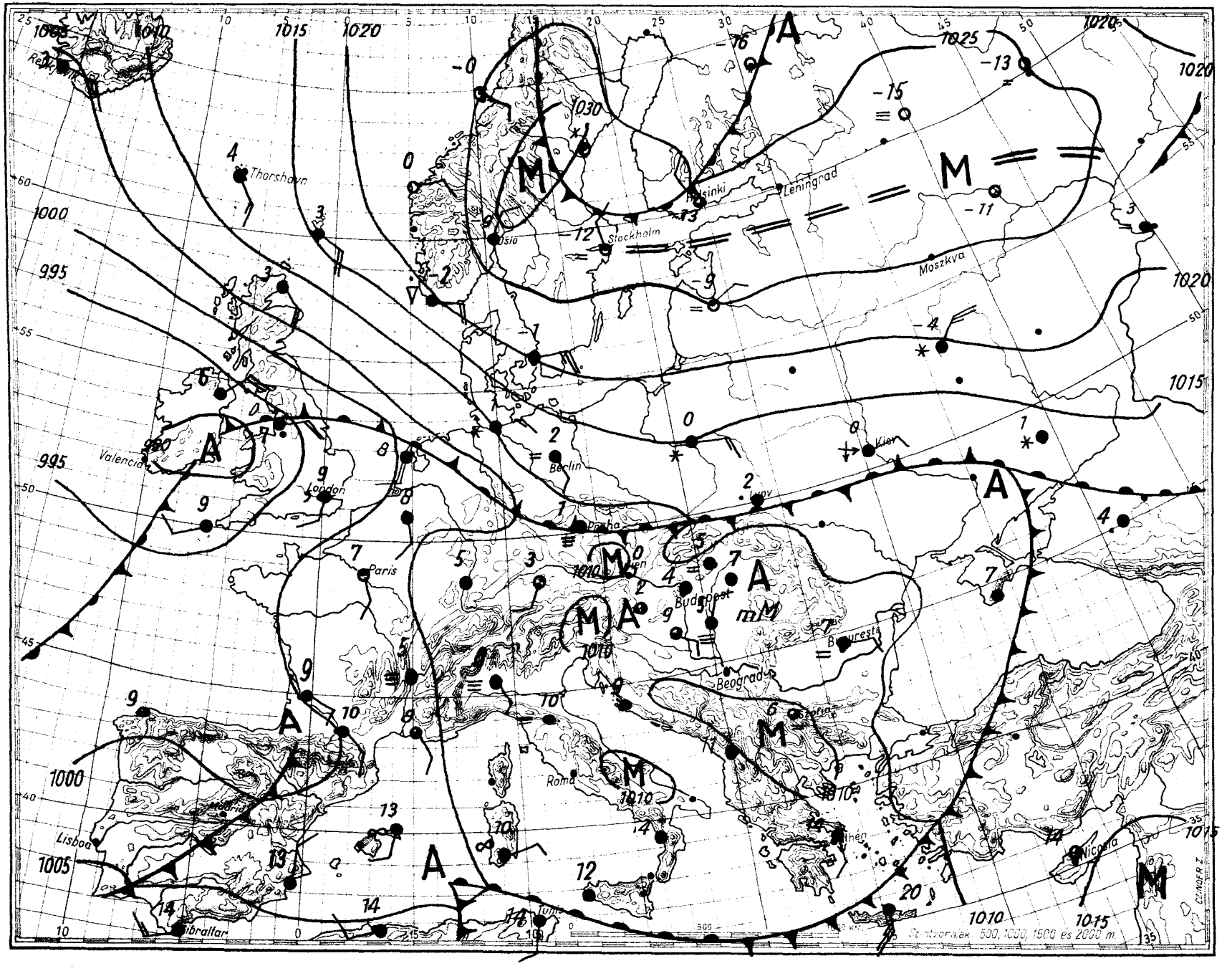

Magaslégköri időhelyzet

1958. III. 29. 00 GMT

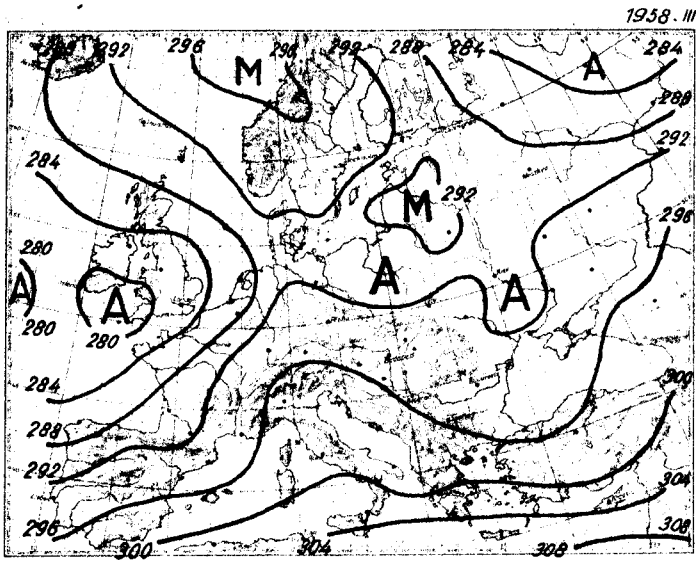

700 mb-os absz. topográfia

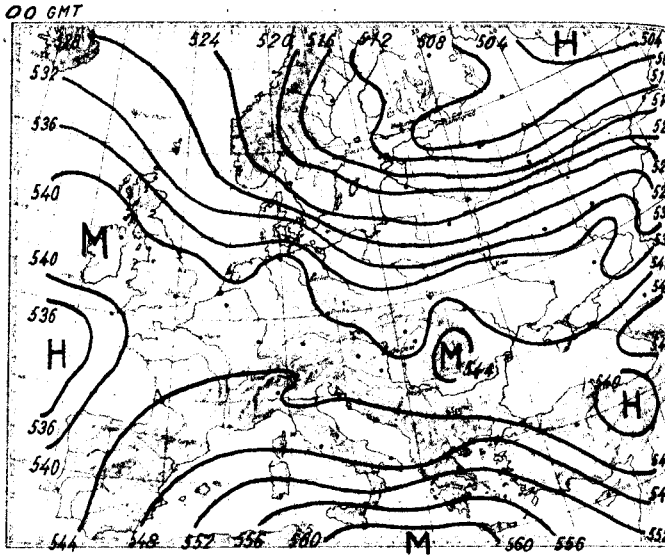

500/1000 mb-os rel. topográfia

1958. III. 28. 12h			
mb	m	C°	%
1000	42	-	-
850	1372	1.3	93
700	2918	- 4.7	69
600	4110	-13.0	83
500	5482	-21.1	68
400	7089	-33.4	61
300	9047	-47.9	70
200	11629	-58.5	-
100	16075	-53.2	-
50			

Jellemző pontok:

988.2	Talaj	9.1	82
772	2120	- 3.7	100
745	2410	- 1.0	58
610	4000	-12.9	91
572	4450	-13.2	55
523	5090	-18.5	74
350	8000	-40.9	70
x230	10770	-60.7	70
218	11080	-58.7	-
207	11420	-59.0	-
158	13110	-54.2	-
90	16741	-53.1	-

A magaslégkör időjárásában csak lassú változások mennek végbe. Az Észak-Európát borító hideg levegőben Moszkva térségében és Dél-Skandinávia felett további erőteljes lehülés megy végbe. Ezzel szemben a Jeges-tenger partvidékén melegszik a levegő. Európa középső területein nincs számottevő advekció. Hazánk légterében 2.5 km-ig alig változott, feljebb folytatódott a hőmérsékletcsökkenés. A 0 fok magassága nem változott. A -10 fok szintje 140 m-t süllyedt és éjfélkor 3380 m-en volt. A levegő állapota indiferens.

Kallósné s.k.

1958. III. 29. 00h			
mb	m	C°	%
1000	68	-	-
850	1392	1,8	68
700	2925	- 8.9	99
600	4105	-15.5	49
500	5452	-26.2	50
400	7021	-39.8	50
300	8931	-53.2	50
200	11497	-56.8	-
100			
50			

Jellemző pontok:

991.1	Talaj	2.3	97
968	320	6.0	90
930	640	5.5	60
870	1180	3.2	68
772	2140	- 3.6	65
745	2430	- 5.5	97
680	3140	-10.6	100
666	3300	- 9.6	47
396	7090	-40.4	50
250	10087	-60.6	50
232	10530	-57.8	-
190	11830	-56.5	-
183	12070	-54.5	-
145	13530	-57.0	-
130	14230	-57.1	-
108	15413	-56.0	-

x Tropopauza.

1958. március ..... hó,
29. **szombat** ..... nap .....
71. évfolyam **88.** sz.

	Reggeli észlelések 06 TMG				Az utolsó 24 óra adatai				
	Felhőzet (0–4)	Szélirány és erő (m/s)	Légnyomás (millibár)	Hőmérséklet (C°)	Csapadék (24 óra) (mm)	Hó cm	Hőmérsékleti szélsőségek: tegnapi nappali max.	éjszakai min.	Radiációs min.	Napsütés (óra) tegnap
Mosonmagyaróvár	4 =	– 0	1008.8	2	.		12	2	0	3
Sopron	4 =	NNW 4	09.6	3	.		14	0	-2	6
Szombathely	1 ,	NE 1	08.8	2	.		14	2	0	6
Szentgotthárd	4 =	SW 1	08.4	3	ny		16	3	3	4
Pápa	1	N 1	08.2	3	.		14	0	0	–
Győr	4 =	N 1	09.3	3	.		13	2	1	2
Esztergom	4 =	– 0	09.0	2	.		10	1	-1	–
Tatabánya	4 =	SE 1	09.0	2	.		12	2	-1	–
Székesfehérvár	4 =	SE 1	09.0	4	ny		12	3	2	–
Siófok	4 =	NE 2	08.8	3	.		12	3	3	7
Keszthely	3 =	SE 1	08.3	5	ny		14	4	4	7
Zalaegerszeg	2 =	E 1	08.7	6	ny		14	6	3	–
Nagykanizsa	4 =	– 0	08.7	7	.		14	6	4	–
Kaposvár	4 =	E 1	08.8	5	.		15	2	-1	–
Pécs	3 =	E 2	09.2	5	.		15	5	4	4
Budapest M. I.	4 =	– 0	09.2	4	.		9	3	0	0
Salgótarján	3 ∞	N 2	09.0	5	2	4	7	4	3	0
Eger	3 =	NW 1	08.6	6	ny		10	5	1	0
Miskolc	4 =	NNW 1	08.8	5	ny		10	4	3	0
Sárospatak	3	NW 1	08.4	6	ny		12	5	5	0
Baja	4 =	NW 1	08.8	4	.		15	3	1	2
Kalocsa	4 =	– 0	08.6	3	.		13	2	2	1
Kecskemét	4 =	– 0	08.8	3	ny		12	2	2	0
Szeged	4 =	NNW 2	09.3	5	ny		13	4	3	0
Szolnok	4 =	– 0	08.0	3	2		12	3	2	–
Túrkeve	0 =	SW 1	–	5	ny		12	5	1	–
Békéscsaba	4 =	– 0	09.0	5	ny		12	4	4	0
Debrecen	4 =	– 0	09.6	7	ny		15	7	5	0
Nyíregyháza	4 –	– 0	08.7	8	ny		14	6	5	0
Kékestető (1000 m)**	3	W 2	890.0	4	4	23	4	1	–	0
Galyatető (932 m)**	–	–	–	–	2	20	6	6	–	–
Misinatető (534 m)*	4	S 1	948.4	8	.		11	8	4	–
Szabadsághegy (474 m)*	0	SW 1	947.9	6	.	folt	6	3	–	0
Farkasgyepű (400 m)*	3	SE 1		9	.		12	7	1	–

	24 órai csapadék mm	Hó cm
Bajka	.	
Csorna	.	
Kapuvár	.	⌴
Kőszeg	.	
Körmend	.	
Lenti	.	
Letenye	.	
Káld	.	
Sümeg	.	
Zirc	.	
Veszprém	.	⌴
Komárom	.	
Kisbér	.	folt
Mór	ny	
Alcsut	.	
Dobogókő	.	14
Martonvásár	ny	
Tihany	.	
Fonyód	ny	
Marcali	.	

	24 órai csapadék mm	Hó cm
Tab	.	
Sárbogárd	.	
Sztálinváros	ny	
Nagykónyi	.	
Somogyszob	–	
Barcs	.	
Szigetvár	.	
Lengyel	.	folt
Szekszárd	.	
Mohács	.	
Siklós	.	
Királyrét	.	folt
Balassagyarmat	1	bucka
Romhány	ny	
Vác	.	
Gödöllő	1	folt
Lőrinci	2	
Gyöngyös	ny	
Borsodnádasd	2	
Putnok	3	

	24 órai csapadék mm	Hó cm
Jósvafő	2	
Lillafüred	.	folt
Szendrőlád	2	
Füged	ny	
Hidasnémeti	ny	
Tokaj	.	
Poroszló	.	⌴
Jászapáti	3	
Nagykáta	4	folt
Örkény	1	
Kunszentmiklós	–	
Cegléd	1	
Nagykőrös	1	
Tiszakécske	2	
Izsák	.	
Kiskunfélegyh	ny	
Kiskunhalas	.	
Bácsalmás	.	
Kistelek	.	
Záhony	2	

	24 órai csapadék mm	Hó cm
Kisvárda	3	
Vásárosnamény	–	
Mátészalka	ny	
Tiszabecs	ny	
Csenger	ny	
Nyírlugos	4	
Polgár	1	
Hajdúdorog	ny	
Hortobágy	1	
Tiszaroff	.	
Karcag	1	
Berettyóújfalu	ny	
Szeghalom	ny	
Körösszakál	.	
Szarvas	2	
Szentes	.	
Orosháza	2	
Makó	1	
Mezőhegyes	ny	

* A légnyomás 500 gdm-re átszámítva ** A légnyomás 1000 gdm-re átszámítva

Magassági szélmérések

Óraadatok greenwichi középidőben

III. 28.	Siófok 11 h		Debr. 11 h		Szhely 12 h		Pécs 12 h		Szhely 16 h		Szeged 16 h		Debr. 16 h		Bpest 18 h		Szhely 23 h	
	fok	m/s	fok	m/s	fok	m/s	fok	m/s	fok	m/s	fok	m/s	fok	m/s	fok	m/s	fok	m/s
Talaj	270	2	-	0	-	0	270	2	180	2	140	2	-	0	40	2	360	2
500 m	20	3	180	2	-	0	350	5	90	2	210	4	210	1	10	2	330	3
1000	340	6	180	6	-	0	310	5	110	2	250	4	210	1			310	4
1500	310	14			320	8	310	5	30	2	270	5	170	3			300	7
2000	340	14			320	12	310	5										
3000					330	14												
4000																		
5000																		
7000																		
9000																		
10000																		
12000																		
14000																		
16000																		
18000																		
20000																		

III. 28.	Pécs 23 h		Szeged 23 h															
	fok	m/s	fok	m/s	fok	m/s	fok	m/s	fok	m/s	fok	m/s	fok	m/s	fok	m/s	fok	m/s
Talaj	270	2	360	2														
500 m	290	5	300	4														
1000	320	9	310	3														
1500	320	9	240	4														
2000	320	9	220	2														
3000																		
4000																		
5000																		
7000																		
9000																		
10000																		
12000																		
14000																		
16000																		
18000																		
20000																		

III. 29.	Bpest 00 h		Bpest 3 h															
	fok	m/s	fok	m/s	fok	m/s	fok	m/s	fok	m/s	fok	m/s	fok	m/s	fok	m/s	fok	m/s
Talaj	320	2	320	2														
500 m	300	3	330	3														
1000	330	5	330	5														
1500	340	8	340	7														
2000	330	9																
3000																		
4000																		
5000																		
7000																		
9000																		
10000																		
12000																		
14000																		
16000																		
18000																		
20000																		

IDŐJÁRÁSI NAPIJELENTÉS

ЕЖЕДНЕВНЫЙ МЕТЕОРОЛОГИЧЕСКИЙ БЮЛЛЕТЕНЬ • DAILY WEATHER REPORT
BULLETIN QUOTIDIEN DE TEMPS • TÄGLICHER WETTERBERICHT

KIADJA AZ ORSZÁGOS METEOROLÓGIAI INTÉZET
BUDAPEST II. KITAIBEL PÁL UTCA 1
TELEFON: KÖZPONT: 353-500, IDŐJELZŐ OSZT.: 150-410

MEGJELENIK NAPONKÉNT * ELŐFIZETÉSI ÁRA
A POSTAI KÖLTSÉGGEL EGYÜTT NEGYEDÉVRE 60,- Ft
KIADÁSÉRT FELEL AZ INTÉZET IGAZGATÓJA

1. évfolyam 89. szám. + Budapest + 1958. március hó 30.

Az időjárási helyzet ma reggel és a várható időjárás:

Míg Nyugat- és Közép-Európa nagy részét enyhe, óceáni származású levegő boritja, addig Kelet-Európa hideg, szárazföldi légtömegek uralma alatt áll. A hideg levegő lassan nyugat és dél felé nyomul. Hatására Ukrajnában, Magyarországban és Németország keleti felében sokfelé havazik, a hőmérséklet 0° körül van. A kárpát-medencét a hegyek egyelőre megóvták a hideg levegő beáramlásától, azonban a déli irányból érkező meleg és az északnyugat felől beözönlött kevésbé hűvösebb légtömeg találkozása a délnyugati és nyugati országrészben sok felé időszakos eső zivatart.

Hazánkban Szombaton változóan felhős volt az idő, több felé volt záporeső, zivatar. A lehullott csapadék mennyisége Szombathelyen 16 mm, Mór on és Körmenden 10 mm, Nagykanizsán 8 mm volt. A hőmérséklet napközben 15-18 fokig emelkedett, az éjszaka folyamán 4-7 fokig süllyedt.

Budapesten vasárnap 12^h-kor a hőmérséklet 12°, a tengerszintre átszámitott légnyomás 757 mm, gyengén süllyed.

Várható időjárás hétfőn estig:

Felhős idő, néhány helyen eső, záporeső, a nyugati részeken esetleg zivatar.
Mérsékelt szél.
A hőmérséklet alakulásában lényeges változás még nem lesz.
Várható legalacsonyabb hőmérséklet ma éjjel: 4-7 fok között,
legmagasabb nappali hőmérséklet hétfőn 13-16 fok között.

Tardos B.-Kapovics A. s.k.

A hőmérséklet és a légnyomás napi középértéke Budapesten és ezek eltérése a 75 évi átlagtól:

1958. III. 29-én: 9,5 C°, 756,8 mm. Eltérés: +1,1 C°, -3,1 mm.

1871 óta ezen a napon előfordult:

legmagasabb hőmérséklet	23,2 C° /1890./
legalacsonyabb hőmérséklet	- 5,7 C° /1918./

Az Országos Meteorológiai Intézet Időjárási Napijelentése

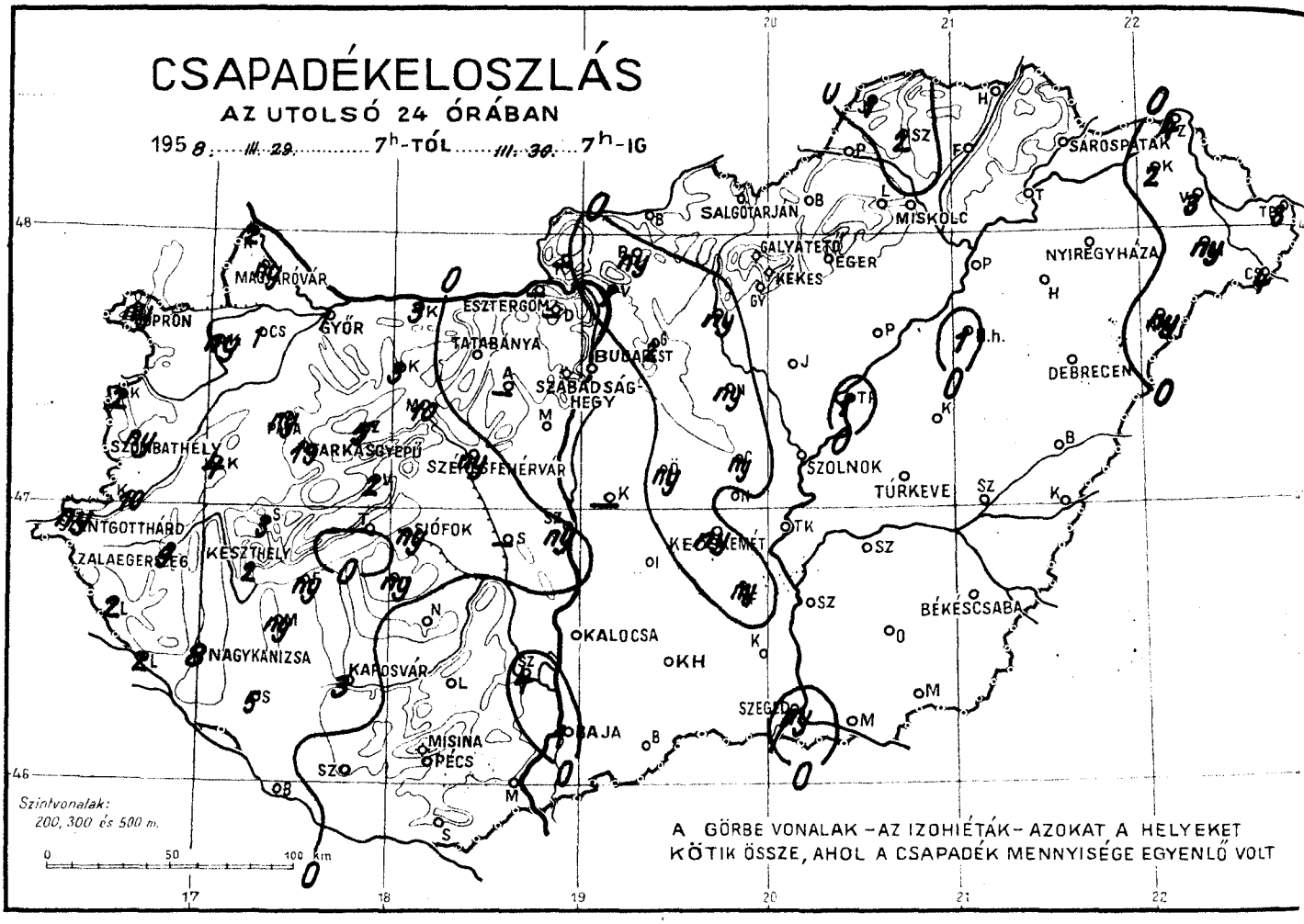

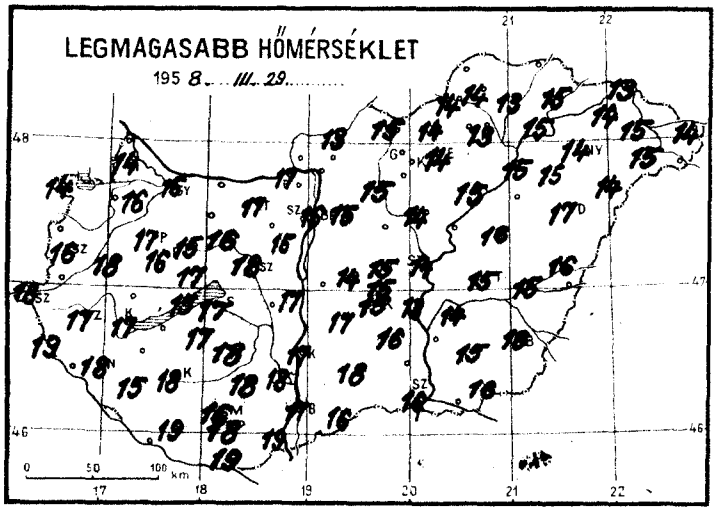

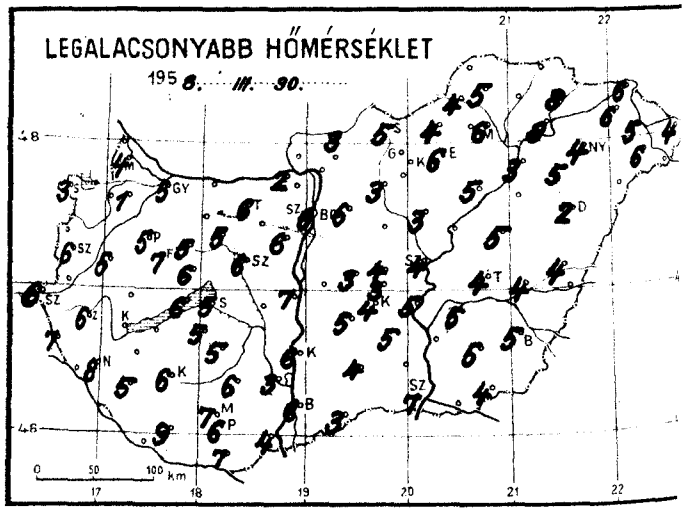

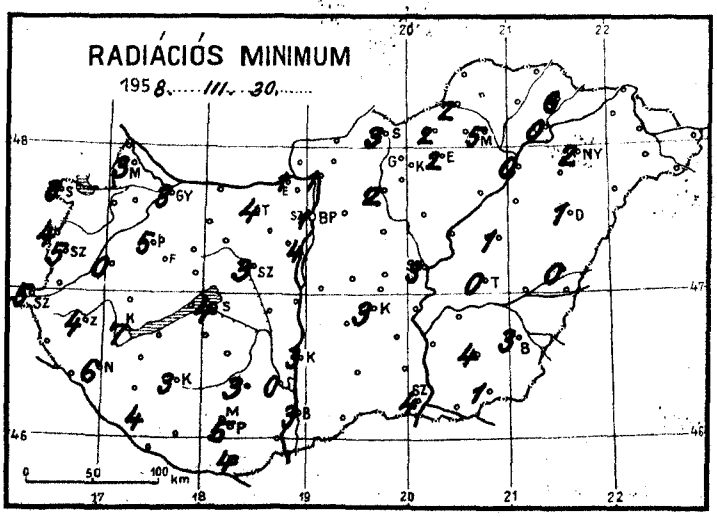

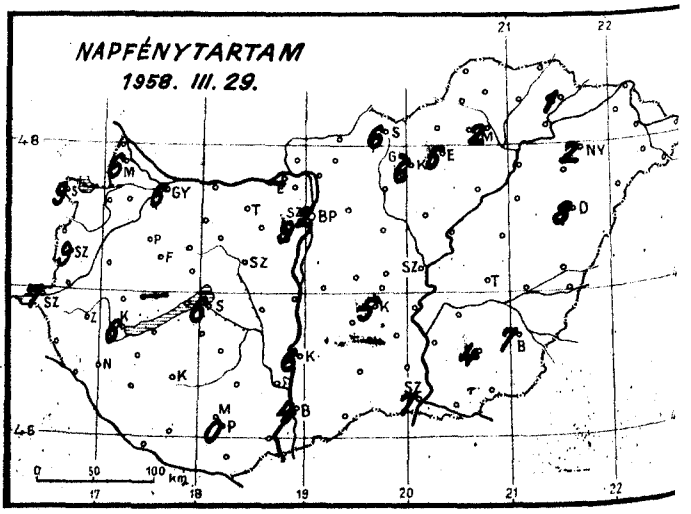

Időjárási helyzet 1958. év MARCIUS hó 30. nap 7 óra

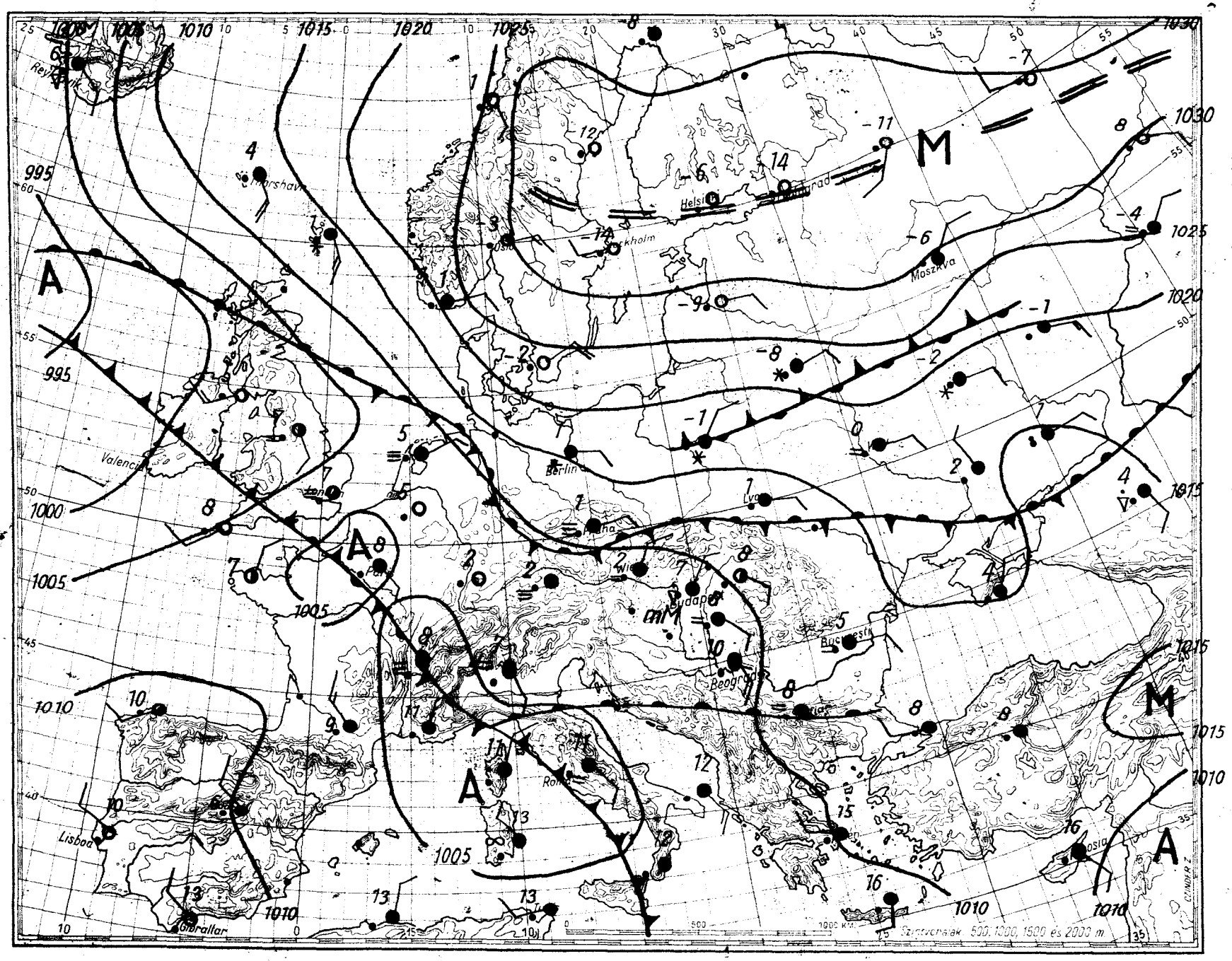

Magaslégköri időhelyzet

1958. III. 30. 00 GMT

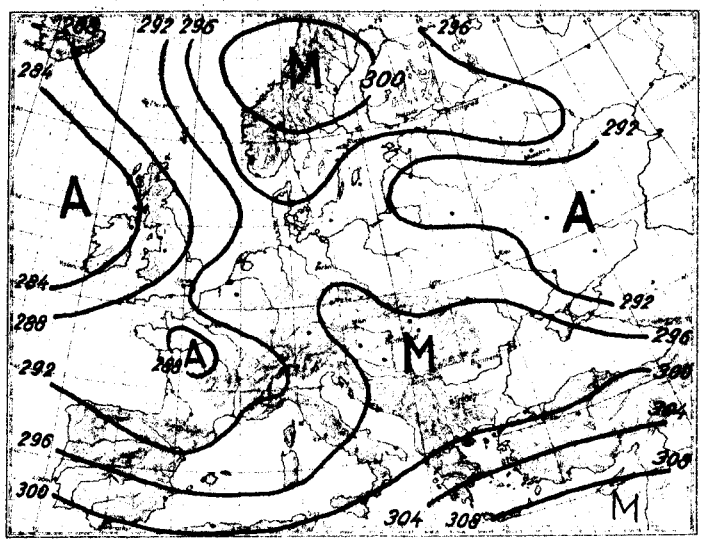

700 mb-os absz. topográfia

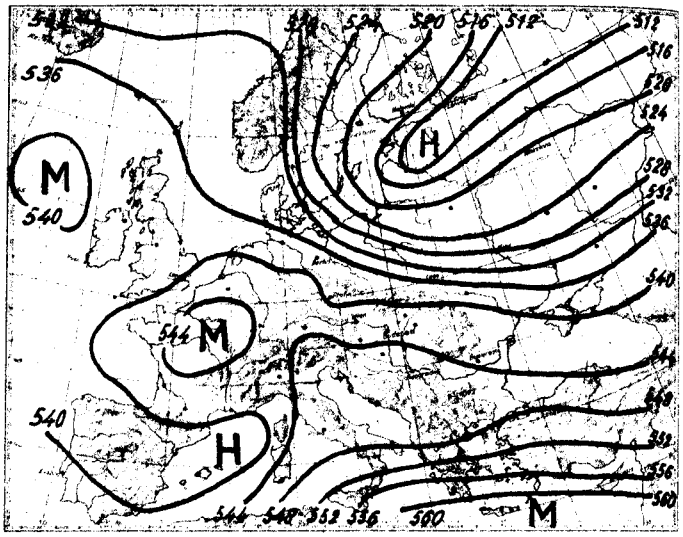

500/1000 mb-os rel. topográfia

1958. III. 29. 12h			
mb	m	C°	%
1000	78	(13.9)	(76)
850	1406	1.0	93
700	2938	- 9.8	100
600	4110	-17.5	83
500	5449	-29.5	68
400	7009	-41.3	63
300	8900	-54.6	60
200	11458	-58.3	
100	15868	-54.9	
50			

Jellemző pontok:

992.6	Talaj	11.7	81
970	310	6.1	100
953	470	7.3	86
700	2938	- 9.8	100
526	5090	-24.5	69
309	8710	-55.0	61
295	9000	-54.1	59
x237	10400	-60.0	59
203	11350	-58.2	
178	12180	-59.4	
126	14420	-53.9	
100	15868	-54.9	

x Tropopauza.

A Kárpát-medence fölé a magasban melegnyelv nyúlik Egyiptom felől, és erősen melegszik a levegő a Balkánon és Kis-Ázsiában. A kelet-európai hideg levegő keleti széllel Közép-Európa felé nyomul és már a Kárpátok gerincén is hidegadvekciót okoz. Erős lehülés folyt le Ukrajnában és a Balti-tenger környékén. A Földközi-tenger nyugati medencéjében is hideg levegő jelent meg. Hazánk felett a talaj közelében 5, 800 és 3100 m között 2-3 fokkal melegedett, a többi légrétegben alig változott a levegő hőmérséklete. A 0 fok 420, a -10 fok 60 m-rel került magasabbra.

Dr. Kallósné s.k.

1958. III. 30. 00h			
mb	m	C°	%
1000	79	-	-
850	1401	3,4	40
700	2960	- 6.8	70
600	4144	-15.0	60
500	5496	-25.0	49
400	7077	-37.2	42
300	9005	-51.6	41
200	11552	-61.9	
100			
50			

Jellemző pontok:

992.6	Talaj	7.5	95
980	220	10.2	41
873	1190	3.4	37
830	1600	3.4	41
700	2960	- 6.8	70
408	6910	-36.3	41
300	9005	-51.6	41
x222	10910	-63.5	
158	13000	-58.2	
133	14870	-58.4	

1958. március ...hó.
30. ...nap ... **vasárnap** ...
71. évfolyam **89.** sz.

	Reggeli észlelések 06 TMG				Az utolsó 24 óra adatai					
	Felhőzet (0–4)	Szélirány és erő (m/s)	Légnyomás (millibar)	Hőmérséklet (C°)	Csapadék (24 óra) (mm)	Hó cm	Hőmérsékleti szélsőségek: tegnapi nappali max.	Hőmérsékleti szélsőségek: éjszakai min.	Hőmérsékleti szélsőségek: Radiációs min.	Napsütés (óra) tegnap
Mosonmagyaróvár	4	I 2	1009.6	5	ny		14	4	3	6
Sopron	4	NNW 4	10.3	4	ny	⊏	14	3	3	9
Szombathely	4	NE 4	08.2	6	ny	⊏	16	6	5	9
Szentgotthárd	4	NNE 1	08.3	7	ny		18	6	5	7
Pápa	4	– 0	08.3	6	ny	⊏	17	5	5	–
Győr	4	NNE 2	09.3	6	1		15	5	3	6
Esztergom	4	SE 4	08.8	9	.		17	2	1	–
Tatabánya	4	E 2	09.2	9	.		17	6	4	–
Székesfehérvár	1	NNE 1	09.6	7	ny		18	6	3	0
Siófok	3	E 2	08.4	5	ny	⊏	17	5	4	6
Keszthely	4	NW 1	07.7	9	2		17	7	7	6
Zalaegerszeg	4	NE 3	08.6	6	9	⊏	17	6	4	–
Nagykanizsa	4	NE 2	08.3	8	8	⊏	18	8	6	–
Kaposvár	3	E 1	08.3	8	3	⊏	18	6	3	–
Pécs	3	– NNE 4	08.8	8	.		18	6	5	0
Budapest M. I.	4	– NNE 1	09.7	7	.		16	6	1	2
Salgótarján	2	S 1	10.6	6	.	2	15	5	3	6
Eger	3	– – 0	10.1	8	.		14	6	2	5
Miskolc	4	NW 1	11.3	7	.		13	6	5	2
Sárospatak	4	E 2	11.3	8	.		15	8	6	1
Baja	0	E 2	07.9	7	1	⊏	19	6	3	4
Kalocsa	3	NNE 1	08.4	7	.		17	6	3	6
Kecskemét	3	NNE 1	09.0	5	ny		15	4	3	5
Szeged	4	– NNE 5	08.7	8	ny		16	7	4	7
Szolnok	1	SSW 1	08.8	6	.		14	4	3	–
Túrkeve	3	– SE 1	–	6	.		15	4	0	–
Békéscsaba	2	– E 1	09.6	7	.		16	5	3	–
Debrecen	1	E NE 1	11.2	5	.		17	2	1	8
Nyíregyháza	4	– NNE 2	11.7	6	.		14	4	2	2
Kékestető (1000 m)**	4	SSW 2	892.0	4	.	11	9	4	–	6
Galyatető (932 m)**	–	–	–	–			16		–	–
Misinatető (534 m)*	3	S 2	948.3	8	.	folt	16	7	5	–
Szabadsághegy (471 m)*	4	– NE 1	948.8	6	.		13	6	–	9
Farkasgyepű (400 m)*	3	W 2	949.1	10	19	folt	16	7	5	–

	24 órai csapadék mm	Hó cm
Bajka	2	
Csorna	1	
Kapuvár	ny	
Kőszeg	2	⊏
Körmend	10	⊏
Lenti	2	
Letenye	2	
Káld	4	⊏
Sümeg	3	⊏
Zirc	5	
Veszprém	2	⊏
Komárom	3	
Kisbér	3	⊏
Mór	10	⊏
Alcsut	–	
Dobogókő	–	
Martonvásár	.	
Tihany	.	
Fonyód	ny	
Marcali	ny	⊏

	24 órai csapadék mm	Hó cm
Tab	ny	⊏
Sárbogárd	–	
Sztálinváros	ny	⊏
Nagykónyi	.	
Somogyszob	5	⊏
Barcs	ny	
Szigetvár	.	
Lengyel	.	
Szekszárd	4	
Mohács	.	
Siklós	.	
Királyrét	–	
Balassagyarmat	.	folt
Romhány	ny	
Vác	1	
Gödöllő	2	
Lőrinci	ny	
Gyöngyös	.	
Borsodnádasd	.	
Putnok	.	

	24 órai csapadék mm	Hó cm
Jósvafő	1	
Lillafüred	.	
Szendrőlád	2	
Fügöd	.	
Hidasnémeti	.	
Tokaj	.	
Poroszló	.	
Jászapáti	.	
Nagykáta	ny	folt
Örkény	ny	4
Kunsztmiklós	–	
Cegléd	ny	
Nagykőrös	.	
Tiszakécske	.	
Izsák	.	
Kiskunfélegyh	ny	
Kiskunhalas	.	
Bácsalmás	.	
Kistelek	.	
Záhony	4	⊏ ▲

	24 órai csapadék mm	Hó cm
Kisvárda	2	
Vásárosnamény	3	
Mátészalka	ny	4
Tiszabecs	3	
Csenger	4	⊏
Nyírlugos	ny	
Polgár	.	
Hajdúdorog	.	
Hortobágy	1	
Tiszaroff	1	
Karcag	.	
Berettyóújfalu	.	
Szeghalom	.	
Kőrösszakál	.	
Szarvas	.	
Szentes	–	
Orosháza	.	
Makó	.	
Mezőhegyes	.	

* A légnyomás 500 gdm-re átszámítva ** A légnyomás 1000 gdm-re átszámítva

Magassági szélmérések

Óraadatok greenwichi középidőben

III. 29.

	Siófok 11 h		Bpest 11 h		Szeged 11 h		Debr. 11 h		Sóhely 12 h		Győr 12 h		Pécs 12 h		Bpest 15 h		Bpest 18 h	
	fok	m/s	fok	m/s	fok	m/s	fok	m/s	fok	m/s	fok	m/s	fok	m/s	fok	m/s	fok	m/s
Talaj	-	0	270	2	140	2	180	2	40	2	320	2	180	2	-	0	-	0
500 m	220	5	260	7	310	3	270	4	200	2	40	1	170	3	310	2	190	1
1000	240	8	250	5	310	3	270	4	200	6	230	3	170	3	300	4	250	1
1500	240	8	270	7	310	10	260	2	230	7	260	5	260	3	290	5	270	3
2000	260	8	270	7			270	3	240	7	260	4	220	4				
3000									220	6	260	9	220	4				
4000									110	3	260	9	220	4				
5000									250	4								
7000									260	7								
9000									300	11								
10000									290	20								
12000									280	24								
14000																		
16000																		
18000																		
20000																		

III. 29.

	Bpest 20 h		Siófok 23 h		Pécs 23 h		Szeged 23 h		Debr. 23 h									
	fok	m/s	fok	m/s	fok	m/s	fok	m/s	fok	m/s	fok	m/s	fok	m/s	fok	m/s	fok	m/s
Talaj	180	2	-	0	140	2	140	2	-	0								
500 m	220	5	160	9	140	12	130	4	230	2								
1000	170	2	180	10	160	10	120	3	220	5								
1500			180	10			100	3	230	3								
2000							120	3	250	4								
3000							250	3										
4000							300	2										
5000																		
7000																		
9000																		
10000																		
12000																		
14000																		
16000																		
18000																		
20000																		

III. 30.

	Bpest 00 h		Bpest 2 h		Szeged 6 h		Debr. 6 h		Pécs 7 h		Bpest 9 h							
	fok	m/s	fok	m/s	fok	m/s	fok	m/s	fok	m/s	fok	m/s	fok	m/s	fok	m/s	fok	m/s
Talaj	180	2	40	2	140	2	90	2	90	2	40	2						
500 m	250	2	170	2	130	9	80	2	120	13	140	8						
1000	250	4	230	3	100	9	130	1	130	13	140	8						
1500	240	4	230	3	100	9	310	2	120	13								
2000	220	4			100	6	320	2	120	13								
3000					110	5	300	8	150	1								
4000					180	5	300	7										
5000					230	4	250	4										
7000							240	20										
9000							270	27										
10000							270	27										
12000																		
14000																		
16000																		
18000																		
20000																		

OFFSET NYOMDA, BUDAPEST F. V. POMAYER GYULA

IDŐJÁRÁSI NAPIJELENTÉS

ЕЖЕДНЕВНЫЙ МЕТЕОРОЛОГИЧЕСКИЙ БЮЛЛЕТЕНЬ • DAILY WEATHER REPORT
BULLETIN QUOTIDIEN DE TEMPS • TÄGLICHER WETTERBERICHT

KIADJA AZ ORSZÁGOS METEOROLÓGIAI INTÉZET
BUDAPEST II. KITAIBEL PÁL UTCA 1
TELEFON: KÖZPONT: 353-500, IDŐJELZŐ OSZT.: 150-410

MEGJELENIK NAPONKÉNT * ELŐFIZETÉSI ÁRA
A POSTAI KÖLTSÉGGEL EGYÜTT NEGYEDÉVRE 60,- Ft
KIADÁSÉRT FELEL AZ INTÉZET IGAZGATÓJA

71. évfolyam 80. szám. + Budapest + 1958. március hó 31.

Az időjárási helyzet ma reggel és a várható időjárás:

Dánia, Németország és Lengyelország a keleteurópai anticiklon uralma alá került. E területeken ma éjjel ismét fagyott. A Földközi-tenger vidékén kialakult ujabb ciklon Dél-Európában és a Kárpát-medencében csapadékos időjárást okoz.

Hazánkban vasárnap változó volt a felhőzet. A magasban beszivárgó hideg levegő a délután folyamán sokfelé záporesőt, helyenként jégesőt és zivatart okozott. A lehullott csapadék szeszélyes eloszlású volt. Győrben 71, Budapesten 20, Cegléden 16, Makón 17, Alcsúton 13 mm-t ért el. A nappali hőmérséklet északnyugaton 7-11, máshol 15-19 fokig emelkedett. Éjjel északon 2-5, délen 5-8 fokig hült le a levegő. A magasabb hegyeken is csak hófoltok találhatók.

Budapesten hétfőn 12 órakor a hőmérséklet 10 fok, a tengerszintre átszámitott légnyomás 755 mm, alig változik.

Várható időjárás kedd estig:

Erősen felhős idő, több helyen eső.
A hegyeken havazás, havaseső.
Mérsékelt, időnként élénk északi, északkeleti szél.
A hőmérséklet csökken.
Várható legalacsonyabb hőmérséklet ma éjjel: északon -2, +1, délen 1 -4,
legmagasabb nappali hőmérséklet kedden északon 3-6, délen 6-9 fok között.

Távolabbi kilátások:

További éjszakai fagyok.

Rendkivüli jelentések:

Cserkeszőlő 180 mm csapadék.



Dunayné

A hőmérséklet és a légnyomás napi középértéke Budapesten és ezek eltérése a 75 évi átlagtól:

1958. III. 30-án: 10,7 C°, 756,7 mm. Eltérés: 1,9 C°, -3,3 mm.

1871 óta ezen a napon előfordult:

legmagasabb hőmérséklet 24,1 C° /1926./
legalacsonyabb hőmérséklet - 4.5 C° /1918./

Az Országos Meteorológiai Intézet Időjárási Napijelentése

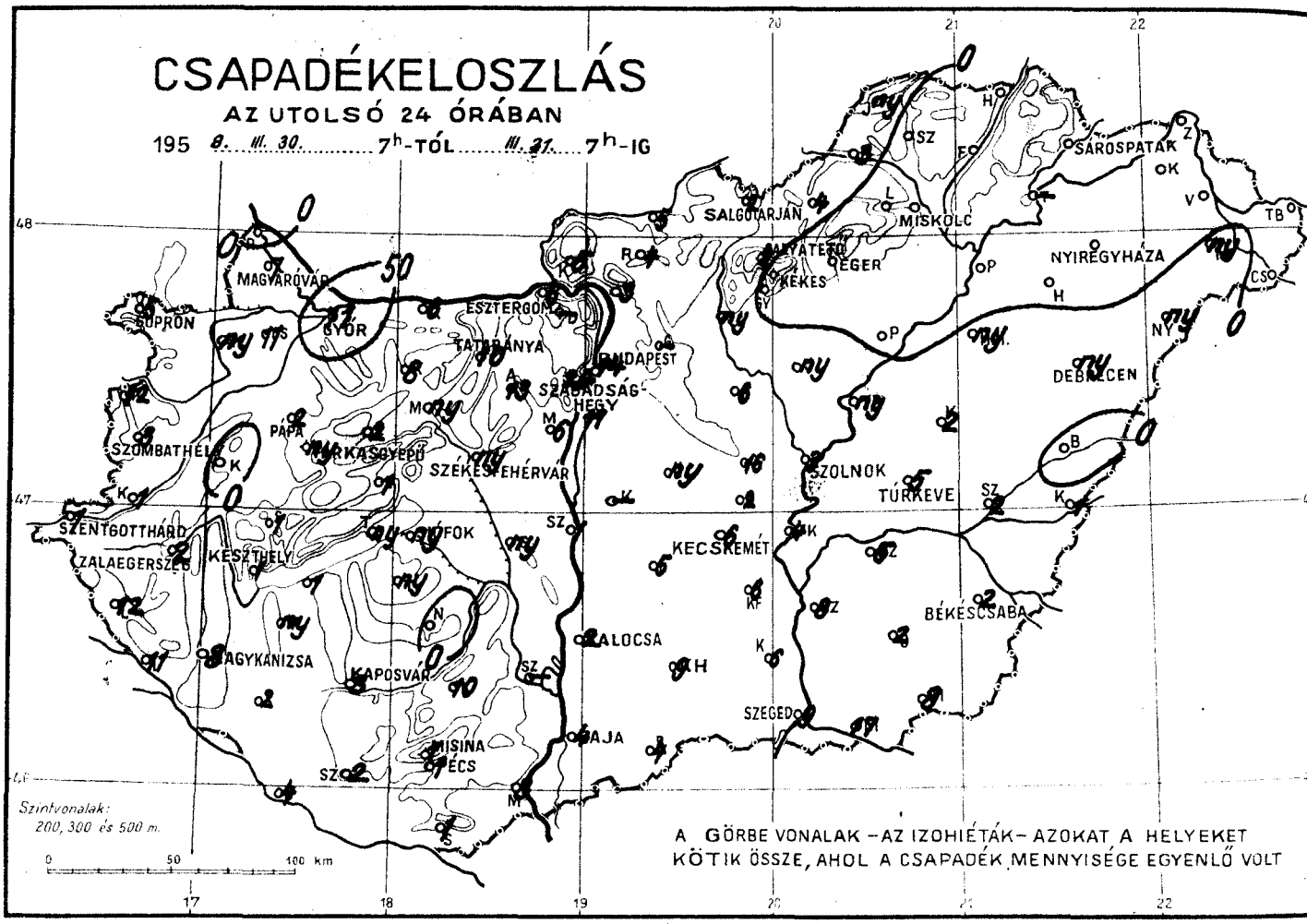

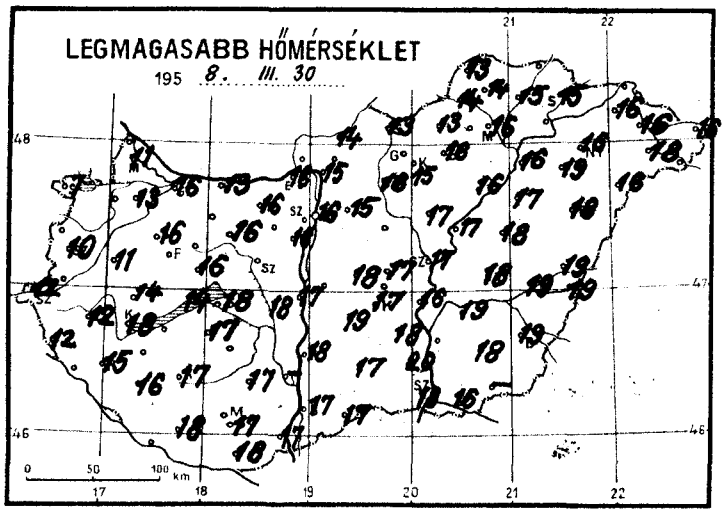

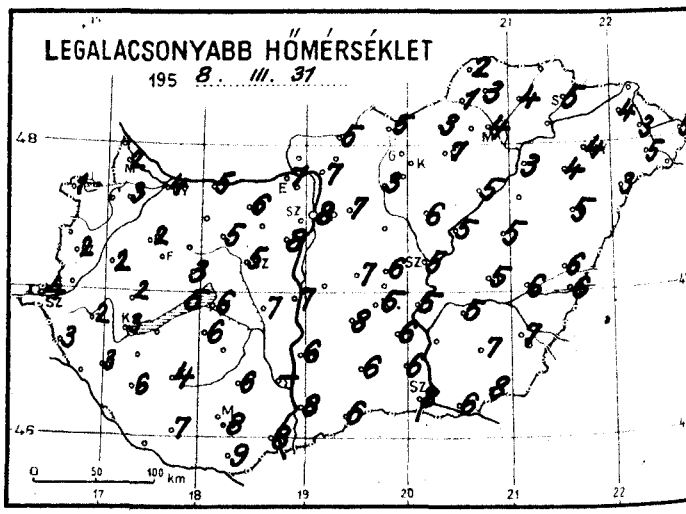

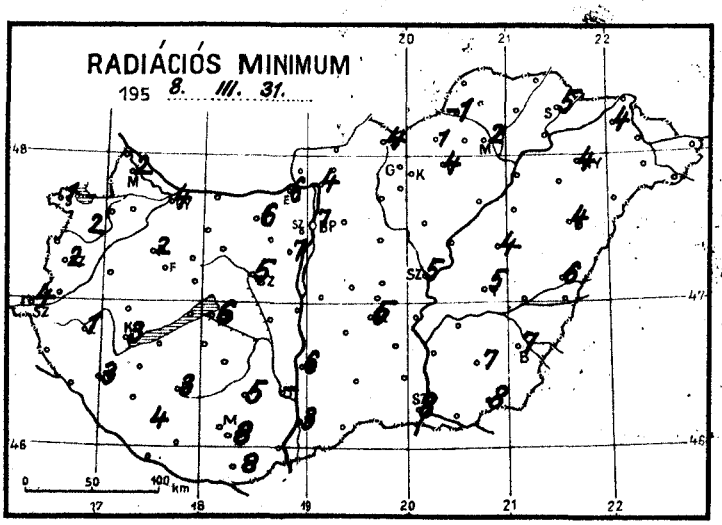

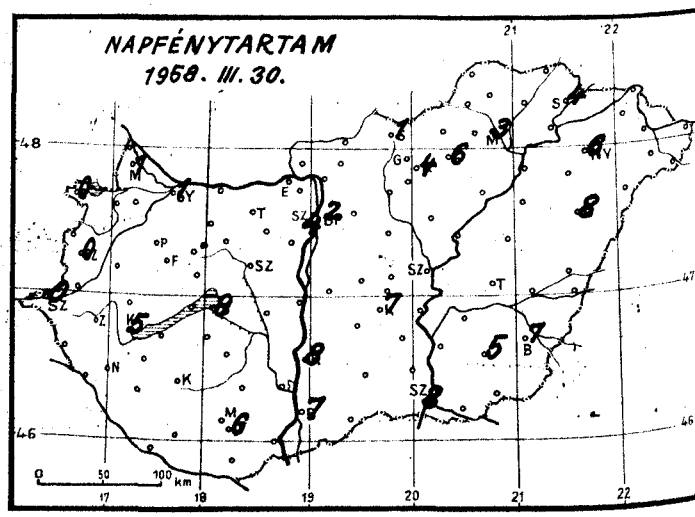

Időjárási helyzet 1958. év MARCIUS hó 31. nap 7 óra

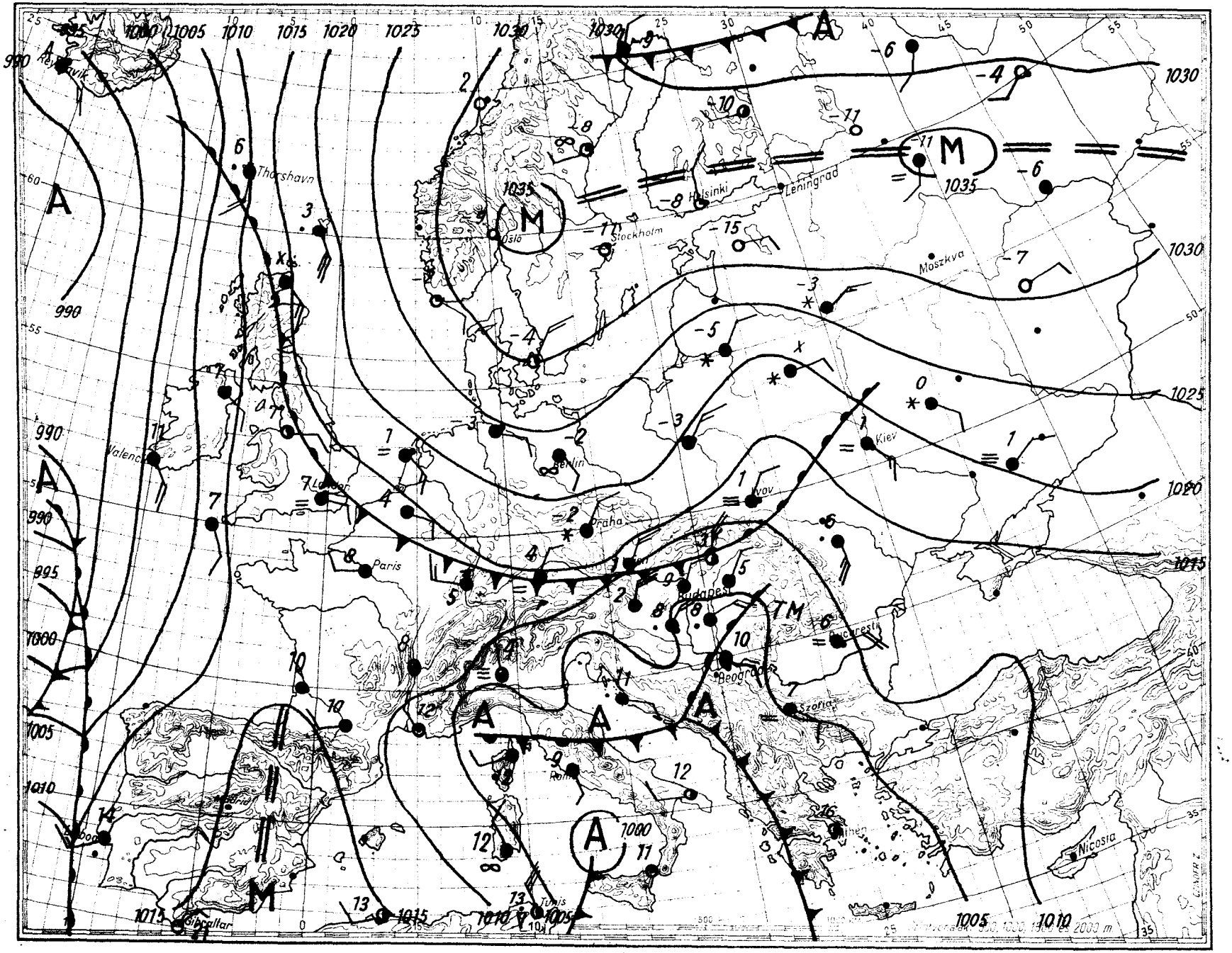

Magaslégköri időhelyzet

1958. III. 31. 00 GMT

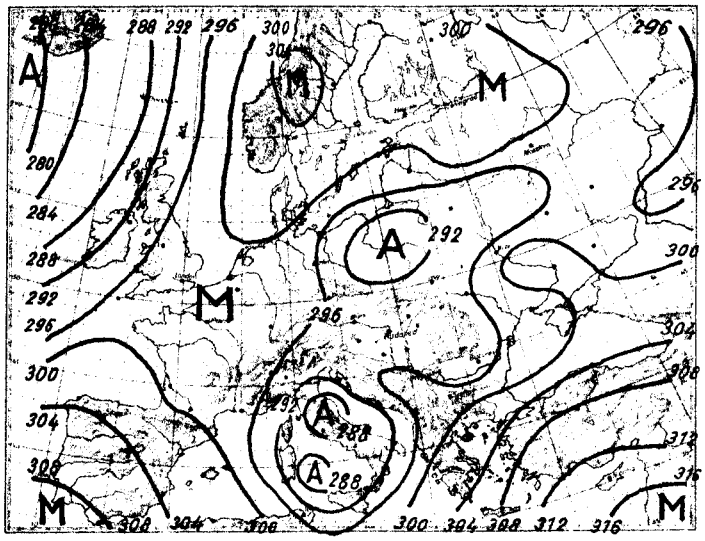

700 mb-os absz. topográfia

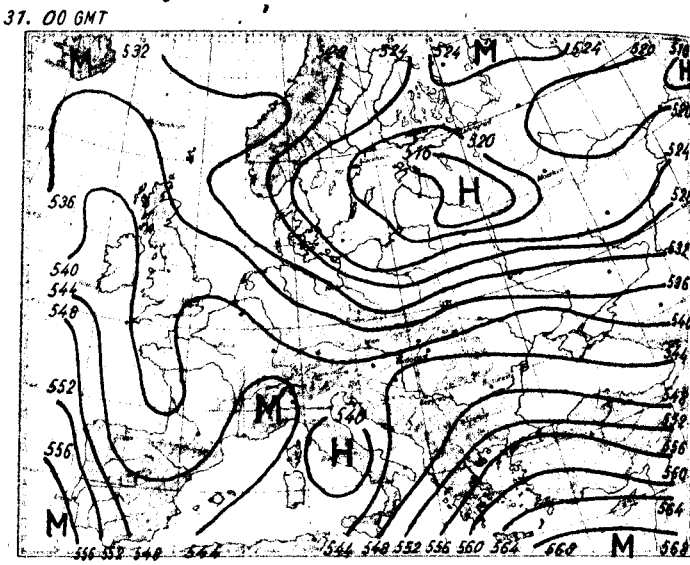

500/1000 mb-os rel. topográfia

1958. III. 30.			12h
mb	m	C°	%
1000	72	-	-
850	1415	3.2	95
700	2961	- 7.5	87
600	4140	-14.2	83
500	5506	-23.4	83
400	7096	-36.4	83
300	9030	-50.3	83
200	11633	-55.0	83
100			
50			

Jellemző pontok:

991.9	Talaj	14.6	66
760	2280	- 4.0	89
532	5000	-19.3	83
352	7900	-43.4	83
*260	9920	-56.4	83
226	10840	-55.2	
168	12760	-50.0	
155	13280	-51.2	
100	16174	-47.1	

Az Észak-Európát borító hideg levegő egy része a Balti-Szovjet Sz.K.-ok fölé került. Ugyanekkor az Óceánról a Biscayai-öblön át Olaszország fölé is hideg levegő helyeződött át. Nagymértékű lehülés van folyamatban a lengyel-német határvidéken, a Cseh-medencében, az Alpokban, és Dél-Olaszországban. Déli, délnyugati széllel a tegnapi lehülést mára Ukrajna felett erős melegedés váltotta fel. Európa nyugati partjai mentén tovább folytatódott a tegnapi melegedés. Hazánk légterében alig változott a levegő hőmérséklete, csupán 1200 és 2000 m között jött létre 1-2 fokos lehülés. A 0 fok magassága 210 m-t süllyedt és 1850 m-en van, a -10 fok szintje alig változott, magassága 3500 m.

Dr. Kallósné s.k.

1958. III. 31.			00h
mb	m	C°	%
1000	61	-	-
850	1396	+ 2.2	100
700	2940	- 6.4	100
600	4130	-13.9	98
500	5492	-22.7	93
400	7092	-34.8	94
300	9022	-53.0	94
200	11594	-54.5	+
100			
50			

Jellemző pontok:

990.6	Talaj	+10.0	86
950	480	+ 7.5	100
870	1200	+ 3.6	100
505	5400	-22.0	93
430	6580	-30.0	93
290	9240	-55.0	93
*250	10182	-58.0	93
222	10900	-58.0	
182	12200	-55.7	
108	15556	-51.5	

* Tropopauza.

1958. március hó.
31. nap **hétfő**
71. évfolyam **90** sz.

	Reggeli észlelések 06 TMG				Az utolsó 24 óra adatai				
	Felhőzet (0–4)	Szélirány és erő (m/s)	Légnyomás (millibar)	Hőmérséklet (C°)	Csapadék (24 óra) (mm)	H6 cm	Hőmérsékleti szélsőségek: tegnapi nappali max.	éjszakai min.	Radiációs min.	Napsütés (óra) tegnap
Mosonmagyaróvár	4	NW 6	1010.7	3	7		11	2	2	1
Sopron	4	NNW 8	12.8	2	5		7	1	1	0
Szombathely	4	N 9	10.3	3	3		10	2	2	0
Szentgotthárd	4	N 9	09.1	5	1		12	4	4	0
Pápa	4	N 9	09.5	2	2 ↯		16	2	2	•
Győr	4	NW 4	09.3	4	71 ↯		16	4	4	1
Esztergom	4	NNW 2	07.4	7	6		16	7	6	-
Tatabánya	4	NW 6	07.7	6	10 ↯		16	6	6	-
Székesfehérvár	4	NNW 6	07.7	5	ny ↯		17	5	5	-
Siófok	4	N 8	06.6	6	ny		18	6	6	9
Keszthely	4	N 12	07.4	3	1		18	3	3	5
Zalaegerszeg	4	N 9	08.5	2	2		12	2	1	-
Nagykanizsa	4	N 9	07.9	3	8 ↯		15	3	3	-
Kaposvár	4	N 7	06.7	4	3		17	4	3	-
Pécs	4	NE 10	04.2	8	1		17	8	8	6
Budapest M. I.	4	N 2	06.3	9	14 ↯		16	8	7	2
Salgótarján	4	NE 2	07.9	6	2	folt	13	5	4	1
Eger	4	NE 1	07.3	8	o		16	7	4	6
Miskolc	4	N 4	08.3	6	o		16	4	2	3
Sarospatak	3	N 9	08.8	6	o		15	5	5	4
Baja	4	N 4	04.3	8	4		17	8	3	7
Kalocsa	4	N 4	05.2	7	2 ↯		18	6	6	8
Kecskemet	4	NE 7	05.7	6	6 ↯		17	5	5	7
Szeged	4	NE 5	04.4	8	9		18	8	8	8
Szolnok	4	NE 2	05.1	6	3 ↯		17	5	5	-
Türkeve	4	NE 6	-	5	5 ↯		18	5	5	-
Békéscsaba	4	N 4	04.8	7	2		19	7	7	7
Debrecen	4	NNE 6	07.1	5	ny		18	5	4	8
Nyiregyhaza	4	NNE 15	08.3	4	o		16	4	4	6
Kékesteto (1000 m)**	4 ≈	NNE 2	888.3	1	•	folt	7	1	-	4
Galyatető (932 m)**	-	-	-	-	9	folt	10	1	-	-
Misinatető (534 m)*	4	N 9	944.1	6	1		15	6	6	-
Szabadsághegy (474 m)*	4	NE 1	946.0	6	20 ↯		13	6	-	4
Farkasgyepu (400 m)*	4	WNW 1	948.3	1	ny	folt	16	1	1	-

24 órai csapadék mm			24 órai csapadék mm			24 órai csapadék mm			24 órai csapadék mm		
Bajka	o		Tab	ny		Jósvafő	ny		Kisvárda	•	
Csorna	11	↯	Sárbogárd	ny		Lillafüred	o		Vásárosnamény	•	
Kapuvár	ny	↯	Sztálinváros	1	↯	Szendrőlád	o		Mátészalka	ny	
Kőszeg	12		Nagykónyi	• o		Fügöd	o		Tiszabecs	•	
Körmend	1		Somogyszob	2	↯	Hidasnémeti	o		Csenger	•	
Lenti	12		Barcs	4	↯	Tokaj	-		Nyirlugos	ny	
Letenye	11	↯	Szigetvár	12		Poroszló	o		Polgár	•	
Káld	o		Lengyel	10		Jászapáti	ny	↯	Hajdúdorog	•	
Sümeg	1		Szekszárd	-		Nagykáta	6	↯	Hortobágy	ny	
Zirc	2		Mohács	3		Örkény	ny	↯	Tiszaroff	ny	↯
Veszprém	1		Siklós	1		Kunsztmikłos	-		Karcag	2	↯
Komárom	6		Királyrét	5		Cegléd	16	↯ ▲	Berettyóújfalu	•	
Kisbér	8	↯	Balassagyarm	5		Nagykőrös	2	↯	Szeghalom	2	↯
Mór	ny		Rombány	4		Tiszakécske	4	↯	Körösszakál	1	
Alcsut	13	↯	Vác	3		Izsák	5	↯	Szarvas	5	
Dobogókő	-		Gödöllő	4		Kiskunfélegyh	6	↯	Szentes	8	▲
Martonvásár	6		Lőrinci	ny		Kiskunhalas	9		Orosháza	2	
Tihany	ny		Gyöngyös	o		Bácsalmás	4		Makó	17	
Fonyód	1		Borsodnádasd	4	↯	Kistelek	6		Mezőhegyes	8	
Marcali	ny	↯	Putnok	3	↯	Záhony	•				

* A légnyomás 500 gdm-re átszámítva ** A légnyomás 1000 gdm-re átszámítva

Magassági szélmérések

Óraadatok greenwichi középidőben

III. 30.	Győr 11 h		Debr. 11 h		Siófok 12 h		Pécs 12 h		Bpest 12 h		Szeged 12 h		Miskolc 12 h		Bpest 15 h		Bpest 16 h	
	fok	m/s	fok	m/s	fok	m/s	fok	m/s	fok	m/s	fok	m/s	fok	m/s	fok	m/s	fok	m/s
Talaj	90	2	360	2	90	2	90	7	90	2	140	7	90	2	90	7	140	7
500 m	140	7	80	3	100	6	120	4	110	8	140	7	80	2	100	7	130	12
1000	150	10	80	3	110	7	150	4			170	7	120	2	130	8	130	12
1500	150	10	120	4											130	8	110	10
2000			150	4													120	9
3000																	120	6
4000																	130	3
5000																	200	5
7000																		
9000																		
10000																		
12000																		
14000																		
16000																		
18000																		
20000																		

III. 30.	Debr. 17 h		Pécs 18 h		Bpest 18 h		Siófok 23 h		Szeged 23 h		Miskolc 23 h							
	fok	m/s	fok	m/s	fok	m/s	fok	m/s	fok	m/s	fok	m/s	fok	m/s	fok	m/s	fok	m/s
Talaj	40	2	90	2	40	7	360	7	140	2	320	2						
500 m	80	6	110	10	90	11	80	7	140	11	40	5						
1000	100	7	120	8	110	8	80	7	110	8	30	5						
1500	100	7	120	8	130	7			90	12								
2000	120	3	140	5	140	5												
3000	210	4	140	5														
4000			140	5														
5000																		
7000																		
9000																		
10000																		
12000																		
14000																		
16000																		
18000																		
20000																		

III. 31.	Debr. 00 h		Debr. 6 h															
	fok	m/s	fok	m/s	fok	m/s	fok	m/s	fok	m/s	fok	m/s	fok	m/s	fok	m/s	fok	m/s
Talaj	360	7	360	7														
500 m	90	4	120	3														
1000	150	3	110	4														
1500	120	4	100	6														
2000	120	4	90	8														
3000			80	9														
4000																		
5000																		
7000																		
9000																		
10000																		
12000																		
14000																		
16000																		
18000																		
20000																		

OFFSET-NYOMDA BUDAPEST F. V.: POMAYER GYULA