IDŐJÁRÁSI NAPIJELENTÉS

ЕЖЕДНЕВНЫЙ МЕТЕОРОЛОГИЧЕСКИЙ БЮЛЛЕТЕНЬ • DAILY WEATHER REPORT
BULLETIN QUOTIDIEN DE TEMPS • TÄGLICHER WETTERBERICHT

95. évfolyam 244. szám. + Budapest + 1982. szeptember 1. szerda

Az időjárási helyzet és a várható időjárás:

Kontinensünk nyugati és északi vidékein egy többközéppontú nagy kiterjedésü ciklon okoz változékony, gyakran szeles, csapadékos időjárást. Ennek áramlási rendszerében az Atlanti-óceán északnyugati térségéből több hullámban váltakozó nedvességtartalmú léghullámok érkeznek a Brit-szigeteken át Európa középső része fölé. Szerdán reggel a Stockholm-Berlin-Bécs-Milánó vonalban időjárási front húzódott. Ennek néhány száz km-es körzetében erősen felhős volt az ég és záporok, zivatarok alakultak ki. Az emlitett front lassan halad kelet felé, fokozatosan gyengül, igy lényeges időjárásváltozást a Kárpát-medencében nem okoz.

Hazánkban kedden a nyugati, északnyugati megyékben 7, 10 órán át sütött a nap. Az ország többi részén csak délutánra csökkent számottevően a felhőzet. Csapadékot napközben sehonnan sem jelentettek. A hőmérséklet csúcsértéke általában 20 és 25 fok között volt. Éjszaka nyugat, délnyugat felől többfelé megnövekedett a felhőzet, és egy-két helyen jelentéktelen mennyiségü eső esett. A hajnali hőmérséklet az ország nagy részén 10 és 16 fok között alakult.

Ma 12 órakor Budapesten a hőmérséklet 22 fok, a tengerszintre átszámitott légnyomás 1017 mbar, gyengén emelkedik.

A Balaton vizének hőmérséklete ma 11 órakor Siófoknál 19 fok volt.

Várható időjárás csütörtök estig:

Változóan felhős marad az ég és továbbra is a nyugati, valamint a déli országrészben lehet számitani kisebb esőre, záporra, néhány helyen zivatarra.
Napközben időnként megélénkül az északkeleti szél.
Hajnalban többfelé párás lesz a levegő, egy-két helyen köd képződik.
Várható legalacsonyabb éjszakai hőmérséklet: 10, 15,
legmagasabb nappali hőmérséklet csütörtökön: 19, 24 fok között alakul.

Németh Lajos s.k.

QC
989
.H9
I32
1982
Sept.-Dec.

A hőmérséklet napi középértéke és eltérése a 100 évi átlagtól /Budapest belterületén/:

1982. VIII. 31. 19,8°C +0,4°C

1871 óta ezen a napon Budapesten előfordult

legmagasabb hőmérséklet: 34,4°C /1942/,
legalacsonyabb hőmérséklet: 8,0°C /1881/.

82.626.

National Oceanic and Atmospheric Administration

Environmental Data Rescue Program

ERRATA NOTICE

One or more conditions of the original document may affect the quality of the image, such as:

Discolored pages
Faded or light ink
Binding intrudes into the text

This document has been imaged through the NOAA Environmental Data Rescue Program. To view the original document, please contact the NOAA Central Library in Silver Spring, MD at (301) 713-2607 x124 or www.reference@nodc.noaa.gov.

Information Manufacturing Corporation
Imaging Subcontractor
Rocket Center, West Virginia
September 14, 1999

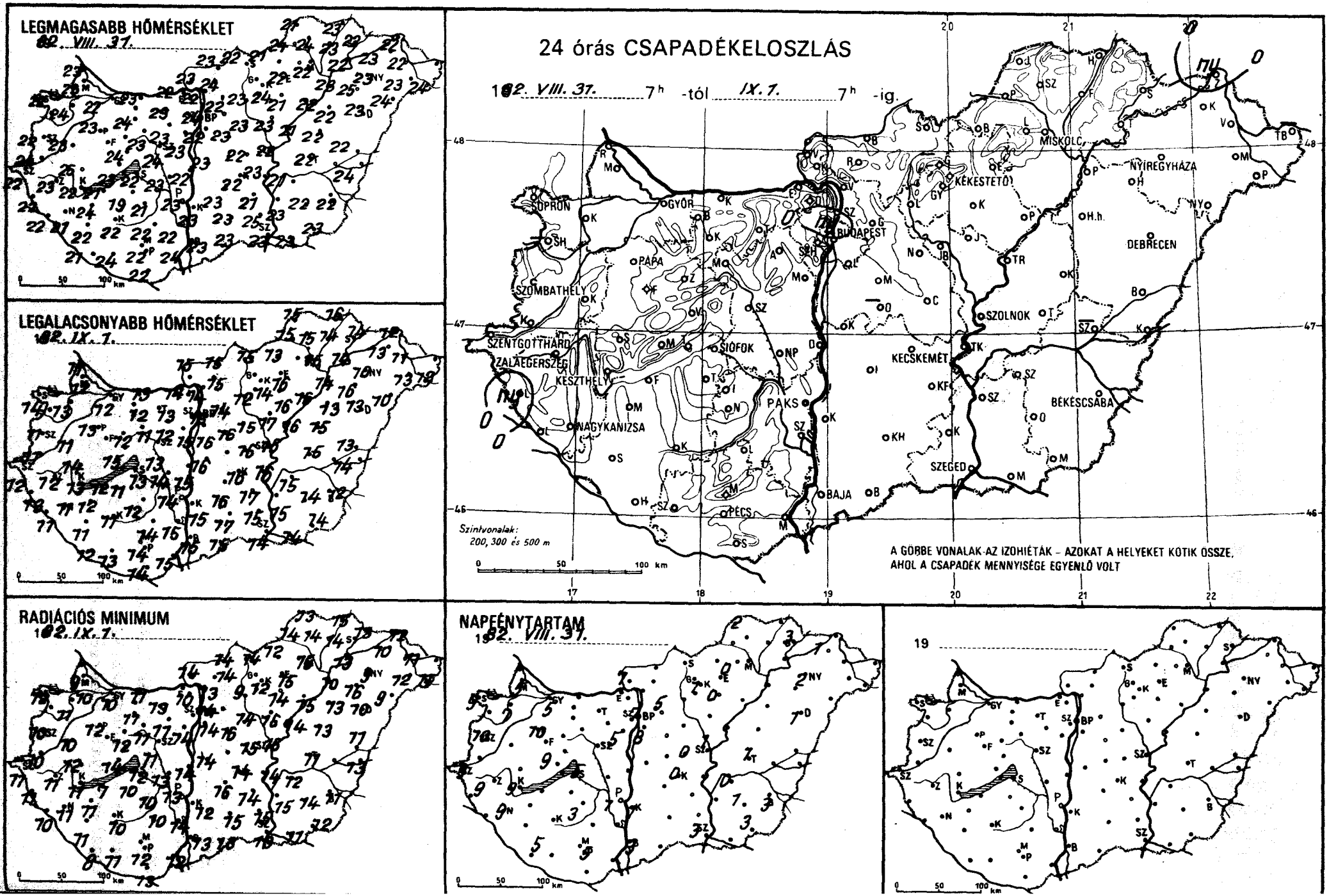
LEGMAGASABB HŐMÉRSÉKLET
1982. VIII. 31.
LEGALACSONYABB HŐMÉRSÉKLET
1982. IX. 1.
RADIÁCIÓS MINIMUM
1982. IX. 1.
24 órás CSAPADÉKELOSZLÁS
1982. VIII. 31. 7h -tól IX. 1. 7h -ig.
Szintvonalak: 200, 300 és 500 m
A GÖRBE VONALAK AZ IZOHIÉTÁK – AZOKAT A HELYEKET KÖTIK ÖSSZE, AHOL A CSAPADÉK MENNYISÉGE EGYENLŐ VOLT
NAPFÉNYTARTAM
1982. VIII. 31.
19
0 50 100 km

8219 IX. 1. 07 h-ig az utolsó 24 óra adatai						Előző nap napos órái
állomás	csapadék (mm)		max. hőmérséklet	min. hőmérséklet	rad. min.	
Győr	.	≡	22	12	10	5
Kapuvár	.	⛅	24	13	11	7
Mosonmagyaróvár	.	≡	23	12	10	5
Rajka	.	⛅	23	11	9	
Sopron	.	⛅	22	14	12	9
Sopronhorpács	–		–	–	–	
Káld	.		23	11	10	
Körmend	.		24	11	10	
Szentgotthárd	.	≡	22	12	11	9
Szombathely	.	≡	22	11	10	10
Lenti	ny	=	22	13	11	
Letenye	.	⛅	22	11	10	
Nagykanizsa	.	⛅	21	11	11	9
Zalaegerszeg	.	≡	23	12	11	9
Farkasgyepű	.	⛅	22	13	12	
Keszthely	.	⛅	22	13	11	9
Mencshely	.	=	21	13	9	9
Pápa	.	⛅	23	13	12	10
Sümeg	.	⛅	25	14	12	
Tihany	.	⛅	23	15	14	
Veszprém	.	⛅	24	12	12	
Zirc	.	⛅	21	9	8	
Fonyód	.		21	12	7	
Homokszt. györgy	.	≡	21	12	8	5
Kaposvár	.	⛅	22	11	10	
Marcali	.	⛅	24	12	11	
Siófok	.	⛅	22	13	12	5
Somogyszob	.	⛅	22	11	11	
Tab	.	⛅	19	11	10	
Bábolna	.		23	11	9	
Esztergom	.	⛅	22	14	10	
Kisbér	.	⛅	24	12	11	
Komárom	.	⛅	23	13	11	
Tatabánya	.	⛅	23	13	13	
Alcsútdoboz	.	≡	23	12	11	
Dunaújváros	.	⛅	22	15	14	
Martonvásár	.	⛅	23	15	14	5
Mór	.	≡	23	11	11	
Nagyhörcsökp.	.	⛅	23	14	13	
Szabadbattyán	.	≡	24	13	11	
Iregszemcse	.	⛅	21	12	10	3
Lengyel	.		22	14	10	
Paks	.	⛅	23	14	13	1
Szekszárd	.	=	22	15	14	
Árpádtető	.	=	22	14	11	
Mohács	.	⛅	24	15	12	
Pécs	.	⛅	22	14	12	5
Siklós	.		22	14	13	
Sárgetvár	.	⛅	24	13	11	
Budaörs	.	⛅	23	14	13	
Bp. Lőrinc	.	⛅	22	16	14	8
Bp. Met. Int.	ny	=	24	16	14	7
Bp. Szab. hegy	.	=	20	14	10	
Cegléd	.	⛅	22	16	15	0
Dobogókő	.	⛅	17	14	11	
Gödöllő	.	⛅	22	14	11	5
Királyrét	.	⛅	18	14	14	
Monor	.	⛅	23	16	16	
Nagykáta	.	=	23	15	14	
Szentendre	.	=	24	15	15	

8219 IX. 1. 07 h-ig az utolsó 24 óra adatai						Előző nap napos órái
állomás	csapadék (mm)		max. hőmérséklet	min. hőmérséklet	rad. min.	
Vác	.	⛅	22	14	13	
Vámosmikola	.	⛅	23	15	14	7
Baja	.	⛅	23	15	13	3
Bácsalmás	.		23	15	13	
Izsák	.		23	16	16	
Kalocsa	.	≡	23	15	12	1
Kecskemét	.	⛅	22	16	14	0
Kiskunfélegyháza	.		21	17	14	
Kiskunhalas	.	⛅	23	17	15	
Kunszentmiklós	.	=	23	16	14	
Tiszakécske	.		23	16	14	
Balassagyarmat	.	⛅	23	15	14	
Romhány	.	⛅	24	15	14	
Salgótarján	.		22	15	14	
Eger	.		22	16	15	0
Galyatető	–		–	–	–	
Gyöngyös	.	⛅	24	14	12	
Kékestető	.	⛅	15	10	9	1
Kompolt	.		21	16	14	0
Lőrinci	.	⛅	23	12	9	
Poroszló	.		22	16	15	
Jászapáti	.	=	23	17	16	
Jászberény	.	=	22	15	14	
Karcag	.	=	22	15	13	
Szolnok	.	=	22	16	16	1
Tiszaroff	.	⛅	21	16	14	
Túrkeve	.		22	15	11	1
Kistelek	.		25	15	15	
Makó	.	⛅	23	14	11	
Szeged	.	⛅	23	14	13	3
Szentes	.		23	15	15	
Borsodnádasd	.	⛅	21	13	12	
Füged	.	⛅	23	14	14	
Hidasnémeti	.	=	23	16	15	
Jósvafő	.	⛅	21	15	13	2
Lillafüred	.	⛅	20	15	14	
Miskolc	.	=	22	15	15	–
Putnok	.	=	24	15	14	
Sárospatak	.	⛅	22	14	13	3
Szendrőlád	.	⛅	24	15	14	
Tokaj	.		22	14	13	
Kisvárda	.	⛅	23	13	10	1
Mátészalka	.	⛅	23	13	12	
Nyíregyháza	.		23	10	9	2
Nyírlugos	.	⛅	24	10	9	
Pátyod	.	⛅	24	12	11	
Tiszabecs	–		–	–	–	
Vásárosnamény	.	⛅	22	11	11	
Záhony	ny	⛅	22	12	12	
Berettyóújfalu	.	⛅	22	13	11	
Debrecen	.	⛅	23	13	10	1
Hajdúdorog	.		25	16	16	
Hortobágy	.		22	13	13	
Körösszakál	.	⛅	24	14	13	
Polgár	.	⛅	23	14	10	
Békéscsaba	.	=	22	12	11	3
Mezőhegyes	.	⛅	23	14	12	3
Orosháza	.	⛅	22	14	14	1
Szarvas	.	⛅	21	15	12	0
Szeghalom	–		–	–	–	

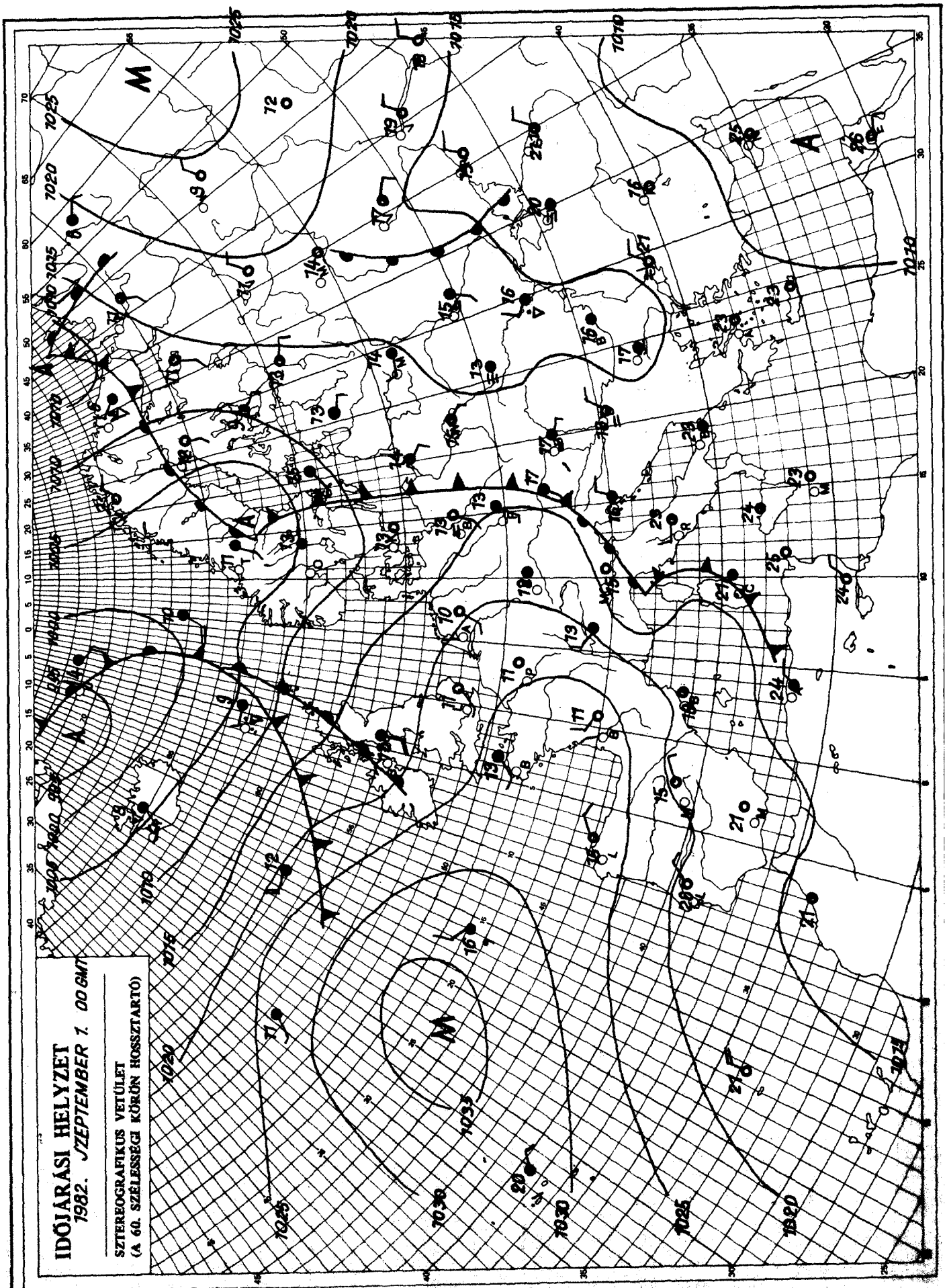

KIADJA: ORSZÁGOS METEOROLÓGIAI SZOLGÁLAT
Készíti: Központi Előrejelző Intézet Analízis- és Rövidtávú Prognózis Központja – T.: 273-018
Megjelenik naponként
Évi előfizetési díja: 1760,- Ft. – Megrendelhető: 1024 Budapest, II., Kitaibel Pál u. 1. – T.: 353-500
Kiadásért felel: az OMSZ elnöke – Szerkesztésért felel: a KEI igazgatója

IDŐJÁRÁSI NAPIJELENTÉS

ЕЖЕДНЕВНЫЙ МЕТЕОРОЛОГИЧЕСКИЙ БЮЛЛЕТЕНЬ • DAILY WEATHER REPORT
BULLETIN QUOTIDIEN DE TEMPS • TÄGLICHER WETTERBERICHT

95. évfolyam 245. szám. + Budapest + 1982. szeptember 2. csütörtök

Az időjárási helyzet és a várható időjárás:

Kontinensünk északi, északnyugati harmadán alacsony nyomású légörvény helyezkedik el. Ennek déli, délkeleti peremén, a Brit-szigetek, Dél-Skandinávia-Finn-öböl irányban légköri frontok haladnak, változékony, hüvös, szeles időjárást okozva. A légköri frontok áramlási zónájától délre-délkeletre magas nyomású képződmény alakult ki. Ennek területén többnyire kevés a felhő, éjszakánként egyre több helyen képződik köd, a nappali hőmérséklet közel az évszaknak megfelelően alakul.

Hazánkban szerdán változóan felhős idő volt, általában 4, 7 órán át sütött a nap. A Dunántúlon egy-két helyen futó zápor is előfordult. A hőmérséklet csúcsértéke 20 és 27 fok között alakult, a legmelegebbet a Dél-Alföldön mérték. Éjszaka általában 10, 15 fok közé hült le és erősen bepárásodott a levegő. Csütörtök délelőtt csupán Dél-Dunántúlon volt számottevő felhőzet, de csapadékot onnan sem jelentettek. Az éjszaka képződött talajmenti köd késő délelőttre mindenütt feloszlott. A hőmérséklet 11 órakor 19, 24 fok között volt.

Ma 12 órakor Budapesten a hőmérséklet 23 fok, a tengerszintre átszámított légnyomás 1022 mbar, mérsékelten emelkedik.

A Balaton vizének hőmérséklete Siófoknál 11 órakor 20 fok volt.

Várható időjárás péntek estig:

Átmeneti felhősödés több alkalommal várható, de számottevő csapadék valószinüleg sehol sem lesz.
Az északi szél napközben megélénkül.
Éjszaka erősen bepárásodik a levegő.
A hőmérséklet hajnalra 10, 15 fokig csökken,
holnap délutánra 22, 27 fokig emelkedik.

Török Dénes s.k.

TÁVOLABBI KILÁTÁSOK SZOMBATTÓL-KEDDIG:

A hét végén általában kevés lesz a felhő, számottevő csapadék nem várható. A hajnali órákban sokfelé lehet számitani párásságra, helyenként ködre. A következő hét elején megnövekvő felhőzetből futó esők, záporok várhatók. Legalacsonyabb hajnali hőmérséklet: eleinte +8, 13, később 10, 15 fok között. Legmagasabb nappali hőmérséklet: 21, 26 fok között. Jelentős mennyiségü /legalább napi 5 mm/ csapadék az ország területének 20 százalékán várható.

KÖZÉPTÁVÚ ELŐREJELZŐ OSZTÁLY

A hőmérséklet napi középértéke és eltérése a 100 évi átlagtól /Budapest belterületén/:

1982. IX. 1.	20,4°C	+1,3°C

1871 óta ezen a napon Budapesten előfordult

legmagasabb hőmérséklet:	34,1°C /1942/,
legalacsonyabb hőmérséklet:	7,8°C /1926/.

82.627.

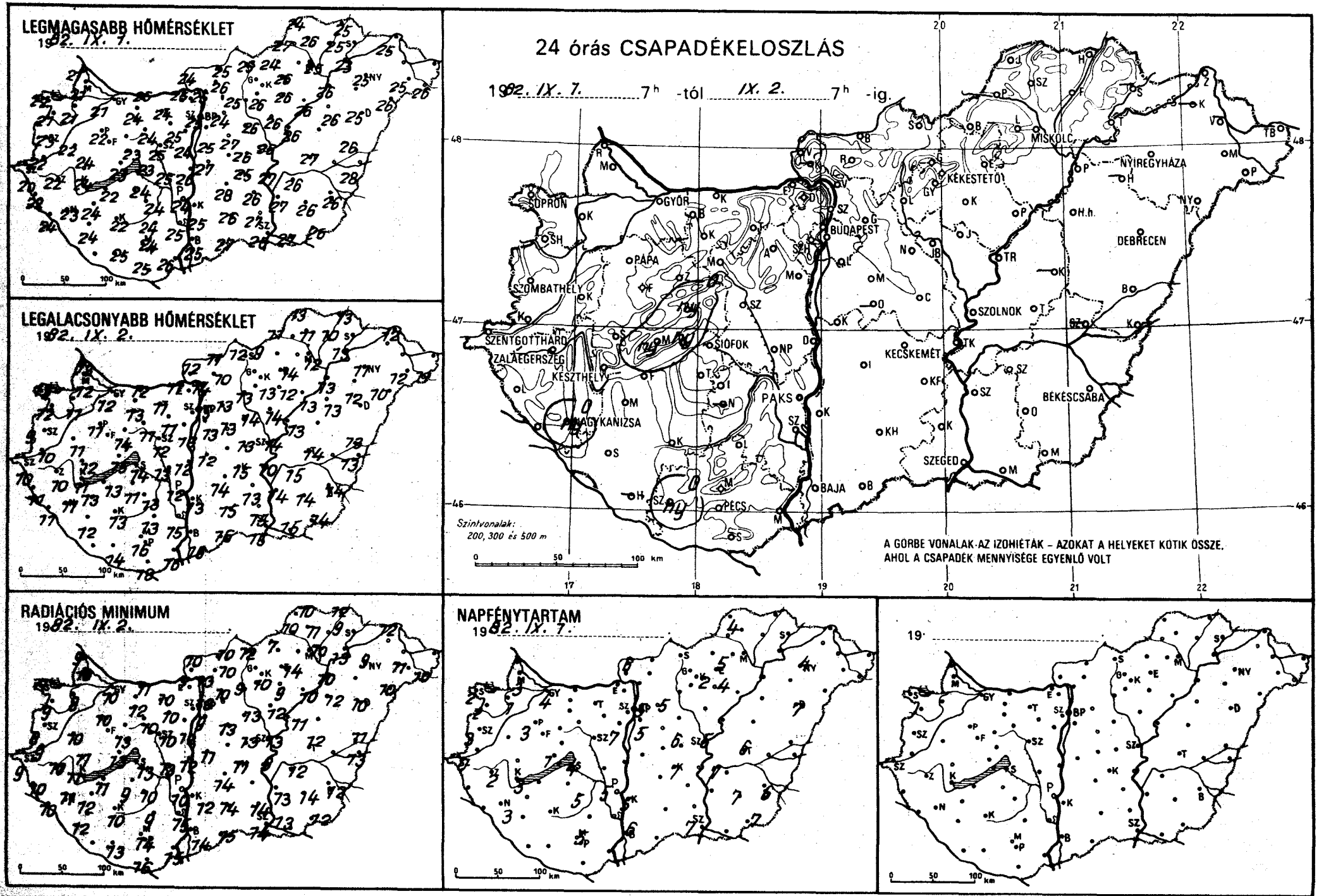
LEGMAGASABB HŐMÉRSÉKLET
1982. IX. 7.
LEGALACSONYABB HŐMÉRSÉKLET
1982. IX. 2.
RADIÁCIÓS MINIMUM
1982. IX. 2.
NAPFÉNYTARTAM
1982. IX. 7.
24 órás CSAPADÉKELOSZLÁS
1982. IX. 7. 7h -tól IX. 2. 7h -ig.
SOPRON
GYŐR
BUDAPEST
MISKOLC
NYÍREGYHÁZA
KÉKESTETŐ
DEBRECEN
SZOMBATHELY
PÁPA
SZOLNOK
SZENTGOTTHÁRD
ZALAEGERSZEG
KESZTHELY
SIÓFOK
KECSKEMÉT
BÉKÉSCSABA
PAKS
NAGYKANIZSA
SZEGED
BAJA
PÉCS
Szintvonalak:
200, 300 és 500 m
A GÖRBE VONALAK AZ IZOHIÉTÁK – AZOKAT A HELYEKET KÖTIK ÖSSZE,
AHOL A CSAPADÉK MENNYISÉGE EGYENLŐ VOLT

821.IX.2. 07 h-ig az utolsó 24 óra adatai						Előző nap napos órái
állomás	csapadék (mm)		max. hőmérséklet	min. hőmérséklet	rad. min.	
Győr	.	≡	21	12	10	4
Kapuvár	.	⊕	21	11	8	1
Mosonmagyaróvár	.	⊕	21	12	10	3
Rajka	.	⊕	21	13	9	
Sopron	.	⊕	22	13	11	2
Sopronhorpács	.	⊕	21	12	9	2
Káld	.	⊕	22	11	10	
Körmend	.		22	10	9	
Szentgotthárd	.	⊕	20	10	9	0
Szombathely	.	⊕	23	9	8	3
Lenti	.	≡	22	11	10	
Letenye	.	⊕	24	11	10	
Nagykanizsa	ny	≡	23	11	11	3
Zalaegerszeg	.	≡	22	10	10	2
Farkasgyepű	.	⊕	22	12	11	
Keszthely	.	⊕	24	11	11	3
Mencshely	ny		21	14	10	1
Pápa	.	⊕	22	11	10	3
Sümeg	.	≡	24	12	11	
Tihany	ny	⊕	23	15	13	
Veszprém	ny	=	23	14	13	
Zirc	.	⊕	20	12	10	
Fonyód	.		22	13	11	
Homokszt. györgy	–		–	–	–	
Kaposvár	.		22	13	10	
Marcali	.	⊕	24	13	12	
Siófok	.	⊕	23	14	13	4
Somogyszob	.	⊕	24	12	12	
Tab	.	⊕	24	11	9	
Bábolna	.		23	11	9	
Esztergom	.	⊕	25	11	7	
Kisbér	.	⊕	24	13	12	
Komárom	.	⊕	25	12	11	
Tatabánya	.	⊕	24	11	10	
Alcsútdoboz	.	⊕	25	11	10	
Dunaújváros	.	⊕	26	12	12	
Martonvásár	.	⊕	24	13	12	7
Mór	.	⊕	24	11	10	
Nagyhörcsökp.	.	⊕	25	13	13	
Szabadbattyán	.	≡	25	12	10	
Iregszemcse	.	⊕	24	13	10	5
Lengyel	.		24	13	9	
Paks	.	⊕	24	12	10	5
Szekszárd	.	=	25	15	15	
Árpádtető	.	=	21	15	12	
Mohács	.	⊕	26	16	15	
Pécs	.		24	16	14	5
Siklós	.		25	18	16	
Szigetvár	ny	=	25	14	13	
Budaörs	.	⊕	24	14	12	
Bp. Lőrinc	.	⊕	25	13	9	5
Bp. Met. Int.	.	=	25	15	13	5
Bp. Szab. hegy	.		21	14	13	
Cegléd	.	⊕	26	13	13	6
Dobogókő	.	⊕	18	13	11	
Gödöllő	.	⊕	24	13	10	5
Királyrét	–		–	–	–	
Monor	.	⊕	27	13	13	
Nagykáta	.	⊕	26	14	13	
Szentendre	.	=	24	14	13	

822.IX.2. 07 h-ig az utolsó 24 óra adatai						Előző nap napos órái
állomás	csapadék (mm)		max. hőmérséklet	min. hőmérséklet	rad. min.	
Vác	.	⊕	25	14	13	
Vámosmikola	.	⊕	24	12	10	6
Baja	.	⊕	25	16	14	6
Bácsalmás	.		27	16	15	
Izsák	.	=	28	14	14	
Kalocsa	.	⊕	25	13	12	5
Kecskemét	.	⊕	25	15	11	7
Kiskunfélegyháza	.		26	13	–	
Kiskunhalas	.	⊕	26	15	14	
Kunszentmiklós	.	=	27	12	11	
Tiszakécske	.	⊕	27	10	9	
Balassagyarmat	.	⊕	25	11	10	
Romhány	.	≡	26	10	10	
Salgótarján	.	≡	25	12	12	
Eger	.		26	14	14	5
Galyatető	.	⊕	20	11	6	
Gyöngyös	.	⊕	26	13	10	
Kékestető	.	⊕	17	12	9	2
Kompolt	.	⊕	26	12	9	4
Lőrinci	.	⊕	25	13	9	
Poroszló	.	=	26	13	10	
Jászapáti	.	⊕	26	14	12	
Jászberény	.	⊕	26	14	12	
Karcag	–		–	–	–	
Szolnok	.	=	26	14	13	5
Tiszaroff	.	⊕	26	13	11	
Túrkeve	.	⊕	27	14	12	6
Kistelek	.		27	15	14	
Makó	.	⊕	27	15	13	
Szeged	.	⊕	26	15	14	7
Szentes	.		27	14	13	
Borsodnádasd	.	⊕	24	9	7	
Fügöd	.	⊕	25	10	9	
Hidasnémeti	.	⊕	25	13	12	
Jósvafő	.		24	13	10	4
Lillafüred	.	⊕	22	12	11	
Miskolc	.	≡	25	12	10	–
Putnok	.	≡	27	11	10	
Sárospatak	–		–	–	–	–
Szendrőlád	.	≡	26	11	11	
Tokaj	.		23	13	13	
Kisvárda	–		–	–	–	
Mátészalka	.	⊕	25	12	11	
Nyíregyháza	.	⊕	25	11	9	4
Nyírlugos	.	⊕	26	10	10	
Pátyod	.	≡	26	11	10	
Tiszabecs	–		–	–	–	
Vásárosnamény	–		–	–	–	
Záhony	.	⊕	25	12	12	
Berettyóújfalu	.	⊕	26	13	11	
Debrecen	.	⊕	25	12	10	7
Hajdúdorog	–		–	–	–	
Hortobágy	.	⊕	26	13	12	
Körösszakál	.	⊕	28	13	13	
Polgár	.	⊕	26	13	10	
Békéscsaba	.	⊕	26	14	12	6
Mezőhegyes	.	⊕	26	14	12	7
Orosháza	.	⊕	26	14	14	7
Szarvas	.	⊕	26	15	12	7
Szeghalom	–		–	–	–	

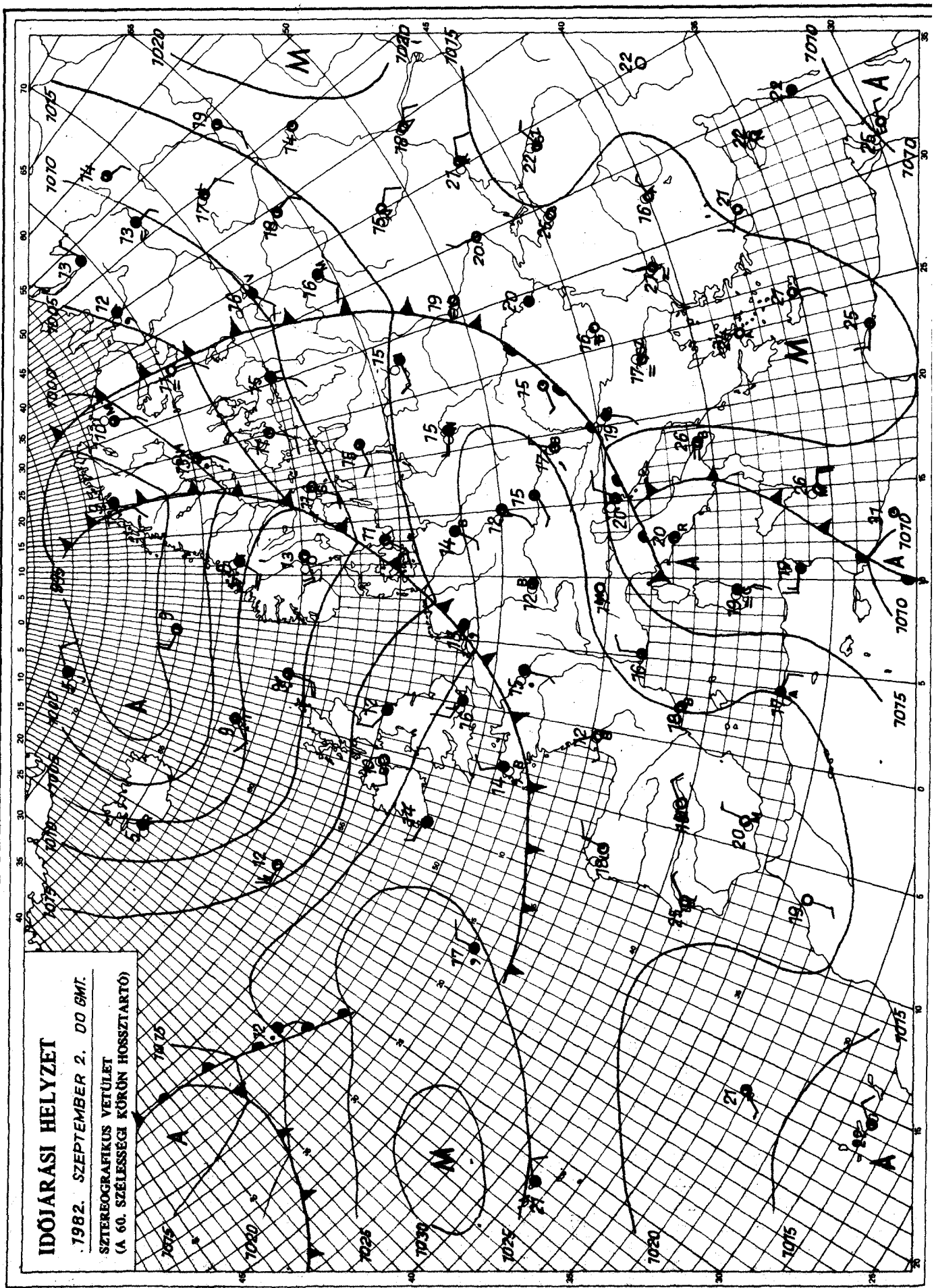

KIADJA: ORSZÁGOS METEOROLÓGIAI SZOLGÁLAT
Készíti: Központi Előrejelző Intézet Analízis- és Rövidtávú Prognózis Központja – T.: 273-018
Megjelenik naponként
Évi előfizetési díja: 1760,- Ft. – Megrendelhető: 1024 Budapest, II., Kitaibel Pál u. 1. – T.: 353-500
Kiadásért felel: az OMSZ elnöke – Szerkesztésért felel: a KEI igazgatója

IDŐJÁRÁSI NAPIJELENTÉS

ЕЖЕДНЕВНЫЙ МЕТЕОРОЛОГИЧЕСКИЙ БЮЛЛЕТЕНЬ • DAILY WEATHER REPORT
BULLETIN QUOTIDIEN DE TEMPS • TÄGLICHER WETTERBERICHT

95. évfolyam 246. szám. + Budapest + 1982. szeptember 3. péntek

Az időjárási helyzet és a várható időjárás:

Kontinensünk északi, északnyugati felén húzódó alacsony nyomású légörvények nyugat-keleti irányú áramlási rendszerében, váltakozó nedvességtartalmú, többnyire hüvös, hideg léghullámok haladnak. Emiatt az emlitett területeken a hőmérséklet csúcsértéke több fokkal elmarad a szeptember elején szokásostól. Dél-Délkelet-Európa fölött viszont szubtrópusi eredetü levegő örvénylik, délutánra sokfelé emelkedik 30 fok fölé a hőmérséklet. Kontinensünk középső vidékein lassú, leszálló légmozgások uralkodnak. Általában az évszaknak megfelelő hőmérsékletü kora őszi idő van. Éjszakánként erősen bepárásodik a levegő. Az észak-európai légpályáról leváló, egy-egy hüvösebb léghullám ezeken a területeken csupán átmeneti felhősödést okoz.

Csütörtökön hazánkban túlnyomóan napos idő volt, általában 8, 10, Dél-Dunántúlon 5, 7 órán át sütött a nap. A hőmérséklet csúcsértéke 22 és 29 fok között váltakozott, a Dél-Alföldön mérték a legmelegebbet. Késő délutántól átmenetileg megnövekedett a felhőzet, éjszaka a déli országrészben egy-két gyönge zápor is előfordult. A hőmérséklet hajnalra 9 és 16 fok közé süllyedt. Megélénkült, néhol megerősödött az északi szél. Délelőtt már ismét túlnyomóan derült idő volt. A hőmérséklet 11 órakor 18, 22 fok között volt.

Ma 12 órakor Budapesten a hőmérséklet 21 fok, a tengerszintre átszámitott légnyomás 1027 mbar, mérsékelten emelkedik.

A Balaton vizének hőmérséklete 11 órakor Siófoknál 21 fok volt.

Várható időjárás szombat estig:

Ma időnként még megnövekszik a felhőzet, de eső sehol sem valószinü.
Holnap száraz, napos idő várható.
Az északi, északkeleti szél lassanként mérséklődik.
Hajnalban sokfelé párás lesz a levegő, helyenként köd is kialakul.
Várható legalacsonyabb éjszakai hőmérséklet: 8, 13 fok között,
legmagasabb nappali hőmérséklet szombaton: 25 fok körül várható.

Bártfai Erzsébet s.k.

A hőmérséklet napi középértéke és eltérése a 100 évi átlagtól /Budapest belterületén/:

1982. IX. 2.	20,9°C	+2,1°C

1871 óta ezen a napon Budapesten előfordult

legmagasabb hőmérséklet:	34,3°C /1929/,
legalacsonyabb hőmérséklet:	6,8°C /1893/.

82.628.

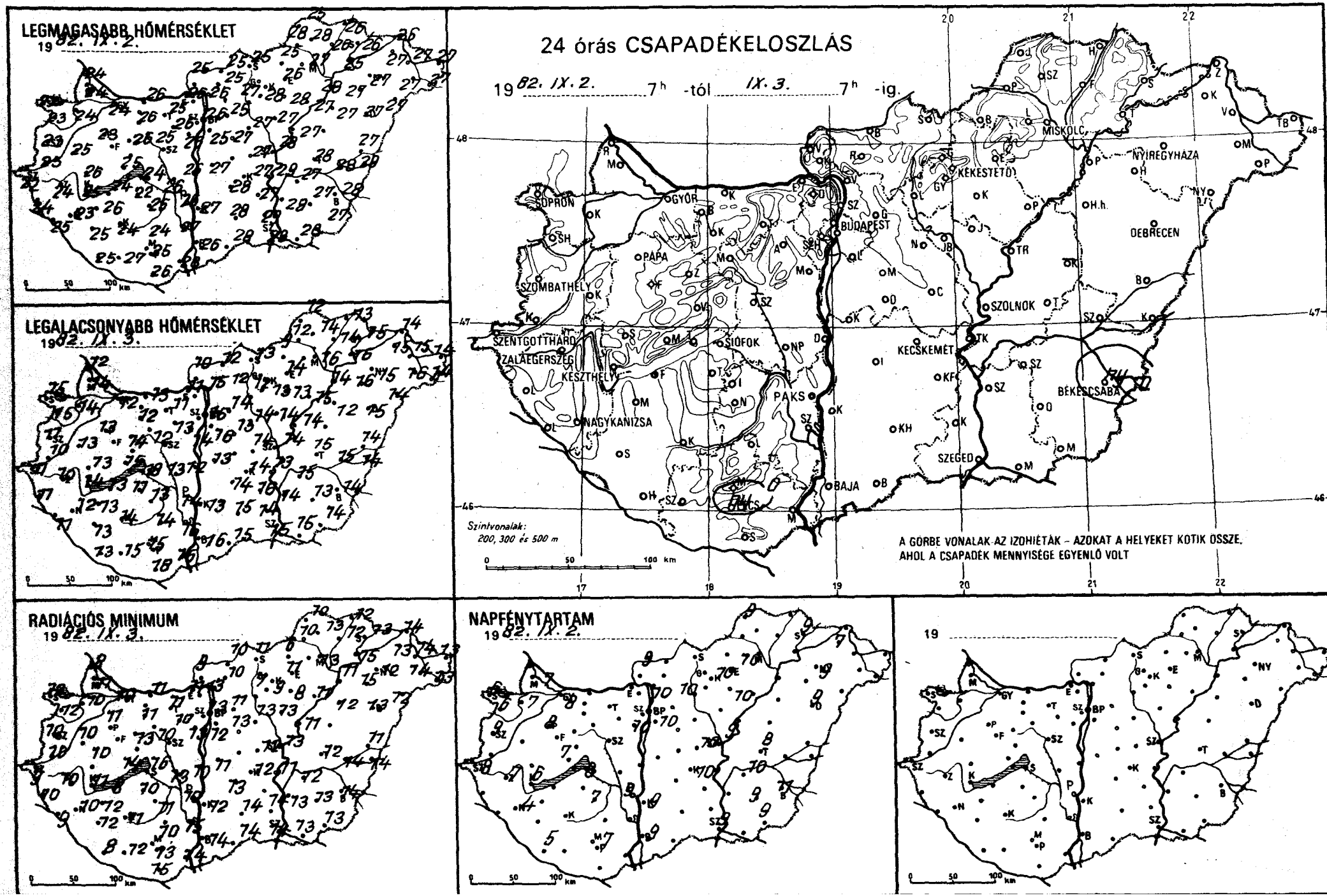
LEGMAGASABB HŐMÉRSÉKLET
19 82. IX. 2.
LEGALACSONYABB HŐMÉRSÉKLET
19 82. IX. 3.
24 órás CSAPADÉKELOSZLÁS
19 82. IX. 2. 7h -tól IX. 3. 7h -ig.
SOPRON
GYŐR
BUDAPEST
MISKOLC
NYÍREGYHÁZA
KEKESTETŐ
DEBRECEN
PÁPA
SZOMBATHELY
SZOLNOK
SZENTGOTTHÁRD
ZALAEGERSZEG
KESZTHELY
SIÓFOK
KECSKEMÉT
BÉKÉSCSABA
NAGYKANIZSA
PAKS
SZEGED
BAJA
Szintvonalak:
200, 300 és 500 m
A GÖRBE VONALAK AZ IZOHIÉTÁK – AZOKAT A HELYEKET KÖTIK ÖSSZE, AHOL A CSAPADÉK MENNYISÉGE EGYENLŐ VOLT
RADIÁCIÓS MINIMUM
19 82. IX. 3.
NAPFÉNYTARTAM
19 82. IX. 2.
19

82.IX.30 07 h-ig az utolsó 24 óra adatai						Előző nap napos órái
állomás	csapadék (mm)		max. hőmérséklet	min. hőmérséklet	rad. min.	
Győr	•	⊥	24	12	10	8
Kapuvár	•	⊥	24	14	10	7
Mosonmagyaróvár	•	⊥	24	14	11	7
Rajka	•		24	12	8	
Sopron	•	⊥	22	15	12	6
Sopronhorpács	•	⊥	23	15	12	6
Káld	•	⊥	25	13	10	
Körmend	•		25	10	10	
Szentgotthárd	•	=	22	11	9	8
Szombathely	•	⊥	23	11	10	9
Lenti	•	=	24	11	10	
Letenye	•	⊥	25	11	9	
Nagykanizsa	•	⊥	23	12	10	4
Zalaegerszeg	•	=	24	10	10	4
Farkasgyepű	•	⊥	23	11	11	
Keszthely	•	⊥	25	14	11	6
Mencshely	•	=	24	13	10	7
Pápa	•	⊥	23	13	11	8
Sümeg	•	⊥	26	13	10	
Tihany	•		25	15	14	
Veszprém	•		26	14	13	
Zirc	•	⊥	22	12	10	
Fonyód	•		24	13	8	
Homokszt. györgy	•	⊥	25	13	8	5
Kaposvár	•	⊥	24	14	11	
Marcali	•	⊥	26	13	12	
Siófok	•	⊥	24	18	16	8
Somogyszob	•	⊥	25	13	12	
Tab	•	⊥	22	11	10	
Bábolna	•		24	11	9	
Esztergom	•	⊥	26	11	11	
Kisbér	•	⊥	26	12	11	
Komárom	•	⊥	26	13	11	
Tatabánya	•	⊥	25	11	11	
Alcsútdoboz	•	⊥	26	13	10	
Dunaújváros	•	⊥	26	12	10	
Martonvásár	•		26	14	13	10
Mór	•	⊥	25	12	10	
Nagyhörcsökp.	•	⊥	26	13	13	
Szabadbattyán	–		–	–	–	
Iregszemcse	•	⊥	25	13	11	7
Lengyel	•		24	14	10	
Paks	•	⊥	26	14	10	9
Szekszárd	•	=	27	16	15	
Árpádtető	•	=	24	14	11	
Mohács	•		28	16	14	
Pécs	ny		25	15	13	7
Siklós	•		26	18	15	
Szigetvár	•	⊥	27	15	12	
Budaörs	•	⊥	25	14	11	
Bp. Lőrinc	•	=	25	16	12	10
Bp. Met. Int.	•	=	26	15	13	10
Bp. Szab. hegy	•		23	12	11	
Cegléd	•	⊥	27	14	12	10
Dobogókő	•	⊥	19	11	8	
Gödöllő	•		25	14	11	10
Királyrét	•	⊥	24	11	9	
Monor	•	⊥	27	13	13	
Nagykáta	•	⊥	27	14	13	
Szentendre	•		26	15	14	

82.IX.30 07 h-ig az utolsó 24 óra adatai						Előző nap napos órái
állomás	csapadék (mm)		max. hőmérséklet	min. hőmérséklet	rad. min.	
Vác	•	⊥	26	15	13	
Vámosmikola	•		25	10	9	9
Baja	•	⊥	26	16	14	9
Bácsalmás	•		28	15	14	
Izsák	•		28	14	13	
Kalocsa	•	⊥	27	13	12	9
Kecskemét	•		27	14	12	10
Kiskunfélegyháza	•	⊥	27	16	–	
Kiskunhalas	•	⊥	28	15	14	
Kunszentmiklós	•	=	27	13	11	
Tiszakécske	•	⊥	29	13	11	
Balassagyarmat	•	⊥	25	12	10	
Romhány	•	⊥	25	11	10	
Salgótarján	•		25	13	11	
Eger	•		26	14	11	10
Galyatető	–		–	–	–	
Gyöngyös	•	⊥	28	13	9	
Kékestető	•		19	10	8	10
Kompolt	•	⊥	28	13	8	10
Lőrinci	•	⊥	27	12	7	
Poroszló	•	=	27	15	11	
Jászapáti	•	⊥	27	14	13	
Jászberény	•	⊥	27	13	11	
Karcag	–		–	–	–	
Szolnok	•	=	28	14	13	9
Tiszaroff	•	⊥	27	14	12	
Túrkeve	•	⊥	28	15	12	8
Kistelek	•		29	14	14	
Makó	•	⊥	28	15	13	
Szeged	•	⊥	28	15	14	9
Szentes	•		28	14	13	
Borsodnádasd	•	⊥	25	9	6	
Füged	•	=	26	14	12	
Hidasnémeti	•	⊥	26	13	12	
Jósvafő	•	=	25	12	10	9
Lillafüred	•	⊥	24	13	12	
Miskolc	•	=	27	16	13	–
Putnok	•	=	28	12	10	
Sárospatak	•		26	15	13	9
Szendrőlád	•	⊥	28	14	13	
Tokaj	•		25	16	15	
Kisvárda	•		27	15	13	7
Mátészalka	•	⊥	27	16	14	
Nyíregyháza	•		27	15	12	9
Nyírlugos	•	=	27	14	12	
Pátyod	•	⊥	27	14	13	
Tiszabecs	•	⊥	27	14	13	
Vásárosnamény	•	⊥	27	15	14	
Záhony	•		26	14	14	
Berettyóújfalu	•	⊥	27	14	11	
Debrecen	•		27	15	13	9
Hajdúdorog	•	=	27	16	15	
Hortobágy	•	⊥	27	12	12	
Körösszakál	•	⊥	29	14	14	
Polgár	•	=	28	14	11	
Békéscsaba	ny	⊥	28	14	14	11
Mezőhegyes	•		27	14	13	9
Orosháza	•	⊥	27	13	13	9
Szarvas	•	⊥	27	15	12	10
Szeghalom	•		28	15	14	

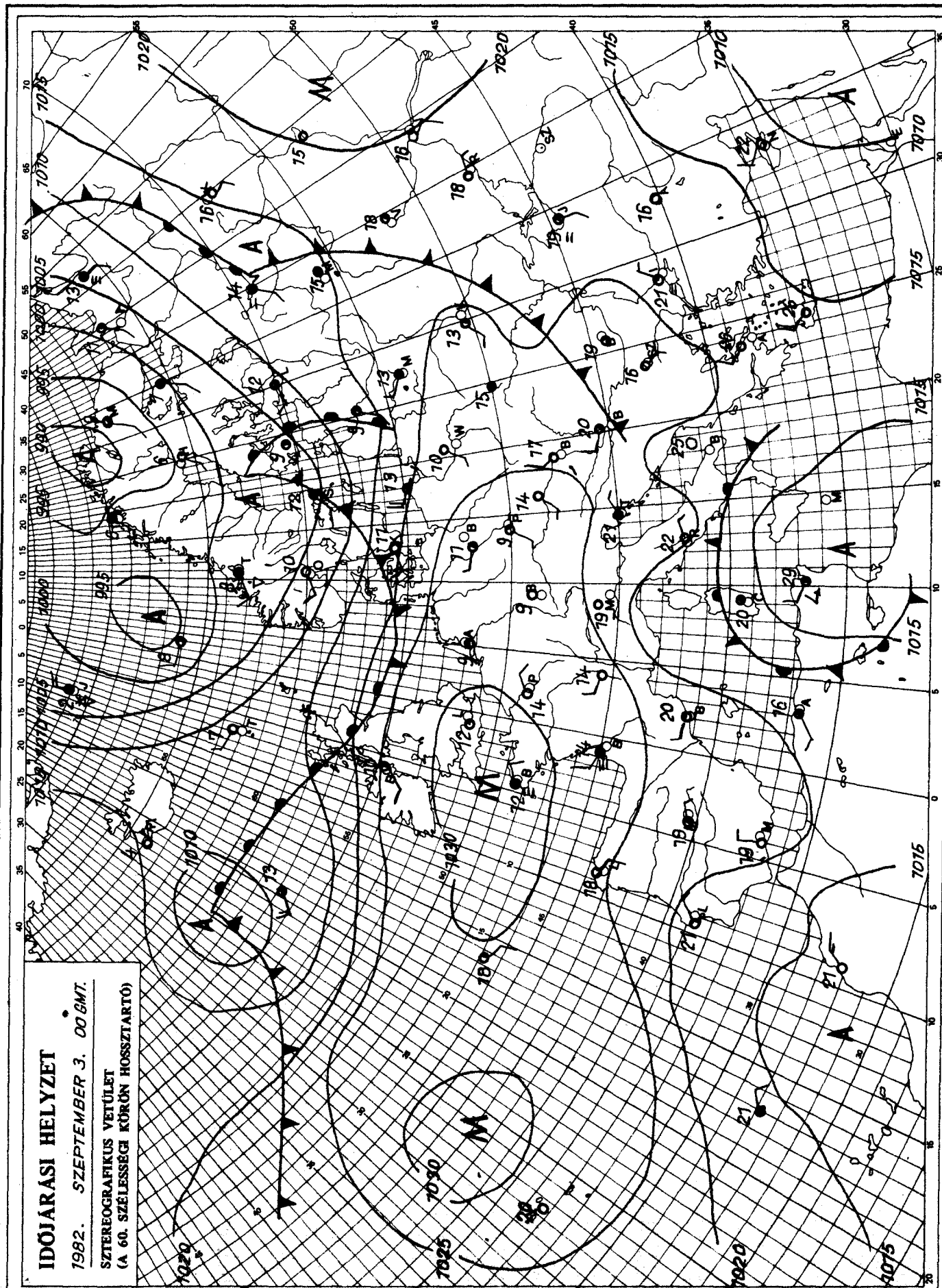

KIADJA: ORSZÁGOS METEOROLÓGIAI SZOLGÁLAT
Készíti: Központi Előrejelző Intézet Analízis- és Rövidtávú Prognózis Központja – T.: 273-018
Megjelenik naponként
Évi előfizetési díja: 1760,- Ft. – Megrendelhető: 1024 Budapest, II., Kitaibel Pál u. 1. – T.: 353-500
Kiadásért felel: az OMSZ elnöke – Szerkesztésért felel: a KEI igazgatója

IDŐJÁRÁSI NAPIJELENTÉS

ЕЖЕДНЕВНЫЙ МЕТЕОРОЛОГИЧЕСКИЙ БЮЛЛЕТЕНЬ · DAILY WEATHER REPORT
BULLETIN QUOTIDIEN DE TEMPS · TÄGLICHER WETTERBERICHT

95. évfolyam 247. szám. + Budapest + 1982. szeptember 4. szombat

Az időjárási helyzet és a várható időjárás:

A Skandináv-félsziget térségében több középpontú nagy kiterjedésü ciklon örvénylik. Áramlási rendszerében különböző hőmérsékletü és nedvességtartalmú léghullámok érkeznek Északnyugat-Észak-Európa fölé. Vonulásukat többnyire erősen felhős ég, gyakori eső, zápor és szél jelzi. Szárazföldünk nyugati és középső részén magas nyomású légköri képződmény helyezkedik el hatására ezeken a területeken általában kevés a felhő, a reggeli ködtől eltekintve, száraz az idő. A hőmérséklet csúcsértéke pénteken Kelet- és Észak-Európában 1, 5 fokkal alacsonyabb volt, ugyanakkor Délnyugat-Dél-Európában 3, 9 fokkal magasabb, mint a sokévi átlag.

Hazánkban pénteken a keleti országrészben 6, 10, máshol 9, 12 órán át sütött a nap. Csapadék sehol sem esett. Az északnyugati, északi szél sok helyen élénk, helyenként erős volt. A hőmérséklet csúcsértéke 22, 28 fok között alakult. A legalacsonyabb éjszakai hőmérséklet 6, 13 fok volt. A hajnali és a reggeli órákban a délnyugati, nyugati megyékben szórványosan köd képződött. Ma délelőtt általában derült, napos idő volt. A hőmérséklet 11 órakor az ország területén 19, 22 fok között váltakozott.

Ma 12 órakor Budapesten a hőmérséklet 22 fok, a tengerszintre átszámitott légnyomás 1027 mbar, alig változik.

A Balaton vizének hőmérséklete Siófoknál 11 órakor 21 fok volt.

Várható időjárás vasárnap estig:

Általában kevés lesz a felhő.
Eső nem várható.
A délnyugati szél napközben kissé megélénkül.
A kora reggeli órákban többfelé párásság, helyenként köd alakul ki.
Várható legalacsonyabb éjszakai hőmérséklet: 8, 13, holnap erősödik a nappali fölmelegedés,
legmagasabb nappali hőmérséklet vasárnap: 25 és 30 fok között valószinü.

Pálmási Judit s.k.

A hőmérséklet napi középértéke és eltérése a 100 évi átlagtól /Budapest belterületén/:

1982. IX. 3.	19,0°C	0,0°C

1871 óta ezen a napon Budapesten előfordult

legmagasabb hőmérséklet:	34,9°C /1929/,
legalacsonyabb hőmérséklet:	5,8°C /1885/.

82.629.

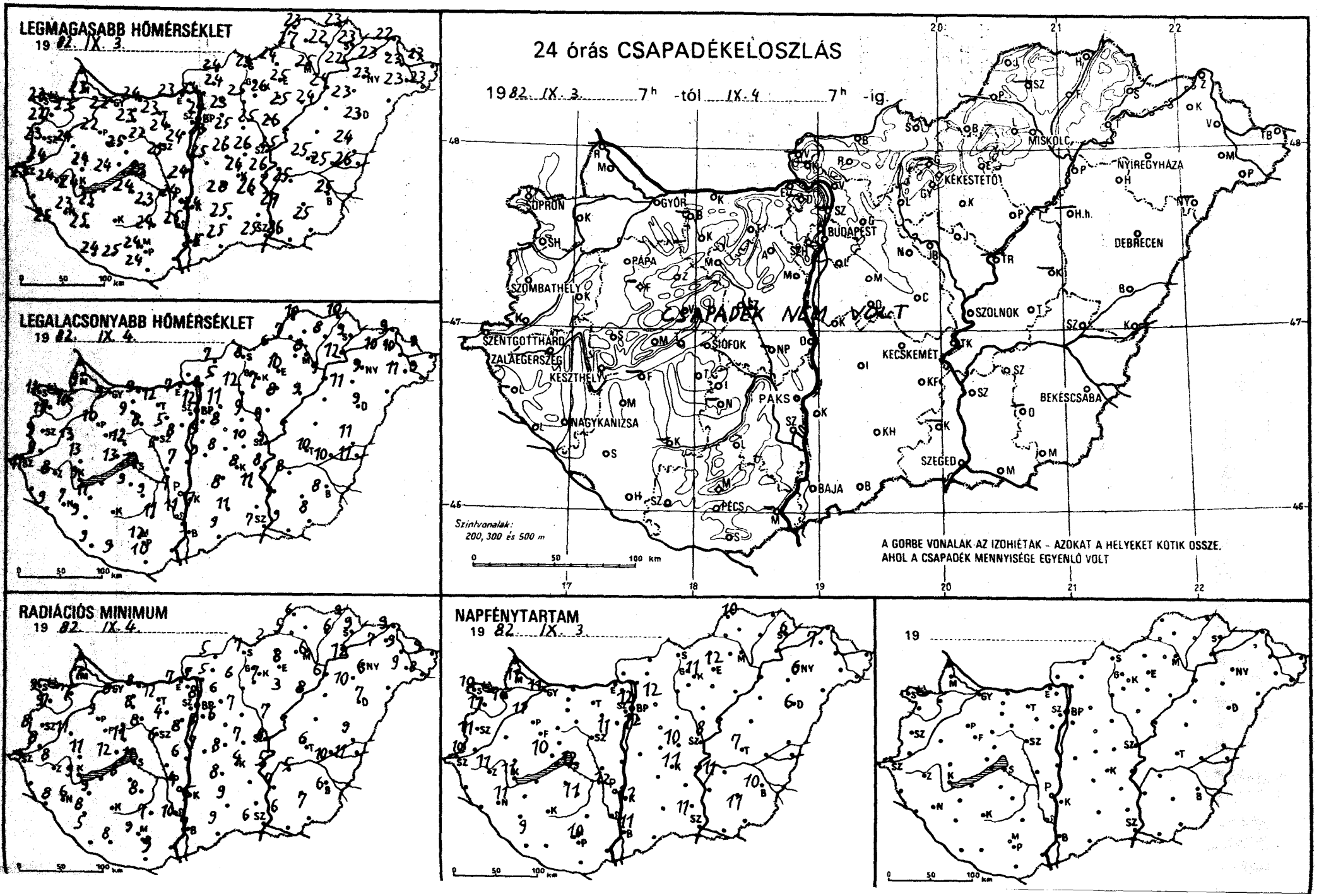
LEGMAGASABB HŐMÉRSÉKLET
19 82. IX. 3
LEGALACSONYABB HŐMÉRSÉKLET
19 82. IX. 4
24 órás CSAPADÉKELOSZLÁS
19 82. IX. 3 7h -tól IX. 4 7h -ig.
CSAPADÉK NEM VOLT
SOPRON
GYŐR
BUDAPEST
MISKOLC
NYÍREGYHÁZA
KÉKESTETŐ
DEBRECEN
SZOMBATHELY
PÁPA
SZOLNOK
SZENTGOTTHÁRD
ZALAEGERSZEG
KESZTHELY
SIÓFOK
KECSKEMÉT
PAKS
BÉKÉSCSABA
NAGYKANIZSA
SZEGED
BAJA
PÉCS
Szintvonalak:
200, 300 és 500 m
A GÖRBE VONALAK AZ IZOHIÉTÁK – AZOKAT A HELYEKET KÖTIK ÖSSZE,
AHOL A CSAPADÉK MENNYISÉGE EGYENLŐ VOLT
RADIÁCIÓS MINIMUM
19 82. IX. 4.
NAPFÉNYTARTAM
19 82. IX. 3
19

89. IX. 4. 07 h-ig az utolsó 24 óra adatai						Előző nap napos órái
állomás	csapadék (mm)		max. hőmérséklet	min. hőmérséklet	rad. min.	
Győr	.		22	9	8	11
Kapuvár	.		23	10	7	10
Mosonmagyaróvár	.		23	9	7	11
Rajka	–		–	–	–	
Sopron	.		23	11	9	10
Sopronhorpács	.		22	11	9	11
Káld	.		24	13	11	
Körmend	.		24	9	8	
Szentgotthárd	.		23	11	9	10
Szombathely	.		23	9	8	11
Lenti	–		–	–	–	
Letenye	.		25	9	8	
Nagykanizsa	.		23	7	6	11
Zalaegerszeg	.		24	8	8	11
Farkasgyepű	–		–	–	–	
Keszthely	.		24	9	9	11
Mencshely	.		21	11	7	10
Pápa	.		22	10	9	11
Sümeg	.		24	13	11	
Tihany	.		24	13	12	
Veszprém	.		25	12	11	
Zirc	.		20	8	6	
Fonyód	–		–	–	–	
Homokszt. györgy	.		24	9	5	9
Kaposvár	–		–	–	–	
Marcali	.		25	11	9	
Siófok	.		23	12	11	12
Somogyszob	.		25	9	8	
Tab	.		24	9	8	
Bábolna	–		–	–	–	
Esztergom	.		23	7	7	
Kisbér	.		23	9	8	
Komárom	.		24	9	8	
Tatabánya	.		23	12	12	
Alcsútdoboz	.		24	5	4	
Dunaújváros	.		24	7	6	
Martonvásár	.		24	8	8	11
Mór	.		22	8	8	
Nagyhörcsökp.	–		–	–	–	
Szabadbattyán	.		25	6	6	
Iregszemcse	.		23	9	8	11
Lengyel	.		24	11	7	
Paks	.		24	7	4	12
Szekszárd	.		25	11	10	
Árpádtető	.		21	14	10	
Mohács	–		–	–	–	
Pécs	.		24	12	9	10
Siklós	.		24	10	9	
Szigetvár	.		25	9	8	
Budaörs	.		23	7	6	
Bp. Lőrinc	.		23	9	5	12
Bp. Met. Int.	.		24	12	8	12
Bp. Szab. hegy	.		20	14	10	
Cegléd	.		26	10	7	10
Dobogókő	–		–	–	–	
Gödöllő	.		23	11	6	12
Királyrét	–		–	–	–	
Monor	.		25	8	6	
Nagykáta	.		25	9	7	
Szentendre	–		–	–	–	

88. IX. 4. 07 h-ig az utolsó 24 óra adatai						Előző nap napos órái
állomás	csapadék (mm)		max. hőmérséklet	min. hőmérséklet	rad. min.	
Vác	.		24	8	5	
Vámosmikola	–		–	–	–	
Bajá	.		25	9	7	11
Bácsalmás	.		25	9	9	
Izsák	.		28	8	8	
Kalocsa	.		24	7	5	11
Kecskemét	.		24	8	4	11
Kiskunfélegyháza	.		26	11	–	
Kiskunhalas	.		25	11	9	
Kunszentmiklós	.		25	9	7	
Tiszakécske	.		26	8	5	
Balassagyarmat	.		24	7	5	
Romhány	.		24	5	5	
Salgótarján	.		24	8	7	
Eger	.		25	10	8	12
Galyatető	–		–	–	–	
Gyöngyös	.		26	7	7	
Kékestető	.		17	9	6	11
Kompolt	.		25	8	3	–
Lőrinci	.		25	12	6	
Poroszló	.		24	9	8	
Jászapáti	.		26	9	7	
Jászberény	.		26	9	8	
Karcag	–		–	–	–	
Szolnok	.		25	9	8	8
Tiszaroff	–		–	–	–	
Túrkeve	.		25	10	6	7
Kistelek	–		–	–	–	
Makó	.		26	9	6	
Szeged	.		25	7	6	11
Szentes	.		27	9	7	
Borsodnádasd	.		24	6	2	
Füged	.		22	8	6	
Hidasnémeti	.		23	10	9	
Jósvafő	.		23	10	6	10
Lillafüred	.		22	10	9	
Miskolc	.		25	8	6	–
Putnok	.		27	7	5	
Sárospatak	.		23	9	9	6
Szendrőlád	–		–	–	–	
Tokaj	.		22	12	12	
Kisvárda	.		23	10	7	7
Mátészalka	.		23	11	9	
Nyíregyháza	.		23	9	6	6
Nyírlugos	–		–	–	–	
Pátyod	.		23	9	8	
Tiszabecs	.		23	9	9	
Vásárosnamény	.		23	10	9	
Záhony	.		22	9	9	
Berettyóújfalu	.		24	11	9	
Debrecen	.		23	9	7	6
Hajdúdorog	.		23	11	10	
Hortobágy	–		–	–	–	
Körösszakál	.		26	11	11	
Polgár	.		24	9	6	
Békéscsaba	.		25	8	6	10
Mezőhegyes	.		25	8	7	11
Orosháza	–		–	–	–	–
Szarvas	.		25	8	5	11
Szeghalom	.		25	10	10	

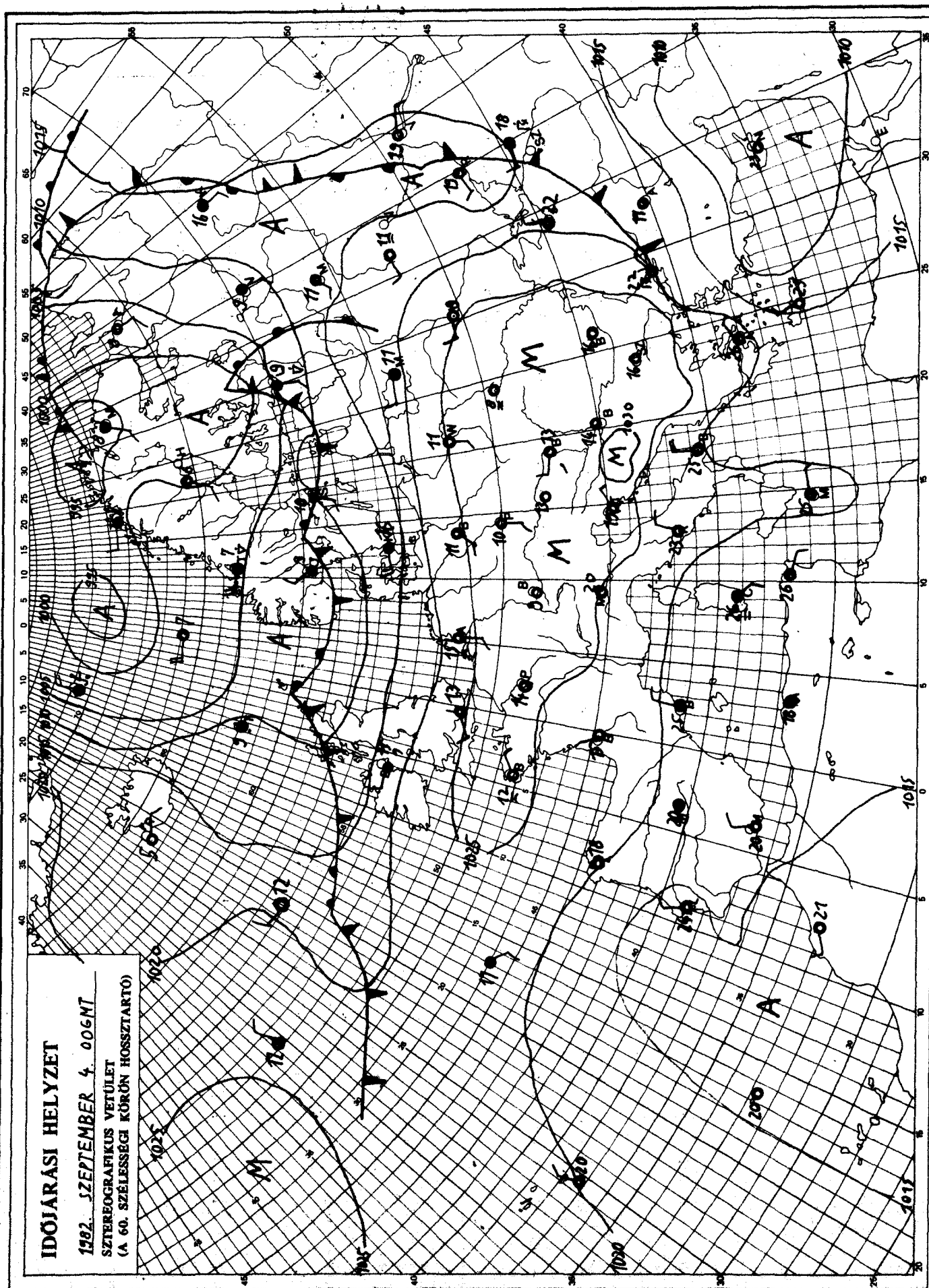

KIADJA: ORSZÁGOS METEOROLÓGIAI SZOLGÁLAT
Készíti: Központi Előrejelző Intézet Analízis- és Rövidtávú Prognózis Központja – T.: 273-018
Megjelenik naponként
Évi előfizetési díja: 1760,- Ft. – Megrendelhető: 1024 Budapest, II., Kitaibel Pál u. 1. – T.: 353-500
Kiadásért felel: az OMSZ elnöke – Szerkesztésért felel: a KEI igazgatója

IDŐJÁRÁSI NAPIJELENTÉS

ЕЖЕДНЕВНЫЙ МЕТЕОРОЛОГИЧЕСКИЙ БЮЛЛЕТЕНЬ • DAILY WEATHER REPORT
BULLETIN QUOTIDIEN DE TEMPS • TÄGLICHER WETTERBERICHT

95. évfolyam 248. szám. • Budapest • 1982. szeptember 5. vasárnap

Az időjárási helyzet és a várható időjárás:

Európában az 50. szélességtől északra ciklonok okoznak változékony, szeles, gyakran esős időjárást. A Skandináv-félszigeten, valamint a Szovjetunió európai területének északkeleti vidékein a hőmérséklet csúcsértéke 4, 6 fokkal marad el a sokévi átlagtól. A szárazföld középső és délkeleti részén anticiklon található. A szárító hatású, leszálló légmozgások miatt kevés a felhő, száraz, napos az idő. Az anticiklon nyugati oldalán igen meleg levegő áramlik az Alpok és Kárpátok térségébe, igy a Kárpát-medencében is nyárias, az évszakhoz képest meleg az idő. A legmagasabb nappali hőmérséklet sokfelé eléri a 30 fokot.

Hazánkban szombaton országszerte több órán át sütött a nap és csupán a fátyolfelhőzet növekedett meg néhány helyen. A délutáni hőmérséklet 24 és 28 fok között váltakozott. Vasárnap hajnalra szeszélyes területi eloszlásban 7, 16 fok közé hült le a levegő. Kora reggel egy-két helyen átmenetileg köd képződött. Délelőtt országszerte napos idő volt. A napsütés hatására gyorsan emelkedett a hőmérséklet és 11 órakor már 20, 25 fokog mértek.

Ma 12 órakor Budapesten a hőmérséklet 24 fok, a tengerszintre átszámitott légnyomás 1023 mbar, változatlan.

A Balaton vizének hőmérséklete 11 órakor Siófoknál 20 fok volt.

Várható időjárás hétfő estig:

Folytatódik az évszakhoz képest meleg idő.
Keleten továbbra is kevés lesz a felhő, nyugaton viszont hétfőn napközben már megnövekszik a felhőzet és délutántól záporra, zivatarra is számitani kell.
A többfelé megélénkülő déli, délnyugati szelet elsősorban a Dunántúlon erős széllökések kisérik.
Várható legalacsonyabb éjszakai hőmérséklet: 11 és 16,
legmagasabb nappali hőmérséklet hétfőn: 26 és 31 fok között alakul.

Németh Lajos s.k.

A hőmérséklet napi középértéke és eltérése a 100 évi átlagtól /Budapest belterületén/:

1982. IX. 4.	18,8°C	-0,2°C

1871 óta ezen a napon Budapesten előfordult

legmagasabb hőmérséklet:	32,5°C /1897/,
legalacsonyabb hőmérséklet:	8,2°C /1928/.

82.630.

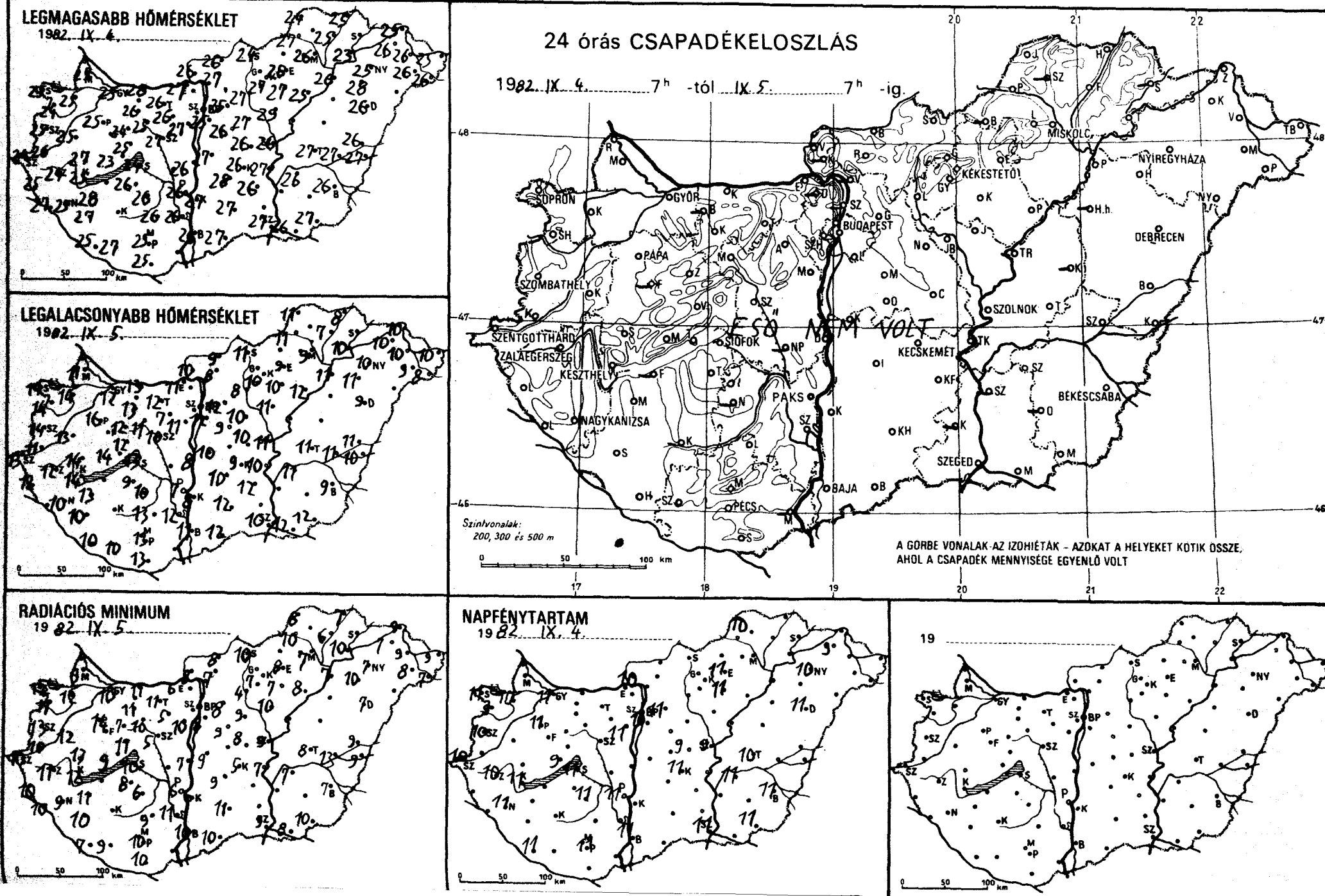
LEGMAGASABB HŐMÉRSÉKLET
1982. IX. 4.
LEGALACSONYABB HŐMÉRSÉKLET
1982. IX. 5.
24 órás CSAPADÉKELOSZLÁS
1982. IX. 4. 7h -tól IX. 5. 7h -ig.
ESŐ NEM VOLT
SOPRON
GYŐR
BUDAPEST
MISKOLC
NYÍREGYHÁZA
KÉKESTETŐ
DEBRECEN
PÁPA
SZOMBATHELY
SZOLNOK
SZENTGOTTHÁRD
ZALAEGERSZEG
KESZTHELY
SIÓFOK
KECSKEMÉT
PAKS
NAGYKANIZSA
BÉKÉSCSABA
SZEGED
BAJA
PÉCS
Szintvonalak:
200, 300 és 500 m
A GÖRBE VONALAK AZ IZOHIÉTÁK - AZOKAT A HELYEKET KÖTIK ÖSSZE,
AHOL A CSAPADÉK MENNYISÉGE EGYENLŐ VOLT
RADIÁCIÓS MINIMUM
1982. IX. 5.
NAPFÉNYTARTAM
1982. IX. 4.
19

88.IX.5.07 h-ig az utolsó 24 óra adatai						Előző nap napos órái
állomás	csapadék (mm)		max. hőmérséklet	min. hőmérséklet	rad. min.	
Győr	.		25	12	10	11
Kapuvár	.		25	14	12	10
Mosonmagyaróvár	.		25	11	9	
Rajka	–		–	–	–	
Sopron	.		25	14	12	11
Sopronhorpács	.		24	14	11	9
Káld	.		25	13	12	
Körmend	.		26	11	10	
Szentgotthárd	.		24	13	10	10
Szombathely	.		25	14	13	10
Lenti	.		25	12	10	
Letenye	.		27	–	10	
Nagykanizsa	.		25	10	9	11
Zalaegerszeg	.		24	12	11	10
Farkasgyepű	–		–	–	–	
Keszthely	.		25	14	12	11
Mencshely	.		23	14	9	9
Pápa	.		25	16	14	11
Sümeg	.		27	14	13	
Tihany	.		25	13	12	
Veszprém	.		25	12	11	
Zirc	.		24	12	7	
Fonyód	–		–	–	–	
Homokszt. györgy	.		25	10	7	11
Kaposvár	–		–	–	–	
Marcali	.		28	13	11	
Siófok	.		24	13	12	11
Somogyszob	.		27	10	10	
Tab	.		26	9	8	
Bábolna	–		–	–	–	
Esztergom	.		27	11	6	
Kisbér	.		26	13	11	
Komárom	.		28	13	11	
Tatabánya	.		26	12	11	
Alcsútdoboz	.		26	7	5	
Dunaújváros	.		26	8	7	
Martonvásár	.		27	11	10	11
Mór	.		25	11	10	
Nagyhörcsökp.	–		–	–	–	
Szabadbattyán	.		27	10	5	
Iregszemcse	.		26	10	6	11
Lengyel	.		26	13	9	
Paks	.		26	7	6	11
Szekszárd	.		26	12	11	
Árpádtető	.		23	15	12	
Mohács	–		–	–	–	
Pécs	.		25	13	10	11
Siklós	.		25	13	10	
Szigetvár	.		27	10	9	
Budaörs	.		26	8	7	
Bp. Lőrinc	.		25	12	8	10
Bp. Met. Int.	.		26	13	10	11
Bp. Szab. hegy	.		24	15	10	
Cegléd	.		26	10	8	9
Dobogókő	–		–	–	–	
Gödöllő	.		25	12	8	11
Királyrét	–		–	–	–	
Monor	.		26	9	9	
Nagykáta	.		27	10	9	
Szentendre	–		–	–	–	

88.IX.5.07 h-ig az utolsó 24 óra adatai						Előző nap napos órái
állomás	csapadék (mm)		max. hőmérséklet	min. hőmérséklet	rad. min.	
Vác	–		–	–	–	
Vámosmikola	.		26	10	8	10
Baja	.		26	11	10	11
Bácsalmás	.		27	12	10	
Izsák	.		28	10	9	
Kalocsa	.		26	8	6	10
Kecskemét	.		16	9	5	11
Kiskunfélegyháza	.		26	13	–	
Kiskunhalas	.		27	12	11	
Kunszentmiklós	.		27	10	9	
Tiszakécske	.		27	10	7	
Balassagyarmat	.		26	9	8	
Romhány	.		27	8	7	
Salgótarján	.		24	11	10	
Eger	.		28	9	8	11
Galyatető	.		21	12	9	
Gyöngyös	.		27	10	7	
Kékestető	.		19	12	10	11
Kompolt	.		27	10	7	11
Lőrinci	.		27	8	4	
Poroszló	.		25	12	8	
Jászapáti	.		29	11	10	
Jászberény	.		26	10	8	
Karcag	–		–	–	–	
Szolnok	.		26	11	9	9
Tiszaroff	–		–	–	–	
Túrkeve	.		27	11	8	10
Kistelek	–		–	–	–	
Makó	.		26	12	8	
Szeged	.		27	10	9	11
Szentes	–		–	–	–	
Borsodnádasd	–		–	–	–	
Fügöd	.		25	7	6	
Hidasnémeti	.		25	8	7	
Jósvafő	.		24	11	8	10
Lillafüred	.		23	13	12	
Miskolc	.		26	9	7	–
Putnok	.		27	11	10	
Sárospatak	–		–	–	–	
Szendrőlád	–		–	–	–	
Tokaj	.		23	10	10	
Kisvárda	.		26	10	7	9
Mátészalka	.		26	9	8	
Nyíregyháza	.		25	10	7	10
Nyírlugos	–		–	–	–	
Pátyod	.		26	8	7	
Tiszabecs	.		25	10	9	
Vásárosnamény	.		26	10	9	
Záhony	.		25	10	9	
Berettyóújfalu	.		26	11	9	
Debrecen	.		26	9	7	11
Hajdúdorog	.		28	11	10	
Hortobágy	–		–	–	–	
Körösszakál	.		27	10	9	
Polgár	.		26	11	7	
Békéscsaba	.		26	9	7	11
Mezőhegyes	.		27	12	10	11
Orosháza	–		–	–	–	
Szarvas	.		26	11	7	11
Szeghalom	.		27	14	13	

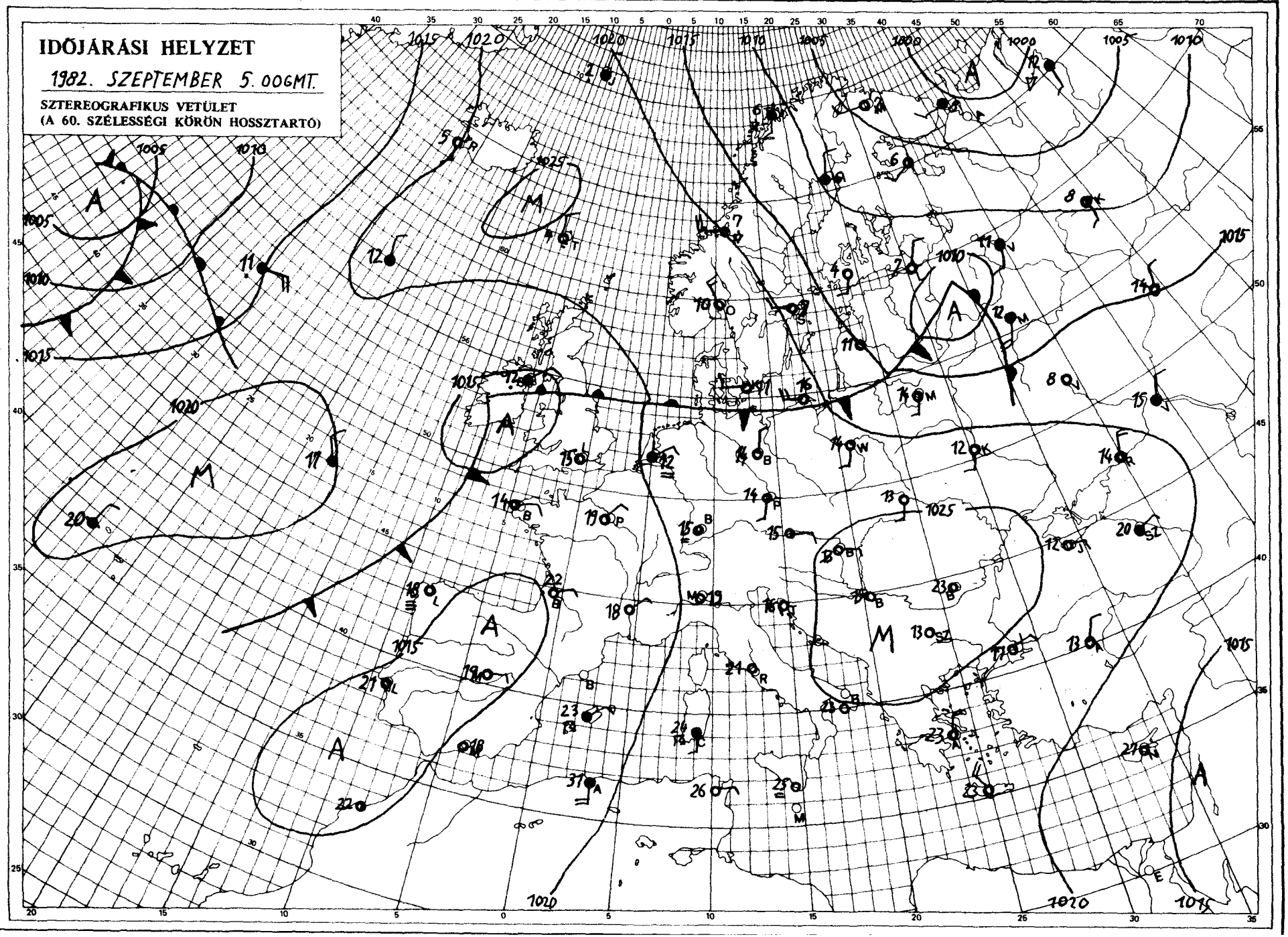

KIADJA: ORSZÁGOS METEOROLÓGIAI SZOLGÁLAT
Készíti: Központi Előrejelző Intézet Analízis- és Rövidtávú Prognózis Központja – T.: 273-018
Megjelenik naponként
Megrendelhető: 1024 Budapest, II., Kitaibel Pál u. 1. – T.: 353-500
Évi előfizetési díja: 1760,- Ft. – Kiadásért felel: az OMSZ elnöke – Szerkesztésért felel: a KEI igazgatója

IDŐJÁRÁSI NAPIJELENTÉS

ЕЖЕДНЕВНЫЙ МЕТЕОРОЛОГИЧЕСКИЙ БЮЛЛЕТЕНЬ • DAILY WEATHER REPORT
BULLETIN QUOTIDIEN DE TEMPS • TÄGLICHER WETTERBERICHT

95. évfolyam 249. szám. • Budapest • 1982. szeptember 6. hétfő

Az időjárási helyzet és a várható időjárás:

Kontinensünk déli, délkeleti részén magas nyomású légköri képződmény található. Ezeken a területeken kevés a felhő, napos, száraz meleg, nyári az idő. Középpontjával egyelőre a Benelux-Államok térségében örvénylik az a ciklon, amely várhatóan kedd estig a Kárpát-medence időjárását is gyökeresen megváltoztatja. A ciklon keleti oldalán most még igen meleg, száraz levegő áramlik az Alpok és Kárpátok vidékére. Várható azonban, hogy nyugat-északnyugat felől jóval hüvösebb léghullám érkezik. Emiatt a meleg keddre megszünik és záporok, zivatarok is előfordulnak.

Hazánkban vasárnap napos, meleg idő volt. A hőmérséklet csúcsértéke az ország nagy részén 25 és 30 fok között váltakozott. Napközben helyenként átmenetileg megélénkült a déli szél. Hétfő hajnalra általában 11 és 17 fok közé hült le a levegő. A nyugati határvidéken egy-két helyen átmenetileg köd képződött. Délelőtt országszerte napos idő volt. A déli, délnyugati szél elsősorban a Dunántúlon megélénkült. A hőmérséklet 11 órakor már 21 és 28 fok között váltakozott.

Ma 12 órakor Budapesten a hőmérséklet 26 fok, a tengerszintre átszámitott légnyomás 1016 mbar, gyengén süllyed.

A Balaton vizének hőmérséklete Siófoknál 11 órakor 21 fok volt.

Várható időjárás kedd estig:

Hétfőn folytatódik a meleg, túlnyomóan napos, száraz idő.
Kedden nyugat felől záporok, zivatarok kiséretében időnként erősen megnövekszik a felhőzet.
A szél általában élénk, gyakran erős és déli, délnyugati lesz, de helyenként átmenetileg északnyugatira fordul, illetve viharos széllökések is kialakulnak.
A hőmérséklet hajnalra általában 15 és 20, a szélvédett helyeken - főként északkeleten - 9 és 14 fok közé várható.
Kedden délután nyugaton 22, keleten 27 fok körül valószinü.

Aigner Szilárd s.k.

TÁVOLABBI KILÁTÁSOK SZERDÁTÓL-SZOMBATIG:

Eleinte záporok, zivatarok többfelé kialakulhatnak. Majd csökken a felhőzet, a nappali felmelegedés kissé erősödik. Az időszak végére a szél mérséklődik. Legalacsonyabb hajnali hőmérséklet: eleinte 11, 16, majd +9, 14 fok között. Legmagasabb nappali hőmérséklet: eleinte 20, 25, majd 22, 27 fok között. Jelentős mennyiségü /legalább napi 5 mm/ csapadék az ország területének 70 százalékán várható, főleg az időszak első felében.

KÖZÉPTÁVU ELŐREJELZŐ OSZTÁLY

A hőmérséklet napi középértéke és eltérése a 100 évi átlagtól /Budapest belterületén/:

1982. IX. 5. 20,7°C +2,2°C

1871 óta ezen a napon Budapesten előfordult

legmagasabb hőmérséklet: 33,8°C /1942/,
legalacsonyabb hőmérséklet: 7,5°C /1901/.

82.631.

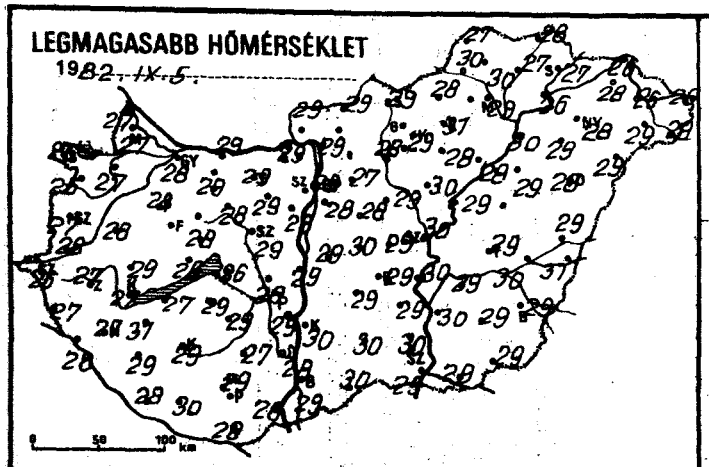
LEGMAGASABB HŐMÉRSÉKLET
1982. IX. 5.

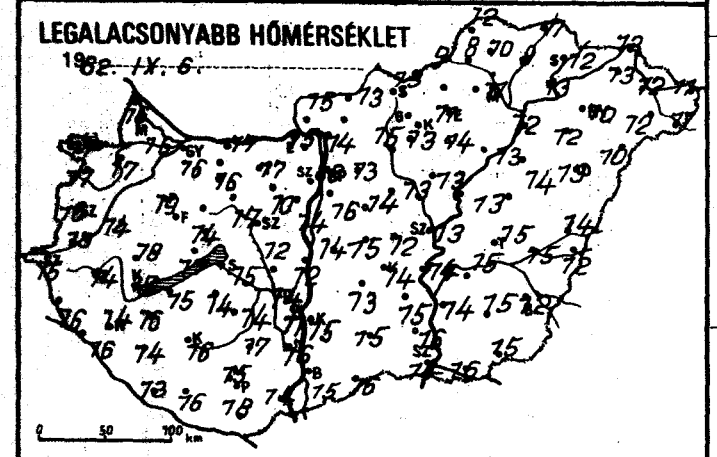
LEGALACSONYABB HŐMÉRSÉKLET
1982. IX. 6.

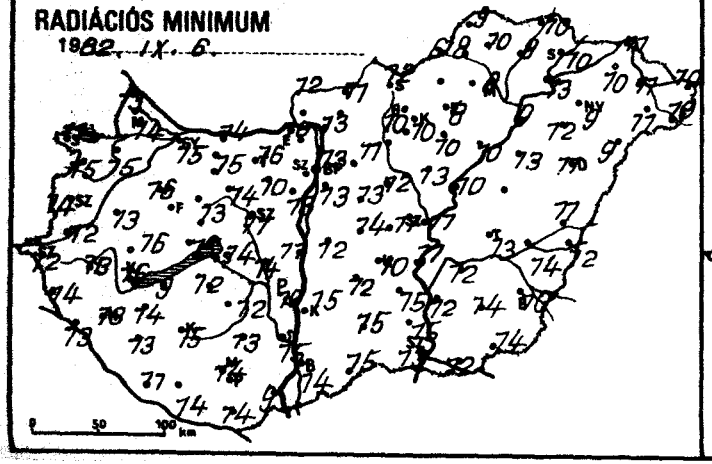
RADIÁCIÓS MINIMUM
1982. IX. 6.

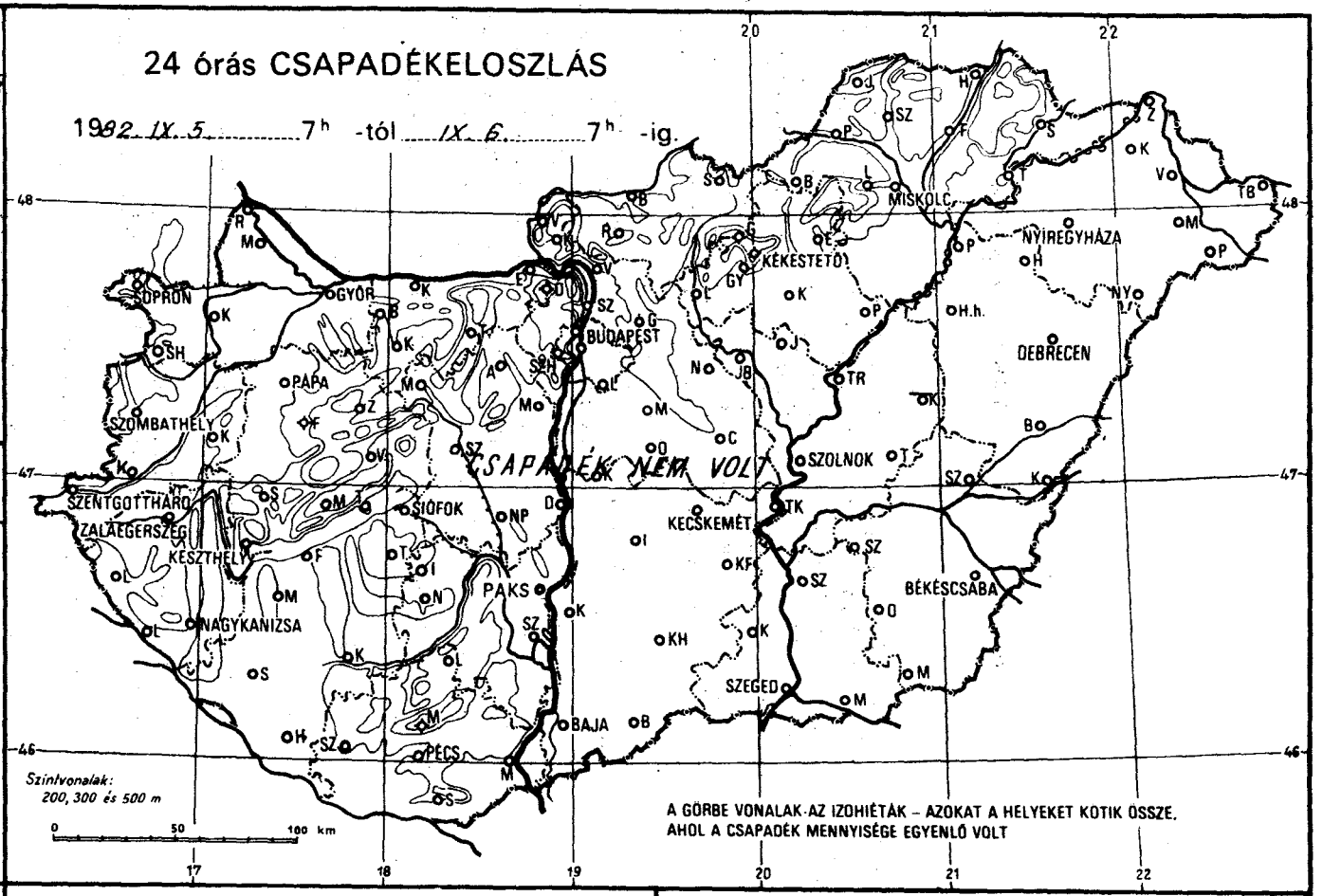
24 órás CSAPADÉKELOSZLÁS
1982. IX. 5. 7h -tól IX. 6. 7h -ig.
CSAPADÉK NEM VOLT
Szintvonalak:
200, 300 és 500 m
A GÖRBE VONALAK AZ IZOHIÉTÁK – AZOKAT A HELYEKET KOTIK ÖSSZE, AHOL A CSAPADÉK MENNYISÉGE EGYENLŐ VOLT
SOPRON
GYŐR
BUDAPEST
MISKOLC
NYÍREGYHÁZA
KEKESTETŐ
DEBRECEN
SZOMBATHELY
PÁPA
SZENTGOTTHÁRD
ZALAEGERSZEG
KESZTHELY
SIÓFOK
KECSKEMÉT
SZOLNOK
PAKS
NAGYKANIZSA
BÉKÉSCSABA
SZEGED
BAJA
PÉCS

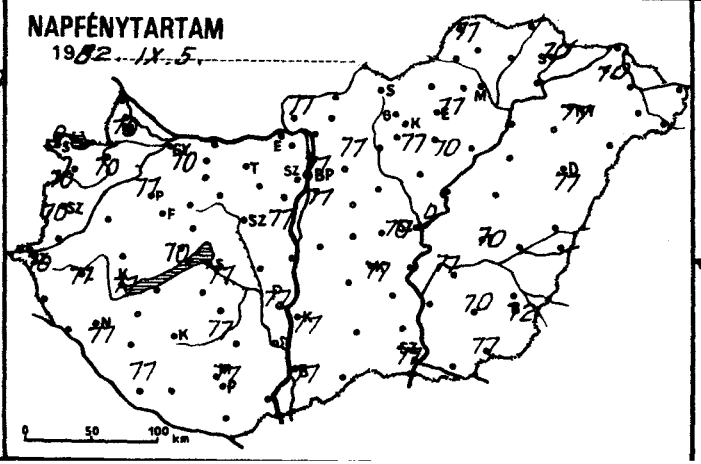
NAPFÉNYTARTAM
1982. IX. 5.

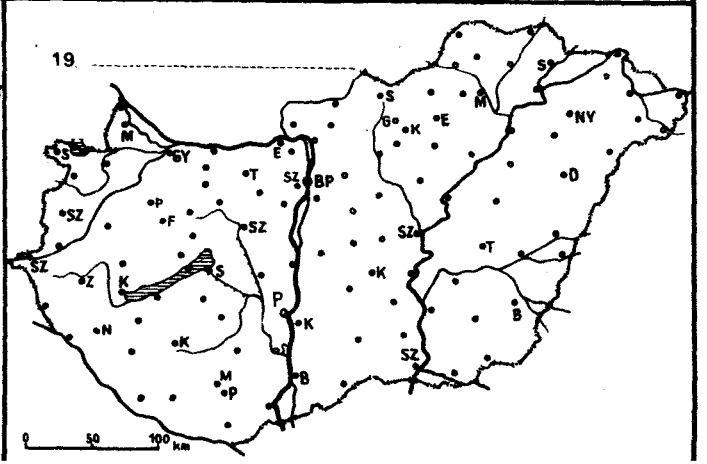
19

82. IX. 6 07 h-ig az utolsó 24 óra adatai						Előző nap napos órái
állomás	csapadék (mm)		max. hőmérséklet	min. hőmérséklet	rad. min.	
Győr	.		28	16	15	10
Kapuvár	.		27	17	15	10
Mosonmagyaróvár	.		27	16	14	10
Rajka	.		27	16	13	
Sopron	.		26	17	11	9
Sopronhorpács	.		26	17	15	10
Káld	.		28	14	13	
Körmend	.		28	13	12	
Szentgotthárd	.	=	26	15	12	10
Szombathely	.	=	27	16	14	10
Lenti	.		27	16	14	
Letenye	.		28	16	13	
Nagykanizsa	.		27	14	13	11
Zalaegerszeg	.		27	14	13	11
Farkasgyepű	.		27	19	17	
Keszthely	.		27	17	16	11
Mencshely	.		28	18	14	10
Pápa	.		28	19	16	11
Sümeg	.		29	18	16	
Tihany	.		26	17	15	
Veszprém	.		28	14	13	
Zirc	.		26	15	11	
Fonyód	.		27	15	9	
Homokszt. györgy	.	=	28	13	11	11
Kaposvár	.		29	16	15	
Marcali	.		31	16	14	
Siófok	.		26	15	14	11
Somogyszob	.		29	14	13	
Tab	.		29	14	12	
Bábolna	.		28	14	12	
Esztergom	.		29	15	10	
Kisbér	.		29	16	15	
Komárom	.		29	17	14	
Tatabánya	.		29	17	16	
Alcsútdoboz	.		29	10	10	
Dunaújváros	.		29	12	11	
Martonvásár	.		28	14	13	11
Mór	.	=	28	17	14	
Nagyhörcsökp.	.		28	14	14	
Szabadbattyán	.		29	12	11	
Iregszemcse	.		29	14	12	11
Lengyel	.		27	17	13	
Paks	.		29	11	10	11
Szekszárd	.	=	28	16	15	
Árpádtető	.	=	25	17	14	
Mohács	.		28	14	9	
Pécs	.		29	15	14	11
Siklós	.		28	18	14	
Szigetvár	.		30	16	14	
Budaörs	.		28	14	11	
Bp. Lőrinc	.		28	16	13	11
Bp. Met. Int.	.	=	29	16	13	11
Bp. Szab. hegy	.		25	16	13	
Cegléd	.		29	12	11	10
Dobogókő	.		25	15	12	
Gödöllő	.	=	27	13	11	11
Királyrét	.		27	11	10	
Monor	.		28	14	13	
Nagykáta	.		29	13	12	
Szentendre	.		28	14	14	

82. IX. 6 07 h-ig az utolsó 24 óra adatai						Előző nap napos órái
állomás	csapadék (mm)		max. hőmérséklet	min. hőmérséklet	rad. min.	
Vác	.		29	14	13	
Vámosmikola	.		29	15	12	11
Baja	.		29	15	14	11
Bácsalmás	.		30	16	15	
Izsák	.		29	13	12	
Kalocsa	.		30	15	15	11
Kecskemét	.		29	14	10	11
Kiskunfélegyháza	.		29	15	15	
Kiskunhalas	.		30	15	15	
Kunszentmiklós	.	=	29	14	12	
Tiszakécske	.		30	14	11	
Balassagyarmat	.		29	13	11	
Romhány	.		29	12	11	
Salgótarján	.		29	13	12	
Eger	.		31	11	8	11
Galyatető	.		23	14	13	
Gyöngyös	.		29	13	10	
Kékestető	.		21	14	14	11
Kompolt	.		28	14	10	10
Lőrinci	.		28	15	10	
Poroszló	.		28	13	10	
Jászapáti	.		30	13	13	
Jászberény	.		29	13	10	
Karcag	–		–	–	–	
Szolnok	.		30	13	11	9
Tiszaroff	.		29	13	10	
Túrkeve	.		29	15	13	10
Kistelek	.		30	16	15	
Makó	.		29	16	12	
Szeged	.		29	14	13	11
Szentes	.		30	14	12	
Borsodnádasd	.		28	9	6	
Fügöd	.		27	9	8	
Hidasnémeti	.		28	11	10	
Jósvafő	.		27	12	9	11
Lillafüred	.		27	12	10	
Miskolc	.		29	11	8	–
Putnok	.	=	30	8	8	
Sárospatak	.		27	12	10	10
Szendrőlád	.		30	10	10	
Tokaj	.		26	13	13	
Kisvárda	.		28	13	10	10
Mátészalka	.		29	12	11	
Nyíregyháza	.		28	10	9	11
Nyírlugos	.		29	10	9	
Pátyod	.		29	11	10	
Tiszabecs	.		26	11	10	
Vásárosnamény	.		28	13	12	
Záhony	.		26	12	11	
Berettyóújfalu	.		29	14	11	
Debrecen	.		28	13	11	11
Hajdúdorog	.		29	12	12	
Hortobágy	.		29	14	13	
Körösszakál	.		31	12	12	
Polgár	.	=	30	12	9	
Békéscsaba	.		29	12	10	12
Mezőhegyes	.		29	15	14	11
Orosháza	.		29	15	14	10
Szarvas	.	=	29	15	12	11
Szeghalom	.		30	15	14	

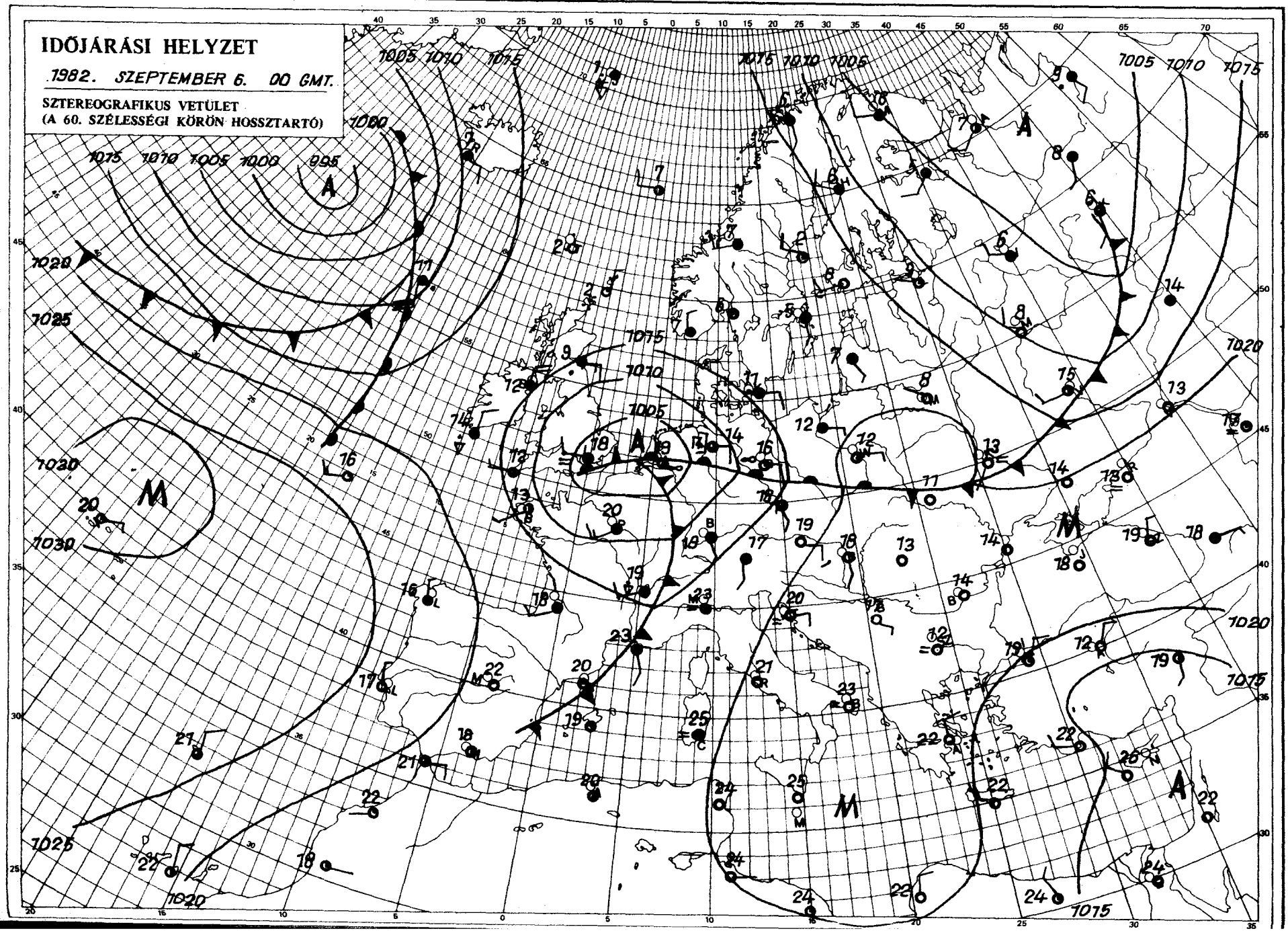

KIADJA: ORSZÁGOS METEOROLÓGIAI SZOLGÁLAT
Készíti: Központi Előrejelző Intézet Analízis- és Rövidtávú Prognózis Központja – T.: 273-018
Megjelenik naponként
Évi előfizetési díja: 1760,- Ft. – Megrendelhető: 1024 Budapest, II., Kitaibel Pál u. 1. – T.: 353-500
Kiadásért felel: az OMSZ elnöke – Szerkesztésért felel: a KEI igazgatója

IDŐJÁRÁSI NAPIJELENTÉS

ЕЖЕДНЕВНЫЙ МЕТЕОРОЛОГИЧЕСКИЙ БЮЛЛЕТЕНЬ · DAILY WEATHER REPORT
BULLETIN QUOTIDIEN DE TEMPS · TÄGLICHER WETTERBERICHT

95. évfolyam 250. szám. + Budapest + 1982. szeptember 7. kedd

Az időjárási helyzet és a várható időjárás:

Kedden délelőtt Dél-Olaszországtól Ukrajna nyugati részéig húzódott az a 400-1000 km széles, lassan kelet felé sodródó, gyengülő meleg légnyelv ami hétfőn Magyarországon a szélsőséges meleg időt okozta. Az Alpok térsége, Észak-Olaszország és az Adriai-tenger északi része fölött záporokat, zivatarokat adó felhőzet kavargott. Ezen kivül borult, csapadékos idő volt még Európában a Britszigeteken, a Skandináv-félsziget déli felén, illetve Moszkva térségében. A kontinens többi részén a napsütés jellemezte az időjárást.

Kedden délelőtt Magyarországon is túlsúlyban volt a napsütés, de helyenként néha megnövekedett a felhőzet, sőt egy-két helyen gyenge zápor is előfordult. Hétfőn viszont még országszerte igen száraz, szeles, szélsőségesen meleg idő volt. Átmeneti, gyenge felhősödés is csak a nyugati határvidéken fordult elő. A hőmérséklet hétfő délután 28, 34 fok, kedden hajnalban 13, 19 fok között volt. Kedden 11 órakor 23, 28 fok közötti hőmérsékleteket jelentettek.

Ma 12 órakor Budapesten a hőmérséklet 27 fok, a tengerszintre átszámitott légnyomás 1013 mbar, alig változik.

A Balaton vizének hőmérséklete Siófoknál 11 órakor 22 fok volt.

Várható időjárás szerda estig:

Délnyugat felől valószinüleg még ma /kedden/, átmenetileg megnövekszik a felhőzet, szórványos zápor, zivatar is várható.
A déli, délnyugati szél megélénkül, zivatar idején átmenetileg erősödik meg, később a Dunántúlon északnyugatira fordul és gyakran erős lesz.
Várható legalacsonyabb éjszakai hőmérséklet: 15, 20 fok között,
legmagasabb nappali hőmérséklet szerdán: 23, 28 fok között várható.

Török Dénes s.k.

A hőmérséklet napi középértéke és eltérése a 100 évi átlagtól /Budapest belterületén/:

1982. IX. 6.	25,3°C	+6,7°C

1871 óta ezen a napon Budapesten előfordult

legmagasabb hőmérséklet:	33,1°C /1982/,
legalacsonyabb hőmérséklet:	5,7°C /1925/.

82.632.

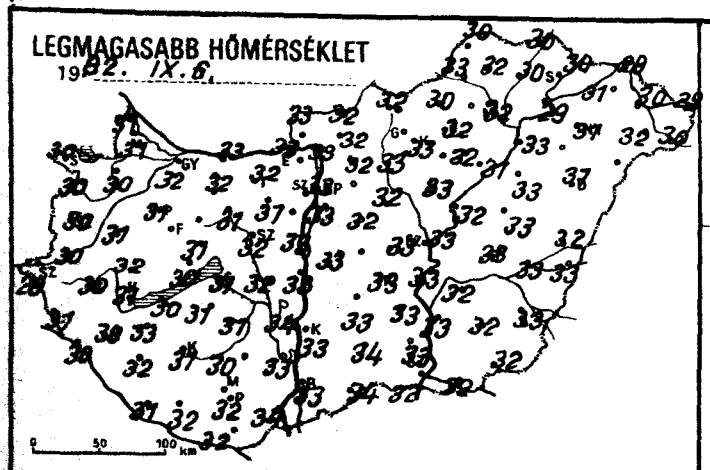
LEGMAGASABB HŐMÉRSÉKLET
1982. IX. 6.

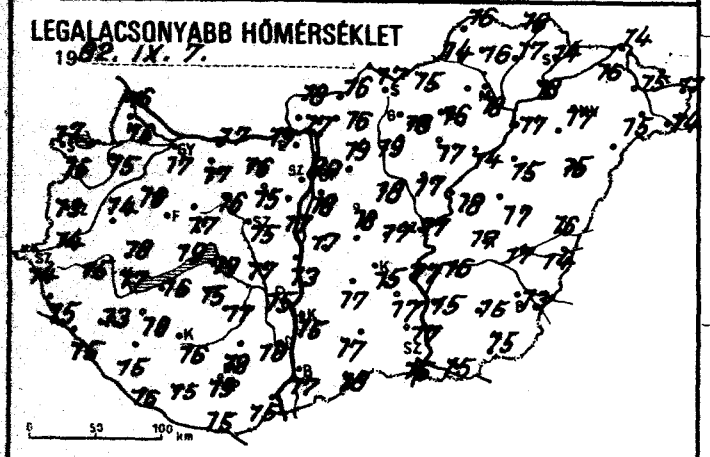
LEGALACSONYABB HŐMÉRSÉKLET
1982. IX. 7.

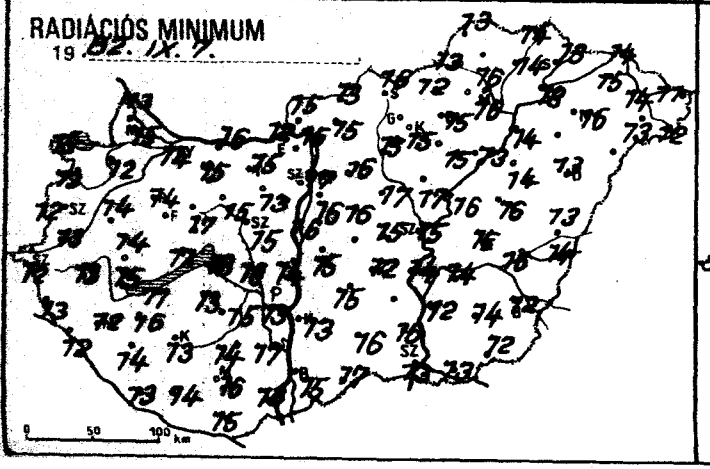
RADIÁCIÓS MINIMUM
1982. IX. 7.

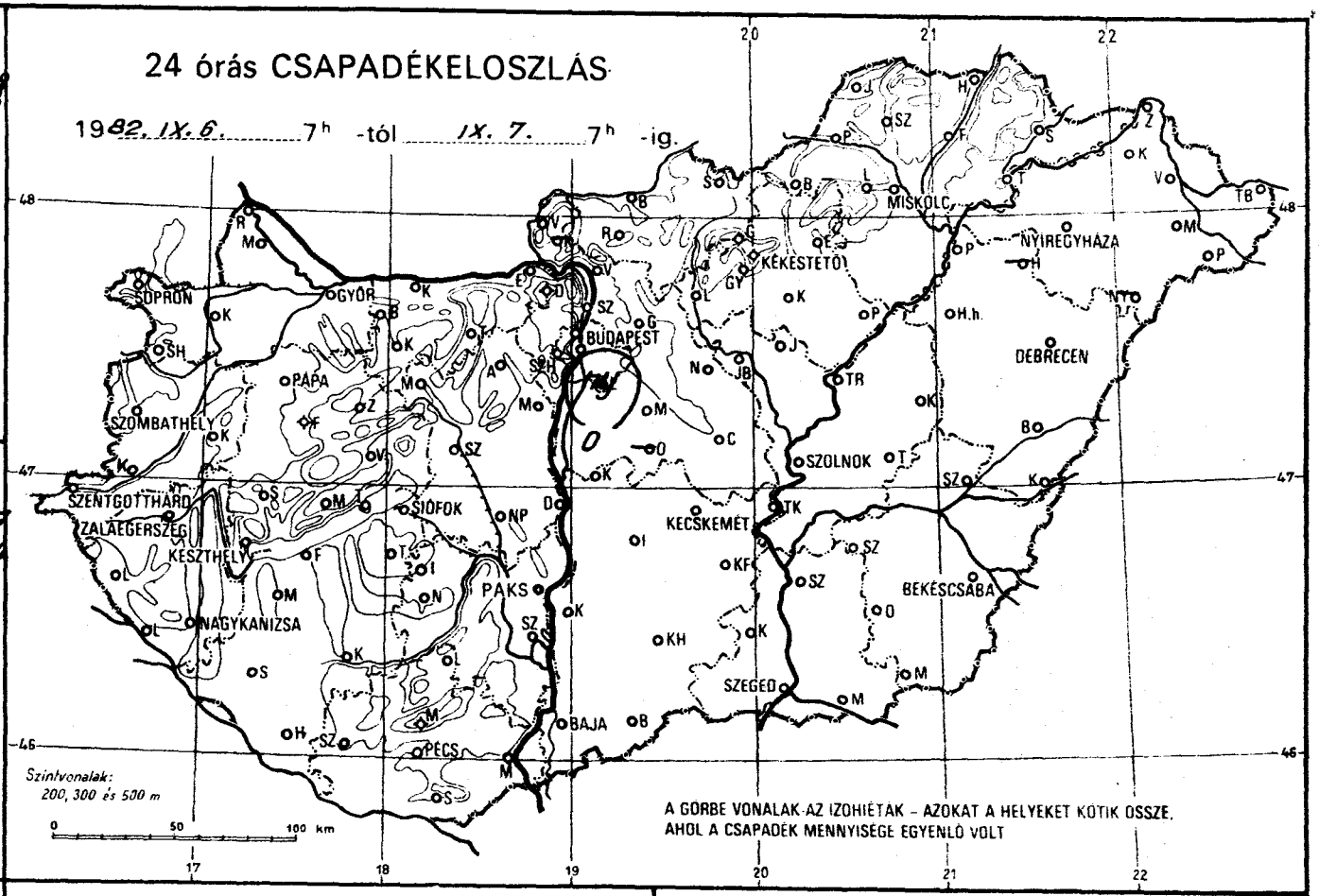
24 órás CSAPADÉKELOSZLÁS
1982. IX. 6. 7h -tól IX. 7. 7h -ig.
SOPRON
GYŐR
BUDAPEST
MISKOLC
NYÍREGYHÁZA
KÉKESTETŐ
DEBRECEN
SZOMBATHELY
PAPA
SZOLNOK
SZENTGOTTHÁRD
ZALAEGERSZEG
KESZTHELY
SIÓFOK
KECSKEMÉT
NAGYKANIZSA
PAKS
BÉKÉSCSABA
SZEGED
BAJA
PÉCS
Szintvonalak:
200, 300 és 500 m
A GÖRBE VONALAK AZ IZOHIÉTÁK – AZOKAT A HELYEKET KÖTIK ÖSSZE,
AHOL A CSAPADÉK MENNYISÉGE EGYENLŐ VOLT

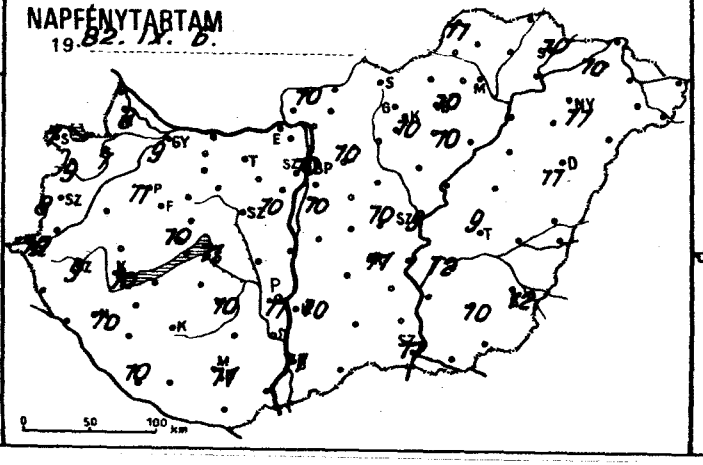
NAPFÉNYTARTAM
1982. IX. 6.

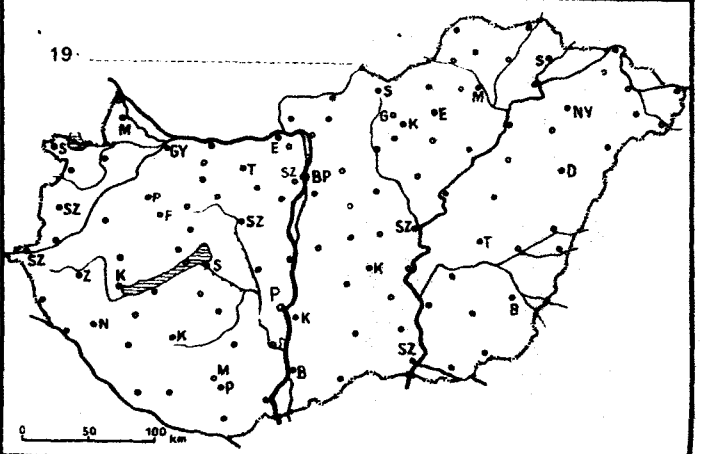
1982. IX. 7.

82. IX. 7.07 h-ig az utolsó 24 óra adatai						Előző nap napos órái
állomás	csapadék (mm)		max. hőmérséklet	min. hőmérséklet	rad. min.	
Győr	•	⌓	32	17	14	9
Kapuvár	•	⌓	30	15	12	7
Mosonmagyaróvár	•	⌓	31	16	12	8
Rajka	•		31	16	13	
Sopron	•		30	17	15	7
Sopronhorpács	•	⌓	30	16	13	9
Káld	•	⌓	31	14	14	
Körmend	•		30	14	13	
Szentgotthárd	•	⌓	28	14	12	10
Szombathely	•	⌓	30	13	12	8
Lenti	•		31	15	13	
Letenye	•	⌓	30	15	12	
Nagykanizsa	•	⌓	30	13	12	10
Zalaegerszeg	•	⌓	30	15	13	9
Farkasgyepű	•		30	16	14	
Keszthely	•	⌓	31	17	15	10
Mencshely	•	⌓	29	17	13	10
Pápa	•	⌓	31	16	14	11
Sümeg	•	⌓	32	18	14	
Tihany	•		30	19	17	
Veszprém	•		31	17	17	
Zirc	•	⌓	29	15	12	
Fonyód	•		30	16	11	
Homokszt. györgy	•	⌓	31	16	13	10
Kaposvár	•	⌓	31	16	13	
Marcali	•	⌓	33	18	16	
Siófok	•	⌓	31	19	18	11
Somogyszob	•	⌓	32	15	14	
Tab	•	⌓	31	15	13	
Bábolna	•		32	14	12	
Esztergom	•	⌓	33	17	12	
Kisbér	•	⌓	32	17	15	
Komárom	•		33	17	16	
Tatabánya	•	⌓	32	16	15	
Alcsútdoboz	•	⌓	31	15	13	
Dunaújváros	•	⌓	33	16	14	
Martonvásár	•		33	17	16	10
Mór	•	⌓	31	16	15	
Nagyhörcsökp.	•	⌓	32	17	16	
Szabadbattyán	•	⌓	32	15	15	
Iregszemcse	•	⌓	31	17	15	10
Lengyel	•		30	18	14	
Paks	•	⌓	34	15	13	11
Szekszárd	•	=	33	18	17	
Árpádtető	•	=	29	22	19	
Mohács	•	⌓	34	15	13	
Pécs	•		32	19	16	11
Siklós	•		32	15	15	
Szigetvár	•	⌓	32	15	14	
Budaörs	•	⌓	32	16	14	
Bp. Lőrinc	ny	⌓ =	33	18	16	10
Bp. Met. Int.	•		33	20	17	10
Bp. Szab. hegy	•		30	20	17	
Cegléd	•	⌓	33	17	15	10
Dobogókő	•		26	18	13	
Gödöllő	•	=	32	19	16	10
Királyrét	–		–	–	–	
Monor	•	⌓	32	18	16	
Nagykáta	•		32	18	17	
Szentendre	•		33	18	17	

82. IX. 7.07 h-ig az utolsó 24 óra adatai						Előző nap napos órái
állomás	csapadék (mm)		max. hőmérséklet	min. hőmérséklet	rad. min.	
Vác	•	⌓	33	17	15	
Vámosmikola	•		33	18	15	10
Baja	•	⌓	33	17	15	11
Bácsalmás	•		34	18	17	
Izsák	•		33	17	15	
Kalocsa	•	⌓	33	15	13	10
Kecskemét	•	⌓	33	15	12	11
Kiskunfélegyháza	•	⌓	33	17	–	
Kiskunhalas	•	⌓	34	17	16	
Kunszentmiklós	•	⌓	33	17	15	
Tiszakécske	•		33	17	14	
Balassagyarmat	•	⌓	32	16	13	
Romhány	•		32	16	15	
Salgótarján	•		32	17	16	
Eger	•		32	16	15	10
Galyatető	•		21	13	12	
Gyöngyös	•		33	18	15	
Kékestető	•		24	17	15	10
Kompolt	•		32	17	15	10
Lőrinci	•	⌓	33	19	15	
Poroszló	•		31	14	13	
Jászapáti	•	=	33	17	17	
Jászberény	•		33	17	16	
Karcag	•		33	17	16	
Szolnok	•		33	17	15	9
Tiszaroff	•	=	32	18	16	
Túrkeve	•		33	17	15	9
Kistelek	•		33	17	16	
Makó	•	⌓	32	15	13	
Szeged	•	⌓	32	15	13	11
Szentes	•		33	15	12	
Borsodnádasd	•	⌓	30	15	12	
Füged	•		30	17	14	
Hidasnémeti	•	⌓	30	16	14	
Jósvafő	•	⌓	30	16	13	11
Lillafüred	•		30	18	16	
Miskolc	•	=	32	18	16	–
Putnok	•	=	33	14	13	
Sárospatak	•	⌓	30	14	13	10
Szendrőlád	•	⌓	32	16	16	
Tokaj	•		29	18	18	
Kisvárda	•	⌓	31	16	15	10
Mátészalka	•	⌓	32	15	13	
Nyíregyháza	•		31	17	16	11
Nyírlugos	–		–	–	–	
Pátyod	•		30	14	12	
Tiszabecs	•	⌓	29	11	11	
Vásárosnamény	•	⌓	30	15	14	
Záhony	•	⌓	29	14	14	
Berettyóújfalu	•	⌓	32	16	13	
Debrecen	•		31	15	13	11
Hajdúdorog	≈		–	–	–	
Hortobágy	•		33	15	14	
Körösszakál	•	⌓	33	14	14	
Polgár	•		33	17	14	
Békéscsaba	•	⌓	33	13	12	12
Mezőhegyes	•		32	15	12	
Orosháza	•	⌓	32	15	14	10
Szarvas	•		32	16	14	12
Szeghalom	•		33	17	16	

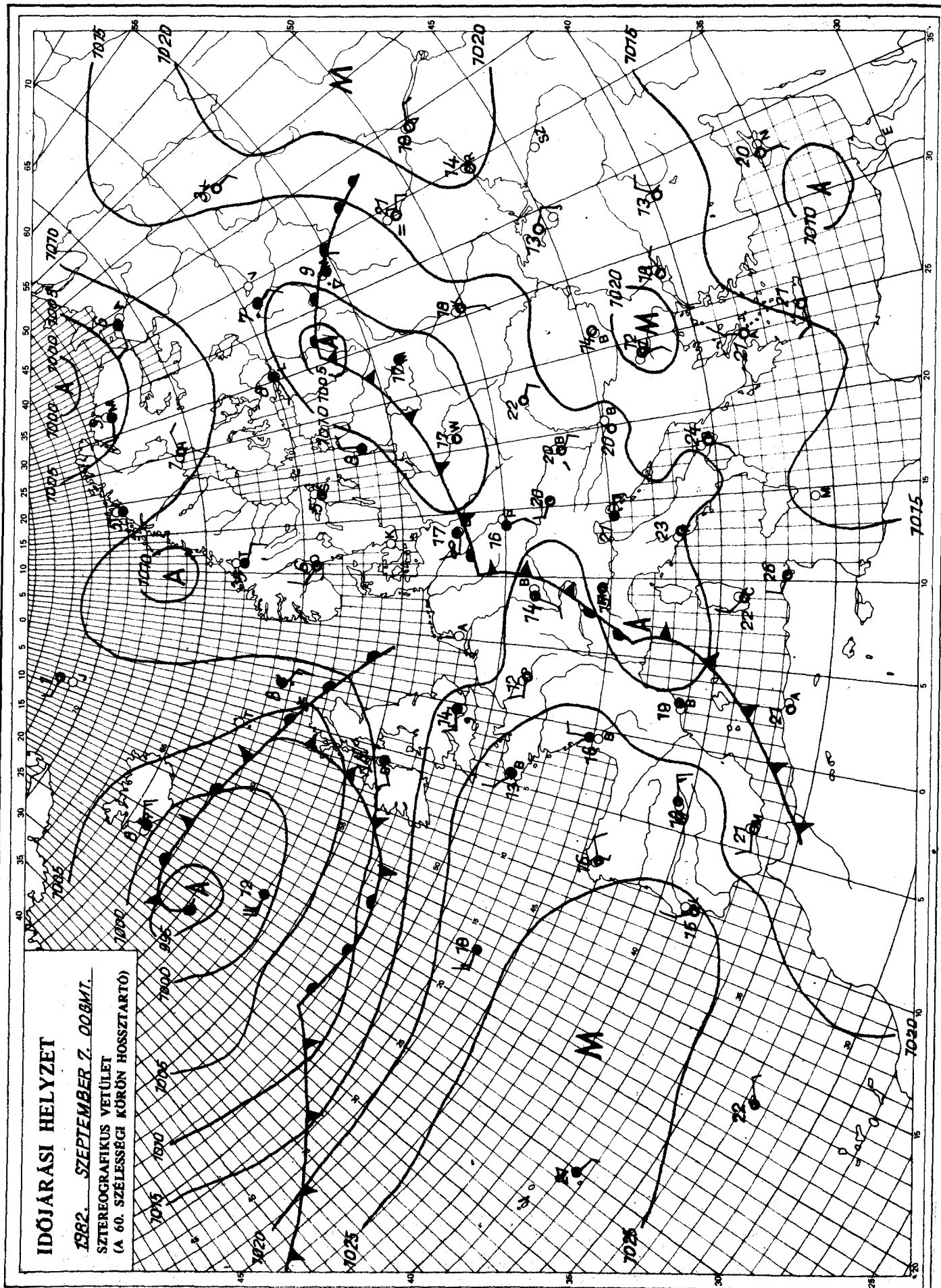

KIADJA: ORSZÁGOS METEOROLÓGIAI SZOLGÁLAT
Készíti: Központi Előrejelző Intézet Analízis- és Rövidtávú Prognózis Központja – T.: 273-018
Megjelenik naponként
Évi előfizetési díja: 1760,- Ft. – Megrendelhető: 1024 Budapest, II., Kitaibel Pál u. 1. – T.: 353-500
Kiadásért felel: az OMSZ elnöke – Szerkesztésért felel: a KEI igazgatója

IDŐJÁRÁSI NAPIJELENTÉS

ЕЖЕДНЕВНЫЙ МЕТЕОРОЛОГИЧЕСКИЙ БЮЛЛЕТЕНЬ • DAILY WEATHER REPORT
BULLETIN QUOTIDIEN DE TEMPS • TÄGLICHER WETTERBERICHT

95. évfolyam 251. szám. • Budapest • 1982. szeptember 8. szerda

Az időjárási helyzet és a várható időjárás:

Kontinensünk északnyugati harmadában közel 10 fokkal hüvösebb, délkeleti vidékein ugyanennyivel melegebb az idő a szeptember második hetében szokásosnál. Dél-Skandinávia, a Brit-szigetek és a Benelux-államok térségében sarkvidéki illetve óceáni eredetü léghullámok keverednek, gyakran esik az eső, záporeső, a hőmérséklet csúcsértéke helyenként a 15 fokot sem éri el. Dél-Délkelet-Európát afrikai eredetü levegő árasztotta el, ennek hatására délutánonként nem ritka a 35 fok körüli hőmérséklet sem. A felhalmozódott meleg levegőben, nagy nedvességtartalmú, bizonytalan egyensúlyú légörvény jött létre, ennek területén heves záporok, zivatarok alakulnak ki. Ez a légörvény érintette az elmúlt éjszakán Közép-Európát is.

Hazánkban kedden reggel néhány helyről gyönge záport jelentettek. Ettől eltekintve napos, száraz, meleg idő volt. A hőmérséklet csúcsértéke 26 és 35 fok között váltakozott, a legmelegebbet a Dél-Alföldön mérték. Késő este, éjszaka hazánkat is elérte a már emlitett légörvény, a Dunántúlon csaknem mindenütt esett zápor, sokfelé észleltek zivatart, Sopron térségében jégeső is előfordult. A legtöbb csapadék Nyugat-Dunántúlon hullott, Szombathelyen 33, Körmenden 35, Zalaegerszegen 42, Szentgotthárdon 47, Lentiben pedig 50 mm-t mérték. Hajnalra 14, 20 fok közé hült le a levegő. Kora délelőttre megszüntek a záporok, zivatarok, a Dunántúlon közepesen, másutt általában kissé felhős volt az ég. A Dunántúlon helyenként erős északi szél fújt. A hőmérséklet 11 órakor a Dunántúlon 20, 24 fok, másutt 24, 28 fok között volt.

Ma 12 órakor Budapesten a hőmérséklet 27 fok, a tengerszintre átszámitott légnyomás 1016 mbar, változatlan.

A Balaton vizének hőmérséklete 11 órakor Siófoknál 22 fok volt.

Várható időjárás csütörtök estig:

Időnként megnövekszik a felhőzet, Dunántúlon több helyen, máshol szórványosan várható zápor, zivatar.
Az északi, északkeleti szél többfelé megerősödik, a zivatar idején viharos széllökések is lehetnek.
Várható legalacsonyabb éjszakai hőmérséklet: 14, 19 fok között,
legmagasabb nappali hőmérséklet csütörtökön: nyugaton 25, keleten 30 fok közelében.

Vadkerti Ferenc s.k.

A hőmérséklet napi középértéke és eltérése a 100 évi átlagtól /Budapest belterületén/:

1982. IX. 7.	25,2°C	+6,5°C

1871 óta ezen a napon Budapesten előfordult

legmagasabb hőmérséklet:	33,1°C /1928/,
legalacsonyabb hőmérséklet:	6,4°C /1925/.

82.644.

LEGMAGASABB HŐMÉRSÉKLET

19 82. IX. 7. .....

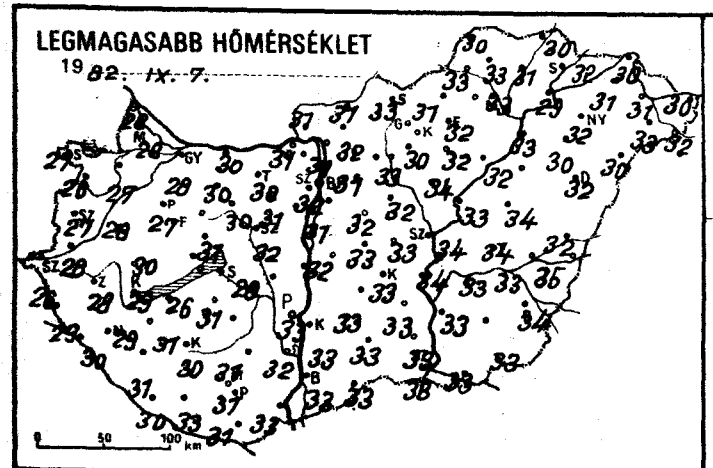

LEGALACSONYABB HŐMÉRSÉKLET

19 82. IX. 8. .....

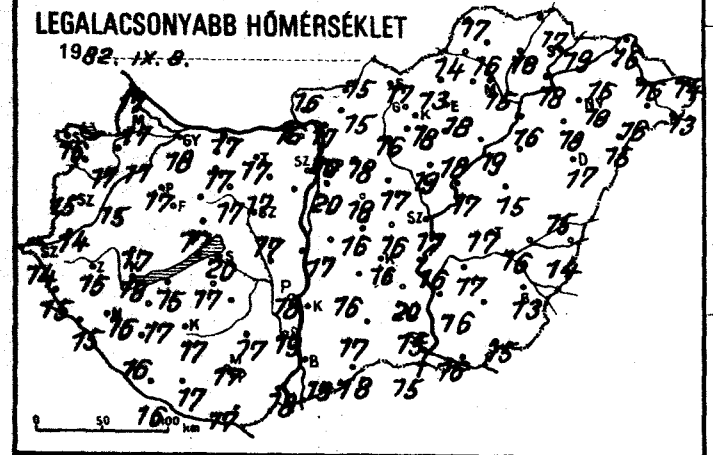

RADIÁCIÓS MINIMUM

19 82. IX. 8. .....

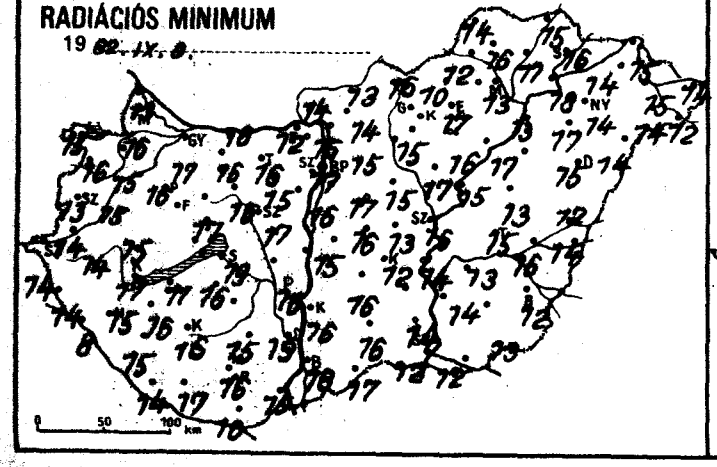

24 órás CSAPADÉKELOSZLÁS

19 82. IX. 7. ..... 7^h -tól ..... IX. 8. ..... 7^h -ig.

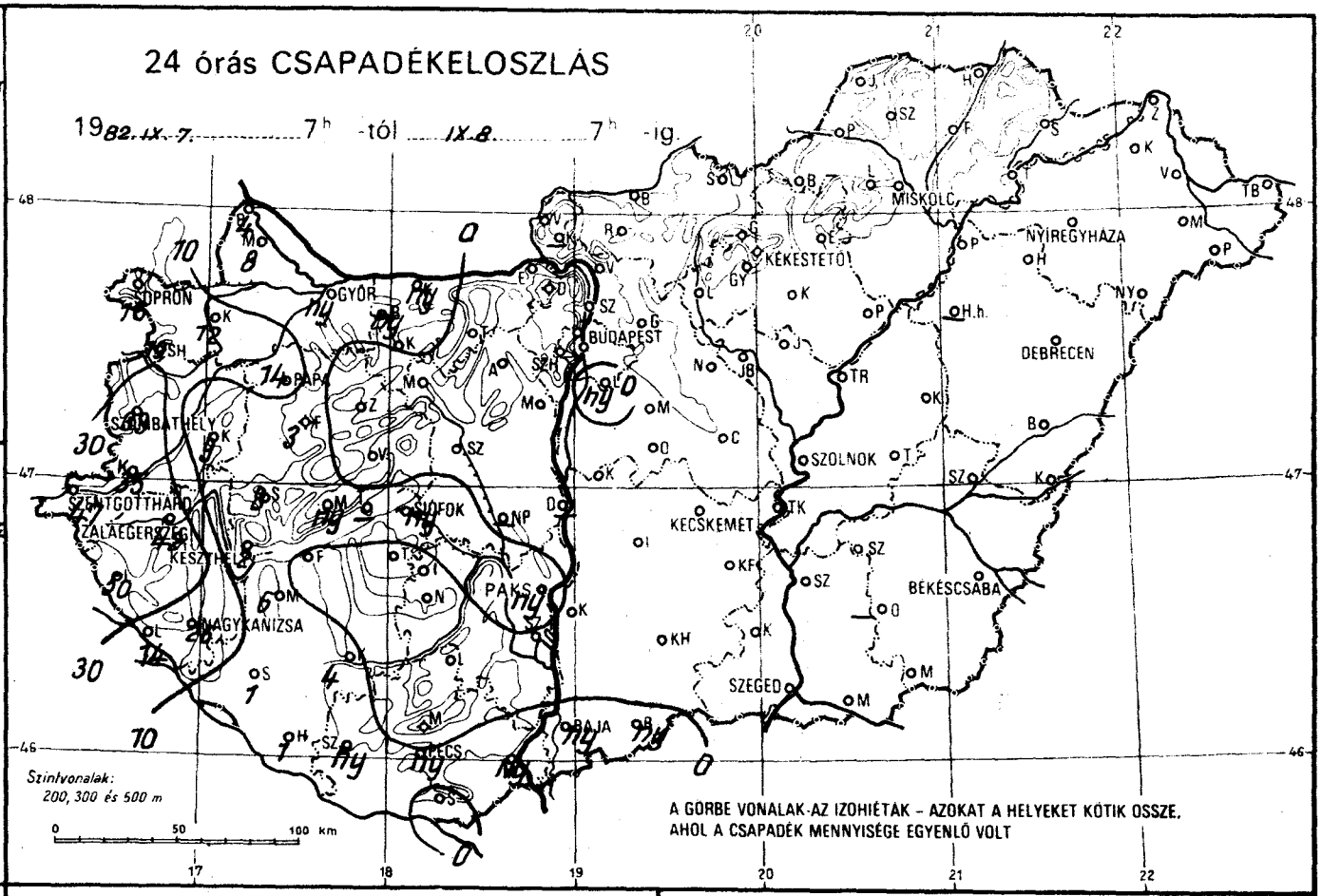

NAPFÉNYTARTAM

19 82. IX. 7. .....

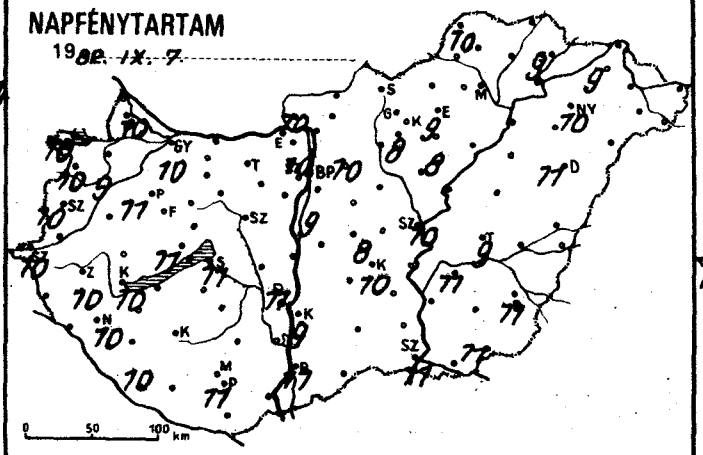

Zivatareloszlás

19 82. IX. 7. 7^h – IX. 8. 7^h ig.

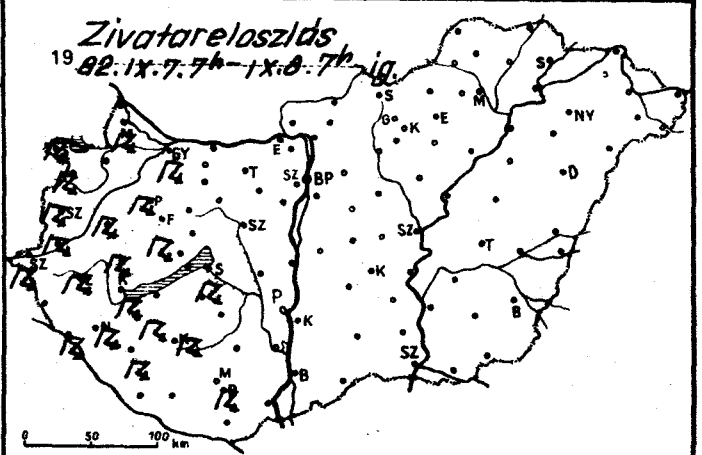

82. IX. 8^{07} h-ig az utolsó 24 óra adatai						Előző nap napos órái
állomás	csapadék (mm)		max. hőmérséklet	min. hőmérséklet	rad. min.	
Győr	ny		28	18	17	10
Kapuvár	12		27	17	15	9
Mosonmagyaróvár	8		28	17	16	10
Rajka	4		28	17	13	
Sopron	16		27	16	15	10
Sopronhorpács	19		26	17	16	10
Káld	9		28	15	15	
Körmend	35		28	14	14	
Szentgotthárd	47		26	14	14	10
Szombathely	33		27	15	13	10
Lenti	50		29	15	14	
Letenye	14		30	15	8	
Nagykanizsa	26		29	16	15	10
Zalaegerszeg	42		28	15	14	10
Farkasgyepű	3		28	16	15	
Keszthely	2		29	18	17	10
Mencshely	ny		29	17	15	10
Pápa	14		27	17	16	11
Sümeg	8		30	17	15	
Tihany	–		–	–	–	
Veszprém	.		31	17	17	
Zirc	.		28	16	15	
Fonyód	.		26	15	11	
Homokszt. györgy	1		30	16	14	10
Kaposvár	4		30	17	16	
Marcali	6		31	17	16	
Siófok	ny		28	20	19	11
Somogyszob	1		31	16	15	
Tab	.		31	17	16	
Bábolna	ny		29	17	16	
Esztergom	.		31	16	12	
Kisbér	.		30	17	16	
Komárom	ny		30	17	16	
Tatabánya	.		30	17	16	
Alcsútdoboz	.		31	17	15	
Dunaújváros	–		–	–	–	
Martonvásár	–		–	–	–	
Mór	.		30	17	16	
Nagyhörcsökp.	–		–	–	–	
Szabadbattyán	.		32	17	17	
Iregszemcse	–		–	–	–	
Lengyel	.		31	17	15	
Paks	ny		33	18	16	11
Szekszárd	.		32	19	19	
Árpádtető	.		30	16	15	
Mohács	ny		33	18	15	
Pécs	ny		31	17	16	11
Siklós	.		31	17	16	
Szigetvár	ny		33	17	17	
Budaörs	.		31	18	17	
Bp. Lőrinc	ny		31	20	16	9
Bp. Met. Int.	.		32	20	17	10
Bp. Szab. hegy	.		29	18	16	
Cegléd	.		33	16	13	8
Dobogókő	.		25	17	14	
Gödöllő	.		31	18	15	10
Királyrét	–		–	–	–	
Monor	.		32	18	17	
Nagykáta	.		32	17	15	
Szentendre	.		31	18	17	

82. IX. 8^{07} h-ig az utolsó 24 óra adatai						Előző nap napos órái
állomás	csapadék (mm)		max. hőmérséklet	min. hőmérséklet	rad. min.	
Vác	.		31	17	16	
Vámosmikola	.		31	16	14	10
Baja	ny		33	19	18	11
Bácsalmás	ny		33	18	17	
Izsák	.		33	16	16	
Kalocsa	.		33	18	16	9
Kecskemét	.		33	16	12	10
Kiskunfélegyháza	.		33	20	–	
Kiskunhalas	.		33	17	16	
Kunszentmiklós	.		32	17	15	
Tiszakécske	.		34	16	14	
Balassagyarmat	.		31	15	13	
Romhány	.		32	15	14	
Salgótarján	.		33	17	16	
Eger	.		32	18	17	9
Galyatető	.		27	18	12	
Gyöngyös	.		30	18	15	
Kékestető	.		24	17	14	8
Kompolt	.		32	18	16	8
Lőrinci	.		33	16	–	
Poroszló	.		32	19	17	
Jászapáti	.		34	19	17	
Jászberény	.		32	18	16	
Karcag	.		34	15	13	
Szolnok	.		34	17	16	10
Tiszaroff	.		33	17	15	
Túrkeve	.		34	17	15	9
Kistelek	.		33	15	14	
Makó	.		33	16	12	
Szeged	.		33	15	12	11
Szentes	.		33	16	14	
Borsodnádasd	.		31	13	10	
Füged	.		31	18	17	
Hidasnémeti	.		30	17	15	
Jósvafő	.		30	17	14	10
Lillafüred	.		30	16	15	
Miskolc	.		33	15	13	–
Putnok	.		33	14	12	
Sárospatak	.		32	19	16	9
Szendrőlád	.		33	16	16	
Tokaj	.		29	18	18	
Kisvárda	.		31	16	14	9
Mátészalka	.		33	16	14	
Nyíregyháza	.		32	18	14	10
Nyírlugos	.		30	15	14	
Pátyod	.		32	13	12	
Tiszabecs	.		30	14	14	
Vásárosnamény	.		31	16	15	
Záhony	.		30	16	15	
Berettyóújfalu	.		32	15	12	
Debrecen	.		32	17	15	11
Hajdúdorog	.		30	18	17	
Hortobágy	–		–	–	–	
Körösszakál	.		35	14	14	
Polgár	.		33	16	13	
Békéscsaba	.		34	13	12	11
Mezőhegyes	.		33	15	13	11
Orosháza	–		–	–	–	–
Szarvas	.		33	17	13	11
Szeghalom	.		33	16	16	

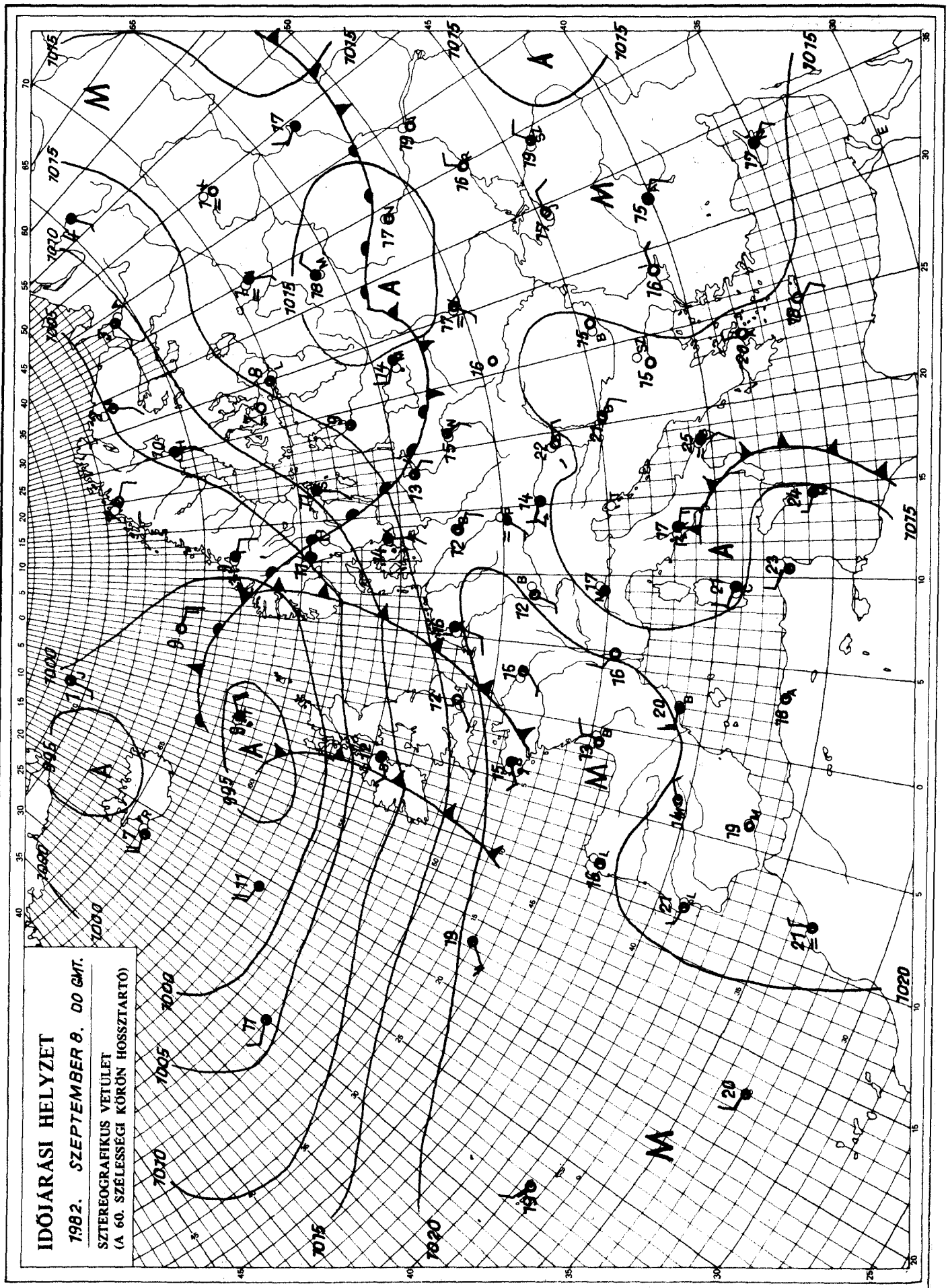

KIADJA: ORSZÁGOS METEOROLÓGIAI SZOLGÁLAT
Készíti: Központi Előrejelző Intézet Analízis- és Rövidtávú Prognózis Központja – T.: 273-018
Megjelenik naponként
Évi előfizetési díja: 1760,- Ft. – Megrendelhető: 1024 Budapest, II., Kitaibel Pál u. 1. – T.: 353-500
Kiadásért felel: az OMSZ elnöke – Szerkesztésért felel: a KEI igazgatója

IDŐJÁRÁSI NAPIJELENTÉS

ЕЖЕДНЕВНЫЙ МЕТЕОРОЛОГИЧЕСКИЙ БЮЛЛЕТЕНЬ • DAILY WEATHER REPORT
BULLETIN QUOTIDIEN DE TEMPS • TÄGLICHER WETTERBERICHT

95. évfolyam 252. szám. • Budapest • 1982. szeptember 9. csütörtök

Az időjárási helyzet és a várható időjárás:

Az óceáni léghullámok egyelőre Északnyugat-Észak-Európában erősen felhős, szeles, gyakran esős időjárást okoznak. Nyugat-, Közép- és Kelet-Európa nagy részén gyengék a légmozgások, általában kevés a felhő, száraz az idő. Az Adriatenger északi térségében ciklon örvénylik. Hatására Olaszországban, a Balkánfélsziget és a Kárpát-medence egy részén záporok, zivatarok alakulnak ki. Az előbb emlitett ciklon hatása a Kárpát-medencében elsősorban csütörtökön lesz.

Hazánkban szerdán a délnyugati, nyugati megyékben 4, 8, máshol 9, 11 órán át sütött a nap. A hőmérséklet napközben a felhősebb helyeken csak 24, 27, máshol 28, 34 fokig emelkedett. Az esti óráktól a Dunántúlon több helyen keletkezett zápor, zivatar. A lehullott csapadék mennyisége általában csapadéknyom és 9 mm között volt, de egy-egy erősebb zivatargócban 10, 12 mm-t mértek. Csütörtök hajnalra 14, 20 fokig hült le a levegő. Ma délelőtt délnyugat felől tovább növekedett a felhőzet és a Dunántúlon újabb zápor, zivatar keletkezett. A hőmérséklet 11 órakor a délnyugati, nyugati országrészben 17, 22, máshol 22, 26 fok között váltakozott.

Ma 12 órakor Budapesten a hőmérséklet 23 fok, a tengerszintre átszámitott légnyomás 1017 mbar, mérsékelten süllyed.

A Balaton vizének hőmérséklete Siófoknál 11 órakor 23 fok volt.

Várható időjárás péntek estig:

Főként csütörtökön gyakran erősen megnövekszik a felhőzet és záporok, zivatarok továbbra is várhatók.
Pénteken elsősorban délen kell számitani elszórtan záporra, zivatarra.
Az északi, északkeleti szél napközben megélénkül, zivatar idején megerősödik.
Várható legalacsonyabb éjszakai hőmérséklet: 14, 19,
legmagasabb nappali hőmérséklet pénteken: 23, 28 fok között valószinü.

Pálmási Judit s.k.

TÁVOLABBI KILÁTÁSOK SZOMBATTÓL-KEDDIG:

Változékony idő várható. A hét legvégétől átmenetileg megnövekszik a felhőzet, s záporokra, zivatarokra kell számitani. Legalacsonyabb hajnali hőmérséklet: eleinte 13, 18, majd 10, 15 fok között. Legmagasabb nappali hőmérséklet általában 25 fok körül, de az időszak közepén néhány fokkal alacsonyabb. Jelentős mennyiségü /legalább napi 5 mm/ csapadék az ország területének 30 százalékán várható.

KÖZÉPTÁVÚ ELŐREJELZŐ OSZTÁLY

A hőmérséklet napi középértéke és eltérése a 100 évi átlagtól /Budapest belterületén/:

1982. IX. 8.	25,1°C	+6,8°C

1871 óta ezen a napon Budapesten előfordult

legmagasabb hőmérséklet:	33,1°C /1928/,
legalacsonyabb hőmérséklet:	6,6°C /1914/.

82.645.

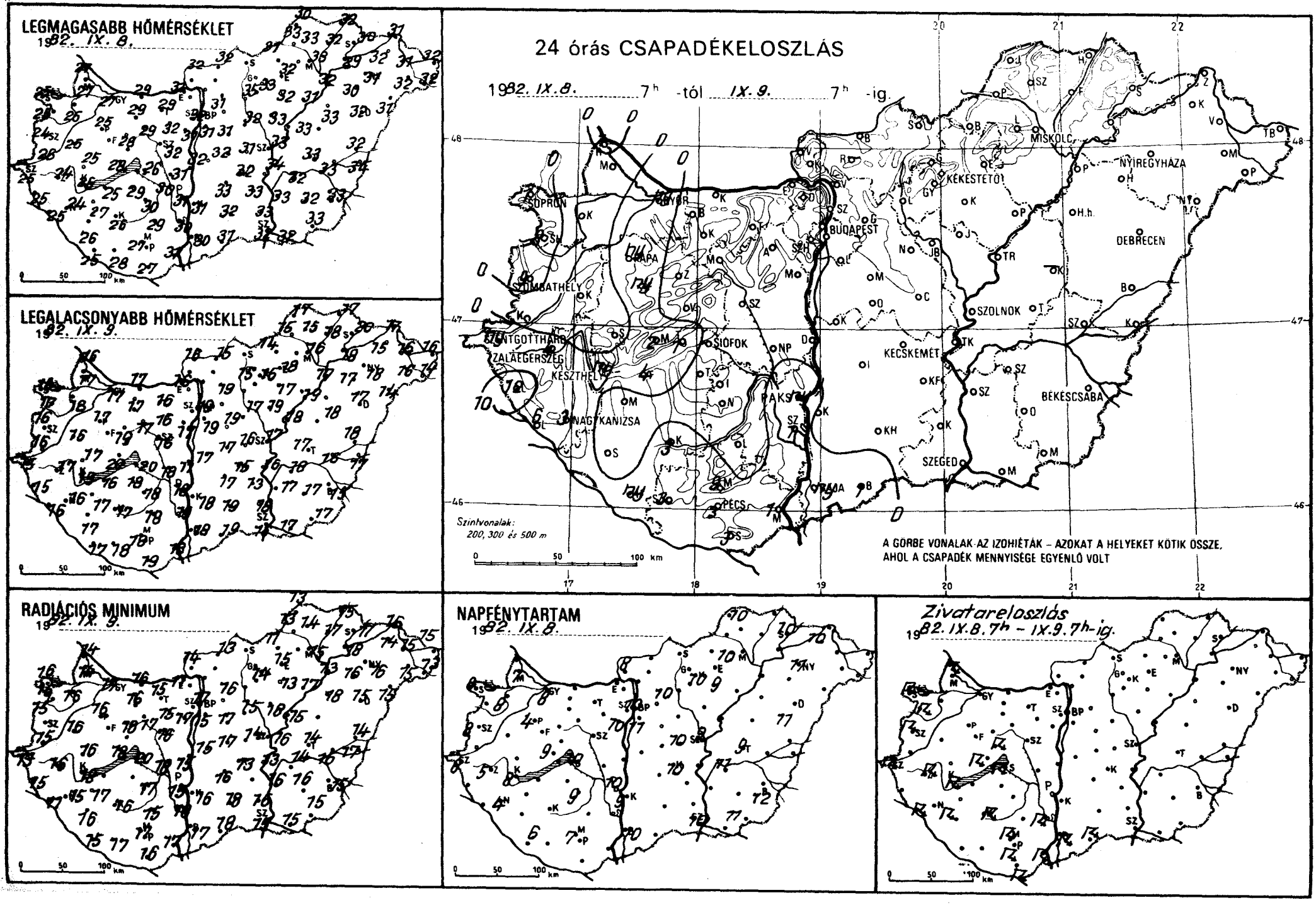
LEGMAGASABB HŐMÉRSÉKLET
1982. IX. 8.
LEGALACSONYABB HŐMÉRSÉKLET
1982. IX. 9.
RADIÁCIÓS MINIMUM
1982. IX. 9.
24 órás CSAPADÉKELOSZLÁS
1982. IX. 8. 7h -tól IX. 9. 7h -ig.
Szintvonalak:
200, 300 és 500 m
A GÖRBE VONALAK AZ IZOHIÉTÁK – AZOKAT A HELYEKET KÖTIK ÖSSZE, AHOL A CSAPADÉK MENNYISÉGE EGYENLŐ VOLT
SOPRON
BUDAPEST
MISKOLC
NYÍREGYHÁZA
KÉKESTETŐ
DEBRECEN
SZOLNOK
SZOMBATHELY
SZENTGOTTHÁRD
ZALAEGERSZEG
KESZTHELY
SIÓFOK
PAKS
KECSKEMÉT
BÉKÉSCSABA
NAGYKANIZSA
SZEGED
PÉCS
NAPFÉNYTARTAM
1982. IX. 8.
Zivatareloszlás
1982. IX. 8. 7h – IX. 9. 7h-ig.
0 50 100 km

82. IX. 9. 07 h-ig az utolsó 24 óra adatai						Előző nap napos órái
állomás	csapadék (mm)		max. hőmérséklet	min. hőmérséklet	rad. min.	
Győr	ny		27	17	17	8
Kapuvár	.		25	18	16	8
Mosonmagyaróvár	.		27	17	14	7
Rajka	1		27	16	14	
Sopron	1		25	18	16	8
Sopronhorpács	8		25	17	16	7
Káld	.		25	16	16	
Körmend	.		26	16	15	
Szentgotthárd	ny		25	15	13	8
Szombathely	9		24	16	15	8
Lenti	12		25	15	15	
Letenye	6		25	16	11	
Nagykanizsa	3		24	16	15	4
Zalaegerszeg	4		24	17	16	5
Farkasgyepű	ny		24	16	15	
Keszthely	ny		26	19	18	8
Mencshely	2		25	17	16	9
Pápa	ny		25	17	16	4
Sümeg	.		25	17	16	
Tihany	1		28	20	18	
Veszprém	.		28	19	18	
Zirc	.		24	16	13	
Fonyód	4		25	16	-	
Homokszt. györgy	ny		25	17	15	6
Kaposvár	3		26	17	16	
Marcali	.		27	17	17	
Siófok	.		26	20	20	10
Somogyszob	.		26	17	16	
Tab	.		29	18	17	
Bábolna	.		29	16	15	
Esztergom	.		31	16	11	
Kisbér	.		29	17	16	
Komárom	.		29	17	16	
Tatabánya	.		29	16	15	
Alcsútdoboz	.		32	16	15	
Dunaújváros	.		31	17	15	
Martonvásár	.		31	17	17	10
Mór	.		29	17	17	
Nagyhörcsökp.	.		30	18	18	
Szabadbattyán	.		32	16	16	
Iregszemcse	.		30	18	17	9
Lengyel	.		29	18	15	
Paks	ny		31	18	15	10
Szekszárd	1		30	19	18	
Árpádtető	9		24	16	15	
Mohács	1		31	18	17	
Pécs	3		27	18	17	7
Siklós	3		27	19	16	
Szigetvár	3		28	18	17	
Budaörs	.		31	16	14	
Bp. Lőrinc	.		31	19	15	11
Bp. Met. Int.	.		32	19	17	10
Bp. Szab. hegy	.		28	18	16	
Cegléd	.		31	16	14	10
Dobogókő	.		25	18	14	
Gödöllő	.		31	19	16	10
Királyrét	.		31	15	14	
Monor	.		31	19	17	
Nagykáta	.		32	17	15	
Szentendre	.		32	18	17	

82. IX. 9. 07 h-ig az utolsó 24 óra adatai						Előző nap napos órái
állomás	csapadék (mm)		max. hőmérséklet	min. hőmérséklet	rad. min.	
Vác	-		-	-	-	
Vámosmikola	.		32	16	14	8
Baja	ny		30	18	17	10
Bácsalmás	1		31	19	18	
Izsák	.		33	17	16	
Kalocsa	.		31	18	16	9
Kecskemét	.		32	15	13	10
Kiskunfélegyháza	.		33	13	-	
Kiskunhalas	.		32	19	18	
Kunszentmiklós	.		32	17	15	
Tiszakécske	.		34	16	13	
Balassagyarmat	.		32	15	13	
Romhány	-		-	-	-	
Salgótarján	-		-	-	-	
Eger	.		32	18	15	10
Galyatető	.		26	18	14	
Gyöngyös	.		33	16	14	
Kékestető	.		25	16	16	10
Kompolt	.		32	17	13	9
Lőrinci	.		35	15	-	
Poroszló	.		31	19	17	
Jászapáti	.		33	19	18	
Jászberény	.		32	17	16	
Karcag	-		-	-	-	
Szolnok	.		33	17	16	9
Tiszaroff	.		33	18	15	
Túrkeve	.		33	17	14	9
Kistelek	.		33	18	16	
Makó	.		32	17	15	
Szeged	.		32	16	15	10
Szentes	.		33	17	16	
Borsodnádasd	.		31	14	11	
Füged	.		32	18	17	
Hidasnémeti	.		32	17	15	
Jósvafő	.		30	17	13	10
Lillafüred	.		30	17	16	
Miskolc	.		33	16	15	-
Putnok	.		33	15	13	
Sárospatak	.		30	20	17	10
Szendrőlád	.		33	15	14	
Tokaj	.		29	18	18	
Kisvárda	.		32	15	14	10
Mátészalka	.		32	16	15	
Nyíregyháza	.		31	18	15	11
Nyírlugos	.		31	14	13	
Pátyod	.		32	14	13	
Tiszabecs	.		32	16	15	
Vásárosnamény	.		31	16	15	
Záhony	.		31	17	16	
Berettyóújfalu	.		32	18	14	
Debrecen	.		32	17	15	11
Hajdúdorog	.		30	17	16	
Hortobágy	.		33	18	18	
Körösszakál	.		34	17	17	
Polgár	.		32	17	13	
Békéscsaba	.		33	15	15	12
Mezőhegyes	.		33	17	15	11
Orosháza	.		32	17	16	-
Szarvas	.		32	18	14	11
Szeghalom	.		33	16	16	

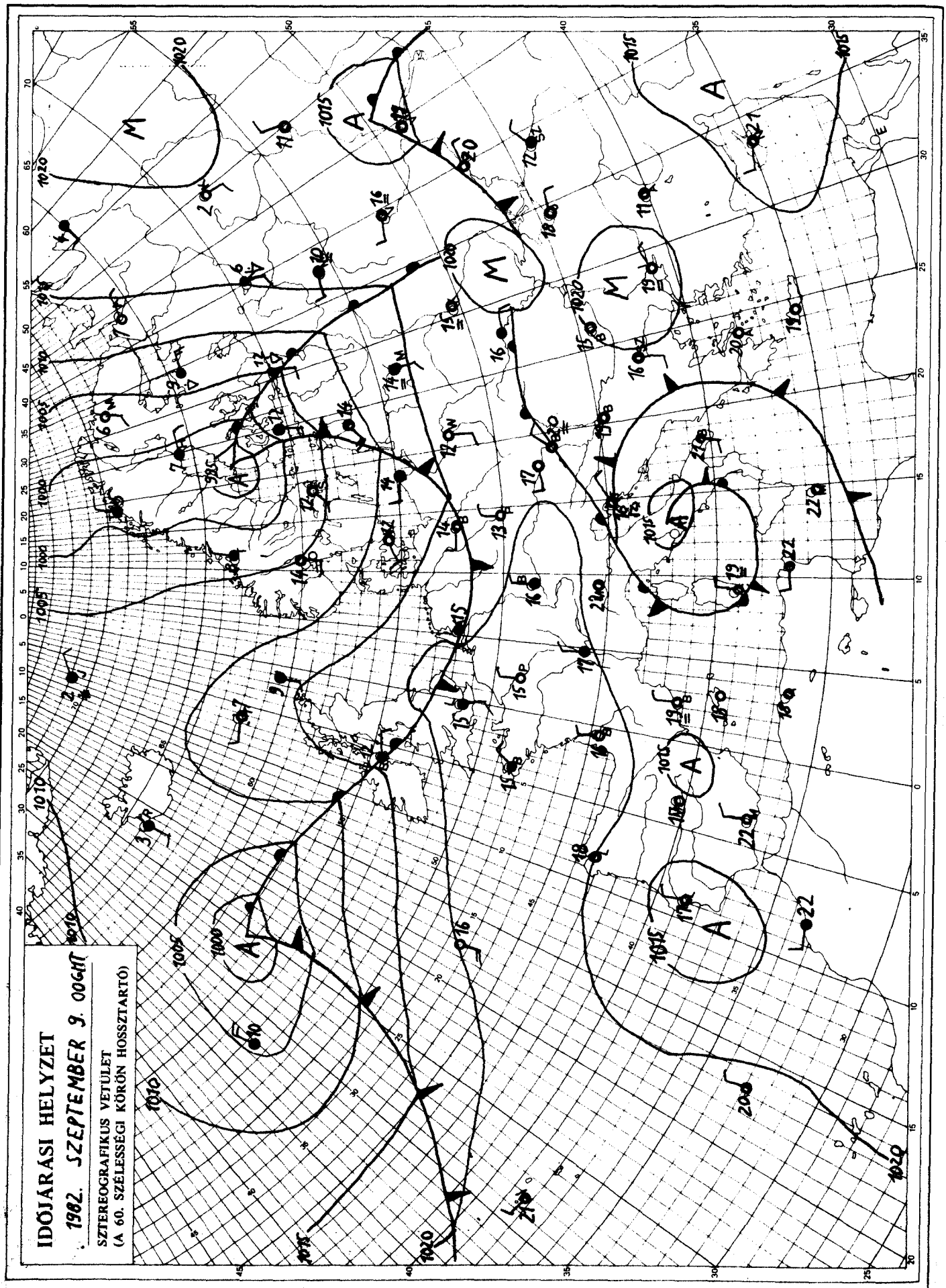

KIADJA: ORSZÁGOS METEOROLÓGIAI SZOLGÁLAT
Készíti: Központi Előrejelző Intézet Analízis- és Rövidtávú Prognózis Központja – T.: 273-018
Megjelenik naponként
Évi előfizetési díja: 1760,- Ft. – Megrendelhető: 1024 Budapest, II., Kitaibel Pál u. 1. – T.: 353-500
Kiadásért felel: az OMSZ elnöke – Szerkesztésért felel: a KEI igazgatója

IDŐJÁRÁSI NAPIJELENTÉS

ЕЖЕДНЕВНЫЙ МЕТЕОРОЛОГИЧЕСКИЙ БЮЛЛЕТЕНЬ • DAILY WEATHER REPORT
BULLETIN QUOTIDIEN DE TEMPS • TÄGLICHER WETTERBERICHT

95. évfolyam 253. szám. + Budapest + 1982.szeptember 10. péntek

Az időjárási helyzet és a várható időjárás:

A Szovjetunió északi vidékein sarkvidéki levegő hatására igen hüvös, borult, többfelé esős az idő. Hüvös van a Skandináv-félszigeten is, de ott a napsütés a jellemző. Nagy kiterjedésü ciklon örvénylik Izland fölött. Ez egyelőre csak a Brit-szigeteken okoz felhősödést, esőket, és erős déli szelet. Spanyolország, Franciaország, a Német-Lengyel-alföld területén és az Alpok vidékén gyönge a légmozgás, csöndes az idő. Reggel gyakori a köd, napközben kevés a felhő. Ukrajnában, valamint a Kárpátok térségében és a Balkán-félszigeten változó a felhőzet és elszórtan esők, zivatarok fordulnak elő.

Csütörtökön a Tiszántúlon és az Északi-hegyvidék nagy részén 6-10, máshol általában 1-5 órán át sütött a nap. Sokfelé volt záporeső és zivatar. A legtöbb csapadék az Északi-Középhegység vidékén, Szabolcsban és a Kisalföldön hullott. Ezekről a tájakról többnyire 5-10, de Borsodban több helyről 15-20 mm-t jelentettek, Polgáron pedig 31 mm-t mértek. Az ország többi részén csapadéknyom és 5 mm között volt a lehullott csapadék mennyisége. A legmagasabb hőmérséklet csütörtökön általában 25 és 30, északnyugaton, nyugaton 21, 24 fok között alakult. Ma hajnalra 12 és 18 fok közé hült le a levegő. Délelőtt változóan, kisebb vidékeken erősen felhős idő volt. 1-1 gyönge esőt is jelentettek. Megélénkült az északias szél. A hőmérséklet 11 órára 16, 21 fokig emelkedett, északnyugaton volt a hüvösebb.

Ma 12 órakor Budapesten a hőmérséklet 23 fok, a tengerszintre átszámitott légnyomás 1023 mbar, gyengén emelkedik.

A Balaton vizének hőmérséklete Siófoknál 11 órakor 22 fok volt.

Várható időjárás szombat estig:

Változóan felhős lesz az ég, számottevő eső sehol sem várható.
Napközben megélénkül, néha megerősödik az északkeleti, keleti szél.
Hajnalban szórványosan köd képződik.
Várható legalacsonyabb éjszakai hőmérséklet: 11 és 16,
legmagasabb nappali hőmérséklet szombaton: 21 és 26 fok között alakul.

Németh Lajos s.k.

A hőmérséklet napi középértéke és eltérése a 100 évi átlagtól /Budapest belterületén/:

1982. IX. 9.	21,4°C	+3,3°C

1871 óta ezen a napon Budapesten előfordult

legmagasabb hőmérséklet:	34,7°C /1928/,
legalacsonyabb hőmérséklet:	6,1°C /1933/.

82.646.

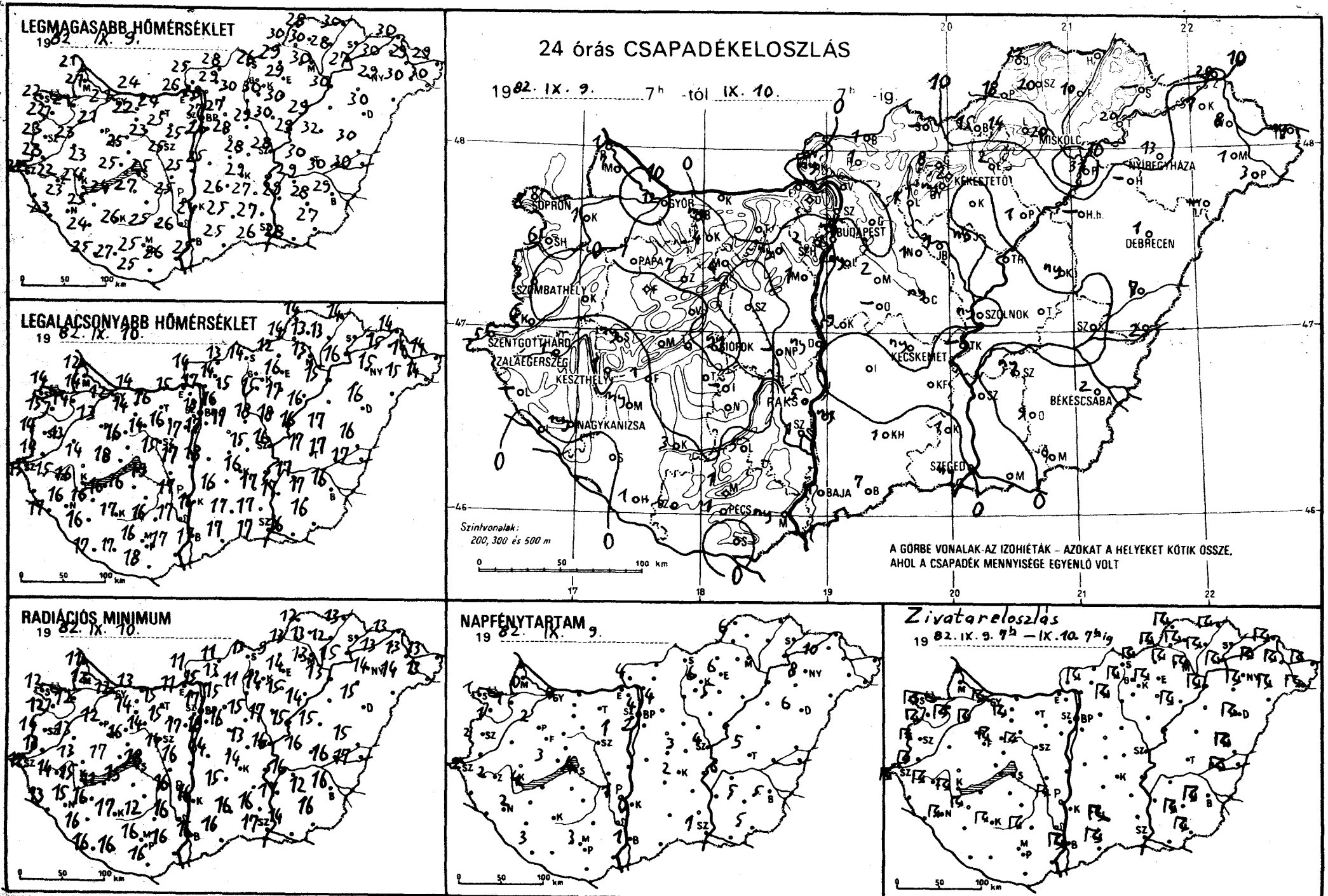
LEGMAGASABB HŐMÉRSÉKLET
1982. IX. 9.
LEGALACSONYABB HŐMÉRSÉKLET
1982. IX. 10.
RADIÁCIÓS MINIMUM
1982. IX. 10.
24 órás CSAPADÉKELOSZLÁS
1982. IX. 9. 7h -tól IX. 10. 7h -ig.
Szintvonalak:
200, 300 és 500 m
A GÖRBE VONALAK AZ IZOHIÉTÁK – AZOKAT A HELYEKET KÖTIK ÖSSZE,
AHOL A CSAPADÉK MENNYISÉGE EGYENLŐ VOLT
SOPRON
GYŐR
BUDAPEST
MISKOLC
NYÍREGYHÁZA
KÉKESTETŐ
DEBRECEN
PAPA
SZOMBATHELY
SZOLNOK
SZENTGOTTHÁRD
ZALAEGERSZEG
KESZTHELY
BIOROK
KECSKEMÉT
NAGYKANIZSA
RAKS
BÉKÉSCSABA
SZEGED
BAJA
PÉCS
NAPFÉNYTARTAM
1982. IX. 9.
Zivatareloszlás
1982. IX. 9. 7h – IX. 10. 7h ig
0 50 100 km

1982. IX. 10. 07 h-ig az utolsó 24 óra adatai

állomás	csapadék (mm)		max. hőmérséklet	min. hőmérséklet	rad. min.	Előző nap napos órái
Győr	12	⌐ ∩	21	12	12	0
Kapuvár	1	⌐ ∩	21	14	12	1
Mosonmagyaróvár	7	▽ =	21	14	12	0
Rajka	1	=	21	12	11	
Sopron	8	⌐	22	14	12	1
Sopronhorpács	6	⌐ ∩	22	15	12	1
Káld	.		23	13	13	
Körmend	4	⌐	23	14	13	
Szentgotthárd	5	⌐ ≡	22	13	12	2
Szombathely	3	⌐	23	14	14	2
Lenti	–		–	–	–	
Letenye	.	∩	23	17	13	
Nagykanizsa	ny	⌐	23	16	15	2
Zalaegerszeg	1	⌐ ∩	22	15	14	2
Farkasgyepű	.	≡	22	13	12	
Keszthely	1	⌐	24	16	15	4
Mencshely	.	≡	23	14	14	3
Pápa	7	⌐ ≡	21	13	12	2
Sümeg	ny	∩ ≡	23	14	13	
Tihany	.		25	18	17	
Veszprém	.		25	16	16	
Zirc	7	⌐ ≡	21	13	12	
Fonyód	1		24	16	11	
Homokszt. györgy	1	=	25	17	16	3
Kaposvár	3	⌐	26	17	17	
Marcali	ny	⌐	25	16	16	
Siófok	ny	▽	25	19	18	4
Somogyszob	.		24	16	16	
Tab	.		27	16	15	
Bábolna	ny	▽	22	13	11	
Esztergom	.		26	15	11	
Kisbér	4	⌐ ∩	22	14	14	
Komárom	.	∩	24	14	13	
Tatabánya	.	∩	24	16	15	
Alcsútdoboz	ny	▽ ≡	25	16	15	
Dunaújváros	ny	, ∩	25	17	16	
Martonvásár	1	▽	25	17	17	1
Mór	4	⌐ =	23	14	14	
Nagyhörcsökp.	–		–	–	–	
Szabadbattyán	.	∩	25	15	14	
Iregszemcse	–		–	–	–	
Lengyel	5	⌐ =	25	16	12	
Paks	5	⌐ =	25	17	16	1
Szekszárd	1	▽ =	26	17	16	
Árpádtető	1	=	23	15	15	
Mohács	ny	▽ ∩	26	17	16	
Pécs	1		25	16	16	3
Siklós	.		25	18	16	
Szigetvár	6	=	27	17	16	
Budaörs	1	▽ ∩	26	17	16	
Bp. Lőrinc	ny	▽ =	26	17	16	2
Bp. Met. Int.	ny		27	18	17	4
Bp. Szab. hegy	2		19	14	14	
Cegléd	ny	, =	28	15	13	3
Dobogókő	.	∩	22	14	10	
Gödöllő	.	=	27	16	15	4
Királyrét	ny	∩	26	13	12	
Monor	2		28	17	16	
Nagykáta	1		29	18	15	
Szentendre	.	=	28	17	16	

1982. IX. 10. 07 h-ig az utolsó 24 óra adatai

állomás	csapadék (mm)		max. hőmérséklet	min. hőmérséklet	rad. min.	Előző nap napos órái
Vác	.	∩	28	17	15	
Vámosmikola	.	∩	25	14	11	4
Baja	1	⌐	25	17	16	1
Bácsalmás	7	⌐	25	17	16	
Izsák	.		26	16	15	
Kalocsa	ny		24	16	16	0
Kecskemét	ny	=	29	16	14	2
Kiskunfélegyháza	.		27	17	–	
Kiskunhalas	1	⌐ ∩	25	17	16	
Kunszentmiklós	9	▽ ≡	25	18	14	
Tiszakécske	–		–	–	–	
Balassagyarmat	1	▽ ∩	28	13	11	
Romhány	1	⌐ ∩	29	14	13	
Salgótarján	–	▽	26	14	13	
Eger	2	⌐ =	29	16	14	6
Galyatető	8	⌐	26	11	10	
Gyöngyös	ny		30	15	14	
Kékestető	2	⌐ =	23	11	10	6
Kompolt	.		30	17	15	5
Lőrinci	7	⌐ ∩	30	15	11	
Poroszló	1	⌐	29	16	14	
Jászapáti	ny		30	18	17	
Jászberény	1	=	29	17	16	
Karcag	ny	=	32	17	15	
Szolnok	ny	▽	28	16	16	4
Tiszaroff	.	=	29	16	15	
Túrkeve	.		30	17	16	5
Kistelek	1	▽	27	17	16	
Makó	.	∩	28	16	14	
Szeged	ny		26	17	17	1
Szentes	.		29	17	17	
Borsodnádasd	15	⌐ ∩	29	12	9	
Füged	10	⌐ =	28	13	12	
Hidasnémeti	–	⌐ ∩	30	14	13	
Jósvafő	22	⌐ ∩	28	14	12	6
Lillafüred	14	⌐ ∩	27	13	13	
Miskolc	20	⌐ =	30	13	13	–
Putnok	18	⌐ ≡	30	14	13	
Sárospatak	–		–	–	–	–
Szendrőlád	20	⌐ ≡	30	13	13	
Tokaj	20	⌐	27	16	15	
Kisvárda	7	⌐ =	30	15	13	10
Mátészalka	1	⌐	30	15	14	
Nyíregyháza	13	⌐	29	15	14	8
Nyírlugos	–		–	–	–	
Pátyod	3	⌐	30	14	13	
Tiszabecs	ny	⌐ =	30	16	15	
Vásárosnamény	8	⌐ =	29	14	13	
Záhony	20	⌐	30	14	13	
Berettyóújfalu	7	⌐	30	16	15	
Debrecen	1	⌐ ∩	30	16	15	6
Hajdúdorog	–		–	–	–	
Hortobágy	–		–	–	–	
Körösszakál	2	▽	30	17	17	
Polgár	31	⌐ =	30	15	13	
Békéscsaba	2	⌐ =	29	16	16	5
Mezőhegyes	6	⌐	27	16	16	5
Orosháza	9	⌐	28	17	12	5
Szarvas	ny		29	17	16	6
Szeghalom	.		30	17	16	

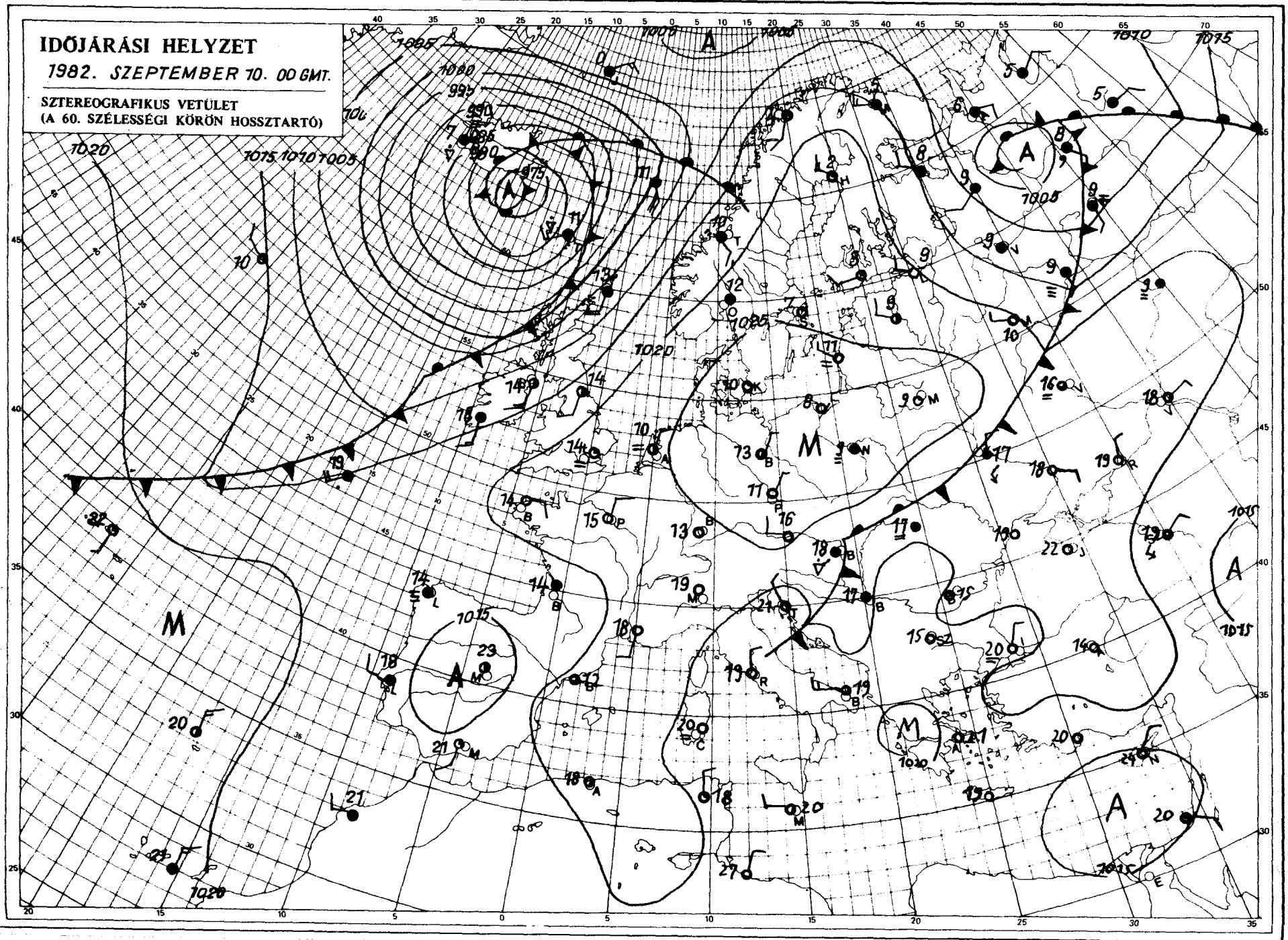

KIADJA: ORSZÁGOS METEOROLÓGIAI SZOLGÁLAT
Készíti: Központi Előrejelző Intézet Analízis- és Rövidtávú Prognózis Központja – T.: 273-018
Megjelenik naponként
Évi előfizetési díja: 1760,- Ft. – Megrendelhető: 1024 Budapest, II., Kitaibel Pál u. 1. – T.: 353-500
Kiadásért felel: az OMSZ elnöke – Szerkesztésért felel: a KEI igazgatója

IDŐJÁRÁSI NAPIJELENTÉS

ЕЖЕДНЕВНЫЙ МЕТЕОРОЛОГИЧЕСКИЙ БЮЛЛЕТЕНЬ · DAILY WEATHER REPORT
BULLETIN QUOTIDIEN DE TEMPS · TÄGLICHER WETTERBERICHT

95. évfolyam 254. szám + Budapest + 1982. szeptember 11. szombat

Az időjárási helyzet és a várható időjárás:

Középpontjával a Norvég-tenger térsége felett örvénylik az a ciklon, amely döntően meghatározza a Brit-szigetek, a Skandináv-félsziget, valamint a Balti-tenger környékének időjárását. Ezeken a területeken gyakori az erős szél, esők, záporok fordulnak elő. Európa többi részén nagy kiterjedésü anticiklon alakitja az időjárást, általában kevés a felhő, a hajnali, kora reggeli ködöktől eltekintve száraz az idő. A hőmérséklet csúcsértéke Nyugat- és Közép-Európában 4, 6 fokkal meghaladja a sokévi átlagot. A Kárpát-medence időjárását is az anticiklon irányitja.

Hazánkban pénteken változóan felhős volt az ég, az ország nagy részén 5, 11 órán át sütött a nap, csak egy-két helyről jelentettek jelentéktelen mennyiségü esöt. A legmagasabb nappali hőmérséklet 21 és 28 fok között váltakozott. Szombat hajnalra általában 11, 16 fok közé hült le a levegő. Kora reggel néhány helyen átmenetileg sürü köd volt. Délelőtt a déli határvidéken felhős, másutt derült volt az ég, a hőmérséklet gyorsan emelkedett és 11 órára már elérte a 19, 23 fokot.

Ma 12 órakor Budapesten a hőmérséklet 25 fok, a tengerszintre átszámitott légnyomás 1024 mbar, alig változik.

A Balaton vizének hőmérséklete 11 órakor Siófoknál 22 fok volt.

Várható időjárás vasárnap estig:

Vasárnap estig valószinüleg csak időnként növekszik meg a felhőzet és csupán jelentéktelen átmeneti esők fordulnak elő.
Gyenge, néha mérsékelt, változó irányú szél lesz.
Hajnalban és reggel erősen párás, elszórtan ködös lesz a levegő.
A hőmérséklet vasárnap hajnalra általában 12 és 17, délutánra 20 és 25 fok közé várható.

Aigner Szilárd s.k.

A hőmérséklet napi középértéke és eltérése a 100 évi átlagtól /Budapest belterületén/:

1982. IX. 10.: 22,4°C, +4,5°C.

1871 óta ezen a napon Budapesten előfordult:

legmagasabb hőmérséklet 34,6°C /1928/
legalacsonyabb hőmérséklet 5,5°C /1920/

82.647.

LEGMAGASABB HŐMÉRSÉKLET

19 82. IX. 10.

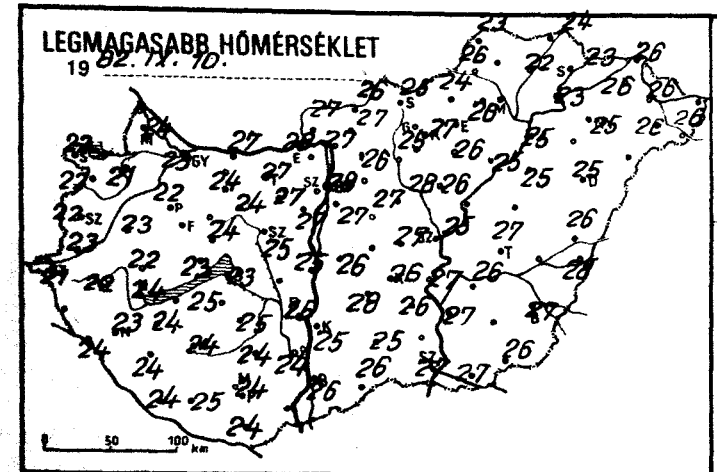

LEGALACSONYABB HŐMÉRSÉKLET

19 82. IX. 11.

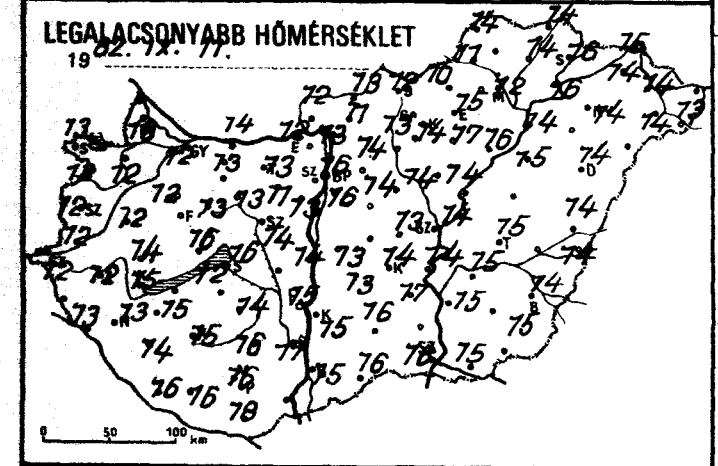

RADIÁCIÓS MINIMUM

19 82. IX. 11.

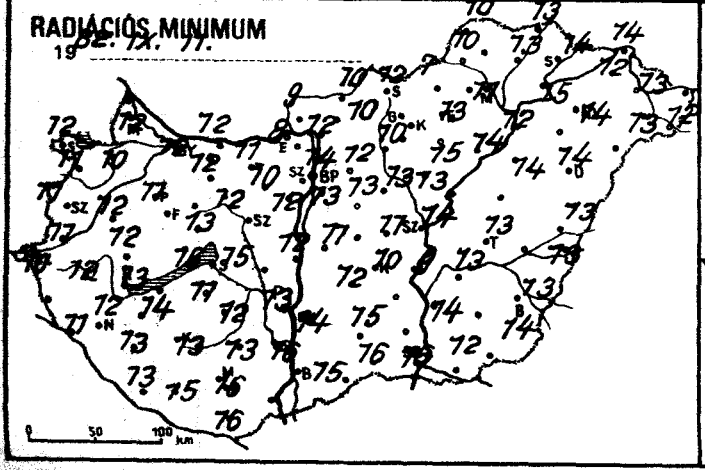

24 órás CSAPADÉKELOSZLÁS

19 82. IX. 10. 7h -tól IX. 11. 7h -ig.

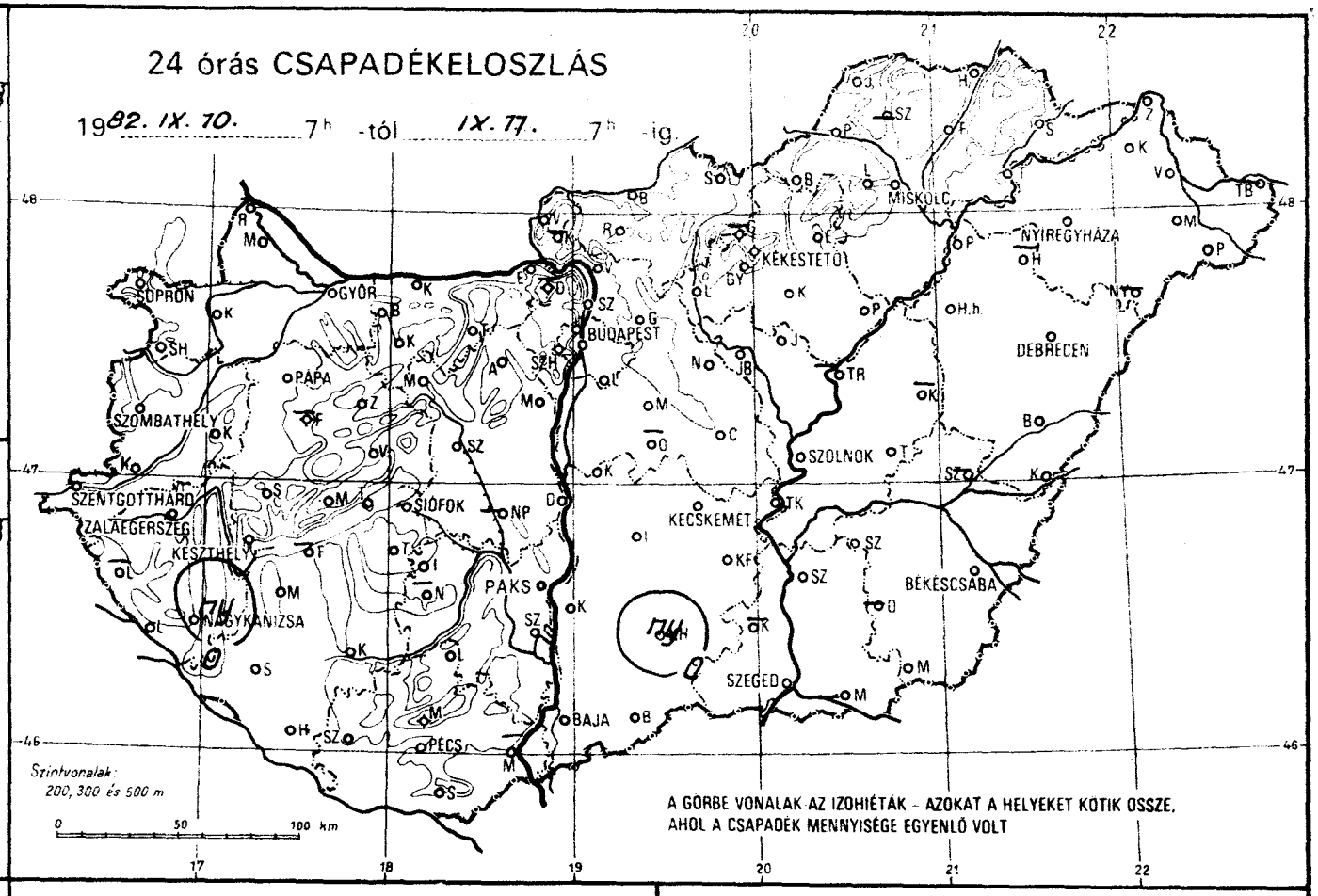

NAPFÉNYTARTAM

19 82. IX. 10.

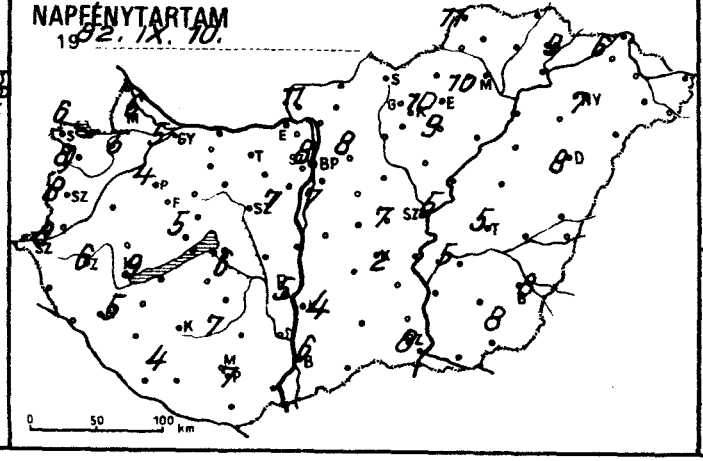

19

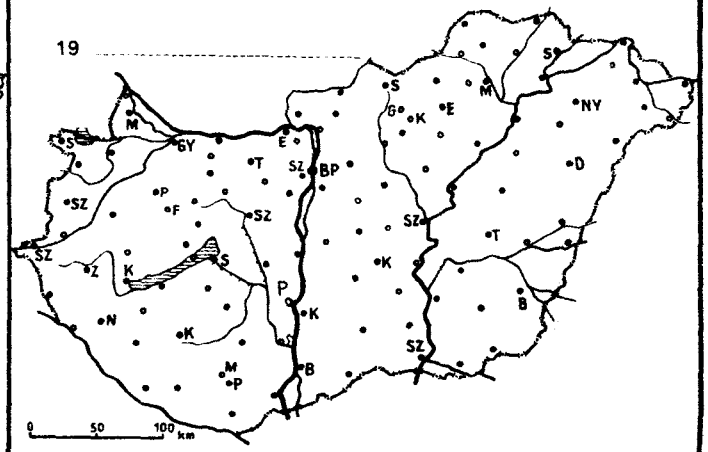

1982. IX. 11 h -ig az utolsó 24 óra adatai						Előző nap napos órái
állomás	csapadék (mm)		max. hőmérséklet	min. hőmérséklet	rad. min.	
Győr	•	≡	23	12	12	5
Kapuvár	•	⊅	21	12	10	5
Mosonmagyaróvár	•	≡	24	13	12	6
Rajka	–		–	–	–	
Sopron	•	⊅⊅	22	13	12	6
Sopronhorpács	•	⊅⊅	22	13	11	8
Káld	•	⊅	23	12	12	
Körmend	•		23	12	11	
Szentgotthárd	•	⊅	21	12	10	8
Szombathely	•	⊅	22	12	11	8
Lenti	–		–	–	–	
Letenye	•	⊅	24	13	11	
Nagykanizsa	ny	≡	23	13	12	5
Zalaegerszeg	•	≡	22	12	12	6
Farkasgyepű	–		–	–	–	
Keszthely	•	⊅	24	15	13	9
Mencshely	•	⊅	23	14	11	5
Pápa	•	≡	22	12	11	4
Sümeg	•	≡	22	14	12	
Tihany	•		23	16	16	
Veszprém	•	⊅	24	13	13	
Zirc	•	⊅	22	11	9	
Fonyód	–		–	–	–	
Homokszt. györgy	•	⊅	24	16	13	4
Kaposvár	•	⊅	24	15	13	
Marcali	•	⊅	24	15	14	
Siófok	•	⊅	23	16	15	6
Somogyszob	•	⊅	24	14	13	
Tab	•	⊅	25	12	11	
Bábolna	•	≡	24	11	10	
Esztergom	•	⊅	28	12	8	
Kisbér	•	⊅	24	13	12	
Komárom	•	⊅	27	14	12	
Tatabánya	•	⊅	27	13	11	
Alcsútdoboz	•	⊅	27	11	10	
Dunaújváros	•	⊅	25	14	12	
Martonvásár	•	⊅	27	13	12	7
Mór	•	≡	24	13	12	
Nagyhörcsökp.	–		–	–	–	
Szabadbattyán	•	⊅	25	14	14	
Iregszemcse	•	⊅	25	14	12	7
Lengyel	•		24	16	13	
Paks	•	⊅	25	15	13	5
Szekszárd	•	=	24	17	16	
Árpádtető	•	=	21	15	14	
Mohács	–		–	–	–	
Pécs	•		24	16	16	7
Siklós	•		24	18	16	
Szigetvár	•	⊅	25	16	15	
Budaörs	•	⊅	26	12	8	
Bp. Lőrinc	•	=	27	16	13	7
Bp. Met. Int.	•		28	16	14	8
Bp. Szab. hegy	•		23	16	14	
Cegléd	•	=	27	13	11	7
Dobogókő	–		–	–	–	
Gödöllő	•	=	26	14	12	8
Királyrét	–		–	–	–	
Monor	•	⊅	27	14	13	
Nagykáta	•	⊅	28	14	13	
Szentendre	•		29	15	15	

1982. IX. 11 h -ig az utolsó 24 óra adatai						Előző nap napos órái
állomás	csapadék (mm)		max. hőmérséklet	min. hőmérséklet	rad. min.	
Vác	•	⊅	27	13	12	
Vámosmikola	•		27	12	9	11
Baja	•	=	26	15	15	6
Bácsalmás	•		26	16	16	
Izsák	•		28	13	12	
Kalocsa	•	=	25	15	14	4
Kecskemét	•	⊅	26	14	10	2
Kiskunfélegyháza	•		26	17	–	
Kiskunhalas	ny	⊅	25	16	15	
Kunszentmiklós	•	≡	26	13	11	
Tiszakécske	•	⊅	27	14	9	
Balassagyarmat	•	⊅⊅	26	13	10	
Romhány	•	⊅	27	11	10	
Salgótarján	•		25	12	12	
Eger	•	=	26	15	13	10
Galyatető	–		–	–	–	
Gyöngyös	•		27	14	12	
Kékestető	•	⊅	17	12	10	10
Kompolt	•		26	17	15	9
Lőrinci	•	⊅	25	13	10	
Poroszló	•		25	16	14	
Jászapáti	•	⊅	26	14	13	
Jászberény	•		26	14	12	
Karcag	–		–	–	–	
Szolnok	•		25	14	14	5
Tiszaroff	–		–	–	–	
Túrkeve	•		27	15	13	5
Kistelek	–		–	–	–	
Makó	•	⊅	27	15	12	
Szeged	•		27	16	16	8
Szentes	•		27	15	14	
Borsodnádasd	•	⊅	24	10	7	
Füged	•	⊅≡	22	14	13	
Hidasnémeti	•	⊅⊅	24	14	13	
Jósvafő	•	⊅⊅	23	14	10	11
Lillafüred	•	⊅	23	13	12	
Miskolc	•	≡	25	12	11	–
Putnok	•		26	11	10	
Sárospatak	•		23	16	14	9
Szendrőlád	–		–	–	–	
Tokaj	•		23	16	15	
Kisvárda	•	⊅⊅	26	14	12	6
Mátészalka	•	⊅⊅	26	14	13	
Nyíregyháza	•	⊅	25	14	14	7
Nyírlugos	–		–	–	–	
Pátyod	•	⊅	26	13	12	
Tiszabecs	–		–	–	–	
Vásárosnamény	•	⊅	26	14	13	
Záhony	•	⊅	26	15	14	
Berettyóújfalu	•	⊅⊅	26	14	13	
Debrecen	•	⊅	25	14	14	8
Hajdúdorog	–		–	–	–	
Hortobágy	•		24	15	14	
Körösszakál	•	⊅	28	14	13	
Polgár	•	=	25	14	12	
Békéscsaba	•	⊅	27	14	13	8
Mezőhegyes	•	⊅	26	15	14	8
Orosháza	–		–	–	–	
Szarvas	•	=	26	15	13	5
Szeghalom	–		–	–	–	

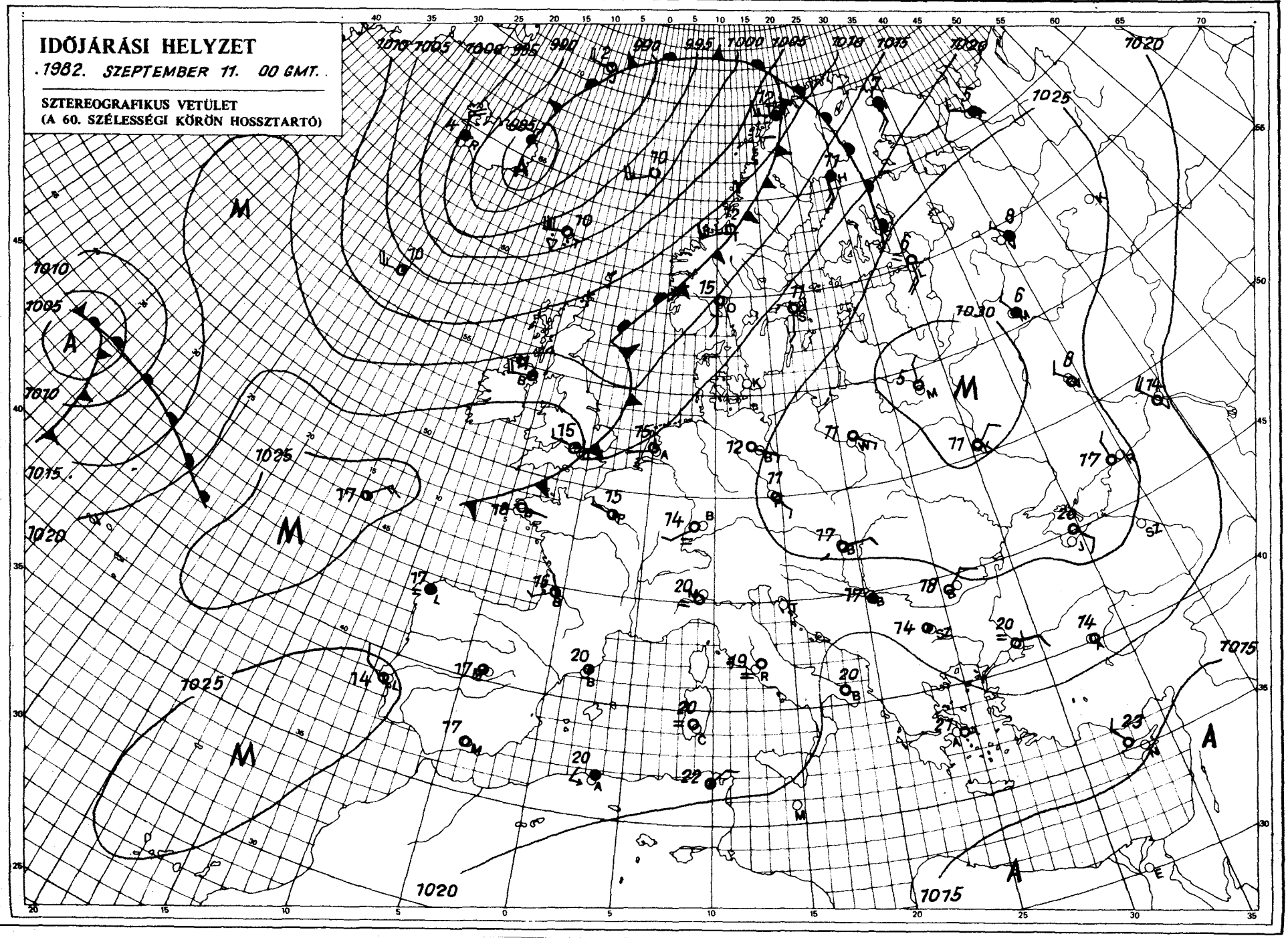

KIADJA: ORSZÁGOS METEOROLÓGIAI SZOLGÁLAT
Készíti: Központi Előrejelző Intézet Analízis- és Rövidtávú Prognózis Központja – T.: 273-018
Megjelenik naponként
Évi előfizetési díja: 1760,- Ft. – Megrendelhető: 1024 Budapest, II., Kitaibel Pál u. 1. – T.: 353-500
Kiadásért felel: az OMSZ elnöke – Szerkesztésért felel: a KEI igazgatója

IDŐJÁRÁSI NAPIJELENTÉS

ЕЖЕДНЕВНЫЙ МЕТЕОРОЛОГИЧЕСКИЙ БЮЛЛЕТЕНЬ · DAILY WEATHER REPORT
BULLETIN QUOTIDIEN DE TEMPS · TÄGLICHER WETTERBERICHT

95. évfolyam 255. szám. + Budapest + 1982. szeptember 12. vasárnap

Az időjárási helyzet és a várható időjárás:

Kontinensünk északi, északnyugati harmadában alacsony nyomású légörvények és légköri frontjaik okoznak változékony, szeles, mintegy 24 óránként csapadékosra forduló időjárást. A hőmérséklet csúcsértéke ezeken a területeken az évszaknak megfelelő átlag körül ingadozik. Kontinensünk többi részén a szeptember közepe táján szokásosnál jóval, helyenként közel 10 fokkal melegebb az idő. A gyenge, leszálló légmozgások következtében kevés a felhő, a hajnali ködtől eltekintve, száraz az idő. A több órás napsütés Dél-Délkelet-Európában még mindig 30 fok fölé melegiti fel a levegőt.

Szombaton hazánkban is napos, száraz, meleg idő volt. Általában 9, 10 órán át sütött a nap, a hőmérséklet délutánra 24, 30 fok közé emelkedett. Vasárnap hajnalra 11, 18 fokig hült le és kisebb körzetekben átmenetileg erősen bepárásodott a levegő. A délelőtt nagy részében már országszerte napos, száraz idő volt. A hőmérséklet 11 órára 20, 25 fokig emelkedett.

Ma 12 órakor Budapesten a hőmérséklet 26 fok, a tengerszintre átszámitott légnyomás 1023 mbar, alig változik.

A Balaton vizének hőmérséklete 11 órakor Siófoknál 22 fok volt.

Várható időjárás hétfő estig:

Folytatódik a csendes nyárutó.
Derült lesz az ég, eső nem várható.
Hajnalban, kora reggel átmenetileg erősen párás, helyenként ködös lesz a levegő.
Várható legalacsonyabb éjszakai hőmérséklet: 12, 17 fok között,
legmagasabb nappali hőmérséklet hétfőn: 24, 29 fok között várható.

Török Dénes s.k.

A hőmérséklet napi középértéke és eltérése a 100 évi átlagtól /Budapest belterületén/:

1982. IX. 11.	22,3°C	+4,5°C

1871 óta ezen a napon Budapesten előfordult

legmagasabb hőmérséklet:	32,7°C /1928/,
legalacsonyabb hőmérséklet:	6,5°C /1885/.

82.648.

LEGMAGASABB HŐMÉRSÉKLET

19 82. IX. 11.

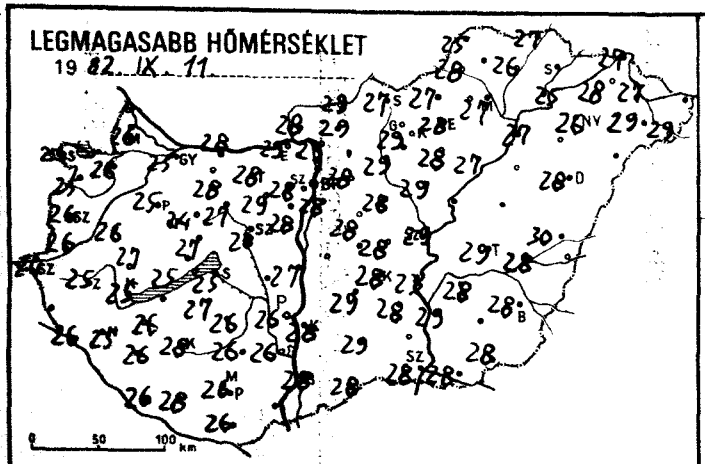

LEGALACSONYABB HŐMÉRSÉKLET

19 82. IX. 12.

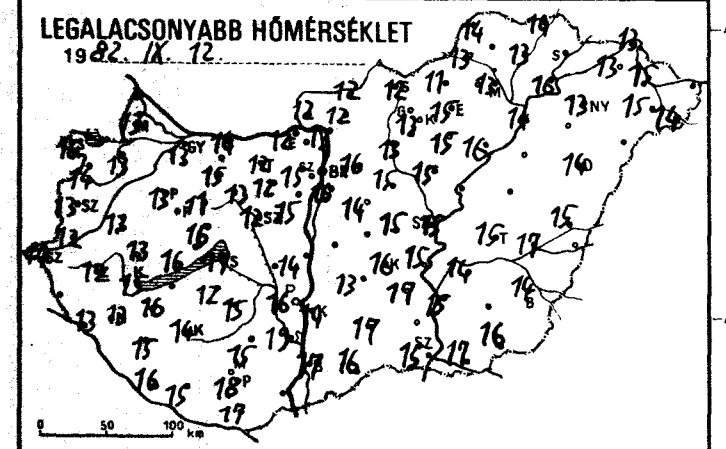

24 órás CSAPADÉKELOSZLÁS

19 82. IX. 11. 7 h -tól IX. 12. 7 h -ig

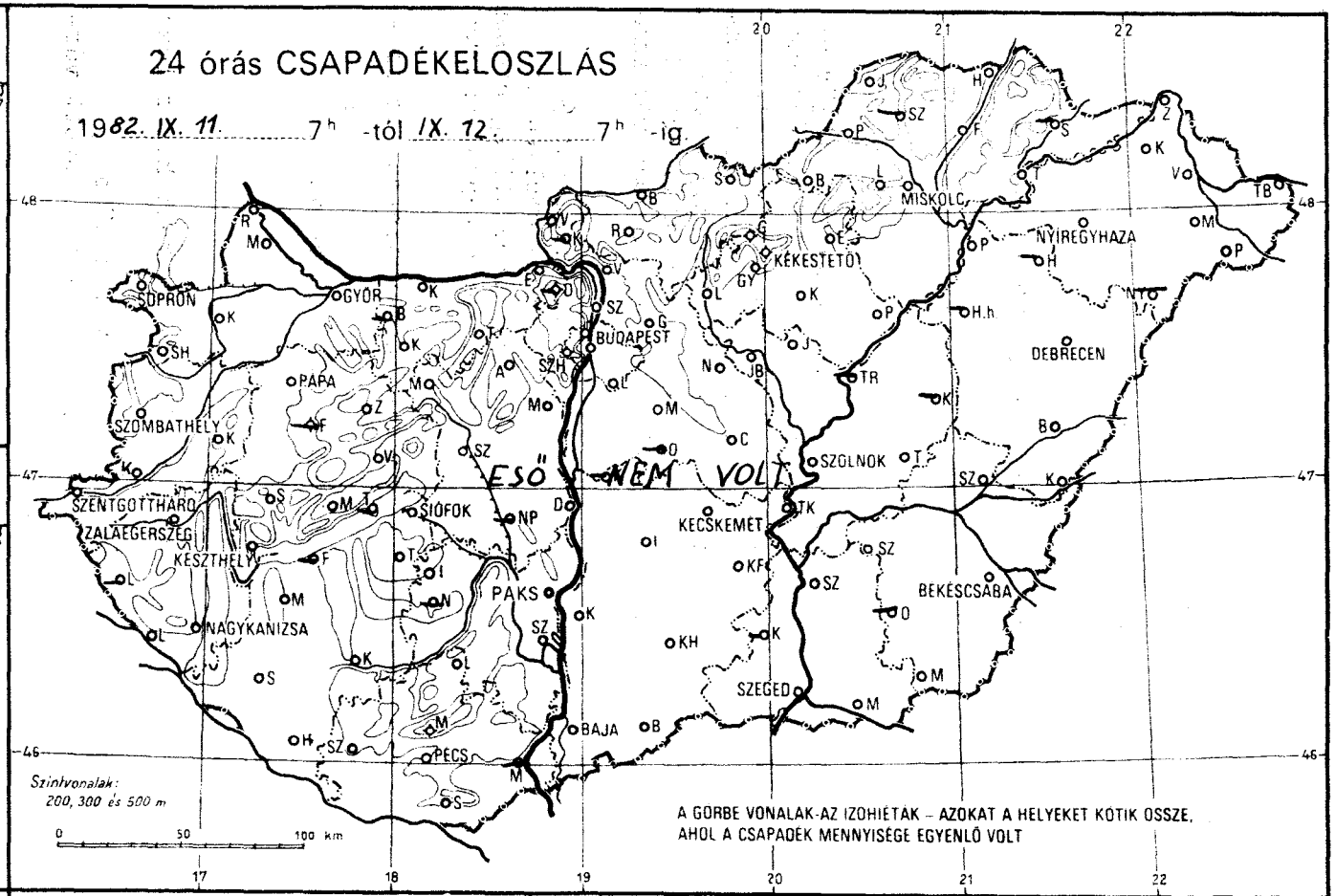

RADIÁCIÓS MINIMUM

19 82. IX. 12.

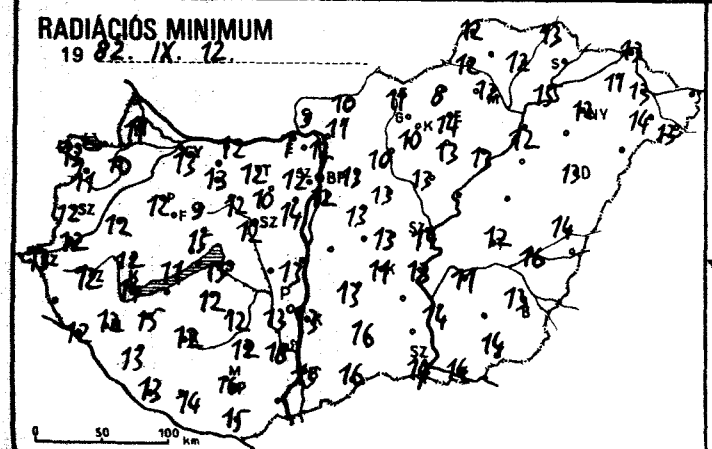

NAPFÉNYTARTAM

19 82. IX. 11.

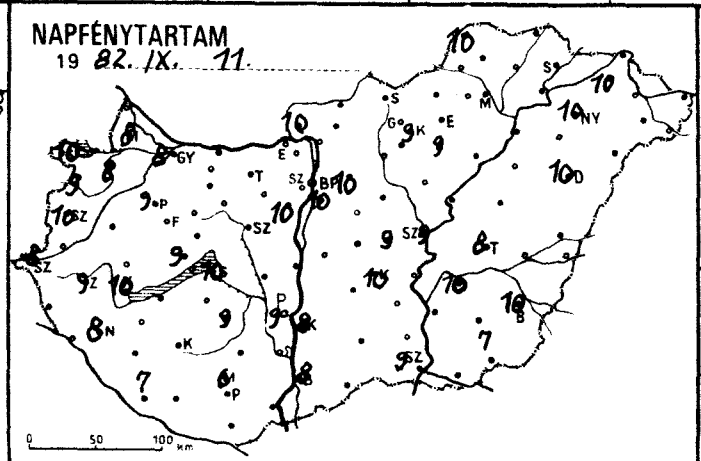

19 .....

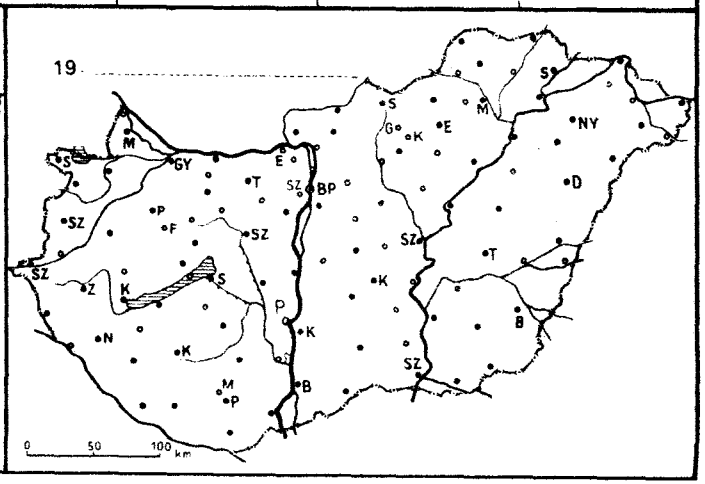

1982. IX. 10. 7 h-ig az utolsó 24 óra adatai						Előző nap napos órái
állomás	csapadék (mm)		max. hőmérséklet	min. hőmérséklet	rad. min.	
Győr	•	≡	25	13	13	8
Kapuvár	•	⌒	26	13	10	8
Mosonmagyaróvár	•		26	13	11	8
Rajka	–		–	–	–	
Sopron	•	⌒	24	16	13	10
Sopronhorpács	•	⌒	25	14	11	9
Káld	•	⌒	26	13	12	
Körmend	•		26	12	12	
Szentgotthárd	•	⌒	24	14	13	8
Szombathely	•	⌒	26	13	12	10
Lenti	–		–	–	–	
Letenye	•	≡	26	13	12	
Nagykanizsa	•	≡	25	13	12	8
Zalaegerszeg	•	≡	25	12	12	9
Farkasgyepű	–		–	–	–	
Keszthely	•	⌒	25	15	14	10
Mencshely	•	⌒	25	16	11	9
Pápa	•	≡	25	13	12	9
Sümeg	•	≡	27	13	12	
Tihany	–		–	–	–	
Veszprém	•	⌒	27	16	15	
Zirc	•	⌒	24	11	9	
Fonyód	–		–	–	–	
Homokszt. györgy	•	⌒	26	16	13	7
Kaposvár	–		–	–	–	
Marcali	•	⌒	26	16	15	
Siófok	•	⌒	25	17	15	10
Somogyszob	•	⌒	26	15	13	
Tab	•	⌒	27	12	12	
Bábolna	–		–	–	–	
Esztergom	•	≡	29	12	7	
Kisbér	•	≡	28	15	13	
Komárom	•	≡	28	14	12	
Tatabánya	•	≡	28	12	12	
Alcsútdoboz	•	≡	29	12	10	
Dunaújváros	•	⌒	27	14	13	
Martonvásár	•	⌒	28	15	14	10
Mór	•	≡	27	13	12	
Nagyhörcsökp.	–		–	–	–	
Szabadbattyán	•	⌒	28	12	12	
Iregszemcse	•	⌒	26	15	12	9
Lengyel	•		26	15	12	
Paks	•	⌒	26	16	13	9
Szekszárd	•	≈	26	19	18	
Árpádtető	•	≈	24	17	15	
Mohács	–		–	–	–	
Pécs	•		26	18	16	6
Siklós	•		26	17	15	
Szigetvár	•	≡	28	15	14	
Budaörs	•	⌒	28	15	12	
Bp. Lőrinc	•	⌒	28	16	12	10
Bp. Met. Int.	–		–	–	–	
Bp. Szab. hegy	•		25	18	17	
Cegléd	•	≡	28	15	13	9
Dobogókő	–		–	–	–	
Gödöllő	•	⌒	28	16	13	10
Királyrét	–		–	–	–	
Monor	•	⌒	28	14	13	
Nagykáta	•	≡	28	15	13	
Szentendre	•		29	15	15	

1982. IX. 10. 7 h-ig az utolsó 24 óra adatai						Előző nap napos órái
állomás	csapadék (mm)		max. hőmérséklet	min. hőmérséklet	rad. min.	
Vác	•	⌒	29	13	12	
Vámosmikola	•	≡	28	12	9	10
Baja	•	⌒	28	17	15	8
Bácsalmás	•		28	16	16	
Izsák	•	≡	29	13	13	
Kalocsa	•	⌒	28	14	13	8
Kecskemét	•	⌒	28	16	11	10
Kiskunfélegyháza	•		28	17	–	
Kiskunhalas	•	⌒	29	17	16	
Kunszentmiklós	–		–	–	–	
Tiszakécske	•	⌒	23	15	13	
Balassagyarmat	•	≡	29	12	10	
Romhány	•	⌒	29	12	11	
Salgótarján	•		27	12	11	
Eger	•	≡	28	15	14	
Galyatető	•		22	13	9	
Gyöngyös	•		29	13	10	
Kékestető	•	⌒	20	14	11	9
Kompolt	•		28	15	13	9
Lőrinci	•	⌒	29	13	10	
Poroszló	•	≡	27	16	13	
Jászapáti	•	≡	29	15	13	
Jászberény	•	⌒	28	15	12	
Karcag	–		–	–	–	
Szolnok	•	⌒	29	15	14	9
Tiszaroff	–		–	–	–	
Túrkeve	•	⌒	29	15	12	8
Kistelek	–		–	–	–	
Makó	•	⌒	28	17	14	
Szeged	•		28	15	14	9
Szentes	•		29	15	14	
Borsodnádasd	•	⌒	27	11	8	
Füged	•	⌒	26	13	12	
Hidasnémeti	•		27	14	13	
Jósvafő	•	≡	25	14	12	10
Lillafüred	•	⌒	25	14	13	
Miskolc	•	⌒	27	13	12	–
Putnok	•	≡	28	13	12	
Sárospatak	–		–	–	–	
Szendrőlád	–		–	–	–	
Tokaj	•	⌒	25	16	15	
Kisvárda	•	⌒	28	13	11	10
Mátészalka	•	≡	29	15	14	
Nyíregyháza	•	⌒	26	13	12	10
Nyírlugos	–		–	–	–	
Pátyod	•	≡	29	14	13	
Tiszabecs	–		–	–	–	
Vásárosnamény	•	⌒	27	15	13	
Záhony	•	⌒	27	13	13	
Berettyóújfalu	•	⌒	30	15	14	
Debrecen	•	⌒	28	14	13	10
Hajdúdorog	–		–	–	–	
Hortobágy	–		–	–	–	
Körösszakál	–		–	–	–	
Polgár	•	⌒	27	14	12	
Békéscsaba	•	⌒	28	14	13	10
Mezőhegyes	•	⌒	28	16	14	7
Orosháza	–		–	–	–	
Szarvas	•	⌒	28	14	11	10
Szeghalom	•		28	17	16	

KIADJA: ORSZÁGOS METEOROLÓGIAI SZOLGÁLAT
Készíti: Központi Előrejelző Intézet Analízis- és Rövidtávú Prognózis Központja – T.: 273-018
Megjelenik naponként
Évi előfizetési díja: 1760,- Ft. – Megrendelhető: 1024 Budapest, II., Kitaibel Pál u. 1. – T.: 353-500
Kiadásért felel: az OMSZ elnöke – Szerkesztésért felel: a KEI igazgatója

IDŐJÁRÁSI NAPIJELENTÉS

ЕЖЕДНЕВНЫЙ МЕТЕОРОЛОГИЧЕСКИЙ БЮЛЛЕТЕНЬ · DAILY WEATHER REPORT
BULLETIN QUOTIDIEN DE TEMPS · TÄGLICHER WETTERBERICHT

95. évfolyam 256. szám. + Budapest + 1982. szeptember 13. hétfő

Az időjárási helyzet és a várható időjárás:

Kontinensünk északi, északnyugati harmadán továbbra is változékony az időjárás. Egy-egy területen mintegy 24-36 óránként váltják egymást a különböző hőmérsékletü és nedvességtartalmú léghullámok, emiatt a nappali hőmérséklet a szeptember közepi átlagos körül ingadozik. Kontinensünk többi részén az átlagosnál jóval, helyenként csaknem 10 fokkal melegebb az idő. A délutáni hőmérséklet a nyarat idézi, különösen Dél-Délnyugat-Európában, ahol 30 fok fölé melegszik fel a levegő. Közép-Európában is meleg az idő, itt gyenge, szárító hatású leszálló légmozgások uralkodnak.

Hazánkban vasárnap sem volt számottevő felhőzet, országszerte 9, 11 órán át sütött a nap, délutánra 24, 30 fokig melegedett fel a levegő. A légmozgás többnyire mérsékelt volt. Az éjszaka második felében kissé bepárásodott a levegő, a hőmérséklet hajnalra 9, 16 fokig csökkent. Délelőtt zavartalan volt a napsütés, mérsékelt maradt a légmozgás. A hőmérséklet 11 órakor 18, 23 fok között volt.

Ma 12 órakor Budapesten a hőmérséklet 24 fok, a tengerszintre átszámitott légnyomás 1022 mbar, változatlan.

A Balaton vizének hőmérséklete 11 órakor Siófoknál 22 fok volt.

Várható időjárás kedd estig:

Időnként kissé megnövekszik a felhőzet, eső nem várható.
Az eleinte gyenge, változó irányú szél később megélénkül és északira, északkeletire fordul.
Hajnalban és reggel szórványosan köd képződik.
Várható legalacsonyabb éjszakai hőmérséklet: 10, 15,
legmagasabb nappali hőmérséklet kedden: 24, 28 fok között.

Vadkerti Ferenc s.k.

TÁVOLABBI KILÁTÁSOK SZERDÁTÓL-SZOMBATIG:

Általában kevés felhő, meleg, száraz idő.
A hajnali órákban párásságra, néhány helyen ködre lehet számitani.
Legalacsonyabb hajnali hőmérséklet: 9, 14 fok között.
Legmagasabb nappali hőmérséklet: 23, 28 fok között.
Jelentős mennyiségü /legalább napi 5 mm/ csapadék az ország területének 10 százalékán várható.

KÖZÉPTÁVÚ ELŐREJELZŐ OSZTÁLY

A hőmérséklet napi középértéke és eltérése a 100 évi átlagtól /Budapest belterületén/:

1982. IX. 12.	22,3°C	+4,8°C

1871 óta ezen a napon Budapesten előfordult

legmagasabb hőmérséklet:	32,6°C /1947/,
legalacsonyabb hőmérséklet:	5,7°C /1911/.

82.649.

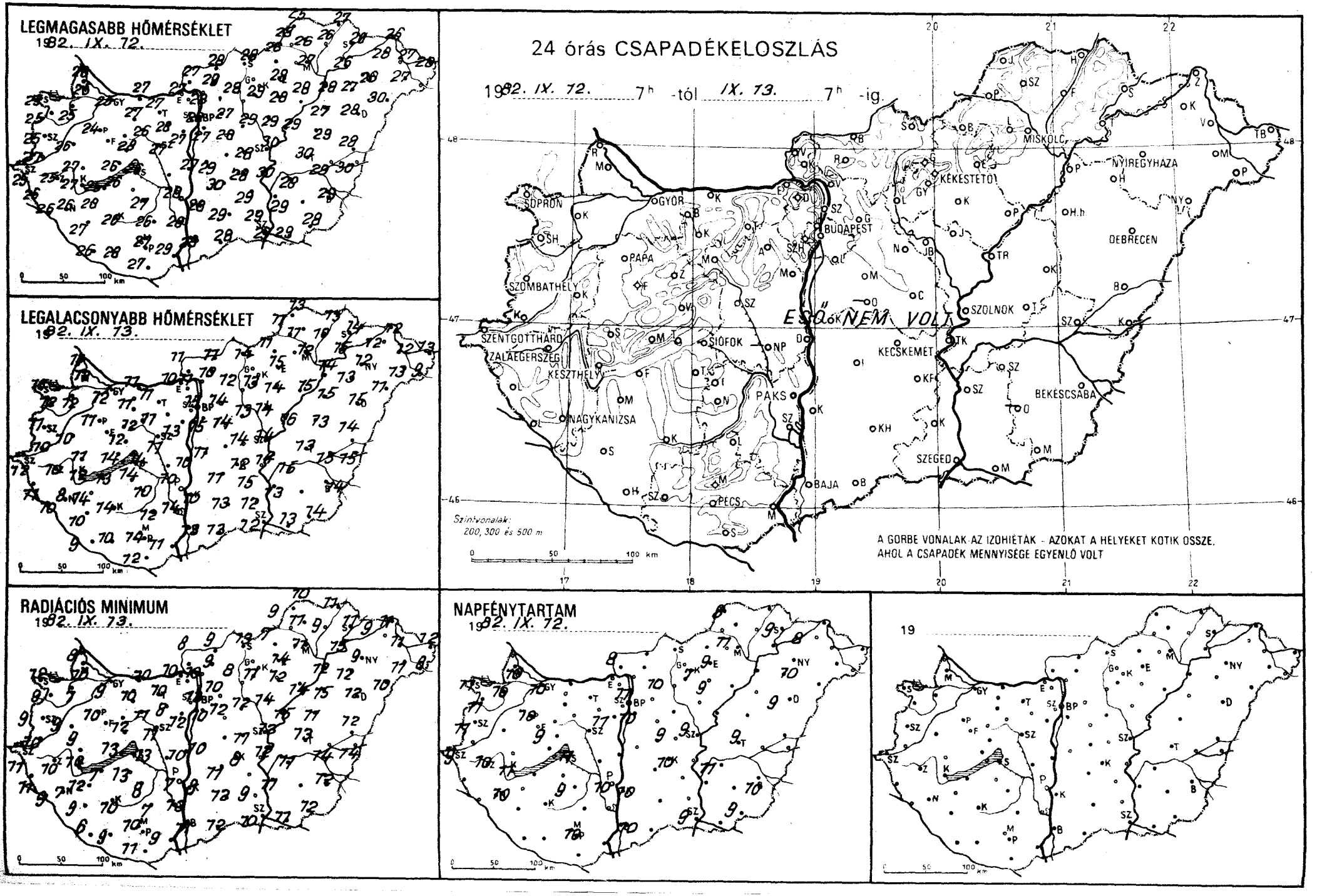
LEGMAGASABB HŐMÉRSÉKLET
1982. IX. 72.
LEGALACSONYABB HŐMÉRSÉKLET
1982. IX. 73.
RADIÁCIÓS MINIMUM
1982. IX. 73.
NAPFÉNYTARTAM
1982. IX. 72.
19
24 órás CSAPADÉKELOSZLÁS
1982. IX. 72. 7h -tól IX. 73. 7h -ig.
ESŐ NEM VOLT
A GÖRBE VONALAK AZ IZOHIÉTÁK - AZOKAT A HELYEKET KÖTIK ÖSSZE, AHOL A CSAPADÉK MENNYISÉGE EGYENLŐ VOLT
Szintvonalak: 200, 300 és 500 m
0 50 100 km
SOPRON
GYŐR
BUDAPEST
KÉKESTETŐ
MISKOLC
NYÍREGYHÁZA
DEBRECEN
SZOMBATHELY
PAPA
SZOLNOK
SZENTGOTTHÁRD
ZALAEGERSZEG
KESZTHELY
SIÓFOK
KECSKEMÉT
BÉKÉSCSABA
NAGYKANIZSA
PAKS
SZEGED
PÉCS
BAJA

82.IX.15.7h-ig az utolsó 24 óra adatai						Előző nap napos órái
állomás	csapadék (mm)		max. hőmérséklet	min. hőmérséklet	rad. min.	
Győr	.		25	12	9	10
Kapuvár	.		25	12	7	10
Mosonmagyaróvár	.		25	12	10	10
Rajka	.		26	11	8	
Sopron	.		25	15	12	11
Sopronhorpács	.		25	12	9	11
Káld	.		26	10	9	
Körmend	.		27	10	10	
Szentgotthárd	.		25	12	11	9
Szombathely	.		25	11	9	11
Lenti	.		26	11	11	
Letenye	.		26	10	9	
Nagykanizsa	.		26	8	7	10
Zalaegerszeg	.		25	10	10	10
Farkasgyepű	.		28	11	10	
Keszthely	.		27	12	10	11
Mencshely	.		25	12	9	9
Pápa	.		24	11	10	10
Sümeg	.		27	11	9	
Tihany	.		26	14	13	
Veszprém	.		28	12	12	
Zirc	.		23	9	7	
Fonyód	.		25	13	7	
Homokszt. györgy	.		26	9	6	–
Kaposvár	.		26	14	10	
Marcali	.		28	14	12	
Siófok	.		26	14	13	11
Somogyszob	.		27	10	9	
Tab	.		26	14	13	
Bábolna	.		26	10	8	
Esztergom	.		27	10	10	
Kisbér	.		27	11	10	
Komárom	.		27	11	10	
Tatabánya	.		27	11	10	
Alcsútdoboz	.		28	9	8	
Dunaújváros	.		27	10	10	
Martonvásár	.		27	13	12	11
Mór	.		26	11	11	
Nagyhörcsökp.	–		–	–	–	
Szabadbattyán	.		27	11	11	
Iregszemcse	.		27	10	8	9
Lengyel	.		26	12	7	
Paks	.		28	10	7	10
Szekszárd	.		28	14	13	
Árpádtető	.		24	14	11	
Mohács	.		29	11	9	
Pécs	.		27	14	10	10
Siklós	.		27	12	11	
Szigetvár	.		28	10	9	
Budaörs	.		27	12	9	
Bp. Lőrinc	.		27	15	10	10
Bp. Met. Int.	.		28	15	13	11
Bp. Szab. hegy	.		20	16	13	
Cegléd	.		28	14	11	9
Dobogókő	.		21	14	10	
Gödöllő	.		27	14	10	10
Királyrét	.		27	11	10	
Monor	.		28	14	12	
Nagykáta	.		29	13	12	
Szentendre	.		29	13	13	

82.IX.13.7h-ig az utolsó 24 óra adatai						Előző nap napos órái
állomás	csapadék (mm)		max. hőmérséklet	min. hőmérséklet	rad. min.	
Vác	.		28	11	10	
Vámosmikola	.		27	11	8	8
Baja	.		28	13	11	10
Bácsalmás	.		28	13	12	
Izsák	.		30	11	11	
Kalocsa	.		28	10	8	10
Kecskemét	.		28	12	8	10
Kiskunfélegyháza	.		29	15	–	
Kiskunhalas	.		29	13	12	
Kunszentmiklós	.		29	11	10	
Tiszakécske	.		30	14	12	
Balassagyarmat	.		28	11	9	
Romhány	.		29	10	9	
Salgótarján	.		28	14	13	
Eger	.		28	15	14	9
Galyatető	.		22	13	9	
Gyöngyös	.		29	13	11	
Kékestető	.		20	13	10	7
Kompolt	.		28	14	12	9
Lőrinci	.		28	12	8	
Poroszló	.		28	15	14	
Jászapáti	.		29	14	14	
Jászberény	.		28	13	11	
Karcag	.		29	13	11	
Szolnok	.		30	14	13	9
Tiszaroff	.		29	16	15	
Túrkeve	.		30	13	13	9
Kistelek	.		29	12	9	
Makó	.		29	13	11	
Szeged	.		29	12	10	9
Szentes	.		29	13	11	
Borsodnádasd	.		26	11	7	
Füged	.		26	10	9	
Hidasnémeti	.		27	13	11	
Jósvafő	.		25	13	10	8
Lillafüred	.		24	12	12	
Miskolc	.		27	12	11	11
Putnok	.		28	11	9	
Sárospatak	.		26	14	11	9
Szendrőlád	.		26	11	11	
Tokaj	.		26	15	15	
Kisvárda	.		28	12	9	8
Mátészalka	.		27	13	11	
Nyíregyháza	.		26	12	9	10
Nyírlugos	.		30	11	10	
Pátyod	.		28	9	8	
Tiszabecs	.		28	13	12	
Vásárosnamény	.		27	12	11	
Záhony	.		26	12	11	
Berettyóújfalu	.		28	14	12	
Debrecen	.		28	15	12	9
Hajdúdorog	.		27	13	12	
Hortobágy	.		27	15	15	
Körösszakál	.		30	15	14	
Polgár	.		28	14	12	
Békéscsaba	.		29	14	12	10
Mezőhegyes	.		28	14	12	9
Orosháza	–		–	–	–	–
Szarvas	.		28	15	11	11
Szeghalom	.		29	15	14	

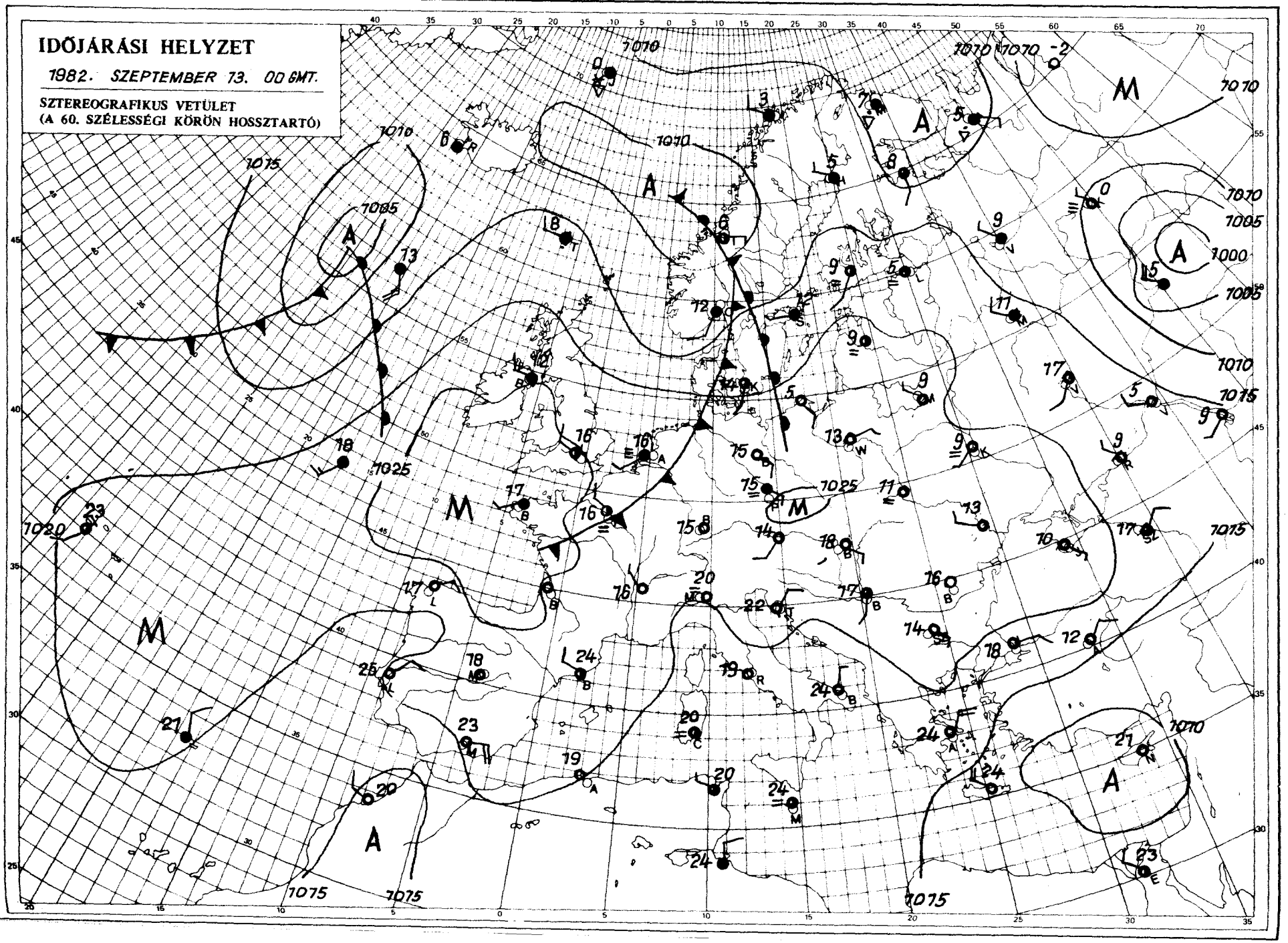

KIADJA: ORSZÁGOS METEOROLÓGIAI SZOLGÁLAT
Készíti: Központi Előrejelző Intézet Analízis- és Rövidtávú Prognózis Központja – T.: 273-018
Megjelenik naponként
Évi előfizetési díja: 1760,- Ft. – Megrendelhető: 1024 Budapest, II., Kitaibel Pál u. 1. – T.: 353-500
Kiadásért felel: az OMSZ elnöke – Szerkesztéséért felel: a KEI igazgatója

IDŐJÁRÁSI NAPIJELENTÉS

ЕЖЕДНЕВНЫЙ МЕТЕОРОЛОГИЧЕСКИЙ БЮЛЛЕТЕНЬ • DAILY WEATHER REPORT
BULLETIN QUOTIDIEN DE TEMPS • TÄGLICHER WETTERBERICHT

95. évfolyam 257. szám. • Budapest • 1982. szeptember 14. kedd

Az időjárási helyzet és a várható időjárás:

A ciklonok pályája továbbra is a Brit-szigetek északnyugati részét, a Skandináv-félszigetet, valamint a Szovjetunió európai területének északi felét érinti. Igy ezeken a földrészeken folytatódik az erősen felhős, sok helyen szeles, gyakran csapadékos időjárás. Nyugat- és Közép-Európa fölött magas nyomású légköri képződmény helyezkedik el. Hatására általában gyengék a légmozgások, kevés a felhő, a hajnali és reggeli ködtől eltekintve száraz az idő. A legmagasabb nappali hőmérséklet hétfőn Európa nagy részén 1, 5 fokkal magasabb volt, mint a sokévi átlag.

Hazánkban hétfőn csak egy-egy kisebb körzetben növekedett meg kissé a felhőzet, de csapadékot sehonnan sem jelentettek. Általában 6, 10 órán át sütött a nap. A hőmérséklet napközben 24, 29 fokig emelkedett. Az éjszakai óráktól több helyen köd keletkezett. Kedd hajnalra 9, 15 fokig hült le a levegő. Ma délelőtt derült, napos, szórványosan párás volt az idő. A hőmérséklet 11 órakor az ország területén 19, 24 fok között váltakozott.

Ma 12 órakor Budapesten a hőmérséklet 25 fok, a tengerszintre átszámitott légnyomás 1022 mbar, gyengén emelkedik.

A Balaton vizének hőmérséklete Siófoknál 11 órakor 22 fok volt.

Várható időjárás szerda estig:

Általában kevés felhő várható eső nélkül.
A szél gyönge, illetve mérsékelt lesz.
A hajnalban kialakuló ködök a délelőtt első felében feloszlanak.
Várható legalacsonyabb éjszakai hőmérséklet: 9, 14,
legmagasabb nappali hőmérséklet szerdán: 23, 28 fok között valószinü.

Pálmási Judit s.k.

A hőmérséklet napi középértéke és eltérése a 100 évi átlagtól /Budapest belterületén/:

1982. IX. 13. 20,8°C +3,7°C

1871 óta ezen a napon Budapesten előfordult

legmagasabb hőmérséklet: 33,9°C /1947/,
legalacsonyabb hőmérséklet: 4,8°C /1913/.

82.650.

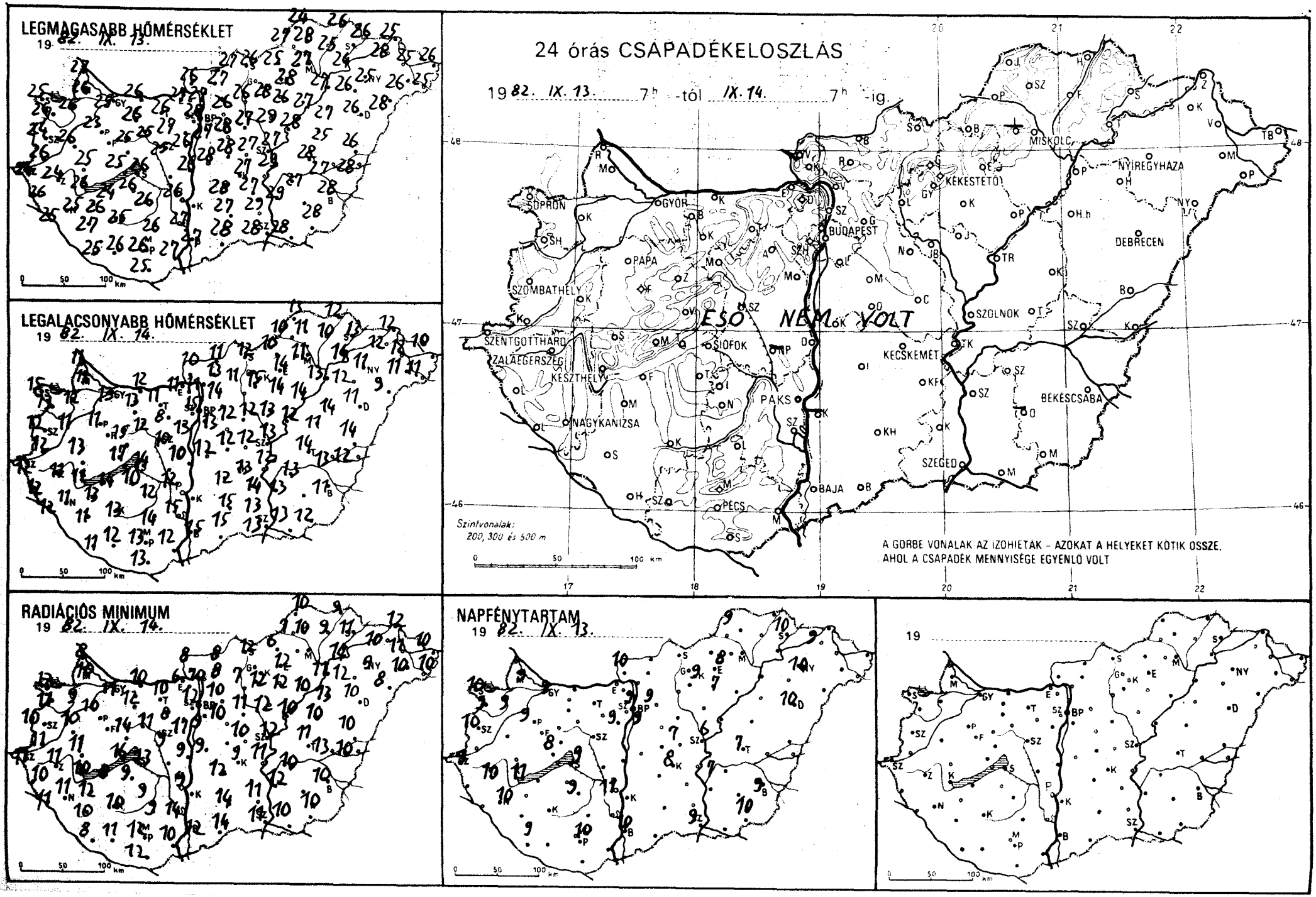
LEGMAGASABB HŐMÉRSÉKLET
19 82. IX. 13.
LEGALACSONYABB HŐMÉRSÉKLET
19 82. IX. 14.
RADIÁCIÓS MINIMUM
19 82. IX. 14.
NAPFÉNYTARTAM
19 82. IX. 13.
19
24 órás CSAPADÉKELOSZLÁS
19 82. IX. 13. 7h -tól IX. 14. 7h -ig.
ESŐ NEM VOLT
SOPRON
GYŐR
BUDAPEST
MISKOLC
NYÍREGYHÁZA
KÉKESTETŐ
DEBRECEN
PAPA
SZOMBATHELY
SZOLNOK
SZENTGOTTHÁRD
ZALAEGERSZEG
KESZTHELY
SIÓFOK
KECSKEMÉT
BÉKÉSCSABA
NAGYKANIZSA
PAKS
SZEGED
BAJA
PÉCS
Szintvonalak:
200, 300 és 500 m
A GÖRBE VONALAK AZ IZOHIETÁK – AZOKAT A HELYEKET KÖTIK ÖSSZE,
AHOL A CSAPADÉK MENNYISÉGE EGYENLŐ VOLT

82.IX.14^{h}-ig az utolsó 24 óra adatai						Előző nap napos órái
állomás	csapadék (mm)		max. hőmérséklet	min. hőmérséklet	rad. min.	
Győr	•	≡	25	13	11	9
Kapuvár	•	⊿	26	12	9	9
Mosonmagyaróvár	•	⊿	26	13	10	9
Rajka	•	≡	27	11	8	
Sopron	•	⊿	25	15	12	10
Sopronhorpács	•	⊿	24	13	11	9
Káld	•	⊿	26	11	10	
Körmend	•		26	12	11	
Szentgotthárd	•	⊿	24	12	11	9
Szombathely	•	⊿	24	12	10	10
Lenti	•	≡	26	12	10	
Letenye	•	≡	25	12	11	
Nagykanizsa	•	≡	25	11	11	10
Zalaegerszeg	•	≡	24	11	11	10
Farkasgyepű	•	⊿	23	11	11	
Keszthely	•	≡	26	11	10	11
Mencshely	•	⊿	24	14	9	8
Pápa	•	≡	23	11	10	9
Sümeg	•	≡	25	13	11	
Tihany	•	⊿	25	17	16	
Veszprém	•	≈	25	15	14	
Zirc	•	⊿	23	9	7	
Fonyód	•		24	14	8	
Homokszt. györgy	•	≡	25	11	8	9
Kaposvár	•	≡	25	13	10	
Marcali	•	⊿	26	13	12	
Siófok	•	⊿	26	14	13	9
Somogyszob	•	⊿	27	11	10	
Tab	•	⊿	26	10	9	
Bábolna	•		26	9	7	
Esztergom	•	≡	27	11	6	
Kisbér	•	⊿	26	13	12	
Komárom	•	≡	26	12	10	
Tatabánya	•	=	26	11	10	
Alcsútdoboz	•	≡	27	8	8	
Dunaújváros	•	⊿	26	10	9	
Martonvásár	•	=	26	13	11	9
Mór	•	≡	25	12	11	
Nagyhörcsökp.	–		–	–	–	
Szabadbattyán	•	⊿	25	10	9	
Tregszemcse	•	⊿	26	12	9	9
Lengyel	•		26	14	9	
Paks	•	≡	26	12	9	11
Szekszárd	•	=	27	15	14	
Árpádtető	•	≈	24	15	12	
Mohács	•	⊿	27	12	10	
Pécs	•	⊿	26	13	12	10
Siklós	•	=	25	13	12	
Szigetvár	•	≡	26	12	11	
Budaörs	•	⊿	27	10	8	
Bp. Lőrinc	•	⊿	27	13	9	9
Bp. Met. Int.	•	⊿	28	15	12	9
Bp. Szab. hegy	•		25	16	13	
Cegléd	•	=	27	12	10	7
Dobogókő	•	⊿	20	15	11	
Gödöllő	•	⊿	26	14	10	9
Királyrét	•	⊿	26	10	9	
Monor	•	⊿	28	12	10	
Nagykáta	•	–	27	12	11	
Szentendre	•		27	13	12	

82.IX.14^{07}^{h}-ig az utolsó 24 óra adatai						Előző nap napos órái
állomás	csapadék (mm)		max. hőmérséklet	min. hőmérséklet	rad. min.	
Vác	•	⊿	27	11	10	
Vámosmikola	•	⊿	26	10	8	10
Baja	•	⊿	27	15	12	10
Bácsalmás	•		28	15	14	
Izsák	•		28	12	12	
Kalocsa	–		–	–	–	–
Kecskemét	•	⊿	27	13	9	8
Kiskunfélegyháza	•		27	14	–	
Kiskunhalas	•	⊿	27	15	14	
Kunszentmiklós	•	≡	28	12	9	
Tiszakécske	•	⊿	29	12	11	
Balassagyarmat	•	⊿	27	11	8	
Romhány	•	⊿	27	13	7	
Salgótarján	•		26	12	12	
Eger	•	≡	28	14	12	8
Galyatető	•		21	13	10	
Gyöngyös	•		28	15	12	
Kékestető	•	⊿	19	14	9	9
Kompolt	•		26	14	12	7
Lőrinci	•	⊿	26	11	7	
Poroszló	•		27	14	10	
Jászapáti	•		29	13	12	
Jászberény	•	⊿	27	12	10	
Karcag	•	≡	25	11	10	
Szolnok	•	≡	27	13	12	6
Tiszaroff	•	⊿	28	12	10	
Túrkeve	•	⊿	28	14	11	7
Kistelek	•		29	13	11	
Makó	•	⊿	28	13	10	
Szeged	•	⊿	28	13	11	9
Szentes	•		29	13	12	
Borsodnádasd	•	⊿	25	10	6	
Füged	•	⊿	25	10	9	
Hidasnémeti	•		26	12	9	
Jósvafő	•	⊿	24	13	10	9
Lillafüred	–		–	–	–	
Miskolc	•		27	11	–	–
Putnok	•	≡	27	10	7	
Sárospatak	•	⊿	26	13	11	10
Szendrőlád	•	≡	28	11	10	
Tokaj	•	⊿	24	14	14	
Kisvárda	•	⊿	28	12	10	9
Mátészalka	•	⊿	26	11	10	
Nyíregyháza	•	⊿	25	11	9	10
Nyírlugos	•	⊿	28	9	8	
Pátyod	•	≡	25	11	10	
Tiszabecs	•	⊿	26	10	10	
Vásárosnamény	•	⊿	25	12	11	
Záhony	•	⊿	25	12	12	
Berettyóújfalu	•	⊿	26	14	10	
Debrecen	•	⊿	26	11	10	10
Hajdúdorog	•		26	12	12	
Hortobágy	•		27	14	13	
Körösszakál	•	⊿	28	12	10	
Polgár	•	⊿	27	13	11	
Békéscsaba	•	⊿	28	11	10	9
Mezőhegyes	•	⊿	28	12	10	10
Orosháza	–		–	–	–	–
Szarvas	•	⊿	27	13	10	7
Szeghalom	•		27	13	13	

KIADJA: ORSZÁGOS METEOROLÓGIAI SZOLGÁLAT
Készíti: Központi Előrejelző Intézet Analízis- és Rövidtávú Prognózis Központja – T.: 273-018
Megjelenik naponként
Évi előfizetési díja: 1760.- Ft. – Megrendelhető: 1024 Budapest, II., Kitaibel Pál u. 1. – T.: 353-500
Kiadásért felel: az OMSZ elnöke – Szerkesztésért felel: a KEI igazgatója

IDŐJÁRÁSI NAPIJELENTÉS

ЕЖЕДНЕВНЫЙ МЕТЕОРОЛОГИЧЕСКИЙ БЮЛЛЕТЕНЬ • DAILY WEATHER REPORT
BULLETIN QUOTIDIEN DE TEMPS • TÄGLICHER WETTERBERICHT

95. évfolyam 258. szám. • Budapest • 1982. szeptember 15. szerda

Az időjárási helyzet és a várható időjárás:

A Skandináv-félsziget és a Szovjetunió északnyugati területének kivételével Európában egyetlen, óriási kiterjedésü, leszálló légmozgású zóna határozza meg az időjárást. Emiatt a Brit-szigetektől a Fekete-tengerig, valamint Észak-Afrika partjaitól a Kelet-Európai-alföldig huzamos ideje egységes az idő. Ennek legfontosabb jellemzői a száraz, meleg nappalok, és a hüvös, párás, többfelé ködös éjszakák, ill. hajnalok. A Skandináv-félsziget jelentős részén és a Moszkva-Leningrád-vonaltól északkeletre szeles, hüvös, esős az idő.

Hazánkban kedden általában derült, meleg idő volt. Északkeleten és délnyugaton 7, 9, másutt 9, 11 órán át sütött a nap. A legmagasabb nappali hőmérséklet 24, 29 fok között alakult. Szerda hajnalra 8, 16 fokig csökkent a hőmérséklet. Az éjszakai, illetve a reggeli órákban, elsősorban a Dunántúlon többfelé keletkezett köd, amely késő délelőttre csaknem mindenütt feloszlott. A hőmérséklet 11 órakor a ködös helyeken 16, 19, máshol már 20, 24 fok között volt.

Ma 12 órakor Budapesten a hőmérséklet 24 fok, a tengerszintre átszámitott légnyomás 1024 mbar, gyengén emelkedik.

A Balaton vizének hőmérséklete Siófoknál 11 órakor 22 fok volt.

Várható időjárás csütörtök estig:

Továbbra is derült idő várható, eső nélkül.
A légmozgás gyenge, változó irányú marad.
Éjszaka és reggel erősen párás lesz a levegő, többfelé keletkezik köd, amely késő délelőttre feloszlik.
Várható legalacsonyabb éjszakai hőmérséklet: 9, 14,
legmagasabb nappali hőmérséklet: 24, 29 fok között valószinü.

Pálmási Judit s.k.

A hőmérséklet napi középértéke és eltérése a 100 évi átlagtól /Budapest belterületén/:

1982. IX. 14.	21,4°C	+4,5°C

1871 óta ezen a napon Budapesten előfordult

legmagasabb hőmérséklet:	33,9°C /1947/,
legalacsonyabb hőmérséklet:	5,0°C /1890/.

82.655.

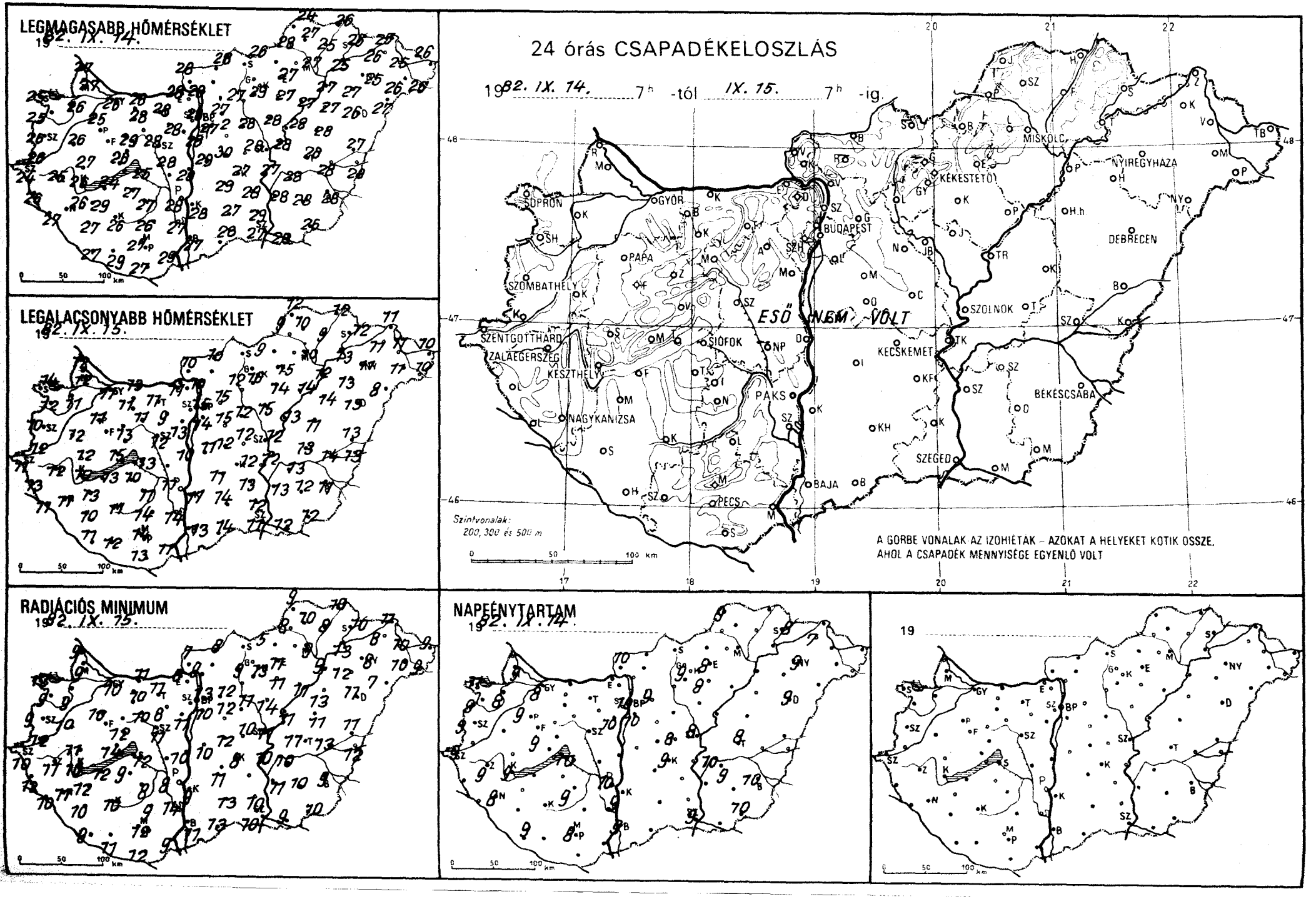

LEGMAGASABB HŐMÉRSÉKLET
1982. IX. 14.
LEGALACSONYABB HŐMÉRSÉKLET
1982. IX. 15.
RADIÁCIÓS MINIMUM
1982. IX. 15.
24 órás CSAPADÉKELOSZLÁS
1982. IX. 14. 7h -tól IX. 15. 7h -ig.
ESŐ NEM VOLT
SOPRON
GYŐR
PAPA
SZOMBATHELY
SZENTGOTTHÁRD
ZALAEGERSZEG
KESZTHELY
NAGYKANIZSA
SIÓFOK
PAKS
PÉCS
BAJA
BUDAPEST
KÉKESTETŐ
MISKOLC
NYIREGYHÁZA
DEBRECEN
SZOLNOK
KECSKEMÉT
BÉKÉSCSABA
SZEGED
Szintvonalak: 200, 300 és 500 m
A GORBE VONALAK AZ IZOHIÉTÁK – AZOKAT A HELYEKET KOTIK OSSZE, AHOL A CSAPADÉK MENNYISÉGE EGYENLŐ VOLT
NAPFÉNYTARTAM
1982. IX. 14.
19

89.IX.15.07 h-ig az utolsó 24 óra adatai						Előző nap napos órái
állomás	csapadék (mm)		max. hőmérséklet	min. hőmérséklet	rad. min.	
Győr	.	≡	26	11	10	8
Kapuvár	.	≡	26	11	9	8
Mosonmagyaróvár	.	≡	27	12	9	9
Rajka	.		27	12	9	
Sopron	.	≡	25	14	12	11
Sopronhorpács	.	≡	25	12	9	9
Káld	.	≡	26	12	10	
Körmend	.		26	12	12	
Szentgotthárd	.	≡	24	11	10	9
Szombathely	.	≡	26	10	9	9
Lenti	.	≡	26	13	12	
Letenye	.	≡	27	11	10	
Nagykanizsa	.	≡	26	11	11	8
Zalaegerszeg	.	≡	25	12	11	9
Farkasgyepű	.	⊃	25	14	12	
Keszthely	.	⊃	26	10	10	9
Mencshely	.	⊃	25	13	9	9
Pápa	.	≡	25	11	10	9
Sümeg	.	≡	27	12	11	
Tihany	.	≡	26	15	14	
Veszprém	.	⊃	29	13	12	
Zirc	.	⊃	25	9	6	
Fonyód	.	≡	24	13	12	
Homokszt. györgy	.	≡	27	11	9	9
Kaposvár	.		26	11	10	
Marcali	.	⊃	29	13	12	
Siófok	.	⊃	25	13	12	10
Somogyszob	.	≡	27	10	10	
Tab	.	⊃	27	10	9	
Bábolna	.		27	10	8	
Esztergom	.	≡	28	11	6	
Kisbér	.	⊃	28	11	10	
Komárom	.	≡	28	13	11	
Tatabánya	.	⊃	28	11	11	
Alcsútdoboz	.	≡	28	9	8	
Dunaújváros	.	⊃	28	10	10	
Martonvásár	.		28	13	11	10
Mór	.	≡	28	11	10	
Nagyhörcsökp.	–		–	–	–	
Szabadbattyán	.	≡	28	12	11	
Iregszemcse	.	⊃	27	11	8	9
Lengyel	.		26	14	9	
Paks	.	⊃	28	11	8	10
Szekszárd	.	=	27	14	14	
Árpádtető	.		25	16	11	
Mohács	.	⊃	29	11	9	
Pécs	.	⊃	27	14	12	8
Siklós	.	≡	27	13	12	
Szigetvár	.	≡	29	12	11	
Budaörs	.	⊃	27	12	9	
Bp. Lőrinc	.	⊃	27	14	10	10
Bp. Met. Int.	.	=	28	15	13	10
Bp. Szab. hegy	.	=	25	15	13	
Cegléd	.	=	28	12	10	8
Dobogókő	.	=	22	15	11	
Gödöllő	.	⊃	27	15	12	9
Királyrét	.	=	27	9	8	
Monor	.	⊃	28	15	12	
Nagykáta	.	⊃	28	12	11	
Szentendre	.	=	28	13	13	

90.IX.15.07 h-ig az utolsó 24 óra adatai						Előző nap napos órái
állomás	csapadék (mm)		max. hőmérséklet	min. hőmérséklet	rad. min.	
Vác	.	⊃	28	10	9	
Vámosmikola	.	⊃	28	10	7	10
Baja	.	⊃	27	13	11	9
Bácsalmás	.		28	14	13	
Izsák	.		29	11	11	
Kalocsa	.	⊃	28	11	9	9
Kecskemét	.	⊃	27	12	8	9
Kiskunfélegyháza	.		28	13	–	
Kiskunhalas	.	⊃	27	14	13	
Kunszentmiklós	.	≡	29	11	10	
Tiszakécske	.	⊃	27	12	10	
Balassagyarmat	.	⊃	28	10	8	
Romhány	–		–	–	–	
Salgótarján	–		–	–	–	
Eger	.	≡	27	15	11	8
Galyatető	–		–	–	–	
Gyöngyös	.		29	16	13	
Kékestető	.	⊃	20	12	10	9
Kompolt	.		27	14	11	8
Lőrinci	.	⊃	27	12	9	
Poroszló	.		27	14	11	
Jászapáti	.	≡	28	15	14	
Jászberény	.	⊃	28	13	11	
Karcag	.	≡	28	11	11	
Szolnok	.	⊃	28	12	11	8
Tiszaroff	.	⊃	28	13	11	
Túrkeve	.	≡	28	13	11	8
Kistelek	.		29	12	10	
Makó	.	⊃	28	12	9	
Szeged	.	⊃	27	11	10	9
Szentes	.		28	13	11	
Borsodnádasd	.	≡	26	9	5	
Fügöd	.	⊃	25	9	8	
Hidasnémeti	.	⊃	26	12	10	
Jósvafő	.	≡	24	12	9	9
Lillafüred	.	⊃	24	12	11	
Miskolc	.		27	10	9	–
Putnok	.	≡	28	9	8	
Sárospatak	.	⊃	26	12	10	8
Szendrőlád	.	≡	27	10	10	
Tokaj	.		25	13	13	
Kisvárda	.	⊃	26	11	8	7
Mátészalka	.	⊃	26	11	10	
Nyíregyháza	.	⊃	25	11	8	9
Nyírlugos	.	⊃	27	8	7	
Pátyod	.	≡	26	10	9	
Tiszabecs	.	⊃	26	10	9	
Vásárosnamény	.	⊃	25	11	10	
Záhony	.	⊃	25	11	11	
Berettyóújfalu	.	⊃	27	13	11	
Debrecen	.	⊃	26	13	11	9
Hajdúdorog	.		27	13	12	
Hortobágy	.	⊃	27	14	13	
Körösszakál	.	⊃	28	13	12	
Polgár	.	⊃	27	12	9	
Békéscsaba	.	⊃	28	11	9	10
Mezőhegyes	.	⊃	26	12	10	10
Orosháza	.		28	12	10	9
Szarvas	.	⊃	28	13	10	10
Szeghalom	.		28	14	13	

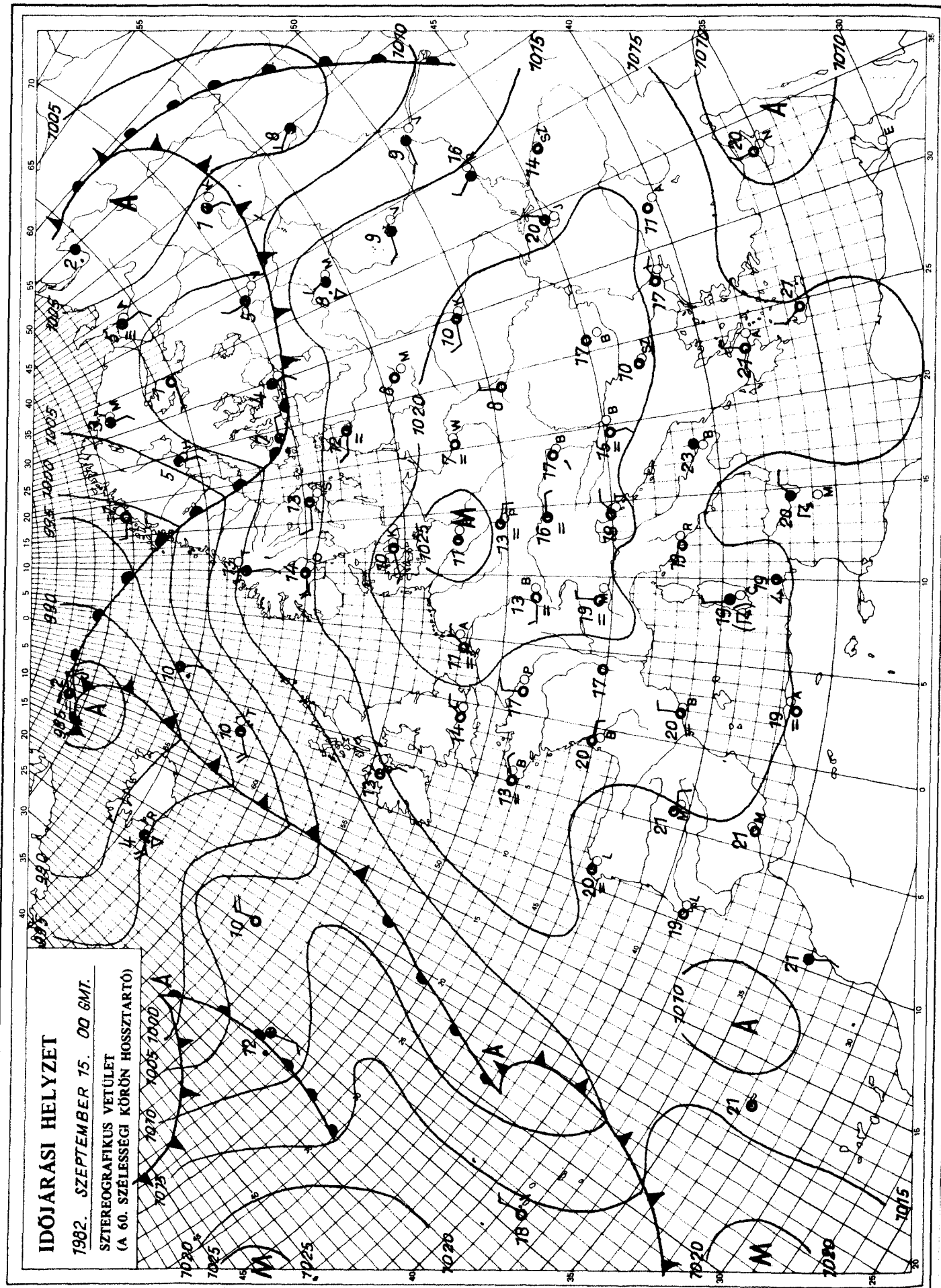

KIADJA: ORSZÁGOS METEOROLÓGIAI SZOLGÁLAT
Készíti: Központi Előrejelző Intézet Analízis- és Rövidtávú Prognózis Központja – T.: 273-018
Megjelenik naponként
Évi előfizetési díja: 1760,- Ft. – Megrendelhető: 1024 Budapest, II., Kitaibel Pál u. 1. – T.: 353-500
Kiadásért felel: az OMSZ elnöke – Szerkesztésért felel: a KEI igazgatója

IDŐJÁRÁSI NAPIJELENTÉS

ЕЖЕДНЕВНЫЙ МЕТЕОРОЛОГИЧЕСКИЙ БЮЛЛЕТЕНЬ • DAILY WEATHER REPORT
BULLETIN QUOTIDIEN DE TEMPS • TÄGLICHER WETTERBERICHT

95. évfolyam 259. szám. 1982. szeptember 16. csütörtök

Az időjárási helyzet és a várható időjárás:

Európában az időjárási frontok továbbra is az 55-ik szélességi foktól északra vonulnak nyugatról kelet felé. Ennek megfelelően kontinensünk északi részén változékony, szeles, többfelé esős, hüvös az időjárás. Ugyanakkor az 55. szélességi foktól délre folytatódik a csapadék nélküli, napos, nyárias meleg idő. Olaszország és Spanyolország déli, jobbára tengerparti vidékein éjszakai zivatarok voltak, a legmagasabb nappali hőmérséklet azonban ott is 30 fok közelében alakult. A Kárpát-medencében péntek estig nem várható változás az időjárásban.

Hazánkban szerdán napos idő volt, a napsütéses órák száma 7 és 10 között alakult. A hőmérséklet a délutáni órákra 24 és 30 fok közé emelkedett. Az éjszakai óráktól kezdve ismét több helyen keletkezett köd. A legalacsonyabb éjszakai hőmérséklet 8, 16 fok között volt. A köd délelőttre mindenütt feloszlott. 11 órára 18, 25 fokig emelkedett a hőmérséklet.

Ma 12 órakor Budapesten a hőmérséklet 25 fok, a tengerszintre átszámított légnyomás 1024 mbar, alig változik.

A Balaton vizének hőmérséklete Siófoknál 11 órakor 22 fok volt.

Várható időjárás péntek estig:

Folytatódik az eddigiekhez hasonló, általában derült, száraz, meleg idő és gyenge légmozgás, de hajnaltól kora délelőttig erős lesz a párásság, sőt többfelé köd képződik, illetve egyes vidékeken átmenetileg erősen befelhősödik az ég. A hőmérséklet a leghüvösebb hajnali órákra 9 és 14, pénteken a legmelegebb délutáni órákra 23 és 28 fok közé várható.

Aigner Szilárd s.k.

TÁVOLABBI KILÁTÁSOK SZOMBATTÓL-KEDDIG:

Folytatódik az évszakhoz képest meleg idő. Hajnalban erősen párás lesz a levegő, sokfelé képződik köd. Legalacsonyabb hajnali hőmérséklet: 9, 14 fok között. Legmagasabb nappali hőmérséklet: 22, 27 fok között. Jelentős mennyiségü /legalább napi 5 mm/ csapadék az ország területén nem várható.

KÖZÉPTÁVÚ ELŐREJELZŐ OSZTÁLY

A hőmérséklet napi középértéke és eltérése a 100 évi átlagtól /Budapest belterületén/:

1982. IX. 15.	21,5°C	+4,6°C

1871 óta ezen a napon Budapesten előfordult

legmagasabb hőmérséklet:	34,9°C /1947/,
legalacsonyabb hőmérséklet:	4,7°C /1894/.

82.656.

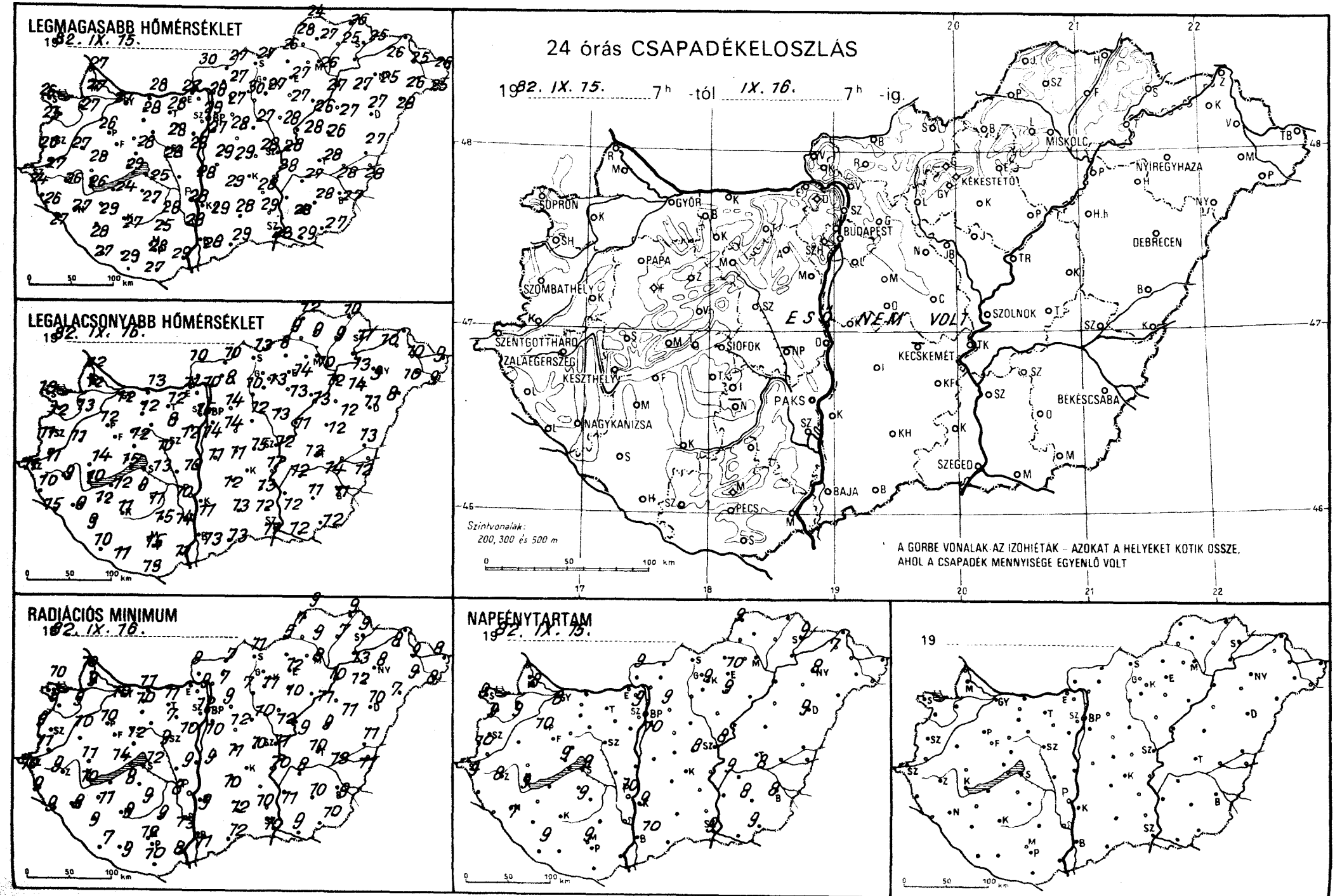
LEGMAGASABB HŐMÉRSÉKLET
1982. IX. 75.
LEGALACSONYABB HŐMÉRSÉKLET
1982. IX. 76.
RADIÁCIÓS MINIMUM
1982. IX. 76.
NAPFÉNYTARTAM
1982. IX. 75.
19
24 órás CSAPADÉKELOSZLÁS
1982. IX. 75. 7h -tól IX. 76. 7h -ig.
ESŐ NEM VOLT
SOPRON
GYŐR
BUDAPEST
MISKOLC
NYÍREGYHÁZA
KÉKESTETŐ
DEBRECEN
SZOMBATHELY
PAPA
SZOLNOK
SZENTGOTTHÁRD
ZALAEGERSZEG
KESZTHELY
SIÓFOK
KECSKEMÉT
BÉKÉSCSABA
NAGYKANIZSA
PAKS
SZEGED
BAJA
PÉCS
Szintvonalak:
200, 300 és 500 m
A GÖRBE VONALAK AZ IZOHIÉTÁK – AZOKAT A HELYEKET KÖTIK ÖSSZE,
AHOL A CSAPADÉK MENNYISÉGE EGYENLŐ VOLT
0 50 100 km

82. IX. 16^{h}-ig az utolsó 24 óra adatai						Előző nap napos órái
állomás	csapadék (mm)		max. hőmérséklet	min. hőmérséklet	rad. min.	
Győr	.	≡	27	12	10	8
Kapuvár	.	≡	27	13	9	9
Mosonmagyaróvár	.	⌓	27	12	9	8
Rajka	.	≡	27	12	10	
Sopron	.	⌓	26	13	10	9
Sopronhorpács	.	≡	25	12	8	9
Káld	.	⌓	27	11	10	
Körmend	.		27	11	11	
Szentgotthárd	.	≡	24	11	10	9
Szombathely	.	⌓	26	11	9	10
Lenti	.	≡	26	10	9	
Letenye	.	≡	27	15	9	
Nagykanizsa	.	≡	27	9	8	7
Zalaegerszeg	.	≡	26	9	9	8
Farkasgyepű	.	⌓	27	14	11	
Keszthely	.	⌓	26	10	10	9
Mencshely	.	⌓	26	14	14	9
Pápa	.	⌓	26	12	10	10
Sümeg	.	⌓	28	14	11	
Tihany	.	⌓	29	15	14	
Veszprém	.	⌓	28	12	12	
Zirc	.	⌓	25	8	6	
Fonyód	.		24	12	–	
Homokszt. györgy	.		27	10	7	9
Kaposvár	.	≡	27	11	9	
Marcali	.	⌓	29	12	11	
Siófok	.	⌓	25	13	12	9
Somogyszob	.	≡	28	9	9	
Tab	.	⌓	27	9	8	
Bábolna	.	≡	27	9	7	
Esztergom	.	≡	28	11	–	
Kisbér	.	⌓	28	12	10	
Komárom	.	⌓	28	13	11	
Tatabánya	.	⌓	28	12	11	
Alcsútdoboz	.	⌓	28	8	7	
Dunaújváros	.	⌓	28	10	9	
Martonvásár	.		28	12	10	9
Mór	–		–	–	–	
Nagyhörcsökp.	–		–	–	–	
Szabadbattyán	.	⌓	28	10	9	
Iregszemcse	.	⌓	28	11	9	9
Lengyel	.		25	15	9	
Paks	.	⌓	28	10	8	10
Szekszárd	.	≡	28	14	13	
Árpádtető	.		25	16	11	
Mohács	.	⌓	29	11	8	
Pécs	.	⌓	28	15	12	9
Siklós	.	⌓	27	13	10	
Szigetvár	.	≡	29	11	9	
Budaörs	.	⌓	28	10	8	
Bp. Lőrinc	.	⌓	27	14	10	10
Bp. Met. Int.	.	⌓ ≡	29	15	12	9
Bp. Szab. hegy	.	≡	25	15	13	
Cegléd	.	≡	28	12	10	8
Dobogókő	.	⌓	22	16	10	
Gödöllő	.	≡	27	14	9	9
Királyrét	.	⌓	27	10	10	
Monor	.	⌓	28	14	12	
Nagykáta	.	⌓	27	12	10	
Szentendre	.	=	28	13	13	

82. IX. 16^{h}-ig az utolsó 24 óra adatai						Előző nap napos órái
állomás	csapadék (mm)		max. hőmérséklet	min. hőmérséklet	rad. min.	
Vác	.	⌓	28	10	9	
Vámosmikola	.	⌓	30	10	8	9
Baja	.	⌓	28	13	11	10
Bácsalmás	.		29	13	12	
Izsák	.		29	12	10	
Kalocsa	.	⌓	29	11	9	9
Kecskemét	–		–	–	–	–
Kiskunfélegyháza	.		28	13	–	
Kiskunhalas	.	⌓	28	13	12	
Kunszentmiklós	.	≡	29	11	9	
Tiszakécske	.	⌓	28	11	10	
Balassagyarmat	.	⌓	27	10	7	
Romhány	.		27	8	7	
Salgótarján	.		27	13	11	
Eger	.	≡	27	14	12	10
Galyatető	.		22	13	8	
Gyöngyös	.		27	13	11	
Kékestető	.	⌓	19	13	9	9
Kompolt	.		27	13	10	9
Lőrinci	.	⌓	30	10	7	
Poroszló	.	⌓	26	13	11	
Jászapáti	.	≡	28	13	12	
Jászberény	.	⌓	28	11	9	
Karcag	.	=	26	12	9	
Szolnok	.	≡	28	12	11	8
Tiszaroff	.	⌓	28	11	9	
Túrkeve	.	≡	28	13	10	8
Kistelek	.		29	12	10	
Makó	.	⌓	29	12	9	
Szeged	.	⌓	28	11	10	9
Szentes	.		28	12	11	
Borsodnádasd	.	⌓	26	8	5	
Függöd	.	⌓	25	9	7	
Hidasnémeti	.	⌓	26	10	9	
Jósvafő	.	≡	24	12	9	9
Lillafüred	.	⌓	24	12	12	
Miskolc	.	=	26	10	8	–
Putnok	.	≡	28	9	7	
Sárospatak	.	⌓	25	11	9	9
Szendrőlád	.	≡	27	9	9	
Tokaj	.	≡	–	13	13	
Kisvárda	.	≡	26	10	8	7
Mátészalka	.	⌓	26	10	9	
Nyíregyháza	.	≡	25	9	8	8
Nyírlugos	.	≡	28	8	7	
Pátyod	.	≡	25	9	8	
Tiszabecs	.	⌓	24	9	8	
Vásárosnamény	.	≡	25	10	9	
Záhony	–		–	–	–	
Berettyóújfalu	.	⌓	27	13	11	
Debrecen	.	⌓	27	11	10	9
Hajdúdorog	.		27	14	12	
Hortobágy	.	≡	27	12	11	
Körösszakál	.	⌓	28	12	11	
Polgár	.	⌓	27	12	10	
Békéscsaba	.	⌓	27	11	9	8
Mezőhegyes	.	≡	27	12	10	9
Orosháza	.	⌓	28	11	10	8
Szarvas	.	≡	27	12	8	9
Szeghalom	.	=	28	14	13	

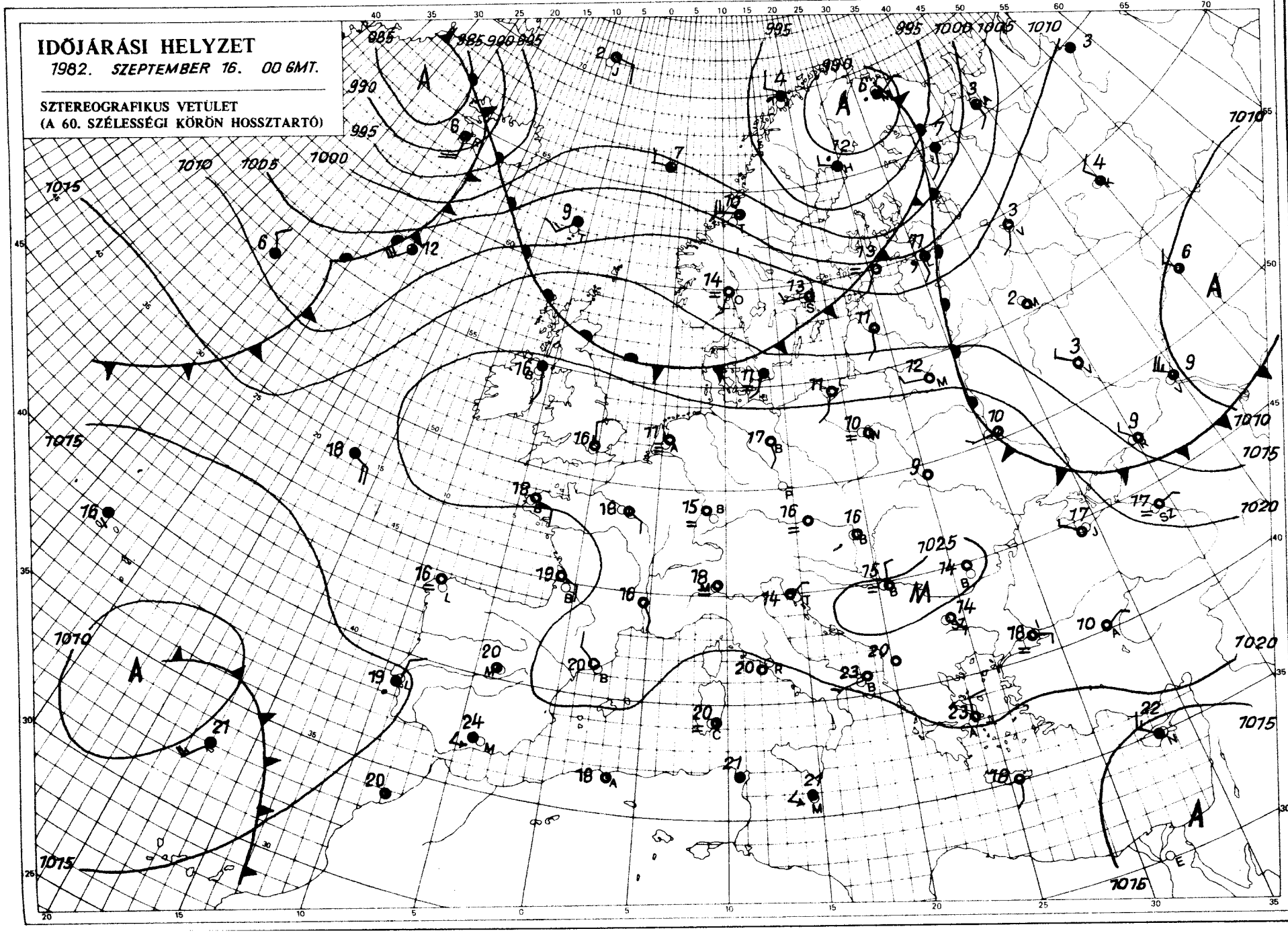

KIADJA: ORSZÁGOS METEOROLÓGIAI SZOLGÁLAT
Készíti: Központi Előrejelző Intézet Analízis- és Rövidtávú Prognózis Központja – T.: 273-018
Megjelenik naponként
Megrendelhető: 1024 Budapest, II., Kitaibel Pál u. 1. – T.: 353-500
Évi előfizetési díja: 1760,- Ft. – Megrendelésért felel: az OMSZ elnöke – Szerkesztésért felel: a KEI igazgatója

IDŐJÁRÁSI NAPIJELENTÉS

ЕЖЕДНЕВНЫЙ МЕТЕОРОЛОГИЧЕСКИЙ БЮЛЛЕТЕНЬ · DAILY WEATHER REPORT
BULLETIN QUOTIDIEN DE TEMPS · TÄGLICHER WETTERBERICHT

95. évfolyam 260. szám. + Budapest + 1982. szeptember 17. péntek

Az időjárási helyzet és a várható időjárás:

Európa északi részén nagy sebességgel időjárási frontok sodródnak keleti irányba. Ezért gyakorlatilag naponta váltakoznak a borult, esős, illetve a napos időszakok. Nagy a szél és a hőmérséklet 15-20 fokkal alacsonyabb mint nálunk. Ezzel szemben a kontinens többi részén változatlanul a köd jellemzi a hajnali, reggeli és a meleg napsütés a déli, délutáni órákat.

Magyarországon is már hosszú ideje változatlan az időjárás. Csütörtökön és pénteken egyaránt erősen párás, több helyen ködös idő volt hajnaltól kora délelőttig. Napközben pedig csupán vékony páraréteg gyengitette a napsütést. Eső nem volt. A szél legfeljebb mérsékelt erősséget ért el. A hőmérséklet csütörtöki csúcsértéke 25, 30, péntek reggeli mélypontja 8, 15 fok között volt. Pénteken 11 órakor pedig 18, 25 fok közötti hőmérsékleteket jelentettek.

Ma 12 órakor Budapesten a hőmérséklet 25 fok, a tengerszintre átszámitott légnyomás 1023 mbar, alig változik.

A Balaton vizének hőmérséklete Siófoknál 11 órakor 21 fok volt.

Várható időjárás szombat estig:

Folytatódik a csendes, napos nyárutó.
Hajnalban, kora délelőtt átmenetileg erősen párás lesz a levegő, többfelé köd várható.
Ettől eltekintve száraz lesz az idő.
Várható legalacsonyabb éjszakai hőmérséklet: 9, 14 fok között,
legmagasabb nappali hőmérséklet szombaton: 23, 28 fok között alakul.

Török Dénes s.k.

A hőmérséklet napi középértéke és eltérése a 100 évi átlagtól Budapest belterületén/:

1982. IX. 16.	21,2°C	+4,5°C

1871 óta ezen a napon Budapesten előfordult

legmagasabb hőmérséklet:	32,7°C /1947/,
legalacsonyabb hőmérséklet:	2,5°C /1889/.

82.657.

LEGMAGASABB HŐMÉRSÉKLET

1982. IX. 76.

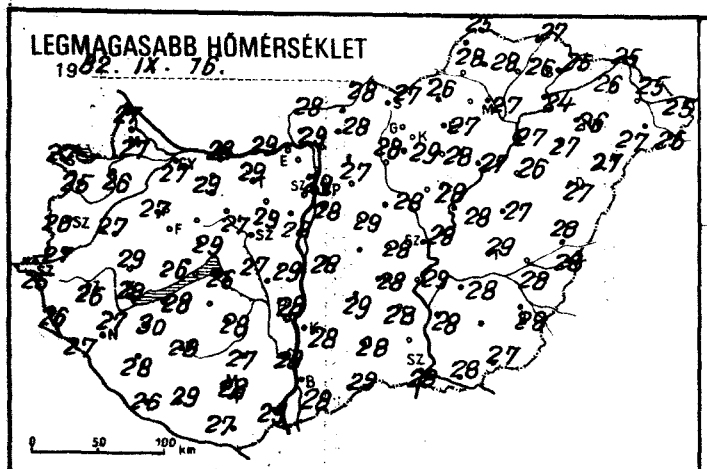

LEGALACSONYABB HŐMÉRSÉKLET

1982. IX. 77.

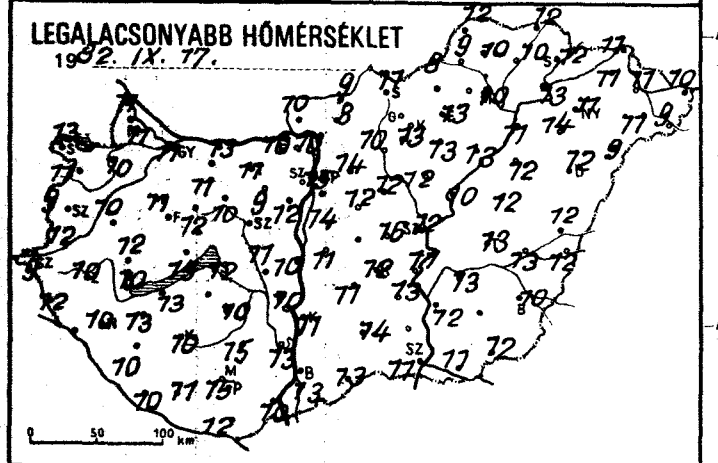

RADIÁCIÓS MINIMUM

1982. IX. 77.

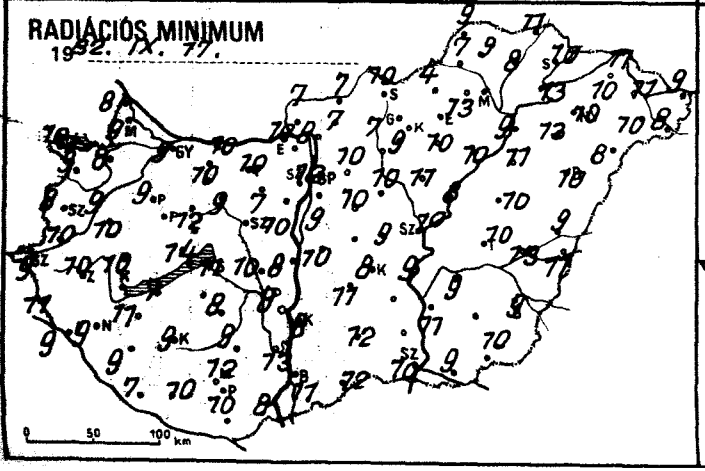

24 órás CSAPADÉKELOSZLÁS

1982. IX. 76. 7h -tól IX. 77. 7h -ig.

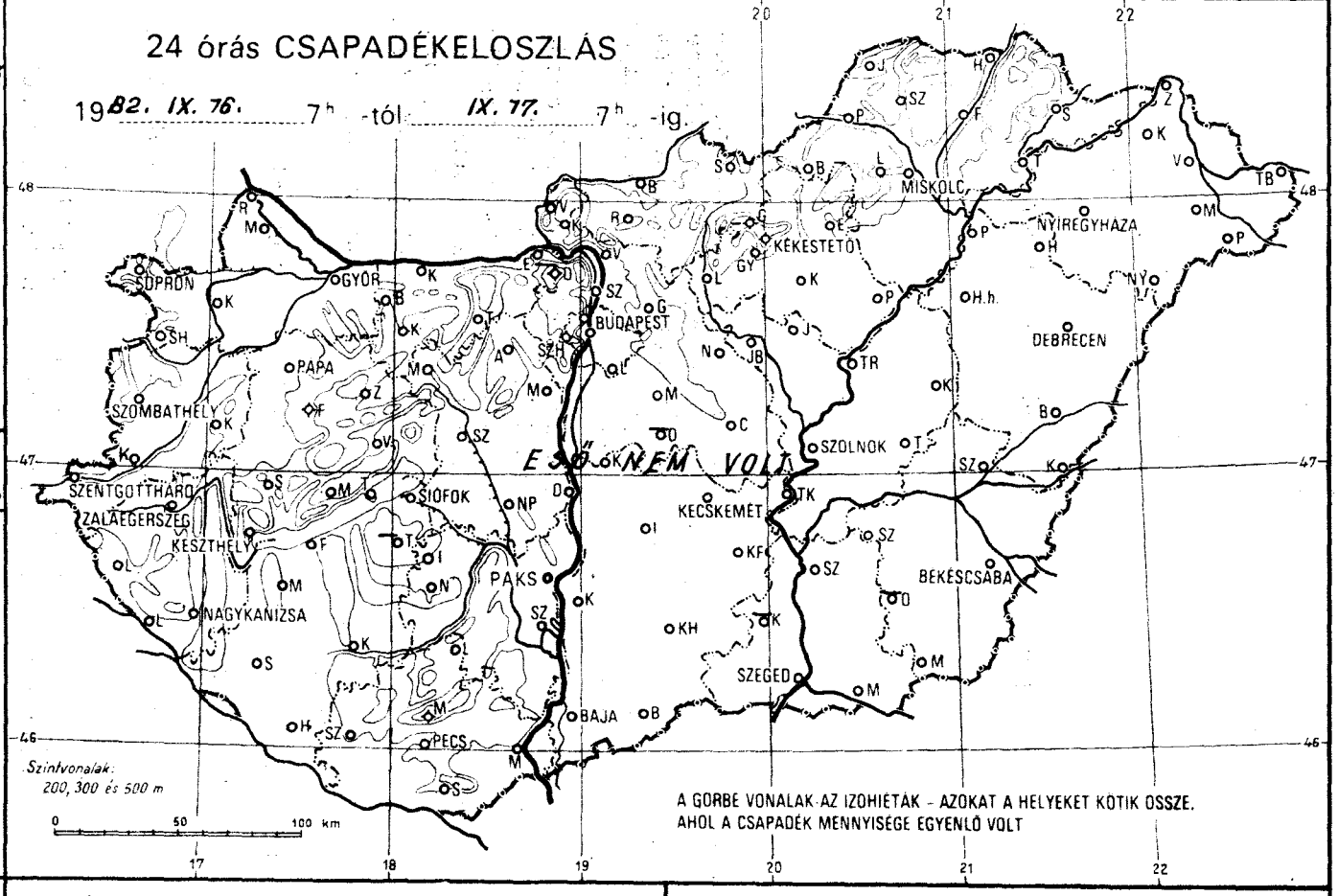

NAPFÉNYTARTAM

1982. IX. 76.

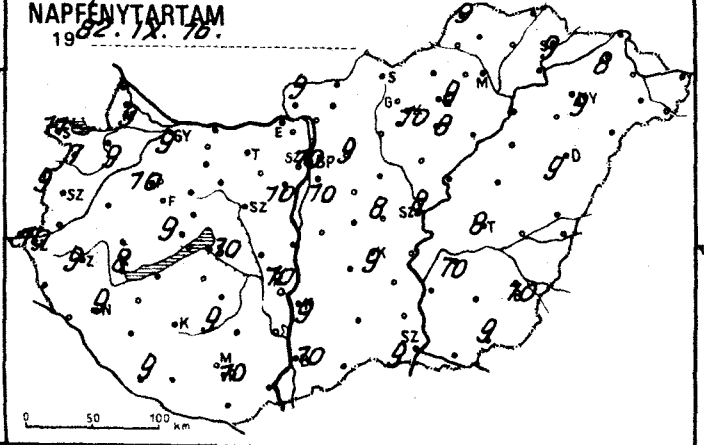

19

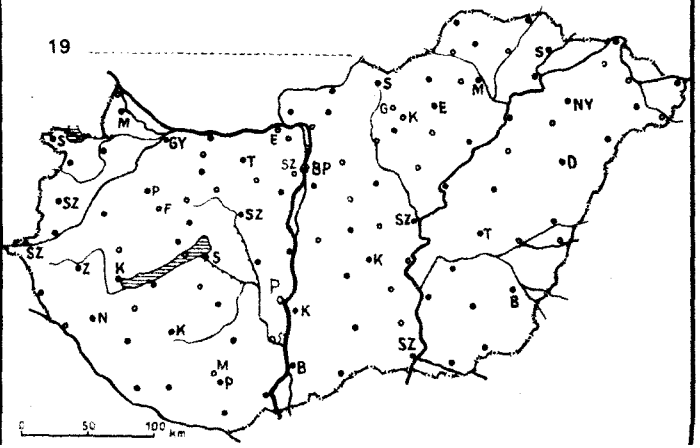

80.IX.1707 h-ig az utolsó 24 óra adatai						
állomás	csapadék (mm)		max. hőmérséklet	min. hőmérséklet	● rad. min.	Előző nap napos órái
Győr	.	≡	27	11	9	9
Kapuvár	.	≡	26	10	8	9
Mosonmagyaróvár	.	≡	27	11	9	9
Rajka	.		27	11	8	
Sopron	₀	⌓	27	13	10	11
Sopronhorpács	.	≡	25	11	9	7
Káld	.	⌓	27	10	9	
Körmend	.	≡	27	12	10	
Szentgotthárd	.	≡	25	9	9	10
Szombathely	.	≡	26	9	8	9
Lenti	.	≡	26	12	11	
Letenye	₀	≡	27	–	9	
Nagykanizsa	.	≡	27	10	9	9
Zalaegerszeg	.	≡	26	10	10	9
Farkasgyepű	.	⌓	27	14	11	
Keszthely	.	≡	28	10	10	8
Mencshely	.	⌓	26	14	9	9
Pápa	.	≡	27	11	9	10
Sümeg	.	≡	29	12	10	
Tihany	.	⌓	26	15	14	
Veszprém	.	⌓	29	12	12	
Zirc	.	⌓	25	8	6	
Fonyód	.	≡	28	13	12	
Homokszt. györgy	.	≡	26	10	7	9
Kaposvár	.	≡	28	10	9	
Marcali	.	⌓	30	13	11	
Siófok	.	⌓	26	12	11	10
Somogyszob	.	≡	28	10	9	
Tab	–		–	–	–	
Bábolna	.	≡	28	10	7	
Esztergom	.	≡	29	10	10	
Kisbér	.	⌓	29	11	10	
Komárom	.	≡	28	13	10	
Tatabánya	₀	⌓	29	11	10	
Alcsútdoboz	.	⌓	29	9	7	
Dunaújváros	.	⌓	29	10	8	
Martonvásár	.	≡	28	12	10	10
Mór	.	≡	27	10	9	
Nagyhörcsökp.	.	⌓	27	11	10	
Szabadbattyán	–		–	–	–	
Tregszemcse	.	⌓	28	10	8	9
Lengyel	.		27	15	9	
Paks	.	⌓	28	10	8	10
Szekszárd	.	≡	28	13	13	
Árpádtető	.		27	17	12	
Mohács	.	⌓	29	10	8	
Pécs	.	⌓	28	15	12	10
Siklós	.		27	12	10	
Szigetvár	.	≡	29	11	10	
Budaörs	.	⌓	28	10	8	
Bp. Lőrinc	.	⌓	28	14	9	10
Bp. Met. Int.	.	⌓ ≡	29	15	12	10
Bp. Szab. hegy	.		26	18	12	
Cegléd	.	≡	28	16	9	8
Dobogókő	–		–	–	–	
Gödöllő	.	⌓	27	14	10	9
Királyrét	.	⌓	27	10	8	
Monor	.	⌓	29	12	10	
Nagykáta	.	⌓	28	12	10	
Szentendre	.		28	12	12	

82.IX.1707 h-ig az utolsó 24 óra adatai						
állomás	csapadék (mm)		max. hőmérséklet	min. hőmérséklet	rad. min.	Előző nap napos órái
Vác	.	⌓	29	10	9	
Vámosmikola	.	⌓	28	10	7	9
Baja	.	≡	28	13	11	10
Bácsalmás	.		29	13	12	
Izsák	.	≡	29	11	11	
Kalocsa	.	⌓	28	11	8	9
Kecskemét	.		28	12	8	9
Kiskunfélegyháza	.	≡	28	13	–	
Kiskunhalas	.	⌓	28	14	12	
Kunszentmiklós	.	≡	28	11	10	
Tiszakécske	.	⌓	29	11	9	
Balassagyarmat	.	⌓	28	9	7	
Romhány	.	⌓	28	8	7	
Salgótarján	.		27	11	10	
Eger	.		27	13	13	9
Galyatető	.	⌓	23	12	8	
Gyöngyös	.		29	13	9	
Kékestető	.	⌓	21	13	9	10
Kompolt	.		28	13	10	8
Lőrinci	.	⌓	28	10	7	
Poroszló	.	⌓	27	13	10	
Jászapáti	.	⌓	28	12	11	
Jászberény	.	⌓	28	11	9	
Karcag	.		27	12	10	
Szolnok	.	⌓	28	12	10	8
Tiszaroff	.	⌓	28	10	8	
Túrkeve	.	≡	29	13	10	8
Kistelek	–		–	–	–	
Makó	.	⌓	28	11	9	
Szeged	.	⌓	28	11	10	9
Szentes	.		28	12	11	
Borsodnádasd	.	⌓	26	8	4	
Füged	.	⌓	26	10	8	
Hidasnémeti	.	⌓	27	12	11	
Jósvafő	.	≡	25	12	9	9
Lillafüred	.	⌓	25	11	11	
Miskolc	.	≡	27	10	8	–
Putnok	.	≡	28	9	7	
Sárospatak	.	≡	25	12	10	9
Szendrőlád	.	≡	28	10	9	
Tokaj	.	⌓	24	13	13	
Kisvárda	.	≡	26	11	10	8
Mátészalka	.	⌓	27	11	10	
Nyíregyháza	.	≡	26	11	10	9
Nyírlugos	.	≡	27	9	8	
Pátyod	.	≡	26	9	8	
Tiszabecs	.	≡	25	10	9	
Vásárosnamény	.	⌓	25	11	11	
Záhony	.	≡	25	11	11	
Berettyóújfalu	.	⌓	28	12	9	
Debrecen	.	⌓	27	12	10	9
Hajdúdorog	.		27	14	13	
Hortobágy	.	≡	26	12	11	
Körösszakál	.	⌓	28	12	11	
Polgár	.	≡	27	11	9	
Békéscsaba	.	⌓	28	10	9	10
Mezőhegyes	.	≡	27	12	10	9
Orosháza	–		–	–	–	–
Szarvas	.	⌓	28	13	9	10
Szeghalom	.	≡	28	13	13	

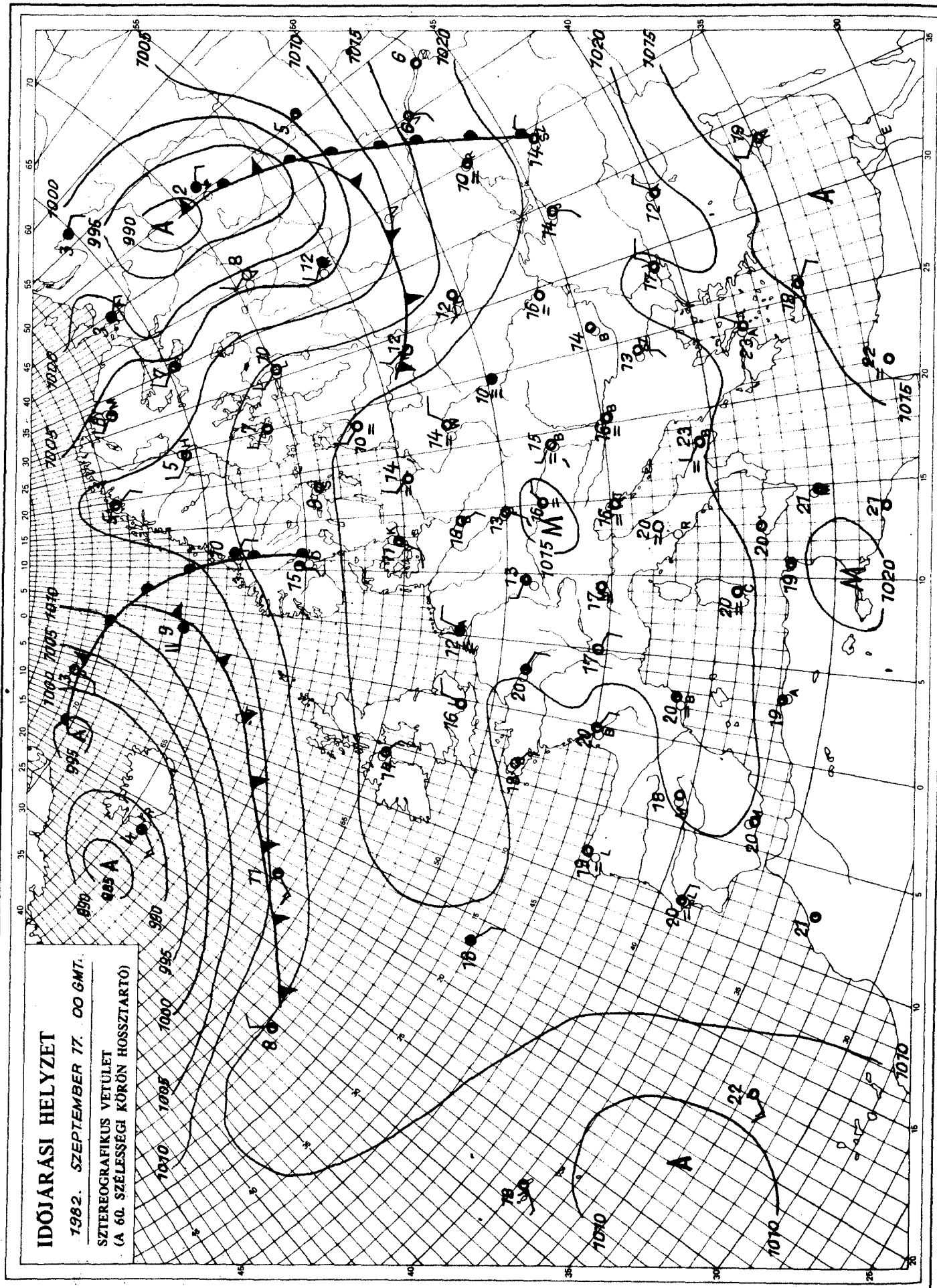

KIADJA: ORSZÁGOS METEOROLÓGIAI SZOLGÁLAT
Készíti: Központi Előrejelző Intézet Analízis- és Rövidtávú Prognózis Központja – T.: 273-018
Megjelenik naponként
Évi előfizetési díja: 1760,- Ft. – Megrendelhető: 1024 Budapest, II., Kitaibel Pál u. 1. – T.: 353-500
Kiadásért felel: az OMSZ elnöke – Szerkesztésért felel: a KEI igazgatója

IDŐJÁRÁSI NAPIJELENTÉS

ЕЖЕДНЕВНЫЙ МЕТЕОРОЛОГИЧЕСКИЙ БЮЛЛЕТЕНЬ · DAILY WEATHER REPORT
BULLETIN QUOTIDIEN DE TEMPS · TÄGLICHER WETTERBERICHT

~~95. évfolyam 261. szám · Budapest · 1982. szeptember 18. szombat~~

Az időjárási helyzet és a várható időjárás:

Kontinensünk északi harmadán változékony, szeles, gyakran csapadékos időjárás uralkodik. Lassanként az óceáni partvidéken is megváltozott az idő, a Brit-szigeteken és az Ibériai félsziget nyugati részén erősen megnövekedett a felhőzet, záporokról, zivatarokról érkezett jelentés. Ezeken a területeken megszünt a szeptemberi kánikula, sőt a hőmérséklet néhány fokkal már el is marad az átlagostól. Kontinensünk többi részén folytatódott a késő nyári, kora őszi idő, az éjszakák már párásak, ködösek és hüvösek, de napközben a csaknem zavartalan napsütés az átlagosnál mintegy 5 - 10 fokkal jobban felmelegiti a levegőt.

Hazánkban pénteken már kora délelőttre mindenütt feloszlott a köd, ezt követően zavartalanúl sütött a nap. A légmozgás mérsékelt volt. A hőmérséklet délutánra 25, 29 fokig emelkedett. Szombat hajnalra általában 9, 14 fokig hült le és erősen bepárásodott a levegő, helyenként köd képződött. Délelőtt a köd lassanként mindenütt feloszlott, ismét zavartalanúl sütött a nap. A hőmérséklet 11 órakor 18, 23 fok között volt.

A Balaton vizének hőmérséklete 11 órakor Siófoknál 21 fok volt.

Ma 12 órakor Budapesten a hőmérséklet 24 fok, a tengerszintre átszámitott légnyomás 1021 mbar, alig változik.

Várható időjárás vasárnap estig:

Általában kevés felhőre lehet számitani.
Elsősorban hajnalban és reggel több helyen köd képződik, amely a délelőtti órákban feloszlik. Az ország nagy részén több órás napsütés várható.
A gyenge, változó irányú szél napközben kissé megélénkül és délire fordul.
A legalacsonyabb éjszakai hőmérséklet: 9, 14,
a legmagasabb nappali hőmérséklet vásárnap: 23, 28 fok között várható.

Vadkerti Ferenc s.k.

A hőmérséklet napi középértéke és eltérése a 100 évi átlagtól /Budapest belterületén/:

1982. IX. 17.: 21,3°C, +4,9°C.

1871 óta ezen a napon Budapesten előfordult:

legmagasabb hőmérséklet 34,1°C /1947/
legalacsonyabb hőmérséklet 2,5°C /1889/

82.658.

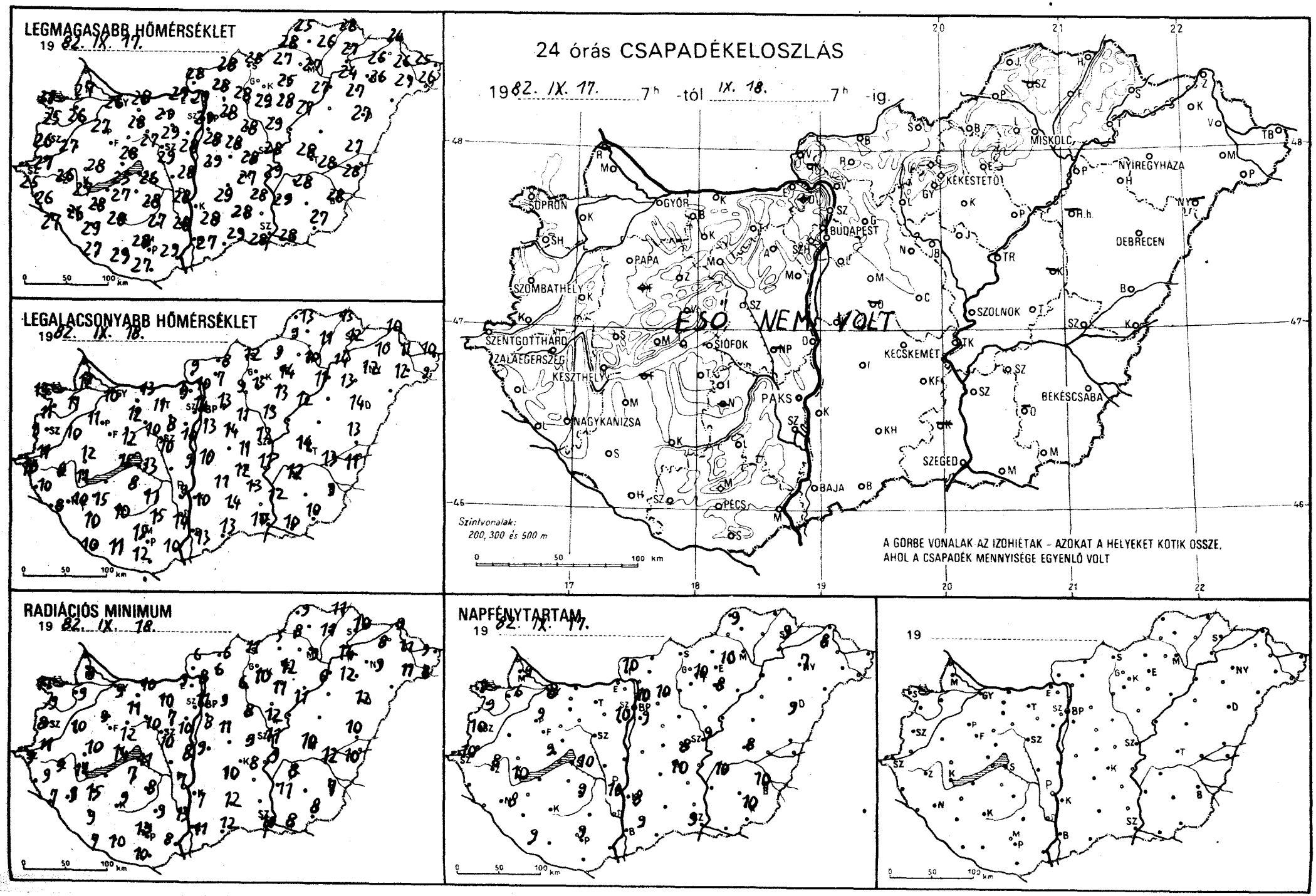
LEGMAGASABB HŐMÉRSÉKLET
19 82. IX. 17.
LEGALACSONYABB HŐMÉRSÉKLET
19 82. IX. 18.
RADIÁCIÓS MINIMUM
19 82. IX. 18.
NAPFÉNYTARTAM
19 82. IX. 17.
19
24 órás CSAPADÉKELOSZLÁS
19 82. IX. 17. 7h -tól IX. 18. 7h -ig.
ESŐ NEM VOLT
SOPRON
GYŐR
BUDAPEST
MISKOLC
NYÍREGYHÁZA
KÉKESTETŐ
DEBRECEN
SZOMBATHELY
PAPA
SZOLNOK
SZENTGOTTHÁRD
ZALAEGERSZEG
KESZTHELY
SIÓFOK
KECSKEMÉT
BÉKÉSCSABA
NAGYKANIZSA
PAKS
SZEGED
BAJA
PÉCS
Szintvonalak:
200, 300 és 500 m
A GÖRBE VONALAK AZ IZOHIÉTÁK – AZOKAT A HELYEKET KÖTIK ÖSSZE,
AHOL A CSAPADÉK MENNYISÉGE EGYENLŐ VOLT
0 50 100 km

1882. IX. 10.^{h}-ig az utolsó 24 óra adatai						Előző nap napos órái
állomás	csapadék (mm)		max. hőmérséklet	min. hőmérséklet	rad. min.	
Győr	.	≡	26	10	9	8
Kapuvár	.	≡	26	11	9	6
Mosonmagyaróvár	.	≡	27	12	9	9
Rajka	–		–	–	–	
Sopron	.	≡	25	13	11	9
Sopronhorpács	.	≡	25	11	9	9
Káld	.	≡	27	10	10	
Körmend	.	≡	27	11	11	
Szentgotthárd	.	≡	25	10	9	10
Szombathely	.		26	9	8	10
Lenti	.	≡	26	10	9	
Letenye	.	≡	27	8	7	
Nagykanizsa	.	≡	26	10	9	8
Zalaegerszeg	.	≡	26	9	9	8
Farkasgyepű	–		–	–	–	
Keszthely	.	≡	27	11	11	10
Mencshely	.	≡	26	13	9	9
Pápa	.	≡	27	11	9	9
Sümeg	.	≡	28	12	10	
Tihany	.	≡	25	15	14	
Veszprém	.	=	28	12	12	
Zirc	.	≡	25	8	7	
Fonyód	–		–	–	–	
Homokszt. györgy	.	≡	27	10	7	9
Kaposvár	.	≡	28	10	9	
Marcali	.	≡	28	15	15	
Siófok	.	≡	26	13	11	10
Somogyszob	.	≡	29	10	9	
Tab	.	≡	27	8	8	
Bábolna	.		28	9	7	
Esztergom	.	≡	29	9	9	
Kisbér	.	≡	28	12	11	
Komárom	.	≡	28	13	10	
Tatabánya	.	≡	29	11	10	
Alcsútdoboz	.	≡	29	8	7	
Dunaújváros	.	≡	28	9	8	
Martonvásár	.		28	10	10	10
Mór	.	≡	27	10	10	
Nagyhörcsökp.	–		–	–	–	
Szabadbattyán	.	≡	29	10	10	
Iregszemcse	.	≡	28	11	8	9
Lengyel	.		27	15	9	
Paks	.	≡	28	9	7	10
Szekszárd	.	=	28	14	13	
Árpádtető	.		25	16	11	
Mohács	.	≡	29	10	8	
Pécs	.	=	28	15	13	9
Siklós	.	≡	27	12	10	
Szigetvár	.	=	29	11	10	
Budaörs	.		28	9	7	
Bp. Lőrinc	.	≡	28	13	8	9
Bp. Met. Int.	.	=	29	14	11	10
Bp. Szab. hegy	.	=	25	17	10	
Cegléd	.	=	28	11	9	8
Dobogókő	–		–	–	–	
Gödöllő	.	≡	28	13	9	10
Királyrét	–		–	–	–	
Monor	.	≡	28	14	11	
Nagykáta	.	≡	28	11	8	
Szentendre	.	=	28	12	12	

1882. IX. 10.^{h}-ig az utolsó 24 óra adatai						Előző nap napos órái
állomás	csapadék (mm)		max. hőmérséklet	min. hőmérséklet	rad. min.	
Vác	.	≡	29	10	8	
Vámosmikola	.	≡	28	9	6	10
Baja	.	≡	27	13	11	9
Bácsalmás	.		29	13	12	
Izsák	.	=	29	11	10	
Kalocsa	.	≡	28	10	7	8
Kecskemét	.	≡	27	12	8	10
Kiskunfélegyháza	.	≡	28	13	–	
Kiskunhalas	.	≡	28	14	12	
Kunszentmiklós	.	≡	29	10	9	
Tiszakécske	.	≡	29	11	9	
Balassagyarmat	.	≡	28	8	6	
Romhány	.	≡	28	7	6	
Salgótarján	.	=	28	12	11	
Eger	.	≡	25	14	12	10
Galyatető	.		23	14	8	
Gyöngyös	.		29	15	10	
Kékestető	.	≡	21	13	9	10
Kompolt	.		28	13	11	8
Lőrinci	.	≡	28	9	6	
Poroszló	.	=	27	12	11	
Jászapáti	.	=	29	13	12	
Jászberény	.	≡	28	11	9	
Karcag	–		–	–	–	
Szolnok	.	≡	28	12	11	9
Tiszaroff	–		–	–	–	
Túrkeve	.	=	28	14	10	8
Kistelek	–		–	–	–	
Makó	.	≡	28	10	8	
Szeged	.	≡	28	10	10	9
Szentes	.		29	12	11	
Borsodnádasd	.	≡	27	9	5	
Füged	.	≡	26	11	11	
Hidasnémeti	.	≡	28	13	11	
Jósvafő	.	≡	25	13	9	9
Lillafüred	.	≡	25	13	12	
Miskolc	.	≡	27	10	9	–
Putnok	.	≡	28	9	8	
Sárospatak	.	≡	27	12	10	9
Szendrőlád	–		–	–	–	
Tokaj	.	≡	24	14	14	
Kisvárda	.	≡	26	10	8	8
Mátészalka	.	≡	27	12	11	
Nyíregyháza	.	≡	26	12	9	7
Nyírlugos	–		–	–	–	
Pátyod	.	≡	26	9	8	
Tiszabecs	.	≡	25	10	9	
Vásárosnamény	.	≡	26	11	11	
Záhony	.	≡	24	10	9	
Berettyóújfalu	.	≡	27	13	10	
Debrecen	.	≡	27	14	12	9
Hajdúdorog	.	≡	27	13	12	
Hortobágy	–		–	–	–	
Körösszakál	.	≡	28	11	10	
Polgár	.	≡	27	11	6	
Békéscsaba	.	≡	28	9	7	10
Mezőhegyes	.	≡	27	10	8	10
Orosháza	–		–	–	–	–
Szarvas	.	≡	28	12	8	10
Szeghalom	.	≡	28	13	12	

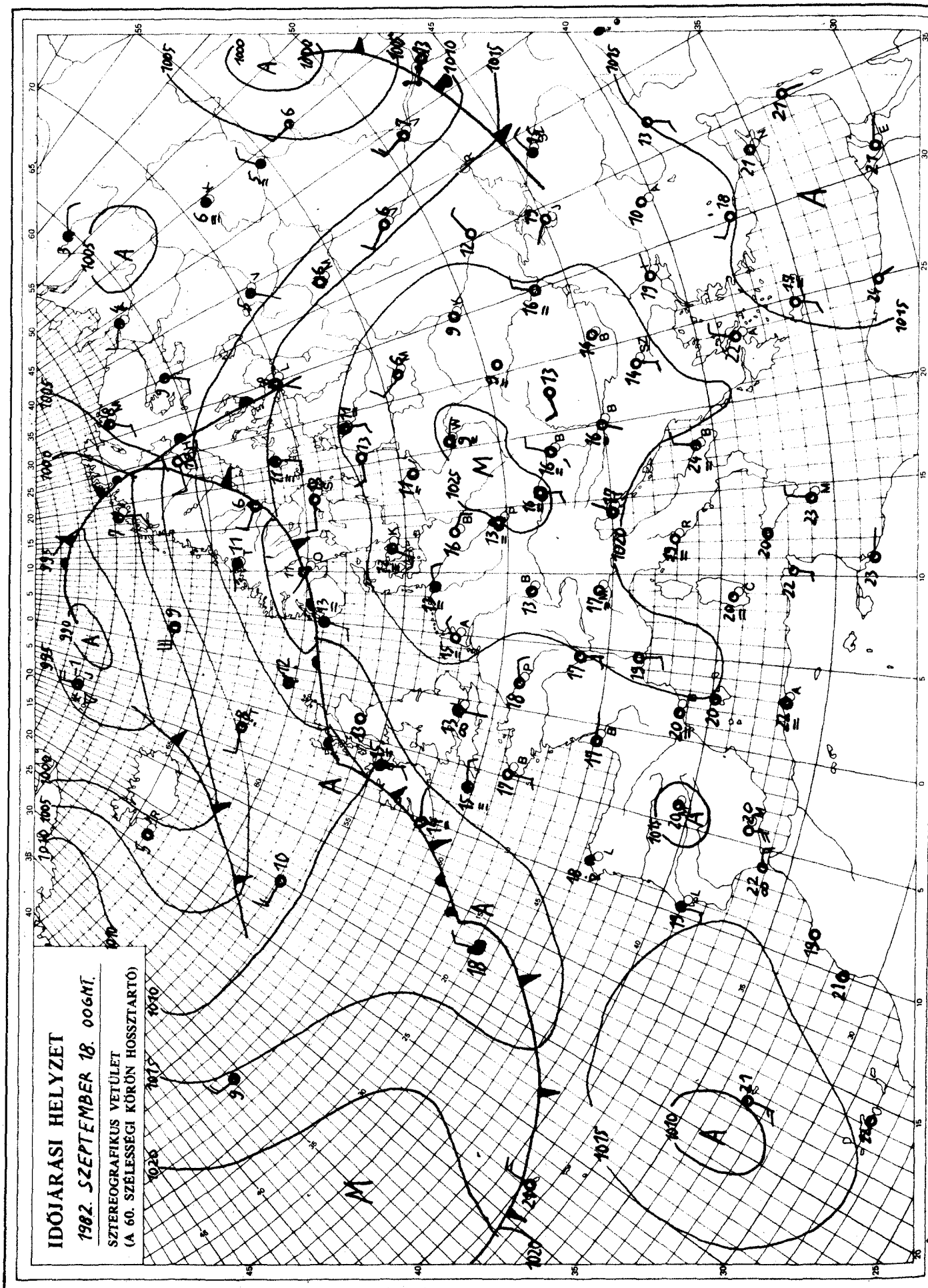

KIADJA: ORSZÁGOS METEOROLÓGIAI SZOLGÁLAT
Készíti: Központi Előrejelző Intézet Analízis- és Rövidtávú Prognózis Központja – T.: 273-018
Megjelenik naponként
Évi előfizetési díja: 1760,- Ft. – Megrendelhető: 1024 Budapest, II., Kitaibel Pál u. 1. – T.: 353-500
Kiadásért felel: az OMSZ elnöke – Szerkesztésért felel: a KEI igazgatója

IDŐJÁRÁSI NAPIJELENTÉS

ЕЖЕДНЕВНЫЙ МЕТЕОРОЛОГИЧЕСКИЙ БЮЛЛЕТЕНЬ • DAILY WEATHER REPORT
BULLETIN QUOTIDIEN DE TEMPS • TÄGLICHER WETTERBERICHT

95. évfolyam 262. szám. • Budapest • 1982. szeptember 19. vasárnap

Az időjárási helyzet és a várható időjárás:

Észak-Európát, valamint a Brit-szigeteket, Franciaország nyugati felét és Spanyolországot többé-kevésbé összefüggő felhőzet takarja. Ezt délnyugatról északkelet felé tartó időjárási frontok okozzák. A felhősödés sokfelé esővel, záporral jár, sőt Franciaországban és Spanyolországban zivatarok is kialakulnak. Hüvös léghullámok csupán a Brit-szigeteket és Norvégiát érintik, a többi említett vidéken nincs lehülés. Nyugat és Kelet-Európa nagy részén, valamint Közép és Dél-Európában azonban még tart a csöndes idő, jelentős felhősödést nem jelentenek. Reggel gyakori a köd, amely délelőtt feloszlik. A napsütés erősen fölmelegiti a levegőt és délután nyáriasan meleg az idő.

Szombaton, akár az előző napokban, Magyarországon is csöndes, többnyire derült idő volt. A köd délelőtt megszünt, és délutánra 23, 29 fok közé emelkedett a hőmérséklet. Ma hajnalban 8, 15 fokot mértek, és helyenként köd képződött. Délelőtt megszünt a köd, és 11 órára 17 és 24 fok közé melegedett a levegő.

Ma 12 órakor Budapesten a hőmérséklet 23 fok, a tengerszintre átszámitott légnyomás 1020 mbar, alig változik.

A Balaton vizének hőmérséklete Siófoknál 11 órakor 21 fok volt.

Várható időjárás hétfő estig:

Hétfőn már lehet kisebb felhősödés, de eső még nem valószinü.
A délies szél napközben megélénkül.
Hajnalban helyenként köd képződik.
Várható legalacsonyabb éjszakai hőmérséklet: 9, 14,
legmagasabb nappali hőmérséklet hétfőn: 23, 28 fok között várható.

Pálmási Judit s.k.

A hőmérséklet napi középértéke és eltérése a 100 évi átlagtól /Budapest belterületén/:

1982. IX. 18.	20,4°C	+4,0°C

1871 óta ezen a napon Budapesten előfordult

legmagasabb hőmérséklet:	34,3°C /1947/,
legalacsonyabb hőmérséklet:	4,0°C /1886/.

82.659.

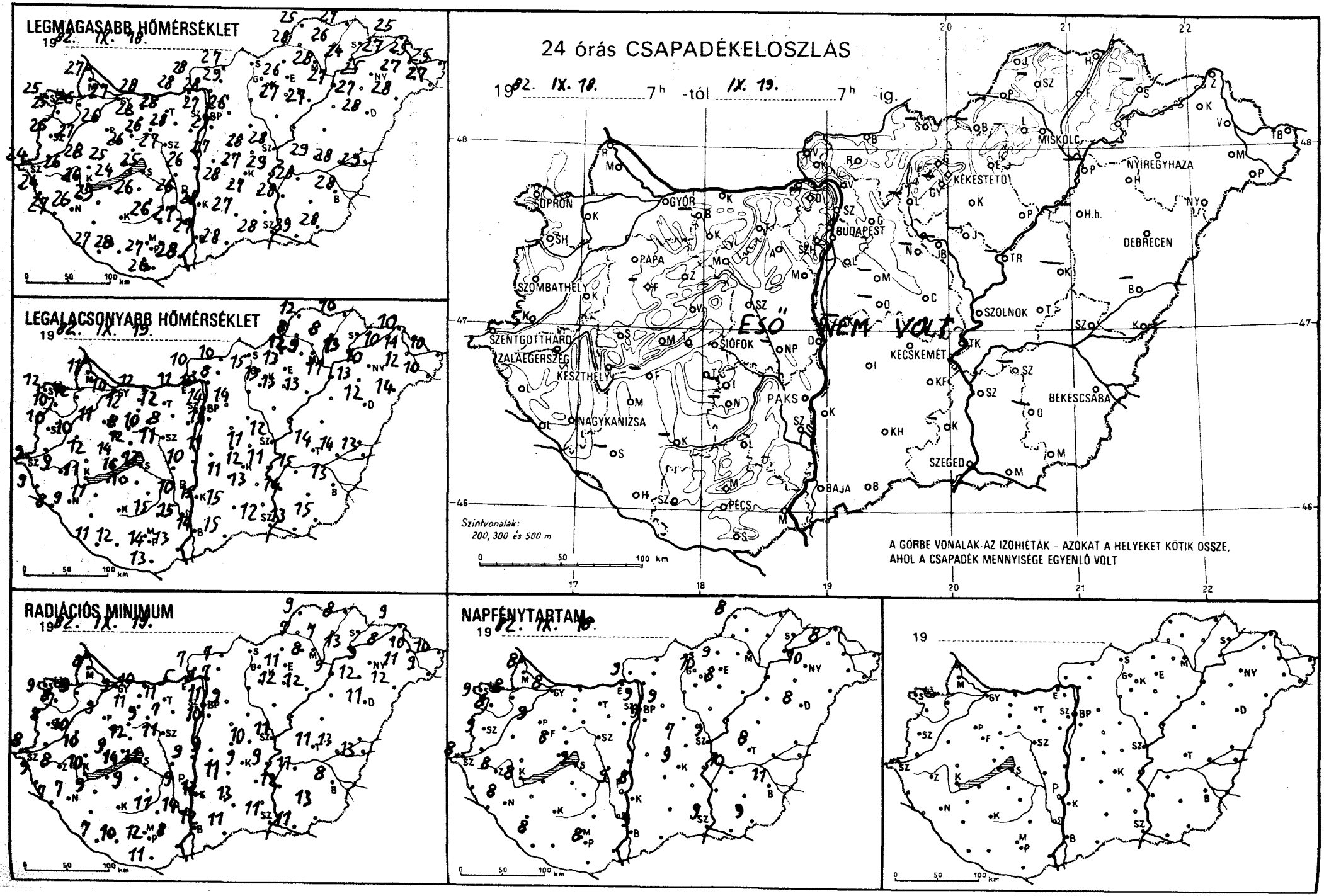
LEGMAGASABB HŐMÉRSÉKLET
1982. IX. 18.
LEGALACSONYABB HŐMÉRSÉKLET
1982. IX. 19.
RADIÁCIÓS MINIMUM
1982. IX. 19.
NAPFÉNYTARTAM
1982. IX. 18.
24 órás CSAPADÉKELOSZLÁS
1982. IX. 18. 7h -tól IX. 19. 7h -ig.
ESŐ NEM VOLT
SOPRON
GYŐR
BUDAPEST
MISKOLC
NYÍREGYHÁZA
KÉKESTETŐ
DEBRECEN
SZOMBATHELY
PAPA
SZOLNOK
SZENTGOTTHÁRD
ZALAEGERSZEG
KESZTHELY
SIÓFOK
KECSKEMÉT
BÉKÉSCSABA
PAKS
NAGYKANIZSA
SZEGED
BAJA
PÉCS
Szintvonalak:
200, 300 és 500 m
A GÖRBE VONALAK AZ IZOHIETÁK – AZOKAT A HELYEKET KÖTIK ÖSSZE,
AHOL A CSAPADÉK MENNYISÉGE EGYENLŐ VOLT

19	07 h-ig az utolsó 24 óra adatai					Előző nap napos órái
állomás	csapadék (mm)		max. hőmérséklet	min. hőmérséklet	rad. min.	
Győr	.	≡	27	10	9	8
Kapuvár	.	≡	26	12	9	8
Mosonmagyaróvár	.	≡	27	11	8	8
Rajka	–		–	–	–	
Sopron	.	⌒	25	12	9	9
Sopronhorpács	.	≡	25	10	8	8
Káld	.	⌒	27	10	10	
Körmend	–		–	–	–	
Szentgotthárd	.	≡	24	9	8	8
Szombathely	.	≡	26	10	8	9
Lenti	.	≡	24	9	9	
Letenye	.	≡	27	8	7	
Nagykanizsa	.	≡	26	9	7	8
Zalaegerszeg	.	≡	26	9	8	8
Farkasgyepű	–		–	–	–	
Keszthely	.	≡	26	11	10	8
Mencshely	.	⌒	25	14	9	8
Pápa	.	≡	26	11	9	9
Sümeg	.	⌒	28	12	10	
Tihany	.	⌒	24	16	14	
Veszprém	.	⌒	26	12	12	
Zirc	.	⌒	24	8	6	
Fonyód	–		–	–	–	
Homokszt. györgy	.	≡	27	11	7	8
Kaposvár	–		–	–	–	
Marcali	.	⌒	29	11	9	
Siófok	.	⌒	25	13	12	9
Somogyszob	–		–	–	–	
Tab	.	⌒	26	10	9	
Bábolna	–		–	–	–	
Esztergom	.	≡	28	11	5	
Kisbér	.	⌒	28	12	11	
Komárom	.	⌒	28	12	10	
Tatabánya	.	⌒	28	12	11	
Alcsútdoboz	.	≡	28	8	7	
Dunaújváros	.	⌒	26	10	9	
Martonvásár	–		–	–	–	–
Mór	.	≡	26	10	9	
Nagyhörcsökp.	–		–	–	–	
Szabadbattyán	.		27	11	11	
Tregszemcse	–		–	–	–	–
Lengyel	.		26	15	11	
Paks	.	⌒	26	10	9	9
Szekszárd	.	≡	27	15	14	
Árpádtető	.	≡	24	12	12	
Mohács	.	⌒	28	13	8	
Pécs	.	≡	27	14	12	8
Siklós	.	⌒	26	13	11	
Szigetvár	.	≡	28	12	10	
Budaörs	.	⌒	27	10	8	
Bp. Lőrinc	.	⌒	27	14	10	9
Bp. Met. Int.	.	≡	27	14	11	9
Bp. Szab. hegy	.	≡	24	11	10	
Cegléd	.	≡	28	11	10	7
Dobogókő	–		–	–	–	
Gödöllő	.	⌒	26	14	9	9
Királyrét	–		–	–	–	
Monor	–		–	–	–	
Nagykáta	–		–	–	–	
Szentendre	.	≡	27	13	12	

19	07 h-ig az utolsó 24 óra adatai					Előző nap napos órái
állomás	csapadék (mm)		max. hőmérséklet	min. hőmérséklet	rad. min.	
Vác	.	⌒	28	10	9	
Vámosmikola	.	⌒	28	10	7	9
Baja	.	≡	27	14	12	9
Bácsalmás	.		28	15	14	
Izsák	.	≡	28	11	11	
Kalocsa	.	⌒	28	13	12	8
Kecskemét	.	⌒	27	12	9	9
Kiskunfélegyháza	.	⌒	27	13	–	
Kiskunhalas	.	⌒	27	15	13	
Kunszentmiklós	.	≡	27	11	9	
Tiszakécske	.	⌒	29	11	9	
Balassagyarmat	.	⌒	27	10	7	
Romhány	.	⌒	29	8	7	
Salgótarján	–		–	–	–	
Eger	.	≡	26	13	11	9
Galyatető	.		23	15	10	
Gyöngyös	–		–	–	–	
Kékestető	.	⌒	20	13	11	10
Kompolt	.		27	13	12	8
Lőrinci	–		–	–	–	
Poroszló	.		27	13	12	
Jászapáti	–		–	–	–	
Jászberény	–		–	–	–	
Karcag	–		–	–	–	
Szolnok	.	⌒	28	12	11	9
Tiszaroff	–		–	–	–	
Túrkeve	.	⌒	29	14	11	8
Kistelek	–		–	–	–	
Makó	.	⌒	29	13	11	
Szeged	.	⌒	28	12	11	9
Szentes	.		28	14	12	
Borsodnádasd	–		–	–	–	
Fügöd	.	⌒	26	8	7	
Hidasnémeti	.	⌒	27	10	8	
Jósvafő	.	≡	25	12	9	8
Lillafüred	.	⌒	25	12	11	
Miskolc	.	≡	28	9	8	
Putnok	.	≡	28	8	7	
Sárospatak	–		–	–	–	–
Szendrőlád	–		–	–	–	
Tokaj	.		24	13	13	
Kisvárda	.	⌒	27	10	8	8
Mátészalka	.	⌒	27	12	11	
Nyíregyháza	.	≡	25	10	9	10
Nyírlugos	–		–	–	–	
Pátyod	.	≡	27	10	9	
Tiszabecs	.	⌒	25	10	10	
Vásárosnamény	.	≡	25	11	10	
Záhony	.	≡	25	10	9	
Berettyóújfalu	.	⌒	28	14	12	
Debrecen	.	⌒	28	12	11	8
Hajdúdorog	.		27	13	12	
Hortobágy	–		–	–	–	
Körösszakál	.	⌒	29	13	13	
Polgár	.	≡	27	11	9	
Békéscsaba	.	⌒	28	13	8	11
Mezőhegyes	.	≡	28	15	13	9
Orosháza	–		–	–	–	–
Szarvas	.	⌒	28	15	11	10
Szeghalom	.	≡	28	14	13	

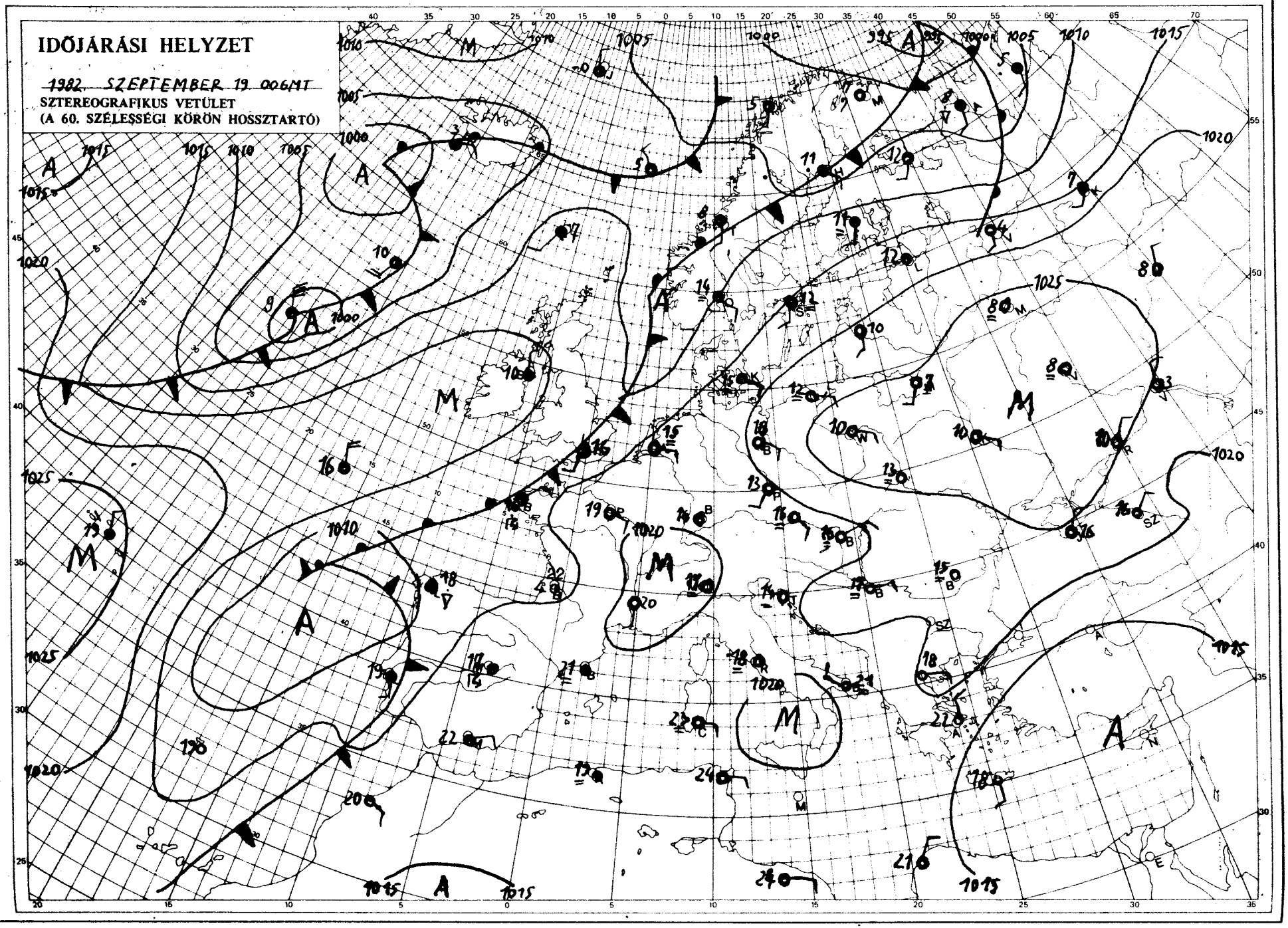

KIADJA: ORSZÁGOS METEOROLÓGIAI SZOLGÁLAT
Készíti: Központi Előrejelző Intézet Analízis- és Rövidtávú Prognózis Központja – T.: 273-018
Megjelenik naponként
Évi előfizetési díja: 1760,- Ft. – Megrendelhető: 1024 Budapest, II., Kitaibel Pál u. 1. – T.: 353-500
Kiadásért felel: az OMSZ elnöke – Szerkesztésért felel: a KEI igazgatója

IDŐJÁRÁSI NAPIJELENTÉS

ЕЖЕДНЕВНЫЙ МЕТЕОРОЛОГИЧЕСКИЙ БЮЛЛЕТЕНЬ • DAILY WEATHER REPORT
BULLETIN QUOTIDIEN DE TEMPS • TÄGLICHER WETTERBERICHT

95. évfolyam 263. szám. • Budapest • 1982. szeptember 20. hétfő

Az időjárási helyzet és a várható időjárás:

Az elmúlt 24 órában nem történt lényeges változás Európa időjárásában. Azaz továbbra is csupán az északi vidékek, valamint a Brit-szigetek, Franciaország nyugati fele, Hollandia és Spanyolország erősen felhős területek. Esők, záporok fordultak elő, nyugaton zivatarok is kialakulnak. A Skandináv-félsziget nagy részét hideg levegő árasztotta el, a többi emlitett felhős területet meleg léghullámok érik el.

Szárazföldünk legnagyobb részén még mindig kevés a felhő, esőt nem jelentenek. Közép-Európában reggel gyakori a köd. A sok napsütéstől délutánra nyárias meleg lesz. Vasárnap délelőtt Magyarországon megszünt a köd. Napos idő volt, eső nem esett. Néhol már megélénkült a délies szél. A hőmérséklet csúcsértéke 23 és 29 fok között alakult. Ma hajnalra 8, 15 fokig hült le a levegő, és helyenként köd képződött. Ez délelőtt feloszlott, és mindenütt napos idő volt. A hőmérséklet 11 órára 18 és 23 fok közé emelkedett.

Ma 12 órakor Budapesten a hőmérséklet 24 fok, a tengerszintre átszámitott légnyomás 1020 mbar, alig változik.

A Balaton vizének hőmérséklete Siófoknál 11 órakor 21 fok volt.

Várható időjárás kedd estig:

Csak kisebb körzetekben kell átmeneti felhősödésre számitani, az ország nagy részén folytatódik a derült idő.
Csapadék továbbra sem valószinü.
A déli, délnyugati szél napközben főleg a Dunántúlon megélénkül.
Hajnalban szórványosan köd képződik.
Várható legalacsonyabb éjszakai hőmérséklet: 9, 14,
legmagasabb nappali hőmérséklet kedden: 23 és 28 fok között alakul.

Németh Lajos s.k.

TÁVOLABBI KILÁTÁSOK SZERDÁTÓL-SZOMBATIG:

Egyelőre még folytatódik a csendes, őszi időjárás.
Elég sok lesz a napsütés, de az időszak végén időnként megnövekszik majd a felhőzet, kisebb esők az ország nyugati térségében kialakulhatnak.
Legalacsonyabb hajnali hőmérséklet: +8, 13 fok között.
Legmagasabb nappali hőmérséklet: 22, 27 fok között.
Jelentős mennyiségü /legalább napi 5 mm/ csapadék nem valószinü.

KÖZÉPTÁVÚ ELŐREJELZŐ OSZTÁLY

A hőmérséklet napi középértéke és eltérése a 100 évi átlagtól /Budapest belterületén/:

1982. IX. 19.	20,6°C	+4,3°C

1871 óta ezen a napon Budapesten előfordult

legmagasabb hőmérséklet:	33,3°C /1947/,
legalacsonyabb hőmérséklet:	4,2°C /1894/.

82.660.

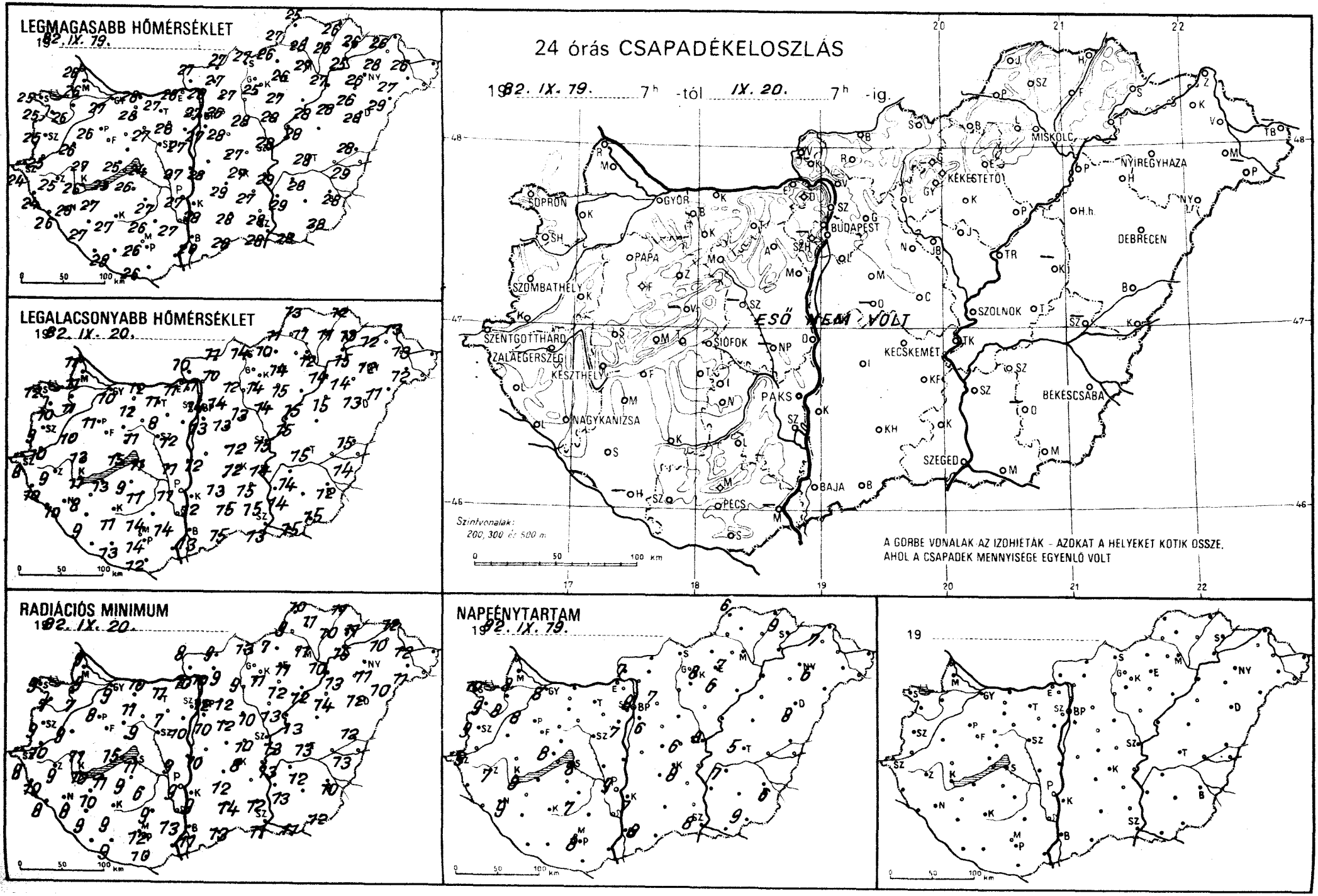
LEGMAGASABB HŐMÉRSÉKLET
1982. IX. 19.
LEGALACSONYABB HŐMÉRSÉKLET
1982. IX. 20.
RADIÁCIÓS MINIMUM
1982. IX. 20.
24 órás CSAPADÉKELOSZLÁS
1982. IX. 19. 7h -tól IX. 20. 7h -ig.
ESŐ NEM VOLT
Szintvonalak:
200, 300 és 500 m
A GÖRBE VONALAK AZ IZOHIETÁK - AZOKAT A HELYEKET KÖTIK ÖSSZE,
AHOL A CSAPADÉK MENNYISÉGE EGYENLŐ VOLT
NAPFÉNYTARTAM
1982. IX. 19.
19

8?.IX.2007 h-ig az utolsó 24 óra adatai						Előző nap napos órái
állomás	csapadék (mm)		max. hőmérséklet	min. hőmérséklet	rad. min.	
Győr	.	≡	27	10	9	8
Kapuvár	.	⌓	26	11	7	8
Mosonmagyaróvár	.	≡	26	11	9	8
Rajka	.		26	11	9	
Sopron	.	⌓	25	12	9	10
Sopronhorpács	.	≡	25	10	7	9
Káld	.	⌓	26	10	9	
Körmend	.	≡	25	10	10	
Szentgotthárd	.	≡	24	8	8	9
Szombathely	.	≡	25	9	9	9
Lenti	.	≡	24	10	10	
Letenye	.	≡	26	10	8	
Nagykanizsa	.	≡	25	8	8	9
Zalaegerszeg	.	≡	25	9	9	7
Farkasgyepű	.	⌓	25	13	10	
Keszthely	.	≡	26	11	10	8
Mencshely	.	⌓	25	13	8	8
Pápa	.	⌓	26	11	8	8
Sümeg	.	⌓	27	13	11	
Tihany	.	≡	25	15	15	
Veszprém	–		–	–	–	
Zirc	.	⌓	24	8	5	
Fonyód	.		23	13	11	
Homokszt. györgy	–		–	–	–	–
Kaposvár	.	≡	27	11	9	
Marcali	.	⌓	27	11	10	
Siófok	.	⌓	24	11	11	8
Somogyszob	.	⌓	27	9	9	
Tab	.	⌓	26	9	9	
Bábolna	.		27	9	7	
Esztergom	.	≡	28	11	10	
Kisbér	.	⌓	28	12	11	
Komárom	.	⌓	28	12	10	
Tatabánya	.	⌓	27	11	11	
Alcsútdoboz	.	≡	28	8	7	
Dunaújváros	.	⌓	27	11	9	
Martonvásár	.	=	27	12	10	7
Mór	.	≡	27	11	9	
Nagyhörcsökp.	–		–	–	–	
Szabadbattyán	–		–	–	–	
Iregszemcse	.	⌓	27	11	6	7
Lengyel	.		26	14	9	
Paks	.	⌓	27	11	9	9
Szekszárd	.	=	27	14	13	
Árpádtető	.	=	25	15	11	
Mohács	–		–	–	–	
Pécs	.	⌓	26	14	12	8
Siklós	.	⌓	26	12	10	
Szigetvár	.	=	28	13	9	
Budaörs	.	⌓	27	10	7	
Bp. Lőrinc	.	⌓	27	13	10	6
Bp. Met. Int.	.	=	27	14	12	8
Bp. Szab. hegy	–		–	–	–	
Cegléd	.	=	27	12	10	6
Dobogókő	.	⌓	21	15	8	
Gödöllő	.	=	26	14	12	7
Királyrét	–		–	–	–	
Monor	.	⌓	28	13	12	
Nagykáta	.	=	28	13	10	
Szentendre	.		27	13	13	

8?.IX.2007 h-ig az utolsó 24 óra adatai						Előző nap napos órái
állomás	csapadék (mm)		max. hőmérséklet	min. hőmérséklet	rad. min.	
Vác	.	⌓	28	11	10	
Vámosmikola	.	⌓	27	10	8	7
Baja	.	⌓	28	13	11	8
Bácsalmás	.		28	15	13	
Izsák	.		29	13	12	
Kalocsa	.	=	28	12	9	7
Kecskemét	.	⌓	27	12	8	8
Kiskunfélegyháza	.	=	27	15	–	
Kiskunhalas	.	⌓	28	15	14	
Kunszentmiklós	.	=	28	12	10	
Tiszakécske	.	⌓	29	14	11	
Balassagyarmat	.	⌓	27	11	9	
Romhány	.	≡	27	10	9	
Salgótarján	.	≡	27	14	13	
Eger	.	=	26	14	11	7
Galyatető	.		21	15	10	
Gyöngyös	.		27	14	11	
Kékestető	.		20	13	12	8
Kompolt	.	=	27	15	12	6
Lőrinci	.	⌓	27	12	9	
Poroszló	.	⌓	28	15	12	
Jászapáti	.	=	28	14	13	
Jászberény	.	⌓	27	14	11	
Karcag	–		–	–	–	
Szolnok	.	=	28	15	13	8
Tiszaroff	.	=	28	15	13	
Túrkeve	.	⌓	28	15	13	5
Kistelek	.		28	15	12	
Makó	.	⌓	28	15	11	
Szeged	.	⌓	28	13	11	8
Szentes	.		29	14	13	
Borsodnádasd	.	⌓	26	10	7	
Fügöd	.	⌓	26	11	10	
Hidasnémeti	.	⌓	26	12	11	
Jósvafő	.	≡	25	13	10	6
Lillafüred	.	≡	25	13	12	
Miskolc	.	≡	27	12	11	–
Putnok	.	≡	27	11	9	
Sárospatak	.	⌓	26	13	11	9
Szendrőlád	.	≡	28	11	11	
Tokaj	.	=	25	15	15	
Kisvárda	.	⌓	28	12	10	7
Mátészalka	.		27	12	11	
Nyíregyháza	.	≡	26	12	11	6
Nyírlugos	.		29	11	10	
Pátyod	–		–	–	–	
Tiszabecs	–		–	–	–	
Vásárosnamény	.	⌓	26	13	12	
Záhony	.	⌓	26	13	12	
Berettyóújfalu	.	⌓	28	15	12	
Debrecen	.	⌓	28	13	12	8
Hajdúdorog	.	≡	26	14	13	
Hortobágy	.		28	15	14	
Körösszakál	.	⌓	29	14	13	
Polgár	.	⌓	27	14	10	
Békéscsaba	.	⌓	28	12	10	6
Mezőhegyes	.	⌓	28	15	12	9
Orosháza	–		–	–	–	–
Szarvas	.	=	28	14	12	7
Szeghalom	–		–	–	–	

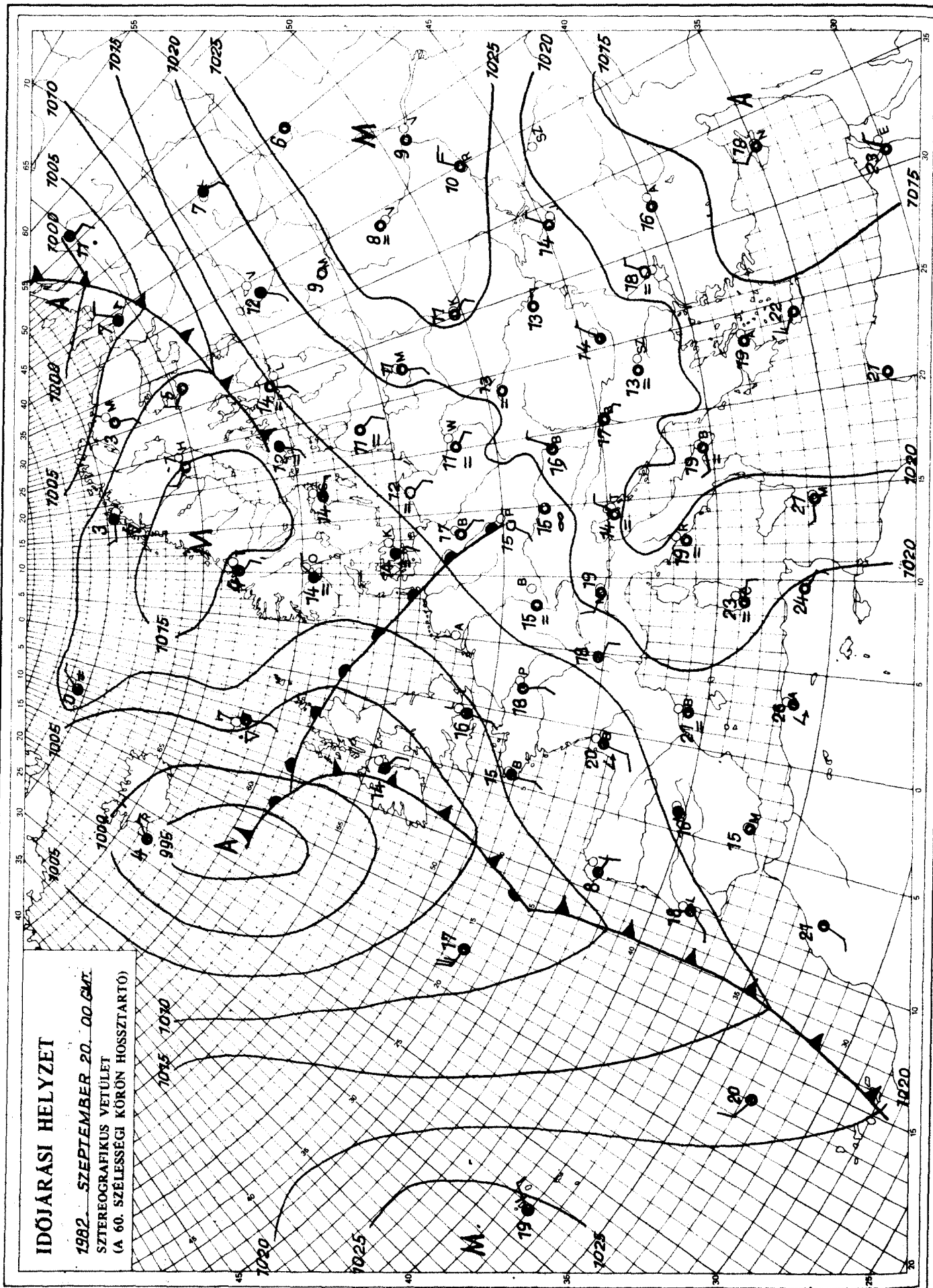

KIADJA: ORSZÁGOS METEOROLÓGIAI SZOLGÁLAT
Készíti: Központi Előrejelző Intézet Analízis- és Rövidtávú Prognózis Központja – T.: 273-018
Megjelenik naponként
Évi előfizetési díja: 1760,- Ft. – Megrendelhető: 1024 Budapest, II., Kitaibel Pál u. 1. – T.: 353-500
Kiadásért felel: az OMSZ elnöke – Szerkesztésért felel: a KEI igazgatója

IDŐJÁRÁSI NAPIJELENTÉS

ЕЖЕДНЕВНЫЙ МЕТЕОРОЛОГИЧЕСКИЙ БЮЛЛЕТЕНЬ · DAILY WEATHER REPORT
BULLETIN QUOTIDIEN DE TEMPS · TÄGLICHER WETTERBERICHT

95. évfolyam 264. szám. + Budapest + 1982. szeptember 21. kedd

Az időjárási helyzet és a várható időjárás:

Már csak kontinensünk déli és keleti vidékein irányitja anticiklon az időjárást. Ezeken a területeken tovább tart a csendes, kora őszi idő. Európa nyugati, északnyugati részén hatalmas kiterjedésü ciklon örvénylik. Hatására a Brit-szigeteken, a Skandináv-félszigeten, valamint a Német-síkságon gyakori az erős szél, esők, zivatarok fordulnak elő. A ciklon frontjai egyre inkább megközelitik a Kárpát-medence térségét is, igy várhatóan változékonyabbra fordul az idő. A hőmérsékletben viszont egyelőre nem valószinü számottevő változás.

Hazánkban hétfőn a reggeli, kora délelőtti órákban még többfelé erősen párás volt a levegő, és szórványosan köd is előfordult. Ennek föloszlása után ismét túlnyomóan napos, száraz, az évszakhoz képest meleg idő volt. A Dunántúlon helyenként megélénkült a déli, délnyugati szél. A hőmérséklet csúcsértéke 23 és 29 fok között váltakozott. Kedd hajnalra szeszélyes területi eloszlásban általában 9, 15 fok közé hült le a levegő. Többfelé képződött köd, amely a Nyugat-Dunántúlon helyenként még késő délelőtt sem oszlott föl. Az ország nagy részén azonban napos idő volt. 11 órakor a hőmérséklet általában 19 és 24 fok között váltakozott, de a ködös részeken csak 15, 17 fokot mértek.

Ma 12 órakor Budapesten a hőmérséklet 23 fok, a tengerszintre átszámitott légnyomás 1017 mbar, változatlan.

A Balaton vizének hőmérséklete 11 órakor Siófoknál 21 fok volt.

Várható időjárás szerda estig:

Ma az ország nagy részén napos, száraz idő várható.
Holnap hajnalban szórványosan köd képződik.
A köd megszünését eleinte országszerte derült idő váltja fel, később a déli óráktól nyugat felől felhősödés valószinü.
A Dunántúlon egy-két helyen átfutó zápor már lehet.
Időnként megélénkülő déli, majd nyugati szél várható.
Várható legalacsonyabb éjszakai hőmérséklet: 11 és 16, legmagasabb nappali hőmérséklet szerdán: 23 és 28 fok között alakul.

Bozóki István s.k.

A hőmérséklet napi középértéke és eltérése a 100 évi átlagtól /Budapest belterületén/:

1982. IX. 20. 20,4°C +4,4°C

1871 óta ezen a napon Budapesten előfordult

legmagasabb hőmérséklet: 35,2°C /1912/,
legalacsonyabb hőmérséklet: 2,8°C /1922/.

82.661.

LEGMAGASABB HŐMÉRSÉKLET

1982. IX. 20.

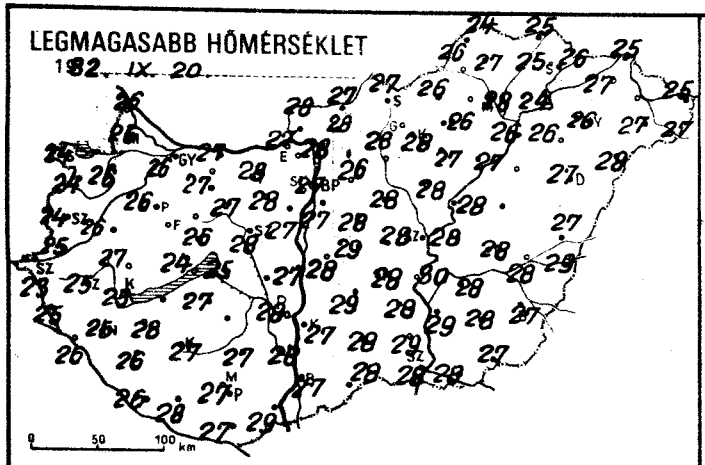

LEGALACSONYABB HŐMÉRSÉKLET

1982. IX. 21.

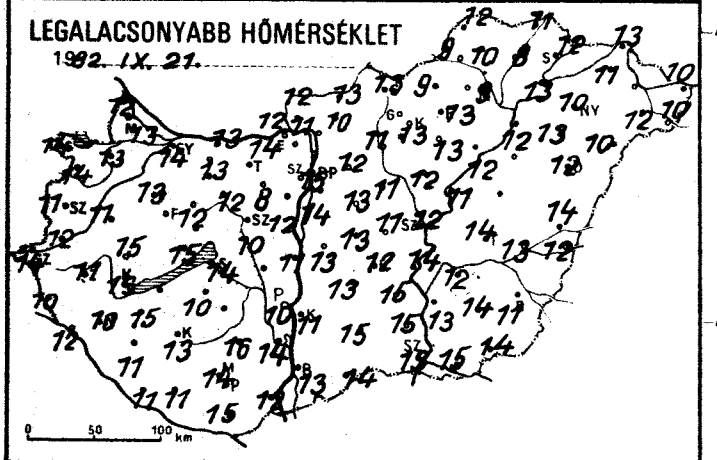

RADIÁCIÓS MINIMUM

1982. IX. 21.

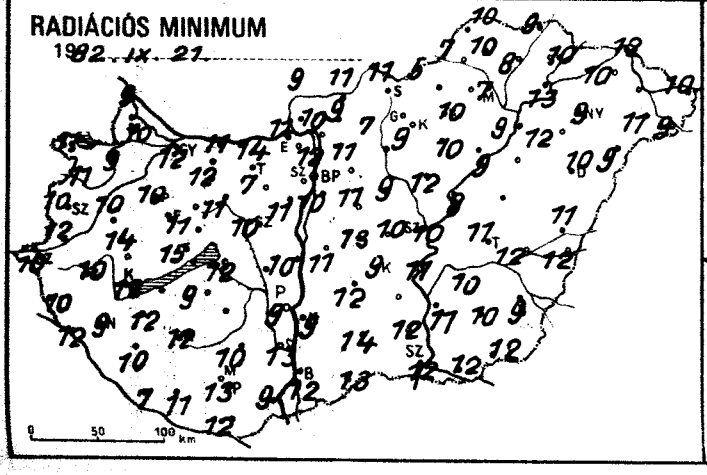

24 órás CSAPADÉKELOSZLÁS

1982. IX. 20. 7h -tól IX. 21. 7h -ig.

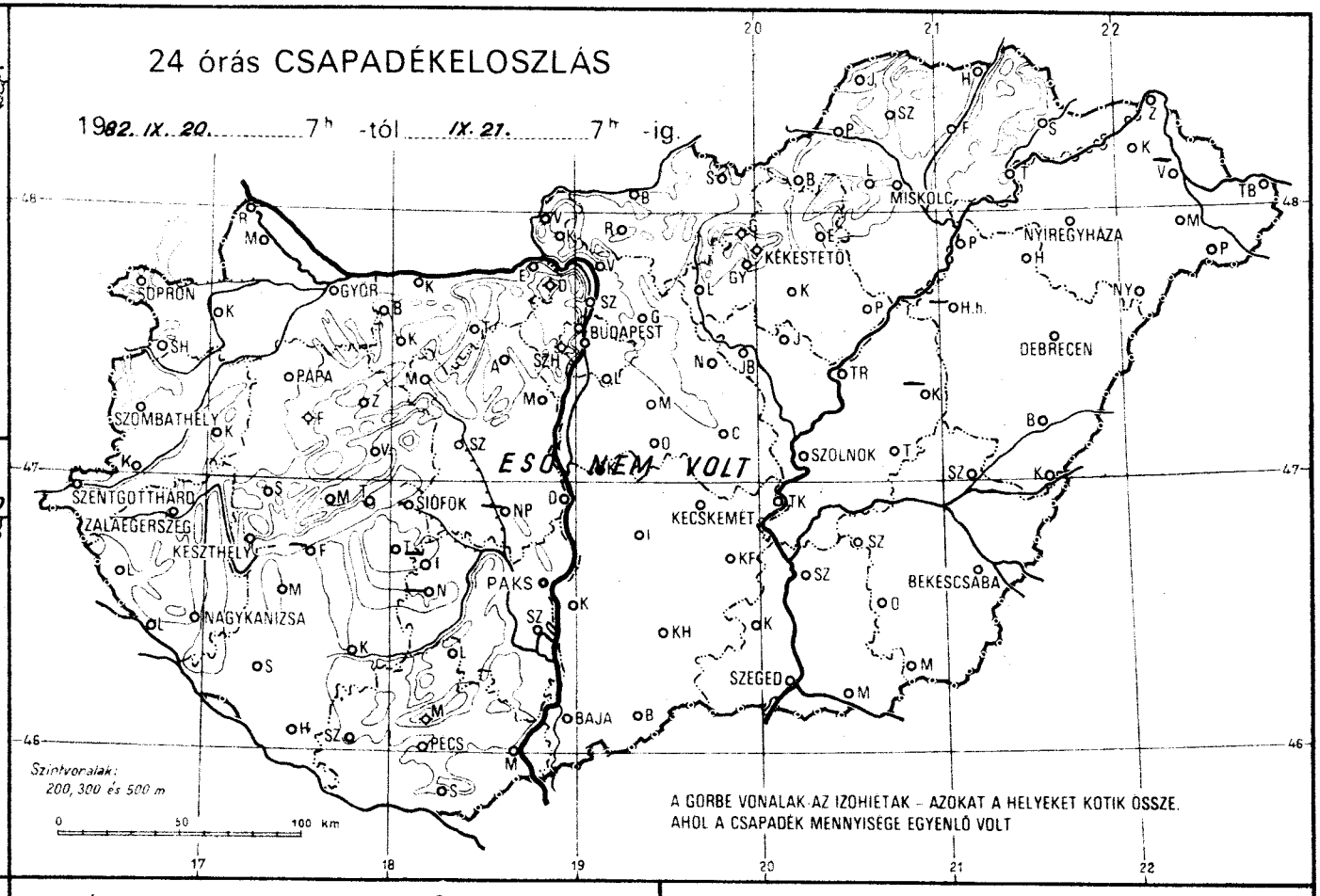

NAPFÉNYTARTAM

1982. IX. 20.

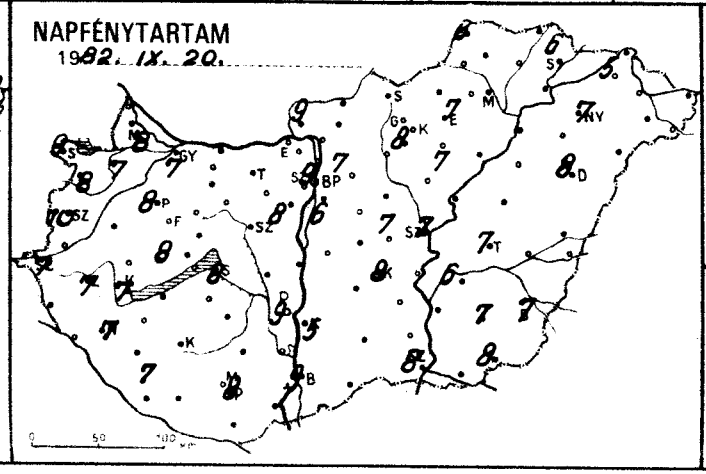

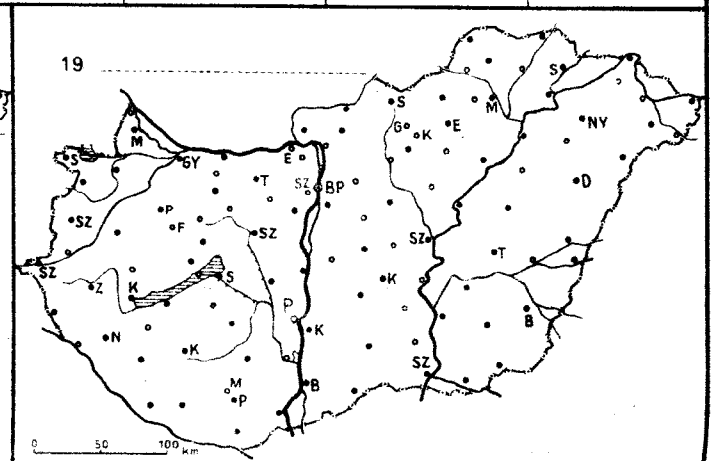

82.IX.20 7 h-ig az utolsó 24 óra adatai						Előző nap napos órái
állomás	csapadék (mm)		max. hőmérséklet	min. hőmérséklet	rad. min.	
Győr	.		26	14	12	7
Kapuvár	.		26	13	9	7
Mosonmagyaróvár	.		26	13	10	8
Rajka	.		26	12	9	
Sopron	.		24	14	11	9
Sopronhorpács	.		24	14	11	8
Káld	.		26	11	10	
Körmend	.		25	12	12	
Szentgotthárd	.		23	14	11	7
Szombathely	.		24	11	10	10
Lenti	.		25	10	10	
Letenye	.		26	12	12	
Nagykanizsa	.		25	10	9	7
Zalaegerszeg	.		25	11	10	7
Farkasgyepű	.		25	15	14	
Keszthely	.		25	13	12	7
Mencshely	.		24	14	10	8
Pápa	.		26	13	10	8
Sümeg	.		27	15	14	
Tihany	.		24	15	15	
Veszprém	.		26	12	11	
Zirc	.		24	12	8	
Fonyód	–		–	–	–	
Homokszt. györgy	.		26	11	7	7
Kaposvár	.		27	13	12	
Marcali	.		28	15	12	
Siófok	.		25	14	12	8
Somogyszob	.		26	11	10	
Tab	.		27	10	9	
Bábolna	.		26	12	9	
Esztergom	.		27	12	11	
Kisbér	.		27	13	12	
Komárom	.		27	13	11	
Tatabánya	.		28	14	14	
Alcsútdoboz	.		28	8	7	
Dunaújváros	.		27	11	10	
Martonvásár	.		27	12	11	8
Mór	.		27	12	11	
Nagyhörcsökp.	–		–	–	–	
Szabadbattyán	.		28	10	10	
Iregszemcse	–		–	–	–	–
Lengyel	.		27	16	10	
Paks	.		28	10	9	9
Szekszárd	.		28	14	13	
Árpádtető	.		25	16	12	
Mohács	.		29	12	9	
Pécs	.		27	14	13	8
Siklós	.		27	15	12	
Szigetvár	.		28	11	11	
Budaörs	.		27	11	8	
Bp. Lőrinc	.		27	14	10	6
Bp. Met. Int.	.		27	15	12	9
Bp. Szab. hegy	.		24	16	11	
Cegléd	.		28	11	10	7
Dobogókő	.		22	15	9	
Gödöllő	.		26	12	11	7
Királyrét	.		26	10	9	
Monor	.		28	13	11	
Nagykáta	.		28	11	9	
Szentendre	.		27	13	12	

82.IX.20 7 h-ig az utolsó 24 óra adatai						Előző nap napos órái
állomás	csapadék (mm)		max. hőmérséklet	min. hőmérséklet	rad. min.	
Vác	.		28	11	10	
Vámosmikola	.		28	12	9	9
Baja	.		27	13	12	9
Bácsalmás	.		28	14	13	
Izsák	.		29	13	12	
Kalocsa	.		27	11	9	5
Kecskemét	.		28	12	9	8
Kiskunfélegyháza	.		28	15	–	
Kiskunhalas	.		28	15	14	
Kunszentmiklós	.		28	13	11	
Tiszakécske	.		30	14	11	
Balassagyarmat	.		27	12	9	
Romhány	.		28	10	9	
Salgótarján	.		27	13	11	
Eger	.		26	13	10	7
Galyatető	.		21	14	11	
Gyöngyös	.		28	13	9	
Kékestető	.		21	13	12	8
Kompolt	.		27	13	10	7
Lőrinci	.		28	11	7	
Poroszló	.		27	12	9	
Jászapáti	.		28	12	12	
Jászberény	.		27	11	9	
Karcag	–		–	–	–	
Szolnok	.		28	12	10	7
Tiszaroff	.		28	11	8	
Túrkeve	.		28	14	11	7
Kistelek	.		29	15	12	
Makó	.		28	15	12	
Szeged	.		28	13	12	8
Szentes	.		29	13	11	
Borsodnádasd	.		26	9	5	
Füged	.		25	8	8	
Hidasnémeti	.		25	11	9	
Jósvafő	.		24	12	10	6
Lillafüred	.		25	13	12	
Miskolc	.		28	9	7	–
Putnok	.		26	9	7	
Sárospatak	.		26	12	10	6
Szendrőlád	.		27	10	10	
Tokaj	.		24	13	13	
Kisvárda	.		27	11	10	5
Mátészalka	.		27	12	11	
Nyíregyháza	.		26	10	9	7
Nyírlugos	.		28	10	9	
Pátyod	.		27	10	9	
Tiszabecs	.		25	10	10	
Vásárosnamény	–		–	–	–	
Záhony	.		25	13	12	
Berettyóújfalu	.		27	14	11	
Debrecen	.		27	12	10	8
Hajdúdorog	.		26	13	12	
Hortobágy	–		–	–	–	
Körösszakál	.		29	12	12	
Polgár	.		26	12	9	
Békéscsaba	.		27	11	9	7
Mezőhegyes	.		27	14	12	8
Orosháza	.		28	14	10	7
Szarvas	.		28	12	10	6
Szeghalom	.		28	13	12	

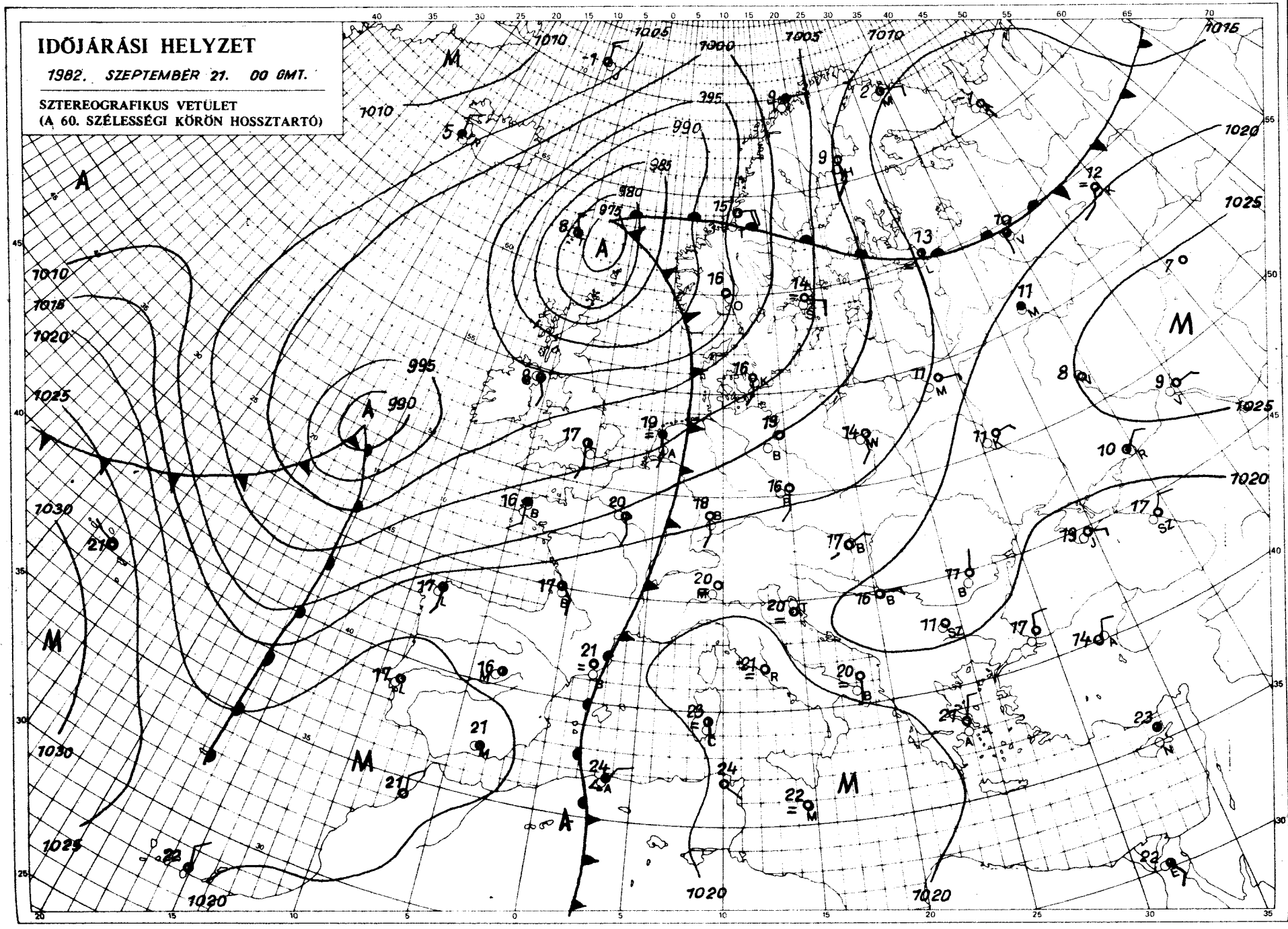

KIADJA: ORSZÁGOS METEOROLÓGIAI SZOLGÁLAT
Készíti: Központi Előrejelző Intézet Analízis- és Rövidtávú Prognózis Központja – T.: 273-018
Megjelenik naponként
Évi előfizetési díja: 1760,- Ft. – Megrendelhető: 1024 Budapest, II., Kitaibel Pál u. 1. – T.: 353-500
Kiadásért felel: az OMSZ elnöke – Szerkesztésért felel: a KEI igazgatója

IDŐJÁRÁSI NAPIJELENTÉS

ЕЖЕДНЕВНЫЙ МЕТЕОРОЛОГИЧЕСКИЙ БЮЛЛЕТЕНЬ · DAILY WEATHER REPORT
BULLETIN QUOTIDIEN DE TEMPS · TÄGLICHER WETTERBERICHT

95. évfolyam 265. szám. · Budapest · 1982. szeptember 22., szerda

Az időjárási helyzet és a várható időjárás:

A Norvég-tenger feletti középpontú hatalmas kiterjedésü ciklon örvénylik. Áramlási rendszerében óceáni eredetü, páradús léghullámok haladnak szárazföldünk belseje felé. Vonulásukat gyakran erősen megváltozó felhőzet, többfelé kialakuló eső, zápor, helyenként zivatar, átmeneti szélerősödés és számottevő hőmérsékletcsökkenés jelzi. A délelőtti órákban több száz kilométer szélességü felhő-és csapadéksáv húzódott a Marseille-Salzburg-Berlin-Stockholm vonalban. Ez a légköri front kelet felé halad egyre több helyen változékony időt okozva. Kelet-Európában egyelőre még tart a túlnyomóan napos, meleg időjárás.

Hazánkban kedden a Dunántúlon csak lassan oszlott fel a köd. Másutt túlnyomóan derült, száraz idő volt. A hőmérséklet csúcsértéke 22 és 29 fok között alakult. Szerda hajnalra pedig 12 és 20 fokig csökkent a hőmérséklet. Kedden az esti óráktól délnyugat felől erősen megnövekedett a felhőzet és elszórtan záporok, zivatarok alakultak ki. Néhány helyen rövid idő alatt jelentős mennyiségü csapadék hullott. Például Túrkevén 17, Füzödön 12, Berettyóújfalun 15, Szarvason pedig 16 mm-t mértek. Ma délelőtt a déli, valamint a nyugati megyékben változóan, másutt viszont erősen felhős idő volt. Ismétlődő záporokról, zivatarokról érkezett jelentés. A hőmérséklet 11 órakor az országban 16 és 23 fok között alakult.

Ma 12 órakor Budapesten a hőmérséklet 20 fok, a tengerszintre átszámitott légnyomás 1011 mbar, alig változik.

Várható időjárás csütörtök estig:

A gyakran változó felhőzetből esőre, záporra, zivatarra országszerte számitani lehet.
Előbb élénk, néha erős nyugati, délnyugati, majd a Dunántúlon élénk, gyakran erős északnyugati szél várható.
Várható legalacsonyabb éjszakai hőmérséklet: 11, 16 fok között,
legmagasabb nappali hőmérséklet: 18, 23 fok között alakul.

Török Dénes s.k.

A hőmérséklet napi középértéke és eltérése a 100 évi átlagtól /Budapest belterületén/:

1982. IX. 21.	21,4°C	+5,9°C

1871 óta ezen a napon Budapesten előfordult

legmagasabb hőmérséklet:	31,1°C /1917/,
legalacsonyabb hőmérséklet:	4,0°C /1921/.

82.664.

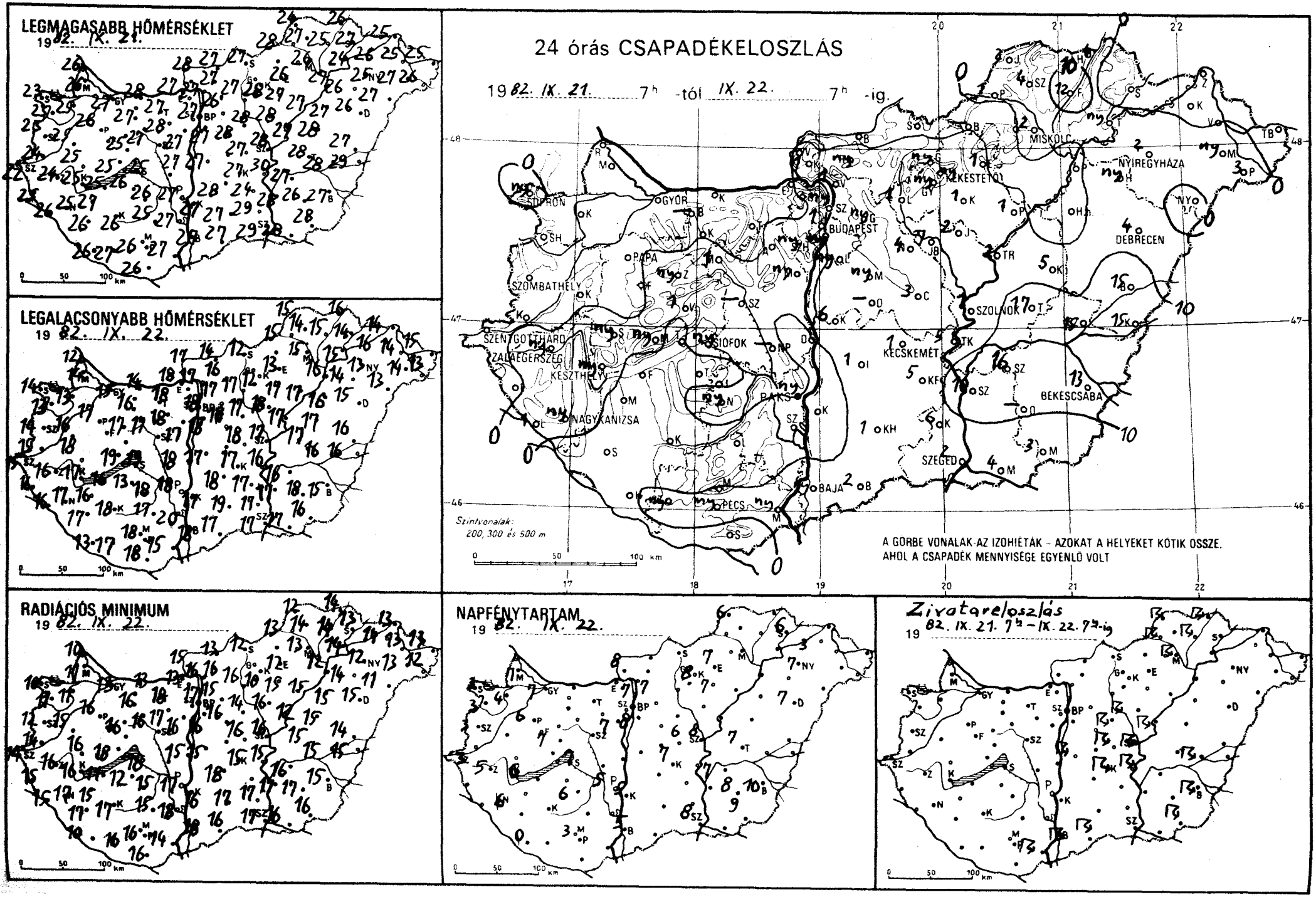
LEGMAGASABB HŐMÉRSÉKLET
19 82. IX. 21.
LEGALACSONYABB HŐMÉRSÉKLET
19 82. IX. 22.
RADIÁCIÓS MINIMUM
19 82. IX. 22.
24 órás CSAPADÉKELOSZLÁS
19 82. IX. 21. 7h -tól IX. 22. 7h -ig.
Szintvonalak:
200, 300 és 500 m
A GÖRBE VONALAK AZ IZOHIÉTÁK – AZOKAT A HELYEKET KÖTIK ÖSSZE,
AHOL A CSAPADÉK MENNYISÉGE EGYENLŐ VOLT
NAPFÉNYTARTAM
19 82. IX. 22.
Zivatareloszlás
19 82. IX. 21. 7h – IX. 22. 7h-ig
0 50 100 km

82.IX.22^{07} ^{h}-ig az utolsó 24 óra adatai						Előző nap napos órái
állomás	csapadék (mm)		max. hőmérséklet	min. hőmérséklet	rad. min.	
Győr	.	≡	27	15	13	7
Kapuvár	.	≡	25	13	11	4
Mosonmagyaróvár	.	≡	26	14	11	7
Rajka	.	≡	26	12	10	
Sopron	ny	≡, ⌒	23	14	10	3
Sopronhorpács	.	≡	23	13	11	3
Káld	.	=	25	16	15	
Körmend	.	⌒	24	15	14	
Szentgotthárd	.	≡	22	15	14	3
Szombathely	.	≡	23	14	12	3
Lenti	.	=	25	16	15	
Letenye	1	⋎ ≡	26	16	15	
Nagykanizsa	ny		25	17	17	6
Zalaegerszeg	ny	≡	24	16	16	5
Farkasgyepű	.	⌒	25	17	16	
Keszthely	ny	⌒	25	17	16	6
Mencshely	ny		24	17	16	7
Pápa	.	⌒	26	17	16	6
Sümeg	ny		25	18	16	
Tihany	.		25	19	18	
Veszprém	1	≡	25	17	16	
Zirc	ny	≡	24	16	12	
Fonyód	.		25	16	11	
Homokszt. györgy	.	=	26	13	10	0
Kaposvár	.	≡	26	18	17	
Marcali	.	⌒	27	16	15	
Siófok	ny	⋎ ⌒	25	19	18	7
Somogyszob	.	⌒	26	17	17	
Tab	.		26	13	12	
Bábolna	–		–	–	–	
Esztergom	.		27	18	13	
Kisbér	.	⌒	27	16	16	
Komárom	.	⌒	28	14	13	
Tatabánya	.		27	18	18	
Alcsútdoboz	.	⌒	28	18	17	
Dunaújváros	.		27	18	15	
Martonvásár	ny	?	27	17	16	7
Mór	1	≡	27	17	16	
Nagyhörcsökp.	–		–	–	–	
Szabadbattyán	–		–	–	–	
Iregszemcse	.		26	18	15	6
Lengyel	.	≡	25	17	15	
Paks	ny	⋎ ≡	27	18	17	5
Szekszárd	.	=	27	20	18	
Árpádtető	.	≡	23	18	16	
Mohács	ny	⌇ ⌒	27	15	14	
Pécs	ny		26	18	16	3
Siklós	.		26	18	16	
Szigetvár	ny	? =	27	17	16	
Budaörs	ny	⋎ ⌒	26	16	13	
Bp. Lőrinc	ny	⋎ ≡	27	18	16	8
Bp. Met. Int.	1	=	27	18	17	7
Bp. Szab. hegy	ny	? =	24	15	15	
Cegléd	3	⌇ =	27	18	16	6
Dobogókő	.	=	21	15	12	
Gödöllő	ny	=	26	17	15	7
Királyrét	1		25	15	12	
Monor	ny	⌒	28	18	16	
Nagykáta	4	⌇	28	17	14	
Szentendre	ny	? =	27	17	16	

82.IX.22^{07} ^{h}-ig az utolsó 24 óra adatai						Előző nap napos órái
állomás	csapadék (mm)		max. hőmérséklet	min. hőmérséklet	rad. min.	
Vác	1	≡	27	17	16	
Vámosmikola	.		28	17	15	8
Baja	ny	⌇ ≡	27	18	18	5
Bácsalmás	2	⌇	27	17	16	
Izsák	1	≡	28	18	18	
Kalocsa	.	≡	27	17	16	5
Kecskemét	1	⌇ =	27	17	15	7
Kiskunfélegyháza	5	≡	24	17	–	
Kiskunhalas	1	⌒	27	19	17	
Kunszentmiklós	6	⌇ ≡	27	17	15	
Tiszakécske	5	⌇	30	16	15	
Balassagyarmat	.	⌒	27	14	13	
Romhány	ny	? ≡	27	16	16	
Salgótarján	.	=	27	12	12	
Eger	1	=	26	13	12	7
Galyatető	ny	? ≡	21	13	12	
Gyöngyös	ny		28	12	10	
Kékestető	ny	? ≡	20	13	13	8
Kompolt	1	≡	27	17	15	7
Lőrinci	1		27	17	16	
Poroszló	1		27	17	15	
Jászapáti	2	⋎ ≡	28	18	16	
Jászberény	7	⌇	28	14	12	
Karcag	5	≡	28	17	15	
Szolnok	1	⌇ =	28	17	16	8
Tiszaroff	2	⌇ =	27	17	12	
Túrkeve	17	⋎ =	28	17	15	7
Kistelek	6	⋎	29	17	17	
Makó	4	⋎	28	17	16	
Szeged	2	⋎	29	17	17	8
Szentes	10	⋎	28	17	17	
Borsodnádasd	–		–	–	–	
Függöd	12	⌇	25	15	14	
Hidasnémeti	4	⌇ =	26	16	14	
Jósvafő	2	⌇ ≡	24	15	12	6
Lillafüred	.	=	25	13	13	
Miskolc	2	⌇	26	15	13	–
Putnok	1	⌇ =	28	15	13	
Sárospatak	.	⌒	27	14	13	6
Szendrőlád	4	≡	27	14	14	
Tokaj	ny	=	24	15	14	
Kisvárda	.		26	16	14	3
Mátészalka	ny	?	27	14	13	
Nyíregyháza	2	⋎ =	25	13	12	7
Nyírlugos	.	=	27	13	11	
Pátyod	3	⋎	26	13	12	
Tiszabecs	.		25	15	13	
Vásárosnamény	.		25	14	13	
Záhony	.		25	14	13	
Berettyóújfalu	15	⋎	27	16	14	
Debrecen	4	⋎	26	15	15	7
Hajdúdorog	ny	? =	26	14	14	
Hortobágy	.		27	16	15	
Körösszakál	15	⋎	29	16	15	
Polgár	.	=	27	16	12	
Békéscsaba	13	⌇ =	27	15	15	10
Mezőhegyes	3	⌇	28	16	16	9
Orosháza	–		26	18	17	8
Szarvas	16	⋎ =	27	16	16	7
Szeghalom	15	⌇ =	28	16	15	

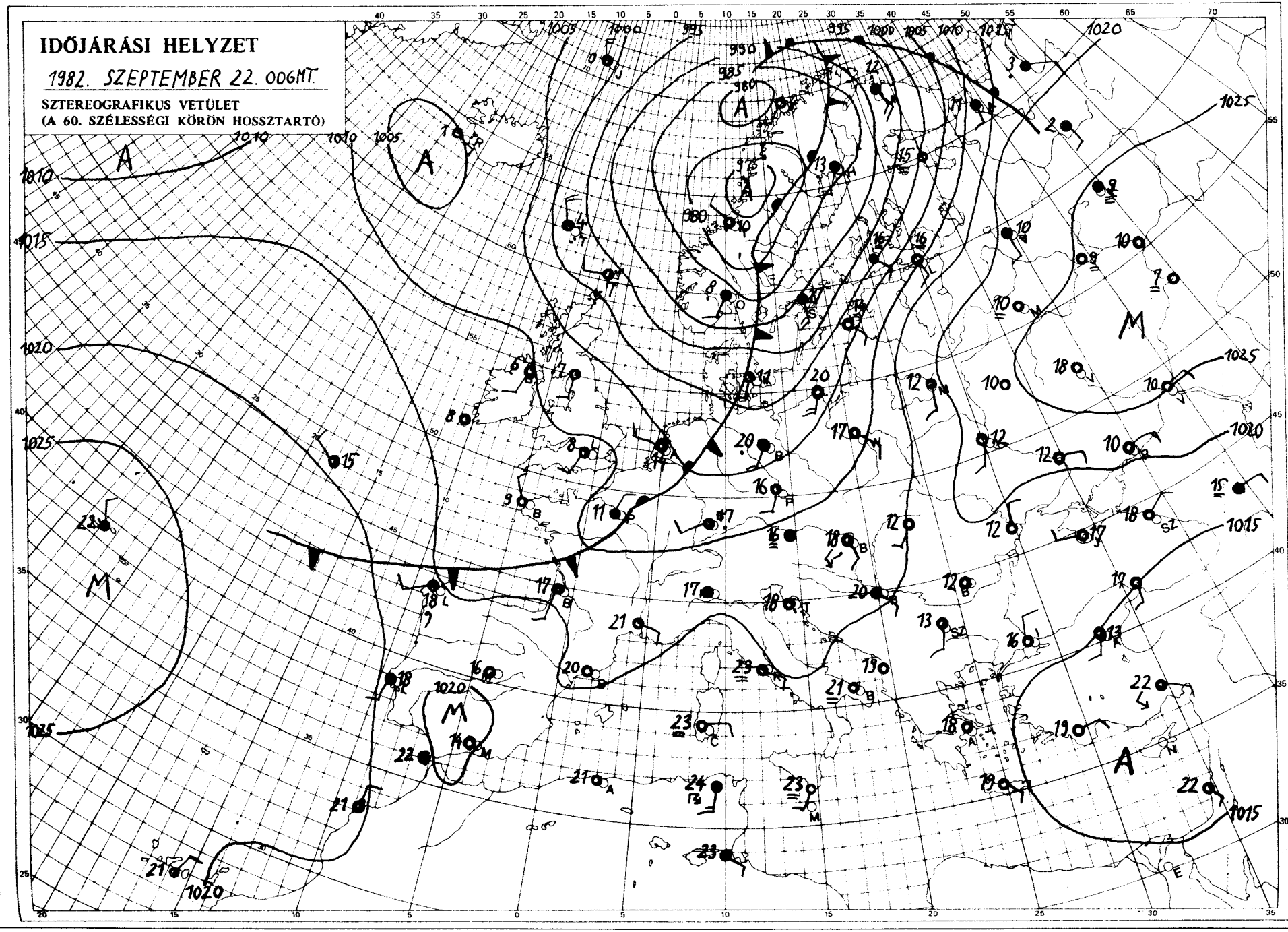

KIADJA: ORSZÁGOS METEOROLÓGIAI SZOLGÁLAT
Készíti: Központi Előrejelző Intézet Analízis- és Rövidtávú Prognózis Központja – T.: 273-018
Megjelenik naponként
Évi előfizetési díja: 1760,- Ft. – Megrendelhető: 1024 Budapest, II., Kitaibel Pál u. 1. – T.: 353-500
Kiadásért felel: az OMSZ elnöke – Szerkesztésért felel: a KEI igazgatója

IDŐJÁRÁSI NAPIJELENTÉS

ЕЖЕДНЕВНЫЙ МЕТЕОРОЛОГИЧЕСКИЙ БЮЛЛЕТЕНЬ · DAILY WEATHER REPORT
BULLETIN QUOTIDIEN DE TEMPS · TÄGLICHER WETTERBERICHT

95. évfolyam 266. szám. + Budapest + 1982. szeptember 23. csütörtök

Az időjárási helyzet és a várható időjárás:

Kontinensünk egyre nagyobb részén fordul őszire az időjárás. A nyugat, északnyugat felől érkező, óceáni eredetü, ezért hüvös levegő első hulláma csütörtök reggelre körülbelül a Moszkva-Varsó-Bécs-Milánó-Barcelona vonalig jutott. Az ettől északnyugatra fekvő területeken csökkent a hőmérséklet, helyenként már a szeptember utolsó harmadában szokásosat sem éri el. Az emlitett vonal mintegy 300-400 kilométeres környezetében jobbára felhős, gyakorta csapadékos az idő. A felhősáv északi része viszonylag gyorsan, déli szakasza viszont jóval lassabban halad kelet, északkelet felé.

Hazánk északkeleti harmadában szerdán borult idő volt, másütt általában 2, 5, nyugaton, északnyugaton 5, 7 órán át sütött a nap. Csaknem országszerte hullott eső, záporeső, általában 5 mm alatti, de keleten, északkeleten, valamint az északnyugati országrészben helyenként a dörgést, villámlást heves záporok kisérték. Igy Sopronhorpácsról 24, Túrkevéről 30, Sárospatakról 33, Tokajról 36, Tiszabecsről pedig 38 mm-nyi csapadékot jelentettek. Zivatar kora reggel, illetve késő délután este, főként a délkeleti és északnyugati országhatár mentén fordult elő. A hőmérséklet csúcsértéke általában 23, 28 fok között, a tartósan borult északkeleti országrészben 16, 22 fok között alakult. Éjszaka sokfelé képződött - főként a Dunántúlon - köd, a hőmérséklet 11, 17 fokig csökkent. Délelőtt csak lassanként oszlott föl a köd, változóan felhős idő volt, egy-két helyről ködszitálást is jelentettek. A hőmérséklet 11 órakor 16, 21 fok között volt.

Ma 12 órakor Budapesten a hőmérséklet 19 fok, a tengerszintre átszámitott légnyomás 1010 mbar, alig változik.

Várható időjárás péntek estig:

Változóan felhős, párás, - különösen éjszaka és délelőtt - sokfelé ködös idő várható. Többfelé lesz átmeneti - általában - gyenge záporeső. A légmozgás legfeljebb mérsékelt lesz. A hőmérséklet péntek reggelre 11 és 16 fok közé süllyed, majd 21 és 26 fok közé emelkedik.

Aigner Szilárd s.k.

TÁVOLABBI KILÁTÁSOK SZOMBATTÓL-KEDDIG:

Egyre több lesz a napsütés, a nappali felmelegedés erősödik. A hajnali és a reggeli órákban párásság, köd kialakulására kell számitanunk. Helyenként futó zápor előfordulhat. Legalacsonyabb hajnali hőmérséklet: 10, 15 fok között lesz. Legmagasabb nappali hőmérséklet: eleinte 21, 25, majd 23, 28 fok között várható. Jelentős mennyiségü /legalább napi 5 mm/ csapadék az ország területének 20 százalékán várható.

KÖZÉPTÁVÚ ELŐREJELZŐ OSZTÁLY

A hőmérséklet napi középértéke és eltérés a 100 évi átlagtól /Budapest belterületén/:

1982. IX. 22.	20,5°C	+5,2°C

1871 óta ezen a napon Budapesten előfordult

legmagasabb hőmérséklet:	30,7°C /1981/,
legalacsonyabb hőmérséklet:	3,1°C /1915/.

82.665.

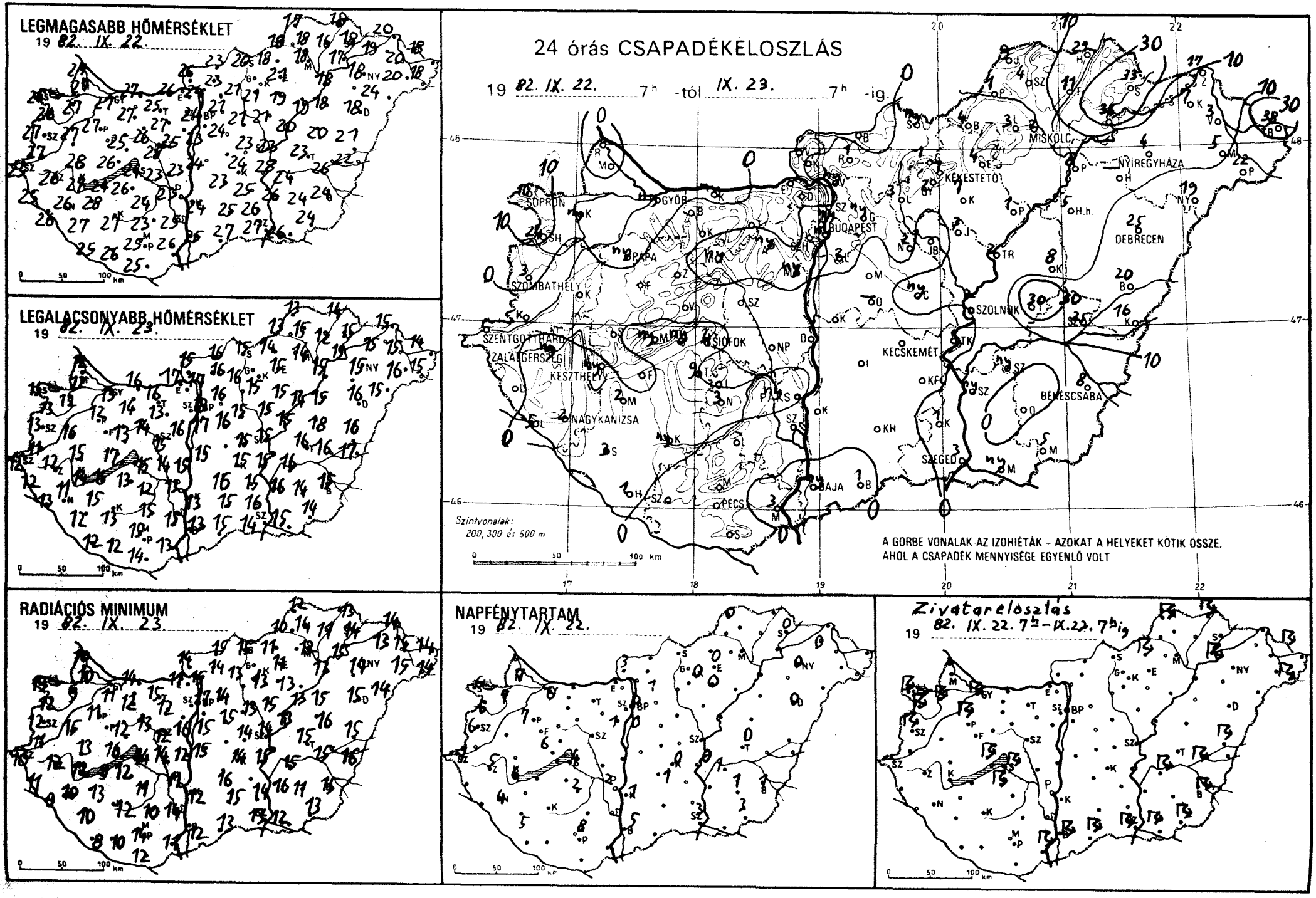
LEGMAGASABB HŐMÉRSÉKLET
19 82. IX. 22.
LEGALACSONYABB HŐMÉRSÉKLET
19 82. IX. 23.
RADIÁCIÓS MINIMUM
19 82. IX. 23.
24 órás CSAPADÉKELOSZLÁS
19 82. IX. 22. 7h -tól IX. 23. 7h -ig.
SOPRON
GYŐR
BUDAPEST
PAPA
SZOMBATHELY
SZENTGOTTHÁRD
ZALAEGERSZEG
KESZTHELY
SIÓFOK
NAGYKANIZSA
PÉCS
BAJA
MISKOLC
NYÍREGYHÁZA
KEKESTETŐ
DEBRECEN
SZOLNOK
KECSKEMÉT
BÉKÉSCSABA
SZEGED
Szintvonalak:
200, 300 és 500 m
A GÖRBE VONALAK AZ IZOHIÉTÁK – AZOKAT A HELYEKET KÖTIK ÖSSZE,
AHOL A CSAPADÉK MENNYISÉGE EGYENLŐ VOLT
NAPFÉNYTARTAM
19 82. IX. 22.
Zivatareloszlás
19 82. IX. 22. 7h – IX. 22. 7h ig.

82.IX.23 07 h-ig az utolsó 24 óra adatai						Előző nap napos órái
állomás	csapadék (mm)		max. hőmérséklet	min. hőmérséklet	rad. min.	
Győr	ny	⟋ ≡	27	13	11	6
Kapuvár	ny	⟋ ≡	27	12	9	7
Mosonmagyaróvár	.	⌓	27	12	10	7
Rajka	.		27	12	10	
Sopron	10	⟋ ⌓	26	15	13	6
Sopronhorpács	24	⟋ ⌓	26	13	12	6
Káld	.	⌓	27	16	15	
Körmend	.	⌓	27	11	11	
Szentgotthárd	.	≡	25	12	10	7
Szombathely	3	⟋ ≡	27	13	12	6
Lenti	.	≡	25	12	11	
Letenye	5	∨̇ ≡	26	13	9	
Nagykanizsa	2	≡	26	11	10	4
Zalaegerszeg	ny	≡	26	12	12	5
Farkasgyepű	.	⌓	25	14	13	
Keszthely	ny	⌓	27	14	12	6
Mencshely	ny	≡	24	15	10	6
Pápa	ny	⟋ ⌓	27	12	11	7
Sümeg	.	≡	28	15	13	
Tihany	ny	⟋ ≡	26	17	16	
Veszprém	.	≡	25	13	12	
Zirc	.	=	23	10	8	
Fonyód	.		24	15	9	
Homokszt. györgy	1	⌓	25	12	8	5
Kaposvár	ny	≡	27	13	12	
Marcali	2	∨̇ ⌓	28	15	13	
Siófok	4	⟋ ≡	24	15	14	4
Somogyszob	3	⌓	27	12	10	
Tab	9	⟋	26	13	12	
Bábolna	.	≡	26	12	10	
Esztergom	.		26	17	11	
Kisbér	.	⌓	27	14	12	
Komárom	ny	≡	27	16	14	
Tatabánya	.	⌓	25	16	15	
Alcsútdoboz	ny	⌓	27	13	12	
Dunaújváros	.	≡	23	15	12	
Martonvásár	ny	, =	25	16	16	1
Mór	ny	≡	26	14	13	
Nagyhörcsökp.	.	⌓	23	14	14	
Szabadbattyán	.	≡	28	15	12	
Tegszemcse	.	≡	24	12	11	2
Lengyel	.		23	15	10	
Paks	ny	∨̇ ≡	23	13	11	2
Szekszárd	.	=	25	15	14	
Árpádtető	.	=	22	16	13	
Mohács	3	⟋ ⌓	26	13	11	
Pécs	.	⌓	25	15	14	8
Siklós	.		25	14	12	
Szigetvár	.	⌓	26	12	10	
Budaörs	ny	∨̇	23	16	13	
Bp. Lőrinc	2	∨̇ ⌓	23	17	15	0
Bp. Met. Int.	ny	=	24	18	17	0
Bp. Szab. hegy	.		21	15	14	
Cegléd	ny	≡	23	15	14	0
Dobogókő	.	≡	19	15	11	
Gödöllő	ny	=	21	16	14	1
Királyrét	.		22	14	13	
Monor	.	⌓	24	16	15	
Nagykáta	2	=	21	15	13	
Szentendre	.	=	24	17	17	

82.IX.23 07 h-ig az utolsó 24 óra adatai						Előző nap napos órái
állomás	csapadék (mm)		max. hőmérséklet	min. hőmérséklet	rad. min.	
Vác	ny	=	24	17	15	
Vámosmikola	.	⌓	26	15	14	3
Baja	ny	⟋ ≡	25	13	12	5
Bácsalmás	1	⟋	27	15	13	
Izsák	.	≡	23	16	16	
Kalocsa	.	≡	24	13	12	1
Kecskemét	.	≡	24	15	14	1
Kiskunfélegyháza	.	≡	25	15	-	
Kiskunhalas	.	⌓	25	15	15	
Kunszentmiklós	.		24	15	15	
Tiszakécske	.	⌓	28	15	15	
Balassagyarmat	.	⌓	23	16	15	
Romhány	1		23	16	14	
Salgótarján	ny		20	15	15	
Eger	4	=	21	15	11	0
Galyatető	1	∨̇	17	12	10	
Gyöngyös	2		21	15	13	
Kékestető	7	∨̇ ≡	15	12	11	0
Kompolt	7	⌓	19	15	13	0
Lőrinci	3	⌓	21	16	13	
Poroszló	1	=	19	14	13	
Jászapáti	3	∨̇ ≡	21	15	15	
Jászberény	.	≡	22	15	14	
Karcag	8	=	20	18	16	
Szolnok	2	∨̇ ≡	23	15	14	0
Tiszaroff	2	⌓	20	15	13	
Túrkeve	30	∨̇ ≡	23	16	15	0
Kistelek	1	∨̇ =	26	16	14	
Makó	ny	⟋ ≡	26	15	12	
Szeged	3	⟋ ≡	27	14	13	3
Szentes	ny	≡	26	16	16	
Borsodnádasd	4	⟋	18	14	11	
Fügöd	11	∨̇	16	12	11	
Hidasnémeti	21	⟋ =	18	14	13	
Jósvafő	9	⟋ ≡	17	13	12	0
Lillafüred	3	⌓	18	13	13	
Miskolc	2	≡	18	14	12	-
Putnok	1	≡	19	13	10	
Sárospatak	33	⟋ =	18	15	14	0
Szendrőlád	4	≡	18	15	14	
Tokaj	36	⟋	17	15	15	
Kisvárda	7	=	19	15	13	0
Mátészalka	5		20	16	15	
Nyíregyháza	4	∨̇ =	18	15	14	0
Nyírlugos	19	=	24	15	14	
Pátyod	22	⟋	18	15	14	
Tiszabecs	38	⟋ =	18	14	14	
Vásárosnamény	3	=	20	15	14	
Záhony	17	∨̇	20	15	14	
Berettyóújfalu	20	⟋	21	16	15	
Debrecen	25	∨̇ =	18	16	15	0
Hajdúdorog	-		-	-	-	
Hortobágy	5	=	18	15	15	
Körösszakál	16	∨̇	22	17	16	
Polgár	8		18	15	13	
Békéscsaba	8	⟋ ≡	24	15	15	1
Mezőhegyes	5	⟋ ≡	24	14	13	3
Orosháza	.	≡	24	14	11	1
Szarvas	ny	⟋ =	24	16	15	1
Szeghalom	25	⟋	26	16	15	

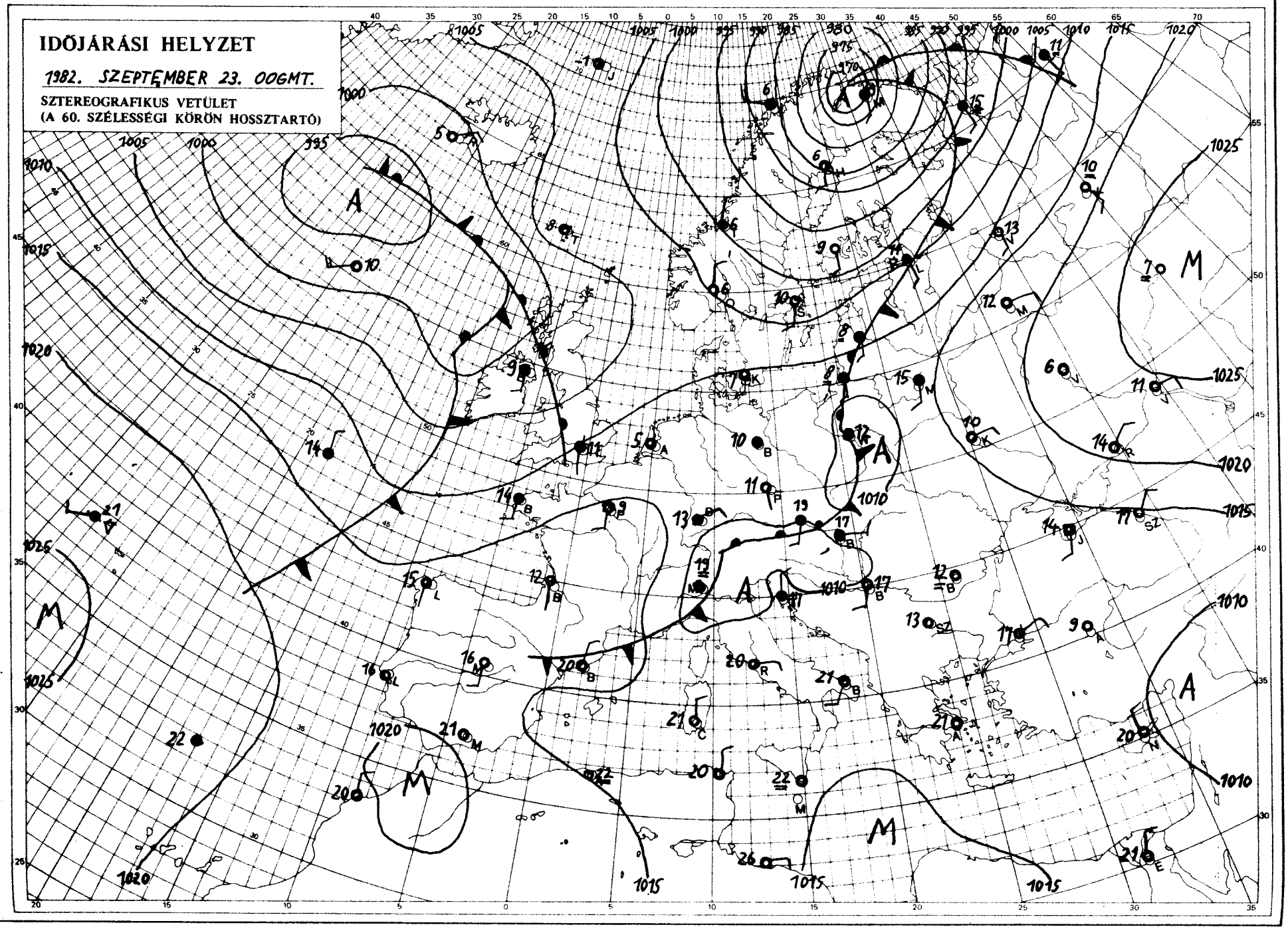

KIADJA: ORSZÁGOS METEOROLÓGIAI SZOLGÁLAT
Készíti: Központi Előrejelző Intézet Analízis- és Rövidtávú Prognózis Központja – T.: 273-018
Megjelenik naponként
Évi előfizetési díja: 1760,- Ft. – Megrendelhető: 1024 Budapest, II., Kitaibel Pál u. 1. – T.: 353-500
Kiadásért felel: az OMSZ elnöke – Szerkesztésért felel: a KEI igazgatója

IDŐJÁRÁSI NAPIJELENTÉS

ЕЖЕДНЕВНЫЙ МЕТЕОРОЛОГИЧЕСКИЙ БЮЛЛЕТЕНЬ • DAILY WEATHER REPORT
BULLETIN QUOTIDIEN DE TEMPS • TÄGLICHER WETTERBERICHT

95. évfolyam 267. szám. • Budapest • 1982. szeptember 24. péntek

Az időjárási helyzet és a várható időjárás:

Csütörtökön a Kárpát-medencétől a Kelet-Európai-alföldön keresztül egészen a Kola-félszigetig időjárási front helyezkedett el. A front északi, hosszabb szakasza elszakadt a déli szakasztól és annál lényegesen gyorsabban haladt északkelet felé. A déli szakasz mozgása csütörtökön napközben még lassú volt, péntekre virradó éjszaka azonban felgyorsult és rövid idő alatt átvonult a Kárpát-medence felett. Hatására záporok, zivatarok keletkeztek és a front mögött a medence jelentős részén megerősödött a szél. Az időjárási front elvonulása után Közép-Európa felett magas nyomású zóna alakul ki, újabb front átvonulása a következő 36 óra folyamán nem várható.

Hazánkban csütörtökön általában változóan felhős idő volt, többnyire 2, 4 órára sütött ki a nap. Délelőtt sokfelé volt köd. A kora délutáni óráktól kezdve eleinte csak elszórtan, később egyre több helyen alakultak ki ismétlődő jelleggel zivatarok, záporok. A péntek reggel 7 óráig lehullott csapadék mennyisége jelentős volt, sokfelé meghaladta a 10 mm-t. A legtöbb esőt Szolnokról, ill. Alcsútdobozról jelentették, 31, ill. 38 mm-t. Péntek reggel 7 óráig a Tiszántúlon és az Északi-hegyvidéken nem volt csapadék, vagy csak néhány mm hullott. A hőmérséklet csúcsértéke csütörtökön 20, 28 fok között alakult. Péntek hajnalra 10, 17 fokig csökkent a hőmérséklet. Délelőtt északnyugat felől felszakadozott a felhőzet, a csapadékzóna kelet felé húzódott, de 11 óráig még nem hagyta el az országot. A hőmérséklet ebben az időpontban 13, 18 fok között volt.

Ma 12 órakor Budapesten a hőmérséklet 18 fok, a tengerszintre átszámitott légnyomás 1013 mbar, gyengén emelkedik.

Várható időjárás szombat estig:

Lassan keleten is feloszlik a felhőzet.
Változóan felhős idő lesz több-kevesebb napsütéssel.
Eső, zápor inkább csak pénteken várható, és egyre kevesebb helyen.
Az északi szél pénteken még többfelé élénk, néhol erős lesz.
Éjszaka erős párásság, illetve köd is képződik.
Várható legalacsonyabb éjszakai hőmérséklet: 7, 12,
legmagasabb nappali hőmérséklet szombaton: 20 és 25 fok között
valószinü.

Pálmási Judit s.k.

A hőmérséklet napi középértéke és eltérése a 100 évi átlagtól /Budapest belterületén/:

1982. IX. 23.	19,4°C	+4,2°C

1871 óta ezen a napon Budapesten előfordult

legmagasabb hőmérséklet:	30,8°C /1920/,
legalacsonyabb hőmérséklet:	1,2°C /1915/.

82.666.

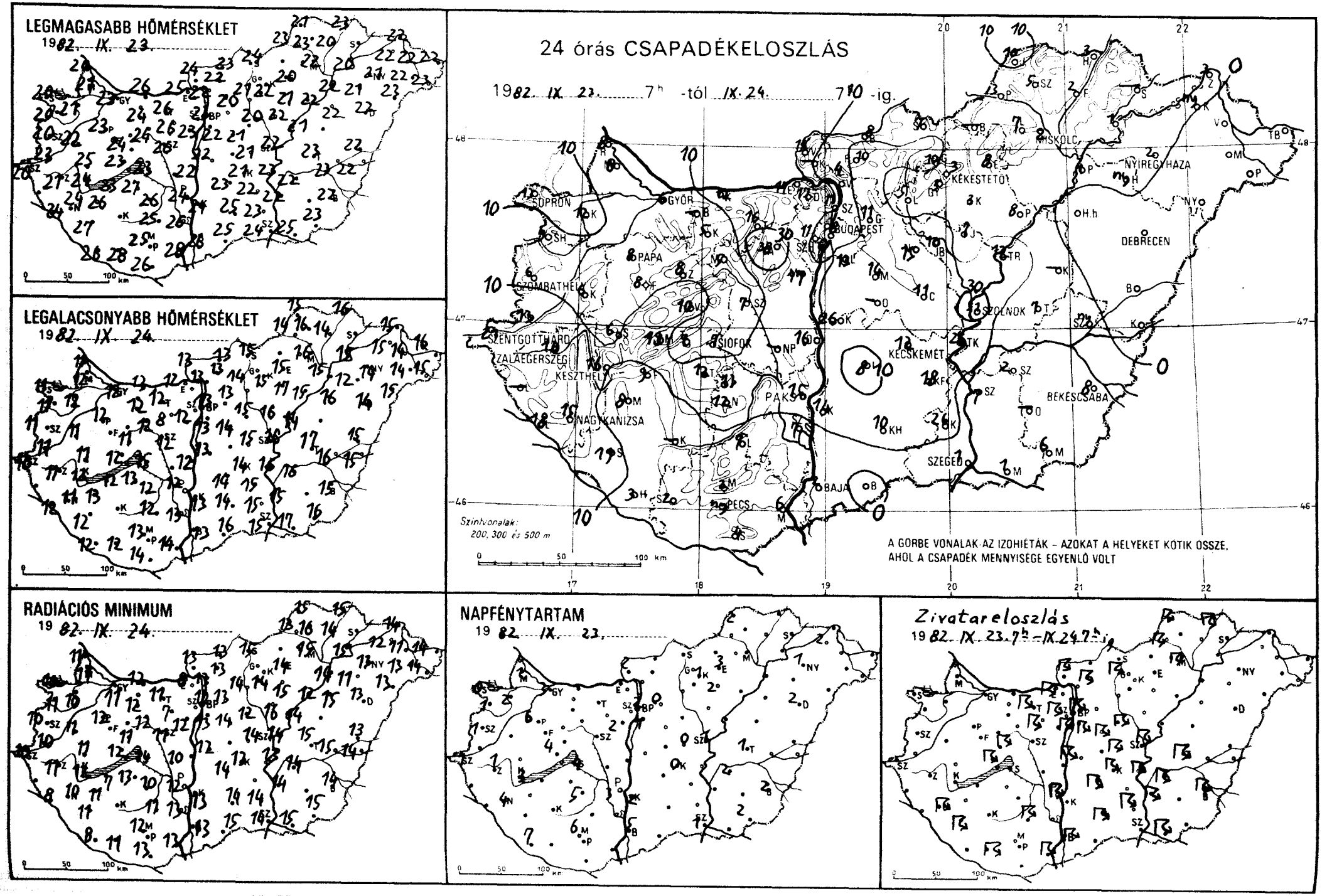
LEGMAGASABB HŐMÉRSÉKLET
1982. IX. 23.
LEGALACSONYABB HŐMÉRSÉKLET
1982. IX. 24.
24 órás CSAPADÉKELOSZLÁS
1982. IX. 23. 7h -tól IX. 24. 7h -ig.
SOPRON
GYŐR
BUDAPEST
MISKOLC
NYÍREGYHÁZA
KÉKESTETŐ
DEBRECEN
PAPA
SZOMBATHELY
SZOLNOK
SZENTGOTTHÁRD
ZALAEGERSZEG
KESZTHELY
SIÓFOK
KECSKEMÉT
BÉKÉSCSABA
NAGYKANIZSA
PAKS
SZEGED
BAJA
PÉCS
Szintvonalak: 200, 300 és 500 m
A GÖRBE VONALAK AZ IZOHIÉTÁK – AZOKAT A HELYEKET KÖTIK ÖSSZE, AHOL A CSAPADÉK MENNYISÉGE EGYENLŐ VOLT
RADIÁCIÓS MINIMUM
1982. IX. 24.
NAPFÉNYTARTAM
1982. IX. 23.
Zivatareloszlás
1982. IX. 23. 7h – IX. 24. 7h ig.

82. IX. 24. 7 h-ig az utolsó 24 óra adatai

állomás	csapadék (mm)		max. hőmérséklet	min. hőmérséklet	rad. min.	Előző nap napos órái
Győr	6		23	12	11	3
Kapuvár	12		21	12	10	2
Mosonmagyaróvár	8		21	12	11	1
Rajka	8		20	11	11	
Sopron	13		20	11	10	0
Sopronhorpács	9		20	11	11	1
Káld	6		22	11	11	
Körmend	13		23	11	10	
Szentgotthárd	21		20	10	10	1
Szombathely	6		20	11	10	1
Lenti	–		–	–	–	
Letenye	18		24	12	8	
Nagykanizsa	15		24	11	10	4
Zalaegerszeg	10		21	11	11	1
Farkasgyepű	8		23	11	10	
Keszthely	16		24	12	12	3
Mencshely	19		23	11	10	4
Pápa	8		23	12	12	6
Sümeg	6		25	11	11	
Tihany	7		23	12	12	
Veszprém	10		24	11	11	
Zirc	8		23	10	10	
Fonyód	9		23	12	7	
Homokszt. györgy	3		26	12	8	7
Kaposvár	–		–	–	–	
Marcali	8		26	13	11	
Siófok	7		23	15	14	4
Somogyszob	19		27	12	11	
Tab	12		27	13	13	
Bábolna	–		–	–	–	
Esztergom	17		25	12	8	
Kisbér	5		24	12	12	
Komárom	12		26	13	12	
Tatabánya	16		26	12	11	
Alcsútdoboz	38		26	8	7	
Dunaújváros	16		22	12	10	
Martonvásár	17		23	12	12	2
Mór	5		24	12	12	
Nagyhörcsökp.	–		–	–	–	
Szabadbattyán	7		26	12	11	
Iregszemcse	13		26	12	10	5
Lengyel	7		25	12	11	
Paks	15		24	12	12	3
Szekszárd	7		26	13	13	
Árpádtető	2		24	11	11	
Mohács	6		28	14	13	
Pécs	ny		25	13	12	6
Siklós	4		26	14	13	
Szigetvár	2		28	12	11	
Budaörs	6		23	13	12	
Bp. Lőrinc	13		22	13	13	1
Bp. Met. Int.	8		23	13	12	2
Bp. Szab. hegy	11		20	10	10	
Cegléd	11		21	15	14	0
Dobogókő	17		17	9	8	
Gödöllő	11		20	13	13	0
Királyrét	–		–	–	–	
Monor	14		21	14	14	
Nagykáta	15		20	15	12	
Szentendre	11		23	13	13	

82. IX. 24. 7 h-ig az utolsó 24 óra adatai

állomás	csapadék (mm)		max. hőmérséklet	min. hőmérséklet	rad. min.	Előző nap napos órái
Vác	4		22	13	13	
Vámosmikola	14		24	13	13	2
Baja	2		26	13	13	5
Bácsalmás	.		25	16	15	
Izsák	8		23	14	14	
Kalocsa	14		24	13	13	2
Kecskemét	12		21	14	13	0
Kiskunfélegyháza	18		22	15	–	
Kiskunhalas	10		25	14	14	
Kunszentmiklós	26		22	13	12	
Tiszakécske	26		23	16	13	
Balassagyarmat	8		23	13	13	
Romhány	10		22	13	13	
Salgótarján	7		24	15	15	
Eger	8		20	15	14	3
Galyatető	10		26	12	10	
Gyöngyös	5		22	15	14	
Kékestető	3		17	12	11	1
Kompolt	3		21	17	15	2
Lőrinci	5		21	14	14	
Poroszló	8		22	15	12	
Jászapáti	7		22	16	16	
Jászberény	10		21	12	11	
Karcag	–		–	–	–	
Szolnok	31		22	16	14	1
Tiszaroff	12		21	14	14	
Túrkeve	7		23	17	15	1
Kistelek	26		23	15	14	
Makó	1		25	17	15	
Szeged	1		24	15	14	1
Szentes	7		22	15	14	
Borsodnádasd	–		–	–	–	
Füged	2		20	14	14	
Hidasnémeti	3		23	16	15	
Jósvafő	10		21	15	15	2
Lillafüred	7		21	15	15	
Miskolc	2		22	16	15	–
Putnok	3		23	14	13	
Sárospatak	–		–	–	–	–
Szendrőlád	5		23	16	16	
Tokaj	1		20	15	15	
Kisvárda	ny		22	15	12	2
Mátészalka	.		22	14	13	
Nyíregyháza	2		21	14	13	1
Nyírlugos	.		23	15	13	
Pátyod	.		23	15	14	
Tiszabecs	.		22	16	14	
Vásárosnamény	.		22	14	11	
Záhony	3		22	15	14	
Berettyóújfalu	.		22	15	13	
Debrecen	.		22	14	13	2
Hajdúdorog	ny		21	12	11	
Hortobágy	.		22	16	15	
Körösszakál	.		22	15	14	
Polgár	1		22	15	14	
Békéscsaba	8		22	15	14	2
Mezőhegyes	6		23	16	15	2
Orosháza	–		–	–	–	–
Szarvas	2		22	16	14	2
Szeghalom	ny		23	16	15	

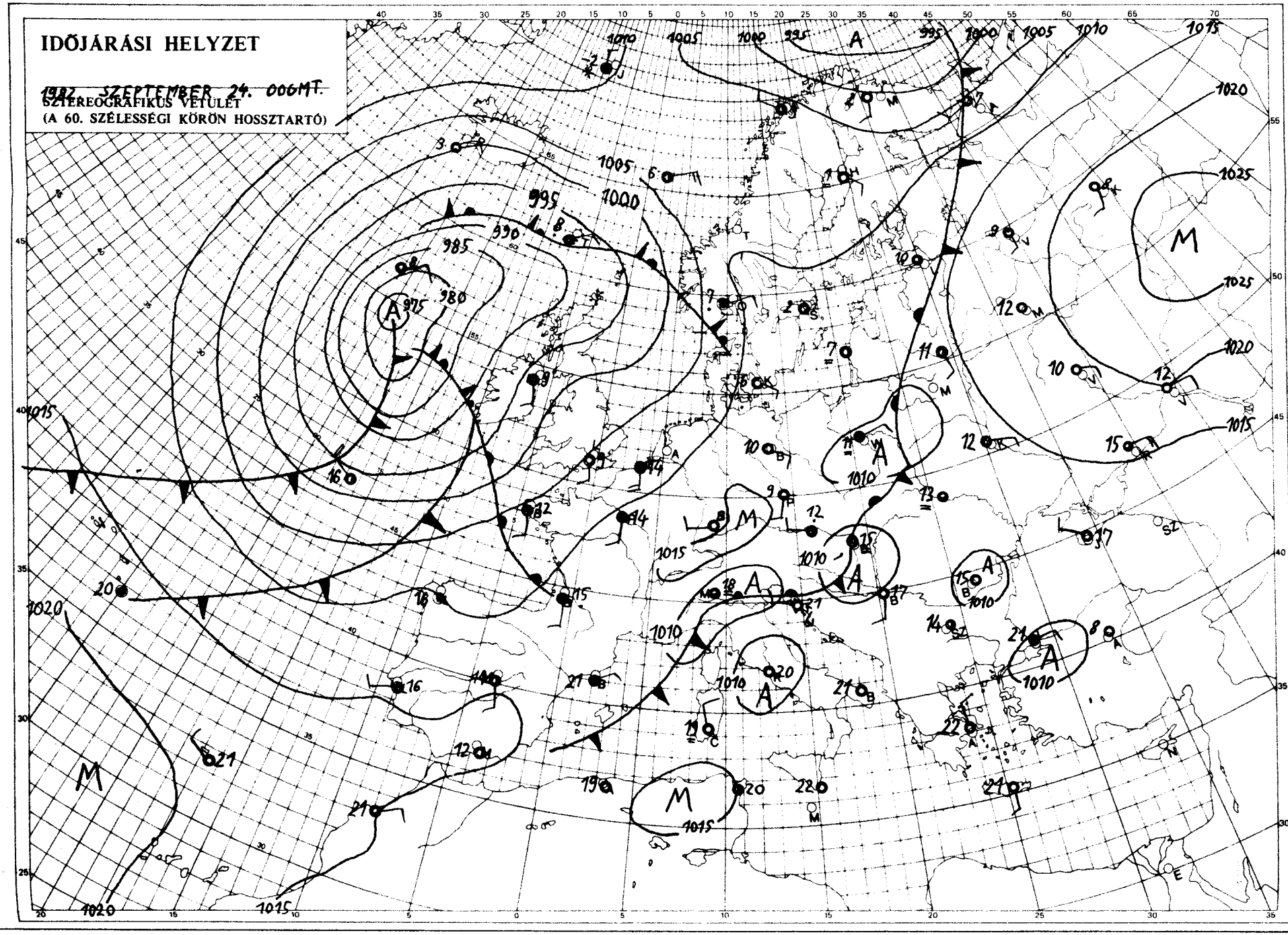

KIADJA: ORSZÁGOS METEOROLÓGIAI SZOLGÁLAT
Készíti: Központi Előrejelző Intézet Analízis- és Rövidtávú Prognózis Központja – T.: 273-018
Megjelenik naponként
Évi előfizetési díja: 1760,- Ft. – Megrendelhető: 1024 Budapest, II., Kitaibel Pál u. 1. – T.: 353-500
Kiadásért felel: az OMSZ elnöke – Szerkesztéséért felel: a KEI igazgatója

IDŐJÁRÁSI NAPIJELENTÉS

ЕЖЕДНЕВНЫЙ МЕТЕОРОЛОГИЧЕСКИЙ БЮЛЛЕТЕНЬ · DAILY WEATHER REPORT
BULLETIN QUOTIDIEN DE TEMPS · TÄGLICHER WETTERBERICHT

95. évfolyam 268. szám. + Budapest + 1982. szeptember 25. szombat

Az időjárási helyzet és a várható időjárás:

Az Atlanti-óceán fölött nagy kiterjedésü ciklon található. Ennek áramlási rendszerében váltakozó nedvességtartalmú és többnyire hüvös léghullámok vonulnak a Brit-szigeteken és Nyugat-Európában a kontinens középső területei fölé. Szombaton délelőtt Dél-Skandináviától a Benelux-államokon és Nyugat-Franciaországon át egészen az Ibériai-félszigetig időjárási front húzódott. Ennek mintegy 500-800 km-es környezetében túlnyomóan borult, csapadékos az idő. Esőket, záporokat jelentenek a Balti-tenger keleti medencéjéből is. Egyelőre a Kárpát-medencében is nagy nedvességtartalmú levegő található, de vasárnap estig már nem valószinü számottevő eső.

Hazánkban pénteken az északnyugati és középső országrészben már kora délelőtt fölszakadozott a zárt felhőzet és általában 5, 8 órán át sütött a nap. Az ország többi részén viszont egész nap erősen felhős, ill. borult maradt az ég. Péntek reggel 7 órától, szombat reggel 7 óráig sokfelé esett eső, záporeső, helyenként zivatar is kialakult. A lehullott csapadék mennyisége általában 10 mm alatt maradt, de az északi, északkeleti megyékben 10-20 mm között váltakozott, sőt Pátyodon 31 mm-t mértek. Pénteken a legmagasabb nappali hőmérséklet 15 és 23 fok között volt. Szombat hajnalra általában 10, 15 fokig hült le a levegő. Néhány helyen köd képződött. Délelőtt változóan felhős, párás idő volt. Elszórtan esett az eső. A hőmérséklet 11 órakor 12 és 19 fok között alakult.

Ma 12 órakor Budapesten a hőmérséklet 15 fok, a tengerszintre átszámitott légnyomás 1021 mbar, gyengén emelkedik.

Várható időjárás vasárnap estig:

Változóan felhős, párás, hajnalban és reggel többfelé ködös idő lesz.
Számottevő eső már sehol sem valószinü.
A déli szél vasárnap napközben a Dunántúlon megélénkül.
Várható legalacsonyabb éjszakai hőmérséklet: 8, 13,
legmagasabb nappali hőmérséklet vasárnap: általában 20 és 25 fok között alakul.

Németh Lajos s.k.

A hőmérséklet napi középértéke és eltérése a 100 évi átlagtól /Budapest belterületén/:

1982. IX. 24. 16,5°C +1,5°C

1871 óta ezen a napon Budapesten előfordult

legmagasabb hőmérséklet: 31,7°C /1918/,
legalacsonyabb hőmérséklet: 1,2°C /1915/.

82.667.

LEGMAGASABB HŐMÉRSÉKLET

19 82. IX. 24.

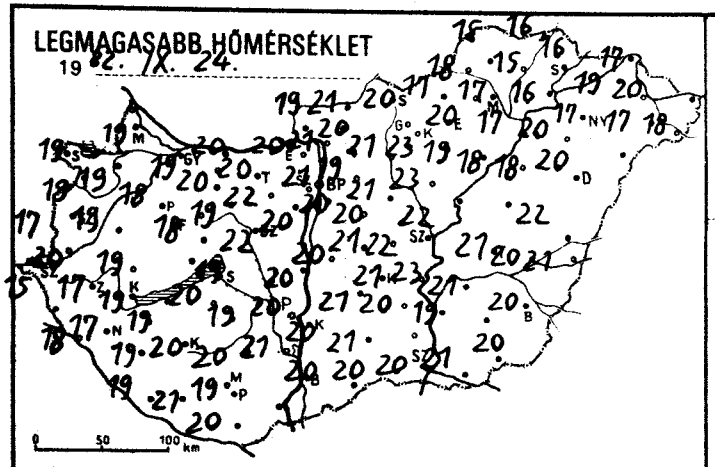

LEGALACSONYABB HŐMÉRSÉKLET

19 82. IX. 25.

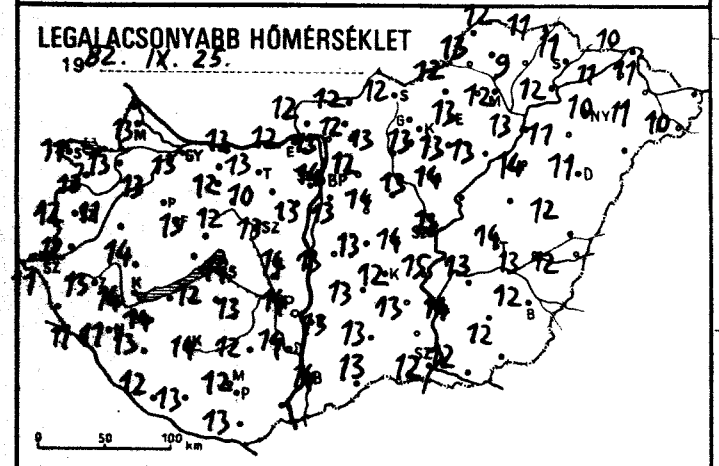

RADIÁCIÓS MINIMUM

19 82. IX. 25.

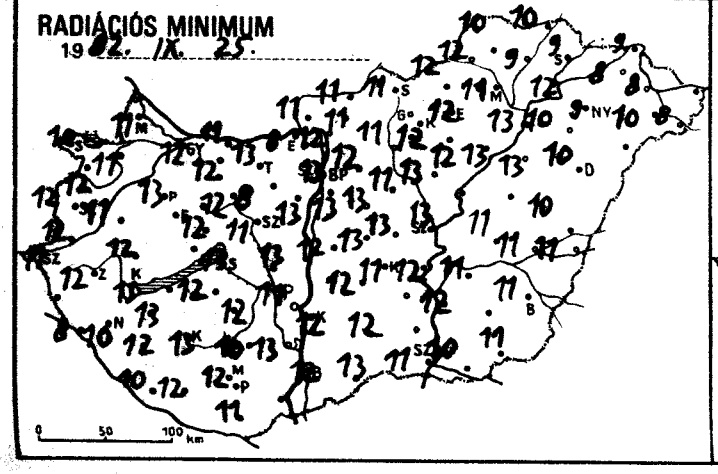

24 órás CSAPADÉKELOSZLÁS

19 82. IX. 24. 7 h -tól IX. 25. 7 h -ig.

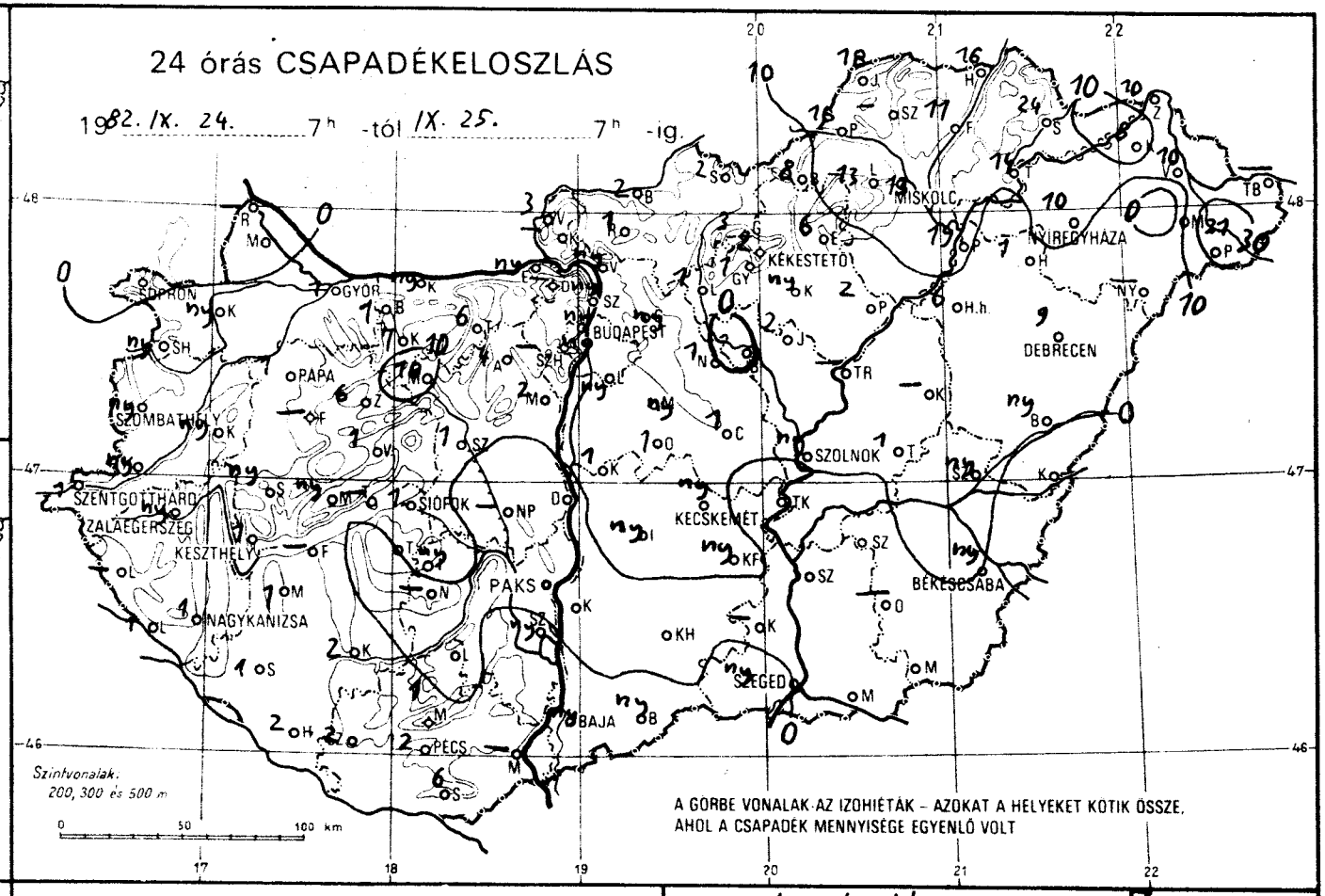

NAPFÉNYTARTAM

19 82. IX. 24.

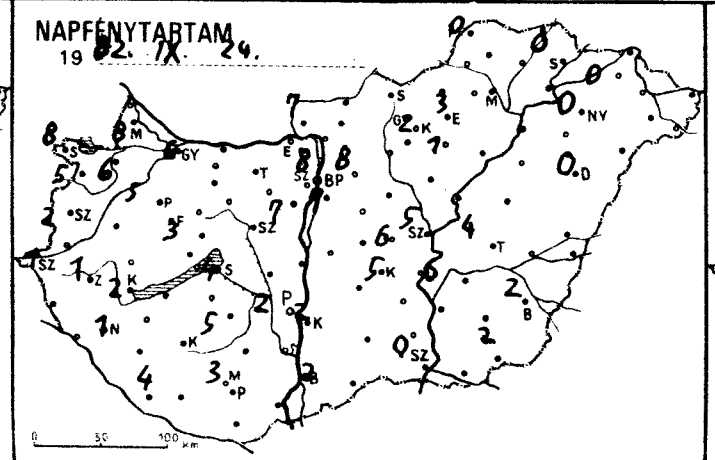

Zivatareloszlás

19 82. IX. 24. 7 h - IX. 25. 7 h -ig

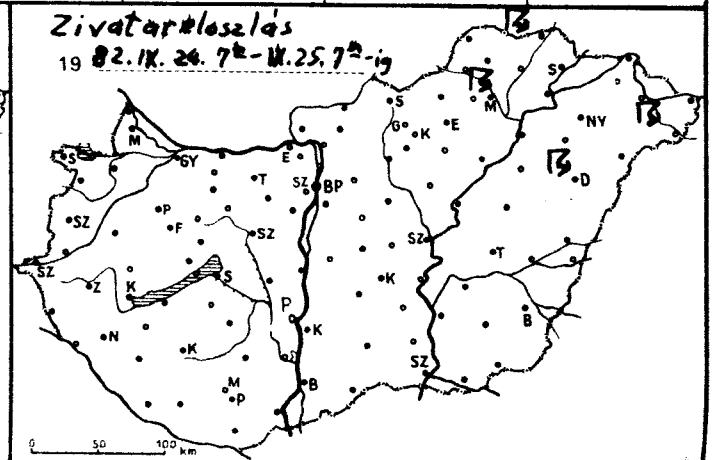

82.IX.25. 07 h-ig az utolsó 24 óra adatai						Előző nap napos órái
állomás	csapadék (mm)		max. hőmérséklet	min. hőmérséklet	rad. min.	
Győr	1		19	13	12	6
Kapuvár	ny		19	13	11	6
Mosonmagyaróvár	.		19	13	11	8
Rajka	–		–	–	–	
Sopron	.		19	11	10	8
Sopronhorpács	ny		19	13	12	5
Káld	ny		19	11	11	
Körmend	ny		20	12	12	
Szentgotthárd	1		15	11	11	1
Szombathely	ny		17	12	12	2
Lenti	–		–	–	–	
Letenye	1		18	11	8	
Nagykanizsa	1		17	11	10	1
Zalaegerszeg	ny		17	13	12	1
Farkasgyepű	–		–	–	–	
Keszthely	1		19	14	13	2
Mencshely	ny		17	12	11	3
Pápa	1		18	13	13	5
Sümeg	ny		19	14	12	
Tihany	–		–	–	–	
Veszprém	1		18	13	12	
Zirc	6		16	11	11	
Fonyód	–		–	–	–	
Homokszt. györgy	2		19	12	10	4
Kaposvár	2		20	14	13	
Marcali	1		19	14	13	
Siófok	1		19	14	13	4
Somogyszob	1		19	13	12	
Tab	.		20	12	12	
Bábolna	1		19	12	11	
Esztergom	ny		20	12	8	
Kisbér	7		20	12	12	
Komárom	ny		20	13	11	
Tatabánya	6		20	13	13	
Alcsutdoboz	4		22	10	8	
Dunaújváros	.		20	14	13	
Martonvásár	2		20	13	13	7
Mór	10		19	12	12	
Nagyhörcsökp.	–		–	–	–	
Szabadbattyán	1		22	13	11	
Iregszemcse	ny		19	13	12	5
Lengyel	.		20	12	10	
Paks	.		20	14	11	2
Szekszárd	ny		21	14	13	
Árpádtető	1		17	13	12	
Mohács	–		–	–	–	
Pécs	2		19	12	12	3
Siklós	6		20	13	11	
Szigetvár	2		21	13	12	
Budaörs	ny		20	13	12	
Bp. Lőrinc	ny		20	13	13	7
Bp. Met. Int.	ny		21	14	13	8
Bp. Szab. hegy	–		–	–	–	
Cegléd	1		22	14	13	6
Dobogókő	–		–	–	–	
Gödöllő	ny		19	12	12	8
Királyrét	–		–	–	–	
Monor	ny		20	14	13	
Nagykáta	1		21	13	11	
Szentendre	ny		21	13	13	

82.IX.25. 07 h-ig az utolsó 24 óra adatai						Előző nap napos órái
állomás	csapadék (mm)		max. hőmérséklet	min. hőmérséklet	rad. min.	
Vác	ny		21	13	12	
Vámosmikola	3		19	12	11	7
Baja	ny		20	14	12	2
Bácsalmás	ny		20	13	13	
Izsák	ny		21	13	12	
Kalocsa	.		20	13	12	2
Kecskemét	ny		21	12	11	5
Kiskunfélegyháza	ny		20	13	–	
Kiskunhalas	.		21	13	12	
Kunszentmiklós	1		20	13	12	
Tiszakécske	.		23	15	12	
Balassagyarmat	2		21	12	11	
Romhány	1		20	12	11	
Salgótarján	2		20	12	11	
Eger	6		20	13	12	3
Galyatető	3		16	11	8	
Gyöngyös	1		23	13	12	
Kékestető	2		13	8	8	2
Kompolt	ny		19	13	12	1
Lőrinci	1		21	13	11	
Poroszló	2		18	13	13	
Jászapáti	2		23	14	13	
Jászberény	.		22	14	13	
Karcag	–		–	–	–	
Szolnok	ny		22	13	13	5
Tiszaroff	–		–	–	–	
Túrkeve	1		21	14	11	4
Kistelek	–		–	–	–	
Makó	.		21	12	10	
Szeged	ny		20	12	11	0
Szentes	.		19	14	12	
Borsodnádasd	8		17	12	12	
Füged	11		15	9	9	
Hidasnémeti	16		16	11	10	
Jósvafő	18		15	12	10	0
Lillafüred	13		18	12	11	
Miskolc	13		17	12	11	–
Putnok	16		18	13	12	
Sárospatak	24		16	11	9	0
Szendrőlád	–		–	–	–	
Tokaj	14		16	12	12	
Kisvárda	8		19	11	8	0
Mátészalka	.		17	11	10	
Nyíregyháza	10		17	10	9	0
Nyírlugos	–		–	–	–	
Pátyod	31		18	10	8	
Tiszabecs	–		–	–	–	
Vásárosnamény	10		20	11	8	
Záhony	10		17	10	9	
Berettyóújfalu	ny		22	12	10	
Debrecen	9		20	11	10	0
Hajdúdorog	1		20	11	10	
Hortobágy	6		18	14	13	
Körösszakál	.		21	12	11	
Polgár	19		17	13	13	
Békéscsaba	ny		20	12	11	2
Mezőhegyes	.		20	12	11	2
Orosháza	–		–	–	–	–
Szarvas	.		21	13	11	6
Szeghalom	ny		20	13	11	

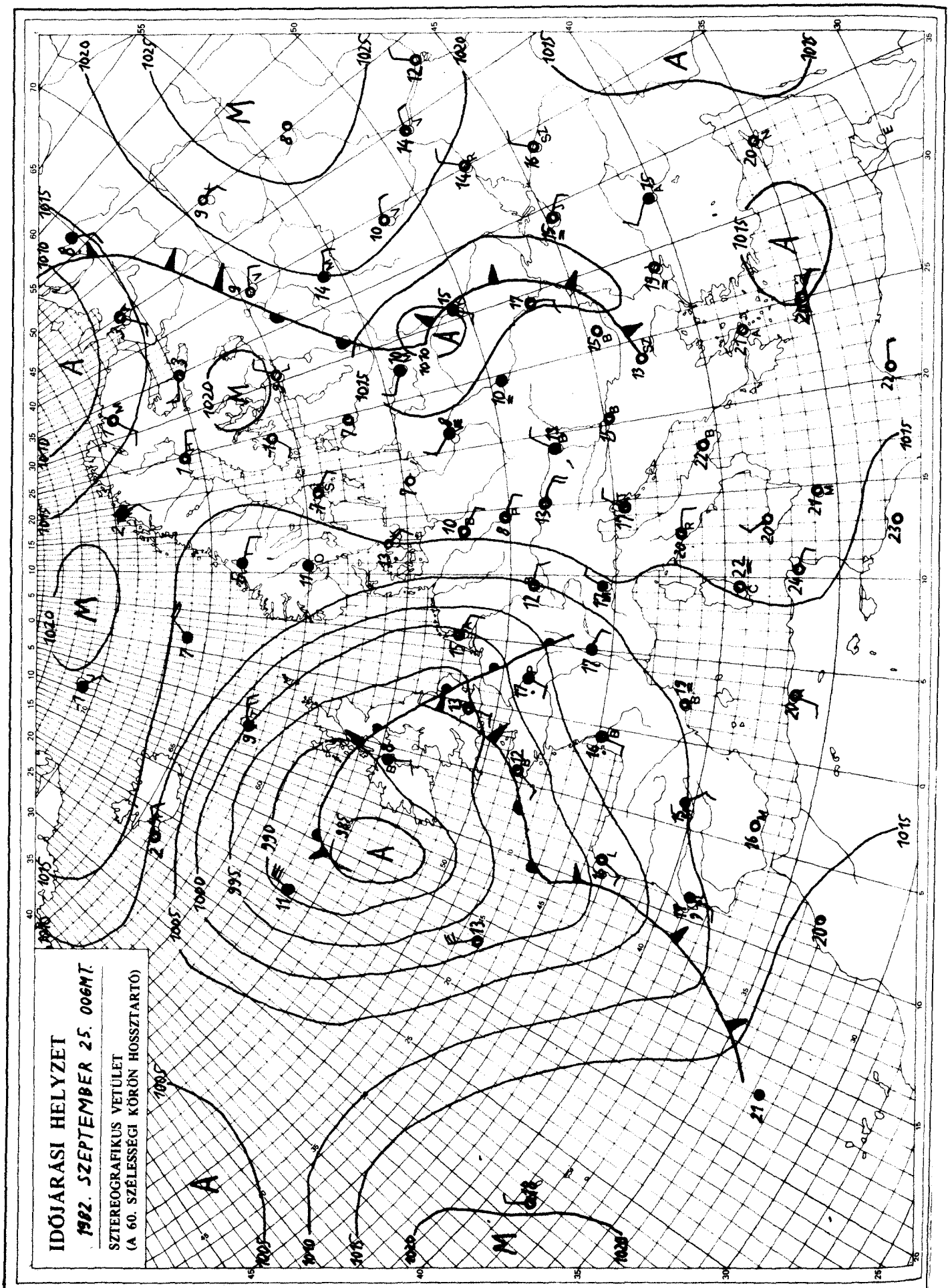

KIADJA: ORSZÁGOS METEOROLÓGIAI SZOLGÁLAT
Készíti: Központi Előrejelző Intézet Analízis- és Rövidtávú Prognózis Központja – T.: 273-018
Megjelenik naponként
Évi előfizetési díja: 1760,- Ft. – Megrendelhető: 1024 Budapest, II., Kitaibel Pál u. 1. – T.: 353-500
Kiadásért felel: az OMSZ elnöke – Szerkesztésért felel: a KEI igazgatója

IDŐJÁRÁSI NAPIJELENTÉS

ЕЖЕДНЕВНЫЙ МЕТЕОРОЛОГИЧЕСКИЙ БЮЛЛЕТЕНЬ · DAILY WEATHER REPORT
BULLETIN QUOTIDIEN DE TEMPS · TÄGLICHER WETTERBERICHT

95. évfolyam 269. szám. + Budapest + 1982. szeptember 26. vasárnap

Az időjárási helyzet és a várható időjárás:

Európa nyugati részén a már napok óta az Atlanti-óceán középső része fölött örvénylő mérsékelt égövi ciklon határozza meg az időjárást. Emiatt a Brit-szigeteken, a Skandináv-félsziget déli részén, valamint a Nyugat-európai államok területén gyakori az erős felhősödés, többfelé fordul elő eső, záporeső, Dél-Franciaországban, valamint Spanyolországban zivatarok is kialakulnak. Egy kisebb méretü légörvény található a Szovjetunió európai területe fölött. Ennek frontrendszere mentén szintén erősen felhős, csapadékos időjárás a jellemző. A két említett alacsony nyomású légköri rendszer között egy észak-déli tengelyü anticiklon található, amelynek területén a reggeli párásságtól, ködtől eltekintve csapadékszegény az idő. Nyugat, délnyugat felől a következő időszakban melegebb levegő érkezik a Kárpát-medence fölé, ezért a nappali fölmelegedés erősödésére számithatunk.

Hazánkban tegnap változóan felhős volt az ég, szeszélyes területi eloszlásban 1, 8 órán át sütött a nap. Elszórtan volt kisebb eső, a ma reggel 7 óráig lehullott csapadék mennyisége csapadéknyom és 2 mm között alakult. A legmagasabb nappali hőmérséklet 16 és 24 fok között volt, a magasabb értékeket a déli, délkeleti megyékben mérték. Ma hajnalra általában 10 és 16, északkeleten 6 és 10 fok közé csökkent a hőmérséklet. Délelőtt változóan felhős volt az ég, a köd csaknem mindenütt feloszlott. A Dunántúlon többfelé élénk, néhol erős déli szél fújt. A hőmérséklet 11 órakor 17 és 25 fok között változott.

Ma 12 órakor Budapesten a hőmérséklet 22 fok, a tengerszintre átszámitott légnyomás 1020 mbar, mérsékelten süllyed.

Várható időjárás hétfő estig:

Változóan felhős idő várható, országszerte több órás napsütéssel.
A hajnali órákban a keleti megyékben foltokban köd képződik.
Hétfőn a Dunántúlon időnként már erősen megnövekszik a gomolyfelhőzet.
Nyugaton zápor, zivatar valószinü.
A déli, délnyugati szél gyakran erős, a Dunántúlon helyenként viharos lesz.
Várható legalacsonyabb éjszakai hőmérséklet: általában 12 és 17 fok között, északkeleten 10 fok körül,
legmagasabb nappali hőmérséklet hétfőn: 24 és 29 fok között alakul.

Bozóki István s.k.

A hőmérséklet napi középértéke és eltérése a 100 évi átlagtól /Budapest belterületén/:

1982. IX. 25.	17,2°C	+2,3°C

1871 óta ezen a napon Budapesten előfordult

legmagasabb hőmérséklet:	32,9°C /1918/,
legalacsonyabb hőmérséklet:	2,3°C /1915/.

82.668.

LEGMAGASABB HŐMÉRSÉKLET

19 82. IX. 25.

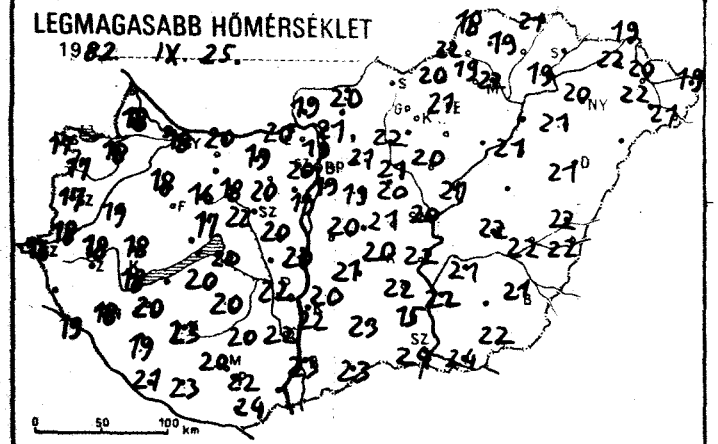

LEGALACSONYABB HŐMÉRSÉKLET

19 82. IX. 26.

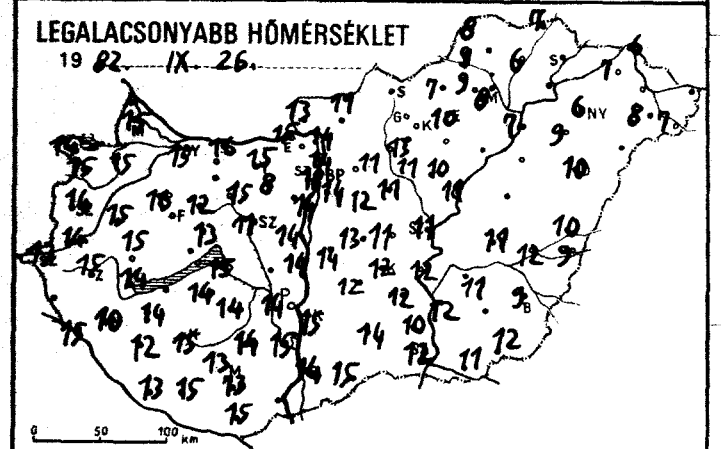

RADIÁCIÓS MINIMUM

19 82. IX. 26.

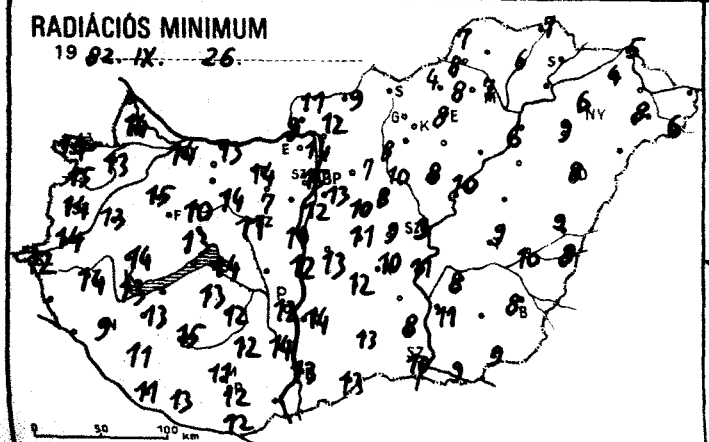

24 órás CSAPADÉKELOSZLÁS

19 82. IX. 25. 7h -tól IX. 26. 7h -ig.

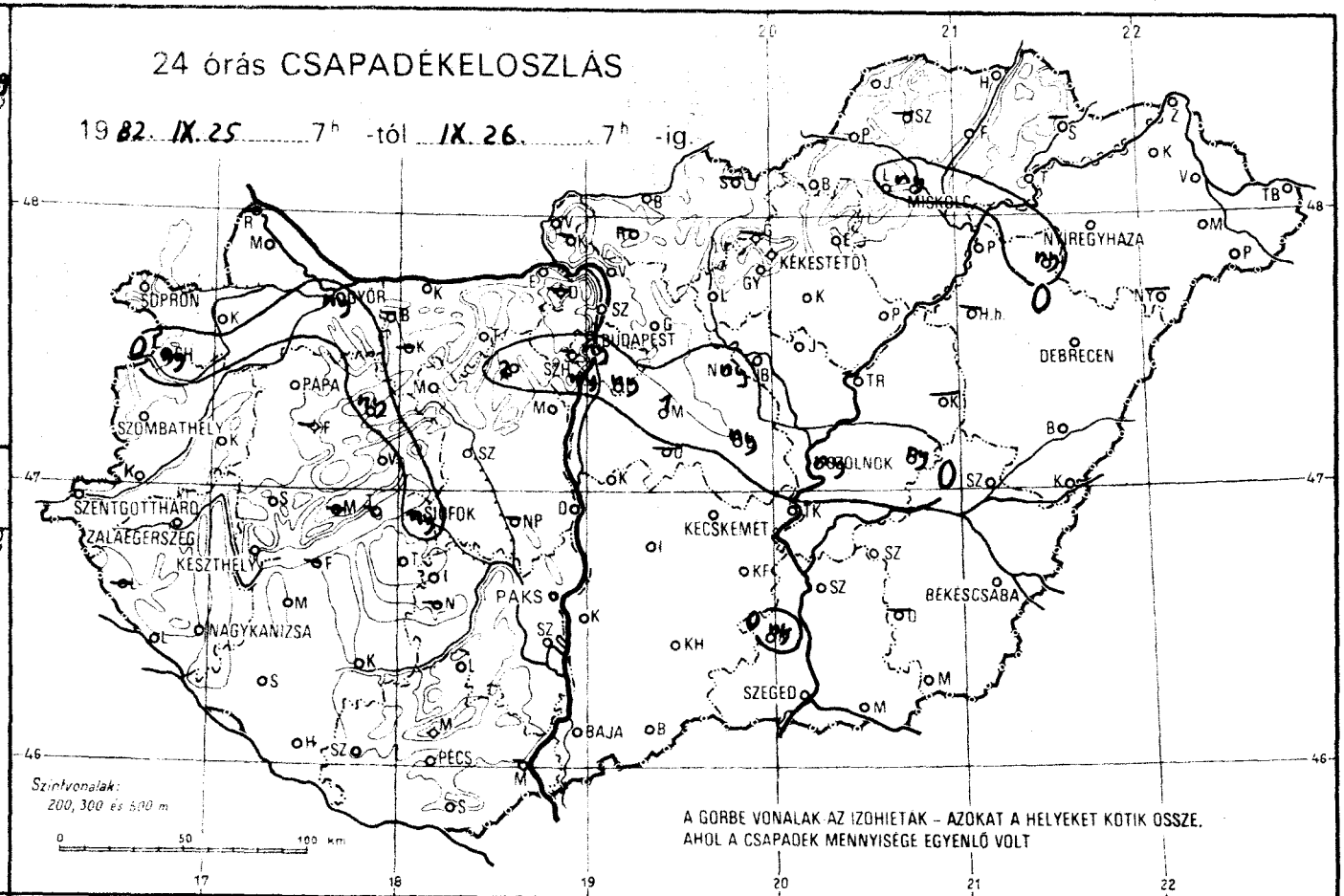

NAPFÉNYTARTAM

19 82. IX. 25.

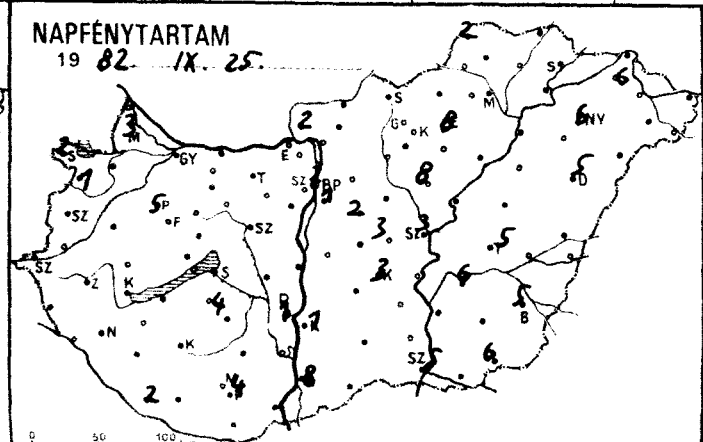

19

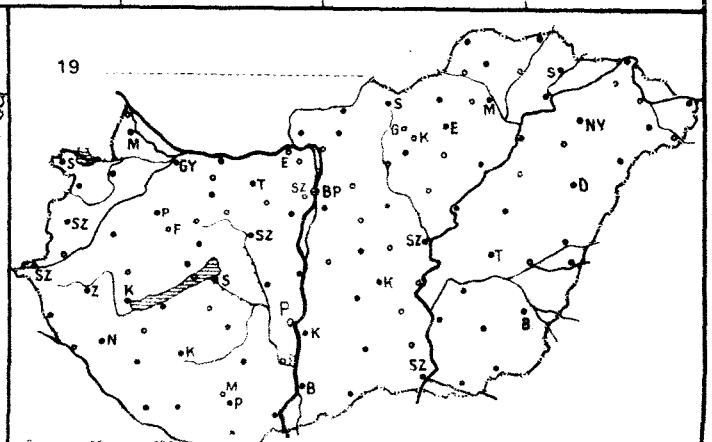

1982. IX. 26.^{h}-ig az utolsó 24 óra adatai						Előző nap napos órái
állomás	csapadék (mm)		max. hőmérséklet	min. hőmérséklet	rad. min.	
Győr	ny		18	15	14	
Kapuvár	.	⌒	18	15	13	
Mosonmagyaróvár	.		18	15	14	3
Rajka	–		–	–	–	
Sopron	.		17	14	14	2
Sopronhorpács	ny	⌒	17	15	15	1
Káld	.		19	15	13	
Körmend	.	≡	18	14	14	
Szentgotthárd	.	⌒	16	13	12	–
Szombathely	.	⌒	17	14	14	–
Lenti	–		–	–	–	
Letenye	.	≡	19	15	–	
Nagykanizsa	.	=	18	10	9	–
Zalaegerszeg	.	⌒	15	15	14	–
Farkasgyepű	–		–	–	–	
Keszthely	.	⌒	18	14	13	
Mencshely	ny	=	16	14	12	1
Pápa	.	≡	18	16	15	5
Sümeg	.	⌒	18	15	14	
Tihany	–		–	–	–	
Veszprém	.	=	17	13	13	
Zirc	ny	=	16	12	10	
Fonyód	–		–	–	–	
Homokszt. györgy	.	≡	21	13	11	2
Kaposvár	.	⌒	23	15	15	
Marcali	.	⌒	20	14	13	
Siófok	ny		20	15	14	
Somogyszob	.	⌒	19	12	11	
Tab	.		20	14	13	
Bábolna	–		–	–	–	
Esztergom	.	=	20	15	9	
Kisbér	–		–	–	–	
Komárom	.		20	16	13	
Tatabánya	.		19	15	14	
Alcsútdoboz	2	⌒	20	13	12	
Dunaújváros	.	⌒	20	14	12	
Martonvásár	.	=	20	14	14	
Mór	.	=	18	15	14	
Nagyhörcsökp.	–		–	–	–	
Szabadbattyán	.	⌒	22	11	11	
Iregszemcse	.	⌒	20	14	12	4
Lengyel	.		20	14	12	
Paks	.	⌒	22	14	12	1
Szekszárd	.	≡	22	15	14	
Árpádtető	.	=	20	13	11	
Mohács	–		–	–	–	
Pécs	.	≡	22	13	12	4
Siklós	.		24	15	12	
Szigetvár	.	⌒	23	15	13	
Budaörs	ny	=	19	14	12	
Bp. Lőrinc	ny	=	19	14	13	1
Bp. Met. Int.	ny	=	20	16	15	2
Bp. Szab. hegy	–		–	–	–	
Cegléd	ny	? ≡	21	11	9	3
Dobogókő	–		–	–	–	
Gödöllő	.	=	19	12	10	2
Királyrét	–		–	–	–	
Monor	1	⌒	20	13	11	
Nagykáta	ny	≡	20	11	8	
Szentendre	.	≤	19	14	14	

1982. IX. 26.^{h}-ig az utolsó 24 óra adatai						Előző nap napos órái
állomás	csapadék (mm)		max. hőmérséklet	min. hőmérséklet	rad. min.	
Vác	.	⌒	21	14	12	
Vámosmikola	.		19	13	11	2
Baja	.		23	14	13	8
Bácsalmás	.		23	15	13	
Izsák	.		21	12	12	
Kalocsa	.	⌒	22	15	14	1
Kecskemét	.	⌒	20	12	10	3
Kiskunfélegyháza	.		22	12	–	
Kiskunhalas	.	⌒	23	14	13	
Kunszentmiklós	.	=	20	14	13	
Tiszakécske	.	⌒	22	12	11	
Balassagyarmat	.	=	20	11	9	
Romhány	–		–	–	–	
Salgótarján	–		–	–	–	
Eger	.	⌒	21	10	8	8
Galyatető	–		–	–	–	
Gyöngyös	.	⌒	22	13	8	
Kékestető	.	⌒	13	8	6	5
Kompolt	.	⌒	20	10	8	8
Lőrinci	.	⌒	21	11	7	
Poroszló	.	⌒	21	11	10	
Jászapáti	.	⌒	21	11	10	
Jászberény	.	⌒	21	10	8	
Karcag	–		–	–	–	
Szolnok	ny	=	20	11	9	3
Tiszaroff	–		–	–	–	
Turkeve	ny	=	22	11	9	5
Kistelek	ny		–	–	–	
Makó	.	⌒	24	11	9	
Szeged	.	⌒	24	12	10	5
Szentes	.		22	12	11	
Borsodnádasd	.	≡	20	7	4	
Fügod	.	≡	19	6	6	
Hidasnémeti	.	⌒	21	7	7	
Jósvafő	.	≡	18	8	7	2
Lillafüred	.	⌒	19	9	8	
Miskolc	ny	≡	22	8	7	
Putnok	.	≡	22	9	8	
Sárospatak	–		–	–	–	
Szendrőlád	–		–	–	–	
Tokaj	–		19	–	–	
Kisvárda	.	⌒	22	7	4	6
Mátészalka	.	⌒	22	8	8	
Nyíregyháza	.	≡	20	8	6	6
Nyírlugos	–		–	–	–	
Pátyod	.	≡	21	7	6	
Tiszabecs	.	⌒	19	15	11	
Vásárosnamény	.	⌒	20	12	11	
Záhony	.	⌒	19	6	5	
Berettyóújfalu	.	⌒	22	10	9	
Debrecen	.	⌒	21	10	8	5
Hajdúdorog	ny	? ⌒	21	9	9	
Hortobágy	–		–	–	–	
Körösszakál	.	⌒	22	9	8	
Polgár	.	⌒	21	7	6	
Békéscsaba	.	≡	21	9	8	5
Mezőhegyes	.	⌒	22	12	9	6
Orosháza	–		–	–	–	–
Szarvas	.	⌒	21	11	8	6
Szeghalom	.		22	12	10	

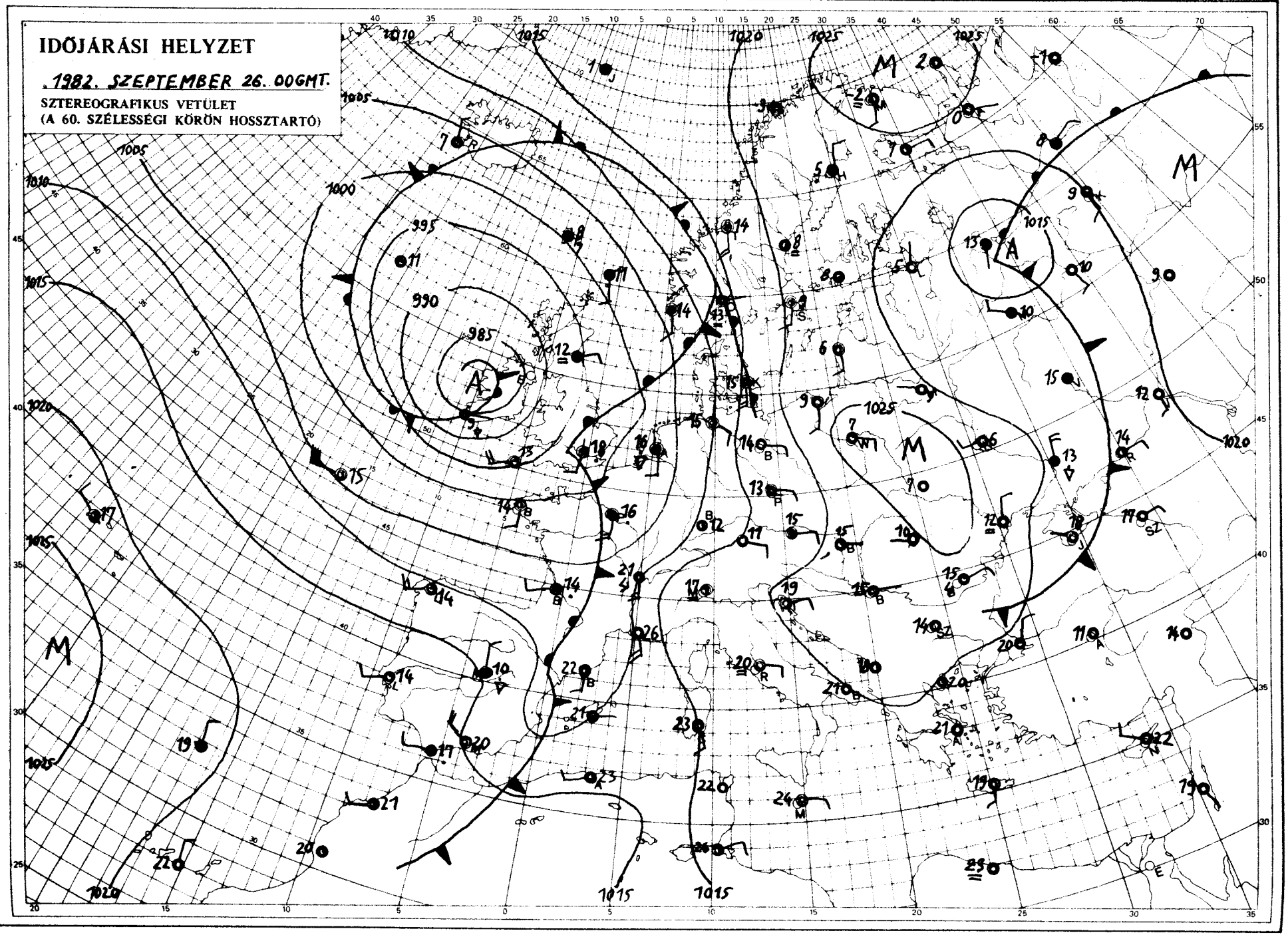

KIADJA: ORSZÁGOS METEOROLÓGIAI SZOLGÁLAT
Készíti: Központi Előrejelző Intézet Analízis- és Rövidtávú Prognózis Központja – T.: 273-018
Megjelenik naponként
Évi előfizetési díja: 1760,- Ft. – Megrendelhető: 1024 Budapest, II., Kitaibel Pál u. 1. – T.: 353-500
Kiadásért felel: az OMSZ elnöke – Szerkesztésért felel: a KEI igazgatója

IDŐJÁRÁSI NAPIJELENTÉS

ЕЖЕДНЕВНЫЙ МЕТЕОРОЛОГИЧЕСКИЙ БЮЛЛЕТЕНЬ · DAILY WEATHER REPORT
BULLETIN QUOTIDIEN DE TEMPS · TÄGLICHER WETTERBERICHT

95. évfolyam 270. szám. · Budapest · 1982. szeptember 27. hétfő

Az időjárási helyzet és a várható időjárás:

Norvég-tenger feletti középponttal nagy kiterjedésü ciklon örvénylik. Ennek egyik frontja - ma a délelőtti órákban - az Oslo-Berlin-Prága-Salzburg-Milánó vonal mentén húzódott. A légköri-front mintegy 400 km-es sávjában változékony, hüvös, szeles, csapadékos az idő. A felhőzóna előtt délnyugati áramlással szubtrópusi eredetü levegő áramlik az Adriai-tengertől Közép-Európán át egészen a Finn-öbölig. Az érintett területen nyárias meleg idő van, a hőmérséklet csúcsértéke általában 5-9 fokkal meghaladja az ilyenkor szokásosat.

Hazánkban vasárnap a hajnali, reggeli pára és köd megszünését országszerte napos, száraz idő követte. A nyárias napsütésben a kora délutáni órákra az ország nagy részén 23 és 29, északkeleten viszont csak 19 és 23 fokig melegedett fel a levegő. A déli szél a Dunántúlon gyakran erős, időnként viharos volt. Viszonylag enyhe volt az éjszaka, hétfő hajnalra 10 és 18 fokig csökkent a hőmérséklet. Ma délelőtt a nyugati megyékben kisebb körzetekben felhős, máshol derült idő volt. A szél néha megélénkült. A hőmérséklet 11 órakor az országban 18 és 25 fok között alakult.

Ma 12 órakor Budapesten a hőmérséklet 22 fok, a tengerszintre átszámitott légnyomás 1019 mbar, alig változik.

Várható időjárás kedd estig:

Néha átmenetileg megnövekszik a felhőzet, de számottevő eső legföljebb nyugaton valószinü.
Éjszaka bepárásodik a levegő, helyenként köd képződik, amely valószinüleg már a délelőtt első felében feloszlik.
Ma /hétfőn/ a Dunántúlon időnként erős északnyugati, holnap országszerte mérsékelt, változó irányú szél várható.
Várható legalacsonyabb éjszakai hőmérséklet: 10, 15 fok között,
legmagasabb nappali hőmérséklet kedden: nyugaton 20 fok, másutt 25 fok körül alakul.

Török Dénes s.k.

TÁVOLABBI KILÁTÁSOK SZERDÁTÓL-SZOMBATIG:

Változóan felhős, párás, őszi idő várható.
A hét vége felé néhány helyen futó zápor előfordulhat.
Legalacsonyabb hajnali hőmérséklet: +9, 13 fok között lesz.
Legmagasabb nappali hőmérséklet: 21, 26 fok között lesz.
Jelentős mennyiségü /legalább napi 5 mm/ csapadék az ország területének 20 százalékán várható.

KÖZÉPTÁVÚ ELŐREJELZŐ OSZTÁLY

A hőmérséklet napi középértéke és eltérése a 100 évi átlagtól /Budapest belterületén/:

1982. IX. 26.	20,4°C	+5,7°C

1871 óta ezen a napon Budapesten előfordult

legmagasabb hőmérséklet:	31,1°C /1942/,
legalacsonyabb hőmérséklet:	1,9°C /1906/.

82.669.

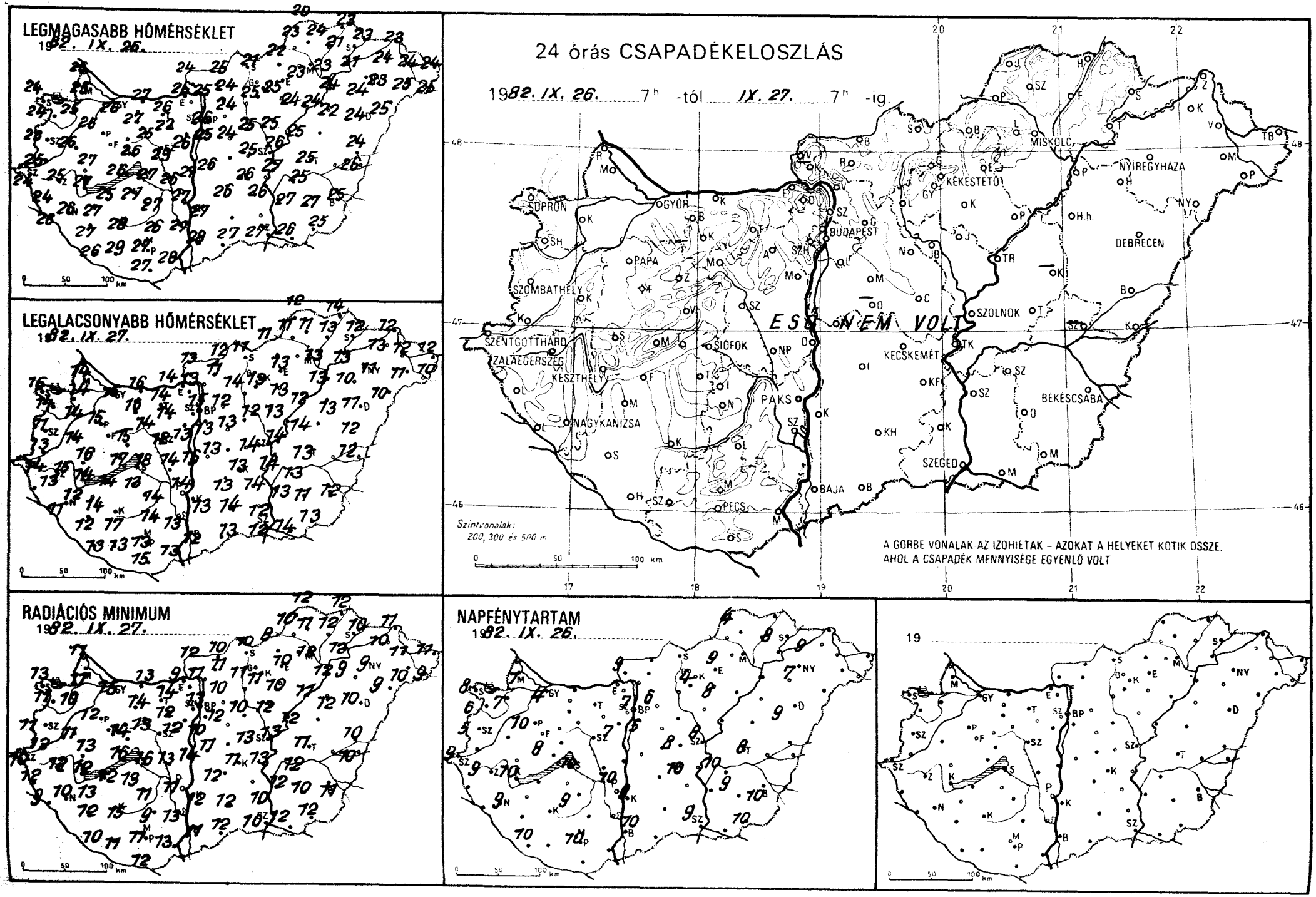
LEGMAGASABB HŐMÉRSÉKLET
1982. IX. 26.
LEGALACSONYABB HŐMÉRSÉKLET
1982. IX. 27.
RADIÁCIÓS MINIMUM
1982. IX. 27.
NAPFÉNYTARTAM
1982. IX. 26.
24 órás CSAPADÉKELOSZLÁS
1982. IX. 26. 7h -tól IX. 27. 7h -ig.
ESŐ NEM VOLT
Szintvonalak:
200, 300 és 500 m
A GÖRBE VONALAK AZ IZOHIETÁK – AZOKAT A HELYEKET KÖTIK ÖSSZE,
AHOL A CSAPADÉK MENNYISÉGE EGYENLŐ VOLT
SOPRON
GYŐR
BUDAPEST
MISKOLC
NYÍREGYHÁZA
KÉKESTETŐ
DEBRECEN
SZOMBATHELY
PAPA
SZOLNOK
SZENTGOTTHÁRD
ZALAEGERSZEG
KESZTHELY
SIÓFOK
KECSKEMÉT
BÉKÉSCSABA
NAGYKANIZSA
PAKS
SZEGED
BAJA
PÉCS
0 50 100 km

82. IX. 27.^{h}-ig az utolsó 24 óra adatai						Előző nap napos órái
állomás	csapadék (mm)		max. hőmérséklet	min. hőmérséklet	rad. min.	
Győr	.	⌐	26	16	15	4
Kapuvár	.	⌐	25	14	10	7
Mosonmagyaróvár	.	⌐	25	14	11	7
Rajka	.		26	14	11	
Sopron	.	⌐	24	16	13	8
Sopronhorpács	.	⌐	24	14	11	6
Káld	.	⌐	26	14	11	
Körmend	.	⌐	25	13	12	
Szentgotthárd	.	⌐	24	14	10	9
Szombathely	.	⌐	26	11	11	5
Lenti	.		24	13	12	
Letenye	.	=	26	11	9	
Nagykanizsa	.		26	12	10	9
Zalaegerszeg	.	⌐	25	15	12	9
Farkasgyepű	.	⌐	24	14	13	
Keszthely	.	⌐	27	14	12	10
Mencshely	.	=	25	16	11	8
Pápa	.	⌐	26	15	12	10
Sümeg	.		27	16	13	
Tihany	.		26	17	16	
Veszprém	.	=	26	15	14	
Zirc	.	⌐	24	15	11	
Fonyód	.		25	14	12	
Homokszt. györgy	.	=	26	13	10	10
Kaposvár	.	⌐	28	17	15	
Marcali	.	⌐	27	14	13	
Siófok	.	⌐	27	18	16	10
Somogyszob	.	⌐	27	12	12	
Tab	.	⌐	27	13	13	
Bábolna	.		27	15	12	
Esztergom	.	=	26	14	9	
Kisbér	.	⌐	27	16	14	
Komárom	.		27	16	13	
Tatabánya	.		26	14	14	
Alcsútdoboz	.	⌐	22	14	12	
Dunaújváros	.	⌐	27	16	14	
Martonvásár	.	⌐	26	13	13	7
Mór	.	⌐	25	14	13	
Nagyhörcsökp.	.	⌐	26	14	13	
Szabadbattyán	.	⌐	29	12	12	
Iregszemcse	.	⌐	27	14	11	9
Lengyel	.		26	14	9	
Paks	.	⌐	27	14	11	10
Szekszárd	.	=	27	13	13	
Árpádtető	.		25	15	12	
Mohács	.	⌐	28	13	13	
Pécs	.	⌐	27	13	11	10
Siklós	.		27	15	12	
Szigetvár	.	⌐	29	13	11	
Budaörs	.	⌐	26	12	9	
Bp. Lőrinc	.	⌐	25	13	10	5
Bp. Met. Int.	.	=	26	15	13	7
Bp. Szab. hegy	.	≡	23	12	11	
Cegléd	.	=	25	14	13	8
Dobogókő	.	=	19	13	9	
Gödöllő	.	⌐	24	12	10	6
Királyrét	–		–	–	–	
Monor	.	⌐	24	13	12	
Nagykáta	.	=	25	12	10	
Szentendre	.	=	25	12	12	

82. IX. 27.^{h}-ig az utolsó 24 óra adatai						Előző nap napos órái
állomás	csapadék (mm)		max. hőmérséklet	min. hőmérséklet	rad. min.	
Vác	.	⌐	25	13	11	
Vámosmikola	.	⌐	24	13	12	9
Baja	.	⌐	28	12	11	10
Bácsalmás	.		27	13	12	
Izsák	.		26	13	12	
Kalocsa	.	⌐	27	13	12	9
Kecskemét	.	⌐	26	13	11	10
Kiskunfélegyháza	.	⌐	26	14	–	
Kiskunhalas	.	⌐	–	14	12	
Kunszentmiklós	.	=	26	13	11	
Tiszakécske	.	⌐	27	14	13	
Balassagyarmat	.	⌐	25	12	10	
Romhány	.	⌐	24	11	11	
Salgótarján	.		21	11	10	
Eger	.	=	23	13	10	9
Galyatető	.	⌐	17	11	9	
Gyöngyös	.		25	13	11	
Kékestető	.	≡	16	11	10	4
Kompolt	.	⌐	24	13	10	8
Lőrinci	.	⌐	25	14	11	
Poroszló	.	⌐	24	12	11	
Jászapáti	.	⌐	25	13	12	
Jászberény	.	⌐	25	12	11	
Karcag	–		–	–	–	
Szolnok	.	⌐	26	14	13	8
Tiszaroff	.	⌐	25	14	12	
Túrkeve	.	=	25	13	11	8
Kistelek	.		–	12	10	
Makó	.	=	26	14	12	
Szeged	.	⌐	27	12	10	9
Szentes	.		27	13	12	
Borsodnádasd	.	⌐	22	11	8	
Fügöd	.	⌐	21	13	12	
Hidasnémeti	.	⌐	23	14	12	
Jósvafő	.	≡	20	12	12	4
Lillafüred	.		21	12	11	
Miskolc	.	≡	23	13	12	–
Putnok	.	=	23	11	10	
Sárospatak	.		23	12	10	8
Szendrőlád	.	⌐	24	11	11	
Tokaj	.	⌐	21	13	12	
Kisvárda	.	⌐	24	13	10	9
Mátészalka	.	⌐	25	11	10	
Nyíregyháza	.	⌐	23	11	9	7
Nyírlugos	.	≡	25	10	9	
Pátyod	.	⌐	25	10	9	
Tiszabecs	.	⌐	24	12	11	
Vásárosnamény	.	⌐	24	12	11	
Záhony	.	⌐	23	12	11	
Berettyóújfalu	.	⌐	24	12	10	
Debrecen	.	⌐	24	11	10	9
Hajdúdorog	.	⌐	24	10	9	
Hortobágy	.		22	13	12	
Körösszakál	.	⌐	26	12	10	
Polgár	.	⌐	24	13	12	
Békéscsaba	.	⌐	25	12	11	10
Mezőhegyes	.	⌐	25	13	12	10
Orosháza	.	⌐	27	11	10	9
Szarvas	.	=	25	13	12	10
Szeghalom	–		–	–	–	

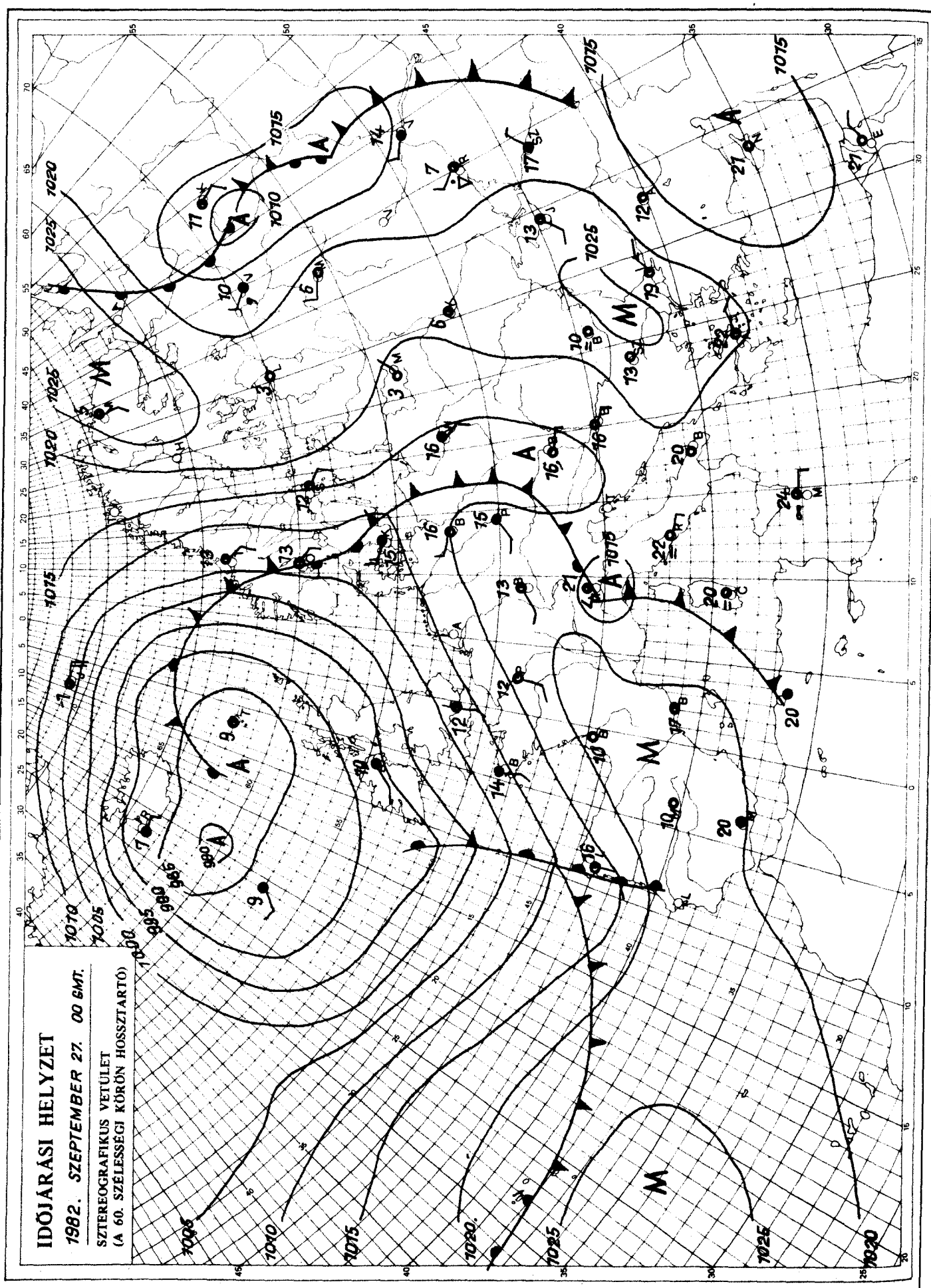

KIADJA: ORSZÁGOS METEOROLÓGIAI SZOLGÁLAT
Készíti: Központi Előrejelző Intézet Analízis- és Rövidtávú Prognózis Központja – T.: 273-018
Megjelenik naponként
Évi előfizetési díja: 1760,- Ft. – Megrendelhető: 1024 Budapest, II., Kitaibel Pál u. 1. – T.: 353-500
Kiadásért felel: az OMSZ elnöke – Szerkesztésért felel: a KEI igazgatója

IDŐJÁRÁSI NAPIJELENTÉS

ЕЖЕДНЕВНЫЙ МЕТЕОРОЛОГИЧЕСКИЙ БЮЛЛЕТЕНЬ · DAILY WEATHER REPORT
BULLETIN QUOTIDIEN DE TEMPS · TÄGLICHER WETTERBERICHT

95. évfolyam 271. szám. + Budapest + 1982. szeptember 28. kedd

Az időjárási helyzet és a várható időjárás:

Az Atlanti-óceán fölött kialakult, nagy kiterjedésü légörvény közvetett módon kontinensünk nagy részén meghatározza az időjárást. Nagy sebességü áramlási rendszere az Ibériai-félsziget-Skandinávia vonalban húzódik, ebben mintegy 24 óránként követik egymást a nagy nedvességtartalmú, óceáni eredetü léghullámok. Az emlitett áramlási rendszerből időnként kis méretü légörvények szakadnak le és sodródnak a kontinens középső és keleti részei fölé, átmeneti felhősödést és többnyire jelentéktelen mennyiségü csapadékot okozva. Közép-és Dél-Európa nagy részén változatlanul meleg az idő, a hőmérséklet csúcsértéke helyenként közel 10 fokkal haladja meg a szeptember vége felé szokásosat.

Hazánkban hétfőn az északnyugati megyékben gyakran változott a felhőzet, csak 4, 5 órán át sütött a nap, de számottevő eső sehol sem fordult elő. Másutt 8, 10 órán át sütött a nap, többnyire mérsékelt volt a légmozgás. A hőmérséklet csúcsértéke általában 23, 29 fok között, nyugaton, északnyugaton 21, 23 fok között alakult. Éjszaka erősen bepárásodott a levegő, helyenként köd képződött, a hőmérséklet hajnalra általában 10, 16 fok közé csökkent. Délelőtt változóan, a Tiszántúlon többnyire kevéssé felhős idő volt, csapadékról nem érkezett jelentés. A hőmérséklet 11 órakor a nyugati megyékben 16, 20, másutt 20, 25 fok között volt.

Ma 12 órakor Budapesten a hőmérséklet 23 fok, a tengerszintre átszámitott légnyomás 1020 mbar, alig változik.

Várható időjárás szerda estig:

Számottevő eső, illetve szél nem lesz.
A nyugati és északi országrészben többnyire erősen, máshol általában mérsékelten felhős lesz az ég.
Éjszaka és délelőtt erősen párás, több helyen ködös idő várható.
A hőmérséklet szerda hajnalra általában 11 és 16 fok közé süllyed, majd kora délutánra 21 és 26 fok közé emelkedik.

Aigner Szilárd s.k.

A hőmérséklet napi középértéke és eltérése a 100 évi átlagtól /Budapest belterületén/:

1982. IX. 27.	19,9°C	+5,3°C

1871 óta ezen a napon Budapesten előfordult

legmagasabb hőmérséklet:	30,9°C /1942/,
legalacsonyabb hőmérséklet:	1,7°C /1887/.

82.670.

LEGMAGASABB HŐMÉRSÉKLET

19 82. IX. 27.

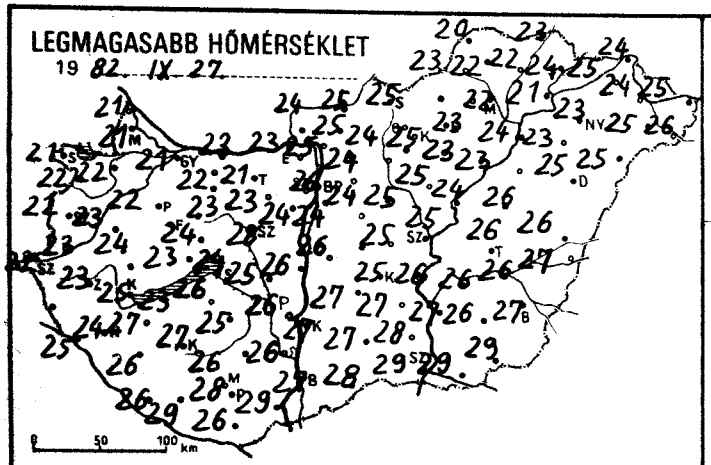

LEGALACSONYABB HŐMÉRSÉKLET

19 82. IX. 28.

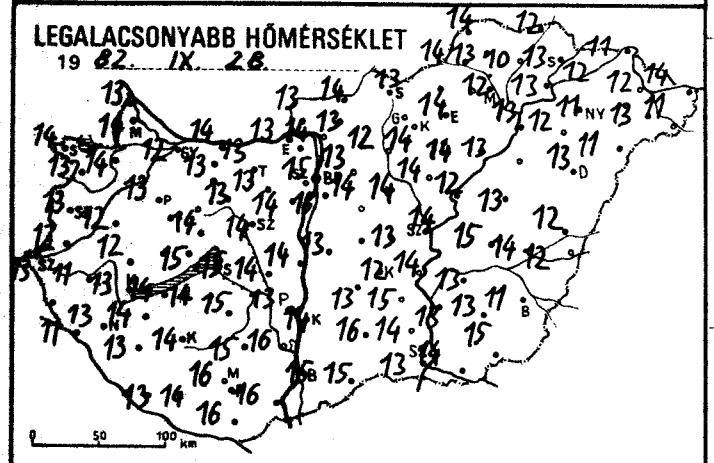

RADIÁCIÓS MINIMUM

19 82. IX. 28.

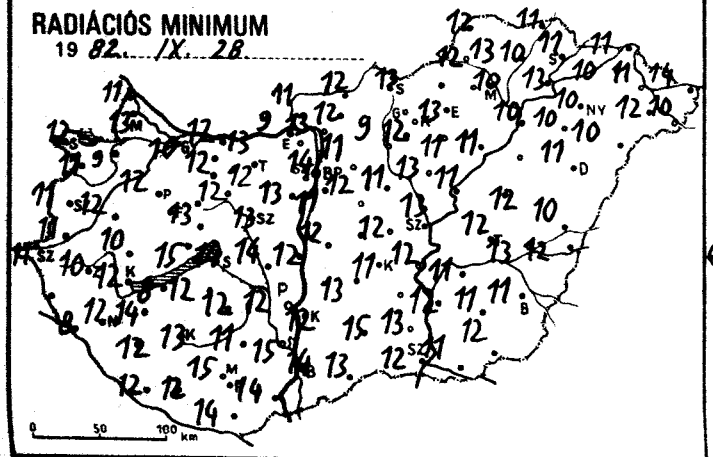

24 órás CSAPADÉKELOSZLÁS

19 82. IX. 27. 7h -tól IX. 28. 7h -ig.

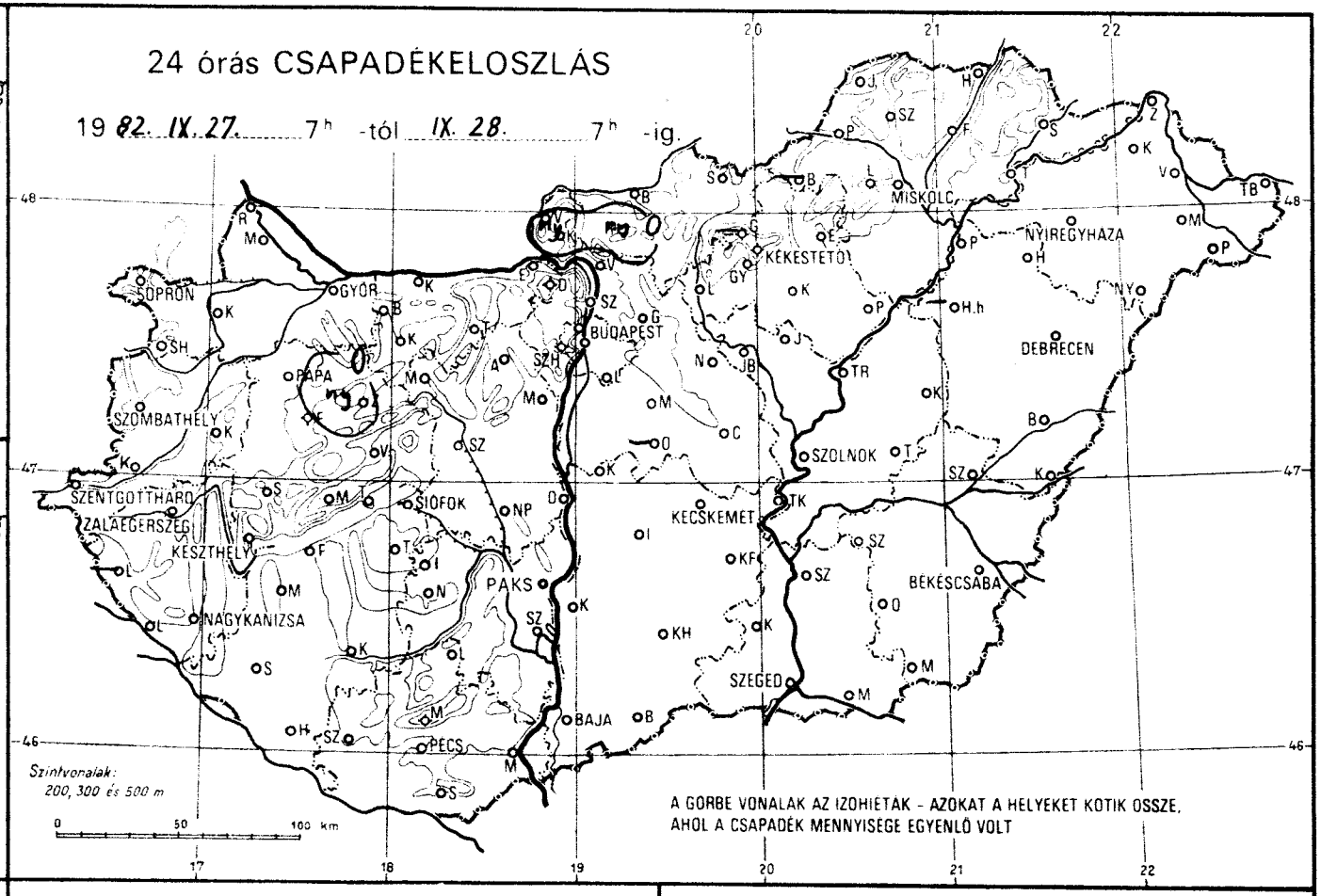

NAPFÉNYTARTAM

19 82. IX. 27.

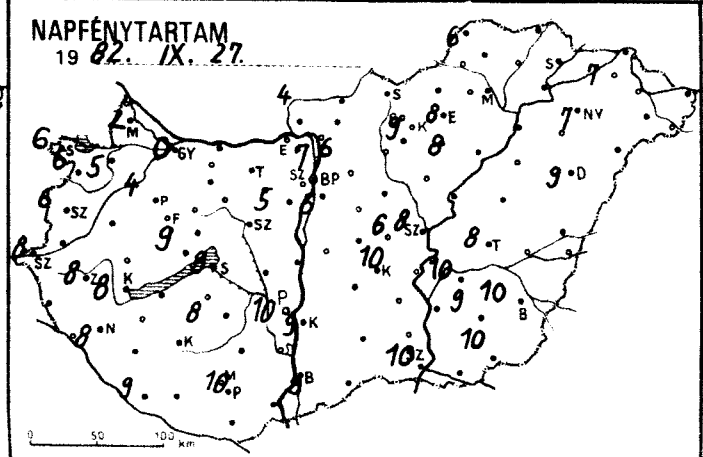

19 .....

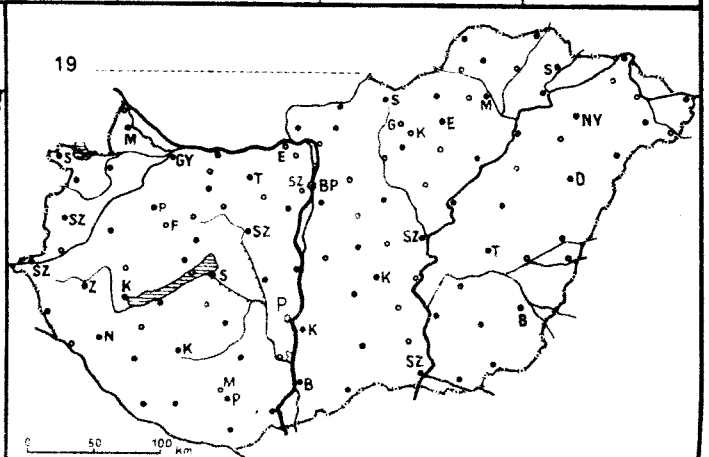

állomás	8[illegible].IX.28 07 h-ig az utolsó 24 óra adatai: csapadék (mm)		max. hőmérséklet	min. hőmérséklet	rad. min.	Előző nap napos órái
Győr	•	⊥	21	12	10	0
Kapuvár	•	⊥	22	14	9	5
Mosonmagyaróvár	•	⊥	21	14	13	2
Rajka	•		21	13	11	
Sopron	•	⊥	21	14	12	6
Sopronhorpács	◦	⊥	22	13	11	6
Káld	•		23	12	12	
Körmend	◦	⊥	23	12	11	
Szentgotthárd	•	⊥	22	13	11	8
Szombathely	•	⊥	22	13	11	6
Lenti	–		–	–	–	
Letenye	•	≡	25	11	8	
Nagykanizsa	•	⊥	24	13	12	8
Zalaegerszeg	•	⊥	23	11	10	8
Farkasgyepű	•	≡	22	12	11	
Keszthely	•	⊥	25	13	12	8
Meneshely	•	=	23	13	10	9
Pápa	•	⊥	22	13	12	4
Sümeg	•	▪	24	12	10	
Tihany	•	⊥	23	15	15	
Veszprém	•	≡	24	14	13	
Zirc	ny	=	21	10	9	
Fonyód	•		23	14	8	
Homokszt. györgy	◦	≡	26	13	12	9
Kaposvár	•	≡	27	14	13	
Marcali	•	⊥	27	14	14	
Siófok	•	⊥	24	15	14	9
Somogyszob	◦	⊥	26	13	12	
Tab	•	⊥	26	14	12	
Bábolna	•	=	22	12	9	
Esztergom	•	≡	23	13	9	
Kisbér	•	⊥	22	13	12	
Komárom	•	⊥	23	14	12	
Tatabánya	•	⊥	21	13	13	
Alcsútdoboz	•	⊥ ≡	23	13	12	
Dunaújváros	•	⊥	26	14	12	
Martonvásár	•	⊥	24	14	13	5
Mór	•	≡	23	13	12	
Nagyhörcsökp.	◦	⊥	25	14	14	
Szabadbattyán	•	⊥	28	14	13	
Iregszemcse	•	⊥	25	15	12	8
Lengyel	•		26	15	11	
Paks	•	≡	26	13	12	10
Szekszárd	•	=	26	16	15	
Árpádtető	•	=	26	15	13	
Mohács	•	=	29	16	14	
Pécs	•	⊥	28	16	15	10
Siklós	•		26	16	14	
Szigetvár	•	≡	29	14	12	
Budaörs	•	⊥	25	12	11	
Bp. Lőrinc	•	⊥	24	15	11	5
Bp. Met. Int.	•	=	26	15	14	7
Bp. Szab. hegy	•		23	15	12	
Cegléd	•	≡	25	13	12	6
Dobogókő	•	⊥	19	14	10	
Gödöllő	•	⊥	24	13	11	6
Királyrét	ny	⊥	24	12	11	
Monor	•	⊥	24	14	12	
Nagykáta	•	≡	25	14	11	
Szentendre	•	=	25	14	14	

állomás	8[illegible].IX.28 07 h-ig az utolsó 24 óra adatai: csapadék (mm)		max. hőmérséklet	min. hőmérséklet	rad. min.	Előző nap napos órái
Vác	•	≡	25	14	13	
Vámosmikola	•		24	13	11	4
Baja	•	≡	27	15	14	9
Bácsalmás	•		28	15	13	
Izsák	•		27	13	13	
Kalocsa	•	=	27	14	12	9
Kecskemét	•	≡	25	12	11	10
Kiskunfélegyháza	•	⊥	27	15	–	
Kiskunhalas	•	⊥	27	16	15	
Kunszentmiklós	•	=	26	13	12	
Tiszakécske	•	⊥	26	14	12	
Balassagyarmat	•	≡	25	14	12	
Romhány	ny	▽ ≡	25	13	12	
Salgótarján	•	≡	25	13	13	
Eger	•	=	23	14	13	8
Galyatető	–		–	–	–	
Gyöngyös	•	⊥	25	14	12	
Kékestető	•	⊥	18	12	11	9
Kompolt	•	⊥	23	14	11	8
Lőrinci	•	=	24	12	9	
Poroszló	•		23	13	11	
Jászapáti	•	⊥	25	14	13	
Jászberény	•	⊥	24	13	11	
Karcag	•	≡	26	13	12	
Szolnok	•	≡	25	14	13	8
Tiszaroff	•	≡	24	12	11	
Túrkeve	•	⊥	26	15	12	8
Kistelek	•		28	14	13	
Makó	•	⊥	29	14	11	
Szeged	•	⊥	29	13	12	10
Szentes	•		27	13	12	
Borsodnádasd	–		–	–	–	
Fügöd	•	≡	22	10	10	
Hidasnémeti	•	⊥	23	12	11	
Jósvafő	•	=	20	14	12	6
Lillafüred	•	⊥	20	13	12	
Miskolc	•	≡	22	12	10	–
Putnok	•	≡	23	14	12	
Sárospatak	•	=	24	13	11	6
Szendrőlád	•	≡	22	13	13	
Tokaj	•	⊥	21	13	13	
Kisvárda	•	⊥	25	12	10	7
Mátészalka	•	⊥	25	13	12	
Nyíregyháza	•	⊥	23	11	10	7
Nyírlugos	•	≡	25	11	10	
Pátyod	•	=	26	11	10	
Tiszabecs	•	⊥	25	14	14	
Vásárosnamény	•	=	24	12	11	
Záhony	•	⊥	24	11	11	
Berettyóújfalu	•	⊥	26	12	10	
Debrecen	•	⊥	25	13	11	9
Hajdúdorog	•		23	12	10	
Hortobágy	–		–	–	–	
Körösszakál	•	⊥	27	12	12	
Polgár	•	≡	24	13	10	
Békéscsaba	•	≡	27	11	11	10
Mezőhegyes	•	≡	29	15	12	10
Orosháza	•	≡	26	13	11	9
Szarvas	•	≡	26	13	11	10
Szeghalom	•	=	26	14	13	

KIADJA: ORSZÁGOS METEOROLÓGIAI SZOLGÁLAT
Készíti: Központi Előrejelző Intézet Analízis- és Rövidtávú Prognózis Központja – T.: 273-018
Megjelenik naponként
Évi előfizetési díja: 1760,- Ft. – Megrendelhető: 1024 Budapest, II., Kitaibel Pál u. 1. – T.: 353-500
Kiadásért felel: az OMSZ elnöke – Szerkesztéséért felel: a KEI igazgatója

IDŐJÁRÁSI NAPIJELENTÉS

ЕЖЕДНЕВНЫЙ МЕТЕОРОЛОГИЧЕСКИЙ БЮЛЛЕТЕНЬ · DAILY WEATHER REPORT
BULLETIN QUOTIDIEN DE TEMPS · TÄGLICHER WETTERBERICHT

95. évfolyam 272. szám. + Budapest + 1982. szeptember 29. szerda

Az időjárási helyzet és a várható időjárás:

Európa nyugati határán már hosszú ideje erős, gyakran viharos szél fúj. Többnyire erősen felhős és esős is az idő. Szerdán délelőtt ezen kivül borongós, esős idő volt a Szovjetunió európai területének középső részén is. A kontinens más tájairól erősen párás, változóan felhős, csendes időjárásról érkeztek jelentések. Helyenként - például a Balkán-félsziget északi felén- helyi záporok voltak.

Magyarország déli, délkeleti részét is érintette szerdán délelőtt az előbbi záporok felhőzete, egy-két helyen rövid idő alatt jelentős mennyiségü - 5, 20 mm - csapadék hullott és villámlott is. Egyébként kedd reggeltől szerdán délig számottevő csapadék, illetve szél nem volt. Változóan felhős, éjszaka és délelőtt erősen párás, több helyen ködös idő volt. A hőmérséklet kedden az ország északnyugati, nyugati részén körülbelül 20, máshol körülbelül 25 fokig emelkedett, majd szerda hajnalra 9 és 17 fok közé süllyedt. Szerdán 11 órakor pedig 18 és 21 fok közé melegedett a levegő.

Ma 12 órakor Budapesten a hőmérséklet 20 fok, a tengerszintre átszámitott légnyomás 1021 mbar, nem változik.

Várható időjárás csütörtök estig:

Néha erősebben megnövekszik a felhőzet és főleg ma helyenként zápor és zivatar is várható.
A szél napközben néhol megélénkül.
Hajnalban párás, elszórtan ködös lesz a levegő.
Várható legalacsonyabb éjszakai hőmérséklet: 9, 14,
legmagasabb nappali hőmérséklet csütörtökön: 20, 25 fok között valószinü.

Pálmási Judit s.k.

A hőmérséklet napi középértéke és eltérése a 100 évi átlagtól /Budapest belterületén/:

1982. IX. 28. 18,9°C +4,3°C

1871 óta ezen a napon Budapesten előfordult

legmagasabb hőmérséklet: 30,6°C /1932/,
legalacsonyabb hőmérséklet: 2,6°C /1977/.

82.683.

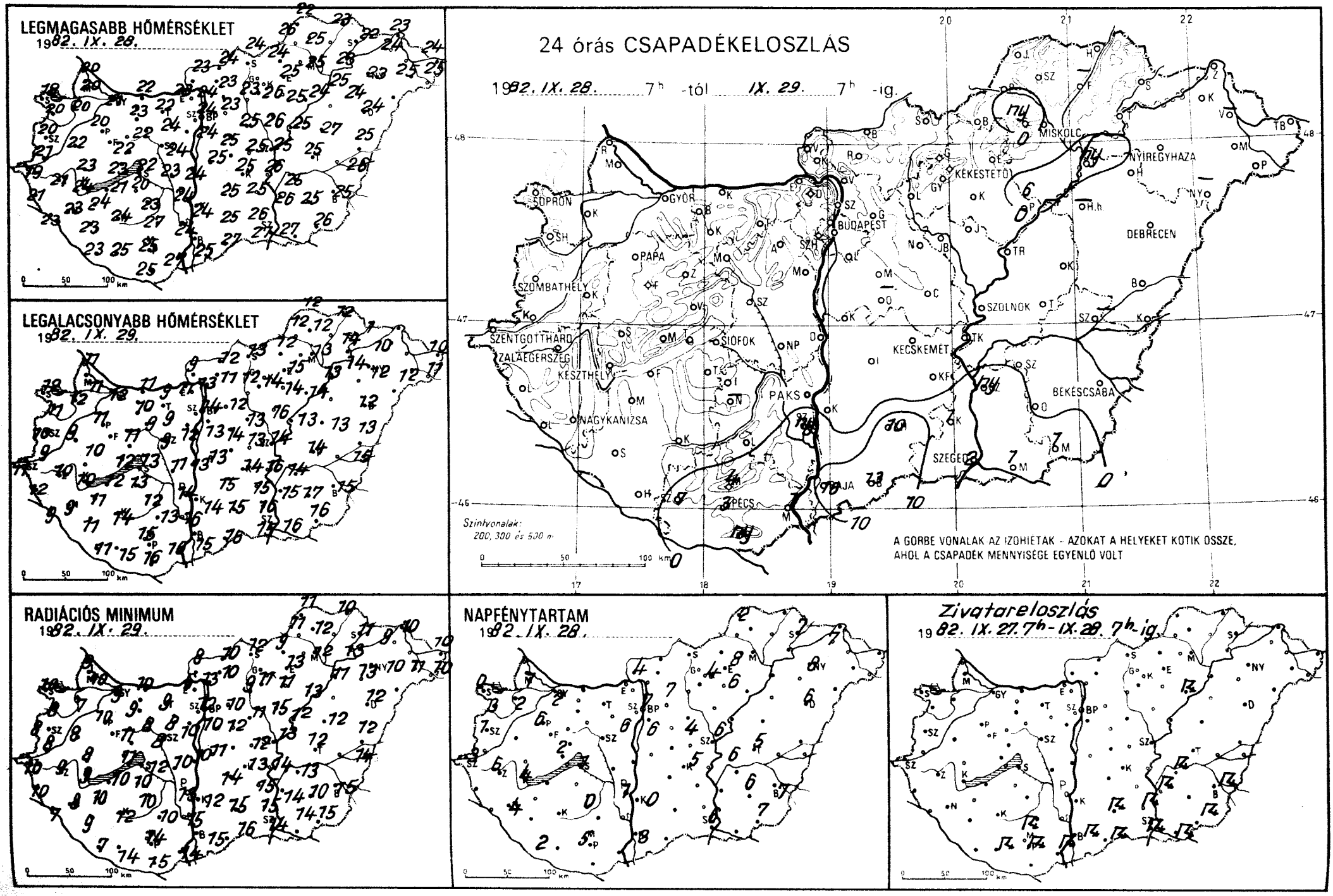
LEGMAGASABB HŐMÉRSÉKLET
1982. IX. 28.
LEGALACSONYABB HŐMÉRSÉKLET
1982. IX. 29.
RADIÁCIÓS MINIMUM
1982. IX. 29.
24 órás CSAPADÉKELOSZLÁS
1982. IX. 28. 7h -tól IX. 29. 7h -ig.
SOPRON
GYŐR
BUDAPEST
MISKOLC
NYÍREGYHÁZA
KÉKESTETŐ
DEBRECEN
PAPA
SZOMBATHELY
SZOLNOK
SZENTGOTTHÁRD
ZALAEGERSZEG
KESZTHELY
SIÓFOK
KECSKEMÉT
BÉKÉSCSABA
NAGYKANIZSA
PAKS
SZEGED
PÉCS
Szintvonalak:
200, 300 és 500 m
A GÖRBE VONALAK AZ IZOHIÉTÁK - AZOKAT A HELYEKET KÖTIK ÖSSZE, AHOL A CSAPADÉK MENNYISÉGE EGYENLŐ VOLT
NAPFÉNYTARTAM
1982. IX. 28.
Zivatareloszlás
1982. IX. 27. 7h - IX. 28. 7h ig.

82. IX. 29.^{h}-ig az utolsó 24 óra adatai						Előző nap napos órái
állomás	csapadék (mm)		max. hőmérséklet	min. hőmérséklet	rad. min.	
Győr	.		21	12	9	2
Kapuvár	.		20	12	7	2
Mosonmagyaróvár	.		20	11	10	1
Rajka	.		20	11	9	
Sopron	.		18	12	10	0
Sopronhorpács	.		20	11	8	3
Káld	.		22	9	8	
Körmend	.		21	9	8	
Szentgotthárd	.		19	11	10	3
Szombathely	.		20	10	8	1
Lenti	.		21	12	10	
Letenye	.		23	9	7	
Nagykanizsa	.		23	9	8	4
Zalaegerszeg	.		21	10	9	6
Farkasgyepű	.		20	10	9	
Keszthely	.		24	10	9	4
Mencshely	.		21	11	7	2
Pápa	.		20	11	10	6
Sümeg	.		23	10	8	
Tihany	.		23	12	11	
Veszprém	.		22	11	11	
Zirc	.		19	8	6	
Fonyód	.		21	12	10	
Homokszt. györgy	.		23	11	7	2
Kaposvár	.		24	14	12	
Marcali	.		24	11	10	
Siófok	.		22	13	12	1
Somogyszob	.		23	11	9	
Tab	.		20	13	10	
Bábolna	.		22	8	6	
Esztergom	.		23	11	6	
Kisbér	.		23	10	9	
Komárom	.		22	11	10	
Tatabánya	.		22	9	9	
Alcsútdoboz	.		24	9	8	
Dunaújváros	.		24	13	10	
Martonvásár	.		24	12	10	6
Mór	.		22	9	8	
Nagyhörcsökp.	.		23	11	10	
Szabadbattyán	.		24	9	8	
Iregszemcse	.		23	12	10	0
Lengyel	.		27	13	10	
Paks	.		24	14	13	1
Szekszárd	ny		24	16	15	
Árpádtető	4		22	14	13	
Mohács	1		27	16	14	
Pécs	3		25	15	14	5
Siklós	ny		25	16	15	
Szigetvár	7		25	15	14	
Budaörs	.		24	11	8	
Bp. Lőrinc	.		24	13	10	6
Bp. Met. Int.	.		24	14	12	7
Bp. Szab. hegy	.		25	14	10	
Cegléd	.		25	13	12	4
Dobogókő	.		17	12	9	
Gödöllő	.		23	12	10	7
Királyrét	.		23	10	9	
Monor	.		25	14	12	
Nagykáta	.		25	13	11	
Szentendre	.		23	13	13	

82. IX. 29.^{h}-ig az utolsó 24 óra adatai						Előző nap napos órái
állomás	csapadék (mm)		max. hőmérséklet	min. hőmérséklet	rad. min.	
Vác	.		24	13	13	
Vámosmikola	.		23	9	8	4
Baja	16		25	15	15	3
Bácsalmás	13		27	16	16	
Izsák	.		25	15	14	
Kalocsa	.		24	14	12	0
Kecskemét	.		25	14	13	5
Kiskunfélegyháza	.		25	15	-	
Kiskunhalas	10		25	15	15	
Kunszentmiklós	.		25	13	11	
Tiszakécske	.		26	16	14	
Balassagyarmat	.		24	12	10	
Romhány	.		23	11	10	
Salgótarján	.		24	13	12	
Eger	.		25	15	13	8
Galyatető	.		20	12	8	
Gyöngyös	.		26	14	11	
Kékestető	.		17	11	9	4
Kompolt	.		25	14	11	6
Lőrinci	.		23	12	9	
Poroszló	6		24	14	13	
Jászapáti	.		26	16	15	
Jászberény	.		25	14	12	
Karcag	.		27	13	12	
Szolnok	.		25	14	13	6
Tiszaroff	.		25	13	12	
Túrkeve	.		25	14	12	5
Kistelek	1		26	16	15	
Makó	1		27	16	14	
Szeged	2		27	15	14	6
Szentes	ny		26	15	14	
Borsodnádasd	.		24	12	9	
Füged	-		-	-	-	
Hidasnémeti	.		23	12	10	
Jósvafő	.		22	12	11	2
Lillafüred	ny		22	13	12	
Miskolc	.		25	13	12	-
Putnok	.		26	12	11	
Sárospatak	.		22	13	11	7
Szendrőlád	.		25	12	12	
Tokaj	.		23	14	13	
Kisvárda	.		24	10	9	7
Mátészalka	.		25	12	11	
Nyíregyháza	.		23	12	10	8
Nyírlugos	-		-	-	-	
Pátyod	.		25	11	10	
Tiszabecs	.		24	10	10	
Vásárosnamény	-		-	-	-	
Záhony	.		23	11	10	
Berettyóújfalu	.		25	13	12	
Debrecen	.		24	12	12	6
Hajdúdorog	.		24	14	13	
Hortobágy	-		-	-	-	
Körösszakál	.		26	15	14	
Polgár	ny		25	13	11	
Békéscsaba	.		25	15	15	7
Mezőhegyes	1		26	16	15	7
Orosháza	.		25	17	10	6
Szarvas	.		25	14	13	6
Szeghalom	-		-	-	-	

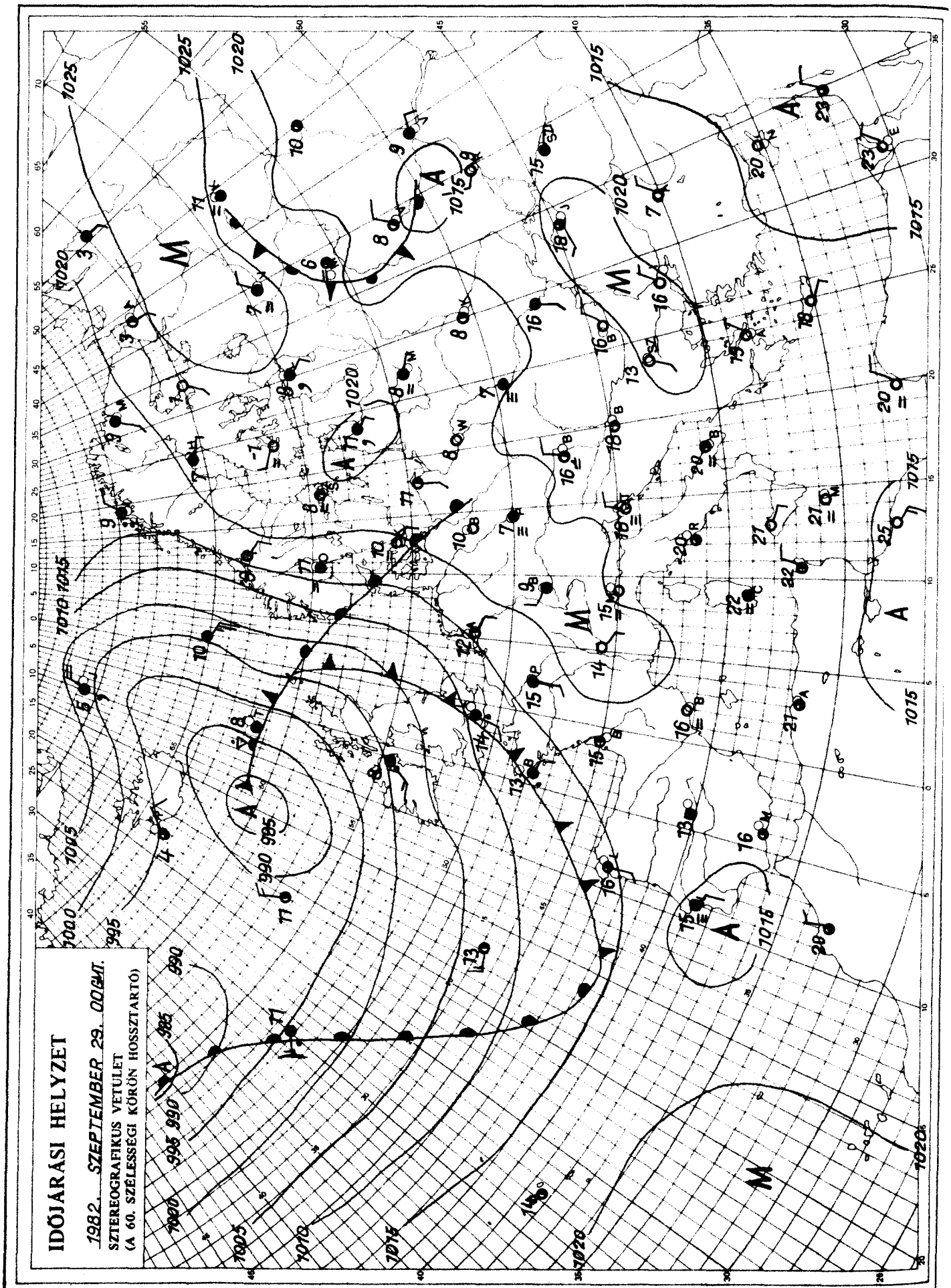

KIADJA: ORSZÁGOS METEOROLOGIAI SZOLGÁLAT
Készíti: Központi Előrejelző Intézet Analízis- és Rövidtávú Prognózis Központja – T.: 273-018
Megjelenik naponként
Évi előfizetési díja: 1760,- Ft. – Megrendelhető: 1024 Budapest, II., Kitaibel Pál u. 1. – T.: 353-500
Kiadásért felel: az OMSZ elnöke – Szerkesztésért felel: a KEI igazgatója

IDŐJÁRÁSI NAPIJELENTÉS

ЕЖЕДНЕВНЫЙ МЕТЕОРОЛОГИЧЕСКИЙ БЮЛЛЕТЕНЬ · DAILY WEATHER REPORT
BULLETIN QUOTIDIEN DE TEMPS · TÄGLICHER WETTERBERICHT

95. évfolyam 273. szám. + Budapest + 1982. szeptember 30. csütörtök

Az időjárási helyzet és a várható időjárás:

Észak-Európában sokfelé erősen felhős, párás, helyenként ködös az idő, és kisebb esők is előfordulnak. Hüvös is van a Skandináv-államokban és a Szovjetunió északi felén. A legmagasabb hőmérséklet csupán 10 fok körül alakul. A Lengyel-alföldön, az Alpok és a Kárpátok térségében ugyanakkor kevés a felhő, délután mérsékelten meleg az idő. Nyáriasan meleg van Olaszországban és Görögországban. Széles felhőzet húzódik kontinensünk nyugati partvidékén. Ez a Brit-szigeteken, Hollandiában és Franciaországban esőket, záporokat okoz. A felhősáv lassan a szárazföld belseje felé húzódik.

Szerdán délelőtt főként Magyarország déli és keleti vidékein gyakran volt erősen felhős az ég. A déli határszélen 1-1 zápor és zivatar is előfordult. Ez csupán jelentéktelen mennyiségü csapadékot adott. Délután csökkent a felhőzet, és inkább napos idő volt. A hőmérséklet csúcsértéke 21 és 26 fok között alakult. Ma hajnalra pedig általában 7 és 13 fok közé hült le a levegő. A Dunántúlon több helyen köd képződött. A köd délelőtt lassan föloszlott, és általában napos idő volt. 11 órára 17 és 22 fok közé emelkedett a hőmérséklet.

Ma 12 órakor Budapesten a hőmérséklet 20 fok, a tengerszintre átszámitott légnyomás 1018 mbar, mérsékelten süllyed.

Várható időjárás péntek estig:

Eleinte túlnyomóan derült lesz az ég, később elsősorban az ország nyugati és déli részén megnövekszik a felhőzet és ott eső, zivatar is lehet.
A déli, délkeleti szél napközben megélénkül.
Hajnalban főleg a Dunántúlon ködfoltok alakulnak ki.
Várható legalacsonyabb éjszakai hőmérséklet: 8, 13,
legmagasabb nappali hőmérséklet pénteken: 18 és 23 fok között várható.

Németh Lajos s.k.

TÁVOLABBI KILÁTÁSOK SZOMBATTÓL-KEDDIG:

Az évszakhoz képest enyhe időre számithatunk.
Az időszak elején kisebb záporok, esők kialakulhatnak, de már egyre kevesebb helyen lesz csapadék.
A jövő hét elején párás, ködös idő várható, több órás napsütéssel.
Várható legalacsonyabb hajnali hőmérséklet: +7, 12 fok között,
legmagasabb nappali hőmérséklet: 18, 23 fok között.
Jelentős mennyiségü /legalább napi 5 mm/ csapadék az ország területének 30 százalékán várható az időszak elején.

KÖZÉPTÁVÚ ELŐREJELZŐ OSZTÁLY

A hőmérséklet napi középértéke és eltérése a 100 évi átlagtól /Budapest belterületén/:

1982. IX. 29.	18,3°C	+3,8°C

1871 óta ezen a napon Budapesten előfordult

legmagasabb hőmérséklet:	29,7°C /1917/,
legalacsonyabb hőmérséklet:	1,3°C /1977/.

82.684.

LEGMAGASABB HŐMÉRSÉKLET

1982. IX. 29.

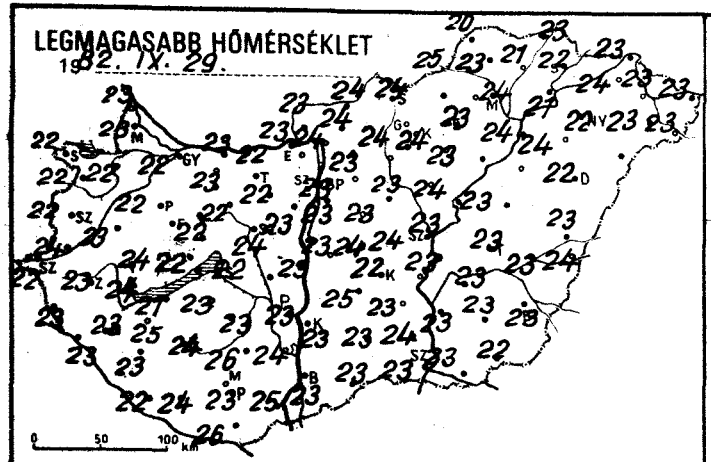

LEGALACSONYABB HŐMÉRSÉKLET

1982. IX. 30.

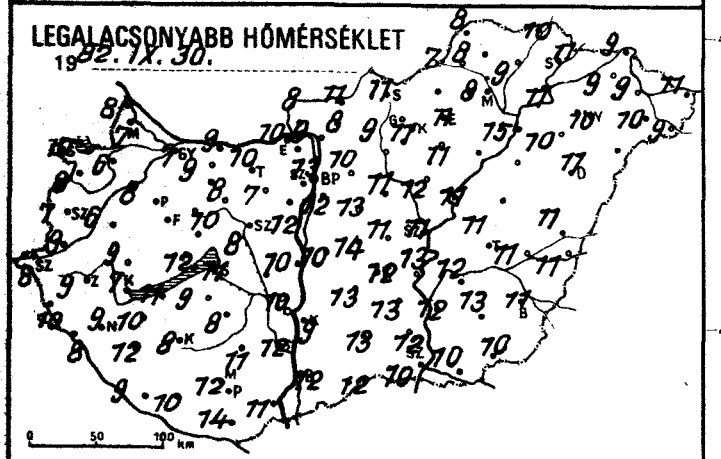

24 órás CSAPADÉKELOSZLÁS

1982. IX. 29. 7h -tól IX. 30. 7h -ig.

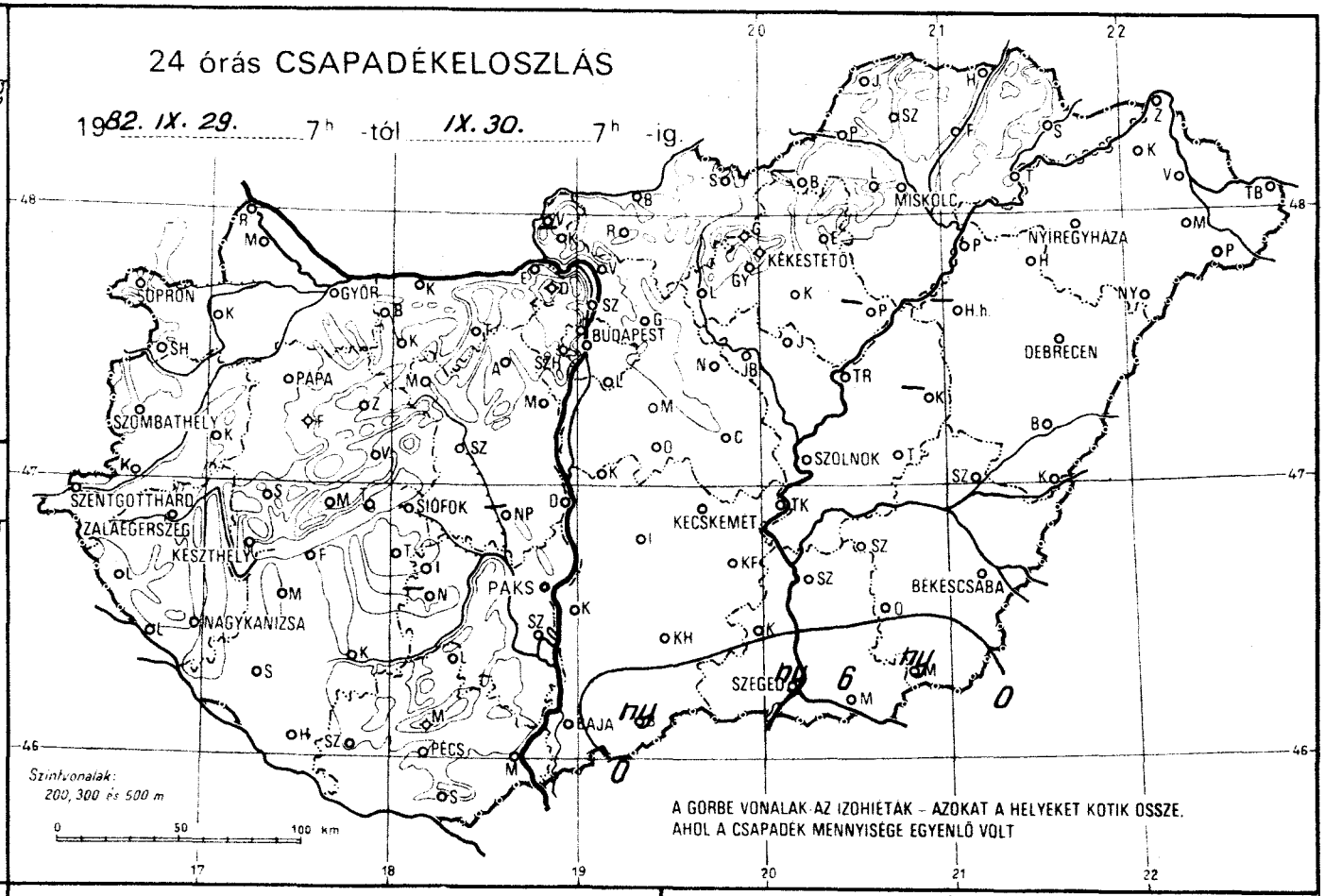

RADIÁCIÓS MINIMUM

1982. IX. 30.

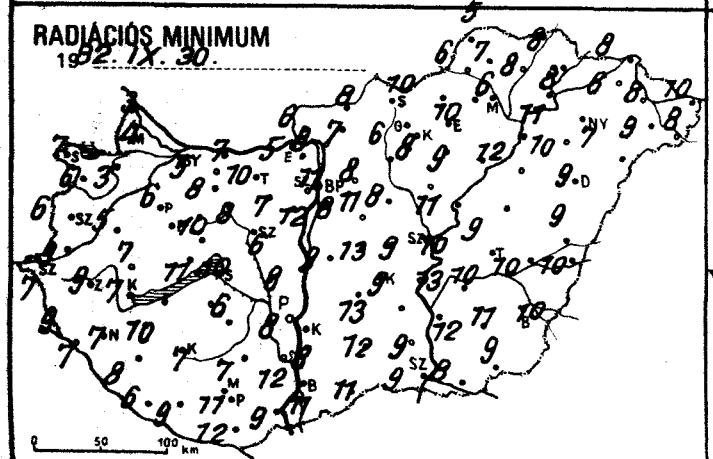

NAPFÉNYTARTAM

1982. IX. 29.

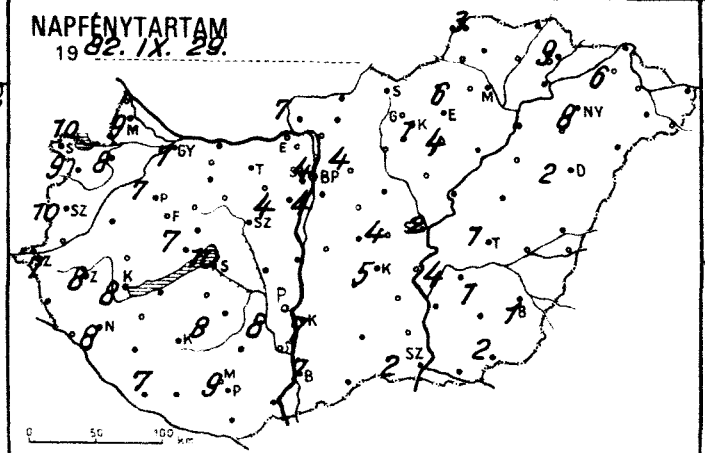

Zivatareloszlás

1982. IX. 29. 7h - IX. 30. 7h-ig.

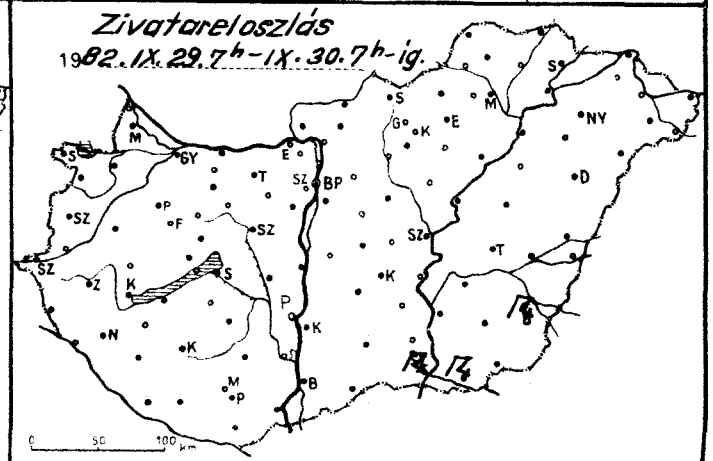

82. IX. 30. 07 h-ig az utolsó 24 óra adatai						Előző nap napos órái
állomás	csapadék (mm)		max. hőmérséklet	min. hőmérséklet	rad. min.	
Győr	.	≡	22	7	5	7
Kapuvár	.	≡	22	6	3	8
Mosonmagyaróvár	.	≡	23	7	4	9
Rajka	.	≡	23	8	3	
Sopron	.	≡	22	10	7	10
Sopronhorpács	.	⊃	22	8	6	9
Káld	.	⊃	23	6	5	
Körmend	.	≡	24	9	9	
Szentgotthárd	.	≡	22	8	7	7
Szombathely	.		22	7	6	10
Lenti	.	≡	23	10	9	
Letenye	.	≡	23	8	7	
Nagykanizsa	.	≡	23	9	7	8
Zalaegerszeg	.	≡	23	9	9	8
Farkasgyepű	.	⊃	21	10	8	
Keszthely	.	≡	24	7	7	8
Mencshely	.	≡	21	11	6	7
Pápa	.	≡	22	8	6	7
Sümeg	.	⊃	24	9	7	
Tihany	.	≡	22	12	11	
Veszprém	.	≡	22	10	10	
Zirc	.	⊃	20	5	4	
Fonyód	.	≡	21	11	–	
Homokszt. györgy	.	≡	22	9	6	7
Kaposvár	.	≡	24	8	7	
Marcali	.	≡	25	10	10	
Siófok	.	≡	22	11	10	10
Somogyszob	.	≡	23	12	8	
Tab	.	≡	23	9	–	
Bábolna	.		22	6	5	
Esztergom	.	≡	23	10	5	
Kisbér	.	⊃	23	9	8	
Komárom	.	⊃	23	9	7	
Tatabánya	.	⊃	22	10	10	
Alcsútdoboz	°	≡	22	7	7	
Dunaújváros	.	⊃	23	10	8	
Martonvásár	.	≡	23	12	12	4
Mór	.	≡	22	8	8	
Nagyhörcsökp.	–		–	–	–	
Szabadbattyán	.	≡	24	8	6	
Iregszemcse	.	≡	23	8	6	8
Lengyel	.		26	11	7	
Paks	.	≡	23	10	8	8
Szekszárd	.	≡	24	12	12	
Árpádtető	°	≡	21	13	10	
Mohács	°	⊃	25	11	9	
Pécs	.	⊃	23	12	11	9
Siklós	.		26	14	12	
Szigetvár	.	≡	24	10	9	
Budaörs	.	⊃	23	10	8	
Bp. Lőrinc	°	⊃	23	12	8	4
Bp. Met. Int.	.	≡	23	13	11	4
Bp. Szab. hegy	.		22	13	12	
Cegléd	.	≡	24	11	9	4
Dobogókő	.	⊃	17	11	7	
Gödöllő	.	⊃	23	10	8	4
Királyrét	–		–	–	–	
Monor	.	⊃	23	13	11	
Nagykáta	.	⊃	23	11	8	
Szentendre	.	≡	23	11	11	

82. IX. 30. 07 h-ig az utolsó 24 óra adatai						Előző nap napos órái
állomás	csapadék (mm)	-	max. hőmérséklet	min. hőmérséklet	rad. min.	
Vác	.	≡	24	9	8	
Vámosmikola	.	≡	23	8	6	7
Baja	.	≡	23	12	11	7
Bácsalmás	ny		23	12	11	
Izsák	.		25	13	13	
Kalocsa	.	≡	23	9	8	7
Kecskemét	.	⊃	22	12	9	5
Kiskunfélegyháza	.	⊃	23	13	–	
Kiskunhalas	°	≡	23	13	12	
Kunszentmiklós	.	≡	23	10	9	
Tiszakécske	.	⊃	23	13	13	
Balassagyarmat	.	⊃	24	11	8	
Romhány	.	⊃	24	8	7	
Salgótarján	.		24	11	10	
Eger	.		23	11	10	6
Galyatető	.		19	10	8	
Gyöngyös	.	⊃	24	11	8	
Kékestető	.	⊃	14	9	6	1
Kompolt	.	⊃	23	11	9	4
Lőrinci	.	⊃	24	9	6	
Poroszló	–		–	–	–	
Jászapáti	.	≡	24	12	11	
Jászberény	.	⊃	23	11	9	
Karcag	–		–	–	–	
Szolnok	.	⊃	23	11	10	2
Tiszaroff	.	⊃	23	11	9	
Túrkeve	.	⊃	23	11	9	1
Kistelek	.		24	12	9	
Makó	6	⊏≡	23	10	8	
Szeged	ny	⊏≡	23	10	9	2
Szentes	.		23	13	12	
Borsodnádasd	–		–	–	–	
Fügöd	.	≡	21	9	8	
Hidasnémeti	.	⊃	23	10	8	
Jósvafő	.	⊃	20	8	5	3
Lillafüred	.	⊃	21	9	8	
Miskolc	.	⊃	24	8	6	–
Putnok	.	≡	25	7	6	
Sárospatak	.	⊃	22	11	8	9
Szendrőlád	.	≡	23	8	7	
Tokaj	.		21	11	11	
Kisvárda	.	⊃	24	9	6	6
Mátészalka	.	⊃	23	10	9	
Nyíregyháza	.		22	10	7	8
Nyírlugos	–		–	–	–	
Pátyod	.	≡	23	9	8	
Tiszabecs	.	⊃	23	11	10	
Vásárosnamény	.	⊃	23	9	8	
Záhony	.	⊃	23	9	8	
Berettyóújfalu	.	⊃	23	11	9	
Debrecen	.	⊃	22	11	9	2
Hajdúdorog	.		24	10	10	
Hortobágy	–		–	–	–	
Körösszakál	.	⊃	24	11	10	
Polgár	.	⊃	24	15	12	
Békéscsaba	.	⊏⊃	23	11	10	1
Mezőhegyes	ny	≡	22	10	9	2
Orosháza	.	⊃	23	13	11	1
Szarvas	.	⊃	23	12	10	4
Szeghalom	.		23	11	10	

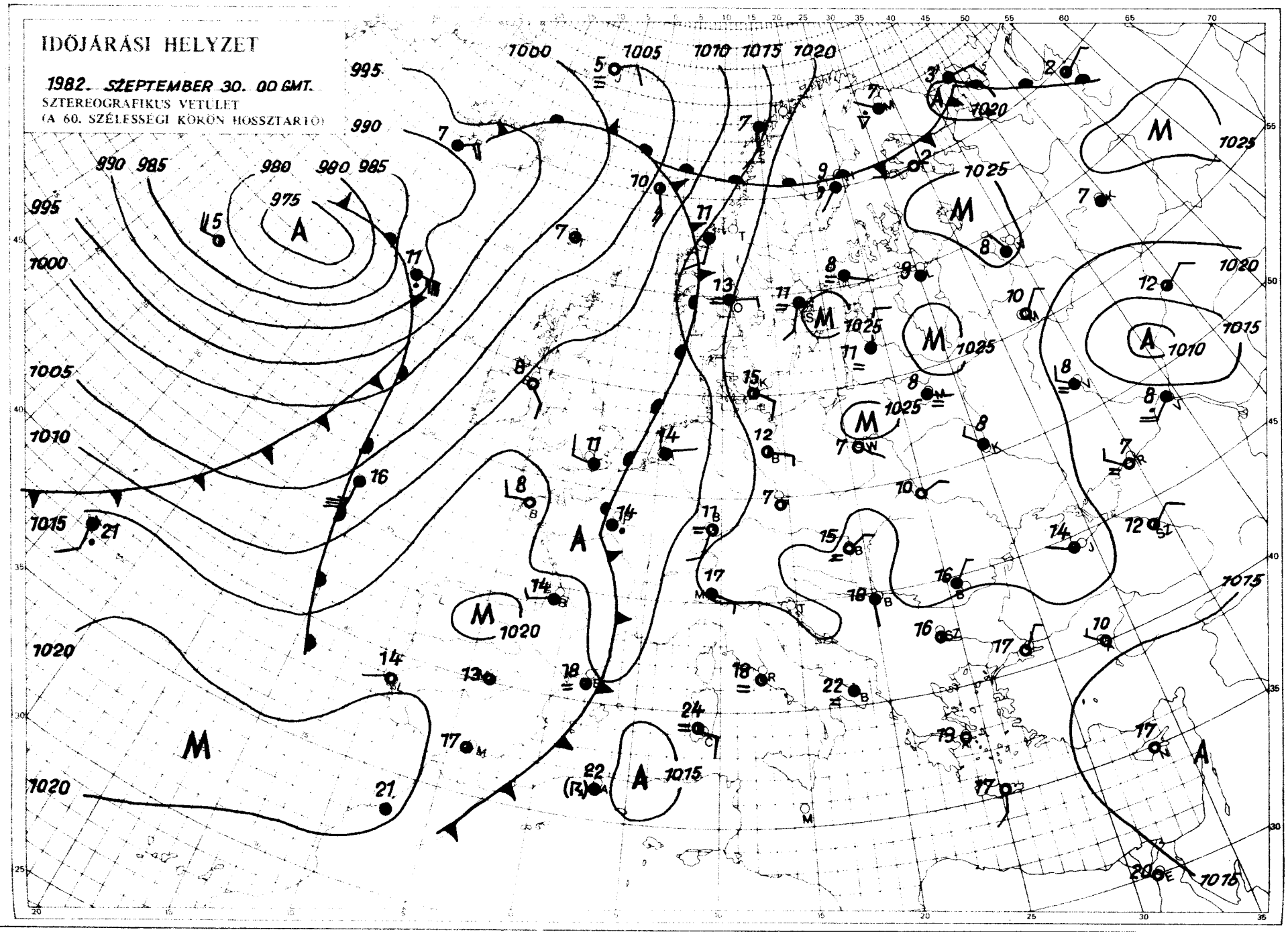

KIADJA: ORSZÁGOS METEOROLÓGIAI SZOLGÁLAT
Készíti: Központi Előrejelző Intézet Analízis- és Rövidtávú Prognózis Központja – T.: 273-018
Megjelenik naponként
Évi előfizetési díja: 1760,- Ft. – Megrendelhető: 1024 Budapest, II., Kitaibel Pál u. 1. – T.: 353-500
Kiadásért felel: az OMSZ elnöke – Szerkesztésért felel: a KEI igazgatója

ORSZÁGOS METEOROLÓGIAI SZOLGÁLAT

KÖZPONTI ELŐREJELZŐ INTÉZETE

IDŐJÁRÁSI ESEMÉNYEK NAPTÁRA

CALENDAR OF WEATHER PHENOMENA

1982. szeptember

Az Időjárási Napijelentés havi melléklete

IDŐJÁRÁSI ESEMÉNYEK NAPTÁRA

Dátum - *Date*	Az időjárási jelenség leírása *Description of the weather phenomenon*	Az időjárási esemény előidézője *Carrier of the phenomenon*	Érkező légtömeg *Arriving air-mass*
IX.6-IX.7.	Kánikula.	Nyugat-Európai ciklon előoldalán meleg advekció	T_c
IX.7-IX.8.	Zivatarok a Dunántul nyugati részén.	Erős labilitás a Dunántulon, kialakult: 7-én 21 órakor megszünt : 8-án 8 órakor	T_c
IX.8-IX.10.	Eső, zápor, zivatar.	Anticiklon peremén folyamatos hideg advekció, kezdődött: 8-án 10 órakor befejeződött: 10-én 5 órakor	M_m
IX.13-IX.20.	Csendes eső, hajnalban párásság, köd.	13-án 00 órától tartós anticiklonális időjárás 20-án 00 óráig	H
IX.21-IX.23.	Zápor, zivatar.	Regionális ciklon kialakulása Nyugat-Magyarországon 21-én 22 órakor, feloszlott 23-án 00 órakor	M_m
IX.23-IX.24.	Zápor, zivatar	Konvergencia a Dunántulon, kialakult: 15 órakor feloszlott: a Tiszántulon, 2 órakor	M_m
IX.24.	Eső, zápor, keleten zivatar.	Hidegfront belép: 11 órakor NW-n kilép: 19 órakor E-n	M_m
IX.26-IX.27.	Erős nappali felmelegedés.	Brit ciklon előoldalán meleg advekció kezdődött: 26-án 13 órakor megszünt : 27-én 00 órakor	T_c
IX.27.	A Dunántulon szélerősödés.	Anticiklon peremén folyamatos hideg advekció kezdődött: 1 órakor befejeződött: 13 órakor	M_m

Arktikus szárazföldi és tengeri /Ac és Am/: mérsékeltövi szárazföldi és tengeri /Mc és Mm/: szubtrópusi szárazföldi és tengeri /Tc és Tm/: helyi vagy lokális /H/.

Az időjárási esemény Budapest-i jellemzői - *Characteristics of the phenomenon over Budapest*						
Időpont - *point of time*	Hőmérsékletváltozás (fok/idő) *Temperature-shift (degree/period)*	Légnedvességváltozás (%/idő) *Humidity-shift (%/period)*	Szélirányváltozás *Wind-direction shift*	Maximális széllökés (m/s) és időpontja *Maximum gust (m/s) and its time*	Csapadék mennyisége (mm) és alakja *Amount and form of precipitation*	Megjegyzés - *Remarks*
-	-	-	-	-	-	
-	-	-	-	-	-	
⊞	⊞	-	-	10,2 m/s NNE 17^{06}-kor	ny ∀	⊞ elmosódott
-	-	-	-	-	= ≡	
-	-	-	-	-	ny ∀	
18^{32}	-	-	SE - NW	15,1 m/s NNE 18^{32}-kor	5,6 mm ⍓	
11^{43}	⊞	⊞	⊞	14,8 m/s 11^{43}-kor	ny ●	⊞ elmosódott
-	-	-	-	-	-	
-	-	-	-	-	-	

Arctic maritime (Am): Arctic continental (Ac): Polar maritime (Mm): Polar continental (Mc): Tropical maritime (Tm): Tropical continental (Tc): Local air mass (H).

H QC989.H9I32

IDŐJÁRÁSI NAPIJELENTÉS

ЕЖЕДНЕВНЫЙ МЕТЕОРОЛОГИЧЕСКИЙ БЮЛЛЕТЕНЬ · DAILY WEATHER REPORT
BULLETIN QUOTIDIEN DE TEMPS · TÄGLICHER WETTERBERICHT

95. évfolyam 274. szám. + Budapest + 1982. október 1. péntek

Az időjárási helyzet és a várható időjárás:

Középpontjával az Atlanti-óceán északnyugati térsége fölött még mindig egy hatalmas kiterjedésü mérsékelt égövi ciklon örvénylik. Hatására a Brit-szigeteken és a Skandináv-félszigeten már napok óta változékony, gyakran esős az időjárás. Péntek délelőtt Angliában sokfelé fújt viharos, sőt helyenként orkán erejü szél. A Balti-tenger nyugati medencéjétől a Német-síkságon át egészen Olaszország középső részéig húzódik az a többszáz kilométer szélességü felhősáv, amely az előrejelzések szerint keletebbre helyeződik, igy hatással lesz a Kárpát-medence időjárására is. A légköri front környezetében sokfelé esik az eső, záporok, zivatarok alakulnak ki.

Hazánkban csütörtökön a párásság és köd megszünése után hosszabb-rövidebb időre mindenütt kisütött a nap. A Dunántúlon helyenként megélénkült a déli szél. Esőt napközben sehonnan sem jelentettek. A hőmérséklet csúcsértéke általában 20 és 25 fok között váltakozott. A késő esti, éjszakai óráktól nyugat-délnyugat felől fokozatosan megnövekedett a felhőzet és kora reggel a Dunántúlon elszórtan már esett az eső, Szombathely térségében délelőtt zivatar tört ki. Péntek hajnalra északkeleten 7, 10, másutt 10, 15 fok közé csökkent a hőmérséklet. Délelőtt a déli és nyugati megyékben jobbára erősen, az ország többi részén változóan felhős, párás idő volt. A hőmérséklet 11 órakor az erősen felhős helyeken csak 14, 16, máshol 17, 21 fok között alakult.

Ma 12 órakor Budapesten a hőmérséklet 20 fok, a tengerszintre átszámitott légnyomás 1018 mbar, alig változik.

Várható időjárás szombat estig:

Általában erősen felhős lesz az ég, főként délen és nyugaton valószinü többfelé eső, zápor.
Gyakran erős a Dunántúlon északnyugati, északi, másutt keleti szél várható.
A hajnali, reggeli órákban helyenként köd.
Várható legalacsonyabb éjszakai hőmérséklet: 10 és 15 fok között, legmagasabb nappali hőmérséklet szombaton: általában 14 és 19 fok között, északkeleten 20 fok körül alakul.

Bozóki István s.k.

A hőmérséklet napi középértéke és eltérése a 100 évi átlagtól /Budapest belterületén/:

1982. IX. 30. 17,4°C +2,8°C

1871 óta ezen a napon Budapesten előfordult

legmagasabb hőmérséklet: 31,5°C /1932/,
legalacsonyabb hőmérséklet: 1,9°C /1021/.

LIBRARY
PER
JAN 4 0 1983
N.O.A.A.
U. S. Dept. of Commerce
82.685.

LEGMAGASABB HŐMÉRSÉKLET

1982. IX. 30. .....

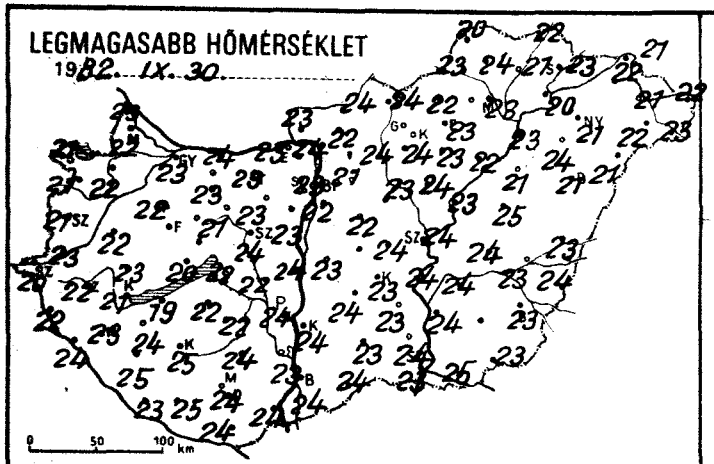

LEGALACSONYABB HŐMÉRSÉKLET

1982. X. 1. .....

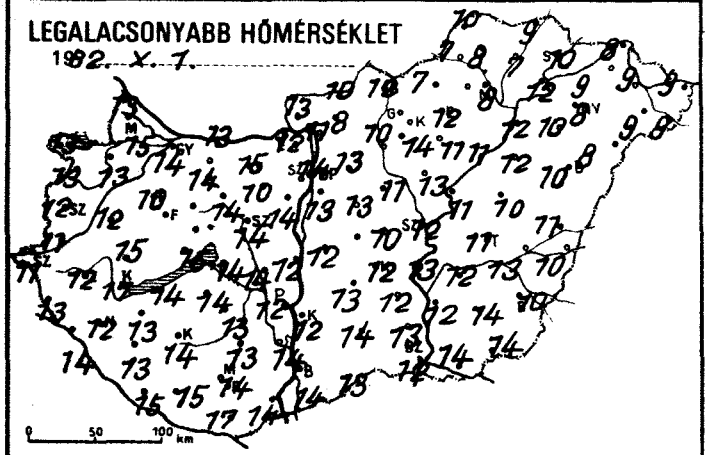

RADIÁCIÓS MINIMUM

1982. X. 1. .....

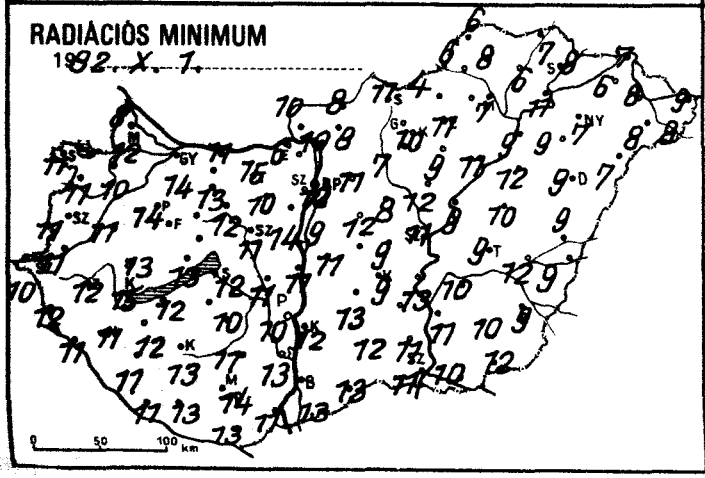

24 órás CSAPADÉKELOSZLÁS

1982. IX. 30. ..... 7^h -tól ..... X. 1. ..... 7^h -ig.



NAPFÉNYTARTAM

1982. IX. 29. .....

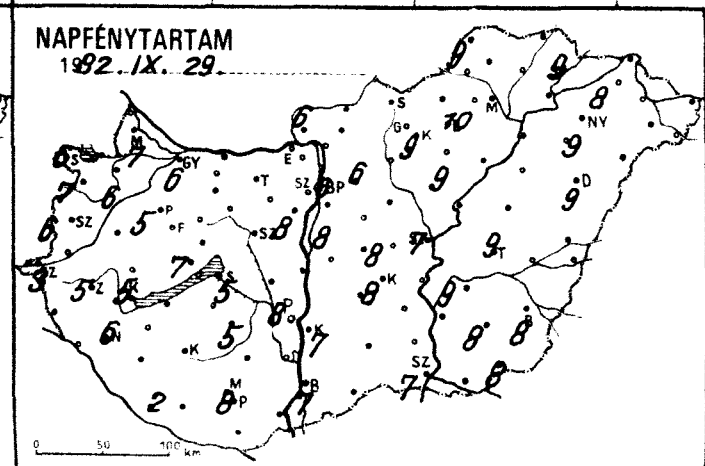

19 .....

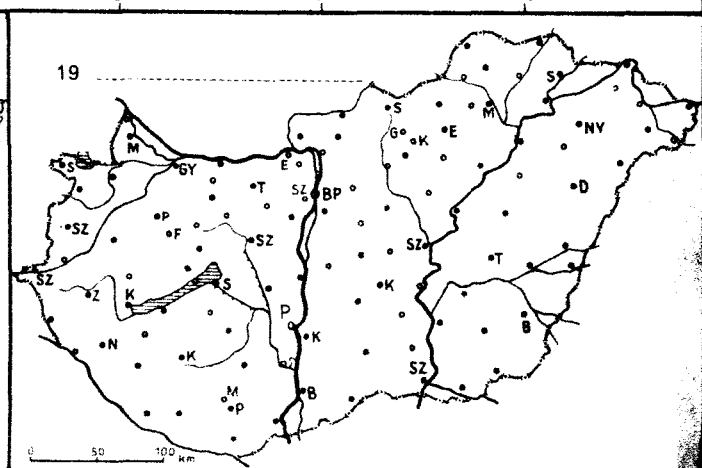

1982.X.10 7 h-ig az utolsó 24 óra adatai						Előző nap napos órái	1982.X.10 7 h-ig az utolsó 24 óra adatai						Előző nap napos órái
állomás	csapadék (mm)		max. hőmérséklet	min. hőmérséklet	rad. min.		állomás	csapadék (mm)		max. hőmérséklet	min. hőmérséklet	rad. min.	
Győr	.	⌐	23	14	14	6	Vác	.	⌐	24	11	10	
Kapuvár	.	≡	22	13	10	6	Vámosmikola	.	=	23	13	10	6
Mosonmagyaróvár	.	=	22	15	12	7	Baja	.	≡	24	14	13	7
Rajka	.		23	13	8		Bácsalmás	.		24	13	13	
Sopron	.	⌐	21	13	11	6	Izsák	.		24	13	13	
Sopronhorpács	.	⌐	21	13	11	7	Kalocsa	.	=	24	12	12	7
Káld	.	⌐	22	12	11		Kecskemét	.	≡	23	12	9	8
Körmend	.	≡	23	11	11		Kiskunfélegyháza	.	⌐	23	12	-	
Szentgotthárd	.	=	20	11	10	3	Kiskunhalas	.	=	23	14	12	
Szombathely	.	⌐	21	12	11	6	Kunszentmiklós	.	≡	23	12	11	
Lenti	.	=	22	13	12		Tiszakécske	.	⌐	24	13	13	
Letenye	.	≡	24	14	11		Balassagyarmat	.	⌐	24	10	8	
Nagykanizsa	.	⌐	23	12	11	6	Romhány	.	⌐	22	8	8	
Zalaegerszeg	.	⌐	22	12	12	5	Salgótarján	.		24	12	11	
Farkasgyepű	.		22	14	13		Eger	.	=	23	12	11	10
Keszthely	.	≡	21	17	15	5	Galyatető	.	≡	19	10	9	
Mencshely	.	=	21	14	12	7	Gyöngyös	.		24	14	10	
Pápa	.	⌐	22	16	14	5	Kékestető	.		17	10	9	9
Sümeg	.	⌐	23	15	13		Kompolt	.	⌐≡	23	11	9	9
Tihany	.		20	15	13		Lőrinci	.	⌐	24	10	7	
Veszprém	–		-	-	-		Poroszló	.	⌐	22	11	11	
Zirc	.	=	20	11	8		Jászapáti	.	=	24	13	12	
Fonyód	.		19	14	12		Jászberény	.	⌐	23	11	9	
Homokszt. györgy	.	=	23	15	11	2	Karcag	.	≡	25	10	10	
Kaposvár	.		25	14	13		Szolnok	.	⌐	24	12	11	7
Marcali	.	⌐	24	13	12		Tiszaroff	.	⌐	23	11	9	
Siófok	.	⌐	22	14	12	5	Túrkeve	.	⌐	24	11	9	9
Somogyszob	.	⌐	25	13	11		Kistelek	.		24	13	11	
Tab	.	⌐	22	14	-		Makó	.	⌐	25	14	10	
Bábolna	.		23	12	10		Szeged	.	⌐	23	12	11	7
Esztergom	.	⌐	23	12	6		Szentes	.		24	12	11	
Kisbér	.		23	14	13		Borsodnádasd	.	⌐	22	7	4	
Komárom	.	⌐	24	13	11		Füged	.	⌐	21	7	6	
Tatabánya	.		23	15	15		Hidasnémeti	.	⌐	22	9	7	
Alcsútdoboz	.	⌐	23	10	10		Jósvafő	.	⌐	20	10	6	9
Dunaújváros	.	⌐	24	12	11	.	Lillafüred	.	⌐	17	10	10	
Martonvásár	.	=	23	14	14	8	Miskolc	.	=	23	8	7	-
Mór	.	=	21	14	12		Putnok	.	≡	23	7	6	
Nagyhörcsökp.	.	≡	23	11	11		Sárospatak	.	⌐	23	10	8	9
Szabadbattyán	.	⌐	24	14	11		Szendrőlád	.	⌐	24	8	8	
Iregszemcse	.	⌐	22	13	10	5	Tokaj	.	⌐	20	12	11	
Lengyel	.		24	13	11		Kisvárda	.	⌐	22	9	6	8
Paks	.	⌐	24	12	10	8	Mátészalka	.	⌐	22	9	8	
Szekszárd	.	≡	23	14	13		Nyíregyháza	.	=	21	8	7	9
Árpádtető	.	=	20	15	12		Nyírlugos	.	≡	21	8	7	
Mohács	.	⌐	24	14	11		Pátyod	.	⌐	23	9	8	
Pécs	.	⌐	24	14	14	8	Tiszabecs	.		22	9	9	
Siklós	.		24	17	13		Vásárosnamény	.	⌐	21	9	8	
Szigetvár	.	=	25	15	13		Záhony	.	≡	21	8	7	
Budaörs	.	⌐	22	12	9		Berettyóújfalu	.	⌐	23	11	9	
Bp. Lőrinc	.	⌐	22	13	9	8	Debrecen	.	⌐	21	10	9	9
Bp. Met. Int.	.	=	23	14	12	6	Hajdúdorog	.	=	24	10	9	
Bp. Szab. hegy	.	=	20	12	12		Hortobágy	.	≡	21	12	12	
Cegléd	.	≡	24	10	9	8	Körösszakál	.	⌐	24	10	9	
Dobogókő	.	⌐	17	12	8		Polgár	.	⌐	23	12	9	
Gödöllő	.	≡	21	13	11	6	Békéscsaba	.	≡	23	10	9	8
Királyrét	–		-	-	-		Mezőhegyes	.	=	23	14	12	8
Monor	.	⌐	22	13	12		Orosháza	.	⌐	-	14	10	8
Nagykáta	.	⌐	23	11	8		Szarvas	.	⌐	24	12	10	9
Szentendre	.	=	23	12	12		Szeghalom	.		23	13	12	

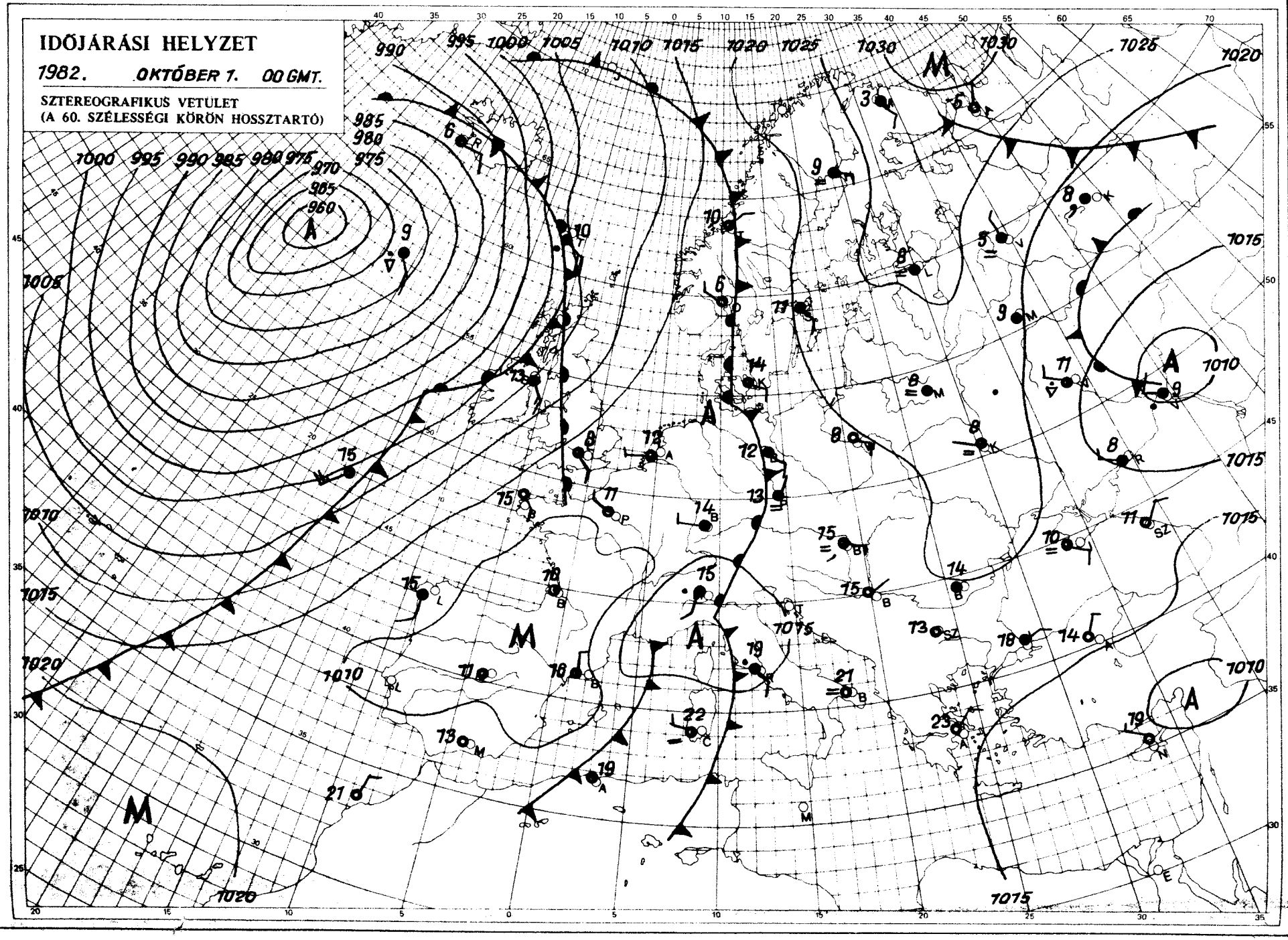

KIADJA: ORSZÁGOS METEOROLÓGIAI SZOLGÁLAT
Készíti: Központi Előrejelző Intézet Analízis- és Rövidtávú Prognózis Központja – T.: 273-018
Megjelenik naponként
Évi előfizetési díja: 1760,- Ft. – Megrendelhető: 1024 Budapest, II., Kitaibel Pál u. 1. – T.: 353-500
Kiadásért felel: az OMSZ elnöke – Szerkesztésért felel: a KEI igazgatója

IDŐJÁRÁSI NAPIJELENTÉS

ЕЖЕДНЕВНЫЙ МЕТЕОРОЛОГИЧЕСКИЙ БЮЛЛЕТЕНЬ · DAILY WEATHER REPORT
BULLETIN QUOTIDIEN DE TEMPS · TÄGLICHER WETTERBERICHT

95. évfolyam 275. szám. 1982. október 2, szombat

Az időjárási helyzet és a várható időjárás:

A Fekete-tengertől a Kelet-Európai-síkságon át egészen a Kola-félszigetig magas nyomású légköri képződmény húzódik. A hajnali, reggeli pára és köd megszünését változóan felhős idő követi. Az anticiklon áramlási rendszerében sarki eredetü hideg léghullámok haladnak dél felé. Az Atlanti-óceán felett hatalmas kiterjedésü mérsékelt övi ciklon örvénylik. Hatására a Brit-szigeteken, valamint a kontinens nyugati partvidékén gyakran erősen megváltozik a felhőzet, többfelé esik az eső, zápor és időnként viharos szél fúj. Hasonlóan változékony, csapadékos idő van Közép- és Dél-Európa egy részén. Az Appennini-félszigettől az Adriai-tengeren, az Alpok keleti láncolatán, továbbá a Kárpát-medence nyugati vidékein át a Német-alföldig többszáz kilométer szélességü felhő- és csapadéksáv húzódik.

Hazánkban pénteken nyugat felől erősen megnövekedett a felhőzet. A Dunántúlon többfelé volt eső, zápor, helyenként zivatar. A többfelé igen nagy mennyiségü csapadék hullott, például Sopronban 46, Szombathelyen 70, Zalaegerszegen 98, Körmenden pedig 147 mm-t mértek. Pénteken a hőmérséklet csúcsértéke az erősen felhős és esős vidékeken 15 és 19, az ország más tájain viszont 19 és 25 fok között alakult. Szombat hajnalban pedig a Dunántúlon 12 és 16, a keleti országrészben pedig 6 és 14 fokig hült le a levegő. Foltokban köd képződött. Ma délelőtt a nyugati, délnyugati országrészben erősen, máshol változóan felhős idő volt. A Dunántúlon elszórtan fordult elő eső, zápor. A hőmérséklet 11 órakor 14 és 21 fok között alakult.

Ma 12 órakor Budapesten a hőmérséklet 21 fok, a tengerszintre átszámitott légnyomás 1019 mbar, alig változik.

Várható időjárás vasárnap estig:

A nyugati országrészben jobbára erősen felhős lesz az ég, eső, zápor - többnyire gyönge - még sokfelé várható.
Másutt csupán átmeneti felhősödés valószinü, eső nélkül.
Éjszaka, kora délelőtt főként a keleti, északkeleti megyékben lesz erősen párás, ködös az idő.
Megélénkül, napközben időnként megerősödik a keleti, délkeleti szél.
Várható legalacsonyabb éjszakai hőmérséklet: nyugaton 11, 16, másutt 8, 13 fok között,
legmagasabb nappali hőmérséklet: nyugaton 20 fok közelében, másutt 20, 25 fok között alakult.

Török Dénes s.k.

A hőmérséklet napi középértéke és eltérése a 100 évi átlagtól /Budapest belterületén/:

1982. X. 1.	18,6°C	+4,0°C

1871 óta ezen a napon Budapesten előfordult

legmagasabb hőmérséklet:	30,8°C /1932/,
legalacsonyabb hőmérséklet:	1,3°C /1959/.

82.686.

LEGMAGASABB HŐMÉRSÉKLET

1982. X. 1.

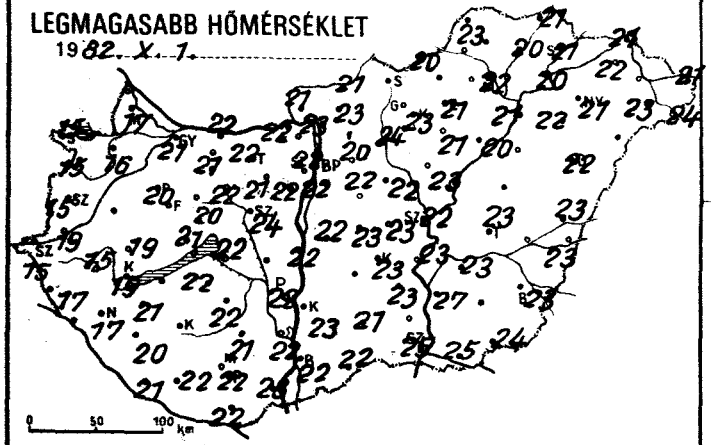

LEGALACSONYABB HŐMÉRSÉKLET

1982. X. 2.

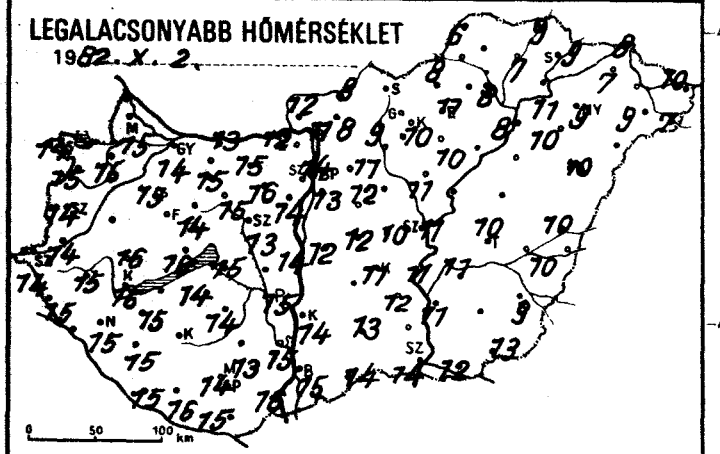

24 órás CSAPADÉKELOSZLÁS

1982. X. 1. 7h -tól X. 2. 7h -ig.

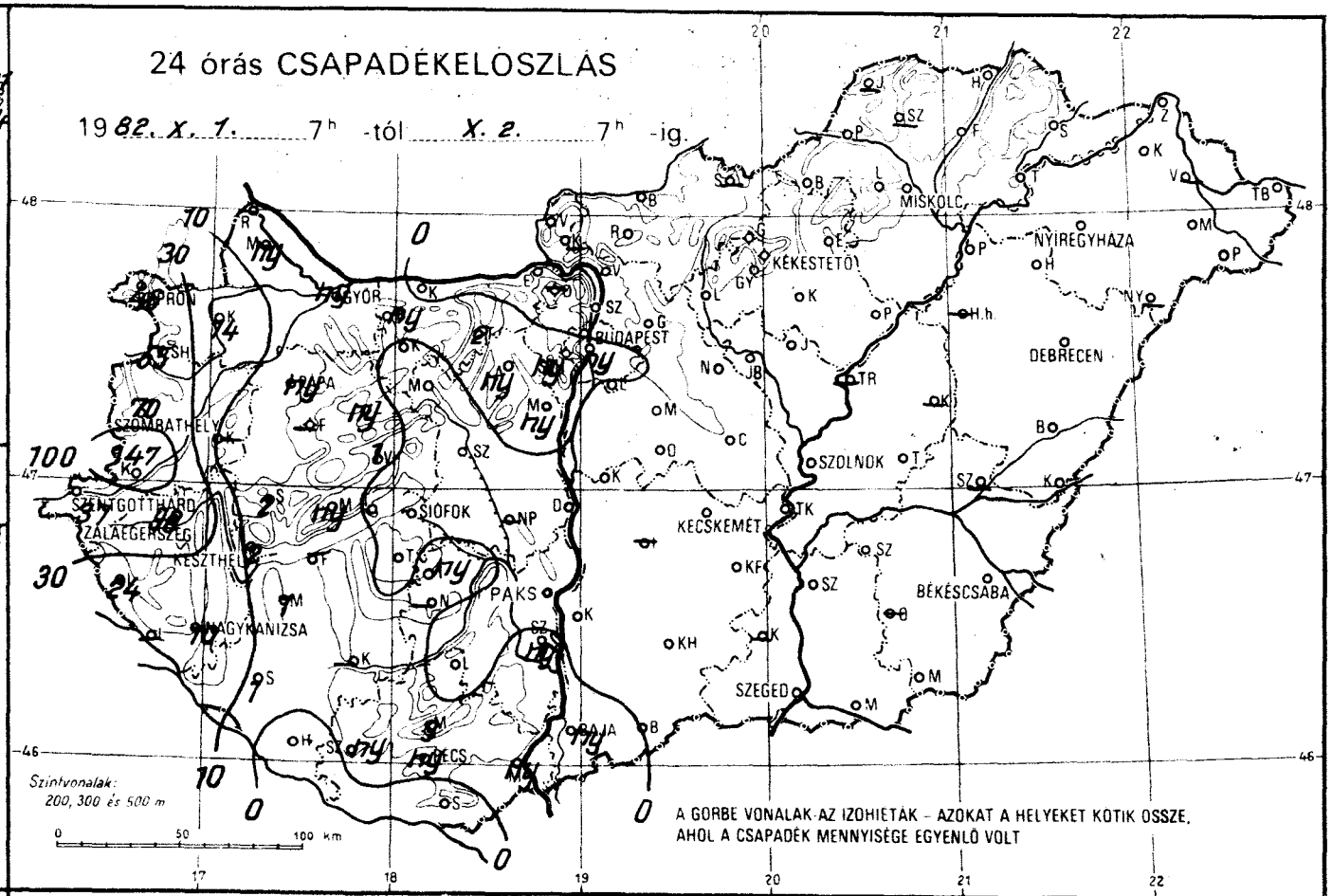

RADIÁCIÓS MINIMUM

1982. X. 2.

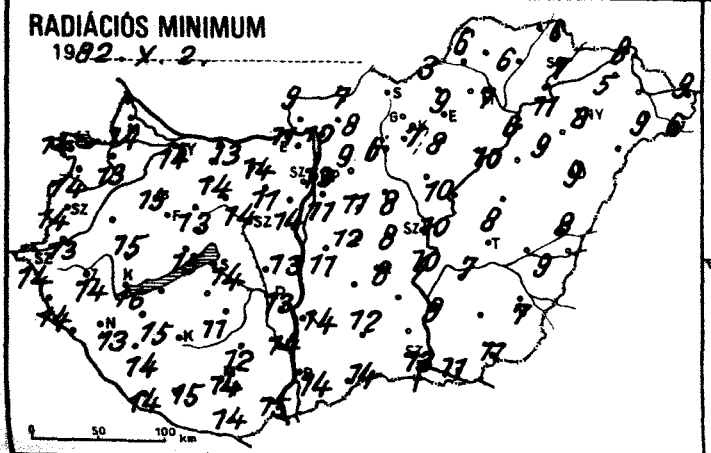

NAPFÉNYTARTAM

1982. X. 1.

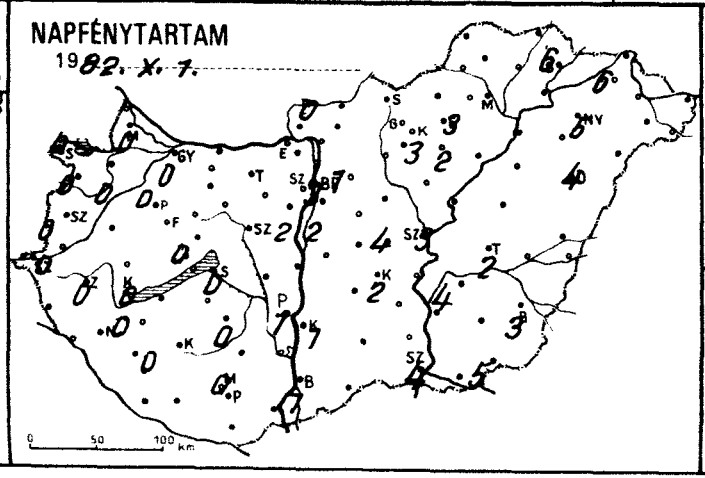

Zivatareloszlás

1982. X. 1. 7h – X. 2. 7h-ig.

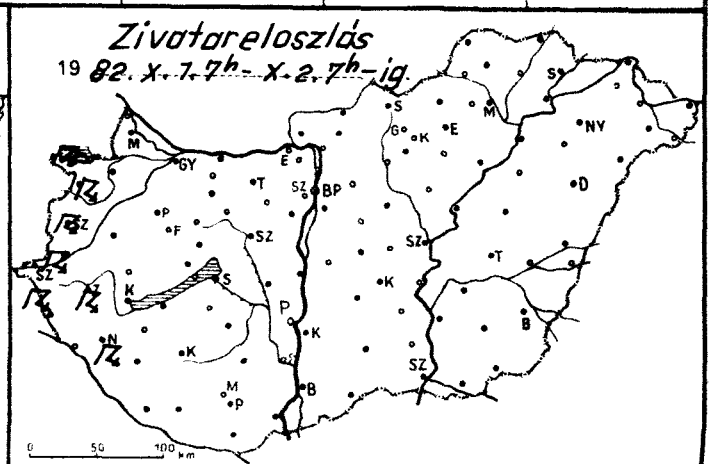

1982.X.2.07 h-ig az utolsó 24 óra adatai						Előző nap napos órái
állomás	csapadék (mm)		max. hőmérséklet	min. hőmérséklet	rad. min.	
Győr	ny	≈	21	14	14	0
Kapuvár	14	≡	16	15	13	0
Mosonmagyaróvár	ny	≈	17	15	14	0
Rajka	–		–	–	–	
Sopron	46	⚐	15	14	14	0
Sopronhorpács	55	⚐ ⌓	15	15	14	0
Káld	–		–	–	–	
Körmend	147	⚐	19	14	13	
Szentgotthárd	37	⚐ ≡	15	14	14	0
Szombathely	70	⚐	15	14	14	0
Lenti	24	∨̇ ≈	17	15	14	
Letenye	–		–	–	–	
Nagykanizsa	10	⚐ ≈	17	15	13	0
Zalaegerszeg	98	⚐ ≈	15	15	14	0
Farkasgyepű	–		–	–	–	
Keszthely	2	⌓	19	16	16	0
Mencshely	ny	≈	19	13	12	0
Pápa	ny	∨̇ ≈	20	15	15	0
Sümeg	2	≈	19	16	15	
Tihany	.		21	16	15	
Veszprém	1	≈	20	14	13	
Zirc	ny	≈	20	13	12	
Fonyód	–		–	–	–	
Homokszt. györgy	.	≈	21	15	14	0
Kaposvár	–		–	–	–	
Marcali	1	⌓	21	15	15	
Siófok	.	⌓	22	15	14	0
Somogyszob	1		20	15	14	
Tab	.		22	14	–	
Bábolna	ny	≈	21	14	13	
Esztergom	.	≈	22	12	11	
Kisbér	.		21	15	14	
Komárom	.		22	13	13	
Tatabánya	2		22	15	14	
Alcsútdoboz	ny	≈	21	16	11	
Dunaújváros	.		22	14	13	
Martonvásár	ny	, ≈	22	14	14	2
Mór	.	≈	22	15	14	
Nagyhörcsökp.	–		–	–	–	
Szabadbattyán	.	⌓	24	13	11	
Iregszemcse	ny	≈	22	14	11	0
Lengyel	.	≈	21	13	12	
Paks	.	⌓	22	15	13	1
Szekszárd	ny	≈	22	15	14	
Árpádtető	3	≈	19	13	12	
Mohács	ny	∨̇ ≈	23	16	15	
Pécs	ny	≈	22	14	14	0
Siklós	.	≈	22	15	14	
Szigetvár	ny	, ≈	22	16	15	
Budaörs	ny	∨̇ ⌓	21	13	10	
Bp. Lőrinc	.	⌓	22	13	11	2
Bp. Met. Int.	.		22	14	13	3
Bp. Szab. hegy	ny	⌓	19	12	11	
Cegléd	.	≈	23	10	8	4
Dobogókő	–		–	–	–	
Gödöllő	.	⌓	20	12	9	1
Királyrét	–		–	–	–	
Monor	.	⌓	22	12	11	
Nagykáta	°	⌓	22	11	8	
Szentendre	.		22	13	12	

1982.X.2.07 h-ig az utolsó 24 óra adatai						Előző nap napos órái
állomás	csapadék (mm)		max. hőmérséklet	min. hőmérséklet	rad. min.	
Vác	.	⌓	23	11	10	
Vámosmikola	.	⌓	21	12	9	0
Baja	ny		22	15	14	1
Bácsalmás	.		22	14	14	
Izsák	–		–	–	–	
Kalocsa	.	≈	23	14	14	1
Kecskemét	.	⌓	23	11	8	2
Kiskunfélegyháza	.	⌓	23	12	–	
Kiskunhalas	.	⌓	21	13	12	
Kunszentmiklós	.	≡	22	12	11	
Tiszakécske	.		23	11	10	
Balassagyarmat	.	⌓	21	8	7	
Romhány	.	≡	23	8	8	
Salgótarján	–		–	–	–	
Eger	.	≈	21	11	9	3
Galyatető	.	⌓	16	10	9	
Gyöngyös	.	⌓	23	10	7	
Kékestető	.	⌓	15	9	7	3
Kompolt	.	⌓	21	10	8	2
Lőrinci	.	⌓	24	9	6	
Poroszló	°	⌓	20	10	10	
Jászapáti	.	⌓	23	11	10	
Jászberény	.	⌓	22	11	9	
Karcag	–		–	–	–	
Szolnok	.	⌓	22	11	10	3
Tiszaroff	–		–	–	–	
Túrkeve	.	⌓	23	10	8	2
Kistelek	–		–	–	–	
Makó	.	⌓	25	12	11	
Szeged	.		25	14	13	4
Szentes	.		27	11	9	
Borsodnádasd	.	≡	20	8	3	
Füged	.	⌓	20	7	6	
Hidasnémeti	.	⌓	21	9	6	
Jósvafő	–		–	–	–	–
Lillafüred	.		19	9	8	
Miskolc	.	≡	22	8	7	–
Putnok	.	≡	23	6	6	
Sárospatak	.	⌓	21	9	7	6
Szendrőlád	–		–	–	–	
Tokaj	.	⌓	20	11	11	
Kisvárda	.	⌓	22	7	5	6
Mátészalka	.	⌓	23	9	9	
Nyíregyháza	.	≡	21	9	8	5
Nyírlugos	–		–	–	–	
Pátyod	.	⌓	24	7	6	
Tiszabecs	°	⌓	21	10	9	
Vásárosnamény	–		–	–	–	
Záhony	.	≡	21	8	8	
Berettyóújfalu	.	⌓	23	10	8	
Debrecen	.	⌓	22	10	9	4
Hajdúdorog	–	≡	22	10	9	
Hortobágy	–		–	–	–	
Körösszakál	.	⌓	23	10	9	
Polgár	.	⌓	21	8	6	
Békéscsaba	.	⌓	23	9	7	3
Mezőhegyes	.	⌓	24	13	11	5
Orosháza	–		–	–	–	–
Szarvas	.	⌓	23	11	7	4
Szeghalom	–		–	–	–	

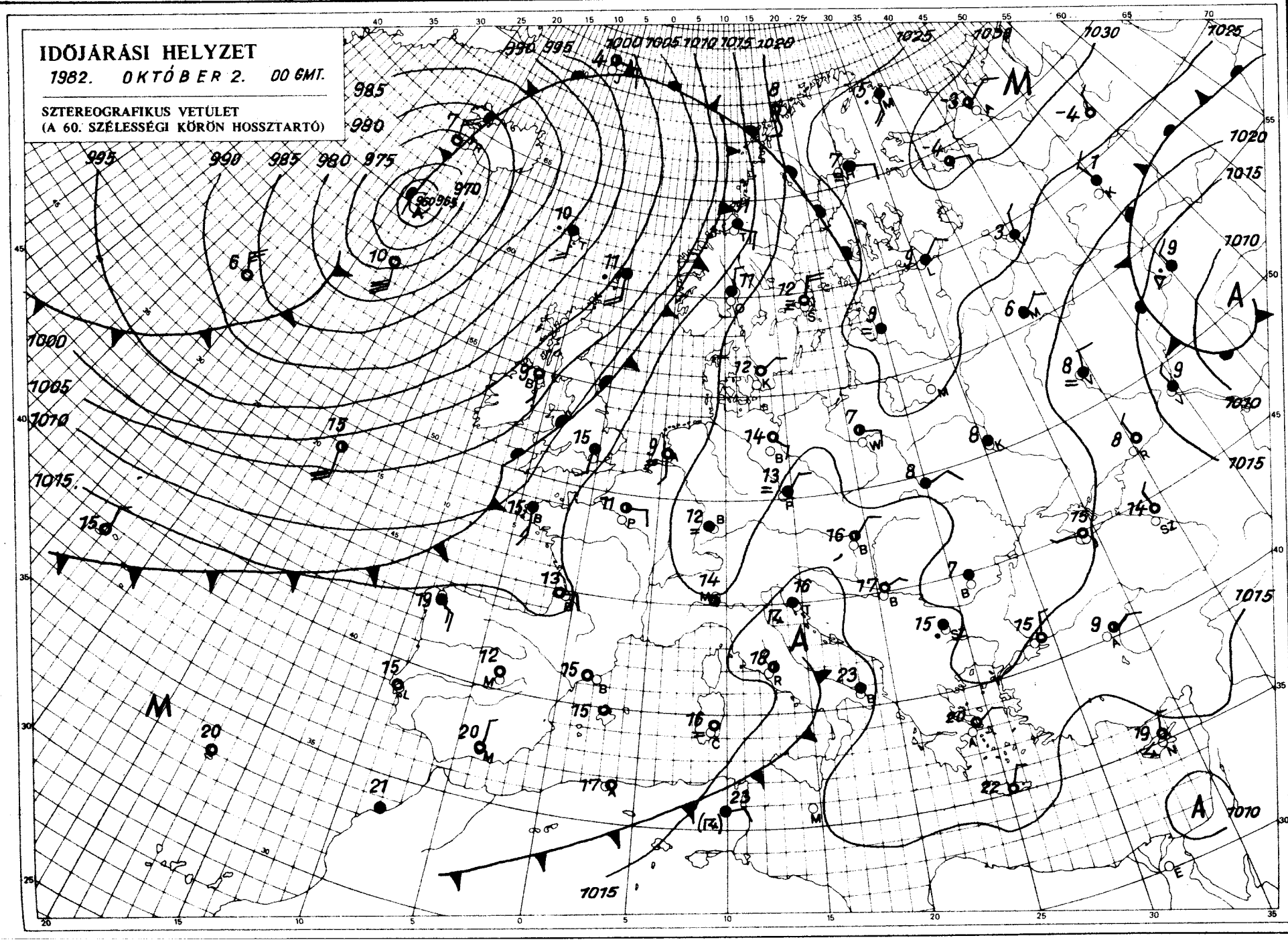

KIADJA: ORSZÁGOS METEOROLÓGIAI SZOLGÁLAT
Készíti: Központi Előrejelző Intézet Analízis- és Rövidlávú Prognózis Központja – T.: 273-018
Megjelenik naponként
Megrendelhető: 1024 Budapest, II., Kitaibel Pál u. 1. – T.: 353-500
Évi előfizetési díja: 1760,- Ft. – Kiadásért felel: az OMSZ elnöke – Szerkesztésért felel: a KEI igazgatója

IDŐJÁRÁSI NAPIJELENTÉS

ЕЖЕДНЕВНЫЙ МЕТЕОРОЛОГИЧЕСКИЙ БЮЛЛЕТЕНЬ · DAILY WEATHER REPORT
BULLETIN QUOTIDIEN DE TEMPS · TÄGLICHER WETTERBERICHT

95. évfolyam 276. szám. + Budapest + 1982. október 3. vasárnap

Az időjárási helyzet és a várható időjárás:

Szárazföldünk nyugati partvidékén, valamint Dél-Európa egy részén a ciklonok hatására erősen felhős az ég, többfelé esik az eső, záporeső, néhány helyen zivatar is kialakul. Középpontjával a Szovjetunió európai területének nyugati vidéke fölött nagy kiterjedésü magas nyomású légköri képződmény helyezkedik el. Ennek a légköri képződménynek keleti, délkeleti oldalán hideg levegő áramlik Kelet-Európán át a Fekete-tenger illetve a Kárpátok térsége felé. Vonulását megerősödő szél, kisebb csapadék, valamint jelentős hőmérsékletcsökkenés jelzi. Hétfő estig az emlitett hideg levegő hatása a Kárpát-medencében is érezhető lesz kisebb mértékben.

Hazánkban szombaton a nyugati, délnyugati országrészben erősen felhős, vagy borult maradt az ég és több helyen volt eső, zápor. A lehullott csapadék mennyisége azonban csak néhány helyen érte el a 3, 7 mm-t. Az ország többi részén 3, 9 órán át sütött a nap, esőt sehonnan sem jelentettek. Az északi, északkeleti szél többfelé megélénkült. A hőmérséklet napközben az erősen felhős megyékben csak 16, 20, máshol 20, 25 fokig emelkedett vasárnap hajnalra szeszélyes területi eloszlásban 5, 13 fokig hült le a levegő. A kora reggeli órákban néhány helyen köd képződött. Ma délelőtt egy-egy kisebb körzettől eltekintve derült, napos idő volt. Az északkeleti, északi szél több helyen élénk, időnként erős volt. A hőmérséklet 11 órakor az ország területén 13, 18 fok között váltakozott.

Ma 12 órakor Budapesten a hőmérséklet 17 fok, a tengerszintre átszámitott légnyomás 1018 mbar, alig változik.

Várható időjárás hétfő estig:

Időnként megnövekszik a felhőzet, számottevő eső nem várható.
Az északkeleti, keleti szél gyakran megélénkül, helyenként megerősödik.
Várható legalacsonyabb éjszakai hőmérséklet: 5, 10,
legmagasabb nappali hőmérséklet hétfőn: 17, 21 fok között várható.

Vadkerti Ferenc s.k.

A hőmérséklet napi középértéke és eltérése a 100 évi átlagtól /Budapest belterületén/:

1982. X. 2.	17,8°C	+3,3°C

1871 óta ezen a napon Budapesten előfordult

legmagasabb hőmérséklet:	28,4°C /1942/,
legalacsonyabb hőmérséklet:	2,8°C /1916/.

82.687.

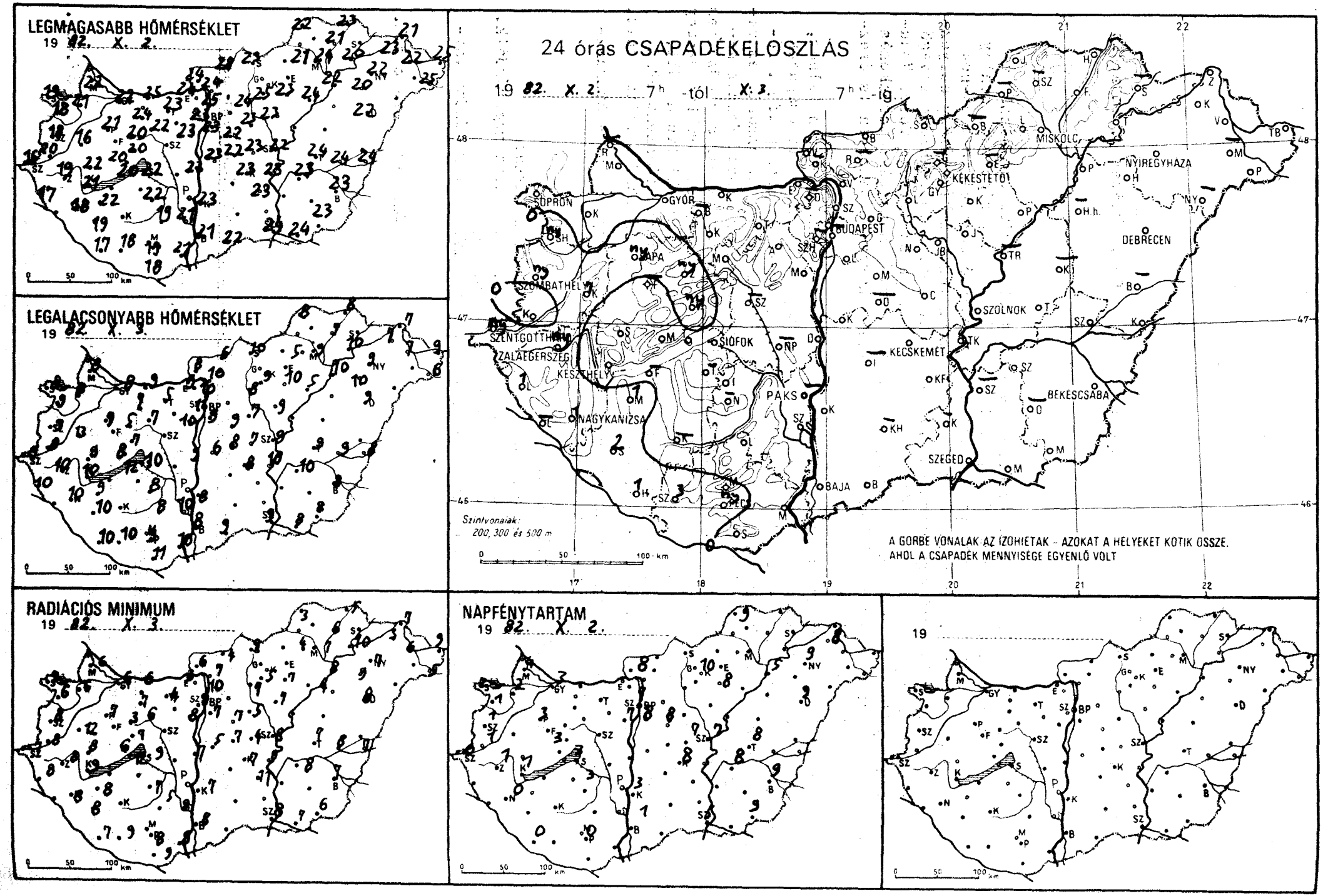
LEGMAGASABB HŐMÉRSÉKLET
19 82. X. 2.
LEGALACSONYABB HŐMÉRSÉKLET
19 82. X. 3.
24 órás CSAPADÉKELOSZLÁS
19 82. X. 2. 7h -tól X. 3. 7h -ig
SOPRON
GYŐR
BUDAPEST
MISKOLC
NYÍREGYHÁZA
KÉKESTETŐ
DEBRECEN
SZOLNOK
SZOMBATHELY
SZENTGOTTHÁRD
ZALAEGERSZEG
KESZTHELY
SIÓFOK
KECSKEMÉT
BÉKÉSCSABA
NAGYKANIZSA
PAKS
SZEGED
PÉCS
BAJA
Szintvonalak:
200, 300 és 500 m
A GÖRBE VONALAK AZ ÍZOHIETAK – AZOKAT A HELYEKET KÖTIK ÖSSZE,
AHOL A CSAPADÉK MENNYISÉGE EGYENLŐ VOLT
RADIÁCIÓS MINIMUM
19 82. X. 3.
NAPFÉNYTARTAM
19 82. X. 2.
19

88.X.3. 07 h-ig az utolsó 24 óra adatai						Előző nap napos órái
állomás	csapadék (mm)		max. hőmérséklet	min. hőmérséklet	rad. min.	
Győr	.	≡	22	8	6	3
Kapuvár	.	⌓	21	8	6	2
Mosonmagyaróvár	.	⌓	22	8	6	4
Rajka	–		–	–	–	
Sopron	.	⌓	19	8	7	2
Sopronhorpács	ny	⌓	18	9	6	1
Káld	7		16	13	12	
Körmend	.	⌓	20	8	8	1
Szentgotthárd	ny	≈	16	9	7	0
Szombathely	ny	⌓ ≈	18	9	8	1
Lenti	1	≋	17	10	8	
Letenye	–		–	–	–	
Nagykanizsa	1	=	18	10	8	0
Zalaegerszeg	ny	≈ ⌓	19	10	8	1
Farkasgyepű	–		–	–	–	
Keszthely	.	⌓	21	10	9	1
Mencshely	.		20	8	6	3
Pápa	ny	▽ ≋	21	9	7	3
Sümeg	.		20	9	8	
Tihany	.		20	12	12	
Veszprém	ny	=	20	7	7	
Zirc	ny	⌓	20	5	3	
Fonyód	–		–	–	–	
Homokszt. györgy	1	⌓	17	10	7	0
Kaposvár	–		–	–	–	
Marcali	1	▽ ⌓	22	9	8	
Siófok	.	⌓	22	10	9	3
Somogyszob	2		19	10	8	
Tab	–		–	–	–	
Bábolna	–		–	–	–	
Esztergom	.	=	24	9	3	
Kisbér	.	≡	24	7	7	
Komárom	.	⌓	25	9	6	
Tatabánya	.	⌓	23	9	9	
Alcsútdoboz	.	⌓	23	5	4	
Dunaújváros	.		23	9	7	
Martonvásár	.		23	10	8	7
Mór	.	⌓	22	7	6	
Nagyhörcsökp.	–		–	–	–	
Szabadbattyán	–		–	–	–	
Iregszemcse	.	⌓	22	8	7	3
Lengyel	.	≈	19	8	5	
Paks	–		–	–	–	
Szekszárd	.	=	21	10	9	
Árpádtető	.		16	10	8	
Mohács	.		21	10	9	
Pécs	ny	⌓	19	9	8	0
Siklós	.		18	11	9	
Szigetvár	3	? =	18	10	9	
Budaörs	.		23	11	7	
Bp. Lőrinc	.	⌓	23	9	7	8
Bp. Met. Int.	.		23	11	9	7
Bp. Szab. hegy	.		16	9	8	
Cegléd	.	≈	23	7	4	7
Dobogókő	–		–	–	–	
Gödöllő	.	⌓	22	9	7	8
Királyrét	–		–	–	–	
Monor	.	⌓	22	8	7	
Nagykáta	.	⌓	23	7	5	
Szentendre	.		25	10	10	

1882.X.3. 07 h-ig az utolsó 24 óra adatai						Előző nap napos órái
állomás	csapadék (mm)		max. hőmérséklet	min. hőmérséklet	rad. min.	
Vác	.	⌓	24	10	7	
Vámosmikola	.		24	8	6	8
Baja	.	=	21	8	8	1
Bácsalmás	.		22	9	8	
Izsák	–		–	–	–	
Kalocsa	.	⌓	23	8	7	3
Kecskemét	.	≈ ⌓	23	8	7	8
Kiskunfélegyháza	.	⌓	23	11	11	
Kiskunhalas	–		–	–	–	
Kunszentmiklós	.	=	23	6	5	
Tiszakécske	.	⌓	23	10	9	
Balassagyarmat	.	⌓	28	6	4	
Romhány	–		–	–	–	
Salgótarján	.		23	10	9	
Eger	–		–	–	–	
Galyatető	.	⌓	17	6	5	
Gyöngyös	.	⌓	25	9	5	
Kékestető	.	⌓	16	3	2	10
Kompolt	.		23	10	7	
Lőrinci	.		24	8	7	
Poroszló	.		22	10	7	
Jászapáti	.		24	9	7	
Jászberény	.	⌓	23	9	–	
Karcag	–		–	–	–	
Szolnok	.		22	9	8	7
Tiszaroff	–		–	–	–	–
Túrkeve	.		24	9	7	8
Kistelek	–		–	–	–	
Makó	.	⌓	24	8	7	
Szeged	.		24	9	8	5
Szentes	–		–	–	–	
Borsodnádasd	–		–	–	–	
Fügöd	.		21	7	6	
Hidasnémeti	.	⌓	23	8	5	
Jósvafő	.	⌓	22	8	3	9
Lillafüred	.	⌓	21	5	4	
Miskolc	.		24	9	7	
Putnok	.	=	24	5	4	
Sárospatak	–		–	–	–	
Szendrőlád	–		–	–	–	
Tokaj	.		20	10	10	
Kisvárda	.	⌓	23	7	3	8
Mátészalka	–		–	–	–	
Nyíregyháza	.	≡	22	9	7	9
Nyírlugos	–		–	–	–	
Pátyod	.	⌓	25	6	5	
Tiszabecs	.		25	9	9	
Vásárosnamény	.	⌓	22	7	6	
Záhony	.	⌓	21	7	7	
Berettyóújfalu	–		–	–	–	
Debrecen	.		22	9	8	9
Hajdúdorog	.		20	10	9	
Hortobágy	–		–	–	–	
Körösszakál	.	⌓	24	8	7	
Polgár	.		23	8	5	
Békéscsaba	.	⌓	23	8	7	9
Mezőhegyes	.	⌓	23	8	6	9
Orosháza	–		–	–	–	–
Szarvas	.	⌓	23	10	8	8
Szeghalom	.		24	9	8	

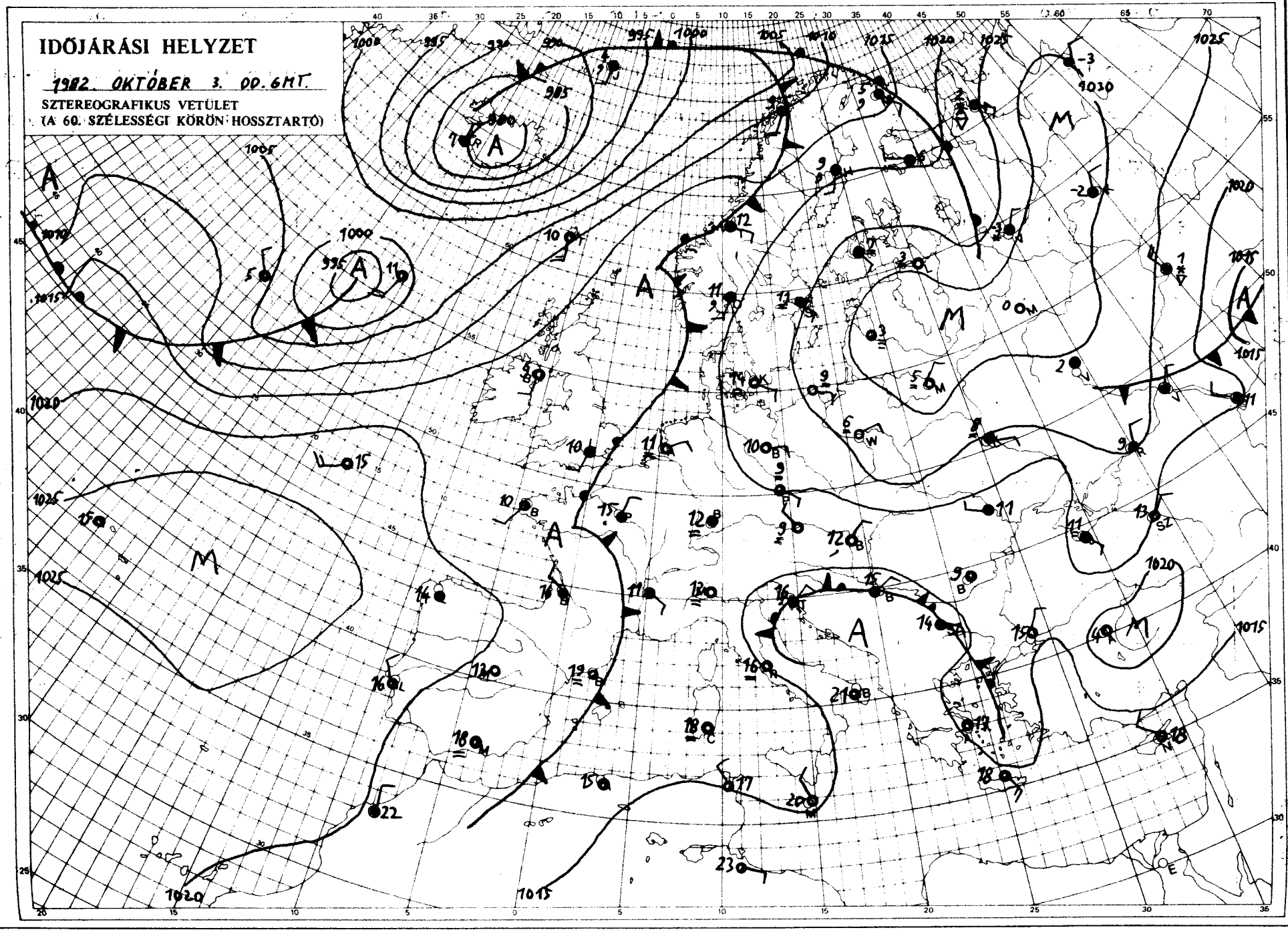

KIADJA: ORSZÁGOS METEOROLÓGIAI SZOLGÁLAT
Készíti: Központi Előrejelző Intézet Analízis- és Rövidtávú Prognózis Központja – T.: 273-018
Megjelenik naponként
Évi előfizetési díja: 1760,- Ft. – Megrendelhető: 1024 Budapest, II., Kitaibel Pál u. 1. – T.: 353-500
Kiadásért felel: az OMSZ elnöke – Szerkesztésért felel: a KEI igazgatója

IDŐJÁRÁSI NAPIJELENTÉS

ЕЖЕДНЕВНЫЙ МЕТЕОРОЛОГИЧЕСКИЙ БЮЛЛЕТЕНЬ • DAILY WEATHER REPORT
BULLETIN QUOTIDIEN DE TEMPS • TÄGLICHER WETTERBERICHT

95. évfolyam 277. szám. + Budapest + 1982. október 4. hétfő

Az időjárási helyzet és a várható időjárás:

A Brit-szigetek, valamint a Balkán-félsziget térségében ciklon örvénylik. Igy ezeken a területeken erősen felhős az ég és több helyen csapadékos az idő. Kelet-Északkelet-Európa fölött továbbra is magas nyomású légköri képződmény helyezkedik el. Ennek a légköri képződménynek délkeleti, déli oldalán hüvös levegő áramlik szárazföldünk belseje felé. Hatására elsősorban a Kárpát-medencében és a Balkán-félsziget északi felén többfelé esők, záporok, néhány helyen zivatarok keletkeznek.

Hazánkban vasárnap napközben csak kevés volt a felhő, napos, száraz idő volt. A hőmérséklet csúcsértéke 15, 23 fok között alakult. Az északkeleti, keleti szél több helyen megerősödött. Az éjszakai óráktól kezdve délkelet felől megnövekedett a felhőzet és főként a délkeleti országrészben több helyen eső, zápor, helyenként zivatar alakult ki. A lehullott csapadék mennyisége csak néhány helyen érte el a 4, 8 mm-t. Hétfő hajnalra az északkeleti megyékben 3, 7, máshol 5, 12 fokig hült le a levegő. Ma délelőtt az északkeleti megyékben általában kevés felhő, napos, száraz idő volt. Az ország többi részén erősen felhős, vagy borult maradt az ég. Több helyről jelentettek esőt, záport. A keleti, északkeleti szél többfelé megélénkült. A hőmérséklet 11 órakor az erősen felhős helyeken 11, 14, máshol 15, 17 fok között váltakozott.

Ma 12 órakor Budapesten a hőmérséklet 12 fok, a tengerszintre átszámitott légnyomás 1020 mbar, alig változik.

Várható időjárás kedd estig:

Eleinte erősen felhős, vagy borult idő lesz és többfelé várható eső, zápor. Később lassanként megszünik a csapadék, és csökken a felhőzet is. A délkeleti szél főleg kedden megélénkül, helyenként megerősödik. Várható legalacsonyabb éjszakai hőmérséklet: 7, 12, legmagasabb nappali hőmérséklet kedden: 15 és 20 fok között valószinü.

Pálmási Judit s.k.

TÁVOLABBI KILÁTÁSOK SZERDÁTÓL-SZOMBATIG:

Eleinte többször erősen megnövekszik a felhőzet, ismétlődő esők, záporesők kialakulására lehet számitani. Az időszak végén a felhőzet felszakadozik, már csak futó záporok várhatók. A hőmérséklet csökken. Legmagasabb hajnali hőmérséklet eleinte +9, 14, az időszak végén +5, 10 fok között lesz. Legmagasabb nappali hőmérséklet: eleinte 16, 21, az időszak végén 13, 18 fok között várható. Jelentős mennyiségü /legalább napi 5 mm/ csapadék az ország területének 60 százalékán várható, főleg az időszak közepén.

KÖZÉPTÁVÚ ELŐREJELZŐ OSZTÁLY

A hőmérséklet napi középértéke és eltérése a 100 évi átlagtól /Budapest belterületén/:

1982. X. 3. 15,0°C +0,9°C

1871 óta ezen a napon Budapesten előfordult

legmagasabb hőmérséklet: 27,6°C /1900/,
legalacsonyabb hőmérséklet: 1,6°C /1957/.

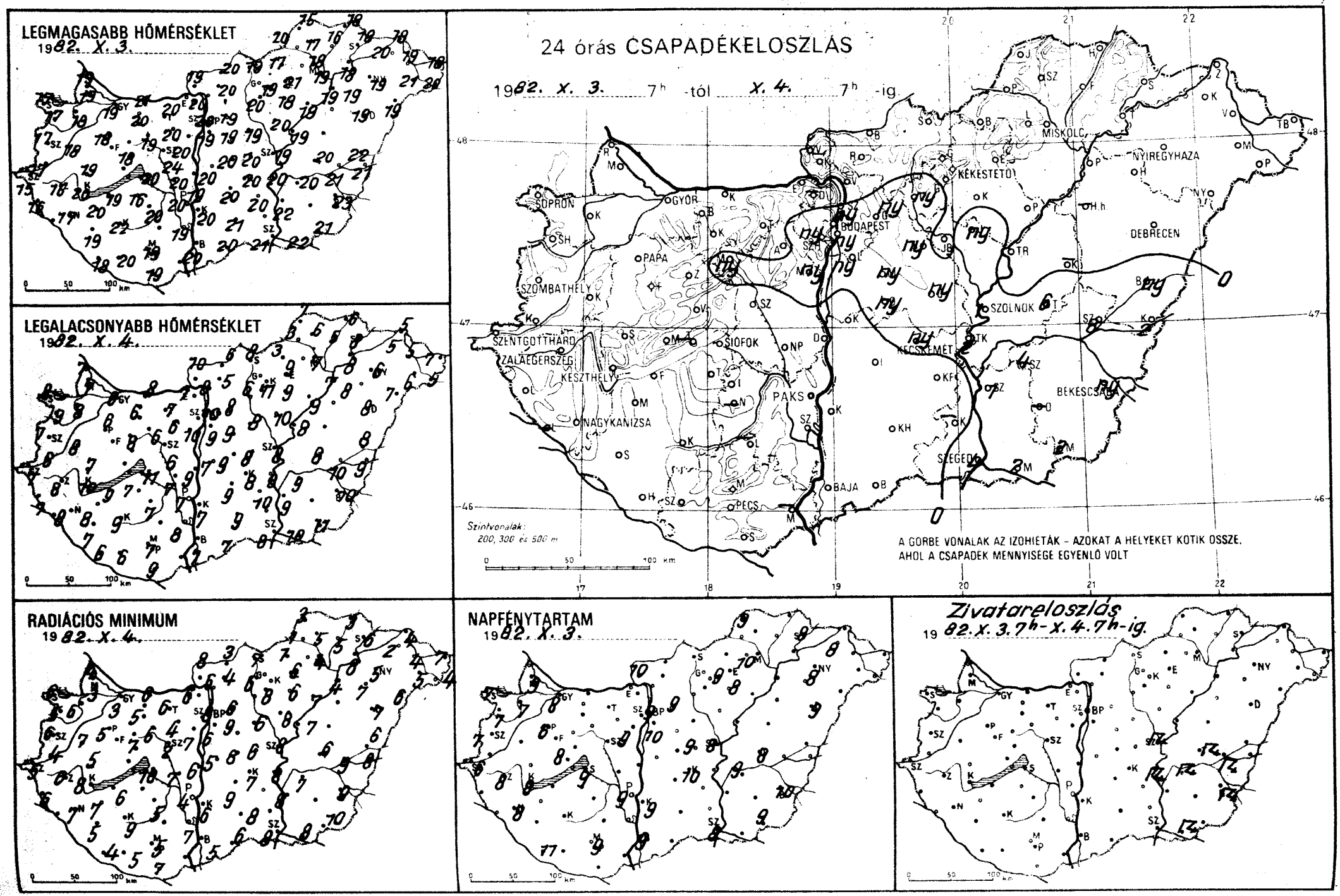
LEGMAGASABB HŐMÉRSÉKLET
1982. X. 3.
LEGALACSONYABB HŐMÉRSÉKLET
1982. X. 4.
24 órás CSAPADÉKELOSZLÁS
1982. X. 3. 7h -tól X. 4. 7h -ig
SOPRON
GYŐR
MOSONMAGYARÓVÁR
KÉKESTETŐ
MISKOLC
NYÍREGYHÁZA
DEBRECEN
BUDAPEST
PAPA
SZOMBATHELY
SZENTGOTTHÁRD
ZALAEGERSZEG
KESZTHELY
SIÓFOK
NAGYKANIZSA
PAKS
KECSKEMÉT
SZOLNOK
BÉKÉSCSABA
SZEGED
BAJA
PÉCS
Szintvonalak:
200, 300 és 500 m
A GÖRBE VONALAK AZ IZOHIETÁK – AZOKAT A HELYEKET KÖTIK ÖSSZE,
AHOL A CSAPADÉK MENNYISÉGE EGYENLŐ VOLT
RADIÁCIÓS MINIMUM
1982. X. 4.
NAPFÉNYTARTAM
1982. X. 3.
Zivatareloszlás
1982. X. 3. 7h - X. 4. 7h-ig.

82.X.4. 07 h-ig az utolsó 24 óra adatai						Előző nap napos órái
állomás	csapadék (mm)		max. hőmérséklet	min. hőmérséklet	rad. min.	
Győr	•	≡	19	6	3	8
Kapuvár	•	⌓	18	8	4	7
Mosonmagyaróvár	•	⌓	19	7	3	9
Rajka	•		19	7	4	
Sopron	•	⌓	17	8	6	7
Sopronhorpács	•	⌓	17	9	5	7
Káld	•	⌓	18	8	7	
Körmend	•	⌓	17	6	4	
Szentgotthárd	•	⌓	15	7	5	6
Szombathely	•	⌓	17	7	6	7
Lenti	•	⌓	16	7	6	
Letenye	–		–	–	–	
Nagykanizsa	•	⌓	17	8	7	8
Zalaegerszeg	•	⌓	16	8	6	8
Farkasgyepű	•		19	5	4	
Keszthely	•	⌓	20	10	8	8
Mencshely	•		19	7	4	8
Pápa	•	⌓	18	6	5	6
Sümeg	•		19	7	5	
Tihany	–		–	–	–	
Veszprém	•		18	8	7	
Zirc	◦	⌓	17	6	2	
Fonyód	◦		19	9	6	
Homokszt. györgy	•	≡	18	6	4	11
Kaposvár	•		22	9	9	
Marcali	•	⌓	20	8	7	
Siófok	•	⌓	20	11	10	9
Somogyszob	◦	⌓	19	7	5	
Tab	◦	⌓	16	7	–	
Bábolna	•		20	7	3	
Esztergom	•	≡	–	7	6	
Kisbér	•	⌓	20	6	5	
Komárom	•	⌓	21	8	6	
Tatabánya	•	⌓	20	7	6	
Alcsútdoboz	•		20	6	4	
Dunaújváros	◦		19	9	6	
Martonvásár	ny	ϟ	20	10	7	9
Mór	ny	≡	19	6	6	
Nagyhörcsökp.	•	⌓	20	7	7	
Szabadbattyán	•	⌓	24	6	2	
Tregszemcse	◦	⌓	20	7	5	8
Lengyel	–		–	–	–	
Paks	•		20	7	4	9
Szekszárd	◦	≡	19	8	7	
Árpádtető	•		16	5	4	
Mohács	–		–	–	–	
Pécs	◦	⌓	19	7	5	9
Siklós	•		19	9	7	
Szigetvár	•	⌓	20	6	5	
Budaörs	ny	∨	20	10	6	
Bp. Lőrinc	ny	∨	19	9	6	10
Bp. Met. Int.	ny	≡	20	10	8	9
Bp. Szab. hegy	ny		16	7	6	
Cegléd	ny	≡	20	8	6	9
Dobogókő	–		–	–	–	
Gödöllő	ny	≡	19	8	6	9
Királyrét	–		–	–	–	
Monor	ny		19	9	9	
Nagykáta	ny		19	8	6	
Szentendre	•		21	9	9	

82.X.4. 07 h-ig az utolsó 24 óra adatai						Előző nap napos órái
állomás	csapadék (mm)		max. hőmérséklet	min. hőmérséklet	rad. min.	
Vác	•		20	8	6	
Vámosmikola	•		19	10	8	10
Baja	•		20	7	5	9
Bácsalmás	•		20	7	6	
Izsák	•		20	9	9	
Kalocsa	•	=	20	7	6	9
Kecskemét	ny		20	8	7	10
Kiskunfélegyháza	ny		20	10	–	
Kiskunhalas	•	⌓	21	9	8	
Kunszentmiklós	•	=	20	7	5	
Tiszakécske	2	⚐⌓	20	8	8	
Balassagyarmat	•	⌓	20	6	3	
Romhány	•		20	5	4	
Salgótarján	•		19	8	7	
Eger	•		21	9	6	10
Galyatető	•	⌓	12	2	0	
Gyöngyös	•		19	11	8	
Kékestető	◦		11	2	1	9
Kompolt	•		18	9	6	8
Lőrinci	ny	ϟ	20	6	6	
Poroszló	◦		19	9	7	
Jászapáti	ny		20	10	8	
Jászberény	◦	⌓	19	9	8	
Karcag	–		–	–	–	
Szolnok	1	⚐	19	8	8	8
Tiszaroff	◦		19	8	7	
Túrkeve	6	⚐=	20	8	6	8
Kistelek	–		–	–	–	
Makó	2	⚐	22	10	8	
Szeged	4		21	8	8	8
Szentes	1		22	9	8	
Borsodnádasd	•	⌓	17	3	1	
Füged	◦		16	5	5	
Hidasnémeti	•	⌓	18	6	3	
Jósvafő	◦		15	7	3	9
Lillafüred	•	⌓	16	5	3	
Miskolc	•		18	7	4	–
Putnok	•	=	20	3	1	
Sárospatak	•		18	8	6	8
Szendrőlád	◦		17	6	5	
Tokaj	•		18	8	8	
Kisvárda	•	⌓	20	5	2	8
Mátészalka	•	⌓	21	6	5	
Nyíregyháza	•		19	6	5	8
Nyírlugos	•	=	19	7	6	
Pátyod	•	⌓	20	5	4	
Tiszabecs	•	⌓	18	7	7	
Vásárosnamény	•	⌓	19	5	4	
Záhony	•	⌓	18	5	4	
Berettyóújfalu	ny	=	22	8	6	
Debrecen	•		19	8	7	9
Hajdúdorog	•		19	8	7	
Hortobágy	–		–	–	–	
Körösszakál	2	∨	21	9	8	
Polgár	•	=	19	7	4	
Békéscsaba	ny	⚐	23	10	9	10
Mezőhegyes	2		21	11	10	9
Orosháza	–		–	–	–	–
Szarvas	4	⚐	20	9	7	9
Szeghalom	8	⚐=	21	10	9	

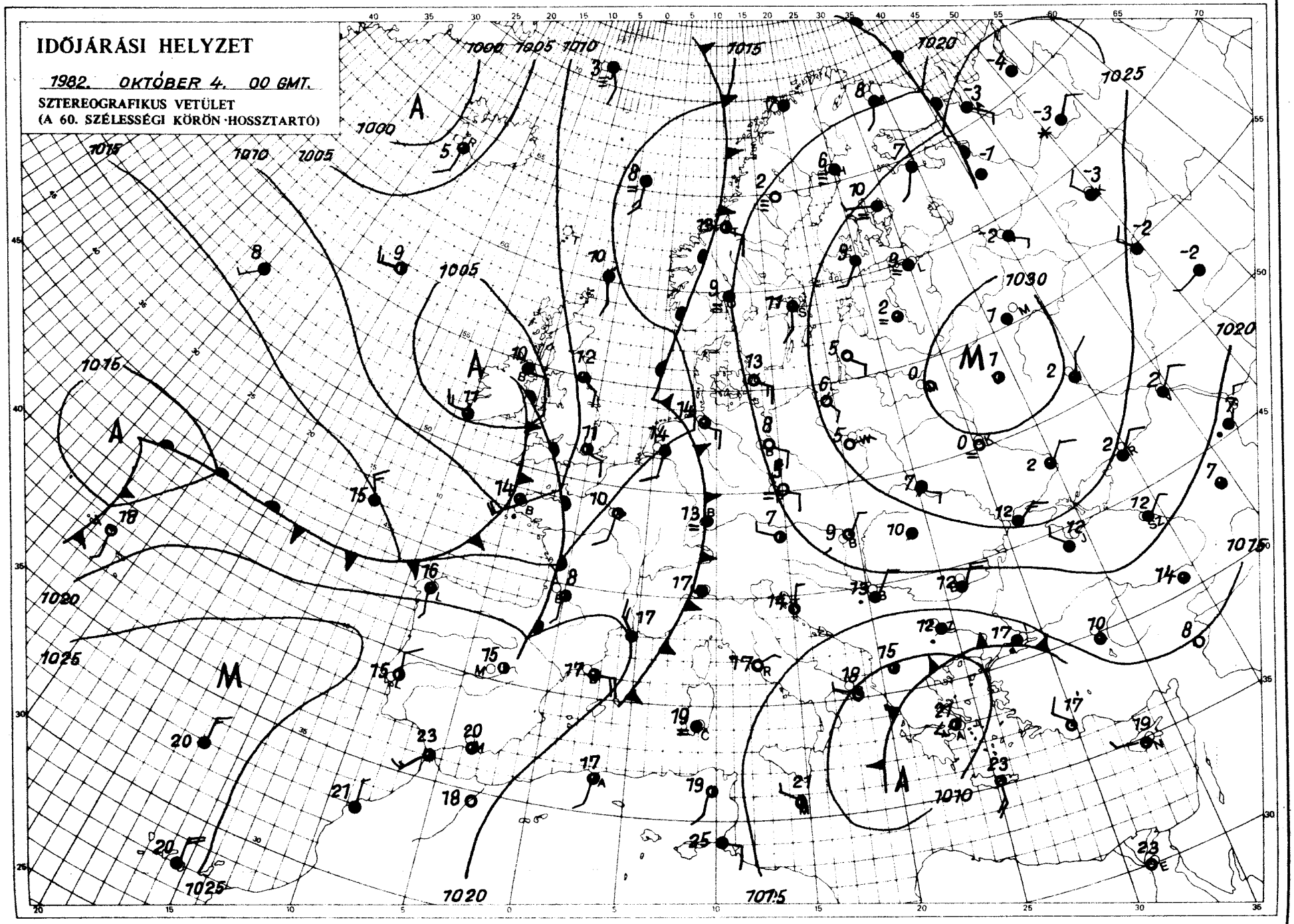

KIADJA: ORSZÁGOS METEOROLÓGIAI SZOLGÁLAT
Készíti: Központi Előrejelző Intézet Analízis- és Rövidtávú Prognózis Központja – T.: 273-018
Megjelenik naponként
Megrendelhető: 1024 Budapest, II., Kitaibel Pál u. 1. – T.: 353-500
Évi előfizetési díja: 1760,- Ft. – Megrendelhető: 1024 Budapest, II., Kitaibel Pál u. 1. – T.: 353-500
Kiadásért felel: az OMSZ elnöke – Szerkesztésért felel: a KEI igazgatója

IDŐJÁRÁSI NAPIJELENTÉS

ЕЖЕДНЕВНЫЙ МЕТЕОРОЛОГИЧЕСКИЙ БЮЛЛЕТЕНЬ · DAILY WEATHER REPORT
BULLETIN QUOTIDIEN DE TEMPS · TÄGLICHER WETTERBERICHT

95. évfolyam 278. szám. + Budapest + 1982. október 5. kedd

Az időjárási helyzet és a várható időjárás:

Most már egész Európába beköszöntött az ősz. Mindenütt lehült az idő, különösen a Szovjetunió területén. Ott, az északi vidékeken a hőmérséklet csúcsértéke csupán 10 fok körül van, éjszaka pedig már sokfelé 0 fok közelébe hül le a levegő. Olaszország és Görögország a legmelegebb részei Európának. Arrafelé még 20, 25 fok a délutáni hőmérséklet. Napos, száraz időjárás csak a Lengyel-alföldön, a Szovjetunió nyugati vidékein és a Keleti-Kárpátok térségében van. Máshol általában sok a felhő, Összefüggő felhőzet takarja a Brit-szigeteket, Franciaországot, a Német-alföldet, Spanyolországot és Észak-Olaszországot. A felhőzetből sokfelé esik az eső, délen zivatarok alakulnak ki. Éjszaka felhős, helyenként esős idő volt a Kárpát-medencében is. A délkelet felől áramló szárazabb levegő azonban keleten fölöszlatta a felhőzetet.

Hétfőn lassanként mindenütt beborult az ég. Legkésőbb az északkeleti országrész felhősödött be. Sokfelé esett eső, zápor. A ma reggel 7 óráig lehullott csapadék mennyisége csapadéknyom és 8 mm között váltakozott. A legmagasabb nappali hőmérséklet az erősen felhős, esős helyeken 11, 16 fok között alakult, de északkeleten, ahol 4, 7 órán át sütött a nap, 18, 21 fok közé emelkedett a hőmérséklet. Ma hajnalra a derült északkeleti országrészben 5, 8, máshol 9, 13 fokig hült le a levegő. A délelőtti órákban a keleti országrészben gyengén felhős, napos idő volt, máshol jobbára erősen felhős volt az ég, északnyugaton, nyugaton helyenként esett az eső. A hőmérséklet 11 órakor a borult helyeken csak 10, 14 fok között volt, máshol 15, 18 fokig melegedett fel a levegő.

Ma 12 órakor Budapesten a hőmérséklet 16 fok, a tengerszintre átszámitott légnyomás 1015 mbar, gyengén süllyed.

Várható időjárás szerda estig:

Nyugat, délnyugat felől egyre többfelé beborul az ég, és elered az eső. Északkeleten változóan felhős idő várható, valószinüleg még csapadék nélkül.
Az általában erős délkeleti, déli szél időnként viharossá fokozódik.
Várható legalacsonyabb éjszakai hőmérséklet: általában 9 és 14 fok között, a kevésbé felhős északkeleti vidékeken 5 és 8 fok között várható,
legmagasabb nappali hőmérséklet szerdán: nyugaton 11 és 14, keleten 15 és 20 fok között valószinü.

Demeter Éva s.k.

A hőmérséklet napi középértéke és eltérése a 100 évi átlagtól /Budapest belterületén/:

1982. X. 4.	12,5°C	-1,0°C

1871 óta ezen a napon Budapesten előfordult

legmagasabb hőmérséklet:	26,7°C /1934/,
legalacsonyabb hőmérséklet:	0,5°C /1930/.

82.689.

LEGMAGASABB HŐMÉRSÉKLET

19 82. X. 4.

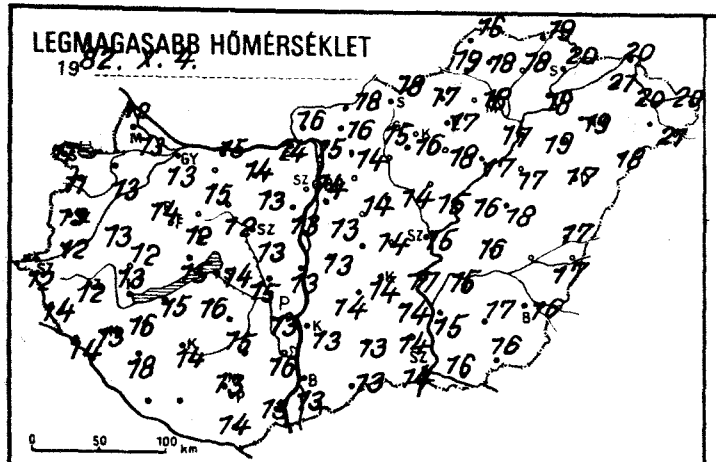

LEGALACSONYABB HŐMÉRSÉKLET

19 82. X. 5.

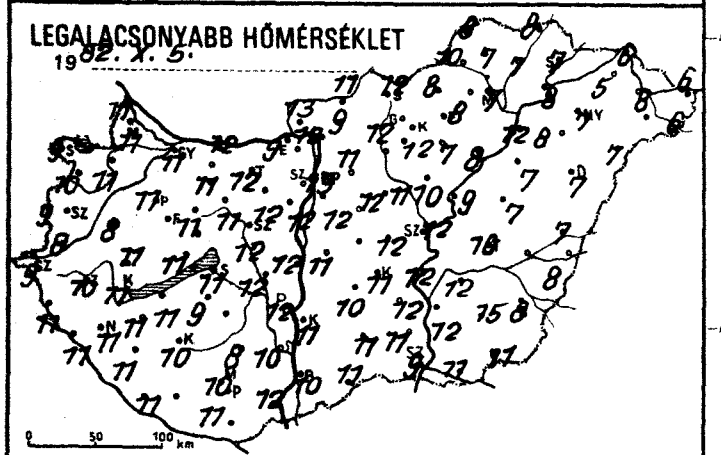

RADIÁCIÓS MINIMUM

19 82. X. 5.

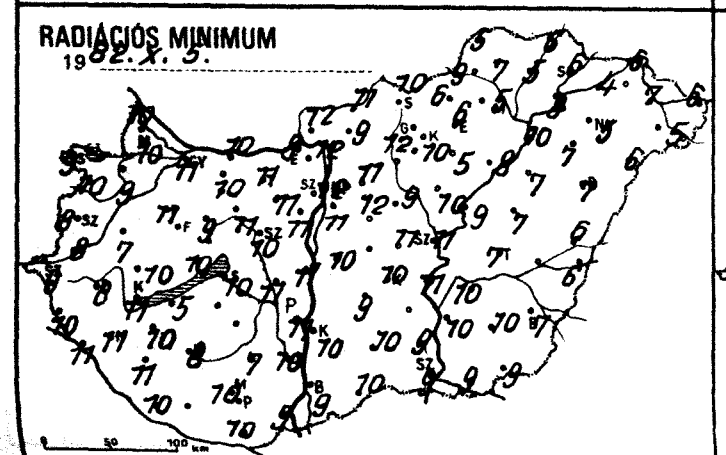

24 órás CSAPADÉKELOSZLÁS

19 82. X. 4. 7 h -tól X. 5. 7 h -ig.

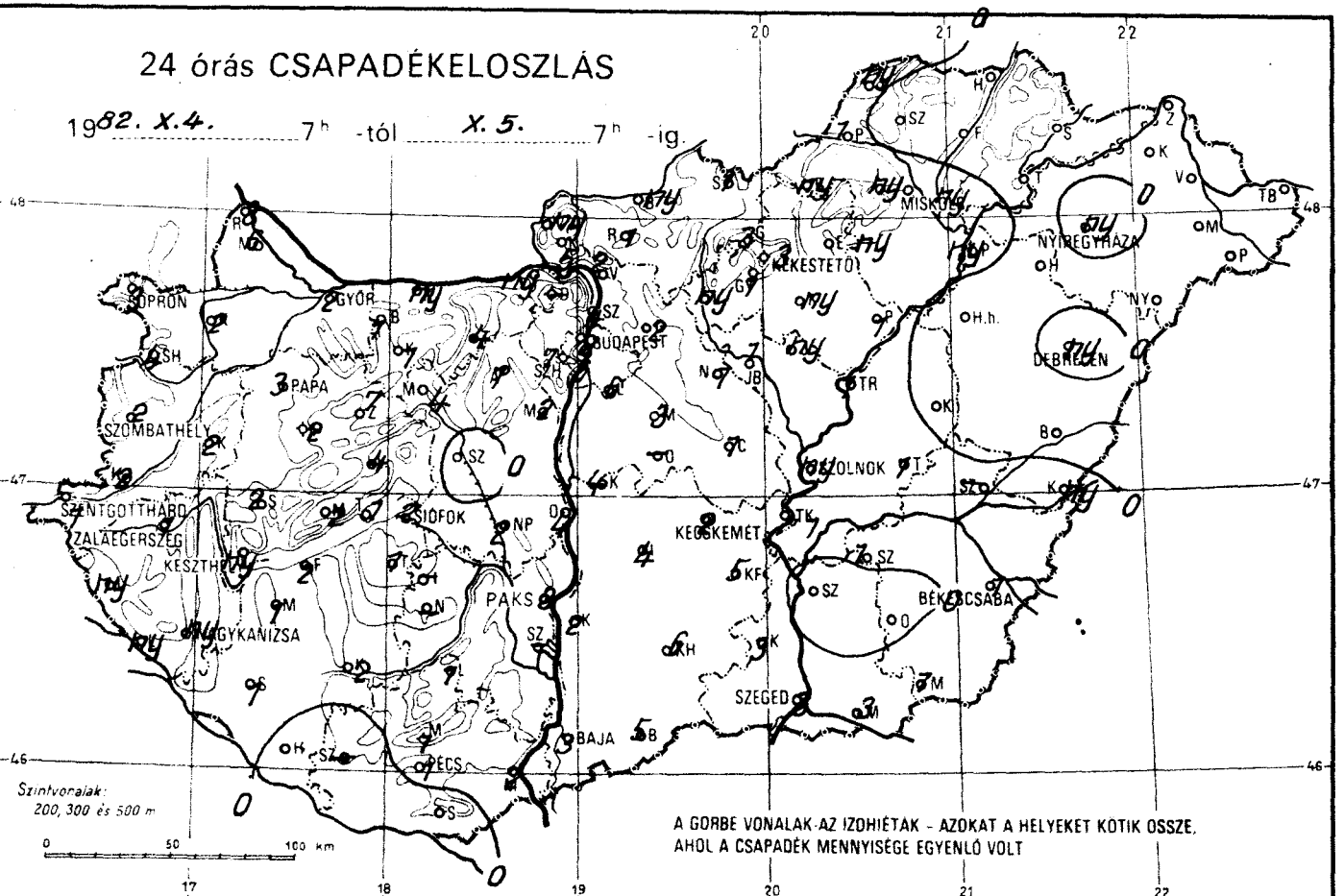

NAPFÉNYTARTAM

19 82. X. 4.

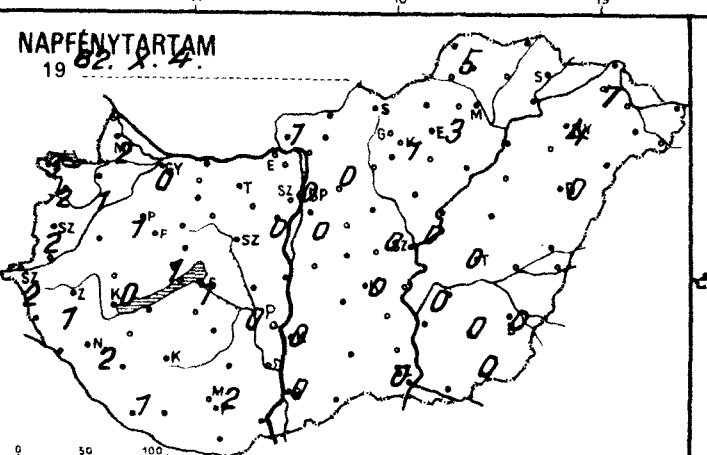

19

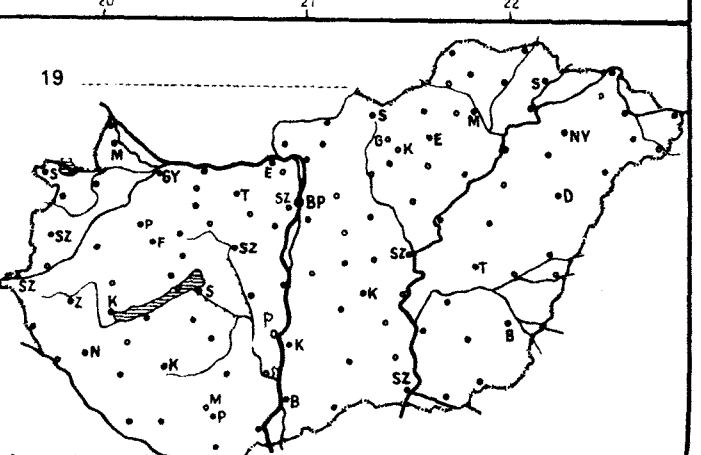

1982. X. 5. 07 h-ig az utolsó 24 óra adatai						Előző nap napos órái
állomás	csapadék (mm)		max. hőmérséklet	min. hőmérséklet	rad. min.	
Győr	2	≡	13	11	11	0
Kapuvár	2	⌓	13	11	9	1
Mosonmagyaróvár	6		13	11	10	2
Rajka	8	—	12	11	10	
Sopron	3	≡	11	9	9	
Sopronhorpács	4	⌓	11	10	10	2
Káld	2		13	8	7	
Körmend	2		12	8	8	
Szentgotthárd	1	≡	12	9	8	2
Szombathely	2	≡	13	9	8	2
Lenti	ny	≡	14	11	10	
Letenye	ny	⌓	14	11	11	
Nagykanizsa	ny	≡	13	11	11	2
Zalaegerszeg	1	≡	12	10	8	1
Farkasgyepű	2		12	8	8	
Keszthely	ny	∴	13	11	11	0
Mencshely	2		13	10	9	1
Pápa	3	∴	14	11	11	1
Sümeg	2	⌓	12	11	10	
Tihany	1		15	11	10	
Veszprém	4		12	11	9	
Zirc	7	≡	10	8	8	
Fonyód	2		15	11	5	
Homokszt. györgy	.	≡	-	11	10	1
Kaposvár	2		14	10	8	
Marcali	1	⌓	16	11	10	
Siófok	2	∴	14	11	10	1
Somogyszob	1		18	11	11	
Tab	1	⌓	16	9	-	
Bábolna	1	,	13	11	11	
Esztergom	ny	≡	14	9	8	
Kisbér	1	≡	15	11	10	
Komárom	ny		15	12	10	
Tatabánya	4		14	12	11	
Alcsútdoboz	1	≡	13	12	11	
Dunaújváros	4		13	12	11	
Martonvásár	2		13	12	11	
Mór	4	≡	12	11	11	
Nagyhörcsökp.	2		15	12	11	
Szabadbattyán	.	⌓	13	12	10	
Iregszemcse	-		-	-	-	
Lengyel	1	≡	15	8	7	
Paks	3	∴≡	13	12	11	0
Szekszárd	-		16	10	10	
Árpádtető	1	≡	11	8	7	
Mohács	2		13	12	9	
Pécs	1	⌓	13	10	10	2
Siklós	.		14	11	10	
Szigetvár	-		-	-	-	
Budaörs	6	∴⌓	13	12	11	
Bp. Lőrinc	6	∴≡	13	12	11	0
Bp. Met. Int.	8	≡	14	13	12	0
Bp. Szab. hegy	7	≡	12	10	10	
Cegléd	1	≡	14	12	11	0
Dobogókő	-		-	-	-	
Gödöllő	2	≡	14	11	11	0
Királyrét	5		15	12	11	
Monor	3	⌓	14	12	12	
Nagykáta	1		14	11	9	
Szentendre	4	≡	14	12	12	

1982. X. 5. 07 h-ig az utolsó 24 óra adatai						Előző nap napos órái
állomás	csapadék (mm)		max. hőmérséklet	min. hőmérséklet	rad. min.	
Vác	2	⌓	15	12	12	
Vámosmikola	ny	, ≡	16	13	12	1
Baja	3	∴≡	13	10	9	0
Bácsalmás	5		13	11	10	
Izsák	4	≡	14	10	9	
Kalocsa	2		13	11	10	0
Kecskemét	2	⌓	14	11	10	0
Kiskunfélegyháza	5	⌓	14	12	-	
Kiskunhalas	6	⌓	13	11	10	
Kunszentmiklós	4		13	11	10	
Tiszakécske	1	⌓	17	12	11	
Balassagyarmat	ny	∴	18	11	11	
Romhány	1	≡	16	9	9	
Salgótarján	1	∴	18	12	10	
Eger	ny	≡	17	8	6	3
Galyatető	3		13	3	1	
Gyöngyös	1		16	12	10	
Kékestető	3	∴	9	6	5	1
Kompolt	ny	∴ =	18	7	5	-
Lőrinci	ny		15	12	12	
Poroszló	1		17	8	8	
Jászapáti	ny		15	10	10	
Jászberény	1	∴	15	11	11	
Karcag	.	⌓	18	7	7	
Szolnok	ny	∴	15	12	11	0
Tiszaroff	1	≡	16	9	9	
Túrkeve	1	⌓	16	10	7	0
Kistelek	3	∴	14	11	9	
Makó	3	≡	16	11	9	
Szeged	3		14	9	9	0
Szentes	.		15	12	10	
Borsodnádasd	ny	⌓	17	8	6	
Füged	◦		18	7	5	
Hidasnémeti	◦	⌓	19	8	6	
Jósvafő	ny	⌓	16	8	5	5
Lillafüred	ny	,	17	7	5	
Miskolc	ny	∴ ≡	18	7	5	-
Putnok	1	, ≡	19	10	9	
Sárospatak	◦		20	7	6	
Szendrőlád	.	⌓	18	7	7	
Tokaj	.		18	8	8	
Kisvárda	.	⌓	21	5	4	7
Mátészalka	-		-	-	-	
Nyíregyháza	ny		19	7	5	4
Nyírlugos	.	⌓	18	7	6	
Pátyod	.	⌓	21	6	5	
Tiszabecs	◦	⌓	20	6	6	
Vásárosnamény	.	⌓	20	8	7	
Záhony	.	⌓	20	6	6	
Berettyóújfalu	.	⌓	17	7	6	
Debrecen	ny	⌓	17	7	7	0
Hajdúdorog	.		19	8	7	
Hortobágy	.	⌓	17	7	7	
Körösszakál	ny	, ⌓	17	8	6	
Polgár	ny	, ≡	17	12	10	
Békéscsaba	1	⌓	16	8	7	0
Mezőhegyes	1		16	11	9	0
Orosháza	.	⌓	17	15	10	0
Szarvas	1	⌓	15	12	10	0
Szeghalom	-		-	-	-	

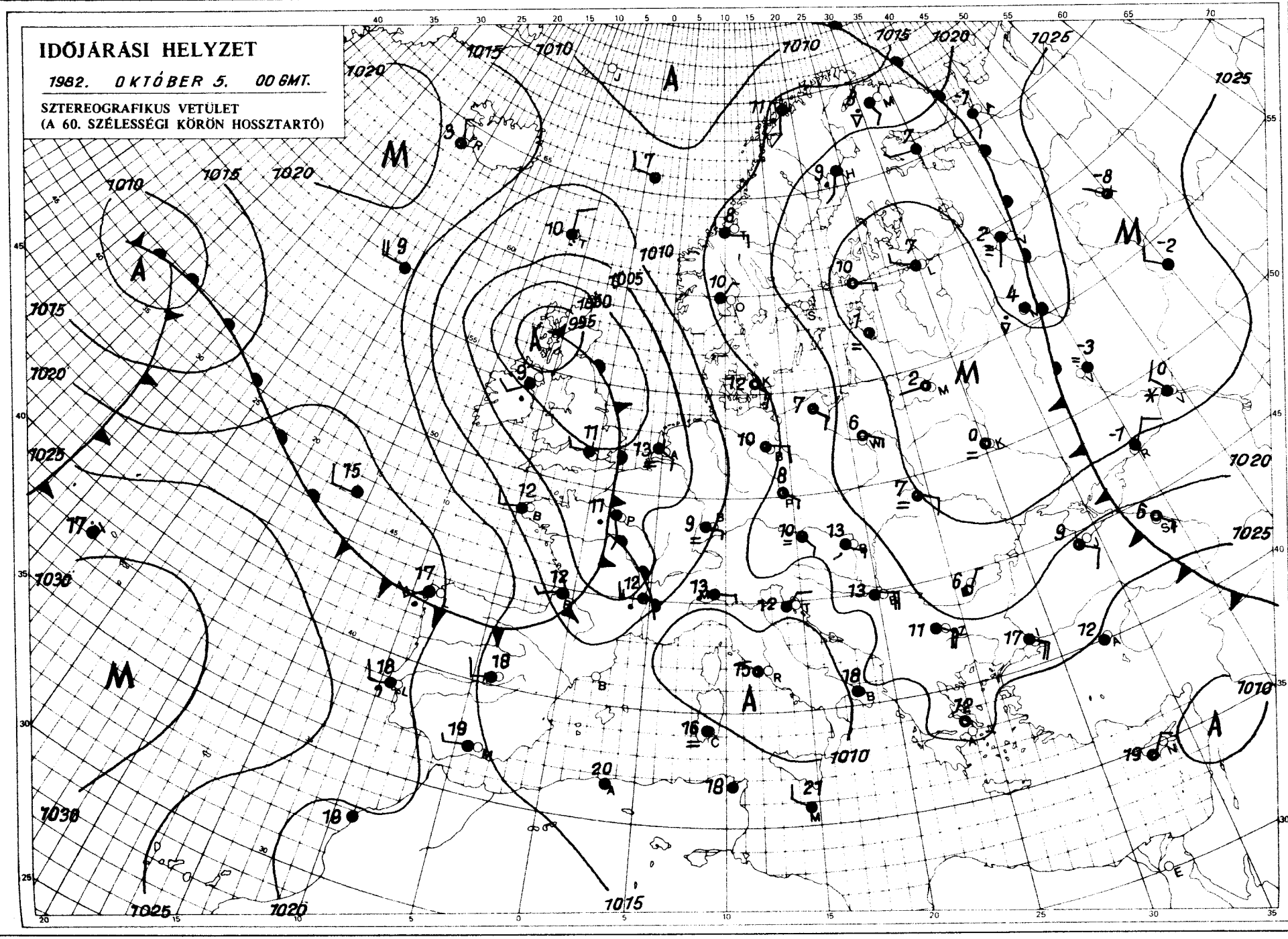

KIADJA: ORSZÁGOS METEOROLÓGIAI SZOLGÁLAT
Készíti: Központi Előrejelző Intézet Analízis- és Rövidtávú Prognózis Központja – T.: 273-018
Megjelenik naponként
Évi előfizetési díja: 1760,- Ft. – Megrendelhető: 1024 Budapest, II., Kitaibel Pál u. 1. – T.: 353-500
Kiadásért felel: az OMSZ elnöke – Szerkesztéséért felel: a KEI igazgatója

IDŐJÁRÁSI NAPIJELENTÉS

ЕЖЕДНЕВНЫЙ МЕТЕОРОЛОГИЧЕСКИЙ БЮЛЛЕТЕНЬ · DAILY WEATHER REPORT
BULLETIN QUOTIDIEN DE TEMPS · TÄGLICHER WETTERBERICHT

95. évfolyam 279. szám. 1982. október 6. szerda

Az időjárási helyzet és a várható időjárás:

Nyugat-Európa fölött egy többközéppontú ciklonrendszer örvénylik. Hatására a Brit-szigeteken, szárazföldünk nyugati vidékein és a Földközi-tenger térségében változékony, hüvös az idő. Többfelé esik az eső, helyenként zivatarok alakulnak ki. Európa keleti része fölött ugyanakkor már napok óta egy nagy kiterjedésü anticiklon okoz csendes, párás, túlnyomóan napos időt. Az emlitett két légköri képződmény együttesen határozza meg a Kárpát-medence időjárását, de várható, hogy fokozatosan a nyugati ciklon hatása kerül előtérbe.

Hazánkban kedden lényeges időjáráskülönbség alakult ki a nyugati és keleti országrész között. A Dunántúlon túlnyomóan borult volt az ég, sokfelé esett az eső. A hőmérséklet csúcsértéke 11 és 16 fok között alakult. A szerda reggelig lehullott csapadék mennyisége a nyugati határvidéken és a Bakonyban meghaladta a 10 mm-t, máshol csapadéknyom és 8 mm között volt. A Duna-Tisza közén 1, 5, az Északi-Középhegység térségében és a Tiszántúlon 5, 10 órán át sütött a nap. A kora délutáni órákra igy ott 16, 22 fokra melegedett a levegő. Szerda hajnalra általában 8, 13 fokig csökkent a hőmérséklet, de a kevésbé felhős északkeleti megyékben 4 és 8 fok között volt a legalacsonyabb éjszakai hőmérséklet. Szerda délelőtt országszerte megerősödött a délkeleti szél, sőt helyenként viharos széllökéseket is mértek. A nyugati határvidéken újból eleredt az eső. A hőmérséklet 11 órakor 11 és 18 fok között váltakozott.

Ma 12 órakor Budapesten a hőmérséklet 17 fok, a tengerszintre átszámitott légnyomás 1009 mbar, gyengén süllyed.

Várható időjárás csütörtök estig:

Szerdán délnyugaton erősen felhős, vagy borult ég, elszórtan esővel, máshol változóan felhős idő eső nélkül.
Csütörtökre északkeleten is megnövekszik a felhőzet, az ország legnagyobb részén várható eső, zivatar is.
A délkeleti, déli szél továbbra is élénk, sokfelé erős marad.
Várható legalacsonyabb éjszakai hőmérséklet: 7, 12 fok között,
legmagasabb nappali hőmérséklet csütörtökön: 14, 19 fok között várható.

H. Bóna Márta s.k.

A hőmérséklet napi középértéke és eltérése a 100 évi átlagtól /Budapest belterületén/:

1982. X.5.	14,3°C	+1,0°C

1871 óta ezen a napon Budapesten előfordult

legmagasabb hőmérséklet:	29,5°C /1935/;
legalacsonyabb hőmérséklet:	0,1°C /1916/.

82.698.

LEGMAGASABB HŐMÉRSÉKLET

1982. X. 5. .....

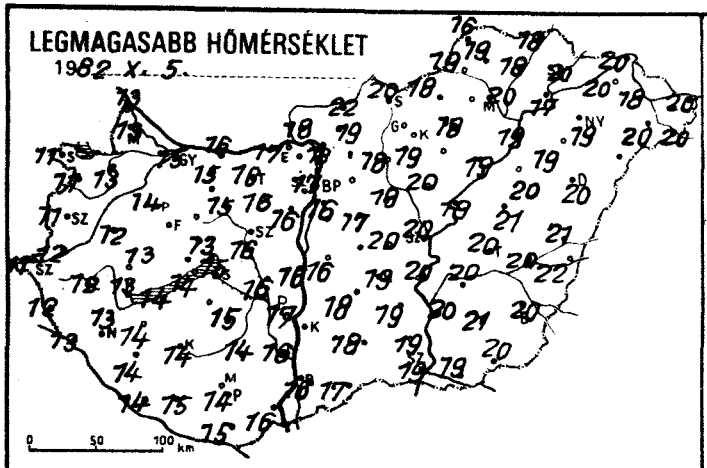

LEGALACSONYABB HŐMÉRSÉKLET

1982. X. 6. .....

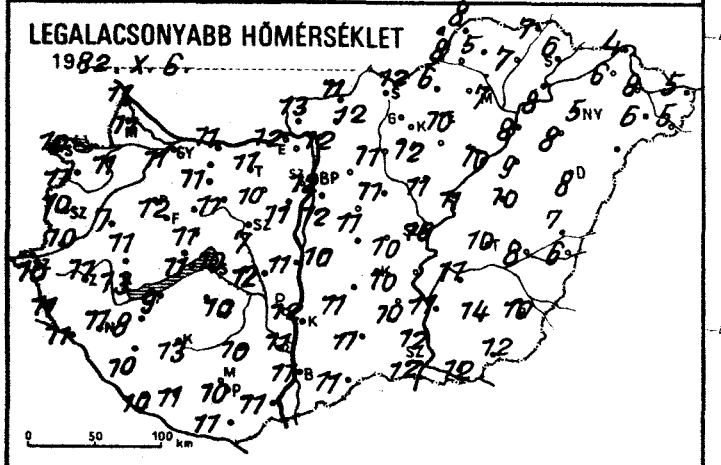

RADIÁCIÓS MINIMUM

1982. X. 6. .....

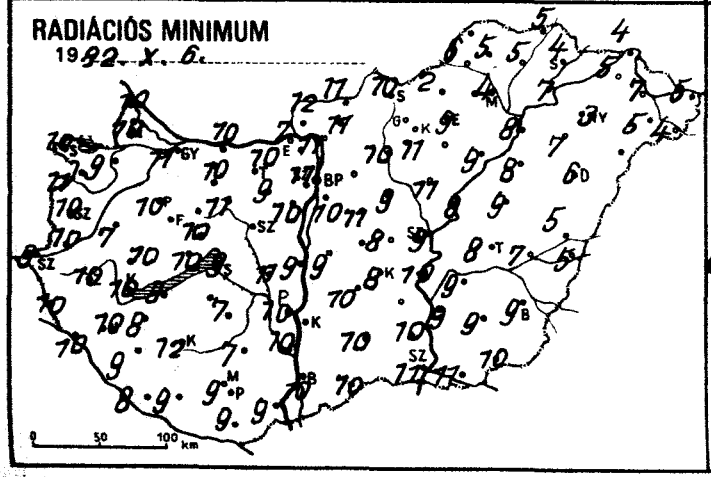

24 órás CSAPADÉKELOSZLÁS

1982. X. 5. ..... 7^h -tól X. 6. ..... 7^h -ig.

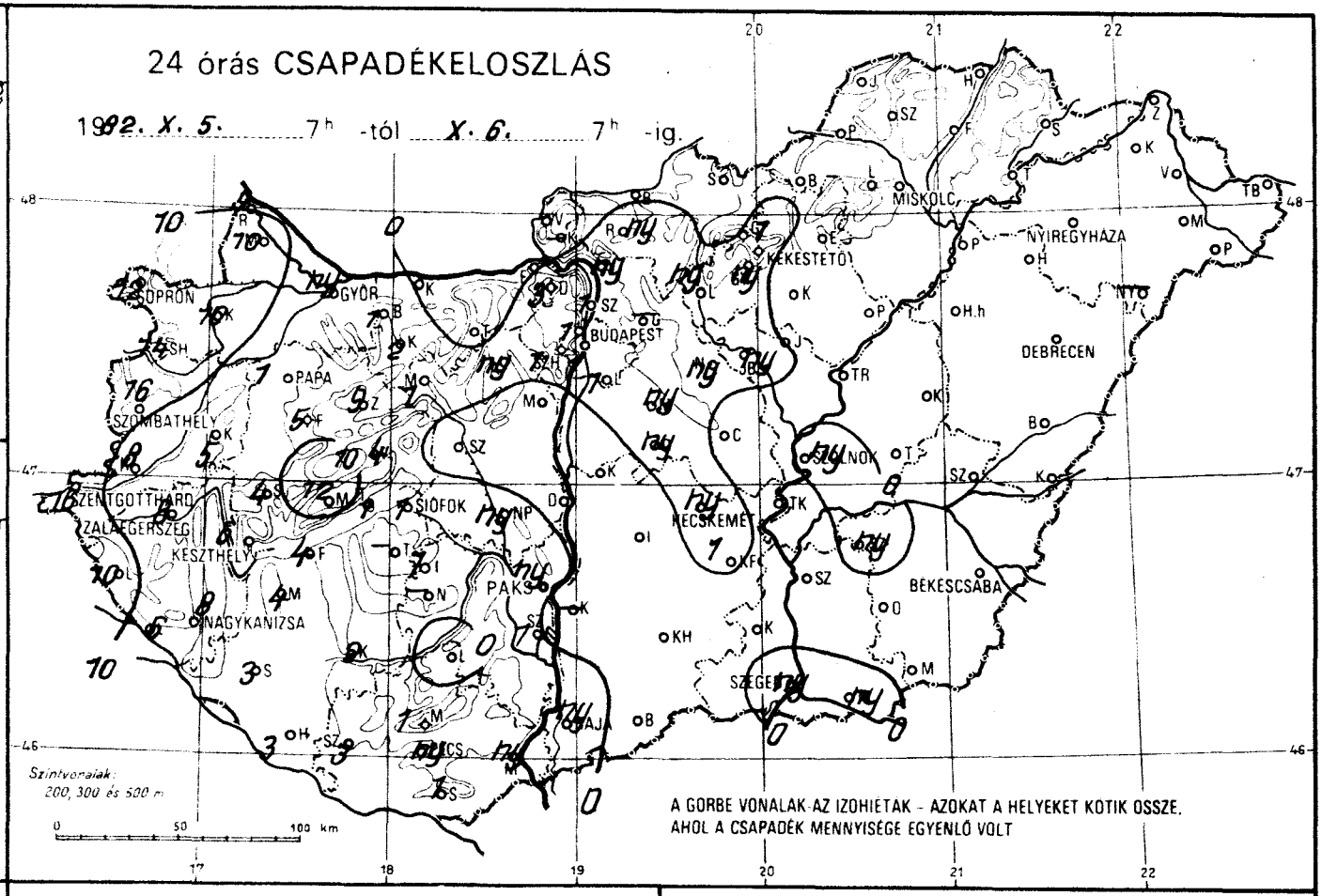

A GÖRBE VONALAK AZ IZOHIÉTÁK - AZOKAT A HELYEKET KÖTIK ÖSSZE, AHOL A CSAPADÉK MENNYISÉGE EGYENLŐ VOLT

NAPFÉNYTARTAM

1982. X. 5. .....

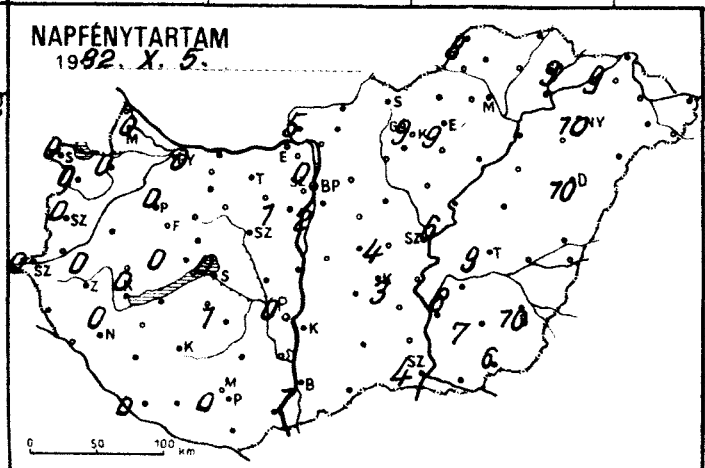

19 .....

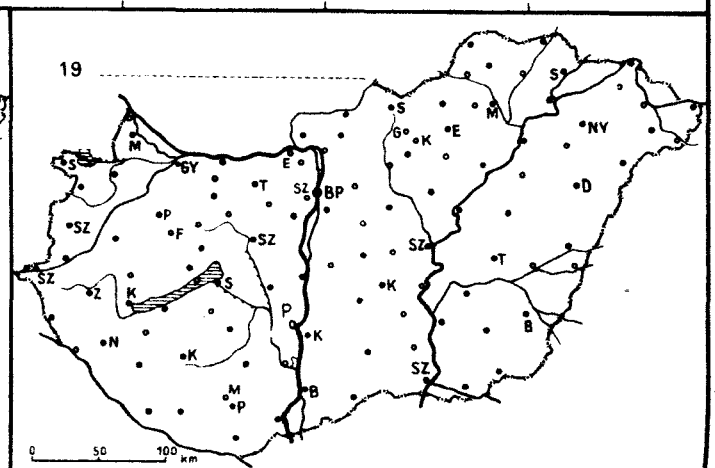

1982.X.6. 07 h-ig az utolsó 24 óra adatai						Előző nap napos órái
állomás	csapadék (mm)		max. hőmérséklet	min. hőmérséklet	rad. min.	
Győr	ny		15	11	11	0
Kapuvár	10	⌒	13	11	9	0
Mosonmagyaróvár	10		13	11	10	0
Rajka	9	=	13	11	10	
Sopron	12	=	11	10	10	0
Sopronhorpács	14		11	11	11	0
Káld	5		12	7	7	
Körmend	8		12	10	10	
Szentgotthárd	16	≡	11	10	9	0
Szombathely	16	=	11	10	10	0
Lenti	10	=	12	11	10	
Letenye	6	⌒	13	11	10	
Nagykanizsa	8	=	13	11	10	0
Zalaegerszeg	8	=	12	11	10	0
Farkasgyepű	5		12	9	8	
Keszthely	6		13	13	10	0
Mencshely	12	=	11	9	8	0
Pápa	1		14	12	10	0
Sümeg	4		13	11	10	
Tihany	1		14	11	10	
Veszprém	4		13	11	10	
Zirc	9	=	12	9	8	
Fonyód	4		14	9	9	
Homokszt. györgy	3	=	14	10	8	0
Kaposvár	2	⌒	14	13	12	
Marcali	4	⌒	14	8	8	
Siófok	1		15	10	9	0
Somogyszob	3		14	10	9	
Tab	–		–	–	–	
Bábolna	1	,	15	11	10	
Esztergom	.		17	12	7	
Kisbér	2		15	11	10	
Komárom	.		16	11	10	
Tatabánya	.		16	11	10	
Alcsútdoboz	ny		16	10	9	
Dunaújváros	.		16	11	9	
Martonvásár	.		16	11	10	1
Mór	1	▽ =	15	11	11	
Nagyhörcsökp.	ny		16	12	11	
Szabadbattyán	.	⌒	16	7	–	
Tregszemcse	1	⌒	15	10	7	1
Lengyel	.		14	10	7	
Paks	ny		17	12	10	0
Szekszárd	1	,	16	11	10	
Árpádtető	1	=	12	9	7	
Mohács	ny	▽	16	11	9	
Pécs	ny	⌒	14	10	9	0
Siklós	1		15	11	9	
Szigetvár	3		15	11	9	
Budaörs	1	=	16	11	8	
Bp. Lőrinc	1		16	12	10	2
Bp. Met. Int.	1		17	12	11	0
Bp. Szab. hegy	1		13	9	8	
Cegléd	.		20	10	8	4
Dobogókő	3		11	7	6	
Gödöllő	–		–	–	–	–
Királyrét	–		–	–	–	
Monor	ny	⌒	17	11	11	
Nagykáta	ny		19	11	9	
Szentendre	1	=	17	12	11	

82.X.6. 07 h-ig az utolsó 24 óra adatai						Előző nap napos órái
állomás	csapadék (mm)		max. hőmérséklet	min. hőmérséklet	rad. min.	
Vác	ny		18	12	11	
Vámosmikola	.		18	13	12	5
Baja	ny		16	11	10	1
Bácsalmás	.		17	11	10	
Izsák	.		18	11	10	
Kalocsa	–		–	–	–	
Kecskemét	ny		19	10	8	3
Kiskunfélegyháza	1		19	10	–	
Kiskunhalas	.	⌒	18	11	10	
Kunszentmiklós	.	=	16	10	9	
Tiszakécske	.	⌒	20	–	10	
Balassagyarmat	.		22	11	11	
Romhány	ny	▽	19	12	11	
Salgótarján	.		20	12	10	
Eger	.		18	10	9	9
Galyatető	.		14	5	4	
Gyöngyös	ny		19	12	11	
Kékestető	1		11	5	5	9
Kompolt	–		–	–	–	–
Lőrinci	ny	,	18	11	10	
Poroszló	.		19	10	9	
Jászapáti	.		20	11	11	
Jászberény	ny	▽	18	10	9	
Karcag	.	=	21	10	9	
Szolnok	ny		20	10	9	6
Tiszaroff	.		19	11	8	
Túrkeve	.	⌒	20	10	8	9
Kistelek	.		19	12	10	
Makó	ny		19	12	11	
Szeged	ny		19	12	11	4
Szentes	.		20	11	9	
Borsodnádasd	.	⌒	18	6	2	
Füged	.		18	7	5	
Hidasnémeti	.	⌒	18	7	5	
Jósvafő	.	⌒	16	8	–	8
Lillafüred	.		17	6	4	
Miskolc	.	⌒	20	7	4	–
Putnok	.	≈	19	8	6	
Sárospatak	.		20	6	4	9
Szendrőlád	.	=	19	5	5	
Tokaj	.		17	8	7	
Kisvárda	.		20	6	5	9
Mátészalka	.	⌒	20	6	5	
Nyíregyháza	.		19	5	3	10
Nyírlugos	–		–	–	–	
Pátyod	.		20	5	4	
Tiszabecs	.	⌒	20	5	5	
Vásárosnamény	.		18	8	7	
Záhony	.	⌒	20	4	4	
Berettyóújfalu	.	⌒	21	7	5	
Debrecen	.		20	8	6	10
Hajdúdorog	.		19	8	7	
Hortobágy	.		20	9	8	
Körösszakál	.	⌒	22	6	5	
Polgár	.		19	8	8	
Békéscsaba	.		20	10	9	10
Mezőhegyes	.		20	12	10	6
Orosháza	.	⌒	21	14	9	7
Szarvas	ny		20	11	9	8
Szeghalom	.		20	8	7	

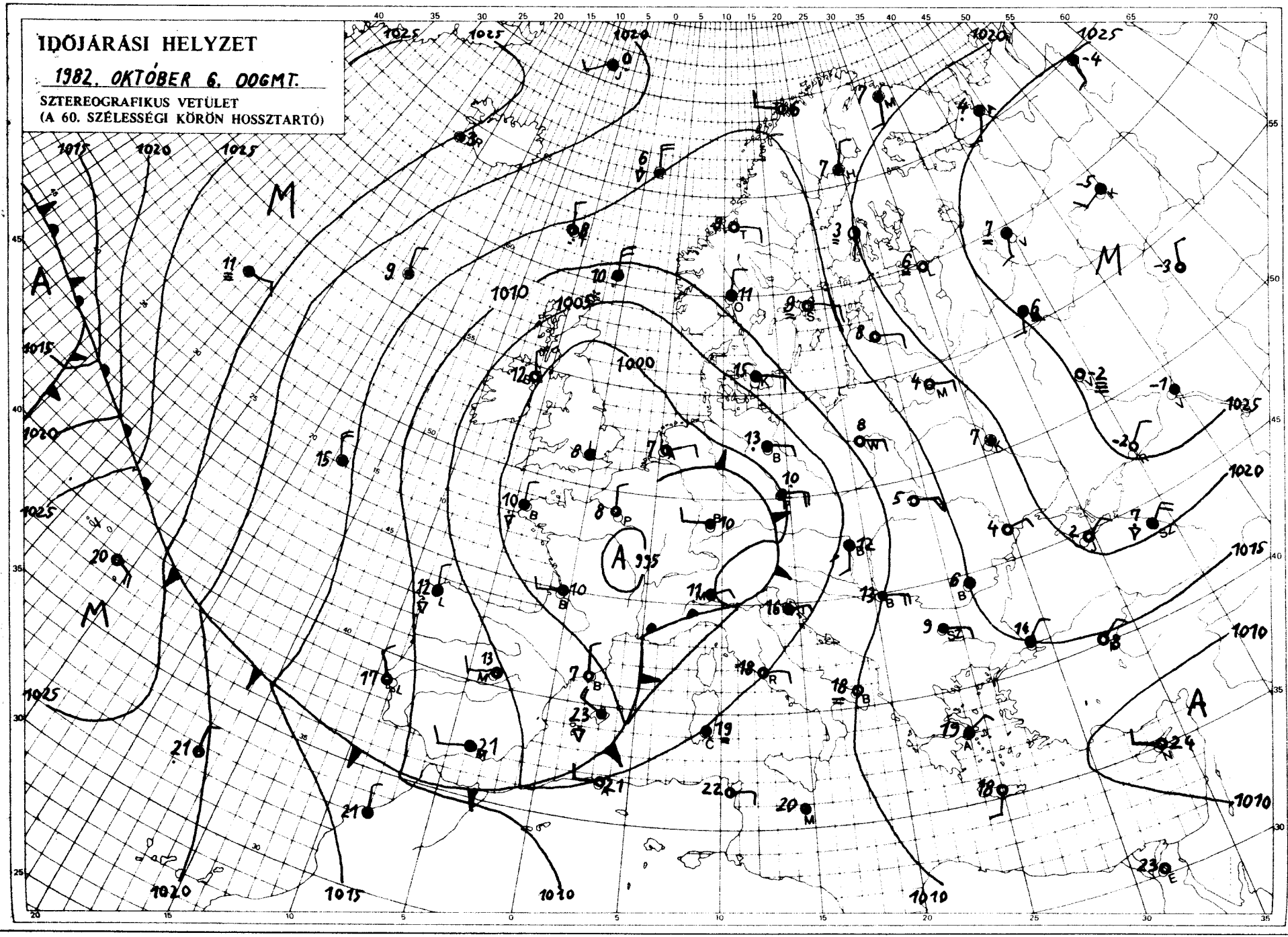

KIADJA: ORSZÁGOS METEOROLÓGIAI SZOLGÁLAT
Készíti: Központi Előrejelző Intézet Analízis- és Rövidtávú Prognózis Központja – T.: 273-018
Megjelenik naponként
Évi előfizetési díja: 1760,- Ft. – Megrendelhető: 1024 Budapest, II., Kitaibel Pál u. 1. – T.: 353-500
Kiadásért felel: az OMSZ elnöke – Szerkesztésért felel: a KEI igazgatója

IDŐJÁRÁSI NAPIJELENTÉS

ЕЖЕДНЕВНЫЙ МЕТЕОРОЛОГИЧЕСКИЙ БЮЛЛЕТЕНЬ · DAILY WEATHER REPORT
BULLETIN QUOTIDIEN DE TEMPS · TÄGLICHER WETTERBERICHT

95. évfolyam 280. szám. + Budapest + 1982. október 7. csütörtök

Az időjárási helyzet és a várható időjárás:

Nyugat-Európa feletti középponttal hatalmas kiterjedésü, mérsékeltövi ciklon örvénylik. A ciklon keleti oldalán erőteljes déli áramlással enyhébb, nedves levegő vonul a Kárpát-medencén és a Lengyel-síkságon át észak felé. Ugyanakkor a ciklon nyugati oldalán a Brit-szigeteken keresztül hideg levegő halad több hullámban a Földközi-tenger nyugati medencéjébe. Ennek hatására Franciaországban, Spanyolországban és már Olaszország legnagyobb részén is lehült a levegő. Az emlitett ciklon középpontjában a Benelux-államokban és az NSZK legnagyobb részén heves esőzések vannak.

Hazánkban szerdán délnyugat felől fokozatosan megnövekedett a felhőzet, estére mindenütt beborult az ég. Az ország legnagyobb részén csak 2, 5 órára sütött ki a nap, északkeletről 9, 10 órás napfénytartamot jelentettek. Egy-két hely kivételével mindenütt hullott eső, néhány helyen zivatar is keletkezett. A lehullott csapadék mennyisége az Alföld délkeleti részének kivételével,5 mm feletti. A hegyvidékeken 5, 15 mm között, de Kékestetőn, Körmenden, Káldon 19 mm, Szentgotthárdon 22 mm hullott csütörtök reggel 7 óráig. A legmagasabb nappali hőmérséklet szerdán 13, 21 fok között alakult. Egész nap élénk, sokfelé erős, több körzetben viharos volt a délekeleti szél, amely éjszakára átmenetileg gyengült. Csütörtök hajnalra 7, 13 fokig csökkent a hőmérséklet. Délelőtt változóan felhős volt az ég, északkeleten több helyen esett az eső. 11 órára 10, 19 fokig emelkedett a hőmérséklet.

Ma 12 órakor Budapesten a hőmérséklet 15 fok, a tengerszintre átszámitott légnyomás 1006 mbar, változatlan.

Várható időjárás péntek estig:

Rövidesen a keleti megyékben is megszünik a folyamatos esőzés, felszakadozik a felhőzet. Holnap már országszerte változóan felhős idő lesz, csupán szórványos - többnyire gyönge - eső, zápor várható. Az eleinte még gyakran erős, néhol viharos déli szél lassanként, de jelentősen gyengül. Éjszaka a szélvédett területeken erősen bepárásodik a levegő.
Várható legalacsonyabb éjszakai hőmérséklet: 7, 12 fok között,
legmagasabb nappali hőmérséklet pénteken: 15, 20 fok között alakul.

Török Dénes s.k.

TÁVOLABBI KILÁTÁSOK SZOMBATTÓL-KEDDIG:

Időnként erősen megnövekszik a felhőzet, főleg a déli országrészben várható záporok kialakulása. A szél mérséklődik. Legalacsonyabb hajnali hőmérséklet: 4, 9 fok között lesz. Legmagasabb nappali hőmérséklet: 12, 17 fok között várható. Jelentős mennyiségü /legalább napi 5 mm/ csapadék az ország területének 20 százalékán várható.

KÖZÉPTÁVÚ ELŐREJELZŐ OSZTÁLY

A hőmérséklet napi középértéke és eltérése a 100 évi átlagtól /Budapest belterületén/:

1982. X. 6. 15,2°C +2,2°C

1871 óta ezen a napon Budapesten előfordult

legmagasabb hőmérséklet: 28,7°C /1935/,
legalacsonyabb hőmérséklet: 0,5°C /1957/.

82.699.

LEGMAGASABB HŐMÉRSÉKLET

19 82. X. 6.

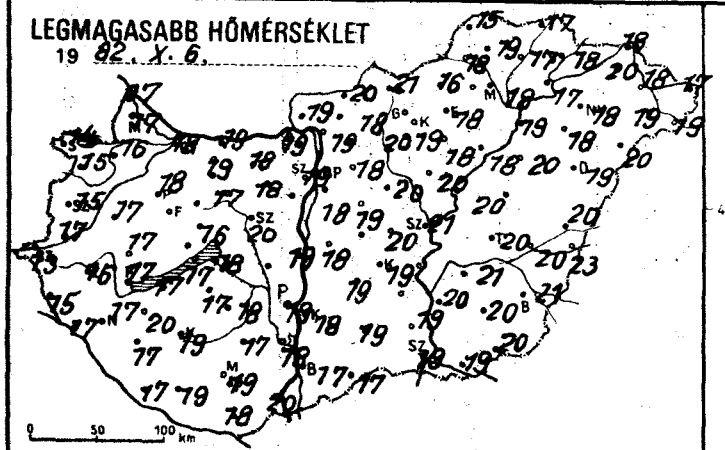

LEGALACSONYABB HŐMÉRSÉKLET

19 82. X. 7.

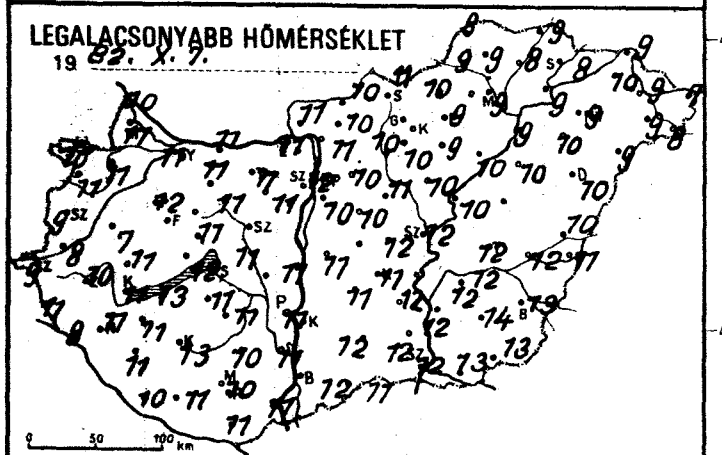

RADIÁCIÓS MINIMUM

19 82. X. 7.

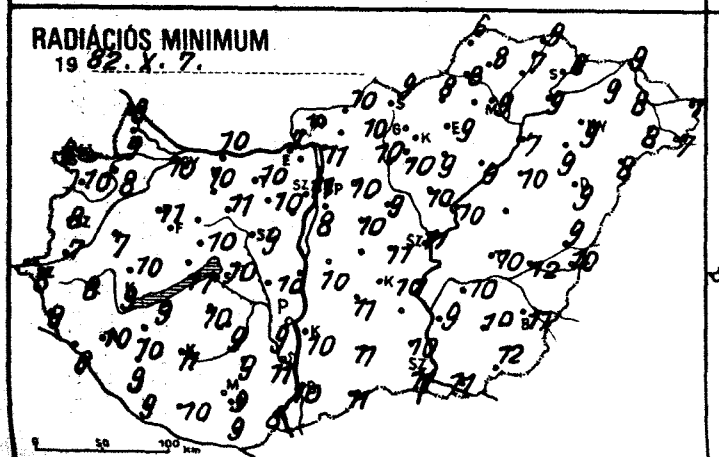

24 órás CSAPADÉKELOSZLÁS

19 82. X. 6. 7h -tól X. 7. 7h -ig.

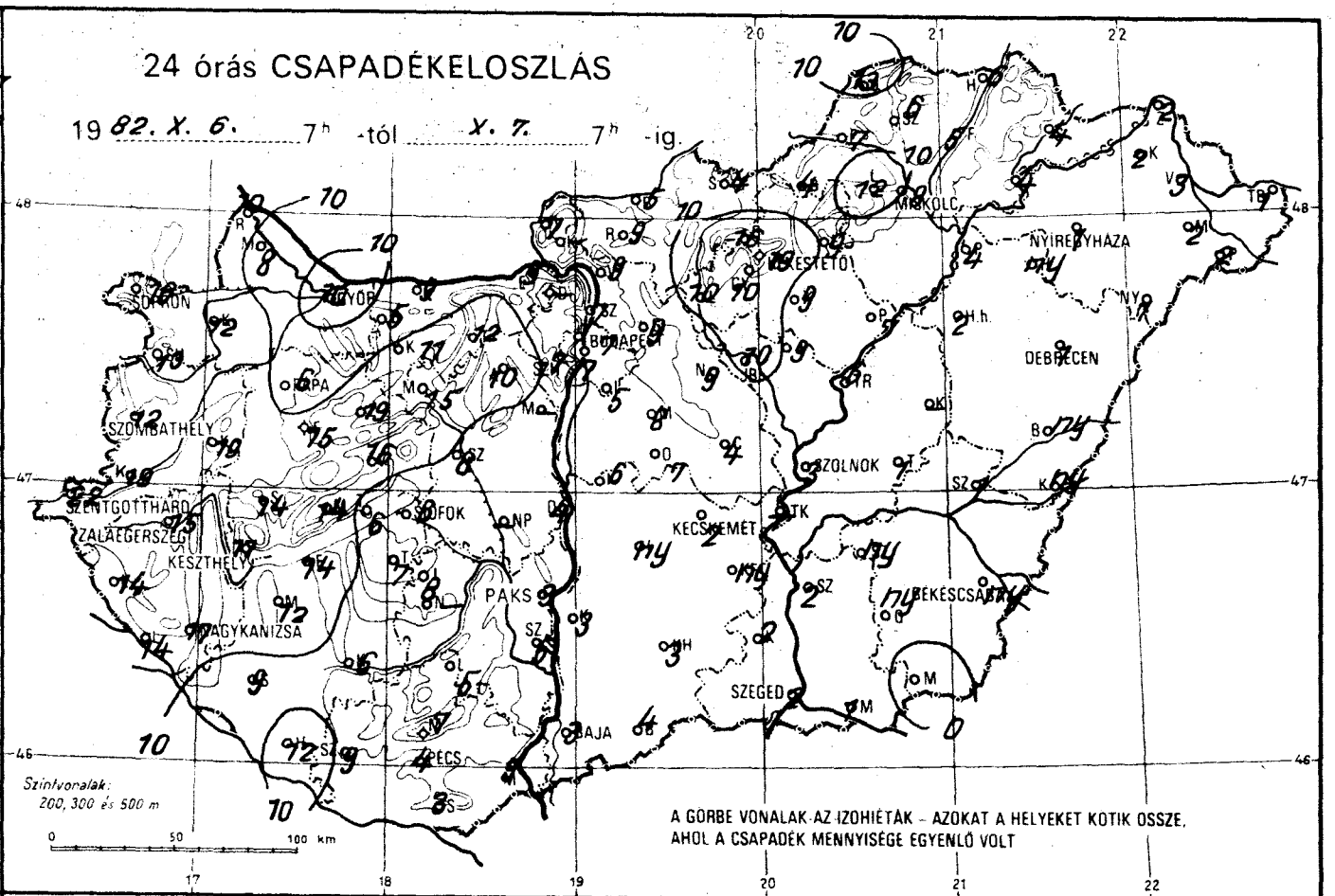

NAPFÉNYTARTAM

19 82. X. 6.

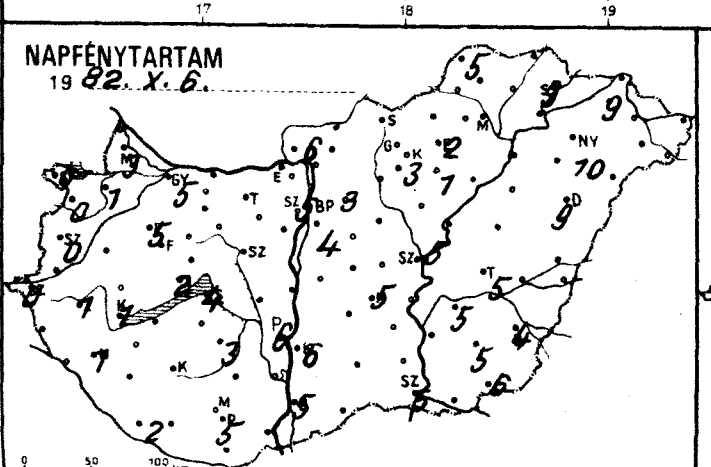

Zivatareloszlás

19 82. X. 6. 7h - X. 7. 7h-ig

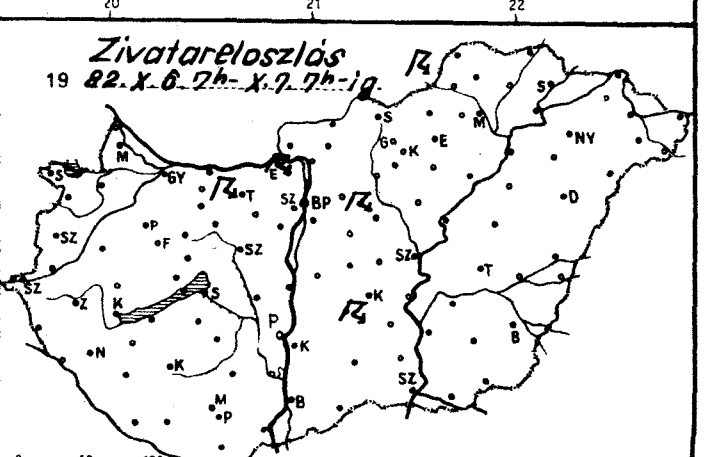

1982.X.7.07 h-ig az utolsó 24 óra adatai						Előző nap napos órái
állomás	csapadék (mm)		max. hőmérséklet	min. hőmérséklet	rad. min.	
Győr	10	≈	18	11	10	5
Kapuvár	12		16	11	8	1
Mosonmagyaróvár	8		17	11	9	3
Rajka	10		17	10	8	
Sopron	16		14	10	9	0
Sopronhorpács	13	▽	15	11	10	0
Káld	19		17	7	7	
Körmend	19		17	8	7	
Szentgotthárd	22	≡	13	9	8	0
Szombathely	12	≈	15	9	8	0
Lenti	14	▽	15	11	9	
Letenye	14	▽ ⌒	17	9	6	
Nagykanizsa	17		17	11	10	1
Zalaegerszeg	15	=	16	10	8	1
Farkasgyepű	16		16	10	9	
Keszthely	11		17	11	9	1
Mencshely	14	=	15	11	9	2
Pápa	6		18	12	11	5
Sümeg	14		17	11	10	
Tihany	6		17	12	11	
Veszprém	16	=	17	11	10	
Zirc	19	≈	15	9	9	
Fonyód	14		17	13	9	
Homokszt. györgy	12	=	17	10	9	2
Kaposvár	6		19	13	11	
Marcali	12	⌒	20	11	10	
Siófok	6		18	11	10	4
Somogyszob	9		17	11	9	
Tab	7		17	11	10	
Bábolna	5	⚐	18	11	10	
Esztergom	9	⚐ =	19	11	7	
Kisbér	11		19	11	10	
Komárom	9		19	11	10	
Tatabánya	12		18	11	10	
Alcsútdoboz	10	▽ ≈	18	11	10	
Dunaújváros	4		19	11	10	
Martonvásár	–		–	–	–	–
Mór	15	▽ =	17	11	11	
Nagyhörcsökp.	–		–	–	–	–
Szabadbattyán	8	⌒	20	12	9	
Iregszemcse	8		18	11	9	3
Lengyel	5	≈	17	10	9	
Paks	3	▽	19	11	9	6
Szekszárd	5	▽ ≈	18	11	11	
Árpádtető	7	≈	16	11	8	
Mohács	5	▽	20	11	8	
Pécs	4	⌒	19	10	9	5
Siklós	3	=	18	11	9	
Szigetvár	9	=	19	11	10	
Budaörs	7		19	11	9	
Bp. Lőrinc	5		18	10	8	4
Bp. Met. Int.	7	=	19	12	11	5
Bp. Szab. hegy	7	=	16	9	8	
Cegléd	4		20	12	11	5
Dobogókő	–		–	–	–	
Gödöllő	9	⚐ =	18	10	10	3
Királyrét	–		–	–	–	
Monor	8	⌒	19	10	10	
Nagykáta	9		20	11	9	
Szentendre	7	=	19	11	11	

1982.X.7.07 h-ig az utolsó 24 óra adatai						Előző nap napos órái
állomás	csapadék (mm)		max. hőmérséklet	min. hőmérséklet	rad. min.	
Vác	9	≈	19	11	11	
Vámosmikola	7	=	19	11	10	6
Baja	3		17	12	10	5
Bácsalmás	4		17	11	11	
Izsák	ny	⚐	19	11	11	
Kalocsa	3		19	12	10	6
Kecskemét	2		19	11	10	5
Kiskunfélegyháza	ny		18	12	–	
Kiskunhalas	3	⌒	18	12	11	
Kunszentmiklós	6	▽ =	18	11	10	
Tiszakécske	–		–	–	–	
Balassagyarmat	5	▽ ≈	20	10	10	
Romhány	9	≡	18	10	10	
Salgótarján	4	▽	21	11	9	
Eger	9		18	9	9	2
Galyatető	16	≡	12	5	5	
Gyöngyös	10		19	10	10	
Kékestető	19		10	5	4	3
Kompolt	9		18	9	9	1
Lőrinci	10		20	10	10	
Poroszló	7		18	10	9	
Jászapáti	9	▽ =	20	10	10	
Jászberény	10	▽	19	10	10	
Karcag	–		–	–	–	
Szolnok	3		21	12	11	5
Tiszaroff	6	≈	20	10	10	
Túrkeve	1		20	12	10	5
Kistelek	2	▽	19	12	10	
Makó	1		19	13	11	
Szeged	2		19	12	11	5
Szentes	2		20	12	9	
Borsodnádasd	4	▽	16	10	8	
Füged	5		17	8	7	
Hidasnémeti	6	=	17	9	9	
Jósvafő	13	≡	15	8	6	5
Lillafüred	12	≈	15	8	8	
Miskolc	8		18	9	9	–
Putnok	7		18	9	8	
Sárospatak	4		18	8	6	9
Szendrőlád	6	⌒	19	9	8	
Tokaj	4	≈	17	9	9	
Kisvárda	2	≈	20	10	9	9
Mátészalka	2		19	9	8	
Nyíregyháza	1		18	9	9	10
Nyírlugos	1	≈	20	9	8	
Pátyod	2	▽	19	8	7	
Tiszabecs	1	▽	17	7	7	
Vásárosnamény	3	≈	18	9	8	
Záhony	2		18	9	9	
Berettyóújfalu	ny		20	10	9	
Debrecen	1		19	10	9	9
Hajdúdorog	ny	=	18	10	9	
Hortobágy	2		20	10	10	
Körösszakál	ny		23	11	10	
Polgár	4	=	19	9	7	
Békéscsaba	ny		21	13	11	4
Mezőhegyes	.		20	13	12	6
Orosháza	ny	⌒	20	14	10	5
Szarvas	ny	▽	21	12	10	5
Szeghalom	1	, =	20	12	12	

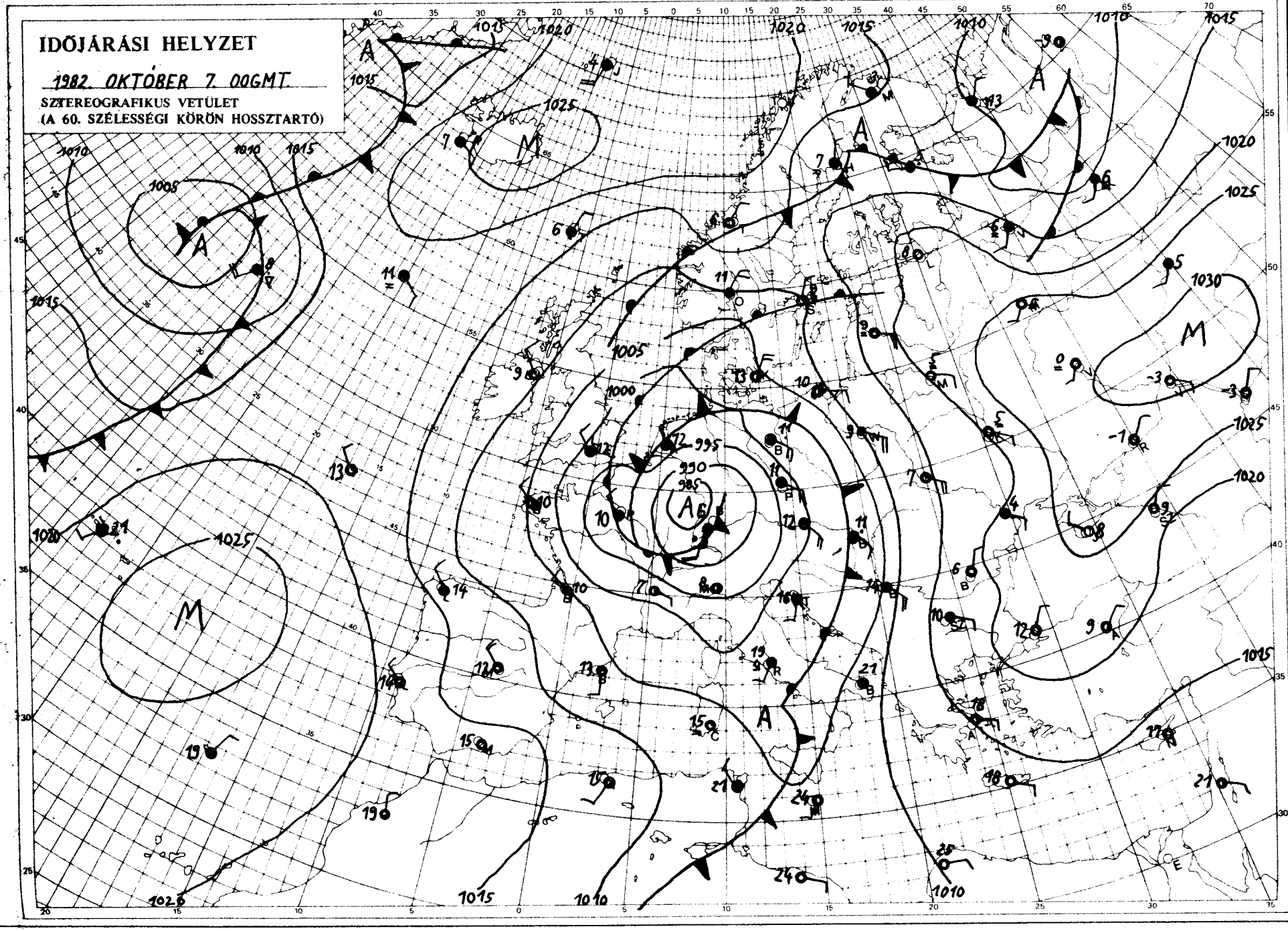

KIADJA: ORSZÁGOS METEOROLÓGIAI SZOLGÁLAT
Készíti: Központi Előrejelző Intézet Analízis- és Rövidtávú Prognózis Központja – T.: 273-018
Megjelenik naponként
Évi előfizetési díja: 1760.- Ft. – Megrendelhető: 1024 Budapest, II., Kitaibel Pál u. 1. – T.: 353-500
Kiadásért felel: az OMSZ elnöke – Szerkesztéséért felelős: a KEH igazgatója

IDŐJÁRÁSI NAPIJELENTÉS

ЕЖЕДНЕВНЫЙ МЕТЕОРОЛОГИЧЕСКИЙ БЮЛЛЕТЕНЬ · DAILY WEATHER REPORT
BULLETIN QUOTIDIEN DE TEMPS · TÄGLICHER WETTERBERICHT

95. évfolyam 28. szám. + Budapest + 1982. október 8. péntek

Az időjárási helyzet és a várható időjárás:

A kontinensünk időjárását meghatározó légköri képződmények elhelyezkedése az elmúlt 24 órában alig változott, igy közel változatlan maradt a különböző területek idájárásának jellege is. A Benelux-államok középpontú ciklon déli peremén viszonylag kis méretű, gyorsan mozgó légörvények alakultak ki, emiatt kontinensünk déli felén 12-24 óránként váltják egymást a borult, esős, illetve a kevésbé felhős, de szeles időszakok. A Földközi-tenger térségében időnként heves záporok, zivatarok is kialakulnak. A hőmérséklet csúcsértéke kontinensünk nagy részén elmarad a szeptember közepe táján szokásostól.

Csütörtökön országunk nyugati kétharmadán egyre jobban csökkent a felhőzet, megszünt az esőzés, Nyugat-Dunántúlon 7, 9 órán át sütött a nap. A Tiszántúlon viszont, különösen északi felén egész nap borult maradt az ég és csupán késő este állt el az eső. A déli szél gyakran erős, néhol időnként viharos volt. A legmagasabb nappali hőmérséklet általában 15, 20 fok között, a borult keleti, északkeleti megyékben csupán 10, 15 fok között alakult. Délután Pécs térségében zivatart, Baja térségében pedig zivatart és jégesőt észleltek. Éjszaka erősen bepárásodott a levegő, a hőmérséklet 6, 11 fokig csökkent. A nyugati, délnyugati megyékben már hajnalban eleredt, majd egyre keletebbi vidékekre is átterjedt az eső. A tegnapi csapadékösszeg az északkeleti megyékben volt számottevő, Pátyod, Mátészalka és Tiszabecs térségében közel 20 mm-nyi hullott. Péntek reggel 7 óráig az újabb esőzésből Nyugat-Dunántúlon 3-6 mm-nyi hullott. Délelőtt túlnyomóan borult idő volt, a hőmérséklet 11 órakor 11, 17 fok között váltakozott.

Ma 12 órakor Budapesten a hőmérséklet 11 fok, a tengerszintre átszámitott légnyomás 1005 mbar, alig változik.

Várható időjárás szombat estig:

Gyakran erősen megnövekszik a felhőzet, többfelé ismétlődő eső, zápor, elsősorban pénteken egy-két helyen zivatar várható.
A déli, délnyugati szél időnként megélénkül.
Főként hajnalban és reggel több helyen ködképződik.
Várható legalacsonyabb éjszakai hőmérséklet: 7, 12 fok között,
legmagasabb nappali hőmérséklet szombaton: általában 15 fok körül várható.

Vadkerti Ferenc s.k.

A hőmérséklet napi középértéke és eltérése a 100 évi átlagtól /Budapest belterületén/:

1982. X. 7. 14,4°C +1,5°C

1871 óta ezen a napon Budapesten előfordult

legmagasabb hőmérséklet: 27,5°C /1942/,
legalacsonyabb hőmérséklet: 1,1°C /1921/.

82.700.

LEGMAGASABB HŐMÉRSÉKLET

19 82. X. 7.

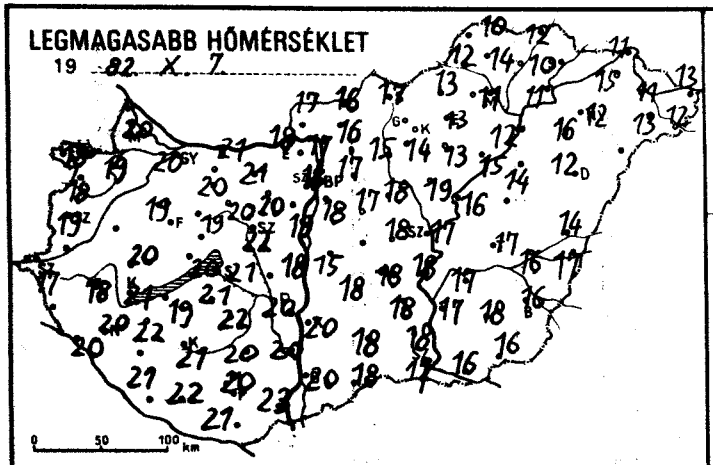

LEGALACSONYABB HŐMÉRSÉKLET

19 82. X. 8.

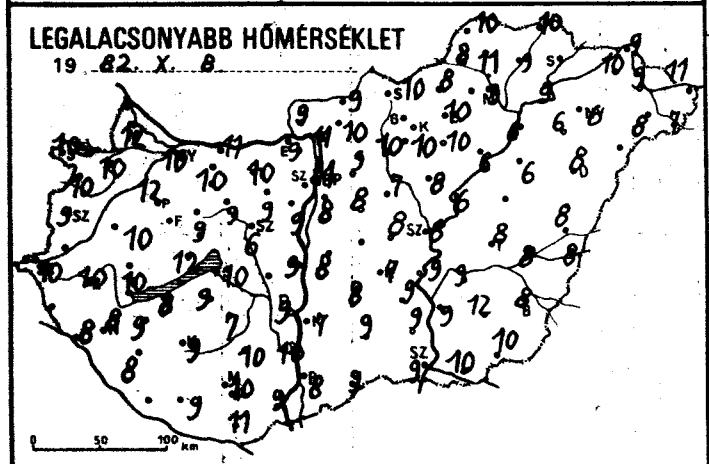

24 órás CSAPADÉKELOSZLÁS

19 82. X. 7. 7h -tól X. 8. 7h -ig.

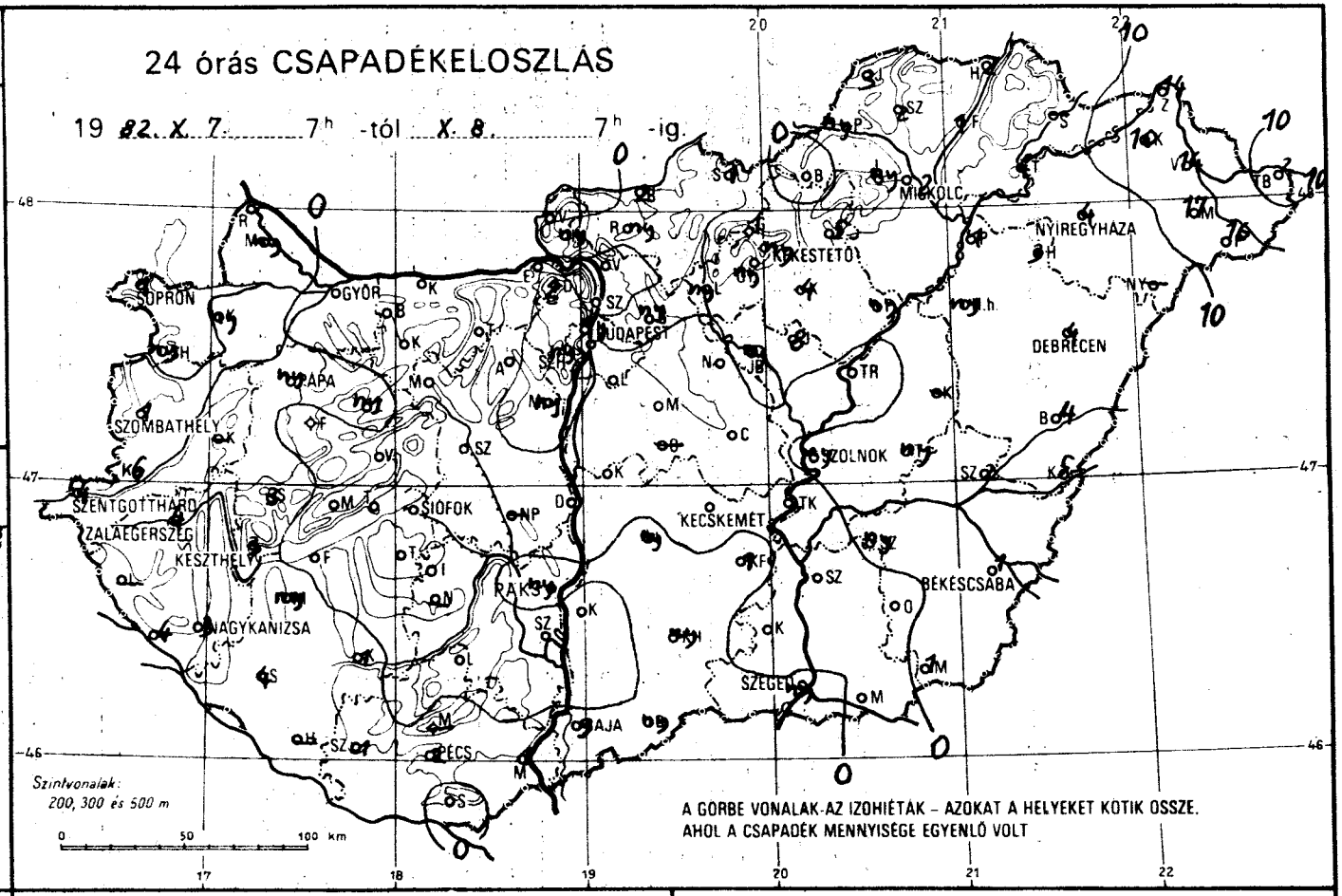

RADIÁCIÓS MINIMUM

19 82. X. 8.

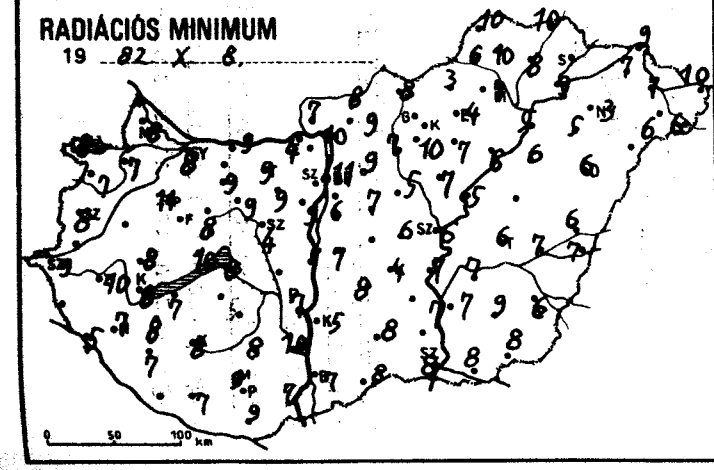

NAPFÉNYTARTAM

19 82. X. 7.

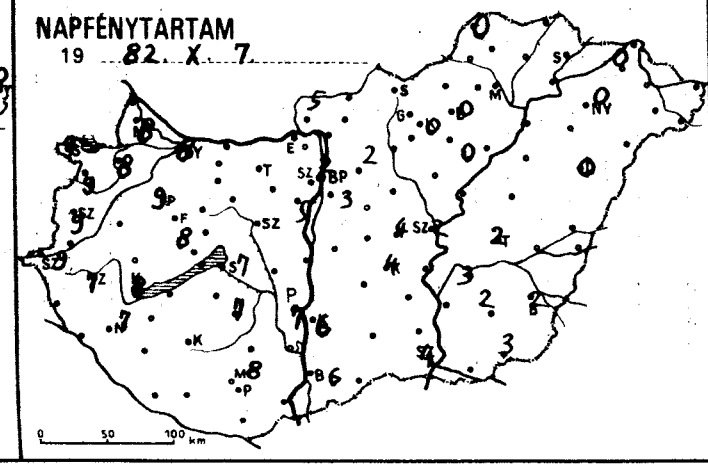

19 .....

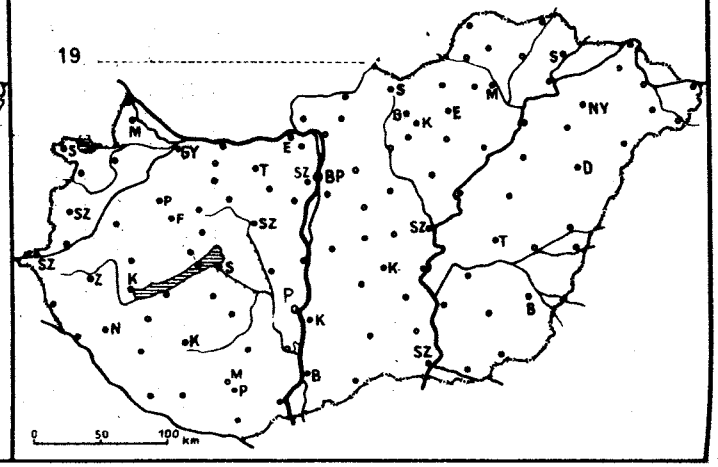

19 82. X. 8. 07 h-ig az utolsó 24 óra adatai						Előző nap napos órái
állomás	csapadék (mm)		max. hőmérséklet	min. hőmérséklet	rad. min.	
Győr	•	≡	20	10	8	8
Kapuvár	ny		19	10	7	8
Mosonmagyaróvár	ny		20	12	8	8
Rajka	–		–	–	–	
Sopron	1		18	10	8	9
Sopronhorpács	ny		18	10	7	9
Káld	–		–	–	–	
Körmend	6		20	10	10	
Szentgotthárd	4		17	10	9	9
Szombathely	1		19	9	8	9
Lenti	–		–	–	–	
Letenye	4	∇ ⌓	20	8	5	
Nagykanizsa	3		20	8	7	7
Zalaegerszeg	4	∇	18	10	10	7
Farkasgyepű	•		18	10	9	
Keszthely	3	⌓	21	10	8	8
Mencshely	•		18	10	6	8
Pápa	ny		19	12	11	9
Sümeg	3		20	10	8	
Tihany	•	≡	20	12	10	
Veszprém	•	≡	19	9	8	
Zirc	ny	=	18	7	5	
Fonyód	•		19	8	7	
Homokszt. györgy	–		–	–	–	
Kaposvár	1		21	9	8	
Marcali	ny		22	9	8	
Siófok	•	⌓	21	10	8	7
Somogyszob	4		21	8	7	
Tab	•	⌓	21	9	–	
Bábolna	•		20	9	7	
Esztergom	•	=	18	9	4	
Kisbér	•	⌓	20	10	9	
Komárom	•	⌓	21	11	9	
Tatabánya	•	⌓	21	10	9	
Alcsútdoboz	•	≡	20	9	9	
Dunaújváros	•	=	19	9	7	
Martonvásár	ny	≡ ,	19	9	9	5
Mór	•	⌓	20	9	9	
Nagyhörcsökp.	–		–	–	–	
Szabadbattyán	•	≡	22	6	4	
Iregszemcse	•	⌓	22	7	5	7
Lengyel	•	=	20	10	8	
Paks	ny	∇ ≡	20	9	7	7
Szekszárd	•	≡	20	10	10	
Árpádtető	–		–	–	–	
Mohács	1	∇ ≡	23	9	7	
Pécs	2	⌓	20	10	9	8
Siklós	•	=	21	11	9	
Szigetvár	1	=	22	9	7	
Budaörs	•	≡	18	10	8	
Bp. Lőrinc	•	≡	18	8	6	3
Bp. Met. Int.	ny	≡ ,	18	11	11	2
Bp. Szab. hegy	ny	=	15	8	6	
Cegléd	•	=	18	8	6	4
Dobogókő	2	≡	11	7	6	
Gödöllő	ny	≡ ,	17	9	9	2
Királyrét	ny		15	10	10	
Monor	•	⌓	17	8	7	
Nagykáta	•		18	7	5	
Szentendre	•	=	18	10	10	

19 82. X. 8. 07 h-ig az utolsó 24 óra adatai						Előző nap napos órái
állomás	csapadék (mm)		max. hőmérséklet	min. hőmérséklet	rad. min.	
Vác	•	=	17	11	10	
Vámosmikola	•	⌓	17	9	7	5
Baja	9	⌇ ▲ ⌓	20	8	7	6
Bácsalmás	ny		18	9	8	
Izsák	ny	≡	18	8	8	
Kalocsa	•	⌓	20	7	5	6
Kecskemét	•	⌓	18	7	4	4
Kiskunfélegyháza	1	, ⌓	18	9	–	
Kiskunhalas	ny	⌓	18	9	8	
Kunszentmiklós	•	=	15	8	7	
Tiszakécske	•	⌓	18	9	7	
Balassagyarmat	2	∇ ⌓	16	9	8	
Romhány	ny		16	10	9	
Salgótarján	1		17	10	8	
Eger	5	=	13	10	4	0
Gályatető	1	,	11	6	5	
Gyöngyös	ny		14	10	10	
Kékestető	ny	∇ ≡	8	5	5	0
Kompolt	4	⌓	13	10	7	0
Lőrinci	ny	⌓	15	10	7	
Poroszló	ny	, =	15	6	6	
Jászapáti	8	∇ ⌓	19	8	7	
Jászberény	ny	∇	17	8	6	
Karcag	–		–	–	–	
Szolnok	ny	=	17	8	6	2
Tiszaroff	•	⌓	16	6	5	
Túrkeve	ny	=	17	8	6	2
Kistelek	•		18	9	7	
Makó	•	⌓	16	10	8	
Szeged	ny	⌓	17	9	8	4
Szentes	•		17	9	7	
Borsodnádasd	•	⌓	13	8	3	
Füged	1		10	9	8	
Hidasnémeti	2	=	12	10	10	
Jósvafő	3	≡	10	10	10	0
Lillafüred	ny	, =	12	9	7	
Miskolc	2	=	11	9	7	–
Putnok	ny	, =	12	8	6	
Sárospatak	–		–	–	–	–
Szendrőlád	2	≡	14	11	10	
Tokaj	4	=	11	9	9	
Kisvárda	10		15	10	7	0
Mátészalka	17		13	8	6	
Nyíregyháza	4	≡	12	6	3	0
Nyírlugos	–		–	–	–	
Pátyod	16	∇	12	7	6	
Tiszabecs	2	=	13	11	10	
Vásárosnamény	14	=	11	9	7	
Záhony	14		11	9	9	
Berettyóújfalu	4		14	8	6	
Debrecen	4		12	8	6	0
Hajdúdorog	3		16	6	5	
Hortobágy	ny	⌓	14	6	6	
Körösszakál	5	⌓	17	8	7	
Polgár	1	, =	12	6	5	
Békéscsaba	1	⌓	16	8	6	2
Mezőhegyes	1	⌓	16	10	8	3
Orosháza	•	⌓	18	12	9	2
Szarvas	ny	⌓	17	9	7	3
Szeghalom	2		16	8	7	

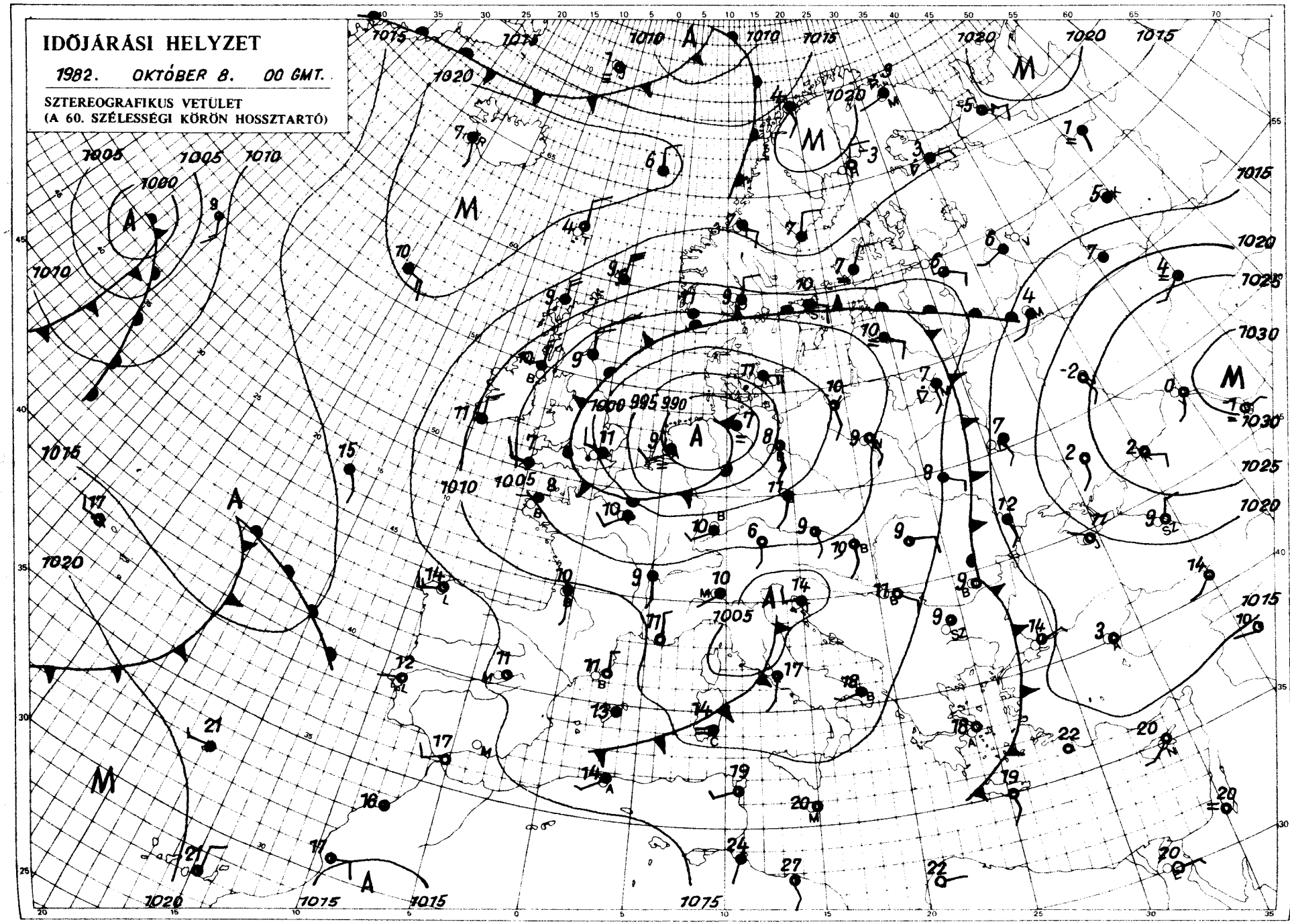

KIADJA: ORSZÁGOS METEOROLÓGIAI SZOLGÁLAT
Készíti: Központi Előrejelző Intézet Analízis- és Rövidtávú Prognózis Központja – T.: 273-018
Megjelenik naponként
Évi előfizetési díja: 1760,- Ft. – Megrendelhető: 1024 Budapest, II., Kitaibel Pál u. 1. – T.: 353-500
Kiadásért felel: az OMSZ elnöke – Szerkesztésért felel: a KEI igazgatója

IDŐJÁRÁSI NAPIJELENTÉS

ЕЖЕДНЕВНЫЙ МЕТЕОРОЛОГИЧЕСКИЙ БЮЛЛЕТЕНЬ · DAILY WEATHER REPORT
BULLETIN QUOTIDIEN DE TEMPS · TÄGLICHER WETTERBERICHT

95. évfolyam 282. szám. · Budapest · 1982. október 9. szombat

Az időjárási helyzet és a várható időjárás:

Szárazföldünk nagy részének időjárását továbbra is ciklonok határozzák meg, igy folytatódik az évszakhoz képest hüvös, gyakran erősen felhős idő. Ma reggel szárazföldünk nyugati partvidékéről Olaszországból, Lengyelországból esőket, záporokat, néhány helyről zivatart, ugyanakkor a Szovjetunió európai területének északkeleti részéből havazást, hózáport jelentettek. Pénteken a hőmérséklet csúcsértéke Észak-Északkelet-Európában több helyen nem érte el az 5 fokot sem, sőt helyenként fagypont alatt maradt. Ezzel szemben Dél-Európa nagy részén napközben még 20, 25 fokig emelkedett a hőmérő higanyszála.

Hazánkban pénteken a déli, délkeleti megyékben 2, 5 órán át sütött a nap. Az ország többi részén erősen felhős, vagy borult maradt az ég. Sokfelé esett az eső, záporeső, több helyen zivatar, helyenként jégeső is keletkezett. A szél elsősorban a zivatar idején átmenetileg megerősödött. A lehullott csapadék mennyisége általában csapadéknyom és 9 mm között váltakozott, de erősebb zivatargócban elérte a 10, 20 mm-t is. A hőmérséklet napközben az északnyugati, északi megyékben csak 12, 15, máshol 15, 20 fokig emelkedett. Az éjszaka második felétől többfelé ködképződött. Hétfő hajnalra 3, 9 fokig hült le a levegő. Ma délelőtt az ország keleti felén változóan, máshol erősen felhős, vagy borult, párás, helyenként ködös idő volt. A délnyugati, nyugati országrészben egyre több helyen eleredt az eső. A hőmérséklet 11 órakor a borult, párás, illetve esős helyeken 8, 11, máshol 12, 18 fok között alakult.

Ma 12 órakor Budapesten a hőmérséklet 14 fok, a tengerszintre átszámitott légnyomás 1008 mbar, alig változik.

Várható időjárás vasárnap estig:

Eleinte mindenütt beborult az ég és sokfelé várható ismétlődő eső, zápor.
Vasárnap napközben több helyen felszakadozik a felhőzet és kevesebb lesz az eső.
Az általában mérsékelt szél megélénkül, vasárnap főleg a Dunántúlon megerősödik és északnyugati irányú lesz.
Várható legalacsonyabb éjszakai hőmérséklet: 7, 12,
legmagasabb nappali hőmérséklet vasárnap: általában 10 és 15 fok között.

Pálmási Judit s.k.

A hőmérséklet napi középértéke és eltérése a 100 évi átlagtól /Budapest belterületén/:

1982. X. 8.	10,6°C	-2,4°C

1871 óta ezen a napon Budapesten előfordult

legmagasabb hőmérséklet:	27,2°C /1942/,
legalacsonyabb hőmérséklet:	0,0°C /1883/.

82.701.

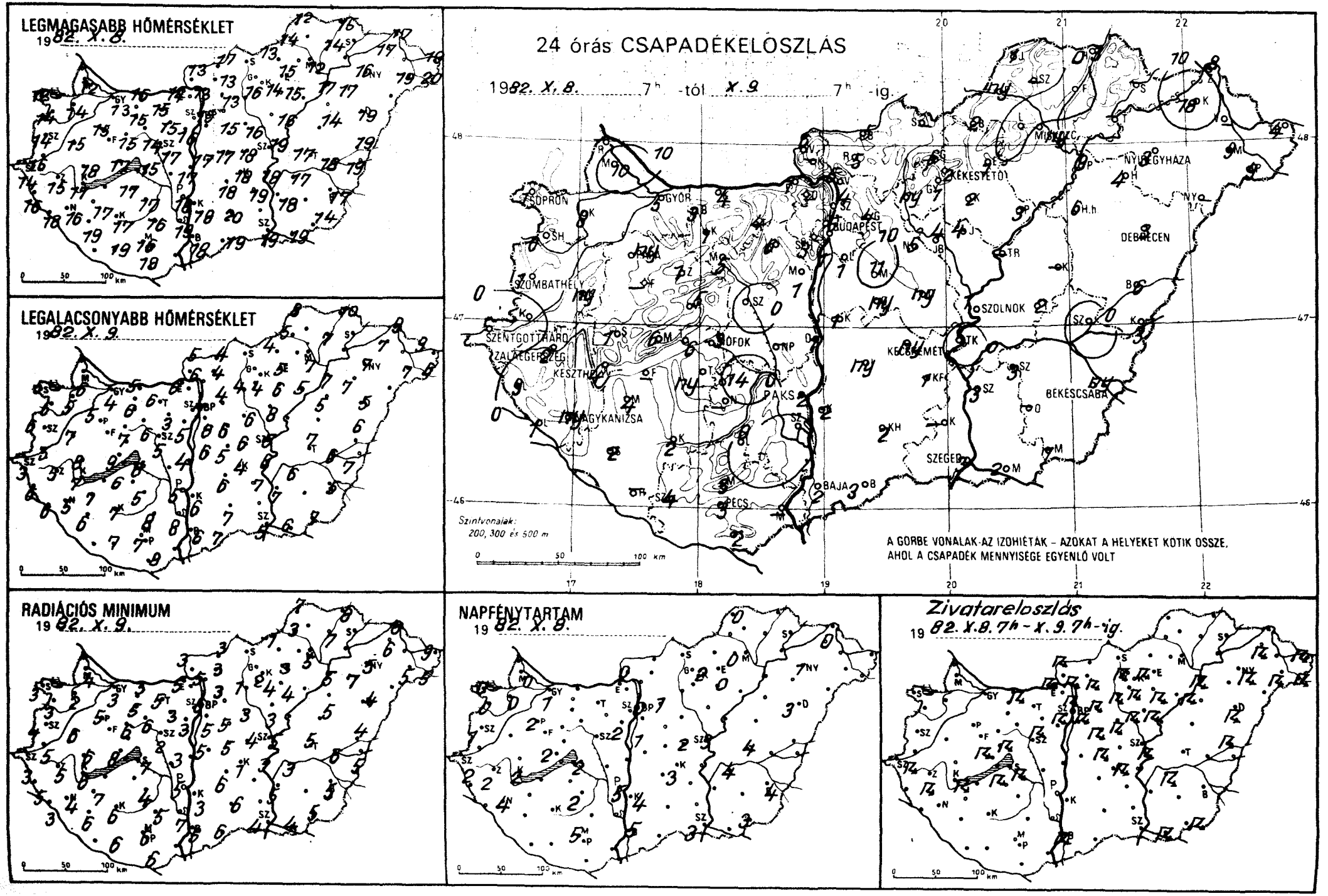
LEGMAGASABB HŐMÉRSÉKLET
1982. X. 8.
LEGALACSONYABB HŐMÉRSÉKLET
1982. X. 9.
24 órás CSAPADÉKELOSZLÁS
1982. X. 8. 7h -tól X. 9 7h -ig.
SOPRON
GYŐR
BUDAPEST
SZÉKESFEHÉRVÁR
NYÍREGYHÁZA
DEBRECEN
SZOMBATHELY
SZOLNOK
SZENTGOTTHÁRD
ZALAEGERSZEG
KESZTHELY
SIÓFOK
KECSKEMÉT
PAKS
BÉKÉSCSABA
NAGYKANIZSA
SZEGED
BAJA
PÉCS
Szintvonalak:
200, 300 és 500 m
A GÖRBE VONALAK AZ IZOHIÉTÁK – AZOKAT A HELYEKET KÖTIK ÖSSZE,
AHOL A CSAPADÉK MENNYISÉGE EGYENLŐ VOLT
RADIÁCIÓS MINIMUM
1982. X. 9.
NAPFÉNYTARTAM
1982. X. 8.
Zivatareloszlás
1982. X. 8. 7h - X. 9. 7h -ig.
0 50 100 km

82.X.9. 07 h-ig az utolsó 24 óra adatai						Előző nap napos órái
állomás	csapadék (mm)		max. hőmérséklet	min. hőmérséklet	rad. min.	
Győr	5		13	4	3	1
Kapuvár	8		14	5	2	0
Mosonmagyaróvár	10		12	6	4	0
Rajka	–		–	–	–	
Sopron	1		12	5	3	0
Sopronhorpács	6		14	6	3	0
Káld	ny		15	7	6	
Körmend	o		16	5	5	
Szentgotthárd	o		14	3	3	2
Szombathely	1		14	6	4	1
Lenti	9		16	6	5	
Letenye	1		18	6	3	
Nagykanizsa	ny		16	5	4	4
Zalaegerszeg	2		15	5	5	2
Farkasgyepű	–		–	–	–	
Keszthely	4		17	7	6	2
Mencshely	6		15	7	3	2
Pápa	ny		15	5	5	2
Sümeg	1		18	8	6	
Tihany	6		17	9	8	
Veszprém	5		15	7	6	
Zirc	1		14	5	2	
Fonyód	–		–	–	–	
Homokszt. györgy	–		–	–	–	
Kaposvár	2		17	7	6	
Marcali	4		18	7	7	
Siófok	3		15	8	7	2
Somogyszob	2		16	6	6	
Tab	ny		17	6	–	
Bábolna	3		14	3	2	
Esztergom	1		14	6	5	
Kisbér	1		15	6	5	
Komárom	4		16	5	3	
Tatabánya	4		15	6	5	
Alcsútdoboz	6		15	3	3	
Dunaújváros	1		17	4	3	
Martonvásár	1		16	5	3	2
Mór	5		14	6	6	
Nagyhörcsökp.	–		–	–	–	
Szabadbattyán	.		17	5	2	
Iregszemcse	14		17	5	4	2
Lengyel	.		16	8	5	
Paks	2		18	5	5	5
Szekszárd	o		19	8	7	
Árpádtető	3		15	8	5	
Mohács	–		–	–	–	
Pécs	3		16	7	6	5
Siklós	2		18	8	6	
Szigetvár	4		19	7	6	
Budaörs	1		15	4	2	
Bp. Lőrinc	1		15	8	5	1
Bp. Met. Int.	6		15	7	6	0
Bp. Szab. hegy	3		12	5	2	
Cegléd	ny		18	6	4	2
Dobogókő	–		–	–	–	
Gödöllő	4		13	4	3	1
Királyrét	–		–	–	–	
Monor	11		15	6	5	
Nagykáta	5		16	6	3	
Szentendre	4		13	6	6	

82.X.9. 07 h-ig az utolsó 24 óra adatai						Előző nap napos órái
állomás	csapadék (mm)		max. hőmérséklet	min. hőmérséklet	rad. min.	
Vác	5		13	6	5	
Vámosmikola	6		13	5	3	0
Baja	2		18	6	5	5
Bácsalmás	3		19	7	6	
Izsák	ny		18	6	6	
Kalocsa	2		18	6	3	4
Kecskemét	ny		18	4	1	3
Kiskunfélegyháza	1		19	7	–	
Kiskunhalas	2		20	7	6	
Kunszentmiklós	1		17	6	5	
Tiszakécske	.		18	6	3	
Balassagyarmat	5		17	4	3	
Romhány	5		13	4	3	
Salgótarján	–		–	–	–	
Eger	1		15	5	3	0
Galyatető	6		9	6	5	
Gyöngyös	1		14	4	2	
Kékestető	2		10	4	3	2
Kompolt	2		15	6	4	0
Lőrinci	ny		16	4	1	
Poroszló	3		17	5	4	
Jászapáti	4		16	8	3	
Jászberény	4		16	6	6	
Karcag	–		–	–	–	
Szolnok	1		19	5	5	3
Tiszaroff	–		–	–	–	
Túrkeve	2		17	7	5	4
Kistelek	–		–	–	–	
Makó	2		19	6	4	
Szeged	3		19	5	4	3
Szentes	3		18	7	5	
Borsodnádasd	2		13	4	-1	
Füged	.		14	7	7	
Hidasnémeti	3		15	10	8	
Jósvafő	1		12	8	7	0
Lillafüred	.		14	5	3	
Miskolc	ny		12	7	5	–
Putnok	ny		14	5	3	
Sárospatak	–		–	–	–	–
Szendrőlád	–		–	–	–	
Tokaj	–		–	–	–	
Kisvárda	18		17	7	6	0
Mátészalka	9		19	7	5	
Nyíregyháza	3		16	7	5	1
Nyírlugos	–		–	–	–	
Pátyod	9		20	6	5	
Tiszabecs	4		19	9	9	
Vásárosnamény	–		–	–	–	
Záhony	8		17	9	8	
Berettyóújfalu	6		19	6	4	
Debrecen	3		19	5	4	3
Hajdúdorog	4		17	7	7	
Hortobágy	6		14	5	5	
Körösszakál	3		19	7	5	
Polgár	9		17	7	5	
Békéscsaba	ny		17	5	5	4
Mezőhegyes	1		14	7	5	3
Orosháza	–		–	–	–	
Szarvas	3		17	6	3	4
Szeghalom	.		18	6	6	

KIADJA: ORSZÁGOS METEOROLÓGIAI SZOLGÁLAT
Készíti: Központi Előrejelző Intézet Analízis- és Rövidtávú Prognózis Központja – T.: 273-018
Megjelenik naponként
Évi előfizetési díja: 1760.- Ft. – Megrendelhető: 1024 Budapest, II., Kitaibel Pál u. 1. – T.: 353-500
Kiadásért felel: az OMSZ elnöke – Szerkesztésért felel: a KEI igazgatója

IDŐJÁRÁSI NAPIJELENTÉS

ЕЖЕДНЕВНЫЙ МЕТЕОРОЛОГИЧЕСКИЙ БЮЛЛЕТЕНЬ · DAILY WEATHER REPORT
BULLETIN QUOTIDIEN DE TEMPS · TÄGLICHER WETTERBERICHT

95. évfolyam 283. szám. · Budapest · 1982. október 10. vasárnap

Az időjárási helyzet és a várható időjárás:

Európa legnagyobb részén változékony, hüvös az idő. A nappali fölmelegedés általában 2-4 fokkal alacsonyabb az október közepén megszokottnál. Kivétel csupán a Balkán-félsziget és a Fekete-tenger térsége, ahol a hőmérséklet kissé magasabb a sokéves átlagnál. Közép-Európa fölött fokozatosan egy magas nyomású zóna alakul ki. Hatására a korábbi napok csapadékos időjárása után egyelőre nem várható számottevő eső, de egyre többfelé képződik köd.

Hazánkban szombaton a keleti megyékben 1, 6 órán át sütött a nap, a Dunántúlon általában borult volt az ég. Az északkeleti országrész kivételével sokfelé esett az eső, a déli vidékeken helyenként zivatarok is kialakultak. A hőmérséklet csúcsértéke szombaton a tartósan csapadékos Dunántúlon 9 és 14, a keleti megyékben 14 és 20 fok között volt. Ma hajnalra foltokban köd képződött, a hőmérséklet 4 és 11 fok közé csökkent. A reggel 7 óráig lehullott csapadék mennyisége északnyugaton és a Dunántúl déli vidékein 3 és 8 mm között volt. A Dunántúl többi részén, valamint az Alföld déli felén általában 10-30 mm-t mértek, de egy-egy zivatargócban, igy pl. Mohácson 32, Tatabányán 34, Pakson és Kalocsán 49 mm csapadék esett. A reggeli órákban mindenütt elállt az eső. Délelőtt változóan felhős idő volt, a köd feloszlott. A hőmérséklet 11 órakor 12 és 16 fok között alakult.

Ma 12 órakor Budapesten a hőmérséklet 17 fok, a tengerszintre átszámitott légnyomás 1014 mbar, gyengén emelkedik.

Várható időjárás hétfő estig:

Változóan felhős idő várható számottevő eső nélkül.
Éjszaka többfelé képződik köd, amely a reggeli, délelőtti órákban feloszlik.
Mérsékelt marad a légmozgás.
A hőmérséklet hajnalban 4 és 9, hétfőn kora délután 13 és 18 fok között valószinü.

Demeter Éva s.k.

A hőmérséklet napi középértéke és eltérése a 100 évi átlagtól /Budapest belterületén/:

1982. X. 9.	11,1°C	-1,6°C

1871 óta ezen a napon Budapesten előfordult

legmagasabb hőmérséklet:	27,5°C /1935/,
legalacsonyabb hőmérséklet:	1,0°C /1890/.

82.702.

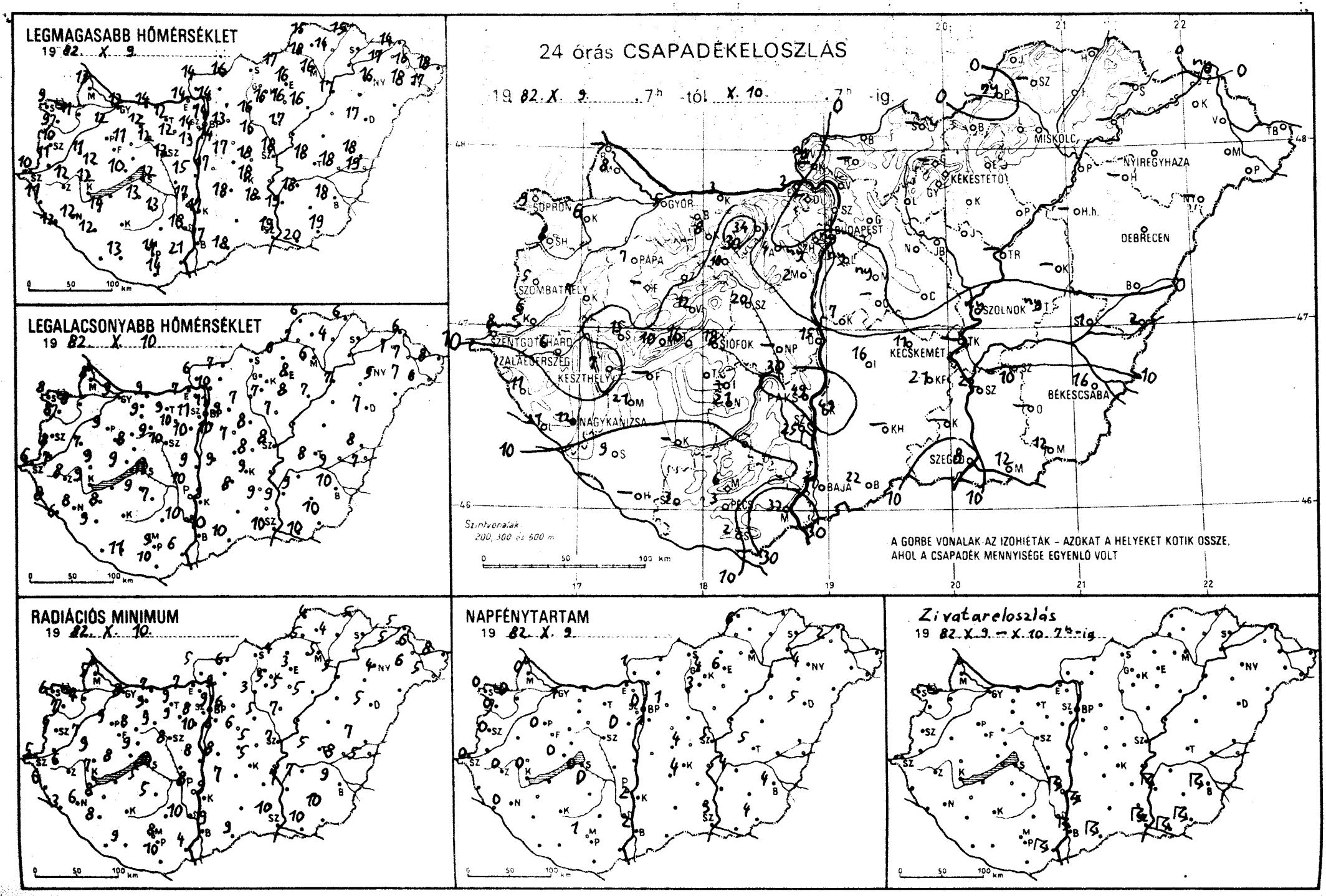
LEGMAGASABB HŐMÉRSÉKLET
19 82. X. 9.
LEGALACSONYABB HŐMÉRSÉKLET
19 82. X. 10.
24 órás CSAPADÉKELOSZLÁS
19 82. X. 9. 7h -tól X. 10. 7h -ig
SOPRON
GYŐR
BUDAPEST
MISKOLC
NYÍREGYHÁZA
KEKESTETŐ
DEBRECEN
PAPA
SZOMBATHELY
SZOLNOK
SZENTGOTTHÁRD
ZALAEGERSZEG
KESZTHELY
SIÓFOK
KECSKEMÉT
NAGYKANIZSA
BÉKÉSCSABA
SZEGED
BAJA
PÉCS
Szintvonalak
200, 300 és 500 m
A GORBE VONALAK AZ IZOHIETÁK – AZOKAT A HELYEKET KÖTIK ÖSSZE,
AHOL A CSAPADÉK MENNYISÉGE EGYENLŐ VOLT
RADIÁCIÓS MINIMUM
19 82. X. 10.
NAPFÉNYTARTAM
19 82. X. 9.
Zivatareloszlás
19 82 X 9 – X 10 7h-ig

1982. X. 10. 07^{h}-ig az utolsó 24 óra adatai

állomás	csapadék (mm)		max. hőmérséklet	min. hőmérséklet	rad. min.	Előző nap napos órái
Győr	5	⌒	12	9	8	1
Kapuvár	6	≈	11	8	4	0
Mosonmagyaróvár	8		13	8	5	0
Rajka	–		–	–	–	
Sopron	9	⌒	9	8	6	0
Sopronhorpács	8	≈	9	8	7	0
Káld	7		11	7	7	
Körmend	6	⌒	11	7	7	
Szentgotthárd	8	≈	10	6	5	0
Szombathely	5	⌒	10	8	7	0
Lenti	11	≈	11	8	6	
Letenye	21		12	6	3	
Nagykanizsa	12	≈	12	8	6	0
Zalaegerszeg	6	▽ ≈	12	8	6	0
Farkasgyepű	–		–	–	–	
Keszthely	7	≈	12	9	7	0
Mencshely	10		10	9	8	0
Pápa	7	⌒	12	9	9	0
Sümeg	15	≈	12	9	9	
Tihany	16	▽	12	10	9	
Veszprém	12		10	9	9	
Zirc	9	≈	11	8	8	
Fonyód	–		–	–	–	
Homokszt. györgy	–		–	–	–	–
Kaposvár	–		–	–	–	
Marcali	21	⌒	14	8	8	
Siófok	18	▽	12	11	10	0
Somogyszob	9	▽	12	9	8	
Tab	–		13	9	5	
Bábolna	–		–	–	–	
Esztergom	2	≈	14	7	7	
Kisbér	8	≈	12	9	9	
Komárom	3		14	9	7	
Tatabánya	34		12	9	9	
Alcsutdoboz	4	≈	12	10	9	
Dunaújváros	15		15	9	8	
Martonvásár	2	≈	13	10	10	0
Mór	10	≈	12	9	9	
Nagyhörcsökp.	–		–	–	–	
Szabadbattyán	20	▽ ⌒	12	10	8	
Tregszemcse	21		13	7	5	0
Lengyel	30	≈	15	9	8	
Paks	49		17	10	8	2
Szekszárd	25	▽	16	10	10	
Árpádtető	6	≈	13	9	8	
Mohács	32	⌇	21	6	4	
Pécs	3	≈	14	9	8	1
Siklós	2	≈	14	10	10	
Szigetvár	3	≈	13	11	9	
Budaörs	ny	≈	14	11	8	
Bp. Lőrinc	ny	▽ ≈	14	10	6	1
Bp. Met. Int.	ny	≈	14	11	9	0
Bp. Szab. hegy	.		12	10	8	
Cegléd	.	≈	18	8	5	4
Dobogókő	–		–	–	–	
Gödöllő	.	⌒	13	9	6	1
Királyrét	–		–	–	–	
Monor	ny	⌒	17	7	6	
Nagykáta	.	⌒	16	8	5	
Szentendre	.	≈	14	9	9	

1982. X. 10. 07^{h}-ig az utolsó 24 óra adatai

állomás	csapadék (mm)		max. hőmérséklet	min. hőmérséklet	rad. min.	Előző nap napos órái
Vác	.	⌒	14	10	9	
Vámosmikola	ny	) ≈	14	6	5	1
Baja	11	⌇ =	17	10	9	2
Bácsalmás	22	⌇	18	10	9	
Izsák	16	=	18	8	7	
Kalocsa	49	⌇	17	9	8	1
Kecskemét	11	≈	18	9	5	4
Kiskunfélegyháza	21	≈	18	9	–	
Kiskunhalas	–		–	–	–	
Kunszentmiklós	7		17	9	8	
Tiszakécske	–		18	8	5	
Balassagyarmat	ny	≈	16	7	6	
Romhány	–		–	–	–	
Salgótarján	–		–	–	–	
Eger	.	≈	16	8	3	6
Galyatető	–		–	–	–	
Gyöngyös	.	⌒	16	7	5	
Kékestető	.	⌒	11	5	3	4
Kompolt	.	⌒	16	8	5	3
Lőrinci	.	≈	16	7	3	
Poroszló	.	⌒	16	7	5	
Jászapáti	.	⌒	17	7	7	
Jászberény	.	≈	16	8	6	
Karcag	–		–	–	–	
Szolnok	ny	≈	18	8	7	5
Tiszaroff	–		–	–	–	
Túrkeve	ny	▽ =	18	8	5	5
Kistelek	–		–	–	–	
Makó	12	⌇ =	20	10	10	
Szeged	8	⌇	19	10	10	3
Szentes	22	⌇	19	9	7	
Borsodnádasd	.	≈	17	6	4	
Fügöd	.	⌒	14	4	4	
Hidasnémeti	.	⌒	15	6	5	
Jósvafő	.	≈	15	6	4	6
Lillafüred	.	⌒	14	7	5	
Miskolc	.	≈	16	6	5	–
Putnok	ny	) ≈	18	7	5	
Sárospatak	–		–	–	–	–
Szendrőlád	–		–	–	–	
Tokaj	–		–	–	–	
Kisvárda	.	≈	17	7	5	2
Mátészalka	.	⌒	18	7	6	
Nyíregyháza	.	≈	16	5	4	4
Nyírlugos	–		–	–	–	
Pátyod	.	⌒	17	6	5	
Tiszabecs	.	⌒	18	8	8	
Vásárosnamény	.	⌒	16	7	6	
Záhony	ny	⌒	14	6	5	
Berettyóújfalu	.	⌒	18	8	7	
Debrecen	.	⌒	17	7	5	5
Hajdúdorog	–		–	–	–	
Hortobágy	–		–	–	–	
Körösszakál	2		19	9	7	
Polgár	.		17	7	5	
Békéscsaba	16	⌇ ⌒	18	10	9	4
Mezőhegyes	12	⌇ ≈	19	10	10	4
Orosháza	–		–	–	–	–
Szarvas	10	▽ ⌒	18	9	7	4
Szeghalom	1	)	18	9	8	

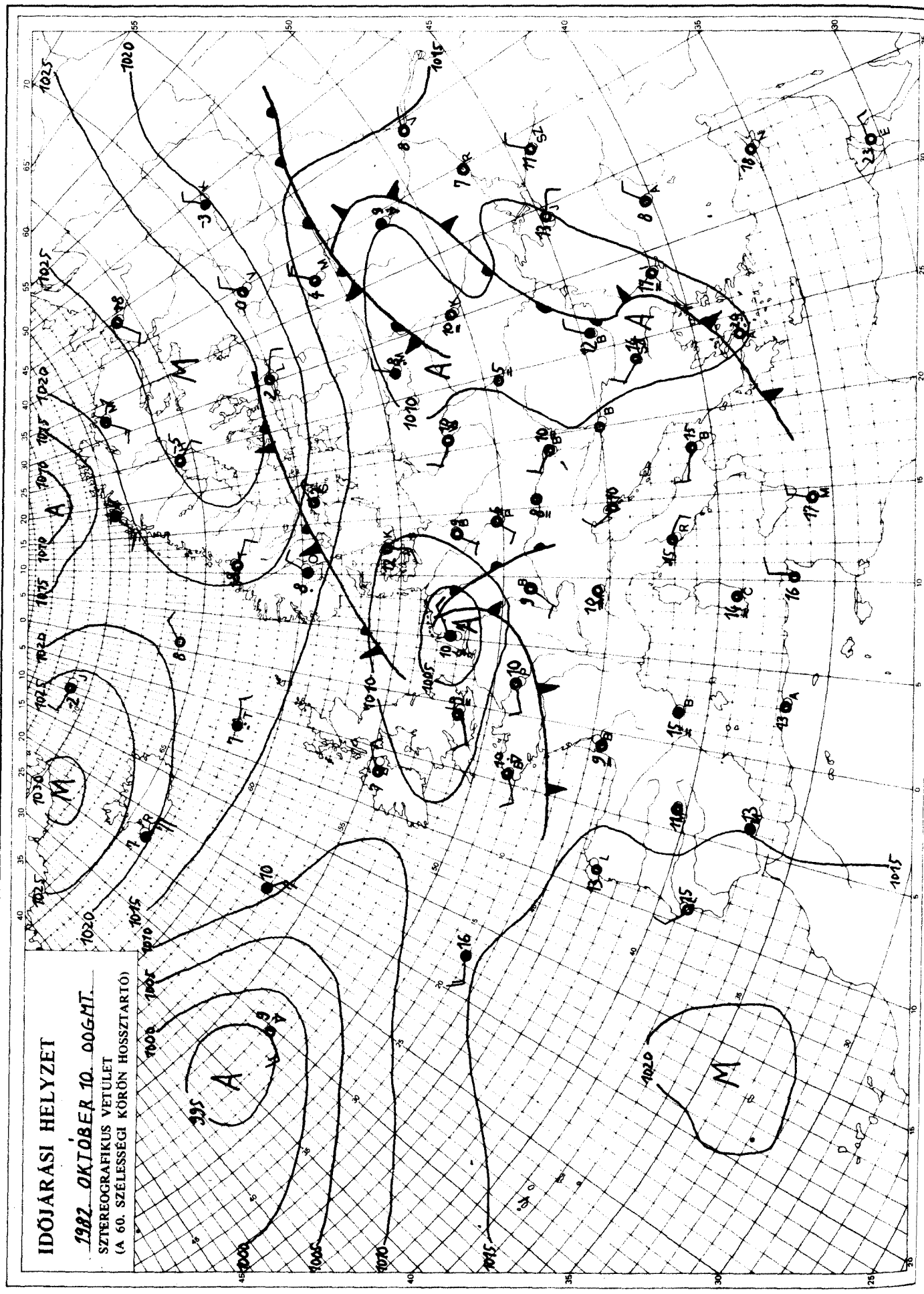

KIADJA: ORSZÁGOS METEOROLÓGIAI SZOLGÁLAT
Készíti: Központi Előrejelző Intézet Analízis- és Rövidtávú Prognózis Központja – T.: 273-018
Megjelenik naponként
Évi előfizetési díja: 1760,- Ft. – Megrendelhető: 1024 Budapest, II., Kitaibel Pál u. 1. – T.: 353-500
Kiadásért felel: az OMSZ elnöke – Szerkesztésért felel: a KEI igazgatója

IDŐJÁRÁSI NAPIJELENTÉS

ЕЖЕДНЕВНЫЙ МЕТЕОРОЛОГИЧЕСКИЙ БЮЛЛЕТЕНЬ · DAILY WEATHER REPORT
BULLETIN QUOTIDIEN DE TEMPS · TÄGLICHER WETTERBERICHT

95. évfolyam 284. szám. · Budapest · 1982. október 11. hétfő

Az időjárási helyzet és a várható időjárás:

Az Atlanti-óceán fölött több középpontú, hatalmas kiterjedésü ciklonrendszer helyezkedik el. Ennek áramlási rendszerében több hullámban időjárási frontok haladnak kontinensünk belseje fölé. Hatásukra a Brit-szigeteken és Nyugat-Európában továbbra is változékony az idő. Gyakran esik az eső és időnként erős a szél. Egy másik ciklon a Fekete-tenger északi medencéje fölött örvénylik és esőket, záporokat, szórványos zivatarokat okoz. Északkelet-Európát hideg, sarkvidéki eredetü levegő árasztotta el. A hőmérséklet csúcsértéke általában 2, 8 fokkal elmarad a sokévi átlagtól és elszórtan már hózáporok is előfordulnak. Az Appennini- és Balkán-félsziget, valamint a Kárpát-medence térsége fölött átmenetileg lelassultak a légmozgások. Csendes, őszi időjárás alakult ki. Főleg éjszaka és reggel erősen párás a levegő, többfelé képződik köd.

Hazánkban vasárnap változóan felhős ég mellett hosszabb-rövidebb időre mindenütt kisütött a nap. A legmagasabb nappali hőmérséklet 15, 20 fok között alakult. Hétfő kora reggelre 2, 11 fokig csökkent a hőmérséklet. A hajnali óráktól kezdve kb. a Tisza vonala mentén záporok, zivatarok alakultak ki, amelyek a délelőtt folyamán a keleti országhatár felé mozdultak el. A reggel 7 óráig lehullott csapadék mennyiség általában 1-2 mm volt, Kiskunfélegyházáról azonban 5, Tiszakécskéről 10 mm-t jelentettek. A köd a déli órákra csaknem mindenütt feloszlott. A hőmérséklet 11 órakor 9 és 17 fok között volt.

Ma 12 órakor Budapesten a hőmérséklet 16 fok, a tengerszintre átszámitott légnyomás 1016 mbar, alig változik.

Várható időjárás kedd estig:

Hétfőn változóan felhős idő egy-két helyen gyenge záporral.
Az éjszakai óráktól nyugat felől megnövekszik a felhőzet, eleinte a Dunántúlon, majd máshol is többfelé lesz eső.
Hajnalra sok helyen keletkezik köd, amely délre általában feloszlik.
Mérsékelt marad a délnyugati szél.
Várható legalacsonyabb éjszakai hőmérséklet: a derült helyeken 3, 6, máshol 6, 11,
legmagasabb nappali hőmérséklet kedden: 10, 15 fok között.

H. Bóna Márta s.k.

TÁVOLABBI KILÁTÁSOK SZERDÁTÓL-SZOMBATIG:

Gyakran erősen megnövekvő felhőzetből esők, záporesők várhatók. Az időszak végére várhatóan csökken a csapadékhajlam és az éjszakai lehülés erősödik. Legalacsonyabb hajnali hőmérséklet: eleinte +7, 12, majd +4, +9 fok között. Legmagasabb nappali hőmérséklet: általában 12, 17, de a tartósan borult helyeken csak 10, 14 fok között. Jelentős mennyiségü /legalább napi 5 mm/ csapadék az ország területének 60 százalékán várható.

KÖZÉPTÁVÚ ELŐREJELZŐ OSZTÁLY

A hőmérséklet napi középértéke és eltérése a 100 évi átlagtól /Budapest belterületén/:

1982. X. 10. 14,7°C +2,2°C

1871 óta ezen a napon Budapesten előfordult

legmagasabb hőmérséklet: 25,9°C /1932/,
legalacsonyabb hőmérséklet: -0,8°C /1899/.

82.703.

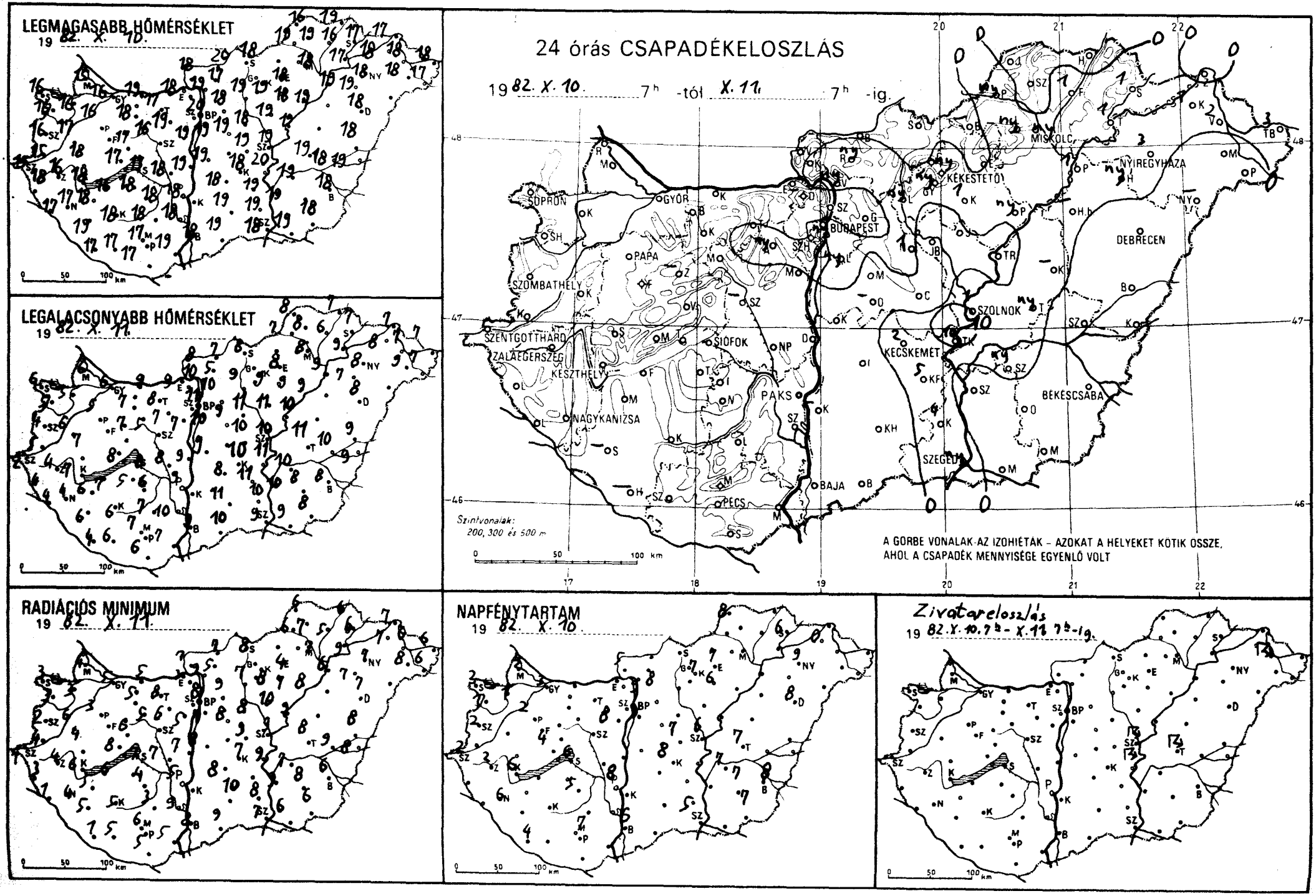
LEGMAGASABB HŐMÉRSÉKLET
19 82. X. 10.
LEGALACSONYABB HŐMÉRSÉKLET
19 82. X. 11.
RADIÁCIÓS MINIMUM
19 82. X. 11.
24 órás CSAPADÉKELOSZLÁS
19 82. X. 10. 7h -tól X. 11. 7h -ig.
SOPRON
GYŐR
BUDAPEST
MISKOLC
NYÍREGYHÁZA
KÉKESTETŐ
DEBRECEN
PAPA
SZOMBATHELY
SZOLNOK
SZENTGOTTHÁRD
ZALAEGERSZEG
KESZTHELY
SIÓFOK
KECSKEMÉT
NAGYKANIZSA
PAKS
BÉKÉSCSABA
SZEGED
BAJA
PÉCS
Szintvonalak:
200, 300 és 500 m
A GÖRBE VONALAK AZ IZOHIÉTÁK – AZOKAT A HELYEKET KÖTIK ÖSSZE,
AHOL A CSAPADÉK MENNYISÉGE EGYENLŐ VOLT
NAPFÉNYTARTAM
19 82. X. 10.
Zivatareloszlás
19 82. X. 10. 7h - X. 11. 7h-ig.
0 50 100 km

19 82.X.11. 07 h-ig az utolsó 24 óra adatai						Előző nap napos órái
állomás	csapadék (mm)		max. hőmérséklet	min. hőmérséklet	rad. min.	
Győr	.		16	6	5	3
Kapuvár	.		16	5	3	1
Mosonmagyaróvár	.		15	6	4	2
Rajka	–		–	–	–	
Sopron	.		16	6	3	2
Sopronhorpács	.		16	5	3	1
Káld	.		17	6	6	
Körmend	.		15	5	4	
Szentgotthárd	.		15	2	1	2
Szombathely	.		16	4	2	2
Lenti	.		18	4	3	
Letenye	.		17	4	1	
Nagykanizsa	.		17	4	4	6
Zalaegerszeg	.		16	4	4	2
Farkasgyepű	.		16	6	5	
Keszthely	.		18	7	6	6
Mencshely	.		15	6	3	4
Pápa	.		16	5	3	2
Sümeg	.		18	7	4	
Tihany	.		17	8	8	
Veszprém	.		17	7	6	
Zirc	–		15	14	1	
Fonyód	.		16	7	6	
Homokszt. györgy	–		17	4	1	4
Kaposvár	.		18	6	5	
Marcali	.		18	6	5	
Siófok	.		17	8	7	6
Somogyszob	–		19	6	5	
Tab	.		18	5	–	
Bábolna	.		16	5	3	
Esztergom	.		18	9	3	
Kisbér	.		18	7	5	
Komárom	.		19	9	5	
Tatabánya	.		17	8	8	
Alcsútdoboz	ny		19	7	6	
Dunaújváros	.		19	9	7	
Martonvásár	.		19	7	5	8
Mór	.		16	5	5	
Nagyhörcsökp.	.		18	8	7	
Szabadbattyán	–		–	–	–	
Iregszemcse	.		18	6	4	5
Lengyel	.		18	7	3	
Paks	.		18	9	5	8
Szekszárd	.		18	10	9	
Árpádtető	.		15	9	6	
Mohács	.		19	7	5	
Pécs	.		17	7	6	7
Siklós	.		17	6	5	
Szigetvár	.		17	6	5	
Budaörs	ny		18	9	6	
Bp. Lőrinc	ny		19	10	7	9
Bp. Met. Int.	.		20	11	8	9
Bp. Szab. hegy	.		16	10	7	
Cegléd	.		19	10	9	7
Dobogókő	–		–	–	–	
Gödöllő	.		18	10	9	8
Királyrét	.		17	7	7	
Monor	.		19	9	8	
Nagykáta	1		18	11	8	
Szentendre	.		17	10	10	

19 82.X.11. 07 h-ig az utolsó 24 óra adatai						Előző nap napos órái
állomás	csapadék (mm)		max. hőmérséklet	min. hőmérséklet	rad. min.	
Vác	ny		19	10	9	
Vámosmikola	.		18	8	7	5
Baja	.		18	9	8	6
Bácsalmás	.		19	10	9	
Izsák	.		18	8	8	
Kalocsa	–		–	–	–	–
Kecskemét	2		18	10	7	8
Kiskunfélegyháza	5		19	11	–	
Kiskunhalas	.		19	11	10	
Kunszentmiklós	.		19	9	8	
Tiszakécske	10		20	11	9	
Balassagyarmat	.		20	7	7	
Romhány	ny		17	5	5	
Salgótarján	.		18	8	8	
Eger	.		18	8	4	7
Galyatető	.		13	6	5	
Gyöngyös	ny		19	9	8	
Kékestető	ny		11	6	6	7
Kompolt	1		18	9	7	6
Lőrinci	ny		19	9	7	
Poroszló	ny		19	9	8	
Jászapáti	.		19	11	10	
Jászberény	.		19	10	9	
Karcag	–		–	–	–	
Szolnok	1		19	10	9	6
Tiszaroff	.		19	10	9	
Túrkeve	ny		19	11	8	7
Kistelek	4		19	10	8	
Makó	.		19	9	6	
Szeged	ny		18	9	7	5
Szentes	.		19	10	9	
Borsodnádasd	–		–	–	–	
Függöd	1		16	6	5	
Hidasnémeti	.		19	7	6	
Jósvafő	.		16	8	6	8
Lillafüred	ny		17	7	6	
Miskolc	ny		18	8	7	–
Putnok	ny		19	7	6	
Sárospatak	1		17	7	6	6
Szendrőlád	.		19	8	7	
Tokaj	1		17	9	9	
Kisvárda	1		18	8	7	0
Mátészalka	.		18	9	8	
Nyíregyháza	3		18	8	7	9
Nyírlugos	–		–	–	–	
Pátyod	.		17	7	6	
Tiszabecs	3		18	7	6	
Vásárosnamény	2		18	7	6	
Záhony	.		17	7	7	
Berettyóújfalu	.		18	9	8	
Debrecen	.		18	8	7	8
Hajdúdorog	ny		19	7	7	
Hortobágy	–		–	–	–	
Körösszakál	.		19	9	8	
Polgár	1		19	9	6	
Békéscsaba	.		18	8	6	8
Mezőhegyes	.		18	8	6	9
Orosháza	.		–	8	8	9
Szarvas	ny		19	10	7	9
Szeghalom	.		18	10	9	

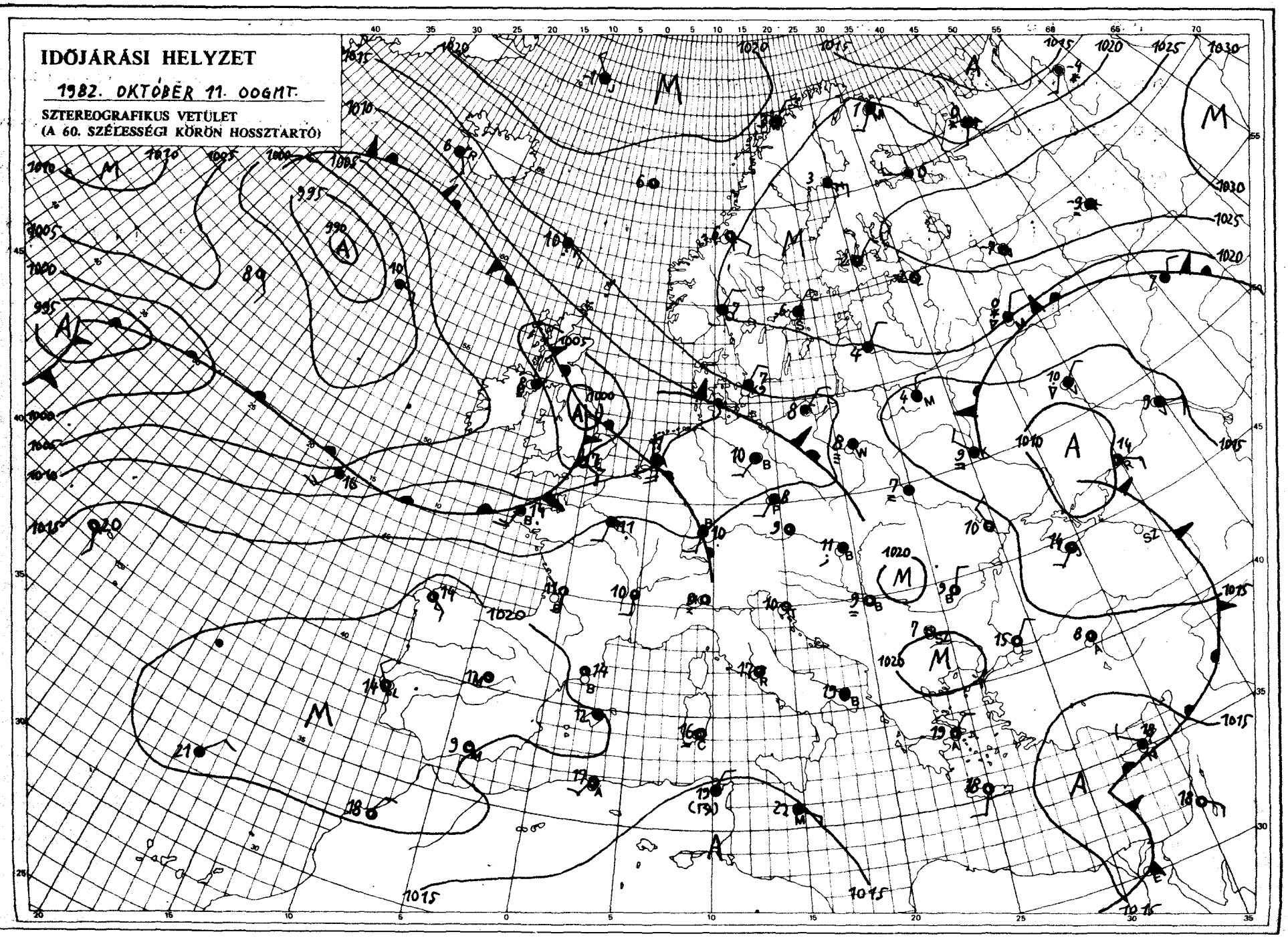

KIADJA: ORSZÁGOS METEOROLÓGIAI SZOLGÁLAT
Készíti: Központi Előrejelző Intézet Analízis és Rövidtávú Prognózis Központja – T.: 273-018
Megjelenik naponként
Évi előfizetési díja: 1760,- Ft. – Megrendelhető: 1024 Budapest, II., Kitaibel Pál u. 1. – T.: 353-500
Kiadásért felel: az OMSZ elnöke – Szerkesztéséért felel: a KEI igazgatója

IDŐJÁRÁSI NAPIJELENTÉS

ЕЖЕДНЕВНЫЙ МЕТЕОРОЛОГИЧЕСКИЙ БЮЛЛЕТЕНЬ · DAILY WEATHER REPORT
BULLETIN QUOTIDIEN DE TEMPS · TÄGLICHER WETTERBERICHT

95. évfolyam 285. szám. * Budapest * 1982. október 12. kedd

Az időjárási helyzet és a várható időjárás:

A Kárpát-medencétől délnyugatra és északnyugatra egyaránt egy-egy viszonylag kis területü ciklon helyezkedik el. A tőlünk északnyugatra lévőnek olyan az áramlásrendszere, hogy annak lényeges hatása már nem lehet a Kárpát-medence időjárására. Ugyanakkor az emlitett délnyugati ciklon a Kárpát-medencén át északkelet felé mozdul el, igy várhatóan a hazai időjárás egyik fő meghatározója lesz a következő 36 órában. Ez a ciklon kedd délelőtt Olaszországban, az Adriai-tenger északi felén és Jugoszláviában okozott sokfelé esőt, zivatart.

Hazánkban hétfőn az ország legnagyobb részén jobbára napos, október közepéhez képest enyhe idő volt. A napos vidékeken 15, 21 fokig emelkedett a hőmérséklet. Az Északi-hegyvidék legnagyobb részén, valamint a Tisza és Körösök által határolt területen azonban egész nap borult, vagy erősen felhős volt az ég. Ott csaknem mindenütt volt eső, zivatar, elszórtan jégeső is. A lehullott csapadék mennyisége az emlitett terület legnagyobb részén 10 mm alatt maradt, de Pátyodról 15, Tiszabecsről 17, Sárospatakról 23 mm-t jelentettek. Az esős területeken a hőmérséklet csúcsértéke általában csak 11, 15 fok között alakult. Kedd hajnalra 4, 10 fokig hült le a levegő. Éjszaka nyugat felől csapadékzóna érte el az országot, de ebből reggel 7 óráig csak jelentéktelen mennyiségü eső esett. Délelőtt jobbára erősen felhős volt az ég, a Dunántúlon több helyen esett az eső. A hőmérséklet 11 órakor az esős területeken 10-12, másutt 13-16 fok között volt.

Ma 12 órakor Budapesten a hőmérséklet 13 fok, a tengerszintre átszámitott légnyomás 1010 mbar, mérsékelten süllyed.

Várható időjárás szerda estig:

Ma /kedden/ folytatódik a jobbára erősen felhős idő, esőre, záporra főként a déli és nyugati megyékben lehet számitani, egy-két helyen zivatar is valószinü.
Holnap /szerdán/ egyre kevésbé lesz felhős az ég, már csak egy-két helyen valószinü futó zápor.
Éjszaka erősen bepárásodik a levegő, helyenként köd várható.
Az északi, majd nyugati szél holnap a Dunántúlon néha megerősödik.
Várható legalacsonyabb éjszakai hőmérséklet: 6, 11 fok között,
legmagasabb nappali hőmérséklet szerdán: 13, 18 fok között várható.

Török Dénes s.k.

A hőmérséklet napi középértéke és eltérése a 100 évi átlagtól /Budapest belterületén/:

1982. X. 11.	13,7°C	+1,5°C

1871 óta ezen a napon Budapesten előfordult

legmagasabb hőmérséklet:	27,0°C /1935/,
legalacsonyabb hőmérséklet:	0,9°C /1925/.

82.704.

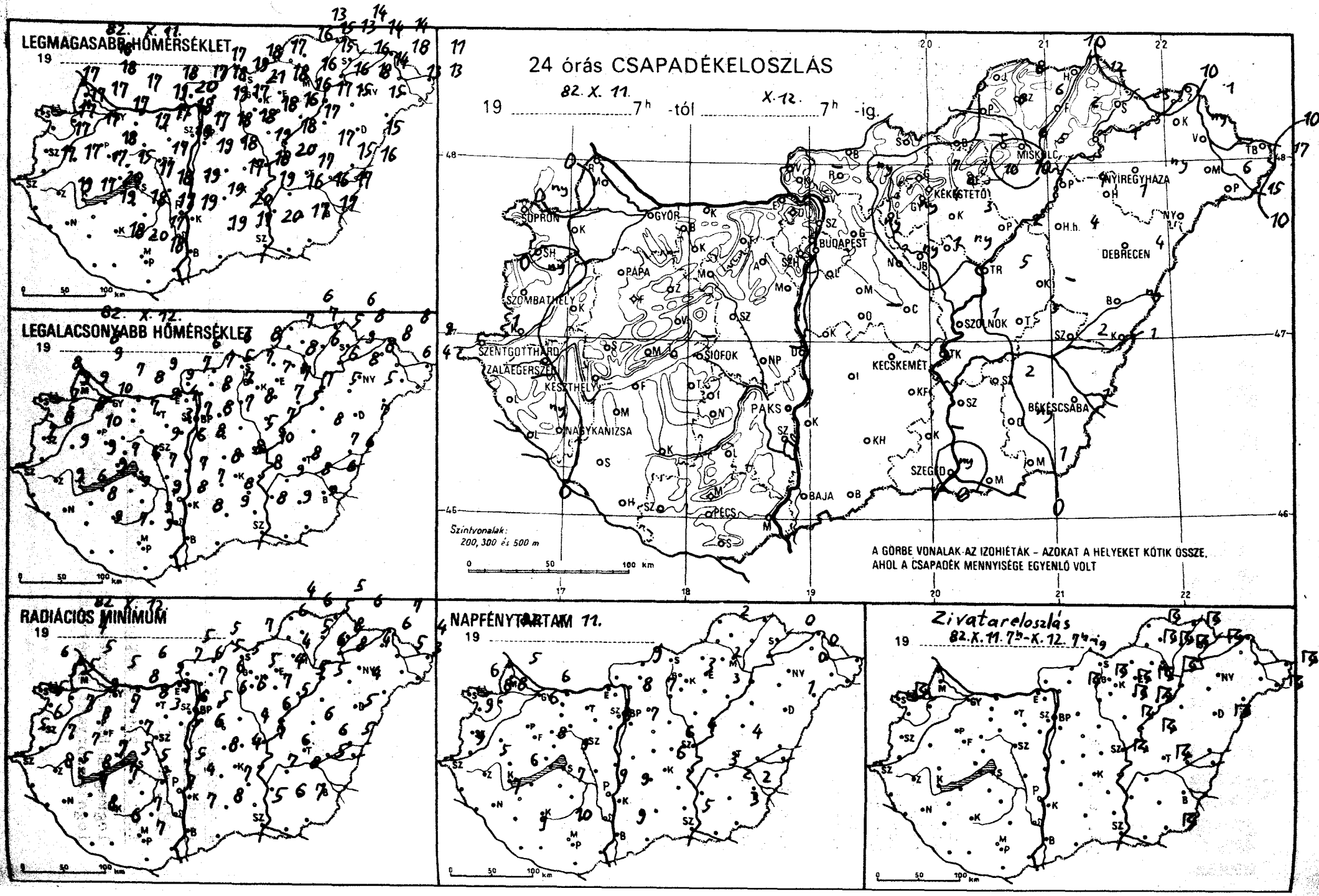
LEGMAGASABB HŐMÉRSÉKLET
82. X. 11.
19 ..... 7h -tól
LEGALACSONYABB HŐMÉRSÉKLET
82. X. 12.
19 ..... 7h -ig.
24 órás CSAPADÉKELOSZLÁS
82. X. 11.
19 ..... 7h -tól
X. 12.
19 ..... 7h -ig.
SOPRON
GYŐR
BUDAPEST
MISKOLC
NYÍREGYHÁZA
DEBRECEN
PÁPA
SZOMBATHELY
SZENTGOTTHÁRD
ZALAEGERSZEG
KESZTHELY
SIÓFOK
PAKS
NAGYKANIZSA
KECSKEMÉT
BÉKÉSCSABA
SZEGED
BAJA
PÉCS
Szintvonalak:
200, 300 és 500 m
A GÖRBE VONALAK AZ IZOHIÉTÁK – AZOKAT A HELYEKET KÖTIK ÖSSZE,
AHOL A CSAPADÉK MENNYISÉGE EGYENLŐ VOLT
RADIÁCIÓS MINIMUM
19 .....
NAPFÉNYTARTAM 11.
19 .....
Zivatareloszlás
82.X.11.7h-X.12.7h-ig
19 .....

82.X.12.

19 ____ 07 h-ig az utolsó 24 óra adatai

állomás	csapadék (mm)		max. hőmérséklet	min. hőmérséklet	rad. min.	Előző nap napos órái
Győr	.	≡	17	7	5	6
Kapuvár	.	⌒	17	9	5	8
Mosonmagyaróvár	.	≡	18	9	5	
Rajka	.		18	8	4	
Sopron	ny	⌇⌒	17	8	6	6
Sopronhorpács	.	⌒	17	9	5	8
Káld	.	⌒	17	8	7	
Körmend	.	⌒	17	8	6	
Szentgotthárd	1	≈	17	7	5	9
Szombathely	ny	⌒	17	7	5	9
Lenti	–	–	–	–	–	
Letenye	ny		19	9	8	
Nagykanizsa	.	⌒	17	6	5	7
Zalaegerszeg	.	⌒	17	9	7	5
Farkasgyepű	.		18	9	7	
Keszthely	.	⌒	17	9	7	6
Mencshely	.	⌒	16	9	4	8
Pápa	.	⌒	17	10	9	6
Sümeg	.	⌒	18	10	8	
Tihany	–		–	–	–	
Veszprém	.	≈	17	7	7	
Zirc	.	•	16	7	3	
Fonyód	.		15	7	7	
Homokszt. györgy	.	≡	18	9	8	9
Kaposvár	.	≡	18	9	7	
Marcali	.	⌒	20	9	8	
Siófok	.	⌒	17	9	7	9
Somogyszob	.	⌒	19	8	7	
Tab	.	⌒	17	6	5	
Bábolna	.	=	18	6	4	
Esztergom	.	≈	17	7	7	
Kisbér	.	⌒	19	8	8	
Komárom	.	⌒	18	9	6	
Tatabánya	.		20	9	9	
Alcsútdoboz	.	⌒	18	4	3	
Dunaújváros	.	⌒	19	6	5	
Martonvásár	.	≈	17	7	6	8
Mór	.	⌒	17	9	8	
Nagyhörcsökp.	–		–	–	–	
Szabadbattyán	.	⌒	19	3	3	
Iregszemcse	.	⌒	18	7	5	1
Lengyel	.	≈	17	9	5	
Paks	.	⌒	19	7	5	9
Szekszárd	.	⌒	19	8	7	
Árpádtető	.	=	17	9	6	
Mohács	–		–	–	–	
Pécs	.	⌒	17	9	7	10
Siklós	.	=	18	9	7	
Szigetvár	.	=	20	7	6	
Budaörs	.	⌒	18	5	2	
Bp. Lőrinc	.	≡	18	8	5	7
Bp. Met. Int.	.	≈	19	8	7	8
Bp. Szab. hegy	.	⌒	15	8	4	
Cegléd	.	=	19	5	4	6
Dobogókő	.	⌒	13	7	5	
Gödöllő	ny	≡•	17	7	6	7
Királyrét	–		–	–	–	
Monor	.	≡	18	7	6	
Nagykáta	ny	≡	18	8	6	
Szentendre	.	–	18	7	7	

19 82.X.13. 07 h-ig az utolsó 24 óra adatai

állomás	csapadék (mm)		max. hőmérséklet	min. hőmérséklet	rad. min.	Előző nap napos órái
Vác	.	⌒	18	7	6	
Vámosmikola	.	⌒	17	6	5	9
Baja	.	⌒	19	8	7	9
Bácsalmás	.		19	9	8	
Izsák	.	≡	17	8	8	
Kalocsa	.	⌒	19	7	4	9
Kecskemét	.	⌒	18	8	4	
Kiskunfélegyháza	.	⌒	19	8	–	
Kiskunhalas	.	=	20	8	7	
Kunszentmiklós	.	≡	18	8	6	
Tiszakécske	.	⌒	20	10	7	
Balassagyarmat	.		18	6	5	
Romhány	ny	⌇≈	19	5	5	
Salgótarján	.		17	8	7	
Eger	10	⌇▲≡	16	8	4	2
Galyatető	7	⌇▲⌒	13	6	4	
Gyöngyös	4	⌇=	18	7	5	
Kékestető	2	⌇≡	11	5	5	3
Kompolt	3	⌇≈	16	7	4	3
Lőrinci	ny	? ⌒	21	7	5	
Poroszló	2	=	17	7	5	
Jászapáti	ny	⌇▲≡	16	7	7	
Jászberény	1	▽=	17	7	6	
Karcag	–		–	–	–	
Szolnok	1	⌇≡	18	7	6	4
Tiszaroff	5	⌇≡	17	5	5	
Túrkeve	3	⌇=	17	8	6	4
Kistelek	–		–	–	–	
Makó	.	⌒	17	9	6	
Szeged	ny	▽⌒	20	8	5	5
Szentes	.		16	9	7	
Borsodnádasd	–		–	–	–	
Függő d	2	⌇=	13	5	5	
Hidasnémeti	12	⌇=	14	6	5	
Jósvafő	8	⌇≡	13	6	4	2
Lillafüred	6	⌒	15	6	4	
Miskolc	5	⌇≡	15	6	5	–
Putnok	8	⌇≡	16	7	6	
Sárospatak	23	⌇≡	14	8	6	0
Szendrőlád	6	⌇≡	15	7	6	
Tokaj	1	=	16	9	8	
Kisvárda	ny	=	18	8	6	0
Mátészalka	6	▽	13	6	5	
Nyíregyháza	ny	▽≡	14	6	4	0
Nyírlugos	–		–	–	–	
Pátyod	15	⌇▲	13	4	3	
Tiszabecs	17	⌇≡	11	9	4	
Vásárosnamény	–		–	–	–	
Záhony	1		14	8	7	
Berettyóújfalu	ny		15	7	5	
Debrecen	4	⌇⌒	15	5	4	1
Hajdúdorog	1	⌒	18	8	8	
Hortobágy	4	≡	15	5	5	
Körösszakál	1	▽⌒	16	6	5	
Polgár	4	≡	16	6	6	
Békéscsaba	1	▽≡	17	6	5	2
Mezőhegyes	1	⌇≡	17	9	7	3
Orosháza	ny	≡	16	8	8	2
Szarvas	2	▽⌒	17	8	6	3
Szeghalom	2	≈	15	7	6	

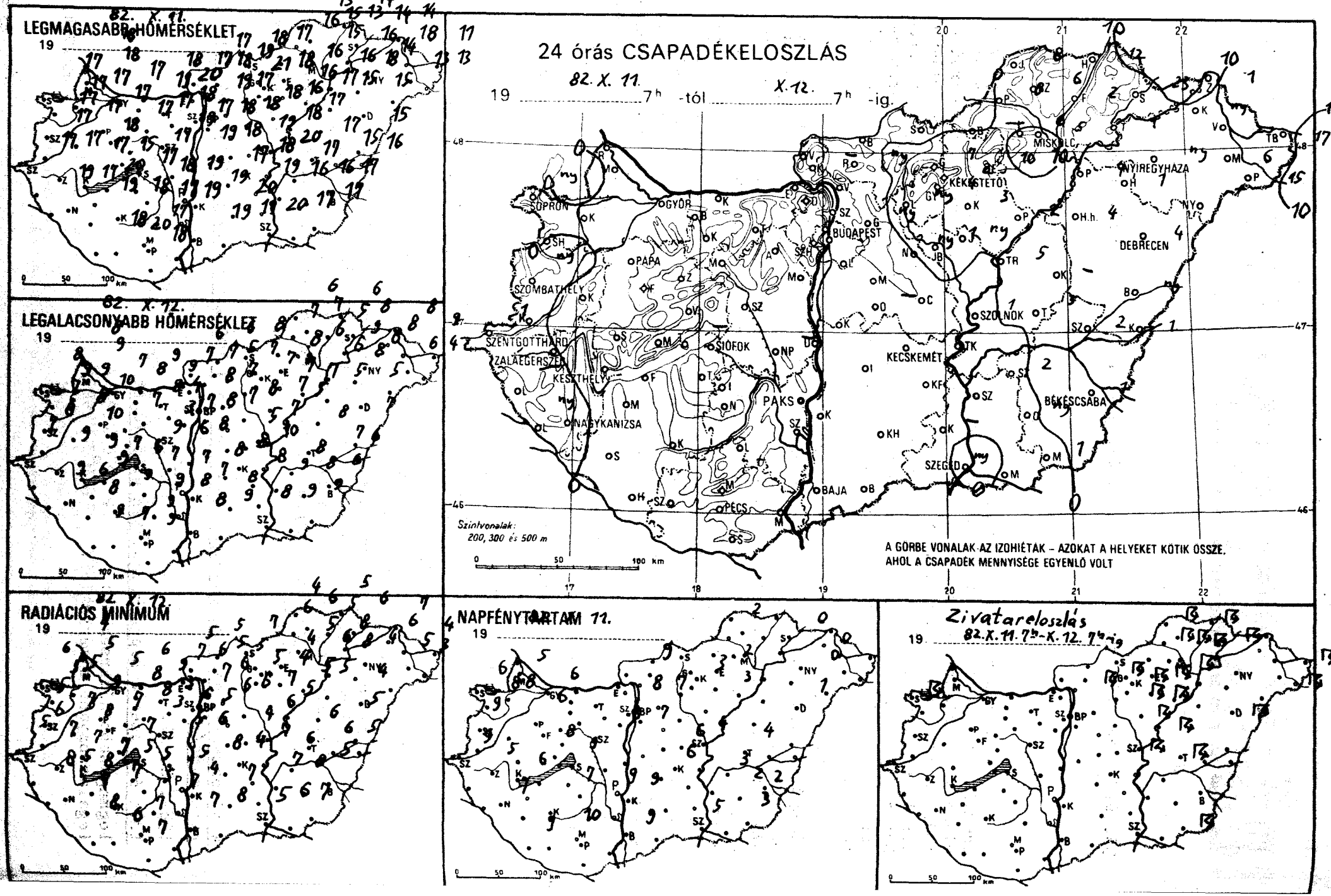
LEGMAGASABB HŐMÉRSÉKLET
82. X. 11.
LEGALACSONYABB HŐMÉRSÉKLET
82. X. 12.
RADIÁCIÓS MINIMUM
24 órás CSAPADÉKELOSZLÁS
82. X. 11. 7h -tól X. 12. 7h -ig.
Szintvonalak: 200, 300 és 500 m
A GÖRBE VONALAK AZ IZOHIÉTÁK – AZOKAT A HELYEKET KÖTIK ÖSSZE, AHOL A CSAPADÉK MENNYISÉGE EGYENLŐ VOLT
NAPFÉNYTARTAM 11.
Zivatareloszlás
82.X.11. 7h-X.12. 7h-ig
SOPRON
GYŐR
BUDAPEST
MISKOLC
NYÍREGYHÁZA
DEBRECEN
PAPA
SZOMBATHELY
SZENTGOTTHÁRD
ZALAEGERSZEG
KESZTHELY
SIÓFOK
NAGYKANIZSA
PAKS
KECSKEMÉT
SZOLNOK
BÉKÉSCSABA
SZEGED
BAJA
PÉCS

82.X.12.

19_____ 07 h-ig az utolsó 24 óra adatai

állomás	csapadék (mm)		max. hőmérséklet	min. hőmérséklet	rad. min.	Előző nap napos órái
Győr	.	≡	17	7	5	6
Kapuvár	.	⌒	17	9	5	8
Mosonmagyaróvár	.	≡	18	9	5	
Rajka	.		18	8	4	
Sopron	ny	⌒	17	8	6	6
Sopronhorpács	.	⌒	17	9	5	8
Káld	.	⌒	17	8	7	
Körmend	.	⌒	17	8	6	
Szentgotthárd	1	≡	17	7	5	9
Szombathely	ny	⌒	17	7	5	9
Lenti	–	–	–	–	–	
Letenye	ny		19	9	8	
Nagykanizsa	.	⌒	17	6	5	7
Zalaegerszeg	.	⌒	17	9	7	5
Farkasgyepű	.		18	9	7	
Keszthely	.	⌒	17	9	7	6
Mencshely	.	⌒	16	9	4	8
Pápa	.	⌒	17	10	9	6
Sümeg	.	⌒	18	10	8	
Tihany	–		–	–	–	
Veszprém	.	≡	17	7	7	
Zirc	.	≡	16	7	3	
Fonyód	.		15	7	7	
Homokszt. györgy	.	≡	18	9	8	9
Kaposvár	.	≡	18	9	7	
Marcali	.	⌒	20	9	8	
Siófok	.	⌒	17	9	7	9
Somogyszob	.	⌒	19	8	7	
Tab	.	⌒	17	6	5	
Bábolna	.	=	18	6	4	
Esztergom	.	≡	17	7	7	
Kisbér	.	⌒	19	8	8	
Komárom	.	⌒	18	9	6	
Tatabánya	.		20	9	9	
Alcsútdoboz	.	⌒	18	4	3	
Dunaújváros	.	⌒	19	6	5	
Martonvásár	.	=	17	7	6	8
Mór	.	⌒	17	9	8	
Nagyhörcsökp.	–		–	–	–	
Szabadbattyán	.	⌒	19	3	3	
Iregszemcse	.	⌒	18	7	5	1
Lengyel	.	⌒	17	9	5	
Paks	.	⌒	19	7	5	9
Szekszárd	.	=	19	8	7	
Árpádtető	.	=	17	9	6	
Mohács	–		–	–	–	
Pécs	.	⌒	17	9	7	10
Siklós	.	=	18	9	7	
Szigetvár	.	–	20	7	6	
Budaörs	.	⌒	18	5	2	
Bp. Lőrinc	.	≡	18	8	5	7
Bp. Met. Int.	.	≡	19	8	7	8
Bp. Szab. hegy	.	⌒	15	8	4	
Cegléd	.	≡	19	5	4	6
Dobogókő	.	⌒	13	?	5	
Gödöllő	ny	≡	17	?	6	?
Királyrét	–		–	–	–	
Monor	.	≡	18	?	6	
Nagykáta	ny	≡	18	8	6	
Szentendre	.	–	18	?	7	

1982.X.13. 07 h-ig az utolsó 24 óra adatai

állomás	csapadék (mm)		max. hőmérséklet	min. hőmérséklet	rad. min.	Előző nap napos órái
Vác	.	⌒	18	7	6	
Vámosmikola	.	⌒	17	6	5	9
Baja	.	⌒	19	8	7	9
Bácsalmás	.		19	9	8	
Izsák	.	≡	17	8	8	
Kalocsa	.	⌒	19	7	4	9
Kecskemét	.	⌒	18	8	4	
Kiskunfélegyháza	.	⌒	19	8	–	
Kiskunhalas	.	=	20	8	7	
Kunszentmiklós	.	≡	18	8	6	
Tiszakécske	.	⌒	20	10	7	
Balassagyarmat	.		18	6	5	
Romhány	ny	≡	19	5	5	
Salgótarján	.		17	8	7	
Eger	10	≡	16	8	4	2
Galyatető	7	⌒	13	6	4	
Gyöngyös	4	=	18	7	5	
Kékestető	2	≡	11	5	5	3
Kompolt	3	=	16	7	4	3
Lőrinci	ny	⌒	21	7	5	
Poroszló	2	=	17	7	5	
Jászapáti	ny	≡	16	7	7	
Jászberény	1	=	17	7	6	
Karcag	–		–	–	–	
Szolnok	1	≡	18	7	6	4
Tiszaroff	5	≡	17	5	5	
Túrkeve	3	=	17	8	6	4
Kistelek	–		–	–	–	
Makó	.	⌒	17	9	6	
Szeged	ny	⌒	20	8	5	5
Szentes	.		16	9	7	
Borsodnádasd	–		–	–	–	
Füged	2	=	13	5	5	
Hidasnémeti	12	=	14	6	5	
Jósvafő	8	≡	13	6	4	2
Lillafüred	6	⌒	15	6	4	
Miskolc	5	≡	15	6	5	–
Putnok	8	≡	16	7	6	
Sárospatak	23	≡	14	8	6	0
Szendrőlád	6	≡	15	7	6	
Tokaj	1	=	16	9	8	
Kisvárda	ny	=	18	8	6	0
Mátészalka	6	=	13	6	5	
Nyíregyháza	ny	=	14	6	4	0
Nyírlugos	–		–	–	–	
Pátyod	15	≡	13	4	3	
Tiszabecs	17	≡	11	9	4	
Vásárosnamény	–		–	–	–	
Záhony	1		14	8	7	
Berettyóújfalu	ny		15	7	5	
Debrecen	4	⌒	15	5	4	1
Hajdúdorog	1	⌒	18	8	8	
Hortobágy	4	=	15	5	5	
Körösszakál	1	⌒	16	6	5	
Polgár	4	=	16	6	6	
Békéscsaba	1	=	17	6	5	2
Mezőhegyes	1	≡	17	9	7	3
Orosháza	ny	=	16	8	8	2
Szarvas	2	⌒	17	8	6	3
Szeghalom	2	=	15	7	6	

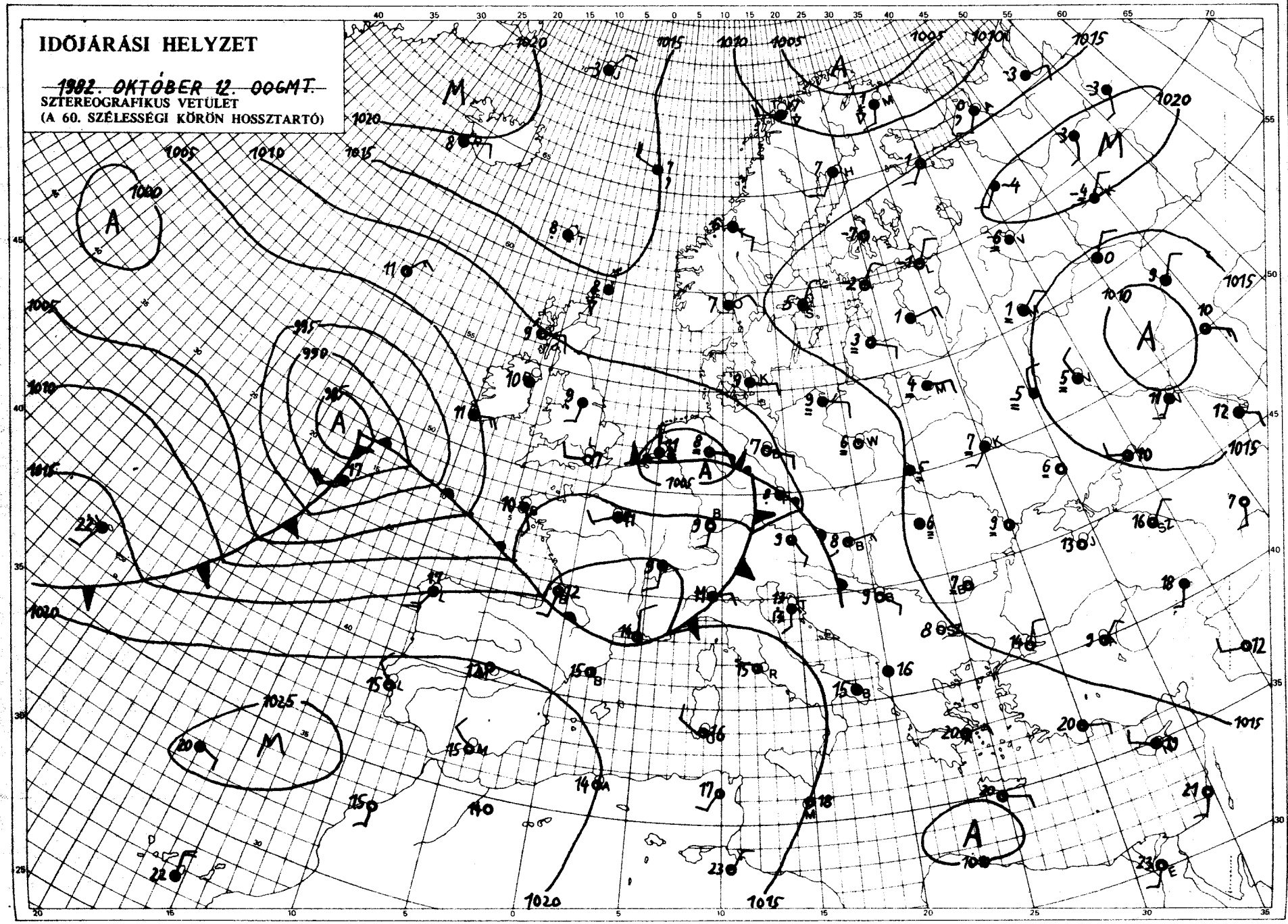

KIADJA: ORSZÁGOS METEOROLÓGIAI SZOLGÁLAT
Készíti: Központi Előrejelző Intézet Analízis- és Rövidtávú Prognózis Központja – T.: 273-018
Megjelenik naponként
Évi előfizetési díja: 1760.- Ft – Megrendelhető: 1024 Budapest, II., Kitaibel Pál u. 1. – T.: 353-500
Kiadásért felel: az OMSZ elnöke – Szerkesztéséért felel: a KEI igazgatója

IDŐJÁRÁSI NAPIJELENTÉS

ЕЖЕДНЕВНЫЙ МЕТЕОРОЛОГИЧЕСКИЙ БЮЛЛЕТЕНЬ • DAILY WEATHER REPORT
BULLETIN QUOTIDIEN DE TEMPS • TÄGLICHER WETTERBERICHT

~~95. évfolyam 286. szám. • Budapest • 1982. október 13. szerda~~

Az időjárási helyzet és a várható időjárás:

Újabb, hatalmas légörvény középpontja érte el ma hajnalra kontinensünk nyugati partvidékét, pontosabban a Brit-szigetek térségét. A légörvényben áramló, nagy nedvességtartalmú levegő több hullámban tart a kontinens középső és keleti vidékei felé. Az egymást követő, többszáz kilométer széles, északnyugat, délkelet irányban hosszan elnyúló esőzónák szerdán reggel a Podóliai-hátság, a Német-Középhegység, Normandia, valamint a nyugati Pireneusok vonalában voltak. Délkelet-Európában heves záporokkal, zivatarokkal érkezett a lehülés, lassanként ott is megszünik a nyárutói meleg.

Kedden csupán a keleti megyékben sütött ki rövid időszakokra a nap, a Dunántúlon borult maradt az ég, kisebb-nagyobb megszakitásokkal - többnyire gyöngén, egész nap esett az eső. Késő délutántól a keleti megyékben is egyre több helyen eleredt az eső, záporeső, szerda reggelig csaknem országszerte hullott csapadék. Általában 10 mm alatti, csupán Békés-megye keleti vidékéről jelentettek 10, 15 mm-t. A hőmérséklet kedden kora délután nyugaton 10, 14, másutt 14, 19 fok között alakult. Éjszaka erősen bepárásodott a levegő, hajnalra nyugaton 4, 8, másutt 8, 13 fok közé hült le. Felszakadozott a felhőzet, délelőtt rövid időszakokra kisütött anap, számottevő esőt már nem jelentettek. A hőmérséklet 11 órakor az ország területén 10, 15 fok között váltakozott.

Ma 12 órakor Budapesten a hőmérséklet 14 fok, a tengerszintre átszámitott légnyomás 1004 mbar, erősen süllyed.

Várható időjárás csütörtök estig:

Gyakran erősen megnövekszik a felhőzet, elsősorban az esti óráktól egyre több helyen kell számitani esőre, záporra.
A déli, délnyugati szél többfelé megerősödik, időnként viharos széllökések is várhatók.
Hajnalban és reggel néhány szélvédett helyen köd lehet.
Várható legalacsonyabb éjszakai hőmérséklet: 6, 11,
legmagasabb nappali hőmérséklet csütörtökön: 13, 18 fok között valószinü.

Vadkerti Ferenc s.k.

A hőmérséklet napi középértéke és eltérése a 100 évi átlagtól /Budapest belterületén/:

1982. X. 12.	12,6°C	0,7°C

1871 óta ezen a napon Budapesten előfordult

legmagasabb hőmérséklet:	25,2°C /1976/,
legalacsonyabb hőmérséklet:	0,9°C /1936/.

82.705.

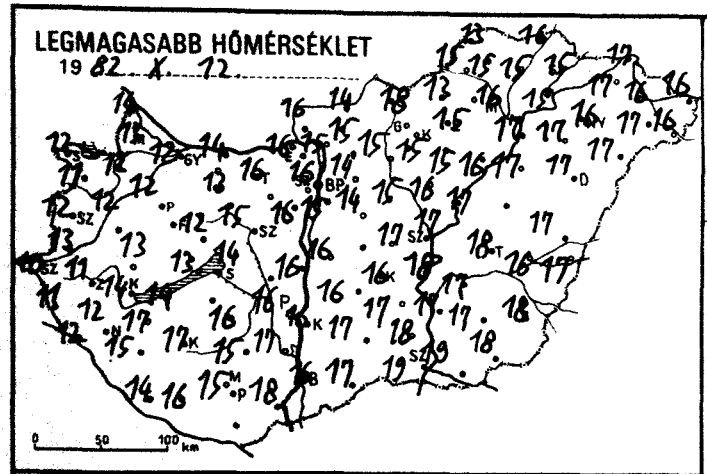
LEGMAGASABB HŐMÉRSÉKLET
19 82 X 12
0 50 100 km

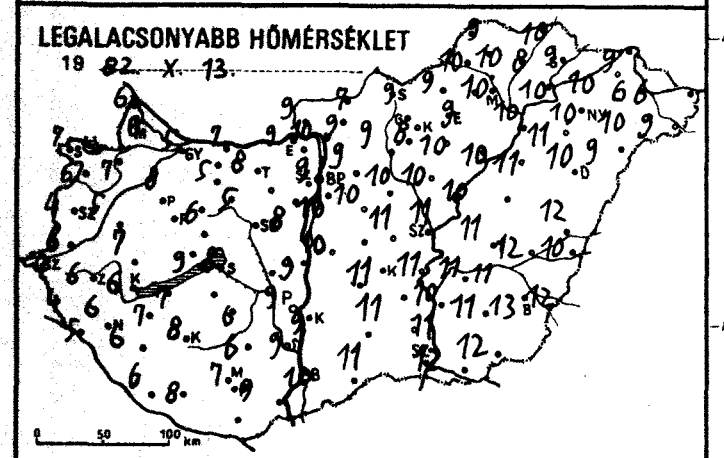
LEGALACSONYABB HŐMÉRSÉKLET
19 82 X 13
0 50 100 km

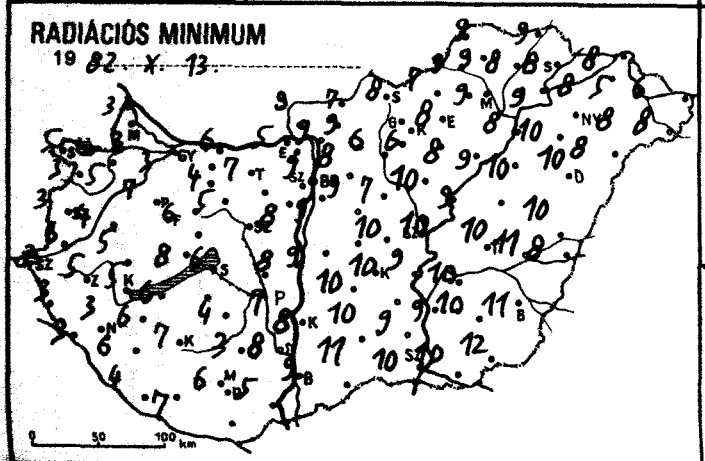
RADIÁCIÓS MINIMUM
19 82 X 13
0 50 100 km

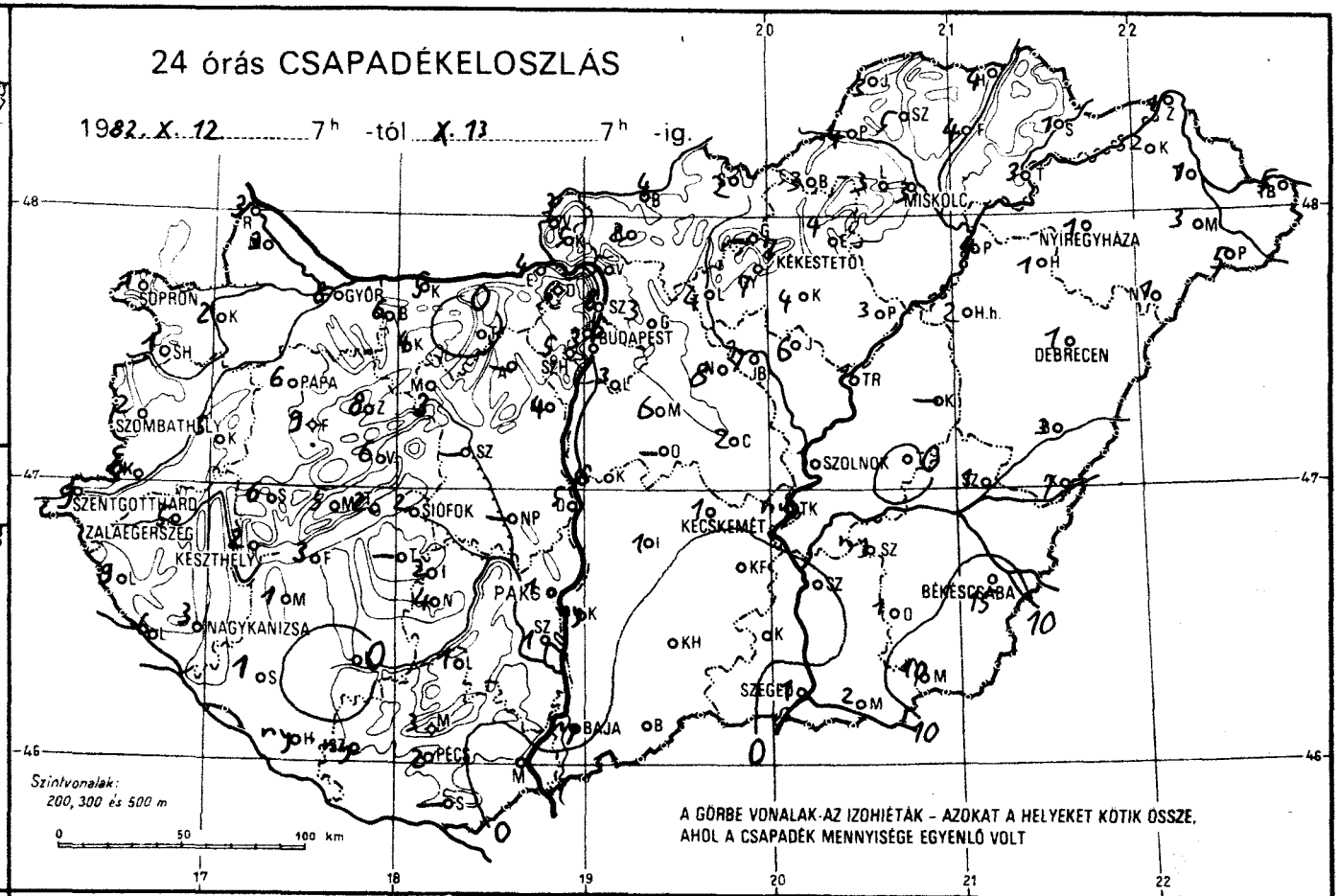
24 órás CSAPADÉKELOSZLÁS
1982. X. 12 7h -tól X. 13 7h -ig.
SOPRON
GYŐR
BUDAPEST
MISKOLC
NYÍREGYHÁZA
KÉKESTETŐ
DEBRECEN
SZOMBATHELY
PAPA
SZOLNOK
SZENTGOTTHÁRD
ZALAEGERSZEG
KESZTHELY
SIÓFOK
KECSKEMÉT
NAGYKANIZSA
PAKS
BÉKÉSCSABA
SZEGED
BAJA
PÉCS
Szintvonalak: 200, 300 és 500 m
0 50 100 km
A GÖRBE VONALAK AZ IZOHIÉTÁK – AZOKAT A HELYEKET KÖTIK ÖSSZE, AHOL A CSAPADÉK MENNYISÉGE EGYENLŐ VOLT

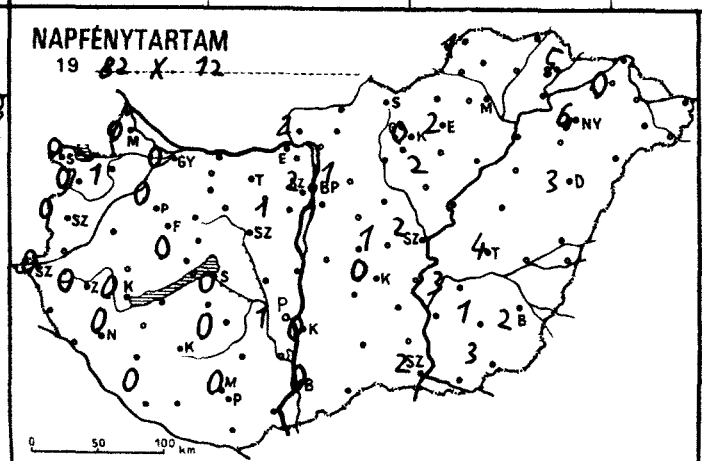
NAPFÉNYTARTAM
19 82 X 12
0 50 100 km

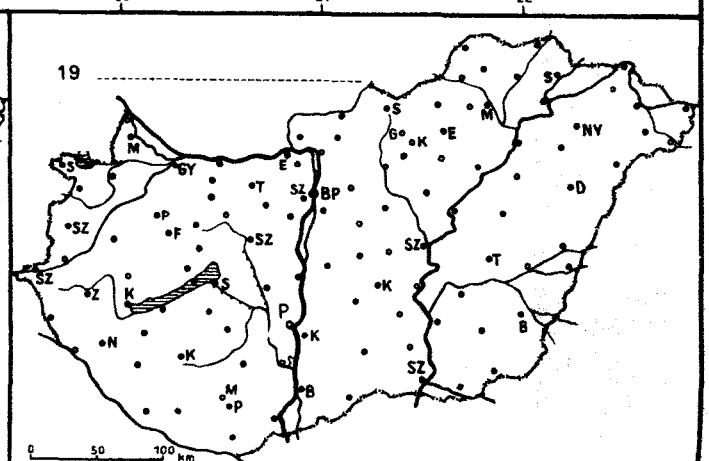
19
0 50 100 km

1982. X. 13. 7 h-ig az utolsó 24 óra adatai						Előző nap napos órái
állomás	csapadék (mm)		max. hőmérséklet	min. hőmérséklet	rad. min.	
Győr	8	≋	12	5	3	0
Kapuvár	2	⌓	12	7	5	1
Mosonmagyaróvár	3		13	6	3	0
Rajka	3	≈	14	6	3	
Sopron	1	⌓	12	7	5	0
Sopronhorpács	1	⌓	11	6	3	0
Káld	5	⌓	12	5	4	
Körmend	6	≋	13	6	6	
Szentgotthárd	9	≋	10	4	2	0
Szombathely	2	⌓	12	4	3	0
Lenti	9	≈	11	4	3	
Letenye	6	≋	12	5	3	
Nagykanizsa	3	≋	12	5	5	0
Zalaegerszeg	5	≋	11	6	5	0
Farkasgyepű	9		12	5	4	
Keszthely	2	▽ ≋	14	6	5	0
Mencshely	5	≋	11	6	2	0
Pápa	6	▽	12	8	7	0
Sümeg	6	≋	13	7	5	
Tihany	2	≈	13	9	8	
Veszprém	6		12	6	6	
Zirc	8	≈	11	4	1	
Fonyód	3		14	7	6	
Homokszt. györgy	ny	? ≋	14	6	4	0
Kaposvár	.	⌓	17	8	7	
Marcali	1	≋	17	7	6	
Siófok	2	▽	14	8	6	0
Somogyszob	1	≋	15	6	6	
Tab	–		–	–	–	
Bábolna	6	≈	12	4	4	
Esztergom	4	≈	16	9	5	
Kisbér	4	≋	13	5	4	
Komárom	5	≋	14	7	6	
Tatabánya	.	≈	16	8	7	
Alcsútdoboz	–		–	–	–	
Dunaújváros	5	⌓	16	9	8	
Martonvásár	4	≋	16	8	8	1
Mór	3	≈	15	5	5	
Nagyhörcsökp.	–		–	–	–	
Szabadbattyán	–		–	–	–	
Iregszemcse	2	≋	16	6	4	0
Lengyel	1	≈	15	6	3	
Paks	1	≈	16	9	7	1
Szekszárd	1	▽ ≈	17	9	8	
Árpádtető	3	≈	15	8	6	
Mohács	.	⌓	18	9	5	
Pécs	2	≋	15	7	6	0
Siklós	–		–	–	–	
Szigetvár	ny	≋	16	8	7	
Budaörs	3	▽ ≋	15	9	8	
Bp. Lőrinc	3	▽ ≈	15	10	9	1
Bp. Met. Int.	6	≈	16	9	9	2
Bp. Szab. hegy	5	≋	12	8	5	
Cegléd	2	≈	17	11	10	1
Dobogókő	6		10	5	5	
Gödöllő	3	≋	14	9	8	1
Királyrét	5		13	6	5	
Monor	6	⌓	14	10	9	
Nagykáta	8	≈	15	10	7	
Szentendre	8	▽ ≈	15	9	9	

1982. X. 13. 7 h-ig az utolsó 24 óra adatai						Előző nap napos órái
állomás	csapadék (mm)		max. hőmérséklet	min. hőmérséklet	rad. min.	
Vác	5	⌓	15	10	9	
Vámosmikola	3	≈	16	9	9	2
Baja	ny	≈	16	10	9	0
Bácsalmás	.		17	11	11	
Izsák	1	≋	16	11	10	
Kalocsa	ny	⌓	16	9	8	0
Kecskemét	1	≋	16	11	10	0
Kiskunfélegyháza	.	⌓	17	10	–	
Kiskunhalas	.	≈	17	11	10	
Kunszentmiklós	6	≈	16	10	9	
Tiszakécske	ny	? ⌓	18	11	9	
Balassagyarmat	4	≈	14	7	7	
Romhány	2		15	9	9	
Salgótarján	2	≋	18	9	8	
Eger	4	≋	15	9	8	2
Galyatető	–		–	–	–	
Gyöngyös	7	≈	15	8	6	
Kékestető	7	▽ ≋	8	5	5	0
Kompolt	4	≋	15	10	8	2
Lőrinci	4	≋	15	9	6	
Poroszló	3	≋	16	10	9	
Jászapáti	6	▽ ≈	16	10	10	
Jászberény	7	≋	16	10	8	
Karcag	–		–	–	–	
Szolnok	1		17	11	10	2
Tiszaroff	1	≈	17	10	9	
Túrkeve	.	⌓	18	11	10	4
Kistelek	.		18	11	9	
Makó	2	≈	19	12	10	
Szeged	1		19	12	10	2
Szentes	.		17	11	9	
Borsodnádasd	3	▽	13	9	7	
Füged	4	≈	15	8	8	
Hidasnémeti	4	≈	16	10	9	
Jósvafő	3	≋	13	9	9	1
Lillafüred	3	≈	13	9	7	
Miskolc	3	≈	16	10	9	–
Putnok	4	≋	15	10	9	
Sárospatak	1	≈	15	9	8	5
Szendrőlád	5	≋	15	10	9	
Tokaj	3	≈	15	10	9	
Kisvárda	2	≈	17	10	8	0
Mátészalka	3		17	10	8	
Nyíregyháza	1	≋	16	10	9	6
Nyírlugos	1	≋	17	9	8	
Pátyod	5	▽	16	9	8	
Tiszabecs	5	≈	16	6	6	
Vásárosnamény	1	≈	16	6	5	
Záhony	1		17	9	8	
Berettyóújfalu	3		17	12	10	
Debrecen	1	≈	17	10	10	3
Hajdúdorog	1	≈	17	11	10	
Hortobágy	2	≈	17	11	10	
Körösszakál	7		17	12	11	
Polgár	4	≈	17	10	8	
Békéscsaba	15	▽ ≈	18	12	11	2
Mezőhegyes	10	▽ ≈	18	12	12	3
Orosháza	1	≋	17	13	10	1
Szarvas	ny	≋	17	11	10	3
Szeghalom	1	? ≈	16	12	11	

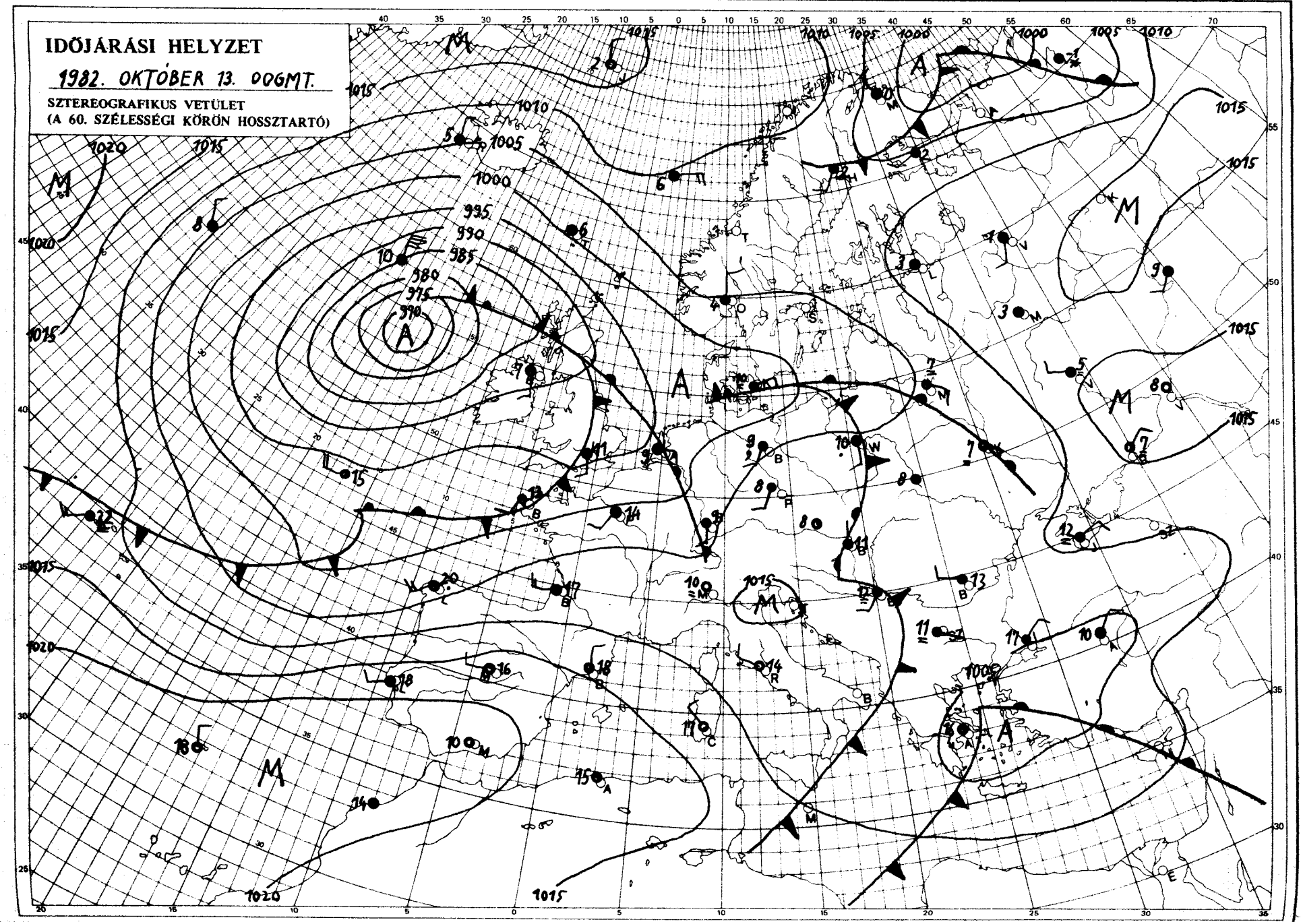

KIADJA: ORSZÁGOS METEOROLÓGIAI SZOLGÁLAT
Készíti: Központi Előrejelző Intézet Analízis- és Rövidtávú Prognózis Központja – T.: 273-018
Megjelenik naponként
Évi előfizetési díja: 1760,- Ft. – Megrendelhető: 1024 Budapest, II., Kitaibel Pál u. 1. – T.: 353-500
Kiadásért felel: az OMSZ elnöke – Szerkesztésért felel: a KEI igazgatója

IDŐJÁRÁSI NAPIJELENTÉS

ЕЖЕДНЕВНЫЙ МЕТЕОРОЛОГИЧЕСКИЙ БЮЛЛЕТЕНЬ · DAILY WEATHER REPORT
BULLETIN QUOTIDIEN DE TEMPS · TÄGLICHER WETTERBERICHT

95. évfolyam 287. szám. + Budapest + 1982. október 14. csütörtök

Az időjárási helyzet és a várható időjárás:

Szárazföldünk nagy részének időjárását továbbra is a középpontjával a Brit-szigetek térsége fölött örvénylő nagy kiterjedésü ciklon határozza meg. Ebben a légköri képződményben különböző hőmérsékletü és nedvességtartalmú léghullámok keverednek. Hatásukra ma reggel a Brit-szigeteken, Franciaországban, az Alpok, Kárpátok vidékén, valamint a Szovjetunió európai területének nyugati felén esőzések kezdődtek. A legmagasabb nappali hőmérséklet szerdán Észak- és Kelet-Európában csak 5 fok körül alakult, ugyanakkor Dél-Európában még általában 22, 27 fok közötti maximumhőmérsékletet mértek.

Hazánkban szerdán a keleti, északkeleti megyékben erősen felhős vagy borult idő volt. Az ország többi részén 2, 7 órán át sütött a nap. Napközben csak keleten volt néhány helyen kisebb eső az esti óráktól a nyugati, délnyugati országrészben esők kezdődtek, melyek később az ország más részére is átterjedtek a lehullott csapadék mennyisége csak néhány helyen érte el a 3, 6 mm-t. A déli, délnyugati szél főként a Dunántúlon erősödött meg, helyenként viharos széllökések is voltak. A hőmérséklet csúcsértéke 12, 19 fok között alakult. Csütörtök hajnalra 7, és 14 fokig hült le a levegő. Ma délelőtt erősen felhős, vagy borult maradt az ég. Több helyről jelentettek esőt. Az északnyugati megyékben helyenként megerősödött az északi, északnyugati szél, máshol még többfelé élénk déli szél fújt. A hőmérséklet 11 órára a Dunántúl északnyugati, nyugati vidékein csak 8, 12, máshol 13, 21 fokig emelkedett.

Ma 12 órakor Budapesten a hőmérséklet 14 fok, a tengerszintre átszámitott légnyomás 997 mbar, nem változik.

Várható időjárás péntek estig:

Csupán időnként szakad föl a felhőzet, továbbra is várható eső, zápor. A Dunántúlon gyakran erős északnyugati, máshol élénk délnyugati szélre kell számitani.
Éjszaka és reggel párásság és helyenként köd lesz.
Várható legalacsonyabb éjszakai hőmérséklet: 8, 13,
legmagasabb nappali hőmérséklet pénteken: általában 11, 16 fok között valószinü.

Pálmási Judit s.k.

A hőmérséklet napi középértéke és eltérése a 100 évi átlagtól /Budapest belterületén/:

1982. X. 13.	13,4°C	+1,5°C

1871 óta ezen a napon Budapesten előfordult

legmagasabb hőmérséklet:	25,5°C /1916/,
legalacsonyabb hőmérséklet:	-0,4°C /1973/.

82.706.

LEGMAGASABB HŐMÉRSÉKLET

19 82. X. 13.

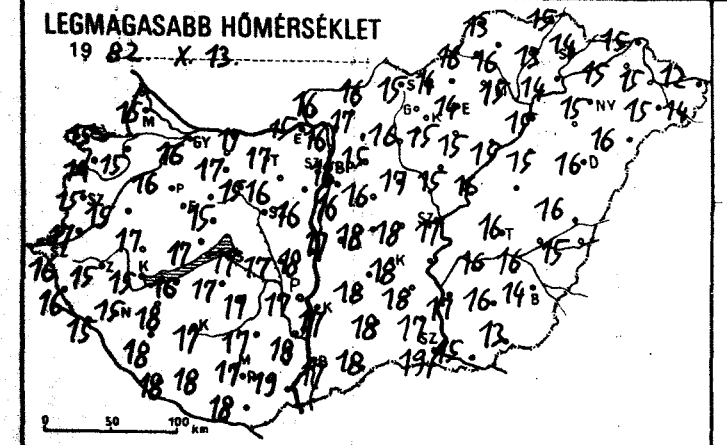

LEGALACSONYABB HŐMÉRSÉKLET

19 82. X. 14.

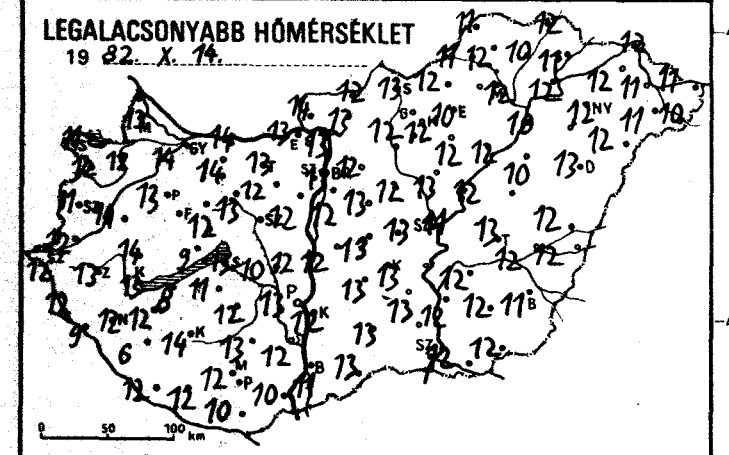

RADIÁCIÓS MINIMUM

19 82. X. 14.

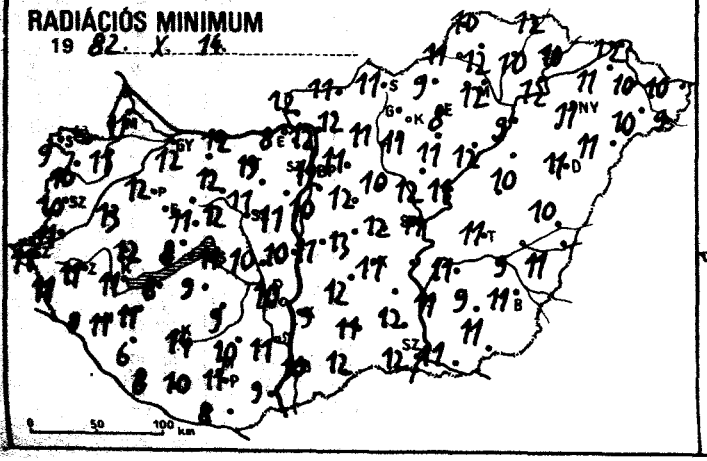

24 órás CSAPADÉKELOSZLÁS

19 82. X. 13. 7h -tól X. 14. 7h -ig.

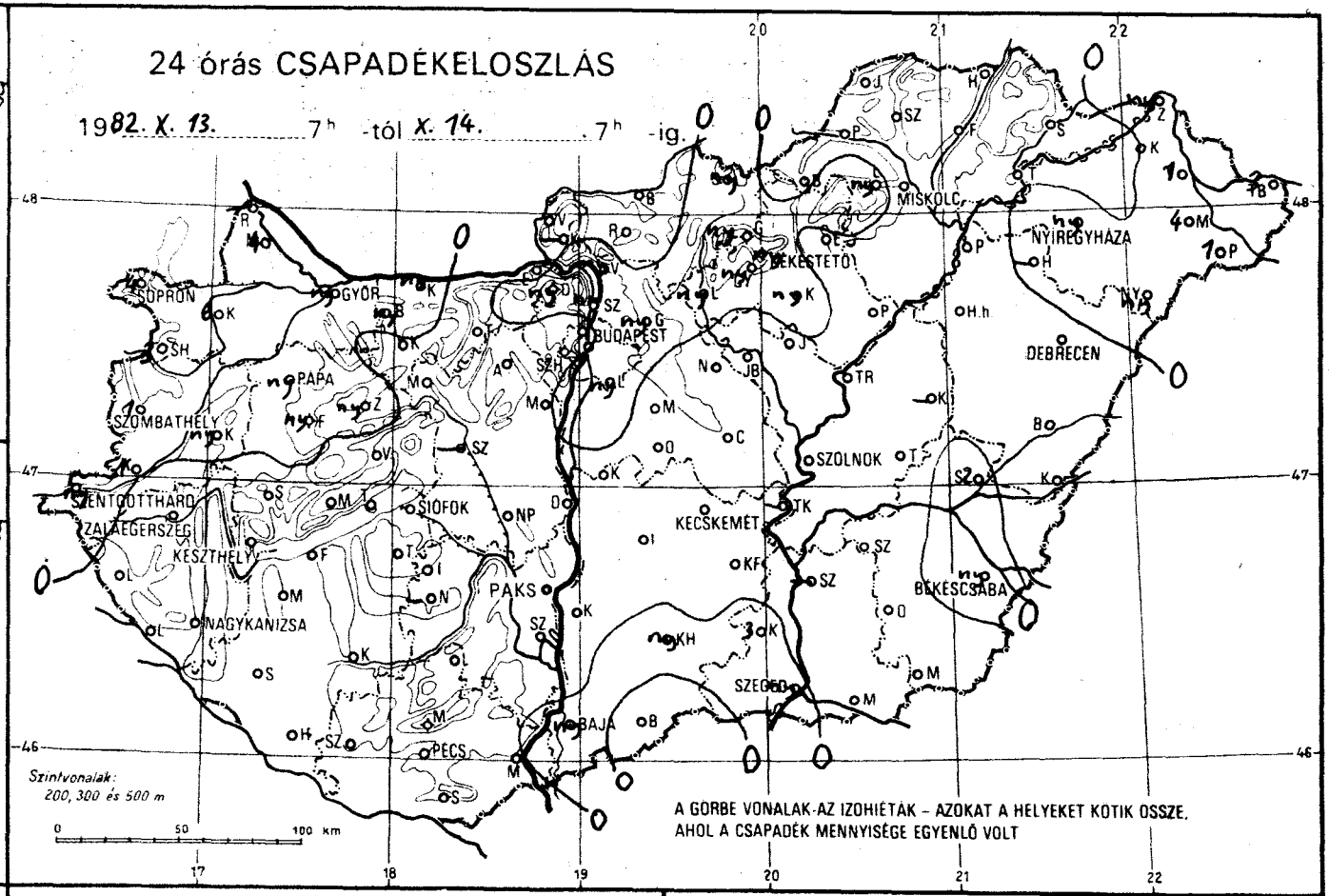

NAPFÉNYTARTAM

19. 82. X. 13.

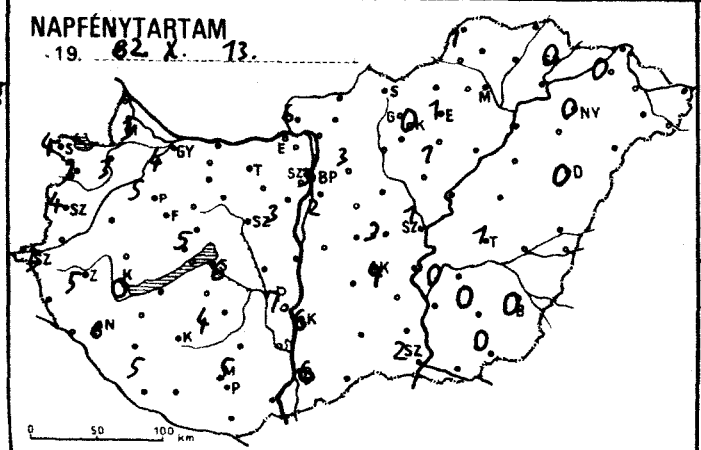

19 .....

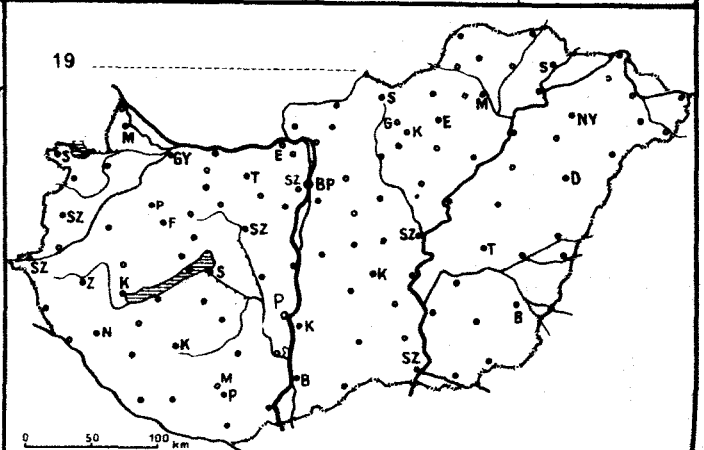

19 82.X.14. 07 h-ig az utolsó 24 óra adatai						Előző nap napos órái
állomás	csapadék (mm)		max. hőmérséklet	min. hőmérséklet	rad. min.	
Győr	ny	⌒ =	16	14	12	4
Kapuvár	6	⌒	15	12	11	3
Mosonmagyaróvár	4		15	13	11	3
Rajka	–		–	–	–	
Sopron	4		15	11	9	4
Sopronhorpács	3	⌒	14	12	10	3
Káld	ny		15	14	13	
Körmend	1		17	12	11	
Szentgotthárd	ny	≡	16	12	11	5
Szombathely	1		15	11	10	4
Lenti	.		16	12	11	
Letenye	.	⌒	15	9	9	
Nagykanizsa	.		15	12	11	6
Zalaegerszeg	.		15	13	11	5
Farkasgyepű	ny	,	17	12	11	
Keszthely	.	≈	15	13	11	0
Mencshely	.		14	13	10	5
Pápa	ny		16	13	12	5
Sümeg	.		17	14	12	
Tihany	.		17	9	8	
Veszprém	.		15	12	11	
Zirc	ny	≈	14	10	7	
Fonyód	.		16	8	8	
Homokszt. györgy	.	≈	18	12	8	5
Kaposvár	.		17	14	14	
Marcali	.		18	12	11	
Siófok	.	⌒	17	13	11	6
Somogyszob	.	⌒	18	6	6	
Tab	.		17	11	9	
Bábolna	ny	≈	17	13	12	
Esztergom	.	≈	15	13	8	
Kisbér	.		17	14	12	
Komárom	ny	≈	17	14	12	
Tatabánya	.		17	13	13	
Alcsútdoboz	.	≡	16	12	11	
Dunaújváros	.		18	12	10	
Martonvásár	.		16	12	11	3
Mór	.		15	13	12	
Nagyhörcsökp.	.		17	10	10	
Szabadbattyán	–		–	–	–	
Iregszemcse	.		17	12	9	4
Lengyel	.	=	17	13	10	
Paks	.	≈	17	13	10	7
Szekszárd	.		18	12	11	
Árpádtető	.		14	12	9	
Mohács	.		19	10	9	
Pécs	.	≈	17	12	11	5
Siklós	.		18	10	8	
Szigetvár	.		18	12	10	
Budaörs	.	≈	16	12	8	
Bp. Lőrinc	ny	≡	16	12	10	2
Bp. Met. Int.	.		16	13	12	3
Bp. Szab. hegy	.		13	10	10	
Cegléd	.	–	18	13	12	3
Dobogókő	ny	? =	11	9	8	
Gödöllő	ny	–	15	12	11	3
Királyrét	–		–	–	–	
Monor	.	⌒	16	13	12	
Nagykáta	.		17	12	10	
Szentendre	ny	≡ ?	16	12	12	

19 82.X.14. 07 h-ig az utolsó 24 óra adatai						Előző nap napos órái
állomás	csapadék (mm)		max. hőmérséklet	min. hőmérséklet	rad. min.	
Vác	ny	, =	16	13	12	
Vámosmikola	.	≈	16	14	12	6
Baja	ny		17	11	10	6
Bácsalmás	.		18	13	12	
Izsák	.		18	13	12	
Kalocsa	.		17	12	9	6
Kecskemét	.		18	13	11	
Kiskunfélegyháza	.		18	13	–	
Kiskunhalas	ny	⌒	18	13	11	
Kunszentmiklós	.	≈	17	12	11	
Tiszakécske	–		–	–	–	
Balassagyarmat	.	≈	16	12	11	
Romhány	.		17	13	12	
Salgótarján	ny		15	13	11	
Eger	.	≡	14	10	8	1
Galyatető	ny	, ≡	8	7	7	
Gyöngyös	ny	,	15	12	11	
Kékestető	ny	,	8	7	7	0
Kompolt	ny	,	15	12	11	1
Lőrinci	ny	,	16	12	11	
Poroszló	.		15	12	12	
Jászapáti	.	≈	15	13	12	
Jászberény	.	≈	16	13	11	
Karcag	–		–	–	–	
Szolnok	.		17	11	11	1
Tiszaroff	.	≈	16	12	11	
Túrkeve	.	⌒	16	13	11	1
Kistelek	3		17	12	12	
Makó	.	⌒	15	12	11	
Szeged	ny		19	12	12	2
Szentes	ny		17	12	11	
Borsodnádasd	.		14	12	9	
Füged	.	⌒	13	10	10	
Hidasnémeti	.	⌒	15	12	12	
Jósvafő	.	≡	13	11	10	1
Lillafüred	ny	, ⌒	14	12	10	
Miskolc	.	≈	15	12	12	–
Putnok	.	≈	16	11	11	
Sárospatak	.	⌒	14	11	10	0
Szendrőlád	.	⌒	16	12	12	
Tokaj	.		14	12	12	
Kisvárda	.	≈	15	12	11	0
Mátészalka	4		15	11	10	
Nyíregyháza	ny	–	15	12	11	0
Nyírlugos	ny	≈	16	12	11	
Pátyod	1		14	10	9	
Tiszabecs	3	≈	12	11	10	
Vásárosnamény	1	≈	15	11	10	
Záhony	ny		15	12	12	
Berettyóújfalu	.	⌒	16	12	10	
Debrecen	.		16	13	11	0
Hajdúdorog	–		–	–	–	
Hortobágy	.	≈	15	10	10	
Körösszakál	.	⌒	15	12	11	
Polgár	.	–	15	10	9	
Békéscsaba	ny	≈	14	11	11	0
Mezőhegyes	.	–	13	12	11	0
Orosháza	.	⌒	16	12	9	0
Szarvas	.	≈	16	12	11	1
Szeghalom	2	–	16	12	9	

LEGMAGASABB HŐMÉRSÉKLET

19 82. X. 14.

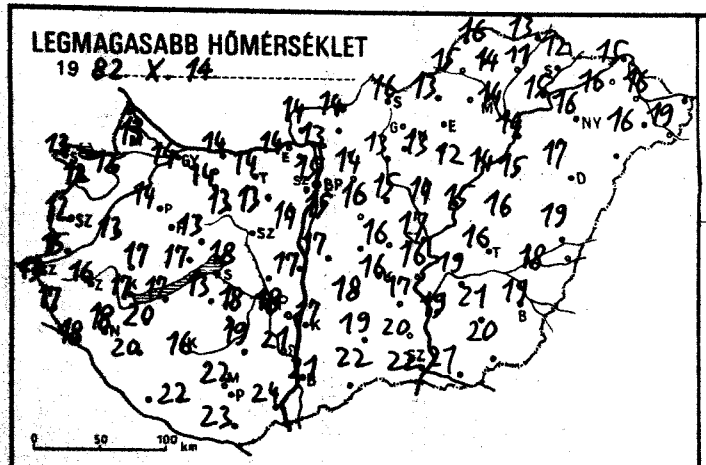

LEGALACSONYABB HŐMÉRSÉKLET

19 82. X. 15.

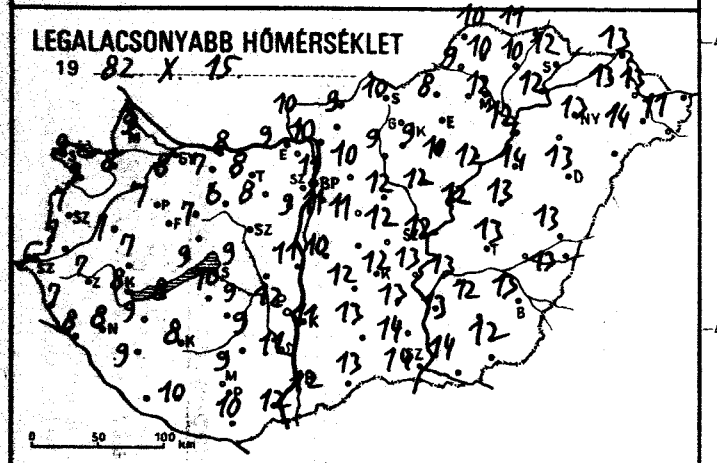

RADIÁCIÓS MINIMUM

19 82. X. 15.

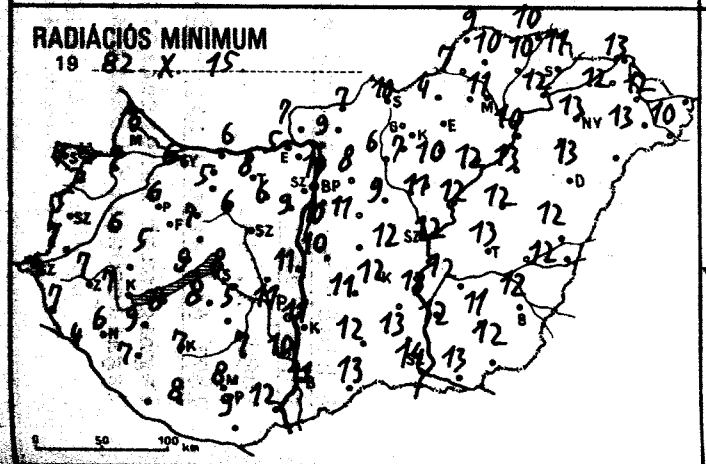

24 órás CSAPADÉKELOSZLÁS

19 82. X. 14. 7h -tól X. 15. 7h -ig.

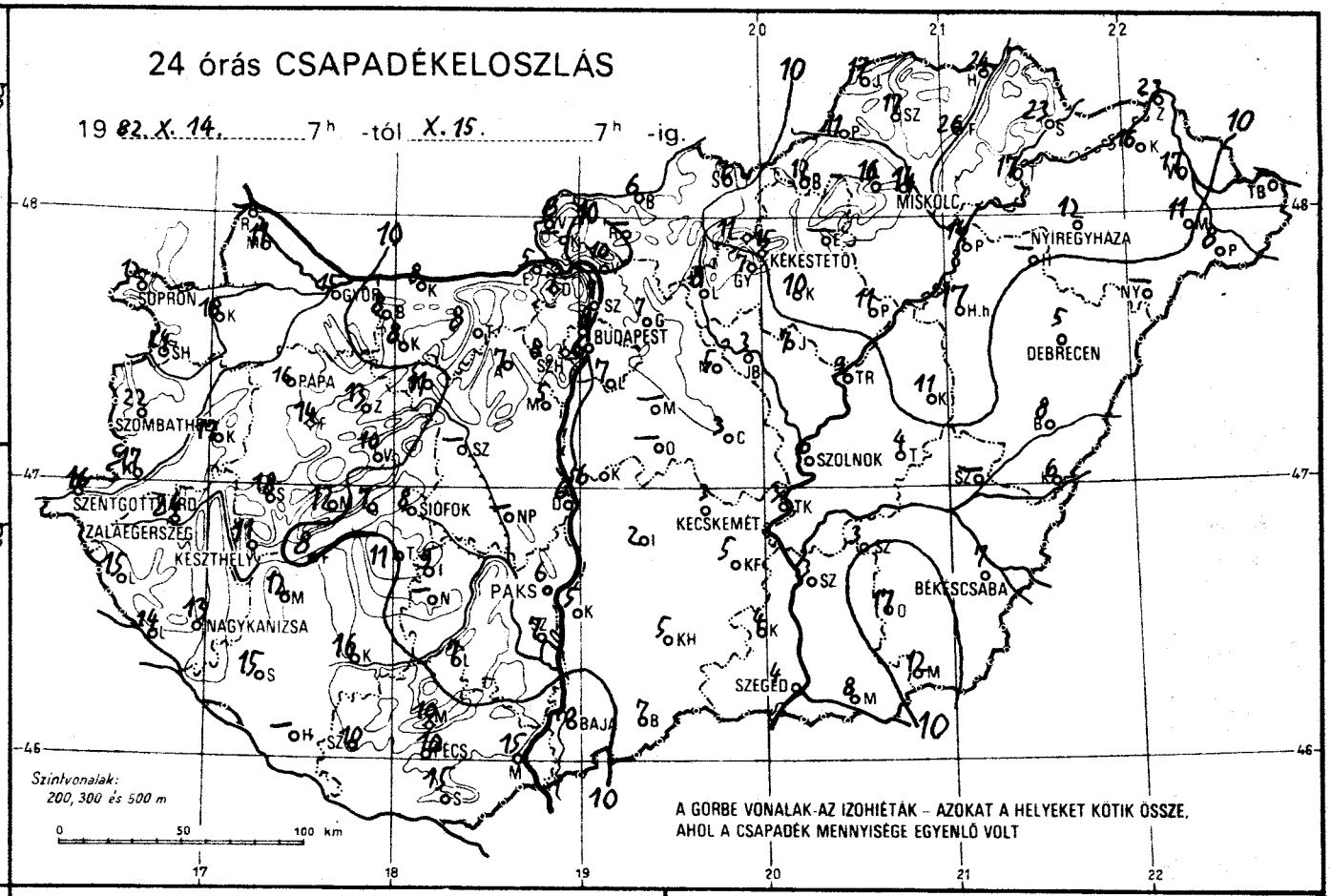

NAPFÉNYTARTAM

19 82. X. 14.

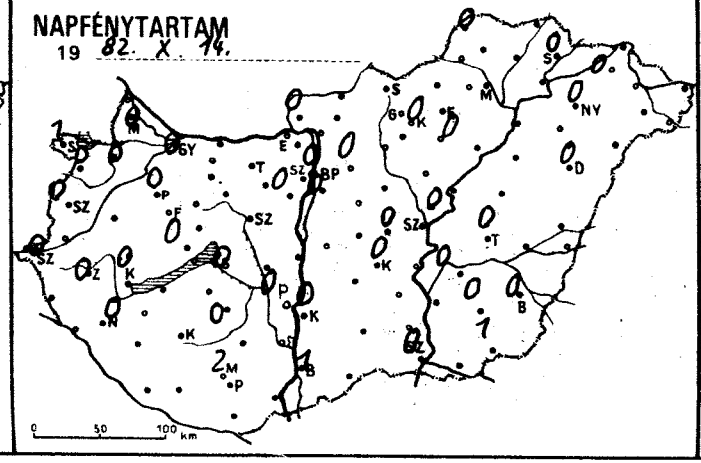

19

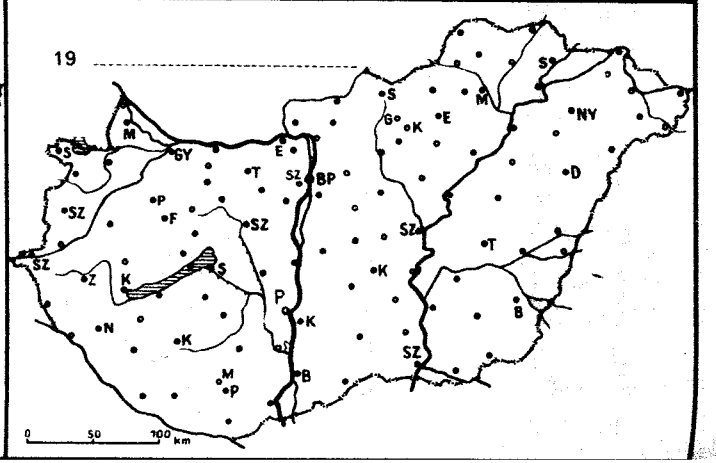

02. X. 15 07 h-ig az utolsó 24 óra adatai						Előző nap napos órái
állomás	csapadék (mm)		max. hőmérséklet	min. hőmérséklet	rad. min.	
Győr	15	≈	14	8	6	0
Kapuvár	18	≈	12	8	7	0
Mosonmagyaróvár	11		13	9	6	0
Rajka	–		–	–	–	
Sopron	12		13	9	7	1
Sopronhorpács	24	=	12	9	5	0
Káld	17	▽	13	7	6	
Körmend	17		15	7	7	
Szentgotthárd	16	≈	13	5	4	0
Szombathely	22	=	12	7	5	0
Lenti	15	≈	17	7	7	
Letenye	14	≡	18	8	4	
Nagykanizsa	13	≈	18	8	6	0
Zalaegerszeg	24	≡	16	7	7	0
Farkasgyepű	14		16	8	7	
Keszthely	11	≡	17	8	7	0
Mencshely	12	≡	15	8	7	0
Pápa	16	≡	14	7	6	0
Sümeg	18	≡	17	7	5	
Tihany	7		17	9	9	
Veszprém	10	=	13	7	7	
Zirc	13	≈	13	6	4	
Fonyód	8		17	8	8	
Homokszt. györgy	–		–	–	–	–
Kaposvár	16		16	8	7	
Marcali	12	≈	20	9	9	
Siófok	8		18	9	8	0
Somogyszob	15	▽	20	9	7	
Tab	11		18	10	8	
Bábolna	8	≈	13	5	4	
Esztergom	5	≡	14	9	5	
Kisbér	8	≡	14	7	5	
Komárom	8	≈	14	8	6	
Tatabánya	8		14	8	8	
Alcsútdoboz	7	▽ =	13	8	6	
Dunaújváros	6		17	11	11	
Martonvásár	5	≈	14	9	9	0
Mór	11	≈	13	6	6	
Nagyhörcsökp.	–		–	–	–	
Szabadbattyán	–		–	–	–	
Iregszemcse	9	≈	18	9	5	0
Lengyel	7	≈	19	9	7	
Paks	6	▽ ≈	18	12	11	0
Szekszárd	7	▽ ≈	21	11	10	
Árpádtető	10	≈	19	10	8	
Mohács	15	▽ ≈	24	12	12	
Pécs	10	≈	22	9	8	2
Siklós	15	≡	23	10	9	
Szigetvár	10	=	22	10	8	
Budaörs	6	≈	14	10	7	
Bp. Lőrinc	7	▽ ≡	15	11	10	0
Bp. Met. Int.	8	≈	15	11	10	0
Bp. Szab. hegy	8	≈	12	8	5	
Cegléd	3	≈	16	12	12	0
Dobogókő	7	≈	10	7	4	
Gödöllő	7	≈	14	10	8	0
Királyrét	–		–	–	–	
Monor	–	≈	16	11	11	
Nagykáta	5	≈	15	12	9	
Szentendre	7	≈	13	10	9	

02. X. 15 07 h-ig az utolsó 24 óra adatai						Előző nap napos órái
állomás	csapadék (mm)		max. hőmérséklet	min. hőmérséklet	rad. min.	
Vác	10	≈	13	10	9	
Vámosmikola	6	≈	14	10	7	0
Baja	10	≡	21	12	11	1
Bácsalmás	7		22	13	13	
Izsák	2	≡	18	12	11	
Kalocsa	5		17	11	11	0
Kecskemét	3	≈	16	12	12	0
Kiskunfélegyháza	5	≈	17	13	–	
Kiskunhalas	5	≈	19	13	12	
Kunszentmiklós	6	▽	17	10	10	
Tiszakécske	3	≈	16	13	13	
Balassagyarmat	6	≈	14	9	7	
Romhány	–		–	–	–	
Salgótarján	7	▽ ≡	16	10	10	
Eger	–		–	–	–	–
Galyatető	11	≈	10	7	6	
Gyöngyös	7	≈	13	9	7	
Kékestető	15	▽	10	5	4	0
Kompolt	10	▽ ≡	12	10	10	0
Lőrinci	8	≡	13	9	6	
Poroszló	11		14	12	12	
Jászapáti	7	▽ ≈	14	12	11	
Jászberény	3	≡	15	11	10	
Karcag	11	≈	16	13	12	
Szolnok	6		17	12	12	0
Tiszaroff	9	≈	15	12	12	
Túrkeve	4	≡	16	13	13	0
Kistelek	4	▽	20	14	13	
Makó	8		21	14	13	
Szeged	4		22	14	14	0
Szentes	3		19	13	12	
Borsodnádasd	12	▽	13	8	4	
Füged	26	≈	11	10	10	
Hidasnémeti	24	≈	13	11	10	
Jósvafő	17	≡	16	10	9	0
Lillafüred	16	▽ ≈	14	10	7	
Miskolc	14	≈	14	12	11	–
Putnok	11	≈	15	9	7	
Sárospatak	23	≈	12	12	11	0
Szendrőlád	17	≈	14	10	10	
Tokaj	17	≈	15	12	12	
Kisvárda	16	≈	16	13	12	0
Mátészalka	11		16	14	13	
Nyíregyháza	12	≈	16	13	13	0
Nyírlugos	–		–	–	–	
Pátyod	8	▽	19	11	10	
Tiszabecs	–		–	–	–	
Vásárosnamény	17	▽ ≈	16	13	12	
Záhony	23		15	13	13	
Berettyóújfalu	8		19	13	12	
Debrecen	5	≈	17	13	13	0
Hajdúdorog	–		–	–	–	
Hortobágy	17	≈	15	14	13	
Körösszakál	6		18	13	12	
Polgár	14	≈	14	12	10	
Békéscsaba	7		19	13	12	0
Mezőhegyes	12		20	12	12	1
Orosháza	17	▽	21	12	11	0
Szarvas	3	▽	19	13	12	0
Szeghalom	–		–	–	–	

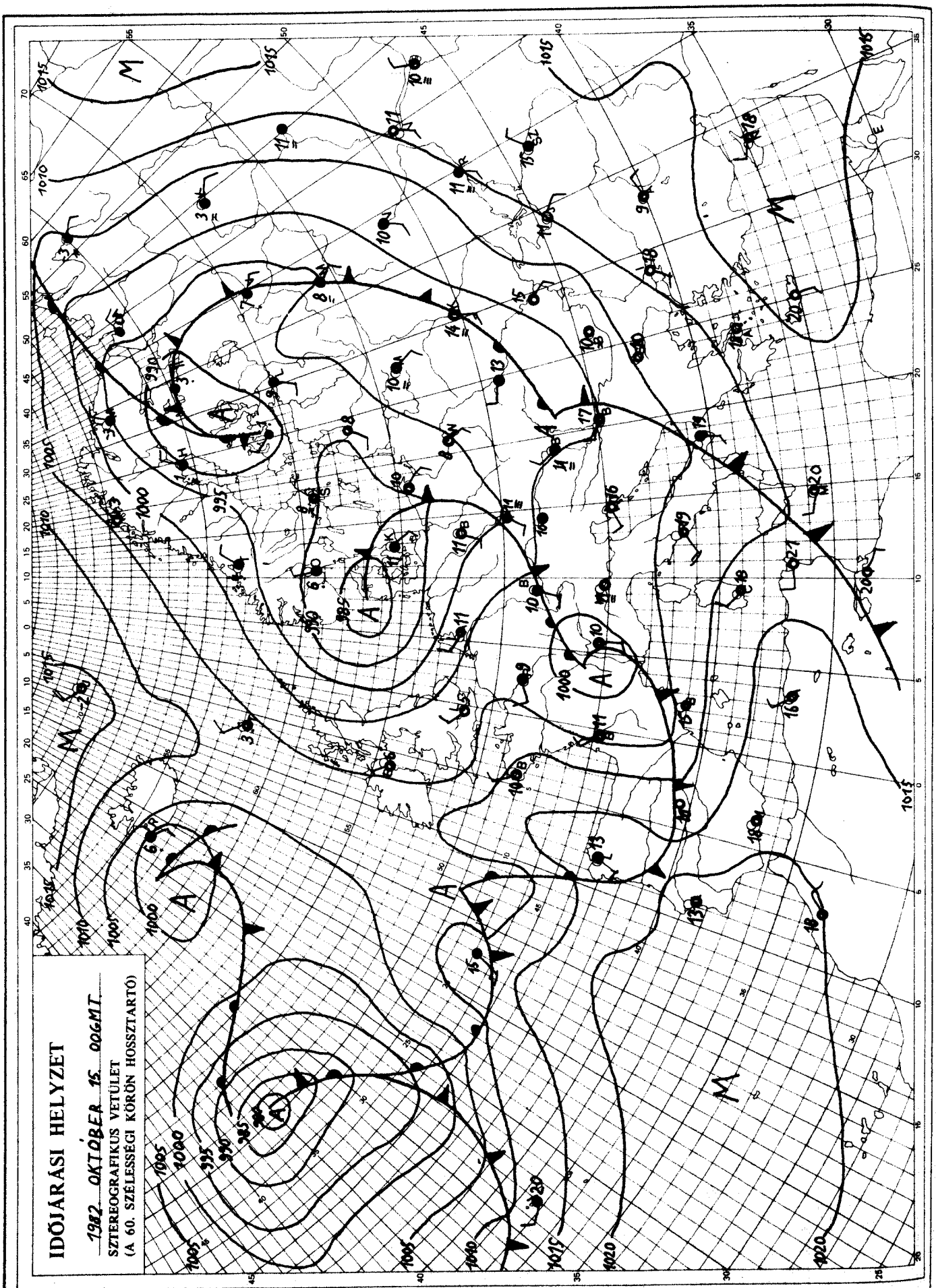

KIADJA: ORSZÁGOS METEOROLÓGIAI SZOLGÁLAT
Készíti: Központi Előrejelző Intézet Analízis- és Rövidtávú Prognózis Központja – T.: 273-018
Megjelenik naponként
Évi előfizetési díja: 1760,- Ft. – Megrendelhető: 1024 Budapest, II., Kitaibel Pál u. 1. – T.: 353-500
Kiadásért felel: az OMSZ elnöke – Szerkesztésért felel: a KEI igazgatója

IDŐJÁRÁSI NAPIJELENTÉS

ЕЖЕДНЕВНЫЙ МЕТЕОРОЛОГИЧЕСКИЙ БЮЛЛЕТЕНЬ · DAILY WEATHER REPORT
BULLETIN QUOTIDIEN DE TEMPS · TÄGLICHER WETTERBERICHT

95. évfolyam 289. szám. 1982. október 16. szombat

Az időjárási helyzet és a várható időjárás:

A Skandináv-félszigettől - az Appennini - félszigetig húzódik annak a több középpontú, nagy kiterjedésü ciklonrendszernek a tengelye, amely még mindig fő meghatározója Európa időjárásának. A ciklon hatására sokfelé borult az ég és csapadékos az idő. A Skandináv félsziget középső és északi területein helyenként havazik, hózáporok fordulnak elő, és a hőmérséklet többfelé napközben is fagypont alatt marad. A délebbi területeken esők, záporok, az Adriai-tenger medencéjében zivatarok alakulnak ki. A hőmérséklet csúcsértéke a kontinens nagy részén elmarad az október közepén szokásostól. A Kárpát-medencében erös északnyugati szél kiséretében hüvös, de egyre szárazabb levegő áramlik, igy hideg éjszakára lehet számitani és vasárnap estig csapadék már sehol sem valószinü.

Hazánkban pénteken délelött még sokfelé erősen felhős, vagy borult volt az ég. A Dunántúl nyugati és középső vidékein, valamint a Tiszántúlon tobb helyen esett az eső, zápor, néhány helyen zivatar is előfordult. Átmenetileg megerősödött az északnyugati szél, a kora délutáni hőmérséklet pénteken 12 és 18 fok között alakult. Szombat hajnalra az ország nagy részén 3 és 8 fok közé hült le a levegő, csupán egy-két helyen képződött köd. Reggel 7 óráig az országban lehullott csapadék mennyisége csapadéknyom és 8 mm között volt. Az éjszaka második felétől egyre több helyen erősödött meg az északnyugati szél, sőt szombat délelött már viharos széllökések is voltak. A hőmérséklet 11 órakor 11 és 14 fok között váltakozott.

Ma 12 órakor Budapesten a hőmérséklet 13 fok volt, a tengerszintre átszámitott légnyomás 1013 mbar, alig változik.

Várható időjárás vasárnap estig:

Ma a felhőátvonulásokból néhány helyen átfutó zápor még valószinü. Vasárnap országszerte gyengén felhős, túlnyomóan napos, száraz idő várható. Az eleinte még gyakran erős északnyugati, északi szél vasárnapra mérséklődik.

A várahtó legalacsonyabb éjszakai hőmérséklet általában +1 és +6 fok között alakul, helyenként talajmenti fagy várható, a legmagasabb nappali hőmérséklet vásárnap 12 és 17 fok között valószinü.

Bozóki István s.k.

A hőmérséklet napi középértéke és eltérése a 100 évi átlagtól./Budapest belterületén/:

1982. X. 15.: 12,4°C, +1,0°C.

1871 óta ezen a napon Budapesten előfordult:

legmagasabb hőmérséklet 26,0°C /1916/
legalacsonyabb hőmérséklet -1,1°C /1913/.

82.722.

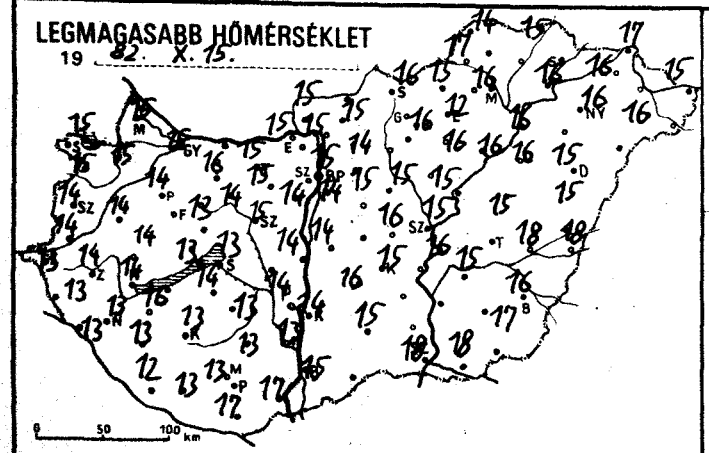
LEGMAGASABB HŐMÉRSÉKLET
19 82. X. 15.
0 50 100 km

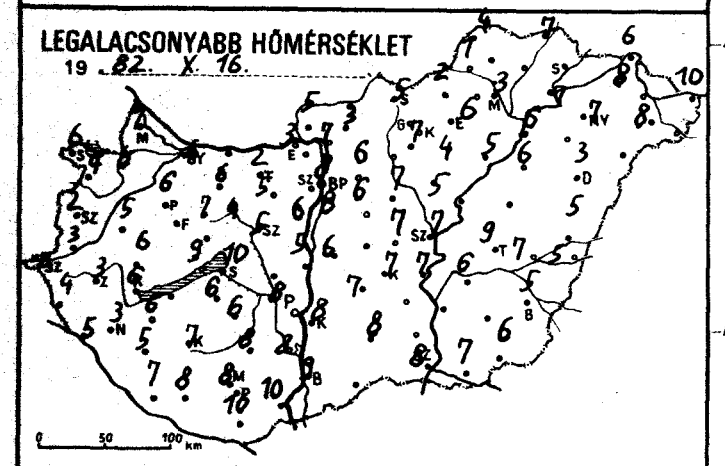
LEGALACSONYABB HŐMÉRSÉKLET
19 82. X. 16.
0 50 100 km

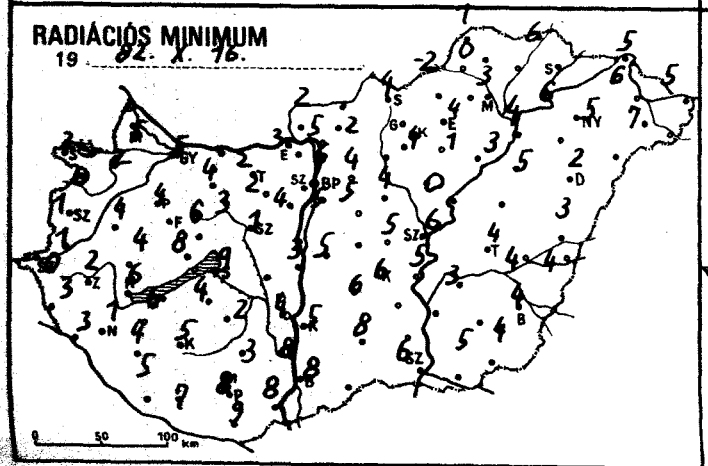
RADIÁCIÓS MINIMUM
19 82. X. 16.
0 50 100 km

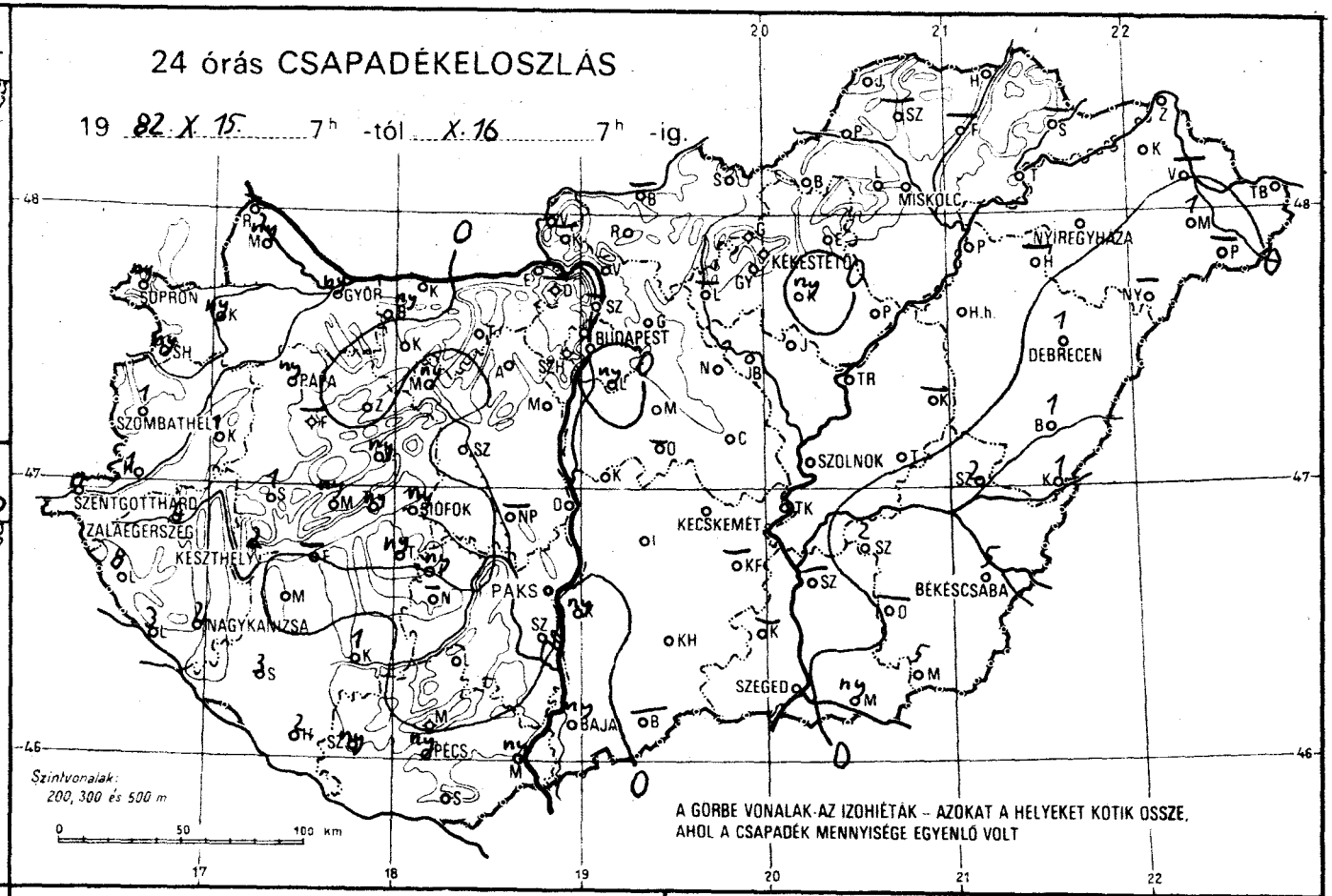
24 órás CSAPADÉKELOSZLÁS
19 82. X. 15. 7h -tól X. 16 7h -ig.
SOPRON
GYŐR
BUDAPEST
MISKOLC
NYÍREGYHÁZA
KEKESTETŐ
DEBRECEN
SZOMBATHELY
PAPA
SZENTGOTTHÁRD
ZALAEGERSZEG
KESZTHELY
SIÓFOK
KECSKEMÉT
SZOLNOK
PAKS
NAGYKANIZSA
BÉKÉSCSABA
SZEGED
BAJA
PÉCS
Szintvonalak:
200, 300 és 500 m
0 50 100 km
A GÖRBE VONALAK AZ IZOHIÉTÁK – AZOKAT A HELYEKET KÖTIK ÖSSZE,
AHOL A CSAPADÉK MENNYISÉGE EGYENLŐ VOLT

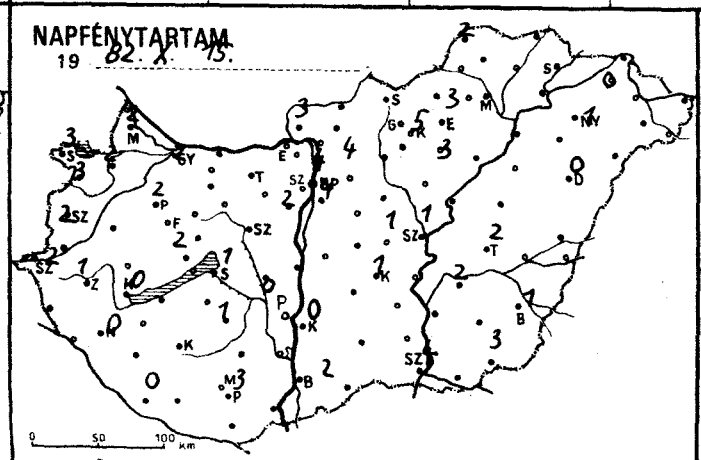
NAPFÉNYTARTAM
19 82. X. 15.
0 50 100 km

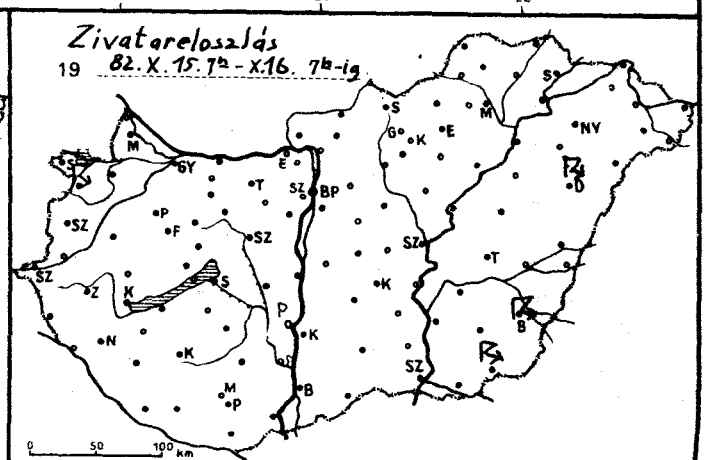
Zivatareloszlás
19 82. X. 15. 7h - X. 16. 7h-ig
0 50 100 km

1982.X.16. 07 h-ig az utolsó 24 óra adatai

állomás	csapadék (mm)		max. hőmérséklet	min. hőmérséklet	rad. min.	Előző nap napos órái
Győr	ny	⌓	15	6	5	2
Kapuvár	ny	⌓	15	6	2	2
Mosonmagyaróvár	ny	⌓	15	7	5	2
Rajka	–		–	–	–	
Sopron	ny	▽ ⌓	15	6	2	3
Sopronhorpács	ny	⚐ ⌓	15	4	0	3
Káld	1		14	5	4	
Körmend	1	≡	14	3	1	
Szentgotthárd	1	⌓	13	2	0	2
Szombathely	1	⌓	14	2	1	2
Lenti	8	=	13	4	3	
Letenye	3	≡	13	5	3	
Nagykanizsa	2	▽ ≡	13	3	1	0
Zalaegerszeg	4	▽ ≡	14	3	2	1
Farkasgyepű	–		–	–	–	
Keszthely	2	≡	14	6	6	0
Mencshely	ny	⌓	13	7	3	2
Pápa	ny	⌓	14	6	4	2
Sümeg	1	⌓	14	6	4	
Tihany	ny		13	9	8	
Veszprém	ny		13	7	6	
Zirc	.	⌓	12	5	4	
Fonyód	–		–	–	–	
Homokszt. györgy	2	=	12	7	5	0
Kaposvár	1	⌓	13	7	5	
Marcali	.	⌓	16	6	6	
Siófok	ny		13	10	9	1
Somogyszob	3	⌓	13	5	4	
Tab	ny		14	6	4	
Bábolna	ny		14	5	3	
Esztergom	.	≡	15	3	3	
Kisbér	.	⌓	16	6	4	
Komárom	–		–	–	–	
Tatabánya	.	⌓	15	2	2	
Alcsútdoboz	.	⌓	15	5	2	
Dunaújváros	.		14	5	3	
Martonvásár	.	=	14	6	4	2
Mór	ny	⌓	14	4	3	
Nagyhörcsökp.	–		–	–	–	
Szabadbattyán	.	⌓	15	5	1	
Iregszemcse	ny	⚐ ⌓	13	6	2	1
Lengyel	.	=	13	8	3	
Paks	.	⌓	14	8	4	0
Szekszárd	.		13	8	8	
Árpádtető	.	=	11	6	6	
Mohács	ny	▽	17	10	8	
Pécs	ny	▽ =	13	8	8	3
Siklós	.		17	10	9	
Szigetvár	ny	=	13	8	7	
Budaörs	.	=	15	7	3	
Bp. Lőrinc	ny	▽ ⌓	14	8	5	4
Bp. Met. Int.	.	=	15	8	6	4
Bp. Szab. hegy	.		12	6	5	
Cegléd	.	=	16	7	5	1
Dobogókő	–		–	–	–	
Gödöllő	.		14	6	4	4
Királyrét	–		–	–	–	
Monor	.	⌓	15	6	5	
Nagykáta	.	=	15	7	4	
Szentendre	–		–	–	–	

1982.X.16. 07 h-ig az utolsó 24 óra adatai

állomás	csapadék (mm)		max. hőmérséklet	min. hőmérséklet	rad. min.	Előző nap napos órái
Vác	.	⌓	15	7	5	
Vámosmikola	.	⌓	15	5	2	3
Baja	ny	▽ ≡	15	9	8	2
Bácsalmás	–		–	–	–	
Izsák	.		16	7	6	
Kalocsa	ny	⚐	14	8	5	0
Kecskemét	.	⌓	15	7	6	1
Kiskunfélegyháza	–		–	–	–	
Kiskunhalas	.	⌓	15	8	8	
Kunszentmiklós	.	≡	14	6	5	
Tiszakécske	.	⌓	16	7	5	
Balassagyarmat	–		–	–	–	
Romhány	.	⌓	15	3	2	
Salgótarján	.		16	5	4	
Eger	.	≡	12	6	4	3
Galyatető	.	⌓	10	2	0	
Gyöngyös	.	⌓	16	7	4	
Kékestető	.		9	3	2	5
Kompolt	ny	≡ ⚐ ⌓	16	4	1	3
Lőrinci	–		–	–	–	
Poroszló	.		16	5	3	
Jászapáti	.	⌓	15	5	0	
Jászberény	.	⌓	13	6	5	
Karcag	–		–	–	–	
Szolnok	.		15	7	6	1
Tiszaroff	–		–	–	–	
Túrkeve	.	⌓	15	9	4	2
Kistelek	–		–	–	–	
Makó	ny	⌓	18	7	5	
Szeged	.		18	8	6	4
Szentes	–		–	–	–	
Borsodnádasd	.	⌓	15	2	–2	
Füged	–		–	–	–	
Hidasnémeti	.	⌓	15	7	6	
Jósvafő	.	⌓	14	4	1	2
Lillafüred	.	⌓	16	5	3	
Miskolc	.	⌓	16	3	3	–
Putnok	.	⌓	17	1	0	
Sárospatak	–		–	–	–	–
Szendrőlád	–		–	–	–	–
Tokaj	.	⌓	16	7	6	
Kisvárda	.	=	16	8	6	0
Mátészalka	1	⚐	16	8	7	
Nyíregyháza	.	⌓	16	7	5	1
Nyírlugos	–		–	–	–	
Pátyod	–		–	–	–	
Tiszabecs	.	≡	15	10	5	
Vásárosnamény	–		–	–	–	
Záhony	.	⌓	17	6	5	
Berettyóújfalu	1	▽	15	5	3	
Debrecen	1	⚐ ≡	15	3	2	0
Hajdúdorog	–		–	–	–	
Hortobágy	.	=	16	6	5	
Körösszakál	1	⌓	18	5	4	
Polgár	.	⌓	16	6	4	
Békéscsaba	5	⚐ ⌓	16	5	4	1
Mezőhegyes	5	⚐ ▲	17	6	4	3
Orosháza	–		–	–	–	–
Szarvas	2	▽ ⌓	16	6	3	2
Szeghalom	2		18	7	4	

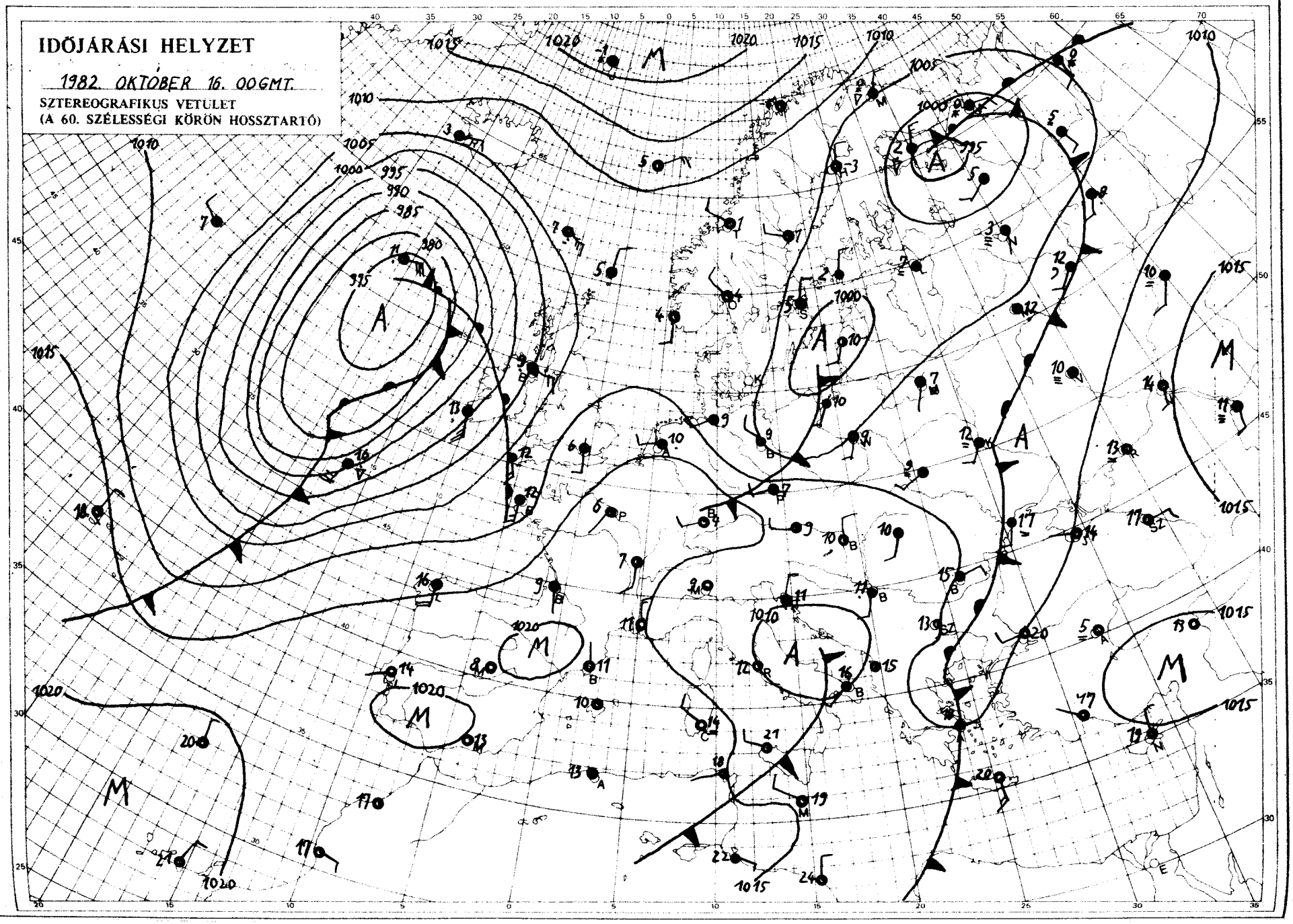

KIADJA: ORSZÁGOS METEOROLÓGIAI SZOLGÁLAT
Készíti: Központi Előrejelző Intézet Analízis- és Rövidtávú Prognózis Központja – T.: 273-018
Megjelenik naponként
Évi előfizetési díja: 1760,- Ft. – Megrendelhető: 1024 Budapest, II., Kitaibel Pál u. 1. – T.: 353-500
Kiadásért felel: az OMSZ elnöke – Szerkesztésért felel: a KEI igazgatója

IDŐJÁRÁSI NAPIJELENTÉS

ЕЖЕДНЕВНЫЙ МЕТЕОРОЛОГИЧЕСКИЙ БЮЛЛЕТЕНЬ • DAILY WEATHER REPORT
BULLETIN QUOTIDIEN DE TEMPS • TÄGLICHER WETTERBERICHT

95. évfolyam 290. szám. • Budapest • 1982. október 17. vasárnap

Az időjárási helyzet és a várható időjárás:

Kontinensünkön egy néhány száz kilométer széles sáv kivételével mindenütt változékony, gyakran csapadékos az időjárás. A Dél-Skandinávia-Kárpát-medence-Szicilia vonal menti néhány száz kilométer szélességben egyelőre gyenge, leszálló légmozgás uralkodik, emiatt kevés a felhő, különösen kora reggel sokfelé ködös az idő, erős az éjszakai lehülés. Európa többi részén nagy méretü légörvények és gyorsan mozgó légköri frontok találhatók. Vasárnap reggel a Brit-szigetek, a Benelux-államok, az Alpok és Dél-Ibéria térségében esett az eső, a Fekete-tenger környékéről heves záporokat, zivatarokat jelentettek, Észak-Skandináviában havazott. Az óceáni partvidéken erős, néhol viharos szél fújt. Az óceán fölött elhelyezkedő légörvény lassanként közelebb kerül a Kárpát-medencéhez.

Szombaton a keleti, délkeleti megyék kivételével túlnyomóan napos idő volt, csapadékot nem jelentettek. Délkeleten csupán néhány órára sütött ki a nap, egy-két helyen gyönge eső is előfordult. A hőmérséklet csúcsértéke 13, 18 fok között alakult. Éjszaka főként az ország középső és délnyugati vidékein képződött köd, de ez a délelőtt első felében már feloszlott. A legalacsonyabb éjszakai hőmérséklet általában 3, 9 fok között, a Dunántúlon szeszélyes területi eloszlásban helyenként 0, 2 fok között alakult, gyenge talajmenti fagyot több helyről is jelentettek. Délelőtt túlnyomóan napos idő volt, a hőmérséklet 11 órára 10, 15 fokig emelkedett.

Ma 12 órakor Budapesten a hőmérséklet 13 fok, a tengerszintre átszámitott légnyomás 1015 mbar, gyengén süllyed.

Várható időjárás hétfő estig:

Nyugat felől néha kissé befelhősödik az ég, de számottevő eső még nem valószinü.
Éjszaka sokfelé képződik sürü köd.
Hétfőn napközben megélénkül, a Dunántúlon gyakran megerősödik a délnyugati szél, ezért a köd még délelőtt mindenütt feloszlik.
Várható legalacsonyabb éjszakai hőmérséklet: általában 2, 7 fok között, északkeleten helyenként 0 fok közelében,
legmagasabb nappali hőmérséklet hétfőn: 13, 18 fok között alakul.

Török Dénes s.k.

A hőmérséklet napi középértéke és eltérése a 100 évi átlagtól /Budapest belterületén/:

1982. X. 16.	10,9°C	-0,1°C

1871 óta ezen a napon Budapesten előfordult

legmagasabb hőmérséklet:	25,2°C /1953/,
legalacsonyabb hőmérséklet:	-0,3°C /1925/.

82.723.

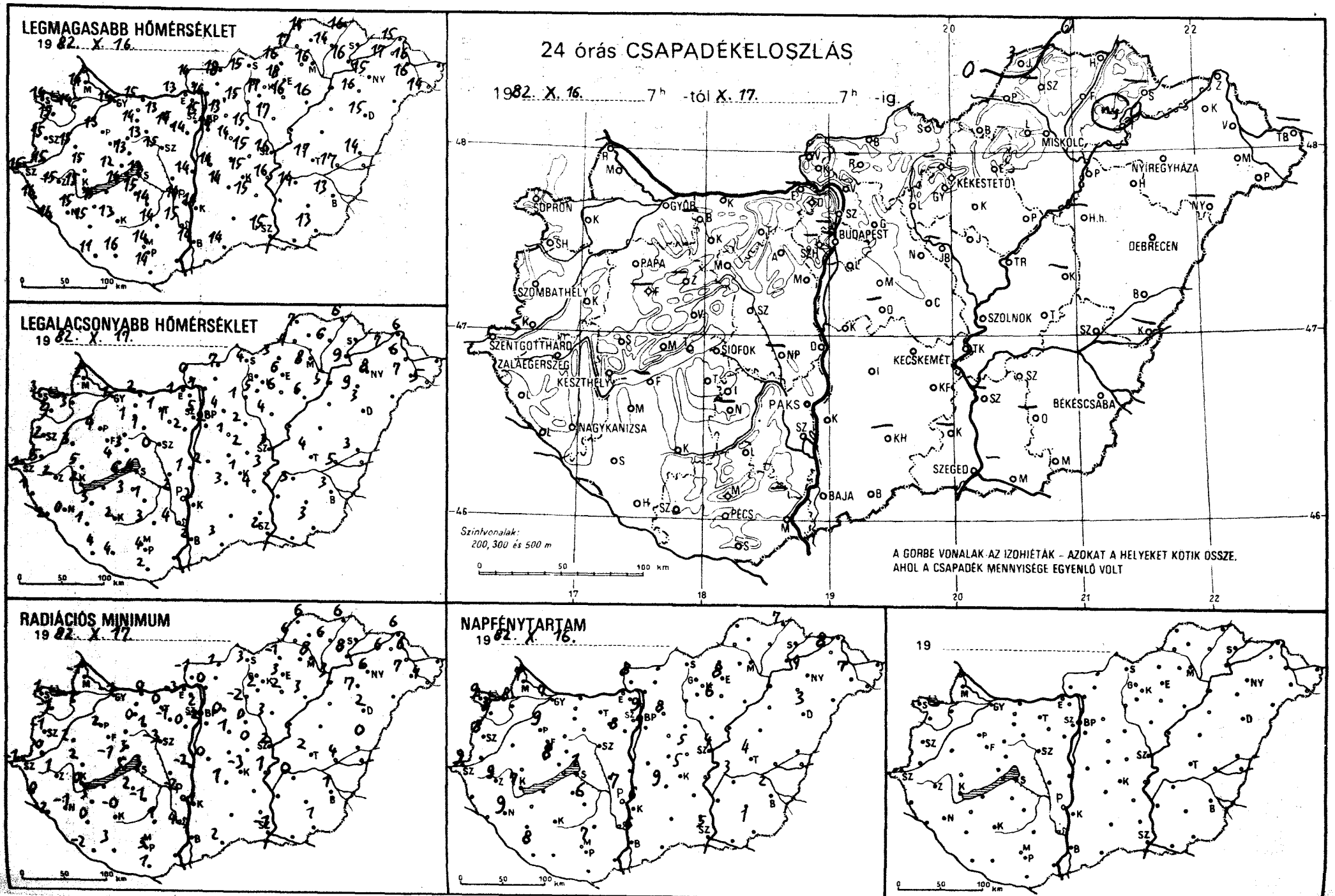
LEGMAGASABB HŐMÉRSÉKLET
19 82. X. 16.
LEGALACSONYABB HŐMÉRSÉKLET
19 82. X. 17.
RADIÁCIÓS MINIMUM
19 82. X. 17.
NAPFÉNYTARTAM
19 82. X. 16.
19
24 órás CSAPADÉKELOSZLÁS
1982. X. 16. 7h -tól X. 17. 7h -ig.
SOPRON
GYŐR
BUDAPEST
MISKOLC
NYÍREGYHÁZA
KÉKESTETŐ
DEBRECEN
SZOMBATHELY
PAPA
SZOLNOK
SZENTGOTTHÁRD
ZALAEGERSZEG
KESZTHELY
SIÓFOK
KECSKEMÉT
BÉKÉSCSABA
NAGYKANIZSA
PAKS
SZEGED
BAJA
PÉCS
Szintvonalak:
200, 300 és 500 m
A GÖRBE VONALAK AZ IZOHIÉTÁK – AZOKAT A HELYEKET KÖTIK ÖSSZE,
AHOL A CSAPADÉK MENNYISÉGE EGYENLŐ VOLT

19 82.X.17. 07 h-ig az utolsó 24 óra adatai

állomás	csapadék (mm)		max. hőmérséklet	min. hőmérséklet	rad. min.	Előző nap napos órái
Győr	.	⊔	14	1	-1	7
Kapuvár	.	⊷	14	3	-1	8
Mosonmagyaróvár	.	⊷	14	2	-1	7
Rajka	–		–	–	–	
Sopron	.	⊷	14	3	1	9
Sopronhorpács	.	⊷	15	2	-1	8
Káld	.	⊷	15	3	2	
Körmend	.	≡	15	6	0	
Szentgotthárd	.	≡	15	1	-1	9
Szombathely	.	⊔	15	2	-1	8
Lenti	.	=	16	1	0	
Letenye	.	⊔	16	2	-2	
Nagykanizsa	.	≡	15	0	-1	9
Zalaegerszeg	.	⊷	15	2	1	9
Farkasgyepű	–		–	–	–	
Keszthely	.	≡	15	2	0	7
Mencshely	.	⊔	12	4	-1	8
Pápa	.	⊷	13	4	2	9
Sümeg	.	⊷	15	5	2	
Tihany	.	≡	14	6	5	
Veszprém	.	⊷	13	3	3	
Zirc	.	⊔	11	0	-2	
Fonyód	–		–	–	–	
Homokszt. györgy	.	⊔	11	4	-2	8
Kaposvár	.	⊷	13	2	0	
Marcali	.	⊷	15	3	3	
Siófok	.	⊷	13	4	3	1
Somogyszob	.	⊷	15	1	0	
Tab	.	⊷	15	3	2	
Bábolna	–		–	–	–	
Esztergom	.	≡	13	1	-3	
Kisbér	.	⊷	14	1	0	
Komárom	.	≡	15	2	0	
Tatabánya	.	⊷	13	1	0	
Alcsútdoboz	.	≡	14	1	-1	
Dunaújváros	.		14	1	-2	
Martonvásár	.	≈	14	2	0	8
Mór	.	≡	13	1	1	
Nagyhörcsökp.	–		–	–	–	
Szabadbattyán	.	⊔	15	0	-3	
Iregszemcse	.		14	1	-1	12
Lengyel	.		14	3	1	
Paks	.	⊔	14	2	-2	7
Szekszárd	.	≈	15	4	4	
Árpádtető	.		12	5	5	6
Mohács	–		–	–	–	
Pécs	.	⊷	14	4	3	7
Siklós	.	⊷	14	2	1	
Szigetvár	.	≡	16	4	3	
Budaörs	.	≡	14	1	-1	
Bp. Lőrinc	.	≡	14	2	-2	9
Bp. Met. Int.	.		15	5	2	9
Bp. Szab. hegy	.	⊷	13	1	0	
Cegléd	.	≡	15	2	0	5
Dobogókő	–		–	–	–	
Gödöllő	.	≡	13	4	0	8
Királyrét	–		–	–	–	
Monor	.	≡	14	1	1	
Nagykáta	.	⊷	15	2	0	
Szentendre	.	≈	15	2	2	

19 82.X.17. 07 h-ig az utolsó 24 óra adatai

állomás	csapadék (mm)		max. hőmérséklet	min. hőmérséklet	rad. min.	Előző nap napos órái
Vác	.	≡	16	1	0	
Vámosmikola	.	≡	14	0	-1	8
Baja	.	⊷	14	2	1	6
Bácsalmás	.		14	3	2	
Izsák	.		10	4	3	
Kalocsa	.	⊔	14	2	-1	6
Kecskemét	.	≡	15	1	-3	5
Kiskunfélegyháza	.		15	4	–	
Kiskunhalas	–		–	–	–	
Kunszentmiklós	.	≡	14	2	0	
Tiszakécske	.	≡	16	3	1	
Balassagyarmat	.	≡	18	7	1	
Romhány	–		–	–	–	
Salgótarján	.		15	4	3	
Eger	.	≈	18	6	3	8
Galyatető	–		–	–	–	
Gyöngyös	.	≈	17	5	2	
Kékestető	.	⊷	8	3	1	9
Kompolt	.	⊷	16	6	2	6
Lőrinci	.	≡	15	1	-2	
Poroszló	.	⊷	16	6	3	
Jászapáti	.	⊷	17	4	3	
Jászberény	.	≈	15	2	0	
Karcag	–		–	–	–	
Szolnok	.	⊷	16	3	2	4
Tiszaroff	–		–	–	–	
Túrkeve	.	⊷	17	4	2	4
Kistelek	–		–	–	–	
Makó	–		–	–	–	
Szeged	.		15	2	-1	5
Szentes	–		–	–	–	
Borsodnádasd	.	⊷	16	3	-1	
Füged	.	⊷	14	6	6	
Hidasnémeti	.	⊷	16	6	6	
Jósvafő	3	⊷	14	7	6	7
Lillafüred	.	⊷	15	7	5	
Miskolc	.	≈	16	8	8	
Putnok	.	=	17	7	6	
Sárospatak	–		–	–	–	
Szendrőlád	–		–	–	–	
Tokaj	ny		16	9	8	
Kisvárda	.	≈	17	7	6	8
Mátészalka	.		16	7	7	7
Nyíregyháza	.		15	8	6	4
Nyírlugos	–		–	–	–	
Pátyod	.	≈	14	5	4	
Tiszabecs	.	⊷	15	4	4	
Vásárosnamény	.	⊷	16	6	6	
Záhony	.	⊷	15	6	6	
Berettyóújfalu	.	⊷	14	3	0	
Debrecen	.	⊷	15	3	2	3
Hajdúdorog	.		16	9	7	
Hortobágy	–		–	–	–	
Körösszakál	–		–	–	–	
Polgár	.	⊷	10	5	3	
Békéscsaba	.	⊷	13	3	1	2
Mezőhegyes	.	≈	13	3	1	1
Orosháza	–		–	–	–	
Szarvas	.	⊷	14	3	0	3
Szeghalom	.		17	5	4	

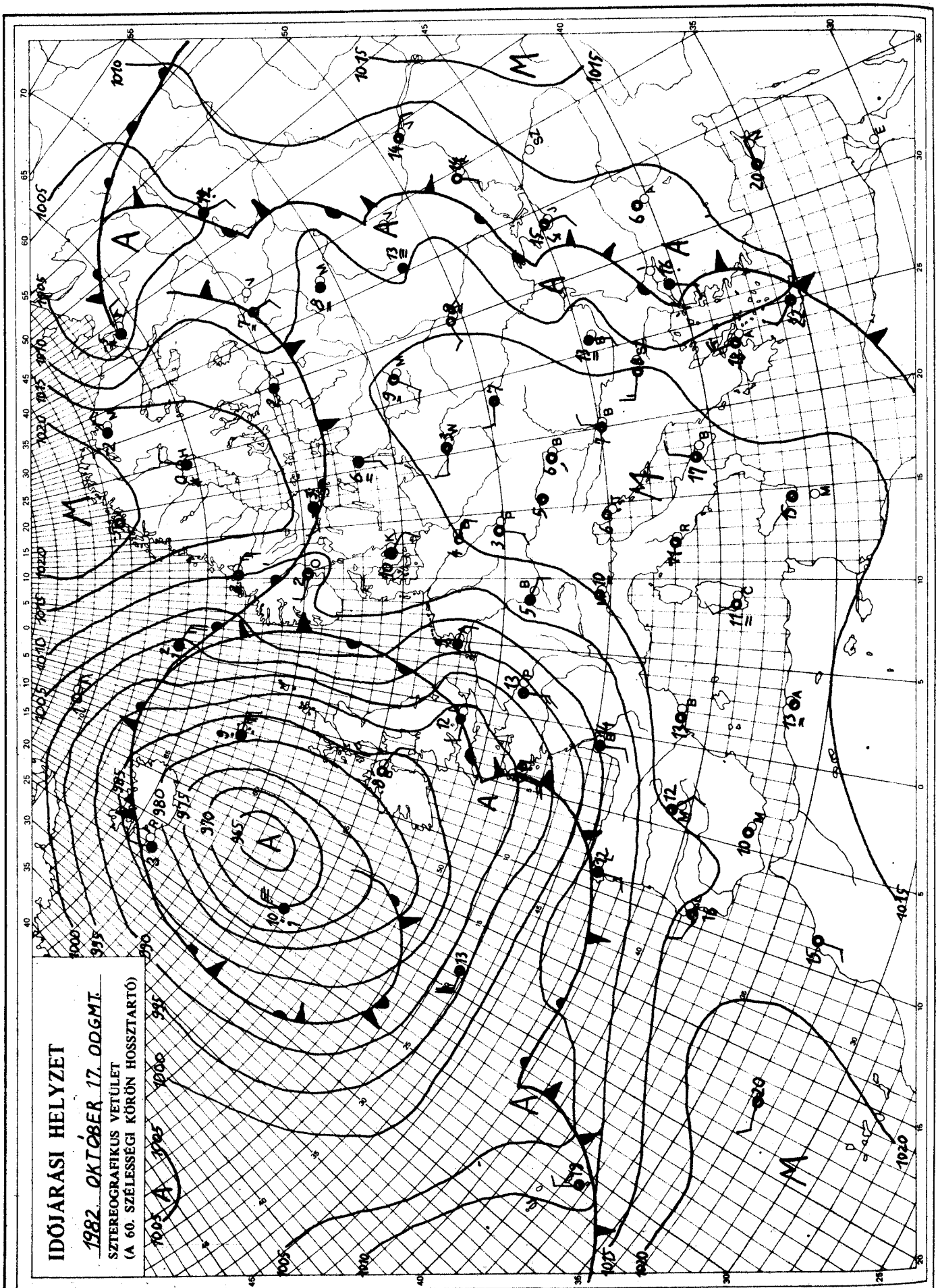

KIADJA: ORSZÁGOS METEOROLÓGIAI SZOLGÁLAT
Készíti: Központi Előrejelző Intézet Analízis- és Rövidtávú Prognózis Központja – T.: 273-018
Megjelenik naponként
Évi előfizetési díja: 1760,- Ft. – Megrendelhető: 1024 Budapest, II., Kitaibel Pál u. 1. – T.: 353-500
Kiadásért felel: az OMSZ elnöke – Szerkesztésért felel: a KEI igazgatója

IDŐJÁRÁSI NAPIJELENTÉS

ЕЖЕДНЕВНЫЙ МЕТЕОРОЛОГИЧЕСКИЙ БЮЛЛЕТЕНЬ · DAILY WEATHER REPORT
BULLETIN QUOTIDIEN DE TEMPS · TÄGLICHER WETTERBERICHT

95. évfolyam 291. szám. + Budapest + 1982. október 18. hétfő

Az időjárási helyzet és a várható időjárás:

Kontinensünk nagy részén továbbra is változékony az időjárás. Nyugat-Európa fölé gyors egymásutánban érkeznek az időjárási frontok, gyakran esik az eső, záporeső, az Ibériai-félszigetről záporokat, zivatarokat is jelentettek. Skandinávián át a Kelet-Európai-alföld egyre nagyobb részét árasztja el a hideg levegő, ma hajnalban már Moszkva környékéről is hózáport jelentettek. Közép-Európában egyelőre a gyenge, leszálló légmozgások határozzák meg nagyobbrészt az időjárást.

Magyarországon vasárnap a köd feloszlása után túlnyomóan napos idő volt, általában 7-8 órán át sütött a nap. A hőmérséklet csúcsértéke általában 13, 17 fok között alakult. Éjszaka erősen bepárásodott a levegő, főként az ország északi felén képződött sokfelé köd. A hőmérséklet általában 2, 8 fok közé süllyedt, de a délnyugati, illetve északkeleti országhatár mentén előfordult 0, +1 fok is. Délelőtt az ország nagy részén változóan felhős idő volt, a köd lassanként feloszlott. A nyugati, északnyugati megyékben azonban helyenként még a déli órákra sem oszlott fel a köd. A hőmérséklet 11 órakor általában 10, 16 fok között, a ködös vidékeken kevéssel 10 fok alatt volt.

Ma 12 órakor Budapesten a hőmérséklet 14 fok, a tengerszintre átszámított légnyomás 1016 mbar, alig változik.

Várható időjárás kedd estig:

Délnyugat felől lassan megnövekszik a felhőzet, a Dunántúlon elszórtan esővel, máshol valószinüleg eső nélkül.
A mérsékelt délkeleti, déli szél napközben megélénkül.
Éjszaka többfelé keletkezik köd, amely a nappali órákra majdnem mindenütt feloszlik.
Várható legalacsonyabb éjszakai hőmérséklet: 3, 8 fok között, északkeleten helyenként talajmenti fagy,
legmagasabb nappali hőmérséklet kedden: 11, 16 fok között.

H. Bóna Márta s.k.

TÁVOLABBI KILÁTÁSOK SZERDÁTÓL-SZOMBATIG:

Az időszak legelején jobbára erősen felhős lesz még az égbolt, esők, záporok is kialakulhatnak.
Később kevesebb lesz a felhő, csapadék nem valószinü.
A reggeli órákban párásság, köd várható.
Az éjszakai lehülés erősödik és főleg északkeleten lehet számitani talajmenti fagyra.
Legalacsonyabb hajnali hőmérséklet: eleinte +4, +9, később +1, +6 fok között. Legmagasabb nappali hőmérséklet: 11, 16 fok között. Jelentős mennyiségü /legalább napi 5 mm/ csapadék az ország területének 40 százalékán várható.

KÖZÉPTÁVÚ ELŐREJELZŐ OSZTÁLY

A hőmérséklet napi középértéke és eltérése a 100 évi átlagtól /Budapest belterületén/:

1982. X. 17. 10,0°C -0,6°C

1871 óta ezen a napon Budapesten előfordult

legmagasabb hőmérséklet: 25,8°C /1953/,
legalacsonyabb hőmérséklet: -0,1°C /1899/.

LEGMAGASABB HŐMÉRSÉKLET

19 92. X. 17.

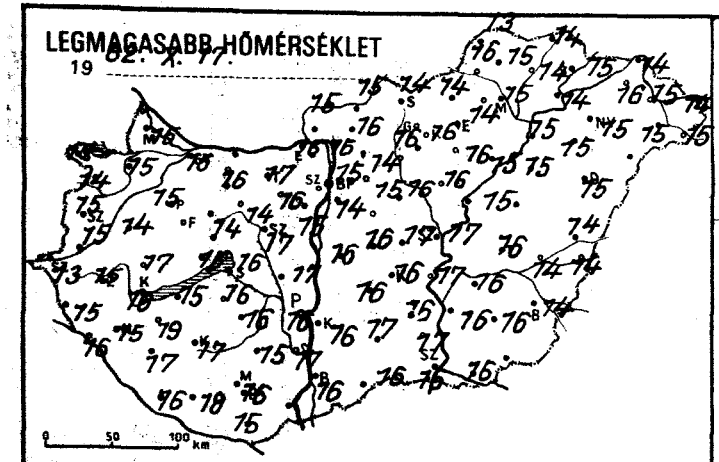

LEGALACSONYABB HŐMÉRSÉKLET

19 92. X. 18.

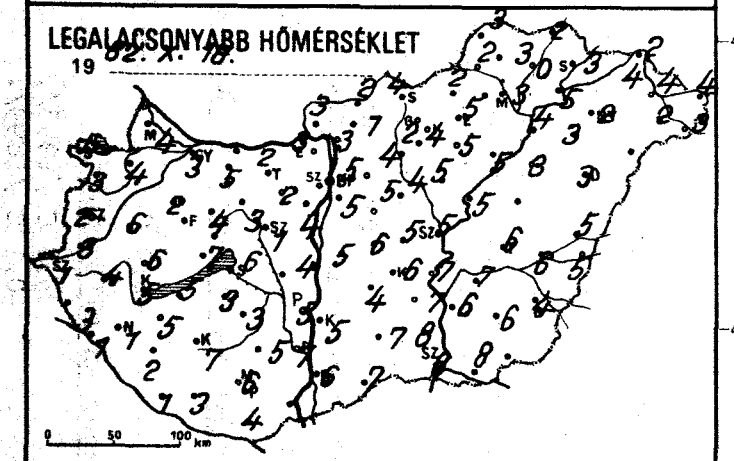

RADIÁCIÓS MINIMUM

19 92. X. 18.

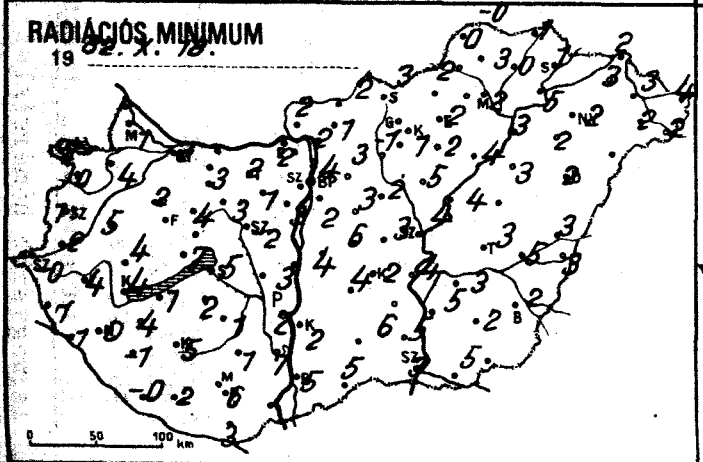

24 órás CSAPADÉKELOSZLÁS

19 92. X. 17. 7h -tól X. 18. 7h -ig.

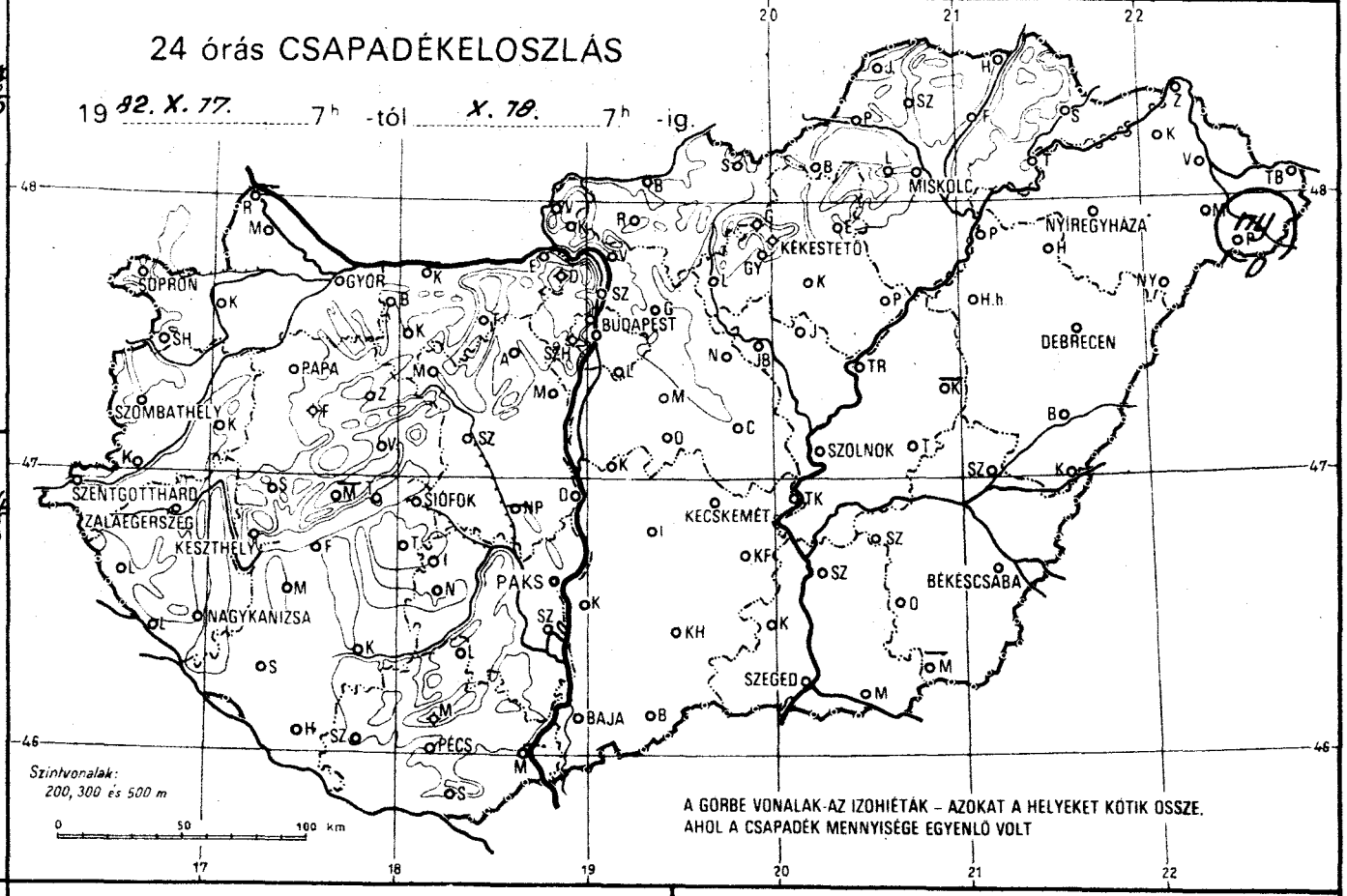

NAPFÉNYTARTAM

19 92. X. 17.

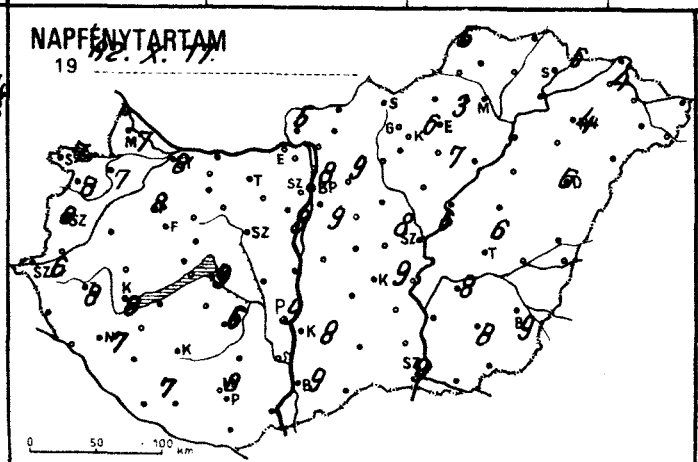

19

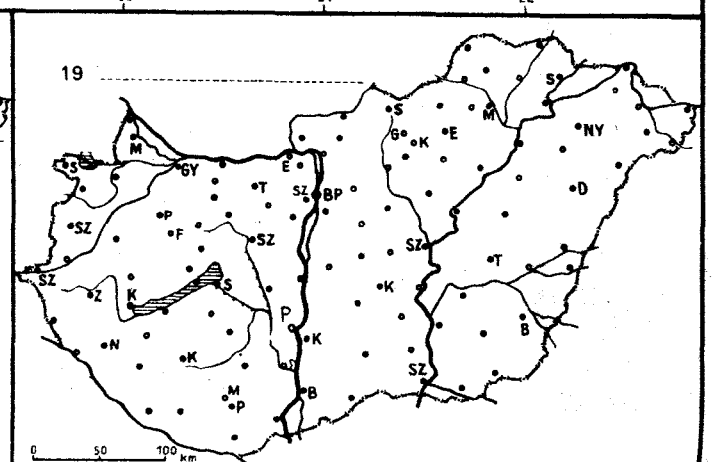

82. X. 18. 07 h-ig az utolsó 24 óra adatai						Előző nap napos órái
állomás	csapadék (mm)		max. hőmérséklet	min. hőmérséklet	rad. min.	
Győr	•	⊏	15	3	2	8
Kapuvár	•	≡	15	4	4	7
Mosonmagyaróvár	•	≡	15	4	1	7
Rajka	–		–	–	–	
Sopron	∘	≡	15	6	2	7
Sopronhorpács	•	⊢	14	3	0	8
Káld	∘	≡	14	6	5	
Körmend	•	≡	15	3	2	
Szentgotthárd	∘	≡	13	1	–0	6
Szombathely	•	≡	15	2	1	8
Lenti	•	≡	15	3	1	
Letenye	•	⊢	16	1	–1	
Nagykanizsa	∘	≡	15	1	0	7
Zalaegerszeg	∘	≡	15	4	4	8
Farkasgyepű	•	⊢	14	6	4	
Keszthely	∘	≡	16	5	4	8
Mencshely	–		–	–	–	–
Pápa	•	≡	15	2	2	8
Sümeg	•	⊢	17	6	4	
Tihany	∘	≡	16	7	7	
Veszprém	•	⊢	14	4	4	
Zirc	∘	⊢	13	2	–1	
Fonyód	•	≡	15	5	1	
Homokszt. györgy	∘	⊏	16	1	–0	7
Kaposvár	∘	⊢	17	7	5	
Marcali	∘	⊢	19	5	4	
Siófok	∘	⊢	16	6	5	9
Somogyszob	∘	⊢	17	2	–1	
Tab	∘	≡	16	3	2	
Bábolna	•		16	3	1	
Esztergom	•	≡	16	3	2	
Kisbér	•	⊢	16	5	3	
Komárom	–		–	–	–	
Tatabánya	∘	⊢	17	2	2	
Alcsútdoboz	∘	⊢	16	2	1	
Dunaújváros	∘	⊢	17	4	3	
Martonvásár	∘	=	15	4	3	8
Mór	∘	≡	14	3	3	
Nagyhörcsökp.	–		–	–	–	
Szabadbattyán	•	⊢	17	1	–2	
Tregszemcse	•	≡	16	3	1	6
Lengyel	∘		15	5	1	
Paks	•	⊢	16	5	2	9
Szekszárd	∘	=	17	7	7	
Árpádtető	•		15	8	5	
Mohács	–		–	–	–	
Pécs	•	⊢	16	6	6	8
Siklós	∘		15	4	3	
Szigetvár	∘	≡	18	3	2	
Budaörs	•	≡	15	2	0	
Bp. Lőrinc	∘	≡	14	5	2	9
Bp. Met. Int.	•	=	15	5	4	8
Bp. Szab. hegy	∘	=	13	6	1	
Cegléd	∘	=	17	5	3	8
Dobogókő	•	⊢	10	6	1	
Gödöllő	•	⊏	14	4	3	9
Királyrét	•	⊢	14	2	1	
Monor	•	⊢	15	5	3	
Nagykáta	•	⊢	16	4	2	
Szentendre	•	=	15	4	4	

82. X. 18. 07 h-ig az utolsó 24 óra adatai						Előző nap napos órái
állomás	csapadék (mm)		max. hőmérséklet	min. hőmérséklet	rad. min.	
Vác	•	≡	16	3	2	
Vámosmikola	∘	⊢	15	3	2	5
Baja	•	⊢	16	6	5	9
Bácsalmás	•		16	7	5	
Izsák	•		16	4	4	
Kalocsa	•	⊢	16	5	2	8
Kecskemét	•	⊢	16	6	2	9
Kiskunfélegyháza	•	⊢	16	7	–	
Kiskunhalas	•	⊢	17	7	6	
Kunszentmiklós	•	=	16	5	4	
Tiszakécske	•	⊢	17	7	4	
Balassagyarmat	∘	⊢	15	2	2	
Romhány	•	⊢	16	1	1	
Salgótarján	∘		14	4	3	
Eger	•	=	14	5	2	
Galyatető	•	⊢	11	4	–0	
Gyöngyös	∘	⊢	16	4	1	
Kékestető	•	⊢	7	3	2	6
Kompolt	•	⊢	16	5	2	7
Lőrinci	•	⊏	16	2	–1	
Poroszló	•	⊢	15	5	4	
Jászapáti	•	⊢	16	5	5	
Jászberény	•	⊢	16	5	3	
Karcag	–		–	–	–	
Szolnok	•	=	17	5	4	6
Tiszaroff	•	⊢	15	5	4	
Túrkeve	•	⊢	16	6	3	6
Kistelek	•		17	8	5	
Makó	•	⊢	16	8	5	
Szeged	•	=	16	6	3	9
Szentes	•		16	6	5	
Borsodnádasd	•	⊏	14	2	–2	
Füged	•	=	14	0	0	
Hidasnémeti	•	⊢	14	2	1	
Jósvafő	•	⊢	13	3	–0	5
Lillafüred	•	⊢	13	4	2	
Miskolc	∘	≡	15	3	2	–
Putnok	•	≡	16	2	0	
Sárospatak	•	⊢	15	3	1	6
Szendrőlád	•	≡	15	3	3	
Tokaj	•	≡	14	5	5	
Kisvárda	•	=	16	4	3	4
Mátészalka	•	≡	15	2	2	
Nyíregyháza	•	≡	15	2	2	4
Nyírlugos	–		–	–	–	
Pátyod	ny	⊽ ≡	15	3	2	
Tiszabecs	∘	⊢	14	4	4	
Vásárosnamény	•		15	4	3	
Záhony	∘	⊢	14	2	2	
Berettyóújfalu	•	⊢	14	5	3	
Debrecen	•	⊢	15	3	2	6
Hajdúdorog	•		15	3	2	
Hortobágy	•	≡	15	3	3	
Körösszakál	∘	⊢	14	5	3	
Polgár	•	=	15	4	3	
Békéscsaba	•	⊢	14	4	2	9
Mezőhegyes	–		–	–	–	–
Orosháza	∘	⊢	16	6	2	8
Szarvas	•	⊢	16	7	3	8
Szeghalom	•	=	14	6	5	

KIADJA: ORSZÁGOS METEOROLÓGIAI SZOLGÁLAT
Készíti: Központi Előrejelző Intézet Analízis- és Rövidtávú Prognózis Központja – T.: 273-018
Megjelenik naponként
Évi előfizetési díja: 1760,- Ft. – Megrendelhető: 1024 Budapest, II., Kitaibel Pál u. 1. – T.: 353-500
Kiadásért felel: az OMSZ elnöke – Szerkesztésért felel: a KEI igazgatója

IDŐJÁRÁSI NAPIJELENTÉS

ЕЖЕДНЕВНЫЙ МЕТЕОРОЛОГИЧЕСКИЙ БЮЛЛЕТЕНЬ • DAILY WEATHER REPORT
BULLETIN QUOTIDIEN DE TEMPS • TÄGLICHER WETTERBERICHT

95. évfolyam 292. szám. • Budapest • 1982. október 19. kedd

Az időjárási helyzet és a várható időjárás:

A Benelux-államok, az Alpok nyugati lejtője mentén, valamint a Földközi-tenger nyugati medencéje felett fokozatosan gyengülő időjárási front helyezkedik el. A front mentén többfelé esik az eső, a Földközi-tenger nyugati medencéjében zivatarok alakulnak ki. Várható, hogy az említett időjárási front lassan kelet felé helyeződik át, a Kárpát-medence időjárásában azonban nem okoz nagy változást a következő 36 órában. Ezzel egyidőben a Szovjetunió európai területén át igen nagy sebességgel nagyon hideg, sarkvidéki eredetü levegő áramlik a Fekete-tenger térsége felé. A hideg levegő első hulláma ma délelőtt már Ukrajnában okozott többfelé hózáport. Szerda estig a hideg levegőből még nem áramlik a Kárpátokon belül fekvő területekre.

Hazánkban kedden északkeleten erősen felhős, vagy borult volt az ég, ott néhány helyen jelentéktelen mennyiségü eső hullott. Máshol a köd feloszlása után általában 4, 9 órán át sütött a nap. A legmagasabb nappali hőmérséklet a felhős északkeleti megyékben csak 11, 14, máshol 14, 19 fok között alakult. Ma hajnalra általában 2, 9 fokig csökkent a hőmérséklet, a déli határvidék mentén 9, 12 fok között volt a legalacsonyabb éjszakai hőmérséklet. Kora reggeltől többfelé keletkezett köd, amelyet néhány helyen ködszitálás is kisért. A hőmérséklet 11 órakor a tartósan ködös helyeken csak 7, 10, máshol 13, 18 fok között volt.

Ma 12 órakor Budapesten a hőmérséklet 15 fok, a tengerszintre átszámitott légnyomás 1020 mbar, alig változik.

Várható időjárás szerda estig:

Változóan felhős idő lesz, legföljebb néhány helyen gyönge esővel.
Főleg éjszaka és reggel helyenként ködre is számitani kell.
A szél inkább csak szerdán napközben élénkül meg.
Várható legalacsonyabb éjszakai hőmérséklet: 3, 8,
legmagasabb nappali hőmérséklet szerdán: általában 12, 17 fok között valószinü.

Pálmási Judit s.k.

A hőmérséklet napi középértéke és eltérése a 100 évi átlagtól /Budapest belterületén/:

1982. X. 18.	10,6°C	-0,1°C

1871 óta ezen a napon Budapesten előfordult

legmagasabb hőmérséklet:	27,0°C /1953/,
legalacsonyabb hőmérséklet:	0,2°C /1911, 1970/.

82.725.

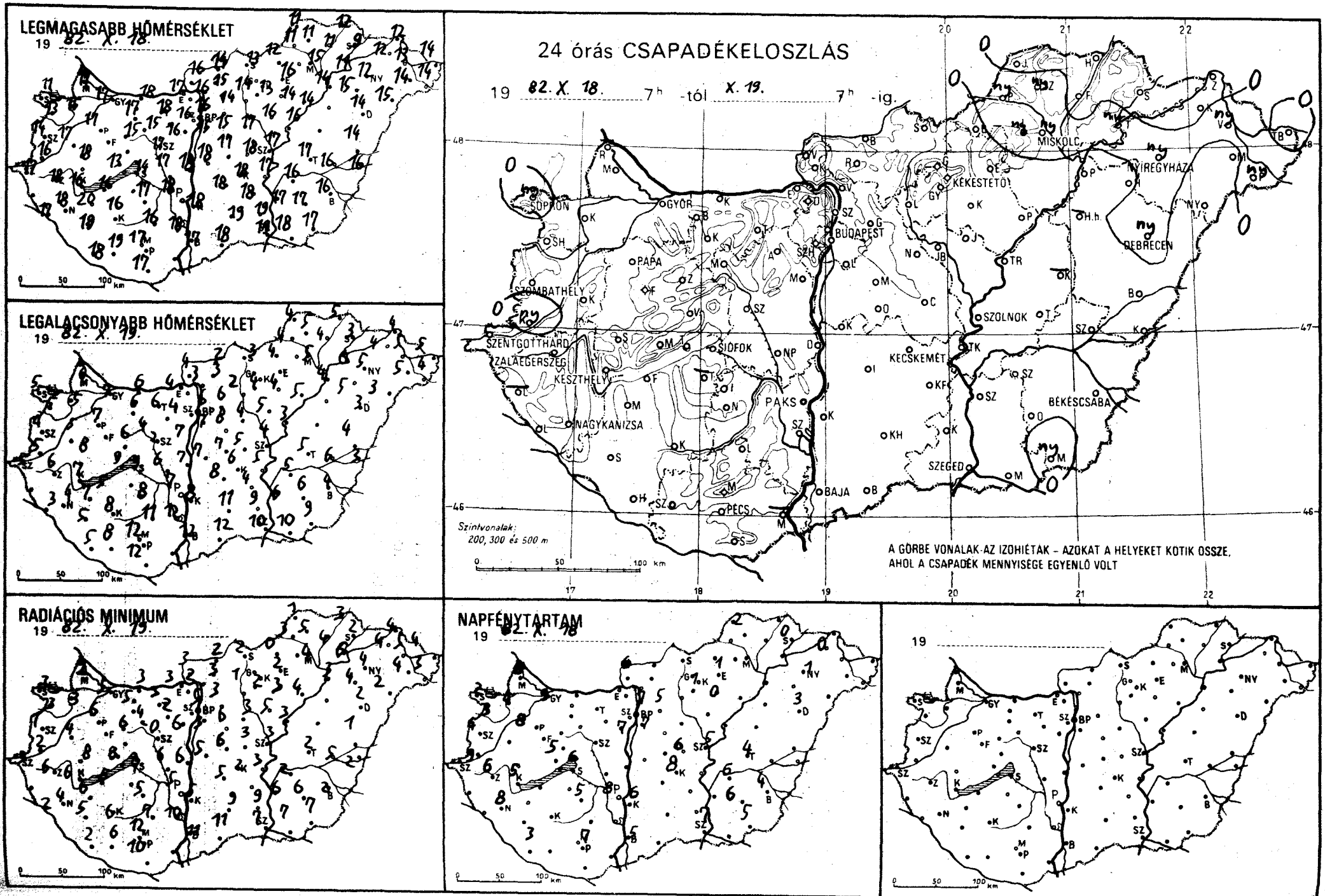
LEGMAGASABB HŐMÉRSÉKLET
19 82. X. 18.
LEGALACSONYABB HŐMÉRSÉKLET
19 82. X. 19.
RADIÁCIÓS MINIMUM
19 82. X. 19.
NAPFÉNYTARTAM
19 82. X. 18.
19
24 órás CSAPADÉKELOSZLÁS
19 82. X. 18. 7h -tól X. 19. 7h -ig.
MISKOLC
NYÍREGYHÁZA
KÉKESTETŐ
SOPRON
GYŐR
BUDAPEST
DEBRECEN
PAPA
SZOMBATHELY
SZOLNOK
SZENTGOTTHÁRD
ZALAEGERSZEG
SIÓFOK
KESZTHELY
KECSKEMÉT
PAKS
NAGYKANIZSA
BÉKÉSCSABA
SZEGED
BAJA
PÉCS
Szintvonalak: 200, 300 és 500 m
A GÖRBE VONALAK AZ IZOHIÉTÁK – AZOKAT A HELYEKET KÖTIK ÖSSZE, AHOL A CSAPADÉK MENNYISÉGE EGYENLŐ VOLT
0 50 100 km

1982.X.19 7 h-ig az utolsó 24 óra adatai						Előző nap napos órái
állomás	csapadék (mm)		max. hőmérséklet	min. hőmérséklet	rad. min.	
Győr	.		17	7	5	9
Kapuvár	.		15	5	3	4
Mosonmagyaróvár	.		17	6	2	8
Rajka	–		–	–	–	
Sopron	ny		11	5	3	2
Sopronhorpács	.		13	5	3	3
Káld	.		17	5	4	
Körmend	ny		16	5	2	
Szentgotthárd	.		17	5	3	9
Szombathely	.		14	4	1	4
Lenti	–		–	–	–	
Letenye	.		17	3	2	
Nagykanizsa	.		18	4	4	8
Zalaegerszeg	.		18	6	6	6
Farkasgyepű	.		17	8	2	
Keszthely	.		16	7	6	5
Mencshely	.		15	7	3	5
Pápa	.		17	7	6	8
Sümeg	.		18	8	8	
Tihany	.		13	9	8	
Veszprém	.		15	6	6	
Zirc	.		15	4	1	
Fonyód	.		16	5	5	
Homokszt. györgy	.		18	5	2	3
Kaposvár	.		16	8	6	
Marcali	.		20	7	6	
Siófok	.		14	9	7	6
Somogyszob	.		19	5	5	
Tab	–		–	–	–	
Bábolna	.		17	6	4	
Esztergom	.		17	4	3	
Kisbér	.		17	6	5	
Komárom	.		18	6	3	
Tatabánya	.		17	10	5	
Alcsútdoboz	.		16	4	2	
Dunaújváros	.		18	7	6	
Martonvásár	.		16	7	6	7
Mór	.		15	4	4	
Nagyhörcsökp.	.		17	6	6	
Szabadbattyán	.		17	2	0	
Iregszemcse	.		17	8	5	5
Lengyel	.		16	11	7	
Paks	.		18	7	5	8
Szekszárd	.		18	12	10	
Árpádtető	.		15	11	8	
Mohács	–		–	–	–	
Pécs	.		17	12	12	7
Siklós	.		17	12	10	
Szigetvár	.		19	8	6	
Budaörs	.		16	4	2	
Bp. Lőrinc	.		15	7	3	7
Bp. Met. Int.	.		16	6	5	7
Bp. Szab. hegy	.		13	7	7	
Cegléd	.		18	5	3	6
Dobogókő	.		11	7	3	
Gödöllő	.		14	6	3	5
Királyrét	.		14	2	1	
Monor	.		15	8	6	
Nagykáta	.		17	4	3	
Szentendre	.		16	5	5	

1982.X.19 7 h-ig az utolsó 24 óra adatai						Előző nap napos órái
állomás	csapadék (mm)		max. hőmérséklet	min. hőmérséklet	rad. min.	
Vác	.		16	3	2	
Vámosmikola	.		16	4	3	6
Baja	.		17	12	11	5
Bácsalmás	.		18	12	11	
Izsák	.		18	8	5	
Kalocsa	.		18	8	5	6
Kecskemét	.		18	6	2	8
Kiskunfélegyháza	.		18	4	–	
Kiskunhalas	.		19	11	9	
Kunszentmiklós	.		18	7	5	
Tiszakécske	.		17	5	3	
Balassagyarmat	.		14	2	2	
Romhány	.		15	3	3	
Salgótarján	.		13	3	2	
Eger	.		16	4	2	1
Galyatető	.		10	5	1	
Gyöngyös	.		14	4	2	
Kékestető	.		8	4	2	1
Kompolt	.		13	4	3	0
Lőrinci	.		14	2	1	
Poroszló	.		14	5	4	
Jászapáti	.		16	5	5	
Jászberény	.		15	4	2	
Karcag	–		–	–	–	
Szolnok	.		17	4	3	5
Tiszaroff	.		16	3	3	
Túrkeve	.		17	5	2	4
Kistelek	.		19	9	9	
Makó	.		18	10	7	
Szeged	.		19	10	7	7
Szentes	.		17	6	6	
Borsodnádasd	.		12	4	0	
Füzöd	.		11	4	4	
Hidasnémeti	.		12	5	3	
Jósvafő	.		11	4	1	2
Lillafüred	ny		10	4	2	
Miskolc	ny		15	5	4	–
Putnok	ny		11	4	3	
Sárospatak	.		9	3	2	0
Szendrőlád	ny		11	5	5	
Tokaj	ny		11	6	6	
Kisvárda	.		12	4	4	0
Mátészalka	.		14	5	4	
Nyíregyháza	ny		12	5	4	1
Nyírlugos	.		15	3	2	
Pátyod	ny		14	4	3	
Tiszabecs	.		14	5	4	
Vásárosnamény	ny		13	5	5	
Záhony	.		12	4	4	
Berettyóújfalu	.		14	4	1	
Debrecen	ny		14	3	2	3
Hajdúdorog	.		15	5	4	
Hortobágy	–		–	–	–	
Körösszakál	.		16	3	2	
Polgár	.		14	4	3	
Békéscsaba	.		16	4	2	4
Mezőhegyes	ny		17	9	7	5
Orosháza	.		17	6	6	6
Szarvas	.		16	5	2	6
Szeghalom	.		16	6	5	

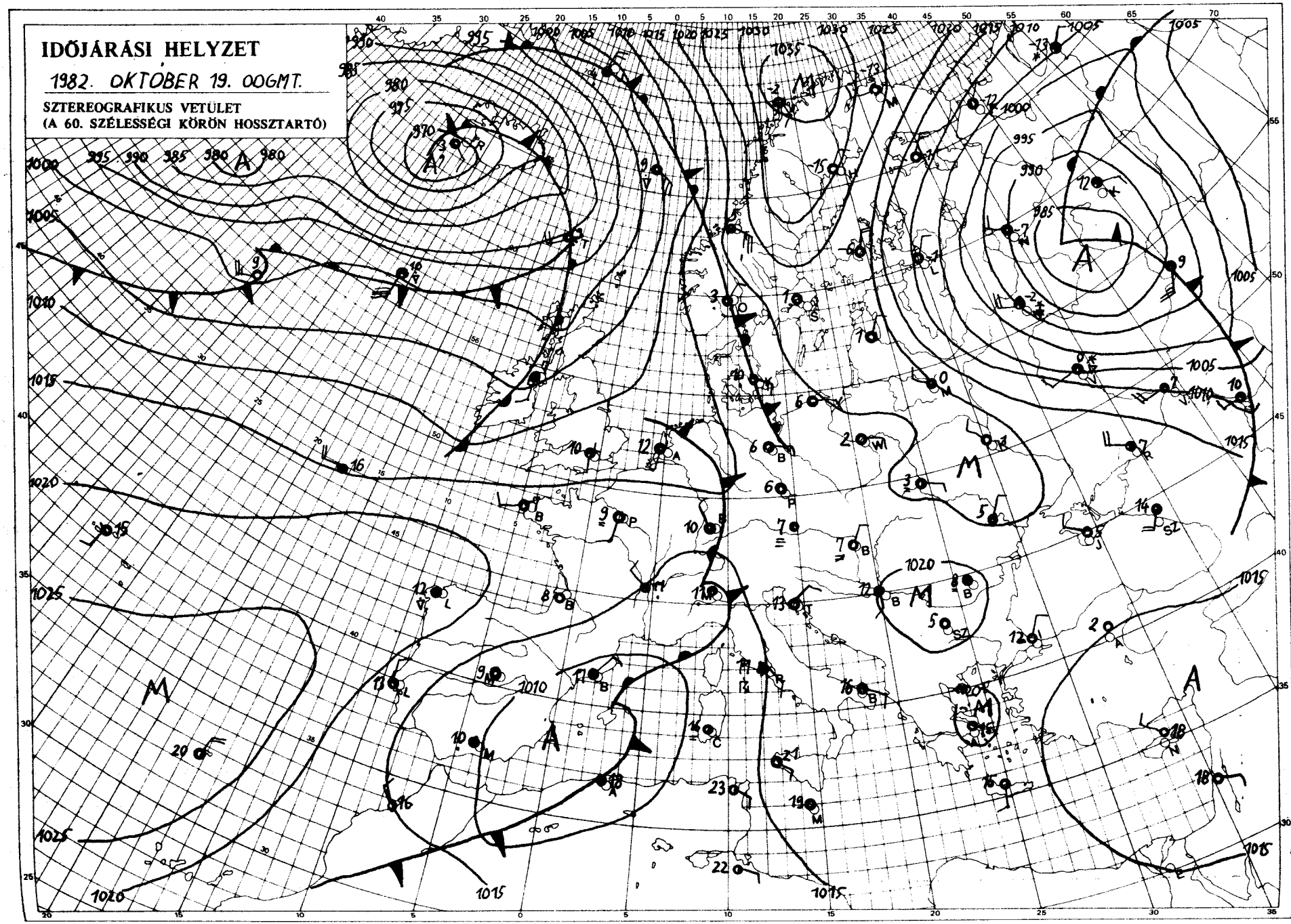

KIADJA: ORSZÁGOS METEOROLÓGIAI SZOLGÁLAT
Készíti: Központi Előrejelző Intézet Analízis- és Rövidtávú Prognózis Központja – T.: 273-018
Megjelenik naponként
Megrendelhető: 1024 Budapest, II., Kitaibel Pál u. 1. – T.: 353-500
Évi előfizetési díja: 1760.- Ft. – Kiadásért felel: az OMSZ elnöke – Szerkesztésért felel: a KEI igazgatója

IDŐJÁRÁSI NAPIJELENTÉS

ЕЖЕДНЕВНЫЙ МЕТЕОРОЛОГИЧЕСКИЙ БЮЛЛЕТЕНЬ · DAILY WEATHER REPORT
BULLETIN QUOTIDIEN DE TEMPS · TÄGLICHER WETTERBERICHT

95. évfolyam 293. szám. + Budapest + 1982. október 20. szerda

Az időjárási helyzet és a várható időjárás:

A Skandináv-félsziget északi felén és a Szovjetunió területén már több napja tart a télies idő. A legmagasabb hőmérséklet is fagypont alatt van. Többfelé esik a hó, és erős hideg északi szél fúj. Szárazföldünk nagy részét ugyanakkor enyhébb léghullámok érik el. Ezek különösen a Brit-szigeteken és a Skandináv-félsziget déli felén okoznak erős felhősödést és esőket. Felhős, csapadékos időt jelentenek még a Balkán-félszigetről is. Franciaországban, a Német-Lengyel-síkságon, valamint az Alpok és a Kárpátok vidékén csöndes az időjárás. Gyakori a köd, eső nem fordul elő, hol több, hol kevesebb a napsütés. Igazi napos és még meleg idő csak Dél-Olaszországban és Görögországban van.

Kedden Magyarországon igen különböző időjárású vidékek is voltak. Igy például a nyugati határszélen és északkeleten előfordultak egész nap ködös helyek. Itt csupán 8, 12 fok között alakult a hőmérséklet csúcsértéke. Máshol változóan felhős volt az ég, és főleg a déli megyékben több órán át sütött a nap, a legmagasabb hőmérséklet ezeken a tájakon /az ország legnagyobb részén/ 13 és 23 fok között volt. A legmelegebbet a déli megyékből jelentették. Az esti óráktól nyugat felől egyre több helyen beborult az ég, és megeredt az eső. A ma reggel 7 óráig lehullott csapadék mennyisége csapadéknyom és 3 mm között volt. Ma hajnalra 4 és 12 fok közé hült le a levegő. Délelőtt előfordultak ködös vidékek, helyenként borult maradt az ég, többfelé viszont sütött a nap. A hőmérséklet 11 órára 12 és 16 fok közé emelkedett.

Ma 12 órakor Budapesten a hőmérséklet 14 fok, a tengerszintre átszámitott légnyomás 1024 mbar, mérsékelten emelkedik.

Várható időjárás csütörtök estig:

Változóan felhős, párás idő lesz.
Eső sehol sem lesz.
Éjszaka és reggel elsősorban az ország középső és nyugati részén sokfelé kell ködre számitani, amelynek egy része napközben sem oszlik föl.
Éjszaka gyenge, napközben mérsékelt déli, délnyugati szél várható.
Várható legalacsonyabb éjszakai hőmérséklet: általában 3 és 8 fok között, északkeleten néhány helyen 0 fok közelében alakul, legmagasabb nappali hőmérséklet csütörtökön az ország nagy részén 13 és 18 fok között lesz, de a tartósan ködös helyeken 10 fok körül marad.

Németh Lajos s.k.

A hőmérséklet napi középértéke és eltérése a 100 évi átlagtól /Budapest belterületén/:

1982. X. 19.	12,5°C	+2,2°C

1871 óta ezen a napon Budapesten előfordult

legmagasabb hőmérséklet:	25,2°C /1954/,
legalacsonyabb hőmérséklet:	-0,7°C /1911/.

82.726.

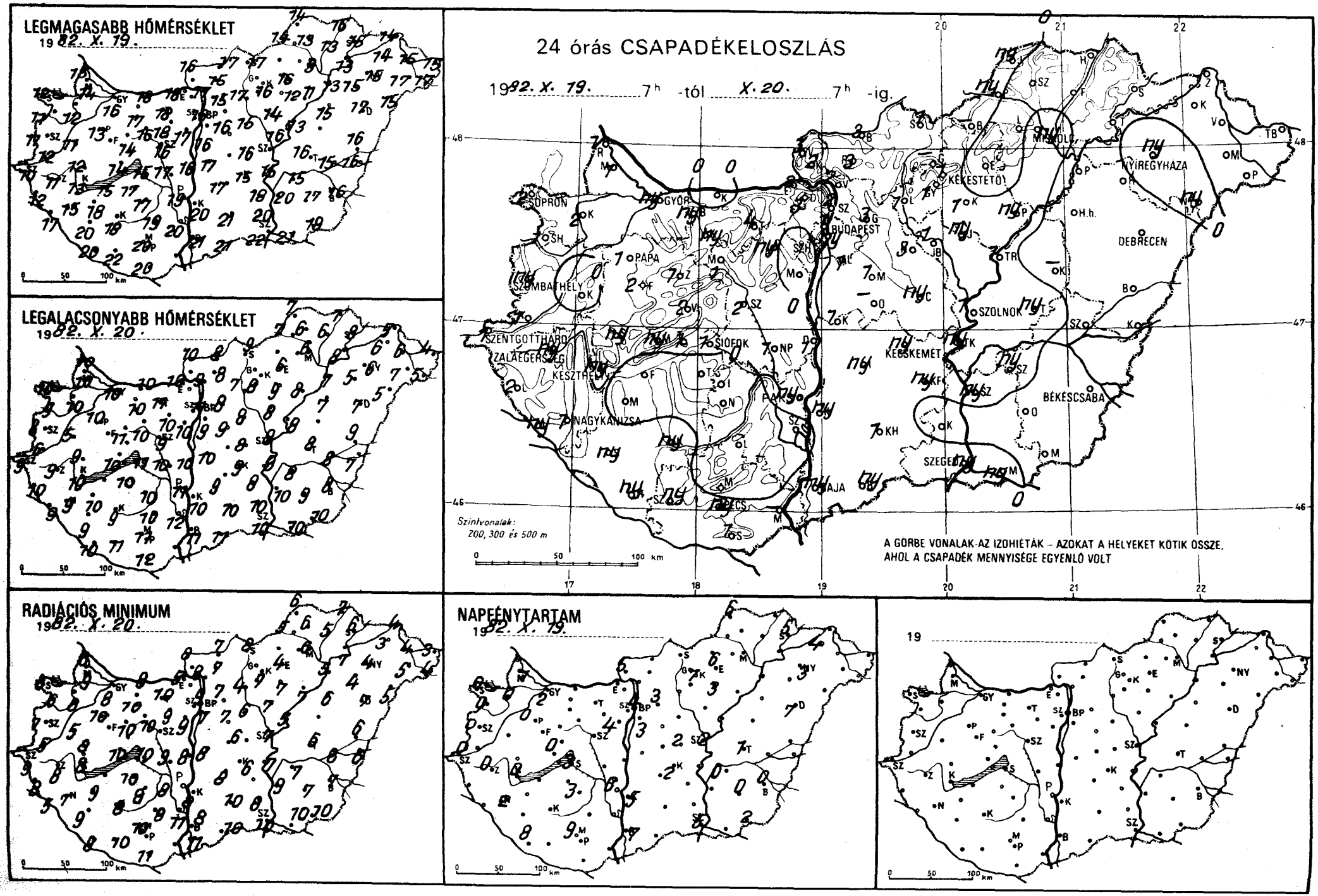
LEGMAGASABB HŐMÉRSÉKLET
1982. X. 19.
LEGALACSONYABB HŐMÉRSÉKLET
1982. X. 20.
RADIÁCIÓS MINIMUM
1982. X. 20.
NAPFÉNYTARTAM
1982. X. 19.
24 órás CSAPADÉKELOSZLÁS
1982. X. 19. 7h -tól X. 20. 7h -ig.
SOPRON
GYŐR
BUDAPEST
PÁPA
SZOMBATHELY
SZENTGOTTHÁRD
ZALAEGERSZEG
KESZTHELY
SIÓFOK
NAGYKANIZSA
KECSKEMÉT
SZOLNOK
KÉKESTETŐ
MISKOLC
NYÍREGYHÁZA
DEBRECEN
BÉKÉSCSABA
SZEGED
PÉCS
Szintvonalak:
200, 300 és 500 m
A GÖRBE VONALAK AZ IZOHIÉTÁK – AZOKAT A HELYEKET KÖTIK ÖSSZE, AHOL A CSAPADÉK MENNYISÉGE EGYENLŐ VOLT
0 50 100 km

89.X.20. 07 h-ig az utolsó 24 óra adatai						
állomás	csapadék (mm)		max. hőmérséklet	min. hőmérséklet	rad. min.	Előző nap napos órái
Győr	ny	, ≡	16	10	8	2
Kapuvár	2	≡	12	10	8	0
Mosonmagyaróvár	1	=	14	10	9	1
Rajka	1		15	10	8	
Sopron	2	=	12	10	8	0
Sopronhorpács	1	≡	11	9	6	0
Káld	.	≡	11	5	5	
Körmend	1	≡	12	6	5	
Szentgotthárd	1	≡	10	9	9	0
Szombathely	ny	≡	11	8	7	0
Lenti	2	≡	12	10	8	
Letenye	ny	▽ ≡	17	9	5	
Nagykanizsa	1	≡	15	9	7	2
Zalaegerszeg	ny	, ≈	11	9	8	0
Farkasgyepű	2	≡	14	9	9	
Keszthely	ny	≡	13	10	8	0
Mencshely	ny	≈	13	10	9	0
Pápa	1	≈	13	10	10	0
Sümeg	ny	≡ ,	12	9	8	
Tihany	1		14	10	10	
Veszprém	2	≈	14	11	10	
Zirc	1	≈	13	9	7	
Fonyód	.		15	-	-	
Homokszt. györgy	ny	≡ ,	20	10	8	8
Kaposvár	ny		18	9	8	
Marcali	.	⌒	18	10	9	
Siófok	1	⌒	15	11	10	3
Somogyszob	ny	≈	20	9	9	
Tab	.		17	10	10	
Bábolna	ny	, ≡	17	9	8	
Esztergom	2	≡	18	10	5	
Kisbér	ny	≡	17	10	10	
Komárom	.	≡	18	10	8	
Tatabánya	4	=	18	11	10	
Alcsútdoboz	ny	≡	18	10	9	
Dunaújváros	1		16	10	8	
Martonvásár	.	≈	17	10	9	4
Mór	1	≈	16	10	10	
Nagyhörcsökp.	1		17	10	9	
Szabadbattyán	2		16	9	-	
Iregszemcse	.	⌒	17	10	8	3
Lengyel	.		19	10	8	
Paks	ny	≡	19	11	8	6
Szekszárd	.	≈	20	12	11	
Árpádtető	.	≈	18	10	10	
Mohács	-		-	-	-	
Pécs	ny	≈	20	11	10	9
Siklós	1	=	20	12	11	
Szigetvár	ny	≈	22	11	10	
Budaörs	ny	=	16	9	6	
Bp. Lőrinc	1	⌒	16	9	7	3
Bp. Met. Int.	1	≈	16	11	9	4
Bp. Szab. hegy	.	≈	15	9	8	
Cegléd	ny	≈	16	8	6	2
Dobogókő	3		12	9	4	
Gödöllő	3	▽ ≡	15	8	7	3
Királyrét	2		16	8	7	
Monor	1		16	9	7	
Nagykáta	3	≈	15	8	6	
Szentendre	2	≈	17	6	6	

89.X.20. 07 h-ig az utolsó 24 óra adatai						
állomás	csapadék (mm)		max. hőmérséklet	min. hőmérséklet	rad. min.	Előző nap napos órái
Vác	2	≈	17	9	8	
Vámosmikola	3	≈	16	10	8	5
Baja	ny	≈	21	11	11	7
Bácsalmás	ny		21	11	10	
Izsák	ny	≈	17	9	8	
Kalocsa	ny	≈	20	10	8	5
Kecskemét	ny	≈	15	9	6	2
Kiskunfélegyháza	ny	, ≈	18	8	-	
Kiskunhalas	1	≈	21	10	10	
Kunszentmiklós	1	, ≈	17	10	8	
Tiszakécske	ny	, ≈	15	9	7	
Balassagyarmat	3	≈	17	8	7	
Romhány	3	≈	15	8	7	
Salgótarján	1	≈	17	9	8	
Eger	.	≈	16	6	4	6
Galyatető	-		-	-	-	
Gyöngyös	1	≈	16	8	7	
Kékestető	1	≈	12	6	5	7
Kompolt	1	≈	12	9	7	3
Lőrinci	1	≈	17	7	4	
Poroszló	ny	≈	11	8	7	
Jászapáti	ny	≈	14	8	7	
Jászberény	1	▽	14	7	6	
Karcag	-		-	-	-	
Szolnok	1	≈	16	9	7	2
Tiszaroff	1	≈	13	8	5	
Túrkeve	ny	, ≈	16	8	6	1
Kistelek	.		20	10	8	
Makó	ny	≈	21	10	10	
Szeged	ny	≈	22	10	10	5
Szentes	ny		20	10	9	
Borsodnádasd	-		-	-	-	
Függöd	.	≈	13	6	5	
Hidasnémeti	.	⌒	16	7	7	
Jósvafő	ny	≡ ,	14	7	6	6
Lillafüred	.	⌒	12	8	6	
Miskolc	ny	≈	9	6	6	-
Putnok	ny	≡ ,	14	7	5	
Sárospatak	.	⌒	15	8	6	5
Szendrőlád	.	≈	13	6	6	
Tokaj	.	⌒	13	8	7	
Kisvárda	.	≈	14	6	3	4
Mátészalka	.	⌒	17	7	5	
Nyíregyháza	ny	≈	15	6	4	3
Nyírlugos	ny	≈	15	5	5	
Pátyod	.	≈	17	5	4	
Tiszabecs	.	⌒	15	4	3	
Vásárosnamény	.	⌒	15	6	4	
Záhony	.	⌒	14	5	4	
Berettyóújfalu	.	⌒	16	9	6	
Debrecen	.	⌒	17	7	7	7
Hajdúdorog	.		15	5	4	
Hortobágy	.	=	15	7	6	
Körösszakál	.	⌒	16	7	6	
Polgár	.	⌒	13	7	5	
Békéscsaba	.	⌒	16	8	7	0
Mezőhegyes	.		19	10	10	2
Orosháza	.	⌒	17	9	7	0
Szarvas	ny	⌒	15	8	7	0
Szeghalom	.	≈	15	8	8	

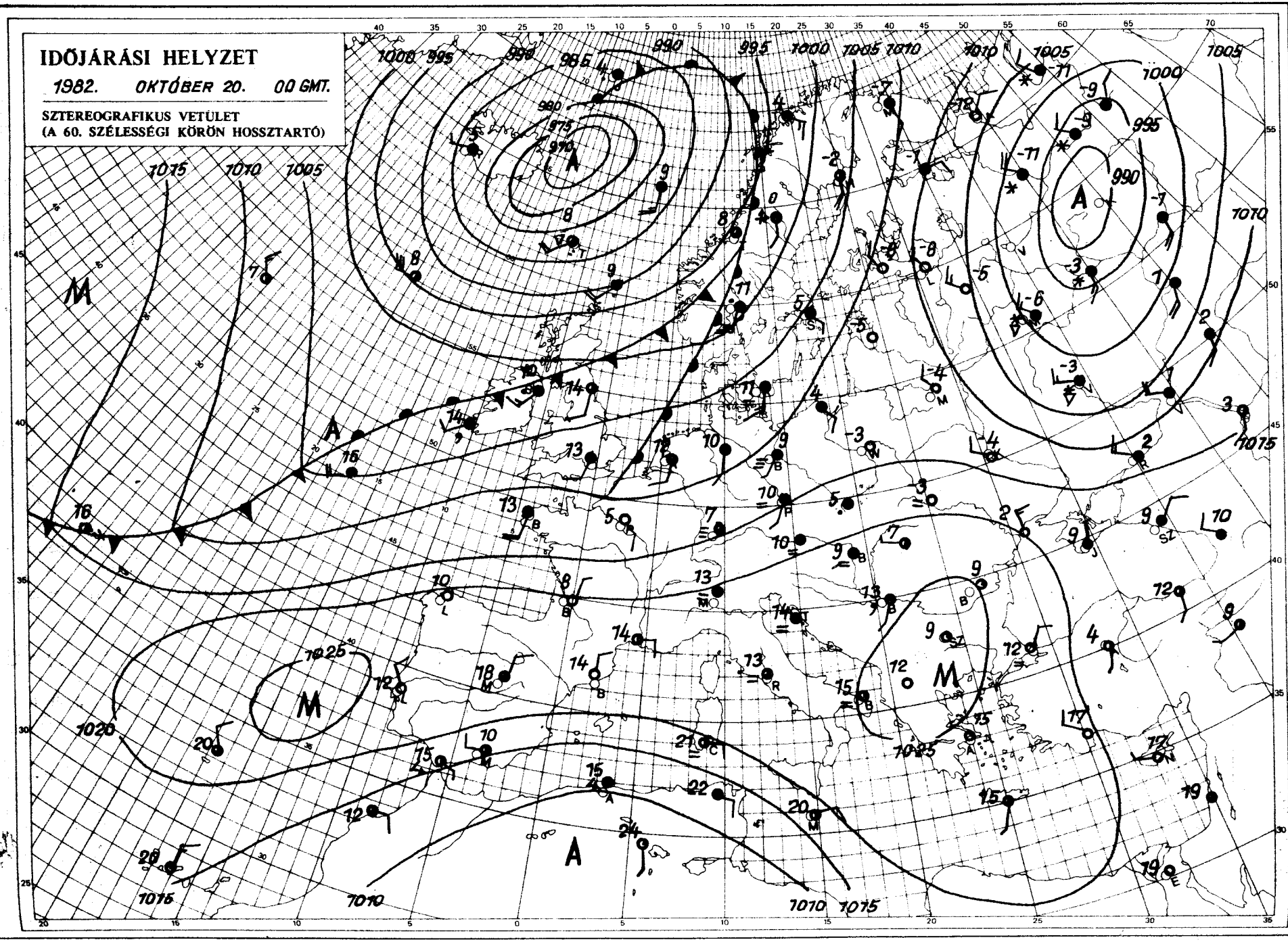

KIADJA: ORSZÁGOS METEOROLÓGIAI SZOLGÁLAT
Készíti: Központi Előrejelző Intézet Analízis- és Rövidtávú Prognózis Központja – T.: 273-018
Megjelenik naponként
Évi előfizetési díja: 1760,- Ft. – Megrendelhető: 1024 Budapest, II., Kitaibel Pál u. 1. – T.: 353-500
Kiadásért felel: az OMSZ elnöke – Szerkesztéséért felel: a KEI igazgatója

IDŐJÁRÁSI NAPIJELENTÉS

ЕЖЕДНЕВНЫЙ МЕТЕОРОЛОГИЧЕСКИЙ БЮЛЛЕТЕНЬ · DAILY WEATHER REPORT
BULLETIN QUOTIDIEN DE TEMPS · TÄGLICHER WETTERBERICHT

95. évfolyam 294. szám. + Budapest + 1982. október 21. csütörtök

Az időjárási helyzet és a várható időjárás:

Észak-Európa időjárását egy nagy kiterjedésü ciklon határozza meg. Hatására a Skandináv-félszigeten és a Balti-tenger térségében változékony, csapadékos az időjárás. Gyakran alakulnak ki esők, záporok, hózáporok. Szárazföldünk nyugati és középső részén, valamint a Balkán-félsziget és a Fekete-tenger térségében csendes, párás, ködös az idő.

Hazánkban szerdán változóan felhős idő volt, általában 2, 9 órán át sütött a nap. Az északkeleti hegyvidéken azonban helyenként egész nap borult maradt az ég, vagy csak rövid időre szakadt fel a felhőzet. Számottevő csapadékot sehol sem mértek, csak kisebb körzetekben hullott jelentéktelen mennyiségü eső, illetve helyenként ködszitálást észleltek. A hőmérséklet csúcsértéke szerdán 13 és 19 fok között volt. Ma hajnalra 1, 10 fokig csökkent a hőmérséklet. Ismét sokfelé képződött köd. A korábbi napoktól eltérően azonban többfelé még délelőtt sem oszlott fel. A hőmérséklet 11 órakor 9 és 15 fok között váltakozott.

Ma 12 órakor Budapesten a hőmérséklet 11 fok, a tengerszintre átszámitott légnyomás 1022 mbar, alig változik.

Várható időjárás péntek estig:

Folytatódik a változóan felhős, párás idő, eső nem lesz. Főként éjszaka és reggel várható sokfelé köd. A köd egy része, elsősorban keleten napközben is megmarad. A déli, délnyugati szél a Dunántúlon időnként megélénkül.
Várható legalacsonyabb éjszakai hőmérséklet: 2 és 7 fok között, legmagasabb nappali hőmérséklet pénteken: általában 13 és 18 fok között, a tartósan ködös tájakon viszont 10 fok körül alakul.

Bozóki István s.k.

TÁVOLABBI KILÁTÁSOK SZOMBATTÓL-KEDDIG:

A párás, ködös idő felhősre fordul.
A hét végén elsősorban a Dunántúlon várható ismétlődő esők kialakulása.
Legalacsonyabb hajnali hőmérséklet: +5, 10 fok között.
Legmagasabb nappali hőmérséklet: 12, 17 fok között lesz.
Jelentős mennyiségü /legalább napi 5 mm/ csapadék az ország területének 30 százalékán várható.

KÖZÉPTÁVÚ ELŐREJELZŐ OSZTÁLY

A hőmérséklet napi középértéke és eltérése a 100 évi átlagtól /Budapest belterületén/:

1982. X. 20. 12,8°C +2,9°C

1871 óta ezen a napon Budapesten előfordult

legmagasabb hőmérséklet: 23,5°C /1943/,
legalacsonyabb hőmérséklet: -1,4°C /1972/.

82.727.

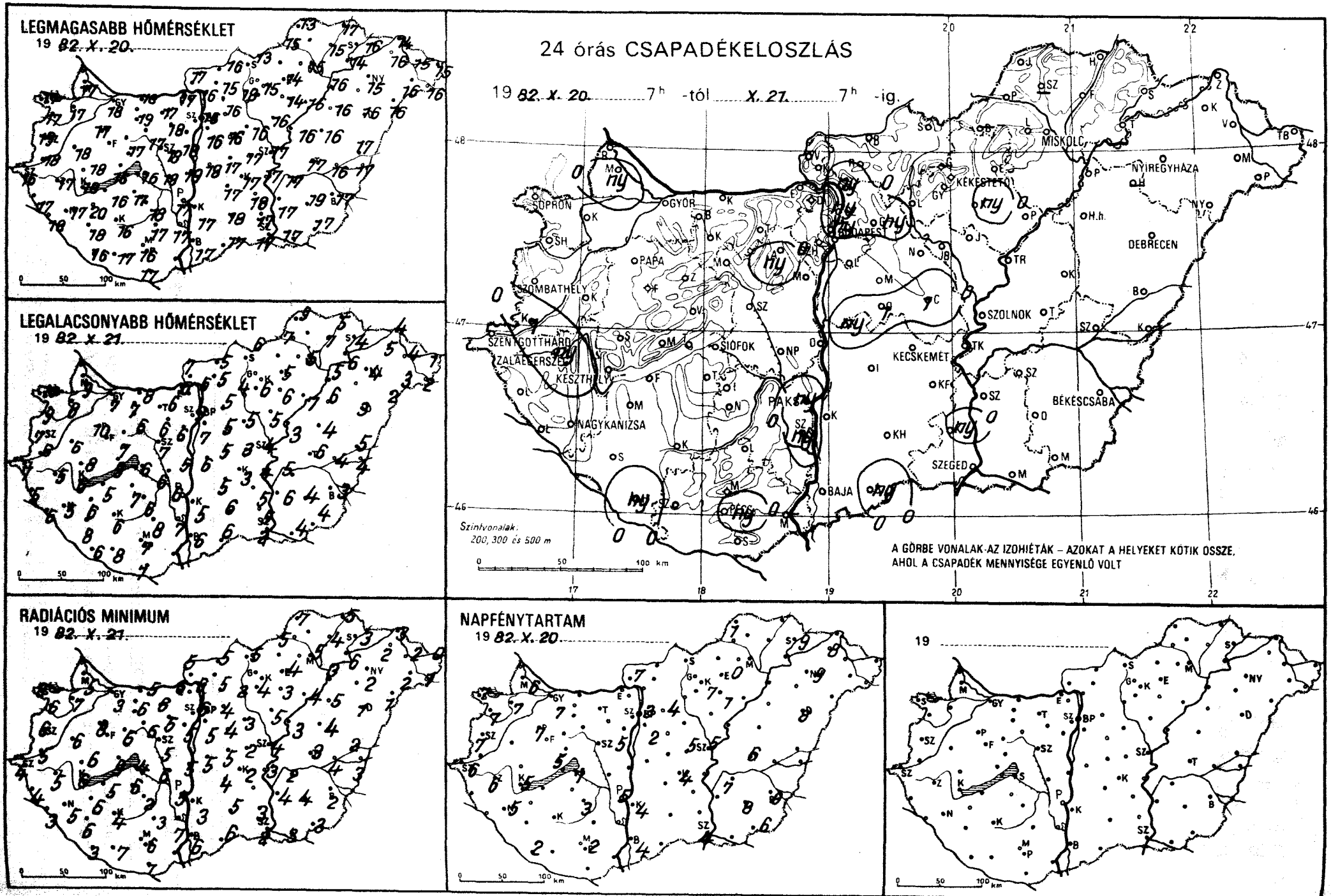
LEGMAGASABB HŐMÉRSÉKLET
19 82. X. 20.
LEGALACSONYABB HŐMÉRSÉKLET
19 82. X. 21.
24 órás CSAPADÉKELOSZLÁS
19 82. X. 20. 7h -tól X. 27. 7h -ig.
SOPRON
GYŐR
BUDAPEST
MISKOLC
NYÍREGYHÁZA
KÉKESTETŐ
DEBRECEN
PAPA
SZOMBATHELY
SZENTGOTTHÁRD
ZALAEGERSZEG
KESZTHELY
SIÓFOK
PAKS
KECSKEMÉT
SZOLNOK
BÉKÉSCSABA
NAGYKANIZSA
SZEGED
BAJA
Szintvonalak:
200, 300 és 500 m
A GÖRBE VONALAK AZ IZOHIÉTÁK – AZOKAT A HELYEKET KÖTIK ÖSSZE,
AHOL A CSAPADÉK MENNYISÉGE EGYENLŐ VOLT
RADIÁCIÓS MINIMUM
19 82. X. 21.
NAPFÉNYTARTAM
19 82. X. 20.
19

1982. X. 21-07 h-ig az utolsó 24 óra adatai						Előző nap napos órái
állomás	csapadék (mm)		max. hőmérséklet	min. hőmérséklet	rad. min.	
Győr	•	≡	18	7	3	7
Kapuvár	•	≡	17	8	7	7
Mosonmagyaróvár	ny	,≡	17	9	5	6
Rajka	–		–	–	–	
Sopron	•	=	17	10	8	7
Sopronhorpács	•	≡	17	9	6	7
Káld	•	≡	18	6	6	
Körmend	1	≡,	18	6	5	
Szentgotthárd	•	≡	16	7	4	6
Szombathely	•	≡	19	7	6	7
Lenti	•	≡	17	5	4	
Letenye	•	≡	18	6	3	
Nagykanizsa	•	≡	17	5	5	5
Zalaegerszeg	ny	,≡	17	5	5	6
Farkasgyepű	•	=	16	9	9	
Keszthely	•	=	18	6	6	5
Mencshely	•	≡	16	8	3	5
Pápa	•	≡	17	10	8	7
Sümeg	•	≡	18	8	6	
Tihany	•	≡	16	9	9	
Veszprém	•	≡	17	7	6	
Zirc	•	=	16	6	3	
Fonyód	•	≡	16	5	5	
Homokszt. györgy	ny	≡,	16	6	3	2
Kaposvár	•	≡	16	6	4	
Marcali	•	≡	20	6	6	
Siófok	•	≡	16	6	4	7
Somogyszob	•	≡	18	8	6	
Tab	•	≡	17	7	6	
Bábolna	•	≡	18	4	3	
Esztergom	•	≡	17	6	6	
Kisbér	•	≡	19	7	6	
Komárom	•	≡	18	8	5	
Tatabánya	•	=	17	6	6	
Alcsútdoboz	ny	≡,	18	6	5	
Dunaújváros	•	≡	19	5	5	
Martonvásár	•	≡	18	6	5	5
Mór	•	≡	17	6	6	
Nagyhörcsökp.	•	≡	18	6	6	
Szabadbattyán	•	≡	18	7	5	
Iregszemcse	•	≡	18	6	2	3
Lengyel	•		17	8	3	
Paks	ny	≡	17	6	5	5
Szekszárd	ny	,≡	17	7	7	
Árpádtető	•	≡	14	9	6	
Mohács	–		–	–	–	
Pécs	ny	≡	16	7	6	2
Siklós	•	≡	17	7	7	
Szigetvár	•	≡	17	8	7	
Budaörs	•	≡	18	5	3	
Bp. Lőrinc	•	≡	16	7	5	2
Bp. Met. Int.	ny	≡,	16	9	6	3
Bp. Szab. hegy	•	=	14	9	6	
Cegléd	1	≡	17	3	2	5
Dobogókő	•	≡	12	9	7	
Gödöllő	ny	≡,	16	5	4	4
Királyrét	•	⌐	14	5	4	
Monor	•	≡	16	5	4	
Nagykáta	•	≡	16	5	3	
Szentendre	ny	≡,	16	7	7	

1982. X. 21-07 h-ig az utolsó 24 óra adatai						Előző nap napos órái
állomás	csapadék (mm)		max. hőmérséklet	min. hőmérséklet	rad. min.	
Vác	ny	≡,	16	6	6	
Vámosmikola	•	≡	17	7	5	7
Baja	•	≡	17	6	6	4
Bácsalmás	ny	≡	17	6	6	
Izsák	•	≡	17	5	4	
Kalocsa	•	≡	17	5	3	4
Kecskemét	•	≡	17	3	2	4
Kiskunfélegyháza	•	≡	18	5	–	
Kiskunhalas	•	≡	18	6	5	
Kunszentmiklós	ny	≡,	18	6	5	
Tiszakécske	•	≡	17	4	3	
Balassagyarmat	•	≡	16	5	5	
Romhány	•	≡	15	5	5	
Salgótarján	•	≡	13	6	5	
Eger	•	≡	14	5	4	0
Galyatető	–		–	–	–	
Gyöngyös	•	≡	15	6	4	
Kékestető	•	≡	11	7	4	7
Kompolt	ny	≡,	14	6	3	1
Lőrinci	•		18	4	2	
Poroszló	•	⌐	16	7	4	
Jászapáti	•	≡	16	5	5	
Jászberény	•	≡	16	5	5	
Karcag	•	⌐	16	4	4	
Szolnok	•	≡	17	4	4	5
Tiszaroff	•	≡	16	3	3	
Túrkeve	•	≡	17	6	3	6
Kistelek	ny	√≡	17	5	3	
Makó	•	≡	17	4	3	
Szeged	•	≡	17	2	2	4
Szentes	•	≡	17	6	4	
Borsodnádasd	–		–	–	–	
Füged	•	=	15	7	4	
Hidasnémeti	•	⌐	17	5	5	
Jósvafő	•	≡	13	9	7	1
Lillafüred	•	⌐	15	5	3	
Miskolc	•	≡	15	5	5	–
Putnok	•	≡	15	7	5	
Sárospatak	•	≡	16	4	3	9
Szendrőlád	–		–	–	–	
Tokaj	•	≡	14	6	6	
Kisvárda	•	=	16	5	2	8
Mátészalka	•	≡	16	3	2	
Nyíregyháza	•	=	15	4	2	9
Nyírlugos	•	≡	16	2	1	
Pátyod	•	≡	16	2	1	
Tiszabecs	•	⌊	15	1	0	
Vásárosnamény	•	⌐	15	4	2	
Záhony	•	⌐	14	4	3	
Berettyóújfalu	•	⌐	17	5	2	
Debrecen	•	≡	16	3	1	8
Hajdúdorog	–		–	–	–	
Hortobágy	•	≡	16	6	5	
Körösszakál	•	≡	17	4	3	
Polgár	•	⌐	16	5	3	
Békéscsaba	•	≡	17	3	2	8
Mezőhegyes	•	≡	17	4	3	6
Orosháza	•	≡	19	4	4	8
Szarvas	•	≡	17	5	2	7
Szeghalom	•	≡	16	4	4	

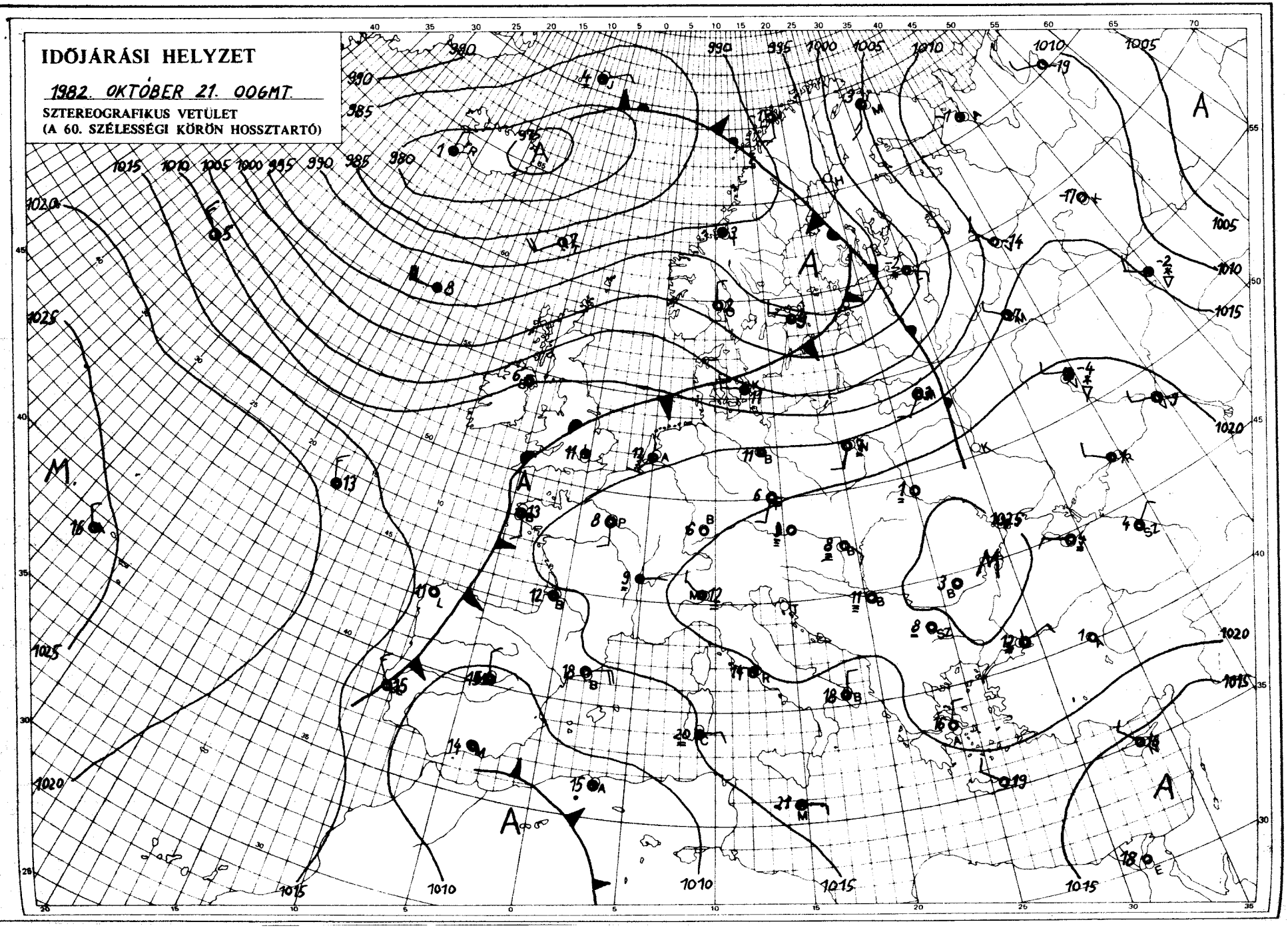

KIADJA: ORSZÁGOS METEOROLÓGIAI SZOLGÁLAT
Készíti: Központi Előrejelző Intézet Analízis- és Rövidtávú Prognózis Központja – T.: 273-018
Megjelenik naponként
Évi előfizetési díja: 1760,- Ft. – Megrendelhető: 1024 Budapest, II., Kitaibel Pál u. 1. – T.: 353-500
Kiadásért felel: az OMSZ elnöke – Szerkesztésért felel: a KEI igazgatója

IDŐJÁRÁSI NAPIJELENTÉS

ЕЖЕДНЕВНЫЙ МЕТЕОРОЛОГИЧЕСКИЙ БЮЛЛЕТЕНЬ · DAILY WEATHER REPORT
BULLETIN QUOTIDIEN DE TEMPS · TÄGLICHER WETTERBERICHT

95. évfolyam 295. szám + Budapest + 1982. október 22. péntek

Az időjárási helyzet és a várható időjárás:

Az Ibériai-félszigeten, Franciaország területén, a Brit-szigetek déli vidékein, valamint a Német-alföld tengerparti sávjában többfelé esik az eső és időnként élénk szél fúj. Hasonlóan változékony, cspadékos idő van az Appenini-félszigeten. A Szovjetunió európai területének nagy részén már napok óta télies hideg van, szórványosan havazik. A hőmérséklet csúcsértéke általában 3-6 fokkal elmarad az ilyenkor szokásostól. Az Alpok nyugati lejtőiről a Kárpát-medencén, a Balkán-félszigeten, továbbá a Fekete-tengeren át egészen a Kaukázusig magas nyomású légköri képződmény húzódik. Változóan felhős, erősen párás, többfelé napközben is ködös az idő. Valószinü, hogy az elkövetkező időszakban a Kárpát-medencében számottevő melegedés indul meg és megerősödik a szél.

Csütörtökön az ország nagy részén erősen párás, ködös idő volt. Ahol a köd feloszlott, néhány órára kisütött a nap, a délies szél a Dunántúlon időnként megélénkült. A hőmérséklet csúcsértéke a tartósan ködös vidékeken 9 és 13, másutt viszont 13 és 19 fok között alakult. Péntek hajnalra +1 és +10 fokig csökkent a hőmérséklet. Éjszaka sokfelé képződött újabb köd, melyet helyenként szitálás kisért. Ma délelőtt változóan felhős volt az ég, egyre több helyen szünt meg a köd. A déli szél a Dunántúlon megélénkült, Győr-Sopron megyében erős széllökések is előfordultak. A hőmérséklet 11 órakor 10 és 17 fok között alakult az országban.

Ma 12 órakor Budapesten 15 fok a hőmérséklet, a tengerszintre átszámitott légnyomás 1018 mbar, gyengén süllyed.

Várható időjárás szombat estig:

Rövidesen mindenütt feloszlik a köd és a felhőzet, derült, száraz idő várható.
A déli szél megélénkül, később megerősödik, szombaton a Dunántúlon időnként viharossá fokozódik, emiatt csupán a szélvédett területeken párásodik be a levegő.
Szombaton időnként már megnövekszik a felhőzet, délután helyenként eső, zápor is valószinü.
Várható legalacsonyabb éjszakai hőmérséklet : 8, 13 fok között,
legmagasabb nappali hőmérséklet szombaton 18, 23 fok között alakul.

Török Dánes s.k.

A hőmérséklet napi középértéke és eltérése a 100 évi átlagtól /Budapest belterületén:

1982. X. 21.	11,4°C	+1,7°C

1871 óta ezen a napon Budapesten előfordult

legmagasabb hőmérséklet	23,8°C /1943/
legalacsonyabb hőmérséklet	-2,6°C /1877/

82.732.

LEGMAGASABB HŐMÉRSÉKLET

19 82 X 21

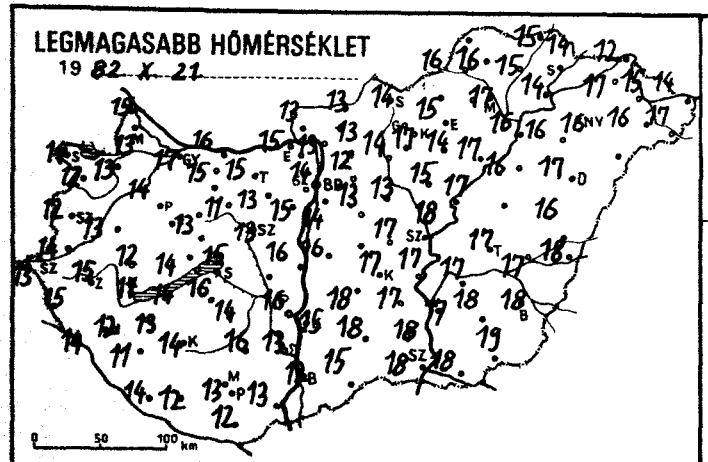

LEGALACSONYABB HŐMÉRSÉKLET

19 82 X 22

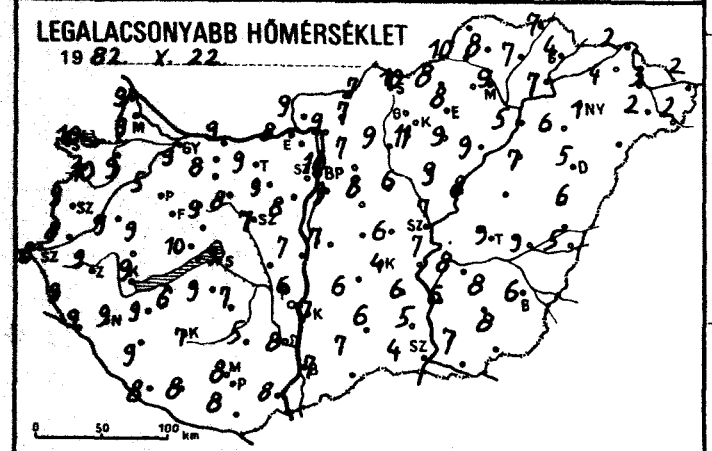

RADIÁCIÓS MINIMUM

19 82 X 22

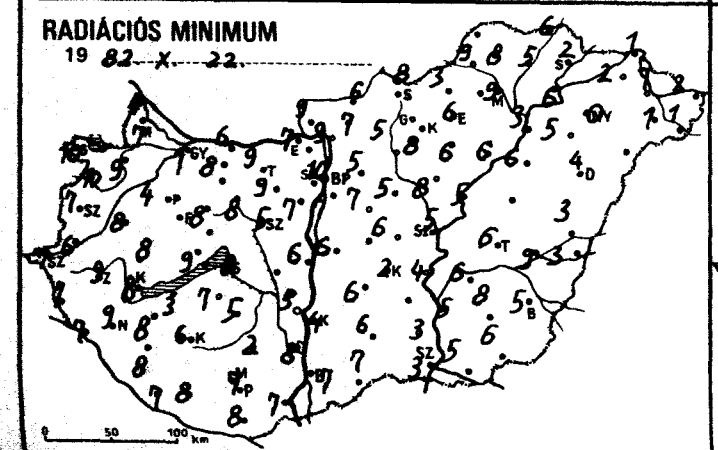

24 órás CSAPADÉKELOSZLÁS

19 82 X 21 7h -tól X 22 7h -ig.

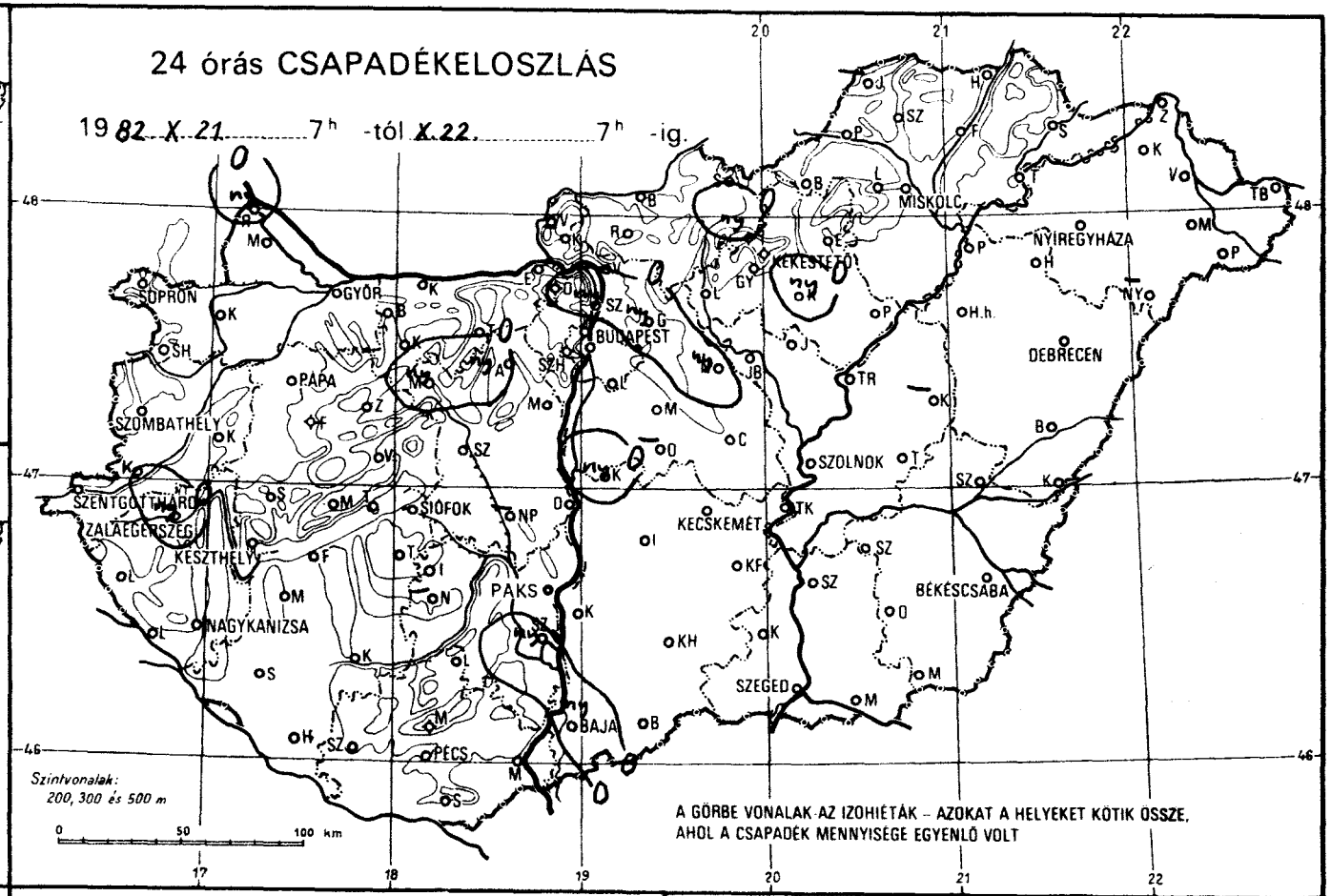

A GÖRBE VONALAK AZ IZOHIÉTÁK – AZOKAT A HELYEKET KÖTIK ÖSSZE, AHOL A CSAPADÉK MENNYISÉGE EGYENLŐ VOLT

NAPFÉNYTARTAM

19 82 X 21

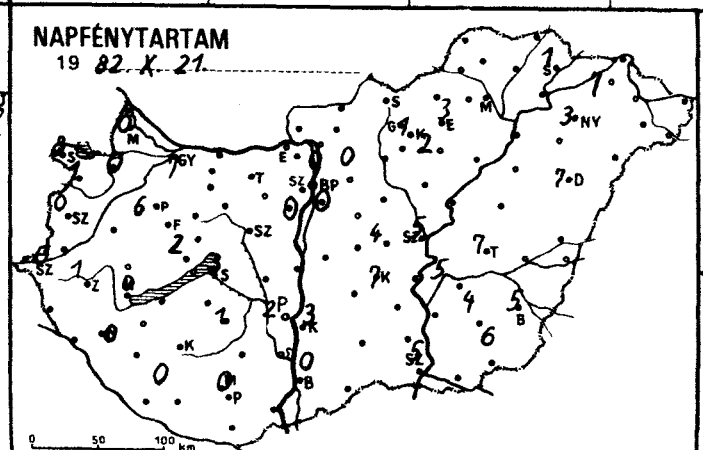

19

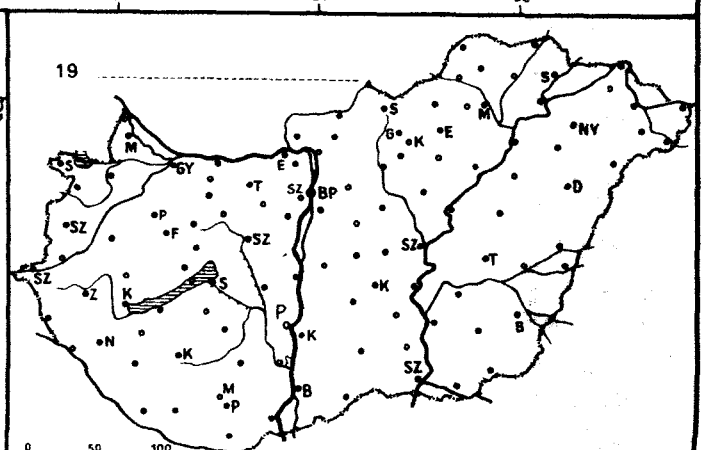

1982. X. 22.^{h}-ig az utolsó 24 óra adatai						Előző nap napos órái
állomás	csapadék (mm)		max. hőmérséklet	min. hőmérséklet	rad. min.	
Győr	.	≡	17	9	7	7
Kapuvár	.	≡	13	9	9	0
Mosonmagyaróvár	.	≡	13	9	7	0
Rajka	ny		15	9	4	
Sopron	.	=	14	10	10	8
Sopronhorpács	.	≡	12	10	10	1
Káld	.		13	9	8	
Körmend	.	≡	14	8	6	
Szentgotthárd	.	≡	13	8	7	0
Szombathely	.	=	12	9	7	0
Lenti	.	=	15	9	7	
Letenye	.	≡	14	9	7	
Nagykanizsa	.	≡	12	9	9	0
Zalaegerszeg	ny	,≡	15	9	9	1
Farkasgyepű	.	=	16	8	7	
Keszthely	.	≡	11	9	8	0
Mencshely	.	≡	14	8	8	2
Pápa	.	≡	14	8	4	6
Sümeg	.	≡	12	9	8	
Tihany	.		14	10	9	
Veszprém	.	≡	13	9	8	
Zirc	.	=	14	8	8	
Fonyód	.	≡	14	6	3	
Homokszt. györgy	.	≡	14	8	7	0
Kaposvár	.	≡	14	7	6	
Marcali	.	≡	13	9	9	
Siófok	.	≡	15	9	8	3
Somogyszob	.	≡	11	9	8	
Tab	.	≡	16	9	7	
Bábolna	.	≡	15	7	4	
Esztergom	.	≡	15	8	7	
Kisbér	.	≡	15	8	8	
Komárom	.	≡	16	9	6	
Tatabánya	.	≡	15	9	9	
Alcsútdoboz	ny	≡,	13	9	9	
Dunaújváros	.	≡	16	7	6	
Martonvásár	.	≡	15	8	7	0
Mór	ny	≡,	11	8	8	
Nagyhörcsökp.	–		–	–	–	
Szabadbattyán	.	≡	13	7	5	
Tegszemcse	.	≡	14	7	5	1
Lengyel	.	=	16	5	2	
Paks	.	≡	16	6	5	2
Szekszárd	ny	,≡	13	8	8	
Árpádtető	.	≡	11	6	3	
Mohács	.	≡	13	8	7	
Pécs	.	=	13	8	7	0
Siklós	.	≡	12	8	8	
Szigetvár	.	≡	12	8	8	
Budaörs	.	≡	14	8	5	
Bp. Lőrinc	.	≡	14	9	7	0
Bp. Met. Int.	.	≡	14	10	10	0
Bp. Szab. hegy	.	≡	11	8	8	
Cegléd	.	≡	17	6	6	4
Dobogókő	–		–	–	–	
Gödöllő	ny	≡,	12	7	5	0
Királyrét	–		–	–	–	
Monor	.	≡	13	8	7	
Nagykáta	ny	≡,	13	6	5	
Szentendre	ny	≡,	13	9	9	

1982. X. 22.^{h}-ig az utolsó 24 óra adatai						Előző nap napos órái
állomás	csapadék (mm)		max. hőmérséklet	min. hőmérséklet	rad. min.	
Vác	.	≡	13	9	9	
Vámosmikola	.	≡	15	7	4	5
Baja	ny	,≡	12	7	7	0
Bácsalmás	.	≡	15	7	7	
Izsák	.	≡	18	6	6	
Kalocsa	.	≡	15	7	4	3
Kecskemét	.	≡	17	4	2	7
Kiskunfélegyháza	.	≡	17	6	–	
Kiskunhalas	.	≡	18	6	6	
Kunszentmiklós	ny	≡,	16	7	6	
Tiszakécske	.	≡	17	7	4	
Balassagyarmat	.	≡	13	7	6	
Romhány	.	≡	13	7	7	
Salgótarján	.		14	10	8	
Eger	.	=	15	8	6	3
Galyatető	ny	,≡	9	7	0	
Gyöngyös	.	=	17	11	8	
Kékestető	.	≡	8	6	1	1
Kompolt	ny	≡,	14	9	6	2
Lőrinci	.	≡	14	9	5	
Poroszló	.	≡	17	9	6	
Jászapáti	.	≡	15	9	8	
Jászberény	.	≡	13	7	5	
Karcag	–		–	–	–	
Szolnok	.	≡	18	7	5	5
Tiszaroff	.	≡	17	8	5	
Túrkeve	.	≡	17	9	6	7
Kistelek	.	≡	18	5	3	
Makó	.	≡	18	7	5	
Szeged	.	≡	18	4	3	5
Szentes	.	≡	17	6	5	
Borsodnádasd	.	≡	15	8	3	
Füged	.	=	15	7	5	
Hidasnémeti	.	≡	15	7	6	
Jósvafő	–		–	–	–	–
Lillafüred	.	≡	16	8	6	
Miskolc	.	=	17	9	9	–
Putnok	.	≡	16	10	9	
Sárospatak	.	≡	14	4	2	1
Szendrőlád	.	≡	16	8	8	
Tokaj	.		14	7	6	
Kisvárda	.	=	17	4	2	7
Mátészalka	.	=	16	2	1	
Nyíregyháza	.	=	16	1	0	3
Nyírlugos	–		–	–	–	
Pátyod	.	≡	17	2	1	
Tiszabecs	.	=	14	2	2	
Vásárosnamény	.	≡	15	3	1	
Záhony	.	=	12	2	1	
Berettyóújfalu	.	≡	16	6	3	
Debrecen	.	≡	17	5	4	7
Hajdúdorog	.	=	16	6	5	
Hortobágy	.		16	7	6	
Körösszakál	.	≡	18	5	3	
Polgár	.	≡	16	5	3	
Békéscsaba	.	≡	18	6	5	5
Mezőhegyes	.	≡	19	8	6	6
Orosháza	.	≡	18	8	8	4
Szarvas	.	≡	17	8	6	5
Szeghalom	.		17	9	9	

KIADJA: ORSZÁGOS METEOROLÓGIAI SZOLGÁLAT
Készíti: Központi Előrejelző Intézet Analízis- és Rövidtávú Prognózis Központja – T.: 273-018
Megjelenik naponként
Évi előfizetési díja: 1760,- Ft. – Megrendelhető: 1024 Budapest, II., Kitaibel Pál u. 1. – T.: 353-500
Kiadásért felel: az OMSZ elnöke – Szerkesztésért felel: a KEI igazgatója

IDŐJÁRÁSI NAPIJELENTÉS

ЕЖЕДНЕВНЫЙ МЕТЕОРОЛОГИЧЕСКИЙ БЮЛЛЕТЕНЬ · DAILY WEATHER REPORT
BULLETIN QUOTIDIEN DE TEMPS · TÄGLICHER WETTERBERICHT

~~95. évfolyam 296. szám. · Budapest · 1982. október 23. szombat~~

Az időjárási helyzet és a várható időjárás:

Változatos időjárás uralkodik kontinensünkön. Az óceáni partvidék térségét nagy nedvességtartalmú, hüvös léghullámok árasztották el, gyakran esik az eső, záporeső, a hőmérséklet csúcsértéke mintegy 5 fokkal marad el az átlagostól. Kelet-Északkelet-Európában is hideg az idő, az átlagosnál helyenként több mint 10 fokkal hidegebb, szombaton reggel már csak néhány északi területről jelentettek havazást. Az óceáni partvidék fölött húzódó időjárási frontrendszer keleti oldalán szokatlanul meleg, mediterrán eredetü levegő áramlik, főleg a magasabb légrétegekben, a hőmérséklet csúcsértéke Közép és Délkelet-Európa nagy részén igy is több mint 5 fokkal haladja meg az október vége felé szokásosat.

Magyarországon pénteken reggel, kora délelőtt még sokfelé volt köd, melynek nagy része a kora délutáni órákra oszlott föl. Kevés volt a felhő, általában 5, 7 órán át sütött a nap, a hőmérséklet csúcsértéke többnyire 14, 19 fok között, a néhány tartósabban ködös területen csupán kevéssel 10 fok fölött, mig a tartósan napos délkeleti megyékben kevéssel 20 fok fölött alakult. Éjszaka a nyugati, délnyugati megyékben sokfelé, helyenként északkeleten is képződött köd, amely délelőtt csak lassanként oszlott föl. Egyre jobban megélénkült, helyenként meg is erősödött a déli szél. A hőmérséklet a hajnali 2, 11 fokról 11 órára általában 15, 21, a még erősen párás délnyugati területeken 10, 14 fok közöttire emelkedett.

Ma 12 órakor Budapesten a hőmérséklet 16 fok, a tengerszintre átszámitott légnyomás 1014 mbar, gyengén süllyed.

Várható időjárás vasárnap estig:

Az ország délnyugati felében jobbára erősen felhős idő, ott többfelé lesz eső, helyenként zivatar is kialakulhat.
Máshol általában kevés lesz a felhő, valószinüleg eső nélkül.
Hajnalra főként északkeleten alakul ki köd, amely délelőttre feloszlik.
A sokfelé élénk, helyenként erős déli, délnyugati szél éjszakára csak átmenetileg mérséklődik.
Várható legalacsonyabb éjszakai hőmérséklet: 5, 10,
legmagasabb nappali hőmérséklet vasárnap: 17, 22 fok között,
délnyugaton 15 fok körül.

H. Bóna Márta s.k.

A hőmérséklet napi középértéke és eltérése a 100 évi átlagtól /Budapest belterületén/:

1982. X. 22.	12,6°C	+2,8°C

1871 óta ezen a napon Budapesten előfordult

legmagasabb hőmérséklet:	23,8°C /1943/,
legalacsonyabb hőmérséklet:	-4,0°C /1908/.

82.729.

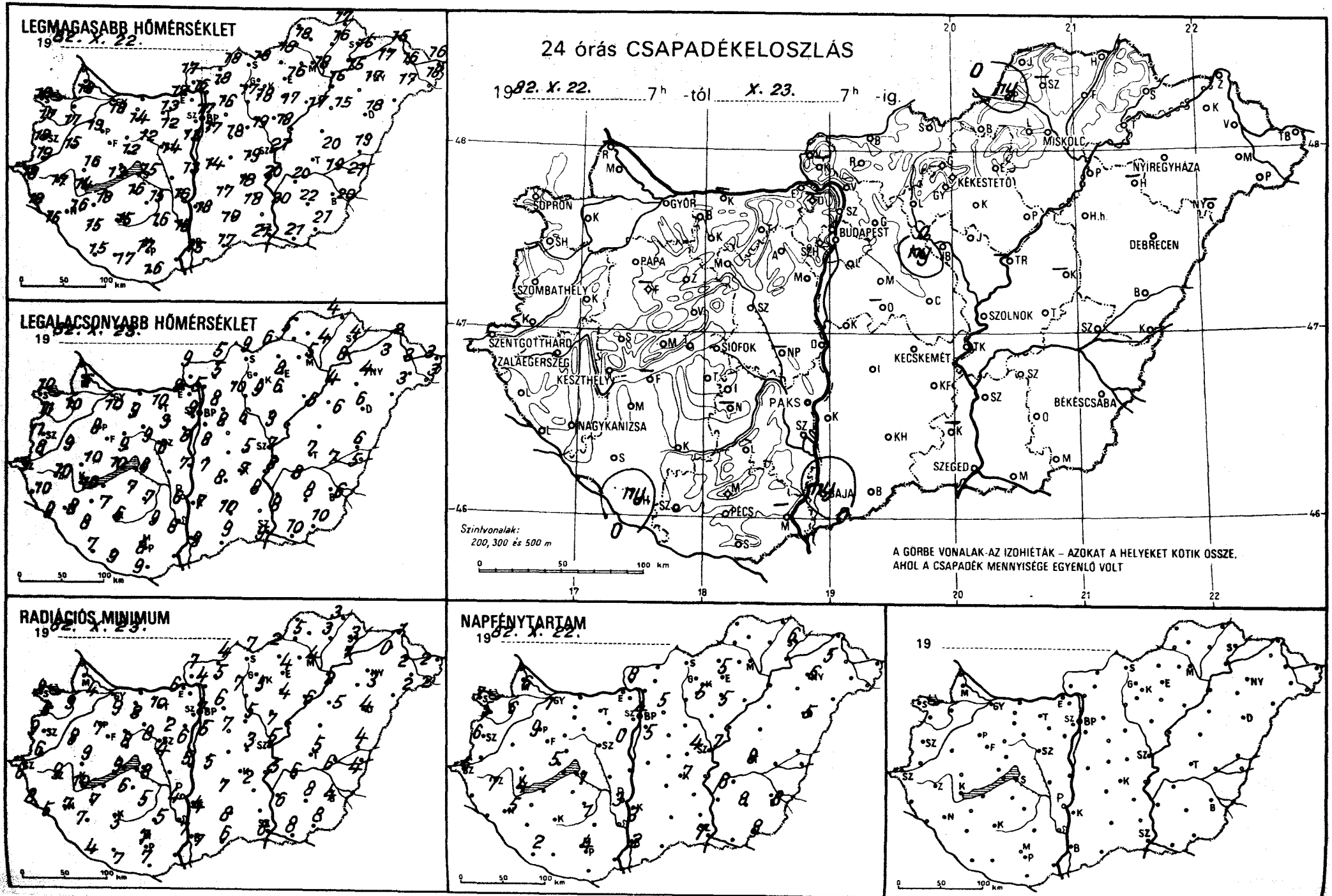
LEGMAGASABB HŐMÉRSÉKLET
19 82. X. 22.
LEGALACSONYABB HŐMÉRSÉKLET
19 82. X. 23.
RADIÁCIÓS MINIMUM
19 82. X. 23.
NAPFÉNYTARTAM
19 82. X. 22.
19
24 órás CSAPADÉKELOSZLÁS
19 82. X. 22. 7h -tól X. 23. 7h -ig.
SOPRON
GYŐR
BUDAPEST
MISKOLC
NYÍREGYHÁZA
KÉKESTETŐ
DEBRECEN
PÁPA
SZOMBATHELY
SZOLNOK
SZENTGOTTHÁRD
ZALAEGERSZEG
KESZTHELY
SIÓFOK
KECSKEMÉT
BÉKÉSCSABA
PAKS
NAGYKANIZSA
SZEGED
BAJA
PÉCS
Szintvonalak:
200, 300 és 500 m
A GÖRBE VONALAK AZ IZOHIÉTÁK – AZOKAT A HELYEKET KÖTIK ÖSSZE, AHOL A CSAPADÉK MENNYISÉGE EGYENLŐ VOLT
0 50 100 km

1982.X.23 07 h-ig az utolsó 24 óra adatai						Előző nap napos órái
állomás	csapadék (mm)		max. hőmérséklet	min. hőmérséklet	rad. min.	
Győr	.	☁	18	10	9	7
Kapuvár	.	≡	17	10	9	6
Mosonmagyaróvár	.	≡	19	6	4	6
Rajka	–		–	–	–	
Sopron	.	☁	18	10	9	7
Sopronhorpács	.	≡	17	11	9	5
Káld	.	≡	15	9	8	
Körmend	.	≡	19	8	6	
Szentgotthárd	.	≡	18	9	8	6
Szombathely	.	≡	18	11	9	6
Lenti	.	≡	18	10	8	
Letenye	.	≡	16	9	5	
Nagykanizsa	.	≡	16	8	7	5
Zalaegerszeg	.	≡	17	10	9	7
Farkasgyepű	–		–	–	–	
Keszthely	.	≡	14	10	10	4
Mencshely	.	≡	14	8	7	5
Pápa	.	☁	19	8	7	9
Sümeg	.	≡	16	10	9	
Tihany	.		13	10	9	
Veszprém	.	≡	12	9	8	
Zirc	.	≡	12	8	6	
Fonyód	–		–	–	–	
Homokszt. györgy	ny	≡,	15	7	4	2
Kaposvár	.	≡	15	6	3	
Marcali	.	≡	18	7	7	
Siófok	.	≡	15	8	8	1
Somogyszob	.	≡	15	8	7	
Tab	.	≡	16	7	6	
Bábolna	.		15	9	5	
Esztergom	.	≡	17	8	6	
Kisbér	.	≡	14	9	8	
Komárom	–		–	–	–	
Tatabánya	.	☁	13	10	10	
Alcsútdoboz	.	☁	12	3	2	
Dunaújváros	.	☁	13	7	5	
Martonvásár	.	≡	13	8	6	0
Mór	.	☁	12	9	8	
Nagyhörcsökp.	–		–	–	–	
Szabadbattyán	.	≡	14	6	4	
Iregszemcse	.	≡	15	7	5	1
Lengyel	.		16	9	5	
Paks	.	≡	16	6	4	3
Szekszárd	.	☁	15	8	7	
Árpádtető	.	=	16	10	6	
Mohács	–		–	–	–	
Pécs	.	≡	17	8	7	4
Siklós	.		16	9	7	
Szigetvár	.	≡	17	9	7	
Budaörs	.	≡	16	8	5	
Bp. Lőrinc	.	☁	17	8	5	5
Bp. Met. Int.	.	≡	17	9	7	4
Bp. Szab. hegy	.	☁	15	8	7	
Cegléd	.	≡	19	5	3	4
Dobogókő	–		–	–	–	
Gödöllő	.	☁	16	8	6	5
Királyrét	–		–	–	–	
Monor	.	☁	18	8	7	
Nagykáta	ny	≡,	19	6	5	
Szentendre	.	≡	17	8	8	

1982.X.23 07 h-ig az utolsó 24 óra adatai						Előző nap napos órái
állomás	csapadék (mm)		max. hőmérséklet	min. hőmérséklet	rad. min.	
Vác	.	≡	16	5	4	
Vámosmikola	.	☁	17	9	7	8
Baja	ny	≡,	15	9	7	2
Bácsalmás	.		17	9	6	
Izsák	.		17	8	7	
Kalocsa	.	☁	18	7	4	3
Kecskemét	.	☁	18	7	2	7
Kiskunfélegyháza	.	☁	18	8	–	
Kiskunhalas	.	≡	19	10	8	
Kunszentmiklós	.	≡	14	7	5	
Tiszakécske	.	☁	20	8	5	
Balassagyarmat	.	≡	18	5	4	
Romhány	.	≡	18	5	5	
Salgótarján	.	≡	18	9	7	
Eger	.	≡	16	8	4	5
Galyatető	.	☁	13	7	6	
Gyöngyös	.	☁	18	9	5	
Kékestető	.	≡	12	7	6	5
Kompolt	.	☁	17	6	4	5
Lőrinci	.		17	10	7	
Poroszló	.	≡	17	6	6	
Jászapáti	.	☁	18	9	8	
Jászberény	.	≡	18	7	6	
Karcag	–		–	–	–	
Szolnok	.	☁	21	7	5	7
Tiszaroff	–		–	–	–	
Túrkeve	.	☁	20	7	5	8
Kistelek	–		–	–	–	
Makó	.	☁	21	10	8	
Szeged	.	☁	21	9	8	7
Szentes	.		20	8	6	
Borsodnádasd	.	≡	18	6	2	
Fügöd	.	☁	16	4	3	
Hidasnémeti	.	☁	17	4	3	
Jósvafő	–		–	–	–	–
Lillafüred	.	☁	15	5	3	
Miskolc	.	≡	18	5	4	–
Putnok	ny	≡,	18	5	5	
Sárospatak	.	☁,	16	4	3	6
Szendrőlád	–		–	–	–	
Tokaj	.	☁	15	8	7	
Kisvárda	.	≡	17	3	0	5
Mátészalka	.	≡	17	3	2	
Nyíregyháza	.	≡	17	4	3	6
Nyírlugos	–		–	–	–	
Pátyod	.	≡	18	3	2	
Tiszabecs	.	☁	16	3	2	
Vásárosnamény	.	☁	16	3	2	
Záhony	.	☁	15	2	1	
Berettyóújfalu	.	☁	19	6	4	
Debrecen	.	☁	18	6	4	5
Hajdúdorog	–		–	–	–	
Hortobágy	.	≡	15	6	5	
Körösszakál	.	☁	21	5	4	
Polgár	.	☁	16	4	2	
Békéscsaba	.	☁	20	6	4	8
Mezőhegyes	.	☁	21	10	8	8
Orosháza	.	☁	22	8	8	8
Szarvas	.	☁	20	8	6	8
Szeghalom	.	≡	19	7	6	

KIADJA: ORSZÁGOS METEOROLÓGIAI SZOLGÁLAT
Készíti: Központi Előrejelző Intézet Analízis- és Rövidtávú Prognózis Központja – T.: 273-018
Megjelenik naponként
Évi előfizetési díja: 1760,- Ft. – Megrendelhető: 1024 Budapest, II., Kitaibel Pál u. 1. – T.: 353-500
Kiadásért felel: az OMSZ elnöke – Szerkesztéséért felel: a KEI igazgatója

IDŐJÁRÁSI NAPIJELENTÉS

ЕЖЕДНЕВНЫЙ МЕТЕОРОЛОГИЧЕСКИЙ БЮЛЛЕТЕНЬ • DAILY WEATHER REPORT
BULLETIN QUOTIDIEN DE TEMPS • TÄGLICHER WETTERBERICHT

95. évfolyam 297. szám. + Budapest + 1982. október 24. vasárnap

Az időjárási helyzet és a várható időjárás:

A Szovjetunió területén enyhült a hideg. A délutáni hőmérséklet már a legtöbb helyen 0 fok fölött van. A csapadékos északi vidékeken a havazást mindinkább eső váltja fel. Délebbre kevés a felhő, párás az idő. Ugyancsak derült, csöndes időjárást jelentenek a Skandináv-félszigetről, Lengyelország nagy részéből, a Keleti-Kárpátok térségéből, valamint Franciaország nyugati feléből és Spanyolországból. A Brit-szigeteket viszont újabb nedves léghullámok érték el, s ezek esős időket okoznak. Széles összefüggő felhőzet húzódik a Balti-tengertől a Német-alföldön és az Alpok vidékén át a Földközi-tengerig. A felhősávból többfelé esik az eső, Olaszországban még zivatarok is kialakulnak. Meglehetősen változékony az idő a Balkán-félszigeten. Gyakran változik a felhőzet és záporok fordulnak elő. Hazánkat ismét szárazabb és kissé hüvösebb levegő éri el, emiatt kevesebb lesz a felhő, és kissé gyengül a fölmelegedés.

Szombaton Magyarországon időnként erősen megnőtt a felhőzet. Főleg nyugaton és északon esett az eső. Jelentős mennyiségü csapadékot azonban nem mértek, legföljebb 1-2 mm fordult elő. Többfelé fújt élénk déli szél. A hőmérséklet csúcsértéke 15 és 23 fok között volt. Ma hajnalra 8, 15 fokig hült le a levegő. Délelőtt változóan felhős idő volt, elszórtan esővel. A hőmérséklet 11 órára 14 és 19 fok közé emelkedett.

Ma 12 órakor Budapesten a hőmérséklet 18 fok, a tengerszintre átszámitott légnyomás 1016 mbar, alig változik.

Várható időjárás hétfő estig:

Változóan felhős idő lesz, főként vasárnap több helyen esővel.
A délies szél napközben helyenként élénk lesz.
Várható legalacsonyabb éjszakai hőmérséklet: 6, 11,
legmagasabb nappali hőmérséklet hétfőn: 14, 19 fok között
valószinü.

Pálmási Judit s.k.

A hőmérséklet napi középértéke és eltérése a 100 évi átlagtól /Budapest belterületén/:

1982. X. 23.	13,5°C	+4,1°C

1871 óta ezen a napon Budapesten előfordult

legmagasabb hőmérséklet:	23,2°C /1943/,
legalacsonyabb hőmérséklet:	-3,2°C /1890/.

82.730.

LEGMAGASABB HŐMÉRSÉKLET

19 82 X 23

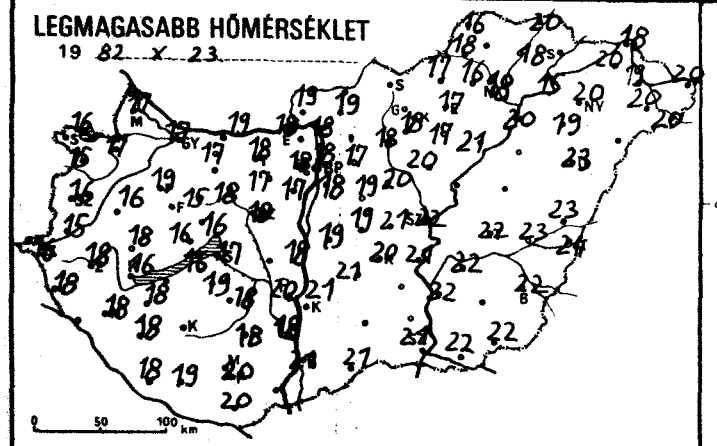

LEGALACSONYABB HŐMÉRSÉKLET

19 82 X 24

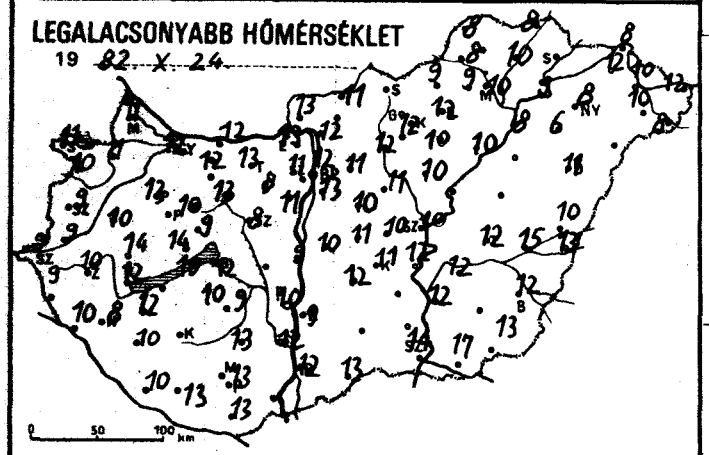

24 órás CSAPADÉKELOSZLÁS

19 82 X 23 7h -tól X 24 7h -ig.

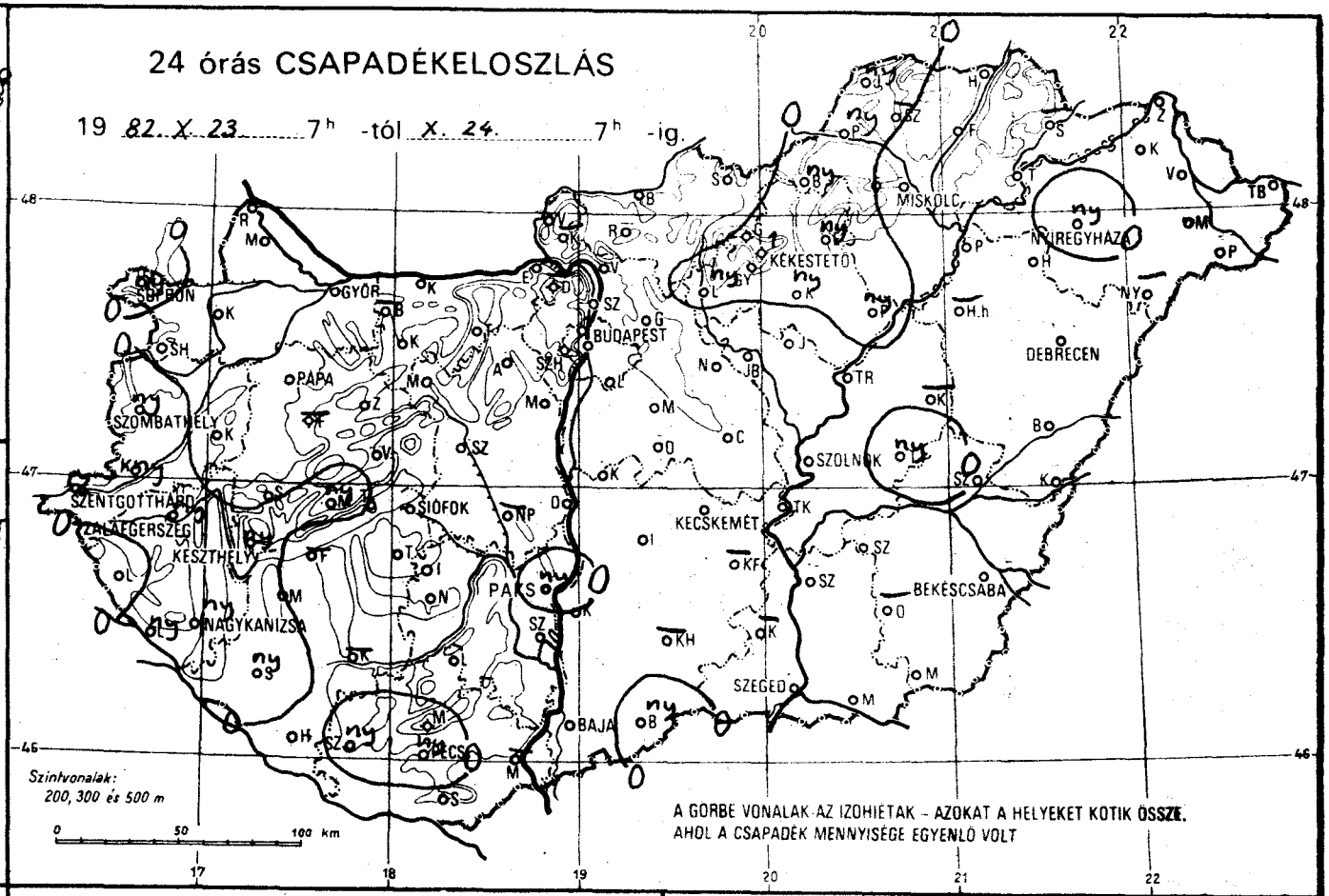

RADIÁCIÓS MINIMUM

19 82 X 24

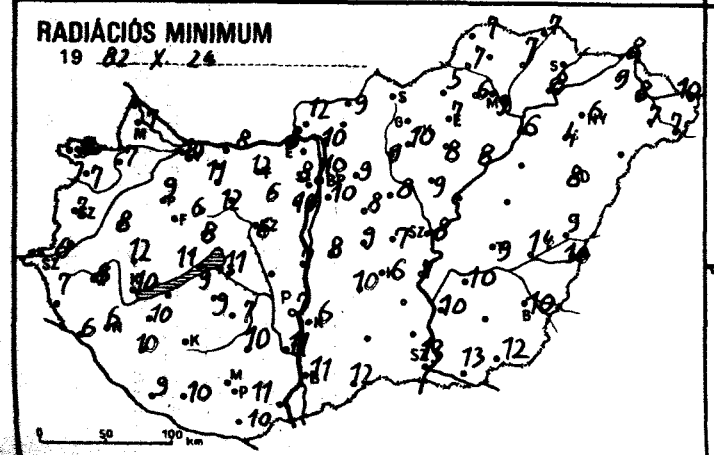

NAPFÉNYTARTAM

19 82 X 23

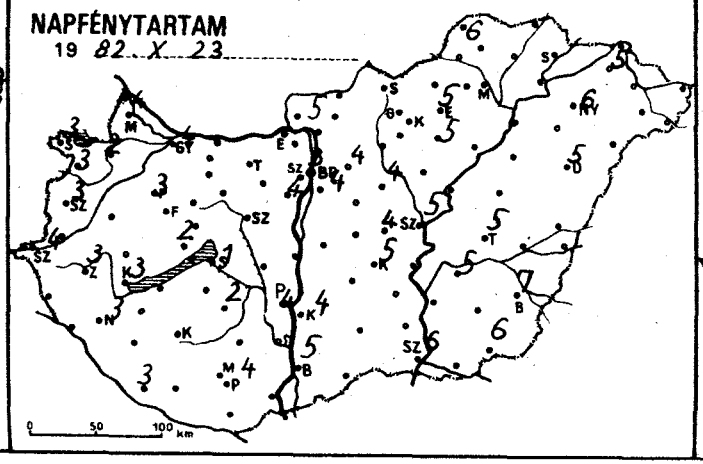

19

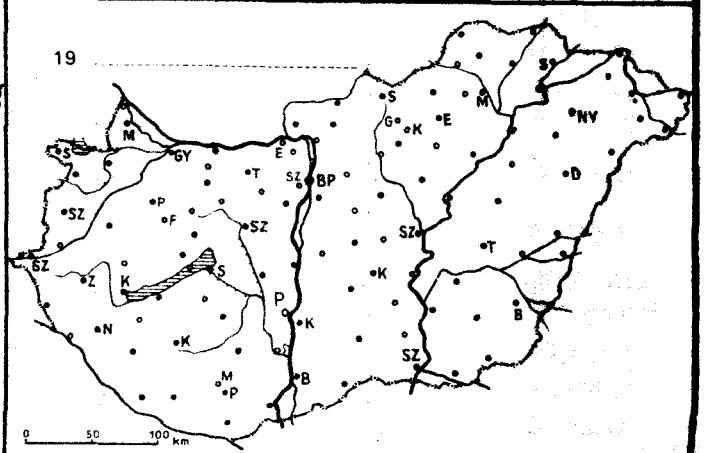

1982. X. 24 07 h-ig az utolsó 24 óra adatai						Előző nap napos órái
állomás	csapadék (mm)		max. hőmérséklet	min. hőmérséklet	rad. min.	
Győr	.	⌓	17	12	10	4
Kapuvár	.	≡	17	11	7	2
Mosonmagyaróvár	.	⌓	17	11	7	4
Rajka	–		–	–	–	
Sopron	ny		16	11	8	3
Sopronhorpács	.	≡	15	10	7	3
Káld	.	⌓	16	10	8	
Körmend	ny		15	9	8	
Szentgotthárd	2		16	9	6	4
Szombathely	ny		16	9	7	3
Lenti	.	≈	18	9	7	
Letenye	ny		18	10	6	
Nagykanizsa	ny		18	8	6	3
Zalaegerszeg	ny		18	10	8	3
Farkasgyepű	–		–	–	–	
Keszthely	ny		16	12	10	3
Mencshely	ny		16	14	11	2
Pápa	.		19	13	9	3
Sümeg	.	⌓	18	14	12	
Tihany	.		16	10	9	
Veszprém	.	⌓	16	9	8	
Zirc	.	⌓	15	10	6	
Fonyód	–		–	–	–	
Homokszt. györgy	.	≈	18	10	9	3
Kaposvár	–		–	–	–	
Marcali	.	≡	18	12	10	
Siófok	.	⌓	17	12	11	1
Somogyszob	ny		18	10	10	
Tab	.	⌓	19	10	9	
Bábolna	–		–	–	–	
Esztergom	.	≈	18	13	8	
Kisbér	.	⌓	17	12	11	
Komárom	.		19	12	8	
Tatabánya	.		18	13	12	
Alcsútdoboz	.	⌓	17	8	6	
Dunaújváros	.	⌓	18	9	7	
Martonvásár	.	=	17	11	10	4
Mór	.		18	13	12	
Nagyhörcsökp.	–		–	–	–	
Szabadbattyán	.	⌓	18	8	6	
Iregszemcse	.	⌓	18	9	7	2
Lengyel	.		18	13	10	
Paks	ny		20	10	7	4
Szekszárd	.	≈	18	12	11	
Árpádtető	.		17	13	13	
Mohács	–		–	–	–	
Pécs	ny		20	13	11	4
Siklós	.		20	13	10	
Szigetvár	ny		19	13	10	
Budaörs	.	⌓	18	11	8	
Bp. Lőrinc	.	⌓	18	13	10	4
Bp. Met. Int.	.	=	18	12	10	3
Bp. Szab. hegy	.	=	15	11	10	
Cegléd	.	=	21	10	7	4
Dobogókő	–		–	–	–	
Gödöllő	.	=	17	11	9	4
Királyrét	–		–	–	–	
Monor	.	⌓	19	11	9	
Nagykáta	.		19	10	8	
Szentendre	.		18	11	11	

1982. X. 24 07 h-ig az utolsó 24 óra adatai						Előző nap napos órái
állomás	csapadék (mm)		max. hőmérséklet	min. hőmérséklet	rad. min.	
Vác	.	≈	18	12	10	
Vámosmikola	.		19	13	12	5
Baja	.	=	21	12	11	5
Bácsalmás	ny		21	13	12	
Izsák	.		21	12	10	
Kalocsa	.	⌓	21	9	6	4
Kecskemét	.	⌓	20	11	6	5
Kiskunfélegyháza	–		–	–	–	
Kiskunhalas	–		–	–	–	
Kunszentmiklós	.	=	19	10	8	
Tiszakécske	.		21	12	7	
Balassagyarmat	.	=	19	11	9	
Romhány	–		–	–	–	
Salgótarján	–		–	–	–	
Eger	ny		17	12	7	5
Galyatető	ny		14	8	7	
Gyöngyös	.	⌓	18	12	10	
Kékestető	1		13	8	7	4
Kompolt	ny		17	10	8	5
Lőrinci	ny		18	12	9	
Poroszló	ny		21	10	8	
Jászapáti	.		20	10	9	
Jászberény	.	⌓	20	11	8	
Karcag	–		–	–	–	
Szolnok	.		22	10	8	5
Tiszaroff	–		–	–	–	
Túrkeve	ny		22	12	9	5
Kistelek	–		–	–	–	
Makó	.		22	17	13	
Szeged	.		22	14	13	6
Szentes	.		22	12	10	
Borsodnádasd	ny		17	9	5	
Füged	.	⌓	18	10	7	
Hidasnémeti	.	⌓	20	8	7	
Jósvafő	ny		16	8	7	6
Lillafüred	.		16	9	6	
Miskolc	.		18	10	9	–
Putnok	ny		18	8	7	
Sárospatak	–		–	–	–	–
Szendrőlád	–		–	–	–	
Tokaj	.	⌓	15	9	8	
Kisvárda	.	=	20	12	9	5
Mátészalka	.	⌓	20	10	7	
Nyíregyháza	ny		20	8	6	6
Nyírlugos	–		–	–	–	
Pátyod	.	⌓	20	8	7	
Tiszabecs	.	⌓	20	12	10	
Vásárosnamény	.	⌓	19	10	8	
Záhony	.	⌓	18	8	8	
Berettyóújfalu	.	V	23	10	9	
Debrecen	.	⌓	23	11	8	5
Hajdúdorog	.		19	6	4	
Hortobágy	–		–	–	–	
Körösszakál	.	⌓	24	13	10	
Polgár	.	⌓	20	8	6	
Békéscsaba	.	⌓	22	12	10	7
Mezőhegyes	.	⌓	22	13	12	6
Orosháza	–		–	–	–	–
Szarvas	.		22	12	10	5
Szeghalom	.	≈	23	15	14	

KIADJA: ORSZÁGOS METEOROLÓGIAI SZOLGÁLAT
Készíti: Központi Előrejelző Intézet Analízis- és Rövidtávú Prognózis Központja – T.: 273-018
Megjelenik naponként
Évi előfizetési díja: 1760,- Ft. – Megrendelhető: 1024 Budapest, II., Kitaibel Pál u. 1. – T.: 353-500
Kiadásért felel: az OMSZ elnöke – Szerkesztéséért felel: a KEI igazgatója

IDŐJÁRÁSI NAPIJELENTÉS

ЕЖЕДНЕВНЫЙ МЕТЕОРОЛОГИЧЕСКИЙ БЮЛЛЕТЕНЬ · DAILY WEATHER REPORT
BULLETIN QUOTIDIEN DE TEMPS · TÄGLICHER WETTERBERICHT

95. évfolyam 298. szám. + Budapest + 1982. október 25. hétfő

Az időjárási helyzet és a várható időjárás:

Szárazföldünk legnagyobb részén felhős, változékony az időjárás. Derült, csöndes idő csak a Szovjetunió déli felén, a Keleti-Kárpátok vidékén, a Balkán-félsziget nagy részén és Spanyolországban van. A Szovjetunió északi feléből ugyanakkor erős szelet és gyakori esőket jelentenek. Még mindig felhőzet takarja a Balti-tenger környékét, a Német-Lengyel-alföld területét, az Alpok és a Kárpátok vidékét. Bár a felhőzet egyre jobban oszlik és sokfelé kisüt a nap, azért néhány helyen még előfordul kisebb eső is. Hazánk időjárását is nagy részt az emlitett felhősáv változása határozza meg.

Vasárnap Magyarországon időnként erősen megnőtt a felhőzet, és több helyről jelentettek esőt, éjszaka a nyugati határvidékről zivatarokat is. A ma reggel 7 óráig lehullott csapadék mennyisége csapadéknyom és 4 mm között volt, csupán a Tiszántúl északi felén és a Nyugat-Dunántúlon mértek helyenként 5-10 néhol 10-15 mm-t. A hőmérséklet csúcsértéke vasárnap általában 18 és 23 fok között alakult. Ma hajnalra pedig 7 és 12 fok közé hült le a levegő. Délelőtt változóan felhős idő volt, néhány helyen kisebb eső előfordult. A köd nagy része föloszlott. A hőmérséklet 11 órára 12, 18 fokig emelkedett.

Ma 12 órakor Budapesten a hőmérséklet 16 fok, a tengerszintre átszámitott légnyomás 1020 mbar, alig változik.

Várható időjárás kedd estig:

Változóan felhős, párás idő várható, szórványosan kisebb esővel, zápporral.
A szél időnként megélénkül.
Főként éjszaka és reggel többfelé lesz köd.
A hőmérséklet hajnalban 5 és 10, kedden kora délután 15 és 20 fok között alakul.

Demeter Éva s.k.

TÁVOLABBI KILÁTÁSOK SZERDÁTÓL-SZOMBATIG:

Általában gyenge légmozgású, párás, ködös időjárás várható.
Szórványos esők az időszak legelején a déli országrészeken még kialakulhatnak.
A hőmérséklet fokozatosan csökken.
Legalacsonyabb hajnali hőmérséklet: eleinte +4, +9, később +2, +7 fok között lesz.
Legmagasabb nappali hőmérséklet: eleinte 13, 18, az időszak végén 10, 15 fok között lesz.
Jelentős mennyiségü /legalább napi 5 mm/ csapadék nem várható.

KÖZÉPTÁVÚ ELŐREJELZŐ OSZTÁLY

A hőmérséklet napi középértéke és eltérése a 100 évi átlagtól /Budapest belterületén/:

1982. X. 24. 14,9°C +5,5°C

1871 óta ezen a napon Budapesten előfordult

legmagasabb hőmérséklet: 23,7°C /1923/,
legalacsonyabb hőmérséklet: -4,6°C /1890/.

82.731.

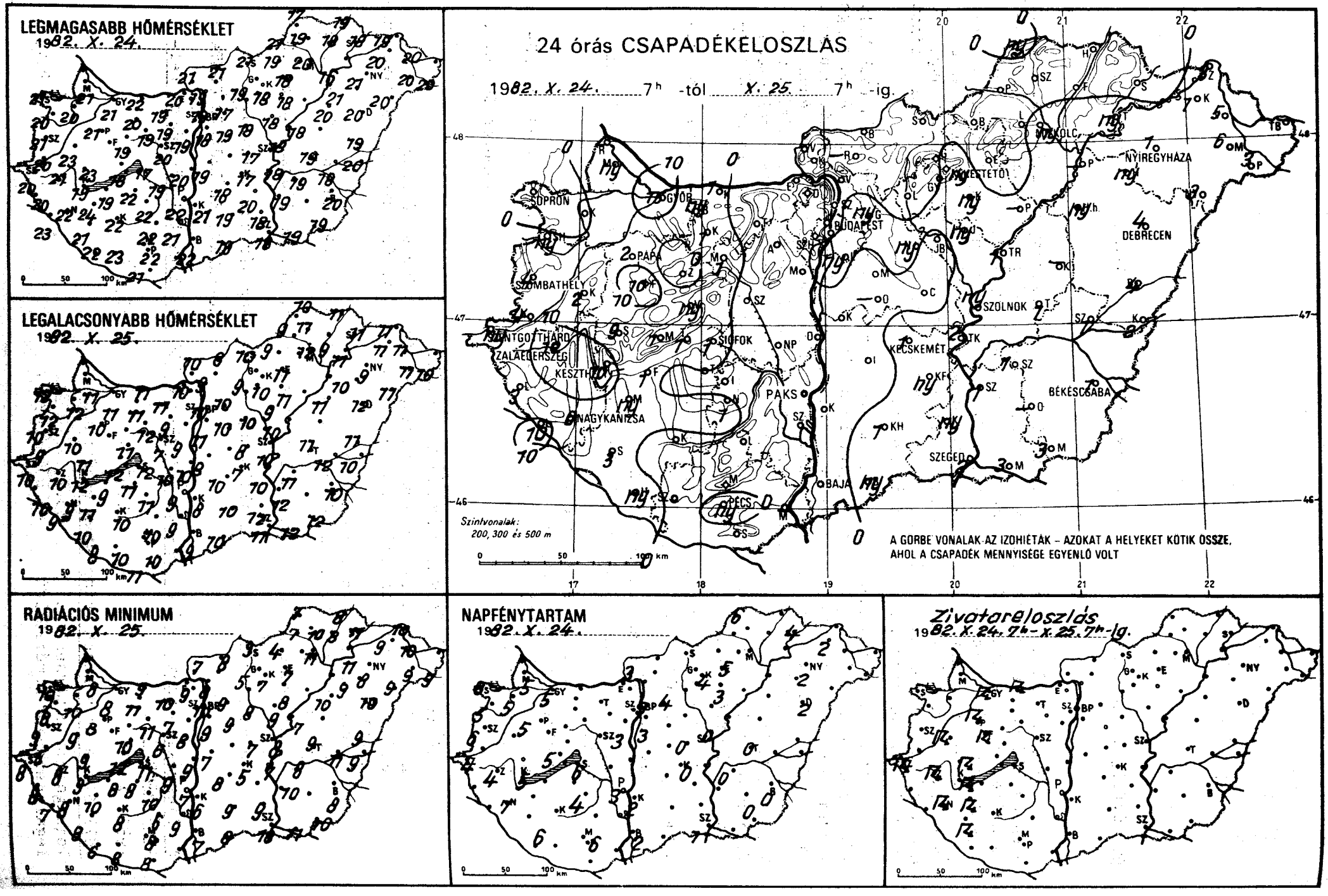
LEGMAGASABB HŐMÉRSÉKLET
1982. X. 24.
LEGALACSONYABB HŐMÉRSÉKLET
1982. X. 25.
24 órás CSAPADÉKELOSZLÁS
1982. X. 24. 7h -tól X. 25. 7h -ig.
SOPRON
GYŐR
BUDAPEST
NYÍREGYHÁZA
DEBRECEN
SZOLNOK
SZOMBATHELY
PÁPA
SIÓFOK
KECSKEMÉT
KESZTHELY
PAKS
BÉKÉSCSABA
NAGYKANIZSA
SZEGED
BAJA
PÉCS
Szintvonalak:
200, 300 és 500 m
A GÖRBE VONALAK AZ IZOHIÉTÁK – AZOKAT A HELYEKET KÖTIK ÖSSZE, AHOL A CSAPADÉK MENNYISÉGE EGYENLŐ VOLT
RADIÁCIÓS MINIMUM
1982. X. 25.
NAPFÉNYTARTAM
1982. X. 24.
Zivatareloszlás
1982. X. 24. 7h – X. 25. 7h-ig.

82.X.25 07 h-ig az utolsó 24 óra adatai						Előző nap napos órái
állomás	csapadék (mm)		max. hőmérséklet	min. hőmérséklet	rad. min.	
Győr	15	≡	21	11	8	5
Kapuvár	.	⌒	20	12	10	5
Mosonmagyaróvár	ny	=	21	11	8	5
Rajka	–		–	–	–	
Sopron	.		21	12	10	8
Sopronhorpács	ny	⌒	20	12	8	5
Káld	2		23	10	9	
Körmend	4	=	20	9	5	
Szentgotthárd	ny	⌒	20	10	8	4
Szombathely	4	∴	21	10	9	6
Lenti	3	≈	20	10	8	
Letenye	10	∴⌒	23	9	7	
Nagykanizsa	6	≡	22	9	8	7
Zalaegerszeg	12	⌒	21	10	8	4
Farkasgyepű	10	≡	21	11	10	
Keszthely	10	⌒	19	12	9	5
Mencshely	1	≡,	19	11	8	5
Pápa	2	≈	21	10	8	5
Sümeg	9		23	11	9	
Tihany	1	≋	18	12	12	
Veszprém	ny	≋	19	11	10	
Zirc	.	≈	19	11	7	
Fonyód	1	≋	19	9	8	
Homokszt. györgy	ny	≋,	22	8	6	6
Kaposvár	.	≋	22	10	8	
Marcali	ny	⌒	24	11	10	
Siófok	1	∴⌒	17	12	11	6
Somogyszob	3		21	10	8	
Tab	.		22	11	9	
Bábolna	ny	≈	20	10	7	
Esztergom	.	≋	20	10	9	
Kisbér	1	≋	20	11	11	
Komárom	1	≈	22	11	9	
Tatabánya	.	⌒	19	11	10	
Alcsútdoboz	.	≋	19	9	7	
Dunaújváros	.	≋	20	10	9	
Martonvásár	.	≋	19	9	8	3
Mór	1	≋	19	12	11	
Nagyhörcsökp.	.	≋	19	10	9	
Szabadbattyán	.	≋	20	7	6	
Iregszemcse	.	≋	22	11	10	4
Lengyel	.	≈	22	10	6	
Paks	.	≋	22	9	7	3
Szekszárd	.	≋	21	9	9	
Árpádtető	.	≈	20	12	8	
Mohács	–		–	–	–	
Pécs	ny	∴ ≡	22	10	8	6
Siklós	.		21	11	8	
Szigetvár	.	≋	23	10	8	
Budaörs	.	⌒	18	10	7	
Bp. Lőrinc	ny	∴ ≡	18	11	9	3
Bp. Met. Int.	.	≈	19	10	10	3
Bp. Szab. hegy	.	≈	16	11	10	
Cegléd	.	≈	17	8	7	0
Dobogókő	.		14	11	9	
Gödöllő	ny	≡,	17	10	9	4
Királyrét	.	⌒	17	8	7	
Monor	.	≋	19	10	9	
Nagykáta	ny	≈,	18	10	8	
Szentendre	.	≈	18	10	10	

82.X.25 07 h-ig az utolsó 24 óra adatai						Előző nap napos órái
állomás	csapadék (mm)		max. hőmérséklet	min. hőmérséklet	rad. min.	
Vác	.	⌒	19	9	8	
Vámosmikola	.	⌒	21	10	7	3
Baja	.	≡	22	9	7	2
Bácsalmás	ny	⌒	19	10	8	
Izsák	.	=	18	10	8	
Kalocsa	.	≋	21	8	6	2
Kecskemét	1	⌒	17	7	5	0
Kiskunfélegyháza	ny	,=	20	10	–	
Kiskunhalas	1	⌒	19	10	9	
Kunszentmiklós	.	≈	19	8	7	
Tiszakécske	2		18	10	7	
Balassagyarmat	.	≋	21	8	8	
Romhány	–		–	–	–	
Salgótarján	.	≈	21	10	9	
Eger	.	=	18	11	7	5
Galyatető	.	⌒	17	10	4	
Gyöngyös	.	⌒	18	10	7	
Kékestető	ny	∴⌒	16	10	7	4
Kompolt	ny	≡,	18	11	8	3
Lőrinci	.	≋	19	9	5	
Poroszló	–		–	–	–	
Jászapáti	ny	≈	18	9	9	
Jászberény	.	=	19	9	7	
Karcag	–		–	–	–	
Szolnok	ny	∴ ≡	18	10	8	0
Tiszaroff	1	≋	18	10	7	
Túrkeve	1	∴ =	19	11	9	0
Kistelek	ny	∴	18	12	9	
Makó	3	∴ ≈	19	12	11	
Szeged	2	=	18	11	10	1
Szentes	1		19	12	10	
Borsodnádasd	.	⌒ ≡	19	9	4	
Füged	.	≋	18	9	8	
Hidasnémeti	.	⌒	19	11	8	
Jósvafő	ny	≈	17	10	7	6
Lillafüred	.	⌒	19	10	9	
Miskolc	ny	∴ ≡	20	12	11	–
Putnok	.	≋	21	9	7	
Sárospatak	.	⌒	18	11	11	4
Szendrőlád	.	≋	19	11	10	
Tokaj	ny	≈	16	11	11	
Kisvárda	1	≈	20	11	9	2
Mátészalka	6		20	11	9	
Nyíregyháza	1	≋	21	9	8	2
Nyírlugos	3	≋	20	11	9	
Pátyod	3	∴ ≡	20	10	9	
Tiszabecs	–		–	–	–	
Vásárosnamény	5	≋	20	11	10	
Záhony	3	≈	19	11	10	
Berettyóújfalu	4		19	11	9	
Debrecen	4	∴ =	20	12	10	2
Hajdúdorog	ny	,	21	10	9	
Hortobágy	ny	≈	20	11	10	
Körösszakál	2		20	10	9	
Polgár	–		–	–	–	
Békéscsaba	1	⌒	20	10	8	0
Mezőhegyes	3		19	12	10	0
Orosháza	–		–	–	–	–
Szarvas	1		19	11	8	0
Szeghalom	1	≈	18	12	11	

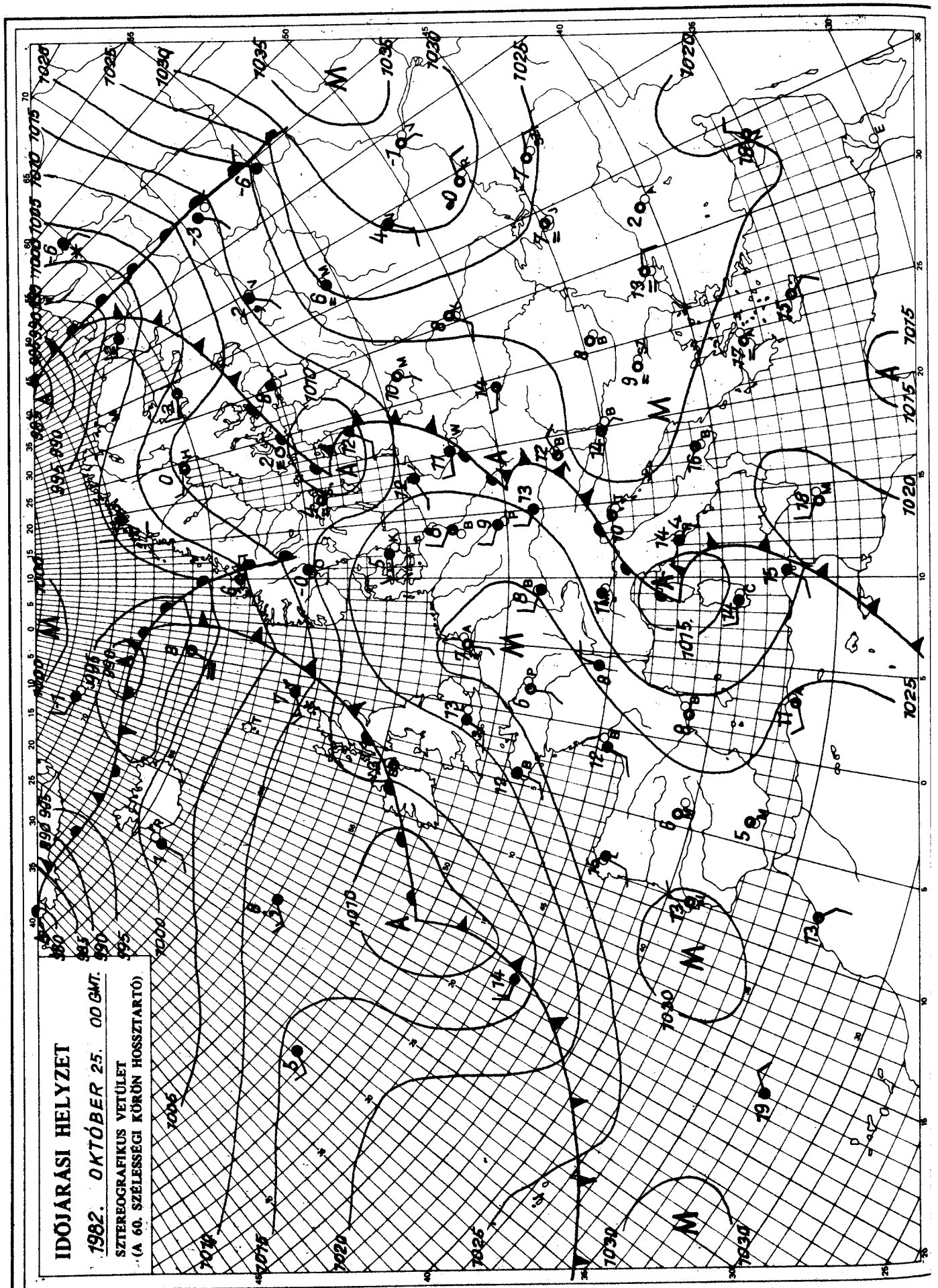

KIADJA: ORSZÁGOS METEOROLÓGIAI SZOLGÁLAT
Készíti: Központi Előrejelző Intézet Analízis- és Rövidtávú Prognózis Központja – T.: 273-018
Megjelenik naponként
Évi előfizetési díja: 1760,- Ft. – Megrendelhető: 1024 Budapest, II., Kitaibel Pál u. 1. – T.: 353-500
Kiadásért felel: az OMSZ elnöke – Szerkesztésért felel: a KEI igazgatója

IDŐJÁRÁSI NAPIJELENTÉS

ЕЖЕДНЕВНЫЙ МЕТЕОРОЛОГИЧЕСКИЙ БЮЛЛЕТЕНЬ • DAILY WEATHER REPORT
BULLETIN QUOTIDIEN DE TEMPS • TÄGLICHER WETTERBERICHT

95. évfolyam 299. szám. + Budapest + 1982. október 26. kedd

Az időjárási helyzet és a várható időjárás:

Európa nyugati és északi vidékein ciklonok okoznak változékony, szeles, gyakran csapadékos időjárást. Kedden délelőtt a Brit-szigeteken és Nyugat-Franciaországban, valamint a Skandináv-félsziget déli részén túlnyomóan borult volt az ég és sokfelé esett az eső. Sekély, alacsony nyomású örvény okoz záporokat, zivatarokat Olaszország térségében és az Adriai-tenger északnyugati medencéjében. Kontinensünk többi részén csendes, őszi időjárás alakult ki. A hajnali és reggeli órákban főként Közép-Európában többfelé képződik köd, és ennek egy része napközben sem oszlik föl. A Kárpát-medencében és környékén lelassultak a légmozgások. A medencét kitöltő enyhe levegő miatt mind az éjszakai, mint a nappali hőmérséklet az október végén szokásosnál magasabban alakul.

Hazánkban hétfőn változóan felhős, párás, egy-két helyen tartósan ködös idő volt. Szórványosan esett eső, záporeső és egy-két helyen zivatar is előfordult. A lehullott csapadék mennyisége általában 5 mm alatt maradt, de Vámosmikolán 11 mm-t mértek. Meglehetősen nagy volt a hőmérsékletkülönbség a délkeleti, ill. északnyugati országrészek között. Amig a Kisalföldön hétfőn kora délután csak 13, 16 fok között váltakozott a hőmérséklet, addig a Tiszántúlon többfelé 20, 22 fokra melegedett föl a levegő. Kedd hajnalra általában 7, 12 fok közé csökkent a hőmérséklet. Délelőtt változóan felhős, párás, néhány helyen ködös idő volt. Egy-két helyről gyenge záport jelentettek. A hőmérséklet 11 órakor 12 és 16 fok között váltakozott.

Ma 12 órakor Budapesten a hőmérséklet 17 fok, a tengerszintre átszámitott légnyomás 1021 mbar, gyengén süllyed.

Várható időjárás szerda estig:

Változóan felhős, párás idő várható.
Számottevő csapadék nem lesz.
Főként az éjszakai és a reggeli órákban várható többfelé köd.
Az északias szél ma időnként még megélénkül.
Várható legalacsonyabb éjszakai hőmérséklet: 7 és 12,
legmagasabb nappali hőmérséklet szerdán: 15 és 20 fok között alakul.

Bozóki István s.k.

A hőmérséklet napi középértéke és eltérése a 100 évi átlagtól /Budapest belterületén/:

1982. X. 25.	14,3°C	+5,2°C

1871 óta ezen a napon Budapesten előfordult

legmagasabb hőmérséklet:	26,4°C /1923/,
legalacsonyabb hőmérséklet:	-4,8°C /1890/.

82.732.

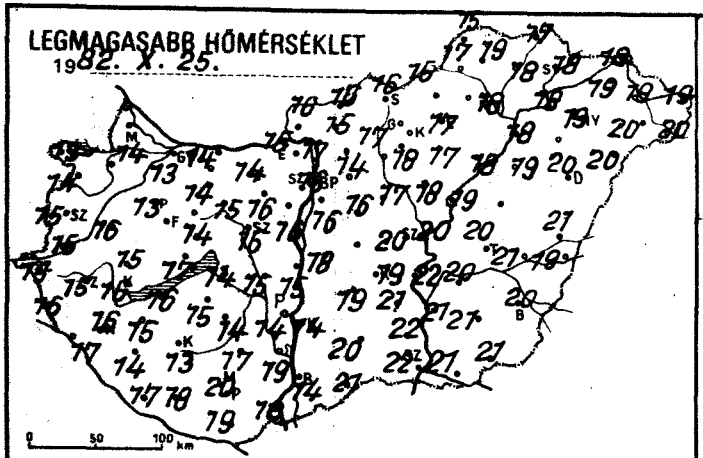
LEGMAGASABB HŐMÉRSÉKLET
1982. X. 25.
0 50 100 km

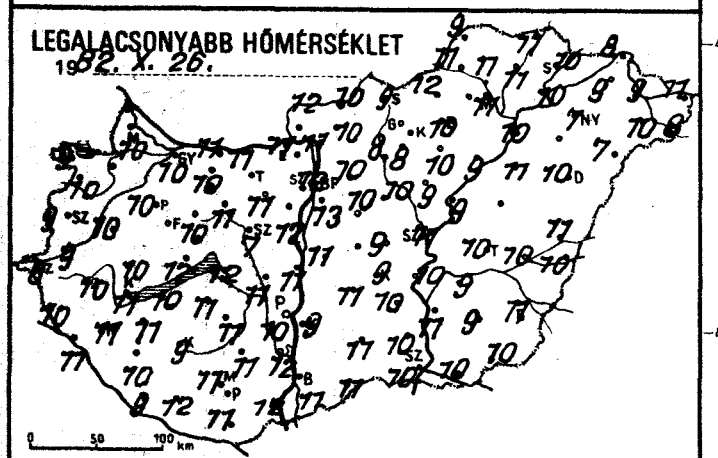
LEGALACSONYABB HŐMÉRSÉKLET
1982. X. 26.
0 50 100 km

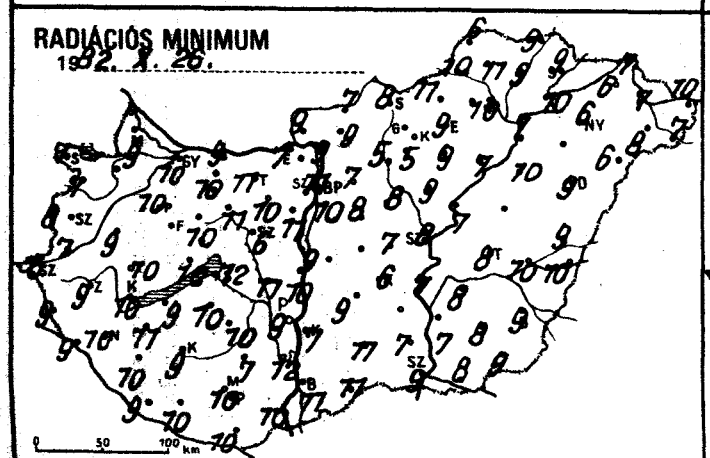
RADIÁCIÓS MINIMUM
1982. X. 26.
0 50 100 km

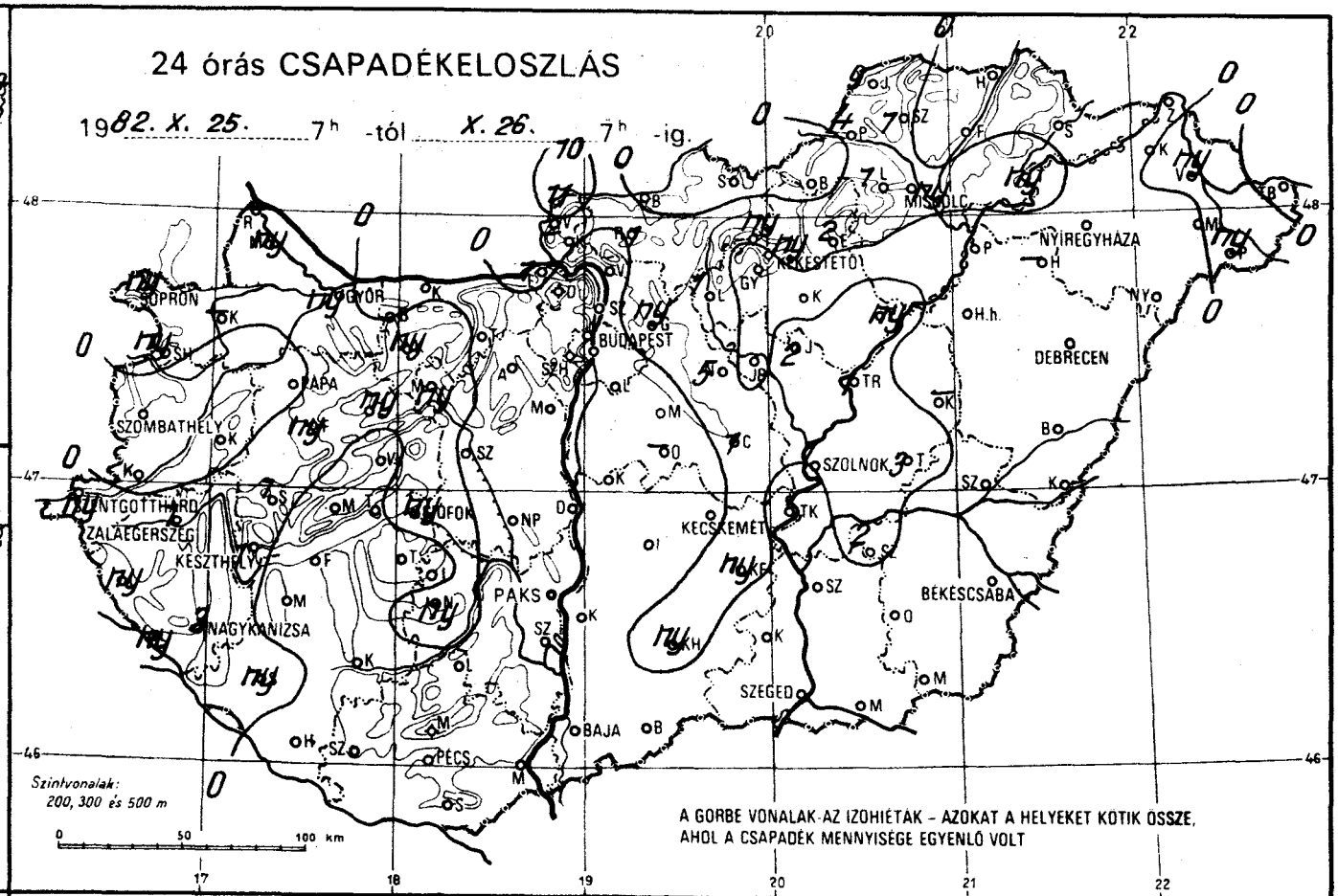
24 órás CSAPADÉKELOSZLÁS
1982. X. 25. 7h -tól X. 26. 7h -ig.
SOPRON
GYŐR
BUDAPEST
MISKOLC
NYÍREGYHÁZA
KESZTHELY
SZOMBATHELY
PAPA
TATABÁNYA
SZOLNOK
DEBRECEN
HORTOBÁGY
KECSKEMÉT
BÉKÉSCSABA
PAKS
NAGYKANIZSA
SZEGED
BAJA
PÉCS
Szintvonalak: 200, 300 és 500 m
0 50 100 km
A GÖRBE VONALAK AZ IZOHIÉTÁK - AZOKAT A HELYEKET KÖTIK ÖSSZE, AHOL A CSAPADÉK MENNYISÉGE EGYENLŐ VOLT

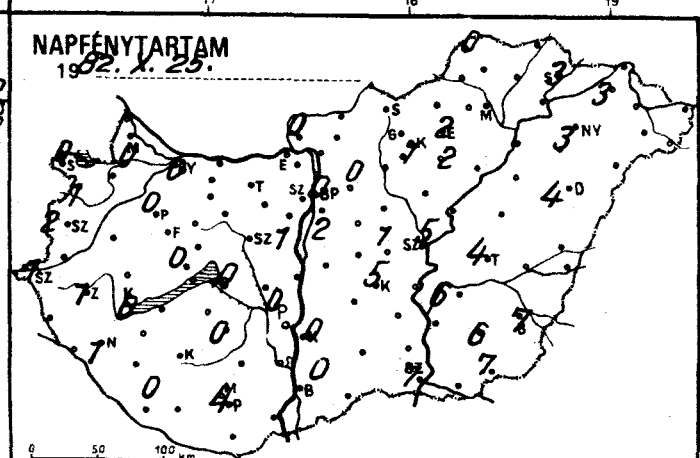
NAPFÉNYTARTAM
1982. X. 25.
0 50 100 km

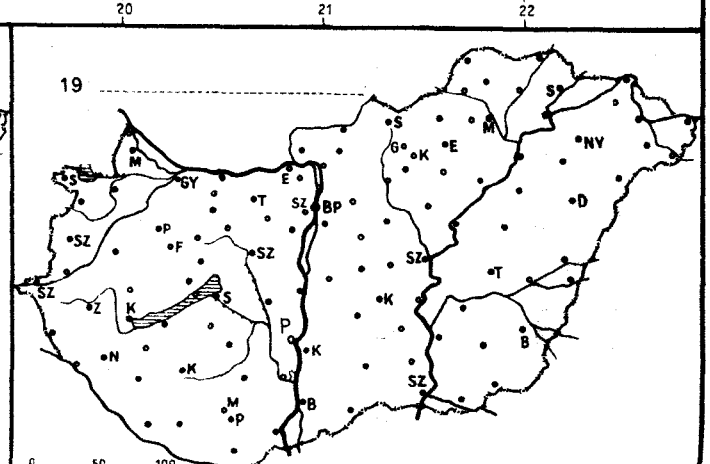
19
0 50 100 km

82.X.26 07 h-ig az utolsó 24 óra adatai						Előző nap napos órái
állomás	csapadék (mm)		max. hőmérséklet	min. hőmérséklet	rad. min.	
Győr	ny	≡	13	10	10	0
Kapuvár	–		–	–	–	–
Mosonmagyaróvár	ny	, ⌒	14	10	9	0
Rajka	–		–	–	–	
Sopron	ny	▽ =	13	9	7	0
Sopronhorpács	ny	▽ ⌒	14	10	7	1
Káld	.	⌒	16	10	9	
Körmend	.	=	15	9	7	
Szentgotthárd	ny	⌒	15	8	6	1
Szombathely	.		15	9	8	2
Lenti	ny	=	16	10	9	
Letenye	ny	⌒	17	11	9	
Nagykanizsa	3	=	16	11	10	1
Zalaegerszeg	1	▽ =	15	10	9	1
Farkasgyepű	ny	=	12	10	9	
Keszthely	1	⌒	16	11	10	0
Mencshely	.	=	13	10	9	0
Pápa	.	=	13	10	10	0
Sümeg	1		15	10	10	
Tihany	.		17	12	10	
Veszprém	.	=	14	10	10	
Zirc	ny	≡,	13	6	6	
Fonyód	.		16	10	9	
Homokszt. györgy	.	≡	17	9	9	0
Kaposvár	.	⌒	13	9	9	
Marcali	.	⌒	15	11	11	
Siófok	ny	=	14	12	12	0
Somogyszob	ny		14	10	10	
Tab	.		15	11	10	
Bábolna	.		14	10	9	
Esztergom	1	=	15	11	7	
Kisbér	ny	≡,	14	10	10	
Komárom	.	⌒	14	11	9	
Tatabánya	.	⌒	14	11	11	
Alcsútdoboz	.	≡	16	11	10	
Dunaújváros	.		15	11	10	
Martonvásár	.		16	12	11	1
Mór	ny	≡,	15	11	11	
Nagyhörcsökp.	.	=	15	11	11	
Szabadbattyán	.	⌒	16	7	6	
Iregszemcse	.	⌒	14	11	10	0
Lengyel	.	≡	17	11	7	
Paks	.	≡	14	10	9	0
Szekszárd	.	≡	19	12	12	
Árpádtető	.	≡	17	11	10	
Mohács	.	≡	18	12	10	
Pécs	.	⌒	20	11	10	4
Siklós	.		19	11	10	
Szigetvár	.	≡	18	12	10	
Budaörs	.	⌒	17	12	8	
Bp. Lőrinc	.	≡	16	13	10	2
Bp. Met. Int.	.	=	16	12	11	0
Bp. Szab. hegy	.		14	10	9	
Cegléd	1	▽ =	20	9	7	1
Dobogókő	.	≡	13	10	7	
Gödöllő	ny	, ≡	14	10	7	0
Királyrét	–		–	–	–	
Monor	.	⌒	16	10	8	
Nagykáta	5	▽ ≡	17	10	8	
Szentendre	–		–	–	–	

82.X.26 07 h-ig az utolsó 24 óra adatai						Előző nap napos órái
állomás	csapadék (mm)		max. hőmérséklet	min. hőmérséklet	rad. min.	
Vác	.	⌒	17	11	9	
Vámosmikola	11	⌐ ≡	16	12	9	0
Baja	.	≡	14	11	11	0
Bácsalmás	.	≡	21	11	11	
Izsák	.	≡	19	11	9	
Kalocsa	.	≡	14	9	7	0
Kecskemét	.	⌒	19	9	6	5
Kiskunfélegyháza	ny	, =	21	10	–	
Kiskunhalas	ny	≡	20	11	11	
Kunszentmiklós	.	≡	18	11	9	
Tiszakécske	.	⌒	22	10	7	
Balassagyarmat	.	≡	16	10	7	
Romhány	1	▽ ≡	15	10	9	
Salgótarján	.	≡	16	9	8	
Eger	2	≡	17	10	9	2
Galyatető	ny	, ⌒	13	8	5	
Gyöngyös	.	=	18	8	5	
Kékestető	ny	≡	11	8	5	1
Kompolt	.	≡	17	10	9	2
Lőrinci	1	≡	17	8	5	
Poroszló	ny	⌒	18	9	7	
Jászapáti	2	≡	18	9	9	
Jászberény	.	≡	17	9	7	
Karcag	–		–	–	–	
Szolnok	1	=	20	10	8	5
Tiszaroff	1	⌒	19	9	7	
Túrkeve	3	▽ ⌒	20	10	8	4
Kistelek	.		22	10	7	
Makó	.	≡	21	10	8	
Szeged	.	≡	22	10	9	7
Szentes	.		21	11	9	
Borsodnádasd	.	⌒	15	12	11	
Füged	.	=	18	11	9	
Hidasnémeti	.	⌒	17	11	9	
Jósvafő	9	⌐ ≡	15	9	6	0
Lillafüred	1	⌒	15	9	7	
Miskolc	ny	≡	18	11	10	–
Putnok	4	≡	17	11	10	
Sárospatak	.	⌒	18	10	9	3
Szendrőlád	1	≡	19	11	11	
Tokaj	ny	⌒	18	10	10	
Kisvárda	.	=	19	9	6	3
Mátészalka	.	≡	20	10	8	
Nyíregyháza	.	≡	19	7	6	3
Nyírlugos	.	≡	20	7	6	
Pátyod	ny	⌒	20	8	7	
Tiszabecs	.	≡	19	11	10	
Vásárosnamény	ny	⌒	19	9	7	
Záhony	.	⌒	18	8	7	
Berettyóújfalu	.	≡	21	11	9	
Debrecen	.	⌒	20	10	9	4
Hajdúdorog	–		–	–	–	
Hortobágy	.	=	19	11	10	
Körösszakál	.	≡	19	10	10	
Polgár	.	⌒	18	10	7	
Békéscsaba	.	≡	20	11	9	7
Mezőhegyes	.	≡	21	10	9	7
Orosháza	.	≡	21	9	8	6
Szarvas	2	▽ ≡	20	9	8	6
Szeghalom	.	=	21	10	10	

KIADJA: ORSZÁGOS METEOROLÓGIAI SZOLGÁLAT
Készíti: Központi Előrejelző Intézet Analízis- és Rövidtávú Prognózis Központja – T.: 273-018
Megjelenik naponként
Megrendelhető: 1024 Budapest, II., Kitaibel Pál u. 1. – T.: 353-500
Évi előfizetési díja: 1760,- Ft. – Megrendelhető: 1024 Budapest, II., Kitaibel Pál u. 1. – T.: 353-500
Kiadásért felel: az OMSZ elnöke – Szerkesztéséért felel: a KEI igazgatója

IDŐJÁRÁSI NAPIJELENTÉS

ЕЖЕДНЕВНЫЙ МЕТЕОРОЛОГИЧЕСКИЙ БЮЛЛЕТЕНЬ · DAILY WEATHER REPORT
BULLETIN QUOTIDIEN DE TEMPS · TÄGLICHER WETTERBERICHT

95. évfolyam 300. szám. + Budapest + 1982. október 27. szerda

Az időjárási helyzet és a várható időjárás:

Izland térsége feletti középponttal nagy kiterjedésü ciklon örvénylik. Áramlási rendszerében óceáni eredetü, páradus léghullámok haladnak - az 50-ik szélességi körtől északra - a szárazföld belseje felé. Vonulásukat a Brit-szigeteken, az Északi-tengeren, valamint a Skandináv-félsziget nagy részén gyakran erősen megváltozó felhőzet, eső, zápor és időnként viharos szél jelzi. Hasonlóan változékony, csapadékos idő van a Földközi-tenger középső medencéjében. Gibraltártól a Pireneusokon, az Alpok láncolatán, valamint a Kárpát-medencén át egészen a Kelet-Európai-alföldig több száz kilométer szélességü magas nyomású öv húzódik. Az érintett területen változóan felhős, párás, helyenként tartósan ködös az idő.

Magyarországon kedden a köd nagy része még a délelőtt folyamán feloszlott. Több helyütt kisütött a nap. Országszerte változóan felhős volt az ég. A szerda reggel 7 óráig lehullott csapadék mennyisége csapadéknyom és 8 mm között alakult. Kedden a hőmérséklet csúcsértéke 14 és 20 fok között változott. Szerda hajnalra pedig az északnyugati országrészben +1 és +6, másutt viszont 6 és 12 fokig csökkent a hőmérséklet. A Dunántúlon helyenként talajmenti fagy is előfordult. Ma délelőtt változóan felhős, csendes, párás, elszórtan ködös idő volt. A hőmérséklet 11 órakor az országban 8 és 15 fok között váltakozott.

Ma 12 órakor Budapesten a hőmérséklet 13 fok, a tengerszintre átszámitott légnyomás 1028 mbar, alig változik.

Várható időjárás csütörtök estig:

Folytatódik a változóan felhős, párás, éjszaka és délelőtt sokfelé ködös idő, helyenként ködszitálás is várható.
Délután az ország nagyobb részén hosszabb időre kisüt a nap.
A légmozgás többnyire gyenge lesz.
Várható legalacsonyabb éjszakai hőmérséklet: 2, 7 fok között alakul, helyenként gyenge talajmenti fagy várható,
legmagasabb nappali hőmérséklet csütörtökön: általában 12, 17 fok között, a tartósabban ködös területeken 10 fok közelében alakul.

Török Dénes s.k.

A hőmérséklet napi középértéke és eltérése a 100 évi átlagtól /Budapest belterületén/:

1982. X. 26. 13,7°C +4,6°C

1871 óta ezen a napon Budapesten előfordult

legmagasabb hőmérséklet: 23,5°C /1949/,
legalacsonyabb hőmérséklet: -4,9°C /1946/.

82.734.

LEGMAGASABB HŐMÉRSÉKLET

19 82. X. 26.

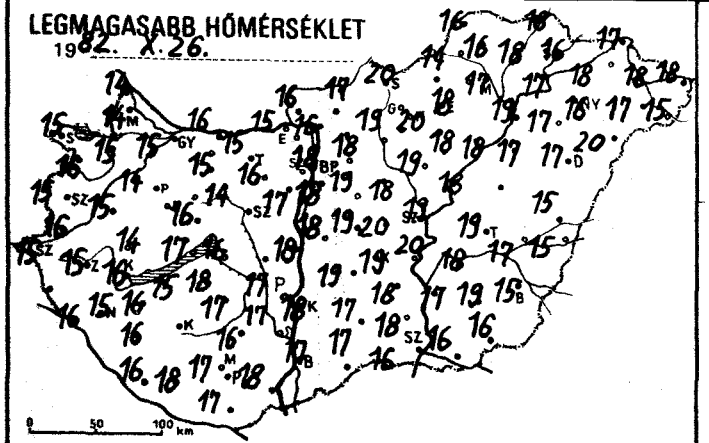

LEGALACSONYABB HŐMÉRSÉKLET

19 82. X. 27.

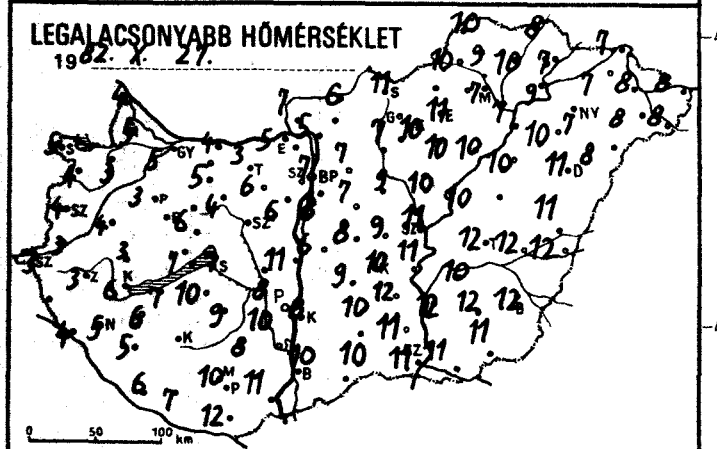

24 órás CSAPADÉKELOSZLÁS

19 82. X. 26. 7 h -tól X. 27. 7 h -ig

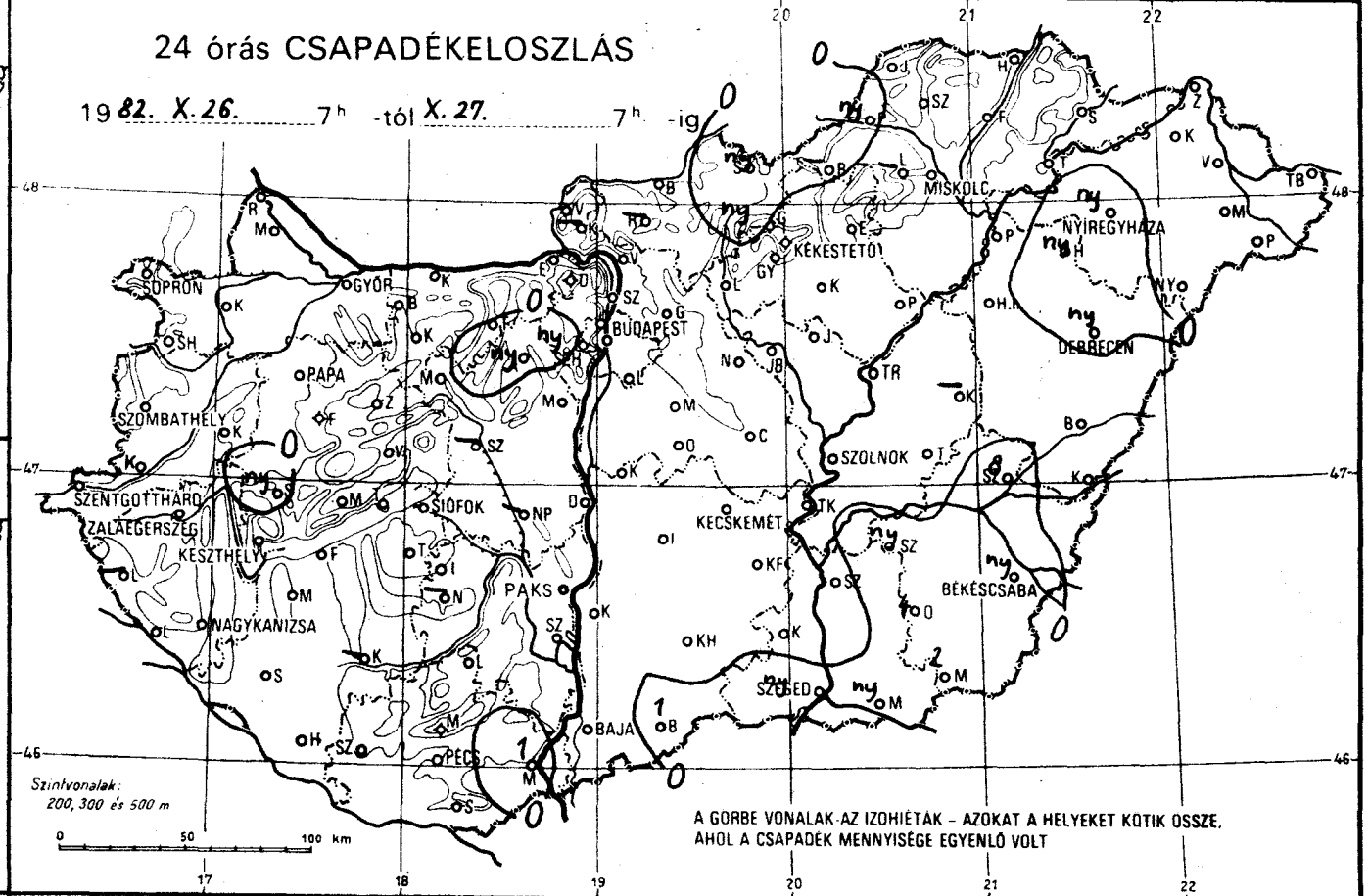

RADIÁCIÓS MINIMUM

19 82. X. 27.

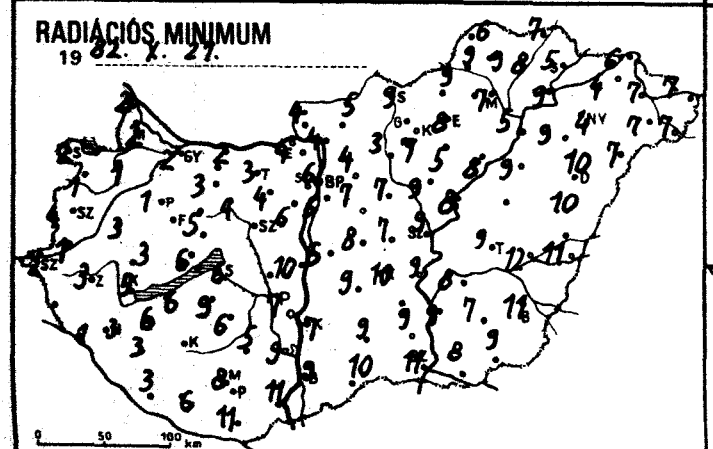

NAPFÉNYTARTAM

19 82. X. 26.

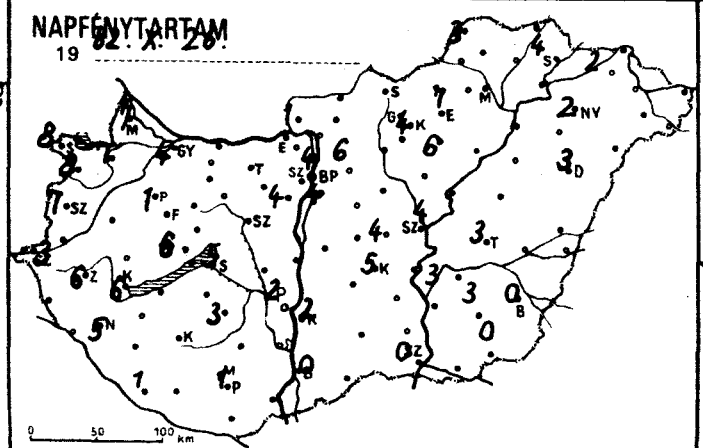

19

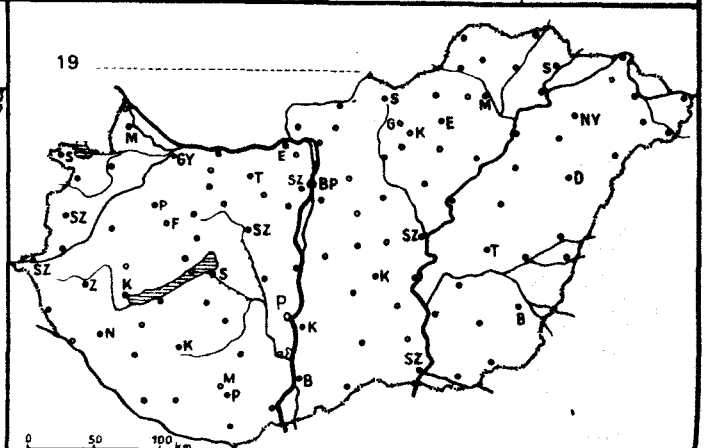

89.X.27. 07 h-ig az utolsó 24 óra adatai						Előző nap napos órái
állomás	csapadék (mm)		max. hőmérséklet	min. hőmérséklet	rad. min.	
Győr	.	⊃	15	5	2	4
Kapuvár	.	≡	15	3	1	7
Mosonmagyaróvár	.	⊃	14	5	2	7
Rajka	.	⊃	14	4	2	
Sopron	.	⊃	15	5	2	8
Sopronhorpács	.	⊃	16	4	1	8
Káld	.	⊃	15	4	3	
Körmend	.		16	3	1	
Szentgotthárd	.	≡	15	3	2	3
Szombathely	.	=	15	4	4	7
Lenti	–		–	–	–	
Letenye	.	≡	16	4	1	
Nagykanizsa	.	⊃	15	5	3	5
Zalaegerszeg	.	⊃	15	3	3	6
Farkasgyepű	.	⊃	12	5	5	
Keszthely	.	⊃	16	6	5	6
Mencshely	.	≡	14	6	3	5
Pápa	.	≡	14	3	2	1
Sümeg	ny	≡,	14	3	3	
Tihany	.	⊃	17	7	6	
Veszprém	.	⊃	16	6	5	
Zirc	.	=	12	3	1	
Fonyód	.		15	7	6	
Homokszt. györgy	.	≡	16	6	3	1
Kaposvár	–		–	–	–	
Marcali	.	⊃	16	6	6	
Siófok	.	⊃	16	7	6	5
Somogyszob	.	⊃	16	5	3	
Tab	.	⊃	18	10	9	
Bábolna	.		15	1	0	
Esztergom	.	≡	15	5	4	
Kisbér	.	⊃	15	5	3	
Komárom	.	⊃	16	4	2	
Tatabánya	.	⊃	15	3	3	
Alcsútdoboz	ny	≡,	16	6	4	
Dunaújváros	.	⊃,	18	11	10	
Martonvásár	.	≡	17	6	6	4
Mór	.	≡	14	4	4	
Nagyhörcsökp.	–		–	–	–	
Szabadbattyán	–		–	–	–	
Iregszemcse	.	⊃	17	9	6	3
Lengyel	.	=	16	8	5	
Paks	.	⊃	17	8	7	2
Szekszárd	.	≡	17	10	9	
Árpádtető	.	=	14	9	6	
Mohács	1	=	18	11	11	
Pécs	.	⊃	17	10	8	1
Siklós	.		17	12	11	
Szigetvár	.	≡	18	7	6	
Budaörs	.	≡	17	5	2	
Bp. Lőrinc	.	≡	18	8	5	4
Bp. Met. Int.	.	≡	18	7	6	4
Bp. Szab. hegy	ny	≡,	15	8	7	
Cegléd	.	≡,	20	9	7	4
Dobogókő	.	⊃	10	8	6	
Gödöllő	.	⊃	18	7	4	6
Királyrét	–		–	–	–	
Monor	.	⊃	19	7	7	
Nagykáta	.	≡	18	9	7	
Szentendre	.	≡	18	6	6	

89.X.27. 07 h-ig az utolsó 24 óra adatai						Előző nap napos órái
állomás	csapadék (mm)		max. hőmérséklet	min. hőmérséklet	rad. min.	
Vác	.	≡	16	5	4	
Vámosmikola	.	≡	16	7	4	1
Baja	.	≡	17	10	9	0
Bácsalmás	1		17	10	10	
Izsák	.	=	19	9	9	
Kalocsa	.	⊃	18	8	7	2
Kecskemét	.	=	19	10	10	5
Kiskunfélegyháza	.	=	18	12	–	
Kiskunhalas	.	⊃	17	10	9	
Kunszentmiklós	.	≡	18	6	5	
Tiszakécske	.	⊃	20	11	9	
Balassagyarmat	.	≡	17	6	5	
Romhány	–		–	–	–	
Salgótarján	ny	≡	20	11	9	
Eger	.	≡	18	11	8	7
Galyatető	ny	≡,	15	8	3	
Gyöngyös	.	⊃,	20	10	7	
Kékestető	.	≡	13	7	5	4
Kompolt	.	≡	18	10	5	6
Lőrinci	.	≡	19	7	3	
Poroszló	.	⊃	18	10	8	
Jászapáti	.	≡	19	10	9	
Jászberény	.	≡	19	8	7	
Karcag	–		–	–	–	
Szolnok	.	≡	19	11	9	4
Tiszaroff	.	⊃	18	10	8	
Túrkeve	.	=	19	12	9	3
Kistelek	.		18	11	9	
Makó	ny	=	16	11	8	
Szeged	ny	⊃	16	11	11	0
Szentes	.		17	12	9	
Borsodnádasd	–		–	–	–	
Füged	.	=	18	10	8	
Hidasnémeti	.	⊃	18	8	7	
Jósvafő	.	≡	16	10	6	3
Lillafüred	–		–	–	–	
Miskolc	.	≡	17	7	7	–
Putnok	ny	≡,	14	10	9	
Sárospatak	.	⊃,	16	7	5	4
Szendrőlád	.	≡	16	9	9	
Tokaj	.		17	9	9	
Kisvárda	.	=	18	7	4	2
Mátészalka	.	⊃	17	8	7	
Nyíregyháza	ny	▽⊃	16	7	4	2
Nyírlugos	.	⊃	20	8	7	
Pátyod	.	≡	15	8	7	
Tiszabecs	.	⊃	18	8	7	
Vásárosnamény	.	⊃	18	8	7	
Záhony	.	⊃	17	7	6	
Berettyóújfalu	.	⊃	15	11	10	
Debrecen	ny	▽=	17	11	10	3
Hajdúdorog	ny	=	17	10	9	
Hortobágy	.	=	17	10	9	
Körösszakál	.	⊃	15	12	11	
Polgár	.	⊃	19	7	5	
Békéscsaba	ny	▽≡	15	12	11	0
Mezőhegyes	2	≡	16	11	9	0
Orosháza	4	=	19	12	7	3
Szarvas	ny	≡	18	10	8	3
Szeghalom	8	⊿=	17	12	12	

KIADJA: ORSZÁGOS METEOROLÓGIAI SZOLGÁLAT
Készíti: Központi Előrejelző Intézet Analízis- és Rövidtávú Prognózis Központja – T.: 273-018
Megjelenik naponként
Megrendelhető: 1024 Budapest, II., Kitaibel Pál u. 1. – T.: 353-500
Évi előfizetési díja: 1760,- Ft. – Megrendelhető: 1024 Budapest, II., Kitaibel Pál u. 1. – T.: 353-500
Kiadásért felel: az OMSZ elnöke – Szerkesztésért felel: a KEI igazgatója

IDŐJÁRÁSI NAPIJELENTÉS

ЕЖЕДНЕВНЫЙ МЕТЕОРОЛОГИЧЕСКИЙ БЮЛЛЕТЕНЬ • DAILY WEATHER REPORT
BULLETIN QUOTIDIEN DE TEMPS • TÄGLICHER WETTERBERICHT

95. évfolyam 301. szám. • Budapest • 1982. október 28. csütörtök

Az időjárási helyzet és a várható időjárás:

Az európai kontinens nagy részét egyetlen, hatalmas, magas nyomású légköri képződmény boritja. Területén csendes, párás, különösen éjszaka és délelőtt ködös, őszi időjárás uralkodik. Az emlitett képződmény középpontja környékén, nagyjából a Német-Lengyel-alföldön sokfelé már napok óta tartósan ködös és emiatt a szokásosnál jóval hüvösebb az idő. Másutt általában délutánra feloszlik a köd, kisüt a nap, gyorsan emelkedik a hőmérséklet, csúcsértéke néhány fokkal meghaladja a sokéves átlagot.

Magyarországon szerdán csendes, párás, délelőtt még sokfelé ködös idő volt. Délutánra az ország nagy részén föloszlott a köd, kisütött a nap. A Duna mentén csupán fölszállt a köd, igy borult maradt az ég. A hőmérséklet csúcsértéke általában 14, 18 fok között, a néhány, még délután is erősen párás területen csupán 10 fok körül alakult. Éjszaka szinte országszerte sürü köd képződött. A hőmérséklet hajnalra általában 2, 10 fokig csökkent. A Tisza vidékén, valamint a főváros környékén és Somogyban viszonylag gyorsan föloszlott a köd, másutt azonban még késő délelőtt is megmaradt. A hőmérséklet 11 órakor a már kevésbé párás területeken 12, 16, a ködös területeken 6, 10 fok között volt.

Ma 12 órakor Budapesten a hőmérséklet 14 fok, a tengerszintre átszámitott légnyomás 1033 mbar, gyengén emelkedik.

Várható időjárás péntek estig:

Éjszaka és reggel az ország legnagyobb részén ismét köd lesz, amely délre néhány hely kivételével feloszlik.
Utána változóan felhős, párás idő várható.
Eső nem lesz.
Gyenge marad a légmozgás.
Várható legalacsonyabb éjszakai hőmérséklet: 3, 8,
legmagasabb nappali hőmérséklet pénteken: 11, 16 fok között,
a tartósan ködös helyeken kevéssel 10 fok alatt.

H. Bóna Márta s.k.

TÁVOLABBI KILÁTÁSOK SZOMBATTÓL-KEDDIG:

Folytatódik a párás, egyre többfelé ködös idő.
Helyenként ködszitálás előfordulhat.
A nappali felmelegedés gyengül.
Legalacsonyabb hajnali hőmérséklet: +2, +6 fok között lesz.
Legmagasabb nappali hőmérséklet: +9, 13 fok között várható.
Jelentős mennyiségü /legalább napi 5 mm/ csapadék nem várható.

KÖZÉPTÁVÚ ELŐREJELZŐ OSZTÁLY

A hőmérséklet napi középértéke és eltérése a 100 évi átlagtól /Budapest belterületén/:

1982. X. 27.	11,0°C	+2,2°C

1871 óta ezen a napon Budapesten előfordult

legmagasabb hőmérséklet:	23,2°C /1923/,
legalacsonyabb hőmérséklet:	-3,0°C /1946/.

82.735.

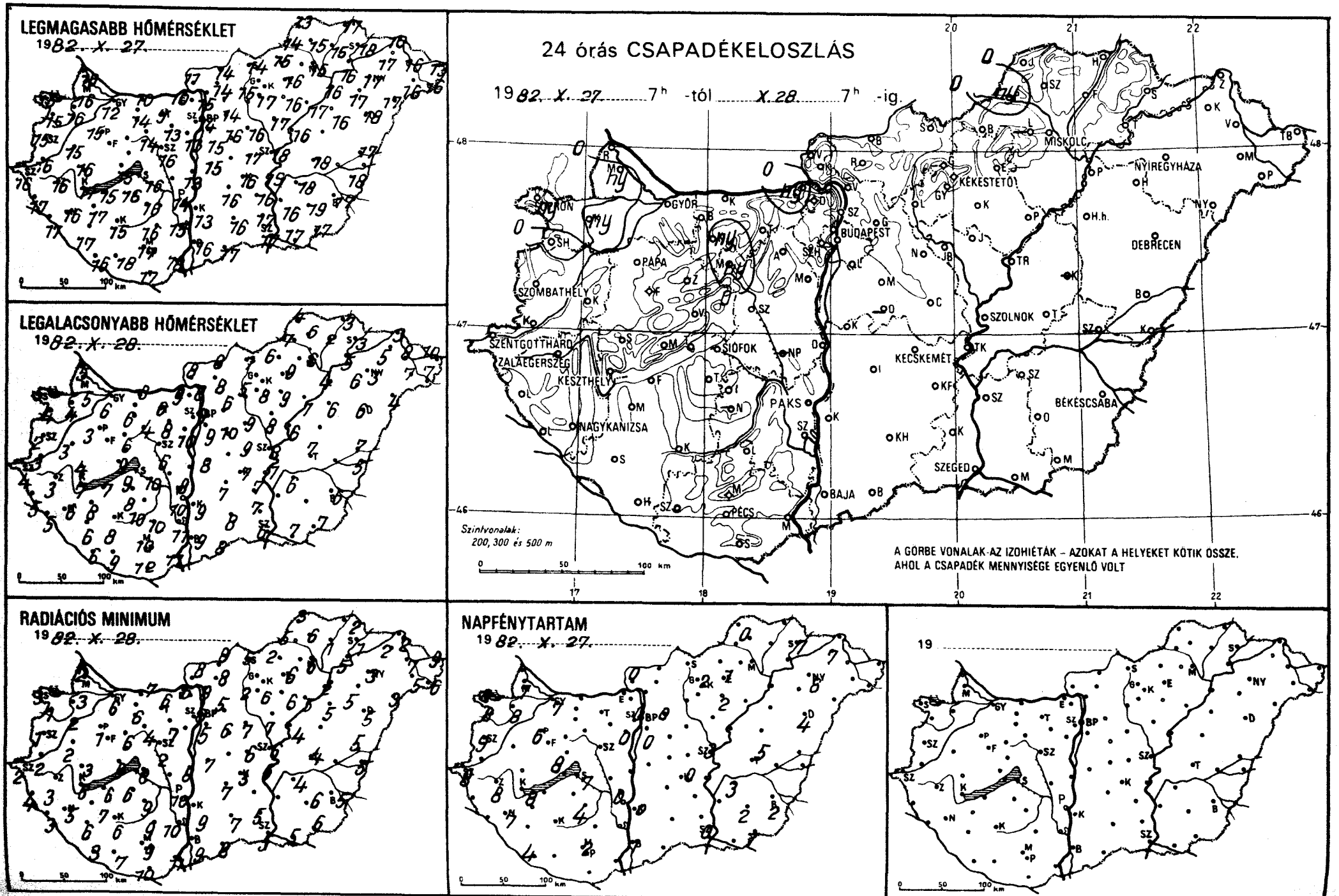
LEGMAGASABB HŐMÉRSÉKLET
1982. X. 27.
LEGALACSONYABB HŐMÉRSÉKLET
1982. X. 28.
RADIÁCIÓS MINIMUM
1982. X. 28.
24 órás CSAPADÉKELOSZLÁS
1982. X. 27. 7h -tól X. 28. 7h -ig.
Szintvonalak: 200, 300 és 500 m
A GÖRBE VONALAK AZ IZOHIÉTÁK – AZOKAT A HELYEKET KÖTIK ÖSSZE, AHOL A CSAPADÉK MENNYISÉGE EGYENLŐ VOLT
NAPFÉNYTARTAM
1982. X. 27.
19
0 50 100 km

1982.X.28. 07 h-ig az utolsó 24 óra adatai						Előző nap napos órái
állomás	csapadék (mm)		max. hőmérséklet	min. hőmérséklet	rad. min.	
Győr	•	≡	12	6	6	7
Kapuvár	ny	≡,	16	4	2	8
Mosonmagyaróvár	ny	≡,	16	5	3	7
Rajka	∘	≡	16	5	2	
Sopron	ny	≡,	15	5	3	8
Sopronhorpács	•	≡	15	4	1	8
Káld	•	≡	15	3	2	
Körmend	•	≡	16	3	2	
Szentgotthárd	•	≡	16	4	2	8
Szombathely	•	⊥	15	2	1	9
Lenti	•	≡	17	5	4	
Letenye	•	≡	17	5	3	
Nagykanizsa	•	≡	16	6	5	7
Zalaegerszeg	•	≡	16	3	3	8
Farkasgyepű	•	≡	15	5	4	
Keszthely	∘	≡	17	7	6	8
Mencshely	•	≡	16	5	3	8
Pápa	•	≡	15	3	1	6
Sümeg	•	≡	16	4	3	
Tihany	•	≡	15	9	9	
Veszprém	•	≡	-	6	6	
Zirc	•	≡	14	1	0	
Fonyód	•	≡	15	7	6	
Homokszt. györgy	•	≡	16	6	3	4
Kaposvár	•	≡	15	8	6	
Marcali	•	≡	17	8	7	
Siófok	•	≡	16	10	8	7
Somogyszob	•	≡	17	6	6	
Tab	•	≡	16	8	6	
Bábolna	•	≡	10	7	6	
Esztergom	ny	≡	10	9	6	
Kisbér	ny	≡,	14	6	6	
Komárom	•	⊥	10	8	7	
Tatabánya	•	⊥	9	6	6	
Alcsútdoboz	•	⊥	13	8	7	
Dunaújváros	•	⊥	13	8	8	
Martonvásár	•	≡	13	10	7	0
Mór	ny	≡,	14	4	4	
Nagyhörcsökp.	-		-	-	-	
Szabadbattyán	•	≡	16	6	2	
Iregszemcse	•	⊥	16	10	9	4
Lengyel	•	=	16	10	9	
Paks	•	≡	14	10	10	0
Szekszárd	•	≡	15	11	10	
Árpádtető	•	≡	15	9	7	
Mohács	•	=	18	11	11	
Pécs	•	≡	17	10	9	2
Siklós	•		17	12	10	
Szigetvár	•	≡	18	9	8	
Budaörs	•	≡	14	7	5	
Bp. Lőrinc	•	≡	15	9	5	0
Bp. Met. Int.	•	=	14	9	8	
Bp. Szab. hegy	•	≡	11	9	5	
Cegléd	•	≡	17	9	6	1
Dobogókő	•	⊥	12	8	6	
Gödöllő	•	≡	14	6	5	0
Királyrét	•	⊥	13	4	3	
Monor	•	⊥	16	10	6	
Nagykáta	•	≡	16	9	7	
Szentendre	•	=	14	8	8	

1982.X.28. 07 h-ig az utolsó 24 óra adatai						Előző nap napos órái
állomás	csapadék (mm)		max. hőmérséklet	min. hőmérséklet	rad. min.	
Vác	•	≡	15	8	8	
Vámosmikola	•	≡	11	8	8	0
Baja	•	≡	16	9	9	1
Bácsalmás	•		17	8	8	
Izsák	•	≡	16	7	7	
Kalocsa	•	≡	13	9	9	0
Kecskemét	•	≡	16	7	3	0
Kiskunfélegyháza	•	⊥	16	7	-	
Kiskunhalas	•	≡	16	8	7	
Kunszentmiklós	•	≡	15	8	7	
Tiszakécske	•	≡	19	7	6	
Balassagyarmat	•	≡	14	8	8	
Romhány	•	⊥	14	8	8	
Salgótarján	•		14	7	5	
Eger	•	≡	16	9	6	1
Galyatető	•	≡	10	5	3	2
Gyöngyös	•	⊥	17	8	6	
Kékestető	•	≡	10	5	3	2
Kompolt	•	⊥	16	9	6	2
Lőrinci	•	≡	15	5	2	
Poroszló	•	⊥	17	7	5	
Jászapáti	•	≡	17	8	7	
Jászberény	∘	≡	16	8	6	
Karcag	-		-	-	-	
Szolnok	•	≡	18	8	6	3
Tiszaroff	∘	⊥	16	6	4	
Túrkeve	•	≡	18	7	4	5
Kistelek	•		17	7	5	
Makó	•		17	7	5	
Szeged	•	⊥	17	6	5	0
Szentes	•	⊥	16	-	-	
Borsodnádasd	•	≡	15	6	2	
Füged	•	≡	15	2	1	
Hidasnémeti	•	⊥	17	3	2	
Jósvafő	•	≡	13	4	3	0
Lillafüred	-		-	-	-	
Miskolc	•	≡	15	6	6	
Putnok	ny	≡,	14	7	5	
Sárospatak	•	≡	18	3	1	7
Szendrőlád	•	≡	15	6	6	
Tokaj	•	⊥	16	5	5	
Kisvárda	•	=	17	5	2	7
Mátészalka	•	≡	16	7	5	
Nyíregyháza	•	≡	17	3	3	8
Nyírlugos	•	≡	17	4	3	
Pátyod	•	≡	16	7	6	
Tiszabecs	•	⊥	13	10	9	
Vásárosnamény	•	≡	16	8	7	
Záhony	•	⊥	16	3	2	
Berettyóújfalu	•	≡	17	7	5	
Debrecen	•	≡	18	6	5	4
Hajdúdorog	•	≡	17	6	5	
Hortobágy	•	≡	16	6	5	
Körösszakál	•	≡	18	5	5	
Polgár	•	≡	16	4	2	
Békéscsaba	•	≡	17	6	5	2
Mezőhegyes	•	≡	17	7	6	1
Orosháza	•	≡	19	-	6	2
Szarvas	•	≡	18	6	4	3
Szeghalom	-		-	-	-	

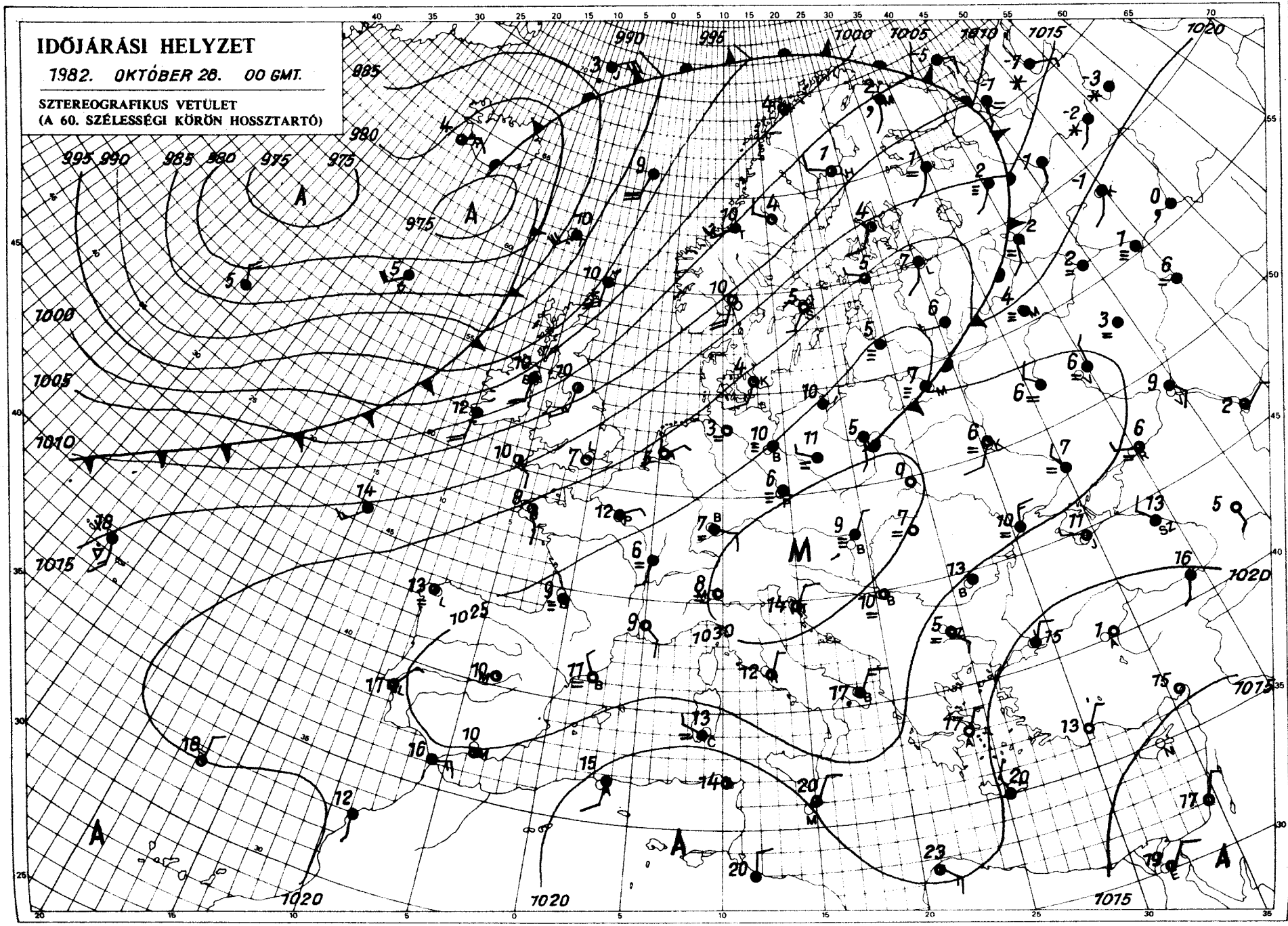

KIADJA: ORSZÁGOS METEOROLÓGIAI SZOLGÁLAT
Készíti: Központi Előrejelző Intézet Analízis- és Rövidtávú Prognózis Központja – T.: 273-018
Megjelenik naponként
Évi előfizetési díja: 1760,- Ft. – Megrendelhető: 1024 Budapest, II., Kitaibel Pál u. 1. – T.: 353-500
Kiadásért felel: az OMSZ elnöke – Szerkesztésért felel: a KEI igazgatója

IDŐJÁRÁSI NAPIJELENTÉS

ЕЖЕДНЕВНЫЙ МЕТЕОРОЛОГИЧЕСКИЙ БЮЛЛЕТЕНЬ • DAILY WEATHER REPORT
BULLETIN QUOTIDIEN DE TEMPS • TÄGLICHER WETTERBERICHT

95. évfolyam 302. szám. + Budapest + 1982. október 29. péntek

Az időjárási helyzet és a várható időjárás:

Észak-Európa és a Brit-szigetek kivételével kontinensünk felett egyetlen, óriási kiterjedésü leszálló légmozgású zóna található. Igy az európai időjárás legfőbb jellemzői a tartósan megmaradó köd, csendes, párás, csapadékmentes idő, mérsékelt légmozgások. Ezzel egyidőben a Brit-szigetek és Észak-Skandinávia felett egymást követik az időjárási frontok, szeles, csapadékos, hüvös - Észak-Európában hideg az idő. Az emlitett leszálló légmozgású zóna a következő napokban nem változtat helyzetén, igy a Kárpát-medence időjárásában változás nem várható.

Hazánkban csütörtökön a déli, kora délutáni órákra csaknem mindenütt feloszlott a köd. Utána többnyire erősen felhős, vagy borult maradt az ég. A főváros környékén és a Tisza mentén többfelé kisütött a nap. A hőmérséklet kora délután 13 és 18 fok között volt, a tartósan ködös északnyugati országrészben 10, 13 fok között maradt. Ma hajnalra 1 és 11 fokig csökkent a hőmérséklet. A csütörtök esti óráktól ismét megindult a ködképződés, és ma reggelre csaknem mindenütt sürü volt a ködtakaró. A ködfeloszlása csak a késő délelőtti órákban kezdődött el. A hőmérséklet 11 órakor 7 és 13 fok között volt.

Ma 12 órakor Budapesten a hőmérséklet 12 fok, a tengerszintre átszámitott légnyomás 1036 mbar, alig változik.

Várható időjárás szombat estig:

Folytatódik a csöndes, ködös idő.
A köd napközben még többfelé fölszáll, és helyenként a nap is kisüt.
Eső nem várható, de ködszitálás előfordul nem egy helyen.
A szél legföljebb mérsékelt lesz.
Várható legalacsonyabb éjszakai hőmérséklet: általában 2 és 7 fok között alakul, helyenként talajmenti fagy is várható,
legmagasabb nappali hőmérséklet szombaton: általában 9 és 14 fok között, az egész nap ködös helyeken 9 fok alatt valószinü.

Pálmási Judit s.k.

A hőmérséklet napi középértéke és eltérése a 100 évi átlagtól /Budapest belterületén/:

1982. X. 28. 11,8°C +3,1°C

1871 óta ezen a napon Budapesten előfordult

legmagasabb hőmérséklet: 24,7°C /1923/,
legalacsonyabb hőmérséklet: -2,6°C /1979/.

82.736.

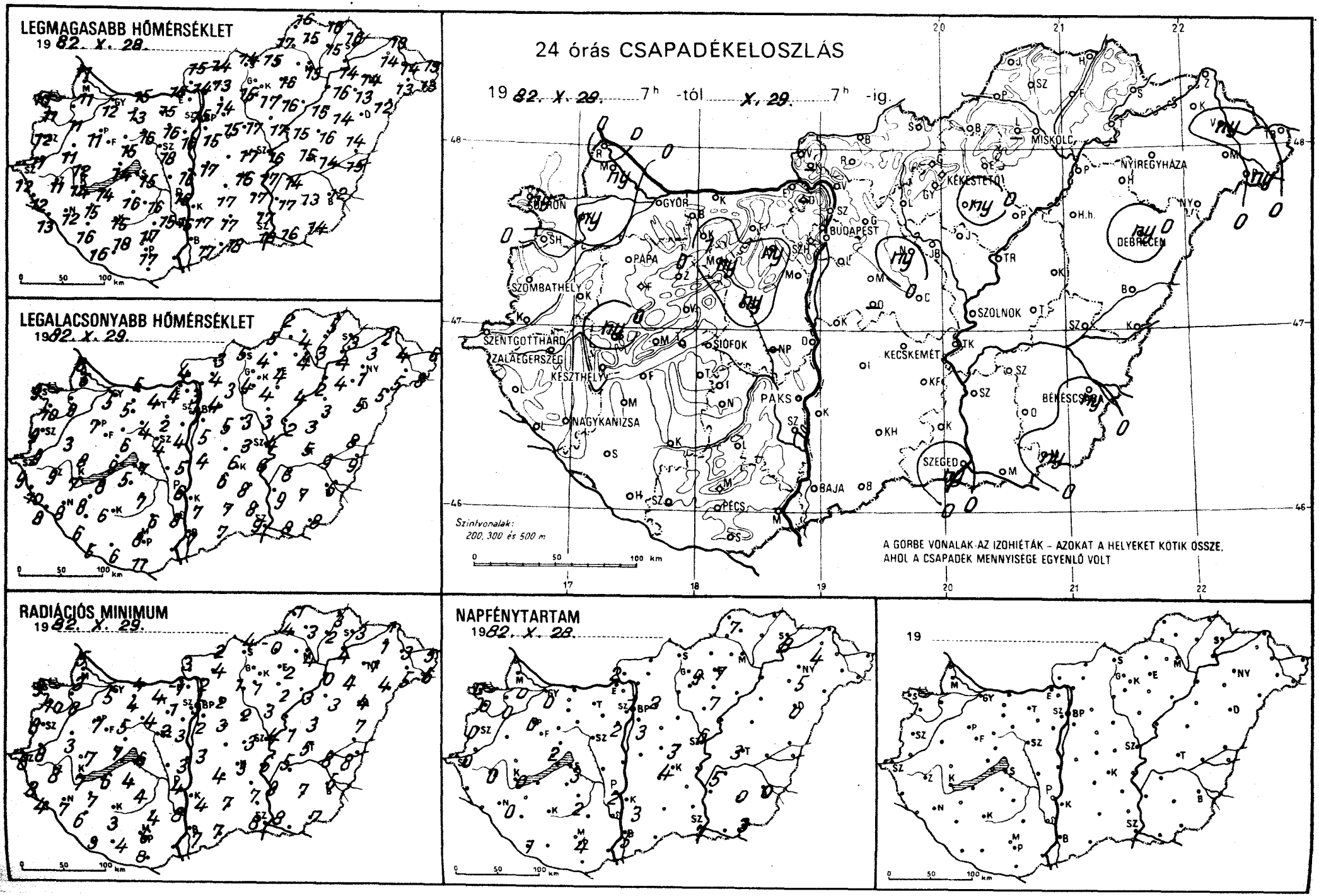
LEGMAGASABB HŐMÉRSÉKLET
1982. X. 28.
LEGALACSONYABB HŐMÉRSÉKLET
1982. X. 29.
RADIÁCIÓS MINIMUM
1982. X. 29.
24 órás CSAPADÉKELOSZLÁS
1982. X. 29. 7h -tól X. 29. 7h -ig.
MISKOLC
NYIREGYHÁZA
KÉKESTETŐ
GYŐR
BUDAPEST
DEBRECEN
PAPA
SZOMBATHELY
SZOLNOK
SZENTGOTTHÁRD
ZALAEGERSZEG
KESZTHELY
SIÓFOK
KECSKEMÉT
PAKS
NAGYKANIZSA
BÉKÉSCSABA
SZEGED
BAJA
PÉCS
Szintvonalak:
200, 300 és 500 m
A GÖRBE VONALAK AZ IZOHIÉTÁK – AZOKAT A HELYEKET KÖTIK ÖSSZE,
AHOL A CSAPADÉK MENNYISÉGE EGYENLŐ VOLT
NAPFÉNYTARTAM
1982. X. 28.
19

1982.X.29 7h-ig az utolsó 24 óra adatai						Előző nap napos órái
állomás	csapadék (mm)		max. hőmérséklet	min. hőmérséklet	rad. min.	
Győr	.	≡	12	5	5	0
Kapuvár	ny	≡,	11	9	8	0
Mosonmagyaróvár	ny	≡,	11	6	3	0
Rajka	.	≡	11	8	5	
Sopron	ny	≡,	10	9	9	0
Sopronhorpács	.	≡	11	10	10	0
Káld	.	≡	11	3	3	
Körmend	.	≡	11	9	8	
Szentgotthárd	.	≡	12	9	8	0
Szombathely	.	≡	12	9	8	0
Lenti	.	=	12	10	8	
Letenye	.	≡	13	8	4	
Nagykanizsa	.	≡	12	8	7	0
Zalaegerszeg	.	=	11	9	8	0
Farkasgyepű	.	⌓	14	7	6	
Keszthely	.	≡	14	7	7	0
Mencshely	.	=	15	7	4	2
Pápa	.	≡	11	7	7	0
Sümeg	ny	≡,	12	8	7	
Tihány	.	≡	14	9	7	
Veszprém	.	≡	15	6	5	
Zirc	.	≡	14	3	1	
Fonyód	.	≡	14	8	6	
Homokszt. györgy	.	≡	16	5	3	1
Kaposvár	.	≡	15	6	3	
Marcali	.	≡	15	8	7	
Siófok	.	≡	15	7	6	3
Somogyszob	.	≡	16	6	6	
Tab	.	≡	16	5	4	
Bábolna	.	≡	13	5	4	
Esztergom	.	≡	15	4	-1	
Kisbér	1	≡,	13	5	4	
Komárom	.	≡	15	5	4	
Tatabánya	.	⌓	15	4	4	
Alcsútdoboz	ny	≡,	16	2	1	
Dunaújváros	.	≡	16	5	3	
Martonvásár	.	≡	16	4	3	2
Mór	ny	≡,	16	4	4	
Nagyhörcsökp.	–		–	–	–	
Szabadbattyán	ny	≡,	18	4	2	
Iregszemcse	.	≡	16	7	4	2
Lengyel	.	≡	15	6	4	
Paks	.	≡	16	6	4	2
Szekszárd	.	≡	16	8	8	
Árpádtető	.	=	14	8	5	
Mohács	–		–	–	–	
Pécs	.	⌓	17	8	6	4
Siklós	.		17	11	8	
Szigetvár	.	=	18	6	4	
Budaörs	.	≡	15	2	1	
Bp. Lőrinc	.	≡	15	5	2	3
Bp. Met. Int.	.	=	15	7	5	1
Bp. Szab. hegy	.	⌓	13	8	5	
Cegléd	.	≡	17	3	3	3
Dobogókő	–		–	–	–	
Gödöllő	.	≡	14	4	2	2
Királyrét	–		–	–	–	
Monor	.	≡	15	5	3	
Nagykáta	ny	≡,	17	3	2	
Szentendre	.	≡	13	4	4	

1982.X.29 7h-ig az utolsó 24 óra adatai						Előző nap napos órái
állomás	csapadék (mm)		max. hőmérséklet	min. hőmérséklet	rad. min.	
Vác	.	≡	14	3	2	
Vámosmikola	.	≡	15	4	3	2
Baja	.	≡	17	7	7	5
Bácsalmás	.	≡	18	7	7	
Izsák	.	≡	17	6	4	
Kalocsa	.	≡	17	7	4	3
Kecskemét	.	≡	16	6	3	4
Kiskunfélegyháza	.	=	17	8	–	
Kiskunhalas	.	=	17	7	7	
Kunszentmiklós	.	≡	17	4	3	
Tiszakécske	.	≡	17	6	6	
Balassagyarmat	.	≡	14	3	2	
Romhány	.	≡	13	4	4	
Salgótarján	.	≡	14	5	4	
Eger	.	≡	16	4	2	7
Galyatető	.	⌓	12	6	5	
Gyöngyös	.	⌓	17	4	1	
Kékestető	.	⌊	11	6	1	9
Kompolt	ny	≡,	16	4	2	7
Lőrinci	.	≡	15	3	-1	
Poroszló	.	⌓	15	4	3	
Jászapáti	.	⌓	17	3	3	
Jászberény	.	≡	19	2	1	
Karcag	.	≡	16	3	3	
Szolnok	.	≡	16	4	4	6
Tiszaroff	.	≡	15	2	1	
Túrkeve	.	=	15	5	5	3
Kistelek	.		17	8	7	
Makó	.	=	16	8	8	
Szeged	ny	,≡	18	9	8	7
Szentes	.	≡	17	9	8	
Borsodnádasd	.	≡	15	4	-0	
Fügöd	.	≡	15	3	2	
Hidasnémeti	.	⌓	16	5	3	
Jósvafő	.	≡	16	2	-1	7
Lillafüred	–		–	–	–	
Miskolc	.	≡	15	4	4	–
Putnok	.	≡	17	5	4	
Sárospatak	.	⌓	16	3	3	8
Szendrőlád	.	≡	15	4	3	
Tokaj	.	⌓	14	4	4	
Kisvárda	.	≡	14	3	1	4
Mátészalka	.	≡	13	5	5	
Nyíregyháza	.	≡	14	1	-1	5
Nyírlugos	.	=	12	5	4	
Pátyod	ny	,≡	13	8	6	
Tiszabecs	.	⌓	13	6	5	
Vásárosnamény	ny	≡,	14	4	3	
Záhony	.	≡	13	2	1	
Berettyóújfalu	.	≡	14	8	7	
Debrecen	ny	,≡	12	5	4	0
Hajdúdorog	.	≡	13	4	4	
Hortobágy	.	≡	14	3	3	
Körösszakál	.	=	15	9	8	
Polgár	.	≡	16	2	0	
Békéscsaba	ny	≡,	12	6	5	0
Mezőhegyes	ny	≡,	14	8	7	3
Orosháza	.	≡	13	7	7	0
Szarvas	.	≡	14	6	5	5
Szeghalom	.	≡	14	9	8	

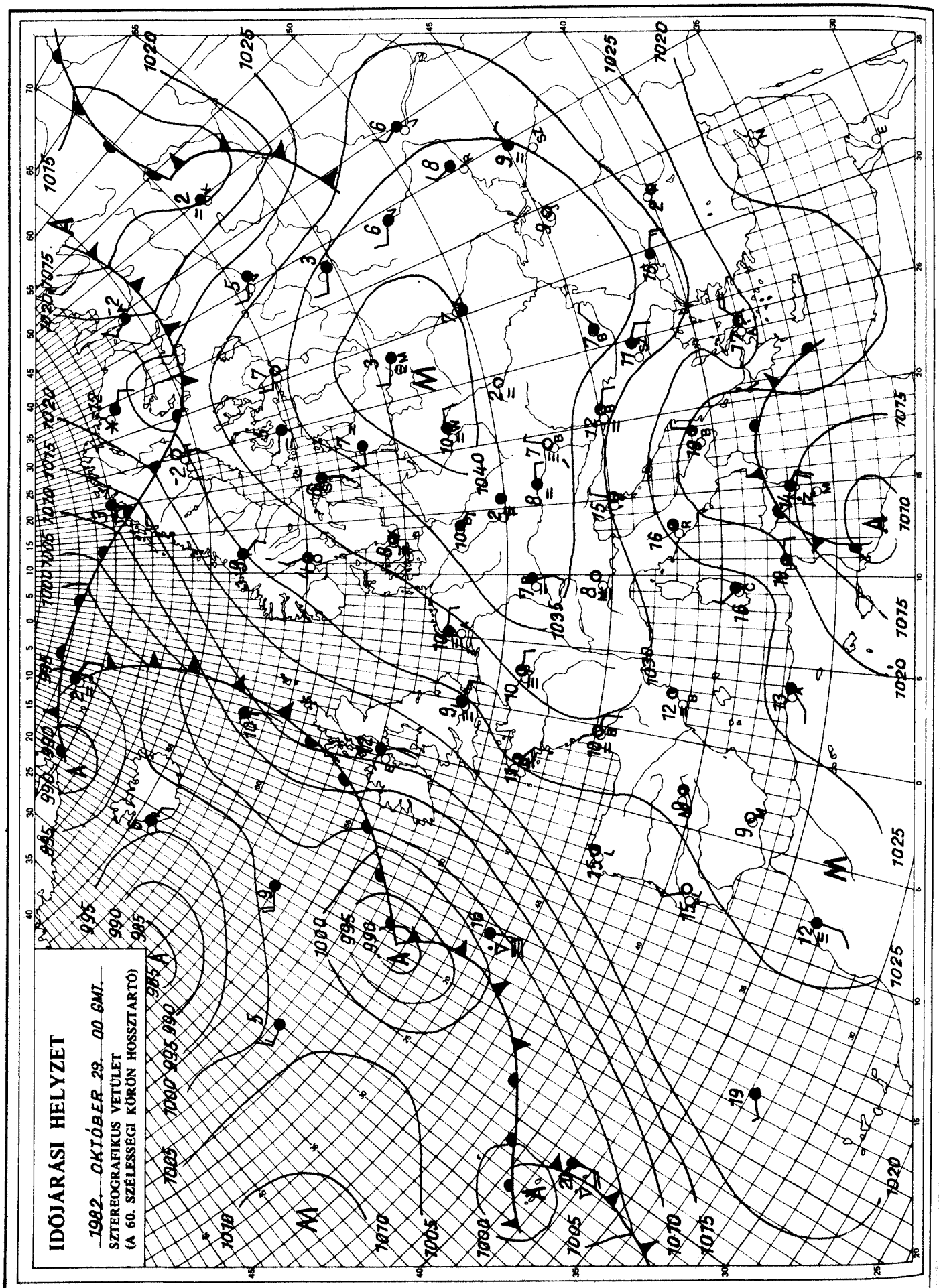

KIADJA: ORSZÁGOS METEOROLÓGIAI SZOLGÁLAT
Készíti: Központi Előrejelző Intézet Analízis- és Rövidtávú Prognózis Központja – T.: 273-018
Megjelenik naponként
Évi előfizetési díja: 1760,- Ft. – Megrendelhető: 1024 Budapest, II., Kitaibel Pál u. 1. – T.: 353-500
Kiadásért felel: az OMSZ elnöke – Szerkesztésért felel: a KEI igazgatója

IDŐJÁRÁSI NAPIJELENTÉS

ЕЖЕДНЕВНЫЙ МЕТЕОРОЛОГИЧЕСКИЙ БЮЛЛЕТЕНЬ • DAILY WEATHER REPORT
BULLETIN QUOTIDIEN DE TEMPS • TÄGLICHER WETTERBERICHT

95. évfolyam 303. szám. + Budapest + 1982. október 30. szombat

Az időjárási helyzet és a várható időjárás:

A Brit szigeteket és Európa legészakibb vidékeit kivéve kontinensünkön igen egységes az időjárás. A legjellemzőbb a köd, gyenge a szél, a köd csak lassan szünik meg, de néhol még is marad. Jelentős felhőzet, amely esőt okozna, sehol sem fordul elő, viszont ködszitálást gyakran jelentenek. Hidegek az éjszakák és napközben csak a napsütéses helyeken emelkedik jelentősen a hőmérséklet. Ma éjszaka a legkevesebb ködöt Jugoszláviából, Bulgáriából és Görögországból jelentették, mivel ott megélénkült a hüvösebb levegőt hozó északi szél. A Brit szigeteken, a Skandináv félszigeten és a Szovjetunió északi vidékein egészen más az idő, mint Európa többi részén. Időjárási frontok koznak erős szelet, felhősödést és esőket. Mivel az emlitett frontok továbbra is messze maradnak Közép-Európától, igy holnap estig hazánkban sem várhatunk lényeges időjárás változást.

Magyarországon pénteken kora délutánra a köd nagy része megszünt, néhol viszont megmaradt. Jelentős, 6-8 órás napsütést csupán az Északi-hegyvidék magasabban fekvő részeiből jelentettek, elszórtan ködszitálás is előfordult. A hőmérséklet csúcsértéke általában 10 és 15 fok között alakult. Éjszaka ismét többfelé lett köd, és hajnalra 1 és 10 fok közé hült le a levegő, néhol talajmenti fagy is volt. Délelött szinte mindenütt magszünt a köd. A Dunántúlon megélénkült a déli szél, sokfelé sütött a nap. A hőmérséklet 11 órára 6, 12 fok közé emelkedett.

Ma 12 órakor Budapesten a hőmérséklet 10 fok, a tengerszintre átszámitott légnyomás 1037 mbar, alig változik.

Várható időjárás vasárnap estig:

Folytatódik a párás, elsősorban éjszaka és reggel sokfelé ködös, csendes, őszi idő. Eső sehol sem várható, legfeljebb ködszitálás fordul elő.
Napközben a déli, délkeleti szél a Dunántúlon időnként élénk lesz.
A legalacsonyabb éjszakai hőmérséklet az ország nagy részén 2 és 7 fok között, de északkeleten 0 fok körül,
a legmagasabb nappali hőmérséklet vasárnap általában 8 és 13 fok között alakul.

Németh Lajos s.k.

A hőmérséklet napi középértéke és eltérése a 100 évi átlagtól /Budapest belterületén/:

1982. X. 29.: 10,0°C, +1,4°C.

1871 óta ezen a napon Budapesten előfordult:

legmagasabb hőmérséklet 23,5°C /1928/
legalacsonyabb hőmérséklet -5,0°C /1920/.

82.737.

LEGMAGASABB HŐMÉRSÉKLET

1982. X. 29.

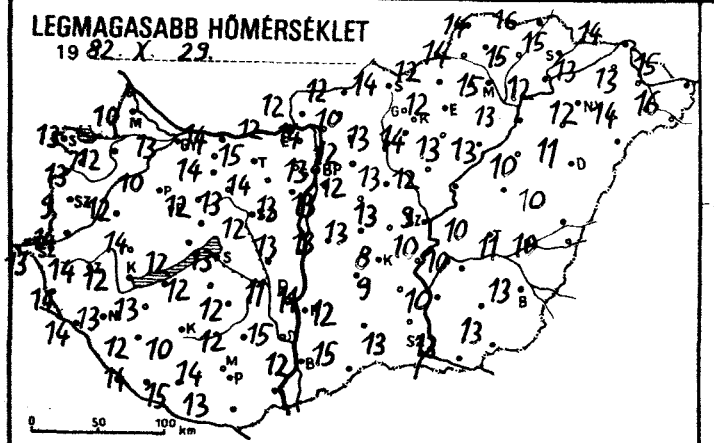

LEGALACSONYABB HŐMÉRSÉKLET

1982. X. 30.

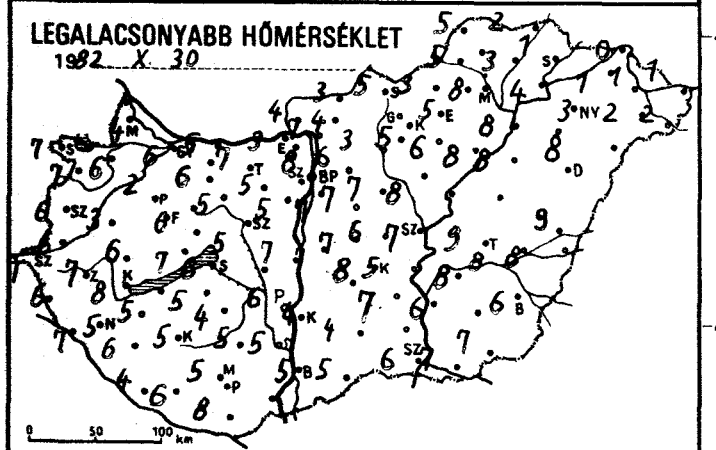

RADIÁCIÓS MINIMUM

1982. X. 30.

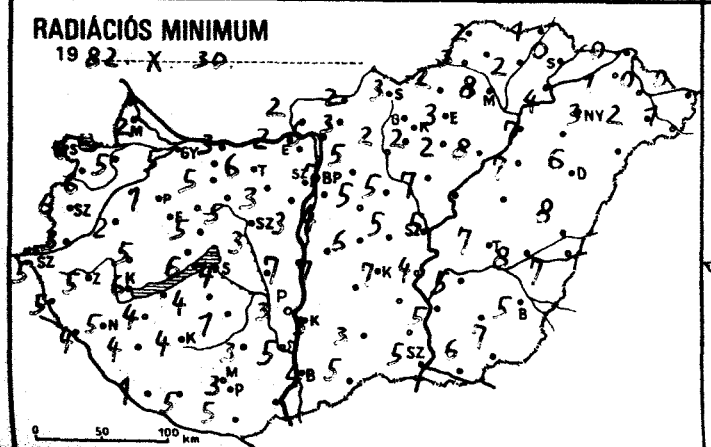

24 órás CSAPADÉKELOSZLÁS

1982. X. 29. 7^{h} -tól X. 30. 7^{h} -ig

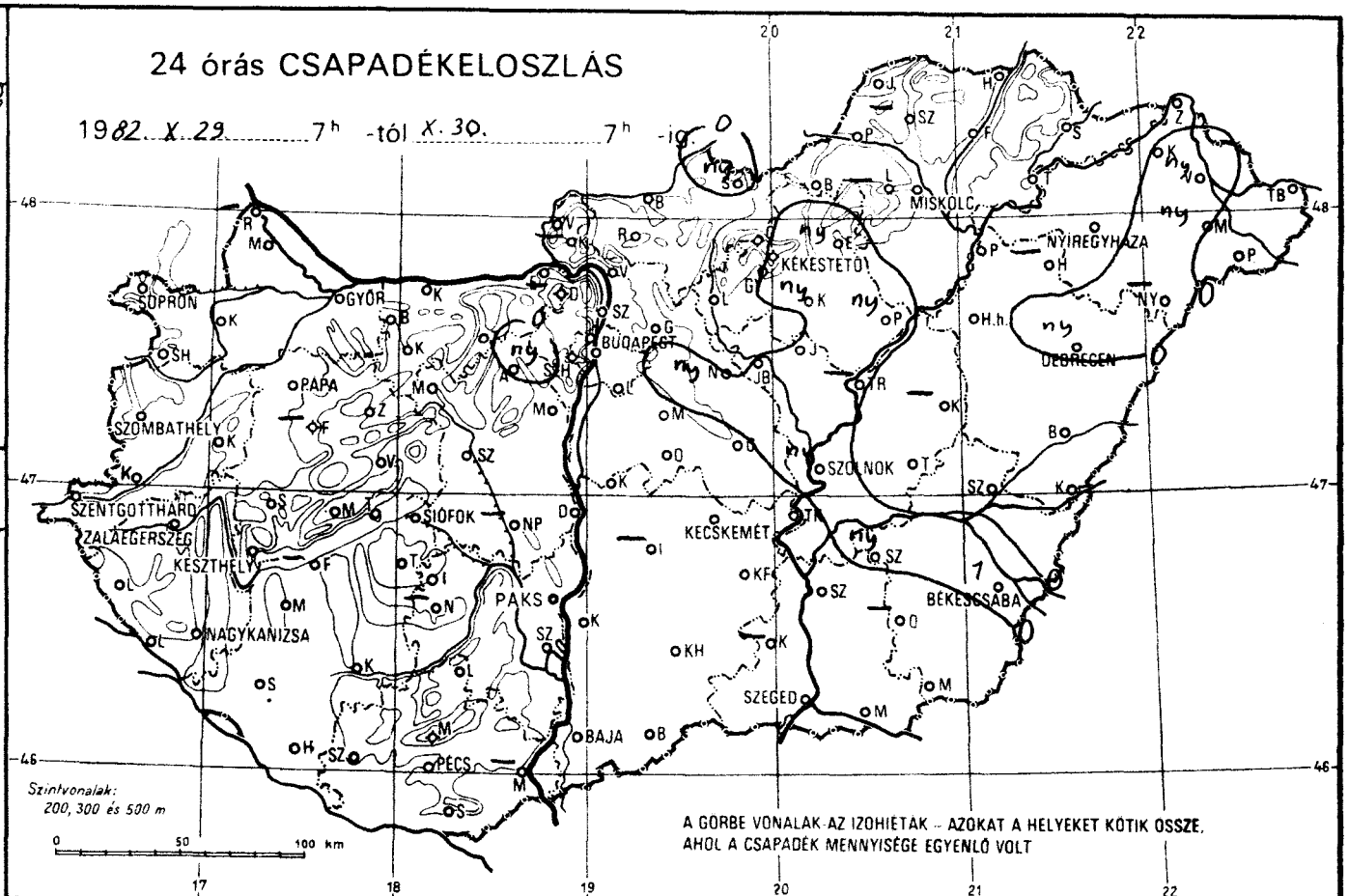

NAPFÉNYTARTAM

1982. X. 29.

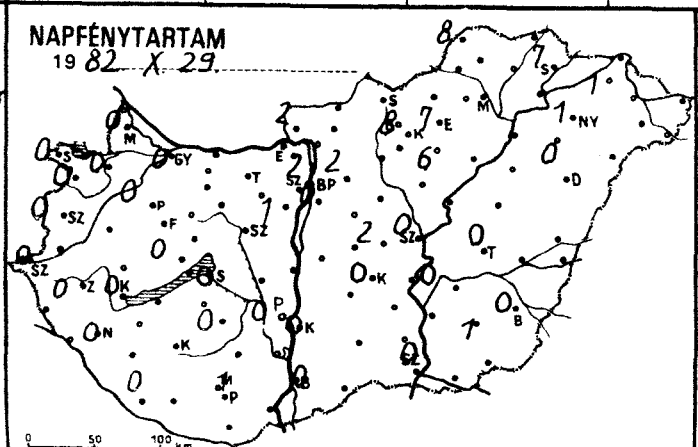

19 .....

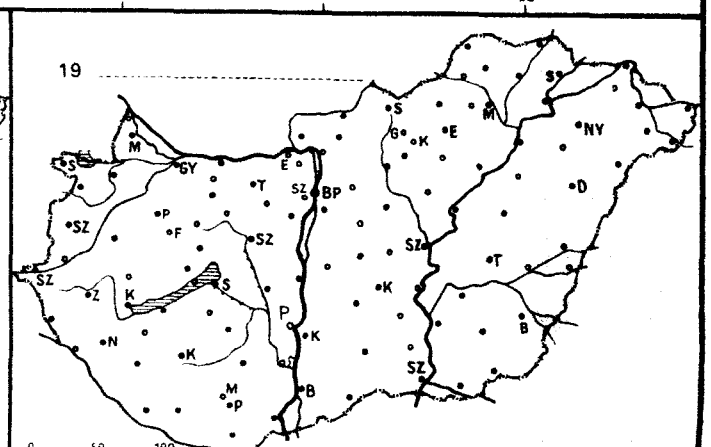

1982. X. 30. 7 h-ig az utolsó 24 óra adatai						Előző nap napos órái
állomás	csapadék (mm)		max. hőmérséklet	min. hőmérséklet	rad. min.	
Győr	.	≡	13	6	5	0
Kapuvár	.	≡	12	6	3	0
Mosonmagyaróvár	.	≡	10	4	2	0
Rajka	–		–	–	–	
Sopron	.	≡	13	7	6	0
Sopronhorpács	.	≡	13	7	6	0
Káld	.	⌓	12	3	2	
Körmend	.	≡	14	6	3	
Szentgotthárd	.	≡	13	7	5	0
Szombathely	.	≡	9	6	6	0
Lenti	.	=	14	6	5	
Letenye	.	⌓	14	7	4	
Nagykanizsa	.	=	13	6	5	0
Zalaegerszeg	.	=	14	7	5	0
Farkasgyepű	–		–	–	–	
Keszthely	.	≡	12	8	6	0
Meneshely	.	=	12	5	4	0
Pápa	.	≈	10	2	1	0
Sümeg	.	⌓	14	6	5	
Tihany	.	⌓	12	7	6	
Veszprém	.	≡	12	6	5	
Zirc	.	≈	12	2	1	
Fonyód	–		–	–	–	
Homokszt. györgy	.	≡	14	4	1	0
Kaposvár	.	≡	10	5	4	
Marcali	.	⌓	13	5	4	
Siófok	.	≡	13	6	4	0
Somogyszob	.	≡	12	6	4	
Tab	.	≡	12	5	4	
Bábolna	.		14	4	3	
Esztergom	.	≡	12	3	2	
Kisbér	.	≡	14	6	5	
Komárom	.	⌓	14	5	3	
Tatabánya	.	⌓	15	7	6	
Alcsútdoboz	.	≡	14	5	3	
Dunaújváros	.		13	7	7	
Martonvásár	.	≡	13	5	3	1
Mór	.	≡	13	5	5	
Nagyhörcsökp.	.		–	–	–	
Szabadbattyán	.	≡	12	5	3	
Iregszemcse	.	≡	12	4	1	0
Lengyel	.	=	12	5	3	
Paks	.	≡	11	6	3	0
Szekszárd	.	≡	15	5	5	
Árpádtető	.	=	13	5	2	
Mohács	–		–	–	–	
Pécs	.	≡	14	5	3	1
Siklós	.		13	8	5	
Szigetvár	.	⌓	15	6	5	
Budaörs	.	≡	13	6	3	
Bp. Lőrinc	.	≡	13	7	4	0
Bp. Met. Int.	.	≈	13	8	7	2
Bp. Szab. hegy	ny	≡ ?	11	6	3	
Cegléd	.	=	13	6	3	2
Dobogókő	–		–	–	–	
Gödöllő	.	≈	12	6	5	2
Királyrét	–		–	–	–	
Monor	.	≈	12	7	5	
Nagykáta	ny	≈ ?	13	7	5	
Szentendre	.	≡	12	7	7	

1982. X. 30. 7 h-ig az utolsó 24 óra adatai						Előző nap napos órái
állomás	csapadék (mm)		max. hőmérséklet	min. hőmérséklet	rad. min.	
Vác	.	≡	14	7	5	
Vámosmikola	.	≡	12	4	2	2
Baja	.	⌓	12	5	4	0
Bácsalmás	.	⌓	15	5	5	
Izsák	–		–	–	–	
Kalocsa	.	⌓	11	4	3	0
Kecskemét	.	≡	8	8	7	0
Kiskunfélegyháza	.		9	7	–	
Kiskunhalas	.	≡	12	4	3	
Kunszentmiklós	.	≡	13	7	7	
Tiszakécske	.	≡	10	10	4	
Balassagyarmat	.	≈	12	3	2	
Romhány	.	⌓	10	4	3	
Salgótarján	ny	≡	14	5	3	
Eger	ny	≡ ?	12	5	3	7
Galyatető	.	⌓	12	4	1	
Gyöngyös	.	≡	14	5	2	
Kékestető	.	≡	10	3	2	8
Kompolt	ny	≡ ?	13	6	2	6
Lőrinci	.	≡	13	3	2	
Poroszló	ny	? ≈	13	8	8	
Jászapáti	.	≡	12	8	7	
Jászberény	.	≡	12	7	5	
Karcag	–		–	–	–	
Szolnok	ny	? ≡	9	7	5	0
Tiszaroff	–		–	–	–	
Túrkeve	.	≈	10	9	7	0
Kistelek	–		–	–	–	
Makó	.	≡	13	7	6	
Szeged	.	≡	13	6	5	0
Szentes	.		10	6	5	.
Borsodnádasd	.	≡	12	3	-2	
Füged	.	≡	15	3	2	
Hidasnémeti	.	≡	16	2	1	
Jósvafő	.	⌓	14	5	2	8
Lillafüred	–		–	–	–	
Miskolc	.	≈	15	8	8	–
Putnok	.	≡	14	5	3	
Sárospatak	.	≡	15	1	0	7
Szendrőlád	–		–	–	–	
Tokaj	.	≈	12	4	4	
Kisvárda	.	≡	13	1	1	1
Mátészalka	ny	≡ ?	14	2	2	
Nyíregyháza	.	≈	12	3	3	1
Nyírlugos	–		–	–	–	
Pátyod	.	≡	16	2	1	
Tiszabecs	.	⌴	15	1	0	
Vásárosnamény	ny	≡ ?	13	1	1	
Záhony	.	⌴	14	0	0	
Berettyóújfalu	.	⌓	10	9	8	
Debrecen	ny	? ≈	11	8	6	0
Hajdúdorog	–		–	–	–	
Hortobágy	.	⌓	10	8	7	
Körösszakál	.	≡	10	8	7	
Polgár	.	≡	13	8	7	
Békéscsaba	1	≡ ?	13	6	5	0
Mezőhegyes	.	≡	13	7	7	1
Orosháza	–		–	–	–	–
Szarvas	ny	≡ ?	10	8	5	0
Szeghalom	.	–	10	8	8	

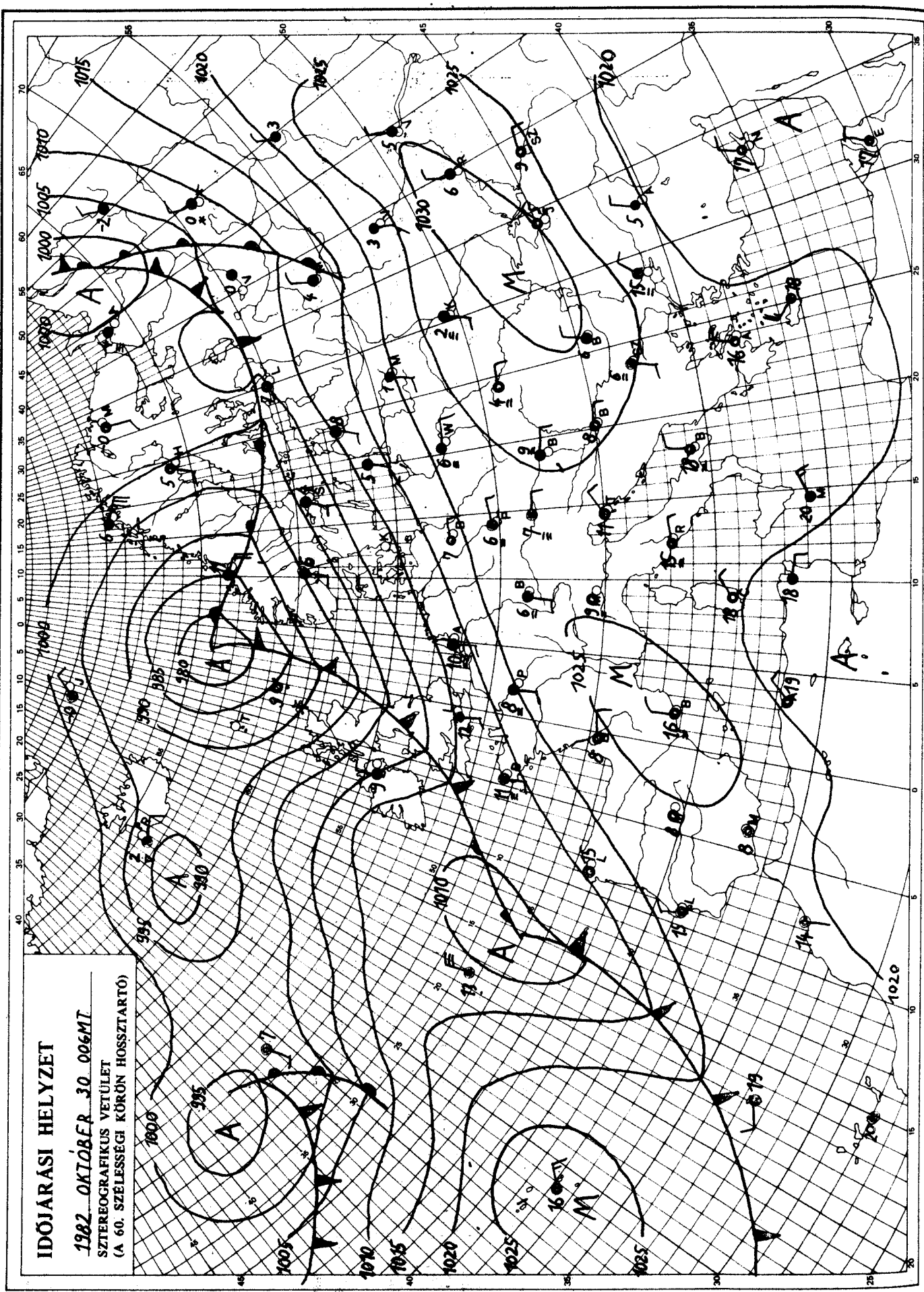

KIADJA: ORSZÁGOS METEOROLÓGIAI SZOLGÁLAT
Készíti: Központi Előrejelző Intézet Analízis- és Rövidtávú Prognózis Központja – T.: 273-018
Megjelenik naponként
Évi előfizetési díja: 1760,- Ft. – Megrendelhető: 1024 Budapest, II., Kitaibel Pál u. 1. – T.: 353-500
Kiadásért felel: az OMSZ elnöke – Szerkesztésért felel: a KEI igazgatója

IDŐJÁRÁSI NAPIJELENTÉS

ЕЖЕДНЕВНЫЙ МЕТЕОРОЛОГИЧЕСКИЙ БЮЛЛЕТЕНЬ • DAILY WEATHER REPORT
BULLETIN QUOTIDIEN DE TEMPS • TÄGLICHER WETTERBERICHT

~~95. évfolyam 304. szám. • Budapest • 1982. október 31. vasárnap~~

Az időjárási helyzet és a várható időjárás:

Az óceáni eredetü léghullámok útját a Brit-szigeteken, valamint a kontinens nyugati partvidékén gyakori eső, zápor és időnként erős szél jelzi. Hasonlóan változékony az idő a Skandináv-félszigete, és a Szovjetunió európai területének északi részén. Onnan elszórt hózáporokról érkezik jelentés. Kontinensünk nagy részén már hosszabb ideje gyakorlatilag változatlan az időjárás. Az Ibériai-félszigettől az Alpok térségén, továbbá a Kárpát-medencén át egészen a Kelet-Európai-alföldig magas nyomású légköri képződmény húzódik. Változóan felhős, erősen párás, többfelé tartósan ködös az idő.

Magyarországon szombaton a hajnali, reggeli pára és köd megszünését változóan felhős idő követte. A Dunántúlon és a középső országrészben néhány órára kisütött a nap. A szél nyugaton időnként megélénkült. A hőmérséklet csúcsértéke az ország nagy részén 11 és 15, északkeleten viszont 8 és 11 fok között alakult. Vasárnap hajnalra pedig általában +1 és +7 fokig hült le a levegő, helyenként talajmenti fagy is volt. Ma délelőtt országszerte párás, ködös idő volt, helyenként ködszitálással. A hőmérséklet 11 órakor 5 és 10 fok között alakult.

Ma 12 órakor Budapesten a hőmérséklet 7 fok, a tengerszintre átszámitott légnyomás 1035 mbar, alig változik.

Várható időjárás hétfő estig:

Folytatódik a változóan felhős, párás, többfelé tartósan ködös idő, helyenként ködszitálással.
Eső nem várható.
A szél időnként kissé megélénkül.
Várható legalacsonyabb éjszakai hőmérséklet: 0 és +5,
legmagasabb nappali hőmérséklet hétfőn: 6 és 11 fok között alakul.

Bozóki István s.k.

A hőmérséklet napi középértéke és eltérése a 100 évi átlagtól /Budapest belterületén/:

1982. X. 30.	9,3°C	+0,8°C

1871 óta ezen a napon Budapesten előfordult

legmagasabb hőmérséklet:	21,0°C /1926/,
legalacsonyabb hőmérséklet:	-8,9°C /1920/.

82.738.

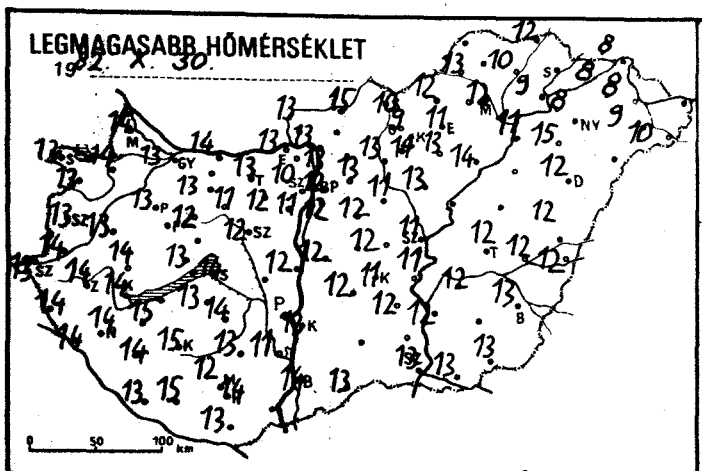
LEGMAGASABB HŐMÉRSÉKLET
1982. X. 30.

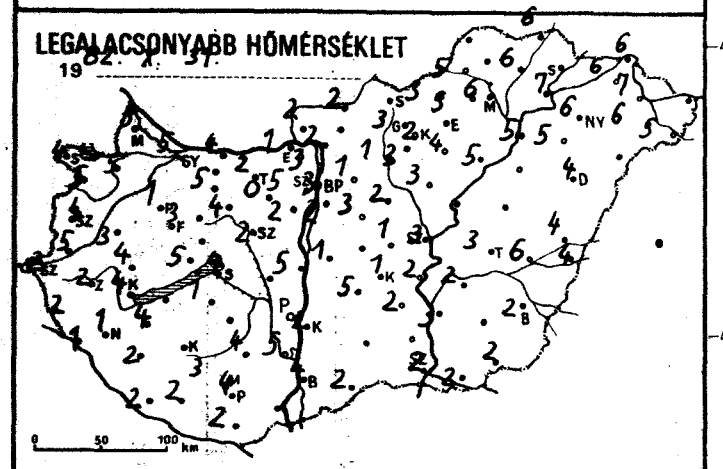
LEGALACSONYABB HŐMÉRSÉKLET
19 82. X. 31.

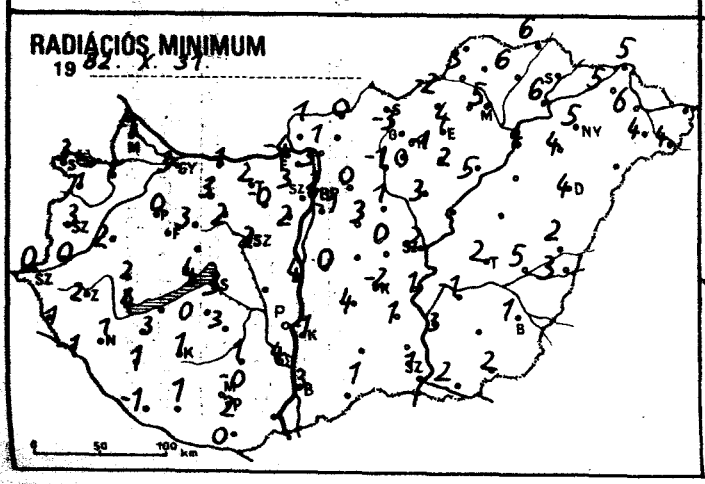
RADIÁCIÓS MINIMUM
19 82. X. 31.

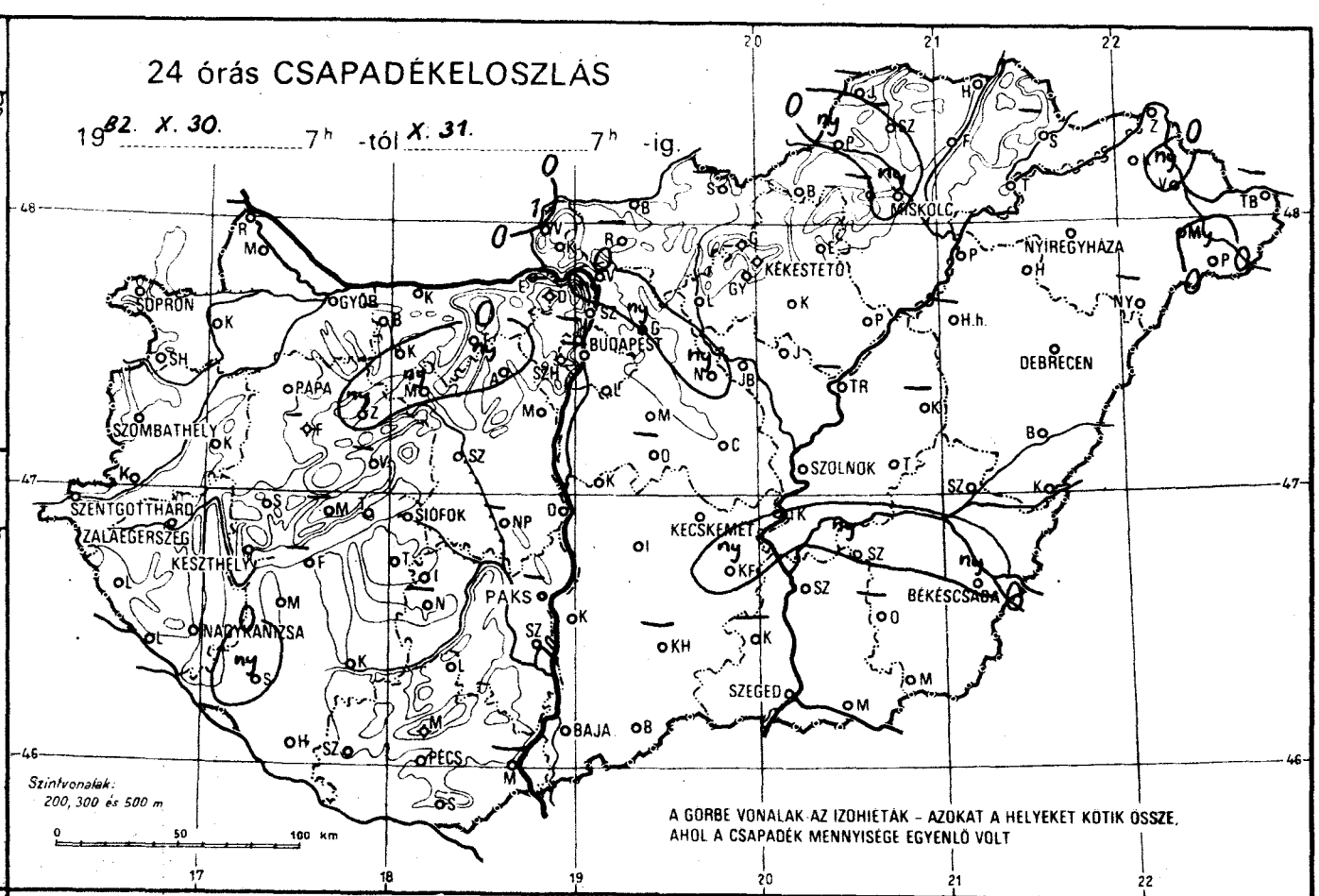
24 órás CSAPADÉKELOSZLÁS
19 82. X. 30. 7h -tól X. 31. 7h -ig.
SOPRON
GYŐR
BUDAPEST
MISKOLC
NYÍREGYHÁZA
KÉKESTETŐ
DEBRECEN
SZOMBATHELY
PAPA
SZOLNOK
SZENTGOTTHÁRD
ZALAEGERSZEG
KESZTHELY
SIÓFOK
KECSKEMÉT
BÉKÉSCSABA
NAGYKANIZSA
PAKS
SZEGED
BAJA
PÉCS
Szintvonalak: 200, 300 és 500 m
A GÖRBE VONALAK AZ IZOHIETÁK – AZOKAT A HELYEKET KÖTIK ÖSSZE, AHOL A CSAPADÉK MENNYISÉGE EGYENLŐ VOLT

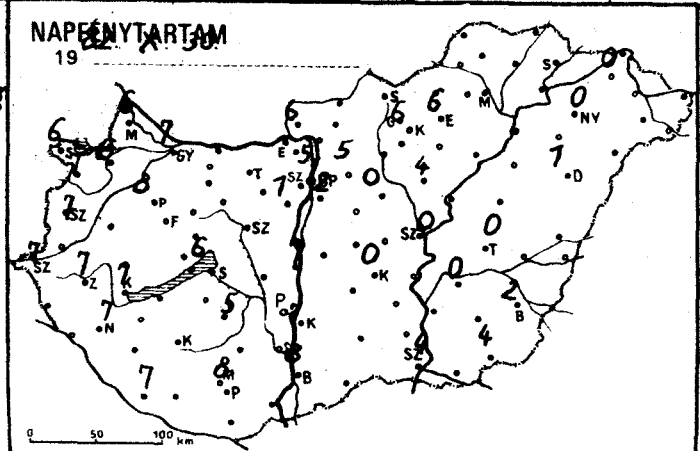
NAPFÉNYTARTAM
19 82. X. 30.

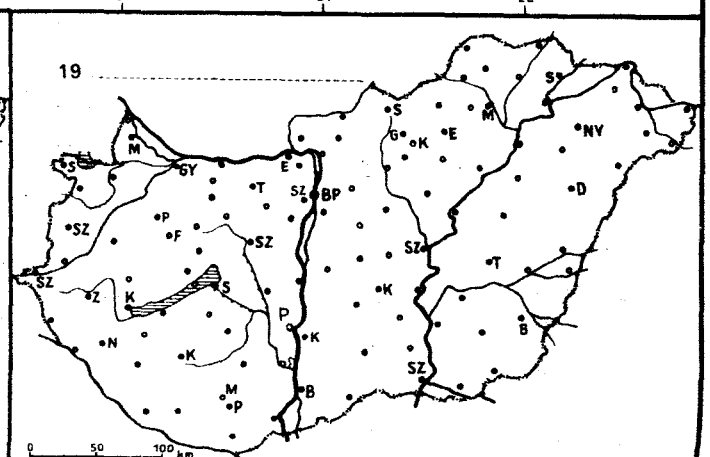
19

19. X. 31. 07 h-ig az utolsó 24 óra adatai						Előző nap napos órái
állomás	csapadék (mm)		max. hőmérséklet	min. hőmérséklet	rad. min.	
Győr	.	☁	13	5	3	7
Kapuvár	.	≡	14	5	1	6
Mosonmagyaróvár	.	≡	14	3	-1	6
Rajka	–		–	–	–	
Sopron	.	☁	13	4	3	6
Sopronhorpács	.	≡	13	5	1	7
Káld	.	≡	13	3	2	
Körmend	.	≡	14	5	0	
Szentgotthárd	.	≡	13	2	0	7
Szombathely	.	≡	13	4	3	7
Lenti	.	≡	14	2	1	
Letenye	.	≡	14	1	-1	
Nagykanizsa	.	≡	14	1	1	7
Zalaegerszeg	.	≡	14	2	2	7
Farkasgyepű	–		–	–	–	
Keszthely	.	≡	14	4	4	7
Mencshely	–		–	–	–	–
Pápa	.	≡	13	1	0	8
Sümeg	.	≡	14	4	2	
Tihany	.	≡	13	5	4	
Veszprém	–		–	–	–	
Zirc	ny	≡ ≡	11	4	2	
Fonyód	–		–	–	–	
Homokszt. györgy	.	≡	13	2	-1	7
Kaposvár	.	≡	15	3	1	
Marcali	.	≡	15	4	3	
Siófok	.	≡	14	4	3	6
Somogyszob	ny	≡	14	2	1	
Tab	.	☁	13	1	0	
Bábolna	–		–	–	–	
Esztergom	.	≡	13	1	-4	
Kisbér	.	≡	13	5	3	
Komárom	.	☁	14	4	1	
Tatabánya	.	☁	13	2	2	
Alcsútdoboz	ny	≡	12	0	-0	
Dunaújváros	.	≡	12	5	4	7
Martonvásár	.	≡	11	2	2	1
Mór	ny	≡	12	3	3	
Nagyhörcsökp.	–		–	–	–	
Szabadbattyán	.	≡	12	2	-2	
Tregszemcse	.	☁	14	3	1	5
Lengyel	.	≡	13	4	1	
Paks	–		–	–	–	–
Szekszárd	.	≡	11	5	4	
Árpádtető	.	≡	12	3	-0	
Mohács	–		–	–	–	
Pécs	.	≡	14	4	2	8
Siklós	.	≡	13	2	0	
Szigetvár	.	≡	15	2	1	
Budaörs	.	≡	11	1	-2	
Bp. Lőrinc	.	≡	12	2	-1	2
Bp. Met. Int.	.	≡	12	3	2	5
Bp. Szab. hegy	.	≡	10	5	3	
Cegléd	.	≡	11	2	1	0
Dobogókő	–		–	–	–	
Gödöllő	ny	≡	13	1	0	5
Királyrét	–		–	–	–	
Monor	.	≡	12	3	3	
Nagykáta	ny	≡	10	3	1	
Szentendre	ny	≡	13	3	3	

19. X. 31. 07 h-ig az utolsó 24 óra adatai						Előző nap napos órái
állomás	csapadék (mm)		max. hőmérséklet	min. hőmérséklet	rad. min.	
Vác	.	≡	13	2	1	
Vámosmikola	1	≡	13	2	1	6
Baja	.	≡	14	4	3	8
Bácsalmás	.	☁	13	2	1	
Izsák	.	≡	12	5	4	
Kalocsa	.	≡	13	2	-1	7
Kecskemét	.	≡	11	1	-2	0
Kiskunfélegyháza	ny	≡	12	2	1	
Kiskunhalas	–		–	–	–	
Kunszentmiklós	.	≡	12	1	0	
Tiszakécske	.	≡	11	2	1	
Balassagyarmat	.	≡	15	2	0	
Romhány	–		–	–	–	
Salgótarján	–		–	–	–	
Eger	.	≡	11	5	4	6
Galyatető	.	≡	10	3	-3	
Gyöngyös	.	≡	14	3	0	
Kékestető	.	≡	9	2	-1	6
Kompolt	.	≡	13	4	2	4
Lőrinci	.	≡	13	1	-1	
Poroszló	.	≡	14	5	5	
Jászapáti	.	≡	12	3	3	
Jászberény	.	≡	11	2	2	
Karcag	–		–	–	–	
Szolnok	.	≡	11	3	2	0
Tiszaroff	–		–	–	–	
Túrkeve	.	≡	12	3	2	0
Kistelek	–		–	–	–	
Makó	.	≡	13	2	2	
Szeged	.	≡	13	2	1	4
Szentes	.	≡	12	3	3	
Borsodnádasd	.	≡	12	3	-2	
Füged	.	≡	10	6	6	
Hidasnémeti	.	≡	12	6	6	
Jósvafő	–		–	–	–	–
Lillafüred	–		–	–	–	
Miskolc	ny	≡	12	6	5	–
Putnok	ny	≡	13	5	3	
Sárospatak	–		–	–	–	–
Szendrőlád	–		–	–	–	
Tokaj	.	≡	9	7	6	
Kisvárda	.	≡	8	6	5	0
Mátészalka	.	☁	9	6	4	
Nyíregyháza	.	≡	8	6	5	0
Nyírlugos	–		–	–	–	
Pátyod	ny	, ≡	10	5	4	
Tiszabecs	–		–	–	–	
Vásárosnamény	ny	≡ ▬	8	7	6	
Záhony	.	☁	8	6	5	
Berettyóújfalu	.	☁	12	4	2	
Debrecen	ny	, ≡	12	4	4	1
Hajdúdorog	.	≡	15	5	4	
Hortobágy	–		–	–	–	
Körösszakál	.	☁	12	4	3	
Polgár	.	☁	11	5	4	
Békéscsaba	ny	≡	13	2	1	2
Mezőhegyes	.	≡	13	2	2	4
Orosháza	–		–	–	–	–
Szarvas	ny	≡	12	2	-1	0
Szeghalom	.	≡	12	6	5	

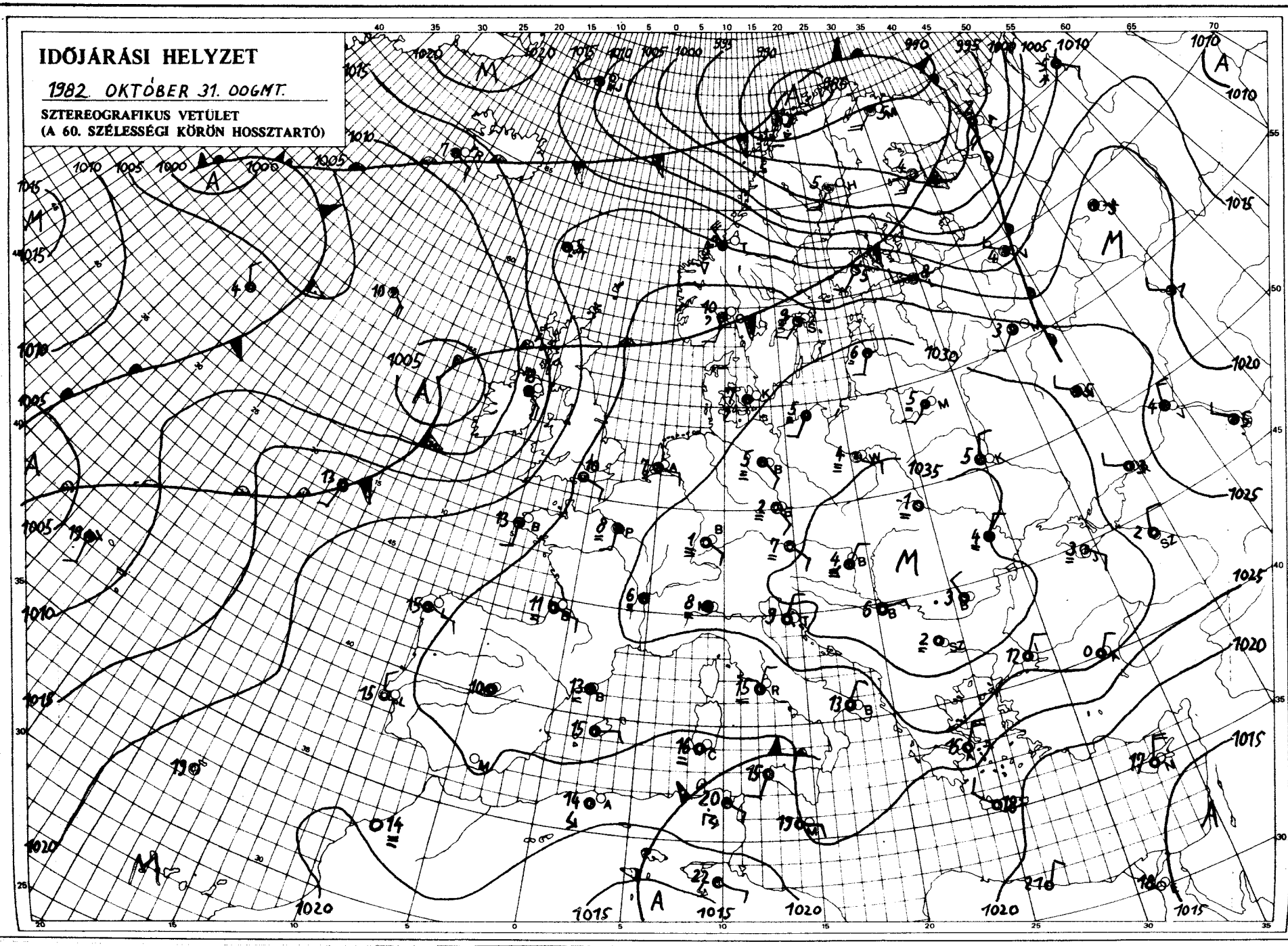

KIADJA: ORSZÁGOS METEOROLÓGIAI SZOLGÁLAT
Készíti: Központi Előrejelző Intézet Analízis- és Rövidtávú Prognózis Központja – T.: 273-018
Megjelenik naponként
Évi előfizetési díja: 1760,- Ft. – Megrendelhető: 1024 Budapest, II., Kitaibel Pál u. 1. – T.: 353-500
Kiadásért felel: az OMSZ elnöke – Szerkesztésért felel: a KEI igazgatója

ORSZÁGOS METEOROLÓGIAI SZOLGÁLAT

KÖZPONTI ELŐREJELZŐ INTÉZETE

IDŐJÁRÁSI ESEMÉNYEK NAPTÁRA

CALENDAR OF WEATHER PHENOMENA

1982. október

Az Időjárási Napijelentés havi melléklete

IDŐJÁRÁSI ESEMÉNYEK NAPTÁRA

Dátum - *Date*	Az időjárási jelenség leírása *Description of the weather phenomenon*	Az időjárási esemény előidézője *Carrier of the phenomenon*	Érkező légtömeg *Arriving air-mass*
X.1-2.	A Dunántulon felhőszakadás méretü esők, záporok, zivatarok.	Konvergencia a Dunántulon kialakult: X. 1-én 07 órakor feloszlott: X. 2-án 12 órakor	Mm
X.4.	Sokfelé eső, zápor, zivatar.	A Kárpát-medence felett magassági hidegörvény átvonulása. belép: X. 4-én 01 órakor E-n kilép: X. 5-én 07 órakor W-n	Mc
X.5-6.	Sokfelé eső, zápor, zivatar.	Nyugat-Európai ciklon előoldala X. 5-én 13 órától X. 6-án 20 óráig	Tm
X.7-10-ig.	Sokfelé eső, zápor, zivatar.	Nyugat-Európai ciklon peremhullámainak átvonulása X. 7-én 00 órától X. 10-én 00 órától	Mm
X.12-13.	Sokfelé eső, zápor.	Regionális ciklon belép: X. 12-én 09 órakor SW-n kilép: X. 13-án 02 órakor SE-n	Mm
X.13.	Viharos szél a Dunántulon, néhány helyen eső, zivatar.	Melegfront belép: 09 órakor W-n kilép: 21 órakor E-n	Mm
X.14.	Sokfelé eső, zápor.	Hidegfront belép: 09 órakor NW-n kilép: 21 órakor SE-n	Mm
X.24-25.	Dunántulon szórványosan zápor, zivatar.	A Dunántul nyugati részén konvergencia X. 24-én 22 órától X. 25-én 05 óráig	Mm

Arktikus szárazföldi és tengeri /Ac és Am/: mérsékeltövi szárazföldi és tengeri /Mc és Mm/: szubtrópusi szárazföldi és tengeri /Tc és Tm/: helyi vagy lokális /H/.

CALENDAR OF WEATHER PHENOMENA

OCTOBER 1982

Az időjárási esemény Budapest-i jellemzői - *Characteristics of the phenomenon over Budapest*						
Időpont - *point of time*	Hőmérsékletváltozás (fok/idő) *Temperature-shift (degree/period)*	Légnedvességváltozás (%/idő) *Humidity-shift (%/period)*	Szélirányváltozás *Wind-direction shift*	Maximális széllökés (m/s) és időpontja *Maximum gust (m/s) and its time*	Csapadék mennyisége (mm) és alakja *Amount and form of precipitation*	Megjegyzés - *Remarks*
-	-	-	-	-	-	
6^{40}	⊞	⊞	NNE-ről ENE-re	6^{38}-kor 10,5 m/s	● 8 mm	⊞ elmosódott
-	-	-	-	-	● 8 mm	
-	-	-	-	-	▽●R6 mm	
-	-	-	-	-	● ▽ 6,3 mm	
11^{30}	+4°C/1 óra	+8%/10 perc	⊞	⊞	-	⊞ elmosódott
13^{00}	-1°C/30 perc	⊞	⊞	⊞	● 8 mm	⊞ elmosódott
-	-	-	-	-	-	

Arctic maritime (Am): Arctic continental (Ac): Polar maritime (Mm): Polar continental (Mc): Tropical maritime (Tm): Tropical continental (Tc): Local air mass (L).

H QC989.H9I32

IDŐJÁRÁSI NAPIJELENTÉS

ЕЖЕДНЕВНЫЙ МЕТЕОРОЛОГИЧЕСКИЙ БЮЛЛЕТЕНЬ • DAILY WEATHER REPORT
BULLETIN QUOTIDIEN DE TEMPS • TÄGLICHER WETTERBERICHT

95. évfolyam 305. szám. + Budapest + 1982. november 1. hétfő

Az időjárási helyzet és a várható időjárás:

Az Ibériai-félszigettől a Pireneusokon, az Alpok vonulatán, valamint a Kárpát-medencén át egészen a Kelet-Európai-alföldig magas nyomású légköri képződmény húzódik. Változóan felhős, erősen párás, többfelé tartósan ködös, őszi idő van. Számottevő csapadékról nem érkezik jelentés. Ugyanakkor Északnyugat-Észak-Európában meglehetősen változékony az időjárás. Az óceáni eredetü, páradús léghullámok útját a Brit-szigeteken, a kontinens nyugati partvédkén, továbbá a Skandináv-félsziget nagy részén eső, zápor és időnként erős szél jelzi. A Szovjetunió északi területein elszórtan havazik.

Magyarországon vasárnap az ország nagy részén borult, ködös idő volt, szórványosan fordult elő ködszitálás. Csupán az északnyugati, valamint a déli megyékben sütött ki néhány órára a nap. A hőmérséklet csúcsértéke 5 és 14 fok között alakult. Hétfő hajnalra pedig +1 és +7 fokig csökkent a hőmérséklet, néhány helyen talajmenti fagy is volt. Ma délelőtt országszerte folytatódott a párás, ködös idő. A hőmérséklet 11 órakor általában 4 és 7 fok között alakult, Kékestetőn azonban 11 fokot mértek.

Ma 12 órakor Budapesten a hőmérséklet 7 fok, a tengerszintre átszámitott légnyomás 1032 mbar, alig változik.

Várható időjárás kedd estig:

Folytatódik a túlnyomóan borult, ködös idő.
Többfelé várható ködszitálás.
Gyenge marad a szél.
Várható legalacsonyabb éjszakai hőmérséklet 1 és 6, legmagasabb nappali hőmérséklet kedden 5 és 10 fok között valószinü.

Demeter Éva s.k.

TÁVOLABBI KILÁTÁSOK SZERDÁTÓL-SZOMBATIG:

A hét végéig lényeges változás nem várható az időjárás alakulásában. Túlnyomóan borult, ködös idő valószinü, a hőmérséklet fokozatosan csökken.
Legalacsonyabb hajnali hőmérséklet: eleinte +1, +6, majd 0 fok körül lesz.
Legmagasabb nappali hőmérséklet: eleinte +5, 10, majd +2, +7 fok között várható.
Jelentős mennyiségü /legalább napi 5 mm/ csapadék nem várható.

KÖZÉPTÁVÚ ELŐREJELZŐ OSZTÁLY

A hőmérséklet napi középértéke és eltérése a 100 évi átlagtól /Budapest belterületén/:

1982. X. 31. 6,4°C -2,2°C

1871 óta ezen a napon Budapesten előfordult

legmagasabb hőmérséklet: 22,7°C /1926/,
legalacsonyabb hőmérséklet: -9,5°C /1920/.

LIBRARY
PER
JAN 4 1983
82.739.
N.O.A.A.
U. S. Dept. of Commerce

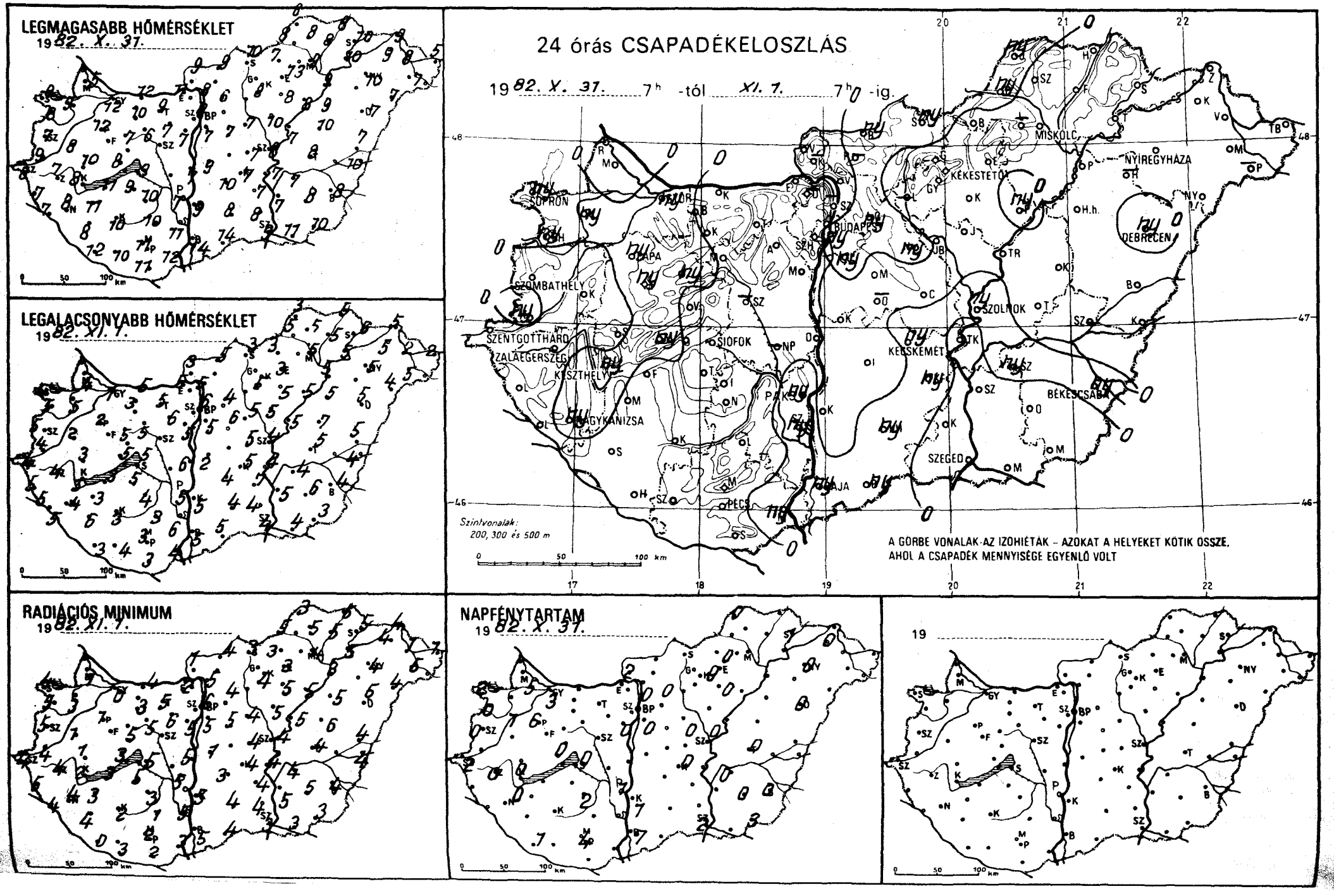
LEGMAGASABB HŐMÉRSÉKLET
1982. X. 31.
LEGALACSONYABB HŐMÉRSÉKLET
1982. XI. 1.
24 órás CSAPADÉKELOSZLÁS
1982. X. 31. 7h -tól XI. 1. 7h0 -ig.
SOPRON
BUDAPEST
MISKOLC
NYÍREGYHÁZA
KÉKESTETŐ
DEBRECEN
SZOMBATHELY
SZOLNOK
SZENTGOTTHÁRD
ZALAEGERSZEG
KESZTHELY
SIÓFOK
KECSKEMÉT
BÉKÉSCSABA
NAGYKANIZSA
SZEGED
PÉCS
BAJA
Szintvonalak:
200, 300 és 500 m
A GÖRBE VONALAK AZ IZOHIÉTÁK – AZOKAT A HELYEKET KÖTIK ÖSSZE,
AHOL A CSAPADÉK MENNYISÉGE EGYENLŐ VOLT
RADIÁCIÓS MINIMUM
1982. XI. 1.
NAPFÉNYTARTAM
1982. X. 31.
19

82.XI.1 07 h-ig az utolsó 24 óra adatai						Előző nap napos órái
állomás	csapadék (mm)		max. hőmérséklet	min. hőmérséklet	rad. min.	
Győr	ny	,≡	12	1	0	3
Kapuvár	ny	≡,	9	5	3	1
Mosonmagyaróvár	•	≡	5	4	1	5
Rajka	–		–	–	–	
Sopron	ny	≡,	9	4	4	2
Sopronhorpács	ny	≡,	8	5	5	0
Káld	•	≡	8	2	1	
Körmend	ny	≡,	9	4	4	
Szentgotthárd	•	≡	8	4	4	2
Szombathely	•	≡	7	5	5	0
Lenti	•	≡	7	5	5	
Letenye	•	≡	7	5	4	
Nagykanizsa	ny	≡,	8	4	4	0
Zalaegerszeg	•	≡	7	4	4	0
Farkasgyepű	ny	≡,	10	4	3	
Keszthely	ny	,≡	8	3	2	0
Mencshely	ny	≡,	7	4	4	0
Pápa	ny	≡,	12	2	1	6
Sümeg	•	≡	10	3	1	
Tihany	•	≡	8	5	3	
Veszprém	•	≡	7	5	5	
Zirc	ny	≡,	9	2	-0	
Fonyód	•	≡	11	3	3	
Homokszt. györgy	•	≡	12	3	0	1
Kaposvár	•	≡	10	3	2	
Marcali	•	≡	11	3	3	
Siófok	•	≡	9	5	5	0
Somogyszob	•	⊢	8	6	4	
Tab	•	≡	9	5	5	
Bábolna	•		10	3	1	
Esztergom	•	=	11	5	2	
Kisbér	∘	≡	10	3	3	
Komárom	•	⊢	12	5	4	
Tatabánya	•	⊢	9	5	5	
Alcsútdoboz	•	≡	7	6	6	
Dunaújváros	•	=	7	6	5	
Martonvásár	•	≡	7	5	5	0
Mór	•	≡	6	5	5	
Nagyhörcsökp.	–		–	–	–	
Szabadbattyán	–		–	–	–	
Iregszemcse	•	≡	10	4	3	2
Lengyel	•	=	10	3	1	
Paks	ny	≡,	7	5	5	1
Szekszárd	ny	≡,	11	6	5	
Árpádtető	∘	≡	12	2	1	
Mohács	ny	≡,	12	4	3	
Pécs	•	≡	11	3	2	4
Siklós	•	≡	11	3	2	
Szigetvár	•	≡	10	4	3	
Budaörs	ny	≡,	7	5	5	
Bp. Lőrinc	ny	,≡	7	5	5	0
Bp. Met. Int.	•	=	8	6	6	0
Bp. Szab. hegy	∘	⊢	5	3	3	
Cegléd	•	=	7	5	4	0
Dobogókő	–		–	–	–	
Gödöllő	ny	≡,	6	4	4	0
Királyrét	–		–	–	–	
Monor	•	=	7	6	5	
Nagykáta	ny	≡,	7	5	4	
Szentendre	–		–	–	–	

82.XI.1 07 h-ig az utolsó 24 óra adatai						Előző nap napos órái
állomás	csapadék (mm)		max. hőmérséklet	min. hőmérséklet	rad. min.	
Vác	•	≡	8	5	5	
Vámosmikola	•	⊢	9	3	1	2
Baja	ny	≡,	14	5	5	7
Bácsalmás	ny	≡,	14	5	4	
Izsák	•	≡	10	4	3	
Kalocsa	•	≡	9	5	5	1
Kecskemét	ny	≡,	7	5	4	0
Kiskunfélegyháza	ny	≡,	7	7	4	
Kiskunhalas	ny	≡,	8	4	4	
Kunszentmiklós	•	≡	9	2	1	
Tiszakécske	•	≡	7	4	4	
Balassagyarmat	ny	≡,	9	5	4	
Romhány	–		–	–	–	
Salgótarján	ny	≡,	10	3	3	
Eger	•	≡	13	3	3	0
Galyatető	•	⌊	11	4	2	
Gyöngyös	•		8	5	4	
Kékestető	•	⊢	9	3	0	9
Kompolt	•	⊢	8	5	5	0
Lőrinci	–		–	–	–	
Poroszló	ny	≡,	8	5	5	
Jászapáti	•	≡	10	5	5	
Jászberény	•	≡	8	5	5	
Karcag	•	=	10	7	6	
Szolnok	ny	,≡	8	4	4	0
Tiszaroff	•	⊢	7	5	5	
Túrkeve	•	≡	8	5	4	0
Kistelek	•	≡	8	4	4	
Makó	•	≡	11	4	3	
Szeged	•	≡	9	4	3	2
Szentes	•	≡	7	5	5	
Borsodnádasd	•	⊢	7	3	3	
Füged	•	=	8	5	5	
Hidasnémeti	•	=	8	5	5	
Jósvafő	ny	≡,	6	3	3	0
Lillafüred	–		–	–	–	
Miskolc	•	≡	9	5	4	–
Putnok	ny	≡,	8	5	5	
Sárospatak	•	⊢	10	6	5	1
Szendrőlád	•	≡	8	5	5	
Tokaj	•	≡	10	5	5	
Kisvárda	•	≡	9	5	4	0
Mátészalka	•	≡	7	5	5	
Nyíregyháza	•	≡	10	5	4	0
Nyírlugos	•	≡	7	4	4	
Pátyod	–		–	–	–	
Tiszabecs	•	⊢	5	2	1	
Vásárosnamény	•	=	8	2	1	
Záhony	•	⊢	9	5	4	
Berettyóújfalu	•	⊢	7	5	4	
Debrecen	ny	,=	7	5	5	0
Hajdúdorog	–		–	–	–	
Hortobágy	•	⊢	9	5	5	
Körösszakál	•	⊢	10	4	4	
Polgár	•	≡	9	5	3	
Békéscsaba	ny	,≡	8	4	4	0
Mezőhegyes	•	≡	10	3	3	3
Orosháza	•	≡	8	6	5	0
Szarvas	ny	≡,	7	4	4	0
Szeghalom	–		–	–	–	

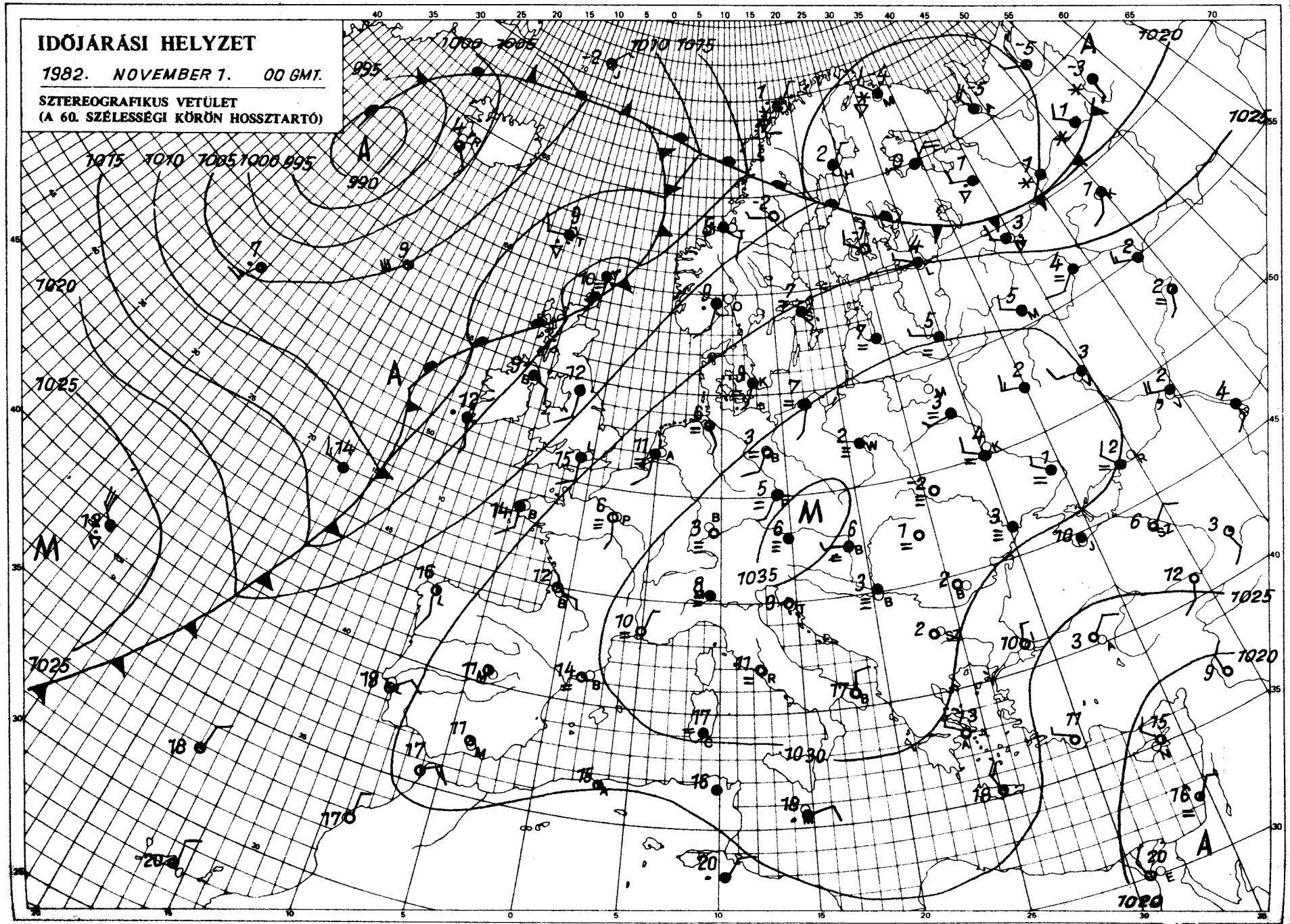

KIADJA: ORSZÁGOS METEOROLÓGIAI SZOLGÁLAT
Készíti: Központi Előrejelző Intézet Analízis- és Rövidtávú Prognózis Központja — T.: 273-018
Megjelenik naponként
Évi előfizetési díja: 1760,- Ft. — Megrendelhető: 1024 Budapest, II., Kitaibel Pál u. 1. — T.: 353-500
Kiadásért felel: az OMSZ elnöke — Szerkesztésért felel: a KEI igazgatója

IDŐJÁRÁSI NAPIJELENTÉS

ЕЖЕДНЕВНЫЙ МЕТЕОРОЛОГИЧЕСКИЙ БЮЛЛЕТЕНЬ · DAILY WEATHER REPORT
BULLETIN QUOTIDIEN DE TEMPS · TÄGLICHER WETTERBERICHT

95. évfolyam 306. szám. + Budapest + 1982. november 2. kedd

Az időjárási helyzet és a várható időjárás:

A változékony, csapadékos időjárást okozó frontok továbbra is Észak-Európa fölött haladnak. Szárazföldünk nagy részén már napok óta szinte változatlan az időjárás. Nyugat- és Közép-Európában, valamint a Fekete-tenger vidékén egy nagy kiterjedésü magas nyomású zóna hatására párás, ködös az idő. Délen, a Földközi-tenger térségében ugyanakkor még mindig 20 fok körül van a hőmérséklet csúcsértéke, ott tehát még enyhe az idő.

Hazánkban hétfőn borult volt az ég, a felhőrétegből csupán Kékestető emelkedett ki, ahol igy 9 órán át sütött a nap. A hőmérséklet csúcsértéke 4 és 9 fok között alakult, a Mátra csúcsán azonban 13 fokig melegedett a levegő. Többfelé volt egész nap köd. Sok helyről jelentettek jelentéktelen mennyiséget adó szitálást. Ma hajnalra 3, 6 fokig hült le a levegő. Délelőtt is országszerte borult, párás, ködös maradt az idő. A hőmérséklet 11 órakor a síkvidéken 4 és 7 fok között, a magas hegyeken 10 fok körül volt.

Ma 12 órakor Budapesten a hőmérséklet 7 fok, a tengerszintre átszámitott légnyomás 1032 mbar, változatlan.

Várható időjárás szerda estig:

Túlnyomóan borult, párás, helyenként ködös marad az idő, szórványosan ködszitálással.
Gyenge, vagy mérsékelt lesz a légmozgás.
Várható legalacsonyabb éjszakai hőmérséklet: 1, 6,
legmagasabb nappali hőmérséklet szerdán: 5, 9 fok között valószinü.

Vadkerti Ferenc s.k.

A hőmérséklet napi középértéke és eltérése a 100 évi átlagtól /Budapest belterületén/:

1982. XI. 1.	6,9°C	-1,3°C

1871 óta ezen a napon Budapesten előfordult

legmagasabb hőmérséklet:	21,5°C /1926/,
legalacsonyabb hőmérséklet:	-8,3°C /1920/.

82.740.

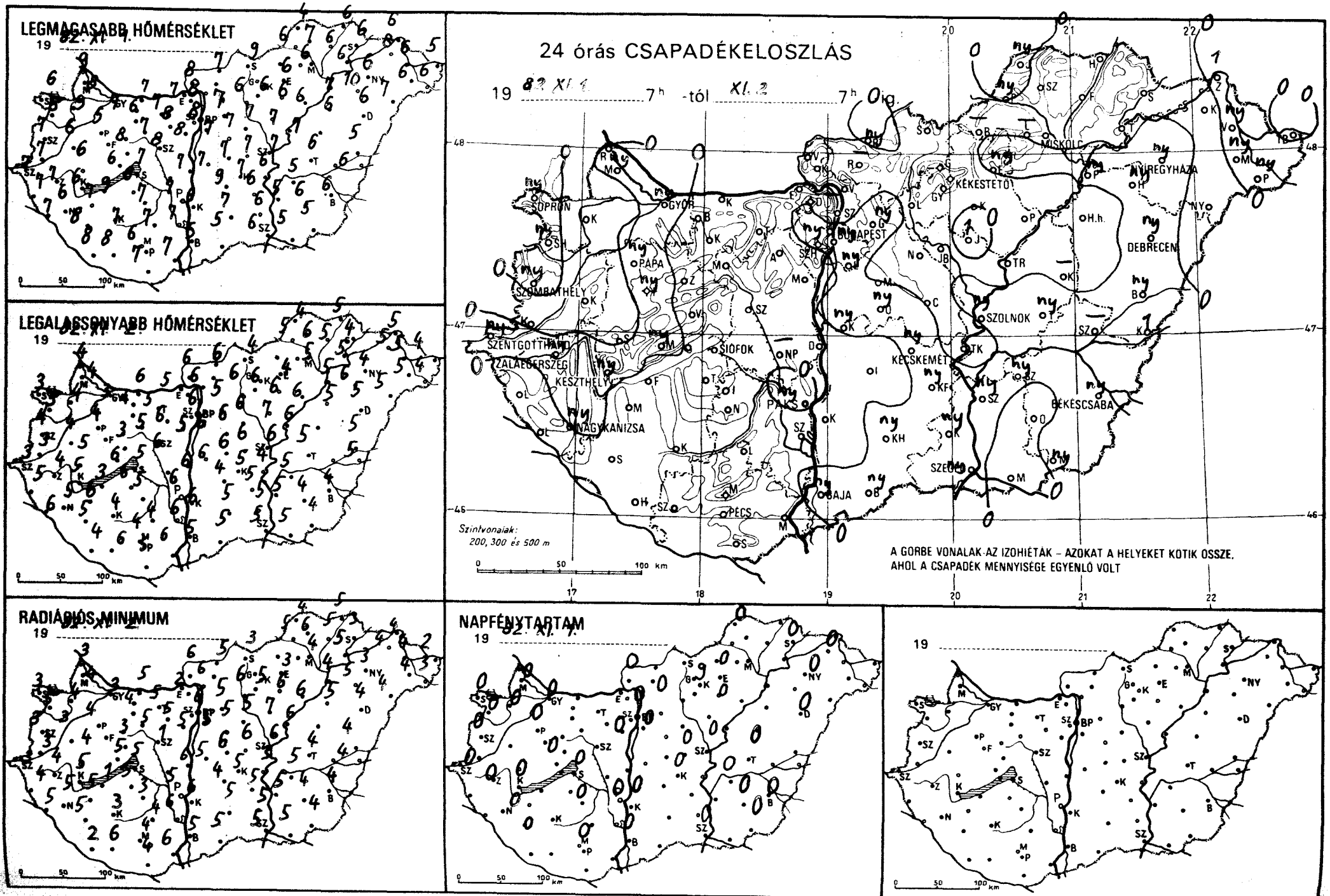
LEGMAGASABB HŐMÉRSÉKLET
19 82. XI. 1.
LEGALACSONYABB HŐMÉRSÉKLET
19 82. XI. 2.
24 órás CSAPADÉKELOSZLÁS
19 82 XI 1 7h -tól XI. 2 7h
SOPRON
GYŐR
BUDAPEST
MISKOLC
NYÍREGYHÁZA
KÉKESTETŐ
DEBRECEN
SZOMBATHELY
PAPA
SZOLNOK
SZENTGOTTHÁRD
ZALAEGERSZEG
KESZTHELY
SIÓFOK
KECSKEMÉT
NAGYKANIZSA
PÉCS
BÉKÉSCSABA
SZEGED
BAJA
Szintvonalak:
200, 300 és 500 m
A GÖRBE VONALAK AZ IZOHIÉTÁK – AZOKAT A HELYEKET KÖTIK ÖSSZE, AHOL A CSAPADÉK MENNYISÉGE EGYENLŐ VOLT
RADIÁCIÓS MINIMUM
19 82. XI. 2.
NAPFÉNYTARTAM
19 82. XI. 1.
19

82.XI.2 07 h-ig az utolsó 24 óra adatai						Előző nap napos órái
állomás	csapadék (mm)		max. hőmérséklet	min. hőmérséklet	rad. min.	
Győr	ny	⸗ ≡	7	3	3	0
Kapuvár	.	⸗	9	4	4	0
Mosonmagyaróvár	ny	≡ ⸗	8	4	4	0
Rajka	.		9	4	3	
Sopron	ny	≡ ⸗	6	3	3	0
Sopronhorpács	ny	≡ ⸗	6	5	5	0
Káld	.	≡	6	4	3	
Körmend	.	≡	7	3	3	
Szentgotthárd	ny	⸗ ≡	7	3	3	0
Szombathely	ny	≡ ⸗	7	4	3	0
Lenti	.	≡	7	5	4	
Letenye	.	≡	7	6	5	
Nagykanizsa	ny	⸗ ≡	6	5	5	0
Zalaegerszeg	ny	⸗ ≡	7	4	4	0
Farkasgyepű	ny	≡ ⸗	10	3	1	
Keszthely	ny	≡ ⸗	6	5	5	0
Mencshely	ny	≡ ⸗	5	3	3	0
Pápa	ny	⸗ ≡	5	4	4	0
Sümeg	.	≡	6	5	4	
Tihany	.	≡	6	6	5	
Veszprém	.	≡	8	3	3	
Zirc	.	≡	9	3	1	
Fonyód	.	≡	9	3	1	
Homokszt. györgy	.	≡	8	4	2	0
Kaposvár	.	≡	7	4	3	
Marcali	.	⸗	7	6	5	
Siófok	.	⸗	7	5	5	0
Somogyszob	.	≡	8	5	5	
Tab	.	≡	8	6	5	
Bábolna	.	≡	7	4	4	
Esztergom	.	≡	7	5	2	
Kisbér	.	≡	6	4	4	
Komárom	.	⸗	7	6	5	
Tatabánya	.		7	5	5	
Alcsútdoboz	.	≡	8	6	5	
Dunaújváros	.		7	6	6	
Martonvásár	.	≡	8	5	5	0
Mór	.	≡	7	5	5	
Nagyhörcsökp.	–		–	–	–	
Szabadbattyán	.	≡	8	6	1	
Iregszemcse	.	⸗	7	5	3	0
Lengyel	.	≡	7	4	4	
Paks	ny	≡ ⸗	7	6	5	0
Szekszárd	.	≡	7	6	6	
Árpádtető	.	≡	5	4	4	
Mohács	.	≡	7	6	6	
Pécs	.	⸗	6	4	4	0
Siklós	.		7	5	4	
Szigetvár	.	≡	8	6	5	
Budaörs	ny	≡ ⸗	8	5	5	
Bp. Lőrinc	ny	⸗ ≡	7	6	5	0
Bp. Met. Int.	.	≡	8	6	6	0
Bp. Szab. hegy	ny	≡ ⸗	5	3	3	
Cegléd	.	≡	7	6	6	0
Dobogókő	.	≡	5	2	2	
Gödöllő	ny	≡ ⸗	7	5	5	0
Királyrét	.	⸗	7	5	5	
Monor	.	⸗	7	6	5	
Nagykáta	.	≡	7	6	5	
Szentendre	–		–	–	–	

89.XI.2. 07 h-ig az utolsó 24 óra adatai						Előző nap napos órái
állomás	csapadék (mm)		max. hőmérséklet	min. hőmérséklet	rad. min.	
Vác	.	≡	8	6	6	
Vámosmikola	.		7	6	6	0
Baja	ny	≡ ⸗	6	6	6	0
Bácsalmás	ny	≡ ⸗	5	5	5	
Izsák	.	≡	9	4	4	
Kalocsa	.	≡	6	6	6	0
Kecskemét	ny	≡ ⸗	7	5	5	0
Kiskunfélegyháza	ny	≡ ⸗	6	5	5	
Kiskunhalas	ny	≡ ⸗	7	5	5	
Kunszentmiklós	ny	≡ ⸗	7	6	5	
Tiszakécske	.	≡	6	4	3	
Balassagyarmat	ny	≡ ⸗	7	6	5	
Romhány	–		–	–	–	
Salgótarján	.	≡	9	4	3	
Eger	ny	≡ ⸗	6	4	3	0
Galyatető	.	⸗	12	0	-1	
Gyöngyös	.	≡	6	6	5	
Kékestető	.		13	3	1	9
Kompolt	.	≡	6	6	6	0
Lőrinci	.	⸗	6	6	6	
Poroszló	.	⸗	6	6	6	
Jászapáti	1	≡ ⸗	7	7	7	
Jászberény	.	≡	8	6	6	
Karcag	–		–	–	–	
Szolnok	ny	⸗	7	6	6	0
Tiszaroff	.	⸗	7	6	6	
Túrkeve	ny	≡ ⸗	6	5	4	0
Kistelek	ny	≡ ⸗	6	5	5	
Makó	.	≡	5	5	5	
Szeged	ny	⸗	6	5	5	0
Szentes	ny	≡ ⸗	5	5	5	
Borsodnádasd	–		–	–	–	
Fügöd	.	≡	6	5	5	
Hidasnémeti	.	≡	6	5	5	
Jósvafő	ny	≡ ⸗	4	4	4	0
Lillafüred	–		–	–	–	
Miskolc	.		6	5	4	–
Putnok	ny	≡ ⸗	6	5	5	
Sárospatak	.	≡	6	4	3	0
Szendrőlád	.	≡	7	6	6	
Tokaj	.	≡	6	5	5	
Kisvárda	.	≡	8	5	4	0
Mátészalka	1	≡ ⸗	6	5	4	
Nyíregyháza	ny	⸗ ≡	6	4	3	0
Nyírlugos	.	≡	7	5	4	
Pátyod	ny	⸗ ≡	6	4	3	
Tiszabecs	.	⸗	5	4	2	
Vásárosnamény	ny	≡ ⸗ ≡	6	5	4	
Záhony	1		6	5	4	
Berettyóújfalu	ny	≡ ⸗	5	5	4	
Debrecen	ny	⸗ ≡	6	5	4	0
Hajdúdorog	ny	≡ ⸗	10	6	5	
Hortobágy	.	⸗	6	5	5	
Körösszakál	1	⸗	6	5	4	
Polgár	ny	≡ ⸗	7	5	4	
Békéscsaba	ny	⸗	6	4	4	0
Mezőhegyes	ny	≡ ⸗	5	4	4	0
Orosháza	.	⸗	6	4	4	0
Szarvas	ny	⸗	5	5	5	0
Szeghalom	–		–	–	–	

KIADJA: ORSZÁGOS METEOROLÓGIAI SZOLGÁLAT
Készíti: Központi Előrejelző Intézet Analízis- és Rövidtávú Prognózis Központja – T.: 273-018
Megjelenik naponként
Évi előfizetési díja: 1760,- Ft. – Megrendelhető: 1024 Budapest, II., Kitaibel Pál u. 1. – T.: 353-500
Kiadásért felel: az OMSZ elnöke – Szerkesztésért felel: a KEI igazgatója

IDŐJÁRÁSI NAPIJELENTÉS

ЕЖЕДНЕВНЫЙ МЕТЕОРОЛОГИЧЕСКИЙ БЮЛЛЕТЕНЬ · DAILY WEATHER REPORT
BULLETIN QUOTIDIEN DE TEMPS · TÄGLICHER WETTERBERICHT

95. évfolyam 307. szám. + Budapest + 1982. november 3, szerda

Az időjárási helyzet és a várható időjárás:

Szárazföldünk északi és keleti felén a ciklonok hatására folytatódik a változékony, szeles időjárás. Sok helyről jelentenek esőt, záport, Északkelet-Európából szórványos havazást. Európa többi részén továbbra is magas nyomású légköri képződmény helyezkedik el. Igy ezeken a területeken változóan felhős, párás, többfelé ködös az idő. A ködöt helyenként ködszitálás kiséri. Legmagasabb nappali hőmérséklet kedden Európa nagy részén 1, 7 fokkal magasabb, ugyanakkor a tartósan ködös helyeken Nyugat és Közép-Európában 1, 8 fokkal alacsonyabb, mint a sokévi átlag.

Hazánkban kedden maradt a borult, párás, helyenként tartósan ködös idő. Több helyen észleltek ködszitálást. A hőmérséklet napközben 5, 11 fokig emelkedett, de a napos Kékestetőn a legmagasabb nappali hőmérséklet 12 fok volt. Szerda hajnalra 2, 6 fokig hült le a levegő. Ma délelőtt borult, párás, néhány helyen ködös idő volt. Szórványosan ködszitálást jelentettek. A hőmérséklet 11 órakor az ország területén 3 és 7 fok között váltakozott.

Ma 12 órakor Budapesten a hőmérséklet 5 fok, a tengerszintre átszámitott légnyomás 1030 mbar, alig változik.

Várható időjárás csütörtök estig:

Többnyire borult, párás, ködös marad az idő.
Csütörtökön néhány helyen kisüthet a nap.
Ködszitálás több helyen várható.
A szél általában gyönge vagy mérsékelt lesz.
Várható legalacsonyabb éjszakai hőmérséklet: 1, 5,
legmagasabb nappali hőmérséklet csütörtökön: 4 és 9 fok között valószinü.

Pálmási Judit s.k.

A hőmérséklet napi középértéke és eltérése a 100 évi átlagtól /Budapest belterületén/:

1982. XI. 2.	6,5°C	-1,3°C

1871 óta ezen a napon Budapesten előfordult

legmagasabb hőmérséklet:	22,2°C /1928/,
legalacsonyabb hőmérséklet:	-8,9°C /1920/.

82.741.

LEGMAGASABB HŐMÉRSÉKLET

1982. XI. 2.

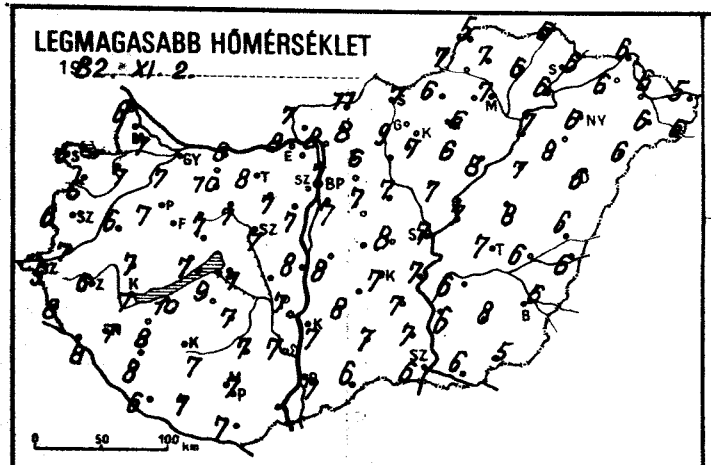

LEGALACSONYABB HŐMÉRSÉKLET

1982. XI. 3.

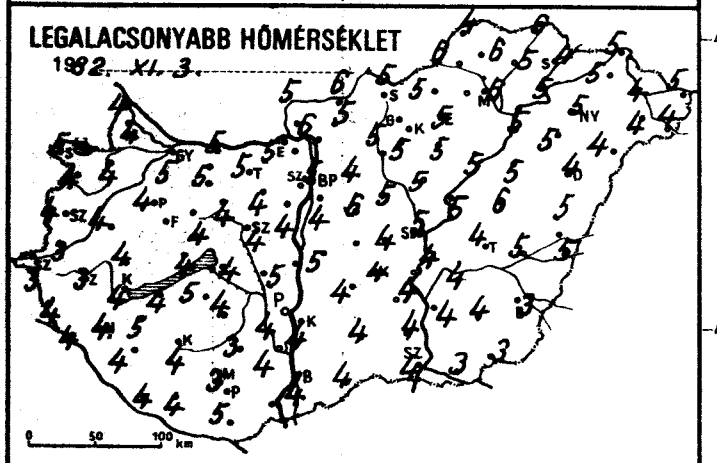

24 órás CSAPADÉKELOSZLÁS

1982. XI. 2. 7h -tól XI. 3. 7h -ig.

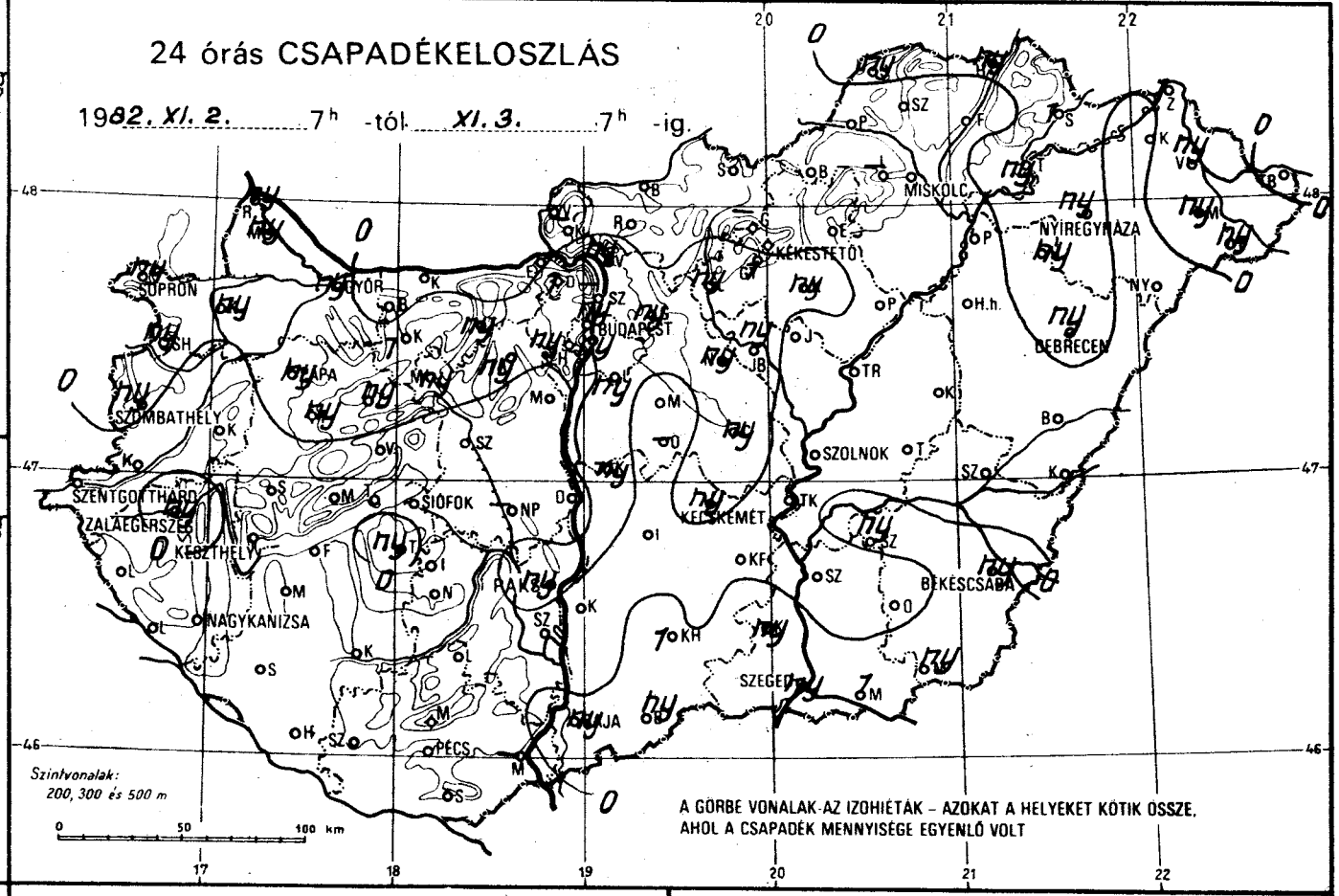

RADIÁCIÓS MINIMUM

1982. XI. 3.

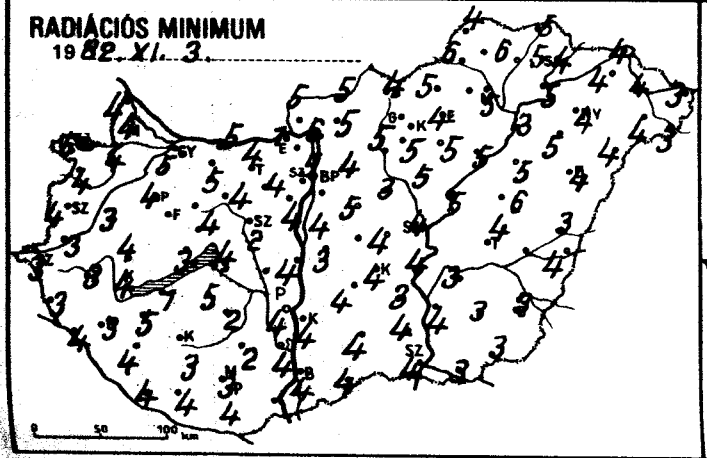

NAPFÉNYTARTAM

1982. XI. 2.

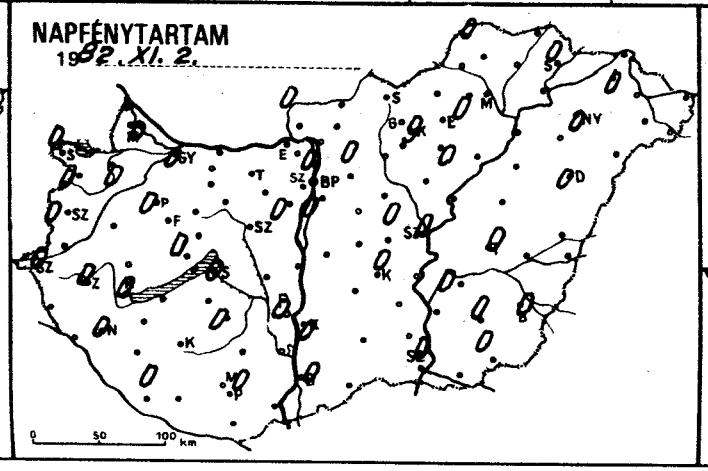

19

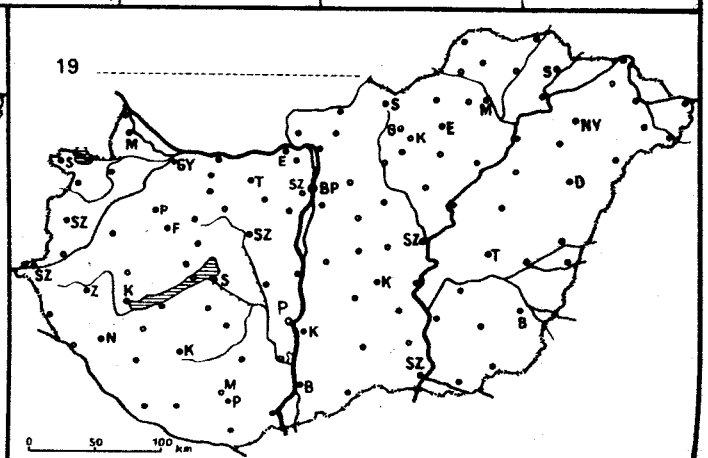

82.XI.3.07 h-ig az utolsó 24 óra adatai						Előző nap napos órái
állomás	csapadék (mm)		max. hőmérséklet	min. hőmérséklet	rad. min.	
Győr	ny	,≡	7	5	5	0
Kapuvár	ny	, =	7	4	4	0
Mosonmagyaróvár	ny	, =	7	4	4	0
Rajka	ny	≡,	6	4	4	
Sopron	ny	≡,	5	5	5	0
Sopronhorpács	ny	≡,	6	4	4	0
Káld	.		6	4	3	
Körmend	.	≡	7	3	3	
Szentgotthárd	.	≡	5	3	3	0
Szombathely	ny	, =	6	4	4	0
Lenti	.	=	8	4	3	
Letenye	.	⌒	8	4	4	
Nagykanizsa	.	⌒	7	4	3	0
Zalaegerszeg	ny	,≡	6	3	3	0
Farkasgyepű	ny	≡,	8	3	2	
Keszthely	.	≡	7	4	4	0
Mencshely	.	≈	5	3	3	0
Pápa	ny	,⌒	7	4	4	0
Sümeg	.	≡	7	4	4	
Tihany	.	=	7	4	3	
Veszprém	.	≡	7	4	4	
Zirc	ny	≡,	8	2	2	
Fonyód	.		10	4	1	
Homokszt. györgy	.	≡	6	4	4	0
Kaposvár	.		7	4	3	
Marcali	.	⌒	8	5	5	
Siófok	.	⌒	7	4	4	0
Somogyszob	.	=	8	4	4	
Tab	ny	=,⌒	9	5	5	
Bábolna	.	=	8	5	4	
Esztergom	.	≡	8	5	1	
Kisbér	1	≈,	10	5	5	
Komárom	.	⌒	8	5	5	
Tatabánya	ny	,	8	5	4	
Alcsútdoboz	ny	,≡	7	4	4	
Dunaújváros	.	≡	8	5	4	
Martonvásár	.	≡	7	4	4	0
Mór	ny	≡	7	4	4	
Nagyhörcsökp.	–		–	–	–	
Szabadbattyán	.	⌒	7	4	2	
Iregszemcse	.	⌒	7	4	2	0
Lengyel	.	=	7	3	2	
Paks	ny	≡,	7	4	4	0
Szekszárd	.	=	7	4	4	
Árpádtető	.	≡	5	2	2	
Mohács	–		–	–	–	
Pécs	.	⌒	7	3	3	0
Siklós	.		7	5	4	
Szigetvár	.	≈	7	4	4	
Budaörs	ny	,≈	7	5	4	
Bp. Lőrinc	ny	,≈	7	4	4	0
Bp. Met. Int.	ny	≡,	7	5	5	0
Bp. Szab. hegy	ny	≈,	5	2	2	
Cegléd	ny	≈,	8	4	4	0
Dobogókő	1	≡,	5	1	1	
Gödöllő	ny	≈	6	4	4	0
Királyrét	–		–	–	–	
Monor	.	⌒	7	6	5	
Nagykáta	ny	≡,	7	5	3	
Szentendre	–		–	–	–	

82.XI.3.07 h-ig az utolsó 24 óra adatai						Előző nap napos órái
állomás	csapadék (mm)		max. hőmérséklet	min. hőmérséklet	rad. min.	
Vác	ny	≡,	8	6	6	
Vámosmikola	.	≈	7	5	5	0
Baja	ny	,≡	7	4	4	0
Bácsalmás	ny	≡,	6	4	4	
Izsák	.	≈	8	4	4	
Kalocsa	.	≈	7	4	4	0
Kecskemét	ny	, =	7	4	4	0
Kiskunfélegyháza	.	≈	7	4	3	
Kiskunhalas	1	≡,	7	4	4	
Kunszentmiklós	ny	,≡	8	5	3	
Tiszakécske	.	≡	7	4	4	
Balassagyarmat	.	=	11	5	5	
Romhány	.	⌒	8	5	5	
Salgótarján	.	=	7	5	4	
Eger	.	≡	6	5	4	0
Galyatető	–		–	–	–	
Gyöngyös	1	≡,	7	5	5	
Kékestető	.		12	5	2	9
Kompolt	ny	, =	6	5	5	0
Lőrinci	ny	,	9	5	5	
Poroszló	.	≈	8	5	5	
Jászapáti	.	≈	7	5	5	
Jászberény	ny	≡,	7	5	5	
Karcag	.	≡	8	6	6	
Szolnok	.	=	7	5	4	0
Tiszaroff	.	⌒	7	5	5	
Túrkeve	.	≈	7	4	4	0
Kistelek	ny	≡,	7	4	4	
Makó	1	≈	6	3	3	
Szeged	ny	,⌒	6	4	4	0
Szentes	.	≡	6	4	4	
Borsodnádasd	.		6	5	5	
Füged	.	≈	6	5	5	
Hidasnémeti	ny	≡,	6	6	5	
Jósvafő	ny	≡,	5	4	4	0
Lillafüred	–		–	–	–	
Miskolc	.	≈	7	6	5	–
Putnok	.	≈	7	6	6	
Sárospatak	1	≡,	6	4	4	0
Szendrőlád	.	≡	7	6	6	
Tokaj	ny	,≡	6	5	5	
Kisvárda	.	≈	6	5	4	0
Mátészalka	ny	≡,	6	4	4	
Nyíregyháza	ny	,≈	6	5	4	0
Nyírlugos	.	⌒	6	4	4	
Pátyod	ny	,≡	6	4	3	
Tiszabecs	.	⌒	5	5	3	
Vásárosnamény	ny	≡,	6	4	4	
Záhony	1	,≈	6	5	4	
Berettyóújfalu	.	⌒	6	5	3	
Debrecen	ny	,≈	6	4	4	0
Hajdúdorog	ny	≡,	8	5	5	
Hortobágy	.	⌒	7	5	5	
Körösszakál	.	⌒	6	5	4	
Polgár	.	=	7	5	3	
Békéscsaba	ny	,⌒	6	3	3	0
Mezőhegyes	ny	≡,	5	3	3	0
Orosháza	.	⌒	8	4	3	0
Szarvas	ny	,⌒	6	4	3	0
Szeghalom	.	≈	6	5	–	

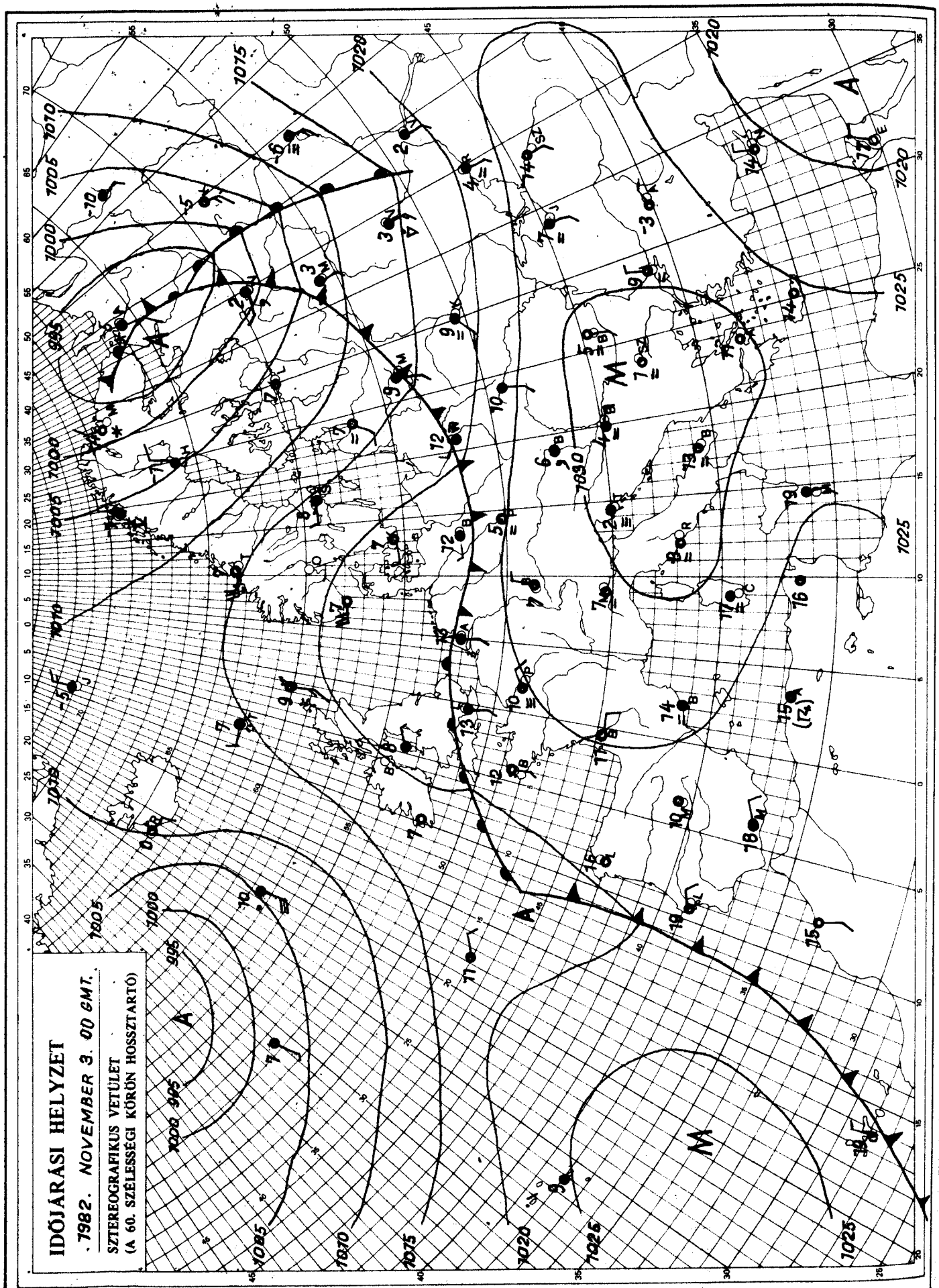

KIADJA: ORSZÁGOS METEOROLÓGIAI SZOLGÁLAT
Készíti: Központi Előrejelző Intézet Analízis- és Rövidtávú Prognózis Központja – T.: 273-018
Megjelenik naponként
Évi előfizetési díja: 1760,- Ft. – Megrendelhető: 1024 Budapest, II., Kitaibel Pál u. 1. – T.: 353-500
Kiadásért felel: az OMSZ elnöke – Szerkesztésért felel: a KEI igazgatója

IDŐJÁRÁSI NAPIJELENTÉS

ЕЖЕДНЕВНЫЙ МЕТЕОРОЛОГИЧЕСКИЙ БЮЛЛЕТЕНЬ · DAILY WEATHER REPORT
BULLETIN QUOTIDIEN DE TEMPS · TÄGLICHER WETTERBERICHT

95. évfolyam 308. szám. + Budapest + 1982. november 4. csütörtök

Az időjárási helyzet és a várható időjárás:

Szárazföldünk északi, északkeleti részén változékony az időjárás. Nagy sebességgel hideg levegő áramlik a Skandináv-félsziget és a Szovjetunió északi vidékei fölé. Erős szelet és havazást is jelentenek az említett területekről. Felhős az idő és több felé esik az eső a Brit-szigeteken. Kontinensünk többi részén még csendes az időjárás, gyakori a köd és jelentős csapadék nem hullik. A legmelegebb a Földközi-tenger partidéke, ahol délután még sokfelé mérnek 20-23 fokot.

Hazánk időjárását szerdán is a fölöttünk levő hideg levegőréteg határozta meg. Emiatt borult, párás idő volt, napsütést csupán a magasabb hegyekből jelentettek. Többfelé szitált az eső. A hőmérséklet napközben alig emelkedett, kora délután is csak 4, 8 fokot mértek. Ma hajnalban 2, 5 fok között alakult a hőmérséklet. Délelőtt megint borult, párás idő volt, csak a magasabb hegyekben sütött ki a nap. Gyakran szitált az eső. A hőmérséklet 11 órára is csak néhány tized fokot emelkedett, Kékestetőn viszont 7 fokot ért el.

Ma 12 órakor Budapesten 5 fokot mértek, a tengerszintre átszámitott légnyomás 1025 mbar, alig változik.

Várható időjárás péntek estig:

Az ország nyugati és középső részén folytatódik a borult, párás idő szórványos ködszitálással. A légmozgás is gyenge marad, keleten, északkeleten viszont átmenetileg megélénkül az északi szél és valószinüleg a felhőzet is csökken.
Várható legalacsonyabb éjszakai hőmérséklet: általában 0 és +5 fok között alakul,
legmagasabb nappali hőmérséklet pénteken délnyugaton 5, északkeleten 10 fok körül várható.

Németh Lajos s.k.

TÁVOLABBI KILÁTÁSOK SZOMBATTÓL-KEDDIG:
Folytatódik a túlnyomóan borult, párás, ködös idő.
A hőmérséklet tovább csökken, melegedés legfeljebb az időszak legvégén lehet. A legalacsonyabb hajnali hőmérséklet 0, +5 fok között lesz, a legmagasabb nappali hőmérséklet +3, +8 fok között várható.
Jelentős mennyiségü /legalább napi 5 mm/ csapadék nem várható.

KÖZÉPTÁVÚ ELŐREJELZŐ OSZTÁLY

A hőmérséklet napi középértéke és eltérése a 100 évi átlagtól /Budapest belterületén/:

1982. XI. 3.	5,5°C	-2,4°C

1871 óta ezen a napon Budapesten előfordult

legmagasabb hőmérséklet	20,5°C /1928/,
legalacsonyabb hőmérséklet	-5,5°C /1920/.

82.742.

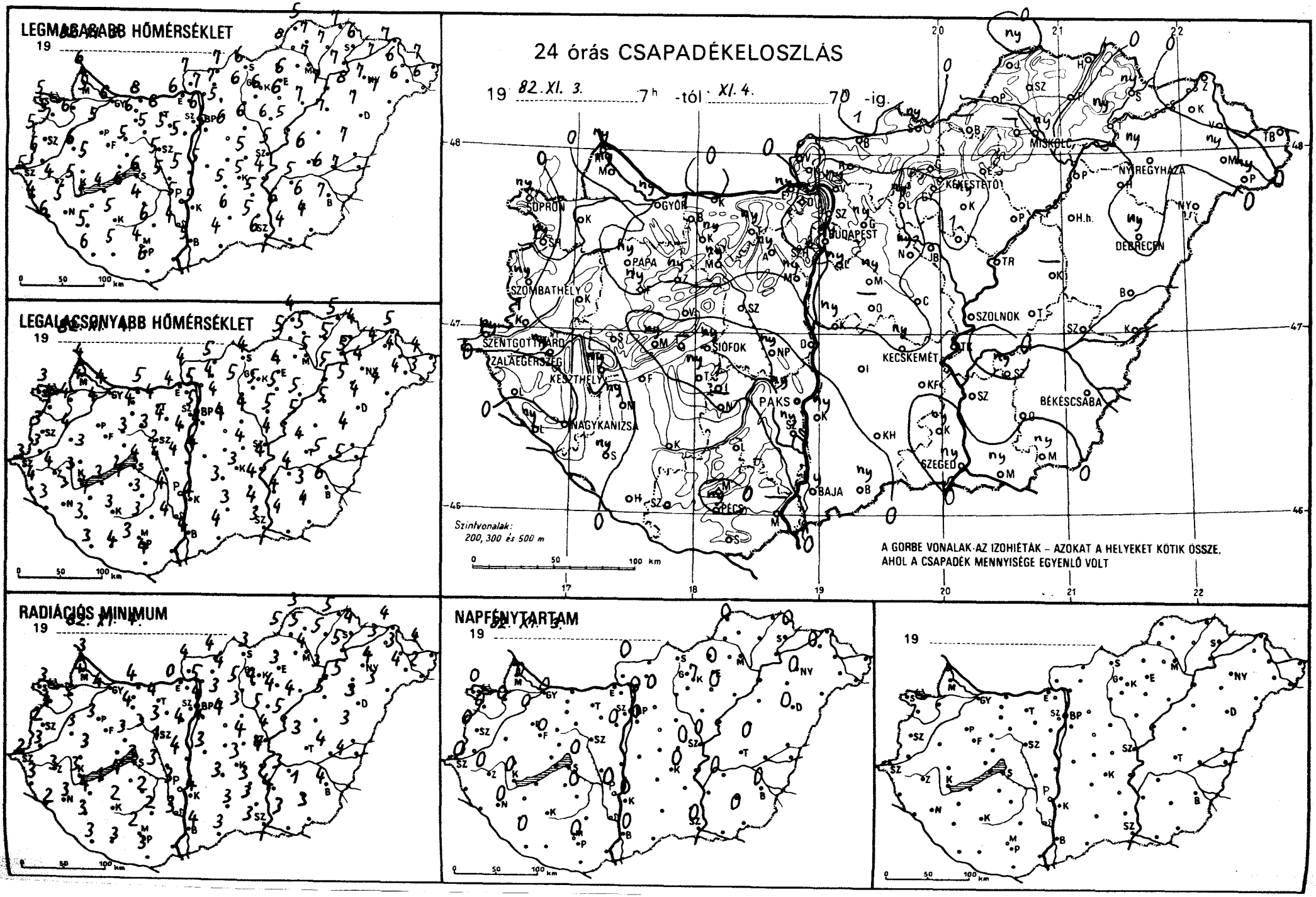
LEGMAGASABB HŐMÉRSÉKLET
19
LEGALACSONYABB HŐMÉRSÉKLET
19
RADIÁCIÓS MINIMUM
19
24 órás CSAPADÉKELOSZLÁS
19 82. XI. 3. 7h -tól XI. 4. 7h -ig.
SOPRON
GYŐR
BUDAPEST
PÁPA
SZOMBATHELY
SZENTGOTTHÁRD
ZALAEGERSZEG
KESZTHELY
SIÓFOK
NAGYKANIZSA
PAKS
PÉCS
BAJA
MISKOLC
NYÍREGYHÁZA
KEKESTETŐ
DEBRECEN
SZOLNOK
KECSKEMÉT
BÉKÉSCSABA
SZEGED
Szintvonalak:
200, 300 és 500 m
A GORBE VONALAK AZ IZOHIÉTÁK – AZOKAT A HELYEKET KÖTIK ÖSSZE,
AHOL A CSAPADÉK MENNYISÉGE EGYENLŐ VOLT
NAPFÉNYTARTAM
19
0 50 100 km

82.XI.4. 19 — 07 h-ig az utolsó 24 óra adatai

állomás	csapadék (mm)		max. hőmérséklet	min. hőmérséklet	rad. min.	Előző nap napos órái
Győr	ny	,≡	6	4	4	0
Kapuvár	.	⌒	6	4	3	0
Mosonmagyaróvár	ny	, =	5	4	4	0
Rajka	ny	≡,	6	4	3	
Sopron	ny	, =	5	3	3	0
Sopronhorpács	ny	, ≡	5	4	4	0
Káld	.		6	4	3	
Körmend	1		6	3	3	
Szentgotthárd	ny	, =	5	3	2	0
Szombathely	ny	, =	5	3	2	0
Lenti	.		4	4	3	
Letenye	ny	,⌒	6	3	2	
Nagykanizsa	.	⌒	5	3	3	0
Zalaegerszeg	ny	, =	4	4	3	0
Farkasgyepű	ny	≡,	4	3	2	
Keszthely	ny	≡,⌒	5	3	3	0
Mencshely	ny	=	3	2	2	0
Pápa	ny	,	5	4	3	0
Sümeg	.	⌒	5	3	3	
Tihany	–		–	–	–	
Veszprém	.		5	3	3	
Zirc	ny	=	4	2	2	
Fonyód	.		4	3	1	
Homokszt. györgy	.	≈	6	3	3	0
Kaposvár	.		5	3	2	
Marcali	ny	≡,⌒	5	4	4	
Siófok	ny	, =	6	4	3	0
Somogyszob	ny	,	5	3	3	
Tab	ny	≡,	6	4	4	
Bábolna	1	, =	6	4	2	
Esztergom	ny	:=	6	4	0	
Kisbér	ny	≡,	6	4	4	
Komárom	.	=	8	5	4	
Tatabánya	ny	,	6	4	4	
Alcsútdoboz	ny	, =	5	4	3	
Dunaújváros	.	=	5	4	4	
Martonvásár	ny	≡,	5	4	4	0
Mór	ny	≈	5	3	3	
Nagyhörcsökp.	ny	≡,	5	4	3	
Szabadbattyán	.	≡	5	2	1	
Iregszemcse	1	=	4	3	2	0
Lengyel	.	=	6	3	2	
Paks	ny	, =	5	4	3	0
Szekszárd	ny	≡,	4	4	3	
Árpádtető	.	≈	3	2	2	
Mohács	–		–	–	–	
Pécs	ny	,⌒	4	3	2	0
Siklós	.		6	4	3	
Szigetvár	.	≈	5	4	3	
Budaörs	ny	, =	5	4	4	
Bp. Lőrinc	ny	, =	5	4	4	0
Bp. Met. Int.	.	=	6	5	4	0
Bp. Szab. hegy	.	≡	2	2	1	
Cegléd	.	≈	5	4	4	0
Dobogókő	–		–	–	–	
Gödöllő	ny	≡,	5	4	3	0
Királyrét	.		6	4	4	
Monor	ny	⌒	6	4	4	
Nagykáta	ny	≡,	6	4	3	
Szentendre	–		–	–	–	

82.XI.4. 19 — 07 h-ig az utolsó 24 óra adatai

állomás	csapadék (mm)		max. hőmérséklet	min. hőmérséklet	rad. min.	Előző nap napos órái
Vác	ny	≡,	7	5	5	
Vámosmikola	.	=	7	4	4	0
Baja	ny	, ≡	5	4	4	0
Bácsalmás	ny	, =	4	4	3	
Izsák	.	=	5	3	3	
Kalocsa	ny	, =	5	4	4	0
Kecskemét	ny	,	6	4	3	0
Kiskunfélegyháza	.	=	5	4	3	
Kiskunhalas	.	⌒	6	3	3	
Kunszentmiklós	ny	≡,	5	4	3	
Tiszakécske	.	⌒	4	4	4	
Balassagyarmat	1	=	7	5	4	
Romhány	.	≡	7	4	4	
Salgótarján	ny	≡,	6	4	3	
Eger	.	≡	6	4	3	0
Galyatető	.	=	5	-2	-3	
Gyöngyös	.	=	6	5	4	
Kékestető	,	≡	8	-2	-3	7
Kompolt	ny	,⌒	6	5	4	0
Lőrinci	ny	,	6	5	5	
Poroszló	.	=	7	5	4	
Jászapáti	1	, =	6	5	5	
Jászberény	.	=	6	4	4	
Karcag	–		–	–	–	
Szolnok	.	=	5	4	4	0
Tiszaroff	.	=	5	5	5	
Túrkeve	.	=	6	4	3	0
Kistelek	ny	≡,	5	4	3	
Makó	ny	, =	4	4	3	
Szeged	ny	, =	6	3	3	0
Szentes	.		6	4	4	
Borsodnádasd	–		–	–	–	
Füged	.	=	7	5	5	
Hidasnémeti	.	=	7	5	5	
Jósvafő	ny	, ≡	5	4	3	0
Lillafüred	–		–	–	–	
Miskolc	ny	, =	7	5	4	–
Putnok	.	≡	8	5	5	
Sárospatak	ny	≡,	6	4	4	0
Szendrőlád	.	≈	7	5	5	
Tokaj	ny	, ≡	7	5	5	
Kisvárda	.	=	7	4	3	0
Mátészalka	ny	≡,	6	4	4	
Nyíregyháza	ny	, ≡	7	4	4	0
Nyírlugos	.	≡	7	4	3	
Pátyod	ny	, ≡	6	3	2	
Tiszabecs	.	≡	7	4	4	
Vásárosnamény	.	=	6	4	3	
Záhony	.	≡	7	5	4	
Berettyóújfalu	.	⌒	7	4	3	
Debrecen	ny	,	7	4	3	0
Hajdúdorog	.	=	8	5	5	
Hortobágy	.	=	7	5	5	
Körösszakál	.	⌒	7	5	4	
Polgár	.	≈	7	5	3	
Békéscsaba	.	⌒	7	6	4	0
Mezőhegyes	ny	≡,	4	4	3	0
Orosháza	.	⌒	6	3	1	0
Szarvas	ny	,	5	4	3	0
Szeghalom	.	≡	6	5	4	

KIADJA: ORSZÁGOS METEOROLÓGIAI SZOLGÁLAT
Készíti: Központi Előrejelző Intézet Analízis- és Rövidtávú Prognózis Központja – T.: 273-018
Megjelenik naponként
Megrendelhető: 1024 Budapest, II., Kitaibel Pál u. 1. – T.: 353-500
Évi előfizetési díja: 1760,- Ft. –
Kiadásért felel: az OMSZ elnöke – Szerkesztésért felel: a KEI igazgatója

IDŐJÁRÁSI NAPIJELENTÉS

ЕЖЕДНЕВНЫЙ МЕТЕОРОЛОГИЧЕСКИЙ БЮЛЛЕТЕНЬ · DAILY WEATHER REPORT
BULLETIN QUOTIDIEN DE TEMPS · TÄGLICHER WETTERBERICHT

95. évfolyam 309. szám. 1982. november 5. péntek

Az időjárási helyzet és a várható időjárás:

Középpontjával Moszkva térsége fölött nagy kiterjedésü, mérsékelt égövi ciklon helyezkedik el. A ciklon nyugati oldalán igen hideg, sarkvidéki eredetü levegő vonul nagy sebességgel dél felé. A hideg levegő első hulláma péntek reggelre elérte az Északi-Kárpátokat és elárasztotta csaknem egész Ukrajnát. Érkezését megerősödő szél, havas eső, majd havazás és erős lehülés jelzi. A hideg levegővel már elárasztott területeken,-mint pl. a Skandináv-félszigeten és a Szovjetunió európai területének északnyugati vidékein- hideg, téli időjárás alakult ki. Sok helyről jelentettek havazást, hófúvásokat. Az emlitett sarkvidéki levegő a Kárpátok védő hatása következtében eleinte csak beszivárog a Kárpát-medencébe, de később döntő meghatározója lesz időjárásunknak.

Hazánkban csütörtökön folytatódott a borult, párás, helyenként ködös idő. Többfelé volt ködszitálás. A hőmérséklet csúcsértéke a sik vidékeken mindössze 4 és 8 fok között váltakozott. Az Északi-középhegység magasabb csúcsain ugyanakkor a néhány órás napsütés hatására 10 fokig emelkedett a hőmérséklet. Péntek hajnalra 2, 6 fokig hült le a levegő. Az éjszakai és reggeli órákban többfelé volt köd, helyenként újabb ködszitálás. A nyugati határvidéken egyké helyen az eső is eleredt. Délelőtt kisebb körzetekben már felszakadozott a zárt felhőtakaró és az északról beszivárgó hideg levegő hatására helyenként megerősödött a szél. 11 órakor a hőmérséklet 4 és 10 fok között váltakozott.

Ma 12 órakor Budapesten a hőmérséklet 8 fok volt, a tengerszintre átszámitott légnyomás 1025 mbar, gyengén emelkedik.

Várható időjárás szombat estig:

Eleinte az északi országrészben, később másutt is felszakadozik a felhőzet. Elszórtan valószinü kisebb eső, zápor, a magasabb hegyekben egyké helyen hószállingózás.
Az északi szél megélénkül, időnként megerősödik, majd keletire fordul.
Erős lesz az éjszakai lehülés.
Várható legalacsonyabb éjszakai hőmérséklet általában -2 és +3 fok között, északkeleten -5 fok körül,
legmagasabb nappali hőmérséklet szombaton +2 és +7 fok között alakul.

Bozóki István s. k.

A hőmérséklet napi középértéke és eltérése a 100 évi átlagtól /Budapest belterületén/:

1982. XI. 4.	6,0°C	-1,8°C

1871 óta ezen a napon Budapesten előfordult

legmagasabb hőmérséklet	22,6°C /1927/,
legalacsonyabb hőmérséklet	-3,2°C /1894/.

82.747.

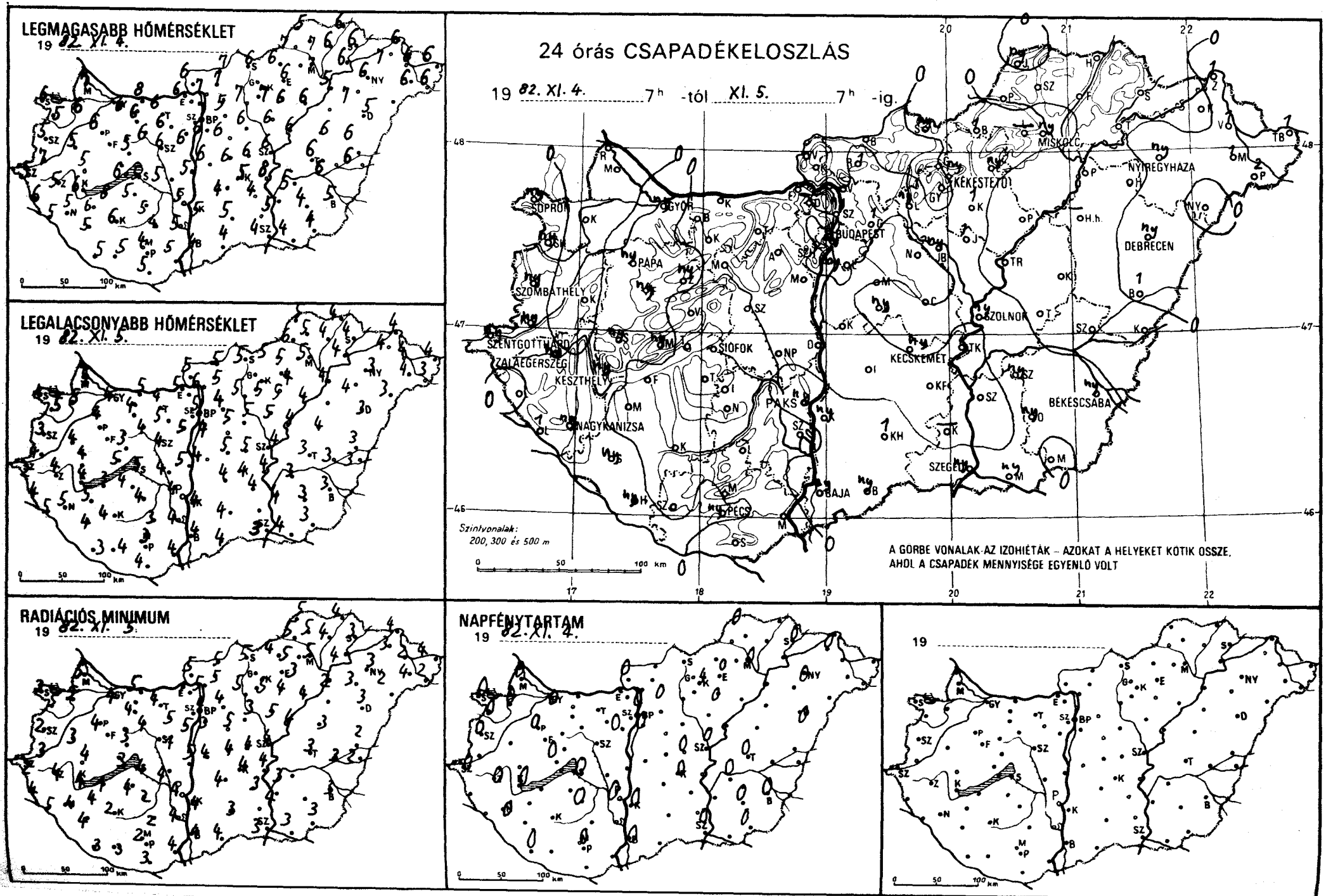
LEGMAGASABB HŐMÉRSÉKLET
19 82. XI. 4.
LEGALACSONYABB HŐMÉRSÉKLET
19 82. XI. 5.
RADIÁCIÓS MINIMUM
19 82. XI. 5.
24 órás CSAPADÉKELOSZLÁS
19 82. XI. 4. 7h -tól XI. 5. 7h -ig.
Szintvonalak:
200, 300 és 500 m
A GÖRBE VONALAK AZ IZOHIÉTÁK – AZOKAT A HELYEKET KÖTIK ÖSSZE, AHOL A CSAPADÉK MENNYISÉGE EGYENLŐ VOLT
NAPFÉNYTARTAM
19 82. XI. 4.
19
SOPRON
GYŐR
BUDAPEST
MISKOLC
NYÍREGYHÁZA
DEBRECEN
PÁPA
SZOMBATHELY
SZOLNOK
SZENTGOTTHÁRD
ZALAEGERSZEG
KESZTHELY
SIÓFOK
KECSKEMÉT
BÉKÉSCSABA
PAKS
NAGYKANIZSA
SZEGED
BAJA
PÉCS
0 50 100 km

1982.XI.5. 7 h-ig az utolsó 24 óra adatai						Előző nap napos órái
állomás	csapadék (mm)		max. hőmérséklet	min. hőmérséklet	rad. min.	
Győr	ny	,≡	6	4	4	0
Kapuvár	.	=	6	5	5	0
Mosonmagyaróvár	.	=	7	5	5	0
Rajka	–		–	–	–	
Sopron	ny	=	6	4	3	0
Sopronhorpács	ny	,=	5	5	5	0
Káld	.		5	4	3	
Körmend	ny	≡,	7	4	3	
Szentgotthárd	ny	≡,	5	2	2	0
Szombathely	ny	≡,	5	3	2	0
Lenti	.	=	6	4	4	
Letenye	1	≡,	5	5	5	
Nagykanizsa	ny	,=	5	5	4	0
Zalaegerszeg	ny	,=	5	4	4	0
Farkasgyepű	ny	≡,	6	3	2	
Keszthely	ny	≡,	6	4	4	0
Mencshely	ny	=	4	3	2	0
Pápa	ny	,≡	6	4	4	0
Sümeg	ny	≡,	5	4	4	
Tihany	.		6	5	3	
Veszprém	.	≡	5	3	3	
Zirc	ny	=	4	3	3	
Fonyód	.		8	3	1	
Homokszt. györgy	ny	≡,	5	3	3	0
Kaposvár	.	≡	6	4	2	
Marcali	.	⌒	6	5	4	
Siófok	.	⌒	5	5	4	0
Somogyszob	ny	,	5	4	4	
Tab	.	⌒	5	4	4	
Bábolna	.	=	6	4	4	
Esztergom	.	≡	6	5	1	
Kisbér	.	≡	6	4	4	
Komárom	.	=	8	5	5	
Tatabánya	.	=	6	4	4	
Alcsútdoboz	.	≡	6	5	5	
Dunaújváros	.		5	5	5	
Martonvásár	.		6	5	5	0
Mór	.	≡	6	4	4	
Nagyhörcsökp.	.	≡	5	4	4	
Szabadbattyán	.	⌒	6	4	1	
Iregszemcse	.	=	5	4	2	0
Lengyel	.	=	4	3	2	
Paks	ny	≡,	5	4	4	0
Szekszárd	.	–	5	4	4	
Árpádtető	.	≡	2	2	2	
Mohács	.	=	5	4	4	
Pécs	ny	,≡	4	3	2	0
Siklós	.	≡	5	4	3	
Szigetvár	.	≡	5	4	3	
Budaörs	ny	,	6	5	4	
Bp. Lőrinc	ny	,=	6	4	3	0
Bp. Met. Int.	.	=	7	5	4	0
Bp. Szab. hegy	.	≡	3	3	3	
Cegléd	.	=	6	5	4	0
Dobogókő	–		–	–	–	
Gödöllő	1	=	5	4	4	0
Királyrét	.	⌒	6	2	1	
Monor	.	⌒	6	5	5	
Nagykáta	.	≡	6	5	3	
Szentendre	ny	=	7	5	4	

1982.XI.5. 7 h-ig az utolsó 24 óra adatai						Előző nap napos órái
állomás	csapadék (mm)		max. hőmérséklet	min. hőmérséklet	rad. min.	
Vác	.	=	7	6	5	
Vámosmikola	.	≡	6	5	5	0
Baja	ny	,=	4	4	4	0
Bácsalmás	ny	,=	4	4	4	
Izsák	.	≡	4	4	4	
Kalocsa	ny	,=	5	4	4	0
Kecskemét	ny	,≡	5	4	4	0
Kiskunfélegyháza	.		4	4	3	
Kiskunhalas	1	=	5	4	3	
Kunszentmiklós	.	=	6	4	4	
Tiszakécske	.	⌒	8	4	4	
Balassagyarmat	.	=	7	6	5	
Romhány	1	⌒	7	5	5	
Salgótarján	ny	≡,	6	5	4	
Eger	ny	≡,	6	4	3	0
Galyatető	.	=	10	1	-1	
Gyöngyös	.		7	5	5	
Kékestető	ny	≡	10	1	0	4
Kompolt	1		6	5	4	0
Lőrinci	ny	=	7	5	5	
Poroszló	.	=	6	4	4	
Jászapáti	1	≡,	6	5	5	
Jászberény	ny	⌒	6	5	4	
Karcag	.	=	6	4	3	
Szolnok	ny	,=	6	4	4	0
Tiszaroff	.	≡	6	4	4	
Túrkeve	.	=	6	3	3	0
Kistelek	–		–	–	–	
Makó	ny	,=	4	4	3	
Szeged	ny	,=	4	3	3	0
Szentes	.	=	5	4	4	
Borsodnádasd	1		6	5	5	
Füged	.	=	6	4	4	
Hidasnémeti	.	=	6	4	4	
Jósvafő	ny	≡	5	5	5	0
Lillafüred	–		–	–	–	
Miskolc	ny	,≡	7	5	5	0
Putnok	.	≡	7	6	5	
Sárospatak	.	=	6	4	3	0
Szendrőlád	.	≡	7	5	5	
Tokaj	.		6	4	4	
Kisvárda	.	=	7	4	3	0
Mátészalka	1	≡,	6	4	4	
Nyíregyháza	ny	,≡	6	3	3	0
Nyírlugos	.	=	6	3	2	
Pátyod	2	⌒	6	3	2	
Tiszabecs	1	=	6	4	4	
Vásárosnamény	1	=	6	4	2	
Záhony	1	,	6	4	4	
Berettyóújfalu	1	≡,	6	3	2	
Debrecen	ny	,	5	3	3	0
Hajdúdorog	.	=	7	4	3	
Hortobágy	–		–	–	–	
Körösszakál	.	⌒	6	3	2	
Polgár	⌒	=	5	4	2	
Békéscsaba	ny	,=	5	3	3	0
Mezőhegyes	.		4	3	3	0
Orosháza	ny	≡,	4	3	3	0
Szarvas	ny	,	5	3	3	0
Szeghalom	.	=	6	3	3	

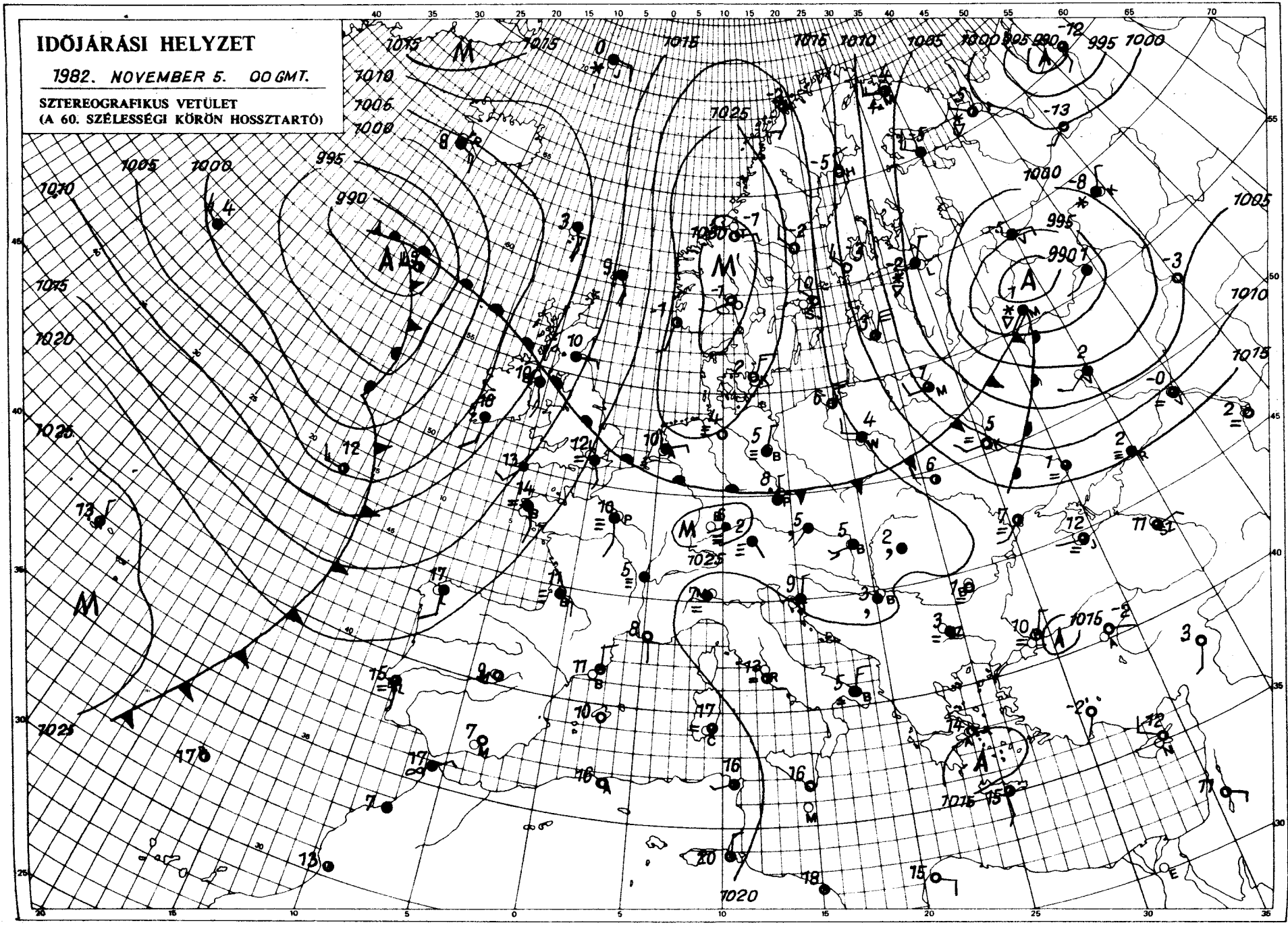

KIADJA: ORSZÁGOS METEOROLÓGIAI SZOLGÁLAT
Készíti: Központi Előrejelző Intézet Analízis- és Rövidtávú Prognózis Központja – T.: 273-018
Megjelenik naponként
Évi előfizetési díja: 1760,- Ft. – Megrendelhető: 1024 Budapest, II., Kitaibel Pál u. 1. – T.: 353-500
Kiadásért felel: az OMSZ elnöke – Szerkesztésért felel: a KEI igazgatója

IDŐJÁRÁSI NAPIJELENTÉS

ЕЖЕДНЕВНЫЙ МЕТЕОРОЛОГИЧЕСКИЙ БЮЛЛЕТЕНЬ • DAILY WEATHER REPORT
BULLETIN QUOTIDIEN DE TEMPS • TÄGLICHER WETTERBERICHT

95. évfolyam 310. szám. + Budapest + 1982. november 6. szombat

Az időjárási helyzet és a várható időjárás:

Az óceáni eredetü páradús léghullámok a Brit-szigeteken, valamint a kontinens nyugati partvidékén sokfelé okoznak esőt, záport. Hasonlóan változékony, csapadékos idő van a Szovjetunió európai területének egy részén, továbbá Délkelet-Európában. Moszkva térsége feletti középponttal nagy kiterjedésü mérsékeltövi ciklon örvénylik. Áramlási rendszerében sarki eredetü, hideg levegő halad dél felé. Vonulását gyakran változó felhőzet, eső, zápor, a Kelet-Európai alföldön havazás, hófúvás, megerősödő szél és számottevő hőmérsékletcsökkenés jelzi. Az emlitett ciklon egyik száraz és hideg levegőhulláma elárasztotta a Kárpát-medencét is és szombaton a reggeli órákra már elérte a Balkán-félszigetet is. Hatására az elmült 24 órában felszakadt a felhőzet és megszünt a korábban még jellemző köd.

Magyarországon pénteken észak felől lassan felszakadozott a felhözet. Napközben elszórtan alakult ki eső, szitálás, a magasabb hegyekben helyenként hószállingózás. A szombat reggelig lehullott csapadék mennyisége csapadéknyom és 4 mm között alakult. A sokszor élénk északi szél időnként megerősödött. Pénteken a hőmérséklet csúcsértéke 4 és 12 fok között alakult. Szombat hajnalra erősen lehült a levegő, a legalacsonyabb éjszakai hőmérséklet 0 és -8 fok között váltakozott. Ma délelőtt országszerte napos, száraz, hüvös idő volt. A hőmérséklet 11 órakor 2 és 4 fok között váltakozott.

Ma 12 órakor Budapesten a hőmérséklet 3 fok, a tengerszintre átszámitott légnyomás 1029 mbar, alig változik.

Várható időjárás vasárnap estig:

Folytatódik a derült, száraz idő.
A keleti, délkeleti szél többnyire mérsékelt, napközben néha élénk lesz.
Erős éjszakai lehülés várható.
A hőmérséklet hajnalban -7, -2 fok között, vasárnap kora délután +2, +7 fok között alakul.

Török Dénes s.k.

A hőmérséklet napi középértéke és eltérése a 100 évi átlagtól /Budapest belterületén/:

1982. XI. 5.: 6,6°C, -1,1°C.

1871 óta ezen a napon Budapesten előfordult:

legmagasabb hőmérséklet 21,2°C /1963/
legalacsonyabb hőmérséklet -7,1°C /1881/.

82.744,

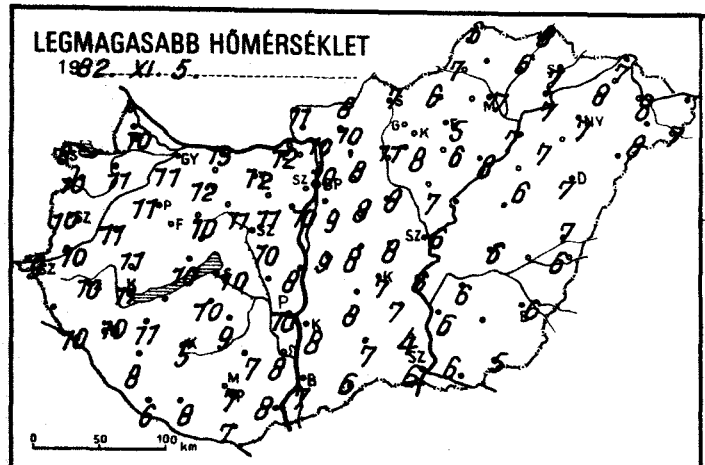
LEGMAGASABB HŐMÉRSÉKLET
1982. XI. 5.
0 50 100 km

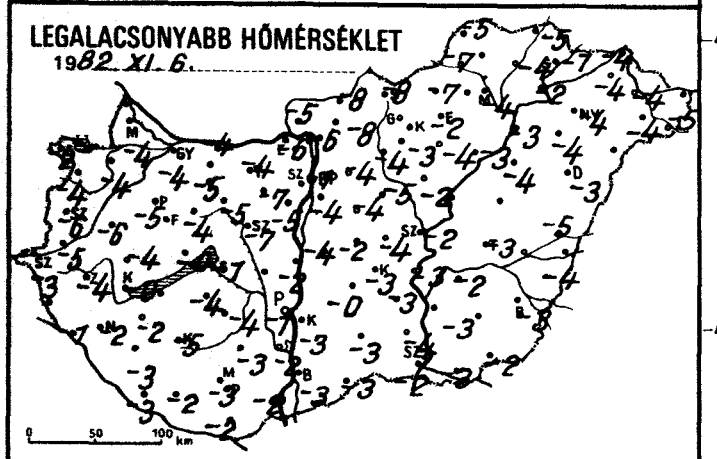
LEGALACSONYABB HŐMÉRSÉKLET
1982. XI. 6.
0 50 100 km

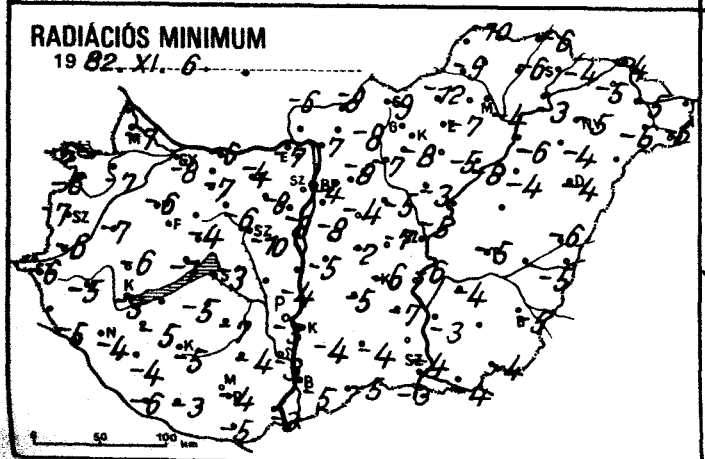
RADIÁCIÓS MINIMUM
1982. XI. 6.
0 50 100 km

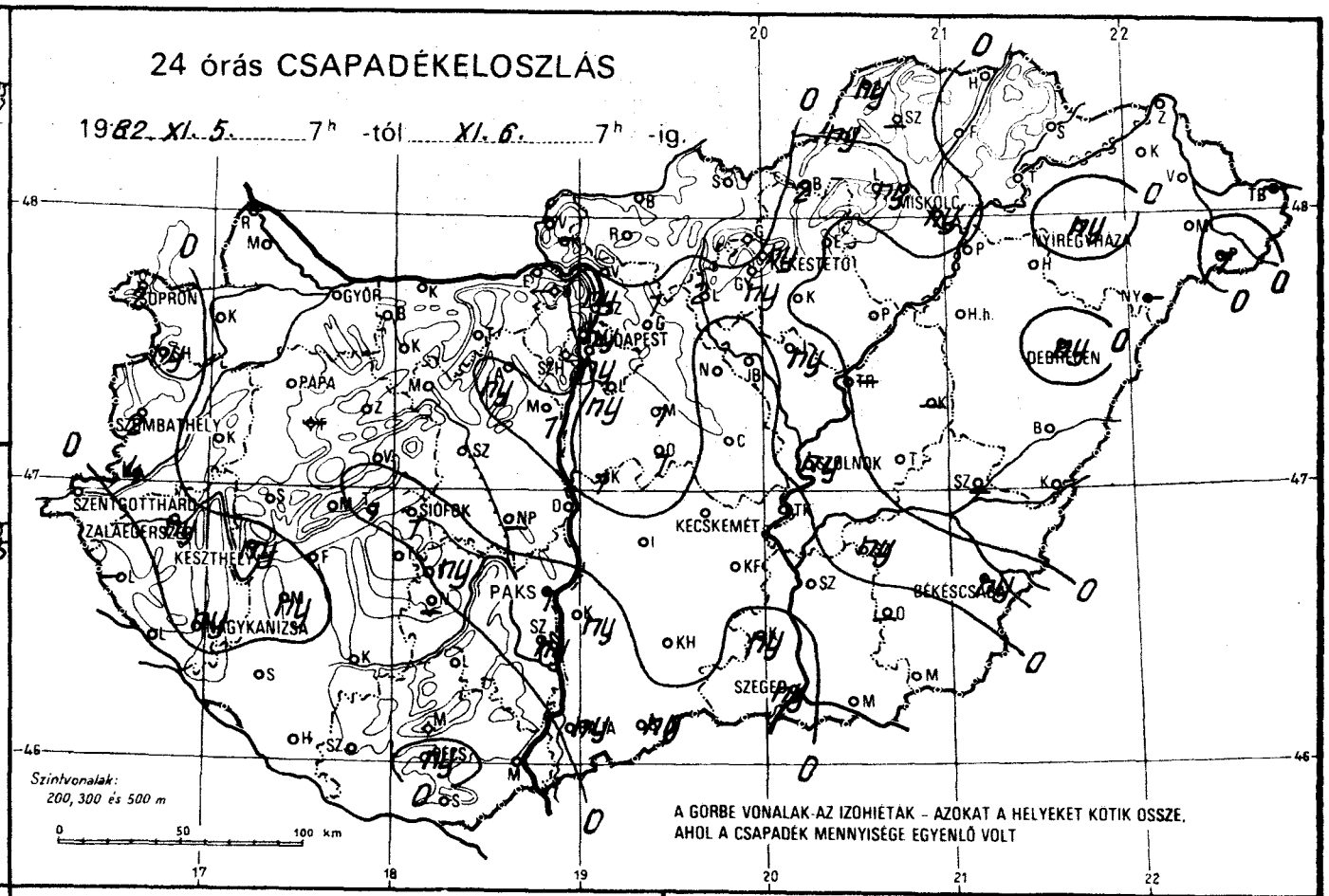
24 órás CSAPADÉKELOSZLÁS
1982. XI. 5. 7h -tól XI. 6. 7h -ig.
Szintvonalak:
200, 300 és 500 m
0 50 100 km
A GORBE VONALAK AZ IZOHIÉTÁK – AZOKAT A HELYEKET KÖTIK ÖSSZE, AHOL A CSAPADÉK MENNYISÉGE EGYENLŐ VOLT
GYŐR
BUDAPEST
DEBRECEN
MISKOLC
NYÍREGYHÁZA
KECSKEMÉT
SZOLNOK
SZOMBATHELY
PAPA
SZENTGOTTHÁRD
KESZTHELY
SIÓFOK
PAKS
NAGYKANIZSA
SZEGED
BÉKÉSCSABA
17
18
19
20
21
22
46
47
48

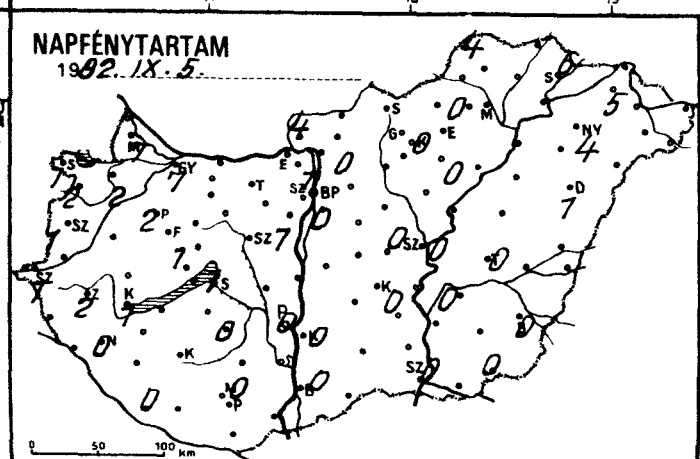
NAPFÉNYTARTAM
1982. IX. 5.
0 50 100 km

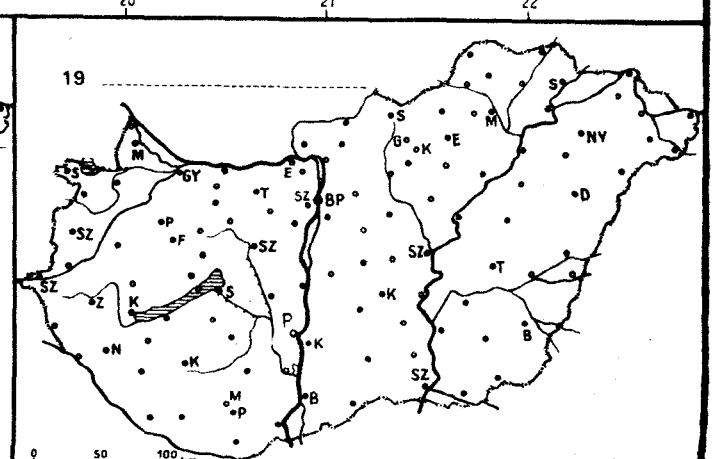
19
0 50 100 km

1982. XI. 6. 7.h-ig az utolsó 24 óra adatai						Előző nap napos órái
állomás	csapadék (mm)		max. hőmérséklet	min. hőmérséklet	rad. min.	
Győr	.	⌴	11	-4	-8	7
Kapuvár	.	⌴	11	-4	-7	2
Mosonmagyaróvár	.		10	-4	-7	7
Rajka	-		-	-	-	
Sopron	2	⌴	8	-2	-6	1
Sopronhorpács	ny	,⌴	10	-4	-6	2
Káld	.	⌴	11	-6	-7	
Körmend	4		10	-5	-6	
Szentgotthárd	.	⌴	9	-3	-6	1
Szombathely	2	⌴	10	-6	-7	1
Lenti	-		-	-	-	
Letenye	.	⌴	10	-1	-5	
Nagykanizsa	ny	,⌴	10	-2	-4	0
Zalaegerszeg	ny	≡	10	-4	-5	2
Farkasgyepű	-		-	-	-	
Keszthely	ny	≡,	11	-0	-3	1
Mencshely	.	⌴	9	-3	-5	1
Pápa	.	⌴	11	-5	-6	2
Sümeg	.	⌴	11	-4	-6	
Tihany	1		10	-0	-1	
Veszprém	.		10	-4	-4	
Zirc	.	⌴	9	-6	-9	
Fonyód	-		-	-	-	
Homokszt. györgy	.		6	-3	-6	0
Kaposvár	.	⌴	5	-5	-5	
Marcali	ny	⌴	11	-2	-3	
Siófok	1	⍢⌴	10	-1	-3	1
Somogyszob	.	≡	8	-3	-4	
Tab	.	⌴	10	-4	-5	
Bábolna	.	⌴	12	-5	-8	
Esztergom	.	⌴	12	-6	-7	
Kisbér	.	⌴	12	-5	-7	
Komárom	.	⌴	13	-4	-6	
Tatabánya	.	⌴	12	-4	-4	
Alcsútdoboz	ny	⌴	11	-7	-8	
Dunaújváros	.		8	-2	-4	
Martonvásár	1	⍢⌴	10	-5	-8	1
Mór	.	⌴	11	-5	-6	
Nagyhörcsökp.	-		-	-	-	
Szabadbattyán	.	⌴	10	-7	-10	
Iregszemcse	ny	⌴	9	-4	-7	0
Lengyel	.	≡	7	-3	-4	
Paks	1	⍢	10	-1	-3	0
Szekszárd	ny	,⌴	8	-2	-3	
Árpádtető	.		5	-7	-5	
Mohács	.		8	-2	-3	
Pécs	ny	≡,	7	-3	-4	0
Siklós	.		7	-2	-5	
Szigetvár	.		8	-2	-3	
Budaörs	ny	⍢⌴	9	-5	-7	
Bp. Lőrinc	ny	⍢⌴	9	-4	-8	0
Bp. Met. Int.	ny		10	-1	-4	1
Bp. Szab. hegy	.		7	-4	-5	
Cegléd	.	⌴	8	-4	-7	0
Dobogókő	-		-	-	-	
Gödöllő	1	⌴	8	-4	-8	0
Királyrét	-		-	-	-	
Monor	1	⌴	8	-4	-4	
Nagykáta	.	⌴	8	-5	-5	
Szentendre	ny		9	-1	-2	

1982. XI. 6. 7.h-ig az utolsó 24 óra adatai						Előző nap napos órái
állomás	csapadék (mm)		max. hőmérséklet	min. hőmérséklet	rad. min.	
Vác	.	⌴	10	-6	-7	
Vámosmikola	.	⌴	11	-5	-6	4
Baja	ny	≡,	7	-3	-5	0
Bácsalmás	ny	,	6	-3	-5	
Izsák	.		8	-0	-5	
Kalocsa	ny	=	8	-3	-4	0
Kecskemét	.	⌴	7	-3	-6	0
Kiskunfélegyháza	.		7	-3	-7	
Kiskunhalas	.	⌴	7	-3	-4	
Kunszentmiklós	1		9	-4	-5	
Tiszakécske	.	⌴	6	-3	-6	
Balassagyarmat	.	⌴	8	-8	-8	
Romhány	.		10	-8	-8	
Salgótarján	.		7	-8	-9	
Eger	.		5	-2	-7	0
Galyatető	.	⌴	1	-8	-8	
Gyöngyös	ny	⌴	8	-3	-8	
Kékestető	ny	⍢	3	-8	-10	0
Kompolt	.	⌴	6	-4	-5	0
Lőrinci	2	⌴	11	-4	-7	
Poroszló	.	⌴	8	-3	-8	
Jászapáti	ny		7	-2	-3	
Jászberény	.	⌴	7	-4	-6	
Karcag	-		-	-	-	
Szolnok	ny	,⌴	6	-2	-5	0
Tiszaroff	-		-	-	-	
Túrkeve	.	=	6	-3	-5	0
Kistelek	ny	≡,	4	-4	-4	
Makó	.	⌴	6	-3	-4	
Szeged	ny	⍢⌴	6	-2	-3	0
Szentes	.		6	-3	-3	
Borsodnádasd	2	⍢⌴	6	-7	-12	
Füged	.		6	-4	-6	
Hidasnémeti	.	⌴	8	-5	-6	
Jósvafő	ny	⌒	6	-5	-10	4
Lillafüred	ny		8	-6	-9	
Miskolc	ny	⌴	7	-4	-4	-
Putnok	ny	⌴	7	-7	-9	
Sárospatak	.		7	-1	-4	6
Szendrőlád	-		-	-	-	
Tokaj	.		7	-2	-3	
Kisvárda	.	⌴	8	-4	-5	5
Mátészalka	.	⌴	8	-4	-6	
Nyíregyháza	ny	,	7	-4	-5	4
Nyírlugos	-		-	-	-	
Pátyod	1		7	-5	-6	
Tiszabecs	-		-	-	-	
Vásárosnamény	.		8	-4	-5	
Záhony	.	⌴	7	-4	-4	
Berettyóújfalu	.	⌴	7	-5	-6	
Debrecen	ny	,⌴	7	-3	-4	1
Hajdúdorog	.		7	-4	-4	
Hortobágy	.		6	-4	-4	
Körösszakál	.	⌴	6	-4	-5	
Polgár	.		7	-3	-6	
Békéscsaba	ny	,⌴	6	-3	-5	0
Mezőhegyes	.	⌴	5	-2	-4	0
Orosháza	-		-	-	-	
Szarvas	ny	,	6	-2	-4	0
Szeghalom	-		-	-	-	

KIADJA: ORSZÁGOS METEOROLÓGIAI SZOLGÁLAT
Készíti: Központi Előrejelző Intézet Analízis- és Rövidtávú Prognózis Központja – T.: 273-018
Megjelenik naponként
Évi előfizetési díja: 1760.- Ft. – Megrendelhető: 1024 Budapest, II., Kitaibel Pál u. 1. – T.: 353-500
Kiadásért felel: az OMSZ elnöke – Szerkesztésért felel: a KEI igazgatója

IDŐJÁRÁSI NAPIJELENTÉS

ЕЖЕДНЕВНЫЙ МЕТЕОРОЛОГИЧЕСКИЙ БЮЛЛЕТЕНЬ • DAILY WEATHER REPORT
BULLETIN QUOTIDIEN DE TEMPS • TÄGLICHER WETTERBERICHT

95. évfolyam 311. szám. + Budapest + 1982. november 7. vasárnap

Az időjárási helyzet és a várható időjárás:

Szárazföldünk középső és délkeleti részén magas nyomású légköri képződmény helyezkedik el. Igy ott általában kevés a felhő, száraz, az évszakhoz képest hideg az idő. Észak-Északkelet-Európában a ciklonok hatására felhős, szeles, hideg az időjárás. Több helyről jelentenek havazást, hózáport, helyenként hófúvások alakulnak ki. Európa nyugati partvidékére délnyugat, dél felől enyhe léghullámok érkeznek. Hatásukra változékony, szeles, többfelé esős az idő. A legmagasabb nappali hőmérséklet szombaton Európa nagy részén általában 2, 8 fokkal maradt el a sokévi átlagtól.

Hazánkban szombaton napos, száraz, de az évszakhoz képest hideg idő volt. A hőmérséklet csúcsértéke a napsütés ellenére is csak 3, 7 fok között alakult. Az északkeleti, keleti szél többfelé megélénkült. Vasárnap hajnalra szeszélyes területi eloszlásban -2, -10 fokig hült le a levegő. Ma délelőtt a délnyugati országrészben, valamint a főváros térségében erősen felhős volt az ég, máshol napos maradt az idő. A déli, délkeleti szél több helyen megélénkült, az északnyugati megyékben helyenként megerősödött. A hőmérséklet 11 órakor az ország területén -1, és +4 fok között váltakozott.

Ma 12 órakor Budapesten a hőmérséklet 2 fok, a tengerszintre átszámitott légnyomás 1032 mbar, alig változik.

Várható időjárás hétfő estig:

Időnként megnövekszik a felhőzet, csapadék nem várható.
A déli, délkeleti szél többfelé megélénkül, elsősorban a Dunántúlon megerősödik.
Várható legalacsonyabb éjszakai hőmérséklet: -3, -8,
legmagasabb nappali hőmérséklet hétfőn: általában 2, 7 fok között valószinü.

Vadkerti Ferenc s.k.

A hőmérséklet napi középértéke és eltérése a 100 évi átlagtól /Budapest belterületén/:

1982. XI. 6.	1,8°C	-5,7°C

1871 óta ezen a napon Budapesten előfordult

legmagasabb hőmérséklet:	19,5°C /1963/,
legalacsonyabb hőmérséklet:	-4,4°C /1981/.

82.745.

LEGMAGASABB HŐMÉRSÉKLET

19 82. XI. 6.

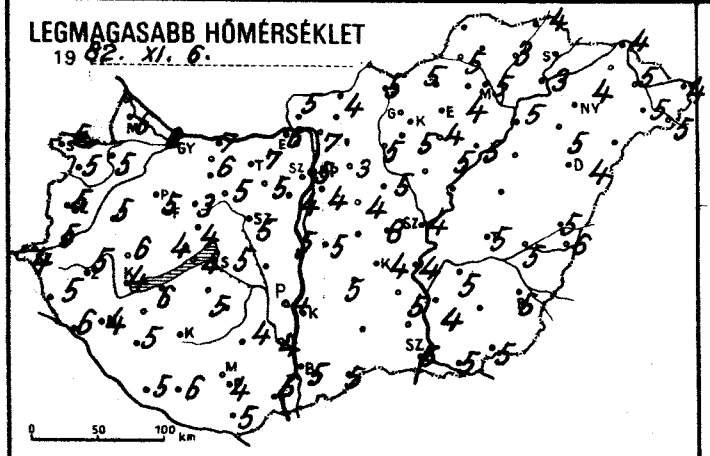

LEGALACSONYABB HŐMÉRSÉKLET

19 82. XI. 7.

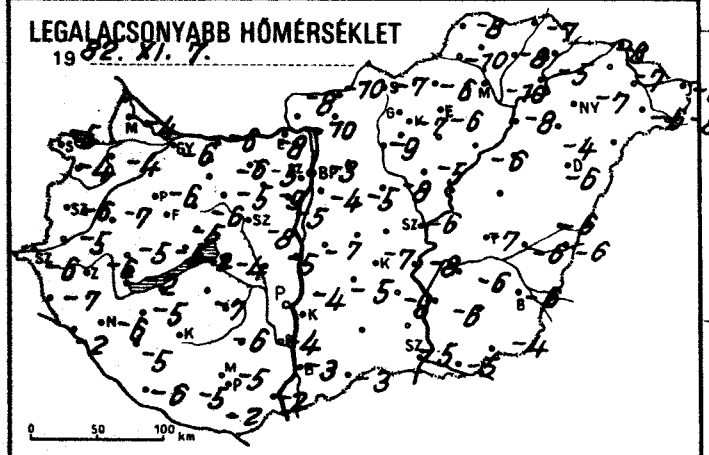

RADIÁCIÓS MINIMUM

19 82. XI. 7.

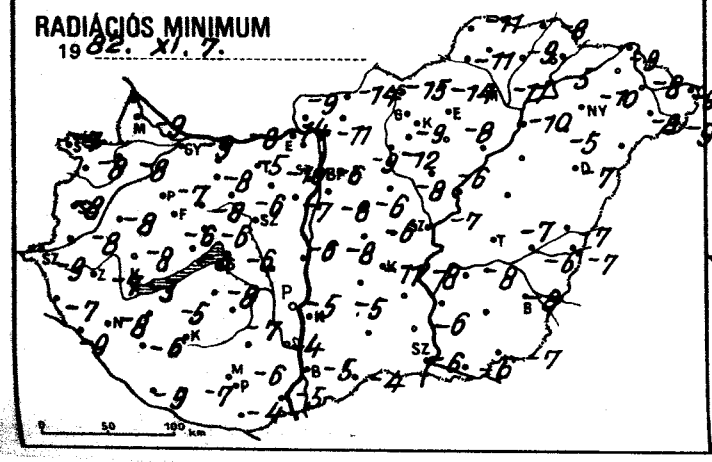

24 órás CSAPADÉKELOSZLÁS

19 82. XI. 6. 7h -tól XI. 7. 7h -ig.



NAPFÉNYTARTAM

19 82. XI. 6.

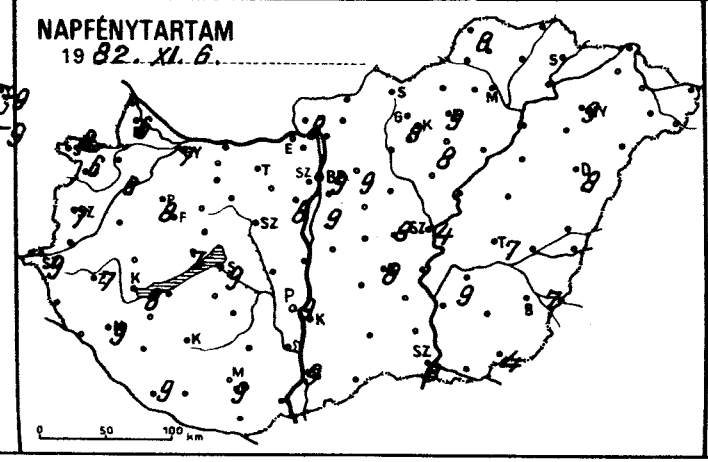

19

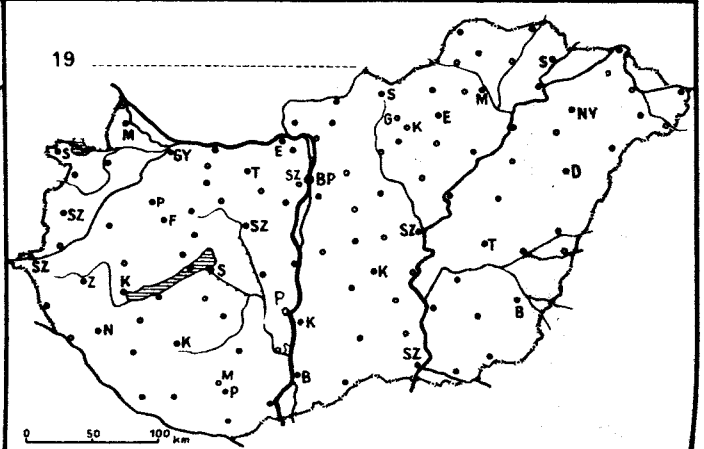

1982.XI.7 07 h-ig az utolsó 24 óra adatai						Előző nap napos órái
állomás	csapadék (mm)		max. hőmérséklet	min. hőmérséklet	rad. min.	
Győr	.	⌴	6	-6	-9	7
Kapuvár	.		5	-4	-8	6
Mosonmagyaróvár	.	⌴	6	-4	-9	6
Rajka	–		–	–	–	
Sopron	.	⌴	5	-5	-7	8
Sopronhorpács	.	⌴	4	-5	-7	7
Káld	.	⌴	5	-7	-8	
Körmend	,		5	-6	-8	
Szentgotthárd	.	⌴	4	-6	-9	9
Szombathely	,	⌴	5	-6	-8	7
Lenti	,	V	5	-7	-7	
Letenye	.	⌴	6	-2	-9	
Nagykanizsa	,	⌴	4	-6	-8	8
Zalaegerszeg	,	V	5	-6	-7	7
Farkasgyepű	–		–	–	–	
Keszthely	,	⌴	4	-2	-3	8
Mencshely	.	⌴	4	-5	-6	7
Pápa	,	⌴	5	-6	-7	8
Sümeg	,	⌴	6	-5	-8	
Tihany	,		4	-2	-3	
Veszprém	.	⌴	4	-5	-6	
Zirc	,	⌴	3	-6	-8	
Fonyód	–		–	–	–	
Homokszt. györgy	.	⌴	5	-6	-9	9
Kaposvár	–		–	–	–	
Marcali	.		6	-5	-5	
Siófok	.	⌴	5	-4	-6	9
Somogyszob	,	⌴	5	-5	-6	
Tab	.	⌴	5	-7	-8	
Bábolna	–		–	–	–	
Esztergom	.	⌴	6	-8	-14	
Kisbér	.	⌴	6	-6	-8	
Komárom	,	⌴	7	-6	-8	
Tatabánya	,	⌴	7	-5	-5	
Alcsútdoboz	.	⌴	5	-9	-10	
Dunaújváros	,		5	-5	-6	
Martonvásár	,	⌴	4	-5	-7	8
Mór	,	⌴	5	-5	-6	
Nagyhörcsökp.	–		–	–	–	
Szabadbattyán	.	⌴	5	-8	-12	
Iregszemcse	.	⌴	4	-4	-7	5
Lengyel	.	=	4	-6	-7	
Paks	.		4	-4	-5	9
Szekszárd	.	⌴	4	-4	-4	
Árpádtető	.	⌴	2	-3	-4	
Mohács	.	⌴	6	-2	-5	
Pécs	.	⌴	4	-5	-6	9
Siklós	.		5	-2	-4	
Szigetvár	,	⌴	6	-5	-7	
Budaörs	,	⌴	4	-5	-10	
Bp. Lőrinc	,	⌴	4	-4	-8	9
Bp. Met. Int.	.	⌴	5	-3	-6	9
Bp. Szab. hegy	,		2	-5	-6	
Cegléd	,	⌴	8	–	-6	8
Dobogókő	–		–	–	–	
Gödöllő	,	⌴	3	-5	-9	9
Királyrét	–		–	–	–	
Monor	,	⌴	4	-5	-6	
Nagykáta	.	⌴	5	-8	-8	
Szentendre	.		6	-6	-6	

82.XI.7 07 h-ig az utolsó 24 óra adatai						Előző nap napos órái
állomás	csapadék (mm)		max. hőmérséklet	min. hőmérséklet	rad. min.	
Vác	,	⌴	7	-10	-11	
Vámosmikola	.	⌴	5	-8	-9	8
Baja	.	⌴	5	-3	-5	8
Bácsalmás	.	⌴	5	-3	-4	
Izsák	.		5	-5	-5	
Kalocsa	,	⌴	5	-6	-7	8
Kecskemét	.	⌴	4	-7	-11	8
Kiskunfélegyháza	.		0	-5	-8	
Kiskunhalas	–		–	–	–	
Kunszentmiklós	.	⌴	5	-7	-8	
Tiszakécske	,	⌴	4	-8	-8	
Balassagyarmat	.	⌴	6	-10	-10	
Romhány	–		–	–	–	
Salgótarján	.	⌴	5	-7	-15	
Eger	.	⌴	4	-6	-8	9
Galyatető	–		–	–	–	
Gyöngyös	,	⌴	5	-7	-9	
Kékestető	.	⌴	-3	-8	-9	8
Kompolt	,	⌴	4	-6	-8	8
Lőrinci	,	⌴	5	-9	-12	
Poroszló	.	⌴	5	-6	-14	
Jászapáti	.	⌴	-0	-5	-6	
Jászberény	.	⌴	4	-8	–	
Karcag	–		–	–	–	
Szolnok	.	⌴	4	-6	-7	4
Tiszaroff	–		–	–	–	
Túrkeve	.	⌴	5	-7	-7	7
Kistelek	–		–	–	–	
Makó	,	⌴	5	-5	-6	
Szeged	.	⌴	5	-5	-6	8
Szentes	,	⌴	4	-6	-6	
Borsodnádasd	.	⌴	4	-10	-14	
Füged	.	⌴	3	-8	-9	
Hidasnémeti	,	⌴	4	-7	-8	
Jósvafő	.	⌴	3	-8	-11	8
Lillafüred	,	⌴	2	-3	-4	
Miskolc	.	⌴	5	-10	-11	–
Putnok	.	⌴	0	-10	-11	
Sárospatak	–		–	–	–	–
Szendrőlád	–		–	–	–	
Tokaj	.		3	-5	-5	
Kisvárda	.	⌴	6	-7	-11	8
Mátészalka	,	⌴	5	-6	-8	
Nyíregyháza	,		4	-7	-10	9
Nyírlugos	–		–	–	–	
Pátyod	,	⌴	5	-8	-9	
Tiszabecs	.	⌴	4	-8	-9	
Vásárosnamény	.	V	5	-7	-8	
Záhony	.	⌴	4	-8	-9	
Berettyóújfalu	.	⌴	5	-6	-7	
Debrecen	.	⌴	4	-6	-7	8
Hajdúdorog	.		5	-4	-5	
Hortobágy	–		–	–	–	
Körösszakál	.	⌴	6	-6	-7	
Polgár	,		5	-8	-10	
Békéscsaba	.	⌴	5	-6	-8	7
Mezőhegyes	.	⌴	5	-4	-7	4
Orosháza	–		–	–	–	
Szarvas	,	⌴	5	-6	-8	9
Szeghalom	.	⌴	5	-6	-6	

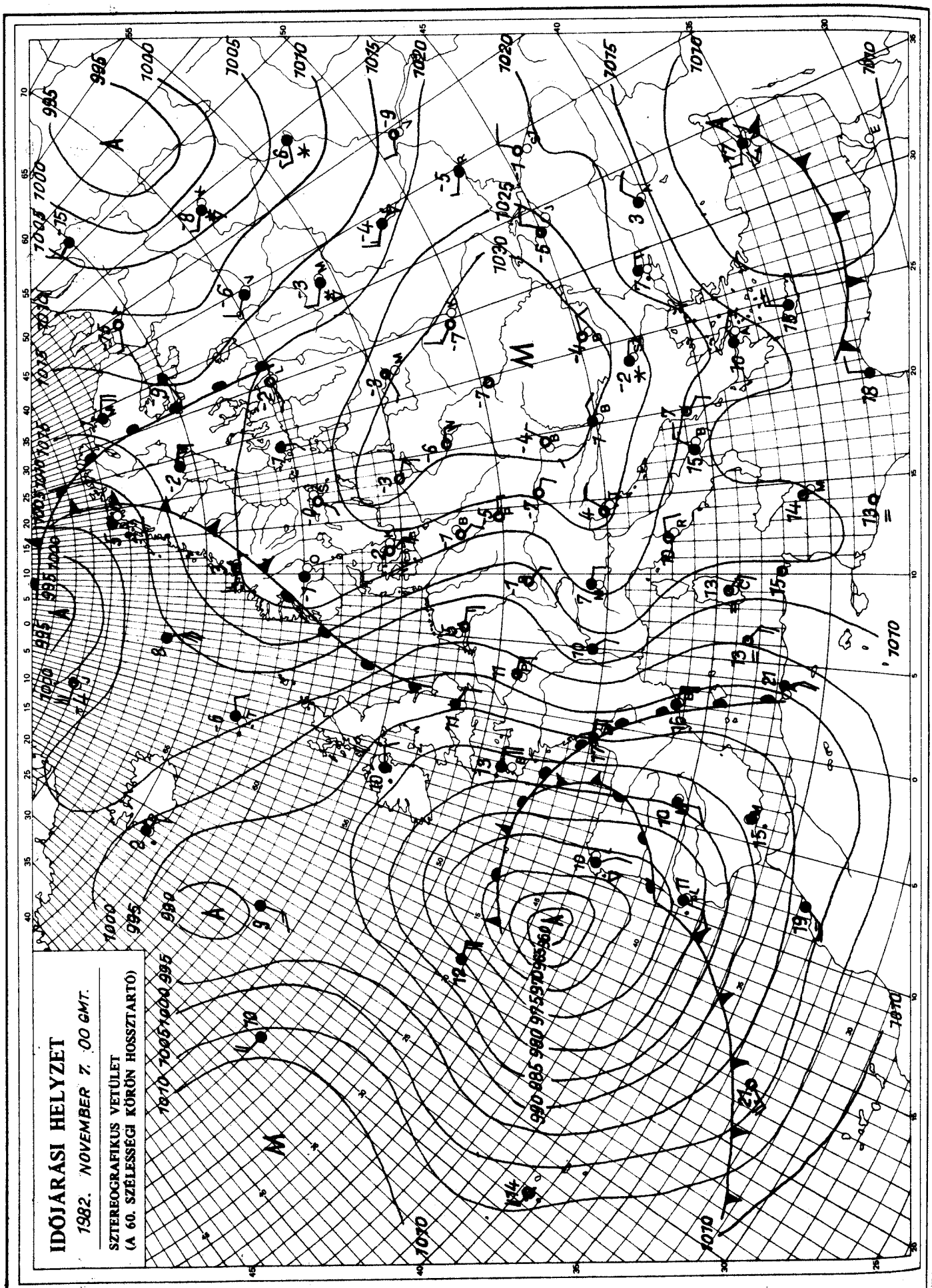

KIADJA: ORSZÁGOS METEOROLÓGIAI SZOLGÁLAT
Készíti: Központi Előrejelző Intézet Analízis- és Rövidtávú Prognózis Központja – T.: 273-018
Megjelenik naponként
Évi előfizetési díja: 1760,- Ft. – Megrendelhető: 1024 Budapest, II., Kitaibel Pál u. 1. – T.: 353-500
Kiadásért felel: az OMSZ elnöke – Szerkesztésért felel: a KEI igazgatója

IDŐJÁRÁSI NAPIJELENTÉS

ЕЖЕДНЕВНЫЙ МЕТЕОРОЛОГИЧЕСКИЙ БЮЛЛЕТЕНЬ • DAILY WEATHER REPORT
BULLETIN QUOTIDIEN DE TEMPS • TÄGLICHER WETTERBERICHT

95. évfolyam 312. szám. • Budapest • 1982. november 8. hétfő

Az időjárási helyzet és a várható időjárás:

Észak-Északkelet-Európában továbbra is felhős, szeles, változékony, többfelé csapadékos az időjárás. Közép és Délkelet-Európában még egyelőre magas nyomású légköri képződmény helyezkedik el és igy folytatódik a jobbára derült, száraz, az évszakhoz képest hideg idő. A Brit-szigetek térségében nagy kiterjedésü ciklon örvénylik. Hatására Nyugat-Délnyugat-Európában erősen felhős az ég, sok helyről jelentenek esőt, zápor t, valamint több helyen viharos szél fúj . Kedd estig a Kárpát-medence időjárásában is érezteti hatását az enyhe levegő.

Hazánkban vasárnap a délelőtti órákban a délnyugati országrészben és a főváros térségében átmenetileg megnövekedett a felhőzet, majd országszerte derült, napos idő alakult ki. A déli, délkeleti szél főként a Dunántúlon több helyen megerősödött, néhány helyen viharos széllökések is voltak. A hőmérséklet napközben 3, 7 fokig emelkedett. A késő esti órákban Kékestetőről hószállingózást jelentettek. Hétfő hajnalra a nyugati megyékben -2, -4, máshol -5, -10 fokig hült le a levegő. Ma délelőtt a Dunántúlon fályolfelhős volt az ég, az ország többi részén derült maradt az idő. A déli, délkeleti szél elsősorban a nyugati országrészben többfelé megerősödött, néhány helyen viharossá fokozódott. A hőmérséklet 11 órakor az ország területén 0 és +5 fok között váltakozott.

Ma 12 órakor Budapesten a hőmérséklet 3 fok, a tengerszintre átszámitott légnyomás 1030 mbar, mérsékelten süllyed.

Várható időjárás kedd estig:

Nyugat felől lassan növekszik a felhőzet.
Eső még nem valószinü.
A délies szél egyre több helyen megerősödik, a Dunántúlon helyenként viharos széllökések is várhatók.
A hőmérséklet hajnalban: az ország nyugati felén 1 és 6, keleten 0 és -5 fok között,
legmagasabb nappali hőmérséklet kedden: általában 9 és 14 fok között alakul.

Pálmási Judit s.k.

TÁVOLABBI KILÁTÁSOK SZERDÁTÓL-SZOMBATIG:

Eleinte változóan felhős idő várható. Számottevő csapadék nélkül. A szél mérséklődik. Az időszak közepétől erősödik az éjszakai lehülés. A reggeli órákban párás lesz a levegő, egyre több helyen alakul ki köd. Legalacsonyabb hajnali hőmérséklet: eleinte +2, +7, az időszak végén 0 fok körül. Legmagasabb nappali hőmérséklet: eleinte 10 fok, majd +5 fok körül. Jelentős mennyiségü /legalább napi 5 mm/ csapadék nem várható.

KÖZÉPTÁVÚ ELŐREJELZŐ OSZTÁLY

A hőmérséklet napi középértéke és eltérése a 100 évi átlagtól /Budapest belterületén/:

1982. XI. 7.	1,5°C	-5,8°C

1871 óta ezen a napon Budapesten előfordult

legmagasabb hőmérséklet:	20,4°C /1928/,
legalacsonyabb hőmérséklet:	-8,2°C /1891/.

82.746.

LEGMAGASABB HŐMÉRSÉKLET

1982. XI. 7.

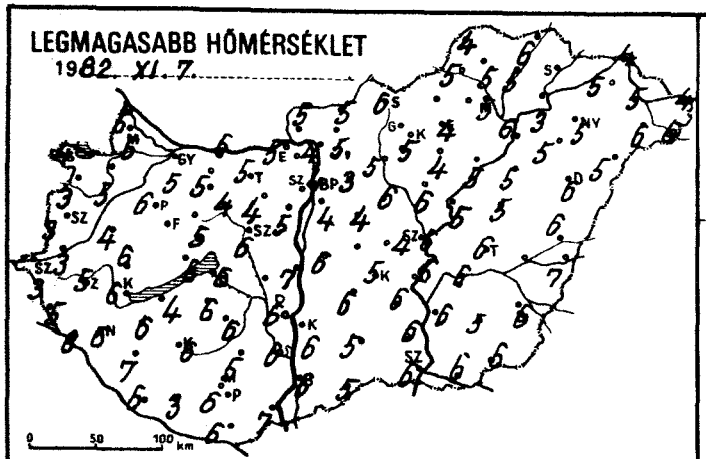

LEGALACSONYABB HŐMÉRSÉKLET

1982. XI. 8.

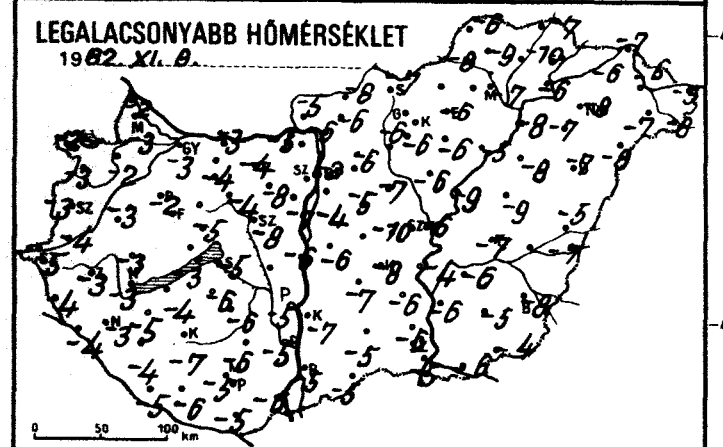

RADIÁCIÓS MINIMUM

1982. XI. 8.

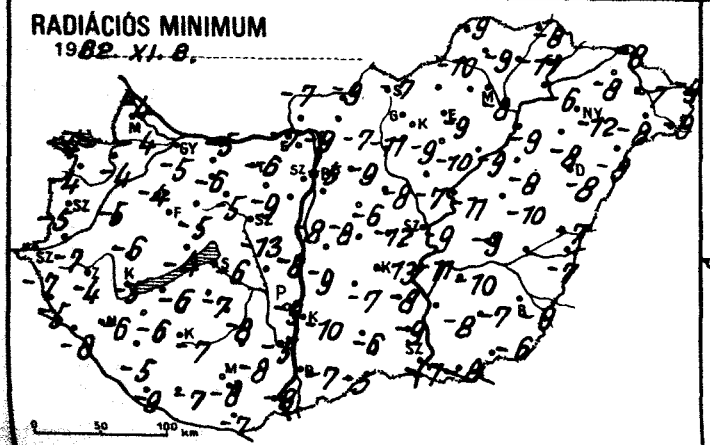

24 órás CSAPADÉKELOSZLÁS

1982. XI. 7. 7h -tól XI. 8. 7h -ig.

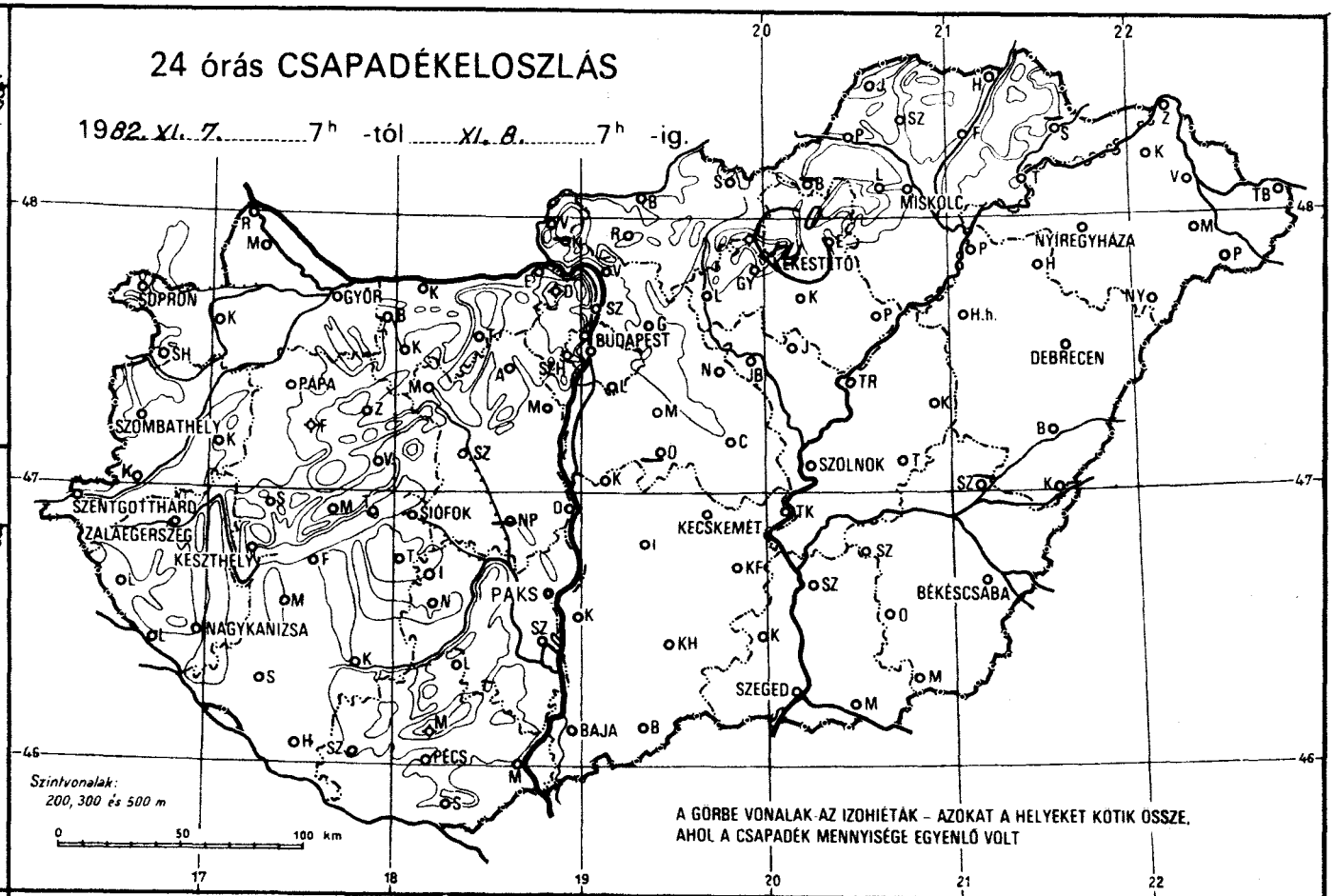

NAPFÉNYTARTAM

1982. XI. 7.

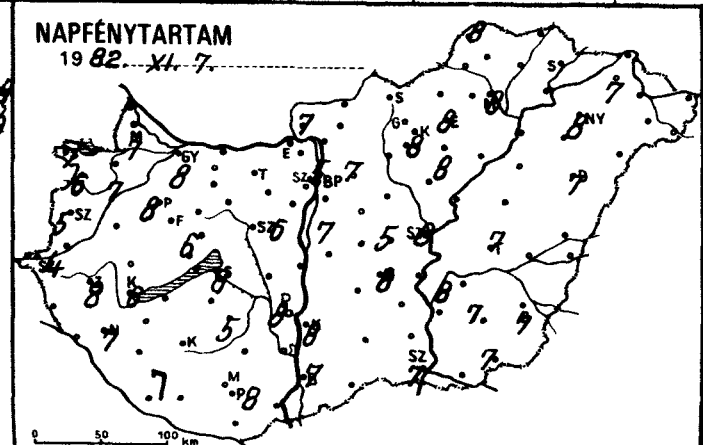

19

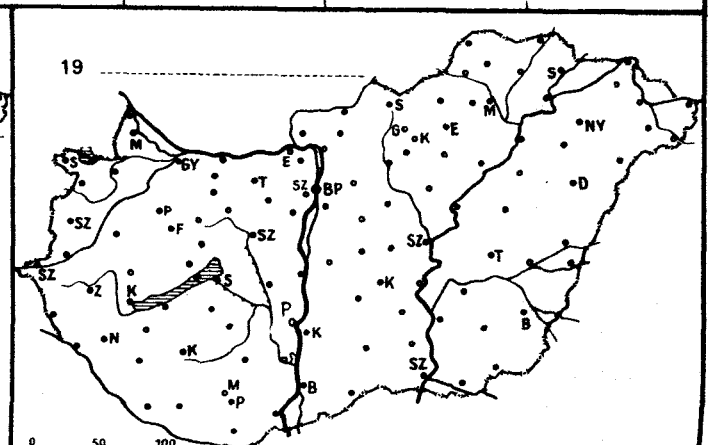

89.XI.8. 07 h-ig az utolsó 24 óra adatai						Előző nap napos órái
állomás	csapadék (mm)		max. hőmérséklet	min. hőmérséklet	rad. min.	
Győr	.	⌊	5	-3	-5	8
Kapuvár	.	⌊⌊	5	-2	-4	7
Mosonmagyaróvár	.	⌊⌊	6	-3	-4	7
Rajka	o		5	-2	-4	
Sopron	.	⌊	4	-2	-4	7
Sopronhorpács	.	⌊⌊	3	-3	-4	6
Káld	.	⌊⌊	4	-3	-5	
Körmend	.	=	3	-4	-7	
Szentgotthárd	.	⌊⌊	3	-5	-7	4
Szombathely	.	⌊⌊	3	-3	-5	5
Lenti	.	⌊⌊	5	-4	-5	
Letenye	.	⌊⌊	6	-4	-8	
Nagykanizsa	.	⌊⌊	6	-3	-6	7
Zalaegerszeg	.	⌊⌊	5	-3	-4	8
Farkasgyepű	.		5	-4	-4	
Keszthely	.	⌊⌊	6	-3	-5	6
Mencshely	o	⌊⌊	4	-4	-6	6
Pápa	.	⌊⌊	6	-2	-4	8
Sümeg	.	⌊⌊	6	-3	-6	
Tihany	.	⌊⌊	6	-3	-4	
Veszprém	.	⌊⌊	5	-5	-5	
Zirc	.	⌊⌊	3	-6	-7	
Fonyód	.	⌊⌊	4	-4	-6	
Homokszt. györgy	.	⌊⌊	6	-5	-9	7
Kaposvár	.	⌊⌊	6	-7	-7	
Marcali	.	⌊⌊	6	-5	-6	
Siófok	.	⌊⌊	6	-5	-6	8
Somogyszob	.	⌊⌊	7	-4	-5	
Tab	.	⌊⌊	6	-6	-7	
Bábolna	.	⌊⌊	5	-5	-8	
Esztergom	.	⌊⌊	5	-5	-7	
Kisbér	.	⌊⌊	5	-4	-6	
Komárom	.	⌊⌊	6	-3	-5	
Tatabánya	o	⌊⌊	5	-4	-6	
Alcsútdoboz	.	⌊⌊	4	-8	-9	
Dunaújváros	.	⌊⌊	7	-6	-8	
Martonvásár	.	⌊⌊	5	-7	-8	6
Mór	.	⌊⌊	4	-4	-5	
Nagyhörcsökp.	-		-	-	-	
Szabadbattyán	.	⌊	6	-8	-13	
Iregszemcse	.	⌊⌊	6	-6	-8	5
Lengyel	.	=	5	-6	-8	
Paks	.	⌊⌊	6	-5	-9	8
Szekszárd	.	⌊⌊	6	-5	-5	
Árpádtető	.	⌊⌊	4	-5	-8	
Mohács	.	⌊⌊	7	-6	-8	
Pécs	.	⌊⌊	6	-5	-8	8
Siklós	.	⌊⌊	6	-5	-7	
Szigetvár	.	⌊⌊	3	-6	-7	
Budaörs	.	⌊⌊	5	-6	-11	
Bp. Lőrinc	.	⌊⌊	4	-4	-8	7
Bp. Met. Int.	.	⌊⌊	4	-2	-5	5
Bp. Szab. hegy	.	⌊⌊	4	-6	-8	
Cegléd	.	⌊⌊	4	-10	-12	5
Dobogókő	.	⌊⌊	0	-7	-8	
Gödöllő	.	⌊⌊	3	-6	-9	7
Királyrét	-		-	-	-	
Monor	.	⌊⌊	4	-5	-6	
Nagykáta	.	⌊⌊	6	-7	-8	
Szentendre	.	⌊⌊	4	-6	-6	

89.XI.8. 07 h-ig az utolsó 24 óra adatai						Előző nap napos órái
állomás	csapadék (mm)		max. hőmérséklet	min. hőmérséklet	rad. min.	
Vác	o	⌊⌊	4	-6	-9	
Vámosmikola	.	⌊⌊	5	-5	-7	7
Baja	.	⌊⌊	6	-5	-7	7
Bácsalmás	.	⌊⌊	5	-5	-5	
Izsák	o		6	-7	-7	
Kalocsa	.	⌊⌊	6	-7	-10	8
Kecskemét	.	⌊⌊	5	-8	-13	8
Kiskunfélegyháza	o		6	-6	-8	
Kiskunhalas	.	⌊⌊	5	-5	-6	
Kunszentmiklós	.	⌊⌊	6	-6	-9	
Tiszakécske	.	⌊⌊	6	-4	-11	
Balassagyarmat	.	⌊⌊	5	-8	-9	
Romhány	.	⌊⌊	5	-6	-7	
Salgótarján	.	⌊⌊	6	-7	-7	
Eger	.		4	-6	-9	8
Galyatető	.		4	-7	-9	
Gyöngyös	.	⌊⌊	5	-6	-9	
Kékestető	ny	*	-0	-6	-7	8
Kompolt	.	⌊⌊	4	-6	-10	8
Lőrinci	.	=	5	-6	-11	
Poroszló	.	⌊⌊	5	-5	-9	
Jászapáti	.	⌊⌊	6	-6	-7	
Jászberény	o	⌊⌊	4	-7	-9	
Karcag	.	⌊⌊	5	-9	-10	
Szolnok	.	⌊⌊	6	-6	-9	8
Tiszaroff	.	⌊⌊	5	-9	-11	
Túrkeve	.	⌊⌊	6	-7	-9	7
Kistelek	.	⌊⌊	6	-6	-9	
Makó	.		6	-6	-8	
Szeged	.	⌊⌊	6	-5	-7	7
Szentes	.	⌊⌊	6	-6	-8	
Borsodnádasd	-		-	-	-	
Füged	.	⌊⌊	5	-10	-11	
Hidasnémeti	.	⌊⌊	6	-7	-8	
Jósvafő	.	⌊⌊	4	-6	-9	8
Lillafüred	.	⌊⌊	3	-6	-7	
Miskolc	.	⌊⌊	5	-7	-8	-
Putnok	.	⌊⌊	5	-8	-10	
Sárospatak	-		-	-	-	-
Szendrőlád	.	⌊⌊	5	-9	-9	
Tokaj	.	⌊⌊	3	-6	-6	
Kisvárda	.	⌊⌊	5	-6	-8	7
Mátészalka	.	⌊⌊	6	-7	-8	
Nyíregyháza	.	⌊⌊	5	-8	-12	8
Nyírlugos	.	⌊⌊	5	-8	-9	
Pátyod	.	⌊⌊	6	-8	-9	
Tiszabecs	.	⌊⌊	4	-5	-9	
Vásárosnamény	.		5	-6	-7	
Záhony	.	⌊⌊	4	-7	-8	
Berettyóújfalu	.	⌊⌊	6	-5	-7	
Debrecen	.	⌊⌊	6	-7	-8	7
Hajdúdorog	.		5	-7	-8	
Hortobágy	.	=	5	-8	-8	
Körösszakál	.	⌊⌊	7	-7	-7	
Polgár	.	⌊⌊	6	-8	-9	
Békéscsaba	.	⌊⌊	6	-8	-9	7
Mezőhegyes	.	⌊⌊	6	-4	-6	7
Orosháza	.	⌊⌊	5	-5	-7	7
Szarvas	.	⌊⌊	6	-6	-10	8
Szeghalom	-		-	-	-	

KIADJA: ORSZÁGOS METEOROLÓGIAI SZOLGÁLAT
Készíti: Központi Előrejelző Intézet Analízis- és Rövidtávú Prognózis Központja – T.: 273-018
Megjelenik naponként
Megrendelhető: 1024 Budapest, II., Kitaibel Pál u. 1. – T.: 353-500
Évi előfizetési díja: 1760,- Ft. – Kiadásért felel: az OMSZ elnöke – Szerkesztésért felel: a KEI igazgatója

IDŐJÁRÁSI NAPIJELENTÉS

ЕЖЕДНЕВНЫЙ МЕТЕОРОЛОГИЧЕСКИЙ БЮЛЛЕТЕНЬ · DAILY WEATHER REPORT
BULLETIN QUOTIDIEN DE TEMPS · TÄGLICHER WETTERBERICHT

95. évfolyam 313. szám. + Budapest + 1982. november 9. kedd

Az időjárási helyzet és a várható időjárás:

A Szovjetunió északkeleti vidékein még mindig tart az igen hideg idő és sokfelé havazik. Európa többi részén enyhébb az időjárás. Az óceán fölött lévő nagy méretü ciklon délről enyhe levegőt hoz szárazföldünk nyugati, középső és északi területei fölé. A nedves léghullámok széles felhőzetet hoztak létre a Skandináv-félszigettől a Lengyel-alföldön át az Alpok és a Kárpátok térségéig. A felhősávból többfelé esik az eső. Változatos a felhőzet és sok helyen esik zápores a Brit-szigeteken és Franciaországban is. Csöndes, párás eléggé hideg időt jelentenek Kelet-Délkelet-Európából. A Balkán-félszigeten gyakori a reggeli köd, majd ennek megszünése után sok a napsütés.

Hétfőn hazánk legnagyobb részén napos idő volt. Főleg a nyugati határvidékeken nőtt meg gyakran a felhőzet. Esőt nem jelentettek. Sokfelé fújt erős, a Dunántúlon néhol viharos délies szél. A hőmérséklet csúcsértéke 4 és 10 fok között volt. Ma hajnalra a keleti, északkeleti megyékben -2, -7, máshol általában -2, +7 fokig hült le a levegő. A legenyhébb a nyugati határvidék volt. Kedd délelőtt változóan felhős, főleg a Dunántúlon szeles, az ország nagy részén enyhe idő volt. 11 órakor a hőmérséklet szeszélyes területi eloszlásban 5 és 16 fok között váltakozott.

Ma 12 órakor Budapesten a hőmérséklet 8 fok, a tengerszintre átszámitott légnyomás 1021 mbar, gyengén süllyed.

Várható időjárás szerda estig:

Az időnként megnövekvő felhőzetből inkább csak a nyugati és déli országrészben valószinü szórványosan kisebb eső, zápor.
A Dunántúlon a viharos déli szél mérséklődik.
Várható legalacsonyabb éjszakai hőmérséklet: általában 1 és 6 fok között, de nyugaton 8, északkeleten viszont 0 fok körül alakul, legmagasabb nappali hőmérséklet szerdán: 9 és 14 fok között lesz.

Németh Lajos s.k.

A hőmérséklet napi középértéke és eltérése a 100 évi átlagtól /Budapest belterületén/:

1982. XI. 8. 2,4°C -4,8°C

1871 óta ezen a napon Budapesten előfordult

legmagasabb hőmérséklet: 19,9°C /1886/,
legalacsonyabb hőmérséklet: -6,9°C /1888/.

82.747.

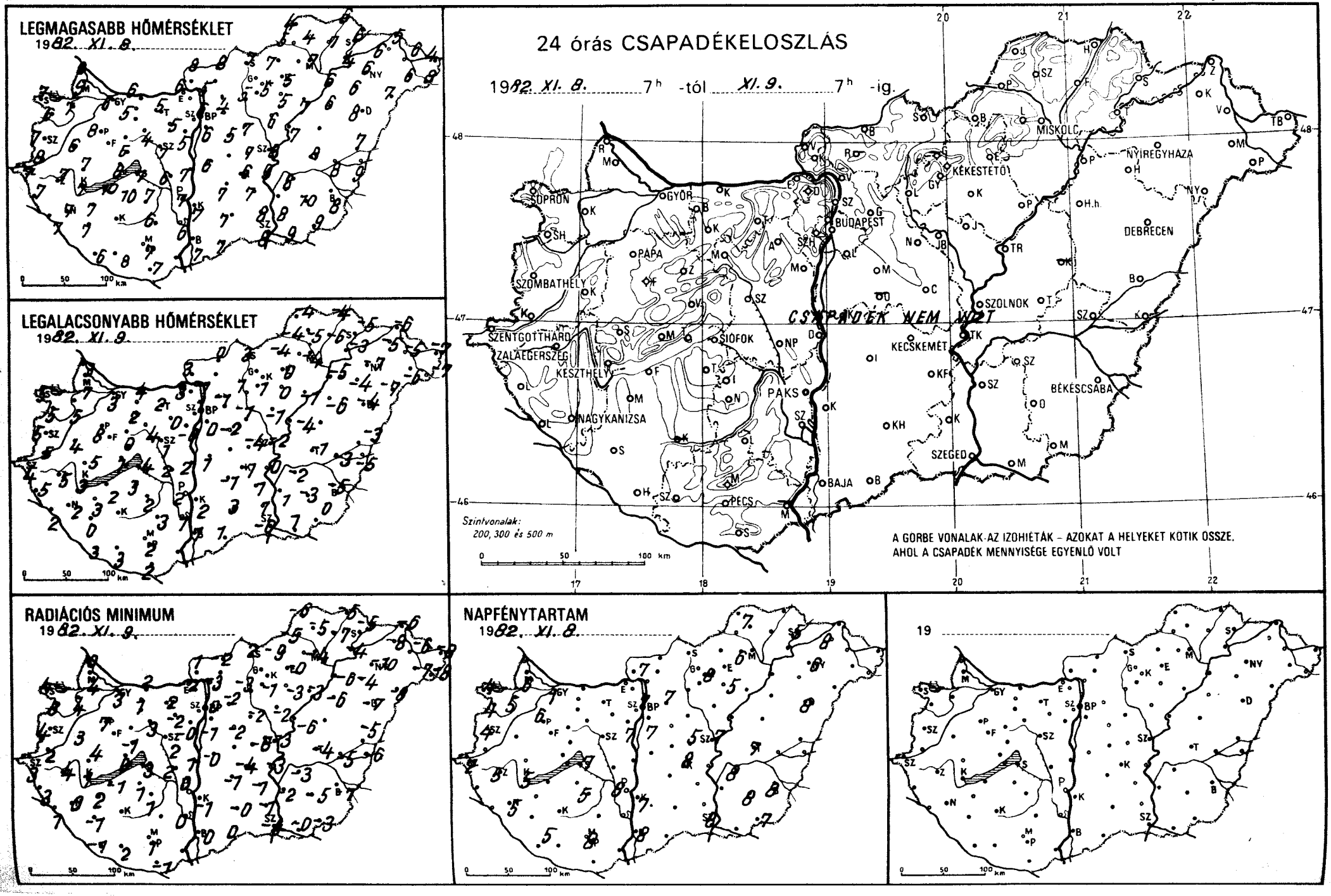
LEGMAGASABB HŐMÉRSÉKLET
1982. XI. 8.
LEGALACSONYABB HŐMÉRSÉKLET
1982. XI. 9.
RADIÁCIÓS MINIMUM
1982. XI. 9.
NAPFÉNYTARTAM
1982. XI. 8.
19
24 órás CSAPADÉKELOSZLÁS
1982. XI. 8. 7h -tól XI. 9. 7h -ig.
CSAPADÉK NEM VOLT
SOPRON
GYŐR
BUDAPEST
MISKOLC
NYÍREGYHÁZA
KÉKESTETŐ
DEBRECEN
SZOMBATHELY
PAPA
SZOLNOK
SZENTGOTTHÁRD
ZALAEGERSZEG
KESZTHELY
SIÓFOK
PAKS
KECSKEMÉT
BÉKÉSCSABA
NAGYKANIZSA
SZEGED
BAJA
PÉCS
Szintvonalak:
200, 300 és 500 m
A GÖRBE VONALAK AZ IZOHIÉTÁK – AZOKAT A HELYEKET KÖTIK ÖSSZE,
AHOL A CSAPADÉK MENNYISÉGE EGYENLŐ VOLT

88.XI.9.07 h-ig az utolsó 24 óra adatai						Előző nap napos órái
állomás	csapadék (mm)		max. hőmérséklet	min. hőmérséklet	rad. min.	
Győr	•		6	3	3	1
Kapuvár	•	⊔	7	5	4	5
Mosonmagyaróvár	•		9	7	4	6
Rajka	•		8	3	0	
Sopron	•		7	5	4	4
Sopronhorpács	•	⊔	6	5	3	4
Káld	•		6	4	3	
Körmend	•	=	8	5	2	
Szentgotthárd	◦	⊳	7	4	3	2
Szombathely	•		7	5	4	4
Lenti	•	⊳	7	5	3	
Letenye	•	⊳	7	2	1	
Nagykanizsa	•		7	2	0	5
Zalaegerszeg	◦		7	5	4	5
Farkasgyepű	•		6	4	3	
Keszthely	•	⊔	7	3	1	5
Mencshely	–		–	–	–	–
Pápa	•		8	8	7	6
Sümeg	•		7	5	4	
Tihany	•		8	1	0	
Veszprém	•		5	0	-1	
Zirc	•		3	2	1	
Fonyód	•		10	2	-1	
Homokszt. györgy	•		6	3	-1	5
Kaposvár	–		–	–	–	
Marcali	•		7	3	2	
Siófok	•		7	4	3	7
Somogyszob	•		7	0	-1	
Tab	•		10	3	1	
Bábolna	•		6	4	-2	
Esztergom	•	=	6	3	-2	
Kisbér	•		5	2	1	
Komárom	•		6	4	2	
Tatabánya	•		5	2	2	
Alcsútdoboz	•	=	5	0	-2	
Dunaújváros	•		7	2	1	
Martonvásár	•		5	-0	-0	7
Mór	•	=	4	4	3	
Nagyhörcsökp.	•		6	2	2	
Szabadbattyán	•	⊔	7	1	-2	
Iregszemcse	•	⊳	7	2	1	5
Lengyel	•	⊔	6	3	1	
Paks	•	=	7	2	0	8
Szekszárd	•		6	1	0	
Árpádtető	•		6	3	0	
Mohács	–		–	–	–	
Pécs	•	⊔	7	2	1	8
Siklós	•		7	2	-1	
Szigetvár	•		8	3	2	
Budaörs	•	⊔	6	1	-1	
Bp. Lőrinc	•	⊔	6	0	-1	7
Bp. Met. Int.	•		6	1	0	7
Bp. Szab. hegy	•		2	-1	-1	
Cegléd	•	⊔	7	-4	-6	5
Dobogókő	•		0	-2	-4	
Gödöllő	•		4	-1	-2	7
Királyrét	•		3	-2	-2	
Monor	•	⊔	5	-2	-2	
Nagykáta	•		7	-1	-2	
Szentendre	•		5	0	-1	

88.IX.9.07 h-ig az utolsó 24 óra adatai						Előző nap napos órái
állomás	csapadék (mm)		max. hőmérséklet	min. hőmérséklet	rad. min.	
Vác	•	⊔	5	-1	-3	
Vámosmikola	•	=	8	3	1	7
Baja	•		7	1	-0	8
Bácsalmás	•		7	1	-0	
Izsák	•		7	-1	-1	
Kalocsa	•		7	2	-1	7
Kecskemét	•	⊔	6	-1	-4	8
Kiskunfélegyháza	◦		7	1	-1	
Kiskunhalas	•	⊔	7	3	-0	
Kunszentmiklós	•	⊔	6	1	-0	
Tiszakécske	•		9	-0	-3	
Balassagyarmat	•	=	8	0	-2	
Romhány	–		–	–	–	
Salgótarján	•		7	3	2	
Eger	•	=	5	0	-0	6
Galyatető	–		–	–	–	
Gyöngyös	•		5	1	-1	
Kékestető	•		2	-2	-4	8
Kompolt	•	⊔	5	0	-3	5
Lőrinci	•		5	1	-3	
Poroszló	•		7	-1	-3	
Jászapáti	•		6	-1	-2	
Jászberény	•	=	6	-2	-3	
Karcag	–		–	–	–	
Szolnok	•		8	-2	-3	7
Tiszaroff	•	=	7	-4	-6	
Túrkeve	•		8	-1	-4	7
Kistelek	•		8	1	-1	
Makó	•		9	1	-0	
Szeged	◦		8	-0	-4	8
Szentes	•		8	1	-2	
Borsodnádasd	•	⊔	7	-4	-9	
Füged	•	=	7	-6	-7	
Hidasnémeti	•	=	6	-4	-5	
Jósvafő	•	⊔	4	-4	-6	7
Lillafüred	•	⊔	4	-5	-7	
Miskolc	•	≡	7	-4	-4	–
Putnok	•	≡	5	-4	-5	
Sárospatak	•	⊔	6	-5	-5	5
Szendrőlád	•	≡	4	-5	-5	
Tokaj	•	⊔	4	-3	-4	
Kisvárda	•	⊔	6	-5	-8	8
Mátészalka	•	⊔	6	-6	-7	
Nyíregyháza	•	⊔	6	-7	-10	6
Nyírlugos	•	⊔	7	-7	-8	
Pátyod	•	⊔	8	-7	-8	
Tiszabecs	•	⊔	4	-7	-8	
Vásárosnamény	•	⊔	6	-5	-6	
Záhony	•	⊔	5	-6	-6	
Berettyóújfalu	•	⊔	7	-3	-5	
Debrecen	•	⊔	8	-4	-7	8
Hajdúdorog	•		6	-4	-4	
Hortobágy	•	⊔	6	-6	-6	
Körösszakál	•	⊔	9	-5	-6	
Polgár	•	⊔	6	-5	-6	
Békéscsaba	•	⊔	8	-5	-7	8
Mezőhegyes	•		9	0	-3	7
Orosháza	•	⊔	10	-3	-5	8
Szarvas	•	⊔	8	-2	-3	8
Szeghalom	•		8	-3	-5	

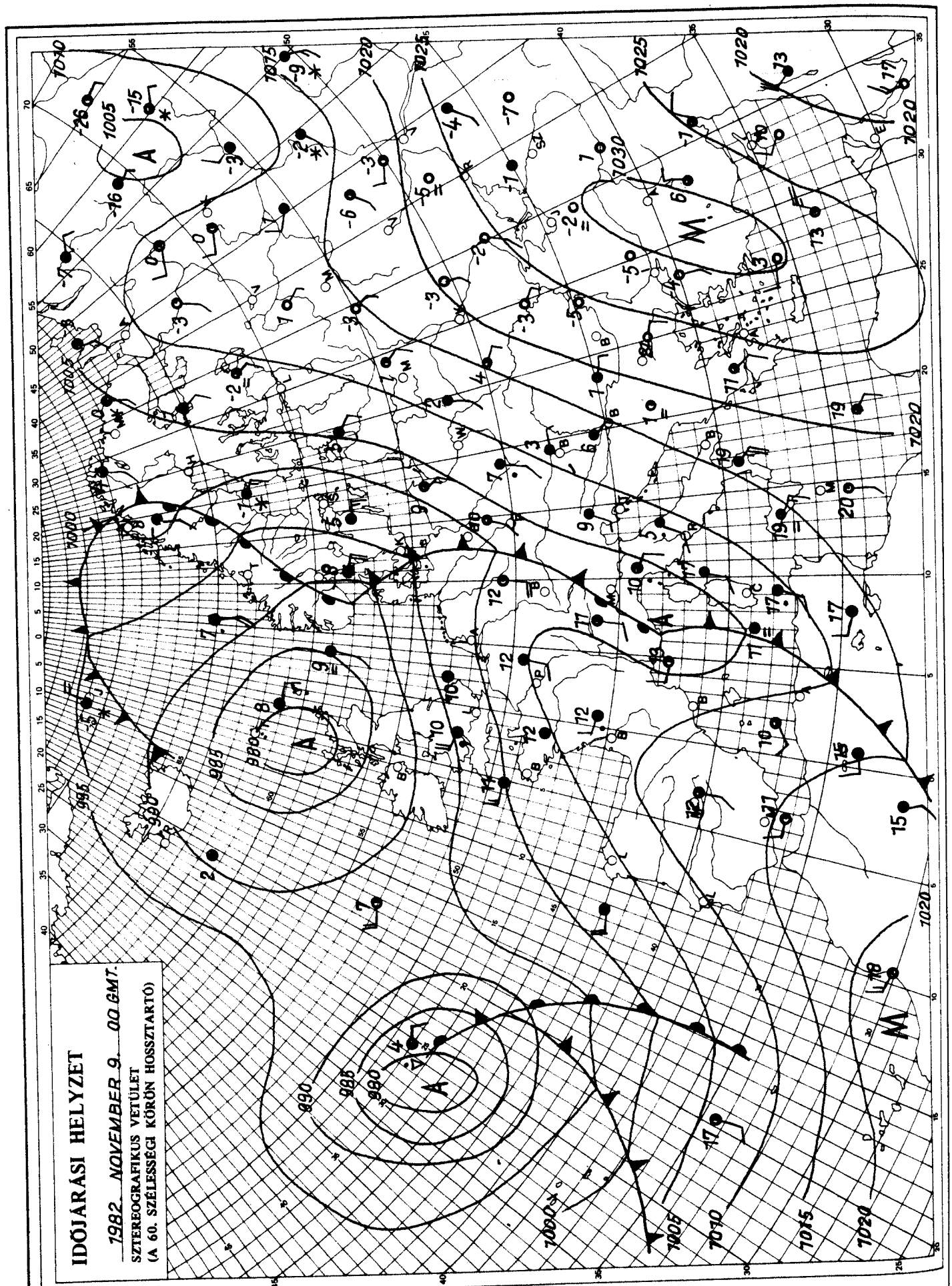

KIADJA: ORSZÁGOS METEOROLÓGIAI SZOLGÁLAT
Készíti: Központi Előrejelző Intézet Analízis- és Rövidtávú Prognózis Központja – T.: 273-018
Megjelenik naponként
Évi előfizetési díja: 1760,- Ft. – Megrendelhető: 1024 Budapest, II., Kitaibel Pál u. 1. – T.: 353-500
Kiadásért felel: az OMSZ elnöke – Szerkesztésért felel: a KEI igazgatója

IDŐJÁRÁSI NAPIJELENTÉS

ЕЖЕДНЕВНЫЙ МЕТЕОРОЛОГИЧЕСКИЙ БЮЛЛЕТЕНЬ • DAILY WEATHER REPORT
BULLETIN QUOTIDIEN DE TEMPS • TÄGLICHER WETTERBERICHT

95. évfolyam 314. szám. + Budapest + 1982. november 10. szerda

Az időjárási helyzet és a várható időjárás:

Az Atlanti-óceán fölött hatalmas kiterjedésü ciklon örvénylik, amely a Brit-szigeteken okoz változékony, szeles, csapadékos időjárást. Egy másik ciklon középpontja a Skandináv-félsziget északnyugati térsége fölött található. Hatására Észak-Északkelet-Európában továbbra is télies, gyakran csapadékos időjárás uralkodik. A szárazföld nyugati és középső vidékeit az Atlanti-óceán térségéből származó különböző nedvességtartalmú, de enyhe léghullámok érik el. A Kárpát-medence időjárását is az óceáni léghullámok alakitják, igy folytatódik az évszakhoz képest enyhe idő.

Hazánkban kedden meglehetősen nagy hőmérsékletkülönbség alakult ki az ország keleti és nyugati vidékei között. Amig nyugaton a kora délutáni órákra általában 17, 19 fokig melegededett föl a levegő, addig a keleti, északkeleti megyékben csupán 7, 9 fokot mutattak a hőmérők. A Dunántúlon többfelé fújt erős, a nyugati határvidéken viharos déli szél. Napközben csak egy-két helyen fordult elő kisebb eső, gyenge zápor. Éjszaka változóan felhős volt az ég. A Dunántúlon és a főváros környékén elszórtan volt kisebb csapadék. Mennyisége szerda reggel 7 óráig sehol sem haladta meg a 3 mm-t. A legalacsonyabb éjszakai hőmérséklet keleten, északkeleten 0, +5, másutt általában 5 és 10 fok között volt. Szerda délelőtt változóan felhős maradt az ég. A Dunántúlon helyenként újabb gyenge zápor volt. 11 órakor a hőmérséklet 8 és 14 fok között váltakozott.

Ma 12 órakor Budapesten a hőmérséklet 10 fok, a tengerszintre átszámitott légnyomás 1024 mbar, alig változik.

Várható időjárás csütörtök estig:

Változóan felhős, enyhe idő, főként szerdán a Dunántúlon több helyen kisebb esővel, záporral.
A déli szél gyenge, mérsékelt marad.
Hajnalban erősen párás lesz a levegő, elszórtan keletkezik köd.
Várható legalacsonyabb éjszakai hőmérséklet: 2, 7,
legmagasabb nappali hőmérséklet csütörtökön: 9, 14 fok között.

H. Bóna Márta s.k.

A hőmérséklet napi középértéke és eltérése a 100 évi átlagtól /Budapest belterületén/:

1982. XI. 9.	6,7°C	-0,4°C

1871 óta ezen a napon Budapesten előfordult

legmagasabb hőmérséklet:	20,9°C /1927/,
legalacsonyabb hőmérséklet:	-6,5°C /1885/.

82.759.

LEGMAGASABB HŐMÉRSÉKLET

1982. XI. 9.

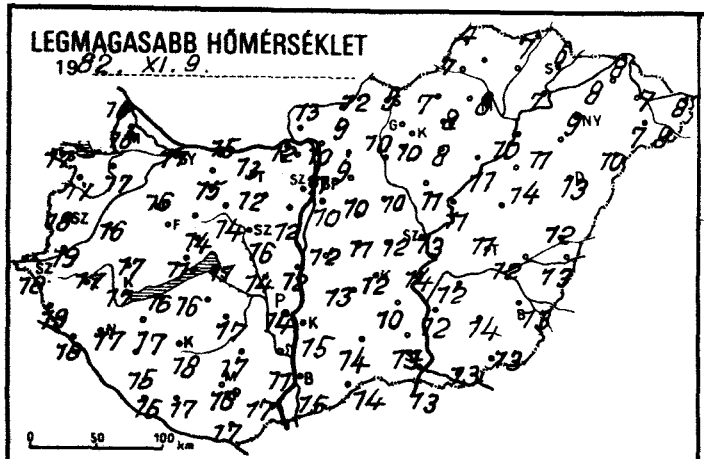

LEGALACSONYABB HŐMÉRSÉKLET

1982. XI. 10.

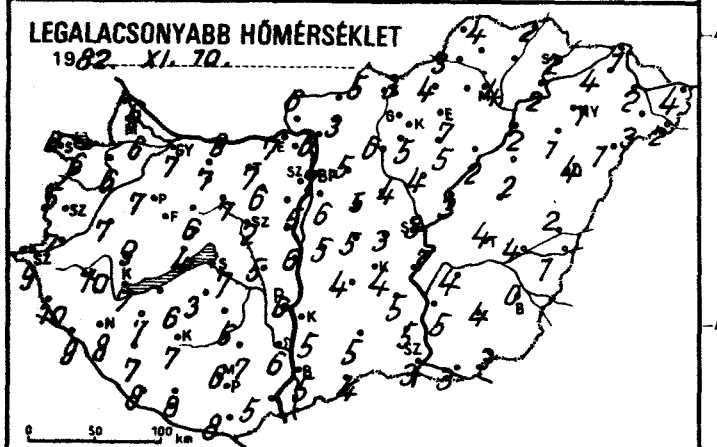

24 órás CSAPADÉKELOSZLÁS

1982. XI. 9. 7h -tól XI. 10. 7h -ig

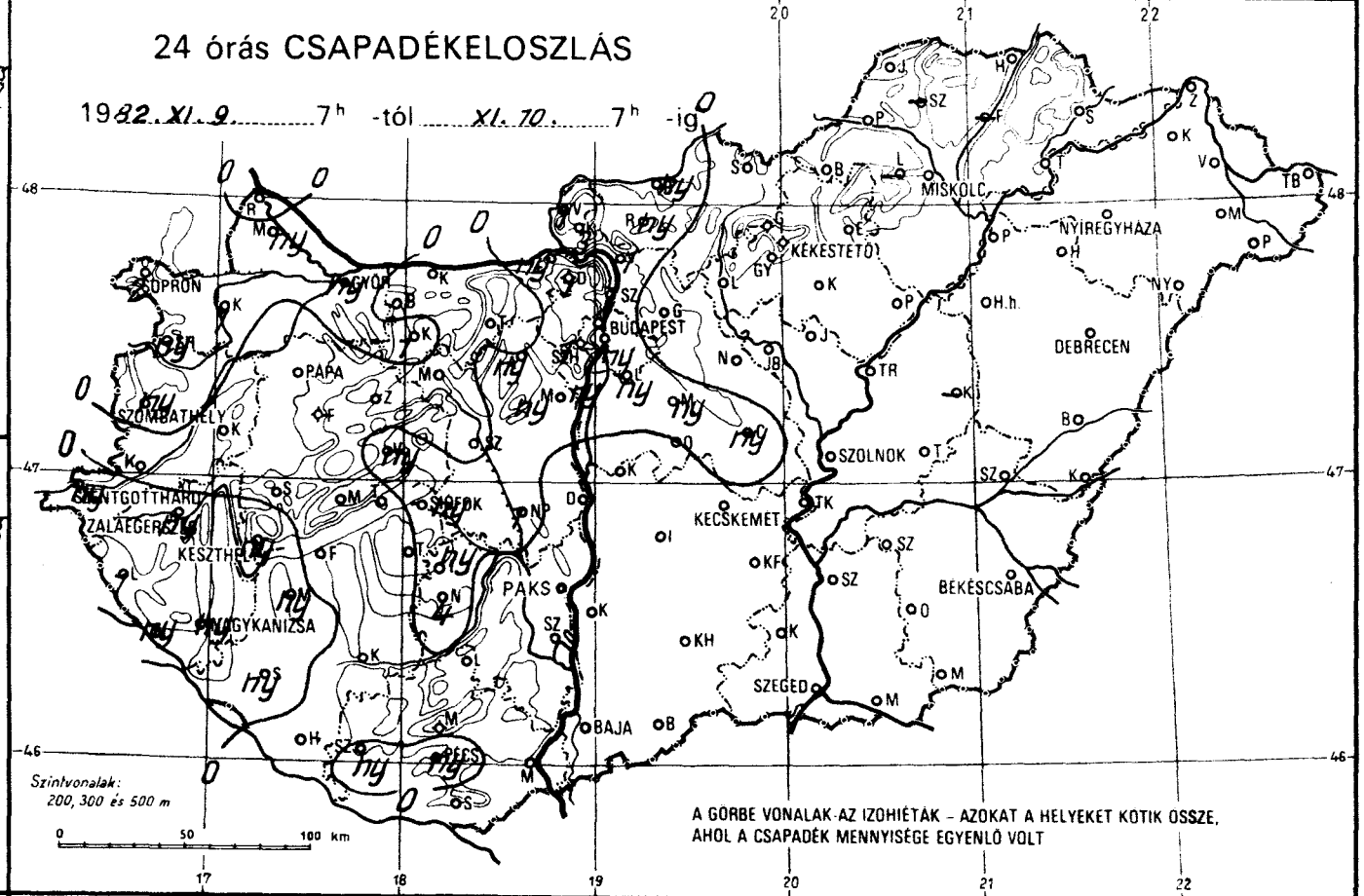

RADIÁCIÓS MINIMUM

1982. XI. 10.

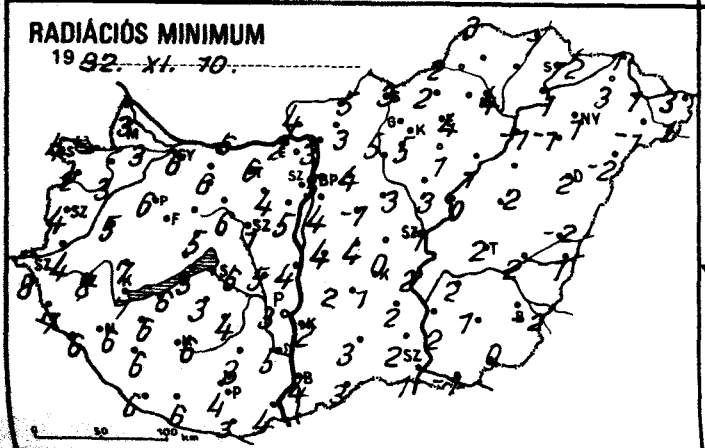

NAPFÉNYTARTAM

1982. XI. 9.

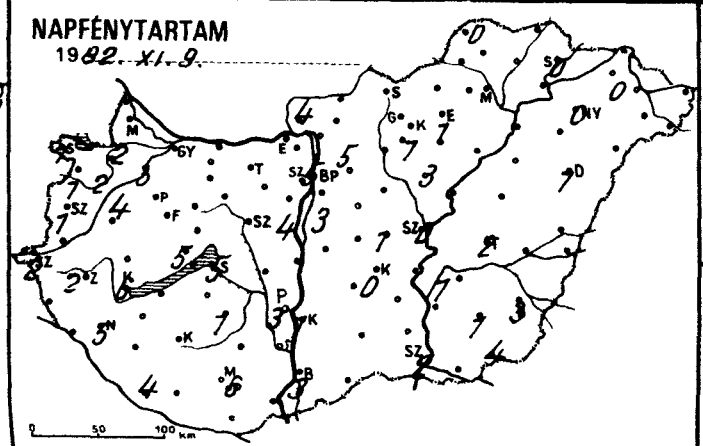

19

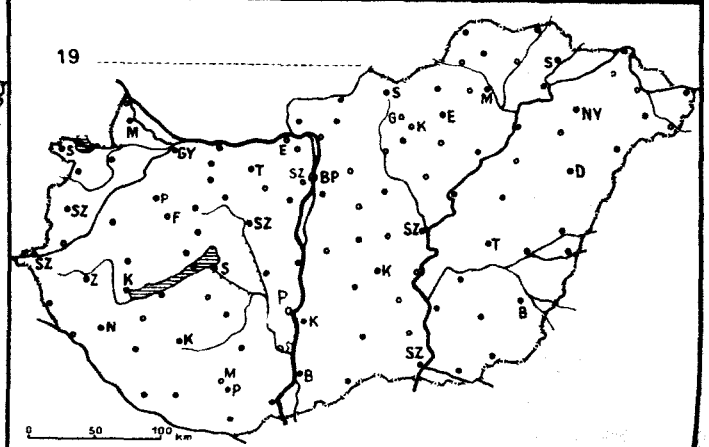

82.XI.10 7 h-ig az utolsó 24 óra adatai

állomás	csapadék (mm)		max. hőmérséklet	min. hőmérséklet	rad. min.	Előző nap napos órái
Győr	ny	⩔	17	7	6	3
Kapuvár	1	⩔ =	17	6	3	2
Mosonmagyaróvár	ny	=	16	6	3	2
Rajka	.		16	6	3	
Sopron	2	⩔ =	17	6	4	1
Sopronhorpács	ny	=	17	6	2	1
Káld	◦		16	7	5	
Körmend	.	=	19	7	4	
Szentgotthárd	ny	=	18	9	8	2
Szombathely	ny	=	18	5	4	1
Lenti	1	=	19	10	7	
Letenye	ny	⩔ =	18	9	6	
Nagykanizsa	ny	⩔ =	17	8	6	5
Zalaegerszeg	ny		17	10	8	2
Farkasgyepű	.		11	11	7	
Keszthely	ny	⩔	17	7	7	6
Mencshely	◦		14	6	5	5
Pápa	.	=	16	7	6	4
Sümeg	.		17	9	7	
Tihany	.		11	4	3	
Veszprém	ny		14	6	5	
Zirc	◦		12	5	1	
Fonyód	.		16	6	6	
Homokszt. györgy	.		16	8	6	4
Kaposvár	.	≡	18	7	6	
Marcali	ny	,	17	7	6	
Siófok	ny	=	11	7	6	5
Somogyszob	ny		15	7	6	
Tab	.	∩	16	3	3	
Bábolna	.		15	7	6	
Esztergom	ny	=	12	7	2	
Kisbér	1	=	15	7	6	
Komárom	.		15	8	6	
Tatabánya	.		13	7	6	
Alcsútdoboz	ny	⩔ =	12	6	4	
Dunaújváros	.		12	6	4	
Martonvásár	ny		12	5	5	4
Mór	◦	=	14	7	6	
Nagyhörcsökp.	1		14	5	5	
Szabadbattyán	.	=	16	2	1	
Iregszemcse	ny	=	17	6	4	1
Lengyel	◦	=	17	7	3	
Paks	.		14	6	3	3
Szekszárd	.	=	11	6	5	
Árpádtető	.		14	8	4	
Mohács	◦	=	17	5	4	
Pécs	ny	⩔	16	6	4	6
Siklós	.		17	8	3	
Szigetvár	ny	, =	17	8	6	
Budaörs	ny	⩔ =	11	6	5	
Bp. Lőrinc	ny		10	6	4	3
Bp. Met. Int.	1	=	11	7	5	5
Bp. Szab. hegy	1		9	5	3	
Cegléd	ny		12	3	0	1
Dobogókő	1	,	6	5	4	
Gödöllő	.		9	5	4	5
Királyrét	3		7	1	1	
Monor	ny		10	5	-1	
Nagykáta	.		10	4	3	
Szentendre	1		10	6	5	

82.XI.10 7 h-ig az utolsó 24 óra adatai

állomás	csapadék (mm)		max. hőmérséklet	min. hőmérséklet	rad. min.	Előző nap napos órái
Vác	1	=	10	6	3	
Vámosmikola	1	=	13	6	4	4
Baja	.		15	5	4	3
Bácsalmás	.		14	4	3	
Izsák	.		13	4	2	
Kalocsa	.		15	5	2	1
Kecskemét	.		12	4	1	0
Kiskunfélegyháza	.		10	5	2	
Kiskunhalas	.	=	14	5	3	
Kunszentmiklós	.		12	5	4	
Tiszakécske	.		14	7	2	
Balassagyarmat	ny	=	12	5	5	
Romhány	ny	⩔	9	3	3	
Salgótarján	.		9	3	3	
Eger	.	=	8	7	4	1
Galyatető	.		10	4	2	
Gyöngyös	.		10	5	5	
Kékestető	.		7	5	3	1
Kompolt	.		8	5	1	3
Lőrinci	.		10	6	5	
Poroszló	.		11	2	1	
Jászapáti	.		11	4	3	
Jászberény	.	=	10	5	3	
Karcag	–		–	–	–	
Szolnok	.		13	3	1	0
Tiszaroff	.	=	11	3	0	
Túrkeve	.		11	4	2	2
Kistelek	.		13	5	2	
Makó	.		13	3	-1	
Szeged	.		13	3	1	2
Szentes	.		12	5	2	
Borsodnádasd	.		7	4	2	
Füged	–		–	–	–	
Hidasnémeti	.	=	7	2	1	
Jósvafő	.	=	4	4	3	0
Lillafüred	–		–	–	–	
Miskolc	.		8	4	4	–
Putnok	.	=	7	3	2	
Sárospatak	.	⊔	6	2	-2	0
Szendrőlád	–		–	–	–	
Tokaj	.		7	2	1	
Kisvárda	.	=	8	4	3	0
Mátészalka	.		7	3	-1	
Nyíregyháza	◦		9	1	1	0
Nyírlugos	◦	=	10	1	-2	
Pátyod	◦		9	2	1	
Tiszabecs	◦	=	8	4	3	
Vásárosnamény	◦	=	7	2	1	
Záhony	◦	∩	8	1	1	
Berettyóújfalu	.		12	2	-2	
Debrecen	.		13	4	2	1
Hajdúdorog	.		11	1	-1	
Hortobágy	.		14	2	2	
Körösszakál	.		13	1	-1	
Polgár	.		10	2	-1	
Békéscsaba	◦		13	0	-2	3
Mezőhegyes	.		13	3	0	4
Orosháza	◦	∩	14	4	1	1
Szarvas	.		12	4	2	1
Szeghalom	.		12	4	2	

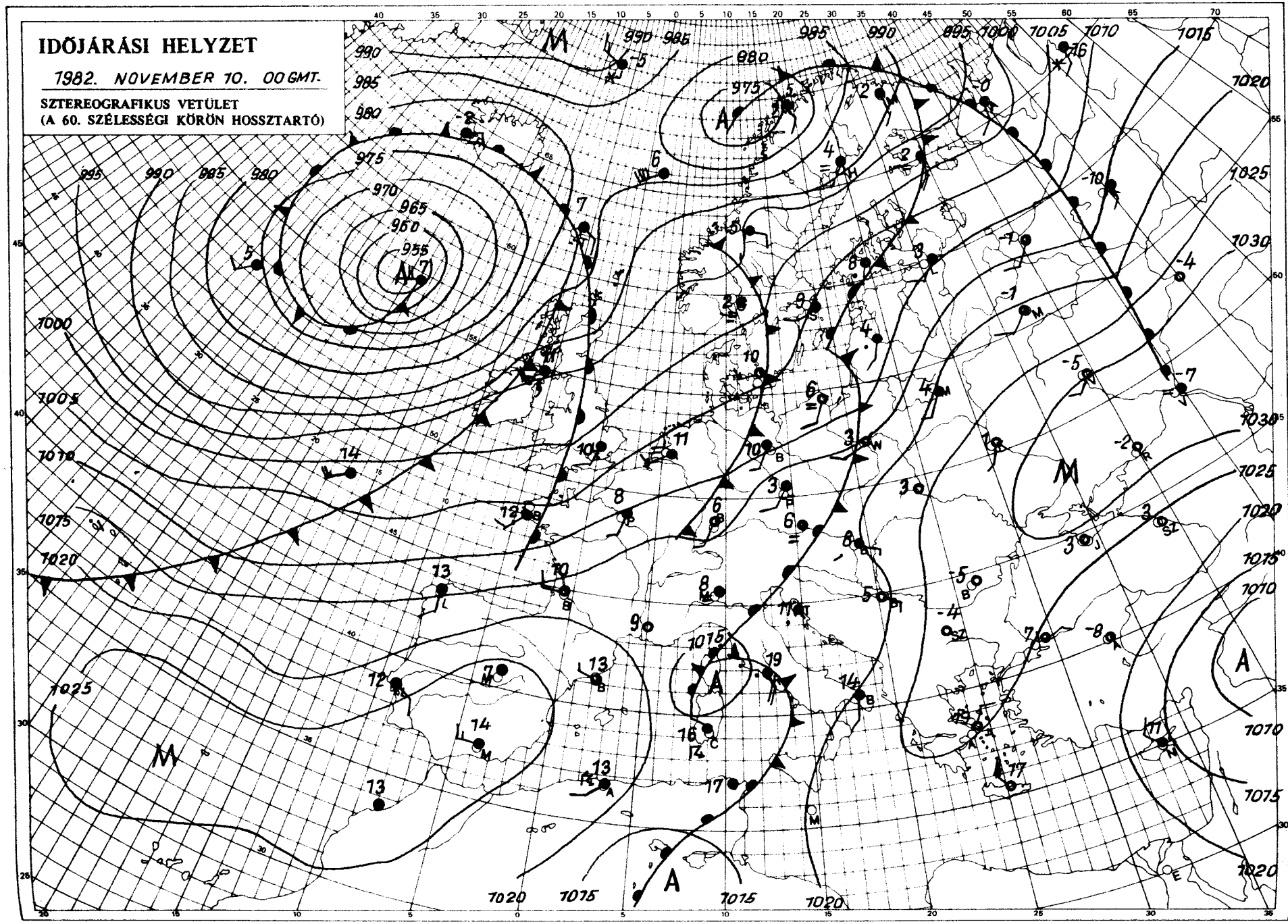

KIADJA: ORSZÁGOS METEOROLÓGIAI SZOLGÁLAT
Készíti: Központi Előrejelző Intézet Analízis- és Rövidtávú Prognózis Központja – T.: 273-018
Megjelenik naponként
Évi előfizetési díja: 1760,- Ft. – Megrendelhető: 1024 Budapest, II., Kitaibel Pál u. 1. – T.: 353-500
Kiadásért felel: az OMSZ elnöke – Szerkesztésért felel: a KEI igazgatója

IDŐJÁRÁSI NAPIJELENTÉS

ЕЖЕДНЕВНЫЙ МЕТЕОРОЛОГИЧЕСКИЙ БЮЛЛЕТЕНЬ • DAILY WEATHER REPORT
BULLETIN QUOTIDIEN DE TEMPS • TÄGLICHER WETTERBERICHT

95. évfolyam 315. szám. + Budapest + 1982. november 11. csütörtök

Az időjárási helyzet és a várható időjárás:

Az Ibériai-félszigettől Nyugat- és Közép-Európán át egészen a Kelet-Európai-alföldig több ezer km hosszúságban leszálló légmozgású zóna húzódik. A felsorolt területeken csendes, párás, többnyire az évszaknak megfelelő hőmérsékletü az időjárás. A változékony, szeles, gyakran csapadékos időjárást okozó légköri frontok a Brit-szigeteken, a Skandináv-félszigeten és a Szovjetunió északi vidékein át haladnak kelet felé. Pályájuk a következő 36 óra folyamán lényegesen nem változik, igy Európa időjárási helyzetében sem kezdődik egyelőre átalakulás.

Szerdán országunkban változóan felhős idő volt. A Tiszántúlon 2, 5, máshol általában 1-2 órán át sütött a nap. Főként a Dunántúlon fordult elő néhány helyen gyenge eső. A legmagasabb nappali hőmérséklet: 10 és 17 fok között alakult. Csütörtök hajnalban az ország keleti megyéiben 0, -4, máshol +1, +9 fokig csökkent a hőmérséklet. Délelőtt nyugaton erősen felhős, vagy borult volt az ég, ott egy-két helyen gyenge eső is volt. Az ország legnagyobb részén derült, párás idő volt. A hőmérséklet 11 órakor 8, 12 fok között volt.

Ma 12 órakor Budapesten a hőmérséklet 13 fok, a tengerszintre átszámitott légnyomás 1030 mbar, alig változik.

Várható időjárás péntek estig:

Lassanként a Dunántúl nyugati, északnyugati részén is csökken a felhőzet, túlnyomóan derült idő lesz, eső nem várható.
Éjszaka, kora délelőtt átmenetileg párás, helyenként ködös lesz az idő.
Többnyire gyenge, változó irányú, pénteken délután a Dunántúlon már élénk délnyugati szél várható.
Várható legalacsonyabb éjszakai hőmérséklet általában -3, +2 fok között alakul, a nyugati megyékben ennél enyhébb, keleten viszont hidegebb lesz a hajnal,
legmagasabb nappali hőmérséklet pénteken: 9, 14 fok között valószinü.

Török Dénes s.k.

TÁVOLABBI KILÁTÁSOK SZOMBATTÓL-KEDDIG:

Délnyugat felől fokozatosan megnövekszik a felhőzet, az időszak közepétől ismétlődő esőkre lehet számitani.
Várható legalacsonyabb hajnali hőmérséklet: +1, +6 fok között lesz,
legmagasabb nappali hőmérséklet: +5, 10 fok között alakul.
Jelentős mennyiségü /legalább napi 5 mm/ csapadék az ország területének 70 százalékán várható.

KÖZÉPTÁVU ELŐREJELZŐ OSZTÁLY

A hőmérséklet napi középértéke és eltérése a 100 évi átlagtól /Budapest belterületén/:

1982. XI. 10.	9,0°C	+2,5°C

1871 óta ezen a napon Budapesten előfordult

legmagasabb hőmérséklet:	21,7°C /1927/,
legalacsonyabb hőmérséklet:	-5,7°C /1888/.

82.760.

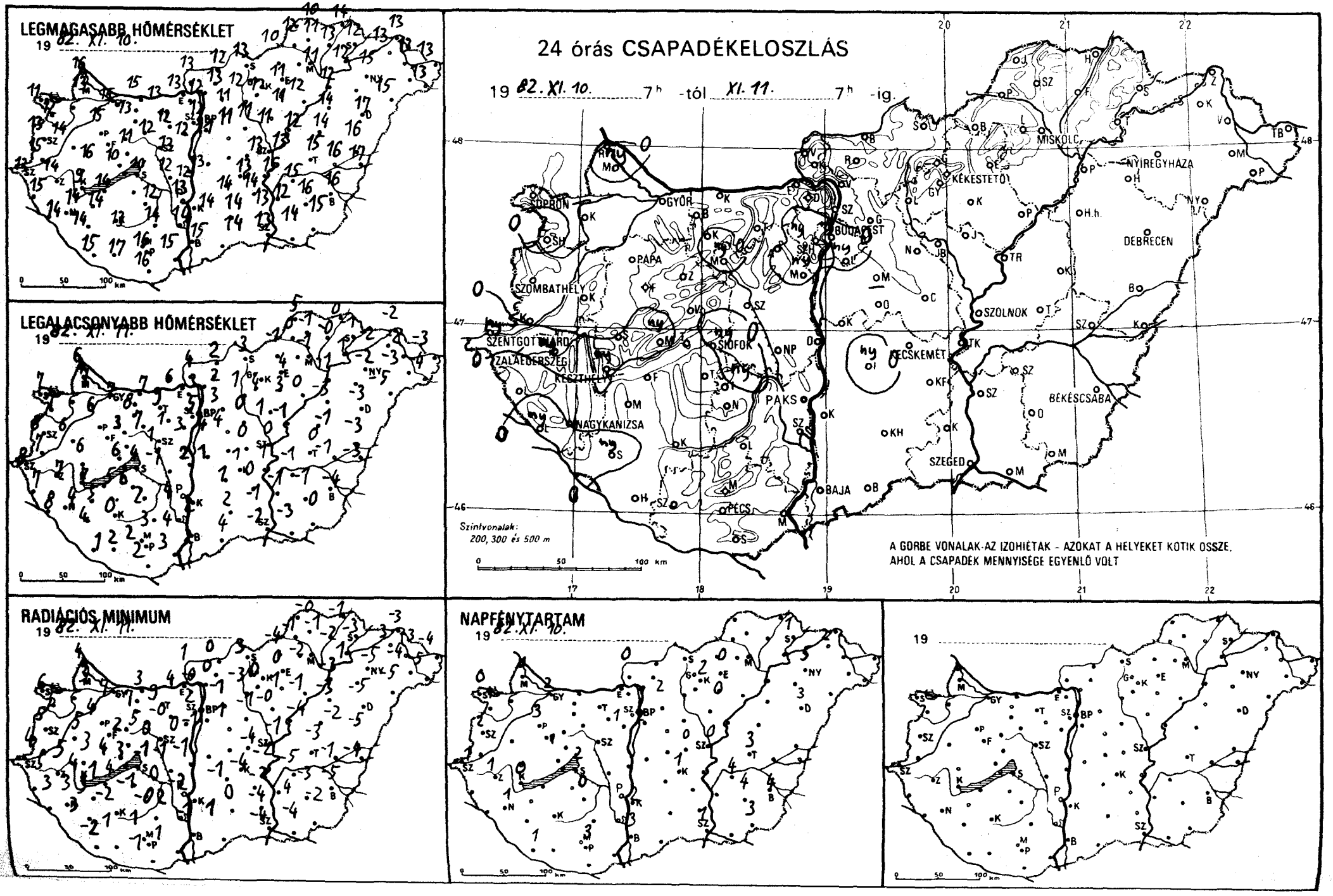
LEGMAGASABB HŐMÉRSÉKLET
19 82. XI. 10.
LEGALACSONYABB HŐMÉRSÉKLET
19 82. XI. 11.
24 órás CSAPADÉKELOSZLÁS
19 82. XI. 10. 7h -tól XI. 11. 7h -ig.
Szintvonalak:
200, 300 és 500 m
A GÖRBE VONALAK AZ IZOHIÉTÁK - AZOKAT A HELYEKET KÖTIK ÖSSZE,
AHOL A CSAPADÉK MENNYISÉGE EGYENLŐ VOLT
RADIÁCIÓS MINIMUM
19 82. XI. 11.
NAPFÉNYTARTAM
19 82. XI. 10.
19
0 50 100 km

állomás	csapadék (mm)		max. hőmérséklet	min. hőmérséklet	rad. min.	Előző nap napos órái
Győr	.	≈	15	7	7	2
Kapuvár	–		–	–	–	–
Mosonmagyaróvár	ny	? ≈	13	7	3	1
Rajka	.		16	6	4	
Sopron	.	≈	11	7	6	0
Sopronhorpács	2	≡	12	7	5	1
Káld	.		14	6	5	
Körmend	.	⊏	15	7	5	
Szentgotthárd	ny	≈	13	8	4	1
Szombathely	.	≈	13	8	5	2
Lenti	.	≈	15	7	5	
Letenye	ny	▽	14	8	3	
Nagykanizsa	.	◠	14	4	3	1
Zalaegerszeg	ny	◠	14	7	5	1
Farkasgyepű	.		13	7	4	
Keszthely	ny		9	7	4	0
Mencshely	ny		12	5	2	1
Pápa	.	=	15	6	4	3
Sümeg	.		16	6	3	
Tihany	.		10	6	4	
Veszprém	.		11	3	2	
Zirc	.		13	5	2	
Fonyód	.		14	5	1	
Homokszt. györgy	.	≈	15	1	-2	1
Kaposvár	.	≡	13	0	-2	
Marcali	.	◠	14	5	3	
Siófok	ny	▽	10	4	3	2
Somogyszob	ny		14	4	3	
Tab	.		–	6	4	
Bábolna	.		14	4	1	
Esztergom	.	=	13	6	4	
Kisbér	.		13	8	7	
Komárom	.		15	7	3	
Tatabánya	.		13	9	9	
Alcsútdoboz	.	~	12	1	-0	
Dunaújváros	.		12	2	-1	
Martonvásár	ny	?	12	3	0	1
Mór	ny		12	7	5	
Nagyhörcsökp.	.		12	-1	-1	
Szabadbattyán	.	◠	13	1	0	
Iregszemcse	ny	≈	12	2	-1	0
Lengyel	.	≈	14	3	-0	
Paks	.		13	4	0	1
Szekszárd	.	=	14	4	2	
Árpádtető	.		11	7	1	
Mohács	.		15	3	1	
Pécs	.		16	2	1	3
Siklós	.		16	2	-1	
Szigetvár	.	◠	17	2	1	
Budaörs	ny	▽ ≈	12	1	-1	
Bp. Lőrinc	ny	▽	11	4	-1	2
Bp. Met. Int.	.	≈	12	5	2	1
Bp. Szab. hegy	ny	?	10	7	4	
Cegléd	.	≈	13	0	-4	0
Dobogókő	.		11	5	4	
Gödöllő	.		11	3	-1	2
Királyrét	.		11	0	-1	
Monor	.	◠	11	4	1	
Nagykáta	.	◠	11	0	-1	
Szentendre	.		12	4	4	

állomás	csapadék (mm)		max. hőmérséklet	min. hőmérséklet	rad. min.	Előző nap napos órái
Vác	.	≈	12	3	-0	
Vámosmikola	.	≈	13	4	1	0
Baja	.		15	2	-1	3
Bácsalmás	.		14	4	1	
Izsák	ny		14	1	-1	
Kalocsa	.		14	2	-2	2
Kecskemét	.	◠	13	1	-4	1
Kiskunfélegyháza	.		14	0	-2	
Kiskunhalas	.	≈	14	2	0	
Kunszentmiklós	.	≈	13	1	-1	
Tiszakécske	.		13	1	-2	
Balassagyarmat	.	≈	12	2	0	
Romhány	.		13	2	0	
Salgótarján	.		13	3	0	
Eger	.	≈	11	4	0	0
Galyatető	.		11	6	3	
Gyöngyös	.		12	4	0	
Kékestető	.		10	5	3	2
Kompolt	.		11	3	1	0
Lőrinci	.		12	1	-3	
Poroszló	.		12	0	-1	
Jászapáti	.	≈	11	1	-0	
Jászberény	.	⊏ ≈	11	-0	-3	
Karcag	.	⊏	14	-1	-2	
Szolnok	.	≈	13	0	-1	0
Tiszaroff	.	⊏	12	-1	-4	
Túrkeve	.	⊏	15	0	-3	3
Kistelek	.	⊏	13	-1	-4	
Makó	.	⊏	14	-3	-4	
Szeged	.	⊏	13	-2	-4	1
Szentes	.	⊏	12	-1	-4	
Borsodnádasd	.	⊏	10	-1	-4	
Füged	.	≈	13	-0	-2	
Hidasnémeti	.	≈	14	0	-1	
Jósvafő	.	≈	10	–	-0	0
Lillafüred	.		10	2	-0	
Miskolc	ny		11	-1	-2	–
Putnok	.	≡	12	0	-1	
Sárospatak	.		12	-1	-3	1
Szendrőlád	.	⊏	11	-1	-1	
Tokaj	.		12	1	1	
Kisvárda	.	⊏	13	-2	-3	2
Mátészalka	.	⊏	–	-3	-4	
Nyíregyháza	.	⊏	15	-2	-5	5
Nyírlugos	.	⊏	15	-5	-5	
Pátyod	.	⊏	13	-4	-5	
Tiszabecs	.	⊏	13	-3	-4	
Vásárosnamény	.	⊏	13	-2	-3	
Záhony	.	⊏	13	-2	-3	
Berettyóújfalu	.	⊏	16	-3	-5	
Debrecen	.	≈	17	-3	-5	3
Hajdúdorog	–		–	–	–	
Hortobágy	.	⊏	14	-3	-3	
Körösszakál	.	⊏	17	-3	-4	
Polgár	.	≈	12	-1	-3	
Békéscsaba	.	⊏	16	-4	-5	4
Mezőhegyes	.	⊏	15	0	-2	3
Orosháza	.	⊏	16	1	-3	4
Szarvas	.	⊏	15	-1	-5	4
Szeghalom	.		16	-1	-1	

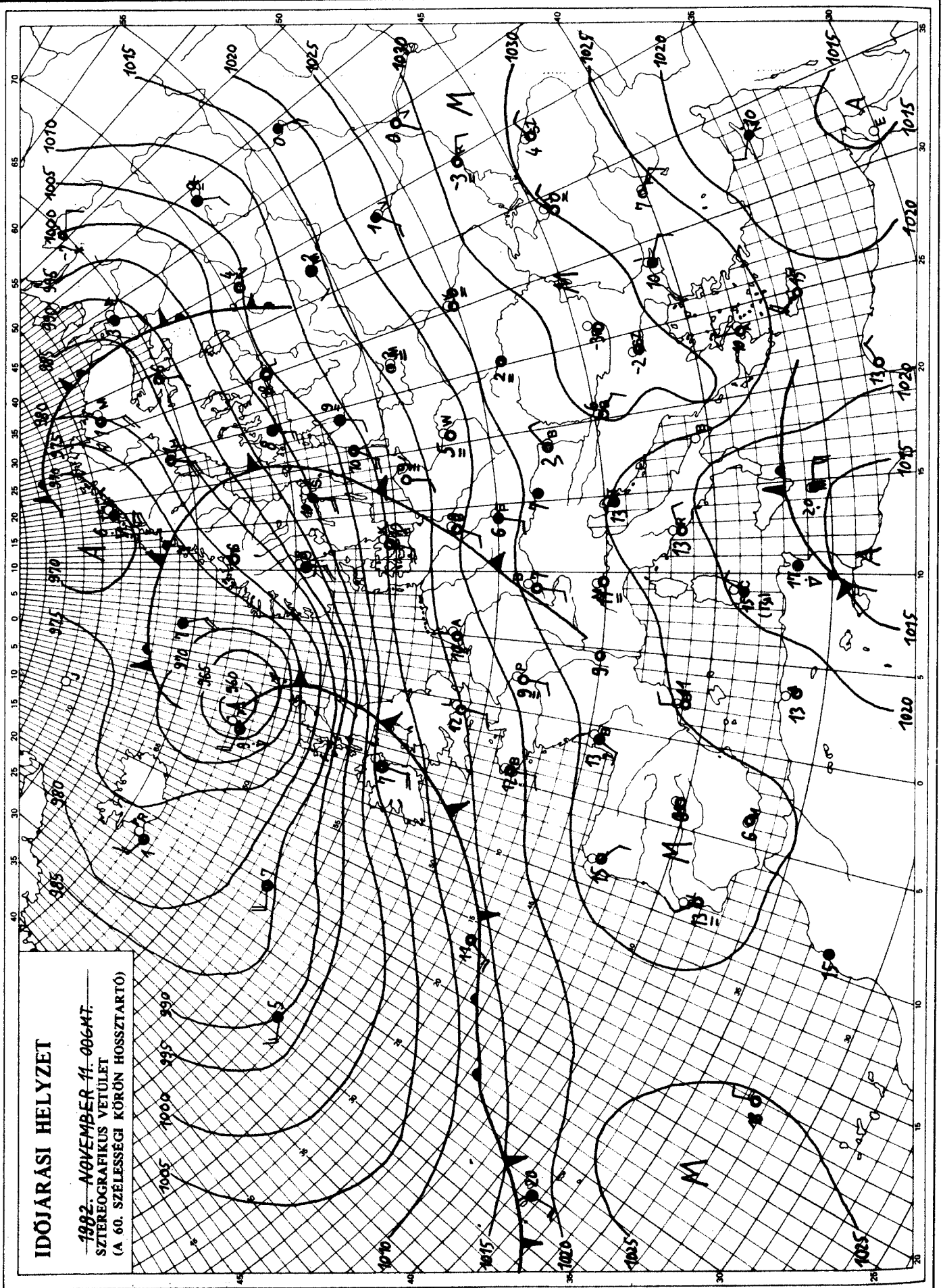

KIADJA: ORSZÁGOS METEOROLÓGIAI SZOLGÁLAT
Készíti: Központi Előrejelző Intézet Analízis- és Rövidtávú Prognózis Központja – T.: 273-018
Megjelenik naponként
Évi előfizetési díja: 1760,- Ft. – Megrendelhető: 1024 Budapest, II., Kitaibel Pál u. 1. – T.: 353-500
Kiadásért felel: az OMSZ elnöke – Szerkesztésért felel: a KEI igazgatója

IDŐJÁRÁSI NAPIJELENTÉS

ЕЖЕДНЕВНЫЙ МЕТЕОРОЛОГИЧЕСКИЙ БЮЛЛЕТЕНЬ · DAILY WEATHER REPORT
BULLETIN QUOTIDIEN DE TEMPS · TÄGLICHER WETTERBERICHT

95. évfolyam 316. szám. + Budapest + 1982. november 12. péntek

Az időjárási helyzet és a várható időjárás:

Kontinensünk nyugati, északnyugati vidékei fölött alacsony nyomású légörvények láncolata húzódik. A Brit-szigetek, Dél-Skandinávia-Ural vonalban nagy sebességü, nyugat-kelet irányú áramlási rendszer jött létre, amely váltakozó hőmérsékletü, többnyire nagy nedvességtartalmú léghullámokat szállit. Az egyre délebbre, délkeletebbre húzódó áramlási rendszer pereme pénteken reggel már elérte a Német-Lengyel-alföld északnyugati részét. Kontinensünk délkeleti felén gyenge, leszálló légmozgás uralkodik, csendes, párás, késő őszi idő van. A több órán át napos területeken, mint például a Kárpát-medencében, a hőmérséklet csúcsértéke több fokkal meghaladja a sokéves átlagot.

Csütörtökön a nyugati, északnyugati megyékben borult maradt az ég, egykét helyen gyönge eső is előfordult. A hőmérséklet csúcsértéke a borult területeken 10, 13 fok között alakult. Az ország legnagyobb részén 6, 7 órán át sütött a nap, a köd már kora délelőtt feloszlott, enyhe volt az idő, a hőmérséklet kora délutánra 12, 17 fokig emelkedett. Éjszaka a nyugati megyékben sürü köd képződött, amely délelőtt csak lassanként oszlott föl. A hőmérséklet hajnalra általában -4, +3 fokig, nyugaton helyenként csak +5 fokig csökkent. Délelőtt az ország legnagyobb részén derült, száraz, napos idő volt, lassanként a nyugati megyékben is mindenütt megszünt a köd. A hőmérséklet 11 órakor 6 és 12 fok között volt.

Ma 12 órakor Budapesten a hőmérséklet 10 fok, a tengerszintre átszámitott légnyomás 1029 mbar, mérsékelten süllyed.

Várható időjárás szombat estig:

Időnként megnövekszik a felhőzet, számottevő eső nem valószinü.
A déli, délnyugati szél többfelé megélénkül, a Dunántúlon helyenként megerősödik.
Főként éjszaka és reggel több helyen köd képződik.
Várható legalacsonyabb éjszakai hőmérséklet: -4, +1,
legmagasabb nappali hőmérséklet szombaton: általában 9, 14 fok között valószinü.

Vadkerti Ferenc s.k.

A hőmérséklet napi középértéke és eltérése a 100 évi átlagtól /Budapest belterületén/:

1982. XI. 11.	9,4°C	+3,5°C

1871 óta ezen a napon Budapesten előfordult

legmagasabb hőmérséklet:	18,2°C /1944/,
legalacsonyabb hőmérséklet:	-8,9°C /1888/.

82.761.

LEGMAGASABB HŐMÉRSÉKLET

1982. XI. 77.

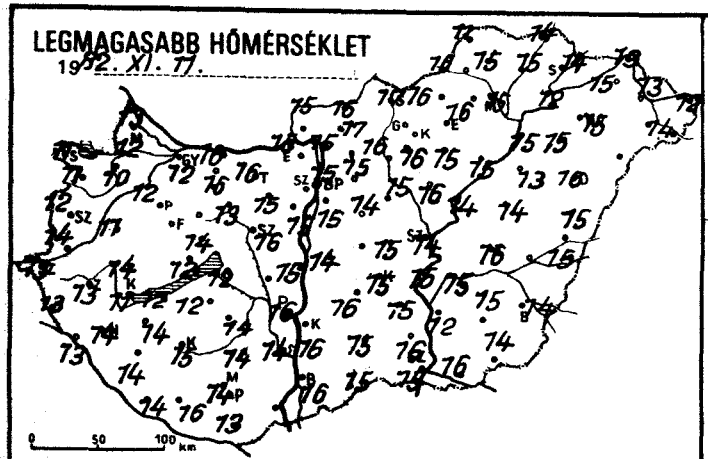

LEGALACSONYABB HŐMÉRSÉKLET

1982. XI. 72.

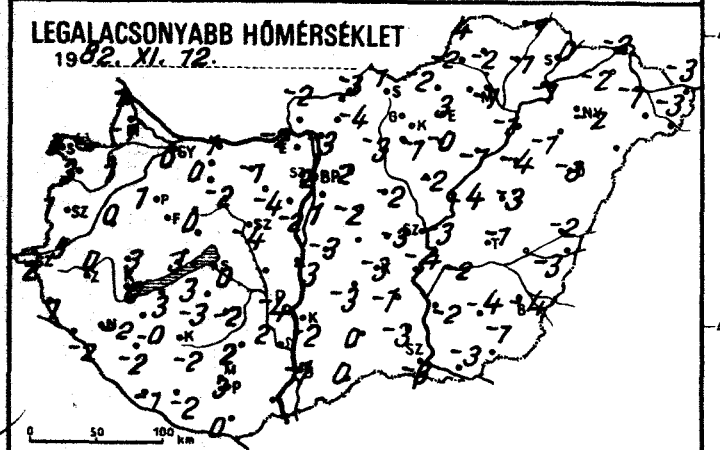

RADIÁCIÓS MINIMUM

1982. XI. 72.

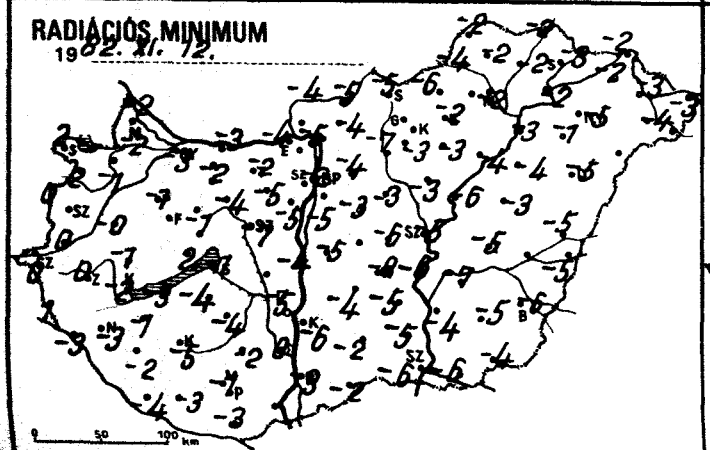

24 órás CSAPADÉKELOSZLÁS

1982. XI. 77. 7h -tól ..... 7h -ig.

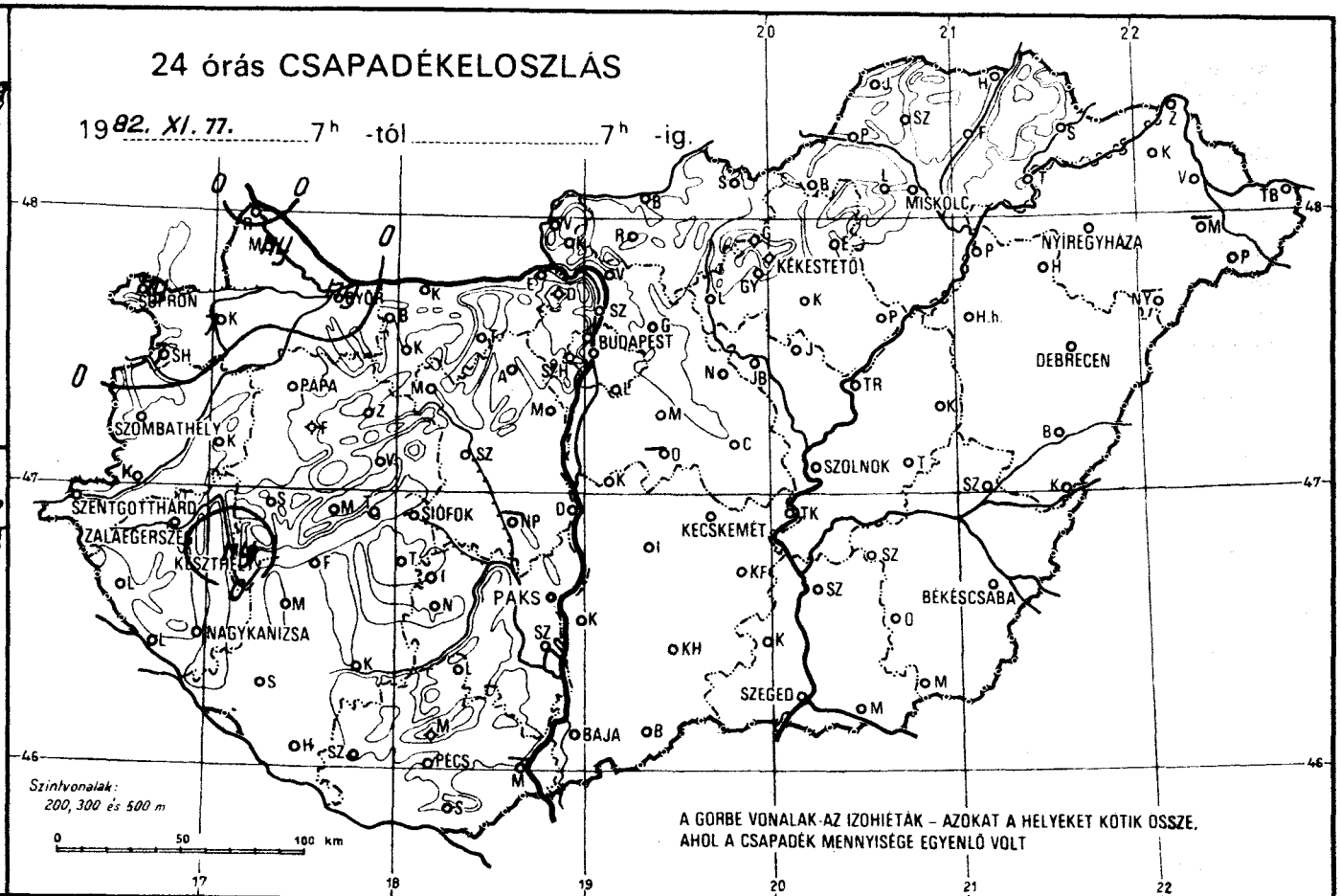

NAPFÉNYTARTAM

1982. XI. 77.

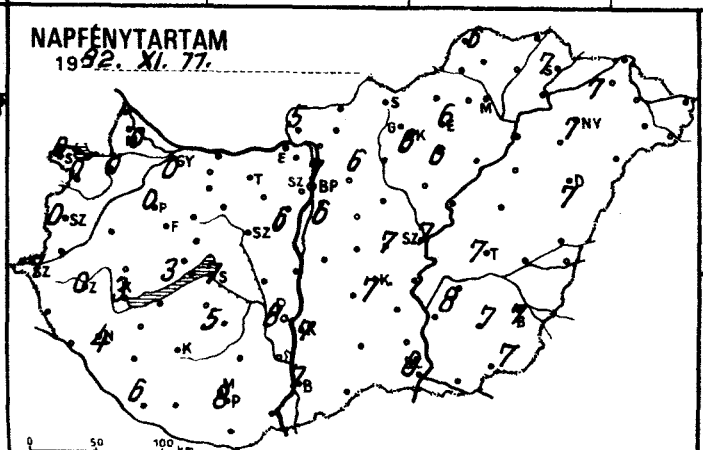

19 .....

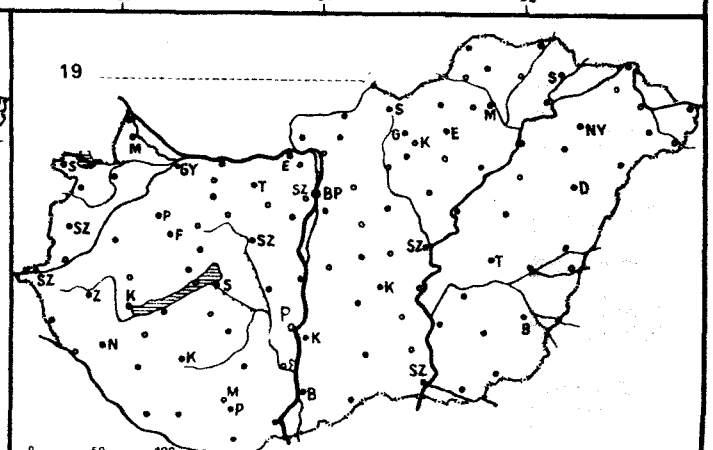

82. XI. 12 7 h-ig az utolsó 24 óra adatai						Előző nap napos órái
állomás	csapadék (mm)		max. hőmérséklet	min. hőmérséklet	rad. min.	
Győr	ny	≡	12	0	-3	0
Kapuvár	1	≡	10	1	-1	0
Mosonmagyaróvár	ny	, ≡	12	-1	-2	0
Rajka	.	⌴	13	-1	-2	
Sopron	ny	≡	11	5	2	0
Sopronhorpács	1	≡	11	3	2	0
Káld	.		11	0	-0	
Körmend	.	≡	14	5	0	
Szentgotthárd	.	≡	13	2	0	1
Szombathely	.	≡	12	1	0	0
Lenti	.	≡	13	1	1	
Letenye	.	⌴	13	-2	-3	
Nagykanizsa	.	≡	14	-2	-3	4
Zalaegerszeg	.	=	13	0	0	0
Farkasgyepű	.	=	13	5	1	
Keszthely	ny	∴ ⌴	11	0	-2	
Mencshely	.	⌴	14	3	-3	3
Pápa	.	⌴	12	1	-1	
Sümeg	.	⌴	14	3	-1	
Tihany	.		12	3	2	
Veszprém	.	⌴	14	-0	-1	
Zirc	.		14	-2	-4	
Fonyód	.		12	3	-3	
Homokszt. györgy	.	⌴	14	-1	-4	6
Kaposvár	.	≡	15	-2	-5	
Marcali	.	⌴	14	-0	-1	
Siófok	.	⌒	2	0	-1	7
Somogyszob	.	⌴	14	-2	-2	
Tab	.	⌴	12	-3	-4	
Bábolna	.	⌴	15	-2	-4	
Esztergom	.	≡	15	-2	-4	
Kisbér	.	⌒	16	0	-2	
Komárom	.	⌴	16	1	-3	
Tatabánya	.	⌴	16	-1	-2	
Alcsútdoboz	.	⌴	15	-4	-5	
Dunaújváros	.	⌴	15	-3	-4	
Martonvásár	.	⌴	15	-2	-5	6
Mór	.	=	13	-2	-4	
Nagyhörcsökp.	-		-	-	-	
Szabadbattyán	.	⌴	16	-4	-7	
Iregszemcse	.	⌴	14	-2	-4	5
Lengyel	.		14	2	-2	
Paks	.	⌴	16	-4	-5	8
Szekszárd	.	=	14	2	0	
Árpádtető	.		13	6	0	
Mohács	-		-	-	-	
Pécs	.		14	3	-1	8
Siklós	.		13	0	-3	
Szigetvár	.	⌴	16	-2	-3	
Budaörs	.	⌴	15	-3	-7	
Bp. Lőrinc	.	⌴	15	1	-5	6
Bp. Met. Int.	.	≡	15	2	-2	7
Bp. Szab. hegy	.		13	3	-1	
Cegléd	.	⌴	15	-3	-6	7
Dobogókő	.		13	7	6	
Gödöllő	.		15	2	-4	6
Királyrét	.		15	-2	-3	
Monor	.	=	14	-2	-3	
Nagykáta	.	⌒	15	-2	-3	
Szentendre	.		15	-1	-1	

82. XI. 12 07 h-ig az utolsó 24 óra adatai						Előző nap napos órái
állomás	csapadék (mm)		max. hőmérséklet	min. hőmérséklet	rad. min.	
Vác	.	=	15	-3	-5	
Vámosmikola	.	⌴	15	-2	-4	5
Baja	.	⌴	16	-1	-3	7
Bácsalmás	.	⌴	15	0	-2	
Izsák	.	≡	16	-3	-4	
Kalocsa	.	⌴	16	-2	-6	7
Kecskemét	.	⌴	15	-3	-8	7
Kiskunfélegyháza	.	⌴	15	-1	-5	
Kiskunhalas	.	=	15	0	-2	
Kunszentmiklós	.	⌴	14	-3	-5	
Tiszakécske	.	=	15	-4	-6	
Balassagyarmat	.	=	16	-3	-5	
Romhány	.	⌴	17	-4	-4	
Salgótarján	.	=	17	1	-5	
Eger	.	=	16	3	-2	6
Galyatető	.		10	7	3	
Gyöngyös	.	=	16	-1	-3	
Kékestető	.	⌒	12	6	2	6
Kompolt	.	⌴	15	-0	-3	6
Lőrinci	.	≡	16	-3	-7	
Poroszló	.	⌴	15	-1	-4	
Jászapáti	.	⌴	16	-2	-3	
Jászberény	.	⌴	15	-3	-5	
Karcag	.	⌴	14	-3	-3	
Szolnok	.	≡	14	-3	-5	7
Tiszaroff	.	⌴	14	-4	-6	
Túrkeve	.	⌴	16	-1	-5	7
Kistelek	.	⌴	16	-3	-5	
Makó	.	⌴	16	-3	-6	
Szeged	.	⌴	15	-3	-6	8
Szentes	.	=	12	-2	-4	
Borsodnádasd	.	⌴	16	-2	-6	
Füged	.	=	15	-1	-6	
Hidasnémeti	.	=	14	-1	-2	
Jósvafő	.	⌴	11	4	-2	6
Lillafüred	.		13	2	-1	
Miskolc	.	⌴	14	-1	-2	-
Putnok	.	=	16	-2	-4	
Sárospatak	.		14	0	-3	7
Szendrőlád	.	⌴	15	-2	-2	
Tokaj	.		12	-1	-2	
Kisvárda	.	⌴	15	-2	-2	7
Mátészalka	-		-	-	-	
Nyíregyháza	.	⌴	15	-2	-5	7
Nyírlugos	-		-	-	-	
Pátyod	.	⌴	14	-3	-4	
Tiszabecs	.	⌴	12	-3	-3	
Vásárosnamény	.	⌴	13	-1	-3	
Záhony	.	⌴	13	-2	-2	
Berettyóújfalu	.	⌴	15	-2	-5	
Debrecen	.	≡	16	-3	-5	7
Hajdúdorog	.		15	-1	-1	
Hortobágy	.	⌴	13	-4	-4	
Körösszakál	.	⌴	15	-3	-5	
Polgár	.	⌒	15	-1	-3	
Békéscsaba	.	⌴	14	-4	-6	7
Mezőhegyes	.	⌴	14	-1	-4	7
Orosháza	.	⌴	15	-4	-5	7
Szarvas	.	⌴	15	-2	-7	8
Szeghalom	-		-	-	-	

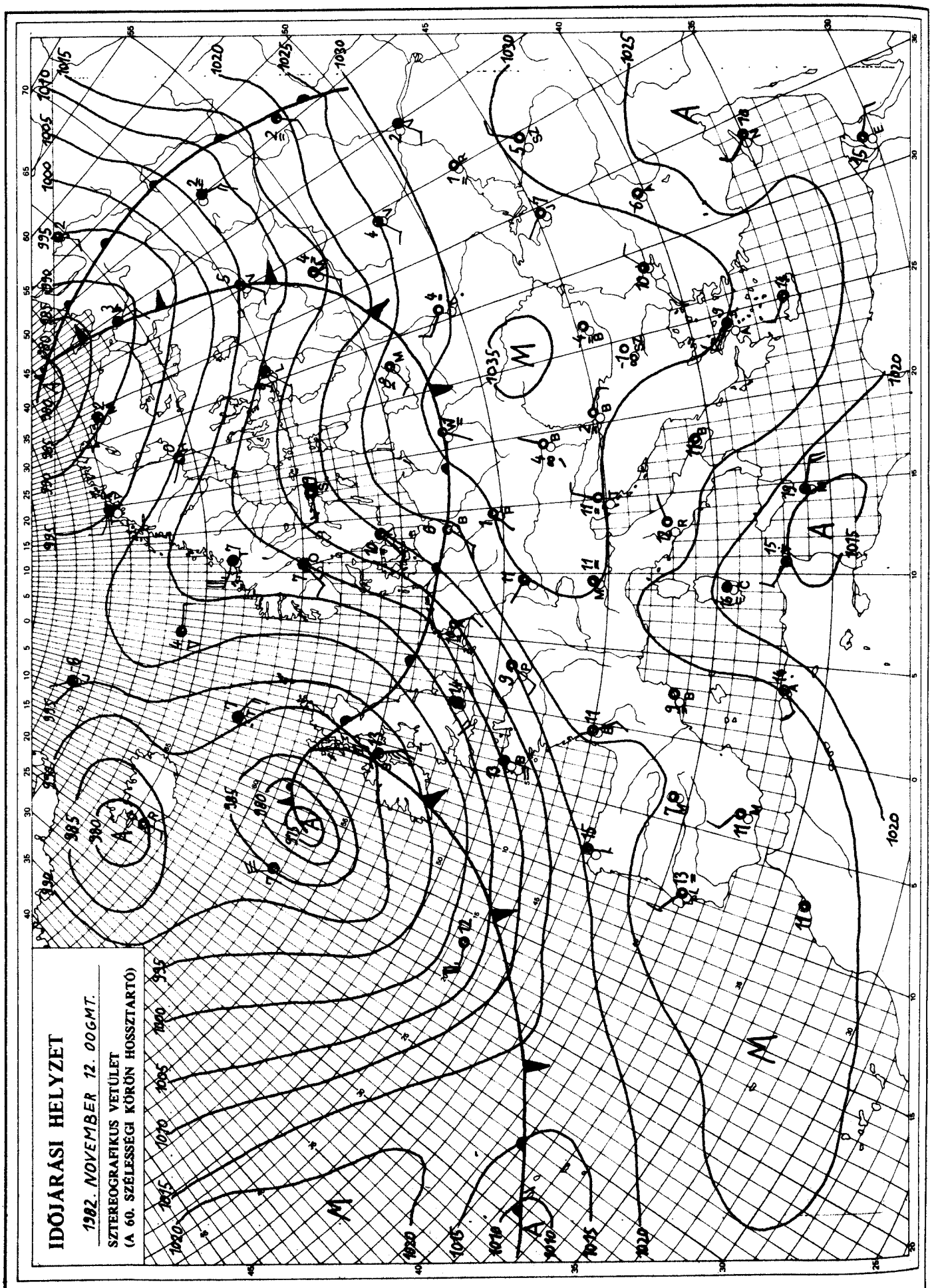

KIADJA: ORSZÁGOS METEOROLÓGIAI SZOLGÁLAT
Készíti: Központi Előrejelző Intézet Analízis- és Rövidtávú Prognózis Központja – T.: 273-018
Megjelenik naponként
Évi előfizetési díja: 1760,- Ft. – Megrendelhető: 1024 Budapest, II., Kitaibel Pál u. 1. – T.: 353-500
Kiadásért felel: az OMSZ elnöke – Szerkesztésért felel: a KEI igazgatója

IDŐJÁRÁSI NAPIJELENTÉS

ЕЖЕДНЕВНЫЙ МЕТЕОРОЛОГИЧЕСКИЙ БЮЛЛЕТЕНЬ • DAILY WEATHER REPORT
BULLETIN QUOTIDIEN DE TEMPS • TÄGLICHER WETTERBERICHT

95. évfolyam 317. szám. + Budapest + 1982. november 13. szombat

Az időjárási helyzet és a várható időjárás:

A Kárpátok és a Fekete-tenger térségében, valamint a Balkán-félszigeten magas nyomású légköri képződmény helyezkedik el. Igy ott általában kevés a felhő, főként a reggeli órákban helyenként ködös, napközben azonban napos, enyhe az idő. Középpontjával a Brit-szigetek északi része fölött nagy kiterjedésü ciklon örvénylik. Hatására szárazföldünk nyugati, délnyugati részén erősen felhős az ég, sok helyen erős, időnként viharos szél fúj és gyakran esik az eső. Vasárnap estig a Kárpát-medence időjárását is a nedvesebb levegő határozza meg.

Hazánkban pénteken több helyen megnövekedett a felhőzet, de esőt sehonnan sem jelentettek. A felhőzettől függően 2, és 6 óra napfénytartamot mértek. A déli szél elsősorban a Dunántúlon megélénkült, néhány helyen megerősödött. A hőmérséklet csúcsértéke általában 9, 15 fok között alakult. Szombat hajnalra a keleti, északkeleti országrészben -5, -1, máshol -2, +8 fokig hült le a levegő. A kora reggeli órákban szórványosan köd képződött. Ma délelőtt nyugat felől fokozatosan megnövekedett a felhőzet, de eső sehol sem volt. Egy-egy kisebb körzetben még ködös maradt az idő. A déli szél a Dunántúlon helyenként megélénkült. A hőmérséklet 11 órakor a ködös helyeken 3, 6, máshol általában 7, 12, a déli megyékben néhány helyen 13, 16 fok között váltakozott.

Ma 12 órakor Budapesten a hőmérséklet 8 fok, a tengerszintre átszámitott légnyomás 1017 mbar, mérsékelten süllyed.

Várható időjárás vasárnap estig:

Nyugat felől lassan beborul az ég.
Elsősorban a Dunántúlon várható sokfelé eső.
A délies szél egyre több helyen élénkül meg, és helyenként erős széllökések is lesznek.
Várható legalacsonyabb éjszakai hőmérséklet: az ország nyugati felén 3, 7, keleten -2, +3 fok között,
legmagasabb nappali hőmérséklet vasárnap: a Dunántúlon 5, 9, máshol 10 és 14 fok között valószinü.

Pálmási Judit s.k.

A hőmérséklet napi középértéke és eltérése a 100 évi átlagtól Budapest belterületén/:

1982. XI. 12. 6,7°C +0,9°C

1871 óta ezen a napon Budapesten előfordult

legmagasabb hőmérséklet: 21,0°C /1951/,
legalacsonyabb hőmérséklet: -10,1°C /1887/.

82.762.

LEGMAGASABB HŐMÉRSÉKLET

19 82. XI. 12.

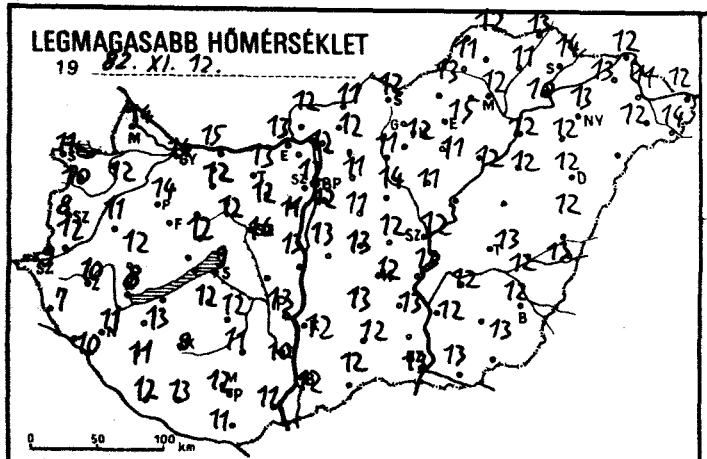

LEGALACSONYABB HŐMÉRSÉKLET

19 82. XI. 13.

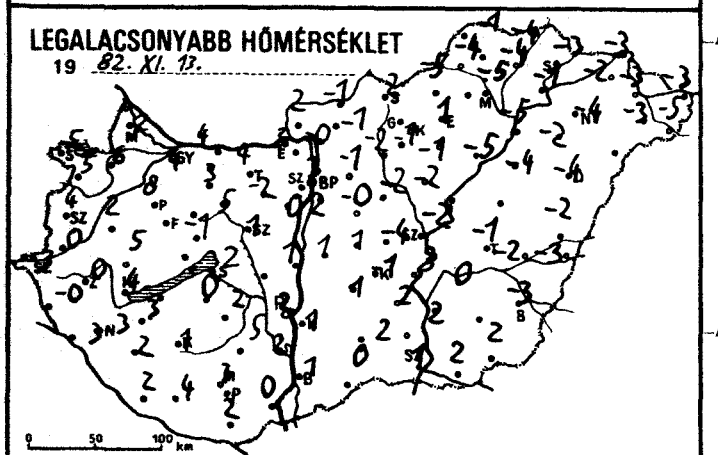

RADIÁCIÓS MINIMUM

19 82. XI. 13.

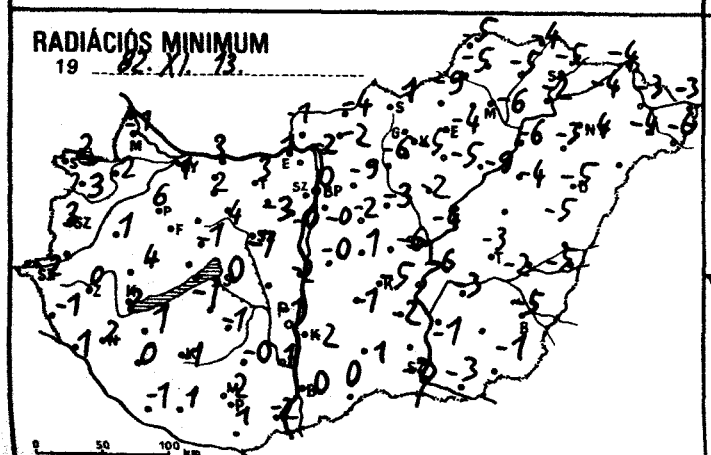

24 órás CSAPADÉKELOSZLÁS

19 82. XI. 12. 7h -tól XI. 13. 7h -ig.

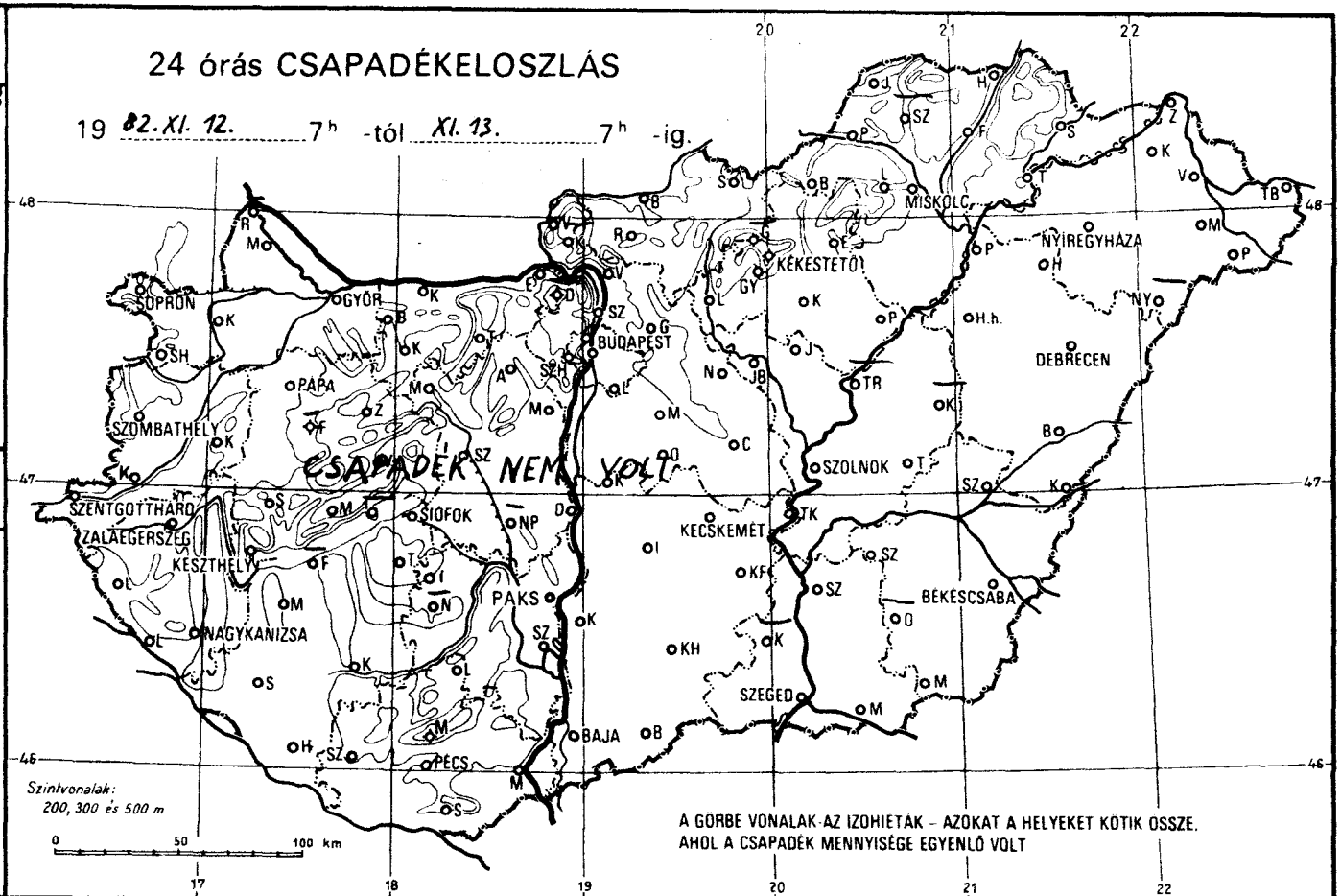

NAPFÉNYTARTAM

19 82. XI. 12.

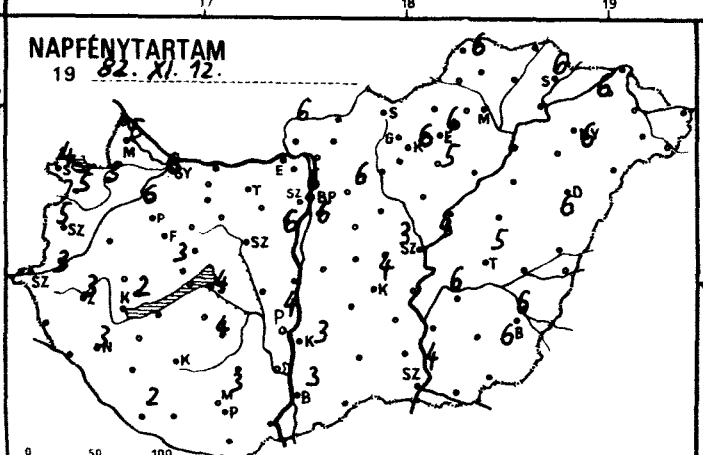

19

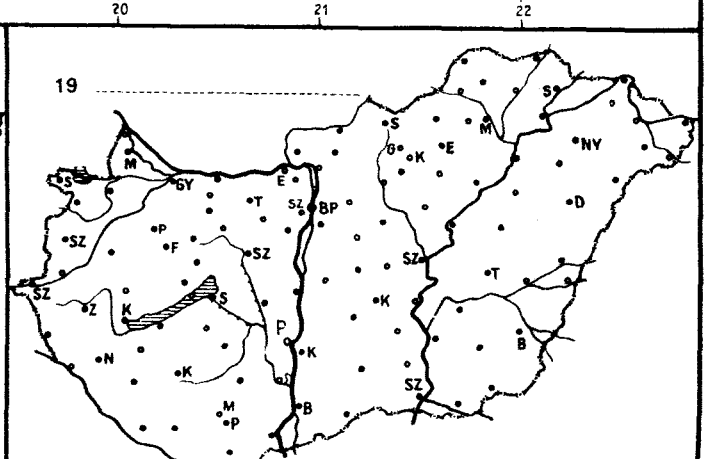

19 82.XI.13 07 h-ig az utolsó 24 óra adatai

állomás	csapadék (mm)		max. hőmérséklet	min. hőmérséklet	rad. min.	Előző nap napos órái
Győr	.	≡	14	4	1	6
Kapuvár	.	≡	12	6	2	5
Mosonmagyaróvár	.	▱	14	2	-1	5
Rajka	–		–	–	–	
Sopron	.	≡	11	5	2	4
Sopronhorpács	.	≡	10	5	3	5
Káld	.	≡	11	2	1	
Körmend	.	≡	12	0	–	
Szentgotthárd	.	≡	9	3	2	3
Szombathely	.	≡	8	4	3	5
Lenti	.	≡	7	-0	-1	
Letenye	.	▲	10	3	1	
Nagykanizsa	.	▲	11	3	2	3
Zalaegerszeg	.	≡	10	0	0	3
Farkasgyepű	–		–	–	–	
Keszthely	.	▲	8	4	2	2
Mencshely	.		11	5	2	3
Pápa	.	≡	14	8	6	6
Sümeg	.	≡	12	5	4	
Tihany	–		–	–	–	
Veszprém	.	≡	12	-1	-1	
Zirc	.	≡	11	5	-0	
Fonyód	–		–	–	–	
Homokszt. györgy	.	≡	12	2	-1	2
Kaposvár	.		9	1	1	
Marcali	.	≡	13	3	1	
Siófok	.	▲	9	2	0	4
Somogyszob	.		11	2	0	
Tab	.	▲	12	0	-1	
Bábolna	.		13	3	0	
Esztergom	.	≡	13	3	1	
Kisbér	.		12	3	2	
Komárom	.		15	4	3	
Tatabánya	.		13	4	3	
Alcsútdoboz	.	⊏	12	-2	-3	
Dunaújváros	.		13	1	-2	
Martonvásár	.		11	0	-0	6
Mór	.	≡	12	5	4	
Nagyhörcsökp.	–		–	–	–	
Szabadbattyán	.	▲	16	1	-7	
Iregszemcse	.	▲	12	2	-1	4
Lengyel	.		11	5	-0	
Paks	.	⊏	13	2	-1	4
Szekszárd	.	≡	10	2	1	
Árpádtető	.	≡	12	5	1	
Mohács	.	⊏	11	0	-2	
Pécs	.	≡	12	3	2	3
Siklós	.		11	2	1	
Szigetvár	.	≡	13	4	1	
Budaörs	.	⊏	12	-1	-3	
Bp. Lőrinc	.	≡	12	2	-0	6
Bp. Met. Int.	.	≡	12	3	0	6
Bp. Szab. hegy	.		10	5	-0	
Cegléd	.	⊏	12	-4	-6	3
Dobogókő	–		–	–	–	
Gödöllő	.	⊏	11	-1	-9	6
Királyrét	–		–	–	–	
Monor	.	▲	11	-0	-2	
Nagykáta	.	▲	14	-2	-3	
Szentendre	.		11	0	-1	

19 82.XI.13 07 h-ig az utolsó 24 óra adatai

állomás	csapadék (mm)		max. hőmérséklet	min. hőmérséklet	rad. min.	Előző nap napos órái
Vác	.	≡	12	-0	-2	
Vámosmikola	.	≡	12	2	-1	6
Baja	.	≡	12	1	0	3
Bácsalmás	.		12	0	0	
Izsák	.		13	1	-1	
Kalocsa	.		12	1	-2	3
Kecskemét	.	⊏	12	-1	-5	4
Kiskunfélegyháza	.		13	2	-2	
Kiskunhalas	.	▲	12	2	1	
Kunszentmiklós	.	≡	13	1	-0	
Tiszakécske	.	≡	13	3	-6	
Balassagyarmat	.	⊏	11	-1	-4	
Romhány	.		12	-1	-2	
Salgótarján	.		12	2	1	
Eger	.	≡	15	1	-4	6
Galyatető	–		–	–	–	
Gyöngyös	.		12	-1	-5	
Kékestető	.		11	2	0	6
Kompolt	.	⊏	11	-1	-5	5
Lőrinci	.	⊏	11	-2	-6	
Poroszló	.	⊏	12	-5	-9	
Jászapáti	.	⊏	11	-2	-2	
Jászberény	.	⊏	11	-2	-4	
Karcag	–		–	–	–	
Szolnok	.	⊏	12	-2	-4	4
Tiszaroff	–		–	–	–	
Túrkeve	.	≡	13	-1	-3	5
Kistelek	–		–	–	–	
Makó	.	≡	13	2	-3	
Szeged	.		13	1	-2	4
Szentes	.		12	2	-1	
Borsodnádasd	.	⊏	13	-5	-9	
Fügöd	.	⊏	11	-4	-5	
Hidasnémeti	.	⊏	13	-4	-4	
Jósvafő	.	≡	12	-1	-5	6
Lillafüred	.	⊏	8	-3	-5	
Miskolc	.	≡	12	-5	-6	–
Putnok	.	⊏	11	-4	-5	
Sárospatak	.	⊏	14	-3	-5	6
Szendrőlád	–		–	–	–	
Tokaj	.	⊏	10	-1	-2	
Kisvárda	.	≡	13	-2	-4	6
Mátészalka	.	⊏	12	-3	-4	
Nyíregyháza	.	⊏	13	-4	-4	6
Nyírlugos	–		–	–	–	
Pátyod	.	⊏	14	-5	-6	
Tiszabecs	.	⊏	12	-3	-3	
Vásárosnamény	.	⊏	11	-3	-3	
Záhony	.	⊏	12	-3	-4	
Berettyóújfalu	.	⊏	12	-2	-5	
Debrecen	.	≡	12	-4	-5	6
Hajdúdorog	.	⊏	12	-2	-3	
Hortobágy	.	⊏	12	-4	-4	
Körösszakál	.	⊏	13	-3	-5	
Polgár	.		12	-5	-6	
Békéscsaba	.	⊏	12	-3	-5	6
Mezőhegyes	.		13	2	-1	6
Orosháza	–		–	–	–	–
Szarvas	.	⊏	12	0	-3	6
Szeghalom	.		12	-2	-2	

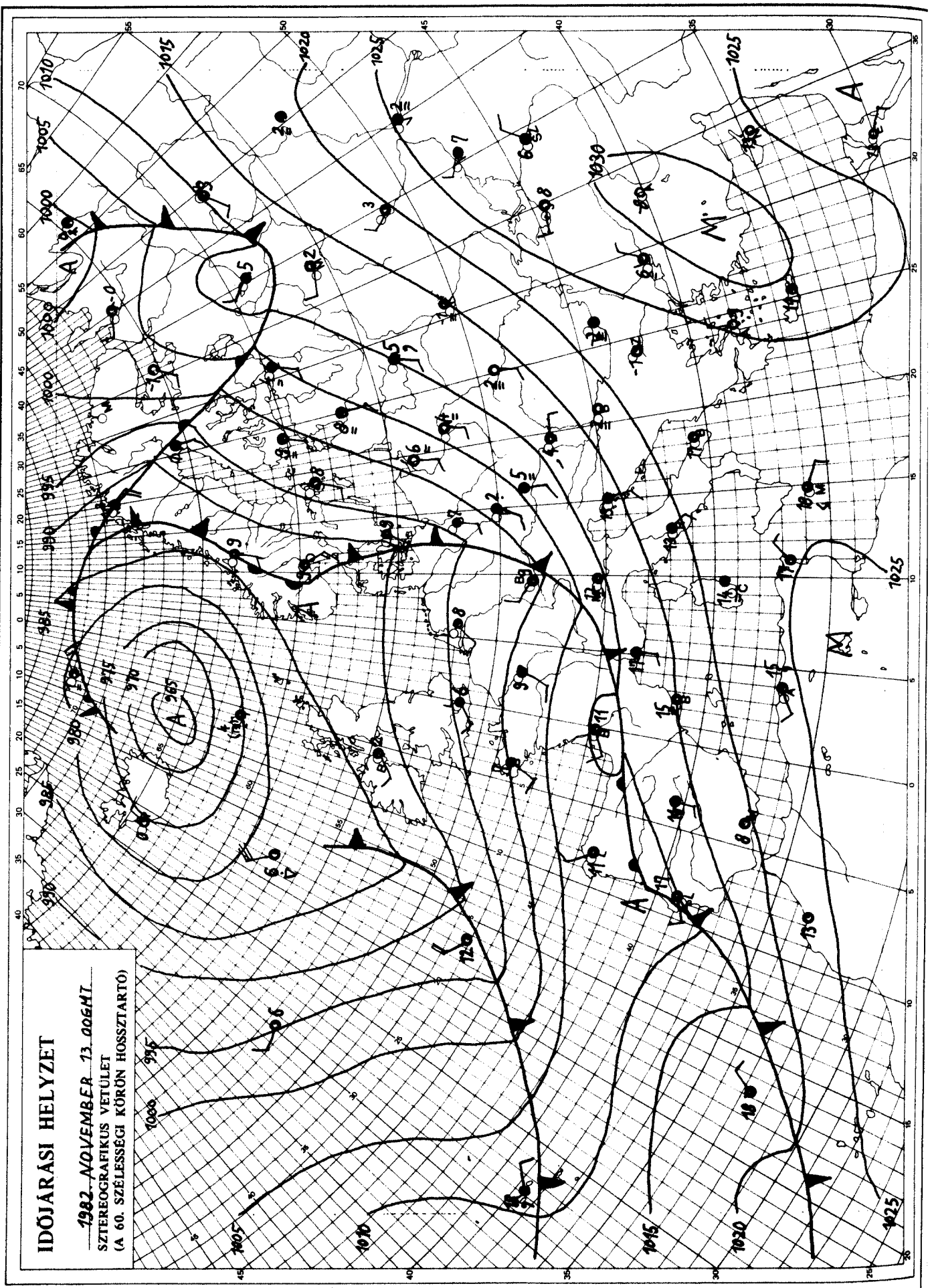

KIADJA: ORSZÁGOS METEOROLÓGIAI SZOLGÁLAT
Készíti: Központi Előrejelző Intézet Analízis- és Rövidtávú Prognózis Központja – T.: 273-018
Megjelenik naponként
Évi előfizetési díja: 1760,- Ft. – Megrendelhető: 1024 Budapest, II., Kitaibel Pál u. 1. – T.: 353-500
Kiadásért felel: az OMSZ elnöke – Szerkesztésért felel: a KEI igazgatója

IDŐJÁRÁSI NAPIJELENTÉS

ЕЖЕДНЕВНЫЙ МЕТЕОРОЛОГИЧЕСКИЙ БЮЛЛЕТЕНЬ • DAILY WEATHER REPORT
BULLETIN QUOTIDIEN DE TEMPS • TÄGLICHER WETTERBERICHT

95. évfolyam 318. szám. + Budapest + 1982. november 14. vasárnap

Az időjárási helyzet és a várható időjárás:

Kontinensünk legnagyobb részén ciklonok okoznak változékony, sokfelé szeles, csapadékos időjárást. Ciklon örvénylik a Skandináv-félsziget északi vidékei fölött, a Brit-szigetek térségében és az Adriai-tenger északnyugati medencéjében. Vasárnap délelőtt a Leningrád- Varsó- Budapest- Róma- Tunisz vonalban légköri front húzódott. Ennek mintegy 300-500 km-es környezetében borult az ég és sokfelé esik az eső, zápores. Az emlitett légköri front hétfő estig lényegesen nem változtatja helyzetét, igy a Kárpát-medencében további esőkre, záporokra kell számitani.

Hazánkban szombaton a középső és keleti országrészben változóan felhős volt az ég és 3-5 órán át sütött a nap. Nyugaton, északnyugaton ugyanakkor jobbára erősen felhős idő volt és a késő délutáni óráktól egyre több helyen eredt el az eső. A csapadékzóna éjszaka fokozatosan kelet, délkelet felé terjedt és vasárnap reggel 7 óráig kb. a Tisza vonaláig jutott. A lehullott csapadék mennyisége a nyugati - északnyugati országrészben általában 10 és 25 mm között váltakozott, sőt Káldon 28 mm-t mértek. Szombaton a legmagasabb nappali hőmérséklet észak- északkeleten 5, 10, másutt általában 10 és 15 fok között alakult, de a déli országrészben 17, 19 fokig melegedett föl a levegő. Az éjszaka enyhe volt. Hajnalban a hőmérséklet szeszélyes területi eloszlásban 4 és 10 fok között váltakozott. Vasárnap délelőtt országszerte erősen felhős, vagy borult volt az ég és sokfelé esett újabb eső. 11 órakor a Dunántúlon 5, 10, keleten 10, 14 fok között volt a hőmérséklet.

Ma 12 órakor Budapesten a hőmérséklet 7 fok, a tengerszintre átszámitott légnyomás 1006 mbar, erősen süllyed.

Várható időjárás hétfő estig:

A nyugati, északnyugati országrészben időnként már felszakadozik a felhőzet és ott kevesebb eső valószinü.
Az ország középső és keleti részén viszont folytatódik a borult idő és jelentős mennyiségü esőre kell számitani.
A Dunántúlon helyenként megerősödik az északnyugati, északi szél.
Hajnalban nyugaton szórványosan köd lesz.
Várható legalacsonyabb éjszakai hőmérséklet: 1 és 6,
legmagasabb nappali hőmérséklet hétfőn 5 és 9 fok között alakul.

Németh Lajos s.k.

A hőmérséklet napi középértéke és eltérése a 100 évi átlagtól /Budapest belterületén/:

1982. XI. 13.	6,3°C	+0,3°C

1871 óta ezen a napon Budapesten előfordult

legmagasabb hőmérséklet:	17,7°C /1969/,
legalacsonyabb hőmérséklet:	-10,5°C /1876/.

82.763.

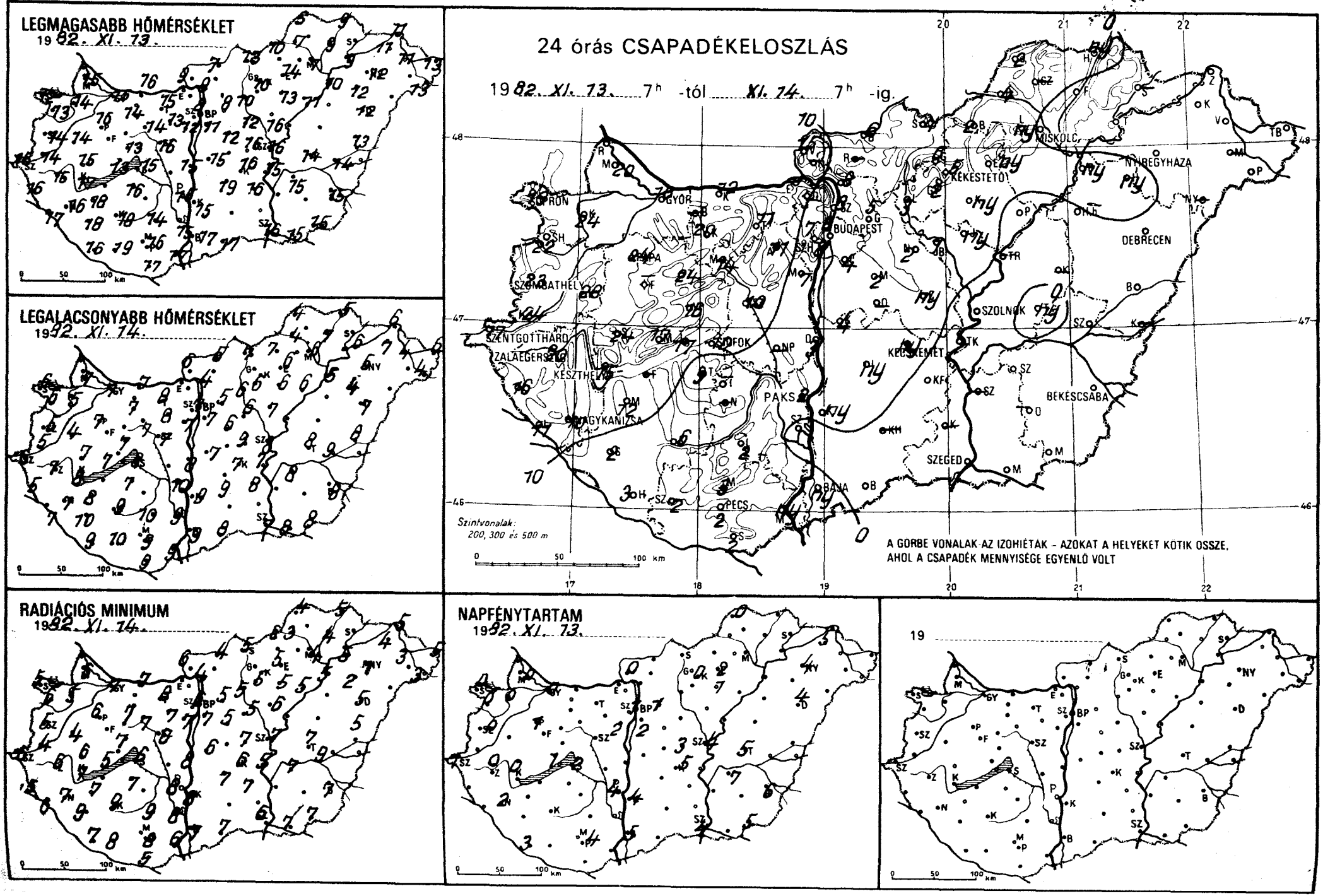
LEGMAGASABB HŐMÉRSÉKLET
1982. XI. 13.
LEGALACSONYABB HŐMÉRSÉKLET
1982. XI. 14.
24 órás CSAPADÉKELOSZLÁS
1982. XI. 13. 7h -tól XI. 14. 7h -ig.
Szintvonalak: 200, 300 és 500 m
A GÖRBE VONALAK AZ IZOHIÉTÁK – AZOKAT A HELYEKET KÖTIK ÖSSZE, AHOL A CSAPADÉK MENNYISÉGE EGYENLŐ VOLT
RADIÁCIÓS MINIMUM
1982. XI. 14.
NAPFÉNYTARTAM
1982. XI. 13.
19
0 50 100 km

82. XI. 14 ^{07} h-ig az utolsó 24 óra adatai						Előző nap napos órái
állomás	csapadék (mm)		max. hőmérséklet	min. hőmérséklet	rad. min.	
Győr	16	=	15	7	7	0
Kapuvár	24	≡	14	5	5	0
Mosonmagyaróvár	20		15	7	6	0
Rajka	–		–	–	–	
Sopron	19		12	6	5	0
Sopronhorpács	22	≡	13	6	6	0
Káld	28		14	4	4	
Körmend	24		14	5	4	
Szentgotthárd	17		15	6	6	1
Szombathely	23		15	5	5	0
Lenti	16	=	16	5	5	
Letenye	11	≏	17	7	6	
Nagykanizsa	10	=	16	7	7	2
Zalaegerszeg	20	=	15	7	6	0
Farkasgyepű	–		–	–	–	
Keszthely	15		17	8	7	0
Mencshely	17		13	7	5	1
Pápa	24		16	7	6	1
Sümeg	24		15	7	6	
Tihany	17		14	5	3	
Veszprém	16		13	7	7	
Zirc	24		13	5	5	
Fonyód	–		–	–	–	
Homokszt. györgy	3	=	16	9	7	3
Kaposvár	6		18	9	9	
Marcali	12		18	8	7	
Siófok	10	≏	15	8	6	2
Somogyszob	2		18	10	9	
Tab	9		16	7	7	
Bábolna	–		–	–	–	
Esztergom	–		–	–	–	
Kisbér	20		14	7	7	
Komárom	12		16	7	7	
Tatabánya	11		15	8	8	
Alcsútdoboz	11	=	13	8	7	
Dunaújváros	3		15	8	8	
Martonvásár	7		12	7	7	2
Mór	14	=	14	7	7	
Nagyhörcsökp.	–		–	–	–	
Szabadbattyán	10	=	16	7	6	
Iregszemcse	–		–	–	–	
Lengyel	2	=	14	10	9	
Paks	2		15	10	8	4
Szekszárd	.	=	15	9	8	
Árpádtető	3		14	8	7	
Mohács	ny	=	17	9	6	
Pécs	2		16	9	8	4
Siklós	2	=	17	9	5	
Szigetvár	2	=	19	10	8	
Budaörs	7	=	9	7	6	
Bp. Lőrinc	4	=	11	7	7	2
Bp. Met. Int.	8		8	7	6	1
Bp. Szab. hegy	8	=	9	6	6	
Cegléd	ny		16	9	7	3
Dobogókő	–		–	–	–	
Gödöllő	5	=	8	5	5	1
Királyrét	–		–	–	–	
Monor	2		12	6	5	
Nagykáta	2		10	6	5	
Szentendre	8	=	7	6	6	

82. XI. 14 ^{07} h-ig az utolsó 24 óra adatai						Előző nap napos órái
állomás	csapadék (mm)		max. hőmérséklet	min. hőmérséklet	rad. min.	
Vác	8	≡	8	4	4	
Vámosmikola	15	=	9	6	6	0
Baja	ny	≡	17	9	7	5
Bácsalmás	.		17	8	7	
Izsák	ny	=	19	9	7	
Kalocsa	ny		15	9	8	4
Kecskemét	ny	=	16	7	6	5
Kiskunfélegyháza	.		16	8	7	
Kiskunhalas	–		–	–	–	
Kunszentmiklós	4	=	15	7	6	
Tiszakécske	.		15	7	5	
Balassagyarmat	6		7	5	4	
Romhány	–		–	–	–	
Salgótarján	4		13	7	5	
Eger	ny	=	14	6	5	2
Galyatető	6	≡	8	3	1	.
Gyöngyös	2		10	6	5	
Kékestető	5		6	3	3	0
Kompolt	ny	≏	13	6	5	1
Lőrinci	3	=	10	6	5	
Poroszló	.	=	11	6	5	
Jászapáti	ny	=	16	7	6	
Jászberény	1	=	16	6	5	
Karcag	–		–	–	–	
Szolnok	.	≏	16	8	7	4
Tiszaroff	–		–	–	–	
Túrkeve	ny		14	8	7	5
Kistelek	–		–	–	–	
Makó	.		15	8	7	
Szeged	.		16	7	6	4
Szentes	–		–	–	–	
Borsodnádasd	2		10	7	6	
Füged	.	=	9	7	4	
Hidasnémeti	ny	=	9	5	5	
Jósvafő	2	≡	5	4	4	0
Lillafüred	ny	=	9	5	3	
Miskolc	.		7	6	4	–
Putnok	4	=	7	4	3	
Sárospatak	–		–	–	–	
Szendrőlád	–		–	–	–	
Tokaj	.		9	6	5	
Kisvárda	.	=	11	7	4	5
Mátészalka	–		–	–	–	
Nyíregyháza	.		12	5	1	4
Nyírlugos	–		–	–	–	
Pátyod	.		13	4	3	
Tiszabecs	.		13	6	5	
Vásárosnamény	.		11	4	3	
Záhony	.		11	6	5	
Berettyóújfalu	.		13	8	5	
Debrecen	.		12	7	5	4
Hajdúdorog	ny		12	4	2	
Hortobágy	–		–	–	–	
Körösszakál	–		–	–	–	
Polgár	ny		10	5	5	
Békéscsaba	.		15	8	7	6
Mezőhegyes	.		15	8	7	5
Orosháza	–		–	–	–	
Szarvas	.		15	8	7	7
Szeghalom	.	=	14	9	9	

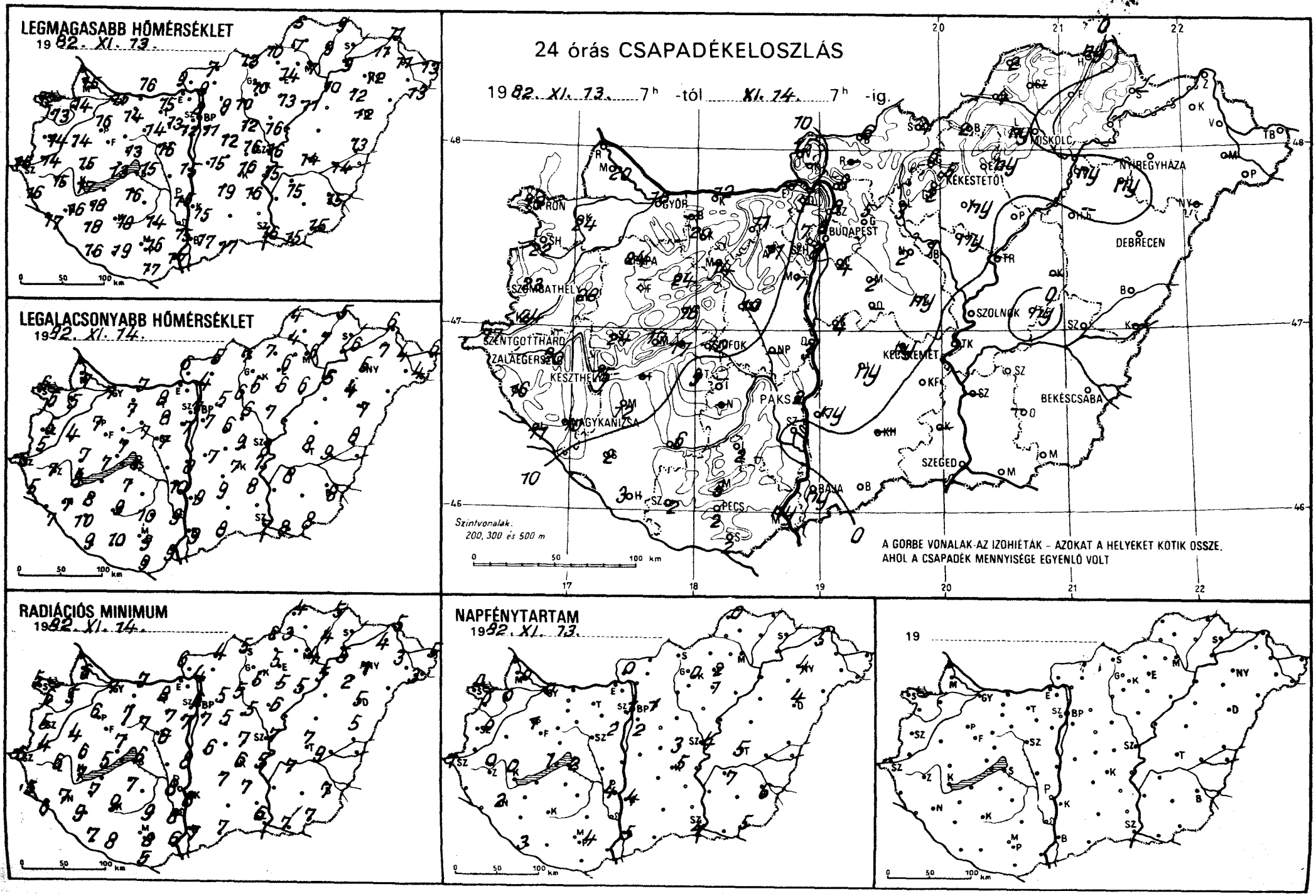
LEGMAGASABB HŐMÉRSÉKLET
1982. XI. 73.
LEGALACSONYABB HŐMÉRSÉKLET
1982. XI. 74.
RADIÁCIÓS MINIMUM
1982. XI. 74.
24 órás CSAPADÉKELOSZLÁS
1982. XI. 73. 7h -tól XI. 74. 7h -ig.
GYŐR
BUDAPEST
MISKOLC
NYÍREGYHÁZA
KEKESTETŐ
DEBRECEN
SZOMBATHELY
SZOLNOK
SZENTGOTTHÁRD
ZALAEGERSZEG
KESZTHELY
KECSKEMÉT
PAKS
BÉKÉSCSABA
NAGYKANIZSA
SZEGED
BAJA
PÉCS
Szintvonalak.
200, 300 és 500 m
A GÖRBE VONALAK AZ IZOHIÉTÁK - AZOKAT A HELYEKET KÖTIK ÖSSZE,
AHOL A CSAPADÉK MENNYISÉGE EGYENLŐ VOLT
NAPFÉNYTARTAM
1982. XI. 73.
19

82. XI. 14 07 h-ig az utolsó 24 óra adatai						Előző nap napos órái
állomás	csapadék (mm)		max. hőmérséklet	min. hőmérséklet	rad. min.	
Győr	16	≈	15	7	7	0
Kapuvár	24	≈	14	5	5	0
Mosonmagyaróvár	20		15	7	6	0
Rajka	–		–	–	–	
Sopron	19		12	6	5	0
Sopronhorpács	22	≡	13	6	6	0
Káld	28		14	4	4	
Körmend	24		14	5	4	
Szentgotthárd	17		15	6	6	1
Szombathely	23		15	5	5	0
Lenti	16	≈	16	5	5	
Letenye	11	⌒	17	7	6	
Nagykanizsa	10	≈	16	7	7	2
Zalaegerszeg	20	~	15	7	6	0
Farkasgyepű	–		–	–	–	
Keszthely	15		17	8	7	0
Mencshely	17		13	7	5	1
Pápa	24		16	7	6	1
Sümeg	24		15	7	6	
Tihany	17		14	5	3	
Veszprém	16		13	7	7	
Zirc	24		13	5	5	
Fonyód	–		–	–	–	
Homokszt. györgy	3	≈	16	9	7	3
Kaposvár	6		18	9	9	
Marcali	12		18	8	7	
Siófok	10	⌒	15	8	6	2
Somogyszob	2		18	10	9	
Tab	9		16	7	7	
Bábolna	–		–	–	–	
Esztergom	–		–	–	–	
Kisbér	20		14	7	7	
Komárom	12		16	7	7	
Tatabánya	11		15	8	8	
Alcsútdoboz	11	≈	13	8	7	
Dunaújváros	3		15	8	8	
Martonvásár	7		12	7	7	2
Mór	14	≈	14	7	7	
Nagyhörcsökp.	–		–	–	–	
Szabadbattyán	10	≈	16	7	6	
Iregszemcse	–		–	–	–	
Lengyel	2	≈	14	10	9	
Paks	2		15	10	8	4
Szekszárd	.	≈	15	9	8	
Árpádtető	3		14	8	7	
Mohács	ny	≈	17	9	6	
Pécs	2		16	9	8	4
Siklós	2	≈	17	9	5	
Szigetvár	2	≈	19	10	8	
Budaörs	7	≈	9	7	6	
Bp. Lőrinc	4	≈	11	7	7	2
Bp. Met. Int.	8		8	7	6	1
Bp. Szab. hegy	8	≈	9	6	6	
Cegléd	ny		16	9	7	3
Dobogókő	–		–	–	–	
Gödöllő	5	≈	8	5	5	1
Királyrét	–		–	–	–	
Monor	2		12	6	5	
Nagykáta	2		10	6	5	
Szentendre	8	~	7	6	6	

82. XI. 14 07 h-ig az utolsó 24 óra adatai						Előző nap napos órái
állomás	csapadék (mm)		max. hőmérséklet	min. hőmérséklet	rad. min.	
Vác	8	≡	8	4	4	
Vámosmikola	15	≈	9	6	6	0
Baja	ny	≡	17	9	7	5
Bácsalmás	.		17	8	7	
Izsák	ny	≈	19	9	7	
Kalocsa	ny		15	9	8	4
Kecskemét	ny	≈	16	7	6	5
Kiskunfélegyháza	.		16	8	7	
Kiskunhalas	–		–	–	–	
Kunszentmiklós	4	≈	15	7	6	
Tiszakécske	.		15	7	5	
Balassagyarmat	6		7	5	4	
Romhány	–		–	–	–	
Salgótarján	4		13	7	5	
Eger	ny	≈	14	6	5	2
Galyatető	6	≡	8	3	1	.
Gyöngyös	2		10	6	5	
Kékestető	5		6	3	3	0
Kompolt	ny	⌒	13	6	5	1
Lőrinci	3	≈	10	6	5	
Poroszló	.	≈	11	6	5	
Jászapáti	ny	≈	16	7	6	
Jászberény	1	≈	16	6	5	
Karcag	–		–	–	–	
Szolnok	.	⌒	16	8	7	4
Tiszaroff	–		–	–	–	
Túrkeve	ny		14	8	7	5
Kistelek	–		–	–	–	
Makó	.		15	8	7	
Szeged	.		16	7	6	4
Szentes	–		–	–	–	
Borsodnádasd	2		10	7	6	
Füged	.	≈	9	7	4	
Hidasnémeti	ny	≈	9	5	5	
Jósvafő	2	≡	5	4	4	0
Lillafüred	ny	≈	9	5	3	
Miskolc	.		7	6	4	–
Putnok	4	≈	7	4	3	
Sárospatak	–		–	–	–	
Szendrőlád	–		–	–	–	
Tokaj	.		9	6	5	
Kisvárda	.	≈	11	7	4	5
Mátészalka	–		–	–	–	
Nyíregyháza	.		12	5	1	4
Nyírlugos	–		–	–	–	
Pátyod	.		13	4	3	
Tiszabecs	.		13	6	5	
Vásárosnamény	.		11	4	3	
Záhony	.		11	6	5	
Berettyóújfalu	.		13	8	5	
Debrecen	.		12	7	5	4
Hajdúdorog	ny		12	4	2	
Hortobágy	–		–	–	–	
Körösszakál	–		–	–	–	
Polgár	ny		10	5	5	
Békéscsaba	.		15	8	7	6
Mezőhegyes	.		15	8	7	5
Orosháza	–		–	–	–	
Szarvas	.		15	8	7	7
Szeghalom	.	≈	14	9	9	

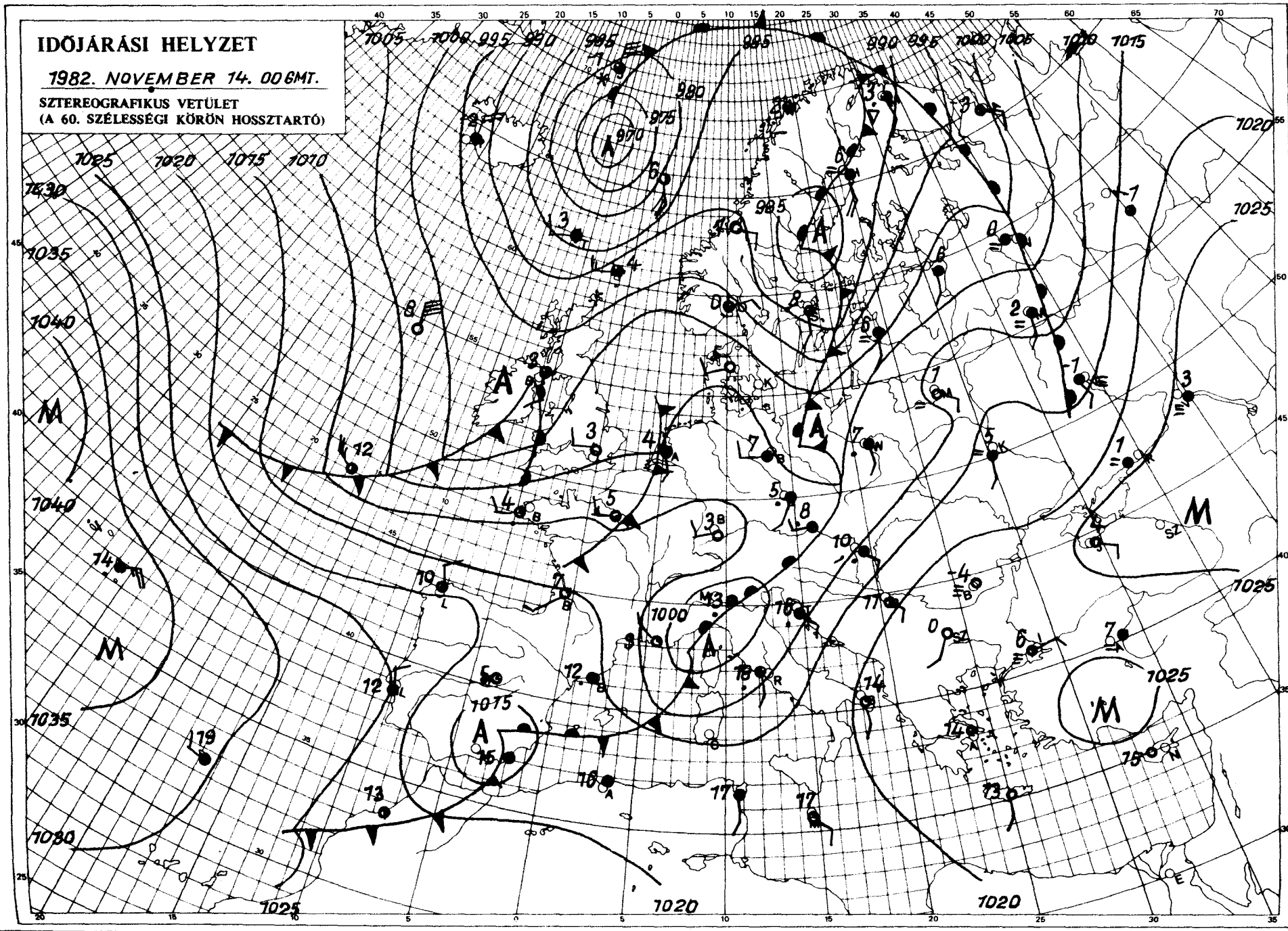

KIADJA: ORSZÁGOS METEOROLÓGIAI SZOLGÁLAT
Készíti: Központi Előrejelző Intézet Analízis- és Rövidtávú Prognózis Központja – T.: 273-018
Megjelenik naponként
Évi előfizetési díja: 1760.- Ft. – Megrendelhető: 1024 Budapest, II., Kitaibel Pál u. 1. – T.: 353-500
Kiadásért felel: az OMSZ elnöke – Szerkesztésért felel: a KEI igazgatója

IDŐJÁRÁSI NAPIJELENTÉS

ЕЖЕДНЕВНЫЙ МЕТЕОРОЛОГИЧЕСКИЙ БЮЛЛЕТЕНЬ • DAILY WEATHER REPORT
BULLETIN QUOTIDIEN DE TEMPS • TÄGLICHER WETTERBERICHT

95. évfolyam 3[illegible]. szám. • Budapest • 1982. november 15. hétfő

Az időjárási helyzet és a várható időjárás:

Kontinensünk legnagyobb részén továbbra is ciklonok határozzák meg az időjárást. Nyugat- és Észak-Európában, valamint a szárazföld középső területein gyakran változik a felhőzet és többfelé van csapadék. Hétfőn délelőtt esőt jelentettek a Benelux-államokból és a Keleti-Kárpátok vidékéről, záporokat Dél-Angliából. A Kárpát-medence időjárását a nyugat- északnyugat felől érkező váltakozó nedvességtartalmú léghullámok alakitják, igy továbbra is változékony időre lehet számitani.

Hazánkban vasárnap országszerte erősen felhős, ill. borult volt az ég. Előbb a Dunántúlon és a középső országrészben, majd délutántól már keleten, északkeleten is mindenütt eleredt az eső. A hétfő reggel 7 óráig lehullott csapadék mennyisége a Tiszántúl nagy részén és a Kisalföldön 4, 9 mm között, másutt 10 és 25 mm között volt. Jósvafőről, a Mecsekből és a Mátrából ennél többet, 27, 29 mm-t jelentettek. A legmagasabb nappali hőmérséklet az ország északnyugati felében 6, 10, máshol 10 és 17 fok között alakult. Hétfő hajnalra az ország legnagyobb részén 0, +7 fokig csökkent a hőmérséklet, néhány nyugati észlelőállomás -1 fokos fagyot jelentett. Délelőtt a keleti megyékben is megszünt az eső, felszakadozott a felhőzet. 11 órára 5, 8 fokig emelkedett a hőmérséklet.

Ma 12 órakor Budapesten a hőmérséklet 9 fok, a tengerszintre átszámitott légnyomás 1009 mbar, mérsékelten emelkedik.

Várható időjárás kedd estig:

Az időszak első felében általában kevés felhő eső nélkül.
Kedden dél, délnyugat felől lassanként megnövekvő felhőzet, eleinte délen, később másutt is többfelé esővel.
A mérsékelt, változó irányú szél kedden déli irányból fokozatosan megélénkül.
Éjszaka több helyen keletkezik köd.
Várható legalacsonyabb éjszakai hőmérséklet: -2, +3,
legmagasabb nappali hőmérséklet kedden: 6, 11 fok között.

H. Bóna Márta s.k.

TÁVOLABBI KILÁTÁSOK SZERDÁTÓL-SZOMBATIG:

Változékony jellegü, az évszakhoz képest enyhe lesz az idő.
Gyakran erősen megnövekszik a felhőzet, több alkalommal lesz eső, zápores.
Legalacsonyabb hajnali hőmérséklet: 0, +5 fok között lesz.
Legmagasabb nappali hőmérséklet: +5, +10 fok között várható.
Jelentős mennyiségü /legalább napi 5 mm/ csapadék az ország területének 70 százalékán várható.

KÖZÉPTÁVÚ ELŐREJELZŐ OSZTÁLY

A hőmérséklet napi középértéke és eltérése a 100 évi átlagtól /Budapest belterületén/:

1982. XI. 14.	7,4°C	+1,8°C

1871 óta ezen a napon Budapesten előfordult

legmagasabb hőmérséklet:	19,6°C /1969/,	
legalacsonyabb hőmérséklet:	-8,0°C /1888/.	

82.765.

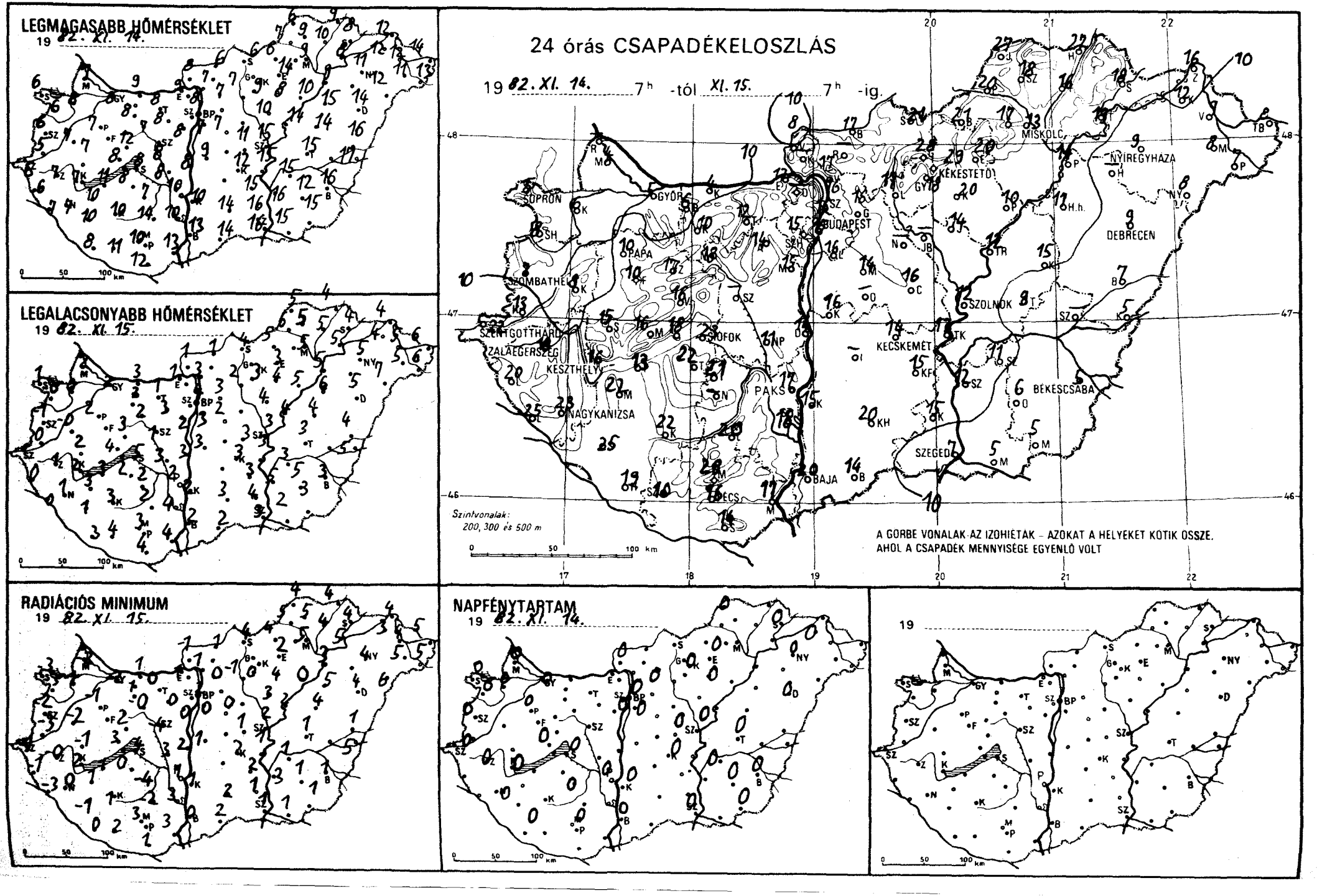
LEGMAGASABB HŐMÉRSÉKLET
19 82. XI. 14.
LEGALACSONYABB HŐMÉRSÉKLET
19 82. XI. 15.
RADIÁCIÓS MINIMUM
19 82. XI. 15.
24 órás CSAPADÉKELOSZLÁS
19 82. XI. 14. 7h -tól XI. 15. 7h -ig.
SOPRON
GYŐR
BUDAPEST
MISKOLC
NYÍREGYHÁZA
KÉKESTETŐ
DEBRECEN
SZOMBATHELY
PAPA
SZOLNOK
SZENTGOTTHÁRD
ZALAEGERSZEG
KESZTHELY
SIÓFOK
KECSKEMÉT
NAGYKANIZSA
PAKS
BÉKÉSCSABA
SZEGED
BAJA
PÉCS
Szintvonalak:
200, 300 és 500 m
A GÖRBE VONALAK AZ IZOHIETÁK – AZOKAT A HELYEKET KÖTIK ÖSSZE, AHOL A CSAPADÉK MENNYISÉGE EGYENLŐ VOLT
NAPFÉNYTARTAM
19 82. XI. 14.
19

82.XI.15.07 h-ig az utolsó 24 óra adatai						Előző nap napos órái
állomás	csapadék (mm)		max. hőmérséklet	min. hőmérséklet	rad. min.	
Győr	5	⊔	8	2	-2	0
Kapuvár	6	⊔	8	0	-1	0
Mosonmagyaróvár	4	⊔	7	2	-2	0
Rajka	-		-	-	-	
Sopron	5	⊔	6	1	-3	0
Sopronhorpács	8	⊔	6	-0	-3	0
Káld	8	⊔	7	-0	-2	
Körmend	13		5	0	-3	
Szentgotthárd	22	≈	6	1	-1	0
Szombathely	7	≈	6	-1	-2	0
Lenti	20	=	6	0	-1	
Letenye	25	≡	7	0	-3	
Nagykanizsa	23	≡	4	1	0	0
Zalaegerszeg	18	≡	4	1	-0	0
Farkasgyepű	10	⊔	8	1	-1	
Keszthely	16	≡	7	2	2	0
Mencshely	16		7	3	0	0
Pápa	10		7	2	-1	0
Sümeg	15	⊔	7	2	-1	
Tihany	18		8	4	3	
Veszprém	16		12	3	2	
Zirc	17	≈	6	2	-0	
Fonyód	13	≈	11	3	1	
Homokszt. györgy	19	≈	8	3	0	0
Kaposvár	22	≈	13	2	1	
Marcali	22		10	3	1	
Siófok	23		8	5	4	0
Somogyszob	25	≈	10	1	-1	
Tab	22	≈	8	2	0	
Bábolna	6	=	11	1	-1	
Esztergom	12	≈	9	1	-1	
Kisbér	10	=	8	3	1	
Komárom	4	⊔	9	3	1	
Tatabánya	12		8	1	0	
Alcsútdoboz	14	≈	8	3	0	
Dunaújváros	14		8	3	2	
Martonvásár	15	≈	8	2	0	0
Mór	18	≈	7	2	-0	
Nagyhörcsökp.	11		8	3	3	
Szabadbattyán	-	≈	8	1	-4	
Iregszemcse	21	≈	7	2	-4	0
Lengyel	20	=	14	2	-2	
Paks	17	=	10	2	1	0
Szekszárd	18	=	10	4	3	
Árpádtető	28	=	9	2	0	
Mohács	17	=	13	4	3	
Pécs	16	≡	10	3	3	0
Siklós	14		12	4	1	
Szigetvár	10	=	11	4	2	
Budaörs	15	=	8	3	1	
Bp. Lőrinc	16	⊥	7	3	0	0
Bp. Met. Int.	16		8	4	2	0
Bp. Szab. hegy	15	=	6	3	1	
Cegléd	16	=	11	3	1	0
Dobogókő	-	≈	5	0	-1	
Gödöllő	16	≈	7	3	0	0
Királyrét	-		-	-	-	
Monor	14	⊥	7	2	0	
Nagykáta	-		-	-	-	
Szentendre	16		7	4	4	

82.XI.15.07 h-ig az utolsó 24 óra adatai						Előző nap napos órái
állomás	csapadék (mm)		max. hőmérséklet	min. hőmérséklet	rad. min.	
Vác	17	=	7	3	1	
Vámosmikola	8	⊔	8	1	-1	0
Baja	20	⊔	13	2	0	0
Bácsalmás	14		14	2	2	
Izsák	-		-	-	-	
Kalocsa	15		10	2	1	0
Kecskemét	14	=	12	3	2	0
Kiskunfélegyháza	15		15	3	2	
Kiskunhalas	20	⊥	14	3	2	
Kunszentmiklós	16		9	3	1	
Tiszakécske	13	≈	15	3	1	
Balassagyarmat	17	≈	6	1	1	
Romhány	-		-	-	-	
Salgótarján	21		6	4	4	
Eger	20	≈	14	3	2	0
Galyatető	28	≈	5	0	0	
Gyöngyös	18		9	3	0	
Kékestető	29	≡	6	1	0	0
Kompolt	20		8	4	4	0
Lőrinci	17	⊔	7	2	-1	
Poroszló	10	=	10	5	0	
Jászapáti	14	=	10	4	3	
Jászberény	-		-	-	-	
Karcag	15	=	14	4	4	
Szolnok	12	=	15	3	2	0
Tiszaroff	12	=	14	4	2	
Túrkeve	9	⊥	15	3	1	0
Kistelek	15		16	4	1	
Makó	5		15	2	1	
Szeged	7	⊥	16	3	1	0
Szentes	12		16	5	3	
Borsodnádasd	21	▽	6	5	4	
Füged	16		10	5	4	
Hidasnémeti	27		9	4	4	
Jósvafő	27	≈	6	5	4	0
Lillafüred	17		9	5	5	
Miskolc	13		9	5	5	-
Putnok	20	=	7	6	5	
Sárospatak	18		8	4	4	0
Szendrőlád	18	=	9	5	5	
Tokaj	19	=	8	5	5	
Kisvárda	12	⊔	12	4	3	0
Mátészalka	8		11	5	5	
Nyíregyháza	9		11	5	4	0
Nyírlugos	8	=	12	7	6	
Pátyod	7	▽	13	6	5	
Tiszabecs	8	≈	14	6	5	
Vásárosnamény	9	▽	12	5	4	
Záhony	16	≈	12	4	4	
Berettyóújfalu	7		16	4	1	
Debrecen	9	▽=	14	5	4	0
Hajdúdorog	-		-	-	-	
Hortobágy	11	=	15	6	5	
Körösszakál	5		17	5	5	
Polgár	14	≈	9	5	3	
Békéscsaba	5	⊥	16	3	1	0
Mezőhegyes	5		15	3	1	0
Orosháza	6	=	12	5	1	0
Szarvas	11	▽	15	3	1	0
Szeghalom	-		-	-	-	

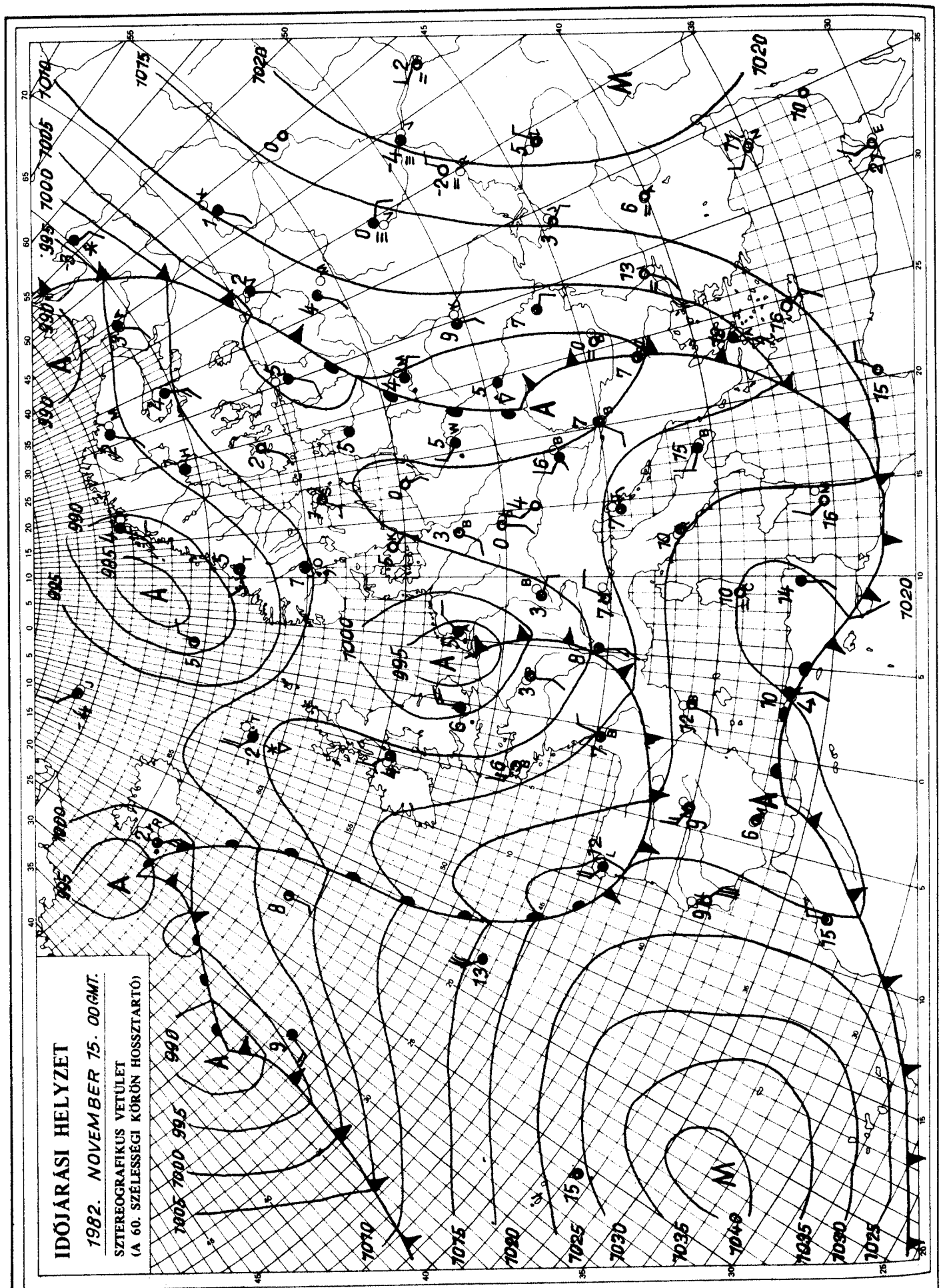

KIADJA: ORSZÁGOS METEOROLÓGIAI SZOLGÁLAT
Készíti: Központi Előrejelző Intézet Analízis- és Rövidtávú Prognózis Központja – T.: 273-018
Megjelenik naponként
Évi előfizetési díja: 1760,- Ft. – Megrendelhető: 1024 Budapest, II., Kitaibel Pál u. 1. – T.: 353-500
Kiadásért felel: az OMSZ elnöke – Szerkesztésért felel: a KEI igazgatója

IDŐJÁRÁSI NAPIJELENTÉS

ЕЖЕДНЕВНЫЙ МЕТЕОРОЛОГИЧЕСКИЙ БЮЛЛЕТЕНЬ · DAILY WEATHER REPORT
BULLETIN QUOTIDIEN DE TEMPS · TÄGLICHER WETTERBERICHT

95. évfolyam 320. szám. + Budapest + 1982. november 16. kedd

Az időjárási helyzet és a várható időjárás:

A Földközi-tenger középső medencéje felett mediterrán ciklon örvénylik. Hatására Olaszországban és Görögország nagy részén esik az eső, erős szél fúj. Kontinensünk nyugati partvidékén óceáni eredetü levegő okoz sokfelé esős, szeles időjárást. Az enyhébb óceáni légtömeg nyomában már sarkvidéki légtömegek is közelednek Európa nyugati partvidéke felé. A sarkvidéki levegő ma reggel 7 órára már Anglia középső részéig és a Skandináv-félszigetig jutott el. Megérkezésekor viharossá fokozódott a szél, záporok, hózáporok voltak, erős lehülés kezdődött. Közép-Európa felett egyelőre magas nyomású zóna helyezkedik el, amely a következő 36 óra folyamán fokozatosan megszünik.

Magyarország északkeleti megyéiben hétfőn borult volt az ég, eső csak a délelőtti órákban volt. A lehullott csapadék mennyisége csak Egerben érte el a 4 mm-t, máshol 1 mm alatt maradt. A legmagasabb nappali hőmérséklet a borult megyékben csupán 5, 10 fok között volt. Az ország jelentős hányadán 3, 7 órára sütött ki a nap. Ezeken a helyeken a hőmérséklet csúcsértéke 10, 12 fok között alakult. Az esti óráktól kezdve egyre több helyen alakult ki köd. Hajnalra -3, +3 fokig csökkent a hőmérséklet. Ma délelőtt párás, sokfelé továbbra is ködös idő volt. Az észlelőállomások többségén csak késő délelőtt kezdett a köd feloszlani. A hőmérséklet 11 órakor 2, 6 fok között alakult.

Ma 12 órakor Budapesten a hőmérséklet 5 fok, a tengerszintre átszámitott légnyomás 1018 mbar, változatlan.

Várható időjárás szerda estig:

Ma /kedden/ valószinüleg csupán a déli, délkeleti megyékben növekszik meg a felhőzet, egy-két helyen eső is várható.
Másutt derült, gyengén párás idő lesz.
Holnap /szerdán/ időnként már országszerte megnövekszik a felhőzet, délután szórványos - többnyire gyönge - eső is valószinü.
Ma /kedden/ mérsékelt keleti, délkeleti, holnap /szerdán/ a Dunántúlon már élénk nyugati, északnyugati szél várható.
Éjszaka, kora délelőtt sokfelé lesz sürü köd.
Várható legalacsonyabb éjszakai hőmérséklet: -5, 0 fok között, legmagasabb nappali hőmérséklet szerdán: általában 3, 8 fok között alakul.

Török Dénes s.k.

HIBAIGAZITÁS: A tegnapi /hétfői/ Időjárási Napijelentés dátuma tévesen jelent meg. Helyesen: 1982. november 15. hétfő.

A hőmérséklet napi középértéke és eltérése a 100 évi átlagtól /Budapest belterületén/:

1982. XI. 15. 6,5°C +1,5°C

1871 óta ezen a napon Budapesten előfordult

legmagasabb hőmérséklet: 19,9°C /1940/,
legalacsonyabb hőmérséklet: -7,7°C /1924/.

82.765.

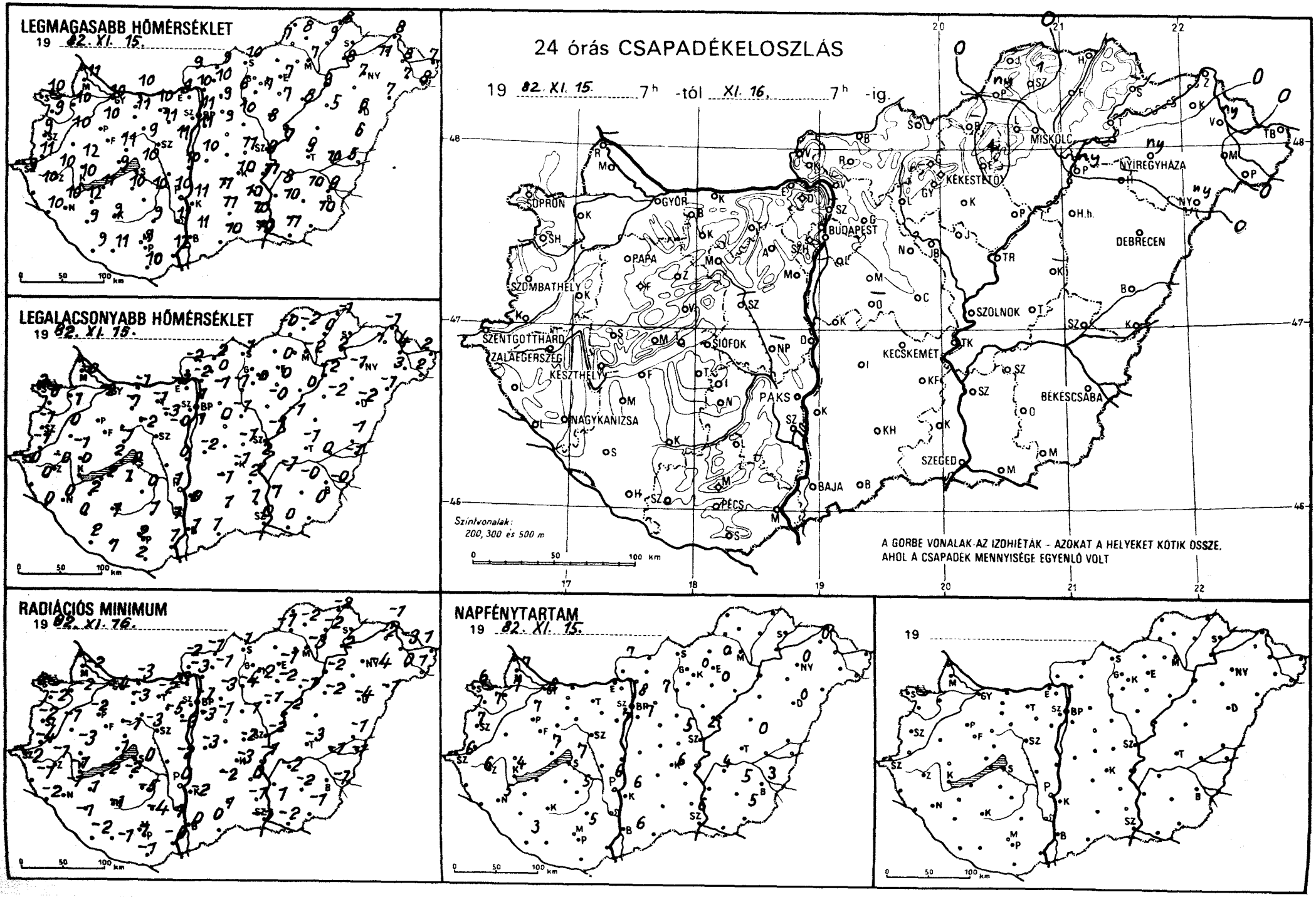
LEGMAGASABB HŐMÉRSÉKLET
19 82. XI. 15.
LEGALACSONYABB HŐMÉRSÉKLET
19 82. XI. 15.
RADIÁCIÓS MINIMUM
19 82. XI. 16.
24 órás CSAPADÉKELOSZLÁS
19 82. XI. 15. 7h -tól XI. 16. 7h -ig.
SOPRON
GYŐR
BUDAPEST
MISKOLC
NYÍREGYHÁZA
KÉKESTETŐ
DEBRECEN
SZOMBATHELY
PAPA
SZOLNOK
SZENTGOTTHÁRD
ZALAEGERSZEG
KESZTHELY
SIÓFOK
KECSKEMÉT
BÉKÉSCSABA
NAGYKANIZSA
PAKS
SZEGED
BAJA
PÉCS
Szintvonalak:
200, 300 és 500 m
A GÖRBE VONALAK AZ IZOHIÉTÁK - AZOKAT A HELYEKET KÖTIK ÖSSZE,
AHOL A CSAPADÉK MENNYISÉGE EGYENLŐ VOLT
NAPFÉNYTARTAM
19 82. XI. 15.
19

82.XI.16 07 h-ig az utolsó 24 óra adatai						Előző nap napos órái
állomás	csapadék (mm)		max. hőmérséklet	min. hőmérséklet	rad. min.	
Győr	.		10	-2	-4	8
Kapuvár	.	≡	10	1	-2	7
Mosonmagyaróvár	.	≡	11	-0	-2	7
Rajka	-		-	-	-	
Sopron	.	≡	10	2	2	6
Sopronhorpács	.	≡	9	0	-2	7
Káld	.	≡	10	0	-1	
Körmend	.	≡	11	-1	-4	
Szentgotthárd	.	≡	9	-0	-2	6
Szombathely	.	≡	9	-1	-2	7
Lenti	.	≡	10	0	-1	
Letenye	.	≡	10	0	-2	
Nagykanizsa	.	⊢	10	0	-1	5
Zalaegerszeg	.	≡	10	-0	-1	6
Farkasgyepű	.	⊏	10	-1	-1	
Keszthely	.	≡	10	0	-1	4
Mencshely	.	⊏	10	0	-2	7
Pápa	.	≡	10	-1	-2	7
Sümeg	.	⊏	12	-1	-3	
Tihany	.	≡	9	2	1	
Veszprém	.	⊏	11	-1	-1	
Zirc	.	≡	9	-3	-5	
Fonyód	.	≡	11	2	-2	
Homokszt. györgy	.	≡	9	2	-2	3
Kaposvár	.	≡	9	1	-1	
Marcali	.	≡	12	2	1	
Siófok	.	⊢	10	0	0	7
Somogyszob	.	≡	9	0	-1	
Tab	.	≡	10	1	-2	
Bábolna	.	≡	9	-2	-4	
Esztergom	.	≡	9	-3	-3	
Kisbér	.	≡	11	-1	-3	
Komárom	.	≡	10	-1	-3	
Tatabánya	.	⊏	10	-1	-2	
Alcsútdoboz	.	⊏	11	-3	-5	
Dunaújváros	.	≡	10	0	-2	
Martonvásár	.	⊏	11	-0	-3	7
Mór	.	≡	9	-2	-3	
Nagyhörcsökp.	-		-	-	-	
Szabadbattyán	-		-	-	-	
Iregszemcse	.	≡	10	0	-5	5
Lengyel	.	≡	9	1	-4	
Paks	.	≡	10	1	0	6
Szekszárd	.	≡	11	1	1	
Árpádtető	.	≡	8	2	-1	
Mohács	.	≡	12	1	-0	
Pécs	.	⊢	9	2	1	5
Siklós	.		10	2	-1	
Szigetvár	.	≡	11	1	-1	
Budaörs	.	⊏	10	-3	-5	
Bp. Lőrinc	.	⊏	11	1	-3	7
Bp. Met. Int.	.	⊏	11	1	-1	8
Bp. Szab. hegy	.		9	2	-1	
Cegléd	.	≡	11	-1	-2	5
Dobogókő	.		5	-0	-2	
Gödöllő	.	≡	9	-1	-3	7
Királyrét	.		10	-3	-4	
Monor	.	≡	9	0	-1	
Nagykáta	.	≡	10	-1	-1	
Szentendre	-		-	-	-	

82.XI.16 07 h-ig az utolsó 24 óra adatai						Előző nap napos órái
állomás	csapadék (mm)		max. hőmérséklet	min. hőmérséklet	rad. min.	
Vác	.	≡	10	-2	-3	
Vámosmikola	.		9	-2	-2	7
Baja	.	≡	11	1	0	6
Bácsalmás	.		10	1	0	
Izsák	.	≡	11	-1	-2	
Kalocsa	.	≡	11	0	-2	6
Kecskemét	.	≡	10	-1	-3	6
Kiskunfélegyháza	.	≡	10	2	0	
Kiskunhalas	.	≡	11	1	1	
Kunszentmiklós	.	≡	10	-2	-3	
Tiszakécske	.	⊏	11	2	-1	
Balassagyarmat	.	≡	9	2	-1	
Romhány	.	≡	10	0	-1	
Salgótarján	.		10	1	1	
Eger	4	=	7	0	-1	0
Galyatető	.	⊏	3	-2	-3	
Gyöngyös	.	⊏	7	0	-2	
Kékestető	.	⊏	2	-2	-3	0
Kompolt	.	⊏	7	0	-2	0
Lőrinci	.		6	-1	-4	
Poroszló	.	⊏	8	0	-1	
Jászapáti	.	⊏	8	-0	-1	
Jászberény	.	⊏	10	-2	-3	
Karcag	-		-	-	-	
Szolnok	.	≡	9	-1	-2	2
Tiszaroff	.	⊏	7	-1	-2	
Túrkeve	.	⊏	9	-1	-3	0
Kistelek	.	≡	10	1	-1	
Makó	.	≡	11	0	-2	
Szeged	.	≡	10	0	-1	6
Szentes	.	≡	10	1	1	
Borsodnádasd	-		-	-	-	
Fügöd	.	⊏	9	0	-2	
Hidasnémeti	.	⊏	8	-1	-2	
Jósvafő	-		-	-	-	-
Lillafüred	.	⊏	7	-1	-3	
Miskolc	.	≡	7	-2	-3	-
Putnok	ny	, ≡	7	-0	-1	
Sárospatak	-		-	-	-	-
Szendrőlád	1	≡	8	-2	-2	
Tokaj	.		8	2	2	
Kisvárda	.	=	11	1	-2	0
Mátészalka	.	≡	7	3	0	
Nyíregyháza	ny	≡	7	-1	-4	0
Nyírlugos	ny	=	7	-1	-1	
Pátyod	.	≡	8	2	1	
Tiszabecs	.	≡	7	2	1	
Vásárosnamény	ny	=	8	4	3	
Záhony	.	≡	8	-1	-1	
Berettyóújfalu	.	≡	6	-1	-1	
Debrecen	.	≡	6	-2	-4	0
Hajdúdorog	-		-	-	-	
Hortobágy	.	⊔	5	-2	-2	
Körösszakál	.	≡	5	-1	-1	
Polgár	ny	, ⊔	9	-2	-2	
Békéscsaba	.	≡	9	-0	-1	3
Mezőhegyes	.	≡	10	0	-1	5
Orosháza	.	⊔	10	-0	-2	5
Szarvas	.		8	-1	-2	4
Szeghalom	.	≡	10	-0	-1.	

KIADJA: ORSZÁGOS METEOROLÓGIAI SZOLGÁLAT
Készíti: Központi Előrejelző Intézet Analízis- és Rövidtávú Prognózis Központja – T.: 273-018
Megjelenik naponként
Megrendelhető: 1024 Budapest, II., Kitaibel Pál u. 1. – T.: 353-500
Évi előfizetési díja: 1760,- Ft. – Megrendelhető: 1024 Budapest, II., Kitaibel Pál u. 1. – T.: 353-500
Kiadásért felel: az OMSZ elnöke – Szerkesztésért felel: a KEI igazgatója

IDŐJÁRÁSI NAPIJELENTÉS

ЕЖЕДНЕВНЫЙ МЕТЕОРОЛОГИЧЕСКИЙ БЮЛЛЕТЕНЬ • DAILY WEATHER REPORT
BULLETIN QUOTIDIEN DE TEMPS • TÄGLICHER WETTERBERICHT

95. évfolyam 321. szám. + Budapest + 1982. november 17. szerda

Az időjárási helyzet és a várható időjárás:

Kontinensünk egyre nagyobb részén okoznak változékony időjárást az alacsony nyomású légörvények. Az Adria-középpontú légörvény nagy nedvességtartalmú levegőt szállit Közép-Európa fölé. Ugyanakkor nyugat, északnyugat felől szerda reggelre már az Alpok-Botteni-öböl, délen a Baleárok-vonaláig jutott a sarkvidéki eredetü, hideg levegő, amely Nyugat-Európában jelentős lehülést okozott. Az emlitett vonalban több száz kilométer széles felhősáv húzódik, ebből eső, havas eső, a magasabban fekvő területeken hó hull. Közép- és Dél-Európát is összefüggő, zárt felhőtakaró boritja, az északnyugat felől lassanként szivárgó, hideg, illetve a délkelet felől érkező nagy nedvességtartalmú levegő keveredése esőt, havas esőt, a hegyekben havazást okoz.

Kedden az ország középső vidékein általában 4, 5 órán át sütött a nap. Délkeleten és a Dunántúl nyugati felén borult, párás, ködös maradt az idő. A hőmérséklet csúcsértéke általában 5, 10 fok között, a tartósan borult, ködös nyugati, északnyugati vidékeken 2, 6 fok között alakult. Késő délutántól délkelet felől egyre jobban megvastagodott a felhőzet és egyre több helyen eleredt az eső. Szerda reggel 7 óráig Vas-és Győr Sopron-megye kivételével mindenütt hullott csapadék, később havas eső, a hegyekben hó is. Reggel 7 óráig csapadéknyom és 9 mm közötti mennyiség hullott. A legalacsonyabb éjszakai hőmérséklet: -2 és +5 fok között alakult. Délelőtt országszerte borult idő volt, csaknem mindenütt hullott csapadék, általában eső, nyugaton helyenként havas eső, a hegyekben hó. A hőmérséklet 11 órakor 2, 5 fok között volt.

Ma 12 órakor Budapesten a hőmérséklet 3 fok, a tengerszintre átszámitott légnyomás 1006 mbar, alig változik.

Várható időjárás csütörtök estig:

Szerdán túlnyomóan borult időre kell számitani, sokfelé esővel, havas esővel, főként a hegyekben havazással.
Csütörtökön nyugat felől csökken a felhőzet és már valószinüleg kevesebb csapadék várható.
A többfelé élénk szél időnként megerősödik, elsősorban a Dunántúlon viharos széllökések is lehetnek.
Várható legalacsonyabb éjszakai hőmérséklet: -4, +1,
legmagasabb nappali hőmérséklet csütörtökön: +1, +6 fok között valószinü.

Vadkerti Ferenc s.k.

A hőmérséklet napi középértéke és eltérése a 100 évi átlagtól /Budapest belterületén/:

1982. XI. 16.	3,9°C	-0,8°C

1871 óta ezen a napon Budapesten előfordult

legmagasabb hőmérséklet:	18,8°C /1926/,
legalacsonyabb hőmérséklet:	-9,0°C /1888/.

82.766.

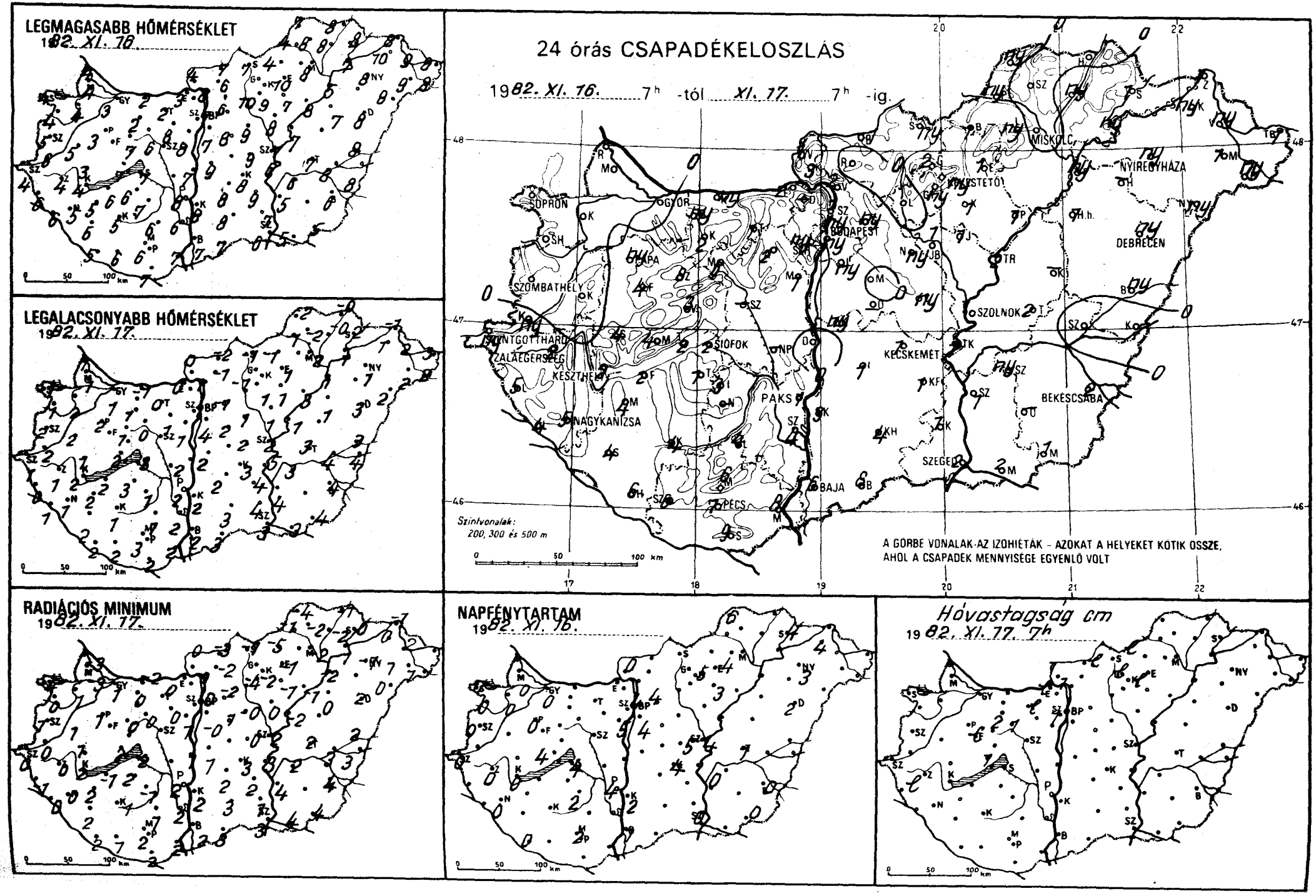
LEGMAGASABB HŐMÉRSÉKLET
1982. XI. 16.
LEGALACSONYABB HŐMÉRSÉKLET
1982. XI. 17.
RADIÁCIÓS MINIMUM
1982. XI. 17.
24 órás CSAPADÉKELOSZLÁS
1982. XI. 16. 7h -tól XI. 17. 7h -ig.
SOPRON
GYŐR
BUDAPEST
MISKOLC
NYÍREGYHÁZA
KASZTETŐ
DEBRECEN
SZOMBATHELY
PAPA
SZOLNOK
SZÉKESFEHÉRVÁR
SIÓFOK
KESZTHELY
ZALAEGERSZEG
KECSKEMÉT
PAKS
NAGYKANIZSA
BÉKÉSCSABA
SZEGED
BAJA
PÉCS
Szintvonalak:
200, 300 és 500 m
A GÖRBE VONALAK AZ IZOHIÉTÁK - AZOKAT A HELYEKET KÖTIK ÖSSZE,
AHOL A CSAPADÉK MENNYISÉGE EGYENLŐ VOLT
NAPFÉNYTARTAM
1982. XI. 16.
Hóvastagság cm
1982. XI. 17. 7h

82.XI.10^{h}-ig az utolsó 24 óra adatai						Előző nap napos órái
állomás	csapadék (mm)	Hó cm	max. hőmérséklet	min. hőmérséklet	rad. min.	
Győr	.		3	1	1	0
Kapuvár	.	≡	4	2	1	0
Mosonmagyaróvár	.	≡	4	1	-3	0
Rajka	.	≡	4	1	-3	
Sopron	.	≡	4	-1	-4	0
Sopronhorpács	.	≡	4	1	0	0
Káld	.	⌒	5	2	1	
Körmend	ny	⌴	6	2	0	
Szentgotthárd	ny	≥	4	1	0	0
Szombathely	.	≡	5	2	1	0
Lenti	5 * lep.		6	0	-1	
Letenye	4	*	6	1	0	
Nagykanizsa	5	*	5	1	0	0
Zalaegerszeg	2	≡	4	1	0	0
Farkasgyepű	4 * lep.		5	-0	-1	
Keszthely	2	≡	4	2	2	0
Mencshely	4 ** 1		6	-0	-1	4
Pápa	ny	=	3	2	1	0
Sümeg	4	⌴	3	1	1	
Tihany	2	▽	7	2	2	
Veszprém	3	*	7	1	0	
Zirc	8 ** 2		6	-0	-0	
Fonyód	2		6	2	-1	
Homokszt. györgy	6	=	5	2	2	0
Kaposvár	4		5	1	1	
Marcali	4		5	2	2	
Siófok	2		7	3	2	4
Somogyszob	4		5	2	2	
Tab	1		6	3	2	
Bábolna	ny	=	3	1	1	
Esztergom	2 * lep.		3	0	-	
Kisbér	2 * ≡		2	1	0	
Komárom	ny	≡	2	-1	-2	
Tatabánya	1 * lep.		2	0	0	
Alcsútdoboz	2	≡	8	1	0	
Dunaújváros	.		7	2	1	
Martonvásár	1		8	1	1	5
Mór	6 * ≈	1	6	0	0	
Nagyhörcsökp.	–		–	–	–	
Szabadbattyán	–		–	–	–	
Tregszemcse	3	▽	7	1	-1	2
Lengyel	4	≈	6	1	1	
Paks	1	≡	8	2	2	4
Szekszárd	4	=	6	2	2	
Árpádtető	6		5	0	0	
Mohács	8	=	7	2	2	
Pécs	7	≈	6	3	2	2
Siklós	9	≈	7	2	2	
Szigetvár	6	≡	6	2	1	
Budaörs	ny	≈	8	-1	-3	
Bp. Lőrinc	ny	≡	7	4	-0	4
Bp. Met. Int.	ny		7	1	0	4
Bp. Szab. hegy	ny * =	1	5	0	-1	
Cegléd	ny	, =	9	2	0	5
Dobogókő	–		–	–	–	
Gödöllő	ny	* =	6	-1	-2	4
Királyrét	3 ** ⌴	1	6	-3	-4	
Monor	.	⌒	8	2	1	
Nagykáta	ny	*	9	1	-0	
Szentendre	1		7	-0	-1	

82.XI.10^{h}-ig az utolsó 24 óra adatai						Előző nap napos órái
állomás	csapadék (mm)	Hó cm	max. hőmérséklet	min. hőmérséklet	rad. min.	
Vác	2	≡	8	1	0	
Vámosmikola	1 * ≈	1	4	0	0	0
Baja	6	≈	7	2	2	1
Bácsalmás	8		7	3	3	
Izsák	1	≈	8	2	2	
Kalocsa	3		8	2	2	2
Kecskemét	1	≈	8	3	3	4
Kiskunfélegyháza	1	,	9	4	2	
Kiskunhalas	4	=	8	3	3	
Kunszentmiklós	ny	, ≡	9	2	1	
Tiszakécske	1	, ≡	6	5	3	
Balassagyarmat	1 * = lep.		7	-2	-3	
Romhány	.		6	-1	-2	
Salgótarján	ny * lep.		7	-1	-1	
Eger	1	≈	10	1	-1	4
Galyatető	2 * ⌴ lep.		4	-3	-6	
Gyöngyös	ny		9	1	-2	
Kékestető	ny * ⌴ lep.		2	-2	-3	5
Kompolt	1		7	1	-1	3
Lőrinci	.	=	10	-1	-4	
Poroszló	1	=	8	3	-1	
Jászapáti	1	=	8	1	0	
Jászberény	1	=	9	0	-2	
Karcag	–		–	–	–	
Szolnok	1	=	7	2	2	4
Tiszaroff	2	=	7	1	-2	
Túrkeve	2	=	7	3	2	1
Kistelek	1	▽ =	7	4	1	
Makó	2	≡	5	4	4	
Szeged	2	≈	6	3	3	0
Szentes	1		5	4	4	
Borsodnádasd	1	*	4	-1	-5	
Füged	ny	=	8	-0	-2	
Hidasnémeti	.	=	8	-0	-1	
Jósvafő	ny	⌴	7	-2	-4	6
Lillafüred	ny	, ⌴	5	-1	-2	
Miskolc	.	≡	8	-2	-2	0
Putnok	ny	, ≡	4	-1	-1	
Sárospatak	1		8	2	0	4
Szendrőlád	.	⌴	8	-2	-2	
Tokaj	ny	, =	7	1	1	
Kisvárda	ny	=	10	1	0	4
Mátészalka	1		9	2	1	
Nyíregyháza	ny	⌒	8	1	-1	3
Nyírlugos	ny	≈	8	2	0	
Pátyod	ny		8	2	1	
Tiszabecs	1	≈	8	3	2	
Vásárosnamény	ny	≈	9	2	0	
Záhony	1	≈	8	-1	-1	
Berettyóújfalu	ny		8	3	2	
Debrecen	ny		8	3	2	2
Hajdúdorog	–		–	–	–	
Hortobágy	1	⌒	7	1	0	
Körösszakál	.		8	4	3	
Polgár	ny	, =	5	1	-2	
Békéscsaba	2	≡	6	4	4	0
Mezőhegyes	1	≡	5	4	4	0
Orosháza	–		–	–	–	–
Szarvas	ny	⌴	6	3	2	0
Szeghalom	–	=	8	4	3	

KIADJA: ORSZÁGOS METEOROLÓGIAI SZOLGÁLAT
Készíti: Központi Előrejelző Intézet Analízis- és Rövidtávú Prognózis Központja – T.: 273-018
Megjelenik naponként
Megrendelhető: 1024 Budapest, II., Kitaibel Pál u. 1. – T.: 353-500
Évi előfizetési díja: 1760,- Ft. – Kiadásért felel: az OMSZ elnöke – Szerkesztésért felel: a KEI igazgatója

IDŐJÁRÁSI NAPIJELENTÉS

ЕЖЕДНЕВНЫЙ МЕТЕОРОЛОГИЧЕСКИЙ БЮЛЛЕТЕНЬ • DAILY WEATHER REPORT
BULLETIN QUOTIDIEN DE TEMPS • TÄGLICHER WETTERBERICHT

95. évfolyam 322. szám. • Budapest • 1982. november 18. csütörtök

Az időjárási helyzet és a várható időjárás:

Délnyugat-Európában, valamint Kelet-Európa egy részén magas nyomású légköri képződmény helyezkedik el. Így az említett területeken általában kevés a felhő, a reggeli órákban helyenként ködös, de ettől eltekintve száraz az idő. Középpontjával a Brit-szigetek északi térségében nagy kiterjedésü ciklon örvénylik. Áramlási rendszerében nyugat, északnyugat felől különböző nedvességtartalmú és hőmérsékletü léghullámok érkeznek Nyugat-Északnyugat-Európán át szárazföldünk belseje felé. Vonulásukat erősen megnövekvő felhőzet, gyakori eső, valamint szélerősödés jelzi.

Hazánkban szerdán borult idő volt. Országszerte esett az eső, főként nyugaton és északon szórványosan havas eső, hó is keletkezett. A lehullott csapadék mennyisége csapadéknyom és 9 mm között váltakozott. Az északnyugati szél több helyen megerősödött, helyenként viharos széllökések voltak. A hőmérséklet napközben általában 3, 7 fokig emelkedett. Csütörtök hajnalra -5, +3 fokig hült le a levegő. A reggeli órákban néhány helyen köd képződött. Ma délelőtt a keleti megyékben kissé felhős volt az ég, az ország többi részén derült idő volt. Egy-két helyen még köd maradt. A hőmérséklet 11 órakor a ködös helyeken 0, +2, máshol 3, és 9 fok között alakult.

Ma 12 órakor Budapesten a hőmérséklet 6 fok, a tengerszintre átszámított légnyomás 1013 mbar, alig változik.

Várható időjárás péntek estig:

Nyugat felől lassanként megnövekszik a felhőzet, és többfelé várható eső. A délies szél megélénkül. Éjszaka keleten köd képződik.
Várható legalacsonyabb éjszakai hőmérséklet: nyugaton 0, +5, keleten 0, -5,
legmagasabb nappali hőmérséklet pénteken: 3 és 7 fok között várható.

Pálmási Judit s.k.

TÁVOLABBI KILÁTÁSOK SZOMBATTÓL-KEDDIG:

A felhőzet fokozatosan felszakadozik. Csapadék a hét végén már nem várható. Az éjszakai lehülés erősödik. A legalacsonyabb hajnali hőmérséklet -5, 0 fok között lesz, a legmagasabb nappali hőmérséklet 0, +5 fok között várható. Jelentős mennyiségü /legalább napi 5 mm/ csapadék az ország területén nem várható.

KÖZÉPTÁVÚ ELŐREJELZŐ OSZTÁLY

A hőmérséklet napi középértéke és eltérése a 100 évi átlagtól /Budapest belterületén/:

1982. XI. 17. 4,0°C -0,2°C

1871 óta ezen a napon Budapesten előfordult

legmagasabb hőmérséklet: 17,7°C /1934/,
legalacsonyabb hőmérséklet: -10,4°C /1908/.

82.780.

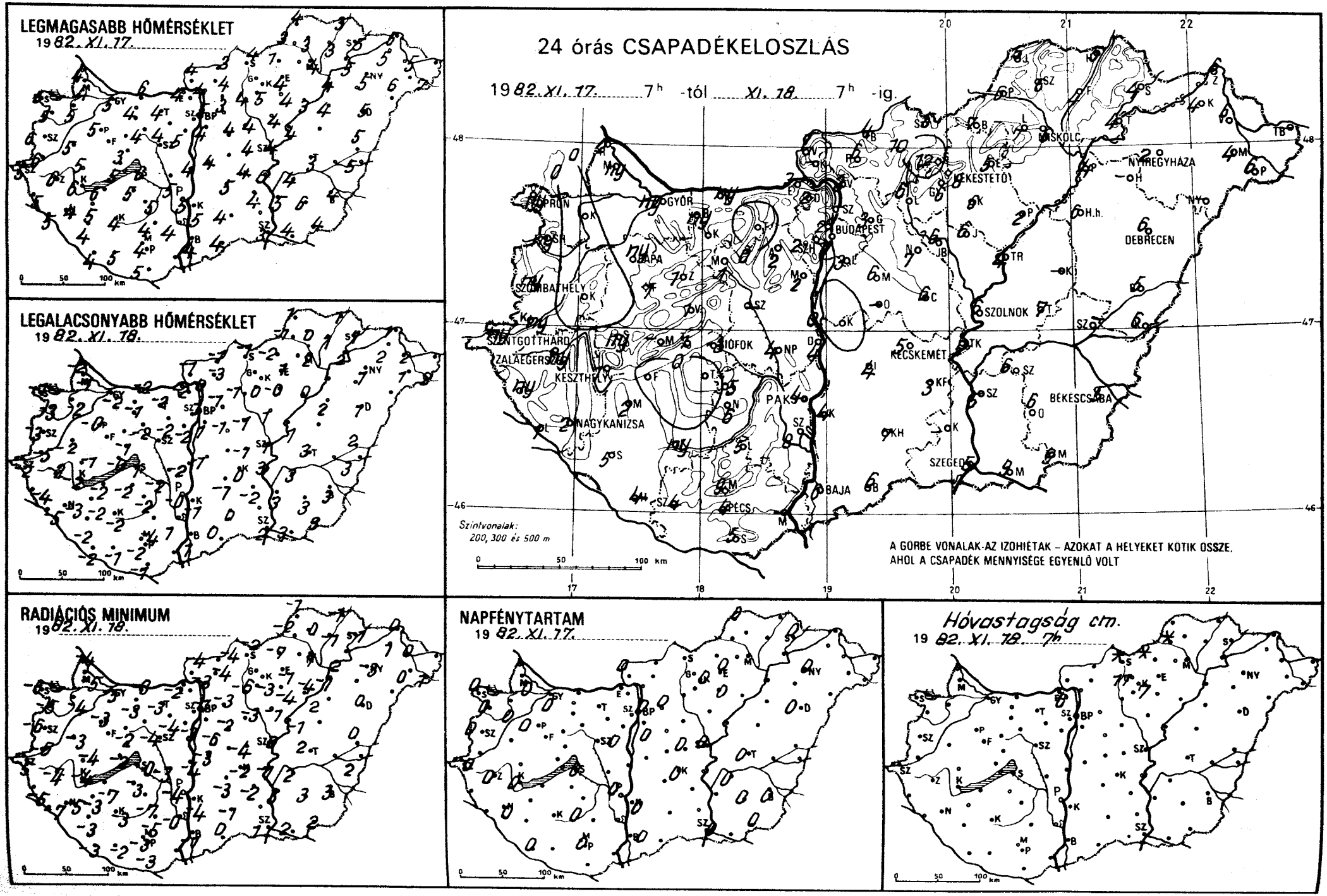
LEGMAGASABB HŐMÉRSÉKLET
1982. XI. 17.
LEGALACSONYABB HŐMÉRSÉKLET
1982. XI. 18.
RADIÁCIÓS MINIMUM
1982. XI. 18.
24 órás CSAPADÉKELOSZLÁS
1982. XI. 17. 7h -tól XI. 18. 7h -ig.
Szintvonalak:
200, 300 és 500 m
A GÖRBE VONALAK AZ IZOHIÉTÁK – AZOKAT A HELYEKET KÖTIK ÖSSZE,
AHOL A CSAPADÉK MENNYISÉGE EGYENLŐ VOLT
NAPFÉNYTARTAM
1982. XI. 17.
Hóvastagság cm.
1982. XI. 18. 7h
0 50 100 km

89.XI.18 07 h-ig az utolsó 24 óra adatai						Előző nap napos órái
állomás	csapadék (mm)	Hó cm	max. hőmérséklet	min. hőmérséklet	rad. min.	
Győr	ny ≡		5	-2	-5	0
Kapuvár	•		5	-2	-4	0
Mosonmagyaróvár	ny ⌴		4	-1	-5	0
Rajka	2 ⌴		4	-2	-4	
Sopron	ny ⍢⌴		5	-1	-6	0
Sopronhorpács	ny ⌴		5	-3	-5	0
Káld	• ⌴		5	-2	-3	
Körmend	ny		6	-5	-6	
Szentgotthárd	ny ⌴		5	-2	-5	0
Szombathely	ny ⌴		6	-3	-6	0
Lenti	ny ✱		5	-4	-5	
Letenye	1 ✱		5	-5	-7	
Nagykanizsa	2 ✱≡		4	-3	-5	0
Zalaegerszeg	ny ⌴		6	-2	-4	0
Farkasgyepű	1 ✱⌴		5	-3	-4	
Keszthely	1 ⌴		6	-2	-4	0
Mencshely	-		-	-	-	-
Pápa	ny ⌴		5	-0	-3	0
Sümeg	ny ⌴		5	-1	-4	
Tihany	1 ⍢		5	-0	-2	
Veszprém	1 ✱⌴		3	-1	-2	
Zirc	1 ✱	folt	2	-2	-5	
Fonyód	• ⌴		6	-2	-7	
Homokszt. györgy	4 ⌴		4	-2	-3	0
Kaposvár	ny		4	-2	-3	
Marcali	2 ⌴		5	-2	-3	
Siófok	3 ⌓		6	1	0	0
Somogyszob	5 ✱≡		4	-2	-3	
Tab	• ⌴		5	-2	-3	
Bábolna	ny ❍⌴		4	-3	-6	
Esztergom	3 ≡		4	-2	-2	
Kisbér	1 ≡		4	-1	-3	
Komárom	ny ❍⌴		6	-2	-3	
Tatabánya	• ⌴		4	-2	-3	
Alcsútdoboz	2 ✱⌴		4	-2	-4	
Dunaújváros	4 ⌴		4	-2	-4	
Martonvásár	2 ⌴		5	-2	-3	0
Mór	1 ✱⌴		4	-2	-4	
Nagyhörcsökp.	4		5	-2	-3	
Szabadbattyán	⌴		-	-	-	
Iregszemcse	5 ⌴		5	-2	-7	0
Lengyel	5 =		4	-4	-5	
Paks	4 ⌴		5	-0	-4	0
Szekszárd	8 ✱⌴		4	1	-0	
Árpádtető	9 ✱✱=		1	-1	-3	
Mohács	⌴		-	-	-	
Pécs	4 ≡		4	-2	-3	0
Siklós	5 ⌴		5	-1	-3	
Szigetvár	4 ✱≡		5	-1	-2	
Budaörs	1 ⍢⌴		4	0	-3	
Bp. Lőrinc	3 ⍢⌴		4	1	-6	0
Bp. Met. Int.	?		5	1	-1	0
Bp. Szab. hegy	2 ✱		1	-1	-2	
Cegléd	6 ✱⌴		4	-1	-4	0
Dobogókő	2 ✱	6	-0	-3	-4	
Gödöllő	3 ✱⌴		3	-1	-3	0
Királyrét	-		-	-	-	
Monor	6 ⌴		4	-1	-2	
Nagykáta	7 ⌴		4	-1	-3	
Szentendre	-		-	⌴	-	

89.XI.18 07 h-ig az utolsó 24 óra adatai						Előző nap napos órái
állomás	csapadék (mm)	Hó cm	max. hőmérséklet	min. hőmérséklet	rad. min.	
Vác	3 ✱⌴		4	0	-3	
Vámosmikola	1 ✱⌴		4	-1	-4	0
Baja	6 ✱≡		4	1	-1	0
Bácsalmás	6 ⌴		4	0	-0	
Izsák	4		5	-1	-3	
Kalocsa	4 ⌴		5	-1	-4	0
Kecskemét	5 ✱⌴		4	0	-2	0
Kiskunfélegyháza	3 ⌴		4	-2	-2	
Kiskunhalas	7 ⌴		4	0	-1	
Kunszentmiklós	• =		4	-1	-3	
Tiszakécske	5 ≡		6	3	-1	
Balassagyarmat	4 ✱⌴		3	-1	-4	
Romhány	6 ✱⌴		4	-3	-4	
Salgótarján	5 ✱=	folt	4	-1	-2	
Eger	5 ✱=		4	1	-1	0
Galyatető	12 ✱⌴	11	-1	-4	-8	
Gyöngyös	6 ⌴		5	0	-3	
Kékestető	8 ✱	7	-0	-4	-10	0
Kompolt	6 ⌴		4	-0	-4	0
Lőrinci	6 ✱⌴		4	-1	-6	
Poroszló	2 =		3	0	-4	
Jászapáti	6 =		4	1	-1	
Jászberény	6		4	0	-2	
Karcag	-		-	-	-	
Szolnok	6 =		4	1	0	0
Tiszaroff	4 =		4	1	-1	
Túrkeve	7 =		3	3	2	0
Kistelek	-		-	-	-	
Makó	9 =		4	3	2	
Szeged	5		3	2	1	0
Szentes	5		5	3	3	
Borsodnádasd	7 ✱	folt	1	-2	-7	
Füged	4 ≡		3	1	-1	
Hidasnémeti	5 =		3	1	-1	
Jósvafő	5 =		4	1	-1	0
Lillafüred	7		4	0	-2	
Miskolc	6 ≡		4	2	1	-
Putnok	6 ✱≡	folt	3	-1	-2	
Sárospatak	4		5	1	-1	0
Szendrőlád	6 ≡		3	0	0	
Tokaj	4		5	2	2	
Kisvárda	4 =		5	2	1	
Mátészalka	4		6	1	0	
Nyíregyháza	2 =		5	1	-3	0
Nyírlugos	-		-	-	-	
Pátyod	6 ⍢		7	2	1	
Tiszabecs	-		-	-	-	
Vásárosnamény	6 =		5	2	0	
Záhony	6		5	1	0	
Berettyóújfalu	5		5	2	0	
Debrecen	6 ≡		5	1	0	0
Hajdúdorog	-		-	-	-	
Hortobágy	6 ⌓		4	2	2	
Körösszakál	6		5	3	2	
Polgár	4 =		4	-	-1	
Békéscsaba	5 =		4	3	3	0
Mezőhegyes	9 ≡		4	3	2	0
Orosháza	6 =		6	3	3	0
Szarvas	6 =		4	3	2	0
Szeghalom	-		-	-	-	

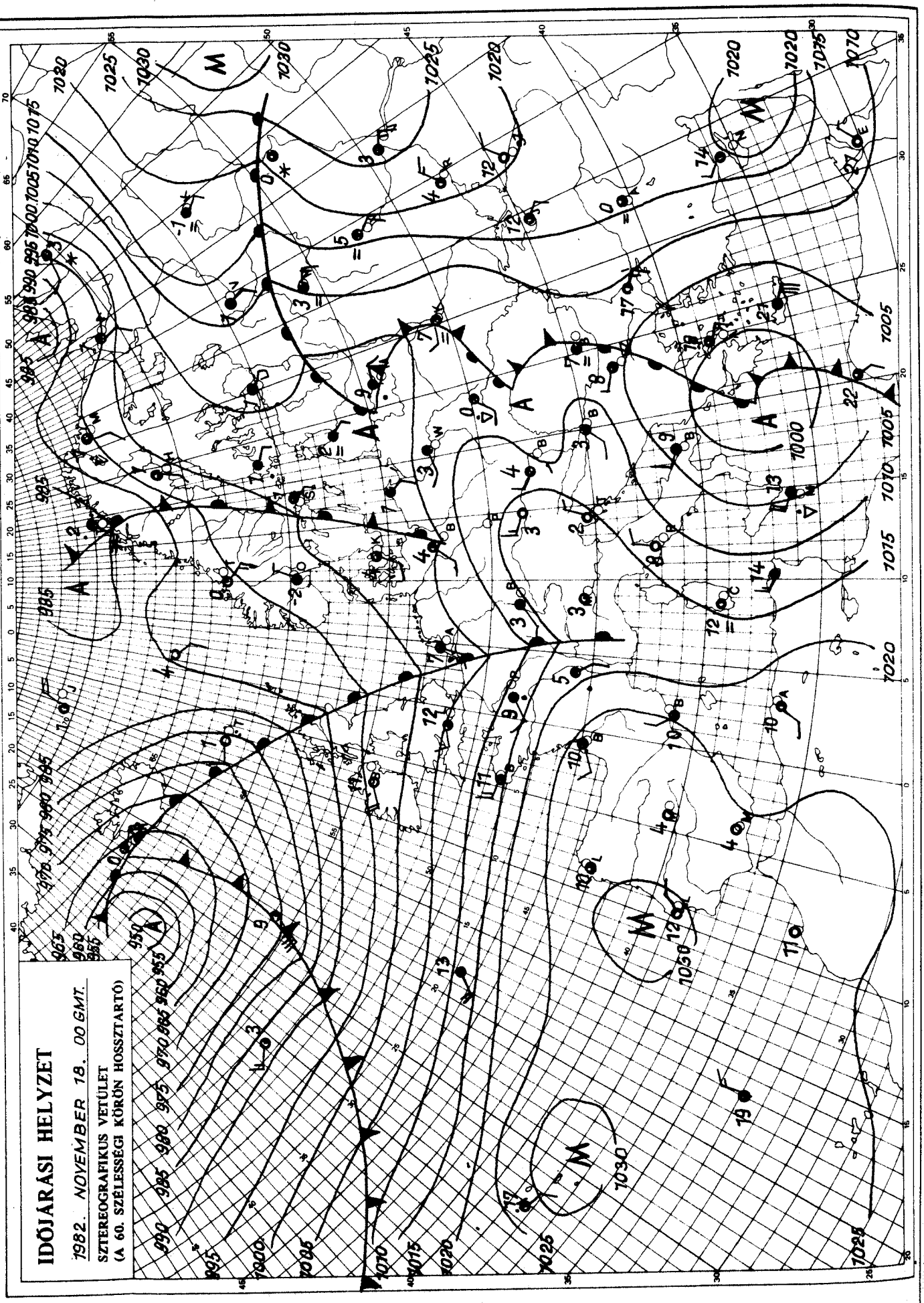

KIADJA: ORSZÁGOS METEOROLÓGIAI SZOLGÁLAT
Készíti: Központi Előrejelző Intézet Analízis- és Rövidtávú Prognózis Központja – T.: 273-018
Megjelenik naponként
Évi előfizetési díja: 1760,- Ft. – Megrendelhető: 1024 Budapest, II., Kitaibel Pál u. 1. – T.: 353-500
Kiadásért felel: az OMSZ elnöke – Szerkesztésért felel: a KEI igazgatója

IDŐJÁRÁSI NAPIJELENTÉS

ЕЖЕДНЕВНЫЙ МЕТЕОРОЛОГИЧЕСКИЙ БЮЛЛЕТЕНЬ · DAILY WEATHER REPORT
BULLETIN QUOTIDIEN DE TEMPS · TÄGLICHER WETTERBERICHT

95. évfolyam 323. szám. + Budapest + 1982. november 19. péntek

Az időjárási helyzet és a várható időjárás:

A Skandináv-félszigeten és a Szovjetunió északi vidékein hideg az idő, sokfelé havazik. Közel összefüggő felhőzet húzódik Nyugat- és Közép-Európa nagy része fölött. A Brit-szigeteken és Franciaországban többfelé esik az eső, és erős szél fúj. Felhős és csapadékos időt jelentenek a Balkán-félszigetről is. Ugyanakkor Spanyolországban és Olaszországban derült az idő, és napközben még 20 fok közelébe emelkedik a hőmérséklet.

Csütörtökön hazánkban többnyire napos idő volt, csupán délután kezdődött lassú felhősödés. Előbb nyugaton, majd egyre több helyen erősen megnövekedett a felhőzet, és éjszaka 1-1 eső is előfordult. A hőmérséklet csütörtökön napközben 5 és 11 fok közé emelkedett. Hajnalra -2 és +6 fokig hült le a levegő. Fagyot délről és a keleti, északkeleti vidékekről jelentettek. Délelőtt erősen felhős idő volt, és 1-2 helyen eső is előfordult. A hőmérséklet 11 órakor 4 és 9 fok közé emelkedett.

Ma 12 órakor Budapesten a hőmérséklet 7 fok, a tengerszintre átszámított légnyomás 1020 mbar, alig változik.

Várható időjárás szombat estig:

Egyre kevesebb lesz a felhő és eleinte még szórványosan, szombaton napközben már csak néhány helyen kell számitani kisebb esőre, átfutó záporra.
A nyugati, északnyugati szél időnként megélénkül, a Dunántúlon átmenetileg megerősödik.
Folytatódik az évszakhoz képest enyhe idő.
Várható legalacsonyabb éjszakai hőmérséklet: 1, 6,
legmagasabb nappali hőmérséklet szombaton: 6 és 11 fok között alakul.

Németh Lajos s.k.

A hőmérséklet napi középértéke és eltérése a 100 évi átlagtól /Budapest belterületén/:

1982. XI. 18.	6,0°C	+2,0°C

1871 óta ezen a napon Budapesten előfordult

legmagasabb hőmérséklet:	15,5°C /1972/,
legalacsonyabb hőmérséklet:	-8,8°C /1904/.

82.781.

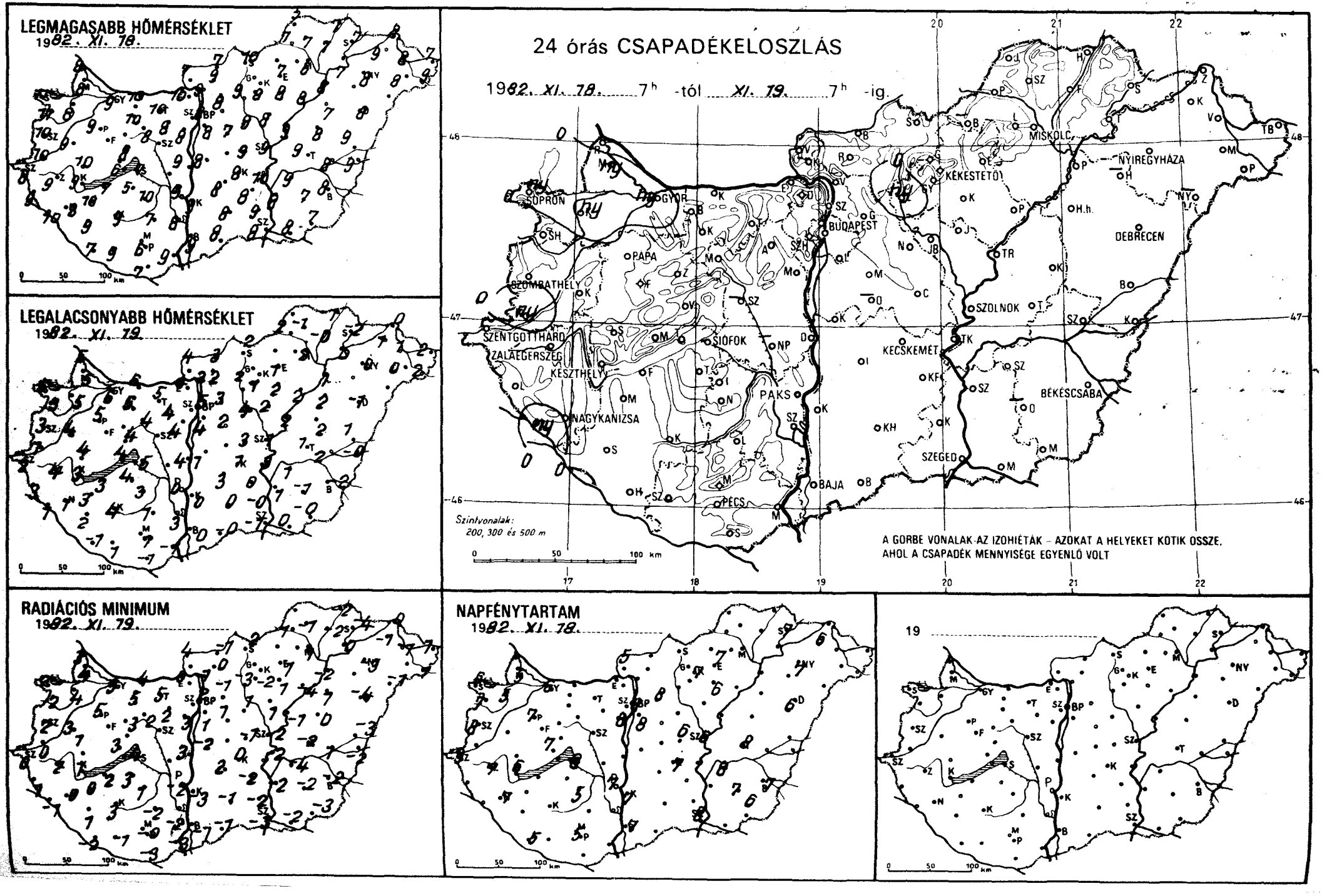
LEGMAGASABB HŐMÉRSÉKLET
1982. XI. 18.
LEGALACSONYABB HŐMÉRSÉKLET
1982. XI. 19.
RADIÁCIÓS MINIMUM
1982. XI. 19.
24 órás CSAPADÉKELOSZLÁS
1982. XI. 18. 7h -tól XI. 19. 7h -ig.
Szintvonalak:
200, 300 és 500 m
A GÖRBE VONALAK AZ IZOHIÉTÁK – AZOKAT A HELYEKET KÖTIK ÖSSZE,
AHOL A CSAPADÉK MENNYISÉGE EGYENLŐ VOLT
NAPFÉNYTARTAM
1982. XI. 18.
19
0 50 100 km
SOPRON
GYŐR
BUDAPEST
MISKOLC
NYÍREGYHÁZA
KEKESTETŐ
DEBRECEN
PAPA
SZOMBATHELY
SZENTGOTTHÁRD
ZALAEGERSZEG
KESZTHELY
SIÓFOK
PAKS
NAGYKANIZSA
KECSKEMÉT
BÉKÉSCSABA
SZOLNOK
SZEGED
BAJA
PÉCS

8p.XI.1907 h-ig az utolsó 24 óra adatai						Előző nap napos órái
állomás	csapadék (mm)	Hó cm	max. hőmérséklet	min. hőmérséklet	rad. min.	
Győr	ny		9	6	5	6
Kapuvár	.	⌊	10	5	4	6
Mosonmagyaróvár	ny	,	8	5	4	5
Rajka	.		8	5	3	
Sopron	ny		11	5	2	6
Sopronhorpács	.	⌊	11	3	2	7
Káld	.		9	4	3	
Körmend	ny	=	10	1	0	
Szentgotthárd	.		8	2	0	9
Szombathely	.		10	3	2	8
Lenti	.	=	9	3	1	
Letenye	ny	⊽	10	1	-1	
Nagykanizsa	.		8	1	0	7
Zalaegerszeg	.	⌊	9	4	2	7
Farkasgyepű	.		6	4	3	
Keszthely	.	≡	9	3	1	6
Mencshely	.		7	3	1	7
Pápa	.		9	5	5	7
Sümeg	.		10	4	1	
Tihany	.		6	4	3	
Veszprém	.		8	4	3	
Zirc	.		7	4	4	
Fonyód	.		7	3	2	
Homokszt. györgy	.	≈	7	-1	-2	5
Kaposvár	₀		9	4	3	
Marcali	.		10	3	0	
Siófok	₀		7	5	4	8
Somogyszob	₀		9	2	1	
Tab	₀		5	4	3	
Bábolna	.	≈	9	6	4	
Esztergom	.	=	10	4	0	
Kisbér	.	≡	10	5	5	
Komárom	.		10	6	4	
Tatabánya	.		10	5	5	
Alcsútdoboz	.		8	4	2	
Dunaújváros	₀		9	4	3	
Martonvásár	.		8	4	3	8
Mór	.	=	8	4	2	
Nagyhörcsökp.	–		–	–	–	
Szabadbattyán	–		–	–	–	
Iregszemcse	.	⊽	10	3	1	5
Lengyel	.		7	1	-2	
Paks	.	⊽	9	0	-2	7
Szekszárd	.		8	3	2	
Árpádtető	.		5	3	0	
Mohács	.	⌊	9	-1	-3	
Pécs	.		6	1	-0	5
Siklós	.	⌊	7	-1	-3	
Szigetvár	₀	≈	9	1	-1	
Budaörs	.	⌊	9	4	3	
Bp. Lőrinc	.	⌊	8	4	1	8
Bp. Met. Int.	.		8	5	2	8
Bp. Szab. hegy	.		7	4	3	
Cegléd	.	≈	9	3	-1	6
Dobogókő	.		3	2	1	
Gödöllő	.	≈	8	3	-1	8
Királyrét	–		–	–	–	
Monor	.	⊽	7	2	1	
Nagykáta	.		9	4	1	
Szentendre	.		8	4	3	

8p.XI.1907 h-ig az utolsó 24 óra adatai						Előző nap napos órái
állomás	csapadék (mm)	Hó cm	max. hőmérséklet	min. hőmérséklet	rad. min.	
Vác	₀	⌊	9	2	-1	
Vámosmikola	.		7	4	4	5
Baja	.	⌊	9	-0	-1	7
Bácsalmás	.	⌊	8	-0	-1	
Izsák	.		8	3	2	
Kalocsa	.		9	0	-3	7
Kecskemét	.	⊽	8	1	0	7
Kiskunfélegyháza	.	=	8	0	-2	
Kiskunhalas	.	⌊	8	0	-1	
Kunszentmiklós	.	⌊	8	1	-2	
Tiszakécske	.		10	3	-2	
Balassagyarmat	.	=	7	3	-1	
Romhány	.		9	2	0	
Salgótarján	.	=	10	2	2	
Eger	.	=	7	1	1	7
Galyatető	.		4	-4	-7	
Gyöngyös	.	⌊	8	1	-2	
Kékestető	.		2	-1	-2	7
Kompolt	.	⌊	8	2	1	6
Lőrinci	ny	, =	9	2	-3	
Poroszló	.	⊽	8	2	-4	
Jászapáti	.	=	8	2	1	
Jászberény	.		8	4	2	
Karcag	.	=	8	2	0	
Szolnok	.		9	1	-2	6
Tiszaroff	.	≡	9	2	-1	
Túrkeve	.	≈	9	1	-2	8
Kistelek	₀		9	-0	-2	
Makó	.	=	8	0	-2	
Szeged	.	⌊	8	-1	-3	8
Szentes	.	⌊	8	1	-2	
Borsodnádasd	–		–	–	–	
Fügöd	.	=	7	-0	-2	
Hidasnémeti	.	=	7	-1	-2	
Jósvafő	₀	⊽	5	-0	-3	6
Lillafüred	.		5	3	-1	
Miskolc	.	=	6	2	1	–
Putnok	.	≡	7	2	1	
Sárospatak	.		7	-2	-4	7
Szendrőlád	.	=	7	-1	-1	
Tokaj	.	=	7	0	0	
Kisvárda	.	≡	9	1	-1	6
Mátészalka	.		8	0	-1	
Nyíregyháza	.	⌊	8	0	-3	7
Nyírlugos	–		–	–	–	
Pátyod	.		9	2	1	
Tiszabecs	.		7	2	1	
Vásárosnamény	.	=	8	1	-1	
Záhony	.	=	8	0	0	
Berettyóújfalu	.	⌊	9	1	-3	
Debrecen	.	⌊	8	-1	-4	6
Hajdúdorog	⚹		–	–	–	
Hortobágy	.		7	2	1	
Körösszakál	.	⌊	9	-0	-2	
Polgár	.	≈	8	1	-2	
Békéscsaba	.	⊽	8	-2	-2	7
Mezőhegyes	.		7	-0	-3	6
Orosháza	⚹		7	-1	-2	7
Szarvas	.	⌊	9	1	-4	8
Szeghalom	.	=	8	2	1	

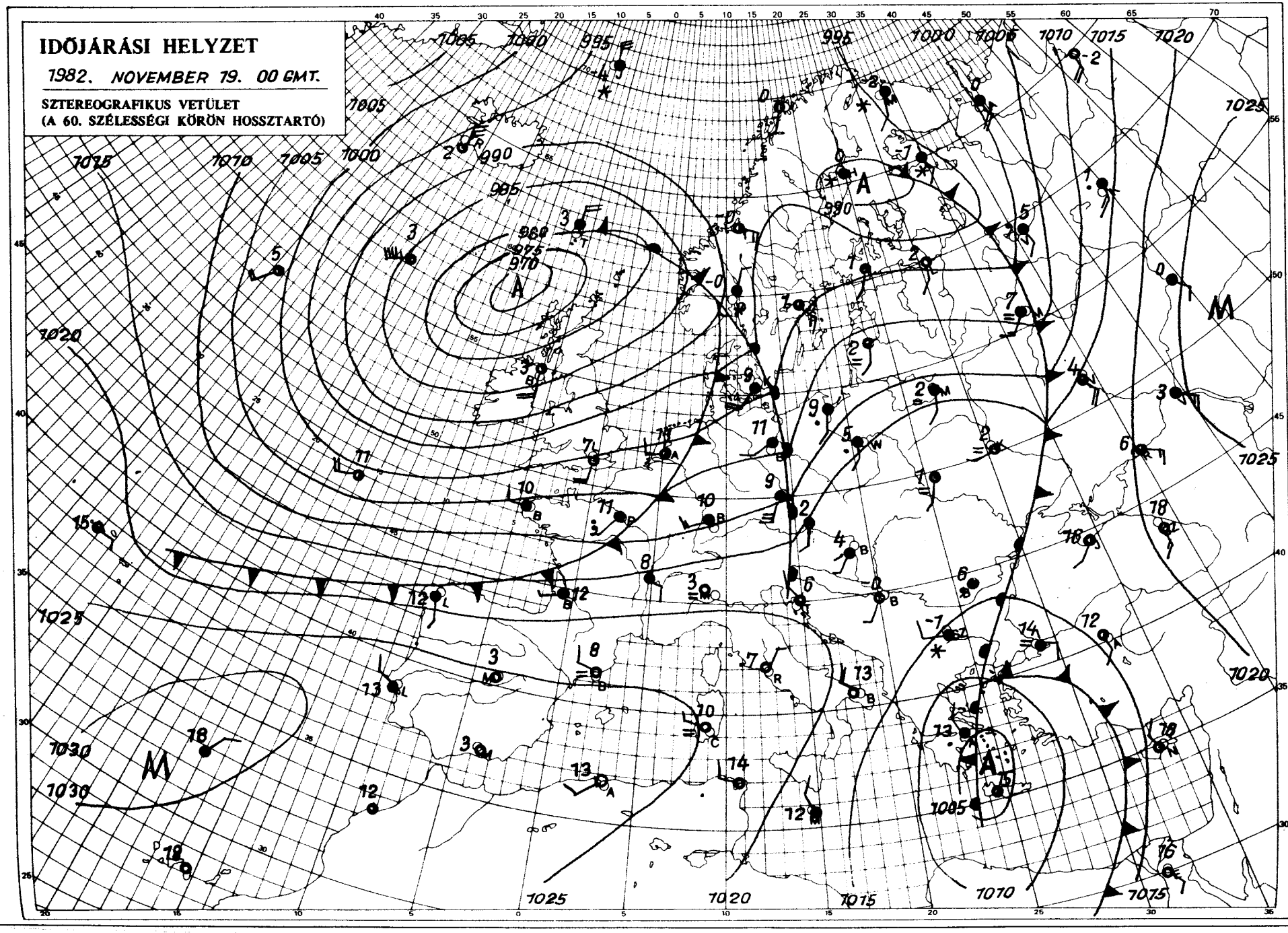

KIADJA: ORSZÁGOS METEOROLÓGIAI SZOLGÁLAT
Készíti: Központi Előrejelző Intézet Analízis- és Rövidtávú Prognózis Központja – T.: 273-018
Megjelenik naponként
Évi előfizetési díja: 1760,- Ft. – Megrendelhető: 1024 Budapest, II., Kitaibel Pál u. 1. – T.: 353-500
Kiadásért felel: az OMSZ elnöke – Szerkesztésért felel: a KEI igazgatója

IDŐJÁRÁSI NAPIJELENTÉS

ЕЖЕДНЕВНЫЙ МЕТЕОРОЛОГИЧЕСКИЙ БЮЛЛЕТЕНЬ · DAILY WEATHER REPORT
BULLETIN QUOTIDIEN DE TEMPS · TÄGLICHER WETTERBERICHT

95. évfolyam 324. szám. 1982. november 20. szombat

Az időjárási helyzet és a várható időjárás:

Középpontjával a Skandináv-félsziget középső része fölött örvénylik az a hatalmas kiterjedésü ciklon, amely kontinensünk nyugati és északi térségében döntő meghatározója az időjárásnak. Ezeken a területeken igen változékony az idő. Gyakori az eső, zápor és időnként viharossá fokozódik a szél. Az Atlanti-óceán vidékéről származó léghullámok nagy sebességgel vonulnak kelet felé. Európa délnyugati, déli részén az elmúlt 24 órában anticiklon épült föl. Hatására az Ibériai-félszigeten, Olaszországban és az Alpok térségében csendes, őszi időjárás alakult ki. Az anticiklon vasárnap már hatással lesz a Kárpát-medence időjárására is.

Hazánkban pénteken nyugaton változóan, keleten erősen felhős volt az ég. Csupán néhány helyen fordult elő kisebb eső, gyenge zápor. A kora délutáni hőmérséklet az északi és keleti megyékben csak 3 és 7, máshol 8 és 13 fok között váltakozott. Éjszaka a Dunántúl középső részén többfelé volt kisebb eső, de a szombat reggel 7 óráig lehullott csapadék mennyisége sehol sem haladta meg a 3 mm-t. Szombat hajnalra általában 0, +6 fok közé hült le a levegő és csak kisebb körzetekben volt gyenge fagy. Délelőtt változóan felhős, enyhe idő volt. A Dunántúl középső és déli részén továbbra is többfelé esett az eső. A hőmérséklet 11 órakor általában 5 és 12 fok között alakult.

Ma 12 órakor Budapesten a hőmérséklet 11 fok, a tengerszintre átszámitott légnyomás 1026 mbar, alig változik.

Várható időjárás vasárnap estig:

Holnap estig országszerte csökken a felhőzet.
Ma még elszórtan valószinü eső, zápor.
Vasárnap már nem várható eső.
Az éjszakai, reggeli órákban szórványosan köd képződik.
A változó irányú szél időnként megélénkül.
Várható legalacsonyabb éjszakai hőmérséklet: általában 0 és +5 fok között alakul, helyenként gyenge fagy lesz,
legmagasabb nappali hőmérséklet vasárnap: 9 és 14 fok között valószinü.

Bozóki István s.k.

A hőmérséklet napi középértéke és eltérése a 100 évi átlagtól /Budapest belterületén/:

1982. XI. 19. 7,1°C +3,0°C

1871 óta ezen a napon Budapesten előfordult

legmagasabb hőmérséklet: 16,4°C /1970/,
legalacsonyabb hőmérséklet: -5,6°C /1902/.

82.782.

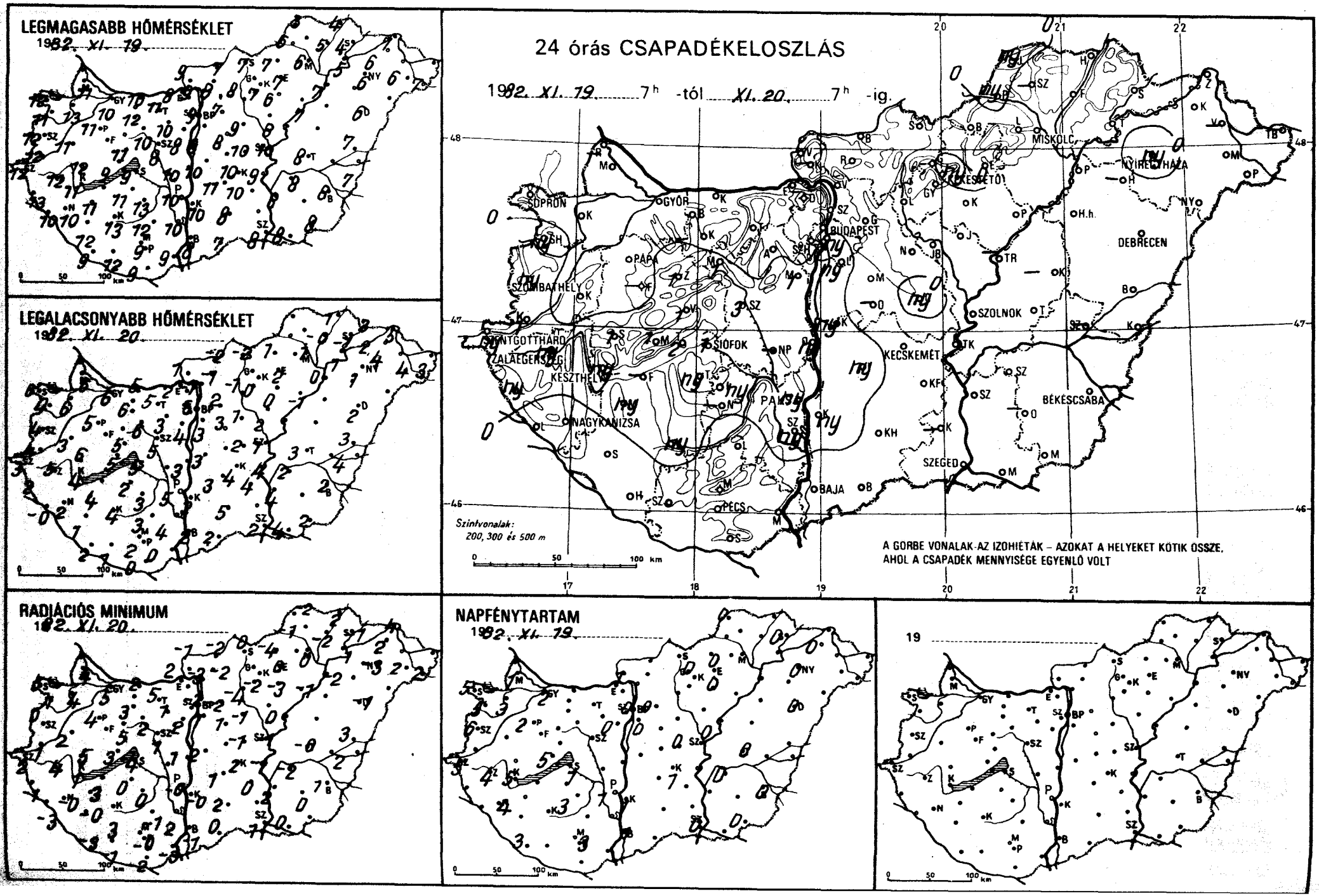
LEGMAGASABB HŐMÉRSÉKLET
1982. XI. 19.
LEGALACSONYABB HŐMÉRSÉKLET
1982. XI. 20.
24 órás CSAPADÉKELOSZLÁS
1982. XI. 19. 7h -tól XI. 20. 7h -ig.
SOPRON
GYŐR
BUDAPEST
MISKOLC
NYÍREGYHÁZA
DEBRECEN
SZOMBATHELY
PAPA
SZOLNOK
SIÓFOK
KECSKEMÉT
KESZTHELY
NAGYKANIZSA
BÉKÉSCSABA
SZEGED
BAJA
PÉCS
Szintvonalak:
200, 300 és 500 m
A GÖRBE VONALAK AZ IZOHIÉTÁK – AZOKAT A HELYEKET KÖTIK ÖSSZE,
AHOL A CSAPADÉK MENNYISÉGE EGYENLŐ VOLT
RADIÁCIÓS MINIMUM
1982. XI. 20.
NAPFÉNYTARTAM
1982. XI. 19.
19

82.XI.20 07 h-ig az utolsó 24 óra adatai						Előző nap napos órái
állomás	csapadék (mm)		max. hőmérséklet	min. hőmérséklet	rad. min.	
Győr	.	∩	10	6	5	2
Kapuvár	.	=	13	6	4	3
Mosonmagyaróvár	.		11	6	4	1
Rajka	–		–	–	–	
Sopron	.		12	6	5	5
Sopronhorpács	ny	∩	11	4	1	5
Káld	.		11	3	2	
Körmend	1		12	4	1	
Szentgotthárd	ny		12	3	2	5
Szombathely	ny		12	4	0	6
Lenti	ny	=	13	2	–1	
Letenye	.	∩	10	–0	–3	
Nagykanizsa	.	∩	10	2	–0	4
Zalaegerszeg	ny		12	5	4	4
Farkasgyepű	–		–	–	–	
Keszthely	ny	∩	11	4	1	5
Mencshely	1		9	4	0	5
Pápa	.		11	5	4	2
Sümeg	1	,	12	6	5	
Tihany	2		9	5	3	
Veszprém	1		11	5	5	
Zirc	1	=	12	4	1	
Fonyód	–		–	–	–	
Homokszt. györgy	.	≡	9	2	–3	3
Kaposvár	ny		13	4	3	
Marcali	ny	=	11	4	3	
Siófok	1	∩	9	5	4	1
Somogyszob	.		12	1	–0	
Tab	ny	,	11	2	0	
Bábolna	.		11	5	2	
Esztergom	.	=	8	2	2	
Kisbér	.	≡	12	6	3	
Komárom	.		10	5	2	
Tatabánya	.		11	5	5	
Alcsútdoboz	.		10	3	1	
Dunaújváros	ny		10	3	1	
Martonvásár	1		8	4	2	0
Mór	1	=	10	6	2	
Nagyhörcsökp.	–		–	–	–	
Szabadbattyán	3	=	8	5	1	
Iregszemcse	ny		13	3	0	3
Lengyel	.	=	12	3	–1	
Paks	ny	∩	10	5	–0	1
Szekszárd	ny	, =	10	4	2	
Árpádtető	.		8	4	–1	
Mohács	.	=	9	0	–3	
Pécs	.	∩	9	2	–0	3
Siklós	.		9	0	–2	
Szigetvár	.	=	12	1	–1	
Budaörs	ny		8	2	0	
Bp. Lőrinc	ny	∩	8	3	1	0
Bp. Met. Int.	.		9	5	2	0
Bp. Szab. hegy	.		7	5	4	
Cegléd	ny	≡	10	2	–1	0
Dobogókő	–		–	–	–	
Gödöllő	.	⌴	7	2	–2	0
Királyrét	–		–	–	–	
Monor	.	∩	8	3	1	
Nagykáta	.		9	1	–1	
Szentendre	.		9	1	1	

82.XI.20 07 h-ig az utolsó 24 óra adatai						Előző nap napos órái
állomás	csapadék (mm)		max. hőmérséklet	min. hőmérséklet	rad. min.	
Vác	.	⌴	9	–1	–3	
Vámosmikola	.	∩	9	1	–1	1
Baja	.	=	8	2	–1	1
Bácsalmás	.		7	2	0	
Izsák	ny	=	11	3	1	
Kalocsa	ny		10	2	–0	1
Kecskemét	.	=	10	4	2	1
Kiskunfélegyháza	.		10	4	0	
Kiskunhalas	.	=	8	5	2	
Kunszentmiklós	ny	,	10	3	2	
Tiszakécske	.		9	4	–1	
Balassagyarmat	.	≡	7	–2	–2	
Romhány	.	⌴	8	–1	–2	
Salgótarján	.		7	1	0	
Eger	.	=	7	2	0	0
Galyatető	.		5	1	0	
Gyöngyös	.	⌴	7	0	–2	
Kékestető	ny	, ≡	4	2	1	0
Kompolt	.	=	6	0	–3	0
Lőrinci	.	=	8	–1	–4	
Poroszló	.	=	7	–1	–1	
Jászapáti	.	=	8	2	0	
Jászberény	.	=	9	1	–1	
Karcag	–		–	–	–	
Szolnok	.		10	1	–1	0
Tiszaroff	–		–	–	–	
Túrkeve	.	∩	8	3	–0	0
Kistelek	–		–	–	–	
Makó	.		8	4	0	
Szeged	.	∩	8	2	1	0
Szentes	.		8	4	2	
Borsodnádasd	.	⌴	7	–1	–4	
Füzöd	.	≡	5	–1	–2	
Hidasnémeti	.		4	3	2	
Jósvafő	ny	, =	3	1	–2	0
Lillafüred	.	=	7	–0	–2	
Miskolc	.	=	6	1	0	–
Putnok	ny	=	6	–0	–1	
Sárospatak	.	=,	4	2	–1	0
Szendrőlád	–		–	–	–	
Tokaj	.	=	5	1	1	
Kisvárda	.	=	6	4	2	0
Mátészalka	.	=	6	4	2	
Nyíregyháza	ny	, =	6	1	–3	0
Nyírlugos	–		–	–	–	
Pátyod	.		7	3	2	
Tiszabecs	–		–	–	–	
Vásárosnamény	–		–	–	–	
Záhony	.	=	7	5	4	
Berettyóújfalu	.		7	3	3	
Debrecen	.	∩	6	2	–1	0
Hajdúdorog	–		–	–	–	
Hortobágy	–		–	–	–	
Körösszakál	.		7	4	2	
Polgár	.	=	7	0	–2	
Békéscsaba	.	∩	8	2	1	0
Mezőhegyes	.		8	2	0	0
Orosháza	.		–	–	–	
Szarvas	.	⌴	8	2	–2	0
Szeghalom	.					

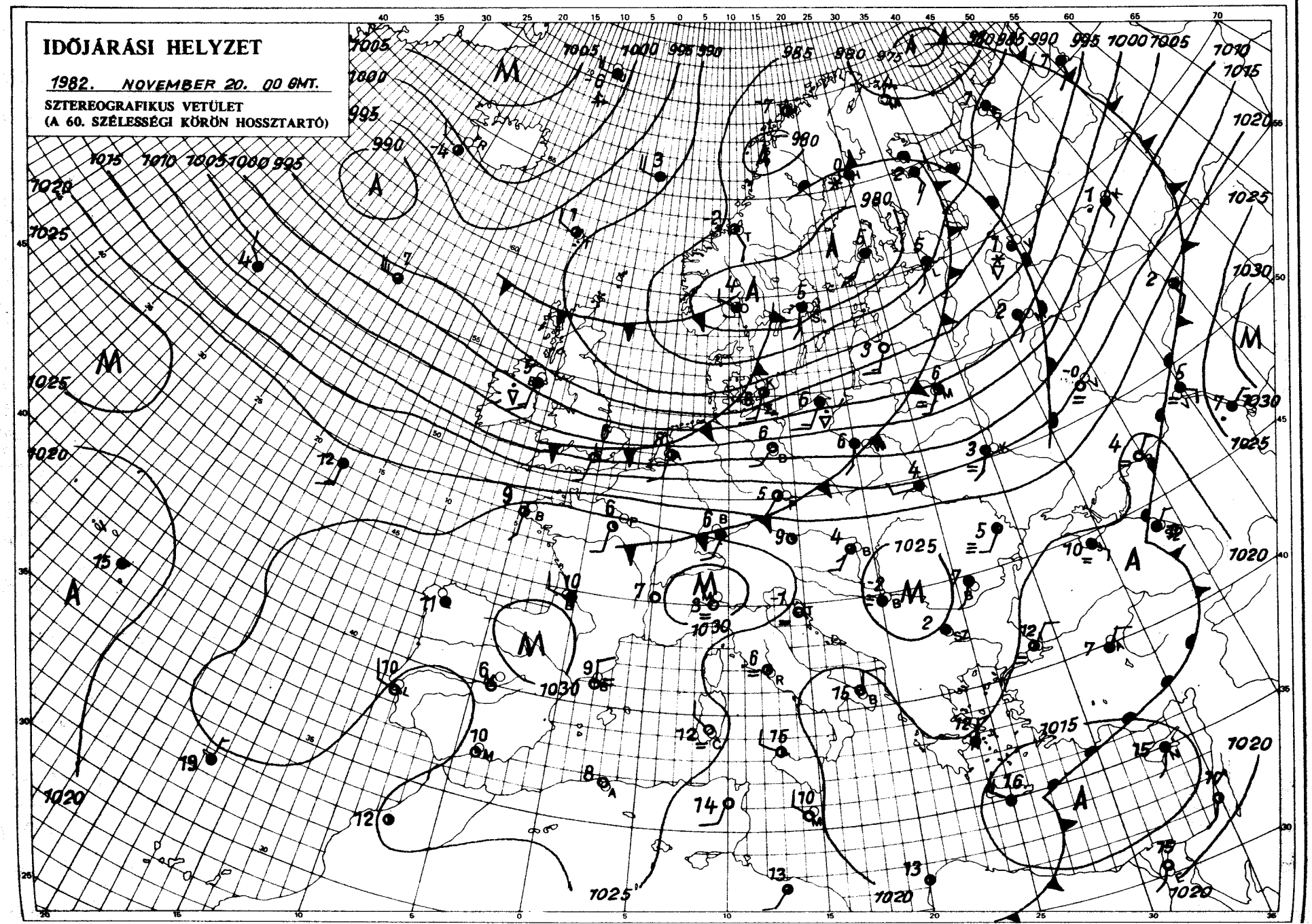

KIADJA: ORSZÁGOS METEOROLÓGIAI SZOLGÁLAT
Készíti: Központi Előrejelző Intézet Analízis- és Rövidtávú Prognózis Központja – T.: 273-018
Megjelenik naponként
Évi előfizetési díja: 1760,- Ft. – Megrendelhető: 1024 Budapest, II., Kitaibel Pál u. 1. – T.: 353-500
Kiadásért felel: az OMSZ elnöke – Szerkesztésért felel: a KEI igazgatója

IDŐJÁRÁSI NAPIJELENTÉS

ЕЖЕДНЕВНЫЙ МЕТЕОРОЛОГИЧЕСКИЙ БЮЛЛЕТЕНЬ · DAILY WEATHER REPORT
BULLETIN QUOTIDIEN DE TEMPS · TÄGLICHER WETTERBERICHT

95. évfolyam 325. szám. · Budapest · 1982. november 21. vasárnap

Az időjárási helyzet és a várható időjárás:

Kontinensünk középső és déli vidékein gyenge, leszálló légmozgás uralkodik, erősen párás, ködös az idő. A köd nagy része délelőtt feloszlik, kevés a felhő. A több órás napsütés hatására az átlagosnál mintegy 3, 5 fokkal enyhébb az idő. Kontinensünk többi részén alacsony nyomású légörvények okoznak változékony, szeles, gyakran csapadékos időt. Vasárnap reggel a Brit-szigetek, Dél-Skandinávia és a Kelet-Európai alföld térségében esett az eső, Észak-Skandináviából havazást, hózáport jelentettek. Közép-Európában egyelőre nem várható lényeges időjárásváltozás.

Szombaton az északi országrészben általában 3, 5 órán át sütött a nap, csupán egy-két helyen volt gyönge eső. A déli országrészben túlnyomóan borult idő volt, főként délelőtt csapadéknyom és 6 mm közötti mennyiségü eső hullott. A hőmérséklet csúcsértéke általában 7 és 13 fok között, a tartósan párás, ködös északkeleti országrészben 5 fok körül alakult. Éjszaka főként a Dunántúlon képződött sokfelé köd, melynek egy része még a késő délelőtti órákra sem oszlott föl. A hőmérséklet hajnalra szeszélyes területi eloszlásban -4, +4 fok közé csökkent. Délelőtt a tartósan ködös területek kivételével, sütött a nap, a hőmérséklet 11 órakor az ország nagy részén 4, 10 fok között, a ködös területeken 0 fok körül volt.

Ma 12 órakor Budapesten a hőmérséklet 8 fok, a tengerszintre átszámitott légnyomás 1032 mbar, alig változik.

Várható időjárás hétfő estig:

Többnyire kissé felhős, párás, éjszaka és délelőtt sokfelé ködös idő lesz.
Eső nem várható.
Gyenge, változó irányú, majd hétfőn napközben időnként már élénk déli, délnyugati szél valószinü.
Várható legalacsonyabb éjszakai hőmérséklet: 0, -5 fok között,
legmagasabb nappali hőmérséklet hétfőn: 7, 12 fok között alakul.

Török Dénes s.k.

A hőmérséklet napi középértéke és eltérése a 100 évi átlagtól /Budapest belterületén/:

1982. XI. 20.	7,5°C	+3,3°C

1871 óta ezen a napon Budapesten előfordult

legmagasabb hőmérséklet:	16,2°C /1926/,
legalacsonyabb hőmérséklet:	-6,4°C /1902/.

82.783.

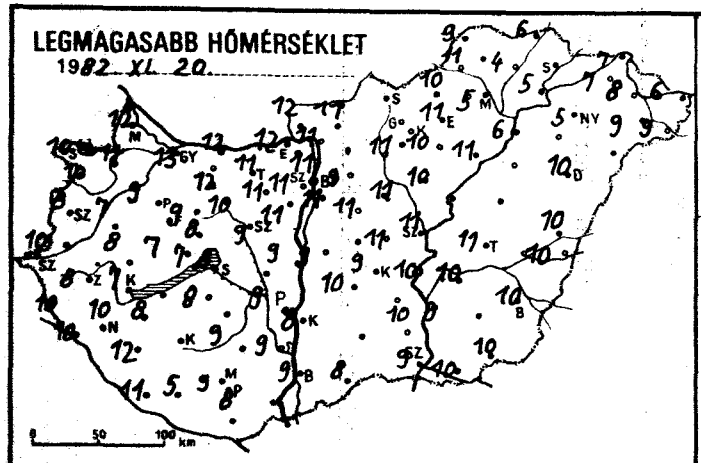
LEGMAGASABB HŐMÉRSÉKLET
1982. XI. 20.

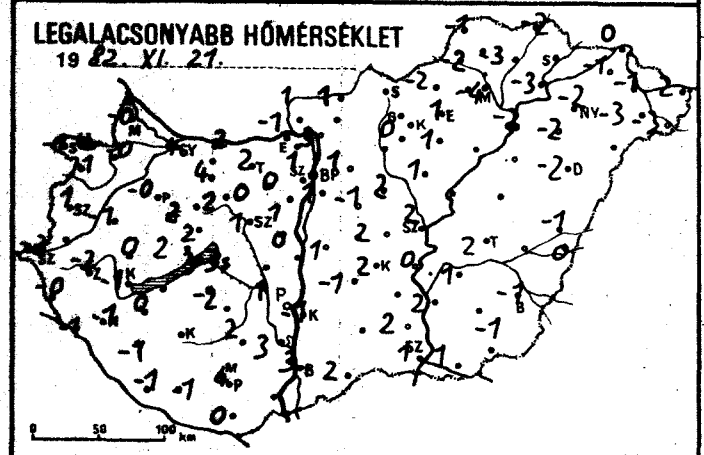
LEGALACSONYABB HŐMÉRSÉKLET
19 82. XI. 21.

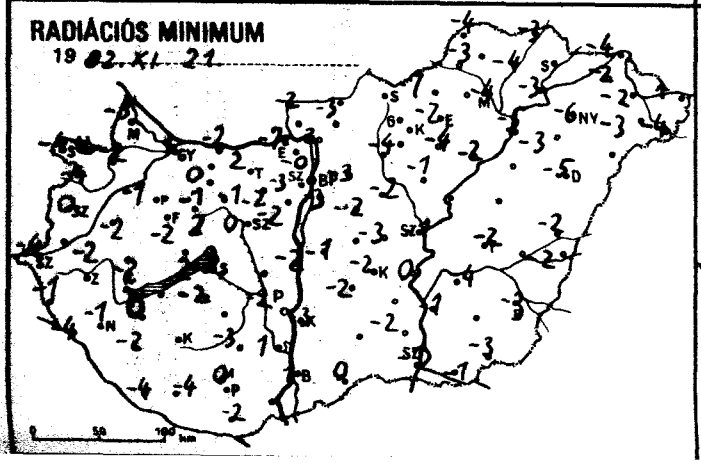
RADIÁCIÓS MINIMUM
19 82. XI. 21.

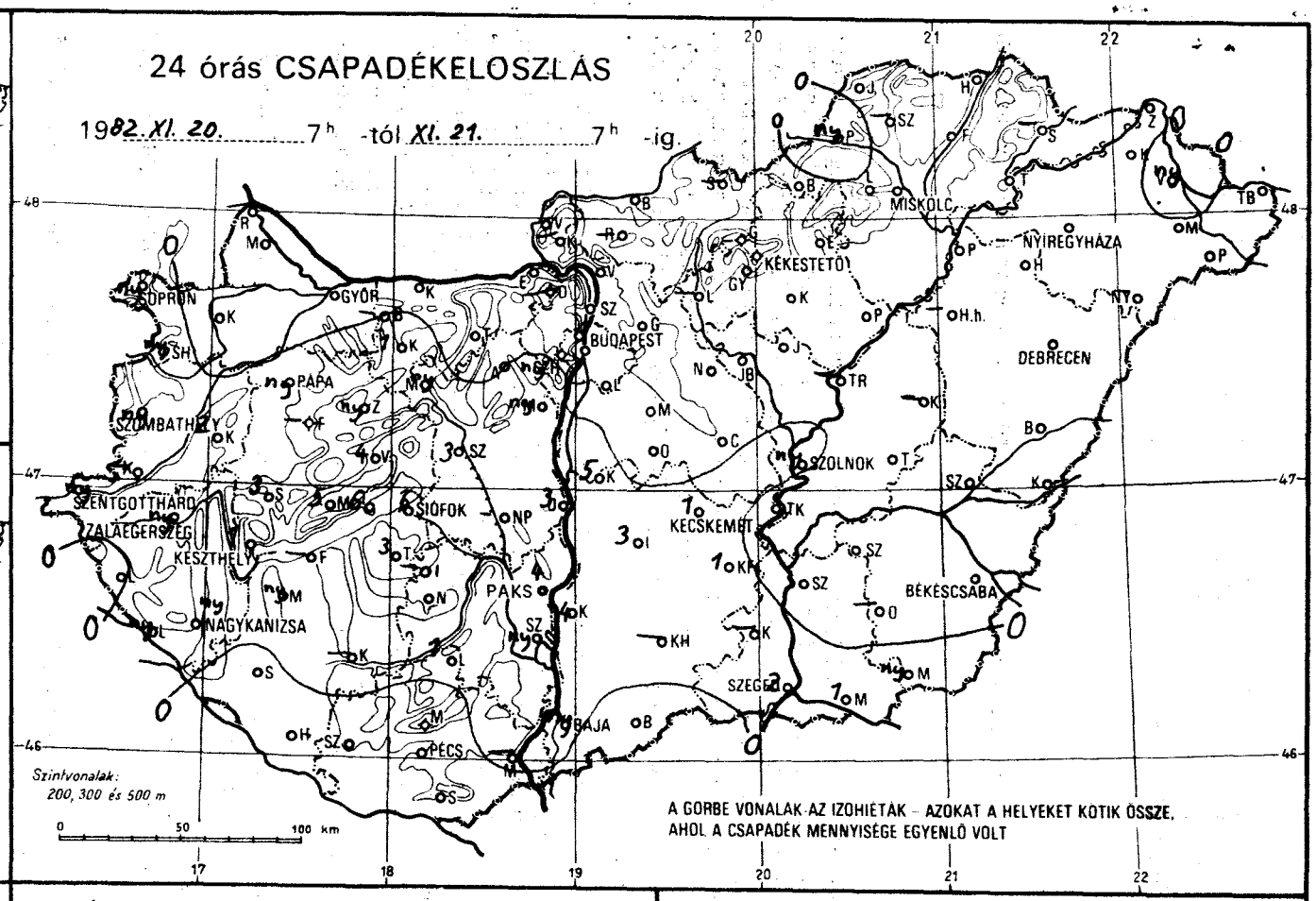
24 órás CSAPADÉKELOSZLÁS
1982. XI. 20. 7h -tól XI. 21. 7h -ig.
SOPRON
GYŐR
BUDAPEST
MISKOLC
NYÍREGYHÁZA
KÉKESTETŐ
DEBRECEN
SZOMBATHELY
PAPA
SZOLNOK
SZENTGOTTHÁRD
ZALAEGERSZEG
KESZTHELY
SIÓFOK
KECSKEMÉT
BÉKÉSCSABA
NAGYKANIZSA
PAKS
SZEGED
BAJA
PÉCS
Szintvonalak:
200, 300 és 500 m
A GÖRBE VONALAK AZ IZOHIÉTÁK – AZOKAT A HELYEKET KÖTIK ÖSSZE, AHOL A CSAPADÉK MENNYISÉGE EGYENLŐ VOLT

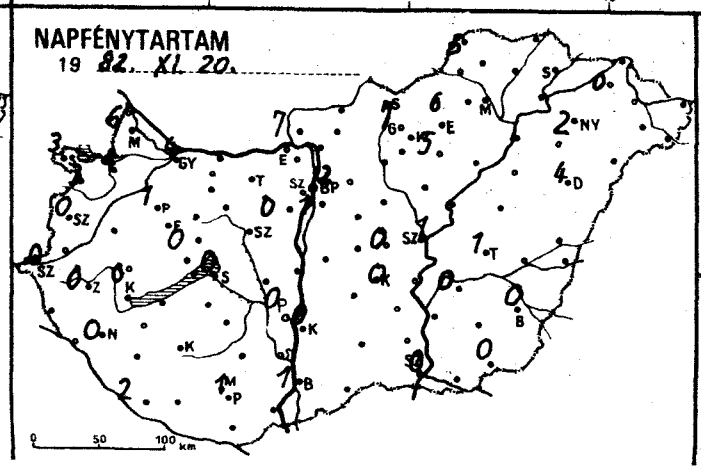
NAPFÉNYTARTAM
19 82. XI. 20.

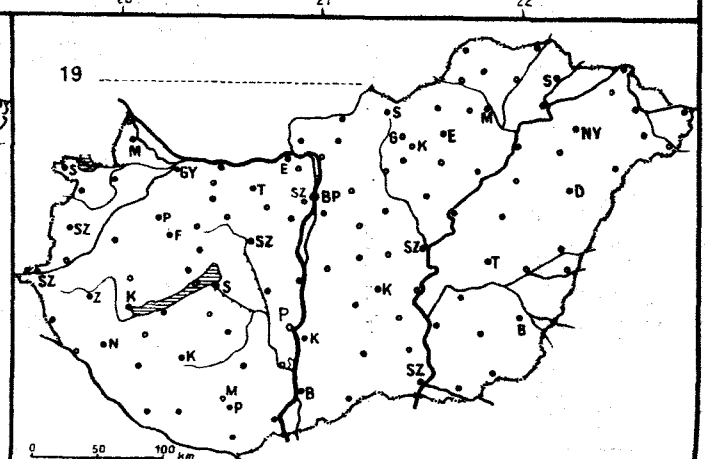
19

89 XI 21 07 h-ig az utolsó 24 óra adatai						Előző nap napos órái
állomás	csapadék (mm)	Hó cm	max. hőmérséklet	min. hőmérséklet	rad. min.	
Győr	. ⌓		13	4	1	4
Kapuvár	. ≡		11	-0	-2	4
Mosonmagyaróvár	. ⌴		12	-0	-5	6
Rajka	–		–	–	–	
Sopron	. ⌴		12	1	-4	6
Sopronhorpács	ny ⌓		10	-1	-4	3
Káld	2 ≡		7	-1	-2	
Körmend	–		–	–	–	
Szentgotthárd	ny ⌴		10	-3	-4	0
Szombathely	ny ⌴		8	1	0	0
Lenti	. ≡		10	-0	-2	
Letenye	ny ∨≡		10	-1	-4	
Nagykanizsa	ny ≡		10	-1	-1	0
Zalaegerszeg	ny ≡		8	-2	-2	0
Farkasgyepű	–		–	–	–	
Keszthely	1 ≡		7	-1	-2	0
Mencshely	5 ⌴		7	2	-2	0
Pápa	ny ≡		9	-0	-1	1
Sümeg	3 .		8	0	-2	
Tihany	6 ∨≡		7	3	2	
Veszprém	4 ⌓		8	2	2	
Zirc	ny ⌓		9	2	-1	
Fonyód	–		–	–	–	
Homokszt. györgy	. ≡		11	-1	-4	2
Kaposvár	–		–	–	–	
Marcali	ny ≡		8	0	0	
Siófok	6 ≡		8	3	2	0
Somogyszob	. ≡		12	-1	-2	
Tab	3 ≡		8	-2	-2	
Bábolna	–		–	–	–	
Esztergom	. ⌴		12	-1	-7	
Kisbér	1 ≡		12	4	0	
Komárom	. ≡		12	2	-2	
Tatabánya	. ≡		11	2	2	
Alcsútdoboz	. ⌴		11	0	-2	
Dunaújváros	3		9	0	-2	
Martonvásár	ny ≡		11	1	-2	0
Mór	ny ⌴		10	2	-1	
Nagyhörcsökp.	–		–	–	–	
Szabadbattyán	3 ≡		9	1	0	
Iregszemcse	–		–	–	–	
Lengyel	1 ≡		9	2	-3	
Paks	4 ∨≡		9	1	-2	0
Szekszárd	ny ≡		9	3	1	
Árpádtető	.		8	4	-1	
Mohács	–		–	–	–	
Pécs	. ⌓		9	4	0	1
Siklós	. ⌴		10	1	-2	
Szigetvár	. ≡⌴		5	-1	-4	
Budaörs	ny ⌓		11	0	-3	
Bp. Lőrinc	. ⌓		11	1	-3	1
Bp. Met. Int.	ny		11	4	0	0
Bp. Szab. hegy	. ≡		8	4	3	
Cegléd	. ≡		11	2	-3	0
Dobogókő	–		–	–	–	
Gödöllő	. ⌴		9	1	-3	2
Királyrét	–		–	–	–	
Monor	. ⌴		11	-1	-2	
Nagykáta	. ⌓		11	2	-2	
Szentendre	.		11	1	-0	

89 XI 21 07 h-ig az utolsó 24 óra adatai						Előző nap napos órái
állomás	csapadék (mm)	Hó cm	max. hőmérséklet	min. hőmérséklet	rad. min.	
Vác	. ≡		11	3	2	
Vámosmikola	. ⌴		12	1	-2	5
Baja	ny ∨⌓		9	3	1	1
Bácsalmás	1		8	2	0	
Izsák	3 ≡		10	-1	-2	
Kalocsa	4 ≡		8	-1	-3	0
Kecskemét	1 ≡		9	2	-2	0
Kiskunfélegyháza	1		10	2	-2	
Kiskunhalas	–		–	–	–	
Kunszentmiklós	5		9	1	-1	
Tiszakécske	ny ?		10	0	0	
Balassagyarmat	. ≡		10	1	-3	
Romhány	–		–	–	–	
Salgótarján	–		–	–	–	
Eger	. ⌴		11	1	-2	6
Galyatető	. ⌴	folt	5	-0	-2	
Gyöngyös	.		11	0	-4	
Kékestető	.		3	-1	-2	7
Kompolt	. ⌴		10	-1	-4	5
Lőrinci	–		–	–	–	
Poroszló	. ⌴		11	–	-2	
Jászapáti	. ≡		10	1	-1	
Jászberény	. ⌴		11	1	-1	
Karcag	–		–	–	–	
Szolnok	ny ∨⌴		11	2	-1	1
Tiszaroff	–		–	–	–	
Túrkeve	. ⌴		11	2	-2	1
Kistelek	–		–	–	–	
Makó	1 ⌴		10	1	-2	
Szeged	2 ⌴		9	1	-1	0
Szentes	.		9	2	-1	
Borsodnádasd	. ⌴		10	-2	-7	
Fügöd	. ⌴		4	-3	-4	
Hidasnémeti	. ≡		6	-2	-3	
Jósvafő	. ⌴		9	-1	-4	5
Lillafüred	.		9	2	-1	
Miskolc	. ⌴		5	-4	-4	–
Putnok	ny ?≡		11	-2	-3	
Sárospatak	–		–	–	–	–
Szendrőlád	–		–	–	–	
Tokaj	. ≡		5	-3	-3	
Kisvárda	. ≡		7	-1	-2	0
Mátészalka	. ⌴		9	-3	-3	
Nyíregyháza	. ⌴		5	-2	-6	2
Nyírlugos	–		–	–	–	
Pátyod	. ⌴		9	-3	-4	
Tiszabecs	. ≡?		6	2	1	
Vásárosnamény	ny ≡		8	-1	-2	
Záhony	. ⌴		7	0	-4	
Berettyóújfalu	. ⌴		10	-1	-2	
Debrecen	. ⌴		10	-2	-5	4
Hajdúdorog	. ⌴		–	-2	-3	
Hortobágy	–		–	–	–	
Körösszakál	. ⌴		10	0	-2	
Polgár	. ⌴		6	-2	-5	
Békéscsaba	. ⌴		10	-1	-3	0
Mezőhegyes	ny ⌴		10	-1	-3	0
Orosháza	–		–	–	–	–
Szarvas	. ⌴		10	1	-4	0
Szeghalom	–		–	–	–	

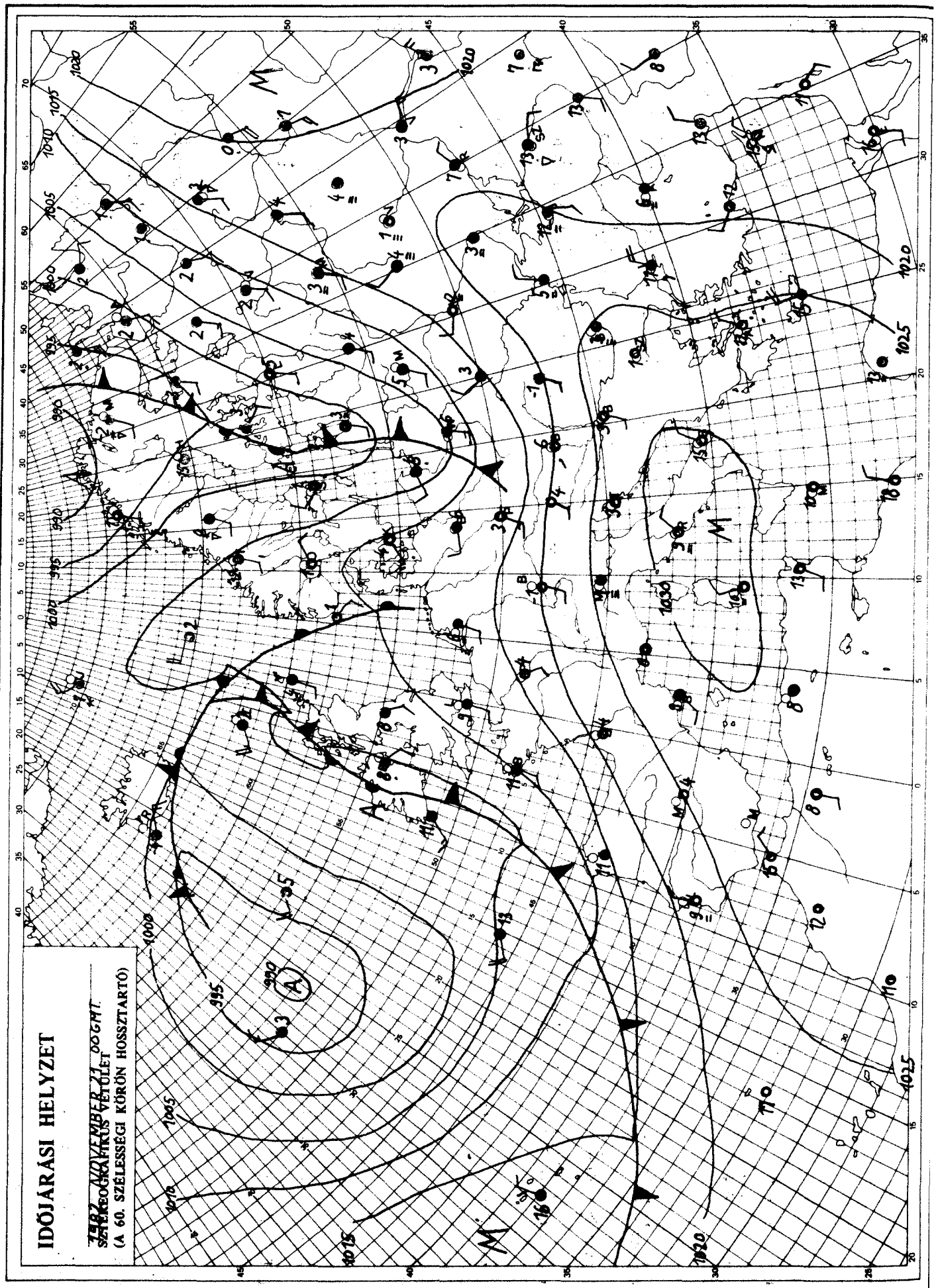

KIADJA: ORSZÁGOS METEOROLÓGIAI SZOLGÁLAT
Készíti: Központi Előrejelző Intézet Analízis- és Rövidtávú Prognózis Központja – T.: 273-018
Megjelenik naponként
Évi előfizetési díja: 1760,- Ft. – Megrendelhető: 1024 Budapest, II., Kitaibel Pál u. 1. – T.: 353-500
Kiadásért felel: az OMSZ elnöke – Szerkesztésért felel: a KEI igazgatója

IDŐJÁRÁSI NAPIJELENTÉS

ЕЖЕДНЕВНЫЙ МЕТЕОРОЛОГИЧЕСКИЙ БЮЛЛЕТЕНЬ • DAILY WEATHER REPORT
BULLETIN QUOTIDIEN DE TEMPS • TÄGLICHER WETTERBERICHT

95. évfolyam 326. szám. • Budapest • 1982. november 22. hétfő

Az időjárási helyzet és a várható időjárás:

Kontinensünk egyre kisebb hányadán uralkodik a gyenge, leszálló légmozgás, tehát változatlan az időjárás jellege. Hétfőn reggel már csak Dél-Európában és Közép-Európa egy részén volt csendes, párás, ködös késő őszi idő. A középpontjával a Norvég-tenger déli térségében elhelyezkedő légörvény egyre nagyobb területeken okoz változékony, szeles, gyakran csapadékos időjárást. Hétfőn reggel Dél-Skandinávia és a Brit-szigetek térségében csaknem mindenütt esett az eső, záporeső, a Kelet-Európai-alföldről havas esőt, havazást jelentettek. A nagy sebességü áramlási rendszer már elérte az Alpok északnyugati előterét.

Vasárnap a délnyugati és északkeleti országrészben kisebb körzetekben egész nap megmaradt a sürü köd, ezeken a területeken csupán 1, 6 fok között volt a legmagasabb hőmérséklet. Az ország nagy részén késő délelőttre megszünt a köd, hosszabb-rövidebb időre kisütött a nap, a hőmérséklet csúcsértéke 7, 13 fok között alakult. Éjszaka sokfelé képződött köd, a hőmérséklet szeszélyes területi eloszlásban -4, +4 fok közé csökkent. A nyugati és északkeleti országrészben a köd még késő délelőtt sem oszlott föl. Egyre több helyen sütött ki a nap, a hőmérséklet 11 órakor a ködös területeken 1, 3 fok között, az ország nagy részén 4, 8 fok között volt.

Ma 12 órakor Budapesten a hőmérséklet 5 fok, a tengerszintre átszámitott légnyomás 1031 mbar, gyengén süllyed.

Várható időjárás kedd estig:

Éjszaka és délelőtt többfelé ködös idő várható, néhány helyen ködszitálással. A köd feloszlása után néhány órás napsütésre lehet számitani. A déli, délnyugati szél időnként megélénkül, elsősorban a Dunántúlon helyenként megerősödik.
Várható legalacsonyabb éjszakai hőmérséklet: -3, +2,
legmagasabb nappali hőmérséklet kedden: általában 9, 14 fok között, a tartósan ködös helyeken 5 fok közelében valószinü.

Vadkerti Ferenc s.k.

TÁVOLABBI KILÁTÁSOK SZERDÁTÓL SZOMBATIG:

Az évszakhoz képest enyhe idő. Az időnként megnövekvő felhőzetből főleg az ország nyugati részein lehet többfelé kisebb eső. Az éjszakai lehülés mérséklődik, s a fagyok várhatóan megszünnek. Legalacsonyabb hajnali hőmérséklet: eleinte 0, +5, később +2, +7 fok között lesz. Legmagasabb nappali hőmérséklet: 10, 15 fok között várható. Jelentős mennyiségü /legalább napi 5 mm/ csapadék az ország területének 10 százalékán várható.

KÖZÉPTÁVÚ ELŐREJELZŐ OSZTÁLY

A hőmérséklet napi középértéke és eltérése a 100 évi átlagtól /Budapest belterületén/:

1982. XI. 21.	7,8°C	+3,8°C

1871 óta ezen a napon Budapesten előfordult

legmagasabb hőmérséklet:	19,8°C /1926/,
legalacsonyabb hőmérséklet:	-10,9°C /1884/.

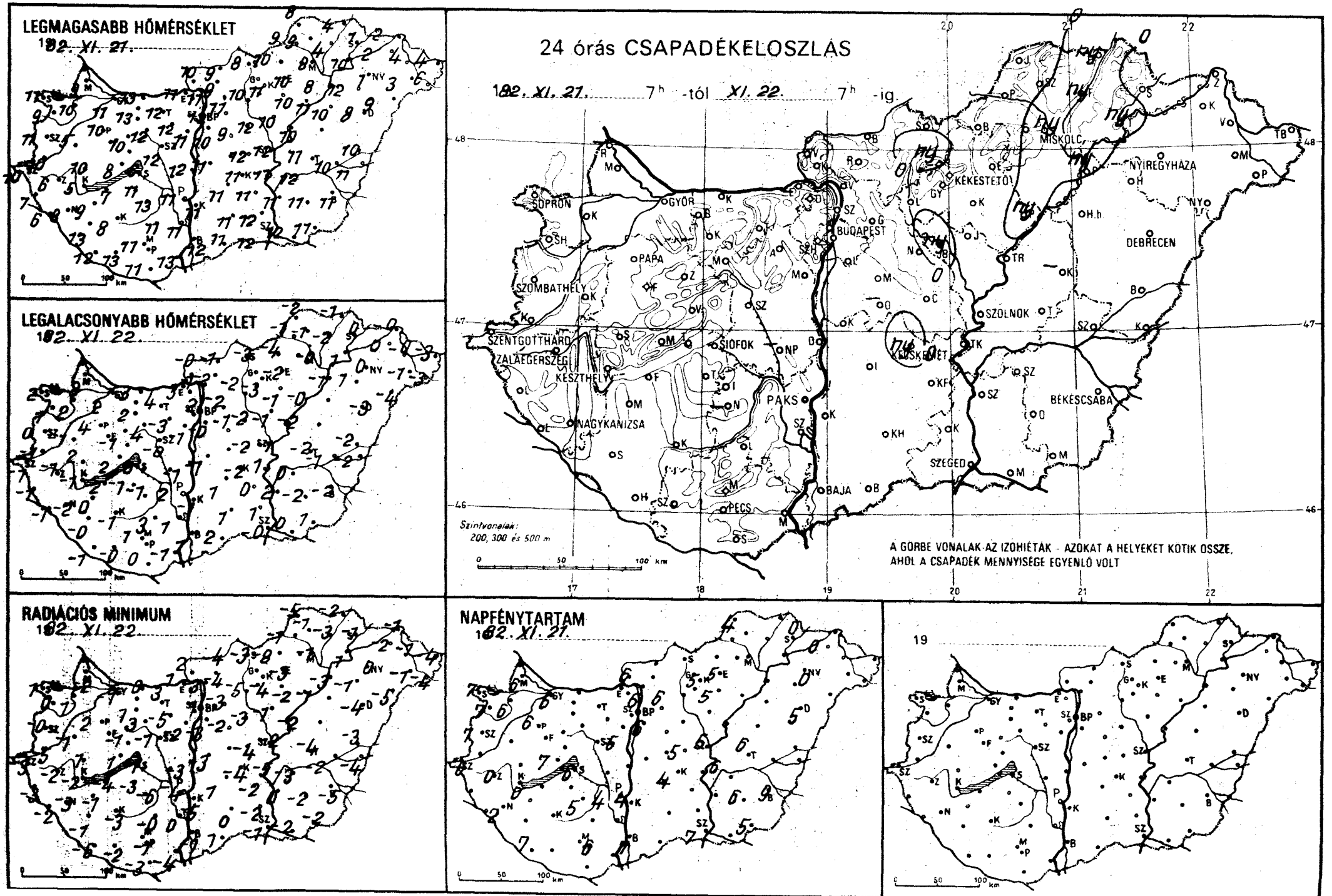
LEGMAGASABB HŐMÉRSÉKLET
1982. XI. 21.
LEGALACSONYABB HŐMÉRSÉKLET
1982. XI. 22.
RADIÁCIÓS MINIMUM
1982. XI. 22.
24 órás CSAPADÉKELOSZLÁS
1982. XI. 21. 7h -tól XI. 22. 7h -ig.
SOPRON
GYŐR
BUDAPEST
MISKOLC
NYÍREGYHÁZA
KÉKESTETŐ
DEBRECEN
SZOMBATHELY
PAPA
SZOLNOK
SZENTGOTTHÁRD
ZALAEGERSZEG
KESZTHELY
SIÓFOK
KECSKEMÉT
BÉKÉSCSABA
PAKS
NAGYKANIZSA
SZEGED
BAJA
PÉCS
Szintvonalak: 200, 300 és 500 m
A GÖRBE VONALAK AZ IZOHIÉTÁK - AZOKAT A HELYEKET KÖTIK ÖSSZE, AHOL A CSAPADÉK MENNYISÉGE EGYENLŐ VOLT
NAPFÉNYTARTAM
1982. XI. 21.
19

82.XI.22. 07 h-ig az utolsó 24 óra adatai						Előző nap napos órái
állomás	csapadék (mm)		max. hőmérséklet	min. hőmérséklet	rad. min.	
Győr	.	≡	11	2	-1	6
Kapuvár	.	≡	10	2	1	6
Mosonmagyaróvár	₀	⊏	9	2	-2	6
Rajka	–		–	–	–	
Sopron	.	≡	11	2	1	7
Sopronhorpács	₀	≡	9	1	0	7
Káld	₀	≡	5	-1	-1	
Körmend	.	≡	10	-1	-5	
Szentgotthárd	₀	≡	10	-1	-3	6
Szombathely	.	≡	11	0	-0	7
Lenti	.	≡	7	-1	-3	
Letenye	.	≡	6	-1	-2	
Nagykanizsa	₀	≡	8	-2	-3	2
Zalaegerszeg	₀	≡	6	-1	-2	0
Farkasgyepű	₀		12	1	1	
Keszthely	₀	≡	5	-1	-2	0
Mencshely	.	⊏	10	2	-1	7
Pápa	.	≡	10	4	2	6
Sümeg	.	≡	10	2	1	
Tihany	.		8	2	1	
Veszprém	.	≡	10	-1	-1	
Zirc	.	⊏	10	1	-3	
Fonyód	.		7	2	-4	
Homokszt. györgy	.	⊏	12	-1	-6	7
Kaposvár	.	≡	8	-1	-3	
Marcali	.	≡	9	0	-1	
Siófok	.	≡	6	0	-1	6
Somogyszob	.	≡	13	-0	-1	
Tab	.	⊏	11	-1	-3	
Bábolna	.	⊏	11	1	-4	
Esztergom	.	⊏	11	3	1	
Kisbér	.	≡	13	2	1	
Komárom	.		13	3	0	
Tatabánya	.	≡	12	4	3	
Alcsútdoboz	.	≡	12	-3	-5	
Dunaújváros	.	⊏	12	-1	-3	
Martonvásár	₀	≡	11	-1	-2	5
Mór	.	≡	12	4	3	
Nagyhörcsökp.	–		–	–	–	
Szabadbattyán	.	⊏	12	-0	-1	
Iregszemcse	.	≡	13	-1	-6	5
Lengyel	₀	≡	11	3	-0	
Paks	.	⊏	11	2	-4	4
Szekszárd	.	≡	11	1	0	
Árpádtető	.	≡	8	3	1	
Mohács	.	⊏	13	-1	-4	
Pécs	.	⊏	11	1	-1	6
Siklós	.	⊏	11	0	-3	
Szigetvár	.	⊏	13	-0	-2	
Budaörs	.	⊏	12	-2	-5	
Bp. Lőrinc	.	≡	10	-0	-3	6
Bp. Met. Int.	.	≡	12	2	1	6
Bp. Szab. hegy	.	≡	9	1	0	
Cegléd	.	≡	12	-2	-4	5
Dobogókő	₀		9	3	2	
Gödöllő	₀		11	-2	-3	6
Királyrét	.		10	3	3	
Monor	₀	≡	9	-1	-2	
Nagykáta	.	≡	12	-2	-3	
Szentendre	.	≡	12	-1	-1	

82.XI.22. 07 h-ig az utolsó 24 óra adatai						Előző nap napos órái
állomás	csapadék (mm)		max. hőmérséklet	min. hőmérséklet	rad. min.	
Vác	.	≡	11	-1	-3	
Vámosmikola	.	⊏	10	-0	-2	6
Baja	.	≡	12	1	-1	7
Bácsalmás	.		11	2	1	
Izsák	.	≡	11	1	1	
Kalocsa	.	⊏	11	-1	-5	4
Kecskemét	ny	≡	11	-2	-4	4
Kiskunfélegyháza	.	⊏	12	0	-2	
Kiskunhalas	.	≡	11	1	0	
Kunszentmiklós	.		11	-1	-3	
Tiszakécske	₀	⊏	12	1	-5	
Balassagyarmat	₀	≡	9	-1	-4	
Romhány	.	≡	9	-2	-4	
Salgótarján	.	⊏	8	-3	-3	
Eger	.		10	-2	-3	5
Galyatető	ny	≡	6	-0	-2	
Gyöngyös	.		11	-3	-4	
Kékestető	.	≡	5	0	-1	5
Kompolt	₀	≡	10	-1	-2	5
Lőrinci	.	≡	10	-2	-5	
Poroszló	ny	≡	11	-0	-1	
Jászapáti	.	≡	10	-1	-1	
Jászberény	ny	≡	11	-2	-2	
Karcag	–		–	–	–	
Szolnok	.	≡	12	-1	-2	5
Tiszaroff	.	≡	10	-2	-2	
Túrkeve	.	⊏	11	-2	-4	6
Kistelek	₀	⊏	12	1	-2	
Makó	₀	⊏	12	0	-2	
Szeged	₀	⊏	12	-0	-1	7
Szentes	.	⊏	11	2	0	
Borsodnádasd	.	⊏	10	-4	-8	
Füged	ny	≡	4	-2	-3	
Hidasnémeti	ny	≡	4	-1	-2	
Jósvafő	.	≡	8	-2	-5	4
Lillafüred	₀	≡	9	-2	-4	
Miskolc	ny	≡	8	-0	-1	-
Putnok	.	≡	9	-1	-1	
Sárospatak	₀	≡	1	0	-1	0
Szendrőlád	.	≡	9	-1	-1	
Tokaj	ny	≡	10	1	1	
Kisvárda	₀	≡	2	0	-2	0
Mátészalka	.	⊏	3	-1	-1	
Nyíregyháza	.	≡	1	0	0	0
Nyírlugos	.	⊏	9	-4	-5	
Pátyod	.	⊏	6	-3	-4	
Tiszabecs	.	⊏	4	-3	-4	
Vásárosnamény	.		4	-0	-1	
Záhony	₀	≡	2	-0	-1	
Berettyóújfalu	₀	⊏	10	-2	-3	
Debrecen	.	⊏	8	-3	-4	5
Hajdúdorog	.	≡	12	1	-1	
Hortobágy	.	≡	10	–	–	
Körösszakál	.	⊏	11	-2	-4	
Polgár	ny	≡	8	-1	-3	
Békéscsaba	.	≡	11	-2	-5	9
Mezőhegyes	.	⊏	11	1	-2	5
Orosháza	.		11	-2	-2	6
Szarvas	.	⊏	12	0	-3	6
Szeghalom	.	⊏	10	-1	-2	

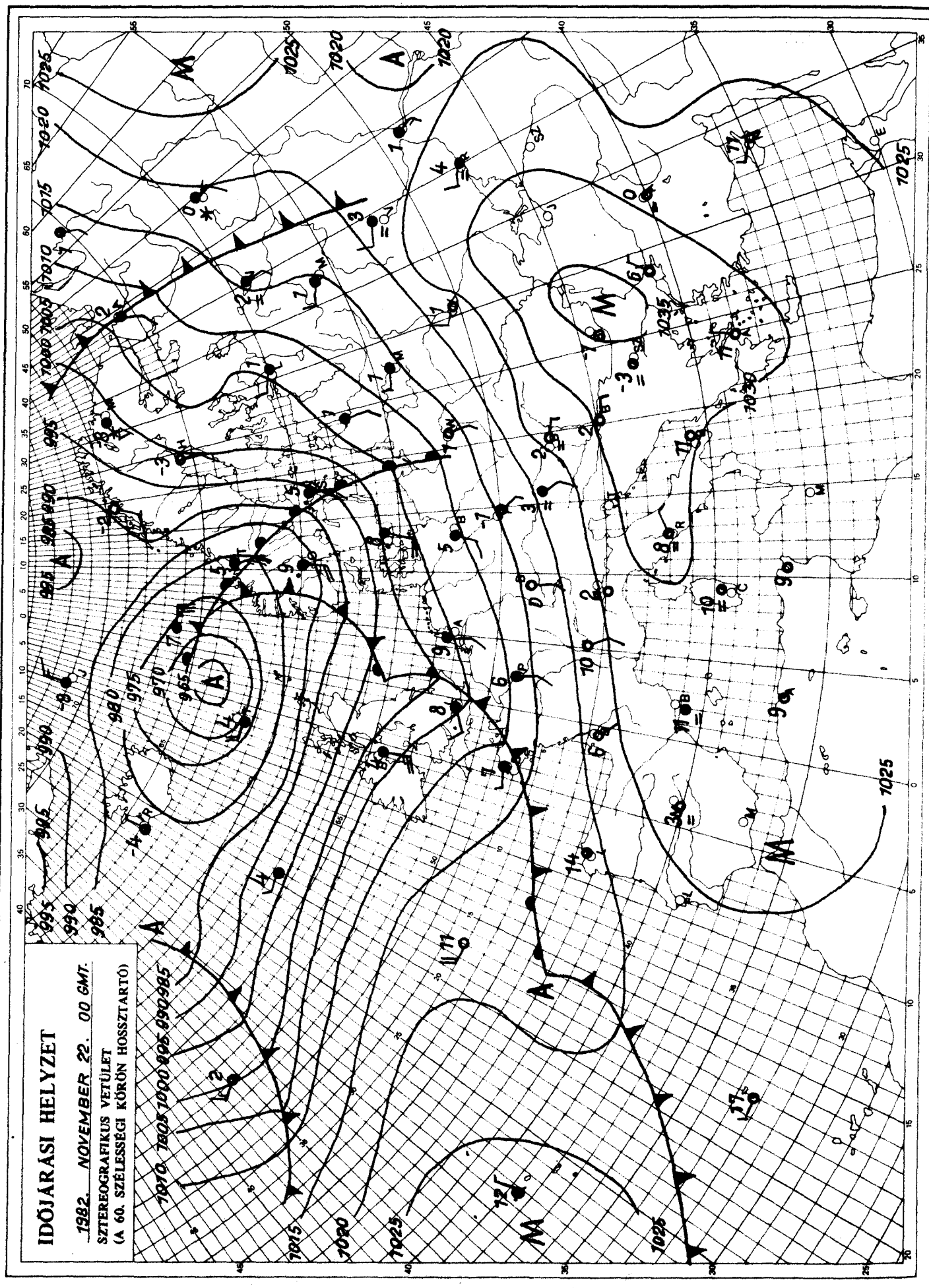

KIADJA: ORSZÁGOS METEOROLÓGIAI SZOLGÁLAT
Készíti: Központi Előrejelző Intézet Analízis- és Rövidtávú Prognózis Központja – T.: 273-018
Megjelenik naponként
Évi előfizetési díja: 1760,- Ft. – Megrendelhető: 1024 Budapest, II., Kitaibel Pál u. 1. – T.: 353-500
Kiadásért felel: az OMSZ elnöke – Szerkesztésért felel: a KEI igazgatója

IDŐJÁRÁSI NAPIJELENTÉS

ЕЖЕДНЕВНЫЙ МЕТЕОРОЛОГИЧЕСКИЙ БЮЛЛЕТЕНЬ · DAILY WEATHER REPORT
BULLETIN QUOTIDIEN DE TEMPS · TÄGLICHER WETTERBERICHT

95. évfolyam 327. szám. + Budapest + 1982. november 23. kedd

Az időjárási helyzet és a várható időjárás:

A Balkán-félszigeten és a Fekete-tenger térségében magas nyomású légköri képződmény helyezkedik el. Igy az előbb felsorolt területeken, valamint a Kárpátok vidékén erősen párás, főként éjszaka és délelőtt többfelé ködös az idő. A ciklonok pályája egyelőre a Brit-szigeteket és a Skandináv-félszigetet érinti. Hatásukra az emlitett területeken változatos, szeles, gyakran csapadékos az időjárás. A legmagasabb nappali hőmérséklet hétfőn Délnyugat-Európában 2, 4 fokkal alacsonyabb, Európa többi részén ugyanakkor 2, 8 fokkal magasabb volt, mint az évszaknak megfelelő átlag.

Hazánkban hétfőn a nyugati és az északkeleti országrészben erősen felhős, vagy borult maradt az ég. Az ország más részén 2, 8 órán át sütött a nap. Elszórtan ködszitálás keletkezett. A hőmérséklet napközben az erősen felhős helyeken csak 3, 7, máshol 7, 14 fokig emelkedett. Az éjszakai órákban újból többfelé köd képződött. Kedd hajnalra szeszélyes területi eloszlásban -3, +5 fokig hült le a levegő. Ma délelőtt a déli, délnyugati megyékben napos idő volt. Az ország más részén erősen felhős, vagy borult, helyenként ködös maradt az ég. Néhány helyről ködszitálást jelentettek. A hőmérséklet 11 órakor ködös körzetekben 2, 6, máshol 7, 13 fok között váltakozott.

Ma 12 órakor Budapesten a hőmérséklet 3 fok, a tengerszintre átszámitott légnyomás 1031 mbar, gyengén emelkedik.

Várható időjárás szerda estig:

A köd csak lassan oszlik föl, és éjszaka újból sokfelé várható.
Szerdán napközben megélénkül a délies szél, és általában megszünik a köd.
Változóan felhős idő lesz, eső nem valószinü, de ködszitálás lehet.
Várható legalacsonyabb éjszakai hőmérséklet: -3, +2,
legmagasabb nappali hőmérséklet szerdán: általában 9 és 14 fok között várható, csupán néhány tartósan ködös helyen lehet 5 fok körül.

Pálmási Judit s.k.

A hőmérséklet napi középértéke és eltérése a 100 évi átlagtól /Budapest belterületén/:

1982. XI. 22. 4,2°C +0,4°C

1871 óta ezen a napon Budapesten előfordult

legmagasabb hőmérséklet: 18,5°C /1911/,
legalacsonyabb hőmérséklet: -9,9°C /1884/.

82.785.

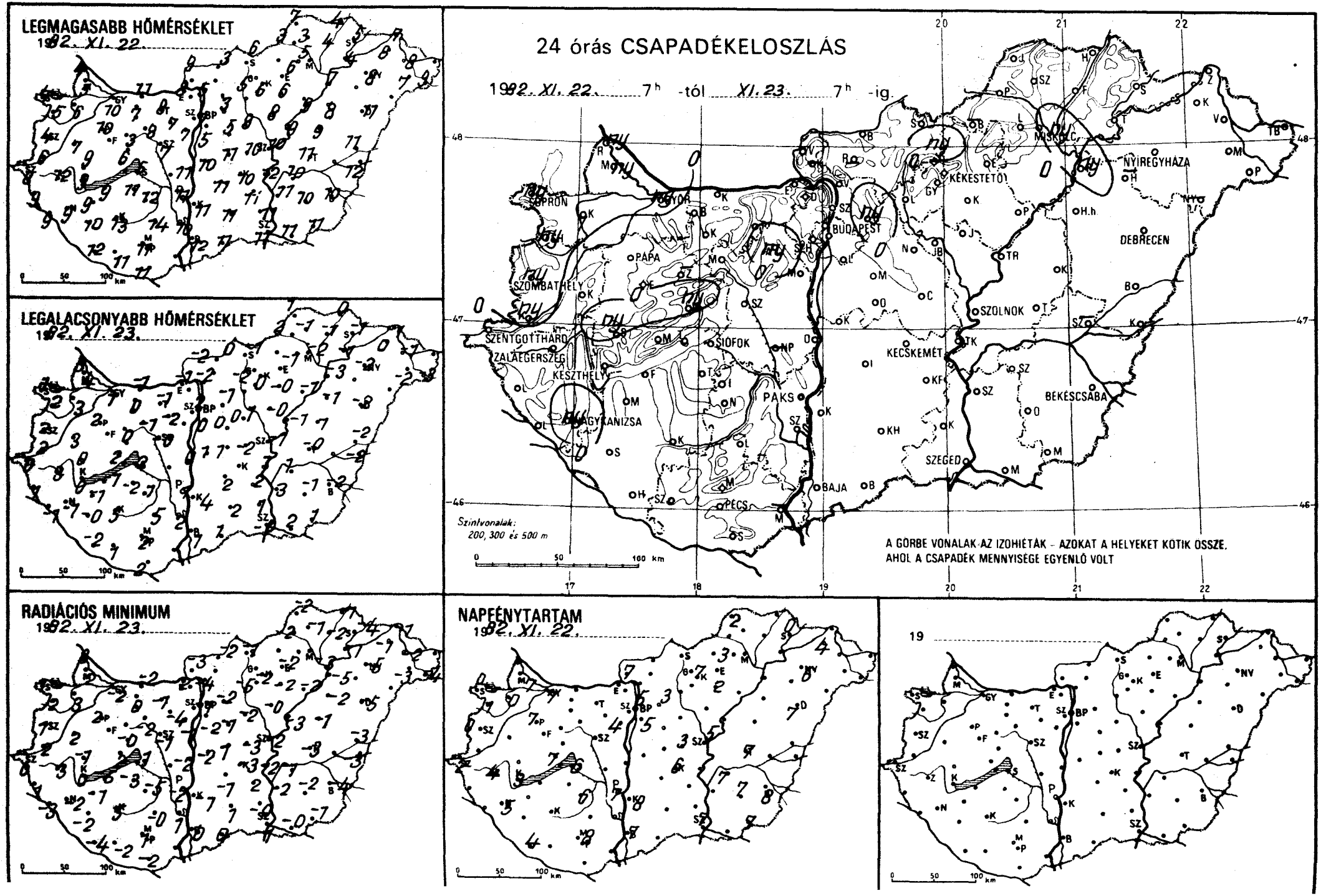
LEGMAGASABB HŐMÉRSÉKLET
1992. XI. 22.
LEGALACSONYABB HŐMÉRSÉKLET
1992. XI. 23.
24 órás CSAPADÉKELOSZLÁS
1992. XI. 22. 7h -tól XI. 23. 7h -ig.
SOPRON
GYŐR
PÁPA
BUDAPEST
SZOMBATHELY
SZENTGOTTHÁRD
ZALAEGERSZEG
KESZTHELY
SIÓFOK
PAKS
NAGYKANIZSA
KECSKEMÉT
BÉKÉSCSABA
SZOLNOK
KÉKESTETŐ
NYÍREGYHÁZA
DEBRECEN
MISKOLC
SZEGED
BAJA
PÉCS
Szintvonalak:
200, 300 és 500 m
A GÖRBE VONALAK AZ IZOHIÉTÁK - AZOKAT A HELYEKET KÖTIK ÖSSZE,
AHOL A CSAPADÉK MENNYISÉGE EGYENLŐ VOLT
RADIÁCIÓS MINIMUM
1992. XI. 23.
NAPFÉNYTARTAM
1992. XI. 22.
19

89.XI.2307 h-ig az utolsó 24 óra adatai						Előző nap napos órái
állomás	csapadék (mm)		max. hőmérséklet	min. hőmérséklet	rad. min.	
Győr	ny	,≡	10	1	-2	7
Kapuvár	1	,⌓	6	3	3	0
Mosonmagyaróvár	ny	≡,	5	4	2	1
Rajka	ny	≡,	4	3	3	
Sopron	ny	≡,	4	1	1	0
Sopronhorpács	ny	≡,	5	2	2	1
Káld	.	≡	7	3	2	
Körmend	ny	≡,	6	2	2	
Szentgotthárd	.	≡	8	0	0	2
Szombathely	ny	≡,	4	2	1	0
Lenti	.	≡	9	1	1	
Letenye	.	≡	9	-1	-3	
Nagykanizsa	ny	≡,	9	-1	-2	5
Zalaegerszeg	.	≡	12	3	3	4
Farkasgyepű	.	≡	12	-1	-2	
Keszthely	.	≡	9	0	0	3
Mencshely	.	≡	8	1	-1	7
Pápa	.	≡	10	2	2	7
Sümeg	ny	≡,	9	0	-1	
Tihany	.	≡	6	2	2	
Veszprém	ny	≡,	3	0	-0	
Zirc	–		–	–	–	
Fonyód	.	⌊	9	-1	-5	
Homokszt. györgy	.	≡	12	-2	-4	4
Kaposvár	₀		13	5	5	
Marcali	.	≡	9	-1	-1	
Siófok	.	≡	5	2	1	6
Somogyszob	.		10	-0	-2	
Tab	.	⌊	11	-2	-3	
Bábolna	.	≡	8	0	-3	
Esztergom	.	≡	8	-1	-2	
Kisbér	.	≡	7	0	0	
Komárom	.	≡	11	-1	-2	
Tatabánya	.	=	8	-1	-1	
Alcsútdoboz	ny	≡,	7	-2	-4	
Dunaújváros	.	⌊	11	0	-2	
Martonvásár	.	≡	7	0	-1	4
Mór	.	≡	8	-1	-2	
Nagyhörcsökp.	–		–	–	–	
Szabadbattyán	.	=	7	-0	-1	
Iregszemcse	.	⌊	12	1	-5	6
Lengyel	.		14	5	-0	
Paks	.	⌓	11	1	-2	7
Szekszárd	.	≡	10	2	1	
Árpádtető	.		12	6	1	
Mohács	–		–	–	–	
Pécs	.	⌓	11	2	1	8
Siklós	.	⌊	11	2	-2	
Szigetvár	.	≡	11	1	-2	
Budaörs	.	=	7	1	0	
Bp. Lőrinc	.	=	5	0	-2	5
Bp. Met. Int.	₀	⌊=	7	2	-1	5
Bp. Szab. hegy	.	=	5	0	-1	
Cegléd	.	=	10	-2	-3	3
Dobogókő	–		–	–	–	
Gödöllő	ny	=,	3	-1	-2	3
Királyrét	–		–	–	–	
Monor	.	≡	5	0	-1	
Nagykáta	.	≡	8	1	-2	
Szentendre	.	≡	4	-0	-1	

89.XI.2307 h-ig az utolsó 24 óra adatai						Előző nap napos órái
állomás	csapadék (mm)		max. hőmérséklet	min. hőmérséklet	rad. min.	
Vác	.	≡	5	-2	-4	
Vámosmikola	.		9	-2	-3	7
Baja	.	⌓	12	1	0	7
Bácsalmás	.		11	1	0	
Izsák	.	≡	11	2	-1	
Kalocsa	.	⌓	11	4	-1	8
Kecskemét	.	⌓	10	-1	-3	6
Kiskunfélegyháza	.	=	11	2	2	
Kiskunhalas	.	=	11	2	1	
Kunszentmiklós	.	=	10	1	-2	
Tiszakécske	.	⌓	12	1	-2	
Balassagyarmat	.	≡	3	0	-2	
Romhány	–		–	–	–	
Salgótarján	.	≡	6	-1	-1	
Eger	.	≡	6	-1	-2	3
Galyatető	ny	≡,	4	2	0	
Gyöngyös	.	⌊	6	0	-2	
Kékestető	.	≡	4	1	-0	7
Kompolt	.		6	-0	-2	2
Lőrinci	.	≡	5	-2	-5	
Poroszló	₀	⌓	9	-1	-2	
Jászapáti	.	=	8	-0	-0	
Jászberény	.	=	7	0	-1	
Karcag	.	=	9	1	-1	
Szolnok	.		10	-1	-2	5
Tiszaroff	.	≡	9	-1	-3	
Túrkeve	.	=	11	-0	-3	7
Kistelek	.		11	1	-0	
Makó	.		11	2	-0	
Szeged	.	⌊	11	-0	-1	7
Szentes	.		11	3	2	
Borsodnádasd	–		–	–	–	
Fügöd	.	=	4	-1	-2	
Hidasnémeti	.	=	4	0	-1	
Jósvafő	.	≡	7	1	-2	2
Lillafüred	.	≡	2	-1	-2	
Miskolc	ny	≡,	5	-2	-3	-
Putnok	₀	≡,	3	2	2	
Sárospatak	.	⌊	5	-1	-4	0
Szendrőlád	.	≡	3	-1	-1	
Tokaj	.		4	-1	-1	
Kisvárda	.	=	8	0	-1	4
Mátészalka	.	⌊	7	-2	-3	
Nyíregyháza	.	=	8	-2	-5	6
Nyírlugos	–		–	–	–	
Pátyod	.	⌊	9	-3	-4	
Tiszabecs	–		–	–	–	
Vásárosnamény	.	=	8	-1	-2	
Záhony	.	⌊	7	-1	-1	
Berettyóújfalu	.	⌊	11	-2	-3	
Debrecen	.	⌊	11	-2	-5	7
Hajdúdorog	–		–	–	–	
Hortobágy	.	⌊	8	-1	-2	
Körösszakál	.	⌊	12	-2	-3	
Polgár	ny	≡,	7	-3	-5	
Békéscsaba	.	⌊	10	-2	-4	8
Mezőhegyes	.	⌊	11	1	-1	7
Orosháza	.		10	-1	-2	7
Szarvas	.	⌊	10	1	-1	7
Szeghalom	–		–	–	–	

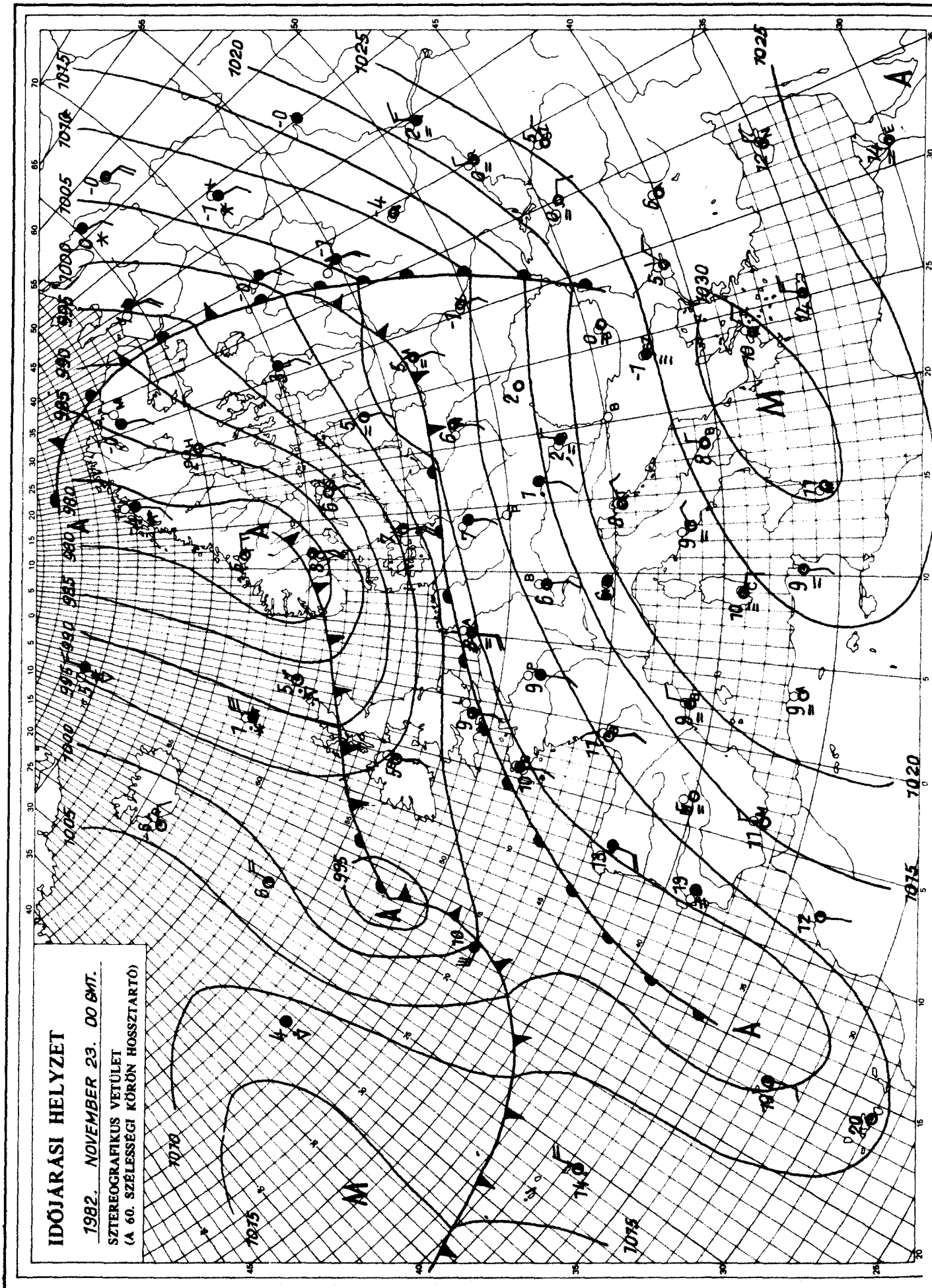

KIADJA: ORSZÁGOS METEOROLÓGIAI SZOLGÁLAT
Készíti: Központi Előrejelző Intézet Analízis- és Rövidtávú Prognózis Központja – T.: 273-018
Megjelenik naponként
Évi előfizetési díja: 1760,- Ft. – Megrendelhető: 1024 Budapest, II., Kitaibel Pál u. 1. – T.: 353-500
Kiadásért felel: az OMSZ elnöke – Szerkesztésért felel: a KEI igazgatója

IDŐJÁRÁSI NAPIJELENTÉS

ЕЖЕДНЕВНЫЙ МЕТЕОРОЛОГИЧЕСКИЙ БЮЛЛЕТЕНЬ · DAILY WEATHER REPORT
BULLETIN QUOTIDIEN DE TEMPS · TÄGLICHER WETTERBERICHT

95. évfolyam 328. szám. + Budapest + 1982. november 24., szerda

Az időjárási helyzet és a várható időjárás:

Szárazföldünk legészakibb részén változékony az idő, helyenként havazik. A Skandináv-félsziget déli felén ciklon örvénylik, emiatt ott gyakori az eső, és viharos a szél. Ugyancsak szeles az idő és helyenként esik az eső a Brit-szigeteken, Franciaországban és a Benelux-államok területén. A Lengyel-alföldön, valamint az Alpok vidékén változó a felhőzet, és csapadékot onnan nem jelentenek. Csöndes, párás, ködös az idő Kelet-, Délkelet-Európában. A Keleti-Kárpátok térségében és a Balkán-félszigeten meglehetősen hideg van, csupán a köd megszünése után emelkedik jelentősen a hőmérséklet.

Hazánkban lényeges időjárás változás holnap estig sem várható. Kedden a déli vidékeken napos idő volt. A hőmérséklet csúcsértéke 10 és 15 fok között alakult. Máshol felhős volt az ég, és párás a levegő. A Dunántúl nyugati, északnyugati részén helyenként egész nap megmaradt a köd. A hőmérséklet 3, 9 fokig emelkedett. Ma reggelig esőt nem jelentettek, csupán a köd szitálásából adódott jelentéktelen mennyiségü csapadék. Ma hajnalra -2, +7 fokig csökken a hőmérséklet. Kora reggelre sokfelé képződött sürü köd, de ennek legnagyobb része délelőtt feloszlott, 1-1 ködfolt, csupán a nyugati északnyugati határvidékén maradt meg. Ott 11 órakor is csak 0, +3 fok között alakult a hőmérséklet, az ország többi részén viszont változóan felhős idő volt. 11 órára általában 8 és 14 fok közé melegedett föl a levegő.

Ma 12 órakor Budapesten a hőmérséklet 13 fok, a tengerszintre átszámitott légnyomás 1021 mbar, mérsékelten süllyed.

Várható időjárás csütörtök estig:

Változóan felhős, az évszakhoz képest továbbra is enyhe idő lesz.
Eső nem várható.
Éjszaka és reggel sokfelé kell ködre számitani, amely néhány helyen egész nap megmarad.
A délnyugati szél a nappali órákban helyenként megélénkül.
Legalacsonyabb éjszakai hőmérséklet: általában +1 és +6 fok között várható és csak néhány mélyebben fekvő, szélcsendes helyen lesz gyenge fagy.
Legmagasabb nappali hőmérséklet csütörtökön: az ország nagy részén 10 és 15 fok között alakul, de a tartósan ködös részeken 5 fok körül marad.

Németh Lajos s.k.

A hőmérséklet napi középértéke és eltérése a 100 évi átlagtól /Budapest belterületén/:

1982. XI. 23. 4,1°C +0,6°C

1871 óta ezen a napon Budapesten előfordult

legmagasabb hőmérséklet: 18,1°C /1926/,
legalacsonyabb hőmérséklet: -8,7°C /1918/.

82.786.

LEGMAGASABB HŐMÉRSÉKLET

19 82. XI. 23.

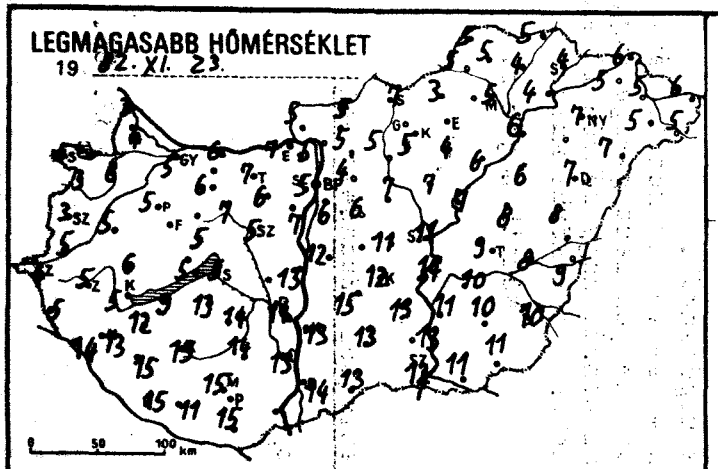

LEGALACSONYABB HŐMÉRSÉKLET

19 82. XI. 24.

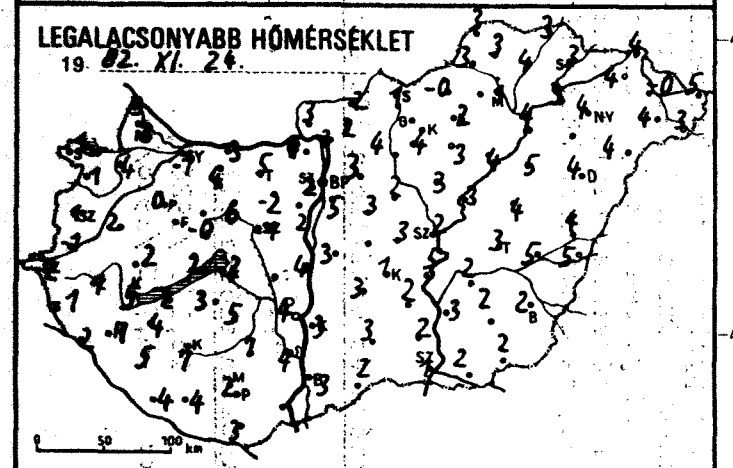

24 órás CSAPADÉKELOSZLÁS

19 82. XI. 23. 7h -tól XI. 24. 7h -ig.

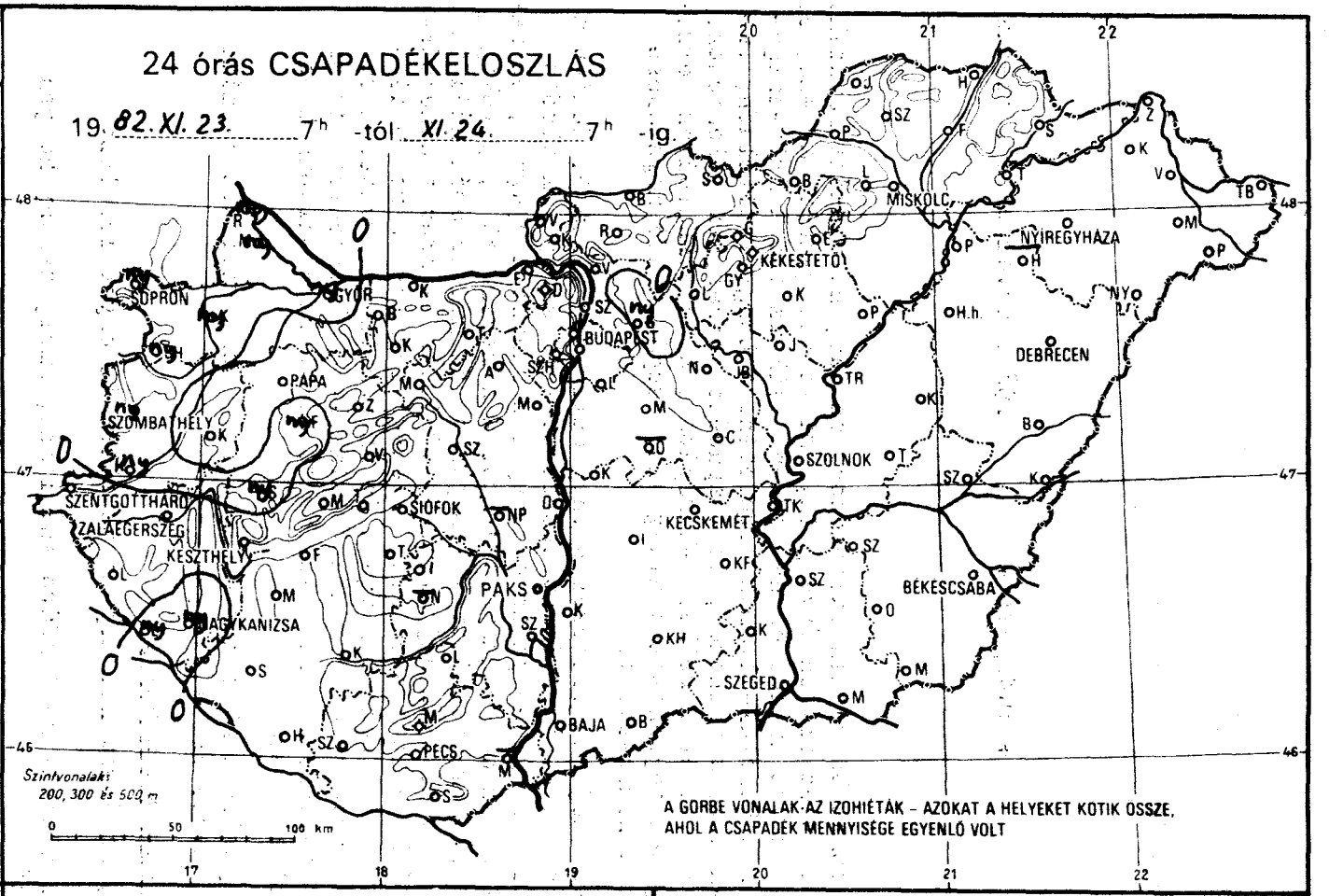

RADIÁCIÓS MINIMUM

19 82. XI. 24.

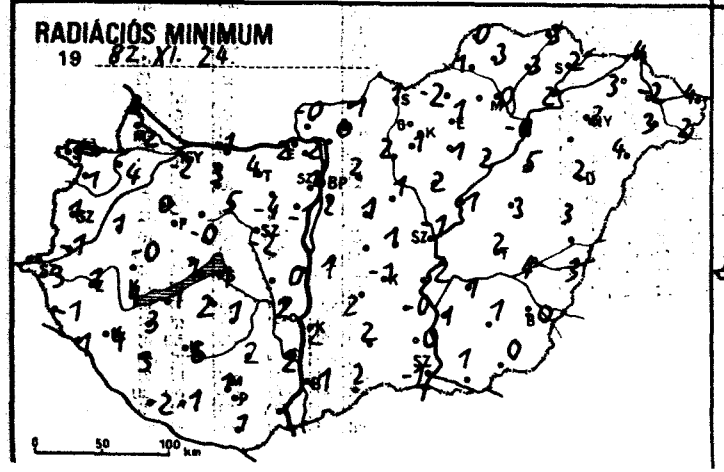

NAPFÉNYTARTAM

19 82. XI. 23.

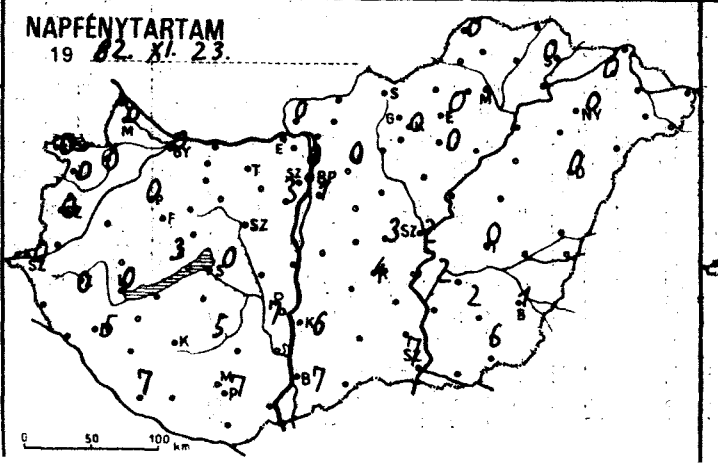

19 .....

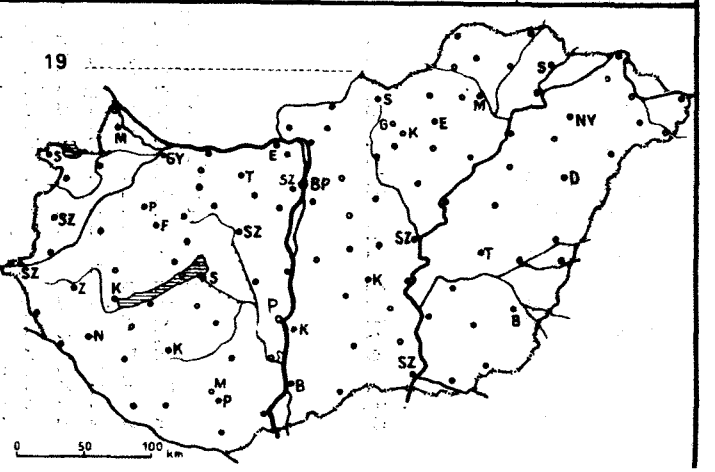

82.XI.24 7^h-ig az utolsó 24 óra adatai						Előző nap napos órái
állomás	csapadék (mm)		max. hőmérséklet	min. hőmérséklet	rad. min.	
Győr	ny	) ≡	5	-1	-2	0
Kapuvár	ny	≡)	6	4	4	0
Mosonmagyaróvár	ny	≡)	4	3	2	0
Rajka	ny	≡)	3	3	2	
Sopron	ny	≡)	4	1	1	0
Sopronhorpács	ny	≡)	3	1	1	0
Káld	.	≡	5	2	1	
Körmend	ny	≡)	5	-1	-1	
Szentgotthárd	.	≡	4	-2	-3	0
Szombathely	ny	) ≡	3	1	1	0
Lenti	.	≡	5	-1	-1	
Letenye	ny	≡	14	2	1	
Nagykanizsa	ny	≡)	13	7	4	5
Zalaegerszeg	.	≡	5	1	1	0
Farkasgyepű	ny	)	8	5	3	
Keszthely	.	≡	5	5	1	0
Mencshely	.	≡	9	5	1	3
Pápa	.	≡	5	0	0	0
Sümeg	ny	≡) ⊔	6	2	-0	
Tihany	.	=	5	2	1	
Veszprém	.	≡	5	-0	-0	
Zirc	.	⊔	8	3	-1	
Fonyód	.		9	2	-1	
Homokszt. györgy	.		15	4	-2	7
Kaposvár	.		15	4	7	
Marcali	.	≃	12	4	3	
Siófok	.	≡	5	2	1	0
Somogyszob	.		15	5	3	
Tab	.		13	3	2	
Bábolna	.	⊔	5	-1	-3	
Esztergom	.	=	7	4	-2	
Kisbér	.	≡	6	4	3	
Komárom	.	≡	6	3	-1	
Tatabánya	.		7	5	4	
Alcsútdoboz	.	≡	6	-2	-4	
Dunaújváros	.		13	4	0	
Martonvásár	.	≃	7	2	-1	3
Mór	.	≃	7	6	5	
Nagyhörcsökp.	-		-	-	-	
Szabadbattyán	.	⊔	5	-1	-2	
Iregszemcse	.	⌒	14	5	1	5
Lengyel	.		14	7	2	
Paks	.	⌒	14	4	2	7
Szekszárd	.	=	13	4	2	
Árpádtető	.		13	7	3	
Mohács	-		-	-	-	
Pécs	.	⌒	15	2	1	7
Siklós	.		15	3	1	
Szigetvár	.		11	4	1	
Budaörs	.	=	5	2	-1	
Bp. Lőrinc	.	≡	6	5	2	1
Bp. Met. Int.	.	=	5	2	1	0
Bp. Szab. hegy	.	=	6	4	1	
Cegléd	.	=	11	3	1	3
Dobogókő	.	≡	4	2	1	
Gödöllő	ny	≡)	4	3	2	0
Királyrét	.	⌒	4	1	0	
Monor	.	⌒	6	3	1	
Nagykáta	.	=	7	2	1	
Szentendre	.	=	5	1	1	

82.XI.24 7^h-ig az utolsó 24 óra adatai						Előző nap napos órái
állomás	csapadék (mm)		max. hőmérséklet	min. hőmérséklet	rad. min.	
Vác	.	≃	5	3	2	
Vámosmikola	.	⌒	5	3	-0	0
Baja	.	⌒	14	3	1	7
Bácsalmás	.		13	2	2	
Izsák	.		15	3	2	
Kalocsa	.	⌒	13	3	2	6
Kecskemét	.	⌒	12	1	-1	4
Kiskunfélegyháza	.	⌒	13	2	-0	
Kiskunhalas	.	⊔	13	3	2	
Kunszentmiklós	.	≡	12	3	1	
Tiszakécske	.	⌒	14	5	2	
Balassagyarmat	.	=	5	2	-1	
Romhány	.	=	5	2	0	
Salgótarján	.		7	1	1	
Eger	.	≡	6	2	1	0
Galyatető	.		4	2	1	
Gyöngyös	.		5	4	1	
Kékestető	.	≡	3	3	2	0
Kompolt	.		4	3	1	0
Lőrinci	.	≡	5	4	2	
Poroszló	.		6	4	2	
Jászapáti	.	=	7	3	2	
Jászberény	.	≡	6	2	0	
Karcag	.	=	8	4	3	
Szolnok	.	=	11	2	-1	2
Tiszaroff	.	=	7	3	1	
Túrkeve	.		9	3	2	0
Kistelek	.		13	2	0	
Makó	.		11	2	1	
Szeged	.	⌒	12	1	-1	7
Szentes	.		11	3	1	
Borsodnádasd	.	⌒	3	-0	-2	
Füged	.	=	4	4	3	
Hidasnémeti	.	=	5	3	3	
Jósvafő	.	≡	5	3	0	0
Lillafüred	.	≃	4	2	0	
Miskolc	.		5	1	0	-
Putnok	.	≡	5	3	1	
Sárospatak	.		4	3	2	0
Szendrőlád	.	⌒	5	3	3	
Tokaj	.		4	3	2	
Kisvárda	.	=	5	4	3	0
Mátészalka	.		5	4	3	
Nyíregyháza	.	=	7	4	2	0
Nyírlugos	.	≡	7	4	4	
Pátyod	.		5	3	2	
Tiszabecs	.		6	5	4	
Vásárosnamény	.	≃	5	-0	-2	
Záhony	.	=	6	4	4	
Beretty óújfalu	.		8	4	3	
Debrecen	.		7	4	2	0
Hajdúdorog	-		-	-	-	
Hortobágy	.	≃	6	5	5	
Körösszakál	.		9	5	3	
Polgár	.	=	6	4	-0	
Békéscsaba	.		10	2	-0	1
Mezőhegyes	.	⊔	11	2	0	6
Orosháza	.	⌒	10	2	1	2
Szarvas	.		10	2	1	2
Szeghalom	.	≡	8	5	4	

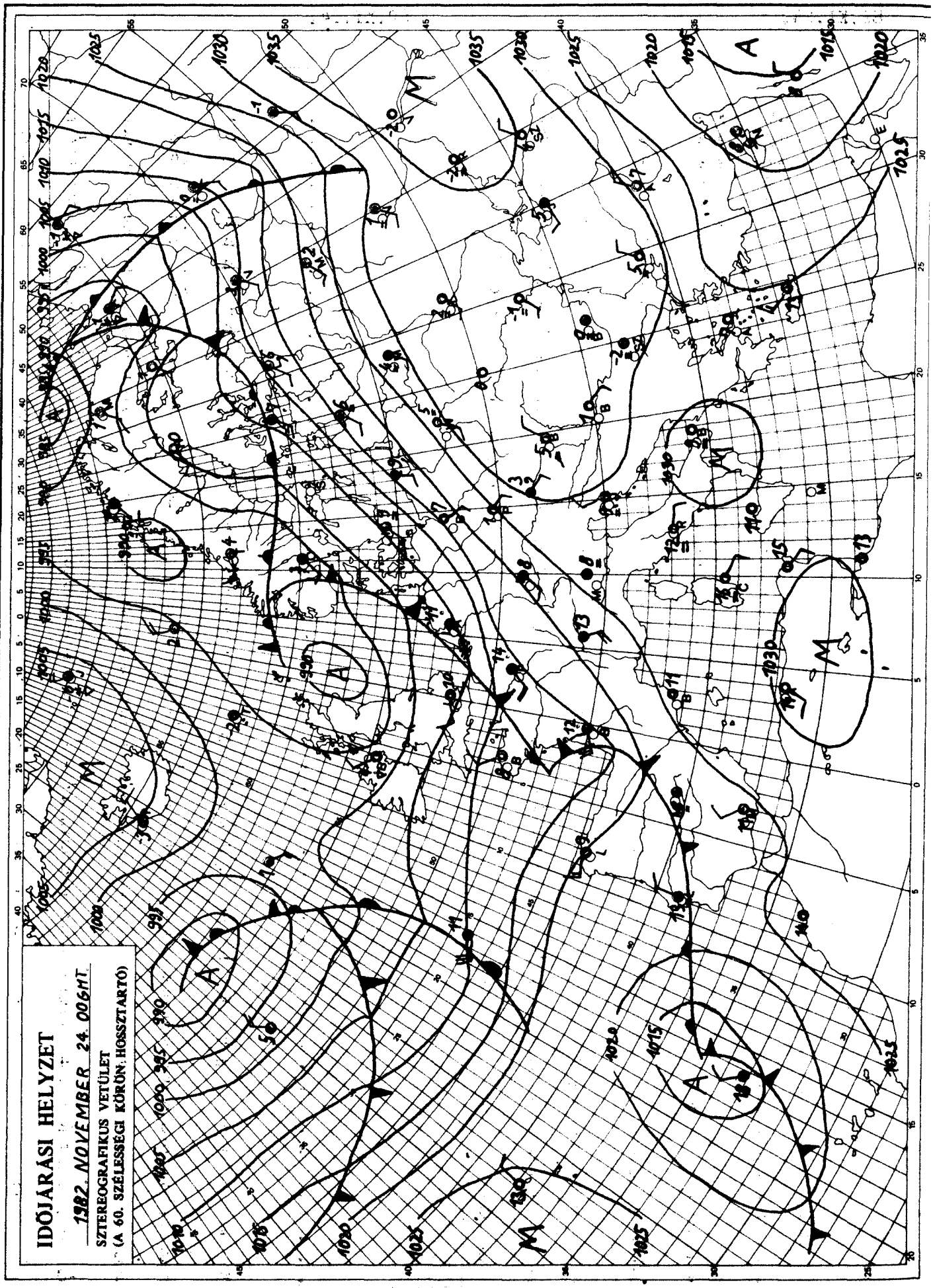

KIADJA: ORSZÁGOS METEOROLÓGIAI SZOLGÁLAT
Készíti: Központi Előrejelző Intézet Analízis- és Rövidtávú Prognózis Központja – T.: 273-018
Megjelenik naponként
Évi előfizetési díja: 1760,- Ft. – Megrendelhető: 1024 Budapest, II., Kitaibel Pál u. 1. – T.: 353-500
Kiadásért felel: az OMSZ elnöke – Szerkesztésért felel: a KEI igazgatója

IDŐJÁRÁSI NAPIJELENTÉS

ЕЖЕДНЕВНЫЙ МЕТЕОРОЛОГИЧЕСКИЙ БЮЛЛЕТЕНЬ • DAILY WEATHER REPORT
BULLETIN QUOTIDIEN DE TEMPS • TÄGLICHER WETTERBERICHT

95. évfolyam 329. szám. + Budapest + 1982. november 25. csütörtök

Az időjárási helyzet és a várható időjárás:

Kontinensünk nyugati és északi vidékein mérsékelt égövi ciklonok okoznak változékony, szeles, de az évszakhoz képest enyhe időjárást. Dél-Skandináviában és a Balti-tenger medencéjében pl. a legmagasabb nappali hőmérséklet szerdán 7, 11 fokkal haladta meg a sokévi átlagnak megfelelőt. Európa keleti és déli részén anticiklon található. Erősen párás, ködös az idő és csapadékot csak ködszitálásból jelentenek. A Kárpát-medencébe péntek estig továbbra is enyhe levegő érkezik, igy lényeges változás nem várható időjárásunkban.

Hazánkban szerdán az északkeleti országrészben és a nyugati határvidéken egész nap erősen felhős, ill. borult volt az ég és néhány helyen tartósan megmaradt a köd. Ezeken a helyeken a legmagasabb nappali hőmérséklet csak 3 és 8 fok között váltakozott. Az ország nagyobbik részén viszont hosszabb-rövidebb időre kisütött a nap és november végéhez képest szokatlanul enyhe idő volt. A kora délutáni hőmérséklet sokfelé elérte a 13, 16, egy-két helyen a 17, 18 fokot. Éjszaka foltokban képződött köd. Kora reggel délnyugaton szórványosan szemerkélt az eső. Csütörtök virradóra szeszélyes területi eloszlásban -1 és +7 fok közé hült le a levegő. Délelőtt változóan felhős, a főváros térségében ködös idő volt. A hőmérséklet 11 órakor 5 és 12 fok között váltakozott.

Ma 12 órakor Budapesten a hőmérséklet 5 fok, a tengerszintre átszámitott légnyomás 1020 mbar, gyengén süllyed.

Várható időjárás péntek estig:

Változóan felhős idő várható. Néhány órás napsütés mindenütt valószinü. Ma még egy-két helyen kisebb eső lehet. Éjszaka elszórtan képződik köd, amelynek nagy része még a délelőtt folyamán feloszlik. A déli, délnyugati szél megélénkül, a Dunántúlon holnap időnként megerősödik.
Várható legalacsonyabb éjszakai hőmérséklet általában +1 és +6 fok között alakul, helyenként gyenge fagy várható,
legmagasabb nappali hőmérséklet pénteken 10 és 15 fok között alakul.

Bozóki István s.k.

TÁVOLABBI KILÁTÁSOK SZOMBATTÓL-KEDDIG:

Szombaton még enyhe idő várható. Vasárnaptól erősen megnövekvő felhőzetből sokfelé valószinü eső, később havas eső, havazás is kialakulhat. A hőmérsékletben több fokos csökkenés várható. Legalacsonyabb hajnali hőmérséklet: eleinte +1, +6, később -2, +3 fok között lesz. Legmagasabb nappali hőmérséklet: eleinte 10, 15, később +3, +8 fok között várható. Jelentős mennyiségü /legalább napi 5 mm/ csapadék az ország területének 60 százalékán várható.

KÖZÉPTÁVÚ ELŐREJELZŐ OSZTÁLY

A hőmérséklet napi középértéke és eltérése a 100 évi átlagtól /Budapest belterületén/:

1982. XI. 24. 7,9°C +4,5°C

1871 óta ezen a napon Budapesten előfordult

legmagasabb hőmérséklet: 16,6°C /1980/,
legalacsonyabb hőmérséklet: -9,6°C /1918/.

82.787.

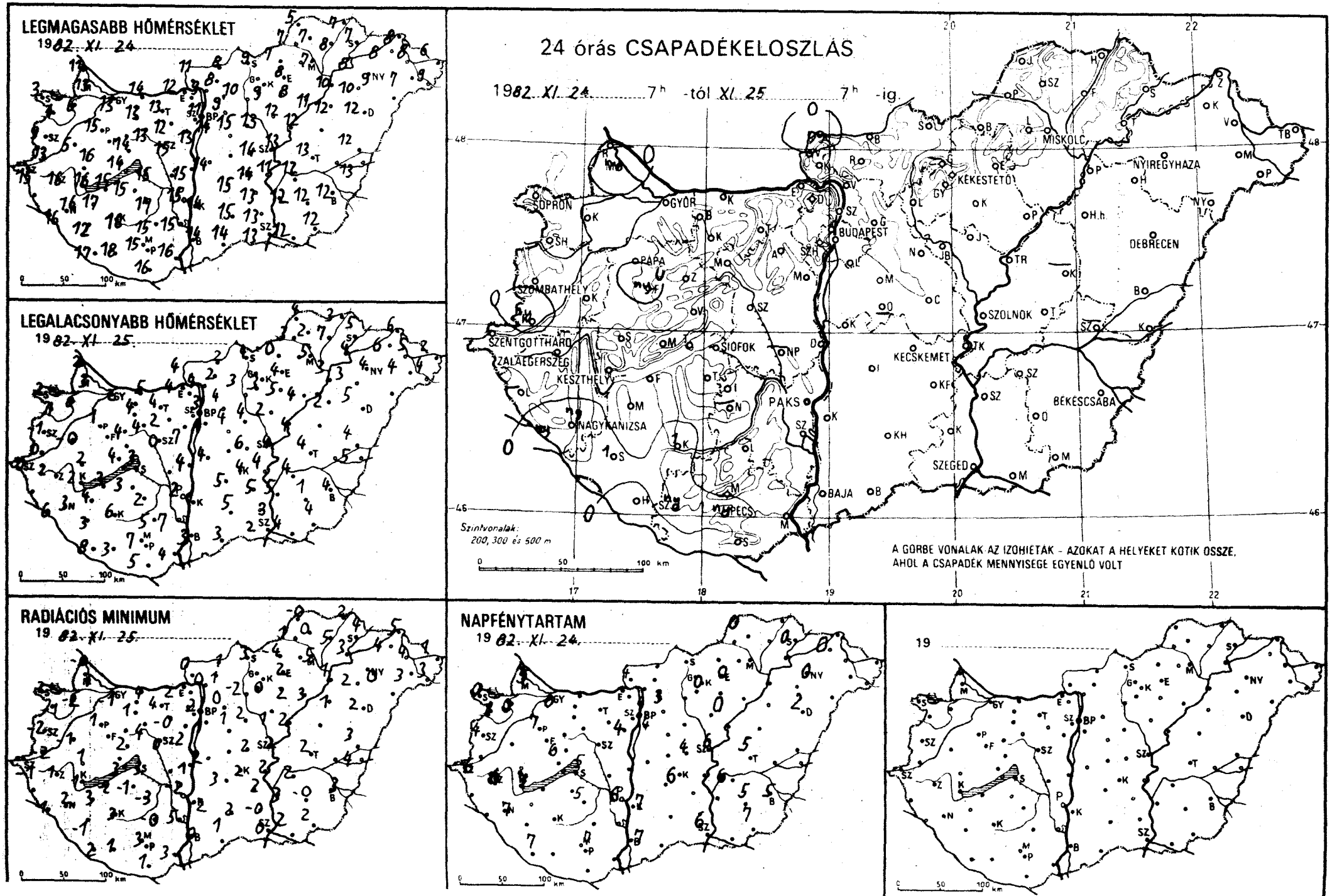
LEGMAGASABB HŐMÉRSÉKLET
1982. XI. 24.
LEGALACSONYABB HŐMÉRSÉKLET
1982. XI. 25.
24 órás CSAPADÉKELOSZLÁS
1982. XI. 24. 7h -tól XI. 25. 7h -ig
SOPRON
GYŐR
BUDAPEST
MISKOLC
NYÍREGYHÁZA
KÉKESTETŐ
DEBRECEN
PAPA
SZOMBATHELY
SZOLNOK
SZENTGOTTHÁRD
ZALAEGERSZEG
KESZTHELY
SIÓFOK
KECSKEMÉT
PAKS
NAGYKANIZSA
BÉKÉSCSABA
SZEGED
BAJA
PÉCS
Szintvonalak: 200, 300 és 500 m
A GÖRBE VONALAK AZ IZOHIETÁK - AZOKAT A HELYEKET KÖTIK ÖSSZE, AHOL A CSAPADÉK MENNYISÉGE EGYENLŐ VOLT
RADIÁCIÓS MINIMUM
19 82. XI. 25.
NAPFÉNYTARTAM
19 82. XI. 24.
19

82.XI.25 07 h-ig az utolsó 24 óra adatai						
állomás	csapadék (mm)		max. hőmérséklet	min. hőmérséklet	rad. min.	Előző nap napos órái
Győr	.	≡	13	2	-1	6
Kapuvár	...	≡	6	0	-2	0
Mosonmagyaróvár	ny	≡,	13	3	1	5
Rajka	.	≡	11	2	-0	
Sopron	.	=	3	2	2	0
Sopronhorpács	.	≡	4	1	-1	1
Káld	.	⌒	5	-0	-1	
Körmend	ny	≡,	13	0	-2	
Szentgotthárd	.	≡	15	0	-1	6
Szombathely	.	=	9	-1	-2	4
Lenti	–		–	–	–	
Letenye	ny		16	6	1	
Nagykanizsa	ny	⌒	16	3	2	7
Zalaegerszeg	.	≡	16	2	1	6
Farkasgyepű	ny	,	13	2	1	
Keszthely	.	⌒	16	2	1	7
Mencshely	.	≡	13	3	-0	6
Pápa	.	≡	15	1	1	7
Sümeg	.	⌒	16	2	1	
Tihany	.	=	14	4	3	
Veszprém	.	⌒	14	4	2	
Zirc	.	⌒	13	1	-1	
Fonyód	.		15	3	-2	
Homokszt. györgy	.	=	17	8	2	7
Kaposvár	1		16	6	3	
Marcali	.	⌒	17	4	3	
Siófok	.	⌒	15	3	3	5
Somogyszob	1		12	3	-1	
Tab	.	⌒	15	3	-1	
Bábolna	.		12	3	2	
Esztergom	.	≡	12	4	2	
Kisbér	.	≡	13	4	1	
Komárom	.	≡	14	5	4	
Tatabánya	.	≡	13	4	4	
Alcsútdoboz	.	≡	12	2	-0	
Dunaújváros	.		15	4	1	
Martonvásár	.	≡	13	7	2	4
Mór	.	≡	13	4	4	
Nagyhörcsökp.	–		–	–	–	
Szabadbattyán	.	≡	15	0	0	
Iregszemcse	.	⌒	17	2	-3	5
Lengyel	.	=	15	5	-0	
Paks	.	⌒	15	2	-2	6
Szekszárd	.	=	15	7	5	
Árpádtető	.	=	14	8	5	
Mohács	.	=	16	4	3	
Pécs	ny	⌒	15	7	3	7
Siklós	.		16	5	1	
Szigetvár	ny	, =	18	3	1	
Budaörs	.	≡	13	3	0	
Bp. Lőrinc	.	⌒	14	4	1	4
Bp. Met. Int.	.	≡	11	3	2	4
Bp. Szab. hegy	.	=	11	2	3	
Cegléd	.	=	14	6	2	4
Dobogókő	.	≡	6	3	2	
Gödöllő	.	=	9	4	0	3
Királyrét	.	⌒	7	0	-1	
Monor	.	⌒	15	4	1	
Nagykáta	.	≡	13	4	2	
Szentendre	.	≡	8	3	2	

82.XI.25 07 h-ig az utolsó 24 óra adatai						
állomás	csapadék (mm)		max. hőmérséklet	min. hőmérséklet	rad. min.	Előző nap napos órái
Vác	.	≡	9	4	0	
Vámosmikola	ny	≡,	11	4	0	4
Baja	.	⌒	14	3	0	7
Bácsalmás	.	=	14	3	1	
Izsák	.	=	15	5	3	
Kalocsa	.	≡	14	1	-2	7
Kecskemét	.	⌒	14	4	2	6
Kiskunfélegyháza	.		13	5	2	
Kiskunhalas	.	=	15	5	2	
Kunszentmiklós	.		14	4	2	
Tiszakécske	.	⌒	11	4	2	
Balassagyarmat	.	≡	8	2	1	
Romhány	.	≡	8	2	1	
Salgótarján	.		9	4	3	
Eger	.	=	8	4	2	0
Galyatető	–		–	–	–	
Gyöngyös	.	⌒	9	3	0	
Kékestető	.	≡	5	3	2	0
Kompolt	.		8	5	2	0
Lőrinci	.	≡	10	3	-2	
Poroszló	.		11	4	3	
Jászapáti	.	=	12	2	1	
Jászberény	.	≡	12	2	0	
Karcag	–		–	–	–	
Szolnok	.	=	13	4	2	6
Tiszaroff	.	⌒	12	4	2	
Túrkeve	.	=	13	4	2	5
Kistelek	.		13	3	-0	
Makó	.	=	12	4	2	
Szeged	.	⌒	13	2	0	6
Szentes	.		12	5	3	
Borsodnádasd	.	⌒	7	-0	-4	
Füged	.	=	8	7	5	
Hidasnémeti	.	=	7	3	2	
Jósvafő	.	⌒	5	4	-0	0
Lillafüred	.	≡	7	3	-1	
Miskolc	.	=	7	5	5	–
Putnok	.	=	7	3	1	
Sárospatak	.		7	5	4	0
Szendrőlád	.	=	7	2	0	
Tokaj	.		8	4	3	
Kisvárda	.	=	8	6	4	0
Mátészalka	.		7	4	3	
Nyíregyháza	.		9	4	0	0
Nyírlugos	–		–	–	–	
Pátyod	.		9	4	3	
Tiszabecs	.		6	2	1	
Vásárosnamény	.	=	8	5	4	
Záhony	.	=	8	6	5	
Berettyóújfalu	.		12	4	3	
Debrecen	.		12	5	2	2
Hajdúdorog	.	=	10	3	2	
Hortobágy	.		12	2	1	
Körösszakál	.		13	5	4	
Polgár	.	=	10	3	1	
Békéscsaba	.		12	4	3	5
Mezőhegyes	.		12	4	2	7
Orosháza	.	⌒	12	1	-0	5
Szarvas	.	=	12	4	2	6
Szeghalom	–		–	–	–	

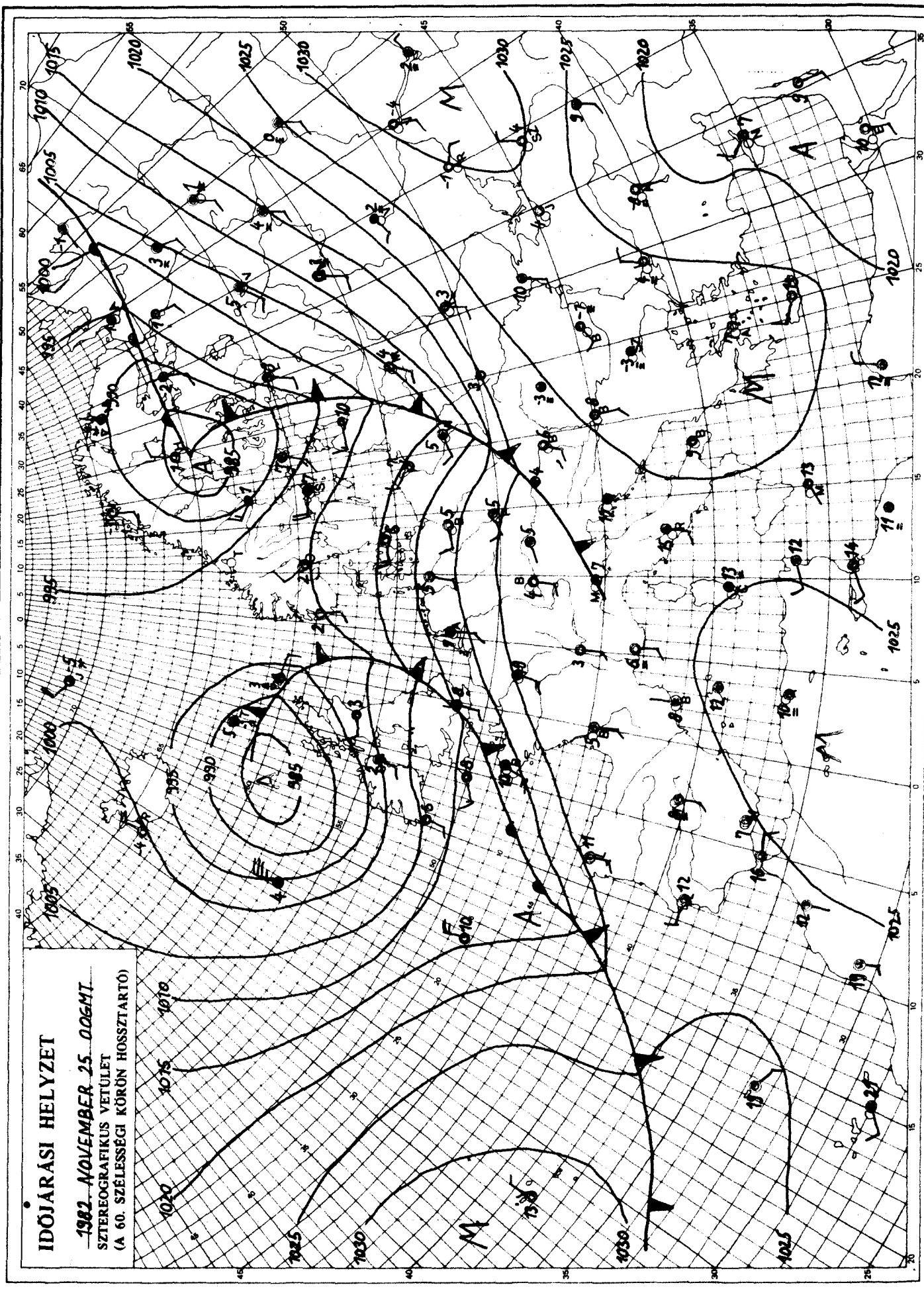

KIADJA: ORSZÁGOS METEOROLÓGIAI SZOLGÁLAT
Készíti: Központi Előrejelző Intézet Analízis- és Rövidtávú Prognózis Központja – T.: 273-018
Megjelenik naponként
Évi előfizetési díja: 1760,- Ft. – Megrendelhető: 1024 Budapest, II., Kitaibel Pál u. 1. – T.: 353-500
Kiadásért felel: az OMSZ elnöke – Szerkesztésért felel: a KEI igazgatója

IDŐJÁRÁSI NAPIJELENTÉS

ЕЖЕДНЕВНЫЙ МЕТЕОРОЛОГИЧЕСКИЙ БЮЛЛЕТЕНЬ · DAILY WEATHER REPORT
BULLETIN QUOTIDIEN DE TEMPS · TÄGLICHER WETTERBERICHT

95. évfolyam 330. szám. + Budapest + 1982. november 26. péntek

Az időjárási helyzet és a várható időjárás:

Nyugat- és Észak-Európa nagy részének időjárását ciklonok irányitják. Az óceáni léghullámok utját a kontinens nyugati partvidékén, de különösen az Ibériai-, valamint a Brit-szigeteken gyakori eső, zápor és sokszor erős szél jelzi. Hasonlóan változékony idő van a Skandináv-félszigeten, továbbá a Szovjetunió északabbra fekvő területén. Ott elszórtan havazik. A Keleti-Kárpátoktól a Kelet-Európai-síkságon át egészen az Ural-hegységig magas nyomású légköri képződmény húzódik. A hajnali, reggeli pára és köd megszünését változóan felhős idő követi. Számottevő esőről nem érkezik jelentés. Valószinü, hogy Közép-Európa, igy a Kárpát-medence időjárását egyre inkább a délnyugat felől áramló enyhe, páradús levegő határozza meg.

Csütörtökön az ország nagy részén enyhe idő volt. Elszórtan alakult ki gyenge eső. A legmagasabb nappali hőmérséklet általában 10 és 15 fok között alakult, azonban a naposabb déli megyékben 14 és 18, ugyanakkor a tartósan felhős, ködös tájakon viszont csupán 7 és 12 fok között váltakozott. Péntek hajnalra többnyire 4 és 11, északkeleten azonban -1 és +4 fokig csökkent a hőmérséklet. Ma a hajnali pára megszünését országszerte változóan felhős idő követte. Egy-két helyen gyenge eső esett. A délnyugati szél a Dunántúlon időnként megélénkült. A hőmérséklet 11 órakor az országban 8 és 15 fok között váltakozott.

Ma 12 órakor Budapesten a hőmérséklet 9 fok, a tengerszintre átszámitott légnyomás 1016 mbar, alig változik.

Várható időjárás szombat estig:

Néhányszor átmeneti felhősödés várható, a Dunántúlon szórványos zápor valószinü.
A déli szél élénk, a Dunántúlon napközben időnként erős lesz.
Csupán egy-két szélvédett területen várható éjszaka, kora délelőtt köd.
Várható legalacsonyabb éjszakai hőmérséklet: 2, 7 fok között,
legmagasabb nappali hőmérséklet szombaton: 11, 16 fok között alakul.

Török Dénes s.k.

A hőmérséklet napi középértéke és eltérése a 100 évi átlagtól /Budapest belterületén/:

1982. XI. 25. 7,6°C +4,4°C

1871 óta ezen a napon Budapesten előfordult

legmagasabb hőmérséklet: 15,0°C /1906/,
legalacsonyabb hőmérséklet: -9,9°C /1965/.

82.788.

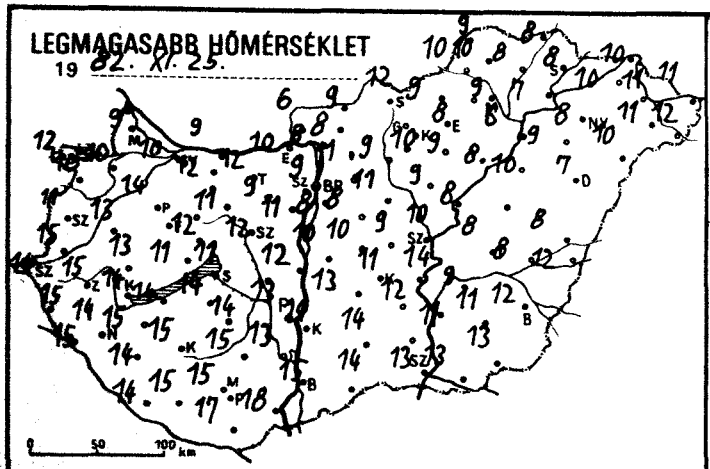
LEGMAGASABB HŐMÉRSÉKLET
19 82. XI. 25.
0 50 100 km

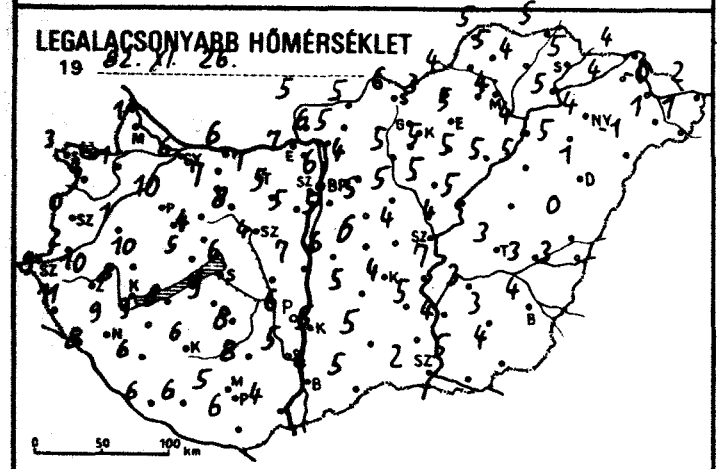
LEGALACSONYABB HŐMÉRSÉKLET
19 82. XI. 26.
0 50 100 km

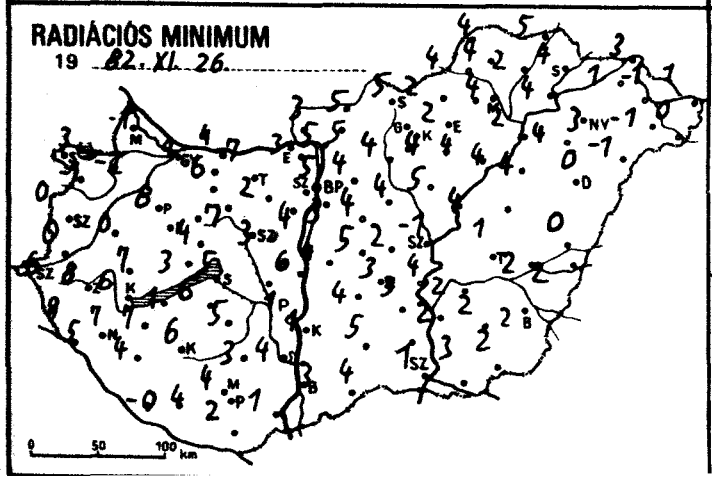
RADIÁCIÓS MINIMUM
19 82. XI. 26.
0 50 100 km

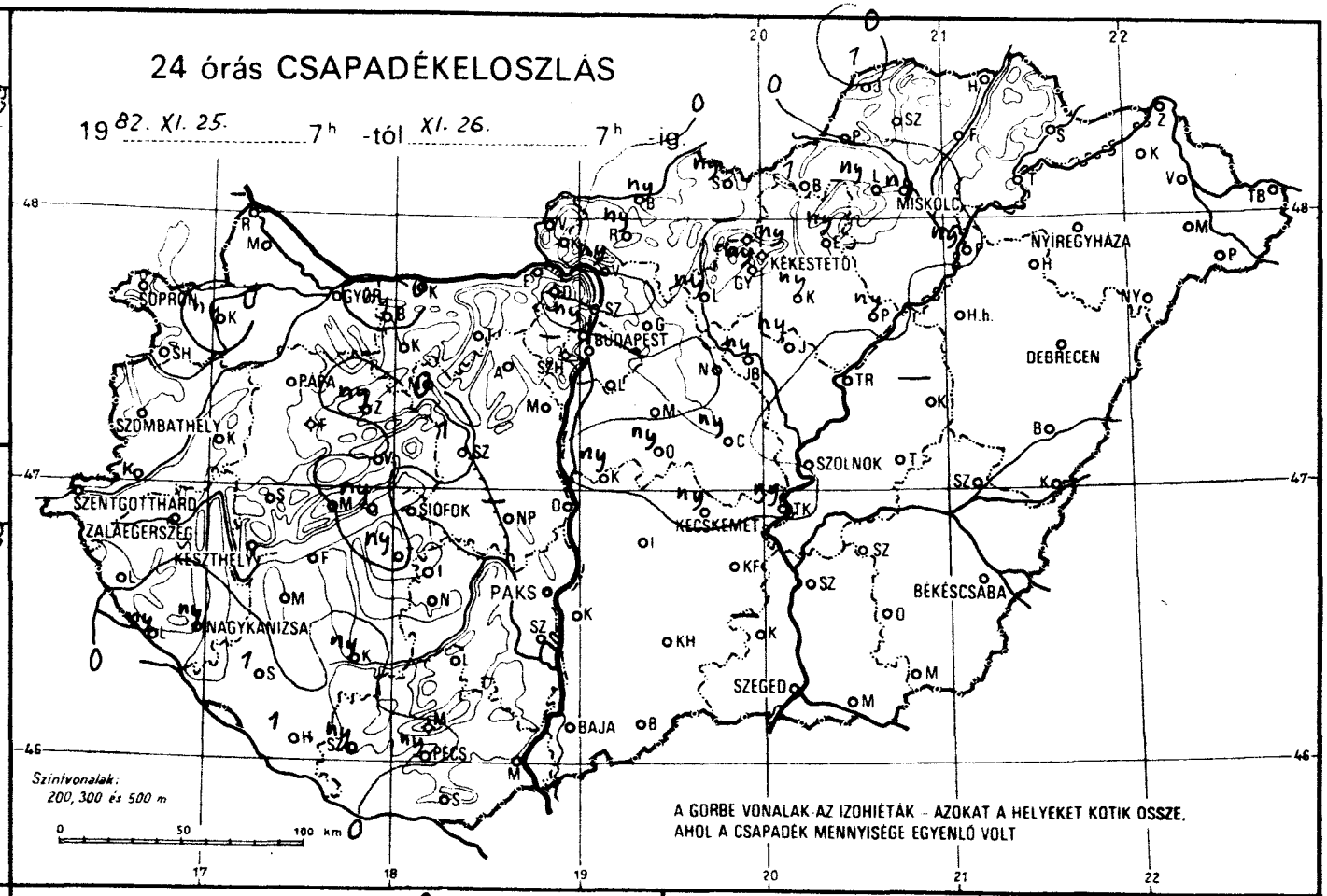
24 órás CSAPADÉKELOSZLÁS
19 82. XI. 25. 7h -tól XI. 26. 7h -ig
SOPRON
GYŐR
BUDAPEST
MISKOLC
NYÍREGYHÁZA
KÉKESTETŐ
DEBRECEN
SZOMBATHELY
PAPA
SZOLNOK
SZENTGOTTHÁRD
ZALAEGERSZEG
KESZTHELY
SIÓFOK
KECSKEMÉT
BÉKÉSCSABA
PAKS
NAGYKANIZSA
SZEGED
BAJA
PÉCS
Szintvonalak: 200, 300 és 500 m
0 50 100 km
A GÖRBE VONALAK AZ IZOHIÉTÁK - AZOKAT A HELYEKET KÖTIK ÖSSZE, AHOL A CSAPADÉK MENNYISÉGE EGYENLŐ VOLT

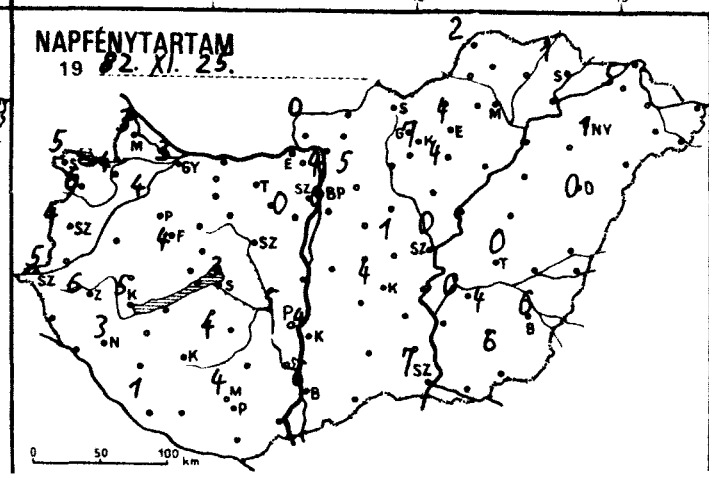
NAPFÉNYTARTAM
19 82. XI. 25.
0 50 100 km

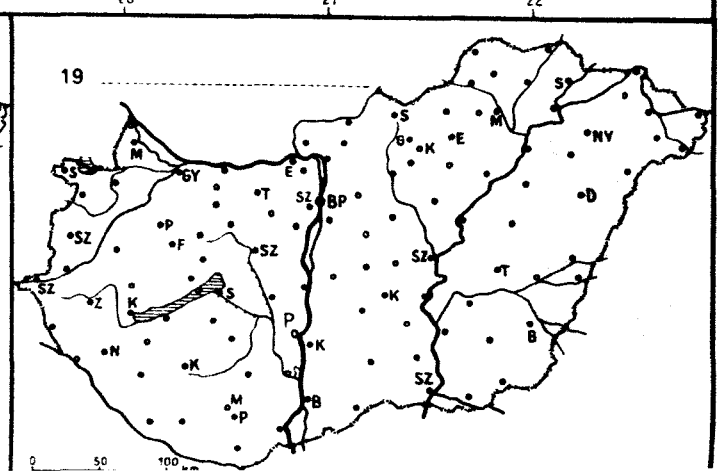
19
0 50 100 km

89.XI.26 07 h-ig az utolsó 24 óra adatai						Előző nap napos órái
állomás	csapadék (mm)		max. hőmérséklet	min. hőmérséklet	rad. min.	
Győr	.	≃	10	6	4	3
Kapuvár	ny	≡ ?	10	1	-2	4
Mosonmagyaróvár	.	≡	9	1	-1	3
Rajka	–		–	–	–	
Sopron	.	≡	12	3	3	5
Sopronhorpács	.	≃	10	4	-1	6
Káld	.	≃	13	1	0	
Körmend	.	=	15	2	0	
Szentgotthárd	.		14	9	6	5
Szombathely	.	≡	11	0	0	4
Lenti	.		15	11	9	
Letenye	ny	≃	15	8	5	
Nagykanizsa	ny		14	9	7	3
Zalaegerszeg	.	≃	15	10	8	6
Farkasgyepű	.		14	8	6	
Keszthely	.	≃	14	8	6	5
Mencshely	.	≃	12●	9	7	4
Pápa	.	≃	14	10	8	4
Sümeg	.		13	10	7	
Tihany	ny		11	5	3	
Veszprém	.	≡	12	4	4	
Zirc	ny	=	11	6	3	
Fonyód	.		14	8	1	
Homokszt. györgy	1	? =	14	6	-0	1
Kaposvár	ny	≃	15	6	6	
Marcali	.	≃	15	9	7	
Siófok	.	≃	11	6	5	3
Somogyszob	1		14	6	4	
Tab	ny	≃	14	9	6	
Bábolna	ny	? =	11	5	3	
Esztergom	.	=	10	7	3	
Kisbér	.	≃	12	7	6	
Komárom	.		9	6	4	
Tatabánya	.		12	7	7	
Alcsútdoboz	.	≡	9	5	2	
Dunaújváros	.		12	7	6	
Martonvásár	.	=	11	5	4	0
Mór	.	≤	11	8	7	
Nagyhörcsökp.	–		–	–	–	
Szabadbattyán	1	≡	12	4	3	
Iregszemcse	.	≃	14	8	5	4
Lengyel	.		15	8	3	
Paks	.	≃	13	6	1	5
Szekszárd	.	≥	13	5	4	
Árpádtető	.	=	14	8	3	
Mohács	.	=	18	4	1	
Pécs	ny		15	5	4	4
Siklós	.		17	6	2	
Szigetvár	ny	? =	15	6	4	
Budaörs	.	≡	9	6	4	
Bp. Lőrinc	.	≡	8	5	3	0
Bp. Met. Int.	ny	=	9	6	5	4
Bp. Szab. hegy	–		–	–	–	
Cegléd	ny	≥	9	4	2	1
Dobogókő	.	≤	8	4	3	
Gödöllő	.	≡	11	4	4	5
Királyrét	.	≃	9	5	5	
Monor	.	≃	8	5	4	
Nagykáta	.		11	5	4	
Szentendre	.	≥	8	6	5	

89.XI.26. 07 h-ig az utolsó 24 óra adatai						Előző nap napos órái
állomás	csapadék (mm)		max. hőmérséklet	min. hőmérséklet	rad. min.	
Vác	ny	≡ ?	8	6	3	
Vámosmikola	.	≃	6	5	3	0
Baja	.	=	15	4	3	6
Bácsalmás	.		14	5	4	
Izsák	.		13	5	4	
Kalocsa	.	≃	14	5	1	4
Kecskemét	ny	=	11	4	3	4
Kiskunfélegyháza	.	≃	12	5	3	
Kiskunhalas	.	≃	14	5	5	
Kunszentmiklós	ny	? ≡	10	6	4	
Tiszakécske	ny	? ≡	14	7	4	
Balassagyarmat	ny	=	9	5	5	
Romhány	ny	?	8	5	5	
Salgótarján	ny		12	6	5	
Eger	ny	=	8	5	2	4
Galyatető	–		–	–	–	
Gyöngyös	ny		10	5	4	
Kékestető	ny	≡	8	4	4	7
Kompolt	ny	? ≃	9	5	4	4
Lőrinci	ny	?	9	5	4	
Poroszló	ny	=	8	5	4	
Jászapáti	ny	=	9	5	5	
Jászberény	ny	≡ ?	9	5	4	
Karcag	–		–	–	–	
Szolnok	.	=	10	4	-1	0
Tiszaroff	.	≃	8	5	4	
Túrkeve	.		8	3	1	0
Kistelek	–		–	–	–	
Makó	.	=	13	5	3	
Szeged	.	≃	13	2	1	7
Szentes	.		11	4	2	
Borsodnádasd	1	∨	9	3	2	
Füged	.	=	8	4	2	
Hidasnémeti	.	≃	8	5	5	
Jósvafő	1	≡	9	5	4	2
Lillafüred	ny	≡	7	2	2	
Miskolc	ny	=	9	4	4	–
Putnok	.	≡	10	4	4	
Sárospatak	.		8	5	4	1
Szendrőlád	.	≃	10	5	4	
Tokaj	.		7	5	4	
Kisvárda	.	=	10	4	1	5
Mátészalka	.		11	1	-1	
Nyíregyháza	.	≡	8	4	3	1
Nyírlugos	.	⊔	10	-1	-1	
Pátyod	.	≃	12	1	0	
Tiszabecs	.	=	11	2	1	
Vásárosnamény	.	=	11	-0	-1	
Záhony	.	=	10	4	3	
Berettyóújfalu	.	≃	8	0	0	
Debrecen	.	≃	7	1	0	0
Hajdúdorog	.		9	5	4	
Hortobágy	.	=	10	5	4	
Körösszakál	.		12	3	2	
Polgár	ny	≡ ?	6	4	2	
Békéscsaba	.	≃	12	4	2	6
Mezőhegyes	.		13	4	2	6
Orosháza	.	≃	11	3	2	4
Szarvas	.	=	9	3	2	0
Szeghalom	.		8	3	2	

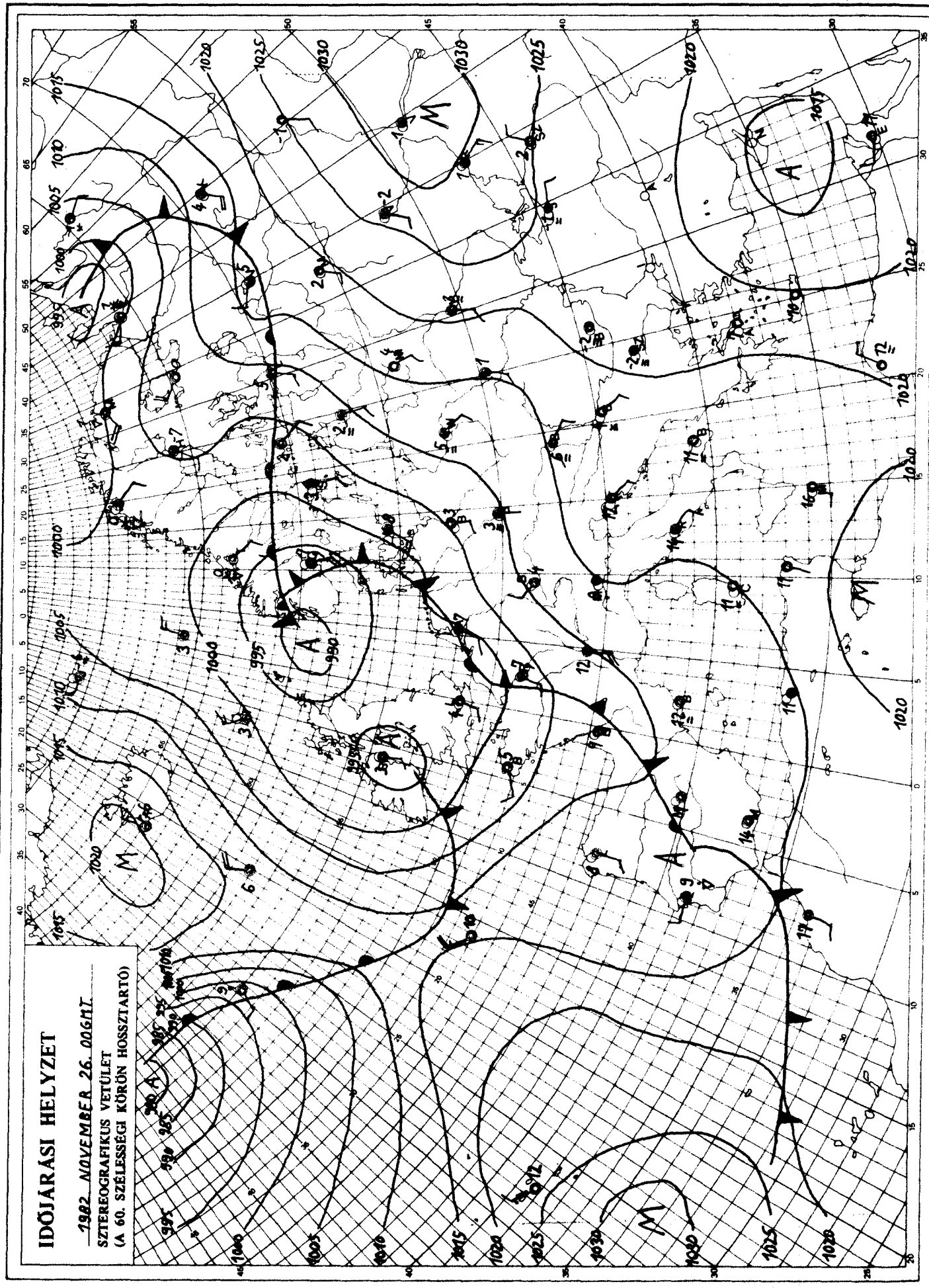

KIADJA: ORSZÁGOS METEOROLÓGIAI SZOLGÁLAT
Készíti: Központi Előrejelző Intézet Analízis- és Rövidtávú Prognózis Központja – T.: 273-018
Megjelenik naponként
Évi előfizetési díja: 1760,- Ft. – Megrendelhető: 1024 Budapest, II., Kitaibel Pál u. 1. – T.: 353-500
Kiadásért felel: az OMSZ elnöke – Szerkesztésért felel: a KEI igazgatója

IDŐJÁRÁSI NAPIJELENTÉS

ЕЖЕДНЕВНЫЙ МЕТЕОРОЛОГИЧЕСКИЙ БЮЛЛЕТЕНЬ · DAILY WEATHER REPORT
BULLETIN QUOTIDIEN DE TEMPS · TÄGLICHER WETTERBERICHT

95. évfolyam 331. szám + Budapest + 1982. november 27. szombat

Az időjárási helyzet és a várható időjárás:

Kontinensünk nyugati, északnyugati felén alacsony nyomású légörvények okoznak változékony időjárást. Szombaton reggel a Botteni-öböl, Német Középhegység, Baleárok vonal menti, több száz kilométer széles zónában borult, esős idő volt, a Tirén tenger és az Adriai tenger térségéből heves zivatarokat is jelentettek. Az emlitett felhőzóna keleti oldalán szokatlanul meleg levegő áramlik, egyelőre Közép-Európa szerte ez határozza meg az időjárást. Az óceánról érkező, újabb felhőzóna szombat reggelre megközelitette a partvidéket, a Britszigetek térségét.

Pénteken országunkban túlnyomóan napos idő volt, csupán egy-két helyen fordult elő jelentéktelen eső, zápor. A hőmérséklet csúcsértéke általában 10, 17 fok között alakult. Éjszaka csupán egy-két helyen képződött köd, a hőmérséklet hajnalra a Dunántúlon 0, +6, másutt -2, +3 fok közé csökkent. Délelőtt az ország nagy részén csaknem zavartalan volt a napsütés, a Dunántúlon megélénkült a déli szél. A hőmérséklet 11 órakor általában 5, 11 fok között váltakozott.

Ma 12 órakor Budapesten a hőmérséklet 7 fok, a tengerszintre átszámitott légnyomás 1016 mbar, mérsékelten süllyed.

Várható időjárás vasárnap estig:

Időnként megnövekszik a felhőzet.
A nyugati országrészben elszórtan kisebb eső, zápor előfordulhat.
A déli szél többfelé megélénkül, elsősorban a Dunántúlon helyenként megerősödik.
A hajnali és a reggeli órákban néhány szélvédett helyen köd képződik.

Várható legalacsonyabb éjszakai hőmérséklet: 0, +5,
legmagasabb nappali hőmérséklet vasárnap: általában 10, 15 fok között valószinü.

Vadkerti Ferenc s.k.

A hőmérséklet napi középértéke és eltérése a 100 évi átlagtól /Budapest belterületén/:

1982. XI. 26.: 7,9°C, +5,2°C.

1871 óta ezen a napon Budapesten előfordult:

legmagasabb hőmérséklet 14,2°C /1898/
legalacsonyabb hőmérséklet -11,0°C /1884/

82.789.

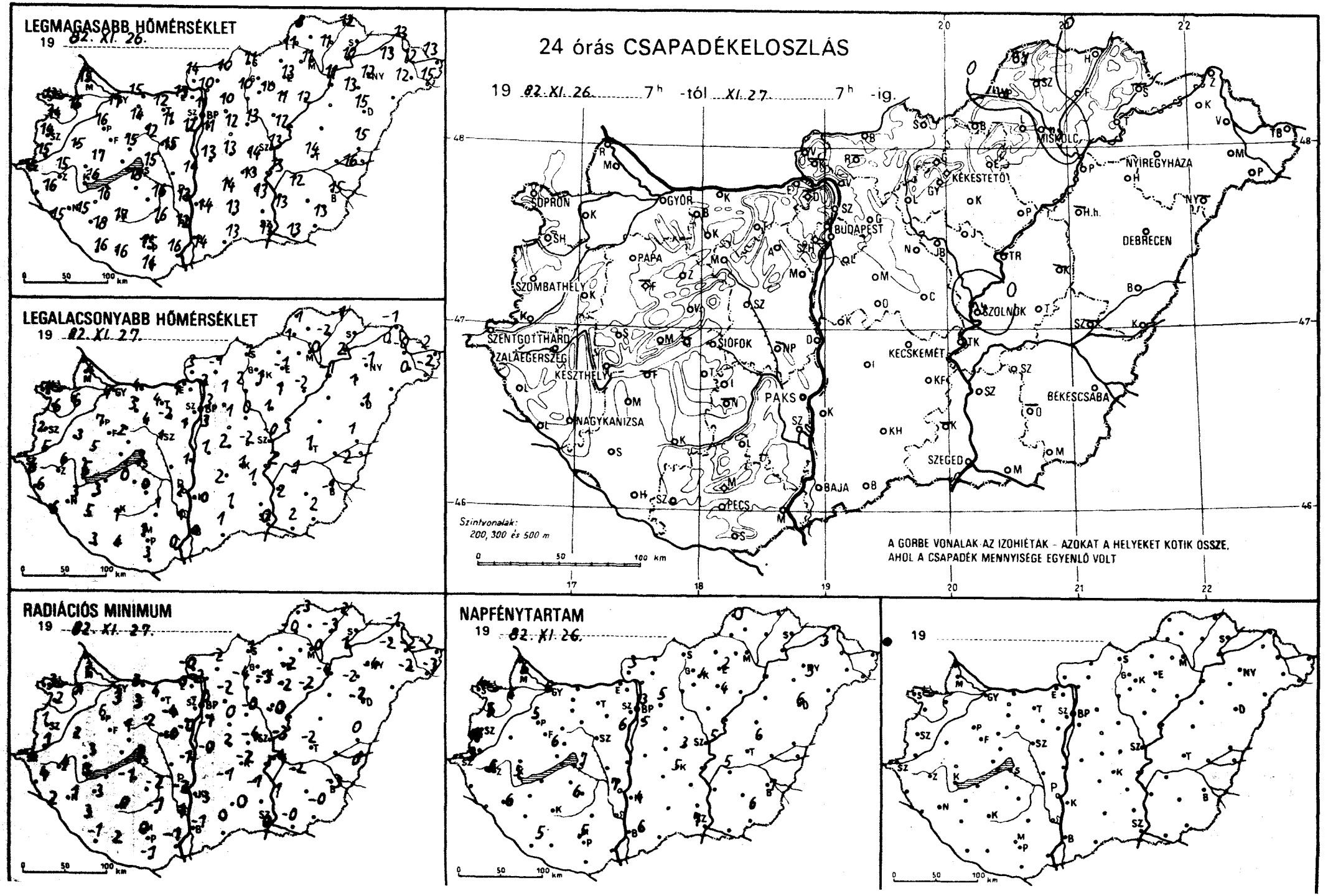
LEGMAGASABB HŐMÉRSÉKLET
19 82. XI. 26.
LEGALACSONYABB HŐMÉRSÉKLET
19 82. XI. 27.
RADIÁCIÓS MINIMUM
19 82. XI. 27.
24 órás CSAPADÉKELOSZLÁS
19 82. XI. 26. 7h -tól XI. 27. 7h -ig.
SOPRON
GYŐR
BUDAPEST
MISKOLC
NYÍREGYHÁZA
KÉKESTETŐ
DEBRECEN
SZOMBATHELY
PAPA
SZOLNOK
SZENTGOTTHÁRD
ZALAEGERSZEG
KESZTHELY
SIÓFOK
KECSKEMÉT
BÉKÉSCSABA
PAKS
NAGYKANIZSA
SZEGED
BAJA
PÉCS
Szintvonalak:
200, 300 és 500 m
A GÖRBE VONALAK AZ IZOHIÉTÁK – AZOKAT A HELYEKET KÖTIK ÖSSZE,
AHOL A CSAPADÉK MENNYISÉGE EGYENLŐ VOLT
NAPFÉNYTARTAM
19 82. XI. 26.
19
0 50 100 km

1982.XI.07-ig az utolsó 24 óra adatai						Előző nap napos órái
állomás	csapadék (mm)		max. hőmérséklet	min. hőmérséklet	rad. min.	
Győr	.		17	4	3	6
Kapuvár	.		15	6	4	4
Mosonmagyaróvár	.		15	4	2	6
Rajka	–		–	–	–	
Sopron	.		13	4	3	4
Sopronhorpács	.		14	6	2	5
Káld	.		15	3	2	
Körmend	.		15	5	1	
Szentgotthárd	.		15	6	4	3
Szombathely	.		14	2	1	4
Lenti	.		16	6	4	
Letenye	.		15	6	2	
Nagykanizsa	.		15	3	1	6
Zalaegerszeg	.		15	6	4	5
Farkasgyepű	–		–	–	–	
Keszthely	.		16	5	3	5
Mencshely	.		14	2	1	6
Pápa	.		16	7	6	5
Sümeg	.		17	5	3	
Tihany	–		–	–	–	
Veszprém	.		15	2	1	
Zirc	.		13	1	-2	
Fonyód	–		–	–	–	
Homokszt. györgy	.		16	3	-1	5
Kaposvár	.		17	1	0	
Marcali	.		16	3	3	
Siófok	.		15	3	2	7
Somogyszob	.		18	5	3	
Tab	.		18	0	-1	
Bábolna	.		14	3	1	
Esztergom	.		13	4	-0	
Kisbér	.		14	3	3	
Komárom	.		15	4	3	
Tatabánya	.		12	4	4	
Alcsútdoboz	.		11	-2	-4	
Dunaújváros	.		14	1	-1	
Martonvásár	.		12	1	-0	6
Mór	.		12	4	2	
Nagyhörcsökp.	–		–	–	–	
Szabadbattyán	.		15	1	-0	
Iregszemcse	.		16	0	-2	6
Lengyel	.		16	1	-1	
Paks	.		13	2	-2	7
Szekszárd	.		12	1	1	
Árpádtető	.		15	3	0	
Mohács	.		16	0	-1	
Pécs	.		15	1	0	5
Siklós	.		14	3	-1	
Szigetvár	.		16	4	2	
Budaörs	.		11	1	-3	
Bp. Lőrinc	.		11	3	-1	5
Bp. Met. Int.	.		11	3	-0	3
Bp. Szab. hegy	.		11	2	0	
Cegléd	.		14	-2	-4	3
Dobogókő	–		–	–	–	
Gödöllő	.		10	1	-2	5
Királyrét	–		–	–	–	
Monor	.		12	1	0	
Nagykáta	.		13	0	-0	
Szentendre	.		10	1	-0	

1982.XI.07-ig az utolsó 24 óra adatai						Előző nap napos órái
állomás	csapadék (mm)		max. hőmérséklet	min. hőmérséklet	rad. min.	
Vác	.		10	2	-2	
Vámosmikola	.		14	3	-0	3
Baja	.		14	0	-1	6
Bácsalmás	.		13	1	0	
Izsák	.		14	2	-1	
Kalocsa	.		14	-0	-3	4
Kecskemét	.		13	1	-2	5
Kiskunfélegyháza	.		13	1	-1	
Kiskunhalas	.		13	1	0	
Kunszentmiklós	.		13	1	-0	
Tiszakécske	.		13	2	-4	
Balassagyarmat	.		10	-1	-2	
Romhány	–		–	–	–	
Salgótarján	.		11	1	1	
Eger	.		13	-1	-2	2
Galyatető	.		8	1	-0	
Gyöngyös	.		10	1	-3	
Kékestető	.		9	1	0	4
Kompolt	.		11	1	-2	4
Lőrinci	.		10	2	-4	
Poroszló	.		12	-2	-2	
Jászapáti	.		12	1	-0	
Jászberény	.		12	0	-2	
Karcag	–		–	–	–	
Szolnok	ny		13	-0	-3	5
Tiszaroff	–		–	–	–	
Túrkeve	.		14	1	-2	6
Kistelek	–		–	–	–	
Makó	.		13	2	-0	
Szeged	.		13	0	0	7
Szentes	.		13	2	1	
Borsodnádasd	.		–	–	–	
Füged	.		11	-2	-3	
Hidasnémeti	.		12	-1	-2	
Jósvafő	ny		8	1	-3	0
Lillafüred	.		10	-1	-3	
Miskolc	ny		11	0	-0	-
Putnok	ny		11	1	-0	
Sárospatak	–		–	–	–	–
Szendrőlád	–		–	–	–	
Tokaj	.		10	2	1	
Kisvárda	.		13	0	-2	3
Mátészalka	.		12	0	-2	
Nyíregyháza	.		12	-1	-4	3
Nyírlugos	–		–	–	–	
Pátyod	.		15	-2	-3	
Tiszabecs	.		13	-2	-2	
Vásárosnamény	.		12	-0	-2	
Záhony	.		13	-1	-1	
Berettyóújfalu	.		15	1	0	
Debrecen	.		15	1	-2	6
Hajdúdorog	.		13	1	-2	
Hortobágy	–		–	–	–	
Körösszakál	.		16	2	0	
Polgár	.		11	-1	-4	
Békéscsaba	.		15	-1	-3	7
Mezőhegyes	.		13	2	-0	6
Orosháza	–		–	–	–	–
Szarvas	.		12	1	-2	5
Szeghalom	.		–	–	–	

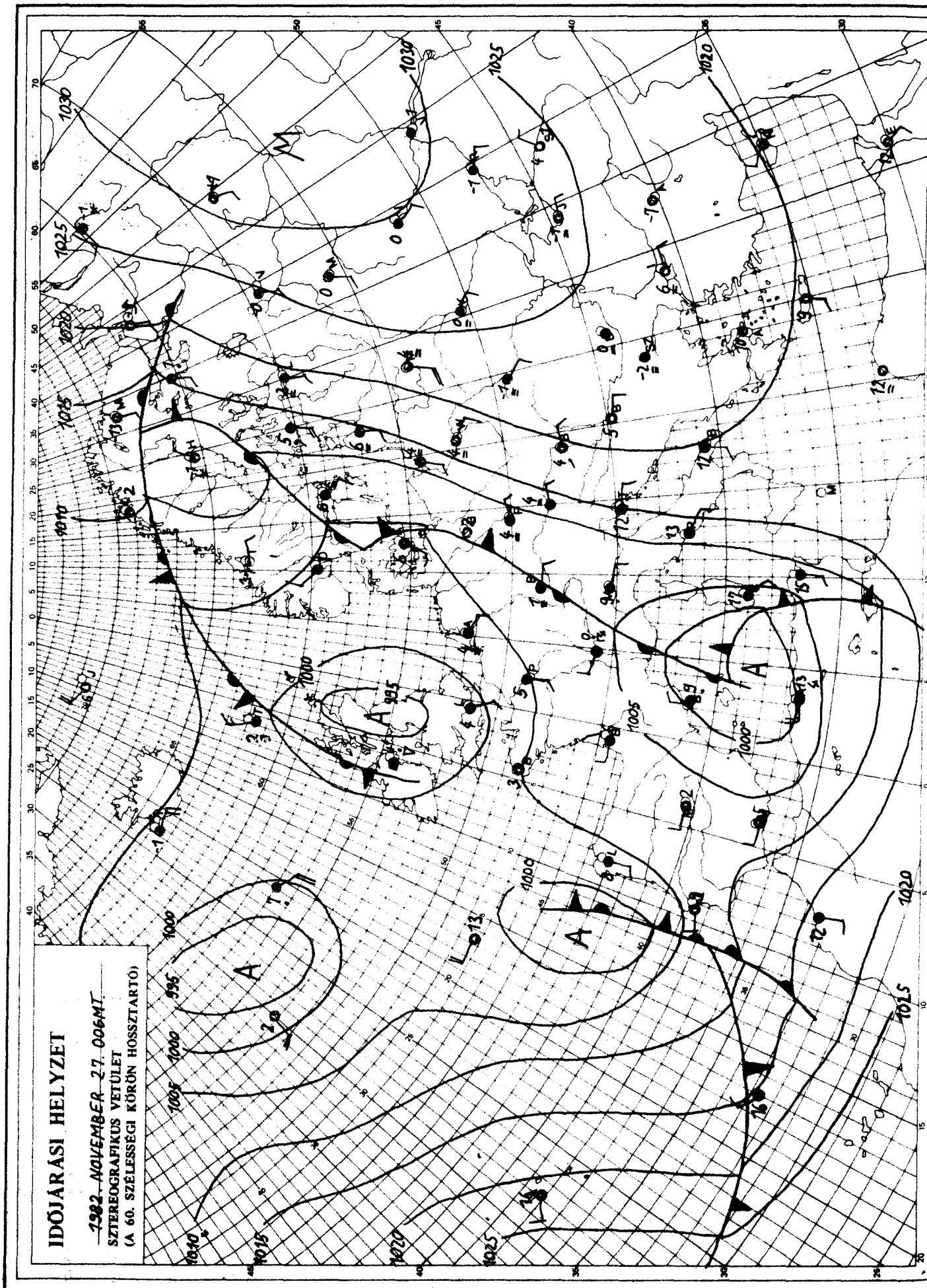

KIADJA: ORSZÁGOS METEOROLÓGIAI SZOLGÁLAT
Készíti: Központi Előrejelző Intézet Analízis- és Rövidtávú Prognózis Központja – T.: 273-018
Megjelenik naponként
Évi előfizetési díja: 1760,- Ft. – Megrendelhető: 1024 Budapest, II., Kitaibel Pál u. 1. – T.: 353-500
Kiadásért felel: az OMSZ elnöke – Szerkesztésért felel: a KEI igazgatója

IDŐJÁRÁSI NAPIJELENTÉS

ЕЖЕДНЕВНЫЙ МЕТЕОРОЛОГИЧЕСКИЙ БЮЛЛЕТЕНЬ • DAILY WEATHER REPORT
BULLETIN QUOTIDIEN DE TEMPS • TÄGLICHER WETTERBERICHT

95. évfolyam 332. szám + Budapest + 1982. november 28. vasárnap

Az időjárási helyzet és a várható időjárás:

Szinte egész Európában enyhe az idő. Fagypont alatti maximum hőmérsékletet csupán a Skandináv-félsziget és a Szovjetunió legészakibb vidékeiről jelentenek. Ott többfelé havazik is. Felhős és sok helyen esős az időjárás a Skandináv-félsziget déli felén, a Brit-szigeteken, a Német-alföldön és az Alpok térségében. Ciklon örvénylik a Földközi-tenger fölött. Ez egyelőre csak Olaszországban okoz erős felhősödést, és zivatarokat. Franciaországban, Lengyelországban, továbbá Európa keleti, délkeleti vidékein ugyanakkor csöndes, párás, ködös az idő. Jelentős csapadék nem fordul elő és hol több, hol kevesebb a napsütés.

Szombaton hazánkban változóan felhős idő volt, 3-8 órás napsütéssel. Esőt nem jelentettek. Többfelé megélénkült a szél. A hőmérséklet csúcsértéke általában 8 és 13 fok között alakult, csupán a néhány tartósabban ködös helyen volt 5 fok körül. Ma hajnalra -3, +4 fokig hült le a levegő. Délelőtt változóan felhős volt. Helyenként megélénkült a délkeleti szél. A hőmérséklet 11 órára 4 és 10 fok közé emelkedett.

Ma 12 órakor Budapesten 8 fokot mértek, a tengerszintre átszámitott légnyomás 1016 mbar, nem változik.

Várható időjárás hétfő estig:

Változóan felhős idő várható. A Dunántúl nyugati és déli részén többször lesz erősen felhős az ég, és eső is inkább csak ott fordulhat elő. A délkeleti szél napközben többfelé megélénkül. Éjszaka helyenként köd képződik.
Várható legalacsonyabb éjszakai hőmérséklet: -3, +2 fok
legmagasabb nappali hőmérséklet hétfőn: általában 7 és 12 fok között valószinü.

Pálmási Judit s.k.

A hőmérséklet napi középértéke és eltérése a 100 évi átlagtól /Budapest belterületén/:

1982. XI. 27. 6,6°C +3,9°C

1871 óta ezen a napon Budapesten előfordult

legmagasabb hőmérséklet: 15,4°C /1878/,
legalacsonyabb hőmérséklet: -11,9°C /1890/.

82.790.

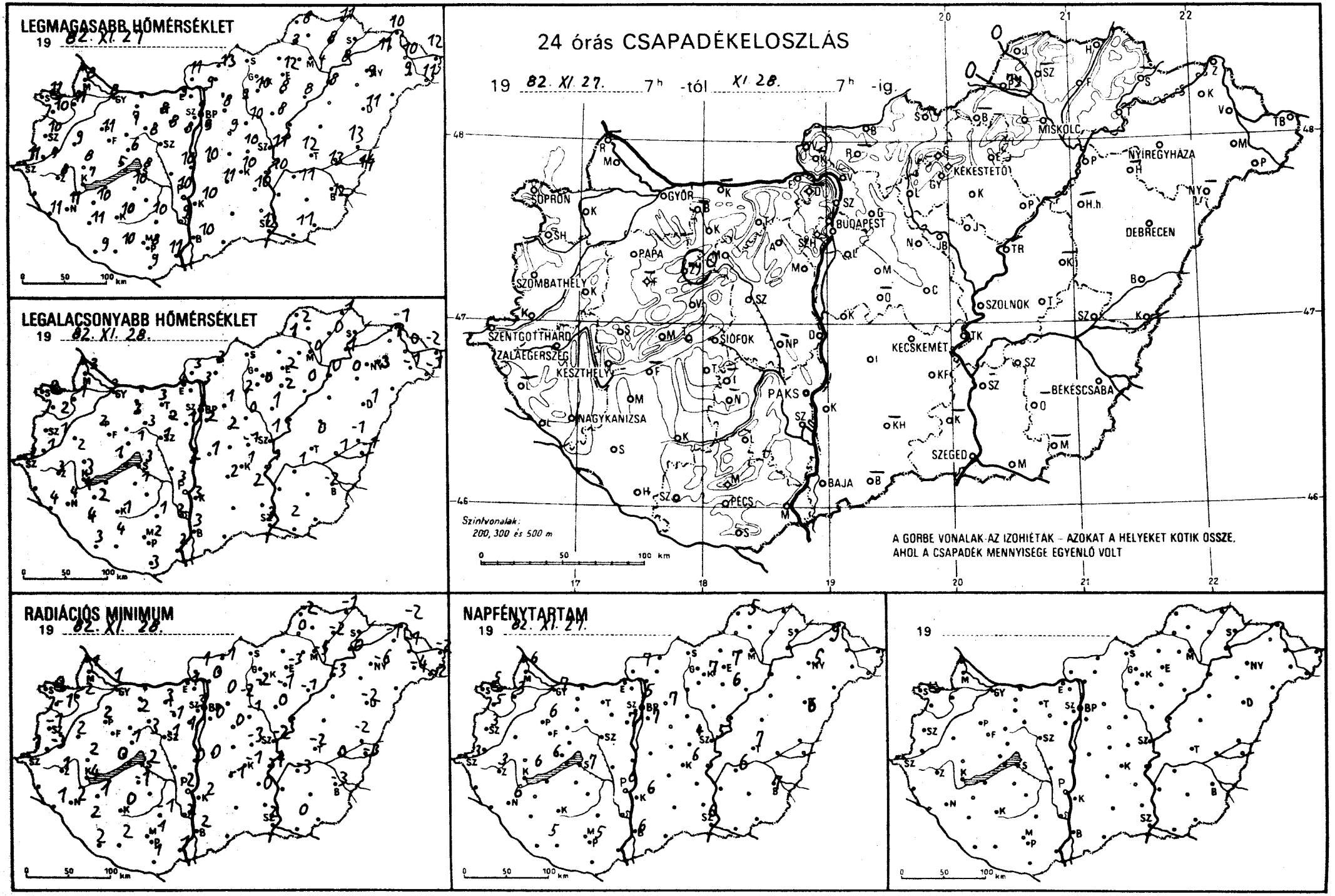
LEGMAGASABB HŐMÉRSÉKLET
19 82. XI. 27.
LEGALACSONYABB HŐMÉRSÉKLET
19 82. XI. 28.
RADIÁCIÓS MINIMUM
19 82. XI. 28.
NAPFÉNYTARTAM
19 82. XI. 27.
19
24 órás CSAPADÉKELOSZLÁS
19 82. XI. 27. 7h -tól XI. 28. 7h -ig.
SOPRON
GYŐR
BUDAPEST
MISKOLC
NYÍREGYHÁZA
KEKESTETŐ
DEBRECEN
PAPA
SZOMBATHELY
SZOLNOK
SZENTGOTTHÁRD
ZALAEGERSZEG
KESZTHELY
SIÓFOK
KECSKEMÉT
BÉKÉSCSABA
PAKS
NAGYKANIZSA
SZEGED
BAJA
PÉCS
Szintvonalak:
200, 300 és 500 m
A GÖRBE VONALAK AZ IZOHIÉTÁK – AZOKAT A HELYEKET KÖTIK ÖSSZE,
AHOL A CSAPADÉK MENNYISÉGE EGYENLŐ VOLT
0 50 100 km

1982.XI.28 h-ig az utolsó 24 óra adatai						Előző nap napos órái
állomás	csapadék (mm)		max. hőmérséklet	min. hőmérséklet	rad. min.	
Győr	.	⊔	8	3	1	7
Kapuvár	.	⊔	11	1	-2	3
Mosonmagyaróvár	.	=	8	3	1	6
Rajka	–		–	–	–	
Sopron	.	⊏	11	2	0	5
Sopronhorpács	.	⊏	10	2	-1	5
Káld	.		9	2	2	
Körmend	.	≈	9	1	-3	
Szentgotthárd	.	⊿	11	2	1	3
Szombathely	.	⊏	10	1	-1	3
Lenti	–		–	–	–	
Letenye	.	⊿	11	4	1	
Nagykanizsa	.		11	4	2	6
Zalaegerszeg	.	⊔	8	3	1	3
Farkasgyepű	–		–	–	–	
Keszthely	.	⊏	7	4	4	6
Mencshely	.	=	5	1	0	6
Pápa	.		11	2	2	6
Sümeg	.		8	3	2	
Tihany	.		10	3	2	
Veszprém	.		6	1	1	
Zirc	ny	=	5	1	-1	
Fonyód	–		–	–	–	
Homokszt. györgy	.		9	3	2	5
Kaposvár	.		10	1	0	
Marcali	.		10	2	1	
Siófok	.	⊔	8	3	2	7
Somogyszob	.		11	4	2	
Tab	.		10	1	-1	
Bábolna	–		–	–	–	
Esztergom	.	=	9	4	-1	
Kisbér	.		7	3	2	
Komárom	.		10	4	3	
Tatabánya	.		8	3	3	
Alcsútdoboz	.	≈	8	2	-1	
Dunaújváros	.		10	2	0	
Martonvásár	.	≈	8	1	1	7
Mór	.	≈	8	3	3	
Nagyhörcsökp.	–		–	–	–	
Szabadbattyán	.	≡	9	1	-1	
Iregszemcse	–		–	–	–	
Lengyel	.	≈	10	1	-1	
Paks	.		10	3	2	6
Szekszárd	.		9	2	2	
Árpádtető	.	=	7	2	1	
Mohács	.	⊔	11	2	1	
Pécs	.	⊔	8	2	1	5
Siklós	.		9	3	1	
Szigetvár	.		10	4	2	
Budaörs	.	⊿	9	2	-1	
Bp. Lőrinc	.	⊿	9	2	0	7
Bp. Met. Int.	.	≈	9	3	3	5
Bp. Szab. hegy	.		5	0	0	
Cegléd	.	⊏	10	-1	-3	4
Dobogókő	–		–	–	–	
Gödöllő	.	=	8	1	0	7
Királyrét	–		–	–	–	
Monor	.	⊿	9	2	0	
Nagykáta	.	⊏	10	0	-1	
Szentendre	.	=	8	0	-2	

1982.XI.28 h-ig az utolsó 24 óra adatai						Előző nap napos órái
állomás	csapadék (mm)		max. hőmérséklet	min. hőmérséklet	rad. min.	
Vác	.	⊏	9	3	0	
Vámosmikola	.		11	3	1	7
Baja	.	=	10	3	2	6
Bácsalmás	–		–	–	–	
Izsák	.		11	2	-1	
Kalocsa	.		10	3	2	6
Kecskemét	.	⊏	10	1	-1	6
Kiskunfélegyháza	.		10	2	0	
Kiskunhalas	–		–	–	–	
Kunszentmiklós	.	≡	10	1	0	
Tiszakécske	.	=	10	1	-4	
Balassagyarmat	.	⊔	13	3	-1	
Romhány	–		–	–	–	
Salgótarján	–		–	–	–	
Eger	.	≈	12	2	-3	7
Galyatető	.		5	1	0	
Gyöngyös	.		10	0	-2	
Kékestető	.		4	1	1	7
Kompolt	.	⊿	8	2	-1	6
Lőrinci	.	⊔	9	2	-2	
Poroszló	.		8	0	-1	
Jászapáti	.	=	8	1	0	
Jászberény	.	⊔	10	1	-0	
Karcag	–		–	–	–	
Szolnok	.	⊔	11	1	-2	5
Tiszaroff						
Túrkeve	.	⊔	12	0	-2	7
Kistelek	–		–	–	–	
Makó	.		11	2	0	
Szeged	.		12	3	2	6
Szentes	–		–	–	–	
Borsodnádasd	–		–	–	–	
Füged	.	=	8	0	-2	
Hidasnémeti	.		11	1	-1	
Jósvafő	.	≡	8	2	-2	5
Lillafüred	.	⊔	5	-2	-4	
Miskolc	.	⊔	4	0	-5	-
Putnok	ny	≡	3	1	0	
Sárospatak	–		–	–	–	
Szendrőlád	–		–	–	–	
Tokaj	.	⊿	8	1	0	
Kisvárda	.	=	11	-1	-1	9
Mátészalka	.	⊔	9	-1	-4	
Nyíregyháza	.	⊔	9	-3	-6	5
Nyírlugos	–		–	–	–	
Pátyod	.		11	-1	-2	
Tiszabecs	.		12	-2	-2	
Vásárosnamény	.		10	0	-1	
Záhony	.	⊔	10	-1	-2	
Berettyóújfalu	.	⊔	13	-1	-2	
Debrecen	.	⊔	11	1	-2	6
Hajdúdorog	–		–	–	–	
Hortobágy	–		–	–	–	
Körösszakál	.	⊔	14	-1	-3	
Polgár	.	⊔	8	0	-3	
Békéscsaba	.	⊔	12	-2	-3	7
Mezőhegyes	–		–	–	–	
Orosháza	–		–	–	–	
Szarvas	.	⊔	11	1	-3	6
Szeghalom	.		13	1	0	

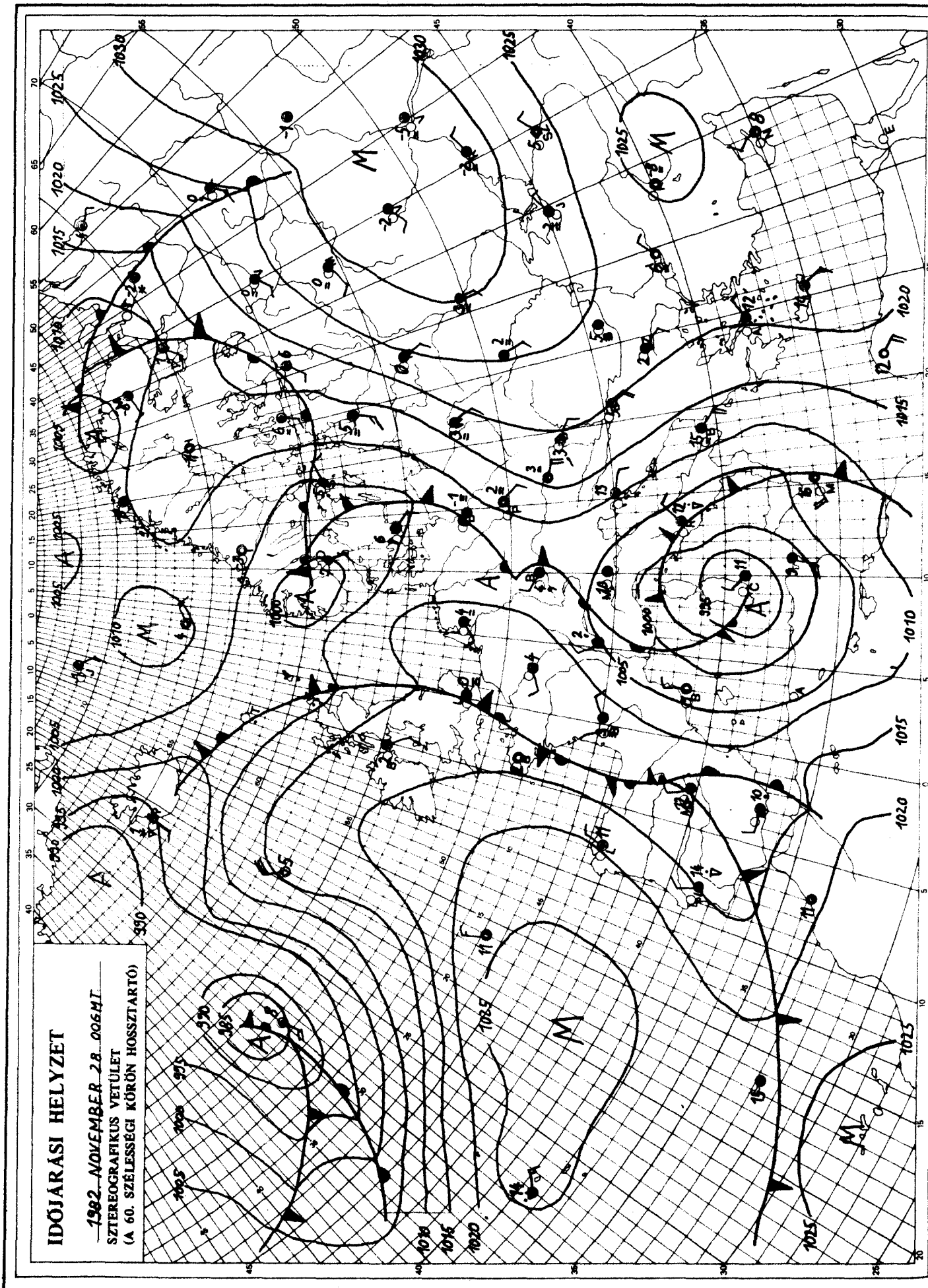

KIADJA: ORSZÁGOS METEOROLÓGIAI SZOLGÁLAT
Készíti: Központi Előrejelző Intézet Analízis- és Rövidtávú Prognózis Központja – T.: 273-018
Megjelenik naponként
Évi előfizetési díja: 1760,- Ft. – Megrendelhető: 1024 Budapest, II., Kitaibel Pál u. 1. – T.: 353-500
Kiadásért felel: az OMSZ elnöke – Szerkesztésért felel: a KEI igazgatója

IDŐJÁRÁSI NAPIJELENTÉS

ЕЖЕДНЕВНЫЙ МЕТЕОРОЛОГИЧЕСКИЙ БЮЛЛЕТЕНЬ · DAILY WEATHER REPORT
BULLETIN QUOTIDIEN DE TEMPS · TÄGLICHER WETTERBERICHT

95. évfolyam 333. szám. + Budapest + 1982. november 29. hétfő

Az időjárási helyzet és a várható időjárás:

A Skandináv-félsziget és Olaszország fölött ciklonok örvénylenek. Emiatt ezek a legfelhősebb és legcsapadékosabb területei Európának. Svédországban és Finnországban sokfelé havazik, Olaszországban éa Görögország egy részén pedig gyakori az eső és a zivatar. Többnyire összefüggő felhőzet takarja az Alpok és a Kárpátok vidékét is. Az Alpok országaiban sem ritka az eső, a magasabb helyeken pedig a havazás. Franciaországban, a Német-Lengyel-alföldön, valamint a Kelet-európai tájakon ugyanakkor csöndes, párás, ködös az idő. Nincs jelentős csapadék és sokfelé süt a nap.

Vasárnap hazánk nyugati és déli részén helyenként egész nap borult maradt az ég. Máshol időnként kisütött a nap, 1-5 órás napsütést mértek. Délután főleg a Dunántúlon többfelé esett gyönge eső, ebből csupán jelentéktelen mennyiségü csapadék származott. Sok helyen élénk, néhol erős keleties szél fújt. A hőmérséklet csúcsértéke általában 6 és 13 fok között alakult, a legenyhébb idő az Alföld déli felén volt. Ma hajnalra +1 és +6 fok közé csökkent a hőmérséklet, de helyenként talajmenti fagyot mértek. Délelőtt az ország nagy részén erősen felhős vagy borult volt az ég. Napsütést csak kevés helyről jelentettek. Vas- és Zala megyében néhol megeredt az eső. A hőmérséklet 11 órára 5 és 10 fok közé emelkedett.

Ma 12 órakor Budapesten a hőmérséklet 9 fok, a tengerszintre átszámitott légnyomás 1021 mbar, alig változik.

Várható időjárás kedd estig:

Az ország keleti, északkeleti részén változóan felhős idő lesz, számottevő eső nélkül. Máshol jobbára erősen felhős marad az ég és elsősorban a nyugati, délnyugati megyékben kell számitani esőre, záporra. A keleti, északkeleti szél időnként megélénkül és helyenként erős széllökések is előfordulnak.

Várható legalacsonyabb éjszakai hőmérséklet: általában 0, +5 fok között, de keleten -1, -4 fok között alakul,
legmagasabb nappali hőmérséklet kedden: nyugaton 5 fok körül, keleten 10 fok közelében várható.

Németh Lajos s.k.

TÁVOLABBI KILÁTÁSOK SZERDÁTÓL-SZOMBATIG:

Változóan felhős idő várható, az időszak elején még kisebb esők előfordulhatnak, később csapadék ködszitálásból várható, nem számottevő mennyiségben. A reggeli és délelőtti órákban párásságra, ködre kell számitani. A legalacsonyabb hajnali hőmérséklet fokozatosan csökken, eleinte 0, +5 fok között, az időszak legvégén -5 fok körül lesz. Legmagasabb nappali hőmérséklet: eleinte 3, 8 fok között várható, majd kevéssel 0 fok fölött lesz. Jelentős mennyiségü /legalább napi 5 mm/ csapadék az ország területének 10 százalékán várható az időszak legelején.

KÖZÉPTÁVÚ ELŐREJELZŐ OSZTÁLY

A hőmérséklet napi középértéke és eltérése a 100 évi átlagtól /Budapest belterületén/:

1982. XI. 28. 6,8°C +4,0°C

1871 óta ezen a napon Budapesten előfordult

legmagasabb hőmérséklet: 15,3°C /1872/,

LEGMAGASABB HŐMÉRSÉKLET

19 82. XI. 28.

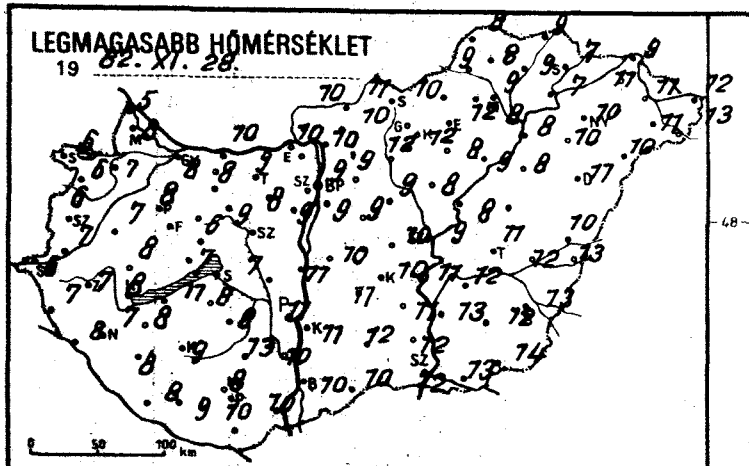

LEGALACSONYABB HŐMÉRSÉKLET

19 82. XI. 29.

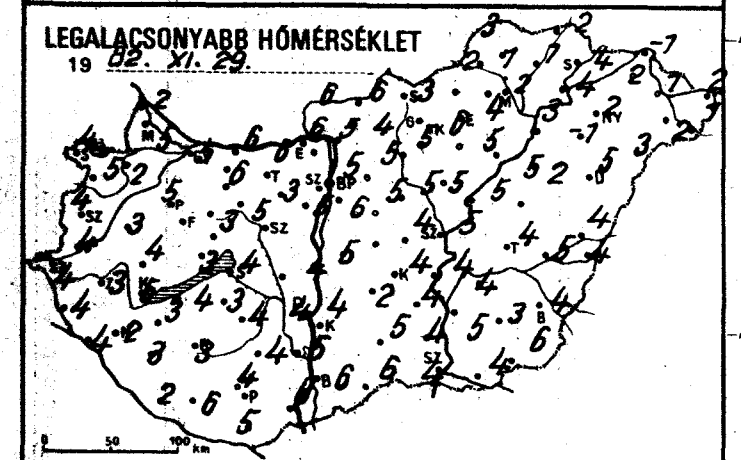

RADIÁCIÓS MINIMUM

19 82. XI. 29.

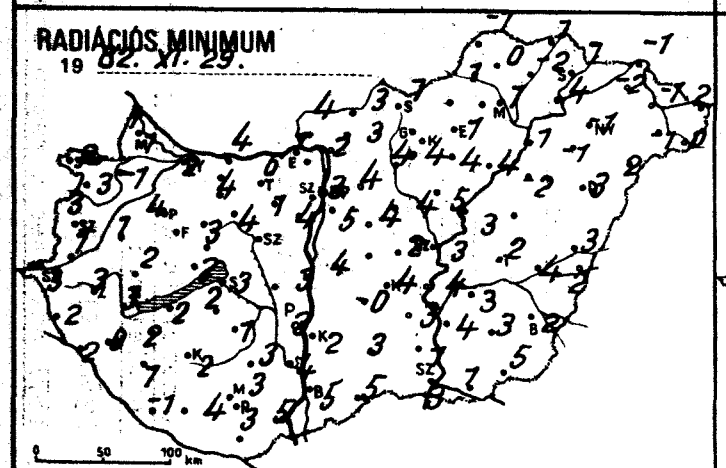

24 órás CSAPADÉKELOSZLÁS

19 82. XI. 28. 7h -tól XI. 30. 7h -ig.

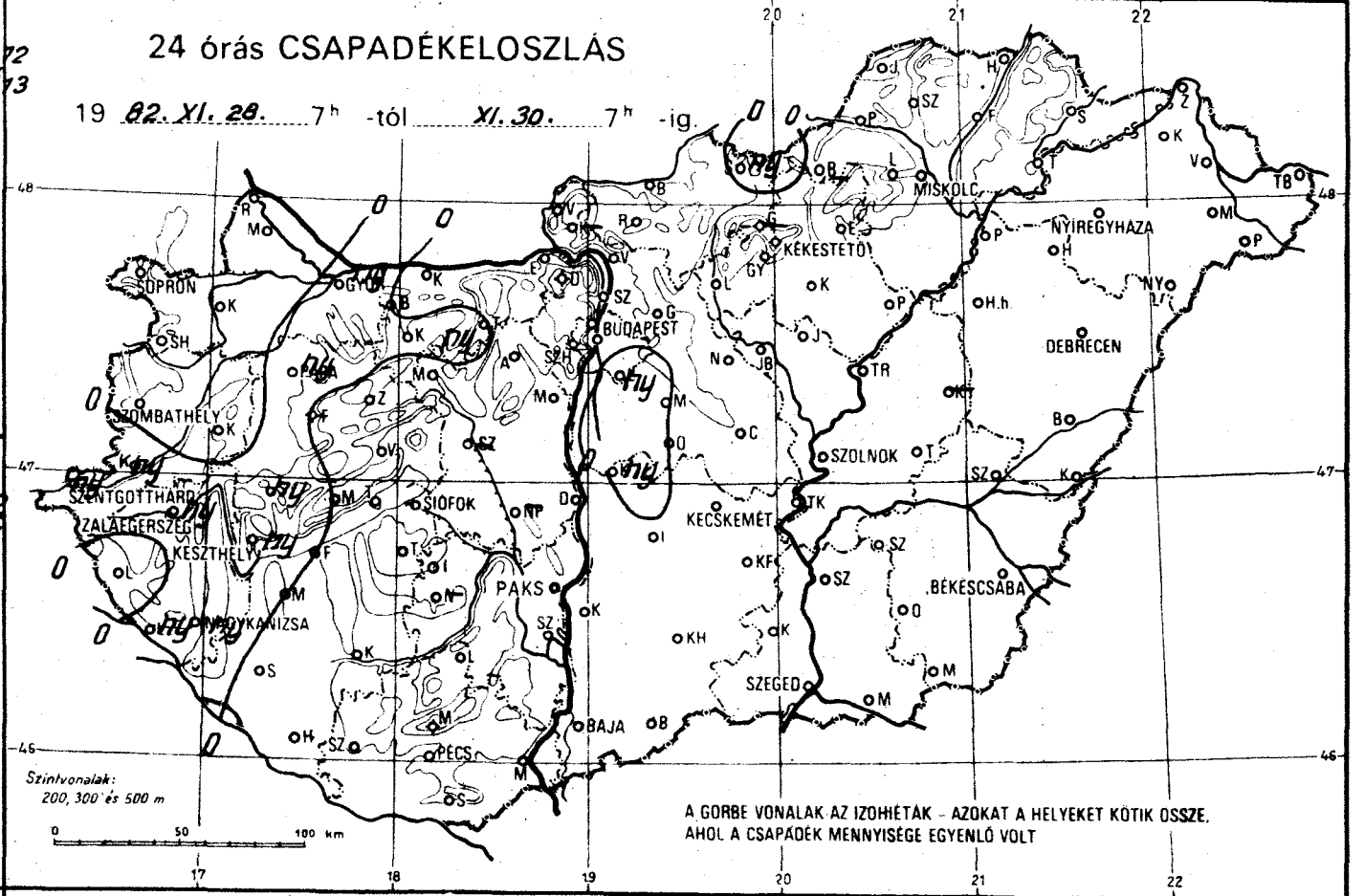

NAPFÉNYTARTAM

19 82. XI. 28.

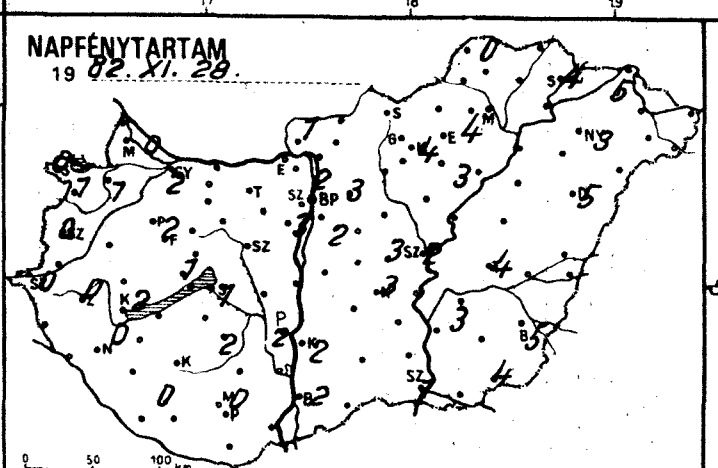

19

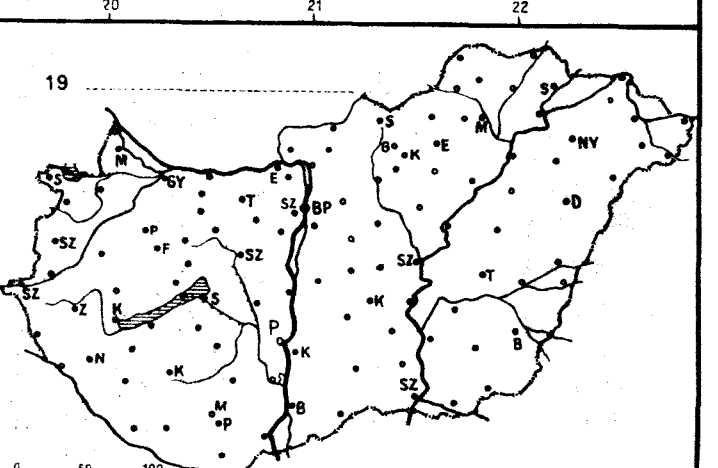

82.XI.29 07^{h}-ig az utolsó 24 óra adatai

állomás	csapadék (mm)		max. hőmérséklet	min. hőmérséklet	rad. min.	Előző nap napos órái
Győr	ny	≡	8	5	2	2
Kapuvár	•	⌓	7	2	-1	1
Mosonmagyaróvár	•	=	8	5	1	0
Rajka	•		5	2	1	
Sopron	•	=	6	4	2	0
Sopronhorpács	•	⌓	6	5	3	1
Káld	•		7	3	1	
Körmend	ny	⊔	7	4	1	
Szentgotthárd	ny	∴ =	6	4	3	0
Szombathely	•		6	4	3	0
Lenti	•	=	7	4	2	
Letenye	ny	=	8	4	2	
Nagykanizsa	ny	=	7	2	0	0
Zalaegerszeg	ny	=	7	3	3	0
Farkasgyepű	•		8	5	4	
Keszthely	ny	⌓	8	5	3	2
Mencshely	•	=	6	4	3	1
Pápa	ny		8	5	4	2
Sümeg	ny		8	4	2	
Tihany	•		7	3	2	
Veszprém	•		6	3	3	
Zirc	•	=	6	4	2	
Fonyód	•		11	4	2	
Homokszt. györgy	•		8	2	-1	0
Kaposvár	•		9	3	2	
Marcali	•	⌓	8	3	2	
Siófok	•	⌓	7	4	3	1
Somogyszob	•	⌓	8	3	1	
Tab	•		8	3	2	
Bábolna	•		9	5	5	
Esztergom	•	=	10	6	1	
Kisbér	ny	=	8	6	4	
Komárom	•		10	6	4	
Tatabánya	•		9	6	6	
Alcsútdoboz	•		8	3	1	
Dunaújváros	•		11	4	3	
Martonvásár	•	=	9	5	4	3
Mór	•	=	9	5	4	
Nagyhörcsökp.	–		–	–	–	
Szabadbattyán	–		–	–	–	
Iregszemcse	•		8	4	1	2
Lengyel	•	=	13	4	3	
Paks	•		11	4	3	2
Szekszárd	•		10	5	4	
Árpádtető	•	=	6	4	3	
Mohács	•		10	6	5	
Pécs	•	⌓	8	4	3	0
Siklós	•		10	5	3	
Szigetvár	•		9	6	4	
Budaörs	•	⊔	9	6	4	
Bp. Lőrinc	ny	∴	9	6	5	2
Bp. Met. Int.	•	=	9	5	3	2
Bp. Szab. hegy	•		6	4	4	
Cegléd	•	=	10	4	2	3
Dobogókő	•		5	3	3	
Gödöllő	•		9	5	4	3
Királyrét	–		–	–	–	
Monor	•		9	5	4	
Nagykáta	•		9	5	4	
Szentendre	•	=	9	5	5	

82.XI.29 07^{h}-ig az utolsó 24 óra adatai

állomás	csapadék (mm)		max. hőmérséklet	min. hőmérséklet	rad. min.	Előző nap napos órái
Vác	•	=	10	5	2	
Vámosmikola	•		10	6	4	1
Baja	•		10	6	5	2
Bácsalmás	•		10	6	5	
Izsák	•	=	11	2	-0	
Kalocsa	•		11	4	2	2
Kecskemét	•	=	10	4	4	3
Kiskunfélegyháza	•		11	4	3	
Kiskunhalas	•	=	12	5	3	
Kunszentmiklós	ny	,	10	5	4	
Tiszakécske	•	=	11	4	4	
Balassagyarmat	•	=	11	6	3	
Romhány	•	⌓	10	4	3	
Salgótarján	ny		10	3	1	
Eger	•		12	4	1	4
Galyatető	–		–	–	–	
Gyöngyös	•		12	6	4	
Kékestető	•		5	3	2	4
Kompolt	•		8	5	4	3
Lőrinci	•	=	12	5	4	
Poroszló	•		9	5	4	
Jászapáti	•		8	5	5	
Jászberény	•		9	5	5	
Karcag	–		–	–	–	
Szolnok	•		9	5	3	2
Tiszaroff	•		8	5	3	
Túrkeve	•		11	4	2	4
Kistelek	•		12	4	1	
Makó	•		13	4	1	
Szeged	•		12	4	3	1
Szentes	•		13	5	3	
Borsodnádasd	–		–	–	–	
Füged	•		9	1	-2	
Hidasnémeti	•	=	9	2	1	
Jósvafő	•	⌓	8	3	-1	0
Lillafüred	•		7	3	1	
Miskolc	•	=	9	2	1	-
Putnok	•	=	9	2	1	
Sárospatak	•		7	4	1	4
Szendrőlád	•	⌓	8	1	0	
Tokaj	•		7	4	4	
Kisvárda	•	⊔	11	2	-2	5
Mátészalka	•		11	2	-1	
Nyíregyháza	•	⌓	10	2	-1	3
Nyírlugos	•	=	10	3	2	
Pátyod	•	⌓	13	1	0	
Tiszabecs	•		12	2	2	
Vásárosnamény	•	=	11	1	-1	
Záhony	•	⊔	9	-1	-1	
Berettyóújfalu	•		10	4	3	
Debrecen	•		11	5	3	5
Hajdúdorog	•		10	-1	-1	
Hortobágy	•		8	2	-2	
Körösszakál	•		13	4	2	
Polgár	•	=	8	3	1	
Békéscsaba	•	⊔	13	4	2	5
Mezőhegyes	•		14	6	5	4
Orosháza	•		12	3	3	3
Szarvas	•	⊔	12	4	3	3
Szeghalom	•	=	12	5	4	

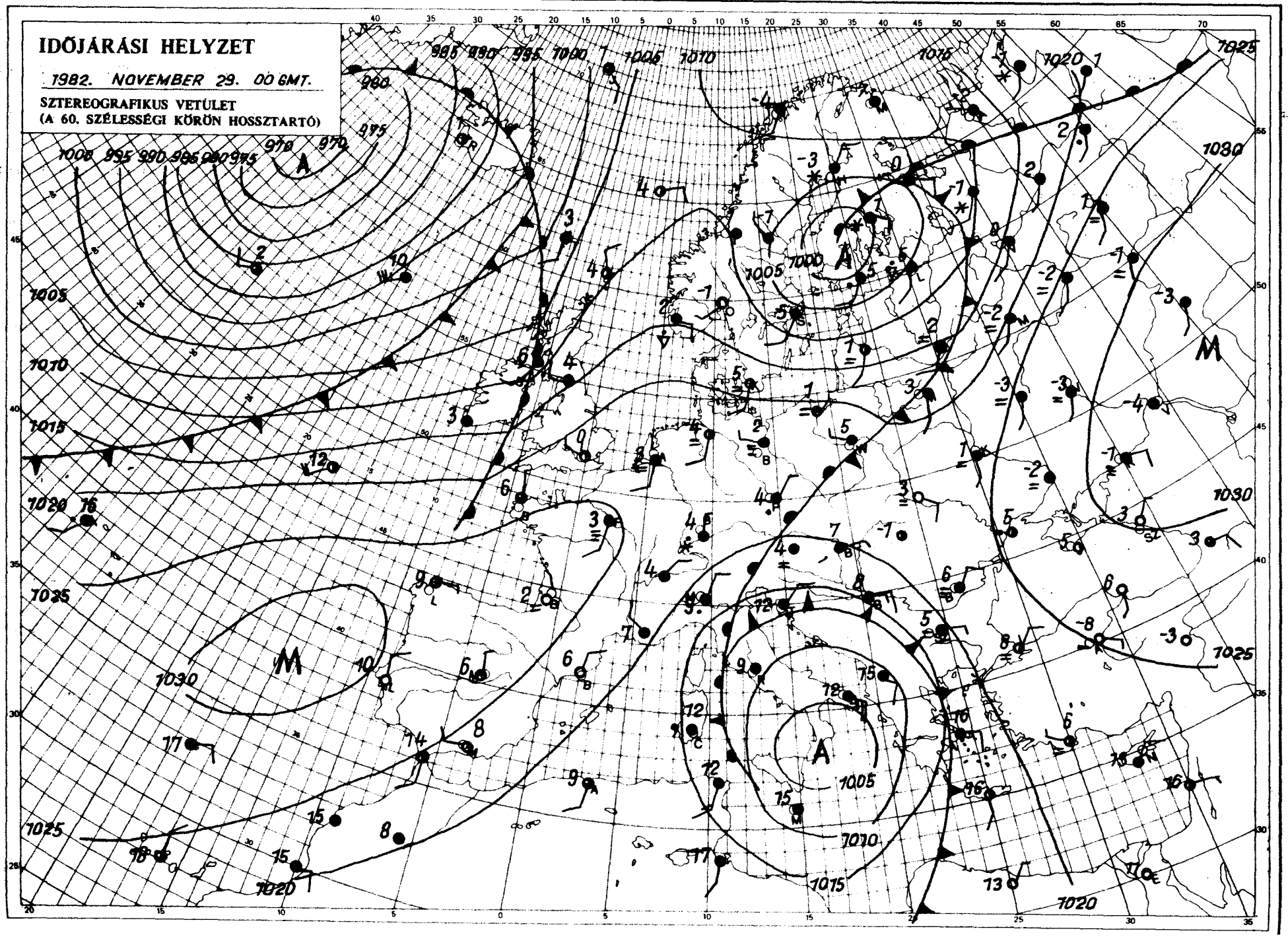

KIADJA: ORSZÁGOS METEOROLÓGIAI SZOLGÁLAT
Készíti: Központi Előrejelző Intézet Analízis- és Rövidtávú Prognózis Központja – T.: 273-018
Megjelenik naponként
Évi előfizetési díja: 1760,- Ft. – Megrendelhető: 1024 Budapest, II., Kitaibel Pál u. 1. – T.: 353-500
Kiadásért felel: az OMSZ elnöke – Szerkesztésért felel: a KEI igazgatója

IDŐJÁRÁSI NAPIJELENTÉS

ЕЖЕДНЕВНЫЙ МЕТЕОРОЛОГИЧЕСКИЙ БЮЛЛЕТЕНЬ · DAILY WEATHER REPORT
BULLETIN QUOTIDIEN DE TEMPS · TÄGLICHER WETTERBERICHT

95. évfolyam 334. szám + Budapest + 1982. november 30. kedd

Az időjárási helyzet és a várható időjárás:

Középpontjával a Fehér-tenger térségében ciklon örvénylik. Ez a légköri képződmény döntő meghatározója Észak- Északkelet-Európa időjárásának. A ciklon nyugati oldalán hideg, sarkvidéki levegő áramlik Finnország vidékére és a Balti-tenger keleti medencéje felé. Vonulását hózáporok és erős északi szél kiséri. Ciklon található a Földközi-tenger középső térségében is. Hatására az Alpokban, a Kárpát-medence nyugati és középső vidékein, valamint Észak-Olaszországban borult, csapadékos az időjárás. A kontinens nyugati, északnyugati részén magas nyomású légköri képződmény helyezkedik el, amely fokozatosan meghatározza majd Közép-Európa időjárását is.

Hazánkban hétfőn északkeleten 4, 5 órán át sütött a nap, máshol erősen felhős, vagy borult volt az ég. A Dunántúlon szórványosan esett az eső. A legmagasabb nappali hőmérséklet 7 és 12 fok között alakult. Kedd hajnalra az ország nagy részén +3, +7, az északkeleti határvidéken 0, +2 fokig hült le a levegő. Éjszaka a Dunántúlon és a Duna-Tisza közén több helyen volt eső, de a kedd reggel 7 óráig lehullott csapadék mennyisége csak a Kisalföldön érte el néhány helyen az 5, 6 mm-t. Kedd délelőtt országszerte erősen felhős, ill. borult volt az ég. Az északkeleti megyék kivételével sokfelé esett az eső. A hőmérséklet 11 órakor 4 és 8 fok között váltakozott.

Ma 12 órakor Budapesten a hőmérséklet 7 fok volt, a tengerszintre átszámitott légnyomás 1028 mbar, alig változik.

Várható időjárás szerda estig:

Eleinte túlnyomóan borult idő várható, többfelé - főként délen és nyugaton - esővel, záporral. Később fokozatosan csökken a felhőzet és egyre kevesebb helyen valószinü eső. Éjszaka és hajnal többfelé várható köd, amelynek nagy része még délelőtt feloszlik. Az északkeleti, majd keleti szél gyakran megélénkül, időnként megerősödik.
Várható legalacsonyabb éjszakai hőmérséklet -1 és +4,
legmagasabb nappali hőmérséklet szerdán 4 és 9 fok között alakul.

Bozóki István s.k.

A hőmérséklet napi középértéke és eltérése a 100 évi átlagtól /Budapest belterületén/:

1982. XI. 29. 9,5°C +6,5°C

1871 óta ezen a napon Budapesten előfordult

legmagasabb hőmérséklet: 14,8°C /1917/;
legalacsonyabb hőmérséklet: -12,3°C /1982/.

82.792.

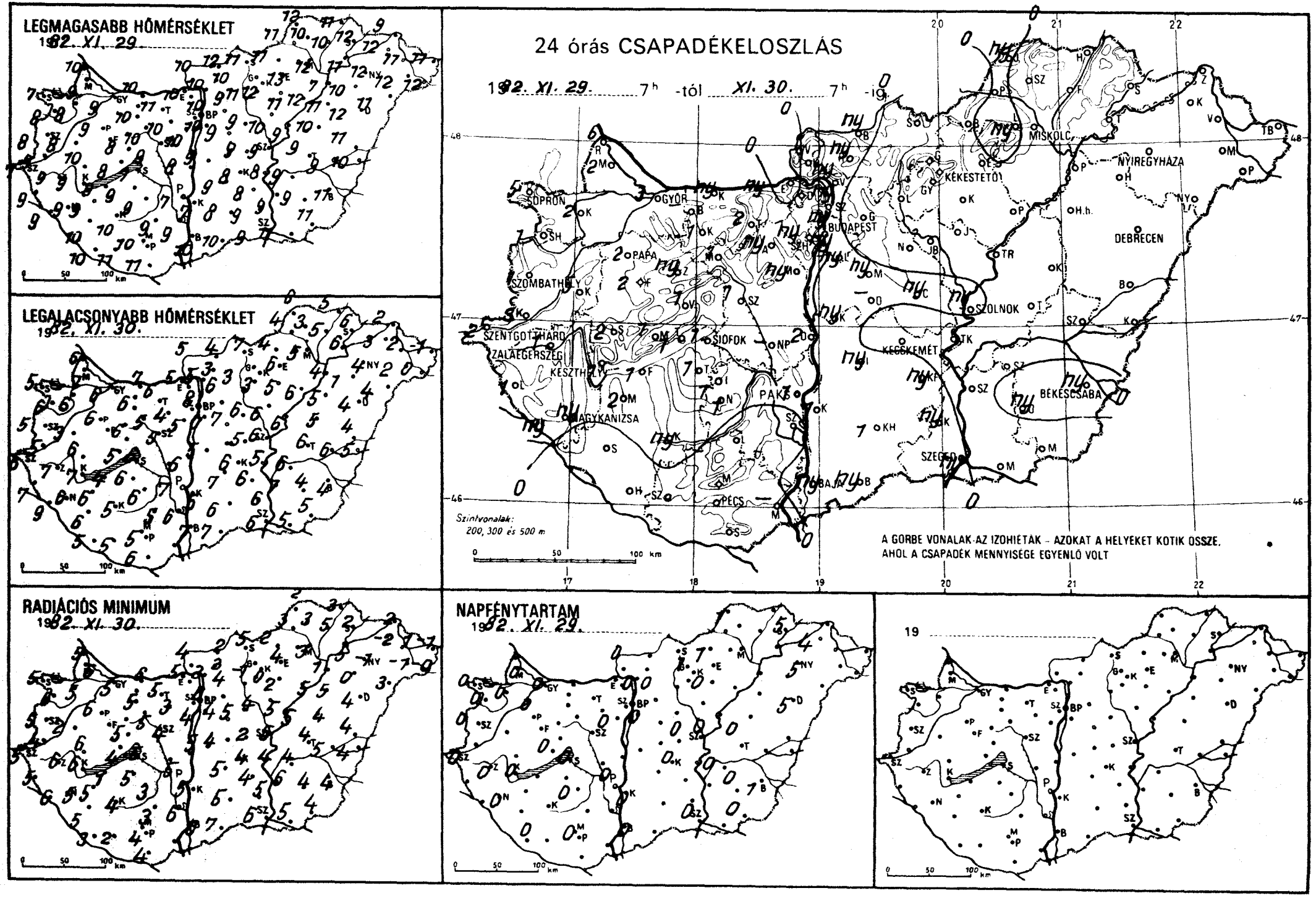
LEGMAGASABB HŐMÉRSÉKLET
1982. XI. 29.
LEGALACSONYABB HŐMÉRSÉKLET
1982. XI. 30.
RADIÁCIÓS MINIMUM
1982. XI. 30.
24 órás CSAPADÉKELOSZLÁS
1982. XI. 29. 7h -tól XI. 30. 7h -ig
NAPFÉNYTARTAM
1982. XI. 29.
19
SOPRON
GYŐR
BUDAPEST
MISKOLC
NYÍREGYHÁZA
KÉKESTETŐ
DEBRECEN
PAPA
SZOMBATHELY
SZOLNOK
SZENTGOTTHÁRD
ZALAEGERSZEG
KESZTHELY
SIÓFOK
KECSKEMÉT
BÉKÉSCSABA
NAGYKANIZSA
PAKS
SZEGED
PÉCS
Szintvonalak:
200, 300 és 500 m
A GÖRBE VONALAK AZ IZOHIÉTÁK – AZOKAT A HELYEKET KÖTIK ÖSSZE, AHOL A CSAPADÉK MENNYISÉGE EGYENLŐ VOLT
0 50 100 km

1982.XI.30.^{h}-ig az utolsó 24 óra adatai						Előző nap napos órái
állomás	csapadék (mm)		max. hőmérséklet	min. hőmérséklet	rad. min.	
Győr	3	≡	9	6	5	0
Kapuvár	2	≈	8	6	5	0
Mosonmagyaróvár	2		9	7	6	0
Rajka	6	≡	10	6	5	
Sopron	5		7	5	5	0
Sopronhorpács	1	≡	8	6	6	0
Káld	5		8	3	2	
Körmend	3		9	5	4	
Szentgotthárd	2	≈	7	6	5	0
Szombathely	1	≈	8	5	5	0
Lenti	1	≈	9	7	5	
Letenye	ny	≈	9	9	6	
Nagykanizsa	ny	≈	9	6	5	0
Zalaegerszeg	1	≈	9	7	6	0
Farkasgyepű	2	≈	9	5	4	
Keszthely	1	⊾	9	7	6	0
Mencshely	1		8	5	4	0
Pápa	2	≈	9	6	6	0
Sümeg	2	≡	10	6	6	
Tihany	1		8	5	4	
Veszprém	1	≈	8	6	5	
Zirc	ny	≈	8	5	3	
Fonyód	1		8	4	1	
Homokszt. györgy	.		10	5	3	0
Kaposvár	ny		10	5	4	
Marcali	2		9	6	5	
Siófok	1	⊾	7	6	5	0
Somogyszob	.		10	6	5	
Tab	1		9	6	5	
Bábolna	–		–	–	–	
Esztergom	ny	≈	10	5	5	
Kisbér	1	≡	10	6	5	
Komárom	ny	≈	10	7	6	
Tatabánya	2		11	6	5	
Alcsútdoboz	ny	≈	10	4	3	
Dunaújváros	2		8	6	5	
Martonvásár	ny	) ≈	10	5	4	0
Mór	1	≈	10	5	5	
Nagyhörcsökp.	–		–	–	–	
Szabadbattyán	1	≡	9	5	4	
Iregszemcse	1	≈	9	6	3	0
Lengyel	.	≈	9	5	3	
Paks	1		7	7	5	0
Szekszárd	1	≈	9	6	6	
Árpádtető	.	≈	8	6	4	
Mohács	–		–	–	–	
Pécs	.		10	5	4	
Siklós	.		11	6	4	
Szigetvár	.		11	5	2	
Budaörs	ny		10	5	4	
Bp. Lőrinc	ny		10	7	4	0
Bp. Met. Int.	ny		10	8	6	0
Bp. Szab. hegy	ny	) ≈	8	6	5	
Cegléd	ny	) ≈	9	5	2	0
Dobogókő	.		8	5	4	
Gödöllő	.	≈	9	6	4	0
Királyrét	.		10	4	3	
Monor	ny		9	7	5	
Nagykáta	.		9	6	4	
Szentendre	ny	) ≈	10	6	6	

1982.XI.30.^{h}-ig az utolsó 24 óra adatai						Előző nap napos órái
állomás	csapadék (mm)		max. hőmérséklet	min. hőmérséklet	rad. min.	
Vác	ny	⊾	10	5	3	
Vámosmikola	.	≈	10	5	4	0
Baja	ny		10	7	6	0
Bácsalmás	ny	≈	10	7	7	
Izsák	ny	≈	9	7	5	
Kalocsa	1		7	5	5	0
Kecskemét	.	≈	8	6	4	0
Kiskunfélegyháza	ny	)	8	6	4	
Kiskunhalas	1	≈	8	6	5	
Kunszentmiklós	ny	≈	9	5	4	
Tiszakécske	.	⊾	8	5	4	
Balassagyarmat	ny	≈	12	4	2	
Romhány	ny	∀	10	3	3	
Salgótarján	.		11	7	5	
Eger	.	≈	13	6	4	1
Galyatető	.		7	3	2	
Gyöngyös	.		12	3	0	
Kékestető	.		8	2	1	1
Kompolt	.	⊾	11	5	2	0
Lőrinci	.	≈	11	3	–1	
Poroszló	.		12	6	5	
Jászapáti	.		10	6	5	
Jászberény	.	≡	10	3	3	
Karcag	.	≈	10	5	4	
Szolnok	ny		9	6	5	0
Tiszaroff	.	≈	9	6	5	
Túrkeve	.	≈	9	6	4	0
Kistelek	ny	∀	9	6	5	
Makó	.	≈	11	5	5	
Szeged	ny		9	6	6	0
Szentes	.		9	7	6	
Borsodnádasd	.		11	4	2	
Füged	.		10	5	5	
Hidasnémeti	.	≈	11	5	3	
Jósvafő	ny	⊾	12	6	2	1
Lillafüred	ny	≡	11	4	3	
Miskolc	.	≈	12	5	3	–
Putnok	.	≈	11	4	3	
Sárospatak	.		12	6	2	5
Szendrőlád	.	⊾	10	3	3	
Tokaj	.		11	6	5	
Kisvárda	.	≈	12	3	–2	4
Mátészalka	.		12	2	–1	
Nyíregyháza	.		12	4	–1	5
Nyírlugos	.	≈	11	4	3	
Pátyod	.	⊾	12	0	–0	
Tiszabecs	.	⊾	11	–1	–1	
Vásárosnamény	.	≈	11	2	1	
Záhony	.	⊾	9	2	2	
Berettyóújfalu	.		11	4	4	
Debrecen	.	≈	12	4	4	5
Hajdúdorog	.		10	1	0	
Hortobágy	.		11	5	5	
Körösszakál	.		10	5	4	
Polgár	.	≈	7	4	1	
Békéscsaba	ny	≈	11	4	4	1
Mezőhegyes	.		11	5	4	0
Orosháza	ny	)	9	4	4	0
Szarvas	.	≈	9	6	4	0
Szeghalom	.	≈	9	6	5	

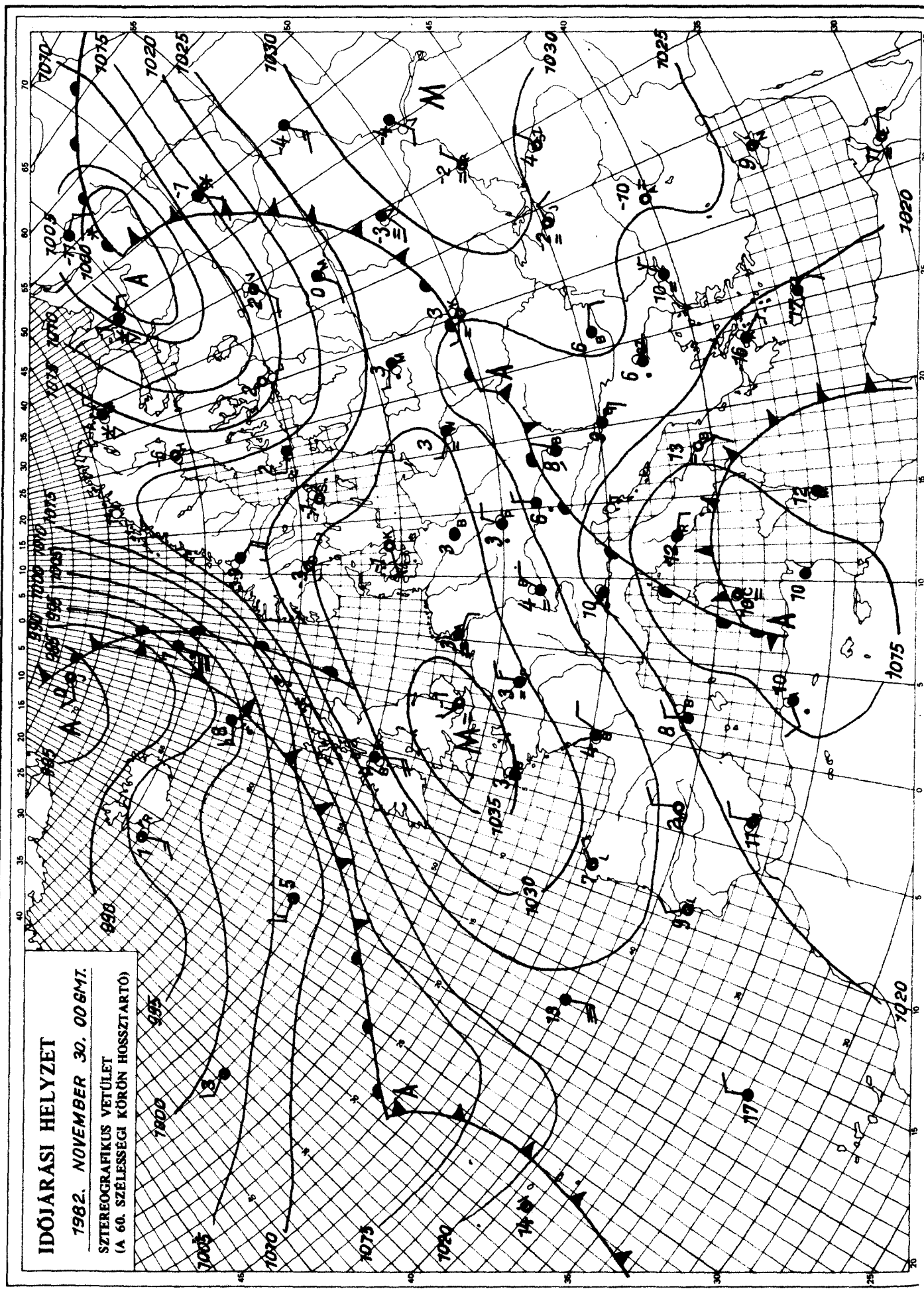

KIADJA: ORSZÁGOS METEOROLÓGIAI SZOLGÁLAT
Készíti: Központi Előrejelző Intézet Analízis- és Rövidtávú Prognózis Központja – T.: 273-018
Megjelenik naponként
Évi előfizetési díja: 1760,- Ft. – Megrendelhető: 1024 Budapest, II., Kitaibel Pál u. 1. – T.: 353-500
Kiadásért felel: az OMSZ elnöke – Szerkesztésért felel: a KEI igazgatója

ORSZÁGOS METEOROLÓGIAI SZOLGÁLAT

KÖZPONTI ELŐREJELZŐ INTÉZETE

IDŐJÁRÁSI ESEMÉNYEK NAPTÁRA

CALENDAR OF WEATHER PHENOMENA

1982. november

Az Időjárási Napijelentés havi melléklete

IDŐJÁRÁSI ESEMÉNYEK NAPTÁRA

Dátum - *Date*	Az időjárási jelenség leirása *Description of the weather phenomenon*	Az időjárási esemény előidézője *Carrier of the phenomenon*	Érkező légtömeg *Arriving air-mass*
5.	Záporok, a hegyekben hózápor	Hidegfront belép: 11 órakor északon, kilép: 22 órakor délen	Ac
11-13.	Köd, ködszitálás	Hidegpárna a Kárpát-medence felett 11-én 19 órától 13-án 7 óráig	H
13-14.	Sokfelé eső, zápor	13-án 13 órától 14-én 13 óráig Földközi-tengeri ciklon előoldalán meleg advekció	Mm
14-15.	Sokfelé eső, zápor	Regionális ciklon átvonulása a Kárpát-medence területén DNY-ÉK irányban 14-én 01 órától 15-én 04 óráig	Mm
16-17.	Elsősorban keleten többfelé eső zápor	16-án 19 órától 17-én 19 óráig regionális ciklon átvonulása a Kárpát-medence keleti részén	Mm
27-30.	A Dunántulon elszórtan eső, zápor	27-én 13 órától 30-án 01 óráig Földközi-tenger előoldalán meleg advekció	Mm

Arktikus szárazföldi és tengeri /Ac és Am/: mérsékeltövi szárazföldi és tengeri /Mc és Mm/: szubtrópusi szárazföldi és tengeri /Tc és Tm/: helyi vagy lokális /H/.

CALENDAR OF WEATHER PHENOMENA

NOVEMBER 1982.

Az időjárási esemény Budapest-i jellemzői - *Characteristics of the phenomenon over Budapest*						
Időpont - *point of time*	Hőmérsékletváltozás (fok/idő) *Temperature-shift (degree/period)*	Légnedvességváltozás (%/idő) *Humidity-shift (%/period)*	Szélirányváltozás *Wind-direction shift*	Maximális széllökés (m/s) és időpontja *Maximum gust (m/s) and its time*	Csapadék mennyisége (mm) és alakja *Amount and form of precipitation*	Megjegyzés - *Remarks*
13^{50}	-4/30 p	+10/30 p	N-NNE	12.3 NNE 13^{52}	0.0	
					8.0 ●	
					16.4 ● ∨̇	
					2.0 ●	
					0.3 ●	

Arctic maritime (Am): Arctic continental (Ac): Polar maritime (Mm): Polar continental (Mc): Tropical maritime (Tm): Tropical continental (Tc): Local air mass (H).

QC989.H9I32

8958392

IDŐJÁRÁSI NAPIJELENTÉS

ЕЖЕДНЕВНЫЙ МЕТЕОРОЛОГИЧЕСКИЙ БЮЛЛЕТЕНЬ · DAILY WEATHER REPORT
BULLETIN QUOTIDIEN DE TEMPS · TÄGLICHER WETTERBERICHT

95. évfolyam 335. szám. + Budapest + 1982. december 1. szerda

Az időjárási helyzet és a várható időjárás:

A Vizcayai-öböltől Franciaország északi vidékein, valamint a Német-Lengyel-alföld nagy részén át egészen a Kelet-Európai-síkságig magas nyomású légköri képződmény húzódik. A hajnali, reggeli pára és köd megszünését változóan felhős, túlnyomóan napos idő követi. Az óceáni léghullámok útját Észak-Európában eső, zápor, helyenként hózápor és gyakran megerősödő szél jelzi. Hasonlóan változékony idő van kontinensünk középső és déli részén. Tirrén-tenger feletti középponttal mediterrán ciklon örvénylik. Hatására sokfelé esik az eső. Valószinü, hogy az elkövetkező időszakban a Kárpát-medence fölé észak felől a jelenleginél hidegebb és viszonylag száraz levegő árkezik.

Magyarországon kedden túlnyomóan borult idő volt. Főként a nyugati és a déli megyékben esett többfelé az eső, Kékestetőn pedig átmenetileg havazott. A szerda reggelig lehullott csapadék mennyisége általában csapadéknyom és 5 mm között alakult, helyenként azonban többet is mértek. Kedden a hőmérséklet csúcsértéke 5 és 10 fok között váltakozott, szerda hajnalra pedig -1 és +6 fokig hült le a levegő. Ma délelőtt országszerte változóan felhős volt az ég, elszórtan fordult elő kisebb eső. Az északi, északkeleti szél gyakran megélénkült, átmenetileg meg is erősödött. A hőmérséklet 11 órakor az országban 3 és 7 fok között alakult.

Ma 12 órakor Budapesten a hőmérséklet 7 fok, a tengerszintre átszámitott légnyomás 1031 mbar, alig változik.

Várható időjárás csütörtök estig:

Az ország nyugati, délnyugati megyéiben csak lassanként és csak kissé szakadozik fel a felhőzet, főként ma várható szórványos eső, gyönge zápor, éjszaka hószállingózás is előfordulhat.
Az ország nagy részén egyre kevesebb lesz a felhő, eső nem valószinü.
Az északkeleti, majd keleti, délkeleti szél napközben élénk, helyenként erős lesz.
Várható legalacsonyabb éjszakai hőmérséklet: általában 0, -5 fok között, délnyugaton 0 fok körül,
legmagasabb nappali hőmérséklet csütörtökön: 1, 6 fok között alakul.

Török Dénes s.k.

LIBRARY
PER
N.O.A.A.
U. S. Dept. of Commerce

A hőmérséklet napi középértéke és eltérése a 100 évi átlagtól /Budapest belterületén/:

1982. XI. 30.	8,3°C	+5,3°C

1871 óta ezen a napon Budapesten előfordult

legmagasabb hőmérséklet:	16,7°C /1885/,
legalacsonyabb hőmérséklet:	-9,3°C /1915/.

82.801.

LEGMAGASABB HŐMÉRSÉKLET

19 82. XI. 30.

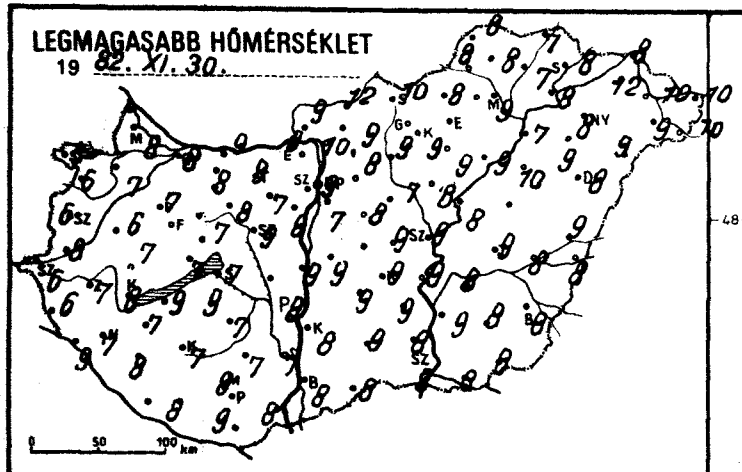

LEGALACSONYABB HŐMÉRSÉKLET

19 82. XII. 7.

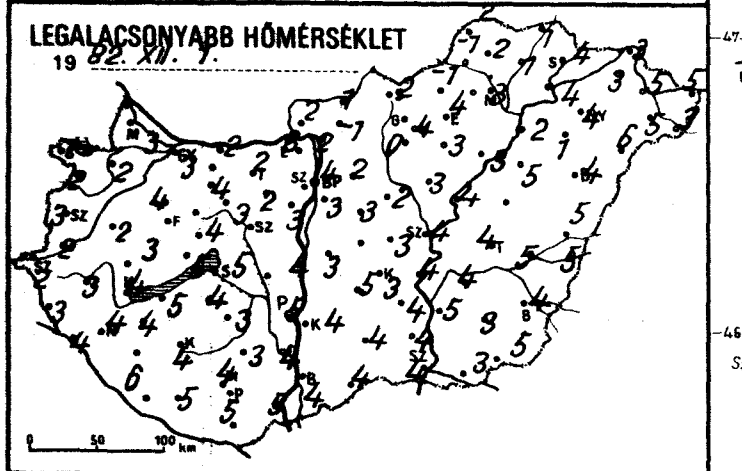

RADIÁCIÓS MINIMUM

19 82. XII. 7.

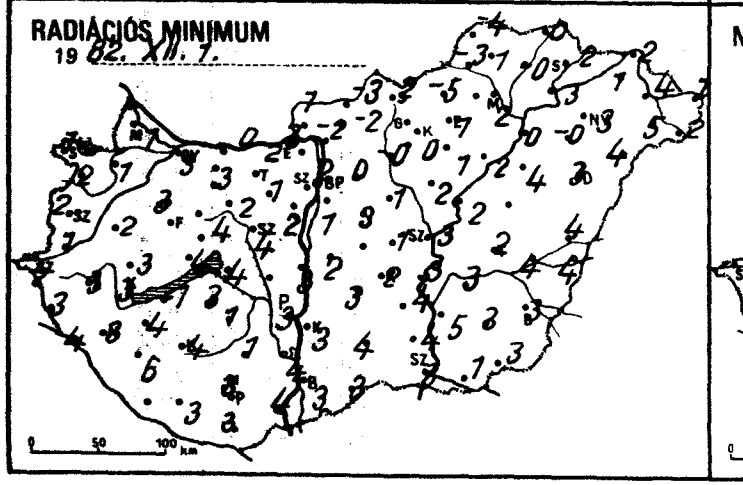

24 órás CSAPADÉKELOSZLÁS

19 82. XI. 30. 7h -tól XII. 7. 7h -ig.

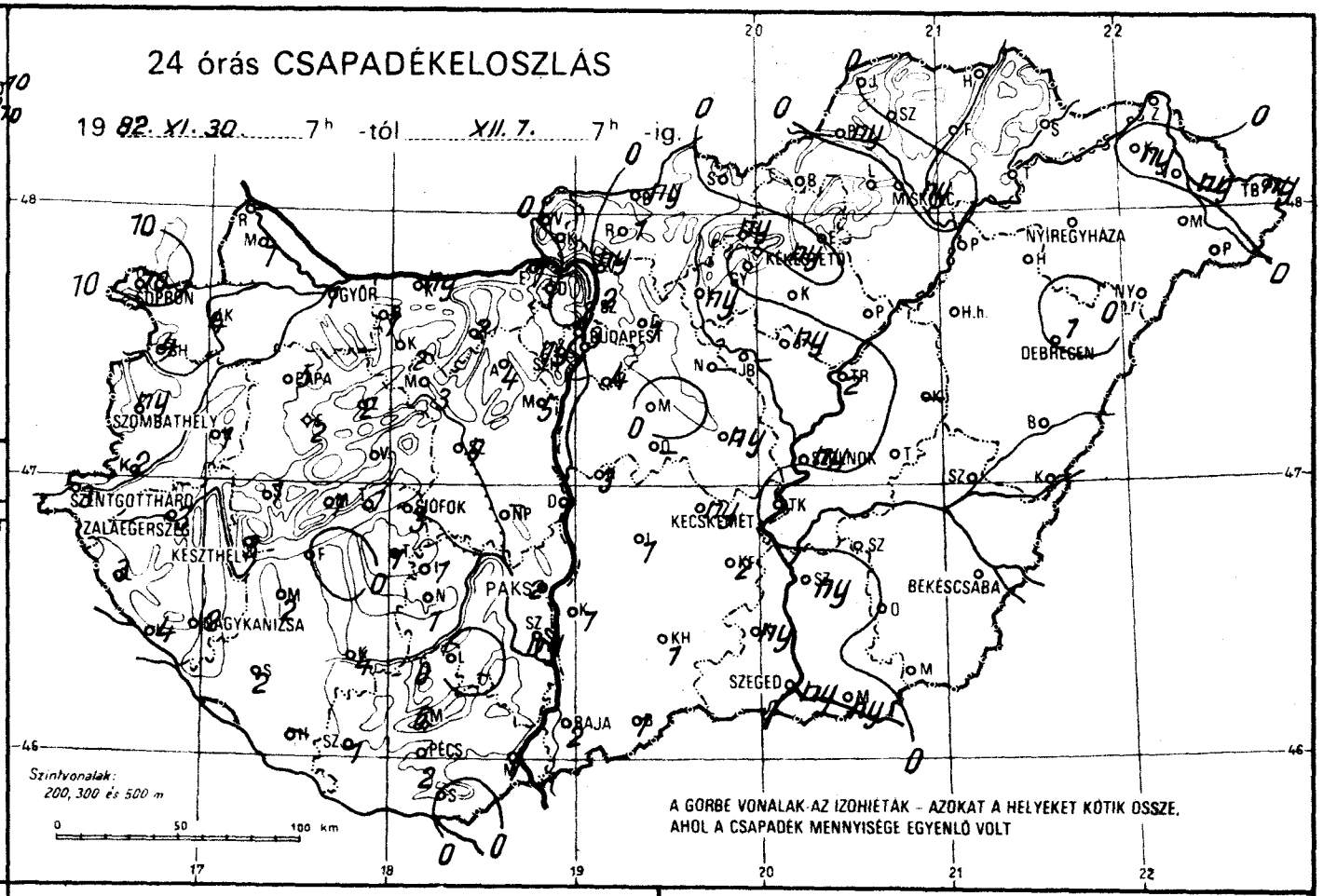

NAPFÉNYTARTAM

19 82. XI. 30.

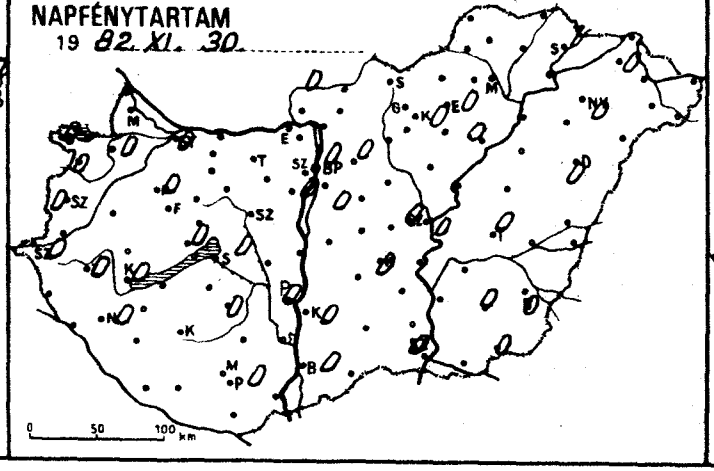

19

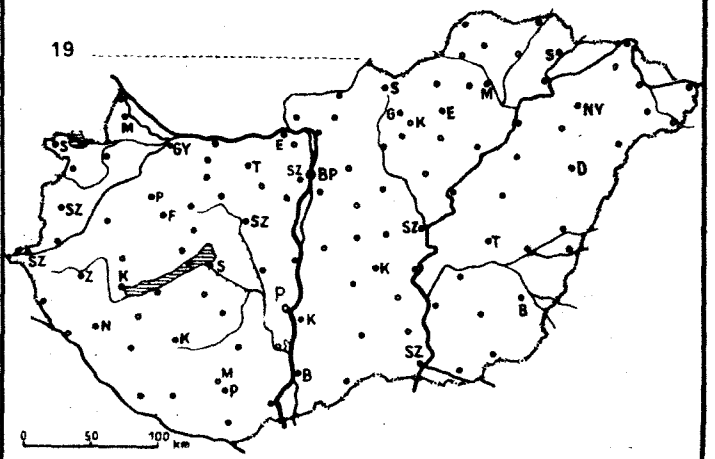

19 62. XII. 6 h-ig az utolsó 24 óra adatai

állomás	csapadék (mm)		max. hőmérséklet	min. hőmérséklet	rad. min.	Előző nap napos órái
Győr	1	≡	8	3	3	0
Kapuvár	4	=	7	2	1	
Mosonmagyaróvár	1		8	3	1	
Rajka	–		–	–	–	
Sopron	10		5	1	1	0
Sopronhorpács	4	=	6	2	2	0
Káld	1		6	2	2	
Körmend	2	⌴	8	2	1	
Szentgotthárd	3	=	6	2	2	0
Szombathely	ny	=	6	3	2	0
Lenti	3	=	6	3	3	
Letenye	4		9	4	4	
Nagykanizsa	2	=	7	4	3	0
Zalaegerszeg	3	=	7	3	3	0
Farkasgyepű	2		6	2	2	
Keszthely	3	=	8	4	3	0
Mencshely	1		6	4	3	0
Pápa	5	=	7	4	3	0
Sümeg	1	,	7	3	3	
Tihany	1		7	5	4	
Veszprém	1		7	4	4	
Zirc	2	=	7	2	1	
Fonyód	.		9	5	-1	
Homokszt. györgy	–		–	–	–	–
Kaposvár	4		7	4	4	
Marcali	2		7	4	4	
Siófok	3		7	5	4	0
Somogyszob	2		8	6	6	
Tab	1	,	9	4	3	
Bábolna	1	,	8	3	2	
Esztergom	1	=	9	3	3	
Kisbér	2	≡	8	4	3	
Komárom	ny		9	2	0	
Tatabánya	2		9	2	2	
Alcsútdoboz	4		7	2	1	
Dunaújváros	1	,	9	4	3	
Martonvásár	5	=	8	3	2	0
Mór	3	=	8	3	2	
Nagyhörcsökp.	–		–	–	–	
Szabadbattyán	5	≡	9	4	4	
Iregszemcse	1	=	7	3	1	0
Lengyel	.	=	7	3	1	
Paks	2	=	8	5	3	0
Szekszárd	ny	,	7	4	4	
Árpádtető	6	=	7	2	2	
Mohács	1		8	5	4	
Pécs	2		8	4	3	0
Siklós	.		9	5	3	
Szigetvár	1	=	8	5	3	
Budaörs	1	=	9	3	2	
Bp. Lőrinc	4		7	3	1	0
Bp. Met. Int.	3	=	9	4	2	0
Bp. Szab. hegy	ny	,	7	1	0	
Cegléd	ny	, =	9	3	1	0
Dobogókő	.		6	-1	-1	
Gödöllő	1		8	2	0	0
Királyrét	.		9	2	-0	
Monor	.		8	3	3	
Nagykáta	–		7	2	1	
Szentendre	2	=	9	4	2	

62. XII. 7 h-ig az utolsó 24 óra adatai

állomás	csapadék (mm)		max. hőmérséklet	min. hőmérséklet	rad. min.	Előző nap napos órái
Vác	ny	, ⌒	10	2	-2	
Vámosmikola	.		9	2	1	0
Baja	2	=	8	4	3	0
Bácsalmás	1	,	8	4	3	
Izsák	1		9	5	3	
Kalocsa	1		8	4	3	0
Kecskemét	ny	=	9	3	2	0
Kiskunfélegyháza	2		9	4	4	
Kiskunhalas	1	=	9	4	4	
Kunszentmiklós	3		9	3	2	
Tiszakécske	.	⌒	9	4	3	
Balassagyarmat	ny		12	1	-3	
Romhány	1		9	-1	-2	
Salgótarján	.		10	2	2	
Eger	.		9	4	1	0
Galyatető	ny	*	9	-3	-4	
Gyöngyös	.		9	4	0	
Kékestető	ny	* ⌴	3	-4	-5	0
Kompolt	.		9	3	1	0
Lőrinci	ny	⌒ , ⌴	9	0	-0	
Poroszló	.		9	3	2	
Jászapáti	ny		8	3	2	
Jászberény	–		8	2	1	
Karcag	–		–	–	–	
Szolnok	ny		9	4	3	0
Tiszaroff	2	=	8	4	2	
Túrkeve	.		9	4	2	0
Kistelek	ny	▽	8	4	4	
Makó	ny		8	3	1	
Szeged	ny		8	4	3	0
Szentes	ny	,	9	5	5	
Borsodnádasd	.	⌴	8	-1	-5	
Füged	.		7	1	-0	
Hidasnémeti	.		7	1	0	
Jósvafő	.	⌴	8	2	-4	0
Lillafüred	.		7	0	-3	
Miskolc	ny		9	3	2	
Putnok	ny	≡ ,	8	-1	-3	
Sárospatak	.		8	4	2	1
Szendrőlád	.		8	2	1	
Tokaj	.		8	4	3	
Kisvárda	ny	=	12	3	1	0
Mátészalka	.		9	5	5	
Nyíregyháza	.		8	4	3	0
Nyírlugos	.	=	9	6	4	
Pátyod	.		10	3	2	
Tiszabecs	ny	▽ =	10	5	1	
Vásárosnamény	ny	=	10	5	4	
Záhony	.		8	3	2	
Berettyóújfalu	.		9	5	4	
Debrecen	1	▽ =	8	4	3	0
Hajdúdorog	.		9	1	-0	
Hortobágy	.		10	5	4	
Körösszakál	.		8	5	4	
Polgár	.	=	7	2	0	
Békéscsaba	.	=	8	4	3	0
Mezőhegyes	.		8	5	3	0
Orosháza	.		8	3	3	0
Szarvas	.	=	8	4	3	0
Szeghalom	.	=	8	5	4	

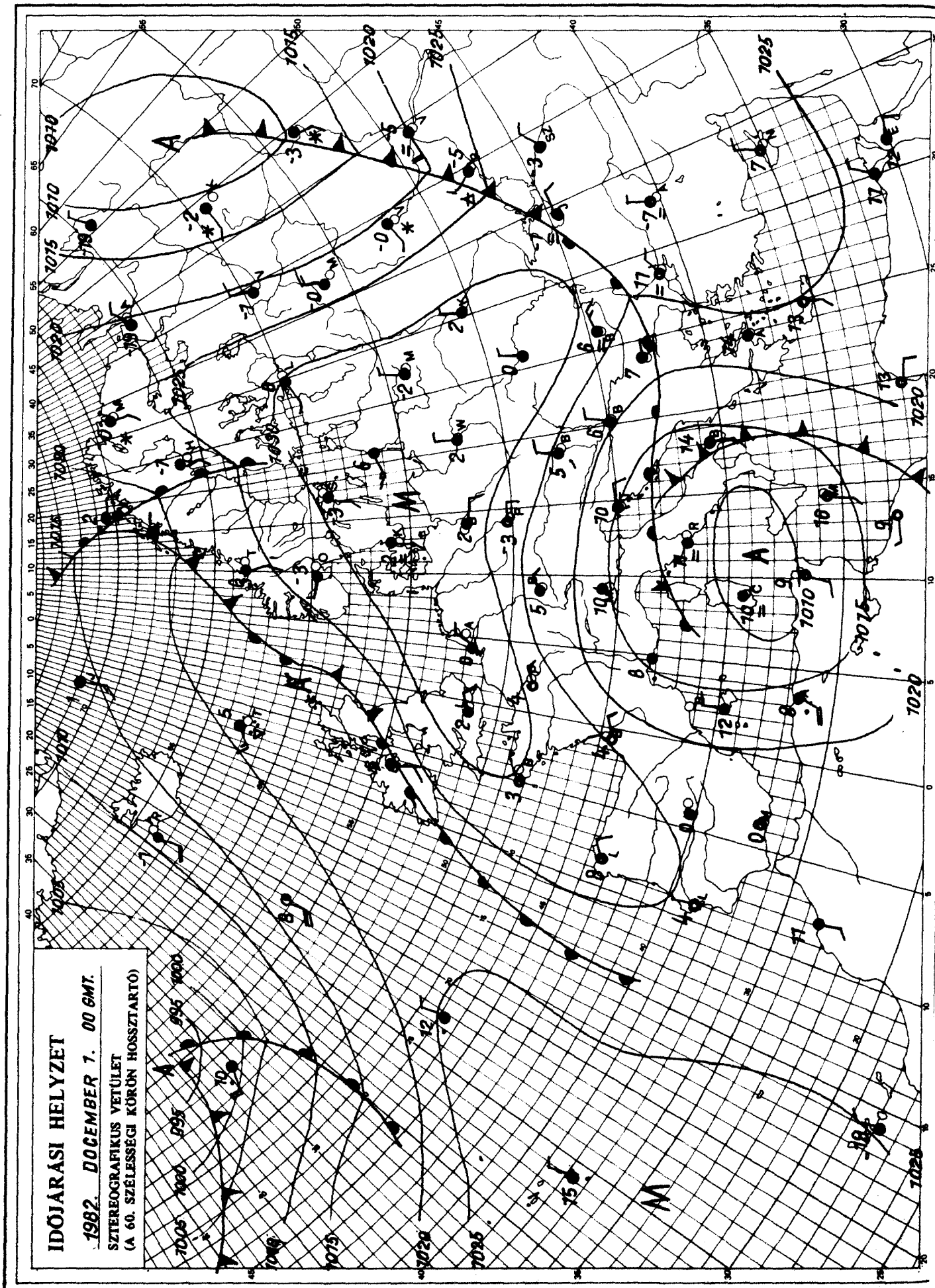

KIADJA: ORSZÁGOS METEOROLÓGIAI SZOLGÁLAT
Készíti: Központi Előrejelző Intézet Analízis- és Rövidtávú Prognózis Központja – T.: 273-018
Megjelenik naponként
Évi előfizetési díja: 1760,- Ft. – Megrendelhető: 1024 Budapest, II., Kitaibel Pál u. 1. – T.: 353-500
Kiadásért felel: az OMSZ elnöke – Szerkesztésért felel: a KEI igazgatója

IDŐJÁRÁSI NAPIJELENTÉS

ЕЖЕДНЕВНЫЙ МЕТЕОРОЛОГИЧЕСКИЙ БЮЛЛЕТЕНЬ • DAILY WEATHER REPORT
BULLETIN QUOTIDIEN DE TEMPS • TÄGLICHER WETTERBERICHT

95. évfolyam 336. szám + Budapest + 1982. december 2. csütörtök

Az időjárási helyzet és a várható időjárás:

Északkelet-Európa felé újabb, sarkvidéki eredetü, hideg léghullámok érkeznek, ennek hatására sokfelé havazik, hideg az idő, erős északi szél fúj. A kontinens északnyugati, óceáni partvidéke felé enyhe, egyelőre száraz léghullámok áramlanak. A Földközi-tenger középső medencéje fölött örvénylő, nagy nedvességtartalmú levegő hatására Dél-Európában sokfelé esik az eső. Kontinensünk többi részén leszálló légmozgás uralkodik, csendes kora réli idő van.

Tegnap csaknem országszerte borult idő volt, a Dunántúl nagy részén előfordult eső, általában 1 mm alatti, a nyugati országrészben 2, 5 mm-nyi. Csupán az Északi-Középhegységben és Tiszántúlon sütött a nap egy-két órán át. A hőmérséklet csúcsértéke nyugaton 4, 6 fok között, másutt 6, 11 fok között alakult. Időnként megerősödött az északkeleti szél. Éjszaka keleten, északkeleten 0, -4 másutt 0, +6 fokig hült le a levegő. Délelőtt a Dunántúlon túlnyomóan borult idő volt, délnyugaton előfordult gyönge eső is, másutt csökkent a felhőzet. A hőmérséklet 11 órakor 4, 8 fok között volt.

Ma 12 órakor Budapesten a hőmérséklet 9 fok, a tengerszintre átszámitott légnyomás 1031 mbar, gyengén süllyed.

Várható időjárás péntek estig:

Nyugaton több, keleten kevesebb lesz a felhő. Számottevő eső nem valószinü. A keleti szél időnként megélénkül, néhány helyen erős széllökések is lehetnek.
Várható legalacsonyabb éjszakai hőmérséklet: általában 0, -5 fok között, nyugaton kevéssel 0 fok felett,
legmagasabb nappali hőmérséklet pénteken: 3, 8 fok között várható.

Vadkerti Ferenc s.k.

TÁVOLABBI KILÁTÁSOK SZOMBATTÓL-KEDDIG:

Eleinte folytatódik a fokozatos lehülés. Az időszak végén átmenetileg megnövekszik a felhőzet és kisebb hózáporok főleg a nyugati és az északi országrészben kialakulhatnak. A hajnali lehülés mérséklődik. A legalacsonyabb hajnali hőmérséklet: eleinte -2, -7 fok, majd -4, +1 fok között várható. Legmagasabb nappali hőmérséklet általában 2, 6 fok között alakul. Jelentős mennyiségü /legalább 5 mm/csapadék az ország területén ennek 20 százalékán várható.

KÖZÉPTÁVÚ ELŐREJELZŐ OSZTÁLY

A hőmérséklet napi középértéke és eltérése a 100 évi átlagtól /Budapest belterületén/:

1982. XII. 1. 6,3°C +3,2°C

1871 óta ezen a napon Budapesten előfordult

legmagasabb hőmérséklet: 17,0°C /1885/,
legalacsonyabb hőmérséklet: -11,1°C /1925/.

82.802.

LEGMAGASABB HŐMÉRSÉKLET

19 82. XII. 1.

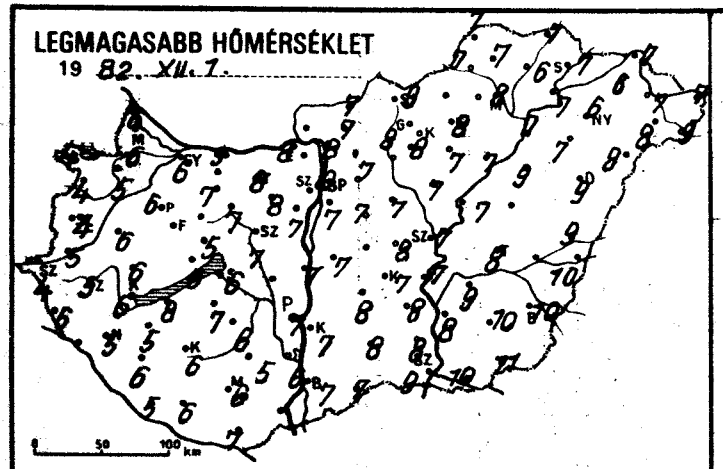

LEGALACSONYABB HŐMÉRSÉKLET

19 82. XII. 2.

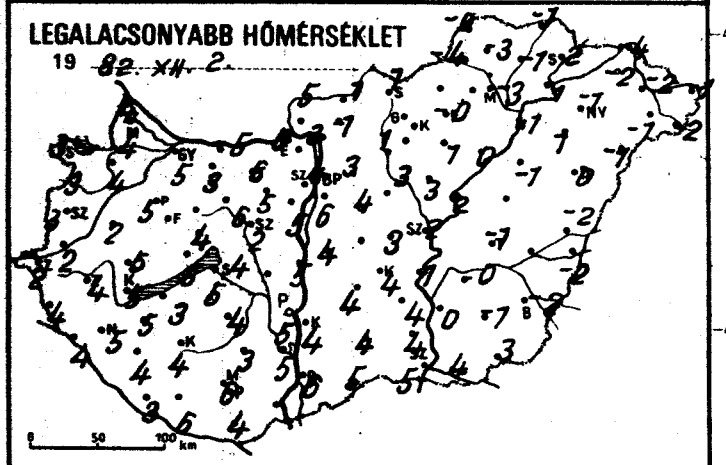

24 órás CSAPADÉKELOSZLÁS

19 82. XII. 1. 7h -tól XII. 2. 7h -ig.

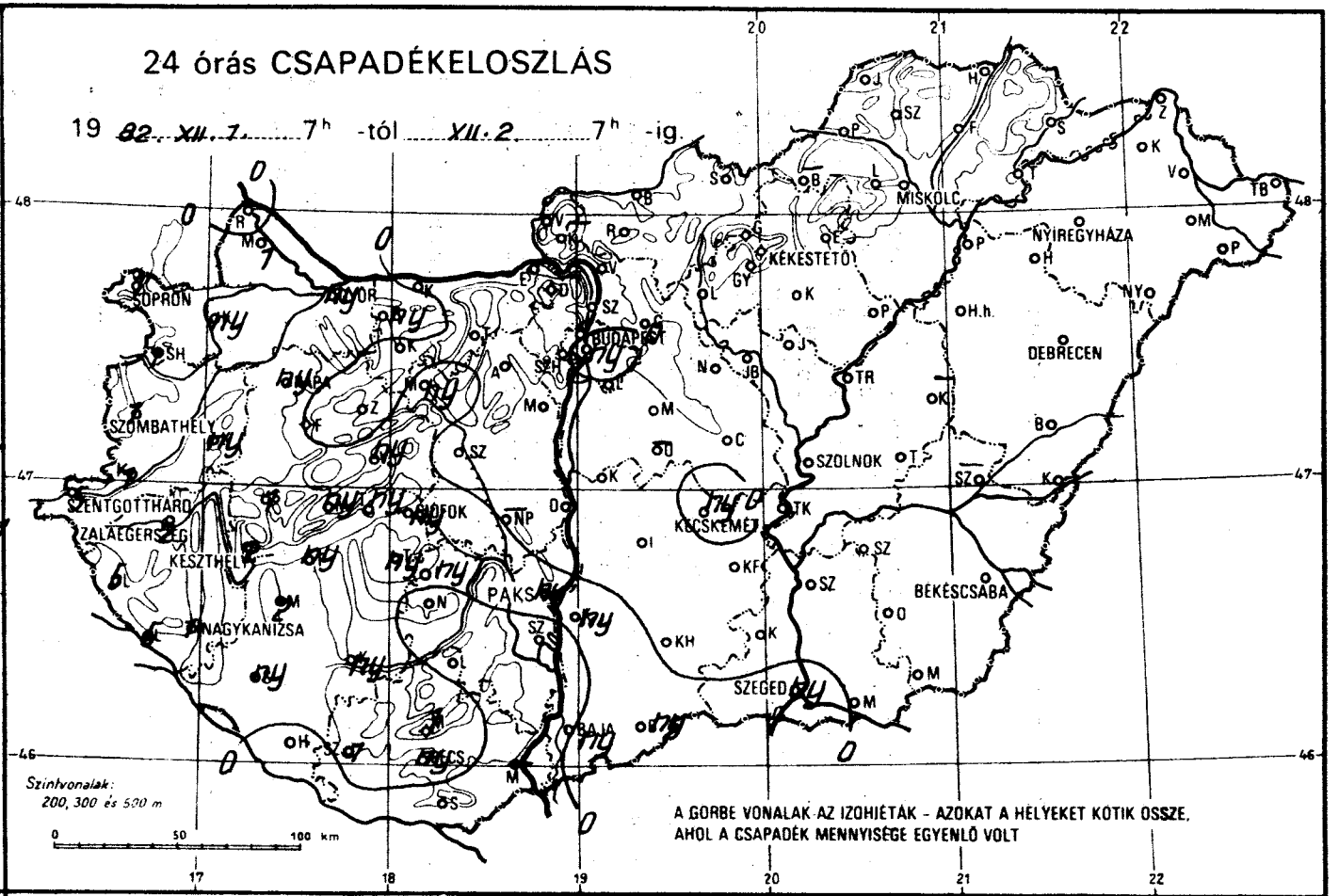

RADIÁCIÓS MINIMUM

19 82. XII. 2.

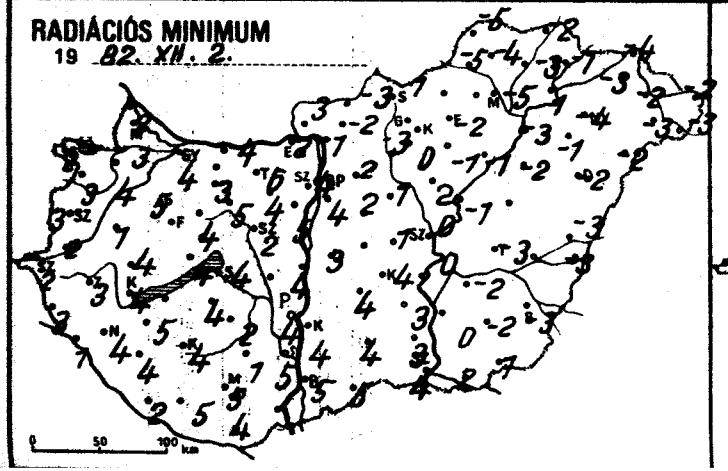

NAPFÉNYTARTAM

19 82. XII. 1.

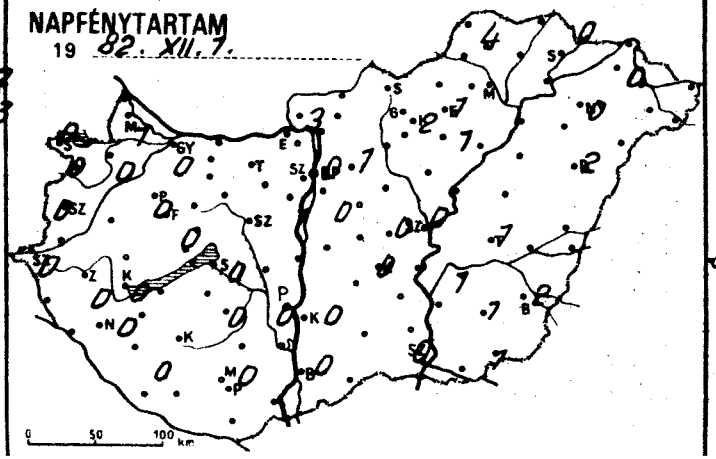

19 .....

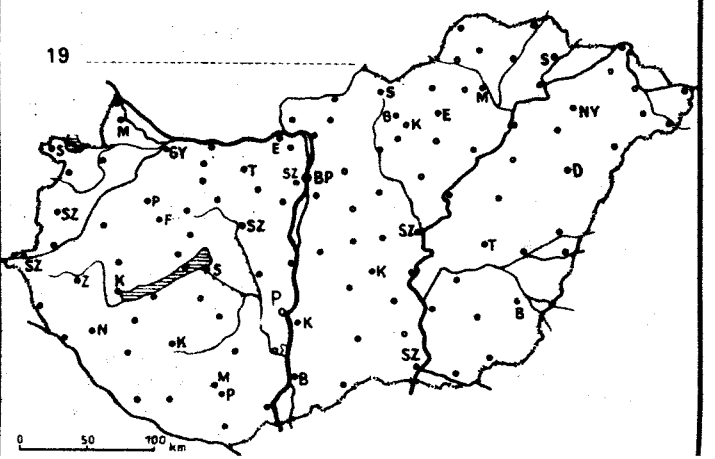

19____ 07 -ig az utolsó 24 óra adatai						Előző nap napos órái
állomás	csapadék (mm)		max. hőmérséklet	min. hőmérséklet	rad. min.	
Győr	ny		6	5	4	0
Kapuvár	ny	⛆ ≈	5	4	4	0
Mosonmagyaróvár	1		6	4	3	1
Rajka	.		6	4	2	
Sopron	1		4	3	2	0
Sopronhorpács	1		4	3	3	0
Káld	ny		6	2	1	
Körmend	1	⌴	5	2	2	
Szentgotthárd	5	≈	4	2	2	0
Szombathely	1	≈	4	3	3	0
Lenti	5	≈	6	4	3	
Letenye	5		-	4	1	
Nagykanizsa	1		5	5	4	0
Zalaegerszeg	2	≈	5	4	3	0
Farkasgyepű	.		6	4	4	
Keszthely	2		6	5	4	0
Mencshely	ny		5	3	2	0
Pápa	ny		6	5	5	0
Sümeg	1	❟	6	5	4	
Tihany	ny		6	5	4	
Veszprém	ny		5	4	4	
Zirc	.	≈	5	4	3	
Fonyód	ny	❟	8	3	-	
Homokszt. györgy	.		5	3	2	0
Kaposvár	ny		6	4	4	
Marcali	2	≈	5	5	5	
Siófok	ny		6	4	4	0
Somogyszob	ny		6	4	4	
Tab	ny	❟	7	5	4	
Bábolna	ny	❟	6	5	5	
Esztergom	.	≈	8	5	2	
Kisbér	.	≈	7	3	3	
Komárom	.		9	5	4	
Tatabánya	.		8	6	6	
Alcsútdoboz	.		8	5	4	
Dunaújváros	.		7	5	4	
Martonvásár	.		7	5	5	1
Mór	ny	≈	7	6	5	
Nagyhörcsökp.	-		-	-	-	
Szabadbattyán	.	≈	7	2	2	
Iregszemcse	ny		6	4	2	0
Lengyel	.	≈	5	3	1	
Paks	ny	⛆ ≈	7	5	4	0
Szekszárd	.		6	5	5	
Árpádtető	1	≈	6	4	4	
Mohács	-		-	-	-	
Pécs	ny	≈	6	6	5	0
Siklós	.		7	4	4	
Szigetvár	1	≈	6	6	5	
Budaörs	ny		7	6	4	
Bp. Lőrinc	.		7	6	4	0
Bp. Met. Int.	.		9	4	4	0
Bp. Szab. hegy	.		5	2	2	
Cegléd	.	≈	8	3	1	0
Dobogókő	.		3	2	2	
Gödöllő	.		7	3	2	1
Királyrét	-		-	-	-	
Monor	.	⛆	7	4	2	
Nagykáta	.		7	3	1	
Szentendre	.	≈	8	5	4	

19____ 07 -ig az utolsó 24 óra adatai						Előző nap napos órái
állomás	csapadék (mm)		max. hőmérséklet	min. hőmérséklet	rad. min.	
Vác	.	⛆	8	3	-1	
Vámosmikola	.		7	5	3	3
Baja	ny		7	6	5	0
Bácsalmás	ny		7	5	5	
Izsák	.		8	4	4	
Kalocsa	ny		7	4	4	0
Kecskemét	ny	≈	7	4	4	0
Kiskunfélegyháza	.		8	4	3	
Kiskunhalas	.	≈	8	4	4	
Kunszentmiklós	.	≈	7	4	3	
Tiszakécske	.		7	1	0	
Balassagyarmat	.	≈	7	1	-3	
Romhány	.		7	-1	-2	
Salgótarján	.		9	1	1	
Eger	.	≈	8	-0	-2	1
Galyatető	.		1	-1	-2	
Gyöngyös	.		8	6	0	
Kékestető	.	⛆	1	-0	-2	2
Kompolt	.		7	1	-1	1
Lőrinci	.		8	1	-3	
Poroszló	.		7	0	-1	
Jászapáti	.		7	3	2	
Jászberény	.		7	2	1	
Karcag	-		-	-	-	
Szolnok	.		7	2	0	0
Tiszaroff	.	≈	7	2	-1	
Túrkeve	.	⌴	8	-1	-3	1
Kistelek	.		8	4	3	
Makó	.	⛆	10	4	2	
Szeged	ny		9	5	4	0
Szentes	.		8	0	0	
Borsodnádasd	-		-	-	-	
Füged	.	⌴	6	-1	-3	
Hidasnémeti	.	⌴	7	-1	-2	
Jósvafő	.	⌴	7	-0	-5	4
Lillafüred	.	⌴	5	-1	-3	
Miskolc	.	⌴	8	-3	-5	
Putnok	.	⌴	7	-4	-5	
Sárospatak	.		7	2	-1	0
Szendrőlád	.	⌴	7	-3	-4	
Tokaj	.	⛆	7	1	1	
Kisvárda	.	≈	6	-2	-3	0
Mátészalka	.	⌴	8	-1	-3	
Nyíregyháza	.	⌴	6	-1	-4	0
Nyírlugos	.	⌴	8	-1	-2	
Pátyod	.	⌴	9	-2	-3	
Tiszabecs	.	⌴	7	-1	-2	
Vásárosnamény	.	≈	7	-2	-2	
Záhony	.	⌴	7	-4	-4	
Berettyóújfalu	.	⌴	9	-2	-3	
Debrecen	.	⌴	9	0	-2	2
Hajdúdorog	.		7	1	-1	
Hortobágy	.	⌴	9	-1	-2	
Körösszakál	.	⌴	10	-2	-3	
Polgár	.	⌴	7	-1	-3	
Békéscsaba	.	⌴	10	-2	-3	2
Mezőhegyes	.		11	3	1	1
Orosháza	.	⌴	10	-1	-2	1
Szarvas	.	≈	9	-0	-2	1
Szeghalom	-		-	-	-	

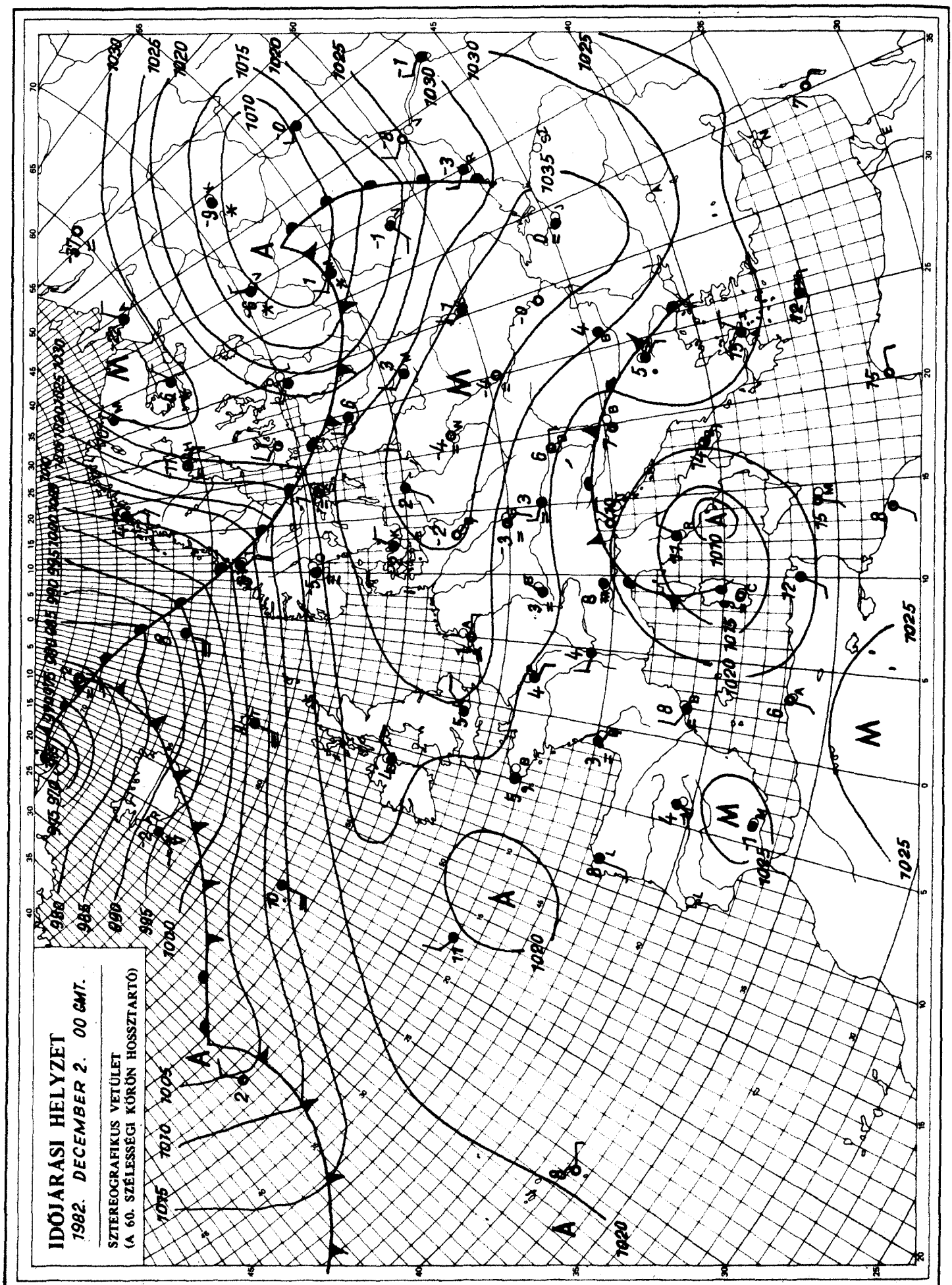

KIADJA: ORSZÁGOS METEOROLÓGIAI SZOLGÁLAT
Készíti: Központi Előrejelző Intézet Analízis- és Rövidtávú Prognózis Központja – T.: 273-018
Megjelenik naponként
Évi előfizetési díja: 1760,- Ft. – Megrendelhető: 1024 Budapest, II., Kitaibel Pál u. 1. – T.: 353-500
Kiadásért felel: az OMSZ elnöke – Szerkesztésért felel: a KEI igazgatója

IDŐJÁRÁSI NAPIJELENTÉS

ЕЖЕДНЕВНЫЙ МЕТЕОРОЛОГИЧЕСКИЙ БЮЛЛЕТЕНЬ · DAILY WEATHER REPORT
BULLETIN QUOTIDIEN DE TEMPS · TÄGLICHER WETTERBERICHT

95. évfolyam 337. szám + Budapest + 1982. december 3. péntek

Az időjárási helyzet és a várható időjárás:

Északnyugat-Észak-Európában az enyhe óceáni léghullámok felhős, szeles, gyakran csapadékos időjárást okoznak. Kelet-Európába továbbra is hideg levegő áramlik hózáporok, helyenként hófúvások, valamint jelentős lehülés kíséretében. A hideg levegővel elárasztott területeken csütörtökön a legmagasabb nappali hőmérséklet többfelé -10, -15 fok alatt maradt. A Balti-tengertől, a Német-Lengyel síkságon át a Kárpátokig mintegy 1000 km széles magas nyomású zóna húzódik. Ebben a zónában gyengék a légmozgások, általában kevés a felhő, főként reggel többfelé ködös az idő.

Hazánkban csütörtökön a nyugati, délnyugati országrészben erősen felhős, vagy borult maradt az ég és egy-két helyről gyenge esőt jelentettek. Az ország többi részén 3, 7 órán át sütött a nap. A hőmérséklet csúcsértéke a nyugati megyékben 5, 7, máshol 7, 12 fok között alakult. Az éjszakai óráktól kezdve elsősorban a Dunántúlon több helyen köd képződött. Péntek hajnalra -5, +2 fokig hült le a levegő. Ma délelőtt többnyire derült, napos idő volt, az ország néhány körzetében azonban megmaradt a köd. A hőmérséklet 11 órakor a ködös helyeken -2, +1, máshol +2, +6 fok között váltakozott.

Ma 12 órakor Budapesten a hőmérséklet 7 fok volt, a tengerszintre átszámitott légnyomás 1031 mbar, gyengén emelkedik.

Várható időjárás szombat estig:

Továbbra is kevés lesz a felhő, csapadék nem várható. Éjszaka újból sokfelé képződik köd, helyenként zúzmarával. A köd szombaton több helyen megmarad.
A szél mérsékelt lesz.
Legalacsonyabb éjszakai hőmérséklet: -2, -7 fok,
legmagasabb nappali hőmérséklet szombaton: a tartósan ködös helyeken 0 fok körül, máshol 3 és 8 fok között alakul.

Pálmási Judit s.k.

A hőmérséklet napi középértéke és eltérése a 100 évi átlagtól /Budapest belterületén/:

1982. XII. 2. 7,5°C +4,9°C

1871 óta ezen a napon Budapesten előfordult

legmagasabb hőmérséklet: 15,7°C /1876/,
legalacsonyabb hőmérséklet: -10,3°C /1884/.

82.803.

LEGMAGASABB HŐMÉRSÉKLET

19 82. XII. 2.

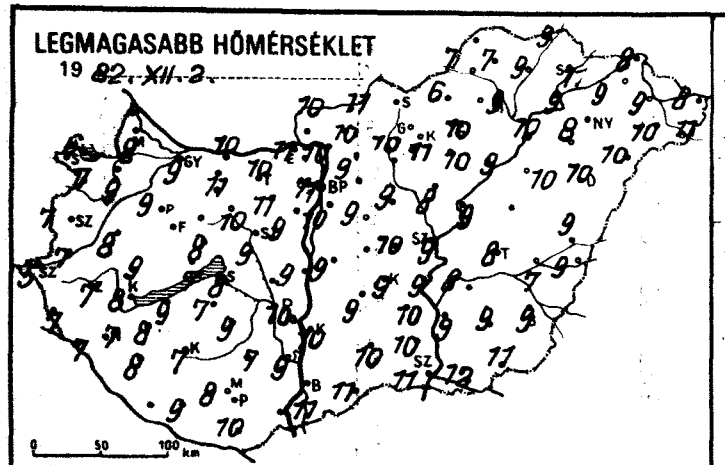

LEGALACSONYABB HŐMÉRSÉKLET

19 82. XII. 3.

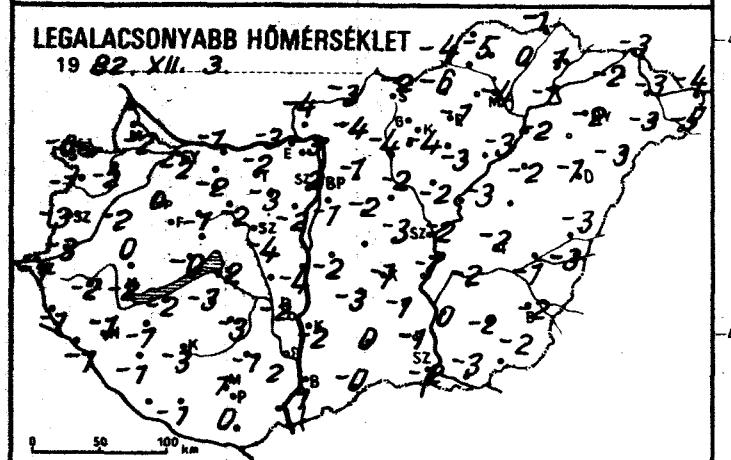

RADIÁCIÓS MINIMUM

19 82. XII. 3.

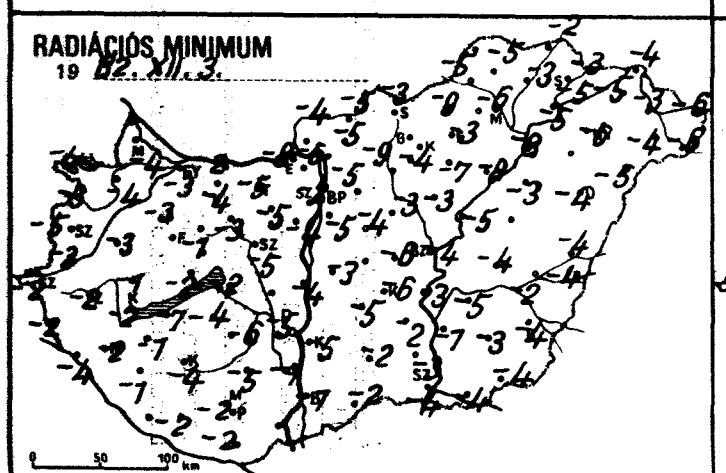

24 órás CSAPADÉKELOSZLÁS

19 82. XII. 2. 7h -tól XII. 3. 7h -ig.

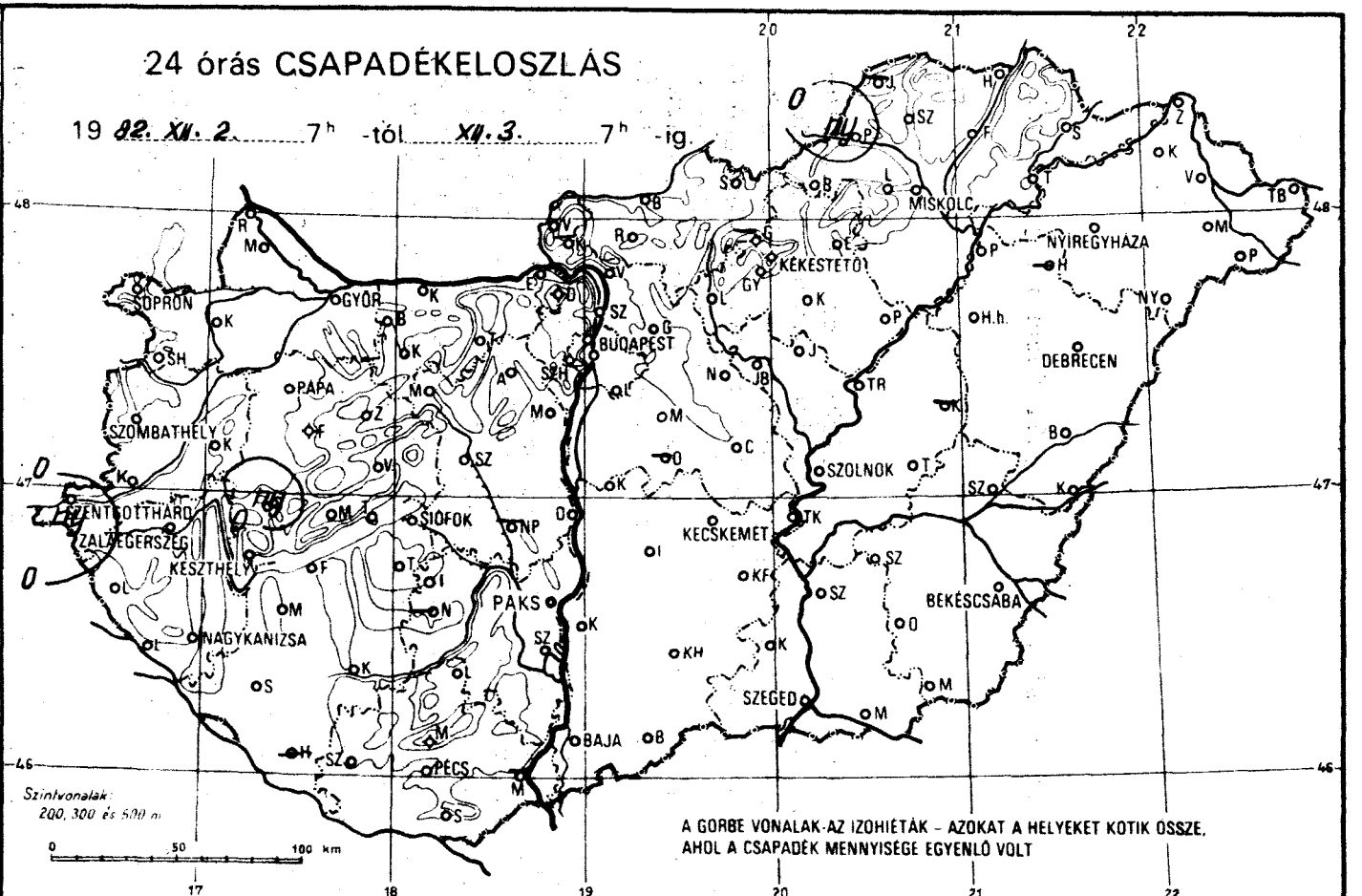

NAPFÉNYTARTAM

19 82. XII. 2.

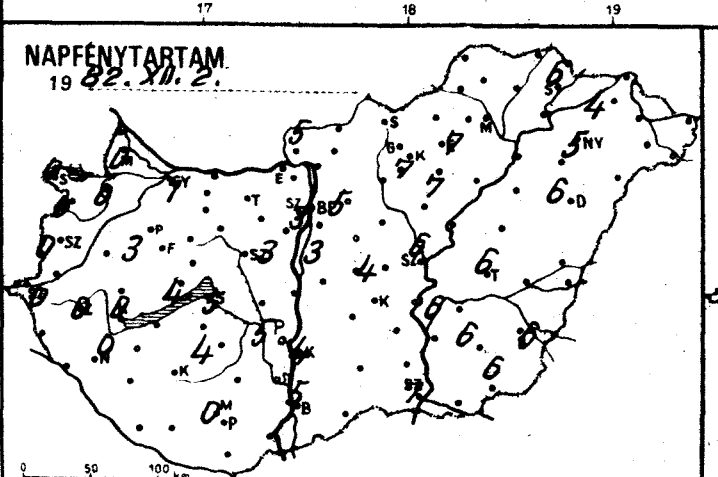

19 .....

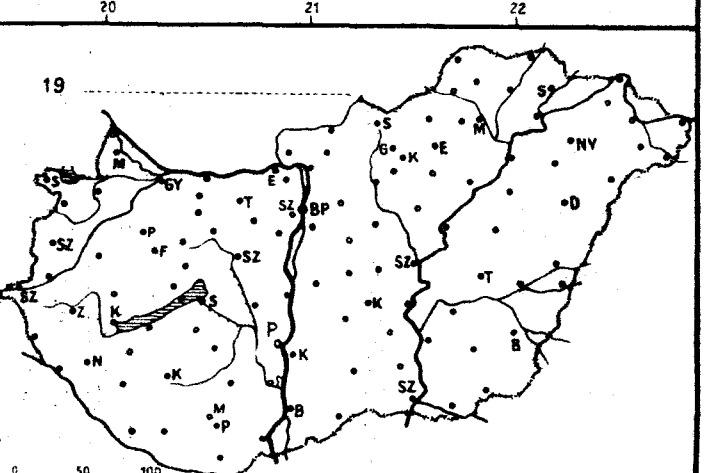

19 82. ápr. 17-én reggel 7 h-kor utolsó 24 óra adatai						Előző nap napos órái
állomás	csapadék (mm)		max. hőmérséklet	min. hőmérséklet	rad. min.	
Győr	.	V	9	-2	-3	1
Kapuvár	.	≡	9	-2	-4	0
Mosonmagyaróvár	.	≈	8	-2	-4	0
Rajka	–		–	–	–	
Sopron	.	⊔	6	-0	-4	0
Sopronhorpács	.	⊔	7	-1	-3	0
Káld	.	≡	8	-2	-3	
Körmend	.	≈	7	-3	-3	
Szentgotthárd	ny	⊏	5	-1	-2	0
Szombathely	.	⊏	7	-3	-5	0
Lenti	.	≈	7	-1	-2	
Letenye	.	≡	7	-1	-4	
Nagykanizsa	.	≡	7	-1	-2	0
Zalaegerszeg	.	≡	7	-2	-2	0
Farkasgyepű	.	⊏	11	0	-2	
Keszthely	.	≡	8	-2	-2	0
Mencshely	.	⊔	9	0	-2	4
Pápa	.	≡	9	0	0	3
Sümeg	ny	≡	9	-0	-1	
Tihany	.	≡	7	-0	-2	
Veszprém	.	⊔	8	-1	-1	
Zirc	.	≈	8	-3	-4	
Fonyód	.	⊔	9	-2	-7	
Homokszt. györgy	–		–	–	–	–
Kaposvár	.	≡	7	-3	-4	
Marcali	.	≡	8	-1	-1	
Siófok	.	≈	8	-2	-2	5
Somogyszob	.	≈	8	-1	-1	
Tab	.	≡	7	-3	-4	
Bábolna	.	≈	10	-3	-4	
Esztergom	.	≈	11	-3	-8	
Kisbér	.	⊔	11	-2	-4	
Komárom	.	≈	10	-1	-2	
Tatabánya	.	⊔	10	-2	-5	
Alcsútdoboz	.	⊔	11	-3	-5	
Dunaújváros	.		9	-4	-4	
Martonvásár	.	⊔	9	-2	-4	3
Mór	.	≡	10	-2	-3	
Nagyhörcsökp.	–		–	–	–	
Szabadbattyán	.	⊔	9	-4	-5	
Tregszemcse	.	≈	9	-3	-6	4
Lengyel	.	≈	7	-1	-5	
Paks	.	⊔	10	-2	-5	5
Szekszárd	.	⊔	9	-2	-1	
Árpádtető	.	⊔	6	1	-1	
Mohács	–		–	–	–	
Pécs	.	⊔	8	1	-2	0
Siklós	.	⊔	10	0	-2	
Szigetvár	.	⊔	9	-1	-2	
Budaörs	.	⊔	10	-4	-6	
Bp. Lőrinc	.	⊔	10	-1	-5	3
Bp. Met. Int.	.	⊔	11	2	-2	3
Bp. Szab. hegy	.	⊔	8	4	-3	
Cegléd	.	⊔	10	-3	-6	4
Dobogókő	.		8	-3	1	
Gödöllő	.	⊔	9	-1	-5	5
Királyrét	–		–	–	–	
Monor	.	⊔	9	-2	-4	
Nagykáta	.	≈	9	-2	-3	
Szentendre	.		9	-2	-3	

19 82. ápr. 17-én reggel 7 h-kor utolsó 24 óra adatai						Előző nap napos órái
állomás	csapadék (mm)		max. hőmérséklet	min. hőmérséklet	rad. min.	
Vác	.	⊔	10	-3	-6	
Vámosmikola	.	V	10	-4	-4	2
Baja	.	⊔	11	1	-1	5
Bácsalmás	.	⊔	11	-0	-2	
Izsák	.		9	-3	-5	
Kalocsa	.	⊔	10	-2	-5	4
Kecskemét	.	⊔	9	-1	-6	5
Kiskunfélegyháza	.	⊔	10	-1	-2	
Kiskunhalas	.	⊔	10	0	-2	
Kunszentmiklós	.	≈	9	-2	-3	
Tiszakécske	.	⊔	9	-1	-3	
Balassagyarmat	.	≡	11	-3	-5	
Romhány	.	⊔	10	-4	-5	
Salgótarján	.	⊔	10	-2	-3	
Eger	.	⊔	10	-1	-3	7
Galyatető	–		–	–	–	
Gyöngyös	.		11	-4	-4	
Kékestető	.		6	1	-1	7
Kompolt	.	⊏	10	-3	-7	7
Lőrinci	.	≡	10	-4	-9	
Poroszló	.		9	-3	-8	
Jászapáti	.	⊔	8	-2	-3	
Jászberény	.	⊔	9	-2	-4	
Karcag	–		–	–	–	
Szolnok	.	⊔	9	-2	-4	6
Tiszaroff	.	⊔	9	-3	-5	
Túrkeve	.	⊔	8	-2	-4	6
Kistelek	.	⊔	10	-1	-3	
Makó	.	≡	12	-3	-4	
Szeged	.	⊔	11	-2	-4	7
Szentes	.	≈	9	0	-1	
Borsodnádasd	.	V	6	-6	-9	
Füged	.		9	0	-3	
Hidasnémeti	.		9	-1	-2	
Jósvafő	–		–	–	–	–
Lillafüred	.	⊔	4	-2	-4	
Miskolc	.	≈	9	-4	-6	–
Putnok	ny	≡?	7	-4	-5	
Sárospatak	.		11	1	-3	6
Szendrőlád	.		7	-5	-5	
Tokaj	.	⊔	9	-1	-5	
Kisvárda	.	≡	9	-2	-5	4
Mátészalka	.	⊔	10	-3	-4	
Nyíregyháza	.	⊔	8	-2	-6	5
Nyírlugos	.	⊔	10	-3	-5	
Pátyod	.		11	-5	-6	
Tiszabecs	.	⊔	8	-4	-6	
Vásárosnamény	.	⊔	9	-3	-3	
Záhony	.	⊔	8	-3	-4	
Berettyóújfalu	.	≡	9	-3	-4	
Debrecen	.	⊔	10	-1	-4	6
Hajdúdorog	–		–	–	–	
Hortobágy	.	⊔	10	-2	-3	
Körösszakál	.	⊔	9	-3	-4	
Polgár	.	⊔	10	-2	-5	
Békéscsaba	.	≡	9	-2	-4	6
Mezőhegyes	.	≡	11	-2	-4	6
Orosháza	.	≡	9	-2	-3	6
Szarvas	.	≡	8	-2	-5	6
Szeghalom	.	⊏	7	-1	-2	

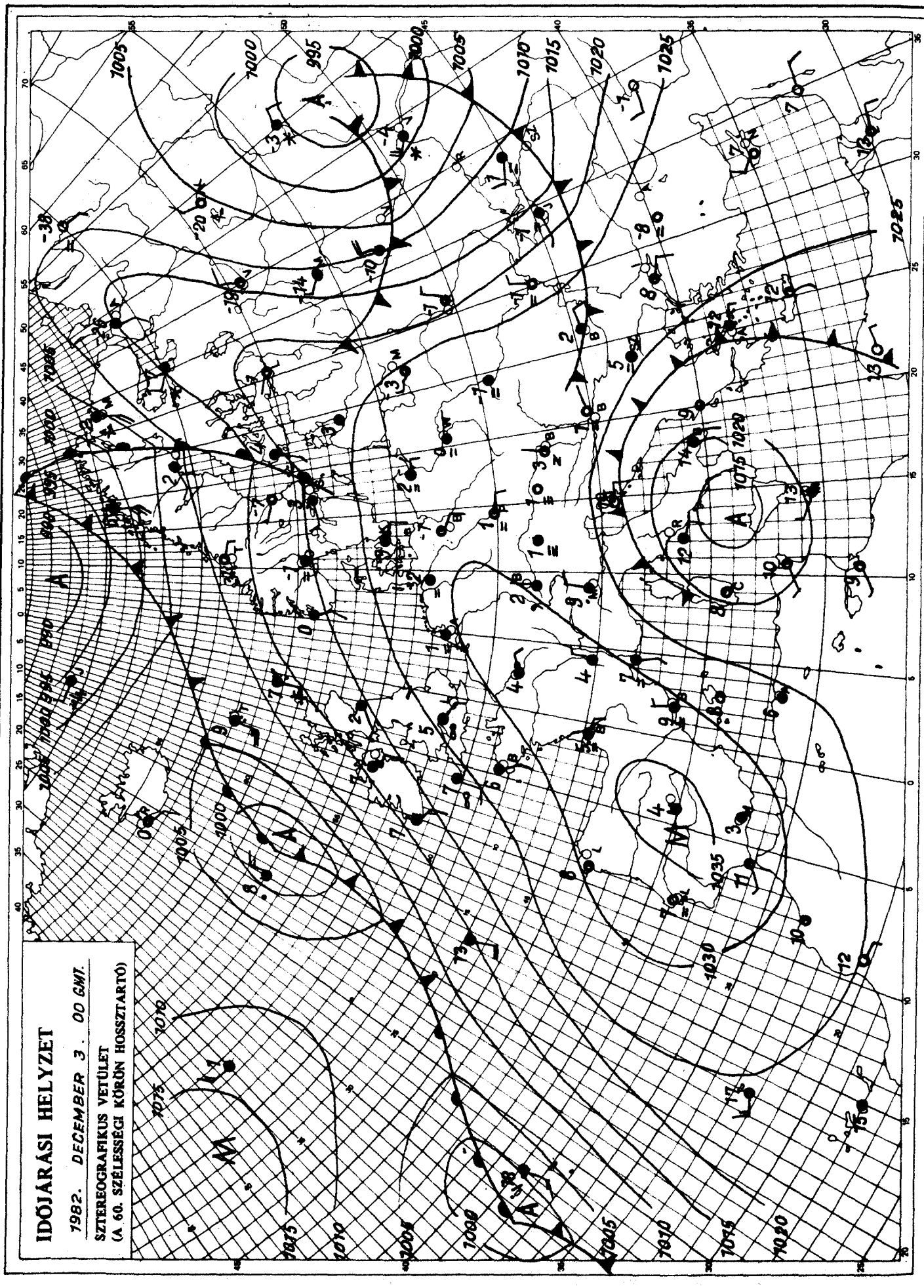

KIADJA: ORSZÁGOS METEOROLÓGIAI SZOLGÁLAT
Készíti: Központi Előrejelző Intézet Analízis- és Rövidtávú Prognózis Központja – T.: 273-018
Megjelenik naponként
Évi előfizetési díja: 1760,- Ft. – Megrendelhető: 1024 Budapest, II., Kitaibel Pál u. 1. – T.: 353-500
Kiadásért felel: az OMSZ elnöke – Szerkesztéséért felel: a KEI igazgatója

IDŐJÁRÁSI NAPIJELENTÉS

ЕЖЕДНЕВНЫЙ МЕТЕОРОЛОГИЧЕСКИЙ БЮЛЛЕТЕНЬ · DAILY WEATHER REPORT
BULLETIN QUOTIDIEN DE TEMPS · TÄGLICHER WETTERBERICHT

95. évfolyam 338. szám. + Budapest + 1982. december 4. szombat

Az időjárási helyzet és a várható időjárás:

A Brit-szigeteken és a Skandináv-félsziget egy részén változékony az időjárás, ès̀ők, záporok fordulnak elő. Igen hideg levegő árasztotta el a Szovjetunió nagy részét, a Fekete-tenger környékét sőt már a Balkán-félszigetet is. A hideg léghullámok erős szelet és hózáporokat is okoznak. Szárazföldünk középső vidékein, valamint Franciaországban és Spanyolországban csöndes, párás, sokfelé ködös az idő. A ködös helyeken napközben is 0 fok körül marad a hőmérséklet, ahol viszont kisüt a nap, ott 10 fok közelébe melegszik föl a levegő.

Pénteken hazánk északnyugati, nyugati részén, a Dél-Alföldön, valamint az Északi-hegyvidékben helyenként egész nap megmaradt a köd. Ott csak 0, +4 fokig emelkedett a hőmérséklet a nappali órákban. Máshol 3, 8 órán át sütött a nap. A hőmérséklet csúcsértéke az ország nagy részén 5 és 10 fok között alakult. Ma hajnalra sokfelé, szinte az egész országban köd képződött, helyenként ködszitálás, ónos szitálás is előfordult. Délelőtt a köd általában megmaradt. Csupán 1-2 kisebb vidékről jelentettek napos időt. A hőmérséklet 11 órakor -1 és +2 fok között váltakozott az országban.

Ma 12 órakor Budapesten a hőmérséklet 1 fok, a tengerszintre átszámitott légnyomás 1040 mbar, alig változik.

Várható időjárás vasárnap estig:

Országszerte párás, ködös időre lehet számitani, elszórtan ködszitálással, ónos szitálással.
A légmozgás gyenge marad.
Várható legalacsonyabb éjszakai hőmérséklet: általában 0, -5 fok között, keleten, északkeleten néhány fokkal -5 fok alatt várható.
Vasárnap kora délután 0 fok körül lesz.

Németh Lajos s.k.

A hőmérséklet napi középértéke és eltérése a 100 évi átlagtól /Budapest belterületén/:

1982. XII. 3.	4,5°C	+2,4°C

1871 óta ezen a napon Budapesten előfordult

legmagasabb hőmérséklet:	17,3°C /1872/,
legalacsonyabb hőmérséklet:	-13,0°C /1972/.

82.804.

LEGMAGASABB HŐMÉRSÉKLET

19 82. XII. 3.

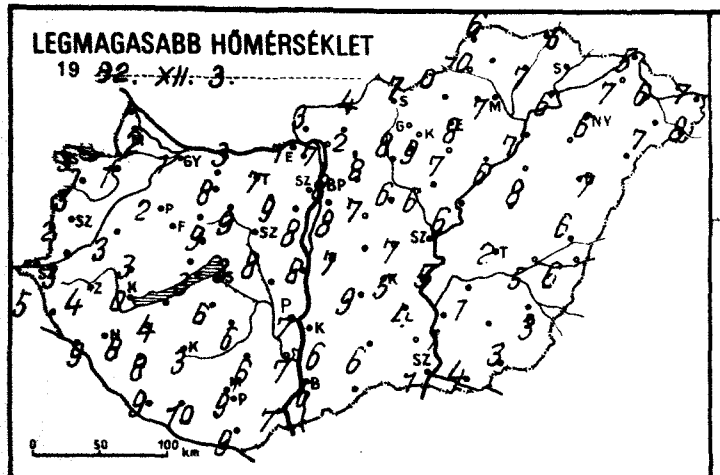

LEGALACSONYABB HŐMÉRSÉKLET

19 82. XII. 4.

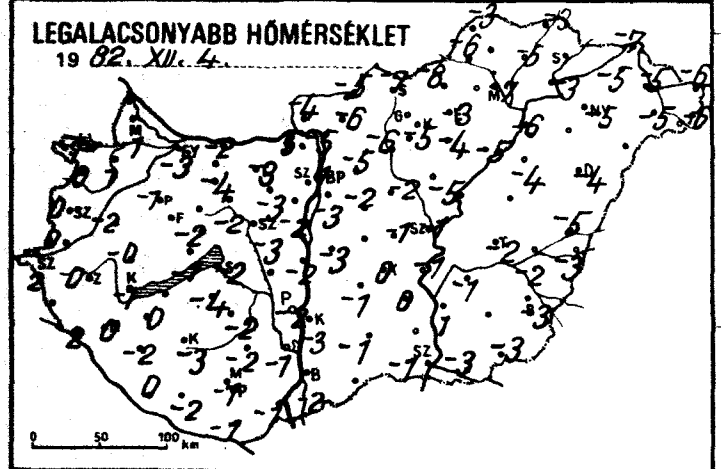

RADIÁCIÓS MINIMUM

19 82. XII. 4.

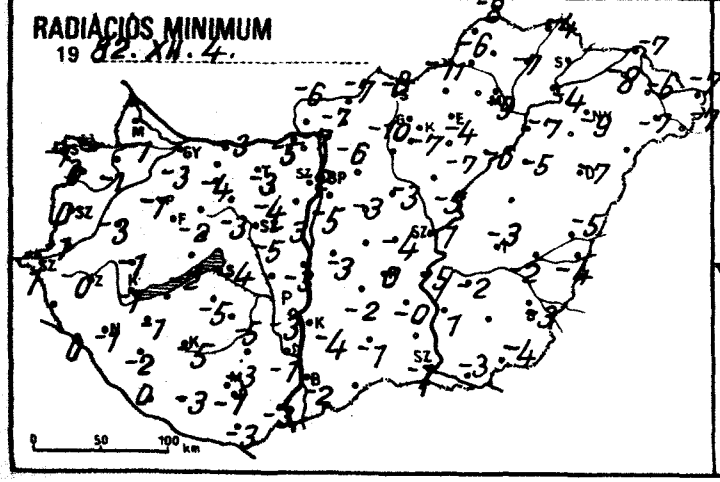

24 órás CSAPADÉKELOSZLÁS

19 82. XII. 3. 7h -tól XII. 4. 7h -ig.

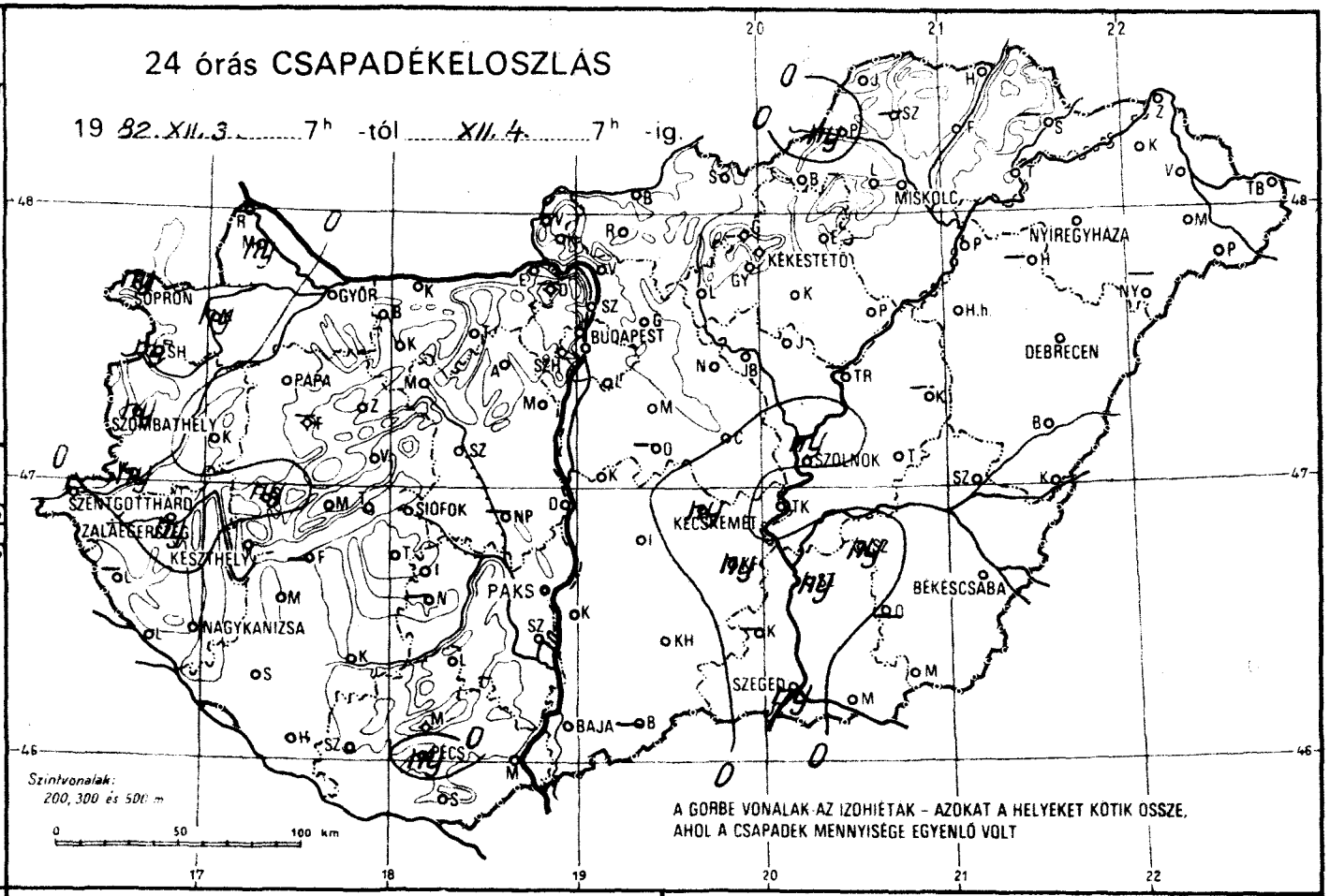

NAPFÉNYTARTAM

19 82. XII. 3.

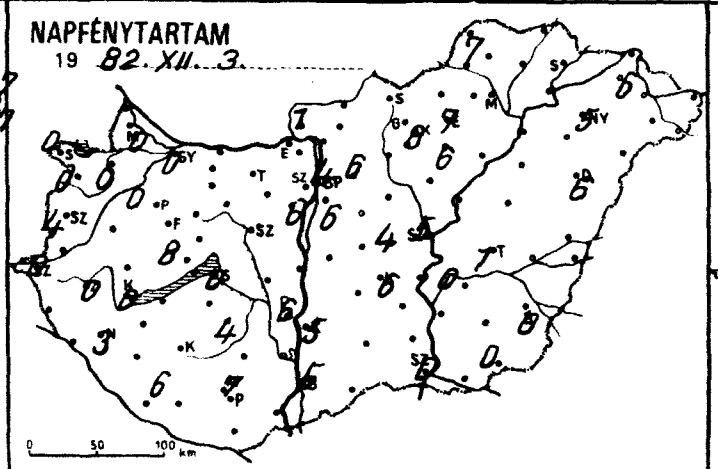

19 .....

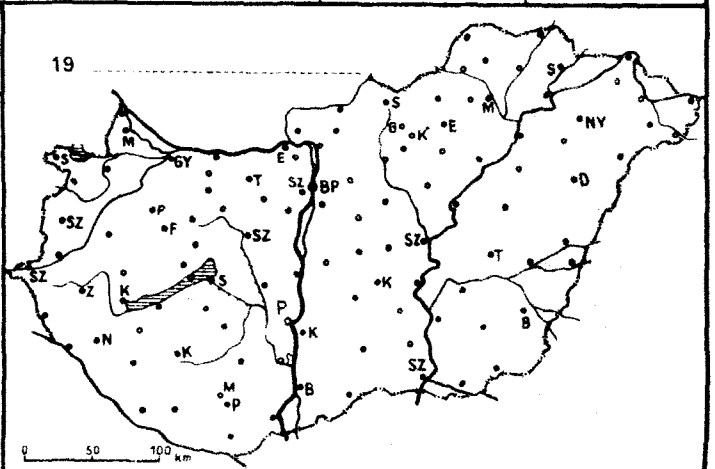

19 89. hó 7. Az utolsó 24 óra adatai						Előző nap napos órái
állomás	csapadék (mm)		max. hőmérséklet	min. hőmérséklet	rad. min.	
Győr	.	V	1	-3	-3	0
Kapuvár	ny	≡,	1	1	-1	0
Mosonmagyaróvár	ny	≡,	2	-1	-1	0
Rajka	–		–	–	–	
Sopron	ny	≡,	3	-1	-1	0
Sopronhorpács	ny	≡,	3	-0	-0	0
Káld	.	≡	3	-2	-3	
Körmend	ny	≡,	3	0	-1	
Szentgotthárd	◦	≡	5	2	1	0
Szombathely	ny	,≡	2	0	0	4
Lenti	–		–	–	–	
Letenye	.	⌊	9	2	0	
Nagykanizsa	.	≡	8	0	-1	3
Zalaegerszeg	ny	,	4	0	0	0
Farkasgyepű	–		–	–	–	
Keszthely	.	≡	0	-1	-1	0
Mencshely	◦	≡	8	-1	-4	8
Pápa	.	≡	2	-1	-1	0
Sümeg	ny	≡,	3	-0	-1	
Tihany	.	≡	3	-1	-2	
Veszprém	.	≡	9	-2	-2	
Zirc	.	≡	9	-3	-5	
Fonyód	–		–	–	–	
Homokszt. györgy	.	≡	9	0	0	6
Kaposvár	.	≡	3	-3	-5	
Marcali	.	≡	4	0	-1	
Siófok	.	≡	3	-2	-4	0
Somogyszob	.	≡	8	-2	-2	
Tab	.	⌊	6	-4	-5	
Bábolna	.	≡	2	-2	-3	
Esztergom	.	≡	1	-5	-5	
Kisbér	.	V	8	-4	-4	
Komárom	.	≡	3	-2	-3	
Tatabánya	.	⌊	7	-3	-3	
Alcsútdoboz	.	≡	9	-3	-4	
Dunaújváros	.		8	-2	-3	
Martonvásár	.	≡	8	-2	-3	6
Mór	.	≡	9	-2	-3	
Nagyhörcsökp.	–		–	–	–	
Szabadbattyán	.	≡	8	-3	-5	
Iregszemcse	.	≡	6	-2	-5	4
Lengyel	.	≡	6	-2	-3	
Paks	.	≡	7	-2	-3	6
Szekszárd	.	≡	7	-1	-1	
Árpádtető	.	≡	7	-0	-2	
Mohács	.	V	7	-1	-3	
Pécs	ny	,≡	9	-1	-1	7
Siklós	.	≡	9	-1	-3	
Szigetvár	.	≡	10	-2	-3	
Budaörs	.	⌊	9	-2	–	
Bp. Lőrinc	.	∀	8	-3	-5	6
Bp. Met. Int.	.	≡	8	1	-2	4
Bp. Szab. hegy	.	⌊	8	-3	-3	
Cegléd	.	≡	7	-1	-4	4
Dobogókő	–		–	–	–	
Gödöllő	.	≡	8	-5	-6	6
Királyrét	–		–	–	–	
Monor	.	⌊	7	-2	-3	
Nagykáta	.	≡	6	-2	-3	
Szentendre	.		6	-2	-2	

19 89. hó 7. Az utolsó 24 óra adatai						Előző nap napos órái
állomás	csapadék (mm)		max. hőmérséklet	min. hőmérséklet	rad. min.	
Vác	.	⌊	7	-5	-7	
Vámosmikola	.	∀	3	-4	-6	1
Baja	◦	≡	6	-2	-2	5
Bácsalmás	–		–	–	–	
Izsák	.	≡	9	-1	-2	
Kalocsa	.	≡	6	-3	-4	5
Kecskemét	ny	≡,	5	0	0	6
Kiskunfélegyháza	ny	≡,	4	0	0	
Kiskunhalas	.	≡	6	-1	-1	
Kunszentmiklós	.	≡	7	-3	-3	
Tiszakécske	.	≡	5	-1	-5	
Balassagyarmat	.	V	4	-5	-7	
Romhány	.	V	2	-6	-7	
Salgótarján	.	⌊	7	-7	-8	
Eger	.	⌊	8	-3	-4	7
Galyatető	.	⌊	7	-1	-6	
Gyöngyös	.	⌊	9	-5	-7	
Kékestető	.	⌊	4	-1	-4	8
Kompolt	.	⌊	7	-4	-7	6
Lőrinci	.	V	8	-6	-10	
Poroszló	.		6	-5	-6	
Jászapáti	.	⌊	6	-5	-5	
Jászberény	.	V	6	-4	-4	
Karcag	–		–	–	–	
Szolnok	ny	,≡	6	-1	-1	5
Tiszaroff	–		–	–	–	
Túrkeve	.	≡	2	-2	-3	1
Kistelek	–		–	–	–	
Makó	.	∀	4	-3	-3	
Szeged	ny	≡,	1	-1	-1	0
Szentes	ny	≡,	1	1	1	
Borsodnádasd	.	∀	-0	-8	-11	
Füged	.	⌊	7	-5	-7	
Hidasnémeti	.	≡	6	-3	-4	
Jósvafő	.	⌊	6	-3	-8	7
Lillafüred	.	⌊	1	-3	-6	
Miskolc	.	⌊	7	-7	-9	–
Putnok	ny	≡,	-0	-6	-6	
Sárospatak	–		–	–	–	–
Szendrőlád	–		–	–	–	
Tokaj	.	⌊	6	-3	-4	
Kisvárda	.	⌊	7	-5	-8	6
Mátészalka	.	⌊	7	-5	-7	
Nyíregyháza	.	⌊	6	-5	-9	5
Nyírlugos	–		–	–	–	
Pátyod	.	V	8	-6	-7	
Tiszabecs	.	⌊	7	-6	-7	
Vásárosnamény	.	V	6	-5	-6	
Záhony	.	⌊	5	-7	-7	
Berettyóújfalu	.	≡	6	-5	-5	
Debrecen	.	V	7	-4	-7	6
Hajdúdorog	–		–	–	–	
Hortobágy	.	⌊	8	-4	-5	
Körösszakál	.	≡	6	-3	-4	
Polgár	.	⌊	7	-6	-7	
Békéscsaba	.	∀	3	-3	-3	0
Mezőhegyes	.	≡	3	-3	-4	0
Orosháza	–		–	–	–	–
Szarvas	ny	≡,	1	-1	-2	0
Szeghalom	.	≡	5	-2	-2	

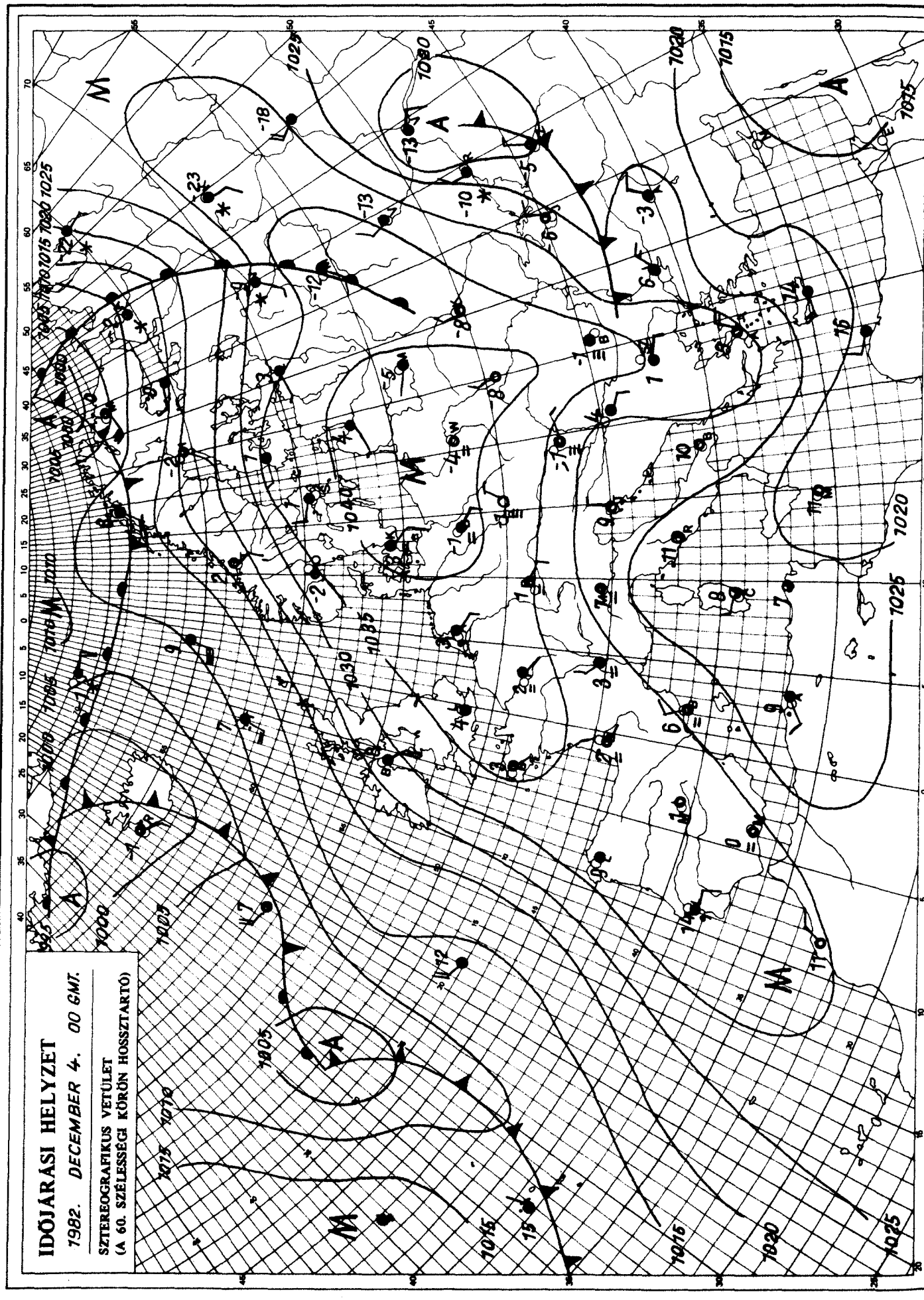

KIADJA: ORSZÁGOS METEOROLÓGIAI SZOLGÁLAT
Készíti: Központi Előrejelző Intézet Analízis- és Rövidtávú Prognózis Központja – T.: 273-018
Megjelenik naponként
Évi előfizetési díja: 1760,- Ft. – Megrendelhető: 1024 Budapest, II., Kitaibel Pál u. 1. – T.: 353-500
Kiadásért felel: az OMSZ elnöke – Szerkesztésért felel: a KEI igazgatója

IDŐJÁRÁSI NAPIJELENTÉS

ЕЖЕДНЕВНЫЙ МЕТЕОРОЛОГИЧЕСКИЙ БЮЛЛЕТЕНЬ · DAILY WEATHER REPORT
BULLETIN QUOTIDIEN DE TEMPS · TÄGLICHER WETTERBERICHT

95. évfolyam 339. szám + Budapest + 1982. december 5. vasárnap

Az időjárási helyzet és a várható időjárás:

Európa nyugati, délnyugati, valamint középső részén egy hatalmas kiterjedésü anticiklon határozza meg az időjárást. Gyenge a légmozgás, elsősorban éjszaka és reggel sokfelé van sürü köd, amelynek egy része egész nap megmarad. Szórványosan ködszitálás, ónos szitálás is előfordul. A kontinens északnyugati, északi vidékein, valamint a Kelet-Európai síkságon időjárási frontok okoznak változékony, szeles, gyakran csapadékos időt. A Brit-szigeteket és a Skandináv-félszigetet enyhe, óceáni levegő érte el, a Szovjetunió európai területét viszont sarkvidéki hideg árasztotta el. A hőmérséklet csúcsértéke Délkelet-Európában 4, 6 fokkal elmarad a sokévi átlagtól.

Hazánkban szombaton az északi, északkeleti országrészben hosszabb-rövidebb időre kisütött a nap és a legmagasabb nappali hőmérséklet elérte a 3, 8 fokot. Az ország többi részén borult, párás, helyenként egész nap ködös idő volt és a hőmérséklet kora délután is csak 0, +4 fok között alakult. Éjszaka ismét sokfelé képződött sürü köd. Szórványosan ködszitálás, ónos szitálás is előfordult. Vasárnap hajnalra általában 0, -5, északkeleten -5, -8 fokig hült le a levegő. Délelőtt a sik vidékeken párás, ködös idő volt, a 800 m-nél magasabb hegyekben viszont felhőtlen égbolt mellett sütött a nap. A hőmérséklet 11 órakor általában +1 és -5 fok között váltakozott.

Ma 12 órakor Budapesten a hőmérséklet -1 fok volt, a tengerszintre átszámitott légnyomás 1041 mbar, alig változik.

Várható időjárás hétfő estig:

Országszerte erősen felhős, párás idő várható elszórtan ködszitálással, ónos szitálással. Ma még sokfelé, holnap már kevesebb helyen valószinü tartós köd. A nyugati szél hétfőn időnként megélénkül.
Várható legalacsonyabb éjszakai hőmérséklet: általában 0 és -5 fok között, északkeleten kevéssel -5 fok alatt,
legmagasabb nappali hőmérséklet hétfőn a tartósan ködös helyeken 0, másutt +5 fok körül alakul.

Bozóki István s.k.

A hőmérséklet napi középértéke és eltérése a 100 évi átlagtól /Budapest belterületén/:

1982. XII. 4. 1,9°C 0,0°C

1871 óta ezen a napon Budapesten előfordult

legmagasabb hőmérséklet: 16,2°C /1876/,
legalacsonyabb hőmérséklet: -15,3°C /1882/.

82.805.

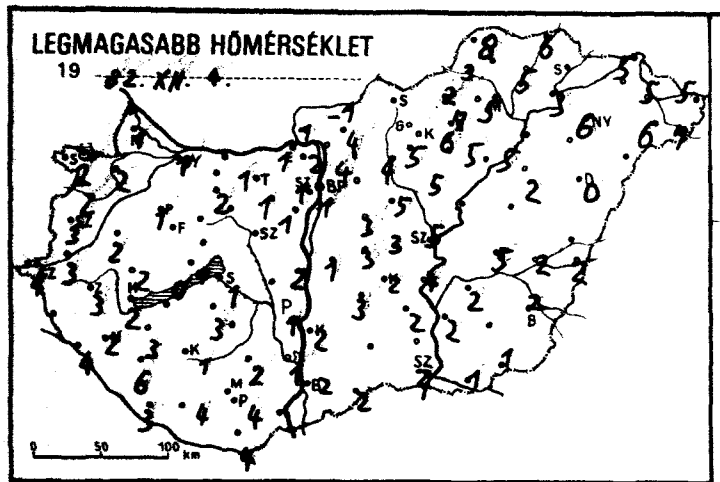
LEGMAGASABB HŐMÉRSÉKLET
19 82. XII. 4.
0 50 100 km

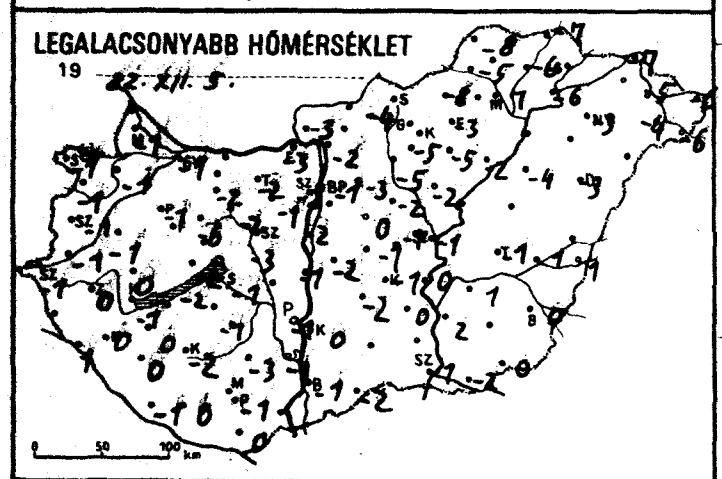
LEGALACSONYABB HŐMÉRSÉKLET
19 82. XII. 5.
0 50 100 km

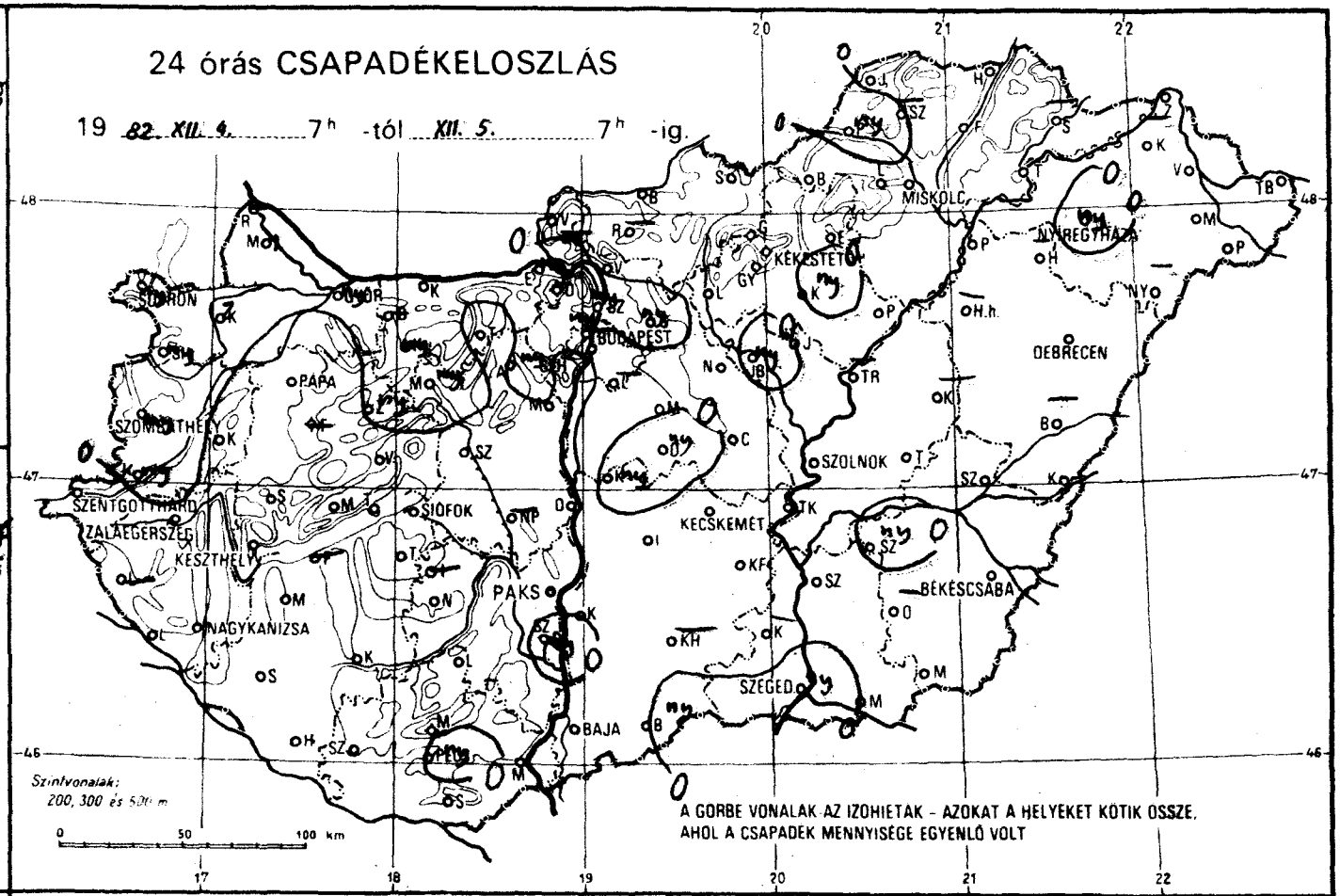
24 órás CSAPADÉKELOSZLÁS
19 82. XII. 4. 7h -tól XII. 5. 7h -ig.
SOPRON
GYŐR
PAPA
SZOMBATHELY
SZENTGOTTHÁRD
ZALAEGERSZEG
KESZTHELY
NAGYKANIZSA
SIÓFOK
PAKS
BAJA
BUDAPEST
KÉKESTETŐ
MISKOLC
NYÍREGYHÁZA
DEBRECEN
SZOLNOK
KECSKEMÉT
BÉKÉSCSABA
SZEGED
Szintvonalak: 200, 300 és 500 m
0 50 100 km
A GORBE VONALAK AZ IZOHIETAK - AZOKAT A HELYEKET KÖTIK OSSZE, AHOL A CSAPADÉK MENNYISÉGE EGYENLŐ VOLT

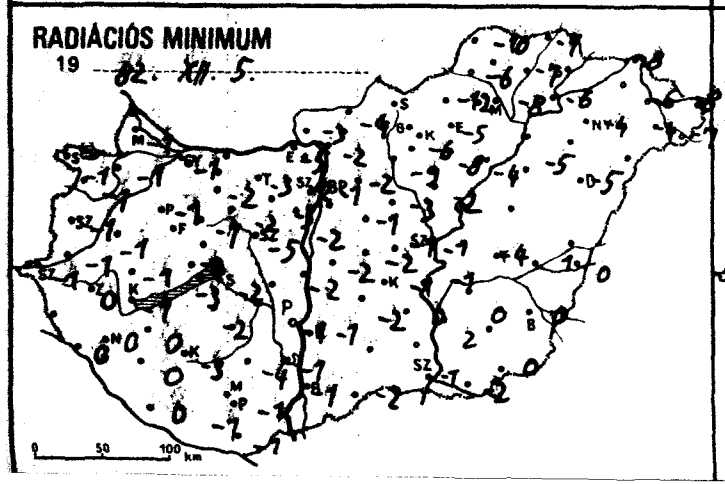
RADIÁCIÓS MINIMUM
19 82. XII. 5.
0 50 100 km

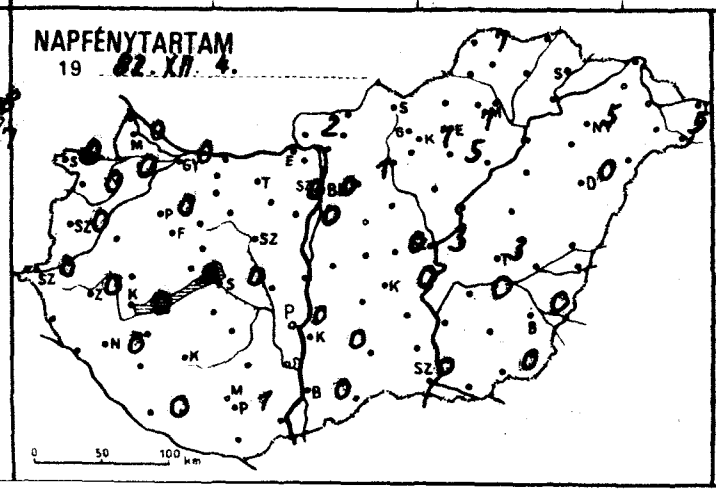
NAPFÉNYTARTAM
19 82. XII. 4.
0 50 100 km

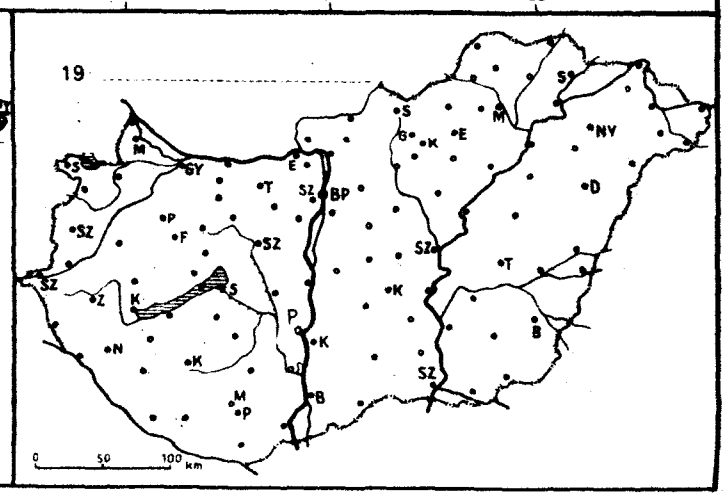
19
0 50 100 km

02.XII.5.

19 . . 07 h-ig az utolsó 24 óra adatai

állomás	csapadék (mm)		max. hőmérséklet	min. hőmérséklet	rad. min.	Előző nap napos órái
Győr	ny		1	-1	-1	0
Kapuvár	2		2	-1	-1	0
Mosonmagyaróvár	1		1	-1	-1	0
Rajka	–		–	–	–	
Sopron	ny		2	-1	-1	0
Sopronhorpács	ny		2	-1	-1	0
Káld	.		2	-1	-1	
Körmend	ny		3	-1	-1	
Szentgotthárd	.		4	-1	-1	0
Szombathely	ny		3	-1	-1	0
Lenti	–		–	–	–	
Letenye	.		4	1	0	
Nagykanizsa	.		2	0	0	0
Zalaegerszeg	.		3	0	0	0
Farkasgyepű	–		–	–	–	
Keszthely	.		2	-1	-1	0
Mencshely	.		0	-2	-3	0
Pápa	.		1	-1	-1	0
Sümeg	.		2	0	-1	
Tihany	–		–	–	–	
Veszprém	.		1	-2	-2	
Zirc	ny		2	-6	-7	
Fonyód	–		–	–	–	
Homokszt. györgy	.		3	-1	0	0
Kaposvár	–		–	–	–	
Marcali	.		3	0	0	
Siófok	ny		1	-1	-2	0
Somogyszob	.		6	0	0	
Tab	.		3	-1	-2	
Bábolna	–		–	–	–	
Esztergom	ny		1	-3	-5	
Kisbér	ny		1	-2	-2	
Komárom	.		1	-2	-3	
Tatabánya	.		1	-2	-3	
Alcsútdoboz	ny		1	-1	-3	
Dunaújváros	.		2	-1	-2	
Martonvásár	.		1	-2	-2	0
Mór	ny		1	-2	-2	
Nagyhörcsökp.	–		–	–	–	
Szabadbattyán	.		1	-3	-5	
Iregszemcse	–		–	–	–	
Lengyel	.		2	-3	-4	
Paks	.		1	-1	-1	0
Szekszárd	ny		1	-1	-1	
Árpádtető	.		3	-3	-4	
Mohács	–		–	–	–	
Pécs	ny		4	-1	-1	1
Siklós	.		4	0	-1	
Szigetvár	.		4	0	-1	
Budaörs	.		3	-2	-2	
Bp. Lőrinc	ny		2	-2	-2	0
Bp. Met. Int.	.		4	-1	-1	0
Bp. Szab. hegy	.		6	-2	-8	
Cegléd	.		3	-1	-1	0
Dobogókő	–		–	–	–	
Gödöllő	ny		4	-3	-2	1
Királyrét	–		–	–	–	
Monor	.		3	0	-1	
Nagykáta	.		5	-2	-3	
Szentendre	ny		3	-1	-2	

02.XII.5.

19 . . 07 h-ig az utolsó 24 óra adatai

állomás	csapadék (mm)		max. hőmérséklet	min. hőmérséklet	rad. min.	Előző nap napos órái
Vác	.		4	-2	-2	
Vámosmikola	.		-1	-3	-3	2
Baja	.		2	-1	-1	0
Bácsalmás	ny		2	-2	-2	
Izsák	.		3	-2	-2	
Kalocsa	.		2	0	-1	0
Kecskemét	.		2	-1	-1	0
Kiskunfélegyháza	.		2	0	0	
Kiskunhalas	–		–	–	–	
Kunszentmiklós	ny		1	-2	-2	
Tiszakécske	.		4	0	-1	
Balassagyarmat	.		5	-4	-4	
Romhány	–		–	–	–	
Salgótarján	–		–	–	–	
Eger	.		7	-3	-5	7
Galyatető	.		7	-1	-10	
Gyöngyös	.		6	-5	-6	
Kékestető	.		4	0	0	7
Kompolt	ny		5	-5	-8	5
Lőrinci	.		5	-5	-9	
Poroszló	.		5	-2	-4	
Jászapáti	.		5	-2	-2	
Jászberény	ny		5	-2	-2	
Karcag	–		–	–	–	
Szolnok	.		5	-1	-1	3
Tiszaroff	–		–	–	–	
Túrkeve	.		5	-1	-4	3
Kistelek	–		–	–	–	
Makó	.		1	-2	-2	
Szeged	ny		2	-1	-1	0
Szentes	.		2	2	2	
Borsodnádasd	.		2	-8	-12	
Füged	.		5	-6	-7	
Hidasnémeti	.		6	-7	-7	
Jósvafő	.		8	-8	-10	7
Lillafüred	.		1	-9	-10	
Miskolc	.		5	-7	-8	–
Putnok	ny		3	-5	-6	
Sárospatak	–		–	–	–	
Szendrőlád	–		–	–	–	
Tokaj	.		3	-6	-6	
Kisvárda	–		–	–	–	
Mátészalka	.		6	4	4	
Nyíregyháza	ny		6	-3	-4	5
Nyírlugos	–		–	–	–	
Pátyod	.		7	-6	-7	5
Tiszabecs	.		5	-6	-8	
Vásárosnamény	.		5	-5	-6	
Záhony	.		5	-7	-8	
Berettyóújfalu	.		0	-3	-5	0
Debrecen	.					
Hajdúdorog	–		–	–	–	
Hortobágy	–		–	–	–	
Körösszakál	.		2	1	0	
Polgár	.		2	4	-5	
Békéscsaba	.		2	0	0	0
Mezőhegyes	.		1	0	0	0
Orosháza	–		–	–	–	
Szarvas	ny		2	1	0	0
Szeghalom	.		2	1	0	

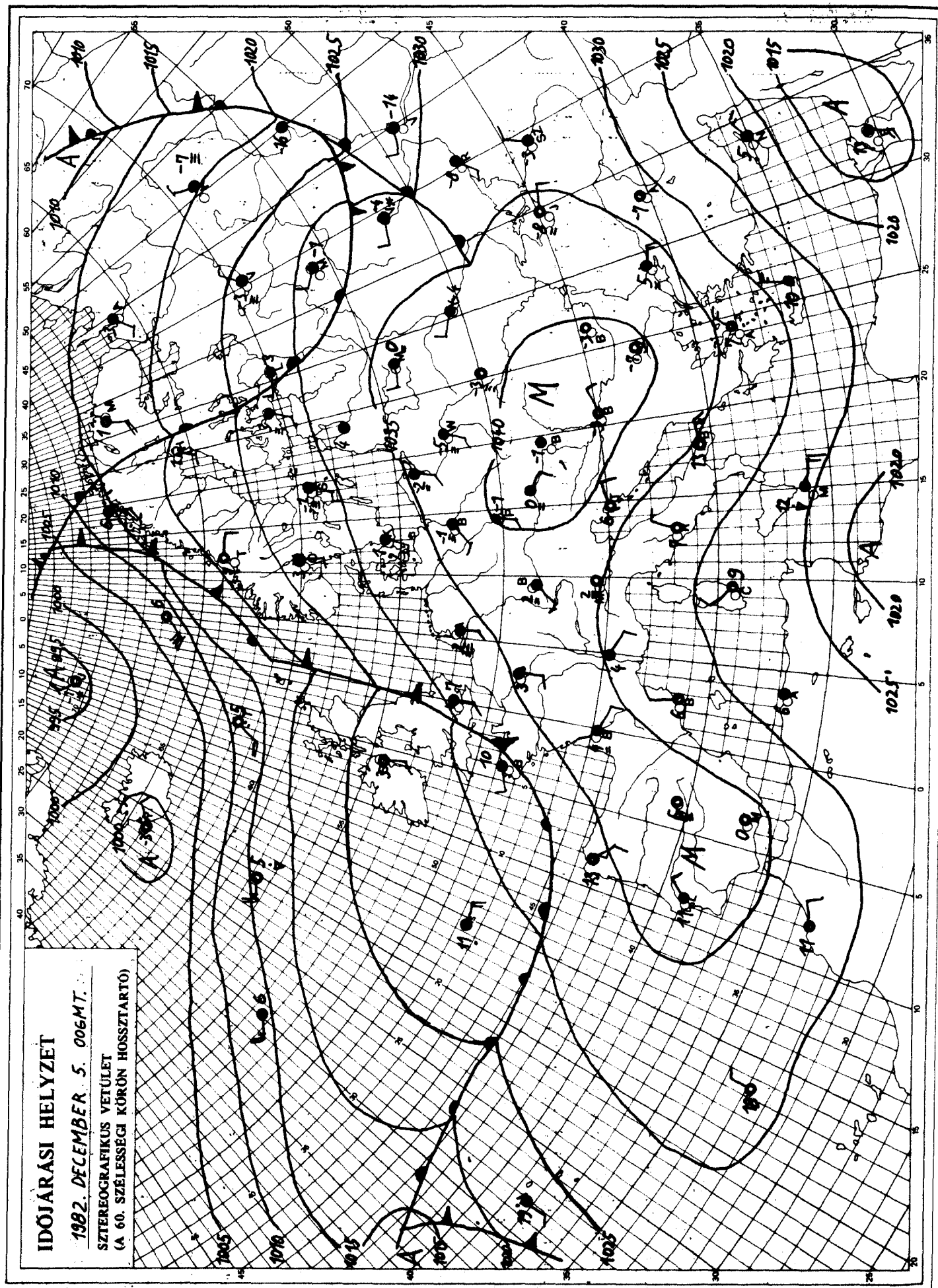

KIADJA: ORSZÁGOS METEOROLÓGIAI SZOLGÁLAT
Készíti: Központi Előrejelző Intézet Analízis- és Rövidtávú Prognózis Központja – T.: 273-018
Megjelenik naponként
Évi előfizetési díja: 1760,- Ft. – Megrendelhető: 1024 Budapest, II., Kitaibel Pál u. 1. – T.: 353-500
Kiadásért felel: az OMSZ elnöke – Szerkesztésért felel: a KEI igazgatója

IDŐJÁRÁSI NAPIJELENTÉS

ЕЖЕДНЕВНЫЙ МЕТЕОРОЛОГИЧЕСКИЙ БЮЛЛЕТЕНЬ · DAILY WEATHER REPORT
BULLETIN QUOTIDIEN DE TEMPS · TÄGLICHER WETTERBERICHT

95. évfolyam 340. szám. + Budapest + 1982. december 6. hétfő

Az időjárási helyzet és a várható időjárás:

Kontinensünk északnyugati, északi vidékein óceáni léghullámok okoznak változékony, csapadékos, szeles időjárást. A Bretagne-félszigeten, a Német-Lengyel-síkság északi felén sokfelé esik az eső, a Skandináv-félszigeten pedig elszórtan havazik. A Pireneusoktól az Alpok vidékén, továbbá Közép-Európa nagy részén át egészen a Kelet-Európai-alföldig magas nyomású légköri képződmény húzódik. Nagy területen erősen párás, csendes, többfelé tartósan ködös az idő. Szórványosan fordul elő ködszitálás, ónos szitálás. A Kárpát-medencében, valamint a Balkánon az évszakhoz képest is hideg van, a hőmérséklet csúcsértéke átlagosan 3, 6 fokkal elmarad az ilyenkor szokásostól.

Magyarországon vasárnap országszerte erősen felhős, párás, helyenként tartósan ködös idő volt. Napközben elszórtan volt ködszitálás. A szél gyenge maradt. A legmagasabb nappali hőmérséklet vasárnap a Dunántúlon -1 és +4, délkeleten -2 és +3, északkeleten azonban 0 és -4 fok között alakult. Hétfő hajnalra pedig országszerte 0 és -4 fokig csökkent a hőmérséklet. Ma délelőtt folytatódott a borult, párás idő, helyenként ködszitálással. Miskolcon rövid ideig szállingózott a hó. A hőmérséklet 11 órakor az országban 0 és -3 fok között váltakozott.

Ma 12 órakor Budapesten a hőmérséklet -4 fok, a tengerszintre átszámitott légnyomás 1033 mbar, mérsékelten süllyed.

Várható időjárás kedd estig:

Ma /hétfőn/ még túlnyomóan borult, párás, helyenként ködös idő lesz, szórványos ködszitálás, hódara várható. Holnap többnyire közepesen, időnként erősen felhős lesz az ég, szórványos gyönge eső, futó zápor várható. A délnyugati, majd északnyugati szél megélénkül. A legalacsonyabb éjszakai hőmérséklet 0, -5 fok között, a legmagasabb nappali hőmérséklet kedden általában 3, 8 fok között alakul.

Török Dénes s.k.

TÁVOLABBI KILÁTÁSOK SZERDÁTÓL-SZOMBATIG:

Változóan felhős idő várható, főleg az időszak elején és végén lehet számitani csapadékra. A hőmérséklet emelkedik.
A legalacsonyabb hajnali hőmérséklet eleinte -4, +1 , majd -1, +4 fok között lesz.
A legmagasabb nappali hőmérséklet eleinte 0, +5, majd 5, 10 fok között várható.
Jelentős mennyiségü /legalább napi 5 mm/ csapadék az ország területének 30 százalékán várható.

KÖZÉPTÁVÚ ELŐREJELZŐ OSZTÁLY

A hőmérséklet napi középértéke és eltérése a 100 évi átlagtól /Budapest belterületén/:

1982. XII. 5.	-0,7°C	-2,9°C

1871 óta ezen a napon Budapesten előfordult
legmagasabb hőmérséklet: 14,3°C /1915/,
legalacsonyabb hőmérséklet: -16,3°C /1925/.

82.806.

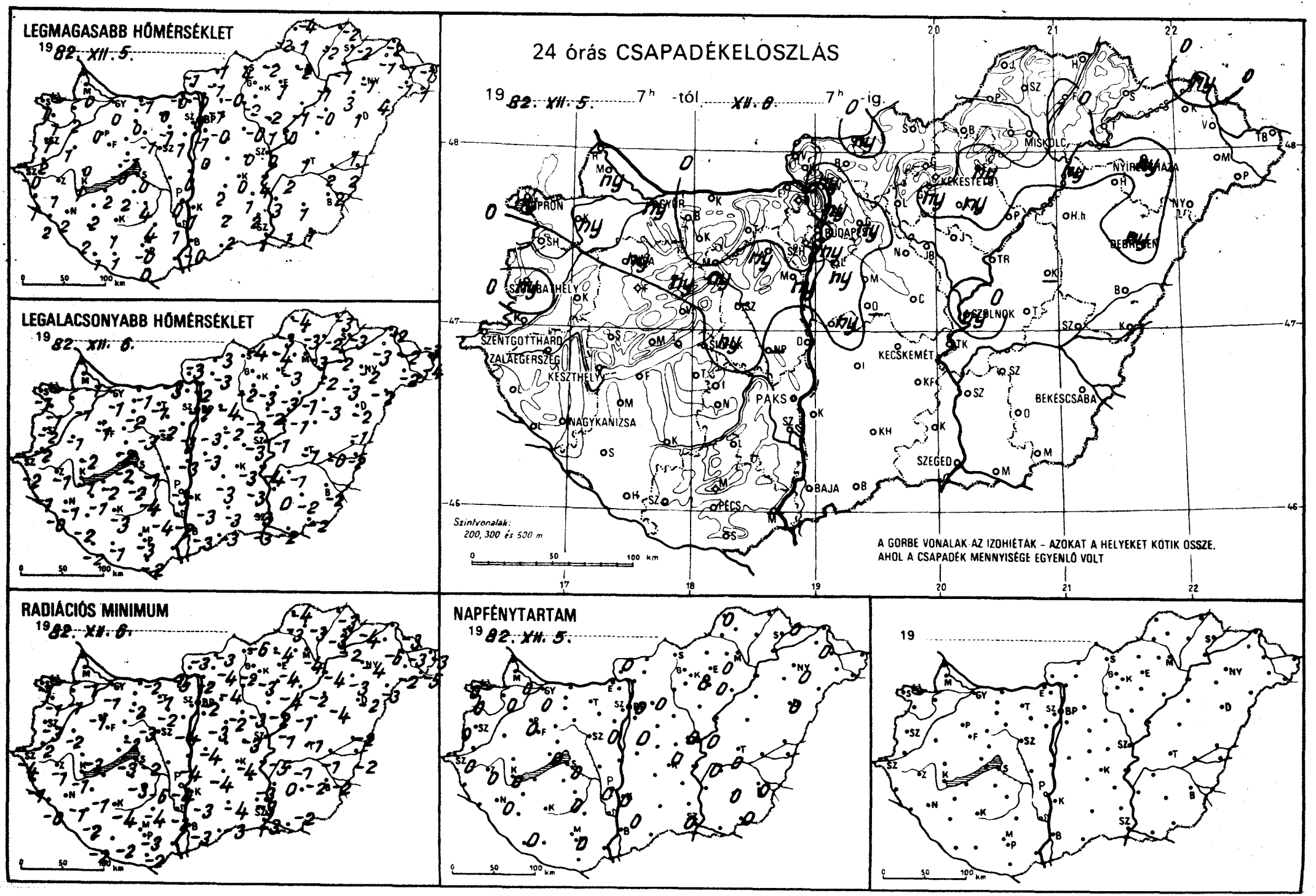
LEGMAGASABB HŐMÉRSÉKLET
1982. XII. 5.
LEGALACSONYABB HŐMÉRSÉKLET
1982. XII. 6.
RADIÁCIÓS MINIMUM
1982. XII. 6.
24 órás CSAPADÉKELOSZLÁS
1982. XII. 5. 7h -tól XII. 6. 7h -ig.
Szintvonalak: 200, 300 és 500 m
A GORBE VONALAK AZ IZOHIÉTÁK – AZOKAT A HELYEKET KÖTIK ÖSSZE, AHOL A CSAPADÉK MENNYISÉGE EGYENLŐ VOLT
NAPFÉNYTARTAM
1982. XII. 5.
19

1982.XII.6 h -ig az utolsó 24 óra adatai						Előző nap napos órái
állomás	csapadék (mm)		max. hőmérséklet	min. hőmérséklet	rad. min.	
Győr	ny	,=	0	-1	-1	0
Kapuvár	ny	≡,	2	-1	-1	0
Mosonmagyaróvár	ny	≡,	0	-1	-1	0
Rajka	–		–	–	–	
Sopron	ny	,=	1	-1	-1	0
Sopronhorpács	.	=	1	-1	-1	0
Káld	.		1	-1	-2	
Körmend	.	⌴	2	-2	-2	
Szentgotthárd	.	≡	0	-2	-4	0
Szombathely	ny	,=	1	-2	-3	0
Lenti	.	=	1	-1	-1	
Letenye	.		2	-0	-0	
Nagykanizsa	.	=	2	-1	-1	0
Zalaegerszeg	.	=	1	-1	-1	0
Farkasgyepű	.	∨	0	-3	-4	
Keszthely	.	≡	1	-1	-1	0
Mencshely	ny	≡,	-2	-3	-3	0
Pápa	ny	,	0	-1	-1	0
Sümeg	.	≡	0	-2	-3	
Tihany	.	=	-0	-2	-3	
Veszprém	.	=	-1	-2	-2	
Zirc	ny	≡,	-1	-4	-4	
Fonyód	.		2	-2	–	
Homokszt. györgy	.	=	1	-2	-2	0
Kaposvár	.	≡	1	-3	-4	
Marcali	.	=	2	-1	-1	
Siófok	ny	,≡	0	-1	-2	0
Somogyszob	.		2	-2	-2	
Tab	.		2	-2	-3	
Bábolna	.	≡	-1	-2	-2	
Esztergom	.	=	-0	-3	-5	
Kisbér	.	=	0	-2	-2	
Komárom	.		-1	-1	-2	
Tatabánya	.		0	-1	-1	
Alcsútdoboz	ny	≡,	-1	-2	-2	
Dunaújváros	.		0	-3	-4	
Martonvásár	ny	≡,⌴	1	-3	-4	0
Mór	ny	≡,	-1	-3	-3	
Nagyhörcsökp.	–		–	–	–	
Szabadbattyán	–		–	–	–	
Iregszemcse	.	=	4	-4	-6	0
Lengyel	.	=	4	-4	-4	
Paks	.	≡	0	-3	-4	0
Szekszárd	.	=	1	-2	-2	
Árpádtető	.	∨	-1	-4	-4	
Mohács	–		–	–	–	
Pécs	.	∨	-0	-3	-3	0
Siklós	.		0	-2	-2	
Szigetvár	.	≡	1	-1	-2	
Budaörs	ny	≡,	-1	-3	-4	
Bp. Lőrinc	ny	≡,∨	-1	-3	-3	0
Bp. Met. Int.	.		0	-2	-2	0
Bp. Szab. hegy	.	⌴	-1	-5	-5	
Cegléd	.	=	0	-3	-3	0
Dobogókő	.	∨	3	-6	-7	
Gödöllő	ny	≡,	-1	-4	-4	0
Királyrét	.	∨	-1	-3	-3	
Monor	.	⌴	-0	-2	-2	
Nagykáta	.		-0	-2	-3	
Szentendre	ny	,=	0	-2	-2	

1982.XII.6 h -ig az utolsó 24 óra adatai						Előző nap napos órái
állomás	csapadék (mm)		max. hőmérséklet	min. hőmérséklet	rad. min.	
Vác	ny	≡,	-0	-2	-2	
Vámosmikola	.		-1	-3	-3	0
Baja	.	≡	-0	-3	-3	0
Bácsalmás	.	=	2	-3	-3	
Izsák	.	=	2	-3	-4	
Kalocsa	.		1	-3	-3	0
Kecskemét	.	⌴	0	-3	-4	0
Kiskunfélegyháza	.	⌴	1	-3	-3	
Kiskunhalas	.	≡	2	-3	-4	
Kunszentmiklós	ny	≡,	0	-3	-4	
Tiszakécske	.	=	4	-1	-2	
Balassagyarmat	ny	≡,∨	-1	-3	-3	
Romhány	.		-1	-3	-4	
Salgótarján	.	∨	4	-4	-6	
Eger	ny	≡,∧	1	-3	-4	0
Galyatető	.		–	-1	-5	
Gyöngyös	ny	≡,	-2	-3	-3	
Kékestető	.		4	-2	-4	8
Kompolt	ny	≡,	-2	-3	-4	0
Lőrinci	.		-0	-2	-2	
Poroszló	.		-1	-1	-2	
Jászapáti	.	=	-1	-2	-2	
Jászberény	.	=	-0	-2	-2	
Karcag	–		–	–	–	
Szolnok	ny	✱∧	0	-1	-1	0
Tiszaroff	.	=	0	-1	-1	
Túrkeve	.	=	1	-1	-1	0
Kistelek	.		2	-3	-3	
Makó	.	≡	1	-2	-2	
Szeged	.	=	1	-3	-3	0
Szentes	.		3	0	0	
Borsodnádasd	.	∨	-2	-4	-4	
Füged	1	≡,∨	-2	-2	-3	
Hidasnémeti	.	≡	-2	-3	-3	
Jósvafő	.	∨	-4	-4	-4	0
Lillafüred	.	∨	-3	-4	-5	
Miskolc	.	⌴	-2	-3	-4	–
Putnok	.	∨	-2	-3	-3	
Sárospatak	.	≡	-2	-3	-4	0
Szendrőlád	.	∨	1	-3	-3	
Tokaj	.	∨	-1	-2	-2	
Kisvárda	.	∨	-1	-3	-6	0
Mátészalka	.	⌴	-1	-2	-2	
Nyíregyháza	ny	,	-1	-2	-4	0
Nyírlugos	.	=	4	-2	-3	
Pátyod	.		1	-4	-5	
Tiszabecs	.	⌴	-1	-3	-3	
Vásárosnamény	.	=	-1	-2	-3	
Záhony	ny	≡,∨	-2	-2	-3	
Berettyóújfalu	.		1	-1	-2	
Debrecen	ny	≡,	1	-2	-2	0
Hajdúdorog	.	≡	3	-3	-3	
Hortobágy	.	∨	-0	-3	-4	
Körösszakál	.		2	-2	-2	
Polgár	ny	≡,	-1	-2	-4	
Békéscsaba	.	⌓	2	-2	-2	0
Mezőhegyes	.	∨	1	-2	-2	0
Orosháza	.		1	-2	-2	0
Szarvas	.	=	2	-1	-1	0
Szeghalom	.	=	2	-0	-1	

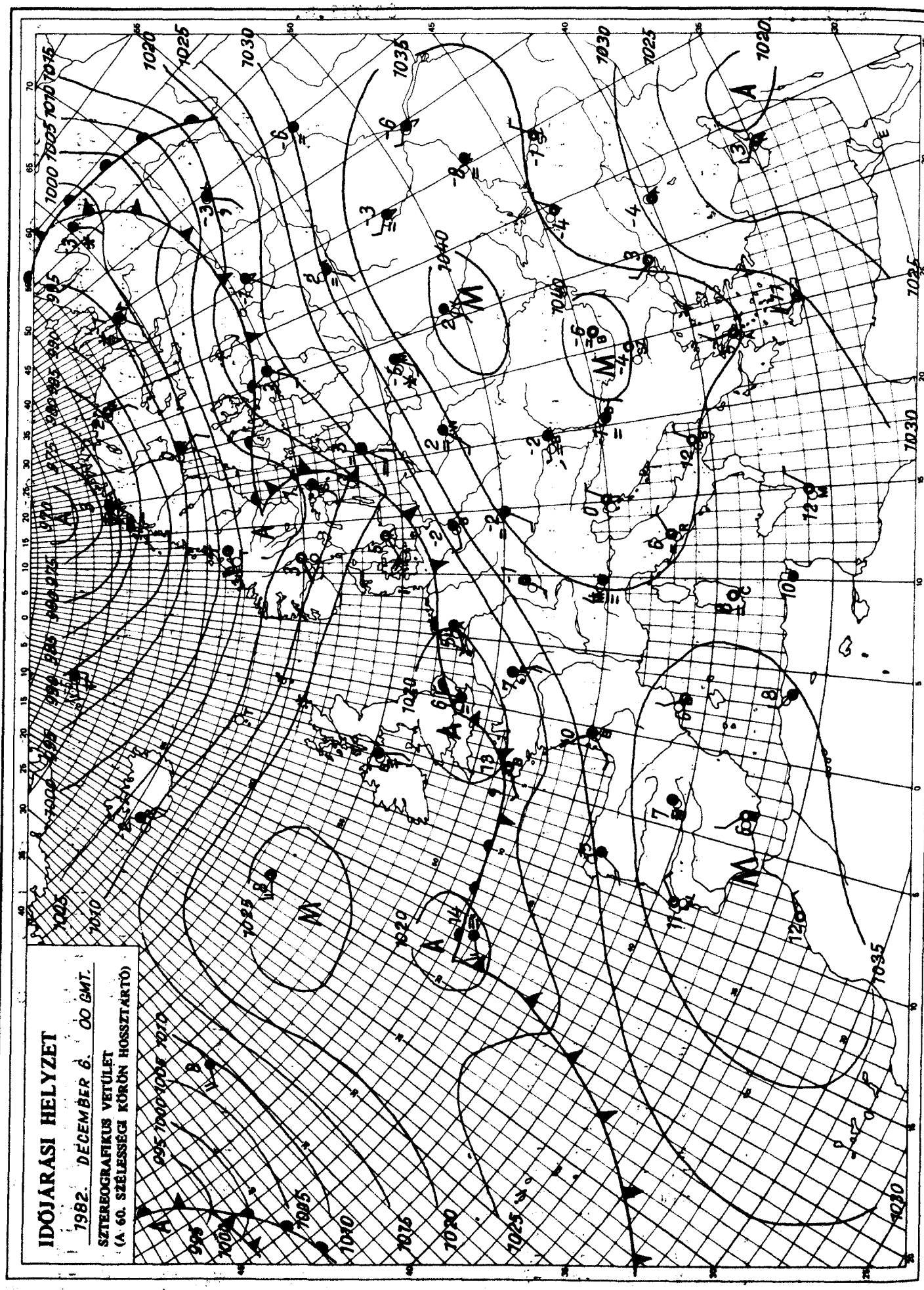

KIADJA: ORSZÁGOS METEOROLÓGIAI SZOLGÁLAT
Készíti: Központi Előrejelző Intézet Analízis- és Rövidtávú Prognózis Központja – T.: 273-018
Megjelenik naponként
Évi előfizetési díja: 1760,- Ft. – Megrendelhető: 1024 Budapest, II., Kitaibel Pál u. 1. – T.: 353-500
Kiadásért felel: az OMSZ elnöke – Szerkesztésért felel: a KEI igazgatója

IDŐJÁRÁSI NAPIJELENTÉS

ЕЖЕДНЕВНЫЙ МЕТЕОРОЛОГИЧЕСКИЙ БЮЛЛЕТЕНЬ · DAILY WEATHER REPORT
BULLETIN QUOTIDIEN DE TEMPS · TÄGLICHER WETTERBERICHT

95. évfolyam 341. szám. + Budapest + 1982. december 7. kedd

Az időjárási helyzet és a várható időjárás:

Kontinensünk egyre nagyobb részén fordul változékonyra az időjárás. Észak- és Kelet-Európa fölött alacsony nyomású légörvény helyezkedik el, ennek déli pereme a Kárpátokig illetve a Fekete-tenger északi partvidékéig nyúlik. Hatására a Kelet-Európai-alföld nagy részén havazik, Skandinávia nyugati részén jelentősen lehült a levegő, helyenként hófúvás is előfordul. Az óceáni partvidék fölé igen enyhe, nagy nedvességtartalmú levegő áramlik, a Brit-szigetek térségében csaknem mindenütt esik az eső. Az Alpok térségében viszonylag kis méretü légörvény okoz esőzést.

Magyarországon hétfőn csupán a magasabb hegyeken sütött a nap, másutt borult, párás, ködös idő volt. Ködszitálást, ónos szitálást, hódarát az északi megyékből jelentettek. A hőmérséklet alig változott, a legmagasabb nappali hőmérséklet +3, -3 fok között, a legalacsonyabb éjszakai hőmérséklet 0, -4 fok között alakult. Kedden délelőtt folytatódott a borult, párás, helyenként ködös idő. Több helyről jelentettek szitálást, hódarát. A hőmérséklet 11 órakor +2, -2 fok között váltakozott.

Ma 12 órakor Budapesten a hőmérséklet -1 fok, a tengerszintre átszámitott légnyomás 1026 mbar, gyengén emelkedik.

Várható időjárás szerda estig:

Eleinte túlnyomóan borult, párás, helyenként tartósan ködös időre lehet számitani, ónos szitálással, hódarával. Szerdán legfeljebb időnként kissé felszakadozik a felhőzet, több helyen gyenge havazás, eső valószinü. Kedden mérsékelt, változó irányú, szerdán délnyugatira forduló és megélénkülő szél várható.
Várható legalacsonyabb éjszakai hőmérséklet: -3, +2,
legmagasabb nappali nőmérséklet szerdán: -1, +4 fok között várható.

Vadkerti Ferenc s.k.

A hőmérséklet napi középértéke és eltérése a 100 évi átlagtól /Budapest belterületén/:

1982. XII. 6. -2,1°C -4,4°C

1871 óta ezen a napon Budapesten előfordult

legmagasabb hőmérséklet: 13,6°C /1900/,
legalacsonyabb hőmérséklet: -12,6°C /1925/.

82.807.

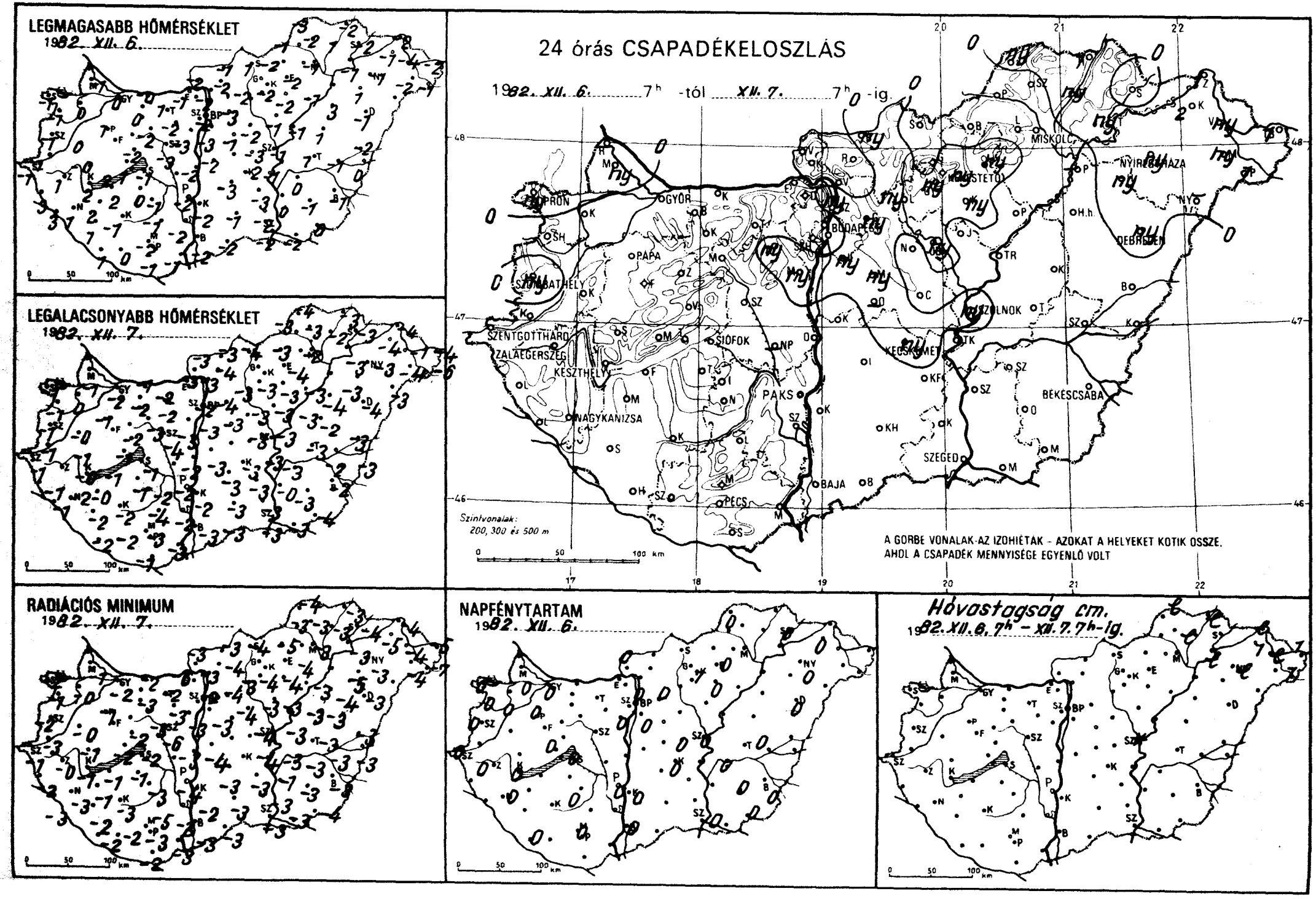
LEGMAGASABB HŐMÉRSÉKLET
1982. XII. 6.
LEGALACSONYABB HŐMÉRSÉKLET
1982. XII. 7.
RADIÁCIÓS MINIMUM
1982. XII. 7.
24 órás CSAPADÉKELOSZLÁS
1982. XII. 6. 7h -tól XII. 7. 7h -ig.
SZOMBATHELY
SZENTGOTTHÁRD
ZALAEGERSZEG
KESZTHELY
NAGYKANIZSA
PAPA
GYÖR
SOPRON
BUDAPEST
SIÓFOK
PAKS
PÉCS
BAJA
MISKOLC
NYÍREGYHÁZA
DEBRECEN
SZOLNOK
KECSKEMÉT
BÉKÉSCSABA
SZEGED
Szintvonalak:
200, 300 és 500 m
A GÖRBE VONALAK AZ IZOHIÉTÁK - AZOKAT A HELYEKET KÖTIK ÖSSZE,
AHOL A CSAPADÉK MENNYISÉGE EGYENLŐ VOLT
NAPFÉNYTARTAM
1982. XII. 6.
Hóvastagság cm.
1982. XII. 6. 7h - XII. 7. 7h-ig.

1982.XII.07.^{h}-ig az utolsó 24 óra adatai						Előző nap napos órái
állomás	csapadék (mm)	Hó cm	max. hőmérséklet	min. hőmérséklet	rad. min.	
Győr	• ≡		0	-2	-2	0
Kapuvár	• ⌴		0	0	-0	0
Mosonmagyaróvár	ny ≡,		-1	-1	-1	0
Rajka	–		–	–	–	
Sopron	ny ≈		-1	-1	-2	0
Sopronhorpács	• ≈		-1	-1	-1	0
Káld	• ≡		0	-0	-0	
Körmend	• ⌴		1	-1	-3	
Szentgotthárd	• ≈		-1	-1	-1	0
Szombathely	ny , ≈		-1	-1	-2	0
Lenti	• ≈		3	-1	-2	
Letenye	• ⌴		3	-1	-3	
Nagykanizsa	• ⌴		1	-2	-3	0
Zalaegerszeg	• ≈		1	-0	-0	0
Farkasgyepű	• V		0	-3	-4	
Keszthely	• ≈		1	-0	-1	0
Mencshely	• V		-2	-2	-3	0
Pápa	• ≈		1	-1	-1	0
Sümeg	• ≡		-0	-1	-1	
Tihany	•		1	-1	-2	
Veszprém	• ≈		-2	-2	-2	
Zirc	• ≈		-2	-3	-3	
Fonyód	• ≈		2	-1	-1	
Homokszt. györgy	• ≈		1	-2	-2	0
Kaposvár	•		-1	-2	-3	
Marcali	• ≈		2	-0	-1	
Siófok	• ⌴		-1	-1	-2	0
Somogyszob	• ≈		1	-2	-2	
Tab	•		0	-1	-1	
Bábolna	•		-1	-1	-2	
Esztergom	• ≡		-1	-3	-6	
Kisbér	• ≈		0	-2	-3	
Komárom	•		-0	-1	-2	
Tatabánya	•		1	-2	-2	
Alcsútdoboz	ny * ≈		-2	-2	-3	
Dunaújváros	•		-2	-2	-3	
Martonvásár	ny * ≈		-3	-3	-3	0
Mór	•		-2	-3	-3	
Nagyhörcsökp.	–		–	–	–	
Szabadbattyán	• ≈		-3	-4	-6	
Iregszemcse	• ≡		-1	-2	-3	0
Lengyel	• ≈		-1	-4	-5	
Paks	• V		-2	-2	-4	0
Szekszárd	• V		-2	-2	-3	
Árpádtető	• ≈		-3	-3	-4	
Mohács	• V		-1	-3	-3	
Pécs	• V		-2	-3	-3	0
Siklós	•		-1	-1	-2	
Szigetvár	• ≈		0	-2	-2	
Budaörs	•		-2	-3	-3	
Bp. Lőrinc	ny * V		-3	-3	-3	0
Bp. Met. Int.	• ≈		-2	-2	-2	0
Bp. Szab. hegy	• ⌴		-5	-5	-5	
Cegléd	• ≈		-3	-3	-4	0
Dobogókő	• V		-5	-7	–	
Gödöllő	ny		-3	-4	-4	0
Királyrét	•		-2	-4	-4	
Monor	ny * ≡		-1	-3	-4	
Nagykáta	•		-2	-3	-3	
Szentendre	ny ≈,		-2	-3	-3	

1982.XII.07.^{h}-ig az utolsó 24 óra adatai						Előző nap napos órái
állomás	csapadék (mm)	Hó cm	max. hőmérséklet	min. hőmérséklet	rad. min.	
Vác	• ⌴		-2	-3	-3	
Vámosmikola	• ≈		-2	-3	-3	0
Baja	• V		-2	-3	-3	0
Bácsalmás	• V		-2	-3	-3	
Izsák	• ≡		-3	-3	-3	
Kalocsa	• ≡		-2	-2	-2	0
Kecskemét	ny * V		-2	-3	-4	0
Kiskunfélegyháza	• ≈		-3	-3	-3	
Kiskunhalas	• ≡		-1	-3	-3	
Kunszentmiklós	• ≡		-2	-3	-4	
Tiszakécske	• ≡		-1	-3	-3	
Balassagyarmat	ny * ⌴		-1	-3	-3	
Romhány	•		-2	-4	-4	
Salgótarján	• ⌴		1	-4	-4	
Eger	ny ≡, V		-2	-4	-4	0
Galyatető	•		5	-8	-11	
Gyöngyös	ny *		-2	-3	-4	
Kékestető	ny V		1	-8	-8	7
Kompolt	ny ≡,		-2	-3	-4	0
Lőrinci	ny ,		-2	-3	-3	
Poroszló	•		-1	-3	-3	
Jászapáti	• ≡		-1	-3	-3	
Jászberény	ny ≡,		-1	-3	-3	
Karcag	•		1	-2	-3	
Szolnok	ny * =	folt	-1	-3	-3	0
Tiszaroff	• ≈		-1	-3	-3	
Túrkeve	• ≈		1	-3	-3	0
Kistelek	• ≡		-2	-3	-3	
Makó	• ≡		-2	-3	-3	
Szeged	• ≡		-2	-3	-3	0
Szentes	• ≡		0	-0	-1	
Borsodnádasd	•		-2	-3	-5	
Füged	ny * =	lep.	1	-2	-3	
Hidasnémeti	1 * ≡	lep.	-2	-3	-3	
Jósvafő	ny *	lep.	-3	-4	-4	0
Lillafüred	• V		-2	-4	-4	
Miskolc	• ≈		-1	-2	-3	-
Putnok	• V		-1	-3	-3	
Sárospatak	• ≈		-2	-3	-4	0
Szendrőlád	• V		-2	-3	-3	
Tokaj	ny * =	lep.	-1	-3	-3	
Kisvárda	2 * =	1	-1	-4	-5	0
Mátészalka	ny , V		-2	-4	-4	
Nyíregyháza	ny * =	lep.	-1	-3	-3	0
Nyírlugos	–		–	–	–	
Pátyod	1 *	1	-1	-6	-7	
Tiszabecs	1 * =	1	-2	-4	-5	
Vásárosnamény	ny * =	lep.	-4	-1	-4	
Záhony	1 * =	lep.	-2	-4	-4	
Berettyóújfalu	•		-2	-3	-3	
Debrecen	ny * ≡		-1	-3	-3	0
Hajdúdorog	ny * =		1	-3	-5	
Hortobágy	• ≡		3	-4	-4	
Körösszakál	• ⌴		0	-3	-3	
Polgár	–		–	–	–	
Békéscsaba	• ≡		-1	-2	-3	0
Mezőhegyes	• ≡		0	-4	-4	0
Orosháza	• ≈		-1	-3	-3	0
Szarvas	• ≈		0	-3	-3	0
Szeghalom	• ≈		-1	-2	-3	

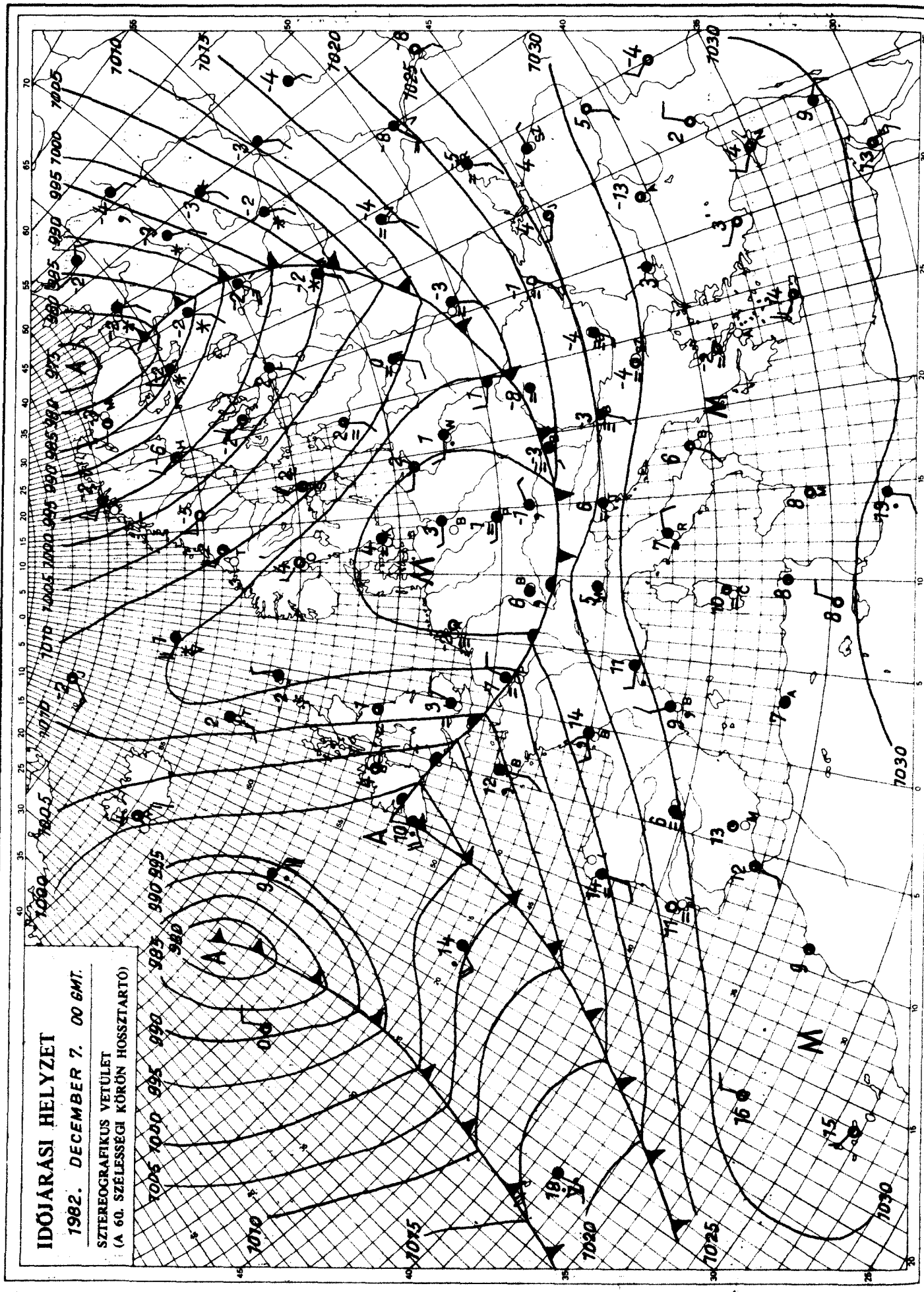

KIADJA: ORSZÁGOS METEOROLÓGIAI SZOLGÁLAT
Készíti: Központi Előrejelző Intézet Analízis- és Rövidtávú Prognózis Központja – T.: 273-018
Megjelenik naponként
Évi előfizetési díja: 1760,- Ft. – Megrendelhető: 1024 Budapest, II., Kitaibel Pál u. 1. – T.: 353-500
Kiadásért felel: az OMSZ elnöke – Szerkesztésért felel: a KEI igazgatója

IDŐJÁRÁSI NAPIJELENTÉS

ЕЖЕДНЕВНЫЙ МЕТЕОРОЛОГИЧЕСКИЙ БЮЛЛЕТЕНЬ · DAILY WEATHER REPORT
BULLETIN QUOTIDIEN DE TEMPS · TÄGLICHER WETTERBERICHT

95. évfolyam 342. szám. + Budapest + 1982. december 8. szerda

Az időjárási helyzet és a várható időjárás:

Délkelet-Európában magas nyomású légköri képződmény helyezkedik el. Igy ezeken a területeken változóan felhős, párás, többfelé ködös az idő, számottevő csapadék sehol sem fordul elő. Középpontjával a Brit-szigetek térségében nagy kiterjedésü ciklon örvénylik. Hatására az Atlanti-óceán térségéből általában enyhe léghullámok érkeznek Nyugat-Európán át szárazföldünk belseje felé. Vonulásukat változékony, szeles gyakran csapadékos időjárás jelzi. Az enyhe levegővel elárasztott területeken Nyugat-Délnyugat-Európában kedden a legmagasabb nappali hőmérséklet 3, 8 fokkal volt magasabb, mint a sokévi átlag. Ma reggel a Szovjetunió európai területének északkeleti, északi részéből hózáporokat, hófúvásokat jelentenek, a hőmérséklet napközben is néhány fokkal fagypont alatt marad.

Hazánkban kedden borult, párás, néhány helyen tartósan ködös idő volt. Főként az északi, és a keleti megyékben volt több helyen gyenge havazás, eső, ónos eső. A lehullott csapadék mennyisége sehol sem haladta meg a 2 mm-t. A hőmérséklet napközben a tartósan ködös helyeken -2,+1, ill.+1;+4 fokig emelkedett. Az éjszakai órákban újból többfelé köd képződött. Szerda hajnalra a délnyugati megyékben -1, +3, az ország többi részén -3, +1 fokig hült le a levegő. Ma dél előtt a déli, délnyugati országrészben változóan felhős volt az ég. A napsütés hatására a hőmérséklet 11 órára ezeken a területeken 6, 12 fokig emelkedett. Az ország többi részén erősen felhős, vagy borult, párás, helyenként ködös idő volt. Egy-két helyről gyenge esőt jelentettek. A hőmérséklet 11 órakor -1, +5 fok között alakult.

Ma 12 órakor Budapesten a hőmérséklet 2 fok volt, a tengerszintre átszámitott légnyomás 1019 mbar, nem változik.

Várható időjárás csütörtök estig:

A köd csak lassan szünik meg, északkeleten még éjszaka is megmaradhat. Gyakran lesz borult az ég, csupán rövid időre süthet ki a nap. Többfelé kell számitani esőre, záporra.
A déli, délnyugati szél főleg csütörtökön sok helyen megélénkül, a Dunántúlon erős széllökések is várhatók.
Várható legalacsonyabb éjszakai hőmérséklet: általában 2 és 7 fok között, a ködös helyeken 0 fok körül,
legmagasabb nappali hőmérséklet csütörtökön: 5 és 10 fok között valószinü.

Pálmási Judit s.k.

A hőmérséklet napi középértéke és eltérése a 100 évi átlagtól /Budapest belterületén/:

1982. XII. 7. 0,0°C -1,7°C

1871 óta ezen a napon Budapesten előfordult

legmagasabb hőmérséklet: 15,3°C /1915/,
legalacsonyabb hőmérséklet: -15,0°C /1925/.

82.808.

LEGMAGASABB HŐMÉRSÉKLET

19 82. XII. 7.

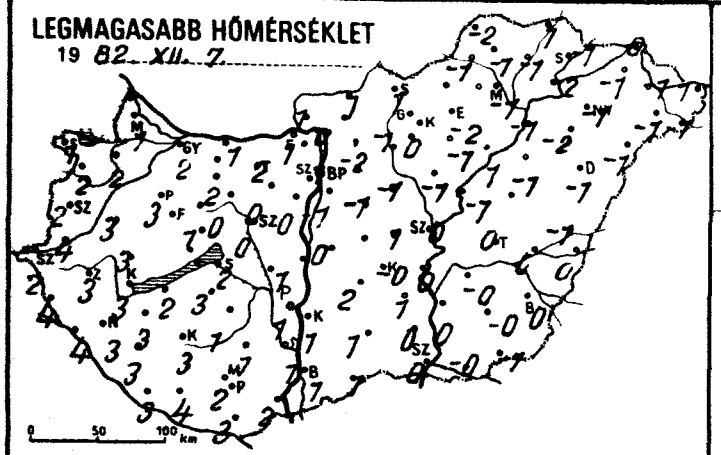

LEGALACSONYABB HŐMÉRSÉKLET

19 82. XII. 8.

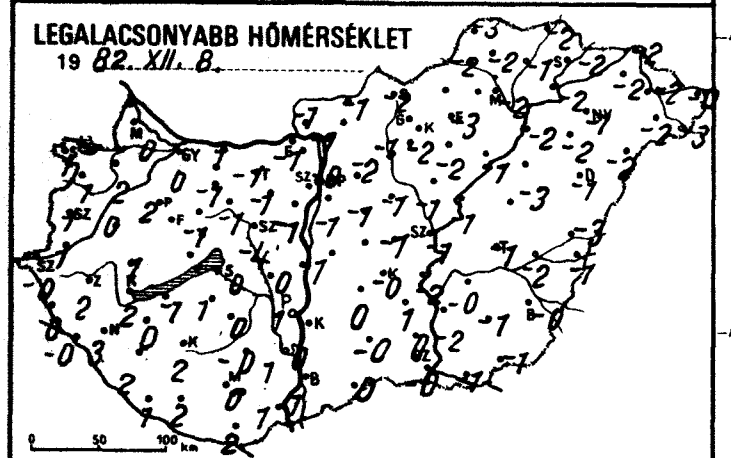

RADIÁCIÓS MINIMUM

19 82. XII. 8.

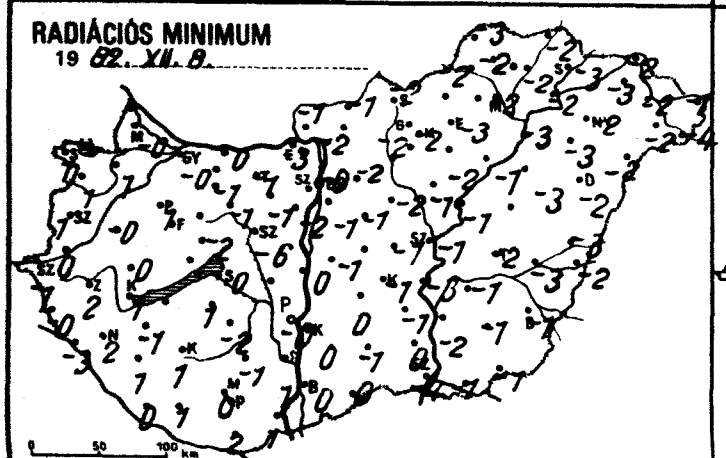

24 órás CSAPADÉKELOSZLÁS

19 82. XII. 7. 7h -tól XII. 8. 7h -ig.

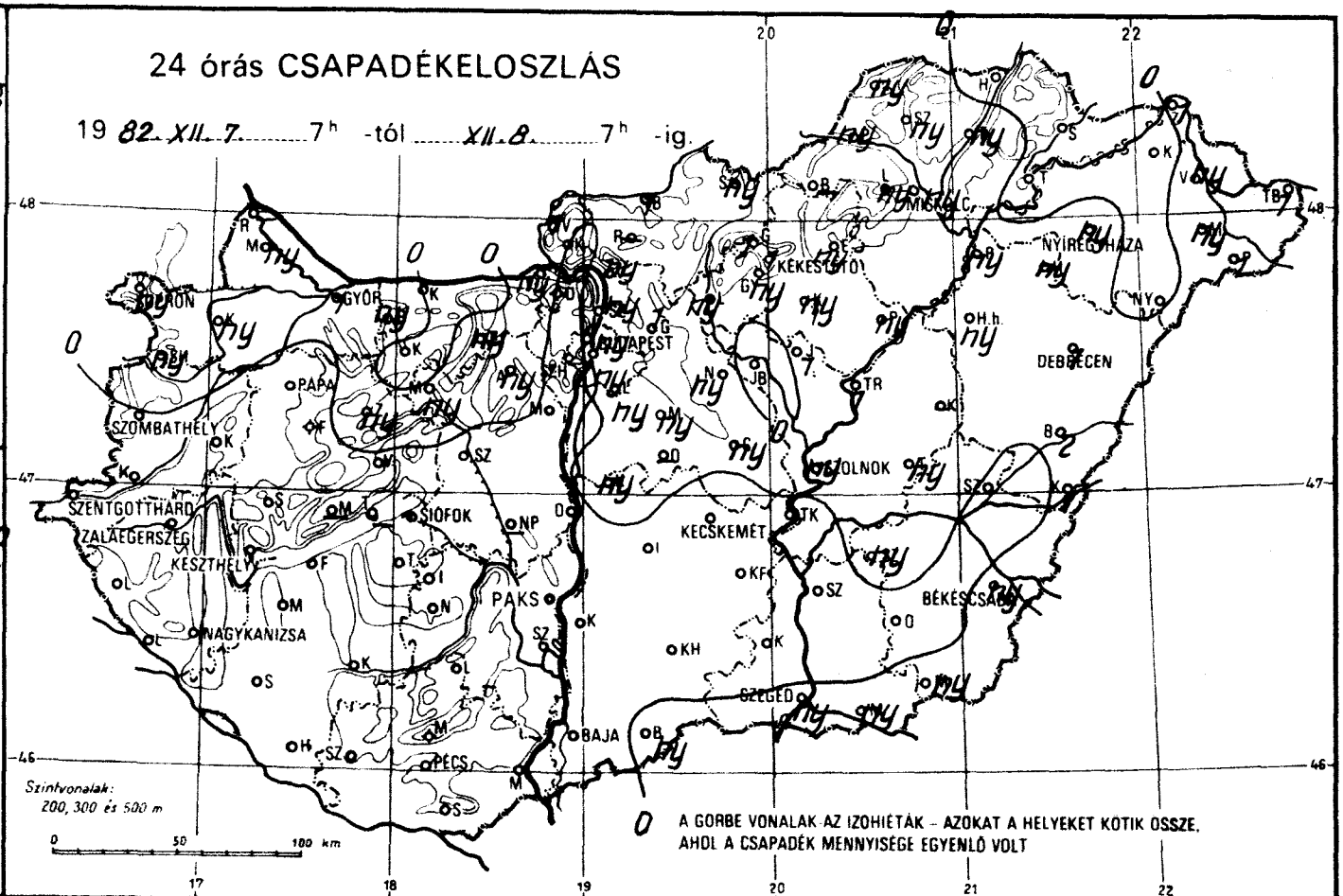

NAPFÉNYTARTAM

19 82. XII. 7.

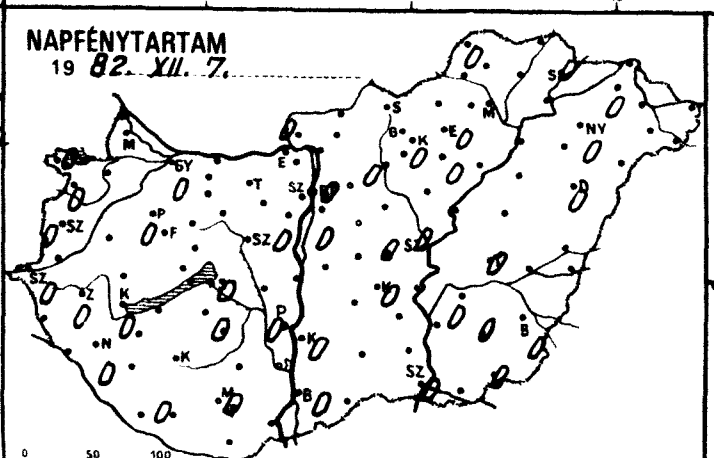

Hóvastagság cm.

19 82. XII. 7.7h – XII. 8. 7h-ig.

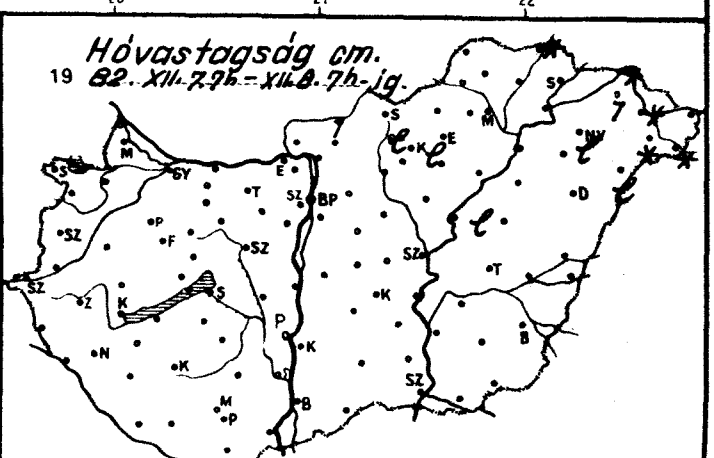

82.XII.8.^{h}-ig az utolsó 24 óra adatai						Előző nap napos órái
állomás	csapadék (mm)	Hó cm	max. hőmérséklet	min. hőmérséklet	rad. min.	
Győr	1 , ≡		2	0	-0	0
Kapuvár	ny ≡,		2	2	1	0
Mosonmagyaróvár	ny , ≡		1	0	-0	0
Rajka	–		–	–	–	
Sopron	ny =		1	1	1	0
Sopronhorpács	ny ≡		2	1	1	0
Káld	• ≡		3	0	-0	
Körmend	• ≡		4	1	0	
Szentgotthárd	• ≡		2	-0	-1	0
Szombathely	• ≡		2	1	1	0
Lenti	• ≡		4	0	-0	
Letenye	• ≡		4	-0	-3	
Nagykanizsa	•		3	3	2	0
Zalaegerszeg	• ≡		3	2	2	0
Farkasgyepű	•		2	-1	-2	
Keszthely	• ⌓		3	2	1	0
Mencshely	–		–	–	–	
Pápa	• =		3	2	1	0
Sümeg	• ⌓		3	1	0	
Tihany	–		–	–	–	
Veszprém	• ≡		1	-1	-2	
Zirc	ny ≡,		1	-3	-3	
Fonyód	•		2	-1	–	
Homokszt. györgy	• =		3	1	0	0
Kaposvár	•		3	2	1	
Marcali	• ⌐		3	0	-1	
Siófok	• ≡		2	0	0	0
Somogyszob	•		3	2	1	
Tab	•		3	1	1	
Bábolna	ny *		1	0	-0	
Esztergom	ny , =		1	-1	-3	
Kisbér	• ≡		2	-1	-1	
Komárom	•		1	1	0	
Tatabánya	ny ,		2	-1	-1	
Alcsútdoboz	ny ≡		0	-1	-1	
Dunaújváros	•		1	0	0	
Martonvásár	• =		0	-1	-2	0
Mór	ny ≡		0	-1	-1	
Nagyhörcsökp.	–		–	–	–	
Szabadbattyán	• ≡		0	-4	-6	
Tregszemcse	• =		1	0	-2	0
Lengyel	• =		1	-0	-1	
Paks	• =		1	1	-0	0
Szekszárd	•		1	1	1	
Árpádtető	•		5	-0	-0	
Mohács	• =		2	1	1	
Pécs	• V		2	0	0	0
Siklós	•		3	2	2	
Szigetvár	•		4	2	1	
Budaörs	ny ≡,		-0	-1	-1	
Bp. Lőrinc	ny V		-1	-1	-1	0
Bp. Met. Int.	ny =		1	-0	-0	0
Bp. Szab. hegy	• V		-1	-4	-4	
Cegléd	ny , =		1	-1	-1	0
Dobogókő	• V		-2	-3	-5	
Gödöllő	1 *		-2	-2	-2	0
Királyrét	•		-1	-2	-2	
Monor	ny ⌓		-1	-1	-1	
Nagykáta	ny *		-1	-1	-2	
Szentendre	ny , ≡		0	-1	-1	

82.XII.8.^{h}-ig az utolsó 24 óra adatai						Előző nap napos órái
állomás	csapadék (mm)	Hó cm	max. hőmérséklet	min. hőmérséklet	rad. min.	
Vác	ny		0	-1	-2	
Vámosmikola	1 , =		1	-1	-1	0
Baja	• V		1	1	0	0
Bácsalmás	ny ≡,		1	0	0	
Izsák	• =		2	0	0	
Kalocsa	•		1	0	0	0
Kecskemét	• =		-0	-0	-1	0
Kiskunfélegyháza	•		1	1	-1	
Kiskunhalas	• =		1	-0	-1	
Kunszentmiklós	ny , ≡		0	-1	-1	
Tiszakécske	•		0	-2	-3	
Balassagyarmat	1 * =	1	1	-1	-1	
Romhány	–		–	–	–	
Salgótarján	ny ≡ ,		1	-2	-2	
Eger	ny		-2	-3	-3	0
Galyatető	1 * ≡	lep.	1	-3	-4	
Gyöngyös	ny *		0	-2	-2	
Kékestető	1 * ≡	lep.	1	-4	-5	0
Kompolt	ny ⌓		-1	-2	-2	0
Lőrinci	ny *		-1	-1	-2	
Poroszló	ny ,		1	-1	-1	
Jászapáti	1 * =		-1	-1	-1	
Jászberény	•		-0	-1	-2	
Karcag	–		–	–	–	
Szolnok	ny * =		0	-1	-1	0
Tiszaroff	1 * =	lep.	-1	-1	-1	
Túrkeve	ny =		0	-1	-2	0
Kistelek	•		0	0	0	
Makó	ny =		-0	-1	-1	
Szeged	ny V		0	-0	-4	0
Szentes	•		0	-2	-2	
Borsodnádasd	–		–	–	–	
Füged	ny * =		-1	-1	-2	
Hidasnémeti	• =	folt	1	-2	-2	
Jósvafő	ny ,		-2	-3	-3	0
Lillafüred	ny ≡ , V		-2	-3	-3	
Miskolc	ny *		-1	-2	-2	-
Putnok	ny *		-1	-2	-2	
Sárospatak	• ≡		-1	-2	-3	0
Szendrőlád	ny ≡,		-1	-2	-2	
Tokaj	• ≡		-2	-2	-2	
Kisvárda	• =	1	-1	-2	-3	0
Mátészalka	ny ≡,	folt	-1	-2	-2	
Nyíregyháza	ny *	lep.	-1	-1	-2	0
Nyírlugos	• =	lep.	-1	-2	-2	
Pátyod	1 * ≡	folt	-1	-3	-4	
Tiszabecs	1 * ≡		1	-0	-1	
Vásárosnamény	ny * ≡	folt	-1	-2	-2	
Záhony	1 * ≡	folt	0	-2	-2	
Berettyóújfalu	2 *		-1	-3	-3	
Debrecen	1 *		-1	-1	-2	0
Hajdúdorog	ny * =		-2	-2	-3	
Hortobágy	ny ≡,		-1	-3	-3	
Körösszakál	1 *		-0	-1	-2	
Polgár	ny ≡,		-1	-2	-3	
Békéscsaba	ny ≡		0	-0	-1	0
Mezőhegyes	ny		-1	-1	-1	0
Orosháza	•		-0	-1	-1	0
Szarvas	ny ≡		-0	-0	-1	0
Szeghalom	• =		0	-2	-3	

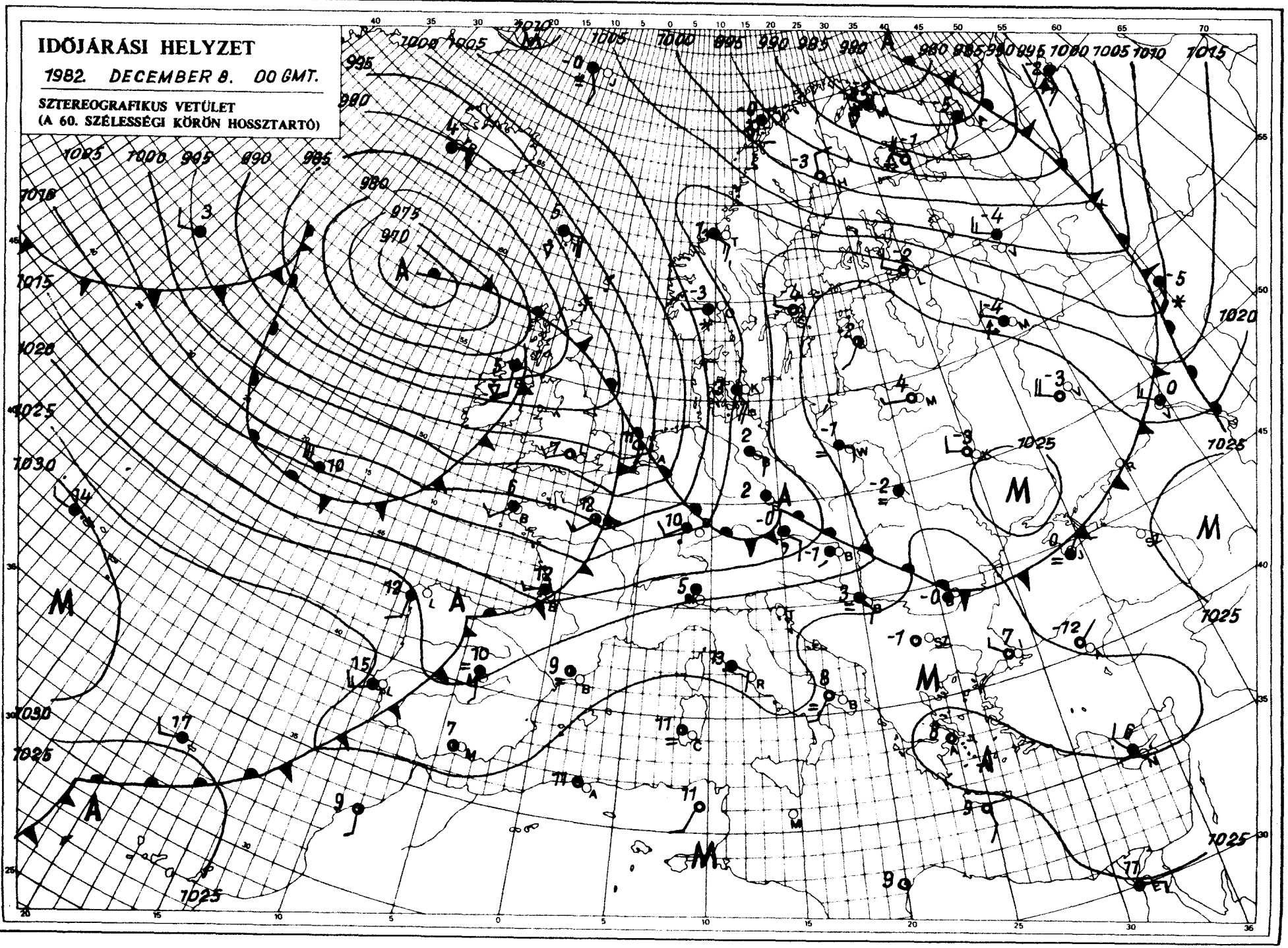

KIADJA: ORSZÁGOS METEOROLÓGIAI SZOLGÁLAT
Készíti: Központi Előrejelző Intézet Analízis- és Rövidtávú Prognózis Központja – T.: 273-018
Megjelenik naponként
Évi előfizetési díja: 1760,- Ft. – Megrendelhető: 1024 Budapest, II., Kitaibel Pál u. 1. – T.: 353-500
Kiadásért felel: az OMSZ elnöke – Szerkesztésért felel: a KEI igazgatója

IDŐJÁRÁSI NAPIJELENTÉS

ЕЖЕДНЕВНЫЙ МЕТЕОРОЛОГИЧЕСКИЙ БЮЛЛЕТЕНЬ · DAILY WEATHER REPORT
BULLETIN QUOTIDIEN DE TEMPS · TÄGLICHER WETTERBERICHT

95. évfolyam 343. szám. + Budapest + 1982. december 9. csütörtök

Az időjárási helyzet és a várható időjárás:

Szárazföldünk északi vidékei fölé továbbra is hideg levegő áramlik. A Szovjetunió északi részén sokfelé havazik, a Skandináv-félszigeten pedig napos, száraz az idő. Európa többi részének időjárását az Atlanti-óceán fölött levő nagy méretü ciklon határozza meg. Ennek hatására nyugat felől nagy sebességgel érkeznek a nedves és enyhe léghullámok. Ezek erős felhősödést, illetve esőket okoznak Nyugat- Közép- és Dél-Európában. Éjszaka a legcsapadékosabb vidék a Brit-szigetek és az Alpok térsége volt. A Fekete-tenger környékén és a Balkán-félszigeten még mindig csöndes, párás az idő.

Szerdán hazánk legnagyobb részén egész nap borult volt az ég, nyugaton és északon helyenként megmaradt a köd. A ködös, párás vidékeken csak 0 és 5 fok között volt a hőmérséklet csúcsértéke. Az ország többi részén viszont 6 és 16 fok közé melegedett föl a levegő. A legenyhébb időt a szeles és időnként napos déli megyékből jelentették. Sokfelé esett az eső. Ma reggel 7 óráig 2-4 mm-nél több csapadékot mértek. A legalacsonyabb éjszakai hőmérséklet 0 és 10 fok között alakult, északkeleten volt a hidegebb, délen a legmelegebb. Délelőtt borult vagy erősen felhős, az Északi-hegyvidék térségében néhol ködös idő volt. Sokfelé esett az eső. Megélénkült, helyenként megerősödött a délnyugati szél. A hőmérséklet 11 órára általában 8 és 15 fok közé emelkedett, csupán a ködös helyeken mértek 5 fok körüli értékeket.

Ma 12 órakor 11 fokot mértek Budapesten, a tengerszintre átszámitott légnyomás 1010 mbar, erősen süllyed.

Várható időjárás péntek estig:

Eleinte erősen felhős, ill. borult lesz az ég, és többfelé várható kisebb eső, zápor. Pénteken jelentősen csökken a felhőzet és legfeljebb elszórtan alakul ki átfutó zápor. A délnyugati, nyugati szelet erős, néhol viharos széllökések kisérik. Folytatódik az enyhe idő.
Várható legalacsonyabb éjszakai hőmérséklet: 3, 8 fok,
legmagasabb nappali hőmérséklet pénteken: 9, 14 fok között alakul.

Németh Lajos s.k.

TÁVOLABBI KILÁTÁSOK SZOMBATTÓL KEDDIG

Csak időnként szakadozik fel kissé a felhőzet, ismétlődő esőkre, zápo-rokra lehet számitani. Enyhe marad az idő. Az általában élénk délnyu-gati szél időnként megerősödik.
A legalacsonyabb hajnali hőmérséklet +1, +6 fok között lesz,
a legmagasabb nappali hőmérséklet 6, 11 fok között várható. Jelentős mennyiségü /legalább napi 5mm/ csapadék az ország területének 70 szá-zalékán várható.

KÖZÉPTÁVÚ ELŐREJELZŐ OSZTÁLY

A hőmérséklet napi középértéke és eltérése a 100 évi átlagtól /Budapest belterületén/:

1982. XII.8.	2,0°C	+0,5°C

1871 óta ezen a napon Budapesten előfordult
legmagasabb hőmérséklet: 15,1°C /1979/,
legalacsonyabb hőmérséklet: -14,9°C /1925/.

82.809.

LEGMAGASABB HŐMÉRSÉKLET

19 82. XII. 8.

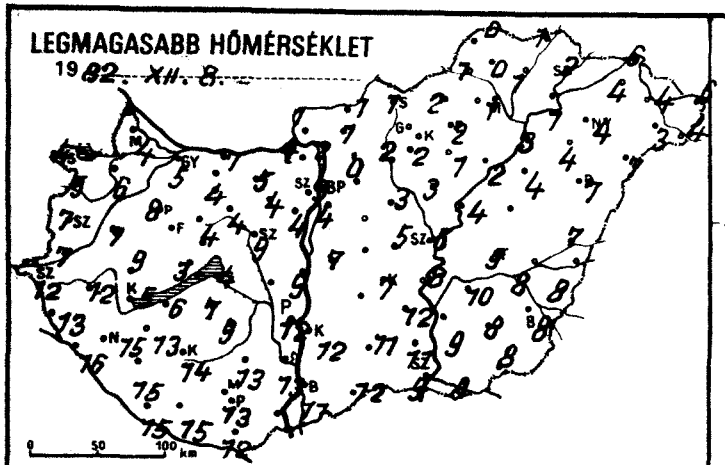

LEGALACSONYABB HŐMÉRSÉKLET

19 82. XII. 9.

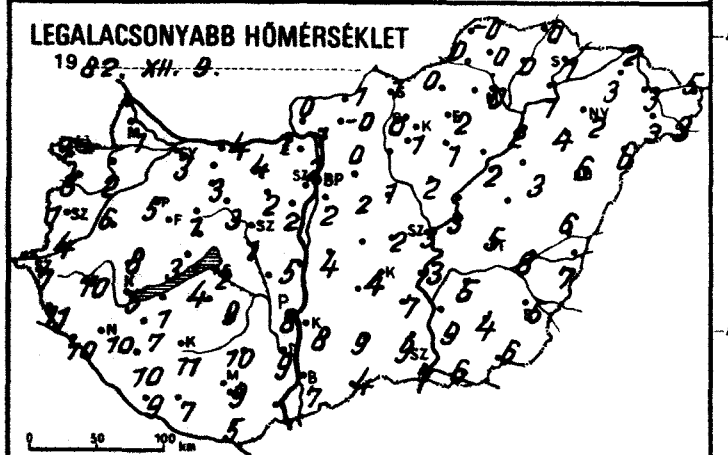

RADIÁCIÓS MINIMUM

19 82. XII. 8.

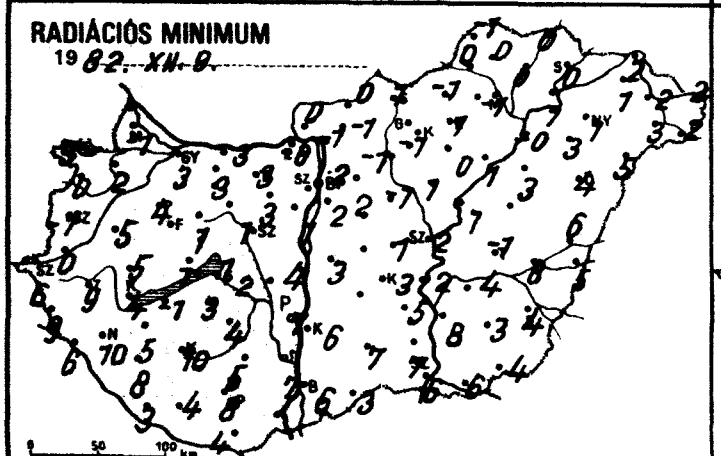

24 órás CSAPADÉKELOSZLÁS

19 82. XII. 8. 7 h -tól XII. 9. 7 h -ig.

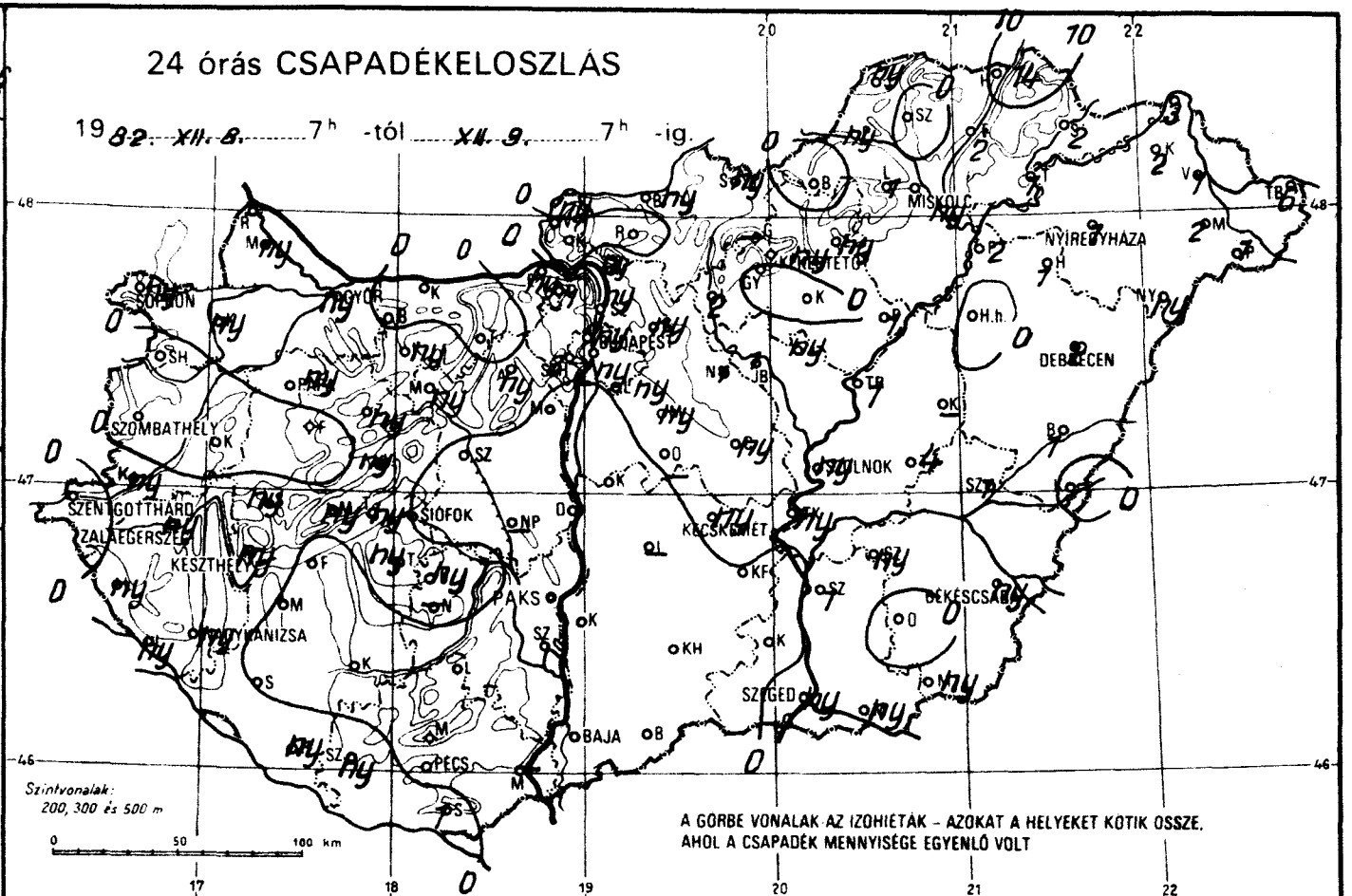

NAPFÉNYTARTAM

19 82. XII. 8.

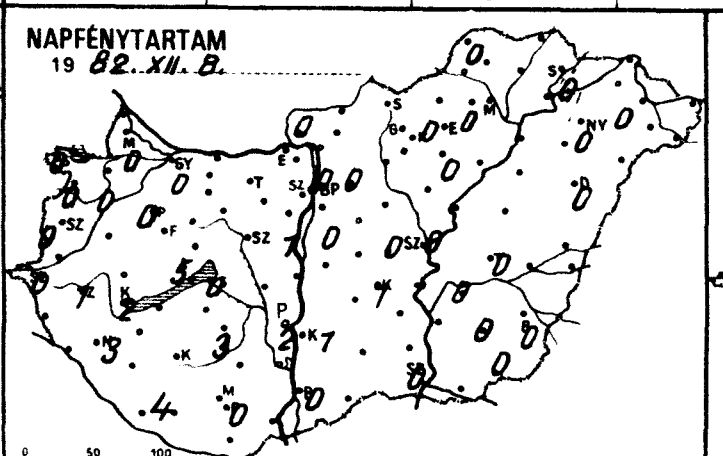

19 .....

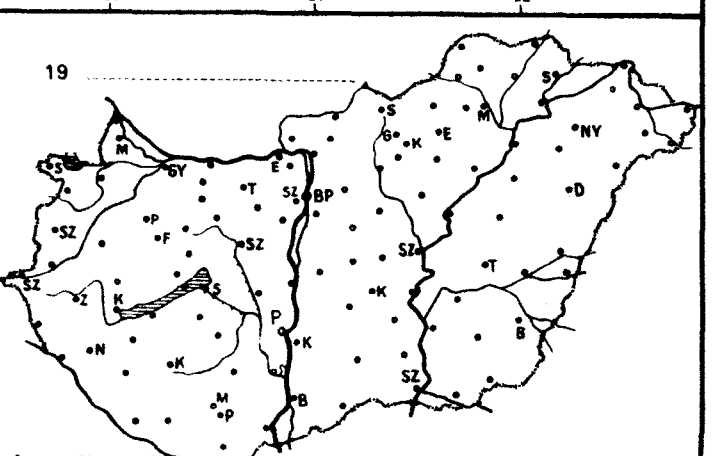

1982.XII.9. 07h-ig az utolsó 24 óra adatai						Előző nap napos órái
állomás	csapadék (mm)*		max. hőmérséklet	min. hőmérséklet	rad. min.	
Győr	ny	, ≡	5	3	3	0
Kapuvár	ny	∇ =	6	2	2	0
Mosonmagyaróvár	ny	, ≡	4	1	-1	0
Rajka	–		–	–	–	
Sopron	ny		4	3	3	0
Sopronhorpács	.	≡	5	3	0	0
Káld	.		7	6	5	
Körmend	ny	⌴	7	4	0	
Szentgotthárd	.	≡	12	7	6	0
Szombathely	.		7	1	-1	0
Lenti	ny		13	11	9	
Letenye	ny	∩	16	10	6	
Nagykanizsa	ny		15	10	10	3
Zalaegerszeg	ny	≡	12	10	9	1
Farkasgyepű	.		10	8	6	
Keszthely	ny	=	5	5	4	2
Mencshely	ny		7	7	5	5
Pápa	ny		8	5	4	0
Sümeg	ny		9	8	5	
Tihany	ny		3	3	1	
Veszprém	ny		4	1	1	
Zirc	ny		9	3	0	
Fonyód	.		6	1	-1	
Homokszt. györgy	ny	, ≡	15	9	3	4
Kaposvár	.		14	11	10	
Marcali	.		13	7	5	
Siófok	.	∩	4	2	2	0
Somogyszob	.		15	10	8	
Tab	ny		7	4	3	
Bábolna	.		5	3	1	
Esztergom	ny	=	4	1	-0	
Kisbér	ny	≡	4	3	3	
Komárom	.		7	4	3	
Tatabánya	.		5	4	3	
Alcsútdoboz	ny	≡	4	2	0	
Dunaújváros	.		9	5	4	
Martonvásár	.	=	4	2	1	1
Mór	ny		4	3	3	
Nagyhörcsökp.	–		–	–	–	
Szabadbattyán	.	≡	9	1	1	
Iregszemcse	ny	≡	9	9	4	3
Lengyel	.	=	13	10	5	
Paks	.	=	12	8	7	2
Szekszárd	.		13	9	7	
Árpádtető	.		12	9	7	
Mohács	–		–	–	–	
Pécs	.		13	9	8	0
Siklós	1		12	5	4	
Szigetvár	ny	, =	15	7	4	
Budaörs	ny	=	4	1	0	
Bp. Lőrinc	ny	∇ =	4	2	2	0
Bp. Met. Int.	ny	≡	3	2	2	0
Bp. Szab. hegy	3	≡	5	3	3	
Cegléd	ny	=	5	2	1	0
Dobogókő	1	, =	7	4	4	
Gödöllő	ny	=	0	0	-1	0
Királyrét	.	≡	0	0	0	
Monor	ny		–	2	2	
Nagykáta	1		3	1	-1	
Szentendre	ny	=	2	2	1	

1982.XII.9. 07h-ig az utolsó 24 óra adatai						Előző nap napos órái
állomás	csapadék (mm)		max. hőmérséklet	min. hőmérséklet	rad. min.	
Vác	ny	, ≡	2	1	-1	
Vámosmikola	ny	≡ ,	1	0	0	0
Baja	.	=	11	7	6	0
Bácsalmás	.		12	4	3	
Izsák	–		–	–	–	
Kalocsa	.		12	8	6	1
Kecskemét	ny	=	7	4	3	1
Kiskunfélegyháza	.		12	7	5	
Kiskunhalas	.	∩	11	9	7	
Kunszentmiklós	.	⌴	7	4	2	
Tiszakécske	ny	, =	8	3	2	
Balassagyarmat	ny	, =	1	1	0	
Romhány	.	≡	1	-0	-1	
Salgótarján	ny	= ,	1	1	1	
Eger	ny	≡	2	2	1	0
Galyatető	–		–	–	–	
Gyöngyös	.		2	1	1	
Kékestető	ny	≡	5	4	3	0
Kompolt	.	⌴	1	1	0	0
Lőrinci	2		2	0	-1	
Poroszló	1	=	2	2	1	
Jászapáti	ny	=	3	2	1	
Jászberény	1	,	2	1	1	
Karcag	–		–	–	–	
Szolnok	ny		6	3	2	0
Tiszaroff	1		4	3	1	
Túrkeve	4	=	9	5	-1	0
Kistelek	.		11	9	7	
Makó	ny		8	6	6	
Szeged	ny		9	7	6	0
Szentes	1		9	9	8	
Borsodnádasd	.	≡	2	0	-1	
Füged	2	=	1	0	0	
Hidasnémeti	14	≡	1	0	0	
Jósvafő	ny		0	-0	-1	0
Lillafüred	1	,	1	0	-1	
Miskolc	ny	=	1	0	-1	–
Putnok	ny	* ≡	1	0	0	
Sárospatak	2	=	2	1	0	0
Szendrőlád	.	≡	0	0	0	
Tokaj	1	,	1	1	1	
Kisvárda	2	=	4	3	1	0
Mátészalka	2		3	3	3	
Nyíregyháza	1	≡	4	2	1	0
Nyírlugos	ny	, =	7	6	5	
Pátyod	1	* ≡	4	3	2	
Tiszabecs	6	∩ =	6	5	2	
Vásárosnamény	1		4	3	2	
Záhony	3		6	2	2	
Berettyóújfalu	1		7	6	6	
Debrecen	2	≡	7	6	4	0
Hajdúdorog	1	=	4	4	3	
Hortobágy	.		4	3	3	
Körösszakál	.		8	7	5	
Polgár	2	=	3	2	-0	
Békéscsaba	ny	=	8	5	4	0
Mezőhegyes	ny		8	6	4	0
Orosháza	.		8	4	3	0
Szarvas	ny	=	10	5	5	0
Szeghalom	1	, =	8	8	8	

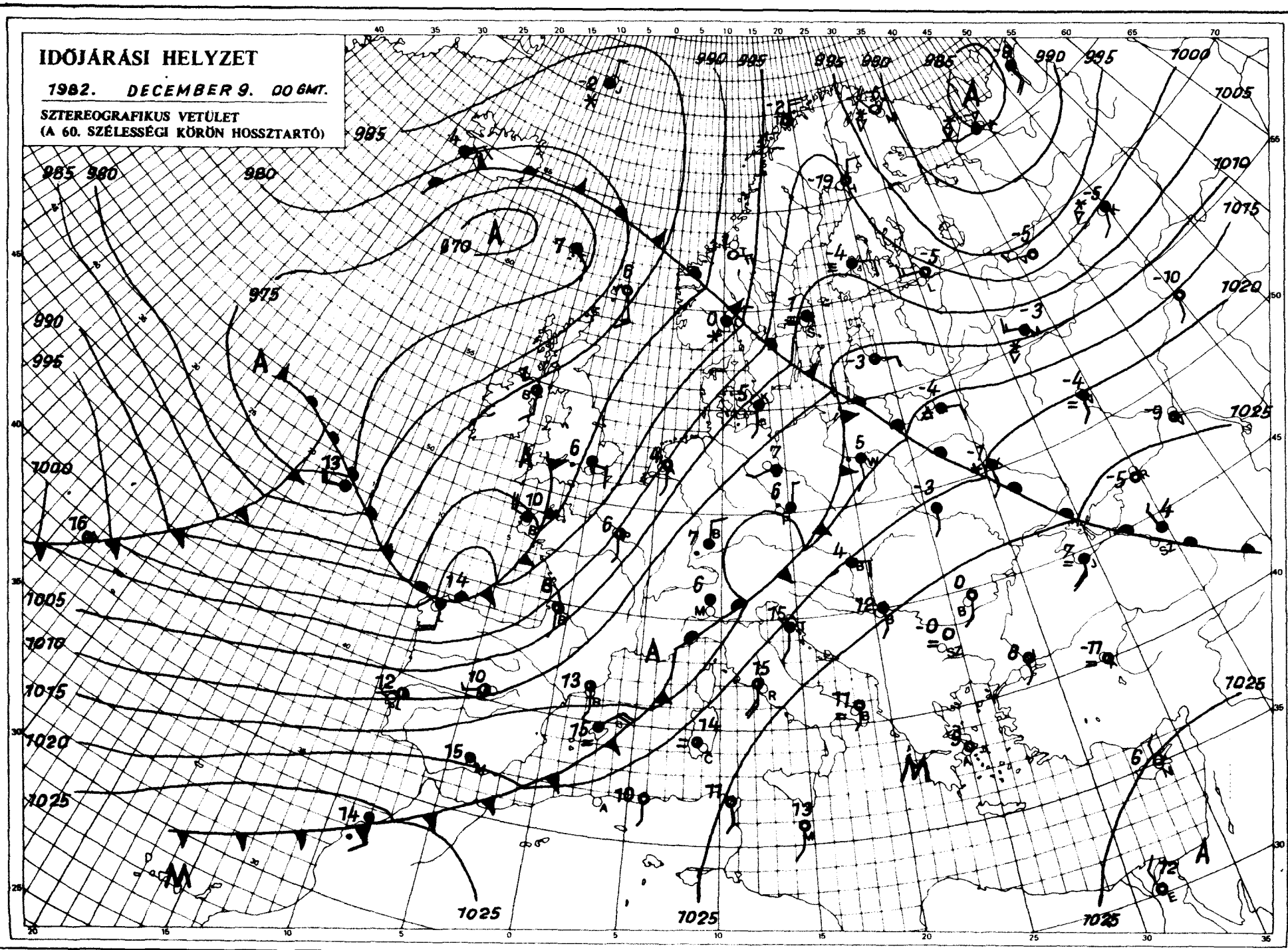

KIADJA: ORSZÁGOS METEOROLÓGIAI SZOLGÁLAT
Készíti: Központi Előrejelző Intézet Analízis- és Rövidtávú Prognózis Központja – T.: 273-018
Megjelenik naponként
Évi előfizetési díja: 1760,- Ft. – Megrendelhető: 1024 Budapest, II., Kitaibel Pál u. 1. – T.: 353-500
Kiadásért felel: az OMSZ elnöke – Szerkesztésért felel: a KEI igazgatója

IDŐJÁRÁSI NAPIJELENTÉS

ЕЖЕДНЕВНЫЙ МЕТЕОРОЛОГИЧЕСКИЙ БЮЛЛЕТЕНЬ · DAILY WEATHER REPORT
BULLETIN QUOTIDIEN DE TEMPS · TÄGLICHER WETTERBERICHT

95. évfolyam 344. szám. + Budapest + 1982. december 10. péntek

Az időjárási helyzet és a várható időjárás:

Európa legnagyobb részén ciklonok okoznak változékony időjárást. A ciklonok áramlási rendszerében az Atlanti-óceán térségéből nagy sebességgel váltakozó nedvességtartalmú enyhe léghullámok érkeznek kontinensünk középső és keleti területei felé. Elsősorban Közép-Európában az évszakhoz képest szokatlanul enyhe az idő. A hőmérséklet csúcsértéke többfelé 10, 12 fokkal haladja meg a sokévi átlagnak megfelelőt. Pénteken délelőtt a Brit-szigeteken és a szárazföld nyugati, északnyugati partvidékén sokfelé esett az eső, több helyen viharos szél fújt. A hétvégén a Kárpát-medence időjárását továbbra is az enyhe, óceáni léghullámok alakitják.

Hazánkban csütörtökön erősen felhős, ill. borult volt az ég. Napközben elsősorban a keleti országrészben, majd a késő délutáni óráktól a Dunántúlon is sokfelé esett az eső, zápor. A péntek reggel 7 óráig lehullott csapadék mennyisége általában csapadéknyom és 10 mm között váltakozott, de helyenként elérte a 15, 18 mm-t. Csütörtökön a legmagasabb nappali hőmérséklet az északi határvidék kivételével 10 és 16 fok között alakult, sőt nyugaton, délnyugaton 17, 18 fokot is mértek. Péntek hajnalra csupán 3, 8 fok közé csökkent a hőmérséklet. Délelőtt változóan felhős idő volt. A hőmérséklet 11 órára már ismét 7, 11 fok közé emelkedett.

Ma 12 órakor Budapesten a hőmérséklet 11 fok volt, a tengerszintre átszámitott légnyomás 1007 mbar, erősen süllyed.

Várható időjárás szombat estig:

Gyakran lesz erősen felhős az ég. Főként éjszaka és délelőtt, előbb a Dunántúlon, később inkább csak keleten sokfelé esővel, záporral.
A délnyugati, nyugati szél gyakran megerősödik.
Várható legalacsonyabb éjszakai hőmérséklet: 3 és 8 fok,
legmagasabb nappali hőmérséklet szombaton 7 és 12 fok között alakul.

Bozóki István s.k.

A hőmérséklet napi középértéke és eltérése a 100 évi átlagtól /Budapest belterületén/:

1982. XII. 9.	9,6°C	+8,3°C

1871 óta ezen a napon Budapesten előfordult

legmagasabb hőmérséklet:	13,6°C /1982/,
legalacsonyabb hőmérséklet:	-14,9°C /1925/.

82.810.

LEGMAGASABB HŐMÉRSÉKLET

19 82. XII. 9.

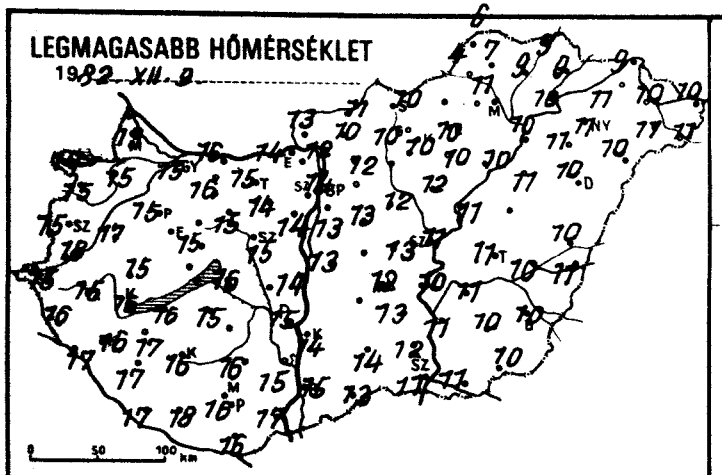

LEGALACSONYABB HŐMÉRSÉKLET

19 82. XII. 10.

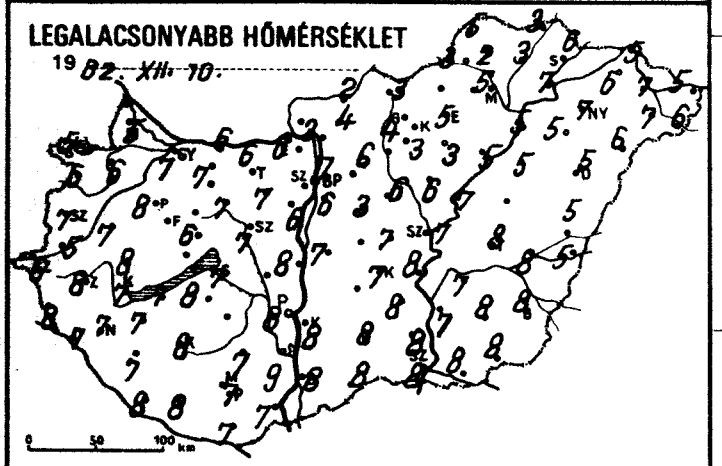

24 órás CSAPADÉKELOSZLÁS

19 82. XII. 9. 7h -tól XII. 10. 7h -ig.

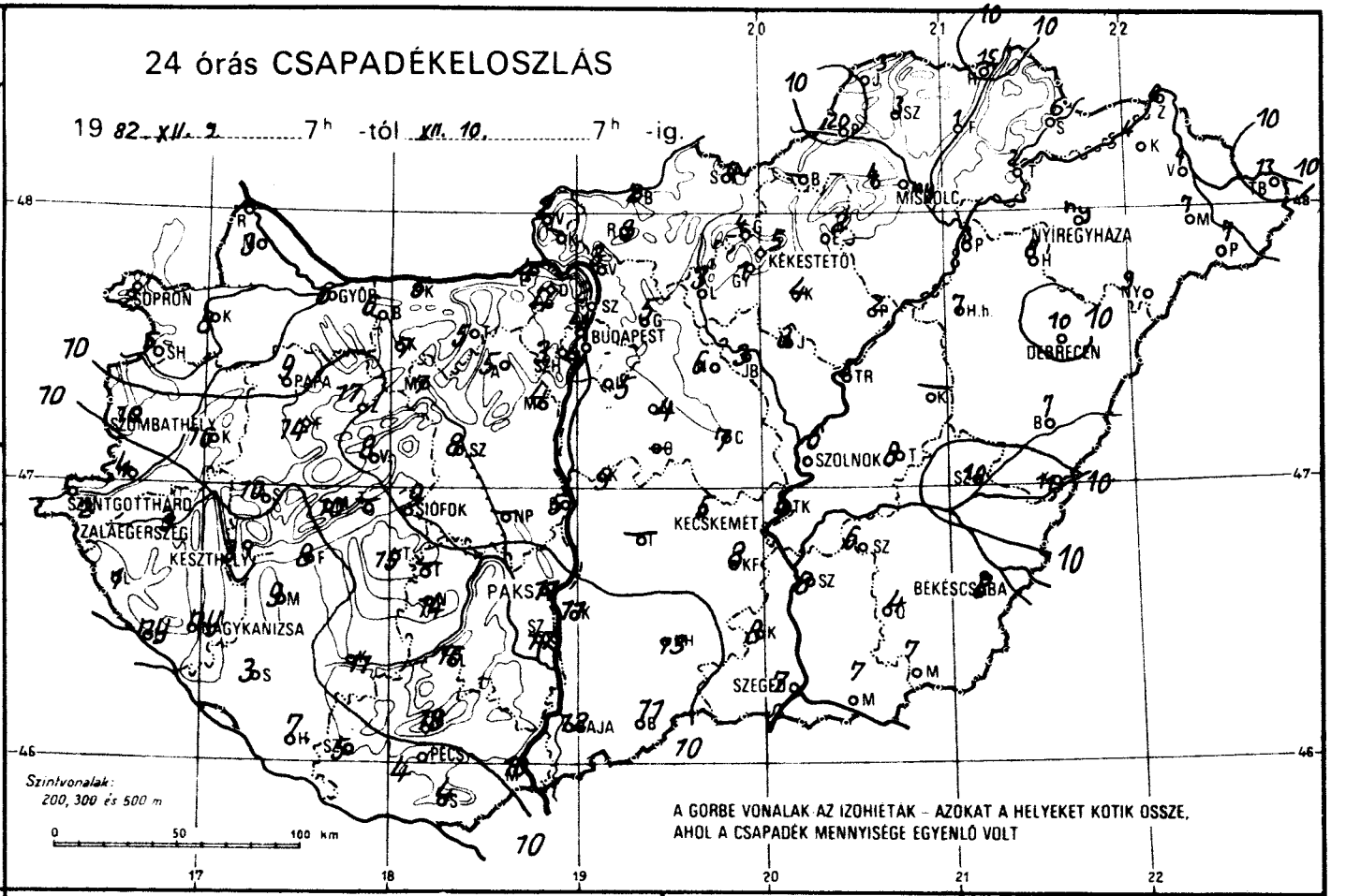

RADIÁCIÓS MINIMUM

19 82. XII. 10.

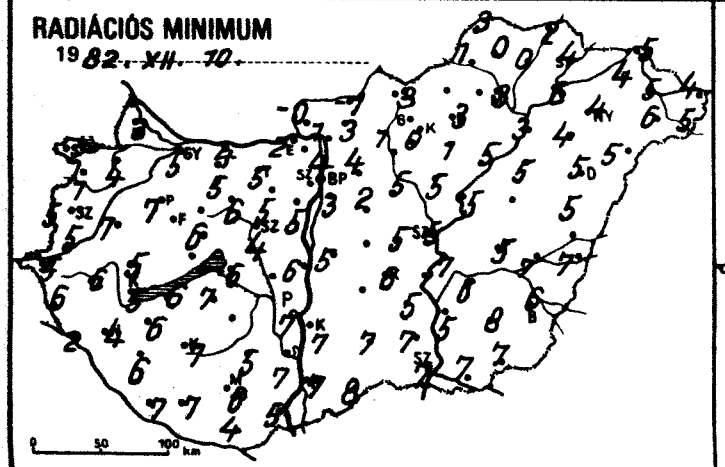

NAPFÉNYTARTAM

19 82. XII. 9.

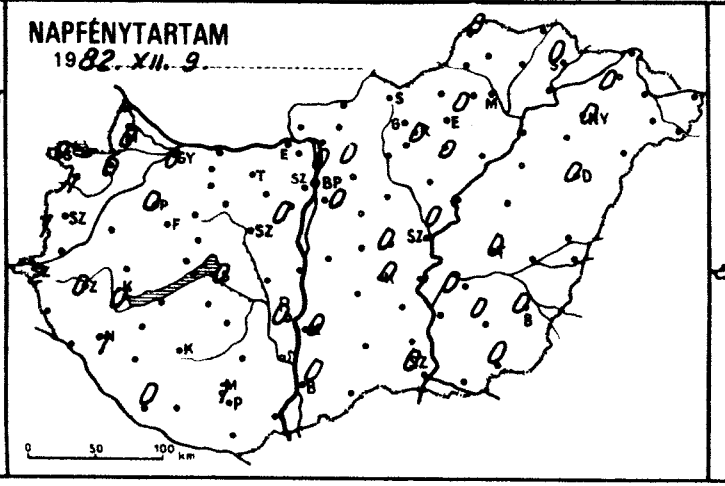

19 .....

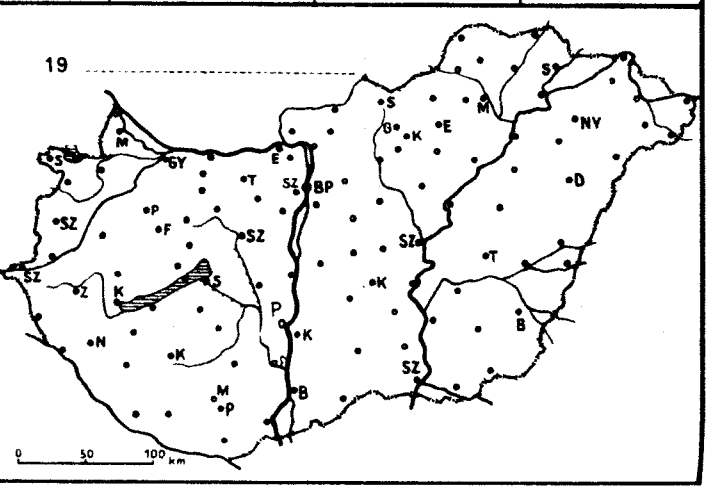

82.XII.10

19 .XII. 07-ig az utolsó 24 óra adatai						Előző nap napos órái
állomás	csapadék (mm)		max. hőmérséklet	min. hőmérséklet	rad. min.	
Győr	6	≈	15	7	5	0
Kapuvár	8	=	15	6	4	0
Mosonmagyaróvár	3		13	5	3	0
Rajka	–		–	–	–	
Sopron	2		14	5	2	0
Sopronhorpács	5		15	6	1	1
Káld	16		17	7	7	
Körmend	4	⌣	18	5	5	
Szentgotthárd	2		15	6	5	2
Szombathely	10	▽̇	15	7	5	1
Lenti	1		16	8	6	
Letenye	ny	▽̇≈	17	7	2	
Nagykanizsa	ny		16	7	4	1
Zalaegerszeg	3		15	8	6	0
Farkasgyepű	14		15	5	5	
Keszthely	3		16	7	5	0
Mencshely	10		13	7	5	0
Pápa	9		15	8	7	0
Sümeg	10		15	8	5	
Tihany	–		–	–	–	
Veszprém	8		15	6	6	
Zirc	17	≈	13	5	2	
Fonyód	8		16	7	6	
Homokszt. györgy	7	=	17	8	7	0
Kaposvár	11		16	8	7	
Marcali	9		17	7	6	
Siófok	9	▽̇≈	16	7	6	0
Somogyszob	3		17	7	6	
Tab	15		15	8	7	
Bábolna	6	=	15	4	1	
Esztergom	4	▽̇=	14	6	2	
Kisbér	7	=	16	7	5	
Komárom	5		16	6	4	
Tatabánya	5		15	6	5	
Alcsútdoboz	5	=	14	7	5	
Dunaújváros	5		14	8	6	
Martonvásár	4	=	14	6	5	0
Mór	7	=	15	7	6	
Nagyhörcsökp.	–		–	–	–	
Szabadbattyán	8	=	15	7	4	
Iregszemcse	–		–	–	–	–
Lengyel	16	=	16	7	5	
Paks	11	▽̇	15	8	7	0
Szekszárd	17	▽̇	15	9	7	
Árpádtető	18	≈	13	6	5	
Mohács	10	≈	17	7	5	
Pécs	4		16	7	6	1
Siklós	4		16	7	4	
Szigetvár	5	=	18	8	7	
Budaörs	4	≈	13	6	5	
Bp. Lőrinc	5	▽̇	13	6	3	0
Bp. Met. Int.	4		14	7	4	0
Bp. Szab. hegy	3		11	5	4	
Cegléd	7	=	13	7	5	0
Dobogókő	4	≈	10	4	2	
Gödöllő	5	=	12	6	4	0
Királyrét	–		–	–	–	
Monor	4	≈	13	3	2	
Nagykáta	6		12	6	5	
Szentendre	2	≈	13	3	3	

19 82.XII.10 -ig az utolsó 24 óra adatai						Előző nap napos órái
állomás	csapadék (mm)		max. hőmérséklet	min. hőmérséklet	rad. min.	
Vác	3	≡	12	3	-1	
Vámosmikola	2	≡	13	–	-0	0
Baja	12	▽̇	15	8	7	0
Bácsalmás	11		13	8	8	
Izsák	–		–	–	–	
Kalocsa	11		14	8	7	0
Kecskemét	5	=	12	7	6	0
Kiskunfélegyháza	8	=	13	8	5	
Kiskunhalas	13	=	14	8	7	
Kunszentmiklós	9	=	13	7	5	
Tiszakécske	5	=	10	8	7	
Balassagyarmat	2	≡	11	2	-1	
Romhány	3		10	4	3	
Salgótarján	4	≈	10	3	3	
Eger	2	=	10	5	3	0
Galyatető	4		10	2	0	
Gyöngyös	1		10	3	0	
Kékestető	5	▽̇≈	6	2	1	0
Kompolt	4	≈	10	3	1	0
Lőrinci	3		10	4	-1	
Poroszló	2		10	5	5	
Jászapáti	3	▽̇	12	6	5	
Jászberény	3		13	6	4	
Karcag	–		–	–	–	
Szolnok	6		11	7	5	0
Tiszaroff	5	=	11	7	5	
Túrkeve	8	=	11	8	5	0
Kistelek	8	▽̇	12	8	7	
Makó	7		11	8	7	
Szeged	7		11	8	7	0
Szentes	8		11	7	5	
Borsodnádasd	–		–	–	–	
Füged	1		9	3	0	
Hidasnémeti	15	=	9	3	2	
Jósvafő	3	≡	6	5	3	0
Lillafüred	4		11	7	3	
Miskolc	ny	=	11	5	3	–
Putnok	20	=	4	3	1	
Sárospatak	6		9	6	4	0
Szendrőlád	3	=	7	2	0	
Tokaj	2		10	7	6	
Kisvárda	4	=	11	6	4	0
Mátészalka	7		11	7	6	
Nyíregyháza	ny		11	7	4	0
Nyírlugos	9	≈	10	6	5	
Pátyod	7		11	6	5	
Tiszabecs	13	=	10	5	4	
Vásárosnamény	4		10	7	5	
Záhony	6	=	9	5	5	
Berettyóújfalu	7		10	5	5	
Debrecen	10	▽̇=	10	5	5	0
Hajdúdorog	8		11	5	4	
Hortobágy	7	=	11	5	5	
Körösszakál	11		11	5	7	
Polgár	3	≈	10	5	3	
Békéscsaba	8	≈	10	8	6	0
Mezőhegyes	7		10	8	7	0
Orosháza	4	▽̇	10	8	8	0
Szarvas	6		11	7	6	0
Szeghalom	10	≈	10	8	7	

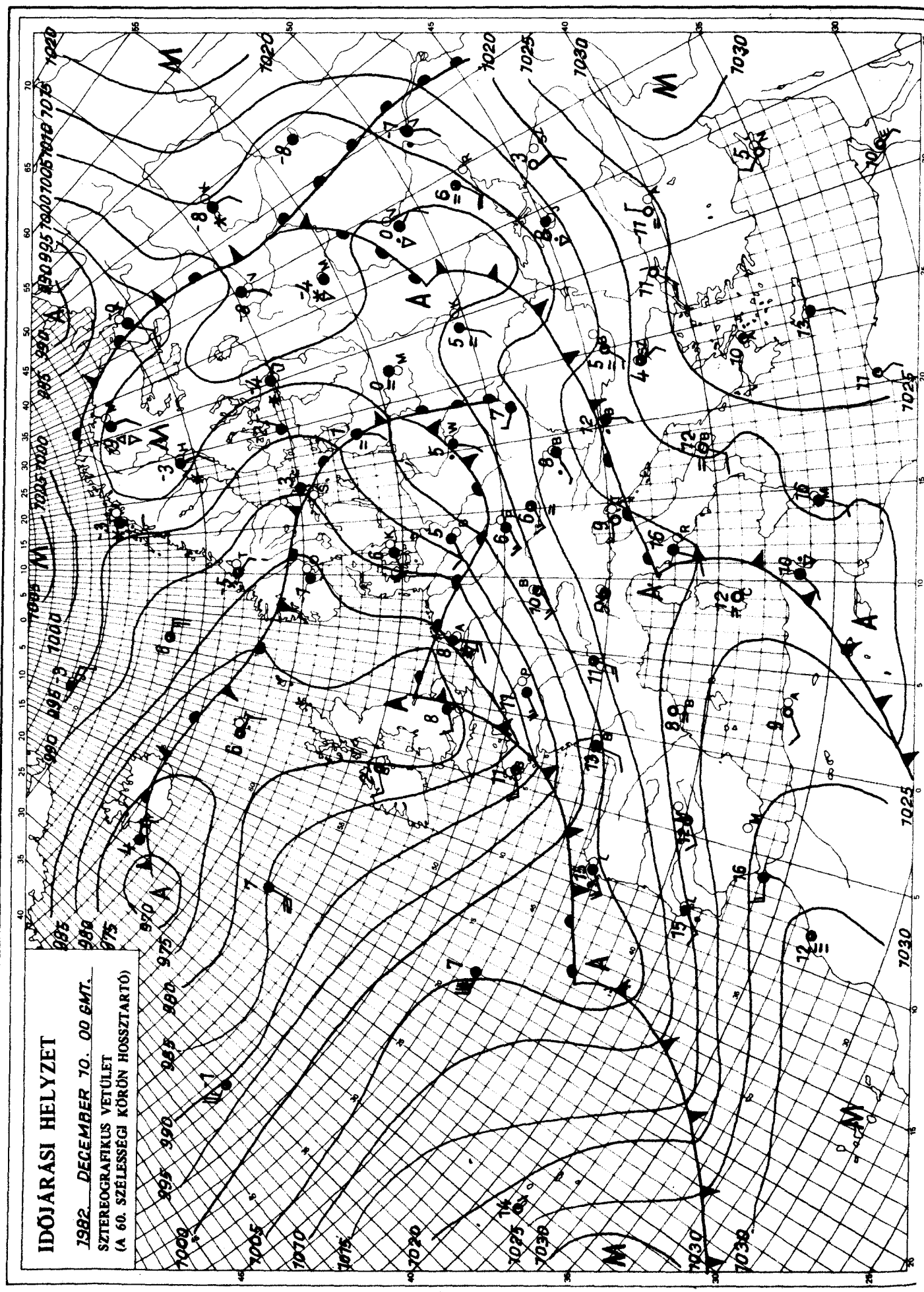

KIADJA: ORSZÁGOS METEOROLÓGIAI SZOLGÁLAT
Készíti: Központi Előrejelző Intézet Analízis- és Rövidtávú Prognózis Központja – T.: 273-018
Megjelenik naponként
Évi előfizetési díja: 1760,- Ft. – Megrendelhető: 1024 Budapest, II., Kitaibel Pál u. 1. – T.: 353-500
Kiadásért felel: az OMSZ elnöke – Szerkesztésért felel: a KEI igazgatója

IDŐJÁRÁSI NAPIJELENTÉS

ЕЖЕДНЕВНЫЙ МЕТЕОРОЛОГИЧЕСКИЙ БЮЛЛЕТЕНЬ · DAILY WEATHER REPORT
BULLETIN QUOTIDIEN DE TEMPS · TÄGLICHER WETTERBERICHT

95. évfolyam 345. szám. + Budapest + 1982. december 11. szombat

Az időjárási helyzet és a várható időjárás:

Kontinensünk nagy részén, meglehetősen változékony az idő. Skandináv-félsziget feletti középponttal nagy kiterjedésü ciklon örvénylik. Áramlási rendszerében óceáni eredetü, nedves de eltérő hőmérsékletü léghullámok haladnak szárazföldünk belseje felé. Vonulásukat eső, zápor, az északabbra fekvő területeken havazás, havas eső és gyakran erős szél jelzi. Szombaton a délelőtti órákban több száz kilométer szélességü felhő-és csapadéksáv húzódott a Pó-síkságtól az Alpok keleti lejtőin, a Kárpátokon, valamint a Lengyel-alföldön át egész a Balti-tengerig. Ez a légköri front számottevő sebességgel halad kelet felé egyre több helyen változékony, csapadékos időt okozva. A Szovjetunió európai területén már napok óta hideg tél van, elszórtan havazik.

Magyarországon pénteken túlnyomóan borult idő volt. A késő esti óráktól több helyütt megeredt az eső, amelyet éjszaka, illetve reggel helyenként havas eső, havazás váltott fel. A szombat reggelig lehullott csapadék mennyisége a Dunántúl nagy részén 15 és 30, a keleti országrészben viszont csapadéknyom és néhány mm között volt. Az északnyugati szél gyakran erős, időnként viharos volt. Pénteken a hőmérséklet csúcsértéke általában 12 és 17, északkeleten azonban 7 és 12 fok között alakult. Szombat hajnalra pedig 0 és +10 fokig csökkent a hőmérséklet. Ma délelőtt a Dunántúlon időnként már kissé felszakadozott a felhőzet. Több felé fordult elő eső, zápor, helyenként havazás. A szél erős maradt. A hőmérséklet 11 órakor az országban 2 és 11 fok között váltakozott.

Ma 12 órakor Budapesten a hőmérséklet 6 fok, a tengerszintre átszámitott légnyomás 994 mbar, alig változik.

Várható időjárás vasárnap estig:

Lassanként mindenütt felszakadozik a felhőzet, megszünik az eső.
Felhőátvonulás várható, helyenként futó záporral, hózáporral.
Vasárnap késő délután nyugaton már lehetséges újabb felhősödés, havazás.
A szél csak átmenetileg mérséklődik.
Várható legalacsonyabb éjszakai hőmérséklet -3, +2 fok között,
legmagasabb nappali hőmérséklet vasárnap 3, 8 fok között valószinü.

Török Dénes s.k.

A hőmérséklet napi középértéke és eltérése a 100 évi átlagtól /Budapest belterületén/:

1982. XII. 10.	10,6°C	+9,4°C

1871 óta ezen a napon Budapesten előfordult

legmagasabb hőmérséklet:	13,6°C /1915, 1982/,
legalacsonyabb hőmérséklet:	-15,7°C /1925/.

82.811.

LEGMAGASABB HŐMÉRSÉKLET

19 82. XII. 10.

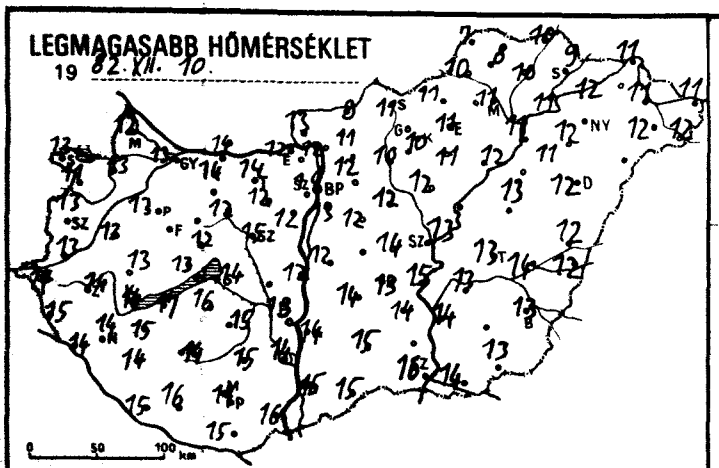

LEGALACSONYABB HŐMÉRSÉKLET

19 82. XII. 11.

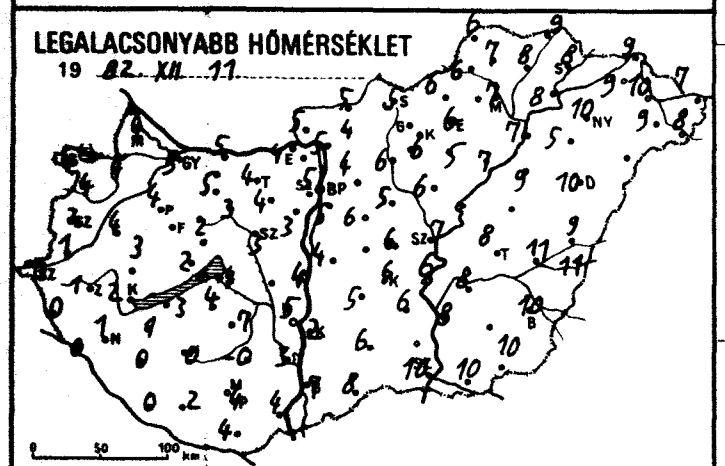

RADIÁCIÓS MINIMUM

19 82. XII. 11.

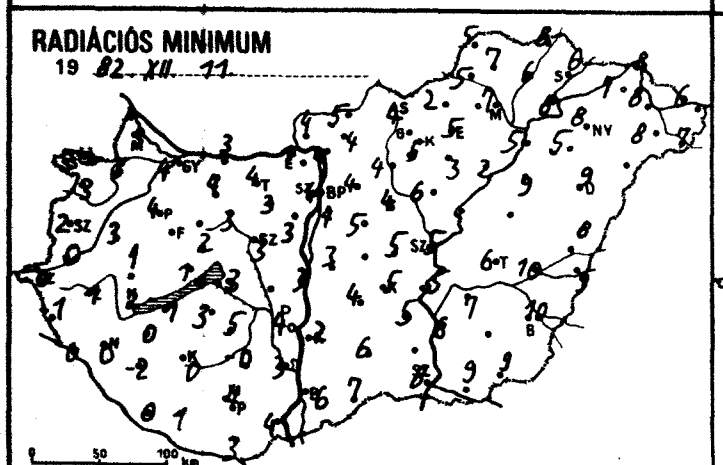

24 órás CSAPADÉKELOSZLÁS

19 82. XII. 10. 7 h -tól XII. 11. 7 h -ig.

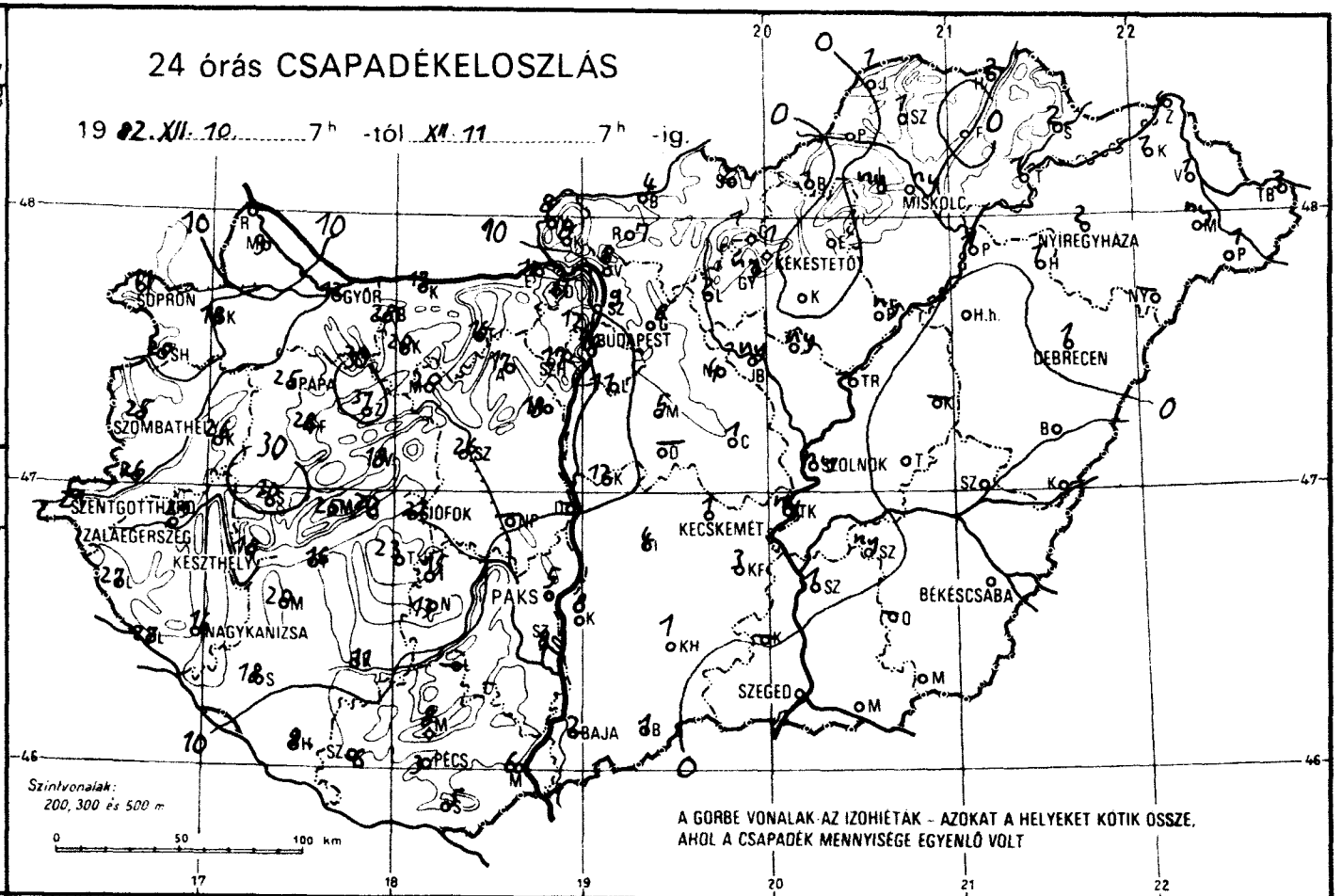

NAPFÉNYTARTAM

19 82. XII. 10.

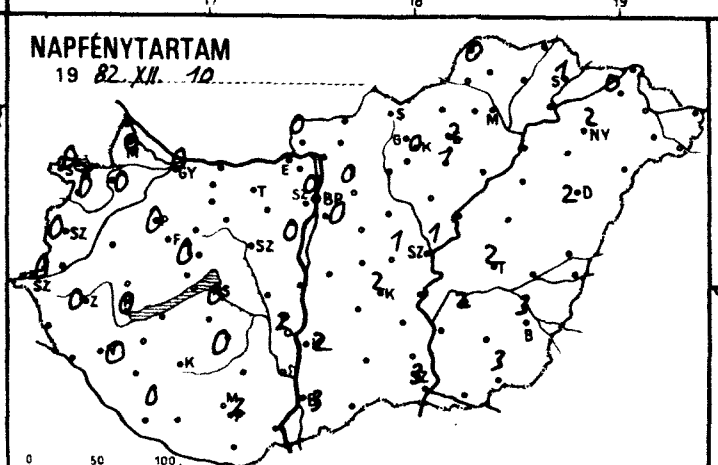

Hóvastagság cm

19 82. XII. 10. 7 h - XII. 11. 7 h-ig

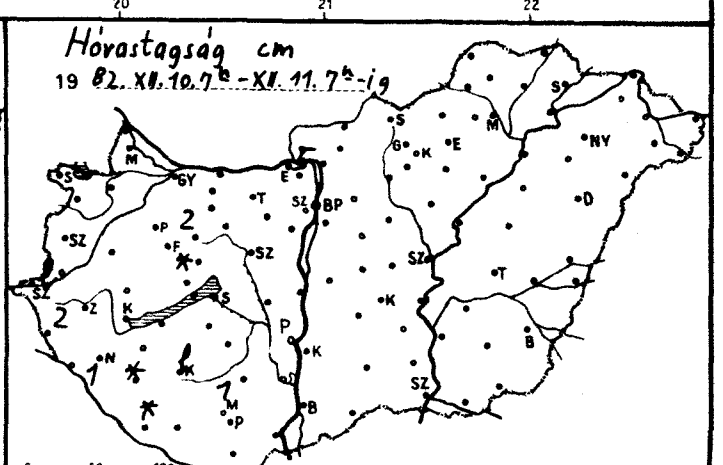

1982.XII.7-ig az utolsó 24 óra adatai						Előző nap napos órái
állomás	csapadék (mm)	Hó cm	max. hőmérséklet	min. hőmérséklet	rad. min.	
Győr	12 ≈		13	5	4	0
Kapuvár	18		13	4	3	0
Mosonmagyaróvár	9		12	4	3	0
Rajka	–		–	–	–	
Sopron	11		13	4	3	0
Sopronhorpács	20		11	4	3	0
Káld	26		13	4	3	
Körmend	26 ⊔		13	1	0	
Szentgotthárd	21 ⁎ =	lep.	14	0	-0	0
Szombathely	25		13	2	2	0
Lenti	27 ⁎ =	2	15	0	-1	
Letenye	27 ⁎	1	14	0	0	
Nagykanizsa	16 ⁎ •		14	1	0	0
Zalaegerszeg	29		14	1	1	0
Farkasgyepű	28 ⁎		13	10	0	
Keszthely	18 ⁎ •		14	2	2	0
Mencshely	25 ⁎ •	folt	13	1	-0	0
Pápa	25		13	4	4	0
Sümeg	30		13	3	1	
Tihany	20		13	2	1	
Veszprém	18		12	2	2	
Zirc	31 ⁎ =	2	11	1	0	
Fonyód	16		17	3	1	
Homokszt. györgy	9 ⁎ =	folt	15	0	0	0
Kaposvár	11 ⁎	lep.	14	0	0	
Marcali	20		15	1	0	
Siófok	22		14	4	3	0
Somogyszob	18 ⁎	folt	14	0	-2	
Tab	23		16	4	3	
Bábolna	28		14	4	0	
Esztergom	12 =		12	4	1	
Kisbér	20		14	5	4	
Komárom	13 =		14	5	3	
Tatabánya	16		14	4	4	
Alcsútdoboz	17		12	4	3	
Dunaújváros	–		12	4	3	
Martonvásár	18		12	3	3	0
Mór	20 ≈		12	3	3	
Nagyhörcsökp.	–		–	–	–	
Szabadbattyán	26 =		15	3	3	
Iregszemcse	15		15	7	5	0
Lengyel	–		15	-0	-0	
Paks	5		13	5	4	2
Szekszárd	9 ▽		14	3	3	
Árpádtető	8 ⁎	1	12	0	-0	
Mohács	6 =		16	4	4	
Pécs	3		14	4	4	2
Siklós	5 =		15	4	3	
Szigetvár	6 ⁎ =		16	2	1	
Budaörs	12 ▽		12	4	3	
Bp. Lőrinc	11 ▽		13	5	4	0
Bp. Met. Int.	14		14	5	4	0
Bp. Szab. hegy	17 ⁎		9	0	0	
Cegléd	1 ≈		14	6	5	1
Dobogókő	13 ⁎ =	5	9	1	0	
Gödöllő	8 =		12	4	4	0
Királyrét	8		9	4	3	
Monor	5		12	6	5	
Nagykáta	4		12	5	4	
Szentendre	9 =		11	4	3	

1982.XII.7-ig az utolsó 24 óra adatai					Előző nap napos órái
állomás	csapadék (mm)	max. hőmérséklet	min. hőmérséklet	rad. min.	
Vác	8 =	12	5	4	
Vámosmikola	8	13	5	4	0
Baja	2	15	7	6	3
Bácsalmás	1	15	8	7	
Izsák	4 =	14	5	4	
Kalocsa	8	14	2	2	2
Kecskemét	1 ≈	13	6	5	2
Kiskunfélegyháza	3	14	6	5	
Kiskunhalas	1 ≈	15	6	6	
Kunszentmiklós	12 ▽ ≈	12	4	3	
Tiszakécske	ny ≈	15	6	5	
Balassagyarmat	4 =	9	5	5	
Romhány	7	11	4	4	
Salgótarján	2	11	5	4	
Eger	• =	11	6	5	2
Galyatető	1 ▽ ≈	8	0	-2	
Gyöngyös	ny	10	6	5	
Kékestető	1 ▽ ≈	6	2	2	0
Kompolt	• ≈	11	5	3	1
Lőrinci	2 ≈	10	6	4	
Poroszló	ny	12	7	2	
Jászapáti	ny =	12	6	6	
Jászberény	ny	13	5	5	
Karcag	–	–	–	–	
Szolnok	ny ▽	13	7	5	1
Tiszaroff	–	–	–	–	
Túrkeve	• =	13	8	6	2
Kistelek	–	–	–	–	
Makó	•	14	10	9	
Szeged	•	16	10	8	3
Szentes	1 ▽	14	8	6	
Borsodnádasd	1	11	6	2	
Füged	• =	10	8	6	
Hidasnémeti	2 ≈	10	9	8	
Jósvafő	1 ≈	7	6	5	0
Lillafüred	ny	10	6	2	
Miskolc	ny ≈	11	7	7	–
Putnok	•	10	6	5	
Sárospatak	2 ≈	9	8	6	1
Szendrőlád	1 ≈	8	7	7	
Tokaj	1 ≈	11	8	8	
Kisvárda	1 ≈	12	9	7	0
Mátészalka	ny ≈	12	9	8	
Nyíregyháza	2	12	10	8	2
Nyírlugos	–	–	–	–	
Pátyod	1	12	8	7	
Tiszabecs	3 ⊠ =	11	7	6	
Vásárosnamény	1 ≈	11	10	8	
Záhony	4 ≈	11	9	8	
Berettyóújfalu	•	12	9	8	
Debrecen	1 ▽ =	12	10	9	2
Hajdúdorog	1 ≈	11	5	5	
Hortobágy	• ≈	13	9	9	
Körösszakál	•	12	11	9	
Polgár	1 ≈ ?	11	7	5	
Békéscsaba	• ≈	13	10	10	3
Mezőhegyes	•	13	10	9	3
Orosháza	–	–	–	–	–
Szarvas	ny	13	8	7	2
Szeghalom	• ≈	14	11	10	

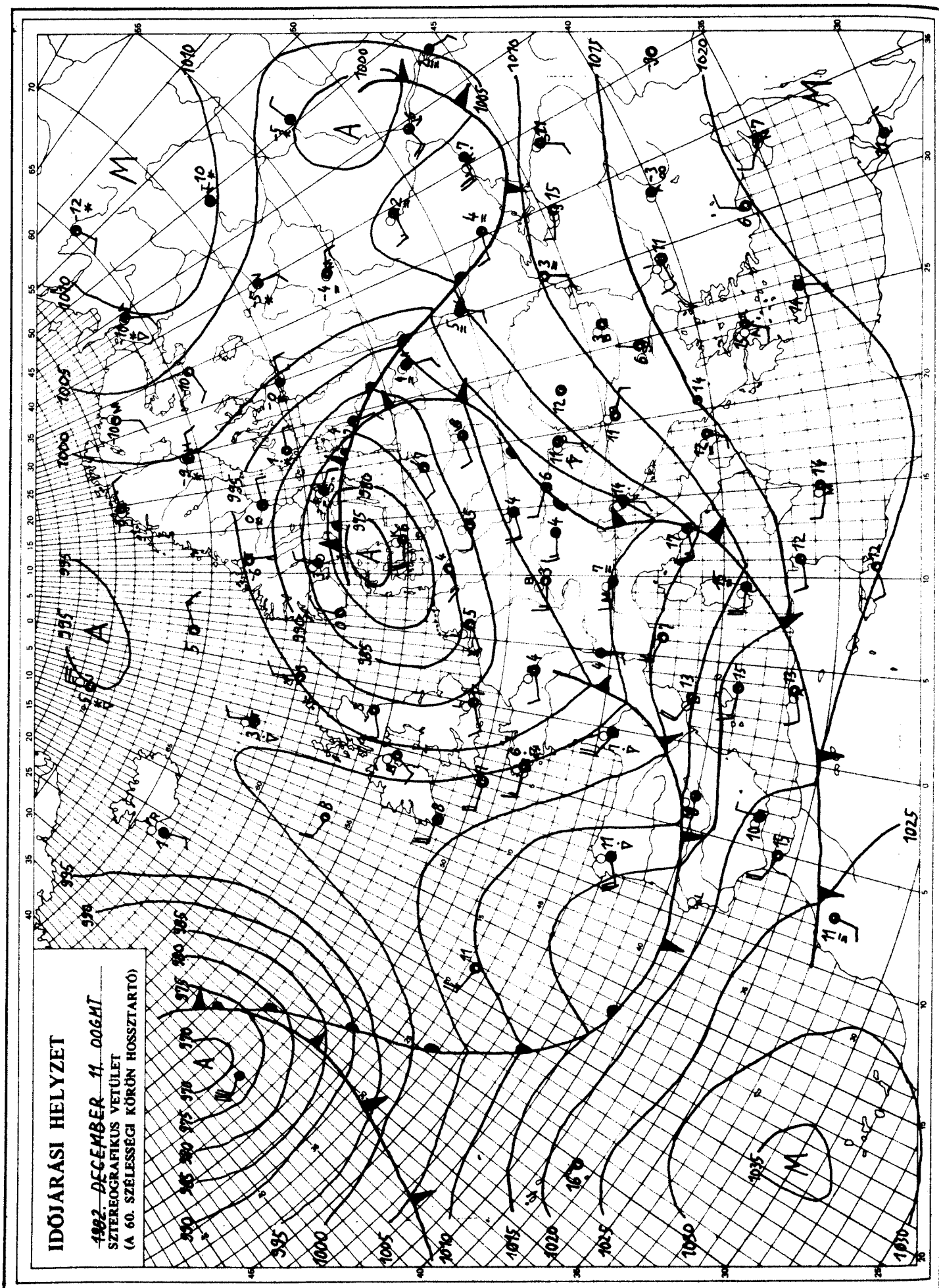

KIADJA: ORSZÁGOS METEOROLÓGIAI SZOLGÁLAT
Készíti: Központi Előrejelző Intézet Analízis- és Rövidtávú Prognózis Központja – T.: 273-018
Megjelenik naponként
Évi előfizetési díja: 1760,- Ft. – Megrendelhető: 1024 Budapest, II., Kitaibel Pál u. 1. – T.: 353-500
Kiadásért felel: az OMSZ elnöke – Szerkesztésért felel: a KEI igazgatója

IDŐJÁRÁSI NAPIJELENTÉS

ЕЖЕДНЕВНЫЙ МЕТЕОРОЛОГИЧЕСКИЙ БЮЛЛЕТЕНЬ · DAILY WEATHER REPORT
BULLETIN QUOTIDIEN DE TEMPS · TÄGLICHER WETTERBERICHT

95. évfolyam 346. szám. + Budapest + 1982. december 12. vasárnap

Az időjárási helyzet és a várható időjárás:

Az alacsony nyomású légörvények hatására csaknem Európa-szerte változatos, változékony időjárás uralkodik. Délkelet-Európában esős, szokatlanul enyhe idő van, a hőmérséklet csúcsértéke helyenként több, mint 10 fokkal magasabb a sokéves, kora téli átlagnál. A nagy nedvességtartalmú, mediterrán eredetü léghullámok Nyugat- Délnyugat-Európában is enyhe, esős időt okoznak. Európa többi részén kora téli hőmérsékletü, változóan felhős, párás idő van. A Benelux-államokon és a Német-Lengyel síkságon át hideg levegő áramlik Közép- és Kelet-Európa irányába. Ugyanakkor a most még Délnyugat-Európa fölött örvénylő, mediterrán eredetü levegő is nagy sebességgel tart Közép-Európa felé.

Szombaton Magyarországon túlnyomóan borult idő volt, csaknem mindenütt hullott eső, záporeső, helyenként hó, hózápor is előfordult. A lehullott csapadék általában 2-6 mm, Dél-Dunántúlon helyenként 10, 12 mm mennyiségü volt. Az enyhe reggel után az esőzés miatt csökkent a hőmérséklet, kora délután általában 3, 8 fok között volt. Vasárnap hajnalra -4, +3 fokig hült le a levegő, főként a déli megyékben képződött sokfelé sürü köd, amely a délelőtt nagy részében is megmaradt. Délelőtt számottevő napsütés csupán Nyugat- Északnyugat-Dunántúlon volt. A hőmérséklet 11 órakor -1, +4 fok között váltakozott.

Ma 12 órakor Budapesten a hőmérséklet 1 fok, a tengerszintre átszámitott légnyomás 1006 mbar, alig változik.

Várható időjárás hétfő estig:

Eleinte változóan felhős, párás, több helyen ködös időre lehet számitani, számottevő csapadék nem valószinü.
Később nyugat, délnyugat felől megnövekszik a felhőzet, és egyre több helyen várható havazás, havas eső, helyenként eső.
A déli, délnyugati szél megélénkül, a Dunántúlon időnként megerősödik.
Várható legalacsonyabb éjszakai hőmérséklet: -4, +1,
legmagasabb nappali hőmérséklet hétfőn: általában +1, +6 fok között valószinü.

Vadkerti Ferenc s.k.

A hőmérséklet napi középértéke és eltérése a 100 évi átlagtól /Budapest belterületén/:

1982. XII. 11.	5,7°C	+4,2°C

1871 óta ezen a napon Budapesten előfordult

legmagasabb hőmérséklet:	15,7°C /1915/,
legalacsonyabb hőmérséklet:	-15,3°C /1902/.

82.812.

LEGMAGASABB HŐMÉRSÉKLET

19 82. XII. 11.

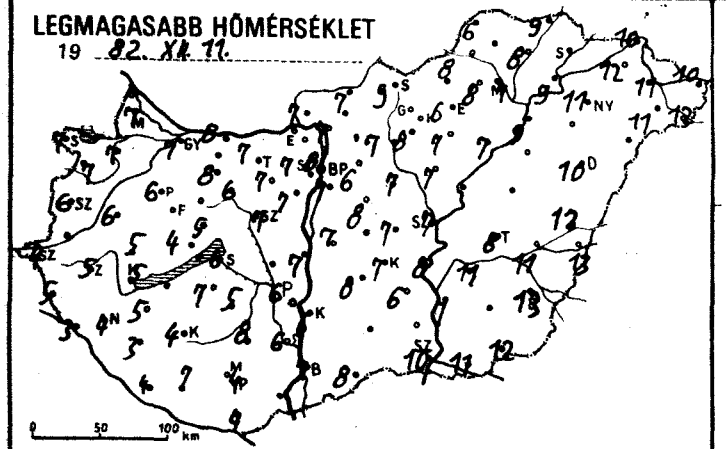

LEGALACSONYABB HŐMÉRSÉKLET

19 82. XII. 12.

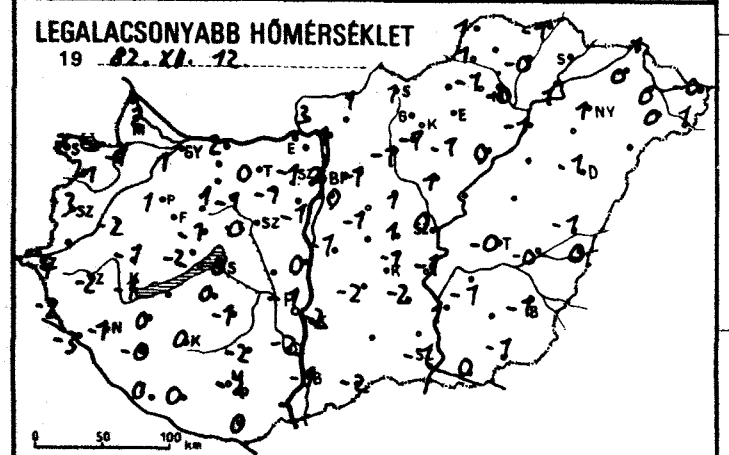

RADIÁCIÓS MINIMUM

19 82. XII. 12.

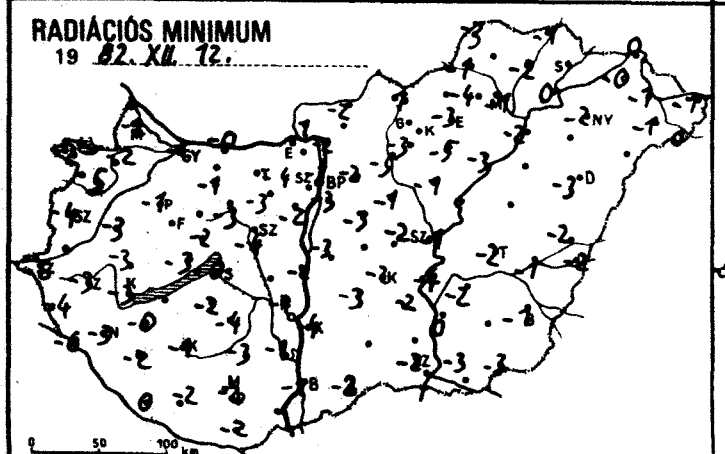

24 órás CSAPADÉKELOSZLÁS

19 82. XII. 11. 7h -tól XII. 12. 7h -ig.

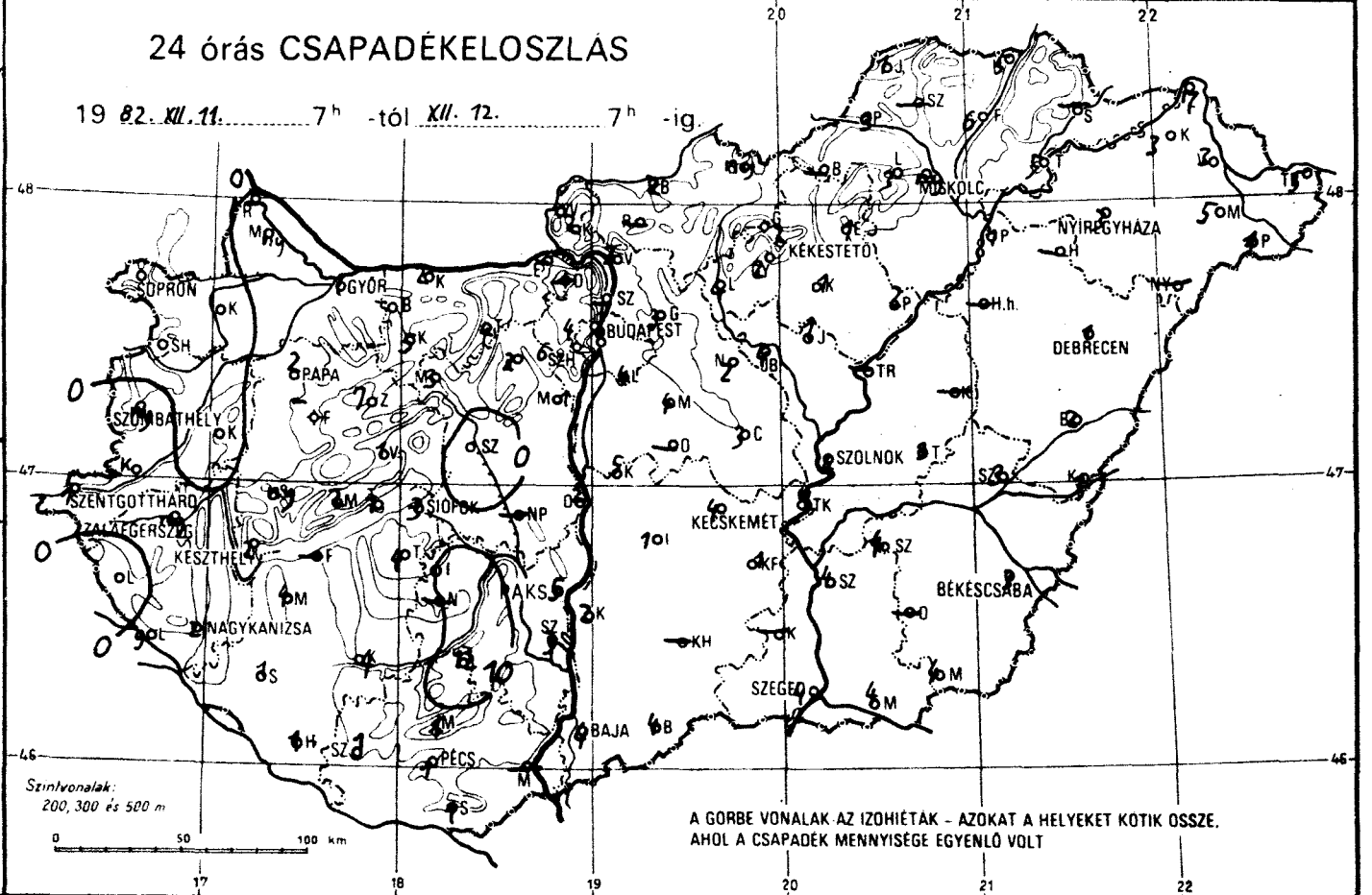

NAPFÉNYTARTAM

19 82. XII. 11.

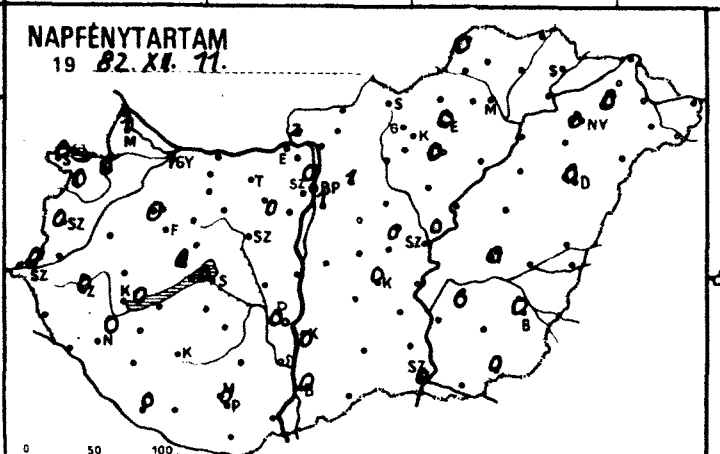

Hóvastagság cm

19 82. XII. 12. 7h - 12. 7h -ig

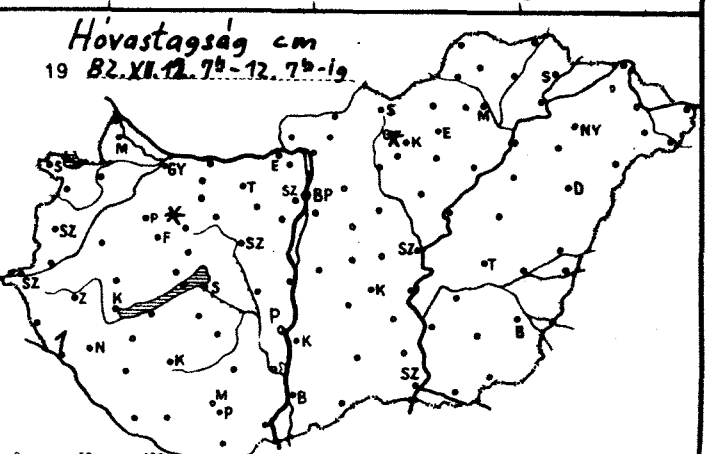

1982.XII.12. 07-ig az utolsó 24 óra adatai						Előző nap napos órái
állomás	csapadék (mm)	Hó cm	max. hőmérséklet	min. hőmérséklet	rad. min.	
Győr	1 •		7	1	-1	1
Kapuvár	• ⌴		7	-1	-2	0
Mosonmagyaróvár	ny • ⌴		7	2	-2	1
Rajka	–		–	–	–	
Sopron	•		7	2	-2	0
Sopronhorpács	• ⌴		7	-1	-5	0
Káld	• ⌴		6	-2	-3	
Körmend	–	–	–	–	–	
Szentgotthárd	1 ⁂ ⌴		4	-4	-6	0
Szombathely	ny • ⌴		6	-3	-4	0
Lenti	• •		5	-2	-4	
Letenye	9 ⁂ ≡	1	3	-3	-6	
Nagykanizsa	2 ⁂ ≡		4	-1	-3	
Zalaegerszeg	3 • ⌴		5	-2	-3	0
Farkasgyepű	–	–	–	–	–	
Keszthely	2 ⁂ ≡		5	-1	-3	0
Mencshely	2 • ≡		4	-2	-3	0
Pápa	2 • ⌴		6	1	-1	0
Sümeg	ny • ≡		5	-1	-3	
Tihany	1 • ≡		8	1	-0	
Veszprém	1 • ⌴		5	-1	-2	
Zirc	7 ✱	folt	4	-0	-4	
Fonyód	–	–	–	–	–	
Homokszt. györgy	1 ⁂ ≡		4	0	0	0
Kaposvár	4 ⁂		4	0	-1	
Marcali	4 ⁂		5	0	-0	
Siófok	3 • ⌴		6	0	0	0
Somogyszob	1 •		3	-0	-2	
Tab	4 ⁂		7	0	-2	
Bábolna	–	–	–	–	–	
Esztergom	–	–	–	–	–	
Kisbér	5 • ≈		8	1	-1	
Komárom	2 •		8	2	-0	
Tatabánya	4 • ⌴		7	0	–	
Alcsútdoboz	2 • ⌴		7	-1	-3	
Dunaújváros	2 •		7	0	-2	
Martonvásár	1 • ≈		7	-1	-2	
Mór	3 • ≋		6	-1	-3	
Nagyhörcsökp.	–	–	–	–	–	
Szabadbattyán	• ⌴		7	0	-4	
Iregszemcse	10 • ≈		5	-1	-4	0
Lengyel	12 ⁂ ≈		8	-2	-3	
Paks	5 • ⌴		6	-1	-4	0
Szekszárd	3 ✱ ≡		6	-2	-1	
Árpádtető	1 • ⌴		2	-1	-2	
Mohács	–	–	–	–	–	
Pécs	1 • ≡		4	-2	-2	0
Siklós	1 • ≋		4	0	-2	
Szigetvár	1 • ≋		7	0	-2	
Budaörs	4 • ⌴		7	-0	-3	1
Bp. Lőrinc	6 •		8	2	-1	0
Bp. Met. Int.	4 ⁂		4	-1	-3	
Bp. Szab. hegy	3 • ≈		7	1	-2	0
Cegléd	–	–	–	–	–	
Dobogókő	3 • ≈		6	-1	-2	1
Gödöllő	–	–	–	–	–	
Királyrét	4 • ⌴		8	-1	-3	
Monor	2 •		7	1	-1	
Nagykáta	6 • ⌴		7	-1	-4	
Szentendre	–	–	–	–	–	

1982.XII.12. 07-ig az utolsó 24 óra adatai						Előző nap napos órái
állomás	csapadék (mm)	Hó cm	max. hőmérséklet	min. hőmérséklet	rad. min.	
Vác	3 • ≈		7	1	-2	
Vámosmikola	2 •		7	3	1	2
Baja	4 • ≈		7	-1	-1	0
Bácsalmás	4 •		8	-2	-2	
Izsák	1 •		8	-2	-3	
Kalocsa	2 • ≡		6	-2	-4	0
Kecskemét	4 • ⌴		7	-1	-2	0
Kiskunfélegyháza	1 • ⌴		6	-2	-2	
Kiskunhalas	–	–	–	–	–	
Kunszentmiklós	5 ▽ ≈		7	-1	-3	
Tiszakécske	1 • ⌴		8	-1	-4	
Balassagyarmat	2 •		7	1	-2	
Romhány	–	–	–	–	–	
Salgótarján	ny •		9	1	1	
Eger	1 • ⌴		6	-1	-3	0
Galyatető	–	–	–	–	–	
Gyöngyös	2 •		8	-1	-3	
Kékestető	2 ✱	folt	3	-3	-5	0
Kompolt	1 • ⌴		7	-1	-5	0
Lőrinci	4 • ⌴		7	-1	-5	
Poroszló	2 • ⌴		7	0	-3	
Jászapáti	1 ▽ ≈		7	1	-1	
Jászberény	4 • ⌴		7	1	-1	
Karcag	–	–	–	–	–	
Szolnok	4 ▽ ⌴		7	0	-1	0
Tiszaroff	–	–	–	–	–	
Túrkeve	3 •		8	-0	-2	0
Kistelek	–	–	–	–	–	
Makó	4 • ≡		11	0	-3	
Szeged	4 • ≋		10	-1	-2	0
Szentes	4 ▽ ⌴		7	1	0	
Borsodnádasd	–	–	–	–	–	
Füzöd	6 • ⌴		8	-0	-2	
Hidasnémeti	5 • ≈		9	-1	-1	
Jósvafő	1 • ≡		6	1	-3	0
Lillafüred	3 •		8	-1	-4	
Miskolc	ny • ≈		7	-0	-1	–
Putnok	3 • ≈		8	1	-1	
Sárospatak	–	–	–	–	–	–
Szendrőlád	–	–	–	–	–	
Tokaj	5 • ≈		9	1	0	
Kisvárda	3 • ≈		12	0	-0	0
Mátészalka	5 •		11	0	-1	
Nyíregyháza	3 • ⌴		11	1	-2	0
Nyírlugos	–	–	–	–	–	
Pátyod	1 •		12	1	-0	
Tiszabecs	5 ⌐ ⌴		10	-0	-1	
Vásárosnamény	3 • ⌴		11	0	-1	
Záhony	7 • ⌴		10	1	0	
Berettyóújfalu	2 • ≋		12	-1	-2	
Debrecen	1 ▽ ≈		10	-1	-3	0
Hajdúdorog	–	–	–	–	–	
Hortobágy	–	–	–	–	–	
Körösszakál	3 • ⌴		13	0	-2	
Polgár	1 ≡, ≈		9	-1	-2	
Békéscsaba	3 ▽ ⁂		13	-1	-1	0
Mezőhegyes	4 • ≡	–	12	-1	-3	0
Orosháza	–	–	–	–	–	–
Szarvas	4 • ⁂		11	-1	-2	0
Szeghalom	3 • ≡		11	-0	-1	

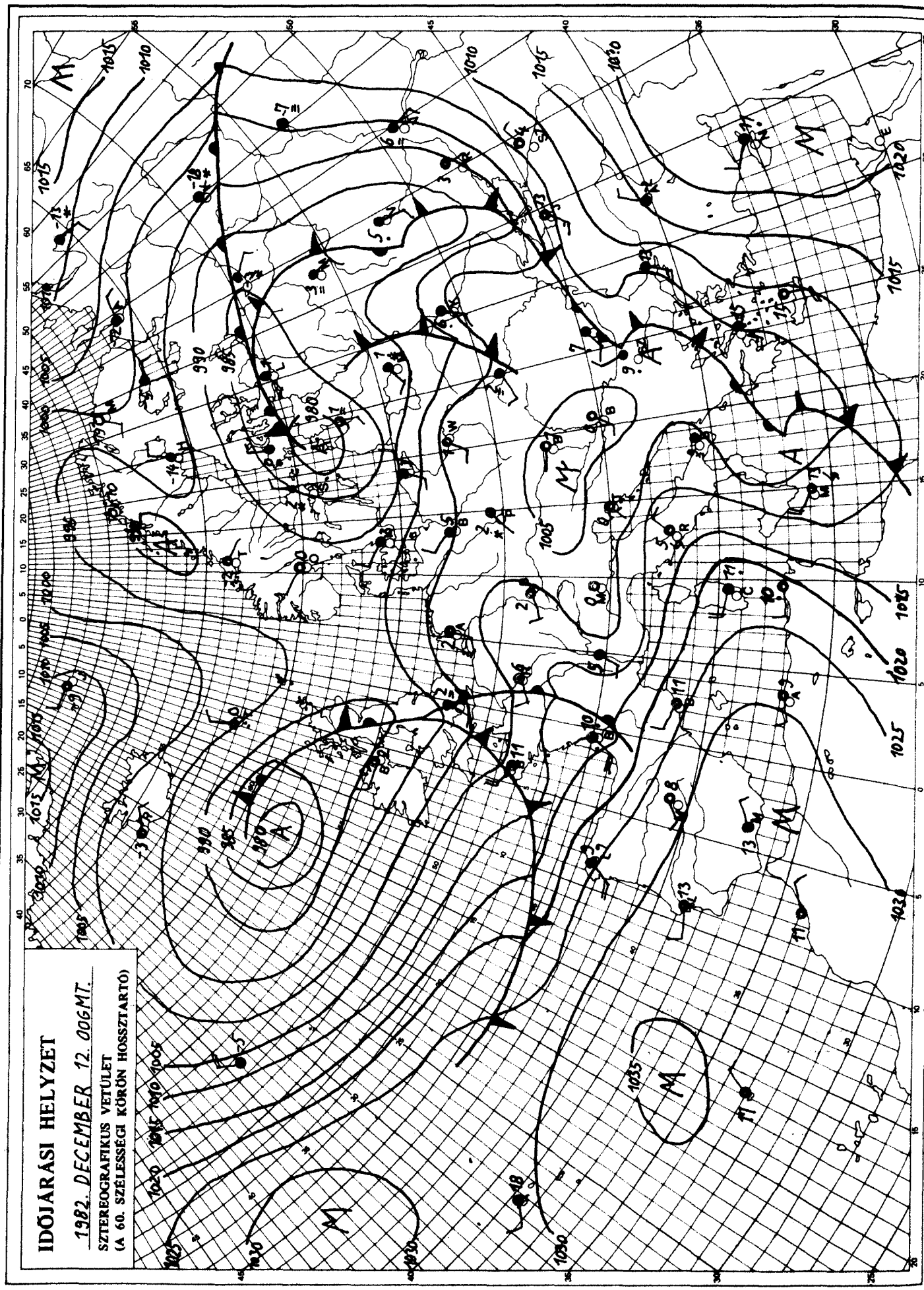

KIADJA: ORSZÁGOS METEOROLÓGIAI SZOLGÁLAT
Készíti: Központi Előrejelző Intézet Analízis- és Rövidtávú Prognózis Központja – T.: 273-018
Megjelenik naponként
Évi előfizetési díja: 1760,- Ft. – Megrendelhető: 1024 Budapest, II., Kitaibel Pál u. 1. – T.: 353-500
Kiadásért felel: az OMSZ elnöke – Szerkesztésért felel: a KEI igazgatója

IDŐJÁRÁSI NAPIJELENTÉS

ЕЖЕДНЕВНЫЙ МЕТЕОРОЛОГИЧЕСКИЙ БЮЛЛЕТЕНЬ · DAILY WEATHER REPORT
BULLETIN QUOTIDIEN DE TEMPS · TÄGLICHER WETTERBERICHT

95. évfolyam 347. szám. + Budapest + 1982. december 13. hétfő

Az időjárási helyzet és a várható időjárás:

Észak- Északkelet-Európában a hideg levegő hatására folytatódik a téli idő. Több helyről jelentenek hózáport, hófúvást és ma reggel sok helyen mértek -20, -25 fokos fagyokat. Európa többi részén a különböző hőmérsékletü és nedvességtartalmú léghullámok általában erősen felhős, sokfelé szeles, gyakran csapadékos időjárást okoznak. A legmagasabb nappali hőmérséklet vasárnap Európa nagy részén 3, 8 fokkal volt magasabb, mint az évszaknak megfelelő átlag.

Hazánkban vasárnap az Alföld középső részén és a Kisalföldön 3, 6 órán át sütött a nap. Az ország többi részén erősen felhős, vagy borult, helyenként ködös maradt az idő. A hőmérséklet napközban a ködös helyeken 0, +3, máshol 4, 8 fokig emelkedett. Az esti óráktól előbb a Dunántúlon, majd máshol szórványosan volt gyenge havazás, havas eső, eső. A lehullott csapadék mennyisége sehol sem haladta meg a 4 mm-t. Hétfő hajnalra -4, +1 fokig hült le a levegő. Ma délelőtt egy-két kisebb körzettől eltekintve erősen felhős, vagy borult, több helyen ködös idő volt. Néhány helyről hószállingózást, gyenge esőt jelentettek. A hőmérséklet 11 órakor az ország területén -1, +5 fok között váltakozott.

Ma 12 órakor Budapesten a hőmérséklet 1 fok, a tengerszintre átszámitott légnyomás 1006 mbar, gyengén emelkedik.

Várható időjárás kedd estig:

Többnyire borult, párás, főleg keleten többfelé ködös idő lesz. Gyönge eső, illetve havazás várható. A délnyugati szél a Dunántúlon kissé megélénkül.
Várható legalacsonyabb éjszakai hőmérséklet: 0, -5,
legmagasabb nappali hőmérséklet kedden: a ködös helyeken 0,
máshol 5 fok körül valószinü.

Pálmási Judit s.k.

TÁVOLABBI KILÁTÁSOK SZERDÁTÓL-SZOMBATIG:

Változékony felhőzet és az évszakhoz képest kissé enyhébb idő várható.
A legalacsonyabb hajnali hőmérséklet -3, +2 fok között lesz,
a legmagasabb nappali hőmérséklet +2, +7 fok között várható.
Jelentős mennyiségü /legalább napi 5 mm/ csapadék nem várható.

KÖZÉPTÁVÚ ELŐREJELZŐ OSZTÁLY

A hőmérséklet napi középértéke és eltérése a 100 évi átlagtól /Budapest belterületén/:

1982. XII. 12.	3,9°C	+2,8°C

1871 óta ezen a napon Budapesten előfordult

legmagasabb hőmérséklet:	13,5°C /1915/,
legalacsonyabb hőmérséklet:	-16,1°C /1899/.

82.813.

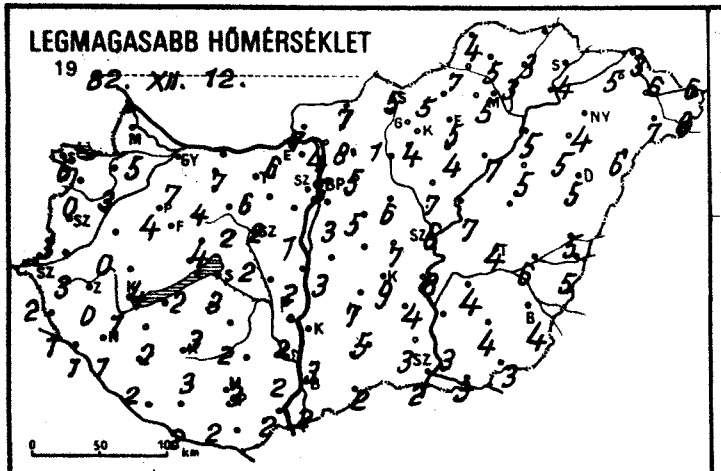
LEGMAGASABB HŐMÉRSÉKLET
19 82. XII. 12.

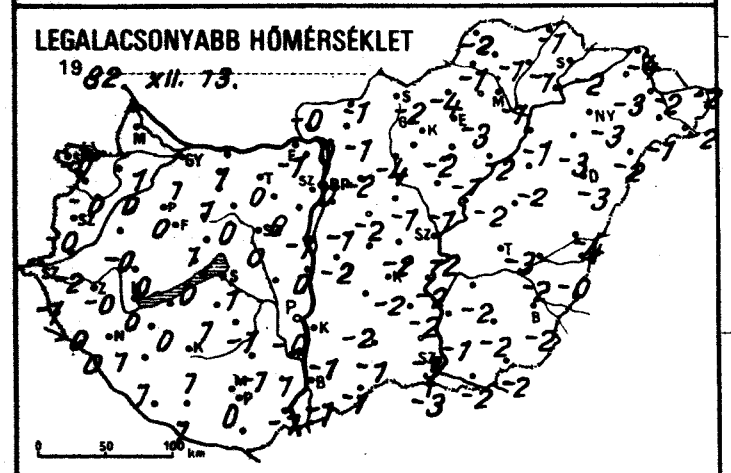
LEGALACSONYABB HŐMÉRSÉKLET
19 82. XII. 13.


24 órás CSAPADÉKELOSZLÁS
19 82. XII. 12. 7 h -tól XII. 13. 7 h -ig.
SOPRON
GYŐR
BUDAPEST
KÉKESTETŐ
MISKOLC
NYÍREGYHÁZA
DEBRECEN
SZOMBATHELY
SZOLNOK
SZENTGOTTHÁRD
SIÓFOK
KECSKEMÉT
KESZTHELY
PAKS
BÉKÉSCSABA
NAGYKANIZSA
SZEGED
PÉCS
Szintvonalak: 200, 300 és 500 m
A GÖRBE VONALAK AZ IZOHIÉTÁK – AZOKAT A HELYEKET KÖTIK ÖSSZE, AHOL A CSAPADÉK MENNYISÉGE EGYENLŐ VOLT

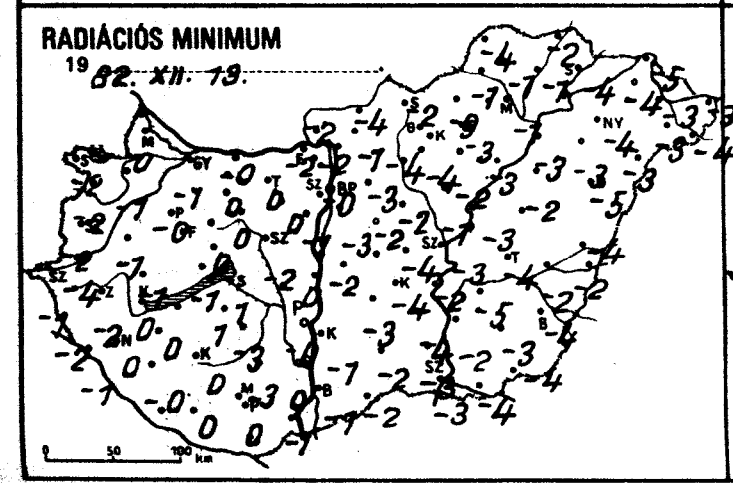
RADIÁCIÓS MINIMUM
19 82. XII. 19.

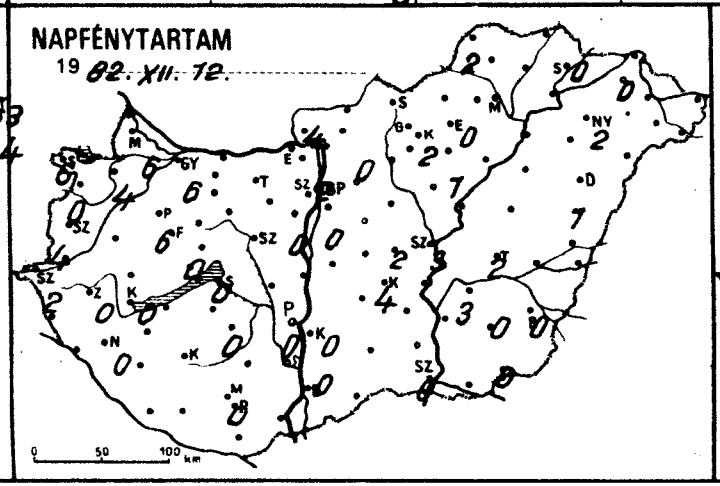
NAPFÉNYTARTAM
19 82. XII. 12.

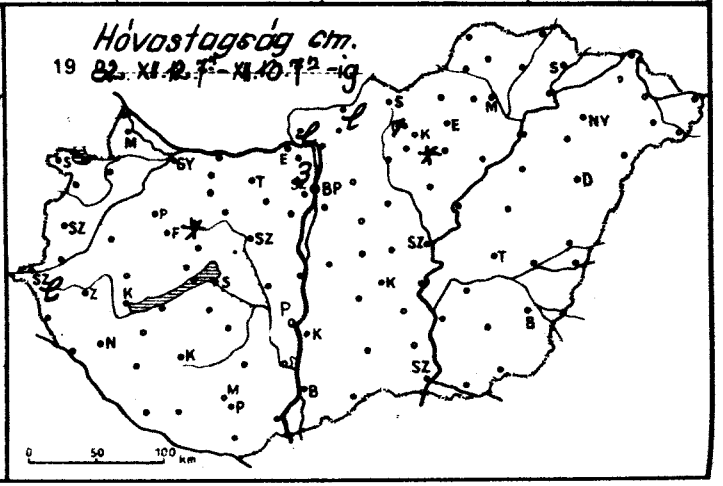
Hóvastagság cm.
19 82. XII. 12. 7 - XII. 13. 7 h -ig

1982. XII. 07 7h-ig az utolsó 24 óra adatai						Előző nap napos órái
állomás	csapadék (mm)	Hó cm	max. hőmérséklet	min. hőmérséklet	rad. min.	
Győr	ny		7	1	-1	6
Kapuvár	• =		3	0	-1	4
Mosonmagyaróvár	• =		5	1	0	6
Rajka	–		–	–	–	
Sopron	• ⌴		6	-0	-2	6
Sopronhorpács	ny ✱ ≡		0	-0	-2	0
Káld	• ⌴		0	-0	-1	•
Körmend	• ⌴		3	-2	-4	
Szentgotthárd	ny ✱ =	lep.	2	-1	-1	2
Szombathely	• ⌴		3	-0	-2	4
Lenti	1 =		1	-0	-2	
Letenye	4 ≡		1	0	-1	
Nagykanizsa	1 =		1	1	0	0
Zalaegerszeg	ny ✱ ≡		0	-0	-2	0
Farkasgyepű	ny ✱		6	-1	-1	
Keszthely	ny ≡		1	0	0	0
Mencshely	• ≡		3	0	-0	0
Pápa	ny ⌴		4	0	-0	6
Sümeg	• ⌴		4	0	-1	
Tihany	•		2	0	-1	
Veszprém	ny =		4	1	0	
Zirc	ny ✱ =	folt	5	-1	-2	
Fonyód	–		–	–	–	
Homokszt. györgy	–		–	–	–	–
Kaposvár	•		3	1	0	
Marcali	• =		2	0	0	
Siófok	•		3	1	1	0
Somogyszob	1		2	1	-0	
Tab	•		3	1	1	
Bábolna	•		5	0	-1	
Esztergom	• ≡		6	-1	-2	
Kisbér	• ≡		4	1	0	
Komárom	•		7	1	-0	
Tatabánya	• ⌓		6	0	0	
Alcsútdoboz	ny ≡,		2	0	0	
Dunaújváros	•		2	0	0	
Martonvásár	• ≡		1	-1	-1	0
Mór	ny ≡		2	0	0	
Nagyhörcsökp.	–		–	–	–	
Szabadbattyán	• =		2	0	-2	
Iregszemcse	• =		2	-1	-3	0
Lengyel	• ≡		3	-1	-3	
Paks	• ≡		2	-0	-0	0
Szekszárd	• ≡		2	1	0	
Árpádtető	• ≡		3	-1	-1	
Mohács	• =		2	-1	-1	
Pécs	• ⌓		2	0	0	0
Siklós	–		–	–	–	
Szigetvár	4 =		2	1	0	
Budaörs	• ≡		5	-1	-2	
Bp. Lőrinc	• ≡		3	-1	-3	0
Bp. Met. Int.	• ≡		5	0	-0	2
Bp. Szab. hegy	• ≡		4	-2	-3	
Cegléd	• ⌴		7	-2	-4	2
Dobogókő	•	3	2	-3	-5	
Gödöllő	• V		5	-2	-3	0
Királyrét	2 ✱	lep.	6	-1	-1	
Monor	• ⌴		5	2	-2	
Nagykáta	• ≡		6	-1	-2	
Szentendre	•		4	-0	-1	

1982. XII. 07 7h-ig az utolsó 24 óra adatai						Előző nap napos órái
állomás	csapadék (mm)	Hó cm	max. hőmérséklet	min. hőmérséklet	rad. min.	
Vác	• ≡		4	0	-2	
Vámosmikola	• ⌴		7	-0	-2	4
Baja	ny , ≡		2	-1	-1	0
Bácsalmás	ny ≡,		2	-1	-2	
Izsák	• ≡		7	-2	-3	
Kalocsa	• =		3	-1	-1	0
Kecskemét	• V		9	-2	-4	4
Kiskunfélegyháza	• ≡		4	-2	-4	
Kiskunhalas	• ≡		5	-1	-2	
Kunszentmiklós	• ≡		3	-2	-2	
Tiszakécske	• ⌴		8	-2	-2	
Balassagyarmat	ny ✱	lep.	7	-1	-4	
Romhány	ny ✱ ⌴		8	-1	-1	
Salgótarján	• ⌴		5	-2	-2	
Eger	• =		5	-3	-3	0
Galyatető	• ⌴	1	2	-3	-6	
Gyöngyös	• ≡		4	-2	-4	
Kékestető	• =	folt	-0	-4	-4	2
Kompolt	• ≡		4	-1	-2	1
Lőrinci	• ⌴		1	-4	-4	
Poroszló	•		7	-2	-3	
Jászapáti	• ≡		7	-1	-1	
Jászberény	• ≡		6	-1	-2	
Karcag	–		–	–	–	
Szolnok	• V		6	-2	-3	3
Tiszaroff	• ≡		7	-2	-3	
Túrkeve	• ≡		4	-3	-4	2
Kistelek	• ≡		3	-3	-3	
Makó	• ≡		3	-2	-4	
Szeged	ny ≡,		2	-3	-3	0
Szentes	• ≡		3	-1	-2	
Borsodnádasd	• ≡		5	-4	-9	
Füged	• ≡		3	-1	-1	
Hidasnémeti	• ≡		3	-1	-2	
Jósvafő	• ≡		4	-2	-4	2
Lillafüred	• ≡		5	-3	-5	
Miskolc	ny ≡		5	-1	-1	–
Putnok	• ≡		7	-1	-1	
Sárospatak	• ≡		4	-2	-4	0
Szendrőlád	• ≡		5	-1	-1	
Tokaj	–		–	–	–	
Kisvárda	• ⌴		5	-3	-4	0
Mátészalka	• ⌴		7	-1	-3	
Nyíregyháza	• V		4	-3	-4	2
Nyírlugos	• ⌴		6	-2	-3	
Pátyod	• ⌴		8	-2	-4	
Tiszabecs	• ⌴		6	-2	-3	
Vásárosnamény	• ⌴		6	-2	-3	
Záhony	• ⌴		3	-4	-5	
Berettyóújfalu	• ≡		5	-4	-4	
Debrecen	• ≡		5	-3	-5	1
Hajdúdorog	• ≡		5	-3	-3	
Hortobágy	• ≡		5	-2	-2	
Körösszakál	• ≡		5	-0	-2	
Polgár	• ≡		5	-1	-3	
Békéscsaba	ny ≡, V		4	-2	-4	0
Mezőhegyes	• ≡		3	-2	-4	0
Orosháza	• ≡		4	-2	-3	0
Szarvas	• ≡		4	-2	-5	3
Szeghalom	• ≡		6	-2	-2	

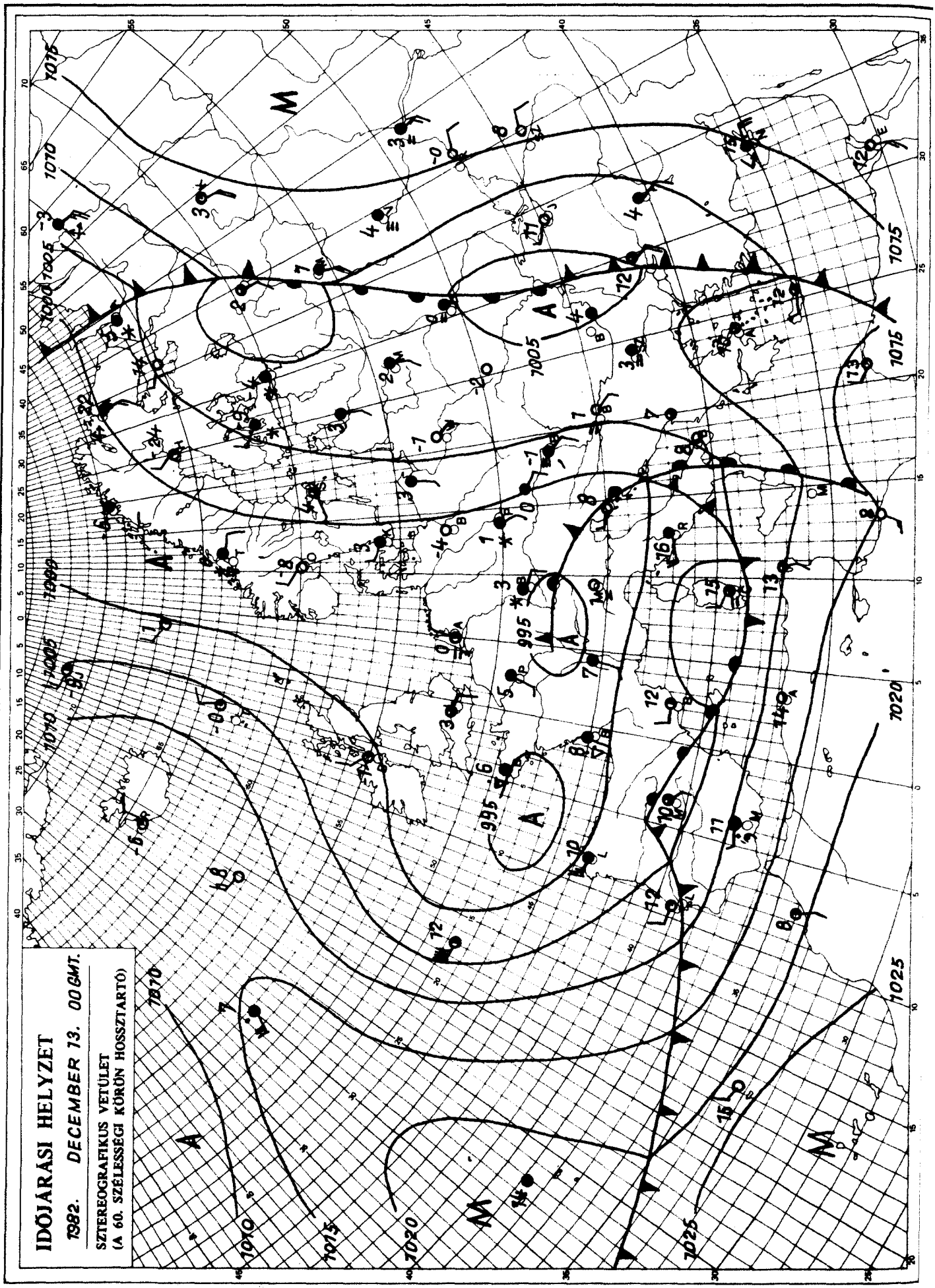

KIADJA: ORSZÁGOS METEOROLÓGIAI SZOLGÁLAT
Készíti: Központi Előrejelző Intézet Analízis- és Rövidtávú Prognózis Központja – T.: 273-018
Megjelenik naponként
Évi előfizetési díja: 1760,- Ft. – Megrendelhető: 1024 Budapest, II., Kitaibel Pál u. 1. – T.: 353-500
Kiadásért felel: az OMSZ elnöke – Szerkesztésért felel: a KEI igazgatója

IDŐJÁRÁSI NAPIJELENTÉS

ЕЖЕДНЕВНЫЙ МЕТЕОРОЛОГИЧЕСКИЙ БЮЛЛЕТЕНЬ · DAILY WEATHER REPORT
BULLETIN QUOTIDIEN DE TEMPS · TÄGLICHER WETTERBERICHT

95. évfolyam 348. szám. + Budapest + 1982. december 14. kedd

Az időjárási helyzet és a várható időjárás:

Kemény hideg tél csupán Európa északi vidékein van. Ott nem ritka a havazás és a hófúvás sem. Ugyanakkor szárazföldünk nagy részén még viszonylag enyhe az idő. A fagy inkább csak az éjszakai és a reggeli órákra jellemző, napközben általában 0 fok fölé emelkedik a hőmérséklet. Csöndes, párás, ködös időt jelentenek a Szovjetunió déli feléből, a Kárpátok és az Alpok vidékéről, a Német-Lengyel alföldről és a Brit-szigetekről. Ezeken a területeken jelentős csapadék nem fordul elő, csupán egy-egy gyönge eső vagy hószállingózás. Borult, esős vidék ugyanakkor Olaszország és a Balkán-félsziget nagy része, ahol ciklon helyezkedik el. Ennek a légörvénynek hatására északról hidegebb levegő áramlik Franciaország és Spanyolország fölé, ott zivatarokat okozva.

Hazánkban hétfőn csak kevés helyen sütött a nap. Többnyire borult idő volt. Keleten helyenként egész nap megmaradt a köd. Elszórt szitálást illetve hószállingózást jelentettek. Éjszaka a déli határvidéken kisebb eső is előfordult, s belőle ma reggel 7 óráig 1-3 mm csapadékot mértek. A legmagasabb nappali hőmérséklet hétfőn a ködös helyeken 0, +2, máshol 3, 7 fok között alakult. Ma hajnalra +3, -4 fok közé hült le a levegő. Több helyen, főleg keleten és délen köd képződött. Délelőtt megélénkült a szél, és egyre jobban kitisztult a levegő. Csak néhány helyen maradt meg a köd. Ködszitálást, illetve a déli megyékből kisebb esőt is jelentettek. A hőmérséklet 11 órakor 0 és +3 fok között volt.

Ma 12 órakor Budapesten a hőmérséklet +1 fok, a tengerszintre átszámitott légnyomás 1014 mbar, gyengén emelkedik.

Várható időjárás szerda estig:

Elsősorban az ország északi részén időnként fölszakadozik a felhőzet. Kedden a déli, délkeleti megyékben még többfelé lesz eső, havas eső, helyenként havazás. Szerdán már sehol sem várható számottevő csapadék. Eleinte a Tiszántúlon élénk északi, északkeleti, később a Dunántúlon megélénkülő délnyugati, nyugati szélre kell számitani. Hajnalban szórványosan képződik köd.

Várható legalacsonyabb éjszakai hőmérséklet: általában +2 és -3 fok között, északon, északkeleten -5 fok körül,
legmagasabb nappali hőmérséklet: +1 és 6 fok között alakul.

Németh Lajos s.k.

A hőmérséklet napi középértéke és eltérése a 100 évi átlagtól /Budapest belterületén/:

1982. XII. 13.	2,0°C	+0,7°C

1871 óta ezen a napon Budapesten előfordult

legmagasabb hőmérséklet:	12,9°C /1957/,
legalacsonyabb hőmérséklet:	-15,0°C /1902/.

82.814.

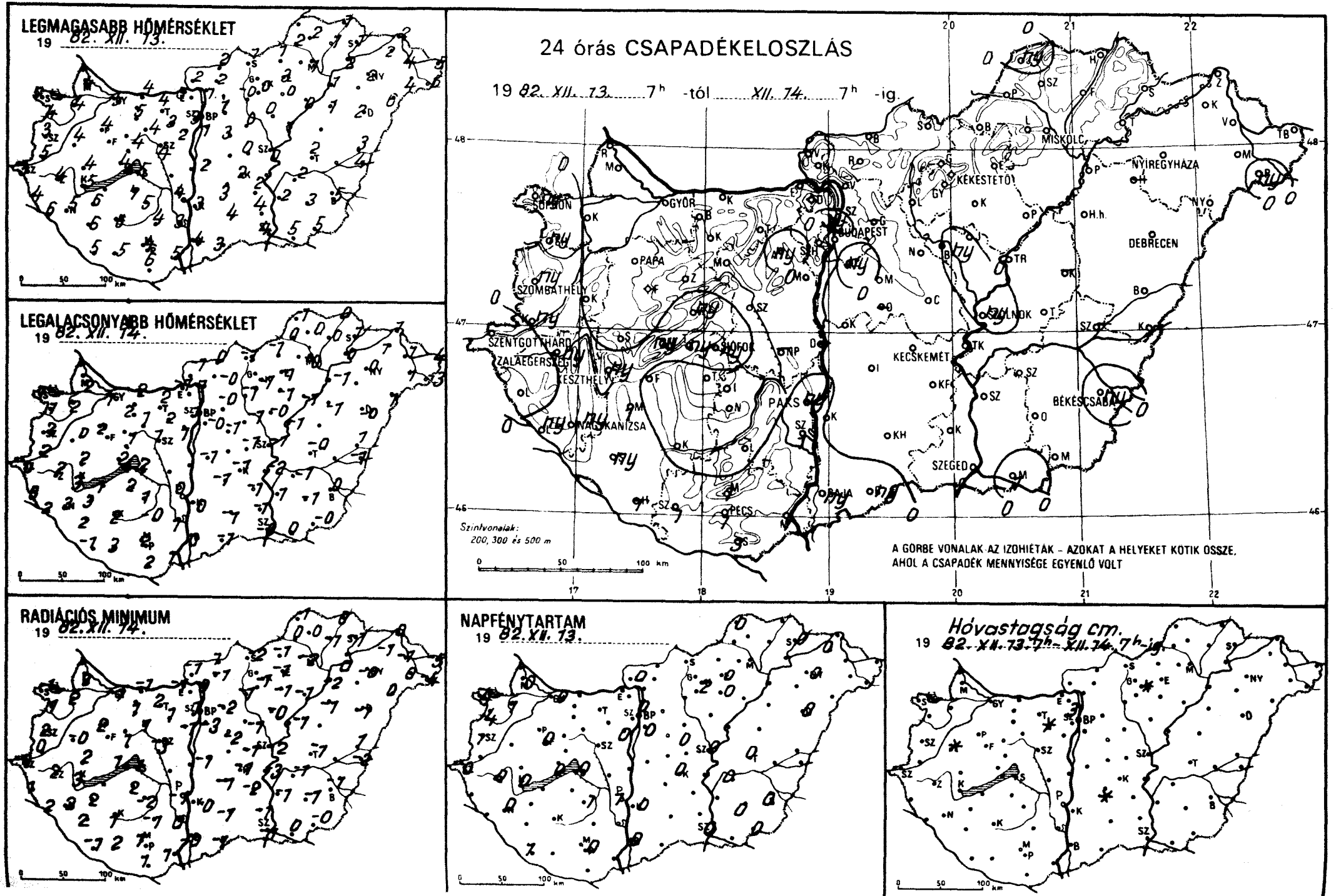
LEGMAGASABB HŐMÉRSÉKLET
19 82. XII. 13.
LEGALACSONYABB HŐMÉRSÉKLET
19 82. XII. 14.
RADIÁCIÓS MINIMUM
19 82. XII. 14.
24 órás CSAPADÉKELOSZLÁS
19 82. XII. 13. 7h -tól XII. 14. 7h -ig.
Szintvonalak: 200, 300 és 500 m
A GÖRBE VONALAK AZ IZOHIÉTÁK – AZOKAT A HELYEKET KÖTIK ÖSSZE, AHOL A CSAPADÉK MENNYISÉGE EGYENLŐ VOLT
NAPFÉNYTARTAM
19 82. XII. 13.
Hóvastagság cm.
19 82. XII. 13. 7h – XII. 14. 7h-ig.

1982.XII.14-ig az utolsó 24 óra adatai						Előző nap napos órái
állomás	csapadék (mm)	Hó cm	max. hőmérséklet	min. hőmérséklet	rad. min.	
Győr	• ≈		5	1	-1	0
Kapuvár	• ⌓		4	2	2	1
Mosonmagyaróvár	• ≈		4	2	2	0
Rajka	–		–	–	–	–
Sopron	ny , ≈		5	1	-1	4
Sopronhorpács	ny ≡,		5	1	1	4
Káld	•	folt	4	0	-0	
Körmend	ny ⌴		5	2	0	
Szentgotthárd	• ≡		3	0	0	0
Szombathely	ny ,		3	2	2	1
Lenti	• ≈		4	3	1	
Letenye	ny ⌓		6	2	2	
Nagykanizsa	ny ≈		5	3	2	0
Zalaegerszeg	ny , ≈		4	2	2	0
Farkasgyepű	• ≈		4	1	0	
Keszthely	ny ⌓		5	3	3	0
Mencshely	ny ≡, ≈		2	–	1	0
Pápa	• ≈		4	2	2	0
Sümeg	• ≡		4	2	2	
Tihany	ny ≡,		4	2	1	
Veszprém	ny ≡		4	1	1	
Zirc	• ≈		3	0	0	
Fonyód	•		–	1	–	
Homokszt. györgy	1 ≈		5	-1	-1	1
Kaposvár	•		6	2	1	
Marcali	1 ≈		6	3	2	
Siófok	ny , ≈		5	2	1	0
Somogyszob	ny		6	2	2	
Tab	•		7	2	2	
Bábolna	•		4	1	0	
Esztergom	• ≈		3	-1	-1	
Kisbér	• ≡		5	2	1	
Komárom	•		4	2	-1	
Tatabánya	•		4	2	2	
Alcsútdoboz	ny ≡	folt	3	2	1	
Dunaújváros	–		–	–	–	
Martonvásár	• ≈		2	1	-1	0
Mór	• ≈		4	1	1	
Nagyhörcsökp.	–		–	–	–	
Szabadbattyán	• ≋		4	1	-3	
Iregszemcse	• ≈		5	1	2	1
Lengyel	• ≈		4	-0	-1	
Paks	ny , ≡		4	0	-1	1
Szekszárd	1 ≡		3	1	0	
Árpádtető	1 ≡		2	-0	-0	
Mohács	1 ≈		5	1	1	
Pécs	1 ≡		4	2	1	0
Siklós	3 ≈		6	2	1	
Szigetvár	1 ≈		5	3	2	
Budaörs	ny ≡,		3	1	0	
Bp. Lőrinc	ny ,		1	-0	-3	0
Bp. Met. Int.	• ≈		3	1	1	0
Bp. Szab. hegy	• V		0	-2	-2	
Cegléd	• ≋		0	-1	-1	0
Dobogókő	•	3	1	-3	-3	
Gödöllő	–		1	-0	-2	
Királyrét	•		1	-0	-0	
Monor	•		3	-1	-2	
Nagykáta	• ≋		0	-1	-1	
Szentendre	•		2	1	0	

1982.XII.07-ig az utolsó 24 óra adatai						Előző nap napos órái
állomás	csapadék (mm)	Hó cm	max. hőmérséklet	min. hőmérséklet	rad. min.	
Vác	• ≡		1	1	0	
Vámosmikola	• ≈		2	-1	-1	0
Baja	ny ≈		4	0	-0	0
Bácsalmás	ny ≈		3	-1	-1	
Izsák	• ≡	folt	3	-1	-1	
Kalocsa	• ≈		3	-0	0	0
Kecskemét	• ⌴		2	-1	-1	0
Kiskunfélegyháza	• ⌴		2	-1	-2	
Kiskunhalas	• ≈		4	-1	-1	
Kunszentmiklós	• ≡		2	-1	-1	
Tiszakécske	• ≡		4	-2	-3	
Balassagyarmat	• ≈		2	0	1	
Romhány	• ≡		2	-0	-1	
Salgótarján	•		1	-1	-2	
Eger	• ≈		3	-1	-1	0
Galyatető	•		2	-2	-9	
Gyöngyös	• ≡		0	-1	-1	
Kékestető	• ⌴	folt	1	-2	-6	2
Kompolt	• ≡		0	-1	-1	0
Lőrinci	• ≡		-0	-1	-1	
Poroszló	•		0	-1	-1	
Jászapáti	• ≡		0	-0	-0	
Jászberény	ny ≡,		1	-1	-1	
Karcag	–		–	–	–	
Szolnok	ny ✱ ≈		0	-1	-2	0
Tiszaroff	• ≈		1	-1	-1	
Túrkeve	• ≈		2	-0	-1	0
Kistelek	•		4	-1	-1	
Makó	1 ≡		5	0	0	
Szeged	• ≡		4	-0	-1	0
Szentes	•		2	1	-1	
Borsodnádasd	• ≡		1	-1	-1	
Füged	• ≡		1	0	-1	
Hidasnémeti	• ≈		1	0	0	
Jósvafő	ny ≡,		2	-1	-1	0
Lillafüred	• ≈		1	-2	-2	
Miskolc	• ≈		1	-0	-2	–
Putnok	• ≈		2	0	0	
Sárospatak	• ≈		1	1	-2	0
Szendrőlád	• ≋		2	0	0	
Tokaj	•		2	0	0	
Kisvárda	• ≈		2	1	-1	0
Mátészalka	•		4	1	0	
Nyíregyháza	• ≈		2	0	-0	0
Nyírlugos	• ≈		6	1	0	
Pátyod	ny		6	-3	-4	
Tiszabecs	• ≡		5	-4	-5	
Vásárosnamény	• ≈		4	1	-1	
Záhony	• ⌓		2	1	0	
Berettyóújfalu	•		3	1	1	
Debrecen	• ≡		2	-0	-1	0
Hajdúdorog	–		–	–	–	
Hortobágy	• ⌴		1	-1	-1	
Körösszakál	•		4	-1	-2	
Polgár	• ≈		1	-1	-2	
Békéscsaba	ny ≈,		5	0	-1	0
Mezőhegyes	• ≈		5	-0	-0	0
Orosháza	• ≡		3	-1	-1	0
Szarvas	• ⌴		2	-1	-1	0
Szeghalom	–		–	–	–	

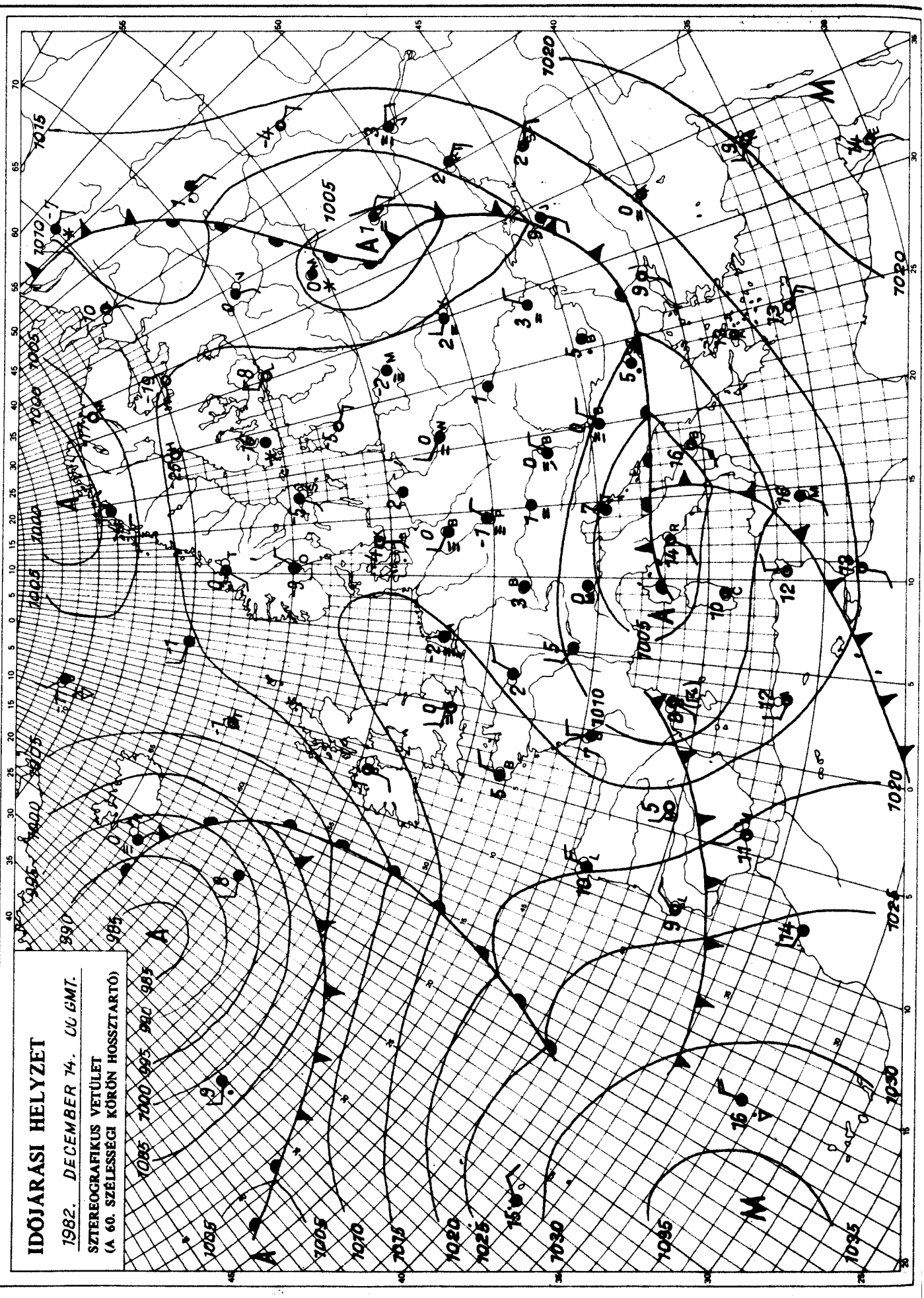

KIADJA: ORSZÁGOS METEOROLÓGIAI SZOLGÁLAT
Készíti: Központi Előrejelző Intézet Analízis- és Rövidtávú Prognózis Központja – T.: 273-018
Megjelenik naponként
Évi előfizetési díja: 1760,- Ft. – Megrendelhető: 1024 Budapest, II., Kitaibel Pál u. 1. – T.: 353-500
Kiadásért felel: az OMSZ elnöke – Szerkesztésért felel: a KEI igazgatója

IDŐJÁRÁSI NAPIJELENTÉS

ЕЖЕДНЕВНЫЙ МЕТЕОРОЛОГИЧЕСКИЙ БЮЛЛЕТЕНЬ · DAILY WEATHER REPORT
BULLETIN QUOTIDIEN DE TEMPS · TÄGLICHER WETTERBERICHT

95. évfolyam 349. szám. + Budapest + 1982. december 15. szerda

Az időjárási helyzet és a várható időjárás:

Kontinensünkön az Ibériai-félszigettől Közép-Európán át a Kelet-Európai síkságig magas nyomású zóna húzódik. Ezeken a területeken számottevő csapadék nem hullik, és elsősorban az éjszakai órákban sokfelé alakul ki sürü köd. A Balkán-félszigeten és a Fekete-tenger medencéjében időjárási front okoz esőket, záporokat. Középpontjával a Norvég-tenger térsége fölött hatalmas kiterjedésü ciklon örvénylik. Ennek áramlási rendszerében óceáni léghullámok közelednek kontinensünk középső területei felé. Szerdán délelőtt Franciaországban és a Benelux államokban sokfelé esett az eső, helyenként havazott. A csapadékzóna csütörtök estig a Kárpát-medencét is eléri.

Hazánkban kedden az északi, északkeleti országrészben csökkent a felhőzet, és néhány órára a nap is kisütött. Nyugaton és délen erősen felhős, ill. borult maradt az ég, és főleg a déli határvidéken sokfelé tartósan esett az eső, helyenként havas eső, hó. Szerda reggel 7 óráig a csapadék mennyisége csapadéknyom és 7 mm között váltakozott. Kedden a legmagasabb nappali hőmérséklet 1 és 6 fok között alakult. Szerda hajnalra szeszélyes területi eloszlásban +1 és -6 fok közé hült le a levegő. Az éjszaka másokik felétől többfelé képződött sürü, zuzmarás köd és ennek egy része délelőtt is megmaradt. A ködmentes helyeken változóan felhős idő volt és 11 órára +1, +3 fokig emelkedett a hőmérséklet, a ködös részeken viszont csak 0, -3 fokot mértek.

Ma 12 órakor Budapesten a hőmérséklet -1 fok, a tengerszintre átszámitott légnyomás 1019 mbar, változatlan.

Várható időjárás csütörtök estig:

Eleinte változóan felhős idő lesz, elszórt köddel, néhol ködszitálással. Északkeleten helyenként tartós lesz a köd. Később nyugat felől beborul az ég, előbb a Dunántúlon, később másutt is sokfelé előforduló havazással, havas esővel, az időszak vége felé esővel.
A délnyugati, majd a nyugati szél a Dunántúlon gyakran erős lesz.
Várható legalacsonyabb éjszakai hőmérséklet: általában -2 és +3,
északkeleten -2 és -5 fok között
legmagasabb nappali hőmérséklet az ország nagyrészén +1 és +6 fok között, északkeleten 0 fok körül alakul.

Bozóki István s.k.

A hőmérséklet napi középértéke és eltérése a 100 évi átlagtól /Budapest területén/:

1982. XII. 14. 2,0°C +1,1°C

1871 óta ezen a napon előfordult

legmagasabb hőmérséklet: 14,3 /1957/,
legalacsonyabb hőmérséklet: -17,8 /1902/.

82.815.

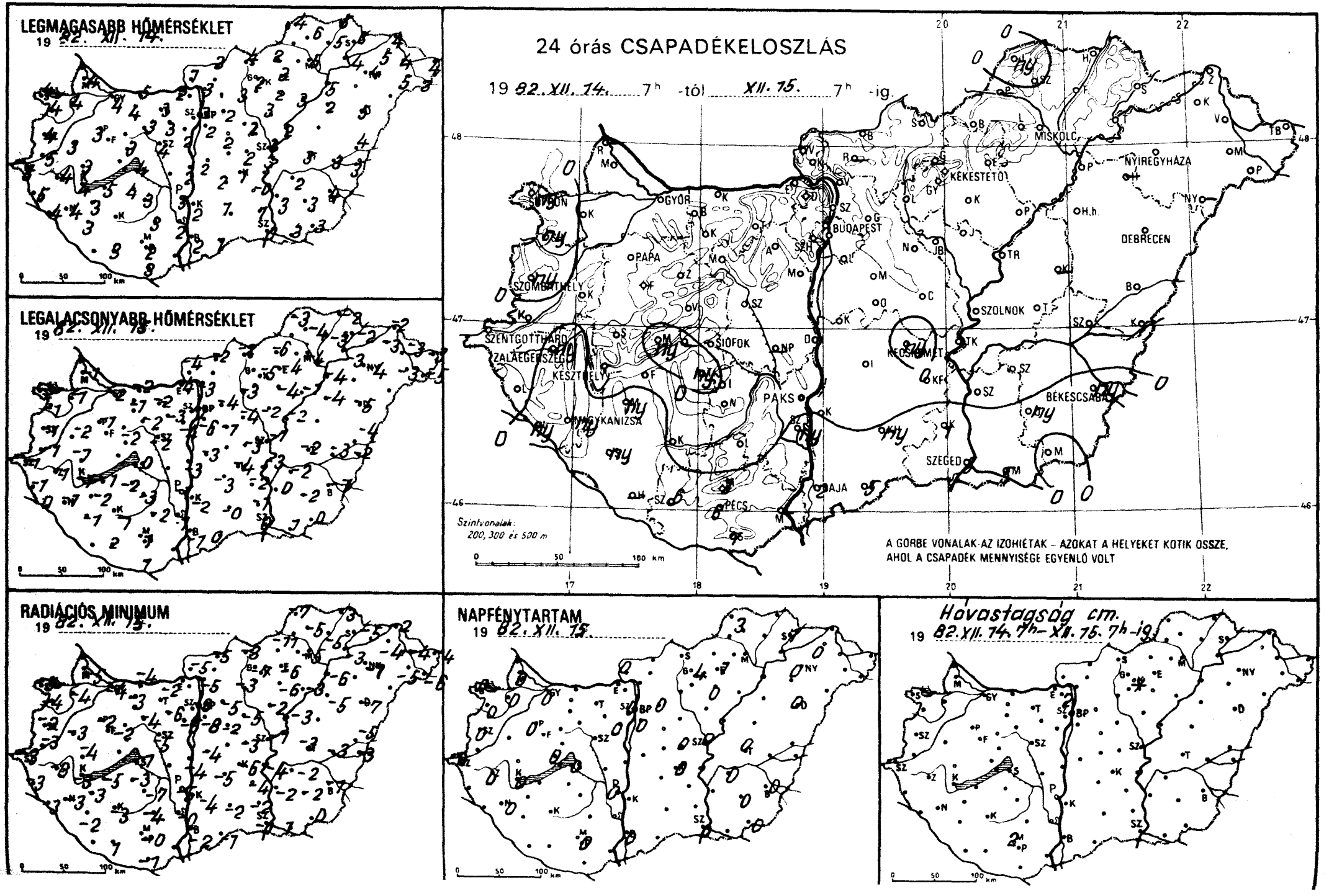
LEGMAGASABB HŐMÉRSÉKLET
19 82. XII. 14.
LEGALACSONYABB HŐMÉRSÉKLET
19 82. XII. 15.
RADIÁCIÓS MINIMUM
19 82. XII. 15.
24 órás CSAPADÉKELOSZLÁS
19 82. XII. 14. 7h -tól XII. 15. 7h -ig
Szintvonalak: 200, 300 és 500 m
A GÖRBE VONALAK AZ IZOHIÉTÁK – AZOKAT A HELYEKET KÖTIK ÖSSZE, AHOL A CSAPADÉK MENNYISÉGE EGYENLŐ VOLT
NAPFÉNYTARTAM
19 82. XII. 15.
Hóvastagság cm.
19 82. XII. 14. 7h – XII. 15. 7h -ig
SOPRON
GYŐR
BUDAPEST
MISKOLC
NYÍREGYHÁZA
KEKESTETŐ
DEBRECEN
SZOLNOK
SZOMBATHELY
PAPA
SIÓFOK
SZENTGOTTHÁRD
ZALAEGERSZEG
KESZTHELY
NAGYKANIZSA
PAKS
KECSKEMÉT
BÉKÉSCSABA
SZEGED
PÉCS
BAJA

82.XII.05.h-ig az utolsó 24 óra adatai						Előző nap napos órái
állomás	csapadék (mm)	Hó cm	max. hőmérséklet	min. hőmérséklet	rad. min.	
Győr	. ⊔		4	-2	-4	0
Kapuvár	. ⊔		4	-1	-4	0
Mosonmagyaróvár	. V		4	-1	-5	0
Rajka	–		–	–	–	
Sopron	ny ⊔		4	-2	-5	0
Sopronhorpács	ny ≡		4	-1	-4	0
Káld	. ⊔		3	-2	-3	
Körmend	. ⊔		5	-1	-3	
Szentgotthárd	. ⊔		3	-1	-3	0
Szombathely	ny)		4	-1	-2	0
Lenti	. =		5	-1	-3	
Letenye	ny ⊔		4	0	-3	
Nagykanizsa	ny ⊔		4	-1	-3	0
Zalaegerszeg	ny)		4	-1	-3	0
Farkasgyepü	. V		1	-2	-3	
Keszthely	. ⊔		4	-1	-3	0
Mencshely	ny)		2	-2	-4	0
Pápa	. ⊔		3	-1	-2	0
Sümeg	. ⊔		3	-1	-4	
Tihany	–		–	–	–	
Veszprém	. ⊔		3	-2	-2	
Zirc	. =		1	-3	-4	
Fonyód	.		5	-1	-5	
Homokszt. györgy	–		–	–	–	
Kaposvár	. =		–	-1	-3	
Marcali	ny ⊔)		3	-2	-3	
Siófok	.		4	0	-1	0
Somogyszob	ny		3	-1	-2	
Tab	ny ≡) ⊔		4	-2	-3	
Bábolna	.		4	-2	-5	
Esztergom	. ⊔		2	-4	–	
Kisbér	. ≡			-1	-3	
Komárom	. ⊔		5	-2	-4	
Tatabánya	. ⊔		3	-2	-2	
Alcsútdoboz	. ⊔		3	-3	-6	
Dunaújváros	.		2	-3	-4	
Martonvásár	. ⊔		2	-4	-5	0
Mór	. ≡		3	-2	-4	
Nagyhörcsökp.	–		–	–	–	
Szabadbattyán	. ⊔		4	-2	-5	
Iregszemcse	. ≡		3	-3	-7	0
Lengyel	. =		3	-2	-4	
Paks	.		3	-1	-5	0
Szekszárd	ny * =		2	1	-0	
Árpádtető	3 * =		2	-2	-2	
Mohács	–		–	–	–	
Pécs	6 =		2	1	-0	0
Siklós	7 =		3	1	-1	
Szigetvár	6 * =		3	2	1	
Budaörs	. ⊔		3	-3	-6	
Bp. Lőrinc	. V		2	-6	-8	0
Bp. Met. Int.	. ⊔		3	-1	-3	0
Bp. Szab. hegy	. ⊔		0	-2	-4	
Cegléd	. ≡		2	-3	-3	0
Dobogókő	.	2	2	-3	-5	
Gödöllő	. V		2	-4	-5	0
Királyrét	. ⊔		2	-6	-6	
Monor	. =		2	-1	-2	
Nagykáta	. V		2	-4	-5	
Szentendre	. ≡		3	-3	-3	

82.XII.16.h-ig az utolsó 24 óra adatai						Előző nap napos órái
állomás	csapadék (mm)	Hó cm	max. hőmérséklet	min. hőmérséklet	rad. min.	
Vác	. V		3	-3	-5	
Vámosmikola	. V		1	-4	-5	0
Baja	2 * ⊔		2	-1	-2	0
Bácsalmás	5 * =		1	0	-1	
Izsák	. ≡		2	-3	-5	
Kalocsa	. ⊔		2	-2	-4	0
Kecskemét	ny ≡) V		1	-4	-6	0
Kiskunfélegyháza	. V		-0	-2	-4	
Kiskunhalas	ny ⊔		1	-0	-2	
Kunszentmiklós	. =		2	-3	-4	
Tiszakécske	. ≡		3	-3	-4	
Balassagyarmat	. ≡		3	-2	-5	
Romhány	–		–	–	–	
Salgótarján	. ≡		4	-2	-3	
Eger	. V		3	-4	-6	1
Galyatető	–		–	–	–	
Gyöngyös	. V		2	-5	-7	
Kékestető	.	folt	2	-4	-6	4
Kompolt	. ≡		2	-4	-6	0
Lőrinci	. ≡		3	-3	-3	
Poroszló	.		3	-1	-3	
Jászapáti	. ≡		3	-2	-2	
Jászberény	. ≡		3	-3	-4	
Karcag	–		–	–	–	
Szolnok	. V		3	-1	-1	0
Tiszaroff	. ≡		2	-2	-3	
Túrkeve	. ≡		3	-2	-3	0
Kistelek	1 V		1	-1	-2	
Makó	5 =		3	1	1	
Szeged	5 * =		1	0	-1	0
Szentes	. ≡		3	0	-2	
Borsodnádasd	. V		2	-6	-11	
Füged	. =		5	-3	-5	
Hidasnémeti	. ≡		5	-2	-3	
Jósvafő	ny ≡) V		4	-3	-7	3
Lillafüred	. ⊔		2	-6	-8	
Miskolc	. ≡		5	-4	-5	–
Putnok	–		–	–	–	
Sárospatak	.		6	-2	-5	1
Szendrőlád	. ⊔		6	-4	-5	
Tokaj	. ⊔		4	-3	-3	
Kisvárda	. ≡		5	-3	-4	0
Mátészalka	. ⊔		5	-3	-5	
Nyíregyháza	. ⊔		4	-4	-7	0
Nyírlugos	–		–	–	–	
Pátyod	. V		3	-5	-6	
Tiszabecs	. ≡		4	-3	-4	
Vásárosnamény	. ⊔		4	-3	-4	
Záhony	. ⊔		4	-2	-2	
Berettyóújfalu	. ≡		4	-4	-5	
Debrecen	. ⊔		5	-5	-7	0
Hajdúdorog	–		–	–	–	
Hortobágy	. ≡		2	-4	-5	
Körösszakál	. ⊔		3	-2	-3	
Polgár	. V		5	-4	-6	
Békéscsaba	ny ≡		4	-1	-1	0
Mezőhegyes	. V		3	0	0	0
Orosháza	ny ≡		3	-2	-2	0
Szarvas	. V		2	-2	-2	0
Szeghalom	. ≡		3	-3	-3	

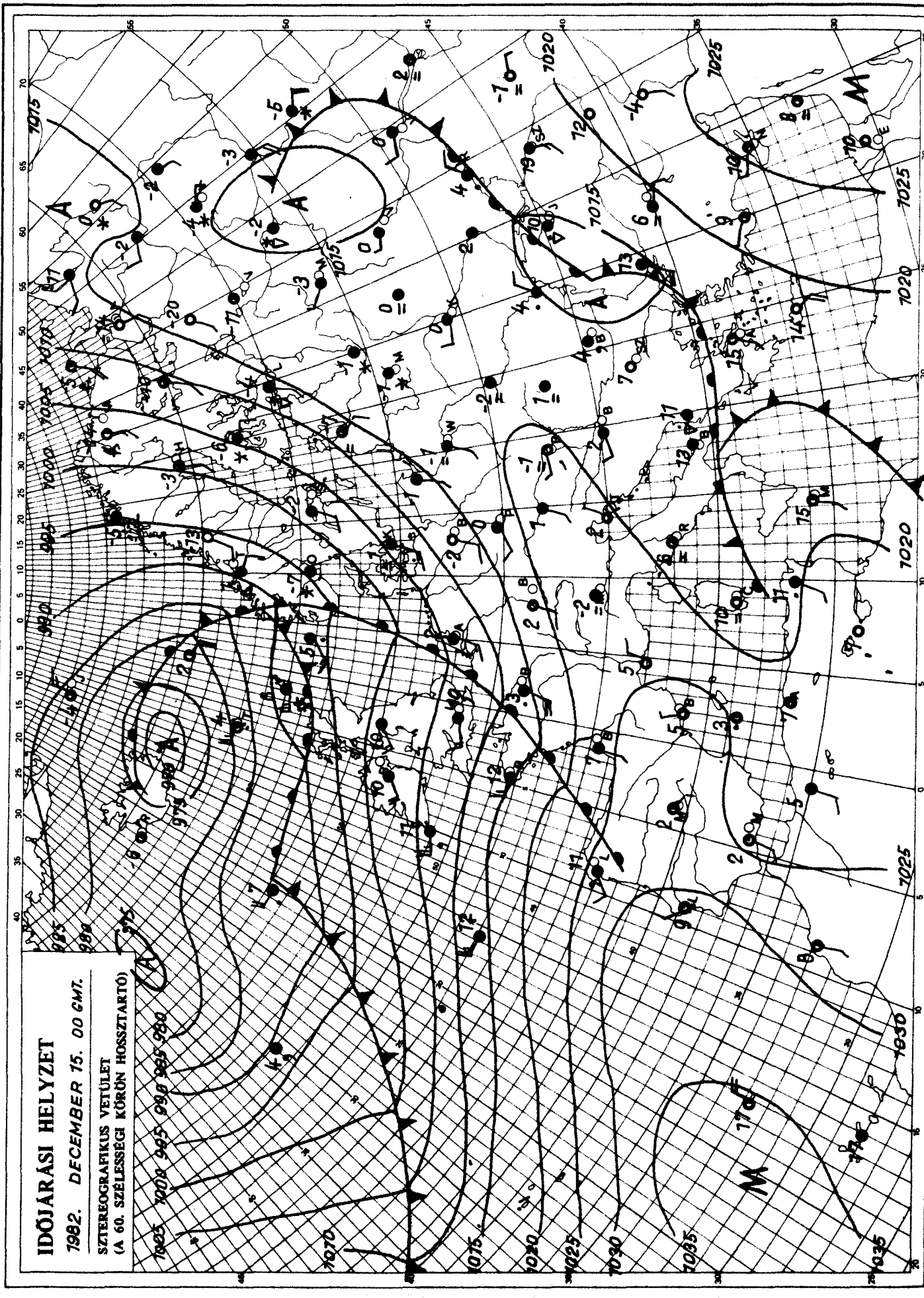

KIADJA: ORSZÁGOS METEOROLÓGIAI SZOLGÁLAT
Készíti: Központi Előrejelző Intézet Analízis- és Rövidtávú Prognózis Központja – T.: 273-018
Megjelenik naponként
Évi előfizetési díja: 1760,- Ft. – Megrendelhető: 1024 Budapest, II., Kitaibel Pál u. 1. – T.: 353-500
Kiadásért felel: az OMSZ elnöke – Szerkesztésért felel: a KEI igazgatója

IDŐJÁRÁSI NAPIJELENTÉS

ЕЖЕДНЕВНЫЙ МЕТЕОРОЛОГИЧЕСКИЙ БЮЛЛЕТЕНЬ · DAILY WEATHER REPORT
BULLETIN QUOTIDIEN DE TEMPS · TÄGLICHER WETTERBERICHT

95. évfolyam 350. szám. + Budapest + 1982. december 16. csütörtök

Az időjárási helyzet és a várható időjárás:

Skandináv-félsziget déli része feletti középponttal hatalmas kiterjedésü ciklon örvénylik. Hatására kontinensünkön - nagyjából az 50-edik szélességi körtől északra - meglehetősen változékonyra fordult az idő. A ciklon áramlási rendszerében óceáni eredetü, különböző hőmérsékletü és nedvességtartalmú léghullámok haladnak a szárazföld belseje felé. Vonulásukat a Brit-szigeteken, az Alpok északi felén és a Német-Lengyel alföldön eső, zápor, helyenként havazás, a Skandináv-félszigeten, továbbá a Kelet-Európai síkság északabbra fekvő területén gyakori havazás és sokszor viharos szél jelzi. Az elmúlt 24 órában a Kárpát-medencét délnyugati áramlással enyhe, nedves levegő árasztotta el.

Magyarországon csütörtökön a Dunántúlon változóan, másutt viszont többnyire erősen felhős idő volt. A keleti megyékben helyenként egész nap megmaradt a köd. A péntek reggelig lehullott csapadék mennyisége nyom és 2 mm között váltakozott. Napközben a délnyugati szél sokfelé megélénkült, helyenként meg is erősödött. Csütörtökön a hőmérséklet csúcsértéke az ország nagy részén +1 és +6 fok között, a tartósan ködös északkeleti tájakon viszont 0 fok körül alakult. Péntek hajnalban -1 és +3 fok között váltakozott a hőmérséklet. Ma délelőtt gyakran erősen megváltozott a felhőzet, elszórtan fordult elő eső, zápor. A szél gyakran megerősödött. A hőmérséklet 11 órakor az országban 2 és 10 fok között volt.

Ma 12 órakor Budapesten 8 fokot mértek, a tengerszintre átszámitott légnyomás 1002 mbar, mérsékelten süllyed.

Várható időjárás péntek estig:

Csupán időnként szakadozik fel a felhőzet, szórványos eső, záporeső várható, pénteken délután északon, északnyugaton már hózápor is előfordulhat. A délnyugati, majd északnyugati szél gyakran erős - főként a Dunántúlon - néha viharos lesz.
Várható legalacsonyabb éjszakai hőmérséklet: 5 fok körül,
legmagasabb nappali hőmérséklet pénteken: 5, 10 fok között várható.

Török Dénes s.k.

TÁVOLABBI KILÁTÁSOK SZOMBATTÓL-KEDDIG:

Általában felhős lesz az idő. Esőre, havas esőre, hózáporokra kell számitani. Erős, helyenként viharos nyugati, északnyugati szél várható. A legalacsonyabb hajnali hőmérséklet: -2, +2 fok között lesz, a legmagasabb nappali hőmérséklet: +1, +6 fok között várható. Jelentős mennyiségü /legalább napi 5 mm/ csapadék az ország területének 80 százalékán várható.

KÖZÉPTÁVÚ ELŐREJELZŐ OSZTÁLY

A hőmérséklet napi középértéke és eltérése a 100 évi átlagtól /Budapest belterületén/:

1982. XII. 15. 1,3°C +0,4°C

1871 óta ezen a napon Budapesten előfordult
legmagasabb hőmérséklet: 12,8°C /1912/,
legalacsonyabb hőmérséklet: -17,8°C /1879/.

82.816.

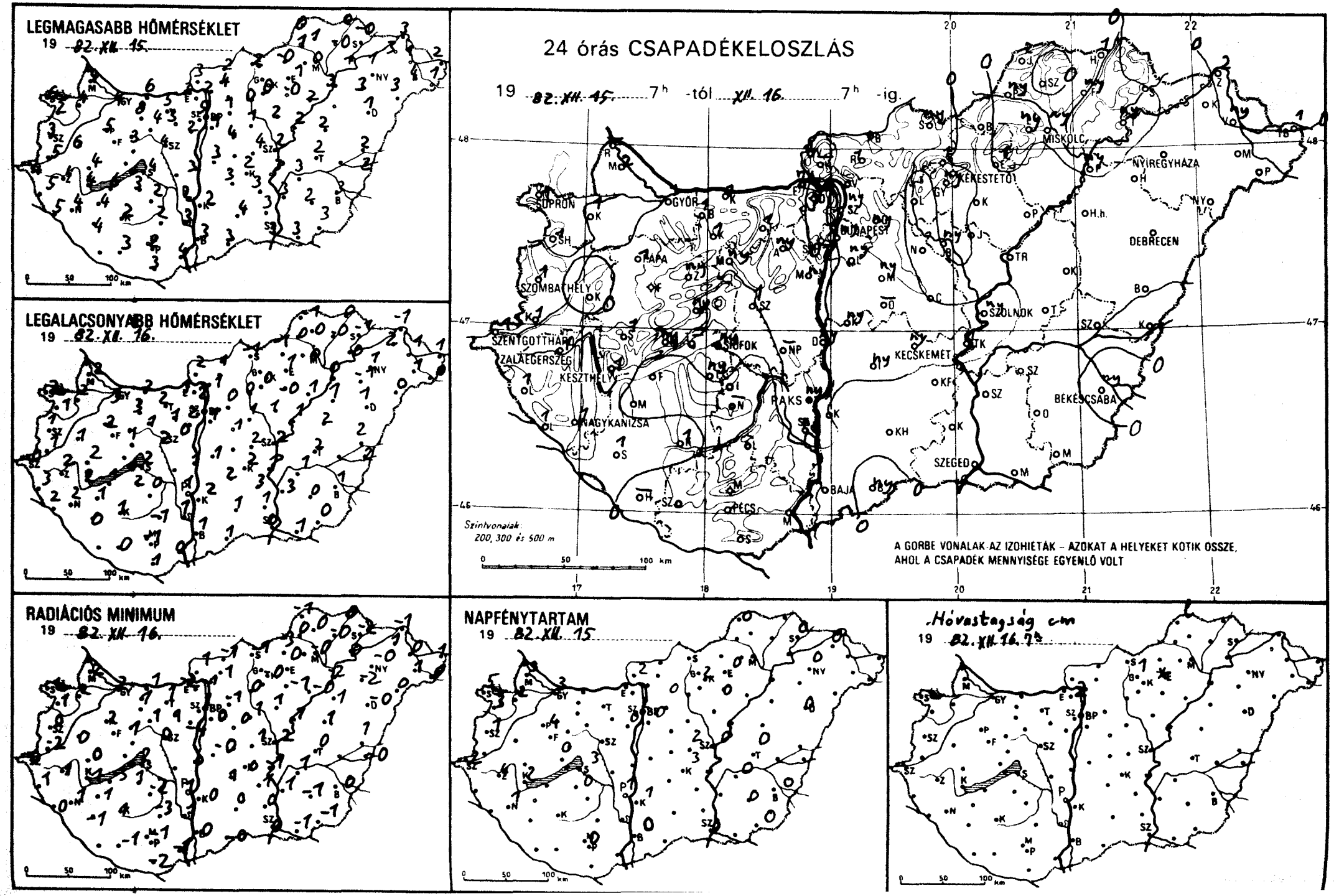
LEGMAGASABB HŐMÉRSÉKLET
19 82. XII. 15.
LEGALACSONYABB HŐMÉRSÉKLET
19 82. XII. 16.
RADIÁCIÓS MINIMUM
19 82. XII. 16.
24 órás CSAPADÉKELOSZLÁS
19 82. XII. 15. 7h -tól XII. 16. 7h -ig.
SOPRON
GYŐR
BUDAPEST
MISKOLC
NYÍREGYHÁZA
KÉKESTETŐ
DEBRECEN
SZOMBATHELY
SZOLNOK
SZENTGOTTHÁRD
ZALAEGERSZEG
KESZTHELY
SIÓFOK
KECSKEMÉT
PAKS
BÉKÉSCSABA
NAGYKANIZSA
SZEGED
BAJA
PÉCS
Szintvonalak: 200, 300 és 500 m
A GÖRBE VONALAK AZ IZOHIÉTÁK – AZOKAT A HELYEKET KÖTIK ÖSSZE, AHOL A CSAPADÉK MENNYISÉGE EGYENLŐ VOLT
NAPFÉNYTARTAM
19 82. XII. 15
Hóvastagság cm
19 82. XII. 16. 7h

1982.XII.16-ig az utolsó 24 óra adatai

állomás	csapadék (mm)	Hó cm	max. hőmérséklet	min. hőmérséklet	rad. min.	Előző nap napos órái
Győr	1 ⊔		4	3	2	3
Kapuvár	1 ⊔		4	2	2	2
Mosonmagyaróvár	2		4	2	2	3
Rajka	–		–	–	–	
Sopron	1		6	2	1	5
Sopronhorpács	1		2	1	1	3
Káld	.		6	1	0	
Körmend	1 ⊔		5	1	-2	
Szentgotthárd	1 =		4	0	0	2
Szombathely	1 =		3	1	0	1
Lenti	1		5	3	1	
Letenye	1 =		5	2	0	
Nagykanizsa	1		4	2	1	1
Zalaegerszeg	1		4	2	1	4
Farkasgyepű	1		3	1	0	
Keszthely	1 ⊔		4	2	1	2
Mencshely	ny		1	0	0	0
Pápa	1		5	2	2	4
Sümeg	1		4	2	0	
Tihany	–		–	–	–	
Veszprém	ny		3	1	1	
Zirc	ny		3	0	0	
Fonyód	.		6	1	-3	
Homokszt. györgy	–		–	–	–	
Kaposvár	1		2	1	1	
Marcali	.		4	1	1	
Siófok	ny ⊔		4	2	2	3
Somogyszob	1 ∨		4	0	-1	
Tab	ny		3	2	1	
Bábolna	1 ∨		5	2	1	
Esztergom	ny =		3	1	-2	
Kisbér	1 ≡		8	3	1	
Komárom	1		6	2	1	
Tatabánya	1		5	2	1	
Alcsútdoboz	ny		3	1	1	
Dunaújváros	ny		3	1	0	
Martonvásár	ny * =		2	0	-4	0
Mór	ny		4	1	1	
Nagyhörcsökp.	–		–	–	–	
Szabadbattyán	1 =		4	2	0	
Iregszemcse	.		2	0	-2	0
Lengyel	. =		2	-1	-3	
Paks	ny ⊔		2	1	1	1
Szekszárd	ny ∨		3	1	1	
Árpádtető	.		0	-1	-1	
Mohács	.		4	0	-1	
Pécs	. ⊔		2	-1	-1	0
Siklós	. ⊔		3	1	-2	
Szigetvár	.		3	0	-1	
Budaörs	1 =		2	1	-1	
Bp. Lőrinc	ny * v		1	1	0	0
Bp. Met. Int.	ny		5	2	1	2
Bp. Szab. hegy	. ⊔		-1	-2	-2	
Cegléd	.		4	2	1	2
Dobogókő	.	2	-1	-1	-3	
Gödöllő	ny =		1	-0	-1	0
Királyrét	–		–	–	–	
Monor	ny		4	1	0	
Nagykáta	.		1	1	1	
Szentendre	ny =		2	2	1	

1982.XII.16-ig az utolsó 24 óra adatai

állomás	csapadék (mm)	Hó cm	max. hőmérséklet	min. hőmérséklet	rad. min.	Előző nap napos órái
Vác	ny		2	2	1	
Vámosmikola	1		3	2	1	2
Baja	. ≡		3	1	0	0
Bácsalmás	ny ≡		3	1	-0	
Izsák	ny =		3	2	1	
Kalocsa	.		2	2	0	1
Kecskemét	ny =		2	2	0	3
Kiskunfélegyháza	.		3	3	1	
Kiskunhalas	. ⊔		4	1	0	
Kunszentmiklós	ny ∨∨		3	1	-0	
Tiszakécske	1 =		3	1	-1	
Balassagyarmat	1 =		2	1	-1	
Romhány	1		4	1	1	
Salgótarján	ny		2	-1	-1	
Eger	1 ≡		1	1	0	0
Galyatető	1 ∨∨	1	1	-6	-9	
Gyöngyös	ny		0	0	-0	
Kékestető	. ∨	fol+	-3	-6	-6	2
Kompolt	. =		-0	-0	-1	0
Lőrinci	. ⊔		0	0	0	
Poroszló	.		2	1	-0	
Jászapáti	.		2	1	1	
Jászberény	ny ≡		1	2	1	
Karcag	. =		2	2	1	
Szolnok	ny ∨		2	2	2	0
Tiszaroff	.		2	1	1	
Túrkeve	.		2	2	0	0
Kistelek	.		3	1	0	
Makó	. ⊔		3	1	-1	
Szeged	. ≡		3	0	0	0
Szentes	.		3	3	1	
Borsodnádasd	.		-0	-1	-3	
Füged	ny =		-0	-0	-0	
Hidasnémeti	1		0	0	0	
Jósvafő	2 *	lep.	0	-1	-1	0
Lillafüred	ny		1	-1	-1	
Miskolc	ny =		0	0	-0	-
Putnok	ny =		1	0	0	
Sárospatak	.		-0	-1	-2	0
Szendrőlád	. =		1	0	0	
Tokaj	ny =		1	0	0	
Kisvárda	. =		3	2	1	0
Mátészalka	.		4	1	1	
Nyíregyháza	. =		1	1	-0	0
Nyírlugos	. =		3	0	0	
Pátyod	.		1	0	-0	
Tiszabecs	1 =		2	1	1	
Vásárosnamény	ny =		1	1	0	
Záhony	2 =		3	-1	-1	
Berettyóújfalu	.		2	2	1	
Debrecen	. v		1	1	-0	0
Hajdúdorog	. =		3	-1	-2	
Hortobágy	.		–	1	1	
Körösszakál	.		2	2	-0	
Polgár	ny ≡		3	0	-2	
Békéscsaba	ny =		3	1	0	0
Mezőhegyes	.		3	0	-1	0
Orosháza	.		2	0	-1	0
Szarvas	. ∨		3	1	1	0
Szeghalom	. =		–	–	–	

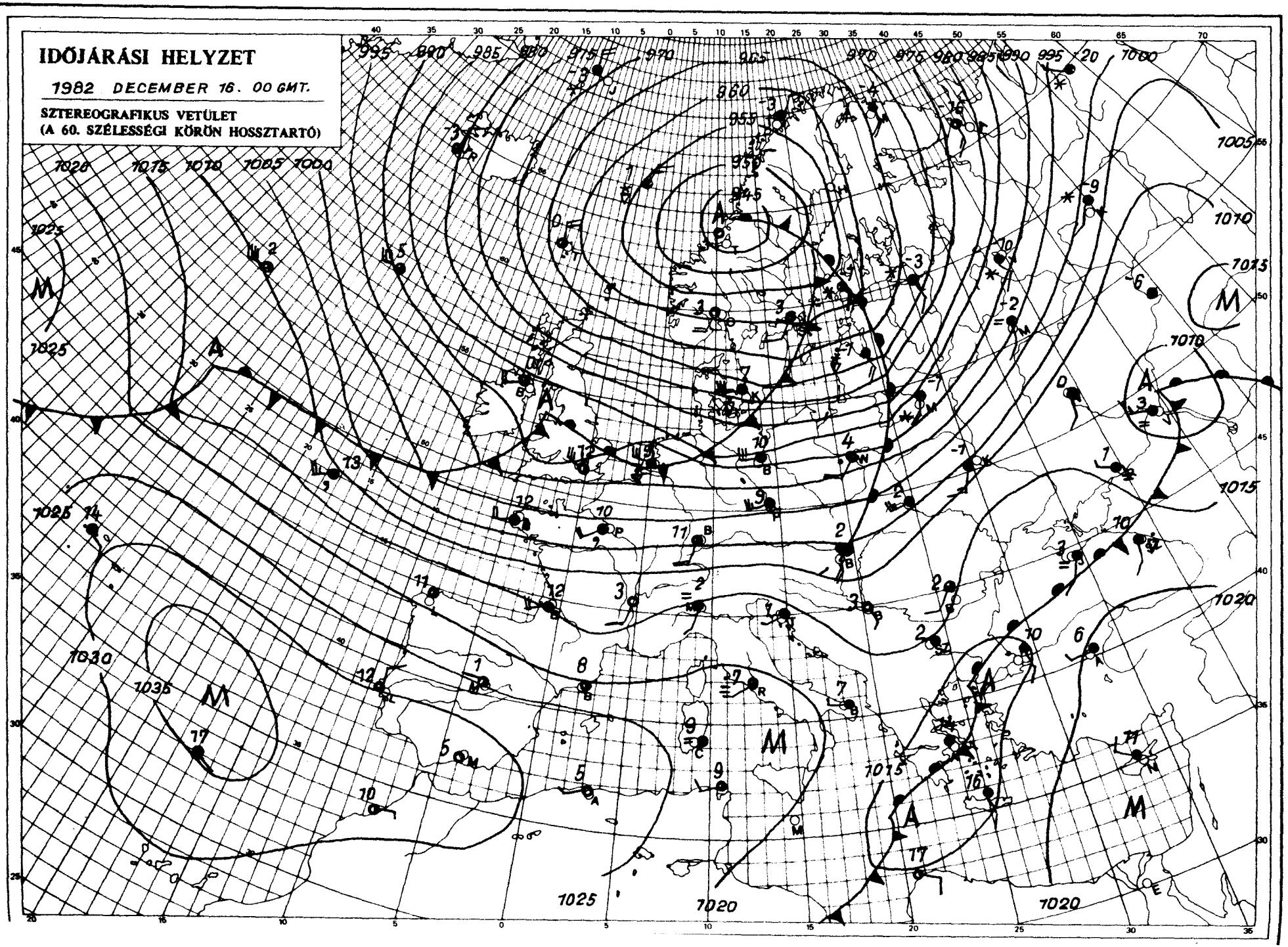

KIADJA: ORSZÁGOS METEOROLÓGIAI SZOLGÁLAT
Készíti: Központi Előrejelző Intézet Analízis- és Rövidtávú Prognózis Központja – T.: 273-018
Megjelenik naponként
Évi előfizetési díja: 1760,- Ft. – Megrendelhető: 1024 Budapest, II., Kitaibel Pál u. 1. – T.: 353-500
Kiadásért felel: az OMSZ elnöke – Szerkesztésért felel: a KEI igazgatója

IDŐJÁRÁSI NAPIJELENTÉS

ЕЖЕДНЕВНЫЙ МЕТЕОРОЛОГИЧЕСКИЙ БЮЛЛЕТЕНЬ · DAILY WEATHER REPORT
BULLETIN QUOTIDIEN DE TEMPS · TÄGLICHER WETTERBERICHT

95. évfolyam 351. szám. + Budapest + 1982. december 17. péntek

Az időjárási helyzet és a várható időjárás:

Európa időjárását továbbra is egyetlen, óriási kiterjedésü ciklon alakitja. A ciklon középpontja ma reggel Finnország középső vidékei felett volt. Déli oldalán Bilbaotól Genfen, Krakkón át egészen az Ural középső részéig néhány ezer km hosszú időjárási front található. A front egyelőre csaknem párhuzamos a földrajzi szélességi körökkel és eddig csak lassan helyeződött dél felé. Várható, hogy helyzetében lényeges változás történik, a továbbiakban délnyugat-északkeleti irányban helyezkedik majd el. Ezáltal jelentős változást okoz többek között a Kárpát-medence jelenlegi időjárásában is.

Csütörtökön Magyarország felett borult volt az ég. Többfelé, főként a Duna vonalától keletre volt kisebb eső. A legnagyobb nennyiséget, 4 mm-t, Kisvárdáról jelentették. December közepéhez képest szokatlanul enyhe az idő, a hőmérséklet csúcsértéke 6 és 14 fok között alakult. Péntek hajnalban is folytatódott az enyhe idő, a legalacsonyabb hőmérséklet 2 és 10 fok között alakult. Sokfelé fújt élénk, ill. erős délnyugati szél. Ma délelőtt folytatódott a szeles, enyhe idő. Csak egy-két helyen volt jelentéktelen mennyiségü eső. A hőmérséklet 11 órakor 7, 13 fok között alakult.

Ma 12 órakor Budapesten a hőmérséklet 10 fok, a tengerszintre átszámitott légnyomás 998 mbar, alig változik.

Várható időjárás szombat estig:

Borult időre számithatunk. Országszerte várható csapadék: eleinte eső, zápor, majd elsősorban nyugaton és északon havas eső, hó.
A nyugati, északnyugati szél időnként megerősödik, helyenként viharos széllökések lesznek.
A hőmérséklet hajnalban: +1, +6 fok között,
szombaton kora délután északnyugaton 2, délkeleten 6 fok körül valószinü.

Vadkerti Ferenc s.k.

A hőmérséklet napi középértéke és eltérése a 100 évi átlagtól /Budapest belterületén/:

1982. XII. 16. 8,0°C +7,1°C

1871 óta ezen a napon Budapesten előfordult

legmagasabb hőmérséklet: 15,4°C /1941/,
legalacsonyabb hőmérséklet: -19,1°C /1879/.

82.817.

LEGMAGASABB HŐMÉRSÉKLET

19 82. XII. 16.

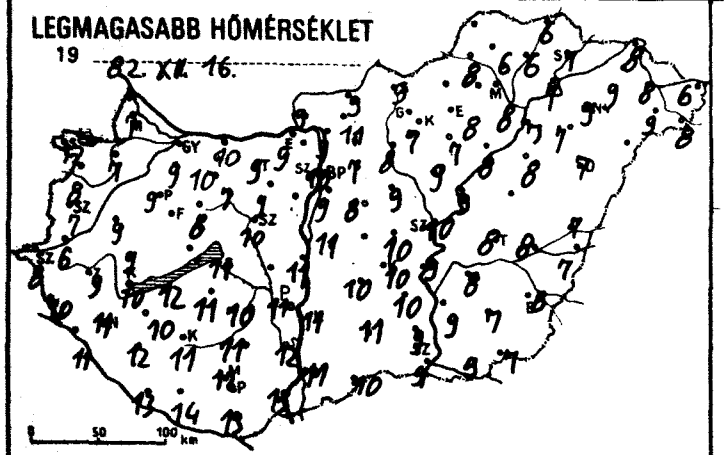

LEGALACSONYABB HŐMÉRSÉKLET

19 82. XII. 17.

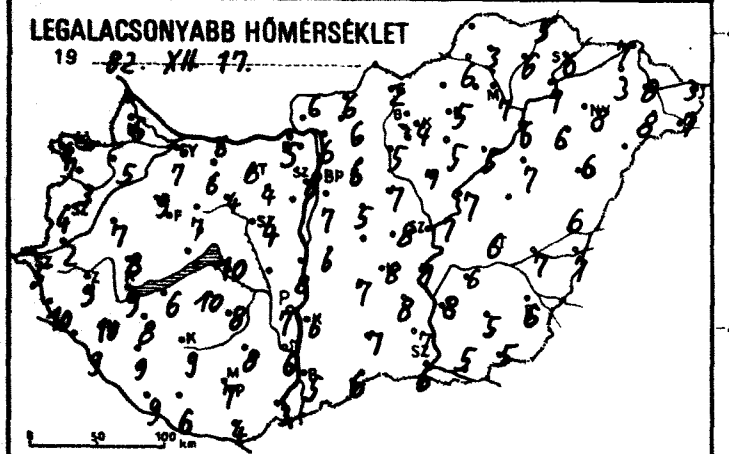

RADIÁCIÓS MINIMUM

19 82. XII. 17.

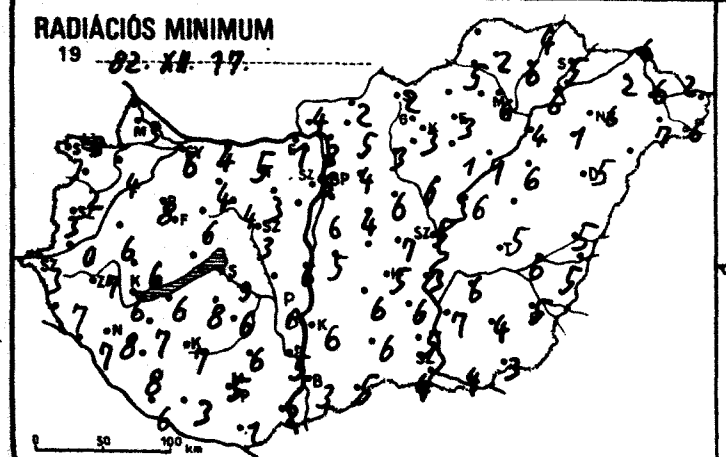

24 órás CSAPADÉKELOSZLÁS

19 82. XII. 16. 7h -tól XII. 17. 7h -ig.

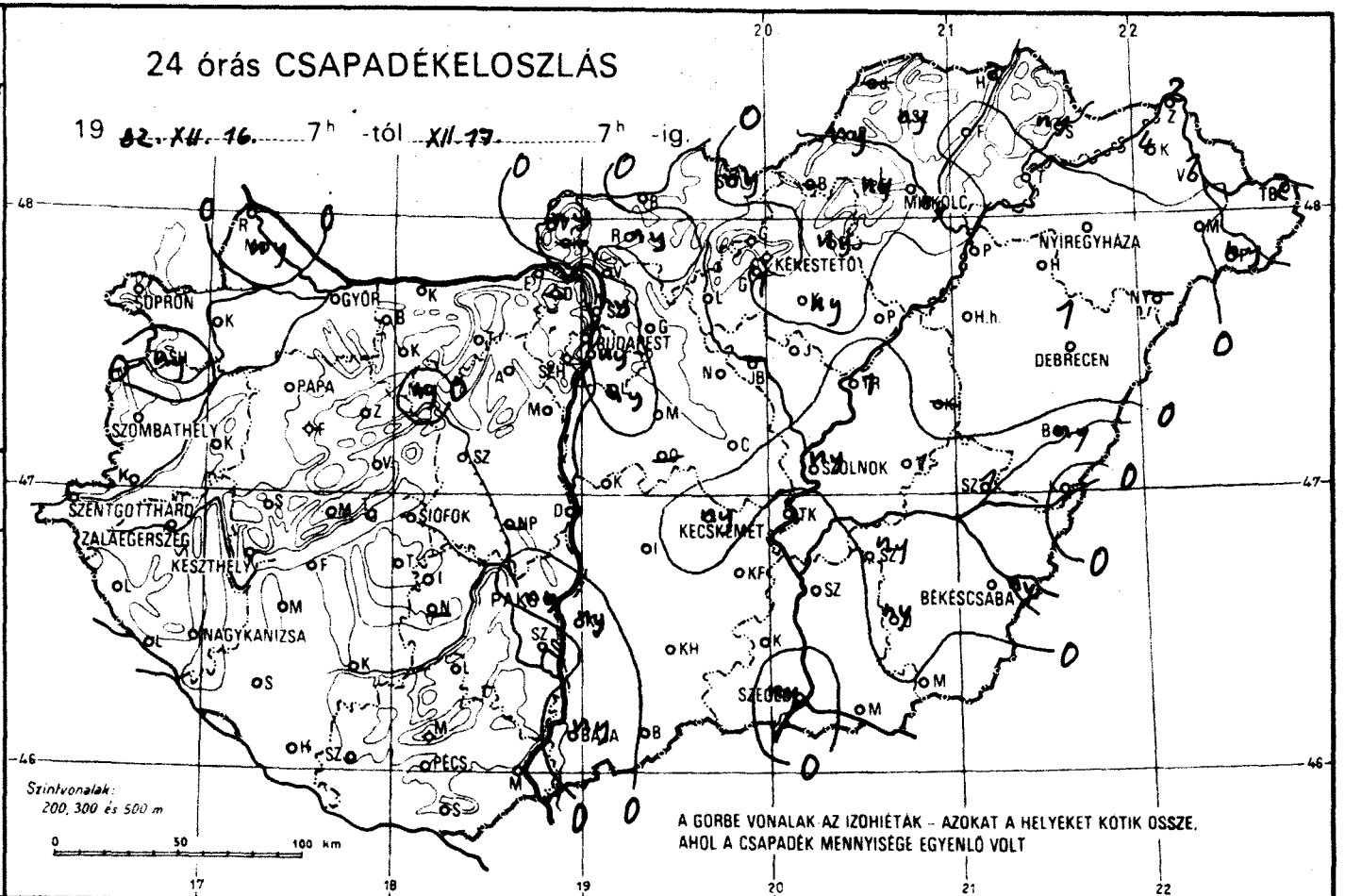

NAPFÉNYTARTAM

19 82. XII. 16.

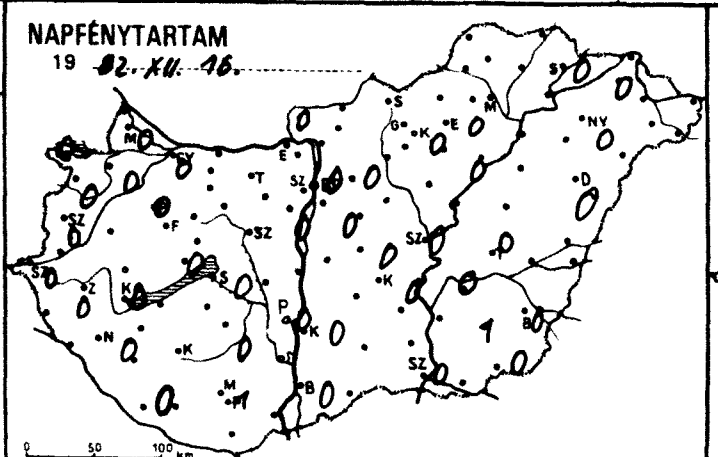

19

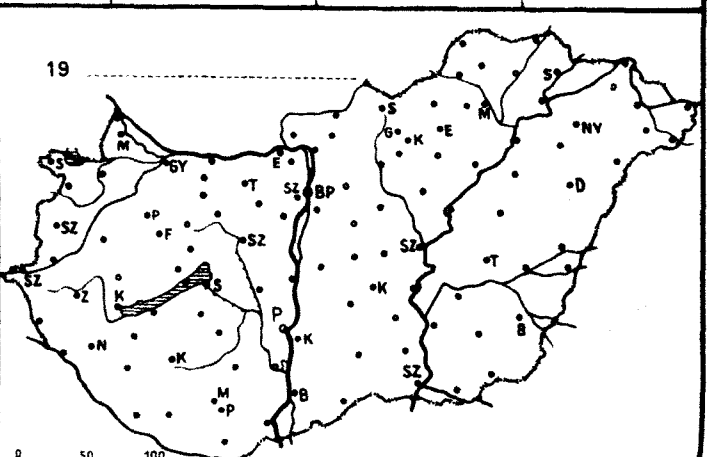

1982.XII.07-én 7h az utolsó 24 óra adatai						Előző nap napos órái
állomás	csapadék (mm)		max. hőmérséklet	min. hőmérséklet	rad. min.	
Győr	o		9	7	6	0
Kapuvár	. ≈		7	5	4	0
Mosonmagyaróvár	ny		7	6	3	0
Rajka	–		–	–	–	
Sopron	.		12	4	3	0
Sopronhorpács	ny		8	3	2	0
Káld	.		9	7	6	
Körmend	. =		6	2	0	
Szentgotthárd	.		8	5	3	0
Szombathely	.		7	4	3	0
Lenti	.		10	10	7	
Letenye	.		11	9	7	
Nagykanizsa	.		11	10	8	0
Zalaegerszeg	.		9	9	7	0
Farkasgyepű	.		11	7	5	
Keszthely	.		10	9	6	0
Mencshely	.		8	7	6	0
Pápa	.		9	9	8	0
Sümeg	.		9	8	6	
Tihany	.		–	–	–	
Veszprém	.		8	7	6	
Zirc	.		8	7	6	
Fonyód	.		12	6	6	
Homokszt. györgy	.		13	9	6	0
Kaposvár	.		11	9	7	
Marcali	.		10	8	7	
Siófok	.		11	10	9	0
Somogyszob	.		12	9	8	
Tab	.		11	10	8	
Bábolna	.		9	6	6	
Esztergom	. =		9	5	1	
Kisbér	. ≡		10	6	4	
Komárom	.		10	6	4	
Tatabánya	.		9	6	5	
Alcsútdoboz	.		9	4	3	
Dunaújváros	.		11	8	6	
Martonvásár	. ≈		8	–	–	0
Mór	ny		7	4	4	
Nagyhörcsökp.	–		–	–	–	
Szabadbattyán	. ≈		10	4	3	
Iregszemcse	.		10	8	6	0
Lengyel	. =		11	8	6	
Paks	ny V		11	7	6	0
Szekszárd	.		12	6	5	
Árpádtető	.		10	8	6	
Mohács	.		13	3	2	
Pécs	.		12	7	5	1
Siklós	.		13	4	1	
Szigetvár	.		14	6	3	
Budaörs	ny ≈		9	5	3	
Bp. Lőrinc	ny		9	7	6	0
Bp. Met. Int.	.		10	8	6	0
Bp. Szab. hegy	.		6	3	0	
Cegléd	.		10	8	7	0
Dobogókő	–		–	–	–	
Gödöllő	. =		7	6	4	0
Királyrét	–		–	–	–	
Monor	.		8	5	4	
Nagykáta	.		9	7	6	
Szentendre	ny ≈)		8	5	4	

1982.XII.07-én 7h az utolsó 24 óra adatai						Előző nap napos órái
állomás	csapadék (mm)	Hó cm	max. hőmérséklet	min. hőmérséklet	rad. min.	
Vác	. ~		9	6	3	
Vámosmikola	ny		9	6	4	0
Baja	ny		11	5	3	0
Bácsalmás	.		10	6	5	
Izsák	.		10	7	6	
Kalocsa	ny		11	6	6	0
Kecskemét	ny		10	8	5	0
Kiskunfélegyháza	.		10	8	6	
Kiskunhalas	. =		11	7	6	
Kunszentmiklós	. =		11	6	5	
Tiszakécske	.		9	7	3	
Balassagyarmat	. =		9	6	2	
Romhány	ny		11	6	5	
Salgótarján	ny)		9	2	2	
Eger	ny =		8	5	3	0
Galyatető	.		7	2	2	
Gyöngyös	1		7	4	3	
Kékestető	.	folt	4	1	1	0
Kompolt	ny)		7	5	1	0
Lőrinci	.		8	5	3	
Poroszló	.		8	5	1	
Jászapáti	.		9	7	6	
Jászberény	–		–	–	–	
Karcag	–		–	–	–	
Szolnok	ny		10	7	5	0
Tiszaroff	1		9	7	6	
Túrkeve	1		8	6	5	0
Kistelek	.		9	7	5	
Makó	.		9	5	4	
Szeged	ny ~		9	6	4	0
Szentes	.		9	8	7	
Borsodnádasd	–		–	–	–	
Füged	.		6	6	6	
Hidasnémeti	2 =		6	5	4	
Jósvafő	–		–	–	–	
Lillafüred	ny		12	5	3	
Miskolc	ny		8	7	6	–
Putnok	ny =		8	6	5	
Sárospatak	ny		7	6	5	0
Szendrőlád	ny ≈		6	3	2	
Tokaj	.		7	7	6	
Kisvárda	4 =		9	3	2	0
Mátészalka	.		9	8	7	
Nyíregyháza	.		9	8	6	0
Nyírlugos	–		–	–	–	
Pátyod	ny		8	7	6	
Tiszabecs	2		6	3	2	
Vásárosnamény	1		8	8	6	
Záhony	2		8	7	6	
Berettyóújfalu	ny V		7	6	5	
Debrecen	1 =		7	6	5	0
Hajdúdorog	. =		7	6	1	
Hortobágy	.		8	7	6	
Körösszakál	.		7	7	5	
Polgár	. –		7	6	4	
Békéscsaba	ny		8	6	5	0
Mezőhegyes	.		7	5	3	0
Orosháza	ny		7	5	4	1
Szarvas	ny		8	6	6	0
Szeghalom	1) =		8	7	6	

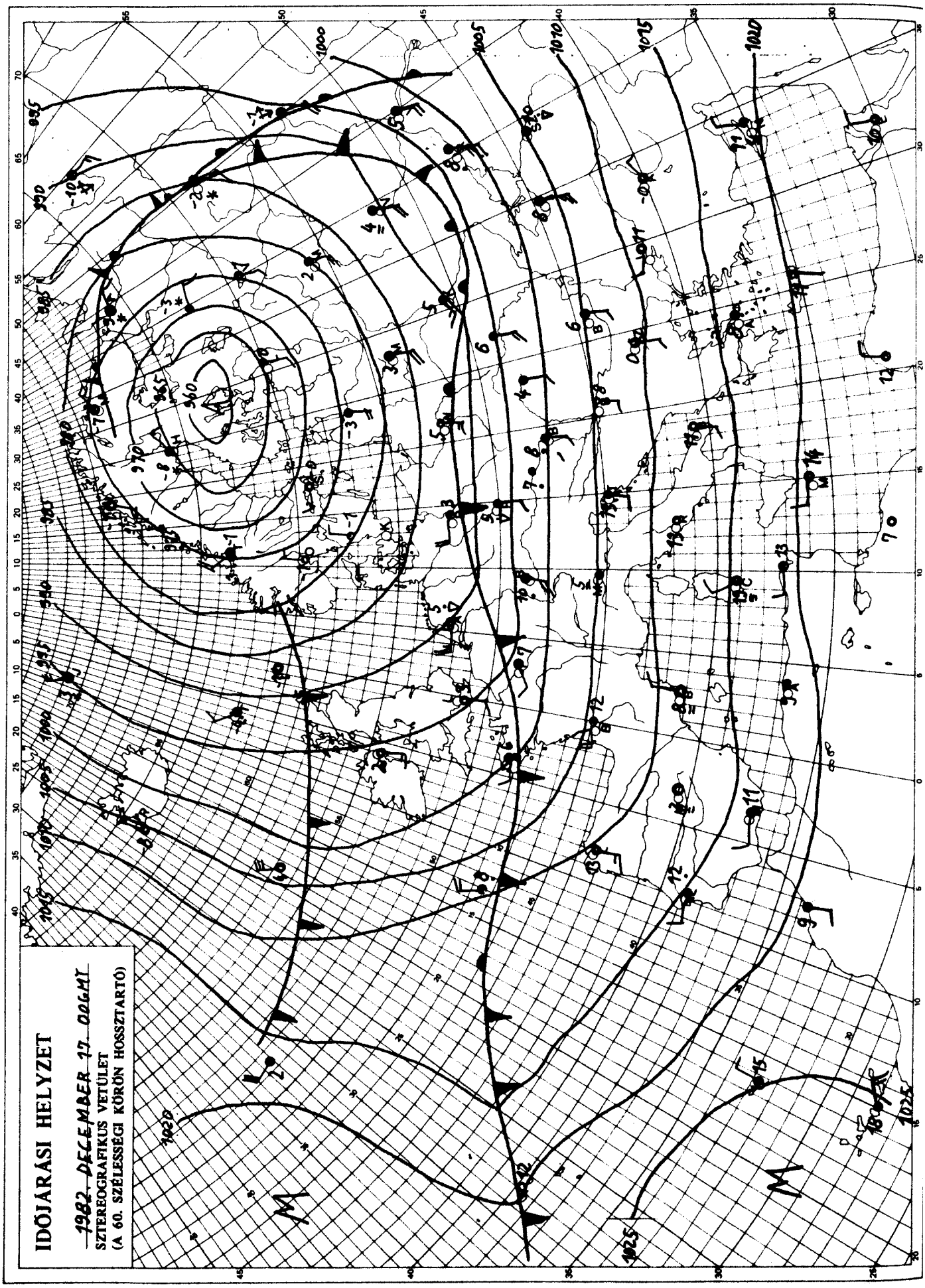

KIADJA: ORSZÁGOS METEOROLÓGIAI SZOLGÁLAT
Készíti: Központi Előrejelző Intézet Analízis- és Rövidtávú Prognózis Központja – T.: 273-018
Megjelenik naponként
Évi előfizetési díja: 1760,- Ft. – Megrendelhető: 1024 Budapest, II., Kitaibel Pál u. 1. – T.: 353-500
Kiadásért felel: az OMSZ elnöke – Szerkesztésért felel: a KEI igazgatója

IDŐJÁRÁSI NAPIJELENTÉS

ЕЖЕДНЕВНЫЙ МЕТЕОРОЛОГИЧЕСКИЙ БЮЛЛЕТЕНЬ · DAILY WEATHER REPORT
BULLETIN QUOTIDIEN DE TEMPS · TÄGLICHER WETTERBERICHT

95. évfolyam 352. szám. + Budapest + 1982. december 18. szombat

Az időjárási helyzet és a várható időjárás:

Szárazföldünk északnyugati, északi felén folytatódik a hideg, téli idő. Több helyről jelentenek havazást, hózáport. A hőmérséklet napközben is csak -5, -10 fok között váltakozik. Középpontjával Olaszország középső része, valamint az Alpok fölött ciklon örvénylik. A ciklon áramlási rendszerében északnyugat, észak felől hideg levegő áramlik Nyugat-Európa, valamint Közép-Európa egy része felé, havazások, hózáporok kíséretében. Ugyanakkor dél-délkelet felől szokatlanul enyhe levegő érkezik a Balkán-félszigeten át a Kárpát-medence keleti felére, valamint a Fekete-tenger térségébe. Vonulását esők, záporok és gyakran erős szél jelzi. Vasárnap estig a hideg levegő a Kárpát-medence nyugati, északnyugati részén érezteti hatását.

Hazánkban pénteken erősen felhős, vagy borult enyhe idő volt. Több helyen keletkezett eső, zápores. A lehullott csapadék mennyisége sehol sem haladta meg a 3 mm-t. A hőmérséklet napközben 7, 15 fokig emelkedett. A déli, délnyugati szél többfelé megerősödött, helyenként viharossá fokozódott. Szombat hajnalra 3, 11 fokig hűlt le a levegő. Ma délelőtt erősen felhős, vagy borult maradt az ég. Többfelé volt eső, zápores. A déli, délnyugati szél sok helyen erős volt. A nyugati országrészben helyenként északira, északnyugatira fordult a szél. A hőmérséklet 11 órakor az ország területén 6, 15 fok között váltakozott.

Ma 12 órakor Budapesten a hőmérséklet 12 fok, a tengerszintre átszámított légnyomás 993 mbar, alig változik.

Várható időjárás vasárnap estig:

Erősen felhős, vagy borult lesz az ég. Mindenütt várható eső, északnyugaton havazás is lehet. A déli, a Dunántúlon északnyugati szél élénk, időnként erős lesz.
Várható legalacsonyabb éjszakai hőmérséklet: 1, 6,
legmagasabb nappali hőmérséklet vasárnap: az ország északnyugati felén 1, 5, máshol 5, 9 fok között alakul.

Pálmási Judit s.k.

A hőmérséklet napi középértéke és eltérése a 100 évi átlagtól /Budapest belterületén/:

1982. XII. 17. 9,1°C +8,4°C

1871 óta ezen a napon Budapesten előfordult

legmagasabb hőmérséklet: 12,0°C /1886/,
legalacsonyabb hőmérséklet: -12,4°C /1940/.

82.818.

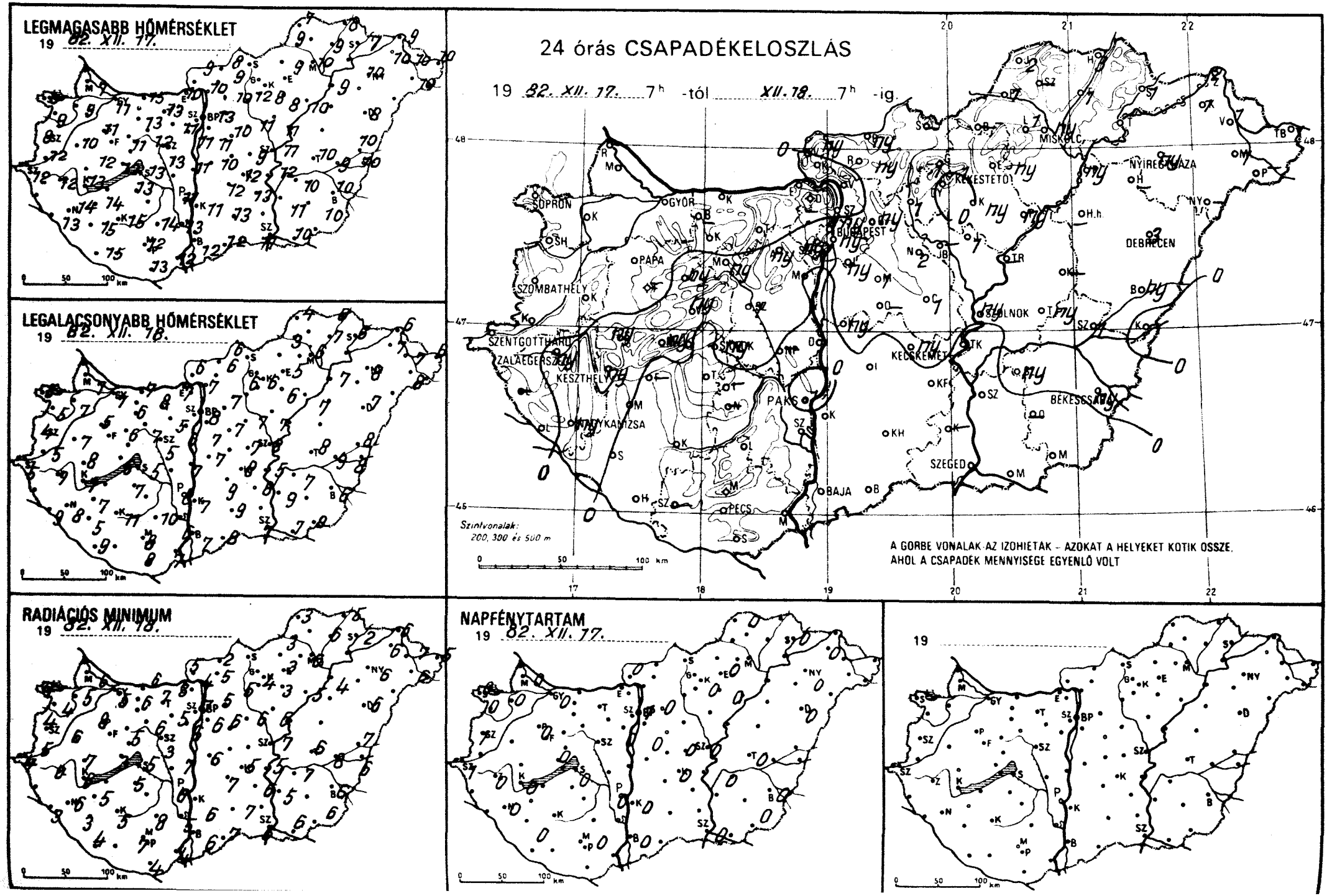
LEGMAGASABB HŐMÉRSÉKLET
19 82. XII. 17.
LEGALACSONYABB HŐMÉRSÉKLET
19 82. XII. 18.
RADIÁCIÓS MINIMUM
19 82. XII. 18.
24 órás CSAPADÉKELOSZLÁS
19 82. XII. 17. 7h -tól XII. 18. 7h -ig.
SOPRON
GYŐR
BUDAPEST
MISKOLC
NYÍREGYHÁZA
KESZTHELY
PÁPA
SZOMBATHELY
SZENTGOTTHÁRD
ZALAEGERSZEG
PÉCS
BAJA
PAKS
SZEGED
KECSKEMÉT
DEBRECEN
BÉKÉSCSABA
Szintvonalak:
200, 300 és 500 m
A GÖRBE VONALAK AZ IZOHIETÁK – AZOKAT A HELYEKET KÖTIK ÖSSZE,
AHOL A CSAPADÉK MENNYISÉGE EGYENLŐ VOLT
NAPFÉNYTARTAM
19 82. XII. 17.
19

82.XII.18.^{h}-ig az utolsó 24 óra adatai						Előző nap napos órái
állomás	csapadék (mm)		max. hőmérséklet	min. hőmérséklet	rad. min.	
Győr	. ≡		11	7	5	0
Kapuvár	. =		9	7	5	0
Mosonmagyaróvár	.		7	7	6	0
Rajka	–		–	–	–	
Sopron	.		8	5	4	0
Sopronhorpács	.		9	5	4	0
Káld	.		10	7	6	
Körmend	. ⊔		12	5	5	
Szentgotthárd	.		12	5	4	1
Szombathely	.		8	4	4	1
Lenti	–		–	–	–	
Letenye	.		13	9	3	
Nagykanizsa	ny ∴		14	8	6	0
Zalaegerszeg	ny		12	7	6	0
Farkasgyepű	–		–	–	–	
Keszthely	ny		13	7	6	0
Mencshely	ny		10	6	4	0
Pápa	.		11	8	8	0
Sümeg	ny ,		12	8	7	
Tihany	.		12	6	3	
Veszprém	ny		11	6	5	
Zirc	ny		11	5	4	
Fonyód	–		–	–	–	
Homokszt. györgy	.		15	9	4	0
Kaposvár	.		15	11	5	
Marcali	.		14	7	5	
Siófok	ny =		13	5	5	0
Somogyszob	.		15	5	3	
Tab	.		13	7	5	
Bábolna	–		–	–	–	
Esztergom	. =		10	7	3	
Kisbér	. ≡		13	6	6	
Komárom	.		15	7	6	
Tatabánya	.		13	8	7	
Alcsútdoboz	ny =		11	5	5	
Dunaújváros	.		11	7	7	
Martonvásár	.		11	6	6	0
Mór	ny		12	7	6	
Nagyhörcsökp.	–		–	–	–	
Szabadbattyán	1 =		13	5	3	
Iregszemcse	–		–	–	–	
Lengyel	. =		14	10	3	
Paks	1 ∴		11	8	6	0
Szekszárd	.		13	6	5	
Árpádtető	.		12	8	6	
Mohács	.		12	7	4	
Pécs	.		12	8	7	0
Siklós	.		13	8	4	
Szigetvár	–		–	–	–	
Budaörs	ny =		12	6	3	
Bp. Lőrinc	ny =		11	7	6	0
Bp. Met. Int.	ny		13	8	7	1
Bp. Szab. hegy	ny ,		9	5	5	
Cegléd	1		9	7	–	
Dobogókő	–		–	–	–	
Gödöllő	ny		10	7	5	0
Királyrét	–		–	–	–	
Monor	1		10	7	6	
Nagykáta	2		11	7	6	
Szentendre	. =		11	6	5	

82.XII.18.^{h}-ig az utolsó 24 óra adatai						Előző nap napos órái
állomás	csapadék (mm)		max. hőmérséklet	min. hőmérséklet	rad. min.	
Vác	. ≈		10	7	4	
Vámosmikola	ny		9	6	5	0
Baja	.		12	7	6	0
Bácsalmás	.		12	8	7	
Izsák	.		12	9	7	
Kalocsa	.		11	7	6	0
Kecskemét	ny =		12	8	5	0
Kiskunfélegyháza	.		13	8	6	
Kiskunhalas	. ≈		13	9	7	
Kunszentmiklós	ny , =		10	7	6	
Tiszakécske	.		12	5	5	
Balassagyarmat	ny =		8	6	2	
Romhány	ny		9	6	5	
Salgótarján	–		–	–	–	
Eger	ny ≡ ,		9	5	3	0
Galyatető	1 ∴		5	2	2	
Gyöngyös	.		8	6	4	
Kékestető	1 ∴ ≡ folt		3	3	2	0
Kompolt	ny ,		8	6	3	0
Lőrinci	1 =		12	6	5	
Poroszló	ny		10	7	5	
Jászapáti	1		11	7	6	
Jászberény	–		–	–	–	
Karcag	–		–	–	–	
Szolnok	ny ∴		11	8	7	0
Tiszaroff	–		–	–	–	
Túrkeve	ny ,		10	8	6	0
Kistelek	–		–	–	–	
Makó	.		10	7	6	
Szeged	.		11	7	6	0
Szentes	.		11	9	5	
Borsodnádasd	–		–	–	–	
Füged	1		9	7	6	
Hidasnémeti	3 ≈		8	6	5	
Jósvafő	2 ≡		7	4	3	0
Lillafüred	1		9	5	2	
Miskolc	ny ≈		10	6	6	–
Putnok	1 ≡		9	3	3	
Sárospatak	1		7	6	2	0
Szendrőlád	–		–	–	–	
Tokaj	–		–	–	–	
Kisvárda	1 =		10	7	6	0
Mátészalka	1		10	8	6	
Nyíregyháza	ny		10	8	6	0
Nyírlugos	–		–	–	–	
Pátyod	–		–	–	–	
Tiszabecs	1 =		10	6	5	
Vásárosnamény	1 =		10	7	7	
Záhony	2		9	6	6	
Berettyóújfalu	ny ∴		10	8	7	
Debrecen	3 ∴ =		8	7	6	0
Hajdúdorog	–		–	–	–	
Hortobágy	–		–	–	–	
Körösszakál	.		10	8	6	
Polgár	ny =		9	7	4	
Békéscsaba	ny		10	6	6	0
Mezőhegyes	.		10	8	6	0
Orosháza	–		–	–	–	–
Szarvas	ny		10	7	7	0
Szeghalom	1 , =		9	9	8	

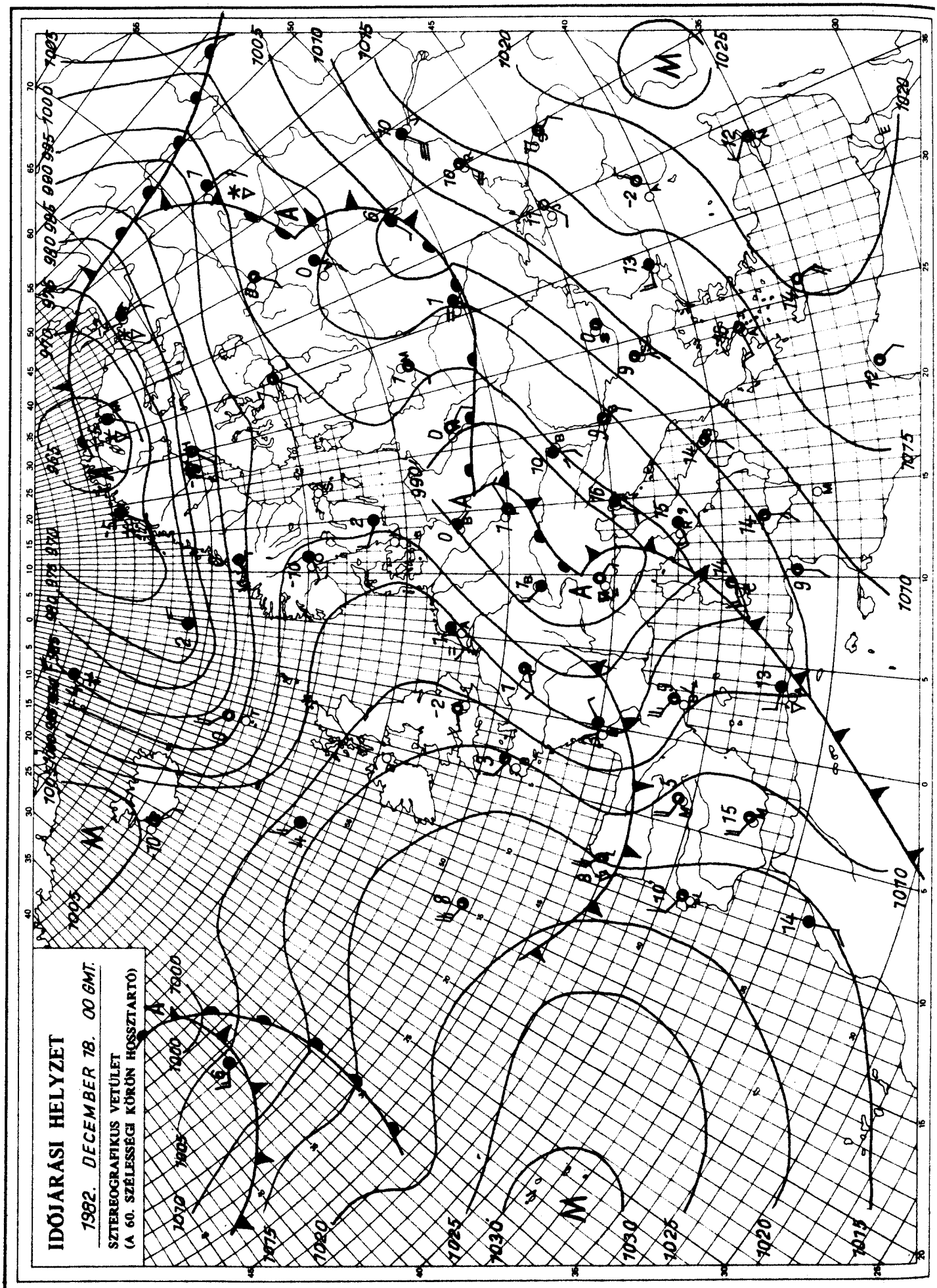

KIADJA: ORSZÁGOS METEOROLÓGIAI SZOLGÁLAT
Készíti: Központi Előrejelző Intézet Analízis- és Rövidtávú Prognózis Központja – T.: 273-018
Megjelenik naponként
Évi előfizetési díja: 1760,- Ft. – Megrendelhető: 1024 Budapest, II., Kitaibel Pál u. 1. – T.: 353-500
Kiadásért felel: az OMSZ elnöke – Szerkesztésért felel: a KEI igazgatója

IDŐJÁRÁSI NAPIJELENTÉS

ЕЖЕДНЕВНЫЙ МЕТЕОРОЛОГИЧЕСКИЙ БЮЛЛЕТЕНЬ · DAILY WEATHER REPORT
BULLETIN QUOTIDIEN DE TEMPS · TÄGLICHER WETTERBERICHT

95. évfolyam 353. szám. + Budapest + 1982. december 19. vasárnap

Az időjárási helyzet és a várható időjárás:

Európa legészakibb vidékein kemény hideg a tél. Sokfelé havazik és hófúvásokat jelentenek. Az elmúlt napokban hideg levegő árasztotta el Nyugat- Európát is. Egyelőre a Skandináv-félsziget déli felén, a Német-síkságon és Spanyolországban és Franciaországban kevés a felhő, csöndes az idő. Az Atlanti-óceán fölött azonban újabb igen nagy méretü ciklon jelent meg, amely már a Brit-szigeteken okoz esőket. Az Alpok és a Kárpátok vidékén, valamint Délkelet- Kelet-Európában ugyancsak ciklon alakitja az időjárást. Emiatt többnyire borult és csapadékos az idő. A légörvény északról hideg levegőt hoz az Alpok és a Kárpátok vidékére, valamint Olaszország fölé, ugyanakkor a szárazföld délkeleti, keleti területeit igen enyhe léghullámok érik el.

Szombaton délelőtt Magyarország északnyugati részét hidegfront érte el. Ennek hatására egyre vastagodott a felhőzet, mind több helyen megeredt az eső, és északnyugatira fordult a szél. A front meglehetősen lassú mozgással haladt keletre, és még ma reggelre is csak a Dunántúlon jutott túl. Egyre hidegebb levegő áramlott be a front mögött, és viharossá erősödött az északi szél. A Dunántúlon éjszaka már sokfelé havaseső, később nyugaton, északnyugaton helyenként havazás is előfordult. Az ország keleti felén pedig mindenütt megeredt az eső. A ma reggel 7 órakor mért csapadék általában 1 és 10 mm között volt, a Dunántúl északnyugati felén azonban ennél jóval több hullott, 15-25, néhol 30-35 mm is előfordult. A hőmérséklet csúcsértéke szombaton az ország területén 10 és 15 fok között volt, az északnyugati vidéken azonban ezt nem a kora délutáni órákban mérték. A hidegfront előrehaladásával ugyanis csökkent a hőmérséklet. Ma hajnalban a Dunántúlon -1, +4, máshol 5, 10 fok között alakult a hőmérséklet. Délelőtt csapadékos idő volt. Sokfelé esett az eső, nyugaton, északnyugaton havas eső és hó. A Dunántúlon több helyen viharos maradt az északi szél. A hőmérséklet 11 órakor az ország nyugati, északnyugati részén 0, +4, másutt általában 4 és 9 fok között váltakozott, de a délkeleti határvidéken 10, 13 fokot mutattak a hőmérők.

Ma 12 órakor Budapesten a hőmérséklet 5 fok volt, a tengerszintre átszámitott légnyomás 1000 mbar, erősen emelkedik.

Várható időjárás hétfő estig:

Eleinte az ország északkeleti, keleti részén is havazás váltja fel az esőt. Később egyre kevesebb helyen valószinü csapadék és hétfőn napközben átmenetileg többfelé fölszakadozik a felhőzet. A Dunántúlon a viharos északi szél lassan mérséklődik. Az enyheség délkeleten is megszünik.
Várható legalacsonyabb éjszakai hőmérséklet nyugaton, északnyugaton -2, -5, keleten, délkeleten -1, +4 fok között alakul.
legmagasabb nappali hőmérséklet hétfőn: 2 és 6 fok között várható.

Németh Lajos s.k.

A hőmérséklet napi középértéke és eltérése a 100 évi átlagtól/Budapest belterületén/:

1982. XII. 18. 9,2°C +8,8°C

1871 óta ezen a napon Budapesten előfordult

legmagasabb hőmérséklet: 11,8°C /1886/,
legalacsonyabb hőmérséklet: -13,8°C /1936/.

82.819.

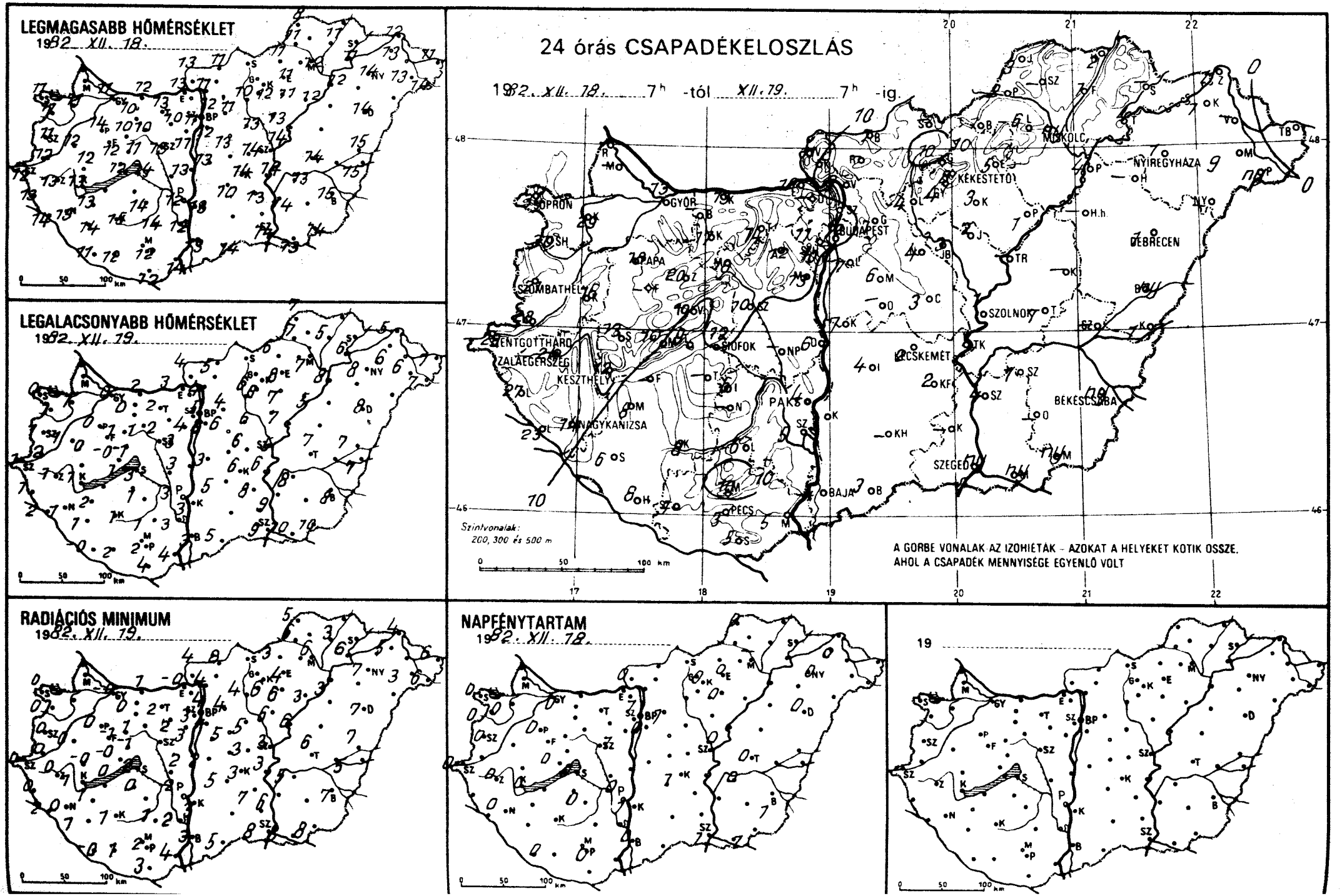
LEGMAGASABB HŐMÉRSÉKLET
1982. XII. 18.
LEGALACSONYABB HŐMÉRSÉKLET
1982. XII. 19.
24 órás CSAPADÉKELOSZLÁS
1982. XII. 18. 7h -tól XII. 19. 7h -ig.
Szintvonalak: 200, 300 és 500 m
A GÖRBE VONALAK AZ IZOHIÉTÁK – AZOKAT A HELYEKET KÖTIK ÖSSZE, AHOL A CSAPADÉK MENNYISÉGE EGYENLŐ VOLT
RADIÁCIÓS MINIMUM
1982. XII. 19.
NAPFÉNYTARTAM
1982. XII. 18.
19
SOPRON
GYŐR
BUDAPEST
MISKOLC
NYÍREGYHÁZA
DEBRECEN
SZOMBATHELY
SZOLNOK
SZENTGOTTHÁRD
ZALAEGERSZEG
KESZTHELY
SIÓFOK
KECSKEMÉT
NAGYKANIZSA
PÁKS
BÉKÉSCSABA
SZEGED
BAJA
PÉCS

1982.XII.19. 07-ig az utolsó 24 óra adatai						Előző nap napos órái
állomás	csapadék (mm)	Hó cm	max. hőmérséklet	min. hőmérséklet	rad. min.	
Győr	13 *		11	0	-0	0
Kapuvár	29		11	1	1	0
Mosonmagyaróvár	–		–	–	–	
Rajka	–		–	–	–	
Sopron	34 *	lep.	11	0	0	0
Sopronhorpács	30 *		11	1	0	0
Káld	16 *.	1	12	1	0	
Körmend	23		12	2	0	
Szentgotthárd	28 *		12	1	0	0
Szombathely	21 *		11	1	0	0
Lenti	27		13	1	0	
Letenye	23 *		14	2	2	
Nagykanizsa	14 *		15	1	0	0
Zalaegerszeg	24 *		13	1	0	0
Farkasgyepű	–		–	–	–	
Keszthely	12 *=		13	1	1	0
Mencshely	10 *		12	-0	-0	0
Pápa	18 *	1	14	0	0	0
Sümeg	13 *	2	12	0	-0	
Tihany	9 *		12	1	0	
Veszprém	10 ▽	1	11	0	-1	
Zirc	20 *.	9	10	-1	-1	
Fonyód	–		–	–	–	
Homokszt. györgy	8 =		11	-0	0	0
Kaposvár	8		15	1	1	
Marcali	8		13	2	1	
Siófok	12		14	3	2	0
Somogyszob	6		14	1	1	
Tab	9 *		15	2	0	
Bábolna	–		–	–	–	
Esztergom	10 =		13	3	-0	
Kisbér	17 *	8	10	0	0	
Komárom	13 =		12	2	1	
Tatabánya	14		13	2	2	
Alcsútdoboz	12 =		10	2	2	
Dunaújváros	6		13	3	2	
Martonvásár	13		11	3	3	1
Mór	18 *=	3	10	1	1	
Nagyhörcsökp.	–		–	–	–	
Szabadbattyán	10 =		13	1	0	
Iregszemcse	6		14	1	0	0
Lengyel	6 =		14	1	1	
Paks	4 =		13	2	2	0
Szekszárd	5		12	3	2	
Árpádtető	10		11	0	0	
Mohács	5		14	4	4	
Pécs	3		12	2	2	0
Siklós	5		12	4	3	
Szigetvár	5 *=		12	2	1	
Budaörs	10 =		11	4	3	
Bp. Lőrinc	7 ▽		12	5	4	0
Bp. Met. Int.	12		12	5	4	1
Bp. Szab. hegy	11		10	3	3	
Cegléd	3 =		14	6	3	0
Dobogókő	–		–	–	–	
Gödöllő	7 =		11	4	4	1
Királyrét	–		–	–	–	
Monor	6		13	6	5	
Nagykáta	4		13	6	5	
Szentendre	–		–	–	–	

1982.XII.19. 07-ig az utolsó 24 óra adatai						Előző nap napos órái
állomás	csapadék (mm)	Hó cm	max. hőmérséklet	min. hőmérséklet	rad. min.	
Vác	9 ▽		11	4	4	
Vámosmikola	11 =		13	4	4	0
Baja	4		13	3	3	0
Bácsalmás	3		14	5	5	
Izsák	4		10	5	5	
Kalocsa	3		13	3	3	1
Kecskemét	2 =		14	6	3	1
Kiskunfélegyháza	2		13	8	7	
Kiskunhalas	–		–	–	–	
Kunszentmiklós	7 =		13	3	2	
Tiszakécske	1 =		14	6	3	
Balassagyarmat	7 ▽		11	5	5	
Romhány	–		–	–	–	
Salgótarján	–		–	–	–	
Eger	5 =		11	8	4	0
Galyatető	10 ≡		8	4	3	
Gyöngyös	4		12	8	6	
Kékestető	8 ≡		6	4	3	0
Kompolt	3		11	7	6	1
Lőrinci	4		10	6	4	
Poroszló	1 ≡		12	5	3	
Jászapáti	2		13	7	6	
Jászberény	3 ▽		13	7	6	
Karcag	–		–	–	–	
Szolnok	1		14	5	3	0
Tiszaroff	–		–	–	–	
Túrkeve	1		14	7	6	0
Kistelek	–		–	–	–	
Makó	ny		13	10	8	
Szeged	ny ▽		14	9	8	1
Szentes	4		14	9	6	
Borsodnádasd	1 ≈		11	6	3	
Füged	1 ≈		11	5	3	
Hidasnémeti	16		11	4	4	
Jósvafő	3 ≡		8	7	5	0
Lillafüred	6		11	6	4	
Miskolc	ny =		12	7	6	–
Putnok	2 =		11	7	6	
Sárospatak	–		–	–	–	–
Szendrőlád	–		–	–	–	
Tokaj	4 =		11	6	6	
Kisvárda	1 =		13	6	5	0
Mátészalka	9		13	6	3	
Nyíregyháza	1		14	8	7	0
Nyírlugos	–		–	–	–	
Pátyod	ny		14	7	6	
Tiszabecs	=		11	7	6	
Vásárosnamény	–		–	–	–	
Záhony	1		12	5	4	
Berettyóújfalu	ny		15	7	7	
Debrecen	1		14	8	7	0
Hajdúdorog	–		–	–	–	
Hortobágy	–		–	–	–	
Körösszakál	1		15	7	5	
Polgár	4		12	8	3	
Békéscsaba	ny		15	8	7	1
Mezőhegyes	ny =		14	10	8	1
Orosháza	–		–	–	–	–
Szarvas	1		13	8	5	0
Szeghalom	–		–	–	–	

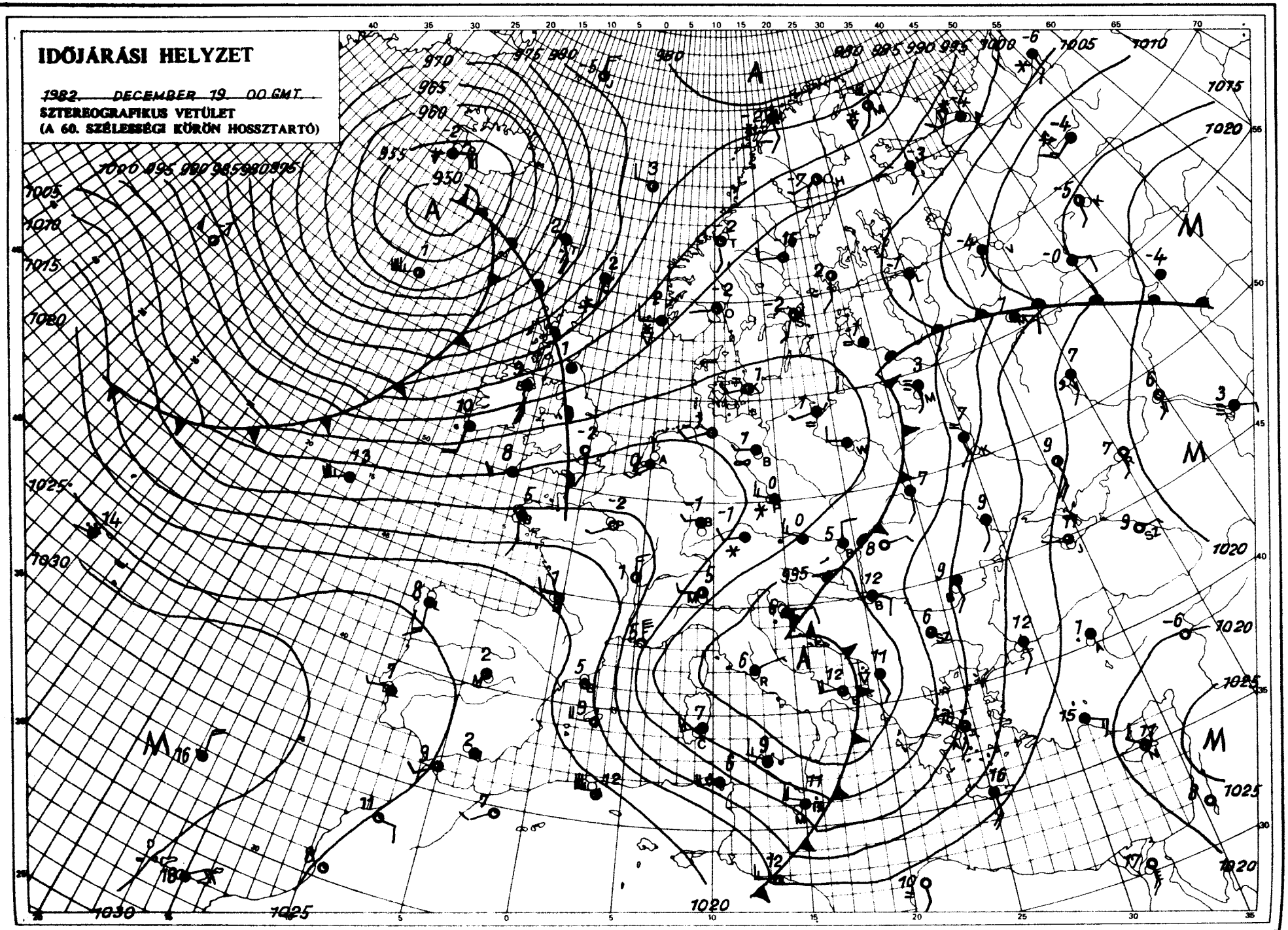

KIADJA: ORSZÁGOS METEOROLÓGIAI SZOLGÁLAT
Készíti: Központi Előrejelző Intézet Analízis- és Rövidtávú Prognózis Központja – T.: 273-018
Megjelenik naponként
Megrendelhető: 1024 Budapest, II., Kitaibel Pál u. 1. – T.: 353-500
Évi előfizetési díja: 1760,- Ft. – Megrendelhető: 1024 Budapest, II., Kitaibel Pál u. 1. – T.: 353-500
Kiadásért felel: az OMSZ elnöke – Szerkesztéért felel: a KEI igazgatója

IDŐJÁRÁSI NAPIJELENTÉS

ЕЖЕДНЕВНЫЙ МЕТЕОРОЛОГИЧЕСКИЙ БЮЛЛЕТЕНЬ · DAILY WEATHER REPORT
BULLETIN QUOTIDIEN DE TEMPS · TÄGLICHER WETTERBERICHT

95. évfolyam 354. szám. + Budapest + 1982. december 20. hétfő

Az időjárási helyzet és a várható időjárás:

Európa időjárását ciklonok teszik nagyon változékonnyá. Ciklon örvénylik középpontjával a Déli- és Keleti-Kárpátok térségében és hatalmas kiterjedésü légörvény okoz viharos időjárást Nyugat- Északnyugat-Európában. Kedd estig a Kárpát-medencét ismét felhő- és csapadékzóna éri el.

Hazánkban vasárnap nagy volt az időjáráskülönbség az északnyugati és délkeleti országrészek között. A nyugati megyékben órákon át havazott, viharos, sőt helyenként orkán erejü szél fújt. A Bakonyban hófúvások is előfordultak. A hőmérséklet egész nap általában 0, +4 fok között váltakozott. Az ország középső és északi részén 5, 10, délkeleten 11, 13 fokot mutattak ezzel szemben a hőmérők és többfelé esett az eső. Hétfő reggel 7 óráig lehullott csapadék mennyisége általában 10 mm alatt maradt, de a Bakonyban és Borsodban 11, 14 mm-t mértek. Hétfő hajnalra a Tiszántúlon 0, +5, másutt 0, -4 fokig hült le a levegő. Délelőtt keleten jobbára erősen, máshol változóan felhős volt az ég. A Tiszántúlon egy-két helyen szemerkélt az eső. A hőmérséklet 11 órakor 0 és +4 fok között alakult.

Ma 12 órakor Budapesten a hőmérséklet 3 fok, a tengerszintre átszámitott légnyomás 1005 mbar, gyengén süllyed.

Várható időjárás kedd estig:

Nyugat felől tovább növekszik a felhőzet. Országszerte jobbára erősen felhős idő várható. A késő esti óráktól előbb a Dunántúlon, később másutt is többfelé várható eső, zápor, a magasabb hegyekben helyenként hószállingózás. A délnyugati, nyugati szél gyakran megélénkül, a Dunántúlon időnként megerősödik.
Várható legalacsonyabb éjszakai hőmérséklet nyugaton 0 és +3, keleten viszont 0 és -4 fok között,
legmagasabb nappali hőmérséklet kedden: 4 és 9 fok között alakul.

Bozóki István s.k.

TÁVOLABBI KILÁTÁSOK SZERDÁTÓL-SZOMBATIG:

Eleinte enyhe idő,majd csökken a hőmérséklet. Esők, záporok eleinte többször is kialakulhatnak, az időszak második felében hózápor, havazás is valószinü.
Legalcsonyabb hajnali hőmérséklet eleinte +1, +6, később -4, +1 fok között várható, a legmagasabb nappali hőmérséklet eleinte +5,+10, később 0, +5 fok között valószinü.
Jelentős mennyiségü /legalább napi 5 mm/ csapadék az ország területének 60 százalékán várható.

KÖZÉPTÁVÚ ELŐREJELZŐ OSZTÁLY

A hőmérséklet napi középértéke és eltérése a 100 évi átlagtól /Budapest belterületén/:

1982. XII. 19. 4,5°C +4,2°C

1871 óta ezen a napon előfordult

legmagasabb hőmérséklet: 13,2°C /1886/,
legalacsonyabb hőmérséklet: -13,9°C /1927/.

82.820.

LEGMAGASABB HŐMÉRSÉKLET

19 82. XII. 19.

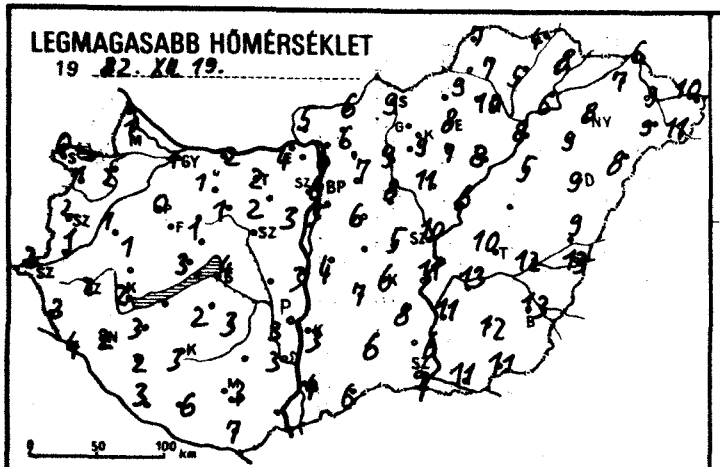

LEGALACSONYABB HŐMÉRSÉKLET

19 82. XII. 20.

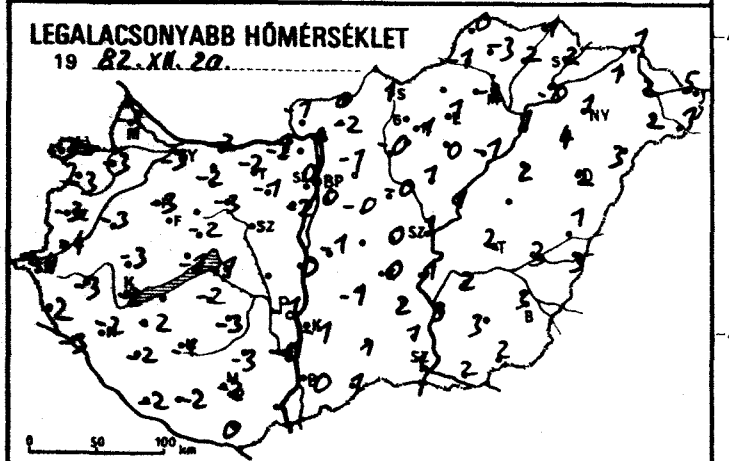

24 órás CSAPADÉKELOSZLÁS

19. 82. XII. 19. 7h -tól XII. 20 7h -ig.

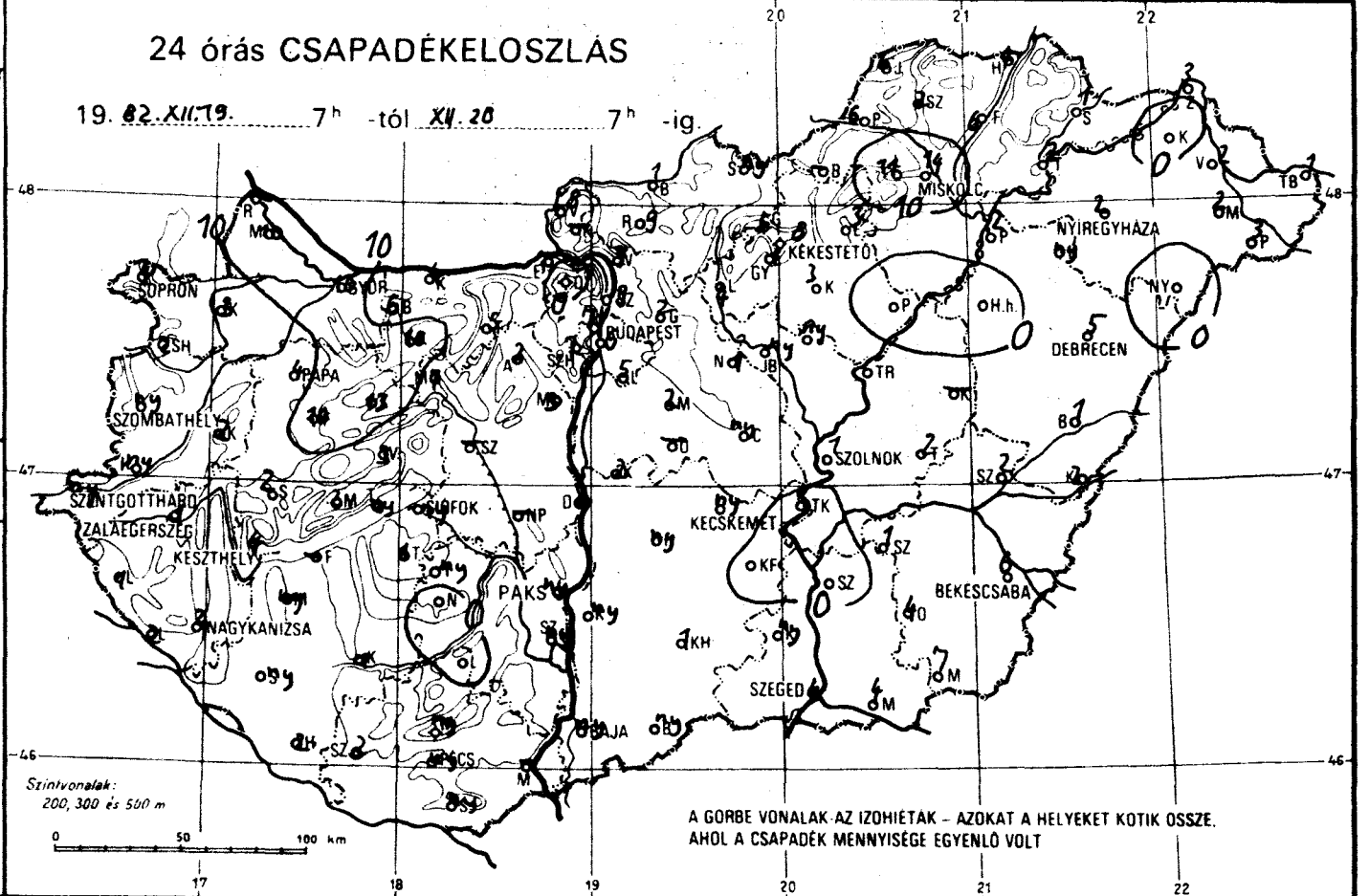

RADIÁCIÓS MINIMUM

19 82. XII. 20.

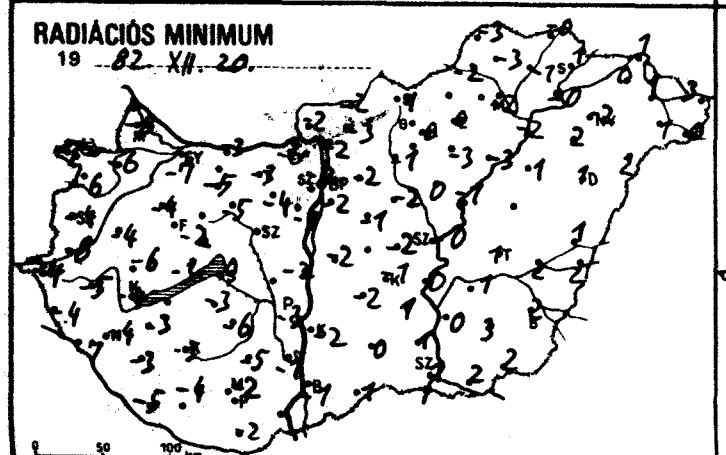

NAPFÉNYTARTAM

19 82. XII. 19.

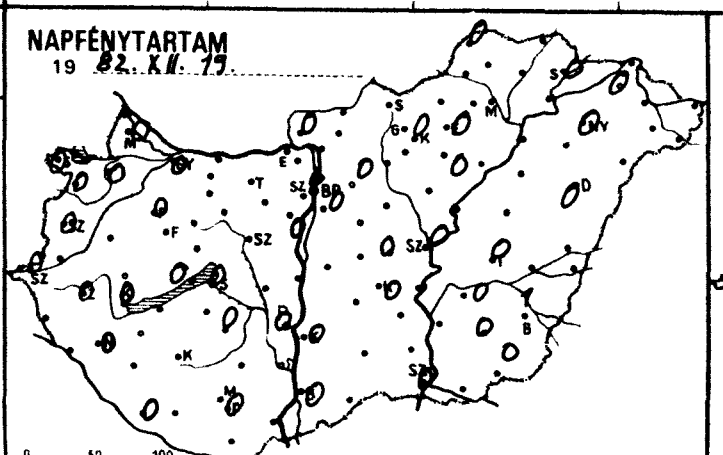

Hóvastagság cm

19 82. XII. 20. 7h

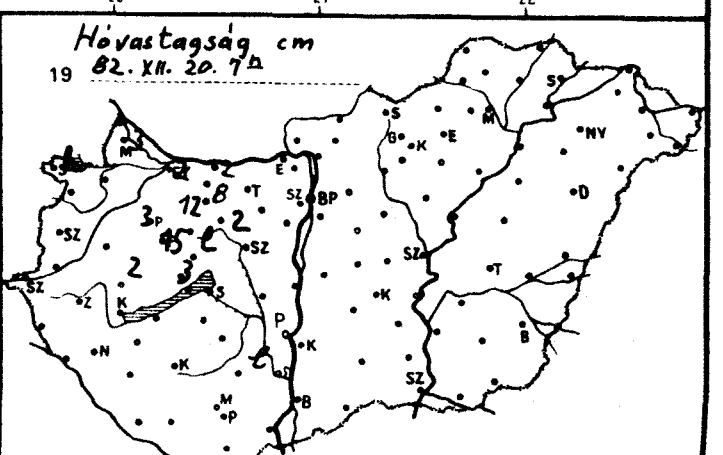

1982.XII.020-ig az utolsó 24 óra adatai						Előző nap napos órái
állomás	csapadék (mm)	Hó cm	max. hőmérséklet	min. hőmérséklet	rad. min.	
Győr	10 * ≡	2	1	-3	-7	0
Kapuvár	3 * ⌴		2	-3	-6	0
Mosonmagyaróvár	10 *	3	1	-3	-8	0
Rajka	-		-	-	-	
Sopron	4 *	lep.	0	-3	-7	0
Sopronhorpács	2 * ⌴		1	-3	-6	0
Káld	2 * ⌴		1	-3	-4	
Körmend	ny		1	-4	-8	
Szentgotthárd	ny * ⌴		3	-4	-4	0
Szombathely	ny * ⌴		2	-3	-4	0
Lenti	1 * ⌴		3	-2	-4	
Letenye	2 * ⌴		4	-3	-7	
Nagykanizsa	2 * ⌴		2	-2	-4	0
Zalaegerszeg	1 * ⌴		2	-3	-5	0
Farkasgyepű	10 *	15	3	-6	-7	
Keszthely	4 * ⌴		2	-2	-4	0
Mencshely	2 *	3	-0	-3	-7	0
Pápa	4 * ⌴	3	0	-3	-4	0
Sümeg	2 * ⌴	2	1	-3	-6	
Tihany	ny *		3	-1	-3	
Veszprém	3 *	lep.	1	-2	-2	
Zirc	13 *	12	-1	-1	-6	
Fonyód	-		-	-	-	
Homokszt. györgy	2 * ∀		3	-2	-5	0
Kaposvár	1 * ⌴		3	-1	-3	
Marcali	ny * ⌴		3	-2	-3	
Siófok	ny *		4	1	0	0
Somogyszob	ny		-2	-2	-3	
Tab	1 *		2	-2	-3	
Bábolna	6 *	2	1	-4	-7	
Esztergom	7 ⌴		4	-2	-6	
Kisbér	10 * ≡	8	1	-2	-5	
Komárom	4 * ⌴		2	-2	-3	
Tatabánya	5		2	-2	-3	
Alcsútdoboz	3 *		2	-1	-4	
Dunaújváros	2		3	0	-2	
Martonvásár	3		3	-2	-3	0
Mór	7 *	2	1	-3	-5	
Nagyhörcsökp.	-		-	-	-	
Szabadbattyán	-		-	-	-	
Iregszemcse	ny * ⌴		3	-3	-6	0
Lengyel	.	lep.	-	-3	-5	
Paks	ny =		3	-1	-3	0
Szekszárd	ny		3	-0	-1	
Árpádtető	ny		0	-2	-4	
Mohács	-		-	-	-	
Pécs	ny ⌴		3	-2	-2	0
Siklós	ny , ⌴		7	0	-2	
Szigetvár	2 * ⌴		6	-2	-4	
Budaörs	7		-5	-6	-3	
Bp. Lőrinc	5 ⌓		5	0	-2	0
Bp. Met. Int.	6		6	0	-2	0
Bp. Szab. hegy	7		3	-4	-4	
Cegléd	ny =		5	0	-2	0
Dobogókő	.		4	-4	-5	
Gödöllő	2 ⌴		7	-1	-2	0
Királyrét	-		-	-	-	
Monor	2 ⌴		6	-0	-1	
Nagykáta	1 ⌴		8	-0	-2	
Szentendre	9		6	0	-1	

1982.XII.020-ig az utolsó 24 óra adatai						Előző nap napos órái
állomás	csapadék (mm)	Hó cm	max. hőmérséklet	min. hőmérséklet	rad. min.	
Vác	9 =		6	0	-2	
Vámosmikola	8 ⌴		5	-1	-2	0
Baja	ny		4	0	-1	0
Bácsalmás	ny		6	1	1	
Izsák	ny		7	-1	-2	
Kalocsa	ny ⌴		3	-1	-2	0
Kecskemét	ny =		6	0	-1	0
Kiskunfélegyháza	.		8	2	1	
Kiskunhalas	1 =		6	1	0	
Kunszentmiklós	2 =		4	-1	-2	
Tiszakécske	. ⌓		11	1	0	
Balassagyarmat	1 ⌴		6	0	-2	
Romhány	9		6	-2	-3	
Salgótarján	ny		9	1	1	
Eger	3 =		8	1	0	0
Galyatető	5 ⌴		5	-2	-4	
Gyöngyös	1		9	1	0	
Kékestető	8 ≡		4	-2	-3	0
Kompolt	3		7	0	-3	0
Lőrinci	4 ⌴		9	-0	-1	
Poroszló	. ⌴		8	-1	-3	
Jászapáti	ny		11	1	0	
Jászberény	ny ,		9	0	-1	
Karcag	-		-	-	-	
Szolnok	1 =		10	1	-0	0
Tiszaroff	5 =		6	1	-1	
Túrkeve	2		10	2	1	0
Kistelek	ny ∀		6	1	1	
Makó	4 =		11	2	2	
Szeged	4 =		9	1	1	0
Szentes	.		11	3	0	
Borsodnádasd	-		-	-	-	
Füged	6 ≒		5	2	-1	
Hidasnémeti	4		4	1	-0	
Jósvafő	6 ⌴		7	0	-3	0
Lillafüred	11 ∀ ⌴		8	-1	-4	
Miskolc	14 ⌴		10	-2	-2	-
Putnok	6 =		9	-1	-2	
Sárospatak	1		8	2	1	0
Szendrőlád	2 ⌴		7	-3	-3	
Tokaj	2		6	-0	-0	
Kisvárda	. =		7	1	0	0
Mátészalka	2		9	2	1	
Nyíregyháza	2		8	1	-2	0
Nyírlugos	. =		8	3	2	
Pátyod	3 ∀		11	1	0	
Tiszabecs	1 ≒		10	5	3	
Vásárosnamény	2 =		9	2	1	
Záhony	3		6	1	1	
Berettyóújfalu	1 ∀		9	1	1	
Debrecen	5		9	2	1	0
Hajdúdorog	ny ≒		9	4	2	
Hortobágy	.		5	2	1	
Körösszakál	2		13	3	2	
Polgár	2 =		8	1	-2	
Békéscsaba	6 *		13	3	2	1
Mezőhegyes	7		11	2	2	0
Orosháza	4		12	3	3	0
Szarvas	1 =		13	2	1	0
Szeghalom	2 =		12	3	2	

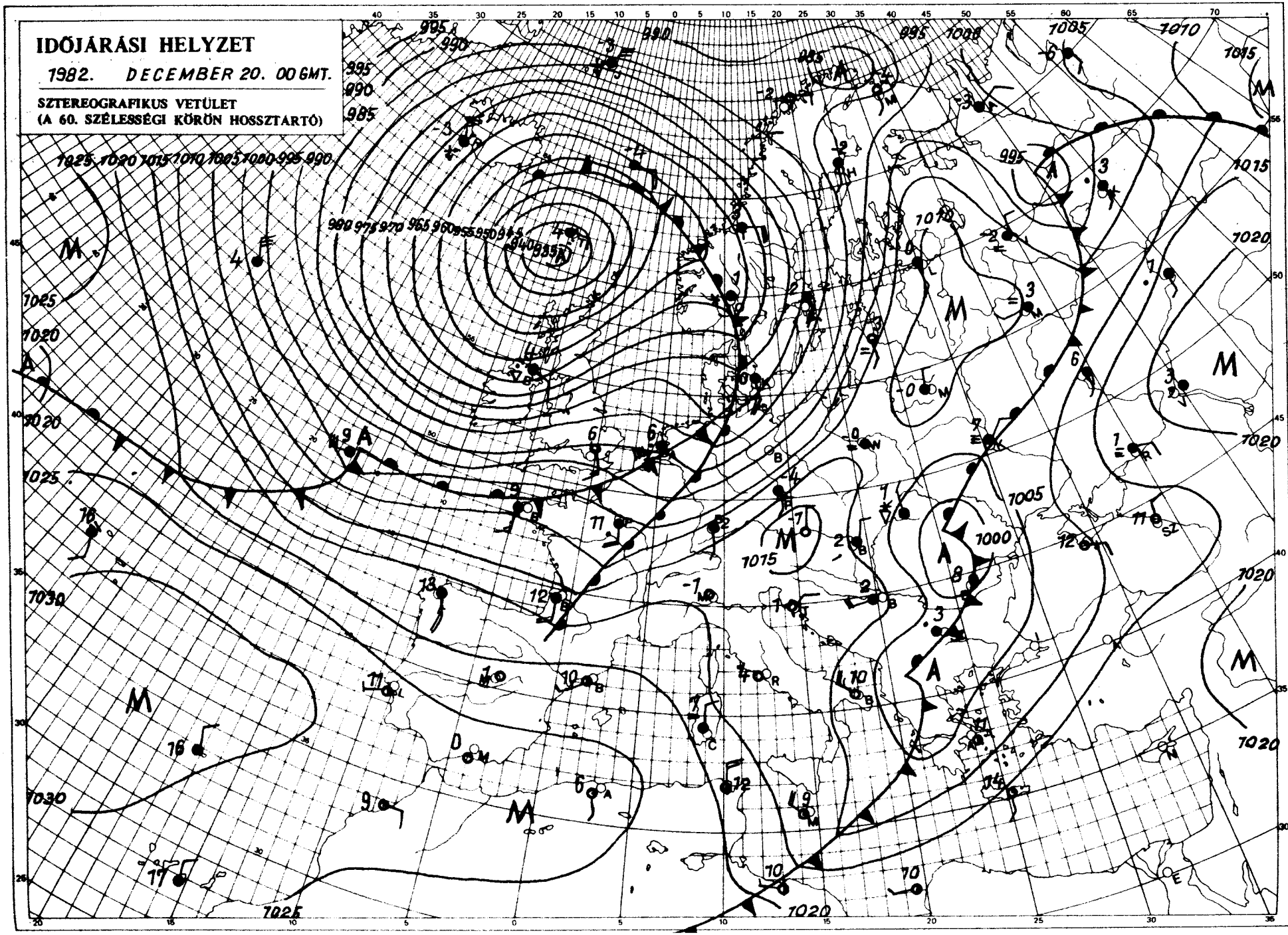

KIADJA: ORSZÁGOS METEOROLÓGIAI SZOLGÁLAT
Készíti: Központi Előrejelző Intézet Analízis- és Rövidtávú Prognózis Központja – T.: 273-018
Megjelenik naponként
Évi előfizetési díja: 1760,- Ft. – Megrendelhető: 1024 Budapest, II., Kitaibel Pál u. 1. – T.: 353-500
Kiadásért felel: az OMSZ elnöke – Szerkesztéséért felel: a KEI igazgatója

IDŐJÁRÁSI NAPIJELENTÉS

ЕЖЕДНЕВНЫЙ МЕТЕОРОЛОГИЧЕСКИЙ БЮЛЛЕТЕНЬ · DAILY WEATHER REPORT
BULLETIN QUOTIDIEN DE TEMPS · TÄGLICHER WETTERBERICHT

95. évfolyam 355. szám. + Budapest + 1982. december 21. kedd

Az időjárási helyzet és a várható időjárás:

Északi-tenger feletti középponttal már napok óta nagy kiterjedésü ciklon örvénylik. Áramlási rendszerében óceáni eredetü, páradús léghullámok haladnak a szárazföld belseje felé. Vonulásukat gyakran erősen megváltozó felhőzet, eső, zápor, az északabbra fekvő területeken havazás, hózápor és sokszor erős, időnként viharos szél jelzi. Kedden a délelőtti órákban több száz kilométer szélességü felhő- és csapadéksáv húzódott Gibraltártól a Földközi-tenger nyugati medencéjén, az Alpok láncolatán, a Kárpátok egy részén, valamint a Lengyel-alföldön át egészen a Balti-tengerig. Az időjárási front előtt enyhe levegő halad északkelet felé.

Magyarországon hétfőn változóan felhős volt az ég. Esőt csupán a reggeli órákban jelentettek a keleti országrészből. Napközben a déli, délnyugati szél megélénkült, helyenként erős széllökések is előfordultak. A hőmérséklet csúcsértéke 2 és 8 fok között alakult, kedden hajnalban pedig -1 és +7 fokot mértek. Hétfőn a késő délutáni órákban nyugat felől újabb erős felhősödés kezdődött. Ma hajnalra északkeleten az eső is megeredt. Délelőtt országszerte erősen felhős volt az ég, a Dunántúlon többfelé fordult elő eső. A déli szél helyenként megélénkült. A hőmérséklet 11 órakor 2 és 11 fok között váltakozott.

Ma 12 órakor Budapesten a hőmérséklet 6 fok, a tengerszintre átszámitott légnyomás 1001 mbar, alig változik.

Várható időjárás szerda estig:

Túlnyomóan borult idő, sokfelé esővel, északnyugaton helyenként havas esővel. Élénk, a Dunántúlon északi, északkeleti, máshol déli, délnyugati szél.
Várható legalacsonyabb éjszakai hőmérséklet: -1, +4,
legmagasabb nappali hőmérséklet szerdán: északnyugaton 2, 5,
máshol 5, 9 fok között.

H. Bóna Márta s.k.

A hőmérséklet napi középértéke és eltérése a 100 évi átlagtól /Budapest belterületén/:

1982. XII.20.	3,1°C	+3,0°C

1871 óta ezen a napon Budapesten előfordult

legmagasabb hőmérséklet:	11,6°C /1886/,
legalacsonyabb hőmérséklet:	-15,5°C /1927/.

82.821.

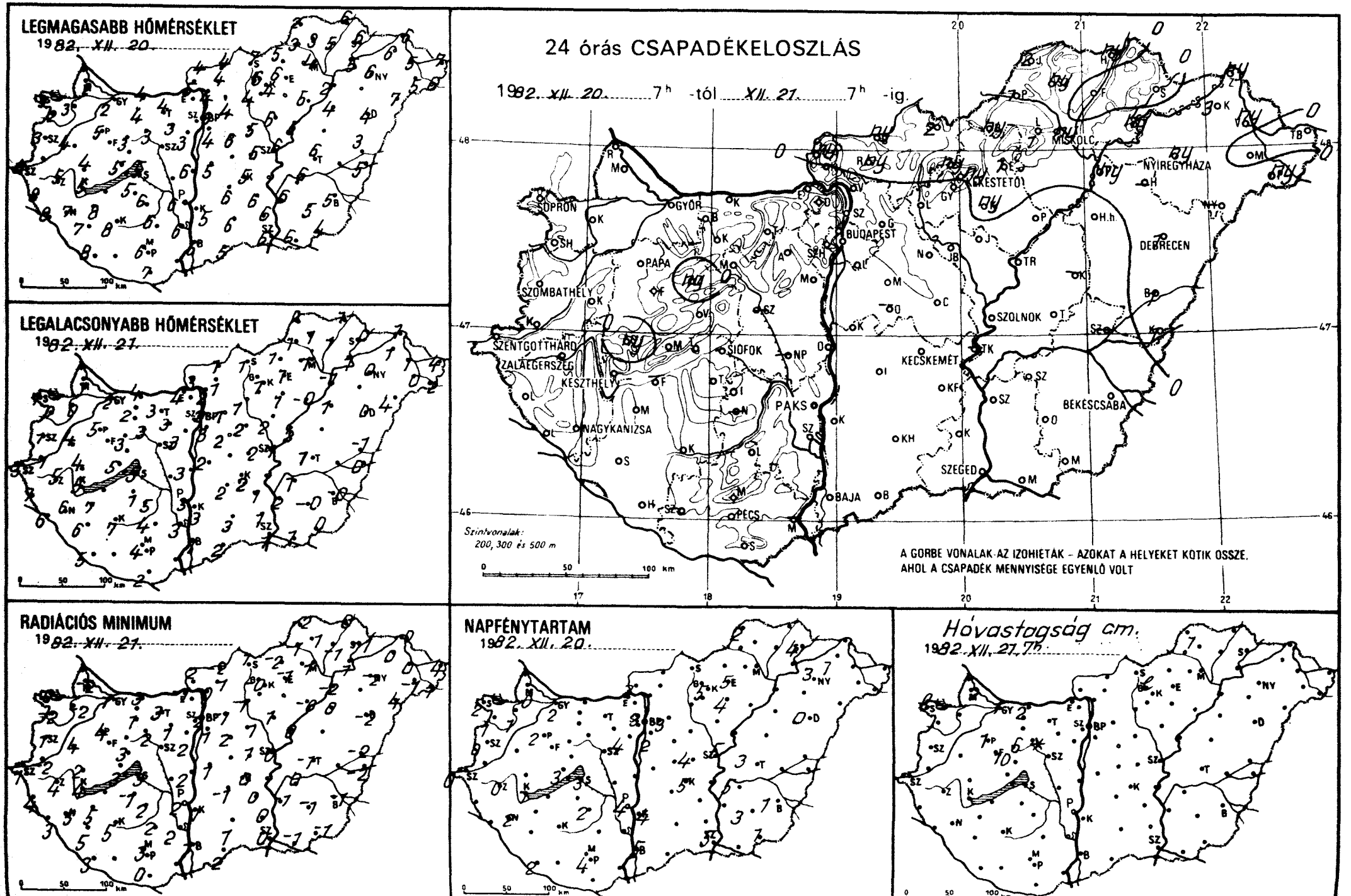
LEGMAGASABB HŐMÉRSÉKLET
1982. XII. 20.
LEGALACSONYABB HŐMÉRSÉKLET
1982. XII. 21.
RADIÁCIÓS MINIMUM
1982. XII. 21.
24 órás CSAPADÉKELOSZLÁS
1982. XII. 20. 7h -tól XII. 21. 7h -ig.
SOPRON
GYŐR
BUDAPEST
MISKOLC
NYÍREGYHÁZA
KESZTHELY
SIÓFOK
PAKS
SZOLNOK
DEBRECEN
KECSKEMÉT
BÉKÉSCSABA
SZEGED
BAJA
PÉCS
NAGYKANIZSA
SZOMBATHELY
SZENTGOTTHÁRD
ZALAEGERSZEG
Szintvonalak:
200, 300 és 500 m
A GÖRBE VONALAK AZ IZOHIETÁK – AZOKAT A HELYEKET KÖTIK ÖSSZE,
AHOL A CSAPADÉK MENNYISÉGE EGYENLŐ VOLT
NAPFÉNYTARTAM
1982. XII. 20.
Hóvastagság cm.
1982. XII. 21. 7h

1982. XII 07 h-ig az utolsó 24 óra adatai						Előző nap napos órái
állomás	csapadék (mm)	Hó cm	max. hőmérséklet	min. hőmérséklet	rad. min.	
Győr	. =	1	2	2	1	2
Kapuvár	. =		3	0	-2	1
Mosonmagyaróvár	.	2	2	1	-2	0
Rajka	–		–	–	–	
Sopron	.	lep.	3	1	-0	2
Sopronhorpács	. ⌴		2	0	-2	1
Káld	.		4	4	4	
Körmend	. ⌴		–	-1	-2	
Szentgotthárd	. ⌴		4	3	1	0
Szombathely	.		3	1	1	0
Lenti	.		8	7	4	
Letenye	.		8	6	3	
Nagykanizsa	.		7	6	5	2
Zalaegerszeg	. ⌴		5	5	4	0
Farkasgyepű	.	10	5	3	2	
Keszthely	. =		5	5	4	1
Mencshely	.		3	2	1	3
Pápa	.	1	5	5	4	2
Sümeg	ny		4	4	2	
Tihany	.		5	5	3	
Veszprém	.		3	3	3	
Zirc	ny	6	4	2	0	
Fonyód	–		–	–	–	
Homokszt. györgy	. =		8	5	3	2
Kaposvár	.		8	7	5	
Marcali	.		8	7	5	
Siófok	.		5	5	3	
Somogyszob	.		7	6	5	3
Tab	.		5	1	-1	
Bábolna	.	2	3	2	1	
Esztergom	. =		5	4	-1	
Kisbér	. =		4	2	1	
Komárom	.		4	4	3	
Tatabánya	.		4	3	3	
Alcsútdoboz	.		3	3	1	
Dunaújváros	.		6	3	2	
Martonvásár	. =		3	3	2	4
Mór	.	fol+	3	3	2	
Nagyhörcsökp.	–		–	–	–	
Szabadbattyán	–		–	–	–	
Iregszemcse	.		6	5	2	2
Lengyel	.		6	4	2	
Paks	.		6	3	2	4
Szekszárd	.		6	3	2	
Árpádtető	.		5	2	1	
Mohács	–		–	–	–	
Pécs	.		6	4	3	4
Siklós	.		7	2	0	
Szigetvár	–		–	–	–	
Budaörs	.		4	3	1	
Bp. Lőrinc	.		4	3	1	2
Bp. Met. Int.	.		6	2	2	3
Bp. Szab. hegy	.		2	0	0	
Cegléd	.		6	2	1	4
Dobogókő	.		2	-1	0	
Gödöllő	.		4	1	-1	3
Királyrét	–		–	–	–	
Monor	.		6	2	2	
Nagykáta	.		5	2	1	
Szentendre	. =		5	2	1	

1982. XII 07 h-ig az utolsó 24 óra adatai						Előző nap napos órái
állomás	csapadék (mm)	Hó cm	max. hőmérséklet	min. hőmérséklet	rad. min.	
Vác	. =		4	2	-0	
Vámosmikola	ny		4	3	2	3
Baja	.		6	1	1	5
Bácsalmás	.		5	2	2	
Izsák	.		6	2	-1	
Kalocsa	.		5	3	1	4
Kecskemét	. =		5	2	0	5
Kiskunfélegyháza	.		6	1	0	
Kiskunhalas	. =		6	3	1	
Kunszentmiklós	. ⌴		5	2	1	
Tiszakécske	–		–	–	–	
Balassagyarmat	ny =		4	1	-2	
Romhány	ny		4	1	1	
Salgótarján	2		7	1	1	
Eger	1 = ,		6	1	-1	5
Galyatető	ny ∀		6	-3	-4	
Gyöngyös	.	lep.	6	1	-0	
Kékestető	ny = ,		5	-3	-4	5
Kompolt	ny		4	1	0	4
Lőrinci	.		4	1	-1	
Poroszló	. =		5	-0	-0	
Jászapáti	.		6	2	1	
Jászberény	.		5	4	2	
Karcag	–		–	–	–	
Szolnok	.		6	1	0	5
Tiszaroff	. =		5	2	0	
Túrkeve	.		6	1	-1	3
Kistelek	.		6	1	0	
Makó	.		6	1	-1	
Szeged	.		6	1	0	5
Szentes	.		6	2	-1	
Borsodnádasd	ny ▽		5	1	-2	
Füged	. =		5	1	-1	
Hidasnémeti	ny =		6	1	0	
Jósvafő	2 *	1	2	0	-2	2
Lillafüred	1		5	-0	-1	
Miskolc	ny =		4	1	1	–
Putnok	1 =		3	1	-1	
Sárospatak	.		6	0	-1	4
Szendrőlád	ny ∩		3	1	1	
Tokaj	ny =		5	1	1	
Kisvárda	3 =		6	1	0	1
Mátészalka	. =		5	0	-1	
Nyíregyháza	ny ⌴		6	0	-2	3
Nyírlugos	–		7	4	4	
Pátyod	ny		6	2	1	
Tiszabecs	. =		7	4	4	
Vásárosnamény	ny =		5	1	0	
Záhony	ny		6	1	0	
Berettyóújfalu	1		3	-1	-2	
Debrecen	1 =		4	0	-2	0
Hajdúdorog	–		–	–	–	
Hortobágy	.		4	1	0	
Körösszakál	1		5	0	-2	
Polgár	ny = ,		2	-1	-2	
Békéscsaba	. ⌴		5	-0	-1	1
Mezőhegyes	.		4	0	-1	1
Orosháza	.		5	-0	-1	3
Szarvas	.		6	1	0	5
Szeghalom	–		–	–	–	

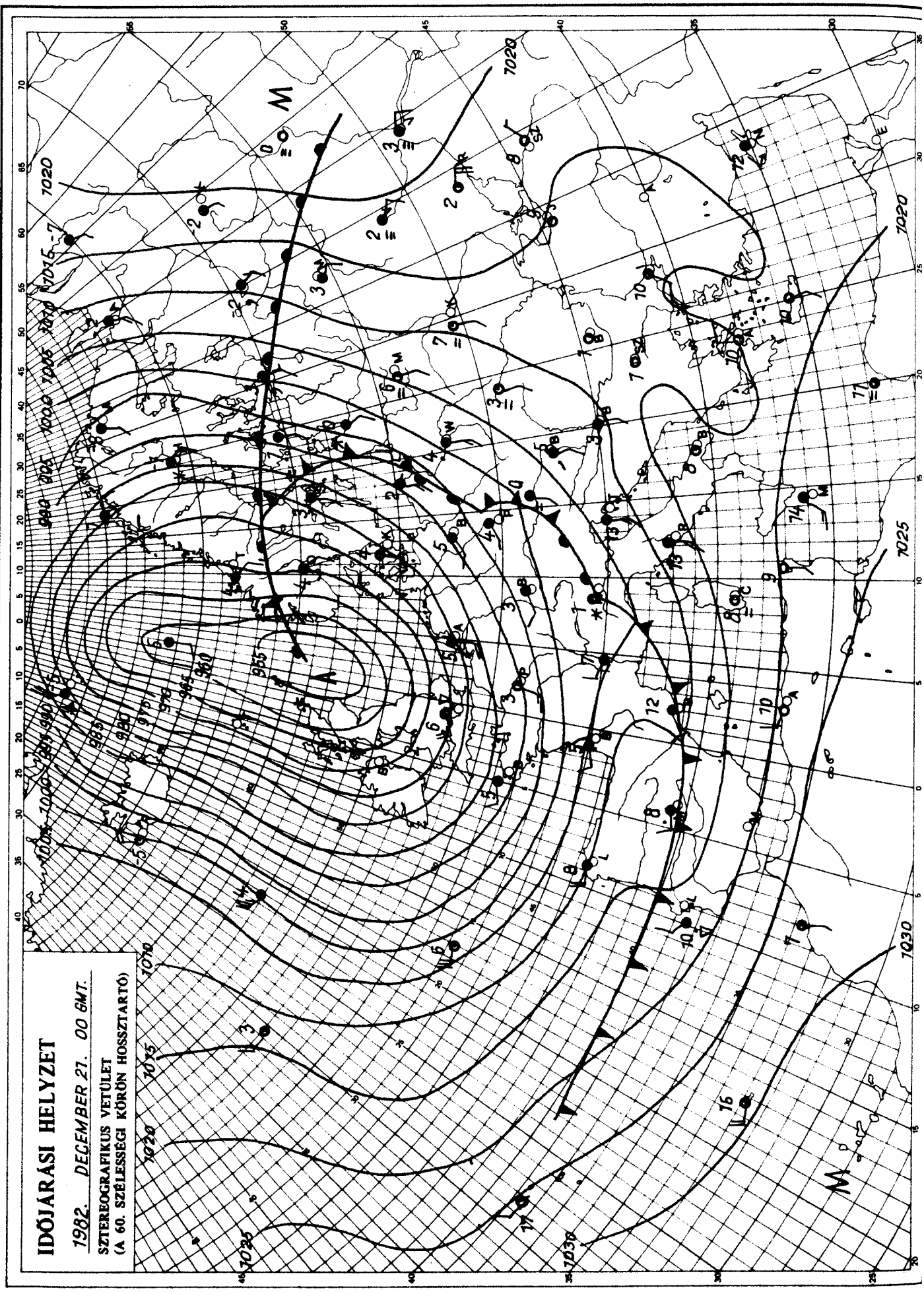

KIADJA: ORSZÁGOS METEOROLÓGIAI SZOLGÁLAT
Készíti: Központi Előrejelző Intézet Analízis- és Rövidtávú Prognózis Központja – T.: 273-018
Megjelenik naponként
Évi előfizetési díja: 1760,- Ft. – Megrendelhető: 1024 Budapest, II., Kitaibel Pál u. 1. – T.: 353-500
Kiadásért felel: az OMSZ elnöke – Szerkesztésért felel: a KEI igazgatója

IDŐJÁRÁSI NAPIJELENTÉS

ЕЖЕДНЕВНЫЙ МЕТЕОРОЛОГИЧЕСКИЙ БЮЛЛЕТЕНЬ • DAILY WEATHER REPORT
BULLETIN QUOTIDIEN DE TEMPS • TÄGLICHER WETTERBERICHT

95. évfolyam 356. szám. + Budapest + 1982. december 22. szerda

Az időjárási helyzet és a várható időjárás:

Európa időjárását még mindig egyetlen, óriási kiterjedésü ciklon alakitja. Középpontja ma reggel Norvégia középső vidékei felett volt. A ciklon nyugati, délnyugati oldalán újabb hideghullám tart részben a Német-Lengyel sikság felé, részben a Földközi-tenger nyugati medencéje felé. Magyarország időjárása szempontjából az utóbbinak lesz fontos szerepe. Ez a hideghullám ui. várhatóan újjáéleszti a jelenleg Olaszország felett örvénylő mediterrán ciklont. A mediterrán ciklon hatására Magyarországon ismét csapadékosra fordul az idő.

Hazánkban kedden borult, esős idő volt. Az északnyugati megyékben havas eső is előfordult. A lehullott csapadék mennyisége az ország legnagyobb részén 1 és 10 mm között alakult, Vas- Veszprém- és Zala-megyékben 10-21 mm között volt. A legmagasabb nappali hőmérséklet 3 és 11 fok között volt. A szerda hajnali órákra 0, 5 fokig csökkent a hőmérséklet. Délelőtt a keleti és déli megyékben sokfelé esett az eső, máshol átmenetileg megszünt a csapadék. A késő délelőtti óráktól kezdve ismét egyre több helyen esni kezdett az eső. A hőmérséklet 11 órakor 0 és 6 fok között volt.

Ma 12 órakor Budapesten a hőmérséklet 4,2 fok, a tengerszintre átszámitott légnyomás 1008 mbar, alig változik.

Várható időjárás csütörtök estig:

Borult idő, ismét egyre több helyen, majd mindenütt eső, az ország északnyugati felében időnként havas eső, havazás is lesz.
Az északi, északkeleti szél elsinte mérsékelt, később sokfelé élénk lesz.
A hőmérséklet éjszaka és napközben 1, 6 fok között várható.

H. Bóna Márta s.k.

A hőmérséklet napi középértéke és eltérése a 100 évi átlagtól /Budapest belterületén/:

1982. XII. 21. 5,1°C +5,2°C

1871 óta ezen a napon előfordult

legmagasabb hőmérséklet: 13,6°C /[illegible]/.
legalacsonyabb hőmérséklet: -18,0°C /[illegible]/.

82.822.

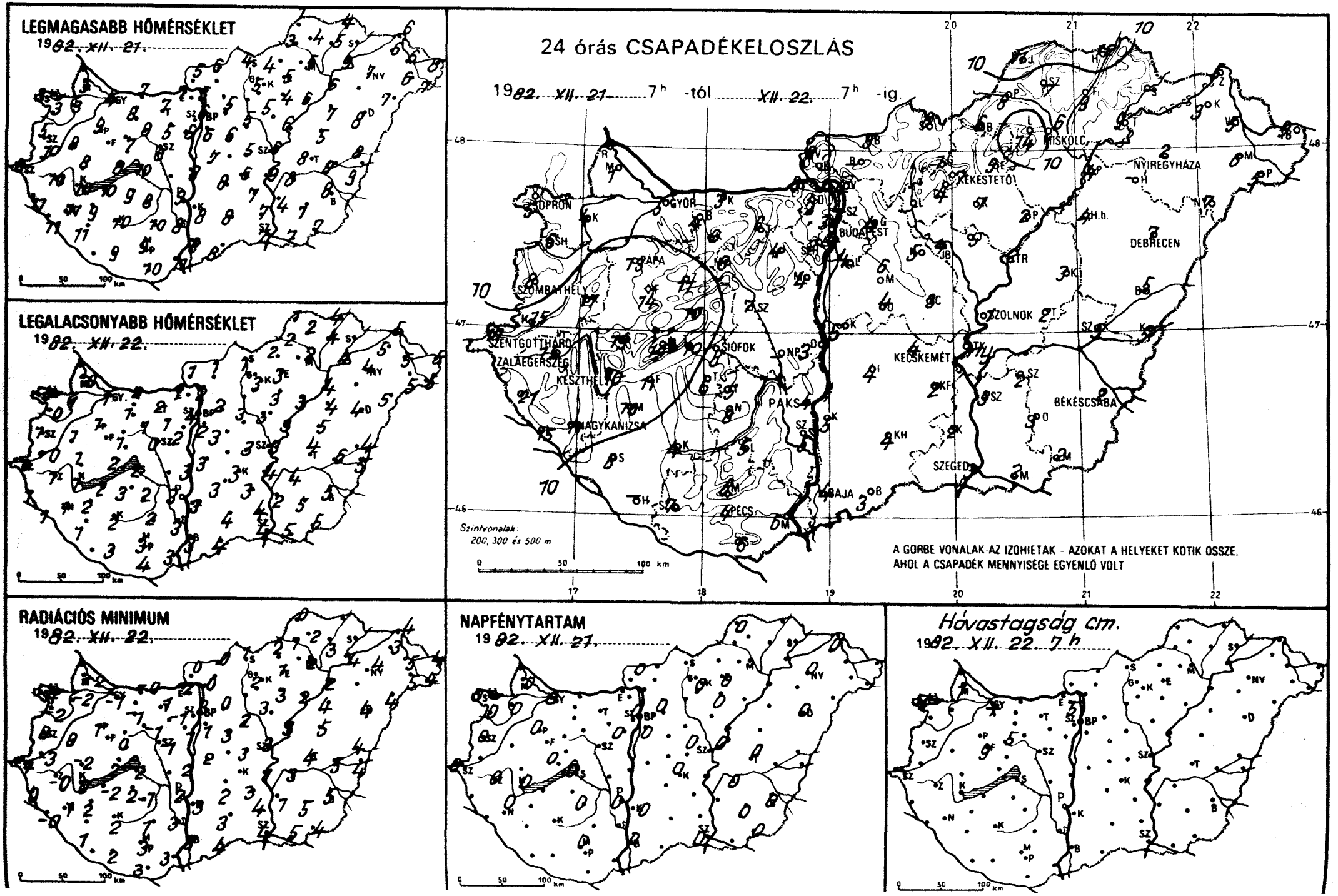
LEGMAGASABB HŐMÉRSÉKLET
1982. XII. 21.
LEGALACSONYABB HŐMÉRSÉKLET
1982. XII. 22.
RADIÁCIÓS MINIMUM
1982. XII. 22.
24 órás CSAPADÉKELOSZLÁS
1982. XII. 21. 7h -tól XII. 22. 7h -ig.
Szintvonalak: 200, 300 és 500 m
A GÖRBE VONALAK AZ IZOHIETÁK - AZOKAT A HELYEKET KÖTIK ÖSSZE, AHOL A CSAPADÉK MENNYISÉGE EGYENLŐ VOLT
NAPFÉNYTARTAM
1982. XII. 21.
Hóvastagság cm.
1982. XII. 22. 7h
SOPRON
GYŐR
BUDAPEST
PÁPA
SZOMBATHELY
SZENTGOTTHÁRD
ZALAEGERSZEG
KESZTHELY
SIÓFOK
PAKS
NAGYKANIZSA
PÉCS
BAJA
SZEGED
KECSKEMÉT
BÉKÉSCSABA
SZOLNOK
DEBRECEN
NYÍREGYHÁZA
MISKOLC
KÉKESTETŐ

1982. XII. 07-ig az utolsó 24 óra adatai						Előző nap napos órái
állomás	csapadék (mm)	Hó cm	max. hőmérséklet	min. hőmérséklet	rad. min.	
Győr	5 ≡	folt	4	1	-1	0
Kapuvár	4 =		3	1	-2	0
Mosonmagyaróvár	1 ≡	1	3	-0	-2	0
Rajka	-		-	-	-	
Sopron	5 =	folt	3	-0	-4	0
Sopronhorpács	6		3	-0	-2	0
Káld	17 =		8	1	0	
Körmend	15 ⊔		10	-0	-3	
Szentgotthárd	17 ⁂		8	0	-1	0
Szombathely	8		5	1	0	0
Lenti	21 ⁂ =		11	1	0	
Letenye	15 ⁂ ⁂		11	1	-0	
Nagykanizsa	11 ⁂ =		11	1	1	0
Zalaegerszeg	15 ⁂ =		10	1	-0	0
Farkasgyepű	14 ⁂	9	8	-0	-3	
Keszthely	10 ⁂		10	1	0	0
Mencshely	14		7	1	-0	0
Pápa	13 =		9	1	1	0
Sümeg	19		8	1	-2	
Tihany	10		8	2	2	
Veszprém	10		7	1	0	
Zirc	11 ⁂ ≡	5	6	-2	-2	
Fonyód	11		10	2	-2	
Homokszt. györgy	-		-	-	-	-
Kaposvár	4		10	2	2	
Marcali	10 ⁂		9	2	2	
Siófok	8 ▽		10	2	2	0
Somogyszob	8		11	1	1	
Tab	6		9	3	2	
Bábolna	4		5	-0	-2	
Esztergom	3 ≡		7	1	-2	
Kisbér	6 =		8	1	-1	
Komárom	3		7	2	-0	
Tatabánya	6		7	2	1	
Alcsútdoboz	4 ≡		5	1	-1	
Dunaújváros	3		8	3	2	
Martonvásár	4 =		6	2	1	0
Mór	8 ≡		8	1	-1	
Nagyhörcsökp.	-		-	-	-	
Szabadbattyán	7 =		8	0	-1	
Iregszemcse	5 =		8	2	-1	0
Lengyel	5 =		10	2	1	
Paks	4 =		9	3	2	0
Szekszárd	5		8	3	3	
Árpádtető	8		7	2	1	
Mohács	6 =		11	3	3	
Pécs	4 =		9	3	3	0
Siklós	6 =		10	4	3	
Szigetvár	7 ⁂ =		9	3	2	
Budaörs	3 =		5	2	1	
Bp. Lőrinc	4 =		6	2	1	0
Bp. Met. Int.	4		6	4	3	0
Bp. Szab. hegy	2		4	2	1	
Cegléd	3 =		5	3	3	0
Dobogókő	2 ⁂	55	2	-0	-2	
Gödöllő	4 =		5	2	0	0
Királyrét	-		-	-	-	
Monor	6		6	3	3	
Nagykáta	5		5	3	2	
Szentendre	4 =		5	2	1	

1982. XII. 07-ig az utolsó 24 óra adatai						Előző nap napos órái
állomás	csapadék (mm)	Hó cm	max. hőmérséklet	min. hőmérséklet	rad. mín.	
Vác	4 =		5	2	0	
Vámosmikola	2 =		5	1	0	0
Baja	4		8	3	3	0
Bácsalmás	3 =		8	4	4	
Izsák	4 =		8	3	2	
Kalocsa	5 =		8	3	3	0
Kecskemét	4 =		6	3	3	0
Kiskunfélegyháza	2 =		7	3	3	
Kiskunhalas	4 =		8	4	3	
Kunszentmiklós	5 =		7	3	2	
Tiszakécske	ny , =		9	4	1	
Balassagyarmat	5 =		6	1	0	
Romhány	-		-	-	-	
Salgótarján	6		4	1	1	
Eger	9 =		5	3	1	0
Galyatető	1 ,		2	-2	-4	
Gyöngyös	4		5	3	2	
Kékestető	7 ⁂ ≡		0	-1	-1	0
Kompolt	7		4	3	3	0
Lőrinci	-		-	-	-	
Poroszló	2 =		6	3	2	
Jászapáti	5 ▽		5	3	3	
Jászberény	4		5	3	2	
Karcag	3 =		5	5	5	
Szolnok	1		6	3	3	0
Tiszaroff	2 =		6	3	3	
Túrkeve	2 =		8	4	4	0
Kistelek	2 ▽		7	4	4	
Makó	2 =		7	5	5	
Szeged	3 =		7	4	4	0
Szentes	3		4	2	1	
Borsodnádasd	6 ▽		4	2	2	
Füged	9 =		5	4	3	
Hidasnémeti	12 =		4	4	3	
Jósvafő	11 ⁂ ≡		1	1	0	0
Lillafüred	14 ≡		6	3	2	
Miskolc	6 =		5	2	2	-
Putnok	8 ⁂ ⁂ =		3	2	1	
Sárospatak	-		-	--	-	--
Szendrőlád	7 =		4	2	2	
Tokaj	9 ≡		9	4	4	
Kisvárda	3 =		6	5	3	0
Mátészalka	6		6	5	5	
Nyíregyháza	2 =		7	4	4	0
Nyírlugos	7 =		7	5	4	
Pátyod	5 ▽		7	5	4	
Tiszabecs	9 =		8	5	4	
Vásárosnamény	5 =		6	5	5	
Záhony	5		6	5	4	
Berettyóújfalu	5		8	4	4	
Debrecen	7 ▽		8	4	4	0
Hajdúdorog	-		-	-	-	
Hortobágy	4 =		7	4	4	
Körösszakál	5		9	5	4	
Polgár	4		6	4	2	
Békéscsaba	2 =		8	5	5	0
Mezőhegyes	2		7	5	4	0
Orosháza	3		7	5	5	0
Szarvas	2		8	4	3	0
Szeghalom	5 =		8	6	5	

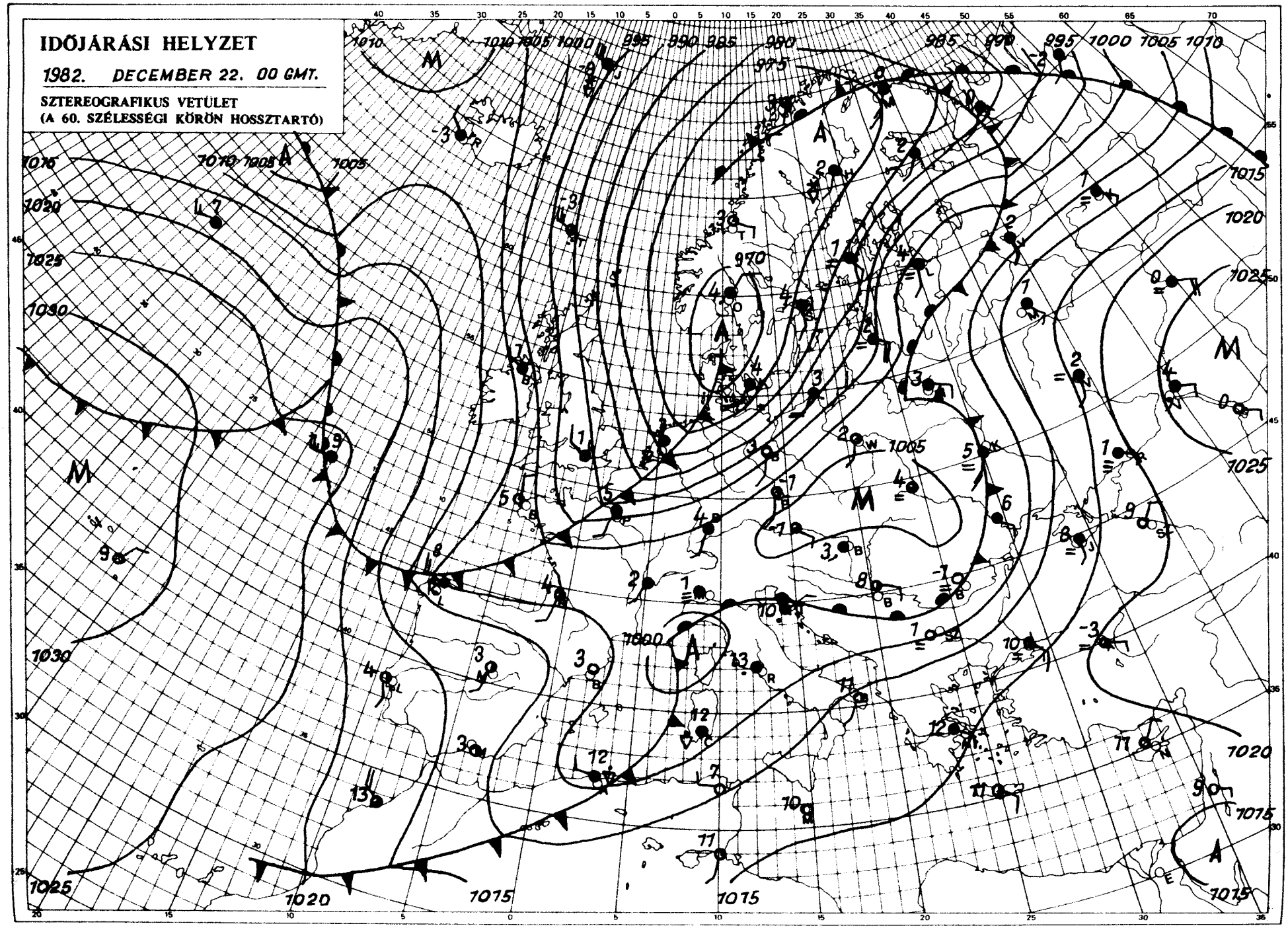

KIADJA: ORSZÁGOS METEOROLÓGIAI SZOLGÁLAT
Készíti: Központi Előrejelző Intézet Analízis- és Rövidtávú Prognózis Központja – T.: 273-018
Megjelenik naponként
Évi előfizetési díja: 1760,- Ft. – Megrendelhető: 1024 Budapest, II., Kitaibel Pál u. 1. – T.: 353-500
Kiadásért felel: az OMSZ elnöke – Szerkesztésért felel: a KEI igazgatója

IDŐJÁRÁSI NAPIJELENTÉS

ЕЖЕДНЕВНЫЙ МЕТЕОРОЛОГИЧЕСКИЙ БЮЛЛЕТЕНЬ · DAILY WEATHER REPORT
BULLETIN QUOTIDIEN DE TEMPS · TÄGLICHER WETTERBERICHT

95. évfolyam 357. szám. + Budapest + 1982. december 23. csütörtök

Az időjárási helyzet és a várható időjárás:

Kelet-Európa egy részén, valamint Délnyugat-Európában magas nyomású légköri képződmény helyezkedik el. Igy ott általában kevés a felhő, száraz az idő. Európa többi részén továbbra is a ciklonok határozzák meg az időjárást. Az elmúlt 24 óra folyamán középpontjával Olaszország középső része fölött alakult ki egy ciklon. Ennek az áramlási rendszerébe észak, északnyugat felől hideg levegő érkezik Nyugat-Európán át az Alpok térsége felé havazások, hózáporok kíséretében. Ugyanakkor dél, délkelet felől enyhe levegő áramlik a Balkán-félszigeten át a Kárpátok térsége fölé, esők, záporok, egy-két helyen zivatar és megerősödő szél mellett. Péntek estig a Kárpát-medence időjárását a dél felől áramló enyhe, valamint az északnyugat felől beszivárgó hideg levegő együttesen határozza meg.

Hazánkban szerdán borult idő volt. Országszerte esett az eső, a délutáni órákban a nyugati megyékben az esőt havas eső, hó váltotta fel. A lehullott csapadék mennyisége sok helyen elérte a 10, 20, helyenként a 25, 30 mm-t. A hőmérséklet napközben és hajnalban a nyugati, északnyugati megyékben 0, +4, máshol 5, 10 fok között váltakozott. Ma reggel a nyugati országrészből összefüggő hótakarót jelentettek, amelynek a vastagsága 1 és 9 cm között volt. A délelőtt folyamán folytatódott a borult idő. Többfelé volt újabb eső, a nyugati megyékben néhány helyen hó. Ezeken a területeken az északnyugati, északi szél megerősödött.

Ma 12 órakor Budapesten 5 fokot mértek, a tengerszintre átszámitott légnyomás 1008 mbar, mérsékelten emelkedik.

Várható időjárás péntek estig:

Többnyire borult marad az ég. Északnyugaton havazás, majd eső, másutt inkább eső várható. Az északi szél a Dunántúlon időnként megerősödik.
Várható legalacsonyabb éjszakai hőmérséklet: az ország nyugati felén -2, +2, keleten 1 és 5 fok között,
legmagasabb nappali hőmérséklet pénteken: általában 2 és 7 fok között alakul.

Pálmási Judit s.k.

TÁVOLABBI KILÁTÁSOK SZOMBATTÓL-KEDDIG:

Az időszak végére a csapadékhajlam gyengül, a hőmérséklet fokozatosan csökken. A legalacsonyabb hajnali hőmérséklet: eleinte 0 fok körül, később -1, -6 fok között. A legmagasabb nappali hőmérséklet: eleinte 2,6, majd -1, +4 fok között alakul. Jelentős mennyiségü /legalább 5 mm,/ csapadék az ország területének 60 százalékán várható, az időszak első felében.

KÖZÉPTÁVÚ ELŐREJELZŐ OSZTÁLY

A hőmérséklet napi középértéke és eltérése a 100 évi átlagtól /Budapest belterületén/:

1982. XII. 22.	4,0°C	+4,4°C

1871 óta ezen a napon Budapesten előfordult

legmagasabb hőmérséklet:	14,1°C /1971/,
legalacsonyabb hőmérséklet:	-19,1°C /1927/.

82.823.

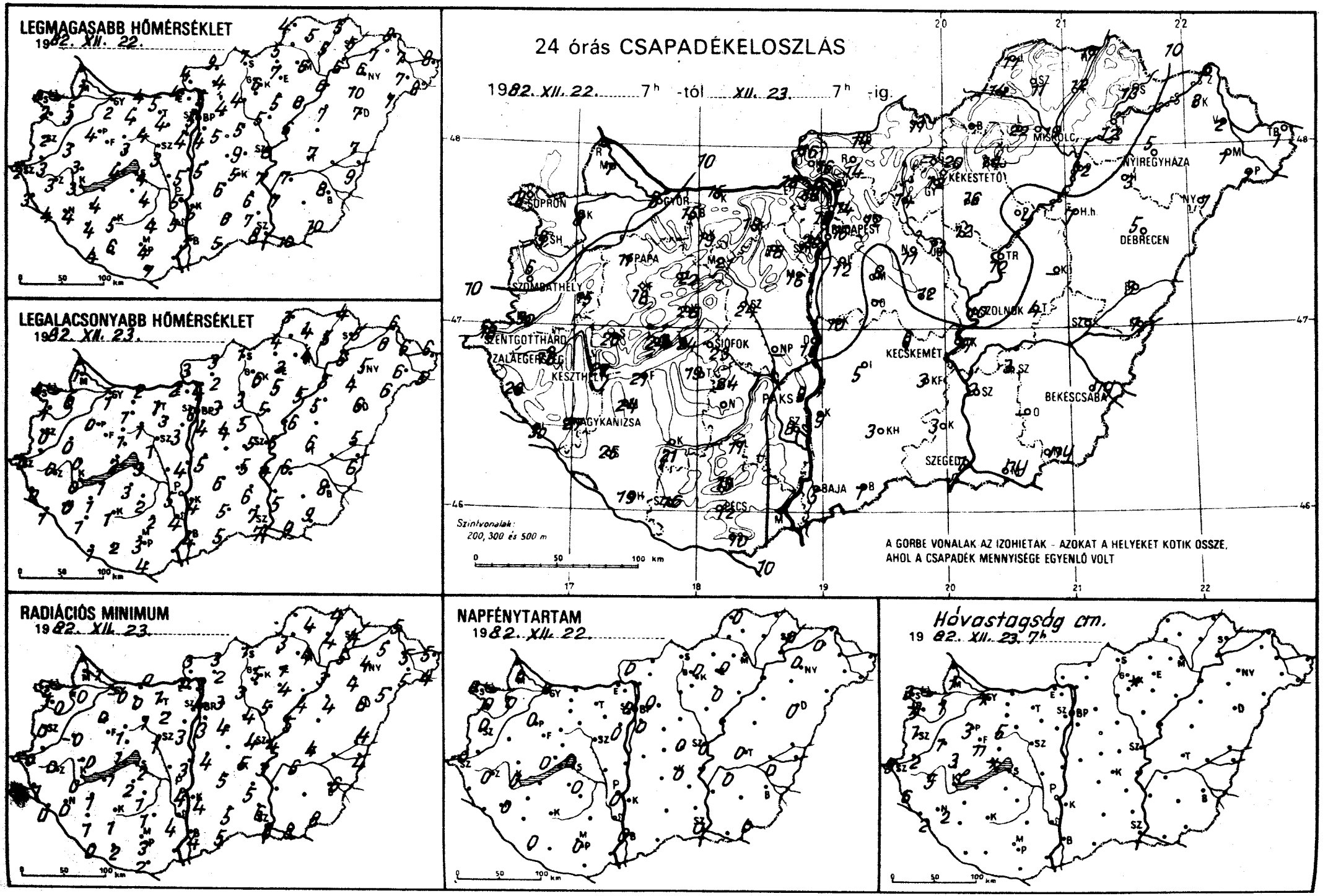
LEGMAGASABB HŐMÉRSÉKLET
1982. XII. 22.
LEGALACSONYABB HŐMÉRSÉKLET
1982. XII. 23.
RADIÁCIÓS MINIMUM
1982. XII. 23.
24 órás CSAPADÉKELOSZLÁS
1982. XII. 22. 7h -tól XII. 23. 7h -ig.
Szintvonalak: 200, 300 és 500 m
A GÖRBE VONALAK AZ IZOHIETAK - AZOKAT A HELYEKET KÖTIK ÖSSZE, AHOL A CSAPADÉK MENNYISÉGE EGYENLŐ VOLT
NAPFÉNYTARTAM
1982. XII. 22.
Hóvastagság cm.
1982. XII. 23. 7h
SOPRON
GYŐR
BUDAPEST
MISKOLC
NYÍREGYHÁZA
DEBRECEN
KEKESTETŐ
PAPA
SZOMBATHELY
SZENTGOTTHÁRD
ZALAEGERSZEG
KESZTHELY
SIÓFOK
KECSKEMÉT
SZOLNOK
NAGYKANIZSA
PAKS
BÉKÉSCSABA
SZEGED
BAJA
PÉCS
0 50 100 km

1982.XII.02 7h-ig az utolsó 24 óra adatai						Előző nap napos órái
állomás	csapadék (mm)	Hó cm	max. hőmérséklet	min. hőmérséklet	rad. min.	
Győr	8 * ≡	folt	2	1	-0	0
Kapuvár	8 * =	1	3	0	-0	0
Mosonmagyaróvár	7 *	1	1	1	-1	0
Rajka	-		-	-	-	
Sopron	8 * * =	3	0	0	-4	0
Sopronhorpács	9 * ⊔	folt	2	1	0	0
Káld	15 * *	1	3	0	-0	
Körmend	30 * *	2	3	-	-	
Szentgotthárd	18 * * =	9	2	0	-0	0
Szombathely	6 * *	1	2	0	0	0
Lenti	26 *	6	3	0	-1	
Letenye	30 * *	2	4	1	0	
Nagykanizsa	27 * * =	2	4	0	0	0
Zalaegerszeg	18 * * =	5	3	0	0	0
Farkasgyepű	18 * =	11	2	-1	-2	
Keszthely	22 * * =	lep.	3	0	0	0
Mencshely	24 * * =	folt	2	-0	-0	0
Pápa	11 * * =	3	4	0	0	0
Sümeg	20 * *	3	3	0	-0	
Tihany	24		4	2	1	
Veszprém	26 *		3	1	1	
Zirc	22 * * =	5	2	-1	-1	
Fonyód	21 * *		-	1	-1	
Homokszt. györgy	19 ≈		4	1	0	0
Kaposvár	21		5	1	1	
Marcali	24 * =		4	1	1	
Siófok	23		4	3	2	0
Somogyszob	25		4	1	1	
Tab	19		-	3	2	
Bábolna	15 *		3	0	-0	
Esztergom	15 ≈		4	2	-0	
Kisbér	19		4	1	0	
Komárom	15 ≈		4	2	0	
Tatabánya	19		5	1	1	
Alcsútdoboz	18 ≈		4	3	2	
Dunaújváros	10		5	4	3	
Martonvásár	16 ≈		4	3	3	0
Mór	21 ≈		4	1	1	
Nagyhörcsökp.	-		-	-	-	
Szabadbattyán	24 ≈		3	1	1	
Iregszemcse	24 ≈		4	2	1	0
Lengyel	11 ≈		4	2	1	
Paks	9 ≈		5	5	4	0
Szekszárd	8		5	4	4	
Árpádtető	15		3	2	2	
Mohács	-		-	-	-	
Pécs	12 ≈		4	3	3	0
Siklós	10 ≈		7	4	2	
Szigetvár	16 * ≈		6	2	2	
Budaörs	15 ≈		4	3	3	
Bp. Lőrinc	12 ▽ =		4	4	3	0
Bp. Met. Int.	16		5	6	4	0
Bp. Szab. hegy	20 * ≈		4	3	2	
Cegléd	12 ≈		9	5	4	0
Dobogókő	18 * =		3	1	-0	
Gödöllő	12 ≈		4	3	3	0
Királyrét	16 * *		4	2	2	
Monor	8		5	4	4	
Nagykáta	11 ≈		5	5	4	
Szentendre	14 ≈		5	3	3	

1982.XII.02 7h-ig az utolsó 24 óra adatai						Előző nap napos órái
állomás	csapadék (mm)	Hó cm	max. hőmérséklet	min. hőmérséklet	rad. min.	
Vác	14 =		5	4	3	
Vámosmikola	16		4	3	3	0
Baja	5		5	4	4	0
Bácsalmás	1		5	5	5	
Izsák	5 =		6	6	5	
Kalocsa	9		5	4	4	0
Kecskemét	6 ≈		5	5	5	0
Kiskunfélegyháza	3 * =		6	6	5	
Kiskunhalas	3 ≈		6	5	5	
Kunszentmiklós	10 ≈		5	5	4	
Tiszakécske	7 ≈		7	4	3	
Balassagyarmat	14 ≈		9	3	3	
Romhány	14		4	2	2	
Salgótarján	11		7	1	1	
Eger	14 ≈		7	3	1	0
Galyatető	-		-	-	-	
Gyöngyös	12		6	6	5	
Kékestető	20 * ≡	folt	1	1	0	0
Kompolt	16		5	5	4	0
Lőrinci	14		4	3	3	
Poroszló	4 ≈		6	5	4	
Jászapáti	12 ▽ =		5	5	5	
Jászberény	13 ≈		5	4	4	
Karcag	-		-	-	-	
Szolnok	10		6	6	4	0
Tiszaroff	12 ≈		6	6	5	
Túrkeve	4 ≈		7	6	4	0
Kistelek	3 ▽		7	7	6	
Makó	ny		10	9	8	
Szeged	1		8	7	6	0
Szentes	2		7	5	-	
Borsodnádasd	-		-	-	-	
Füged	12		5	5	4	
Hidasnémeti	17 ≈		5	4	4	
Jósvafő	17 ≈		4	3	-	0
Lillafüred	22 ≈		5	3	3	
Miskolc	19 ≈		5	4	4	-
Putnok	14 ≈		5	4	3	
Sárospatak	13 ≈		5	5	4	0
Szendrőlád	11 ≈		5	4	4	
Tokaj	12 ≈		6	6	5	
Kisvárda	2 ≈		7	6	5	0
Mátészalka	1		7	6	5	
Nyíregyháza	5 ≈		6	5	4	0
Nyírlugos	1 ≈		7	6	5	
Pátyod	1 ▽		8	5	4	
Tiszabecs	1		8	6	5	
Vásárosnamény	2 ≈		7	6	5	
Záhony	6		8	6	5	
Berettyóújfalu	3		7	5	4	
Debrecen	5 ≈		7	6	6	0
Hajdúdorog	3 ≈		10	4	4	
Hortobágy	7		7	5	4	
Körösszakál	1		9	6	4	
Polgár	12 ≈		6	5	3	
Békéscsaba	ny ≈		8	8	6	0
Mezőhegyes	ny ⸗		10	9	8	0
Orosháza	-		-	-	-	-
Szarvas	3		7	6	6	0
Szeghalom	-		-	-	-	

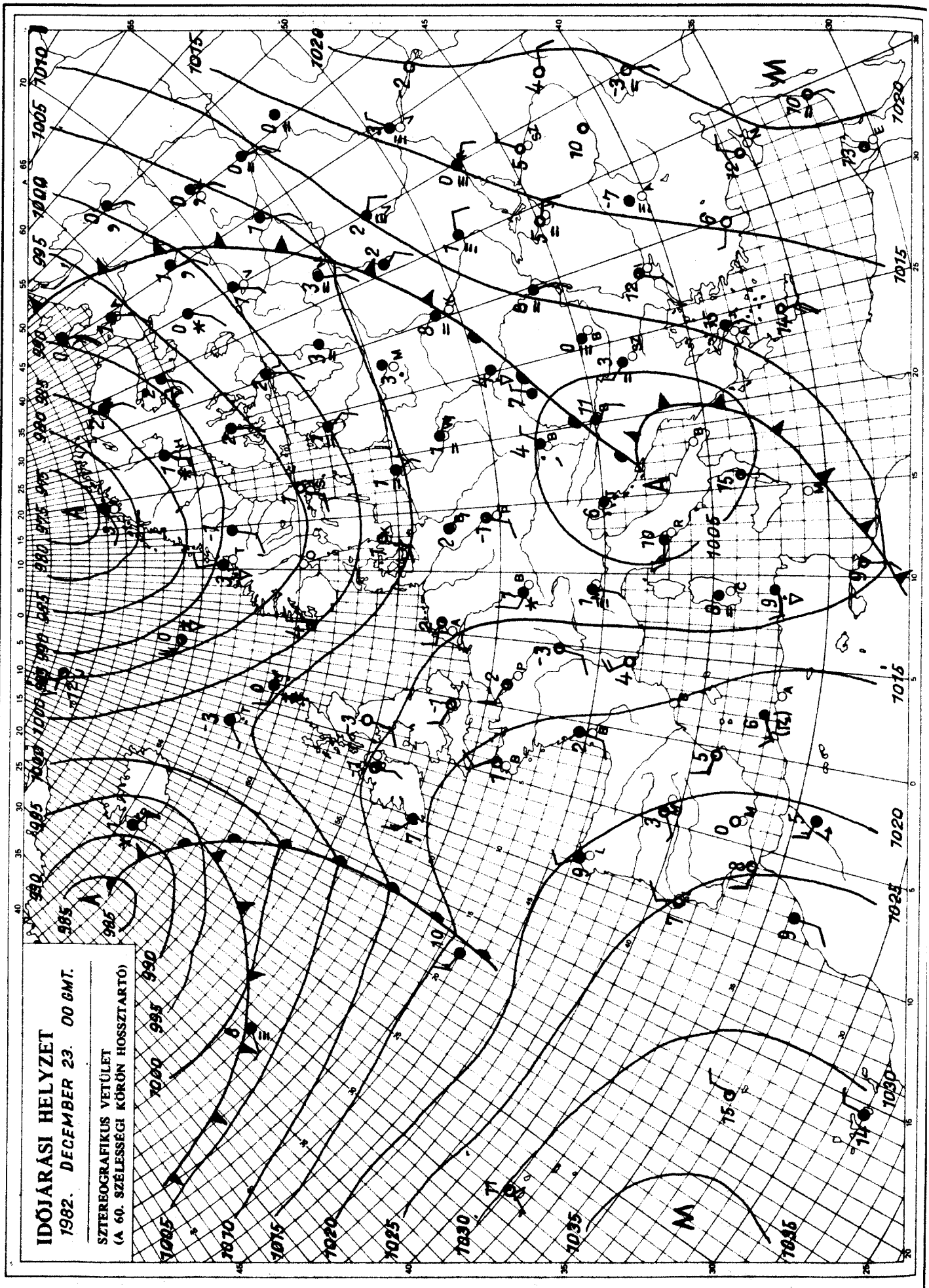

KIADJA: ORSZÁGOS METEOROLÓGIAI SZOLGÁLAT
Készíti: Központi Előrejelző Intézet Analízis- és Rövidtávú Prognózis Központja – T.: 273-018
Megjelenik naponként
Évi előfizetési díja: 1760,- Ft. – Megrendelhető: 1024 Budapest, II., Kitaibel Pál u. 1. – T.: 353-500
Kiadásért felel: az OMSZ elnöke – Szerkesztésért felel: a KEI igazgatója

IDŐJÁRÁSI NAPIJELENTÉS

ЕЖЕДНЕВНЫЙ МЕТЕОРОЛОГИЧЕСКИЙ БЮЛЛЕТЕНЬ • DAILY WEATHER REPORT
BULLETIN QUOTIDIEN DE TEMPS • TÄGLICHER WETTERBERICHT

95. évfolyam 358. szám. + Budapest + 1982. december 24. péntek

Az időjárási helyzet és a várható időjárás:

Európa legnagyobb részén az évszakhoz képest szokatlanul enyhe az időjárás. A kontinens keleti, északkeleti vidékein pl. 8, 10 fokkal magasabb a nappali hőmérséklet a december végén szokásosnál. Középpontjával a Norvég-tenger térségében ciklon örvénylik. Ez a Brit-szigeteken, a Benelux államokban és a Skandináv-félszigeten okoz változékony, gyakran csapadékos időjárást. Nagy kiterjedésü mediterrán ciklon található a Földközi-tenger középső medencéjében. Ennek keleti oldalán enyhe, páradús, nyugati, északnyugati oldalán viszont hideg és szárazabb levegő áramlik a Kárpát-medencébe. A két levegőfajta keveredése okozza a borult, csapadékos időjárást. Szombat estig a ciklon lassan töltődik, igy várhatóan a Kárpát-medencében is kevesebb lesz a csapadék.

Hazánkban csütörtökön borult idő volt. A legmagasabb nappali hőmérséklet a Dunántúlon 2, 5, másutt 5 és 12 fok között alakult. Napközben többfelé, éjszaka országszerte esett az eső, a nyugati, északnyugati megyékben helyenként havas eső, hó. A péntek reggel 7 óráig lehullott csapadék mennyisége a Dunántúl középső és déli részén, valamint az Északi-középhegységben helyenként elérte a 10, 20 mm-t. Péntek hajnalra 0 és +7 fok közé csökkent a hőmérséklet. Délelőtt erősen felhős, ill. borult volt az ég. Sokfelé esett újabb eső, északnyugaton havazott. A Dunántúl nyugati részén viharos északi szél fújt. A hőmérséklet 11 órakor +1 és +7 fok között váltakozott.

Ma 12 órakor Budapesten a hőmérséklet 6 fok, a tengerszintre átszámitott légnyomás 1013 mbar, alig változik.

Várható időjárás szombat estig:

Csak időnként szakadozik föl a felhőzet. Pénteken még országszerte valószinü ismétlődő eső, északnyugaton havas eső, hó. Szombaton már kevesebb helyen kell csapadékra számitani.
Az északi, északkeleti szelet főleg a Dunántúlon viharos széllökések kisérik.
Várható legalacsonyabb éjszakai hőmérséklet: északnyugaton 0, -3, délkeleten 0, +3,
legmagasabb nappali hőmérséklet szombaton: 1 és 6 fok között alakul.

Németh Lajos s.k.

A hőmérséklet napi középértéke és eltérése a 100 évi átlagtól /Budapest belterületén/:

1982. XII. 23.	4,8°C	+5,5°C

1871 óta ezen a napon Budapesten előfordult

legmagasabb hőmérséklet:	12,0°C /1971/,
legalacsonyabb hőmérséklet:	-17,6°C /1879/.

82.824.

LEGMAGASABB HŐMÉRSÉKLET

19 82. XII. 23.

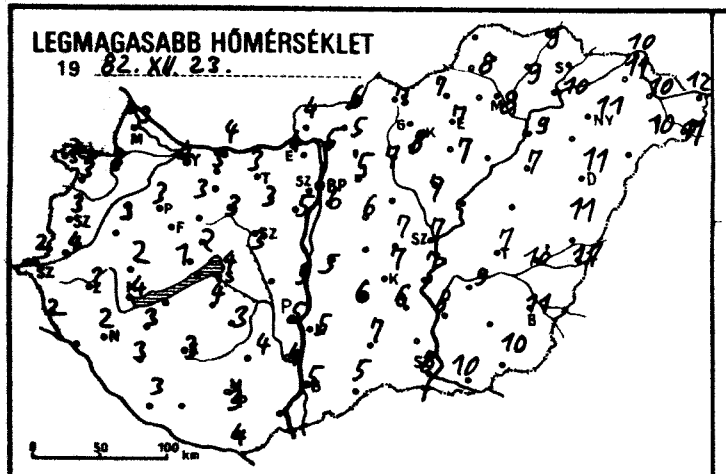

LEGALACSONYABB HŐMÉRSÉKLET

19 82. XII. 24.

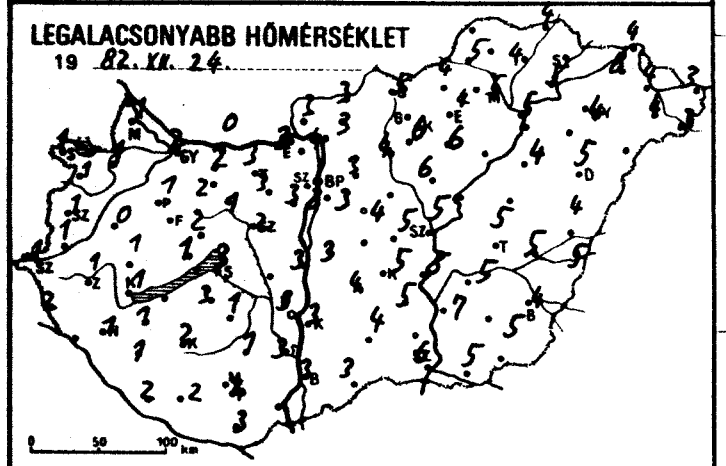

24 órás CSAPADÉKELOSZLÁS

19 82. XII. 23. 7h -tól XII. 24. 7h -ig.

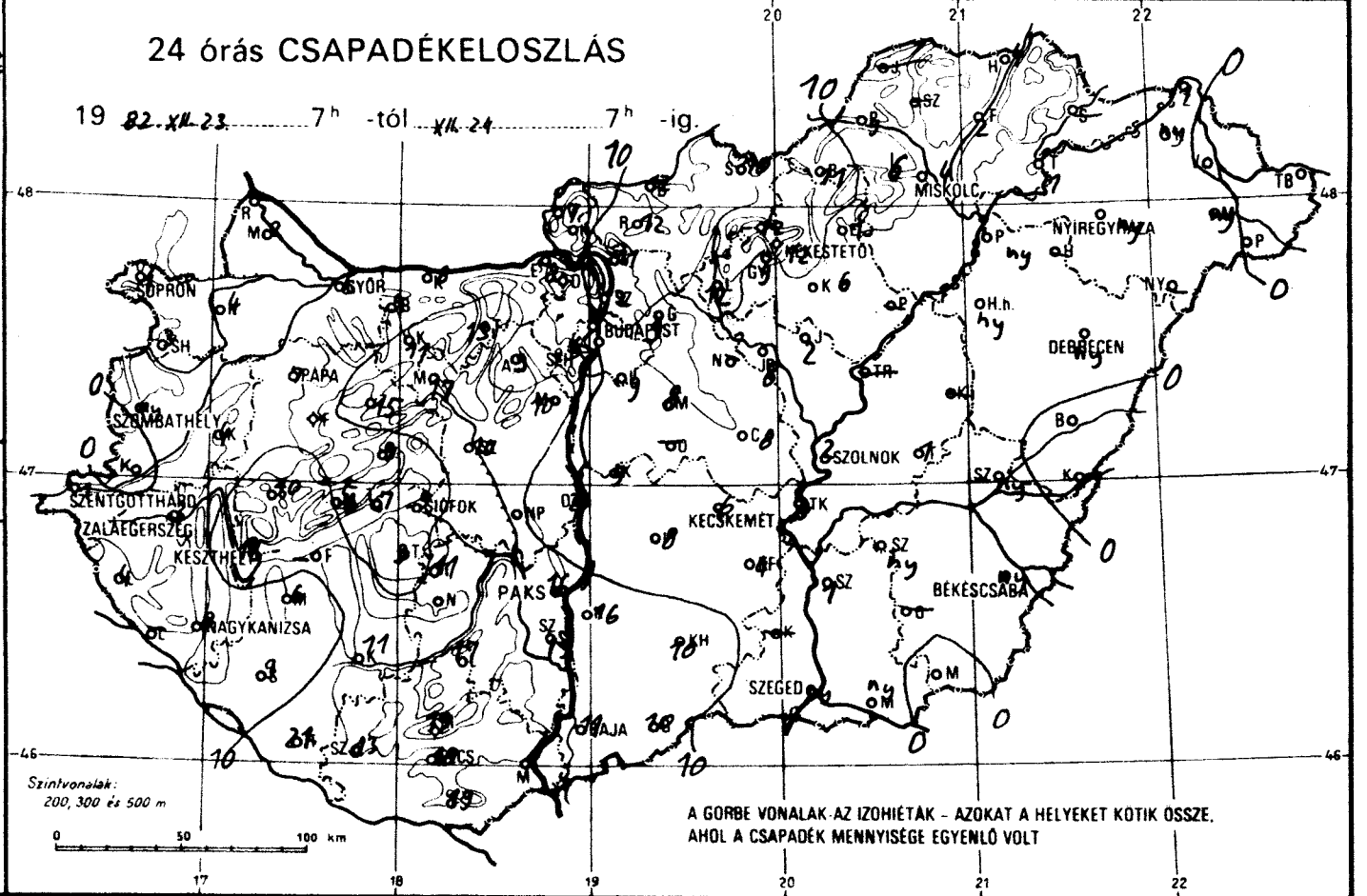

RADIÁCIÓS MINIMUM

19 82. XII. 24.

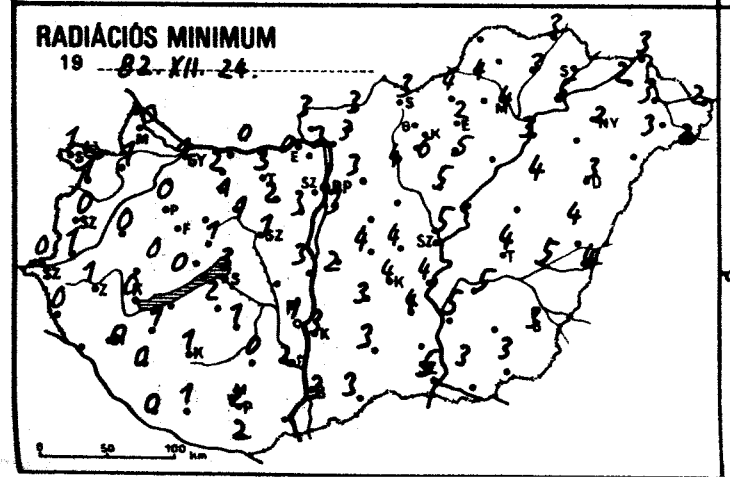

NAPFÉNYTARTAM

19 82. XII. 23.

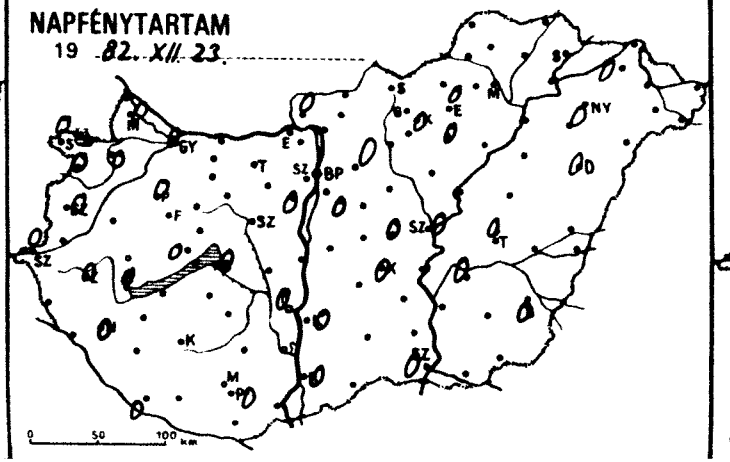

Hóvastagság cm

19 82. XII. 23. 7h

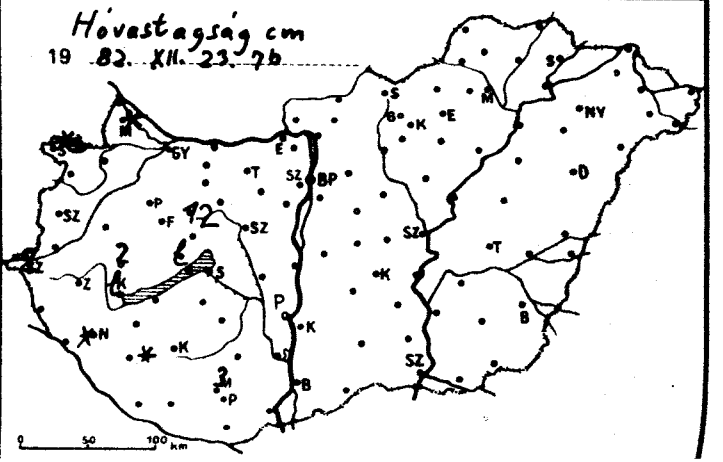

1982.XII.02-ig az utolsó 24 óra adatai						Előző nap napos órái
állomás	csapadék (mm)	Hó cm	max. hőmérséklet	min. hőmérséklet	rad. min.	
Győr	6 =		4	2	1	0
Kapuvár	4 =		3	1	1	0
Mosonmagyaróvár	2 *	folt	3	1	0	0
Rajka	–		–	–	–	
Sopron	1 *	folt	2	1	1	0
Sopronhorpács	3 * =		3	1	1	0
Káld	4		3	0	0	
Körmend	•		4	1	1	
Szentgotthárd	1 * =	2	2	1	0	0
Szombathely	ny *		3	1	–0	0
Lenti	4		2	2	0	
Letenye	–		–	–	–	
Nagykanizsa	8 * =	folt	2	1	0	0
Zalaegerszeg	3		3	1	1	0
Farkasgyepű	–		–	–	–	
Keszthely	13 * =	lep.	4	1	0	0
Mencshely	5 *	lep.	1	1	0	0
Pápa	7 *		3	1	0	0
Sümeg	10 * =	2	2	1	0	
Tihany	7		3	2	1	
Veszprém	9		2	2	1	
Zirc	15 * ×	12	1	–0	–1	
Fonyód	–		–	–	–	
Homokszt. györgy	21 =		3	2	0	0
Kaposvár	11		3	2	1	
Marcali	6 *		3	1	1	
Siófok	9		4	3	3	0
Somogyszob	9 *	folt	3	1	0	
Tab	9		4	3	2	
Bábolna	9		3	2	2	
Esztergom	8 =		4	3	0	
Kisbér	11		3	2	1	
Komárom	8 =		4	0	0	
Tatabánya	13		3	3	3	
Alcsútdoboz	9		3	3	2	
Dunaújváros	2		5	3	3	
Martonvásár	10 =		5	3	3	0
Mór	17		3	1	1	
Nagyhörcsökp.	–		–	–	–	
Szabadbattyán	10 =		3	2	1	
Iregszemcse	11 =		3	1	1	0
Lengyel	17 =		4	1	0	
Paks	16 =		5	3	1	0
Szekszárd	19 =		4	3	2	
Árpádtető	19 * =	3	2	0	–2	
Mohács	–		–	–	–	
Pécs	18 =		3	2	2	0
Siklós	19 =		4	3	2	
Szigetvár	13 * =		2	2	1	
Budaörs	10 =		5	3	3	
Bp. Lőrinc	9 =		6	3	3	0
Bp. Met. Int.	–		–	–	–	
Bp. Szab. hegy	6 =		4	2	2	
Cegléd	8 =		7	5	4	0
Dobogókő	–		–	–	–	
Gödöllő	9 =		5	3	3	0
Királyrét	–		–	–	–	
Monor	8		6	4	4	
Nagykáta	–		–	–	–	
Szentendre	12 =		5	4	3	

1982.XII.02-ig az utolsó 24 óra adatai						Előző nap napos órái
állomás	csapadék (mm)	Hó cm	max. hőmérséklet	min. hőmérséklet	rad. min.	
Vác	11 =		5	4	3	
Vámosmikola	7 =		4	3	3	0
Baja	11 =		5	3	3	0
Bácsalmás	10 =		5	3	3	
Izsák	8 =		6	4	3	
Kalocsa	16 =		5	3	3	0
Kecskemét	6 =		7	5	4	0
Kiskunfélegyháza	4 =		6	5	4	
Kiskunhalas	10 =		7	4	3	
Kunszentmiklós	9 =		5	3	2	
Tiszakécske	3 =		7	5	4	
Balassagyarmat	12		6	3	3	
Romhány	12		5	3	3	
Salgótarján	10		7	5	3	
Eger	1 =		7	4	2	0
Galyatető	12 =		4	1	1	
Gyöngyös	9		8	6	6	
Kékestető	12 V		4	2	1	0
Kompolt	6		7	6	5	0
Lőrinci	12		7	4	4	
Poroszló	–		–	–	–	
Jászapáti	2		7	6	5	
Jászberény	8		6	5	4	
Karcag	–		–	–	–	
Szolnok	2 =		7	5	5	0
Tiszaroff	–		–	–	–	
Túrkeve	1		7	5	4	0
Kistelek	–		–	–	–	
Makó	ny =		10	5	3	
Szeged	ny =		8	6	5	0
Szentes	1		8	7	5	
Borsodnádasd	11 V		7	4	4	
Fügöd	2		9	4	3	
Hidasnémeti	4 ×		9	4	3	
Jósvafő	–		–	–	–	
Lillafüred	6		7	4	3	
Miskolc	4 =		8	5	4	–
Putnok	9 =		8	5	4	
Sárospatak	–		–	–	–	
Szendrőlád	–		–	–	–	
Tokaj	1 ∧		10	5	5	
Kisvárda	ny =		11	8	2	0
Mátészalka	ny		10	4	3	
Nyíregyháza	ny		11	4	2	0
Nyírlugos	–		–	–	–	
Pátyod	•		11	3	2	
Tiszabecs	• ×		12	3	2	
Vásárosnamény	• =		10	4	3	
Záhony	1		10	4	3	
Berettyóújfalu	•		11	4	4	
Debrecen	ny		11	5	3	0
Hajdúdorog	–		–	–	–	
Hortobágy	ny		7	4	4	
Körösszakál	•		11	5	4	
Polgár	ny ,		9	5	3	
Békéscsaba	ny ∧		11	4	3	0
Mezőhegyes	•		10	5	3	0
Orosháza	–		–	–	–	
Szarvas	ny =		9	5	5	0
Szeghalom	ny , =		10	5	5	

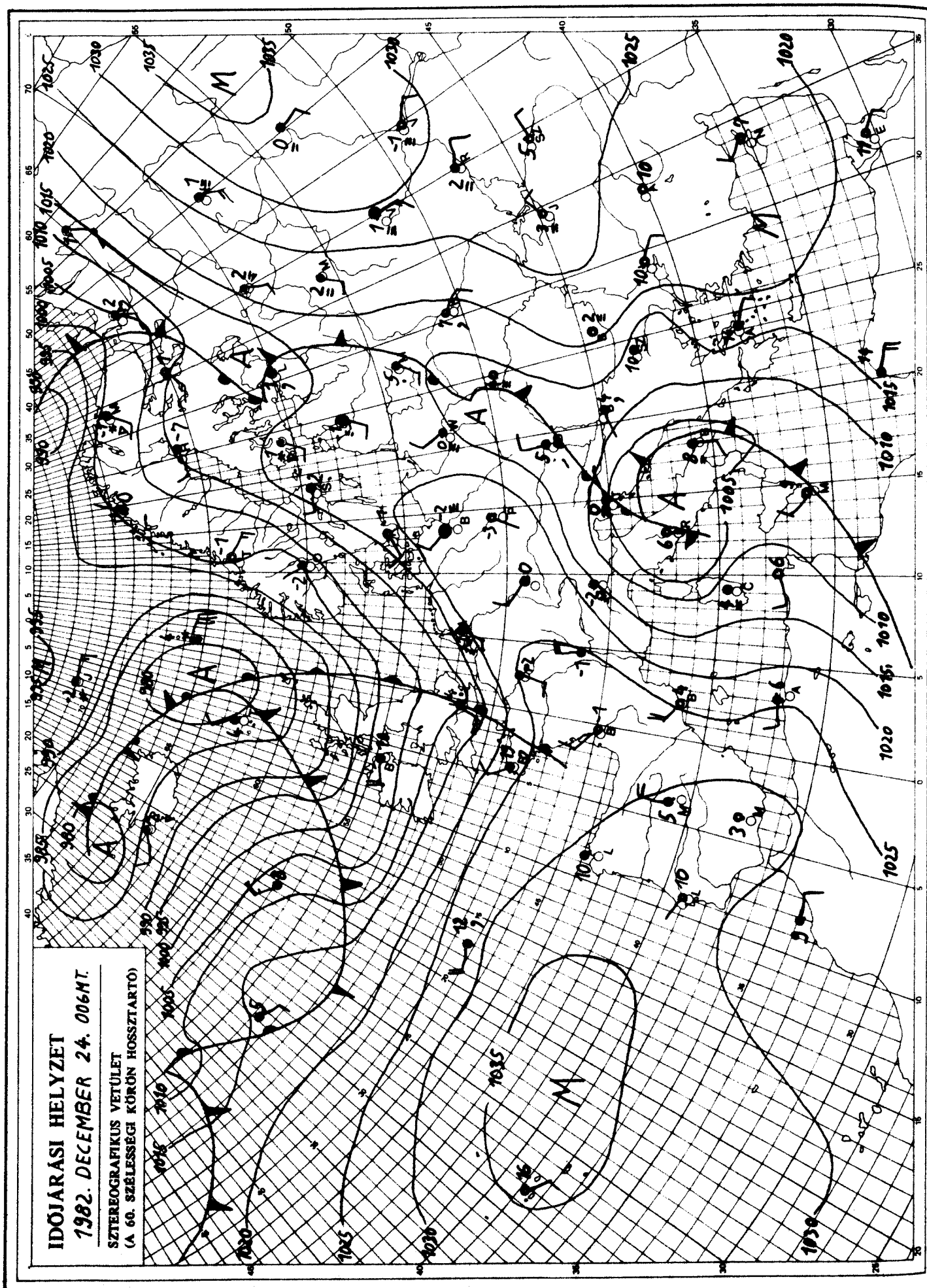

KIADJA: ORSZÁGOS METEOROLÓGIAI SZOLGÁLAT
Készíti: Központi Előrejelző Intézet Analízis- és Rövidtávú Prognózis Központja – T.: 273-018
Megjelenik naponként
Évi előfizetési díja: 1760,- Ft. – Megrendelhető: 1024 Budapest, II., Kitaibel Pál u. 1. – T.: 353-500
Kiadásért felel: az OMSZ elnöke – Szerkesztésért felel: a KEI igazgatója

IDŐJÁRÁSI NAPIJELENTÉS

ЕЖЕДНЕВНЫЙ МЕТЕОРОЛОГИЧЕСКИЙ БЮЛЛЕТЕНЬ · DAILY WEATHER REPORT
BULLETIN QUOTIDIEN DE TEMPS · TÄGLICHER WETTERBERICHT

95. évfolyam 359. szám. + Budapest + 1982. december 25. szombat

Az időjárási helyzet és a várható időjárás:

A középpontjával Olaszország felett örvénylő ciklonból északkelet felé hosszan kinyuló felhőzóna, egészen az Észak-orosz-hátságig húzódik. Hatására a Közép-Európa felett, a frontzóna keleti oldalán enyhe, nedves, a nyugati felén viszont hüvös és az eddiginél szárazabb légtömegek keverednek. Ugyanakkor a nyugaton megerősödő magas nyomású legköri képződmény a ciklont kelet felé mozditja el, és igy elősegiti azt az északi áramlást, mely végül is hüvösebbre forditja az Alpok és a Kárpátok térségének időjárását.

A péntek hazánkban csapadékos nap volt. A lehullott eső, hó és havas eső mennyisége a Dunántúlon helyenként meghaladta a 10 mm-t is. A hőmérséklet csúcsértéke 1 és 10 fok között alakult. Szombaton a hajnali órákra -1 és +5 fok közé csökkent a hőmérséklet. A délelőtti órákban északnyugaton már felszakadozott a felhőzet, de azért még az országban több helyen esett az eső. A Kékesről hózáport jelentettek. A Dunántúlon több alkalommal viharos szél fújt. A hőmérséklet 11 órakor 1 és 5 fok között váltakozott.

Ma 12 órakor 4 fokot mértek, a tengerszintre átszámitott légnyomás 1016 mbar, alig változik.

Várható diőjárás vasárnap estig:

Időnként már felszakadozik a zárt felhőzet, de főleg délen és keleten meg sok helyen újabb eső, havas eső, északon pedig hózápor várható. Az északi, északkeleti szél elsősorban a Dunántúlon több alkalommal viharossá fokozódik.
Várható legalacsonyabb hajnali hőmérséklet: +1 és -4,
legmagasabb nappali hőmérséklet vasárnap: általában 0 és +5 fok között alakul.

Bozóki István s.k.

A hőmérséklet napi középértéke és eltérése a 100 évi átlagtól /Budapest belterületén/:

1982. XII. 24.	6,7°C	+7,1°C

1871 óta ezen a napon Budapesten előfordult

legmagasabb hőmérséklet:	12,1°C /1958/,
legalacsonyabb hőmérséklet:	-18,2°C /1879/.

82.825.

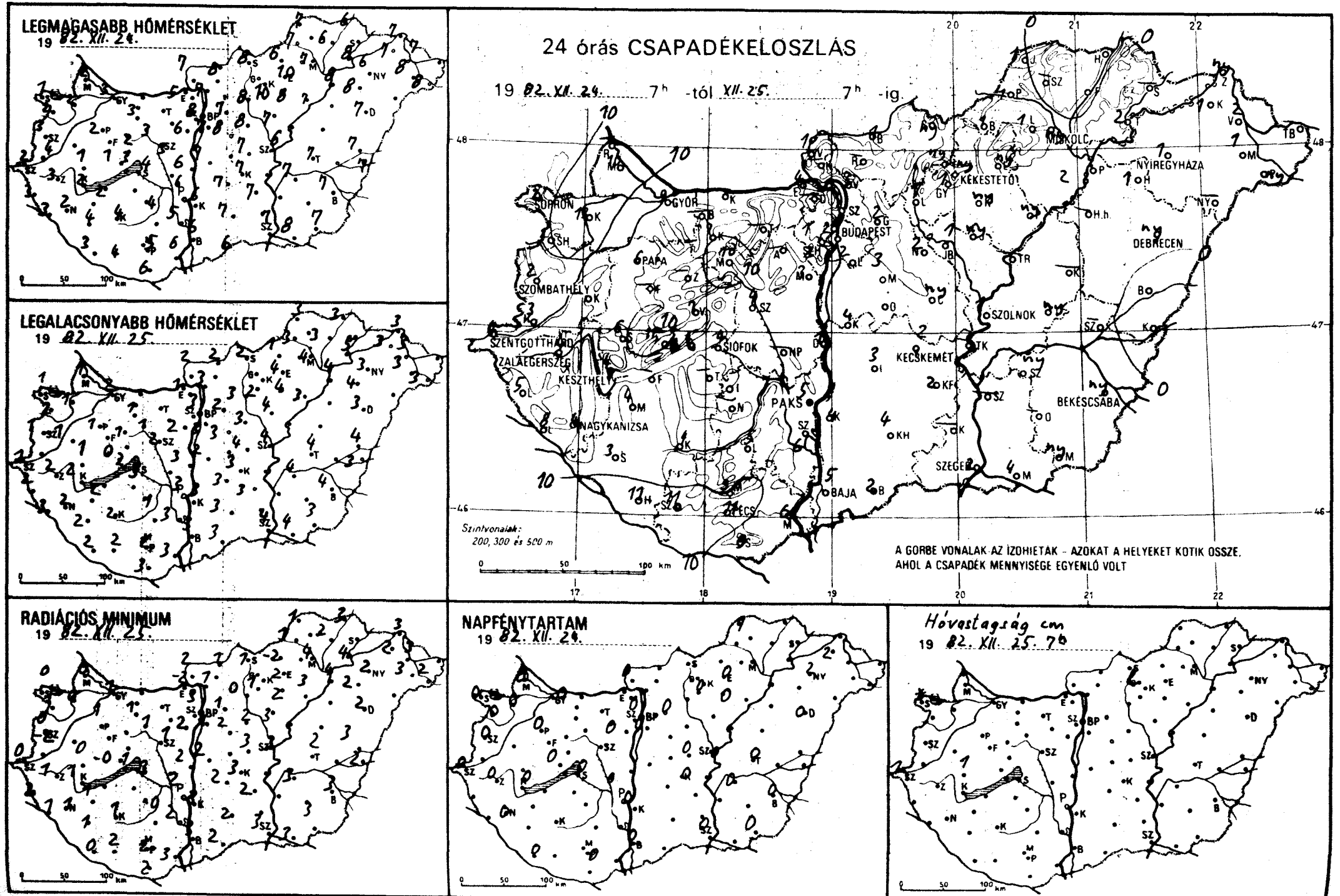
LEGMAGASABB HŐMÉRSÉKLET
19 82. XII. 24.
LEGALACSONYABB HŐMÉRSÉKLET
19 82. XII. 25.
RADIÁCIÓS MINIMUM
19 82. XII. 25.
24 órás CSAPADÉKELOSZLÁS
19 82. XII. 24. 7h -tól XII. 25. 7h -ig.
Szintvonalak: 200, 300 és 500 m
A GÖRBE VONALAK AZ IZOHIETAK - AZOKAT A HELYEKET KÖTIK ÖSSZE, AHOL A CSAPADÉK MENNYISÉGE EGYENLŐ VOLT
NAPFÉNYTARTAM
19 82. XII. 24.
Hóvastagság cm
19 82. XII. 25. 7h
SOPRON
GYŐR
BUDAPEST
MISKOLC
NYÍREGYHÁZA
KÉKESTETŐ
DEBRECEN
SZOMBATHELY
PAPA
SZOLNOK
SZENTGOTTHÁRD
ZALAEGERSZEG
KESZTHELY
SIÓFOK
KECSKEMÉT
NAGYKANIZSA
PAKS
BÉKÉSCSABA
SZEGED
BAJA
PÉCS

1982.XII.25-én 07 óráig az utolsó 24 óra adatai

állomás	csapadék (mm)	Hó cm	max. hőmérséklet	min. hőmérséklet	rad. min.	Előző nap napos órái
Győr	9 =		3	2	1	0
Kapuvár	13 ≈		2	1	0	0
Mosonmagyaróvár	10 ✱		2	1	0	0
Rajka	–		–	–	–	
Sopron	2 ✱	folt	1	1	0	0
Sopronhorpács	3 ✱=		2	2	1	0
Káld	–		–	–	–	
Körmend	3 ✱ ⊔		4	-1	-1	
Szentgotthárd	4 ✱	1	2	1	0	0
Szombathely	2 ✱		3	1	1	0
Lenti	5 ✱		3	2	2	
Letenye	8 ✱		3	3	1	
Nagykanizsa	4 ✱		2	2	1	0
Zalaegerszeg	4 ✱		3	2	1	0
Farkasgyepű	–		–	–	–	
Keszthely	4 ✱ ⊃		2	2	1	0
Mencshely	11 ✱		1	0	-0	0
Pápa	6 ✱		2	1	0	0
Sümeg	6 ✱	1	1	1	0	
Tihany	4		3	2	1	
Veszprém	7		2	1	0	0
Zirc	–		–	–	–	
Fonyód	–		–	–	–	
Homokszt. györgy	11 ☽ ≈		3	2	0	0
Kaposvár	4		4	2	1	
Marcali	4 ✱		2	2	1	
Siófok	4		4	3	3	0
Somogyszob	3		4	2	1	
Tab	–		–	–	–	
Bábolna	–		–	–	–	
Esztergom	4 ≈		5	1	-2	
Kisbér	7 ≡		3	1	1	
Komárom	–		–	–	–	
Tatabánya	–		–	–	–	
Alcsútdoboz	–		–	–	–	
Dunaújváros	1		6	3	2	
Martonvásár	3 ≈		6	2	2	0
Mór	10 =		3	1	1	
Nagyhörcsökp.	–		–	–	–	
Szabadbattyán	4 =		3	2	1	
Iregszemcse	–		–	–	–	–
Lengyel	5 =		4	1	-0	
Paks	5 =		6	3	2	0
Szekszárd	6		5	3	2	
Árpádtető	9 ≈		2	0	0	
Mohács	6 ≈		6	3	3	
Pécs	11 ≈		5	2	2	0
Siklós	9 ≈		6	3	2	
Szigetvár	11 ✱=		4	2	2	
Budaörs	.2 ≈		8	3	2	
Bp. Lőrinc	2 ☿ =		7	3	1	0
Bp. Met. Int.	2		8	3	3	0
Bp. Szab. hegy	1 ≈		6	0	0	
Cegléd	ny ≈		7	4	3	0
Dobogókő	–		–	–	–	
Gödöllő	2 ≈		7	2	1	0
Királyrét	–		–	–	–	
Monor	3		8	3	2	
Nagykáta	2		8	3	2	
Szentendre	–		–	–	–	

1982.XII.25-én 07 óráig az utolsó 24 óra adatai

állomás	csapadék (mm)	Hó cm	max. hőmérséklet	min. hőmérséklet	rad. min.	Előző nap napos órái
Vác	3 =		7	3	1	
Vámosmikola	1 ≈		7	2	2	0
Baja	5 ≡		6	3	3	0
Bácsalmás	2		6	3	2	
Izsák	3		7	3	2	
Kalocsa	4		6	3	3	0
Kecskemét	2 ≈		7	3	3	0
Kiskunfélegyháza	2 =		7	3	2	
Kiskunhalas	4 =		7	3	2	
Kunszentmiklós	4 =		7	2	2	
Tiszakécske	–		–	–	–	
Balassagyarmat	1 ☿		8	2	1	
Romhány	–		–	–	–	
Salgótarján	ny ≈		8	2	1	
Eger	ny ☽ ≈		10	4	2	0
Galyatető	ny ✱ =	1 ep.	5	-1	-2	
Gyöngyös	1		10	2	1	
Kékestető	ny ☿ ≈		5	-0	-1	0
Kompolt	ny ☽		8	4	2	0
Lőrinci	1		8	3	0	
Poroszló	ny		8	4	4	
Jászapáti	ny =		7	4	3	
Jászberény	1		8	3	1	
Karcag	–		–	–	–	
Szolnok	1		6	4	3	0
Tiszaroff	–		–	–	–	
Túrkeve	ny		7	4	2	0
Kistelek	–		–	–	–	
Makó	4		8	4	3	
Szeged	2 ≡		7	4	3	0
Szentes	–		–	–	–	
Borsodnádasd	1		6	1	-2	
Füged	. ≈		6	3	2	
Hidasnémeti	. ≈		6	3	3	
Jósvafő	1 ⌒		7	3	1	1
Lillafüred	1		7	3	1	
Miskolc	ny ≈		7	4	4	–
Putnok	1 =		7	3	1	
Sárospatak	–		–	–	–	–
Szendrőlád	–		–	–	–	
Tokaj	2		8	5	4	
Kisvárda	1 ≈		7	3	2	2
Mátészalka	1		8	3	3	
Nyíregyháza	1		6	3	2	2
Nyírlugos	–		–	–	–	
Pátyod	ny		8	3	2	
Tiszabecs	–		–	–	–	
Vásárosnamény	2 ≈		7	3	3	
Záhony	ny		7	3	3	
Berettyóújfalu	.		7	4	3	
Debrecen	ny ≈		7	3	2	0
Hajdúdorog	1 ≈		8	4	2	
Hortobágy	–		–	–	–	
Körösszakál	.		7	3	2	
Polgár	2 ≈		8	4	2	
Békéscsaba	ny		7	4	3	0
Mezőhegyes	ny ☽		7	3	3	0
Orosháza	–		–	–	–	–
Szarvas	ny ≈		7	4	3	0
Szeghalom	–		–	–	–	

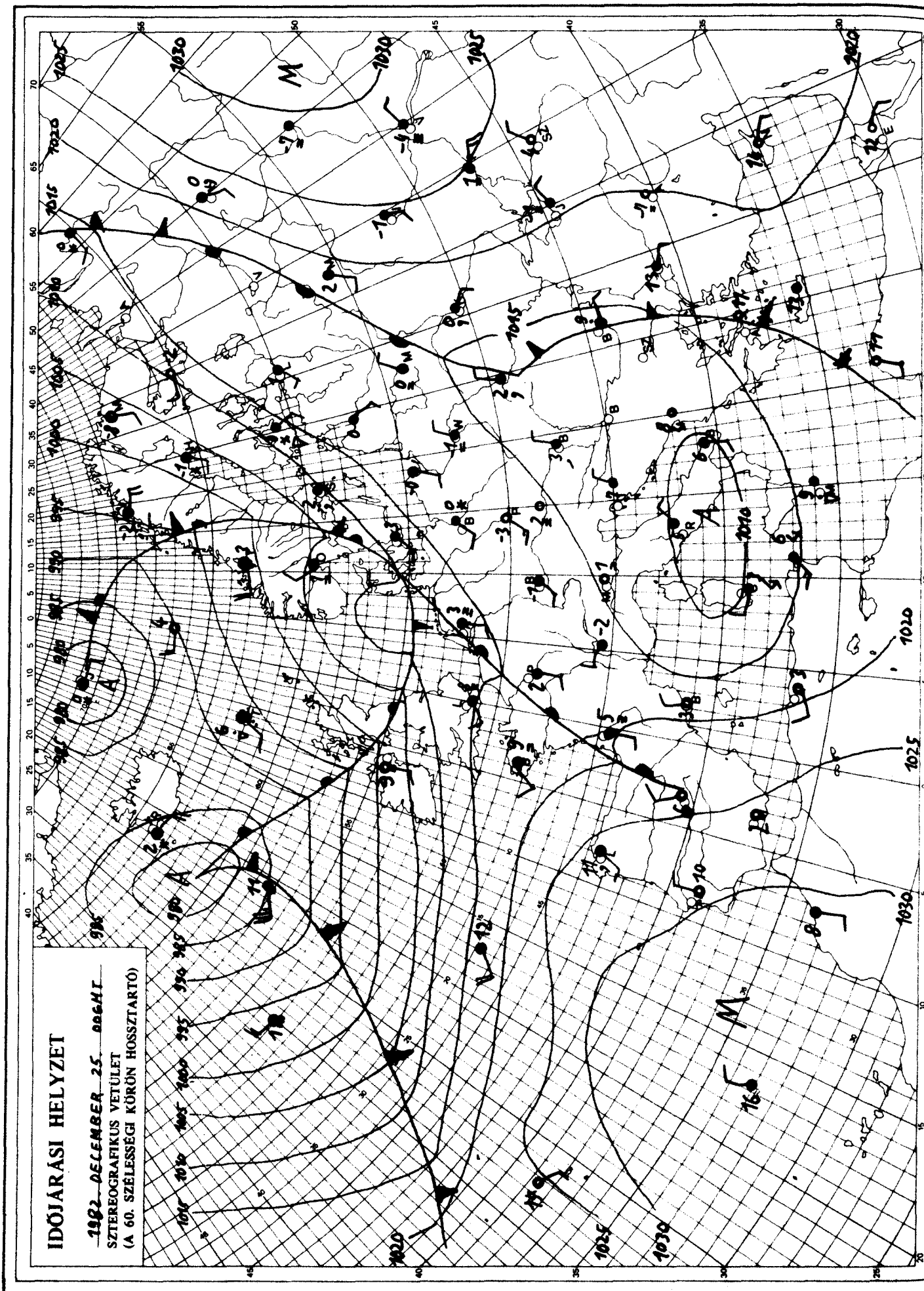

KIADJA: ORSZÁGOS METEOROLÓGIAI SZOLGÁLAT
Készíti: Központi Előrejelző Intézet Analízis- és Rövidtávú Prognózis Központja – T.: 273-018
Megjelenik naponként
Évi előfizetési díja: 1760,- Ft. – Megrendelhető: 1024 Budapest, II., Kitaibel Pál u. 1. – T.: 353-500
Kiadásért felel: az OMSZ elnöke – Szerkesztésért felel: a KEI igazgatója

IDŐJÁRÁSI NAPIJELENTÉS

ЕЖЕДНЕВНЫЙ МЕТЕОРОЛОГИЧЕСКИЙ БЮЛЛЕТЕНЬ · DAILY WEATHER REPORT
BULLETIN QUOTIDIEN DE TEMPS · TÄGLICHER WETTERBERICHT

95. évfolyam 360. szám. + Budapest + 1982. december 26. vasárnap

Az időjárási helyzet és a várható időjárás:

Mintegy 500 kilométer átlagos szélességü felhőzóna húzódott vasárnap reggel a Moszka-Szófia-Athén vonal mentén. Területén gyakran hull csapadék, északon főként hó, délen a hegyekben hó, másutt eső. A felhőzóna nyugati oldalán hideg levegő áramlik, amelyben gyenge, leszálló légmozgás is uralkodik, igy csökken a felhőzet. Az óceáni partvidék északi részét elérte az újabb, gyors mozgású időjárási frontrendszer. Ebben óceáni eredetü, viszonylag enyhe, illetve a sarkvidékről származó hideg, száraz léghullámok keverednek. Ez a frontrendszer hétfő estig valószinüleg még csak megközeliti a Kárpát-medence térségét.

Hazánkban szombaton csupán az északnyugati országrészben szakadozott fel a felhőzet, az ország nagy részén gyakran hullott csapadék, váltakozva eső illetve hó. A vasárnap reggel 7 óráig mért mennyiség csapadéknyom és 8 mm között volt. A hőmérséklet csúcsértéke 0, 7 fok között váltakozott. Vasárnap hajnalra 0, 4 fokig hült le a levegő. Délelőtt északnyugat felől egyre több helyen szakadozott fel a felhőzet, de a keleti és kéli országrészből esőről, havazásról érkezett jelentés. Az északi szél az ország nagy részén erős, helyenként néha viharos volt. A hőmérséklet 11 órakor 2, 5 fok között alakult.

Ma 12 órakor Budapesten a hőmérséklet 4 fok, a tengerszintre átszámitott légnyomás 1023 mbar, gyengén emelkedik.

Várható időjárás hétfő estig:

A keleti, délkeleti országrészben ma /vasárnap/ még szórványos eső, havazás várható.
Később átmenetileg mindenütt felszakadozik a felhőzet.
Az északnyugati szél csak lassanként mérséklődik.
Éjszaka helyenként köd képződik.
Várható legalacsonyabb éjszakai hőmérséklet: 0, -5 fok között,
legmagasabb hőmérséklet hétfőn: 2, 7 fok között alakul.

Török Dénes s.k.

A hőmérséklet napi középértéke és eltérése a 100 évi átlagtól /Budapest belterületén/:

1982. XII. 25. 4,0°C +4,7°C

1871 óta ezen a napon Budapesten előfordult

legmagasabb hőmérséklet: 10,1°C /1958/,
legalacsonyabb hőmérséklet: -20,6°C /1878/.

82.826.

LEGMAGASABB HŐMÉRSÉKLET

19 82. XII. 25.

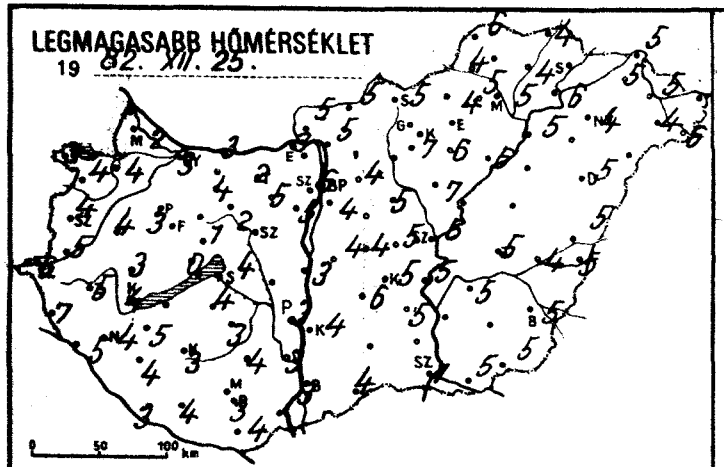

LEGALACSONYABB HŐMÉRSÉKLET

19 82. XII. 26.

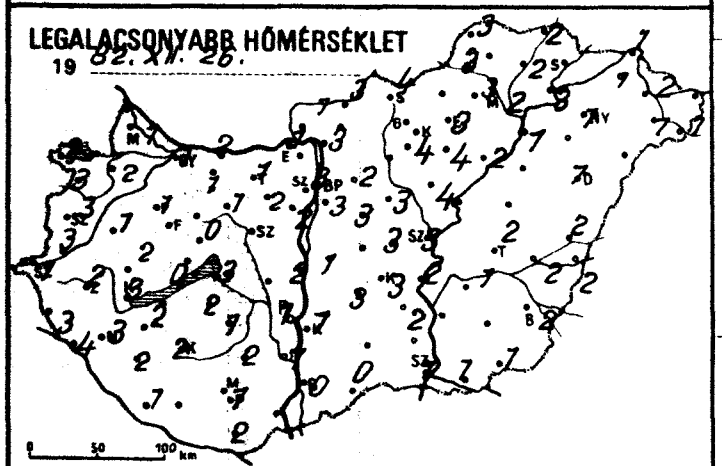

RADIÁCIÓS MINIMUM

19 82. XII. 26.

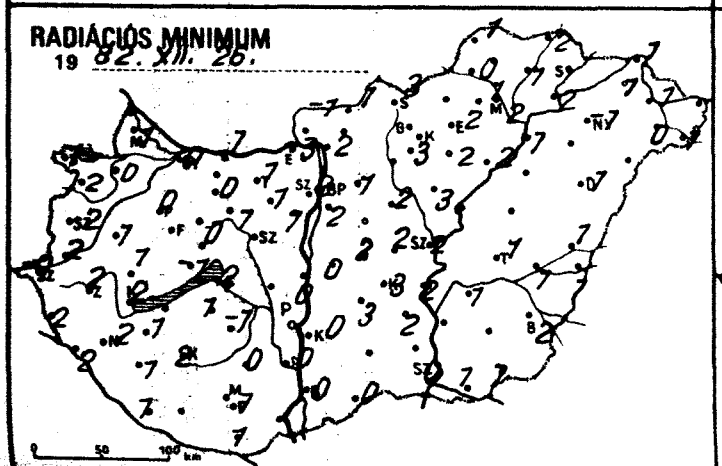

24 órás CSAPADÉKELOSZLÁS

19 82. XII. 25. 7h -tól XII. 26. 7h -ig.

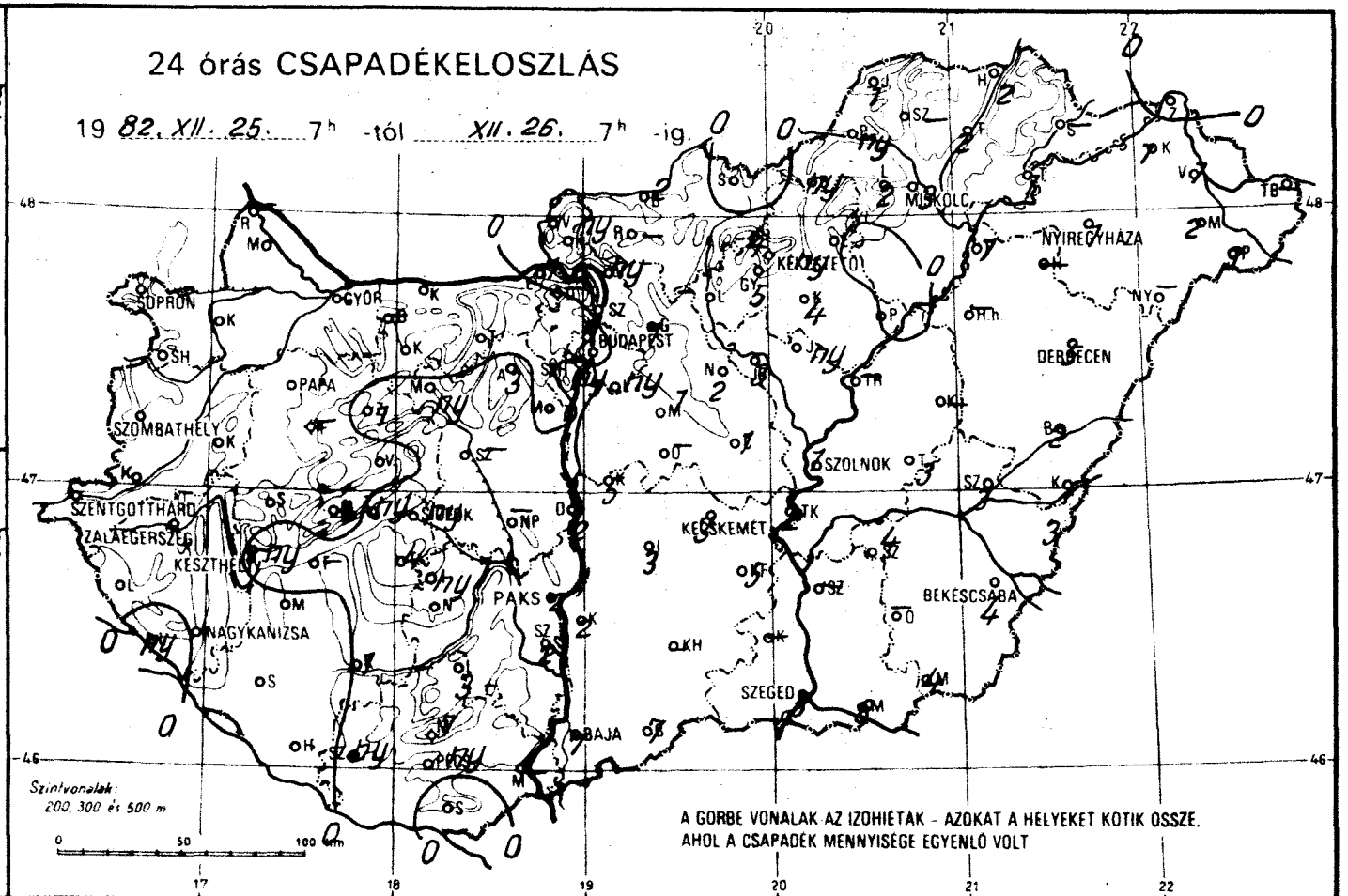

NAPFÉNYTARTAM

19 82. XII. 25.

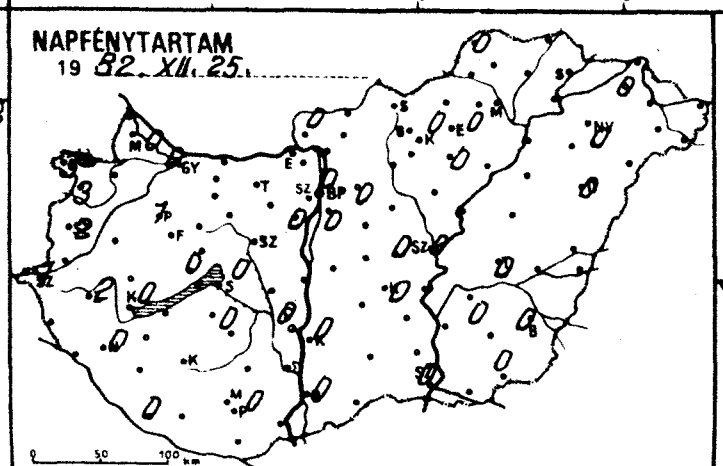

Hóvastagság cm.

19 82. XII. 25. 7h

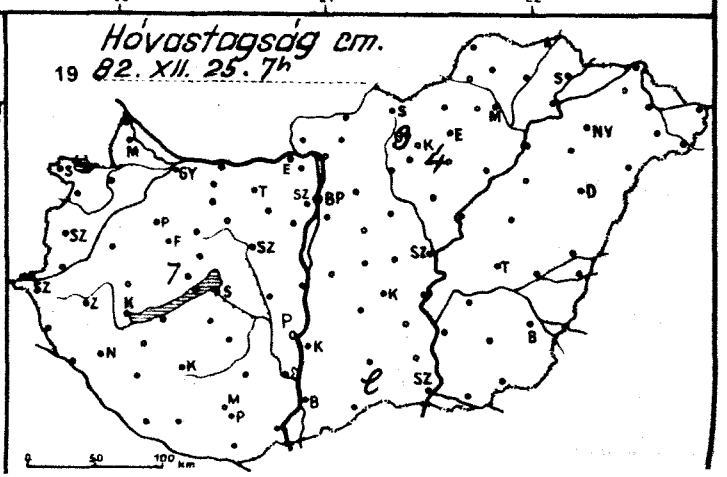

82.XII.26.

19 _____ 07 h-ig az utolsó 24 óra adatai

állomás	csapadék (mm)	Hó cm	max. hőmérséklet	min. hőmérséklet	rad. min.	Előző nap napos órái
Győr	•		3	1	0	0
Kapuvár	• =		4	2	0	–
Mosonmagyaróvár	•		2	1	1	0
Rajka	–		–	–	–	
Sopron	•		3	2	1	3
Sopronhorpács	•		4	3	2	3
Káld	•		4	1	1	
Körmend	• =		4	3	2	
Szentgotthárd	•		6	1	0	1
Szombathely	•		5	3	2	2
Lenti	•		7	3	2	
Letenye	ny ∇		5	4	2	
Nagykanizsa	•		4	3	2	0
Zalaegerszeg	•		5	2	2	2
Farkasgyepű	–		–	–	–	
Keszthely	ny		4	3	2	0
Mencshely	•	1	0	0	-1	0
Pápa	•		3	1	0	1
Sümeg	•		3	2	1	
Tihany	ny *		3	2	1	
Veszprém	•		1	0	0	
Zirc	1 * =		-1	-1	-1	
Fonyód	–		–	–	–	
Homokszt. györgy	• =		3	1	1	0
Kaposvár	1 *		3	2	2	
Marcali	•		5	2	1	
Siófok	ny		4	3	2	0
Somogyszob	•		4	2	1	
Tab	4 *		4	2	1	
Bábolna	–		–	–	–	
Esztergom	1 =		3	1	-3	
Kisbér	•		4	1	0	
Komárom	•		3	2	1	
Tatabánya	•		2	1	1	
Alcsútdoboz	3		5	2	1	
Dunaújváros	2 *		3	2	0	
Martonvásár	•		5	2	1	0
Mór	ny * =		2	1	1	
Nagyhörcsökp.	–		–	–	–	
Szabadbattyán	–		–	–	–	
Iregszemcse	ny		3	1	-1	0
Lengyel	3 =		4	2	0	
Paks	2 * =		3	1	0	0
Szekszárd	2 *		3	1	0	
Árpádtető	7 * =		0	0	-1	
Mohács	–		–	–	–	
Pécs	ny * =		3	1	1	0
Siklós	–		–	–	–	
Szigetvár	ny * =		4	2	1	
Budaörs	ny *		3	2	1	
Bp. Lőrinc	ny ∇		4	3	2	0
Bp. Met. Int.	•		6	3	2	0
Bp. Szab. hegy	• =		1	-1	-3	
Cegléd	1 =		5	3	2	0
Dobogókő	–		–	–	–	
Gödöllő	1		4	2	1	0
Királyrét	–		–	–	–	
Monor	1		4	3	2	
Nagykáta	2		5	3	2	
Szentendre	–		–	–	–	

82.XII.26.

19 _____ 07 h-ig az utolsó 24 óra adatai

állomás	csapadék (mm)	Hó cm	max. hőmérséklet	min. hőmérséklet	rad. min.	Előző nap napos órái
Vác	ny =		5	3	2	
Vámosmikola	ny		5	1	-1	0
Baja	7 * =		3	0	0	0
Bácsalmás	7 *	lep.	4	0	0	
Izsák	3 =		6	3	3	
Kalocsa	2 *		4	1	0	0
Kecskemét	3 =		5	3	3	0
Kiskunfélegyháza	5 =		5	2	2	
Kiskunhalas	–		–	–	–	
Kunszentmiklós	5 * =		4	1	-0	
Tiszakécske	2 =		5	2	2	
Balassagyarmat	2		5	3	1	
Romhány	–		–	–	–	
Salgótarján	•		5	4	3	
Eger	1 =		4	3	2	0
Galyatető	4 *	3	1	-3	-6	
Gyöngyös	5		7	4	3	
Kékestető	ny * ∇	4	-0	-4	-4	0
Kompolt	4		6	4	2	0
Lőrinci	–		–	–	–	
Poroszló	•		6	2	2	
Jászapáti	ny		7	4	3	
Jászberény	3		5	3	2	
Karcag	–		–	–	–	
Szolnok	1		6	3	2	0
Tiszaroff	–		–	–	–	
Túrkeve	3 =		5	2	1	0
Kistelek	–		–	–	–	
Makó	8		5	1	1	
Szeged	5 =		5	1	1	0
Szentes	–		–	–	–	
Borsodnádasd	ny		4	3	0	
Füged	2		4	2	1	
Hidasnémeti	2		4	2	2	
Jósvafő	1		6	3	1	0
Lillafüred	2		4	2	1	
Miskolc	3		5	2	2	–
Putnok	ny =		5	3	1	
Sárospatak	–		–	–	–	
Szendrőlád	–		–	–	–	
Tokaj	1		6	3	2	
Kisvárda	1 =		5	1	1	0
Mátészalka	2		4	1	0	
Nyíregyháza	1 *		4	1	-1	0
Nyírlugos	–		–	–	–	
Pátyod	3		6	1	1	
Tiszabecs	–		–	–	–	
Vásárosnamény	1 =		5	2	1	
Záhony	•		5	1	1	
Berettyóújfalu	2		5	2	1	
Debrecen	5		5	1	1	0
Hajdúdorog	–		–	–	–	
Hortobágy	–		–	–	–	
Körösszakál	3		5	2	1	
Polgár	1		5	1	1	
Békéscsaba	4		5	2	2	0
Mezőhegyes	4		5	1	1	0
Orosháza	–		–	–	–	
Szarvas	4 * =		5	1	1	0
Szeghalom	3 =		4	2	1	

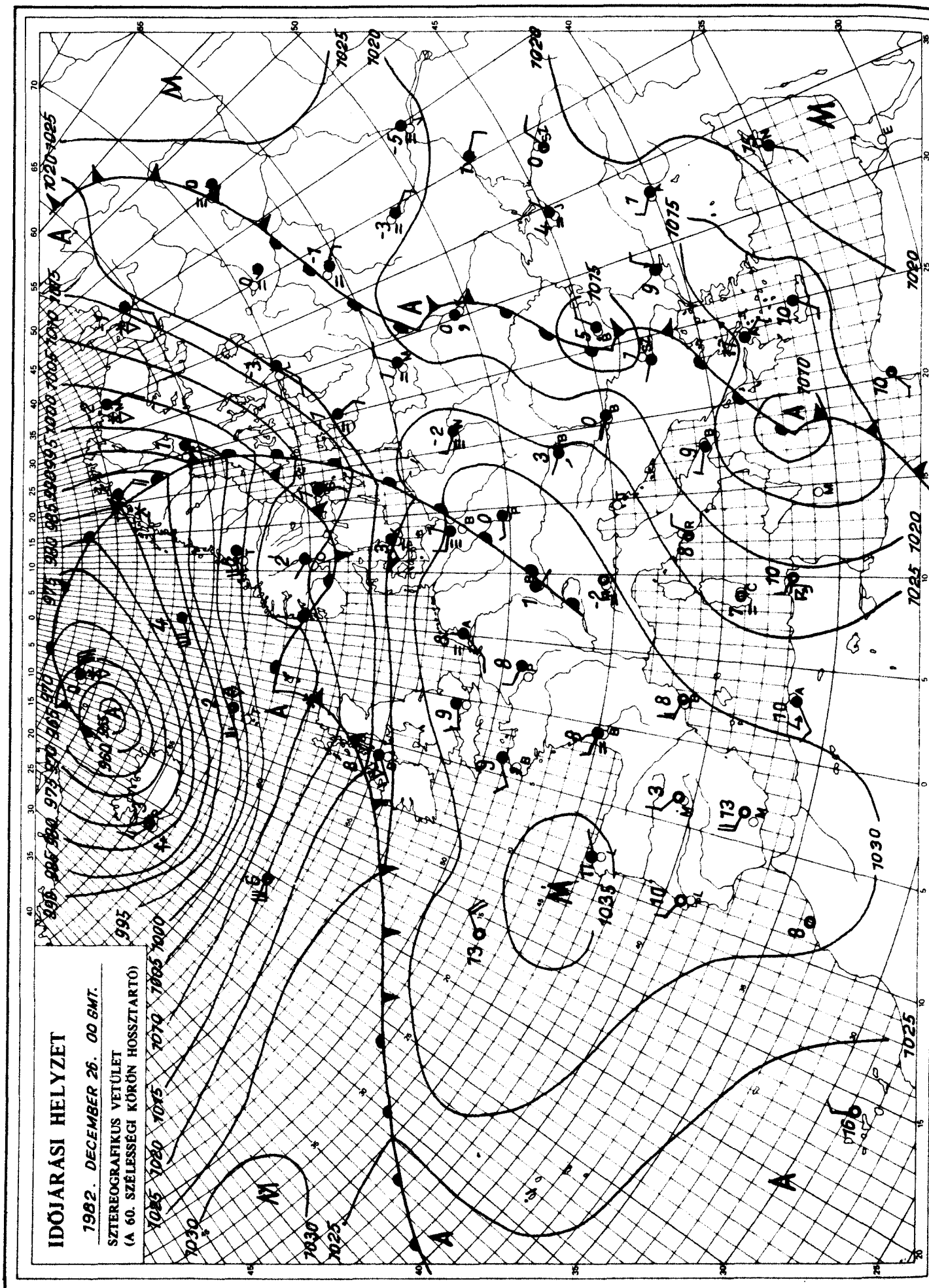

KIADJA: ORSZÁGOS METEOROLÓGIAI SZOLGÁLAT
Készíti: Központi Előrejelző Intézet Analízis- és Rövidtávú Prognózis Központja – T.: 273-018
Megjelenik naponként
Évi előfizetési díja: 1760,- Ft. – Megrendelhető: 1024 Budapest, II., Kitaibel Pál u. 1. – T.: 353-500
Kiadásért felel: az OMSZ elnöke – Szerkesztésért felel: a KEI igazgatója

IDŐJÁRÁSI NAPIJELENTÉS

ЕЖЕДНЕВНЫЙ МЕТЕОРОЛОГИЧЕСКИЙ БЮЛЛЕТЕНЬ · DAILY WEATHER REPORT
BULLETIN QUOTIDIEN DE TEMPS · TÄGLICHER WETTERBERICHT

95. évfolyam 361. szám. + Budapest + 1982. december 27. hétfő

Az időjárási helyzet és a várható időjárás:

Kontinensünk északi, északnyugati harmadán szokatlanul enyhére fordult az időjárás. A nagy nedvességtartalmú, óceáni eredetü léghullámok hatására a Brit-szigetek, Skandinávia, a Német-Lengyel síkság és Normandia térségében csaknem mindenütt esik az eső, záporeső. A Kelet-Európai alföldön egyelőre jóval hidegebb, téli idő van, többfelé havazik. Délkelet-Európa magasabb hegyein is hó esik, síkvidéken gyakori az eső. Közép-Európa fölött egyelőre szárító hatású, leszálló légmozgás uralkodik.

Vasárnap Magyarországon csupán a nyugati illetve északkeleti megyékben szakadozott fel a felhőzet. Az ország nagy részén még előfordult kisebb csapadék, váltakozva eső illetve hó. A hőmérséklet csúcsértéke 3, 6 fok között alakult. Gyakran volt viharos az északi szél. Hétfő hajnalra +1, -5 fokig hült le a levegő, reggelre jelentősen mérséklődött a szél, délelőtt már többnyire gyenge volt. Csökkent a felhőzet, csapadékot már sehonnan sem jelentettek. A hőmérséklet 11 órakor -1, +5 fok között volt.

Ma 12 órakor Budapesten a hőmérséklet 3 fok, a tengerszintre átszámitott légnyomás 1025 mbar, alig változik.

Várható időjárás kedd estig:

Gyakran erősen megnövekszik a felhőzet, kedden elszórtan eső, havas eső, hózápor. A nyugati, északnyugati szél megélénkül, elsősorban a Dunántúlon megerősödik.
Várható legalacsonyabb éjszakai hőmérséklet: -4, +1,
legmagasabb nappali hőmérséklet kedden: általában 2, 7 fok között valószinü.

Vadkerti Ferenc s.k.

TÁVOLABBI KILÁTÁSOK SZERDÁTÓL-SZOMBATIG:

A csapadéktevékenység gyengül. Erős északi széllel lehülés várható. A legalacsonyabb hajnali hőmérséklet: -3, -8 fok között lesz, a szélvédett helyeken -10 fokig süllyed, a legmagasabb nappali hőmérséklet: -2, +3 fok között várható. Jelentős mennyiségü /legalább 5 mm/ csapadék az ország területének 10 százalékán várható az időszak elején.

KÖZÉPTÁVÚ ELŐREJELZŐ OSZTÁLY

A hőmérséklet napi középértéke és eltérése a 100 évi átlagtól /Budapest belterületén/:

1982. XII. 26. 3,4°C +4,1°C

1871 óta ezen a napon Budapesten előfordult

legmagasabb hőmérséklet: 9,8°C /1915/,
legalacsonyabb hőmérséklet: -15,5°C /1887/.

82.827.

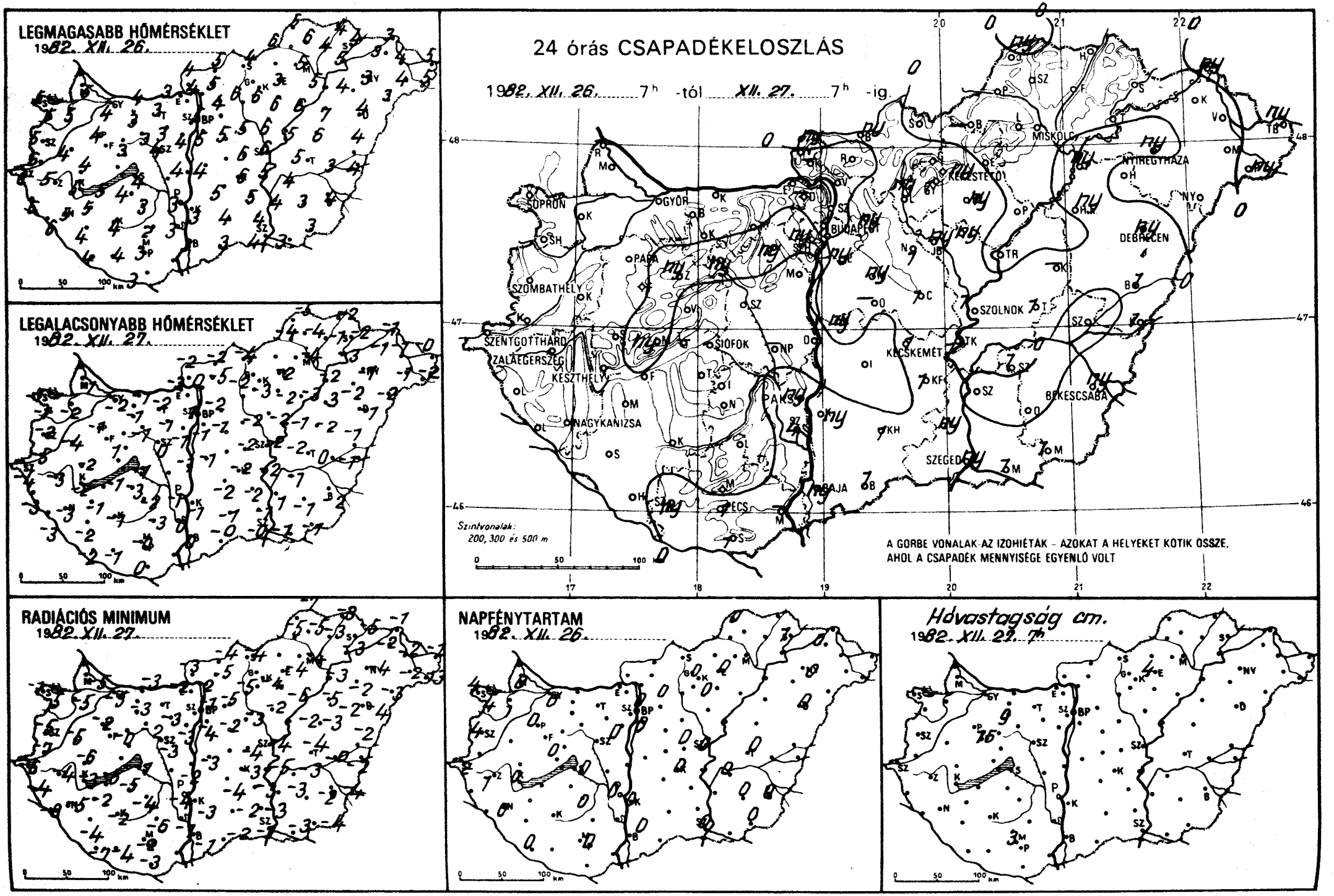
LEGMAGASABB HŐMÉRSÉKLET
1982. XII. 26.
LEGALACSONYABB HŐMÉRSÉKLET
1982. XII. 27.
24 órás CSAPADÉKELOSZLÁS
1982. XII. 26. 7h -tól XII. 27. 7h -ig.
SOPRON
GYŐR
BUDAPEST
MISKOLC
NYÍREGYHÁZA
KESZTHELY
SZOMBATHELY
PÁPA
SZOLNOK
DEBRECEN
SZENTGOTTHÁRD
ZALAEGERSZEG
SIÓFOK
KECSKEMÉT
BÉKÉSCSABA
NAGYKANIZSA
PAKS
SZEGED
BAJA
PÉCS
Szintvonalak:
200, 300 és 500 m
A GÖRBE VONALAK AZ IZOHIÉTÁK - AZOKAT A HELYEKET KÖTIK ÖSSZE,
AHOL A CSAPADÉK MENNYISÉGE EGYENLŐ VOLT
RADIÁCIÓS MINIMUM
1982. XII. 27.
NAPFÉNYTARTAM
1982. XII. 26.
Hóvastagság cm.
1982. XII. 27. 7h

1982. XII. 27-ig az utolsó 24 óra adatai						Előző nap napos órái
állomás	csapadék (mm)	Hó cm	max. hőmérséklet	min. hőmérséklet	rad. min.	
Győr	• ⌴		4	-2	-5	0
Kapuvár	• ⌴		5	-2	-5	1
Mosonmagyaróvár	• ⌴		5	-1	-5	0
Rajka	–		–	–	–	
Sopron	•		5	-1	-1	4
Sopronhorpács	• ⌴		5	-1	-5	4
Káld	• ⌴		4	-4	-5	
Körmend	• =		6	-5	-7	
Szentgotthárd	• ⌴		6	-4	-6	2
Szombathely	• ⌴		5	-2	-5	4
Lenti	• ⌴		6	-3	-4	
Letenye	• ⌴		6	-3	-8	
Nagykanizsa	• ⌴		5	-3	-5	0
Zalaegerszeg	• V		5	-3	-4	1
Farkasgyepű	•	15	1	-2	-3	
Keszthely	∘ ⌴		5	-2	-3	0
Mencshely	ny ✳		2	-1	-4	0
Pápa	• ⌴		4	-1	-2	0
Sümeg	• ⌴		4	-2	-6	
Tihany	–		–	–	–	
Veszprém	•		3	1	-0	
Zirc	ny ✳	9	1	-2	-4	
Fonyód	•		5	-1	-5	
Homokszt. györgy	• ⌴		4	-2	-7	0
Kaposvár	• ⌴		4	-1	-2	
Marcali	• ≡		5	-1	-2	
Siófok	• ⌴		4	-1	-1	0
Somogyszob	∘ ⌴		4	-2	-4	
Tab	• ⌴		4	-3	-5	
Bábolna	•		3	-2	-5	
Esztergom	• ⌴		3	-3	-3	
Kisbér	• ≡		3	-1	-3	
Komárom	• ⌴		4	-1	-3	
Tatabánya	• ⌴		3	-2	-2	
Alcsútdoboz	ny ✳ ▽ ⌴		3	-1	-3	
Dunaújváros	•		4	-1	-2	
Martonvásár	• ⌴		4	-1	-3	0
Mór	ny ⌴		3	-1	-2	
Nagyhörcsökp.	–		–	–	–	
Szabadbattyán	• =		4	0	-3	
Iregszemcse	• ⌴		3	-2	-4	0
Lengyel	• ⌴		2	-3	-6	
Paks	ny • ⁎		3	-1	-4	0
Szekszárd	4		3	0	-1	
Árpádtető	•	3	0	-2	-3	
Mohács	–		–	–	–	
Pécs	1 ✳ ⌴		3	-0	-2	0
Siklós	1 ✳ ⌴		3	0	-3	
Szigetvár	ny ✳ ⌴		4	-1	-4	
Budaörs	• ⌴		5	-0	-2	
Bp. Lőrinc	ny ▽ ⌴		5	-1	-4	0
Bp. Met. Int.	•		5	1	-1	0
Bp. Szab. hegy	ny ,		2	-2	-3	
Cegléd	1 =		6	-2	-4	0
Dobogókő	–		–	–	–	
Gödöllő	ny ⌴		4	-2	-5	0
Királyrét	–		–	–	–	
Monor	ny ⌴		5	-1	-2	
Nagykáta	1 ⌴		5	-2	-3	
Szentendre	•		5	-1	-1	

1982. XII. 27-ig az utolsó 24 óra adatai						Előző nap napos órái
állomás	csapadék (mm)	Hó cm	max. hőmérséklet	min. hőmérséklet	rad. min.	
Vác	• =		4	0	-2	
Vámosmikola	ny ⌴		4	-2	-3	–
Baja	ny ✳ ⌴		3	0	-1	0
Bácsalmás	1		3	-0	-2	
Izsák	•		5	-2	-4	
Kalocsa	ny ⌴		3	-1	-3	0
Kecskemét	1 ⌴		6	-2	-3	0
Kiskunfélegyháza	1 , ⌴		5	-2	-3	
Kiskunhalas	1 ✳ ⌴		4	-1	-2	
Kunszentmiklós	ny ✳ ⌴		4	-1	-3	
Tiszakécske	1 , ⌴		5	-2	-5	
Balassagyarmat	ny ▽		5	-2	-4	
Romhány	• ⌴		5	-5	-5	
Salgótarján	• ⌴		4	-4	-4	
Eger	• ⌴		3	-2	-4	0
Galyatető	–		–	–	–	
Gyöngyös	1 ⌴		6	-3	-4	
Kékestető	ny ✳	4	-1	-3	-5	0
Kompolt	ny ,		6	-2	-6	0
Lőrinci	ny		6	-2	-5	
Poroszló	• =		6	-3	-5	
Jászapáti	ny =		6	-2	-2	
Jászberény	ny , ⌴		7	-1	-4	
Karcag	–		6	-2	-3	
Szolnok	1 ⌴		6	-2	-4	0
Tiszaroff	• ⌴		5	-1	-2	
Túrkeve	1 ≈		5	-2	-4	0
Kistelek	ny , ⌴		4	-1	-3	
Makó	1 ⌴		3	-1	-3	
Szeged	ny ⌴		4	-0	-1	0
Szentes	•		4	1	-3	
Borsodnádasd	–		–	–	–	
Füged	•		4	-1	-3	
Hidasnémeti	•		4	-2	-3	
Jósvafő	ny		5	-5	-7	0
Lillafüred	• ⌴		4	-4	-6	
Miskolc	• =		5	-4	-4	–
Putnok	• ⌴		6	-4	-5	
Sárospatak	•		4	-2	-5	1
Szendrőlád	• ⌴		6	-4	-5	
Tokaj	•		5	-3	-3	
Kisvárda	• ≡		3	-1	-2	0
Mátészalka	• ⌴		4	-1	-2	
Nyíregyháza	ny ✳		3	-1	-4	0
Nyírlugos	• ⌴		3	-2	-3	
Pátyod	ny ⌴		5	-2	-3	
Tiszabecs	ny ≡		5	-0	-1	
Vásárosnamény	•		4	-1	-2	
Záhony	ny ✳		3	-1	-1	
Berettyóújfalu	1		4	-1	-2	
Debrecen	ny =		4	-1	-4	0
Hajdúdorog	•		4	-2	-2	
Hortobágy	ny		7	3	2	
Körösszakál	1		4	-1	-2	
Polgár	ny , ⌴		5	-2	-3	
Békéscsaba	ny ⌴		4	-2	-4	0
Mezőhegyes	1 , ⌴		3	-1	-4	0
Orosháza	• ⌴		3	-1	-2	0
Szarvas	1 ⌴		4	-1	-3	0
Szeghalom	•		3	0	-0	

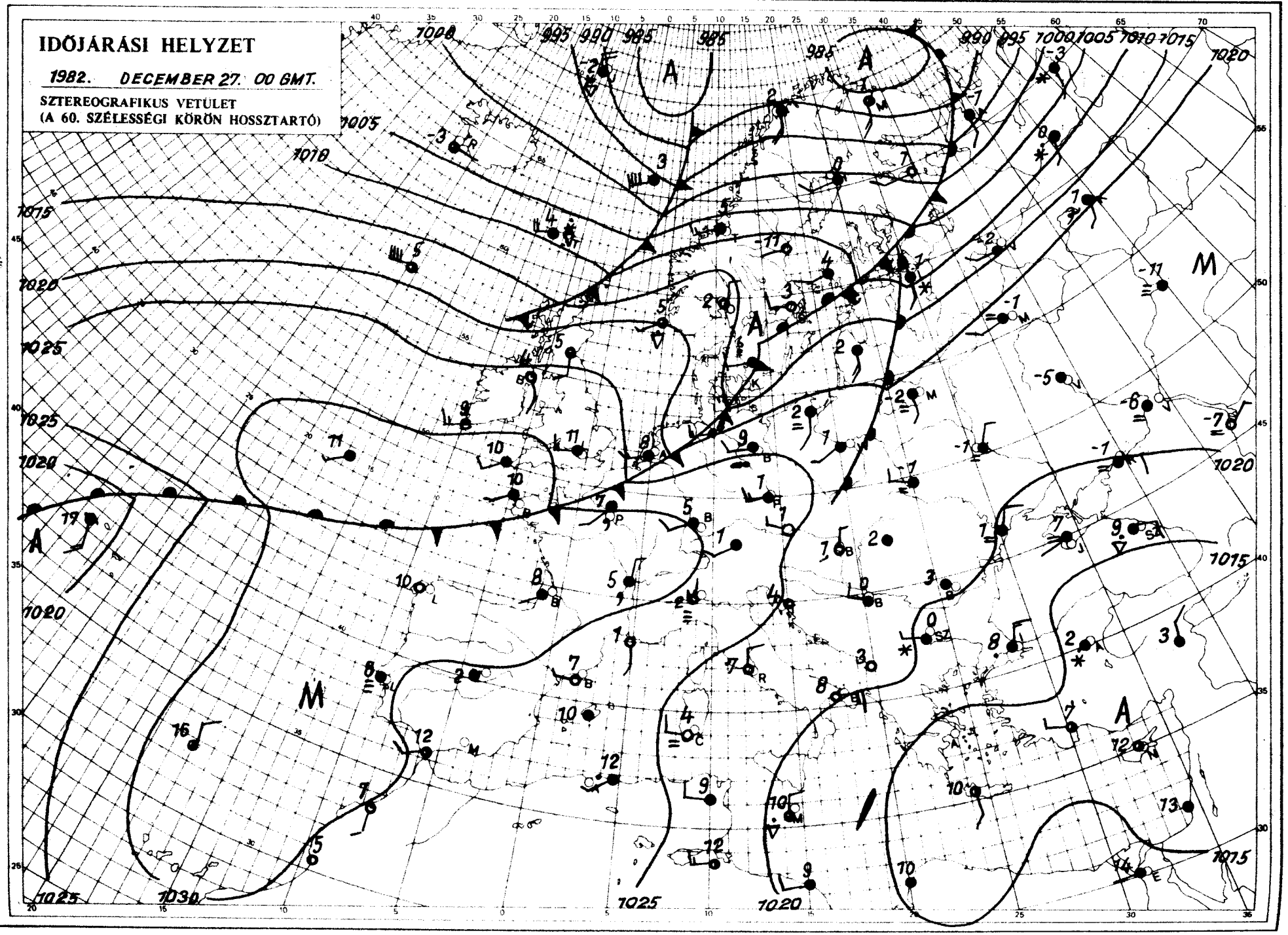

KIADJA: ORSZÁGOS METEOROLÓGIAI SZOLGÁLAT
Készíti: Központi Előrejelző Intézet Analízis- és Rövidtávú Prognózis Központja – T.: 273-018
Megjelenik naponként
Évi előfizetési díja: 1760,- Ft. – Megrendelhető: 1024 Budapest, II., Kitaibel Pál u. 1. – T.: 353-500
Kiadásért felel: az OMSZ elnöke – Szerkesztéséért felel: a KEI igazgatója

IDŐJÁRÁSI NAPIJELENTÉS

ЕЖЕДНЕВНЫЙ МЕТЕОРОЛОГИЧЕСКИЙ БЮЛЛЕТЕНЬ · DAILY WEATHER REPORT
BULLETIN QUOTIDIEN DE TEMPS · TÄGLICHER WETTERBERICHT

95. évfolyam 362. szám. + Budapest + 1982. december 28. kedd

Az időjárási helyzet és a várható időjárás:

Délnyugat- Dél-Európában magas nyomású légköri képződmény helyezkedik el. Igy ott csak kissé felhős az ég, csapadékmentes az idő. Középpontjával a Skandináv-félsziget északi térsége fölött nagy kiterjedésü ciklon örvénylik. Áramlási rendszerében enyhébb és hidegebb légtömegek érkeznek Északnyugat-Észak-Európán át szárazföldünk belseje felé. Vonulásukat erősen változó felhőzet, többfelé viharos szél, valamint gyakori eső, zápor, illetve havazás, hózápor jelzi. A következő időszakban a Kárpát-medencét hideg levegő árasztja el.

Hazánkban hétfőn napközben változóan felhős volt az ég. Csapadékot sehonnan sem jelentettek. A hőmérséklet csúcsértéke +1, +7 fok között alakult. A késő esti óráktól északnyugat felől erősen megnövekedett a felhőzet és egyre több helyen esett az eső, havas eső, északkeleten hó. A lehullott csapadék mennyisége csak egy-két helyen érte el az 5 mm-t. Kedd hajnalra szeszélyes területi eloszlásban általában -2, +4 fokig hült le a levegő. Ma délelőtt jobbára erősen felhős volt az ég, több helyen esett az eső, záporeső, egy-két helyen havas eső, a Kékesen hó. A nyugati, északnyugati országrészben viharossá fokozódott az északnyugati szél. Sopronban a széllökések sebessége elérte a 100 km/óra erősséget. A hőmérséklet 11 órakor az ország területén -1, és +7 fok között váltakozott.

Ma 12 órakor Budapesten 7 fokot mértek, a tengerszintre átszámitott légnyomás 1017 mbar, gyengén süllyed.

Várható időjárás szerda estig:

Felhőátvonulás várható. Ma gyakran, holnap csak néha lesz erősen felhős az ég. Eleinte sokfelé kell számitani esőre, majd hózáporra, holnap már csak elszórtan várható hózápor.
Az északnyugati, északi szél mindenütt megerősödik, és többfelé viharos széllökések lesznek.
Várható legalacsonyabb éjszakai hőmérséklet: -3, +2,
legmagasabb nappali hőmérséklet szerdán: 0 és 4 fok között alakul.

Pálmási Judit s.k.

A hőmérséklet napi középértéke és eltérése a 100 évi átlagtól /Budapest belterületén/:

1982. XII. 27. 4,0°C +4,5°C

1871 óta ezen a napon Budapesten előfordult

legmagasabb hőmérséklet: 12,2°C /1974/,
legalacsonyabb hőmérséklet: -16,7°C /1879/.

82. 838.

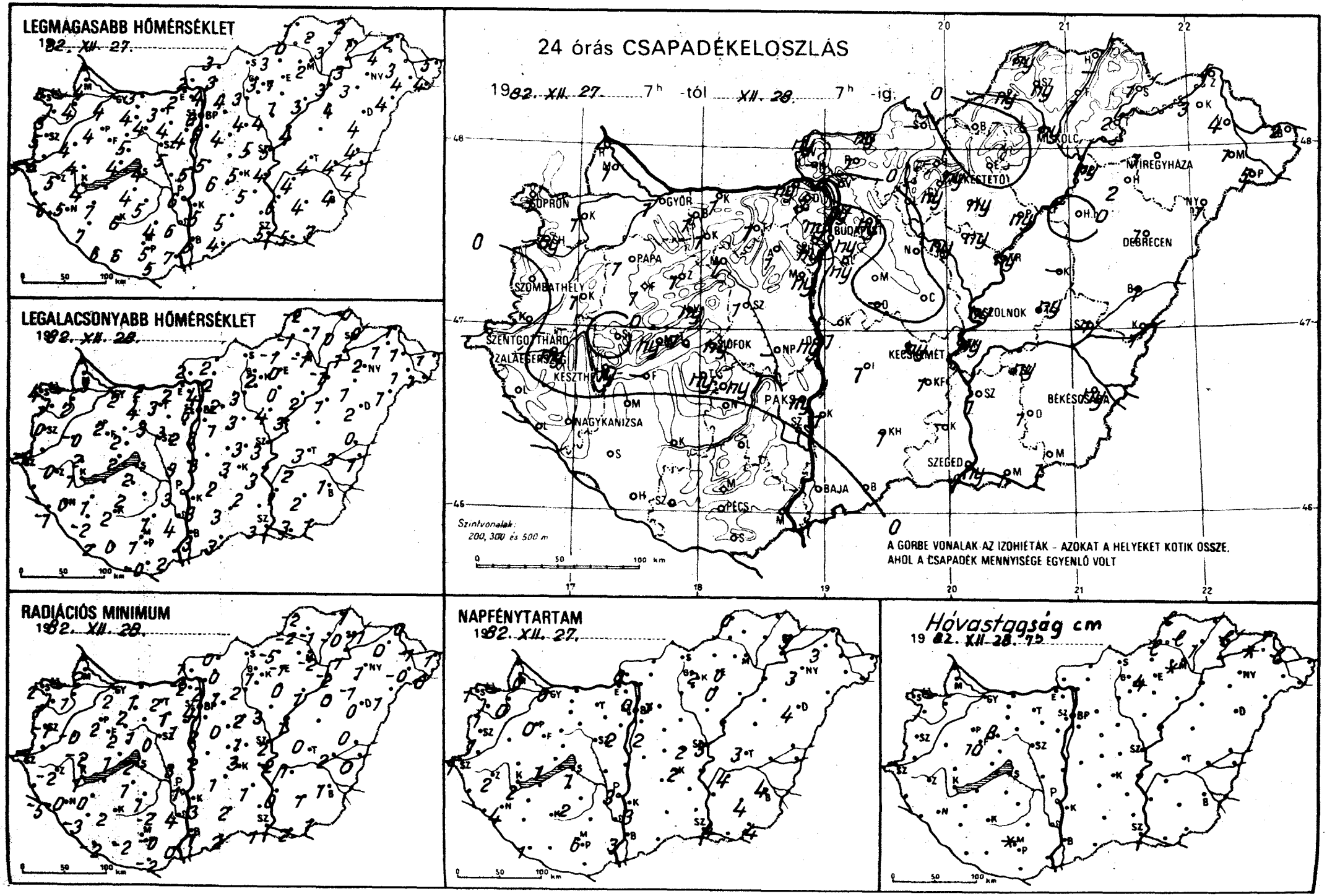
LEGMAGASABB HŐMÉRSÉKLET
1982. XII. 27.
LEGALACSONYABB HŐMÉRSÉKLET
1982. XII. 28.
RADIÁCIÓS MINIMUM
1982. XII. 28.
NAPFÉNYTARTAM
1982. XII. 27.
Hóvastagság cm
1982. XII. 28. 7h
24 órás CSAPADÉKELOSZLÁS
1982. XII. 27. 7h -tól XII. 28. 7h -ig
SOPRON
GYŐR
BUDAPEST
MISKOLC
NYÍREGYHÁZA
DEBRECEN
PAPA
SZOMBATHELY
SZOLNOK
SZENTGOTTHÁRD
ZALAEGERSZEG
KESZTHELY
SIÓFOK
KECSKEMÉT
PAKS
NAGYKANIZSA
BÉKÉSCSABA
SZEGED
PÉCS
BAJA
Szintvonalak: 200, 300 és 500 m
A GÖRBE VONALAK AZ IZOHIÉTÁK – AZOKAT A HELYEKET KÖTIK ÖSSZE, AHOL A CSAPADÉK MENNYISÉGE EGYENLŐ VOLT

1982. XII. 07. 07h-ig az utolsó 24 óra adatai

állomás	csapadék (mm)	Hó cm	max. hőmérséklet	min. hőmérséklet	rad. min.	Előző nap napos órái
Győr	1 ⊔		4	2	2	0
Kapuvár	1 ≃		4	2	1	0
Mosonmagyaróvár	1		4	3	2	0
Rajka	–		–	–	–	
Sopron	1		5	4	2	1
Sopronhorpács	ny ⊔		3	1	1	1
Káld	1		4	-0	-0	
Körmend	. ⊔		5	–	–	
Szentgotthárd	.		5	-0	-1	1
Szombathely	. =		5	0	-1	1
Lenti	–		–	–	–	
Letenye	.		6	-1	-5	
Nagykanizsa	.		5	0	0	4
Zalaegerszeg	ny ≏		5	0	-2	2
Farkasgyepű	1	10	3	1	-1	
Keszthely	ny ⊔		4	1	1	2
Mencshely	ny		4	2	-2	1
Pápa	1		4	2	2	0
Sümeg	.		4	2	-2	
Tihany	1 =		4	2	1	
Veszprém	ny		5	2	2	
Zirc	1 =	8	3	2	-0	
Fonyód	–		–	–	–	
Homokszt. györgy	. ≃		6	2	-2	1
Kaposvár	.		6	2	2	
Marcali	.		7	1	0	
Siófok	ny ⊔		4	2	2	1
Somogyszob	.		7	-2	-3	
Tab	ny		4	2	1	
Bábolna	1		3	2	2	
Esztergom	ny ≈		2	2	-2	
Kisbér	1 ≡		4	4	2	
Komárom	1		3	2	1	
Tatabánya	1		3	3	2	
Alcsútdoboz	1		4	3	1	
Dunaújváros	ny		5	3	3	
Martonvásár	ny		4	2	1	2
Mór	1 ∀ =		4	3	1	
Nagyhörcsökp.	–		–	–	–	
Szabadbattyán	1 =		5	0	0	
Iregszemcse	ny		5	2	1	2
Lengyel	. ≈		4	1	-2	
Paks	ny ≏		6	3	1	3
Szekszárd	. =		6	4	4	
Árpádtető	.	folt	2	2	1	
Mohács	. ≏		7	2	0	
Pécs	. ⊔		5	1	-0	6
Siklós	. ⊔		5	-0	-2	
Szigetvár	.		6	0	-2	
Budaörs	ny		6	3	-0	
Bp. Lőrinc	ny ∀ ⊔		5	3	2	2
Bp. Met. Int.	ny		6	6	4	0
Bp. Szab. hegy	ny ?		5	2	1	
Cegléd	.		5	3	1	2
Dobogókő	3 ≡		1	1	-0	
Gödöllő	ny ≈		4	2	1	1
Királyrét	–		–	–	–	
Monor	.		4	1	0	
Nagykáta	.		4	3	2	
Szentendre	ny		5	4	3	

1982. XII. 07. 07h-ig az utolsó 24 óra adatai

állomás	csapadék (mm)	Hó cm	max. hőmérséklet	min. hőmérséklet	rad. min.	Előző nap napos órái
Vác	. ≏		4	4	2	
Vámosmikola	ny ?		2	2	1	0
Baja	.		5	3	1	3
Bácsalmás	.		4	3	2	
Izsák	1 ≃		6	2	1	
Kalocsa	1		5	3	3	3
Kecskemét	ny ≃		5	3	3	2
Kiskunfélegyháza	1 ?		5	2	1	
Kiskunhalas	1 =		5	3	2	
Kunszentmiklós	1 ⊔		5	3	2	
Tiszakécske	ny =		4	3	-2	
Balassagyarmat	ny		3	2	0	
Romhány	1		3	2	0	
Salgótarján	–		–	–	–	
Eger	. ≈		1	0	-1	0
Galyatető	–		–	–	–	
Gyöngyös	ny		3	2	1	
Kékestető	ny ✱ ≡	4	1	-1	-2	2
Kompolt	ny ?		1	0	0	0
Lőrinci	. ≏		3	3	2	
Poroszló	ny ?		3	2	1	
Jászapáti	ny		4	4	3	
Jászberény	ny ∀		4	3	1	
Karcag	–		–	–	–	
Szolnok	ny		5	3	2	3
Tiszaroff	ny =		4	3	1	
Túrkeve	ny ≃		4	3	0	3
Kistelek	–		–	–	–	
Makó	1 =		5	3	2	
Szeged	ny		5	3	1	4
Szentes	1		6	1	0	
Borsodnádasd	.		3	-1	-5	
Fügöd	1 ✱ =	1	3	0	-0	
Hidasnémeti	– ✱ ≃	–	2	-0	-1	
Jósvafő	ny ✱ ≃	lep.	1	-2	-2	0
Lillafüred	.		1	-1	-2	
Miskolc	ny ✱ =	folt	2	-1	-2	–
Putnok	ny ✱ ≡	lep.	0	-1	-2	
Sárospatak	1 ✱	lep.	1	0	-1	3
Szendrőlád	ny ✱ ≡	lep.	2	-1	-1	
Tokaj	2 ≡		3	1	1	
Kisvárda	3 ✱ =	folt	4	1	0	3
Mátészalka	1		4	1	-0	
Nyíregyháza	1 ≃		3	2	1	3
Nyírlugos	1 ? ≈		4	1	1	
Pátyod	5 ∀		4	1	0	
Tiszabecs	2 ∀ =		5	1	1	
Vásárosnamény	4 ✱ =	lep.	3	1	-1	
Záhony	5 ✱	1	2	1	0	
Berettyóújfalu	1		4	0	0	
Debrecen	1 =		4	2	0	4
Hajdúdorog	2 =		3	1	-1	
Hortobágy	. =		4	1	0	
Körösszakál	1		4	1	0	
Polgár	ny ? ≈		3	-1	-2	
Békéscsaba	ny ✱ ⊔		4	1	1	4
Mezőhegyes	1		3	1	1	4
Orosháza	1		4	2	1	4
Szarvas	ny ≈		4	2	1	4
Szeghalom	1 ≈		4	3	2	

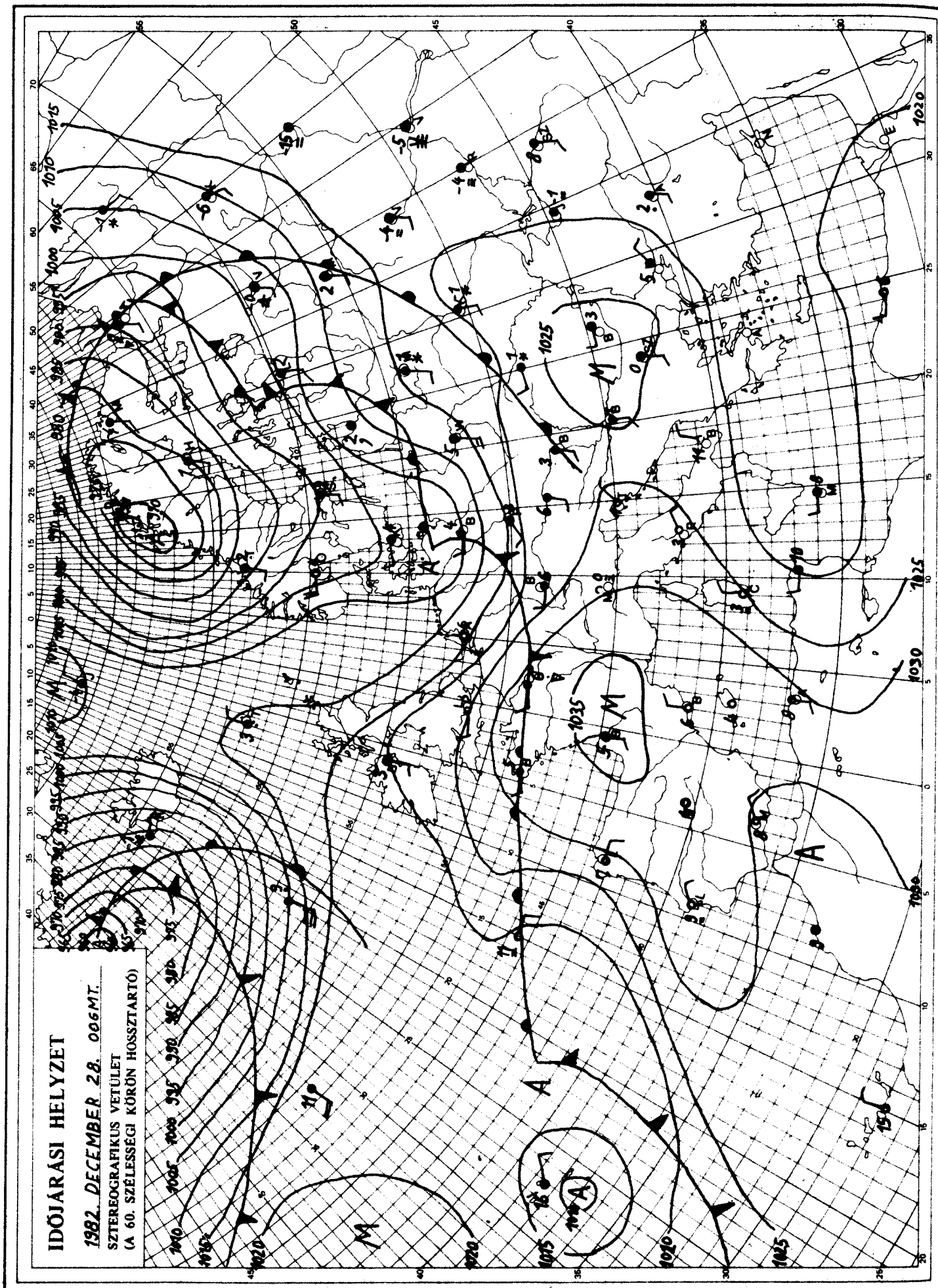

KIADJA: ORSZÁGOS METEOROLÓGIAI SZOLGÁLAT
Készíti: Központi Előrejelző Intézet Analízis- és Rövidtávú Prognózis Központja – T.: 273-018
Megjelenik naponként
Évi előfizetési díja: 1760,- Ft. – Megrendelhető: 1024 Budapest, II., Kitaibel Pál u. 1. – T.: 353-500
Kiadásért felel: az OMSZ elnöke – Szerkesztésért felel: a KEI igazgatója

IDŐJÁRÁSI NAPIJELENTÉS

ЕЖЕДНЕВНЫЙ МЕТЕОРОЛОГИЧЕСКИЙ БЮЛЛЕТЕНЬ · DAILY WEATHER REPORT
BULLETIN QUOTIDIEN DE TEMPS · TÄGLICHER WETTERBERICHT

95. évfolyam 363. szám. + Budapest + 1982. december 29. szerda

Az időjárási helyzet és a várható időjárás:

Enyhe időt csupán szárazföldünk nyugati vidékeiről jelentenek. A Britszigeteket igen enyhe és nedves léghullámok érték el, s ott felhősödést és esőket okoztak. Franciaországban és Spanyolországban ugyanakkor kevés a felhő, csöndes, helyenként ködös az idő. Igen nagy méretü ciklon található Kelet-Európa fölött. Lényegében ez határozza meg kontinensünk legnagyobb részének időjárását. A légörvény a sarkvidék felől hideg levegőt hoz egyre délebbi vidékek fölé. A lehülés együtt jár a gyakran változó felhőzettel, hózáporokkal és sokfelé viharos széllel.

Magyarországot továbbra is az északi hideg léghullámok érik el. Az első hideghullám kedden délelőtt érte el az északnyugati országrészt. Az eddig erősen felhős, sokfelé esős és enyhe idő fokozatosan megváltozott, ahogy a hidegfront kelet felé haladt. Egyre több helyen megerősödött az északnyugati szél. A Dunántúlon 80-100 km-es óránkénti szélsebességeket is mértek. A magasban fújó igen erős szél gyorsan változtatta a felhőzetet. Elszórtan záporok, illetve hózáporok alakultak ki. Keleten eleinte még eső, majd északkeleten 1-1 zivatar is előfordult. A ma reggel 7 óráig mért csapadék mennyisége általában csapadéknyom és 3 mm között volt, de Tiszabecsről 7 mm-t jelentettek. Kedden a hőmérséklet csúcsértéke 2 és 8 fok között alakult. Ma hajnalra +2 és -4 fok közé hült le a levegő. Délelőtt is gyakran változott a felhőzet, és több helyről hózáport is jelentettek. Sokfelé fújt erős, helyenként viharos északi szél. A hőmérséklet 11 órára 0 és 5 fok közé emelkedett.

Ma 12 órakor Budapesten a hőmérséklet 4 fok, a tengerszintre átszámitott légnyomás 1020 mbar, mérsékelten emelkedik.

Várható időjárás csütörtök estig:

Felhőátvonulásokból szerdán még elszórtan, csütörtökön már csak néhány helyen, elsősorban keleten valószinü rövid ideig tartó hózápor. Az északi, északkeleti szél a Tiszántúlon is megerősödik, helyenként viharossá fokozódik. Az éjszakai lehülés erősödik.
Várható legalacsonyabb éjszakai hőmérséklet: általában -1 és -6 fok között, a szélcsendes részeken -8 fok körül,
legmagasabb nappali hőmérséklet csütörtökön -1 és +4 fok között alakul.

Németh Lajos s.k.

A hőmérséklet napi középértéke és eltérése a 100 évi átlagtól /Budapest belterületén/:

1982. XII. 28. +5,5°C +6,1°C

1871 óta ezen a napon Budapesten előfordult

legmagasabb hőmérséklet: 11,8°C /1882/,
legalacsonyabb hőmérséklet: -17,1°C /1879/.

82.839.

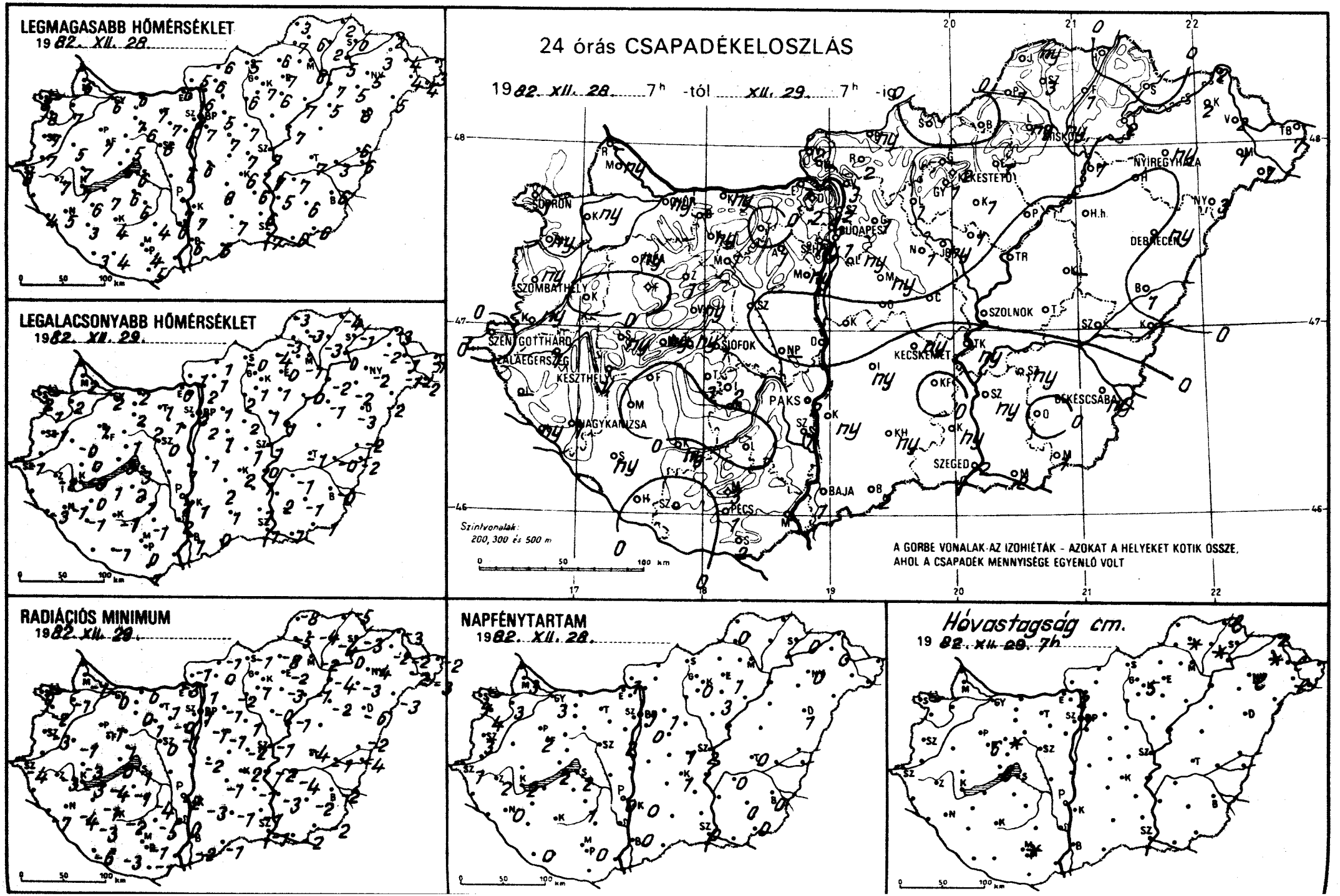
LEGMAGASABB HŐMÉRSÉKLET
1982. XII. 28.
LEGALACSONYABB HŐMÉRSÉKLET
1982. XII. 29.
RADIÁCIÓS MINIMUM
1982. XII. 29.
24 órás CSAPADÉKELOSZLÁS
1982. XII. 28. 7h -tól XII. 29. 7h -ig
SOPRON
BUDAPEST
NYÍREGYHÁZA
KÉKESTETŐ
DEBRECEN
SZOMBATHELY
SZOLNOK
SZENTGOTTHÁRD
ZALAEGERSZEG
KESZTHELY
SIÓFOK
KECSKEMÉT
BÉKÉSCSABA
PAKS
NAGYKANIZSA
SZEGED
BAJA
PÉCS
Szintvonalak: 200, 300 és 500 m
A GORBE VONALAK AZ IZOHIÉTÁK - AZOKAT A HELYEKET KÖTIK ÖSSZE, AHOL A CSAPADÉK MENNYISÉGE EGYENLŐ VOLT
NAPFÉNYTARTAM
1982. XII. 28.
Hóvastagság cm.
1982. XII. 29. 7h

1982.XII.029-ig az utolsó 24 óra adatai

állomás	csapadék (mm)	Hó cm	max. hőmérséklet	min. hőmérséklet	rad. min.	Előző nap napos órái
Győr	ny ▽		6	2	0	3
Kapuvár	ny ▽ =		7	2	-1	3
Mosonmagyaróvár	ny ,		6	2	-1	3
Rajka	- ✱		-	-	-	
Sopron	1 ▽		8	2	0	4
Sopronhorpács	ny		8	1	-2	4
Káld	.		5	-0	-1	
Körmend	ny =		7	-	-	
Szentgotthárd	.		8	-1	-4	1
Szombathely	ny ▽ =		7	-1	-3	3
Lenti	-		-	-	-	
Letenye	ny ✱ ▽		4	-3	-7	
Nagykanizsa	1 ✱ ⌴		5	-1	-4	0
Zalaegerszeg	1 ⌴		7	-2	-3	2
Farkasgyepű	.	6	4	1	-0	
Keszthely	1 ⌴		7	-0	-3	2
Mencshely	ny ✱	lep.	4	2	-0	2
Pápa	ny ▽		7	1	-1	2
Sümeg	ny ,		7	0	-3	
Tihany	ny ✱		6	3	0	
Veszprém	ny ✱ ▽		5	1	1	
Zirc	1 ✱	folt	5	0	-0	
Fonyód	.		7	1	-4	
Homokszt. györgy	. ⌴		3	-	-6	0
Kaposvár	ny		4	-1	-2	
Marcali	.		6	0	-1	
Siófok	1		6	3	1	2
Somogyszob	ny		3	-1	-3	
Tab	3		6	2	-1	
Bábolna	-		-	-	-	
Esztergom	1 =		6	0	-3	
Kisbér	ny ≡		7	2	0	
Komárom	ny		6	2	0	
Tatabánya	.		7	1	1	
Alcsútdoboz	1 ▽		7	1	-0	
Dunaújváros	.		6	1	-2	
Martonvásár	ny ,		6	1	1	2
Mór	1 ✱ =		6	2	1	
Nagyhörcsökp.	-		-	-	-	
Szabadbattyán	. =		6	0	0	
Iregszemcse	2		6	1	-4	1
Lengyel	. ⌴		4	-1	-5	
Paks	2 =		7	2	-2	0
Szekszárd	1		6	2	0	
Árpádtető	3	folt	3	0	-1	
Mohács	-		-	-	-	
Pécs	1		4	0	-1	0
Siklós	2 ⌴		5	1	-1	
Szigetvár	. ⌴		4	-1	-3	
Budaörs	1 ▽		7	1	0	
Bp. Lőrinc	ny ▽		7	2	-1	0
Bp. Met. Int.	1		8	2	1	1
Bp. Szab. hegy	ny ✱	1	4	-1	-3	
Cegléd	. =		7	1	-2	1
Dobogókő	2 ✱	2	2	-3	-3	
Gödöllő	1 =		5	1	-1	1
Királyrét	-		-	-	-	
Monor	ny		7	1	-1	
Nagykáta	1		7	2	1	
Szentendre	2		7	2	2	

1982.XII.029-ig az utolsó 24 óra adatai

állomás	csapadék (mm)	Hó cm	max. hőmérséklet	min. hőmérséklet	rad. min.	Előző nap napos órái
Vác	3 =		6	2	1	
Vámosmikola	2		5	1	-1	1
Baja	1		6	1	-2	0
Bácsalmás	2 ⌴		6	0	-1	
Izsák	ny		8	2	-1	
Kalocsa	ny ⌴		7	1	-3	0
Kecskemét	ny ⌴		6	2	-2	1
Kiskunfélegyháza	.		6	1	-1	
Kiskunhalas	ny ⌴		7	1	-1	
Kunszentmiklós	. =		6	1	1	
Tiszakécske	ny , ⌴		7	0	-2	
Balassagyarmat	ny ▽ ⌴		6	1	-1	
Romhány	2 ✱		6	1	0	
Salgótarján	.		5	-0	-1	
Eger	1 ⌴		7	0	-2	1
Galyatető	-		-	-	-	
Gyöngyös	1		7	1	1	
Kékestető	2 ✱ ▽	5	0	-5	-5	0
Kompolt	1 , ⌴		6	1	-3	3
Lőrinci	1 ✱ ⌴		6	2	-2	
Poroszló	.		7	-0	-1	
Jászapáti	1 ▽		6	1	-0	
Jászberény	ny ▽		7	1	-2	
Karcag	-		-	-	-	
Szolnok	. ⌴		7	1	-1	2
Tiszaroff	. =		7	1	-1	
Túrkeve	. ⌴		7	-1	-4	0
Kistelek	ny ▽		6	1	-1	
Makó	2 ⌴		6	1	-2	
Szeged	2 ⌴		7	1	-1	0
Szentes	ny		5	2	-3	
Borsodnádasd	. ⌴		6	-4	-8	
Füged	1 ✱ ⌴	folt	2	-3	-4	
Hidasnémeti	.	lep.	2	-4	-5	
Jósvafő	ny ▽ ⌴		3	-3	-8	0
Lillafüred	ny		6	-1	-4	
Miskolc	ny ✱ =		8	-1	-2	-
Putnok	1 ✱ =		7	-3	-5	
Sárospatak	.		0	-1	-3	0
Szendrőlád	3 ▽	folt	6	-3	-4	
Tokaj	2		5	0	0	
Kisvárda	2 ✱ =	folt	3	-2	-2	0
Mátészalka	1 ✱	lep.	4	-1	-2	
Nyíregyháza	ny ✱ ⌴	lep.	5	-2	-4	0
Nyírlugos	3 ✱ =	1	5	-2	-3	
Pátyod	1 ▽ ⌴		4	-2	-3	
Tiszabecs	7 ▽ =		3	-1	-2	
Vásárosnamény	2 =	lep.	4	-1	-2	
Záhony	2 ✱	2	2	-3	-3	
Berettyóújfalu	1		6	-2	-2	
Debrecen	ny ⌴		6	-3	-6	1
Hajdúdorog	.		5	-2	-3	
Hortobágy	. ⌴		5	-1	-2	
Körösszakál	.		6	-2	-4	
Polgár	1 ✱ =		7	-2	-4	
Békéscsaba	ny ⌴		6	-0	-2	0
Mezőhegyes	1 , ⌴		6	-1	-2	0
Orosháza	. ⌴		6	-1	-2	0
Szarvas	ny ⌴		7	-1	-4	0
Szeghalom	.		3	-0	-1	

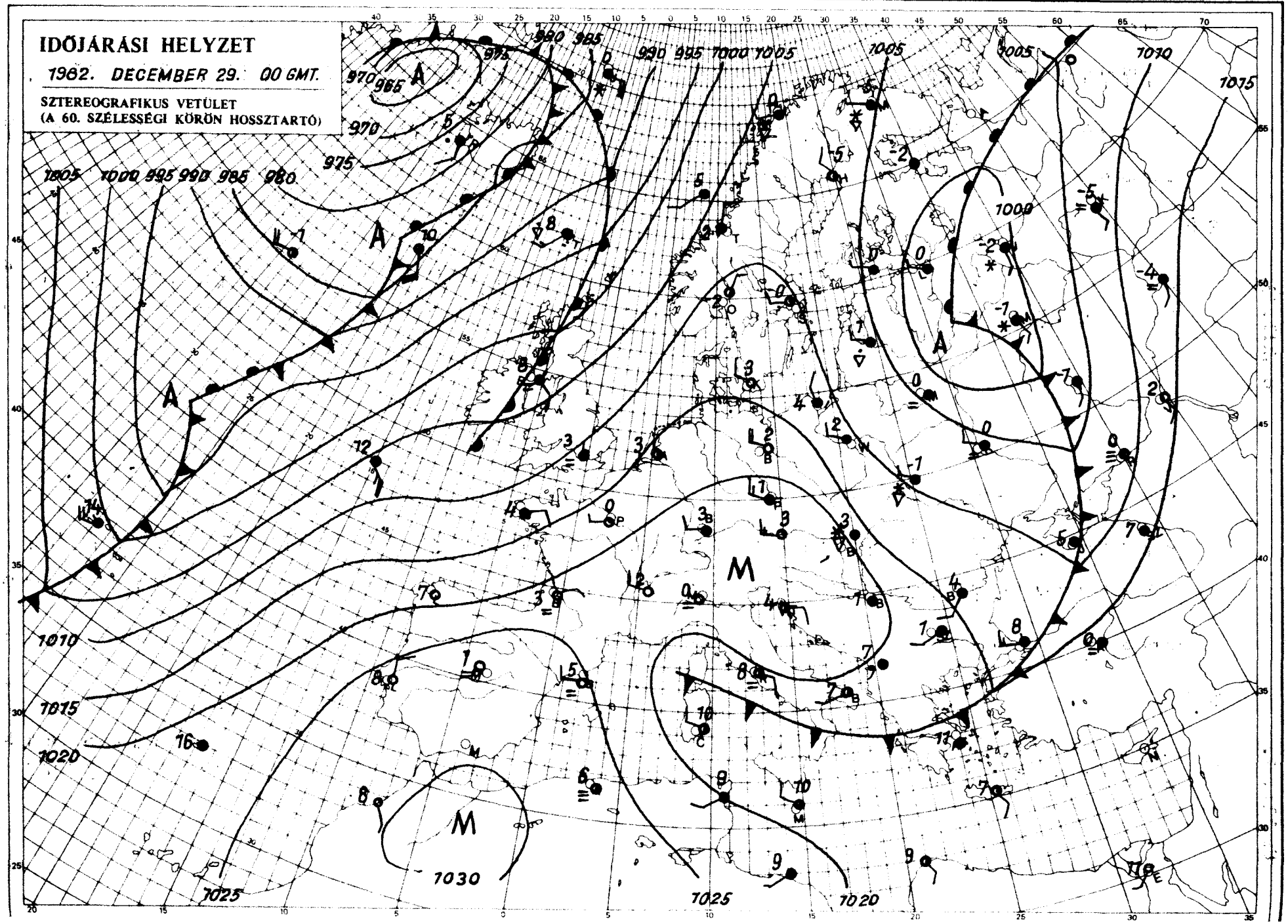

KIADJA: ORSZÁGOS METEOROLÓGIAI SZOLGÁLAT
Készíti: Központi Előrejelző Intézet Analízis- és Rövidtávú Prognózis Központja – T.: 273-018
Megjelenik naponként.
Évi előfizetési díja: 1760,- Ft. – Megrendelhető: 1024 Budapest, II., Kitaibel Pál u. 1. – T.: 353-500
Kiadásért felel: az OMSZ elnöke – Szerkesztéért felel: a KEI igazgatója

IDŐJÁRÁSI NAPIJELENTÉS

ЕЖЕДНЕВНЫЙ МЕТЕОРОЛОГИЧЕСКИЙ БЮЛЛЕТЕНЬ · DAILY WEATHER REPORT
BULLETIN QUOTIDIEN DE TEMPS · TÄGLICHER WETTERBERICHT

95. évfolyam 364. szám. + Budapest + 1982. december 30. csütörtök

Az időjárási helyzet és a várható időjárás:

Kontinensünkön az Ibériai-félszigettől - Franciaországon és a Német-síkságon át - a Skandináv-félszigetig nagy kiterjedésü anticiklon található. Ezeken a területeken számottevő csapadék nem hullik és főleg éjszaka elszórtan köd alakul ki. Kelet- Északkelet-Európában hideg téli az időjárás. Többfelé havazik, hózáporok vannak. A Kárpát-medencében és környékén erőteljes észak-déli áramlás alakult ki. Viharos, sőt helyenként orkánerejü a szél. Péntek estig a szél lassú mérséklődésére lehet számitani.

Hazánkban szerdán a felhőátvonulásokból elszórtan alakult ki hózápor. A Dunántúlon többfelé fújt viharos északi szél. A legerősebb széllökések időnként elérték a 70-90 km-es sebességet óránként. A legmagasabb nappali hőmérséklet +1 és +6 fok között váltakozott. Az északi szél éjszaka is erős, helyenként viharos maradt, igy csak +2, -4 fok közé hült le a levegő. Csütörtök délelőtt a felhőátvonulásokat néhány helyen rövid ideig tartó hózápor kisérte. Az északi szél a Tiszántúlon is viharossá fokozódott. A Balaton térségében és a főváros környékén a széllökések elérték a 90-120 km-es sebességet óránként. A hőmérséklet 11 órakor -2 és +3 fok között alakult.

Ma 12 órakor Budapesten a hőmérséklet +1 fok volt, a tengerszintre átszámitott légnyomás 1026 mbar, erősen emelkedik.

Várható időjárás péntek estig:

Folytatódnak a felhőátvonulások. Számottevő csapadék nem lesz. Az általában erős, gyakran viharos északi szél holnap a Dunántúlon kissé mérséklődik.
Várható legalacsonyabb éjszakai hőmérséklet: általában 0 és -3, szélvédett helyeken azonban -5 és -8 fok között,
legmagasabb nappali hőmérséklet pénteken: 0 fok körül alakul.

Bozóki István s.k.

TÁVOLABBI KILÁTÁSOK SZOMBATTÓL-KEDDIG:

Az időszak nagy részén a felhőzet csak időnként növekszik meg, legfeljebb futó hózáporok kialakulása várható. Az időszak közepén főleg az északi és keleti országrészben megnövekszik a felhőzet és elszórtan havazás is várható. Az eleinte még erős szél fokozatosan mérséklődik.
A legalacsonyabb hajnali hőmérséklet: -8, -3 fok között lesz,
a legmagasabb nappali hőmérséklet: -3, +2 fok között várható.
Jelentős mennyiségü /legalább napi 5 mm/ csapadék az ország területének 30 százalékán várható.

KÖZÉPTÁVÚ ELŐREJELZŐ OSZTÁLY

A hőmérséklet napi középértéke és eltérése a 100 évi átlagtól /Budapest belterületén/:

1982. XII.29. 3,3°C +3,6°C

1871 óta ezen a napon Budapesten előfordult

legmagasabb hőmérséklet: 16,5°C /1974/,
legalacsonyabb hőmérséklet: -16,5°C /1890/.

82.840.

LEGMAGASABB HŐMÉRSÉKLET

1982. XII. 29.

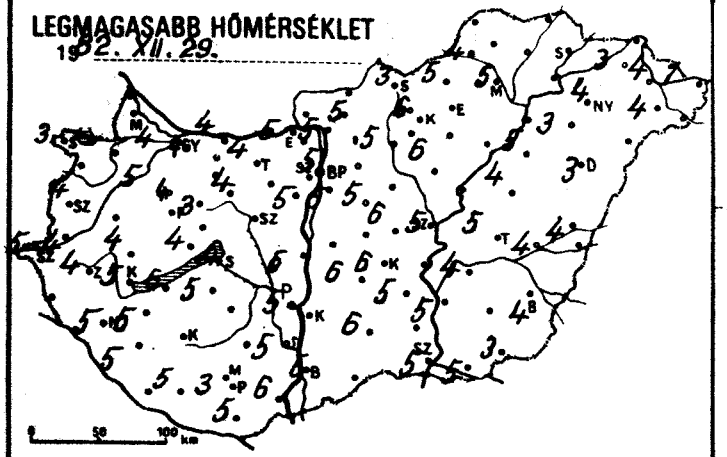

LEGALACSONYABB HŐMÉRSÉKLET

1982. XII. 30.

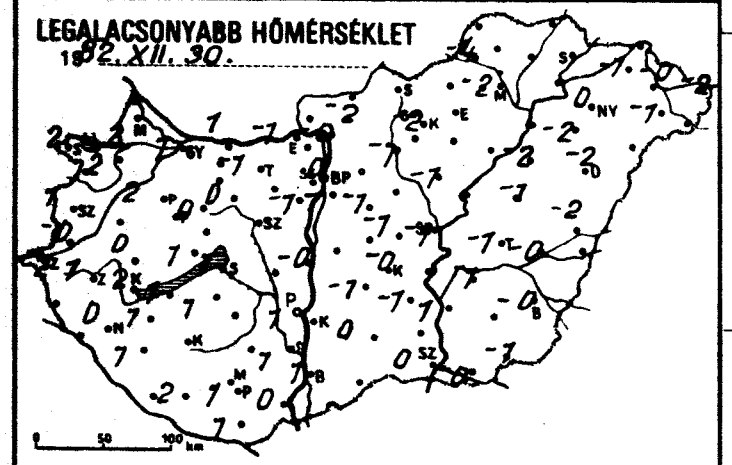

24 órás CSAPADÉKELOSZLÁS

1982. XII. 29. 7h -tól XII. 30. 7h -ig.

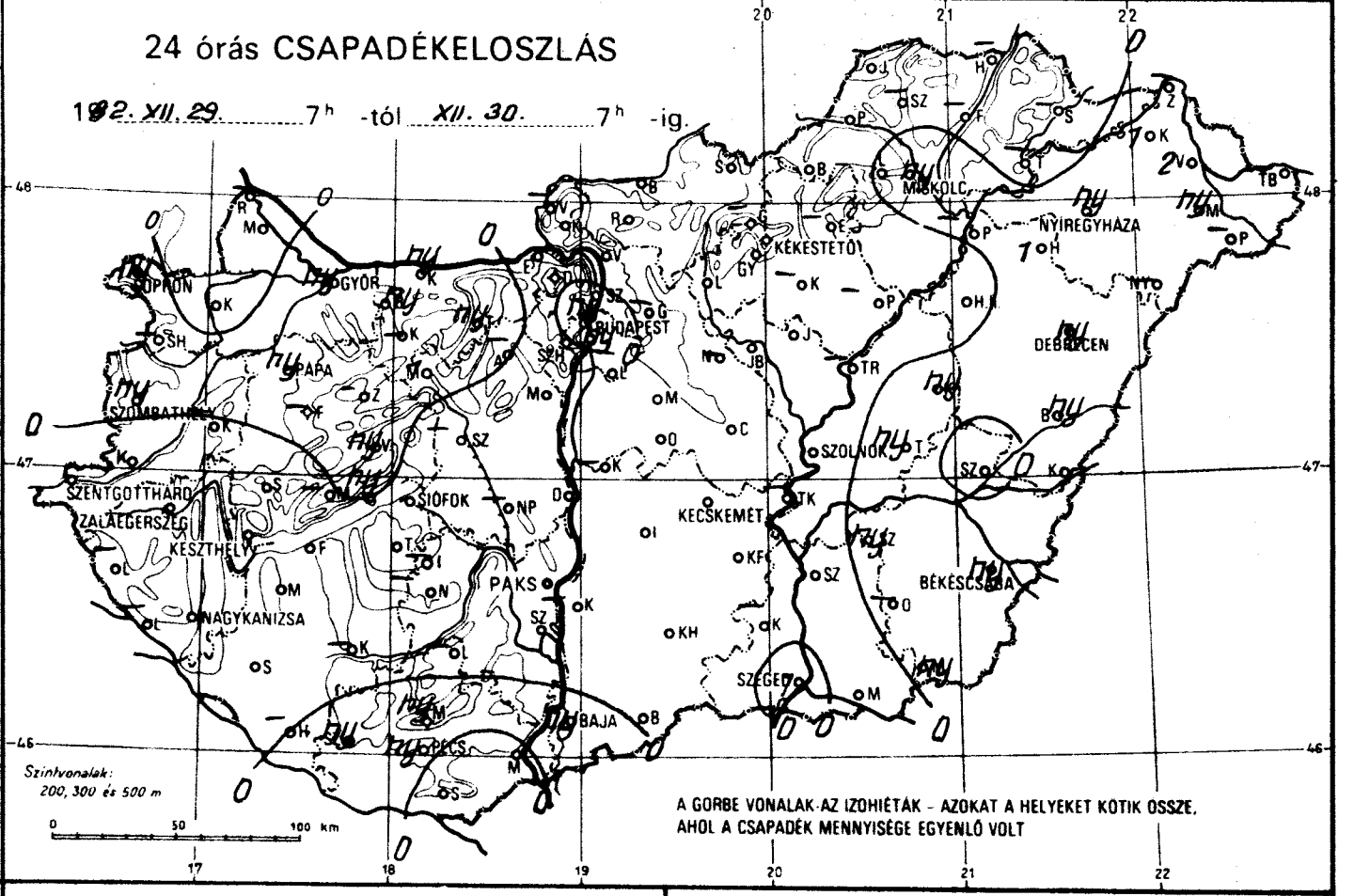

RADIÁCIÓS MINIMUM

1982. XII. 30.

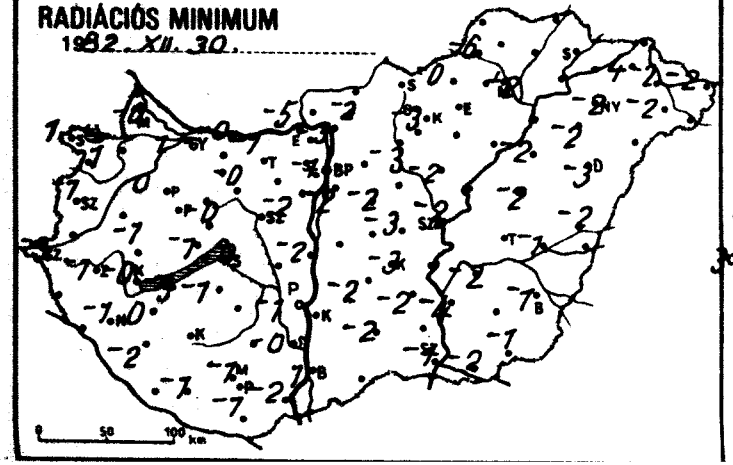

NAPFÉNYTARTAM

1982. XII. 29.

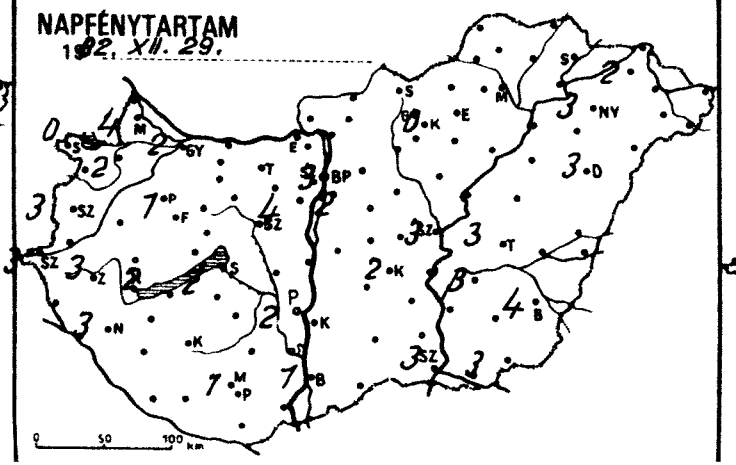

Hóvastagság cm.

1982. XII. 30. 7h

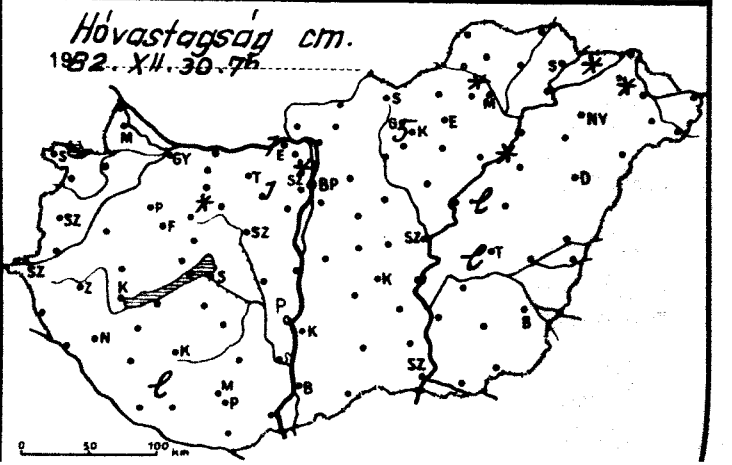

1982. XII. 07h-ig az utolsó 24 óra adatai						Előző nap napos órái
állomás	csapadék (mm)	Hó cm	max. hőmérséklet	min. hőmérséklet	rad. min.	
Győr	ny * ▽		4	1	1	2
Kapuvár	. ▽		5	2	1	2
Mosonmagyaróvár	.		4	2	-0	4
Rajka	–		–	–	–	
Sopron	ny * ▽		3	2	1	0
Sopronhorpács	–		–	–	–	
Káld	–		–	–	–	
Körmend	.		4	-0	–	
Szentgotthárd	.		5	-2	-3	3
Szombathely	ny * ▽		4	1	-1	3
Lenti	–		–	–	–	
Letenye	–		–	–	–	
Nagykanizsa	.		5	0	-1	3
Zalaegerszeg	.		4	1	-1	3
Farkasgyepű	–		–	–	–	
Keszthely	◦ ⊔		5	2	-0	2
Mencshely	–		–	–	–	–
Pápa	ny * ▽		4	2	0	1
Sümeg	.		4	0	-1	
Tihany	ny ⊠ * ▽		4	1	-1	
Veszprém	ny * ▽		3	0	-0	
Zirc	–		–	–	–	
Fonyód	.		6	1	-3	
Homokszt. györgy	–		–	–	–	–
Kaposvár	–		–	–	–	
Marcali	.		5	1	0	
Siófok	.		4	1	0	2
Somogyszob	.		5	1	-2	
Tab	.		5	1	-1	
Bábolna	ny		4	1	0	
Esztergom	. =		5	-1	-5	
Kisbér	–		–	–	–	
Komárom	ny *		4	1	-0	
Tatabánya	ny *		4	-1	-1	
Alcsútdoboz	–		–	–	–	
Dunaújváros	.		5	-0	-2	
Martonvásár	.		5	-1	-2	4
Mór	1 *	folt	4	0	-0	
Nagyhörcsökp.	–		–	–	–	
Szabadbattyán	–		–	–	–	
Iregszemcse	–		–	–	–	–
Lengyel	–		–	–	–	
Paks	.		5	1	-1	2
Szekszárd	.		5	1	-0	
Árpádtető	ny ▽		5	-0	-2	
Mohács	.		6	0	-2	
Pécs	ny *		3	1	-1	1
Siklós	.		5	1	-1	
Szigetvár	ny *	lep.	5	2	-1	
Budaörs	ny ▽		5	-0	-2	
Bp. Lőrinc	.		5	1	-2	2
Bp. Met. Int.	ny *	folt	5	0	-1	3
Bp. Szab. hegy	.	1	2	-3	-3	
Cegléd	.		6	-1	-3	
Dobogókő	.	1	-1	-8	–	
Gödöllő	–		–	–	–	–
Királyrét	.		4	-2	-3	
Monor	. ⊔		5	-1	-2	
Nagykáta	–		–	–	–	
Szentendre	.		5	-1	-1	

1982. XII. 07h-ig az utolsó 24 óra adatai						Előző nap napos órái
állomás	csapadék (mm)	Hó cm	max. hőmérséklet	min. hőmérséklet	rad. min.	
Vác	. ⌓		5	-0	-3	
Vámosmikola	–		–	–	–	–
Baja	ny *		5	1	1	1
Bácsalmás	–		–	–	–	
Izsák	.		6	-1	-2	
Kalocsa	–		–	–	–	–
Kecskemét	. ⊔		6	-0	-3	2
Kiskunfélegyháza	.		5	-1	-2	
Kiskunhalas	. ⊔		6	0	-2	
Kunszentmiklós	–		–	–	–	
Tiszakécske	–		–	–	–	
Balassagyarmat	–		–	–	–	
Romhány	.		5	-2	-2	
Salgótarján	.		3	–	–	
Eger	–		–	–	–	–
Galyatető	–		–	–	–	
Gyöngyös	.		6	-2	-3	
Kékestető	. ≡	5	-3	-8	-9	0
Kompolt	–		–	–	–	–
Lőrinci	.		5	-1	-3	
Poroszló	–		–	–	–	
Jászapáti	.		6	-1	-2	
Jászberény	. ⊔		6	-1	-3	
Karcag	ny * ⌓	lep.	4	-1	-2	
Szolnok	. ⊔		5	-1	-2	3
Tiszaroff	–		–	–	–	
Túrkeve	ny * =	lep.	5	-1	–	3
Kistelek	–		–	–	–	
Makó	.		5	-0	-2	
Szeged	1 ▽		5	0	-1	3
Szentes	.		5	1	-4	
Borsodnádasd	. ⊔		5	–	-0	
Füged	–		–	–	–	
Hidasnémeti	–		–	–	–	
Jósvafő	–		–	–	–	–
Lillafüred	.		3	-4	-7	
Miskolc	ny * =	folt	5	-2	-2	–
Putnok	. ⊔		4	-4	-6	
Sárospatak	–		–	–	–	–
Szendrőlád	–		–	–	–	
Tokaj	–		–	–	–	
Kisvárda	1 * =	folt	3	-1	-4	2
Mátészalka	ny ▽		4	-1	-2	
Nyíregyháza	ny ▽		4	0	-2	3
Nyírlugos	–		–	–	–	
Pátyod	–		–	–	–	
Tiszabecs	–		1	-2	-2	
Vásárosnamény	2 *	folt	4	-0	-2	
Záhony	–		–	–	–	
Berettyóújfalu	ny *		4	-2	-2	
Debrecen	ny ▽		3	-2	-3	3
Hajdúdorog	1 *		3	-2	-2	
Hortobágy	.	folt	5	-2	-2	
Körösszakál	–		–	–	–	
Polgár	–		–	–	–	
Békéscsaba	ny * ⌓		4	-0	-1	4
Mezőhegyes	ny * ⊔		3	-1	-1	3
Orosháza	–		–	–	–	–
Szarvas	ny * ⌓		4	-1	-2	3
Szeghalom	. =		4	-0	-1	

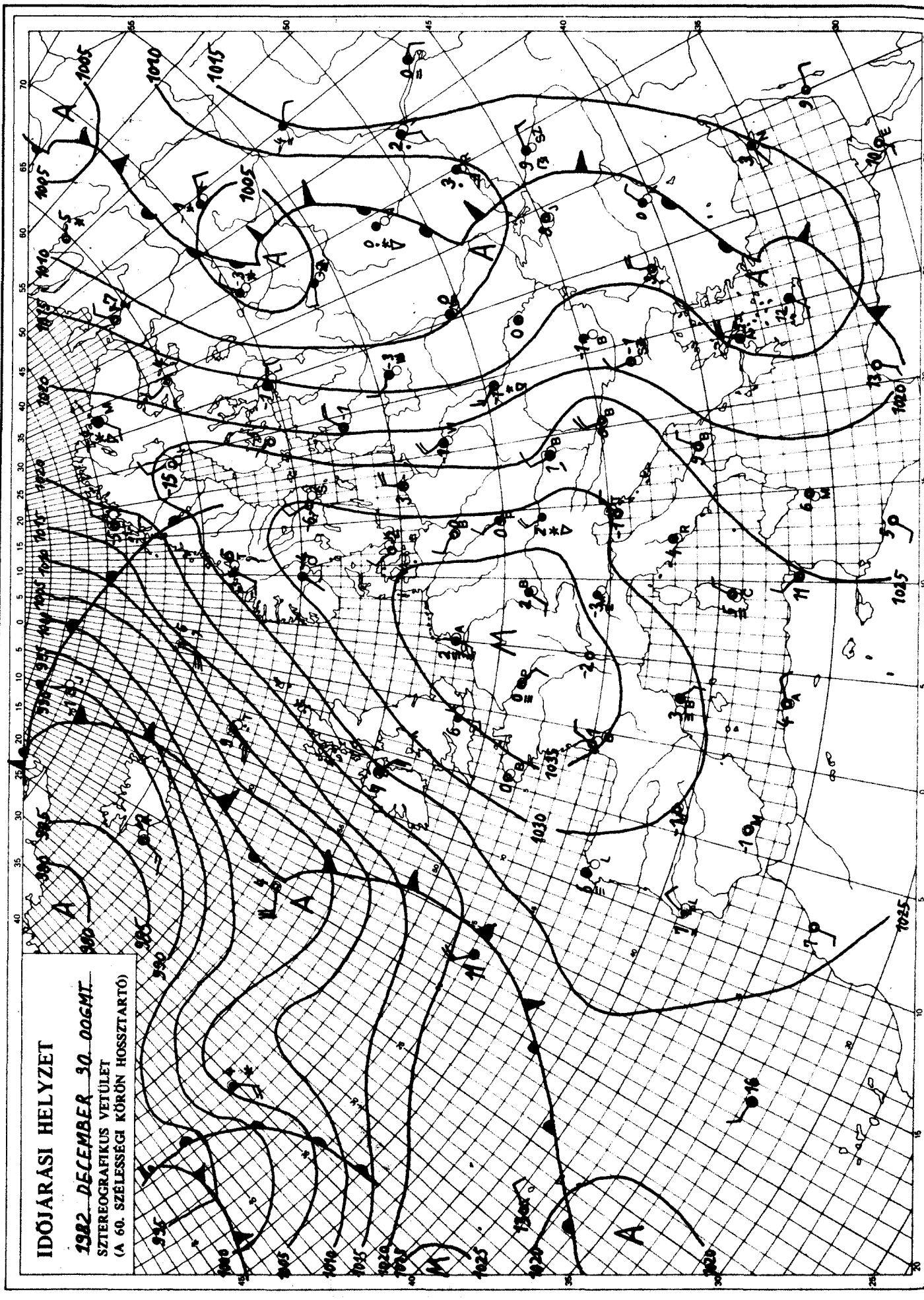

KIADJA: ORSZÁGOS METEOROLÓGIAI SZOLGÁLAT
Készíti: Központi Előrejelző Intézet Analízis- és Rövidtávú Prognózis Központja – T.: 273-018
Megjelenik naponként
Évi előfizetési díja: 1760,- Ft. – Megrendelhető: 1024 Budapest, II., Kitaibel Pál u. 1. – T.: 353-500
Kiadásért felel: az OMSZ elnöke – Szerkesztésért felel: a KEI igazgatója

IDŐJÁRÁSI NAPIJELENTÉS

ЕЖЕДНЕВНЫЙ МЕТЕОРОЛОГИЧЕСКИЙ БЮЛЛЕТЕНЬ · DAILY WEATHER REPORT
BULLETIN QUOTIDIEN DE TEMPS · TÄGLICHER WETTERBERICHT

95. évfolyam 365. szám. · Budapest · 1982. december 31. péntek

Az időjárási helyzet és a várható időjárás:

Észak- és Kelet-Európa nagy részén csapadékos időjárás uralkodik. Mivel a kontinens nagy része felett a magasabb légrétegekben enyhe levegő áramlik, legtöbb helyen az eső esik, csupán a Kelet-Európai alföld középső vidékeiről illetve észak Skandinávia térségéből jelentettek havazást, hózáport. A kontinens délnyugati harmadán gyenge, leszálló, tehát szárító hatású légmozgás uralkodik. Hatására csendes, párás, téli időjárás alakult ki, egyre inkább ez lesz jellemző a Kárpát-medence időjárására is.

Magyarországon csütörtökön általában 3-6 órán át sütött a nap, gyakran volt viharos az északi, északnyugati szél. Az ország nagyobb részén előfordult, jelentéktelen mennyiséget adó hózápor, hószállingózás. A hőmérséklet csúcsértéke -1, +5 fok között alakult. Péntek hajnalra szeszélyes területi eloszlásban -1, -11 fok közé hűlt le a levegő. Délelőtt az ország nagyobb részén kevés volt a felhő, de a keleti megyékben illetve helyenként az északi országrészben is megnövekedett a felhőzet, és szállingózott a hó. A hőmérséklet 11 órakor -3, +1 fok között volt.

Ma 12 órakor Budapesten a hőmérséklet 0 fok, a tengerszintre átszámitott légnyomás 1033 mbar, alig változik.

Várható időjárás szombat estig:

Lassanként mindenütt megnövekszik a felhőzet, helyenként hószállingózás is várható.
Az északnyugati szél éjszaka gyenge, napközben kissé élénk lesz.
Hajnalra erősen bepárásodik a levegő.
Várható legalacsonyabb éjszakai hőmérséklet általában -3, -8 fok között, a kevésbé felhős területeken -10 fok körül,
legmagasabb nappali hőmérséklet szombaton 0 fok körül alakul.

Török Dénes s.k.

A hőmérséklet napi középértéke és eltérése a 100 évi átlagtól /Budapest belterületén/:

1982. XII. 30.	0,7°C	+1,0°C

1871 óta ezen a napon előfordult

legmagasabb hőmérséklet: 16,3°C /1974/,
legalacsonyabb hőmérséklet: -16,4°C /1890/.

82.841.

LEGMAGASABB HŐMÉRSÉKLET

19 82. XII. 30.

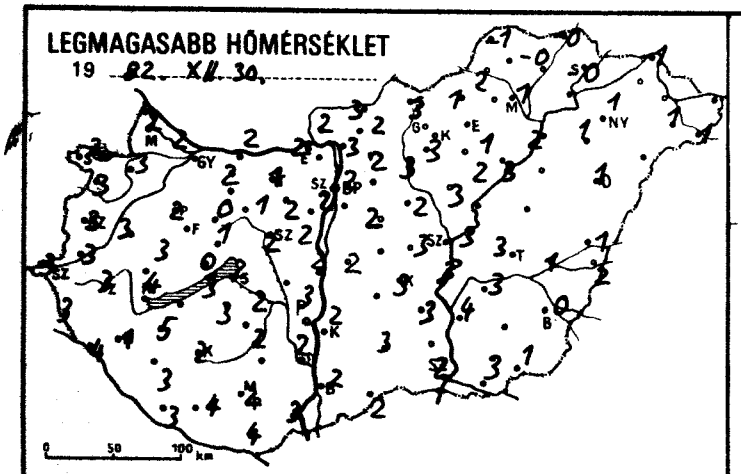

LEGALACSONYABB HŐMÉRSÉKLET

19 82. XII. 31.

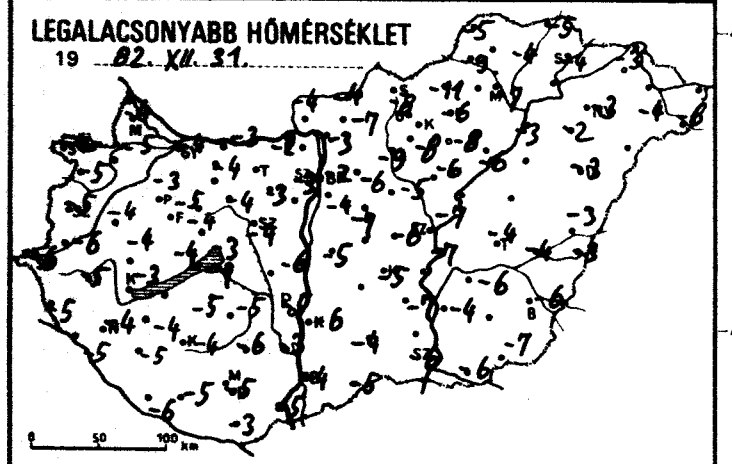

RADIÁCIÓS MINIMUM

19 82. XII. 31.

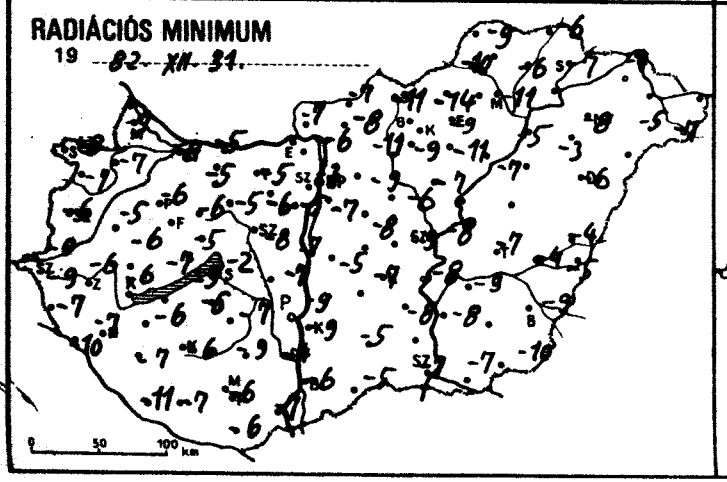

24 órás CSAPADÉKELOSZLÁS

19 82. XII. 30. 7h -tól XII. 31. 7h -ig.

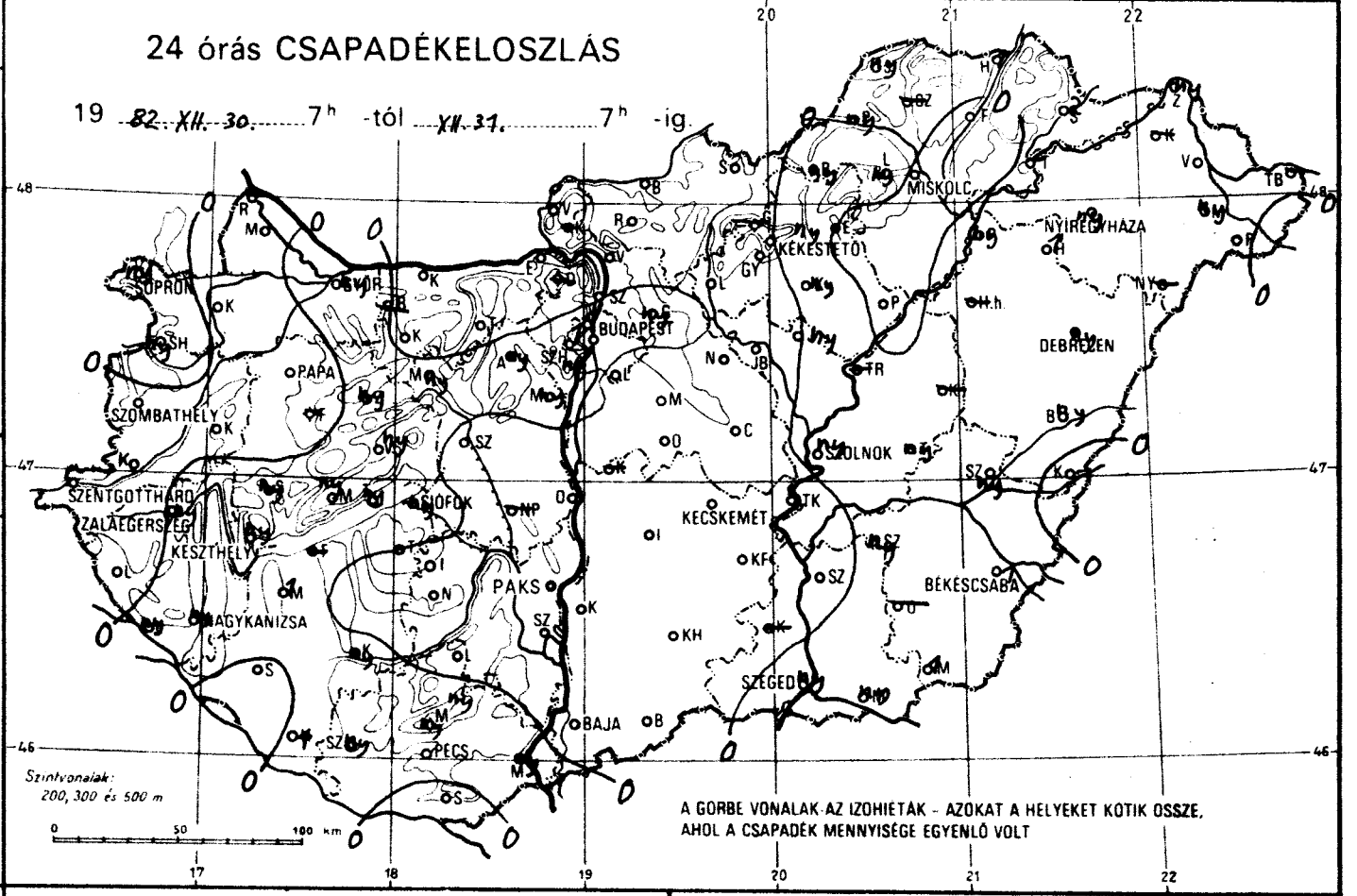

NAPFÉNYTARTAM

19 82. XII. 30.

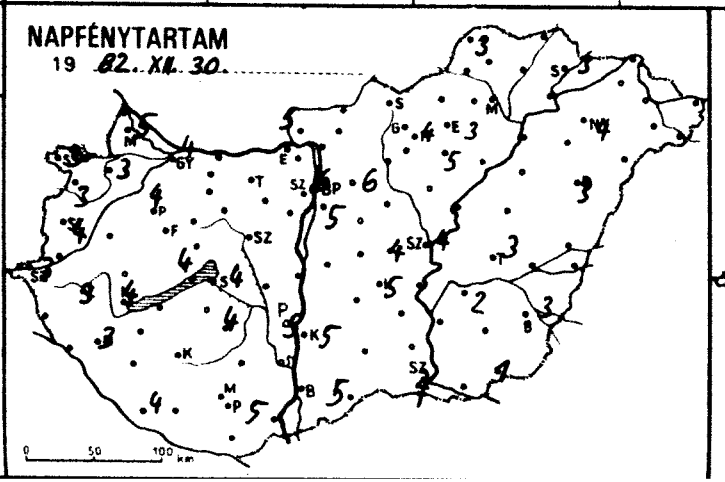

Hóvastagság cm

19 82. XII. 31. 7h

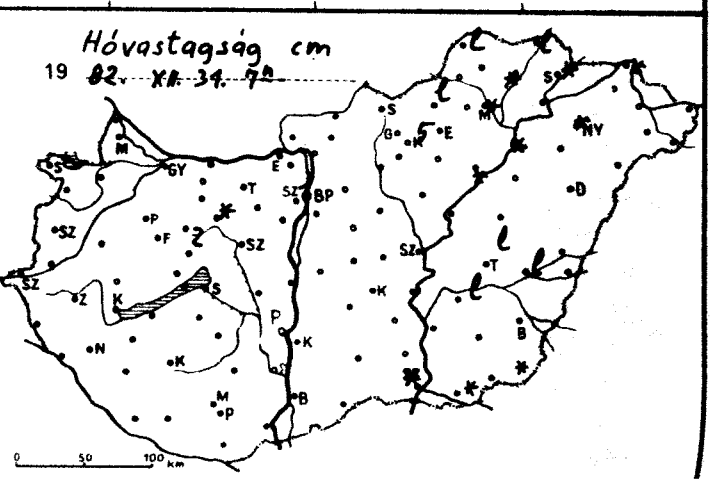

82.XII.31.

19 07-ig az utolsó 24 óra adatai

állomás	csapadék (mm)	Hó cm	max. hőmérséklet	min. hőmérséklet	rad. min.	Előző nap napos órái
Győr	ny ⌴		2	-4	-8	4
Kapuvár	. ⌴		3	-5	-7	3
Mosonmagyaróvár	. ⌴		2	-4	-7	5
Rajka	-		-	-	-	
Sopron	ny ⌴		2	-4	-8	3
Sopronhorpács	ny ⌴		3	-5	-7	3
Káld	. ⌴		3	-4	-5	
Körmend	.		3	-6	-9	
Szentgotthárd	. ⌴		3	-6	-7	3
Szombathely	ny ⌴		3	-5	-6	4
Lenti	. ⌴		3	-5	-7	
Letenye	ny ⌴		4	-5	-10	
Nagykanizsa	ny		1	-4	-7	3
Zalaegerszeg	ny ⌴		3	-5	-6	3
Farkasgyepű	-		-	-	-	
Keszthely	ny ⌴		4	-3	-6	4
Mencshely	ny		0	-4	-7	4
Pápa	. ⌴		2	-3	-6	4
Sümeg	ny ⌴		3	-4	-6	
Tihany	ny		3	-3	-5	
Veszprém	ny		1	-4	-5	
Zirc	ny =		-0	-5	-6	
Fonyód	-		-	-	-	
Homokszt. györgy	1 ⌴		3	-6	-11	4
Kaposvár	ny	folt	2	-4	-6	
Marcali	1 ⌴		5	-4	-6	
Siófok	ny		2	-1	-2	4
Somogyszob	. ⌴		3	-5	-7	
Tab	. ⌴		3	-5	-6	
Bábolna	-		-	-	-	
Esztergom	. ⌴		2	-2	-	
Kisbér	. ⌴		2	-4	-5	
Komárom	. ⌴		2	-3	-5	
Tatabánya	. ⌴		1	-5	-5	
Alcsútdoboz	ny ⌴		2	-3	-6	
Dunaújváros	.		2	-6	-7	
Martonvásár	ny		2	-	-6	4
Mór	ny ⌴	folt	1	-4	-5	
Nagyhörcsökp.	-		-	-	-	
Szabadbattyán	. =		2	-4	-8	
Iregszemcse	. ⌴		2	-5	-7	4
Lengyel	.		2	-6	-9	
Paks	. ⌴		3	-5	-9	5
Szekszárd	.		2	-3	-4	
Árpádtető	ny =		0	-5	-7	
Mohács	ny ⌴		3	-5	-7	
Pécs	ny ⌴		2	-5	-6	5
Siklós	. ⌴		4	-3	-6	
Szigetvár	ny ⌴	lep.	4	-5	-7	
Budaörs	ny =		2	-3	-5	
Bp. Lőrinc	. ⌴		2	-4	-7	5
Bp. Met. Int.	.		2	-2	-3	6
Bp. Szab. hegy	1	1	-4	-3	-4	
Cegléd	. ⌴		3	-6	-9	4
Dobogókő	-		-	-	-	
Gödöllő	ny ⌴		2	-6	-9	6
Királyrét	-		-	-	-	
Monor	. ⌴		2	-7	-8	
Nagykáta	. ⌴		2	-5	-6	
Szentendre	. ⌴		2	-3	-3	

82.XII.31.

19 07-ig az utolsó 24 óra adatai

állomás	csapadék (mm)	Hó cm	max. hőmérséklet	min. hőmérséklet	rad. min.	Előző nap napos órái
Vác	. ⌴		3	-3	-6	
Vámosmikola	. ⌴		2	-4	-7	5
Baja	.		2	-4	-6	5
Bácsalmás	. V		2	-5	-5	
Izsák	.		2	-5	-5	
Kalocsa	. ⌴		2	-6	-9	5
Kecskemét	. V		3	-5	-7	5
Kiskunfélegyháza	. ⌴		3	-7	-8	
Kiskunhalas	. ⌴		3	-4	-5	
Kunszentmiklós	-		-	-	-	
Tiszakécske	. ⌴		3	-7	-8	
Balassagyarmat	. ⌴		3	-4	-7	
Romhány	. ⌴		2	-7	-8	
Salgótarján	. ⌴		3	-8	-11	
Eger	.		1	-6	-9	3
Galyatető	-		-	-	-	
Gyöngyös	. ⌴		3	-8	-9	
Kékestető	ny	5	-5	-10	-11	4
Kompolt	ny ⌴		2	-8	-11	5
Lőrinci	. V		3	-9	-11	
Poroszló	.	folt	3	-6	-7	
Jászapáti	ny		3	-6	-7	
Jászberény	. ⌴		3	-6	-8	
Karcag	-		-	-	-	
Szolnok	ny ⌴		3	-7	-8	4
Tiszaroff	-		-	-	-	
Túrkeve	ny =		3	-4	-7	4
Kistelek	-		-	-	-	
Makó	ny	folt	3	-6	-7	
Szeged	ny ⌴	folt	2	-6	-7	2
Szentes	. ⌴		4	-4	-8	
Borsodnádasd	ny	lep.	1	-11	-14	
Fügöd	.	folt	-0	-4	-6	
Hidasnémeti	1	lep.	-0	-5	-6	
Jósvafő	ny	lep.	-1	-5	-9	3
Lillafüred	ny		-0	-7	-9	
Miskolc	. =	folt	1	-7	-11	
Putnok	ny ⌴		2	-9	-10	
Sárospatak	2	folt	-0	-4	-7	3
Szendrőlád	-		-	-	-	
Tokaj	-		-	-	-	
Kisvárda	-		-	-	-	
Mátészalka	ny		1	-4	-5	
Nyíregyháza	ny	folt	1	-3	-8	4
Nyírlugos	-		-	-	-	
Pátyod	.		1	-6	-7	
Tiszabecs	-		-	-	-	
Vásárosnamény	.		1	-3	-4	
Záhony	ny	folt	-1	-3	-4	
Berettyóújfalu	ny		1	-3	-4	
Debrecen	ny		1	-3	-6	3
Hajdúdorog	1 =		1	-2	-3	
Hortobágy	-		-	-	-	
Körösszakál	.		2	-4	-5	
Polgár	ny	folt	2	-3	-5	
Békéscsaba	1 =		0	-6	-9	3
Mezőhegyes	1	folt	1	-7	-10	1
Orosháza	-		-	-	-	
Szarvas	ny ⌴	lep.	3	-6	-9	2
Szeghalom	ny	lep.	1	-4	-4	

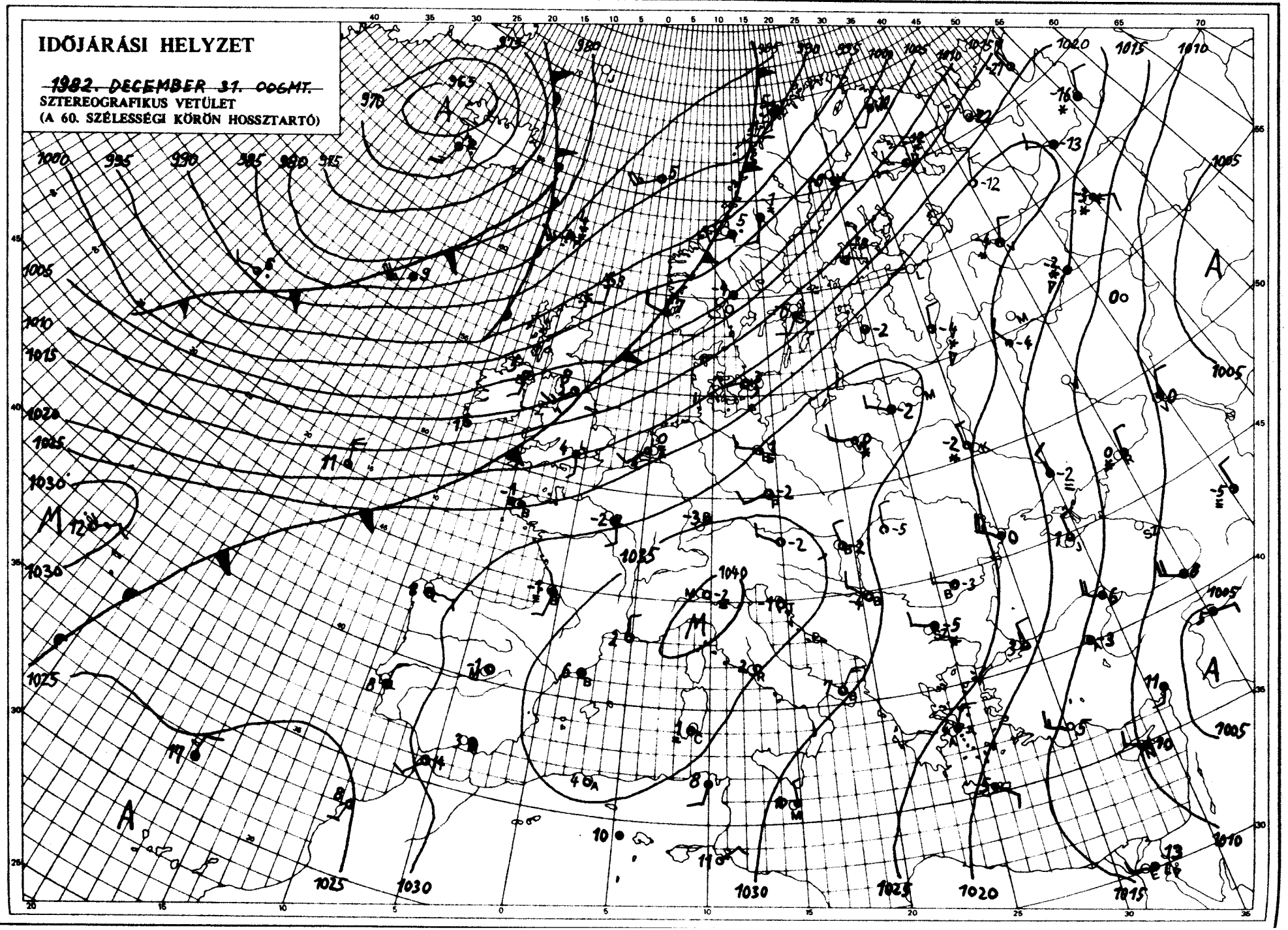

KIADJA: ORSZÁGOS METEOROLÓGIAI SZOLGÁLAT
Készíti: Központi Előrejelző Intézet Analízis- és Rövidtávú Prognózis Központja – T.: 273-018
Megjelenik naponként
Évi előfizetési díja: 1760,- Ft. – Megrendelhető: 1024 Budapest, II., Kitaibel Pál u. 1. – T.: 353-500
Kiadásért felel: az OMSZ elnöke – Szerkesztésért felel: a KEI igazgatója

ORSZÁGOS METEOROLÓGIAI SZOLGÁLAT

KÖZPONTI ELŐREJELZŐ INTÉZETE

IDŐJÁRÁSI ESEMÉNYEK NAPTÁRA

CALENDAR OF WEATHER PHENOMENA

1982. december

Az Időjárási Napijelentés havi melléklete

IDŐJÁRÁSI ESEMÉNYEK NAPTÁRA

Dátum - *Date*	Az időjárási jelenség leírása *Description of the weather phenomenon*	Az időjárási esemény előidézője *Carrier of the phenomenon*	Érkező légtömeg *Arriving air-mass*
9-10.	Sokfelé eső, egy-két helyen zápor	Konvergencia-zóna kialakult: 2 órakor megszünt: 10-én 16 órakor	Mm
10-11.	Eső, zápor, havas eső	Hidegfront belép: 22 órakor NW-n kilép: 11-én 11 órakor E-n	Mm
17	Kisebb eső, zápor	Hidegfront belép: 8 órakor NW-n kilép: 18 órakor NE-n	Mm
17-18.	Erős szél, szórványos gyenge eső, zápor	Melegfront belép: 18 órakor SW-n kilép: 18 órakor 2 órakor NE-n	Mm
18-19.	Eső, zápor, a Dunántulon erős szél	Hidegfront belép: 10 órakor NW-n kilép: 19-én 19 órakor SE-n	Mm
24-25.	Országszerte eső, zápor, havas eső, havazás	Hidegfront belép: 7 órakor NW-n, stacioner fronttá alakul át a Kárpát-medence fölött kilép: 25-én 17 órakor E-n	Mm
27-28.	Kisebb esők, hószállingózás	Melegfront belép: 10 órakor NW-n kilép: 28-án 6 órakor E-n	Mm
28.	Eső, zápor, hózápor, erős szél	Hidegfront belép: 10 órakor NW-n kilép: 16 órakor E-n	Mm

Arktikus szárazföldi és tengeri /Ac és Am/: mérsékeltövi szárazföldi és tengeri /Mc és Mm/: szubtrópusi szárazföldi és tengeri /Tc és Tm/: helyi vagy lokális /M/.

CALENDAR OF WEATHER PHENOMENA

DECEMBER , 1982.

Az időjárási esemény Budapest-i jellemzői - *Characteristics of the phenomenon over Budapest*						
Időpont - *point of time*	Hőmérsékletváltozás (fok/idő) *Temperature-shift (degree/period)*	Légnedvességváltozás (%/idő) *Humidity-shift (%/period)*	Szélirányváltozás *Wind-direction shift*	Maximális széllökés (m/s) és időpontja *Maximum gust (m/s) and its time*	Csapadék mennyisége (mm) és alakja *Amount and form of precipitation*	Megjegyzés - *Remarks*
⊞	⊞	⊞	⊞	⊞	3,8 mm ●	⊞ elmosódott
24 h	-2°C/1 h	+6%/0,5 h	SW-NNW	14 m/s 11-én 7^{29} h NW	14 mm ●▽	
11^{30}h	-3°C/2 h	+11%/2 h	SW-NW	9m/s NW 12^{15}h	ny ●	
22^{30}h	+1°C/1 h	-4%/0,5 h	SE-S	11,7m/s S 23^{46} h	-	
19 h	-2°C/0,5 h	⊞	SE-N	10m/s N 22^{54} h	18 mm ●	⊞ elmosódott
21-én 16^{30}h	⊞	⊞	S-N	9m/s N 18^{40} h	31 mm ●	⊞ elmosódott
⊞	⊞	⊞	⊞	⊞	⊞	⊞ elmosódott
11 h	-2°C/1 h	+2%/0,5 h	W-NW	19,1 m/s NW 15^{57} h	1 mm ●	

Arctic maritime (Am): Arctic continental (Ac): Polar maritime (Mm): Polar continental (Mc): Tropical maritime (Tm): Tropical continental (Tc): Local air mass (H).