IDŐJÁRÁSI NAPIJELENTÉS

ЕЖЕДНЕВНЫЙ МЕТЕОРОЛОГИЧЕСКИЙ БЮЛЛЕТЕНЬ · DAILY WEATHER REPORT
BULLETIN QUOTIDIEN DE TEMPS · TÄGLICHER WETTERBERICHT

95. évfolyam 1. szám. + Budapest + 1982. január 1. péntek

Az időjárási helyzet és a várható időjárás:

Európa északi felén továbbra is téli, hideg az idő. Többször esik a hó és helyenként hófúvások keletkeznek. Európa többi részén a különböző hőmérsékletü és nedvességtartalmú léghullámok hatására folytatódik az évszakhoz képest enyhe időjárás. A léghullámok vonulását gyakran változó felhőzet, ismétlődő esők, záporok, időnként megerősödő szél jelzi. Szombat estig a Kárpát-medence időjárását is az előbb emlitett léghullámok határozzák meg.

Hazánkban csütörtökön a keleti és az északi országrészben erősen felhős, vagy borult volt az ég. Az ország többi részén 2, 6 órán át sütött a nap. A hőmérséklet napközben a tartósan ködös északi, északkeleti országrészben 1, 6, máshol 7, 15 fokig emelkedett. A késő délutáni óráktól kezdve többfelé esett az eső, záporeső. A lehullott csapadék mennyisége csak helyenként érte el a 3, 6 mm-t, de Tiszabecsen 11, Miskolcon 12 mm-t mértek. Az éjszakai órákban több helyen köd képződött. Péntek hajnalra szeszélyes területi eloszlásban -1, +9 fokig hült le a levegő. Ma délelőtt általában erősen felhős, vagy borult, párás, több helyen ködös idő volt. A nyugati, északnyugati megyékben néhány helyen esett az eső. A hőmérséklet 11 órakor az ország területén 2 és 9 fok között változott.

Ma 12 órakor Budapesten a hőmérséklet 4 fok, a tengerszintre átszámitott légnyomás 1008 mbar, alig változik.

Várható időjárás szombat estig:

Általában erősen felhős, párás, több helyen tartósan ködös idő.
Többfelé eső, zápor.
Időnként megélénkülő, eleinte változó irányú, majd a Dunántúlon helyenként megerősödő és északnyugatira forduló szél.
Várható legalacsonyabb éjszakai hőmérséklet: -1, és +4,
legmagasabb nappali hőmérséklet szombaton: ~~általában 4 és~~ 9 fok között, a tartósan ködös helyeken kevéssel 0 fok felett.

Vadkerti Ferenc s.k.

QC 989 .H9 I32 1982 Jan.-Apr.

CENTRAL LIBRARY PER MAR 5 1982 N.O.A.A. U. S. Dept. of Commerce

A hőmérséklet napi középértéke és eltérése a 100 évi átlagtól /Budapest belterületén/:

1981. XII. 31.	4,0°C	+4,4°C

1871 óta ezen a napon Budapesten előfordult

legmagasabb hőmérséklet: 13,5°C /1925/,
legalacsonyabb hőmérséklet: -16,0°C /1895/.

82.01.

National Oceanic and Atmospheric Administration

Environmental Data Rescue Program

ERRATA NOTICE

One or more conditions of the original document may affect the quality of the image, such as:

Discolored pages
Faded or light ink
Binding intrudes into the text

This document has been imaged through the NOAA Environmental Data Rescue Program. To view the original document, please contact the NOAA Central Library in Silver Spring, MD at (301) 713-2607 x124 or www.reference@nodc.noaa.gov.

Information Manufacturing Corporation
Imaging Subcontractor
Rocket Center, West Virginia
September 14, 1999

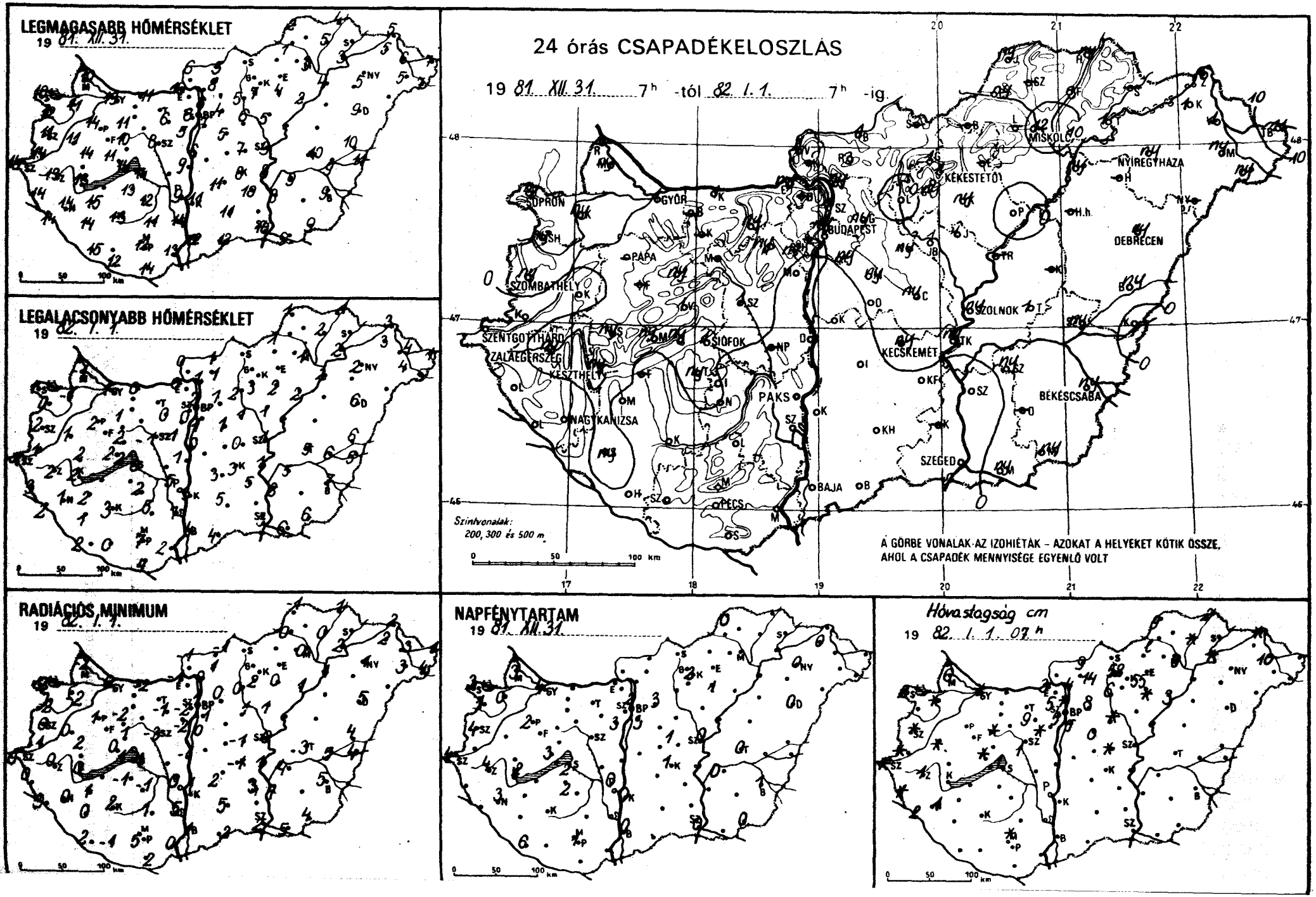
LEGMAGASABB HŐMÉRSÉKLET
19 81. XII. 31.
LEGALACSONYABB HŐMÉRSÉKLET
19 82. I. 1.
RADIÁCIÓS MINIMUM
19 82. I. 1.
24 órás CSAPADÉKELOSZLÁS
19 81. XII. 31. 7h -tól 82. I. 1. 7h -ig.
SOPRON
GYŐR
BUDAPEST
MISKOLC
NYÍREGYHÁZA
KÉKESTETŐ
DEBRECEN
PAPA
SZOMBATHELY
SZOLNOK
SZENTGOTTHÁRD
ZALAEGERSZEG
KESZTHELY
SIÓFOK
KECSKEMÉT
NAGYKANIZSA
PAKS
BÉKÉSCSABA
SZEGED
BAJA
PÉCS
Szintvonalak:
200, 300 és 500 m.
A GÖRBE VONALAK AZ IZOHIÉTÁK - AZOKAT A HELYEKET KÖTIK ÖSSZE,
AHOL A CSAPADÉK MENNYISÉGE EGYENLŐ VOLT
NAPFÉNYTARTAM
19 81. XII. 31.
Hóvastagság cm
19 82. I. 1. 07h

8[illegible]. IV. 1 — 07 h-ig az utolsó 24 óra adatai						Előző nap napos órái
állomás	csapadék (mm)	Hó cm	max. hőmérséklet	min. hőmérséklet	rad. min.	
Győr	1 ∩		15	6	4	0
Kapuvár	2 =		11	5	5	0
Mosonmagyaróvár	2 =		14	4	3	1
Rajka	–		–	–	–	
Sopron	2 ⌴		11	5	5	0
Sopronhorpács	ny =		10	6	6	0
Káld	. =		10	6	6	
Körmend	ny		13	4	4	
Szentgotthárd	ny =		10	5	5	0
Szombathely	ny		10	6	6	0
Lenti	4		11	7	6	
Letenye	1		11	6	6	
Nagykanizsa	3		11	7	6	0
Zalaegerszeg	ny =		11	6	6	0
Farkasgyepű	.		11	5	4	
Keszthely	2		11	8	6	0
Mencshely	3		11	5	3	0
Pápa	ny =		12	6	6	0
Sümeg	2		10	6	5	
Tihany	2 ∨̇		13	6	5	
Veszprém	2		14	6	6	
Zirc	1		11	4	2	
Fonyód	3		12	6	4	
Homokszt. györgy	1 =		11	6	4	0
Kaposvár	ny		12	7	6	
Marcali	4		12	8	6	
Siófok	3		12	6	4	0
Somogyszob	1 =		11	6	6	
Tab	–		–	–	–	
Bábolna	1 =		15	6	5	
Esztergom	. =		17	2	1	
Kisbér	2 =		14	6	6	
Komárom	1 =		16	2	1	
Tatabánya	4		15	5	5	
Alcsútdoboz	ny ⌴		16	1	–1	
Dunaújváros	. =		15	3	2	
Martonvásár	ny =		15	2	–0	0
Mór	1 ∨̇ =		14	5	4	
Nagyhörcsökp.	3		14	4	4	
Szabadbattyán	3 =		16	3	1	
Iregszemcse	1 ⌴		13	4	1	0
Lengyel	1 =		13	3	1	
Paks	1 =		14	5	3	0
Szekszárd	2 ∨̇		14	5	4	
Árpádtető	1		10	5	3	
Mohács	ny ∩		15	5	3	
Pécs	ny =		12	5	4	0
Siklós	1		13	8	5	
Szigetvár	. =		12	8	1	
Budaörs	.		15	2	–1	
Bp. Lőrinc	. ∩		15	5	1	0
Bp. Met. Int.	ny		16	6	3	1
Bp. Szab. hegy	. =		12	4	3	
Cegléd	. =		16	1	–2	1
Dobogókő	–		–	–	–	
Gödöllő	. ∩		15	3	–0	3
Királyrét	.		16	2	–0	
Monor	.		16	4	2	
Nagykáta	. ⌴		15	2	–1	
Szentendre	ny ∩		15	4	3	

8[illegible]. IV. 1 — 07 h-ig az utolsó 24 óra adatai						Előző nap napos órái
állomás	csapadék (mm)	Hó cm	max. hőmérséklet	min. hőmérséklet	rad. min.	
Vác	. =		17	3	0	
Vámosmikola	. ∩		16	3	0	3
Baja	1 ∨̇ =		15	4	3	1
Bácsalmás	1		15	3	2	
Izsák	2 =		15	5	4	
Kalocsa	ny		15	4	3	0
Kecskemét	ny ∩		11	3	–1	2
Kiskunfélegyháza	ny		14	6	5	
Kiskunhalas	ny =		15	4	1	
Kunszentmiklós	1		15	3	1	
Tiszakécske	.		15	3	1	
Balassagyarmat	. ∩		16	2	–1	
Romhány	. ∩		17	2	0	
Salgótarján	.		15	2	1	
Eger	. =		15	4	1	5
Galyatető	.	folt	9	–1	–2	
Gyöngyös	.		16	7	–1	
Kékestető	.	12	6	–1	–2	0
Kompolt	. ∩		15	4	0	3
Lőrinci	. ⌴		16	0	–3	
Poroszló	.		14	4	2	
Jászapáti	.		16	3	2	
Jászberény	. ⌴		15	1	–1	
Karcag	–		–	–	–	
Szolnok	ny		15	5	3	1
Tiszaroff	. =		14	4	2	
Túrkeve	ny =		15	2	1	1
Kistelek	ny ,		15	4	3	
Makó	1		15	2	1	
Szeged	ny		15	4	3	1
Szentes	1		15	3	2	
Borsodnádasd	–		–	–	–	
Fügöd	. =		13	3	–0	
Hidasnémeti	. =		13	0	–1	
Jósvafő	. ∩		13	0	–	8
Lillafüred	. ⌴		13	1	0	
Miskolc	. =		15	–1	–3	–
Putnok	. ⌴		16	–2	–3	
Sárospatak	–		–	–	–	–
Szendrőlád	. ⌴		15	–1	–2	
Tokaj	.		14	5	4	
Kisvárda	. =		14	2	–2	2
Mátészalka	. ∩		15	2	1	
Nyíregyháza	. ∩		14	1	–3	5
Nyírlugos	. =		15	5	5	
Pátyod	.		15	3	2	
Tiszabecs	–		–	–	–	
Vásárosnamény	. ∩		15	1	–1	
Záhony	. ⌴		13	1	0	
Berettyóújfalu	.		15	3	1	
Debrecen	. =		15	3	2	2
Hajdúdorog	.		14	3	2	
Hortobágy	.		12	3	1	
Körösszakál	.		15	2	1	
Polgár	. =		15	3	2	
Békéscsaba	2 ∩		15	3	2	1
Mezőhegyes	1 =		14	3	2	0
Orosháza	1 =		15	5	4	0
Szarvas	ny		15	4	3	2
Szeghalom	.		15	4	3	

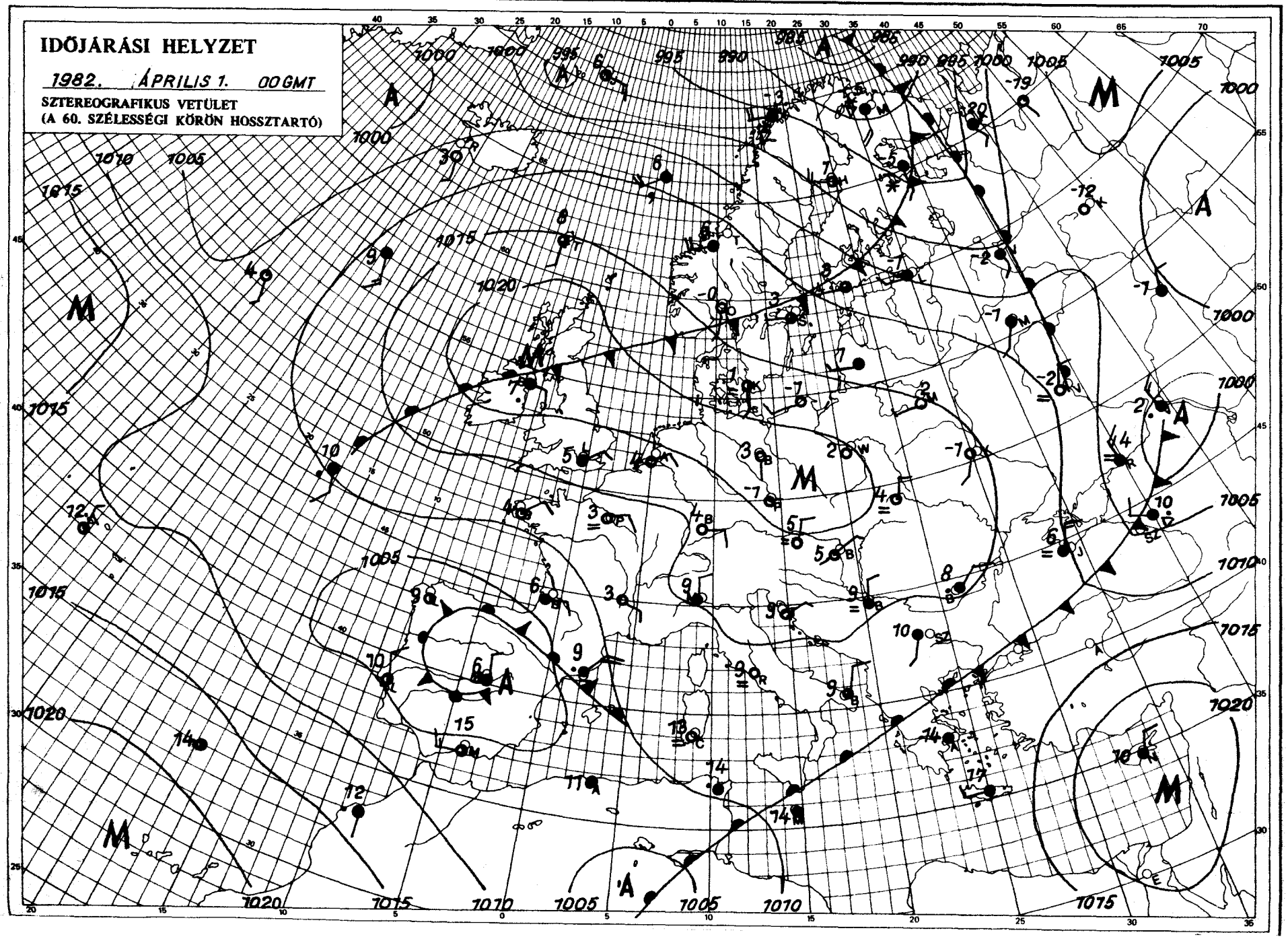

KIADJA: ORSZÁGOS METEOROLÓGIAI SZOLGÁLAT
Készíti: Központi Előrejelző Intézet Analízis- és Rövidtávú Prognózis Központja – T.: 273-018
Megjelenik naponként
Évi előfizetési díja: 1760,- Ft. – Megrendelhető: 1024 Budapest, II., Kitaibel Pál u. 1. – T.: 353-500
Kiadásért felel: az OMSZ elnöke – Szerkesztésért felel: a KEI igazgatója

IDŐJÁRÁSI NAPIJELENTÉS

ЕЖЕДНЕВНЫЙ МЕТЕОРОЛОГИЧЕСКИЙ БЮЛЛЕТЕНЬ • DAILY WEATHER REPORT
BULLETIN QUOTIDIEN DE TEMPS • TÄGLICHER WETTERBERICHT

95. évfolyam 2. szám. + Budapest + 1982. január 2. szombat

Az időjárási helyzet és a várható időjárás:

A Skandináv-félsziget északi része fölött magas nyomású légköri képződmény helyezkedik el. Igy ott változóan felhős, hideg, téli az idő és csak néhány helyen fordul elő kisebb havazás. A Brit-szigetek térségében ciklon örvénylik. Hatására szárazföldünk nyugati, északnyugati partvidékén változékony, többfelé csapadékos az időjárás. Középpontjával a Szovjetunió európai területének középső részén, valamint a Balkán-félsziget északi felén ugyancsak nagy kiterjedésü ciklon található. Igy a felsorolt területeken, valamint Közép-Európában általában erősen felhős az ég, időnként erős szél fúj, és több helyről jelentenek esőt, záport, az Alpok vidékéről, és Kelet-Európából havazásokat.

Hazánkban pénteken jobbára erősen felhős, vagy borult, helyenként napközben is ködös idő volt. A déli óráktól előbb a nyugati, északnyugati megyékben, majd az ország többi részén is esett az eső, záporeső. A lehullott csapadék mennyisége többfelé elérte a 10, 15, helyenként a 20, 25, néhány helyen a 30 mm-t is. A hőmérséklet napközben az északnyugati, északi országrészben 2, 6, máshol 6, 11 fokig emelkedett. Szombat hajnalra 0, +6 fokig hült le a levegő. Ma délelőtt az északnyugati megyékben kissé felszakadozott a felhőzet, máshol borult maradt az ég. Sok helyen esett az eső, záporeső. Az északnyugati, északi szél több helyen erős, időnként viharos volt. A hőmérséklet 11 órakor az ország területén 3, 6 fok között váltakozott. Kékestetőről havazást jelentettek.

Ma 12 órakor Budapesten a hőmérséklet 5 fok, a tengerszintre átszámitott légnyomás 1012 mbar, mérsékelten emelkedik.

Várható időjárás vasárnap estig:

Előbb északnyugat felől fölszakadozik a felhőzet és eláll az eső, illetve az északi országrészben a havazás, hózáporok.
Éjszaka az erős, gyakran viharos északi, északnyugati szél is mérséklődik és nyugatira, délnyugatira fordul, ezért sok helyen köd képződik.
Vasárnap napközben nyugati irányból újabb felhősödés, majd - főként az ország északi felében - szórványosan kisebb havazás, később pedig eső várható.
Várható legalacsonyabb éjszakai hőmérséklet: nyugaton 0, -4, keleten -1, +3 fok között,
legmagasabb nappali hőmérséklet: vasárnap a tartósan ködös helyeken 0, máshol +4 fok körül.

Aigner Szilárd és Vadkerti Ferenc s.k.

A hőmérséklet napi középértéke és eltérése a 100 évi átlagtól /Budapest belterületén/:

1982. január 1. 3,8°C +4,6°C

1871 óta ezen a napon Budapesten előfordult

legmagasabb hőmérséklet: 12,8°C /1921/,
legalacsonyabb hőmérséklet: -18,9°C /1888/.

82.02.

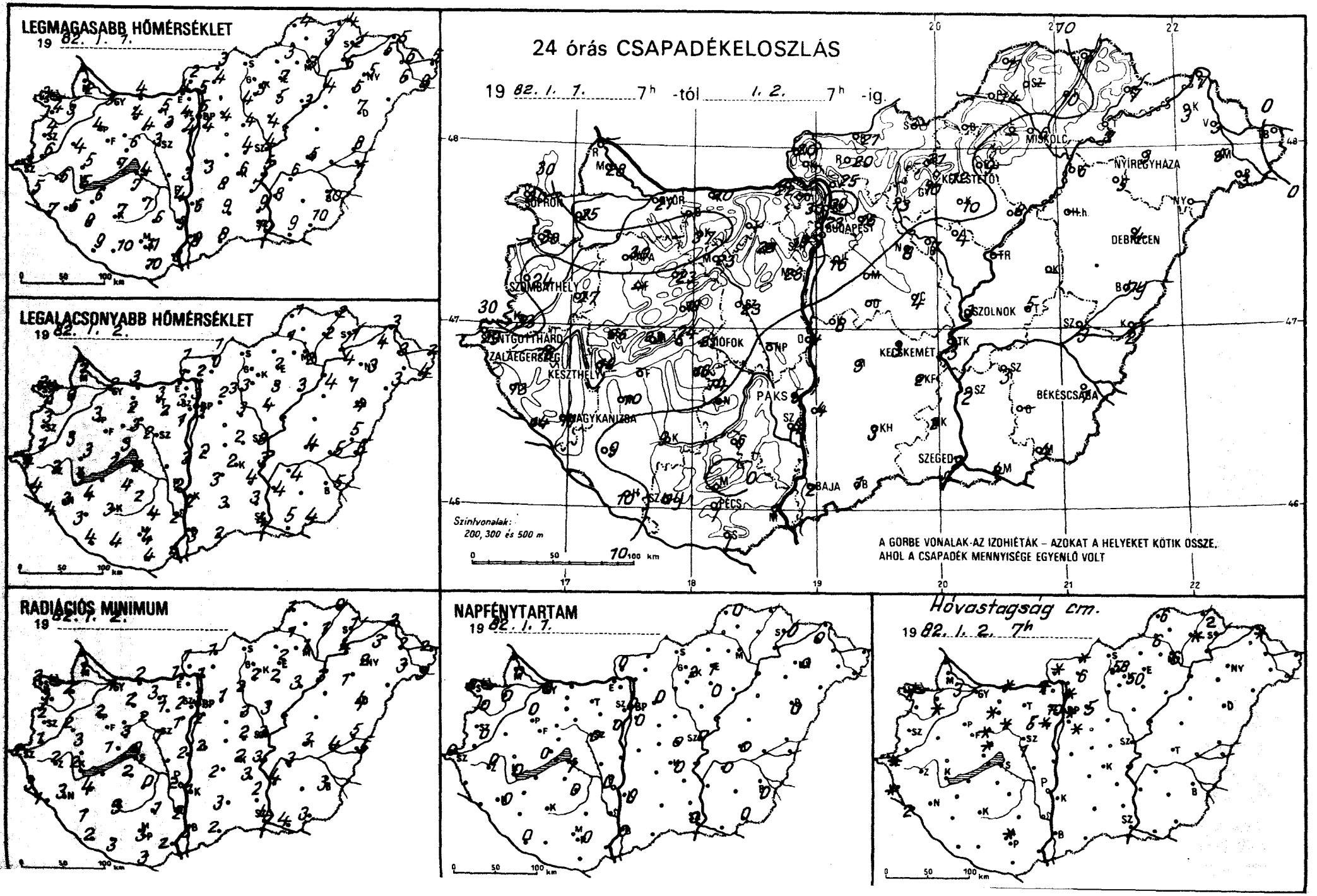
LEGMAGASABB HŐMÉRSÉKLET
19 82. I. 7.
LEGALACSONYABB HŐMÉRSÉKLET
19 82. I. 2.
RADIÁCIÓS MINIMUM
19 82. I. 2.
24 órás CSAPADÉKELOSZLÁS
19 82. I. 7. 7h -tól I. 2. 7h -ig.
Színvonalak: 200, 300 és 500 m
A GORBE VONALAK-AZ IZOHIÉTÁK – AZOKAT A HELYEKET KÖTIK ÖSSZE, AHOL A CSAPADÉK MENNYISÉGE EGYENLŐ VOLT
SOPRON
GYŐR
BUDAPEST
MISKOLC
NYÍREGYHÁZA
DEBRECEN
SZOLNOK
SZOMBATHELY
SZENTGOTTHÁRD
ZALAEGERSZEG
KESZTHELY
SIÓFOK
KECSKEMÉT
BÉKÉSCSABA
PAKS
MAGYKANIZSA
SZEGED
BAJA
PÉCS
NAPFÉNYTARTAM
19 82. I. 7.
Hóvastagság cm.
19 82. I. 2. 7h

1982.I.2.07 h-ig az utolsó 24 óra adatai						Előző nap napos órái
állomás	csapadék (mm)	Hó cm	max. hőmérséklet	min. hőmérséklet	rad. min.	
Győr	21		3	2	1	0
Kapuvár	25	folt	3	3	2	0
Mosonmagyaróvár	28	3	2	2	1	0
Rajka	–		–	–	–	
Sopron	30	folt	3	2	2	0
Sopronhorpács	30		4	3	3	0
Káld	27		4	3	2	
Körmend	33		6	1	1	
Szentgotthárd	29	folt	3	3	2	0
Szombathely	24		4	3	2	0
Lenti	13	folt	5	4	3	
Letenye	14	2	7	4	1	
Nagykanizsa	11		5	3	3	0
Zalaegerszeg	16 v		5	3	2	0
Farkasgyepű	–		–	–	–	–
Keszthely	18		5	3	2	0
Mencshely	23		7	2	1	0
Pápa	30		4	3	2	0
Sümeg	26		5	3	3	
Tihany	24 v		5	1	1	
Veszprém	18	folt	6	3	3	
Zirc	23	folt	6	2	0	
Bonyód	–		–	–	–	
Nagykanizsa györgy	10		9	4	2	0
Kaposvár	9		7	3	3	
Marcali	10		6	4	4	
Siófok	21		4	2	0	1
Somogyszob	9		9	3	1	
Tab	16		7	4	2	
Dombolna	–		–	–	–	
Esztergom	22	folt	4	1	1	
Kisbér	37	folt	4	2	2	
Komárom	20	folt	4	3	2	
Tatabánya	3		5	3	3	
Alcsútdoboz	28	5	3	2	1	
Dunaújváros	4		3	3	2	
Martonvásár	23		4	1	1	0
Mór	23	folt	4	3	2	
Nagyhörcsökp.	–		–	–	–	–
Szabadbattyán	23	1	3	2	1	0
Tegszemcse	14		7	2	0	0
Jengyel	6		6	4	1	
Baks	5		4	2	2	0
Szekszárd	4		9	2	2	
Arpádtető	• ≡	folt	13	2	1	
Mohács	2		8	4	2	
Pécs	1		11	4	3	0
Siklós	1		10	4	3	
Szigetvár	ny		10	4	3	
Budaörs	19	folt	4	3	2	
Kp. Lőrinc	16	folt	4	3	2	0
Kp. Met. Int.	23	folt	5	3	3	0
Kp. Szab. hegy	2	10	9	2	2	–
Veglédi	4		4	2	2	0
Dobogókő	–		–	–	–	
Ödöllő	16	5	4	2	1	0
Királyrét	–		–	–	–	
Nonor	–		–	–	–	
Nagykáta	8		4	3	3	
Szentendre	30	folt	3	2	1	

1982.I.2.07 h-ig az utolsó 24 óra adatai						Előző nap napos órái
állomás	csapadék (mm)	Hó cm	max. hőmérséklet	min. hőmérséklet	rad. min.	
Vác	25		5	2	1	
Vámosmikola	20	folt	2	1	1	0
Baja	2		9	3	3	0
Bácsalmás	1		8	2	2	
Izsák	3		8	3	2	
Kalocsa	4		6	2	1	0
Kecskemét	3		6	2	2	0
Kiskunfélegyháza	2		7	4	3	
Kiskunhalas	3		9	3	3	
Kunszentmiklós	8		3	2	2	
Tiszakécske	3		5	3	3	
Balassagyarmat	21	folt	3	1	1	
Romhány	20	6	4	0	–	
Salgótarján	–		–	–	–	
Eger	9		7	2	2	1
Galyatető	21 *	58	8	2	0	
Gyöngyös	10		5	3	2	
Kékestető	12 *	50	6	0	0	2
Kompolt	10		5	3	2	0
Lőrinci	13	folt	4	3	2	
Poroszló	8		3	3	3	
Jászapáti	4		4	4	3	
Jászberény	7		3	3	2	
Karcag	–		–	–	–	
Szolnok	3		4	3	3	0
Tiszaroff	–		–	–	–	
Túrkeve	5		5	4	3	0
Kistelek	2 v		9	3	2	
Makó	4		9	5	4	
Szeged	2		10	4	4	0
Szentes	2		8	4	4	
Borsodnádasd	–		–	–	–	
Füged	10	folt	3	2	1	
Hidasnémeti	5	2	4	2	0	
Jósvafő	11	6	4	1	1	0
Lillafüred	–		–	–	–	
Miskolc	6	6	3	2	1	–
Putnok	14	6	3	1	1	
Sárospatak	7		2	1	1	0
Szendrőlád	–		–	–	–	
Tokaj	7		6	4	4	
Kisvárda	3		5	4	3	0
Mátészalka	5		6	3	3	
Nyíregyháza	3		5	3	2	0
Nyírlugos	–		–	–	–	
Pátyod	3		9	4	3	
Tiszabecs	•		5	2	2	
Vásárosnamény	3		6	3	2	
Záhony	7	folt	5	3	2	
Berettyóújfalu	ny		8	5	5	
Debrecen	4		7	4	4	0
Hajdúdorog	5		5	1	1	
Hortobágy	–		–	–	–	
Körösszakál	2		7	6	5	
Polgár	6		4	4	3	
Békéscsaba	1		10	5	3	0
Mezőhegyes	4		10	4	3	0
Orosháza	–		–	–	–	–
Szarvas	3		6	4	3	0
Szeghalom	3		–	5	4	

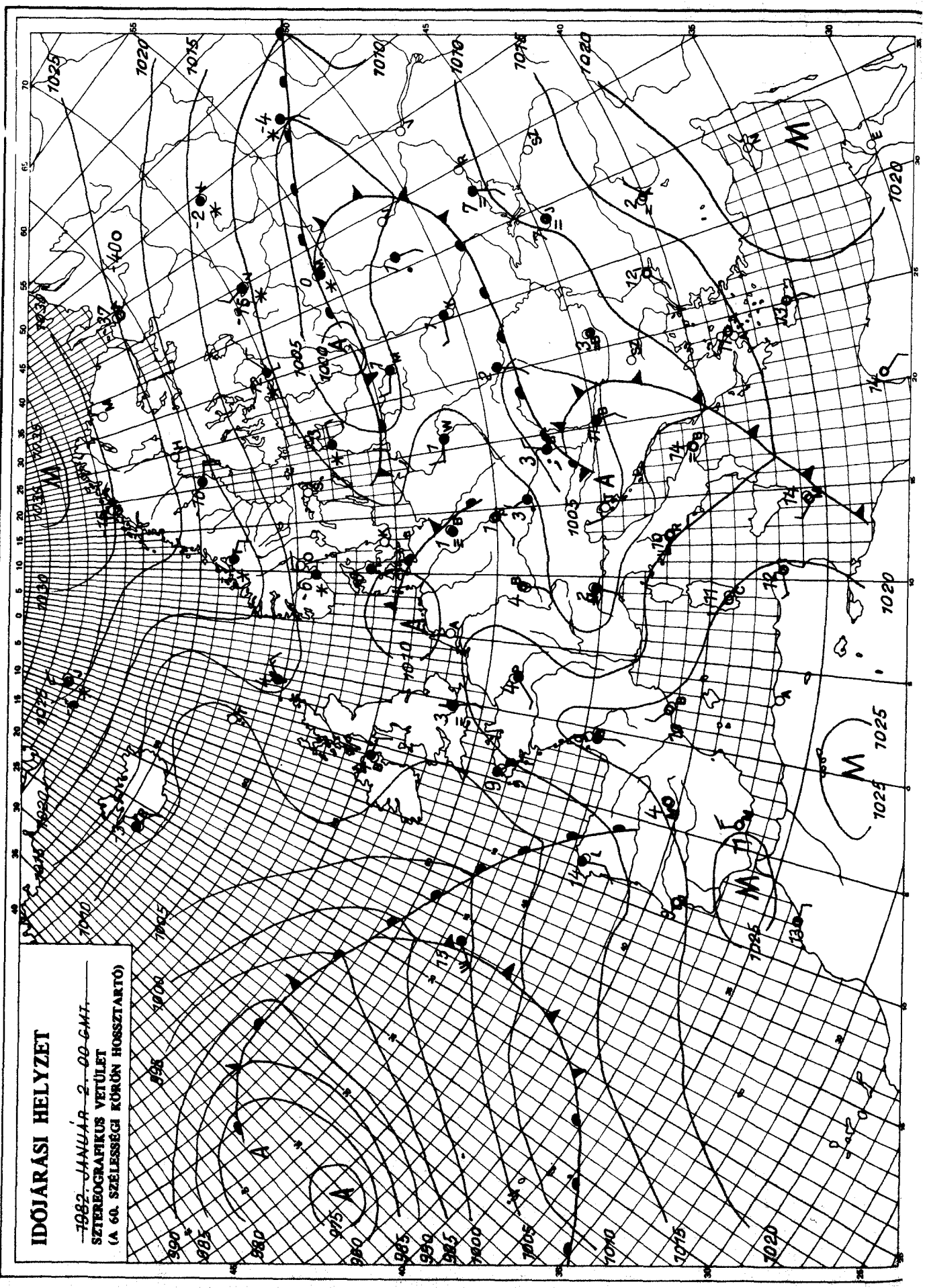

KIADJA: ORSZÁGOS METEOROLOGIAI SZOLGÁLAT
Készíti: Központi Előrejelző Intézet Analízis- és Rövidtávú Prognózis Központja – T.: 273-018
Megjelenik naponként
Évi előfizetési díja: 1760,- Ft. – Megrendelhető: 1024 Budapest, II., Kitaibel Pál u. 1. – T.: 353-500
Kiadásért felel: az OMSZ elnöke – Szerkesztésért felel: a KEI igazgatója

IDŐJÁRÁSI NAPIJELENTÉS

ЕЖЕДНЕВНЫЙ МЕТЕОРОЛОГИЧЕСКИЙ БЮЛЛЕТЕНЬ · DAILY WEATHER REPORT
BULLETIN QUOTIDIEN DE TEMPS · TÄGLICHER WETTERBERICHT

95. évfolyam 3. szám. + Budapest + 1982. január 3. vasárnap

Az időjárási helyzet és a várható időjárás:

A vasárnap délelőtt érkezett jelentések szerint Észak-Európában továbbra is igen kemény tél van. Szombaton például nagy területen egész nap -20 fok alatt maradt a hőmérséklet és igen sok helyen havazik. Ezzel szemben Európa nagyobb déli részén a január elején szokásosnál általában 5, 7, helyenként 8, 10 fokkal magasabb hőmérsékleteket mérnek. Általában napos az idő, jelentősebb esőt csak a Brit-szigetek északi részéből, az NDK-ból, Lengyelországból, Csehországból és Ausztria keleti feléből jelentettek. Kisebb eső áztatta a Balkán-félsziget keleti felét.

Magyarországon a következő napokban is enyhe, szinte tavaszias lesz az időjárás. Szombaton viszont az erős, gyakran viharos északi szél néhány fokkal hidegebb levegőt hozott és a délelőtti órákban még országszerte esett az eső, az Északi-Középhegységben gyengén havazott, a Tiszántúl északi feléből zápo-rokat jelentettek. Délután északnyugat felől megkezdődött és éjszakára befeje-ződött a felhőzet felszakadozása. Igy természetesen a csapadékhullás is meg-szünt. A szombat reggel 7 óra után lehullott csapadék mennyisége a Dunántúlon átlag 1, 6, az Alföldön 2, 10, az ország keleti határvidékén 10, 15 mm. A szom-bati legmagasabb hőmérséklet 2 és 9, a vasárnap hajnali legalacsonyabb -5 és +3 fok között volt. Vasárnap hajnalra az ország keleti, északkeleti részén több helyen köd képződött és egy-két helyen még délben is megvolt. Ezeket a ködös helyeket leszámitva 11 órára 0 és +5 fok közé emelkedett a hőmérséklet. Nyugat északnyugat felől fokozatos felhősödés képződött és az északnyugati országrész-ből gyenge, szemerkélő esőről is érkeztek jelentések.

Ma 12 órakor Budapesten a hőmérséklet 4 fok, a tengerszintre átszámi-tott légnyomás 1022 mbar, gyengén süllyed.

Várható időjárás hétfő estig:

Eleinte többfelé erősen felhős és főleg nyugaton, valamint északon kisebb eső.
Később felhőátvonulásokból elszórtan gyenge zápor.
Megélénkülő délnyugati, majd nyugati szél.
Keleten hajnalban helyenként köd.
Enyhe marad az idő.
Várható legalacsonyabb éjszakai hőmérséklet: általában 0, +5 fok között, északkeleten gyenge fagy,
legmagasabb nappali hőmérséklet: hétfőn az ország nagy részén 7, 12 fok között, északkeleten 5 fok körül.

Aigner Szilárd és Németh Lajos s.k.

TÁVOLABBI KILÁTÁSOK KEDDTŐL-PÉNTEKIG: Eleinte még enyhe idő, esők, záporok kialakulhatnak. Az időszak második felében erős széllel, hózáporokkal erős lehülés várható. Legalacsonyabb hajnali hőmérséklet eleinte 0, +5, később -3, -8 fok között. Legmagasabb nappali hőmérséklet eleinte +4, +9, később -3, +2 fok között. Jelentős mennyiségü /legalább 5 mm/ csapadék az ország területének 40 százalékán várható.

KÖZÉPTÁVÚ ELŐREJELZŐ OSZTÁLY

A hőmérséklet napi középértéke és eltérése a 100 évi átlagtól /Budapest belterületén/:

1982. I. 2. 5,8°C +7,0°C

1871 óta ezen a napon Budapesten előfordult

legmagasabb hőmérséklet: 11,9°C /1921/,

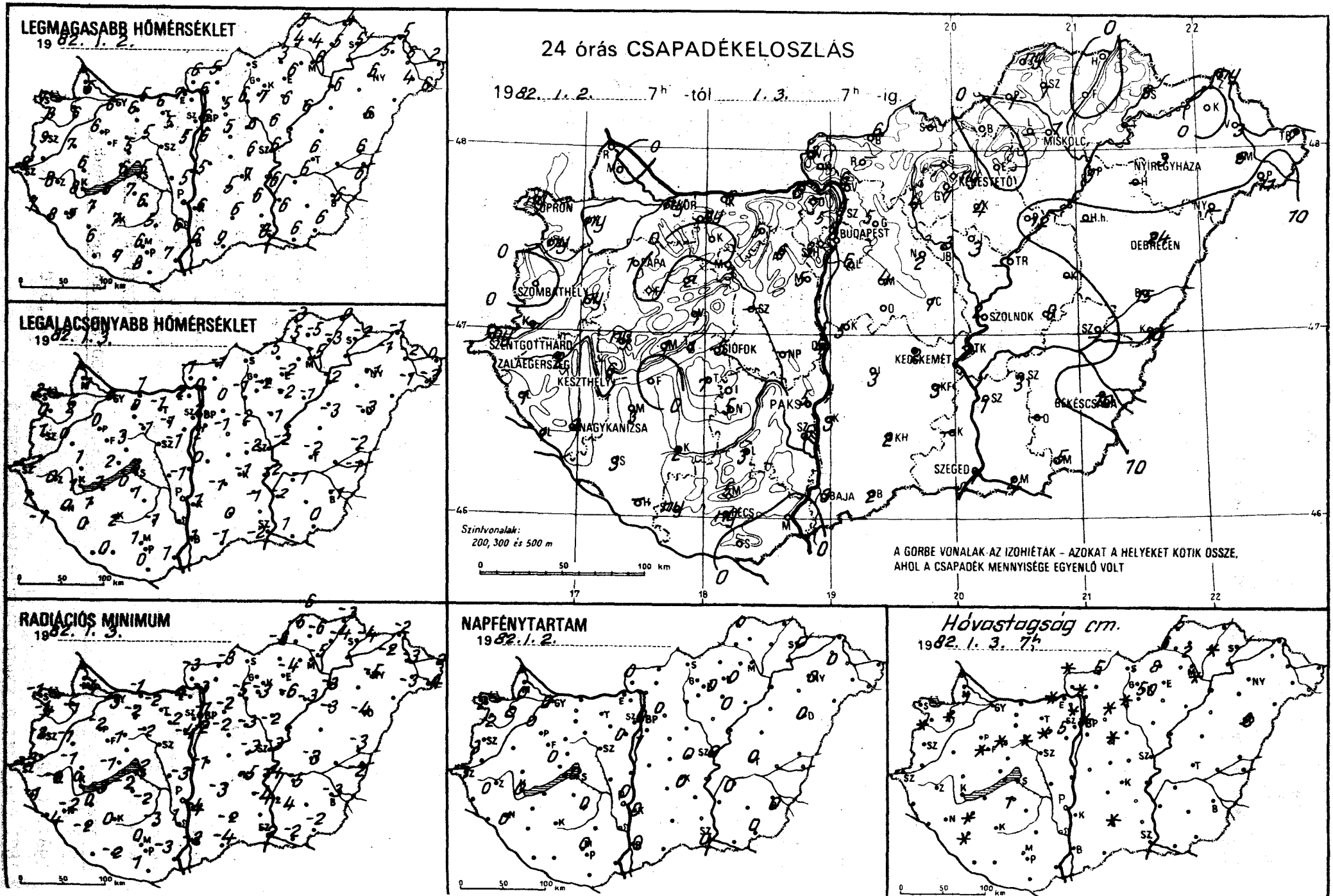
LEGMAGASABB HŐMÉRSÉKLET
1982. I. 2.
LEGALACSONYABB HŐMÉRSÉKLET
1982. I. 3.
RADIÁCIÓS MINIMUM
1982. I. 3.
24 órás CSAPADÉKELOSZLÁS
1982. I. 2. 7h -tól I. 3. 7h -ig.
SOPRON
GYŐR
BUDAPEST
MISKOLC
NYÍREGYHÁZA
DEBRECEN
SZOMBATHELY
ZALAEGERSZEG
SZENTGOTTHÁRD
KESZTHELY
SIÓFOK
KECSKEMÉT
SZOLNOK
NAGYKANIZSA
PAKS
BÉKÉSCSABA
SZEGED
BAJA
PÉCS
Szintvonalak:
200, 300 és 500 m
A GÖRBE VONALAK AZ IZOHIÉTÁK – AZOKAT A HELYEKET KÖTIK ÖSSZE, AHOL A CSAPADÉK MENNYISÉGE EGYENLŐ VOLT
NAPFÉNYTARTAM
1982. I. 2.
Hóvastagság cm.
1982. I. 3. 7h

1982.I.3. 07 h-ig az utolsó 24 óra adatai

állomás	csapadék (mm)	Hó cm	max. hőmérséklet	min. hőmérséklet	rad. min.	Előző nap napos órái
Győr	ny ≡		6	0	-3	0
Kapuvár	ny	folt	6	2	-1	0
Mosonmagyaróvár	•	1	5	1	-4	0
Rajka	–		–	–	–	
Sopron	ny ∨		7	2	-1	2
Sopronhorpács	ny	folt	8	0	-4	2
Zalaegerszeg	ny		7	0	-1	
Körmend	–		–	–	–	
Szentgotthárd	ny		9	-2	-3	3
Szombathely	•		9	-1	-2	3
Benti	1		7	1	-1	
Fetenye	1		8	-1	-4	
Nagykanizsa	2		5	0	-2	0
Balaegerszeg	2		8	0	-2	
Barkasgyepű	•	folt	4	-1	-2	
Keszthely	6		8	1	0	0
Fenchshely	1		5	2	0	0
Tápa	1		6	0	-2	0
Tímeg	ny		6	1	-1	
Thany	1		6	2	1	
Veszprém	1		5	3	1	
Irc	2	folt	4	0	-3	
Bnyód	•		6	1	-3	
Bmokszt. György	–		–	–	–	
Kaposvár	2		7	2	0	
Barcali	3	folt	7	1	0	
Tófok	5		5	2	-2	
Bmogyszob	3	folt	6	0	-2	
Tb	7	1	7	0	-2	
Sbolna	ny		5	-1	-4	
Esztergom	6 ≡	folt	7	-2	-4	
Csbér	•		6	0	-2	
Bmárom	6		5	1	-1	
Ftabánya	5 ⌴		6	-1	-2	
Tcsútdoboz	6	folt	5	-1	-2	
Inaújváros	4		5	-1	-3	
Artonvásár	5		5	-1	-4	0
Ar	3 ⌴	folt	5	-1	-2	
Egyhörcsökp.	–		–	–	–	
Abadbattyán	–		–	–	–	
Bgszemcse	5		6	1	-2	0
Engyel	3		5	-1	-3	
Ets	5		6	0	-3	0
Ikszárd	6		6	–	1	
Bádtető	5		4	1	1	
Thács	•		7	1	-3	
Es	ny		6	1	0	0
Bós	•		8	0	-1	
Petvár	ny ,		7	0	-2	
Baörs	5	folt	6	-1	-3	
Lőrinc	6 ∨		6	2	-2	1
Met. Int.	8	folt	6	2	-1	0
Szab. hegy	3	5	4	1	0	
Béd	1		6	-2	-3	0
Bogókő	–	–	–	–	–	
Böllő	5	folt	5	0	-2	0
Ilyrét	–	–	–	–	–	
Bor	4	folt	5	-1	-2	
Irkáta	2		6	-2	-3	
Ttendre	5		7	0	-1	

1982.I.3. 07 h-ig az utolsó 24 óra adatai

állomás	csapadék (mm)	Hó cm	max. hőmérséklet	min. hőmérséklet	rad. min.	Előző nap napos órái
Vác	6 ⌓	folt	6	0	-3	
Vámosmikola	3	folt	6	-1	-3	0
Baja	3		6	1	-2	0
Bácsalmás	2		9	-1	-4	
Izsák	3		5	-1	-3	
Kalocsa	3		6	-1	-4	0
Kecskemét	2		7	-1	-5	0
Kiskunfélegyháza	3		6	-1	-4	
Kiskunhalas	2 ⌓	folt	6	0	-2	
Kunszentmiklós	5		5	0	-1	
Tiszakécske	2 , ≡		6	-2	-4	
Balassagyarmat	6	5	5	-1	-3	
Romhány	–		–	–	–	
Salgótarján	–		–	–	–	
Eger	•		6	-2	-4	0
Galyatető	–	–	–	–	–	
Gyöngyös	1		7	-2	-3	
Kékestető	ny ✱ ∨	50	1	-2	-4	0
Kompolt	4		6	-2	-6	0
Lőrinci	4	folt	6	-1	-5	
Poroszló	12		6	-1	-3	
Jászapáti	3		6	-1	-2	
Jászberény	3		7	-2	-3	
Karcag	–		–	–	–	
Szolnok	2 ≡		6	-2	-3	0
Tiszaroff	–		–	–	–	
Túrkeve	9		6	-2	-3	0
Kistelek	–		–	–	–	
Makó	4		6	1	-2	
Szeged	1		6	-2	-2	0
Szentes	1 ≡		6	-2	-4	
Borsodnádasd	•	8	3	-5	-8	
Füged	•	folt	5	-3	-4	
Hidasnémeti	•		4	0	-3	
Jósvafő	ny	5	7	-3	-6	0
Lillafüred	–		–	–	–	
Miskolc	1 ≡	folt	6	-5	-5	–
Putnok	1 , ∨	6	4	-5	-6	
Sárospatak	8		5	-2	-4	0
Szendrőlád	1 ≡	2	4	-5	-6	
Tokaj	–		–	–	–	
Kisvárda	•		5	-1	-2	0
Mátészalka	6		4	-1	-3	
Nyíregyháza	3		6	-1	-5	0
Nyírlugos	–		–	–	–	
Pátyod	11 ∨		6	-3	-4	
Tiszabecs	7 ✱		2	0	-2	
Vásárosnamény	3		6	-2	-3	
Záhony	ny		5	-1	-2	
Berettyóújfalu	15 ✱		6	-2	-3	
Debrecen	24	lep.	6	-3	-4	0
Hajdúdorog	–		–	–	–	
Hortobágy	–		–	-3	-3	
Körösszakál	10 ✱		6	-1	-2	
Polgár	5		6	-2	-3	
Békéscsaba	10 ✱		6	-1	-3	0
Mezőhegyes	5 ⌴		6	0	-2	0
Orosháza	–		–	–	–	–
Szarvas	3		6	-1	-5	0
Szeghalom	–		–	–	–	

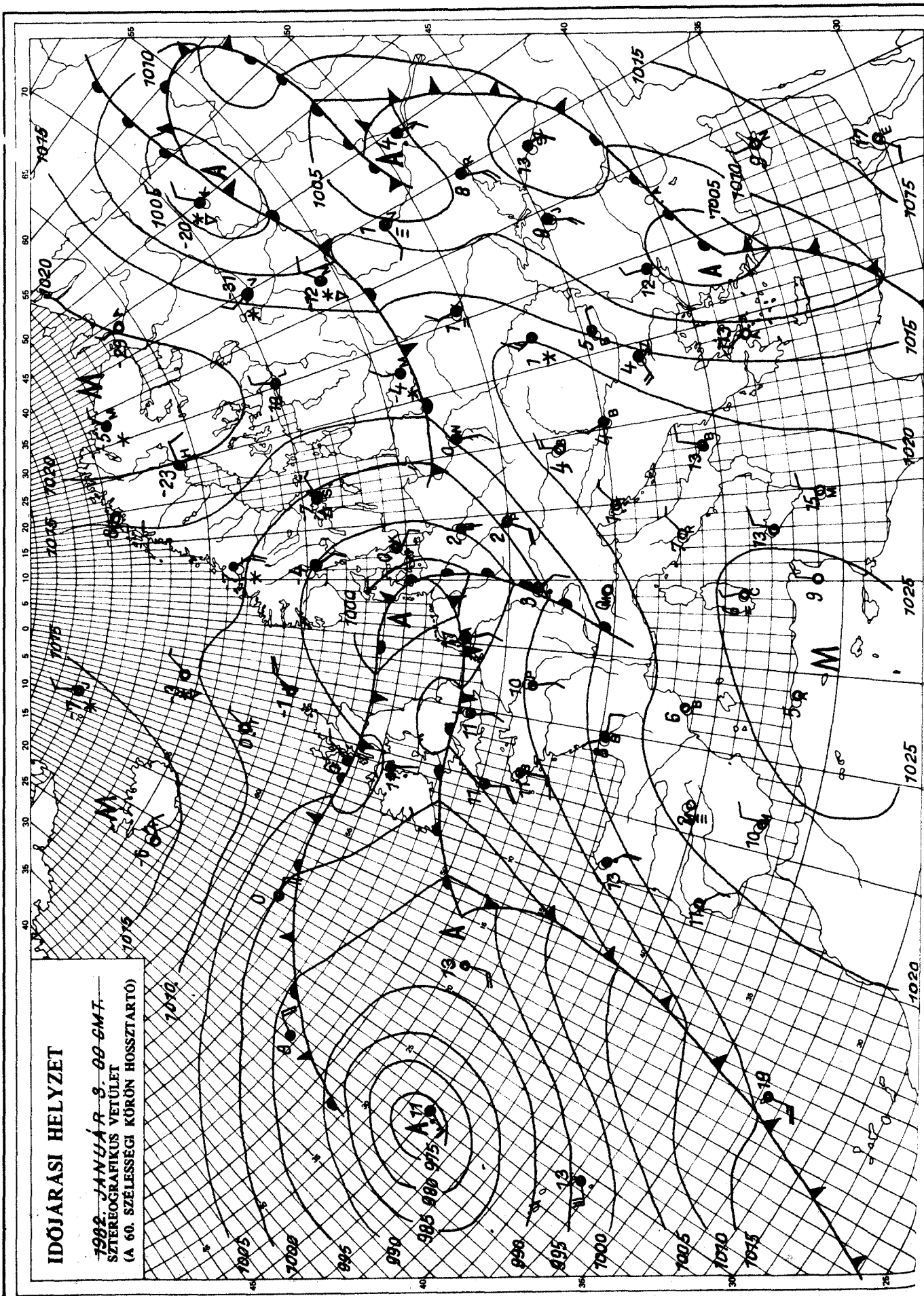

KIADJA: ORSZÁGOS METEOROLÓGIAI SZOLGÁLAT
Készíti: Központi Előrejelző Intézet Analízis- és Rövidtávú Prognózis Központja – T.: 273-018
Megjelenik naponként
Évi előfizetési díja: 1760,- Ft. – Megrendelhető: 1024 Budapest, II., Kitaibel Pál u. 1. – T.: 353-500
Kiadásért felel: az OMSZ elnöke – Szerkesztésért felel: a KEI igazgatója

IDŐJÁRÁSI NAPIJELENTÉS

ЕЖЕДНЕВНЫЙ МЕТЕОРОЛОГИЧЕСКИЙ БЮЛЛЕТЕНЬ · DAILY WEATHER REPORT
BULLETIN QUOTIDIEN DE TEMPS · TÄGLICHER WETTERBERICHT

95. évfolyam 4. szám. + Budapest + 1982. január 4. hétfő

Az időjárási helyzet és a várható időjárás:

Továbbra is nagyon nagy az időjárás-különbség Európa északi-északkeleti, valamint más vidékei között. A Földközi-tenger medencéjében és a kontinens középső részén az évszakhoz képest szokatlanul enyhe, tavaszias az idő. A hőmérséklet csúcsértéke általában 6, 10 fokkal haladja meg a sokévi átlagot. Szórványosan esik az eső, záporok vannak. Szárazföldünk északi, északkeleti térségében ezzel szemben kemény tél van. Hétfő hajnalra sokfelé -15, -25, helyenként -30, -35 fokig hült le a levegő. A legmagasabb nappali hőmérséklet 10, 13 fokkal marad el a legutóbbi 20 év átlagától. A Kárpát-medence időjárását egyelőre enyhe léghullámok alakitják, de egyre inkább számolni kell a hidegebb levegő érkezésével, vagyis lassan véget ér az évszakhoz képest enyhe idő.

Hazánkban vasárnap túlnyomóan felhős volt az ég, de néhány órára többfelé kisütött a nap. Szórványosan volt jelentéktelen mennyiségü eső. Az északkeleti országrészben erősen párás maradt a levegő, sőt helyenként egész nap megmaradt a köd. A ködös részeken kora délután is csak -1 és +3 fok között váltakozott a hőmérséklet, az ország többi részén általában 4, 9 fokot mértek, de a déli határvidéken 10, 12 fokot mutattak a hőmérők. Hétfő hajnalra általában -1, +4 fokig hült le a levegő, helyenként azonban ennél hidegebbet is mértek. Ma a délelőtt folyamán az ország nagy részén erősen felhős, párás idő volt. A hőmérséklet 11 órakor +1 és +10 fok között alakult.

Ma 12 órakor Budapesten a hőmérséklet 4 fok, a tengerszintre átszámitott légnyomás 1014 mbar, alig változik.

Várható időjárás kedd estig:

Nyugat felől több izben erősen megnövekszik a felhőzet.
Többfelé valószinü eső, zápor.
A többnyire nyugati szél időnként megélénkül.
Várható legalacsonyabb éjszakai hőmérséklet: -3 és +2 fok között,
legmagasabb nappali hőmérséklet kedden: 5 és 10 fok között.

Németh Lajos és Bozóki Istyán s.k.

A hőmérséklet napi középértéke és eltérése a 100 évi átlagtól /Budapest belterületén/:

1982. január 3.	3,7°C	+4,5°C

1871 óta ezen a napon Budapesten előfordult

legmagasabb hőmérséklet:	9,9°C /1966/,
legalacsonyabb hőmérséklet:	-18,3°C /1891/.

82.04.

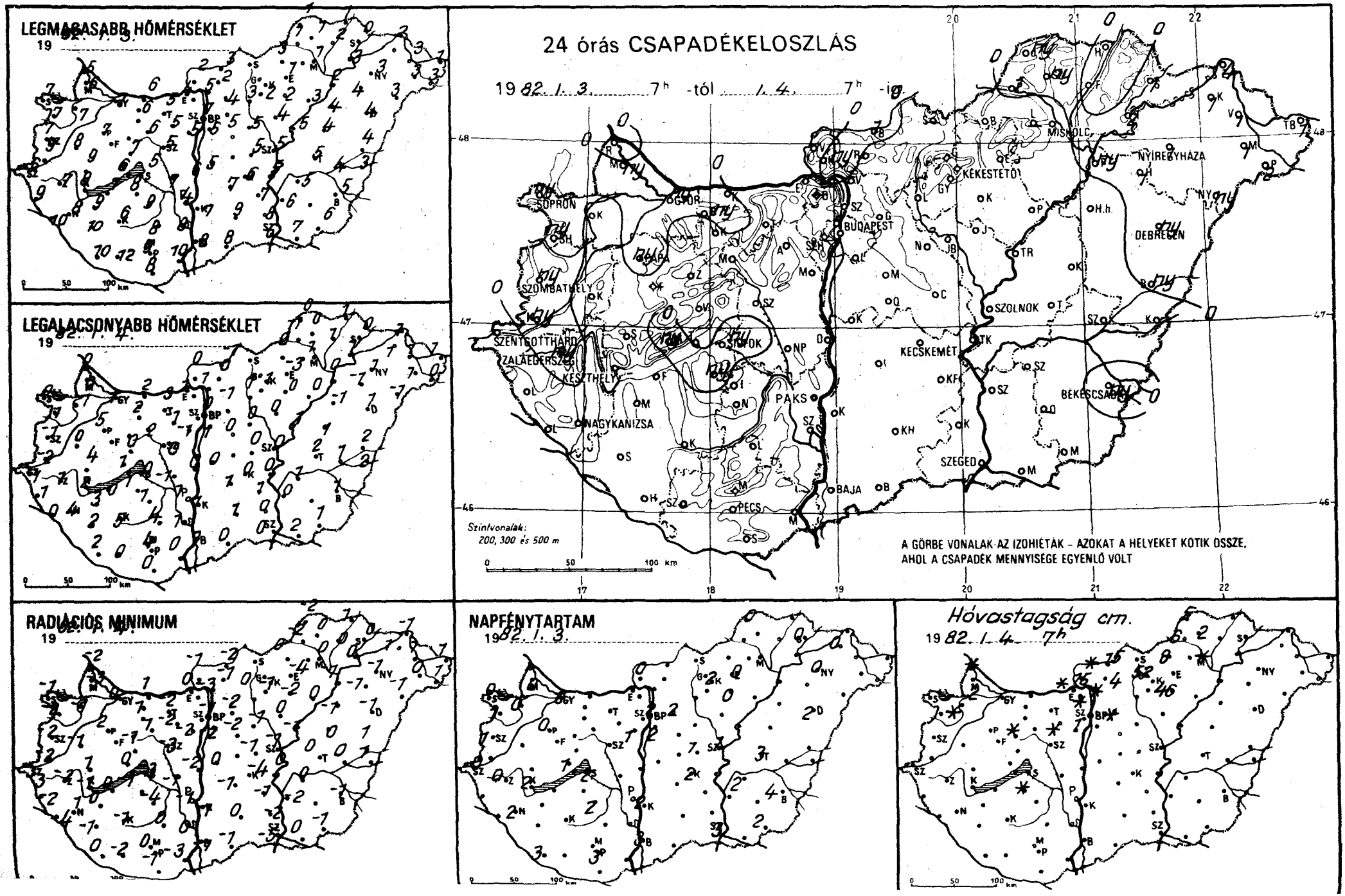
LEGMAGASABB HŐMÉRSÉKLET
19 82. 1. 3.
LEGALACSONYABB HŐMÉRSÉKLET
19 82. 1. 4.
RADIÁCIÓS MINIMUM
19 82. 1. 4.
24 órás CSAPADÉKELOSZLÁS
19 82. 1. 3. 7h -tól 1. 4. 7h -ig
SOPRON
GYŐR
BUDAPEST
KÉKESTETŐ
MISKOLC
NYÍREGYHÁZA
DEBRECEN
SZOMBATHELY
SZENTGOTTHÁRD
ZALAEGERSZEG
KESZTHELY
NAGYKANIZSA
SIÓFOK
PAKS
PÉCS
BAJA
SZEGED
KECSKEMÉT
SZOLNOK
BÉKÉSCSABA
Szintvonalak:
200, 300 és 500 m
A GÖRBE VONALAK AZ IZOHIÉTÁK – AZOKAT A HELYEKET KÖTIK ÖSSZE,
AHOL A CSAPADÉK MENNYISÉGE EGYENLŐ VOLT
NAPFÉNYTARTAM
19 82. 1. 3.
Hóvastagság cm.
19 82. 1. 4. 7h

1982. I. 4. 07 h-ig az utolsó 24 óra adatai						Előző nap napos órái
állomás	csapadék (mm)	Hó cm	max. hőmérséklet	min. hőmérséklet	rad. min.	
Győr	ny =		7	1	0	0
Kapuvár	.	folt	7	-1	-1	0
Mosonmagyaróvár	ny	2	6	0	-3	0
Rajka	.	folt	5	0	-2	
Sopron	ny ∩		7	0	-1	0
Sopronhorpács	ny ≡		7	1	-2	1
Káld	.		8	0	-1	
Körmend	ny		9	-2	-2	
Szentgotthárd	. ⌴		6	-1	-3	0
Szombathely	ny ⌴		7	-1	-2	1
Lenti	.		9	1	-2	
Letenye	.		10	0	-4	
Nagykanizsa	.		8	4	1	2
Zalaegerszeg	ny		7	1	-2	0
Farkasgyepű	.		6	4	1	
Keszthely	. ⌴		8	2	-1	2
Mencshely	ny		6	3	-1	1
Pápa	ny		7	5	2	0
Sümeg	.		9	4	1	
Tihany	.		6	1	0	
Veszprém	. ∩		7	0	-1	
Zirc	.	folt	7	1	-3	
Tonyód	.		7	0	0	
Homokszt. györgy	.		10	2	0	3
Kaposvár	.		6	5	-1	
Marcali	. ∩		9	3	0	
Siófok	ny ∴		5	0	-3	2
Somogyszob	.		10	2	-1	
Tab	ny	folt	8	1	-1	
Dábolna	ny ∴ ≡		7	0	-1	
Esztergom	. ≡	folt	4	1	0	
Kisbér	. ≡		6	2	1	
Komárom	.		6	2	1	
Tatabánya	.		5	3	2	
Alcsútdoboz	.	folt	5	-1	-2	
Dunaújváros	.		6	0	-2	
Martonvásár	.		5	-1	-2	1
Mór	.		6	2	1	
Nagyhörcsökp.	.		7	-1	-1	
Szabadbattyán	.		5	0	-3	
Tegszemcse	. ⌴		9	1	-4	2
Tengyel	.		8	4	0	
Baks	. ⌴		4	1	-1	3
Szekszárd	.		8	1	0	
Arpádtető	.		6	0	1	
Bohács	.		10	0	-3	
Ócs	. ∩		9	4	0	3
Paks	.		8	0	-1	
Pécsvárad	.		12	0	-2	
Pusztaörs	.	folt	5	-1	-2	
Sz. Lőrinc	. ∩		5	1	-2	2
Sz. Met. Int.	.		7	0	-1	2
Sz. Szab. hegy	.	1	4	1	-1	
Tengléd	.		5	0	-1	1
Tobogókő	-	-	-	-	-	
Tödöllő	. ≡	folt	4	-1	-2	2
Turjányrét	ny	15	3	-1	-2	
Tornor	.		5	0	-2	
Ugykáta	.		5	0	-1	
Ujtendre	.		6	0	-1	

1982. I. 4. 07 h-ig az utolsó 24 óra adatai						Előző nap napos órái
állomás	csapadék (mm)	Hó cm	max. hőmérséklet	min. hőmérséklet	rad. min.	
Vác	.	folt	5	1	-3	
Vámosmikola	. ⌴	folt	2	0	-1	0
Baja	.		8	1	-1	3
Bácsalmás	.		8	0	-1	
Izsák	.		7	1	-1	
Kalocsa	.		7	1	-1	2
Kecskemét	.		6	0	-4	2
Kiskunfélegyháza	.		7	1	-1	
Kiskunhalas	.		9	1	0	
Kunszentmiklós	.		5	0	0	
Tiszakécske	.		5	0	0	
Balassagyarmat	1 ,	5	3	-1	-2	
Romhány	.	4	2	0	-1	
Salgótarján	-		-	-	-	
Eger	. ≡		1	-3	-4	0
Galyatető	.	52	0	-1	-3	
Gyöngyös	.		2	1	-1	
Kékestető	.	46	-1	-1	-2	2
Kompolt	. ⌴		2	0	-2	0
Lőrinci	.		3	1	0	
Poroszló	. ⌴		3	0	0	
Jászapáti	.		4	0	0	
Jászberény	.		3	0	-2	
Karcag	.		4	1	0	
Szolnok	.		5	0	-1	1
Tiszaroff	. ∩		5	1	-1	
Túrkeve	. ∩		5	2	0	3
Kistelek	.		8	0	-2	
Makó	.		7	2	0	
Szeged	.		6	0	-5	3
Szentes	.		6	0	-2	
Borsodnádasd	. ≡	8	3	0	0	
Füged	.		2	1	0	
Hidasnémeti	.		1	1	1	
Jósvafő	ny x ≡	5	1	0	-2	0
Lillafüred	-	-	-	-	-	
Miskolc	.	folt	1	1	0	-
Putnok	1 x ≡	6	1	-1	-2	
Sárospatak	1		0	0	0	0
Szendrőlád	ny x ≡	2	1	0	0	
Tokaj	2 x		3	1	0	
Kisvárda	1		1	1	1	0
Mátészalka	1		3	1	0	
Nyíregyháza	1		3	1	-1	0
Nyírlugos	ny ,		3	-1	-1	
Pátyod	2		3	0	-1	
Tiszabecs	1 x		1	1	1	
Vásárosnamény	1		3	1	1	
Záhony	4 x		2	1	-1	
Berettyóújfalu	ny		4	2	1	
Debrecen	ny		4	1	-1	2
Hajdúdorog	1 x		4	-1	-1	
Hortobágy	.		4	-1	-1	
Körösszakál	.		3	2	1	
Polgár	ny ,		2	0	-1	
Békéscsaba	ny		5	1	-1	4
Mezőhegyes	.		6	1	-1	2
Orosháza	-		-	-	-	
Szarvas	.		5	1	0	2
Szeghalom	.		4	1	0	

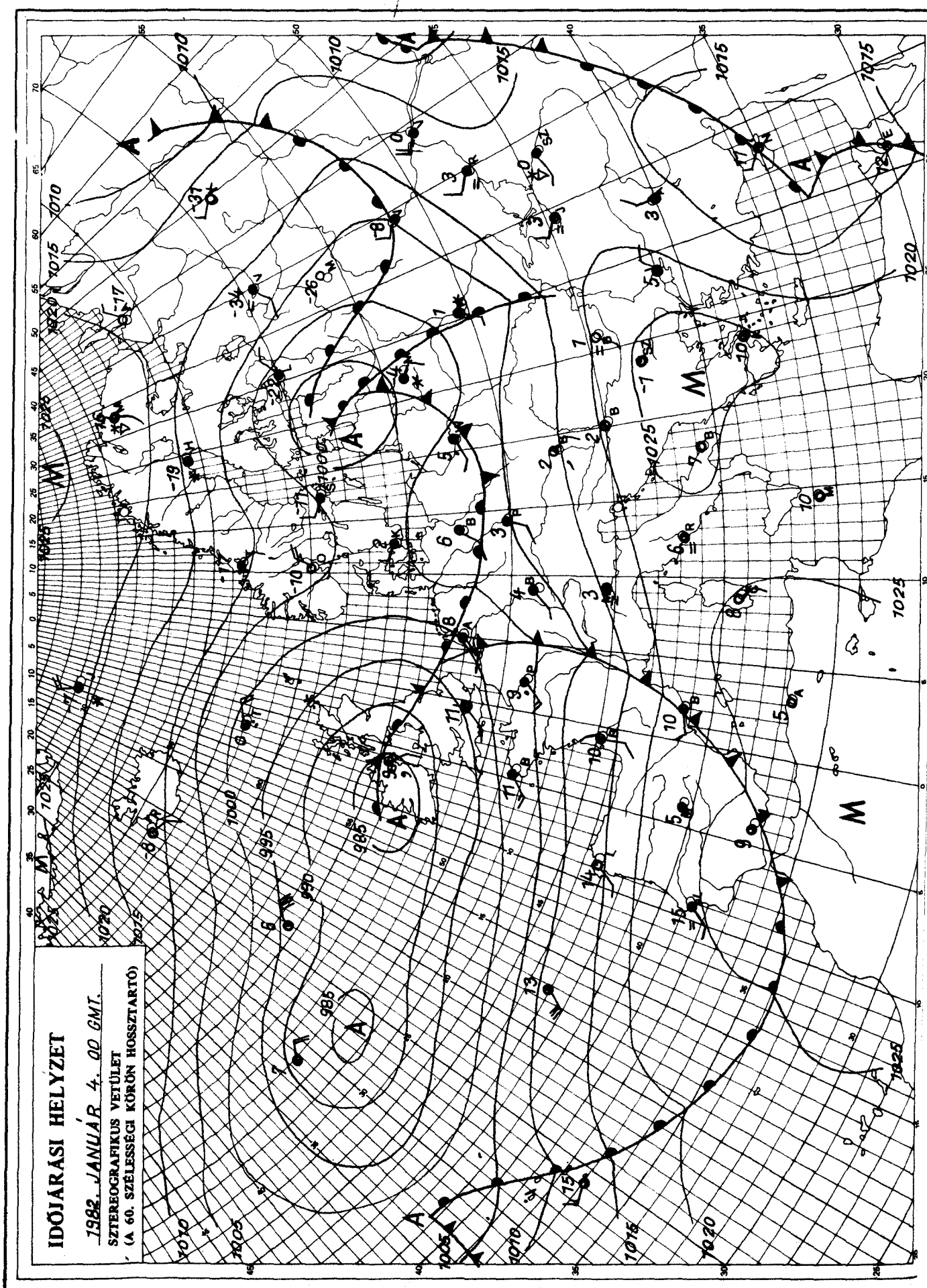

KIADJA: ORSZÁGOS METEOROLÓGIAI SZOLGÁLAT
Készíti: Központi Előrejelző Intézet Analízis- és Rövidtávú Prognózis Központja – T.: 273-018
Megjelenik naponként
Évi előfizetési díja: 1760,- Ft. – Megrendelhető: 1024 Budapest, II., Kitaibel Pál u. 1. – T.: 353-500
Kiadásért felel: az OMSZ elnöke – Szerkesztésért felel: a KEI igazgatója

IDŐJÁRÁSI NAPIJELENTÉS

ЕЖЕДНЕВНЫЙ МЕТЕОРОЛОГИЧЕСКИЙ БЮЛЛЕТЕНЬ • DAILY WEATHER REPORT
BULLETIN QUOTIDIEN DE TEMPS • TÄGLICHER WETTERBERICHT

95. évfolyam 5. szám. + Budapest + 1982. január 5. kedd

Az időjárási helyzet és a várható időjárás:

Európában - nagyjából az 55-ik szélességi körtől északra - már napok óta igen hideg idő van. A hőmérő higanyszála a kora délutáni órákban is csak kevés helyen emelkedik -10 fok fölé. Többfelé és ismétlődő jelleggel havazik. A kontinens középső és déli vidékein viszont napközben egyelőre még korai tavaszt idéző enyhe időjárás van. A hajnali, reggeli pára és köd megszünését változóan felhős ég követi. Csupán szórványos esőről, záporról érkezik jelentés. Az elkövetkező időszakban várható, hogy a Kárpát-medence fölé egyre hidegebb léghullámok érkeznek.

Hazánkban hétfőn általában erősen felhős, többfelé párás, az északkeleti megyékben helyenként tartósan ködös idő volt. A késő délutáni, esti órákban néhány helyről gyenge esőt, futó záport jelentettek. Az ország nagy részén enyhe idő volt, a hőmérséklet csúcsértéke általában 6 és 12 fok között alakult. Északkeleten viszont 5 fok közelében volt a maximumhőmérséklet. Kedd hajnalra pedig -2 és +5 fokig hült le a levegő. Ma délelőtt túlnyomóan borult idő volt, egy-két helyen kisebb eső esett. A hőmérséklet 11 órakor az országban általában 4 és 10 fok között, néhány erősen párás területen 1 és 3 fok között váltakozott.

Ma 12 órakor Budapesten a hőmérséklet 7 fok, a tengerszintre átszámitott légnyomás 1012 mbar, gyengén süllyed.

Várható időjárás szerda estig:

Átmenetileg kevesebb, majd ismét egyre több vonuló felhőzet, többfelé eső, záporeső, az időszak vége felé hózáporok.
Megélénkülő, majd megerősödő, szerdán már legtöbb helyen viharos lökésekkel kisért nyugati szél.
Várható legalacsonyabb éjszakai hőmérséklet: -2 és +3 fok között,
legmagasabb nappali hőmérséklet szerdán: 5 és 10 fok között.

Bozóki István és Török Dénes s.k.

A hőmérséklet napi középértéke és eltérése a 100 évi átlagtól /Budapest belterületén/:

1982. I. 4.	4,1°C	+4,9°C

1871 óta ezen a napon Budapesten előfordult

legmagasabb hőmérséklet: 14,0°C /1917/,
legalacsonyabb hőmérséklet: -18,1°C /1891/.

82.05.

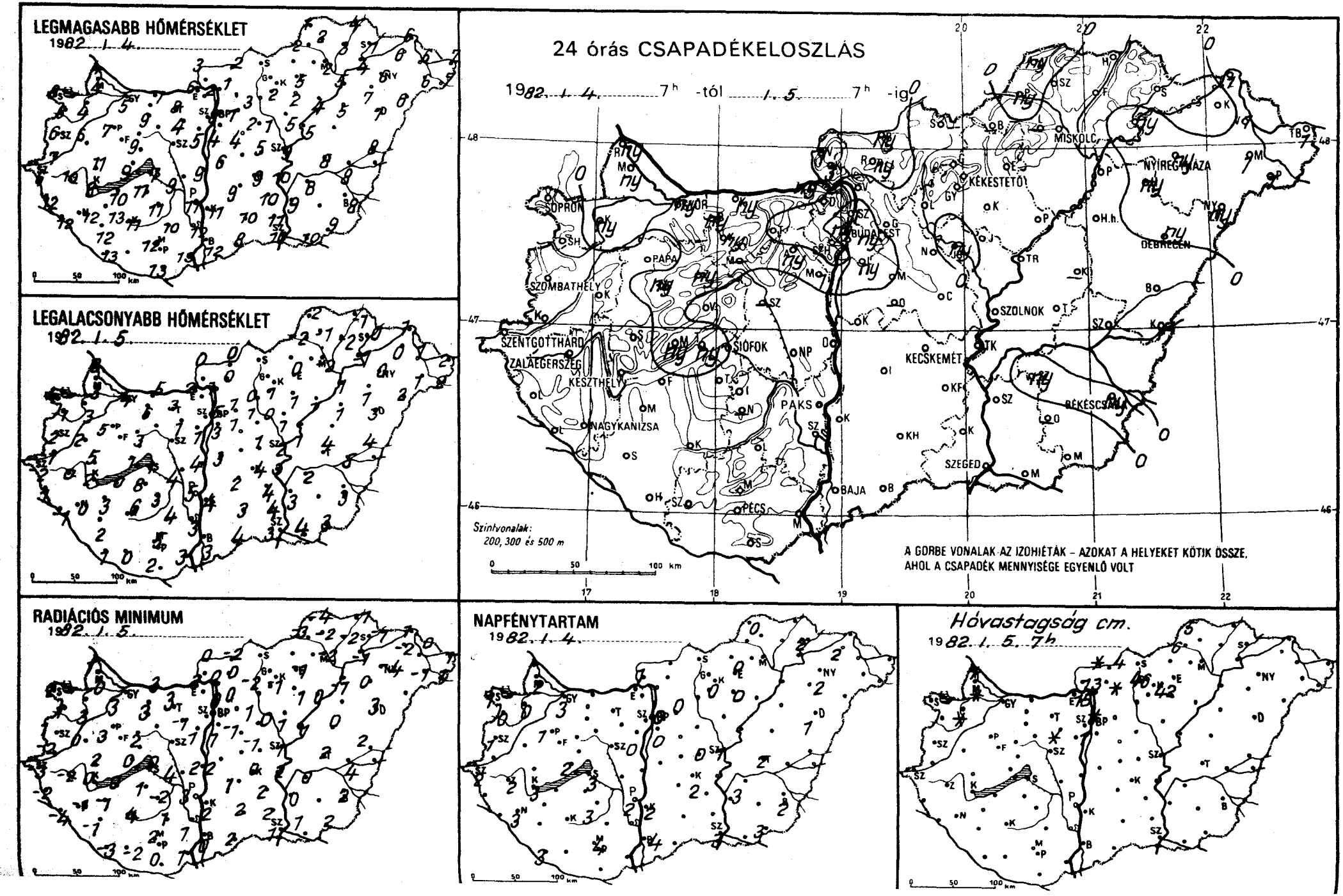
LEGMAGASABB HŐMÉRSÉKLET
1982. I. 4.
LEGALACSONYABB HŐMÉRSÉKLET
1982. I. 5.
RADIÁCIÓS MINIMUM
1982. I. 5.
24 órás CSAPADÉKELOSZLÁS
1982. I. 4. 7h -tól I. 5. 7h -ig
Színtvonalak:
200, 300 és 500 m
A GÖRBE VONALAK AZ IZOHIÉTÁK – AZOKAT A HELYEKET KÖTIK ÖSSZE,
AHOL A CSAPADÉK MENNYISÉGE EGYENLŐ VOLT
SOPRON
PÉCS
PAPA
SZOMBATHELY
SZENTGOTTHÁRD
ZALAEGERSZEG
KESZTHELY
SIÓFOK
NAGYKANIZSA
BUDAPEST
PAKS
BAJA
MISKOLC
NYÍREGYHÁZA
DEBRECEN
KÉKESTETŐ
SZOLNOK
KECSKEMÉT
BÉKÉSCSABA
SZEGED
NAPFÉNYTARTAM
1982. I. 4.
Hóvastagság cm.
1982. I. 5. 7h

82.I.5. 07 h-ig az utolsó 24 óra adatai						Előző nap napos órái
állomás	csapadék (mm)	Hó cm	max. hőmérséklet	min. hőmérséklet	rad. min.	
Győr	ny =		5	4	3	3
Kapuvár	ny ,	folt	4	3	3	0
Mosonmagyaróvár	ny =	folt	4	3	0	2
Rajka	ny	folt	4	3	1	
Sopron	.		8	4	2	1
Sopronhorpács	. ≡		6	1	1	0
Káld	.		6	2	0	
Körmend	.		7	-1	-2	
Szentgotthárd	. ⊔=		6	-2	-3	2
Szombathely	.		6	2	1	1
Lenti	.		12	1	-2	
Letenye	. ⊔		12	-1	-4	
Nagykanizsa	. ⊔		12	0	-1	3
Zalaegerszeg	.		10	0	-2	2
Farkasgyepű	ny		8	4	1	
Keszthely	. ⌓		8	2	0	3
Mencshely	ny		9	3	0	2
Pápa	.		7	5	3	1
Sümeg	. ⌓		11	5	2	
Tihany	ny		9	1	0	
Veszprém	.		9	3	2	
Zirc	ny		5	3	1	
Fonyód	.		10	0	0	
Homokszt. györgy	.		13	1	-3	3
Kaposvár	.		11	6	4	
Marcali	.		13	3	-1	
Siófok	.		7	1	0	3
Somogyszob	.		12	2	-1	
Tab	. ⌓		11	3	1	
Bábolna	ny ,		6	3	0	
Esztergom	ny =		6	2	2	
Kisbér	ny ≡		9	6	3	
Komárom	ny		7	5	3	
Tatabánya	.		8	3	3	
Alcsútdoboz	ny	folt	4	1	-1	
Dunaújváros	.		9	4	2	
Martonvásár	1		5	1	1	0
Mór	-		-	-	-	
Nagyhörcsökp.	.		9	4	4	
Szabadbattyán	-		-	-	-	
Fegszemcse	. ⌓		11	3	-2	3
Cengyel	.		10	4	1	
aks	. ⌓		11	5	3	2
zekszárd	.		12	3	1	
rpádtető	.		10	6	3	
lohács	. ⌓		13	3	1	
ecs	. ⌓		12	5	2	4
klós	.		13	2	0	
igetvár	. ≡		-	0	-2	
adaörs	ny =	folt	5	2	-2	
p. Lőrinc	ny ▽ ⌓		4	3	1	0
. Met. Int.	ny		8	5	2	0
. Szab. hegy	.	1	6	3	3	
gléd	.		5	1	-1	0
bogókő	.	15	6	4	1	
döllő	.		1	1	0	0
rályrét	3	13	3	2	0	
nor	.		4	1	-1	
gykáta	.		2	1	1	
entendre	1		2	1	0	

82.I.5. 07 h-ig az utolsó 24 óra adatai						Előző nap napos órái
állomás	csapadék (mm)	Hó cm	max. hőmérséklet	min. hőmérséklet	rad. min.	
Vác	.		2	1	0	
Vámosmikola	1	folt	3	0	0	1
Baja	. ⌓		12	3	0	4
Bácsalmás	.		8	4	2	
Izsák	.		9	2	1	
Kalocsa	. ⌓		11	4	2	2
Kecskemét	. ⌓		9	4	0	2
Kiskunfélegyháza	.		10	4	2	
Kiskunhalas	.		10	3	2	
Kunszentmiklós	.		6	3	2	
Tiszakécske	.		10	3	2	
Balassagyarmat	ny ▽	4	2	0	-2	
Romhány	ny	folt	1	0	0	
Salgótarján	-		-	-	-	
Eger	. ≡		5	0	-1	0
Galyatető	.	46	2	0	-2	
Gyöngyös	. ⌓		2	1	-1	
Kékestető	.	42	6	2	1	0
Kompolt	. ≡		2	1	1	0
Lőrinci	.		3	0	-2	
Poroszló	.		4	1	0	
Jászapáti	.		5	1	1	
Jászberény	ny		1	0	0	
Karcag	-		-	-	-	
Szolnok	.		9	2	1	1
Tiszaroff	. ⌓		5	1	1	
Túrkeve	.		8	4	2	2
Kistelek	.		11	4	2	
Makó	. ⌓		10	4	1	
Szeged	. ≡		10	3	1	3
Szentes	. ⌓		9	3	0	
Borsodnádasd	-		-	-	-	
Füged	.		3	-2	-2	
Hidasnémeti	.		4	-1	-1	
Jósvafő	ny ≡ ,	5	1	-2	-4	0
Lillafüred	-		-	-	-	
Miskolc	. ≡		2	2	-2	-
Putnok	ny ≡ ,	6	2	-2	-3	
Sárospatak	. ≡		1	0	-1	2
Szendrőlád	. ≡		2	-1	-2	
Tokaj	ny ≡ ,		4	-1	-1	
Kisvárda	. ≡		6	0	-2	2
Mátészalka	1 ,		6	1	-1	
Nyíregyháza	ny =		6	0	-4	2
Nyírlugos	ny ,		6	2	-	
Pátyod	1		7	2	1	
Tiszabecs	1 ✳=		8	1	0	
Vásárosnamény	1		6	1	0	
Záhony	1		6	1	1	
Berettyóújfalu	.		8	4	2	
Debrecen	ny		7	3	3	1
Hajdúdorog	ny ,		7	1	0	
Hortobágy	.		5	1	0	
Körösszakál	-		-	-	-	
Polgár	.		5	1	-1	
Békéscsaba	ny		8	3	2	2
Mezőhegyes	.		9	3	2	3
Orosháza	-		-	-	-	-
Szarvas	ny		8	2	0	3
Szeghalom	. =		8	5	4	

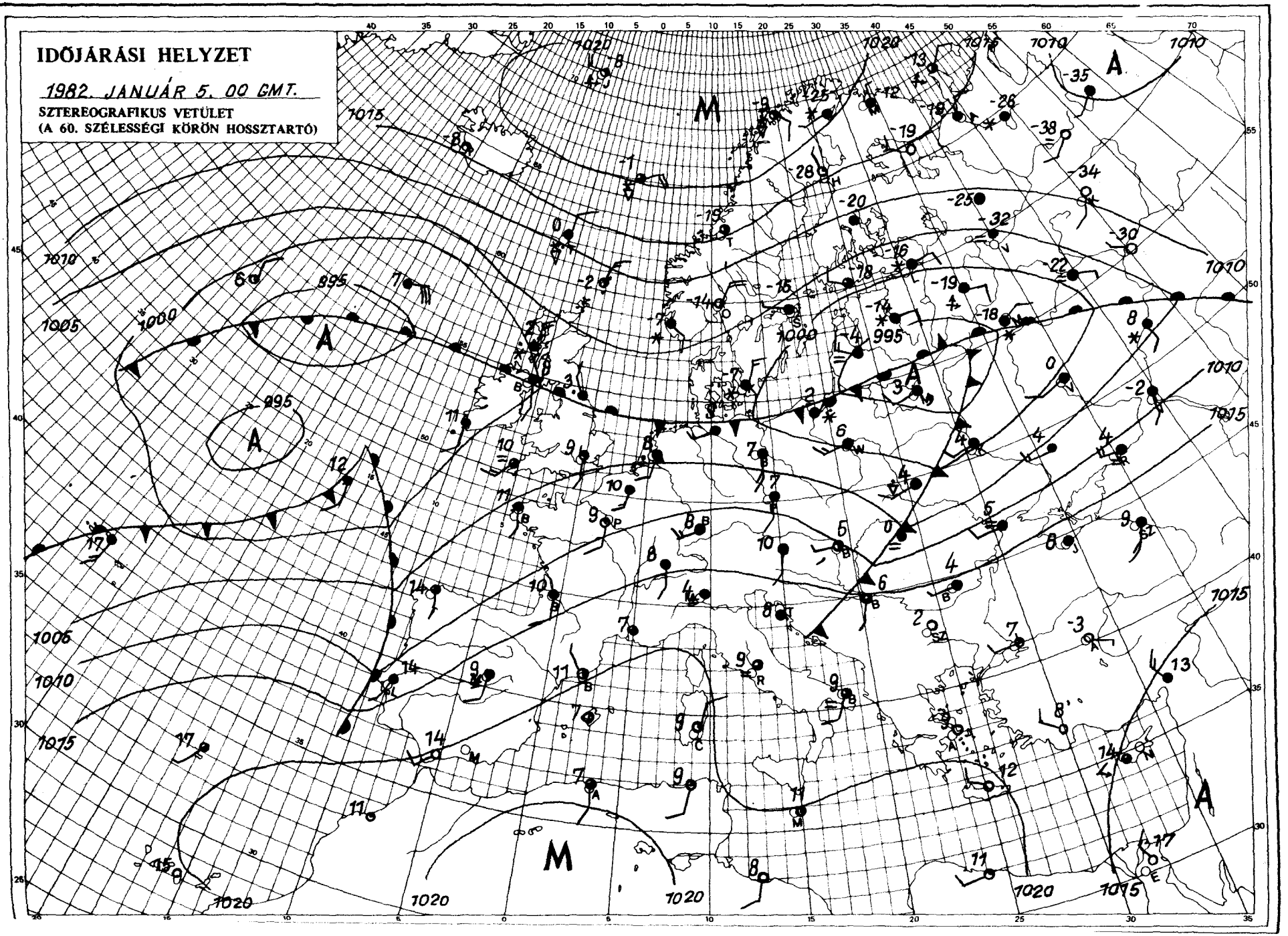

KIADJA: ORSZÁGOS METEOROLÓGIAI SZOLGÁLAT
Készíti: Központi Előrejelző Intézet Analízis- és Rövidtávú Prognózis Központja – T.: 273-018
Megjelenik naponként
Megrendelhető: 1024 Budapest, II., Kitaibel Pál u. 1. – T.: 353-500
Évi előfizetési díja: 1760,- Ft. – Megrendelhető: 1024 Budapest, II., Kitaibel Pál u. 1. – T.: 353-500
Kiadásért felel: az OMSZ elnöke – Szerkesztésért felel: a KEI igazgatója

IDŐJÁRÁSI NAPIJELENTÉS

ЕЖЕДНЕВНЫЙ МЕТЕОРОЛОГИЧЕСКИЙ БЮЛЛЕТЕНЬ · DAILY WEATHER REPORT
BULLETIN QUOTIDIEN DE TEMPS · TÄGLICHER WETTERBERICHT

95. évfolyam 6. szám. + Budapest + 1982. január 6. szerda

Az időjárási helyzet és a várható időjárás:

A kontinensünket nyugat-keleti irányban átszelő időjárási frontrendszer egyre délebbre kerül, kedden éjfélkor nagyjából a London-Varsó-Kujbisev vonalban helyezkedett el. Északi oldalán nagy mennyiségü hideg levegő halmozódott fel, a hőmérséklet csúcsértéke általában mintegy 10 fokkal marad el a január elején szokásostól, napközben sem emelkedik -10 fok fölé a hőmérséklet. A légköri frontrendszer déli oldalán egyelőre enyhe az idő, a hőmérséklet helyenként több mint 10 fokkal magasabb a január elején megszokottnál. A frontrendszer Közép-Európa fölötti szakasza az elmúlt 12, 24 órában aktivizálódott, viharos sebességgel tart dél, délkelet felé.

Hazánkban kedden a felhőátvonulásból csaknem országszerte hullott - általában kis mennyiségü csapadék, eső, záporeső, jelentősebb mennyiséget, 5, 7 mm-t a Duna-Tisza-közén,az Északi-Középhegységben, valamint a Bakony északkeleti oldalán mértek. Enyhe idő volt, a hőmérséklet csúcsértéke 5 és 12 fok között alakult, Budapesten több mint száz év óta nem volt ilyen meleg január 5-én. Szerda hajnalra -1 és +6 fok közé hült le a levegő és ismét egyre több helyen eredt el az eső, záporeső. Ismét erősen megnövekedett a felhőzet, a hőmérséklet 11 órakor 5 és 12 fok között váltakozott.

Ma 12 órakor Budapesten a hőmérséklet 6 fok, a tengerszintre átszámitott légnyomás 1001 mbar, mérsékelten süllyed.

Várható időjárás csütörtök estig:

Átmenetileg erősen felhős idő, többfelé eső, zápor, néhány helyen zivatar, majd havazás.
Később felszakadozó felhőzet és felhőátvonulások, szórványos hózáporral.
Időnként megerősödő délnyugati, majd viharossá fokozódó és északnyugatira, északira forduló szél.
Erős lehülés.
A hőmérséklet hajnalban: általában 0, -5.
Napközben -2, -7 fok között valószinü.

Török Dénes és Vadkerti Ferenc s.k.

A hőmérséklet napi középértéke és eltérése a 100 évi átlagtól /Budapest belterületén/:

1982. I. 5. 8,0°C +9,1°C

1871 óta ezen a napon Budapesten előfordult

legmagasabb hőmérséklet: 12,3°C /1982/,
legalacsonyabb hőmérséklet: -19,3°C /1891/.

82.06.

LEGMAGASABB HŐMÉRSÉKLET

19 82. I. 5.

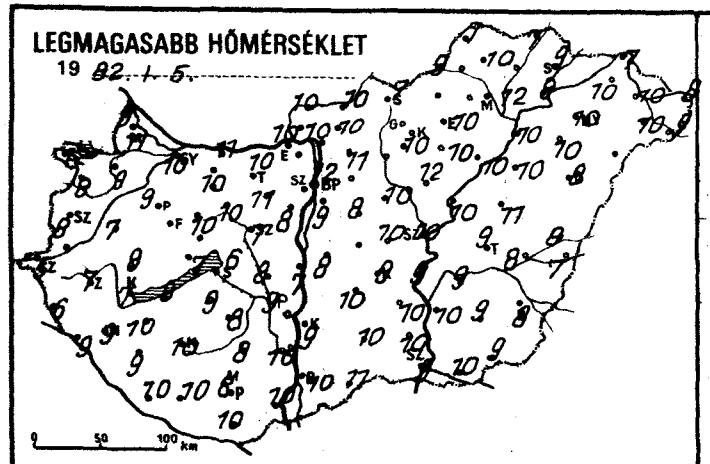

LEGALACSONYABB HŐMÉRSÉKLET

19 82. I. 6.

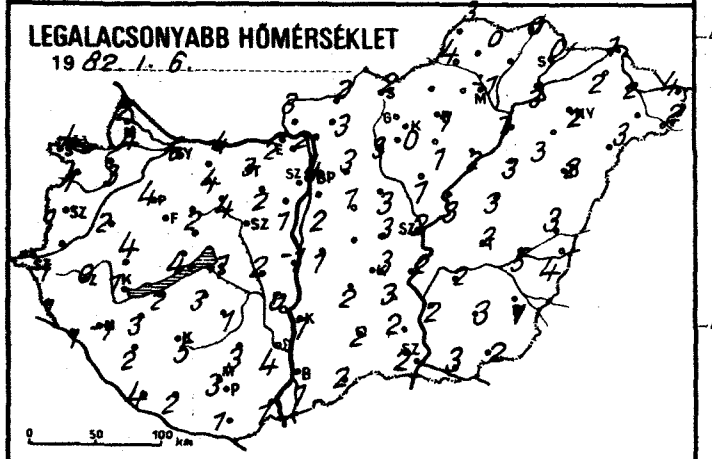

24 órás CSAPADÉKELOSZLÁS

19 82. I. 5. 7h -tól I. 6. 7h -ig.

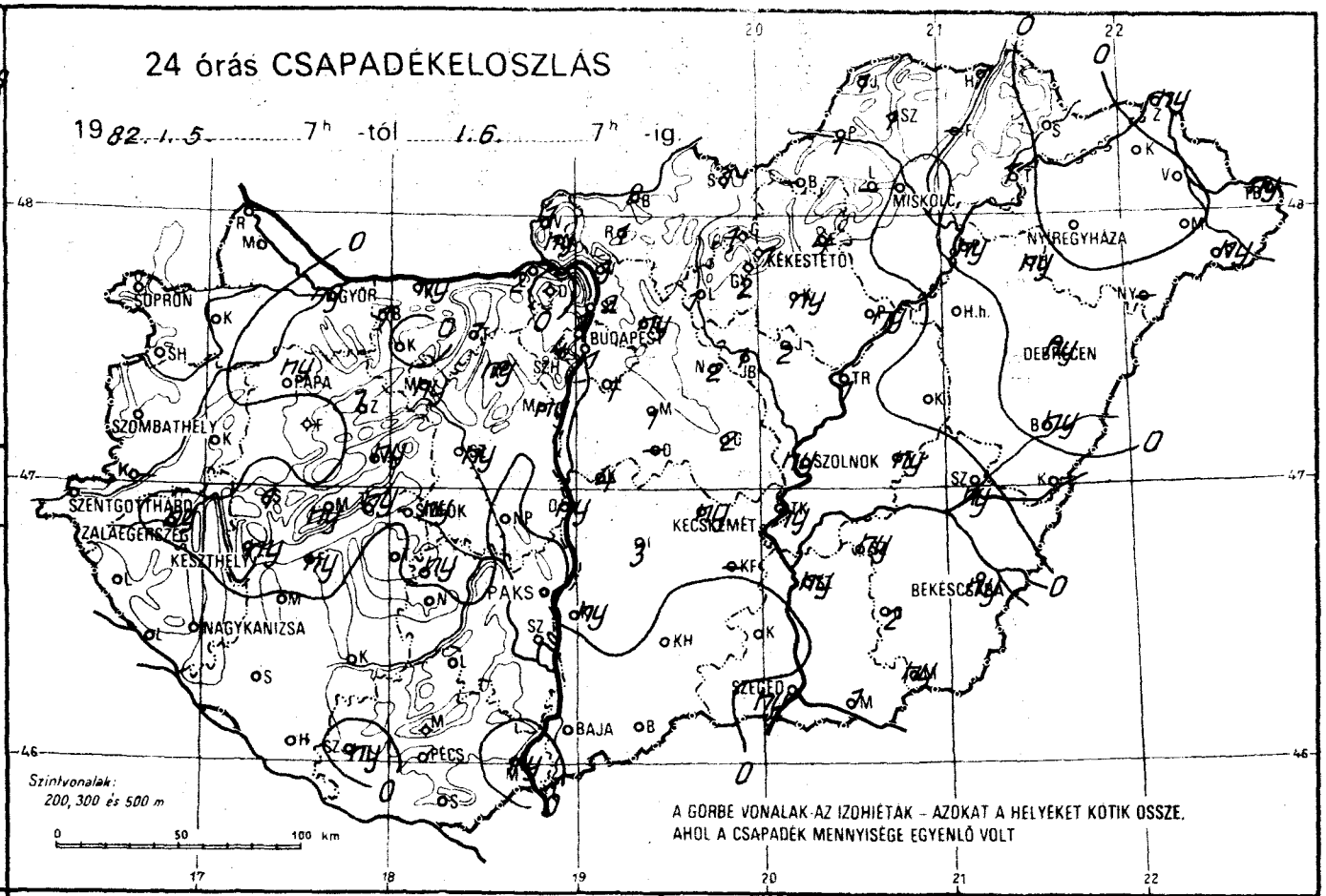

RADIÁCIÓS MINIMUM

19 82. I. 6.

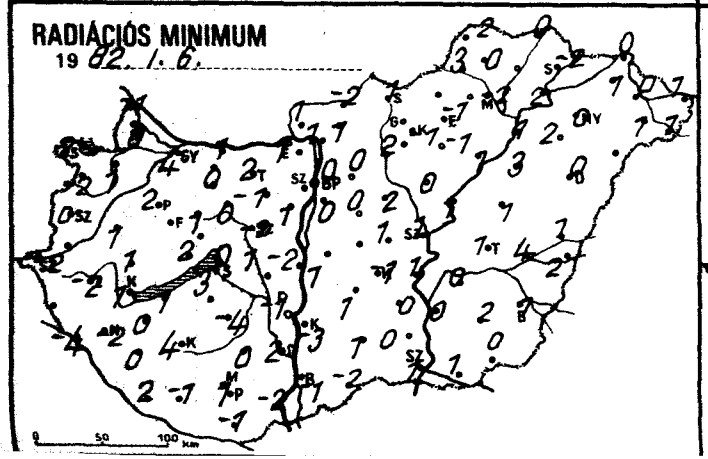

NAPFÉNYTARTAM

19 82. I. 5.

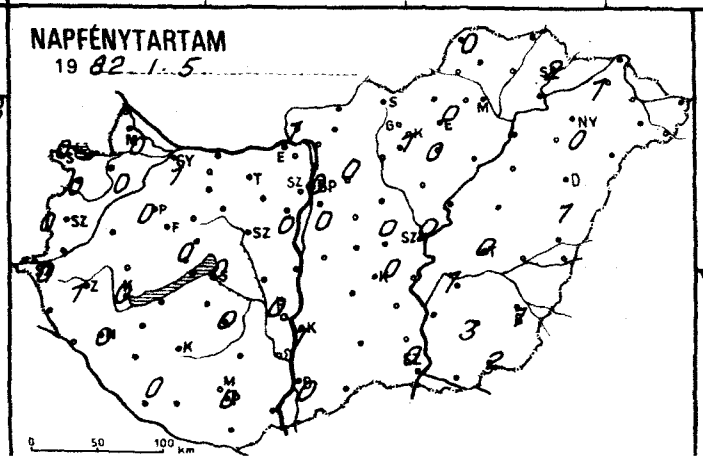

Hóvastagság cm.

19 82. I. 6. 7h

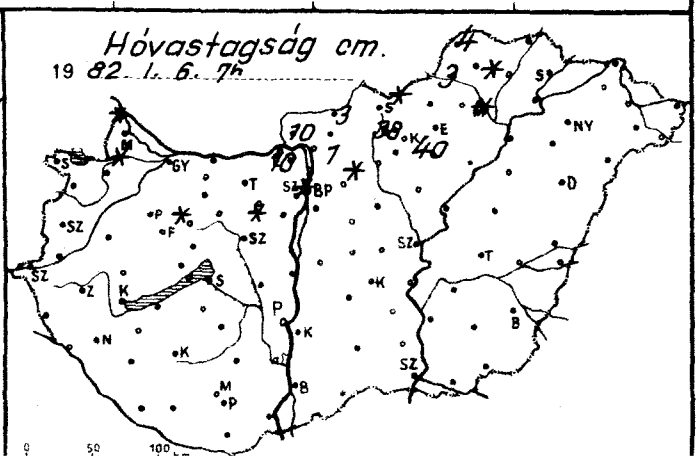

82.I.6. 07 h-ig az utolsó 24 óra adatai

állomás	csapadék (mm)	Hó cm	max. hőmérséklet	min. hőmérséklet	rad. min.	Előző nap napos órái
győr	ny		10	6	4	1
Kapuvár	•		9	3	1	0
Mosonmagyaróvár	•	folt	11	4	0	0
Rajka	•	folt	9	2	-1	
Sopron	•		12	4	2	0
Sopronhorpács	• ∩		8	1	-2	0
Váld	•		7	2	1	
Körmend	–		–	–	–	
Szentgotthárd	•		5	-1	-2	0
Szombathely	•		8	1	0	0
Benti	•		6	1	–	
Fetenye	• ∩		9	0	-4	
Nagykanizsa	•		9	-1	-2	0
Balaegerszeg	ny ▽		7	0	-2	1
Barkasgyepű	•		9	5	0	
Keszthely	ny ▽		7	1	1	0
Jencshely	ny		7	3	1	0
Gápa	ny ▽ ∩		9	4	2	0
Hümeg	1		9	4	1	
Sihany	ny		7	4	2	
Veszprém	ny		10	2	1	
Tirc	1 =	folt	10	1	-2	
Tonyód	ny		8	2	1	
Somokszt. György	•		10	4	2	0
Kaposvár	•		10	5	4	
Marcali	•		10	3	0	
Siófok	ny		6	1	0	0
Somogyszob	• ∩		9	2	0	
Tab	•		9	3	3	
Dábolna	1		10	2	2	
Esztergom	2		10	2	1	
Visbér	•		10	4	0	
Komárom	ny		11	4	1	
Batabánya	1		10	3	2	
Ilcsútdoboz	ny	folt	11	2	-1	
Tunaújváros	ny		7	-1	-2	
Martonvásár	ny		8	1	1	0
Gór	ny		10	4	0	
Nagyhörcsökp.	•		8	2	1	
Szabadbattyán	ny =		7	1	-2	
Fegszemcse	ny ,		8	1	-4	0
Fengyel	•		8	3	0	
Aks	• ≡		9	0	-1	0
Szekszárd	•		10	4	2	
Erpádtető	•		7	4	3	
Pohács	ny ▽		10	1	-2	
Pécs	• ∩		8	3	1	0
Siklós	•		10	1	-1	
Szigetvár	ny , ≡		10	2	-1	
Madaörs	1 ▽ =	folt	11	0	-3	
P. Lőrinc	1 ∩		9	2	0	0
P. Met. Int.	1		12	4	2	0
P. Szab. hegy	4		8	6	2	
Pegléd	2		10	3	1	0
Pbogókő	•	10	6	2	1	
Pdöllő	ny	folt	11	3	0	0
Prályrét	ny	10	9	0	-2	
Pnor	1		8	1	0	
Pgykáta	2		10	3	2	
Pentendre	2 =		12	1	1	

82.I.6. 07 h-ig az utolsó 24 óra adatai

állomás	csapadék (mm)	Hó cm	max. hőmérséklet	min. hőmérséklet	rad. min.	Előző nap napos órái
Vác	3		10	2	1	
Vámosmikola	1		10	3	1	1
Baja	• ∩ =		10	1	-1	0
Bácsalmás	•		11	2	-2	
Izsák	3		10	2	-1	
Kalocsa	ny		9	1	-3	1
Kecskemét	ny		9	3	-1	0
Kiskunfélegyháza	–		10	3	0	
Kiskunhalas	• ∩		10	2	1	
Kunszentmiklós	4		8	1	1	
Tiszakécske	ny ,		9	2	1	
Balassagyarmat	2	3	10	2	-2	
Romhány	1	1	10	3	1	
Salgótarján	1	folt	7	2	1	
Eger	4 ≡		10	1	-1	0
Galyatető	1 *	38	4	2	0	
Gyöngyös	2		10	0	-1	
Kékestető	1 * ▽ =	40	3	0	0	1
Kompolt	ny		10	1	-1	0
Lőrinci	1		–	3	2	
Poroszló	ny		10	2	1	
Jászapáti	2		12	1	0	
Jászberény	1		5	3	1	
Karcag	•		11	3	1	
Szolnok	ny ▽		10	2	1	0
Tiszaroff	1		10	3	1	
Túrkeve	ny ▽		9	2	1	0
Kistelek	•		10	2	0	
Makó	1 ∩		10	3	1	
Szeged	ny		9	2	-1	0
Szentes	ny ,		10	2	0	
Borsodnádasd	–		–	–	–	
Füged	–		–	–	–	
Hidasnémeti	1		7	0	0	
Jósvafő	1	4	7	3	-2	3
Lillafüred	–		–	–	–	
Miskolc	• =	folt	12	-1	-2	–
Putnok	1	3	9	4	3	
Sárospatak	• ≡		9	0	-2	2
Szendrőlád	1	folt	10	0	0	
Tokaj	1 =		9	3	2	
Kisvárda	•		10	2	1	1
Mátészalka	•		10	3	1	
Nyíregyháza	•		10	2	0	0
Nyírlugos	–		–	–	–	
Pátyod	ny		9	2	1	
Tiszabecs	ny =		8	4	1	
Vásárosnamény	•		10	2	0	
Záhony	ny ,		7	1	0	
Berettyóújfalu	ny		8	3	1	
Debrecen	ny ▽		8	2	0	1
Hajdúdorog	ny =		10	3	2	
Hortobágy	•		10	3	3	
Körösszakál	•		7	4	2	
Polgár	ny ,		10	1	1	
Békéscsaba	ny ▽ =		8	1	1	1
Mezőhegyes	ny ≡		9	2	0	2
Orosháza	2		9	3	2	3
Szarvas	ny		9	2	0	1
Szeghalom	ny , =		8	5	4	

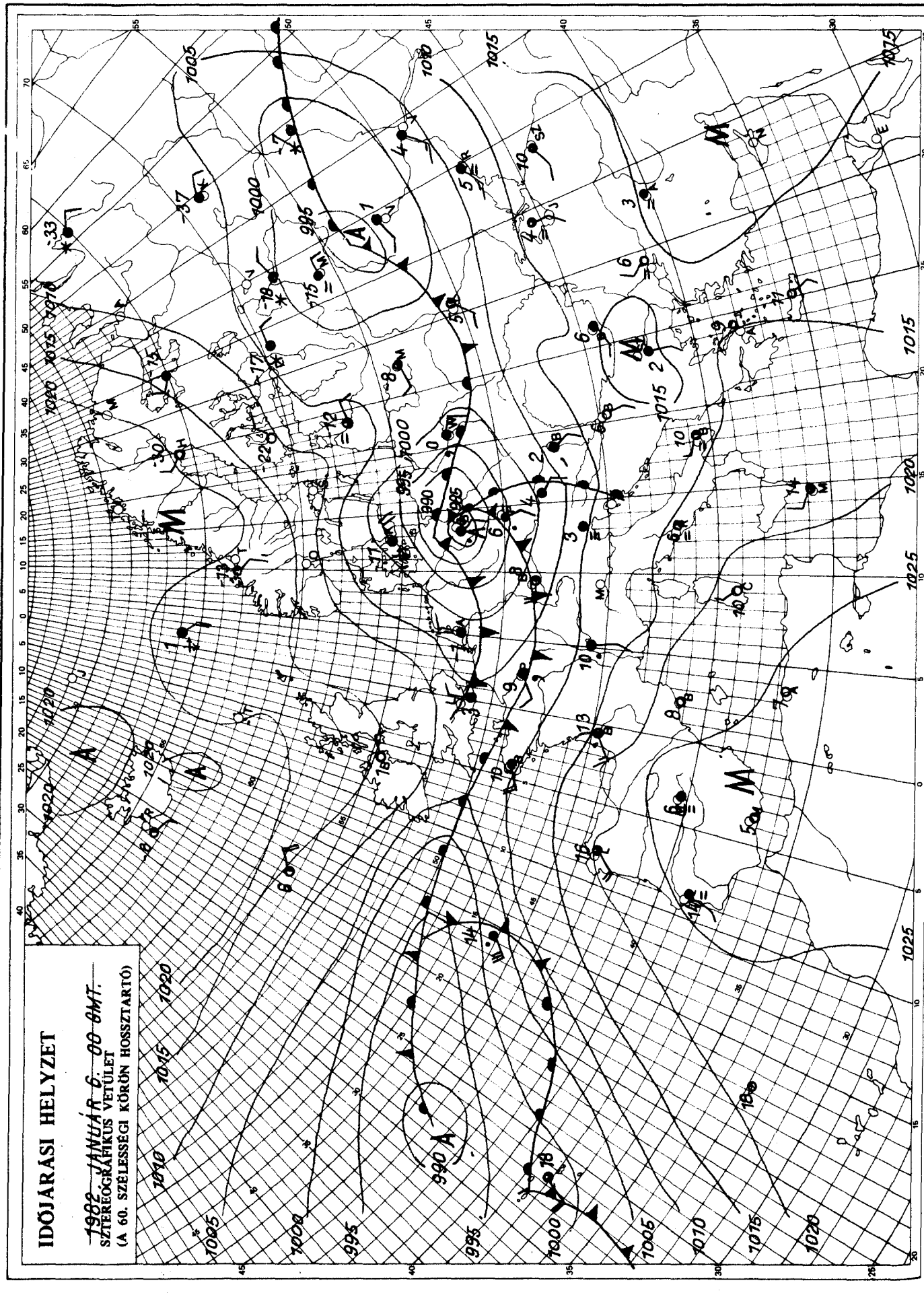

KIADJA: ORSZÁGOS METEOROLÓGIAI SZOLGÁLAT
Készíti: Központi Előrejelző Intézet Analízis- és Rövidtávú Prognózis Központja – T.: 273-018
Megjelenik naponként
Évi előfizetési díja: 1760,- Ft. – Megrendelhető: 1024 Budapest, II., Kitaibel Pál u. 1. – T.: 353-500
Kiadásért felel: az OMSZ elnöke – Szerkesztésért felel: a KEI igazgatója

IDŐJÁRÁSI NAPIJELENTÉS

ЕЖЕДНЕВНЫЙ МЕТЕОРОЛОГИЧЕСКИЙ БЮЛЛЕТЕНЬ · DAILY WEATHER REPORT
BULLETIN QUOTIDIEN DE TEMPS · TÄGLICHER WETTERBERICHT

95. évfolyam 7. szám. + Budapest + 1982. január 7. csütörtök

Az időjárási helyzet és a várható időjárás:

Középpontjával a Kiev térségében örvénylő ciklon nyugati oldalán az Észak-Európában felhalmozódott hideg levegő nagy sebességgel elérte Európa középső részét is. Hatására többfelé keletkezett eleinte eső, zápor, majd havazás, hózápor. A hideg, sarkvidéki eredetü levegő beáramlása sok helyen viharos széllel, valamint jelentős hőmérsékletcsökkenéssel következett be. Ma reggelre a hideg levegő elérte Ukrajnát, a Balkán-félsziget északi felét, valamint Franciaország déli részét is.

Hazánkban szerdán napközben változóan felhős enyhe idő volt. Néhány helyről jelentettek esőt, záport. A délnyugati, nyugati szél főként a Dunántúlon megerősödött. A hőmérséklet csúcsértéke az északkeleti megyékben 6, 9, máshol 9, 15 fok között alakult. A késő délutáni óráktól északnyugat felől nagy sebességgel hideg levegő érte el a Kárpát-medencét. Hatására többfelé esett az eső, zápor, sőt egy-két helyen zivatar is kialakult. Az esőket az éjszakai óráktól mindenütt hózápor váltotta fel. A lehullott csapadék mennyisége általában csapadéknyom és 7 mm között váltakozott, de néhány helyen 10, 12 mm-t mértek. A hideg levegő beáramlásával egyidőbena szél északnyugatira fordult és sok helyen viharossá fokozódott. A legerősebb széllökéseket a nyugati, északnyugati megyékben, a Balaton déli partján, valamint a főváros térségében 110, 120 km/óra mértek. A hőmérséklet az esti óráktól csökkent és csütörtök reggel általában -2, -7 fok között alakult. Ma délelőtt felhőátvonulások voltak egy-két helyen hózáport észleltek. Az északi, északkeleti szél többfelé viharos volt. A hőmérséklet 11 órakor az ország területén -2, -5 fok között váltakozott.

Ma 12 órakor Budapesten a hőmérséklet -3 fok, a tengerszintre átszámitott légnyomás 1016 mbar, gyengén emelkedik.

Várható időjárás péntek estig:

Péntek estig általában gyengén felhős, száraz idő lesz. Legfeljebb egy-két helyi átfutó hózápor fordul elő. Az erős, gyakran viharos északi, északnyugati szél pénteken legyengül.
Várható legalacsonyabb éjszakai hőmérséklet: általában -7 és -12 fok között, egy-két szélvédett helyen -15 fok körül,
legmagasabb nappali hőmérséklet pénteken: -2, -7 fok között.

Vadkerti Ferenc és Aigner Szilárd s.k.

TÁVOLABBI KILÁTÁSOK SZOMBATTÓL-KEDDIG:

Folytatódik a hideg idő. A hét végén az ország déli részében gyenge havazás, kisebb hózáporok kialakulhatnak. Legalacsonyabb hőmérséklet -10, -14 fok között. Legmagasabb nappali hőmérséklet: -4, -8 fok között. Jelentős mennyiségü /legalább 5 mm/ csapadék nem várható.

KÖZÉPTÁVÚ ELŐREJELZŐ OSZTÁLY

A hőmérséklet napi középértéke és eltérése a 100 évi átlagtól /Budapest belterületén/:

1982. I. 6.	6,4°C	+7,3°C

1871 óta ezen a napon Budapesten előfordult

legmagasabb hőmérséklet:	13,7°C /1975/,	
legalacsonyabb hőmérséklet:	-17,8°C /1938/.	82.07.

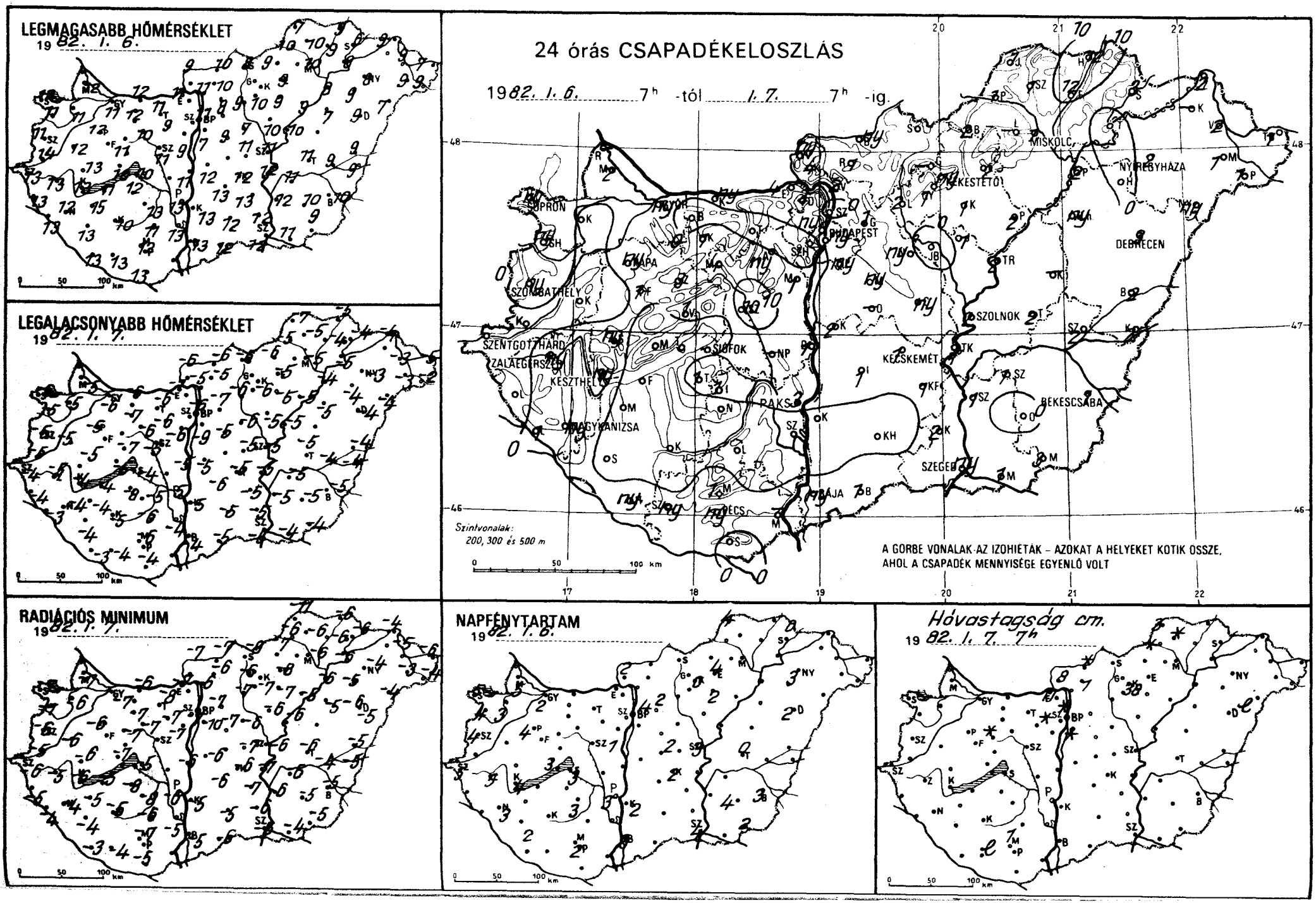
LEGMAGASABB HŐMÉRSÉKLET
1982. I. 6.
LEGALACSONYABB HŐMÉRSÉKLET
1982. I. 7.
RADIÁCIÓS MINIMUM
1982. I. 7.
24 órás CSAPADÉKELOSZLÁS
1982. I. 6. 7h -tól I. 7. 7h -ig.
Szintvonalak:
200, 300 és 500 m
A GÖRBE VONALAK AZ IZOHIÉTÁK – AZOKAT A HELYEKET KÖTIK ÖSSZE, AHOL A CSAPADÉK MENNYISÉGE EGYENLŐ VOLT
SOPRON
BUDAPEST
MISKOLC
NYÍREGYHÁZA
DEBRECEN
SZOLNOK
KECSKEMÉT
SZEGED
PÉCS
SZOMBATHELY
SZENTGOTTHÁRD
KESZTHELY
SIÓFOK
PAKS
BÉKÉSCSABA
NAPFÉNYTARTAM
1982. I. 6.
Hóvastagság cm.
1982. I. 7. 7h

82.I.7. 07 h-ig az utolsó 24 óra adatai						Előző nap napos órái
állomás	csapadék (mm)	Hó cm	max. hőmérséklet	min. hőmérséklet	rad. min.	
Győr	ny ▽		11	-6	-7	2
Kapuvár	•		11	-5	-6	3
Mosonmagyaróvár	2		12	-5	-7	5
Rajka	-		-	-	-	
Sopron	ny ✱ ▽		12	-6	-7	5
Sopronhorpács	ny		11	-5	-7	4
Káld	•		12	-5	-6	
Körmend	•		14	-5	-5	
Szentgotthárd	•		13	-4	-6	5
Szombathely	ny ▽		11	-5	-6	4
Lenti	•		13	-4	-5	
Letenye	1 ▽		13	-3	-4	
Nagykanizsa	ny		12	-4	-4	3
Zalaegerszeg	ny ▽		13	-5	-5	5
Farkasgyepű	1		11	-7	-8	
Keszthely	ny ✱ ▽		13	-4	-6	4
Mencshely	•		10	-7	-8	3
Pápa	ny ▽		12	-5	-6	4
Sümeg	ny		13	-5	-6	
Tihany	•		10	-5	-7	
Veszprém	1		11	-7	-7	
Zirc	3	folt	10	-8	-9	
Fonyód	•		11	-4	-5	
Homokszt. györgy	ny ✱ ▽		13	-3	-3	2
Kaposvár	•		10	-5	-5	
Marcali	•		15	-4	-5	
Siófok	•		10	-4	-5	3
Somogyszob	•		13	-4	-4	
Tab	1		12	-8	-8	
Bábolna	•		10	-6	-7	
Esztergom	4		11	-7	-7	
Kisbér	1		12	-7	-7	
Komárom	ny		12	-6	-6	
Tatabánya	•		11	-6	-8	
Alcsútdoboz	ny		9	-6	-7	
Dunaújváros	1		11	-5	-6	
Martonvásár	1		9	-6	-7	1
Mór	4		10	-6	-7	
Nagyhörcsökp.	-		-	-	-	
Szabadbattyán	10		11	-5	-7	
Fegszemcse	1 ✱ ◹		13	-5	-8	3
Lengyel	•		11	-6	-6	
Paks	3 ▽		13	-5	-6	3
Szekszárd	○		13	-4	-5	
Arpádtető	1 ✱	1	11	-7	-8	
Mohács	-		-	-	-	
Pécs	ny ✱ ▽		12	-6	-7	2
Siklós	•		13	-4	-5	
Szigetvár	ny ✱	lep.	13	-4	-4	
Tudaörs	ny ▽	folt	9	-6	-7	
Up. Lőrinc	ny ◹ ✱ ▽		9	-6	-7	1
Up. Met. Int.	ny ▽		11	-6	-7	4
Up. Szab. hegy	•	folt	7	-9	-10	
Vegléd	ny		11	-5	-7	2
Vobogókő	3 ✱ ▽	11	6	-11	-13	
Vödöllő	1		8	-7	-7	2
Virályrét	4 ✱ V	8	8	-7	-8	
Vonor	ny		9	-5	-7	
Nagykáta	ny		7	-6	-6	
Szentendre	•		10	-6	-6	

82.I.7. 07 h-ig az utolsó 24 óra adatai						Előző nap napos órái
állomás	csapadék (mm)	Hó cm	max. hőmérséklet	min. hőmérséklet	rad. min.	
Vác	2		11	-5	-6	
Vámosmikola	ny		9	-6	-7	2
Baja	ny ✱ ▽		13	-4	-5	3
Bácsalmás	1 ✱		12	-5	-6	
Izsák	1		13	-6	-6	
Kalocsa	•		13	-5	-5	2
Kecskemét	1 ▽		12	-5	-6	2
Kiskunfélegyháza	1		13	-5	-7	
Kiskunhalas	•		12	-5	-5	
Kunszentmiklós	2 ▽		12	-5	-6	
Tiszakécske	1 ,		12	-5	-7	
Balassagyarmat	ny ▽	folt	10	-6	-7	
Romhány	1 ▽	1	10	-5	-6	
Salgótarján	ny		8	-6	-8	
Eger	2		9	-5	-8	4
Galyatető	-	-	-	-	-	
Gyöngyös	1		10	-6	-7	
Kékestető	ny ✱ ▽	38	2	-13	-14	0
Kompolt	1		9	-5	-7	2
Lőrinci	2		9	-6	-6	
Poroszló	2		9	-5	-5	
Jászapáti	1		10	-5	-6	
Jászberény	•		9	-6	-7	
Karcag	-		-	-	-	
Szolnok	2 ▽		11	-5	-6	3
Tiszaroff	2		10	-5	-6	
Túrkeve	2 ▽		11	-5	-6	0
Kistelek	2 ▽		12	-5	-6	
Makó	1		11	-4	-4	
Szeged	ny		11	-5	-5	4
Szentes	1		12	-5	-6	
Borsodnádasd	2 ▽		9	-6	-7	
Füged	12		9	-4	-6	
Hidasnémeti	12		9	-5	-6	
Jósvafő	1 ≡	3	7	-7	-11	4
Lillafüred	-		-	-	-	
Miskolc	1		10	-5	-6	-
Putnok	1	folt	10	-5	-6	
Sárospatak	3		6	-4	-6	0
Szendrőlád	1	folt	10	-5	-6	
Tokaj	•		8	-5	-5	
Kisvárda	-		-	-	-	
Mátészalka	1		9	-3	-3	
Nyíregyháza	2		8	-3	-4	3
Nyírlugos	ny ✱	lep.	7	-4	-4	
Pátyod	1 ▽		9	-2	-4	
Tiszabecs	1 ◹		7	-5	-6	
Vásárosnamény	2		9	-3	-5	
Záhony	2		9	-4	-4	
Berettyóújfalu	2		9	-4	-5	
Debrecen	3 ▽		9	-4	-5	2
Hajdúdorog	•		9	-4	-6	
Hortobágy	ny		7	-5	-5	
Körösszakál	2		9	-4	-5	
Polgár	2		8	-4	-6	
Békéscsaba	1 ▽		10	-5	-5	3
Mezőhegyes	3		9	-4	-5	2
Orosháza	•		10	-5	-5	4
Szarvas	1 ▽		11	-5	-6	-
Szeghalom	2		9	-4	-4	

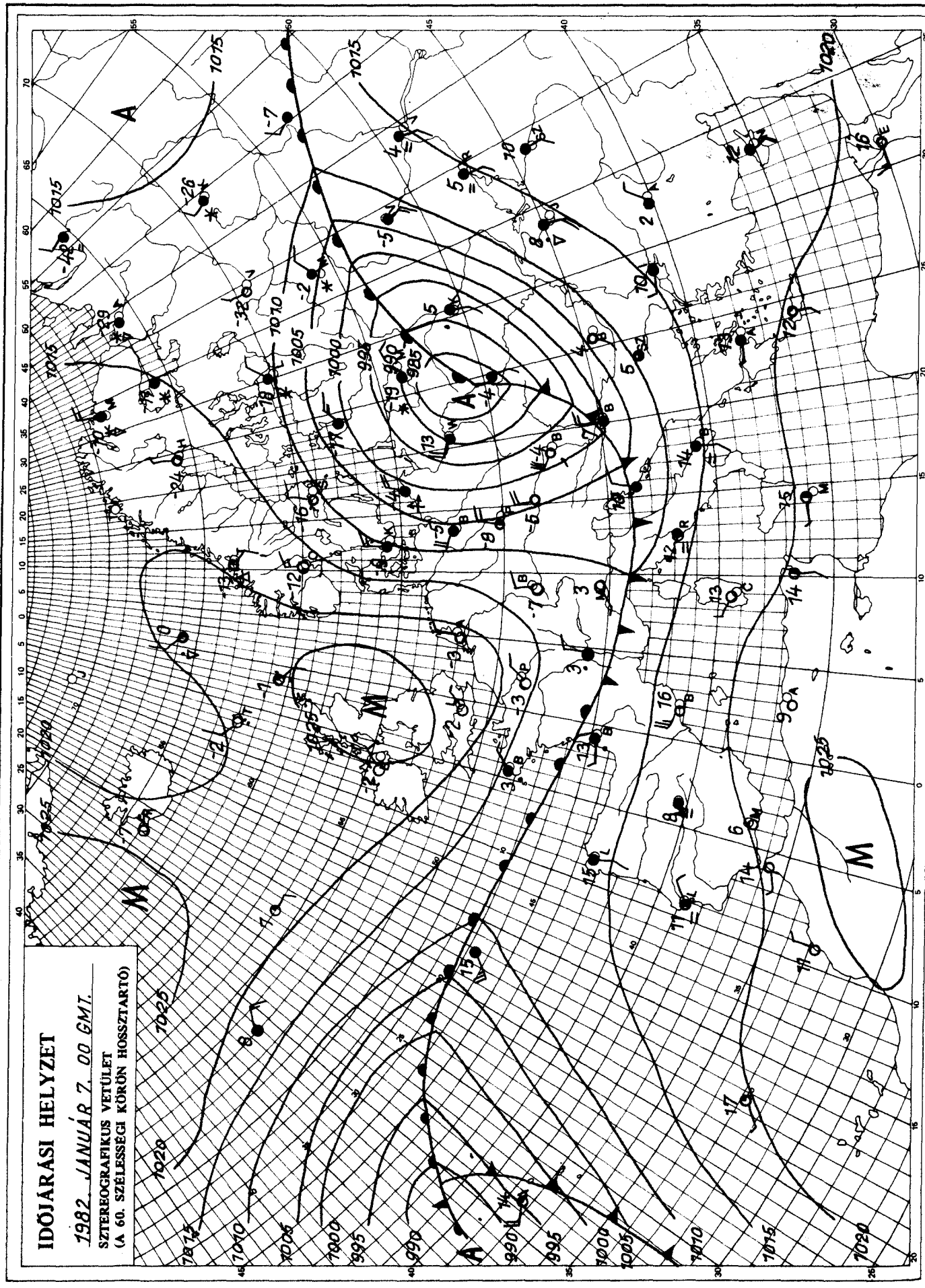

KIADJA: ORSZÁGOS METEOROLÓGIAI SZOLGÁLAT
Készíti: Központi Előrejelző Intézet Analízis- és Rövidtávú Prognózis Központja – T.: 273-018
Megjelenik naponként
Évi előfizetési díja: 1760,- Ft. – Megrendelhető: 1024 Budapest, II., Kitaibel Pál u. 1. – T.: 353-500
Kiadásért felel: az OMSZ elnöke – Szerkesztésért felel: a KEI igazgatója

IDŐJÁRÁSI NAPIJELENTÉS

ЕЖЕДНЕВНЫЙ МЕТЕОРОЛОГИЧЕСКИЙ БЮЛЛЕТЕНЬ • DAILY WEATHER REPORT
BULLETIN QUOTIDIEN DE TEMPS • TÄGLICHER WETTERBERICHT

95. évfolyam 8. szám. + Budapest + 1982. január 8. péntek

Az időjárási helyzet és a várható időjárás:

Pénteken délben körülbelül a Gorkij-Moszkva-Rosztov-Ankara-Athén-Genova-Marseille-Dublin vonalban volt az Európa időjárását alapvetően meghatározó, 300-400 km széles időjárási front. Ettől északra 15-20 fokkal hidegebb a levegő mint délre. A Szovjetunió európai területének középső részéből tartós havazást, hófúvást, a Brit-szigetekről és Franciaországból esőt és havazást jelentettek. A kontinens keleti felén az erős szél volt a legfontosabb időjárási tényező.

Magyarország fölött az elmúlt másfél nap csak ritkán és kissé növekedett meg a felhőzet és átfutó hózápor is csak elvétve fordult elő. Az északi, északnyugati szél viszont - különösen csütörtökön - erős, igen gyakran viharos volt. A hőmérséklet csütörtöki maximuma 0 és -5, péntek hajnali minimuma -7 és -13 fok között volt. Pénteken 11 órakor -5, -8 fokot mutattak a hőmérők.

Ma 12 órakor Budapesten a hőmérséklet -6 fok, a tengerszintre átszámitott légnyomás 1026 mbar, gyengén emelkedik.

Várható időjárás szombat estig:

Eleinte derült, száraz idő, majd nyugat felől felhősödés.
Előbb délnyugaton, majd egyre több helyen havazás.
Fokozatosan mindenütt mérséklődő északi szél, majd átmeneti gyenge légmozgás után sokfelé megerősödő keleti, délkeleti szél.
Holnap napközben főleg a déli megyékben hófúvás.
Várható legalacsonyabb éjszakai hőmérséklet: délnyugaton -5, -10, másutt -10, -15 fok között,
legmagasabb nappali hőmérséklet szombaton: -3, -8 fok között.

Aigner Szilárd és Németh Lajos s.k.

A hőmérséklet napi középértéke és eltérése a 100 évi átlagtól /Budapest belterületén/:

1982. I. 7.	-4,3°C	-3,6°C

1871 óta ezen a napon Budapesten előfordult

legmagasabb hőmérséklet:	10,7°C /1975/,
legalacsonyabb hőmérséklet:	-16,5°C /1947/.

82.34.

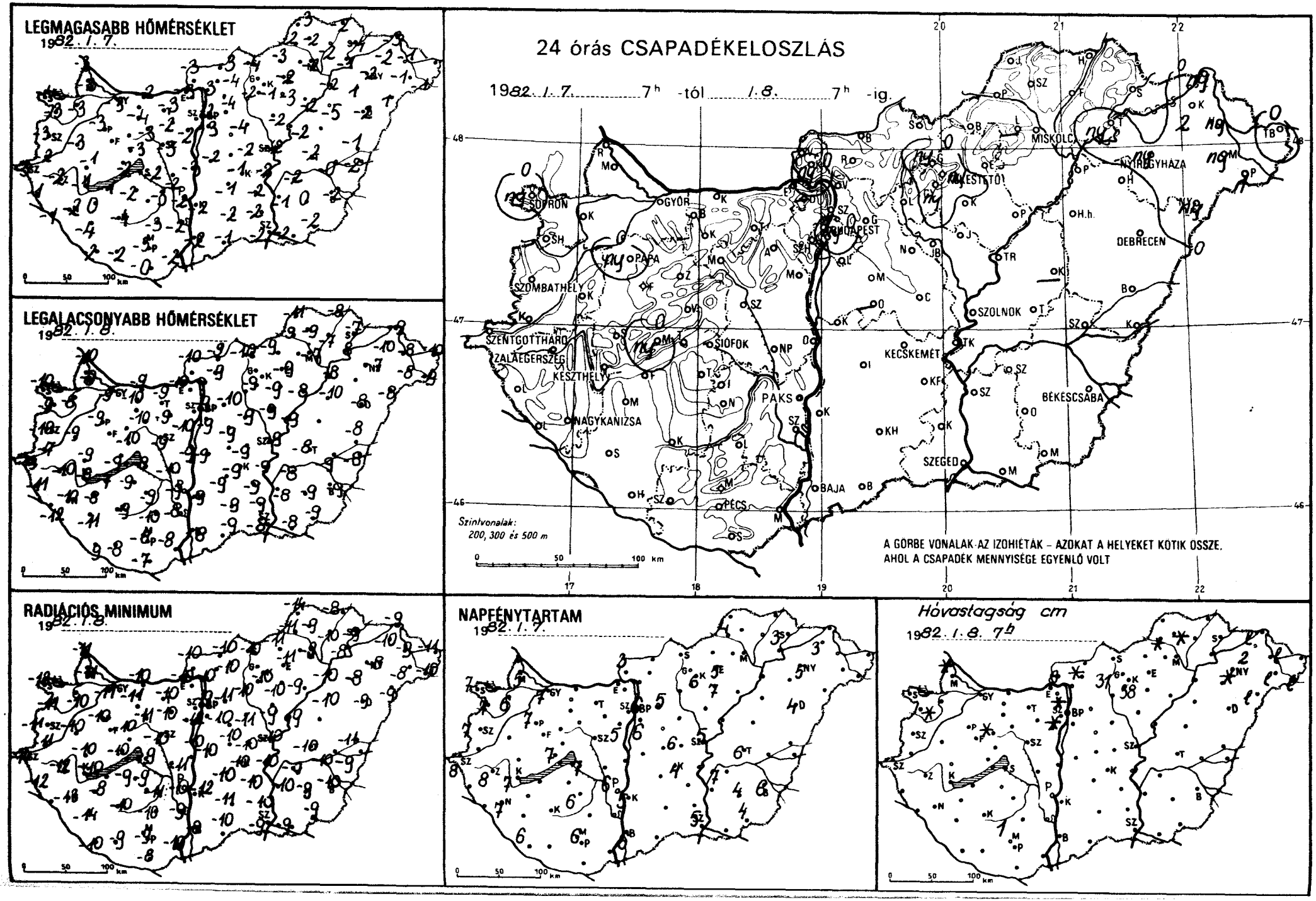
LEGMAGASABB HŐMÉRSÉKLET
1982. I. 7.
LEGALACSONYABB HŐMÉRSÉKLET
1982. I. 8.
RADIÁCIÓS MINIMUM
1982. I. 8.
24 órás CSAPADÉKELOSZLÁS
1982. I. 7. 7h -tól I. 8. 7h -ig.
Szintvonalak:
200, 300 és 500 m
A GÖRBE VONALAK AZ IZOHIÉTÁK – AZOKAT A HELYEKET KÖTIK ÖSSZE,
AHOL A CSAPADÉK MENNYISÉGE EGYENLŐ VOLT
SOPRON
GYŐR
PAPA
SZOMBATHELY
SZENTGOTTHÁRD
ZALAEGERSZEG
KESZTHELY
SIÓFOK
NAGYKANIZSA
PAKS
BAJA
PÉCS
BUDAPEST
MISKOLC
NYÍREGYHÁZA
DEBRECEN
SZOLNOK
KECSKEMÉT
BÉKÉSCSABA
SZEGED
NAPFÉNYTARTAM
1982. I. 7.
Hóvastagság cm
1982. I. 8. 7h
0 50 100 km

82.I.8. 07 h-ig az utolsó 24 óra adatai						Előző nap napos órái
állomás	csapadék (mm)	Hó cm	max. hőmérséklet	min. hőmérséklet	rad. min.	
győr	.		-3	-9	-11	7
apuvár	.	folt	-3	-8	-10	6
sopronmagyaróvár	.		-3	-9	-11	5
ajka	.	folt	-3	-10	-11	
apron	ny		-4	-10	-12	7
apronhorpács	.		-3	-9	-11	7
eld	.		-3	-9	-10	
örmend	.		-2	-7	-11	
entgotthárd	.		-3	-13	-14	8
ombathely	.		-3	-10	-11	7
nti	. V		-1	-11	-12	
tenye	. ⌣		-1	-12	-	
gykanizsa	. ≡		-2	-10	-13	7
laegerszeg	.		-2	-10	-12	
rkasgyepű	.		-4	-8	-10	
szthely	.		-1	-8	-10	7
ncshely	ny		-4	-10	-11	7
pa	ny		-3	-9	-10	7
meg	.		-1	-9	-11	
nany	.		-2	-9	-10	
szprém	.		-3	-10	-10	
c	.	folt	-5	-12	-13	
nyód	.		-1	-7	-9	
mokszt. györgy	.		-2	-9	-10	6
posvár	.		-4	-9	-10	
rcali	.		0	-8	-8	
fok	.		-2	-8	-9	7
nogyszob	.		-4	-11	-14	
)	.		-2	-9	-9	
polna	.		-3	-9	-10	
tergom	.		-3	-10	-10	
bér	.		-4	-10	-11	
márom	.		-2	-9	-10	
abánya	.		-3	-9	-10	
sútdoboz	.		-2	-9	-10	
naújváros	.		-3	-9	-10	
rtonvásár	.		-2	-10	-12	5
r	.		3	-10	-11	
zyhörcsökp.	.		-2	-10	-11	
badbattyán	.		-3	-9	-10	
szemcse	.		-3	-9	-11	6
gyel	. ⌣		-3	-10	-10	
s	.		-2	-9	-10	6
kszárd	.		-2	-8	-9	
ádtető	.	1	-5	-10	-11	
nács	.		-2	-8	-10	
s	.		-3	-8	-9	6
ós	.		-0	-7	-8	
etvár	.		-2	-8	-9	
aörs	.	folt	-3	-9	-10	
Lőrinc	.		-3	-9	-10	6
Met. Int.	ny		-2	-9	-9	6
Szab. hegy	.	folt	-5	-13	-16	
léd	.		-2	-9	-10	6
ogókő	-	-	-	-	-	
öllő	.		-4	-10	-11	5
lyrét	ny *	8	-	-10	-12	
nor	.		-4	-9	-10	
ykáta	.		-1	-9	-11	
ntendre	.		-3	-9	-9	

82.I.8. 07 h-ig az utolsó 24 óra adatai						Előző nap napos órái
állomás	csapadék (mm)	Hó cm	max. hőmérséklet	min. hőmérséklet	rad. min.	
Vác	.		-3	-9	-10	
Vámosmikola	.		-3	-10	-10	3
Baja	.		-2	-8	-9	6
Bácsalmás	.		-1	-9	-10	
Izsák	.		-1	-9	-10	
Kalocsa	.		-2	-9	-12	5
Kecskemét	.		-1	-9	-10	4
Kiskunfélegyháza	.		-2	-9	-10	
Kiskunhalas	.		-2	-9	-11	
Kunszentmiklós	.		-2	-9	-10	
Tiszakécske	.		-2	-10	-10	
Balassagyarmat	.	folt	-3	-9	-10	
Romhány	.		-4	-9	-10	
Salgótarján	.		-4	-10	-10	
Eger	.		-2	-9	-11	5
Galyatető	ny *	31	-8	-16	-18	
Gyöngyös	ny		-1	-9	-10	
Kékestető	ny	38	-11	-16	-17	6
Kompolt	.		-3	-9	-10	7
Lőrinci	.		-2	-9	-10	
Poroszló	.		-2	-8	-9	
Jászapáti	.		-2	-9	-9	
Jászberény	.		-2	-9	-10	
Karcag	-		-	-	-	
Szolnok	.		-2	-9	-10	5
Tiszaroff	.		-2	-9	-9	
Túrkeve	.		-2	-8	-10	6
Kistelek	.		-2	-9	-10	
Makó	.		-3	-9	-10	
Szeged	.		-2	-8	-9	5
Szentes	.		-1	-8	-10	
Borsodnádasd	.		-3	-9	-11	
Füged	.		-2	-7	-10	
Hidasnémeti	. ⌣		-2	-8	-8	
Jósvafő	.		-3	-11	-14	4
Lillafüred	-		-	-	-	
Miskolc	.		-2	-7	-9	-
Putnok	.	folt	-2	-9	-11	
Sárospatak	.		-4	-7	-9	3
Szendrőlád	.	folt	-2	-9	-9	
Tokaj	ny *		-1	-8	-8	
Kisvárda	2 *	2	-2	-10	-10	3
Mátészalka	ny	lep.	-1	-8	-8	
Nyíregyháza	ny	folt	-2	-7	-8	5
Nyírlugos	ny * ⌣	lep.	1	-8	-9	
Pátyod	1 *	lep.	-1	-9	-10	
Tiszabecs	.		-	-10	-11	
Vásárosnamény	ny *	lep.	-1	-8	-9	
Záhony	ny *	lep.	-3	-9	-9	
Berettyóújfalu	.		-1	-8	-11	
Debrecen	.		-2	-8	-9	4
Hajdúdorog	.		1	-	-8	
Hortobágy	.		-5	-10	-10	
Körösszakál	.		-2	-8	-9	
Polgár	.		-2	-8	-10	
Békéscsaba	.		-2	-9	-10	6
Mezőhegyes	.		-2	-9	-10	4
Orosháza	.		0	-9	-9	4
Szarvas	.		-2	-8	-9	7
Szeghalom	.		-0	-9	-10	

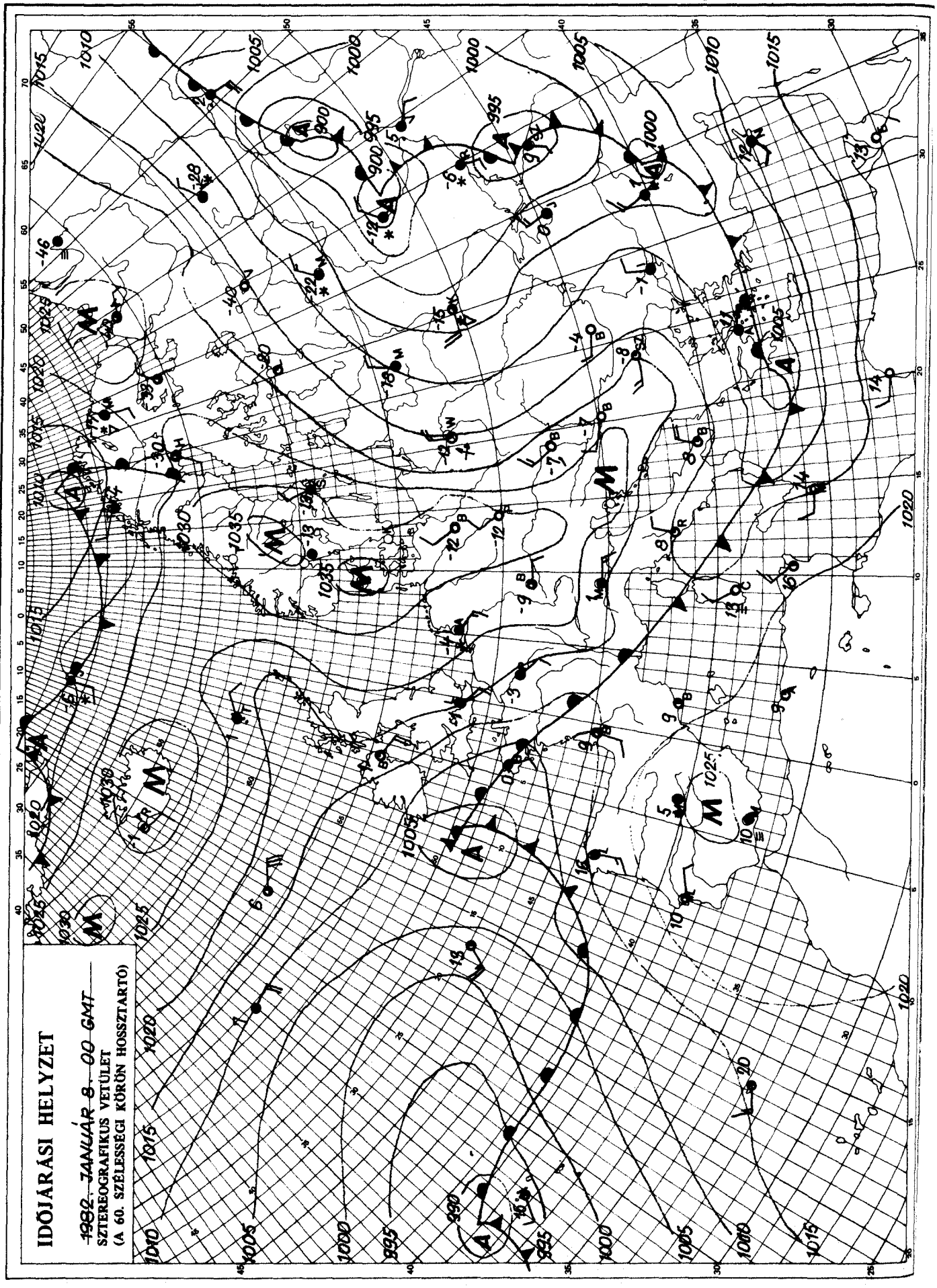

KIADJA: ORSZÁGOS METEOROLÓGIAI SZOLGÁLAT
Készíti: Központi Előrejelző Intézet Analízis- és Rövidtávú Prognózis Központja – T.: 273-018
Megjelenik naponként
Évi előfizetési díja: 1760,- Ft. – Megrendelhető: 1024 Budapest, II., Kitaibel Pál u. 1. – T.: 353-500
Kiadásért felel: az OMSZ elnöke – Szerkesztésért felel: a KEI igazgatója

IDŐJÁRÁSI NAPIJELENTÉS

ЕЖЕДНЕВНЫЙ МЕТЕОРОЛОГИЧЕСКИЙ БЮЛЛЕТЕНЬ · DAILY WEATHER REPORT
BULLETIN QUOTIDIEN DE TEMPS · TÄGLICHER WETTERBERICHT

95. évfolyam 9. szám. + Budapest + 1982. január 9. szombat

Az időjárási helyzet és a várható időjárás:

Délnyugat-Európa kivételével igen hideg, téli idő van kontinensünkön. A Kelet-Európai síkságon viharos északi szél fúj, gyakoriak a hófúvások és éjszaka sokfelé -25, -30 fokig csökken a hőmérséklet. Szokatlanul hideg van a Balkán-félszigeten és a Fekete-tenger környékén is, a hőmérséklet csúcsértéke ezeken a területeken több fokkal elmarad a sokévi átlagtól. Szombaton kiterjedt havazást jelentettek a Benelux-államok környékéről, az NSZK-ból és Ausztriából. Esett a hó a Kárpát-medence nyugati részén is. Az Ibériai-félszigeten és a Földközi-tenger északnyugati medencéjében enyhe, tavaszias az időjárás, kora délutánra általában 15, 20 fokig melegszik föl a levegő. A Kárpát-medencét kitöltő hideg, sarkvidéki levegő fölé délnyugatról enyhe, nedves áramlik, igy vasárnap estig országos havazás várható.

Hazánkban pénteken eleinte derült, napos idő volt, de délutántól nyugaton, délnyugaton már egyre több helyen növekedett meg a felhőzet. Az ország nagy részén 4, 7 órán át sütött a nap, de ennek ellenére kora délután sem volt -1, -8 foknál magasabb hőmérséklet. Az éjszaka második felétől nyugat felől elöbb gyenge, majd közepes erősségü havazás kezdődött és 11 órára a havazás az egész Dunántúlra kiterjedt. Szombat hajnalra -7 és -14 fok közé hült le a levegő. Délelött keleten, északkeleten is erősen megnövekedett a felhőzet, a hőmérséklet 11 órakor -6 és -10 fok között alakult.

Ma 12 órakor Budapesten a hőmérséklet -10 fok volt, a tengerszintre átszámitott légnyomás 1023 mbar, erősen süllyed.

Várható időjárás vasárnap estig:

Túlnyomóan borult ég országos havazás.
Sokfelé erős keleti, délkeleti szél, hófuvások.

Várható legalacsonyabb éjszakai hőmérséklet: -5, -10,
legmagasabb nappali hőmérséklet vasárnap: -2, -7 fok között.

Németh Lajos - Bozóki István s.k.

A hőmérséklet napi középértéke és eltérése a 100 évi átlagtól /Budapest belterületén/:

1982. I. 8.: -6,7°C, -5,8°C.

1871 óta ezen a napon Budapesten előfordult:

legmagasabb hőmérséklet 13,9°C /1916/
legalacsonyabb hőmérséklet -15,8°C /1947/

82.035.

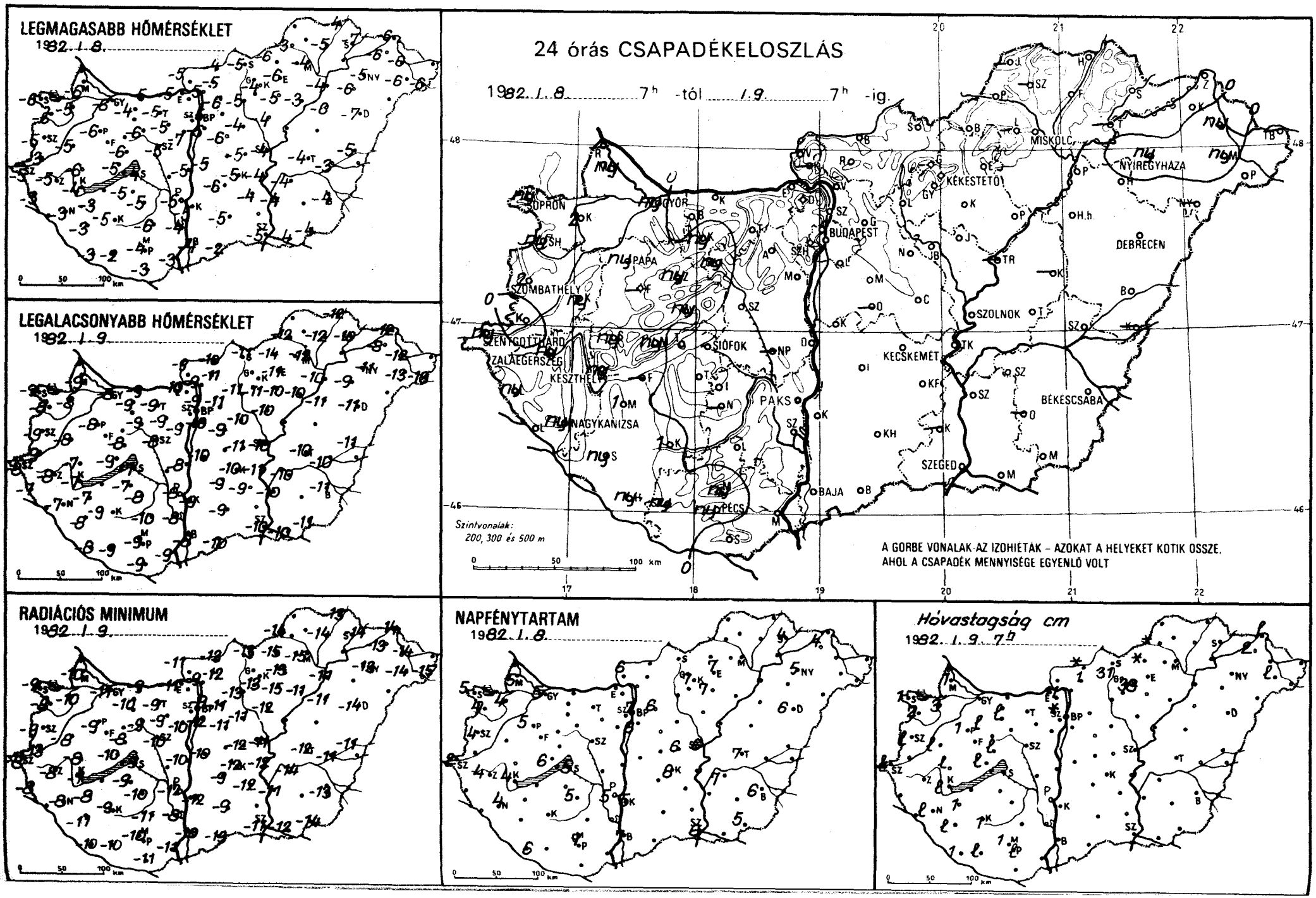
LEGMAGASABB HŐMÉRSÉKLET
1982. I. 8.
LEGALACSONYABB HŐMÉRSÉKLET
1982. I. 9.
RADIÁCIÓS MINIMUM
1982. I. 9.
NAPFÉNYTARTAM
1982. I. 8.
Hóvastagság cm
1982. I. 9. 7h
24 órás CSAPADÉKELOSZLÁS
1982. I. 8. 7h -tól 1. 9. 7h -ig.
SOPRON
GYŐR
MISKOLC
NYÍREGYHÁZA
KÉKESTETŐ
BUDAPEST
PAPA
SZOMBATHELY
DEBRECEN
SZOLNOK
SZENTGOTTHÁRD
ZALAEGERSZEG
KESZTHELY
SIÓFOK
KECSKEMÉT
PAKS
BÉKÉSCSABA
NAGYKANIZSA
SZEGED
BAJA
PÉCS
Szintvonalak:
200, 300 és 500 m
A GÖRBE VONALAK AZ IZOHIÉTÁK – AZOKAT A HELYEKET KÖTIK ÖSSZE,
AHOL A CSAPADÉK MENNYISÉGE EGYENLŐ VOLT

1982.I.9. 07 h-ig az utolsó 24 óra adatai

állomás	csapadék (mm)	Hó cm	max. hőmérséklet	min. hőmérséklet	rad. min.	Előző nap napos órái
Győr	ny *		-6	-8	-11	5
Kapuvár	2 *‡	3	-5	-8	-10	4
Mosonmagyaróvár	ny *	1	-6	-9	-10	5
Rajka	-		-	-	-	
Sopron	ny *	1	-6	-9	-9	5
Sopronhorpács	ny *	2	-6	-8	-8	4
Káld	ny *	lep.	-5	-8	-8	
Körmend	•		-3	-9	-13	
Szentgotthárd	ny *	lep.	-5	-8	-8	2
Szombathely	2 *	lep.	-5	-9	-9	4
Lenti	ny *		-3	-7	-8	
Letenye	-		-	-	-	
Nagykanizsa	ny *	lep.	-3	-7	-8	4
Zalaegerszeg	ny *		-5	-8	-8	4
Farkasgyepű	-		-	-	-	
Keszthely	ny *	lep.	-4	-7	-7	4
Mencshely	ny *	lep.	-7	-9	-10	6
Pápa	ny *	1	-6	-8	-9	5
Sümeg	ny *	lep.	-6	-7	-8	
Tihany	•		-5	-9	-10	
Veszprém	ny * ▽	lep.	-6	-8	-8	
Zirc	ny‡*‡	lep.	-8	-10	-11	
Fonyód	-		-	-	-	
Homokszt. györgy	ny*‡	1	-3	-8	-10	6
Kaposvár	1 *	1	-5	-9	-9	
Marcali	1 *	1	-3	-7	-8	
Siófok	•		-4	-7	-9	5
Somogyszob	ny *	lep.	-3	-8	-11	
Tab	•		-5	-7	-9	
Bábolna	•		-5	-8	-10	
Esztergom	•		-5	-10	-11	
Kisbér	ny *	lep.	-4	-9	-10	
Komárom	•		-5	-9	-9	
Tatabánya	•		-5	-9	-9	
Alcsútdoboz	•		-5	-9	--9	
Dunaújváros	•		-5	-8	-10	
Martonvásár	•		-7	-9	-10	6
Mór	ny *		-6	-9	-9	
Nagyhörcsökp.	-		-	-	-	
Szabadbattyán	•		-5	-8	-10	
Iregszemcse	•		-5	-8	-10	5
Lengyel	•		-6	-10	-11	
Paks	•		-5	-8	-12	5
Szekszárd	•		-4	-8	-8	
Árpádtető	ny *	1	-7	-10	-12	
Mohács	•		-3	-9	-11	
Pécs	ny *	lep.	-4	-9	-10	7
Siklós	•		-3	-9	-11	
Szigetvár	ny*‡	lep.	-2	-9	-10	
Budaörs	•	folt	-5	-9	-13	
Bp. Lőrinc	•		-5	-10	-12	6
Bp. Met. Int.	•		-5	-9	-9	7
Bp. Szab. hegy	•		-8	-12	-13	
Cegléd	•		-5	-11	-12	6
Dobogókő	•	11	-10	-15	-15	
Gödöllő	•		-6	-11	-11	6
Királyrét	-	-	-	-	-	
Monor	•		-6	-9	-11	
Nagykáta	•		-4	-10	-11	
Szentendre	•		-5	-9	-9	

1982.I.9. 07 h-ig az utolsó 24 óra adatai

állomás	csapadék (mm)	Hó cm	max. hőmérséklet	min. hőmérséklet	rad. min.	Előző nap napos órái
Vác	•		-5	-9	-9	
Vámosmikola	•		-5	-9	-11	6
Baja	•		-4	-8	-10	7
Bácsalmás	•		-2	-10	-13	
Izsák	•		-6	-9	-9	
Kalocsa	•		-5	-9	-12	5
Kecskemét	•		-5	-10	-12	6
Kiskunfélegyháza	•		-4	-9	-12	
Kiskunhalas	•		-5	-9	-9	
Kunszentmiklós	•		-5	-10	-10	
Tiszakécske	•		-4	-11	-12	
Balassagyarmat	•	folt	-4	-10	-13	
Romhány	•	1	-5	-11	-12	
Salgótarján	•		-5	-11	-13	
Eger	•		-6	-11	-13	7
Galyatető	•	31	-15	-17	-17	
Gyöngyös	•		4	-11	-13	
Kékestető	•	38	-12	-15	-18	7
Kompolt	•		-5	-10	-15	7
Lőrinci	•		-5	-11	-13	
Poroszló	•		-3	-10	-11	
Jászapáti	•		-4	-10	-12	
Jászberény	•		-4	-10	-11	
Karcag	-		-	-	-	
Szolnok	•		-4	-10	-11	6
Tiszaroff	-		-	-	-	
Túrkeve	•		-4	-10	-12	7
Kistelek	-		-	-	-	
Makó	•		-4	-10	-12	
Szeged	•		-5	-10	-11	6
Szentes	•		-4	-10	-11	
Borsodnádasd	•	folt	-6	-14	-15	
Fügöd	•		-5	-12	-14	
Hidasnémeti	•		-4	-12	-13	
Jósvafő	-		-	-	-	-
Lillafüred	-		-	-	-	
Miskolc	•		-4	-12	-15	-
Putnok	•	folt	-3	-12	-14	
Sárospatak	•		-7	-10	-14	4
Szendrőlád	-		-	-	-	
Tokaj	-		-	-	-	
Kisvárda	•	2	-6	-8	-13	4
Mátészalka	ny ▽	lep.	-6	-13	-14	
Nyíregyháza	ny ▽		-5	-11	-13	5
Nyírlugos	-		-	-	-	
Pátyod	•		-6	-13	-15	
Tiszabecs	-		-	-	-	
Vásárosnamény	ny*		-6	-12	-14	
Záhony	•	lep.	-6	-12	-14	
Berettyóújfalu	•		-5	-11	-11	
Debrecen	•		-7	-11	-14	6
Hajdúdorog	•		-6	-9	-	
Hortobágy	• ⊔		-6	-11	-11	
Körösszakál	-		-	-	-	
Polgár	•		-4	-10	-11	
Békéscsaba	•		-4	-11	-13	6
Mezőhegyes	•		-4	-11	-14	5
Orosháza	-		-	-	-	-
Szarvas	•		-4	-10	-14	7
Szeghalom	•		-3	-10	-11	

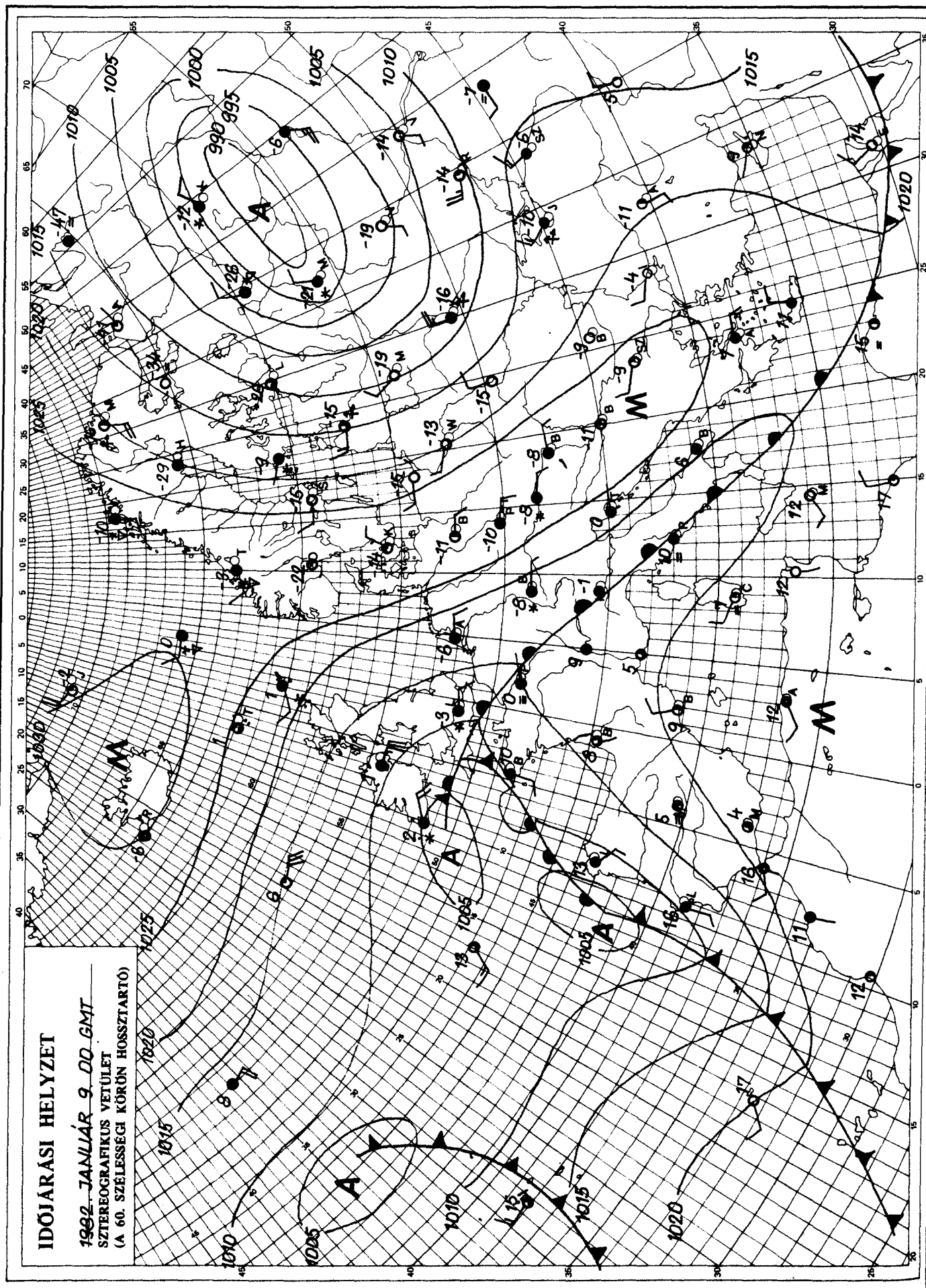

KIADJA: ORSZÁGOS METEOROLÓGIAI SZOLGÁLAT
Készíti: Központi Előrejelző Intézet Analízis- és Rövidtávú Prognózis Központja – T.: 273-018
Megjelenik naponként
Évi előfizetési díja: 1760,- Ft. – Megrendelhető: 1024 Budapest, II., Kitaibel Pál u. 1. – T.: 353-500
Kiadásért felel: az OMSZ elnöke – Szerkesztésért felel: a KEI igazgatója

IDŐJÁRÁSI NAPIJELENTÉS

ЕЖЕДНЕВНЫЙ МЕТЕОРОЛОГИЧЕСКИЙ БЮЛЛЕТЕНЬ • DAILY WEATHER REPORT
BULLETIN QUOTIDIEN DE TEMPS • TÄGLICHER WETTERBERICHT

95. évfolyam 10. szám. + Budapest + 1982. január 10. vasárnap

Az időjárási helyzet és a várható időjárás:

A Bretagne-félszigettől Közép-Európán át egészen a Balkán-félszigetig többszáz kilométer szélességü felhősáv húzódik. Az érintett területen ismétlődő jelleggel havazik és gyakran erős szél fúj. Hasonlóan változékony, csapadékos az idő a Szovjetunió európai területének nagy részén, valamint a Skandináv-félszigeten. Az Ibériai-félsziget, továbbá a Földközi-tenger nyugati medencéje kivételével kontinensszerte igen hideg, téli idő van, a hőmérséklet csúcsértéke általában 5-10 fokkal elmarad az ilyenkor szokásostól.

Hazánkban szombaton nyugat felől fokozatosan megnövekedett a felhőzet. Előbb a Dunántúlon, később másutt is egyre több helyen kezdett el hullani a hó. A vasárnap reggel 7 óráig lehullott csapadék mennyisége általában 2 és 7 mm között volt. Szombaton a hőmérséklet egész nap általában -4 és -10 fok között alakult. Vasárnap hajnalban pedig az ország nagy részén -7 és -12 fok közötti hőmérsékletet mértek, északkeleten helyenként azonban ennél is hidegebb volt. Ma a délelőtt folyamán országszerte túlnyomóan borult idő volt. Főként a déli és a nyugati megyékben fordult elő havazás. Az északi szél időnként megélénkült. A hőmérséklet 11 órakor -7 és -13 fok között volt az országban.

Ma 12 órakor Budapesten a hőmérséklet -8 fok, a tengerszintre átszámitott légnyomás 1018 mbar, gyengén emelkedik.

Várható időjárás hétfő estig:

Vasárnap lassan elvékonyodik, északon időnként fel is szakad a felhőzet.
Átmenetileg gyengül, sőt egyre több helyen megszünik a havazás.
Hétfőn délnyugat felől ismét erős felhősödés, később egyre több helyen újabb havazás várható.
A déli szél hétfőn megélénkül, emiatt hófúvás is valószinü.
Várható legalacsonyabb éjszakai hőmérséklet: -12 és -19,
legmagasabb nappali hőmérséklet hétfőn: általában -5 és -10 fok között.

Bozóki István és Török Dénes s.k.

A hőmérséklet napi középértéke és eltérése a 100 évi átlagtól /Budapest belterületén/:

1982. I. 9.	-8,3°C	-7,1°C

1871 óta ezen a napon Budapesten előfordult

legmagasabb hőmérséklet:	11,7°C /1919/,
legalacsonyabb hőmérséklet:	-17,6°C /1893/.

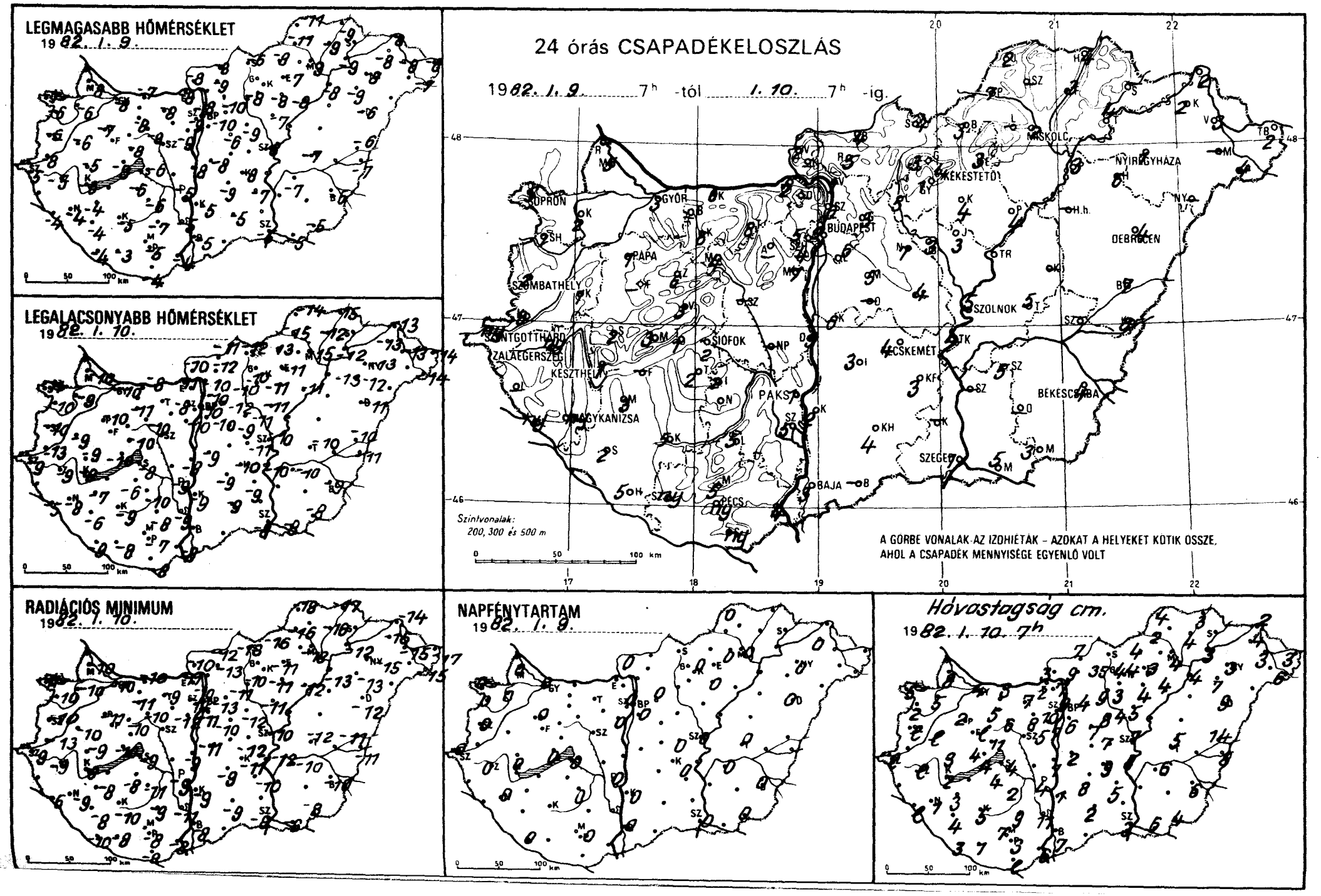
LEGMAGASABB HŐMÉRSÉKLET
1982. I. 9.
LEGALACSONYABB HŐMÉRSÉKLET
1982. I. 10.
RADIÁCIÓS MINIMUM
1982. I. 10.
24 órás CSAPADÉKELOSZLÁS
1982. I. 9. 7h -tól I. 10. 7h -ig.
Szintvonalak:
200, 300 és 500 m
A GÖRBE VONALAK AZ IZOHIÉTÁK – AZOKAT A HELYEKET KÖTIK ÖSSZE, AHOL A CSAPADÉK MENNYISÉGE EGYENLŐ VOLT
NAPFÉNYTARTAM
1982. I. 9.
Hóvastagság cm.
1982. I. 10. 7h
SOPRON
GYŐR
BUDAPEST
MISKOLC
NYÍREGYHÁZA
KEKESTETŐ
DEBRECEN
SZOMBATHELY
PAPA
SZOLNOK
SZOMBATHELY
SIÓFOK
KECSKEMÉT
ZALAEGERSZEG
KESZTHELY
PAKS
BÉKÉSCSABA
NAGYKANIZSA
SZEGED
BAJA
PÉCS
17
18
19
20
21
22
46
47
48
0 50 100 km

88.I.10. 07 h-ig az utolsó 24 óra adatai

állomás	csapadék (mm)	Hó cm	max. hőmérséklet	min. hőmérséklet	rad. min.	Előző nap napos órái
Győr	3 *	4	-8	-10	-10	0
Kapuvár	2 *	5	-6	-9	-10	0
Mosonmagyaróvár	5 *	8	-8	-10	-10	0
Rajka	-		-	-	-	
Sopron	5 *	5	-7	-11	-11	0
Sopronhorpács	1 *	2	-6	-10	-10	0
Káld	1 *	lep.	-6	-9	-10	
Körmend	8 *	8	-8	-13	-13	
Szentgotthárd	ny *	lep.	-5	-9	-9	0
Szombathely	2 *	lep.	-6	-10	-10	0
Lenti	-		-	-	-	
Letenye	ny *	lep.	-4	-5	-6	
Nagykanizsa	ny *	1	-4	-8	-9	0
Zalaegerszeg	ny *	lep.	-5	-9	-9	0
Farkasgyepű	-		-	-	-	
Keszthely	1 *	2	-6	-8	-8	0
Mencshely	3 *	4	-9	-10	-10	0
Pápa	1 *	2	-7	-10	-11	0
Sümeg	2 *	3	-5	-9	-9	
Tihany	1 *	4	-7	-9	-10	
Veszprém	3 *	11	-8	-10	-10	
Zirc	6 *	lep.	-10	-12	-12	
Fonyód	-		-	-	-	
Homokszt. györgy	5 *	3	-4	-9	-10	0
Kaposvár	5 *	6	-5	-9	-10	
Marcali	3 *	3	-4	-7	-8	
Siófok	2 *	4	-6	-8	-9	0
Somogyszob	2 *	4	-4	-6	-8	
Tab	2 *	4	-6	-6	-8	
Bábolna	-		-	-	-	
Esztergom	2 *	2	-8	-11	-11	
Kisbér	6 *	5	-8	-11	-11	
Komárom	6 *	3	-7	-8	-10	
Tatabánya	8 *	7	-8	-8	-9	
Alcsútdoboz	-		-	-	-	
Dunaújváros	5 *	7	-8	-8	-9	
Martonvásár	7 *	5	-9	-10	-12	0
Mór	4 *	6	-8	-10	-10	
Nagyhörcsökp.	-		-	-	-	
Szabadbattyán	-		-	-	-	
Tregszemcse	2 *	2	-6	-10	-11	0
Lengyel	5 *	9	-7	-8	-10	
Paks	1 *	4	-5	-9	-9	0
Szekszárd	5 *	11	-5	-9	-11	
Árpádtető	5 *	7	-8	-10	-10	
Mohács	4 *	6	-4	-8	-8	
Pécs	ny *	3	-5	-7	-8	0
Siklós	ny *	lep.	-4	-8	-8	
Szigetvár	ny *	1	-3	-8	-8	
Budaörs	4 *	7	-9	-10	-14	
Bp. Lőrinc	6 *	6	-10	-10	-11	0
Bp. Met. Int.	9 *	10	-8	-10	-10	0
Bp. Szab. hegy	5 *	8	-11	-13	-14	
Cegléd	4 *	7	-8	-11	-12	0
Dobogókő	-		-	-	-	
Gödöllő	3 *	4	-10	-12	-13	0
Királyrét	-		-	-	-	
Monor	5 *	7	-6	-9	-10	
Nagykáta	7 *	8	-9	-11	-12	
Szentendre	6 *	9	-8	-10	-11	

88.I.10. 07 h-ig az utolsó 24 óra adatai

állomás	csapadék (mm)	Hó cm	max. hőmérséklet	min. hőmérséklet	rad. min.	Előző nap napos órái
Vác	1 *	7	-9	-10	-11	
Vámosmikola	2 *	3	-8	-10	-10	0
Baja	3 *	7	-5	-8	-8	0
Bácsalmás	-		-	-	-	
Izsák	3 *	8	-9	-9	-9	
Kalocsa	2 *	1	-5	-9	-9	0
Kecskemét	4 *	9	-8	-10	-11	0
Kiskunfélegyháza	3 *	5	-7	-9	-10	
Kiskunhalas	4 *	2	-5	-9	-9	
Kunszentmiklós	6 *	2	-8	-9	-11	
Tiszakécske	4 *	8	-4	-10	-12	
Balassagyarmat	4 *	7	-8	-11	-12	
Romhány	5 *	9	-9	-12	-13	
Salgótarján	4 *	4	-6	-12	-13	
Eger	3 *	3	-7	-11	-11	0
Galyatető	3 *	35	-14	-15	-16	
Gyöngyös	1 *	3	-8	-10	-10	
Kékestető	4 *	44	-15	-16	-17	0
Kompolt	4 *	4	-8	-11	-11	0
Lőrinci	5 *	9	-8	-10	-11	
Poroszló	4 *	4	-8	-11	-12	
Jászapáti	3 *	5	-7	-11	-11	
Jászberény	3 *	4	-8	-11	-12	
Karcag	-		-	-	-	
Szolnok	5 *	7	-8	-10	-10	0
Tiszaroff	-		-	-	-	
Túrkeve	5 *	5	-7	-10	-12	0
Kistelek	-		-	-	-	
Makó	5 *	6	-5	-8	-8	
Szeged	1 *	3	-5	-8	-8	0
Szentes	-		-	-	-	
Borsodnádasd	3 *	4	-9	-13	-16	
Füged	3 *	4	-9	-12	-16	
Hidasnémeti	4 *	3	-9	-15	-17	
Jósvafő	2 *	4	-11	-14	-18	0
Lillafüred	-	-	-	-	-	
Miskolc	2	4	-9	-15	-18	0
Putnok	7 *	2	-11	-15	-16	
Sárospatak	-		-	-	-	
Szendrőlád	-		-	-	-	
Tokaj	4 *	3	-9	-12	-12	
Kisvárda	2 *	4	-8	-13	-16	0
Mátészalka	-		-	-	-	
Nyíregyháza	1 *	3	-8	-13	-15	0
Nyírlugos	-		-	-	-	
Pátyod	4 *	6	-7	-14	-15	
Tiszabecs	2 *	3	-8	-14	-17	
Vásárosnamény	3 *	3	-8	-13	-15	
Záhony	2 *	2	-8	-13	-14	
Berettyóújfalu	7 *	14	-6	-10	-11	
Debrecen	4 *	9	-6	-11	-12	0
Hajdúdorog	6 *	7	-9	-12	-13	
Hortobágy	-		-	-	-	
Körösszakál	8 *	8	-7	-11	-11	
Polgár	3 *	4	-8	-13	-13	
Békéscsaba	4 *	6	-6	-9	-10	0
Mezőhegyes	3 *	4	-5	-8	-8	0
Orosháza	-		-	-	-	-
Szarvas	5 *	6	-7	-10	-10	0
Szeghalom	-		-	-	-	

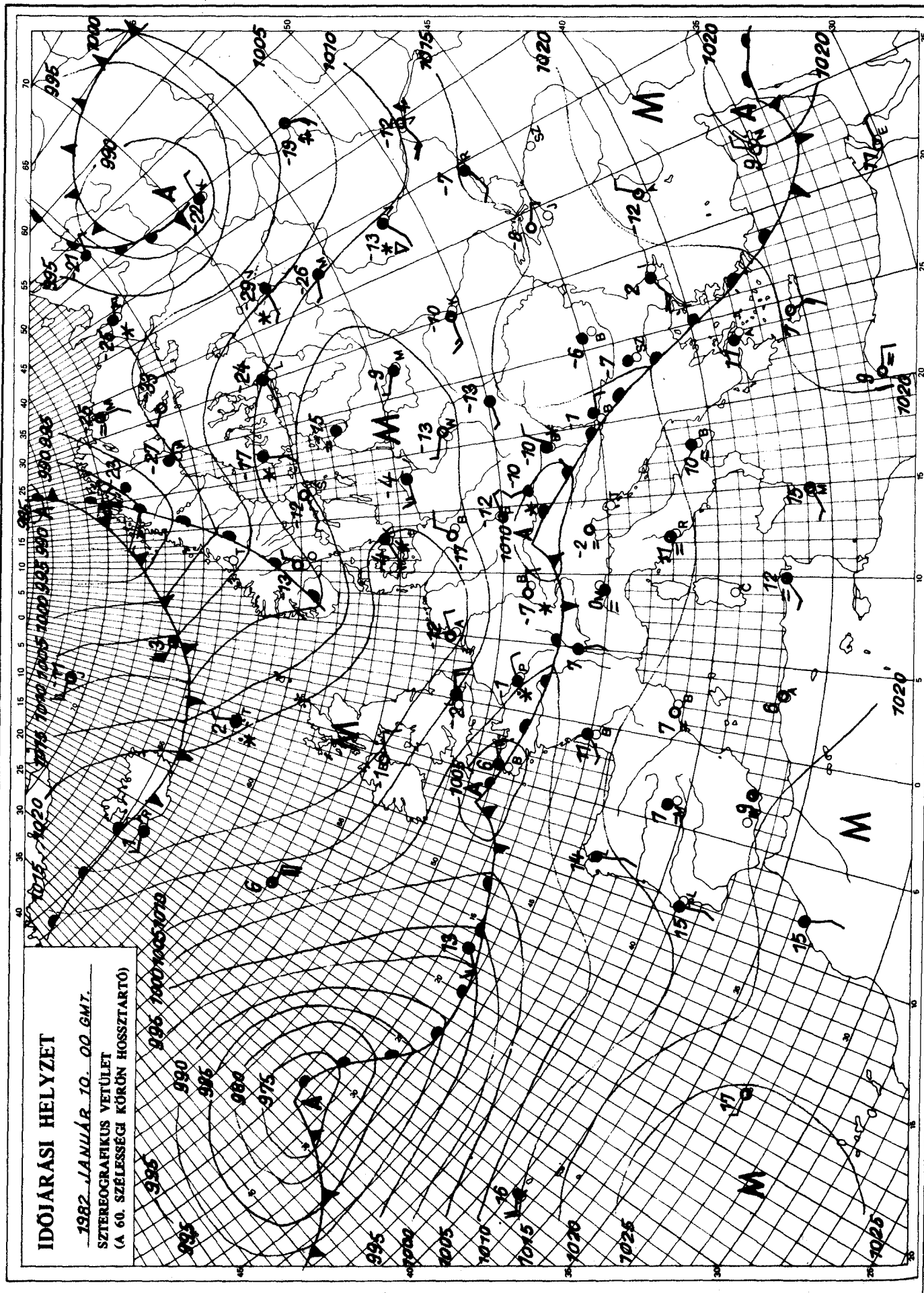

KIADJA: ORSZÁGOS METEOROLÓGIAI SZOLGÁLAT
Készíti: Központi Előrejelző Intézet Analízis- és Rövidtávú Prognózis Központja – T.: 273-018
Megjelenik naponként
Évi előfizetési díja: 1760,- Ft. – Megrendelhető: 1024 Budapest, II., Kitaibel Pál u. 1. – T.: 353-500
Kiadásért felel: az OMSZ elnöke – Szerkesztésért felel: a KEI igazgatója

IDŐJÁRÁSI NAPIJELENTÉS

ЕЖЕДНЕВНЫЙ МЕТЕОРОЛОГИЧЕСКИЙ БЮЛЛЕТЕНЬ · DAILY WEATHER REPORT
BULLETIN QUOTIDIEN DE TEMPS · TÄGLICHER WETTERBERICHT

95. évfolyam 11. szám. + Budapest + 1982. január 11. hétfő

Az időjárási helyzet és a várható időjárás:

Továbbra is változatos kontinensünk időjárása. A skandináviai alacsony nyomású légörvény, nagyjából az 55-dik földrajzi szélességig fekvő területeken okoz változékony, szeles, az évszakhoz képest mérsékelten hideg időjárást. Általában gyakran, helyenként tartósan havazik. Ettől délre a hideg, viszonylag kis nedvességtartalmú levegő okoz szokatlanul hideg, párás, helyenként tartósan ködös időjárást. Ugyanakkor Dél-Európában az ilyenkor szokásosnál enyhébb az idő. A meleg, illetve hideg levegőt elválasztó, mintegy 500, 700 kilóméter átlagos szélességü időjárási frontrendszer vasárnap éjfélkor nagyjából a Párizs-Milánó-Athén vonalban húzódott. Területén csapadékos az időjárás, térben és időben váltakozva eső, illetve hó esik.

Hazánkban vasárnap a déli, délnyugati megyékben hosszabb időn át folyamatosan esett a hó. Délnyugat-Dunántúlon 5, 6 mm, másutt általában 1, 2 mm csapadék hullott. Az északi, északkeleti megyékben felszakadozott a felhőzet, néhány órára kisütött a nap. A hőmérséklet csúcsértéke általában -5 és -10 fok között alakult. Éjszaka általában -10 és -20 fok közé, délen helyenként -8, -9 fokig, északon, északkeleten helyenként -21, -22 fokig hült le a levegő. Ismét mindenütt borult az ég, reggel és délelőtt helyenként gyengén havazott. A hőmérséklet 11 órakor -6 és -12 fok között volt.

Ma 12 órakor Budapesten a hőmérséklet -11 fok, a tengerszintre átszámitott légnyomás 1014 mbar, erősen süllyed.

Várható időjárás kedd estig:

Túlnyomóan borult, párás, helyenként ködös idő.
Ismétlődő havazás, délen ónoseső.
Időnként megélénkülő, több helyen megerősödő délkeleti, déli szél.
Többfelé hófúvás.
Várható legalacsonyabb éjszakai hőmérséklet: -7, -12,
legmagasabb nappali hőmérséklet kedden: általában -1, -6 fok között.

Török Dénes és Vadkerti Ferenc s.k.

TÁVOLABBI KILÁTÁSOK SZERDÁTÓL-SZOMBATIG:

A hét végéig párás, ködös, hideg időre kell számitani.
Legalacsonyabb hőmérséklet: -9, -14 fok között.
Legmagasabb nappali hőmérséklet: általában -2, -7 fok között, a tartósan ködös helyeken -10 fok közelében.
Jelentős mennyiségü /legalább 5 mm/ csapadék nem várható.

KÖZÉPTÁVÚ ELŐREJELZŐ OSZTÁLY

A hőmérséklet napi középértéke és eltérése a 100 évi átlagtól /Budapest belterületén/:

1982. I. 10.	-8,3°C	-6,9°C

1871 óta ezen a napon Budapesten előfordult

legmagasabb hőmérséklet: 13,6°C /1921/,
legalacsonyabb hőmérséklet: -16,9°C /1901/.

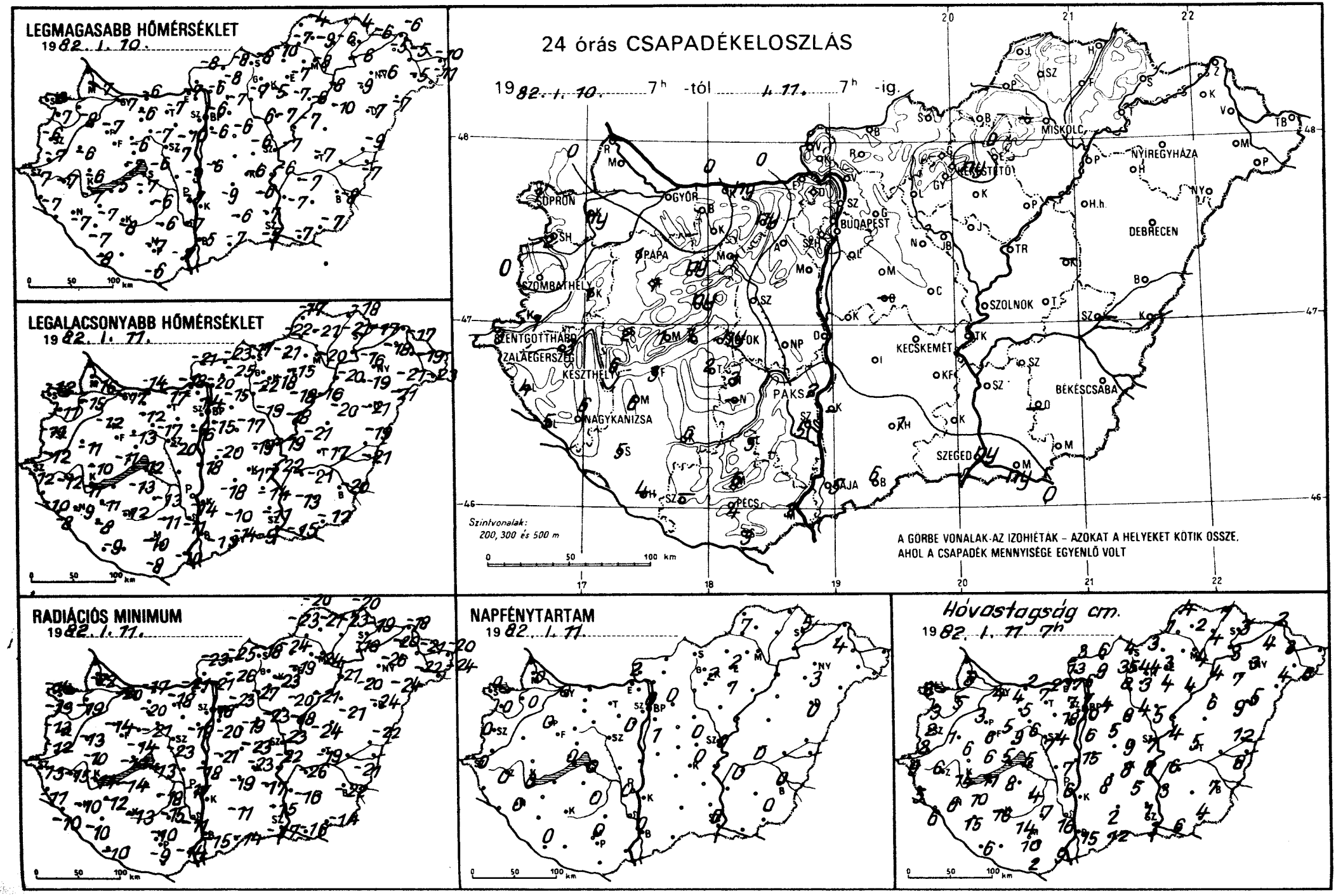
LEGMAGASABB HŐMÉRSÉKLET
1982. I. 10.
LEGALACSONYABB HŐMÉRSÉKLET
1982. I. 11.
RADIÁCIÓS MINIMUM
1982. I. 11.
24 órás CSAPADÉKELOSZLÁS
1982. I. 10. 7h -tól 1. 11. 7h -ig.
Szintvonalak:
200, 300 és 500 m
A GÖRBE VONALAK AZ IZOHIÉTÁK – AZOKAT A HELYEKET KÖTIK ÖSSZE,
AHOL A CSAPADÉK MENNYISÉGE EGYENLŐ VOLT
NAPFÉNYTARTAM
1982. I. 11.
Hóvastagság cm.
1982. I. 11. 7h
SOPRON
GYŐR
BUDAPEST
MISKOLC
NYÍREGYHÁZA
DEBRECEN
SZOMBATHELY
PÁPA
SZOLNOK
SZENTGOTTHÁRD
ZALAEGERSZEG
KESZTHELY
NAGYKANIZSA
PAKS
KECSKEMÉT
BÉKÉSCSABA
SZEGED
PÉCS
0 50 100 km

82.I.11 07 h-ig az utolsó 24 óra adatai

állomás	csapadék (mm)	Hó cm	max. hőmérséklet	min. hőmérséklet	rad. min.	Előző nap napos órái
Győr	• ≡	4	-7	-17	-20	0
Kapuvár	ny ✱	5	-8	-15	-19	0
Mosonmagyaróvár	•	8	-7	-16	-22	0
Rajka	–	–	–	–	–	
Sopron	1 ✱	8	-8	-12	-14	0
Sopronhorpács	2✱≡	3	-7	-11	-13	0
Káld	1 ✱	1	-6	-11	-13	
Körmend	1 ✱	8	-7	-12	-12	
Szentgotthárd	3✱≡	9	-7	-12	-13	0
Szombathely	•	2	-6	-11	-13	0
Lenti	4 ✱	5	-7	-10	-11	
Letenye	5 ✱	6	–	-8	-10	
Nagykanizsa	6✱≡	6	-7	-9	-10	0
Zalaegerszeg	3✱V≡	6	-7	-12	-15	0
Farkasgyepű	1 ✱	6	-8	-12	-15	
Keszthely	6✱≡	14	-7	-11	-14	0
Mencshely	1 ✱	6	-9	-11	-15	0
Pápa	1✱≡	3	-7	-12	-14	0
Sümeg	2 ✱	6	-6	-10	-10	
Tihany	1 ✱	5	-7	-11	-13	
Veszprém	ny ✱	9	-6	-13	-14	
Zirc	ny✱V	5	-7	-16	-20	
Tonyód	3 ✱	11	-5	-11	-14	
Homokszt. györgy	4 ✱≡	6	-8	-9	-10	0
Kaposvár	6 ✱	16	-8	-12	-13	
Marcali	6 ✱	10	-7	-11	-12	
Siófok	ny ✱	5	-6	-12	-13	0
Somogyszob	5 ✱	15	-7	-8	-10	
Tab	2 ✱	8	-7	-13	-16	
Lábolna	• V	4	-7	-18	-21	
Esztergom	•	2	-7	-18	-21	
Tisbér	• ≡	5	-6	-12	-20	
Komárom	ny✱V	2	-6	-14	-17	
Databánya	ny✱V	7	-7	-17	-18	
Ilcsútdoboz	–	–	–	–	–	
Dunaújváros	•	7	-9	-18	-18	
Martonvásár	•	4	-10	-16	-18	0
Tór	1 ✱	6	-7	-17	-21	
Nagyhörcsökp.	–	–	–	–	–	
Dtabadbattyán	•	7	-7	-20	-23	
Fegszemcse	3 ✱	4	-6	-13	-18	0
Fengyel	5 ✱	7	-6	-11	-15	
Iks	2✱≡	6	-7	-14	-17	0
Fekszárd	5 ✱	16	-7	-11	-11	
Fpádtető	6 ✱	14	-10	-10	-12	
Dhács	3 ✱	9	-7	-10	-14	
Ics	4✱≡	10	-7	-10	-10	0
Iklós	3 ✱	2	-6	-8	-9	
Igetvár	–	–	–	–	–	
Idaörs	•	7	-6	-22	-25	
I. Lőrinc	•	6	-6	-15	-20	1
I. Met. Int.	• ≡	10	-6	-14	-18	1
I. Szab. hegy	•	18	-7	-13	-13	
Igléd	•	9	-6	-19	-23	0
Ibogókő	• ⌴	17	-10	-14	-18	
Idöllő	• ⌴	4	-7	-15	-23	0
Ilályrét	• V	19	-6	-21	-23	
Inor	•	5	-6	-17	-19	
Ipykáta	•	8	-6	-19	-23	
Intendre	•	7	-5	-16	-16	

82.I.11 07 h-ig az utolsó 24 óra adatai

állomás	csapadék (mm)	Hó cm	max. hőmérséklet	min. hőmérséklet	rad. min.	Előző nap napos órái
Vác	• V	6	-6	-20	-21	
Vámosmikola	• V	3	-8	-21	-23	2
Baja	5✱≡	15	-5	-13	-15	0
Bácsalmás	6 ✱	12	-7	-14	-14	
Izsák	•	8	-9	-18	-19	
Kalocsa	–	–	–	–	–	
Kecskemét	• V	8	-6	-17	-23	0
Kiskunfélegyháza	•	5	-6	-14	-17	
Kiskunhalas	1 ✱	2	-6	-10	-11	
Kunszentmiklós	• ≡	15	-6	-20	-21	
Tiszakécske	• V	8	-6	-22	-22	
Balassagyarmat	•	6	-8	-23	-25	
Romhány	•	9	-8	-25	-26	
Salgótarján	•	4	-8	-17	-18	
Eger	•	3	-7	-15	-19	2
Galyatető	•	35	-10	-12	-12	
Gyöngyös	•	3	-5	-18	-23	
Kékestető	ny ✱	44	-12	-14	-15	2
Kompolt	• ⌴	4	-7	-18	-20	1
Lőrinci	• ⌴	8	-7	-22	-27	
Poroszló	• V	4	-6	-16	-21	
Jászapáti	•	5	-7	-18	-18	
Jászberény	•	4	-7	-21	-24	
Karcag	–	–	–	–	–	
Szolnok	• V≡	7	-7	-19	-23	0
Tiszaroff	•	4	-7	-21	-24	
Túrkeve	• V	5	-7	-17	-19	0
Kistelek	•	1	-7	-11	-15	
Makó	ny ✱	6	-7	-15	-16	
Szeged	ny✱≡	3	-5	-9	-17	0
Szentes	• V	3	-7	-13	-16	
Borsodnádasd	• ≡	3	-10	-21	-24	
Fügöd	• V	4	-6	-21	-23	
Hidasnémeti	• ⌴	7	-4	-18	-20	
Jósvafő	• ⌴	4	-4	-17	-20	7
Lillafüred	–	–	–	–	–	
Miskolc	• V≡	4	-8	-20	-24	–
Putnok	• V	1	-7	-22	-23	
Sárospatak	• V	3	-6	-17	-19	5
Szendrőlád	• V	2	-9	-21	-21	
Tokaj	• V	3	-6	-16	-16	
Kisvárda	•	4	-5	-18	-20	4
Mátészalka	• V	4	-5	-21	-22	
Nyíregyháza	• ≡	3	-6	-21	-26	3
Nyírlugos	•	5	-7	-21	-24	
Pátyod	• V	6	-11	-23	-24	
Tiszabecs	• ≡	–	-10	–	-20	
Vásárosnamény	• V	3	-5	-19	-21	
Záhony	• V	2	-6	-17	-18	
Berettyóújfalu	• V	12	-9	-19	-22	
Debrecen	• ≡	9	-7	-21	-24	0
Hajdúdorog	•	7	-9	-19	-20	
Hortobágy	•	6	-10	-20	-21	
Körösszakál	• V	8	-7	-21	-21	
Polgár	•	4	-8	-20	-21	
Békéscsaba	•V≡	7	-8	-20	-22	0
Mezőhegyes	•	4	-7	-12	-14	0
Orosháza	–	–	–	–	–	–
Szarvas	• V	6	-7	-21	-26	0
Szeghalom	–	–	–	–	–	

KIADJA: ORSZÁGOS METEOROLÓGIAI SZOLGÁLAT
Készíti: Központi Előrejelző Intézet Analízis- és Rövidtávú Prognózis Központja – T.: 273-018
Megjelenik naponként
Évi előfizetési díja: 1760,- Ft. – Megrendelhető: 1024 Budapest, II., Kitaibel Pál u. 1. – T.: 353-500
Kiadásért felel: az OMSZ elnöke – Szerkesztésért felel: a KEI igazgatója

IDŐJÁRÁSI NAPIJELENTÉS

ЕЖЕДНЕВНЫЙ МЕТЕОРОЛОГИЧЕСКИЙ БЮЛЛЕТЕНЬ · DAILY WEATHER REPORT
BULLETIN QUOTIDIEN DE TEMPS · TÄGLICHER WETTERBERICHT

95. évfolyam 12. szám. * Budapest * 1982. január 12. kedd

Az időjárási helyzet és a várható időjárás:

Az Ibériai-félszigettől, a Balkánon át, a Szovjetunió európai területének középső részéig mintegy 600, 700 km széles alacsony nyomású zóna húzódik. Ebben a zónában az északról érkező hideg, valamint a délről áramló enyhe levegő keveredik. Hatására ezeken a területeken túlnyomóan borult, párás sok helyen csapadékos az időjárás. A déli, délnyugati részeken esik az eső, záporeső, máshol havazások vannak. Középpontjával a Brit-szigetek térségében magas nyomású légköri képződmény helyezkedik el. Igy Nyugat-Északnyugat-Európában változóan felhős, általában száraz az idő. Szerda estig a Kárpát-medence időjárásában is érezhető lesz a magas nyomású légköri képződmény hatása.

Hazánkban hétfőn túlnyomóan borult, párás idő volt. Elsősorban a déli óráktól sokfelé esett a hó, délen, délkeleten ónoseső. A lehullott csapadék mennyisége általában csapadéknyom és 8 mm között volt, de a délkeleti megyékben helyenként elérte a 9, 15 mm-t is. A hőmérséklet csúcsértéke a déli, délkeleti országrészben 0, -4, máshol -5, -11 fok között alakult. Az éjszakai óráktól kezdve több helyen köd képződött. A legalacsonyabb éjszakai hőmérséklet majdnem teljesen megegyezett a nappali hőmérséklettel, vagyis délen, délkeleten 0, -4, az ország többi részén -5, -11 fok maradt. Ez a dél, délnyugatról beáramló enyhébb levegő hatása volt. Ma délelőtt borult, párás, helyenként ködös idő volt. Több helyről jelentettek havazást, havas esőt, délről ónosesőt, Debrecenből nyáport. A hőmérséklet 11 órakor -1, -6 fok között váltakozott. A Dunántúlon több helyen megerősödött az északi szél.

Ma 12 órakor Budapesten a hőmérséklet -5 fok, a tengerszintre átszámitott légnyomás 1015 mbar, mérsékelten emelkedik.

Várható időjárás szerda estig:

Túlnyomóan borult idő, legföljebb északon időnként kissé felszakadozó felhőzet.
Többfelé kisebb havazás, hószállingózás.
Átmenetileg megélénkülő egy-két helyen megerősödő észak-északkeleti szél.
Várható legalacsonyabb éjszakai hőmérséklet: -8 és -13 fok,
legmagasabb nappali hőmérséklet szerdán: -4 és -8 fok között.

Vadkerti Ferenc és Demeter Éva s.k.

A hőmérséklet napi középértéke és eltérése a 100 évi átlagtól /Budapest belterületén/:

1982. I. 11.	-8,8°C	-7,5°C

1871 óta ezen a napon Budapesten előfordult

legmagasabb hőmérséklet:	13,6°C /1903/,
legalacsonyabb hőmérséklet:	-14,5°C /1940/.

82.38.

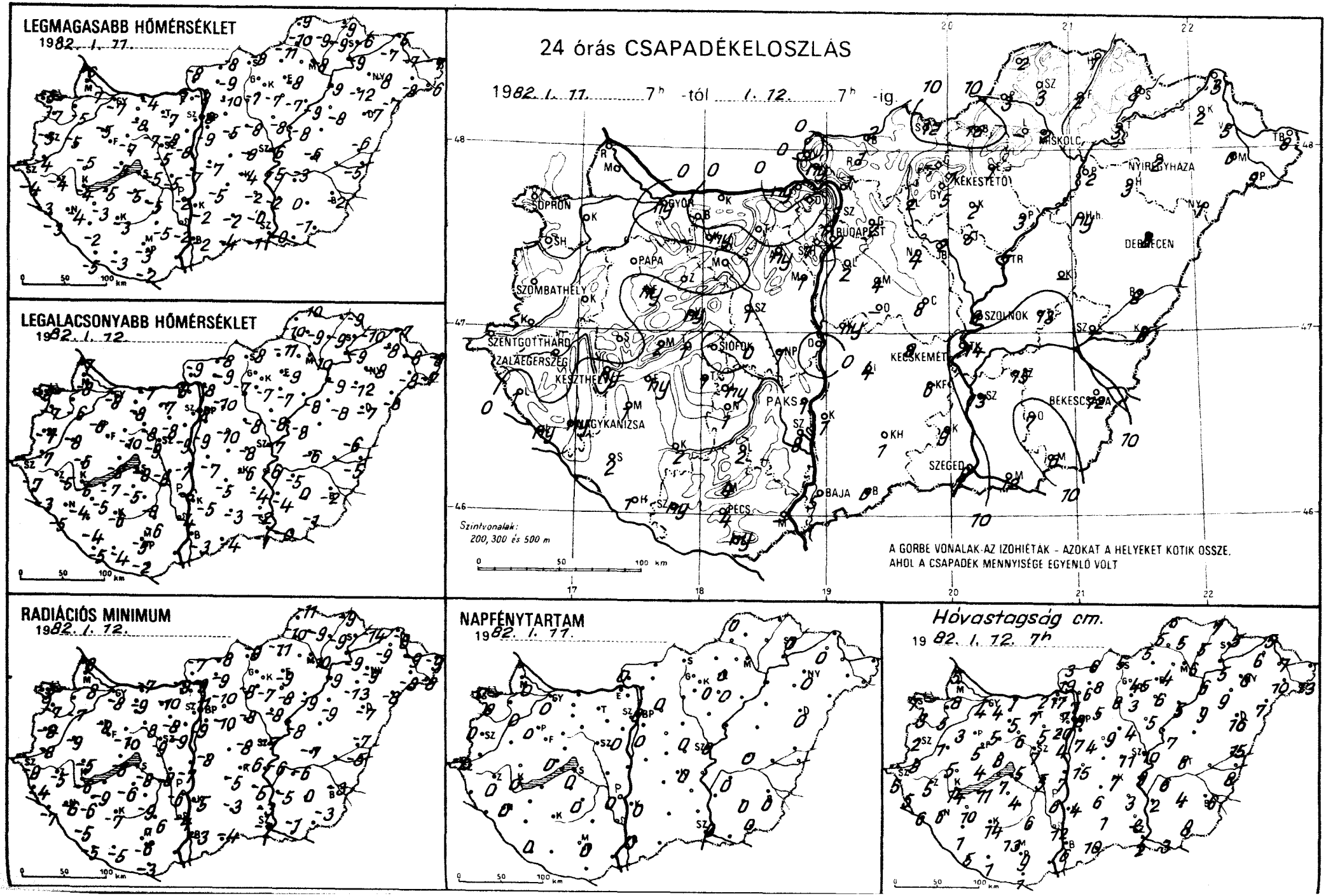
LEGMAGASABB HŐMÉRSÉKLET
1982. I. 11.
LEGALACSONYABB HŐMÉRSÉKLET
1982. I. 12.
RADIÁCIÓS MINIMUM
1982. I. 12.
24 órás CSAPADÉKELOSZLÁS
1982. I. 11. 7h -tól I. 12. 7h -ig.
SOPRON
GYŐR
BUDAPEST
MISKOLC
NYÍREGYHÁZA
KEKESTETŐ
DEBRECEN
PAPA
SZOMBATHELY
SZOLNOK
SZENTGOTTHÁRD
ZALAEGERSZEG
KESZTHELY
SIÓFOK
KECSKEMÉT
BÉKÉSCSABA
NAGYKANIZSA
PAKS
SZEGED
BAJA
PÉCS
Szintvonalak:
200, 300 és 500 m
A GÖRBE VONALAK AZ IZOHIÉTÁK - AZOKAT A HELYEKET KÖTIK ÖSSZE,
AHOL A CSAPADÉK MENNYISÉGE EGYENLŐ VOLT
NAPFÉNYTARTAM
1982. I. 11.
Hóvastagság cm.
1982. I. 12. 7h

82.I.12 07 h-ig az utolsó 24 óra adatai						Előző nap napos órái
állomás	csapadék (mm)	Hó cm	max. hőmérséklet	min. hőmérséklet	rad. min.	
Győr	ny ✱ ≡	4	-7	-8	-8	0
Kapuvár	• ∀	5	-5	-6	-7	0
Mosonmagyaróvár	•	8	-7	-8	-8	0
Rajka	•	5	-6	-7	-8	
Sopron	• ∨	7	-5	-8	-8	0
Sopronhorpács	• ∨	3	-7	-7	-7	0
Káld	• ∀	1	-5	-8	-9	
Körmend	•	8	-4	-7	-8	
Szentgotthárd	• ≈	5	-4	-7	-8	0
Szombathely	• ∨	2	-5	-7	-8	0
Lenti	1 ✱ =	5	-3	-3	-4	
Letenye	ny ✱	6	-3	-5	-7	
Nagykanizsa	ny	6	-4	-4	-6	0
Zalaegerszeg	• ≋	5	-4	-5	-5	0
Farkasgyepű	ny ≡, ∨	5	-2	-8	-9	
Keszthely	ny	14	-4	-6	-6	0
Mencshely	2 ∨	4	-8	-8	-8	0
Pápa	• ≡	3	-5	-6	-8	0
Sümeg	• ≡	5	-5	-5	-5	
Tihany	1 ✱	-	-5	-8	-8	
Veszprém	ny ≡,	8	-7	-10	-10	
Zirc	• ∀	5	-9	-10	-11	
Fonyód	ny ,	11	-5	-7	-9	
Homokszt. györgy	1 ✱	5	-5	-5	-5	0
Kaposvár	2	14	-3	-6	-7	
Marcali	1	10	-3	-5	-6	
Siófok	• ≈	5	-5	-8	-8	0
Somogyszob	2 ✱	1	-2	-4	-5	
Tab	1 ,	7	-5	-5	-6	
Bábolna	• ≋	4	-7	-8	-8	
Esztergom	ny ✱ =	2	-7	-8	-9	
Kisbér	ny ≡	5	-8	-8	-9	
Komárom	• ≡	1	-4	-7	-7	
Tatabánya	•	7	-7	-7	-10	
Alcsútdoboz	ny , ≡	5	-8	-8	-8	
Dunaújváros	•	7	-7	-7	-7	
Martonvásár	1 ✱ ∀	4	-8	-9	-9	0
Mór	• ∨	6	-7	-8	-8	
Nagyhörcsökp.	1 ✱	5	-5	-8	-8	
Szabadbattyán	1 ✱	7	-5	-9	-9	
Iregszemcse	ny ,	4	-5	-8	-9	0
Lengyel	2 ✱	6	-5	-6	-6	
Paks	1	6	-2	-6	-6	0
Szekszárd	8 ✱	12	-2	-4	-4	
Árpádtető	4 ∼	13	-5	-5	-5	
Mohács	-	-	-	-	-	
Pécs	4 ✱	9	-3	-5	-6	0
Siklós	ny ✱	1	-2	-2	-3	
Szigetvár	ny ✱	1	-3	-4	-5	
Budaörs	1 ≡, ∀	7	-8	-8	-9	
Bp. Lőrinc	2 ✱	7	-9	-9	-9	0
Bp. Met. Int.	2 ✱ ≡	8	-8	-8	-11	0
Bp. Szab. hegy	1 ✱	20	-10	-10	-11	
Cegléd	8 ✱	11	-8	-8	-8	0
Dobogókő	• ⌴	17	-13	-13	-13	
Gödöllő	2 ✱ ∀	5	-10	-10	-10	0
Királyrét	ny ✱ ∨	19	-9	-9	-9	
Monor	4 ✱ ∨	4	-5	-10	-10	
Nagykáta	4 ✱	9	-8	-8	-8	
Szentendre	1 ✱	7	-8	-8	-8	

82.I.12 07 h-ig az utolsó 24 óra adatai						Előző nap napos órái
állomás	csapadék (mm)	Hó cm	max. hőmérséklet	min. hőmérséklet	rad. min.	
Vác	1 ✱ =	6	-8	-9	-9	
Vámosmikola	•	3	-9	-9	-9	0
Baja	5	6	-2	-3	-3	0
Bácsalmás	6 ✱	10	-4	-4	-4	
Izsák	4 ✱ =	6	-5	-5	-5	
Kalocsa	1	4	-2	-5	-5	0
Kecskemét	8	7	-4	-6	-6	0
Kiskunfélegyháza	6 ✱	3	-2	-4	-5	
Kiskunhalas	1	1	-2	-3	-3	
Kunszentmiklós	ny ✱	15	-7	-7	-8	
Tiszakécske	14 ✱ ∼	9	-5	-6	-6	
Balassagyarmat	2 ✱	6	-8	-8	-8	
Romhány	1 ✱ ≡	8	-9	-9	-9	
Salgótarján	12 ∀	5	-8	-8	-9	
Eger	1 ✱ ≡	4	-8	-9	-9	0
Galyatető	-	-	-	-	-	
Gyöngyös	5 ✱	3	-7	-7	-7	
Kékestető	1 ✱ ∀	45	-10	-10	-12	0
Kompolt	2 ✱	6	-7	-7	-8	0
Lőrinci	2 ✱ ≡	8	-7	-7	-8	
Poroszló	3 ✱ =	5	-9	-8	-9	
Jászapáti	5 ∀	5	-8	-8	-8	
Jászberény	2 ✱	4	-8	-9	-9	
Karcag	-	-	-	-	-	
Szolnok	8 ✱	10	-6	-7	-7	0
Tiszaroff	7 ✱	7	-8	-8	-8	
Túrkeve	13	8	-6	-6	-7	0
Kistelek	9 ∼	1ep.	-0	-2	-3	
Makó	12 ✱ ∼	3	-0	-0	-1	
Szeged	8 ✱	2	-1	-1	-1	0
Szentes	13 ✱ ∼	2	-2	-4	-5	
Borsodnádasd	16 ✱ ∼ =	5	-11	-11	-11	
Füged	2 ✱ =	5	-9	-9	-9	
Hidasnémeti	1 ✱ ∼ =	7	-9	-9	-9	
Jósvafő	2 ✱ =	6	-9	-10	-11	0
Lillafüred	-	-	-	-	-	
Miskolc	2 ✱ =	6	-8	-10	-10	-
Putnok	3 ✱ ≡	5	-10	-10	-10	
Sárospatak	8 ✱	5	-6	-10	-14	0
Szendrőlád	3 ✱	5	-9	-9	-9	
Tokaj	3 ✱	5	-9	-9	-9	
Kisvárda	2 ✱ =	6	-7	-8	-9	0
Mátészalka	6 ✱	10	-8	-8	-8	
Nyíregyháza	2 ✱	6	-8	-8	-9	0
Nyírlugos	1 ✱	7	-7	-8	-8	
Pátyod	9 ✱	13	-6	-7	-8	
Tiszabecs	8 ∀ ∀	-	-7	-8	-9	
Vásárosnamény	5 ✱	7	-7	-8	-9	
Záhony	3 ✱	5	-5	-7	-8	
Berettyóújfalu	8 ✱ ≡	15	-6	-6	-7	
Debrecen	8 ✱	16	-7	-7	-7	0
Hajdúdorog	3 ✱	9	-12	-12	-13	
Hortobágy	ny ✱ ⌴	9	-8	-8	-9	
Körösszakál	6 ✱	8	-5	-5	-5	
Polgár	2 ✱	5	-9	-9	-9	
Békéscsaba	12 ✱ ∼	6	-2	-2	-3	0
Mezőhegyes	6 ✱	8	-1	-1	-3	0
Orosháza	7 ✱	4	0	0	0	0
Szarvas	15 ✱ ∼	6	-3	-5	-6	0
Szeghalom	-		-	-	-	

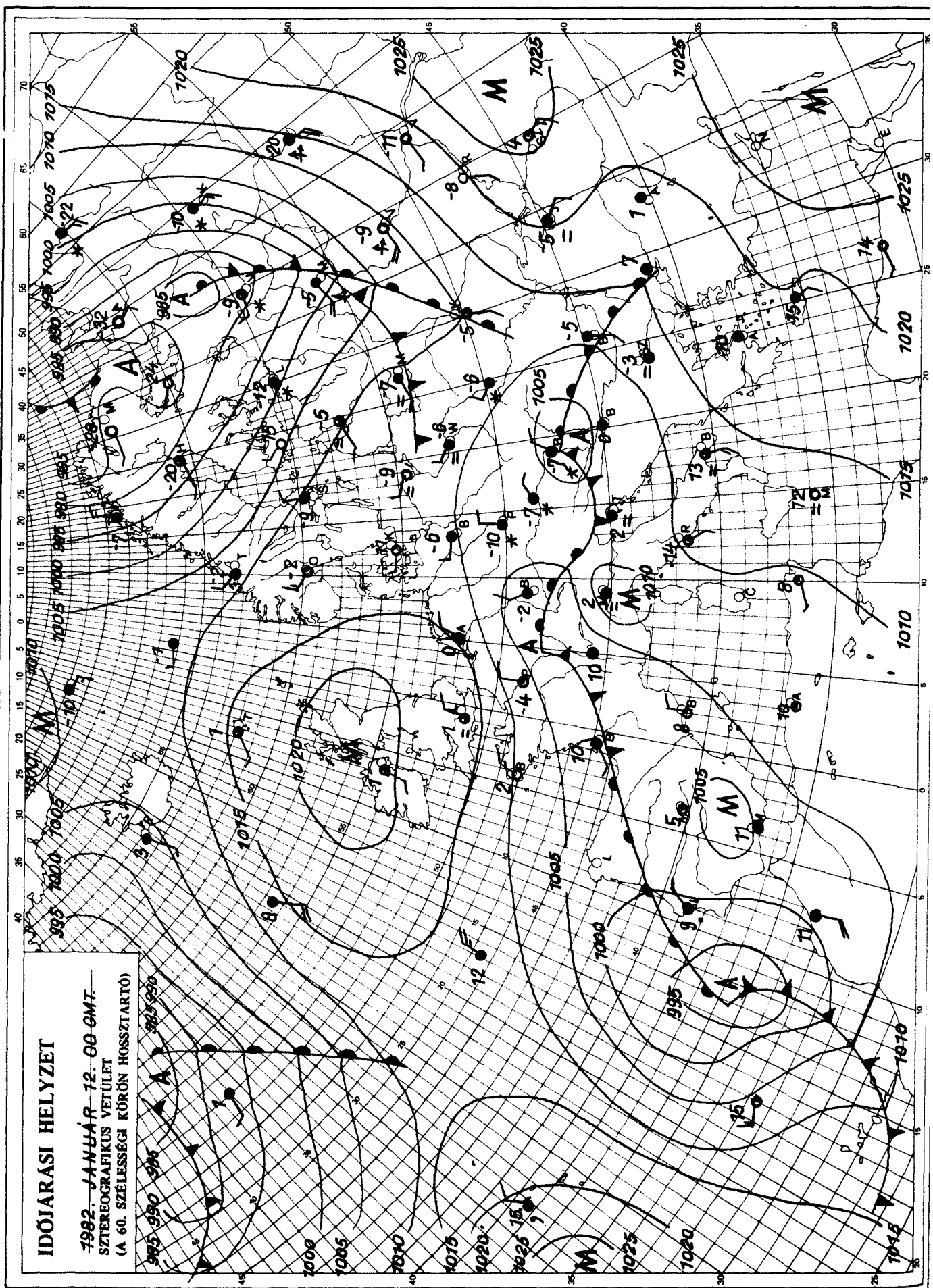

KIADJA: ORSZÁGOS METEOROLÓGIAI SZOLGÁLAT
Készíti: Központi Előrejelző Intézet Analízis- és Rövidtávú Prognózis Központja – T.: 273-018
Megjelenik naponként
Évi előfizetési díja: 1760,- Ft. – Megrendelhető: 1024 Budapest, II., Kitaibel Pál u. 1. – T.: 353-500
Kiadásért felel: az OMSZ elnöke – Szerkesztésért felel: a KEI igazgatója

IDŐJÁRÁSI NAPIJELENTÉS

ЕЖЕДНЕВНЫЙ МЕТЕОРОЛОГИЧЕСКИЙ БЮЛЛЕТЕНЬ • DAILY WEATHER REPORT
BULLETIN QUOTIDIEN DE TEMPS • TÄGLICHER WETTERBERICHT

95. évfolyam 13. szám. + Budapest + 1982. január 13. szerda

Az időjárási helyzet és a várható időjárás:

A Brit-szigetek térségétől Közép-Európán át egészen Ukrajnáig egy magas nyomású légköri képződmény helyezkedik el. Az emlitett vidékeken gyenge a légmozgás. A nyugalomba jutott sarkvidéki eredetü levegő hatására mind az éjszakai, mind a nappali hőmérséklet jelentősen alacsonyabb a január közepén megszokottnál. A köd helyenként napközben sem oszlik fel. Az Alpok és Kárpátok időjárását a következő időszakban is a szokatlanul hideg levegő határozza meg.

Hazánkban kedden eleinte borult volt az ég. Délen főként ónoseső esett, az északi vidékeken szórványosan havazott. A hőmérséklet csúcsértéke kedden -6 és +2 fok között alakult. A délutáni óráktól előbb északon, majd fokozatosan az ország többi részén is felszakadt a zárt felhőzet, megszünt a csapadék. Ma hajnalra általában -10, -15 fokig hült le a levegő, de az Északi-Középhegység szélvédett helyein -20 fok körül volt a legalacsonyabb éjszakai hőmérséklet. A Nyirségben azonban, ahol élénk volt a légmozás, csupán -7, -9 fokot mutattak a hőmérők. Ma délelőtt túlnyomóan dorült, párás, egy-két helyen ködös idő volt. A hőmérséklet 11 órakor az ország nagy részén -4 és -9 fok között váltakozott, de a ködös vidékeken -14, -16 fokot mértek.

Ma 12 órakor Budapesten a hőmérséklet -8 fok, a tengerszintre átszámitott légnyomás 1039 mbar.

Várható időjárás csütörtök estig:

Általában kevés felhő. Párás, éjszaka többfelé, napközben szórványosan ködös idő, zuzmaralerakódással.
Havazás nem lesz.
Mérsékelt, éjszaka gyenge légmozgás.
Várható legalacsonyabb éjszakai hőmérséklet: az ország nagy részén -15 és -20 fok között, a vastagabb hóval boritott, mélyebben fekvő részeken -25 fok körül,
legmagasabb nappali hőmérséklet csütörtökön: általában -7, -12 fok között, a ködös részeken -15 fok körül.

Demeter Éva és Németh Lajos s.k.

A hőmérséklet napi középértéke és eltérése a 100 évi átlagtól /Budapest belterületén/:

1982. I. 12.	-4,0°C	-2,5°C

1871 óta ezen a napon Budapesten előfordult

legmagasabb hőmérséklet:	12,5°C /1976/,
legalacsonyabb hőmérséklet:	-16,7°C /1893/.

82.39.

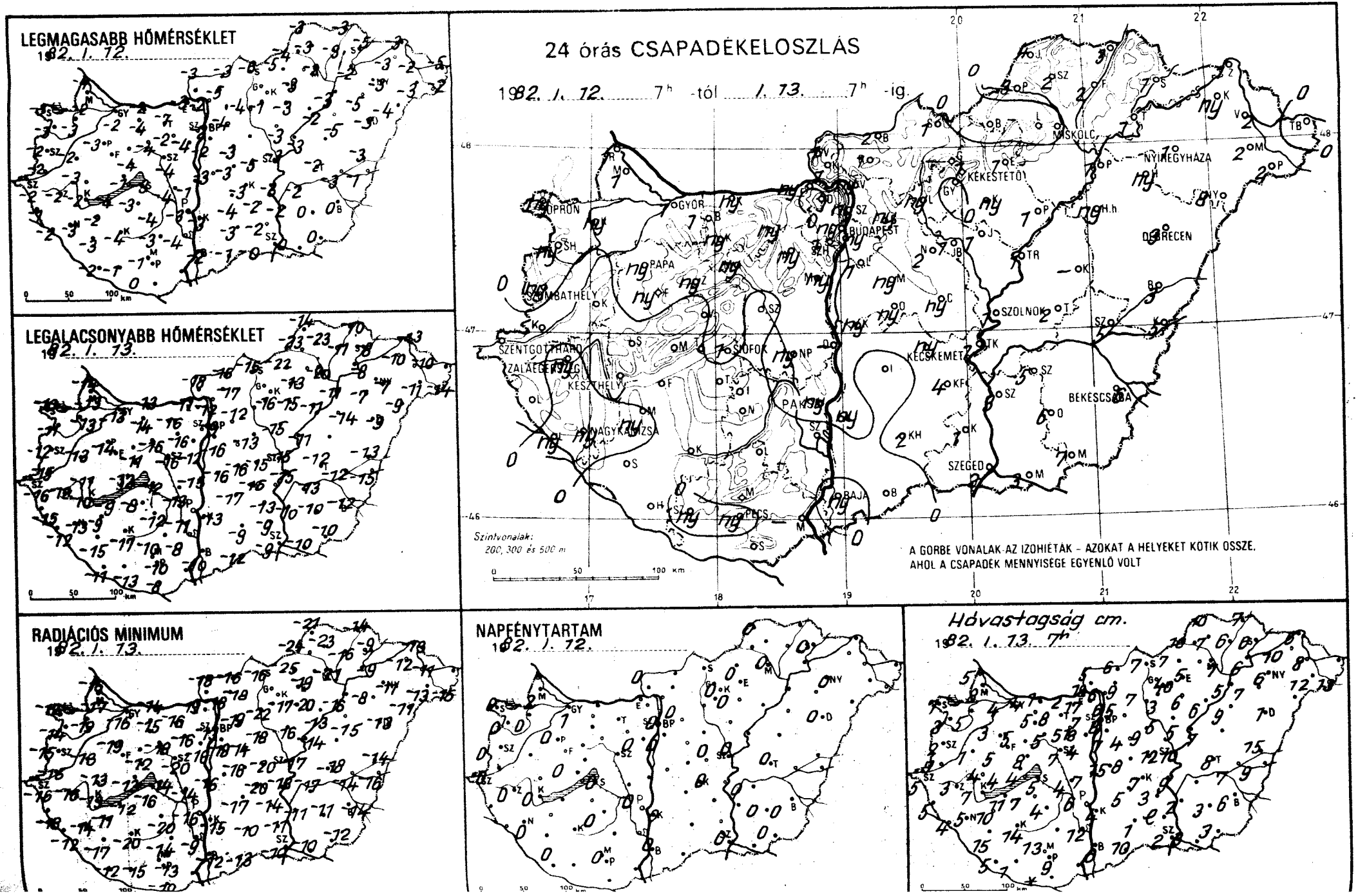
LEGMAGASABB HŐMÉRSÉKLET
1982. I. 12.
LEGALACSONYABB HŐMÉRSÉKLET
1982. I. 13.
RADIÁCIÓS MINIMUM
1982. I. 13.
24 órás CSAPADÉKELOSZLÁS
1982. I. 12. 7h -tól I. 13. 7h -ig.
Szintvonalak: 200, 300 és 500 m
A GORBE VONALAK AZ IZOHIÉTÁK – AZOKAT A HELYEKET KÖTIK ÖSSZE, AHOL A CSAPADÉK MENNYISÉGE EGYENLŐ VOLT
NAPFÉNYTARTAM
1982. I. 12.
Hóvastagság cm.
1982. I. 13. 7h
0 50 100 km

19 82.I.13. 07 h-ig az utolsó 24 óra adatai						Előző nap napos órái
állomás	csapadék (mm)	Hó cm	max. hőmérséklet	min. hőmérséklet	rad. min.	
Győr	1 * ≡	4	-2	-13	-16	1
Kapuvár	ny * ∀	5	-3	-13	-19	0
Mosonmagyaróvár	1 * V	8	-2	-13	-17	2
Rajka	1 * ⌴	5	-4	-14	-16	
Sopron	ny * ⌴	7	-3	-10	-12	0
Sopronhorpács	ny * V	3	-3	-11	-14	0
Káld	. ∀	1	-2	-13	-13	
Körmend	.	7	-2	-15	-15	
Szentgotthárd	. ∀	5	-2	-16	-16	0
Szombathely	ny *	2	-2	-12	-15	0
Lenti	. V	5	-1	-15	-18	
Letenye	ny *	4	-2	-12	-12	
Nagykanizsa	ny * ⌴	5	-3	-13	-14	0
Zalaegerszeg	ny * V	3	-2	-12	-16	0
Farkasgyepű	ny * V	5	-5	-13	-15	
Keszthely	.	7	-2	-10	-13	0
Mencshely	. ⌴	4	-5	-12	-14	0
Pápa	ny * ⌴	3	-3	-14	-19	0
Sümeg	. ≡	4	-3	-11	-13	
Tihany	.	4	-1	-12	-13	
Veszprém	.	8	-4	-11	-12	
Zirc	ny * V	5	-6	-16	-20	
Fonyód	.	11	-4	-9	-12	
Homokszt. györgy	.	5	-2	-11	-12	0
Kaposvár	. V	14	-4	-17	-20	
Marcali	ny * V	10	-2	-9	-11	
Siófok	1 * ⌴	5	-3	-12	-14	0
Somogyszob	. V	15	-3	-15	-17	
Tab	.	7	-3	-8	-16	
Bábolna	1 * V	4	-3	-6	-10	
Esztergom	ny * V	2	-3	-11	-19	
Kisbér	ny * =	5	-4	-14	-15	
Komárom	ny * V	1	-2	-13	-14	
Tatabánya	ny * V	8	-7	-16	-16	
Alcsútdoboz	ny * V	5	-2	-16	-16	
Dunaújváros	-	7	-1	-15	-16	
Martonvásár	ny * =	4	-4	-12	-16	0
Mór	ny * V	5	-4	-16	-18	
Nagyhörcsökp.	ny *	4	-4	-13	-14	
Szabadbattyán	.	7	-4	-16	-20	
Tregszemcse	.	4	-4	-12	-20	0
Lengyel	. ≡	-	-3	-10	-14	
Paks	ny *	6	-3	-11	-16	0
Szekszárd	.	12	-4	-8	-9	
Árpádtető	. =	13	-2	-8	-10	
Mohács	-	-	-	-	-	
Pécs	ny *	9	-1	-10	-13	0
Siklós	.	folt	0	-8	-10	
Szigetvár	ny *	1	-1	-13	-15	
Budaörs	ny * ∀	7	-3	-15	-21	
Bp. Lőrinc	1 * V	7	-2	-16	-18	0
Bp. Met. Int.	ny * =	8	-2	-9	-13	0
Bp. Szab. hegy	1 *	18	-9	-10	-15	
Cegléd	ny * ∀	12	-5	-15	-20	0
Dobogókő	.	17	-6	-9	-13	
Gödöllő	ny * V	5	-4	-12	-19	0
Királyrét	1 * V	19	-3	-18	-20	
Monor	ny * =	4	-3	-13	-14	
Nagykáta	2 * V	9	-	-15	-18	
Szentendre	ny * V	6	-2	-12	-13	

19 82.I.13. 07 h-ig az utolsó 24 óra adatai						Előző nap napos órái
állomás	csapadék (mm)	Hó cm	max. hőmérséklet	min. hőmérséklet	rad. min.	
Vác	ny * =	6	-2	-16	-18	
Vámosmikola	1 * V	5	-3	-18	-18	0
Baja	ny ≡, V	6	-2	-10	-12	0
Bácsalmás	. V	10	-1	-12	-13	
Izsák	. ≡	5	-4	-17	-17	
Kalocsa	ny *	4	-3	-13	-15	0
Kecskemét	ny *	7	-3	-15	-20	0
Kiskunfélegyháza	4 *	3	-2	-13	-14	
Kiskunhalas	2	1	-3	-9	-10	
Kunszentmiklós	ny * ∀	15	-3	-16	-16	
Tiszakécske	1 *	9	-3	-17	-18	
Balassagyarmat	2 * ∀	6	-3	-16	-16	
Romhány	1 * ∀	9	-5	-17	-18	
Salgótarján	1 * ⌴	7	-6	-15	-16	
Eger	1 * =	5	-3	-13	-19	0
Galyatető	-	-	-	-	-	
Gyöngyös	.	3	-1	-16	-17	
Kékestető	1 * ∀	40	-5	-11	-14	0
Kompolt	ny * ⌴	6	-3	-15	-20	0
Lőrinci	ny * ≡	7	-4	-16	-22	
Poroszló	1 *	6	-2	-11	-13	
Jászapáti	1 * V	5	-3	-15	-16	
Jászberény	1 *	5	-3	-17	-20	
Karcag	-	-	-	-	-	
Szolnok	1 * =	10	-3	-15	-17	0
Tiszaroff	1 *	7	-3	-11	-14	
Túrkeve	2	8	-2	-12	-18	0
Kistelek	1 *	lep.	-2	-9	-11	
Makó	3	3	0	-10	-10	
Szeged	2	2	-0	-9	-10	0
Szentes	3 *	2	-2	-10	-11	
Borsodnádasd	.	7	-5	-22	-25	
Fügöd	2 *	6	-3	-11	-16	
Hidasnémeti	3 *	7	-3	-10	-14	
Jósvafő	4 * ⌴	10	-3	-14	-21	0
Lillafüred	-	-	-	-	-	
Miskolc	. V	7	-2	-20	-21	0
Putnok	3 * ∀	10	-4	-23	-24	
Sárospatak	1 *	6	-5	-8	-9	0
Szendrőlád	2 *	7	-3	-23	-23	
Tokaj	1 *	6	-2	-8	-9	
Kisvárda	ny *	10	-3	-10	-12	0
Mátészalka	2 *	12	-3	-11	-13	
Nyíregyháza	1 *	6	-3	-7	-11	0
Nyírlugos	8 *	8	-4	-9	-11	
Pátyod	2 *	13	-2	-14	-15	
Tiszabecs	. V	-	-5	-	-	
Vásárosnamény	2 *	8	-2	-10	-11	
Záhony	1 *	6	-3	-13	-13	
Berettyóújfalu	3 *	15	-3	-13	-14	
Debrecen	3 *	1	-3	-9	-13	0
Hajdúdorog	ny *	7	-5	-7	-8	
Hortobágy	ny * =	9	-5	-14	-15	
Körösszakál	5 * V	9	-1	-15	-16	
Polgár	1 *	5	-3	-11	-16	
Békéscsaba	6 * ⌴	6	0	-12	-14	0
Mezőhegyes	7 *	3	0	-10	-12	0
Orosháza	6 *	3	0	-10	-11	0
Szarvas	5 *	7	-2	-13	-17	0
Szeghalom	5 *	7	-3	-12	-14	

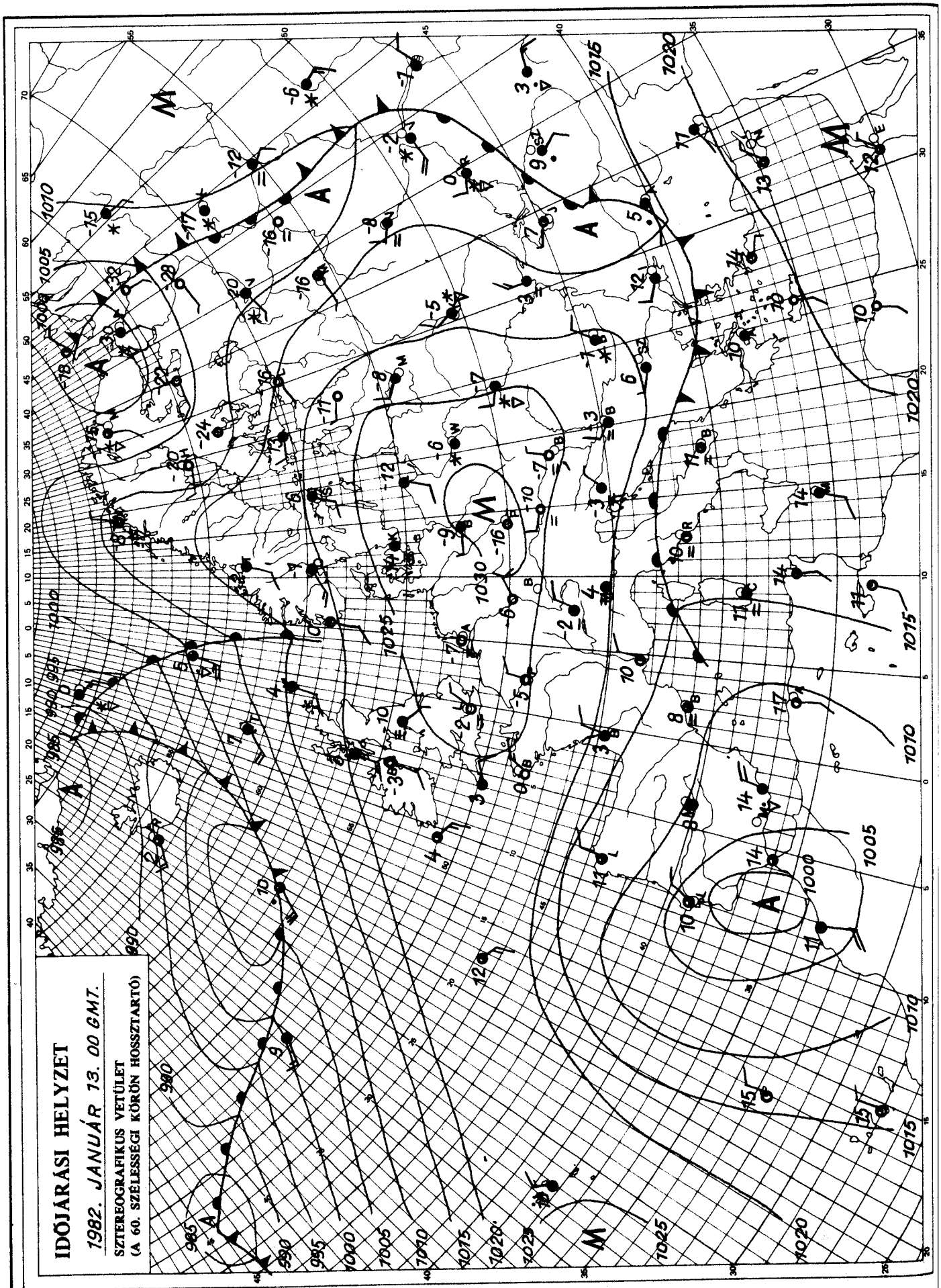

KIADJA: ORSZÁGOS METEOROLÓGIAI SZOLGÁLAT
Készíti: Központi Előrejelző Intézet Analízis- és Rövidtávú Prognózis Központja – T.: 273-018
Megjelenik naponként
Évi előfizetési díja: 1760,- Ft. – Megrendelhető: 1024 Budapest, II., Kitaibel Pál u. 1. – T.: 353-500
Kiadásért felel: az OMSZ elnöke – Szerkesztésért felel: a KEI igazgatója

IDŐJÁRÁSI NAPIJELENTÉS

ЕЖЕДНЕВНЫЙ МЕТЕОРОЛОГИЧЕСКИЙ БЮЛЛЕТЕНЬ • DAILY WEATHER REPORT
BULLETIN QUOTIDIEN DE TEMPS • TÄGLICHER WETTERBERICHT

95. évfolyam 14. szám. + Budapest + 1982. január 14., csütörtök

Az időjárási helyzet és a várható időjárás:

Kontinensünk legnagyobb részén továbbra is a szárító hatású, leszálló légmozgások alakitják az időjárást. Erősen párás, sokfelé ködös az idő. A köd helyenként egész nap megmarad. A legmagasabb nappali hőmérséklet Közép-Európában 3, 8, a szárazföld északnyugati vidékein 6, 11 fokkal marad el a sokévi átlagtól. Észak-Európában az elmúlt 36 órában változékonyabbra fordult az időjárás. A borult, csapadékos, valamint a szárazabb időszakok gyorsan váltják egymást. Gyakori az erős szél, Svédország és Finnország északi vidékein sokfelé havazik, Norvégiában helyenként az eső esik. A Kárpát-medencében péntek estig még nem lehet számitani lényeges időjárásváltozásra.

Hazánkban szerdán kisebb körzetek kivételével 3, 8 órán át sütött a nap. Ennek ellenére igen hideg volt az idő. Kora délután általában -3 és -8 fok között váltakozott a hőmérséklet, de az Északi-Középhegység térségében még akkor is -10, -12 fokot mértek. Éjszaka ismét erősen lehült a levegő. Hajnalban a déli határvidéken -10, -14, az ország nagy részén -15, -20, keleten, északkeleten -21, -26 fok között váltakozott a hőmérséklet. Többfelé erősen párás, ködös volt a levegő és a köd egy része még délelőtt sem oszlott föl. Ott 11 órakor általában -13, -18, a napos részeken -4, -12 fokot mutattak a hőmérők.

Ma 12 órakor Budapesten a hőmérséklet -6 fok, a tengerszintre átszámitott légnyomás 1043 mbar, alig változik.

Várható időjárás péntek estig:

Erősen párás, sokfelé ködös idő várható zuzmaralerakódással.
A déli, délnyugati szél időnként megélénkül.
Várható legalacsonyabb éjszakai hőmérséklet: általában -12 és -17 fok között, a vastagabb hóval boritott tájakon kevéssel -20 fok alatt,
legmagasabb nappali hőmérséklet pénteken: általában -2 és -7 fok között, a tartósan ködös területeken -10, -15 fok között.

Németh Lajos és Bozóki István s.k.

TÁVOLABBI KILÁTÁSOK SZOMBATTÓL-KEDDIG:

Az ország területének egyre nagyobb részén várható a köd lassú felszakadozása. A nagy hideg a tartósan ködös helyek kivételével mérséklődik. Kisebb havazás az időszak második felében kialakulhat. Legalacsonyabb hőmérséklet: általában -3, -8, de a tartósan ködös helyeken -15, -20 fok között. Legmagasabb nappali hőmérséklet: általában -4, +1 azokon a helyeken, ahol napközben is megmarad a köd: -10, -15 fok között. Jelentős mennyiségü /legalább 5 mm/ csapadék az ország területének 20 százalékán várható.

KÖZÉPTÁVÚ ELŐREJELZŐ OSZTÁLY

A hőmérséklet napi középértéke és eltérése a 100 évi átlagtól /Budapest belterületén/:

1982. I. 13.	-6,7°C	-5,2°C

1871 óta ezen a napon Budapesten előfordult

legmagasabb hőmérséklet:	15,0°C /1920/,	
legalacsonyabb hőmérséklet:	-16,4°C /1896/.	82.40.

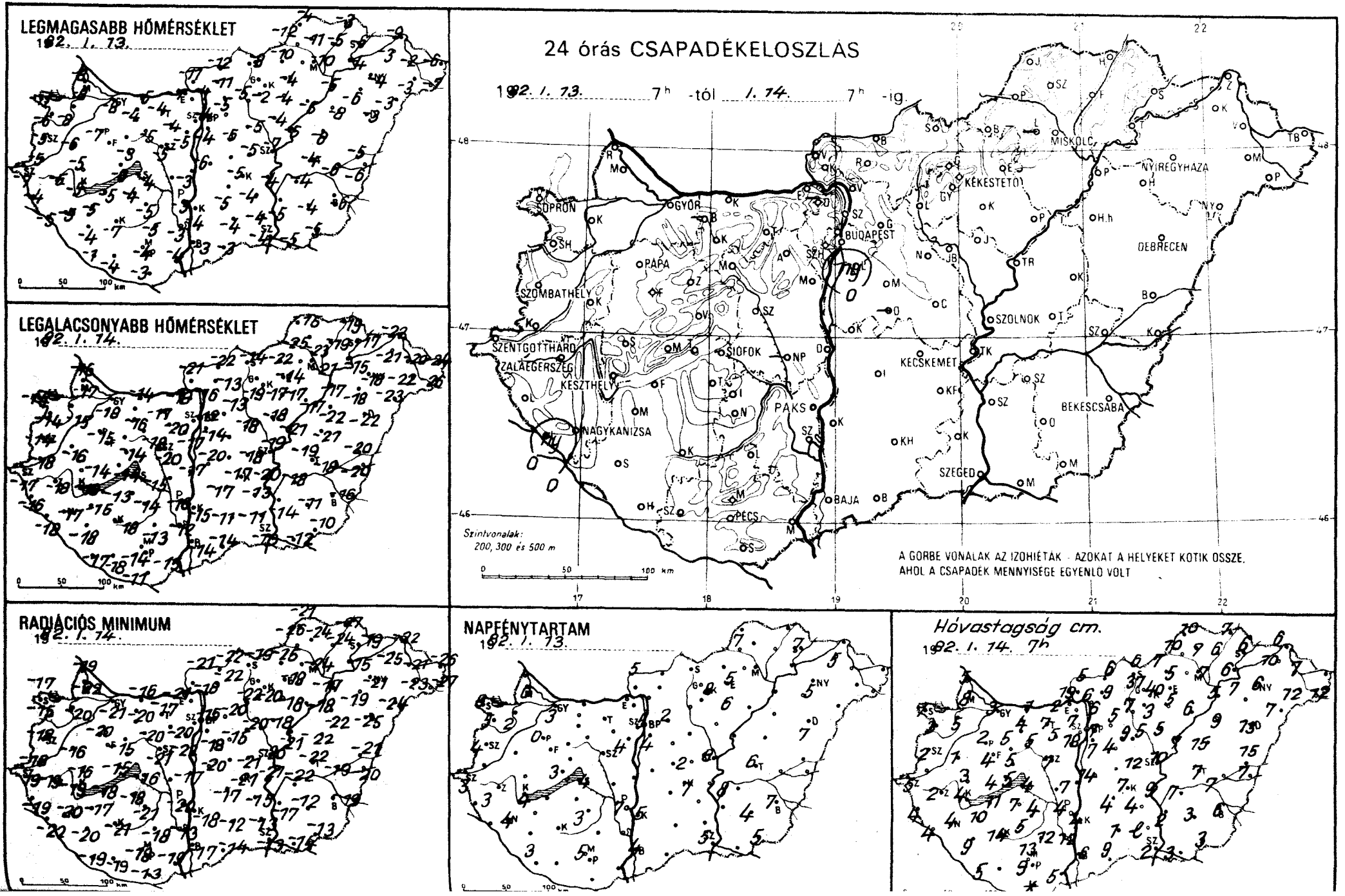
LEGMAGASABB HŐMÉRSÉKLET
1992. I. 13.
LEGALACSONYABB HŐMÉRSÉKLET
1992. I. 14.
RADIÁCIÓS MINIMUM
1992. I. 14.
24 órás CSAPADÉKELOSZLÁS
1992. I. 13. 7h -tól I. 14. 7h -ig.
SOPRON
GYŐR
BUDAPEST
MISKOLC
NYÍREGYHÁZA
KÉKESTETŐ
DEBRECEN
PÁPA
SZOMBATHELY
SZOLNOK
SZENTGOTTHÁRD
ZALAEGERSZEG
KESZTHELY
SIÓFOK
KECSKEMÉT
BÉKÉSCSABA
PAKS
NAGYKANIZSA
SZEGED
BAJA
PÉCS
Szintvonalak:
200, 300 és 500 m
A GÖRBE VONALAK AZ IZOHIÉTÁK - AZOKAT A HELYEKET KÖTIK ÖSSZE,
AHOL A CSAPADÉK MENNYISÉGE EGYENLŐ VOLT
NAPFÉNYTARTAM
1992. I. 13.
Hóvastagság cm.
1992. I. 14. 7h

82. I. 14. 07 h-ig az utolsó 24 óra adatai						Előző nap napos órái
állomás	csapadék (mm)	Hó cm	max. hőmérséklet	min. hőmérséklet	rad. min.	
Győr	• V	3	-8	-18	-21	3
Kapuvár	• V	5	-8	-15	-20	2
Mosonmagyaróvár	• V	8	-8	-17	-22	0
Rajka	• V	5	-8	-16	-19	
Sopron	• =	7	-6	-14	-17	6
Sopronhorpács	• =	3	-6	-14	-15	5
Káld	• V	1	-6	-16	-16	
Körmend	• ≡	-	-5	-18	-18	
Szentgotthárd	• V =	5	-7	-17	-19	3
Szombathely	• =	2	-5	-14	-18	4
Lenti	• V	4	-4	-16	-19	
Letenye	ny *	4	-5	-18	-22	
Nagykanizsa	• V	4	-5	-17	-20	4
Zalaegerszeg	• V	2	-5	-18	-19	3
Farkasgyepű	• V	4	-5	-10	-13	
Keszthely	•	4	-5	-18	-19	4
Mencshely	•	4	-4	-12	-17	3
Pápa	• V =	2	-7	-15	-20	0
Sümeg	• V	3	-5	-14	-16	
Tihany	• =	5	-6	-14	-15	
Veszprém	• =	5	-3	-14	-15	
Zirc	• V	5	-5	-18	-21	
Fonyód	•	11	-5	-13	-18	
Homokszt. györgy	•	5	-1	-17	-19	3
Kaposvár	•	14	-7	-18	-21	
Marcali	• =	10	-5	-15	-17	
Siófok	• =	4	-4	-15	-16	4
Somogyszob	• V	9	-4	-18	-20	
Tab	• V	7	-4	-14	-18	
Bábolna	-	-	-	-	-	
Esztergom	• V	2	-7	-18	-21	
Kisbér	• =	4	-4	-16	-20	
Komárom	• V	1	-5	-14	-16	
Tatabánya	• V	7	-4	-17	-17	
Alcsútdoboz	• V	5	-4	-20	-20	
Dunaújváros	• =	7	-3	-17	-17	
Martonvásár	• =	4	-5	-17	-22	4
Mór	• V	5	-5	-18	-20	
Nagyhörcsökp.	-	-	-	-	-	
Szabadbattyán	• =	7	-5	-20	-21	
Iregszemcse	• V	4	-5	-18	-21	3
Lengyel	•	12	-5	-13	-18	
Paks	• =	4	-3	-16	-20	7
Szekszárd	•	12	-3	-12	-13	
Árpádtető	•	13	-5	-11	-12	
Mohács	•	5	-4	-15	-19	
Pécs	• =	9	-4	-14	-18	5
Siklós	• =	folt	-3	-11	-13	
Szigetvár	• =		-4	-18	-19	
Budaörs	• V =	7	-5	-19	-13	
Bp. Lőrinc	ny * V =	7	-4	-14	-18	4
Bp. Met. Int.	• =	7	-4	-12	-15	5
Bp. Szab. hegy	•	18	-9	-11	-12	
Cegléd	• V	12	-5	-18	-21	2
Dobogókő	-	-	-	-	-	
Gödöllő	• V	5	-5	-13	-20	2
Királyrét	• V	19	-4	-19	-21	
Monor	• V	4	-5	-14	-15	
Nagykáta	• V	9	-5	-18	-20	
Szentendre	• V	6	-6	-15	-15	

82. I. 14. 07 h-ig az utolsó 24 óra adatai						Előző nap napos órái
állomás	csapadék (mm)	Hó cm	max. hőmérséklet	min. hőmérséklet	rad. min.	
Vác	• V	6	-4	-16	-18	
Vámosmikola	• V	5	-11	-21	-21	5
Baja	• V	6	-3	-14	-17	4
Bácsalmás	• V	9	-3	-14	-14	
Izsák	• V	4	-5	-17	-17	
Kalocsa	• V	4	-4	-15	-18	5
Kecskemét	• V	7	-5	-17	-21	7
Kiskunfélegyháza	•	4	-4	-13	-15	
Kiskunhalas	•	1	-4	-11	-12	
Kunszentmiklós	• V	14	-6	-20	-20	
Tiszakecske	• V	9	-4	-20	-21	
Balassagyarmat	• V	6	12	-22	-22	
Romhány	•	9	-11	-13	-22	
Salgótarján	• ≡	6	-8	-14	-19	
Eger	• ≡	5	-4	-14	-18	5
Galyatető	•	37	-10	-12	-15	
Gyöngyös	•	3	-2	-17	-20	
Kékestető	•	40	-5	-10	-13	8
Kompolt	•	5	-4	-17	-18	6
Lőrinci	• ≡	7	-5	-19	-22	
Poroszló	• ≡	6	-5	-17	-18	
Jászapáti	• V	5	-4	-18	-18	
Jászberény	• V	5	-6	-19	-20	
Karcag	• V	15	-4	-21	-22	
Szolnok	• V	10	-7	-19	-20	8
Tiszaroff	• V	7	-5	-21	-21	
Túrkeve	• V	7	-4	-19	-22	6
Kistelek	• V	lep.	-4	-11	-13	
Makó	•	3	-5	-12	-14	
Szeged	• V	2	-4	-13	-13	5
Szentes	•	2	-5	-14	-17	
Borsodnádasd	•	7	-10	-22	-25	
Füged	•	6	-5	-19	-24	
Hidasnémeti	• V	7	-3	-19	-27	
Jósvafő	•	10	-4	-15	-21	7
Lillafüred	-	-	-	-	-	
Miskolc	• V	7	-10	-21	-24	-
Putnok	• V	10	-12	-25	-26	
Sárospatak	• V	6	-6	-17	-19	7
Szendrőlád	• V	7	-11	-23	-24	
Tokaj	• V	6	-4	-15	-15	
Kisvárda	• ≡	10	-3	-21	-25	5
Mátészalka	• V	12	-3	-22	-23	
Nyíregyháza	• V	6	-4	-18	-21	5
Nyírlugos	• ≡	7	-3	-23	-24	
Pátyod	•	12	-7	-26	-27	
Tiszabecs	• V	-	-6	-24	-26	
Vásárosnamény	• V	7	-2	-20	-21	
Záhony	• V	6	-9	-22	-22	
Berettyóújfalu	• ≡	15	-5	-20	-21	
Debrecen	• V	13	-3	-22	-25	7
Hajdúdorog	• V	7	-6	-18	-19	
Hortobágy	• ≡	9	-8	-22	-22	
Körösszakál	• V	7	-6	-20	-20	
Polgár	•	5	-5	-17	-17	
Békéscsaba	•	6	-6	-16	-19	7
Mezőhegyes	• V	3	-5	-10	-13	5
Orosháza	•	3	-4	-11	-12	4
Szarvas	•	7	-4	-18	-22	8
Szeghalom	• ≡	7	-6	-18	-19	

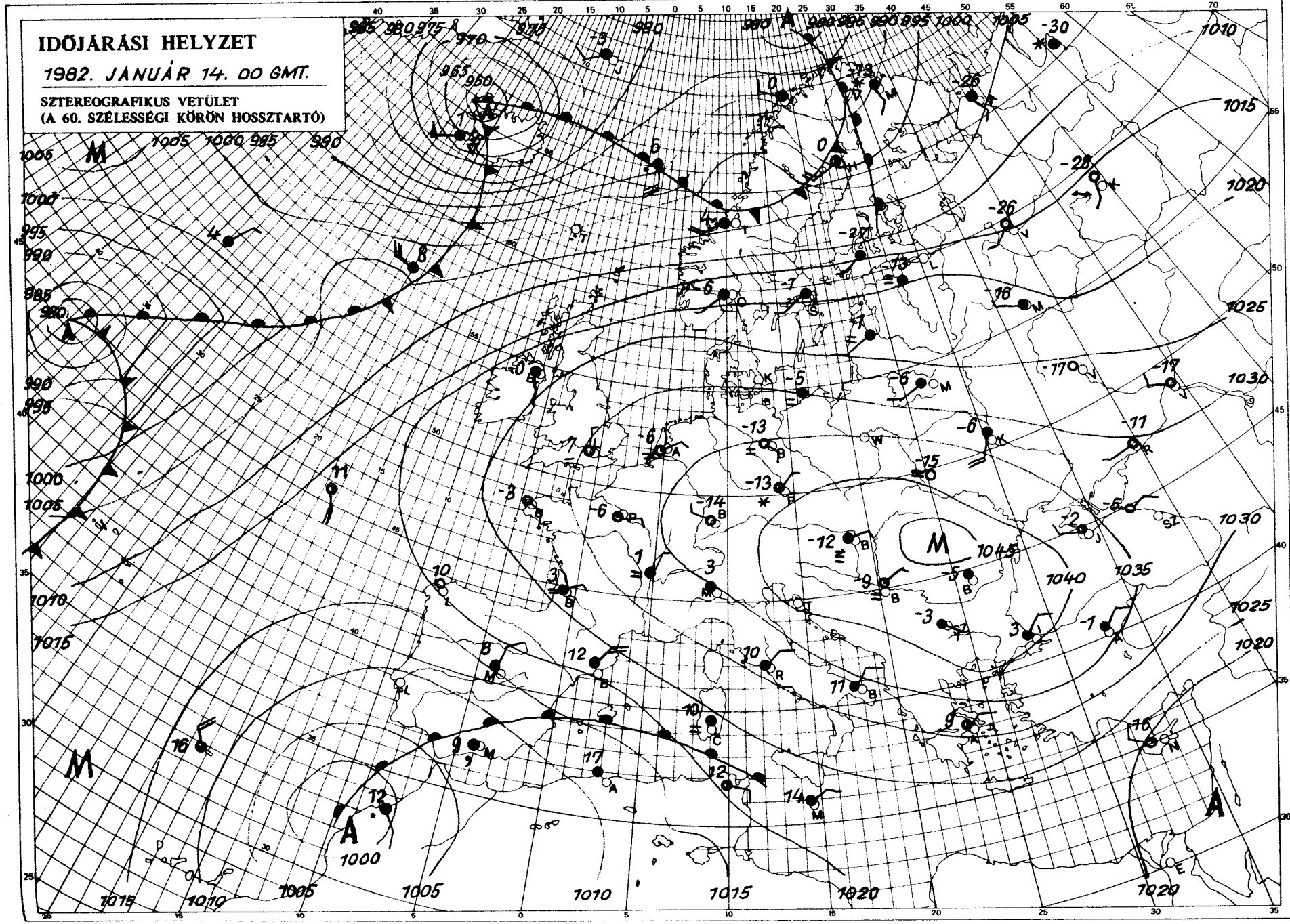

KIADJA: ORSZÁGOS METEOROLÓGIAI SZOLGÁLAT
Készíti: Központi Előrejelző Intézet Analízis- és Rövidtávú Prognózis Központja – T.: 273-018
Megjelenik naponként
Évi előfizetési díja: 1760,- Ft. – Megrendelhető: 1024 Budapest, II., Kitaibel Pál u. 1. – T.: 353-500
Kiadásért felel: az OMSZ elnöke – Szerkesztéséért felel: a KEI igazgatója

IDŐJÁRÁSI NAPIJELENTÉS

ЕЖЕДНЕВНЫЙ МЕТЕОРОЛОГИЧЕСКИЙ БЮЛЛЕТЕНЬ · DAILY WEATHER REPORT
BULLETIN QUOTIDIEN DE TEMPS · TÄGLICHER WETTERBERICHT

95. évfolyam 15. szám. + Budapest + 1982. január 15. péntek

Az időjárási helyzet és a várható időjárás:

Európában nagyjából az 55-ik szélességi körtől északra többközéppontú ciklonrendszer örvénylik. Hatására a Skandináv-félszigeten, valamint a Szovjetunió európai területének északi részén igen változékony az idő. A felhő-átvonulásokat többfelé kiséri havazás, hózápor. Gyakran erős szél fúj. Közép-Európa felett már napok óta magas nyomású légköri képződmény helyezkedik el. Erősen párás a levegő, sokfelé van sürü köd, amelynek egy része napközben is megmarad. Hideg, téli idő van, a hőmérséklet csúcsértéke átlagosan 5-11 fokkal marad el az ilyenkor szokásostól.

Hazánkban csütörtökön országszerte párás, főként keleten ködös idő volt, néhány helyen zuzmaralerakódással. A köd egy része még a délelőtt folyamán feloszlott és ezeken a területeken a nap is kisütött. A hőmérséklet a kora délutáni órákban a ködmentes tájakon -3 és -6, másutt viszont -8 és -13 fok között alakult. Péntekre virradóan újból erős volt a lehülés. A legalacsonyabb éjszakai hőmérséklet a délnyugati megyékben -7 és -13, az ország középső részén -13 és -18, északkeleten pedig -17 és -21 fok között alakult. Ma a délelőtt folyamán felhős, párás, ködös idő volt. Néhány helyről hószállingózást jelentettek. A hőmérséklet 11 órakor az országban -7 és -16 fok között váltakozott.

Ma 12 órakor Budapesten a hőmérséklet -9 fok, a tengerszintre átszámitott légnyomás 1040 mbar, gyengén süllyed.

Várható időjárás szombat estig:

Északon időnként felszakadozó felhőzet.
Továbbra is erősen párás, helyenként napközben is ködös idő, néhány alkalommal jelentéktelen mennyiségü hódara, gyenge, változó irányú szél.
Várható legalacsonyabb éjszakai hőmérséklet: általában -10, -15 fok között, az Északi-Középhegységben -20 fok körül,
legmagasabb nappali hőmérséklet: általában -3, -8 fok között, a tartósan ködös területeken -10, -15 fok között.

Bozóki István és Török Dénes s.k.

A hőmérséklet napi középértéke és eltérése a 100 évi átlagtól /Budapest belterületén/:

1982. I. 14.	-8,0°C	-6,7°C

1871 óta ezen a napon Budapesten előfordult

legmagasabb hőmérséklet:	15,1°C /1920/,
legalacsonyabb hőmérséklet:	-18,8°C /1893/.

82.79.

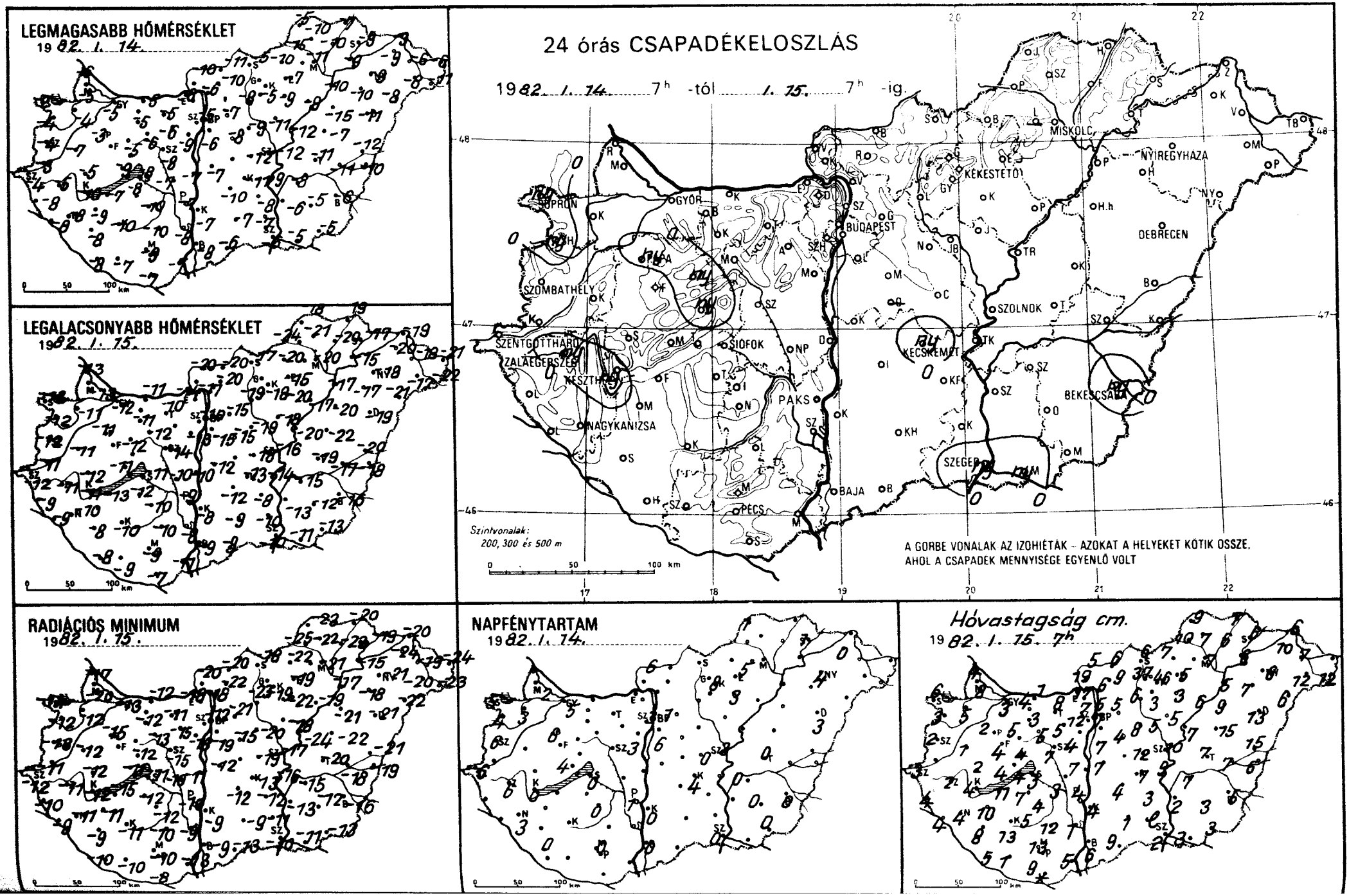
LEGMAGASABB HŐMÉRSÉKLET
1982. I. 14.
LEGALACSONYABB HŐMÉRSÉKLET
1982. I. 15.
24 órás CSAPADÉKELOSZLÁS
1982. I. 14. 7h -tól I. 15. 7h -ig.
Szintvonalak: 200, 300 és 500 m
A GÖRBE VONALAK AZ IZOHIÉTÁK – AZOKAT A HELYEKET KÖTIK ÖSSZE, AHOL A CSAPADÉK MENNYISÉGE EGYENLŐ VOLT
SOPRON
GYŐR
BUDAPEST
MISKOLC
NYÍREGYHÁZA
KEKESTETŐ
DEBRECEN
SZOMBATHELY
SZOLNOK
SZENTGOTTHÁRD
ZALAEGERSZEG
KESZTHELY
SIÓFOK
KECSKEMÉT
BÉKÉSCSABA
PAKS
NAGYKANIZSA
SZEGED
BAJA
PÉCS
RADIÁCIÓS MINIMUM
1982. I. 15.
NAPFÉNYTARTAM
1982. I. 14.
Hóvastagság cm.
1982. I. 15. 7h

82.I.15 07 h-ig az utolsó 24 óra adatai						Előző nap napos órái
állomás	csapadék (mm)	Hó cm	max. hőmérséklet	min. hőmérséklet	rad. min.	
Győr	• V =	3	-5	-12	-13	5
Kapuvár	• V	5	-4	-11	-12	3
Mosonmagyaróvár	• V	8	-5	-13	-20	2
Rajka	•	4	-6	-13	-17	
Sopron	ny * V	6	-2	-13	-14	5
Sopronhorpács	ny * V	3	-4	-12	-12	4
Káld	• V	1	-7	-11	-12	
Körmend	•	-	-3	-11	-11	
Szentgotthárd	• V =	3	-4	-12	-12	6
Szombathely	• V =	2	-4	-12	-13	6
Lenti	• V	4	-8	-9	-10	
Letenye	• V	4	-8	-9	-9	
Nagykanizsa	• =	4	-8	-10	-11	3
Zalaegerszeg	ny * V =	2	-5	-11	-11	6
Farkasgyepű	• V	4	-5	-13	-13	
Keszthely	ny * V =	4	-10	-11	-12	0
Mencshely	• V	4	-5	-12	-13	4
Pápa	ny * =	2	-3	-11	-15	6
Sümeg	•	2	-5	-12	-12	
Tihany	•	4	-9	-11	-11	
Veszprém	ny ≡, V	4	-5	-12	-12	
Zirc	ny ≡, V	5	-5	-14	-17	
Fonyód	•	11	-7	-13	-15	
Homokszt. györgy	•	5	-8	-8	-10	0
Kaposvár	• V	13	-10	-10	-11	
Marcali	•	10	-9	-10	-11	
Siófok	• V =	3	-8	-11	-11	0
Somogyszob	• V	8	-8	-8	-9	
Tab	• V	7	-8	-12	-12	
Bábolna	• V	4	-5	-13	-18	
Esztergom	• V	2	-6	-14	-18	
Kisbér	• V	3	-5	-11	-12	
Komárom	• V	1	-5	-11	-12	
Tatabánya	• V	8	-5	-10	-11	
Alcsútdoboz	• V	5	-6	-15	-15	
Dunaújváros	• =	7	-7	-10	-11	
Martonvásár	•	4	-9	-13	-18	3
Mór	• V	5	-6	-12	-13	
Nagyhörcsökp.	• ≡	3	-7	-10	-10	
Szabadbattyán	• ≡	7	-8	-14	-15	
Iregszemcse	• V	4	-10	-10	-12	0
Lengyel	• ≡	12	-10	-10	-10	
Paks	• V	4	-7	-9	-10	1
Szekszárd	•	1	-8	-8	-9	
Árpádtető	• V	13	-9	-11	-11	
Mohács	•	5	-7	-11	-13	
Pécs	• V	9	-9	-9	-10	0
Siklós	•	folt	-7	-7	-8	
Szigetvár	• V	1	-7	-9	-10	
Budaörs	• V =	7	-5	-14	-19	
Bp. Lőrinc	• V	7	-6	-15	-19	6
Bp. Met. Int.	• ≡	7	-5	-10	-12	3
Bp. Szab. hegy	• V	12	-8	-12	-13	
Cegléd	• V	12	-12	-18	-19	0
Dobogókő	•	17	-5	-12	-15	
Gödöllő	• V	5	-7	-15	-21	1
Királyrét	• V	19	-6	-13	-20	
Monor	• V	4	-8	-15	-15	
Nagykáta	• V	8	-9	-19	-20	
Szentendre	• ≡	5	-6	-14	-14	

82.I.15 07 h-ig az utolsó 24 óra adatai						Előző nap napos órái
állomás	csapadék (mm)	Hó cm	max. hőmérséklet	min. hőmérséklet	rad. min.	
Vác	• ≡	6	-6	-17	-18	
Vámosmikola	• V	5	-10	-20	-20	6
Baja	• V	6	-8	-9	-9	0
Bácsalmás	• V	9	-6	-9	-13	
Izsák	• ≡	4	-10	-12	-12	
Kalocsa	• V	4	-7	-8	-9	0
Kecskemét	ny * V	7	-11	-13	-13	4
Kiskunfélegyháza	•	3	-8	-8	-12	
Kiskunhalas	•	1	-7	-9	-9	
Kunszentmiklós	• ≡	7	-7	-12	-12	
Tiszakécske	• V	9	-9	-14	-16	
Balassagyarmat	• ≡	6	-11	-20	-20	
Romhány	• ≡	9	-10	-20	-22	
Salgótarján	• ⊔	6	-5	-17	-18	
Eger	• ≡	5	-7	-15	-19	5
Galyatető	•	37	-5	-7	-8	
Gyöngyös	• V	3	-5	-18	-19	
Kékestető	•	46	-4	-9	-9	8
Kompolt	• ≡	3	-9	-20	-22	3
Lőrinci	• V	6	-8	-19	-23	
Poroszló	• V	6	-9	-17	-19	
Jászapáti	• V	5	-11	-18	-18	
Jászberény	• ≡	5	-9	-20	-21	
Karcag	• V	15	-7	-22	-22	
Szolnok	• V	10	-12	-16	-17	3
Tiszaroff	• V	7	-12	-20	-24	
Túrkeve	•	7	-11	-19	-20	0
Kistelek	• V	lep.	-7	-10	-11	
Makó	ny *	3	-5	-11	-11	
Szeged	ny * V	2	-6	-10	-10	0
Szentes	• V	2	-6	-13	-13	
Borsodnádasd	• =	7	-10	-20	-22	
Füged	•	6	-10	-20	-23	
Hidasnémeti	• V	7	-7	-19	-20	
Jósvafő	• V	9	-5	-18	-23	1
Lillafüred	-	-	-	-	-	
Miskolc	• V	7	-11	-20	-21	-
Putnok	• V	10	-15	-24	-25	
Sárospatak	• V	6	-9	-17	-19	1
Szendrőlád	• V	7	-10	-21	-22	
Tokaj	• V	6	-9	-15	-15	
Kisvárda	• ≡	10	-9	-20	-24	0
Mátészalka	• V	12	-8	-17	-20	
Nyíregyháza	• =	6	-9	-18	-21	4
Nyírlugos	•	6	-8	-21	-22	
Pátyod	• V	12	-11	-22	-23	
Tiszabecs	• V	-	-6	-21	-24	
Vásárosnamény	• V	7	-6	-18	-19	
Záhony	• V	6	-9	-19	-20	
Berettyóújfalu	• ≡	15	-12	-20	-21	
Debrecen	• V	13	-11	-19	-21	3
Hajdúdorog	• ≡	7	-10	-17	-18	
Hortobágy	• ≡	9	-15	-20	-21	
Körösszakál	• V	6	-10	-18	-19	
Polgár	• ≡	5	-10	-17	-17	
Békéscsaba	ny * V	5	-6	-16	-16	0
Mezőhegyes	• V	3	-5	-13	-13	0
Orosháza	• V	3	-5	-12	-12	0
Szarvas	•	7	-8	-15	-15	0
Szeghalom	• ≡	7	-11	-17	-18	

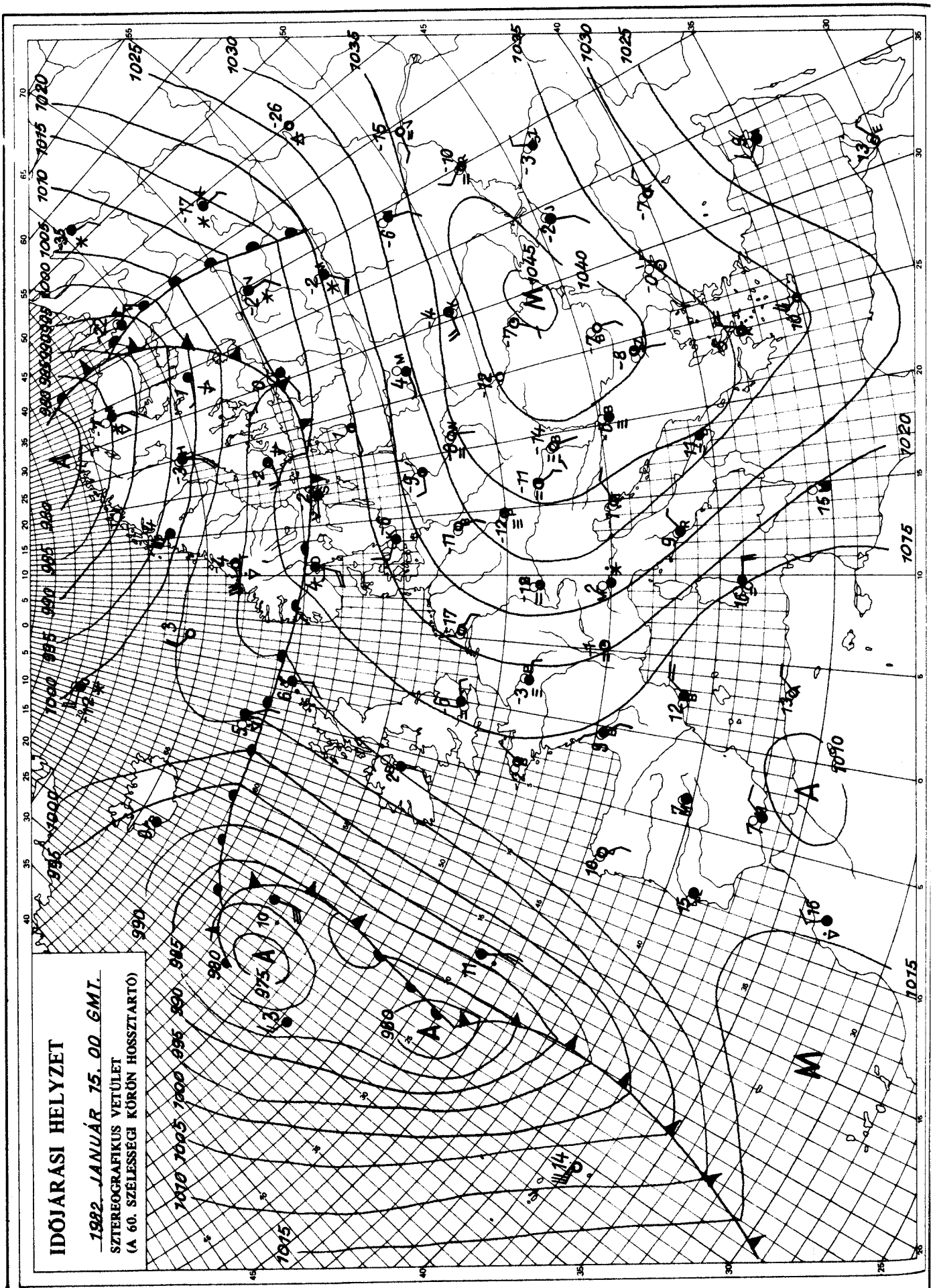

KIADJA: ORSZÁGOS METEOROLÓGIAI SZOLGÁLAT
Készíti: Központi Előrejelző Intézet Analízis- és Rövidtávú Prognózis Központja – T.: 273-018
Megjelenik naponként
Évi előfizetési díja: 1760,- Ft. – Megrendelhető: 1024 Budapest, II., Kitaibel Pál u. 1. – T.: 353-500
Kiadásért felel: az OMSZ elnöke – Szerkesztésért felel: a KEI igazgatója

IDŐJÁRÁSI NAPIJELENTÉS

ЕЖЕДНЕВНЫЙ МЕТЕОРОЛОГИЧЕСКИЙ БЮЛЛЕТЕНЬ · DAILY WEATHER REPORT
BULLETIN QUOTIDIEN DE TEMPS · TÄGLICHER WETTERBERICHT

95. évfolyam 16. szám. + Budapest + 1982. január 16. szombat

Az időjárási helyzet és a várható időjárás:

Középpontjával a Kárpát-medence térsége fölött, nagy kiterjedésü, magas nyomású légköri képződmény helyezkedik el, amely nyugat felé a Brit-szigetekig, északon Közép-Skandináviáig, keleten a Közép-Orosz-hátságig, délen pedig Afrika északi partvidékéig terjed. Területén alig változik az időjárás jellege, gyenge légmozgású, az ilyenkor szokásosnál hidegebb, párás, sokfelé ködös időjárás uralkodik. Az óceáni partvidék fölé egyre enyhébb léghullámok áramlanak. A Brit-szigeteken sokfelé esik az eső, jelentősen melegedett az idő, a hőmérséklet kora délután helyenként eléri a 15 fokot is. A Kelet-Európai-alföldön viszont az Észak-Skandinávián át érkező, igen hideg levegő áramlik, nagy sebességgel, sok helyről jelentettek hófúvást, tartós havazást.

Hazánkban pénteken is folytatódott a már napok óta változatlan jellegü, hideg, téli időjárás. A Kárpát-medencében megrekedt, hideg levegőpárna mintegy 500-1000 m vastagságú, fölötte igen enyhe levegő áramlik, Kékestetőn, amely kiemelkedik a hideg levegőpárnából pénteken nulla fok fölé emelkedett a hőmérséklet. Ugyanakkor sikvidéken csupán -5, -12 fok között alakult a hőmérséklet csúcsértéke. Csupán északkeleten sütött ki néhány órára a nap. Többfelé hullott jelentéktelen mennyiségü hódara. Helyenként napközben sem oszlott fel a sürü köd. Szombat hajnalra az ország délnyugati felén -7, -12 fok közé, északkeleti felén -12, -20 fok közé hült le a levegő. Éjszaka főként a déli és keleti megyékben képződött újabb köd. Délelőtt északkeleten időnként kisütött a nap, másutt túlnyomóan borult, párás, ködös idő volt. A hőmérséklet 11 órakor -6 és -17 fok között váltakozott, Kékestetőn +1 fokot mértek.

Ma 12 órakor Budapesten a hőmérséklet -9 fok, a tengerszintre átszámitott légnyomás 1036 mbar, gyengén süllyed.

Várható időjárás vasárnap estig:

Időnként felszakadozó felhőzet,
elszórtan hódarával.
Elsősorban éjszaka és reggel többfelé ködös idő, helyenként zuzmaralerakódással.
Gyenge, napközben mérsékelt szél.
Várható legalacsonyabb éjszakai hőmérséklet: -8, -13, derült helyeken -15, -20 fok között,
legmagasabb nappali hőmérséklet vasárnap: általában -5, a tartósan ködös helyeken -10 fok körül.

Török Dénes és Vadkerti Ferenc s.k.

A hőmérséklet napi középértéke és eltérése a 100 évi átlagtól /Budapest belterületén/:

1982. I. 15.	-7,2°C	-5,9°C

1871 óta ezen a napon Budapesten előfordult

legmagasabb hőmérséklet:	11,8°C /1873/,
legalacsonyabb hőmérséklet:	-16,4°C /1912/.

82.80.

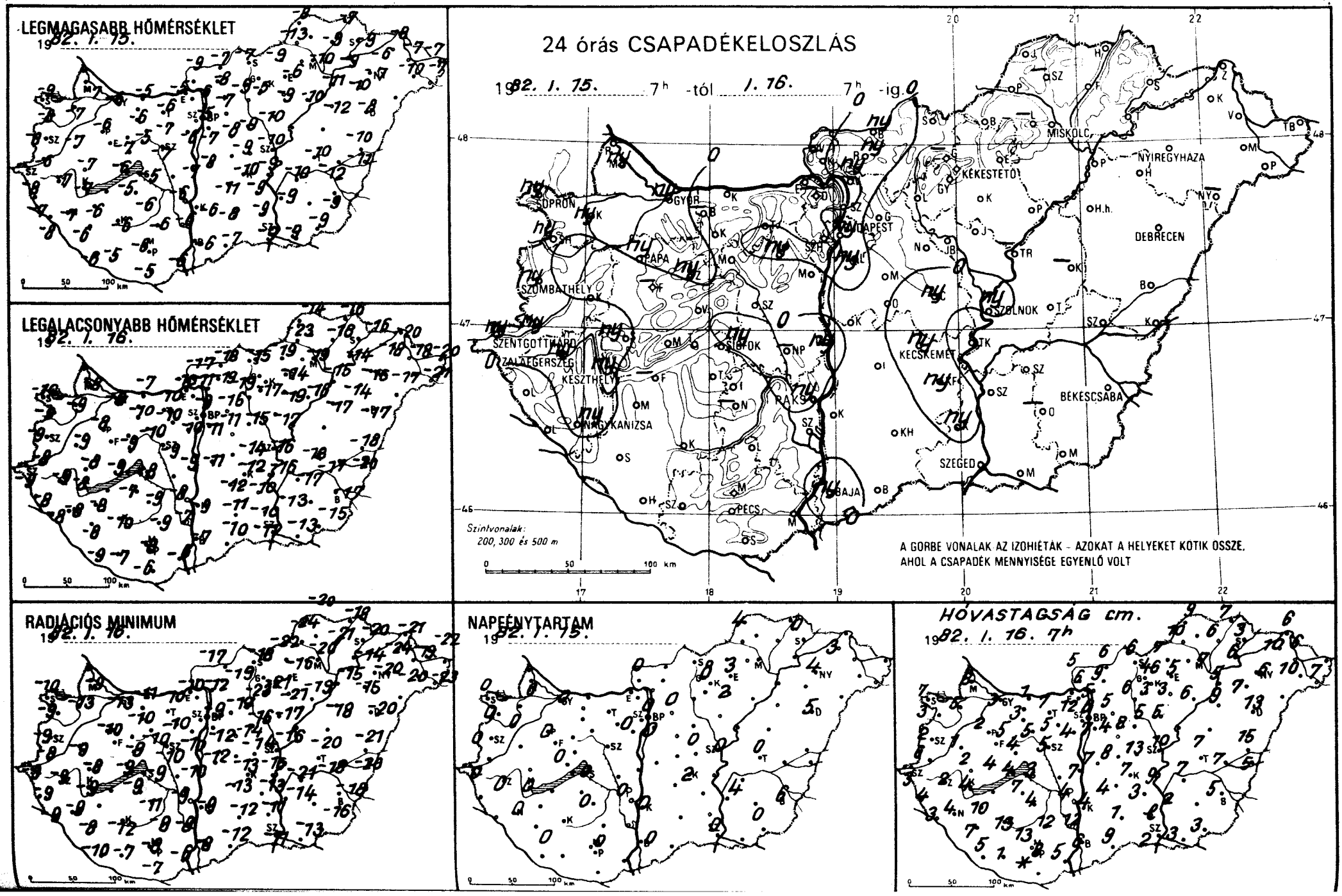
LEGMAGASABB HŐMÉRSÉKLET
1982. I. 15.
LEGALACSONYABB HŐMÉRSÉKLET
1982. I. 16.
24 órás CSAPADÉKELOSZLÁS
1982. I. 15. 7h -tól 1. 16. 7h -ig.
SOPRON
GYŐR
BUDAPEST
PÁPA
SZOMBATHELY
SZENTGOTTHÁRD
ZALAEGERSZEG
KESZTHELY
NAGYKANIZSA
SIÓFOK
RÁKOS
PÉCS
BAJA
MISKOLC
NYÍREGYHÁZA
KÉKESTETŐ
DEBRECEN
SZOLNOK
KECSKEMÉT
BÉKÉSCSABA
SZEGED
Szintvonalak:
200, 300 és 500 m
A GÖRBE VONALAK AZ IZOHIÉTÁK - AZOKAT A HELYEKET KÖTIK ÖSSZE,
AHOL A CSAPADÉK MENNYISÉGE EGYENLŐ VOLT
RADIÁCIÓS MINIMUM
1982. I. 16.
NAPFÉNYTARTAM
1982. I. 15.
HÓVASTAGSÁG cm.
1982. I. 16. 7h

82.I.16. 07 h-ig az utolsó 24 óra adatai						Előző nap napos órái
állomás	csapadék (mm)	Hó cm	max. hőmérséklet	min. hőmérséklet	rad. min.	
Győr	ny * =	3	-6	-8	-13	0
Kapuvár	ny * V	5	-7	-9	-13	0
Mosonmagyaróvár	ny *	8	-7	-8	-9	0
Rajka	-	-	-	-	-	
Sopron	ny * =	7	-9	-10	-10	0
Sopronhorpács	ny * V	3	-8	-9	-9	0
Káld	. V	1	-7	-9	-9	
Körmend	ny *	6	-6	-8	-8	
Szentgotthárd	ny * V	3	-8	-9	-9	0
Szombathely	ny * =	2	-8	-9	-9	0
Lenti	. =	4	-7	-8	-9	
Letenye	. =	3	-8	-8	-9	
Nagykanizsa	ny * V	4	-7	-8	-9	0
Zalaegerszeg	ny * V	2	-7	-9	-9	0
Farkasgyepű	-	-	-	-	-	
Keszthely	ny * V	4	-7	-8	-9	0
Mencshely	. V	4	-8	-10	-11	0
Pápa	ny *	2	-6	-8	-10	0
Sümeg	ny * V =	2	-7	-8	-8	
Tihany	. V	4	-6	-9	-9	
Veszprém	. V	4	-7	-9	-9	
Zirc	ny = , V	5	-8	-11	-11	
Fonyód	-	-	-	-	-	
Homokszt. györgy	.	5	-6	-9	-10	0
Kaposvár	. =	13	-6	-10	-12	
Marcali	. =	10	-6	-8	-8	
Siófok	ny * ⌊⌋	3	-5	-8	-9	0
Somogyszob	. V	7	-6	-8	-8	
Tab	. V	7	-5	-7	-9	
Bábolna	-	-	-	-	-	
Esztergom	. V ≡	-	-5	-10	-10	
Kisbér	. V	3	-6	-10	-10	
Komárom	.	1	-5	-7	-11	
Tatabánya	. V	7	-6	-10	-10	
Alcsútdoboz	ny * V	5	-7	-10	-10	
Dunaújváros	ny * =	7	-7	-9	-10	
Martonvásár	. V	4	-6	-10	-10	0
Mór	. V	5	-5	-10	-10	
Nagyhörcsökp.	-	-	-	-	-	
Szabadbattyán	. V	5	-7	-9	-10	
Iregszemcse	. =	4	-6	-9	-11	0
Lengyel	. ≡	12	-6	-9	-9	
Paks	ny * V	4	-6	-8	-9	0
Szekszárd	.	12	-6	-7	-8	
Árpádtető	. V	13	-8	-10	-10	
Mohács	.	5	-6	-6	-6	
Pécs	. V	8	-6	-8	-8	0
Siklós	.	folt	-5	-6	-7	
Szigetvár	. ≡	1	-5	-7	-7	
Budaörs	ny * V	7	-7	-10	-10	
Bp. Lőrinc	ny * V	7	-7	-11	-12	0
Bp. Met. Int.	ny * =	6	-5	-9	-9	0
Bp. Szab. hegy	. V	12	-8	-12	-12	
Cegléd	ny * V	13	-9	-14	-14	0
Dobogókő	-	-	-	-	-	
Gödöllő	. V	5	-7	-16	-19	0
Királyrét	-	-	-	-	-	
Monor	. V	4	-8	-11	-14	
Nagykáta	. V	8	-9	-15	-16	
Szentendre	. V	5	-6	-11	-11	

82.I.16. 07 h-ig az utolsó 24 óra adatai						Előző nap napos órái
állomás	csapadék (mm)	Hó cm	max. hőmérséklet	min. hőmérséklet	rad. min.	
Vác	ny *	6	-6	-11	-12	
Vámosmikola	. V	5	-9	-17	-17	0
Baja	ny * V	6	-6	-7	-8	0
Bácsalmás	. V	9	-7	-10	-12	
Izsák	. ≡	4	-11	-12	-13	
Kalocsa	. V	4	-6	-9	-9	0
Kecskemét	ny * V	7	-10	-12	-13	2
Kiskunfélegyháza	ny *	3	-9	-10	-13	
Kiskunhalas	. V	1	-8	-11	-12	
Kunszentmiklós	. V	7	-8	-11	-12	
Tiszakécske	. V	9	-9	-16	-16	
Balassagyarmat	ny * =	6	-7	-18	-18	
Romhány	ny * ⌊⌋	9	-8	-19	-19	
Salgótarján	. V	6	-7	-15	-18	
Eger	. =	5	-6	-14	-16	3
Galyatető	-	-	-	-	-	
Gyöngyös	. V	3	-5	-17	-21	
Kékestető	.	46	1	-2	-2	8
Kompolt	. V	3	-9	-19	-21	2
Lőrinci	. V	6	-9	-19	-23	
Poroszló	. V	6	-10	-16	-19	
Jászapáti	. V	5	-10	-17	-17	
Jászberény	. V	5	-9	-16	-18	
Karcag	-	-	-	-	-	
Szolnok	ny * V	10	-10	-16	-16	0
Tiszaroff	-	-	-	-	-	
Túrkeve	.	7	-10	-18	-20	0
Kistelek	ny * V	lep.	-9	-10	-11	
Makó	.	3	-9	-13	-13	
Szeged	. ≡	2	-9	-11	-11	0
Szentes	. V	2	-9	-13	-14	
Borsodnádasd	.	7	-9	-19	-22	
Füged	. V	6	-9	-18	-21	
Hidasnémeti	. V	7	-7	-16	-18	
Jósvafő	. V	9	-8	-14	-20	4
Lillafüred	-	-	-	-	-	
Miskolc	. ≡	7	-10	-19	-20	-
Putnok	. V	10	-13	-23	-24	
Sárospatak	. V	3	-9	-16	-20	0
Szendrőlád	-	-	-	-	-	
Tokaj	. =	6	-9	-14	-14	
Kisvárda	.	10	-6	-18	-24	3
Mátészalka	. V	10	-10	-17	-20	
Nyíregyháza	.	6	-7	-16	-20	4
Nyírlugos	-	-	-	-	-	
Pátyod	. V	7	-7	-21	-23	
Tiszabecs	.	-	-7	-20	-22	
Vásárosnamény	. V	6	-7	-18	-19	
Záhony	. V	6	-8	-20	-21	
Berettyóújfalu	. ≡	15	-10	-18	-21	
Debrecen	.	13	-8	-17	-20	5
Hajdúdorog	.	7	-10	-14	-15	
Hortobágy	. V	9	-12	-17	-18	
Körösszakál	.	5	-11	-20	-20	
Polgár	.	5	-11	-15	-15	
Békéscsaba	.	5	-9	-17	-18	6
Mezőhegyes	. V	3	-9	-15	-16	0
Orosháza	-	-	-	-	-	-
Szarvas	.	7	-10	-17	-21	4
Szeghalom	. V	7	-12	-17	-18	

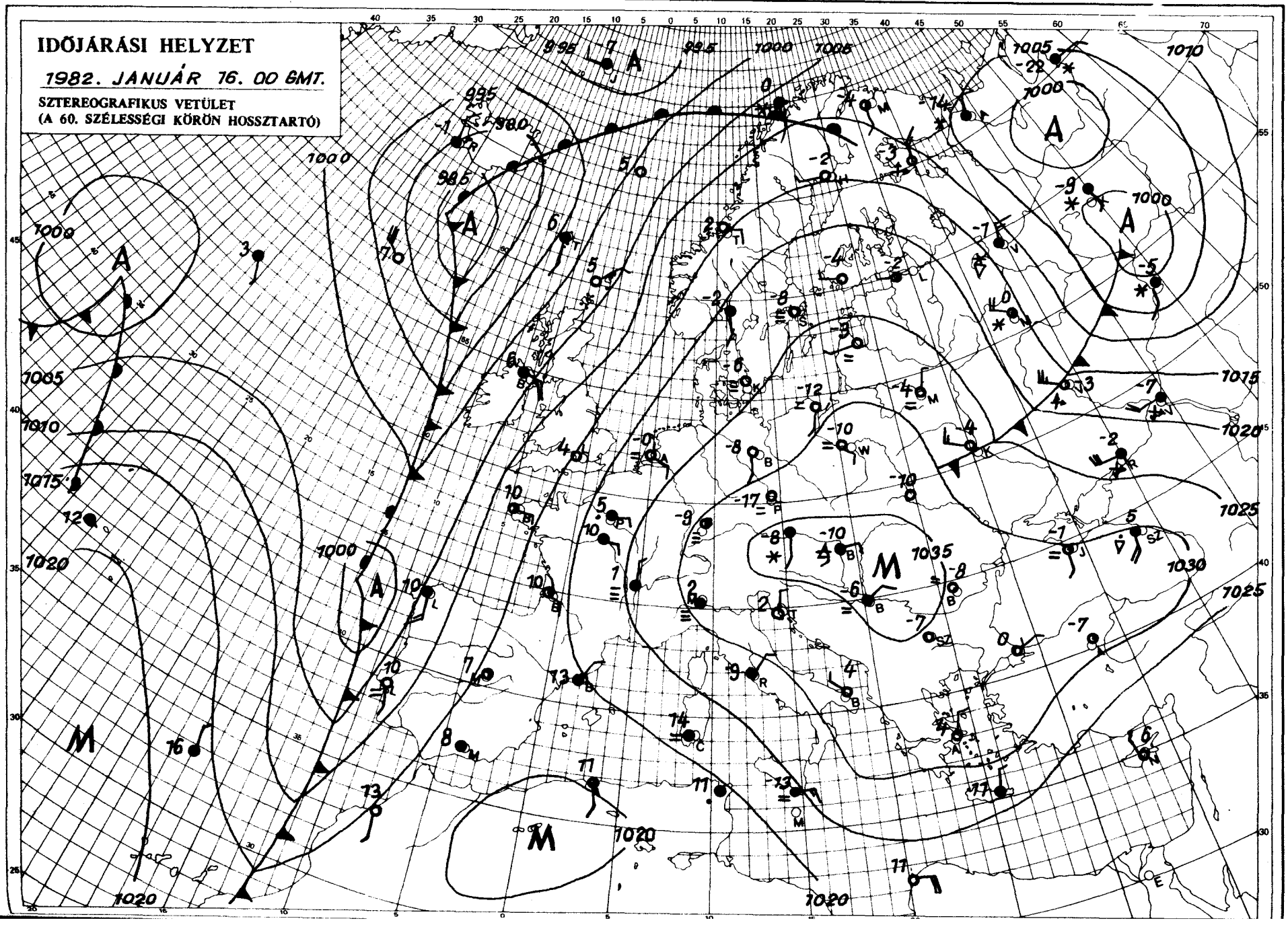

KIADJA: ORSZÁGOS METEOROLÓGIAI SZOLGÁLAT
Készíti: Központi Előrejelző Intézet Analízis- és Rövidtávú Prognózis Központja – T.: 273-018
Megjelenik naponként
Évi előfizetési díja: 1760,- Ft. – Megrendelhető: 1024 Budapest, II., Kitaibel Pál u. 1. – T.: 353-500
Kiadásért felel: az OMSZ elnöke – Szerkesztéséért felel: a KEI igazgatója

IDŐJÁRÁSI NAPIJELENTÉS

ЕЖЕДНЕВНЫЙ МЕТЕОРОЛОГИЧЕСКИЙ БЮЛЛЕТЕНЬ · DAILY WEATHER REPORT
BULLETIN QUOTIDIEN DE TEMPS · TÄGLICHER WETTERBERICHT

95. évfolyam 17. szám + Budapest + 1982. január 17. vasárnap

Az időjárási helyzet és a várható időjárás:

Szárazföldünk nyugati, délnyugati részén az óceáni léghullámok hatására folytatódik a változékony, szeles, több helyen csapadékos időjárás, ezenkívül Észak-Északkelet-Európában is több helyen fordul elő havazás, hózápor, szórványosan hófúvások is keletkeznek. Ugyanakkor Európa többi részén magas nyomású légköri képződmény helyezkedik el. Hatására ezeken a területeken változóan felhős, párás, helyenként napközben is ködös, csendes az idő. Számottevő csapadék sehol sem fordul elő. Hétfő estig a Kárpát-medence időjárásában jelentős változás nem várható.

Hazánkban szombaton a keleti, északkeleti megyékben, valamint a magasabb hegyeken néhány órára kisütött a nap. Az ország többi részén borult, helyenként napközben is ködös idő volt. Elsősorban a Dunántúlon elszórtan hódara hullott. A lehullott csapadék mennyisége sehol sem érte el az 1 mm-t. A hőmérséklet csúcsértéke általában -5, -9, néhány tartósan ködös helyen -10, -12 fok között alakult. Az esti óráktól újból többfelé köd képződött, helyenként zuzmaralerakódással. Vasárnap hajnalra az ország nagy részén -7, -13, főként keleten és északon -14, -20 fokig hült le a levegő. Ma délelőtt az északi, északkeleti országrészben változóan, máshol erősen felhős, vagy borult, párás, több helyen ködös idő volt. Néhány helyről hódarát jelentettek. A hőmérséklet 11 órakor a ködös helyeken -10, -15, máshol -6, -10 fok között váltakozott.

Budapest belterületén szombaton a hőmérséklet napi középértéke -6, 7 fok volt, a százéves átlagnál 5, 6 fokkal alacsonyabb.

Ma 12 órakor Budapesten a hőmérséklet -10 fok, a tengerszintre átszámitott légnyomás 1035 mbar, változatlan.

Várható időjárás hétfő estig:

Változóan felhős, párás, éjszaka többfelé, napközben helyenként ködös idő, legföljebb szórványosan kialakuló hódarával.
Mérsékelt marad a szél.

A várható legalacsonyabb éjszakai hőmérséklet általában -9 és -14 fok között, de a derült helyeken -15 és -20 fok között,
a legmagasabb nappali hőmérséklet hétfőn általában -5 fok körül, a ködös helyeken -10 fok körül.

Vadkerti Ferenc és Demeter Éva s.k.

A hőmérséklet napi középértéke és eltérése a 100 évi átlagtól /Budapest belterületén/:

1982.I.16.	-6,7 °C	-5,6 °C

1871 óta ezen a napon Budapesten előfordult:

legmagasabb hőmérséklet	9,8 °C /1956,1968/
legalacsonyabb hőmérséklet	-15,5 °C /1893/

82.081.

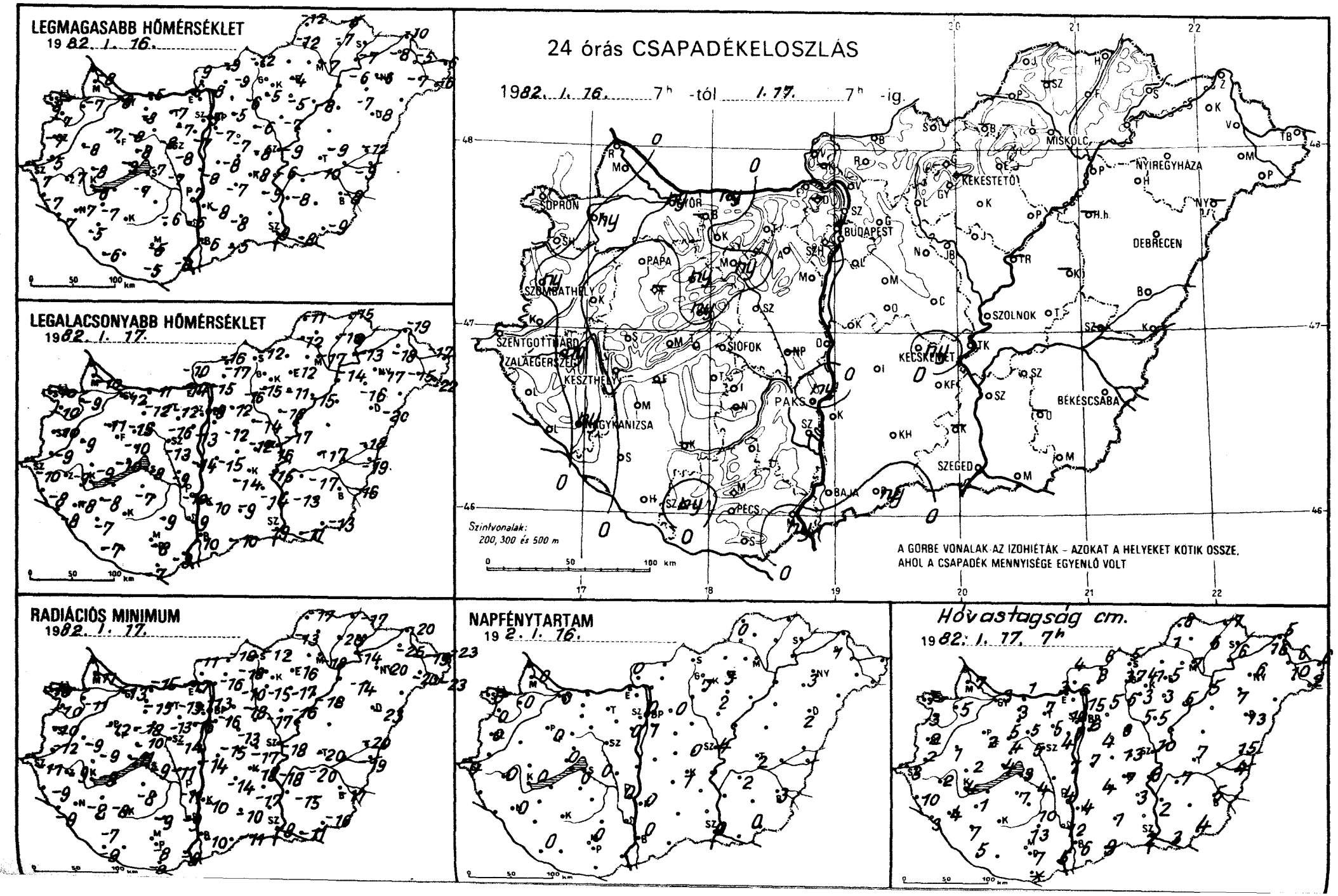
LEGMAGASABB HŐMÉRSÉKLET
1982. I. 16.
LEGALACSONYABB HŐMÉRSÉKLET
1982. I. 17.
RADIÁCIÓS MINIMUM
1982. I. 17.
24 órás CSAPADÉKELOSZLÁS
1982. I. 16. 7h -tól I. 17. 7h -ig.
Szintvonalak: 200, 300 és 500 m
A GÖRBE VONALAK AZ IZOHIÉTÁK – AZOKAT A HELYEKET KÖTIK ÖSSZE, AHOL A CSAPADÉK MENNYISÉGE EGYENLŐ VOLT
SOPRON
GYŐR
BUDAPEST
MISKOLC
NYÍREGYHÁZA
KEKESTETŐ
DEBRECEN
PAPA
SZOMBATHELY
SZENTGOTTHÁRD
ZALAEGERSZEG
KESZTHELY
SIÓFOK
KECSKEMÉT
SZOLNOK
PAKS
BÉKÉSCSABA
NAGYKANIZSA
SZEGED
BAJA
PÉCS
NAPFÉNYTARTAM
1982. I. 16.
Hóvastagság cm.
1982. I. 17. 7h

82.I.17. 07 h-ig az utolsó 24 óra adatai						Előző nap napos órái
állomás	csapadék (mm)	Hó cm	max. hőmérséklet	min. hőmérséklet	rad. min.	
Győr	ny V	3	-8	-12	-13	0
Kapuvár	• V	5	-7	-9	-11	0
Mosonmagyaróvár	• V	7	-8	-10	-11	0
Rajka	–	–	–	–	–	
Sopron	• V	7	-8	-10	-10	0
Sopronhorpács	• V	3	-7	-10	-10	0
Káld	• V	1	-8	-9	-9	
Körmend	•	2	-5	-9	-12	
Szentgotthárd	• =	3	-7	-10	-11	0
Szombathely	ny * V	2	-7	-10	-10	0
Lenti	•	10	-7	-8	-9	
Letenye	• V	3	-7	-8	-9	
Nagykanizsa	ny * =	4	-7	-8	-8	0
Zalaegerszeg	ny * V	2	-7	-9	-9	0
Farkasgyepű	–	–	–	–	–	
Keszthely	• V	4	-8	-8	-9	0
Mencshely	•	4	-9	-10	-11	0
Pápa	•	2	-7	-11	-12	0
Sümeg	• V =	2	-8	-9	-9	
Tihany	• V	4	-7	-8	-8	
Veszprém	ny = ,	4	-8	-10	-10	
Zirc	ny = ,	5	-8	-15	-18	
Fonyód	–	–	–	–	–	
Homokszt. györgy	∘ V	5	-6	-7	-9	0
Kaposvár	–	–	–	–	–	
Marcali	•	1	-7	-8	-8	
Siófok	• ⌴	3	-7	-8	-9	0
Somogyszob	• V	7	-5	-7	-7	
Tab	• V	7	-7	-7	-8	
Bábolna	–	–	–	–	–	
Esztergom	• V	3	-6	-14	-17	
Kisbér	• ≡	3	-8	-12	-15	
Komárom	ny V	1	-5	-11	-15	
Tatabánya	• V	7	-7	-12	-13	
Alcsútdoboz	ny * V	5	-7	-16	-16	
Dunaújváros	•	7	-8	-14	-14	
Martonvásár	• V	4	-7	-13	-18	0
Mór	ny	5	-8	-13	-13	
Nagyhörcsökp.	–	–	–	–	–	
Szabadbattyán	• V	5	-8	-13	-14	
Iregszemcse	• =	4	-7	-9	-11	0
Lengyel	• ≡	10	-6	-9	-9	
Paks	ny * V	4	-7	-10	-11	0
Szekszárd	• V	12	-6	-9	-9	
Árpádtető	• V	13	-6	-10	-10	
Mohács	ny V	5	-6	-8	-8	
Pécs	• V	7	-5	-8	-8	0
Siklós	• =	folt	-5	-7	-8	
Szigetvár	ny * =	lep.	-5	-7	-7	
Budaörs	• V	6	-7	-12	-16	1
Bp. Lőrinc	•	10	-5	-9	-13	0
Bp. Met. Int.	•	10	-5	-10	-11	
Bp. Szab. hegy	• V	13	-8	-16	-17	0
Cegléd	–	–	–	–	–	
Dobogókő	• V	5	-5	-12	-18	0
Gödöllő	–	–	–	–	–	
Királyrét	• V	4	-7	-12	-13	
Monor	• V	8	-6	-14	-17	
Nagykáta	• V	7	-6	-16	-19	
Szentendre	• =	5	-7	-12	-12	

82.I.17. 07 h-ig az utolsó 24 óra adatai						Előző nap napos órái
állomás	csapadék (mm)	Hó cm	max. hőmérséklet	min. hőmérséklet	rad. min.	
Vác	• V	6	-8	-15	-16	
Vámosmikola	• V	4	-9	-10	-11	0
Baja	• V	6	-6	-10	-10	0
Bácsalmás	ny * V	9	-5	-10	-11	
Izsák	• V	4	-7	-14	-14	
Kalocsa	• V	4	-8	-10	-10	0
Kecskemét	ny * V	7	-8	-15	-18	1
Kiskunfélegyháza	• V	3	-9	-13	-17	
Kiskunhalas	• V	1	-8	-9	-10	
Kunszentmiklós	• V	7	-8	-15	-15	
Tiszakécske	• V	9	-6	-17	-18	
Balassagyarmat	• ≡	6	-9	-16	-18	
Romhány	• ⌴	8	-9	-17	-18	
Salgótarján	• ⌴	5	-12	-12	-12	
Eger	• ≡	5	-4	-12	-16	3
Galyatető	•	37	3	-1	-4	
Gyöngyös	•	3	-5	-15	-15	
Kékestető	•	41	6	0	-0	7
Kompolt	•	3	-5	-11	-17	2
Lőrinci	• V	6	-6	-16	-20	
Poroszló	• V	5	-8	-15	-18	
Jászapáti	•	5	-7	-16	-16	
Jászberény	• V	5	-7	-16	-18	
Karcag	–	–	–	–	–	
Szolnok	• V	10	-9	-17	-18	4
Tiszaroff	–	–	–	–	–	
Túrkeve	• V	7	-9	-17	-20	2
Kistelek	–	–	–	–	–	
Makó	•	3	-8	-11	-11	
Szeged	•	2	-9	-9	-9	0
Szentes	• V	2	-8	-13	-15	
Borsodnádasd	–	–	–	–	–	
Fügöd	• V	6	-7	-16	-20	
Hidasnémeti	• V	7	-5	-15	-17	
Jósvafő	• V	8	-1	-11	-17	2
Lillafüred						
Miskolc	• V	7	-7	-17	-18	–
Putnok	• V	1	-12	-12	-13	
Sárospatak	–	–	–	–	–	–
Szendrőlád	–	–	–	–	–	
Tokaj	• =	6	-7	-13	-14	
Kisvárda	• =	16	-8	-18	-25	1
Mátészalka	• V	10	-7	-15	-20	
Nyíregyháza	• =	6	-6	-17	-20	3
Nyírlugos	–	–	–	–	–	
Pátyod	• V	2	-6	-22	-23	
Tiszabecs	• V	6	–	-23		
Vásárosnamény	• V	6	-5	-17	-19	
Záhony	•	5	-10	-19	-20	
Berettyóújfalu	• ≡	15	-12	-18	-20	
Debrecen	• ⌴	13	-8	-20	-23	2
Hajdúdorog	•	7	-7	-14	–	
Hortobágy	–	–	–	–	–	
Körösszakál	• V	4	-9	-19	-19	
Polgár	•	5	-6	-14	-14	
Békéscsaba	• V	5	-8	-16	-17	3
Mezőhegyes	• V	4	-9	-13	-16	0
Orosháza	–	–	–	–	–	
Szarvas	• V	7	-10	-17	-20	2
Szeghalom	–	–	–	–	–	

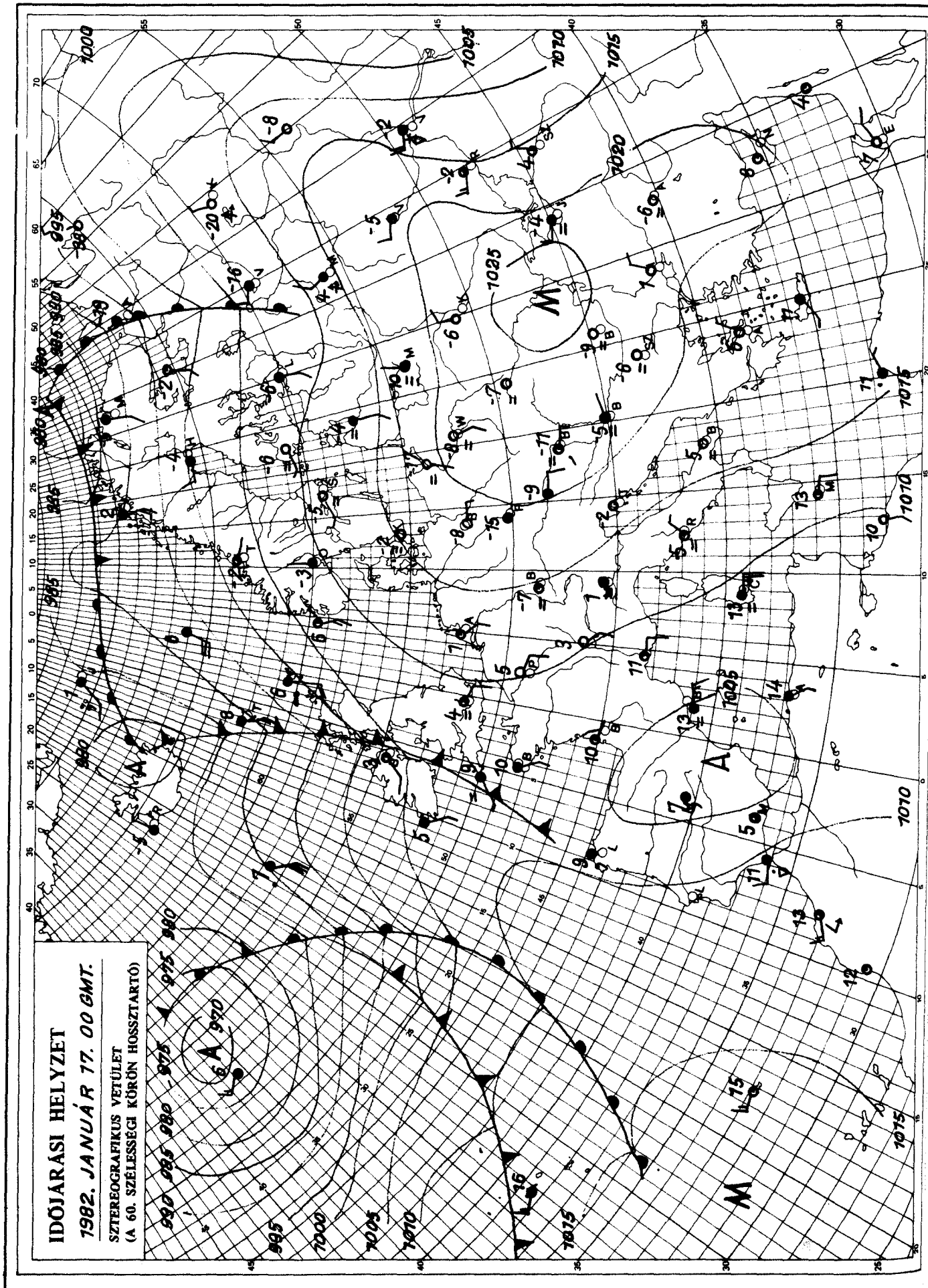

KIADJA: ORSZÁGOS METEOROLÓGIAI SZOLGÁLAT
Készíti: Központi Előrejelző Intézet Analízis- és Rövidtávú Prognózis Központja – T.: 273-018
Megjelenik naponként
Évi előfizetési díja: 1760,- Ft. – Megrendelhető: 1024 Budapest, II., Kitaibel Pál u. 1. – T.: 353-500
Kiadásért felel: az OMSZ elnöke – Szerkesztésért felel: a KEI igazgatója

IDŐJÁRÁSI NAPIJELENTÉS

ЕЖЕДНЕВНЫЙ МЕТЕОРОЛОГИЧЕСКИЙ БЮЛЛЕТЕНЬ • DAILY WEATHER REPORT
BULLETIN QUOTIDIEN DE TEMPS • TÄGLICHER WETTERBERICHT

95. évfolyam 18. szám • Budapest • 1982. január 18. hétfő

Az időjárási helyzet és a várható időjárás:

Szárazföldünk legnagyobb részén anticiklon alakitja az időjárást. Számottevő csapadékot emiatt továbbra sem jelentenek. Erősen párás, sokfelé tartósan ködös az idő. A hőmérséklet csúcsértéke Közép-Európában általában 6, 8 fokkal marad el a sokéves átlagtól. A kontinens nyugati, északnyugati partvidékét enyhe, óceáni léghullámok érintik, igy arrafelé változékony, szokatlanul enyhe az idő.

Hazánkban vasárnap az északi, északkeleti megyékben 2, 5 órán át sütött a nap, máshol túlnyomóan borult maradt az ég. Néhány helyen jelentéktelen mennyiségü hódara hullott. Erősen párás, főként keleten tartósan ködös volt az idő. A hőmérséklet csúcsértéke vasárnap általában -3 és -8 fok között váltakozott, de a ködös vidékeken kora délután is csak -9, -11 fokot mértek. Hétfő hajnalra az ország nagy részén -7, -13 fokig hült le a levegő, de elsősorban az északi és keleti vidékekről -15, -20 fokot is jelentettek. Hétfőn délelőtt túlnyomóan borult, párás, többfelé ködös maradt az idő. A hőmérséklet 11 órakor -6 és -14 fok között alakult.

Ma 12 órakor Budapesten a hőmérséklet -9 fok, a tengerszintre átszámitott légnyomás 1035 mbar, gyengén süllyed.

Várható időjárás kedd estig:

Túlnyomóan borult, erősen párás, éjszaka sokfelé, napközben elszórtan ködös idő.
Legföljebb jelentéktelen hódara-hullás.
Gyenge légmozgás.
Várható legalacsonyabb éjszakai hőmérséklet: általában -8 és -13, északkeleten -15, és -20 fok között,
legmagasabb nappali hőmérséklet kedden: az ország nagy részén -4 és -9 fok között, a tartósan ködös helyeken -10 fok körül.

Németh Lajos s.k.

TÁVOLABBI KILÁTÁSOK SZERDÁTÓL-SZOMBATIG:

A hét végéig nem várható lényeges változás időjárásunkban.
Tovább tart a hideg téli idő.
Legalacsonyabb hőmérséklet: -8, -13 a keleti, északkeleti országrészben -15, -20 fok között.
Legmagasabb nappali hőmérséklet: általában -4, -9 fok között, a napközben is ködös helyeken kevéssel -10 fok alatt.
Jelentős mennyiségü /legalább 5 mm/ csapadék nem valószinü.

KÖZÉPTÁVÚ ELŐREJELZŐ OSZTÁLY

A hőmérséklet napi középértéke és eltérése a 100 évi átlagtól /Budapest belterületén/:

1982. I. 17.	-7,8°C	-7,0°C

1871 óta ezen a napon Budapesten előfordult

legmagasabb hőmérséklet:	12,8°C /1917/,	
legalacsonyabb hőmérséklet:	-14,8°C /1963/.	82.82.

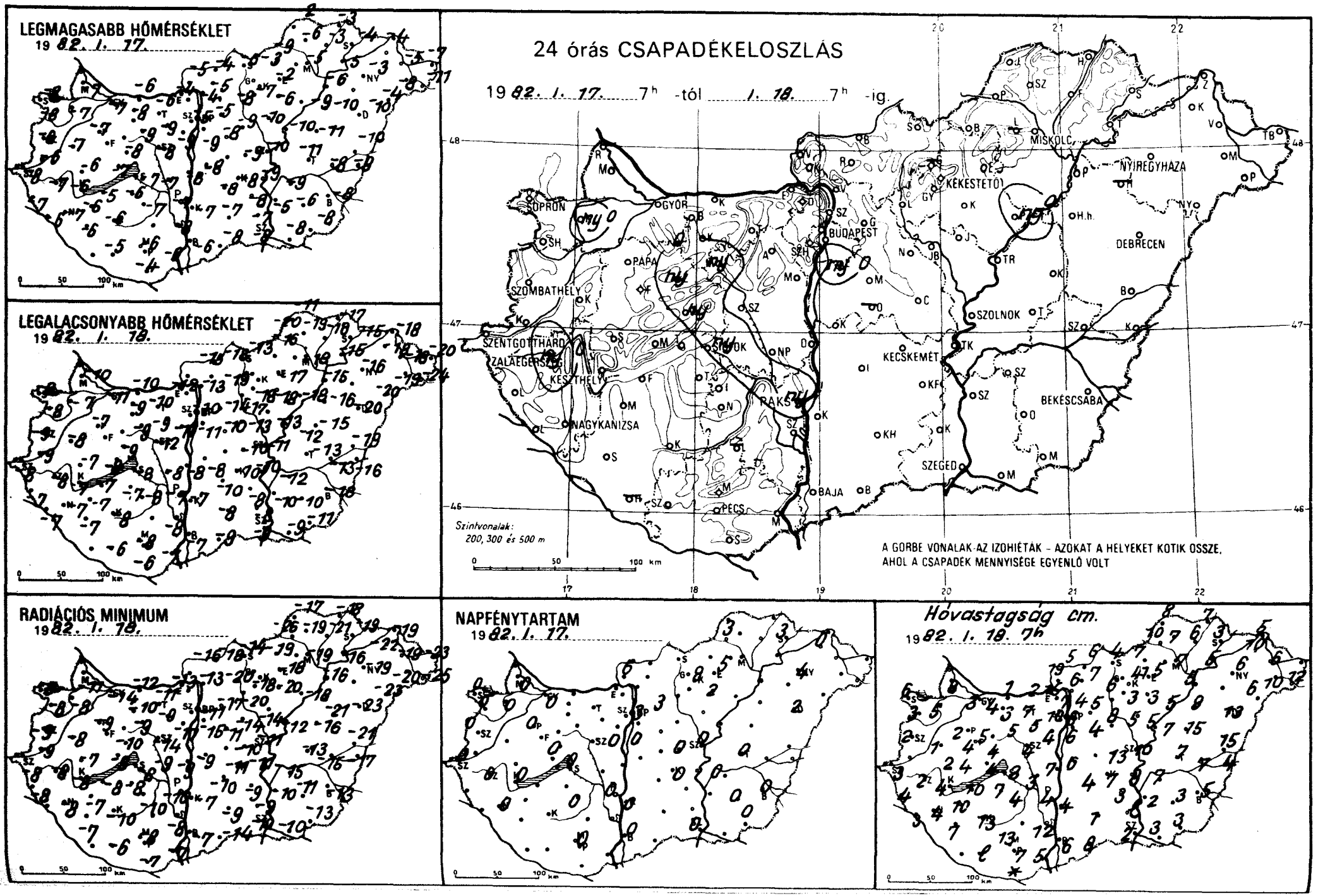
LEGMAGASABB HŐMÉRSÉKLET
1982. I. 17.
LEGALACSONYABB HŐMÉRSÉKLET
1982. I. 18.
RADIÁCIÓS MINIMUM
1982. I. 18.
24 órás CSAPADÉKELOSZLÁS
1982. I. 17. 7h -tól I. 18. 7h -ig.
SOPRON
GYŐR
BUDAPEST
MISKOLC
NYÍREGYHÁZA
KÉKESTETŐ
DEBRECEN
SZOMBATHELY
PAPA
SZOLNOK
SZENTGOTTHÁRD
ZALAEGERSZEG
KESZTHELY
NAGYKANIZSA
KECSKEMÉT
BÉKÉSCSABA
PAKS
SZEGED
BAJA
PÉCS
Szintvonalak:
200, 300 és 500 m
A GÖRBE VONALAK AZ IZOHIÉTÁK - AZOKAT A HELYEKET KÖTIK ÖSSZE,
AHOL A CSAPADÉK MENNYISÉGE EGYENLŐ VOLT
NAPFÉNYTARTAM
1982. I. 17.
Hóvastagság cm.
1982. I. 18. 7h

1982.I.18. 7 h-ig az utolsó 24 óra adatai

állomás	csapadék (mm)	Hó cm	max. hőmérséklet	min. hőmérséklet	rad. min.	Előző nap napos órái
Győr	• V	3	-7	-11	-14	0
Kapuvár	ny *	5	-7	-7	-8	0
Mosonmagyaróvár	• V	8	-7	-10	-11	0
Rajka	–	–	–	–	–	–
Sopron	• V =	6	-8	-8	-8	0
Sopronhorpács	• V	3	-8	-8	-8	0
Káld	• V	1	-7	-8	-8	
Körmend	•	–	-6	-9	-9	
Szentgotthárd	• =	3	-8	-8	-8	0
Szombathely	• V =	2	-8	-9	-9	0
Lenti	•	4	-7	-7	-8	
Letenye	• V	3	-6	-7	–	
Nagykanizsa	• =	4	-7	-7	-8	0
Zalaegerszeg	ny * V =	2	-7	-8	-8	0
Farkasgyepű	• V	4	-6	-9	-10	
Keszthely	• =	4	-6	-7	-8	0
Mencshely	• V	4	-8	-10	-10	0
Pápa	• =	2	-7	-7	-9	0
Sümeg	• V =	2	-6	-7	-7	
Tihany	• =	4	-7	-8	-8	
Veszprém	ny =, V	4	-8	-9	-10	
Zirc	ny =, V	5	-8	-11	-11	
Fonyód	•	10	-5	-7	-8	
Homokszt. györgy	–	–	–	–	–	–
Kaposvár	•	13	-6	-8	-10	
Marcali	•	10	-6	-7	-7	
Siófok	ny * =	3	-7	-8	-8	0
Somogyszob	• V	7	-6	-7	-7	
Tab	• V	7	-6	-7	-8	
Bábolna	• V	4	-7	-11	-13	
Esztergom	• =	2	-4	-12	-13	
Kisbér	• =	3	-8	-9	-10	
Komárom	• V	1	-6	-10	-12	
Tatabánya	•	7	-6	-10	-11	
Alcsútdoboz	• V	5	-9	-9	-9	
Dunaújváros	• =	7	-8	-8	-9	
Martonvásár	• V	4	-9	-11	-17	0
Mór	ny *	5	-9	-9	-9	
Nagyhörcsökp.	• V	3	-7	-8	-9	
Szabadbattyán	• V	4	-8	-12	-14	
Tegszemcse	• V	4	-7	-8	-10	0
Jengyel	– =	–	–	–	–	
Baks	ny * =	4	-7	-7	-10	0
Szekszárd	•	12	-8	-8	-8	
Arpádtető	• V	13	-8	-9	-9	
Bohács	• V	5	-6	-7	-7	
Pécs	• V	7	-6	-8	-8	0
Siklós	• =	folt	-4	-6	-7	
Szigetvár	• =	lep.	-5	-6	-6	
Udaörs	• V	7	-8	-11	-12	
P. Lőrinc	ny * V	6	-9	-11	-15	0
P. Met. Int.	• =	6	-5	-10	-11	3
P. Szab. hegy	• V	10	-3	-14	-15	
Ugléd	• V	13	-9	-10	-10	0
Nbogókő	•	15	1	-7	-8	
Nöllő	• V	5	-5	-14	-17	3
Tályrét	• V	19	-4	-18	-18	
Nnor	• V	4	-8	-10	-11	
Ugykáta	• V	8	-9	-13	-14	
Entendre	• =	4	-5	-11	-11	

1982.I.18. 7 h-ig az utolsó 24 óra adatai

állomás	csapadék (mm)	Hó cm	max. hőmérséklet	min. hőmérséklet	rad. min.	Előző nap napos órái
Vác	• V	6	-4	-13	-13	
Vámosmikola	• V	5	-5	-15	-16	6
Baja	• V	6	-6	-7	-7	0
Bácsalmás	• V	8	-8	-9	-14	
Izsák	• V	4	-8	-10	-10	
Kalocsa	• V	4	-7	-7	-7	0
Kecskemét	• V	7	-8	-10	-11	0
Kiskunfélegyháza	•	3	-8	-8	-9	
Kiskunhalas	• V	1	-7	-8	-9	
Kunszentmiklós	• =	6	-8	-8	-9	
Tiszakécske	• V	9	-9	-10	-11	
Balassagyarmat	• =	6	-4	-18	-18	
Romhány	• =	7	-5	-19	-20	
Salgótarján	• V	4	-6	-13	-14	
Eger	• =	5	-2	-17	-18	5
Galyatető	–	–	–	–	–	
Gyöngyös	• V	3	-7	-18	-18	
Kékestető	•	41	4	-2	-3	8
Kompolt	• V	3	-6	-18	-20	2
Lőrinci	• V	6	-8	-17	-20	
Poroszló	ny * V	5	-9	-18	-18	
Jászapáti	• V	5	-10	-13	-14	
Jászberény	• V	5	-10	-14	-16	
Karcag	• V	15	-11	-15	-16	
Szolnok	• V	10	-10	-11	-11	0
Tiszaroff	• V	7	-10	-12	-12	
Túrkeve	•	7	-11	-13	-13	0
Kistelek	• V	lep.	-7	-8	-9	
Makó	•	3	-8	-9	-10	
Szeged	• =	2	-8	-9	-10	0
Szentes	• V	2	-5	-10	-10	
Borsodnádasd	• =	7	-3	-16	-19	
Függöd	• V	6	-3	-18	-21	
Hidasnémeti	• V	7	-3	-17	-18	
Jósvafő	• ⌴	8	-2	-11	-17	3
Lillafüred	–	–	–	–	–	
Miskolc	• V	7	-5	-18	-19	–
Putnok	• V	10	-9	-20	-26	
Sárospatak	• V	3	-4	-15	-19	3
Szendrőlád	• V	7	-6	-19	-19	
Tokaj	• V	5	-5	-15	-16	
Kisvárda	• =	10	-2	-18	-22	0
Mátészalka	• V	10	-8	-19	-20	
Nyíregyháza	• =	6	-3	-16	-19	4
Nyírlugos	• =	6	-4	-20	-23	
Pátyod	• V	12	-11	-24	-25	
Tiszabecs	• V	–	-7	-20	-23	
Vásárosnamény	• =	6	-5	-18	-19	
Záhony	• V	5	-4	-18	-19	
Berettyóújfalu	• =	15	-10	-19	-21	
Debrecen	• V	13	-10	-20	-23	2
Hajdúdorog	–	–	–	–	–	
Hortobágy	• =	9	-10	-16	-21	
Körösszakál	• V	4	-9	-16	-17	
Polgár	• =	5	-6	-15	-16	
Békéscsaba	• V	5	-8	-13	-13	–
Mezőhegyes	• V	3	-8	-11	-13	0
Orosháza	• V	3	-6	-10	-11	0
Szarvas	•	7	-9	-12	-15	0
Szeghalom	• =	7	-8	-13	-15	

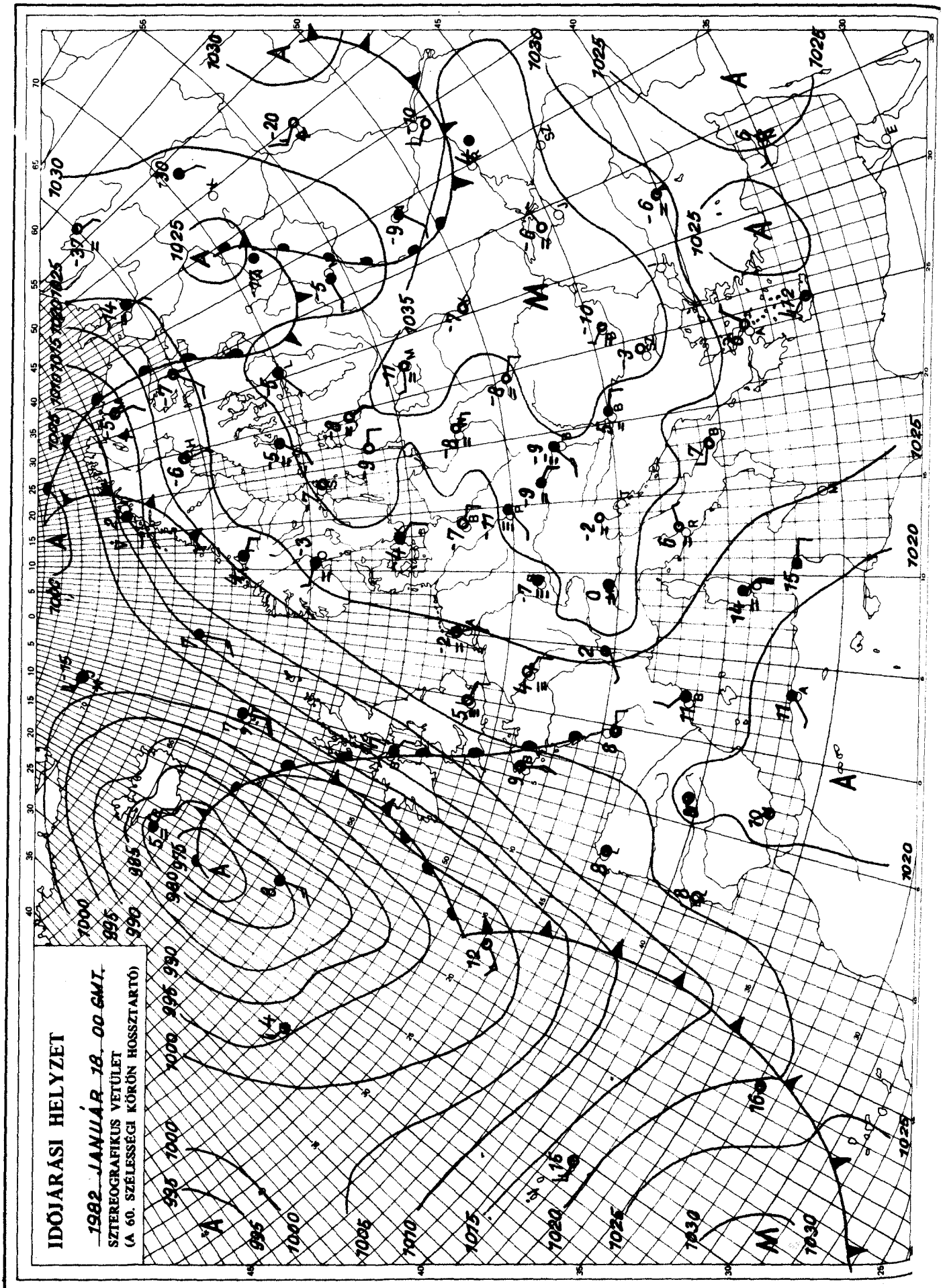

KIADJA: ORSZÁGOS METEOROLÓGIAI SZOLGÁLAT
Készíti: Központi Előrejelző Intézet Analízis- és Rövidtávú Prognózis Központja – T.: 273-018
Megjelenik naponként
Évi előfizetési díja: 1760,- Ft. – Megrendelhető: 1024 Budapest, II., Kitaibel Pál u. 1. – T.: 353-500
Kiadásért felel: az OMSZ elnöke – Szerkesztésért felel: a KEI igazgatója

IDŐJÁRÁSI NAPIJELENTÉS

ЕЖЕДНЕВНЫЙ МЕТЕОРОЛОГИЧЕСКИЙ БЮЛЛЕТЕНЬ · DAILY WEATHER REPORT
BULLETIN QUOTIDIEN DE TEMPS · TÄGLICHER WETTERBERICHT

95. évfolyam 19.szám + Budapest + 1982. január 19. kedd

Az időjárási helyzet és a várható időjárás:

Már napok óta szinte változatlan kontinensünk időjárása. A szárazföld nyugati, északnyugati partvidékét enyhe, óceáni léghullámok érintik. Hatásukra a Brit-szigeteken, a Skandináv-félsziget nyugati és északi vidékein változékony, sokfelé szeles, csapadékos az idő. A hőmérséklet csúcsértéke több fokkal meghaladja a sokévi átlagot. Északkelet-Európából havazásokat, hózáporokat jelentenek. Kontinensünk többi részén egy hatalmas kiterjedésü anticiklon található. Területén gyenge a légmozgás, párás, sokfelé tartósan ködös az időjárás. Számottevő csapadék nem hullik. Szerda estig a Kárpát-medence időjárását továbbra is az anticiklon határozza meg.

Hazánkban hétfőn az északkeleti országrészben néhány órára kisütött a nap, másutt túlnyomóan borult maradt az ég. Főleg keleten helyenként napközben is megmaradt a köd, és a ködös részeken kora délután is -8, -12 fokot mutattak a hőmérők. Az ország más vidékein a legmagasabb nappali hőmérséklet általában -3 és -8 fok között váltakozott. Elszórtan jelentéktelen mennyiségü hódara hullott. Kedd hajnalra nyugaton és délen -7, -12, máshol -13, -20 fokig hült le a levegő. Csaknem országszerte képződött sürü köd, zuzmarával. A köd nagy része még délelőtt is megvolt. Sokfelé maradt borult az ég, csupán kisebb körzetekben sütött ki a nap. A hőmérséklet 11 órakor -7 és -18 fok között alakult.

Ma 12 órakor Budapesten a hőmérséklet -9 fok volt, a tengerszintre átszámitott légnyomás 1034 mb, alig változik.

Várható időjárás szerda estig:

Folytatódik a túlnyomóan borult, párás, többfelé napközben is ködös idő. Számottevő csapadék nem várható, legfeljebb jelentéktelen hódara lehet. A szél gyenge, legfeljebb mérsékelt lesz.

A várható legalacsonyabb éjszakai hőmérséklet általában -8 és -13, északkeleten -15 és -20 fok között,
legmagasabb nappali hőmérséklet szerdán általában -5 és -10 fok között, a tartósan ködös tájakon kevéssel -10 fok alatt.

Bozóki István s.k.

A hőmérséklet napi középértéke és eltérése a 100 évi átlagtól /Budapest belterületén/:

1982.I.18.	-7,3°C,	-6,2°C.

1871 óta ezen a napon Budapesten előfordult

Legmagasabb hőmérséklet	14,0°C /1975/
Legalacsonyabb hőmérséklet	-17,2°C /1891/

82.083.

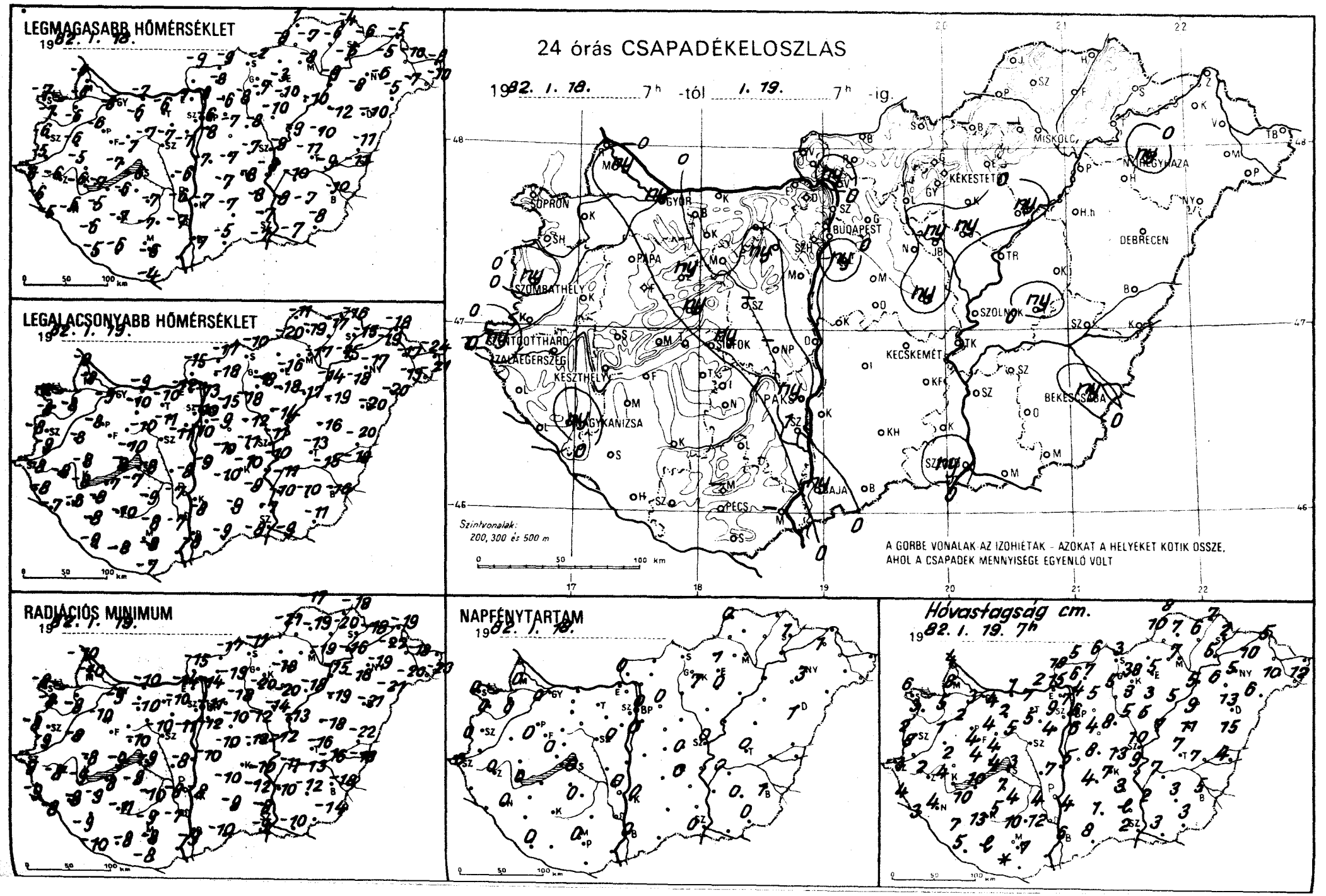
LEGMAGASABB HŐMÉRSÉKLET
1982. I. 18.
LEGALACSONYABB HŐMÉRSÉKLET
1982. I. 19.
RADIÁCIÓS MINIMUM
1982. I. 19.
24 órás CSAPADÉKELOSZLAS
1982. I. 18. 7h -tól I. 19. 7h -ig.
Szintvonalak: 200, 300 és 500 m
A GÖRBE VONALAK AZ IZOHIÉTÁK - AZOKAT A HELYEKET KÖTIK ÖSSZE, AHOL A CSAPADÉK MENNYISÉGE EGYENLŐ VOLT
NAPFÉNYTARTAM
1982. I. 18.
Hóvastagság cm.
1982. I. 19. 7h
SOPRON
GYŐR
BUDAPEST
MISKOLC
DEBRECEN
NYÍREGYHÁZA
KÉKESTETŐ
SZOMBATHELY
PAPA
SZOLNOK
SZEGED
KECSKEMÉT
KESZTHELY
NAGYKANIZSA
PÉCS
PAKS
BÉKÉSCSABA

1982.I.19. 7h-ig az utolsó 24 óra adatai						Előző nap napos órái
állomás	csapadék (mm)	Hó cm	max. hőmérséklet	min. hőmérséklet	rad. min.	
Győr	ny ≡,V	3	-6	-9	-9	0
Kapuvár	. V	5	-6	-8	-8	0
Mosonmagyaróvár	ny * V	8	-6	-9	-10	0
Rajka	. V	4	-5	-9	-10	
Sopron	. V	6	-7	-8	-8	0
Sopronhorpács	. V	3	-7	-8	-8	0
Káld	. V	1	-6	-8	-8	
Körmend	. ≡	8	-5	-9	-9	
Szentgotthárd	ny * V =	3	-6	-8	-9	0
Szombathely	ny * ≡	2	-6	-8	-8	0
Jenti	. V	4	-6	-8	-9	
Vetenye	. V	3	-5	-7	-8	
Nagykanizsa	ny * =	4	-6	-8	-8	0
Zalaegerszeg	. V	2	-6	-8	-8	0
Farkasgyepű	. V	4	-6	-9	-10	
Keszthely	. =	4	-6	-8	-9	0
Mencshely	. V	4	-7	-10	-11	0
Pápa	. =	2	-6	-8	-10	0
Sümeg	. V ≡	2	-5	-8	-8	
Tihany	. V	4	-7	-8	-9	
Veszprém	ny ≡,V	4	-7	-10	-10	
Zirc	ny ≡,V	4	-6	-15	-17	
Fonyód	.	10	-7	-7	-8	
Homokszt. györgy	.	5	-5	-9	-10	0
Kaposvár	. V	13	-7	-10	-11	
Marcali	. =	10	-5	-8	-9	
Siófok	ny * ⌴ =	3	-6	-8	-9	0
Somogyszob	. V	7	-6	-8	-9	
Tab	. V	7	-6	-7	-9	
Bábolna	. V	4	-7	-10	-10	
Esztergom	. V	2	-7	-12	-14	
Kisbér	. ≡	2	-6	-10	-10	
Komárom	. V	1	-7	-9	-10	
Tatabánya	. V	7	-6	-10	-10	
Alcsútdoboz	ny * V	5	-7	-11	-11	
Dunaújváros	.	7	-6	-8	-8	
Martonvásár	. V	4	-7	-11	-11	
Mór	. V	5	-7	-10	-10	
Nagyhörcsökp.	–	–	–	–	–	
Szabadbattyán	–	–	–	–	–	
Fregszemcse	. =	4	-7	-9	-10	0
Csengyel	. ≡	10	-7	-8	-9	
Paks	ny *	4	-6	-7	-8	0
Szekszárd	1 *	12	-7	-7	-7	
Árpádtető	–	–	–	–	–	
Mohács	–	–	–	–	–	
Pécs	. V	7	-6	-8	-8	0
Siklós	. =	folt	-4	-7	-8	
Szigetvár	. ≡	lep.	-6	-8	-8	
Mudaörs	. V	7	-7	-10	-10	
Vp. Lőrinc	ny * V	6	-8	-10	-12	0
Vp. Met. Int.	. ≡	6	-6	-10	-11	0
Vp. Szab. hegy	.	9	-5	-7	-10	
Tegléd	ny ≡,V	13	-7	-11	-12	0
Vobogókő	.	15	2	-4	-6	
Zödöllő	. V	5	-6	-15	-18	0
Király rét	. V	18	-6	-14	-17	
Monor	. ≡	4	-7	-9	-10	
Nagykáta	. V	8	-8	-12	-12	
Szentendre	. V	4	-7	-12	-13	

82.I.19.07 h-ig az utolsó 24 óra adatai						Előző nap napos órái
állomás	csapadék (mm)	Hó cm	max. hőmérséklet	min. hőmérséklet	rad. min.	
Vác	ny * V	6	-8	-13	-14	
Vámosmikola	. V	5	-9	-15	-15	0
Baja	ny * V	6	-7	-8	-9	0
Bácsalmás	. V	8	-5	-9	-10	
Izsák	. V	4	-7	-10	-10	
Kalocsa	. V	4	-7	-8	-8	0
Kecskemét	. V	7	-8	-10	-10	0
Kiskunfélegyháza	.	3	-8	-9	-12	
Kiskunhalas	. V	1	-7	-9	-9	
Kunszentmiklós	. ≡	5	-7	-9	-10	
Tiszakécske	. V	9	-8	-10	-11	
Balassagyarmat	. V	6	-9	-17	-17	
Romhány	. V	7	-8	-18	-19	
Salgótarján	. ⌴	3	-2	-10	-11	
Eger	. ≡	5	-3	-16	-18	1
Galyatető	–	–	–	–	–	
Gyöngyös	. V	3	-7	-18	-18	
Kékestető	.	38	2	-2	-4	7
Kompolt	. V	3	-10	-18	-20	0
Lőrinci	. V	5	-8	-18	-20	
Poroszló	ny * V	5	-10	-17	-18	
Jászapáti	ny * V	5	-10	-14	-14	
Jászberény	ny * V	5	-7	-15	-15	
Karcag	. V	11	-10	-16	-18	
Szolnok	. V	10	-9	-11	-12	0
Tiszaroff	. V	7	-9	-13	-13	
Túrkeve	ny *	7	11	-13	-16	0
Kistelek	. V	lep.	-7	-7	-8	
Makó	.	3	-7	-9	-10	
Szeged	ny * =	2	-7	-8	-9	0
Szentes	. V	2	-8	-10	-10	
Borsodnádasd	–	–	–	–	–	
Füged	.	6	-6	-17	-20	
Hidasnémeti	. =	7	-4	-16	-18	
Jósvafő	. ⌴	8	1	-11	-17	4
Lillafüred	–	–	–	–	–	
Miskolc	.	7	-8	-17	-19	–
Putnok	. V	10	-8	-20	-21	
Sárospatak	. V	2	-6	-15	-18	1
Szendrőlád	. V	7	-7	-19	-19	
Tokaj	. V	5	-6	-15	-16	
Kisvárda	. V	10	-5	-19	-22	1
Mátészalka	. V	10	-7	-19	-20	
Nyíregyháza	ny * V	5	-6	-17	-19	3
Nyírlugos	. ≡	6	-5	-20	-21	
Pátyod	. V	12	-10	-21	-23	
Tiszabecs	. V	–	-8	-24	–	
Vásárosnamény	. V	6	-10	-17	-18	
Záhony	. ≡	5	-5	-18	-19	
Berettyóújfalu	. ≡	15	-11	-20	-22	
Debrecen	. V	13	-10	-20	-21	1
Hajdúdorog	. ≡	6	-8	-18	-18	
Hortobágy	. ≡	9	-12	-19	-19	
Körösszakál	. V	4	-11	-18	-18	
Polgár	. ≡	5	-9	-14	-15	
Békéscsaba	ny * V	5	-10	-16	-18	1
Mezőhegyes	. V	3	-8	-11	-14	0
Orosháza	. V	3	-7	-10	-12	0
Szarvas	.	7	-10	-11	-13	0
Szeghalom	. ≡	7	-9	-15	-16	

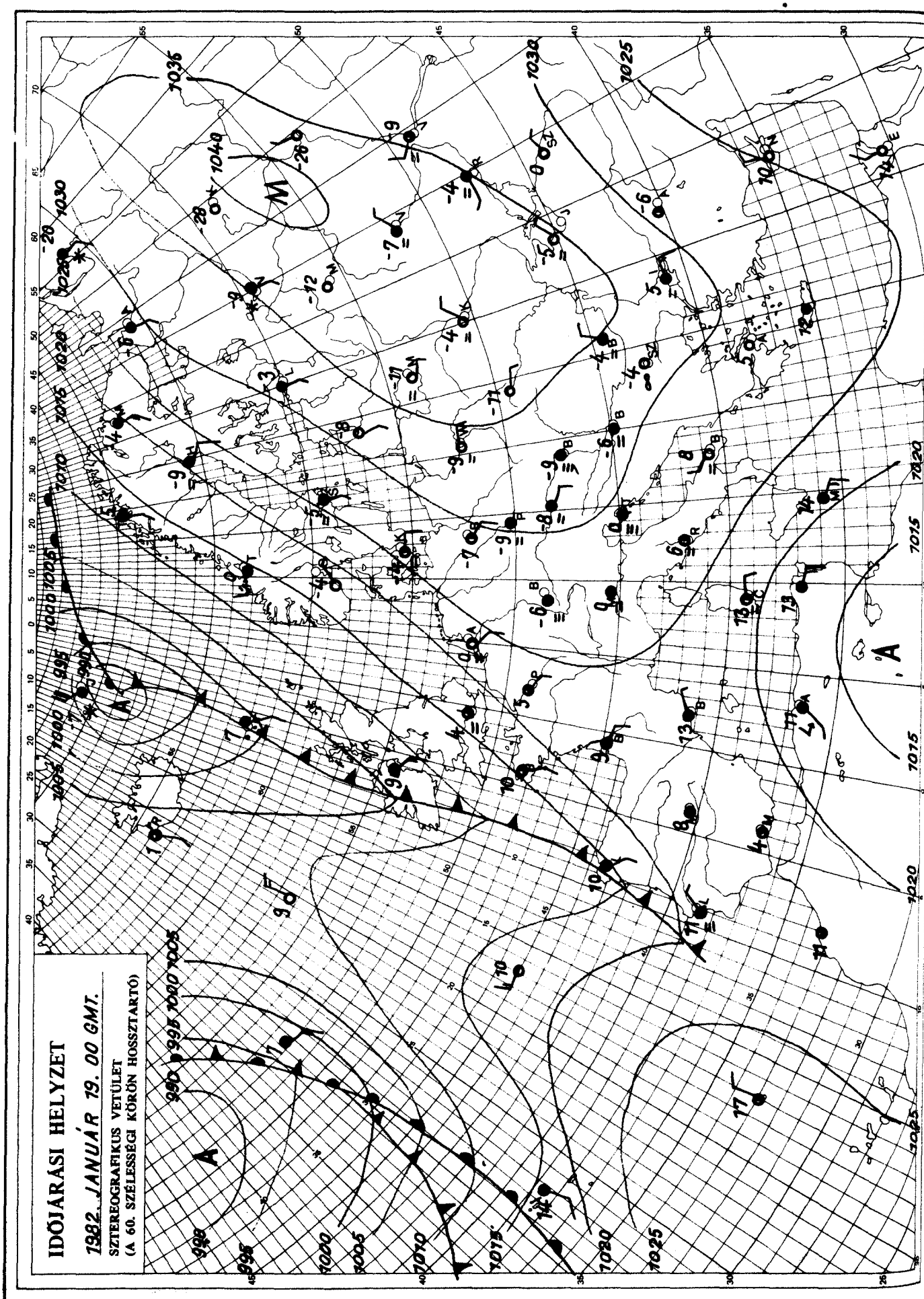

KIADJA: ORSZÁGOS METEOROLÓGIAI SZOLGÁLAT
Készíti: Központi Előrejelző Intézet Analízis- és Rövidtávú Prognózis Központja – T.: 273-018
Megjelenik naponként
Évi előfizetési díja: 1760,- Ft. – Megrendelhető: 1024 Budapest, II., Kitaibel Pál u. 1. – T.: 353-500
Kiadásért felel: az OMSZ elnöke – Szerkesztésért felel: a KEI igazgatója

IDŐJÁRÁSI NAPIJELENTÉS

ЕЖЕДНЕВНЫЙ МЕТЕОРОЛОГИЧЕСКИЙ БЮЛЛЕТЕНЬ · DAILY WEATHER REPORT
BULLETIN QUOTIDIEN DE TEMPS · TÄGLICHER WETTERBERICHT

95. évfolyam 20. szám + Budapest + 1982. január 20. szerda

Az időjárási helyzet és a várható időjárás:

Az óceáni eredetü léghullámok változatos, enyhe időjárást okoznak a Brit-szigeteken, valamint a kontinens nyugati partvidékein. Hasonlóan változékony az idő a Skandináv-félszigeten, továbbá a Szovjetunió európai területének északi részén. Ott szórványosan havazik. Közép- és Kelet-Európa felett már napok óta magas nyomású légköri képződmény helyezkedik el. Csendes, párás, többfelé tartósan ködös idő van. Számottevő csapadék sehol sincs, csupán jelentéktelen mennyiségü hódaráról érkezik jelentés. Az évszakhoz képest is hideg van, a hőmérséklet csúcsértéke több fokkal elmarad az ilyenkor szokásostól.

Hazánkban kedden időnként elvékonyodott a felhőzet. Országszerte párás, főként keleten tartósan ködös idő volt, helyenként zuzmaralerakódással. A legmagasabb nappali hőmérséklet általában -6 és -10 fok között, a tartósan ködös tájakon pedig kevéssel -10 fok alatt alakult. Szerda hajnalban az ország nagy részén -8 és -13, északkeleten viszont -15 és -20 fok között volt a hőmérséklet. Ma délelőtt is folytatódott a borult, párás, ködös idő, néhol kevés hódarával. A hőmérséklet 11 órakor az országban -5 és -16 fok között váltakozott.

Ma 12 órakor Budapesten a hőmérséklet -7 fok, a tengerszintre átszámitott légnyomás 1034 mb, változatlan.

Várható időjárás csütörtök estig:

Az ország nagy részén továbbra is borult, párás, ködös idő, csaknem mindenütt jelentéktelen mennyiségü hódarával. Főként északon,északkeleten, illetve a hegycsúcsok térségében néhány órás napsütés. Többnyire gyenge légmozgás.

Várható legalacsonyabb éjszakai hőmérséklet általában -10, -15 fok között, északkeleten -15, -20 fok között,
legmagasabb nappali hőmérséklet csütörtökön általában -4, -9 fok között, a ködös területeken kevéssel -10 fok alatt.

Bozóki István és Török Dénes s.k.

A hőmérséklet napi középértéke és eltérése a 100 évi átlagtól /Budapest belterületén/:

1982.I.19. -7,5°C, -6,6°C.

1871 óta ezen a napon Budapesten előfordult

legmagasabb hőmérséklet 9,8°C /1920/
legalacsonyabb hőmérséklet -15,7°C /1942/

82.084.

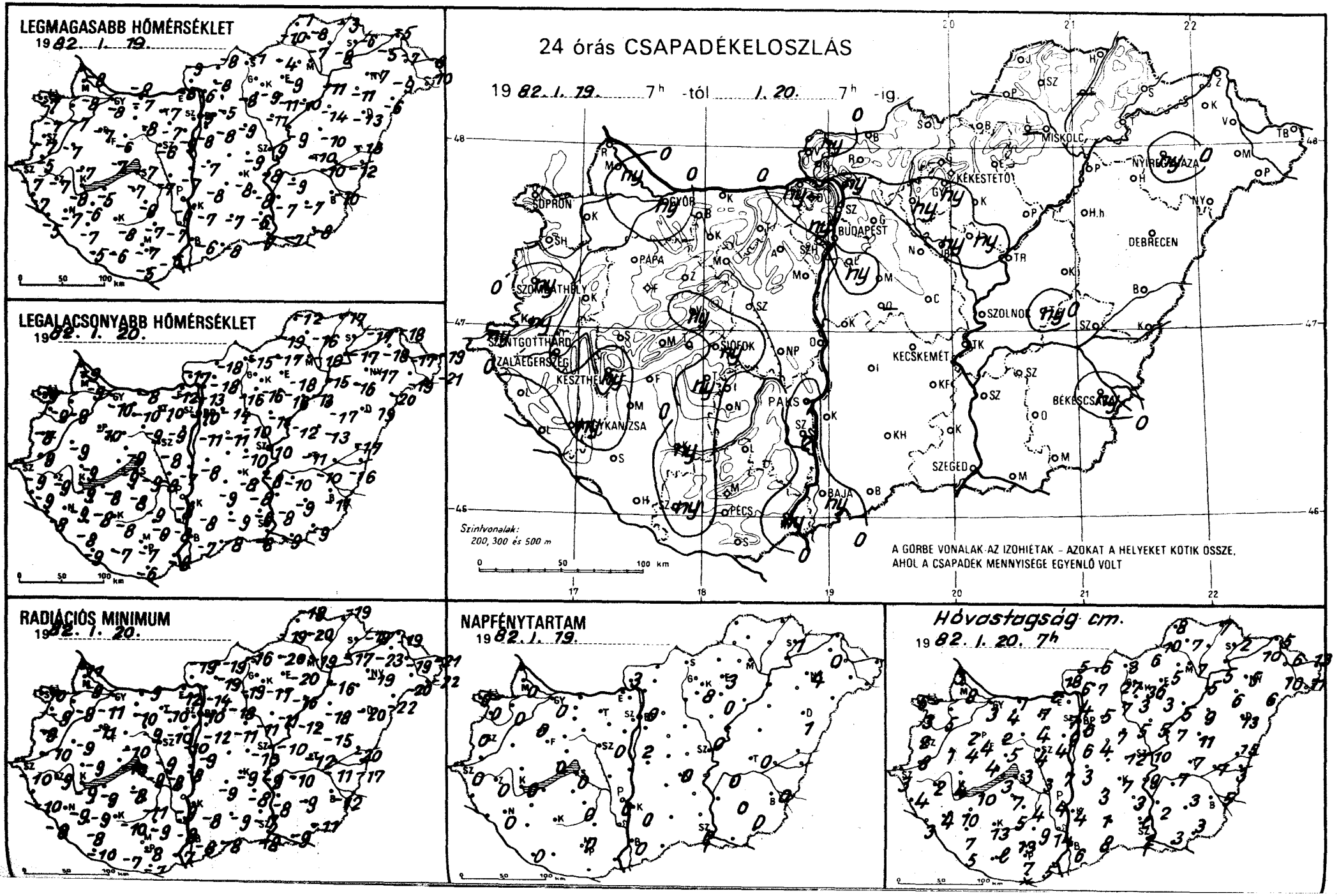
LEGMAGASABB HŐMÉRSÉKLET
1982. I. 19.
LEGALACSONYABB HŐMÉRSÉKLET
1982. I. 20.
RADIÁCIÓS MINIMUM
1982. I. 20.
24 órás CSAPADÉKELOSZLÁS
1982. I. 19. 7h -tól I. 20. 7h -ig.
Szintvonalak: 200, 300 és 500 m
A GÖRBE VONALAK AZ IZOHIÉTÁK – AZOKAT A HELYEKET KÖTIK ÖSSZE, AHOL A CSAPADÉK MENNYISÉGE EGYENLŐ VOLT
NAPFÉNYTARTAM
1982. I. 19.
Hóvastagság cm.
1982. I. 20. 7h
SOPRON
GYŐR
BUDAPEST
MISKOLC
DEBRECEN
PAPA
SZOMBATHELY
SZOLNOK
KECSKEMÉT
PAKS
BÉKÉSCSABA
SZEGED
BAJA
PÉCS
KESZTHELY
SZENTGOTTHÁRD
ZALAEGERSZEG
KÉKESTETŐ
NYÍREGYHÁZA
0 50 100 km

1982. I. 20. 07 h-ig az utolsó 24 óra adatai						Előző nap napos órái
állomás	csapadék (mm)	Hó cm	max. hőmérséklet	min. hőmérséklet	rad. min.	
Győr	ny * V	3	-8	-10	-11	0
Kapuvár	. V	5	-7	-9	-9	0
Mosonmagyaróvár	ny * V	8	-8	-9	-9	0
Rajka	. V	3	-8	-9	-11	
Sopron	. V	6	-7	-9	-10	0
Sopronhorpács	. V	3	-7	-9	-9	0
Káld	. V	1	-7	-9	-9	
Körmend	ny *	8	-5	-9	-10	
Szentgotthárd	ny * V =	3	-7	-9	-10	0
Szombathely	ny * =	2	-7	-8	-9	0
Lenti	. V	4	-7	-9	-10	
Letenye	. V	3	-5	-8	-8	
Nagykanizsa	ny * =	4	-7	-9	-9	0
Zalaegerszeg	. V =	2	-7	-9	-9	0
Farkasgyepű	. V	4	-7	-10	-11	
Keszthely	ny * V	4	-8	-9	-9	0
Mencshely	. V	4	-8	-10	-11	0
Pápa	. V =	2	-7	-10	-11	0
Sümeg	. V =	2	-7	-9	-9	
Tihany	. V	3	-7	-9	-10	
Veszprém	ny =, V	4	-6	-9	-10	
Zirc	. V	4	-6	-13	-15	
Fonyód	. V	10	-5	-8	-9	
Homokszt. györgy	.	5	-5	-9	-10	0
Kaposvár	ny * =	13	-8	-8	-10	
Marcali	. V	10	-6	-8	-9	
Siófok	ny * =	3	-7	-9	-9	0
Somogyszob	. V	7	-7	-8	-8	
Tab	ny * V	7	-7	-8	-8	
Bábolna	. V	4	-8	-9	-9	
Esztergom	ny * V	2	-8	-12	-12	
Kisbér	. =	2	-7	-10	-10	
Komárom	. V	1	-8	-8	-9	
Tatabánya	. V	7	-7	-10	-10	
Alcsútdoboz	. V	4	-7	-9	-10	
Dunaújváros	.	7	-7	-7	-8	
Martonvásár	. V	4	-9	-9	-10	0
Mór	. V	5	-8	-9	-9	
Nagyhörcsökp.	. V	3	-7	-8	-8	
Szabadbattyán	. V	4	-6	-8	-9	
Iregszemcse	.	4	-8	-9	-11	0
Lengyel	. =	9	-7	-9	-9	
Paks	1 * V	4	-6	-8	-9	0
Szekszárd	2 *	14	-7	-8	-8	
Árpádtető	. V	13	-8	-9	-9	
Mohács	ny * V	5	-6	-6	-7	
Pécs	. V	7	-7	-7	-8	0
Siklós	. =	folt	-5	-6	-7	
Szigetvár	ny * =	lep.	-6	-7	-7	
Budaörs	ny *	7	-8	-11	-11	
Bp. Lőrinc	ny * V	6	-8	-11	-12	2
Bp. Met. Int.	. V =	6	-5	-10	-10	0
Bp. Szab. hegy	. V	9	-2	-6	-14	
Cegléd	. V	12	-9	-10	-10	0
Dobogókő	–	–	–	–	–	
Gödöllő	. V	5	-5	-14	-18	
Királyrét	. V	18	-6	-17	-18	
Monor	. V	4	-8	-11	-11	
Nagykáta	. V	7	-9	-10	-11	
Szentendre	. =	4	-7	-11	-11	

1982. I. 20. 07 h-ig az utolsó 24 óra adatai						Előző nap napos órái
állomás	csapadék (mm)	Hó cm	max. hőmérséklet	min. hőmérséklet	rad. min.	
Vác	ny , V	6	-6	-13	-14	
Vámosmikola	ny *	5	-9	-17	-19	3
Baja	ny * V =	6	-6	-7	-8	0
Bácsalmás	. V	8	-8	-8	-8	
Izsák	.	3	-8	-9	-9	
Kalocsa	. V	4	-7	-8	-8	0
Kecskemét	. V	7	-8	-8	-9	0
Kiskunfélegyháza	.	3	-8	-8	-8	
Kiskunhalas	. V	1	-7	-9	-9	
Kunszentmiklós	. =	3	-7	-8	-9	
Tiszakécske	. V	9	-8	-8	-9	
Balassagyarmat	. V	6	-8	-18	-19	
Romhány	. V	7	-8	-18	-19	
Salgótarján	.	3	-1	-15	-16	
Eger	. V	5	-9	-18	-20	3
Galyatető	.	27	2	-4	-4	
Gyöngyös	ny *	3	-9	-16	-17	
Kékestető	.	36	5	-5	-10	8
Kompolt	. V	3	-10	-16	-16	0
Lőrinci	ny *	7	-8	-16	-19	
Poroszló	. V	5	-10	-13	-14	
Jászapáti	ny * V	5	-11	-11	-11	
Jászberény	ny * V	5	-8	-12	-12	
Karcag	. V	11	-10	-13	-15	
Szolnok	. V	10	-9	-10	-10	0
Tiszaroff	. V	7	-9	-12	-12	
Túrkeve	ny *	7	-10	-11	-12	0
Kistelek	. V	lep.	-6	-6	-7	
Makó	.	3	-7	-9	-9	
Szeged	. V	2	-7	-8	-8	0
Szentes	. V	2	-7	-8	-8	
Borsodnádasd	. =	6	-4	-17	-20	
Függő	–	–	–	–	–	
Hidasnémeti	. =	7	-3	-17	-19	
Jósvafő	.	8	-1	-12	-18	
Lillafüred	–	–	–	–	–	
Miskolc	. V	7	-7	-18	-19	–
Putnok	.	10	-10	-19	-19	
Sárospatak	. V	2	-6	-17	-18	1
Szendrőlád	. V	7	-8	-16	-20	
Tokaj	. V	5	-9	-17	-17	
Kisvárda	. V	10	-5	-18	-23	0
Mátészalka	. V	10	-9	-19	-20	
Nyíregyháza	ny * V	5	-7	-17	-19	4
Nyírlugos	. =	6	-6	-20	-22	
Pátyod	. V	11	-10	-21	-22	
Tiszabecs	.	13	-8	-19	-21	
Vásárosnamény	. V	6	-7	-17	-19	
Záhony	. =	5	-5	-18	-19	
Berettyóújfalu	. =	15	-13	-17	-20	
Debrecen	. V	13	-13	-19	-20	1
Hajdúdorog	. =	6	-11	-16	–	
Hortobágy	. =	9	-14	-17	-18	
Körösszakál	. V	3	-12	-16	-17	
Polgár	. =	5	-11	-15	-16	
Békéscsaba	ny * V	5	-10	-11	-12	0
Mezőhegyes	. V	3	-8	-9	-11	0
Orosháza	. V	3	-7	-9	-9	0
Szarvas	. V	7	-9	-10	-10	0
Szeghalom	.	7	-10	-10	-11	

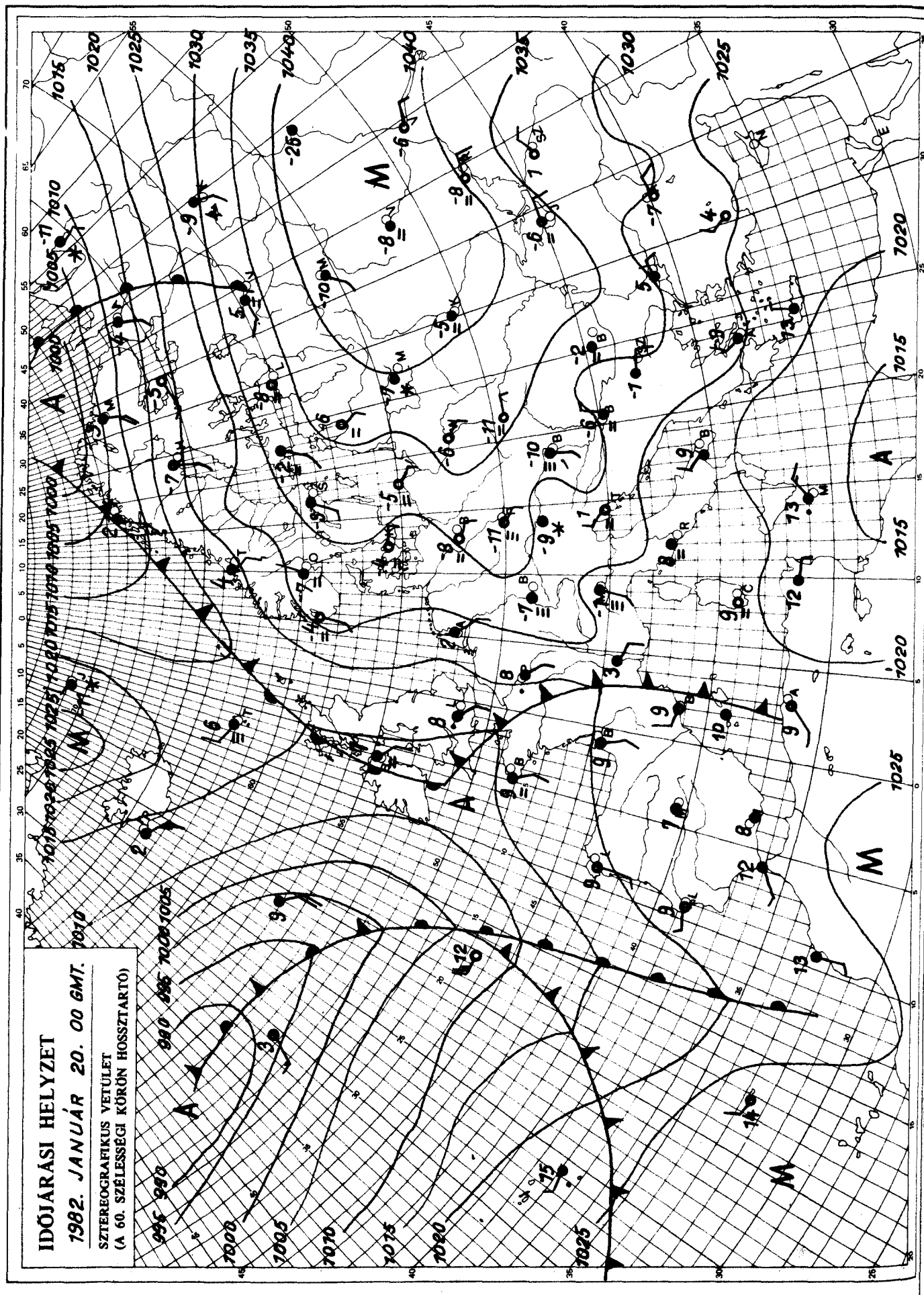

KIADJA: ORSZÁGOS METEOROLÓGIAI SZOLGÁLAT
Készíti: Központi Előrejelző Intézet Analízis- és Rövidtávú Prognózis Központja – T.: 273-018
Megjelenik naponként
Évi előfizetési díja: 1760,- Ft. – Megrendelhető: 1024 Budapest, II., Kitaibel Pál u. 1. – T.: 353-500
Kiadásért felel: az OMSZ elnöke – Szerkesztésért felel: a KEI igazgatója

IDŐJÁRÁSI NAPIJELENTÉS

ЕЖЕДНЕВНЫЙ МЕТЕОРОЛОГИЧЕСКИЙ БЮЛЛЕТЕНЬ • DAILY WEATHER REPORT
BULLETIN QUOTIDIEN DE TEMPS • TÄGLICHER WETTERBERICHT

95. évfolyam 21. szám + Budapest + 1982. január 21. csütörtök

Az időjárási helyzet és a várható időjárás:

Kontinensünk nagy részén továbbra sincs számottevő időjárás-változás. A magas nyomású légköri képződmény területén párás, ködös, hideg időjárás uralkodik. Az óceáni partvidék fölött enyhe, nagy nedvességtartalmú levegő áramlik, sokfelé esik az eső, a hőmérséklet délutánra legtöbb helyen 10 fok fölé emelkedik. Észak-Skandinávián át hideg levegő áramlik nagy sebességgel a Kelet-Európai alföld térségébe, emiatt gyakoriak a hófúvások. A Közép-Európát borító, ugynevezett "hideg-levegőpárna" kissé gyengült, vékonyodott, de ez egyelőre nem okoz jelentősebb időjárás-változást.

Hazánk nagy részén szerdán is folytatódott a borult, párás, ködös idő, csaknem mindenütt hullott jelentéktelen mennyiségü hódara. A hőmérséklet csúcsértéke általában -5 és -10 fok között, délen helyenként kevéssel -5 fok fölött, északkeleten kevéssel -10 fok alatt volt. Az 5-600 m fölötti hegycsúcsokon ragyogóan sütött a nap, a hőmérséklet kevéssel 0 fok fölé emelkedett.
A legalacsonyabb éjszakai hőmérséklet délnyugaton -5, -10 fok között, északkeleten általában -10, -15 fok között, helyenként -20 fok közelében alakult. Csütörtökön délelőtt sem változott az időjárás jellege, a hőmérséklet 11 órakor -4 és -9 fok között volt.

Ma 12 órakor Budapesten a hőmérséklet -6 fok, a tengerszintre átszámitott légnyomás 1033 mbar, változatlan.

Várható időjárás péntek estig:

Időnként felszakadozó felhőzet. Elszórtan hószállingózás, hódara. Gyenge légmozgás. Főként éjszaka és reggel helyenként köd.

Várható legalacsonyabb éjszakai hőmérséklet -5, -10 fok között, de derültebb helyeken néhány fokkal -10 fok alatt, legmagasabb nappali hőmérséklet pénteken általában -1, -6 fok között.

Vadkerti Ferenc s.k.

TÁVOLABBI KILÁTÁSOK SZOMBATTÓL-KEDDIG:

A hét legvégétől átmenetileg megnövekszik a felhőzet, csapadékosabbra fordul az idő, havazásra lehet számitani elsősorban a déli országrészben.
Legalacsonyabb hőmérséklet -4, -9 fok között.
Legmagasabb nappali hőmérséklet 0, -5 fok között.
Jelentős mennyiségü /legalább 5 mm/ csapadék az ország területének 40 százalékán várható.

KÖZÉPTÁVÚ ELŐREJELZŐ OSZTÁLY

A hőmérséklet napi középértéke és eltérése a 100 évi átlagtól /Budapest belterületén/:

1982.I.20. -6,8°C, -5,6°C.

1871 óta ezen a napon Budapesten előfordult

legmagasabb hőmérséklet 13,6°C /1875/
legalacsonyabb hőmérséklet -19,0°C /1893/

82.085.

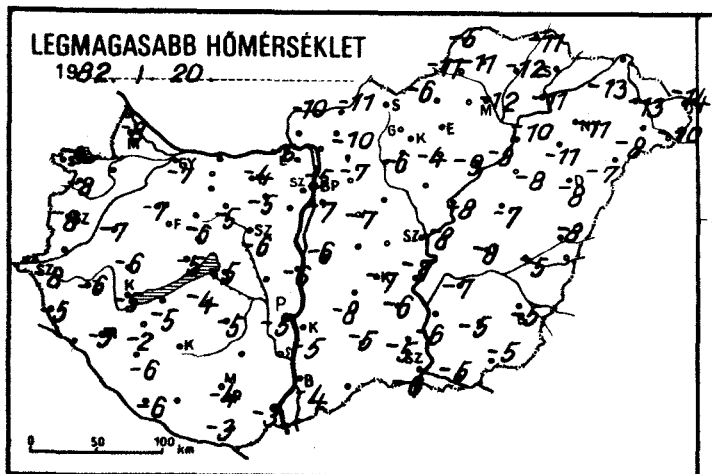
LEGMAGASABB HŐMÉRSÉKLET
1982. I. 20.
0 50 100 km

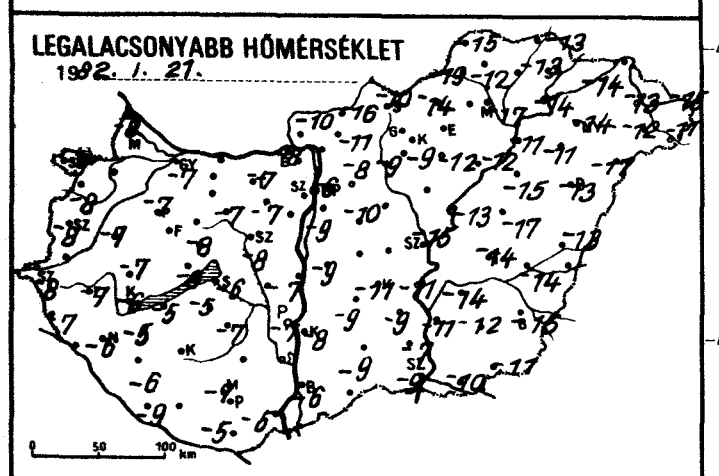
LEGALACSONYABB HŐMÉRSÉKLET
1982. I. 21.
0 50 100 km

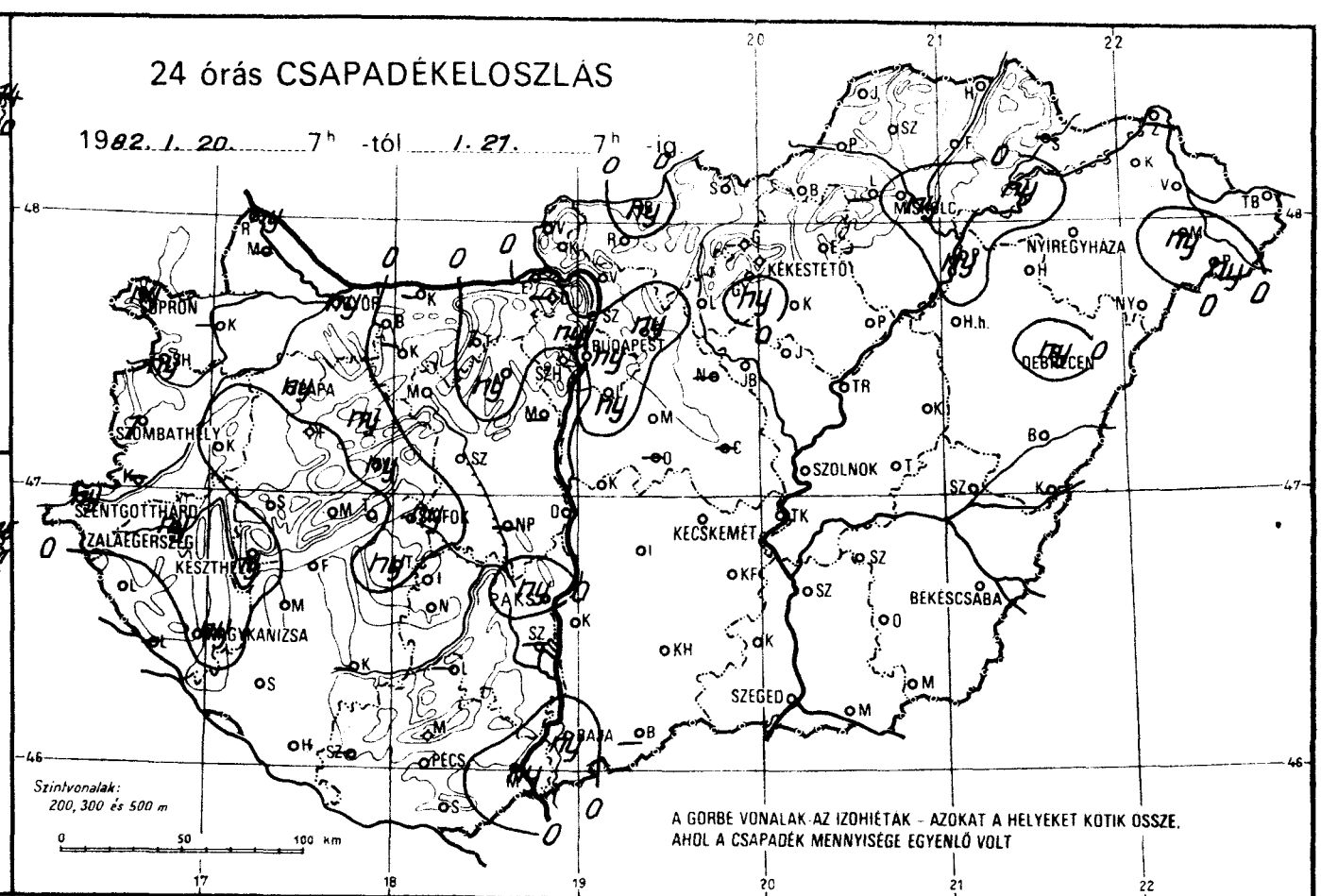
24 órás CSAPADÉKELOSZLÁS
1982. I. 20. 7h -tól I. 21. 7h -ig
SZOMBATHELY
SZENTGOTTHÁRD
ZALAEGERSZEG
KESZTHELY
NAGYKANIZSA
PÁKS
PÉCS
BAJA
SZEGED
KECSKEMÉT
SZOLNOK
KÉKESTETŐ
MISKOLC
NYÍREGYHÁZA
DEBRECEN
BÉKÉSCSABA
Szintvonalak:
200, 300 és 500 m
0 50 100 km
A GORBE VONALAK AZ IZOHIÉTÁK - AZOKAT A HELYEKET KÖTIK ÖSSZE,
AHOL A CSAPADÉK MENNYISÉGE EGYENLŐ VOLT

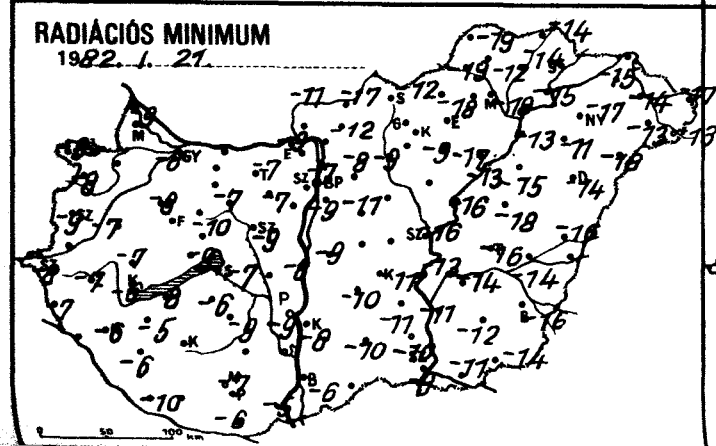
RADIÁCIÓS MINIMUM
1982. I. 21.
0 50 100 km

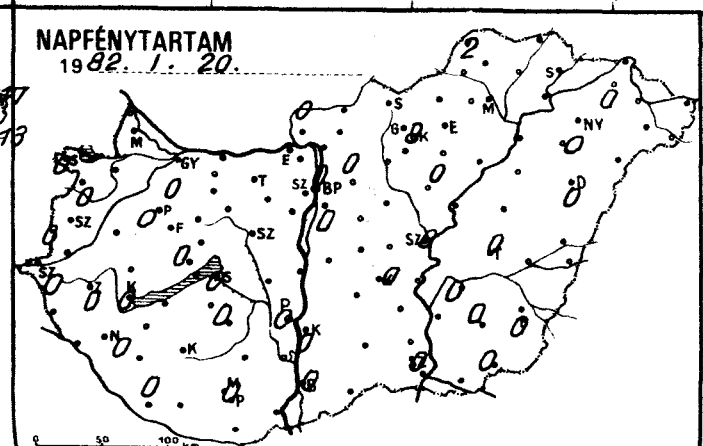
NAPFÉNYTARTAM
1982. I. 20.
0 50 100 km

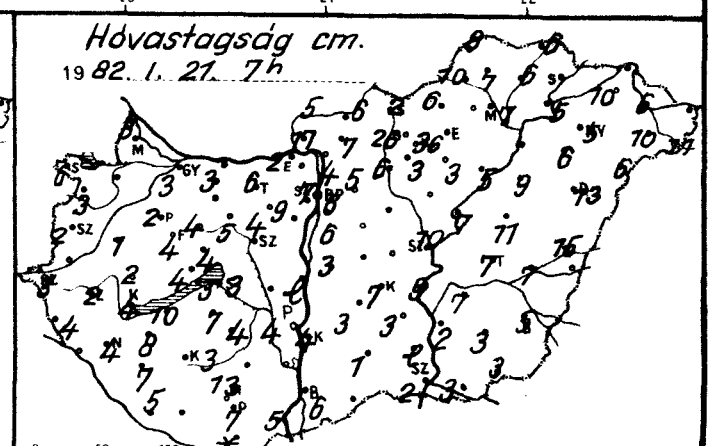
Hóvastagság cm.
1982. I. 21. 7h
0 50 100 km

1982.I.21. 07h-ig az utolsó 24 óra adatai						Előző nap napos órái
állomás	csapadék (mm)	Hó cm	max. hőmérséklet	min. hőmérséklet	rad. min.	
Győr	ny * V =	3	-7	-7	-8	0
Kapuvár	–	–	–	–	–	–
Mosonmagyaróvár	–	–	–	–	–	–
Rajka	ny *	3	-8	-8	-9	
Sopron	ny * =	6	-8	-9	-9	0
Sopronhorpács	ny * V	3	-8	-8	-8	0
Káld	. V	1	-7	-7	-7	
Körmend	–	–	–	–	–	
Szentgotthárd	ny * =	3	-8	-8	-8	0
Szombathely	1 * =	2	-8	-8	-9	0
Lenti	. V	4	-5	-7	-7	
Letenye	–	–	–	–	–	
Nagykanizsa	ny * V	4	-5	-6	-6	0
Zalaegerszeg	ny * =	2	-6	-7	-7	0
Farkasgyepű	. V	4	-5	-7	-8	
Keszthely	ny * =	4	-5	-6	-6	0
Mencshely	.	4	-6	-7	-8	0
Pápa	ny * =	2	-7	-7	-8	0
Sümeg	. ≡	2	-6	-7	-7	
Tihany	. ≡	3	-5	-8	-9	
Veszprém	–	–	–	–	–	
Zirc	ny * V	4	-6	-8	-10	
Fonyód	.	10	-5	-5	-8	
Homokszt. györgy	.	5	-6	-9	-10	0
Kaposvár	–	–	–	–	–	
Marcali	. V	8	-2	-5	-5	
Siófok	ny * =	3	-5	-6	-7	0
Somogyszob	. V	7	-6	-6	-6	
Tab	ny *	7	-4	-5	-6	
Bábolna	. ≡	3	-6	-7	-8	
Esztergom	. ≡	2	-6	-8	-9	
Kisbér	–	–	–	–	–	
Komárom	–	–	–	–	–	
Tatabánya	1 *	6	-4	-7	-7	
Alcsútdoboz	ny * V	4	-5	-7	-7	
Dunaújváros	.	lep.	-6	-7	-8	
Martonvásár	–	–	–	–	–	–
Mór	. V	5	-5	-7	-7	
Nagyhörcsökp.	–	–	–	–	–	
Szabadbattyán	.	4	-6	-8	-9	
regszemcse	. =	4	-5	-7	-9	0
engyel	–	–	–	–	–	
aks	ny * =	4	-5	-7	-9	0
zekszárd						
rpádtető	. V	13	-5	-7	-8	
ohács	ny * V	5	-3	-5	-5	
écs	. =	7	-4	-7	-7	0
klós	.	folt	-3	-5	-6	
zigetvár	–	–	–	–	–	
udaörs	ny * V =	7	-4	-8	-8	
p. Lőrinc	ny * V =	6	-7	-9	-9	0
p. Met. Int.	ny * =	6	-5	-6	-7	0
p. Szab. hegy	. ≡	9	-6	-8	-14	
egléd	–	–	–	–	–	
bogókő	–	–	–	–	–	
ödöllő	ny * V	5	-7	-8	-8	0
rályrét	.	17	-6	-10	-10	
onor	.	–	-7	-10	-11	
gykáta	–					
entendre	.	4	-7	-12	-12	

1982.I.21. 07h-ig az utolsó 24 óra adatai						Előző nap napos órái
állomás	csapadék (mm)	Hó cm	max. hőmérséklet	min. hőmérséklet	rad. min.	
Vác	–	–	–	–	–	
Vámosmikola	. V	5	-10	-10	-11	0
Baja	ny * V =	6	-4	-6	-6	0
Bácsalmás	–	–	–	–	–	
Izsák	. V	3	-8	-9	-10	
Kalocsa	. V	4	-5	-8	-8	0
Kecskemét	. V	7	-7	-11	-11	0
Kiskunfélegyháza	.	3	-6	-9	-11	
Kiskunhalas	. V	1	-5	-9	-10	
Kunszentmiklós	. V	3	-6	-9	-9	
Tiszakécske	. V	9	-7	-11	-13	
Balassagyarmat	ny * ≡	6	-11	-16	-17	
Romhány	. ≡	7	-10	-11	-12	
Salgótarján	. =	2	-6	-10	-12	
Eger	–	–	–	–	–	–
Galyatető	. V	26	-1	-7	-8	
Gyöngyös	ny *	3	-4	-9	-9	
Kékestető	. V	36	-0	-10	-10	8
Kompolt	. V	3	-9	-12	-17	0
Lőrinci	. ≡	6	-6	-9	-9	
Poroszló	. V	5	-8	-12	-13	
Jászapáti	–	–	–	–	–	
Jászberény	–	–	–	–	–	
Karcag	.	11	-7	-17	-18	
Szolnok	. V	10	-8	-15	-16	0
Tiszaroff	. V	7	-8	-13	-16	
Túrkeve	.	7	-8	-14	-16	0
Kistelek	. V	lep.	-5	-7	-10	
Makó	.	3	-5	-10	-11	
Szeged	. V	2	-6	-9	-9	0
Szentes	. V	2	-6	-11	-11	
Borsodnádasd	. ≡	6	-7	-14	-18	
Fügöd	. V	6	-12	-13	-14	
Hidasnémeti	. ≡	7	-11	-13	-14	
Jósvafő	. ≡	8	-5	-15	-19	2
Lillafüred	–	–	–	–	–	
Miskolc	ny * ≡	7	-12	-17	-18	–
Putnok	. V	10	-11	-19	-19	
Sárospatak	–	–	–	–	–	–
Szendrőlád	. V	7	-11	-12	-12	
Tokaj	ny * ≡	5	-11	-14	-15	
Kisvárda	. V	10	-13	-14	-15	0
Mátészalka	ny * V	10	-8	-12	-13	
Nyíregyháza	. ≡	5	-11	-14	-17	0
Nyírlugos	. ≡	6	-7	-17	-18	
Pátyod	ny * V	11	-10	-11	-13	
Tiszabecs	. V	–	-14	-15	-17	
Vásárosnamény	. V	6	-13	-13	-14	
Záhony	–	–	–	–	–	
Berettyóújfalu	.	15	-8	-13	-16	
Debrecen	ny * =	13	-8	-13	-14	0
Hajdúdorog	.	6	-11	-11	-11	
Hortobágy	. ≡	9	-8	-15	-15	
Körösszakál	. V	3	-6	-16	-16	
Polgár	ny * =	4	-10	-11	-13	
Békéscsaba	. V =	5	-5	-15	-16	0
Mezőhegyes	. V	3	-5	-11	-14	0
Orosháza	. V	3	-5	-12	-12	0
Szarvas	.	7	-7	-14	-14	0
Szeghalom	.	7	-5	-14	-14	

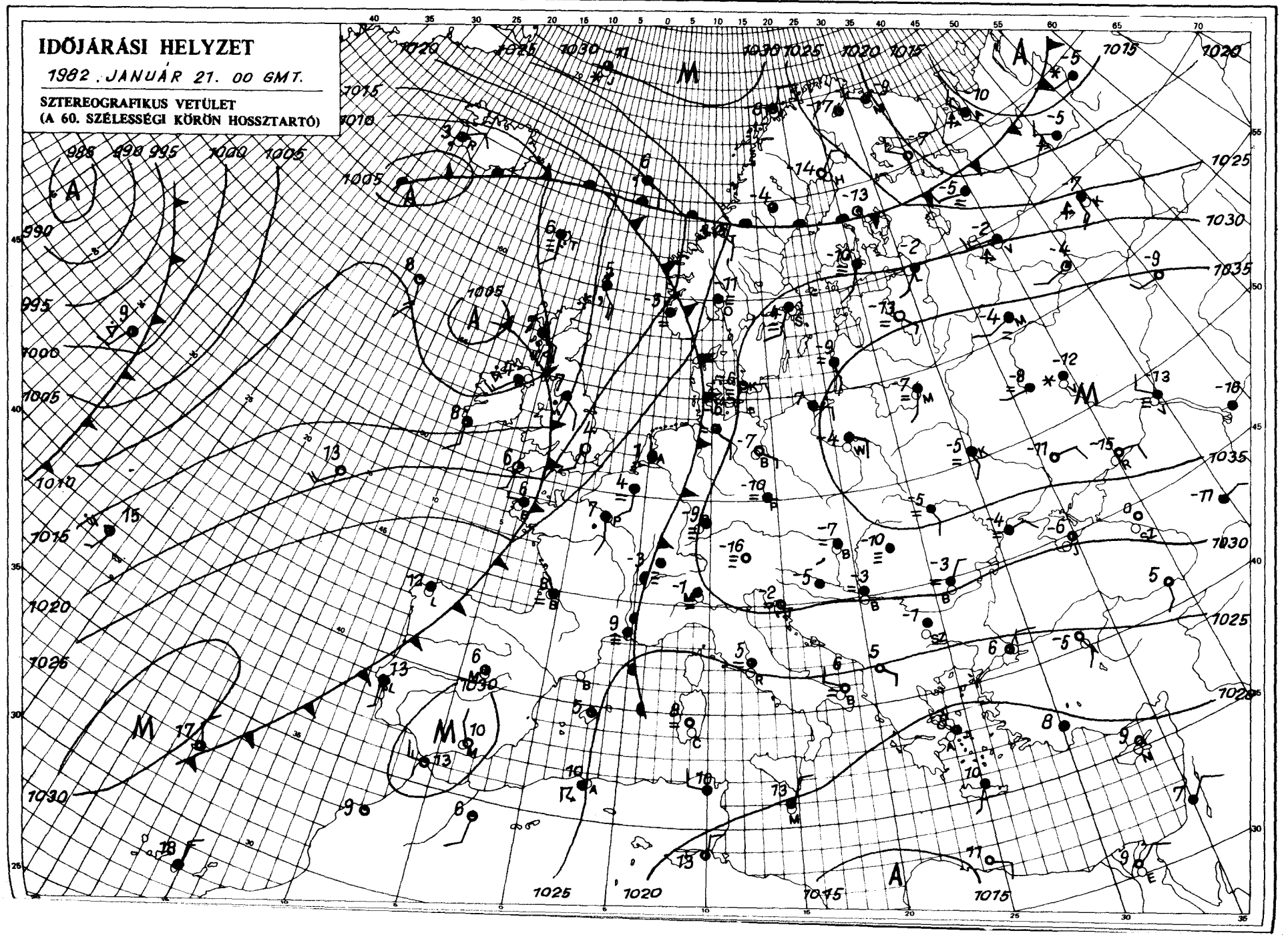

KIADJA: ORSZÁGOS METEOROLÓGIAI SZOLGÁLAT
Készíti: Központi Előrejelző Intézet Analízis- és Rövidtávú Prognózis Központja – T.: 273-018
Megjelenik naponként
Évi előfizetési díja: 1760.- Ft. – Megrendelhető: 1024 Budapest, II., Kitaibel Pál u. 1. – T.: 353-500
Kiadásért felel: az OMSZ elnöke – Szerkesztésért felel: a KEI igazgatója

IDŐJÁRÁSI NAPIJELENTÉS

ЕЖЕДНЕВНЫЙ МЕТЕОРОЛОГИЧЕСКИЙ БЮЛЛЕТЕНЬ • DAILY WEATHER REPORT
BULLETIN QUOTIDIEN DE TEMPS • TÄGLICHER WETTERBERICHT

95. évfolyam 22. szám + Budapest + 1982. január 22. péntek

Az időjárási helyzet és a várható időjárás:

Az óceáni léghullámok pályája továbbra is Délnyugat-Nyugat-Európát érinti. Igy ott jobbára erősen felhős, többfelé szeles, többször csapadékos az időjárás. A sarkvidék felől igen hideg levegő érkezik Északkelet-Kelet-Európa térsége fölé. Vonulását havazások, hózáporok, valamint erős lehülés jelzi. Európa középső részén egyelőre még magas nyomású légköri képződmény helyezkedik el. Igy ezeken a területeken gyengék a légmozgások, változóan felhős, párás, több helyen tartósan ködös az idő.

Hazánkban csütörtökön főként a keleti, délkeleti megyékben sütött a nap néhány óráig. Az ország többi részén erősen felhős, borult, párás, néhány helyen tartósan ködös idő volt. A Dunántúlon és az északi megyékben több helyen hószállingózás, hódara volt. A lehullott csapadék mennyisége sehol sem haladta meg az 1 mm-t. A hőmérséklet napközben -1, -7 fokig emelkedett. Az éjszakai óráktól szórványosan újból köd képződött, néhány helyen zuzmaralerakodással. Péntek hajnalra általában -4, -9, a derültebb helyeken -10, -16 fokig hült le a levegő. Ma délelőtt a keleti, északkeleti megyékben változóan felhős, máshol túlnyomóan borult, párás, helyenként ködös idő volt. Egy-két helyről gyenge havazást jelentettek. A hőmérséklet 11 órakor az ország területén -3, -7 fok között váltakozott.

Ma 12 órakor Budapesten a hőmérséklet -4 fok, a tengerszintre átszámitott légnyomás 1028 mbar, mérsékelten süllyed.

Várható időjárás szombat estig:

Időnként felszakadozik a zárt felhőtakaró.
Elszórtan lesz hószállingózás. Szombaton délután az ország déli részén már gyenge havazás is lehet.
Éjszaka és reggel sokfelé, sőt helyenként napközben is köd lesz.
A gyenge szél szombaton délkeleti irányból megélénkül.

Várható legalacsonyabb éjszakai hőmérséklet általában -5 és -10,
északkeleten helyenként -10 és -15,
legmagasabb nappali hőmérséklet szombaton általában +1 és -4,
néhány tartósan ködös helyen -5, -8 fok között.

Aigner Szilárd s.k.

A hőmérséklet napi középértéke és eltérése a 100 évi átlagtól /Budapest belterületén/:

1982.I.21. -4,2°C, -2,8°C.

1871 óta ezen a napon Budapesten előfordul

legmagasabb hőmérséklet 12,1°C /1962/
legalacsonyabb hőmérséklet -18,9°C /1893/

82.091.

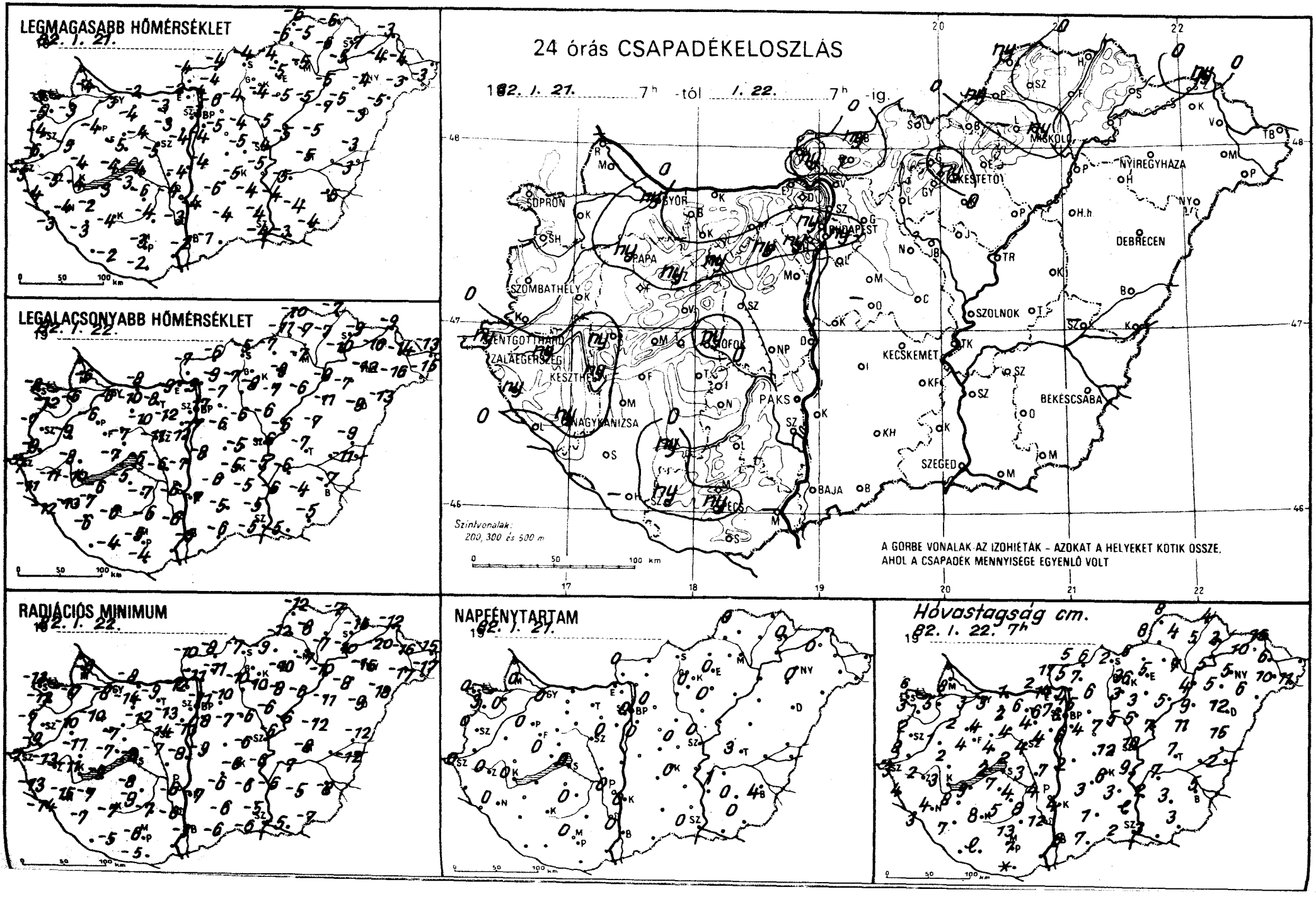
LEGMAGASABB HŐMÉRSÉKLET
82. 1. 21.
LEGALACSONYABB HŐMÉRSÉKLET
82. 1. 22.
24 órás CSAPADÉKELOSZLÁS
1982. 1. 21. 7h -tól 1. 22. 7h -ig.
SOPRON
GYŐR
BUDAPEST
MISKOLC
NYÍREGYHÁZA
KÉKESTETŐ
DEBRECEN
PAPA
SZOMBATHELY
SZOLNOK
KECSKEMÉT
KESZTHELY
ZALAEGERSZEG
PAKS
NAGYKANIZSA
BÉKÉSCSABA
SZEGED
BAJA
Szintvonalak: 200, 300 és 500 m
A GÖRBE VONALAK AZ IZOHIÉTÁK – AZOKAT A HELYEKET KÖTIK ÖSSZE, AHOL A CSAPADÉK MENNYISÉGE EGYENLŐ VOLT
RADIÁCIÓS MINIMUM
82. 1. 22.
NAPFÉNYTARTAM
82. 1. 21.
Hóvastagság cm.
82. 1. 22. 7h

1982. I. 22. 7 h-ig az utolsó 24 óra adatai						Előző nap napos órái
állomás	csapadék (mm)	Hó cm	max. hőmérséklet	min. hőmérséklet	rad. min.	
Győr	ny * =	3	-3	-6	-8	0
Kapuvár	. V	5	-3	-6	-7	0
Mosonmagyaróvár	.	8	-4	-6	-6	0
Rajka	-	-	-	-	-	
Sopron	. V =	6	-3	-8	-13	0
Sopronhorpács	. V	3	-5	-12	-12	3
Káld	. V	1	-5	-9	-10	
Körmend	. ⊔	8	-6	-9	-9	
Szentgotthárd	ny * =	3	-5	-7	-7	0
Szombathely	. =	2	-4	-7	-7	0
Lenti	ny * V	4	-4	-11	-13	
Letenye	. V	3	-3	-12	-14	
Nagykanizsa	ny * V	4	-4	-13	-15	0
Zalaegerszeg	ny * V =	2	-5	-11	-13	0
Farkasgyepű	. V ⊔	4	-4	-9	-10	
Keszthely	ny * ⊔ =	3	-4	-10	-11	0
Mencshely	. V	4	-5	-7	-8	0
Pápa	ny * ⊔ =	2	-4	-6	-10	0
Sümeg	ny * ≡	2	-4	-8	-11	
Tihany	. =	2	-4	-7	-7	
Veszprém	. V	4	-5	-7	-7	
Zirc	ny = , V	4	-5	-11	-13	
Fonyód	. ≡	9	-3	-6	-9	
Homokszt. györgy	-	-	-	-	-	
Kaposvár	ny *	8	-4	-6	-7	
Marcali	.	8	-2	-7	-7	
Siófok	ny * =	2	-4	-5	-8	0
Somogyszob	.	7	-3	-6	-7	
Tab	.	7	-3	-5	-8	
Bábolna	. ≡	3	-3	-10	-13	
Esztergom	. =	2	-2	-9	-12	
Kisbér	. ≡	2	-4	-10	-14	
Komárom	.	1	-2	-8	-8	
Tatabánya	.	6	-3	-8	-9	
Alcsútdoboz	ny * ⊔	4	-3	-12	-13	
Dunaújváros	.	7	-4	-7	-8	
Martonvásár	. =	4	-4	-12	-13	0
Mór	ny * =	4	-4	-10	-12	
Nagyhörcsökp.	.	3	-3	-6	-7	
Szabadbattyán	.	4	-5	-11	-14	
Tregszemcse	. =	4	-6	-7	-9	0
Lengyel	. ≡	8	-4	-6	-7	
Paks	. =	4	-4	-6	-6	0
Szekszárd	.	12	-3	-6	-6	
Árpádtető	. V	13	-4	-7	-7	
Mohács	-	-	-	-	-	
Pécs	ny * V =	7	-3	-5	-6	0
Siklós	. =	folt	-2	-4	-5	
Szigetvár	ny * =	lep.	-2	-4	-5	
Tudaörs	ny * V	7	-4	-12	-15	
Bp. Lőrinc	. ≡	6	-4	-7	-8	0
Bp. Met. Int.	ny * =	6	-3	-7	-11	0
Bp. Szab. hegy	ny * =	6	-6	-8	-13	
Budaörs	. V	12	-5	-5	-6	0
Dobogókő	. V	14	-6	-9	-12	
Gödöllő	.	5	-6	-7	-10	0
Irályrét	ny *	17	-4	-12	-14	
Jonor	.	4	-5	-6	-7	
Nagykáta	. V	7	-4	-6	-6	
Szentendre	. ≡	4	-4	-9	-9	

1982. I. 22. 7 h-ig az utolsó 24 óra adatai						Előző nap napos órái
állomás	csapadék (mm)	Hó cm	max. hőmérséklet	min. hőmérséklet	rad. min.	
Vác	. ≡	5	-4	-9	-11	
Vámosmikola	. V	5	-4	-7	-10	0
Baja	. =	6	-2	-5	-5	0
Bácsalmás	. V	7	-1	-6	-6	
Izsák	. V	3	-6	-6	-6	
Kalocsa	. V	4	-4	-7	-7	0
Kecskemét	. =	6	-5	-5	-6	0
Kiskunfélegyháza	.	3	-4	-5	-6	
Kiskunhalas	. V	1	-4	-5	-6	
Kunszentmiklós	. ≡	2	-4	-8	-9	
Tiszakécske	. V	9	-5	-5	-6	
Balassagyarmat	ny * =	6	-4	-6	-8	
Romhány	1 *	7	-4	-9	-11	
Salgótarján	. =	2	-4	-5	-7	
Eger	. =	5	-5	-9	-10	0
Galyatető	-	-	-	-	-	
Gyöngyös	.	3	-4	-8	-10	
Kékestető	ny * V	36	-5	-8	-10	0
Kompolt	. V	3	-5	-7	-8	0
Lőrinci	.	6	-4	-7	-10	
Poroszló	. =	5	-5	-6	-6	
Jászapáti	. =	5	-5	-6	-6	
Jászberény	.	5	-5	-7	-7	
Karcag	.	11	-5	-7	-12	
Szolnok	. V =	10	-4	-6	-6	0
Tiszaroff	. =	7	-5	-6	-6	
Túrkeve	.	7	-5	-7	-8	3
Kistelek	. V	lep.	-4	-5	-5	
Makó	.	3	-3	-5	-5	
Szeged	.	2	-4	-5	-6	0
Szentes	. V	2	-4	-6	-6	
Borsodnádasd	. ⊔	6	-4	-7	-9	
Fügöd	. =	5	-6	-7	-7	
Hidasnémeti	. ≡	4	-6	-7	-7	
Jósvafő	ny * ≡	8	-6	-10	-12	0
Lillafüred	-	-	-	-	-	
Miskolc	ny *	7	-5	-7	-7	-
Putnok	ny * ≡	8	-6	-11	-12	
Sárospatak	. V	3	-7	-9	-15	0
Szendrőlád	. ≡	4	-5	-7	-8	
Tokaj	.	5	-5	-10	-10	
Kisvárda	. V	10	-4	-16	-20	0
Mátészalka	. V	10	-3	-16	-17	
Nyíregyháza	. =	5	-4	-12	-15	0
Nyírlugos	.	6	-5	-13	-18	
Pátyod	. V	11	-3	-15	-17	
Tiszabecs	. V	-	-	-13	-15	
Vásárosnamény	. V	6	-4	-14	-16	
Záhony	ny * V	5	-5	-15	-16	
Berettyóújfalu	.	15	-3	-9	-12	
Debrecen	. ⊔ =	12	-3	-9	-9	6
Hajdúdorog	.	5	-5	-7	-8	
Hortobágy	. ⊔	9	-7	-11	-11	
Körösszakál	. V	2	-3	-11	-12	
Polgár	.	4	-5	-9	-10	
Békéscsaba	. ⊔ =	5	-5	-7	-8	4
Mezőhegyes	. V	3	-4	-5	-7	0
Orosháza	. V	3	-4	-4	-5	0
Szarvas	.	7	-5	-6	-7	1
Szeghalom						

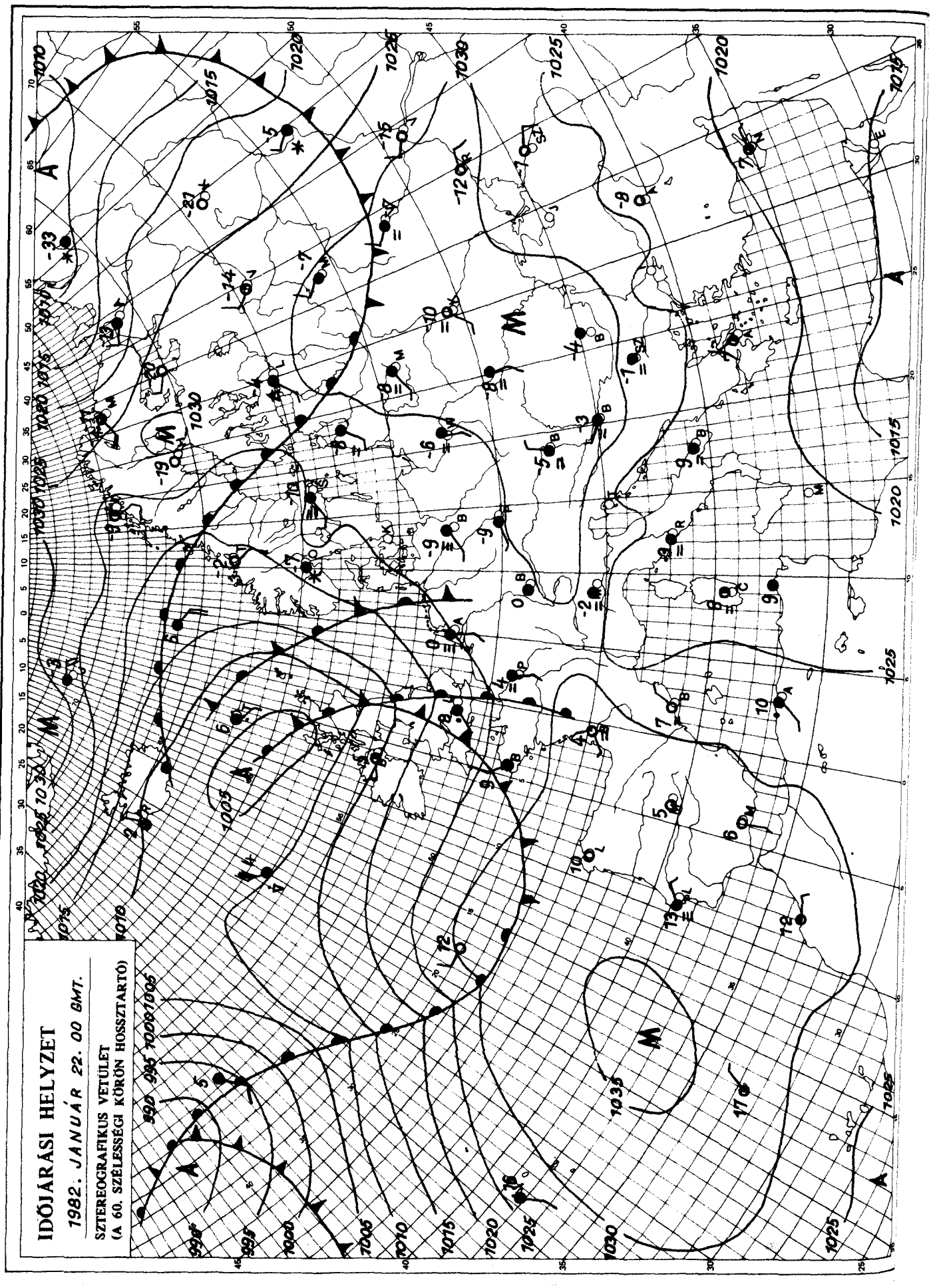

KIADJA: ORSZÁGOS METEOROLÓGIAI SZOLGÁLAT
Készíti: Központi Előrejelző Intézet Analízis- és Rövidtávú Prognózis Központja – T.: 273-018
Megjelenik naponként
Évi előfizetési díja: 1760,- Ft. – Megrendelhető: 1024 Budapest, II., Kitaibel Pál u. 1. – T.: 353-500
Kiadásért felel: az OMSZ elnöke – Szerkesztésért felel: a KEI igazgatója

IDŐJÁRÁSI NAPIJELENTÉS

ЕЖЕДНЕВНЫЙ МЕТЕОРОЛОГИЧЕСКИЙ БЮЛЛЕТЕНЬ • DAILY WEATHER REPORT
BULLETIN QUOTIDIEN DE TEMPS • TÄGLICHER WETTERBERICHT

95. évfolyam 23. szám + Budapest + 1982. január 23. szombat

Az időjárási helyzet és a várható időjárás:

Európa legkeletibb részén az elmúlt napokban érkezett igen hideg, de többnyire száraz levegő az időjárás meghatározója. Komolyabb havazást szombaton délelőtt csak Finnországból és a Szovjetunió Leningrádtól Moszkváig húzódó 300-400 km széles területéről jelentettek. Európa nyugati részén az enyhe, páradús óceáni léghullámok változékony, gyakran esős időt okoznak. A kontinens többi részén viszont éjszaka és reggel a ködderel, napközben pedig a ködös és napos tájak szeszélyes váltakozásával jellemezhetjük az időjárást. Magyarország időjárására is ez volt a jellemző az elmúlt másfél nap. Pénteken főként a Tiszántúlon fordultak elő tartósabban napos vidékek. Említést érdemlő hó sehol sem hullott, bár hószállingózás előfordult. A hőmérséklet pénteki csúcsértéke: kora délután 0 és -6, a Tiszaháton -6, -8 fok között volt. A szombat hajnali minimumhőmérséklet általában -3 és -10 fok között volt. Szombaton 11 órakor -2 és -6 fok közötti hőmérsékleteket jelentettek.

Ma 12 órakor Budapesten a hőmérséklet -3 fok, a tengerszintre átszámitott légnyomás 1025 mbar, alig változik.

Várható időjárás vasárnap estig:

Eleinte időnként fölszakadozó felhőzet, csupán néhány helyen gyenge havazás. Később túlnyomóan borult ég és már többfelé ismétlődő kisebb havazás.
Általában mérsékelt keleti, délkeleti szél.
Hajnalban szórványosan köd.

Várható legalacsonyabb éjszakai hőmérséklet: -3, -8,
legmagasabb nappali hőmérséklet vasárnap: 0, -5 fok között.

Németh Lajos s.k.

A hőmérséklet napi középértéke és eltérése a 100 évi átlagtól /Budapest belterületén/:

1982.I.22. -3,5°C, -1,8°C.

1871 óta ezen a napon Budapesten előfordult

legmagasabb hőmérséklet 12,2°C /1918/
legalacsonyabb hőmérséklet -19,4°C /1892/

82.092.

LEGMAGASABB HŐMÉRSÉKLET

1982. I. 22.

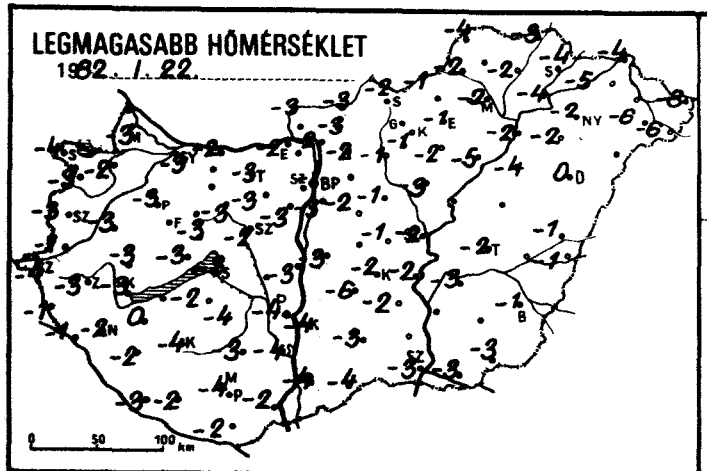

LEGALACSONYABB HŐMÉRSÉKLET

1982. I. 23.

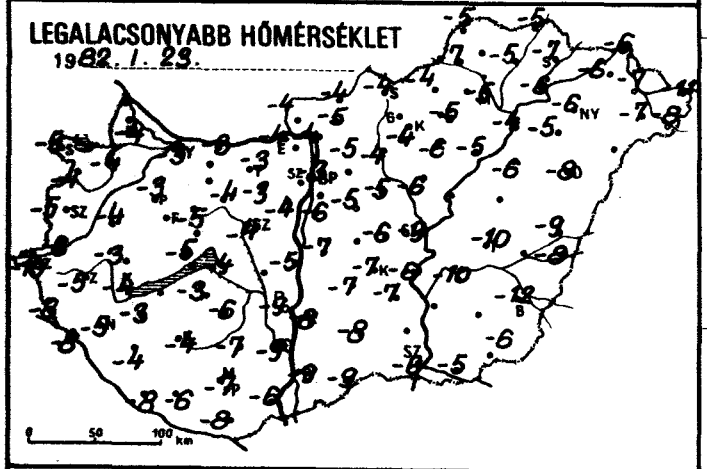

RADIÁCIÓS MINIMUM

1982. I. 23.

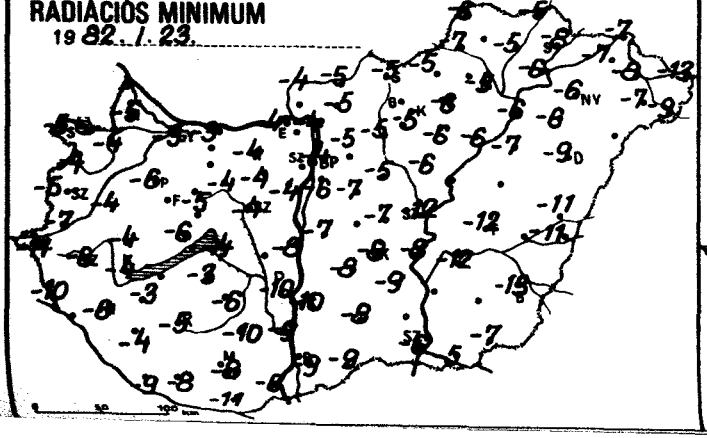

24 órás CSAPADÉKELOSZLÁS

1982. I. 22. 7h -tól 1. 23. 7h -ig.

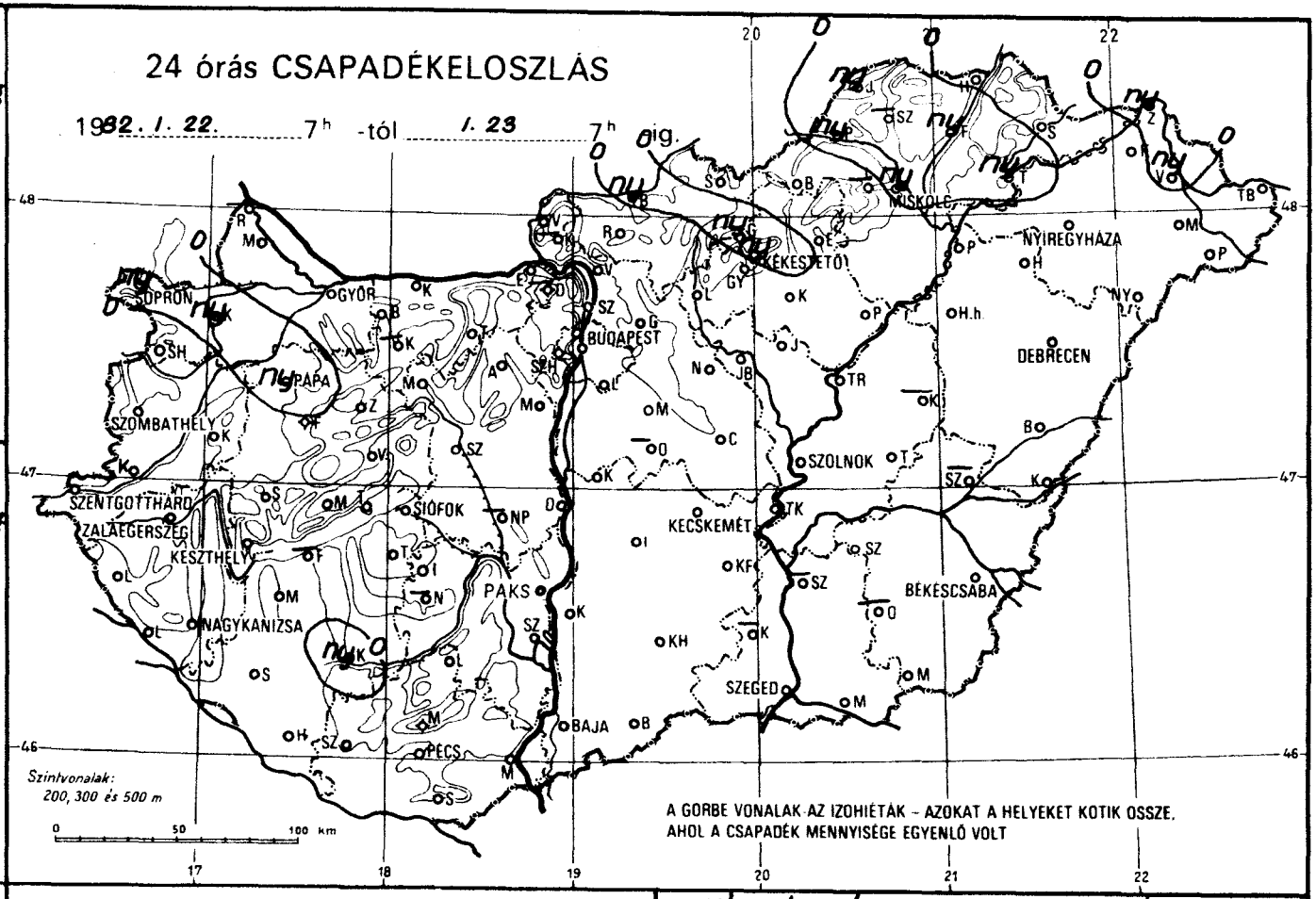

NAPFÉNYTARTAM

1982. I. 22.

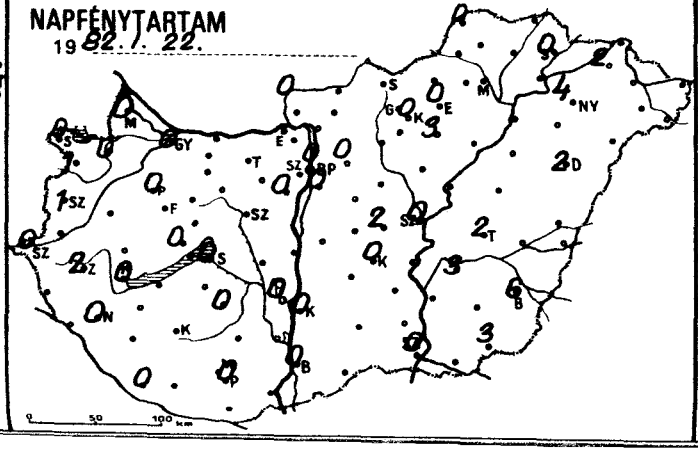

Hóvastagság cm

1982. I. 23. 07h

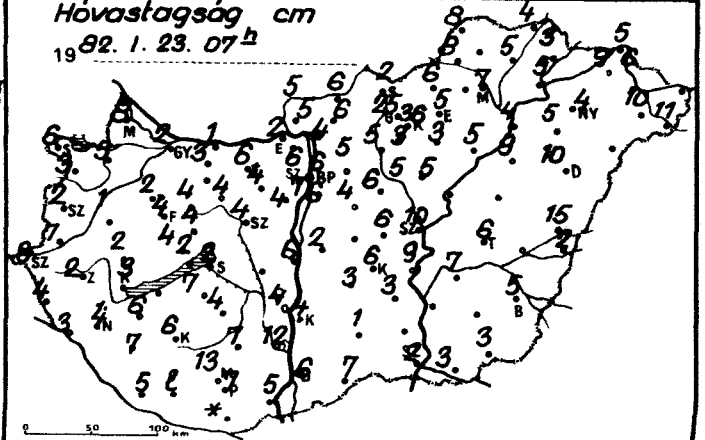

82.I.23 07 h-ig az utolsó 24 óra adatai						Előző nap napos órái
állomás	csapadék (mm)	Hó cm	max. hőmérséklet	min. hőmérséklet	rad. min.	
Győr	. =	2	-3	-3	-3	0
Kapuvár	ny * =	5	-2	-4	-4	0
Mosonmagyaróvár	.	8	-3	-4	-5	0
Rajka	–	–	–	–	–	
Sopron	ny * =	6	-4	-5	-5	0
Sopronhorpács	. ⊔	3	-3	-4	-4	1
Káld	.	1	-3	-4	-4	
Körmend	. ⊔	7	-1	-6	-7	
Szentgotthárd	. =	3	-4	-10	-11	0
Szombathely	. =	2	-3	-5	-5	1
Lenti	. V	4	-1	-8	-10	
Letenye	. =	3	-1	-8	–	
Nagykanizsa	. =	4	-2	-5	-6	0
Zalaegerszeg	. =	2	-3	-5	-6	2
Farkasgyepű	. ⊔	4	-5	-6	-6	
Keszthely	. =	3	-3	-4	-4	0
Mencshely	. ⊔	4	-5	-6	-6	0
Pápa	ny * =	2	-3	-3	-6	0
Sümeg	. =	2	-3	-3	-4	
Tihany	. =	2	-3	-5	-6	
Veszprém	.	4	-3	-5	-5	
Zirc	.	4	-4	-5	-5	
Fonyód	–	–	–	–	–	
Homokszt. györgy	.	5	-3	-8	-9	0
Kaposvár	ny *	6	-4	-4	-5	
Marcali	.	6	0	-3	-3	
Siófok	. =	2	-3	-4	-4	0
Somogyszob	.	7	-2	-4	-4	
Tab	.	7	-2	-3	-3	
Bábolna	. =	3	-2	-3	-4	
Esztergom	. =	2	-2	-4	-4	
Kisbér	–	–	–	–	–	
Komárom	.	1	-2	-3	-3	
Tatabánya	.	6	-3	-3	-4	
Alcsútdoboz	. =	4	-3	-3	-4	
Dunaújváros	.	6	-3	-5	-8	
Martonvásár	. =	4	-3	-4	-4	0
Mór	.	4	-3	-4	-4	
Nagyhörcsökp.	–	–	–	–	–	
Szabadbattyán	. =	4	-2	-4	-4	
Tegszemcse	. =	4	-4	-6	-6	0
Tengyel	. =	7	-3	-7	-10	
Vaks	. V	4	-4	-9	-10	0
Vezekszárd	.	12	-4	-9	-9	
Árpádtető	. V	13	-4	-7	-10	
Dohács	.	5	-2	-6	-6	
Écs	. V	7	-4	-7	-8	0
Siklós	. =	folt	-2	-8	-11	
Szigetvár	. =	lep.	-2	-6	-8	
Udaörs	. V	7	-2	-4	-5	
Sp. Lőrinc	. =	6	-3	-6	-6	0
Sp. Met. Int.	. =	6	-1	-3	-4	0
Sp. Szab. hegy	.	6	-5	-6	-6	
Tegléd	. ∀	6	-1	-6	-7	2
Tobogókő	–	–	–	–	–	
Tödöllő	.	5	-2	-5	-5	0
Trályrét	–	–	–	–	–	
Tonor	.	4	-2	-5	-7	
Tegykáta	. V	6	-1	-5	-5	
Tentendre	. =	4	-2	-5	-5	

82.I.23 07 h-ig az utolsó 24 óra adatai						Előző nap napos órái
állomás	csapadék (mm)	Hó cm	max. hőmérséklet	min. hőmérséklet	rad. min.	
Vác	. =	5	-2	-4	-4	
Vámosmikola	. =	5	-3	-4	-4	0
Baja	. ∀	6	-4	-9	-9	0
Bácsalmás	. V	7	-4	-9	-9	
Izsák	. V	3	-6	-7	-8	
Kalocsa	. ∀	4	-4	-8	-10	0
Kecskemét	. V	6	-2	-7	-8	0
Kiskunfélegyháza	.	3	-2	-7	-9	
Kiskunhalas	. ∀	1	-3	-8	-8	
Kunszentmiklós	. =	2	-3	-7	-7	
Tiszakécske	. ∀	9	-2	-6	-8	
Balassagyarmat	ny * =	6	-3	-4	-5	
Romhány	.	6	-3	-5	-5	
Salgótarján	.	2	-2	-4	-5	
Eger	. =	5	-1	-5	-6	0
Galyatető	ny ∀ =	25	-4	-9	-10	
Gyöngyös	.	3	-1	-4	-5	
Kékestető	ny * =	36	-6	-9	-9	0
Kompolt	.	3	-2	-6	-6	3
Lőrinci	. =	5	-1	-4	-5	
Poroszló	.	5	-5	-5	-6	
Jászapáti	. =	5	-3	-6	-6	
Jászberény	.	5	-2	-5	-6	
Karcag	–	–	–	–	–	
Szolnok	. ∀	10	-2	-9	-12	0
Tiszaroff	–	–	–	–	–	
Túrkeve	.	6	-2	-10	-12	2
Kistelek	–	–	–	–	–	
Makó	.	3	-3	-5	-5	
Szeged	. V	2	-3	-6	-6	0
Szentes	–	–	–	–	–	
Borsodnádasd	.	6	-1	-4	-5	
Füged	ny * =	5	-2	-5	-5	
Hidasnémeti	.	4	-3	-5	-5	
Jósvafő	ny * =	8	-4	-5	-6	0
Lillafüred	–	–	–	–	–	
Miskolc	ny *	7	-2	-5	-5	–
Putnok	ny * =	8	-2	-7	-7	
Sárospatak	.	3	-4	-7	-8	0
Szendrőlád	–	–	–	–	–	
Tokaj	ny * =	5	-4	-6	-6	
Kisvárda	. V	9	-5	-6	-7	2
Mátészalka	. =	10	-6	-7	-7	
Nyíregyháza	. =	4	-2	-6	-6	4
Nyírlugos	–	–	–	–	–	
Pátyod	.	11	-6	-8	-9	
Tiszabecs	. ∀	–	-8	-11	-13	
Vásárosnamény	ny * =	6	–	-7	-8	
Záhony	ny * V	5	-4	-6	-7	
Berettyóújfalu	. =	15	-1	-9	-11	
Debrecen	. =	10	0	-8	-9	2
Hajdúdorog	. =	5	-2	-5	-6	
Hortobágy	.	9	-4	-6	-7	
Körösszakál	. V	2	-1	-8	-11	
Polgár	. =	4	-2	-4	-6	
Békéscsaba	. ∀	5	-1	-12	-13	6
Mezőhegyes	. ∀	3	-3	-6	-7	3
Orosháza	–	–	–	–	–	–
Szarvas	.	7	-3	-10	-12	3
Szeghalom	–	–	–	–	–	

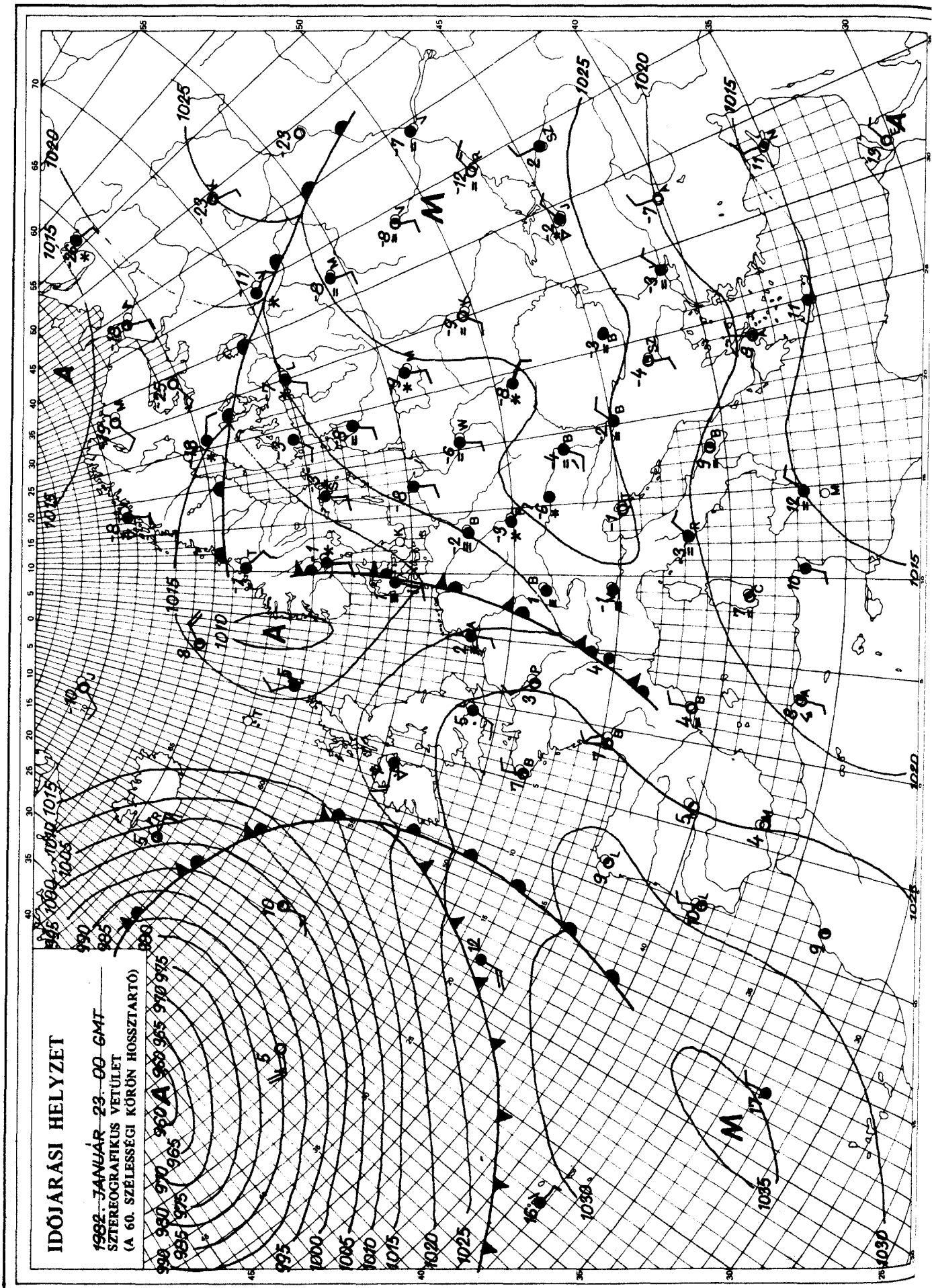

KIADJA: ORSZÁGOS METEOROLÓGIAI SZOLGÁLAT
Készíti: Központi Előrejelző Intézet Analízis- és Rövidtávú Prognózis Központja – T.: 273-018
Megjelenik naponként
Évi előfizetési díja: 1760,- Ft. – Megrendelhető: 1024 Budapest, II., Kitaibel Pál u. 1. – T.: 353-500
Kiadásért felel: az OMSZ elnöke – Szerkesztésért felel: a KEI igazgatója

IDŐJÁRÁSI NAPIJELENTÉS

ЕЖЕДНЕВНЫЙ МЕТЕОРОЛОГИЧЕСКИЙ БЮЛЛЕТЕНЬ • DAILY WEATHER REPORT
BULLETIN QUOTIDIEN DE TEMPS • TÄGLICHER WETTERBERICHT

95. évfolyam 24. szám + Budapest + 1982. január 24. vasárnap

Az időjárási helyzet és a várható időjárás:

Kontinensünk középső és délkeleti része fölött még mindig anticiklon található. Ezeken a területeken erősen párás, helyenként tartósan ködös az idő. Számottevő csapadék nem hullik. Nyugat- és Észak-Európában ciklonok teszik változékonnyá az időjárást. A Brit-szigeteken és a Benelux-államok vidékén többfelé esik az eső, Finnországban, valamint a Szovjetunió európai területének északi, északkeleti vidékein nagy területeken havazik. Ott hófúvások is előfordulnak. A legalacsonyabb éjszakai hőmérséklet általában -25 és -30 fok között váltakozik. Hétfő estig a Kárpát-medence időjárásában lényeges változás nem lesz, vagyis folytatódik a mérsékelten hideg, párás idő.

Hazánkban szombaton kisebb körzetekben ugyan néhány órára kisütött a nap, de az ország nagy részén erősen felhős, ill. borult maradt az ég. Néhány helyről jelentéktelen mennyiségü havazásról, hószállingózásról érkezett jelentés. A legmagasabb nappali hőmérséklet 0 és -4 fok között alakult. Vasárnap hajnalra általában -3, -8 fokig hült le a levegő, de a délkeleti határvidéken néhány helyen -9, -10 fokot is mértek. Reggelre néhány helyen köd képződött, de ez délelőtt mindenütt feloszlott. Országszerte borult maradt az ég. Néhány helyről gyenge havazást, hószállingózást jelentettek. 11 órakor a hőmérséklet -1 és -5 fok között váltakozott.

Ma 12 órakor Budapesten a hőmérséklet -2 fok, a tengerszintre átszámitott légnyomás 1026 mbar, alig változik.

Várható időjárás hétfő estig:

Túlnyomóan borult, párás, helyenként tartósan ködös idő. Szorványosan hószállingózás, gyenge havazás.
Mérsékelt változó irányú szél.

Várható legalacsonyabb éjszakai hőmérséklet általában -4, -9,
legmagasabb nappali hőmérséklet hétfőn 0, -5 fok között.

Bozóki István s.k.

A hőmérséklet napi középértéke és eltérése a 100 évi átlagtól /Budapest belterületén/:

1982.I.23. -1,2°C, +0,6°C.

1871 óta ezen a napon Budapesten előfordult

legmagasabb hőmérséklet 13,5°C /1918/
legalacsonyabb hőmérséklet -20,0°C /1881/

82.093.

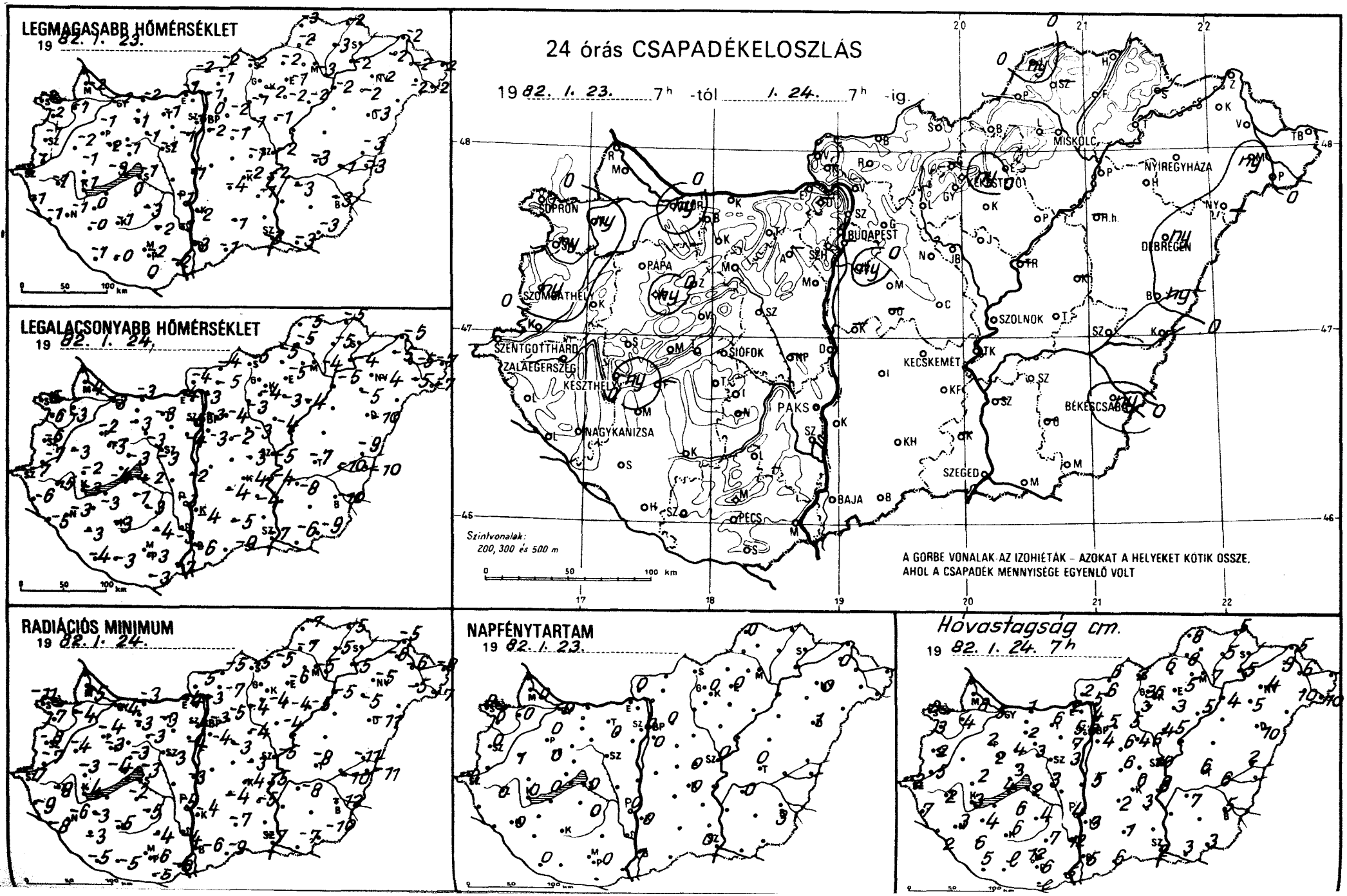
LEGMAGASABB HŐMÉRSÉKLET
19 82. 1. 23.
LEGALACSONYABB HŐMÉRSÉKLET
19 82. 1. 24.
RADIÁCIÓS MINIMUM
19 82. 1. 24.
24 órás CSAPADÉKELOSZLÁS
19 82. 1. 23. 7h -tól 1. 24. 7h -ig.
Szintvonalak:
200, 300 és 500 m
A GORBE VONALAK AZ IZOHIÉTÁK – AZOKAT A HELYEKET KÖTIK ÖSSZE, AHOL A CSAPADÉK MENNYISÉGE EGYENLŐ VOLT
NAPFÉNYTARTAM
19 82. 1. 23.
Hóvastagság cm.
19 82. 1. 24. 7h
SOPRON
BUDAPEST
MISKOLC
NYÍREGYHÁZA
DEBRECEN
SZOMBATHELY
PAPA
SZOLNOK
SZENTGOTTHÁRD
ZALAEGERSZEG
KESZTHELY
SIÓFOK
KECSKEMÉT
PAKS
BÉKÉSCSABA
NAGYKANIZSA
SZEGED
BAJA
PÉCS

1982.I.24. 07 h-ig az utolsó 24 óra adatai

állomás	csapadék (mm)	Hó cm	max. hőmérséklet	min. hőmérséklet	rad. min.	Előző nap napos órái
Győr	ny *	2	-2	-3	-4	0
Kapuvár	ny * =	4	-1	-3	-4	0
Mosonmagyaróvár	•	8	-2	-4	-5	0
Rajka	–	–	–	–	–	
Sopron	1 *	8	-2	-5	-11	0
Sopronhorpács	ny * =	3	-2	-6	-7	0
Káld	•	1	-2	-3	-4	
Körmend	• ⌴	5	1	-7	-7	
Szentgotthárd	◦ =	2	-2	-7	-7	0
Szombathely	ny *	2	-1	-6	-8	0
Lenti	•	7	-1	-6	-9	
Letenye	•	2	-1	-5	-8	
Nagykanizsa	•	3	-1	-3	-6	0
Zalaegerszeg	• ⌴	2	-1	-5	-8	0
Farkasgyepű	ny *	2	-2	-3	-3	
Keszthely	ny *	3	-1	-3	-4	0
Mencshely	•	4	-3	-4	-4	0
Pápa	•	2	-1	-2	-4	0
Sümeg	•	2	-1	-2	-3	
Tihany	◦ =	2	-1	-3	-5	
Veszprém	•	3	-1	-3	-3	
Zirc	• ≡	4	-1	-4	-5	
Fonyód	–	–	–	–	–	
Homokszt. györgy	•	5	-1	-4	-5	0
Kaposvár	•	6	-1	-3	-5	
Marcali	•	4	0	-3	-3	
Siófok	• =	2	-1	-2	-3	0
Somogyszob	•	6	-0	-3	-3	
Tab	•	6	0	-1	-2	
Bábolna	–	–	–	–	–	
Esztergom	• =	2	-1	-4	-4	
Kisbér	• ≡	2	-1	-3	-3	
Komárom	•	1	-2	-3	-3	
Tatabánya	•	6	-1	-3	-3	
Alcsútdoboz	–	–	–	–	–	
Dunaújváros	•	5	-1	-2	-3	
Martonvásár	• =	3	-1	-4	-4	0
Mór	•	3	-1	-3	-3	
Nagyhörcsökp.	–	–	–	–	–	
Szabadbattyán	• =	3	-1	-3	-3	
Iregszemcse	•	4	-3	-3	-5	0
Lengyel	• ≡	7	-2	-4	-4	
Paks	◦ ≡	4	-1	-3	-5	0
Szekszárd	•	12	-1	-3	-4	
Árpádtető	•	12	-3	-4	-5	
Mohács	• =	5	-2	-7	-8	
Pécs	•	6	-2	-3	-6	0
Siklós	• =	lep.	0	-3	-5	
Szigetvár	• =	lep.	-0	-3	-5	
Tudaörs	•	7	-1	-3	-4	
Sp. Lőrinc	ny * =	6	-2	-3	-4	0
Sp. Met. Int.	• =	6	0	-3	-3	0
Sp. Szab. hegy	• ≡	5	-4	-6	-6	
Segléd	•	6	-1	-3	-3	0
Tobogókő	–	–	–	–	–	
Ödöllő	•	5	-2	-4	-5	0
Királyrét	–	–	–	–	–	
Tonor	•	4	-1	-2	-3	
Vegykáta	• ≡	6	-1	-3	-4	
Szentendre	•	4	-1	-4	-4	

1982.I.24. 07 h-ig az utolsó 24 óra adatai

állomás	csapadék (mm)	Hó cm	max. hőmérséklet	min. hőmérséklet	rad. min.	Előző nap napos órái
Vác	• =	5	-1	-3	-3	
Vámosmikola	•	2	-2	-4	-5	0
Baja	•	5	-3	-6	-6	1
Bácsalmás	•	6	-1	-9	-9	
Izsák	• ≡	2	-4	-4	-4	
Kalocsa	•	3	-2	-4	-4	0
Kecskemét	• ⌴	6	-2	-4	-4	0
Kiskunfélegyháza	•	3	-1	-4	-5	
Kiskunhalas	•	1	-1	-5	-7	
Kunszentmiklós	–	–	–	–	–	
Tiszakécske	•	9	-2	-4	-5	
Balassagyarmat	•	6	-2	-4	-5	
Romhány	◦	6	-1	-5	-7	
Salgótarján	•	2	-2	-5	-5	
Eger	◦ =	5	-1	-5	-6	0
Galyatető	–	–	–	–	–	
Gyöngyös	•	3	-2	-4	-4	
Kékestető	ny *	36	-6	-10	-11	0
Kompolt	◦	3	-2	-3	-4	
Lőrinci	• ≡	5	-1	-3	-4	
Poroszló	• =	5	-2	-4	-5	
Jászapáti	• =	5	-1	-4	-4	
Jászberény	•	4	-1	-4	-4	
Karcag	–	–	–	–	–	
Szolnok	• =	10	-2	-5	-5	0
Tiszaroff	–	–	–	–	–	
Túrkeve	•	6	-3	-7	-8	0
Kistelek	–	–	–	–	–	
Makó	•	3	-3	-6	-7	
Szeged	•	2	-3	-7	-7	0
Szentes	–	–	–	–	–	
Borsodnádasd	• ⌴	6	-2	-5	-5	
Füged	•	5	-3	-5	-5	
Hidasnémeti	• =	5	-2	-5	-5	
Jósvafő	ny *	8	-3	-5	-7	0
Lillafüred	–	–	–	–	–	
Miskolc	• =	7	-3	-4	-5	–
Putnok	• =	8	-2	-5	-7	
Sárospatak	–	–	–	–	–	
Szendrőlád	–	–	–	–	–	
Tokaj	•	5	-2	-4	-5	
Kisvárda	•	9	-2	-5	-6	0
Mátészalka	ny *	10	-2	-5	-5	
Nyíregyháza	• =	4	-2	-4	-5	0
Nyírlugos	–	–	–	–	–	
Pátyod	•	10	-2	-7	-7	
Tiszabecs	•		-2	-7	-8	
Vásárosnamény	• =	6	-2	-5	-6	
Záhony	•	5	-2	-5	-5	
Berettyóújfalu	ny * V	15	-3	-9	-11	
Debrecen	ny *	10	-3	-10	-11	1
Hajdúdorog	• ≡	5	-2	-5	-5	
Hortobágy	–	–	–	–	–	
Körösszakál	•	2	-3	-10	-11	
Polgár	• =	4	-2	-5	-5	
Békéscsaba	ny *	5	-3	-10	-12	3
Mezőhegyes	• V	3	-3	-9	-10	
Orosháza	–	–	–	–	–	
Szarvas	•	7	-3	-8	-8	0
Szeghalom	•	6	-1	-10	-10	

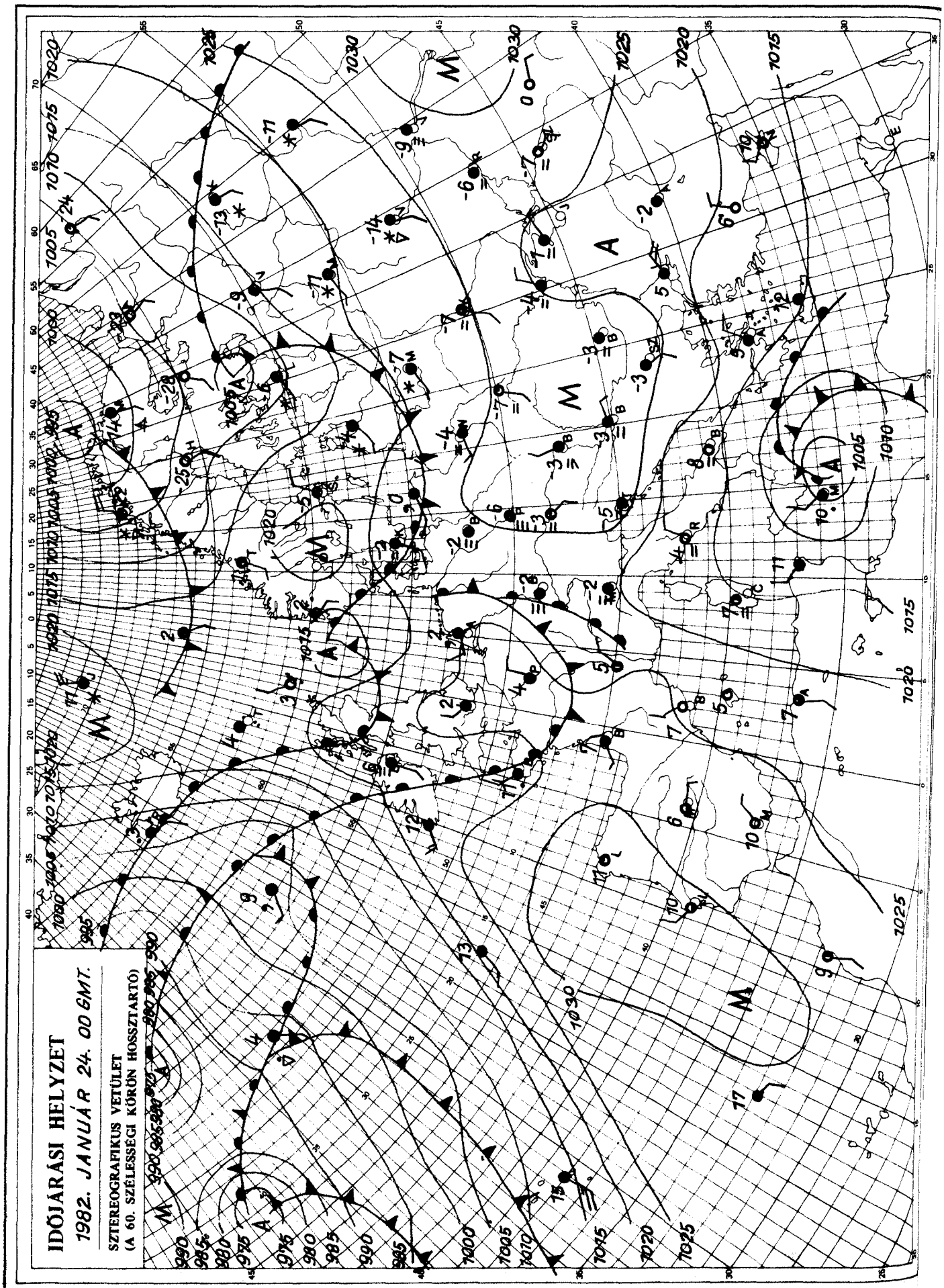

KIADJA: ORSZÁGOS METEOROLÓGIAI SZOLGÁLAT
Készíti: Központi Előrejelző Intézet Analízis- és Rövidtávú Prognózis Központja – T.: 273-018
Megjelenik naponként
Évi előfizetési díja: 1760,- Ft. – Megrendelhető: 1024 Budapest, II., Kitaibel Pál u. 1. – T.: 353-500
Kiadásért felel: az OMSZ elnöke – Szerkesztésért felel: a KEI igazgatója

IDŐJÁRÁSI NAPIJELENTÉS

ЕЖЕДНЕВНЫЙ МЕТЕОРОЛОГИЧЕСКИЙ БЮЛЛЕТЕНЬ • DAILY WEATHER REPORT
BULLETIN QUOTIDIEN DE TEMPS • TÄGLICHER WETTERBERICHT

95. évfolyam 25. szám + Budapest + 1982. január 25. hétfő

Az időjárási helyzet és a várható időjárás:

Európában nagyjából az 55-ik szélességi körtől északra több középpontú ciklonrendszer örvénylik. Hatására Izland térségében, a Skandináv-félszigeten, valamint a Kelet-Európai alföld északi vidékein szórványosan havazik és gyakran erős szél fúj. Hasonlóan változékony, csapadékos idő van a Földközi-tenger keleti medencéjében. Ott sokfelé esik az eső. Közép- és Kelet-Európa felett már napok óta magas nyomású légköri képződmény húzódik. Erősen párás a levegő, helyenként köd van, amelynek egy része napközben is megmarad. Számottevő csapadék sehol sincs, csupán gyenge havazásról, hószállingózásról érkezik jelentés.

Hazánkban vasárnap túlnyomóan borult, párás, egy-két helyen egész nap ködös idő volt. Elszórtan fordult elő hószállingózás, hódara. A szél mérsékelt maradt. A hőmérséklet csúcsértéke általában 0 és -7 fok között alakult, hétfő hajnalra pedig az ország nagy részén -4 és -9 fokig süllyedt a hőmérő higanyszála. Keleten helyenként azonban ennél hidegebbet is mértek. Ma délelőtt is folytatódott a többnyire borult, párás, csendes idő. Csupán néhány helyről érkezett jelentés hódaráról. A hőmérséklet 11 órakor az országban -2 és -10 fok között volt.

Ma 12 órakor Budapesten a hőmérséklet -3 fok, a tengerszintre átszámitott légnyomás 1026 mbar, alig változik.

Várható időjárás kedd estig:

Időnként kissé felszakadozó felhőzet, szórványos hószállingózással. Gyenge, változó irányú, majd az időszak vége felé a Dunántúlon élénk délnyugati szél. Főként éjszaka többfelé köd.
Legalacsonyabb éjszakai hőmérséklet általában -5, -10 fok között, a kevésbé felhős északkeleti országrészben -10, -15 fok között, legmagasabb nappali hőmérséklet kedden 0 és -5 fok között.

Török Dénes s.k.

TÁVOLABBI KILÁTÁSOK SZERDÁTÓL-SZOMBATIG:

Az időszak elején átmeneti melegedés, majd ismét hideg idő várható, számottevő csapadék nem valószinü.
Legalacsonyabb hőmérséklet -5, -10 fok között,
legmagasabb nappali hőmérséklet eleinte 0, +5, majd 0, -5 fok között.
Jelentős mennyiségü /legalább 5 mm/csapadék nem valószinü.

KÖZÉPTÁVÚ ELŐREJELZŐ OSZTÁLY

A hőmérséklet napi középértéke és eltérése a 100 évi átlagtól /Budapest belterületén/:

1982.I.24. -2,0°C, -0,5°C.

1871 óta ezen a napon Budapesten előfordult

legmagasabb hőmérséklet 11,6°C /1918/
legalacsonyabb hőmérséklet -21,7°C /1942/

82.094.

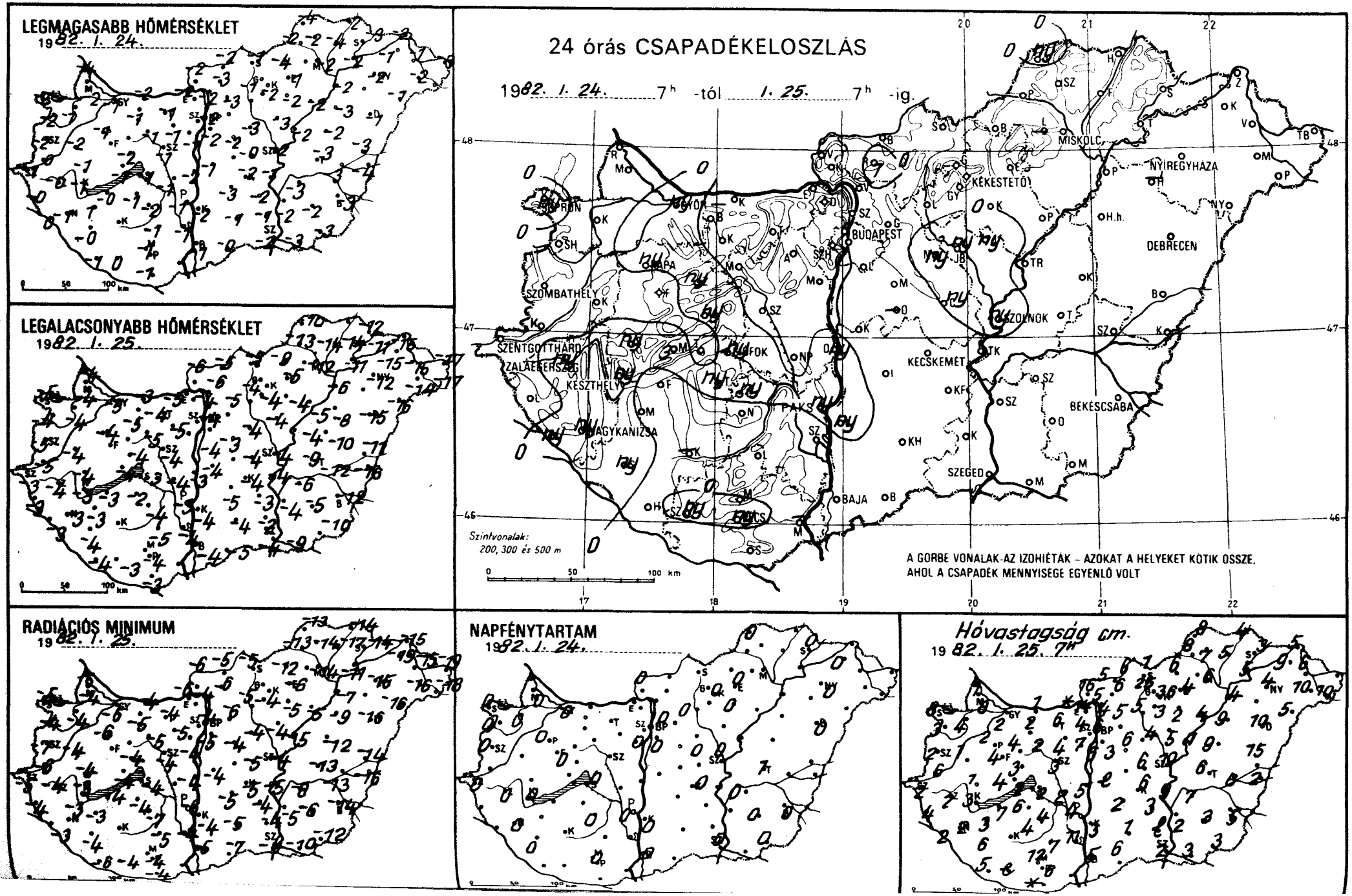
LEGMAGASABB HŐMÉRSÉKLET
1982. I. 24.
LEGALACSONYABB HŐMÉRSÉKLET
1982. I. 25.
RADIÁCIÓS MINIMUM
1982. I. 25.
24 órás CSAPADÉKELOSZLÁS
1982. I. 24. 7h -tól I. 25. 7h -ig.
MISKOLC
NYÍREGYHÁZA
KEKESTETŐ
BUDAPEST
DEBRECEN
SZOMBATHELY
SZENTGOTTHÁRD
KESZTHELY
NAGYKANIZSA
SZOLNOK
KECSKEMÉT
BÉKÉSCSABA
SZEGED
BAJA
Szintvonalak:
200, 300 és 500 m
A GÖRBE VONALAK AZ IZOHIÉTÁK – AZOKAT A HELYEKET KÖTIK ÖSSZE,
AHOL A CSAPADÉK MENNYISÉGE EGYENLŐ VOLT
NAPFÉNYTARTAM
1982. I. 24.
Hóvastagság cm.
1982. I. 25. 7h

1982. I. 25. 7.h-ig az utolsó 24 óra adatai						Előző nap napos órái
állomás	csapadék (mm)	Hó cm	max. hőmérséklet	min. hőmérséklet	rad. min.	
Győr	ny * =	2	-1	-5	-6	0
Kapuvár	. =	4	-1	-4	-4	0
Mosonmagyaróvár	. =	8	-2	-4	-4	0
Rajka	.	1	-4	-4	-5	
Sopron	ny * =	8	-2	-5	-5	0
Sopronhorpács	. ≡	3	-2	-4	-4	0
Káld	. ≃	1	-2	-4	-4	
Körmend	. ⌴	6	-0	-5	-6	
Szentgotthárd	. =	2	-1	-3	-5	0
Szombathely	. =	2	-2	-5	-7	0
Lenti	. =	4	-0	-3	-4	
Letenye	ny *	2	0	-3	-3	
Nagykanizsa	ny * =	2	-1	-3	-3	0
Zalaegerszeg	ny * ⌴	2	-0	-4	-4	0
Farkasgyepű	.	4	-2	-6	-6	
Keszthely	ny * =	3	-1	-3	-3	0
Mencshely	3 * =	4	-3	-5	-5	0
Pápa	ny * =	2	-1	-4	-6	0
Sümeg	ny * =	1	-1	-4	-4	
Tihany	. =	2	-1	-4	-4	
Veszprém	ny * ∀	3	-2	-4	-4	
Zirc	ny *	4	-2	-7	-7	
Fonyód	.	7	-0	-3	-4	
Homokszt. györgy	.	5	-1	-4	-6	0
Kaposvár	-	-	-	-	-	
Marcali	. =	3	1	-3	-3	
Siófok	ny * =	2	-1	-3	-4	0
Somogyszob	ny *	6	-0	-4	-4	
Tab	ny *	6	-1	-2	-4	
Bábolna	-	-	-	-	-	
Esztergom	. =	folt	-2	-5	-6	
Kisbér	. ≡	2	-1	-5	-5	
Komárom	.	1	-2	-3	-4	
Tatabánya	.	6	-1	-4	-4	
Alcsútdoboz	. =	4	-1	-5	-5	
Dunaújváros	ny ≡,	5	-2	-3	-4	
Martonvásár	. =	3	-1	-4	-4	
Mór	. =	2	-1	-5	-5	
Nagyhörcsökp.	.	2	-1	-4	-4	
Szabadbattyán	. =	3	-1	-4	-4	
Iregszemcse	ny * =	4	-2	-4	-7	0
Lengyel	. ≡	7	-1	-5	-5	
Paks	ny * ≡	4	-1	-3	-6	0
Szekszárd	. ∀	11	-1	-4	-4	
Árpádtető	. ∨	12	-2	-6	-7	
Mohács	-	-	-	-	-	
Pécs	ny * =	6	-1	-4	-4	0
Siklós	. =	folt	1	-3	-4	
Szigetvár	ny * =	lep.	0	-3	-4	
Budaörs	. ≡	7	-2	-4	-5	
Bp. Lőrinc	. =	6	-2	-4	-5	0
Bp. Met. Int.	. =	6	-2	-4	-4	0
Bp. Szab. hegy	.	4	-3	-6	-8	
Cegléd	ny * ≡	6	-0	-4	-5	0
Dobogókő	. ∨	14	-6	-8	-9	
Gödöllő	.	5	-3	-5	-6	0
Királyrét	.	16	-3	-6	-6	
Monor	.	3	-2	-3	-4	
Nagykáta	ny *	6	-3	-4	-4	
Szentendre	. ≡	4	-2	-4	-5	

1982. I. 25. 7.h-ig az utolsó 24 óra adatai						Előző nap napos órái
állomás	csapadék (mm)	Hó cm	max. hőmérséklet	min. hőmérséklet	rad. min.	
Vác	.	5	-2	-4	-4	
Vámosmikola	.	5	-2	-6	-6	0
Baja	.	5	-1	-4	-5	0
Bácsalmás	. ∨	6	-0	-5	-7	
Izsák	. =	2	-3	-5	-5	
Kalocsa	ny *	3	-2	-4	-4	0
Kecskemét	. =	6	-2	-4	-5	0
Kiskunfélegyháza	.	3	-2	-3	-4	
Kiskunhalas	. ∀	1	-1	-4	-5	
Kunszentmiklós	. =	lep.	-1	-4	-4	
Tiszakécske	. ∀	9	-1	-4	-5	
Balassagyarmat	. =	6	-2	-5	-5	
Romhány	1 * =	6	-3	-6	-6	
Salgótarján	.	1	-1	-5	-5	
Eger	. ≡	4	-1	-5	-6	0
Galyatető	.	25	-7	-10	-11	
Gyöngyös	.	3	-2	-4	-4	
Kékestető	.	36	-7	-11	-12	0
Kompolt	.	2	-2	-4	-5	0
Lőrinci	. =	5	-1	-4	-5	
Poroszló	. =	4	-2	-5	-5	
Jászapáti	ny * =	5	-3	-4	-4	
Jászberény	ny *	4	-3	-4	-5	
Karcag	. =	9	-2	-10	-12	
Szolnok	ny * =	10	-2	-4	-4	0
Tiszaroff	.	7	-2	-4	-5	
Túrkeve	.	6	-3	-9	-13	1
Kistelek	. ∨	lep.	-1	-2	-4	
Makó	.	3	-3	-9	-10	
Szeged	.	2	-2	-4	-4	0
Szentes	. ∀	2	-2	-4	-5	
Borsodnádasd	. ⌴	6	-4	-9	-12	
Függő	. ⌴	5	-4	-14	-17	
Hidasnémeti	. =	4	-2	-12	-14	
Jósvafő	ny *	8	-4	-10	-13	0
Lillafüred	-	-	-	-	-	
Miskolc	.	6	-2	-12	-14	-
Putnok	. ≡	8	-2	-13	-13	
Sárospatak	. ≡	3	-3	-11	-14	0
Szendrőlád	. ∨	7	-2	-14	-14	
Tokaj	. ∨	5	-2	-11	-11	
Kisvárda	. ∨	9	-1	-15	-19	0
Mátészalka	. ∨	10	-2	-14	-16	
Nyíregyháza	. ≃	4	-2	-12	-15	0
Nyírlugos	. ≡	5	-1	-16	-16	
Pátyod	. ∨	10	-2	-17	-18	
Tiszabecs	. ∀	-	-3	-17	-19	
Vásárosnamény	. ∀	6	-1	-15	-15	
Záhony	. ∀	5	-2	-15	-15	
Berettyóújfalu	. ≡	15	-3	-11	-14	
Debrecen	.	10	-1	-15	-16	0
Hajdúdorog	-	-	-	-	-	
Hortobágy	.	9	-3	-8	-9	
Körösszakál	. ∨	2	-4	-16	-16	
Polgár	. =	4	-2	-6	-7	
Békéscsaba	. ≡	5	-3	-12	-14	0
Mezőhegyes	. ∀	3	-3	-10	-12	0
Orosháza	. ∀	3	-2	-5	-6	0
Szarvas	.	7	-3	-6	-8	0
Szeghalom	. ∨	6	-3	-12	-13	

KIADJA: ORSZÁGOS METEOROLÓGIAI SZOLGÁLAT
Készíti: Központi Előrejelző Intézet Analízis- és Rövidtávú Prognózis Központja – T.: 273-018
Megjelenik naponként
Évi előfizetési díja: 1760.- Ft. – Megrendelhető: 1024 Budapest, II., Kitaibel Pál u. 1. – T.: 353-500
Kiadásért felel: az OMSZ elnöke – Szerkesztésért felel: a KEI igazgatója

IDŐJÁRÁSI NAPIJELENTÉS

ЕЖЕДНЕВНЫЙ МЕТЕОРОЛОГИЧЕСКИЙ БЮЛЛЕТЕНЬ · DAILY WEATHER REPORT
BULLETIN QUOTIDIEN DE TEMPS · TÄGLICHER WETTERBERICHT

95. évfolyam 26. szám. + Budapest + 1982. január 26. kedd

Az időjárási helyzet és a várható időjárás:

Az Európa nagy részén heteken át hideg téli időjárást okozó, magas nyomású légköri képződmény egyre kisebb területre húzódik vissza, kedden már csak Észak-Ibéria, Közép-Európa és a Délkelet-Európai alföld térségében okozott párás, ködös időjárást. Kontinensünk többi részén alacsony nyomású légörvények és légköri frontjaik teszik változékonnyá az időjárást. Skandináviában és a Kelet-Európai-alföld északi felén sokfelé havazik, az erős nyugati szél hófúvásokat okoz. A Nyugat-Európában enyhe, esős időjárást okozó légörvény középpontja kedden reggel a Skagerrák térségében volt, viszonylag gyorsan halad kelet, délkelet felé, valószinü tehát, hogy rövidesen Közép-Európa időjárásában is gyökeres változást okoz.

Hazánk nagy részén hétfőn is borult, párás idő volt. Az északkeleti, keleti megyékben rövid időszakokra kisütött a nap. Csupán egy-két helyről jelentettek gyenge hószállingózást. A hőmérséklet csúcsértéke az ország nagy részén 0 és -6 fok között alakult, a keleti megyék néhány tartósan ködös területén azonban csak -8, -9 fokot mértek. Éjszaka az ország délnyugati felén -3, -10 fokig, a keleti, északkeleti országrészben általában -10, -18 fokig hült le a levegő, keleten ismét sokfelé képződött sürü, zuzmarás köd. Délelőtt túlnyomóan borult, keleten ködös idő volt, néhány helyről hószállingózást is jelentettek. A hőmérséklet 11 órakor az ország nagy részén -3, -5 fok között, a ködös keleti területeken -7 és -12 fok között volt.

Ma 12 órakor Budapesten a hőmérséklet -3 fok, a tengerszintre átszámitott légnyomás 1021 mbar, erősen süllyed.

Várható időjárás szerda estig:

Időnként kissé felszakadozó felhőzet.
Kedden néhány, szerdán több helyen kisebb havazás, később havas eső.
Megélénkülő, elsősorban a Dunántúlon megerősödő délnyugati, déli szél.
Főként északkeleten, keleten, éjszaka és reggel helyenként köd.
Várható legalacsonyabb éjszakai hőmérséklet: általában -2, -7 fok között, derültebb helyeken -10 fok körül,
legmagasabb nappali hőmérséklet szerdán: +3, -2 fok között.

Vadkerti Ferenc s.k.

A hőmérséklet napi középértéke és eltérése a 100 évi átlagtól /Budapest belterületén/:

1982. I. 25.	-2,8°C	-1,2°C

1871 óta ezen a napon Budapesten előfordult

legmagasabb hőmérséklet: 12,7°C /1918/,
legalacsonyabb hőmérséklet: -21,5°C /1942/.

82.95.

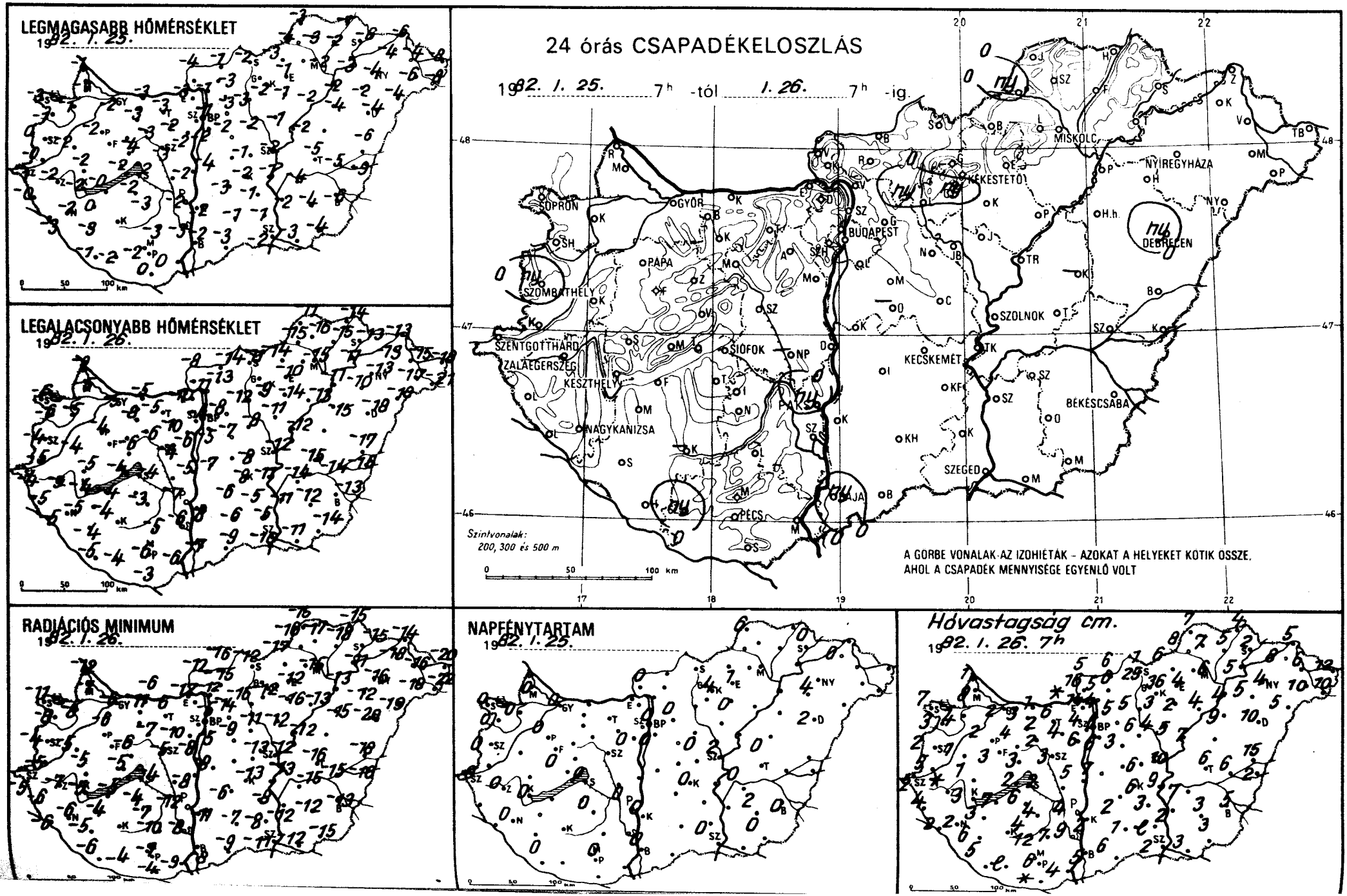
LEGMAGASABB HŐMÉRSÉKLET
1982. 1. 25.
LEGALACSONYABB HŐMÉRSÉKLET
1982. 1. 26.
RADIÁCIÓS MINIMUM
1982. 1. 26.
24 órás CSAPADÉKELOSZLÁS
1982. 1. 25. 7h -tól 1. 26. 7h -ig.
Szintvonalak: 200, 300 és 500 m
A GÖRBE VONALAK AZ IZOHIÉTÁK – AZOKAT A HELYEKET KÖTIK ÖSSZE, AHOL A CSAPADÉK MENNYISÉGE EGYENLŐ VOLT
SOPRON
GYŐR
BUDAPEST
MISKOLC
NYÍREGYHÁZA
KÉKESTETŐ
DEBRECEN
PÁPA
SZOMBATHELY
SZOLNOK
SZENTGOTTHÁRD
ZALAEGERSZEG
KESZTHELY
SIÓFOK
KECSKEMÉT
BÉKÉSCSABA
NAGYKANIZSA
SZEGED
PÉCS
NAPFÉNYTARTAM
1982. 1. 25.
Hóvastagság cm.
1982. 1. 26. 7h

82.I.26. 07 h-ig az utolsó 24 óra adatai						Előző nap napos órái
állomás	csapadék (mm)	Hó cm	max. hőmérséklet	min. hőmérséklet	rad. min.	
Győr	. =	2	-2	-5	-6	0
Kapuvár	. =	4	-1	-5	-8	0
Mosonmagyaróvár	. =	8	-1	-5	-7	0
Rajka	.	1	-1	-9	-12	
Sopron	. V	7	-3	-6	-11	0
Sopronhorpács	. =	3	-1	-6	-8	0
Káld	. =	1	-2	-4	-5	
Körmend	. ⊔	5	-0	-5	-5	
Szentgotthárd	.	2	-1	-4	-5	0
Szombathely	ny * =	2	0	-4	-4	0
Lenti	. =	4	-0	-5	-6	
Letenye	.	2	-3	-5	-6	
Nagykanizsa	.	2	-2	-5	-6	0
Zalaegerszeg	. ⊔	folt.	-2	-5	-7	0
Farkasgyepű	.	3	-4	-7	-7	
Keszthely	. =	3	-2	-4	-5	0
Mencshely	. =	3	-4	-6	-7	0
Pápa	. =	2	-2	-4	-6	0
Sümeg	.	1	-2	-5	-5	
Tihany	. =	2	-2	-4	-5	
Veszprém	.	3	-4	-6	-6	
Zirc	. -	4	-4	-8	-10	
Fonyód	.	7	-0	-4	-5	
Homokszt. györgy	.	5	-1	-5	-6	0
Kaposvár	-	-	-	-	-	
Marcali	. =	3	0	-4	-4	
Siófok	. =	2	-2	-4	-4	0
Somogyszob	.	6	-3	-4	-5	
Tab	.	6	-2	-3	-4	
Bábolna	. V	3	-2	-8	-10	
Esztergom	.	folt	-3	-10	-12	
Kisbér	.	2	-3	-8	-11	
Komárom	.	1	-3	-5	-6	
Tatabánya	.	6	-3	-5	-6	
Alcsútdoboz	. =	4	-2	-10	-10	
Dunaújváros	. =	5	-2	-5	-8	
Martonvásár	. =	3	-2	-6	-8	0
Mór	. =	2	-3	-6	-7	
Nagyhörcsökp.	-	-	-	-	-	
Szabadbattyán	.	3	-3	-4	-5	
Tregszemcse	. =	4	-3	-5	-7	0
Tengyel	. =	7	-3	-8	-10	
Paks	ny * =	4	-2	-7	-12	0
Szekszárd	. V	9	-3	-6	-8	
Árpádtető	. V	12	-5	-6	-8	
Mohács	. =	4	0	-6	-9	
Pécs	. =	6	-2	-6	-7	0
Siklós	. =	folt	0	-3	-4	
Szigetvár	ny *	lep.	-2	-4	-4	
Budaörs	. =	6	-2	-6	-7	
Sp. Lőrinc	.	6	-2	-5	-5	0
Sp. Met. Int.	. =	6	-1	-4	-5	0
Sp. Szab. hegy	.	4	-1	-8	-8	
Cegléd	. V	6	-1	-8	-13	0
Dobogókő	. V	14	-5	-10	-14	
Gödöllő	. =	5	-3	-8	-14	0
Királyrét	.	16	-2	-14	-15	
Nonor	.	3	-2	-7	-9	
Nagykáta	.	6	-2	-8	-11	
Szentendre	. =	4	-2	-7	-7	

82.I.26. 07 h-ig az utolsó 24 óra adatai						Előző nap napos órái
állomás	csapadék (mm)	Hó cm	max. hőmérséklet	min. hőmérséklet	rad. min.	
Vác	.	5	-1	-11	-12	
Vámosmikola	. ⊔	5	-4	-8	-12	0
Baja	ny * =	5	-2	-7	-8	0
Bácsalmás	. V	6	-3	-9	-9	
Izsák	.	2	-3	-6	-6	
Kalocsa	. =	2	-2	-8	-11	0
Kecskemét	. ⊔	6	-2	-8	-13	0
Kiskunfélegyháza	.	3	-1	-5	-8	
Kiskunhalas	.	1	-1	-6	-7	
Kunszentmiklós	. =	7	-4	-7	-8	
Tiszakécske	. V	9	-1	-11	-13	
Balassagyarmat	. =	6	-1	-14	-16	
Romhány	. ⊔	6	-3	-13	-15	
Salgótarján	.	1	-2	-11	-12	
Eger	. =	4	-1	-10	-12	1
Galyatető	. V	25	-4	-11	-12	
Gyöngyös	ny *	3	-2	-9	-12	
Kékestető	.	36	-6	-10	-11	4
Kompolt	. ⊔	2	-1	-14	-16	0
Lőrinci	ny * =	5	-3	-12	-16	
Poroszló	. V	4	-2	-13	-13	
Jászapáti	.	5	-1	-11	-12	
Jászberény	.	4	-2	-10	-11	
Karcag	-	-	-	-	-	
Szolnok	. V	10	-2	-12	-12	2
Tiszaroff	. V	7	-2	-12	-12	
Túrkeve	.	6	-5	-15	-16	0
Kistelek	.	lep.	-1	-5	-8	
Makó	.	3	-3	-11	-12	
Szeged	. =	2	-2	-10	-11	0
Szentes	. V	2	-2	-11	-12	
Borsodnádasd	. ⊔	6	-3	-14	-17	
Füged	. V	5	-2	-15	-18	
Hidasnémeti	. =	4	-1	-14	-15	
Jósvafő	. V	7	-3	-11	-15	6
Lillafüred	-	-	-	-	-	
Miskolc	. V	6	-2	-15	-15	-
Putnok	ny * V	8	-4	-15	-16	
Sárospatak	. =	2	-6	-13	-15	0
Szendrőlád	. V	7	-3	-16	-17	
Tokaj	. V	5	-3	-11	-11	
Kisvárda	. V	8	-4	-13	-18	0
Mátészalka	. V	10	-6	-17	-18	
Nyíregyháza	. V	4	-4	-13	-16	4
Nyírlugos	. =	5	-4	-18	-19	
Pátyod	. V	10	-8	-21	-22	
Tiszabecs	. V	12	-8	-18	-20	
Vásárosnamény	. V	6	-4	-15	-16	
Záhony	. V	5	-6	-13	-14	
Berettyóújfalu	. =	15	-6	-17	-18	
Debrecen	ny * V	10	-4	-18	-20	2
Hajdúdorog	. V	5	-2	-10	-12	
Hortobágy	. =	9	-4	-15	-15	
Körösszakál	. V	2	-9	-16	-16	
Polgár	. =	4	-2	-11	-13	
Békéscsaba	. V	5	-6	-13	-13	0
Mezőhegyes	. V	3	-4	-14	-15	0
Orosháza	. V	3	-4	-12	-12	2
Szarvas	.	7	-4	-14	-15	0
Szeghalom	. V	6	-5	-14	-15	

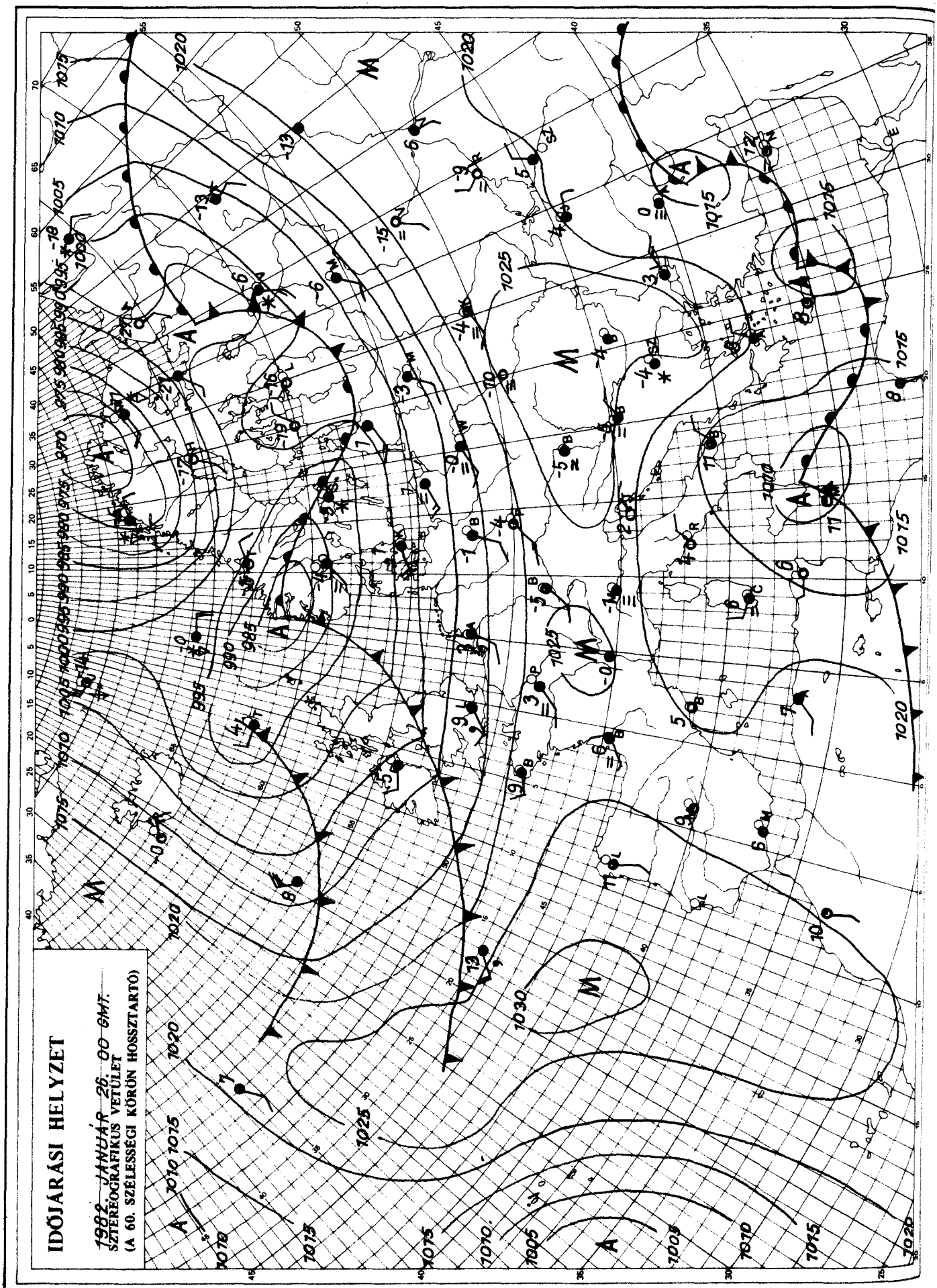

KIADJA: ORSZÁGOS METEOROLÓGIAI SZOLGÁLAT
Készíti: Központi Előrejelző Intézet Analízis- és Rövidtávú Prognózis Központja – T.: 273-018
Megjelenik naponként
Évi előfizetési díja: 1760,- Ft. – Megrendelhető: 1024 Budapest, II., Kitaibel Pál u. 1. – T.: 353-500
Kiadásért felel: az OMSZ elnöke – Szerkesztésért felel: a KEI igazgatója

IDŐJÁRÁSI NAPIJELENTÉS

ЕЖЕДНЕВНЫЙ МЕТЕОРОЛОГИЧЕСКИЙ БЮЛЛЕТЕНЬ • DAILY WEATHER REPORT
BULLETIN QUOTIDIEN DE TEMPS • TÄGLICHER WETTERBERICHT

95. évfolyam 27. szám * Budapest * 1982. január 27. szerda

Az időjárási helyzet és a várható időjárás:

Az Európa középső része fölött már régebben kialakult magas nyomású légköri képződmény az elmúlt 24 órában tovább gyengült, ugyanakkor a Leningrádtól északkeletre örvénylő nagy kiterjedésü ciklon frontrendszerében az enyhébb, nedves levegő ma reggelre elérte Franciaország középső részét, a Német-Lengyel síkságot, valamint a Szovjetunió európai területének nyugati vidékeit. Nyomában többfelé megerősödött a szél, szórványos csapadék, valamint hőmérséklet-emelkedés volt. Európa középső részén az emlitett front hatása gyengült, ezért a várttal ellentétben a Kárpát-medencében a hatása elenyésző volt.

Hazánkban kedden a délkeleti, déli országrészben és a Dunántúl északnyugati részén volt 1, 3 órás napsütés. Az ország többi részén borult, párás, egy-két helyen tartósan ködös idő volt. Napközben néhány, az éjszakai órákban több helyen keletkezett hódara, gyenge havazás. A lehullott csapadék mennyisége azonban sehol sem haladta meg az 1 mm-t. A hőmérséklet csúcsértéke általában 0, -5, keleten helyenként -6, -9 fok között alakult. A legalacsonyabb éjszakai hőmérséklet a keleti, északkeleti megyékben -9, -15, máshol -3, -9 fok között volt. Ma délelőtt a délkeleti, déli megyékben többfelé sütött a nap. Az ország többi részén erősen felhős, vagy borult, párás, egy-két helyen ködös idő volt. Néhány helyről gyenge havazást, hódarát jelentettek. A hőmérséklet 11 órakor -2, -6 fok között váltakozott.

Ma 12 órakor Budapesten a hőmérséklet -5 fok, a tengerszintre átszámitott légnyomás 1002 mbar, alig változik.

Várható időjárás csütörtök estig:

Általában erősen párás, erősen felhős idő lesz, de helyenként felszakadozik a felhőzet. Jelentős mennyiségü csapadék nem valószinü. Éjszaka és reggel gyakori lesz a köd.
A gyenge, változó irányú szél csütörtökön keleti, északkeleti irányból kissé megélénkül.

Várható legalacsonyabb hőmérséklet általában -4 és -9, helyenként - főként keleten - -10 és -15 fok között várható, legmagasabb hőmérséklet csütörtökön +1 és -4 fok között valószinü.

Aigner Szilárd s.k.

A hőmérséklet napi középértéke és eltérése a 100 évi átlagtól /Budapest belterületén/:

1982.I.26. -3,3°C, -2,3°C.

1871 óta ezen a napon Budapesten előfordult

legmagasabb hőmérséklet 11,4°C /1916/
legalacsonyabb hőmérséklet -15,0°C /1881/

82.096.

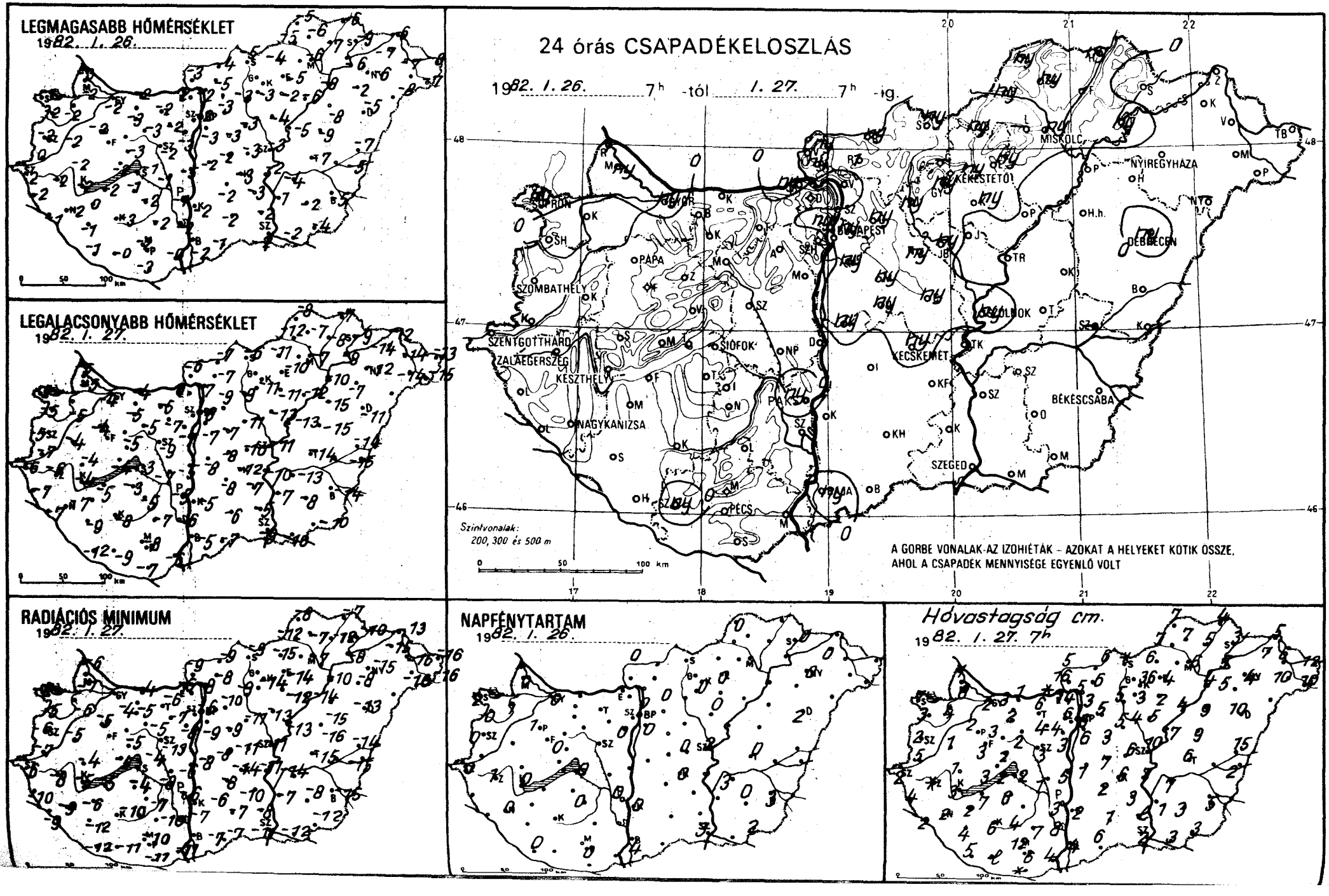
LEGMAGASABB HŐMÉRSÉKLET
1982. I. 26.
LEGALACSONYABB HŐMÉRSÉKLET
1982. I. 27.
RADIÁCIÓS MINIMUM
1982. I. 27.
24 órás CSAPADÉKELOSZLÁS
1982. I. 26. 7h -tól I. 27. 7h -ig.
Szintvonalak:
200, 300 és 500 m
A GORBE VONALAK AZ IZOHIÉTÁK – AZOKAT A HELYEKET KÖTIK ÖSSZE,
AHOL A CSAPADÉK MENNYISÉGE EGYENLŐ VOLT
BUDAPEST
MISKOLC
NYIREGYHÁZA
DEBRECEN
SZOMBATHELY
PAPA
SZENTGOTTHÁRD
ZALAEGERSZEG
KESZTHELY
SIÓFOK
KECSKEMÉT
NAGYKANIZSA
PÉCS
SZEGED
BÉKÉSCSABA
NAPFÉNYTARTAM
1982. I. 26.
Hóvastagság cm.
1982. I. 27. 7h

1982.I.27 07^h-ig az utolsó 24 óra adatai

állomás	csapadék (mm)	Hó cm	max. hőmérséklet	min. hőmérséklet	rad. min.	Előző nap napos órái
Győr	ny * =	2	-2	-4	-4	0
Kapuvár	. =	4	-2	-5	-6	1
Mosonmagyaróvár	ny * =	8	-2	-5	-7	0
Rajka	1 *	1	-3	-5	-6	
Sopron	ny * =	7	-1	-5	-6	2
Sopronhorpács	. =	3	-2	-5	-5	0
Káld	.	1	-2	-4	-5	
Körmend	. ⌴	5	0	-7	-7	
Szentgotthárd	. =	2	-2	-6	-6	0
Szombathely	.	2	-2	-5	-6	0
Lenti	. =	4	-2	-7	-10	
Letenye	.	2	-1	-7	-9	
Nagykanizsa	.	2	-2	-7	-9	0
Zalaegerszeg	. ⌴	folt	-2	-6	-8	1
Farkasgyepű	.	3	-4	-5	-6	
Keszthely	. =	3	-2	-4	-5	0
Mencshely	. =	3	-4	-5	-6	0
Pápa	. =	2	-2	-4	-5	1
Sümeg	. =	1	-2	-4	-4	
Tihany	. =	2	-2	-4	-5	
Veszprém	.	2	-3	-5	-5	
Zirc	. =	3	-4	-6	-6	
Fonyód	.	7	-2	-4	-5	
Homokszt. györgy	.	5	-1	-12	-12	0
Kaposvár	. ⌴	6	-3	-8	-10	
Marcali	. =	2	0	-5	-6	
Siófok	. =	2	-1	-3	-4	0
Somogyszob	. ⌴	4	-1	-9	-12	
Tab	.	6	-1	-3	-4	
Bábolna	. =	3	-2	-4	-5	
Esztergom	ny * =	folt	-2	-6	-6	
Kisbér	. =	2	-3	-5	-5	
Komárom	.	1	-2	-4	-4	
Tatabánya	.	6	-2	-5	-6	
Alcsútdoboz	. =	4	-2	-7	-7	
Dunaújváros	.	5	-5	-5	-6	
Martonvásár	. =	3	-3	-7	-8	0
Mór	. =	2	-3	-5	-5	
Nagyhörcsökp.	.	1	-1	-7	-8	
Szabadbattyán	. =	3	-2	-9	-13	
Iregszemcse	. =	4	-2	-5	-7	0
Lengyel	. =	7	-2	-7	-10	
Paks	ny * =	3	-1	-5	-6	0
Szekszárd	. =	8	-2	-6	-7	
Árpádtető	. V	12	-4	-7	-9	
Mohács	. =	4	-0	-6	-11	
Pécs	. =	6	-2	-8	-10	0
Siklós	. =	folt	-3	-7	-11	
Szigetvár	ny * =	lep.	-0	-9	-11	
Budaörs	ny * =	6	-2	-7	-9	
Bp. Lőrinc	ny * V	6	-3	-7	-9	0
Bp. Met. Int.	ny * =	6	-2	-6	-6	0
Bp. Szab. hegy	. V	4	-6	-8	-8	
Cegléd	ny * V	6	-3	-10	-11	0
Dobogókő	. =	14	-7	-9	-9	
Gödöllő	ny * V	5	-3	-9	-10	0
Királyrét	ny *	16	-4	-6	-7	
Monor	ny *	3	-3	-7	-9	
Nagykáta	ny * V	5	-3	-11	-11	
Szentendre	. =	3	-3	-6	-6	

1982.I.27 07^h-ig az utolsó 24 óra adatai

állomás	csapadék (mm)	Hó cm	max. hőmérséklet	min. hőmérséklet	rad. min.	Előző nap napos órái
Vác	.	5	-2	-7	-8	
Vámosmikola	ny * =	5	-3	-6	-9	0
Baja	ny * =	4	-2	-5	-7	4
Bácsalmás	. V	6	-1	-7	-7	
Izsák	. =	2	-2	-8	-8	
Kalocsa	.	2	-2	-5	-6	0
Kecskemét	ny * V	6	-3	-12	-14	0
Kiskunfélegyháza	.	3	-3	-7	-10	
Kiskunhalas	.	1	-2	-6	-7	
Kunszentmiklós	ny * V	1	-2	-8	-8	
Tiszakécske	. V	7	-2	-10	-11	
Balassagyarmat	ny * =	6	-4	-7	-9	
Romhány	1 * =	6	-5	-7	-8	
Salgótarján	ny *	folt	-5	-6	-9	
Eger	ny * =	4	-5	-10	-14	0
Galyatető	-	-	-	-	-	
Gyöngyös	ny *	3	-3	-11	-14	
Kékestető	ny * V	36	-9	-11	-12	0
Kompolt	ny * ⌴	2	-2	-11	-12	0
Lőrinci	ny * =	5	-3	-9	-9	
Poroszló	. V	4	-6	-12	-14	
Jászapáti	. V	5	-4	-13	-13	
Jászberény	ny * V	4	-3	-13	-14	
Karcag	. =	9	-9	-15	-16	
Szolnok	ny * V	10	-3	-11	-11	2
Tiszaroff	. V	7	-5	-13	-13	
Túrkeve	.	6	-7	-14	-15	0
Kistelek	.	lep.	-2	-5	-8	
Makó	.	3	-2	-10	-12	
Szeged	. ⌴	2	-2	-9	-11	3
Szentes	. V	1	-1	-7	-7	
Borsodnádasd	ny * ⌴	6	-4	-11	-15	
Füged	1 * =	5	-7	-8	-12	
Hidasnémeti	ny * =	4	-6	-7	-7	
Jósvafő	ny * =	7	-5	-8	-8	0
Lillafüred	-	-	-	-	-	
Miskolc	ny *	6	-6	-7	-7	-
Putnok	ny * V	7	-5	-12	-12	
Sárospatak	. =	3	-9	-9	-10	0
Szendrőlád	ny * =	7	-6	-7	-7	
Tokaj	ny *	5	-6	-8	-8	
Kisvárda	. =	7	-7	-14	-15	0
Mátészalka	. V	10	-8	-14	-16	
Nyíregyháza	. V	4	-6	-12	-15	0
Nyírlugos	-	-	-	-	-	
Pátyod	.	10	-7	-15	-16	
Tiszabecs	. V	12	-8	-13	-16	
Vásárosnamény	. V	6	-7	-14	-16	
Záhony	.	5	-6	-12	-13	
Berettyóújfalu	. V	15	-7	-14	-14	
Debrecen	ny * =	10	-5	-11	-13	2
Hajdúdorog	.	5	-2	-7	-8	
Hortobágy	. ⌴	9	-8	-15	-15	
Körösszakál	. V	2	-5	-15	-15	
Polgár	. =	4	-8	-10	-10	
Békéscsaba	.	5	-5	-14	-15	3
Mezőhegyes	. V	3	-4	-10	-12	2
Orosháza	. V	3	-2	-8	-8	0
Szarvas	.	7	-4	-13	-14	3
Szeghalom	-	-	-	-	-	

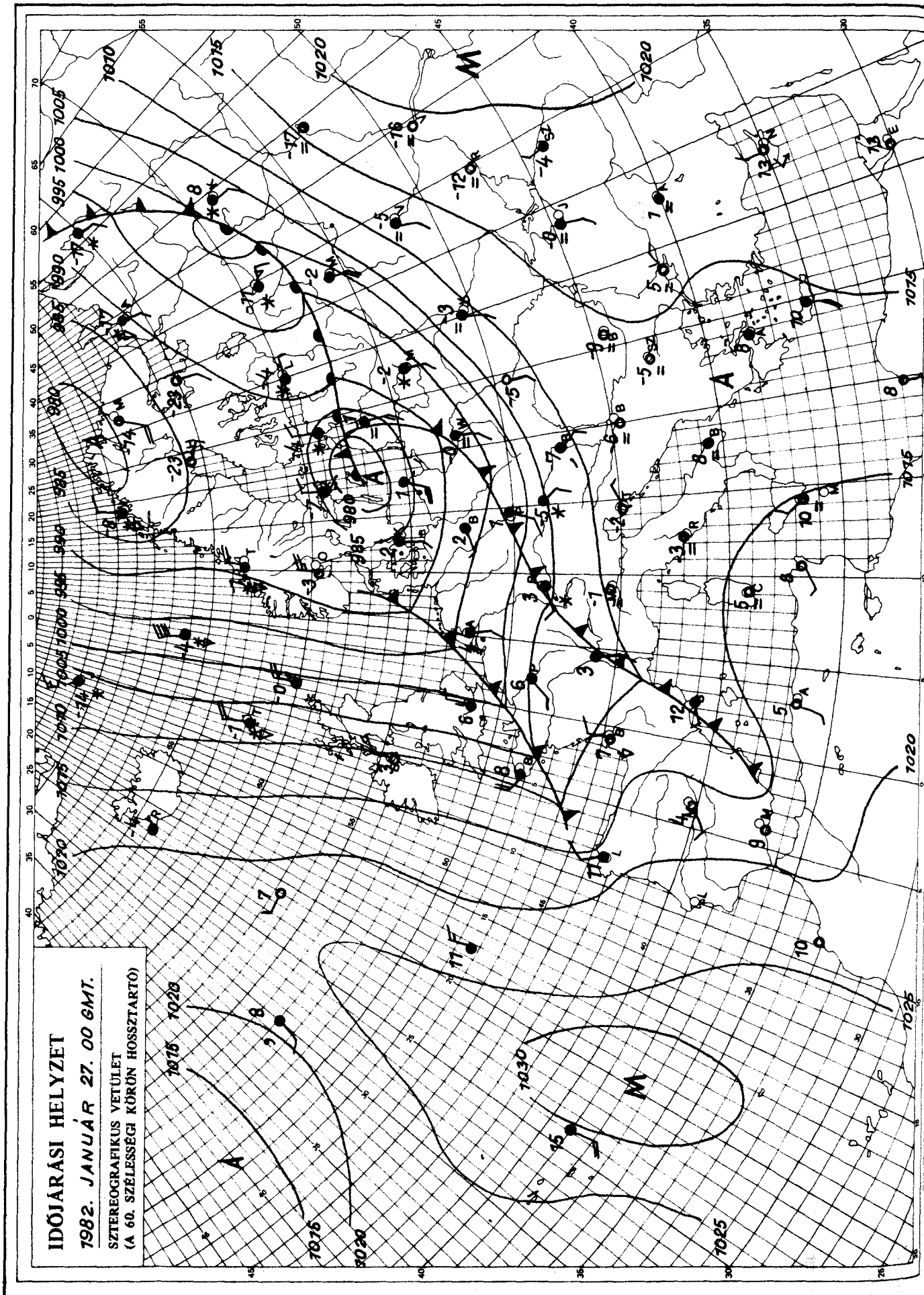

KIADJA: ORSZÁGOS METEOROLÓGIAI SZOLGÁLAT
Készíti: Központi Előrejelző Intézet Analízis- és Rövidtávú Prognózis Központja – T.: 273-018
Megjelenik naponként
Évi előfizetési díja: 1760,- Ft. – Megrendelhető: 1024 Budapest, II., Kitaibel Pál u. 1. – T.: 353-500
Kiadásért felel: az OMSZ elnöke – Szerkesztésért felel: a KEI igazgatója

IDŐJÁRÁSI NAPIJELENTÉS

ЕЖЕДНЕВНЫЙ МЕТЕОРОЛОГИЧЕСКИЙ БЮЛЛЕТЕНЬ • DAILY WEATHER REPORT
BULLETIN QUOTIDIEN DE TEMPS • TÄGLICHER WETTERBERICHT

95. évfolyam 28. szám + Budapest + 1982. január 28. csütörtök

Az időjárási helyzet és a várható időjárás:

Kontinensünk legnagyobb részén ciklonok okoznak változékony időjárást. Észak-Északkelet-Európában igen hideg, téli az idő. Hajnalban többfelé -25, -28 fokot mutattak a hőmérők. Az erős szél hatására hófúvások is előfordultak. A középpontjával Dél-Olaszország térsége fölött örvénylő mediterrán ciklon fokozatosan tovább gyengül, igy hatásával a Kárpát-medencében már nem kell számolni.

Hazánkban szerdán általában borult volt az ég, csak az Alföld déli részén sütött 3, 6 órán át a nap. A délutáni és éjszakai órákban a Tiszántúl kivételével sokfelé havazott, de a ma reggel 7 óráig lehullott csapadék mennyisége kevés kivétellel 5 mm alatt maradt. A Tolna megyei Lengyelből pl. 7 mm-t jelentettek. Szerdán a hőmérséklet csúcsértéke -5 és +2 fok között volt. Csütörtök hajnalra -1, -13 fokig hült le a levegő. A leghidegebbet a Körösök vidékén, a legenyhébbet a Dunántúl délnyugati részén mérték. Ma délelőtt az északnyugati országrészben időnként kisütött a nap, máshol túlnyomóan borult maradt az ég. A hőmérséklet 11 órakor -4 és +1 fok között váltakozott.

Ma 12 órakor Budapesten -1 fokot mértek, a tengerszintre átszámitott légnyomás 1020 mbar, mérsékelten emelkedik.

Várható időjárás péntek estig:

Eleinte csökkenő, majd pénteken napközben ismét országszerte erősen megnövekvő felhőzet. Legfeljebb szórványos hószállingózás, jelentéktelen hódara.
Gyenge, vagy mérsékelt légmozgás.
Éjszaka és reggel sokfelé, napközben néhány helyen köd.

Várható legalacsonyabb éjszakai hőmérséklet általában -5, -10, a derült helyeken -10, -15 fok között,
legmagasabb nappali hőmérséklet pénteken az ország nagy részén 0, -5 fok között, a ködös részeken kevéssel -5 fok alatt.

Németh Lajos s.k.

TÁVOLABBI KILÁTÁSOK SZOMBATTÓL-KEDDIG:

Eleinte általában erősen felhős idő várható.Kis mennyiségü havazás valószinü, majd csökken a felhőzet, a hőmérséklet kissé emelkedik.
Legalacsonyabb hőmérséklet -4, -9 fok között.
Legmagasabb nappali hőmérséklet eleinte -4, +1 fok között, majd 0 fok körül.
Jelentős mennyiségü /legalább 5 mm/ csapadék az ország területének 20 százalékán várható.

KÖZÉPTÁVÚ ELŐREJELZŐ OSZTÁLY

A hőmérséklet napi középértéke és eltérése a 100 évi átlagtól /Budapest belterületén/:

1982.I.27. -4,0°C, -2,7°C.

1871 óta ezen a napon Budapesten előfordult

legmagasabb hőmérséklet 13,0°C /1936/
legalacsonyabb hőmérséklet -17,9°C /1954/

82.106.

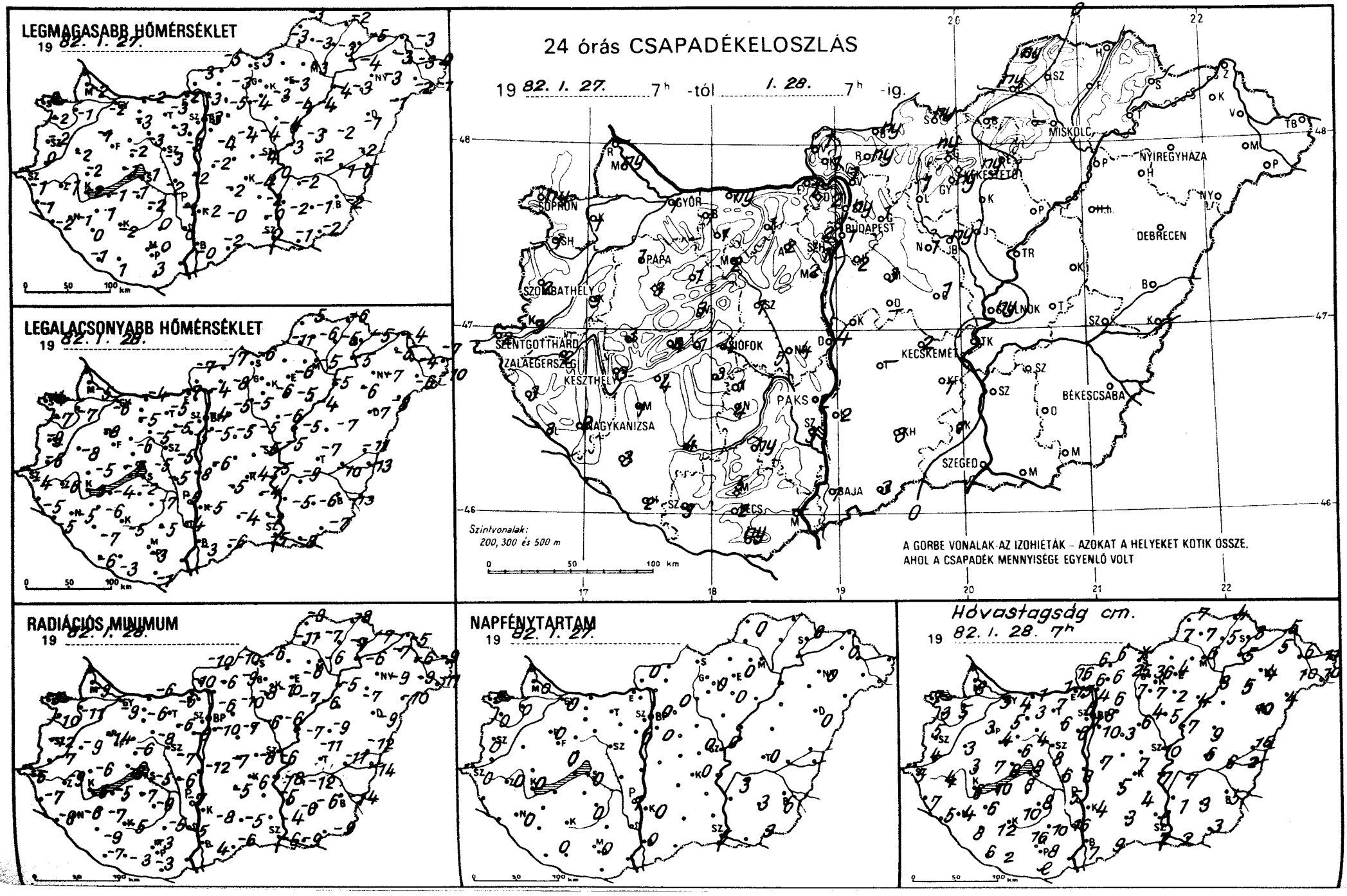
LEGMAGASABB HŐMÉRSÉKLET
19 82. 1. 27.
LEGALACSONYABB HŐMÉRSÉKLET
19 82. 1. 28.
RADIÁCIÓS MINIMUM
19 82. 1. 28.
24 órás CSAPADÉKELOSZLÁS
19 82. 1. 27. 7h -tól 1. 28. 7h -ig.
Szintvonalak:
200, 300 és 500 m
A GÖRBE VONALAK AZ IZOHIÉTÁK – AZOKAT A HELYEKET KÖTIK ÖSSZE, AHOL A CSAPADÉK MENNYISÉGE EGYENLŐ VOLT
NAPFÉNYTARTAM
19 82. 1. 27.
Hóvastagság cm.
19 82. 1. 28. 7h
SOPRON
GYŐR
BUDAPEST
PÁPA
SZOMBATHELY
SZENTGOTTHÁRD
ZALAEGERSZEG
KESZTHELY
SIÓFOK
PAKS
NAGYKANIZSA
KECSKEMÉT
BÉKÉSCSABA
SZEGED
PÉCS
BAJA
MISKOLC
NYÍREGYHÁZA
DEBRECEN

1982.I.28. 7 h-ig az utolsó 24 óra adatai						Előző nap napos órái
állomás	csapadék (mm)	Hó cm	max. hőmérséklet	min. hőmérséklet	rad. min.	
Győr	1 * V	3	-2	-6	-9	0
Kapuvár	1 * =	5	-1	-7	-11	0
Mosonmagyaróvár	ny * =	8	-2	-5	-9	0
Rajka	-	-	-	-	-	
Sopron	ny * =	7	-3	-4	-5	0
Sopronhorpács	1 * =	3	-2	-7	-10	0
Káld	3 * =	3	-2	-8	-9	
Körmend	3 *	4	0	-6	-7	
Szentgotthárd	2 * ≡	5	-1	-4	-5	0
Szombathely	2 * =	5	-2	-9	-12	0
Lenti	3 * =	7	-1	-5	-7	
Letenye	3 *	5	-2	-5	-8	
Nagykanizsa	2 * =	4	-1	-5	-6	0
Zalaegerszeg	2 * V	4	-1	-6	-9	0
Farkasgyepű	3 * V	4	-3	-6	-7	
Keszthely	3 * =	6	-2	-5	-6	0
Mencshely	4 * =	7	-4	-6	-9	0
Pápa	1 * ≡	3	-1	-8	-14	0
Sümeg	3 * ≡	3	-2	-5	-6	
Tihany	1 * =	8	-1	-7	-8	
Veszprém	3 *	6	-2	-6	-6	
Zirc	1 * =	5	-4	-6	-8	
Fonyód	4 * =	10	-1	-4	-5	
Homokszt. györgy	2 *	6	-1	-6	-7	0
Kaposvár	4 * =	12	-2	-5	-5	
Marcali	1 *	6	1	-6	-7	
Siófok	4 * =	8	-1	-5	-5	0
Somogyszob	3 *	8	0	-7	-9	
Tab	3 *	8	-1	-2	-7	
Bábolna	1 * V	4	-2	-5	-6	
Esztergom	1 * ≡	1	-2	-7	-10	
Kisbér	1 * ≡	3	-3	-5	-6	
Komárom	ny *	1	-2	-4	-6	
Tatabánya	1 *	7	-3	-5	-6	
Alcsútdoboz	2 * ≡	6	-3	-5	-6	
Dunaújváros	4 * =	8	-2	-8	-12	
Martonvásár	2 * =	6	-3	-5	-9	0
Mór	2 * =	4	-3	-5	-8	
Nagyhörcsökp.	5 *	6	-2	-5	-6	
Szabadbattyán	1 * =	8	-3	-5	-7	
Iregszemcse	1 * =	8	-2	-7	-9	0
Lengyel	ny * ≡	10	0	-5	-5	
Paks	2 * ≡	5	-1	-5	-7	1
Szekszárd	3 *	16	-0	-4	-5	
Árpádtető	5 * =	16	-1	-5	-6	
Mohács	-	-	-	-	-	
Pécs	2 * V	8	-0	-3	-3	0
Siklós	ny * =	1 ep.	3	-1	-3	
Szigetvár	3 * ≡	2	1	-3	-3	
Budaörs	1 * =	7	-4	-5	-9	
Bp. Lőrinc	2 * ⌴	10	-4	-5	-10	0
Bp. Met. Int.	1 * =	8	-3	-4	-6	0
Bp. Szab. hegy	2 * =	6	-1	-4	-5	
Cegléd	1 * ≡	7	-4	-5	-8	0
Dobogókő	2 * V	15	-6	-6	-8	
Gödöllő	1 * =	6	-5	-5	-10	0
Királyrét	1 *	16	-4	-9	-11	
Monor	3 *	3	-4	-5	-7	
Nagykáta	1 * ≡	6	-4	-5	-6	
Szentendre	ny * ≡	4	-3	-5	-6	

1982.I.28. 7 h-ig az utolsó 24 óra adatai						Előző nap napos órái
állomás	csapadék (mm)	Hó cm	max. hőmérséklet	min. hőmérséklet	rad. min.	
Vác	1 * =	6	-3	-4	-6	
Vámosmikola	1 * =	6	-3	-7	-10	0
Baja	1 * V	7	-0	-3	-4	3
Bácsalmás	3 *	9	-2	-6	-6	
Izsák	-	5	-2	-5	-5	
Kalocsa	2 * ≡	4	-2	-5	-8	0
Kecskemét	2 * =	8	-4	-4	-6	0
Kiskunfélegyháza	1 *	4	-2	-4	-5	
Kiskunhalas	3 *	3	-0	-4	-5	
Kunszentmiklós	4 * V	7	-2	-6	-7	
Tiszakécske	. V	7	0	-5	-8	
Balassagyarmat	ny * ≡	6	-5	-7	-10	
Romhány	ny *	6	-3	-8	-9	
Salgótarján	ny *	folt	-3	-6	-6	
Eger	. ≡	4	-3	-6	-6	0
Galyatető	ny * V	25	-5	-7	-7	
Gyöngyös	ny *	7	-3	-6	-10	
Kékestető	ny * V	36	-6	-8	-10	0
Kompolt	.	2	-4	-5	-7	0
Lőrinci	1 * ≡	7	-4	-5	-8	
Poroszló	. ≡	4	-4	-4	-6	
Jászapáti	. =	5	-4	-6	-6	
Jászberény	ny *	4	-4	-5	-6	
Karcag	. =	9	-2	-7	-9	
Szolnok	ny * V =	10	-3	-5	-6	0
Tiszaroff	. ≡	7	-3	-5	-7	
Túrkeve	. V	6	-2	-7	-11	0
Kistelek	1 * 1 ep.		-0	-2	-4	
Makó	. V	2	-1	-8	-9	
Szeged	. ⌴	2	-0	-5	-6	5
Szentes	.	1	-2	-5	-6	
Borsodnádasd	-	-	-	-	-	
Füzöd	.	5	-3	-5	-7	
Hidasnémeti	. =	4	-2	-6	-8	
Jósvafő	ny * =	7	-3	-5	-9	0
Lillafüred	-	-	-	-	-	
Miskolc	. =	6	-3	-5	-6	-
Putnok	ny * ≡	7	-3	-11	-11	
Sárospatak	. ≡	3	-5	-5	-7	0
Szendrőlád	. =	7	-3	-6	-7	
Tokaj	. ≡	5	-4	-5	-6	
Kisvárda	. ≡	5	-3	-5	-7	0
Mátészalka	.	10	-2	-6	-9	
Nyíregyháza	. =	4	-3	-7	-9	0
Nyírlugos	. =	4	-1	-8	-10	
Pátyod	.	10	-1	-10	-11	
Tiszabecs	. V	11	-0	-7	-9	
Vásárosnamény	. ≡	6	-3	-4	-6	
Záhony	. =	5	-3	-4	-5	
Berettyóújfalu	.	15	-2	-11	-12	
Debrecen	.	10	-1	-7	-9	0
Hajdúdorog	.	5	-3	-6	-7	
Hortobágy	-	-	-	-	-	
Körösszakál	. V	2	0	-13	-14	
Polgár	. =	3	-4	-5	-5	
Békéscsaba	. V	5	-2	-13	-14	6
Mezőhegyes	. V	3	-2	-7	-9	3
Orosháza	. V	3	-1	-6	-6	3
Szarvas	.	7	-2	-9	-12	3
Szeghalom	. =	6	-1	-10	-11	

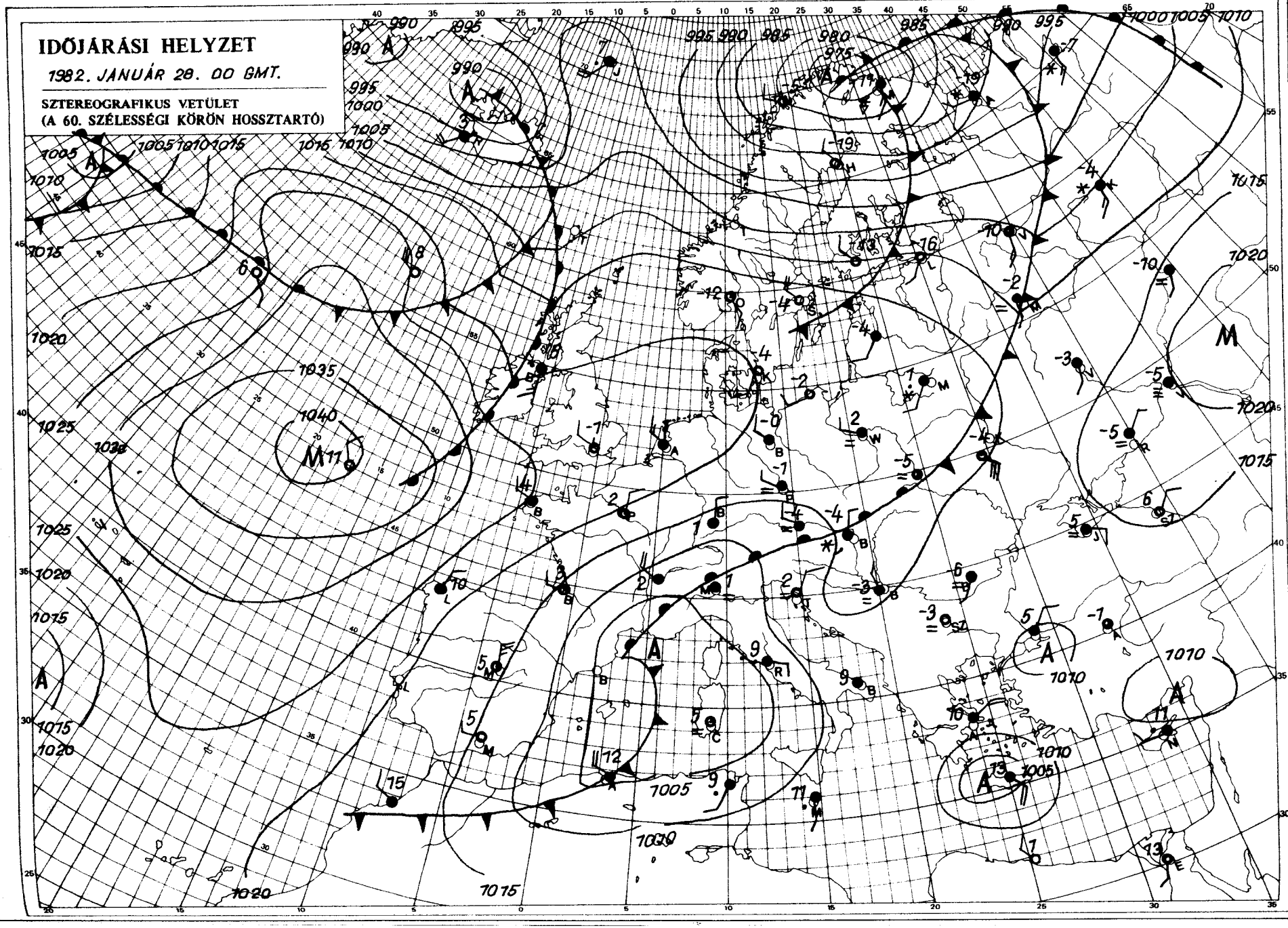

KIADJA: ORSZÁGOS METEOROLÓGIAI SZOLGÁLAT
Készíti: Központi Előrejelző Intézet Analízis- és Rövidtávú Prognózis Központja – T.: 273-018
Megjelenik naponként
Évi előfizetési díja: 1760.- Ft. – Megrendelhető: 1024 Budapest, II., Kitaibel Pál u. 1. – T.: 353-500
Kiadásért felel: az OMSZ elnöke – Szerkesztésért felel: a KEI igazgatója

IDŐJÁRÁSI NAPIJELENTÉS

ЕЖЕДНЕВНЫЙ МЕТЕОРОЛОГИЧЕСКИЙ БЮЛЛЕТЕНЬ · DAILY WEATHER REPORT
BULLETIN QUOTIDIEN DE TEMPS · TÄGLICHER WETTERBERICHT

95. évfolyam 29. szám. + Budapest + 1982. január 29. péntek

Az időjárási helyzet és a várható időjárás:

Kontinensünk legnagyobb részén ciklonok okoznak változékony időjárást. Az elmúlt napokban Európában csaknem mindenütt enyhébbre fordult az idő. Péntek hajnalban már csak Finnország középső vidékein mértek -20 fok alatti hőmérsékletet. Középpontjával a Balti-tenger déli térségében örvénylik az a ciklon, amelynek áramlási rendszerében északnyugatról váltakozó nedvességtartalmú és hőmérsékletü léghullámok érkeznek Izlandon és a Brit-szigeteken át szárazföldünk középső területei fölé. A ciklon melegfrontjának hatására éjszaka az NDK-ban, Lengyelországban és Csehszlovákiában kiterjedt havazás kezdődött, sőt néhány helyen havas eső, eső is előfordult. A nedves levegő a vártnál gyorsabban érte el a Kárpát-medencét, ahol szintén többfelé hull a hó.

Hazánkban csütörtökön változóan felhős volt az ég. A Dunántúl középső részén és a Duna-Tisza-közén helyenként 3, 5 órán át sütött a nap. A hőmérséklet kora délután -2 és +5 fok között alakult. Az éjszaka első felében még többfelé derült volt az ég, később viszont országszerte erősen megnövekedett a felhőzet. A hajnali óráktól többfelé esni kezdett a hó. A déli megyékben helyenként sürü köd alakult ki. A legalacsonyabb éjszakai hőmérséklet szeszélyes területi eloszlásban +1 és -11 fok között váltakozott. Péntek reggel 7 óráig elsősorban az ország északi részén hullott többfelé a hó. Mennyisége 7 óráig csapadéknyom és 5 mm között váltakozott. Délelőtt borult idő volt. Váltakozó intenzitással sok helyen esett a hó, Sopronból esőt jelentettek. A hőmérséklet 11 órakor -3 és +1 fok között alakult az országban.

Ma 12 órakor Budapesten a hőmérséklet +1 fok, a tengerszintre átszámitott légnyomás 1012 mbar, erősen süllyed.

Várható időjárás szombat estig:

Eleinte országszerte borult idő lesz, többfelé havazással, havas esővel, esővel.
Később nyugat felől csökken a felhőzet.
Egyre kevesebb helyen valószinü csapadék.
Az északnyugatira forduló szél fokozatosan megerősödik.
Várható legalacsonyabb éjszakai hőmérséklet: -3 és +2,
legmagasabb nappali hőmérséklet szombaton: +2 és +7 fok között.

Németh Lajos s.k.

A hőmérséklet napi középértéke és eltérése a 100 évi átlagtól /Budapest belterületén/:

1982. I. 28.	0,0°C	+1,3°C

1871 óta ezen a napon Budapesten előfordult

legmagasabb hőmérséklet:	13,2°C /1944/,
legalacsonyabb hőmérséklet:	-18,9°C /1893/.

82.107.

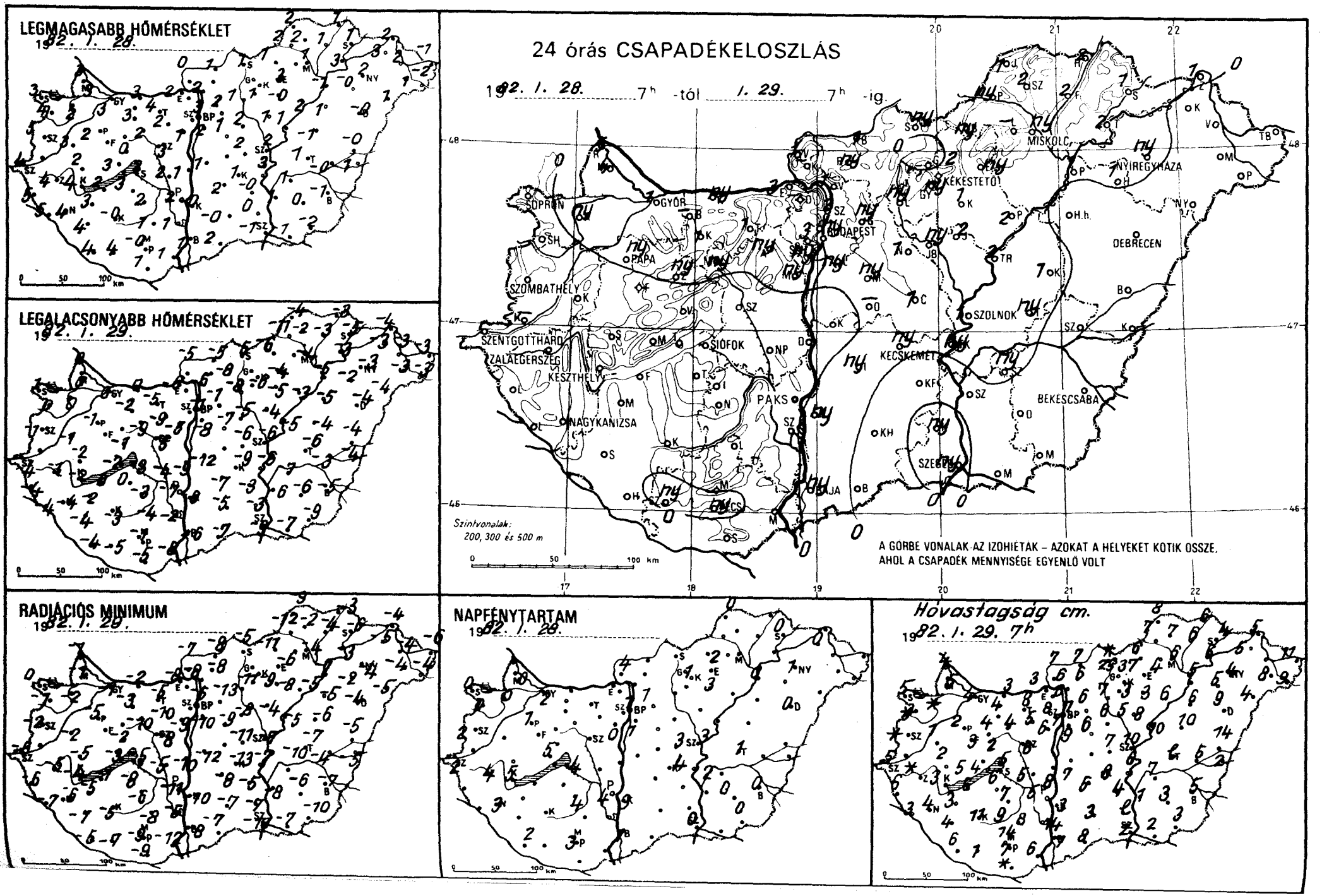
LEGMAGASABB HŐMÉRSÉKLET
1982. I. 28.
LEGALACSONYABB HŐMÉRSÉKLET
1982. I. 29.
RADIÁCIÓS MINIMUM
1982. I. 29.
NAPFÉNYTARTAM
1982. I. 28.
Hóvastagság cm.
1982. I. 29. 7h
24 órás CSAPADÉKELOSZLÁS
1982. I. 28. 7h -tól I. 29. 7h -ig.
SOPRON
GYŐR
BUDAPEST
MISKOLC
NYÍREGYHÁZA
KÉKESTETŐ
DEBRECEN
PAPA
SZOMBATHELY
SZOLNOK
SZENTGOTTHÁRD
ZALAEGERSZEG
KESZTHELY
SIÓFOK
KECSKEMÉT
BÉKÉSCSABA
NAGYKANIZSA
PAKS
SZEGED
Szintvonalak:
200, 300 és 500 m
A GÖRBE VONALAK AZ IZOHIÉTÁK – AZOKAT A HELYEKET KÖTIK ÖSSZE, AHOL A CSAPADÉK MENNYISÉGE EGYENLŐ VOLT

82.I.29. 07 h-ig az utolsó 24 óra adatai						Előző nap napos órái
állomás	csapadék (mm)	Hó cm	max. hőmérséklet	min. hőmérséklet	rad. min.	
Győr	1*V	4	3	0	-1	2
Kapuvár	ny*=folt	2	-0	-2	0	
Mosonmagyaróvár	4*=	5	3	0	-1	0
Rajka	5*	4	3	0	-1	
Sopron	.	5	3	1	0	0
Sopronhorpács	.=folt	4	0	-1	0	
Káld	.=	1	3	-1	-2	
Körmend	-	-	-	-	-	
Szentgotthárd	.=	5	4	-4	-6	2
Szombathely	. folt	5	-1	-2	2	
Lenti	.=	6	5	-4	-6	
Letenye	.≡	3	5	-4	-7	
Nagykanizsa	.	4	4	-4	-6	3
Zalaegerszeg	.V folt	4	-1	-5	4	
Farkasgyepű	.V	3	1	-3	-7	
Keszthely	.≡	3	4	-2	-4	5
Mencshely	.	5	2	-2	-5	5
Pápa	ny*	2	2	-1	-5	1
Sümeg	.	2	2	-2	-5	
Tihany	.	4	3	-2	-3	
Veszprém	.	2	0	-1	-2	
Zirc	ny*=	4	2	-1	-5	
Fonyód	.	6	2	-0	-1	
Homokszt. györgy	.V	6	4	-4	-5	2
Kaposvár	.	11	-0	-3	-5	
Marcali	.	3	3	-2	-5	
Siófok	.=	5	2	-3	-5	4
Somogyszob	.	4	4	-4	-7	
Tab	.	6	3	-0	-8	
Bábolna	-	-	-	-	-	
Esztergom	3*=	3	2	-6	-8	
Kisbér	1*V	4	3	-2	-3	
Komárom	ny*	3	3	-0	-2	
Tatabánya	1*	8	4	-5	-5	
Alcsútdoboz	ny*=	5	2	-9	-10	
Dunaújváros	.=	8	1	-9	-10	
Martonvásár	ny*=	6	-1	-5	-9	0
Mór	ny*=	4	2	-9	-10	
Nagyhörcsökp.	.	5	2	-4	-5	
Szabadbattyán	.=	6	3	-5	-8	
Iregszemcse	.=	7	2	-3	-6	4
Lengyel	.≡	8	1	-4	-8	
Paks	.=	5	2	-7	-11	4
Szekszárd	.	14	1	-2	-5	
Árpádtető	.=	14	-2	-2	-6	
Mohács	.=	6	1	-8	-12	
Pécs	ny*V	7	-0	-1	-9	3
Siklós	.=folt	1	-5	-9		
Szigetvár	ny*=	1	4	-5	-7	
Budaörs	ny*=	7	2	-2	-5	
Bp. Lőrinc	ny*≡	9	2	-8	-10	1
Bp. Met. Int.	ny*=	7	3	-1	-5	1
Bp. Szab. hegy	3*	8	4	-3	-6	
Cegléd	1*≡	7	2	-6	-11	3
Dobogókő	-	-	-	-	-	
Gödöllő	ny*=	6	2	-1	-13	1
Királyrét	-	-	-	-	-	
Monor	ny*=	6	1	-7	-9	
Nagykáta	1*	6	2	-5	-8	
Szentendre	2*=	6	1	-4	-4	

82.I.29. 07 h-ig az utolsó 24 óra adatai						Előző nap napos órái
állomás	csapadék (mm)	Hó cm	max. hőmérséklet	min. hőmérséklet	rad. min.	
Vác	1*	6	2	-6	-8	
Vámosmikola	1*	7	0	-5	-7	4
Baja	ny*	7	1	-6	-8	1
Bácsalmás	.V	8	2	-7	-7	
Izsák	ny*=	5	2	-7	-8	
Kalocsa	ny*	3	-0	-6	-10	3
Kecskemét	ny*=	8	1	-9	-13	4
Kiskunfélegyháza	.	4	-0	-3	-5	
Kiskunhalas	.⌴	3	-0	-5	-7	
Kunszentmiklós	.	7	1	-12	-12	
Tiszakécske	ny*V	6	3	-6	-7	
Balassagyarmat	1*≡	7	1	-5	-8	
Romhány	ny*=	6	1	-8	-8	
Salgótarján	ny*V folt	1	-5	-5		
Eger	ny*≡	4	3	-4	-6	2
Galyatető	.≡	25	-4	-6	-7	
Gyöngyös	ny*	3	1	-6	-9	
Kékestető	2*	37	-1	-6	-8	1
Kompolt	1*=	3	-0	-5	-8	3
Lőrinci	ny*≡	7	1	-8	-11	
Poroszló	2*≡	6	2	-3	-5	
Jászapáti	2*=	8	1	-4	-4	
Jászberény	ny*	5	1	-5	-6	
Karcag	1*	10	-1	-4	-6	
Szolnok	1*≡	10	2	-6	-7	3
Tiszaroff	2*=	10	1	-5	-5	
Túrkeve	ny* 1ep.	1	-6	-7	1	
Kistelek	ny* 1ep.	0	-3	-7		
Makó	.V	2	-1	-7	-7	
Szeged	ny*⌴	2	-1	-9	-10	0
Szentes	.	1	1	-6	-8	
Borsodnádasd	ny*	6	1	-6	-11	
Füged	2*=	6	1	-3	-4	
Hidasnémeti	2*=	6	1	-3	-3	
Jósvafő	1*=	8	2	-4	-9	0
Lillafüred	-	-	-	-	-	
Miskolc	ny*	6	1	-4	-4	
Putnok	ny*≡	7	2	-11	-12	
Sárospatak	1*	4	1	-5	-6	0
Szendrőlád	2*=	7	2	-2	-2	
Tokaj	2*	6	3	-3	-3	
Kisvárda	.≡	5	3	-3	-5	0
Mátészalka	.	8	1	-3	-4	
Nyíregyháza	ny*=	4	2	-3	-4	1
Nyírlugos	.=	4	1	-4	-5	
Pátyod	.	9	-2	-3	-4	
Tiszabecs	.V	11	-1	-3	-6	
Vásárosnamény	.=	-	2	-3	-4	
Záhony	1*	5	2	-4	-4	
Berettyóújfalu	.	14	-0	-4	-5	
Debrecen	.=	9	-0	-4	-4	0
Hajdúdorog	1*	5	-0	-2	-2	
Hortobágy	.	6	1	-5	-5	
Körösszakál	.	2	1	-4	-5	
Polgár	1*	5	1	-3	-6	
Békéscsaba	.≡	5	-1	-5	-7	0
Mezőhegyes	.V	3	-2	-9	-10	0
Orosháza	.V	3	0	-6	-6	0
Szarvas	ny*	7	1	-7	-10	2
Szeghalom	.=	5	-0	-3	-4	

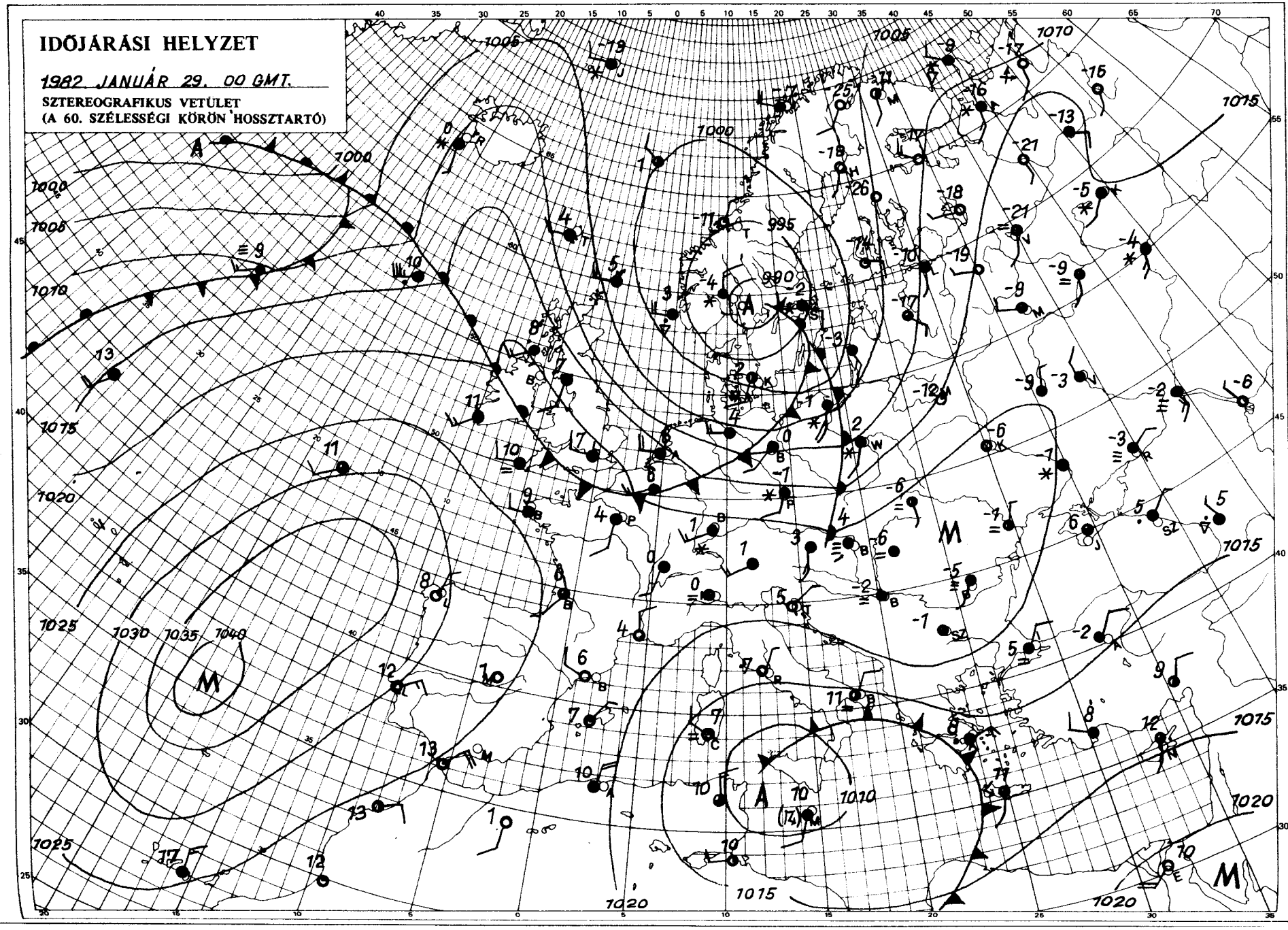

KIADJA: ORSZÁGOS METEOROLÓGIAI SZOLGÁLAT
Készíti: Központi Előrejelző Intézet Analízis- és Rövidtávú Prognózis Központja – T.: 273-018
Megjelenik naponként
Évi előfizetési díja: 1760,- Ft. – Megrendelhető: 1024 Budapest, II., Kitaibel Pál u. 1. – T.: 353-500
Kiadásért felel: az OMSZ elnöke – Szerkesztésért felel: a KEI igazgatója

IDŐJÁRÁSI NAPIJELENTÉS

ЕЖЕДНЕВНЫЙ МЕТЕОРОЛОГИЧЕСКИЙ БЮЛЛЕТЕНЬ · DAILY WEATHER REPORT
BULLETIN QUOTIDIEN DE TEMPS · TÄGLICHER WETTERBERICHT

95. évfolyam 30. szám. + Budapest + 1982. január 30. szombat

Az időjárási helyzet és a várható időjárás:

A Skandináv-félsziget déli része feletti középponttal nagy kiterjedésü ciklon örvénylik. Áramlási rendszerében óceáni eredetü, többnyire enyhe és meglehetősen változó nedvességtartalmú léghullámok haladnak a kontinens belseje fölé. Vonulásukat a Brit-szigeteken, a Német-Lengyel-alföldön, a Kárpát-medence térségében, valamint a Kelet-Európai-síkság egy részén gyakran erősen megváltozó felhőzet többfelé kialakuló havazás, havas eső, eső és időnként erős szél jelzi. Délnyugat-Európa felett magas nyomású légköri képződmény helyezkedik el. Emiatt a Földközi-tenger nyugati medencéjében és az Ibériai-félszigeten csendes, a hajnali, reggeli órákban párás idő van. Napközben csupán kevés felhő képződik. Az elkövetkező időszakban a Kárpát-medencében változékony, csapadékos idő valószinü.

Hazánkban pénteken délelőtt borult idő volt, sokfelé havazott. Később helyenként már elvékonyodott a felhőzet és a havazást egyre több helyen váltotta fel havas eső, eső. A hőmérséklet a kora délutáni órákban az ország nagy részén -1 és +5 fok között alakult. Szombat hajnalra pedig a Dunántúlon és a Duna-Tisza-közében 0 és -5, a Tiszántúlon, valamint az Északi-Középhegységben -4 és -10 fokig hült le a levegő. Ma délelőtt túlnyomóan borult idő volt. A nyugati országrészben szórványosan fordult elő havazás, havas eső, eső. A hőmérséklet 11 órakor +3 és -3 fok között alakult.

Ma 12 órakor Budapesten a hőmérséklet 1 fok, a tengerszintre átszámitott légnyomás 1011 mbar, erősen süllyed.

Várható időjárás vasárnap estig:

Szombaton borult idő, országszerte ismétlődő csapadékkal, eleinte még havazással is, később főként esővel, havas esővel.
A Dunántúlon megélénkülő, időnként megerősödő nyugati szél.
Vasárnap északnyugat felől felszakadozó felhőzet, felhőátvonulás, szórványos hózáporral.
Országszerte megerősödő, a Dunántúlon időnként viharos északi szél.
Várható legalacsonyabb éjszakai hőmérséklet: nulla fok körül,
legmagasabb nappali hőmérséklet vasárnap: kevéssel nulla fok fölött.

Török Dénes s.k.

A hőmérséklet napi középértéke és eltérése a 100 évi átlagtól /Budapest belterületén/:

1982. I. 29.	2,1°C	+3,3°C

1871 óta ezen a napon Budapesten előfordult

legmagasabb hőmérséklet:	10,6°C /1944/,
legalacsonyabb hőmérséklet:	-19,6°C /1893/.

82.108.

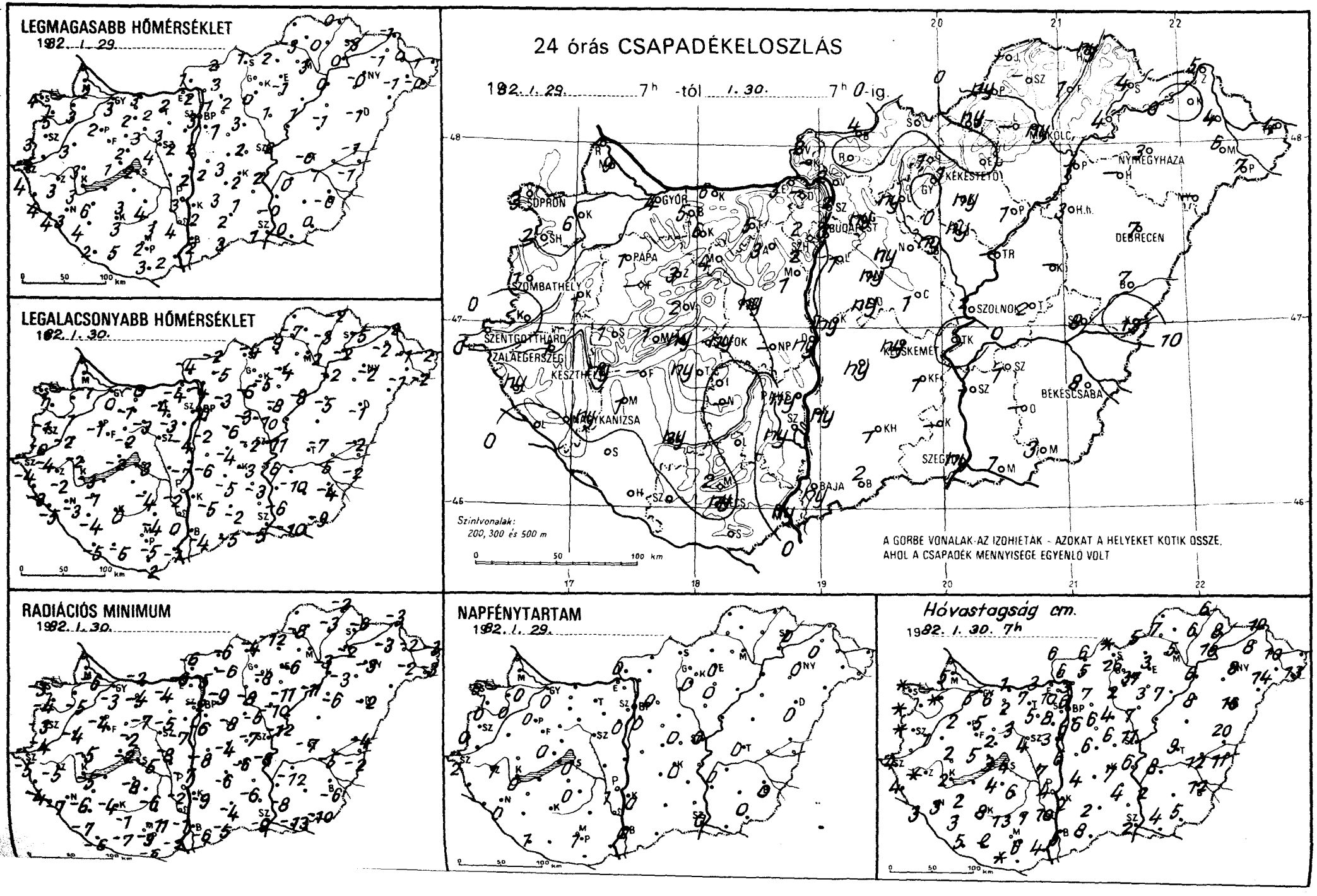
LEGMAGASABB HŐMÉRSÉKLET
1982. I. 29.
LEGALACSONYABB HŐMÉRSÉKLET
1982. I. 30.
RADIÁCIÓS MINIMUM
1982. I. 30.
24 órás CSAPADÉKELOSZLÁS
1982. I. 29. 7h -tól I. 30. 7h -ig.
Szintvonalak:
200, 300 és 500 m
A GÖRBE VONALAK AZ IZOHIETÁK - AZOKAT A HELYEKET KÖTIK ÖSSZE,
AHOL A CSAPADÉK MENNYISÉGE EGYENLŐ VOLT
NAPFÉNYTARTAM
1982. I. 29.
Hóvastagság cm.
1982. I. 30. 7h
SOPRON
GYŐR
BUDAPEST
PAPA
SZOMBATHELY
SZENTGOTTHÁRD
ZALAEGERSZEG
KESZTHELY
NAGYKANIZSA
KECSKEMÉT
SZOLNOK
DEBRECEN
NYÍREGYHÁZA
MISKOLC
KÉKESTETŐ
BÉKÉSCSABA
SZEGED
BAJA
PÉCS

1930. I. 31. 07 h-ig az utolsó 24 óra adatai						
állomás	csapadék (mm)	Hó cm	max. hőmérséklet	min. hőmérséklet	rad. min.	Előző nap napos órái
Győr	4 *	5	3	-0	-3	0
Kapuvár	6 *	folt	3	-1	-5	0
Mosonmagyaróvár	9 * =	5	2	-1	-6	0
Rajka	-	-	-	-	-	
Sopron	3 ∀	folt	4	1	-3	0
Sopronhorpács	2 * =	folt	5	-1	-4	0
Káld	1	1	3	-2	-4	
Körmend	.	-	5	-4	-4	
Szentgotthárd	. =	4	4	-4	-5	2
Szombathely	1 *	folt	3	-0	-3	0
Lenti	ny * =	4	4	-3	-4	
Letenye	. ≡	3	4	-5	-7	
Nagykanizsa	ny *	3	3	-3	-6	0
Zalaegerszeg	1 ∇	folt	3	-2	-5	1
Farkasgyepű	-	-	-	-	-	
Keszthely	ny * V	2	3	-3	-5	0
Mencshely	1 * =	5	1	-1	-5	0
Pápa	1 *	2	2	-1	-4	0
Sümeg	1 *	2	3	-2	-5	
Tihany	ny *	3	1	-2	-2	
Veszprém	2 *	2	2	-2	-2	
Zirc	3 * =	5	2	-1	-8	
Fonyód	-	-	-	-	-	
Homokszt. györgy	. ∀	5	2	-5	-6	1
Kaposvár	ny *	8	3	0	-1	
Marcali	1 * =	2	6	-1	-4	
Siófok	ny * =	4	2	-3	-5	0
Somogyszob	.	3	4	-4	-7	
Tab	ny *	4	3	-	-8	
Bábolna	5 * V	6	2	-3	-7	
Esztergom	3 * ⌴	3	2	-4	-6	
Kisbér	6 *	2	2	-1	-4	
Komárom	6 * =	1	3	-0	-2	
Tatabánya	5 * V	7	2	-4	-4	
Alcsútdoboz	3 * ⌴	5	3	-3	-5	
Dunaújváros	ny * V	7	2	-7	-7	
Martonvásár	1 * =	3	2	-4	-7	0
Mór	4 * ⌴	3	3	-3	-7	
Nagyhörcsökp.	-	-	-	-	-	
Szabadbattyán	ny * =	4	4	-3	-8	
Iregszemcse	. =	6	4	-4	-6	0
Lengyel	. ≡	7	3	-4	-11	
Paks	ny *	4	3	-2	-2	1
Szekszárd	ny *	10	4	0	-1	
Árpádtető	2 *	13	0	-0	-4	
Mohács	ny *	4	2	-1	-2	
Pécs	ny ∀ V	6	2	-5	-9	1
Siklós	. =	folt	3	-2	-6	
Szigetvár	. =	lep.	5	-5	-7	
Budaörs	2 *	8	2	-4	-8	
Bp. Lőrinc	1 * ⌴	9	2	-2	-6	0
Bp. Met. Int.	3 * =	6	3	-0	-2	0
Bp. Szab. hegy	2 *	10	-1	-2	-3	
Cegléd	1 ∀ ≡	6	2	-2	-7	0
Dobogókő	-	-	-	-	-	
Gödöllő	ny * ⌴	7	1	-3	-9	0
Királyrét	-	-	-	-	-	
Monor	ny * ⌴	6	1	-6	-8	
Nagykáta	ny *	6	3	-3	-5	
Szentendre	2 * =	3	3	-1	-2	

1930. I. 31. 07 h-ig az utolsó 24 óra adatai						
állomás	csapadék (mm)	Hó cm	max. hőmérséklet	min. hőmérséklet	rad. min.	Előző nap napos órái
Vác	2 * =	6	2	-4	-5	
Vámosmikola	2 * ⌴	6	1	-4	-6	0
Baja	ny ∀ =	5	2	-4	-6	0
Bácsalmás	2 * V	8	3	-5	-5	
Izsák	ny *	4	3	-5	-6	
Kalocsa	ny * ⌴	2	2	-5	-9	0
Kecskemét	ny * ⌴	7	2	-3	-6	0
Kiskunfélegyháza	1 * ⌴	4	1	-3	-6	
Kiskunhalas	1 * ⌴	2	2	-2	-4	
Kunszentmiklós	ny * V	4	2	-4	-5	
Tiszakécske	.	6	2	-6	-8	
Balassagyarmat	4 * =	6	2	-2	-6	
Romhány	. ⌴	5	3	-5	-6	
Salgótarján	.	folt	1	-4	-4	
Eger	. ≡	3	-1	-4	-6	0
Galyatető	1 *	26	-4	-6	-7	
Gyöngyös	. V	2	0	-5	-8	
Kékestető	1 ∀	37	-3	-6	-8	0
Kompolt	ny * V	3	1	-8	-11	0
Lőrinci	ny * =	7	2	-6	-8	
Poroszló	1 * ∀	7	1	-8	-11	
Jászapáti	ny * V	7	1	-10	-10	
Jászberény	ny * V	4	2	-8	-10	
Karcag	-	-	-	-	-	
Szolnok	2 * V =	11	2	-11	-12	0
Tiszaroff	-	-	-	-	-	
Túrkeve	2 * V	9	-0	-7	-7	0
Kistelek	-	-	-	-	-	
Makó	1 * V	4	0	-10	-13	
Szeged	ny *	2	1	-5	-9	0
Szentes	1 *	2	-0	-6	-8	
Borsodnádasd	ny * ⌴	5	2	-9	-12	
Füged	1 * ≡	6	0	-3	-3	
Hidasnémeti	ny * =	6	0	-2	-2	
Jósvafő	-	-	-	-	-	-
Lillafüred	-	-	-	-	-	
Miskolc	ny * =	5	3	-2	-3	-
Putnok	ny * V	7	-3	-7	-8	
Sárospatak	4 * ≡	8	-3	-5	-6	0
Szendrőlád	-	-	-	-	-	
Tokaj	4 * ≡	10	0	-2	-2	
Kisvárda	. ≡	8	-1	-2	-3	0
Mátészalka	6 *	14	-1	-1	-2	
Nyíregyháza	3 * =	8	-0	-2	-3	0
Nyírlugos	-	-	-	-	-	
Pátyod	7 *	13	-0	-2	-3	
Tiszabecs	4 *	-	1	-2	-3	
Vásárosnamény	4 * =	10	0	-1	-2	
Záhony	5 *	10	-1	-2	-3	
Berettyóújfalu	7 * ≡	20	-1	-2	-4	
Debrecen	7 ∀ =	16	-1	-1	-2	0
Hajdúdorog	-	-	-	-	-	
Hortobágy	3 * ≡	8	-1	-5	-6	
Körösszakál	13 * *	11	-1	-2	-2	
Polgár	1 * ≡	6	0	-2	-3	
Békéscsaba	8 * ≡	12	-0	-4	-6	0
Mezőhegyes	3 * ≡	5	0	-9	-10	0
Orosháza	-	-	-	-	-	-
Szarvas	1 *	8	0	-10	-12	0
Szeghalom	8 * ≡	12	1	-5	-5	

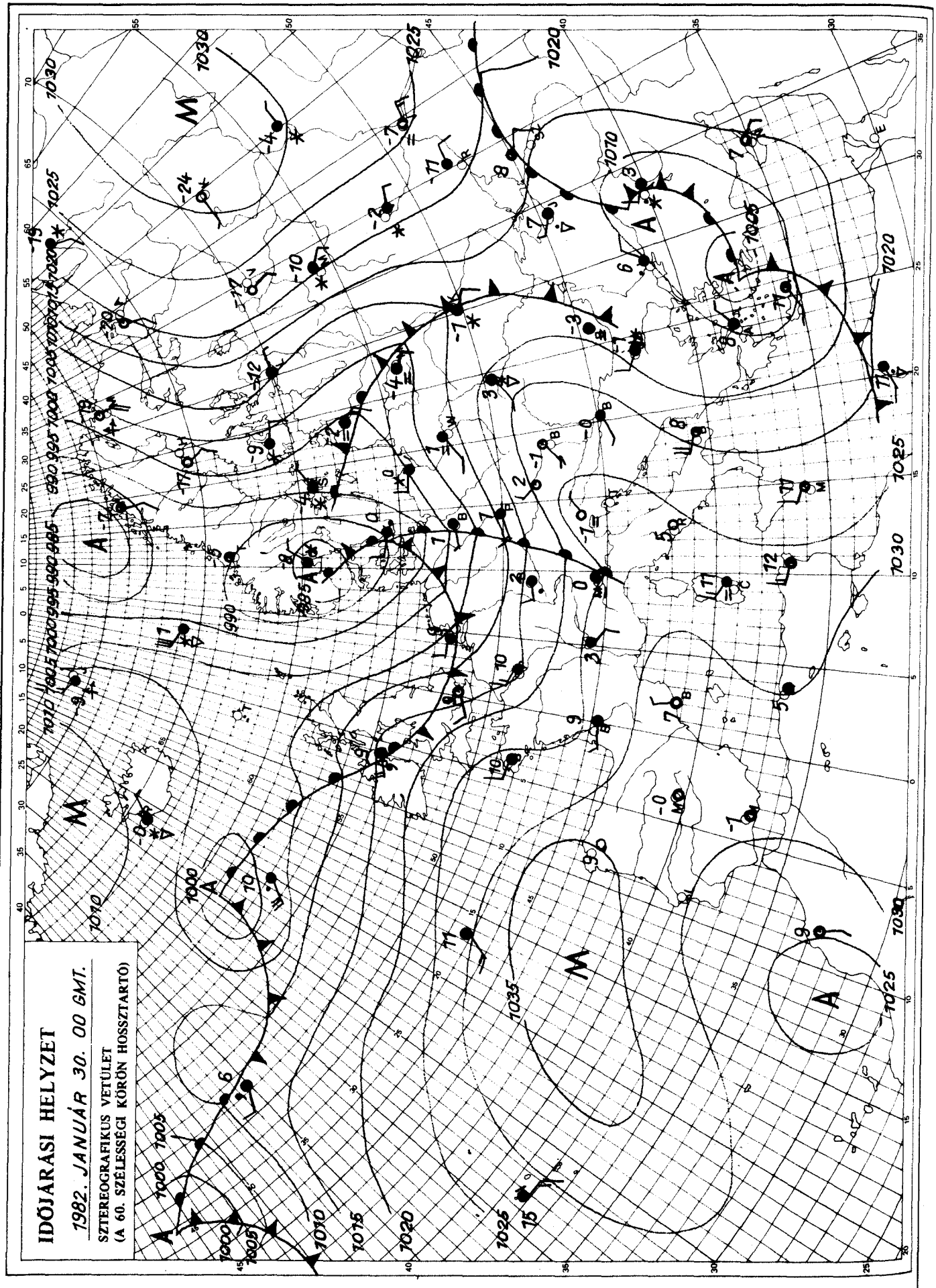

KIADJA: ORSZÁGOS METEOROLÓGIAI SZOLGÁLAT
Készíti: Központi Előrejelző Intézet Analízis- és Rövidtávú Prognózis Központja – T.: 273-018
Megjelenik naponként
Évi előfizetési díja: 1760,- Ft. – Megrendelhető: 1024 Budapest, II., Kitaibel Pál u. 1. – T.: 353-500
Kiadásért felel: az OMSZ elnöke – Szerkesztésért felel: a KEI igazgatója

IDŐJÁRÁSI NAPIJELENTÉS

ЕЖЕДНЕВНЫЙ МЕТЕОРОЛОГИЧЕСКИЙ БЮЛЛЕТЕНЬ · DAILY WEATHER REPORT
BULLETIN QUOTIDIEN DE TEMPS · TÄGLICHER WETTERBERICHT

95. évfolyam 31. szám + Budapest + 1982. január 31. vasárnap

Az időjárási helyzet és a várható időjárás:

Kontinensünk délnyugati és északkeleti vidékein napok óta változatlan az időjárás jellege. Délnyugaton száraz, napos, enyhe, mig északkeleten borult, szeles, gyakori havazással, hófúvással tarkitott időjárás uralkodik. A Brit-szigetektől Közép-Európán át az Égei-tengerig húzódó, mintegy 1500 kilométer átlagos szélességü zónában alacsony nyomású légörvények és ezek időjárási frontjai okoznak változékony, csapadékos, szeles időjárást. Északnyugatról-délkelet felé különböző hőmérsékletü és nedvességtartalmú léghullámok haladnak, ezért az emlitett zónában, egy-egy területen közel 24 óránként váltakozik a hideg, szeles, kevéssé csapadékos és az enyhe, kevésbé szeles, gyakran csapadékos időjárás.

Hazánkban szombaton borult, csapadékos időjárás volt. Az ország nagyobb részén, nagyjából a Tisza vonalától nyugatra eső területeken eső, havas eső, átmenetileg hó hullott, mig a Tiszántúlon és az Északi-Középhegység keleti részán főként havazott. A lehullott csapadék mennyisége sok helyen 10 mm felett volt. Iregszemcsén azonban 20 mm-t mértek. A hőmérséklet szombati csúcsértéke általában 1 és 6 fok között, északkeleten kevéssel nulla fok alatt volt. Az éjszakai legalacsonyabb hőmérséklet csupán a északkeleti és délnyugati országrész szélvédett területein tért el ettől, ahol hajnalra -2, -6 fok közé hült le a levegő. Szomtaton késő este megerősödött, sőt az ország középső vidékein időnként viharossá fokozódott az északi, északnyugati szél. Felszakadozott a felhőzet, vasárnap délelőtt már csak néhány helyről jelentettek futó záporesőket, illetve a magasabb hegyekből kisebb havazást, hózáport. A hőmérséklet 11 órakor 3 és 10 fok között volt.

Ma 12 órakor Budapesten a hőmérséklet 7 fok, a tengerszintre átszámitott légnyomás 1005 mbar, alig változik.

Várható időjárás hétfő estig:

Felhőátvonulások, többfelé esővel, záporral, majd hózáporral.
Sokfelé erős, helyenként viharos északi, északnyugati szél.
A hőmérséklet csökken.

Várható legalacsonyabb éjszakai hőmérséklet általában nulla fok körül, a kevésbé felhős, szélvédett területeken -5 fok közelében, legmagasabb nappali hőmérséklet hétfőn kevéssel nulla fok fölött.

Vadkerti Ferenc s.k.

A hőmérséklet napi középértéke és eltérése a 100 évi átlagtól /Budapest belterületén/:

1982.I.30. 4,8°C, +5,7°C.

1871 óta ezen a napon Budapesten előfordult

legmagasabb hőmérséklet 13,8°C /1921/
legalacsonyabb hőmérséklet -15,7°C /1947/

82.109.

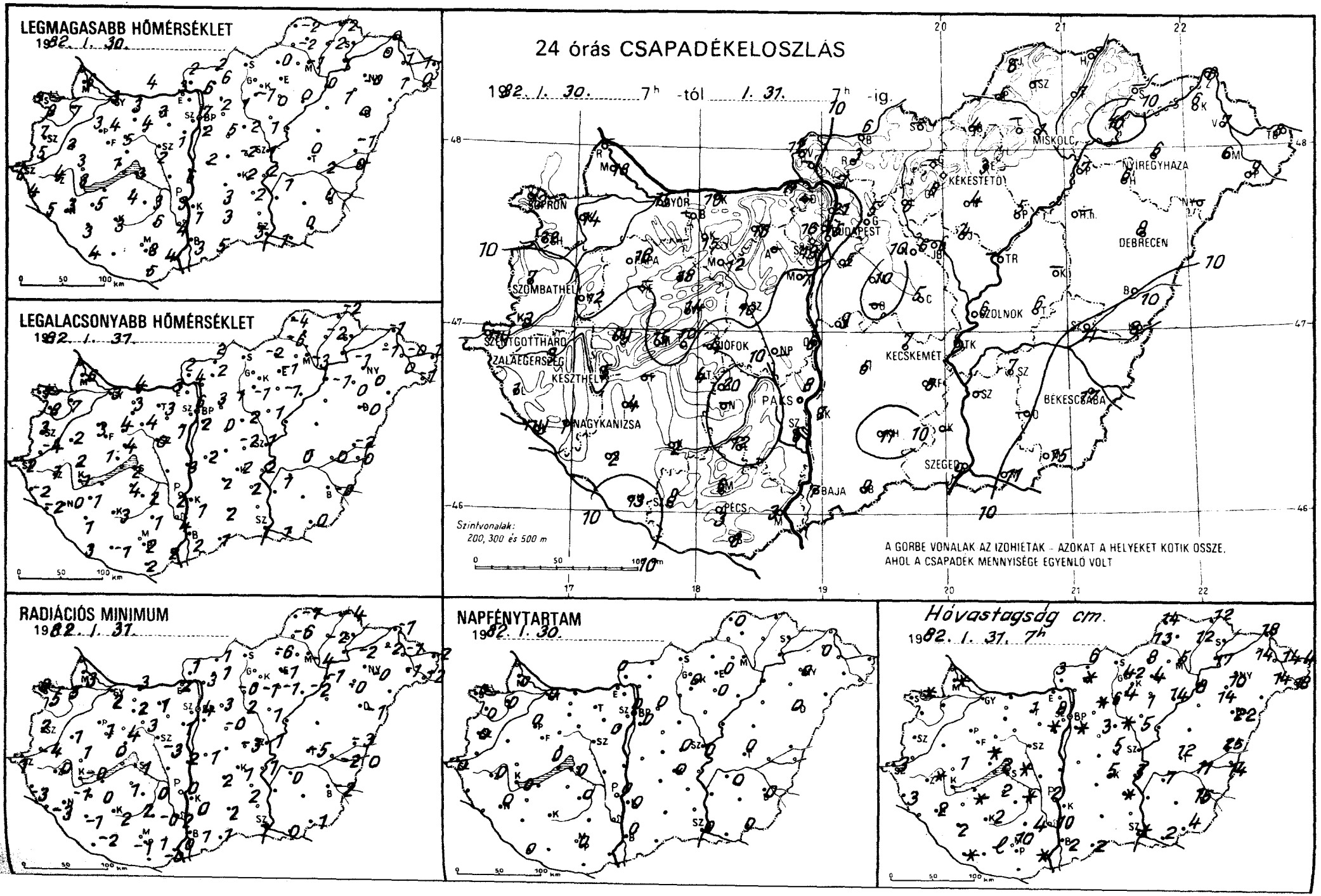
LEGMAGASABB HŐMÉRSÉKLET
1982. I. 30.
LEGALACSONYABB HŐMÉRSÉKLET
1982. I. 31.
24 órás CSAPADÉKELOSZLÁS
1982. I. 30. 7h -tól I. 31. 7h -ig.
SOPRON
GYŐR
BUDAPEST
MISKOLC
NYÍREGYHÁZA
KÉKESTETŐ
DEBRECEN
SZOMBATHELY
SZENTGOTTHÁRD
ZALAEGERSZEG
KESZTHELY
SIÓFOK
ZOLNOK
KECSKEMÉT
BÉKÉSCSABA
NAGYKANIZSA
PÁKS
SZEGED
BAJA
PÉCS
Szintvonalak:
200, 300 és 500 m
A GÖRBE VONALAK AZ IZOHIETÁK - AZOKAT A HELYEKET KÖTIK ÖSSZE,
AHOL A CSAPADÉK MENNYISÉGE EGYENLŐ VOLT
RADIÁCIÓS MINIMUM
1982. I. 31.
NAPFÉNYTARTAM
1982. I. 30.
Hóvastagság cm.
1982. I. 31. 7h

1982.I.31 7 h-ig az utolsó 24 óra adatai						Előző nap napos órái
állomás	csapadék (mm)	Hó cm	max. hőmérséklet	min. hőmérséklet	rad. min.	
Győr	15 * ≡ ⁎		3	3	2	0
Kapuvár	14 * ⁎		7	7	5	0
Mosonmagyaróvár	18	folt	6	6	3	0
Rajka	–	–	–	–	–	–
Sopron	12	folt	9	7	6	0
Sopronhorpács	12		9	8	5	0
Káld	12		2	2	1	
Körmend	3		5	–4	–4	
Szentgotthárd	ny * ⁎	3	6	2	1	0
Szombathely	7 * ⁎		7	3	2	0
Lenti	ny =	3	4	–2	–3	
Letenye	1		5	–2	–3	
Nagykanizsa	1	2	3	0	–1	0
Zalaegerszeg	3 * ⁎	folt	4	1	0	0
Farkasgyepű	–	–	–	–	–	
Keszthely	5 * V ⁎		3	1	–0	0
Mencshely	15 * ⁎	folt	1	1	0	0
Pápa	16 * ⁎		3	3	1	0
Sümeg	ny	1	3	2	1	
Tihany	10 * ⁎	2	4	1	1	
Veszprém	14 * ⁎		5	4	4	
Zirc	18 * ⁎		5	4	4	
Fonyód	–	–	–	–	–	
Homokszt. györgy	13 V	folt	4	3	–2	0
Kaposvár	2	2	3	3	2	
Marcali	4	folt	5	1	0	
Siófok	4	folt	3	2	1	0
Somogyszob	2	2	3	1	–1	
Tab	4	2	4	4	1	
Bábolna	–	–	–	–	–	
Esztergom	11 ⁎ * =		3	3	2	
Kisbér	15		3	3	2	
Komárom	10		4	4	3	
Tatabánya	16	10	3	3	1	
Alcsútdoboz	–	–	–	–	–	
Dunaújváros	6		6	3	2	
Martonvásár	7 * ⁎		1	1	1	0
Mór	12		4	4	3	
Nagyhörcsökp.	–	–	–	–	–	
Szabadbattyán	10		2	0	–3	
Iregszemcse	20	folt	3	2	0	0
Lengyel	12	4	6	1	–0	
Paks	8	2	3	2	0	0
Szekszárd	6	10	4	4	2	
Árpádtető	6 *	10	3	2	1	
Mohács	3	folt	4	2	0	
Pécs	3	4	3	2	1	0
Siklós	8		5	2	–0	
Szigetvár	8	lepel	–	–1	–1	
Budaörs	19 * ≡	folt	2	2	0	
Bp. Lőrinc	5 ⁎ ⁎	folt	2	2	–	0
Bp. Met. Int.	15 * ⁎	folt	7	6	4	0
Bp. Szab. hegy	16 * ≡	8	2	2	1	
Cegléd	5 V	5	–2	–2	–3	0
Dobogókő	–	–	–	–	–	
Gödöllő	5 * * =	folt	2	3	3	0
Királyrét	–	–	–	–	–	
Monor	10	3	5	0	–0	
Nagykáta	6 * *	folt	2	2	2	
Szentendre	21		5	4	3	

1982.I.31 7 h-ig az utolsó 24 óra adatai						Előző nap napos órái
állomás	csapadék (mm)	Hó cm	max. hőmérséklet	min. hőmérséklet	rad. min.	
Vác	7 * ⁎		6	4	3	
Vámosmikola	12 * ⁎	3	2	2	1	0
Baja	7 * V ⁎	2	3	2	1	0
Bácsalmás	9	2	5	1	1	
Izsák	6 * ⁎		3	2	2	
Kalocsa	7		1	1	0	0
Kecskemét	7 * ⁎	5	2	2	1	0
Kiskunfélegyháza	8 * ⁎	folt	2	2	2	
Kiskunhalas	11 * ⁎		3	2	2	
Kunszentmiklós	9 * V ⁎		2	2	1	
Tiszakécske	1 *	3	2	2	1	
Balassagyarmat	6 *	6	2	2	1	
Romhány	3 ⁎	folt	6	2	1	
Salgótarján	–	–	–	–	–	
Eger	3 *	4	2	–1	–1	0
Galyatető	–	–	–	–	–	
Gyöngyös	6 *	4	–1	–1	–1	
Kékestető	6 * V	42	–2	–2	–2	0
Kompolt	4 * V	1	0	–0	–1	0
Lőrinci	6 * =	6	1	1	–0	
Poroszló	5 *	14	0	–1	–2	
Jászapáti	4 =	5	1	1	1	
Jászberény	6 *	folt	2	1	1	
Karcag	–	–	–	–	–	
Szolnok	6 *		1	1	1	0
Tiszaroff	–	–	–	–	–	
Túrkeve	6 *	12	0	0	–5	0
Kistelek	–	–	–	–	–	
Makó	11 *	2	1	1	0	
Szeged	9 *	folt	3	1	1	0
Szentes	–	–	–	–	–	
Borsodnádasd	4 * ⌴	8	0	–2	–6	
Fügöd	7 * ≡	12	–2	–2	–2	
Hidasnémeti	7 *	12	–2	–2	–4	
Jósvafő	6 *	14	–2	–4	–7	0
Lillafüred	–	–	–	–	–	
Miskolc	1 * ≡	5	–1	–3	–4	–
Putnok	5 * V	13	–2	–6	–6	
Sárospatak	–	–	–	–	–	–
Szendrőlád	–	–	–	–	–	
Tokaj	10 *	17	1	–1	–2	
Kisvárda	6 *	14	0	–1	–2	0
Mátészalka	6 *	14	1	0	–1	
Nyíregyháza	6 *	10	–0	0	–0	0
Nyírlugos	–	–	–	–	–	
Pátyod	9 *	18	0	–1	–2	
Tiszabecs	8 *	4	1	1	–2	
Vásárosnamény	7 *	14	1	–0	–1	
Záhony	8 *	18	0	–1	–1	
Berettyóújfalu	10 *	25	–1	–2	–3	
Debrecen	8	22	0	–0	–1	0
Hajdúdorog	6 *	14	1	0	–0	
Hortobágy	–	–	–	–	–	
Körösszakál	8 *	14	0	0	0	
Polgár	7 * =	8	0	–1	–1	
Békéscsaba	17 * ≡	15	0	–0	–2	0
Mezőhegyes	15 * ≡	4	0	0	–1	0
Orosháza	–	–	–	–	–	–
Szarvas	7 * V	7	1	1	0	0
Szeghalom	11 * =	11	2	0	–2	

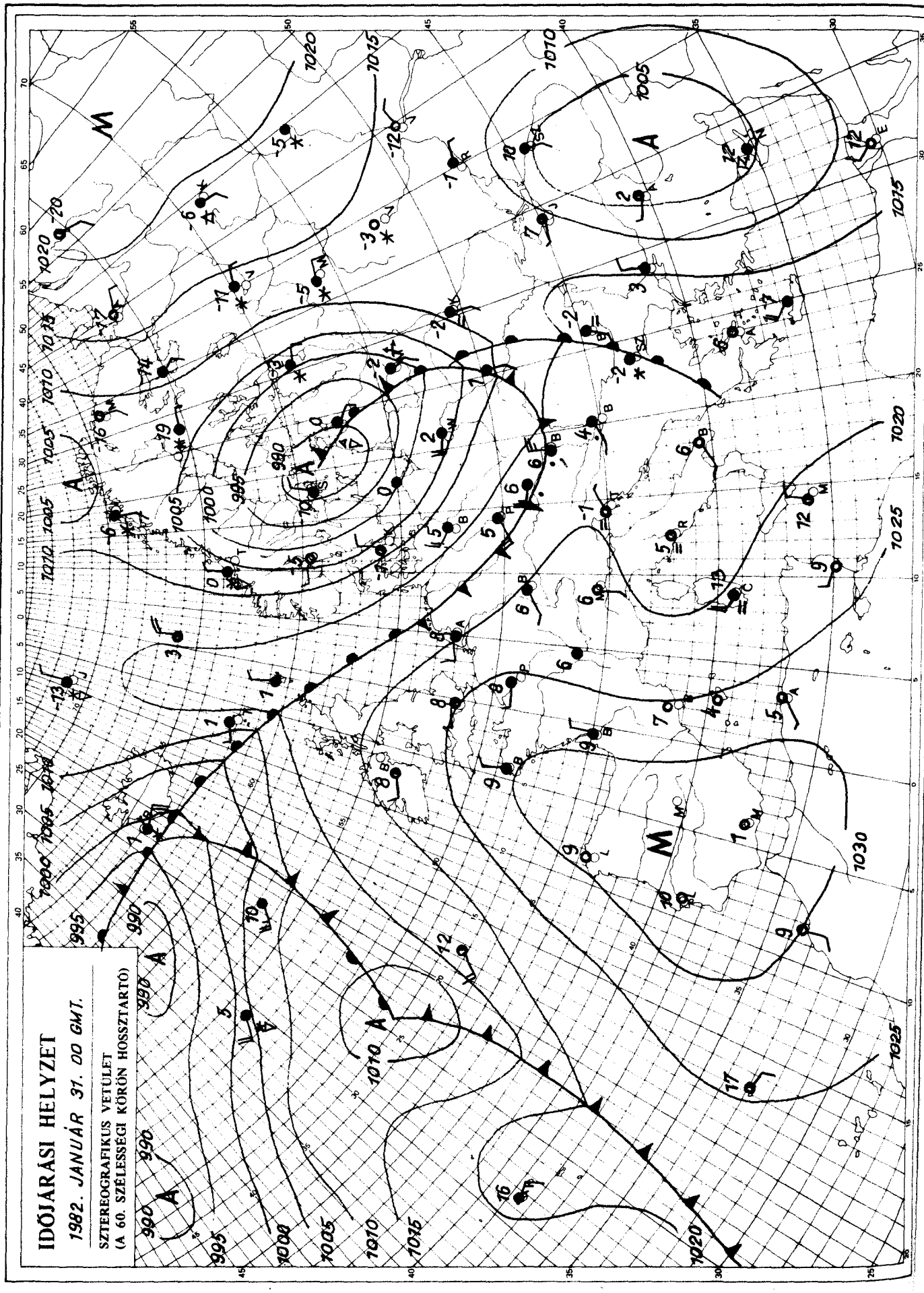

KIADJA: ORSZÁGOS METEOROLÓGIAI SZOLGÁLAT
Készíti: Központi Előrejelző Intézet Analízis- és Rövidtávú Prognózis Központja – T.: 273-018
Megjelenik naponként
Évi előfizetési díja: 1760,- Ft. – Megrendelhető: 1024 Budapest, II., Kitaibel Pál u. 1. – T.: 353-500
Kiadásért felel: az OMSZ elnöke – Szerkesztésért felel: a KEI igazgatója

1982. I. 1. 07 h-ig az utolsó 24 óra adatai						Előző nap napos órái
állomás	csapadék (mm)	Hó cm	max. hőmérséklet	min. hőmérséklet	rad. min.	
Győr	1	folt	13	1	0	4
Kapuvár	ny	folt	11	-1	-2	0
Mosonmagyaróvár	ny	6	10	-1	-2	3
Rajka	–	–	–	–	–	
Sopron	ny =	2	10	1	-2	3
Sopronhorpács	ny ⊔		12	0	-2	1
Káld	. ≡	folt	11	1	0	
Körmend	.	folt	14	1	-1	
Szentgotthárd	.	folt	14	1	0	4
Szombathely	ny	folt	11	2	0	4
Lenti	.	folt	14	3	0	
Letenye	.	2	14	2	–	
Nagykanizsa	.	1	14	1	0	3
Zalaegerszeg	ny ≡	1	13	2	0	4
Farkasgyepű	–	–	–	–	–	
Keszthely	ny ≡		13	2	0	2
Mencshely	ny	folt	11	2	0	3
Pápa	.		14	2	1	2
Sümeg	ny =		14	2	2	
Tihany	ny ≡	1	14	2	1	
Veszprém	1		10	2	1	
Zirc	ny	folt	11	1	-2	
Fonyód	–	–	–	–	–	
Homokszt. györgy	.		15	2	2	6
Kaposvár	.		13	3	2	
Marcali	.		15	2	1	
Siófok	1		14	0	-1	2
Somogyszob	ny ≡		14	1	0	
Tab	ny		13	–	-1	
Bábolna	–	–	–	–	–	
Esztergom	ny ≡	3	10	0	-1	
Kisbér	–	–	–	–	–	
Komárom	1		11	0	-2	
Tatabánya	ny		–	–	–	
Alcsútdoboz	ny ≡	9	6	0	-1	
Dunaújváros	.		9	1	-1	
Martonvásár	. ≡	folt	5	-1	-2	3
Mór	–	–	–	–	–	
Nagyhörcsökp.	–	–	–	–	–	
Szabadbattyán	1 ≡	1	8	-1	-3	
Iregszemcse	.		12	2	-1	2
Lengyel	.		11	5	1	
Paks	.		9	5	0	0
Szekszárd	.		14	7	5	
Árpádtető	.	folt	12	9	4	
Mohács	.		13	2	0	
Pécs	.		12	7	6	1
Siklós	.		14	4	2	
Szigetvár	.		12	0	-1	
Budaörs	ny ≡	5	6	0	-2	–
Bp. Lőrinc	ny ≡	5	7	1	-1	3
Bp. Met. Int.	ny ≡	5	6	2	1	2
Bp. Szab. hegy	–	–	–	–	–	
Cegléd	ny ≡	folt	7	0	-1	1
Dobogókő	–	–	–	–	–	
Gödöllő	ny	8	4	1	0	3
Királyrét	–	–	–	–	–	
Monor	ny		5	1	0	
Nagykáta	ny ≡	folt	6	1	1	
Szentendre	1 ≡	folt	5	1	1	

1982. I. 1. 07 h-ig az utolsó 24 óra adatai						Előző nap napos órái
állomás	csapadék (mm)	Hó cm	max. hőmérséklet	min. hőmérséklet	rad. min.	
Vác	ny ≡	4	–	1	0	
Vámosmikola	1 ≡		6	0	-1	
Baja	.		12	4	1	0
Bácsalmás	.		17	4	1	
Izsák	.		11	3	2	
Kalocsa	.		11	3	1	0
Kecskemét	ny ∩		8	3	-1	1
Kiskunfélegyháza	.		10	5	3	
Kiskunhalas	. ∩		11	5	5	
Kunszentmiklós	.		6	0	0	
Tiszakécske	ny =		8	1	1	
Balassagyarmat	1 ≡	9	5	1	-1	
Romhány	3	14	8	1	1	
Salgótarján	–	–	–	–	–	
Eger	–	–	–	–	–	
Galyatető	1	58	6	2	1	
Gyöngyös	ny		7	3	2	
Kékestető	1 ≡	55	5	2	1	2
Kompolt	ny	folt	4	2	0	1
Lőrinci	3 ≡	6	5	2	0	
Poroszló	.	3	2	2	1	
Jászapáti	1 ≡		5	1	1	
Jászberény	1 ≡	folt	3	2	-2	
Karcag	–	–	–	–	–	
Szolnok	ny =		9	1	0	0
Tiszaroff	–	–	–	–	–	
Túrkeve	1		10	5	3	0
Kistelek	–	–	–	–	–	
Makó	ny		9	6	5	
Szeged	.		10	3	2	0
Szentes	.		8	6	4	
Borsodnádasd	–	–	–	–	–	
Füged	3 ≡	folt	5	2	0	
Hidasnémeti	ny ,	2	4	1	1	
Jósvafő	ny	9	2	1	-1	0
Lillafüred	–	–	–	–	–	
Miskolc	12 ≡	9	3	1	0	–
Putnok	ny ≡	lep.	1	1	0	
Sárospatak	–	–	–	–	–	–
Szendrőlád	–	–	–	–	–	
Tokaj	1 ≡	folt	3	2	2	
Kisvárda	1 =		5	3	2	0
Mátészalka	ny		5	4	3	
Nyíregyháza	ny ≡		5	2	1	0
Nyírlugos	–	–	–	–	–	
Pátyod	ny		7	5	4	
Tiszabecs	11		7	1	1	
Vásárosnamény	1	10	6	4	3	
Záhony	6 ≡	folt	5	3	2	
Berettyóújfalu	ny		10	6	4	
Debrecen	ny		9	6	5	0
Hajdúdorog	–	–	–	–	–	
Hortobágy	–	–	–	–	–	
Körösszakál	.		11	5	4	
Polgár	ny ≤		4	2	1	
Békéscsaba	ny ≡		9	7	5	1
Mezőhegyes	ny		9	6	4	0
Orosháza	–	–	–	–	–	
Szarvas	ny		9	5	4	0
Szeghalom	ny =		9	6	5	

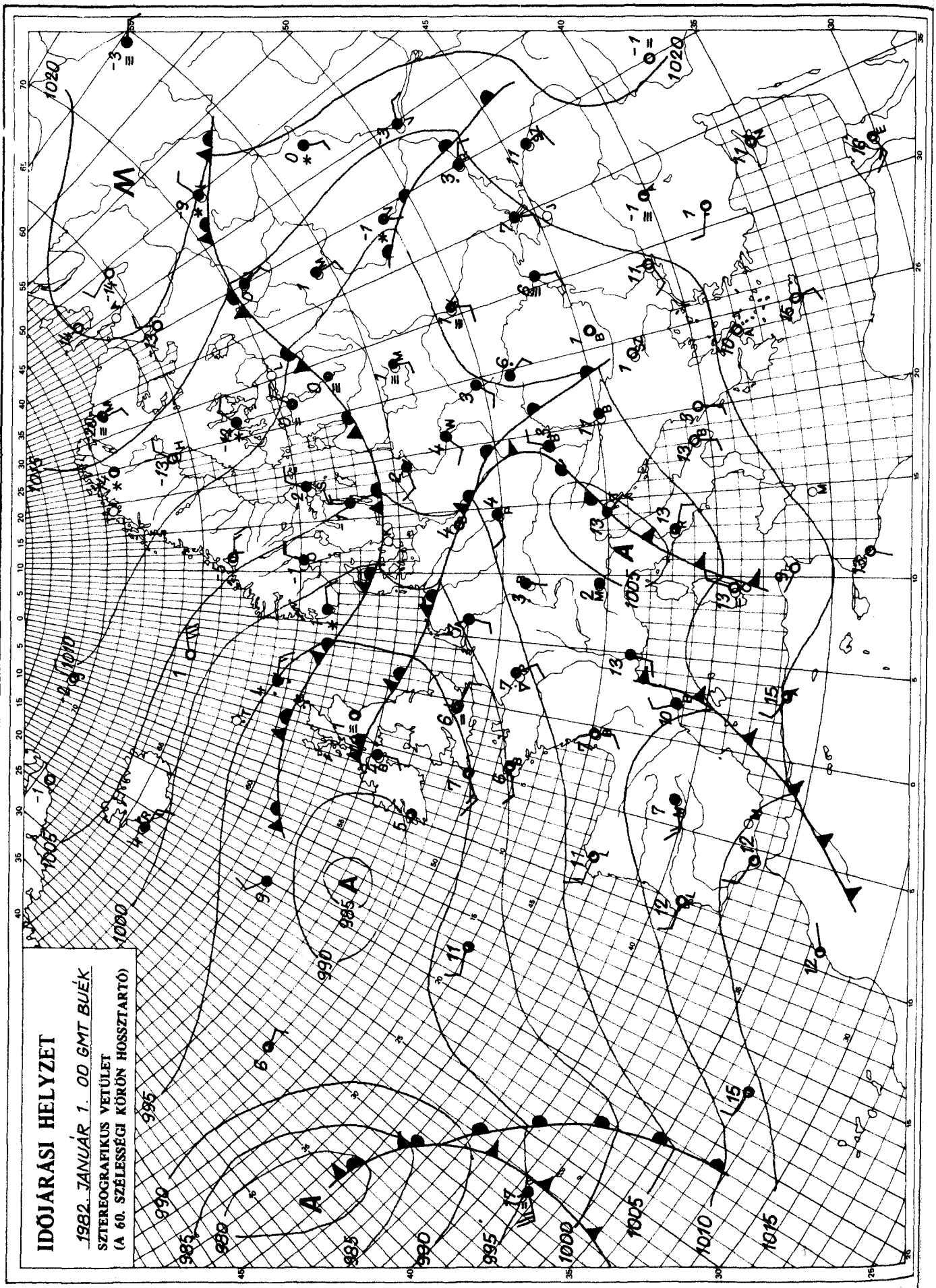

KIADJA: ORSZÁGOS METEOROLÓGIAI SZOLGÁLAT
Készíti: Központi Előrejelző Intézet Analízis- és Rövidtávú Prognózis Központja – T.: 273-018
Megjelenik naponként
Évi előfizetési díja: 1760,- Ft. – Megrendelhető: 1024 Budapest, II., Kitaibel Pál u. 1. – T.: 353-500
Kiadásért felel: az OMSZ elnöke – Szerkesztésért felel: a KEI igazgatója

M09.2/439.1
H938.

IDŐJÁRÁSI NAPIJELENTÉS

ЕЖЕДНЕВНЫЙ МЕТЕОРОЛОГИЧЕСКИЙ БЮЛЛЕТЕНЬ · DAILY WEATHER REPORT
BULLETIN QUOTIDIEN DE TEMPS · TÄGLICHER WETTERBERICHT

95. évfolyam 32. szám + Budapest + 1982. február 1. hétfő

Az időjárási helyzet és a várható időjárás:

A Skandináv-félszigettől Nyugat-Európán át Spanyolországig mintegy 500 km széles magas nyomású zóna húzódik. Ebben a zónában gyengék a légmozgások, általában kevés a felhő, helyenként ködös az idő. Középpontjával a Fekete-tenger térségében ciklon örvénylik. Áramlási rendszerében észak felől hideg levegő érkezik szárazföldünk középső részén át a Balkán-félsziget felé. Vonulását szórványosan záporok, hózáporok, többfelé viharos szél, valamint hőmérsékletcsökkenés jelzi. Kedd estig továbbra is a hideg levegő határozza meg a Kárpát-medence időjárását.

Hazánkban vasárnap felhőátvonulások voltak. Többfelé keletkezett eleinte eső, záporeső, később havazás, hózápor. A lehullott csapadék mennyisége általában nem érte el az 5 mm-t, csupán Berettyóújfalun mértek 6 mm-t. Sokfelé erős, több helyen viharos volt az északnyugati, északi szél. A legerősebb széllökéseket 100,110 km/óra erősséget, Pécsett és a Bakonyban mérték. A hőmérséklet csúcsértéke az északkeleti, keleti megyékben 1, 5, máshol 6, 13 fok között alakult. A délutáni óráktól északnyugat felől a hőmérséklet csökkent. Hétfő hajnalra a szélvédett helyeken -4, -8, máshol +3, -3 fokig hült le a levegő. Ma délelőtt kisebb felhőátvonulások voltak. Az északi, északnyugati szél sok helyen erős, helyenként viharos maradt. A hőmérséklet 11 órakor az ország területén -2, +3 fok között váltakozott.

Ma 12 órakor Budapesten a hőmérséklet 0 fok, a tengerszintre átszámitott légnyomás 1022 mbar, mérsékelten emelkedik.

Várható időjárás kedd estig:

Felhőátvonulások várhatók. Egy-egy átfutó hózápor is valószinü, de jelentős havazás nem lesz. Az erős, gyakran viharos északi szél jelentősebben csak kedden délután mérséklődik.
Várható legalacsonyabb éjszakai hőmérséklet általában -1 és -6 fok között, az észak felől szélvédett helyeken -10 fok körül, legmagasabb hőmérséklet kedden -3 és +2 fok között valószinü.

Aigner Szilárd s.k.

TÁVOLABBI KILÁTÁSOK SZERDÁTÓL-SZOMBATIG:

Hideg idő. A szél mérséklődik és az időszak nagy részére gyenge szél lesz a jellemző. Számottevő csapadék nem várható, A reggeli órákban eleinte párásság, majd köd valószinü.
Legalacsonyabb hőmérséklet -8, -13 fok között,
legmagasabb nappali hőmérséklet 0, -5 fok között.
Jelentős mennyiségü /legalább 5 mm/ csapadék nem várható.

KÖZÉPTÁVÚ ELŐREJELZŐ OSZTÁLY

A hőmérséklet napi középértéke és eltérése a 100 évi átlagtól /Budapest belterületén/:
1982.I.31. +5,4°C, +6,0°C.

1871 óta ezen a napon Budapesten előfordult
legmagasabb hőmérséklet 12,3°C /1944/
legalacsonyabb hőmérséklet -16,0°C /1947/

82.110.

LEGMAGASABB HŐMÉRSÉKLET

19 82. I. 31.

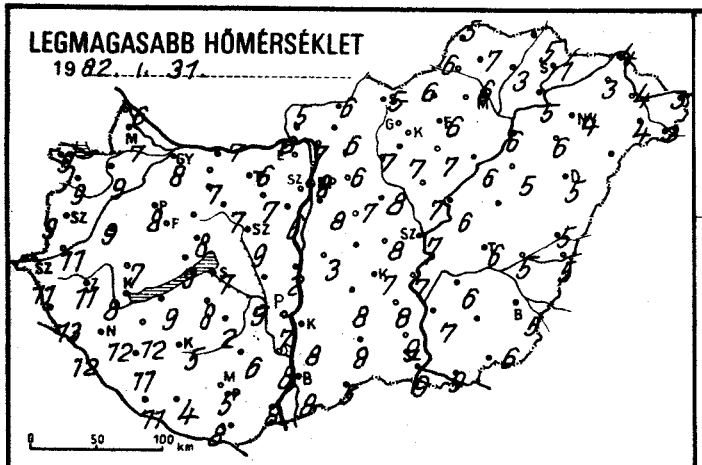

LEGALACSONYABB HŐMÉRSÉKLET

19 82. II. 1.

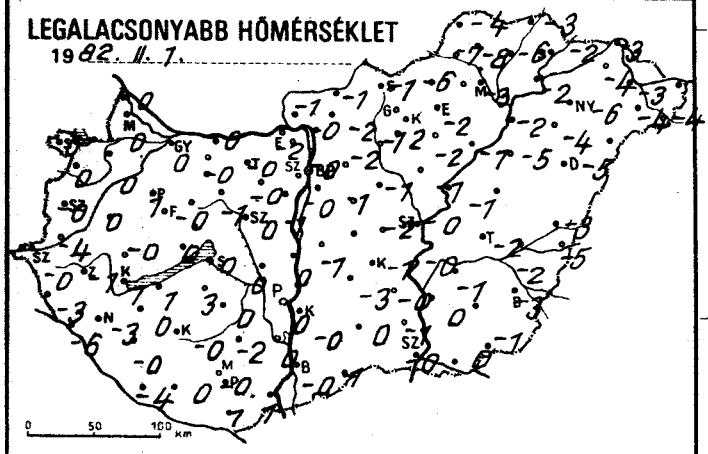

24 órás CSAPADÉKELOSZLÁS

19 82. I. 31. 7h -tól II. 7. 7h -ig.

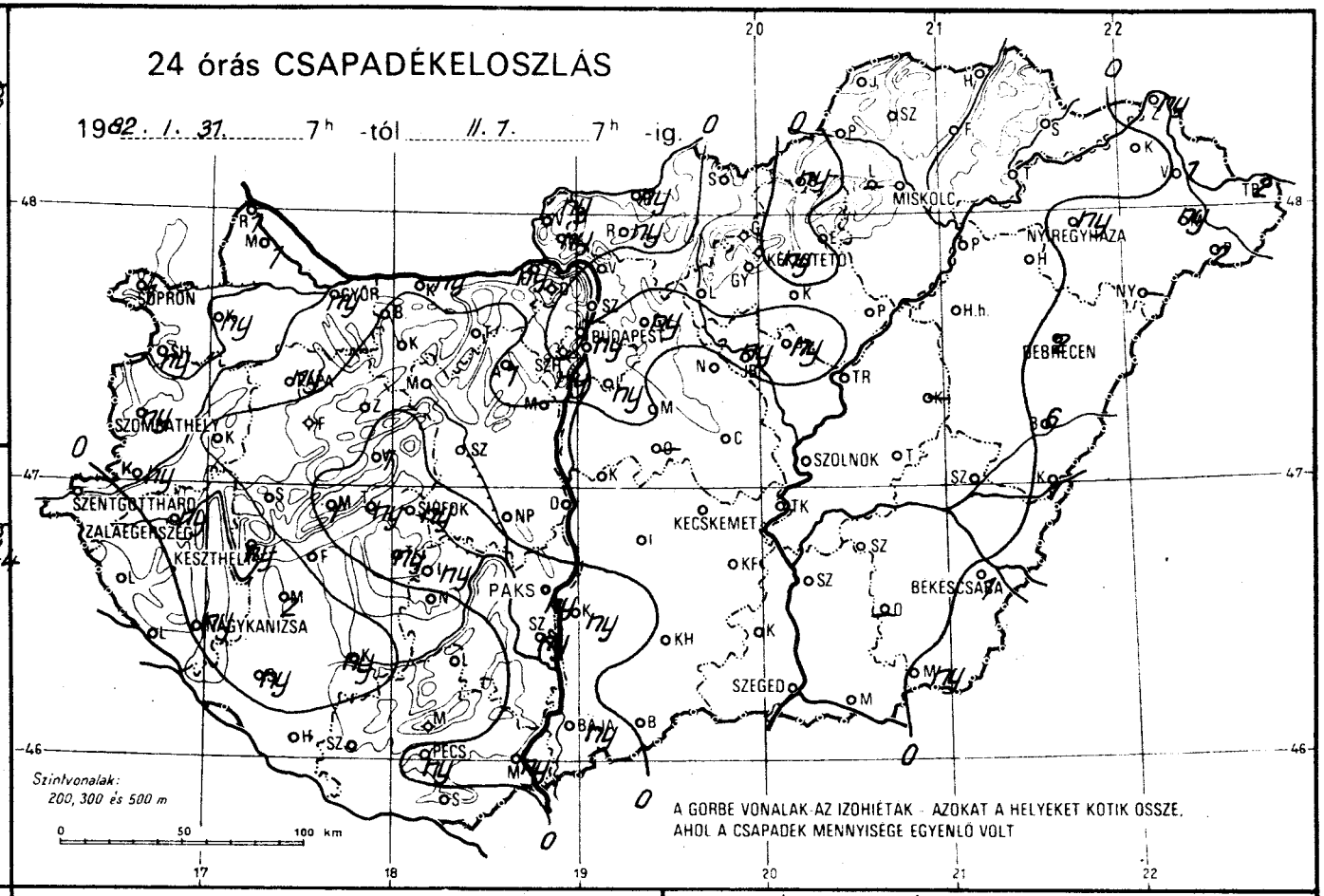

RADIÁCIÓS MINIMUM

19 82. II. 1.

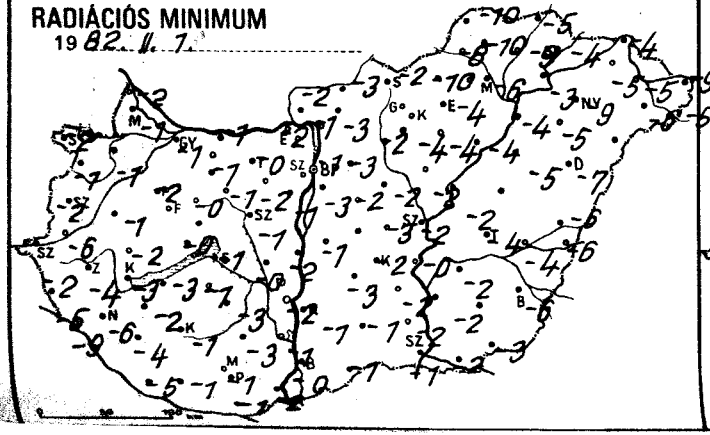

NAPFÉNYTARTAM

19 82. I. 31.

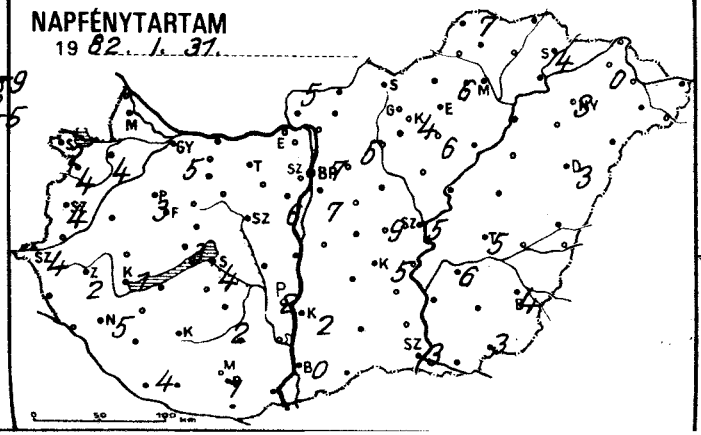

Hóvastagság cm.

19 82. II. 1. 7h

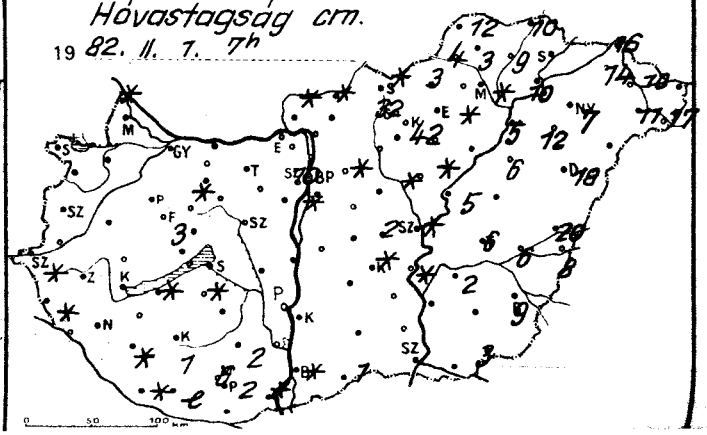

ORSZÁGOS METEOROLÓGIAI SZOLGÁLAT

KÖZPONTI ELŐREJELZŐ INTÉZETE

IDŐJÁRÁSI ESEMÉNYEK NAPTÁRA

CALENDAR OF WEATHER PHENOMENA

1982. január

Az Időjárási Napijelentés havi melléklete

IDŐJÁRÁSI ESEMÉNYEK NAPTÁRA

Dátum - *Date*	Az időjárási jelenség leirása *Description of the weather phenomenon*	Az időjárási esemény előidézője *Carrier of the phenomenon*	Érkező légtömeg *Arriving air-mass*
1.	Esők az ország nyugati részén.	Hidegfront belép: 18 órakor NW-n kilép: 2-án 05 órakor NE-n	Mm
5-6.	Szórványos eső.	Melegfront belép: 5-én 22 órakor W-ről kilép: 6-án 6^{30}-kor NE-n	Mm
6.	Viharos szék, záporok, hózáporok.	Hidegfront belép: 16 órakor NW-ről kilép: 22 órakor E-en	Am
9-12.	Országos havazás.	A Kárpát-medence délnyugati részén huzódó frontálzóna hatása 9-én 01 órától 12-én 17 óráig	Mm
29.	Többfelé havazás, délen néhány helyen havas eső.	Melegfront belép: 01 órakor W-en kilép: 15 órakor E-en	Mm
29.	Néhány helyen hózápor.	Hidegfront belép: 14 órakor NW-n kilép: 23 órakor E-en	Mm
30.	Többfelé havazás, havas eső, ónos eső,eső.	Melegfront belép: 06 órakor W-en kilép: 22 órakor E-en	Mm
30.	Viharos szél, záporok.	Hidegfront belép: 30-án 18 órakor NW-n kilép: 31-én 13 órakor E-en	Am

Arktikus szárazföldi és tengeri /Ac és Am/: mérsékeltövi szárazföldi és tengeri /Mc és Mm/: szubtrópusi szárazföldi és tengeri /Tc és Tm/: helyi vagy lokális /H/.

CALENDAR OF WEATHER PHENOMENA

JANUARY 1982.

Az időjárási esemény Budapest-i jellemzői - *Characteristics of the phenomenon over Budapest*						
Időpont - *point of time*	Hőmérsékletváltozás (fok/idő) *Temperature-shift (degree/period)*	Légnedvességváltozás (%/idő) *Humidity-shift (%/period)*	Szélirányváltozás *Wind-direction shift*	Maximális széllökés (m/s) és időpontja *Maximum gust (m/s) and its time*	Csapadék mennyisége (mm) és alakja *Amount and form of precipitation*	Megjegyzés - *Remarks*
23^{30}	⊞	⊞	NE-N	7,1 m/s N 23^{32}-kor	30,9 ●	⊞ elmosódott
⊞	⊞	⊞	⊞	⊞	1,0 ●	⊞ elmosódott
17^{20}	-2°C/30 p	-10/30 p	SW-NW	15,5 m/s NNW 18^{30}-kor	ny ▽	
	⊞	⊞	⊞	⊞	9,1 ✳	⊞ elmosódott
10^{10}	⊞	⊞	S-WSW	9,2 m/s WSW 10^{30}-kor	3,1 ✳	⊞ elmosódott
17^{40}	⊞	⊞	W-NNW	9 m/s NNW 18^{20}-kor	0,0	⊞ elmosódott
12^{00}	+5°C/120 p	+10/10 p	S-SSW	6,5 m/s SSW 12^{40}-kor	10,9 ●	⊞ elmosódott
20^{00}	⊞	⊞	W-NNW	20,9 m/s NNW 22^{00}-kor	4,1 ▽	⊞ elmosódott

Arctic maritime (Am): Arctic continental (Ac): Polar maritime (Mm): Polar continental (Mc): Tropical maritime (Tm): Tropical continental (Tc): Local air mass (H).

O R S Z Á G O S M E T E O R O L Ó G I A I S Z O L G Á L A T

KÖZPONTI ELŐREJELZŐ INTÉZETE

IDŐJÁRÁSI ESEMÉNYEK NAPTÁRA

CALENDAR OF WEATHER PHENOMENA

1981. DECEMBER

Az Időjárási Napijelentés havi melléklete

IDŐJÁRÁSI ESEMÉNYEK NAPTÁRA

Dátum - *Date*	Az időjárási jelenség leirása *Description of the weather phenomenon*	Az időjárási esemény előidézője *Carrier of the phenomenon*	Érkező légtömeg *Arriving air-mass*
1.	Havazás és eső.	Melegfront belép: 03 órakor SW-n kilép: 10 órakor NE-n	Mm
1.	Havazás és eső.	Melegfront belép: 14^{30}-kor NW-n kilép: 22 órakor SE-n	Mm
4.	Havazás és eső.	Melegfront belép: 13^{30}-kor W-n kilép: 5-én 07 órakor E-n	Mm
5.	Hózáporok havazás.	Melegfront belép: 03 órakor NW-n kilép: 16 órakor SE-n	Mm
9.	Havazás, eső, zápor, zivatar.	Hidegfront belép: 04^{30}-kor NW-n kilép: 19 órakor SE-n	Mm
10.	Helyenként erős szél.	Hidegfront belép: 14^{30}-kor NW-n kilép: 11-én 01 órakor SE-n	Mm
11.	Havazás, havas eső, eső.	Melegfront belép: 01 órakor SW-n kilép: 12-én 12 órakor	Mm
12.	Viharos szél, záporok, hózáporok.	Hidegfront belép: 13 órakor NW-n kilép: 23 órakor SE-n	Am
14.	Kisebb havazások.	Regionális ciklon belép: 09 órakor W-n kilép: 23 órakor E-n	Mm
16.	Eső, havazás, szélvihar.	Regionális ciklon belép: 03 órakor W-n kilép: 17-én 04 órakor E-n	Am
18.	Eső, ónos eső, havazás.	Földközi-tengeri ciklon előoldala 09 órától 19-én reggel 6 óráig.	Mm
19.	Hózápor, hófuvás, helyenként orkán erejü szél.	Hidegfront belép: 11 órakor NW-n kilép: 19 órakor SE-n	Am
22.	Eső, havazás, ónos eső.	Melegfront belép: 11 órakor S-n kilép: 23-án 9 órakor N-n	Mm
25-26.	Havazás, eső.	Regionális ciklon belép: 01 órakor SW-n kilép: 26-án 17 órakor NE-n	Mm
29-30.	Eső, havazás.	Regionális ciklon belép: 02 órakor WSW-n kilép: 30-án 14 órakor NNE-n	Mm

Arktikus szárazföldi és tengeri /Ac és Am/: mérsékeltövi szárazföldi és tengeri /Mc és Mm/: szubtrópusi szárazföldi és tengeri /Tc és Tm/: helyi vagy lokális /H/.

CALENDAR OF WEATHER PHENOMENA

DECEMBER 1981.

Az időjárási esemény Budapest-i jellemzői - *Characteristics of the phenomenon over Budapest*						
Időpont - *point of time*	Hőmérsékletváltozás (fok/idő) *Temperature-shift (degree/period)*	Légnedvességváltozás (%/idő) *Humidity-shift (%/period)*	Szélirányváltozás *Wind-direction shift*	Maximális széllökés (m/s) és időpontja *Maximum gust and its time*	Csapadék mennyisége (mm) és alakja *Amount and form of precipitation*	Megjegyzés - *Remarks*
8 h	⊞	+20/30 p	⊞	12,5 m/s 08^{05}	4,1 *	⊞ elmosódott
⊞	⊞	⊞	W-NW	11 m/s 20^{40}	ny ●	⊞ elmosódott
15^{50}	⊞	+20/60 p	⊞	10,8 m/s 16^{20}	3,7 *	⊞ elmosódott
7 h	⊞	-10/20 p	WSW-NW	10,5 m/s 7^{20}	2,8 ⛆	⊞ elmosódott
5 h	⊞	⊞	S-W	13 m/s 5 h	3,1 ⛆	⊞ elmosódott
18 h	⊞	⊞	WSW-NNW	14,2 m/s 19^{40}	-	⊞ elmosódott
⊞	⊞	⊞	⊞	⊞	18,9 * ●	⊞ elmosódott
16 h	⊞	-17/60 p	⊞	12 m/s 16^{30}	1,3 ●	⊞ elmosódott
⊞	⊞	⊞	⊞	⊞	ny *	⊞ elmosódott
16 h	⊞	⊞	SE-NW	19 m/s 3 h	21,7 *	⊞ elmosódott
⊞	⊞	⊞	⊞	⊞	13,3 *	⊞ elmosódott
13^{40}	3 °C/60 p	-10/10 p	SE-NW	20 m/s 14^{40}	-	
⊞	⊞	⊞	⊞	⊞	0,8 *	⊞ elmosódott
⊞	⊞	⊞	⊞	⊞	8,9 *	⊞ elmosódott
⊞	⊞	⊞	⊞	⊞	12,4 ●	⊞ elmosódott

Arctic maritime (Am): Arctic continental (Ac): Polar maritime (Mm): Polar continental (Mc): Tropical maritime (Tm): Tropical continental (Tc): Local air mass (H).

IDŐJÁRÁSI NAPIJELENTÉS

ЕЖЕДНЕВНЫЙ МЕТЕОРОЛОГИЧЕСКИЙ БЮЛЛЕТЕНЬ · DAILY WEATHER REPORT
BULLETIN QUOTIDIEN DE TEMPS · TÄGLICHER WETTERBERICHT

95. évfolyam 33. szám + Budapest + 1982. február 2. kedd

Az időjárási helyzet és a várható időjárás:

Az Ibériai-félszigettől egészen az Ural-hegységig Európa fölött, délnyugat, északkelet irányban egy magas nyomású légköri képződmény helyezkedik el. Ettől északnyugatra és délkeletre alacsony nyomású képződmény örvénylik. Az Atlanti-óceán térsége fölött elhelyezkedő ciklon délnyugati áramlással enyhe, nedves levegőt szállit szárazföldünk nyugati partvidékeire. A Délkelet-Európa fölött örvénylő ciklon viszont hideg levegőt hoz Északkelet-Európa felől. A hideg beáramlást a Kárpát-medencében és környékén az elmúlt napokban heves szélviharok kisérték. Az alacsony nyomású képződmény fokozatosan tovább helyeződik délkelet felé, igy a Kárpát-medencében és környékén egyre inkább a magas nyomású képződmény alakitja ki az időjárást. Igy tovább mérséklődik a szél, de ismét hidegebbre fordul az idő.

Hazánkban hétfőn a délkeleti, keleti határvidéken erősen felhős maradt az ég, máshol 4, 9 órán át sütött a nap. A gyorsan vonuló felhőkből csak egy-két helyen fordult elő hószállingózás. Sokfelé fújt erős, időnként viharos északi szél. A legmagasabb nappali hőmérséklet -1 és +5 fok között alakult. Kedd hajnalra az ország nagy részén -2, -7 fokig hült le a levegő. Viharos északi szelet már csak a keleti országrészből jelentettek. Ott hófúvások is előfordultak. A nyugati megyékben néhány helyen gyengén havazott. A hőmérséklet 11 órakor +1 és -2 fok között váltakozott.

Ma 12 órakor Budapesten a hőmérséklet 2 fok, a tengerszintre átszámitott légnyomás 1029 mbar, nem változik.

Várható időjárás szerda estig:

Általában kevés felhő. Erősebb felhősödés legfeljebb a nyugati, délnyugati határvidéken. Számottevő havazás sehol sem várható.
Mindenütt mérséklődő északi szél.
Hajnalban csupán néhány helyen köd.

Várható legalacsonyabb éjszakai hőmérséklet az ország nagy részén -4, -9 fok között. A hóval boritott keleti, északkeleti megyékben -10 fok alatt,
legmagasabb nappali hőmérséklet szerdán: -1, +4 fok között.

Németh Lajos s.k.

A hőmérséklet napi középértéke és eltérése a 100 évi átlagtól /Budapest belterületén/:

1982.II.1. -0,1°C, +0,2°C.

1871 óta ezen a napon Budapesten előfordult

legmagasabb hőmérséklet 15,2°C /1944/
legalacsonyabb hőmérséklet -18,6°C /1947/

82.111.

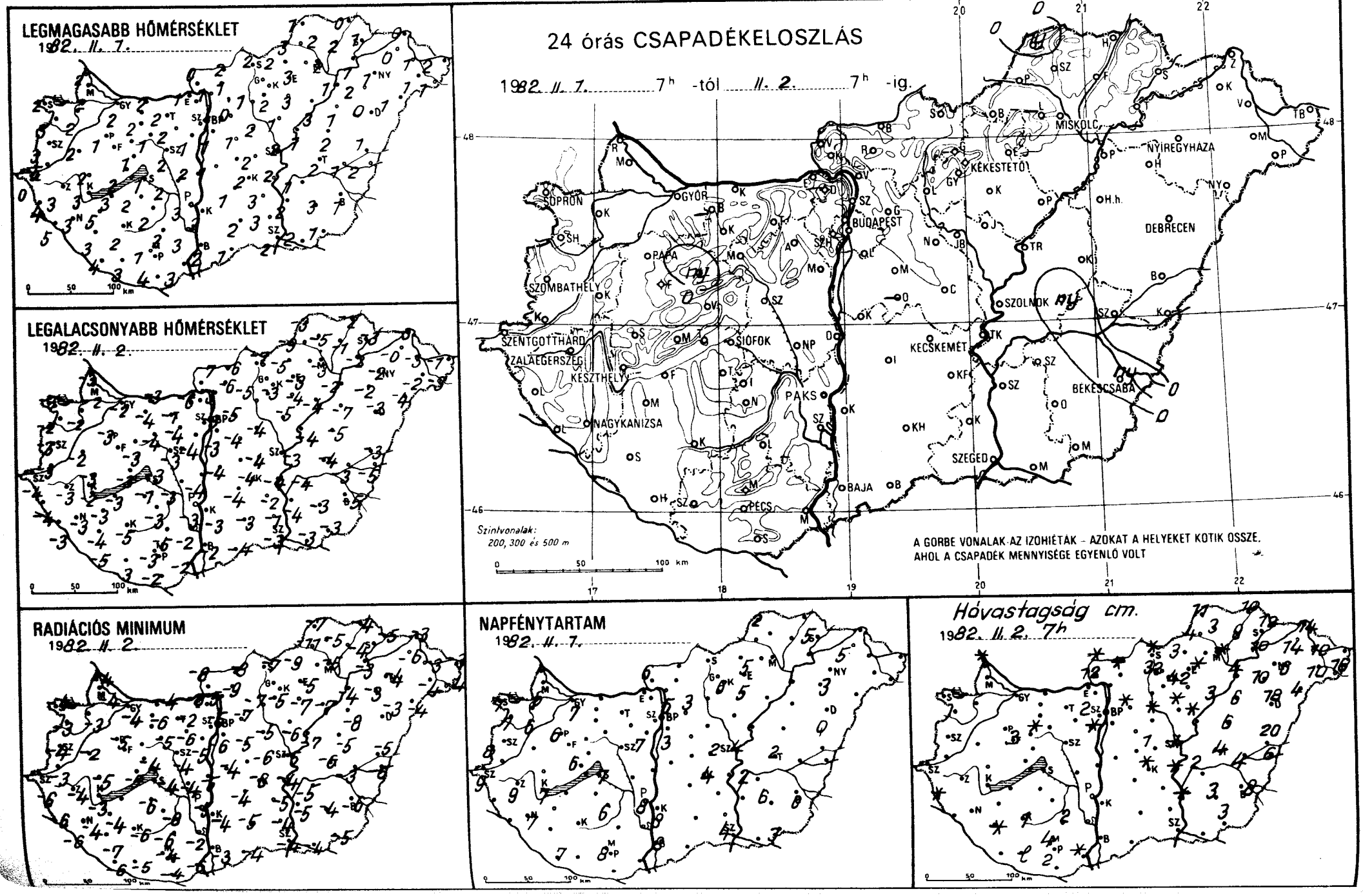
LEGMAGASABB HŐMÉRSÉKLET
1982. II. 7.
LEGALACSONYABB HŐMÉRSÉKLET
1982. II. 2.
RADIÁCIÓS MINIMUM
1982. II. 2.
24 órás CSAPADÉKELOSZLÁS
1982. II. 1. 7h -tól II. 2. 7h -ig.
Szintvonalak:
200, 300 és 500 m
A GORBE VONALAK AZ IZOHIÉTÁK – AZOKAT A HELYEKET KÖTIK ÖSSZE,
AHOL A CSAPADÉK MENNYISÉGE EGYENLŐ VOLT
NAPFÉNYTARTAM
1982. II. 7.
Hóvastagság cm.
1982. II. 2. 7h
SOPRON
GYŐR
BUDAPEST
MISKOLC
NYÍREGYHÁZA
DEBRECEN
KÉKESTETŐ
SZOMBATHELY
PAPA
SZOLNOK
SZENTGOTTHÁRD
ZALAEGERSZEG
KESZTHELY
SIÓFOK
KECSKEMÉT
BÉKÉSCSABA
NAGYKANIZSA
PAKS
SZEGED
BAJA
PÉCS

1982.II.27.^{h}-ig az utolsó 24 óra adatai						Előző nap napos órái
állomás	csapadék (mm)	Hó cm	max. hőmérséklet	min. hőmérséklet	rad. min.	
Győr	. V		2	-2	-4	7
Kapuvár	.		2	-2	-3	6
Mosonmagyaróvár	.		2	-2	-4	6
Rajka	.	folt	2	-3	-4	-
Sopron	.		2	-3	-4	7
Sopronhorpács	.		3	-2	-3	7
Káld	.		2	-2	-2	
Körmend	. ⊔		5	-3	-3	
Szentgotthárd	.		0	-4	-6	9
Szombathely	.		3	-3	-4	8
Lenti	.	folt	4	-4	-6	
Letenye	. ⊔		5	-3	-6	
Nagykanizsa	. ⊔		3	-3	-4	7
Zalaegerszeg	.		3	-3	-4	9
Farkasgyepű	.	3	-1	-5	-6	
Keszthely	.		3	-2	-3	7
Mencshely	.		-0	-4	-5	
Pápa	.		1	-3	-5	6
Sümeg	.		2	-3	-5	
Tihany	.		2	-3	-5	
Veszprém	.		1	-3	-4	
Zirc	ny X =	folt	-0	-5	-7	
Fonyód	.		3	-3	-	
Homokszt. györgy	.		4	-5	-6	7
Kaposvár	.	1	2	-5	-6	
Marcali	.		5	-3	-4	
Siófok	.		1	-3	-4	7
Somogyszob	.	folt	3	-4	-7	
Tab	.		2	-1	-6	
Bábolna	-		-	-	-	
Esztergom	.		1	-6	-8	
Kisbér	. =		2	-4	-6	
Komárom	.		2	-3	-4	
Tatabánya	.		2	-1	-2	
Alcsútdoboz	. ⊔		2	-4	-6	
Dunaújváros	. ⊔		2	-4	-5	
Martonvásár	.		1	-4	-5	7
Mór	. ⊔		1	-4	-5	
Nagyhörcsökp.	.		2	-3	-4	
Szabadbattyán	.		2	-3	-4	
Iregszemcse	.		2	-3	-8	6
Lengyel	. ⊔	2	2	-5	-6	
Paks	.		3	-3	-5	8
Szekszárd	.		3	-2	-2	
Árpádtető	.	4	-1	-5	-7	
Mohács	.	folt	3	-2	-6	
Pécs	.	2	1	-3	-4	8
Siklós	.		4	-2	-4	
Szigetvár	.	lop.	3	-3	-5	
Budaörs	.	folt.	1	-3	-5	
Bp. Lőrinc	.		1	-3	-6	3
Bp. Met. Int.	.		1	-3	-5	5
Bp. Szab. hegy	.	2	-2	-5	-5	
Cegléd	.	1	2	-4	-6	2
Dobogókő	-	-	-	-	-	
Gödöllő	.	folt.	0	-5	-7	3
Királyrét	. V	12	1	-10	-11	
Nonor	. ⊔		1	-4	-5	
Nagykáta	. ⊔		2	-4	-5	
Szentendre	.		2	-4	-4	

1982.II.28.^{h}-ig az utolsó 24 óra adatai						Előző nap napos órái
állomás	csapadék (mm)	Hó cm	max. hőmérséklet	min. hőmérséklet	rad. min.	
Vác	.		1	-3	-5	.
Vámosmikola	. ⊔	folt	0	-7	-8	6
Baja	.		2	-2	-3	8
Bácsalmás	.	1	1	-4	-4	
Izsák	.		1	-4	-4	
Kalocsa	.		2	-3	-4	8
Kecskemét	.	folt	2	-4	-6	4
Kiskunfélegyháza	.		3	-2	-5	
Kiskunhalas	. ⊔		2	-3	-5	
Kunszentmiklós	.		1	-4	-4	
Tiszakécske	.	folt	2	-4	-4	
Balassagyarmat	.	folt	2	-6	-8	
Romhány	. ⊔		1	-6	-9	
Salgótarján	.	folt	2	-7	-7	
Eger	.	folt	3	-3	-5	5
Galyatető	.	32	-5	-9	-11	
Gyöngyös	.		2	-3	-5	
Kékestető	.	42	6	-9	-11	6
Kompolt	. ⊔		3	-4	-7	5
Lőrinci	.		1	-5	-7	
Poroszló	.	3	3	-4	-7	
Jászapáti	.	folt	1	-5	-6	
Jászberény	. ⊔	folt	1	-5	-7	
Karcag	.	6	2	-5	-5	
Szolnok	.	folt	2	-3	-5	4
Tiszaroff	. =	folt	1	-4	-7	
Túrkeve	ny X	4	2	-4	-6	2
Kistelek	.		3	-1	-4	
Makó	.		2	-3	-4	
Szeged	.		2	-3	-4	4
Szentes	.	folt	2	-4	-5	
Borsodnádasd	.	3	2	-5	-9	
Füged	.	9	2	-1	-4	
Hidasnémeti	. =	10	0	-2	-4	
Jósvafő	ny X	11	1	-3	-7	2
Lillafüred	-	-	-	-	-	
Miskolc	.	folt	2	-3	-5	-
Putnok	.	4	3	-9	-11	
Sárospatak	.	12	1	-3	-5	5
Szendrőlád	. ⊔	3	2	-5	-5	
Tokaj	.	10	1	-2	-3	
Kisvárda	. =	14	0	-0	-6	5
Mátészalka	.	10	1	-2	-4	
Nyíregyháza	.	6	1	-2	-4	3
Nyírlugos	. =	4	1	-4	-4	
Pátyod	.	16	1	-3	-4	
Tiszabecs	.	-	2	-1	-3	
Vásárosnamény	.	10	1	-3	-3	
Záhony	.	14	0	-3	-3	
Berettyóújfalu	.	20	1	-3	-5	
Debrecen	.	18	0	-2	-3	0
Hajdúdorog	.	10	2	-2	-3	
Hortobágy	.	6	1	-7	-8	
Körösszakál	.	6	2	-5	-6	
Polgár	.	4	1	-2	-4	
Békéscsaba	ny X	8	1	-5	-6	0
Mezőhegyes	.	3	1	-3	-5	3
Orosháza	.	3	3	-3	-4	6
Szarvas	.	2	1	-4	-5	2
Szeghalom	. =	4	1	-3	-3	

KIADJA: ORSZÁGOS METEOROLÓGIAI SZOLGÁLAT
Készíti: Központi Előrejelző Intézet Analízis- és Rövidtávú Prognózis Központja – T.: 273-018
Megjelenik naponként
Évi előfizetési díja: 1760,- Ft. – Megrendelhető: 1024 Budapest, II., Kitaibel Pál u. 1. – T.: 353-500
Kiadásért felel: az OMSZ elnöke – Szerkesztésért felel: a KEI igazgatója

IDŐJÁRÁSI NAPIJELENTÉS

ЕЖЕДНЕВНЫЙ МЕТЕОРОЛОГИЧЕСКИЙ БЮЛЛЕТЕНЬ · DAILY WEATHER REPORT
BULLETIN QUOTIDIEN DE TEMPS · TÄGLICHER WETTERBERICHT

95. évfolyam 34. szám. · Budapest · 1982. február 3. szerda

Az időjárási helyzet és a várható időjárás:

Kontinensünk legnagyobb részén egy hatalmas kiterjedésü anticiklon alakitja az időjárást. Hatására az Ibériai-félszigettől - Közép-Európán át - az Uralig lelassultak a légmozgások, számottevő csapadék nem hullik. A hajnali és reggeli órákban egyre több helyről jelentenek ködöt, de ennek jelentős része délelőtt feloszlik. A változékony időt okozó légköri frontok szárazföldünk nyugati, északnyugati partvidékét érintik. Ciklon okoz változékony időjárást a Fekete-tenger medencéjében. Bulgáriában és Törökország nyugati, északnyugati részén viharos szél fúj. Nagy területeken havazik és gyakori a hófúvás. Csütörtök estig a Kárpát-medence időjárását a már emlitett anticiklon határozza meg.

Hazánkban kedden a nyugati, északnyugati országrész kivételével 4, 9 órán át sütött a nap. A Dunántúlon elszórtan jelentéktelen havazás, hózápor fordult elő. A keleti, északkeleti megyékben még viharos volt az északi szél és hófúvásokat is jelentettek. A legmagasabb nappali hőmérséklet -3 és +4 fok között alakult. Szerda hajnalra az ország nagy részén -5 és -10 fok közé, északkeleten néhány helyen -13, -15 fokig hült le a levegő. Délelőtt kisebb körzetek kivételével napos, de ennek ellenére hideg idő volt. A hőmérséklet 11 órakor -1 és -5 fok között váltakozott.

Ma 12 órakor Budapesten a hőmérséklet -1 fok, a tengerszintre átszámitott légnyomás 1034 mbar, gyengén emelkedik.

Várható időjárás csütörtök estig:

Általában kevés felhő, csapadék nélkül.
Párás, helyenként ködös idő.
Gyenge, legfeljebb mérsékelt szél lesz.
Várható legalacsonyabb éjszakai hőmérséklet: általában -6 és -11 fok között, havas tájakon -15 fok körül,
legmagasabb nappali hőmérséklet csütörtökön: -3 és +2 fok között.

Bozóki István s.k.

A hőmérséklet napi középértéke és eltérése a 100 évi átlagtól /Budapest belterületén/:

1982. II. 2. 0,1°C +0,2°C

1871 óta ezen a napon Budapesten előfordult

legmagasabb hőmérséklet: 12,4°C /1944/,
legalacsonyabb hőmérséklet: -14,6°C /1963/.

82.112.

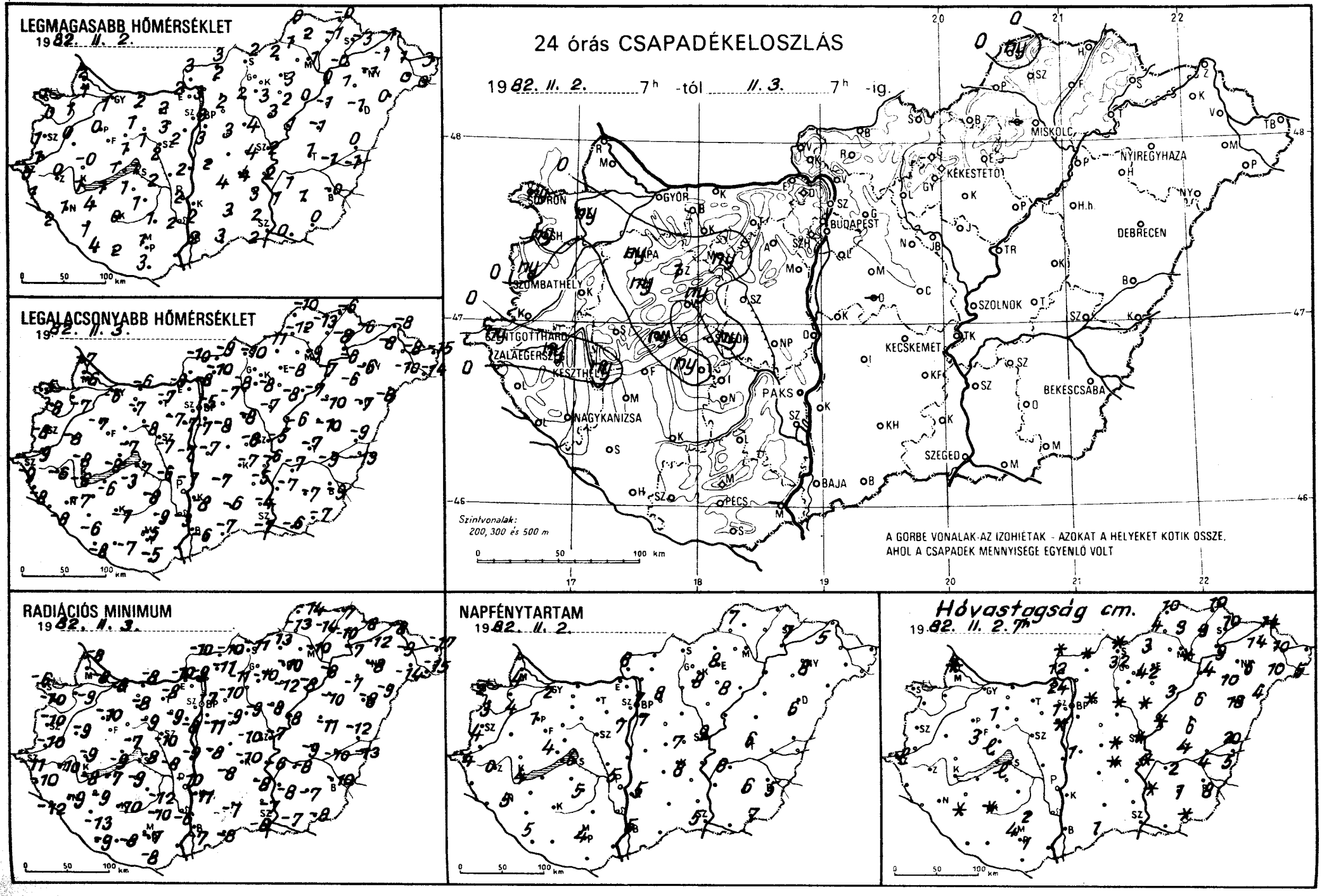
LEGMAGASABB HŐMÉRSÉKLET
1982. II. 2.
LEGALACSONYABB HŐMÉRSÉKLET
1982. II. 3.
24 órás CSAPADÉKELOSZLÁS
1982. II. 2. 7h -tól II. 3. 7h -ig.
MISKOLC
NYIREGYHAZA
KÉKESTETŐ
DEBRECEN
BUDAPEST
GYŐR
SZOMBATHELY
KESZTHELY
NAGYKANIZSA
PAKS
SZOLNOK
KECSKEMÉT
BÉKÉSCSABA
SZEGED
BAJA
PÉCS
Szintvonalak:
200, 300 és 500 m
A GÖRBE VONALAK AZ IZOHIÉTÁK - AZOKAT A HELYEKET KÖTIK ÖSSZE,
AHOL A CSAPADÉK MENNYISÉGE EGYENLŐ VOLT
RADIÁCIÓS MINIMUM
1982. II. 3.
NAPFÉNYTARTAM
1982. II. 2.
Hóvastagság cm.
1982. II. 2. 7h

82.II.30 7 h-ig az utolsó 24 óra adatai						Előző nap napos órái
állomás	csapadék (mm)	Hó cm	max. hőmérséklet	min. hőmérséklet	rad. min.	
Győr	•		1	-6	-8	2
Kapuvár	ny * V	-	1	-7	-9	4
Mosonmagyaróvár	•	1	1	-6	-8	4
Rajka	• ⊔	folt	2	-7	-8	
Sopron	ny ⛈		-1	-5	-6	2
Sopronhorpács	ny * ⊔		0	-8	-10	3
Káld	•		0	-8	-9	
Körmend	•		1	-9	-10	
Szentgotthárd	ny ⛈	lep.	0	-9	-11	4
Szombathely	ny ⛈ ⊔		1	-8	-10	4
Lenti	• V		1	-8	-10	
Letenye	• ⊔		2	-8	-12	
Nagykanizsa	• ⊔		1	-7	-9	5
Zalaegerszeg	ny * ⊔		0	-6	-10	0
Farkasgyepű	ny * V	3	-3	-9	-11	
Keszthely	ny ⛈ ⊔		1	-6	-8	4
Mencshely	ny *	lep.	-1	-7	-9	4
Pápa	ny ⛈ ⊔		0	-7	-10	1
Sümeg	•		-0	-8	-9	
Tihany	• ⊔		1	-8	-9	
Veszprém	ny * ⊔		1	-7	-7	
Zirc	1 * V	1	-2	-10	-14	
Fonyód	•		1	-6	-7	
Homokszt. györgy	•		4	-8	-9	5
Kaposvár	• V	folt	0	-7	-10	
Marcali	• ⊔		4	-7	-9	
Siófok	ny ⛈ ⊔		1	-7	-8	6
Somogyszob	• ⊔	folt	1	-6	-13	
Tab	ny * V	lep.	1	-3	-9	
Bábolna	•		1	-7	-10	
Esztergom	• ≡		2	-9	-10	
Kisbér	• ⊔		1	-7	-8	
Komárom	•		2	-6	-8	
Tatabánya	• ⊔		2	-7	-8	
Alcsútdoboz	• ⊔		3	-7	-9	
Dunaújváros	• =		2	-7	-9	
Martonvásár	• ⊔		2	-7	-8	7
Mór	ny *		1	-8	-9	
Nagyhörcsökp.	•		2	-6	-8	
Szabadbattyán	• ⊔		2	-7	-10	
Iregszemcse	•		1	-8	-12	5
Lengyel	• =	2	1	-9	-10	
Paks	• ⊔		2	-7	-10	5
Szekszárd	• ≡		2	-3	-6	
Árpádtető	• ⊔	4	1	-6	-9	
Mohács	-		-	-	-	
Pécs	• ⊔	1	1	-5	-7	4
Siklós	• =		3	-5	-8	
Szigetvár	• ⊔		2	-7	-8	
Budaörs	• ⊔	folt	3	-9	-10	
Bp. Lőrinc	• ⊔		3	-7	-11	7
Bp. Met. Int.	• ⊔		3	-5	-7	7
Bp. Szab. hegy	• ⊔	1	-0	-7	-8	
Cegléd	•	folt	4	-8	-10	7
Dobogókő	•	14	-1	-7	-11	
Gödöllő	• ⊔	folt	2	-7	-10	8
Királyrét	• V	12	3	-12	-13	
Monor	• ⊔		3	-8	-9	
Nagykáta	•		4	-8	-9	
Szentendre	•		5	-7	-7	

82.II.30 7 h-ig az utolsó 24 óra adatai						Előző nap napos órái
állomás	csapadék (mm)	Hó cm	max. hőmérséklet	min. hőmérséklet	rad. min.	
Vác	• ⊔		3	-8	-9	
Vámosmikola	• ⊔	folt	3	-10	-10	8
Baja	• ⊔		2	-6	-7	5
Bácsalmás	•	1	3	-7	-8	
Izsák	•		4	-7	-8	
Kalocsa	• ⊔		2	-8	-11	5
Kecskemét	• ⊔	folt	4	-7	-10	8
Kiskunfélegyháza	•		3	-5	-8	
Kiskunhalas	• ⊔		3	-6	-7	
Kunszentmiklós	•	1	2	-7	-8	
Tiszakécske	•	folt	2	-6	-6	
Balassagyarmat	• =	folt	3	-9	-10	
Romhány	• ⊔		2	-10	-11	
Salgótarján	•	folt	2	-10	-11	
Eger	• V		3	-8	-10	8
Galyatető	•	32	-7	-10	-13	
Gyöngyös	•		3	-8	-10	
Kékestető	•	42	-5	-10	-12	8
Kompolt	• ⊔		2	-8	-12	8
Lőrinci	• ⊔		2	-8	-11	
Poroszló	•	3	0	-7	-8	
Jászapáti	• ⊔	folt	3	-7	-8	
Jászberény	• ⊔	folt	3	-7	-10	
Karcag	•	6	-1	-10	-11	
Szolnok	•	folt	2	-5	-7	9
Tiszaroff	• =	folt	1	-6	-8	
Túrkeve	•	4	1	-7	-9	6
Kistelek	• ⊔		2	-4	-7	
Makó	•		0	-6	-7	
Szeged	• ⊔		2	-7	-8	5
Szentes	•	folt	1	-7	-8	
Borsodnádasd	• ⊔	3	2	-11	-13	
Fügöd	•	9	-1	-8	-10	
Hidasnémeti	• =	10	-0	-6	-7	
Jósvafő	ny * =	10	0	-10	-14	7
Lillafüred	-	-	-	-	-	
Miskolc	• ⊔	folt	1	-9	-10	-
Putnok	• ≡	4	1	-12	-13	
Sárospatak	•	10	-3	-6	-8	7
Szendrőlád	• ⊔	3	2	-13	-14	
Tokaj	•	9	-0	-6	-7	
Kisvárda	• ≡	14	-1	-8	-12	5
Mátészalka	•	10	0	-10	-14	
Nyíregyháza	•	6	-1	-6	-8	8
Nyírlugos	•	4	0	-8	-9	
Pátyod	•	15	0	-14	-15	
Tiszabecs	• V	-	3	-15	-17	
Vásárosnamény	•	10	1	-8	-9	
Záhony	•	14	-1	-8	-8	
Berettyóújfalu	•	20	0	-9	-12	
Debrecen	• =	18	-1	-7	-8	6
Hajdúdorog	•	10	1	-6	-7	
Hortobágy	• ⊔	6	-1	-10	-10	
Körösszakál	•	5	-1	-13	-13	
Polgár	•	4	0	-7	-8	
Békéscsaba	•	8	-0	-9	-10	5
Mezőhegyes	•	folt	0	-7	-8	7
Orosháza	•	1	1	-7	-7	6
Szarvas	•	2	1	-7	-8	8
Szeghalom	•	4	-1	-9	-10	

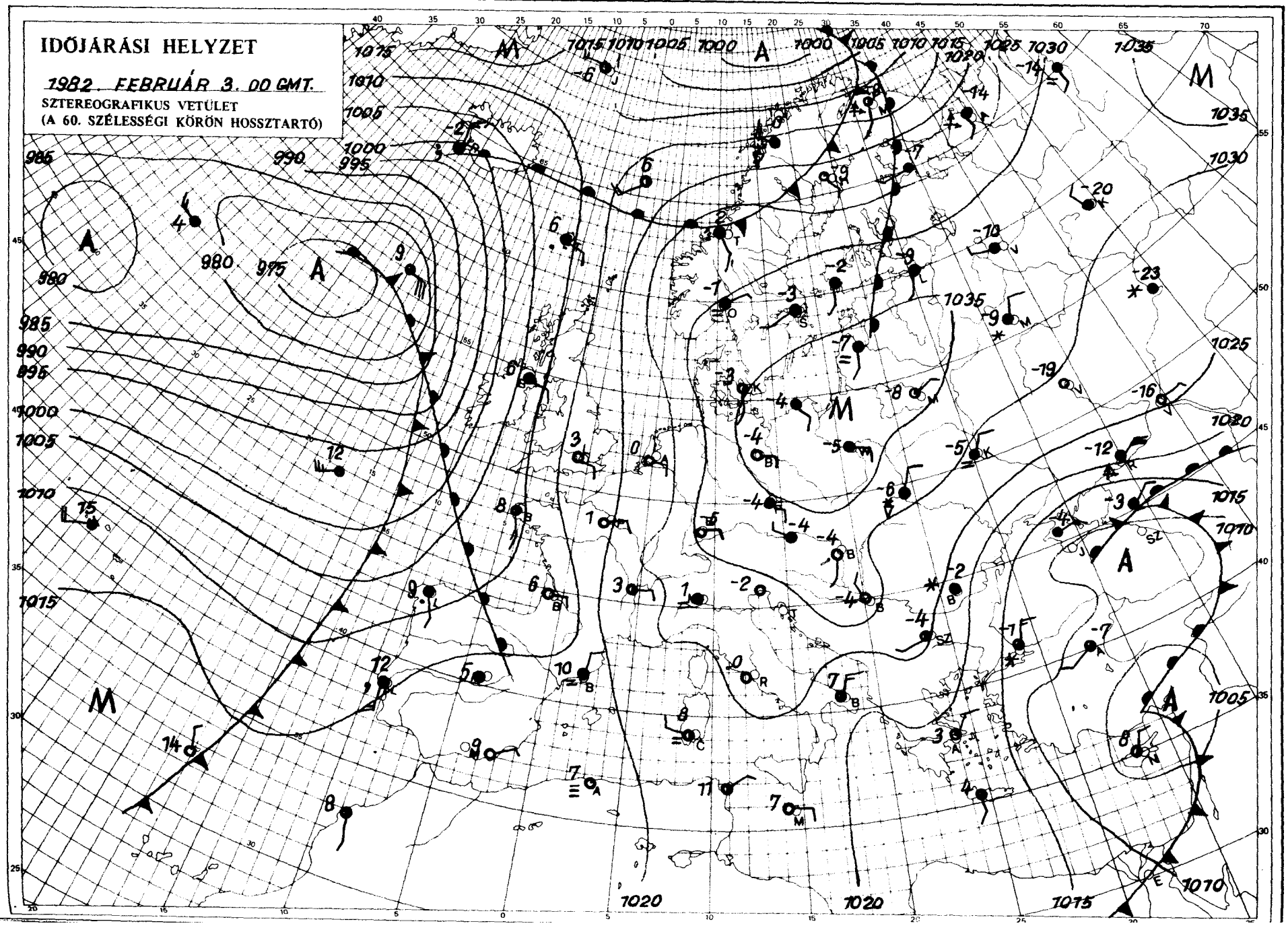

KIADJA: ORSZÁGOS METEOROLÓGIAI SZOLGÁLAT
Készíti: Központi Előrejelző Intézet Analízis- és Rövidtávú Prognózis Központja – T.: 273-018
Megjelenik naponként
Évi előfizetési díja: 1760,- Ft. – Megrendelhető: 1024 Budapest, II., Kitaibel Pál u. 1. – T.: 353-500
Kiadásért felel: az OMSZ elnöke – Szerkesztésért felel: a KEI igazgatója

IDŐJÁRÁSI NAPIJELENTÉS

ЕЖЕДНЕВНЫЙ МЕТЕОРОЛОГИЧЕСКИЙ БЮЛЛЕТЕНЬ • DAILY WEATHER REPORT
BULLETIN QUOTIDIEN DE TEMPS • TÄGLICHER WETTERBERICHT

95. évfolyam 35. szám + Budapest + 1982. február 4. csütörtök

Az időjárási helyzet és a várható időjárás:

Az óceáni eredetü léghullámok útját a Brit-szigeteken, valamint a kontinens nyugati partvidékén gyakori eső, zápor, és időnként erős szél jelzi. Hasonlóan változékony, csapadékos idő van Délkelet-Európában, továbbá a Kelet-Európai alföld egy részén. Európa középső része felett már napok óta magas nyomású légköri képződmény helyezkedik el. Csendes, párás, helyenként ködös idő van. Számottevő csapadék sehol sincs.

Hazánkban szerdán túlnyomóan napos, száraz idő volt. Az északkeleti megyékben időnként még megélénkült a szél. A hőmérséklet a kora délutáni órákban általában -3 és +3 fok között alakult. Csütörtök hajnalra pedig az ország nagy részén -6 és -11, északkeleten viszont -12 és -16 fokig süllyedt a hőmérő higanyszála. Éjszaka helyenként köd képződött. Ma délelőtt folytatódott a derült, száraz, csendes időjárás. A hőmérséklet 11 órakor az országban -1 és -7 fok között volt.

Ma 12 órakor Budapesten a hőmérséklet -1 fok, a tengerszintre átszámitott légnyomás 1039 mbar, gyengén emelkedik.

Várható időjárás péntek estig:

Továbbra is párás, hideg idő. Éjszaka sokfelé képződő, majd napközben lassanként feloszló köd. Délelőtt átmeneti felhősödés, majd napos idő csapadék nélkül.

Várható legalacsonyabb éjszakai hőmérséklet általában -6, -11 fok között, a keleti, északkeleti megyékben -15, -20 fok között, legmagasabb nappali hőmérséklet pénteken általában -1, -6 fok között, a néhány tartósabban ködös területen -10 fok körül.

Török Dénes s.k.

TÁVOLABBI KILÁTÁSOK SZOMBATTÓL-KEDDIG:

Párás, ködös, gyenge légmozgású, hideg idő. Számottevő csapadék nem várható.
Legalacsonyabb hajnali hőmérséklet -10 fok körül.
Legmagasabb nappali hőmérséklet -6, -1 fok között.
Jelentős mennyiségü /legalább 5 mm/ csapadék nem várható.

KÖZÉPTÁVÚ ELŐREJELZŐ OSZTÁLY

A hőmérséklet napi középértéke és eltérése a 100 évi átlagtól /Budapest belterületén/:

1982.II.3. -1,9°C, -1,8°C.

1871 óta ezen a napon Budapesten előfordult

legmagasabb hőmérséklet 12,9°C /1944/
legalacsonyabb hőmérséklet -17,6°C /1929/

82.114.

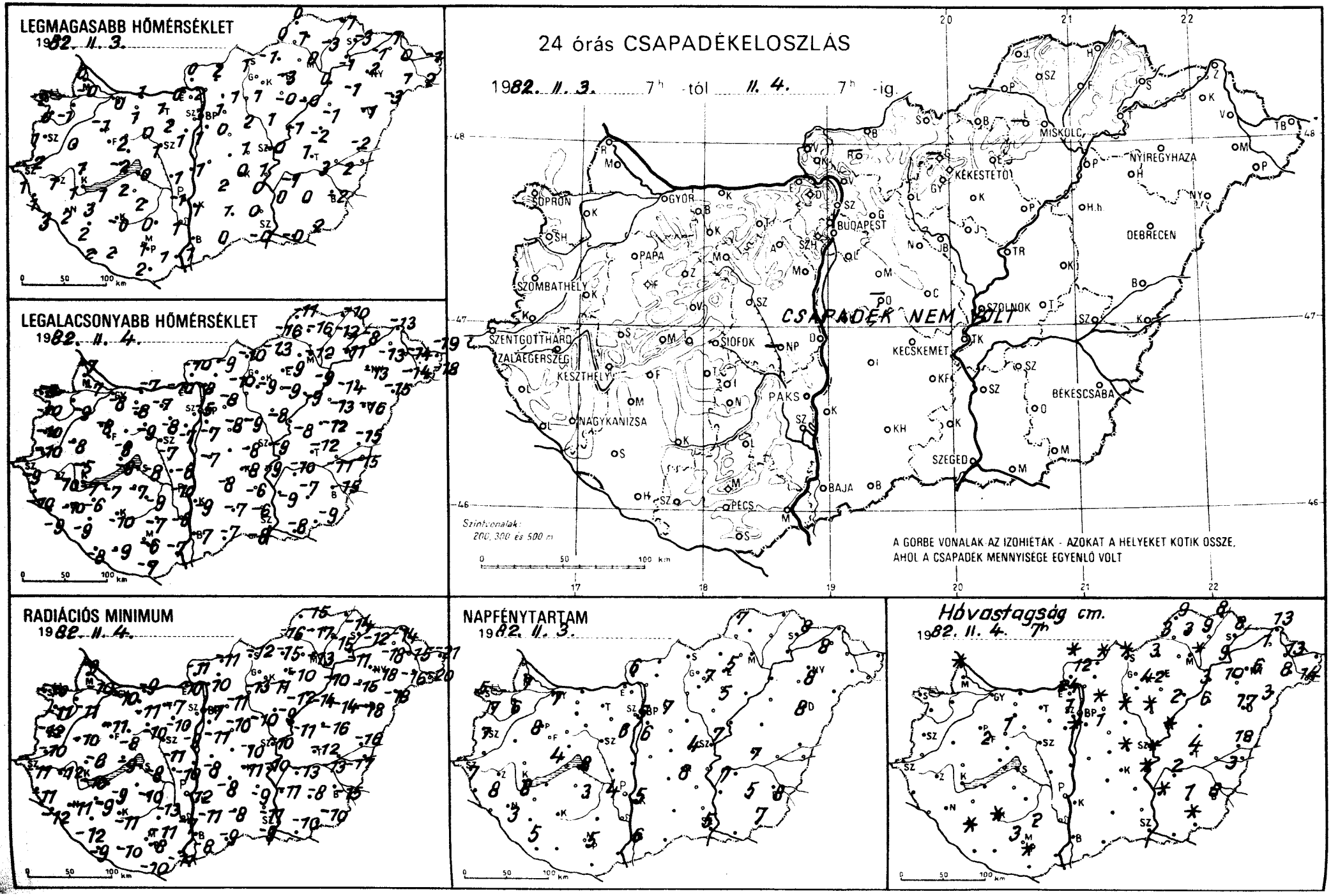
LEGMAGASABB HŐMÉRSÉKLET
1982. II. 3.
LEGALACSONYABB HŐMÉRSÉKLET
1982. II. 4.
RADIÁCIÓS MINIMUM
1982. II. 4.
24 órás CSAPADÉKELOSZLÁS
1982. II. 3. 7h -tól II. 4. 7h -ig
CSAPADÉK NEM VOLT
A GÖRBE VONALAK AZ IZOHIÉTÁK - AZOKAT A HELYEKET KÖTIK ÖSSZE, AHOL A CSAPADÉK MENNYISÉGE EGYENLŐ VOLT
Szintvonalak: 200, 300 és 500 m
NAPFÉNYTARTAM
1982. II. 3.
Hóvastagság cm.
1982. II. 4. 7h
SOPRON
GYŐR
BUDAPEST
MISKOLC
NYÍREGYHÁZA
KÉKESTETŐ
DEBRECEN
PAPA
SZOMBATHELY
SZENTGOTTHÁRD
ZALAEGERSZEG
KESZTHELY
SIÓFOK
PAKS
NAGYKANIZSA
KECSKEMÉT
BÉKÉSCSABA
SZOLNOK
SZEGED
BAJA
PÉCS

1982.II.4 07^h-ig az utolsó 24 óra adatai						1982.II.4 07^h-ig az utolsó 24 óra adatai						
állomás	csapadék (mm)	Hó cm	max. hőmérséklet	min. hőmérséklet	rad. min.	Előző nap napos órái	állomás	csapadék (mm)	Hó cm	max. hőmérséklet	min. hőmérséklet	rad. min.	Előző nap napos órái
Győr	.		0	-8	-10	7	Vác	.		2	-8	-10	
Kapuvár	.		-1	-9	-11	6	Vámosmikola	.	folt	0	-10	-11	6
Mosonmagyaróvár	.		-0	-7	-10	7	Baja	.		1	-7	-8	6
Rajka	.	folt	0	-7	-9		Bácsalmás	.		0	-7	-9	
Sopron	.		-2	-8	-10	5	Izsák	.		2	-8	-8	
Sopronhorpács	.		0	-10	-11	7	Kalocsa	.		1	-9	-11	5
Káld	.		0	-8	-10		Kecskemét	.		0	-8	-11	8
Körmend	.		2	-10	-10		Kiskunfélegyháza	.		0	-6	-9	
Szentgotthárd	.		1	-9	-11	7	Kiskunhalas	.		1	-7	-8	
Szombathely	.		1	-10	-12	7	Kunszentmiklós	.		1	-7	-8	
Lenti	.		1	-10	-11		Tiszakécske	.	folt	1	-9	-10	
Letenye	.		3	-9	-12		Balassagyarmat	.	folt	2	-9	-11	
Nagykanizsa	.		2	-10	-11	3	Romhány	-		-	-	-	
Zalaegerszeg	.		1	-10	-12	8	Salgótarján	.	folt	1	-10	-12	
Farkasgyepű	.	2	-0	-7	-10		Eger	.		-3	-9	-10	5
Keszthely	.		1	-7	-10	8	Galyatető	-	-	-	-	-	
Mencshely	.		-1	-7	-11	4	Gyöngyös	.		1	-9	-11	
Pápa	.		-1	-8	-11	8	Kékestető	.	42	-6	-11	-13	7
Sümeg	.		1	-5	-6		Kompolt	.		-0	-9	-12	5
Tihany	.		-2	-8	-9		Lőrinci	.		1	-10	-13	
Veszprém	.		2	-8	-8		Poroszló	.	2	-0	-9	-14	
Zirc	.	1	1	-12	-15		Jászapáti	.	folt	1	-8	-9	
Fonyód	.		1	-7	-9		Jászberény	.	folt	1	-9	-11	
Homokszt. györgy	.		2	-8	-9	5	Karcag	.	5	2	-12	-16	
Kaposvár	.	folt	-0	-10	-11		Szolnok	.	folt	-0	-9	-10	7
Marcali	.		3	-6	-9		Tiszaroff	.	folt	-1	-8	-11	
Siófok	.		0	-8	-8	8	Túrkeve	.	4	1	-10	-12	7
Somogyszob	.	folt	2	-9	-12		Kistelek	.		0	-6	-11	
Tab	.		2	-7	-10		Makó	.		-0	-8	-10	
Bábolna	.		0	-7	-10		Szeged	.		-0	-8	-9	5
Esztergom	.		0	-10	-10		Szentes	.	folt	0	-9	-11	
Kisbér	.		1	-8	-11		Borsodnádasd	.	3	-1	-13	-15	
Komárom	.		1	-7	-9		Füged	.	9	-3	-12	-15	
Tatabánya	.		1	-7	-7		Hidasnémeti	.	8	-1	-10	-14	
Alcsútdoboz	.		2	-8	-10		Jósvafő	.	9	0	-11	-15	7
Dunaújváros	.		1	-8	-10		Lillafüred	-	-	-	-	-	
Martonvásár	.		1	-7	-9	6	Miskolc	.	folt	0	-12	-13	-
Mór	.		0	-9	-10		Putnok	.	3	0	-16	-16	
Nagyhörcsökp.	-		-	-	-		Sárospatak	.	8	-3	-8	-12	8
Szabadbattyán	.		1	-7	-11		Szendrőlád	.	3	1	-16	-17	
Iregszemcse	.		2	-9	-13	3	Tokaj	.	9	-1	-11	-11	
Lengyel	.	2	0	-7	-11		Kisvárda	.	1	-1	-13	-18	8
Paks	.		-1	-10	-12	4	Mátészalka	.	8	1	-14	-16	
Szekszárd	.		1	-6	-7		Nyíregyháza	.	6	2	-13	-18	8
Árpádtető	.	3	-2	-5	-9		Nyírlugos	.	3	-3	-15	-18	
Mohács	.		1	-7	-11		Pátyod	.	14	2	-18	-20	
Pécs	.	folt	1	-6	-8	5	Tiszabecs	.	-	-1	-19	-21	
Siklós	.		2	-7	-10		Vásárosnamény	.	10	0	-14	-15	
Szigetvár	.		2	-9	-10		Záhony	.	13	-1	-13	-14	
Budaörs	.	folt	1	-9	-11		Berettyóújfalu	.	18	-2	-15	-16	
Bp. Lőrinc	.		1	-7	-11	6	Debrecen	.	17	-1	-16	-18	8
Bp. Met. Int.	.		1	-5	-7	5	Hajdúdorog	.	10	-1	-14	-15	
Bp. Szab. hegy	.	1	1	-7	-8		Hortobágy	.	6	-1	-13	-14	
Cegléd	.	folt	1	-8	-10	4	Körösszakál	.	5	2	-15	-17	
Dobogókő	.	24	2	-8	-10		Polgár	.	3	0	-9	-10	
Gödöllő	.	folt	1	-8	-11	7	Békéscsaba	.	8	-2	-15	-15	8
Királyrét	.	12	1	-12	-13		Mezőhegyes	.	folt	2	-9	-10	7
Monor	.	1	0	-8	-10		Orosháza	.	1	0	-7	-8	5
Nagykáta	.		2	-9	-10		Szarvas	.	2	-1	-10	-13	7
Szentendre	.		2	-7	-8		Szeghalom	.	4	3	-11	-13	

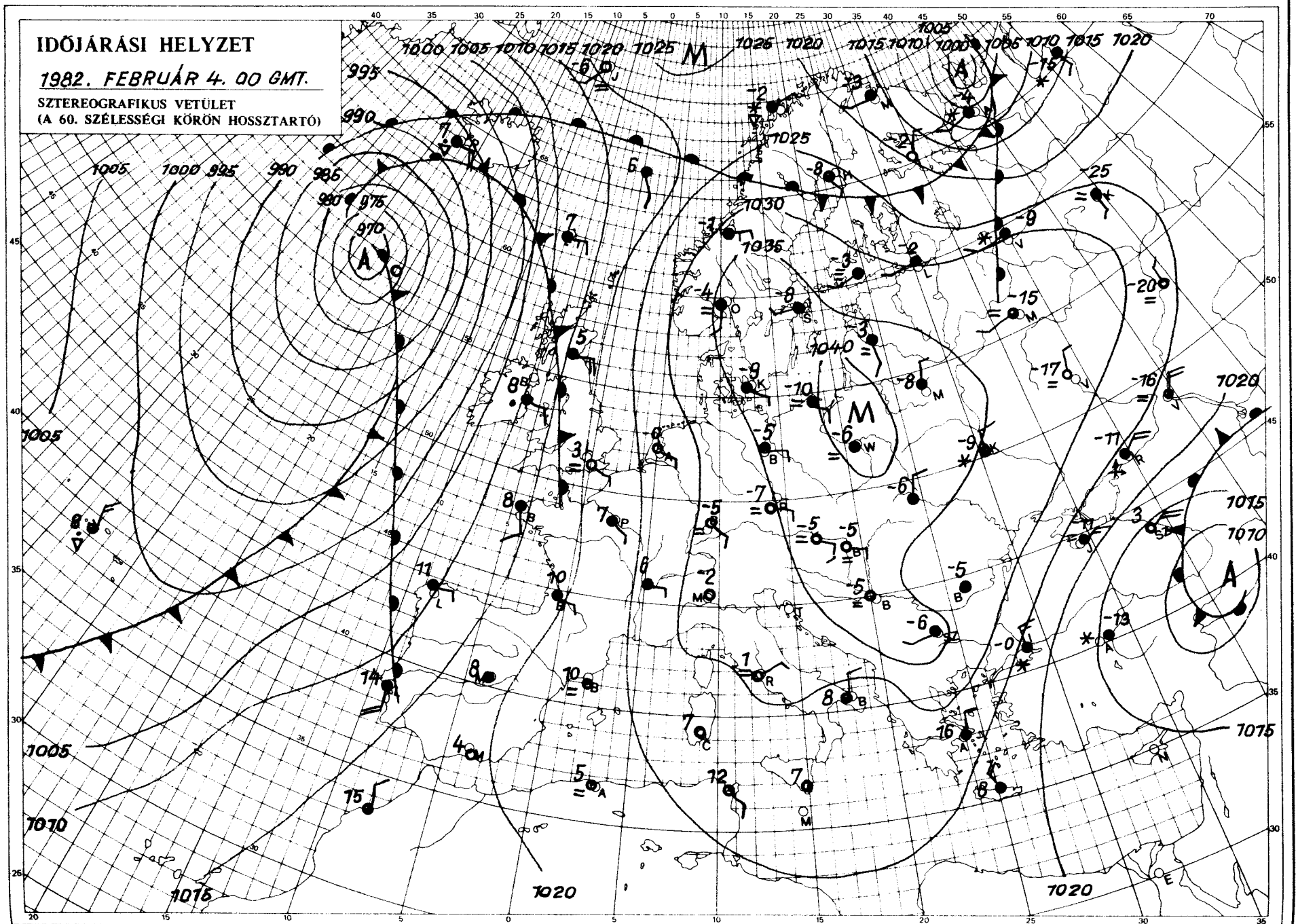

KIADJA: ORSZÁGOS METEOROLÓGIAI SZOLGÁLAT
Készíti: Központi Előrejelző Intézet Analízis- és Rövidtávú Prognózis Központja – T.: 273-018
Megjelenik naponként
Megrendelhető: 1024 Budapest, II., Kitaibel Pál u. 1. – T.: 353-500
Évi előfizetési díja: 1760,- Ft. – Kiadásért felel: az OMSZ elnöke – Szerkesztésért felel: a KEI igazgatója

IDŐJÁRÁSI NAPIJELENTÉS

ЕЖЕДНЕВНЫЙ МЕТЕОРОЛОГИЧЕСКИЙ БЮЛЛЕТЕНЬ · DAILY WEATHER REPORT
BULLETIN QUOTIDIEN DE TEMPS · TÄGLICHER WETTERBERICHT

95. évfolyam 36. szám + Budapest + 1982. február 5. péntek

Az időjárási helyzet és a várható időjárás:

Kontinensünk északi, nyugati és délkeleti vidékein változékony az időjárás. Északon hideg, téli idő van, gyakran esik a hó, viharos szél fúj, a hőmérséklet helyenként napközben sem éri el a -10 fokot. Délkelet-Európában is szokatlanul hideg az idő, az Égei-tenger partvidékén hózáporok alakulnak ki, viharos északi szél fúj, a hőmérséklet nulla fok körül van. Az óceáni partvidéken enyhe, esős időjárás uralkodik. Európa középső vidékein nem változik az időjárás jellege. Éjszaka sokfelé képződik sürü köd, melynek nagy része még délelőtt feloszlik, több órán át ragyogóan süt a nap. Csendes, hideg, téli időjárás uralkodik.

Hazánkban csütörtökön délelőtt csaknem mindenütt megszünt a köd, az ország nagy részén napos idő volt. A légmozgás gyenge maradt. A hőmérséklet csúcsértéke általában -2 és +3 fok között, a tartósan párás, ködös Tiszántúlon és a Balaton környékén -4 és -2 fok között alakult. Éjszaka főként a Dunántúlon képződött helyenként köd, ennek egy része délelőtt is megmaradt. A legalacsonyabb éjszakai hőmérséklet általában -6 és -11 fok között, keleten, északkeleten helyenként -15, -20 fok között alakult. Az ország nagy részén délelőtt napos idő volt, a hőmérséklet 11 órakor 0 és -8 fok között váltakozott.

Ma 12 órakor Budapesten a hőmérséklet +1 fok, a tengerszintre átszámitott légnyomás 1040 mbar, alig változik.

Várható időjárás szombat estig:

Éjszaka sok, napközben kevesebb helyen ködös idő, szórványosan zuzmaralerakódással.
Éjszaka gyenge, napközben kissé élénkebb, változó irányú szél.

Várható legalacsonyabb éjszakai hőmérséklet általában -7, -12 fok között, keleten kevéssel -15 fok alatt,
legmagasabb nappali hőmérséklet szombaton 0 és -5 fok között.

Vadkerti Ferenc s.k.

A hőmérséklet napi középértéke és eltérése a 100 évi átlagtól /Budapest belterületén/:

1982.II.4. -1,9°C, -1,9°C.

1871 óta ezen a napon Budapesten előfordult

legmagasabb hőmérséklet 13,8°C /1967/
legalacsonyabb hőmérséklet -15,8°C /1956/

82.115.

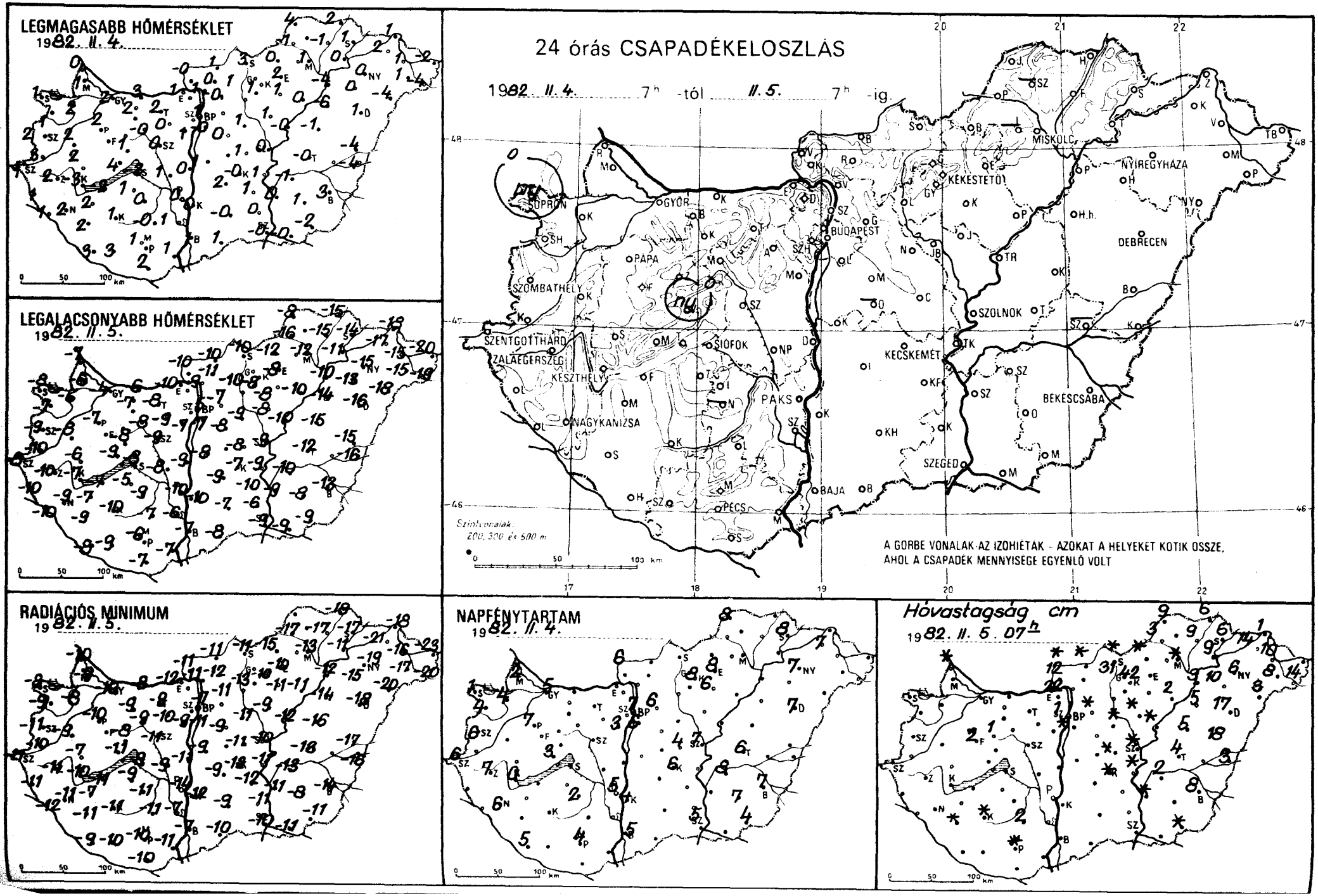
LEGMAGASABB HŐMÉRSÉKLET
1982. II. 4.
LEGALACSONYABB HŐMÉRSÉKLET
1982. II. 5.
RADIÁCIÓS MINIMUM
1982. II. 5.
24 órás CSAPADÉKELOSZLÁS
1982. II. 4. 7h -tól II. 5. 7h -ig.
SOPRON
GYŐR
BUDAPEST
MISKOLC
NYÍREGYHÁZA
KÉKESTETŐ
DEBRECEN
SZOMBATHELY
PAPA
SZOLNOK
SZENTGOTTHÁRD
ZALAEGERSZEG
KESZTHELY
SIÓFOK
KECSKEMÉT
BÉKÉSCSABA
NAGYKANIZSA
PAKS
SZEGED
BAJA
PÉCS
Szintvonalak: 200, 300 és 500 m
A GÖRBE VONALAK AZ IZOHIÉTÁK - AZOKAT A HELYEKET KÖTIK ÖSSZE, AHOL A CSAPADÉK MENNYISÉGE EGYENLŐ VOLT
NAPFÉNYTARTAM
1982. II. 4.
Hóvastagság cm
1982. II. 5. 07h

82.II.5^{07} h-ig az utolsó 24 óra adatai						Előző nap napos órái
állomás	csapadék (mm)	Hó cm	max. hőmérséklet	min. hőmérséklet	rad. min.	
Győr	. V		2	-4	-10	5
Kapuvár	. ∀		2	-6	-8	4
Mosonmagyaróvár	. V		1	-6	-9	2
Rajka	. ⊔	folt	0	-7	-10	
Sopron	ny * ⊔		1	-8	-8	1
Sopronhorpács	. ⊔		1	-7	-9	4
Káld	. ∀		2	-8	-9	
Körmend	.		3	-10	-10	
Szentgotthárd	. ⊔		1	-8	-11	6
Szombathely	. ⊔		2	-9	-11	6
Lenti	. V		1	-10	-11	
Letenye	. V		1	-10	-12	
Nagykanizsa	. V		2	-9	-11	6
Zalaegerszeg	. V		2	-10	-11	
Farkasgyepű	. ⊔	2	1	-6	-9	
Keszthely	. V		-3	-7	-10	0
Mencshely	. ⊔		-0	-7	-12	3
Pápa	. ⊔		2	-7	-10	7
Sümeg	. ⊔		2	-6	-7	
Tihany	. V		4	-9	-11	
Veszprém	ny ∀ ⊔		1	-8	-8	
Zirc	. V	1	0	-11	-14	
Fonyód	. V		-2	-7	-11	
Homokszt. györgy	.		3	-8	-9	5
Kaposvár	. ≡	folt	1	-10	-11	
Marcali	. V		2	-7	-7	
Siófok	. ∀		-3	-8	-9	0
Somogyszob	. V	folt	2	-9	-11	
Tab	.		1	-5	-9	
Bábolna	. ⊔		1	-7	-11	
Esztergom	. ⊔		1	-10	-12	
Kisbér	. ▬		2	-7	-9	
Komárom	. V		3	-6	-8	
Tatabánya	. V		2	-8	-9	
Alcsútdoboz	. V		0	-9	-10	
Dunaújváros	. =		0	-9	-11	
Martonvásár	.		1	-7	-9	3
Mór	. V		-0	-8	-9	
Nagyhörcsökp.	.		1	-8	-9	
Szabadbattyán	. V		0	-9	-11	
Iregszemcse	. ▬		0	-9	-11	2
Lengyel	. =	2	-0	-7	-11	
Paks	. V		0	-10	-14	5
Szekszárd	. ≡		1	-6	-7	
Árpádtető	. ⊔		-1	-6	-9	
Mohács	. ⊔		1	-7	-11	
Pécs	. V	folt	1	-6	-10	4
Siklós	. ⊔		2	-7	-10	
Szigetvár	. ⊔		3	-9	-10	
Budaörs	.	folt	1	-10	-11	
Bp. Lőrinc	. V		0	-7	-11	6
Bp. Met. Int.	. ⊔		1	-5	-7	7
Bp. Szab. hegy	. ⊔	1	-1	-5	-6	
Cegléd	. V	folt	1	-8	-11	4
Dobogókő	.	22	-3	-7	-9	
Gödöllő	.	folt	-0	-7	-11	6
Királyrét	. ∀	12	-0	-12	-13	
Monor	. ⊔		0	-8	-9	
Nagykáta	. ⊔		1	-9	-11	
Szentendre	.		1	-8	-8	

82.II.5^{07} h-ig az utolsó 24 óra adatai						Előző nap napos órái
állomás	csapadék (mm)	Hó cm	max. hőmérséklet	min. hőmérséklet	rad. min.	
Vác	. V		1	-9	-11	
Vámosmikola	. ∀		-0	-10	-11	6
Baja	. ≡		1	-7	-7	5
Bácsalmás	. V		1	-8	-10	
Izsák	. ≡		2	-9	-9	
Kalocsa	.		0	-10	-12	4
Kecskemét	. ≡	folt	-0	-7	-12	6
Kiskunfélegyháza	. ≡		1	-10	-12	
Kiskunhalas	. ⊔		-0	-7	-9	
Kunszentmiklós	.		1	-8	-9	
Tiszakécske	.	folt	1	-9	-11	
Balassagyarmat	. V	folt	1	-10	-11	
Romhány	. V		0	-11	-12	
Salgótarján	. ⊔	folt	3	-10	-11	
Eger	. ≡		2	-8	-10	8
Galyatető	.	32	-4	-8	-10	
Gyöngyös	. ⊔		1	-8	-10	
Kékestető	.	42	-3	-8	-10	8
Kompolt	. ⊔		1	-8	-11	6
Lőrinci	. ▬		1	-10	-13	
Poroszló	. ⊔	2	0	-10	-11	
Jászapáti	. ⊔	folt	1	-8	-9	
Jászberény	. V	folt	1	-10	-10	
Karcag	. ∀	5	-1	-15	-16	
Szolnok	. ⊔	folt	0	-9	-10	7
Tiszaroff	. V	folt	-0	-10	-12	
Túrkeve	. V	4	-0	-12	-13	6
Kistelek	. ⊔		0	-6	-11	
Makó	. ⊔		-0	-9	-11	
Szeged	. V		-0	-9	-10	5
Szentes	. ⊔	folt	0	-9	-11	
Borsodnádasd	.	folt	0	-12	-15	
Füged	. =	9	-1	-15	-17	
Hidasnémeti	. =	6	2	-15	-18	
Jósvafő	. =	9	4	-8	-	8
Lillafüred	-	-	-	-	-	
Miskolc	.	folt	1	-12	-13	-
Putnok	. V	3	-1	-16	-17	
Sárospatak	.	6	1	-14	-17	8
Szendrőlád	-	-	-	-	-	
Tokaj	.	9	0	-11	-11	
Kisvárda	. ▬	14	2	-17	-21	7
Mátészalka	. ∀	8	1	-15	-17	
Nyíregyháza	. =	6	0	-15	-19	7
Nyírlugos	. ▬	3	-4	-18	-20	
Pátyod	. V	14	-4	-19	-20	
Tiszabecs	. ∀	-	-2	-20	-23	
Vásárosnamény	. V	10	1	-15	-16	
Záhony	. ≡	1	1	-18	-18	
Berettyóújfalu	. V	18	-4	-15	-17	
Debrecen	. V	17	-1	-16	-18	7
Hajdúdorog	. ≡	10	0	-13	-15	
Hortobágy	. ≡	5	-6	-14	-14	
Körösszakál	.	3	-4	-16	-16	
Polgár	.	3	-4	-10	-12	
Békéscsaba	. V	8	3	-13	-14	7
Mezőhegyes	. ▬	folt	-2	-9	-11	4
Orosháza	. ▬		1	-8	-8	7
Szarvas	. ⊔	2	-1	-10	-13	8
Szeghalom	-	-	-	-	-	

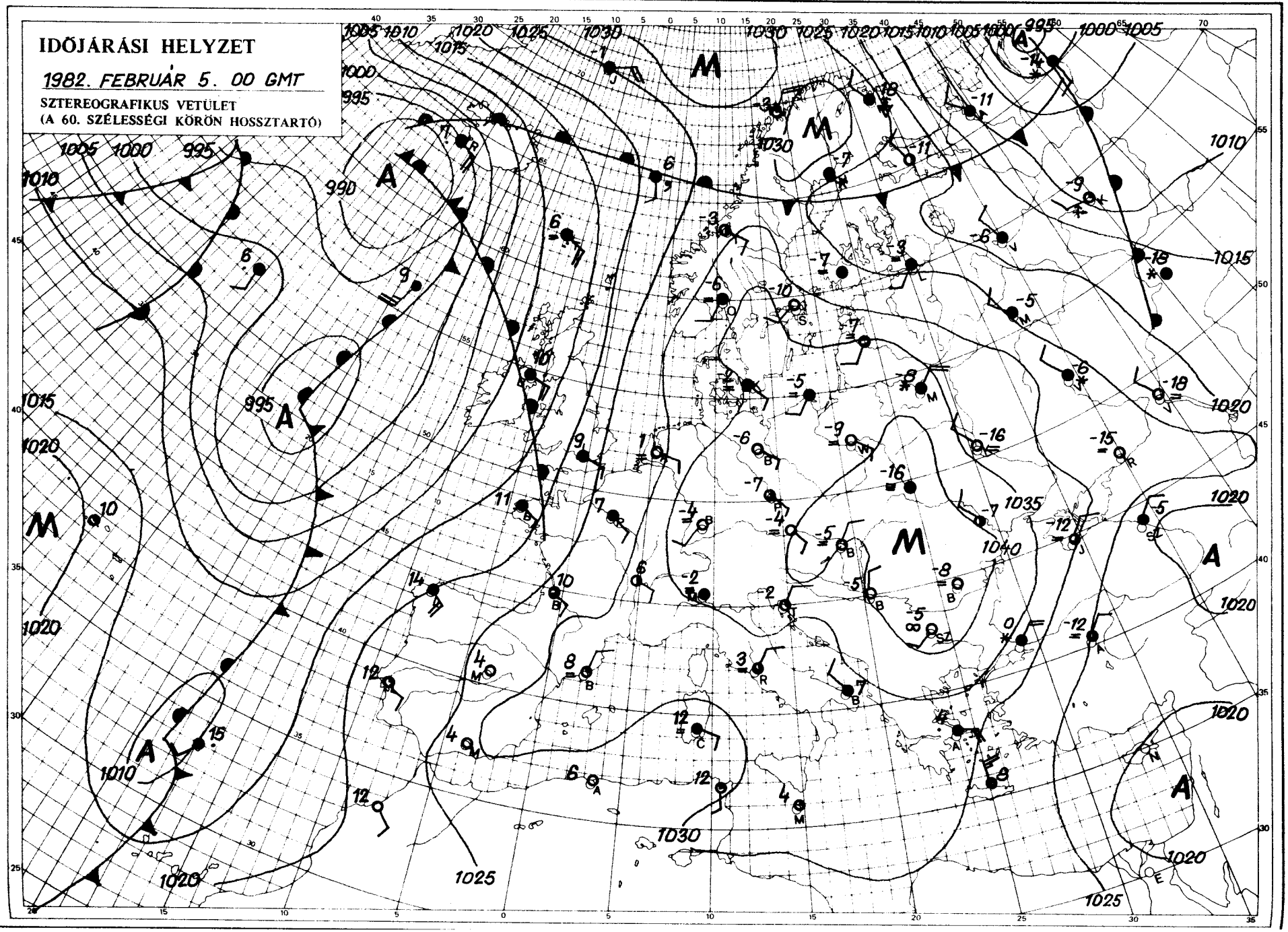

KIADJA: ORSZÁGOS METEOROLÓGIAI SZOLGÁLAT
Készíti: Központi Előrejelző Intézet Analízis- és Rövidtávú Prognózis Központja – T.: 273-018
Megjelenik naponként
Évi előfizetési díja: 1760,- Ft. – Megrendelhető: 1024 Budapest, II., Kitaibel Pál u. 1. – T.: 353-500
Kiadásért felel: az OMSZ elnöke – Szerkesztésért felel: a KEI igazgatója

IDŐJÁRÁSI NAPIJELENTÉS

ЕЖЕДНЕВНЫЙ МЕТЕОРОЛОГИЧЕСКИЙ БЮЛЛЕТЕНЬ • DAILY WEATHER REPORT
BULLETIN QUOTIDIEN DE TEMPS • TÄGLICHER WETTERBERICHT

95. évfolyam 37. szám + Budapest + 1982. február 6. szombat

Az időjárási helyzet és a várható időjárás:

Európa középső részén kialakult magas nyomású légköri képződmény az elmúlt 24 órában fokozatosan gyengült és dél felé helyeződött át. Így egyelőre még Közép-Európában, valamint Dél-Európában csendes, párás, főként a reggeli órákban többfelé ködös az idő. Középpontjával Izland térségében örvénylő ciklon áramlási rendszerében az Atlanti-óceán térségéből enyhe levegő érkezik szárazföldünk nyugati partvidékére, valamint a Skandináv-félsziget déli részére. Az enyhe levegő vonulását erősen felhős ég, megerősödő szél és több helyen eső jelzi. A Szovjetunió európai területére észak felől hideg levegő áramlik, szórványos havazás, hófúvások kiséretében.

Hazánkban pénteken az ország nagy részén 3, 8 órán át sütött a nap. A Dunántúlon, a Duna-Tisza közén, valamint a Tiszántúlon helyenként megmaradt a köd. A hőmérséklet napközben a ködös helyeken, valamint a keleti, északkeleti megyékben -1, -5, máshol 0, +4 fokig emelkedett. A késő délutáni órától egyre több helyen köd képződött, szórványosan zúzmaralerakodással. Szombat hajnalra általában -6, -11, de a keleti, északkeleti havas megyékben -12, -20 fokig hűlt le a levegő. Ma délelőtt helyenként ködös, máshol napos idő volt. A hőmérséklet 11 órakor a ködös helyeken -4, -8, máshol 0, -4 fok között váltakozott.

Ma 12 órakor Budapesten a hőmérséklet -4 fok, a tengerszintre átszámított légnyomás 1032 mbar, gyengén süllyed.

Várható időjárás vasárnap estig:

Változóan felhős idő várható.
A ködhajlam kissé gyengül. Elsősorban az ország északi felén valószínű időnként gyenge havazás, majd nyugaton esetleg gyenge eső.
A nyugatias szél mérsékelt lesz.

Várható legalacsonyabb hőmérséklet általában -5 és -10, keleten még -11, -16 fok között, hajnalra várható,
legmagasabb nappali hőmérséklet általában -1 és +4, keleten -1 és -4 fok között valószínű.

Aigner Szilárd s.k.

A hőmérséklet napi középértéke és eltérése a 100 évi átlagtól /Budapest belterületén/:

1982.II.5. -1,1°C, -1,2°C.

1871 óta ezen a napon Budapesten előfordult

legmagasabb hőmérséklet 12,4°C /1926/
legalacsonyabb hőmérséklet -16,8°C /1956/

82.116.

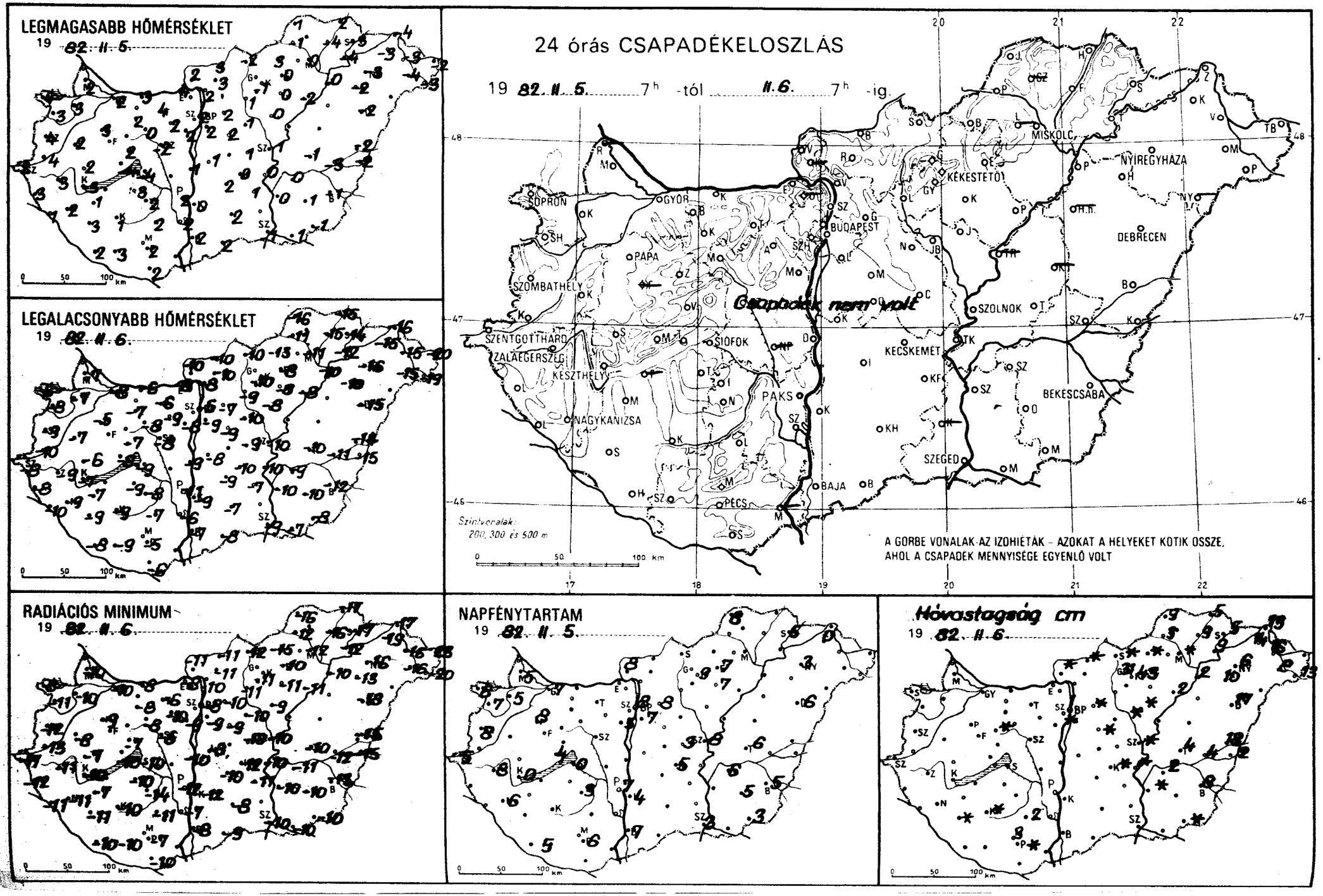
LEGMAGASABB HŐMÉRSÉKLET
19 82. II. 5.
LEGALACSONYABB HŐMÉRSÉKLET
19 82. II. 6.
RADIÁCIÓS MINIMUM
19 82. II. 6.
24 órás CSAPADÉKELOSZLÁS
19 82. II. 5. 7h -tól II. 6. 7h -ig.
Csapadék nem volt
Szintvonalak: 200, 300 és 500 m
A GÖRBE VONALAK AZ IZOHIÉTÁK – AZOKAT A HELYEKET KÖTIK ÖSSZE, AHOL A CSAPADÉK MENNYISÉGE EGYENLŐ VOLT
NAPFÉNYTARTAM
19 82. II. 5.
Hóvastagság cm
19 82. II. 6.
SOPRON
GYŐR
BUDAPEST
MISKOLC
NYÍREGYHÁZA
KÉKESTETŐ
DEBRECEN
SZOMBATHELY
PAPA
SZOLNOK
SZENTGOTTHÁRD
ZALAEGERSZEG
KESZTHELY
SIÓFOK
KECSKEMÉT
PAKS
BÉKÉSCSABA
NAGYKANIZSA
SZEGED
BAJA
PÉCS

1982. II. 6. 7^h-ig az utolsó 24 óra adatai						Előző nap napos órái
állomás	csapadék (mm)	Hó cm	max. hőmérséklet	min. hőmérséklet	rad. min.	
Győr	.■V		2	-8	-10	7
Kapuvár	.■V		3	-7	-10	5
Mosonmagyaróvár	.■V		2	-7	-10	5
Rajka	–		–	–	–	
Sopron	.■V		4	-6	-8	8
Sopronhorpács	.■		3	-8	-11	7
Káld	.■V		2	-7	-8	
Körmend	.■		4	-10	-13	
Szentgotthárd	.⌴		2	-8	-11	5
Szombathely	.⌴		4	-9	-12	8
Lenti	.■		3	-8	-12	
Letenye	.■V		1	-10	-11	
Nagykanizsa	.⌴		2	-9	-11	6
Zalaegerszeg	.■V		3	-9	-11	8
Farkasgyepű	–		–	–	–	
Keszthely	.■V		-3	-7	-10	0
Mencshely	.⌴		-2	-6	-9	4
Pápa	.⌴		3	-5	-9	8
Sümeg	.⌴		2	-6	-7	
Tihany	.■V		-4	-9	-10	
Veszprém	.⌴		2	-7	-7	
Zirc	.■V	folt	2	-8	-13	
Fonyód	–		–	–	–	
Homokszt. györgy	.⌴		2	-8	-10	5
Kaposvár	.■V	folt	1	-9	-10	
Marcali	.⌴		1	-7	-7	
Siófok	.■V		-4	-9	-10	0
Somogyszob	.■V	folt	3	-9	-11	
Tab	.		3	-9	-10	
Bábolna	.■V		3	-8	-11	
Esztergom	.⌴		4	-8	-8	
Kisbér	.■		2	-7	-8	
Komárom	.■V		3	-6	-8	
Tatabánya	.■V		4	-6	-6	
Alcsútdoboz	.■V		2	-9	-10	
Dunaújváros	.■		1	-9	-10	
Martonvásár	.■		2	-8	-9	5
Mór	.■V		0	-8	-8	
Nagyhörcsökp.	–		–	–	–	
Szabadbattyán	.■V		-2	-8	-8	
Iregszemcse	.⌴		2	-8	-14	3
Lengyel	.■	2	2	-7	-11	
Paks	.■V		2	-11	-12	7
Szekszárd	.■		2	-6	-7	
Árpádtető	.⌴	3	1	-5	-8	
Mohács	–		–	–	–	
Pécs	.⌴	folt	2	-5	-7	6
Siklós	.⌴		2	-6	-10	
Szigetvár	.⌴		3	-9	-10	
Budaörs	.■V	folt	3	-10	-13	
Bp. Lőrinc	.■V		2	-9	-9	7
Bp. Met. Int.	.■		2	-5	-8	8
Bp. Szab. hegy	.⌴	1	0	-5	-5	
Cegléd	.■V	folt	1	-9	-10	3
Dobogókő	–		–	–	–	
Gödöllő	.■V	folt	2	-7	-10	8
Királyrét	–		–	–	–	
Monor	.■V		2	-9	-9	
Nagykáta	.■		1	-10	-10	
Szentendre	.■		3	-8	-8	

1982. II. 6. 7^h-ig az utolsó 24 óra adatai						Előző nap napos órái
állomás	csapadék (mm)	Hó cm	max. hőmérséklet	min. hőmérséklet	rad. min.	
Vác	.■		-2	-8	-10	
Vámosmikola	:⌴	folt	2	-10	-11	8
Baja	.■V		2	-7	-8	7
Bácsalmás	.■V		2	-8	-9	
Izsák	.■		2	-9	-10	
Kalocsa	.■V		0	-9	-12	4
Kecskemét	.■V	folt	0	-10	-12	5
Kiskunfélegyháza	.■V		1	-7	-11	
Kiskunhalas	.⌴		2	-7	-8	
Kunszentmiklós	.■V		1	-8	-8	
Tiszakécske	.■V	folt	0	-10	-10	
Balassagyarmat	;■V	folt	3	-10	-11	
Romhány	.■V		3	-10	-11	
Salgótarján	.⌴	folt	-2	-10	-12	
Eger	.■		0	-8	-10	7
Galyatető	.	31	0	-7	-9	
Gyöngyös	.■V		-1	-10	-11	
Kékestető	.	43	-2	-7	-9	9
Kompolt	.⌴		0	-8	-11	7
Lőrinci	.■V		1	-9	-11	
Poroszló	.■V	2	-2	-8	-11	
Jászapáti	.■V	folt	0	-8	-9	
Jászberény	.■	folt	0	-9	-9	
Karcag	–		–	–	–	
Szolnok	.■V	folt	1	-10	-10	8
Tiszaroff	–		–	–	–	
Túrkeve	.■V	4	-1	-10	-10	6
Kistelek	–		–	–	–	
Makó	.⌴		1	-7	-10	
Szeged	.■V		-1	-9	-10	3
Szentes	.■V	folt	0	-10	-10	
Borsodnádasd	.	folt	3	-13	-15	
Füged	.■V	9	-4	-15	-16	
Hidasnémeti	.■	5	2	-15	-17	
Jósvafő	.■V	9	1	-16	-16	8
Lillafüred	–	–	–	–	–	
Miskolc	.■V	folt	0	-11	-12	
Putnok	.■V	3	-1	-11	-12	
Sárospatak	.■	5	-3	-14	-17	5
Szendrőlád	–		–	–	–	
Tokaj	.■	9	-4	-12	-12	
Kisvárda	.■	14	-3	-15	-19	0
Mátészalka	.■V	8	-4	-15	-16	
Nyíregyháza	.■	6	-3	-16	-16	3
Nyírlugos	–	11	–	–	–	
Pátyod	.■V	13	-3	-19	-20	
Tiszabecs	.■V	–	-2	-20	-23	
Vásárosnamény	.■V	10	-3	-15	-16	
Záhony	.■	13	-4	-16	-17	
Berettyóújfalu	.■V	18	-2	-14	-15	
Debrecen	:⌴	17	-2	-15	-18	6
Hajdúdorog	.■V	10	-2	-10	-13	
Hortobágy	–		–	–	–	
Körösszakál	.	2	-2	-15	-15	
Polgár	.■	2	0	-10	-10	
Békéscsaba	.■V	8	-1	-12	-13	5
Mezőhegyes	.■	folt	-1	-8	-10	3
Orosháza	.		1	-10	-10	5
Szarvas	.■V	2	0	-9	-11	6
Szeghalom	.■	4	-3	-11	-12	

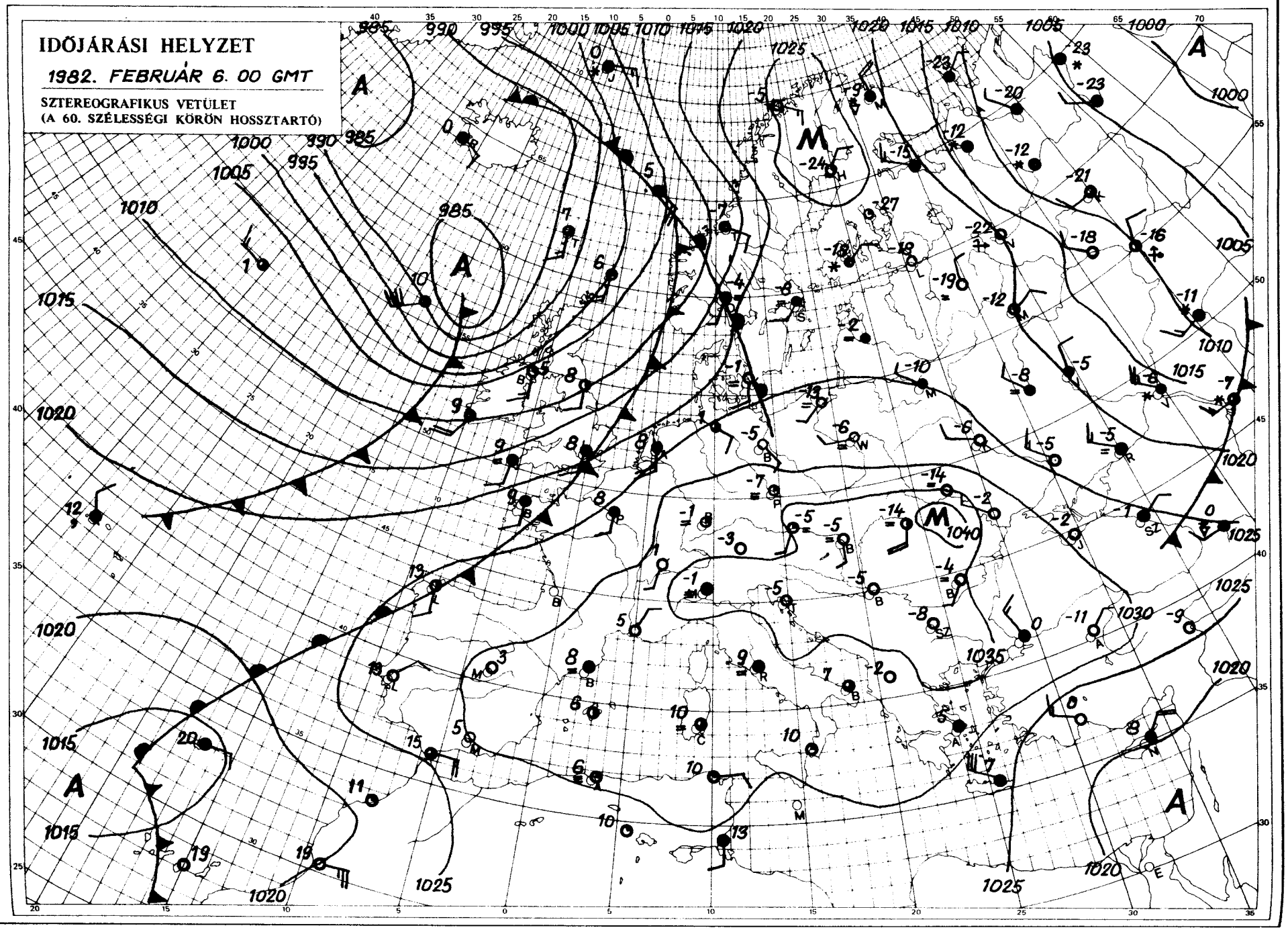

KIADJA: ORSZÁGOS METEOROLÓGIAI SZOLGÁLAT
Készíti: Központi Előrejelző Intézet Analízis- és Rövidtávú Prognózis Központja – T.: 273-018
Megjelenik naponként
Megrendelhető: 1024 Budapest, II., Kitaibel Pál u. 1. – T.: 353-500
Évi előfizetési díja: 1760,- Ft. – Kiadásért felel: az OMSZ elnöke – Szerkesztésért felel: a KEI igazgatója

IDŐJÁRÁSI NAPIJELENTÉS

ЕЖЕДНЕВНЫЙ МЕТЕОРОЛОГИЧЕСКИЙ БЮЛЛЕТЕНЬ · DAILY WEATHER REPORT
BULLETIN QUOTIDIEN DE TEMPS · TÄGLICHER WETTERBERICHT

95. évfolyam 38. szám. + Budapest + 1982. február 7. vasárnap

Az időjárási helyzet és a várható időjárás:

Vasárnap délelőtt már Közép-Európát is érintették az eddig jóval északabbi pályán kelet felé sodródó felhő- és csapadéksávok. Északkelet-Európából mérsékelt, vagy gyenge havazást, Északnyugat-Európából és Közép-Európa északi feléből esőt jelentettek az éppen csapadékos területekről. A 400-800 km széles felhősávok között hasonló széles napos területek voltak. Európa déli felén napos és ködös tájak váltakoztak. Magyarország szombat reggelre erősen párás, ködös időre ébredt. A hőmérséklet -6 és -20 fok között volt. -13 foknál hidegebbet csak az ország keleti negyedében mértek. A köd napközben ritkult, sőt délutánra kisebb tájak kivételével mindenütt kisütött a nap. A hőmérséklet a tartósan ködös vidékeken csak körülbelül -5 fokig emelkedett. Azokon a helyeken viszont ahol már kora délelőtt eltünt a köd kora délután +1, +6 fokot is mértek. Az éjszaka észak felől egy kelet felé haladó felhősáv érintette az országot. Befelhősödött az ég és - főként az ország északi felén - gyenge havazást, majd többnyire gyenge esőt okozott. Mivel a hőmérséklet hajnalban és reggel az ország nyugati részén 2, 5, keleten pedig 10, 16 fokkal fagypont alatt volt, az eső ráfagyott a fagyos felszinre.Délelőtt erősen párás jobbára erősen felhős, vagy borult idő volt. Elszórtan- továbbra is elsősorban északon - szemerkélt az eső. A hőmérséklet Nyugat-Magyarországon már 11 órakor 0 és +5 fok között volt. Ugyanakkor a keleti országrészben még csak 0 és -6 fok közötti értékeket mutattak a hőmérők.

Ma 12 órakor Budapesten a hőmérséklet -1 fok, a tengerszintre átszámitott légnyomás 1026 mbar, alig változik.

Várható időjárás hétfő estig:

Átmenetileg csökkenő, majd ismét erősen megnövekvő felhőzet. Elsősorban hétfőn kisebb havas eső, eső valószinü.
Csak kissé megélénkülő nyugati szél.
Erősen párás levegő, késő estétől sokfelé köd, ködszitálás.

Várható legalacsonyabb éjszakai hőmérséklet:általában +1, -4, keleten -4, -7 fok között,
legmagasabb nappali hőmérséklet nyugaton 4, 7, keleten 0, +3 fok között.

Németh Lajos s.k.

A hőmérséklet napi középértéke és eltérése a 100 évi átlagtól /Budapest belterületén/:

1982.II.6. -1,6°C, -1,4°C.

1871 óta ezen a napon Budapesten előfordult

legmagasabb hőmérséklet 12,4°C /1926/
legalacsonyabb hőmérséklet -16,8°C /1956/

82.117.

LEGMAGASABB HŐMÉRSÉKLET

19 82. II. 6.

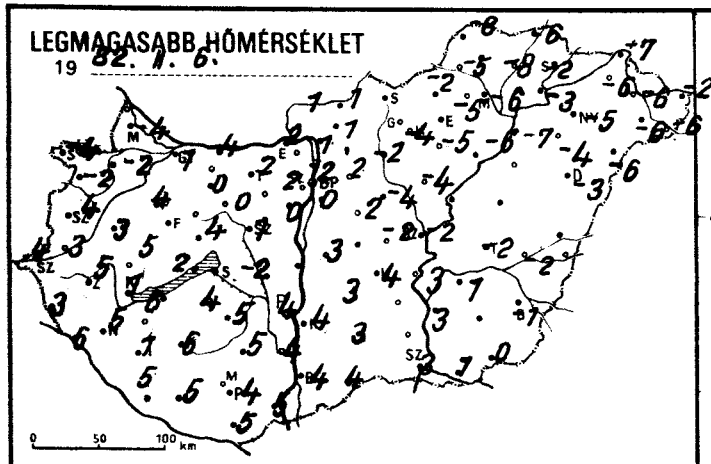

LEGALACSONYABB HŐMÉRSÉKLET

19 82. II. 7.

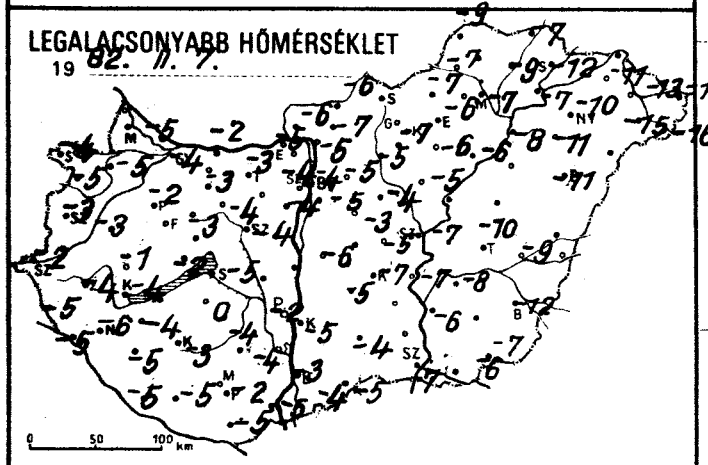

24 órás CSAPADÉKELOSZLÁS

19 82. II. 6. 7h -tól II. 7. 7h -ig

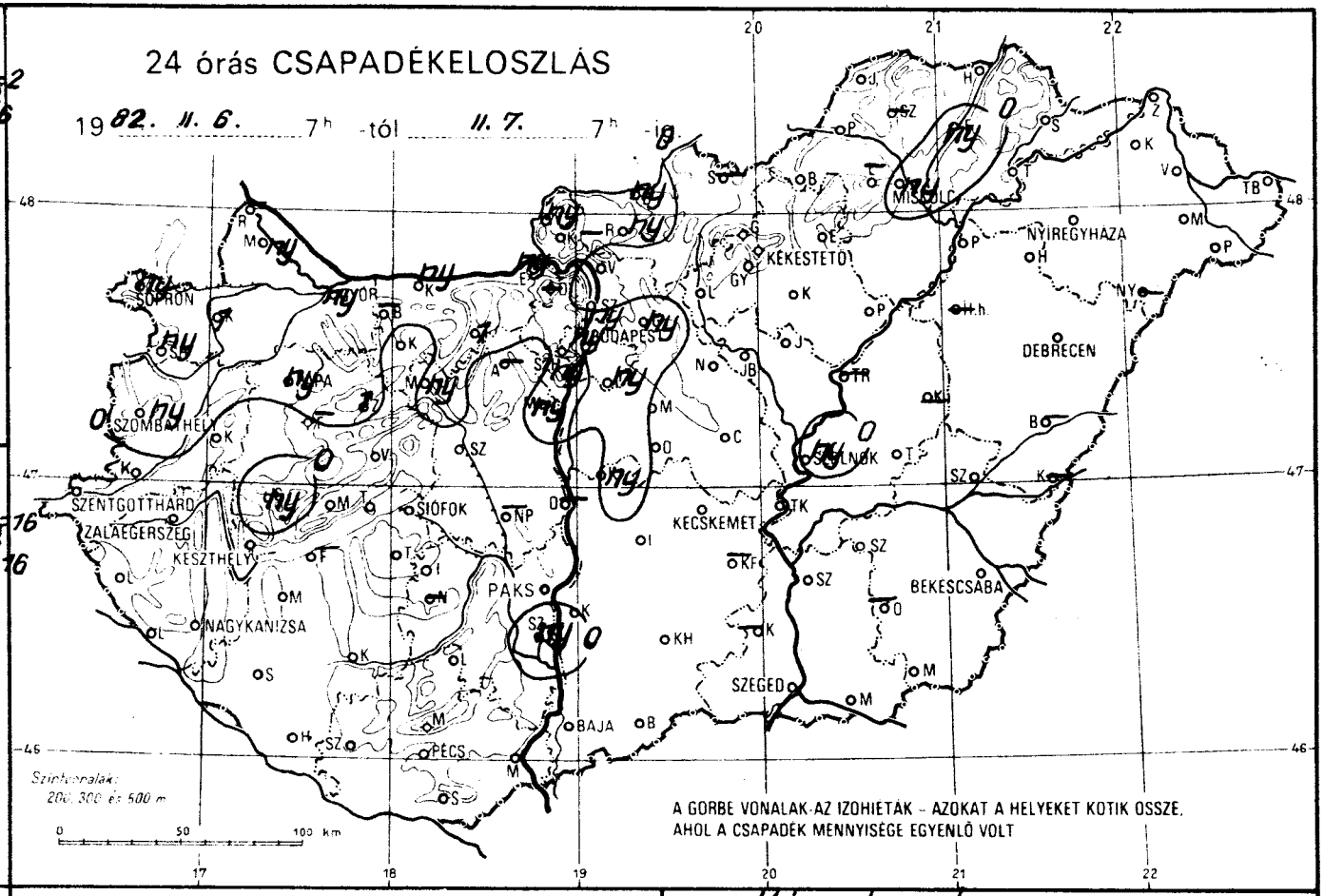

RADIÁCIÓS MINIMUM

19 82. II. 7.

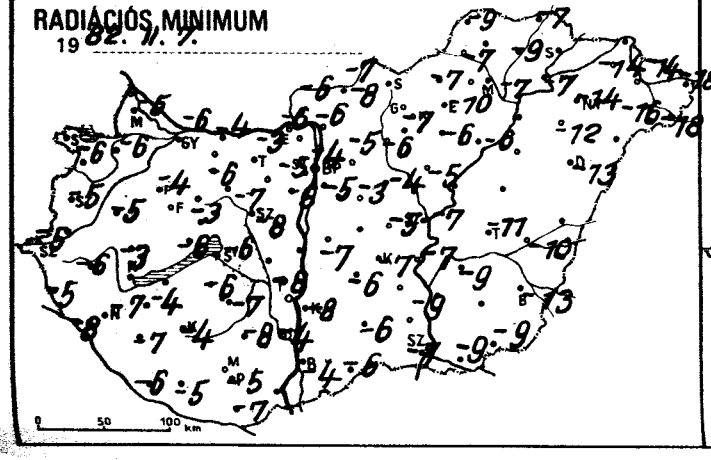

NAPFÉNYTARTAM

19 82. II. 6.

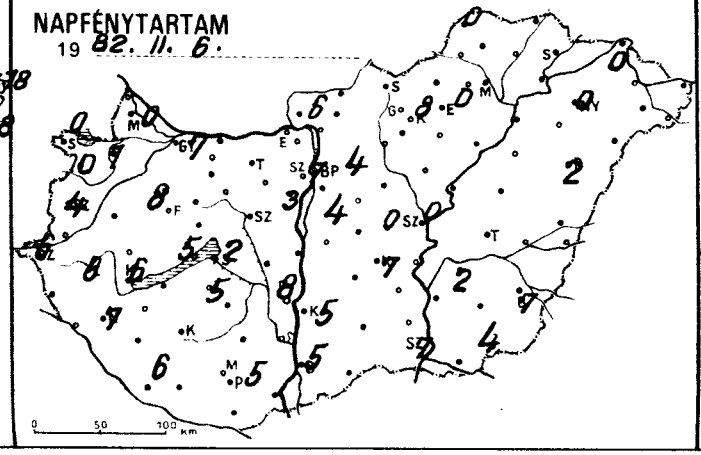

Hóvastagság cm.

19 82. II. 7. 7h

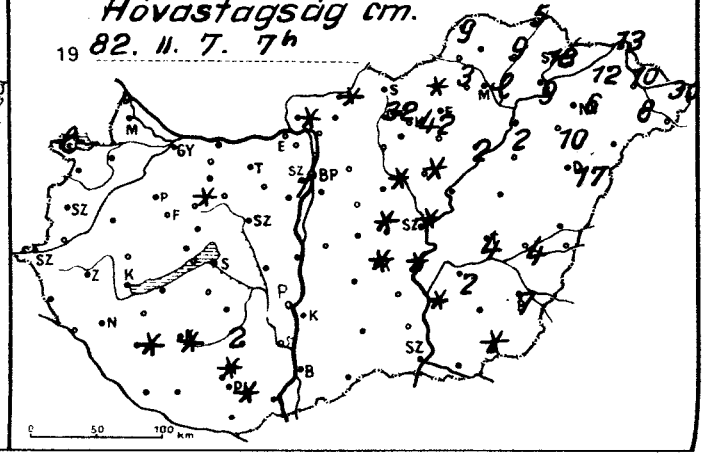

82.II.7. 07 h-ig az utolsó 24 óra adatai						Előző nap napos órái
állomás	csapadék (mm)	Hó cm	max. hőmérséklet	min. hőmérséklet	rad. min.	
Győr	ny		1	-4	-6	7
Kapuvár	1		-2	-5	-6	1
Mosonmagyaróvár	ny ≡,		-4	-5	-5	0
Rajka	-		-	-	-	
Sopron	ny * lep.		-4	-4	-	0
Sopronhorpács	ny		-2	-5	-6	0
Káld	. ≡		3	-3	-5	
Körmend	. =		3	-	-	
Szentgotthárd	. ⌴		4	-2	-5	6
Szombathely	ny		4	-3	-5	4
Lenti	. V		3	-5	-5	
Letenye	. ⌴		6	-5	-8	
Nagykanizsa	. ⌴		5	-6	-7	7
Zalaegerszeg	. V		5	-4	-6	8
Farkasgyepű	-		-	-	-	
Keszthely	. ⌴		1	-4	-6	6
Mencshely	.		2	-2	-6	5
Pápa	ny =		4	-2	-4	8
Sümeg	ny =		5	-1	-3	
Tihany	.		-1	-5	-6	
Veszprém	. =		4	-3	-3	
Zirc	1 folt		5	-5	-9	
Fonyód	-		-	-	-	
Homokszt. györgy	. ⌴		5	-5	-6	6
Kaposvár	. ⌴ folt		6	-3	-4	
Marcali	.		6	-4	-4	
Siófok	. V		-2	-5	-6	2
Somogyszob	. ⌴ folt		1	-5	-7	
Tab	.		4	0	-6	
Babolna	-		-	-	-	
Esztergom	ny =		2	-5	-6	
Kisbér	. ≡		0	-3	-6	
Komárom	ny =		4	-2	-4	
Tatabánya	1 ,		2	-3	-3	
Alcsútdoboz	-		-	-	-	
Dunaújváros	-		-	-	-	
Martonvásár	ny , =		0	-4	-5	3
Mór	ny ≡		0	-4	-7	
Nagyhörcsökp.	-		-	-	-	
Szabadbattyán	. V		1	-4	-8	
Iregszemcse	.		5	-4	-7	5
Lengyel	.	2	5	-4	-8	
Paks	. V		4	-2	-8	8
Szekszárd	ny		4	-3	-4	
Árpádtető	. folt		1	-1	-5	
Mohács	. ⌴		5	-5	-	
Pécs	. folt		4	-2	-5	5
Siklós	. ≡		5	-5	-7	
Szigetvár	. ⌴		5	-5	-5	
Budaörs	ny V folt		2	-4	-5	
Bp. Lőrinc	ny , V		0	-5	-5	4
Bp. Met. Int.	ny ≡,		-2	-4	-4	7
Bp. Szab. hegy	ny ,	1	1	-4	-4	
Cegléd	. V folt		-2	-5	-5	0
Dobogókő	-		-	-	-	
Gödöllő	ny		2	-5	-5	4
Királyrét	-		-	-	-	
Monor	. ≡		2	-3	-3	
Nagykáta	. V		-4	-4	-4	
Szentendre	. ≡		0	-5	-5	

82.II.7. 07 h-ig az utolsó 24 óra adatai						Előző nap napos órái
állomás	csapadék (mm)	Hó cm	max. hőmérséklet	min. hőmérséklet	rad. min.	
Vác	. ≡		1	-5	-6	
Vámosmikola	ny * folt		1	-6	-6	6
Baja	. V		4	-4	-4	5
Bácsalmás	.		4	-5	-6	
Izsák	. ≡		3	-5	-6	
Kalocsa	. ⌴		4	-5	-8	5
Kecskemét	. V folt		4	-7	-7	7
Kiskunfélegyháza	-		-	-	-	
Kiskunhalas	.		3	-4	-6	
Kunszentmiklós	ny ≡ *		3	-6	-7	
Tiszakécske	. folt		3	-7	-7	
Balassagyarmat	ny ≡ folt		1	-6	-7	
Romhány	ny ≡,		1	-7	-8	
Salgótarján	-		-	-	-	
Eger	. ≡		-5	-6	-10	0
Galyatető	. ≡	32	-1	-3	-5	
Gyöngyös	.		-4	-7	-7	
Kékestető	. ≡	42	-4	-8	-9	8
Kompolt	. V		-5	-6	-6	
Lőrinci	. V		-2	-5	-6	
Poroszló	. V	2	-6	-6	-6	
Jászapáti	. V folt		-4	-5	-5	
Jászberény	. ≡ folt		-4	-6	-6	
Karcag	-		-	-	-	
Szolnok	ny ≡, V folt		-2	-7	-7	0
Tiszaroff	-		-	-	-	
Túrkeve	.	4	-2	-10	-11	2
Kistelek	-		-	-	-	
Makó	. ⌴		1	-6	-9	
Szeged	. V		3	-7	-7	7
Szentes	. = folt		3	-6	-9	
Borsodnádasd	. folt		-2	-7	-7	
Füged	ny * V	9	-8	-9	-9	
Hidasnémeti	. ≡	5	-6	-7	-7	
Jósvafő	. V	9	-8	-9	-9	0
Lillafüred	-		-	-	-	
Miskolc	ny * V lep.		-6	-7	-7	-
Putnok	. V	3	-5	-7	-7	
Sárospatak	.	18	-2	-12	-	
Szendrőlád	-		-	-	-	
Tokaj	. ≡	9	-3	-7	-7	
Kisvárda	. ≡	12	-6	-11	-14	0
Mátészalka	. V	8	-6	-15	-16	
Nyíregyháza	. =	6	-5	-10	-14	0
Nyírlugos	-		-	-	-	
Pátyod	. V		-6	-16	-18	
Tiszabecs	. V	30	-2	-16	-18	
Vásárosnamény	. V	10	-6	-13	-14	
Záhony	. V	13	-7	-	-	
Berettyóújfalu	-		-	-	-	
Debrecen	. =	17	-3	-11	-13	2
Hajdúdorog	. V	10	-4	-11	-12	
Hortobágy	-		-	-	-	
Körösszakál	-		-	-	-	
Polgár	. ≡	2	-7	-8	-	
Békéscsaba	. V	7	-1	-12	-13	7
Mezőhegyes	. ≡ folt		0	-7	-9	4
Orosháza	-		-	-	-	-
Szarvas	. ⌴	2	1	-8	-9	2
Szeghalom	. =	4	-2	-9	-10	

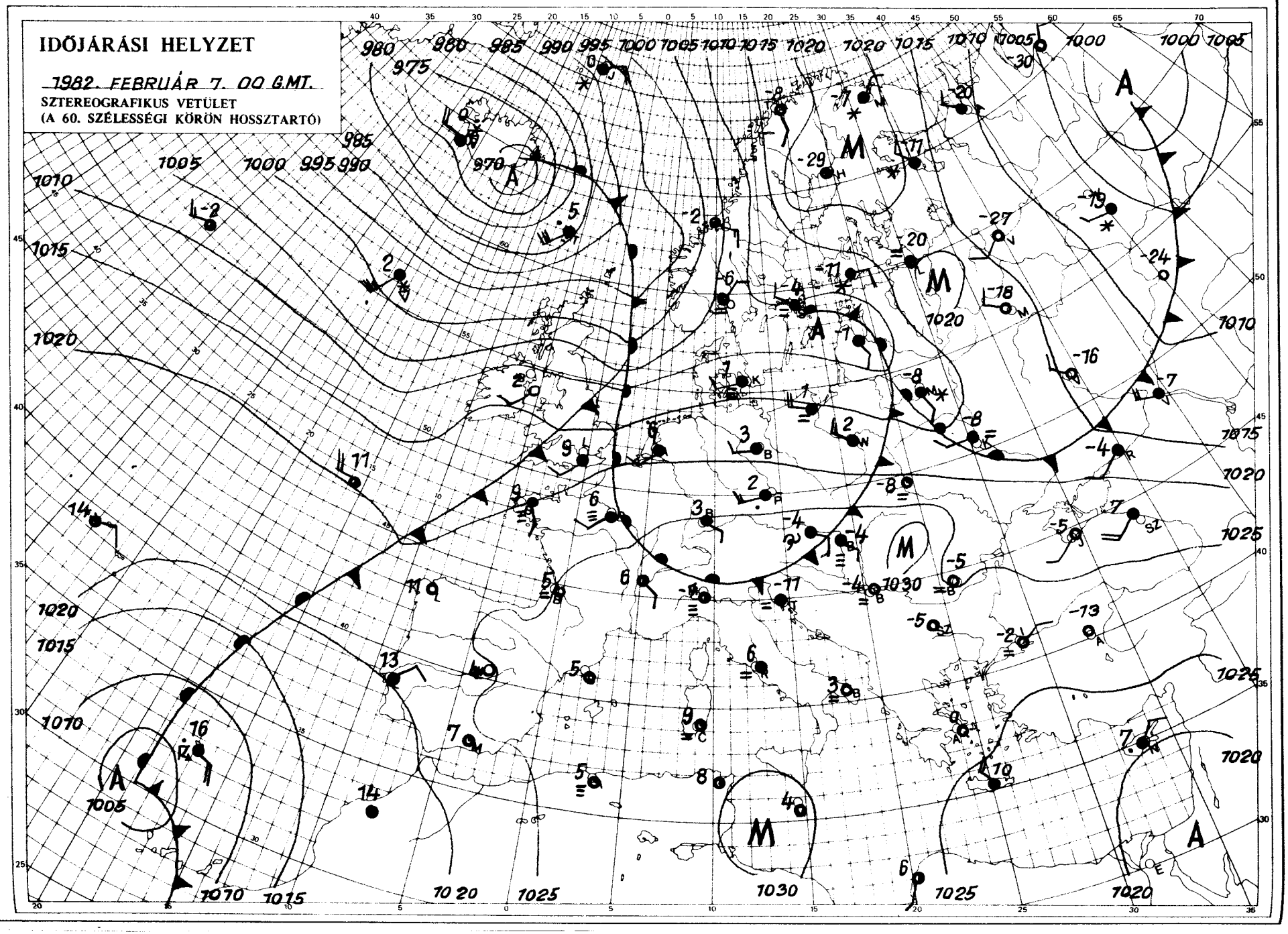

KIADJA: ORSZÁGOS METEOROLÓGIAI SZOLGÁLAT
Készíti: Központi Előrejelző Intézet Analízis- és Rövidtávú Prognózis Központja – T.: 273-018
Megjelenik naponként
Évi előfizetési díja: 1760,- Ft. – Megrendelhető: 1024 Budapest, II., Kitaibel Pál u. 1. – T.: 353-500
Kiadásért felel: az OMSZ elnöke – Szerkesztésért felel: a KEI igazgatója

IDŐJÁRÁSI NAPIJELENTÉS

ЕЖЕДНЕВНЫЙ МЕТЕОРОЛОГИЧЕСКИЙ БЮЛЛЕТЕНЬ · DAILY WEATHER REPORT
BULLETIN QUOTIDIEN DE TEMPS · TÄGLICHER WETTERBERICHT

95. évfolyam 39. szám. + Budapest + 1982. február 8. hétfő

Az időjárási helyzet és a várható időjárás:

Európa délnyugati, déli részén magas nyomású zóna húzódik. Hatására ezeken a területeken csendes, párás, éjszaka többfelé ködös az idő. A köd nagy része napközben feloszlik. Utána változóan felhős az ég. Számottevő csapadék nem hullik. Kontinensünk nyugati és északi területein jóval változékonyabb az időjárás. A váltakozó nedvességtartalmú, óceáni léghullámok nagy sebességgel vonulnak nyugatról kelet felé. Az óceáni levegő hatásával kedd estig a Kárpát-medencében is számolni kell.

Hazánkban vasárnap a nyugati és déli megyékben általában 2, 5 órán át sütött a nap és ott kora délután 5, 11 fokig melegedett föl a levegő. Az ország többi részén erősen felhős, ill. borult maradt az ég, sőt keleten helyenként egész nap megmaradt a köd. A hőmérséklet csúcsértéke ezeken a vidékeken csupán 0 és -6 fok között váltakozott. A délelőtti órákban elszórtan jelentéktelen mennyiségü ónoseső is előfordult. Hétfő hajnalra az ország nagy részén +1 és -4, északkeleten -4, -7 fokig hült le a levegő. Sokfelé képződött sürü köd és ez helyenként délelőtt sem oszlott föl. A hőmérséklet 11 órakor a ködös területeken 0, -4, máshol +1 és +5 fok között alakult.

Ma 12 órakor Budapesten a hőmérséklet -1 fok, a tengerszintre átszámitott légnyomás 1023 mbar, mérsékelten süllyed.

Várható időjárás kedd estig:

Eleinte még erősen párás, sokfelé ködös idő lesz.
Később egyre több helyen szünik meg a köd.
Gyakran megváltozik a felhőzet.
Többfelé várható eső, északkeleten néhol havas eső.
Az eleinte déli, délnyugati szél nyugatira, északnyugatira fordul és időnként megerősödik.
Várható legalacsonyabb éjszakai hőmérséklet: 0 és -5,
legmagasabb nappali hőmérséklet kedden: +2 és +7 fok között.

Bozóki István s.k.

TÁVOLABBI KILÁTÁSOK SZERDÁTÓL-SZOMBATIG:

Általában kevés lesz a felhő, a hét végéig újabb csapadék kialakulására nem kell számitani.
A több órás napsütés hatására a hőmérséklet kissé meghaladja az átlagértéket.
Legalacsonyabb hőmérséklet: 0, -5 fok között.
Legmagasabb nappali hőmérséklet: +3, +8 fok között.
Jelentős mennyiségü /legalább 5 mm/ csapadék az ország területének 10 százalékán várható.

KÖZÉPTÁVÚ ELŐREJELZŐ OSZTÁLY

A hőmérséklet napi középértéke és eltérése a 100 évi átlagtól /Budapest belterületén/:

1982. II. 7.	0,2°C	+0,5°C

1871 óta ezen a napon Budapesten előfordult

legmagasabb hőmérséklet:	12,6°C /1961/,
legalacsonyabb hőmérséklet:	-15,2°C /1911/.

82.118.

LEGMAGASABB HŐMÉRSÉKLET

1982. II. 7.

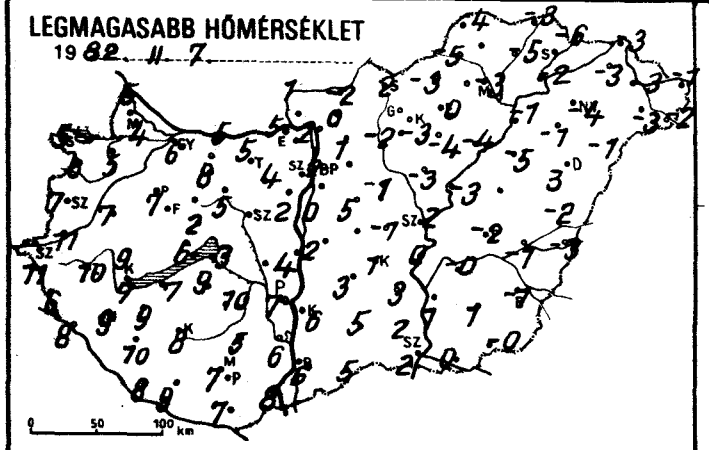

LEGALACSONYABB HŐMÉRSÉKLET

1982. II. 8.

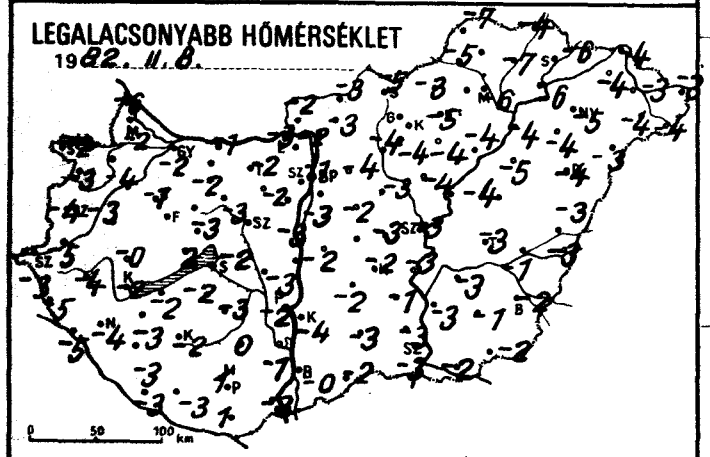

RADIÁCIÓS MINIMUM

1982. II. 8.

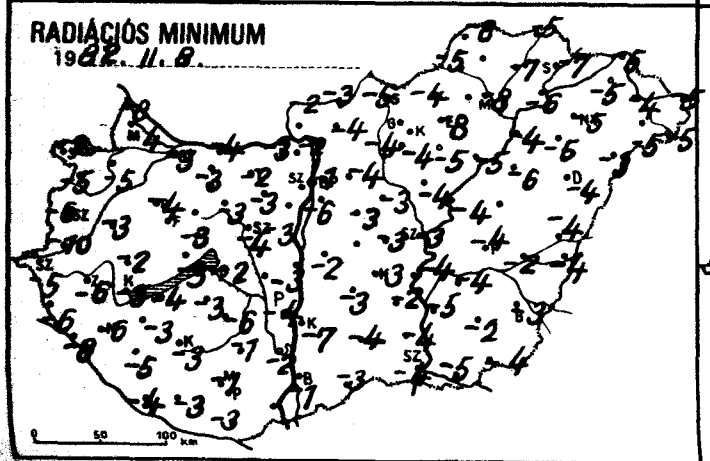

24 órás CSAPADÉKELOSZLÁS

1982. II. 7. 7h -tól II. 8. 7h -ig.

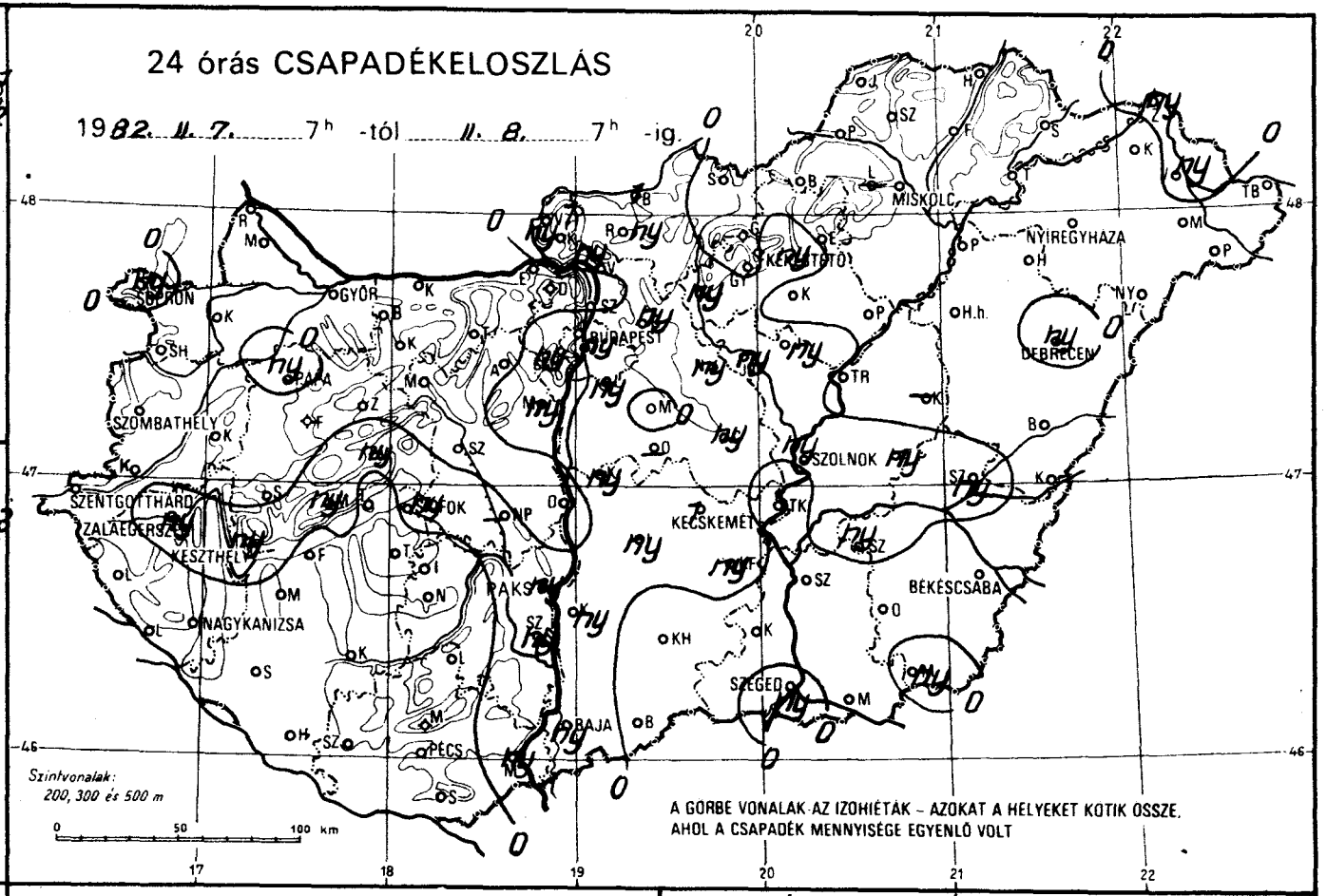

NAPFÉNYTARTAM

1982. II. 7.

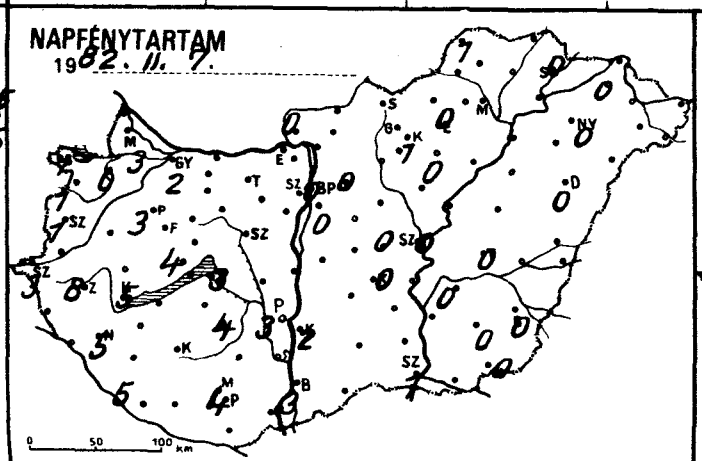

Hóvastagság cm.

1982. II. 8. 7h

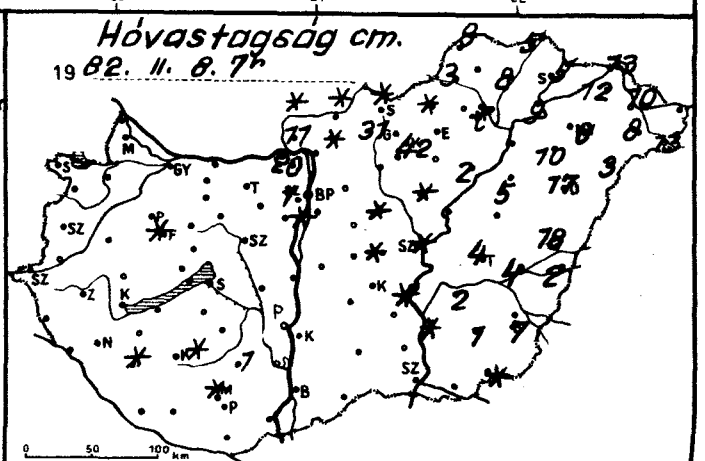

82. II. 8. 07 h-ig az utolsó 24 óra adatai						Előző nap napos órái
állomás	csapadék (mm)	Hó cm	max. hőmérséklet	min. hőmérséklet	rad. min.	
Győr	. ∨		6	-2	-3	2
Kapuvár	.		5	-4	-5	0
Mosonmagyaróvár	. ∨		4	-2	-4	3
Rajka	. . ≡		2	-6	-8	
Sopron	ny . ∨ ≡		5	-2	-2	1
Sopronhorpács	. ≡		6	-3	-5	1
Káld	. ∨		7	-3	-3	
Körmend	. ⌴		11	-5	-10	
Szentgotthárd	.		11	-3	-5	3
Szombathely	. ⌴		7	-4	-6	1
Lenti	. ∨		6	-5	-6	
Letenye	. ⌴		8	-5	-8	
Nagykanizsa	. ⌴		9	-4	-6	5
Zalaegerszeg	ny ∨		10	-4	-6	8
Farkasgyepű	. folt		10	1	-2	
Keszthely	ny		7	-2	-3	5
Mencshely	ny ⌴		9	-2	-5	4
Pápa	ny		7	-1	-4	3
Sümeg	. =		9	-0	-2	
Tihany	. ≡		6	2	-3	
Veszprém	ny ≡		2	-3	-3	
Zirc	. =		9	-3	-5	
Fonyód	. ≡		7	-2	-4	
Homokszt. györgy	. ⌴		8	-3	-4	5
Kaposvár	. ⌴ folt		8	-2	-3	
Marcali	. ≡		9	-3	-3	
Siófok	ny ∨		3	-2	-2	3
Somogyszob	. ⌴ folt		10	-3	-5	
Tab	. ≡		9	-2	-3	
Bábolna	. ∨		5	-2	-4	
Esztergom	. =		2	-3	-3	
Kisbér	. ≡		8	-2	-3	
Komárom	. ⌴		5	-1	-4	
Tatabánya	. ⌴		5	-2	-2	
Alcsútdoboz	. ∨		4	-2	-3	
Dunaújváros	. ≡		4	-3	-3	
Martonvásár	ny ≡ ,		2	-3	-3	
Mór	. ≡		5	-3	-3	
Nagyhörcsökp.	–		–	–	–	
Szabadbattyán	. ≡		3	-2	-4	
Iregszemcse	. ≡		10	-3	-6	4
Lengyel	.	1	5	0	-1	
Paks	ny , ⌴		7	-2	-4	3
Szekszárd	ny ≡		6	-1	-2	
Árpádtető	. folt		6	2	-2	
Mohács	ny		8	-3	–	
Pécs	. ⌴		7	1	-1	4
Siklós	.		7	1	-3	
Szigetvár	. =		9	-3	-3	
Budaörs	ny folt		2	-2	-3	
Bp. Lőrinc	ny		0	-3	-6	0
Bp. Met. Int.	ny ≡ ,		2	-1	-1	0
Bp. Szab. hegy	ny , ≡	1	4	-4	-5	
Cegléd	ny , ≡ folt		-1	-3	-3	0
Dobogókő	.	20	1	-0	-3	
Gödöllő	ny ≡		1	-4	-4	0
Királyrét	ny ≡ , ∨	11	1	-2	-2	
Monor	. ≡		5	-2	-3	
Nagykáta	ny * =		-1	-3	-3	
Szentendre	. ≡		1	-2	-2	

82. II. 8. 07 h-ig az utolsó 24 óra adatai						Előző nap napos órái
állomás	csapadék (mm)	Hó cm	max. hőmérséklet	min. hőmérséklet	rad. min.	
Vác	ny * =		2	-2	-2	
Vámosmikola	1 * ≡ folt		1	-2	-2	0
Baja	ny =		6	-0	-1	3
Bácsalmás	.		5	-2	-3	
Izsák	ny ≡		3	-2	-3	
Kalocsa	ny , ≡		6	-4	-7	2
Kecskemét	1 ≡		1	-2	-3	0
Kiskunfélegyháza	ny , ≡		3	-1	-2	
Kiskunhalas	. ≡		5	-3	-4	
Kunszentmiklós	ny * ∨		2	-2	-2	
Tiszakécske	. folt		0	-3	-4	
Balassagyarmat	1 * ≡ folt		-2	-3	-3	
Romhány	ny , ≡ folt		0	-3	-4	
Salgótarján	. = folt		2	-5	-5	
Eger	. ∨		0	-5	-8	0
Galyatető	. ∨	31	-0	-2	-4	
Gyöngyös	. ∨		-3	-4	-4	
Kékestető	ny * =	42	2	-2	-2	1
Kompolt	. ∨		-4	-4	-5	0
Lőrinci	ny * ∨		-2	-4	-4	
Poroszló	. ≡	2	-4	-4	-5	
Jászapáti	ny * = folt		-3	-4	-4	
Jászberény	ny * = folt		-3	-3	-4	
Karcag	–		–	–	–	
Szolnok	ny folt		2	-3	-3	0
Tiszaroff	. = folt		-3	-4	-4	
Túrkeve	ny * =	4	-2	-3	-4	0
Kistelek	. ⌴		2	-3	-4	
Makó	. ⌴		0	-2	-5	
Szeged	ny * ⌴		2	-3	-4	1
Szentes	. ⌴ folt		1	-3	-5	
Borsodnádasd	. ≡ folt		-3	-3	-4	
Füged	. ≡	8	-5	-7	-7	
Hidasnémeti	. =	5	-3	-4	-5	
Jósvafő	. ≡	9	-4	-7	-8	1
Lillafüred	–	–	–	–	–	
Miskolc	. lep.		-3	-6	-8	–
Putnok	. ≡	3	-5	-5	-5	
Sárospatak	. ≡	5	-6	-6	-7	0
Szendrőlád	–	–	–	–	–	
Tokaj	. =	9	-2	-6	-6	
Kisvárda	. ≡	12	-3	-4	-5	0
Mátészalka	. ∨	8	-3	-4	-5	
Nyíregyháza	. =	6	-4	-5	-5	0
Nyírlugos	. ≡	3	-1	-3	-3	
Pátyod	.	13	-2	-4	-5	
Tiszabecs	. ≡	–	-1	-3	-5	
Vásárosnamény	ny * =	10	-3	-3	-4	
Záhony	ny *	13	-3	-4	-5	
Berettyóújfalu	. ≡	18	-2	-3	-4	
Debrecen	ny * =	17	3	-4	-4	0
Hajdúdorog	. =	10	-1	-4	-5	
Hortobágy	. ⌴	5	-5	-5	-6	
Körösszakál	.	2	-3	-3	-4	
Polgár	.		-1	-4	-4	
Békéscsaba	.	7	-1	-2	-3	0
Mezőhegyes	ny * ⌴ folt		-0	-2	-4	0
Orosháza	.	1	1	-1	-2	0
Szarvas	ny * ≡	2	-0	-3	-4	0
Szeghalom	ny * =	4	-1	-1	-2	

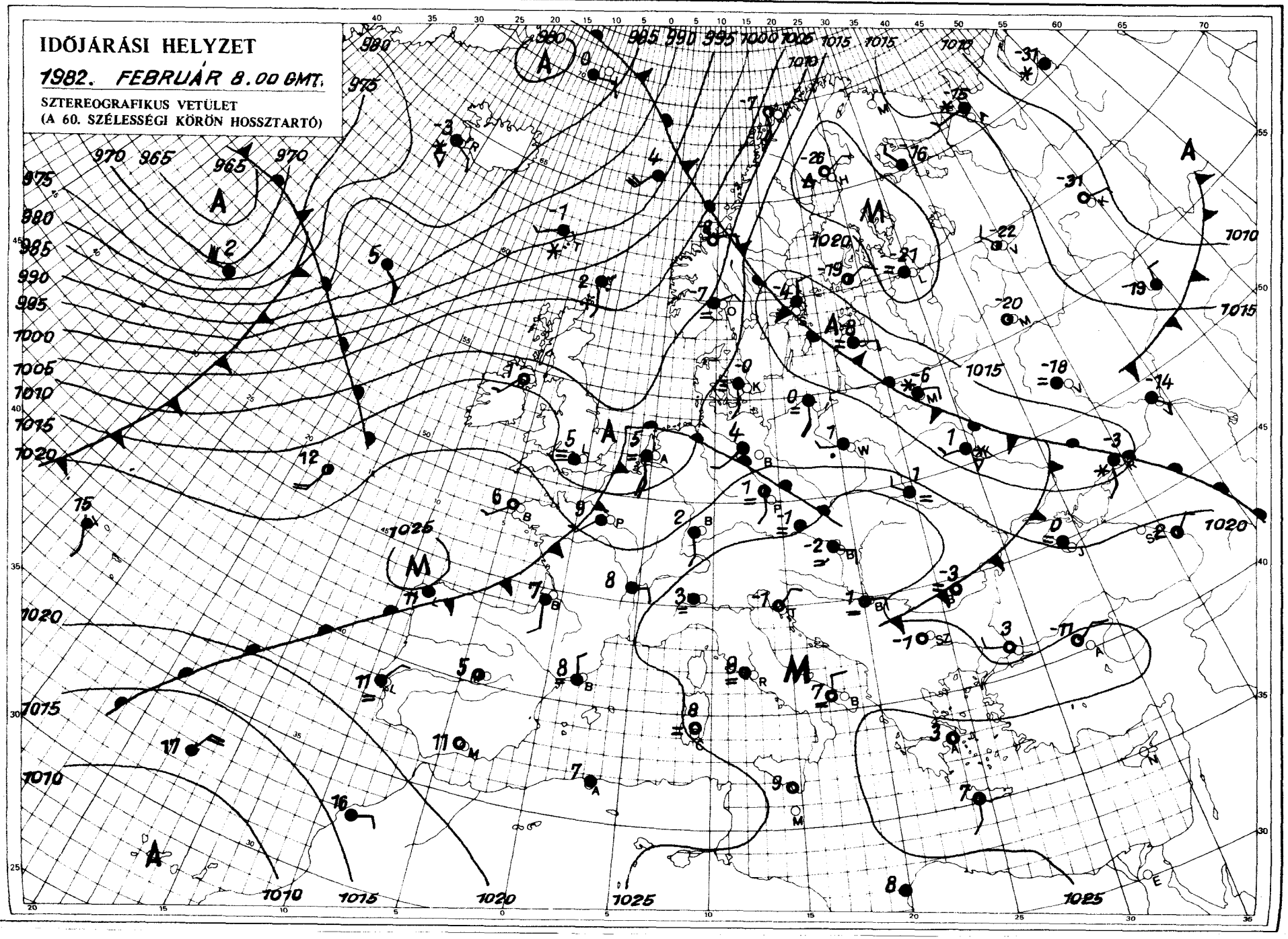

KIADJA: ORSZÁGOS METEOROLÓGIAI SZOLGÁLAT
Készíti: Központi Előrejelző Intézet Analízis- és Rövidtávú Prognózis Központja – T.: 273-018
Megjelenik naponként
Évi előfizetési díja: 1760,- Ft. – Megrendelhető: 1024 Budapest, II., Kitaibel Pál u. 1. – T.: 353-500
Kiadásért felel: az OMSZ elnöke – Szerkesztésért felel: a KEI igazgatója

IDŐJÁRÁSI NAPIJELENTÉS

ЕЖЕДНЕВНЫЙ МЕТЕОРОЛОГИЧЕСКИЙ БЮЛЛЕТЕНЬ · DAILY WEATHER REPORT
BULLETIN QUOTIDIEN DE TEMPS · TÄGLICHER WETTERBERICHT

95. évfolyam 40.szám + Budapest + 1982. február 9. kedd

Az időjárási helyzet és a várható időjárás:

Középpontjával Izland felett egy hatalmas kiterjedésü mérsékelt égövi ciklon örvénylik. Ennek áramlási rendszerében nedves óceáni léghullámok haladnak a Brit-szigeteken át a Skandináv-félsziget nyugati része fölé. Az emlitett területeken általában erősen felhős az ég, többfelé esik az eső, Skandináviában szórványosan havazik. A Kelet-Európai alföld felett anticiklon húzódik. Általában kevés a felhő, igen erős az éjszakai lehülés. A legalacsonyabb hajnali hőmérséklet többfelé -25, -30 fok között van. Közép-Európában, igy a Kárpát-medence térségében is sekély, alacsony nyomásu zóna található. Változékony, szeles időjárás van, szórványosan esik az eső.

Hazánkban hétfőn változóan felhős, párás, helyenként tartósan ködös idő volt. A hőmérséklet a kora délutáni órákban északkeleten +2 és -3, másutt viszont +3 és +12 fok között alakult. Hétfőn a késő esti óráktól nyugat felől erősen megnövekedett a felhőzet, fokozatosan megélénkült a szél és egyre több helyen eredt el az eső. Éjszaka északkeleten gyengén havazott. A hőmérséklet hajnalban az ország nagy részén -1 és +3, északkeleten azonban -2 és -4 fok között alakult. Ma délelőtt a nyugati országrészben lassan csökkent a felhőzet, másutt túlnyomóan borult idő volt. Az Alföldön néhány helyen eső, havas eső esett. A hőmérséklet 11 órakor az országban 0 és +7 fok között váltakozott.

Ma 12 órakor Budapesten a hőmérséklet 5 fok, a tengerszintre átszámitott légnyomás 1023 mbar, mérsékelten emelkedik.

Várható időjárás szerda estig:

Eleinte keleten még szórványos zápor, majd rövidesen ott is csökkenő felhőzet, csapadék nélkül.
Eleinte még gyakran erős, a Dunántúlon helyenként viharos lökésekkel kisért északnyugati, majd mérsékeltebb északi, északkeleti szél.

Várható legalacsonyabb éjszakai hőmérséklet -3 és +2 fok között,
legmagasabb nappali hőmérséklet szerdán 2 és 7 fok között.

Török Dénes s.k.

A hőmérséklet napi középértéke és eltérése a 100 évi átlagtól /Budapest belterületén/:

1982.II.8.	+0,2°C,	-0,1°C.

1871 óta ezen a napon Budapesten előfordult

legmagasabb hőmérséklet	12,5°C /1894/
legalacsonyabb hőmérséklet	-16,8°C /1929/

82.119.

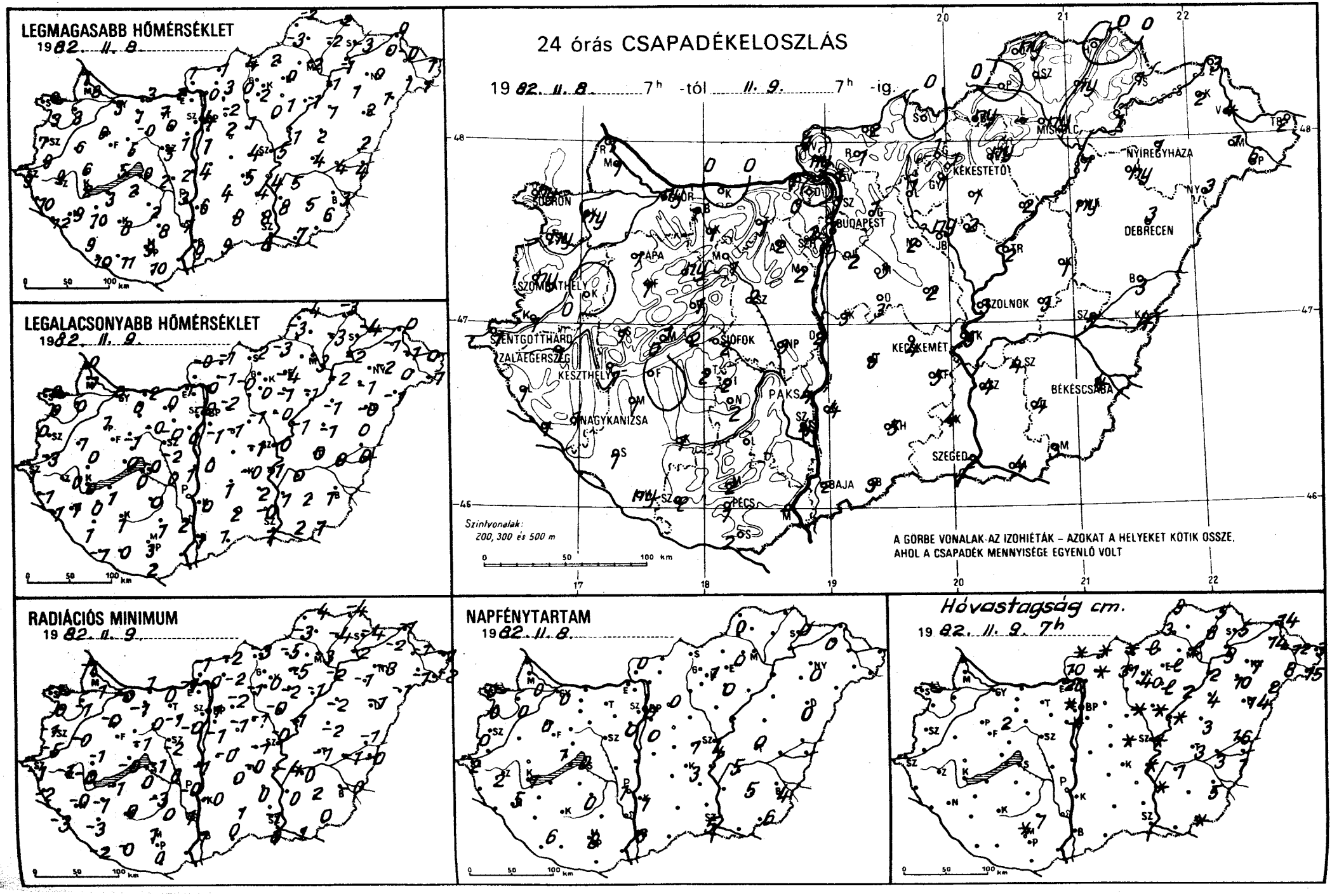
LEGMAGASABB HŐMÉRSÉKLET
1982. II. 8.
LEGALACSONYABB HŐMÉRSÉKLET
1982. II. 9.
RADIÁCIÓS MINIMUM
1982. II. 9.
24 órás CSAPADÉKELOSZLÁS
1982. II. 8. 7h -tól II. 9. 7h -ig.
Szintvonalak:
200, 300 és 500 m
A GÖRBE VONALAK AZ IZOHIÉTÁK – AZOKAT A HELYEKET KÖTIK ÖSSZE,
AHOL A CSAPADÉK MENNYISÉGE EGYENLŐ VOLT
NAPFÉNYTARTAM
1982. II. 8.
Hóvastagság cm.
1982. II. 9. 7h
SOPRON
BUDAPEST
MISKOLC
NYÍREGYHÁZA
DEBRECEN
KÉKESTETŐ
SZOMBATHELY
SZOLNOK
SIÓFOK
KECSKEMÉT
SZENTGOTTHÁRD
ZALAEGERSZEG
KESZTHELY
PAKS
BÉKÉSCSABA
NAGYKANIZSA
SZEGED
BAJA
PÉCS

1982.11.9. 07 h-ig az utolsó 24 óra adatai						Előző nap napos órái
állomás	csapadék (mm)	Hó cm	max. hőmérséklet	min. hőmérséklet	rad. min.	
Győr	ny		3	0	-0	0
Kapuvár	ny		3	0	-1	0
Mosonmagyaróvár	1 ≡		8	1	-1	0
Rajka	1 ≡		1	0	-1	
Sopron	ny		-0	-0	-1	0
Sopronhorpács	ny ≡		3	0	-0	0
Káld	.		6	1	-0	
Körmend	1 =		9	-3	-5	
Szentgotthárd	1 =		9	1	-1	2
Szombathely	ny		7	0	-1	0
Lenti	1		10	-1	-2	
Letenye	1 ⌴		12	-1	-3	
Nagykanizsa	1		9	1	-0	5
Zalaegerszeg	1 V		9	-0	-1	2
Farkasgyepű	1		7	1	1	
Keszthely	1 ≡		2	0	-0	1
Mencshely	1		3	-0	-1	1
Pápa	1		6	1	-0	0
Sümeg	1		6	-0	-1	
Tihany	2 ≡		5	0	-0	
Veszprém	1		5	-1	-1	
Zirc	ny =	2	2	0	-0	
Fonyód	.		3	1	-1	
Homokszt. györgy	ny , =		10	-1	-2	6
Kaposvár	1		8	1	-0	
Marcali	1		10	0	-1	
Siófok	2 ≡		0	-0	-1	0
Somogyszob	1		9	1	-3	
Tab	2		2	0	0	
Bábolna	1 ,		1	0	-1	
Esztergom	1		2	-1	-1	
Kisbér	1 ≡		1	0	-1	
Komárom	.		3	2	1	
Tatabánya	1		1	0	0	
Alcsútdoboz	2 * ≡		-0	-0	-1	
Dunaújváros	2 =		2	1	-1	
Martonvásár	2 =		1	0	-0	0
Mór	1 =		2	-0	-0	
Nagyhörcsökp.	3		2	0	0	
Szabadbattyán	2 =		3	-2	-2	
Iregszemcse	2		2	0	-3	0
Lengyel	3 =	1	8	1	0	
Paks	4 ≡		3	1	-0	1
Szekszárd	4		7	2	1	
Árpádtető	2 =	folt	8	2	-0	
Mohács	-		-	-	-	
Pécs	1		9	3	1	8
Siklós	2 =		10	2	0	
Szigetvár	2 =		11	0	-0	
Budaörs	1 ≡	folt	1	-1	-1	
Bp. Lőrinc	2		1	-1	-1	0
Bp. Met. Int.	1		4	-0	-1	0
Bp. Szab. hegy	2	folt	0	-1	-2	
Cegléd	2	folt	4	-1	-1	1
Dobogókő	.	20	2	0	-2	
Gödöllő	1 * =		-2	-2	-2	0
Királyrét	ny *	10	-1	-1	-2	
Monor	3		2	-1	-1	
Nagykáta	2		1	-1	-1	
Szentendre	1 =		-1	-1	-1	

1982.11.9. 07 h-ig az utolsó 24 óra adatai						Előző nap napos órái
állomás	csapadék (mm)	Hó cm	max. hőmérséklet	min. hőmérséklet	rad. min.	
Vác	1 ≡		-0	-0	-0	
Vámosmikola	1 * =	folt	1	-0	-1	0
Baja	2 ≡		9	1	1	6
Bácsalmás	3		9	1	0	
Izsák	5 =		4	1	0	
Kalocsa	4		6	0	-0	1
Kecskemét	4		5	-0	-0	3
Kiskunfélegyháza	5 =		4	2	0	
Kiskunhalas	5 =		8	2	1	
Kunszentmiklós	3 ≡		4	0	-0	
Tiszakécske	5	folt	4	-1	-4	
Balassagyarmat	2 * =	folt	1	-1	-2	
Romhány	1	folt	3	-1	-2	
Salgótarján	. =	folt	4	-2	-3	
Eger	ny *	lep.	0	-4	-5	0
Galyatető	1 * V	31	0	-2	-2	
Gyöngyös	1 ,		2	0	-0	
Kékestető	1 * ≡	40	-0	-3	-3	1
Kompolt	1 * ⌴	lep.	1	-1	-2	0
Lőrinci	1		0	-0	-1	
Poroszló	2 * ≡	2	-1	-1	-1	
Jászapáti	2 =	folt	0	-0	-0	
Jászberény	ny *	folt	0	-1	-2	
Karcag	1 * ≡	3	2	-1	-2	
Szolnok	3 =	folt	5	-0	-0	4
Tiszaroff	2 =	folt	1	-1	-1	
Túrkeve	3 ≡	3	4	0	-1	0
Kistelek	4 V̇		8	-0	-1	
Makó	4 ≈		7	2	1	
Szeged	2 =		8	1	0	5
Szentes	4	folt	8	1	0	
Borsodnádasd	ny * ≡	lep.	-2	-3	-5	
Füged	ny * ≡	8	-2	-3	-4	
Hidasnémeti	.	5	2	-3	-4	
Jósvafő	ny * ≡	9	-2	-4	-4	0
Lillafüred	-	-	-	-	-	
Miskolc	ny * =	lep.	-2	-3	-3	-
Putnok	. V	3	-3	-3	-3	
Sárospatak	1 * V	5	-3	-4	-4	0
Szendrőlád	-	-	-	-	-	
Tokaj	1 * =	9	-1	-2	-2	
Kisvárda	2 * ≡	14	0	-1	-2	0
Mátészalka	1 * V	8	1	-0	-1	
Nyíregyháza	1 * =	7	0	-2	-3	0
Nyírlugos	3 *	2	1	-1	-1	
Pátyod	6 * ≡	15	1	-1	-2	
Tiszabecs	2 *	3	1	0	-1	
Vásárosnamény	4 * =	12	-0	-1	-1	
Záhony	3 * =	14	0	0	-1	
Berettyóújfalu	3	16	2	0	-1	
Debrecen	3 ≡	14	2	-0	-1	0
Hajdúdorog	ny *	10	1	-1	-1	
Hortobágy	ny * ≡	4	1	-1	-2	
Körösszakál	4	1	4	0	-0	
Polgár	1 * ≡	2	-1	-2	-2	
Békéscsaba	4 =	5	3	1	-0	4
Mezőhegyes	3 ≡	folt	6	1	0	6
Orosháza	4		5	2	2	5
Szarvas	4 ≡	1	5	0	0	5
Szeghalom	5 =	3	4	0	-1	

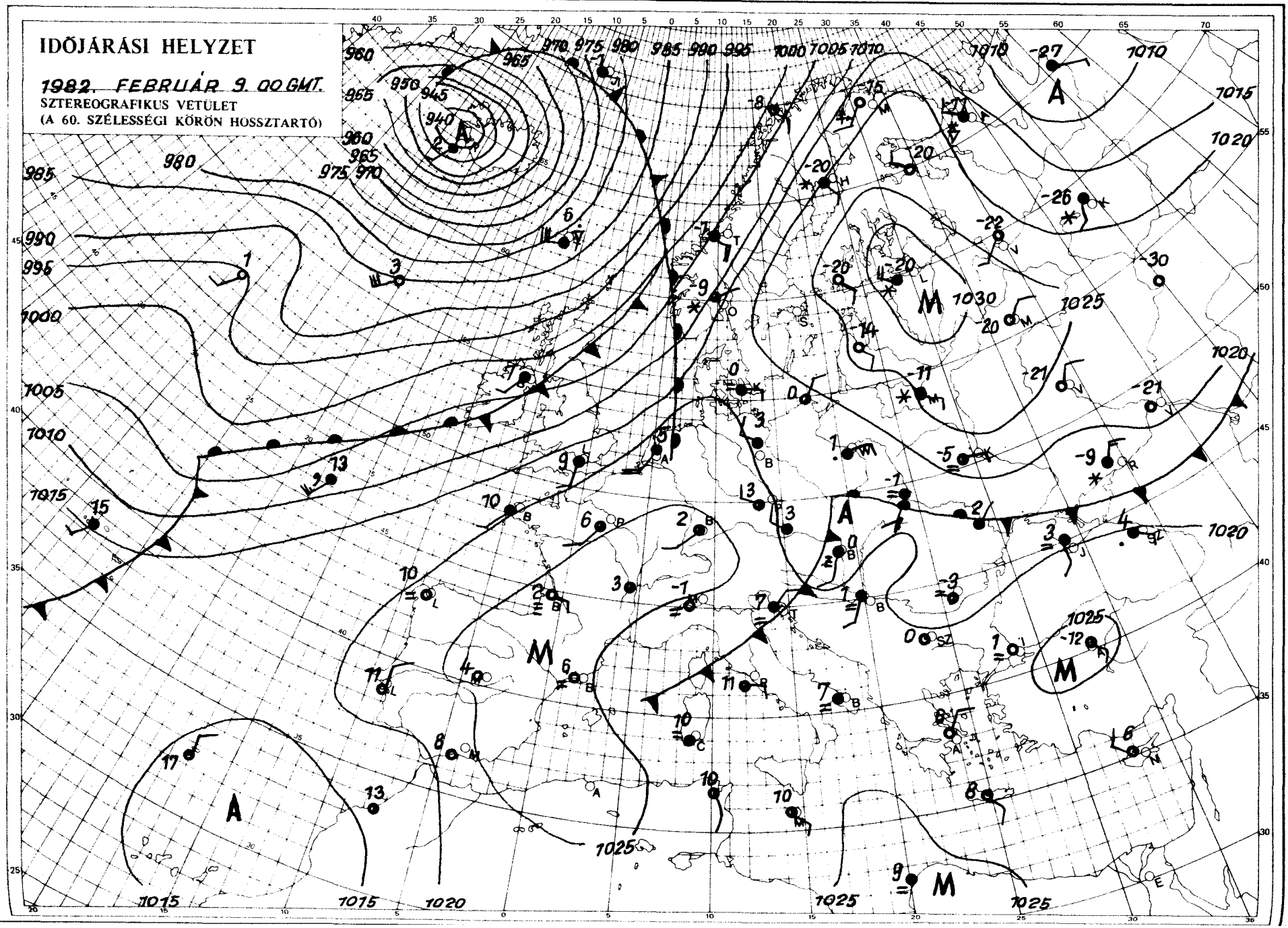

KIADJA: ORSZÁGOS METEOROLÓGIAI SZOLGÁLAT
Készíti: Központi Előrejelző Intézet Analízis- és Rövidtávú Prognózis Központja – T.: 273-018
Megjelenik naponként
Évi előfizetési díja: 1760,- Ft. – Megrendelhető: 1024 Budapest, II., Kitaibel Pál u. 1. – T.: 353-500
Kiadásért felel: az OMSZ elnöke – Szerkesztésért felel: a KEI igazgatója

IDŐJÁRÁSI NAPIJELENTÉS

ЕЖЕДНЕВНЫЙ МЕТЕОРОЛОГИЧЕСКИЙ БЮЛЛЕТЕНЬ • DAILY WEATHER REPORT
BULLETIN QUOTIDIEN DE TEMPS • TÄGLICHER WETTERBERICHT

95. évfolyam 41. szám + Budapest + 1982. február 10. szerda

Az időjárási helyzet és a várható időjárás:

Kontinensünk fölött, a Gibraltár-Dél-Ural vonal mentén, mintegy 1500 kilométer átlagos szélességü, magas nyomású légköri képződmény alakult ki. Területén általában kevés a felhő, erősen párás, helyenként tartósan ködös az idő. Az emlitett képződmény északnyugati peremén viszonylag enyhe, nagy nedvességtartalmú léghullámok áramlanak, hatásukra Skandinávia térségében sokfelé tartós havazás alakult ki. A magas nyomású képződmény délkeleti peremén, a Fekete-tenger, a Balkán és a Keleti-Kárpátok vidékén hideg az idő. A hegyvidékek légáramlással szemben fekvő, keleti oldalán gyakran havazik.

Hazánk nagy részén kedden 5, 8 órán át sütött a nap, kora reggel, délelőtt a keleti országrészből néhány futó záporesőt, hózáport jelentettek. A Tiszántúlon túlnyomóan borult maradt az ég, de délután már ott sem hullott csapadék. Az északnyugati szél a Dunántúlon gyakran erős, helyenként rövid időszakokban viharos volt. Dél-Dunántúlon a legerősebb széllökések sebessége elérte a 80, 90 kilométert óránként. A hőmérséklet csúcsértéke kedden általában 2 és 9 fok között alakult. Éjszaka a Tiszántúlon is csökkent a felhőzet, mérséklődött a szél. A hőmérséklet hajnalra általában +1 és -4 fok közé süllyedt. Délelőtt napos, gyengén szeles idő volt, a hőmérséklet 11 órakor -1 és +5 fok között váltakozott.

Ma 12 órakor Budapesten a hőmérséklet 5 fok, a tengerszintre átszámitott légnyomás 1035 mbar, gyengén emelkedik.

Várható időjárás csütörtök estig:

Általában kevés felhő, csapadék nem várható.
Időnként megélénkülő, eleinte északkeleti, északi, később délkeleti, déli szél. Főként hajnalban és reggel helyenként köd.

Várható legalacsonyabb éjszakai hőmérséklet általában -2, -7 fok között, északkeleten, keleten -10 fok körül,
legmagasabb nappali hőmérséklet csütörtökön általában 1, 6 fok között.

Vadkerti Ferenc s.k.

A hőmérséklet napi középértéke és eltérése a 100 évi átlagtól /Budapest belterületén/:

1982.II.9. -4,5°C, +4,4°C.

1871 óta ezen a napon Budapesten előfordult

legmagasabb hőmérséklet 13,5°C /1928/
legalacsonyabb hőmérséklet -19,0°C /1917/

82.120.

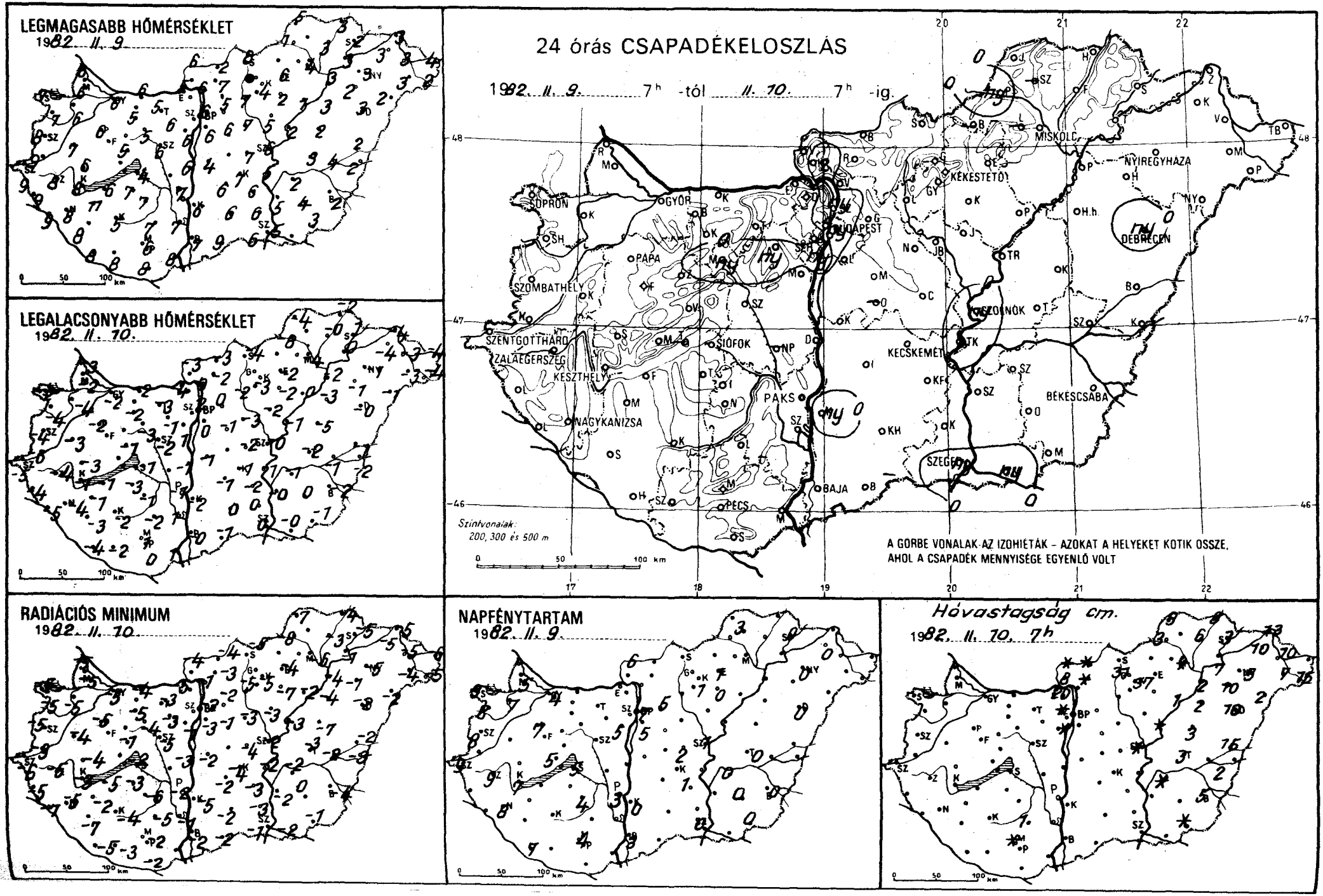
LEGMAGASABB HŐMÉRSÉKLET
1982. II. 9.
LEGALACSONYABB HŐMÉRSÉKLET
1982. II. 10.
RADIÁCIÓS MINIMUM
1982. II. 10.
24 órás CSAPADÉKELOSZLÁS
1982. II. 9. 7h -tól II. 10. 7h -ig.
Szintvonalak:
200, 300 és 500 m
A GÖRBE VONALAK AZ IZOHIÉTÁK – AZOKAT A HELYEKET KÖTIK ÖSSZE, AHOL A CSAPADÉK MENNYISÉGE EGYENLŐ VOLT
NAPFÉNYTARTAM
1982. II. 9.
Hóvastagság cm.
1982. II. 10. 7h
SOPRON
GYŐR
BUDAPEST
MISKOLC
NYÍREGYHÁZA
KÉKESTETŐ
DEBRECEN
SZOMBATHELY
PÁPA
SZENTGOTTHÁRD
ZALAEGERSZEG
KESZTHELY
SIÓFOK
PAKS
NAGYKANIZSA
KECSKEMÉT
SZOLNOK
BÉKÉSCSABA
SZEGED
BAJA
PÉCS

1982. II. 10. ^{h}-ig az utolsó 24 óra adatai

állomás	csapadék (mm)	Hó cm	max. hőmérséklet	min. hőmérséklet	rad. min.	Előző nap napos órái
Győr	• V =		6	-2	-5	4
Kapuvár	• V		6	-4	-5	7
Mosonmagyaróvár	• V		6	-2	-5	5
Rajka	• ⊔		6	-3	-5	
Sopron	• ⊔		7	-2	-5	9
Sopronhorpács	• ⊔		7	-4	-5	8
Káld	• ⊔		7	-3	-4	
Körmend	•		9	-6	-9	
Szentgotthárd	•		9	-5	-6	9
Szombathely	• =		8	-4	-7	8
Lenti	• V		9	-4	-5	
Letenye	• ⊔		9	-5	-7	
Nagykanizsa	• ⊔ =		8	-4	-5	8
Zalaegerszeg	• V		8	-4	-5	9
Farkasgyepű	•		5	-3	-4	
Keszthely	• ⊔		8	-1	-3	7
Mencshely	•		5	-1	-5	5
Pápa	• ⊔		6	-2	-5	7
Sümeg	• ⊔	•	6	-3	-4	
Tihany	–		–	–	–	
Veszprém	• ⊔		5	-1	-1	
Zirc	• ⊔		3	-3	-5	
Fonyód	•		6	-1	-5	
Homokszt. györgy	•		8	-4	-5	7
Kaposvár	• ⊔		5	-2	-4	
Marcali	• ⊔		11	-1	-2	
Siófok	• ⊔		4	-1	-2	5
Somogyszob	• ⊔		8	-3	-7	
Tab	• ⊔		7	-3	-3	
Bábolna	• ⊔		5	-2	-6	
Esztergom	• V		5	-4	-5	
Kisbér	• ⊔		5	-2	-5	
Komárom	• V		6	-2	-4	
Tatabánya	• ⊔		5	-3	-3	
Alcsútdoboz	ny • V ⊔		6	-1	-3	
Dunaújváros	• =		6	-1	-3	
Martonvásár	• ⊔		6	1	-1	5
Mór	ny =		5	-3	-4	
Nagyhörcsökp.	–		–	–	–	
Szabadbattyán	• V		6	-2	-5	
Iregszemcse	• =		7	-1	-6	4
Lengyel	• =	1	7	-2	-5	
Paks	• ⊔		7	-1	-2	3
Szekszárd	• =		7	1	-1	
Árpádtető	• =	folt	5	-0	-2	
Mohács	• ⊔		8	1	–	
Pécs	•		6	1	-2	4
Siklós	•		8	0	-2	
Szigetvár	• ⊔		8	-2	-3	
Budaörs	ny • V	folt	6	-1	-3	
Bp. Lőrinc	•		6	0	-3	5
Bp. Met. Int.	ny • V		6	2	-2	7
Bp. Szab. hegy	•	folt	4	1	-1	
Cegléd	• V		7	-2	-4	2
Dobogókő	•	20	1	-1	-4	
Gödöllő	•		5	-0	-2	5
Királyrét	2	8	6	-5	-6	
Monor	•		6	-1	-1	
Nagykáta	• ⊔		7	-3	-3	
Szentendre	ny • =		7	-1	-1	

1982. II. 10. ^{h}-ig az utolsó 24 óra adatai

állomás	csapadék (mm)	Hó cm	max. hőmérséklet	min. hőmérséklet	rad. min.	Előző nap napos órái
Vác	•		6	0	-1	
Vámosmikola	• ⊔	folt	6	-3	-4	6
Baja	• ⊔		7	-0	-2	3
Bácsalmás	• V		9	-1	-2	
Izsák	• =		6	-1	-2	
Kalocsa	ny =		6	-2	-5	0
Kecskemét	• ⊔		7	-1	-4	1
Kiskunfélegyháza	•		6	-2	-3	
Kiskunhalas	• =		6	0	-2	
Kunszentmiklós	• =		4	-1	-2	
Tiszakécske	1		5	-1	-2	
Balassagyarmat	• =	folt	2	-3	-4	
Romhány	• =	folt	7	-2	-3	
Salgótarján			8	4	5	
Eger	• ⊔		6	-2	-4	1
Galyatető	• V		1	-4	-4	
Gyöngyös	• =	31	4	-3	-5	
Kékestető	• ⊔		0	-5	-6	1
Kompolt	•	37	2	-2	-7	0
Lőrinci	• ⊔		7	-2	-5	
Poroszló	• =		1	0	2	
Jászapáti	• ⊔	1	5	-2	-3	
Jászberény	• ⊔		7	-2	-4	
Karcag	• ⊔		2	-5	-7	
Szolnok	•	3	6	-0	-2	1
Tiszaroff	ny ⊔ =	folt	2	-1	-3	
Túrkeve	•	folt	3	2	-3	0
Kistelek	• =	3	6	0	-3	
Makó	• ⊔		5	-0	-2	
Szeged	ny , ⊔		6	0	-1	0
Szentes	ny • V ⊔ =		5	-0	-2	
Borsodnádasd	• ⊔		–	–	–	
Füged	–	–	3	0	-3	
Hidasnémeti	•	6	3	-2	-4	
Jósvafő	• =	3	5	-4	-7	3
Lillafüred	•	9	–	–	–	
Miskolc	–	–	4	-4	-6	–
Putnok	• =	folt	3	-8	-8	
Sárospatak	ny * V	3	2	1	-5	0
Szendrőlád	•	3	–	–	–	
Tokaj	–	–	7	3	0	1
Kisvárda	•	7	10	3	-4	-5	0
Mátészalka	• =	10	7	3	-3	-4	
Nyíregyháza	•	7	5	3	-1	-5	0
Nyírlugos	•	5	2	2	-1	-2	
Pátyod	• ⊔	2	15	2	-4	-5	
Tiszabecs	• V	15	–	4	-4	-6	
Vásárosnamény	•	–	10	3	-3	-5	
Záhony	• =	10	13	3	-4	-5	
Berettyóújfalu	•	13	15	2	-1	-2	
Debrecen	•	15	10	3	-0	-2	0
Hajdúdorog	ny * =	10	10	2	-1	-1	
Hortobágy	•	10	2	3	-3	-4	
Körösszakál	•	2	2	2	-2	-3	
Polgár	•	2	2	3	-2	-4	
Békéscsaba	• =	2	5	2	-2	-4	0
Mezőhegyes	• =	5	folt	3	-1	-1	0
Orosháza	• =	folt	4	0	0	0	
Szarvas	•		folt	2	-1	-2	0
Szeghalom	• ⊔	folt	3	4	-1	-2	

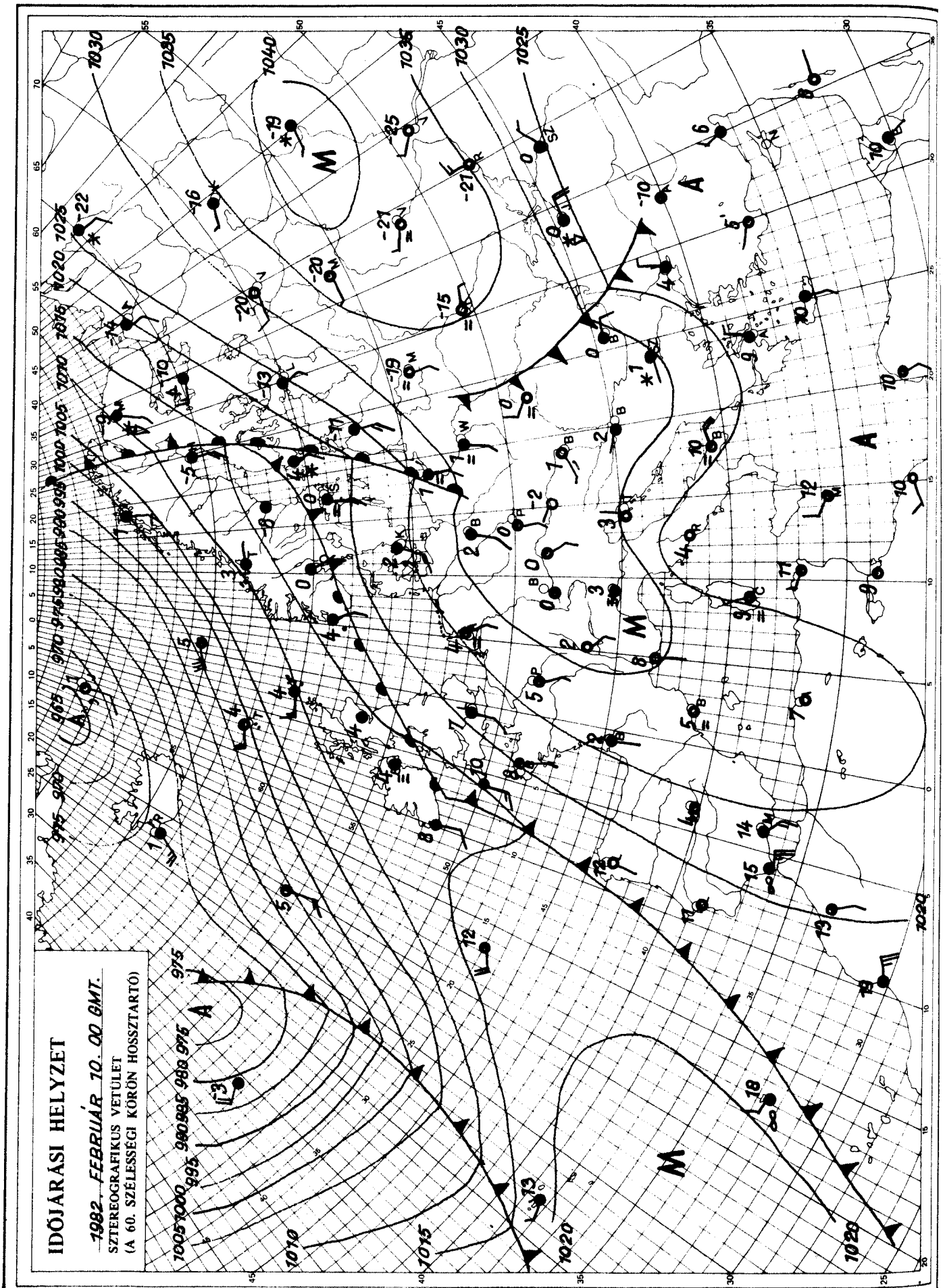

KIADJA: ORSZÁGOS METEOROLÓGIAI SZOLGÁLAT
Készíti: Központi Előrejelző Intézet Analízis- és Rövidtávú Prognózis Központja – T.: 273-018
Megjelenik naponként
Évi előfizetési díja: 1760,- Ft. – Megrendelhető: 1024 Budapest, II., Kitaibel Pál u. 1. – T.: 353-500
Kiadásért felel: az OMSZ elnöke – Szerkesztésért felel: a KEI igazgatója

IDŐJÁRÁSI NAPIJELENTÉS

ЕЖЕДНЕВНЫЙ МЕТЕОРОЛОГИЧЕСКИЙ БЮЛЛЕТЕНЬ · DAILY WEATHER REPORT
· BULLETIN QUOTIDIEN DE TEMPS · TÄGLICHER WETTERBERICHT

95. évfolyam 42. szám + Budapest + 1982. február 11. csütörtök

Az időjárási helyzet és a várható időjárás:

A ciklonok pályája továbbra is Északnyugat-Észak-Európát érinti, igy ezeken a területeken folytatódik az erősen felhős, sok helyen szeles, csapadékos időjárás. A legmagasabb nappali hőmérséklet ott szerdán általában öt fokkal volt magasabb a sokévi átlagnál. Középpontjával a Szovjetunió európai területének déli részén nagy kiterjedésü, magas nyomású légköri képződmény helyezkedik el. Hatására Közép-Európában, valamint Dél-Európa egy részén változóan felhős, elsősorban éjszaka és reggel többfelé ködös, csendes az idő.

Hazánkban szerdán az ország nagy részén 3, 9 órán át sütött a nap. A délkeleti megyékben azonban tartósan ködös, borult maradt az ég. A hőmérséklet napközben a napos helyeken 6, 10, a borult helyeken 1, 4 fokig emelkedett. A késő délutáni óráktól többfelé keletkezett köd, csütörtök hajnalra az északkeleti, keleti megyékben -3, -9, máshol +1, -5 fokig hült le a levegő. Ma délelőtt változóan felhős, párás, elszórtan ködös idő volt. A déli szél helyenként megélénkült. A hőmérséklet 11 órakor az ország területén -2, +3 fok között váltakozott.

Ma 12 órakor Budapesten a hőmérséklet 3 fok, a tengerszintre átszámitott légnyomás 1036 mbar, alig változik.

Várható időjárás péntek estig:

Változóan felhős, párás, éjszaka többfelé, napközben egy-két helyen ködös idő. Csapadék nem várható. A Dunántulon helyenként megélénkülő déli szél.
Várható legalacsonyabb éjszakai hőmérséklet általában -1 és -6 fok között, a hóval boritott vidékeken -10 fok közelében,
legmagasabb nappali hőmérséklet pénteken +1 és +6 fok között.

Demeter Éva s.k.

TÁVOLABBI KILÁTÁSOK SZOMBATTÓL-KEDDIG:

A hét végén és a jövő hét elején az időjárás alakulásában változás nem várható. Általában párás, egyes helyeken ködös lesz az idő.
Legalacsonyabb hajnali hőmérséklet -2, -7 fok között,
legmagasabb nappali hőmérséklet általában +3, +8, a tartósan ködös helyeken 0 fok közelében.
Jelentős mennyiségü /legalább 5 mm/ csapadék nem valószinü.

KÖZÉPTÁVÚ ELŐREJELZŐ OSZTÁLY

A hőmérséklet napi középértéke és eltérése a 100 évi átlagtól /Budapest belterületén/:

1982.II.10. +3,9°C, +4,0°C.

1871 óta ezen a napon Budapesten előfordult

legmagasabb hőmérséklet 15,4°C /1925/
legalacsonyabb hőmérséklet -21,8°C /1929/

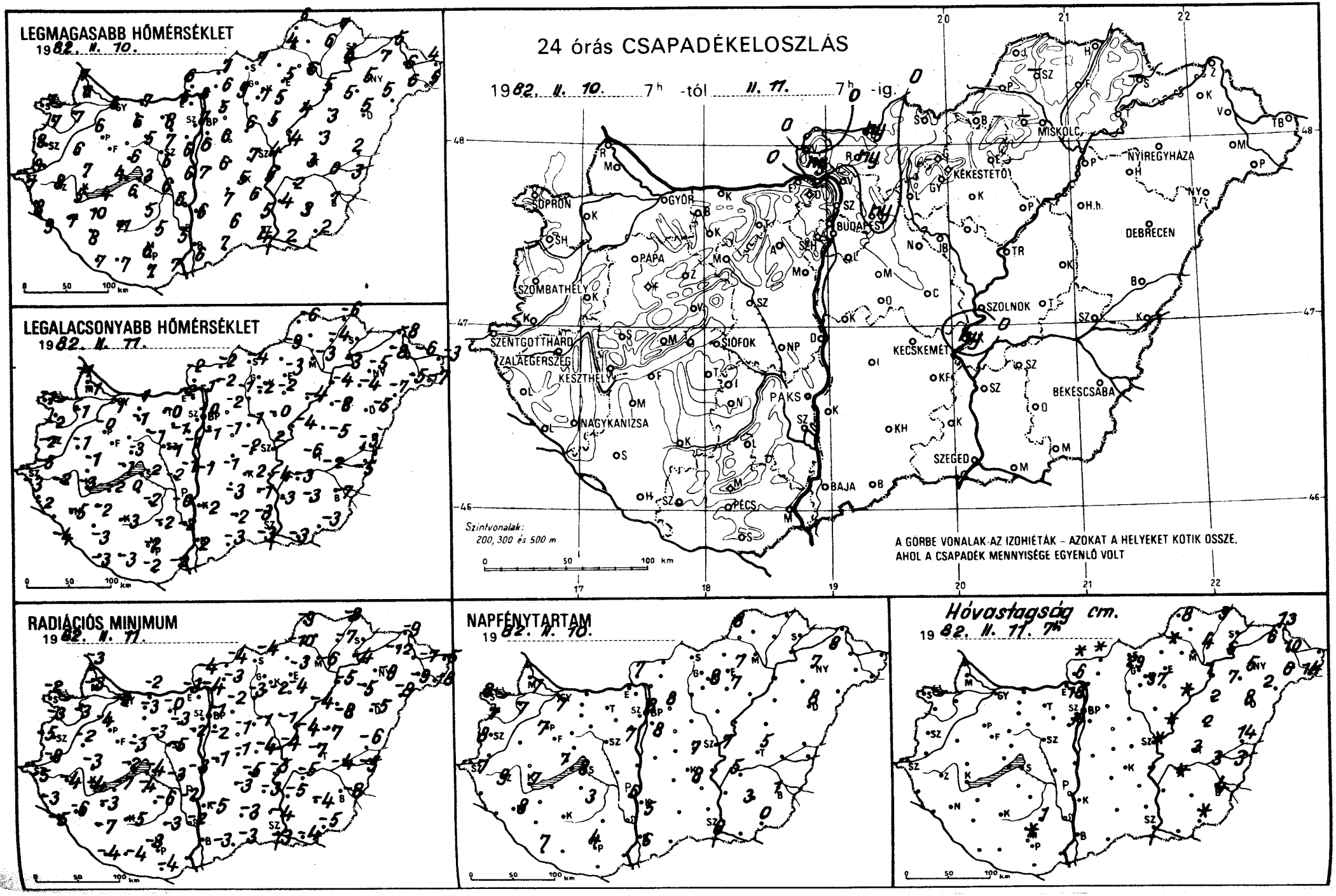
LEGMAGASABB HŐMÉRSÉKLET
1982. II. 10.
LEGALACSONYABB HŐMÉRSÉKLET
1982. II. 11.
24 órás CSAPADÉKELOSZLÁS
1982. II. 10. 7h -tól II. 11. 7h -ig.
SOPRON
GYŐR
BUDAPEST
MISKOLC
NYÍREGYHÁZA
KÉKESTETŐ
DEBRECEN
SZOMBATHELY
PAPA
SZOLNOK
SZENTGOTTHÁRD
ZALAEGERSZEG
KESZTHELY
SIÓFOK
KECSKEMÉT
BÉKÉSCSABA
NAGYKANIZSA
PAKS
SZEGED
BAJA
PÉCS
Szintvonalak:
200, 300 és 500 m
A GÖRBE VONALAK AZ IZOHIÉTÁK – AZOKAT A HELYEKET KÖTIK ÖSSZE,
AHOL A CSAPADÉK MENNYISÉGE EGYENLŐ VOLT
RADIÁCIÓS MINIMUM
1982. II. 11.
NAPFÉNYTARTAM
1982. II. 10.
Hóvastagság cm.
1982. II. 11. 7h

1982. II. 10. 7 h-ig az utolsó 24 óra adatai						Előző nap napos órái
állomás	csapadék (mm)	Hó cm	max. hőmérséklet	min. hőmérséklet	rad. min.	
Győr	. V		6	-1	-2	7
Kapuvár	. V		7	-1	-3	7
Mosonmagyaróvár	. V		6	-1	-3	7
Rajka	. ⊔		7	-1	-3	
Sopron	. ⊔		7	-1	-2	8
Sopronhorpács	. ⊔		7	-2	-3	7
Káld	. =		6	-1	-2	
Körmend	. ≡		9	-5	-9	
Szentgotthárd	. V		7	-3	-5	7
Szombathely	. ≈		8	-2	-5	8
Lenti	. V		8	-2	-3	
Letenye	. =		9	-4	-5	
Nagykanizsa	. V		7	-5	-6	8
Zalaegerszeg	. V		8	-2	-4	9
Farkasgyepű	. ≈		7	-2	-2	
Keszthely	. V		5	-3	-4	7
Mencshely	. ≈		6	-2	-5	7
Pápa	. ⊔		6	-0	-4	7
Sümeg	. =		7	-1	-3	
Tihany	. ≈		4	-1	-2	
Veszprém	. ≈		6	-3	-3	
Zirc	. ≈		5	-2	-4	
Fonyód	. ≈		4	-2	-7	
Homokszt. györgy	. ≈		7	-3	-4	7
Kaposvár	. ⊔		11	-3	-5	
Marcali	. ⊔		10	-2	-3	
Siófok	. ⊔		3	-2	-4	8
Somogyszob	. ≈		8	-3	-7	
Tab	. ⊔		6	0	-4	
Bábolna	. ⊔		6	-1	-5	
Esztergom	. =		6	-2	-3	
Kisbér	. ≈		6	-1	-3	
Komárom	. V		7	1	-2	
Tatabánya	.		8	-0	-0	
Alcsútdoboz	. =		7	-1	-3	
Dunaújváros	. =		6	-1	-3	
Martonvásár	.		6	-1	-2	7
Mór	. ≈		5	-1	-3	
Nagyhörcsökp.	.		6	-2	-3	
Szabadbattyán	. ⊔		6	-1	-5	
Iregszemcse	. ⊔		5	-2	-6	3
Lengyel	. ≈	1	5	-2	-3	
Paks	. ⊔		6	-0	-2	6
Szekszárd	. ≈		5	-2	-2	
Árpádtető	. ⊔	folt	8	-3	-3	
Mohács	. ⊔		7	-2	-	
Pécs	.		6	-2	-3	4
Siklós	.		7	-2	-4	
Szigetvár	. =		7	-3	-4	
Budaörs	. ≈	folt	7	-2	-4	
Bp. Lőrinc	. ≈		6	-1	-2	8
Bp. Met. Int.	. =		7	-0	-1	8
Bp. Szab. hegy	. ≈		5	-3	-3	
Cegléd	. ≈		7	-2	-4	7
Dobogókő	. =	18	3	-4	-5	
Gödöllő	ny =,		5	-2	-2	8
Királyrét	ny	6	6	-5	-7	
Monor	.		6	-1	-1	
Nagykáta	.		6	-1	-1	
Szentendre	.		8	-2	-2	

1982. II. 10. 7 h-ig az utolsó 24 óra adatai						Előző nap napos órái
állomás	csapadék (mm)	Hó cm	max. hőmérséklet	min. hőmérséklet	rad. min.	
Vác	. ≡		8	-1	-4	
Vámosmikola	. ⊔	folt	6	-2	-4	7
Baja	. ⊔		6	-2	-3	6
Bácsalmás	. V		7	-3	-3	
Izsák	. =		7	-3	-3	
Kalocsa	. =		6	-2	-5	5
Kecskemét	. ⊔		5	-2	-5	8
Kiskunfélegyháza	.		6	-1	-3	
Kiskunhalas	. ⊔		6	-2	-3	
Kunszentmiklós	.		7	-1	-1	
Tiszakécske	ny		6	-4	-5	
Balassagyarmat	ny ≡, ⊔	folt	7	-2	-4	
Romhány	ny, =		6	-2	-3	
Salgótarján	.		7	-4	-4	
Eger	. ≡		5	-3	-3	7
Galyatető	. V	29	2	-5	-6	
Gyöngyös	.		7	-2	-2	
Kékestető	. V	37	1	-6	-7	8
Kompolt	. ⊔		5	-2	-4	7
Lőrinci	. ≡		9	-1	-3	
Poroszló	. =	folt	4	-4	-4	
Jászapáti	. =		5	-0	-1	
Jászberény	.		5	-1	-1	
Karcag	. ⊔	2	3	-5	-7	
Szolnok	.	folt	4	2	-4	7
Tiszaroff	. ≡	folt	4	-4	-4	
Túrkeve	. V	3	3	-6	-7	5
Kistelek	. ⊔		5	-3	-4	
Makó	. ⊔		2	-3	-4	
Szeged	. ⊔		4	-3	-3	6
Szentes	. ⊔		4	-3	-5	
Borsodnádasd	-	-	-	-	-	
Füged	. ≡	4	6	-4	-7	
Hidasnémeti	. ≈	3	7	-6	-8	
Jósvafő	. ⊔	8	6	-6	-9	8
Lillafüred	-	-	-	-	-	
Miskolc	.		6	-3	-6	-
Putnok	. V	folt	4	-9	-10	
Sárospatak	-	-	-	-	-	-
Szendrőlád	-	-	-	-	-	
Tokaj	. ≈	6	4	-3	-4	
Kisvárda	. ≡	6	7	-8	-12	8
Mátészalka	. =	6	6	-5	-9	
Nyíregyháza	. =	5	5	-5	-9	7
Nyírlugos	. =	2	5	-7	-8	
Pátyod	. =	14	5	-7	-8	
Tiszabecs	. =	-	4	-3	-5	
Vásárosnamény	.	10	6	-6	-7	
Záhony	. =	13	5	-8	-9	
Berettyóújfalu	. V	14	2	-3	-6	
Debrecen	. =	8	5	-5	-5	8
Hajdúdorog	.	7	5	-4	-5	
Hortobágy	. ≡	2	3	-8	-8	
Körösszakál	.	3	3	-5	-5	
Polgár	. ≡	1	5	-4	-5	
Békéscsaba	. V	4	1	-7	-8	1
Mezőhegyes	. =	folt	2	-3	-5	0
Orosháza	.		3	-3	-4	3
Szarvas	. ⊔	folt	2	-3	-5	5
Szeghalom	. ≈	3	0	-2	-4	

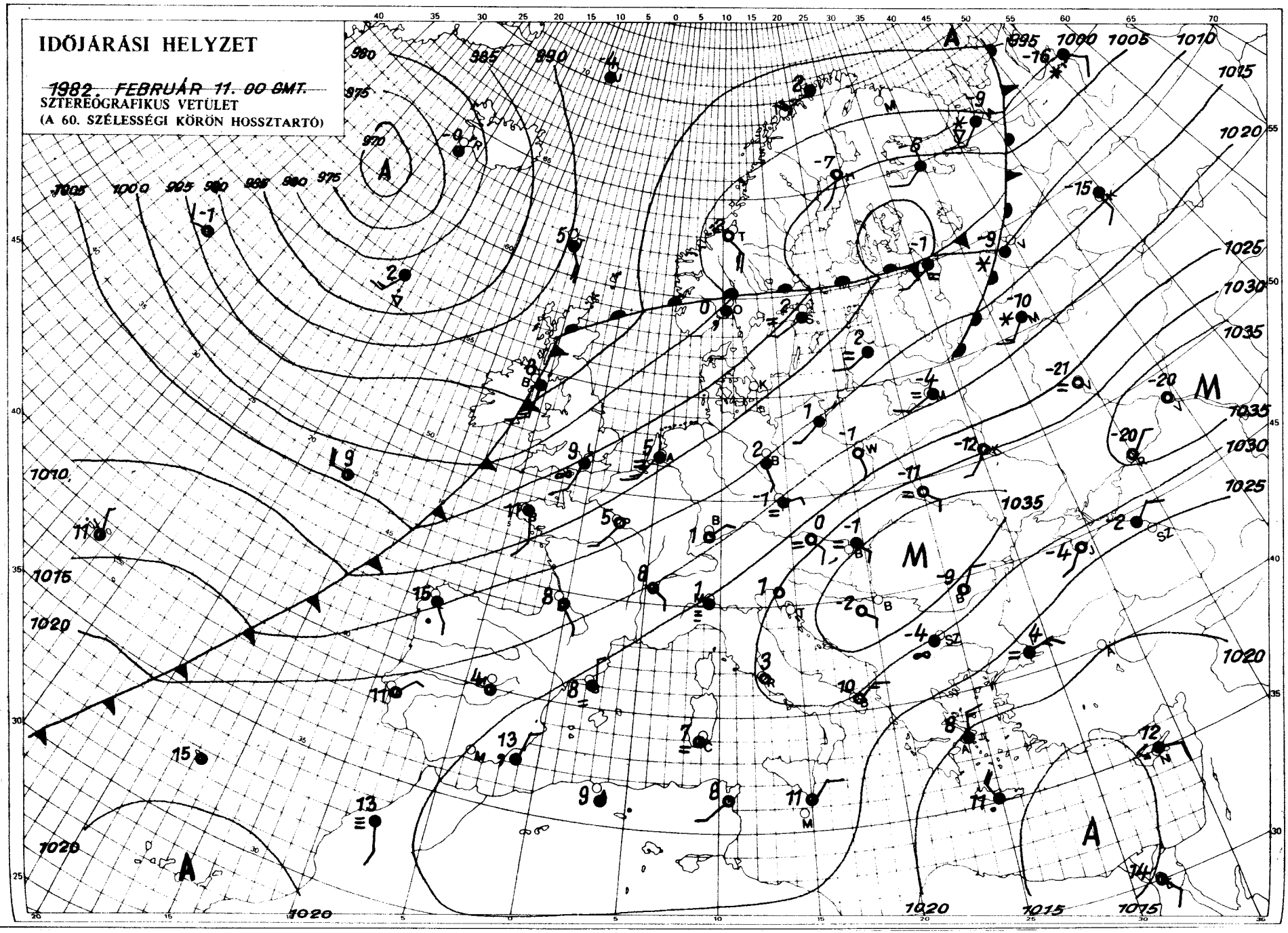

KIADJA: ORSZÁGOS METEOROLÓGIAI SZOLGÁLAT
Készíti: Központi Előrejelző Intézet Analízis- és Rövidtávú Prognózis Központja – T.: 273-018
Megjelenik naponként
Évi előfizetési díja: 1760.- Ft. – Megrendelhető: 1024 Budapest, II., Kitaibel Pál u. 1. – T.: 353-500
Kiadásért felel: az OMSZ elnöke – Szerkesztésért felel: a KEI igazgatója

IDŐJÁRÁSI NAPIJELENTÉS

ЕЖЕДНЕВНЫЙ МЕТЕОРОЛОГИЧЕСКИЙ БЮЛЛЕТЕНЬ · DAILY WEATHER REPORT
BULLETIN QUOTIDIEN DE TEMPS · TÄGLICHER WETTERBERICHT

95. évfolyam 43. szám + Budapest + 1982. február 12. péntek

Az időjárási helyzet és a várható időjárás:

A Brit-szigetek térségében, szárazföldünk nyugati partvidékén és a Balti-tenger környékén az óceáni eredetü léghullámok hatására folytatódik a változékony, szeles, de a február közepén megszokottnál lényegesen enyhébb idő. Európa középső részén, a Balkán-félszigeten, valamint Ukrajna térségében ugyanakkor már hosszabb ideje egy anticiklon határozza meg az időjárást. Hatására az említett vidékeken változóan felhős, párás, éjszaka egyre többfelé ködös az idő, sőt a köd helyenként már napközben sem oszlik föl.

Hazánkban csütörtökön általában 1, 8 órán át sütött a nap, de a nyugati határvidéken és az északkeleti országrészben helyenként egész nap borult maradt az ég. A hőmérséklet csúcsértéke általában 2 és 6 fok között, a borult helyeken 0 és 2 fok között volt. Péntek hajnalra általában -2 és -7 fok közé hült le a levegő, de északkeleten -8 és -13 fok között volt a legalacsonyabb éjszakai hőmérséklet. Az elmúlt időszakban egy-két ködszitáláson kivül csapadékot sehonnan sem jelentettek. Péntek délelőtt is párás, többfelé még ködös idő volt. A hőmérséklet 11 órakor szeszélyes területi eloszlásban +1 és -6 fok között váltakozott.

Ma 12 órakor Budapesten a hőmérséklet -2 fok, a tengerszintre átszámitott légnyomás 1031 mbar, gyengén süllyed.

Várható időjárás szombat estig:

Változóan felhős, párás, éjszaka sokfelé, napközben szórványosan ködös idő. Számottevő csapadék nem lesz. Gyenge, legfeljebb mérsékelt légmozgás.

Várható legalacsonyabb éjszakai hőmérséklet általában -2, -5 fok között, északkeleten a havas vidékeken -10 fok körül,
legmagasabb nappali hőmérséklet szombaton a ködös részeken 0, -5, másutt 2, 7 fok között.

Németh Lajos s.k.

A hőmérséklet napi középértéke és eltérése a 100 évi átlagtól /Budapest belterületén/:

1982.II.11. 2,1°C, +2,0°C.

1871 óta ezen a napon Budapesten előfordult

legmagasabb hőmérséklet 14,8°C /1918/
legalacsonyabb hőmérséklet -23,4°C /1929/

82.122.

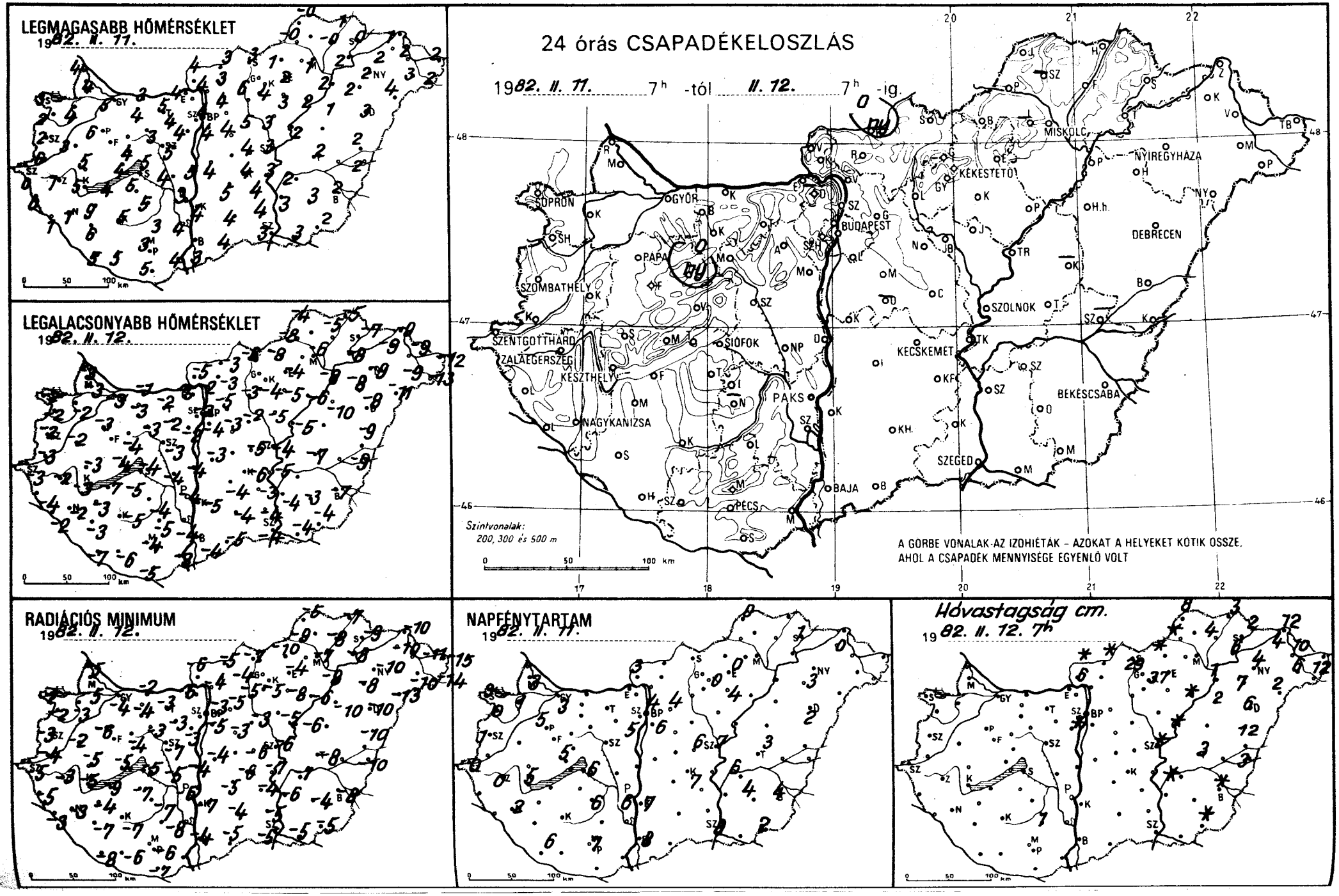
LEGMAGASABB HŐMÉRSÉKLET
1982. II. 11.
LEGALACSONYABB HŐMÉRSÉKLET
1982. II. 12.
RADIÁCIÓS MINIMUM
1982. II. 12.
NAPFÉNYTARTAM
1982. II. 11.
Hóvastagság cm.
1982. II. 12. 7h
24 órás CSAPADÉKELOSZLÁS
1982. II. 11. 7h -tól II. 12. 7h -ig.
Szintvonalak:
200, 300 és 500 m
A GÖRBE VONALAK AZ IZOHIÉTÁK – AZOKAT A HELYEKET KÖTIK ÖSSZE,
AHOL A CSAPADÉK MENNYISÉGE EGYENLŐ VOLT
SOPRON
GYŐR
BUDAPEST
MISKOLC
NYÍREGYHÁZA
KÉKESTETŐ
DEBRECEN
SZOMBATHELY
PAPA
SZOLNOK
SZENTGOTTHÁRD
ZALAEGERSZEG
KESZTHELY
SIÓFOK
KECSKEMÉT
BÉKÉSCSABA
NAGYKANIZSA
PAKS
SZEGED
BAJA
PÉCS

82.II.12. 7 h-ig az utolsó 24 óra adatai						Előző nap napos órái
állomás	csapadék (mm)	Hó cm	max. hőmérséklet	min. hőmérséklet	rad. min.	
Győr	• V		5	-3	-4	3
Kapuvár	• V		4	-2	-3	1
Mosonmagyaróvár	• ≡		4	-3	-5	3
Rajka	• ≡		4	-3	-5	
Sopron	• ⊔		3	-2	-2	3
Sopronhorpács	• ≡		2	-2	-2	0
Káld	• =		3	-2	-2	
Körmend	• ⊔		6	-3	-4	
Szentgotthárd	• =		0	-3	-5	0
Szombathely	• =		2	-2	-3	1
Lenti	• V		0	-4	-5	
Letenye	• =		1	-2	-3	
Nagykanizsa	• ⊔		1	-2	-3	2
Zalaegerszeg	• V		1	-2	-3	0
Farkasgyepű	• ⊔		4	-5	-6	
Keszthely	• V		5	-3	-5	5
Mencshely	• ≡		3	-6	-7	5
Pápa	• ⊔		6	-3	-6	5
Sümeg	• =		5	-3	-5	
Tihany	• ≡		4	-4	-5	
Veszprém	• ⊔		4	-4	-4	
Zirc	ny ≡,		4	-6	-7	
Fonyód	• V		4	-7	-9	
Homokszt. györgy	• V		5	-7	-8	6
Kaposvár	• ⊔		5	-5	-7	
Marcali	• =		9	-3	-4	
Siófok	• ≡		5	-4	-5	6
Somogyszob	• ⊔		6	-3	-7	
Tab	• ⊔		5	-5	-7	
Bábolna	• ⊔		4	-3	-6	
Esztergom	• ⊔		4	-5	-6	
Kisbér	• ≡		4	-3	-4	
Komárom	• V		3	-1	-2	
Tatabánya	• ⊔		5	-2	-3	
Alcsútdoboz	• ≡		4	-2	-3	
Dunaújváros	• ≡		5	-4	-4	
Martonvásár	• ≡		4	-2	-3	5
Mór	• ≡		3	-3	-3	
Nagyhörcsökp.	• ≡		4	-4	-5	
Szabadbattyán	• ≡		5	-3	-7	
Iregszemcse	• ≡		5	-4	-7	6
Lengyel	• ≡	1	3	-5	-8	
Paks	• ≡		3	-4	-6	6
Szekszárd	• V		4	-4	-4	
Árpádtető	•		1	-4	-7	
Mohács	• ⊔		4	-3	-	
Pécs	• ⊔		3	-4	-6	7
Siklós	• ⊔		5	-4	-7	
Szigetvár	• ≡		5	-6	-6	
Budaörs	• ⊔	folt	4	-4	-6	
Bp. Lőrinc	• V		4	-4	-5	6
Bp. Met. Int.	•		4	-2	-3	4
Bp. Szab. hegy	• V		1	-5	-6	
Cegléd	• V		4	-5	-5	6
Dobogókő	–	–	–	–	–	
Gödöllő	• V		4	-5	-5	4
Királyrét	•	6	3	-5	-7	
Monor	• V		4	-3	-3	
Nagykáta	• V		5	-2	-3	
Szentendre	• =		5	-3	-3	

82.II.12. 7 h-ig az utolsó 24 óra adatai						Előző nap napos órái
állomás	csapadék (mm)	Hó cm	max. hőmérséklet	min. hőmérséklet	rad. min.	
Vác	• ≡		4	-2	-4	
Vámosmikola	• ⊔	folt	4	-5	-6	3
Baja	• ≡		3	-4	-4	8
Bácsalmás	• V		4	-5	-5	
Izsák	• ≡		5	-4	-5	
Kalocsa	• ≡		4	-5	-7	7
Kecskemét	• V		4	-6	-6	7
Kiskunfélegyháza	• V		4	-3	-4	
Kiskunhalas	• ≡		4	-4	-4	
Kunszentmiklós	•		4	-3	-4	
Tiszakécske	• ⊔		3	-5	-7	
Balassagyarmat	ny ≡,	folt	3	-3	-5	
Romhány	• V		3	-3	-4	
Salgótarján	• ≡		3	-6	-7	
Eger	• =		2	-4	-4	0
Galyatető	• V	29	-2	-7	-8	
Gyöngyös	• V		4	-4	-5	
Kékestető	• V	37	-4	-7	-9	0
Kompolt	• ≡		3	-5	-8	4
Lőrinci	• ≡		6	-3	-5	
Poroszló	• V	folt	2	-6	-6	
Jászapáti	• V		3	-5	-5	
Jászberény	• ≡		4	-3	-4	
Karcag	–		–	–	–	
Szolnok	• ≡	folt	3	-4	-6	7
Tiszaroff	• V	folt	2	-5	-6	
Túrkeve	• ≡	3	2	-7	-8	3
Kistelek	• ⊔		4	-4	-5	
Makó	• ⊔		3	-4	-5	
Szeged	• ⊔		3	-4	-5	8
Szentes	• ⊔		3	-4	-6	
Borsodnádasd	•	folt	1	-8	-10	
Fügöd	• V	4	-0	-5	-8	
Hidasnémeti	• ≡	3	1	-5	-7	
Jósvafő	• ≡	8	-0	-4	-5	0
Lillafüred	–	–	–	–	–	
Miskolc	• V		1	-6	-7	-
Putnok	• V	folt	-0	-8	-9	
Sárospatak	• ≡	2	0	-7	-9	1
Szendrőlád	–	–	–	–	–	
Tokaj	• ≡	6	2	-8	-8	
Kisvárda	• V	4	2	-9	-10	0
Mátészalka	• V	6	3	-9	-10	
Nyíregyháza	• V	4	2	-9	-10	3
Nyírlugos	• ≡	2	4	-11	-13	
Pátyod	• V	12	2	-13	-14	
Tiszabecs	• V	–	2	-12	-15	
Vásárosnamény	• ≡	10	2	-9	-11	
Záhony	• V	12	1	-9	-10	
Berettyóújfalu	• ≡	12	2	-9	-10	
Debrecen	• V	6	3	-8	-10	2
Hajdúdorog	• ≡	7	2	-8	-8	
Hortobágy	• ≡	2	1	-10	-10	
Körösszakál	• V	3	2	-9	-10	
Polgár	• ≡	1	2	-8	-8	
Békéscsaba	• V	folt	2	-7	-8	4
Mezőhegyes	• ≡	folt	2	-4	-5	2
Orosháza	• ⊔		3	-3	-4	4
Szarvas	• ≡	folt	2	-5	-7	6
Szeghalom	–		–	–	–	

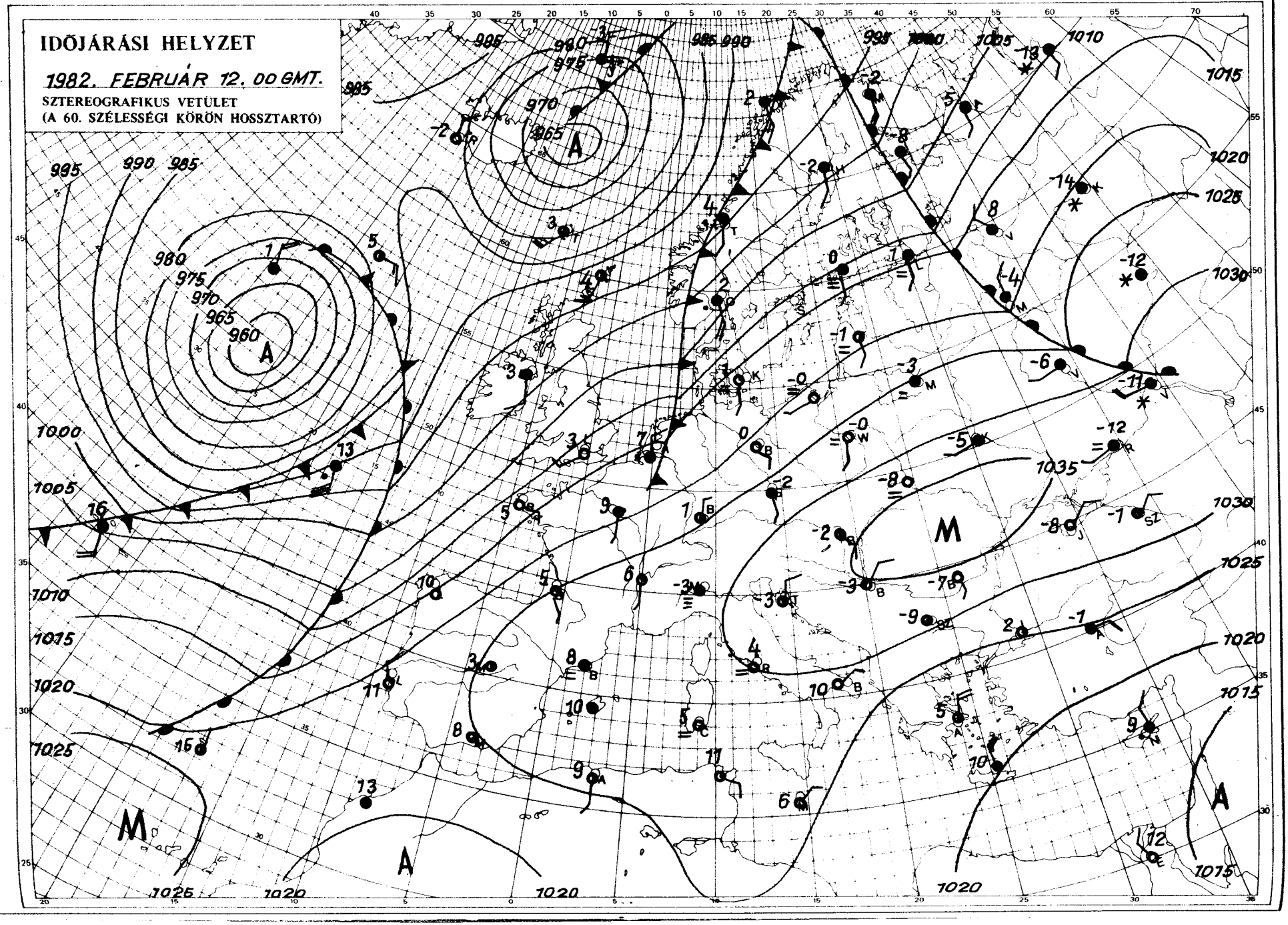

KIADJA: ORSZÁGOS METEOROLÓGIAI SZOLGÁLAT
Készíti: Központi Előrejelző Intézet Analízis- és Rövidtávú Prognózis Központja – T.: 273-018
Megjelenik naponként.
Évi előfizetési díja: 1760,- Ft. – Megrendelhető: 1024 Budapest, II., Kitaibel Pál u. 1. – T.: 353-500
Kiadásért felel: az OMSZ elnöke – Szerkesztésért felel: a KEI igazgatója

IDŐJÁRÁSI NAPIJELENTÉS

ЕЖЕДНЕВНЫЙ МЕТЕОРОЛОГИЧЕСКИЙ БЮЛЛЕТЕНЬ · DAILY WEATHER REPORT
BULLETIN QUOTIDIEN DE TEMPS · TÄGLICHER WETTERBERICHT

95. évfolyam 44. szám. + Budapest + 1982. február 13. szombat

Az időjárási helyzet és a várható időjárás:

Kontinensünk nyugati, északnyugati partvidékét enyhe, óceáni léghullámok érintik . Ezeken a területeken változékony, szeles, gyakran esős az idő. A hőmérséklet csúcsértéke általában 4, 8 fokkal meghaladja a sokévi átlagot. Időjárási frontok alakitják Észak-Északkelet-Európa időjárását is, ahol változóan felhős az ég. Szórványosan havazik, hózáporok vannak. Szárazföldünk más vidékein egy hatalmas kiterjedésü anticiklon húzódik. Hatására csendes, erősen párás az éjszaka és hajnalban sokfelé ködös az idő. A köd egy része főleg Közép-Európában napközben is megmarad. Számottevő csapadék sehol sem hullik, de ködszitálás, jelentéktelen hódarahullás előfordul. Vasárnap estig a Kárpát-medence időjárását is az anticiklon alakitja, igy folytatódik az erősen párás, ködös idő.

Hazánkban pénteken a nyugati, északnyugati megyékben egész nap borult maradt az ég, az ország többi részén 1, 7 órára kisütött a nap. Elsősorban keleten néhány helyen a köd tartósan megmaradt. A hőmérséklet csúcsértéke a ködös vidékeken 0, -5, a változóan felhős helyeken +1, +5 fok között váltakozott. Szombat hajnalra az ország nagy részén -1, -6, a hóval boritott keleti, északkeleti vidékeken -7, -14 fokig hült le a levegő. Reggelre ismét sokfelé keletkezett sürü köd. Délelőtt a köd nagy része még megvolt és csak kisebb körzetekben szakadozott föl a zárt felhőzet. A Nyugat-Dunántúlról ónos ködszitálást jelentettek. A hőmérséklet 11 órakor 0 és -5 fok között alakult.

Ma 12 órakor Budapesten a hőmérséklet -3 fok, a tengerszintre átszámitott légnyomás 1028 mbar, alig változik.

Várható időjárás vasárnap estig:

Túlnyomóan párás - főként a keleti országrészben, valamint a mélyebben fekvő területeken - többfelé tartósan ködös idő.
Számottevő csapadék seholsem valószinü, de elszórtan ónos ködszitálás, hódara hullás várható.
A déli szél a Dunántúlon napközben kissé megélénkül.
Várható legalacsonyabb éjszakai hőmérséklet: általában -1 és -6 fok között, a hóval boritott keleti, északkeleti megyékben -10 fok körül,
legmagasabb nappali hőmérséklet vasárnap: a ködös helyeken 0 fok, másutt +5 fok körül.

Rábai Attila s.k.

A hőmérséklet napi középértéke és eltérése a 100 évi átlagtól /Budapest belterületén/:

1982. II. 12. 0,2°C -0,2°C

1871 óta ezen a napon Budapesten előfordult

legmagasabb hőmérséklet: 15,5°C /1957/,
legalacsonyabb hőmérséklet: -18,3°C /1929/.

82.151.

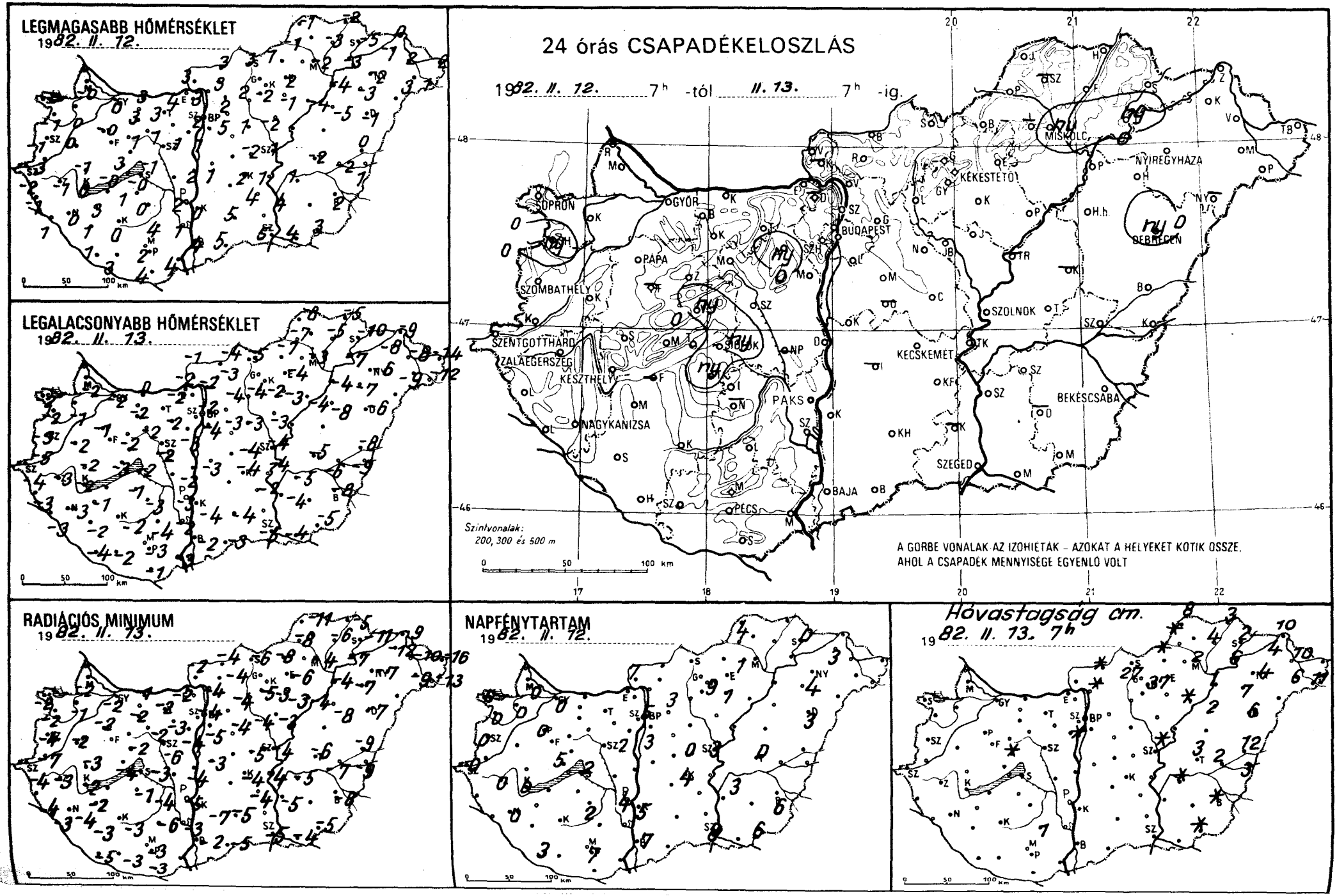
LEGMAGASABB HŐMÉRSÉKLET
1982. II. 12.
LEGALACSONYABB HŐMÉRSÉKLET
1982. II. 13.
24 órás CSAPADÉKELOSZLÁS
1982. II. 12. 7h -tól II. 13. 7h -ig.
SOPRON
GYŐR
BUDAPEST
MISKOLC
NYIREGYHAZA
KÉKESTETŐ
DEBRECEN
PAPA
SZOMBATHELY
SZOLNOK
SZENTGOTTHÁRD
ZALAEGERSZEG
KESZTHELY
NAGYKANIZSA
PAKS
KECSKEMÉT
BÉKÉSCSABA
SZEGED
BAJA
PÉCS
Szintvonalak:
200, 300 és 500 m
A GÖRBE VONALAK AZ IZOHIETÁK – AZOKAT A HELYEKET KÖTIK ÖSSZE,
AHOL A CSAPADÉK MENNYISÉGE EGYENLŐ VOLT
RADIÁCIÓS MINIMUM
1982. II. 13.
NAPFÉNYTARTAM
1982. II. 12.
Hóvastagság cm.
1982. II. 13. 7h

82.II.13. 07 h-ig az utolsó 24 óra adatai						Előző nap napos órái
állomás	csapadék (mm)	Hó cm	max. hőmérséklet	min. hőmérséklet	rad. min.	
Győr	• ⊔		0	-2	-2	0
Kapuvár	•		0	-1	-1	0
Mosonmagyaróvár	• =		-0	-2	-2	0
Rajka	–		–	–	–	
Sopron	• ≡		-0	-2	-2	0
Sopronhorpács	ny ≡,		-1	-2	-2	0
Káld	• ≡		0	-2	-2	
Körmend	• ≡		3	-5	-7	
Szentgotthárd	• ≡		-2	-4	-4	0
Szombathely	• ≡		-1	-3	-4	0
Lenti	• ≡		-1	-3	-4	
Letenye	• ≡		1	-3	-3	
Nagykanizsa	• ⊔		0	-3	-4	0
Zalaegerszeg	• =		-1	-3	-3	0
Farkasgyepű	–		–	–	–	
Keszthely	• ≡		0	-2	-2	0
Mencshely	• ≡		2	-3	-3	5
Pápa	• =		-0	-1	-2	0
Sümeg	• ⊔ ≡		-1	-2	-3	
Tihany	• ≡		-0	-3	-4	
Veszprém	ny * ≡	folt	3	-2	-2	
Zirc	• ≡		4	-3	-4	
Fonyód	–		–	–	–	
Homokszt. györgy	• ≡		1	-4	-5	3
Kaposvár	• ≡		0	-2	-3	
Marcali	• ≡		3	-1	-2	
Siófok	ny * ⊔		-0	-2	-3	2
Somogyszob	•		1	-2	-3	
Tab	ny ≡,		1	-1	-1	
Bábolna	• =		1	-2	-2	
Esztergom	• ≡		4	-2	-2	
Kisbér	• ≡		3	-2	-2	
Komárom	• =		3	0	-1	
Tatabánya	•		3	-2	-2	
Alcsútdoboz	ny ≡,		1	-2	-3	
Dunaújváros	• =		2	-2	-4	
Martonvásár	• ≡		1	-3	-4	2
Mór	• ≡		1	-2	-2	
Nagyhörcsökp.	–		–	–	–	
Szabadbattyán	• ≡		-1	-2	-6	
Iregszemcse	• =		0	-3	-4	2
Lengyel	• ≡	1	4	-4	-6	
Paks	• ⊔		2	-3	-5	4
Szekszárd	• =		1	-2	-3	
Árpádtető	• ≡		3	-3	-3	
Mohács	• ⊔		4	-3	–	
Pécs	• V		2	-3	-3	7
Siklós	•		4	-1	-3	
Szigetvár	• =		3	-2	-3	
Budaörs	• ≡	folt	2	-3	-5	
Bp. Lőrinc	• V		1	-4	-5	3
Bp. Met. Int.	• ≡		2	-2	-4	5
Bp. Szab. hegy	• ≡		1	-5	-5	
Cegléd	• V		-2	-4	-5	0
Dobogókő	–	–	–	–	–	
Gödöllő	• V		2	-4	-4	3
Királyrét	–	–	–	–	–	
Monor	• V		5	-3	-4	
Nagykáta	• V		1	-3	-4	
Szentendre	• =		3	-3	-3	

82.II.13. 07 h-ig az utolsó 24 óra adatai						Előző nap napos órái
állomás	csapadék (mm)	Hó cm	max. hőmérséklet	min. hőmérséklet	rad. min.	
Vác	• ≡		3	-2	-4	
Vámosmikola	•		3	-1	-2	7
Baja	• ⊔		4	-2	-2	7
Bácsalmás	• V		5	-3	-5	
Izsák	–		–	–	–	
Kalocsa	• ≡		0	-4	-7	5
Kecskemét	• V		2	-4	-4	4
Kiskunfélegyháza	• V		4	-2	-4	
Kiskunhalas	• =		5	-4	-5	
Kunszentmiklós	• ≡		1	-3	-3	
Tiszakécske	• =		1	-4	-4	
Balassagyarmat	• ≡	folt	3	-4	-4	
Romhány	• ⊔	folt	3	-3	-4	
Salgótarján	• ≡		3	-5	-6	
Eger	• ≡		2	-4	-6	1
Galyatető	•	27	3	-1	-3	
Gyöngyös	• ≡		-2	-2	-3	
Kékestető	•	37	1	-3	-5	9
Kompolt	• ≡		-1	-3	-3	1
Lőrinci	• ≡		2	-4	-5	
Poroszló	• V	folt	-4	-4	-4	
Jászapáti	• V		-2	-3	-3	
Jászberény	• V		-3	-4	-4	
Karcag	–	–	–	–	–	
Szolnok	• V	folt	1	-4	-4	3
Tiszaroff	–		–	–	–	
Túrkeve	• =	3	-2	-5	-6	0
Kistelek	–	–	–	–	–	
Makó	• V		4	-4	-4	
Szeged	• V		5	-5	-5	8
Szentes	• =		4	-4	-5	
Borsodnádasd	• ≡	folt	1	-7	-8	
Füged	• V	4	-3	-5	-6	
Hidasnémeti	• =	3	-2	-5	-5	
Jósvafő	• V	8	-1	-8	-11	4
Lillafüred	–	–	–	–	–	
Miskolc	ny * ≡	lep.	-2	-3	-4	–
Putnok	• V	folt	-1	-7	-8	
Sárospatak	• ≡	2	-5	-10	-11	0
Szendrőlád	–	–	–	–	–	
Tokaj	ny * V	6	-3	-7	-7	
Kisvárda	• ≡	4	-1	-8	-12	3
Mátészalka	• V	6	3	-9	-9	
Nyíregyháza	• V	4	-2	-6	-7	4
Nyírlugos	–	–	–	–	–	
Pátyod	• V	11	1	-12	-13	
Tiszabecs	• V	–	-2	-14	-16	
Vásárosnamény	• V	10	2	-8	-10	
Záhony	• ≡	10	0	-9	-9	
Berettyóújfalu	• =	12	0	-8	-9	
Debrecen	ny * ≡	6	-1	-6	-7	3
Hajdúdorog	• ≡	7	-3	-7	-7	
Hortobágy	• ≡	2	-5	-8	-8	
Körösszakál	• V	3	1	-9	-9	
Polgár	• ≡	1	-4	-4	-4	
Békéscsaba	• V	folt	2	-8	-8	6
Mezőhegyes	• ≡	folt	3	-5	-5	6
Orosháza	–	–	–	–	–	–
Szarvas	• V	folt	1	-5	-5	3
Szeghalom	• V		2	-2	-6	-7

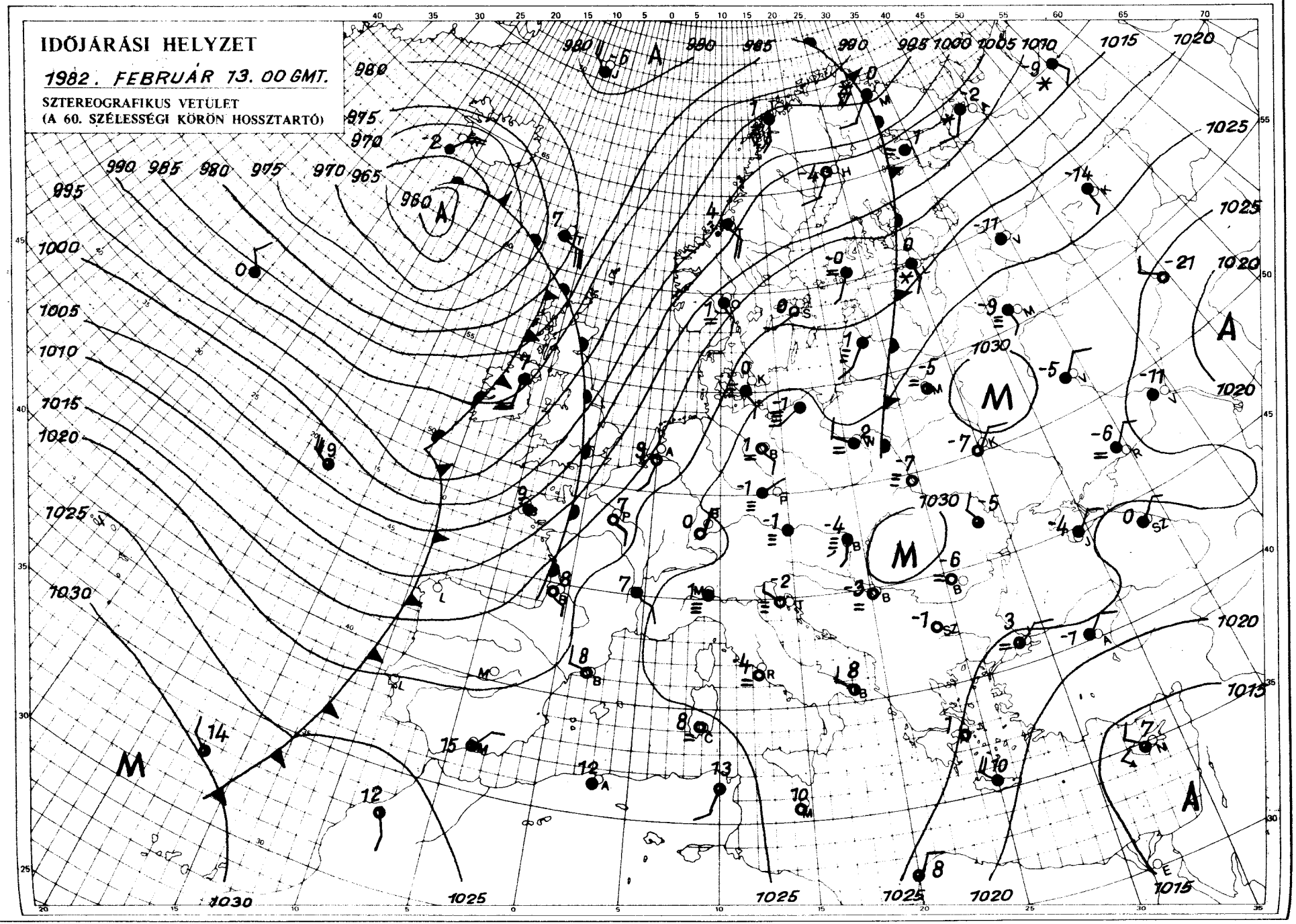

KIADJA: ORSZÁGOS METEOROLÓGIAI SZOLGÁLAT
Készíti: Központi Előrejelző Intézet Analízis- és Rövidtávú Prognózis Központja – T.: 273-018
Megjelenik naponként
Évi előfizetési díja: 1760,- Ft. – Megrendelhető: 1024 Budapest, II., Kitaibel Pál u. 1. – T.: 353-500
Kiadásért felel: az OMSZ elnöke – Szerkesztésért felel: a KEI igazgatója

IDŐJÁRÁSI NAPIJELENTÉS

ЕЖЕДНЕВНЫЙ МЕТЕОРОЛОГИЧЕСКИЙ БЮЛЛЕТЕНЬ · DAILY WEATHER REPORT
BULLETIN QUOTIDIEN DE TEMPS · TÄGLICHER WETTERBERICHT

95. évfolyam 45. szám + Budapest + 1982. február 14. vasárnap

Az időjárási helyzet és a várható időjárás:

Középpontjával Izland fölött egy hatalmas kiterjedésü mérsékelt égövi ciklon örvénylik. Ennek frontrendszere vasárnap reggel a Murmanszk-Oslo-Koppenhága-Marseille-Barcelona vonal mentén húzódott. A frontzóna területén jobbára erősen felhős volt az ég, több helyről jelentettek esőt, záporesőt. Ugyanakkor a kontinens keleti részén továbbra is a leszálló légmozgások alakitották az időjárást, igy folytatódott a párás, ködös idő. Mivel az emlitett front mozgása a továbbiakban várhatóan lelassul, a Kárpát-medence időjárásában hétfő estig nem valószinü jelentős változás.

Hazánkban szombaton túlnyomóan borult, párás, helyenként egész nap ködös idő volt, csupán az északkeleti országrészben sütött 1-4 órán át a nap. A legmagasabb nappali hőmérséklet -4 és +2 fok között alakult. Számottevő csapadék seholsem fordult elő. Ma hajnalra általában -1, -6, északkeleten helyenként -8, -13 fokig csökkent a hőmérséklet. Vasárnap délelőtt napos és borult, ködös tájak váltakoztak. A délkeleti, déli szél a Dunántúlon helyenként megélénkült. A hőmérséklet 11 órakor +1 és -5 fok között volt az országban.

Ma 12 órakor Budapesten a hőmérséklet 1 fok, a tengerszintre átszámitott légnyomás 1026 mbar, alig változik.

Várható időjárás hétfő estig:

Párás - főleg keleten - helyenként tartósan ködös idő.
Egy-két helyen zuzmaraképződés, ónos ködszitálás. Elsősorban a Dunántúlon időnként élénk délkeleti, déli szél.

Várható legalacsonyabb éjszakai hőmérséklet általában -1 és -6 fok között, az északkeleti országrész hófedte vidékein -10 fok körül, legmagasabb nappali hőmérséklet hétfőn a ködös helyeken 0, másutt 5 fok körül.

Rábai Attila s.k.

A hőmérséklet napi középértéke és eltérése a 100 évi átlagtól /Budapest belterületén/:

1982.II.13.	-1,2°C	-1,3°C.

1871 óta ezen a napon Budapesten előfordult

legmagasabb hőmérséklet	17,2°C /1957/
legalacsonyabb hőmérséklet	-18,3°C /1929/

82.152.

LEGMAGASABB HŐMÉRSÉKLET

19 82. II. 13.

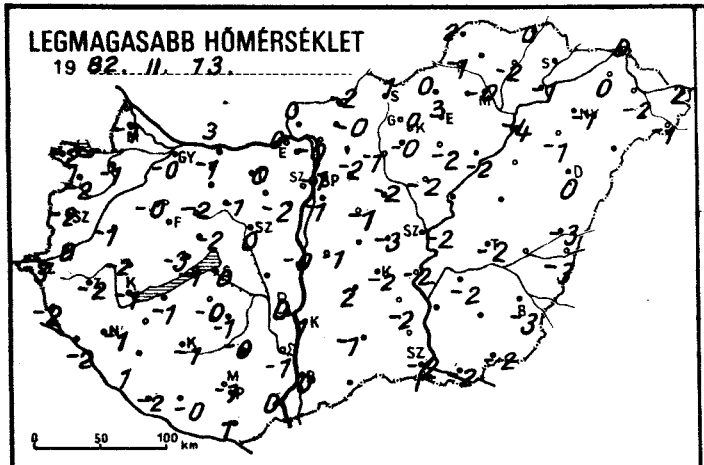

LEGALACSONYABB HŐMÉRSÉKLET

19 82. II. 14.

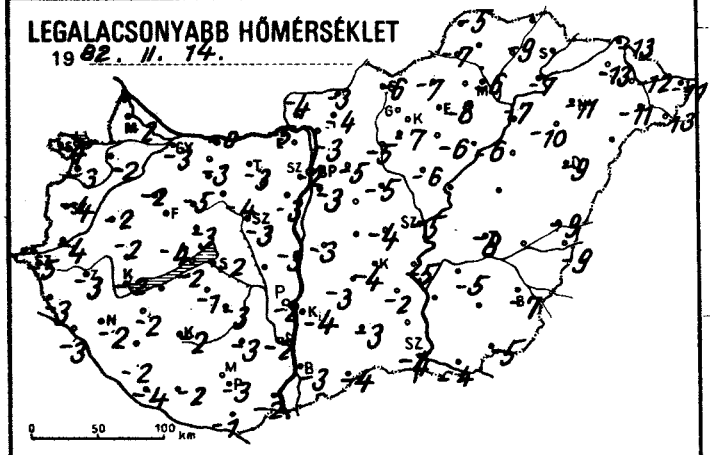

24 órás CSAPADÉKELOSZLÁS

19 82. II. 13. 7h -tól II. 14. 7h -ig.

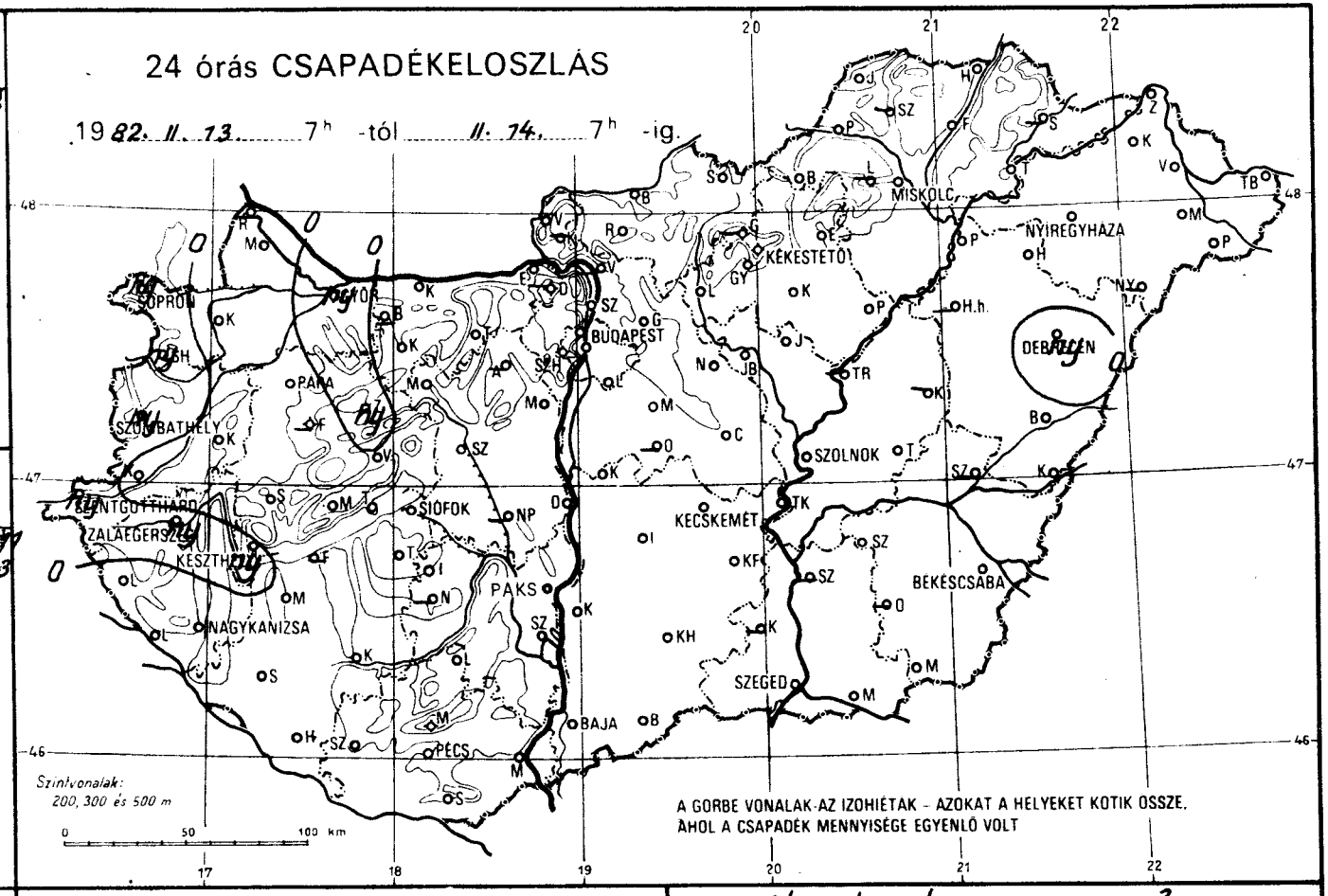

RADIÁCIÓS MINIMUM

19 82. II. 14.

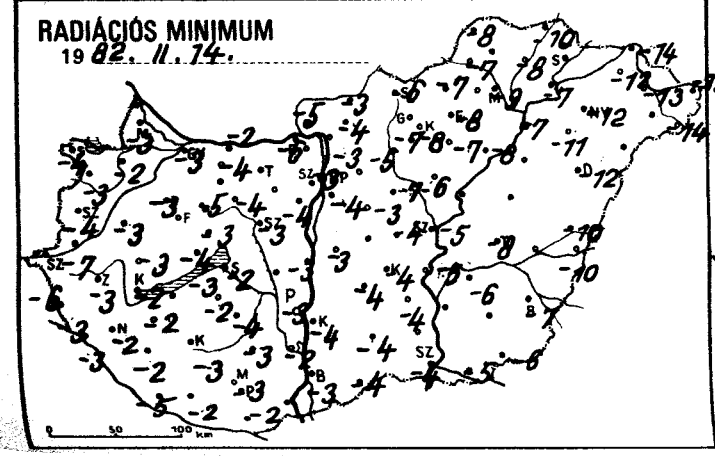

NAPFÉNYTARTAM

19 82. II. 13.

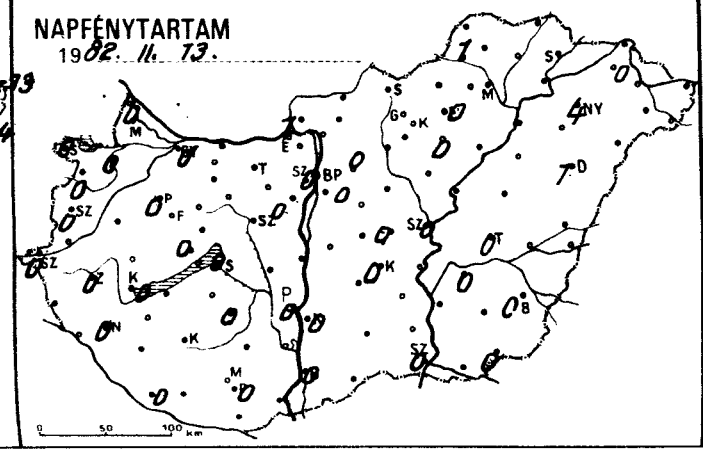

Hóvastagság cm.

19 82. II. 14. 7h

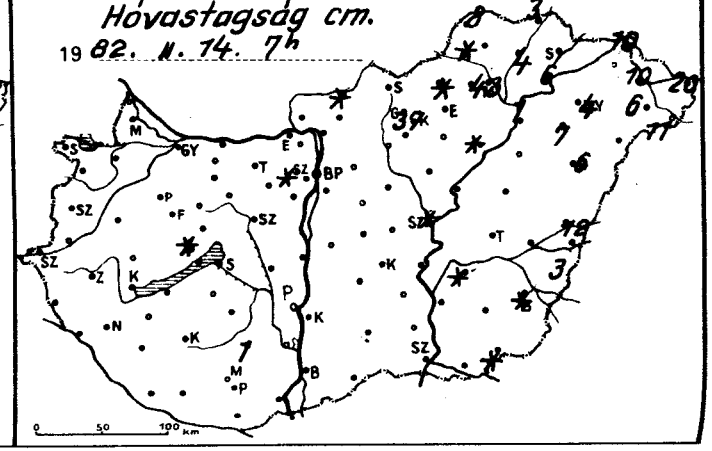

1982.II.14^{h}-ig az utolsó 24 óra adatai						
állomás	csapadék (mm)	Hó cm	max. hőmérséklet	min. hőmérséklet	rad. min.	Előző nap napos órái
Győr	ny ,		-0	-3	-3	0
Kapuvár	.		-1	-2	-2	0
Mosonmagyaróvár	. =		-1	-2	-3	0
Rajka	–		–	–	–	
Sopron	ny ≡,		-2	-4	-4	0
Sopronhorpács	ny		-2	-3	-3	0
Káld	. =		-1	-2	-3	
Körmend	. ⌴		0	-4	-7	
Szentgotthárd	ny , V		-3	-5	-6	0
Szombathely	ny		-2	-4	-4	0
Lenti	. =		-2	-3	-3	
Letenye	. ≡		-2	-3	-3	
Nagykanizsa	. =		-1	-2	-2	0
Zalaegerszeg	ny		-2	-3	-3	0
Farkasgyepű	–		–	–	–	
Keszthely	ny , V		-1	-2	-2	0
Mencshely	. =		-3	-4	-4	0
Pápa	. ≈		-0	-2	-3	0
Sümeg	. =		-2	-2	-3	
Tihany	. ≡		-1	-2	-3	
Veszprém	.	folt	-2	-3	-3	
Zirc	ny ≡, =		-2	-5	-5	
Fonyód	–		–	–	–	
Homokszt. györgy	. ≈		-2	-4	-5	0
Kaposvár	.		-1	-2	-3	
Marcali	. =		-1	-2	-2	
Siófok	. ⌴		0	-2	-2	0
Somogyszob	. ≈		1	-2	-2	
Tab	.		-0	-1	-2	
Bábolna	–		–	–	–	
Esztergom	. V		0	-5	-6	
Kisbér	. =		-1	-3	-4	
Komárom	.		3	-0	-2	
Tatabánya	.		0	-3	-3	
Alcsútdoboz	–		–	–	–	
Dunaújváros	. =		-0	-3	-3	
Martonvásár	. ⌴		-2	-3	-4	0
Mór	. ≡		-1	-4	-4	
Nagyhörcsökp.	–		–	–	–	
Szabadbattyán	. ⌴		0	-3	-3	
Iregszemcse	. =		-1	-3	-4	0
Lengyel	. =	1	-0	-3	-3	
Paks	. ≡		0	-2	-3	0
Szekszárd	. ≡		-1	-2	-2	
Árpádtető	. ≡		-3	-4	-5	
Mohács	.		0	-2	–	
Pécs	. =		-1	-3	-3	0
Siklós	.		1	-1	-2	
Szigetvár	. =		-0	-2	-2	
Budaörs	. =	folt	-2	-3	-3	
Bp. Lőrinc	. ≡		-1	-3	-4	0
Bp. Met. Int.	. ≡		-1	-2	-3	0
Bp. Szab. hegy	. V		-4	-5	-6	
Cegléd	. V		-3	-4	-4	0
Dobogókő	–		–	–	–	
Gödöllő	. V		-2	-5	-5	0
Királyrét	–		–	–	–	
Monor	.		-1	-3	-3	
Nagykáta	. ≡		-2	-5	-7	
Szentendre	. =		-0	-3	-3	

1982.II.14^{h}-ig az utolsó 24 óra adatai						
állomás	csapadék (mm)	Hó cm	max. hőmérséklet	min. hőmérséklet	rad. min.	Előző nap napos órái
Vác	–		–	–	–	
Vámosmikola	. ⌴		0	-4	-5	1
Baja	. ≈		0	-3	-3	0
Bácsalmás	.		–	-4	-4	
Izsák	. =		2	-3	-4	
Kalocsa	. =		1	-4	-4	0
Kecskemét	. V		-2	-4	-4	0
Kiskunfélegyháza	. ≡		-2	-2	-4	
Kiskunhalas	. ≈		-1	-3	-4	
Kunszentmiklós	. ≡		-1	-3	-3	
Tiszakécske	. ≡		-2	-5	-5	
Balassagyarmat	. ≈	folt	-2	-3	-3	
Romhány	. ≡		-0	-4	-4	
Salgótarján	. ≡		1	-6	-6	
Eger	. ⌴		3	-6	-8	0
Galyatető	–		–	–	–	
Gyöngyös	. ⌴		-0	-7	-8	
Kékestető	.	37	0	-4	-6	3
Kompolt	. ⌴		-2	-6	-7	0
Lőrinci	. ≡		-1	-5	-7	
Poroszló	. V	folt	-2	-6	-8	
Jászapáti	. V		-2	-6	-6	
Jászberény	. V		-2	-6	-7	
Karcag	–		–	–	–	
Szolnok	. ≡	folt	-2	-5	-5	0
Tiszaroff	–	–	–	–	–	
Túrkeve	. ≡		-2	-8	-8	0
Kistelek	–	–	–	–	–	
Makó	. V		-2	-4	-5	
Szeged	. ≡		-2	-4	-4	0
Szentes	–	–	–	–	–	
Borsodnádasd	. ≡	folt	0	-7	-7	
Füged	. V	4	-2	-6	-8	
Hidasnémeti	. =	3	0	-9	-10	
Jósvafő	. ≡	8	2	-5	-8	1
Lillafüred	–	–	–	–	–	
Miskolc	. V		-0	-8	-9	–
Putnok	. V	folt	-1	-7	-7	
Sárospatak	–	–	–	–	–	–
Szendrőlád	–	–	–	–	–	
Tokaj	. ≡	6	-1	-7	-7	
Kisvárda	. ≡		0	-13	-17	0
Mátészalka	. V	6	-2	-11	-12	
Nyíregyháza	. V	4	-1	-11	-12	4
Nyírlugos	–	–	–	–	–	
Pátyod	. V	11	-1	-13	-14	
Tiszabecs	. V	20	2	-11	-13	
Vásárosnamény	. V	10	–	-12	-13	
Záhony	. V	10	0	-13	-14	
Berettyóújfalu	. ≡	12	-3	-9	-10	
Debrecen ·	ny * ≡	6	0	-9	-12	1
Hajdúdorog	. ≡	7	-1	-10	-11	
Hortobágy	–	–	–	–	–	
Körösszakál	. V	3	-3	-9	-10	
Polgár	. V	1	-4	-7	-7	
Békéscsaba	. V	folt	-3	-7	-7	0
Mezőhegyes	. V	folt	[illegible]	-5	-6	0
Orosháza	–		–	–	–	
Szarvas	. V	folt	-2	-5	-6	0
Szeghalom	–		–	–	–	

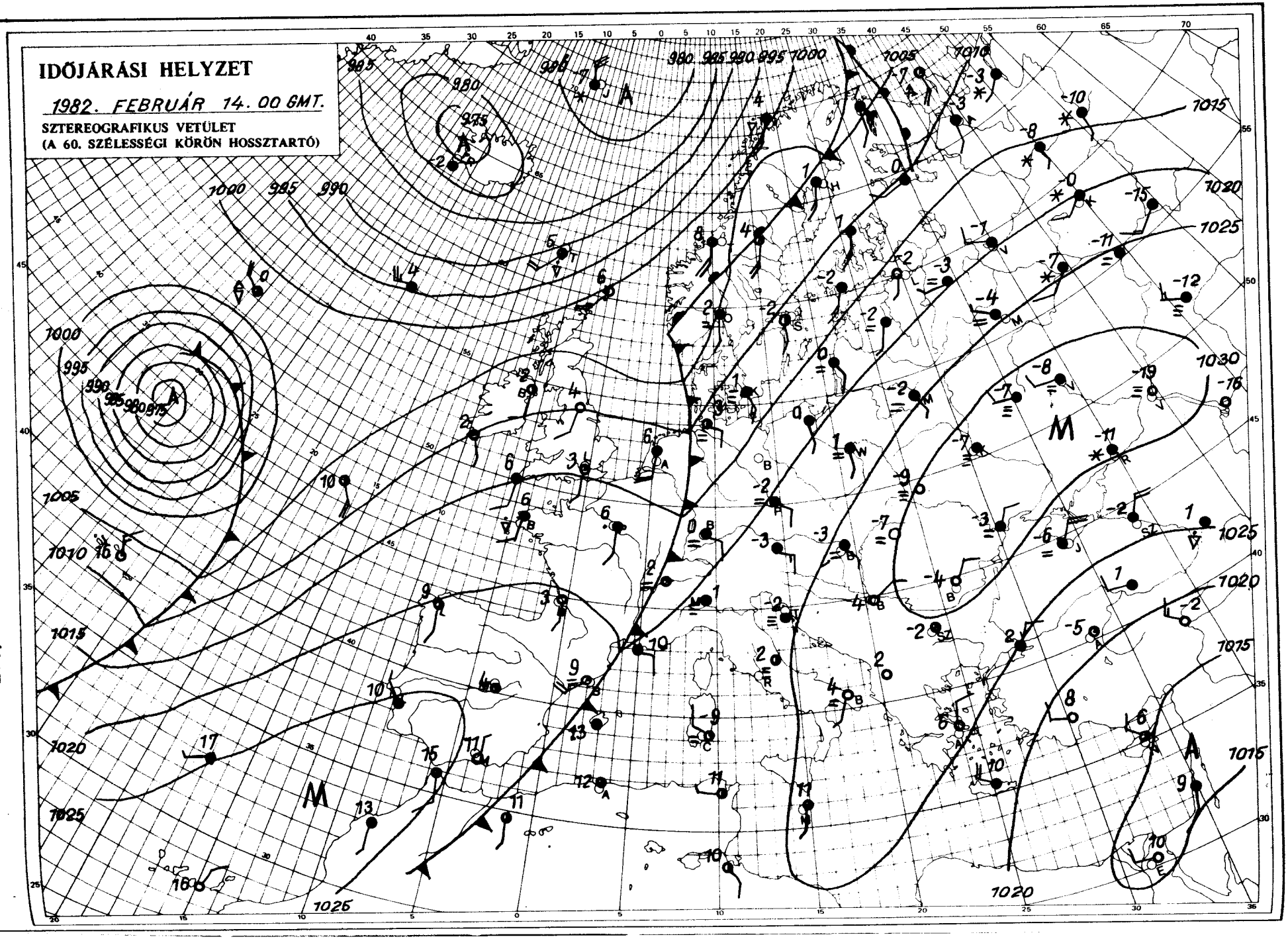

KIADJA: ORSZÁGOS METEOROLÓGIAI SZOLGÁLAT
Készíti: Központi Előrejelző Intézet Analízis- és Rövidtávú Prognózis Központja – T.: 273-018
Megjelenik naponként
Megrendelhető: 1024 Budapest, II., Kitaibel Pál u. 1. – T.: 353-500
Évi előfizetési díja: 1760,- Ft. – Kiadásért felel: az OMSZ elnöke – Szerkesztésért felel: a KEI igazgatója

IDŐJÁRÁSI NAPIJELENTÉS

ЕЖЕДНЕВНЫЙ МЕТЕОРОЛОГИЧЕСКИЙ БЮЛЛЕТЕНЬ · DAILY WEATHER REPORT
BULLETIN QUOTIDIEN DE TEMPS · TÄGLICHER WETTERBERICHT

95. évfolyam 46. szám + Budapest + 1982. február 15. hétfő

Az időjárási helyzet és a várható időjárás:

Kontinensünk északnyugati, és délnyugati vidékein változékony, gyakran csapadékos, szeles az időjárás. Észak-Skandináviában sokfelé havazik, hideg az idő. Az Ibériai-félszigeten enyhe, esős időjárás uralkodik. Néhány száz kilométer szélességü felhő-és csapadékzóna húzódik a Szicilia-Alpok vonal mentén is, sikvidéken az eső, ónos eső, a hegyekben a hó esik. Kontinensünk többi részén napok óta változatlan, csendes, párás, ködös idő van. Vasárnap a Dunántúl nagy részén borult, párás idő volt, néhány helyről jelentéktelen mennyiségü hódarát is jelentettek. A keleti országrészben, a néhány tartósan ködös terület kivételével 4-7 órán át sütött a nap. A hőmérséklet csúcsértéke általában 0 és +5 fok között, az egész nap erősen párás, ködös területeken kevéssel 0 fok alatt alakult. Hétfőn hajnalra általában 0 és -7 fok közé, a Tiszántúlon általában -7 és -11 fok közé hült le a levegő. A keleti, északkeleti országrészben többfelé képződött sürü, zuzmarás köd. A köd egy része délelőtt sem oszlott föl, keleten helyenként ragyogóan sütött a nap, a Dunántúl nagy részén borult maradt az ég. A hőmérséklet 11 órakor 0 és -5 fok között volt.

Ma 12 órakor Budapesten a hőmérséklet 1 fok, a tengerszintre átszámitott légnyomás 1023 mbar, alig változik.

Várható időjárás kedd estig:

Változóan felhős, párás, éjszaka és reggel többfelé, napközben helyenként ködös idő. Főként nyugaton és délen néhány helyen gyenge havazás, ónosszitálás. Időnként megélénkülő, elsősorban a Dunántúlon megerősödő délkeleti szél.

Várható legalacsonyabb éjszakai hőmérséklet általában -1, -6 fok között, északkeleten -10 fok körül,
legmagasabb nappali hőmérséklet kedden általában -1, +4 fok között.

Vadkerti Ferenc s.k.

TÁVOLABBI KILÁTÁSOK SZERDÁTÓL-SZOMBATIG:

Változóan felhős, párás, ködös idő várható.
Az időszak elején kisebb havazások is kialakulhatnak, de számottevő csapadék nem valószinü.
Legalacsonyabb hajnali hőmérséklet általában -3, -8 fok között,
legmagasabb nappali hőmérséklet általában -1, +4 fok között.
Jelentős mennyiségü csapadék nem várható.

KÖZÉPTÁVÚ ELŐREJELZŐ OSZTÁLY

A hőmérséklet napi középértéke és eltérése a 100 évi átlagtól /Budapest belterületén/:

1982.II.14. 0,9°C, +0,9°C.

1871 óta ezen a napon Budapesten előfordult

legmagasabb hőmérséklet 15,6°C /1925/
legalacsonyabb hőmérséklet -14,1°C /1940/

82.153.

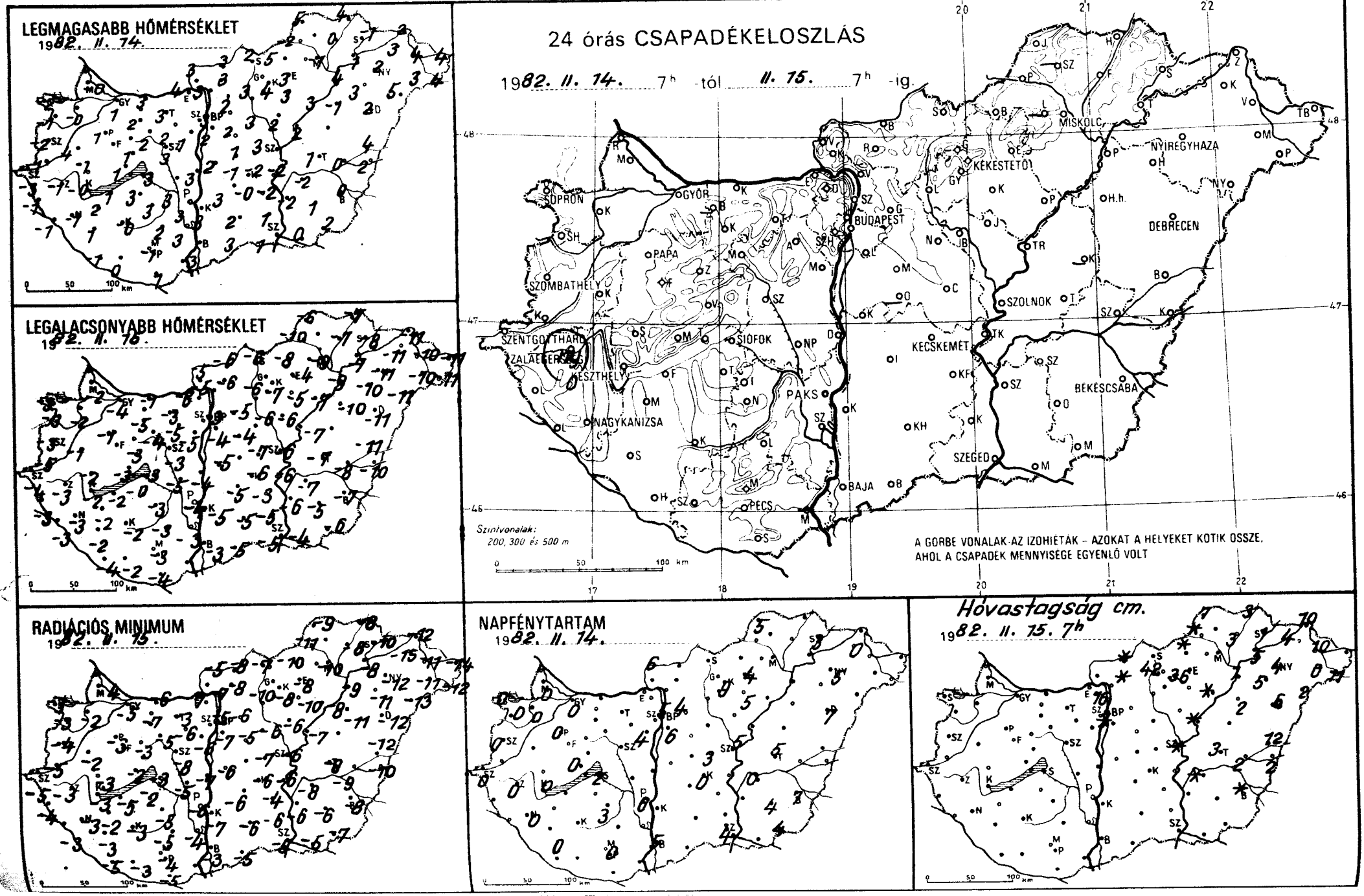
LEGMAGASABB HŐMÉRSÉKLET
1982. II. 74.
LEGALACSONYABB HŐMÉRSÉKLET
1982. II. 75.
24 órás CSAPADÉKELOSZLÁS
1982. II. 14. 7h -tól II. 15. 7h -ig.
SOPRON
GYŐR
BUDAPEST
MISKOLC
NYÍREGYHÁZA
KÉKESTETŐ
DEBRECEN
PAPA
SZOMBATHELY
SZOLNOK
SZENTGOTTHÁRD
SIÓFOK
KECSKEMÉT
ZALAEGERSZEG
KESZTHELY
PAKS
BÉKÉSCSABA
NAGYKANIZSA
SZEGED
BAJA
PÉCS
Szintvonalak:
200, 300 és 500 m
A GÖRBE VONALAK AZ IZOHIÉTÁK – AZOKAT A HELYEKET KÖTIK ÖSSZE,
AHOL A CSAPADÉK MENNYISÉGE EGYENLŐ VOLT
RADIÁCIÓS MINIMUM
1982. II. 15.
NAPFÉNYTARTAM
1982. II. 14.
Hóvastagság cm.
1982. II. 15. 7h

1982. II. 15. 05 h-ig az utolsó 24 óra adatai						Előző nap napos órái
állomás	csapadék (mm)	Hó cm	max. hőmérséklet	min. hőmérséklet	rad. min.	
Győr	• V		1	-4	-5	0
Kapuvár	• ⊔		-0	-2	-2	0
Mosonmagyaróvár	• ⊔		-0	-2	-4	0
Rajka	–		–	–	–	
Sopron	• ≡		-2	-3	-3	0
Sopronhorpács	• ≡		-1	-3	-3	0
Káld	• =		4	-1	-2	
Körmend	• ⊔		1	-5	-5	
Szentgotthárd	•⊔=		-3	-4	-5	0
Szombathely	• ≡		-2	-3	-4	0
Lenti	•		-1	-3	-4	
Letenye	• ⊔		-1	-3	-3	
Nagykanizsa	• =		-1	-3	-3	0
Zalaegerszeg	ny*=		-1	-3	-3	0
Farkasgyepű	•		-1	-3	-4	
Keszthely	• ≡		-0	-2	-3	0
Mencshely	• =		-1	-3	-5	0
Pápa	• ≡		1	-1	-3	0
Sümeg	• ≡		-1	-2	-3	
Tihany	• ≡		1	-3	-4	
Veszprém	• =		1	-3	-3	
Zirc	• ≡		-0	-4	-7	
Fonyód	•		1	-2	-5	
Homokszt. györgy	•		-1	-4	-5	0
Kaposvár	•		-0	-2	-3	
Marcali	• =		2	-2	-2	
Siófok	•⊔=		3	-3	-3	2
Somogyszob	• ⊔		1	-2	-3	
Tab	•		3	-0	-2	
Bábolna	–		–	–	–	
Esztergom	• ⊔		4	-6	-7	
Kisbér	• ≡		2	-5	-7	
Komárom	• V		3	-1	-6	
Tatabánya	• ⊔		3	-3	-3	
Alcsútdoboz	• V		2	-5	-6	
Dunaújváros	• =		3	-4	-7	
Martonvásár	• ⊔		1	-5	-6	4
Mór	• ≡		2	-4	-5	
Nagyhörcsökp.	•		3	-5	-5	
Szabadbattyán	• ≡		3	-3	-8	
Iregszemcse	• ⊔		3	-3	-5	3
Lengyel	• =		2	-3	-5	
Paks	• =		3	-4	-6	6
Szekszárd	• ≡		3	-3	-4	
Árpádtető	• =		-3	-4	-6	
Mohács	–		–	–	–	
Pécs	•⊔=		-1	-3	-4	0
Siklós	•		1	-4	-5	
Szigetvár	• =		0	-2	-3	
Budaörs	• V	folt	3	-5	-7	
Bp. Lőrinc	•⊔=		2	-4	-7	6
Bp. Met. Int.	• ⊔		3	-3	-5	5
Bp. Szab. hegy	• ⊔		1	-5	-6	
Cegléd	• V		1	-7	-7	3
Dobogókő	• V	16	-1	-6	-8	
Gödöllő	• ≡		2	-5	-6	4
Királyrét	–		–	–	–	
Monor	• ⊔		2	-4	-5	
Nagykáta	• V		3	-6	-6	
Szentendre	• ≡		4	-5	-5	

1982. II. 15. 05 h-ig az utolsó 24 óra adatai						Előző nap napos órái
állomás	csapadék (mm)	Hó cm	max. hőmérséklet	min. hőmérséklet	rad. min.	
Vác	• V		3	-5	-7	
Vámosmikola	• ⊔		3	-5	-5	6
Baja	• ≡		3	-3	-3	5
Bácsalmás	• V		3	-5	-5	
Izsák	• ≡		3	-5	-6	
Kalocsa	• V		3	-5	-7	6
Kecskemét	• V		-1	-6	-6	0
Kiskunfélegyháza	• V		-0	-3	-4	
Kiskunhalas	• ⊔		2	-5	-6	
Kunszentmiklós	• V		2	-5	-6	
Tiszakécske	• V		-2	-6	-6	
Balassagyarmat	• =	folt	3	-6	-8	
Romhány	• V	folt	3	-6	-8	
Salgótarján	• ⊔		2	-6	-7	
Eger	• ⊔		3	-4	-8	4
Galyatető	•	24	2	-4	-4	
Gyöngyös	• ⊔		4	-7	-8	
Kékestető	•	36	1	-4	-7	9
Kompolt	•		3	-5	-10	5
Lőrinci	• ≡		3	-6	-10	
Poroszló	• V	folt	3	-7	-8	
Jászapáti	• V		2	-6	-6	
Jászberény	• V≡		3	-5	-6	
Karcag	–		–	–	–	
Szolnok	• V	folt	3	-6	-6	5
Tiszaroff	• V	folt	2	-7	-7	
Túrkeve	• ≡	3	1	-7	-8	5
Kistelek	• V		-1	-5	-6	
Makó	• V		0	-4	-5	
Szeged	• V		1	-5	-5	4
Szentes	• ≡		-2	-6	-6	
Borsodnádasd	• ⊔	folt	5	-8	-10	
Fügöd	• V	3	0	-7	-8	
Hidasnémeti	•	3	4	-7	-8	
Jósvafő	•	7	5	-6	-9	5
Lillafüred	–	–	–	–	–	
Miskolc	• V		-1	-9	-10	–
Putnok	• V	folt	-2	-10	-11	
Sárospatak	•	1	-1	-8	-10	3
Szendrőlád	–	–	–	–	–	
Tokaj	•	5	1	-7	-8	
Kisvárda	• ≡	4	3	-11	-15	0
Mátészalka	• V	6	3	-10	-11	
Nyíregyháza	• V	4	2	-11	-12	5
Nyírlugos	•	2	5	-11	-13	
Pátyod	• ⊔	11	4	-11	-12	
Tiszabecs	• V	–	4	-11	-14	
Vásárosnamény	• V	10	4	-10	-11	
Záhony	• V	10	2	-11	-12	
Berettyóújfalu	• ≡	12	4	-11	-12	
Debrecen	• V	6	2	-11	-12	7
Hajdúdorog	•	5	3	-10	-11	
Hortobágy	• ≡	2	-1	-10	-11	
Körösszakál	• V	2	2	-10	-10	
Polgár	• V	1	4	-9	-9	
Békéscsaba	• V	folt	-0	-7	-8	7
Mezőhegyes	• V		2	-6	-7	4
Orosháza	• =		1	-5	-6	4
Szarvas	• V	folt	-2	-7	-8	0
Szeghalom	• V	2	0	-8	-9	

IDŐJÁRÁSI HELYZET

1982. FEBRUÁR 15. 00 GMT.

SZTEREOGRAFIKUS VETÜLET
(A 60. SZÉLESSÉGI KÖRÖN HOSSZTARTÓ)

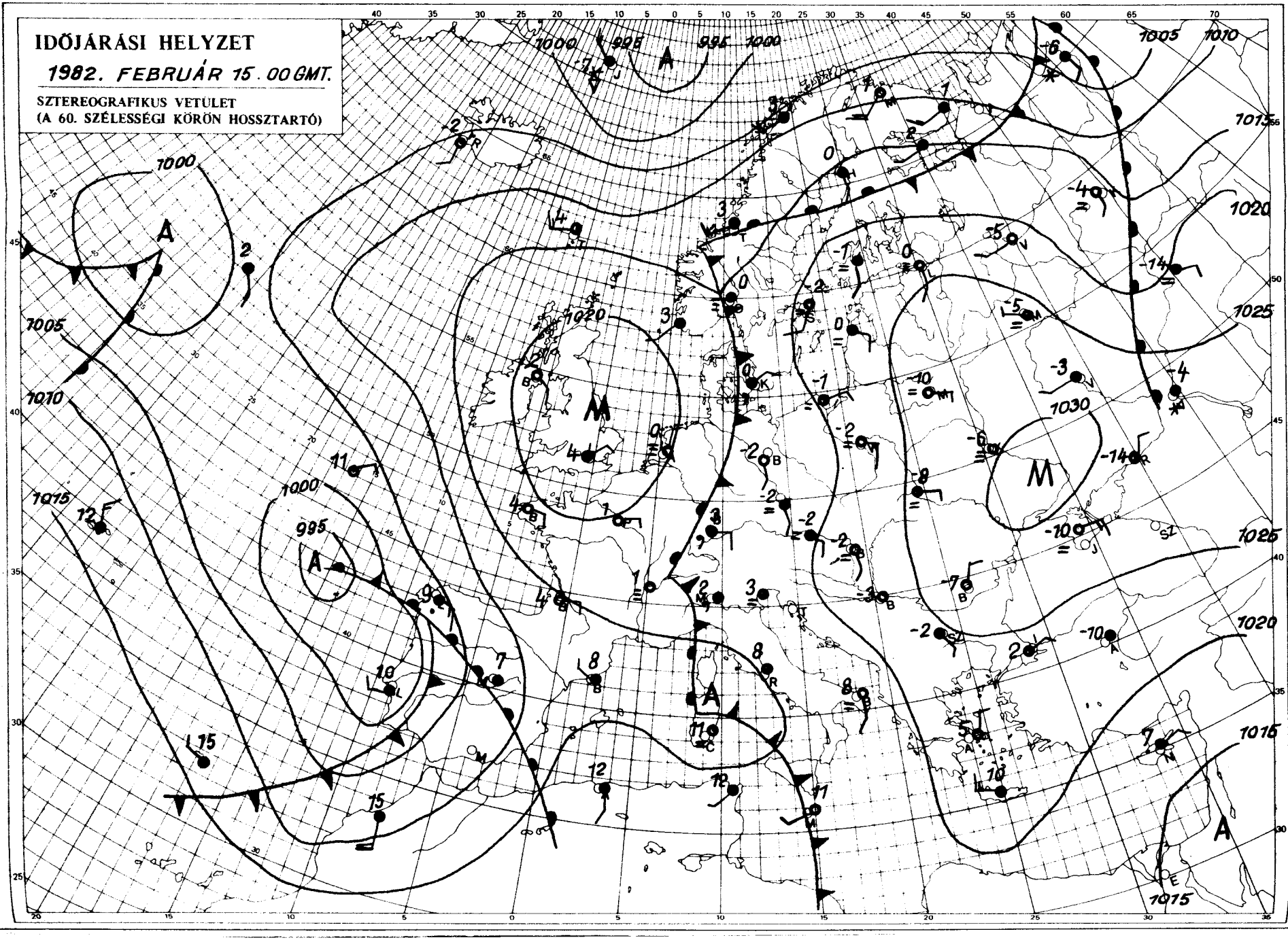

KIADJA: ORSZÁGOS METEOROLÓGIAI SZOLGÁLAT
Készíti: Központi Előrejelző Intézet Analízis- és Rövidtávú Prognózis Központja – T.: 273-018
Megjelenik naponként
Évi előfizetési díja: 1760,- Ft. – Megrendelhető: 1024 Budapest, II., Kitaibel Pál u. 1. – T.: 353-500
Kiadásért felel: az OMSZ elnöke – Szerkesztésért felel: a KEI igazgatója

IDŐJÁRÁSI NAPIJELENTÉS

ЕЖЕДНЕВНЫЙ МЕТЕОРОЛОГИЧЕСКИЙ БЮЛЛЕТЕНЬ · DAILY WEATHER REPORT
BULLETIN QUOTIDIEN DE TEMPS · TÄGLICHER WETTERBERICHT

95. évfolyam 47. szám + Budapest + 1982. február 16. kedd

Az időjárási helyzet és a várható időjárás:

Délnyugat-Európában, valamint Észak-Európa egy részén ciklonok találhatók. Hatásukra ezeken a területeken az erősen felhős ég mellett gyakran erős szél fúj, és több helyről jelentenek esőt, záport, Észak-Európából havazást, néhány helyről hófúvást. A Skandináv-félsziget déli felétől a Szovjetunió európai területének középső részéig nagy kiterjedésü, magas nyomású légköri képződmény helyezkedik el. Igy ott változóan felhős, párás, főként reggel többfelé ködös az idő. A Kárpát-medence nagy részének időjárását szerda estig az előbb emlitett magas nyomású légköri képződmény határozza meg.

Hazánkban hétfőn a Dunántúl nagy részén erősen felhős, vagy borult maradt az ég. Az ország többi részén 2, 9 órán át sütött a nap. Egy-két helyen gyenge havazás fordult elő. A hőmérséklet napközben a felhős és ködös részeken 0, -3, máshol +1, +5 fokig emelkedett. Az esti óráktól több helyen köd képződött. Kedd hajnalra általában -1, -7, a keleti, északkeleti megyékben -8, -14 fokig hült le a levegő. Ma délelőtt a délnyugati, nyugati megyékben túlnyomóan felhős, máshol általában derült, párás, néhány helyen ködös idő volt. Egy-két helyről hódarát jelentettek. A hőmérséklet 11 órakor az ország területén -3, +2 fok között váltakozott.

Ma 12 órakor Budapesten a hőmérséklet 3 fok, a tengerszintre átszámitott légnyomás 1025 mbar, alig változik.

Várható időjárás szerda estig:

Folytatódik a túlnyomóan párás, éjszaka többfelé, napközben egy-két helyen ködös idő. Délnyugaton erősen megnövekszik a felhőzet, de legföljebb hószállingózás, hódara hullás fordulhat elő. Az ország nagy részén derült időre számithatunk. A délkeleti szél napközben helyenként megélénkül.

Várható legalacsonyabb éjszakai hőmérséklet általában -1 és -6 fok között, északkeleten, a hóval boritott vidékeken -10 fok körül, legmagasabb nappali hőmérséklet szerdán 0 és +5 fok között lesz.

Demeter Éva s.k.

A hőmérséklet napi középértéke és eltérése a 100 évi átlagtól /Budapest belterületén/:

1982.II.15. +0,4°C, +0,3°C.

1871 óta ezen a napon Budapesten előfordult

legmagasabb hőmérséklet 17,7°C /1925/
legalacsonyabb hőmérséklet -18,1°C /1940/

82.154.

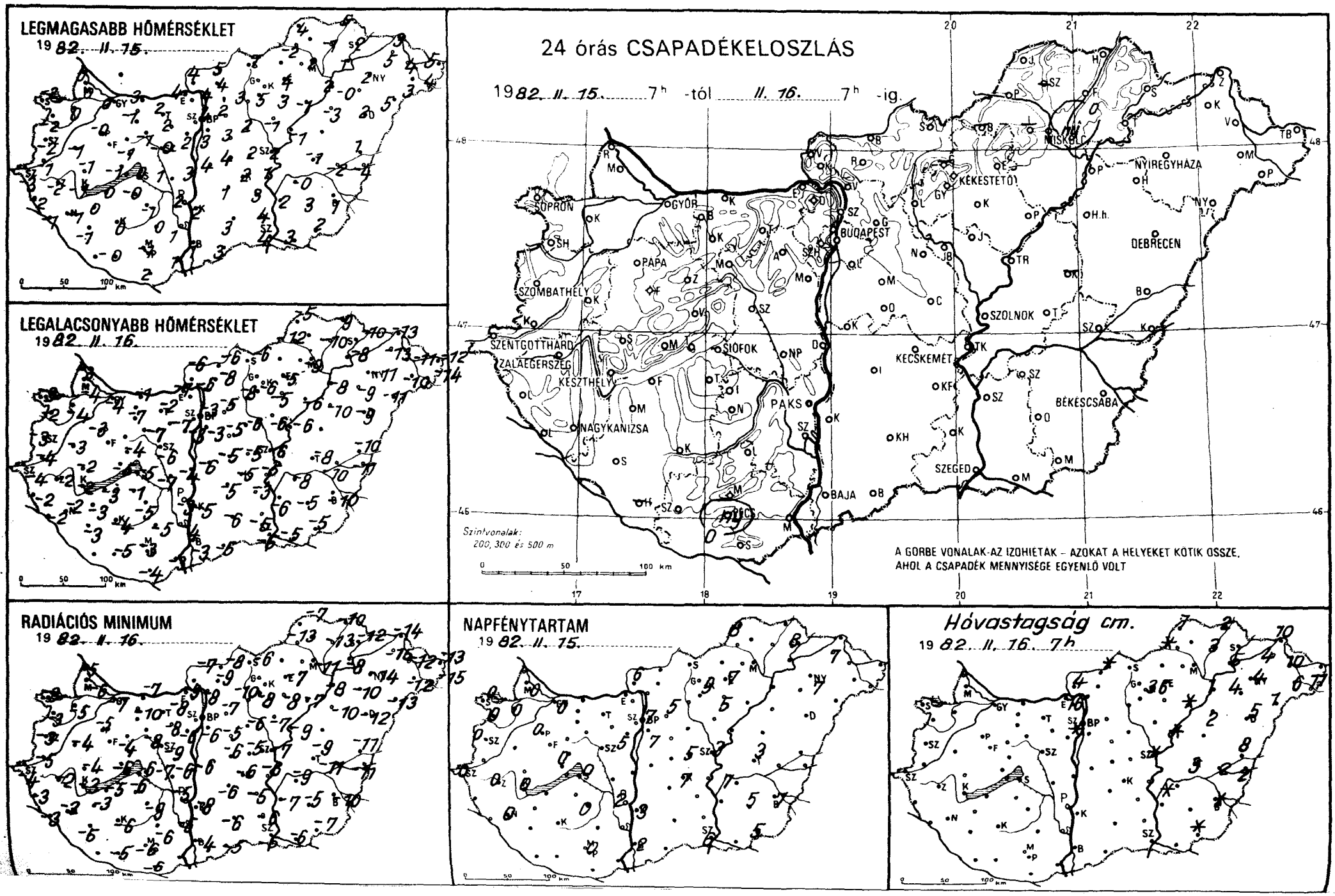
LEGMAGASABB HŐMÉRSÉKLET
1982. II. 15.
LEGALACSONYABB HŐMÉRSÉKLET
1982. II. 16.
RADIÁCIÓS MINIMUM
1982. II. 16.
24 órás CSAPADÉKELOSZLÁS
1982. II. 15. 7h -tól II. 16. 7h -ig.
SOPRON
GYŐR
BUDAPEST
NYÍREGYHÁZA
KÉKESTETŐ
MISKOLC
DEBRECEN
PAPA
SZOMBATHELY
SZENTGOTTHÁRD
ZALAEGERSZEG
KESZTHELY
SIÓFOK
NAGYKANIZSA
PAKS
KECSKEMÉT
SZOLNOK
BÉKÉSCSABA
SZEGED
BAJA
Szintvonalak: 200, 300 és 500 m
A GÖRBE VONALAK AZ IZOHIETÁK – AZOKAT A HELYEKET KÖTIK ÖSSZE, AHOL A CSAPADÉK MENNYISÉGE EGYENLŐ VOLT
NAPFÉNYTARTAM
1982. II. 15.
Hóvastagság cm.
1982. II. 16. 7h

1982.II.16^h-ig az utolsó 24 óra adatai						Előző nap napos órái
állomás	csapadék (mm)	Hó cm	max. hőmérséklet	min. hőmérséklet	rad. min.	
Győr	• V		0	-4	-7	0
Kapuvár	• V		0	-4	-5	0
Mosonmagyaróvár	• ⌴		0	-4	-6	0
Rajka	• =		0	-3	-5	
Sopron	• =		-2	-3	-3	0
Sopronhorpács	• =		-2	-2	-3	0
Káld	• =		-1	-3	-4	
Körmend	• ⌴		-1	-4	-5	
Szentgotthárd	• ⌴		-3	-4	-4	0
Szombathely	• =		-2	-3	-3	0
Lenti	• =		-2	-2	-3	
Letenye	• =		-1	-2	-3	
Nagykanizsa	• ≡		-1	-2	-2	0
Zalaegerszeg	• ≡		-2	-2	-2	0
Farkasgyepű	•		-2	-4	-5	
Keszthely	•		-1	-2	-3	0
Mencshely	• ⌴		-2	-4	-7	0
Pápa	• ≡		-0	-3	-5	0
Sümeg	• ≡		-1	-2	-4	
Tihany	• ≡		-1	-5	-6	
Veszprém	• ≡		-1	-4	-4	
Zirc	• V		-2	-6	-9	
Fonyód	•		0	-3	-5	
Homokszt. györgy	–		–	–	–	–
Kaposvár	• =		0	-4	-6	
Marcali	• =		0	-3	-3	
Siófok	• ⌴		0	-5	-6	0
Somogyszob	• =		-1	-3	-5	
Tab	• V		-0	-1	-6	
Bábolna	• ⌴		-0	-6	-9	
Esztergom	• ≡		4	-7	-9	
Kisbér	• =		-1	-7	-10	
Komárom	• V		3	-1	-7	
Tatabánya	• ⌴		2	-2	-8	
Alcsútdoboz	• V		2	-7	-8	
Dunaújváros	• =		3	-4	-6	
Martonvásár	• ⌴		2	-3	-6	5
Mór	• V		-1	-7	-8	
Nagyhörcsökp.	• V		1	-7	-7	
Szabadbattyán	• ≡		-0	-6	-9	
Iregszemcse	• ⌴		-1	-5	-9	0
Lengyel	• ⌴		0	-5	-6	
Paks	• ⌴		2	-3	-5	2
Szekszárd	• =		1	-4	-5	
Árpádtető	• ⌴		-3	-4	-7	
Mohács	• ⌴		1	-3	–	
Pécs	ny * ⌴		-1	-3	-6	0
Siklós	• ⌴		2	-4	-6	
Szigetvár	• V		-0	-5	-5	
Budaörs	• V	folt	4	-5	-8	
Bp. Lőrinc	• ⌴		3	-3	-6	7
Bp. Met. Int.	• =		4	-3	–	7
Bp. Szab. hegy	• =		2	-3	-4	
Cegléd	• V		2	-5	-5	5
Dobogókő	•	16	-1	-4	-7	
Gödöllő	• ⌴		2	-5	-7	5
Királyrét	• V	4	3	-8	-9	
Monor	• ⌴		3	-5	-5	
Nagykáta	• V		2	-6	-6	
Szentendre	•		4	-5	-6	

1982.II.16^h-ig az utolsó 24 óra adatai						Előző nap napos órái
állomás	csapadék (mm)	Hó cm	max. hőmérséklet	min. hőmérséklet	rad. min.	
Vác	• V		4	-6	-8	
Vámosmikola	• ⌴		4	-6	-7	6
Baja	• ≡		1	-3	-4	2
Bácsalmás	• V		3	-5	-5	
Izsák	• ≡		1	-5	-6	
Kalocsa	• V		2	-5	-8	3
Kecskemét	• V		2	-5	-6	7
Kiskunfélegyháza	• V		3	-3	-5	
Kiskunhalas	• ≡		3	-6	-6	
Kunszentmiklós	• V		4	-6	-6	
Tiszakécske	• V		1	-5	-6	
Balassagyarmat	• V	folt	5	-6	-8	
Romhány	• V		4	-8	-9	
Salgótarján	• ⌴		7	-6	-6	
Eger	• ⌴		4	-5	-7	7
Galyatető	–	–	–	–	–	
Gyöngyös	• ⌴		5	-6	-8	
Kékestető	•	36	0	-5	-8	9
Kompolt	• ⌴		3	-5	-8	5
Lőrinci	• V		3	-8	-10	
Poroszló	• ≡	folt	-1	-6	-7	
Jászapáti	• V		-1	-6	-7	
Jászberény	• V =		2	-6	-7	
Karcag	–		–	–	–	
Szolnok	• V	folt	2	-6	-7	3
Tiszaroff	• V	folt	-1	-6	-9	
Túrkeve	• V	3	-1	-8	-9	3
Kistelek	• ≡		4	-5	-5	
Makó	• V		3	-5	-6	
Szeged	• V		4	-5	-5	6
Szentes	•		2	-6	-7	
Borsodnádasd	–	–	–	–	–	
Füged	• V	3	-1	-10	-13	
Hidasnémeti	• =	2	5	-9	-10	
Jósvafő	•	7	4	-5	-7	8
Lillafüred	–	–	–	–	–	
Miskolc	ny * =		2	-9	-11	-
Putnok	• V	folt	-2	-12	-13	
Sárospatak	•		2	-10	-12	8
Szendrőlád	–	–	–	–	–	
Tokaj	•	5	1	-8	-8	
Kisvárda	• ≡	4	5	-13	-15	7
Mátészalka	• V	6	3	-10	-12	
Nyíregyháza	• V	4	2	-11	-14	7
Nyírlugos	• ⌴	1	5	-11	-13	
Pátyod	• ⌴	11	4	-14	-15	
Tiszabecs	• V	–	5	-12	-13	
Vásárosnamény	• V	10	4	-11	-12	
Záhony	• V	10	3	-13	-14	
Berettyóújfalu	•	8	1	-10	-11	
Debrecen	• ⌴	5	2	-9	-12	5
Hajdúdorog	•	4	-0	-9	-10	
Hortobágy	• ≡	2	-3	-10	-10	
Körösszakál	• V	2	-4	-11	-11	
Polgár	• V	1	2	-8	-8	
Békéscsaba	• V	folt	1	-10	-10	7
Mezőhegyes	• V	folt	2	-5	-7	5
Orosháza	• =		3	-5	-5	5
Szarvas	• V	folt	-0	-8	-9	7
Szeghalom	• V	2	-2	-10	-11	

KIADJA: ORSZÁGOS METEOROLÓGIAI SZOLGÁLAT
Készíti: Központi Előrejelző Intézet Analízis- és Rövidtávú Prognózis Központja – T.: 273-018
Megjelenik naponként
Évi előfizetési díja: 1760,- Ft. – Megrendelhető: 1024 Budapest, II., Kitaibel Pál u. 1. – T.: 353-500
Kiadásért felel: az OMSZ elnöke – Szerkesztésért felel: a KEI igazgatója

IDŐJÁRÁSI NAPIJELENTÉS

ЕЖЕДНЕВНЫЙ МЕТЕОРОЛОГИЧЕСКИЙ БЮЛЛЕТЕНЬ · DAILY WEATHER REPORT
BULLETIN QUOTIDIEN DE TEMPS · TÄGLICHER WETTERBERICHT

95. évfolyam 48. szám + Budapest + 1982. február 17. szerda

Az időjárási helyzet és a várható időjárás:

A Brit-szigetek térségében, Északkelet-Európában és a Földközi-tenger nyugati medencéjében változékony az időjárás. Szárazföldünk nagyobb része fölött azonban egy anticiklon helyezkedik el, igy nincs számottevő légmozgás, túlnyomóan párás, éjszaka többfelé, napközben egy-két helyen ködös az idő. A Kárpát-medence időjárását is az emlitett magas nyomású légköri képződmény határozza meg, igy lényeges változás még nem várható.

Hazánkban kedden délnyugaton 1-4, máshol általában 4-9 órán át sütött a nap. A hőmérséklet csúcsértéke általában 2 és 7 fok között volt. Szerda hajnalra az ország nagy részén 0 és -7 fok közé hült le a levegő, de az északkeleti havas vidékeken -7 és -13 fok között volt a legalacsonyabb éjszakai hőmérséklet. Az elmúlt időszakban sem hullott számottevő csapadék az országban. Délelőtt nyugaton többfelé felhős, máshol napos idő volt. A hőmérséklet 11 órakor -2 és +4 fok között alakult.

Ma 12 órakor Budapesten a hőmérséklet 3 fok, a tengerszintre átszámitott légnyomás 1027 mbar, alig változik.

Várható időjárás csütörtök estig:

A nyugati, délnyugati megyékben változóan felhős, másutt derült marad az idő. Csapadék nem várható.
A délkeleti, déli szél a Dunántúlon napközben megélénkül.
Hajnalban szórványosan köd képződik.

Várható legalacsonyabb éjszakai hőmérséklet általában -1 és -6 fok között. A hóval boritott északkeleti határvidéken -10 fok körül, legmagasabb nappali hőmérséklet csütörtökön 3 és 8 fok között.

Németh Lajos s.k.

A hőmérséklet napi középértéke és eltérése a 100 évi átlagtól /Budapest belterületén/:

1982.II.16. +1,3°C, +1,1°C.

1871 óta ezen a napon Budapesten előfordult

legmagasabb hőmérséklet	16,2°C /1925/
legalacsonyabb hőmérséklet	-17,9°C /1940/

82.155.

LEGMAGASABB HŐMÉRSÉKLET

19 82. II. 16.

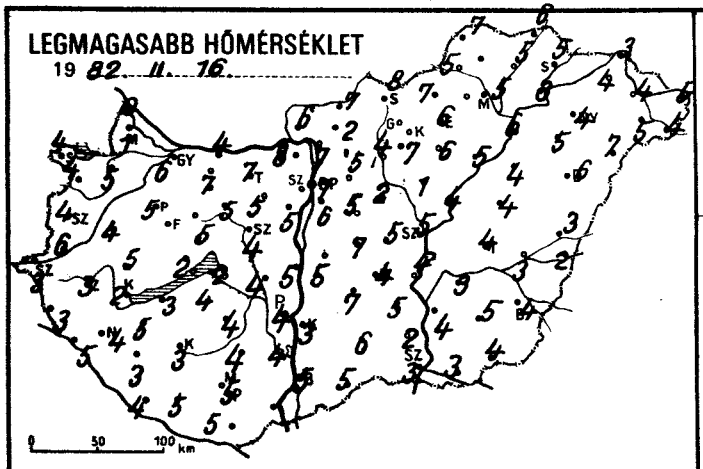

LEGALACSONYABB HŐMÉRSÉKLET

19 82. II. 17.

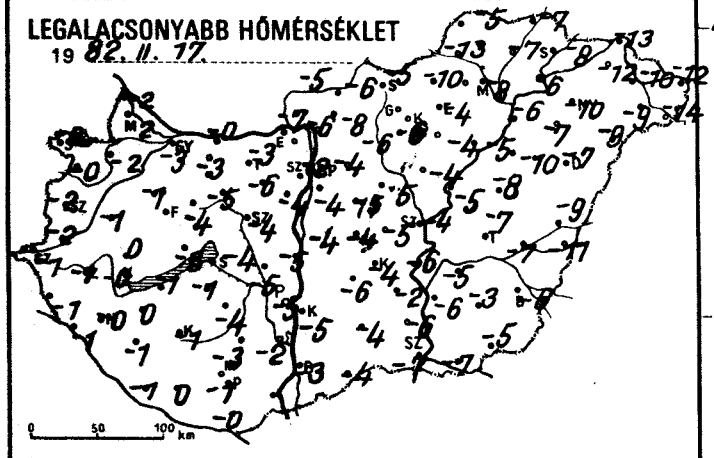

24 órás CSAPADÉKELOSZLÁS

19 82. II. 16. 7h -tól II. 17. 7h -ig.

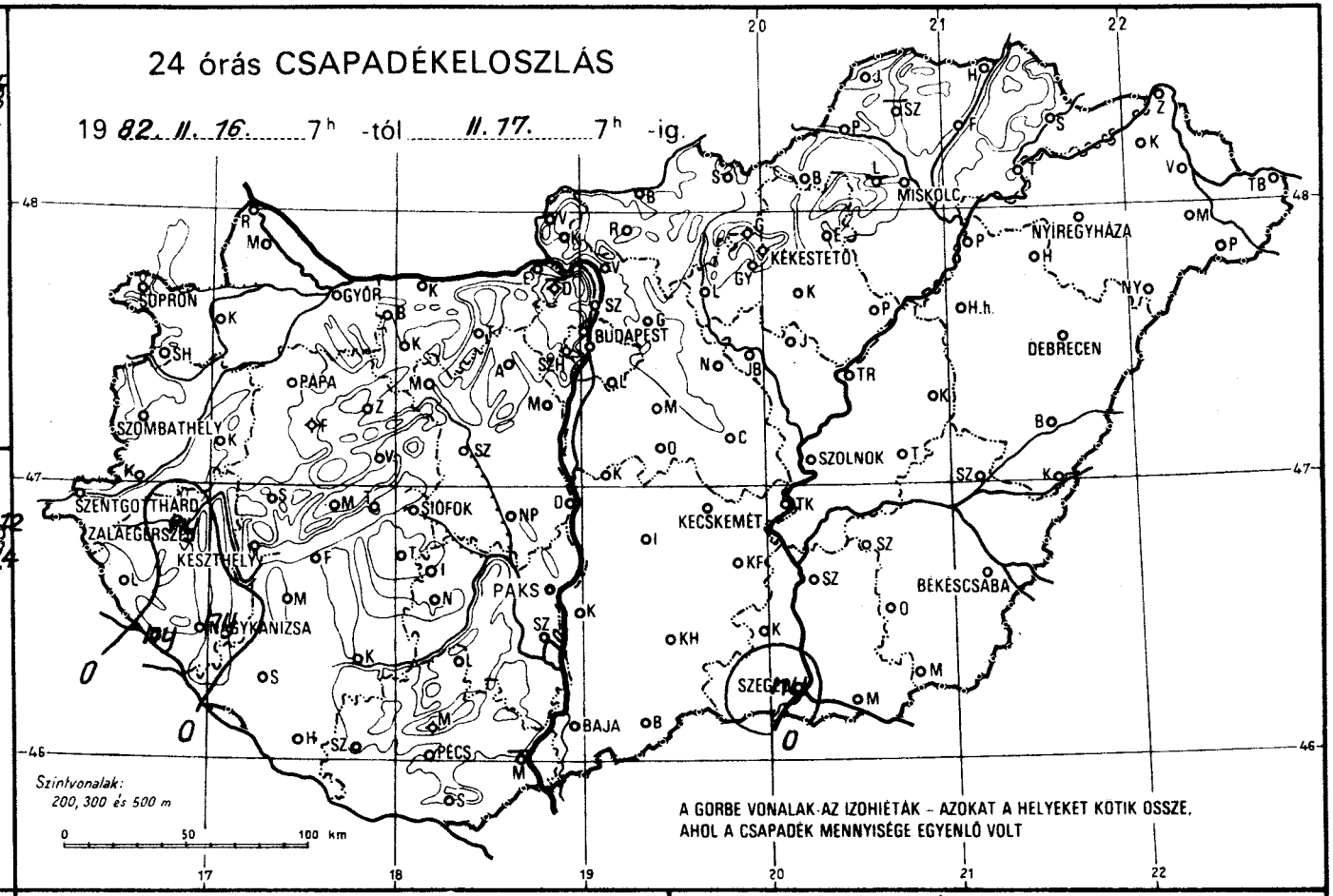

RADIÁCIÓS MINIMUM

19 82. II. 17.

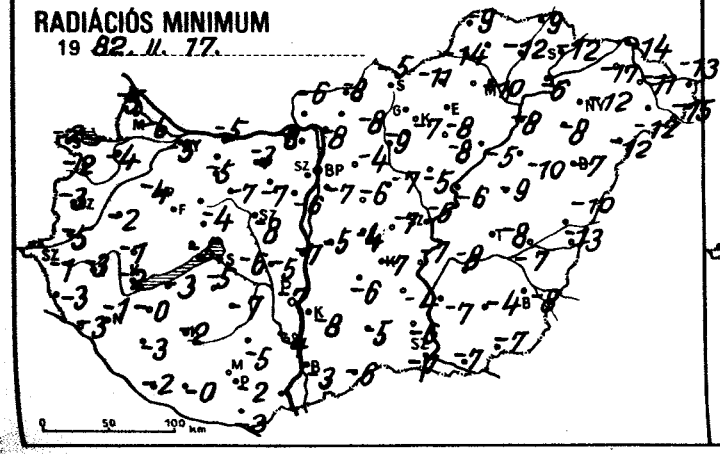

NAPFÉNYTARTAM

19 82. II. 16.

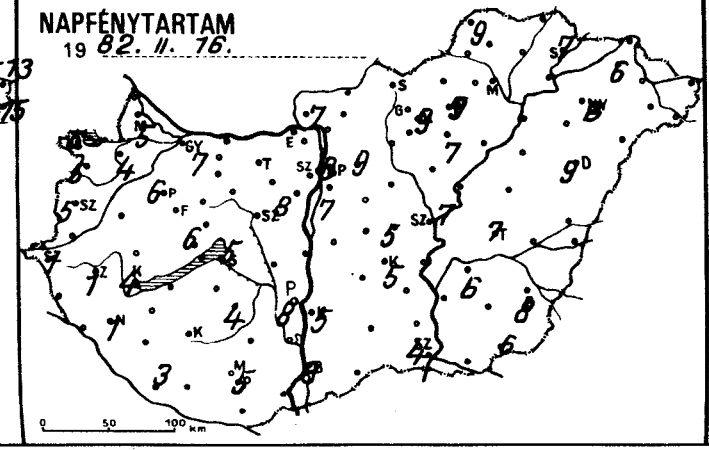

Hóvastagság cm.

19 82. II. 17. 7h

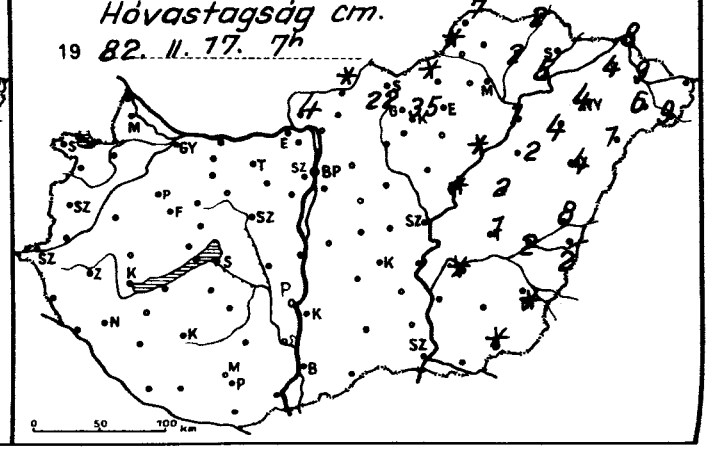

1982.II.17 07 h-ig az utolsó 24 óra adatai

állomás	csapadék (mm)	Hó cm	max. hőmérséklet	min. hőmérséklet	rad. min.	Előző nap napos órái
yőr	• ≡		6	-3	-5	7
apuvár	• V		5	-2	-4	4
osonmagyaróvár	• ⌴		1	-2	-6	5
ajka	•		0	-2	-5	
opron	• =		4	-0	-2	5
opronhorpács	• =		4	-0	-2	5
áld	• =		4	-1	-2	
örmend	• ⌴		6	-2	-5	
zentgotthárd	• =		3	-1	-1	1
zombathely	• ⌴		4	-2	-3	5
enti	• =		3	-1	-3	
etenye	ny		5	-1	-3	
agykanizsa	ny		4	-0	-1	1
alaegerszeg	ny✱=		3	-1	-3	1
arkasgyepű	• ≡		2	-1	-2	
eszthely	• ≡		2	-0	-2	4
encshely	• =		4	-1	-5	6
ápa	• ⌴		5	-1	-4	6
imeg	• =		5	0	-1	
hany	• =		2	-3	-5	
eszprém	• ≡		5	-4	-4	
irc	• ⌴		5	-4	-7	
onyód	•		3	-1	-3	
omokszt. györgy	• ≡		4	-1	-2	3
aposvár	• =		3	-1	-2	
arcali	• ⌴		5	0	-0	
ófok	• ⌴		2	-4	-6	5
omogyszob	• =		3	-1	-3	
ab	• V		4	-1	-5	
ábolna	• ⌴		6	-3	-7	
sztergom	• ≡		8	-7	-8	
isbér	• ≡		7	-3	-5	
omárom	• V		4	-0	-5	
atabánya	• ⌴		7	-3	-3	
dcsútdoboz	• V		5	-6	-7	
unaújváros	•		5	-5	-7	
artonvásár	• ⌴		5	-4	-6	8
ór	• ≡		5	-5	-7	
agyhörcsökp.	•		4	-5	-5	
zabadbattyán	• ≡		4	-4	-8	
egszemcse	• ⌴		4	-4	-7	4
engyel	• ⌴		4	-3	-5	
ks	• ≡		4	-5	-7	8
zekszárd	• ≡		4	-2	-4	
rpádtető	• ⌴		5	-1	-4	
ohács	–		–	–	–	
ics	• ⌴		5	-1	-2	5
klós	•		5	-0	-3	
igetvár	• =		5	0	-0	
udaörs	• V		6	-6	-9	
p. Lőrinc	• ⌴		6	-4	-7	7
p. Met. Int.	• =		7	-2	–	8
p. Szab. hegy	• ⌴		4	-2	-7	
egléd	• V		5	-5	-7	5
obogókő	–		–	–	–	
ödöllő	• ⌴		5	-4	-4	9
irályrét	• V	4	6	-8	-9	
onor	• ⌴		5	-5	-6	
agykáta	• ⌴		2	-5	-7	
zentendre	• ≡		8	-5	-5	

1982.II.17 07 h-ig az utolsó 24 óra adatai

állomás	csapadék (mm)	Hó cm	max. hőmérséklet	min. hőmérséklet	rad. min.	Előző nap napos órái
Vác	• V		7	-6	-8	
Vámosmikola	• ⌴		6	-5	-6	7
Baja	• ⌴		5	-3	-3	8
Bácsalmás	• V		5	-4	-6	
Izsák	• ≡		7	-6	-6	
Kalocsa	• V		3	-5	-8	5
Kecskemét	• V		4	-4	-7	5
Kiskunfélegyháza	• ⌴		5	-2	-4	
Kiskunhalas	• ⌴		6	-4	-5	
Kunszentmiklós	• ≡		5	-4	-5	
Tiszakécske	• V		4	-6	-7	
Balassagyarmat	• =	folt	7	-6	-8	
Romhány	• V		2	-8	-8	
Salgótarján	• ⌴		8	-5	-5	
Eger	•		6	-4	-8	9
Galyatető	•	22	2	-2	-4	
Gyöngyös	• ⌴		7	-6	-7	
Kékestető	•	35	4	-3	-10	9
Kompolt	• ⌴		6	-4	-8	7
Lőrinci	• ≡		4	-6	-9	
Poroszló	•	folt	5	-5	-5	
Jászapáti	• ⌴		1	-4	-5	
Jászberény	• V		6	-5	-7	
Karcag	• =	2	4	-8	-9	
Szolnok	• ⌴		5	-4	-6	7
Tiszaroff	• ⌴	folt	4	-5	-6	
Túrkeve	• V	1	4	-7	-8	7
Kistelek	• ≡		2	-6	-6	
Makó	• V		3	-7	-7	
Szeged	ny✱V		3	-7	-7	4
Szentes	• ≡		4	-6	-7	
Borsodnádasd	•	folt	7	-10	-11	
Füged	• ⌴	2	5	-7	-12	
Hidasnémeti	• =	2	6	-7	-9	
Jósvafő	• ⌴	7	7	-5	-9	9
Lillafüred	–	–	–	–	–	
Miskolc	• =		5	-8	-10	–
Putnok	• V	folt	5	-13	-14	
Sárospatak	•		5	-8	-12	7
Szendrőlád	–	–	–	–	–	
Tokaj	•	5	3	-6	-6	
Kisvárda	• ≡	4	4	-12	-17	6
Mátészalka	• V	6	5	-9	-12	
Nyíregyháza	• ⌴	4	4	-10	-12	8
Nyírlugos	• ⌴	1	7	-9	-12	
Pátyod	• ⌴	9	4	-14	-15	
Tiszabecs	• V	–	5	-12	-13	
Vásárosnamény	• V	9	4	-10	-11	
Záhony	• V	8	3	-13	-14	
Berettyóújfalu	•	8	3	-9	-10	
Debrecen	• =	4	6	-7	-7	9
Hajdúdorog	•	4	5	-7	-8	
Hortobágy	• ≡	2	4	-10	-10	
Körösszakál	• V	2	2	-11	-13	
Polgár	•	1	6	-6	-8	
Békéscsaba	• V	folt	4	-6	-8	8
Mezőhegyes	• V	folt	4	-5	-7	6
Orosháza	• =		5	-3	-4	7
Szarvas	• ≡	folt	3	-5	-8	6
Szeghalom	• ≡	2	3	-7	-7	

KIADJA: ORSZÁGOS METEOROLÓGIAI SZOLGÁLAT
Készíti: Központi Előrejelző Intézet Analízis- és Rövidtávú Prognózis Központja – T.: 273-018
Megjelenik naponként
Évi előfizetési díja: 1760,- Ft. – Megrendelhető: 1024 Budapest, II., Kitaibel Pál u. 1. – T.: 353-500
Kiadásért felel: az OMSZ elnöke – Szerkesztésért felel: a KEI igazgatója

IDŐJÁRÁSI NAPIJELENTÉS

ЕЖЕДНЕВНЫЙ МЕТЕОРОЛОГИЧЕСКИЙ БЮЛЛЕТЕНЬ · DAILY WEATHER REPORT
BULLETIN QUOTIDIEN DE TEMPS · TÄGLICHER WETTERBERICHT

95. évfolyam 49. szám + Budapest + 1982. február 18. csütörtök

Az időjárási helyzet és a várható időjárás:

Kontinensünk legnagyobb részén egy hatalmas kiterjedésü anticiklon alakitja az időjárást. Hatására elsősorban Közép-Európában erősen párás, főleg az éjszakai órákban többfelé ködös az idő. Számottevő csapadék viszont sehol sem hullik. A szárazföld nyugati partvidékét óceáni léghullámok érintik. Ezek a Brit-szigetek térségében és a Benelux-államok környékén okoznak változékony, gyakran esős időt. Észak-Északkelet-Európát igen hideg, sarkvidéki eredetü levegő árasztotta el, amely fokozatosan halad dél-délkelet felé. Nyomában a hőmérséklet több fokkal visszaesik és sokfelé havazik, hózáporok alakulnak ki. A hideg levegő beszivárog a Kárpát-medencébe is.

Hazánkban szerdán a nyugati, délnyugati megyékben erősen felhős maradt az ég, máshol több órán át sütött a nap. A hőmérséklet csúcsértéke az ország nagy részén 3 és 8 fok között alakult. Csütörtök hajnalra általában -1 és -6, a hóval boritott északkeleti, keleti megyékben -7, -13 fokig hült le a levegő. Éjszaka főleg a Duna vonalától keletre szórványosan köd képződött, és ez helyenként délelőtt is megmaradt. Változóan felhős volt az ég. Csapadék sehol sem fordult elő. A hőmérséklet 11 órakor +3 és -3 fok között váltakozott.

Ma 12 órakor Budapesten a hőmérséklet 2 fok, a tengerszintre átszámitott légnyomás 1027 mbar, mérsékelten süllyed.

Várható időjárás péntek estig:
Nyugaton változóan felhős lesz az ég, egy-két helyen hószállingózás is lehetséges. Másutt általában kevés felhő várható, csapadék nem lesz. Éjszaka néhány szélvédett helyen átmenetileg köd képződik. A délkeleti szél többfelé élénk, a Dunántúlon helyenként erős széllökések is előfordulnak.
Várható legalacsonyabb éjszakai hőmérséklet általában -2, -7 fok között, északkeleten a hófedte helyeken -10 fok körül,
legmagasabb nappali hőmérséklet pénteken -1 és +4 fok között alakul.

Rábai Attila s.k.

TÁVOLABBI KILÁTÁSOK SZOMBATTÓL-KEDDIG:

Általában kevés felhő. Főleg a reggeli órákban párásság, köd.
Számottevő csapadék nem várható.
Legalacsonyabb hajnali hőmérséklet általában -5 fok körül, északkeleten -10 fok körül.
Legmagasabb nappali hőmérséklet 0, +5 fok között.
Jelentős mennyiségü /legalább 5 mm/ csapadék nem várható.

KÖZÉPTÁVÚ ELŐREJELZŐ OSZTÁLY

A hőmérséklet napi középértéke és eltérése a 100 évi átlagtól /Budapest belterületén/:

1982.II.17. 1,5°C, +0,9°C.

1871 óta ezen a napon Budapesten előfordult

legmagasabb hőmérséklet 13,7°C /1935/
legalacsonyabb hőmérséklet -16,6°C /1956/

82.156.

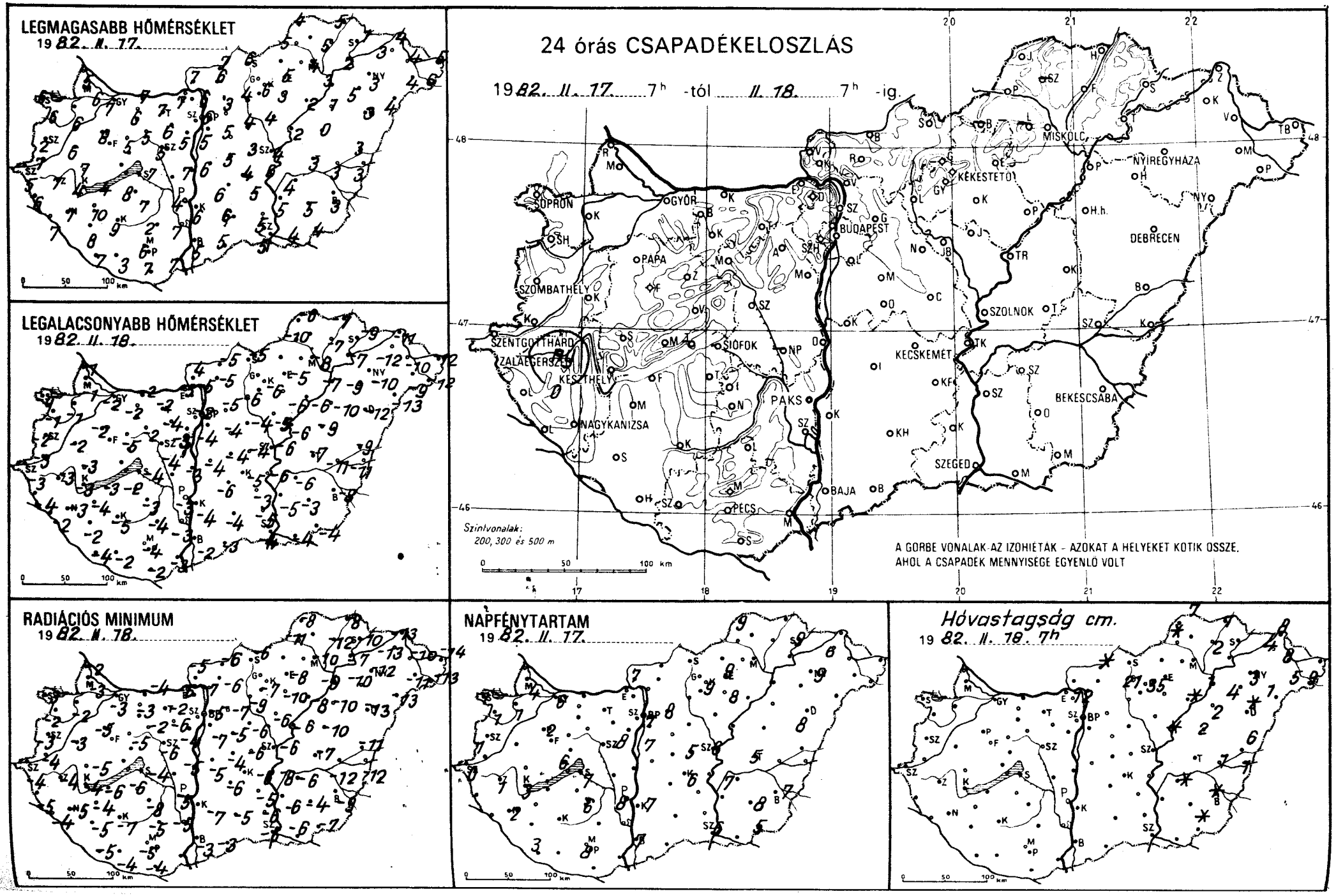
LEGMAGASABB HŐMÉRSÉKLET
1982. II. 17.
LEGALACSONYABB HŐMÉRSÉKLET
1982. II. 18.
24 órás CSAPADÉKELOSZLÁS
1982. II. 17. 7h -tól II. 18. 7h -ig.
Szintvonalak:
200, 300 és 500 m
A GÖRBE VONALAK AZ IZOHIÉTÁK - AZOKAT A HELYEKET KÖTIK ÖSSZE,
AHOL A CSAPADÉK MENNYISÉGE EGYENLŐ VOLT
RADIÁCIÓS MINIMUM
1982. II. 18.
NAPFÉNYTARTAM
1982. II. 17.
Hóvastagság cm.
1982. II. 18. 7h
0 50 100 km

1982.II.08.^{h}-ig az utolsó 24 óra adatai						Előző nap napos órái
állomás	csapadék (mm)	Hó cm	max. hőmérséklet	min. hőmérséklet	rad. min.	
Győr	• ≡		7	-2	-3	6
Kapuvár	• ⊔		6	-1	-2	1
Mosonmagyaróvár	• =		6	-1	-3	4
Rajka	•		5	-1	-2	
Sopron	• =		6	-0	-3	1
Sopronhorpács	• =		6	-1	-2	1
Káld	• ⊔		6	-2	-3	
Körmend	•		7	-3	-4	
Szentgotthárd	• ⊔		5	-3	-4	0
Szombathely	• =		2	-2	-3	1
Lenti	• V		6	-4	-5	
Letenye	• ⊔		7	-2	-4	
Nagykanizsa	• ⊔		7	-3	-5	2
Zalaegerszeg	ny		7	-3	-4	1
Farkasgyepű	• ⊔		7	-4	-5	
Keszthely	• ⊔		4	-3	-4	3
Mencshely	• ⊔		5	-5	-6	6
Pápa	• ⊔		8	-2	-5	2
Sümeg	• ⊔		7	-3	-5	
Tihany	–		–	–	–	
Veszprém	• ⊔		5	-5	-5	
Zirc	• ⊔		5	-5	-7	
Fonyód	•		4	-3	-6	
Homokszt. györgy	• ⊔		7	-4	-5	3
Kaposvár	• =		9	-5	-7	
Marcali	• ⊔		10	-4	-4	
Siófok	• ⊔		7	-4	-4	7
Somogyszob	• ⊔		8	-2	-5	
Tab	• ⊔		8	-2	-6	
Bábolna	• ⊔		7	-3	-6	
Esztergom	• ≡		7	-5	-6	
Kisbér	• ≡		6	-2	-3	
Komárom	• ⊔		7	-2	-4	
Tatabánya	• ⊔		7	-2	-2	
Alcsútdoboz	• V		6	-4	-6	
Dunaújváros	• =		7	-3	-5	
Martonvásár	• ⊔		5	-3	-4	8
Mór	• ⊔		5	-2	-2	
Nagyhörcsökp.	–		–	–	–	
Szabadbattyán	• ≡		5	-4	-6	
Iregszemcse	• ⊔		7	-3	-8	6
Lengyel	• ⊔		2	-4	-5	
Paks	• ⊔		4	-3	-5	8
Szekszárd	• ≡		7	-3	-5	
Árpádtető	• ⊔		5	-4	-6	
Mohács	• ⊔		7	-3	–	
Pécs	• ⊔		6	-4	-5	8
Siklós	•		7	-2	-4	
Szigetvár	•		3	-2	-4	
Budaörs	• V		6	-4	-7	
Bp. Lőrinc	• V		5	-4	-7	7
Bp. Met. Int.	• ⊔		6	-2	-5	7
Bp. Szab. hegy	• ⊔		2	-4	-7	
Cegléd	• ≡		3	-4	-6	5
Dobogókő	• V	12	2	-5	-6	
Gödöllő	• ≡		3	-5	-7	8
Királyrét	• V		5	-5	-8	
Monor	• ≡		5	-4	-5	
Nagykáta	• ≡		4	-4	-6	
Szentendre	• =		7	-4	-5	

82.II.18.^{h}-ig az utolsó 24 óra adatai						Előző nap napos órái
állomás	csapadék (mm)	Hó cm	max. hőmérséklet	min. hőmérséklet	rad. min.	
Vác	• ≡		6	-5	-7	
Vámosmikola	• ⊔		7	-4	-5	7
Baja	• ⊔		5	-2	-3	7
Bácsalmás	•		5	-3	-3	
Izsák	• =		6	-6	-6	
Kalocsa	• ⊔		6	-4	-7	7
Kecskemét	• V		4	-5	-6	6
Kiskunfélegyháza	• =		5	-3	-5	
Kiskunhalas	•		6	-4	-5	
Kunszentmiklós	• ≡		6	-4	-5	
Tiszakécske	• V		6	-6	-8	
Balassagyarmat	• =	folt	7	-5	-6	
Romhány	• ⊔		6	-5	-6	
Salgótarján	•		6	-5	-6	
Eger	• =		5	-5	-8	9
Galyatető	•	21	-0	-6	-6	
Gyöngyös	• ⊔		6	-6	-7	
Kékestető	•	35	1	-6	-9	9
Kompolt	• ⊔		3	-6	-10	8
Lőrinci	• ≡		4	-6	-9	
Poroszló	• =	folt	2	-6	-8	
Jászapáti	• ⊔		4	-5	-6	
Jászberény	•		3	-5	-7	
Karcag	• ≡	2	0	-9	-10	
Szolnok	• ≡		4	-6	-6	6
Tiszaroff	•	folt	2	-6	-6	
Túrkeve	• V	1	3	-7	-7	5
Kistelek	• ⊔		5	-5	-6	
Makó	• ⊔		4	-4	-6	
Szeged	•		5	-4	-6	6
Szentes	• ≡		5	-5	-6	
Borsodnádasd	–	–	–	–	–	
Függő d	• ⊔	2	5	-7	-12	
Hidasnémeti	• =	1	5	-7	-8	
Jósvafő	• ⊔	7	4	-6	-8	9
Lillafüred	–	–	–	–	–	
Miskolc	• ≡		4	-8	-10	
Putnok	• V	folt	5	-10	-11	
Sárospatak	• ⊔		1	-9	-10	9
Szendrőlád	–	–	–	–	–	
Tokaj	• =		2	-7	-7	
Kisvárda	• ≡	4	3	-12	-13	6
Mátészalka	• V	5	4	-9	-11	
Nyíregyháza	• ≡	3	3	-10	-12	9
Nyírlugos	• ⊔	1	4	-13	-13	
Pátyod	• ⊔	9	6	-12	-13	
Tiszabecs	• V	–	5	-12	-14	
Vásárosnamény	• V	8	4	-10	-10	
Záhony	• V	8	4	-11	-13	
Berettyóújfalu	• ≡	6	3	-9	-11	
Debrecen	• ≡	folt	3	-12	-13	8
Hajdúdorog	•	4	5	-9	-10	
Hortobágy	• ≡	2	1	-10	-10	
Körösszakál	• V	1	3	-11	-12	
Polgár	•	1	3	-7	-9	
Békéscsaba	• V	folt	3	-8	-9	7
Mezőhegyes	• V	folt	4	-4	-7	5
Orosháza	• ⊔		5	-3	-4	8
Szarvas	• ≡	folt	4	-6	-6	7
Szeghalom	• V	1	3	-11	-12	

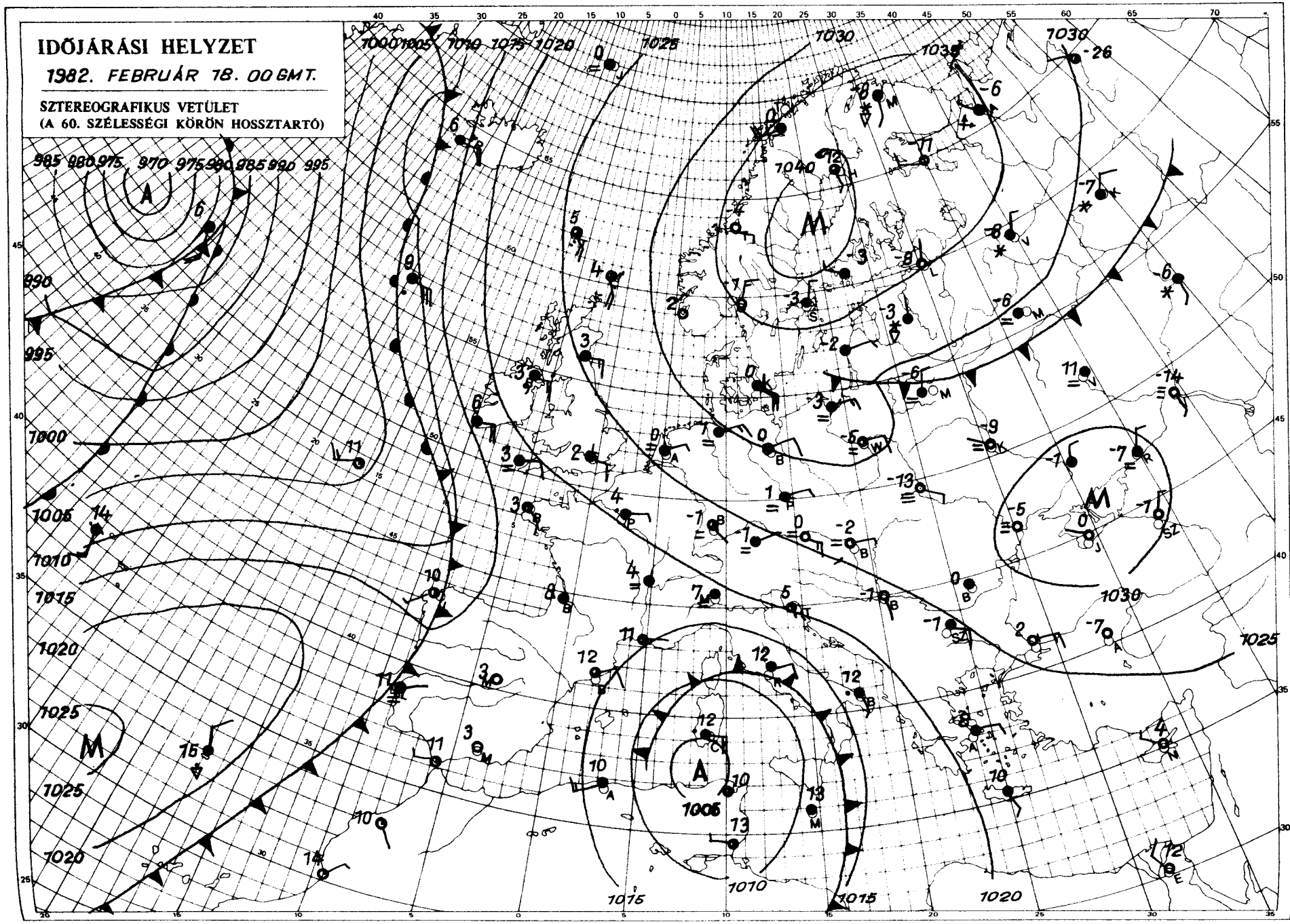

KIADJA: ORSZÁGOS METEOROLÓGIAI SZOLGÁLAT
Készíti: Központi Előrejelző Intézet Analízis- és Rövidtávú Prognózis Központja – T.: 273-018
Megjelenik naponként
Évi előfizetési díja: 1760,- Ft. – Megrendelhető: 1024 Budapest, II., Kitaibel Pál u. 1. – T.: 353-500
Kiadásért felel: az OMSZ elnöke – Szerkesztésért felel: a KEI igazgatója

IDŐJÁRÁSI NAPIJELENTÉS

ЕЖЕДНЕВНЫЙ МЕТЕОРОЛОГИЧЕСКИЙ БЮЛЛЕТЕНЬ · DAILY WEATHER REPORT
BULLETIN QUOTIDIEN DE TEMPS · TÄGLICHER WETTERBERICHT

95. évfolyam 50. szám + Budapest + 1982. február 19. péntek

Az időjárási helyzet és a várható időjárás:

Az Atlanti-óceán felett ciklon örvénylik. Áramlási rendszerében páradús, enyhe léghullámok haladnak a kontinens nyugati partvidéke fölé. Hatására a Brit-szigeteken, Franciaország területén, továbbá az Ibériai-félszigeten szórványosan esik az eső. Európa belsejében - nagyjából a 45-ik szélességi körtől északra - már napok óta magas nyomású légköri képződmény helyezkedik el. Emiatt a Kárpát-medence északi felén, a Német-Lengyel alföldön, valamint a Skandináv-félsziget déli vidékein csendes, párás, helyenként tartósan ködös az idő. Számottevő csapadékot sehonnan sem jelentenek. Az anticiklon keleti részét igen hideg, sarki eredetü levegő árasztotta el. Ez a hideg levegő folyamatosan halad a Kelet-Európai síkságon át a Fekete-tenger térségéig. Vonulását felhőzetnövekedés, gyakori havazás, hózápor és számottevő hőmérsékletcsökkenés jelzi.

Hazánkban csütörtökön változóan felhős, párás, egy-két helyen tartósan ködös idő volt. A legmagasabb nappali hőmérséklet 0 és +7 fok között alakult. Péntek hajnalra pedig az ország nagy részén -2 és -7, északkeleten azonban -7 és -11 fokig süllyedt a hőmérő higanyszála. A késő esti óráktól a Dunántúlon gyenge havazás kezdődött. Ma a délelőtt folyamán a nyugati országrészben többnyire felhős, másutt viszont általában derült idő volt. A hőmérséklet 11 órakor -2 és +1 fok között volt.

Ma 12 órakor Budapesten a hőmérséklet 1 fok, a tengerszintre átszámitott légnyomás 1027 mbar, változatlan.

Várható időjárás szombat estig:

A nyugati, délnyugati országrészben folytatódik a változóan felhős idő, egy-két helyen gyenge havazás, futó hózápor is előfordulhat. Másutt általában kevés lesz a felhő, csapadék nem várható. Az északkeleti szél általában élénk, helyenként rövid ideig erős lesz.

Várható legalacsonyabb éjszakai hőmérséklet általában -4 és -9 fok között, a keleti országrész szélvédett területein -10 és -15 fok között,
legmagasabb nappali hőmérséklet szombaton -3 és +2 fok között alakul.

Török Dénes s.k.

A hőmérséklet napi középértéke és eltérése a 100 évi átlagtól /Budapest belterületén/:

1982.II.18. 1,7°C, +0,7°C.

1871 óta ezen a napon Budapesten előfordult

legmagasabb hőmérséklet 14,8°C /1919/
legalacsonyabb hőmérséklet -18,0°C /1895/

82.157.

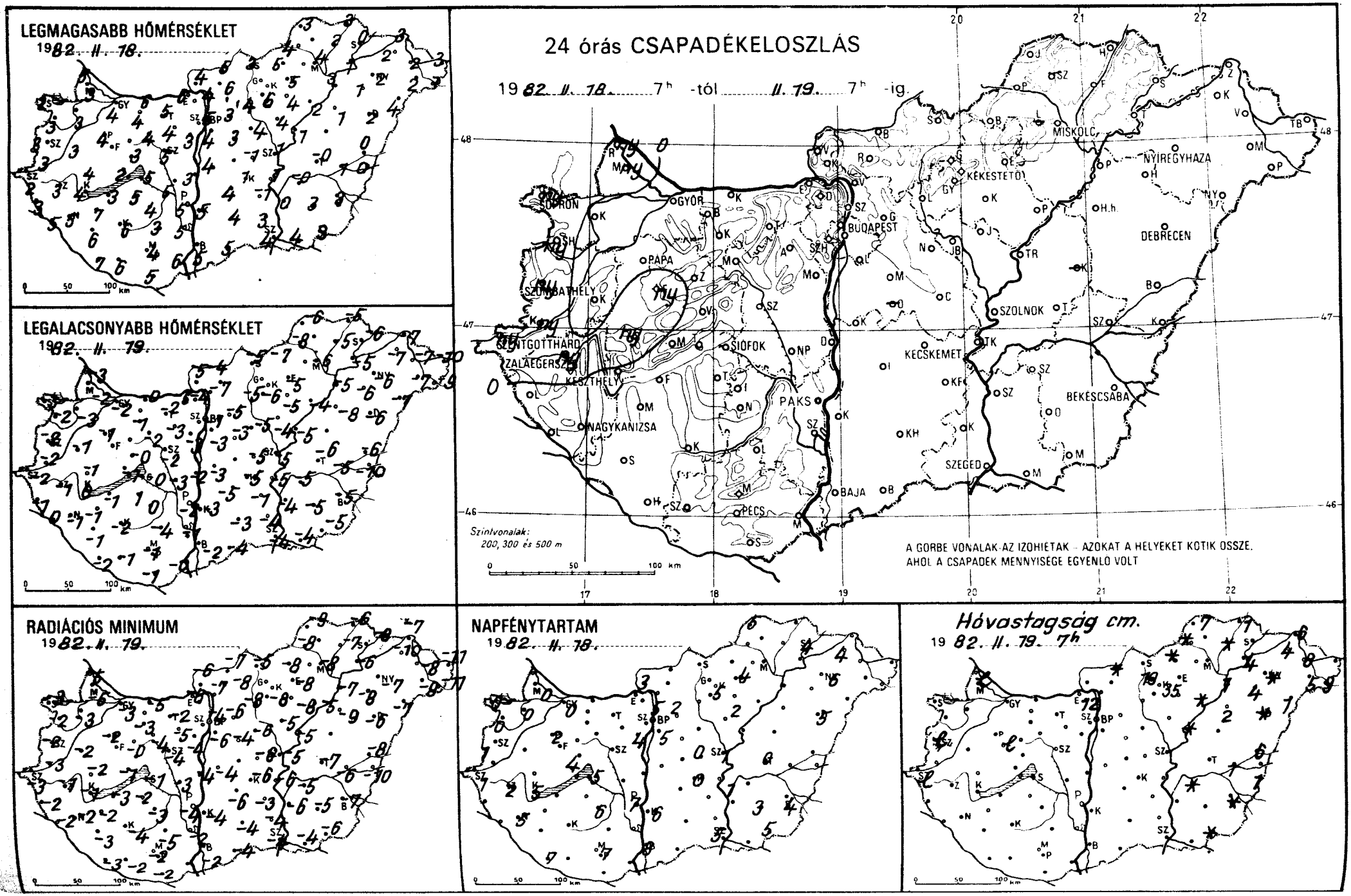
LEGMAGASABB HŐMÉRSÉKLET
1982. II. 18.
LEGALACSONYABB HŐMÉRSÉKLET
1982. II. 19.
24 órás CSAPADÉKELOSZLÁS
1982. II. 18. 7h -tól II. 19. 7h -ig.
SOPRON
GYŐR
BUDAPEST
MISKOLC
NYÍREGYHÁZA
DEBRECEN
KÉKESTETŐ
PAPA
SZOMBATHELY
SZENTGOTTHÁRD
ZALAEGERSZEG
KESZTHELY
SIÓFOK
PAKS
NAGYKANIZSA
KECSKEMÉT
SZOLNOK
BÉKÉSCSABA
SZEGED
BAJA
PÉCS
Szintvonalak:
200, 300 és 500 m
A GÖRBE VONALAK AZ IZOHIETÁK - AZOKAT A HELYEKET KÖTIK ÖSSZE,
AHOL A CSAPADÉK MENNYISÉGE EGYENLŐ VOLT
RADIÁCIÓS MINIMUM
1982. II. 19.
NAPFÉNYTARTAM
1982. II. 18.
Hóvastagság cm.
1982. II. 19. 7h

1982.II.19-ig az utolsó 24 óra adatai						Előző nap napos órái
állomás	csapadék (mm)	Hó cm	max. hőmérséklet	min. hőmérséklet	rad. min.	
Győr	. ⊔		4	-2	-3	0
Kapuvár	. =		3	-3	-3	0
Mosonmagyaróvár	ny * =	lep.	3	-2	-4	0
Rajka	ny *		5	-3	-5	
Sopron	ny * =		2	-3	-3	0
Sopronhorpács	ny * =		3	-2	-2	0
Káld	.		3	-1	-2	
Körmend	ny *		3	-2	-3	
Szentgotthárd	ny * =	lep.	2	-2	-3	1
Szombathely	ny * =	lep.	3	-2	-2	1
Lenti	. =		3	-1	-2	
Letenye	. =		5	0	-2	
Nagykanizsa	. =		5	-1	-2	5
Zalaegerszeg	ny * ⊔		3	-1	-1	2
Farkasgyepű	ny * ≡	lep.	2	-1	-2	
Keszthely	. ⊔		4	0	-1	5
Mencshely	. =		2	-1	-2	4
Pápa	. =		4	-1	-2	2
Sümeg	ny * ≡		4	-1	-2	
Tihany	. =		2	-1	-1	
Veszprém	. ≡		3	-0	-0	
Zirc	. =		2	-1	-2	
Fonyód	.		3	-1	-3	
Homokszt. györgy	. ≡		7	-2	-3	7
Kaposvár	. ≡		6	-2	-4	
Marcali	. ⊔		7	-1	-2	
Siófok	. ⊔		5	-0	-1	5
Somogyszob	. ⊔		6	-1	-3	
Tab	.		5	1	-2	
Bábolna	. ⊔		4	-3	-6	
Esztergom	. ≡		6	-5	-6	
Kisbér	. ≡		4	-1	-3	
Komárom	. V		6	0	-5	
Tatabánya	. ⊔		5	-2	-2	
Alcsútdoboz	. ⊔		4	-3	-5	
Dunaújváros	.		3	-2	-4	
Martonvásár	. ⊔		3	-3	-4	4
Mór	. ≡		4	-2	-4	
Nagyhörcsökp.	.		5	-3	-3	
Szabadbattyán	. ⊔		5	-2	-4	
Iregszemcse	. =		4	0	-3	6
Lengyel	. ⊔		3	-4	-5	
Paks	. =		5	-2	-4	7
Szekszárd	. ≡		5	-1	-2	
Árpádtető	. =		2	-3	-5	
Mohács	. ⊔		6	-0	-	
Pécs	. =		4	-1	-2	7
Siklós	.		5	-1	-2	
Szigetvár	.		6	-1	-2	
Budaörs	. V		4	-4	-7	
Bp. Lőrinc	. ⊔		4	-3	-6	5
Bp. Met. Int.	. ⊔		5	-1	-4	5
Bp. Szab. hegy	. ⊔		2	-4	-6	
Cegléd	.		-1	-5	-6	0
Dobogókő	. V	12	1	-5	-8	
Gödöllő	. ⊔		3	-5	-6	2
Királyrét	. V		4	-7	-9	
Monor	.		3	-3	-4	
Nagykáta	.		4	-5	-6	
Szentendre	. =		5	-4	-4	

1982.II.19-ig az utolsó 24 óra adatai						Előző nap napos órái
állomás	csapadék (mm)	Hó cm	max. hőmérséklet	min. hőmérséklet	rad. min.	
Vác	. V		4	-4	-7	
Vámosmikola	. ⊔		4	-5	-6	3
Baja	.		5	-2	-2	8
Bácsalmás	. V		5	-4	-4	
Izsák	. =		4	-5	-6	
Kalocsa	. ⊔		5	-3	-4	6
Kecskemét	. ⊔		1	-5	-6	0
Kiskunfélegyháza	. ⊔		-1	-1	-3	
Kiskunhalas	. ⊔		4	-3	-4	
Kunszentmiklós	. ≡		4	-3	-4	
Tiszakécske	. V		1	-5	-6	
Balassagyarmat	.	folt	5	-4	-7	
Romhány	. V		6	-7	-8	
Salgótarján	.		3	-5	-5	
Eger	.		5	-5	-8	4
Galyatető	. =	19	2	-9	-9	
Gyöngyös	. ⊔		6	-6	-8	
Kékestető	.	35	0	-10	-16	5
Kompolt	.		4	-5	-8	2
Lőrinci	. ≡		4	-5	-8	
Poroszló	.	folt	2	-4	-5	
Jászapáti	.		4	-4	-5	
Jászberény	. ⊔		4	-4	-5	
Karcag	-		-	-	-	
Szolnok	.		1	-5	-5	1
Tiszaroff	. =	folt	1	-5	-5	
Túrkeve	.		-0	-6	-7	0
Kistelek	.		3	-4	-4	
Makó	. ⊔		4	-4	-4	
Szeged	. ⊔		4	-4	-4	5
Szentes	.		0	-4	-6	
Borsodnádasd	.	folt	5	-7	-8	
Füged	.	folt	2	-5	-7	
Hidasnémeti	.	1	3	-5	-6	
Jósvafő	.	7	3	-6	-9	5
Lillafüred	-	-	-	-	-	
Miskolc	. ⊔		4	-6	-8	-
Putnok	. =	folt	4	-8	-8	
Sárospatak	.		0	-6	-8	4
Szendrőlád	-		-	-	-	
Tokaj	.	4	1	-5	-6	
Kisvárda	. =	4	2	-7	-10	4
Mátészalka	. V	5	2	-7	-9	
Nyíregyháza	.	folt	2	-6	-7	6
Nyírlugos	. ⊔	1	4	-7	-7	
Pátyod	.	9	1	-9	-11	
Tiszabecs	. =	-	3	-10	-11	
Vásárosnamény	.	8	2	-7	-8	
Záhony	.	6	3	-7	-7	
Berettyóújfalu	.	6	0	-6	-8	
Debrecen	.	folt	2	-6	-6	5
Hajdúdorog	.	4	1	-6	-8	
Hortobágy	.	2	1	-8	-9	
Körösszakál	.	1	0	-10	-10	
Polgár	.	1	3	-5	-7	
Békéscsaba	. V	folt	3	-5	-7	4
Mezőhegyes	.	folt	3	-5	-6	5
Orosháza	.		3	-5	-5	3
Szarvas	.	folt	-0	-5	-5	1
Szeghalom	.	1	1	-5	-6	

KIADJA: ORSZÁGOS METEOROLÓGIAI SZOLGÁLAT
Készíti: Központi Előrejelző Intézet Analízis- és Rövidtávú Prognózis Központja – T.: 273-018
Megjelenik naponként
Évi előfizetési díja: 1760,- Ft. – Megrendelhető: 1024 Budapest, II., Kitaibel Pál u. 1. – T.: 353-500
Kiadásért felel: az OMSZ elnöke – Szerkesztésért felel: a KEI igazgatója

IDŐJÁRÁSI NAPIJELENTÉS

ЕЖЕДНЕВНЫЙ МЕТЕОРОЛОГИЧЕСКИЙ БЮЛЛЕТЕНЬ · DAILY WEATHER REPORT
BULLETIN QUOTIDIEN DE TEMPS · TÄGLICHER WETTERBERICHT

95. évfolyam 51. szám + Budapest + 1982. február 20. szombat

Az időjárási helyzet és a várható időjárás:

A Brit-szigetektől az Uralig, mintegy 1500-2000 kilométer szélességü, magas nyomású légköri képződmény jött létre, ennek területén hideg levegő halmozódott föl, a gyenge, leszálló légmozgások hatására általában kevés a felhő, párás, éjszaka, kora délelőtt sokfelé ködös az idő. A hőmérséklet csúcsértéke néhány fokkal elmarad a február vége felé szokásostól. A magas nyomású képződmény délkeleti peremén, a Balkán és az Égi-tenger térségébe váltakozó nedvességtartalmú, hideg levegő áramlik, nagy sebességgel. A hegyvidékeken gyakori a hózápor, havazás, helyenként hófúvások alakulnak ki.

Pénteken hazánk nyugati, délnyugati részén változóan felhős idő volt, egy-két helyen gyenge havazás, futó hózápor is előfordult, mennyisége nem volt számottevő. Az ország nagy részén 5-8 órán át sütött a nap. Az északi, északkeleti szél főként a Tiszántúlon volt gyakran erős. A hőmérséklet csúcsértéke általában 0 és +5 fok között, keleten, északkeleten általában 0 és -2 fok között alakult. Szombat hajnalra általában -3, -9, az Északi-Középhegységben helyenként -10, -12 fokig hült le a levegő. Délelőtt változóan felhős idő volt, a déli megyékben egy-két helyen előfordult futó hózápor. A hőmérséklet 11 órakor -1 és -5 fok között volt.

Ma 12 órakor Budapesten a hőmérséklet -1 fok, a tengerszintre átszámitott légnyomás 1028 mbar, gyengén emelkedik.

Várható időjárás vasárnap estig:

Időnként megnövekszik a felhőzet, elszórtan - főként délen - várható kisebb havazás, futó hózápor.
Az északkeleti szél többnyire élénk, időnként erős lesz.

Várható legalacsonyabb éjszakai hőmérséklet általában -5, -10 fok között, a szélvédett területeken -15 fok közelében,
legmagasabb nappali hőmérséklet vasárnap -3 és +2 fok között alakul.

Vadkerti Ferenc s.k.

A hőmérséklet napi középértéke és eltérése a 100 évi átlagtól /Budapest belterületén/:

1982.II.19.	0,5°C,	-0,4°C.

1871 óta ezen a napon Budapesten előfordult

legmagasabb hőmérséklet	13,6°C /1977/
legalacsonyabb hőmérséklet	-17,4°C /1895/

82.158.

LEGMAGASABB HŐMÉRSÉKLET

1982. II. 19.

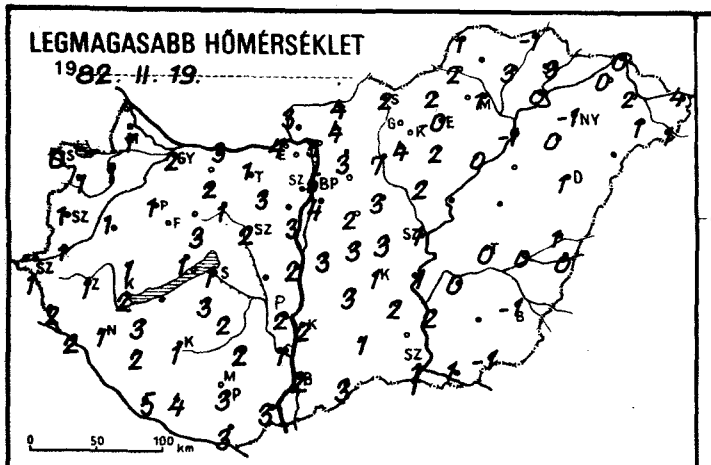

LEGALACSONYABB HŐMÉRSÉKLET

1982. II. 20.

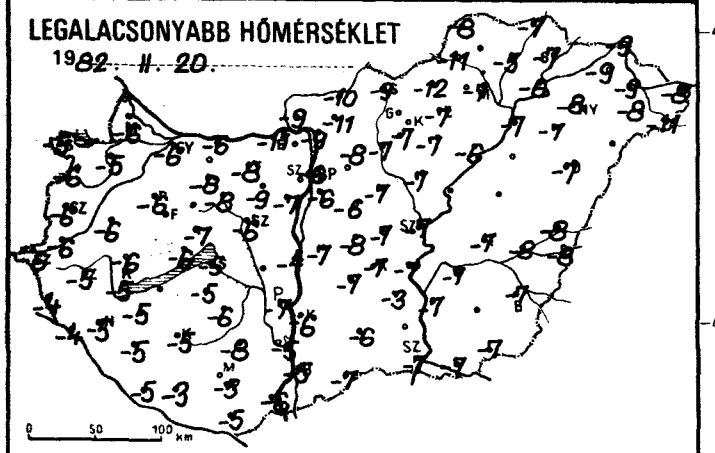

RADIÁCIÓS MINIMUM

1982. II. 20.

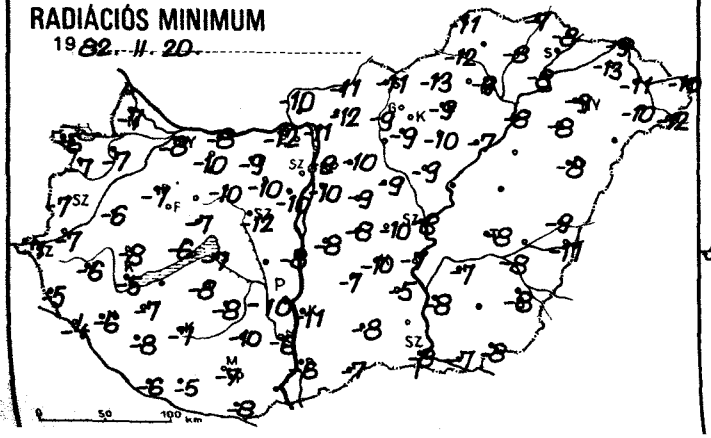

24 órás CSAPADÉKELOSZLÁS

1982. II. 19. 7h -tól II. 20. 7h -ig.

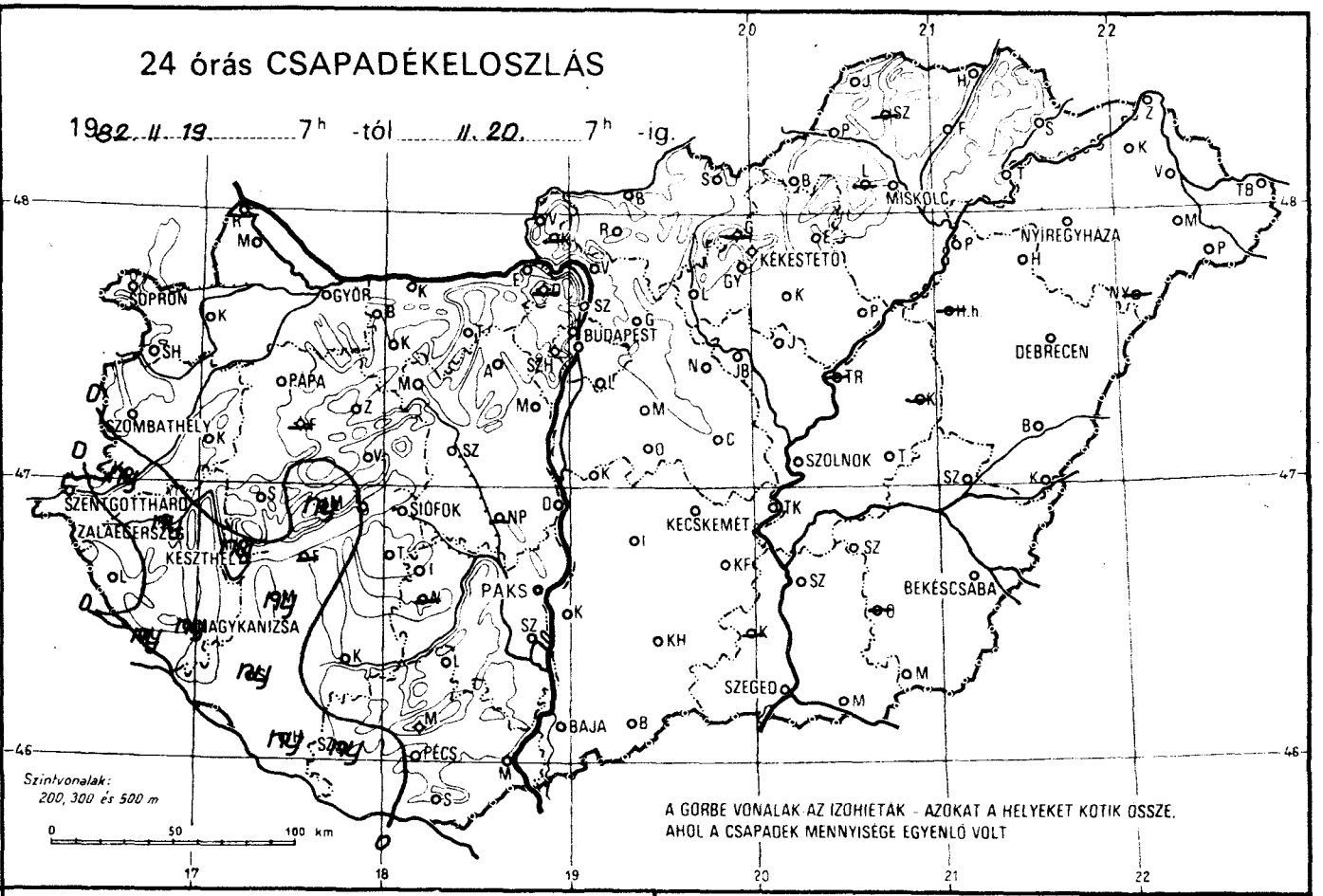

NAPFÉNYTARTAM

1982. II. 19.

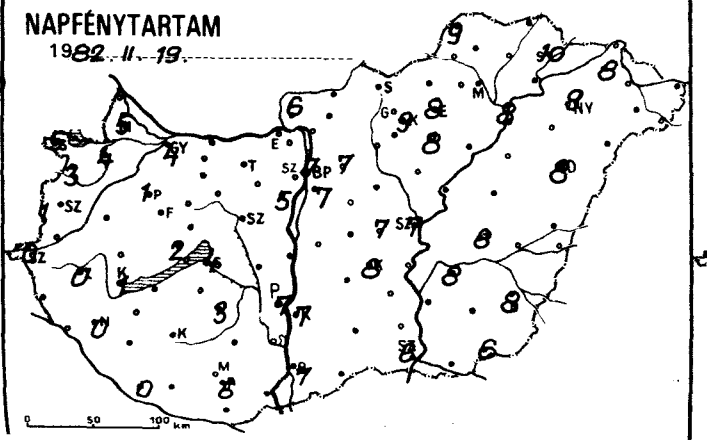

Hóvastagság cm

1982. II. 20. 7h

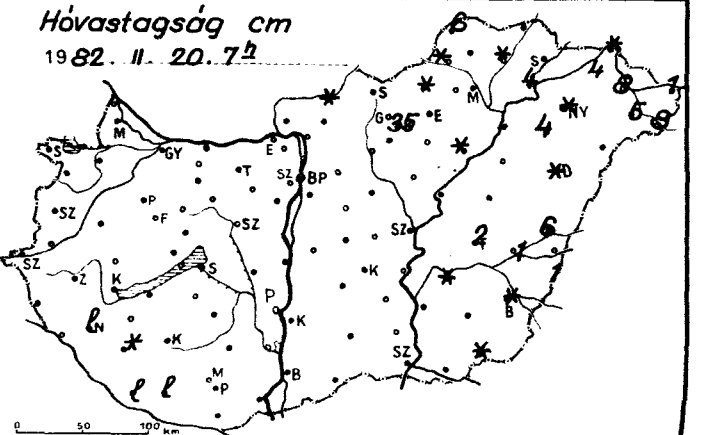

1982. II. 20.^{h}-ig az utolsó 24 óra adatai						Előző nap napos órái
állomás	csapadék (mm)	Hó cm	max. hőmérséklet	min. hőmérséklet	rad. min.	
Győr	.⊔=		2	−6	−8	4
Kapuvár	.⊔		1	−5	−7	4
Mosonmagyaróvár	.		1	−6	−7	5
Rajka	–		–	–	–	
Sopron	.		0	−5	−6	5
Sopronhorpács	.=		1	−6	−7	3
Káld	.		1	−6	−6	
Körmend	ny *		1	−6	−7	
Szentgotthárd	.		1	−6	−7	0
Szombathely	.		1	−6	−7	1
Lenti	.=		2	−4	−5	
Letenye	ny*=		2	−4	−4	
Nagykanizsa	ny *	lep.	1	−5	−6	0
Zalaegerszeg	ny*⊔		1	−5	−6	0
Farkasgyepű	–		–	–	–	
Keszthely	ny*=		2	−5	−5	1
Mencshely	ny*⊔		1	−7	−10	2
Pápa	.⊔		1	−6	−7	1
Sümeg	.⊔		1	−6	−8	
Tihany	.		1	−6	−6	
Veszprém	.⊔		3	−7	−7	
Zirc	.⊔		1	−9	−11	
Fonyód	–		–	–	–	
Homokszt. györgy	ny *	lep.	5	−5	−6	0
Kaposvár	.⊔		1	−5	−7	
Marcali	ny *		3	−5	−7	
Siófok	.⊔		1	−5	−7	4
Somogyszob	ny *	folt	2	−5	−8	
Tab	.		3	−5	−8	
Bábolna	.⊔		2	−7	−10	
Esztergom	.⊔		4	−11	−12	
Kisbér	.≡		2	−8	−10	
Komárom	.V		3	−6	−8	
Tatabánya	.⊔		1	−8	−9	
Alcsútdoboz	.⊔		3	−9	−10	
Dunaújváros	.		2	−4	−8	
Martonvásár	.⊔		3	−7	−10	5
Mór	.⊔		1	−8	−10	
Nagyhörcsökp.	–		–	–	–	
Szabadbattyán	.⊔		2	−6	−12	
Iregszemcse	.⊔		2	−6	−8	3
Lengyel	.⊔		2	−8	−10	
Paks	.=		2	−7	−10	7
Szekszárd	.≡		1	−5	−6	
Árpádtető	.		1	−8	−10	
Mohács	.⊔		3	−6	–	
Pécs	.		3	−5	−7	6
Siklós	.		3	−5	−8	
Szigetvár	ny *	lep.	4	−3	−5	
Budaörs	.		4	−9	−12	
Bp. Lőrinc	.⊔		4	−6	−10	7
Bp. Met. Int.	.		5	−6	−9	7
Bp. Szab. hegy	.		2	−7	−11	
Cegléd	.		3	−7	−10	7
Dobogókő	–		–	–	–	
Gödöllő	.		3	−8	−10	7
Királyrét	–		–	–	–	
Monor	.⊔		2	−6	−9	
Nagykáta	.		3	−7	−9	
Szentendre	.		6	−8	−9	

1982. II. 20.^{h}-ig az utolsó 24 óra adatai						Előző nap napos órái
állomás	csapadék (mm)	Hó cm	max. hőmérséklet	min. hőmérséklet	rad. min.	
Vác	.⊔		5	−9	−11	
Vámosmikola	.⊔		3	−9	−10	6
Baja	.		2	−5	−6	7
Bácsalmás	.		3	−7	−7	
Izsák	.=		3	−7	−7	
Kalocsa	.⊔		2	−6	−11	7
Kecskemét	.		1	−7	−10	8
Kiskunfélegyháza	.		2	−3	−5	
Kiskunhalas	.⊔		1	−6	−8	
Kunszentmiklós	.		3	−7	−8	
Tiszakécske	.		1	−7	−7	
Balassagyarmat	.=	folt	4	−10	−11	
Romhány	.V		4	−11	−12	
Salgótarján	.		2	−9	−11	
Eger	.=		0	−7	−9	8
Galyatető	–	–	–	–	–	
Gyöngyös	.		4	−7	−9	
Kékestető	.	35	−6	−14	−14	9
Kompolt	.⊔		2	−7	−10	8
Lőrinci	.⊔		7	−7	−9	
Poroszló	.	folt	0	−6	−7	
Jászapáti	.		2	−7	−9	
Jászberény	.⊔		2	−8	−10	
Karcag	–		–	–	–	
Szolnok	.		1	−7	−8	7
Tiszaroff	–		–	–	–	
Túrkeve	.	2	0	−7	−8	8
Kistelek	–		–	–	–	
Makó	.		1	−7	−7	
Szeged	.		1	−7	−8	6
Szentes	.		2	−7	−8	
Borsodnádasd	.	folt	2	−12	−13	
Függöd	.	folt	3	−5	−8	
Hidasnémeti	.=		−1	−7	−7	
Jósvafő	.	6	1	−8	−11	9
Lillafüred	–	–	–	–	–	
Miskolc	.		1	−7	−9	–
Putnok	.=	folt	2	−11	−12	
Sárospatak	.		3	−7	−8	10
Szendrőlád	–	–	–	–	–	
Tokaj	.	4	0	−6	−8	
Kisvárda	.	4	0	−9	−13	8
Mátészalka	.	5	1	−8	−10	
Nyíregyháza	.	folt	−1	−8	−9	9
Nyírlugos	–	–	–	–	–	
Pátyod	.	8	1	−11	−12	
Tiszabecs	.≡	1	4	−8	−10	
Vásárosnamény	.	8	2	−9	−11	
Záhony	.	folt	0	−9	−9	
Berettyóújfalu	.	6	1	−8	−9	
Debrecen	.	folt	1	−7	−8	8
Hajdúdorog	.	4	0	−7	−8	
Hortobágy	–	–	–	–	–	
Körösszakál	.	1	0	−8	−11	
Polgár	.	1	2	−8	−10	
Békéscsaba	.	folt	−1	−7	−8	8
Mezőhegyes	.	folt	−1	−7	−8	6
Orosháza	–	–	–	–	–	–
Szarvas	.	folt	0	−7	−7	8
Szeghalom	.=	1	−0	−8	−8	

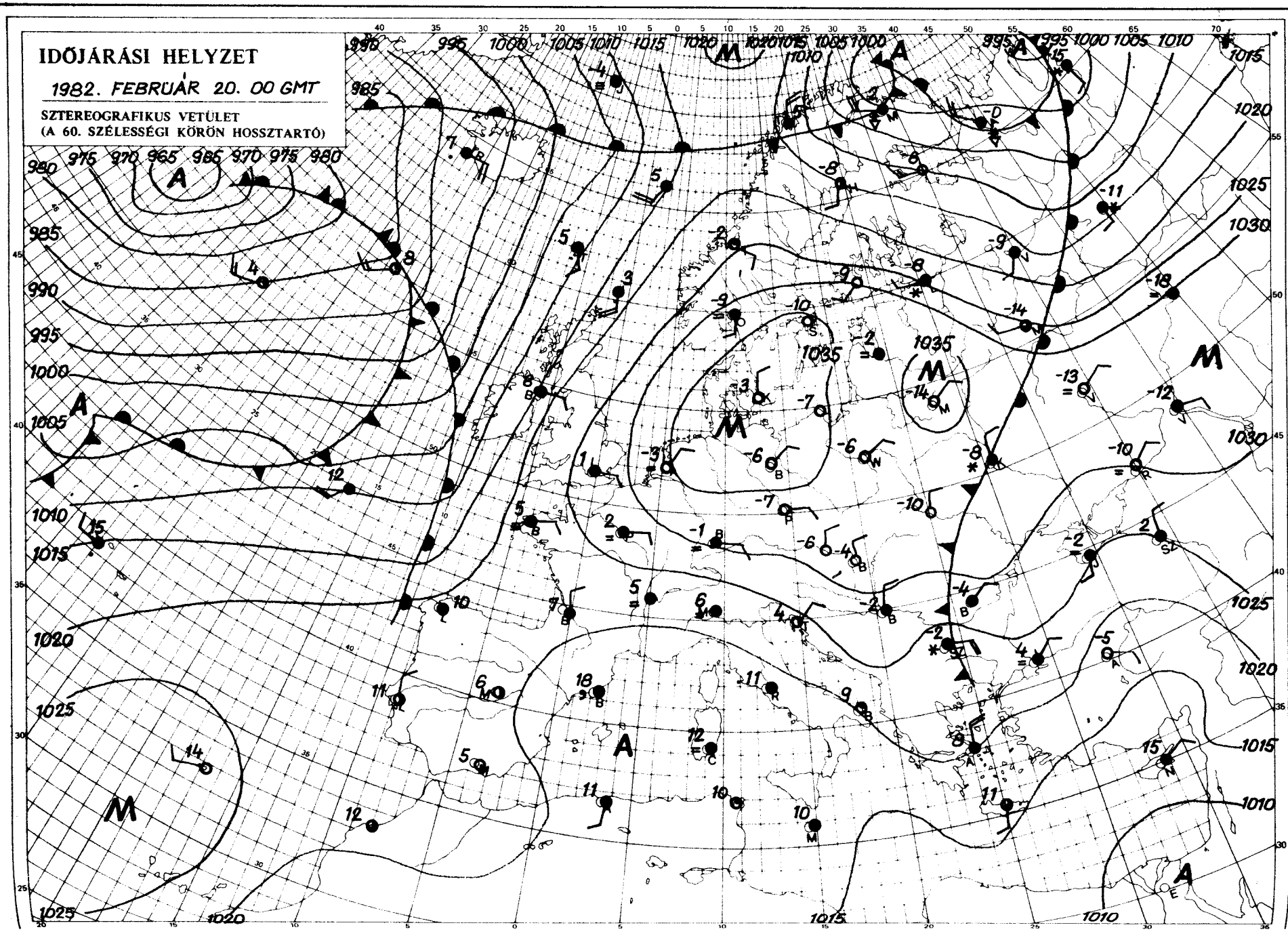

KIADJA: ORSZÁGOS METEOROLÓGIAI SZOLGÁLAT
Készíti: Központi Előrejelző Intézet Analízis- és Rövidtávú Prognózis Központja – T.: 273-018
Megjelenik naponként
Évi előfizetési díja: 1760,- Ft. – Megrendelhető: 1024 Budapest, II., Kitaibel Pál u. 1. – T.: 353-500
Kiadásért felel: az OMSZ elnöke – Szerkesztésért felel: a KEI igazgatója

IDŐJÁRÁSI NAPIJELENTÉS

ЕЖЕДНЕВНЫЙ МЕТЕОРОЛОГИЧЕСКИЙ БЮЛЛЕТЕНЬ · DAILY WEATHER REPORT
BULLETIN QUOTIDIEN DE TEMPS · TÄGLICHER WETTERBERICHT

95. évfolyam 52. szám · + Budapest + 1982. február 21. vasárnap

Az időjárási helyzet és a várható időjárás:

A Brit-szigetek, valamint a Fehér-tenger környékén ciklonok örvénylenek. Hatásukra Északnyugat és Északkelet-Európában erősen felhős az ég, többfelé széles, csapadékos az időjárás. A Skandináv-félszigettől a Német-Lengyel síkságon át a Keleti Kárpátokig nagy kiterjedésü magas nyomásu zóna húzódik. Ebben a zónában gyengék a légmozgások, egy-egy kisebb körzetektől eltekintve kevés a felhő, száraz, hideg az idő. A legmagasabb nappali hőmérséklet szombaton ezeken a területeken általában öt fokkal marad el a sokévi átlagtól.

Hazánkban szombaton főként a déli és a keleti országrészben növekedett meg erősen a felhőzet. Elszórtan gyenge havazás, hózápor keletkezett. A lehullott csapadék mennyisége nem haladta meg a 1 mm-t. Az ország nagy részén 3, 10 órán át sütött a nap. Az északkeleti szél több helyen erős volt. A hőmérséklet napközben általában -2, +2, a Tisztántúlon helyenként csak -2, -4 fokig emelkedett. Vasárnap hajnalra a szélvédett helyeken -12, -15, máshol szeszélyes eloszlásban -4, -11 fokig hült le a levegő. Ma délelőtt a déli országrészben változóan felhős volt az ég, és szórványosan kisebb havazást is jelentettek. Az ország többi részen derült, száraz idő volt. A hőmérséklet 11 órakor az ország területén -2, -5 fok között váltakozott.

Ma 12 órakor Budapesten a hőmérséklet -2 fok, a tengerszintre átszámitott légnyomás 1030 mbar, gyengén süllyed.

Várható időjárás hétfő estig:

Eleinte kevés felhő, száraz, hideg idő lesz. Majd délnyugat felől fokozatos felhősödés és hétfőn délutántól lassan erősödő, terjeszkedő havazás várható.
Az időnként élénk északi, északkeleti szél fokozatosan keletire, délkeletire változik.

Várható legalacsonyabb hőmérséklet hétfőn reggelre általában -7 és -12, legmagasabb kora délutánra -1 és +4 fok között várható.

Aigner Szilárd s.k.

A hőmérséklet napi középértéke és eltérése a 100 évi átlagtól /Budapest belterületén/:

1982.II.20.	-2,2°C,	-3,6°C.

1871 óta ezen a napon Budapesten előfordult

legmagasabb hőmérséklet	15,9°C /1977/
legalacsonyabb hőmérséklet	-18,2°C /1895/

82.159.

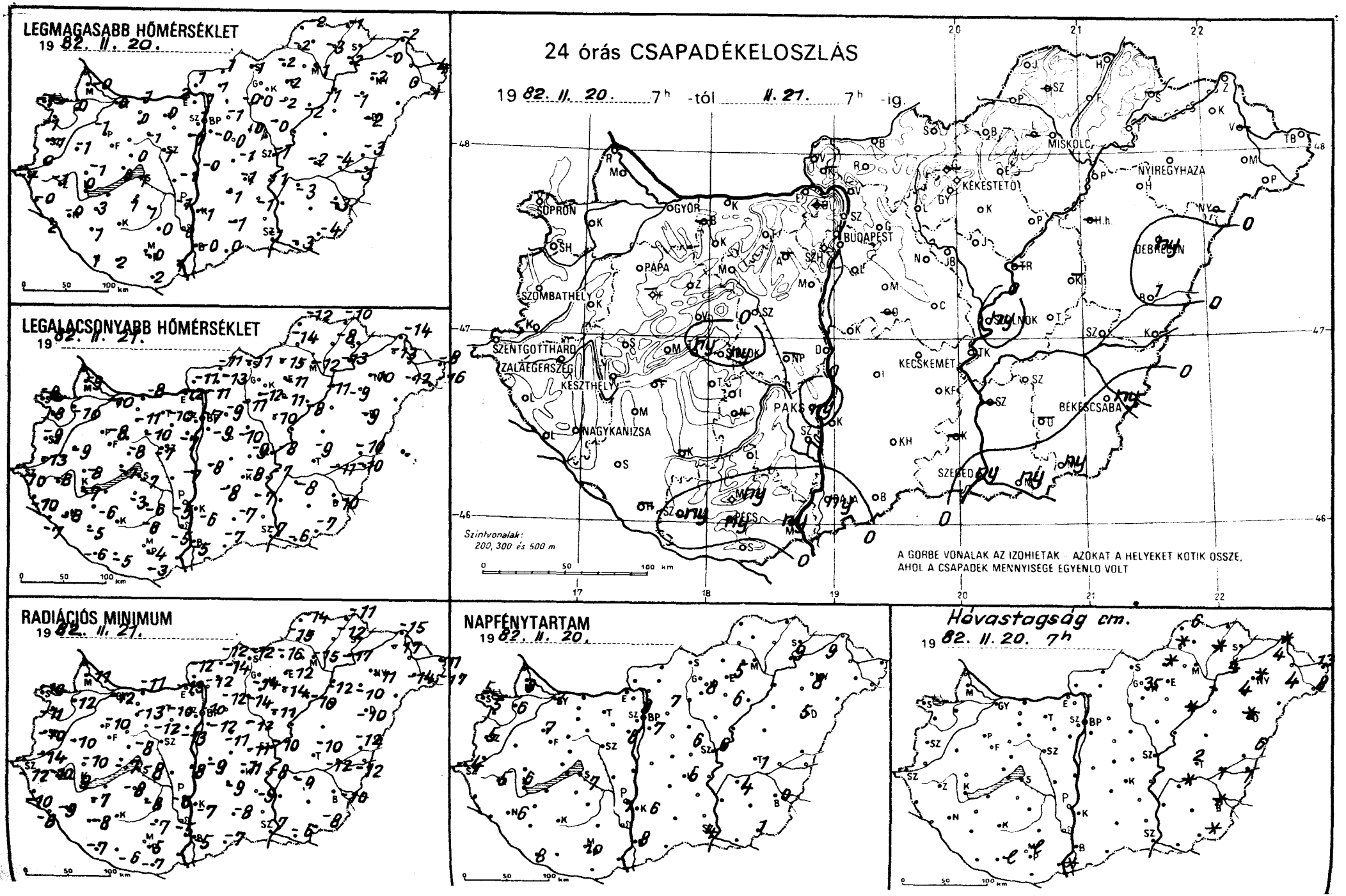
LEGMAGASABB HŐMÉRSÉKLET
19 82. II. 20.
LEGALACSONYABB HŐMÉRSÉKLET
19 82. II. 21.
24 órás CSAPADÉKELOSZLÁS
19 82. II. 20. 7h -tól II. 21. 7h -ig.
SOPRON
GYŐR
BUDAPEST
MISKOLC
NYÍREGYHÁZA
KÉKESTETŐ
DEBRECEN
SZOMBATHELY
PAPA
SZENTGOTTHÁRD
ZALAEGERSZEG
KESZTHELY
NAGYKANIZSA
PAKS
KECSKEMÉT
BÉKÉSCSABA
SZEGED
PÉCS
Szintvonalak:
200, 300 és 500 m
A GÖRBE VONALAK AZ IZOHIETÁK AZOKAT A HELYEKET KÖTIK ÖSSZE,
AHOL A CSAPADÉK MENNYISÉGE EGYENLŐ VOLT
RADIÁCIÓS MINIMUM
19 82. II. 21.
NAPFÉNYTARTAM
19 82. II. 20.
Hóvastagság cm.
19 82. II. 20. 7h

82.II.21.^{h}-ig az utolsó 24 óra adatai						Előző nap napos órái
állomás	csapadék (mm)	Hó cm	max. hőmérséklet	min. hőmérséklet	rad. min.	
Győr	• V		0	-10	-12	7
Kapuvár	• V		0	-10	-12	6
Mosonmagyaróvár	• V		-0	-9	-11	8
Rajka	–		–	–	–	
Sopron	• ⌴		+1	-8	-10	5
Sopronhorpács	• ⌴		+1	-8	-11	5
Káld	• ⌴		+1	-9	-10	
Körmend	•		0	-13	-14	
Szentgotthárd	•		+1	-10	-12	4
Szombathely	• ⌴		+1	-9	-10	5
Lenti	• V		-0	-10	-10	
Letenye	• ⌴		2	-7	-8	
Nagykanizsa	• ⌴		-0	-8	-9	6
Zalaegerszeg	• ⌴		+1	-8	-10	5
Farkasgyepű	–		–	–	–	
Keszthely	• ⌴		0	-7	-9	6
Mencshely	• ⌴		+2	-9	-11	
Pápa	• ⌴		+1	-8	-10	7
Sümeg	• ⌴ ≡		+1	-8	-10	
Tihany	ny ✱		0	-7	-7	
Veszprém	• ⌴		0	-8	-8	
Zirc	• V		+2	-12	-14	
Fonyód	–		–	–	–	
Homokszt. györgy	•		1	-6	-7	8
Kaposvár	–		–	–	–	
Marcali	• ⌴		3	-6	-7	
Siófok	ny ✱		1	-7	-8	7
Somogyszob	•		1	-5	-8	
Tab	• V		1	-3	-8	
Bábolna	–		–	–	–	
Esztergom	• ⌴		2	-12	-13	
Kisbér	• ≡		0	-11	-13	
Komárom	• V		1	-8	-11	
Tatabánya	• ⌴		0	-10	-10	
Alcsútdoboz	–		–	–	–	
Dunaújváros	•		+1	-7	-8	
Martonvásár	• ⌴		+1	-9	-13	6
Mór	• ⌴		+1	-10	-12	
Nagyhörcsökp.	–		–	–	–	
Szabadbattyán	•		1	-7	-11	
Iregszemcse	•		1	-6	-8	
Lengyel	• ≡		0	-6	-7	
Paks	ny ✱		+1	-5	-6	7
Szekszárd	• =		0	-5	-5	
Árpádtető	ny ✱		1	-6	-8	
Mohács	ny ✱ folt		1	-3	–	
Pécs	ny ✱ = lep.		-0	-4	-5	10
Siklós	•		2	-3	-7	
Szigetvár	ny ✱ lep.		2	-5	-6	
Budaörs	• V		0	-10	-13	
Bp. Lőrinc	• ⌴		-0	-9	-12	7
Bp. Met. Int.	•		1	-7	-10	9
Bp. Szab. hegy	•		+2	-8	-11	
Cegléd	•		+1	-9	-11	6
Dobogókő	–		–	–	–	
Gödöllő	• ⌴		+1	-9	-12	7
Királyrét	–		–	–	–	
Monor	• ⌴		0	-10	-11	
Nagykáta	• ⌴		0	-10	-12	
Szentendre	•		3	-9	-10	

82.II.21.^{h}-ig az utolsó 24 óra adatai						Előző nap napos órái
állomás	csapadék (mm)	Hó cm	max. hőmérséklet	min. hőmérséklet	rad. min.	
Vác	• ⌴		1	-11	-12	
Vámosmikola	• ⌴		1	-10	-11	9
Baja	ny ✱		-0	-5	-5	8
Bácsalmás	• V		0	-7	-7	
Izsák	•		-1	-8	-9	
Kalocsa	•		-1	-6	-7	6
Kecskemét	• ⌴		-1	-8	-11	6
Kiskunfélegyháza	•		-1	-7	-9	
Kiskunhalas	• ⌴		-1	-7	-8	
Kunszentmiklós	• ⌴		-0	-8	-9	
Tiszakécske	•		-1	-7	-8	
Balassagyarmat	• ⌴		1	-11	-12	
Romhány	• V		1	-13	-14	
Salgótarján	•		-1	-11	-12	
Eger	• =		-2	-11	-12	5
Galyatető	–		–	–	–	
Gyöngyös	•		0	-12	-14	
Kékestető	•	35	-9	-13	-17	8
Kompolt	• ⌴		-2	-11	-14	6
Lőrinci	• ⌴		-0	-11	-14	
Poroszló	• folt		-2	-8	-10	
Jászapáti	•		-0	-10	-11	
Jászberény	• ⌴		-1	-10	-12	
Karcag	=		–	–	–	
Szolnok	ny ✱		-1	-8	-10	6
Tiszaroff	–		–	–	–	
Túrkeve	•	2	-2	-9	-10	1
Kistelek	–		–	–	–	
Makó	ny ✱		-3	-6	-6	
Szeged	ny ✱		-1	-7	-7	4
Szentes	–		–	–	–	
Borsodnádasd	• folt		-2	-15	-16	
Füged	• folt		-3	-8	-12	
Hidasnémeti	• =		-1	-10	-11	
Jósvafő	• ⌴	6	-2	-12	-14	
Lillafüred	–		–	–	–	
Miskolc	• ⌴		-1	-12	-15	
Putnok	• V folt		-2	-14	-15	
Sárospatak	–		–	–	–	
Szendrőlád	–		–	–	–	
Tokaj	•	4	-2	-9	-10	
Kisvárda	•	4	-0	-13	-17	9
Mátészalka	•	4	0	-12	-14	
Nyíregyháza	• folt		-2	-10	-11	8
Nyírlugos	–		–	–	–	
Pátyod	• ⌴	8	-1	-16	-17	
Tiszabecs	• V	13	-4	-8	-11	
Vásárosnamény	–		–	–	–	
Záhony	• folt		-2	-14	-15	
Berettyóújfalu	7	6	-3	-10	-12	
Debrecen	ny ✱ = folt		-2	-9	-10	5
Hajdúdorog	•	4	-1	-9	-10	
Hortobágy	–		–	–	–	
Körösszakál	•	1	-3	-10	-12	
Polgár	•	1	-1	-11	-12	
Békéscsaba	ny ✱ folt		-3	-10	-10	0
Mezőhegyes	ny ✱ folt		-4	-7	-8	1
Orosháza	–		–	–	–	–
Szarvas	• folt		-3	-8	-9	4
Szeghalom	•	1	-4	-11	-12	

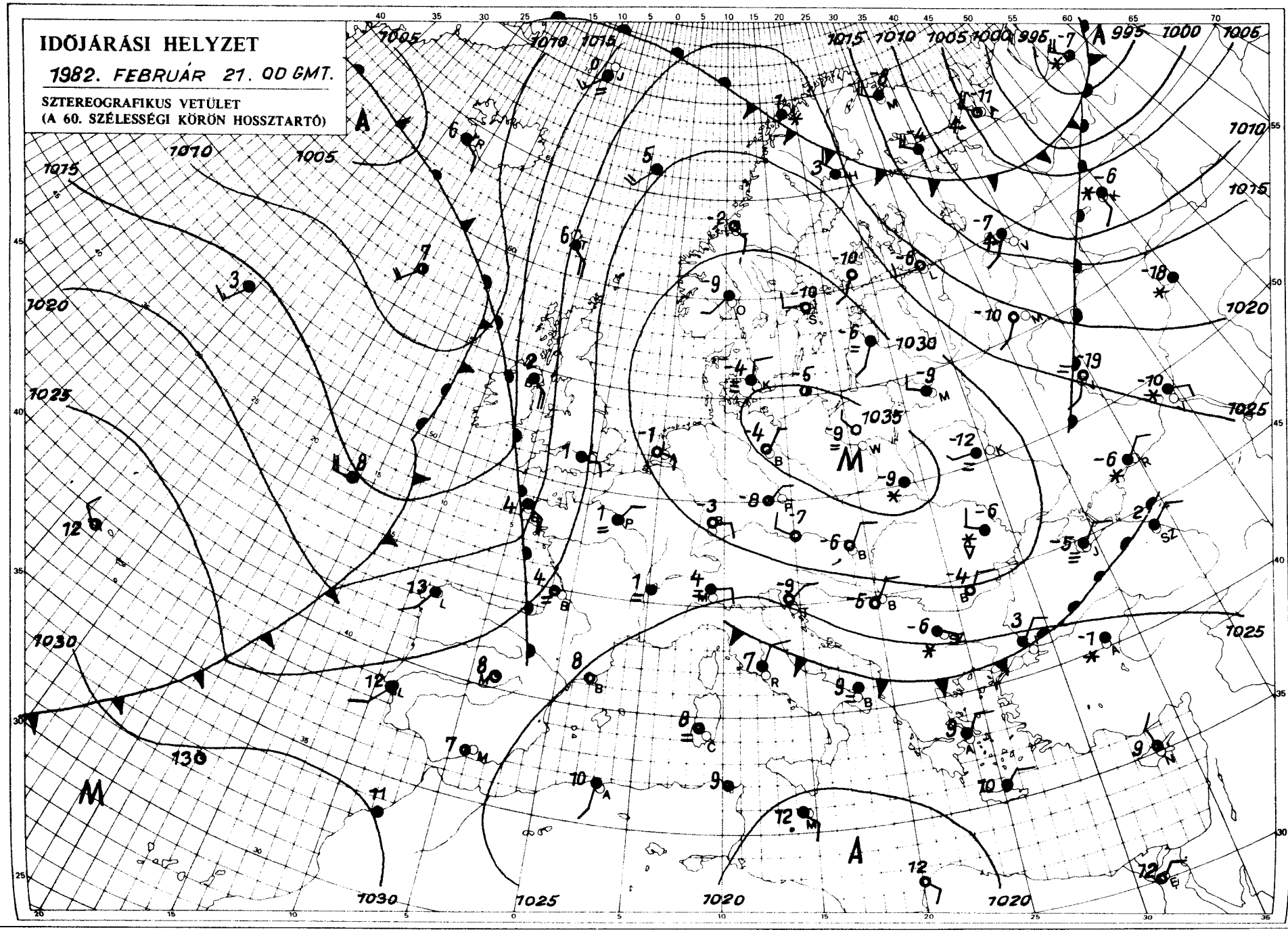

KIADJA: ORSZÁGOS METEOROLÓGIAI SZOLGÁLAT
Készíti: Központi Előrejelző Intézet Analízis- és Rövidtávú Prognózis Központja — T.: 273-018
Megjelenik naponként
Évi előfizetési díja: 1760,- Ft. — Megrendelhető: 1024 Budapest, II., Kitaibel Pál u. 1. — T.: 353-500
Kiadásért felel: az OMSZ elnöke — Szerkesztésért felel: a KEI igazgatója

IDŐJÁRÁSI NAPIJELENTÉS

ЕЖЕДНЕВНЫЙ МЕТЕОРОЛОГИЧЕСКИЙ БЮЛЛЕТЕНЬ • DAILY WEATHER REPORT
BULLETIN QUOTIDIEN DE TEMPS • TÄGLICHER WETTERBERICHT

95. évfolyam 53. szám + Budapest + 1982. február 22. hétfő

Az időjárási helyzet és a várható időjárás:

Európa északi harmadán, a Glasgow-Nantes-Barcelona vonal mintegy 400 kilométeres környezetében, a Balkán-félszigeten és a Kárpát-medence déli, délnyugati részén hétfőn délelőtt borult, csapadékos idő volt. Európa többi részéből a ködtől függően ködös, hideg, illetve napos tájakról érkeztek jelentések.

Magyarországon vasárnap hideg, de az ország legnagyobb részén még napos, száraz idő volt. Csupán a déli, délnyugati országrészben volt jobbára erősen felhős az ég és fordult elő szórványosan gyenge havazás. A vasárnap reggeli kemény fagy délutánra is csak +1, -4 fokig enyhült. Hétfő reggelre az addig dél felé sodródó hideg légörvény mozgása északiasra változott és igy a délnyugati megyék után az ország nyugati és középső része felett is beborult az ég. Majd délnyugaton, nyugaton ismét gyenge havazás kezdődött. Délig a friss hó körülbelül a Győr-Szeged vonalig jutott. A hőmérséklet hétfő reggelre -3 és -16 fok közé süllyedt, majd 11 órára -2, -7 fokig emelkedett a hőmérséklet.

Ma 12 órakor Budapesten a hőmérséklet -2 fok, a tengerszintre átszámitott légnyomás 1021 mbar, mérsékelten süllyed.

A várható időjárás kedd estig:

Lassan keleten, északkeleten is erősen megnövekszik a felhőzet, majd országszerte borult, csapadékos idő várható. Az ország nagy részén ismétlődő gyenge, ill. közepes erősségü havazás valószinü, de a déli, délkeleti megyékben havas eső, ónos-eső is lehet. A keleti, délkeleti szél többfelé megerősödik, igy néhány helyen kisebb hófúvás is kialakulhat.

Várható legalacsonyabb éjszakai hőmérséklet -1 és -6,
legmagasabb nappali hőmérséklet kedden északon, északnyugaton 0, -3, délen, délkeleten +1, +3 fok között.

Németh Lajos s.k.

TÁVOLABBI KILÁTÁSOK SZERDÁTÓL-SZOMBATIG:

Változóan felhős idő várható esőkkel. A hőmérséklet emelkedik.
Legalacsonyabb hajnali hőmérséklet eleinte -4, +1, majd 0 fok körül,
Legmagasabb nappali hőmérséklet eleinte +5 fok körül, majd +5, 10 fok között.
Jelentős mennyiségü /legalább 5 mm/ csapadék az ország területének 40 százalékán várható.

KÖZÉPTÁVÚ ELŐREJELZŐ OSZTÁLY

A hőmérséklet napi középértéke és eltérése a 100 évi átlagtól Budapest belterületén/:

1982.II.21. -3,0°C, -4,4°C.

1871 óta ezen a napon Budapesten előfordult

legmagasabb hőmérséklet 14,4°C /1966/
legalacsonyabb hőmérséklet -13,3°C /1895/

82.160.

LEGMAGASABB HŐMÉRSÉKLET

19 82. II. 21.

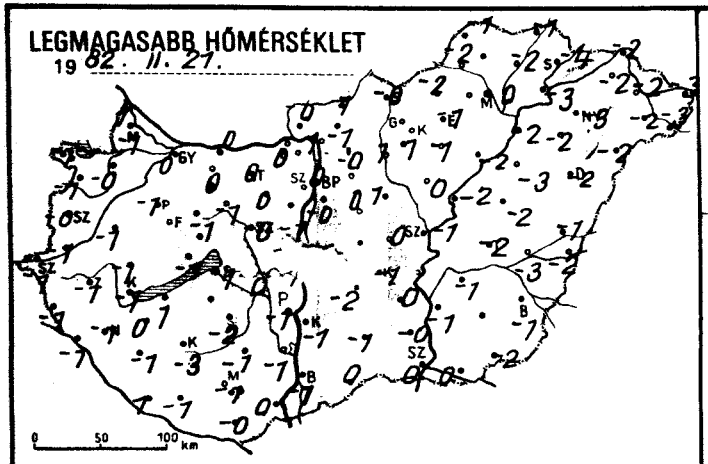

LEGALACSONYABB HŐMÉRSÉKLET

19 82. II. 22.

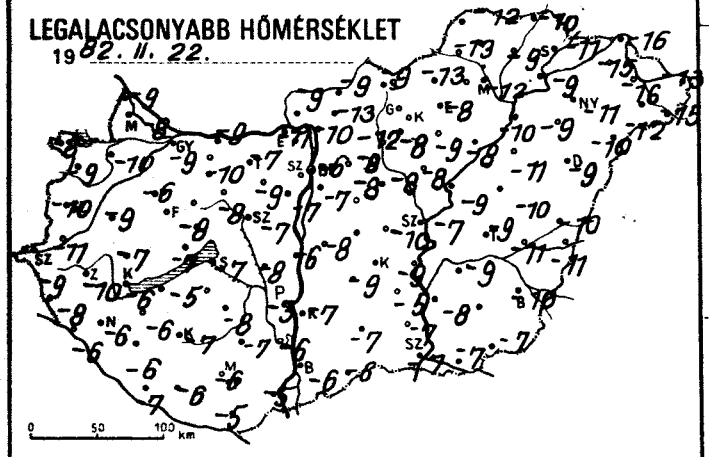

24 órás CSAPADÉKELOSZLÁS

19 82. II. 21. 7h -tól II. 22. 7h -ig.

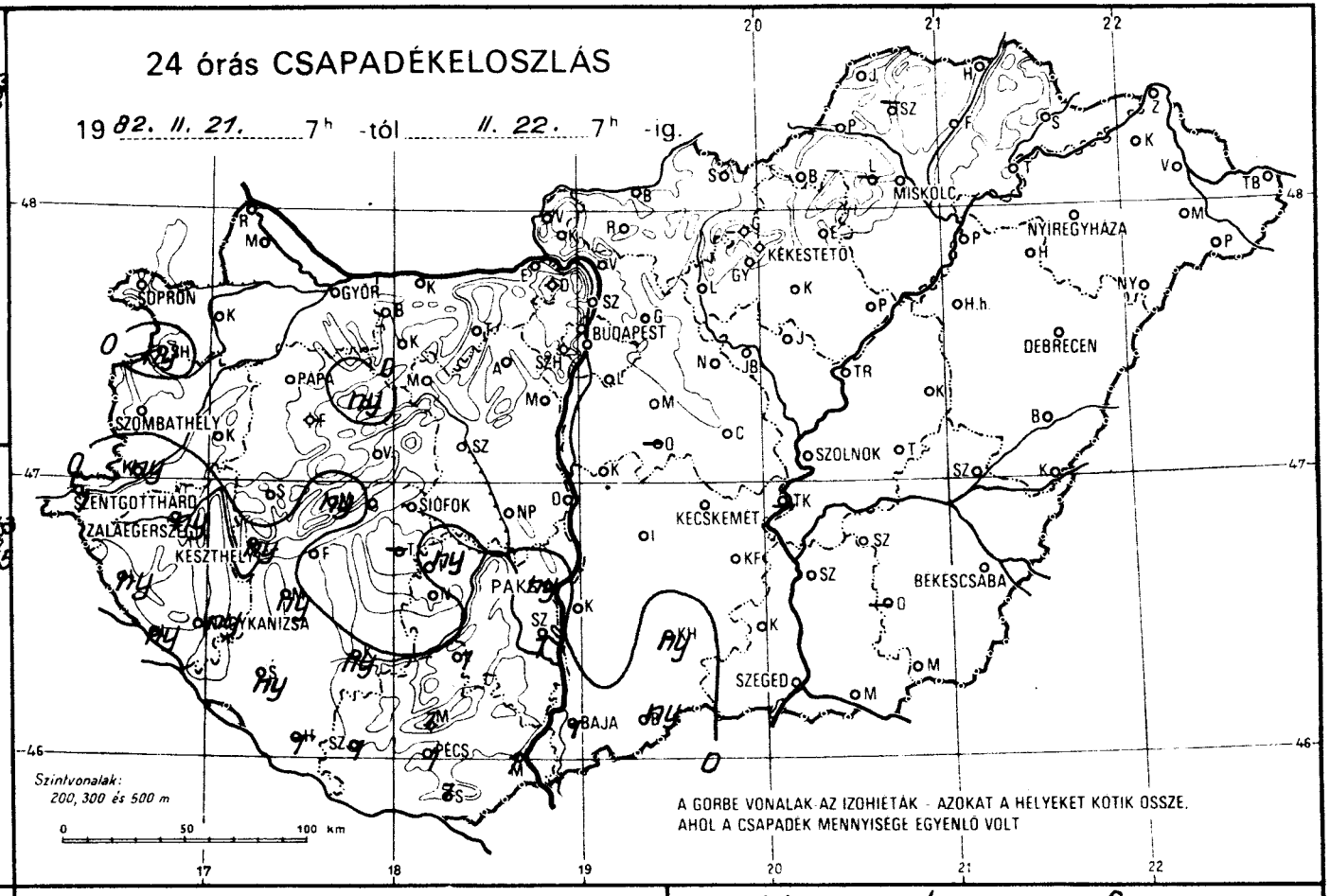

RADIÁCIÓS MINIMUM

19 82. II. 22.

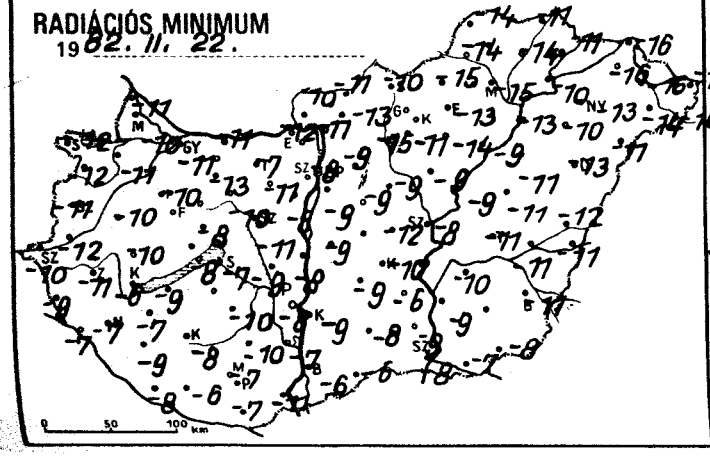

NAPFÉNYTARTAM

19 82. II. 21.

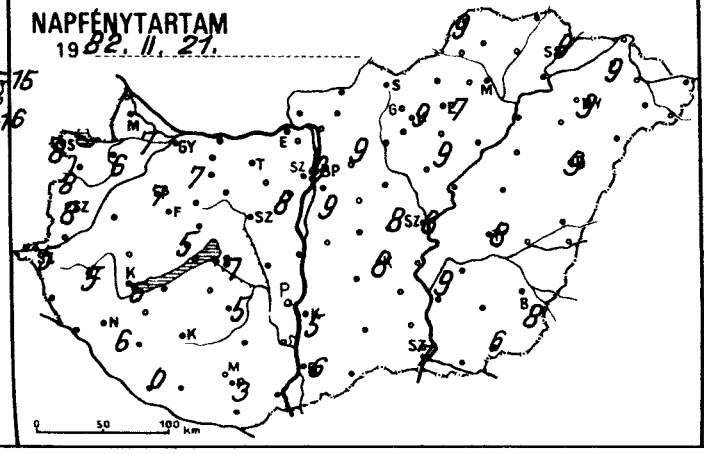

Hóvastagság cm.

19 82. II. 22. 7h

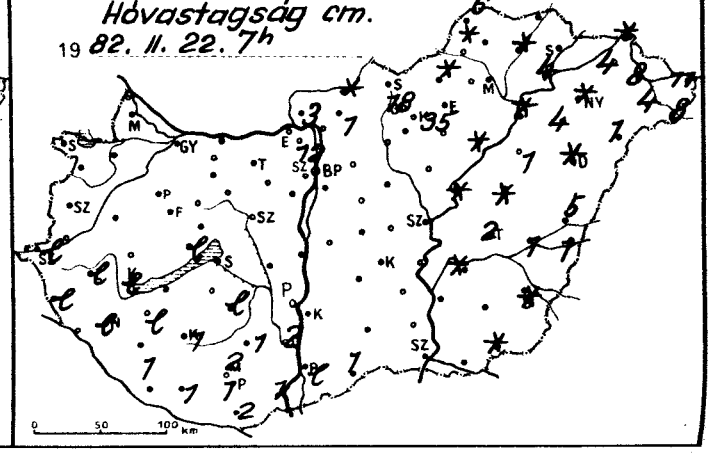

1982.II.22.$^{7.h}$-ig az utolsó 24 óra adatai						Előző nap napos órái
állomás	csapadék (mm)	Hó cm	max. hőmérséklet	min. hőmérséklet	rad. min.	
Győr	• V		-0	-9	-11	7
Kapuvár	○ V		-0	-10	-11	6
Mosonmagyaróvár	• V		-1	-8	-10	7
Rajka	• ⌴		1	-9	-11	
Sopron	• ⌴		-1	-8	-12	8
Sopronhorpács	ny * ⌴		-1	-9	-12	8
Káld	• ⌴		-1	-9	-10	
Körmend	ny *		-1	-11	-12	
Szentgotthárd	1 * =	lep.	-1	-9	-10	5
Szombathely	• ⌴		-0	-10	-11	8
Lenti	ny * =	lep.	-1	-8	-9	
Letenye	ny * =		-1	-6	-7	
Nagykanizsa	ny * =	lep.	-1	-6	-7	6
Zalaegerszeg	ny * ⌴	lep.	-1	-10	-11	5
Farkasgyepű	•		-1	-9	-11	
Keszthely	ny * ⌴	lep.	-1	-6	-6	6
Mencshely	ny *	lep.	-1	-7	-10	5
Pápa	• ⌴		-1	-6	-10	7
Sümeg	• =		-1	-7	-10	
Tihany	•		-1	-7	-8	
Veszprém	•		-1	-8	-8	
Zirc	ny * ⌴		-1	-10	-13	
Fonyód	•		1	-5	-9	
Homokszt. györgy	1 * ⍋		1	-7	-8	0
Kaposvár	ny *	1	-3	-7	-8	
Marcali	ny *	lep.	0	-6	-7	
Siófok	• ⌴		-1	-7	-7	7
Somogyszob	ny *	1	-1	-6	-9	
Tab	–		–	–	–	
Bábolna	• ⌴		-0	-8	-12	
Esztergom	• ⌴		0	-11	-12	
Kisbér	• =		0	-10	-13	
Komárom	• ⌴		0	-9	-11	
Tatabánya	• ⌴		0	-7	-7	
Alcsútdoboz	• ⌴		0	-9	-11	
Dunaújváros	•		-1	-6	-8	
Martonvásár	• ⌴		-1	-7	-8	8
Mór	• ⌴		-1	-8	-10	
Nagyhörcsökp.	•		0	-8	-9	
Szabadbattyán	• ⌴		-0	-7	-11	
Iregszemcse	ny * =	lep.	-2	-8	-10	5
Lengyel	1 *	1	-1	-7	-10	
Paks	ny * ⌴		-1	-3	-8	8
Szekszárd	1 *	2	-1	-6	-7	
Árpádtető	1 * ⍋	2	-3	-7	-9	
Mohács	1 *	1	0	-5	-11	
Pécs	1 * =	1	-1	-6	-7	3
Siklós	1 * =	2	-0	-5	-7	
Szigetvár	1 * ⍋	1	-1	-6	-6	
Budaörs	•		0	-6	-10	
Bp. Lőrinc	• ⌴		-0	-7	-9	9
Bp. Met. Int.	•		0	-6	-8	9
Bp. Szab. hegy	•		-2	-10	-10	
Cegléd	•		0	-10	-12	8
Dobogókő	•	12	-4	-11	-11	
Gödöllő	•		-0	-8	-9	9
Királyrét	• V	3	-0	-12	-13	
Monor	• ⌴		0	-8	-9	
Nagykáta	○ ⌴		1	-8	-9	
Szentendre	• =		2	-8	-9	

1982.II.22.$^{7.h}$-ig az utolsó 24 óra adatai						Előző nap napos órái
állomás	csapadék (mm)	Hó cm	max. hőmérséklet	min. hőmérséklet	rad. min.	
Vác	• ⌴		1	-10	-11	
Vámosmikola	○ ⌴		-0	-9	-10	9
Baja	1 * = lep.		-1	-6	-6	6
Bácsalmás	ny *	1	0	-6	-6	
Izsák	•		-2	-9	-9	
Kalocsa	• ⌴		-1	-7	-9	5
Kecskemét	•		-1	-9	-10	8
Kiskunfélegyháza	•		0	-5	-6	
Kiskunhalas	ny * =		-1	-7	-8	
Kunszentmiklós	•		0	-8	-9	
Tiszakécske	–		–	–	–	
Balassagyarmat	• ⌴ folt		1	-9	-11	
Romhány	• ⌴	1	-1	-13	-13	
Salgótarján	•		-0	-9	-10	
Eger	•		-1	-8	-13	7
Galyatető	•	18	-9	-14	-16	
Gyöngyös	•		1	-8	-11	
Kékestető	•	35	-7	-13	-14	9
Kompolt	• ⌴		-1	-9	-14	9
Lőrinci	• ⌴		1	-12	-15	
Poroszló	• folt		-2	-8	-9	
Jászapáti	• ⌴		0	-8	-9	
Jászberény	• ⌴		-1	-8	-9	
Karcag	• ⌴ folt		-2	-10	-11	
Szolnok	•		-1	-7	-8	8
Tiszaroff	• folt		-2	-9	-9	
Túrkeve	•	2	-2	-9	-11	8
Kistelek	•		-0	-7	-9	
Makó	• ⌴		0	-7	-7	
Szeged	• =		0	-7	-8	7
Szentes	•		-1	-8	-9	
Borsodnádasd	• ⌴ folt		-2	-13	-15	
Füged	• ⌴ folt		-2	-9	-14	
Hidasnémeti	• =		-1	-10	-11	
Jósvafő	• ⌴	6	-1	-12	-14	9
Lillafüred	–	–	–	–	–	
Miskolc	• ⌴		-0	-12	-15	–
Putnok	• V folt		-2	-13	-14	
Sárospatak	• ⌴		-4	-11	-11	9
Szendrőlád	–		–	–	–	
Tokaj	•	4	-3	-9	-10	
Kisvárda	• =	4	-2	-15	-16	9
Mátészalka	•	4	-2	-12	-14	
Nyíregyháza	• folt		-3	-11	-13	9
Nyírlugos	• ⌴	1	-2	-10	-11	
Pátyod	• ⌴	8	-3	-15	-16	
Tiszabecs	•	11	-3	-13	-15	
Vásárosnamény	•	8	-2	-13	-14	
Záhony	• ⌴ folt		-2	-16	-16	
Berettyóújfalu	•	5	-1	-10	-12	
Debrecen	• folt		-2	-9	-13	9
Hajdúdorog	•	4	-2	-9	-10	
Hortobágy	• ⌴	1	-3	-11	-11	
Körösszakál	•	1	-2	-11	-11	
Polgár	• folt		-2	-10	-13	
Békéscsaba	• ⌴ folt		-1	-10	-11	8
Mezőhegyes	• ⌴ folt		-2	-7	-8	6
Orosháza	–	–	–	–	–	–
Szarvas	• folt		-1	-9	-10	9
Szeghalom	•	1	-3	-11	-11	

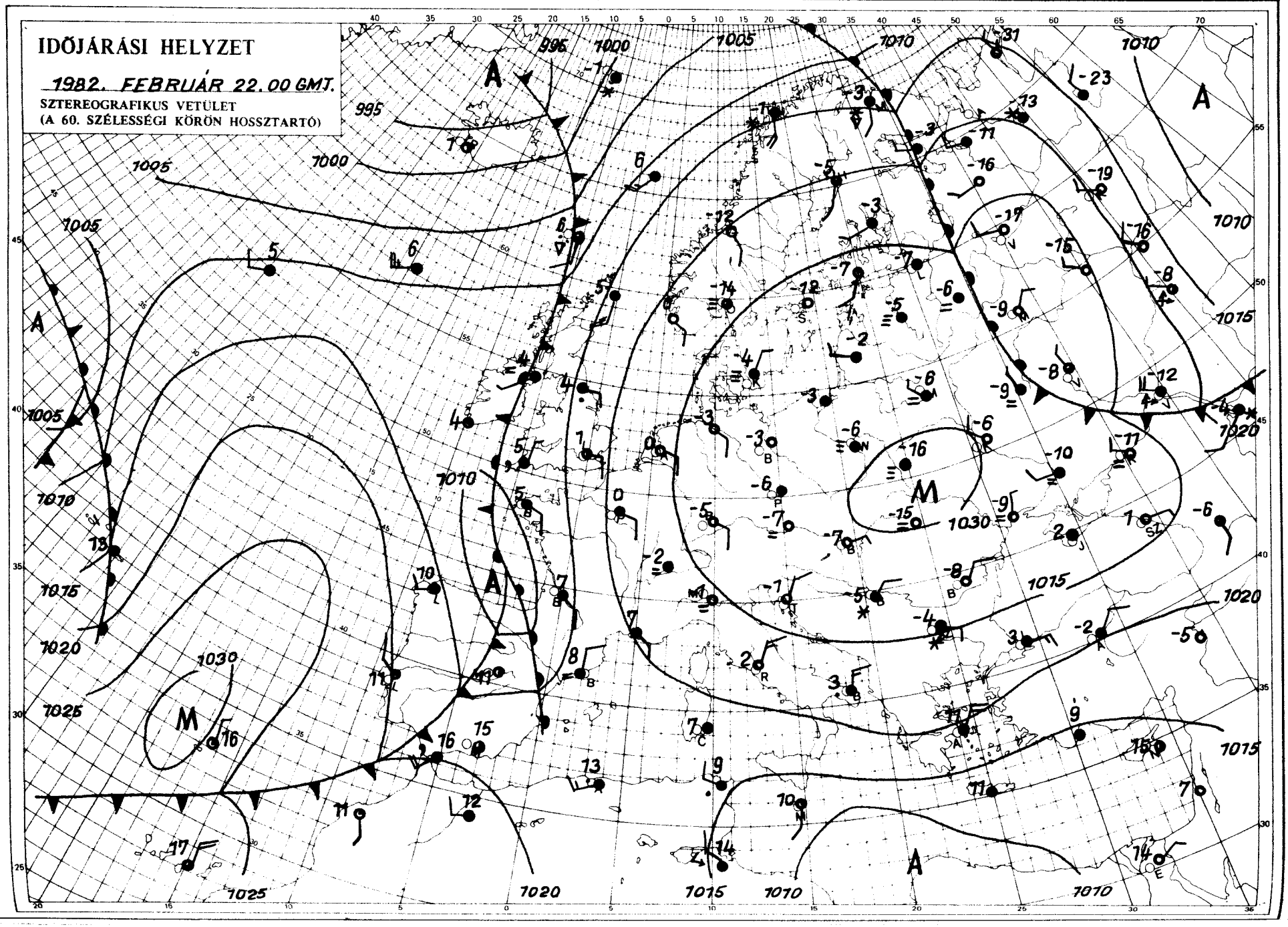

KIADJA: ORSZÁGOS METEOROLÓGIAI SZOLGÁLAT
Készíti: Központi Előrejelző Intézet Analízis- és Rövidtávú Prognózis Központja – T.: 273-018
Megjelenik naponként
Évi előfizetési díja: 1760,- Ft. – Megrendelhető: 1024 Budapest, II., Kitaibel Pál u. 1. – T.: 353-500
Kiadásért felel: az OMSZ elnöke – Szerkesztésért felel: a KEI igazgatója

IDŐJÁRÁSI NAPIJELENTÉS

ЕЖЕДНЕВНЫЙ МЕТЕОРОЛОГИЧЕСКИЙ БЮЛЛЕТЕНЬ · DAILY WEATHER REPORT
BULLETIN QUOTIDIEN DE TEMPS · TÄGLICHER WETTERBERICHT

95. évfolyam 54. szám + Budapest + 1982. február 23. kedd

Az időjárási helyzet és a várható időjárás:

A Kelet-Európai sikság középső részén anticiklon húzódik. Hatására az éjszakai és reggeli órákban sokfelé van sürü köd, amelynek egy része napközben sem oszlik föl. Ezeken a területeken számottevő csapadék nem hullik. Kontinensünk többi részén ciklonok okoznak változékony, gyakran csapadékos időjárást. Kedden sokfelé esett az eső a Földközi-tenger medencéjében, havazott Jugoszláviában, Svájcban és az NSZK déli vidékein, hózáporokat jelentettek Északkelet-Európából. A Kárpát-medencébe dél-délkelet felől nedves és egyre enyhébb léghullámok érkeznek, igy szerda estig csapadékos időre lehet számitani.

Hazánkban hétfőn nagy volt az időjáráskülönbség a nyugati és keleti országrészek között. Amig a Dunántúl legnagyobb részén csaknem egész nap havazott, addig keleten általában 4, 9 órán át sütött a nap. A nyugati és déli megyékben estig általagosan 5, 10, helyenként 10, 15 cm hótakaró alakult ki. A csapadékzóna éjszaka lassan kelet felé terjedt és kedd reggel 7 óráig kb. a Kékestető-Szolnok-Békéscsaba képzeletbeli vonalig jutott. A lehullott hó mennyisége a Duna vonalától keletre általában 5 és 10 mm között váltakozott. Hétfőn a legmagasabb nappali hőmérséklet a napos helyeken 0, +5, a borult, havas tájakon 0, -6 fok között alakult. Kedd reggelre az ország nagy részén -1 és -6, az északkeleti, valamint nyugati, délnyugati határszélen -7, -12 fok közé hült le a levegő. Délelőtt északnyugaton csökkent a felhőzet, másutt túlnyomóan borult volt az ég. Gyenge havazást több helyről jelentettek. A hőmérséklet 11 órakor 0 és -5 fok között alakult.

Ma 12 órakor Budapesten 0 fokot mértek, a tengerszintre átszámitott légnyomás 1017 mbar, alig változik.

Várható időjárás szerda estig:

Az északnyugati országrészben átmenetileg csökken a felhőzet. Másutt jobbára erősen felhős lesz az ég. Eleinte délen, délkeleten, később országszerte várható havazás, havas eső, délen ónoseső.
A délkeleti szél időnként megélénkül.

Várható legalacsonyabb éjszakai hőmérséklet északnyugaton -6 és -11, másutt 0 és -5 fok között,
legmagasabb nappali hőmérséklet szerdán általában -1 és +4 fok között várható.

Bozóki István s.k.

A hőmérséklet napi középértéke és eltérése a 100 évi átlagtól /Budapest belterületén/:

1982.II.22. -1,9°C, -3,4°C.

1871 óta ezen a napon Budapesten előfordult

legmagasabb hőmérséklet 19,0°C /1966/
legalacsonyabb hőmérséklet -17,6°C /1929/

82.213.

LEGMAGASABB HŐMÉRSÉKLET

19 82. II. 22.

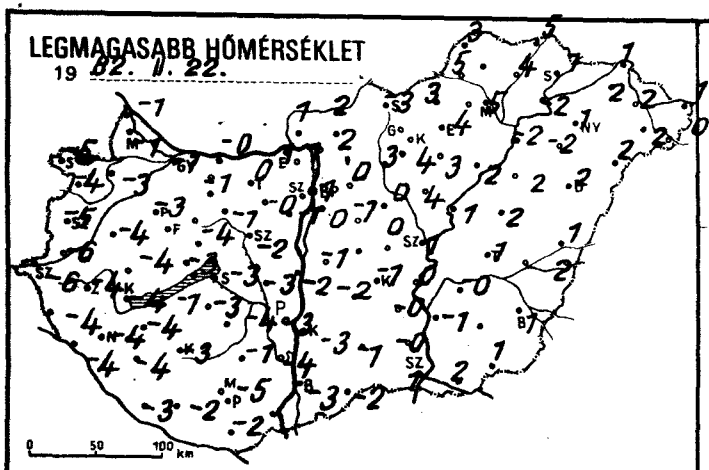

LEGALACSONYABB HŐMÉRSÉKLET

19 82. II. 23.

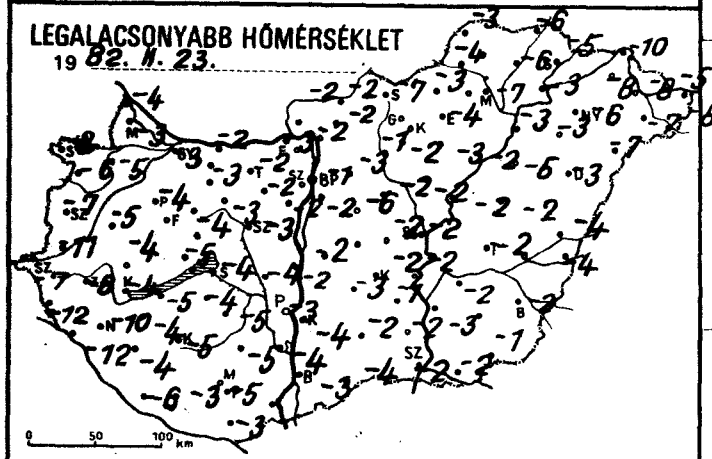

24 órás CSAPADÉKELOSZLÁS

19 82. II. 22. 7h -tól II. 23. 7h -ig.

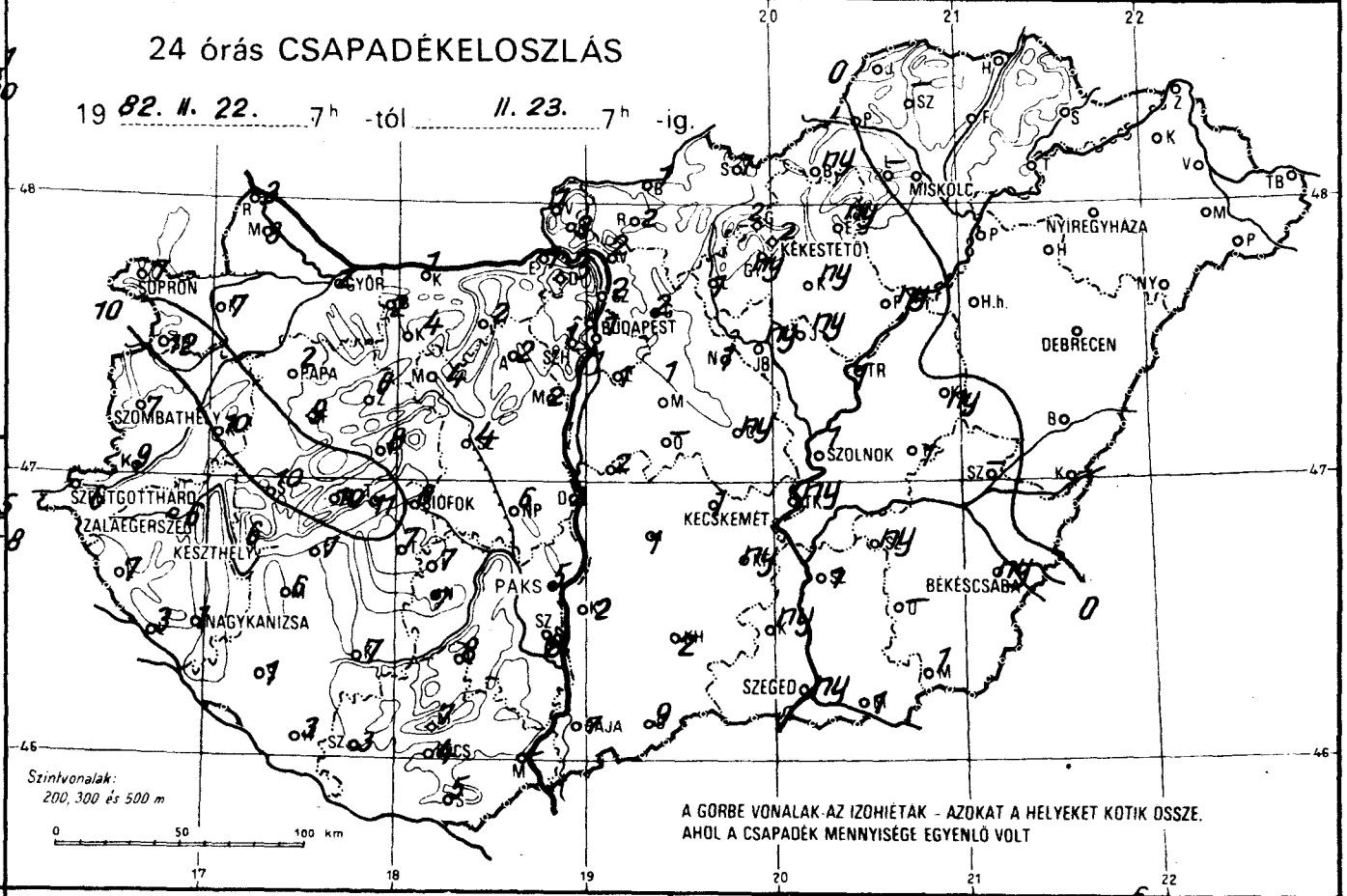

RADIÁCIÓS MINIMUM

19 82. II. 23.

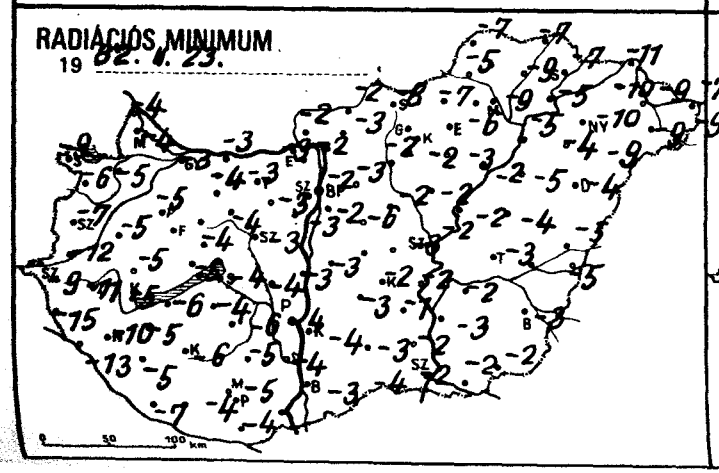

NAPFÉNYTARTAM

19 82. II. 22.

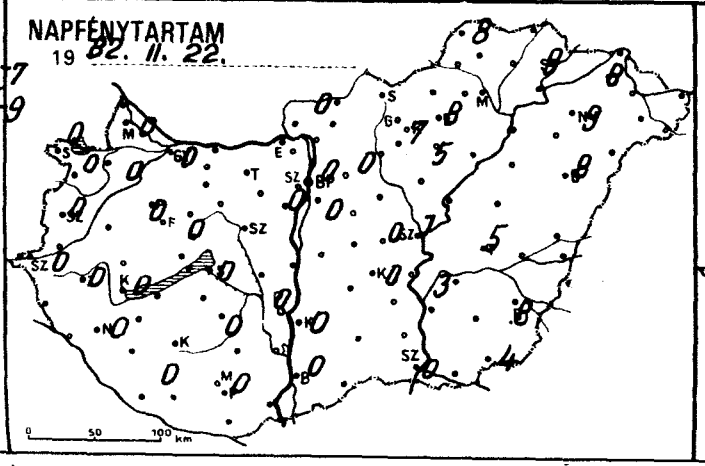

Hóvastagság cm.

19 82. II. 23. 7h

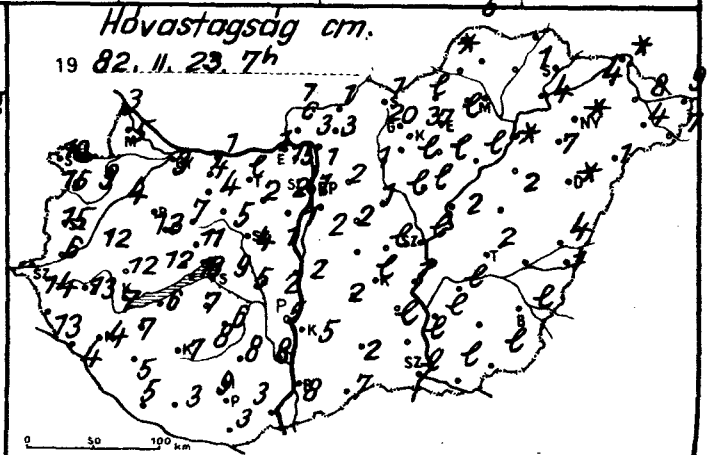

1982.II.23h-ig az utolsó 24 óra adatai						Előző nap napos órái
állomás	csapadék (mm)	Hó cm	max. hőmérséklet	min. hőmérséklet	rad. min.	
Győr	2 * ⌴	3	-1	-3	-3	0
Kapuvár	7 * V	9	-3	-5	-5	0
Mosonmagyaróvár	3 * =	5	-1	-3	-4	0
Rajka	3 *	3	-1	-4	-4	
Sopron	7 * =	10	-5	-8	-9	0
Sopronhorpács	12 * ⌴	15	-4	-6	-6	0
Káld	10 *	12	-4	-5	-5	
Körmend	9 *	7	-6	-11	-12	
Szentgotthárd	6 * =	14	-6	-7	-9	0
Szombathely	7 * =	15	-5	-7	-7	0
Lenti	7 * =	13	-4	-12	-15	
Letenye	3 *	4	-4	-12	-13	
Nagykanizsa	1 * =	4	-4	-10	-10	0
Zalaegerszeg	6 * =	13	-4	-8	-11	0
Farkasgyepű	9 *	13	-4	-6	-6	
Keszthely	6 * ≡	7	-4	-4	-5	0
Mencshely	10 *	12	-5	-5	-6	0
Pápa	2 * =	4	-3	-4	-5	0
Sümeg	10 *	12	-4	-4	-5	
Tihany	11 *	18	-3	-5	-5	
Veszprém	8 * =	11	-4	-4	-4	
Zirc	6 * =	7	-4	-5	-6	
Fonyód	7 *	6	-1	-5	-6	
Homokszt. györgy	3 *	5	-3	-6	-7	0
Kaposvár	7 *	7	-3	-5	-6	
Marcali	6 *	7	-4	-4	-5	
Siófok	8 * ⌴	9	-3	-4	-4	0
Somogyszob	1 *	5	-4	-4	-5	
Tab	7 *	7	-3	-4	-4	
Bábolna	2 * ▲	4	-2	-3	-4	
Esztergom	1 * =	1	1	-3	-3	
Kisbér	4 * =	4	-1	-3	-4	
Komárom	1 * =	1	-0	-2	-3	
Tatabánya	2 * lep.	0	-2	-3		
Alcsútdoboz	2 * =	2	-0	-2	-3	
Dunaújváros	2 *	2	-2	-2	-3	
Martonvásár	2 * =	1	-1	-2	-3	0
Mór	4 * =	5	-1	-3	-4	
Nagyhörcsökp.	6 *	5	-3	-4	-4	
Szabadbattyán	4 * =	4	-2	-3	-3	
Iregszemcse	7 * =	6	-4	-5	-6	0
Lengyel	8 * =	8	-1	-5	-5	
Paks	5 * =	5	-3	-3	-4	0
Szekszárd	8 * =	8	-4	-4	-4	
Árpádtető	7 * ≡	9	-6	-6	-6	
Mohács	-	-	-	-	-	
Pécs	4 * =	3	-5	-5	-5	0
Siklós	5 * =	3	-2	-3	-4	
Szigetvár	3 *	3	-2	-3	-4	
Budaörs	1 * =	1	1	-2	-3	
Bp. Lőrinc	1 *	2	0	-2	-2	0
Bp. Met. Int.	1 * =	1	1	-1	-2	0
Bp. Szab. hegy	1 * ≡	2	-3	-5	-5	
Cegléd	ny * = lep.	-0	-2	-3		0
Dobogókő	5 *	15	-5	-5	-5	
Gödöllő	2 * =	2	0	-3	-3	0
Királyrét	3 *	6	1	-2	-3	
Monor	1 *	2	-1	-6	-6	
Nagykáta	1 *	1	0	-2	-2	
Szentendre	2 *	1	1	-2	-2	

1982.II.23h-ig az utolsó 24 óra adatai						Előző nap napos órái
állomás	csapadék (mm)	Hó cm	max. hőmérséklet	min. hőmérséklet	rad. min.	
Vác	2 * =	3	1	-2	-2	
Vámosmikola	1 * =	1	1	-2	-2	0
Baja	7 * =	8	-3	-3	-3	0
Bácsalmás	9 *	7	-2	-4	-4	
Izsák	1 * =	2	-2	-3	-3	
Kalocsa	2 *	2	-3	-4	-4	0
Kecskemét	1 * = lep.	-1	-2	-2		0
Kiskunfélegyháza	ny * lep.	-0	-1	-1		
Kiskunhalas	2 * =	2	-1	-2	-3	
Kunszentmiklós	2 * V	2	-1	-2	-3	
Tiszakécske	ny *	1	0	-2	-2	
Balassagyarmat	1 *	1	2	-2	-2	
Romhány	2 *	3	2	-2	-3	
Salgótarján	1 * . 1		-3	-7	-8	
Eger	ny * = lep.	4	-4	-6		8
Galyatető	2 *	20	-4	-5	-6	
Gyöngyös	ny * lep.	4	-2	-2		
Kékestető	2 *	37	-3	-6	-6	7
Kompolt	ny * ⌴ lep.	3	-3	-3		5
Lőrinci	1 *	1	3	-1	-2	
Poroszló	ny * lep.	2	-2	-2		
Jászapáti	ny * lep.	4	-2	-2		
Jászberény	ny * lep.	-1	-2	-2		
Karcag	ny * folt	2	-2	-4		
Szolnok	1 * lep.	1	-2	-2		1
Tiszaroff	1 * 2	1	-2	-2		
Túrkeve	1 * = 2	1	-2	-3		5
Kistelek	ny * lep.	-0	-2	-2		
Makó	1 * lep.	2	-2	-2		
Szeged	ny * = lep.	1	-2	-2		0
Szentes	1 * lep.	-1	-3	-3		
Borsodnádasd	ny * = lep.	3	-3	-7		
Füged	. = 1	4	-6	-9		
Hidasnémeti	. =	5	-6	-7		
Jósvafő	. 6	3	-3	-7		8
Lillafüred	- -	-	-	-		
Miskolc	.	5	-7	-9		-
Putnok	. = folt	5	-4	-5		
Sárospatak	.	1	-5	-7		9
Szendrőlád	- -	-	-	-		
Tokaj	. 4	-2	-3	-5		
Kisvárda	. ≡ 4	2	-8	-10		8
Mátészalka	. 4	2	-7	-9		
Nyíregyháza	. folt	1	-6	-10		9
Nyírlugos	. = 1	2	-7	-9		
Pátyod	. 7	0	-8	-9		
Tiszabecs ••	. ≡ 9	1	-5	-7		
Vásárosnamény	. 8	2	-8	-9		
Záhony	. ⌴ folt	1	-10	-11		
Berettyóújfalu	. 4	1	-4	-5		
Debrecen	. folt	2	-3	-4		8
Hajdúdorog	. 7	-2	-3	-4		
Hortobágy	. ⌴ 2	2	-5	-5		
Körösszakál	. 1	2	-4	-5		
Polgár	. folt	2	-3	-5		
Békéscsaba	ny * ⌴ lep.	1	-2	-3		8
Mezőhegyes	1 * ⌴ lep.	1	-1	-2		4
Orosháza	- -	-	-	-		-
Szarvas	ny * ≡ lep.	-0	-2	-2		3
Szeghalom	- -	-	-	-		

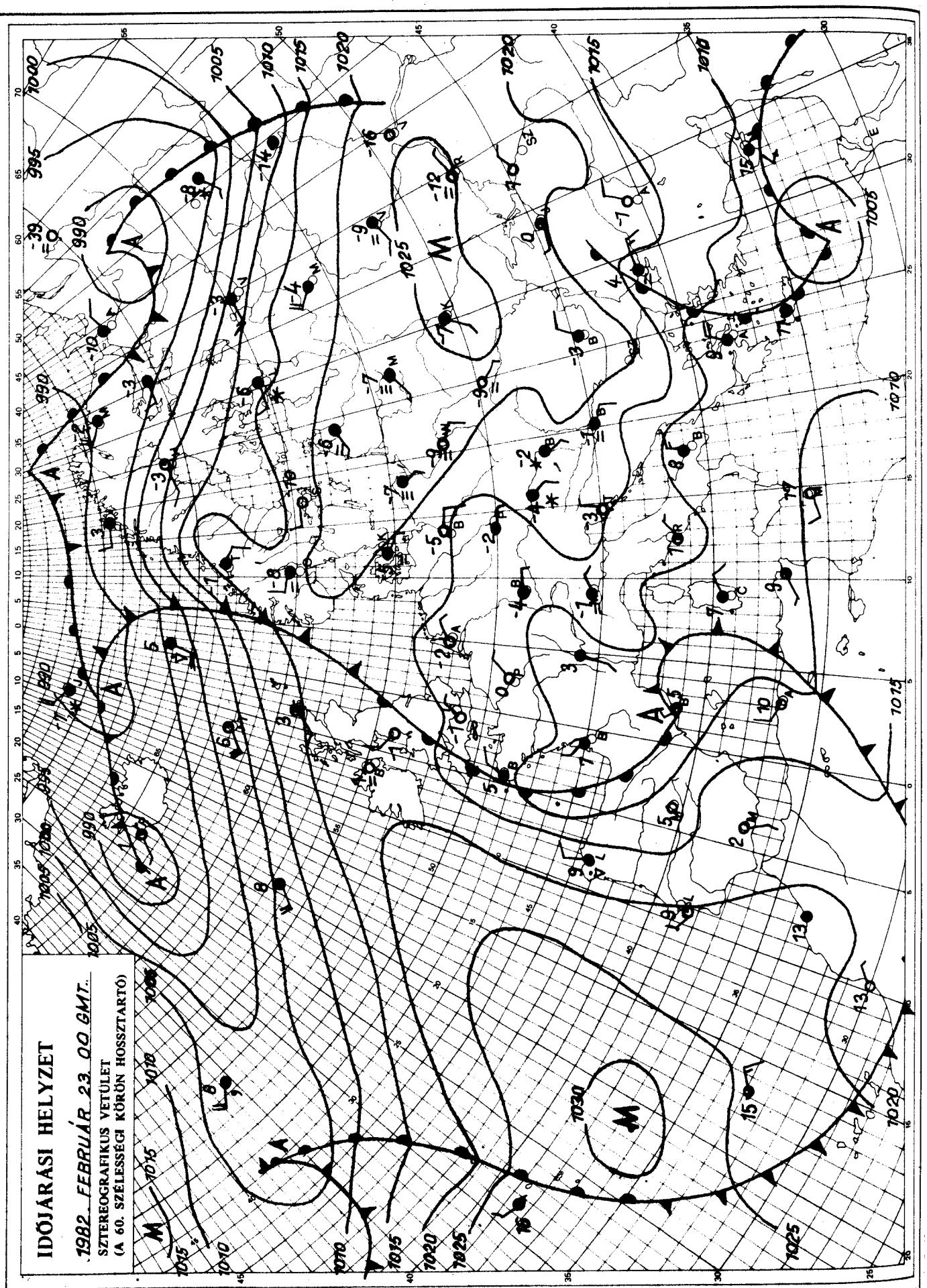

KIADJA: ORSZÁGOS METEOROLÓGIAI SZOLGÁLAT
Készíti: Központi Előrejelző Intézet Analízis- és Rövidtávú Prognózis Központja – T.: 273-018
Megjelenik naponként
Évi előfizetési díja: 1760,- Ft. – Megrendelhető: 1024 Budapest, II., Kitaibel Pál u. 1. – T.: 353-500
Kiadásért felel: az OMSZ elnöke – Szerkesztésért felel: a KEI igazgatója

IDŐJÁRÁSI NAPIJELENTÉS

ЕЖЕДНЕВНЫЙ МЕТЕОРОЛОГИЧЕСКИЙ БЮЛЛЕТЕНЬ · DAILY WEATHER REPORT
BULLETIN QUOTIDIEN DE TEMPS · TÄGLICHER WETTERBERICHT

95. évfolyam 55. szám + Budapest + 1982. február 24. szerda

Az időjárási helyzet és a várható időjárás:

Európában nagyjából az 55-ik szélességi körtől északra sarki hideg léghullámok haladnak Izland térségéből a Skandináv-félszigeten át egészen a Szovjetunió európai területének északi vidékéig. Vonulásukat gyakran erősen megváltozó felhőzet, szórványosan havazás, hózápor és időnként erős szél jelzi. A kontinens középső része felett északi eredetü hideg és a Földközi-tenger medencéje felől származó páradús enyhe levegő keveredik. Hatására elszórtan gyengén havazik, a délebbre fekvő területeken pedig helyenként havas eső, eső esik. Kelet-Európa nagy részén már napok óta csendes, párás, hideg téli idő van.

Hazánkban kedden a nyugati határvidéken változóan, másutt viszont jobbára erősen felhős idő volt. Főként a déli, valamint a keleti megyékből érkezett jelentés gyenge havazásról, havas esőről. A délkeleti, déli szél Győr-Sopron megyében időnként élénk, másutt viszont többnyire mérsékelt volt. A hőmérséklet a kora délutáni órákban az ország nagy részén -4 és +3 fok között alakult. A legenyhébb idő északkeleten volt. Szerda hajnalra pedig az ország nagy részén -1 és -6 fokig hült le a levegő. A Dunántúl nyugati részén azonban -10 fok körül alakult a minimumhőmérséklet. Ma délelőtt folytatódott a túlnyomóan borult, párás idő. Elszórtan gyengén havazott. 11 órakor az országban -6 és +2 fok között váltakozott a hőmérséklet.

Ma 12 órakor Budapesten a hőmérséklet 1 fok, a tengerszintre átszámitott légnyomás 1014 mbar, alig változik.

Várható időjárás csütörtök estig:

Folytatódik a borult idő. Ma szórványosan, holnap /csütörtökön/ országszerte várható csapadék. Eleinte főként havazás, majd dél felől egyre több helyen havas eső, eső.
A déli, délkeleti szél napközben megélénkül.
A legalacsonyabb éjszakai hőmérséklet -5 és 0 fok között,
a legmagasabb nappali hőmérséklet csütörtökön 0 és +5 fok között alakul.

Török Dénes s.k.

A hőmérséklet napi középértéke és eltérése a 100 évi átlagtól /Budapest belterületén/:

1982.II.23. 0,0°C, -1,9°C.

1871 óta ezen a napon Budapesten előfordult

legmagasabb hőmérséklet	18,0°C /1903/
legalacsonyabb hőmérséklet	-12,8°C /1901/

82.214.

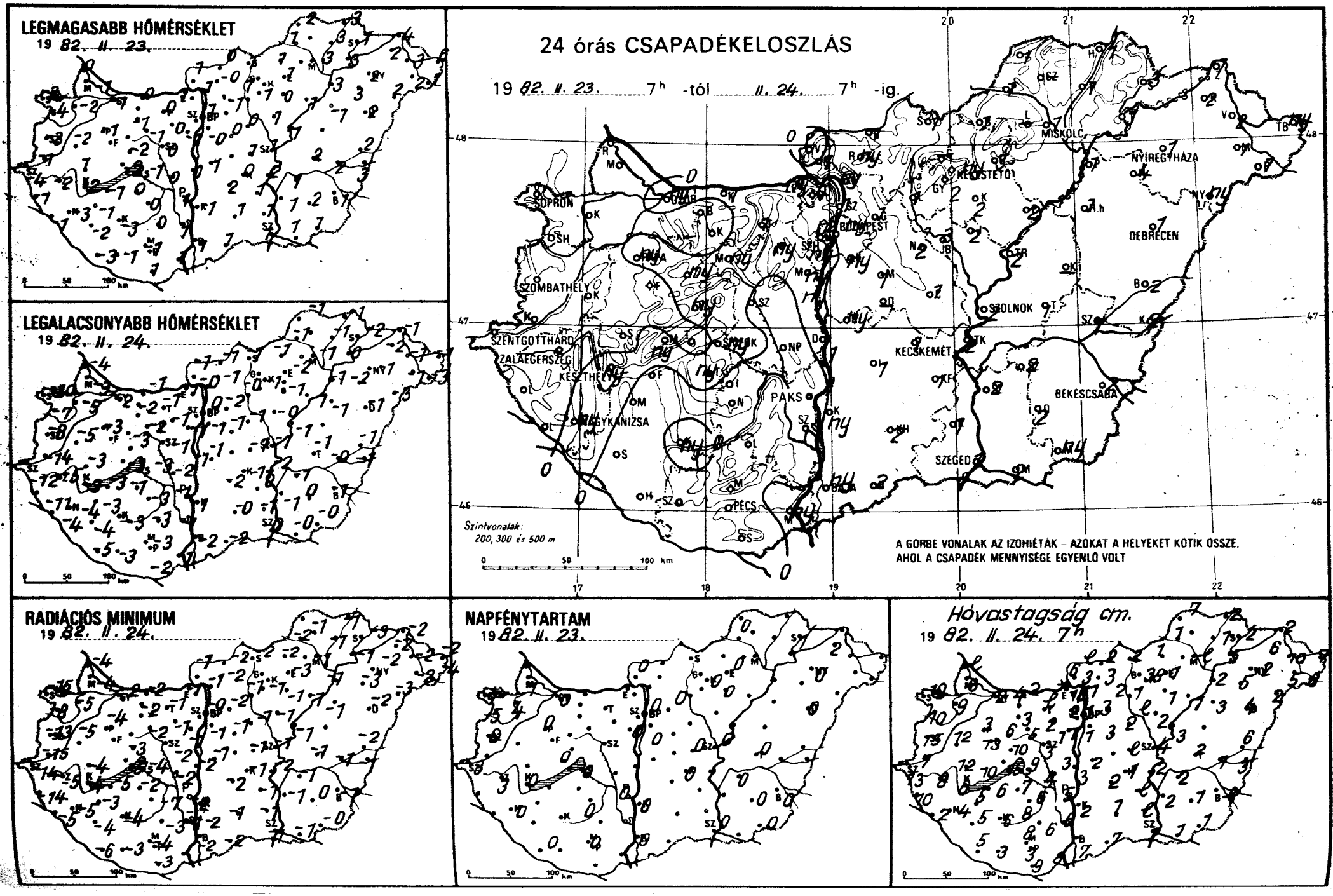
LEGMAGASABB HŐMÉRSÉKLET
19 82. II. 23.
LEGALACSONYABB HŐMÉRSÉKLET
19 82. II. 24.
24 órás CSAPADÉKELOSZLÁS
19 82. II. 23. 7h -tól II. 24. 7h -ig.
Szintvonalak:
200, 300 és 500 m
A GORBE VONALAK AZ IZOHIÉTÁK – AZOKAT A HELYEKET KÖTIK ÖSSZE,
AHOL A CSAPADÉK MENNYISÉGE EGYENLŐ VOLT
RADIÁCIÓS MINIMUM
19 82. II. 24.
NAPFÉNYTARTAM
19 82. II. 23.
Hóvastagság cm.
19 82. II. 24. 7h

1882. II. 24.^{h}-ig az utolsó 24 óra adatai

állomás	csapadék (mm)	Hó cm	max. hőmérséklet	min. hőmérséklet	rad. min.	Előző nap napos órái
Győr	ny * ≡	2	−1	−2	−2	0
Kapuvár	• =	9	−2	−5	−5	4
Mosonmagyaróvár	• =	3	−1	−3	−4	1
Rajka	•	lep.	0	−4	−4	
Sopron	• =	10	−3	−10	−15	7
Sopronhorpács	• =	10	−4	−7	−8	5
Káld	•	12	−2	−5	−5	
Körmend	•	7	−1	−14	−15	
Szentgotthárd	• V	13	−4	−12	−14	3
Szombathely	• =	15	−3	−8	−13	6
Lenti	• =	10	−1	−11	−14	
Letenye	• V	2	−1	−4	−5	
Nagykanizsa	ny * =	4	−3	−4	−5	0
Zalaegerszeg	• =	8	−2	−5	−5	3
Farkasgyepű	•	13	−3	−4	−5	
Keszthely	ny * =	6	−2	−3	−4	0
Mencshely	ny * =	10	−2	−4	−5	0
Pápa	ny * =	3	−1	−3	−4	0
Sümeg	• =	12	1	−3	−4	
Tihany	•	15	−2	−3	−5	
Veszprém	ny *	10	−2	−3	−3	
Zirc	ny * ≡	6	−2	−3	−4	
Fonyód	•	6	−1	−3	−5	
Homokszt. györgy	• V	5	−3	−5	−6	0
Kaposvár	ny *	6	−3	−3	−4	
Marcali	• =	5	−1	−3	−3	
Siófok	ny * ≡	9	−1	−3	−4	0
Somogyszob	• =	5	−2	−4	−4	
Tab	ny *	7	0	−1	−2	
Bábolna	• =	4	−0	−2	−3	
Esztergom	ny * =	folt	1	−1	−1	
Kisbér	• ≡	3	−1	−2	−2	
Komárom	1 * =	2	0	−1	−2	
Tatabánya	1 *	lep.	0	−1	−1	
Alcsútdoboz	ny * ≡	2	0	−1	−1	
Dunaújváros	1 *	3	0	−1	−2	
Martonvásár	ny * =	1	−1	−1	−1	0
Mór	ny * =	5	−1	−2	−2	
Nagyhörcsökp.	•	4	0	−2	−2	
Szabadbattyán	• ≡	3	0	−1	−2	
Iregszemcse	• =	6	0	−3	−7	0
Lengyel	• ≡	6	0	−3	−3	
Paks	• ≡	5	1	−1	−2	0
Szekszárd	• ≡	6	1	−1	−1	
Árpádtető	• ≡	8	3	−3	−3	
Mohács	ny * =	8	1	−1	−	
Pécs	• ≡	3	−1	−3	−4	0
Siklós	• =	9	1	−2	−3	
Szigetvár	•	3	−1	−3	−3	
Budaörs	ny * =	1	0	−1	−1	
Bp. Lőrinc	ny * =	1	−0	−1	−1	0
Bp. Met. Int.	ny * V	1	1	0	−0	0
Bp. Szab. hegy	ny * =	2	−1	−3	−3	
Cegléd	1 * =	lep.	1	−1	−1	0
Dobogókő	4 * ≡	16	−4	−5	−6	
Gödöllő	1 * ≡	3	−1	−2	−2	0
Királyrét	1 *	6	−1	−1	−2	
Monor	1 * ≡	3	0	−1	−1	
Nagykáta	2 * ≡	2	0	−1	−1	
Szentendre	1 * ≡	1	0	−1	−1	

1882. II. 24.^{h}-ig az utolsó 24 óra adatai

állomás	csapadék (mm)	Hó cm	max. hőmérséklet	min. hőmérséklet	rad. min.	Előző nap napos órái
Vác	ny * =	3	1	−0	−1	
Vámosmikola	• =	lep.	1	−1	−1	0
Baja	ny * =	7	1	−2	−2	0
Bácsalmás	2 *	7	1	−2	−2	
Izsák	1 * ≡	2	2	−2	−2	
Kalocsa	ny *	2	−1	−1	−2	0
Kecskemét	1 * ≡	1	0	−1	−1	0
Kiskunfélegyháza	1 *	lep.	1	0	−1	
Kiskunhalas	2 *	1	1	−0	−1	
Kunszentmiklós	ny * V	2	1	−1	−1	
Tiszakécske	2 * =	2	2	−2	−2	
Balassagyarmat	1 * ≡	2	0	−1	−2	
Romhány	ny * ≡	3	−0	−1	−2	
Salgótarján	1 *	2	1	−1	−2	
Eger	3 * ≡	1	1	−2	−3	0
Galyatető	−	−	−	−	−	
Gyöngyös	2 *	1	1	−1	−1	
Kékestető	ny *	38	4	−6	−6	0
Kompolt	2 * =	1	0	−1	−1	0
Lőrinci	1 * ≡	2	1	−0	−1	
Poroszló	2 * ≡	1	1	−1	−1	
Jászapáti	2 *	2	1	−0	−1	
Jászberény	3 *	lep.	1	−1	−1	
Karcag	−	−	−	−	−	
Szolnok	2 * =	4	1	−1	−1	0
Tiszaroff	2 * =	3	1	−1	−1	
Túrkeve	1 *	2	2	−1	−1	0
Kistelek	1 *	lep.	1	−1	−1	
Makó	2 *	1	1	−0	−1	
Szeged	1 * =	2	1	−0	−1	0
Szentes	2 *	2	1	−1	−1	
Borsodnádasd	1 * =	1	1	−1	−2	
Fügöd	1 * =	1	3	−1	−1	
Hidasnémeti	1 *	2	3	−1	−1	
Jósvafő	1 * ≡	7	2	−1	−1	0
Lillafüred	−	−	−	−	−	
Miskolc	1 *	lep.	3	−1	−1	−
Putnok	1 * ≡	1	1	−1	−2	
Sárospatak	3 * ≡	2	1	−2	−3	1
Szendrőlád	−	−	−	−	−	
Tokaj	1 * =	5	3	−0	−1	
Kisvárda	2 *	6	2	−2	−2	2
Mátészalka	1 * =	5	2	−1	−2	
Nyíregyháza	1 * ≡	2	2	−1	−2	0
Nyírlugos	ny * =	2	2	−3	−3	
Pátyod	1 *	8	1	−3	−4	
Tiszabecs	ny * =	7	6	−1	−2	
Vásárosnamény	2 * =	10	3	−1	−2	
Záhony	1 *	2	4	−1	−2	
Berettyóújfalu	2 *	6	2	−1	−2	
Debrecen	1 * =	4	2	−1	−2	0
Hajdúdorog	4 * =	5	3	−2	−3	
Hortobágy	1 * ⌴	3	−1	−1	−1	
Körösszakál	2 *	3	3	−1	−1	
Polgár	1 *	2	3	−1	−1	
Békéscsaba	2 * =	lep.	1	−1	−1	0
Mezőhegyes	ny * ≡	1	1	−0	−0	0
Orosháza	2 * =	1	2	0	0	0
Szarvas	2 * ≡	2	1	−1	−1	0
Szeghalom	1 * =	1	2	−0	−1	

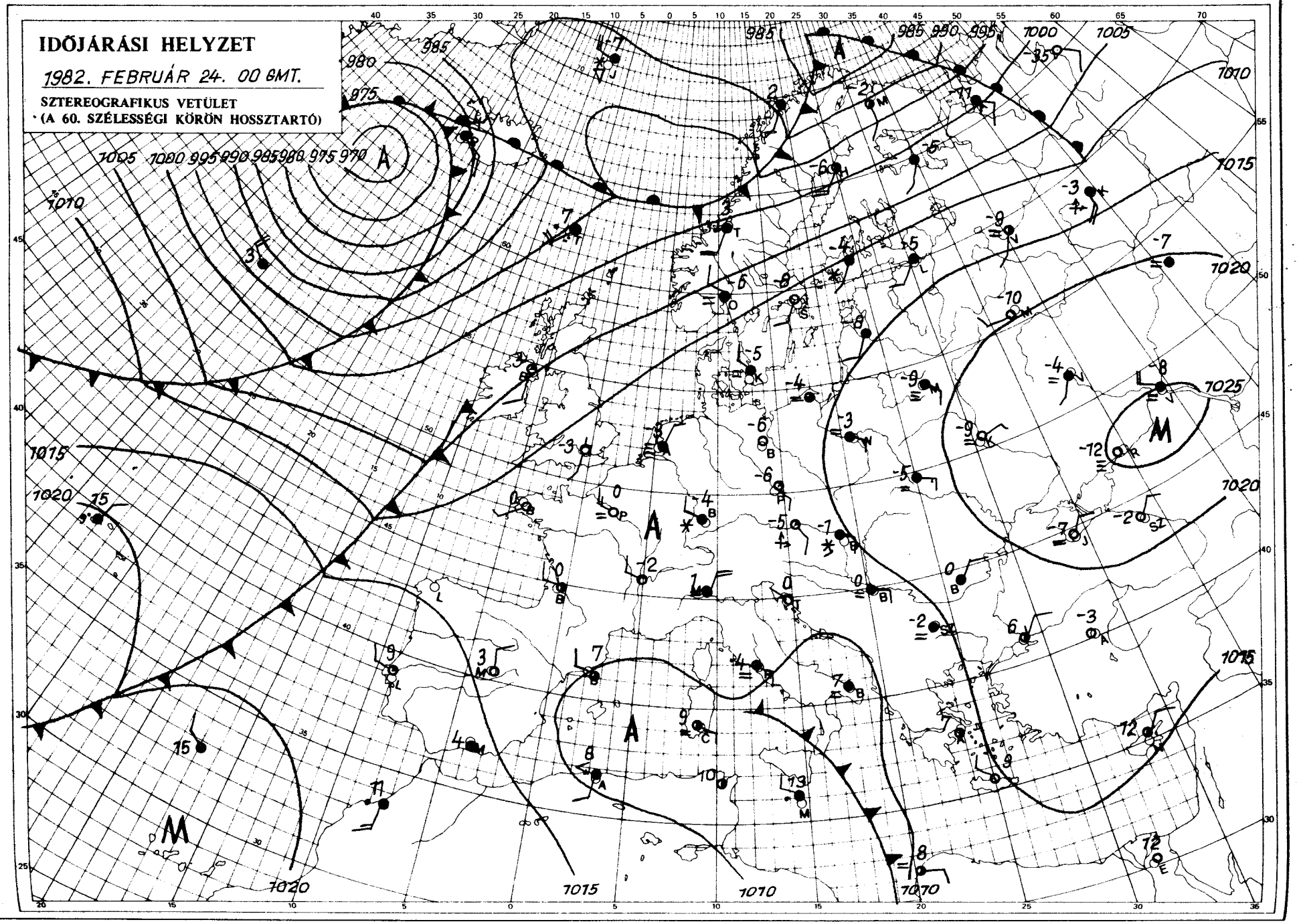

KIADJA: ORSZÁGOS METEOROLÓGIAI SZOLGÁLAT
Készíti: Központi Előrejelző Intézet Analízis- és Rövidtávú Prognózis Központja – T.: 273-018
Megjelenik naponként
Évi előfizetési díja: 1760,- Ft. – Megrendelhető: 1024 Budapest, II., Kitaibel Pál u. 1. – T.: 353-500
Kiadásért felel: az OMSZ elnöke – Szerkesztésért felel: a KEI igazgatója

IDŐJÁRÁSI NAPIJELENTÉS

ЕЖЕДНЕВНЫЙ МЕТЕОРОЛОГИЧЕСКИЙ БЮЛЛЕТЕНЬ · DAILY WEATHER REPORT
BULLETIN QUOTIDIEN DE TEMPS · TÄGLICHER WETTERBERICHT

95. évfolyam 56. szám + Budapest + 1982. február 25. csütörtök

Az időjárási helyzet és a várható időjárás:

Kontinensszerte változékonyra fordult az időjárás. Az óceáni partvidéken gyakran esik az eső, záporeső, helyenként viharos északnyugati szél fúj. Északon hideg az idő, sokfelé havazik, hófúvások alakulnak ki. Dél-Európa fölött alacsony nyomású légörvény jött létre, amely viszonylag enyhe, nagy nedvességtartalmú léghullámokat szállit Közép-Európa fölé. Az Alpok vidékén csaknem mindenütt havazik, az ettől délre, délkeletre eső területeken havas eső, ónos eső, eső esik.

Szerdán a nyugati, délnyugati megyékben 3-6 órán át sütött a nap, másutt borult maradt az ég, csaknem országszerte hullott kisebb mennyiségü csapadék, az előfordult legtöbb 2 mm volt. Váltakozva hullott eső, hódara és gyengén a hó. A hőmérséklet csúcsértéke általában nulla és +3 fok között, délkeleten kissé magasabban, mig nyugaton néhány fokkal alacsonyabban alakult. Csütörtök hajnalra általában +1 és -3 fok közé, nyugaton helyenként -7, -8 fokig hült le a levegő, helyenként köd képződött. Délelőtt sokfelé hullott hódara, délen, délkeleten gyakran esett az eső. A keleti országrészben időnként kissé felszakadozott a felhőzet. A hőmérséklet 11 órakor -2 és +4 fok között váltakozott.

Ma 12 órakor Budapesten a hőmérséklet 5 fok, a tengerszintre átszámitott légnyomás 1006 mbar, erősen süllyed.

Várható időjárás péntek estig:

Túlnyomóan borult, párás idő várható. Sokfelé kell számitani esőre, havas esőre, nyugaton, északnyugaton havazásra. Időnként megélénkül, helyenként megerősödik a keleti,északkeleti szél.
Várható legalacsonyabb éjszakai hőmérséklet +1, -4,
legmagasabb nappali hőmérséklet pénteken 0, +5 fok között várható.

Vadkerti Ferenc s.k.

TÁVOLABBI KILÁTÁSOK SZOMBATTÓL-KEDDIG:

Eleinte még általában erősen felhős idő várható, esőkkel.
Majd átmenetileg felszakadozik a felhőzet, s több órás napsütés valószinü, a nappali felmelegedés erősödik.
Legalacsonyabb hajnali hőmérséklet 0 fok körül,
legmagasabb nappali hőmérséklet eleinte +5 fok körül, majd 10 fok közelében.
Jelentős mennyiségü /legalább 5 mm/ csapadék az ország területének 40 százalékán várható.

KÖZÉPTÁVÚ ELŐREJELZŐ OSZTÁLY

A hőmérséklet napi középértéke és eltérése a 100 évi átlagtól /Budapest belterületén/:

1982.II.24. 1,3°C, -0,7°C.

1871 óta ezen a napon Budapesten előfordult

legmagasabb hőmérséklet 13,8°C /1914/,
legalacsonyabb hőmérséklet -11,0°C /1940/

82.215.

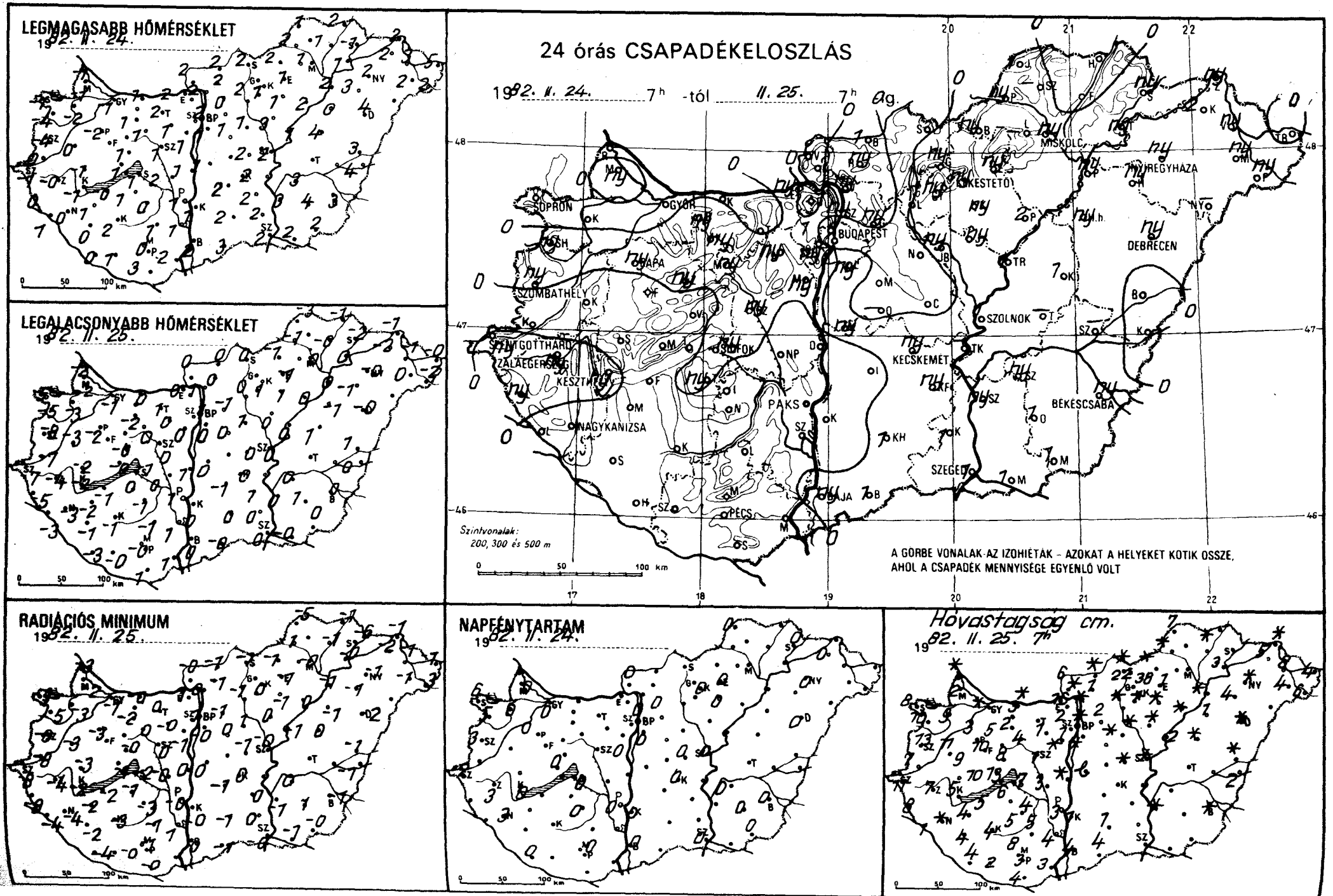
LEGMAGASABB HŐMÉRSÉKLET
1982. II. 24.
LEGALACSONYABB HŐMÉRSÉKLET
1982. II. 25.
RADIÁCIÓS MINIMUM
1982. II. 25.
24 órás CSAPADÉKELOSZLÁS
1982. II. 24. 7h -tól II. 25. 7h ig.
SOPRON
GYŐR
BUDAPEST
MISKOLC
NYÍREGYHÁZA
KÖKESTETŐ
DEBRECEN
SZOMBATHELY
SZOLNOK
KECSKEMÉT
SZENTGOTTHÁRD
KESZTHELY
PAKS
NAGYKANIZSA
BÉKÉSCSABA
SZEGED
PÉCS
BAJA
Szintvonalak:
200, 300 és 500 m
A GÖRBE VONALAK AZ IZOHIÉTÁK – AZOKAT A HELYEKET KÖTIK ÖSSZE,
AHOL A CSAPADÉK MENNYISÉGE EGYENLŐ VOLT
NAPFÉNYTARTAM
1982. II. 24.
Hóvastagság cm.
1982. II. 25. 7h

82.II.25-7 h-ig az utolsó 24 óra adatai

állomás	csapadék (mm)	Hó cm	max. hőmérséklet	min. hőmérséklet	rad. min.	Előző nap napos órái
Győr	ny * folt		-1	-1	-1	0
Kapuvár	. ≡	9	-2	-3	-3	0
Mosonmagyaróvár	ny≡,	2	-1	-2	-2	0
Rajka	.	folt	-1	-2	-3	
Sopron	.	8	-1	-5	-9	6
Sopronhorpács	ny =,	10	-4	-5	-5	5
Káld	. =	11	0	-3	-3	
Körmend	. ≡	7	0	-7	-8	
Szentgotthárd	ny *=	11	-1	-7	-8	2
Szombathely	ny *≡	13	-4	-8	-8	3
Lenti	ny *=	8	0	-5	-8	
Letenye	. ≡	1	1	-3	-4	
Nagykanizsa	. –	folt	0	-3	-4	3
Zalaegerszeg	ny *=	7	-0	-4	-4	3
Farkasgyepű	. –	10	-2	-2	-3	
Keszthely	ny *=	5	-1	-2	-2	0
Mencshely	. ≡	10	-2	-2	-2	0
Pápa	ny *≡	3	-2	-2	-3	0
Sümeg	. ≡	9	-1	-2	-3	
Tihany	. ≡	13	1	-0	-1	
Veszprém	. ≡	8	1	-0	-0	
Zirc	ny ≡,	5	0	-2	-3	
Fonyód	. =	5	-0	-1	-2	
Homokszt. györgy	. =	4	0	-3	-4	0
Kaposvár	. ≡	4	2	-1	-3	
Marcali	. ≡	4	1	-2	-2	
Siófok	ny *=	7	1	-1	-2	0
Somogyszob	. =	4	0	-1	-2	
Tab	ny	6	1	0	-1	
Bábolna	ny *≡	3	1	-1	-2	
Esztergom	ny *=		2	0	-1	
Kisbér	ny =,	2	1	-2	-2	
Komárom	. ≡ folt		1	0	-0	
Tatabánya	.		2	1	0	
Alcsútdoboz	ny *≡	1	1	0	-0	
Dunaújváros	. folt		1	1	0	
Martonvásár	ny, =folt		1	-0	-1	0
Mór	ny *=	4	1	0	0	
Nagyhörcsökp.	.	3	2	0	-0	
Szabadbattyán	ny =	1	1	0	0	
Tregszemcse	. ≡	4	0	-1	-3	0
Lengyel	. ≡	5	1	-1	-1	
Paks	. ≡	3	1	1	-0	0
Szekszárd	. ≡	4	1	1	1	
Árpádtető	. ≡	8	-2	-2	-2	
Mohács	. =	3	2	1	-	
Pécs	. ≡	3	0	-0	-1	0
Siklós	. ≡	4	3	1	-0	
Szigetvár	. =	2	1	-0	-0	
Budaörs	ny *=	1	1	0	-0	
Bp. Lőrinc	ny *= folt		1	0	-0	0
Bp. Met. Int.	. folt		2	1	1	0
Bp. Szab. hegy	1 *␣	2	-1	-2	-3	
Cegléd	. ≡ folt		2	0	-1	0
Dobogókő	. =	16	-2	-3	-4	
Gödöllő	ny *=	2	0	-1	-1	0
Királyrét	.	6	1	0	-1	
Monor	. =		1	-0	-0	
Nagykáta	. folt		1	1	1	
Szentendre	ny ≡, folt		1	1	0	

82.II.25-7 h-ig az utolsó 24 óra adatai

állomás	csapadék (mm)	Hó cm	max. hőmérséklet	min. hőmérséklet	rad. min.	Előző nap napos órái
Vác	ny ≡, folt		2	1	0	
Vámosmikola	. =		2	0	-0	0
Baja	ny * ≡	4	2	0	0	0
Bácsalmás	1 *	4	3	-0	-1	
Izsák	. ≡		2	-1	-1	
Kalocsa	.	1	1	0	-0	0
Kecskemét	ny =		2	0	0	0
Kiskunfélegyháza	ny *=		2	1	0	
Kiskunhalas	1 *=	1	2	0	-1	
Kunszentmiklós	ny 1ep.		1	0	0	
Tiszakécske	–	–	–	–	–	
Balassagyarmat	1 *= folt		2	-0	-1	
Romhány	ny *=	1	2	0	-1	
Salgótarján	. folt		2	-0	-1	
Eger	ny *=	1	1	-1	-1	0
Galyatető	ny *V	22	-4	-5	-7	
Gyöngyös	ny *= folt		1	1	0	
Kékestető	ny *V	38	-3	-5	-7	0
Kompolt	ny *= folt		1	1	-1	0
Lőrinci	. ≡ folt		2	0	-1	
Poroszló	2 *= folt		2	0	0	
Jászapáti	ny , = folt		3	0	0	
Jászberény	ny *= folt		1	0	0	
Karcag	1 * folt		4	1	0	
Szolnok	1 * = folt		2	0	-0	0
Tiszaroff	1 *=	2	1	0	-1	
Túrkeve	–	–	–	–	–	–
Kistelek	1 *		2	0	-0	
Makó	1 *=		2	-0	-1	
Szeged	1 *=		2	0	-0	0
Szentes	ny * folt		3	0	-1	
Borsodnádasd	ny *= folt		2	-1	-1	
Füged	. folt		1	-0	-1	
Hidasnémeti	. =		2	-1	-1	
Jósvafő	1 * ≡	7	1	-3	-5	0
Lillafüred	–	–	–	–	–	
Miskolc	ny *=		1	0	-0	–
Putnok	ny *= folt		2	-1	-1	
Sárospatak	ny *		1	-2	-6	0
Szendrőlád	–	–	–	–	–	
Tokaj	ny ,	3	1	0	-0	
Kisvárda	2 ≡	5	2	-2	-2	0
Mátészalka	ny *	4	2	0	-1	
Nyíregyháza	ny *= folt		2	-0	-1	0
Nyírlugos	–	–	–	–	–	
Pátyod	ny *␣	6	2	-2	-3	
Tiszabecs	. =	4	5	-0	-1	
Vásárosnamény	ny *=	8	3	-1	-1	
Záhony	ny * folt		2	-1	-1	
Berettyóújfalu	. folt		3	1	-1	
Debrecen	ny *= folt		4	-0	-2	0
Hajdúdorog	ny *	4	3	-1	-1	
Hortobágy	ny *␣	1	0	-1	-1	
Körösszakál	.	2	4	0	-1	
Polgár	ny * folt		2	0	-1	
Békéscsaba	ny *␣ folt		3	0	-1	0
Mezőhegyes	1 *≡		2	0	-0	0
Orosháza	1 *=		4	1	1	0
Szarvas	ny *=		3	0	0	0
Szeghalom	–	–	–	–	–	

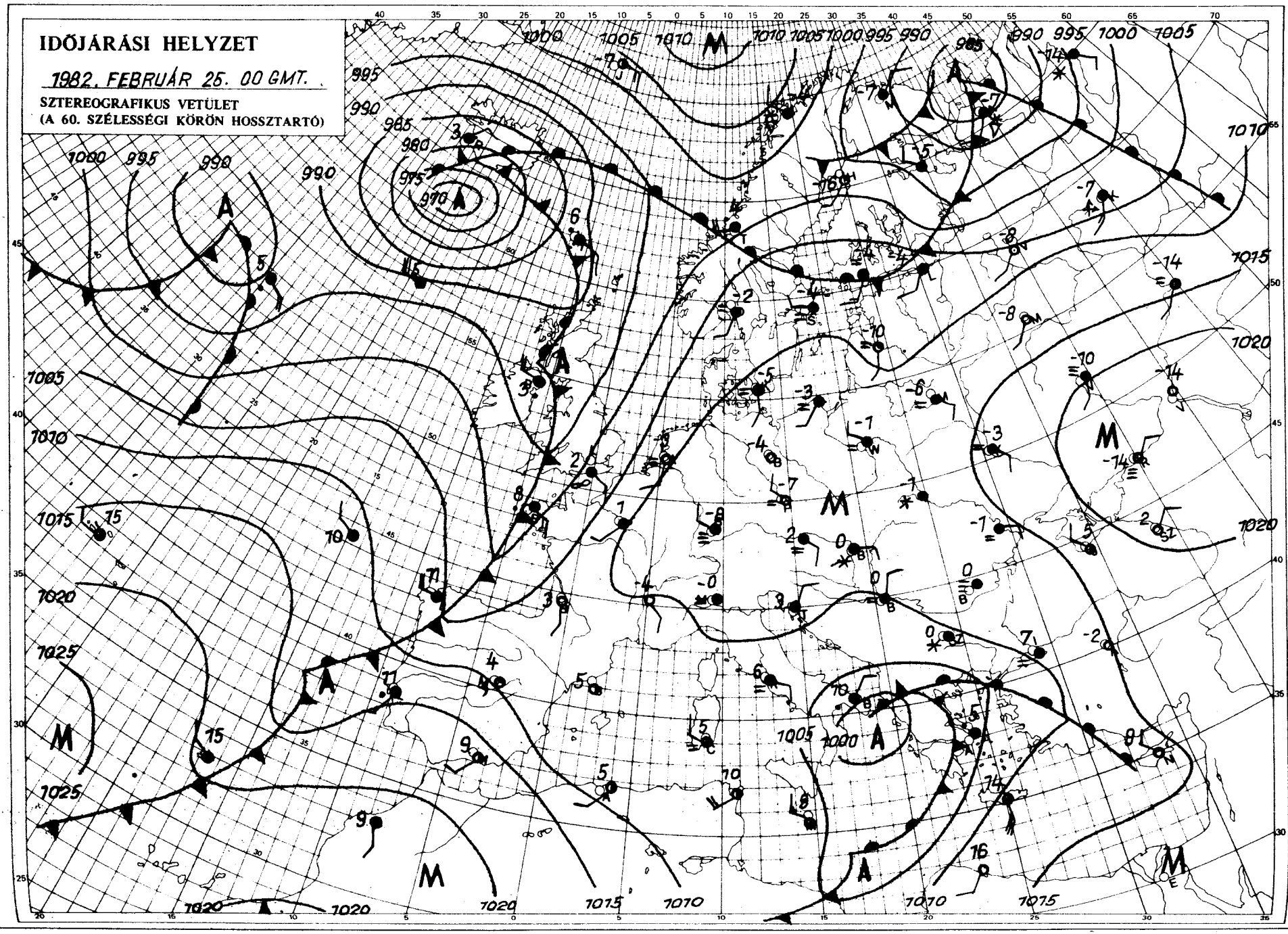

KIADJA: ORSZÁGOS METEOROLÓGIAI SZOLGÁLAT
Készíti: Központi Előrejelző Intézet Analízis- és Rövidtávú Prognózis Központja – T.: 273-018
Megjelenik naponként
Évi előfizetési díja: 1760.- Ft. – Megrendelhető: 1024 Budapest, II., Kitaibel Pál u. 1. – T.: 353-500
Kiadásért felel: az OMSZ elnöke – Szerkesztésért felel: a KEI igazgatója

IDŐJÁRÁSI NAPIJELENTÉS

ЕЖЕДНЕВНЫЙ МЕТЕОРОЛОГИЧЕСКИЙ БЮЛЛЕТЕНЬ · DAILY WEATHER REPORT
BULLETIN QUOTIDIEN DE TEMPS · TÄGLICHER WETTERBERICHT

95. évfolyam 57. szám + Budapest + 1982. február 26. péntek

Az időjárási helyzet és a várható időjárás:

Kontinensünk legnagyobb részén ciklonok teszik változékonnyá az időjárást. A Brit-szigetek térségét enyhe, nedves óceáni levegő árasztotta el. Erős szél fúj és nagy területeken esik az eső. Északkelet-Európában még mindig téli idő van. Gyakran havazik és hófúvás is előfordul. A szárazföld déli, délkeleti vidékein alacsony nyomású légköri képződmény található. Ennek áramlási rendszerében az Égei-tenger térségébe, a Fekete-tenger nyugati medencéjébe, valamint a Keleti- és Déli-Kárpátok környékére nagy nedvességtartalmú levegő érkezik. Hatására az említett területeken sokfelé esik az eső, a Kárpátokban havazik. Havazást jelentettek Bajorországból és Ausztriából is. A Kárpát-medencében pedig hó, havas eső, eső egyaránt előfordult.

Hazánkban csütörtökön a főváros körzetében, valamint a keleti, északkeleti megyékben 2, 7 órára kisütött a nap, másutt borult maradt az ég. Délen és nyugaton már délelőtt csapadékos volt az idő. A csapadékzóna napközben kelet-északkelet felé terjedt és péntek reggelig országszerte hullott hó, havas eső, főleg délen és keleten helyenként eső. A csapadék mennyisége reggel 7 óráig általában csapadéknyom és 10 mm között váltakozott, de kisebb körzetekben elérte a 13, 15 mm-t. Csütörtökön a legmagasabb nappali hőmérséklet a borult részeken 0 és +5, az ország többi részén 6, 8 fok között váltakozott. Péntek hajnalra általában +1, -1 fokig hült le a levegő és csupán egy-két helyen mértek -2, -4 fokot. Délelőtt borult, csapadékos idő volt. Hó, havas eső, eső egyaránt előfordult. A Dunántúlon helyenként megerősödött az északi szél. A hőmérséklet 11 órakor 0 és +3 fok között volt.

Várható időjárás szombat estig:

Időnként felszakadozik a felhőzet, de még többfelé várható havas eső, eső, északon eleinte havazás. A változó irányú szél megélénkül. Hajnalban helyenként köd képződik.

Várható legalacsonyabb éjszakai hőmérséklet -3 és +2 fok között, legmagasabb nappali hőmérséklet szombaton általában 1 és 6 fok között lesz.

Demeter Éva s.k.

A hőmérséklet napi középértéke és eltérése a 100 évi átlagtól /Budapest belterületén/:

1982.II.25.	3,5°C	+1,5°C.

1871 óta ezen a napon Budapesten előfordult

legmagasabb hőmérséklet	15,0°C /1914/
legalacsonyabb hőmérséklet	-13,8°C /1888/

82.216.

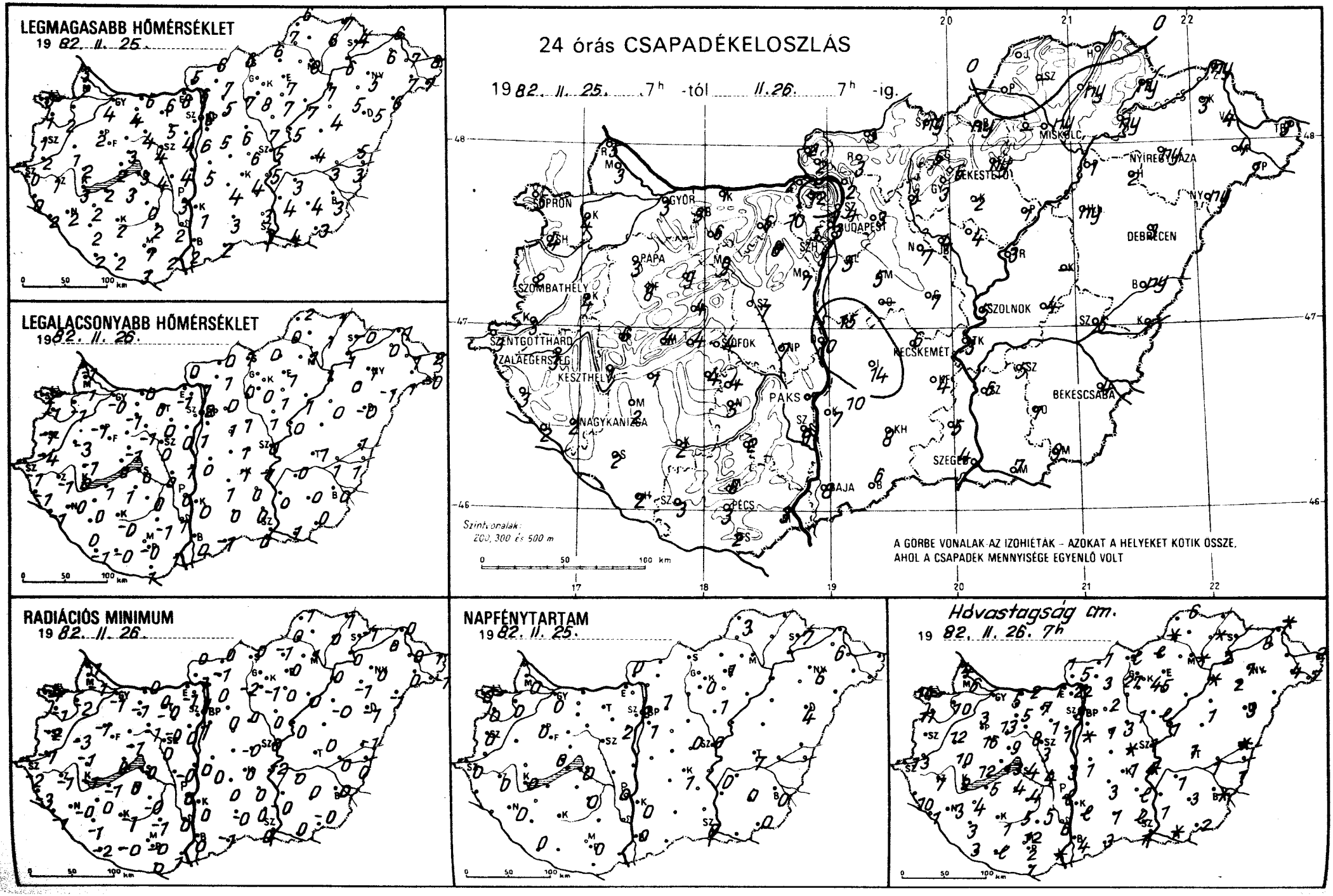
LEGMAGASABB HŐMÉRSÉKLET
1982. II. 25.
LEGALACSONYABB HŐMÉRSÉKLET
1982. II. 26.
24 órás CSAPADÉKELOSZLÁS
1982. II. 25. 7h -tól II. 26. 7h -ig.
SOPRON
GYŐR
BUDAPEST
MISKOLC
NYÍREGYHÁZA
DEBRECEN
BÉKÉSCSABA
SZOLNOK
KECSKEMÉT
SZOMBATHELY
PAPA
SZENTGOTTHÁRD
ZALAEGERSZEG
KESZTHELY
SIÓFOK
PAKS
NAGYKANIZSA
SZEGED
BAJA
PÉCS
Szintvonalak: 200, 300 és 500 m
A GÖRBE VONALAK AZ IZOHIÉTÁK – AZOKAT A HELYEKET KÖTIK ÖSSZE, AHOL A CSAPADÉK MENNYISÉGE EGYENLŐ VOLT
RADIÁCIÓS MINIMUM
1982. II. 26.
NAPFÉNYTARTAM
1982. II. 25.
Hóvastagság cm.
1982. II. 26. 7h

1982.II.26-án 07 h-ig az utolsó 24 óra adatai

állomás	csapadék (mm)	Hó cm	max. hőmérséklet	min. hőmérséklet	rad. min.	Előző nap napos órái
Győr	3 *		4	-0	-1	0
Kapuvár	4 * ≡	10	2	-1	-2	0
Mosonmagyaróvár	3 * ≡	6	2	-1	-1	0
Rajka	5 *	4	3	-1	-1	
Sopron	5 * =	14	-0	-2	-4	0
Sopronhorpács	4 * ≡	11	1	-1	-1	0
Káld	4 *	12	1	-3	-3	
Körmend	3 * ≡	-	2	-4	-7	
Szentgotthárd	3 *	13	-0	-1	-2	0
Szombathely	2 * =	15	1	-1	-2	0
Lenti	3 *	10	0	-1	-3	
Letenye	2 *	1	2	-1	-1	
Nagykanizsa	2 *	3	2	-0	-0	0
Zalaegerszeg	3 *	7	1	-1	-1	0
Farkasgyepű	8 * ≡	16	2	-2	-2	
Keszthely	1 * =	2	3	0	-1	0
Mencshely	4 * =	12	1	-1	-2	0
Pápa	3 *	3	2	-1	-1	0
Sümeg	6 *	10	2	-1	-1	
Tihany	4 *	13	2	0	-0	
Veszprém	4 * =	9	3	-1	-1	
Zirc	9 * .	13	1	-2	-3	
Fonyód	1 *	5	2	1	-1	
Homokszt. györgy	2 *	3	2	-1	-2	0
Kaposvár	2 *	1	2	-0	-1	
Marcali	2 * =	4	2	0	0	
Siófok	4 * ≡	4	3	0	-0	0
Somogyszob	2 * =	3	2	0	-1	
Tab	4 *	4	3	1	-0	
Bábolna	3 *	5	6	-1	-1	
Esztergom	2 * ≡	1	6	-1	-1	
Kisbér	6 *	5	4	-1	-1	
Komárom	1 *	2	6	0	0	
Tatabánya	6 *	7	6	0	0	
Alcsútdoboz	8 *	1	5	0	-0	
Dunaújváros	10 * =	3	4	1	-0	
Martonvásár	7 * =	1	4	0	0	2
Mór	9 * ≡	8	4	-1	-1	
Nagyhörcsökp.	7 *	4	4	0	-0	
Szabadbattyán	7 * =	3	4	0	0	
Iregszemcse	4 * =	4	0	0	0	0
Lengyel	2 *	5	2	-1	-1	
Paks	7 * ≡	lep.	3	0	0	0
Szekszárd	9 * =	6	2	1	0	
Árpádtető	6 * ≡	12	0	-1	-2	
Mohács	3 * =	folt	2	1	1	
Pécs	3 *	2	1	-0	-0	0
Siklós	2 * =	1	3	1	0	
Szigetvár	3 * ≡	lep.	2	-0	-0	
Budaörs	3 * ≡		5	1	0	
Bp. Lőrinc	5 *	folt	6	1	1	1
Bp. Met. Int.	3 * .		6	2	1	2
Bp. Szab. hegy	5 *	8	0	-1	-1	
Cegléd	7 *	folt	6	1	-0	0
Dobogókő	12 * =	22	-1	-2	-2	
Gödöllő	3 *	2	3	0	0	1
Királyrét	2 *	5	5	0	0	
Monor	5 * . ≡	1	5	1	0	
Nagykáta	7 * .	3	6	1	0	
Szentendre	4 =		6	1	0	

1982.II.26-án 07 h-ig az utolsó 24 óra adatai

állomás	csapadék (mm)	Hó cm	max. hőmérséklet	min. hőmérséklet	rad. min.	Előző nap napos órái
Vác	2 ≡		6	1	1	
Vámosmikola	2 * =	1	5	0	0	0
Baja	8 * =	4	2	0	0	0
Bácsalmás	6 *	3	2	-2	-1	
Izsák	14 * . =	3	4	1	0	
Kalocsa	7 * =	lep.	1	0	0	0
Kecskemét	6 *	1	4	1	0	1
Kiskunfélegyháza	4 *	lep.	4	0	0	
Kiskunhalas	8 *	1	3	0	-0	
Kunszentmiklós	15 * .	1	5	0	0	
Tiszakécske	3 * =	folt	5	-1	-2	
Balassagyarmat	3 * =	1	6	0	0	
Romhány	3 * ≡	3	7	1	-1	
Salgótarján	ny *	lep.	6	1	0	
Eger	ny * =		7	1	0	1
Galyatető	5 *	27	-4	-5	-6	
Gyöngyös	3 *		8	0	-1	
Kékestető	6 *	45	-2	-4	-5	0
Kompolt	2 *		7	1	0	1
Lőrinci	3 *		7	0	-2	
Poroszló	1 * =		7	1	0	
Jászapáti	4 *	lep.	7	1	0	
Jászberény	4 * =	1	6	0	0	
Karcag	-	-	-	-	-	
Szolnok	5 * =	1	5	0	0	0
Tiszaroff	3 *	1	5	0	0	
Túrkeve	4 *	1	4	1	0	7
Kistelek	5 *	lep.	3	0	0	
Makó	7 *	folt	4	1	0	
Szeged	4 *	1	3	0	0	0
Szentes	6 *	1	4	0	-0	
Borsodnádasd	ny * =	lep.	6	0	-1	
Füged	ny * =	folt	6	1	0	
Hidasnémeti	. =		7	1	1	
Jósvafő	.	6	6	2	1	3
Lillafüred	-	-	-	-	-	
Miskolc	ny * =	folt	8	1	1	-
Putnok	. ≡	folt	7	0	0	
Sárospatak	ny *		4	-0	-1	7
Szendrőlád	-	-	-	-	-	
Tokaj	ny * =	2	6	1	0	
Kisvárda	3 ≡	8	6	0	0	6
Mátészalka	4 * =	4	7	1	0	
Nyíregyháza	ny *	1	5	1	0	6
Nyírlugos	ny * ⌴	2	6	-1	-1	
Pátyod	1 *	7	7	-0	-1	
Tiszabecs	3 * =	2	8	2	1	
Vásárosnamény	4 *	-	7	1	0	
Záhony	ny *	folt	6	1	0	
Berettyóújfalu	ny *	folt	5	1	-1	
Debrecen	3 * .	3	5	-0	-1	4
Hajdúdorog	2 *	2	5	0	-1	
Hortobágy	ny *	1	4	0	-0	
Körösszakál	1 * ≡	1	3	1	0	
Polgár	1 *	folt	7	1	-0	
Békéscsaba	4 * =	folt	3	0	0	0
Mezőhegyes	9 * ≡	2	3	0	-0	0
Orosháza	7 * .	3	4	0	0	0
Szarvas	5 * ≡	1	3	0	0	0
Szeghalom	6 * =	1	3	1	0	

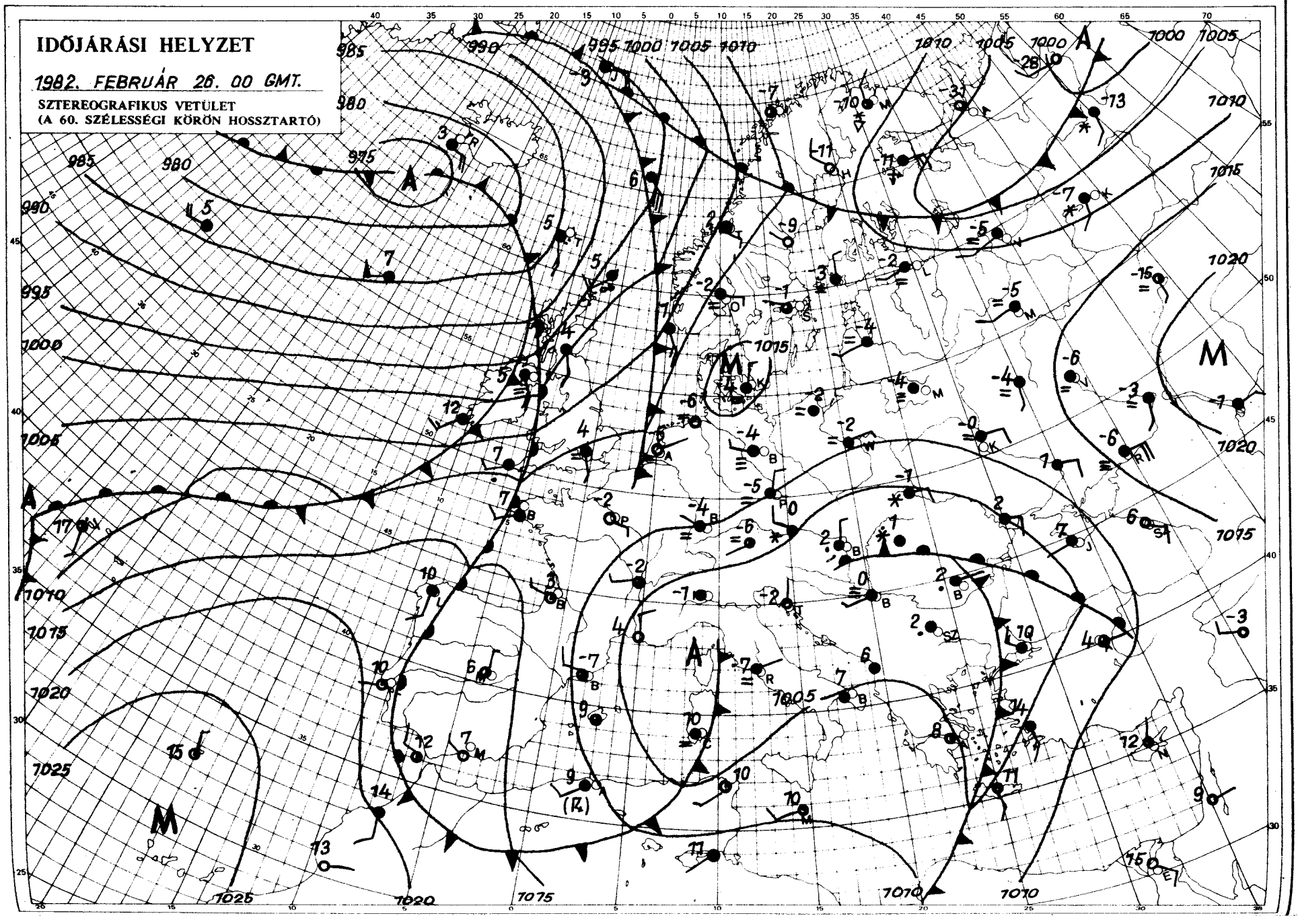

KIADJA: ORSZÁGOS METEOROLÓGIAI SZOLGÁLAT
Készíti: Központi Előrejelző Intézet Analízis- és Rövidtávú Prognózis Központja – T.: 273-018
Megjelenik naponként
Évi előfizetési díja: 1760,- Ft. – Megrendelhető: 1024 Budapest, II., Kitaibel Pál u. 1. – T.: 353-500
Kiadásért felel: az OMSZ elnöke – Szerkesztésért felel: a KEI igazgatója

IDŐJÁRÁSI NAPIJELENTÉS

ЕЖЕДНЕВНЫЙ МЕТЕОРОЛОГИЧЕСКИЙ БЮЛЛЕТЕНЬ · DAILY WEATHER REPORT
BULLETIN QUOTIDIEN DE TEMPS · TÄGLICHER WETTERBERICHT

95. évfolyam 58. szám + Budapest + 1982. február 27.szombat

Az időjárási helyzet és a várható időjárás:

Európa északi, északkeleti részét viharos szél kiséretében igen hideg, sarkvidéki eredetü levegő árasztotta el. Szombatra virradóra a legalacsonyabb hőmérséklet általában -15, -20, kisebb körzetekben -25, -30 fok között váltakozott. A hideg levegő vonulását hózáporok kisérték és több helyről jelentettek hófúvást. Kontinensünk nyugati, észak-nyugati partvidékén enyhe, változó nedvességtartalmú léghullámok okoznak változékony időjárást. Középpontjával Dél-Olaszország, válamint az Északkeleti-Kárpátok térségében ciklonok örvénylenek. Lengyelország déli vidékein, valamint az Északi- és Keleti Kárpátokban sokfelé havazik. A Kárpát-medence térségében fokozatosan magas nyomású zóna épül fel, igy a kevesebb felhő miatt erősödik az éjszakai lehülés.

Hazánkban pénteken a délnyugati országrészben 1, 3 órára kisütött a nap, másutt borult maradt az ég. Országszerte hullott csapadék, hó, havas eső, eső egyaránt előfordult. A szombat reggel 7 óráig mért csapadékmennyiség általában csapadéknyom és 5 mm között váltakozott, de az északkeleti határvidéken 6, 7 mm-t is mértek. Pénteken a legmagasabb nappali hőmérséklet 0 és +6 fok között alakult. Szombat hajnalra általában +1, -3 fokig hült le a levegő. Délelőtt az ország nagy részén változóan felhős volt az ég és helyenként néhány órára kisütött a nap. A keleti, északkeleti megyékben viszont még borult idő volt és többfelé havazott. A hőmérséklet 11 órakor 0 és +3 fok között váltakozott.

Ma 12 órakor Budapesten a hőmérséklet +3 fok, a tengerszintre átszámitott légnyomás 1014 mbar, alig változik.

Várható időjárás vasárnap estig:

Fokozatosan keleten, északkeleten is felszakadozik a zárt felhőzet és megszünik a havazás. Utána országszerte változóan felhős, helyenként párás idő várható, számottevő csapadék nélkül.
A Dunántúlon lassan mérséklődik az élénk északi szél.
Hajnalban szórványosan köd képződik.

Várható legalacsonyabb éjszakai hőmérséklet általában -1 és -6 fok között, a derült, hóval boritott részeken -10 fok körül,
legmagasabb nappali hőmérséklet vasárnap: +1 és +6 fok között.

Németh Lajos s.k.

A hőmérséklet napi középértéke és eltérése a 100 évi átlagtól /Budapest belterületén/:

1982. II. 26. 3,0°C, +0,8°C.

1871 óta ezen a napon Budapesten előfordult:

legmagasabb hőmérséklet 15,2°C /1914/
legalacsonyabb hőmérséklet -11,8°C /1888/

82.217.

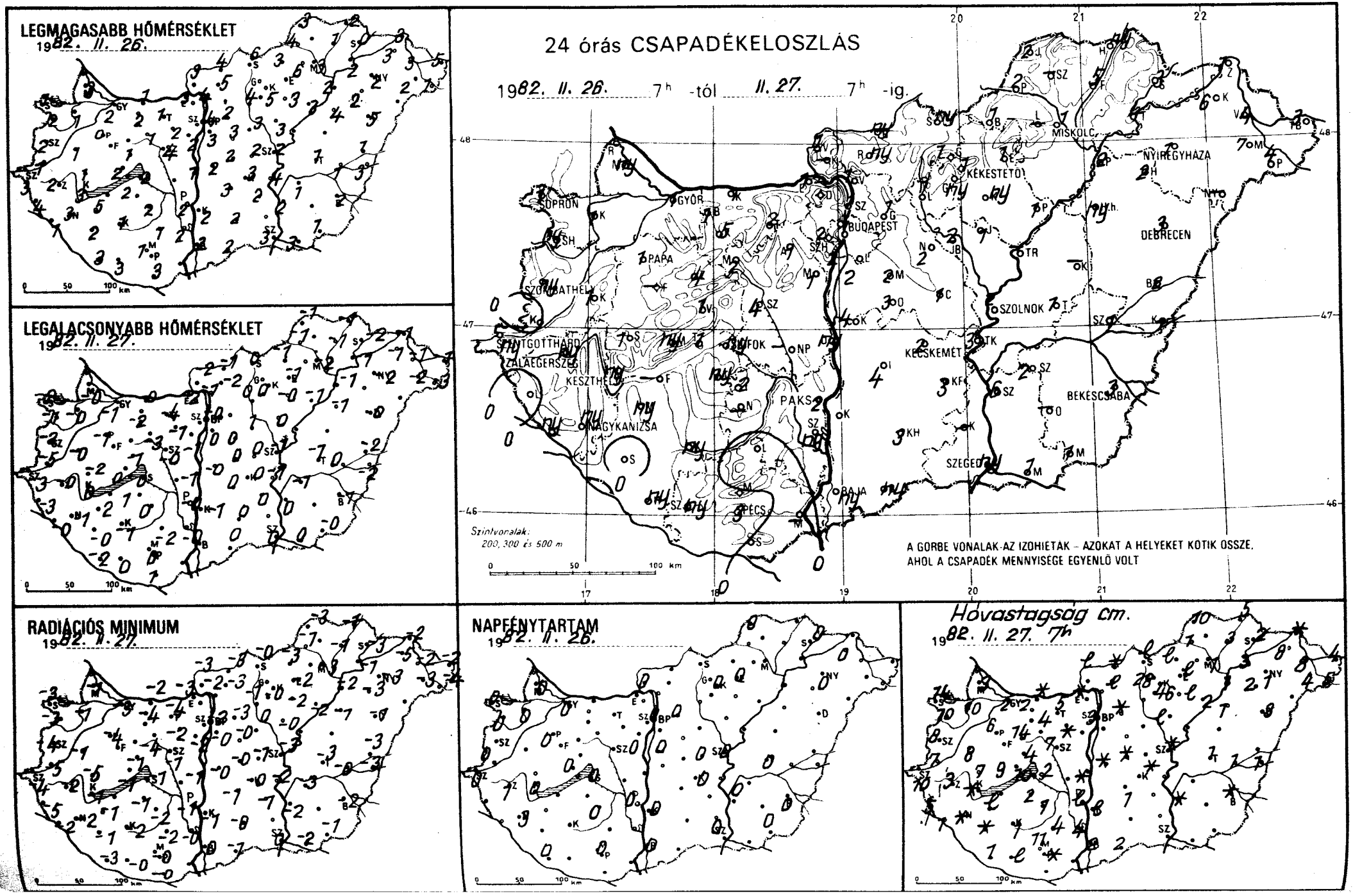
LEGMAGASABB HŐMÉRSÉKLET
1982. II. 26.
LEGALACSONYABB HŐMÉRSÉKLET
1982. II. 27.
24 órás CSAPADÉKELOSZLÁS
1982. II. 26. 7h -tól II. 27. 7h -ig.
SOPRON
GYŐR
BUDAPEST
MISKOLC
NYIREGYHAZA
KEKESTETŐ
DEBRECEN
PAPA
SZOMBATHELY
SZOLNOK
KECSKEMÉT
BEKESCSABA
SZEGED
PAKS
NAGYKANIZSA
KESZTHELY
ZALAEGERSZEG
SZENTGOTTHARD
BAJA
PÉCS
Szintvonalak:
200, 300 és 500 m
A GÖRBE VONALAK AZ IZOHIETÁK – AZOKAT A HELYEKET KÖTIK ÖSSZE,
AHOL A CSAPADÉK MENNYISÉGE EGYENLŐ VOLT
RADIÁCIÓS MINIMUM
1982. II. 27.
NAPFÉNYTARTAM
1982. II. 26.
Hóvastagság cm.
1982. II. 27. 7h

1982.II.27.^{h}-ig az utolsó 24 óra adatai						Előző nap napos órái
állomás	csapadék (mm)	Hó cm	max. hőmérséklet	min. hőmérséklet	rad. min.	
Győr	1 * ≡	2	2	-1	-3	0
Kapuvár	1 * =	10	1	-0	-1	0
Mosonmagyaróvár	ny * =	3	3	-0	-1	0
Rajka	-	-	-	-	-	
Sopron	1 * =	14	1	-2	-3	0
Sopronhorpács	ny * =	10	2	-1	-3	0
Káld	1 *	8	1	-0	-1	
Körmend	•	7	1	-5	-5	
Szentgotthárd	ny *	10	3	-3	-4	0
Szombathely	ny * =	8	2	-2	-4	0
Lenti	• =	5	4	-3	-5	
Letenye	ny * ≡	1	1	-0	-2	
Nagykanizsa	ny * = folt	3	-1	-2	3	
Zalaegerszeg	ny * =	3	2	-0	-2	1
Farkasgyepű	-	-	-	-	-	
Keszthely	ny * = folt	3	0	-1	0	
Mencshely	ny * =	9	-1	-2	-3	0
Pápa	1 * =	6	0	-1	-4	0
Sümeg	1 * =	7	1	-2	-5	
Tihany	1 *	10	2	0	-1	
Veszprém	1 *	4	1	-1	-1	
Zirc	4 * =	14	-0	-3	-5	
Fonyód	-	-	-	-	-	
Homokszt. györgy	ny * =	1	3	-2	-3	0
Kaposvár	ny *	1	1	-1	-2	
Marcali	ny * = lep.	5	2	-1		
Siófok	ny * =	2	2	0	-1	0
Somogyszob	• folt	2	-0	-1		
Tab	ny *	2	2	1	-1	
Bábolna	1 *	2	1	-1	-3	
Esztergom	1 * ≡ folt	3	-2	-3		
Kisbér	5 *	4	2	-2	-4	
Komárom	1 * folt	1	0	-2		
Tatabánya	2 *	5	1	-4	-4	
Alcsútdoboz	1 * = folt	2	-1	-2		
Dunaújváros	ny * = folt	1	-1	-1		
Martonvásár	1 * =		2	-1	-2	0
Mór	2 * =	7	1	-3	-4	
Nagyhörcsökp.	-	-	-	-	-	
Szabadbattyán	4 * =		4	-0	-1	
Iregszemcse	2 * =	1	2	0	-2	0
Lengyel	• ≡	4	1	-2	-2	
Paks	2 * ≡ lep.	2	-0	-1	0	
Szekszárd	ny * ≡	4	2	-0	-0	
Árpádtető	• =	11	-1	-2	-3	
Mohács	-	-	-	-	-	
Pécs	3 * = folt	1	0	-0	0	
Siklós	• =		3	1	-0	
Szigetvár	ny * = lep.	3	0	-0		
Budaörs	2 * ≡		3	-1	-	
Bp. Lőrinc	2 *		3	0	-0	0
Bp. Met. Int.	1 =		4	-0	-2	0
Bp. Szab. hegy	2 * =	3	1	-4	-6	
Cegléd	1 ≡		2	0	-1	0
Dobogókő	-	-	-	-	-	
Gödöllő	1 * = folt	2	-1	-3	0	
Királyrét	-	-	-	-	-	
Monor	2		3	0	-0	
Nagykáta	2 *		3	1	0	
Szentendre	1 =		5	-1	-1	

82.II.27.^{h}-ig az utolsó 24 óra adatai						Előző nap napos órái
állomás	csapadék (mm)	Hó cm	max. hőmérséklet	min. hőmérséklet	rad. min.	
Vác	1 ≡		4	-1	-2	
Vámosmikola	1 * = lep.	3	-2	-3	0	
Baja	ny * ≡	2	2	1	0	0
Bácsalmás	ny *	2	2	0	-1	
Izsák	4 * ≡	1	3	-0	-1	
Kalocsa	1 * = lep.	2	-1	-1	0	
Kecskemét	2 * ≡ folt	3	0	-0	0	
Kiskunfélegyháza	3 * =		2	0	-1	
Kiskunhalas	3 * =		2	0	-0	
Kunszentmiklós	4 * folt	2	-0	-0		
Tiszakécske	3 * =		4	-1	-2	
Balassagyarmat	ny * = folt	4	-1	-3		
Romhány	ny * = lep.	5	-2	-3		
Salgótarján	ny * lep.	6	0	-0		
Eger	1 * = lep.	6	-1	-2	0	
Galyatető	1 *	28	-2	-5	-7	
Gyöngyös	ny *		5	0	-0	
Kékestető	1 *	46	-2	-5	-6	0
Kompolt	ny * lep.	3	-0	-2		
Lőrinci	1 * ≡		4	0	-1	
Poroszló	1 * =	2	3	-1	-2	
Jászapáti	1 * =		3	0	-0	
Jászberény	2 * = lep.	4	1	-0		
Karcag	-		-	-	-	
Szolnok	2 * folt	2	-1	-3	0	
Tiszaroff	-		-	-	-	
Túrkeve	1 * =	1	1	-1	-3	0
Kistelek	-	-	-	-	-	
Makó	1		3	0	-2	
Szeged	ny * =		3	0	0	0
Szentes	6 * = folt	2	0	-2		
Borsodnádasd	1 * ⊔ lep.	3	-1	-3		
Fügöd	5 * =	3	1	-1	-1	
Hidasnémeti	ny *	5	2	-1	-1	
Jósvafő	2 * ≡	10	3	-1	-3	0
Lillafüred	-	-	-	-	-	
Miskolc	1 * =	1	3	-2	-3	-
Putnok	2 * ≡	1	4	-1	-1	
Sárospatak	3 * ≡	2	0	-2	-3	0
Szendrőlád	-	-	-	-	-	
Tokaj	4 * =	3	2	-1	-1	
Kisvárda	6 * =	8	3	-1	-5	0
Mátészalka	7 *	4	2	-2	-3	
Nyíregyháza	1 * =	1	2	-2	-3	0
Nyírlugos	-	-	-	-	-	
Pátyod	4 *	5	1	-3	-4	
Tiszabecs	3 *	4	5	-1	-2	
Vásárosnamény	4 * =	8	3	-1	-2	
Záhony	1 * folt	3	-1	-2		
Berettyóújfalu	2 *		1	-2	-3	
Debrecen	3 *	3	5	-0	-1	-
Hajdúdorog	2 * =	2	2	-	-3	
Hortobágy	ny * ⊔	1	4	-1	-1	
Körösszakál	1 *	1	3	-2	-3	
Polgár	2 *	1	2	-1	-2	
Békéscsaba	3 * = folt	2	-1	-2	0	
Mezőhegyes	1 * ≡		1	-0	-1	0
Orosháza	-		-	-	-	-
Szarvas	2 * ≡		1	-1	-3	0
Szeghalom	1 * =	1	1	0	-0	

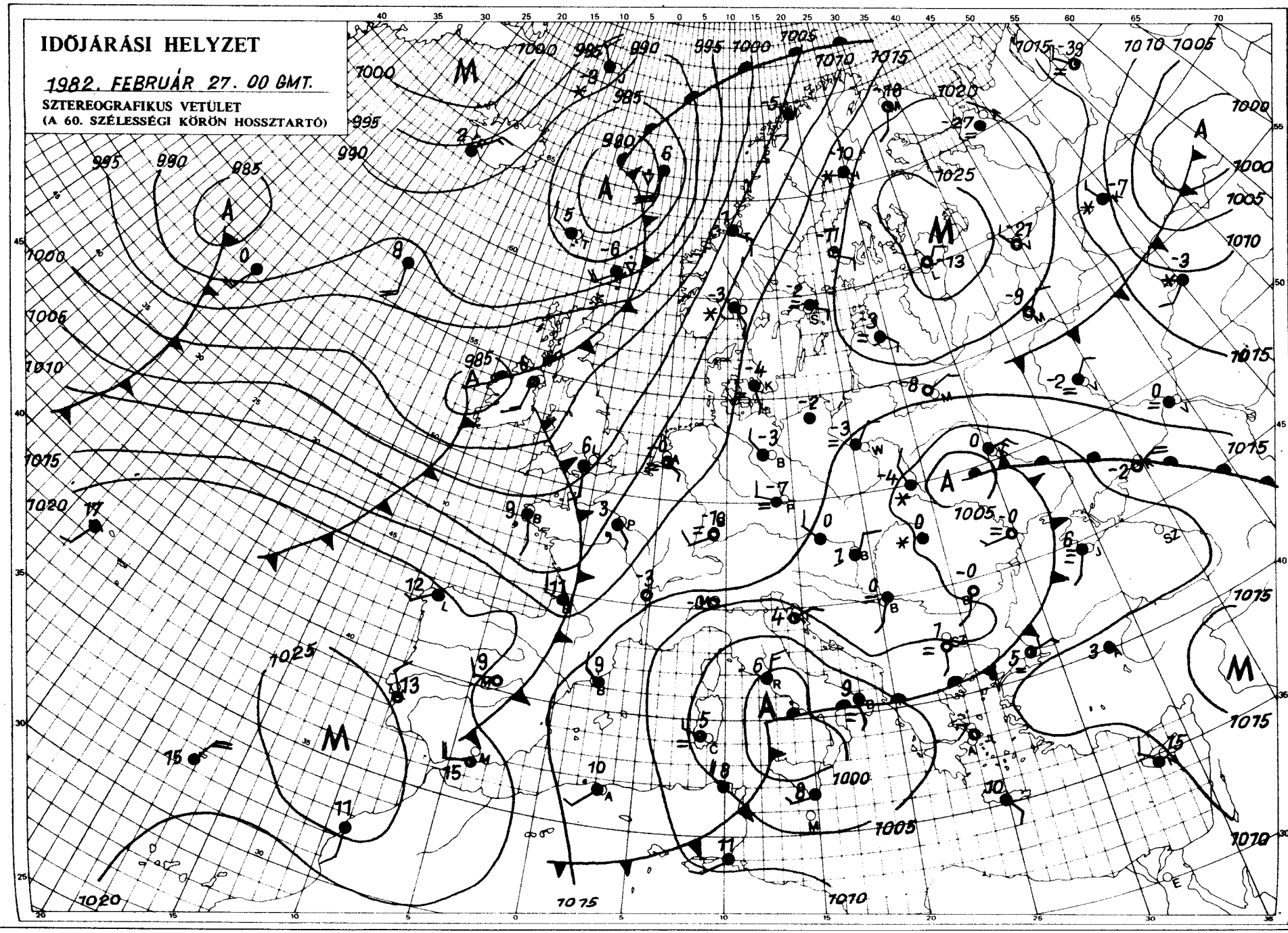

KIADJA: ORSZÁGOS METEOROLÓGIAI SZOLGÁLAT
Készíti: Központi Előrejelző Intézet Analízis- és Rövidtávú Prognózis Központja – T.: 273-018
Megjelenik naponként
Évi előfizetési díja: 1'760,- Ft. – Megrendelhető: 1024 Budapest, II., Kitaibel Pál u. 1. – T.: 353-500
Kiadásért felel: az OMSZ elnöke – Szerkesztésért felel: a KEI igazgatója

IDŐJÁRÁSI NAPIJELENTÉS

ЕЖЕДНЕВНЫЙ МЕТЕОРОЛОГИЧЕСКИЙ БЮЛЛЕТЕНЬ · DAILY WEATHER REPORT
BULLETIN QUOTIDIEN DE TEMPS · TÄGLICHER WETTERBERICHT

95. évfolyam 59. szám + Budapest + 1982. február 28. vasárnap

Az időjárási helyzet és a várható időjárás:

Szárazföldünk keleti felén a leszálló légmozgások hatására a hajnali párásságtól eltekintve derült, száraz, hideg az idő. Ugyanakkor az Atlanti-óceán felől élénk szelek kiséretében, tavaszi időt idéző léghullámok haladnak Európa nyugati partjai felé. Ezen enyhe légtömegek első hullámai, - az előrejelzések szerint - pár napon belül elérik a Kárpátok térségét is.

Szombaton hazánk nyugati részein pár órán át sütött a nap, keleten viszont erősen felhős volt az ég. Az Alföldön jelentéktelen mennyiségü hó hullott. A hőmérséklet csúcsértéke általában 1 és 5 fok között volt. Vasárnap hajnalra nulla és minusz 10 fok közé hült le a levegő. A délelötti órákban napos, párás idő volt. A hőmérséklet 11 órakor minusz 2 és plusz 3 fok között alakult.

Ma 12 órakor Budapesten a hőmérséklet 4 fok volt, a tengerszintre átszámitott légnyomás 1019 mbar, alig változik.

Várható időjárás hétfői estig:

Időnként megnövekszik a felhőzet.
Csapadék nem várható.
A hajnali órákban helyenként köd képződik.
A változó irányú szél néhányszor megélénkül.

Várható legalacsonyabb éjszakai hőmérséklet általában -3 és -8 fok között, a vastagabb hóval boritott területeken -10 fok körül,

legmagasabb nappali hőmérséklet hétfőn +2 és +7 fok között.

Bozóki István s.k.

A hőmérséklet napi középértéke és eltérése a 100 évi átlagtól /Budapest belterületén/:

1982. II. 27.: 1,8°C, -1,0°C.

1871 óta ezen a napon Budapesten előfordult:

legmagasabb hőmérséklet 17,8°C /1914/
legalacsonyabb hőmérséklet -11,2°C /1956/

82.218.

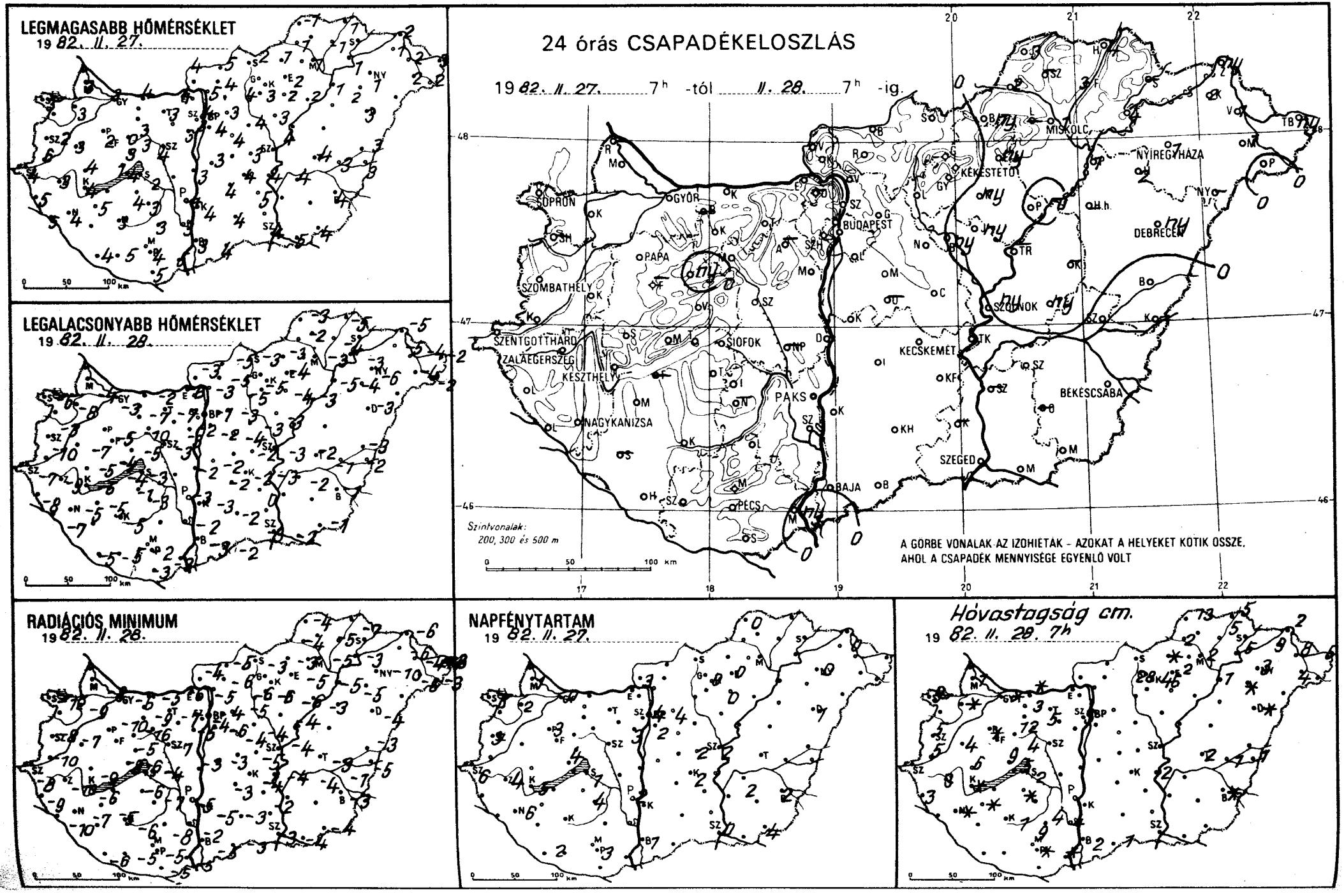
LEGMAGASABB HŐMÉRSÉKLET
19 82. II. 27.
LEGALACSONYABB HŐMÉRSÉKLET
19 82. II. 28.
24 órás CSAPADÉKELOSZLÁS
19 82. II. 27. 7h -tól II. 28. 7h -ig.
SOPRON
GYŐR
BUDAPEST
MISKOLC
NYÍREGYHÁZA
KÉKESTETŐ
DEBRECEN
PAPA
SZOMBATHELY
SZENTGOTTHÁRD
ZALAEGERSZEG
KESZTHELY
SIÓFOK
PAKS
NAGYKANIZSA
KECSKEMÉT
BÉKÉSCSABA
SZEGED
SZOLNOK
BAJA
PÉCS
Szintvonalak:
200, 300 és 500 m
A GÖRBE VONALAK AZ IZOHIETÁK - AZOKAT A HELYEKET KÖTIK ÖSSZE,
AHOL A CSAPADÉK MENNYISÉGE EGYENLŐ VOLT
RADIÁCIÓS MINIMUM
19 82. II. 28.
NAPFÉNYTARTAM
19 82. II. 27.
Hóvastagság cm.
19 82. II. 28. 7h

82.II.28. 7^h-ig az utolsó 24 óra adatai

állomás	csapadék (mm)	Hó cm	max. hőmérséklet	min. hőmérséklet	rad. min.	Előző nap napos órái
Győr	• ≡	folt	3	−3	−6	0
Kapuvár	•	folt	3	−8	−9	2
Mosonmagyaróvár	• V	1	3	−4	−8	1
Rajka	–	–	–	–	–	
Sopron	• ≡	9	3	−6	−12	6
Sopronhorpács	–	–	–	–	–	
Káld	•	4	3	−7	−7	
Körmend	•	5	6	−10	−10	
Szentgotthárd	•	7	4	−7	−8	6
Szombathely	• ≡	5	2	−3	−8	3
Lenti	• ≡	3	5	−8	−9	
Letenye	• ≡		5	−7	−10	
Nagykanizsa	• ≡	folt	4	−5	−7	6
Zalaegerszeg	• V	3	3	−9	−10	4
Farkasgyepű	–	–	–	–	–	
Keszthely	• ⌴	folt	4	−5	−6	5
Mencshely	• ≈	9	1	−4	−9	4
Pápa	• ⌴	folt	2	−5	−10	3
Sümeg	• ≡	6	4	−5	−9	
Tihany	•	5	4	−4	−6	
Veszprém	•	4	3	−5	−5	
Zirc	ny ✱	12	0	−10	−10	
Fonyód	–	–	–	–	–	
Homokszt. györgy	• ≈		4	−5	−6	2
Kaposvár	• ⌴	1	3	−5	−6	
Marcali	• ⌴	folt	5	−5	−5	
Siófok	• ⌴	2	2	−3	−4	1
Somogyszob	–	–	–	–	–	
Tab	• ⌴	folt	4	−1	−6	
Bábolna	–	–	–	–	–	
Esztergom	• ≡		4	−6	−6	
Kisbér	• ≡	3	3	−4	−6	
Komárom	• ⌴	folt	4	−2	−5	
Tatabánya	•	2	3	−7	−7	
Alcsútdoboz	–	–	–	–	–	
Dunaújváros	• ⌴		3	−2	−3	
Martonvásár	• ⌴		3	−3	−5	3
Mór	• ≈	5	3	−7	−9	
Nagyhörcsökp.	–	–	–	–	–	
Szabadbattyán	• ⌴		4	−3	−7	
Tregszemcse	• ⌴		3	−3	−7	4
Lengyel	• ⌴	4	3	−5	−8	
Paks	• ⌴		4	−3	−5	2
Szekszárd	• ≡	4	3	−2	−2	
Árpádtető	•	9	1	−3	−7	
Mohács	ny ✱ =	folt	5	−3	−5	
Pécs	• ⌴	folt	4	−2	−5	3
Siklós	• ⌴		5	−3	−5	
Szigetvár	• V		5	−5	−5	
Gudaörs	• ≈		3	−2	−4	
Bp. Lőrinc	• ⌴		4	−2	−6	2
Bp. Met. Int.	•		4	−1	−4	4
Bp. Szab. hegy	•	3	0	−3	−5	
Cegléd	• ≈		3	−2	−5	2
Dobogókő	–	–	–	–	–	
Gödöllő	• ⌴		3	−3	−5	4
Királyrét	–	–	–	–	–	
Monor	• ⌴		4	−4	−4	
Nagykáta	•		4	−3	−4	
Szentendre	•		5	−3	−3	

82.II.28. 7^h-ig az utolsó 24 óra adatai

állomás	csapadék (mm)	Hó cm	max. hőmérséklet	min. hőmérséklet	rad. min.	Előző nap napos órái
Vác	•		5	−3	−5	
Vámosmikola	•		4	−3	−4	3
Baja	• ≈	2	3	−3	−5	1
Bácsalmás	•	1	4	−2	−3	
Izsák	• ≡		4	−2	−3	
Kalocsa	• ≈		4	−3	−5	
Kecskemét	• ⌴		4	−2	−4	2
Kiskunfélegyháza	•		5	0	−2	
Kiskunhalas	• ⌴		4	−2	−3	
Kunszentmiklós	•		3	−2	−3	
Tiszakécske	• ⌴	2	4	−3	−4	
Balassagyarmat	• ≡		5	−5	−5	
Romhány	• ⌴		4	−5	−6	
Salgótarján	•		2	−3	−3	
Eger	ny ✱	2	2	−4	−5	0
Galyatető	• V	28	−3	−5	−6	
Gyöngyös	• ⌴		3	−5	−6	
Kékestető	• V	46	−2	−7	−10	0
Kompolt	ny ✱		2	−4	−6	0
Lőrinci	• V		4	−5	−6	
Poroszló	• ≡		2	−3	−3	
Jászapáti	ny ✱ ≡		3	−3	−4	
Jászberény	ny ✱ ≡		3	−2	−4	
Karcag	–	–	–	–	–	
Szolnok	ny ✱		4	−3	−4	2
Tiszaroff	–	–	–	–	–	
Túrkeve	ny ✱ ⌴		4	−2	−3	2
Kistelek	–	–	–	–	–	
Makó	• ⌴		5	−2	−4	
Szeged	• ⌓		4	−3	−3	0
Szentes	–	–	–	–	–	
Borsodnádasd	ny ✱ =	folt	1	−3	−3	
Füged	3 ✱	5	−1	−4	−5	
Hidasnémeti	4 ✱ =	15	1	−5	−7	
Jósvafő	3 ✱	13	−1	−3	−4	0
Lillafüred	–	–	–	–	–	
Miskolc	1 ✱ =	2	1	−3	−5	–
Putnok	2 ✱ ≡	2	1	−2	−4	
Sárospatak	–	–	–	–	–	–
Szendrőlád	–	–	–	–	–	
Tokaj	4 ✱ =	5	1	−3	−3	
Kisvárda	2 ✱ ≡	9	1	−5	−6	0
Mátészalka	1 ✱	4	2	−4	−6	
Nyíregyháza	1 ✱ V	3	1	−6	−10	0
Nyírlugos	–	–	–	–	–	
Pátyod	•		2	−2	−3	
Tiszabecs	ny ✱ ≡	5	3	−2	−3	
Vásárosnamény	1 ✱ =	8	2	−4	−4	
Záhony	ny ✱ ≡	2	2	−5	−6	
Berettyóújfalu	•		3	−3	−3	
Debrecen	ny ✱ =	folt	3	−3	−4	1
Hajdúdorog	2 ⌴ ≡	folt	2	−4	−5	
Hortobágy	–	–	–	–	–	
Körösszakál	✱	1	3	−2	−5	
Polgár	1 ✱	1	1	−5	−5	
Békéscsaba	• ⌴	folt	4	−1	−3	2
Mezőhegyes	• ≡		4	−1	−4	4
Orosháza	–	–	–	–	–	
Szarvas	• ≡		4	−2	−4	2
Szeghalom	• ⌴	1	3	−1	−1	

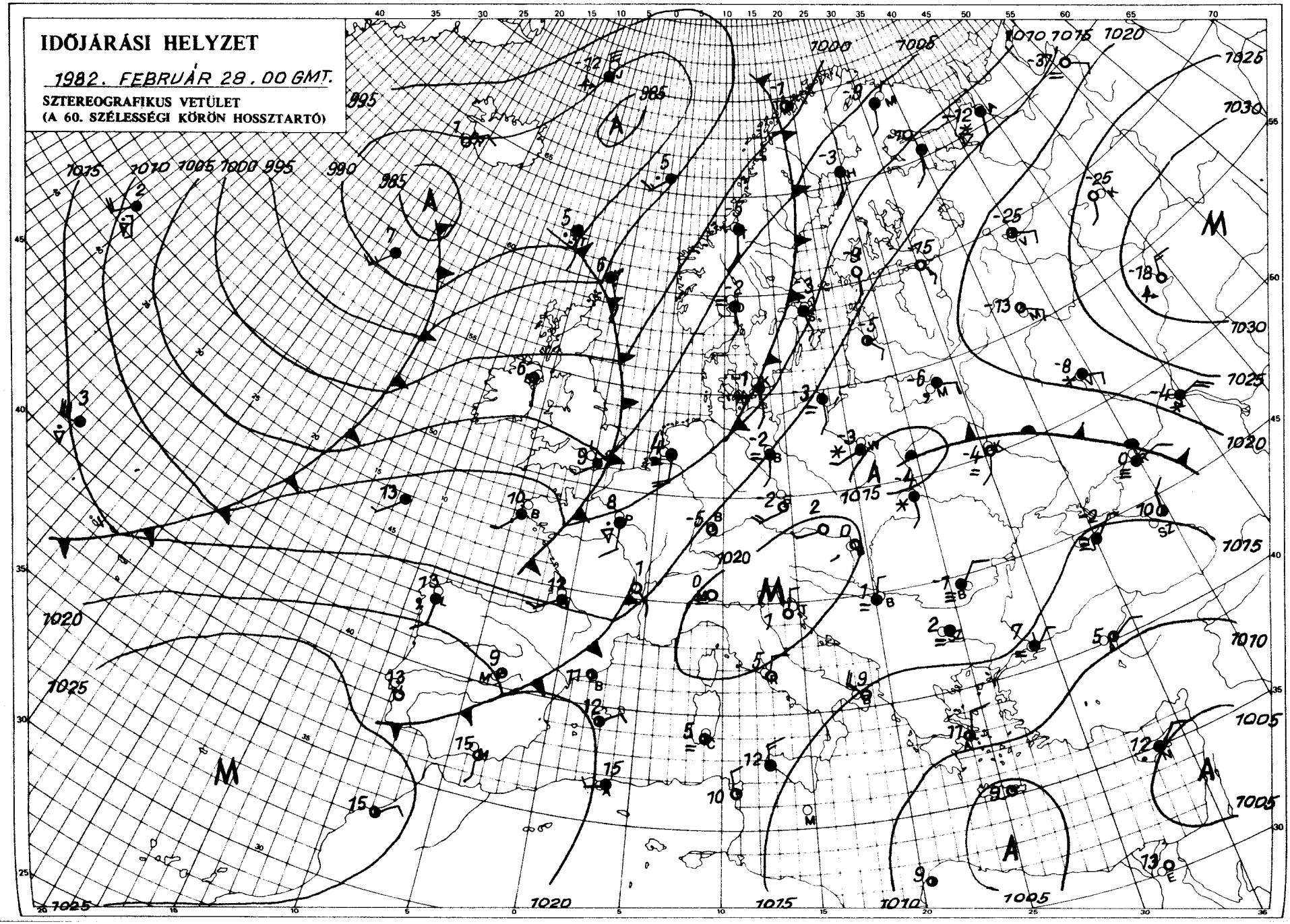

KIADJA: ORSZÁGOS METEOROLÓGIAI SZOLGÁLAT
Készíti: Központi Előrejelző Intézet Analízis- és Rövidtávú Prognózis Központja – T.: 273-018
Megjelenik naponként
Évi előfizetési díja: 1760,- Ft. – Megrendelhető: 1024 Budapest, II., Kitaibel Pál u. 1. – T.: 353-500
Kiadásért felel: az OMSZ elnöke – Szerkesztésért felel: a KEI igazgatója

1982.II.17.^{h}-ig az utolsó 24 óra adatai

állomás	csapadék (mm)	Hó cm	max. hőmérséklet	min. hőmérséklet	rad. min.	Előző nap napos órái
Győr	ny ⛆		8	0	-1	5
Kapuvár	ny		9	0	-1	4
Mosonmagyaróvár	1		7	0	-1	
Rajka	1	folt	6	0	-2	
Sopron	1 ⛆		9	0	-2	2
Sopronhorpács	ny ⛆		9	0	-1	4
Káld	.		9	0	-1	
Körmend	ny		11	-4	-6	
Szentgotthárd	.	folt	11	-0	-2	4
Szombathely	ny ✱⛆		9	-0	-2	4
Lenti	.	folt	13	-3	-5	
Letenye	. ⊔		12	-6	-9	
Nagykanizsa	ny ✱⛆		12	-3	-6	5
Zalaegerszeg	ny ⛆		11	-1	-4	2
Farkasgyepű	.	3	2	-2	-2	
Keszthely	ny ⛆		8	1	-3	1
Mencshely	1		7	-1	-2	3
Pápa	ny ✱⛆		8	1	-2	3
Sümeg	.		7	-0	-2	
Tihany	ny		9	0	-0	
Veszprém	1		8	-0	-0	
Zirc	.	folt	6	-2	-2	
Tonyód	.	folt	9	1	-3	
Domokszt. györgy	.	folt	11	-4	-5	4
Kaposvár	ny	1	5	-0	-1	
Marcali	2		12	0	-2	
Siófok	ny ⛆		7	0	-1	4
Somogyszob	ny	folt	11	-0	-4	
Tab	ny	folt	8	3	-1	
Dábolna	.		7	-0	-2	
Esztergom	ny =		6	-2	-2	
Kisbér	.		7	-0	-1	
Komárom	ny ⛆		7	0	-1	
Tatabánya	.		6	-0	-0	
Alcsútdoboz	1 ⛆		7	-0	-2	
Dunaújváros	.		2	0	-2	
Martonvásár	.		6	-1	-1	6
Mór	.		7	-1	-1	
Nagyhörcsökp.	.		9	0	-0	
Szabadbattyán	.		9	0	-1	
Tegszemcse	ny •		2	0	-3	2
Fengyel	.	2	6	-2	-3	
Baks	ny ⛆		7	0	-2	2
Dzekszárd	ny		8	0	-1	
Erpádtető	.	6	6	-2	-3	
Mohács	ny ✱⛆	folt	8	1	-2	
Pécs	ny ✱⛆	2	5	-0	-1	1
Piklós	.		8	1	-1	
Szigetvár	.	lep.	4	0	-1	
Budaörs	ny ⛆	folt	7	-0	-2	
Kp. Lőrinc	ny ⛆		8	-0	-3	7
Kp. Met. Int.	ny		8	-0	-1	7
Kp. Szab. hegy	.	10	4	-5	-5	
Legléd	.	2	8	-2	-3	9
Nobogókő	-	-	-	-	-	
Ödöllő	ny ✱	folt	6	-2	-3	5
Királyrét	ny ✱	-	5	-2	-6	
Nonor	.		7	-1	-2	
Nagykáta	.		8	-1	-2	
Szentendre	.		7	-1	-2	

1982.II.17.^{h}-ig az utolsó 24 óra adatai

állomás	csapadék (mm)	Hó cm	max. hőmérséklet	min. hőmérséklet	rad. min.	Előző nap napos órái
Vác	.		7	-0	-1	
Vámosmikola	ny •	folt	5	-1	-2	5
Baja	ny	folt	8	-0	-0	0
Bácsalmás	.	1	5	-1	-1	
Izsák	.		8	-3	-3	
Kalocsa	ny		8	-0	-1	2
Kecskemét	.	folt	7	-1	-2	5
Kiskunfélegyháza	.		8	-0	-2	
Kiskunhalas	. ⊔		8	-0	-1	
Kunszentmiklós	.		3	-1	-1	
Tiszakécske	.	folt	7	-0	-0	
Balassagyarmat	ny ⛆=	folt	6	-1	-3	
Romhány	ny ✱⛆		6	-2	-3	
Salgótarján	.	folt	5	-1	-2	
Eger	.	folt	6	-2	-4	6
Galyatető	.	32	-7	-9	-11	
Gyöngyös	.		7	2	-4	
Kékestető	ny ✱	42	-0	-8	-10	4
Kompolt	.		7	-2	-4	6
Lőrinci	.		7	-1	-2	
Poroszló	.		6	-1	-4	
Jászapáti	ny	folt	7	-1	-2	
Jászberény	ny	folt	7	-1	-3	
Karcag	-	-	-	-	-	
Szolnok	.	folt	7	-0	-2	5
Tiszaroff	.	5	6	-1	-2	
Túrkeve	.	6	6	-2	-4	5
Kistelek	.		9	-1	-2	
Makó	.		9	-0	-2	
Szeged	.		9	-0	-1	3
Szentes	.		7	0	-2	
Borsodnádasd	ny ⛆	3	6	-6	-10	
Füged	.	9	3	-6	-9	
Hidasnémeti	. =	10	5	-3	-5	
Jósvafő	.	12	5	-4	-10	7
Lillafüred	-	-	-	-	-	
Miskolc	.	folt	6	-3	-6	-
Putnok	. =	4	6	-7	-8	
Sárospatak	.		1	-2	-4	4
Szendrőlád	.	3	7	-8	-10	
Tokaj	.	10	5	-2	-3	
Kisvárda	.	14	3	-4	-5	0
Mátészalka	ny ✱	11	4	-4	-6	
Nyíregyháza	ny	7	4	-6	-9	3
Nyírlugos	-	-	-	-	-	
Pátyod	2 ✱	17	3	-4	-5	
Tiszabecs	2 ✱	-	3	-	-9	
Vásárosnamény	1	10	4	-3	-5	
Záhony	ny ✱	16	4	-3	-4	
Berettyóújfalu	6 ✱	20	5	-3	-6	
Debrecen	2 ✱	18	5	-5	-7	3
Hajdúdorog	.	12	6	-4	-5	
Hortobágy	.	6	5	-5	-5	
Körösszakál	1 ✱	8	5	-5	-6	
Polgár	.	5	6	-2	-4	
Békéscsaba	1 ✱⛆	9	5	-3	-6	4
Mezőhegyes	ny	3	6	-1	-3	3
Orosháza	-	-	-	-	-	-
Szarvas	.	2	6	-1	-2	6
Szeghalom	. =	6	5	-2	-4	

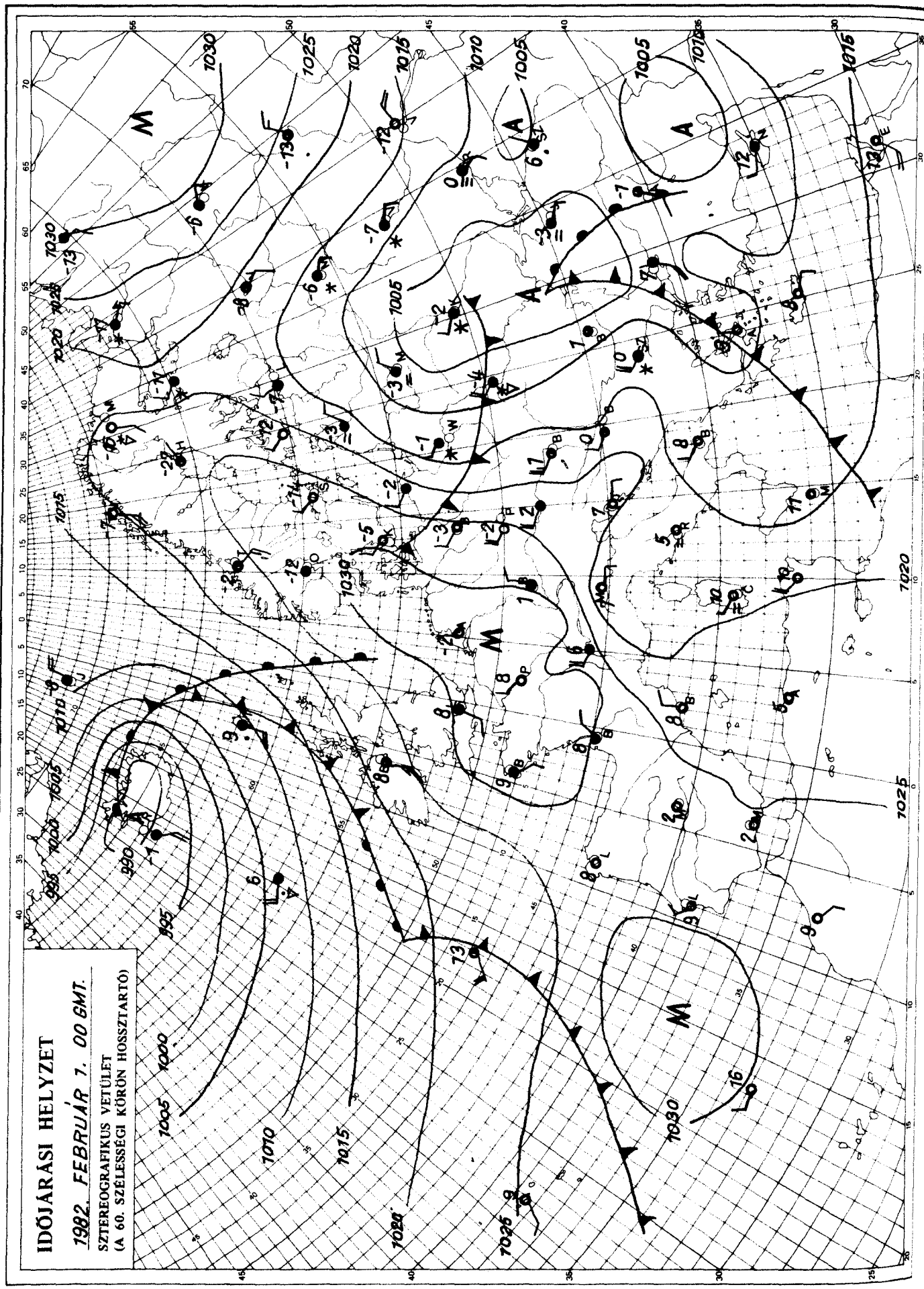

KIADJA: ORSZÁGOS METEOROLÓGIAI SZOLGÁLAT
Készíti: Központi Előrejelző Intézet Analízis- és Rövidtávú Prognózis Központja – T.: 273-018
Megjelenik naponként
Évi előfizetési díja: 1760,- Ft. – Megrendelhető: 1024 Budapest, II., Kitaibel Pál u. 1. – T.: 353-500
Kiadásért felel: az OMSZ elnöke – Szerkesztésért felel: a KEI igazgatója

ORSZÁGOS METEOROLÓGIAI SZOLGÁLAT

KÖZPONTI ELŐREJELZŐ INTÉZETE

IDŐJÁRÁSI ESEMÉNYEK NAPTÁRA

CALENDAR OF WEATHER PHENOMENA

1982. február

Az Időjárási Napijelentés havi melléklete

Dátum - *Date*	Az időjárási jelenség leírása *Description of the weather phenomenon*	Az időjárási esemény előidézője *Carrier of the phenomenon*	Érkező légtömeg *Arriving air-mass*
8.	Eső, havazás, többfelé erős szél	Hidegfront belép: NW 23 órakor kilép: 9-én SW-n 7 órakor	Am
18.	Néhány helyen havazás, szélerősödés	Hidegfront belép: N 19 órakor kilép: S 19-én 10 órakor	Ac
22.	Havazás	Melegfront belép: S-en 01 órakor kilép: N-en 23-án 07 órakor	Mm
23.	Többfelé eső, havazás	Konvergencia vonal alakul ki a Kárpát-medence fölött 23-án 10 órától 24-án 10 óráig.	Mm
25.	Keleten eső, nyugaton havazás	Regionális ciklon belép: 25-én 0 órakor SW-ről kilép: 25-én 23 órakor E-n	Mm
26.	Többfelé havazás, és erős szél	Hidegfront belép: 26-án 07 órakor NW-n kilép: 26-án 20 órakor SE-n	Am

Arktikus szárazföldi és tengeri /Ac és Am/: mérsékeltövi szárazföldi és tengeri /Mc és Mm/: szubtrópusi szárazföldi és tengeri /Tc és Tm/: helyi vagy lokális /H/.

Az időjárási esemény Budapest-i jellemzői - *Characteristics of the phenomenon over Budapest*						
Időpont - *point of time*	Hőmérsékletváltozás (fok/idő) *Temperature-shift (degree/period)*	Légnedvességváltozás (%/idő) *Humidity-shift (%/period)*	Szélirányváltozás *Wind-direction shift*	Maximális széllökés (m/s) és időpontja *Maximum gust (m/s) and its time*	Csapadék mennyisége (mm) és alakja *Amount and form of precipitation*	Megjegyzés - *Remarks*
9-én 2 óra 50 p.	⊞	⊞	SW-ről NW-re 9-én 2 óra 50 perc	9-én 3 óra 50 perc 14 m/s	1 ●	⊞ elmosódott
⊞	⊞	-35%/1,5 h	⊞	⊞	-	⊞ elmosódott
⊞	⊞	+22%/1 óra	⊞	⊞	1,2 *	⊞ elmosódott
⊞	⊞	⊞	⊞	⊞	ny *	⊞ elmosódott
⊞	⊞	⊞	⊞	⊞	4,2 ●	⊞ elmosódott
⊞	⊞	⊞	⊞	⊞	0,7 *	⊞ elmosódott

Arctic maritime (Am): Arctic continental (Ac): Polar maritime (Mm): Polar continental (Mc): Tropical maritime (Tm): Tropical continental (Tc): Local air mass (H).

M09.2/439.1
H938i

IDŐJÁRÁSI NAPIJELENTÉS

ЕЖЕДНЕВНЫЙ МЕТЕОРОЛОГИЧЕСКИЙ БЮЛЛЕТЕНЬ · DAILY WEATHER REPORT
BULLETIN QUOTIDIEN DE TEMPS · TÄGLICHER WETTERBERICHT

95. évfolyam 60. szám + Budapest + 1982. március 1. hétfő

Az időjárási helyzet és a várható időjárás:

Az Atlanti-óceán felett többközpontú ciklonrendszer örvénylik. Áramlási rendszerében változó nedvességtartalmú és többnyire enyhe léghullámok haladnak a Brit-szigeteken, valamint az Északi-tengeren át egészen a Skandináv-félsziget belsejéig. Vonulásukat gyakran megváltozó felhőzet, szórványos eső, zápor, az északabbra fekvő területeken helyenként havazás, hózápor és időnként erős szél jelzi. Az elmúlt 24 óra folyamán az óceáni enyhe léghullámok pályája délebbre helyeződött, emiatt a Német-Lengyel alföldön, továbbá a Kárpát-medencében is megnövekedett a felhőzet és egyre több helyen eredt el az eső. Délnyugat-Európa felett magasnyomású légköri képződmény helyezkedik el. A hajnali, reggeli pára és köd megszünését túlnyomóan napos, száraz idő követi.

Hazánkban vasárnap eleinte az ország nagy részén derült, napos, száraz idő volt. Később azonban nyugat felől fokozatosan megnövekedett a fátyolfelhő. A hőmérséklet a kora délutáni órákban általában 3 és 8 fok között, északkeleten viszont csupán kevéssel fagypont felett alakult. Az éjszakai óráktól az északi országrészben szórványosan eső, havas eső kezdődött. A hőmérséklet hajnalban általában 0 fok körül alakult. Ma a délelőtt folyamán változóan felhős, párás idő volt, elszórtan fordult elő eső. A hőmérséklet 11 órakor az országban 0 és 10 fok között váltakozott, általában.

Ma 12 órakor Budapesten a hőmérséklet 3 fok, a tengerszintre átszámított légnyomás 1017 mbar, gyengén süllyed.

Várható időjárás az ország területén kedd estig:

Átmenetileg csökken a felhőzet, ma /hétfőn/ már csak egy-két helyen várható gyenge eső, futó zápor.
Holnap /kedden/ beborul az ég és estig csaknem mindenütt várható eső, záporeső.
A déli, délnyugati szél megélénkül, majd valószinüleg holnap /kedden/ délután a szél északnyugatira fordul és főként a Dunántúlon megerősödik.
Éjszaka még többfelé lesz erősen párás, ködös az idő.

Legalacsonyabb éjszakai hőmérséklet nulla fok körül,
legmagasabb nappali hőmérséklet holnap /kedden/ 7 és 12 fok között alakul.

Török Dénes s.k.

TÁVOLABBI KILÁTÁSOK SZERDÁTÓL-SZOMBATIG:

Változékony jellegü időre számithatunk: a napsütéses és a felhős, esős időszakok váltogatják egymást.
Legalacsonyabb hajnali hőmérséklet -1, +4 fok között,
legmagasabb nappali hőmérséklet +5, 10 fok között.
Jelentős mennyiségü /legalább 5 mm/ csapadék az ország területének 40 százalékán várható.

KÖZÉPTÁVÚ ELŐREJELZŐ OSZTÁLY

A hőmérséklet napi középértéke és eltérése a 100 évi átlagtól /Budapest belterületén/:

1982. II. 28.: 3,9°C, +3,1°C.

1871 óta ezen a napon Budapesten előfordult:

legmagasabb hőmérséklet 17,2°C /1927/
legalacsonyabb hőmérséklet -12,1°C /1963/

82.228.

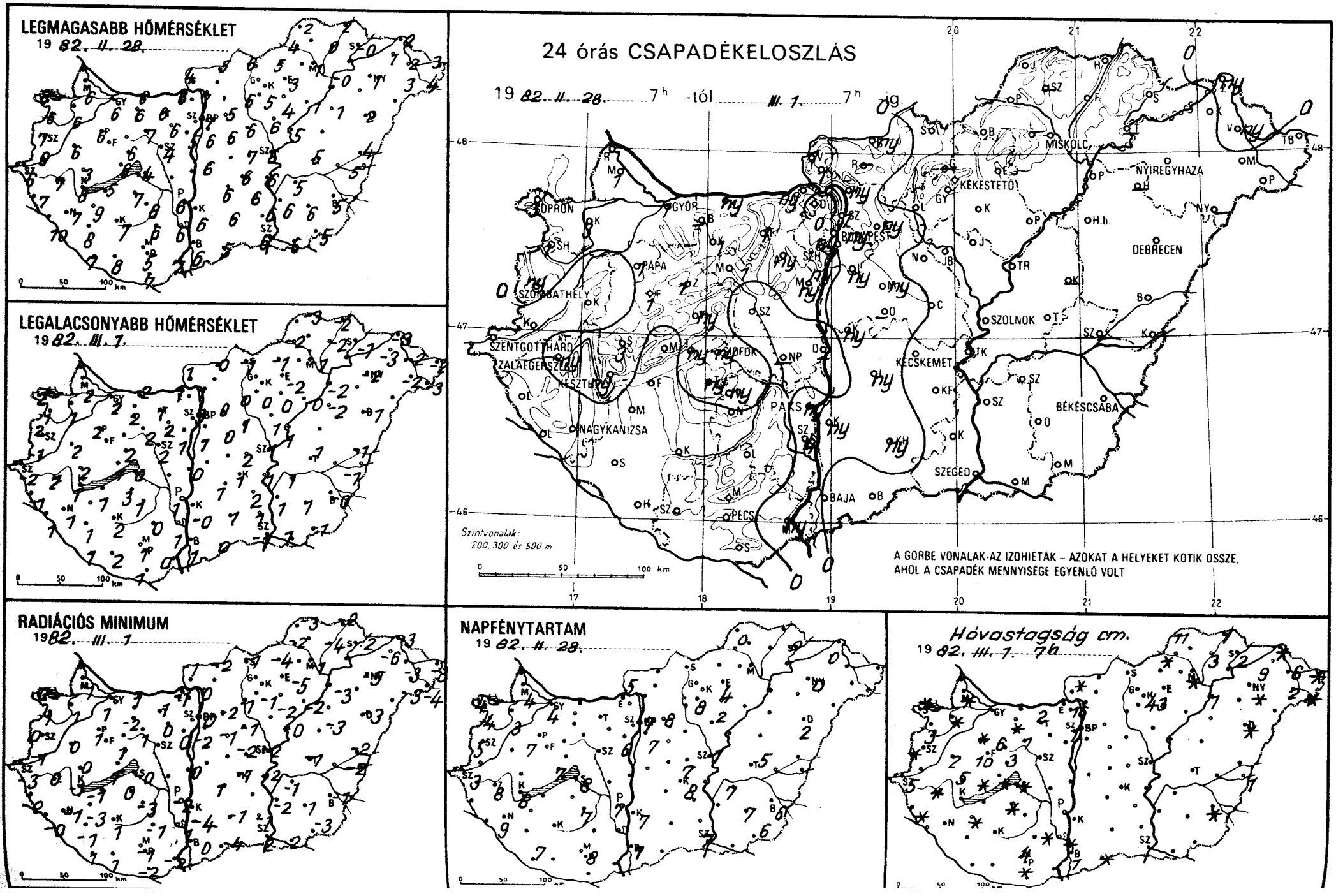
LEGMAGASABB HŐMÉRSÉKLET
19 82. II. 28.
LEGALACSONYABB HŐMÉRSÉKLET
19 82. III. 1.
24 órás CSAPADÉKELOSZLÁS
19 82. II. 28. 7h -tól III. 1. 7h -ig.
SOPRON
GYŐR
BUDAPEST
MISKOLC
NYÍREGYHÁZA
KÉKESTETŐ
DEBRECEN
SZOMBATHELY
PAPA
SZOLNOK
SZENTGOTTHÁRD
ZALAEGERSZEG
KESZTHELY
SIÓFOK
PAKS
KECSKEMÉT
NAGYKANIZSA
BÉKÉSCSABA
SZEGED
BAJA
PÉCS
Szintvonalak:
200, 300 és 500 m
A GÖRBE VONALAK AZ IZOHIÉTÁK – AZOKAT A HELYEKET KÖTIK ÖSSZE,
AHOL A CSAPADÉK MENNYISÉGE EGYENLŐ VOLT
RADIÁCIÓS MINIMUM
19 82. III. 1.
NAPFÉNYTARTAM
19 82. II. 28.
Hóvastagság cm.
19 82. III. 1. 7h

IDŐJÁRÁSI NAPIJELENTÉS

ЕЖЕДНЕВНЫЙ МЕТЕОРОЛОГИЧЕСКИЙ БЮЛЛЕТЕНЬ • DAILY WEATHER REPORT
BULLETIN QUOTIDIEN DE TEMPS • TÄGLICHER WETTERBERICHT

~~95. évfolyam 61. szám • Budapest • 1982. március 2. kedd~~

Az időjárási helyzet és a várható időjárás:

Az alacsony nyomású légörvények és nagy sebességü áramlási rendszereik, csaknem kontinensszerte változékony kora tavaszi időjárást okoznak. Skandinávia nagyobb részén, valamint a Kelet-Európai-alföld északi felén gyakran havazik, ennek ellenére ott is egyre enyhébb az idő. A Pireneusok, Alpok, Podoliai hátság vonalban, mintegy 1500 kilométer átlagos szélességü, délnyugat-északkelet irányú áramlási rendszer alakult ki, ennek területén közel naponként követik egymást a nagy nedvességtartalmú, enyhe, illetve a kissé hüvösebb, szárazabb léghullámok. Egy-egy területen borult, esős illetve kevésbé felhős, szeles időszakok váltakoznak. Egy-egy enyhe léghullám hatására a hőmérséklet csúcsértéke közel 10 fokkal haladja meg a sokéves, kora tavaszi átlagot.

Hétfőn hazánk délnyugati felén felszakadozott a felhőzet, 4-7 órán át sütött a nap, a hőmérséklet csúcsértéke 10 és 16 fok között alakult. Az ország északkeleti felén túlnyomóan borult idő volt, csaknem mindenütt előfordult kisebb eső, a hőmérséklet csúcsértéke általában 3 és 8 fok között, néhány erősen párás, ködös északkeleti vidéken csupán nulla fok körül alakult. Kedd hajnalra általában -2 és +3 fok közé hült le a levegő. Az átmeneti felhőzet-csökkenés után délelőtt ismét országszerte beborult az ég és egyre több helyről jelentettek esőt, záporesőt. A hőmérséklet 12 órakor 2 és 9 fok között volt.

Ma 12 órakor Budapesten a hőmérséklet 5 fok, a tengerszintre átszámitott légnyomás 1008 mbar, alig változik.

Várható időjárás szerda estig:

Időnként felszakadozik a felhőzet, többfelé eső, zápor, egy-két helyen zivatar is várható.
A megélénkülő déli, délnyugati szél északnyugatira fordul és megerősödik.

A legalacsonyabb éjszakai hőmérséklet: +1, +6,
a legmagasabb nappali hőmérséklet szerdán +5, +10 fok között várható.

Vadkerti Ferenc s.k.

A hőmérséklet napi középértéke és eltérése a 100 évi átlagtól /Budapest belterületén/:

1982. III. 1. 6,6°C, +4,0°C.

1871 óta ezen a napon Budapesten előfordult:

legmagasabb hőmérséklet 16,7°C /1959/
legalacsonyabb hőmérséklet -14,1°C /1963/

82.229.

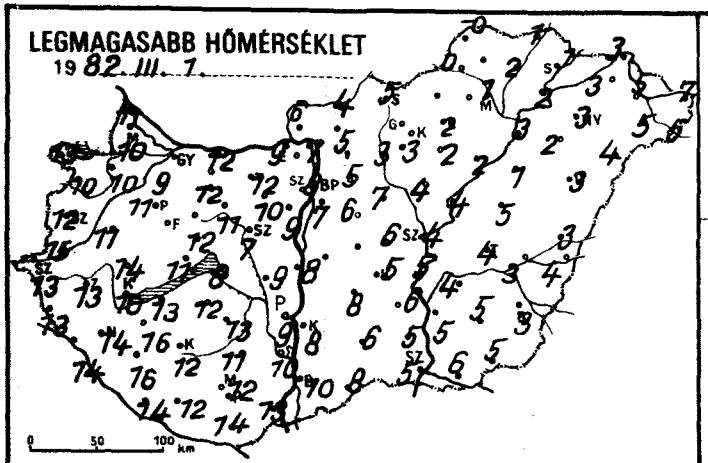
LEGMAGASABB HŐMÉRSÉKLET
1982. III. 1.

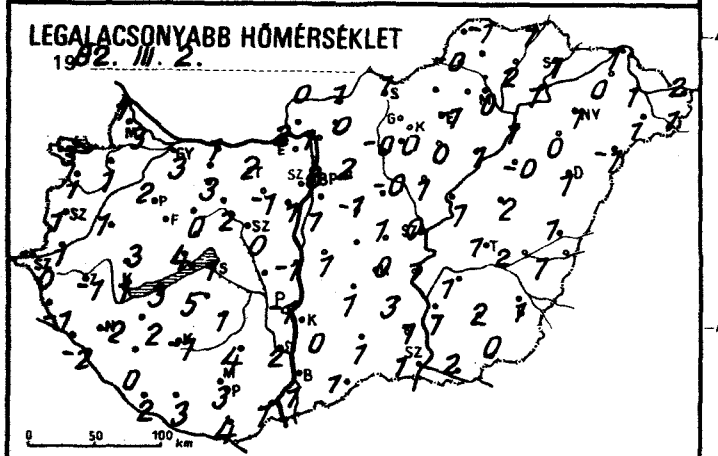
LEGALACSONYABB HŐMÉRSÉKLET
1982. III. 2.

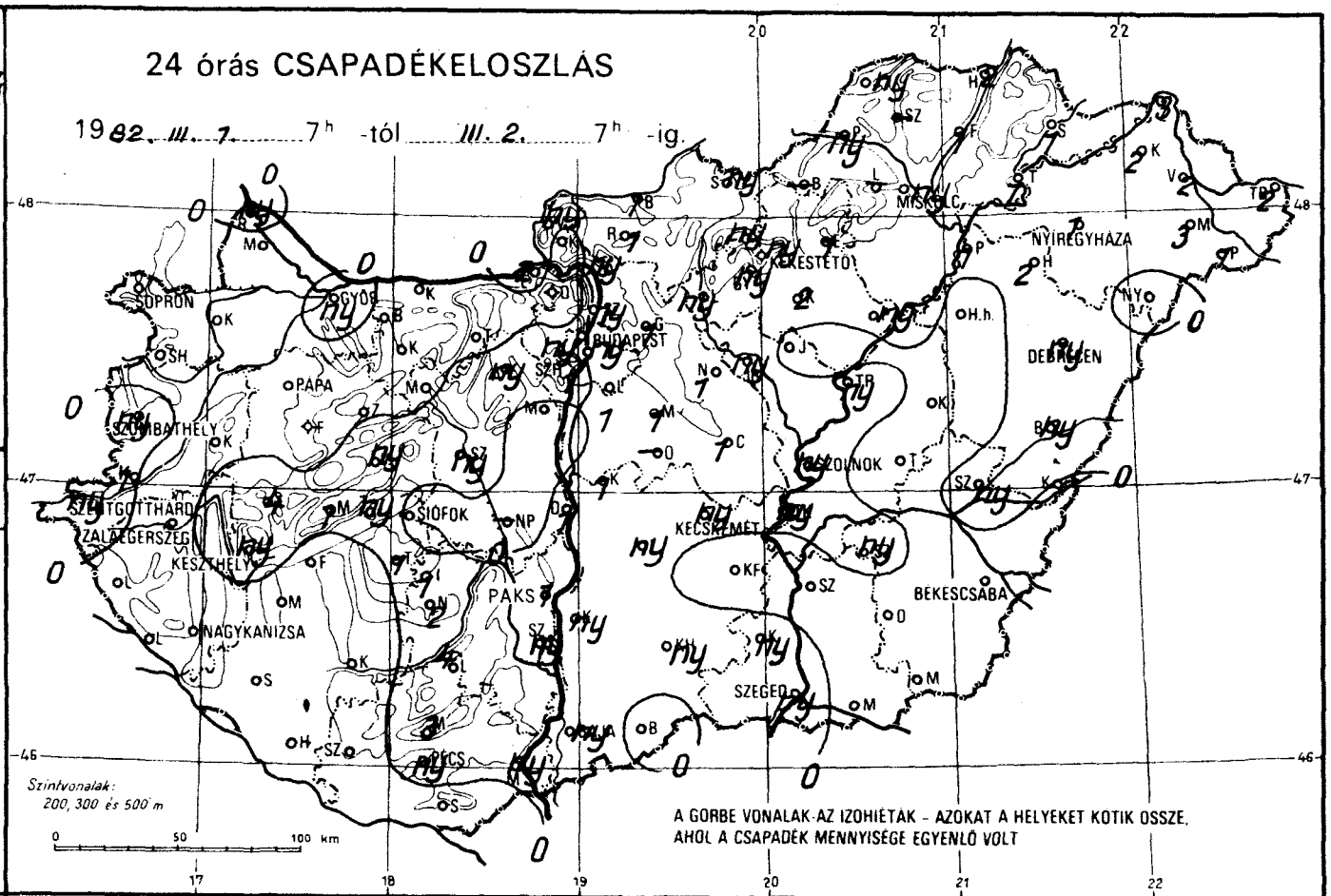
24 órás CSAPADÉKELOSZLÁS
1982. III. 1. 7h -tól III. 2. 7h -ig.
SOPRON
GYŐR
BUDAPEST
MISKOLC
NYÍREGYHÁZA
DEBRECEN
PAPA
SZOMBATHELY
SZENTGOTTHÁRD
ZALAEGERSZEG
KESZTHELY
SIÓFOK
PAKS
NAGYKANIZSA
KECSKEMÉT
BÉKÉSCSABA
SZEGED
PÉCS
Szintvonalak:
200, 300 és 500 m
A GÖRBE VONALAK AZ IZOHIÉTÁK - AZOKAT A HELYEKET KÖTIK ÖSSZE,
AHOL A CSAPADÉK MENNYISÉGE EGYENLŐ VOLT

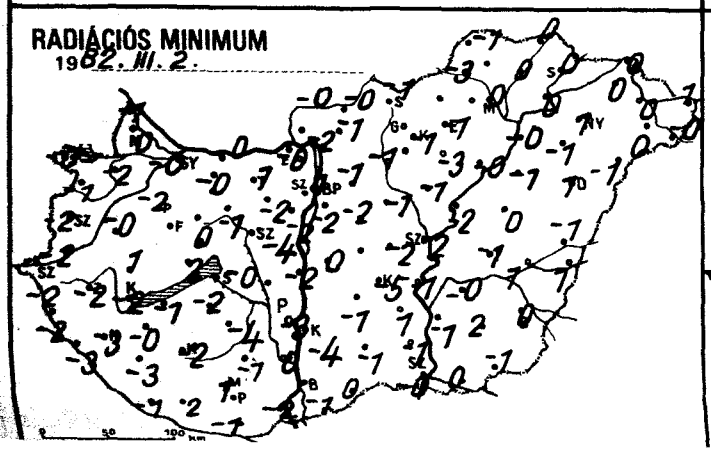
RADIÁCIÓS MINIMUM
1982. III. 2.

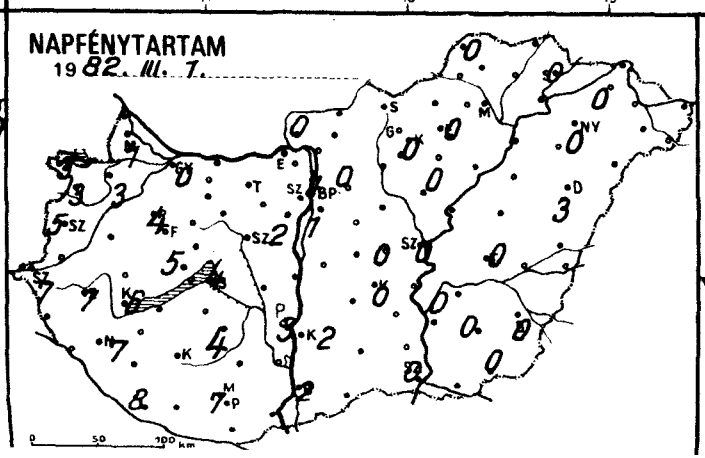
NAPFÉNYTARTAM
1982. III. 1.

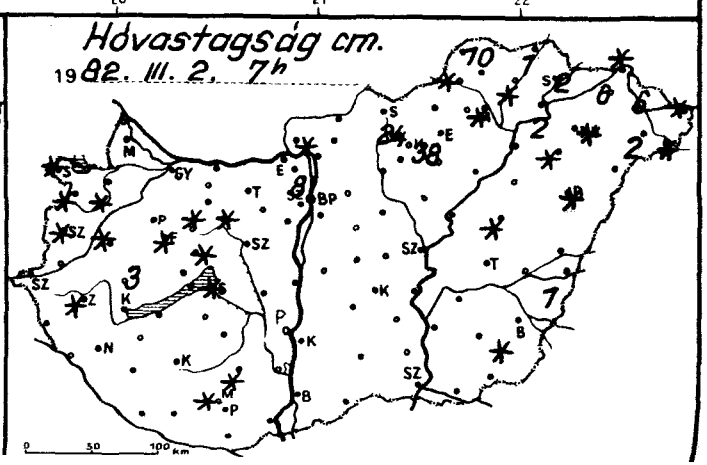
Hóvastagság cm.
1982. III. 2. 7h

1982. III. 02.^{h}-ig az utolsó 24 óra adatai						Előző nap napos órái
állomás	csapadék (mm)	Hó cm	max. hőmérséklet	min. hőmérséklet	rad. min.	
Győr	ny =		9	3	-0	0
Kapuvár	.	folt	10	1	-2	3
Mosonmagyaróvár	. ≡		10	3	0	1
Rajka	ny		11	1	-1	
Sopron	.	folt	13	3	-0	3
Sopronhorpács	. =	folt	10	1	-1	3
Káld	.	folt	11	1	-0	
Körmend	1 ⌴		15	-1	-2	
Szentgotthárd	ny =		13	0	-2	7
Szombathely	ny	folt	12	1	-2	5
Lenti	. =		13	-1	-2	
Letenye	.		14	-2	-3	
Nagykanizsa	. ⌴		14	-2	-3	7
Zalaegerszeg	. ⌒	folt	13	-1	-2	7
Farkasgyepű	.	folt	11	4	-1	
Keszthely	ny v̇ =		10	1	-2	6
Mencshely	1		11	1	-2	5
Pápa	.		11	2	-2	4
Sümeg	4 =	3	14	3	1	
Tihany	ny		11	4	2	
Veszprém	ny	folt	12	0	0	
Zirc	.	folt	13	0	-3	
Fonyód	.		13	3	-1	
Homokszt. györgy	. =		14	2	1	8
Kaposvár	.		12	-1	-2	
Marcali	.		16	2	-0	
Siófok	. ⌒	folt	8	1	-0	4
Somogyszob	.		16	0	-3	
Tab	1		12	5	-2	
Bábolna	. =		11	-2	-2	
Esztergom	2 =		9	2	-0	
Kisbér	. =		12	3	-0	
Komárom	. =		12	1	0	
Tatabánya	.		12	2	1	
Alcsútdoboz	ny ≡		10	-1	-2	
Dunaújváros	-		9	-1	-2	
Martonvásár	. =		9	1	-2	2
Mór	.	folt	11	2	-1	
Nagyhörcsökp.	-		-	-	-	
Szabadbattyán	ny, =		7	0	-4	
Iregszemcse	1 =		13	1	-4	4
Lengyel	4	folt	11	4	-1	
Paks	1 ⌴		9	-1	-3	3
Szekszárd	ny =		10	2	0	
Árpádtető	3	folt	11	5	2	
Mohács	ny		13	1	-2	
Pécs	ny =		12	3	1	7
Siklós	.		14	4	-1	
Szigetvár	.		12	3	2	
Budaörs	1 =		8	-0	-3	
Bp. Lőrinc	1 v̇ ⌴		7	1	-2	1
Bp. Met. Int.	ny =		8	3	1	1
Bp. Szab. hegy	ny ,		7	5	1	
Cegléd	1		6	1	-2	0
Dobogókő	.	8	6	1	-1	
Gödöllő	1		5	2	-1	0
Királyrét	.	folt	5	-1	-2	
Monor	1 ⌴		6	-1	-2	
Nagykáta	1 ⌴		7	-0	-1	
Szentendre	ny ≡,		8	0	-0	

1982. III. 02.^{h}-ig az utolsó 24 óra adatai						Előző nap napos órái
állomás	csapadék (mm)	Hó cm	max. hőmérséklet	min. hőmérséklet	rad. min.	
Vác	ny, ≡			1	2	0
Vámosmikola	ny ≡		6	0	-0	0
Baja	ny =		10	1	-1	2
Bácsalmás	.		8	1	0	
Izsák	ny =		8	1	-1	
Kalocsa	ny		8	0	-4	2
Kecskemét	ny ⌒		5	0	-5	0
Kiskunfélegyháza	.		6	3	1	
Kiskunhalas	ny		6	1	-1	
Kunszentmiklós	1		8	1	0	
Tiszakécske	ny		5	1	-1	
Balassagyarmat	1 ≡		4	1	-0	
Romhány	1, ≡		5	-0	-1	
Salgótarján	ny ≡		5	1	1	
Eger	1 ≡		2	-1	-1	0
Galyatető	ny ,	24	3	2	1	
Gyöngyös	ny, ≡		3	0	-1	
Kékestető	ny, ≡	38	2	0	-1	0
Kompolt	2 =		2	0	-3	0
Lőrinci	ny ≡		3	-0	-1	
Poroszló	ny, ≡		2	1	-0	
Jászapáti	. =		4	1	-1	
Jászberény	ny, =		5	-1	-2	
Karcag	. =	folt	5	2	0	
Szolnok	ny =		4	0	-2	0
Tiszaroff	ny, =		4	1	-2	
Túrkeve	.		4	1	-1	0
Kistelek	ny v̇		5	1	-1	
Makó	.		6	2	0	
Szeged	ny =		5	1	-0	0
Szentes	.		5	1	-1	
Borsodnádasd	-		-	-	-	
Füged	1 =	folt	2	2	0	
Hidasnémeti	2 ≡	1	1	1	0	
Jósvafő	ny ,	10	-0	-1	-1	0
Lillafüred	-	-	-	-	-	
Miskolc	ny =,	folt	1	0	0	-
Putnok	ny, ≡	folt	0	-0	-3	
Sárospatak	1 ✱ ≡	2	1	1	0	0
Szendrőlád	-	-	-	-	-	
Tokaj	1 =	2	2	1	0	
Kisvárda	2 ≡	2	3	0	0	0
Mátészalka	3 =	2	5	1	0	
Nyíregyháza	1 ✱ =	folt	3	1	1	0
Nyírlugos	.		4	-1	-1	
Pátyod	1	folt	5	1	-0	
Tiszabecs	2 ✱ ≡	folt	7	2	1	
Vásárosnamény	2 ✱ =	6	5	1	0	
Záhony	3 ✱	folt	3	1	0	
Berettyóújfalu	ny ✱		3	1	-1	
Debrecen	ny =	folt	3	1	1	3
Hajdúdorog	2	folt	2	0	-1	
Hortobágy	. ⌴		1	-0	-1	
Körösszakál	.	1	4	1	1	
Polgár	1 =		3	1	-0	
Békéscsaba	. =	folt	3	1	0	0
Mezőhegyes	. =		5	0	-1	0
Orosháza	. =		5	2	2	0
Szarvas	ny ≡		4	1	-0	0
Szeghalom	ny, =		3	2	1	

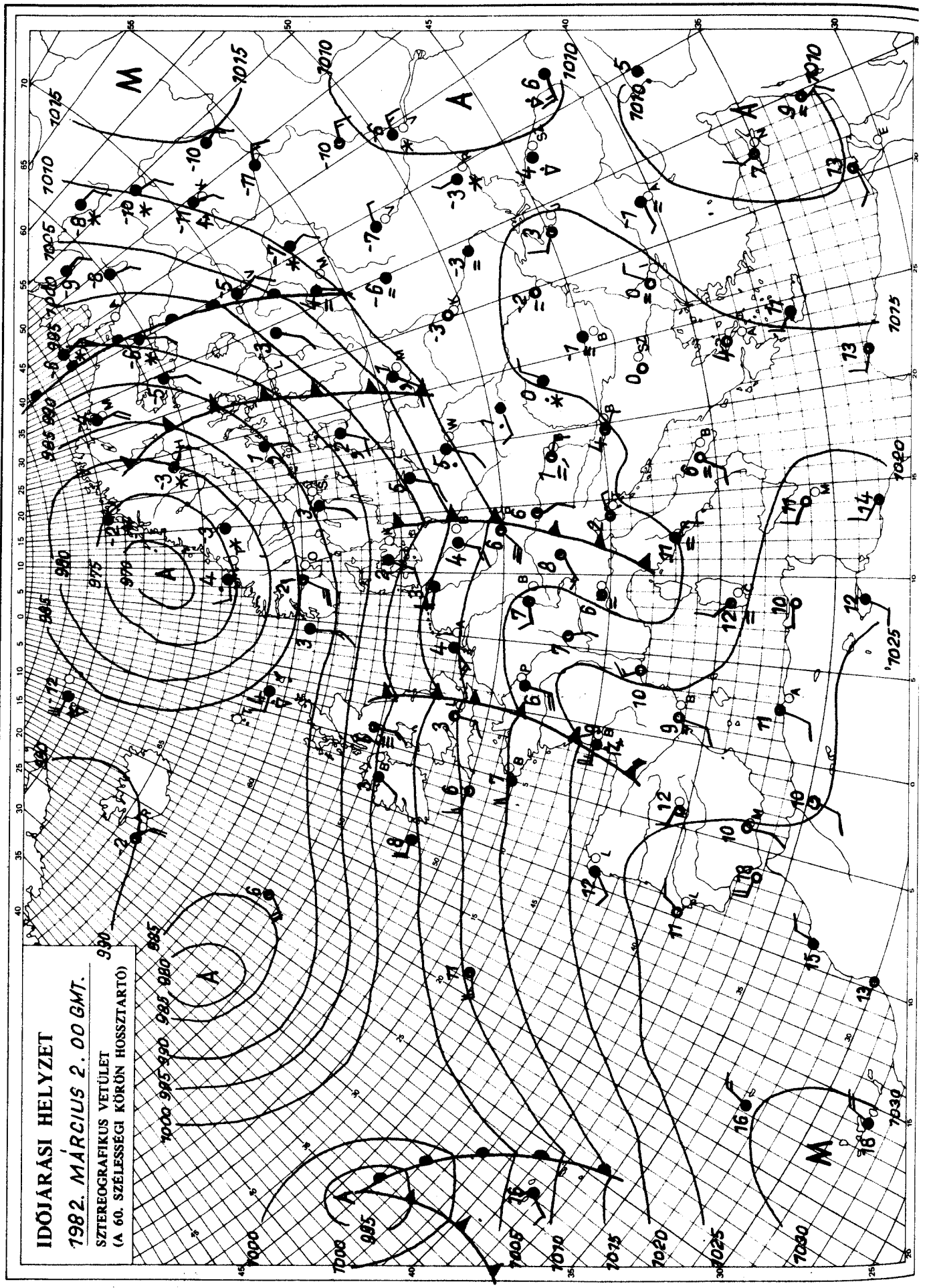

KIADJA: ORSZÁGOS METEOROLÓGIAI SZOLGÁLAT
Készíti: Központi Előrejelző Intézet Analízis- és Rövidtávú Prognózis Központja – T.: 273-018
Megjelenik naponként
Évi előfizetési díja: 1760,- Ft. – Megrendelhető: 1024 Budapest, II., Kitaibel Pál u. 1. – T.: 353-500
Kiadásért felel: az OMSZ elnöke – Szerkesztésért felel: a KEI igazgatója

IDŐJÁRÁSI NAPIJELENTÉS

ЕЖЕДНЕВНЫЙ МЕТЕОРОЛОГИЧЕСКИЙ БЮЛЛЕТЕНЬ · DAILY WEATHER REPORT
BULLETIN QUOTIDIEN DE TEMPS · TÄGLICHER WETTERBERICHT

95. évfolyam 62. szám + Budapest + 1982. március 3. szerda

Az időjárási helyzet és a várható időjárás:

A Skandináv-félsziget és a Szovjetunió európai területe kontinensünk leghidegebb tájai. A hőmérséklet napközben is fagypont alatt marad, és többfelé havazik. Felhős, néhol esős az idő a Fekete-tenger környékén és a Keleti-Kárpátok vidékén. A Balkán- és az Appennini-félsziget enyhe időjárású területei Európának. Szárazföldünk középső részén egyelőre száraz, napos és kissé enyhe az idő. Az Atlanti-óceán felől gyors mozgású ciklon közeledik, ami jelentősen megváltoztatja hazánk időjárását is.

Kedden Magyarországon többnyire borult volt az ég, elsősorban a Dunántúlon és az Alföldön esett sokfelé az eső. A ma reggel 7 óráig lehullott csapadék mennyisége általában csapadéknyom és 5 mm között volt, de a Dunántúl nyugati és déli részén 5-10, néhol 10-15 mm-t mértek. A hőmérséklet csúcsértéke általában 3 és 13 fok között alakult, a melegebbet az ország déli részén mérték. Az esti óráktól egyre több helyen megerősödött az északnyugati szél, és csökkent a felhőzet. A hőmérséklet hajnalban a délnyugati határvidéken -3, -4, máshol -2, +4 fok között volt. Ma délelőtt napos idő volt, a szél sokfelé lecsendesedett. A hőmérséklet 11 órára 5 és 9 fok közé emelkedett, csupán északkeleten egy-két ködös helyen maradt 5 fok alatt.

Ma 12 órakor Budapesten 9 fokot mértek, a tengerszintre átszámított légnyomás 1022 mbar, alig változik.

Várható időjárás csütörtök estig:

Nyugat felől újabb fokozatos felhősödés, majd ismétlődő eső, zápor várható.
Az élénk, időnként erős északnyugati szél délnyugatira változik.
Az északkeleti országrészben továbbra is előfordulnak ködfoltok.

A legalacsonyabb éjszakai hőmérséklet: általában 5, északkeleten 0 fok körül,
a legmagasabb nappali hőmérséklet csütörtökön: általában 8 és 13 fok között, északkeleten 5 fok körül.

Aigner Szilárd s.k.

A hőmérséklet napi középértéke és eltérése a 100 évi átlagtól /Budapest belterületén/:

1982. III. 2.: 6,4°C, +3,3°C.

1871 óta ezen a napon Budapesten előfordult:

legmagasabb hőmérséklet 16,6°C /1927/
legalacsonyabb hőmérséklet -15,1°C /1886/

82.230.

LEGMAGASABB HŐMÉRSÉKLET

1982. III. 2.

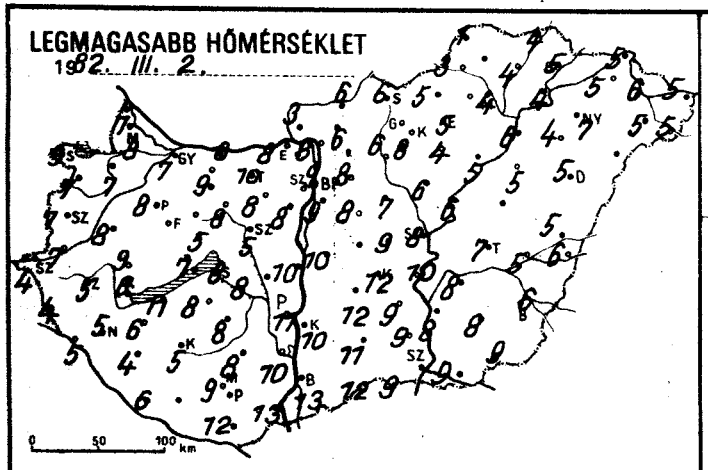

LEGALACSONYABB HŐMÉRSÉKLET

1982. III. 3.

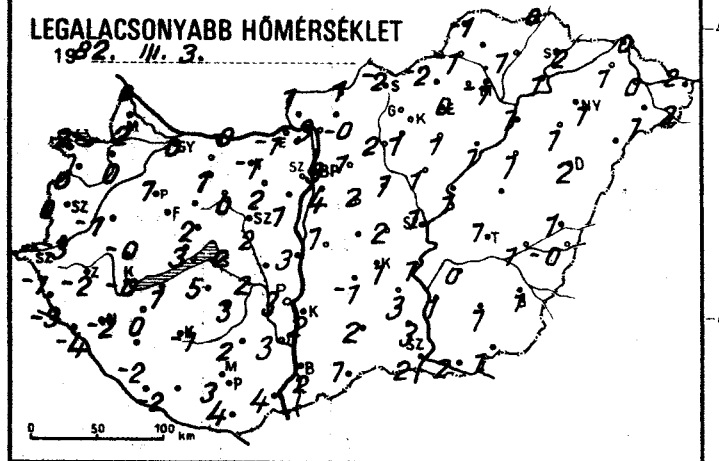

24 órás CSAPADÉKELOSZLÁS

1982. III. 2. 7h -tól III. 3. 7h -ig.

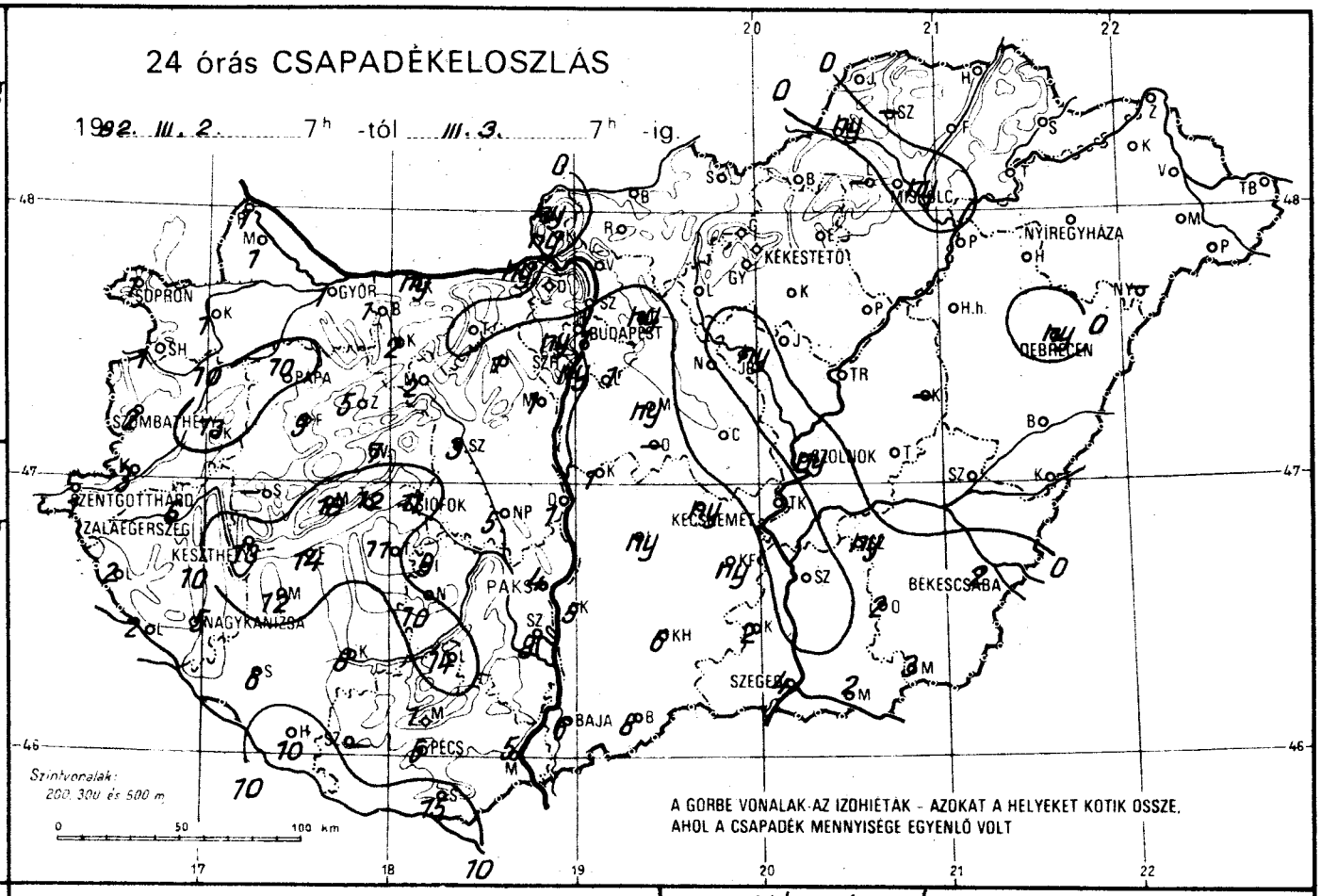

RADIÁCIÓS MINIMUM

1982. III. 3.

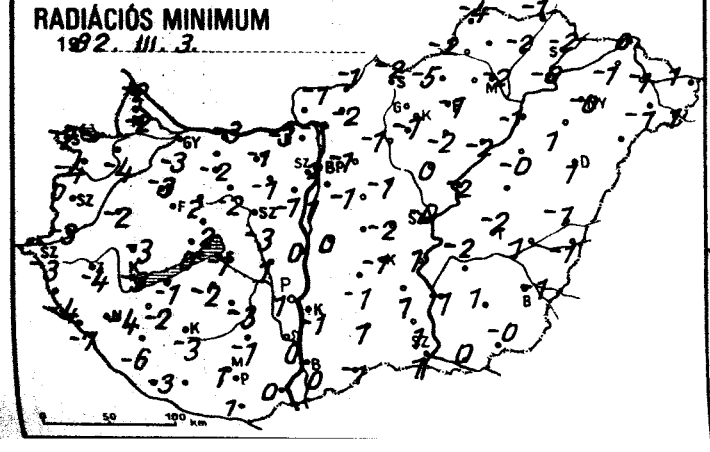

NAPFÉNYTARTAM

1982. III. 2.

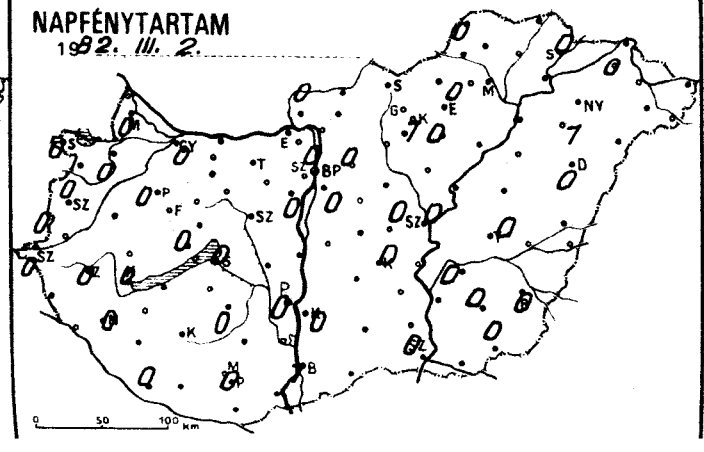

Hóvastagság cm.

1982. III. 3. 7h

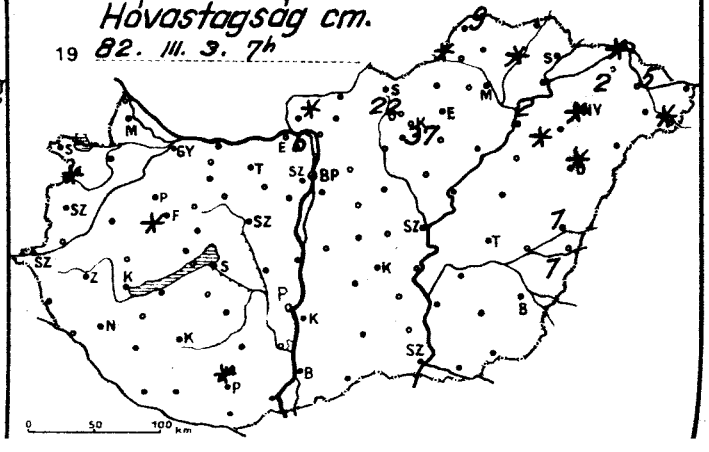

1982. III. 03.^{h}-ig az utolsó 24 óra adatai

állomás	csapadék (mm)	Hó cm	max. hőmérséklet	min. hőmérséklet	rad. min.	Előző nap napos órái
Győr	1		7	0	-3	0
Kapuvár	1 ⌴		7	0	-4	0
Mosonmagyaróvár	1		8	2	-2	0
Rajka	1		7	0	-2	
Sopron	1 ∴		9	2	-2	0
Sopronhorpács	1	folt	7	0	-4	0
Káld	13 ∴		8	-1	-2	
Körmend	3		7	-3	-3	
Szentgotthárd	1		4	-1	-3	0
Szombathely	2 ∴		7	0	0	0
Lenti	2		4	-3	-4	
Letenye	2 ⌴		5	-4	-7	
Nagykanizsa	5 ⌴		5	-2	-4	0
Zalaegerszeg	6		5	-2	-4	0
Farkasgyepű	9	folt	10	0	-2	
Keszthely	13 ∴		6	-0	-3	0
Mencshely	18		7	2	-0	0
Pápa	10		8	1	-3	0
Sümeg	- ⌴		9	-0	-3	
Tihany	12 ∴		7	3	0	
Veszprém	7		5	2	-2	
Zirc	5 ≃		8	1	-1	
Fonyód	14		11	1	-1	
Homokszt. györgy	10 ⌴		6	-2	-3	0
Kaposvár	8		5	-1	-3	
Marcali	12		6	0	-2	
Siófok	11 ⌓		8	2	-1	0
Somogyszob	6		4	-2	-6	
Tab	11		8	5	-2	
Bábolna	1 ⌴		8	1	-1	
Esztergom	ny ⌴		8	-1	-3	
Kisbér	2 ⌴		9	1	-2	
Komárom	ny ⌴		8	0	-3	
Tatabánya	. ⌴		10	-1	-1	
Alcsútdoboz	1 ⌴		8	2	-1	
Dunaújváros	1		10	3	-0	
Martonvásár	1 ⌴		8	1	-1	0
Mór	2 ⌴		8	0	-2	
Nagyhörcsökp.	5 ∴		8	2	1	
Szabadbattyán	3 ≃		5	2	-3	
Iregszemcse	9		8	3	-3	0
Lengyel	14 ⌴		8	2	-1	
Paks	4 ∴		11	3	1	0
Szekszárd	8		10	3	0	
Árpádtető	1	folt	6	1	-1	
Mohács	5		13	4	0	
Pécs	6		9	3	1	0
Siklós	15 ∴		12	4	1	
Szigetvár	-		-	-	-	
Budaörs	ny =		9	2	-0	
Bp. Lőrinc	1 ∴		9	4	1	0
Bp. Met. Int.	1		9	3	2	0
Bp. Szab. hegy	ny, ⌴		8	1	-1	
Cegléd	.		9	2	-2	0
Dobogókő	.	6	6	-1	-2	
Gödöllő	ny ⌴		8	1	-1	0
Királyrét	ny	folt	8	-1	-3	
Monor	ny		8	2	-1	
Nagykáta	. ⌴		7	1	-1	
Szentendre	.		8	2	2	

1982. III. 03.^{h}-ig az utolsó 24 óra adatai

állomás	csapadék (mm)	Hó cm	max. hőmérséklet	min. hőmérséklet	rad. min.	Előző nap napos órái
Vác	. ≃		8	3	-1	
Vámosmikola	ny ≡, ⌴		3	1	-1	0
Baja	6 ∴ ⌓		13	2	0	1
Bácsalmás	8		12	1	-1	
Izsák	ny		12	-1	-1	
Kalocsa	5		10	2	-1	0
Kecskemét	ny ⌓		12	1	-1	0
Kiskunfélegyháza	ny		9	3	1	
Kiskunhalas	6 ⌓		11	2	1	
Kunszentmiklós	1 ≃		10	1	0	
Tiszakécske	.		10	1	1	
Balassagyarmat	. ⌴		6	1	-1	
Romhány	. ⌴		6	-0	-2	
Salgótarján	. ⌴		6	-2	-2	
Eger	. ≃		5	0	-1	0
Galyatető	.	22	3	2	1	
Gyöngyös	.		8	1	-1	
Kékestető	.	37	6	-2	-3	1
Kompolt	. ≃		4	1	-2	0
Lőrinci	. ⌴		6	2	-1	
Poroszló	. ≃		5	1	-2	
Jászapáti	.		6	1	-0	
Jászberény	ny ⌴		6	1	-1	
Karcag	≡		-	-	-	
Szolnok	ny		8	1	-0	0
Tiszaroff	. ≃		6	1	-2	
Túrkeve	. ⌓		7	1	-2	0
Kistelek	2 ≃		9	3	1	
Makó	2		9	2	0	
Szeged	4		9	2	1	0
Szentes	.		8	1	-1	
Borsodnádasd	. ≃		5	-2	-5	
Füzöd	. ≃	folt	4	1	-2	
Hidasnémeti	.		4	0	-1	
Jósvafő	. ≡	9	1	-1	-4	0
Lillafüred	-	-	-	-	-	
Miskolc	ny, ≡		4	-1	-2	-
Putnok	ny ≡,	folt	3	-1	-2	
Sárospatak	.		5	2	-2	0
Szendrőlád	-	-	-	-	-	
Tokaj	.	2	4	1	-0	
Kisvárda	. ≡	2	5	1	-1	0
Mátészalka	. ≃		5	1	-1	
Nyíregyháza	.	folt	7	1	-0	1
Nyírlugos	-		-	-	-	
Pátyod	.	folt	5	2	1	
Tiszabecs	. ≃		5	2	1	
Vásárosnamény	. ≃	5	6	0	-1	
Záhony	.	folt	5	0	0	
Berettyóújfalu	.	1	5	1	-1	
Debrecen	ny ∴	folt	5	2	1	0
Hajdúdorog	.	folt	4	1	1	
Hortobágy	.		5	1	-0	
Körösszakál	.	1	6	-0	-1	
Polgár	.		6	1	-1	
Békéscsaba	2		6	1	-1	0
Mezőhegyes	3 ⌴		9	1	-0	0
Orosháza	2		8	1	1	0
Szarvas	ny =		8	0	-2	0
Szeghalom	.		5	1	1	

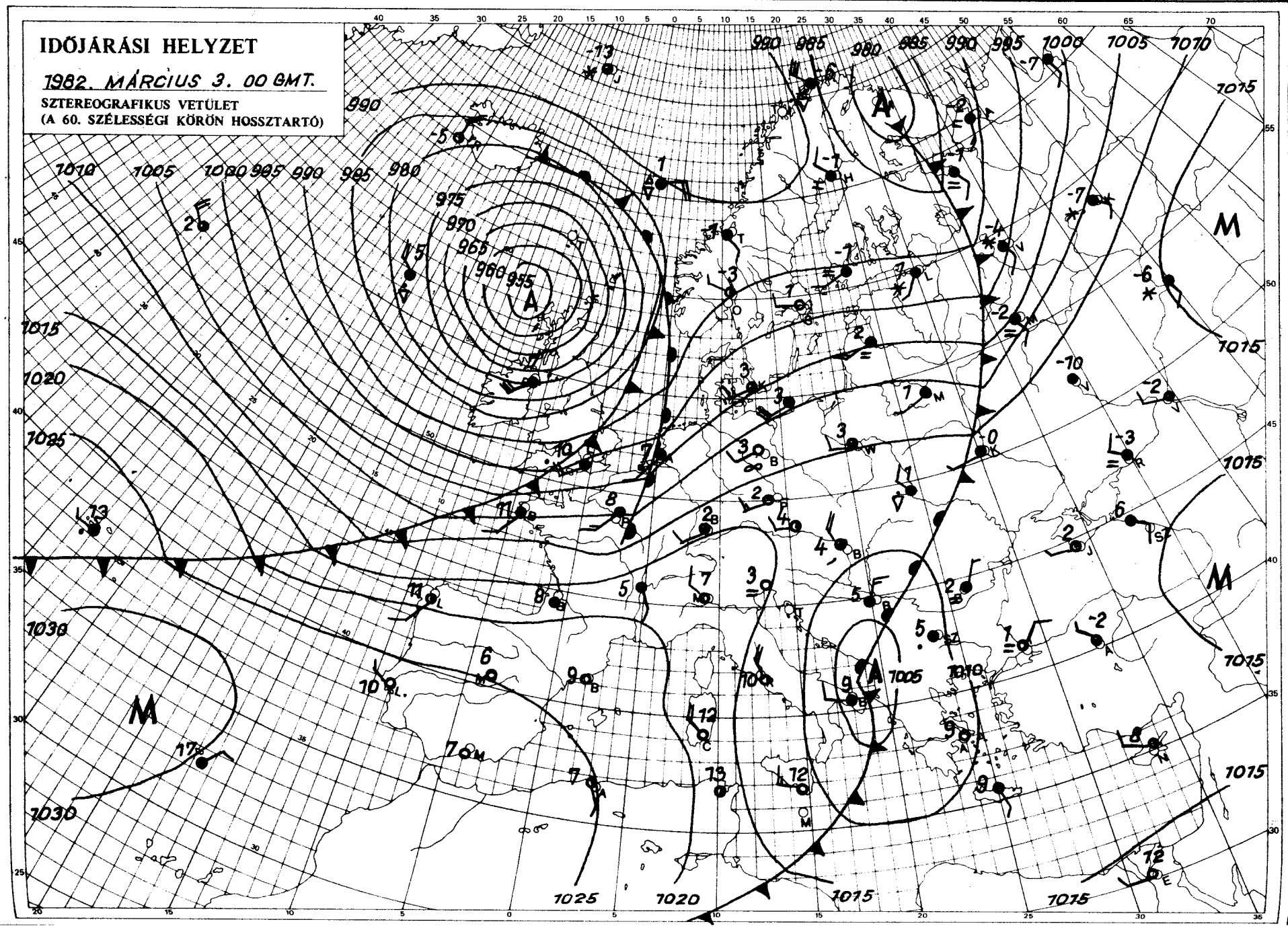

KIADJA: ORSZÁGOS METEOROLÓGIAI SZOLGÁLAT
Készíti: Központi Előrejelző Intézet Analízis- és Rövidtávú Prognózis Központja – T.: 273-018
Megjelenik naponként
Évi előfizetési díja: 1760,- Ft. – Megrendelhető: 1024 Budapest, II., Kitaibel Pál u. 1. – T.: 353-500
Kiadásért felel: az OMSZ elnöke – Szerkesztésért felel: a KEI igazgatója

IDŐJÁRÁSI NAPIJELENTÉS

ЕЖЕДНЕВНЫЙ МЕТЕОРОЛОГИЧЕСКИЙ БЮЛЛЕТЕНЬ · DAILY WEATHER REPORT
BULLETIN QUOTIDIEN DE TEMPS · TÄGLICHER WETTERBERICHT

95. évfolyam 63. szám + Budapest + 1982. március 4. csütörtök

Az időjárási helyzet és a várható időjárás:

Európa északi felén továbbra is, átlag naponta váltakoznak a borult, esős, vagy havas, illetve a napos, száraz időszakok. Csütörtökön délelőtt csapadékos idő volt a Szovjetunió északnyugati részén, Finnországban, Lengyelország északi felén, az NSZK-ban és a Brit-szigeteken. A kontinens déli feléből változatlanul csendes, többnyire napos időről érkeznek jelentések.

Szerdán délelőtt Magyarország keleti részén még erősen felhős volt az ég, de délre ott is kiderült az idő. Csupán északkeleten fordultak elő tartósabb ködfoltok. A délutáni óráktól nyugat felől egyre több, egyre sürübb felhőzet érkezik fölénk. Csapadékot eddig sehonnan sem jelentettek. A szerdán délelőtt még északnyugati irányú szél átmenetileg mérséklődött és délnyugatira változott, ismét megélénkült, sőt a Dunántúlon helyenként megerősödött. A hőmérséklet szerdai csúcsértéke általában 10, 13 fok között, északkeleten helyenként 8, 9 fok körül, a csütörtök reggeli mélypontja általában +1, +5, helyenként -főként keleten- 0, -1 fokos volt. Csütörtökön 11 órakor 6 és 11 fok közötti hőmérsékleteket jelentettek.

Ma 12 órakor Budapesten a hőmérséklet 9 fok, a tengerszintre átszámitott légnyomás 1017 mbar, gyengén süllyed.

Várható időjárás péntek estig:

Nyugat felől átmenetileg erősen megnövekszik a felhőzet.
Éjszaka a Dunántúlon, pénteken napközben délen és keleten várható eső, zápor eső.
A csütörtökön még többfelé erős, déli, délnyugati szél **északnyugatira** fordul és a Dunántúlon viharos széllökések is lehetnek.

Várható legalacsonyabb éjszakai hőmérséklet: -1 és +4,
legmagasabb nappali hőmérséklet pénteken: 4 és 9 fok között.

Német Lajos s.k.

TÁVOLABBI KILÁTÁSOK SZOMBATTÓL-KEDDIG:

Az időszak elején még jobbára borult lesz az idő, az országban többfelé várható eső, záporeső.
Az időszak második felében felszakadozik a felhőzet,egyre kevesebb helyen lesz már eső, napsütéses időre lehet majd számitani.
Legalacsonyabb hajnali hőmérséklet -2, +3 fok között,
legmagasabb nappali hőmérséklet +5, +10 fok között.
Jelentős mennyiségü /legalább 5 mm/ csapadék az ország területének 70 százalékán várható.

KÖZÉPTÁVÚ ELŐREJELZŐ OSZTÁLY

A hőmérséklet napi középértéke és eltérése a 100 évi átlagtól /Budapest belterületén/:

1982. III. 3.: 7,4°C, +4,2°C.

1871 óta ezen a napon Budapesten előfordult:

legmagasabb hőmérséklet 18,3°C /1920/
legalacsonyabb hőmérséklet -13,6°C /1929/

82.231.

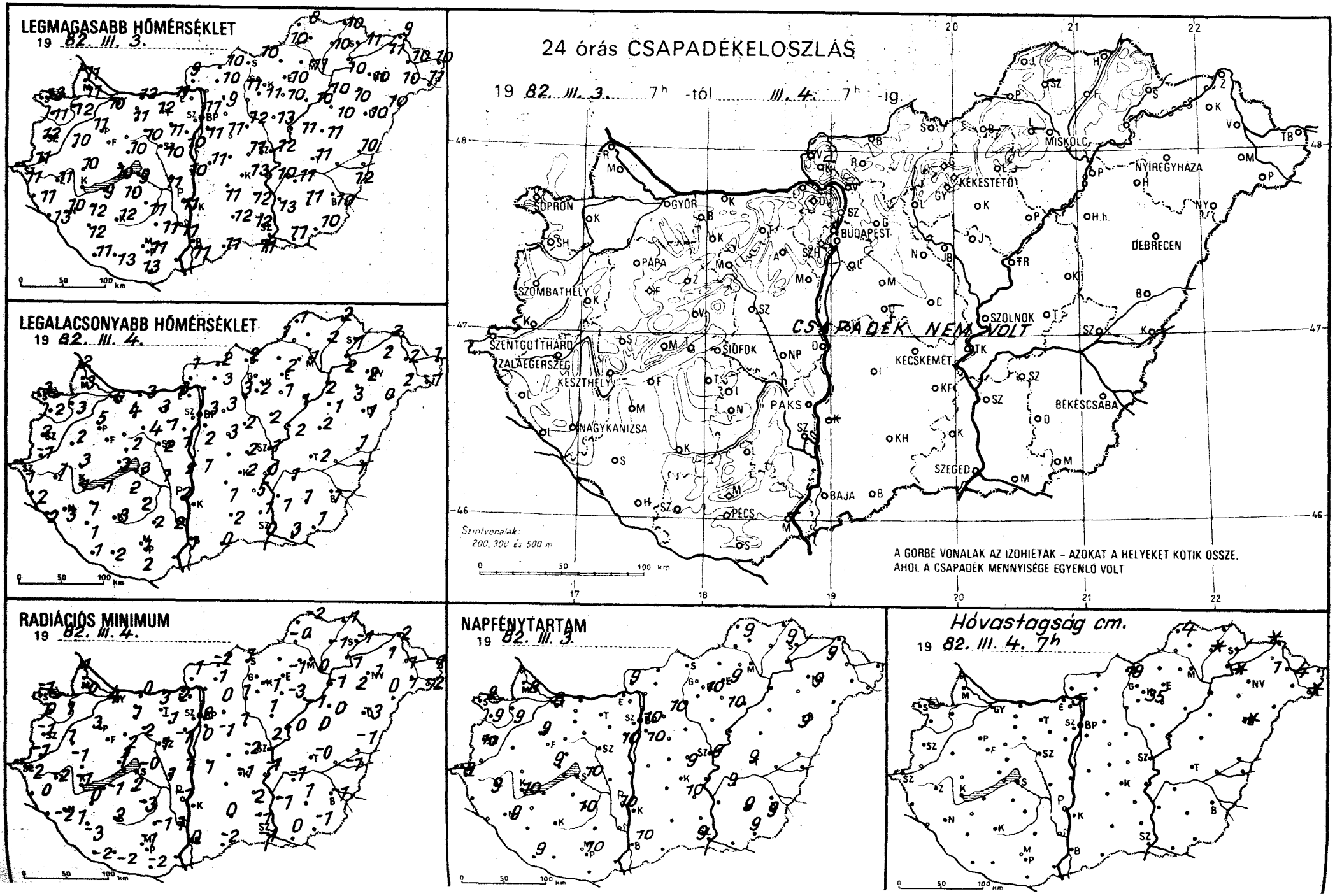
LEGMAGASABB HŐMÉRSÉKLET
19 82. III. 3.
LEGALACSONYABB HŐMÉRSÉKLET
19 82. III. 4.
RADIÁCIÓS MINIMUM
19 82. III. 4.
24 órás CSAPADÉKELOSZLÁS
19 82. III. 3. 7h -tól III. 4. 7h -ig
CSAPADÉK NEM VOLT
A GÖRBE VONALAK AZ IZOHIÉTÁK – AZOKAT A HELYEKET KÖTIK ÖSSZE, AHOL A CSAPADÉK MENNYISÉGE EGYENLŐ VOLT
Szintvonalak: 200, 300 és 500 m
NAPFÉNYTARTAM
19 82. III. 3.
Hóvastagság cm.
19 82. III. 4. 7h
SOPRON
GYŐR
BUDAPEST
MISKOLC
NYÍREGYHÁZA
KÉKESTETŐ
DEBRECEN
PÁPA
SZOMBATHELY
SZENTGOTTHÁRD
ZALAEGERSZEG
KESZTHELY
SIÓFOK
KECSKEMÉT
SZOLNOK
BÉKÉSCSABA
NAGYKANIZSA
PAKS
SZEGED
BAJA
PÉCS

19 82.III.4 ^{h} 07 ^{h}-ig az utolsó 24 óra adatai

állomás	csapadék (mm)	Hó cm	max. hőmérséklet	min. hőmérséklet	rad. min.	Előző nap napos órái
Győr	•		10	6	4	8
Kapuvár	• ⊔		12	3	1	9
Mosonmagyaróvár	•		11	3	-0	8
Rajka	•		11	2	1	
Sopron	•		13	3	-1	9
Sopronhorpács	•		11	2	0	9
Káld	•		10	2	1	
Körmend	• =		11	[illegible]	-1	
Szentgotthárd	•		11	1	-2	9
Szombathely	•		12	2	-1	10
Lenti	• =		11	2	0	
Letenye	• ⊔		13	2	-2	
Nagykanizsa	•		10	3	1	9
Zalaegerszeg	•		11	1	-2	9
Farkasgyepű	•		10	4	-0	
Keszthely	• ⊔		11	1	-1	10
Mencshely	•		9	3	0	9
Pápa	•		11	5	3	9
Sümeg	•		11	2	-1	
Tihany	•		10	3	1	
Veszprém	•		10	2	2	
Zirc	•		9	4	1	
Fonyód	•		9	1	-1	
Homokszt. györgy	• ⊔		11	1	-2	9
Kaposvár	•		12	3	2	
Marcali	•		12	1	0	
Siófok	•		9	3	-0	10
Somogyszob	• ⊔		12	1	-3	
Tab	•		11	5	1	
Bábolna	• ⊔		10	2	2	
Esztergom	• =		11	3	2	
Kisbér	•		11	4	1	
Komárom	•		12	3	0	
Tatabánya	•		12	3	3	
Alcsútdoboz	•		11	1	-1	
Dunaújváros	•		10	2	1	
Martonvásár	•		10	1	-1	10
Mór	• =		10	4	2	
Nagyhörcsökp.	•		11	1	1	
Szabadbattyán	• =		10	2	1	
Iregszemcse	• ⊔		11	2	-3	10
Lengyel	• ⊔		11	2	-1	
Paks	• ⊔		11	2	-1	10
Szekszárd	•		11	2	1	
Árpádtető	•		7	2	-0	
Mohács	–		–	–	–	
Pécs	•		11	1	-1	10
Siklós	•		13	2	-2	
Szigetvár	•		13	1	-2	
Budaörs	•		10	0	-4	
Bp. Lőrinc	•		11	2	0	10
Bp. Met. Int.	•		11	3	2	10
Bp. Szab. hegy	•		8	[illegible]	-1	
Cegléd	•		11	2	-2	9
Dobogókő	•	5	5	1	-1	
Gödöllő	•		9	3	0	10
Királyrét	–		–	–	–	
Monor	• ⊔		11	3	-1	
Nagykáta	•		12	2	1	
Szentendre	•		12	1	0	

19 82.III.4 ^{h} 07 ^{h}-ig az utolsó 24 óra adatai

állomás	csapadék (mm)	Hó cm	max. hőmérséklet	min. hőmérséklet	rad. min.	Előző nap napos órái
Vác	–		–	–	–	
Vámosmikola	•		9	1	-1	9
Baja	• ⌓		11	1	0	10
Bácsalmás	•		11	0	-2	
Izsák	• =		11	1	–	
Kalocsa	–		–	–	–	–
Kecskemét	•		13	2	-1	10
Kiskunfélegyháza	•		12	5	2	
Kiskunhalas	• =		12	2	0	
Kunszentmiklós	•		11	1	1	
Tiszakécske	•		10	0	-1	
Balassagyarmat	•		10	2	-2	
Romhány	•		10	3	1	
Salgótarján	•		10	2	1	
Eger	• =		10	2	-1	9
Galyatető	•	19	5	-2	-3	
Gyöngyös	•		11	2	-1	
Kékestető	•	35	4	-1	-2	10
Kompolt	•		10	1	-3	9
Lőrinci	•		11	3	1	
Poroszló	•		10	1	-1	
Jászapáti	•		13	2	1	
Jászberény	•		11	-1	-1	
Karcag	• =		11	2	00	
Szolnok	• =		12	1	-2	9
Tiszaroff	• =		11	2	0	
Túrkeve	•		11	2	-0	9
Kistelek	•		12	1	-1	
Makó	• ⊔		11	3	0	
Szeged	• ⊔		11	0	-1	9
Szentes	•		13	1	-1	
Borsodnádasd	–		–	–	–	
Fügöd	•	folt	10	2	-1	
Hidasnémeti	• =		10	2	-1	
Jósvafő	• ⌓	4	8	1	-2	9
Lillafüred	–	–	–	–	–	
Miskolc	•		11	1	0	–
Putnok	• =		10	1	-0	
Sárospatak	•		11	1	-1	9
Szendrőlád	–		–	–	–	
Tokaj	•	folt	10	2	1	
Kisvárda	• =	1	10	2	1	9
Mátészalka	•		10	2	1	
Nyíregyháza	•		10	2	1	9
Nyírlugos	• =		10	0	0	
Pátyod	•	folt	11	-1	-2	
Tiszabecs	–		10	1	-1	
Vásárosnamény	•	4	10	2	1	
Záhony	•	folt	9	2	2	
Berettyóújfalu	•		10	1	-1	
Debrecen	• =	folt	10	1	-3	9
Hajdúdorog	•		10	3	2	
Hortobágy	• ⊔		10	1	0	
Körösszakál	•		12	1	-1	
Polgár	•		10	2	-1	
Békéscsaba	• ⌓ =		10	1	-1	9
Mezőhegyes	• ≋		10	1	-1	9
Orosháza	• =		11	1	1	9
Szarvas	• ≋		11	1	-1	9
Szeghalom	–		–	–	–	

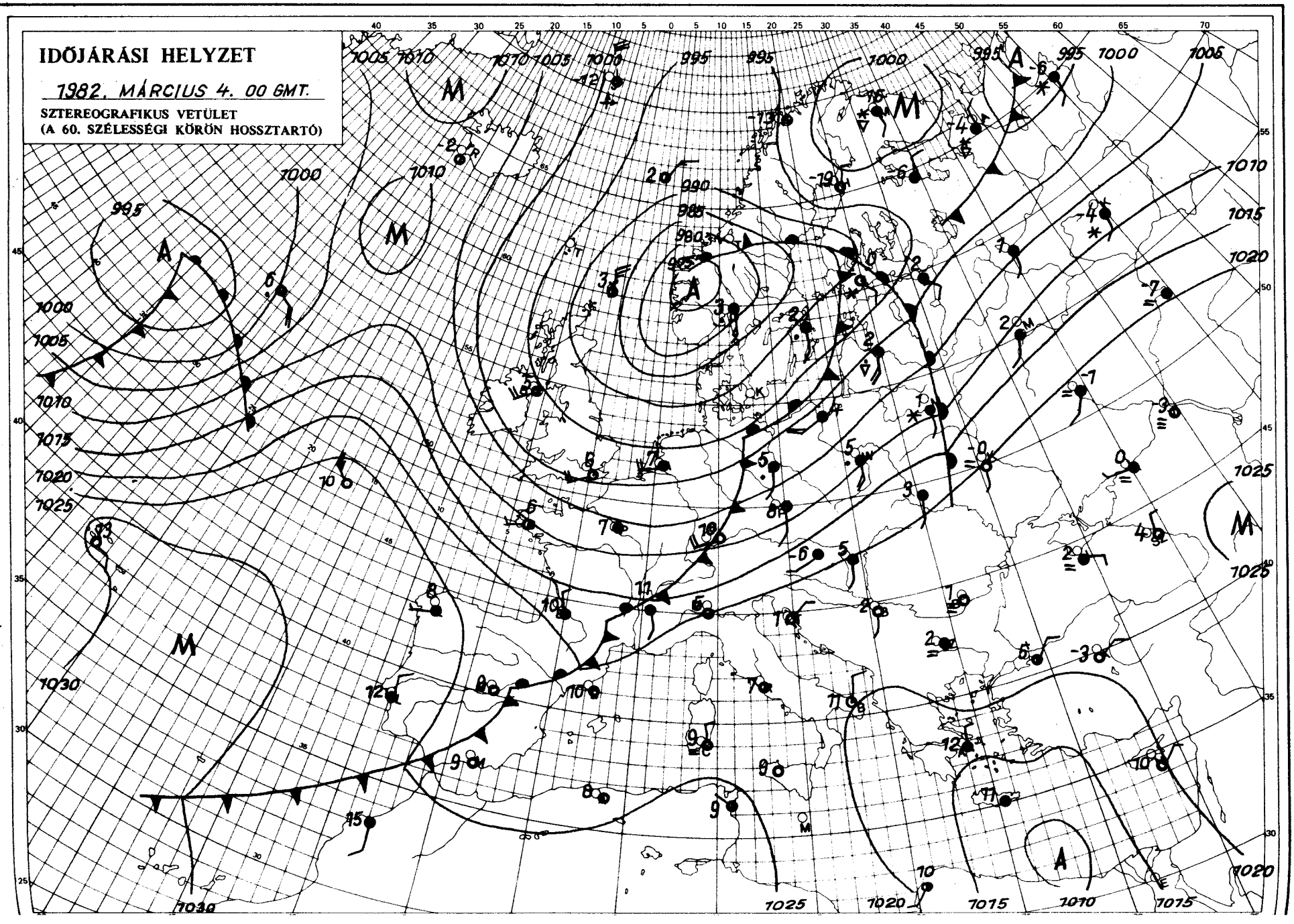

KIADJA: ORSZÁGOS METEOROLÓGIAI SZOLGÁLAT
Készíti: Központi Előrejelző Intézet Analízis- és Rövidtávú Prognózis Központja – T.: 273-018
Megjelenik naponként
Évi előfizetési díja: 1760,- Ft. – Megrendelhető: 1024 Budapest, II., Kitaibel Pál u. 1. – T.: 353-500
Kiadásért felel: az OMSZ elnöke – Szerkesztésért felel: a KEI igazgatója

IDŐJÁRÁSI NAPIJELENTÉS

ЕЖЕДНЕВНЫЙ МЕТЕОРОЛОГИЧЕСКИЙ БЮЛЛЕТЕНЬ • DAILY WEATHER REPORT
BULLETIN QUOTIDIEN DE TEMPS • TÄGLICHER WETTERBERICHT

95. évfolyam 64. szám. + Budapest + 1982. március 5. péntek

Az időjárási helyzet és a várható időjárás:

Európa északi felén még mindig hideg tél van. A Skandináv-félszigeten és a Szovjetunió északi részén többfelé havazik, délebbre ködös tájak fordulnak elő. Csöndes, ködös időjárás jellemzi Bulgáriát és Romániát is. Igazán enyhe idő csupán Olaszország déli felén és Görögországban van, Észak-Olaszországból pedig nagy esőzést és zivatarokat jelentenek. Nyugat- és lassan Közép-Európát is egyre hüvösebb levegő árasztja el. Ez változó felhősödést okoz, de jelentős csapadékot sehol sem mértek.

Csütörtökön hazánkban a változó felhőzet mellett 3-7 órán át sütött a nap. 1-2 helyen fordult csak elő gyönge eső. Többfelé fújt élénk, a Dunántúlon néhol erős délnyugati szél. A hőmérséklet napközben 8 és 15 fok közé emelkedett, a délnyugati országrészben volt a legenyhébb idő. Ma hajnalra -1 és +6 fok közé hült le a levegő. Délelőtt borult, vagy erősen felhős volt az ég, csak kevés napsütéssel. 1-2 helyről ködöt is jelentettek. Főként a Dunántúlon fújt többfelé erős északi, északnyugati szél. A hőmérséklet 11 órára 3 és 10 fok közé emelkedett.

Ma 12 órakor Budapesten a hőmérséklet 9 fok, a tengerszintre átszámitott légnyomás 1021 mbar, mérsékelten emelkedik.

Várható időjárás szombat estig:

Főként az északi országrészben csökken időnként a felhőzet.
Elsősorban délen valószinü elszórtan eső, zápor.
A szélvédett helyeken köd is képződhet.
A gyakran erős északi, északnyugati szél a Dunántúlon időnként viharossá fokozódik.
Várható legalacsonyabb éjszakai hőmérséklet: -2 és +3,
legmagasabb nappali hőmérséklet szombaton: 5 és 10 fok között várható.

Bozóki István s.k.

A hőmérséklet napi középértéke és eltérése a 100 évi átlagtól /Budapest belterületén/:

1982. III. 4.	7,4°C	+4,4°C

1871 óta ezen a napon Budapesten előfordult

legmagasabb hőmérséklet:	18,9°C /1920/,
legalacsonyabb hőmérséklet:	-12,0°C /1890/.

82.232.

LEGMAGASABB HŐMÉRSÉKLET

19 82. III. 4.

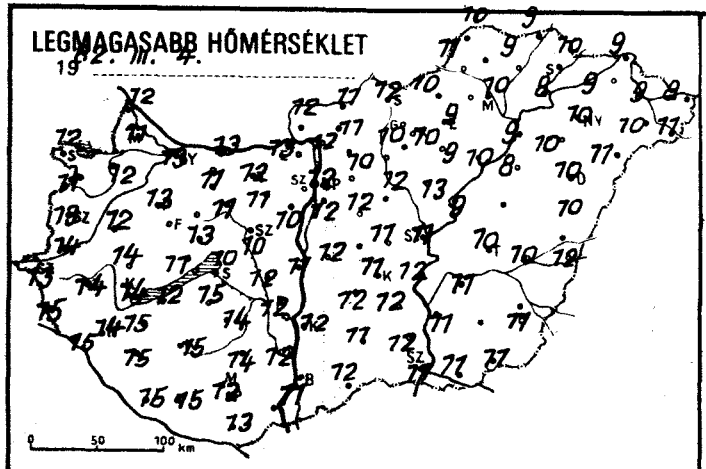

LEGALACSONYABB HŐMÉRSÉKLET

19 82. III. 5.

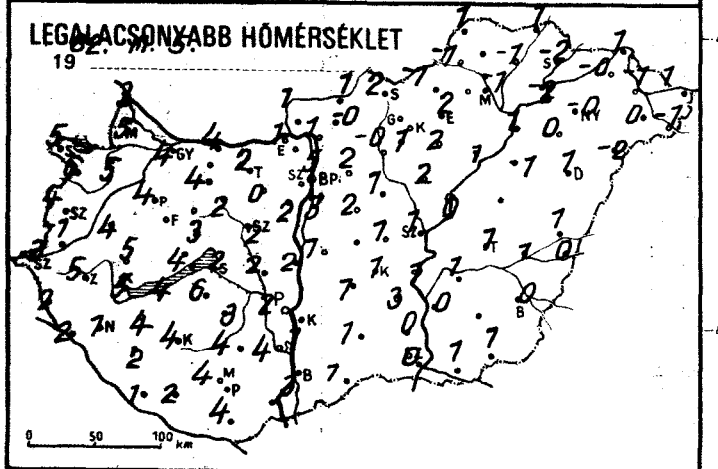

RADIÁCIÓS MINIMUM

19 82. III. 5.

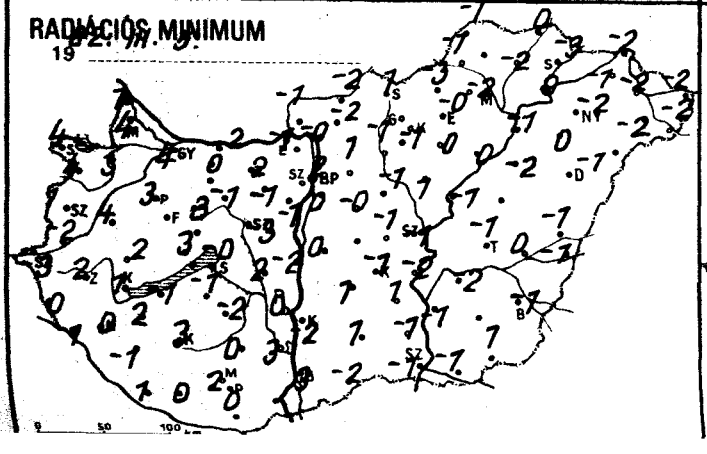

24 órás CSAPADÉKELOSZLÁS

19 82. III. 4. 7h -tól III. 5. 7h -ig

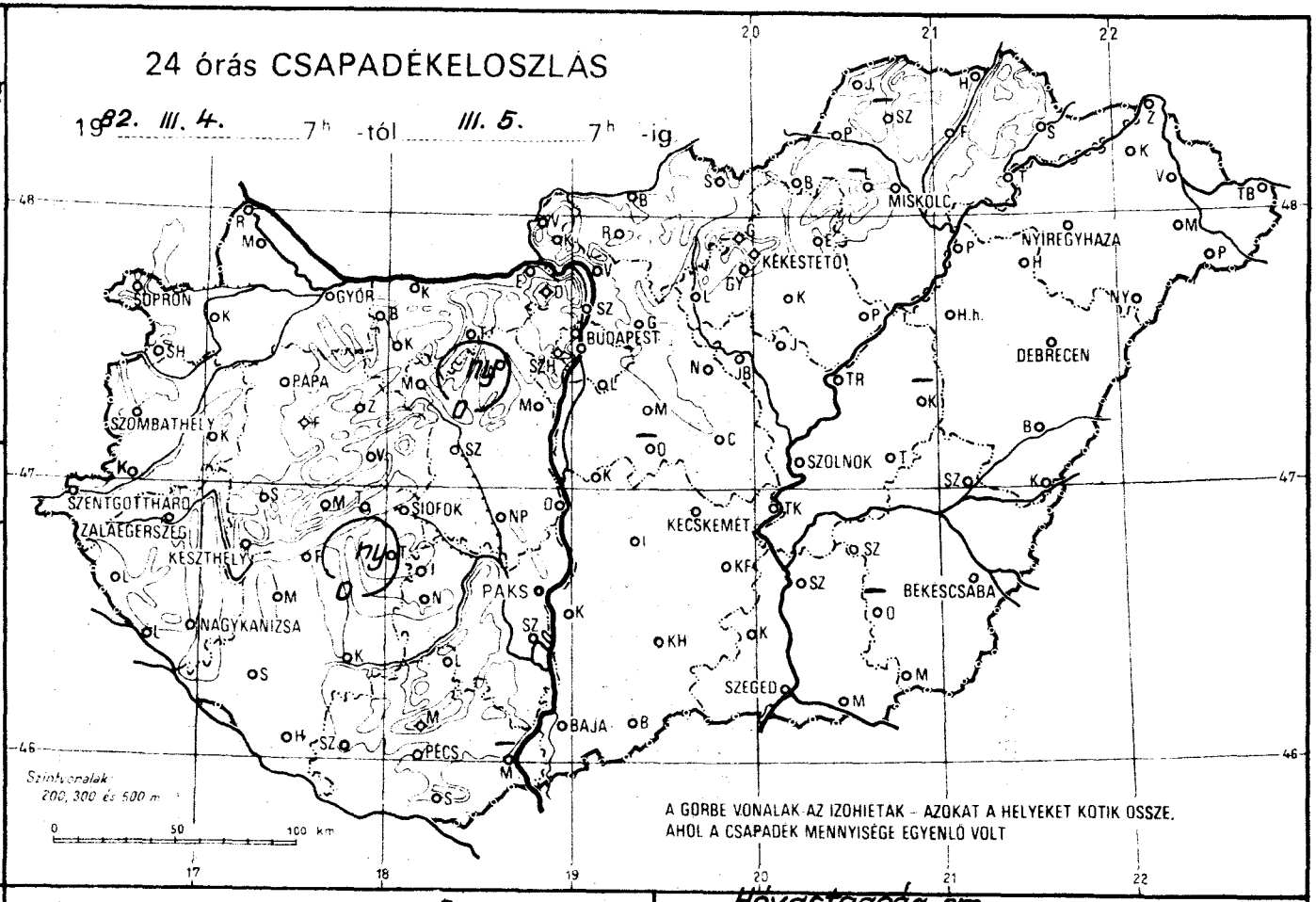

A GÖRBE VONALAK AZ IZOHIETÁK – AZOKAT A HELYEKET KÖTIK ÖSSZE, AHOL A CSAPADÉK MENNYISÉGE EGYENLŐ VOLT

NAPFÉNYTARTAM

19 82. III. 4.

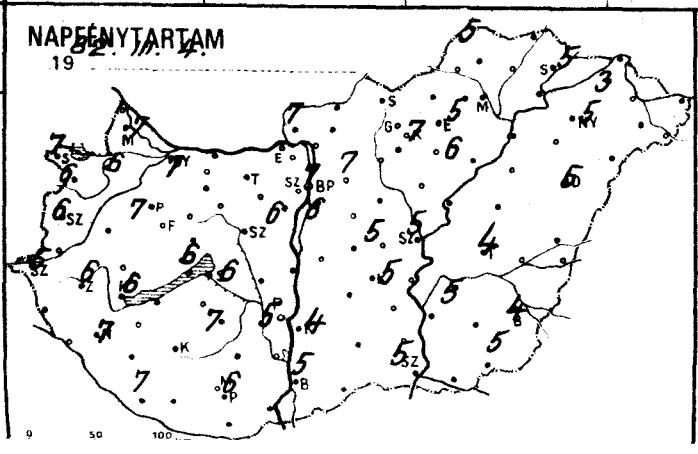

Hóvastagság cm.

19 82. III. 5. 7h

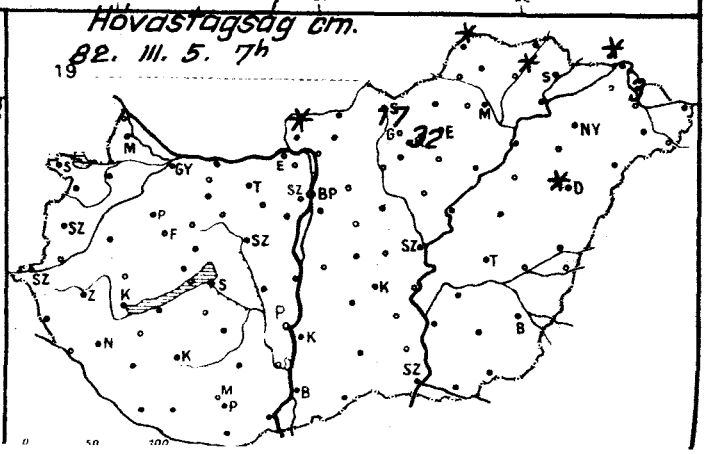

82.III.5. 07 h-ig az utolsó 24 óra adatai						
állomás	csapadék (mm)	Hó cm	max. hőmérséklet	min. hőmérséklet	rad. min.	Előző nap napos órái
Győr	.		13	4	4	7
Kapuvár	.		12	5	3	6
Mosonmagyaróvár	.		11	5	4	7
Rajka	.		12	3	1	
Sopron	.		12	5	4	7
Sopronhorpács	.		11	6	4	6
Káld	.		12	4	4	
Körmend	. ⊔		14	-1	-2	
Szentgotthárd	.		13	3	-3	5
Szombathely	.		13	4	1	6
Lenti	.		15	2	0	
Letenye	.		15	2	-1	
Nagykanizsa	.		14	1	0	7
Zalaegerszeg	.		14	5	2	6
Farkasgyepű	.		13	4	0	
Keszthely	. ⊔		14	5	1	6
Mencshely	.		11	4	-1	6
Pápa	.		13	4	3	7
Sümeg	.		14	5	2	
Tihany	.		11	4	3	
Veszprém	.		13	3	3	
Zirc	. =		11	1	-1	
Fonyód	.		12	4	-1	
Homokszt. györgy	. =		15	1	1	7
Kaposvár	.		15	4	3	
Marcali	.		15	4	2	
Siófok	.		10	2	-0	6
Somogyszob	.		15	2	-1	
Tab	ny		15	6	-1	
Bábolna	. =		11	3	1	
Esztergom	. =		13	1	-1	
Kisbér	. =		11	4	0	
Komárom	.		13	4	2	
Tatabánya	.		12	2	2	
Alcsútdoboz	ny =		11	0	-1	
Dunaújváros	. =		11	2	-2	
Martonvásár	.		10	2	-1	6
Mór	. =		11	2	-1	
Nagyhörcsökp.	.		12	2	2	
Szabadbattyán	. =		10	2	-3	
Tregszemcse	.		14	3	-2	7
Lengyel	. =		14	4	0	
Paks	. ⊔		12	2	0	5
Szekszárd	. =		12	4	3	
Árpádtető	. =		10	3	1	
Mohács	–		–	–	–	
Pécs	.		12	4	2	6
Siklós	.		13	4	0	
Szigetvár	.		15	2	0	
Budaörs	. =		12	1	-1	
Bp. Lőrinc	. =		12	3	-0	6
Bp. Met. Int.	.		12	5	2	7
Bp. Szab. hegy	.		10	4	2	
Cegléd	. =		11	1	-1	5
Dobogókő	–	–	–	–	–	
Gödöllő	. =		10	2	1	7
Királyrét	.	folt	10	-0	-1	
Monor	. =		12	2	-0	
Nagykáta	. =		12	1	-1	
Szentendre	. =		12	–	0	

82.III.5. 07 h-ig az utolsó 24 óra adatai						
állomás	csapadék (mm)	Hó cm	max. hőmérséklet	min. hőmérséklet	rad. min.	Előző nap napos órái
Vác	.		12	1	-0	
Vámosmikola	. o		12	1	-1	7
Baja	. =		11	3	3	5
Bácsalmás	. =		12	1	-2	
Izsák	. =		12	1	1	
Kalocsa	. =		12	1	-2	4
Kecskemét	. =		11	1	-1	5
Kiskunfélegyháza	. =		12	3	1	
Kiskunhalas	. =		11	1	1	
Kunszentmiklós	. =		12	1	0	
Tiszakécske	. =		12	1	-2	
Balassagyarmat	. =		11	1	-2	
Romhány	.		11	-0	-2	
Salgótarján	.		12	2	1	
Eger	. =		9	2	-0	5
Galyatető	.	17	5	-1	-2	
Gyöngyös	. =		10	1	-1	
Kékestető	.	32	5	-0	-1	7
Kompolt	.		9	2	0	6
Lőrinci	. =		10	-0	-1	
Poroszló	.		10	1	0	
Jászapáti	. =		13	2	1	
Jászberény	. =		10	0	-2	
Karcag	–		–	–	–	
Szolnok	. ⊔ =		11	1	-1	5
Tiszaroff	. ⊔		9	0	-1	
Túrkeve	. ⊔		10	1	-1	4
Kistelek	. =		12	0	-1	
Makó	. ⊔		11	1	-1	
Szeged	. =		11	0	-1	5
Szentes	. =		11	0	-1	
Borsodnádasd	. =		10	-1	-3	
Füged	. =	folt	9	-1	-2	
Hidasnémeti	.		9	1	0	
Jósvafő	. =	folt	10	1	-1	5
Lillafüred	–	–	–	–	–	
Miskolc	. =		10	-1	-2	–
Putnok	. =		11	-1	-1	
Sárospatak	. ⊔		10	-2	-3	5
Szendrőlád	–		–	–	–	
Tokaj	. =		8	2	0	
Kisvárda	. =	1	9	-0	-1	3
Mátészalka	. =		10	0	-2	
Nyíregyháza	. =		10	-0	-2	5
Nyírlugos	.		11	-2	-2	
Pátyod	. ⊔		11	-1	-2	
Tiszabecs	. =		8	1	-2	
Vásárosnamény	.	3	9	-1	-2	
Záhony	. ⊔	folt	9	1	-2	
Berettyóújfalu	.		10	1	-1	
Debrecen	. =	ufolt	10	1	-1	5
Hajdúdorog	.		10	3	3	
Hortobágy	. ⊔		8	-1	-2	
Körösszakál	.		12	0	-1	
Polgár	.		9	1	-1	
Békéscsaba	. o		11	0	-1	4
Mezőhegyes	. ⊔		11	1	1	5
Orosháza	–		–	–	–	–
Szarvas	. =		11	1	-2	5
Szeghalom	. =		10	1	0	

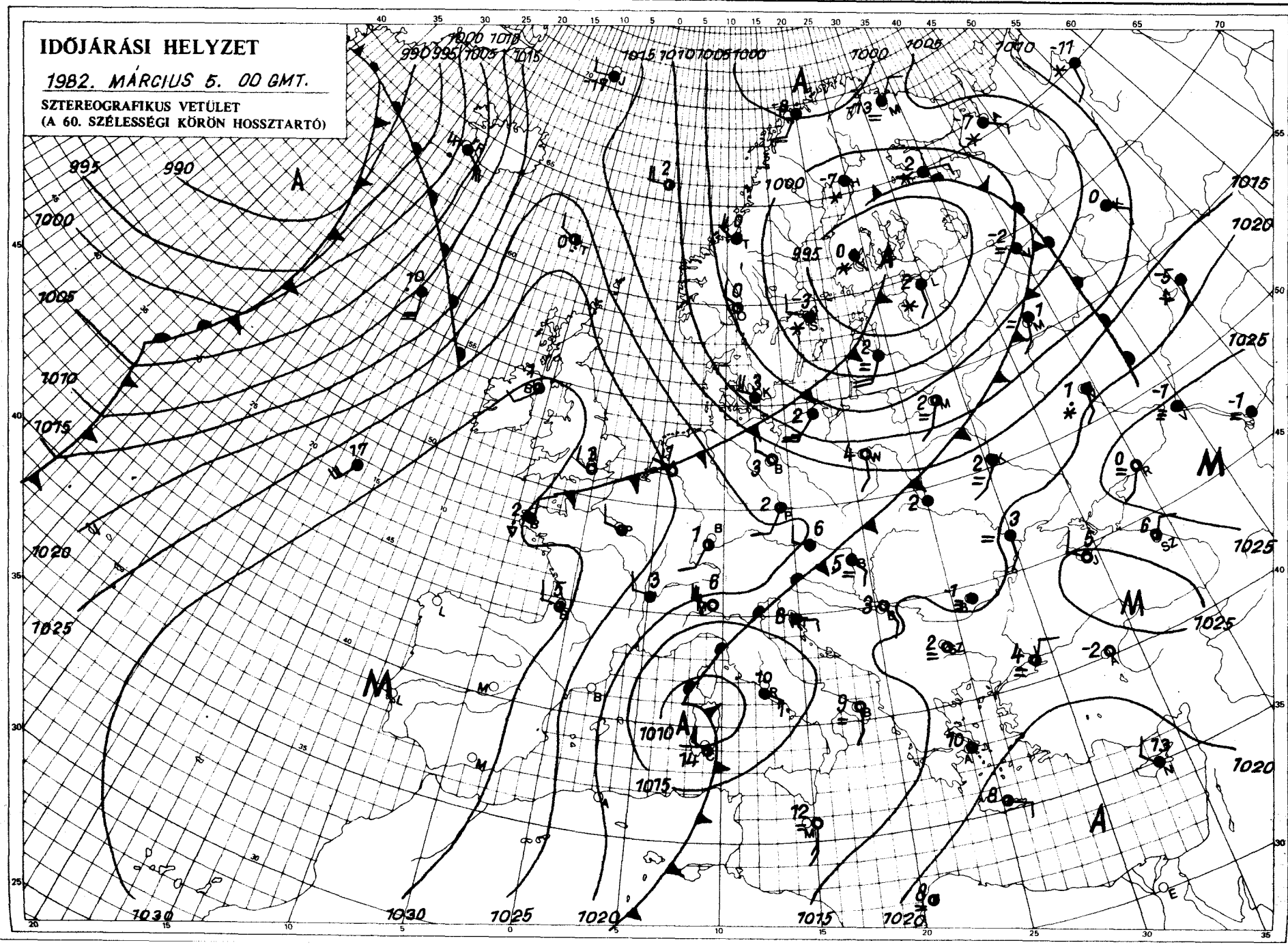

KIADJA: ORSZÁGOS METEOROLÓGIAI SZOLGÁLAT
Készíti: Központi Előrejelző Intézet Analízis- és Rövidtávú Prognózis Központja – T.: 273-018
Megjelenik naponként
Évi előfizetési díja: 1760,- Ft. – Megrendelhető: 1024 Budapest, II., Kitaibel Pál u. 1. – T.: 353-500
Kiadásért felel: az OMSZ elnöke – Szerkesztésért felel: a KEI igazgatója

IDŐJÁRÁSI NAPIJELENTÉS

ЕЖЕДНЕВНЫЙ МЕТЕОРОЛОГИЧЕСКИЙ БЮЛЛЕТЕНЬ · DAILY WEATHER REPORT
BULLETIN QUOTIDIEN DE TEMPS · TÄGLICHER WETTERBERICHT

95. évfolyam 65. szám + Budapest + 1982. március 6. szombat

Az időjárási helyzet és a várható időjárás:

Izland feletti középponttal hatalmas kiterjedésü ciklon örvénylik. Hatására a Brit-szigeteken, valamint a kontinens nyugati partvidékén változékony, szeles az idő, Északkelet-Európában borult az ég, többfelé havazik. Az Ibériai-félszigettől a Német-Lengyel alföldig magas nyomású légköri képződmény helyezkedik el. A hajnali, reggeli pára és köd megszünését változóan felhős idő követi. A Földközi-tenger felett északi eredetü száraz, hideg levegő enyhe, páradús léghullámmal keveredik. Hatására az Appennini-félszigeten, valamint az Adriai-tenger mentén általában erősen felhős az ég, sokfelé esik az eső, zápor és időnként erős szél fúj.

Hazánkban pénteken időnként csökkent a felhőzet. Néhány helyen rövid ideig gyenge eső esett. A gyakran erős északi, északkeleti szél a Dunántúlon helyenként viharossá fokozódott. Enyhe, tavaszias idő volt. A hőmérséklet a kora délutáni órákban az ország nagy részén 6 és 11 fok között alakult. Szombat hajnalra pedig általában -2 és +4 fokig süllyedt a hőmérő higanyszála. Ma a délelött folyamán az északnyugati, északi megyékben változóan felhős, szeles idő volt, másutt viszont túlnyomóan borult maradt az ég. A hőmérséklet 11 órakor az országban 3 és 6 fok között volt.

Ma 12 órakor Budapesten a hőmérséklet 7 fok, a tengerszintre átszámitott légnyomás 1029 mbar, mérsékelten emelkedik.

Várható időjárás vasárnap estig:

Eleinte változóan, majd egyre kevésbé felhős idő lesz.
A keleti, délkeleti országrészben ma /szombaton/ még kisebb eső, futó záporeső is előfordulhat.
A most még gyakran erős északkeleti szél a déli, délkeleti megyék kivételével később számottevően mérséklődik.

A legalacsonyabb éjszakai hőmérséklet -2 és +3 fok között,
a legmagasabb nappali hőmérséklet vasárnap 4 és 9 fok között várható.

Török Dénes s.k.

A hőmérséklet napi középértéke és eltérése a 100 évi átlagtól /Budapest belterületén/:

1982. III. 5.: 7,8°C, +4,1°C.

1871 óta ezen a napon Budapesten előfordult:

legmagasabb hőmérséklet 22,2°C /1920/
legalacsonyabb hőmérséklet -13,9°C /1890/

82.233.

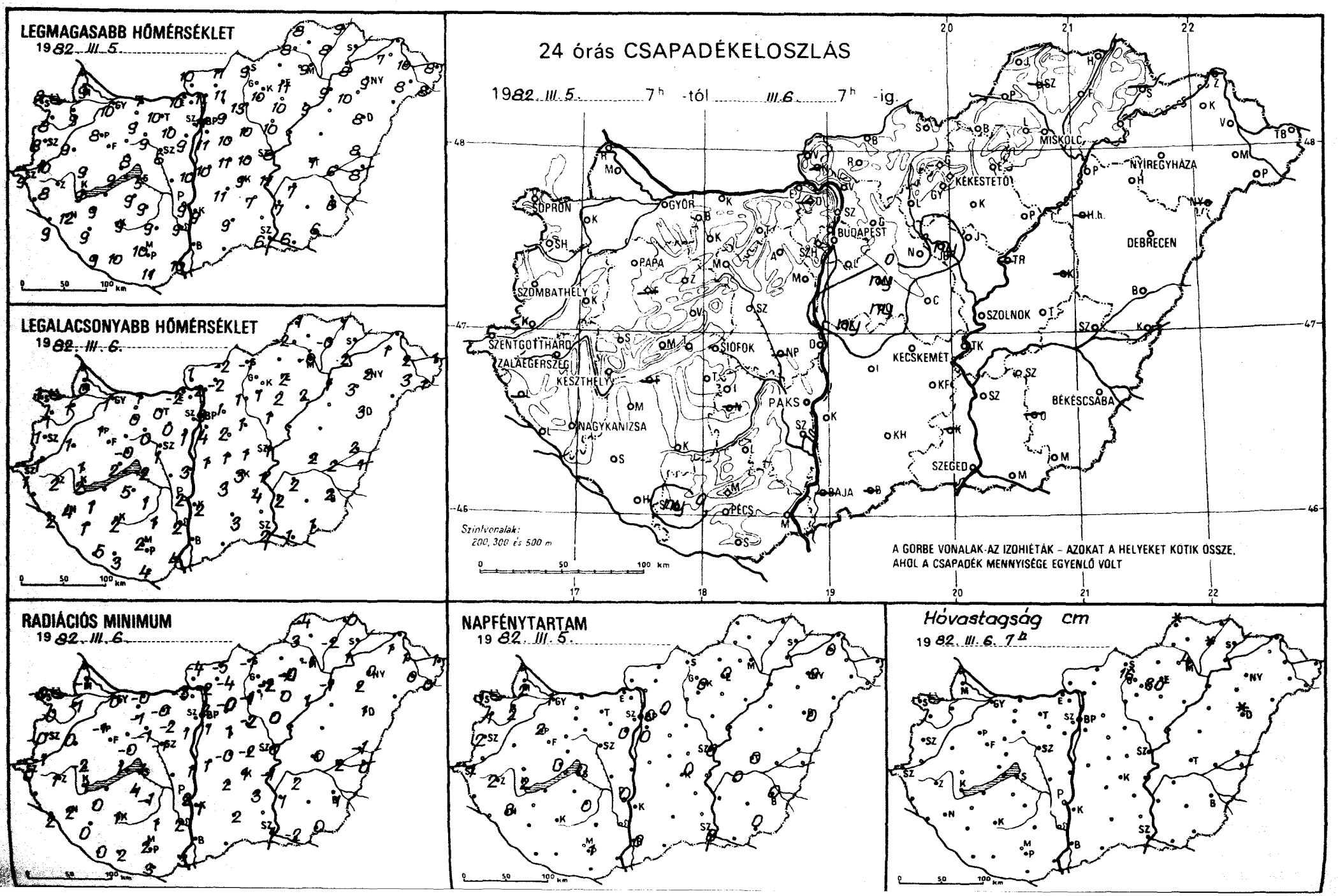
LEGMAGASABB HŐMÉRSÉKLET
1982. III. 5.
LEGALACSONYABB HŐMÉRSÉKLET
1982. III. 6.
RADIÁCIÓS MINIMUM
1982. III. 6.
24 órás CSAPADÉKELOSZLÁS
1982. III. 5. 7h -tól III. 6. 7h -ig.
SOPRON
GYŐR
BUDAPEST
MISKOLC
NYÍREGYHÁZA
KÉKESTETŐ
DEBRECEN
SZOMBATHELY
PAPA
SZOLNOK
SZENTGOTTHÁRD
ZALAEGERSZEG
KESZTHELY
SIÓFOK
KECSKEMÉT
BÉKÉSCSABA
NAGYKANIZSA
PAKS
SZEGED
PÉCS
BAJA
Szintvonalak:
200, 300 és 500 m
A GÖRBE VONALAK AZ IZOHIÉTÁK – AZOKAT A HELYEKET KÖTIK ÖSSZE, AHOL A CSAPADÉK MENNYISÉGE EGYENLŐ VOLT
NAPFÉNYTARTAM
1982. III. 5.
Hóvastagság cm
1982. III. 6. 7h

1982. III. 08.^{h}-ig az utolsó 24 óra adatai						Előző nap napos órái
állomás	csapadék (mm)	Hó cm	max. hőmérséklet	min. hőmérséklet	rad. min.	
Győr	•		10	1	0	1
Kapuvár	•		9	1	-1	2
Mosonmagyaróvár	•		9	0	-1	2
Rajka	–		–	–	–	
Sopron	•		8	1	-0	1
Sopronhorpács	•		8	1	0	1
Káld	•		9	1	0	
Körmend	• =		10	1	-1	
Szentgotthárd	•		9	1	0	1
Szombathely	•		8	1	-0	2
Lenti	–		–	–	–	
Letenye	•		9	2	2	
Nagykanizsa	•		12	4	2	6
Zalaegerszeg	•		8	2	1	2
Farkasgyepű	–		–	–	–	
Keszthely	•		9	2	1	2
Mencshely	•		7	0	-1	0
Pápa	•		8	1	-1	2
Sümeg	◦		9	1	-2	
Tihany	•		9	2	1	
Veszprém	•		8	-0	-0	
Zirc	•		7	1	-2	
Fonyód	–		–	–	–	
Homokszt. györgy	• =		9	5	0	0
Kaposvár	•		9	2	1	
Marcali	•		9	1	0	
Siófok	• ⌓		5	2	1	0
Somogyszob	•		9	1	0	
Tab	•		9	5	4	
Bábolna	•		9	1	-0	
Esztergom	• =		10	-2	-3	
Kisbér	•		9	0	-1	
Komárom	• ⌴		7	1	-0	
Tatabánya	• ⌴		10	0	-0	
Alcsútdoboz	• =		10	0	-2	
Dunaújváros	•		10	3	1	
Martonvásár	•		9	1	1	0
Mór	• ⌴		9	0	-1	
Nagyhörcsökp.	–		–	–	–	
Szabadbattyán	• =		6	1	-1	
Iregszemcse	•		9	1	-1	0
Lengyel	• =		9	1	1	
Paks	•		9	2	2	0
Szekszárd	• =		9	2	2	
Árpádtető	• =		8	-0	-1	
Mohács	•		10	4	3	
Pécs	•		10	2	2	1
Siklós	•		11	4	3	
Szigetvár	ny *		10	3	2	
Budaörs	•		10	2	1	
Bp. Lőrinc	• =		11	4	1	0
Bp. Met. Int.	•		11	3	2	0
Bp. Szab. hegy	•		7	1	0	
Cegléd	•		10	1	-2	
Dobogókő	–	–	–	–	–	
Gödöllő	•		9	1	-0	0
Királyrét	–	–	–	–	–	
Monor	ny		10	2	1	
Nagykáta	•		10	1	-2	
Szentendre	◦		10	2	1	

1982. III. 07.^{h}-ig az utolsó 24 óra adatai						Előző nap napos órái
állomás	csapadék (mm)	Hó cm	max. hőmérséklet	min. hőmérséklet	rad. min.	
Vác	•		11	2	-2	
Vámosmikola	• ⌴		10	1	-4	1
Baja	–		–	–	–	–
Bácsalmás	–		–	–	–	
Izsák	•		11	3	2	
Kalocsa	•		9	2	1	0
Kecskemét	•		9	3	1	0
Kiskunfélegyháza	•		7	4	3	
Kiskunhalas	• =		9	3	2	
Kunszentmiklós	ny ⌴		10	1	1	
Tiszakécske	▾		11	1	-1	
Balassagyarmat	• ⌴		11	-2	-5	
Romhány	• ⌴		11	-2	-4	
Salgótarján	•		9	-1	-1	
Eger	• =		11	2	-0	0
Galyatető	•	16	5	-1	-3	
Gyöngyös	•		10	1	-2	
Kékestető	•	30	3	-4	-5	0
Kompolt	•		10	2	0	
Lőrinci	• =		13	1	-1	
Poroszló	•		9	2	1	
Jászapáti	• =		10	1	0	
Jászberény	ny ⌴		10	2	0	
Karcag	–		–	–	–	
Szolnok	•		8	1	-0	0
Tiszaroff	–		–	–	–	
Túrkeve	•		7	2	0	0
Kistelek	–		–	–	–	
Makó	•		6	-1	-2	
Szeged	•		6	2	1	0
Szentes	•		7	2	1	
Borsodnádasd	•		8	-4	-6	
Füged	•	folt	8	-0	-2	
Hidasnémeti	• =		9	1	0	
Jósvafő	• ≡	folt	8	-1	-4	
Lillafüred	•	4	12	-2	-3	
Miskolc	•		9	-0	-1	-
Putnok	• ⌴		8	-2	-3	
Sárospatak	–		–	–	–	-
Szendrőlád	–		–	–	–	
Tokaj	•		8	2	1	
Kisvárda	• =		7	1	1	0
Mátészalka	•		8	3	0	
Nyíregyháza	•		9	2	0	0
Nyírlugos	–		–	–	–	
Pátyod	•		8	1	0	
Tiszabecs	• =		8	1	1	
Vásárosnamény	•		10	2	1	
Záhony	–		–	–	–	
Berettyóújfalu	•		8	2	-1	
Debrecen	•	folt	8	3	1	0
Hajdúdorog	•		10	3	2	
Hortobágy	–		–	–	–	
Körösszakál	•		8	1	0	
Polgár	◦		9	1	-1	
Békéscsaba	• =		6	2	1	0
Mezőhegyes	• ⌴		6	1	0	0
Orosháza	–		–	–	–	–
Szarvas	• =		7	2	2	0
Szeghalom	•		6	2	2	

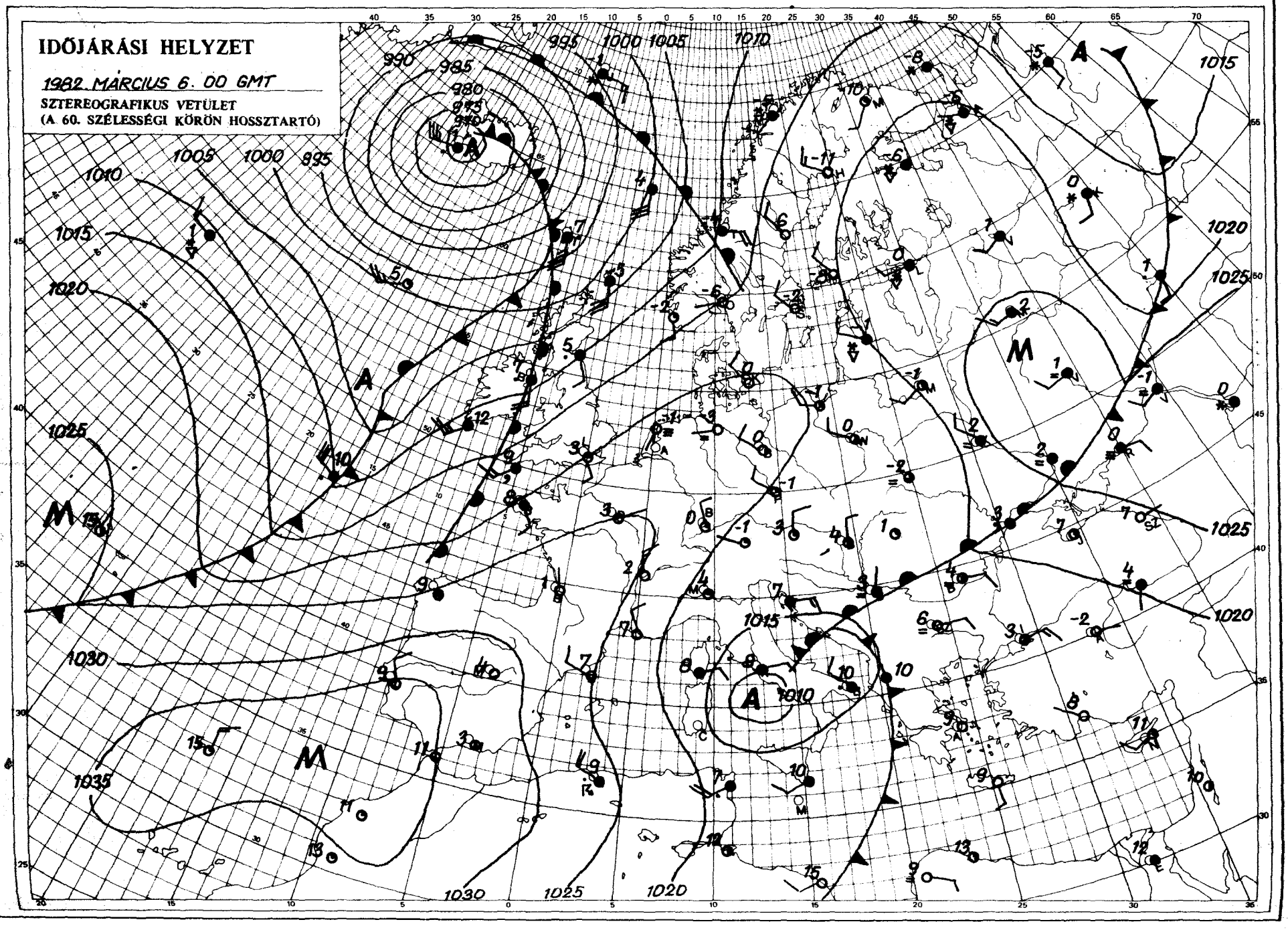

KIADJA: ORSZÁGOS METEOROLÓGIAI SZOLGÁLAT
Készíti: Központi Előrejelző Intézet Analízis- és Rövidtávú Prognózis Központja – T.: 273-018
Megjelenik naponként
Évi előfizetési díja: 1760.- Ft. – Megrendelhető: 1024 Budapest, II., Kitaibel Pál u. 1. – T.: 353-500
Kiadásért felel: az OMSZ elnöke – Szerkesztéséért felel: a KEI igazgatója

IDŐJÁRÁSI NAPIJELENTÉS

ЕЖЕДНЕВНЫЙ МЕТЕОРОЛОГИЧЕСКИЙ БЮЛЛЕТЕНЬ · DAILY WEATHER REPORT
BULLETIN QUOTIDIEN DE TEMPS · TÄGLICHER WETTERBERICHT

95. évfolyam 66. szám. + Budapest + 1982. március 7. vasárnap

Az időjárási helyzet és a várható időjárás:

Kontinensünk középső része fölött egyre nagyobb kiterjedésü, magas nyomású légköri képződmény alakul ki, középpontja a Német-Lengyel-sikság fölött van. Területén kevéssé változó, csendes, kora tavaszi időjárás uralkodik. A számottevő áramlási sebességü peremvidéken változékony az időjárás. Az áramlási rendszerbe kapcsolódó alacsony nyomású légörvényekben nagy nedvességtartalmú, különböző hőmérsékletü léghullámok keverednek. Az óceáni partvidéken, valamint a Földközi-tenger térségében sokfelé esik az eső, Északkelet-, illetve Délkelet-Európában pedig hideg az idő, időnként esik a hó.

Hazánkban szombaton változóan, délnyugaton, délen többnyire erősen, északkeleten jobbára gyengén felhős idő volt. A hőmérséklet csúcsértéke 5 és 10 fok között alakult. Késő este a déli, délnyugati megyékben tovább vastagodott a felhőzet, helyenként gyengén esett az eső, szállingózott a hó. Vasárnap reggel 7 óráig csupán 1-2 mm-nyi csapadék hullott. A legalacsonyabb éjszakai hőmérséklet általában -1 és +3 fok között alakult, de az Északi-Középhegység térségében helyenként mértek ennél hidegebbet is. Délelőtt az ország délnyugati felén túlnyomóan borult idő volt, helyenként szállingózott a hó, illetve gyengén esett az eső. Az ország északkeleti felén kevés volt a felhő. Az északkeleti szél általában élénk, időnként erős volt. A hőmérséklet 11 órakor a borult délnyugati országrészben -1 és +2 fok között, másutt 2 és 6 fok között alakult.

Ma 12 órakor Budapesten a hőmérséklet 6 fok, a tengerszintre átszámitott légnyomás 1030 mbar, alig változik.

Várható időjárás hétfő estig:

Délnyugaton több, északkeleten kevesebb felhőre lehet számitani.
Főként vasárnap, elszórtan kisebb havazás, eső várható.
Sokfelé élénk, gyakran erős keleti, délkeleti szél lesz.
Várható legalacsonyabb éjszakai hőmérséklet: +1, -4,
legmagasabb nappali hőmérséklet hétfőn: általában 4, 9 fok között valószinü.

Vadkerti Ferenc s.k.

A hőmérséklet napi középértéke és eltérése a 100 évi átlagtól /Budapest belterületén/:

1982. III. 6.	5,6°C	+1,9°C

1871 óta ezen a napon Budapesten előfordult

legmagasabb hőmérséklet:	18,9°C /1920/,
legalacsonyabb hőmérséklet:	-10,2°C /1888/.

82.234.

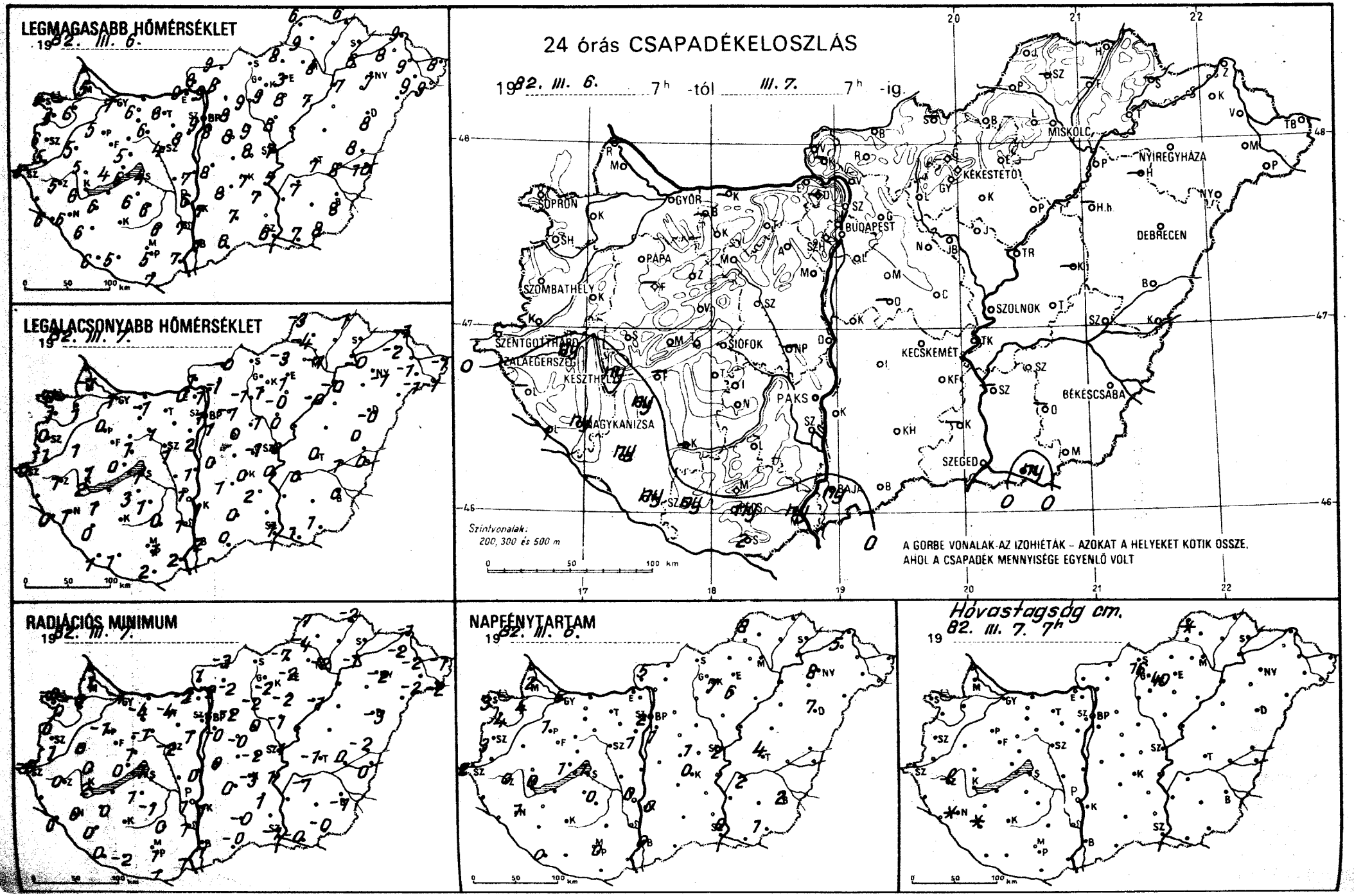
LEGMAGASABB HŐMÉRSÉKLET
1982. III. 6.
LEGALACSONYABB HŐMÉRSÉKLET
1982. III. 7.
24 órás CSAPADÉKELOSZLÁS
1982. III. 6. 7h -tól III. 7. 7h -ig.
SOPRON
GYŐR
BUDAPEST
MISKOLC
NYÍREGYHÁZA
KÉKESTETŐ
DEBRECEN
PÁPA
SZOMBATHELY
SZOLNOK
SZENTGOTTHÁRD
SIÓFOK
KECSKEMÉT
PALÁEGERSZEG
KESZTHELY
PAKS
BÉKÉSCSABA
NAGYKANIZSA
SZEGED
BAJA
Szintvonalak:
200, 300 és 500 m
A GÖRBE VONALAK AZ IZOHIÉTÁK – AZOKAT A HELYEKET KÖTIK ÖSSZE,
AHOL A CSAPADÉK MENNYISÉGE EGYENLŐ VOLT
RADIÁCIÓS MINIMUM
1982. III. 7.
NAPFÉNYTARTAM
1982. III. 6.
Hóvastagság cm.
1982. III. 7. 7h

82. III. 7. 07 h-ig az utolsó 24 óra adatai

állomás	csapadék (mm)	Hó cm	max. hőmérséklet	min. hőmérséklet	rad. min.	Előző nap napos órái
Győr	.		7	1	−1	6
Kapuvár	.		6	1	0	4
Mosonmagyaróvár	. ⌴		5	−1	−1	2
Rajka	–		–	–	–	
Sopron	.		5	−0	−0	3
Sopronhorpács	.		5	1	0	4
Káld	.		5	1	0	
Körmend	. ⌴		5	−1	−1	
Szentgotthárd	.		5	0	−0	2
Szombathely	.		6	0	0	3
Lenti	–		–	–	–	
Letenye	1 *		6	0	0	
Nagykanizsa	ny * folt		6	1	0	1
Zalaegerszeg	ny * lep.		5	1	0	0
Farkasgyepű	–		–	–	–	
Keszthely	ny *		6	2	2	0
Mencshely	.		4	0	0	1
Pápa	.		5	0	−1	1
Sümeg	.		5	1	0	
Tihany	.		6	1	0	
Veszprém	.		5	1	1	
Zirc	.		4	−0	−3	
Fonyód	–		–	–	–	
Homokszt. györgy	ny =		6	1	0	0
Kaposvár	–		–	–	–	
Marcali	ny *		6	1	0	
Siófok	.		4	1	1	1
Somogyszob	ny * folt		6	0	0	
Tab	.		6	3	1	
Bábolna	–		–	–	–	
Esztergom	. =		9	0	−2	
Kisbér	. ≡		6	−1	−4	
Komárom	–		–	–	–	
Tatabánya	.		8	−3	−4	
Alcsútdoboz	–		–	–	–	
Dunaújváros	.		7	1	0	
Martonvásár	.		8	2	1	1
Mór	. =		6	1	−1	
Nagyhörcsökp.	–		–	–	–	–
Szabadbattyán	. ≡		4	1	−2	
Fegszemcse	. =		6	1	−1	0
Fengyel	. =		6	0	0	
Baks	.		6	1	1	0
Szekszárd	. ≡		7	1	1	
Arpádtető	. =		2	−0	−1	
Bohács	ny		7	2	1	
Décs	ny *		5	1	1	0
Siklós	2		7	2	1	
Szigetvár	ny		5	1	−2	
Udaörs	.		8	1	−1	
Kp. Lőrinc	.		8	1	−0	1
Kp. Met. Int.	.		9	1	−1	2
Kp. Szab. hegy	.		5	−1	−2	
Fegléd	.		8	−1	−2	1
Gobogókő	–		–	–	–	
Gödöllő	.		8	−1	−2	
Királyrét	–		–	–	–	
Konor	.		8	0	−0	
Nagykáta	.		9	1	0	
Szentendre	.		9	1	0	

82. III. 7. 07 h-ig az utolsó 24 óra adatai

állomás	csapadék (mm)	Hó cm	max. hőmérséklet	min. hőmérséklet	rad. min.	Előző nap napos órái
Vác	.		9	1	−2	
Vámosmikola	.		8	1	1	5
Baja	ny		7	2	1	0
Bácsalmás	.		6	0	−0	
Izsák	.		8	1	0	
Kalocsa	.		7	1	1	0
Kecskemét	.		7	0	−3	0
Kiskunfélegyháza	.		7	2	1	
Kiskunhalas	. =		7	0	−0	
Kunszentmiklós	. =		8	0	0	
Tiszakécske	.		5	0	−1	
Balassagyarmat	.		9	−0	−3	
Romhány	.		8	−1	−2	
Salgótarján	–		–	–	–	
Eger	. =		3	1	−2	
Galyatető	.	16	1	−5	−6	
Gyöngyös	.		9	1	−2	
Kékestető	.	40	−0	−7	−7	7
Kompolt	.		8	−0	−2	6
Lőrinci	. ≡		9	−0	−2	
Poroszló	.		7	−0	−1	
Jászapáti	.		8	0	−1	
Jászberény	. ⌴		8	0	−1	
Karcag	–		–	–	–	
Szolnok	.		7	0	−1	2
Tiszaroff	–		–	–	–	
Túrkeve	.		7	0	−1	4
Kistelek	–		–	–	–	
Makó	ny		7	1	−0	
Szeged	.		6	1	−1	0
Szentes	–		–	–	–	
Borsodnádasd	.		8	−3	−7	
Füged	–		–	–	–	
Hidasnémeti	.		6	−1	−2	
Jósvafő	. ⌴ folt		6	−3	−7	8
Lillafüred	.		6	−2	−1	
Miskolc	.		8	−1	−2	–
Putnok	. =		9	−4	−4	
Sárospatak	–		–	–	–	
Szendrőlád	–		–	–	–	
Tokaj	.		6	−0	−1	
Kisvárda	. =		8	−2	−2	5
Mátészalka	. ⌴		9	−1	−2	
Nyíregyháza	.		7	−1	−2	8
Nyírlugos	–		–	–	–	
Pátyod	. ⌴		9	−1	−2	
Tiszabecs	. ≡		8	1	−1	
Vásárosnamény	.		9	−1	−2	
Záhony	. ⌴		9	−1	−1	
Berettyóújfalu	.		8	0	−2	
Debrecen	.		8	−0	−3	7
Hajdúdorog	–		–	–	–	
Hortobágy	–		–	–	–	
Körösszakál	.		10	0	0	
Polgár	.		7	−0	−2	
Békéscsaba	.		8	0	−1	2
Mezőhegyes	.		8	1	−0	1
Orosháza	–		–	–	–	
Szarvas	.		7	0	−1	2
Szeghalom	.		8	1	0	

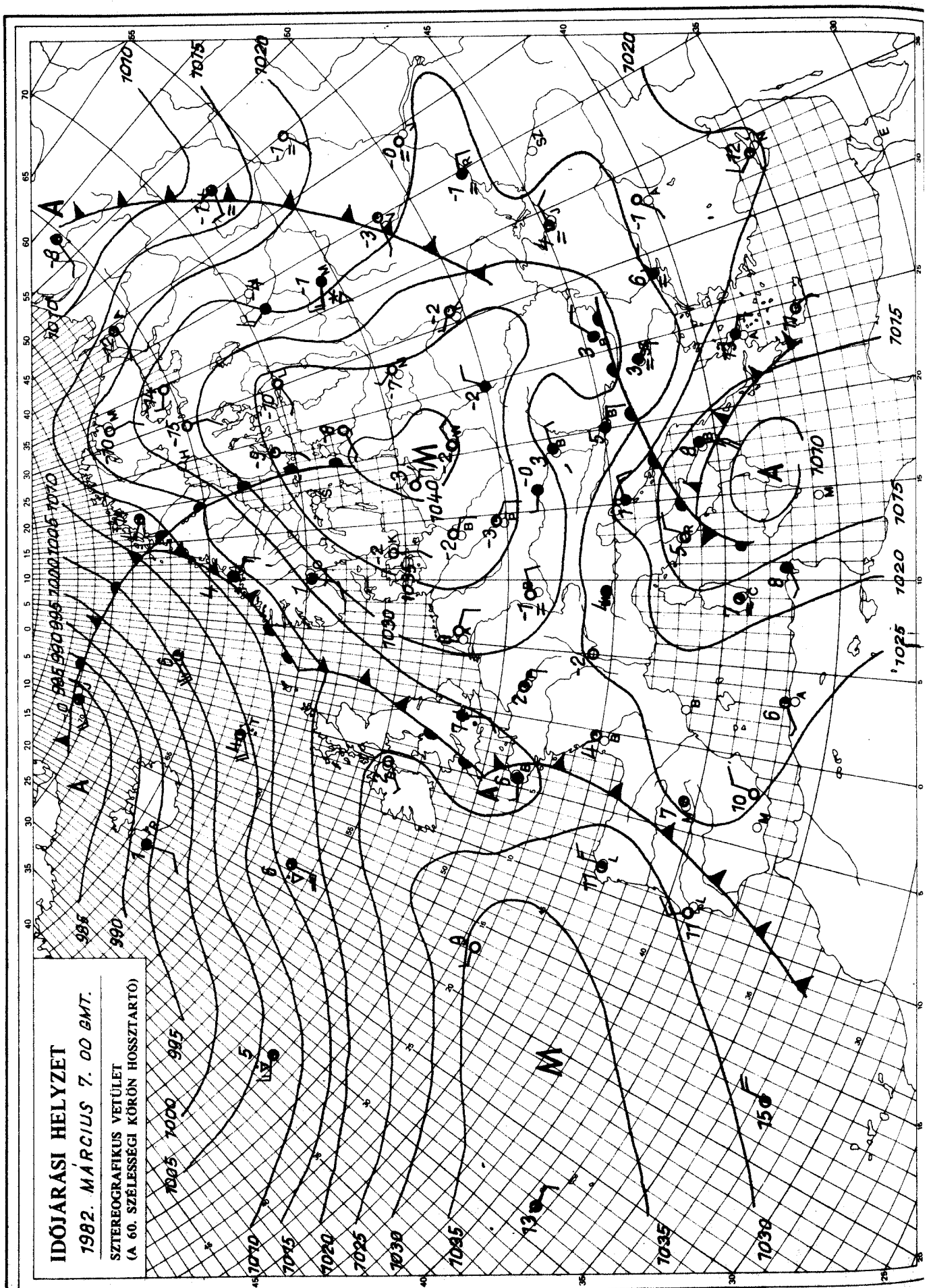

KIADJA: ORSZÁGOS METEOROLÓGIAI SZOLGÁLAT
Készíti: Központi Előrejelző Intézet Analízis- és Rövidtávú Prognózis Központja – T.: 273-018
Megjelenik naponként
Évi előfizetési díja: 1760,- Ft. – Megrendelhető: 1024 Budapest, II., Kitaibel Pál u. 1. – T.: 353-500
Kiadásért felel: az OMSZ elnöke – Szerkesztésért felel: a KEI igazgatója

IDŐJÁRÁSI NAPIJELENTÉS

ЕЖЕДНЕВНЫЙ МЕТЕОРОЛОГИЧЕСКИЙ БЮЛЛЕТЕНЬ · DAILY WEATHER REPORT
BULLETIN QUOTIDIEN DE TEMPS · TÄGLICHER WETTERBERICHT

95. évfolyam 67. szám. + Budapest + 1982. március 8. hétfő

Az időjárási helyzet és a várható időjárás:

Izland, valamint a Fehér-tenger környékén ciklonok örvénylenek. Hatásukra Északnyugat- és Északkelet-Európában erősen felhős az ég, gyakran erős szél fúj és több helyről jelentenek csapadékot. Középpontjával a Szovjetunió európai területének nyugati része fölött nagy kiterjedésü, magas nyomású légköri képződmény helyezkedik el. Igy Közép-Európában, valamint Kelet-Európa egy részén változóan felhős az idő, számottevő csapadék sehol sem fordul elő. Kedd estig a Kárpát-medence időjárásában nagyobb változás nem várható.

Hazánkban vasárnap a nyugati, délnyugati országrészben erősen felhős, vagy borult volt az ég és elszórtan keletkezett kisebb havazás és eső. A lehullott csapadék mennyisége sehol sem haladta meg a 2 mm-t. Az ország többi részén általában 4, 10 órán át sütött a nap, száraz idő volt. A keleti, északkeleti szél sok helyen élénk, helyenként erős volt. A hőmérséklet napközben általában 5, 11 fokig emelkedett, csupán Szentgotthárdon maradt +1 fok a legmagasabb hőmérséklet. Hétfő hajnalra általában -7, +2 fokig hült le a levegő. Ma délelőtt a nyugati, délnyugati megyékben túlnyomóan felhős volt az ég, máshol jobbára derült, napos idő volt. A keleti, délkeleti szél helyenként megélénkült. A hőmérséklet 11 órakor az ország területén 3, 7 fok között váltakozott.

Ma 12 órakor Budapesten a hőmérséklet 6 fok, a tengerszintre átszámitott légnyomás 1029 mbar, gyengén süllyed.

Várható időjárás kedd estig:

Az ország legnagyobb részén derült, száraz idő várható.
Csupán a Dunántúl nyugati, délnyugati részén lehet néha erősebben felhős az ég.
A délkeleti, keleti szél időnként kissé megélénkül.
Várható legalacsonyabb éjszakai hőmérséklet: általában 0 és -5, északkeleten néhány fokkal -5 fok alatt is.
legmagasabb nappali hőmérséklet kedden: 4 és 8 fok között alakul.

Pálmási Judit s.k.

TÁVOLABBI KILÁTÁSOK SZERDÁTÓL-SZOMBATIG:

A hét második felében változékonyabb idő várható.
Időnként megnövekszik a felhőzet, és csapadékra is számitani kell.
Legalacsonyabb hajnali hőmérséklet: eleinte -4, +1, majd 0, +5 fok között.
Legmagasabb nappali hőmérséklet: általában +6, 11 fok között.
Jelentős mennyiségü /legalább 5 mm/ csapadék az ország területének 30 százalékán várható az időszak második felében.

KÖZÉPTÁVÚ ELŐREJELZŐ OSZTÁLY

A hőmérséklet napi középértéke és eltérése a 100 évi átlagtól /Budapest belterületén/:

1982. III. 7. 5,1°C +1,0°C

1871 óta ezen a napon Budapesten előfordult

legmagasabb hőmérséklet: 22,9°C /1920/,
legalacsonyabb hőmérséklet: -12,0°C /1892/.

82.246.

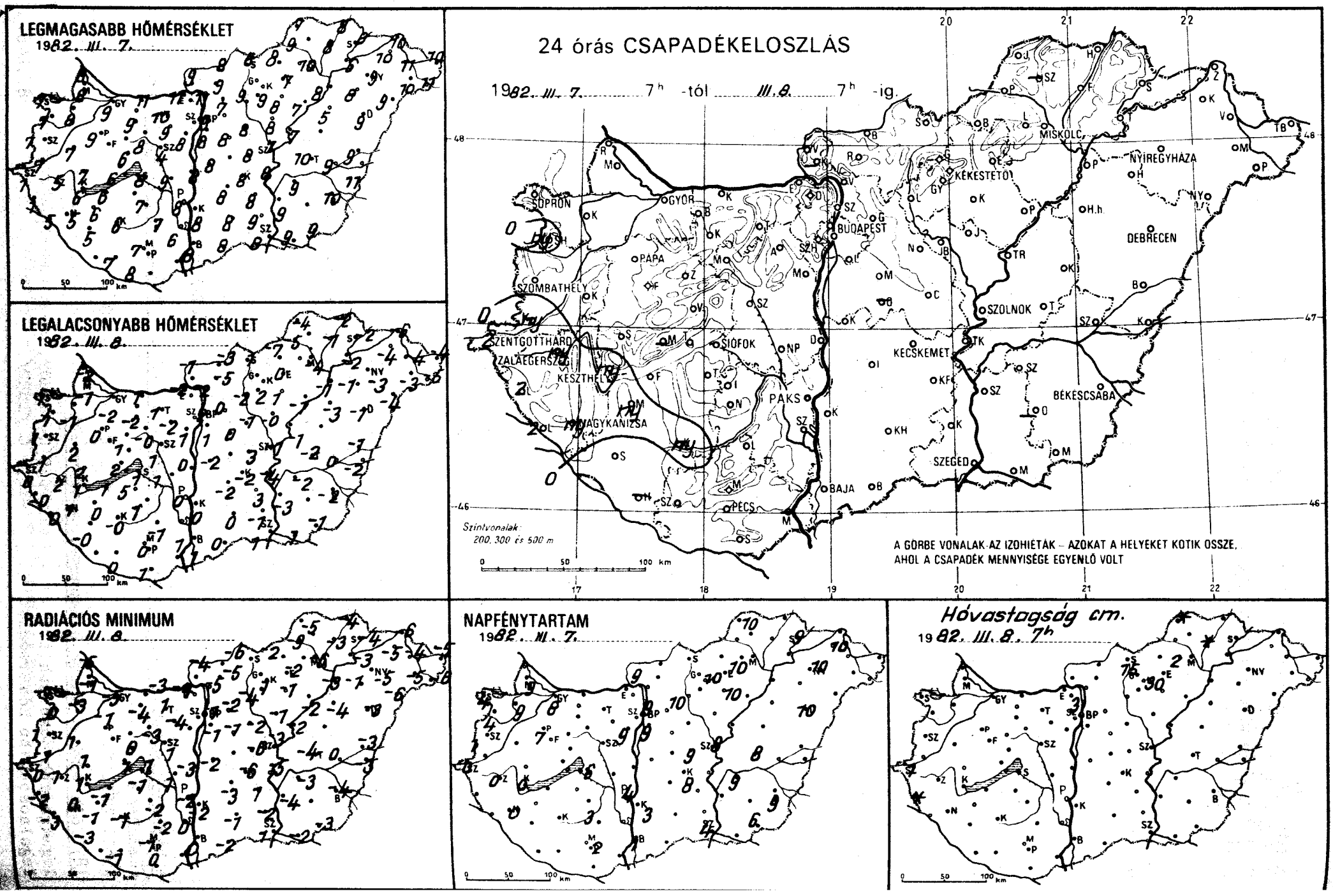
LEGMAGASABB HŐMÉRSÉKLET
1982. III. 7.
LEGALACSONYABB HŐMÉRSÉKLET
1982. III. 8.
24 órás CSAPADÉKELOSZLÁS
1982. III. 7. 7h -tól III. 8. 7h -ig.
SOPRON
GYŐR
BUDAPEST
MISKOLC
NYÍREGYHÁZA
KÉKESTETŐ
DEBRECEN
SZOMBATHELY
PAPA
SZOLNOK
SZENTGOTTHÁRD
ZALAEGERSZEG
KESZTHELY
SIÓFOK
KECSKEMÉT
NAGYKANIZSA
PAKS
BÉKÉSCSABA
SZEGED
BAJA
PÉCS
Szintvonalak: 200, 300 és 500 m
A GÖRBE VONALAK AZ IZOHIÉTÁK – AZOKAT A HELYEKET KÖTIK ÖSSZE, AHOL A CSAPADÉK MENNYISÉGE EGYENLŐ VOLT
RADIÁCIÓS MINIMUM
1982. III. 8.
NAPFÉNYTARTAM
1982. III. 7.
Hóvastagság cm.
1982. III. 8. 7h

82. III. 8. 07^{h}-ig az utolsó 24 óra adatai

állomás	csapadék (mm)	Hó cm	max. hőmérséklet	min. hőmérséklet	rad. min.	Előző nap napos órái
Győr	. ⌴		9	−2	−5	8
Kapuvár	. =		8	−1	−3	9
Mosonmagyaróvár	.		8	−1	−1	9
Rajka	.		8	−2	−5	
Sopron	.		7	1	−1	4
Sopronhorpács	ny *		7	1	0	4
Káld	.		7	2	1	
Körmend	ny		7	1	−1	
Szentgotthárd	2 *	1	1	0	−0	0
Szombathely	.		7	1	1	1
Lenti	2 * =	folt	1	−0	−2	
Letenye	2 *		5	0	−3	
Nagykanizsa	ny *		5	1	0	0
Zalaegerszeg	ny * =		5	2	1	0
Farkasgyepű	.		7	0	−1	
Keszthely	ny *		6	1	1	0
Mencshely	−		−	−	−	−
Pápa	.		9	0	−1	7
Sümeg	.		7	2	1	
Tihany	.		6	2	1	
Veszprém	.		6	1	0	
Zirc	.		6	0	−2	
Fonyód	.		6	1	−1	
Homokszt. györgy	−		−	−	−	−
Kaposvár	ny		6	−0	−1	
Marcali	ny *		6	0	−1	
Siófok	.		8	1	1	6
Somogyszob	.		5	−0	−3	
Tab	.		7	5	−1	
Bábolna	.		9	−2	−5	
Esztergom	. =		11	−2	−4	
Kisbér	.		9	−2	−4	
Komárom	.		11	1	−3	
Tatabánya	.		10	1	1	
Alcsútdoboz	.		9	−2	−4	
Dunaújváros	.		8	0	−3	
Martonvásár	.		8	1	−3	9
Mór	.		8	−0	−3	
Nagyhörcsökp.	.		9	1	1	
Szabadbattyán	.		4	1	1	
Fegyzemcse	.		7	1	−2	3
Fengyel	.		6	−1	−2	
Paks	.		8	0	−2	4
Szekszárd	. =		7	1	0	
Arpádtető	. =		4	−1	−2	
Mohács	−		−	−	−	
Pécs	.		7	0	−1	2
Siklós	.		8	1	0	
Szigetvár	.		7	0	−1	
Tudaörs	.		8	2	−1	
Bp. Lőrinc	.		8	1	−1	9
Bp. Met. Int.	.		9	2	−1	9
Bp. Szab. hegy	.		5	−1	−2	
Vegléd	.		8	3	−6	9
Vobogókő	.	3	5	−2	−4	
Vödöllő	.		7	0	−2	10
Királyrét	−		−	−	−	
Monor	.		8	0	−1	
Nagykáta	.		8	−1	−2	
Szentendre	.		11	−1	−2	

82. III. 8. 07^{h}-ig az utolsó 24 óra adatai

állomás	csapadék (mm)	Hó cm	max. hőmérséklet	min. hőmérséklet	rad. min.	Előző nap napos órái
Vác	.		11	−2	−5	
Vámosmikola	.		9	−1	−4	9
Baja	.		8	1	0	1
Bácsalmás	. =		8	0	−2	
Izsák	.		8	−2	−3	
Kalocsa	.		8	0	−2	3
Kecskemét	.		8	−2	−6	8
Kiskunfélegyháza	.		8	3	1	
Kiskunhalas	. =		8	0	−1	
Kunszentmiklós	.		8	−2	−2	
Tiszakécske	.		8	−4	−5	
Balassagyarmat	.		8	−3	−6	
Romhány	.		9	−5	−5	
Salgótarján	.		6	1	−2	
Eger	.		7	0	−2	10
Galyatető	.	15	−1	−5	−5	
Gyöngyös	.		9	2	1	
Kékestető	.	30	0	−5	−7	10
Kompolt	.		8	1	−1	10
Lőrinci	.		9	−2	−4	
Poroszló	.		7	−1	−2	
Jászapáti	.		8	−0	−1	
Jászberény	.		8	0	−1	
Karcag	−		−	−	−	
Szolnok	.		7	−1	−3	8
Tiszaroff	.		7	−1	−2	
Túrkeve	. ⌴		10	−2	−4	8
Kistelek	.		9	−1	−2	
Makó	.		9	1	−2	
Szeged	.		8	1	1	4
Szentes	.		9	−3	−4	
Borsodnádasd	.		8	−7	−9	
Füged	.	folt	8	−1	−3	
Hidasnémeti	.		8	−2	−4	
Jósvafő	.	folt	7	−4	−	10
Lillafüred	.	2	7	−4	−5	
Miskolc	.		10	−4	−6	−
Putnok	. ⌴		9	−5	−5	
Sárospatak	.		6	−2	−4	9
Szendrőlád	−		−	−	−	
Tokaj	.		6	−2	−3	
Kisvárda	.		10	−4	−5	10
Mátészalka	.		10	−3	−5	
Nyíregyháza	.		9	−3	−5	10
Nyírlugos	. ⌴		9	−4	−6	
Pátyod	.		11	−5	−6	
Tiszabecs	. ⌴		10	−4	−5	
Vásárosnamény	.		11	−4	−4	
Záhony	. ⌴		10	−6	−6	
Berettyóújfalu	.		9	−1	−3	
Debrecen	.		9	−1	−3	10
Hajdúdorog	.		8	−4	−5	
Hortobágy	.		5	−3	−4	
Körösszakál	.		11	−2	−3	
Polgár	.		8	−1	−3	
Békéscsaba	. ⌓		10	−2	−4	9
Mezőhegyes	. ⌴		9	−1	−3	6
Orosháza	−		−	−	−	−
Szarvas	.		9	−2	−3	9
Szeghalom	.		9	0	0	

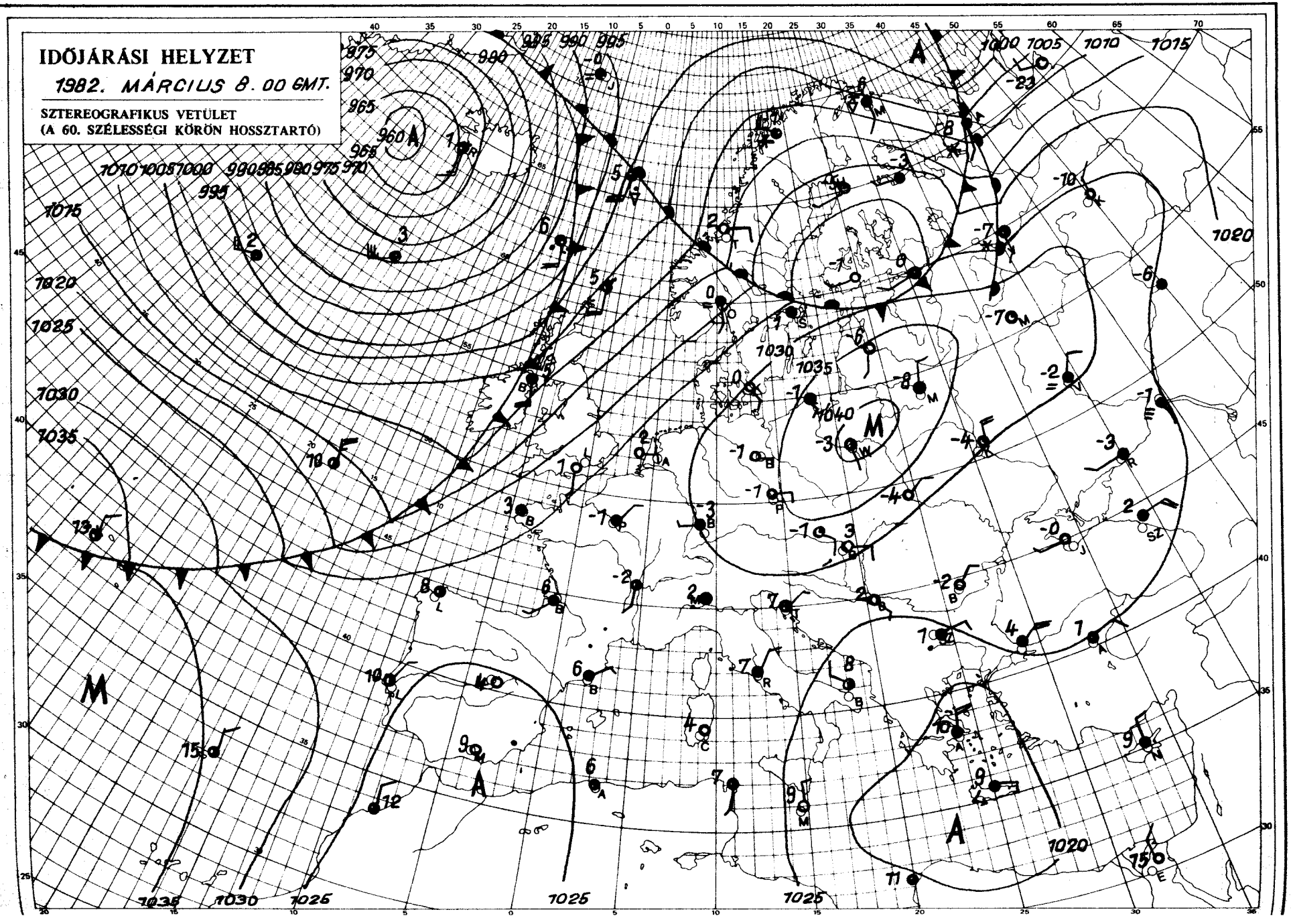

KIADJA: ORSZÁGOS METEOROLÓGIAI SZOLGÁLAT
Készíti: Központi Előrejelző Intézet Analízis- és Rövidtávú Prognózis Központja – T.: 273-018
Megjelenik naponként
Évi előfizetési díja: 1760,- Ft. – Megrendelhető: 1024 Budapest, II., Kitaibel Pál u. 1. – T.: 353-500
Kiadásért felel: az OMSZ elnöke – Szerkesztésért felel: a KEI igazgatója

IDŐJÁRÁSI NAPIJELENTÉS

ЕЖЕДНЕВНЫЙ МЕТЕОРОЛОГИЧЕСКИЙ БЮЛЛЕТЕНЬ • DAILY WEATHER REPORT
BULLETIN QUOTIDIEN DE TEMPS • TÄGLICHER WETTERBERICHT

95. évfolyam 68. szám. + Budapest + 1982. március 9. kedd

Az időjárási helyzet és a várható időjárás:

A Skandináv-félsziget, a Német-Lengyel-alföld, az Alpok és a Kárpátok vidéke, valamint a Balkán-félsziget nagy része derült területei Európának. Ezeken a tájakon hidegek az éjszakák, de a sok napsütés jelentősen emeli a nappali hőmérsékletet. Görögország déli részén és Olaszországban változatos az időjárás, helyenként eső esik. Az Atlanti-óceán fölött igen nagy méretü ciklon örvénylik. Ez egyelőre a Szigetországban, Franciaországban és Spanyolországban okoz felhős, szeles, többfelé esős időt.

Hétfőn hazánk legnagyobb részén egész nap derült idő volt. Csupán a Dunántúl nyugati és délnyugati részén a délelőtti órákban volt borult, vagy erősen felhős az ég. Több helyen megélénkült a délkeleti szél. A hőmérséklet csúcsértéke 6 és 11 fok között alakult. Ma hajnalra 0 és -8 fok közé hült le a levegő, az Északi-hegyvidéken volt a leghidegebb. Délelőtt napos, néhol szeles időt jelentettek. A hőmérséklet 11 órára +3 és +6 fok közé emelkedett.

Ma 12 órakor Budapesten a hőmérséklet 6 fok, a tengerszintre átszámitott légnyomás 1025 mbar, gyengén süllyed.

Várható időjárás szerda estig:

Folytatódik a derült, száraz idő.
A déli, délnyugati szél a Dunántúlon többfelé élénk, helyenként erős lesz.
Várható legalacsonyabb éjszakai hőmérséklet: általában 0 és -5 fok között, északkeleten néhány helyen kevéssel -5 fok alatt,
legmagasabb nappali hőmérséklet szerdán: 8 és 13 fok között.

Németh Lajos s.k.

A hőmérséklet napi középértéke és eltérése a 100 évi átlagtól /Budapest belterületén/:

1982. III. 8. 5,9°C +1,9°C

1871 óta ezen a napon Budapesten előfordult

legmagasabb hőmérséklet: 23,0°C /1920/,
legalacsonyabb hőmérséklet: -12,4°C /1892/.

82.247.

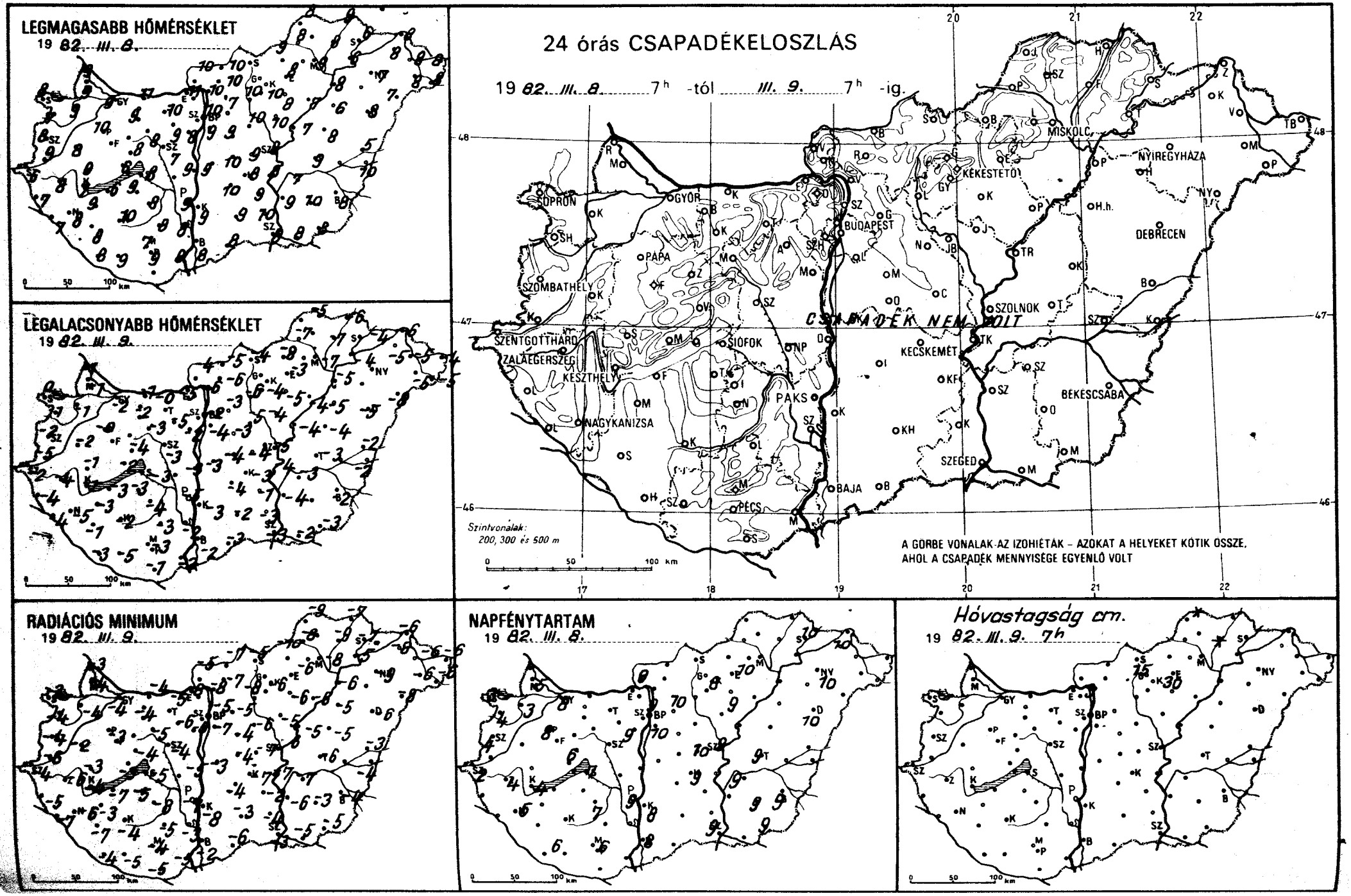
LEGMAGASABB HŐMÉRSÉKLET
19 82. III. 8.
LEGALACSONYABB HŐMÉRSÉKLET
19 82. III. 9.
RADIÁCIÓS MINIMUM
19 82. III. 9.
24 órás CSAPADÉKELOSZLÁS
19 82. III. 8. 7h -tól III. 9. 7h -ig.
CSAPADÉK NEM VOLT
SOPRON
GYŐR
BUDAPEST
MISKOLC
NYÍREGYHÁZA
KÉKESTETŐ
DEBRECEN
SZOMBATHELY
PÁPA
SZOLNOK
SZENTGOTTHÁRD
ZALAEGERSZEG
KESZTHELY
SIÓFOK
KECSKEMÉT
BÉKÉSCSABA
PAKS
NAGYKANIZSA
SZEGED
BAJA
PÉCS
Szintvonalak: 200, 300 és 500 m
A GÖRBE VONALAK AZ IZOHIÉTÁK – AZOKAT A HELYEKET KÖTIK ÖSSZE, AHOL A CSAPADÉK MENNYISÉGE EGYENLŐ VOLT
NAPFÉNYTARTAM
19 82. III. 8.
Hóvastagság cm.
19 82. III. 9. 7h

8.III.9 7 h-ig az utolsó 24 óra adatai						Előző nap napos órái
állomás	csapadék (mm)	Hó cm	max. hőmérséklet	min. hőmérséklet	rad. min.	
Győr	• ⊔		9	-2	-4	8
Kapuvár	• V		9	-1	-4	3
Mosonmagyaróvár	• ⊔		9	-1	-4	5
Rajka	• ⊔		9	-1	-3	
Sopron	• ⊔		8	0	-2	3
Sopronhorpács	• ⊔		7	-1	-4	4
Káld	•		8	-2	-2	
Körmend	•		9	-5	-6	
Szentgotthárd	• ⊔		6	-2	-4	2
Szombathely	• ⊔		8	-2	-4	4
Lenti	• V		7	-4	-5	
Letenye	• ⊔		7	-4	-7	
Nagykanizsa	•		8	-5	-6	5
Zalaegerszeg	• V		8	-4	-6	4
Farkasgyepű	• ⊔		8	-2	-4	
Keszthely	• V		7	-1	-4	4
Mencshely	• ⊔		7	-2	-6	6
Pápa	• ⊔		10	-0	-3	8
Sümeg	• ⊔		9	-1	-3	
Tihany	• ≡		6	-2	-3	
Veszprém	• ⊔		8	-4	-4	
Zirc	• ⊔		8	-5	-7	
Fonyód	•		6	-3	-7	
Homokszt. györgy	• ⊔		8	-3	-4	6
Kaposvár	• ≡		10	-2	-4	
Marcali	• ⊔		9	-3	-3	
Siófok	•		8	-3	-5	7
Somogyszob	• ⊔		8	-1	-7	
Tab	• ⊔		9	-3	-5	
Bábolna	• ⊔		10	-3	-5	
Esztergom	• ⊔		11	-5	-8	
Kisbér	• ⊔		9	-2	-4	
Komárom	• ⊔		11	-1	-4	
Tatabánya	• ⊔		10	-0	-5	
Alcsútdoboz	• ⊔		9	-5	-6	
Dunaújváros	• ≡		9	-3	-5	
Martonvásár	• ⊔		8	-2	-5	9
Mór	• ⊔		8	-3	-5	
Nagyhörcsökp.	–		–	–	–	
Szabadbattyán	•		7	-3	-4	
Iregszemcse	• ⊔		8	-4	-8	7
Lengyel	• ⊔		8	-3	-5	
Paks	• ⊔		9	-5	-7	9
Szekszárd	•		8	-2	-3	
Árpádtető	• ⊔		6	-2	-5	
Mohács	• ⊔		8	-2	-5	
Pécs	•		7	-3	-4	6
Siklós	• ⊔		9	-1	-5	
Szigetvár	• ⊔		9	-5	-5	
Budaörs	• V		9	-6	-8	
Bp. Lőrinc	• ⊔		9	-4	-7	10
Bp. Met. Int.	• ⊔		10	-2	-5	9
Bp. Szab. hegy	•		7	-1	-2	
Cegléd	• ⊔		9	-4	-7	10
Dobogókő	•	3	4	-3	-6	
Gödöllő	• ⊔		7	-3	-5	10
Királyrét	–		–	–	–	
Monor	• ⊔		9	-3	-4	
Nagykáta	• ⊔		10	-5	-6	
Szentendre	•		11	-4	-4	

8.III.9 7 h-ig az utolsó 24 óra adatai						Előző nap napos órái
állomás	csapadék (mm)	Hó cm	max. hőmérséklet	min. hőmérséklet	rad. min.	
Vác	•		10	-6	-8	
Vámosmikola	•		10	-4	-5	9
Baja	• ⊔		8	-2	-2	8
Bácsalmás	• ⊔		8	-3	-6	
Izsák	•		10	-4	-4	
Kalocsa	• ⊔		9	-3	-8	8
Kecskemét	• ⊔		8	-3	-7	9
Kiskunfélegyháza	• ⊔		9	-1	-2	
Kiskunhalas	• ⊔		9	-2	-3	
Kunszentmiklós	•		9	-3	-3	
Tiszakécske	• ⊔		8	-4	-7	
Balassagyarmat	• ⊔		10	-5	-7	
Romhány	• ⊔		10	-6	-7	
Salgótarján	•		9	-4	-5	
Eger	• =		8	-3	-6	10
Galyatető	•	15	2	-3	-3	
Gyöngyös	•		10	-4	-6	
Kékestető	•	30	3	-5	-8	8
Kompolt	•		8	-5	-6	9
Lőrinci	• ⊔		10	-6	-8	
Poroszló	• =		7	-4	-6	
Jászapáti	• ⊔		10	-4	-5	
Jászberény	• ⊔		8	-5	-6	
Karcag	•		8	-4	-5	
Szolnok	• ⊔		8	-5	-6	9
Tiszaroff	• ⊔		7	-4	-5	
Túrkeve	• ⊔		9	-3	-6	9
Kistelek	• ⊔		10	-3	-4	
Makó	•		8	-2	-5	
Szeged	• ⊔		9	-3	-3	9
Szentes	• ⊔		9	-4	-6	
Borsodnádasd	• ⊔		9	-8	-10	
Függő d	• ⊔	folt	8	-7	-9	
Hidasnémeti	• ⊔		9	-6	-7	
Jósvafő	• ⊔	folt	8	-5	-9	
Lillafüred	•		8	-4	-5	
Miskolc	• ⊔		9	-7	-8	–
Putnok	• ⊔		8	-7	-8	
Sárospatak	• ⊔		6	-4	-7	10
Szendrőlád	–		–	–	–	
Tokaj	•		6	-4	-5	
Kisvárda	• ⊔		8	-5	-8	10
Mátészalka	• ⊔		8	-5	-6	
Nyíregyháza	• ⊔		7	-5	-9	10
Nyírlugos	• ⊔		7	-8	-8	
Pátyod	• ⊔		8	-5	-6	
Tiszabecs	• ⊔		8	-4	-6	
Vásárosnamény	• ⊔		8	-5	-6	
Záhony	• ⊔		8	-6	-6	
Berettyóújfalu	• ⊔		5	-2	-3	
Debrecen	• ⊔		8	-5	-6	10
Hajdúdorog	–		–	–	–	
Hortobágy	•		6	-5	-5	
Körösszakál	•		10	-2	-4	
Polgár	• ⊔		8	-5	-6	
Békéscsaba	• ⊔		8	-2	-4	9
Mezőhegyes	• ⊔		8	-3	-5	9
Orosháza	•		10	-3	-3	9
Szarvas	• V		7	-3	-7	9
Szeghalom	–		–	–	–	

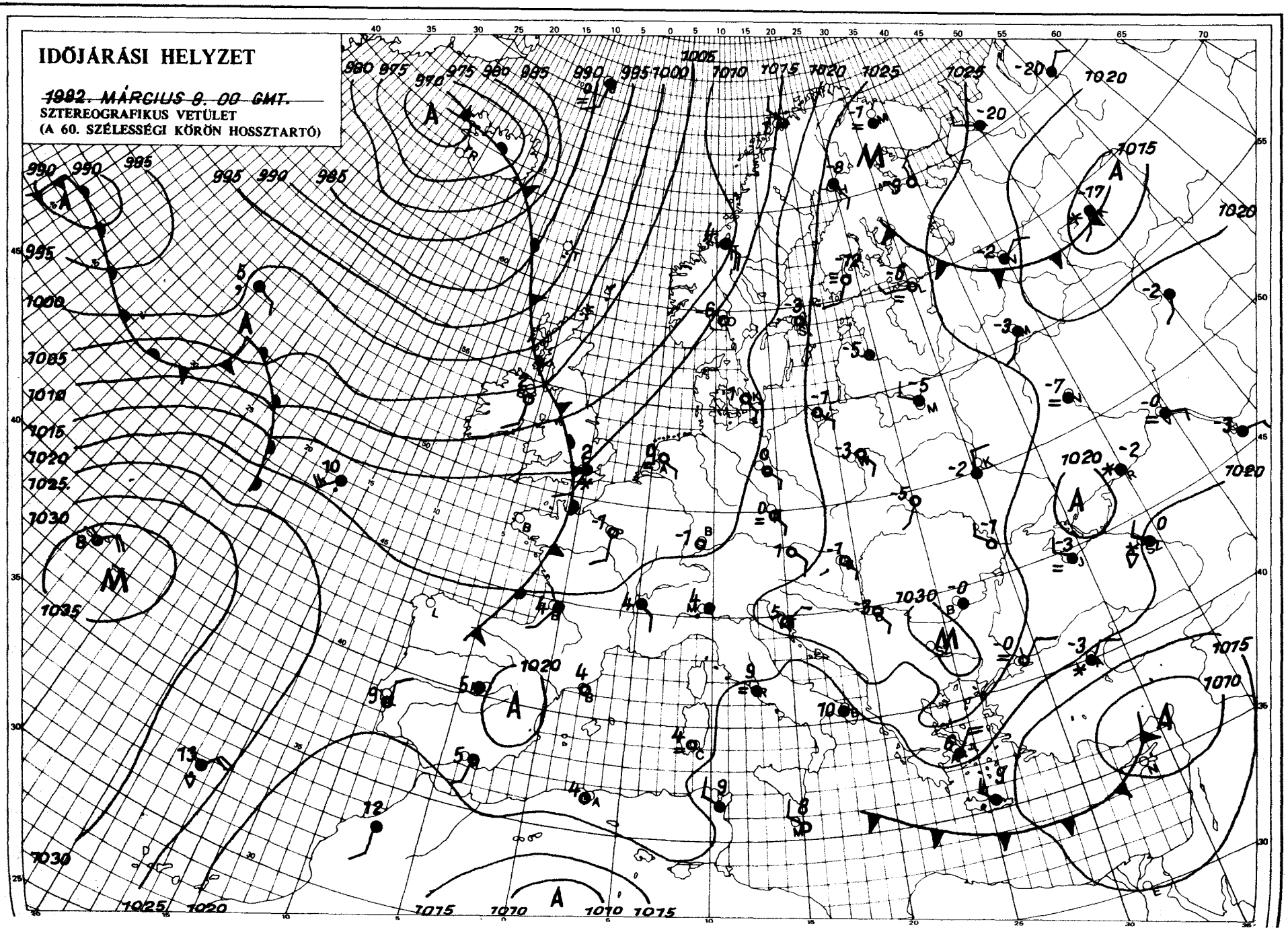

KIADJA: ORSZÁGOS METEOROLÓGIAI SZOLGÁLAT
Készíti: Központi Előrejelző Intézet Analízis- és Rövidtávú Prognózis Központja – T.: 273-018
Megjelenik naponként
Évi előfizetési díja: 1760,- Ft. – Megrendelhető: 1024 Budapest, II., Kitaibel Pál u. 1. – T.: 353-500
Kiadásért felel: az OMSZ elnöke – Szerkesztéséért felel: a KEI igazgatója

IDŐJÁRÁSI NAPIJELENTÉS

ЕЖЕДНЕВНЫЙ МЕТЕОРОЛОГИЧЕСКИЙ БЮЛЛЕТЕНЬ · DAILY WEATHER REPORT
BULLETIN QUOTIDIEN DE TEMPS · TÄGLICHER WETTERBERICHT

95. évfolyam 59. szám. + Budapest + 1982. március 10. szerda

Az időjárási helyzet és a várható időjárás:

Kontinensünk középső részén a szárító hatású, leszálló légmozgások hatására derült, száraz az időjárás. Éjszaka ugyan többfelé van gyenge fagy, napközben viszont a több órás napsütés hatására a hőmérséklet csúcsértéke eléri a sokévi átlagnak megfelelő értéket. Kelet- Északkelet-Európában hideg, sarkvidéki eredetü levegő téli időjárást okoz. Többfelé havazik és a hőmérséklet helyenként napközben is fagypont alatt marad. Középpontjával Izland térségében hatalmas kiterjedésü ciklon örvénylik. Ennek áramlási rendszerében egyre nedvesebb léghullámok vonulnak az Atlanti-óceán középső területeiről a szárazföld belseje felé. Az óceáni levegő első hulláma csütörtök estig már a Kárpát-medence időjárására is hatással lesz.

Hazánkban kedden 7, 10 órán át sütött a nap. Száraz, az évszaknak megfelelő hőmérsékletü idő volt. A napsütés hatására kora délutánra általában 7, 11 fokig melegedett föl a levegő. A Dunántúlon megélénkült, helyenként megerősödött a déli szél. Ismét hüvös volt az éjszaka. Szerda hajnalra az ország nagy részén 0 és -5 fok közé csökkent a hőmérséklet. Délelőtt napos, száraz idő volt. A hőmérséklet 11 órakor 2 és 8 fok között alakult.

Ma 12 órakor Budapesten a hőmérséklet 7 fok, a tengerszintre átszámitott légnyomás 1019 mbar, gyengén süllyed.

Várható időjárás csütörtök estig:

Szerdán országszerte derült, napos, száraz idő várható.
Holnap - csütörtökön - viszont nyugat felől erősen megnövekszik a felhőzet, egyre több helyen valószinü gyenge eső, futó zápor.
A déli, délnyugati szél többfelé megélénkül, a Dunántúlon helyenként megerősödik, majd nyugatira, északnyugatira fordul.
Várható legalacsonyabb éjszakai hőmérséklet a Dunántúlon: -1 és +3, másutt -1 és -5 fok között,
legmagasabb nappali hőmérséklet csütörtökön: 9 és 14 fok között valószinü.

Bozóki István s.k.

A hőmérséklet napi középértéke és eltérése a 100 évi átlagtól /Budapest belterületén/:

1982. III. 9.	3,7°C	-0,4°C

1871 óta ezen a napon Budapesten előfordult

legmagasabb hőmérséklet:	20,8°C /1975/,
legalacsonyabb hőmérséklet:	-10,8°C /1895/.

82.248.

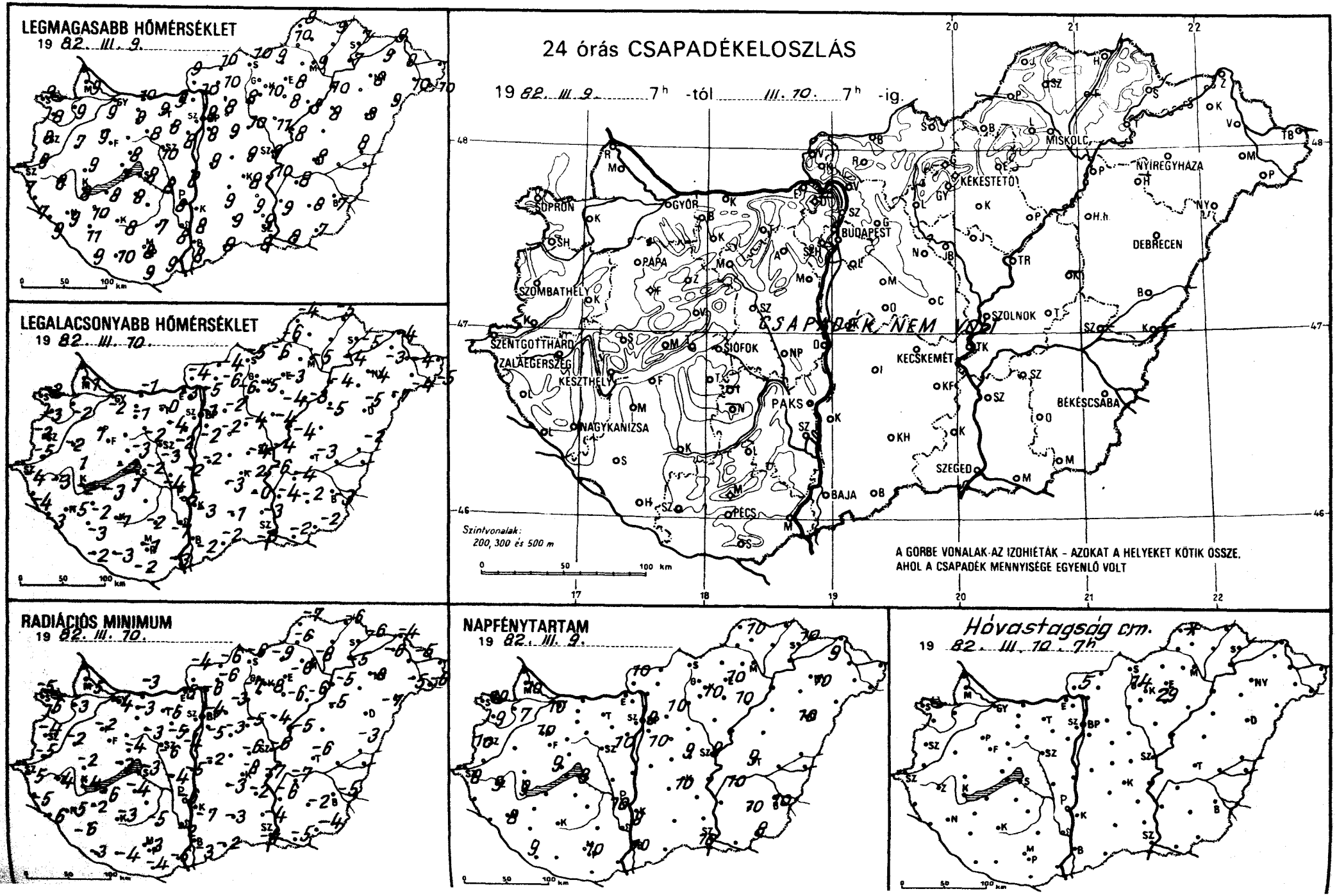
LEGMAGASABB HŐMÉRSÉKLET
19 82. III. 9.
LEGALACSONYABB HŐMÉRSÉKLET
19 82. III. 10.
RADIÁCIÓS MINIMUM
19 82. III. 10.
24 órás CSAPADÉKELOSZLÁS
19 82. III. 9. 7h -tól III. 10. 7h -ig.
CSAPADÉK NEM VOLT
A GÖRBE VONALAK AZ IZOHIÉTÁK - AZOKAT A HELYEKET KÖTIK ÖSSZE, AHOL A CSAPADÉK MENNYISÉGE EGYENLŐ VOLT
Szintvonalak: 200, 300 és 500 m
NAPFÉNYTARTAM
19 82. III. 9.
Hóvastagság cm.
19 82. III. 10. 7h
SOPRON
GYŐR
BUDAPEST
MISKOLC
NYÍREGYHÁZA
KÉKESTETŐ
DEBRECEN
PÁPA
SZOMBATHELY
SZOLNOK
SZENTGOTTHÁRD
ZALAEGERSZEG
KESZTHELY
SIÓFOK
PAKS
KECSKEMÉT
BÉKÉSCSABA
NAGYKANIZSA
SZEGED
BAJA
PÉCS

82. III. 10. 7 h-ig az utolsó 24 óra adatai						Előző nap napos órái
állomás	csapadék (mm)	Hó cm	max. hőmérséklet	min. hőmérséklet	rad. min.	
Győr	• ⊔		9	-2	-4	10
Kapuvár	• V		9	-2	-3	7
Mosonmagyaróvár	• ⊔		9	-1	-5	10
Rajka	–		–	–	–	
Sopron	• ⊔		9	-2	-5	10
Sopronhorpács	• ⊔		8	-3	-6	9
Káld	• ⊔		7	-2	-2	
Körmend	•		9	-5	-5	
Szentgotthárd	• =		7	-4	-5	8
Szombathely	• ⊔		8	-2	-4	10
Lenti	• V		7	-4	-5	
Letenye	• ⊔		9	-3	-6	
Nagykanizsa	• ⊔		9	-5	-5	8
Zalaegerszeg	• V		8	-3	-4	9
Farkasgyepű	• ⊔		7	-1	-4	
Keszthely	• ⊔		8	-2	-4	9
Mencshely	• ⊔		7	-1	-5	9
Pápa	• ⊔		9	1	-2	10
Sümeg	• ⊔		9	-1	-2	
Tihany	• ≡		7	-2	-3	
Veszprém	• ⊔		8	-3	-4	
Zirc	• ⊔		6	-4	-6	
Fonyód	•		8	-3	-6	
Homokszt. györgy	• ≡		9	-2	-3	9
Kaposvár	• ≡		8	-1	-3	
Marcali	•		10	-2	-2	
Siófok	• ⊔		8	-2	-3	9
Somogyszob	• ⊔		11	-3	-6	
Tab	• ⊔		8	-1	-4	
Bábolna	• ⊔		8	-2	-5	
Esztergom	• ⊔		9	-3	-5	
Kisbér	• ≡		9	-1	-3	
Komárom	• ⊔		10	-1	-3	
Tatabánya	• ⊔		9	-0	-5	
Alcsútdoboz	• ⊔		8	-4	-5	
Dunaújváros	• ≡		8	-2	-5	
Martonvásár	• ⊔		8	-2	-4	10
Mór	• ≡		8	-2	-3	
Nagyhörcsökp.	• ≡		8	-4	-4	
Szabadbattyán	• ≡		10	-3	-6	
Fregszemcse	–		–	–	–	–
Lengyel	• ⊔		7	-2	-5	
Paks	• ⊔		8	-5	-6	10
Szekszárd	• ⊔		8	-1	-2	
Árpádtető	• ⊔		5	-0	-4	
Mohács	• ⊔		9	-3	-6	
Pécs	• ⊔		8	-1	-3	10
Siklós	• ⊔		9	-2	-4	
Szigetvár	• ⊔		10	-3	-4	
Budaörs	• ⊔		8	-5	-7	
Bp. Lőrinc	• ⊔		8	-2	-5	10
Bp. Met. Int.	• ⊔		9	-1	-4	9
Bp. Szab. hegy	• ⊔		6	-1	-5	
Cegléd	• ⊔		9	-4	-6	9
Dobogókő	–		–	–	–	
Gödöllő	• ⊔		8	-2	-3	10
Királyrét	•	5	8	-6	-8	
Monor	• ⊔		9	-2	-3	
Nagykáta	• ⊔		10	-4	-5	
Szentendre	•		10	-3	-3	

82. III. 10. 7 h-ig az utolsó 24 óra adatai						Előző nap napos órái
állomás	csapadék (mm)	Hó cm	max. hőmérséklet	min. hőmérséklet	rad. min.	
Vác	• ⊔		10	-5	-6	
Vámosmikola	•		9	-4	-4	10
Baja	• ⊔		8	-2	-3	10
Bácsalmás	•		8	-2	-2	
Izsák	• ⊔		9	-3	-3	
Kalocsa	• ⊔		8	-3	-7	8
Kecskemét	• V		8	-2	-8	10
Kiskunfélegyháza	• ⊔		9	-0	-2	
Kiskunhalas	• ⊔		9	-1	-3	
Kunszentmiklós	• ⊔		9	-2	-2	
Tiszakécske	• ⊔		10	-6	-7	
Balassagyarmat	• ⊔		10	-4	-6	
Romhány	• ⊔		10	-6	-6	
Salgótarján	• ⊔		10	-5	-6	
Eger	• ⊔		8	-3	-6	10
Galyatető	•	14	3	-5	-6	
Gyöngyös	•		10	-5	-8	
Kékestető	•	29	4	-4	-6	10
Kompolt	• ⊔		8	-4	-6	10
Lőrinci	• ⊔		8	-6	-7	
Poroszló	• ⊔		8	-3	-6	
Jászapáti	• ⊔		11	-4	-4	
Jászberény	• ⊔		9	-4	-5	
Karcag	–		–	–	–	
Szolnok	• ⊔		9	-4	-6	9
Tiszaroff	• ⊔		8	-4	-5	
Túrkeve	• ⊔		8	-3	-6	9
Kistelek	• ⊔		9	-3	-4	
Makó	• V		8	-2	-5	
Szeged	• ⊔		8	-3	-4	10
Szentes	• ⊔		9	-4	-6	
Borsodnádasd	•		9	-6	-9	
Fügöd	–		–	–	–	
Hidasnémeti	• ⊔		9	-5	-6	
Jósvafő	• ⊔	folt	8	-4	-7	10
Lillafüred	•		8	-4	-4	
Miskolc	• ⊔		9	-5	-8	–
Putnok	• V		10	-6	-6	
Sárospatak	• ⊔		7	-5	-6	10
Szendrőlád	–		–	–	–	
Tokaj	• ⊔		7	-4	-5	
Kisvárda	• ⊔		9	-3	-6	9
Mátészalka	• ⊔		10	-4	-5	
Nyíregyháza	• ⊔		8	-4	-8	10
Nyírlugos	• ⊔		9	-7	-7	
Pátyod	• ⊔		10	-5	-6	
Tiszabecs	–		–	–	–	
Vásárosnamény	• ⊔		9	-4	-5	
Záhony	• ⊔		9	-4	-4	
Berettyóújfalu	• ⊔		8	-2	-3	
Debrecen	• ⊔		8	-5	-6	10
Hajdúdorog	–		–	–	–	
Hortobágy	• ⊔		8	-5	-5	
Körösszakál	–		–	–	–	
Polgár	• ≡		10	-4	-5	
Békéscsaba	• ⊔		7	-3	-5	10
Mezőhegyes	• ⊔		7	-2	-4	8
Orosháza	• ⊔		8	-2	-2	10
Szarvas	• V		8	-4	-7	10
Szeghalom	–		–	–	–	

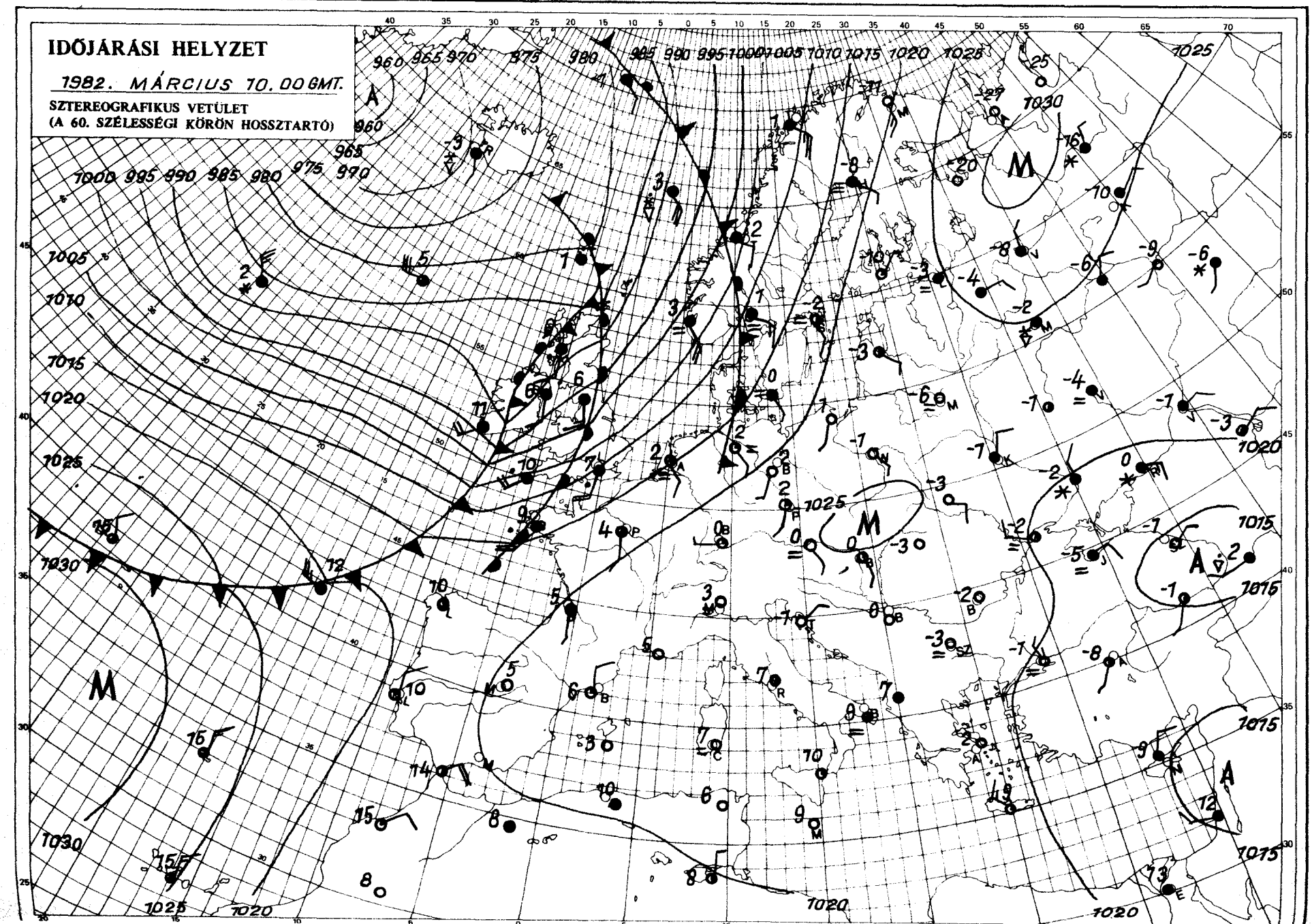

KIADJA: ORSZÁGOS METEOROLÓGIAI SZOLGÁLAT
Készíti: Központi Előrejelző Intézet Analízis- és Rövidtávú Prognózis Központja – T.: 273-018
Megjelenik naponként
Megrendelhető: 1024 Budapest, II., Kitaibel Pál u. 1. – T.: 353-500
Évi előfizetési díja: 1760.- Ft. –
Kiadásért felel: az OMSZ elnöke – Szerkesztésért felel: a KEI igazgatója

IDŐJÁRÁSI NAPIJELENTÉS

ЕЖЕДНЕВНЫЙ МЕТЕОРОЛОГИЧЕСКИЙ БЮЛЛЕТЕНЬ · DAILY WEATHER REPORT
BULLETIN QUOTIDIEN DE TEMPS · TÄGLICHER WETTERBERICHT

95. évfolyam 70. szám. + Budapest + 1982. március 11. csütörtök

Az időjárási helyzet és a várható időjárás:

Északi-, valamint a Norvég-tenger feletti középponttal nagy kiterjedésü ciklon örvénylik. Áramlási rendszerében különböző hőmérsékletü és nedvességtartalmú léghullámok haladnak a Brit-szigeteken, továbbá a Német-Lengyel-alföldön át a kontinens belseje felé. Vonulásukat gyakran erősen megváltozó felhőzet, többfelé kialakuló eső, zápor és sokszor erős, időnként viharos szél jelzi. Az óceáni léghullámok a Kárpát-medencében is változékony időjárást okoznak.

Hazánkban szerdán országszerte napos, száraz idő volt. A déli, délnyugati szél többfelé megélénkült, a Dunántúlon helyenként megerősödött. A tavaszi napsütésben a kora délutáni órákra általában 8 és 14 fokig melegedett fel a levegő. Éjszaka nyugat felől fokozatosan megnövekedett a felhőzet és egyre több helyen eredt el az eső. Az általában erős délnyugati szél sokfelé viharossá fokozódott. Enyhe volt az éjszaka. A hőmérséklet csütörtök hajnalban általában -2 és +6 fok között, északkeleten egy-két helyen 0 fok körül alakult. Ma a délelőtt folyamán erősen felhős, csapadékos, szeles idő volt. A hőmérséklet 11 órakor 5 és 10 fok között volt.

Ma 12 órakor Budapesten a hőmérséklet 7 fok, a tengerszintre átszámitott légnyomás 1003 mbar, gyengén emelkedik.

Várható időjárás péntek estig:

Északnyugat felől lassanként felszakadozik a felhőzet, felhőátvonulás várható. A csendes esőt keleten is ismétlődő, futó záporok váltják fel. Az északnyugatira forduló szél csaknem országszerte megerősödik, főként a Dunántúlon várhatók viharos széllökések. A hőmérséklet hajnalban 1 és 6 fok között, holnap /pénteken/ kora délután 7 és 12 fok között alakul.

Török Dénes s.k.

TÁVOLABBI KILÁTÁSOK SZOMBATTÓL-KEDDIG:

Nyugat felől ismét erősen megnövekszik a felhőzet, s több felé várható eső, majd felszakadozik a felhőzet, már csak kisebb futó záporok valószinüek. Az északnyugati szél megerősödik, sőt helyenként viharossá is fokozódhat. Legalacsonyabb hajnali hőmérséklet: általában 0, +5 fok között, de a derült éjszakákon a szélcsendes helyeken erősebb éjszakai lehülésre kell számitani. Legmagasabb nappali hőmérséklet: +5, 10 fok között. Jelentős mennyiségü /legalább 5 mm/ csapadék az ország területének 40 százalékán várható.

KÖZÉPTÁVÚ ELŐREJELZŐ OSZTÁLY

A hőmérséklet napi középértéke és eltérése a 100 évi átlagtól /Budapest belterületén/:

1982. III. 10.	5,8°C	+1,4°C

1871 óta ezen a napon Budapesten előfordult

legmagasabb hőmérséklet:	20,6°C /1961/,
legalacsonyabb hőmérséklet:	-10,2°C /1895/.

82.249.

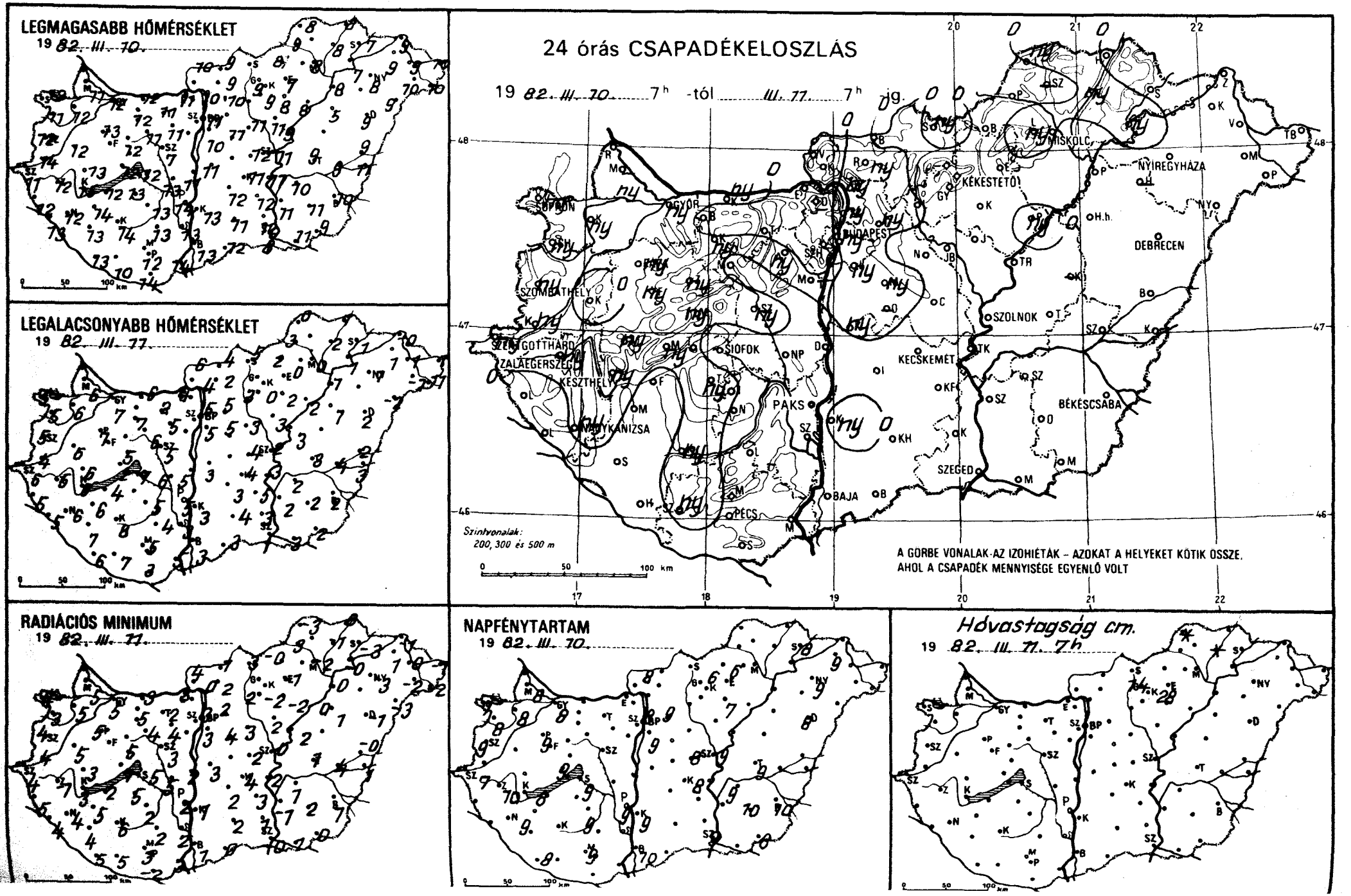
LEGMAGASABB HŐMÉRSÉKLET
19 82. III. 70.
LEGALACSONYABB HŐMÉRSÉKLET
19 82. III. 77.
24 órás CSAPADÉKELOSZLÁS
19 82. III. 70. 7h -tól III. 77. 7h ig.
Szinhronalak:
200, 300 és 500 m
A GÖRBE VONALAK AZ IZOHIÉTÁK – AZOKAT A HELYEKET KÖTIK ÖSSZE, AHOL A CSAPADÉK MENNYISÉGE EGYENLŐ VOLT
RADIÁCIÓS MINIMUM
19 82. III. 71.
NAPFÉNYTARTAM
19 82. III. 70.
Hóvastagság cm.
19 82. III. 71. 7h
SZOMBATHELY
SZENTGOTTHÁRD
ZALAEGERSZEG
KESZTHELY
NAGYKANIZSA
SIÓFOK
PAKS
PÉCS
BAJA
SZEGED
KECSKEMÉT
BÉKÉSCSABA
SZOLNOK
DEBRECEN
NYÍREGYHÁZA
MISKOLC
KÉKESTETŐ
GYÖR
BUDAPEST

82. III. 1 h-ig az utolsó 24 óra adatai						Előző nap napos órái
állomás	csapadék (mm)	Hó cm	max. hőmérséklet	min. hőmérséklet	rad. min.	
Győr	ny		12	7	5	8
Kapuvár	ny V		12	6	5	8
Mosonmagyaróvár	ny , =		11	6	5	8
Rajka	–		–	–	–	
Sopron	ny		12	5	4	7
Sopronhorpács	ny ⌴		11	5	3	8
Káld	•		12	6	5	
Körmend	ny		14	4	4	
Szentgotthárd	ny		11	6	4	7
Szombathely	ny		12	5	4	9
Lenti	• =		12	5	5	
Letenye	• =		13	5	4	
Nagykanizsa	ny		12	6	4	9
Zalaegerszeg	ny =		12	5	-1	10
Farkasgyepű	ny		12	4	3	
Keszthely	ny ⌴		15	6	3	8
Mencshely	ny		11	4	3	9
Pápa	ny		13	7	5	9
Sümeg	ny		13	6	3	
Tihany	•		12	2	1	
Veszprém	ny		12	5	5	
Zirc	ny =		11	5	3	
Fonyód	•		12	4	2	
Homokszt. györgy	• =		13	6	5	8
Kaposvár	ny		14	8	6	
Marcali	•		14	6	5	
Siófok	• =		12	7	5	9
Somogyszob	•		13	7	4	
Tab	ny		13	9	5	
Bábolna	•		11	6	3	
Esztergom	• =		11	4	3	
Kisbér	ny ≡		12	7	5	
Komárom	ny V		12	6	3	
Tatabánya	•		11	2	2	
Alcsútdoboz	ny		11	5	4	
Dunaújváros	• =		11	5	2	
Martonvásár	–		–	–	–	
Mór	•		11	6	4	
Nagyhörcsökp.	•		13	6	5	
Szabadbattyán	ny V		7	5	3	
Iregszemcse	•		13	5	2	9
Lengyel	• =		13	4	2	
Paks	• ⌴		14	5	2	9
Szekszárd	• =		13	3	2	
Árpádtető	•		10	5	3	
Mohács	•		14	5	3	
Pécs	•		12	5	3	9
Siklós	•		14	3	-2	
Szigetvár	ny =		10	7	5	
Budaörs	ny ⌴		11	3	0	
Bp. Lőrinc	ny		10	5	3	9
Bp. Met. Int.	ny		11	5	3	8
Bp. Szab. hegy	• =		8	3	1	
Cegléd	•		12	4	2	8
Dobogókő	–		–	–	–	
Gödöllő	ny =		10	5	2	9
Királyrét	•		8	1	-2	
Monor	ny		11	5	4	
Nagykáta	•		11	3	3	
Szentendre	ny , =		11	5	3	

82. III. 1 h-ig az utolsó 24 óra adatai						Előző nap napos órái
állomás	csapadék (mm)	Hó cm	max. hőmérséklet	min. hőmérséklet	rad. min.	
Vác	ny		10	4	0	
Vámosmikola	•		10	6	4	8
Baja	• ⌴		13	3	1	10
Bácsalmás	•		12	3	0	
Izsák	•		12	3	2	
Kalocsa	ny		13	3	1	9
Kecskemét	•		11	4	4	8
Kiskunfélegyháza	•		12	5	3	
Kiskunhalas	• =		11	4	2	
Kunszentmiklós	ny		11	3	3	
Tiszakécske	•		11	3	2	
Balassagyarmat	• =		9	4	1	
Romhány	ny V		9	2	2	
Salgótarján	ny		12	5	3	
Eger	• =		7	0	-1	6
Galyatető	• ⌴	14	1	-2	-2	
Gyöngyös	•		9	0	-2	
Kékestető	• ≡	28	1	-1	-2	6
Kompolt	• ⌴		8	2	-2	7
Lőrinci	•		9	3	2	
Poroszló	ny ,		8	2	0	
Jászapáti	• =		11	3	2	
Jászberény	• V		10	4	3	
Karcag	–		–	–	–	
Szolnok	•		11	2	0	9
Tiszaroff	• =		9	3	2	
Túrkeve	•		9	3	1	9
Kistelek	•		12	3	1	
Makó	•		11	3	1	
Szeged	•		8	1	-0	9
Szentes	•		11	2	-1	
Borsodnádasd	•		8	2	-0	
Füged	ny , =	folt	8	2	-1	
Hidasnémeti	•		8	1	0	
Jósvafő	ny ≡ ,	folt	8	0	-3	
Lillafüred	ny =		14	5	5	
Miskolc	• =		8	0	-2	-
Putnok	• =		9	3	3	
Sárospatak	•		7	1	-3	8
Szendrőlád	–		–	–	–	
Tokaj	ny =		7	1	-0	
Kisvárda	• =		9	1	1	9
Mátészalka	•		10	-1	-2	
Nyíregyháza	•		8	1	-3	9
Nyírlugos	•		9	-2	-3	
Pátyod	•		10	-1	-2	
Tiszabecs	• =		10	1	-1	
Vásárosnamény	• =		9	1	0	
Záhony	•		9	-0	-1	
Berettyóújfalu	•		9	2	-0	
Debrecen	•		9	2	-1	8
Hajdúdorog	–		–	–	–	
Hortobágy	• =		5	1	1	
Körösszakál	•		11	3	1	
Polgár	•		8	1	0	
Békéscsaba	• =		10	2	1	10
Mezőhegyes	• ⌴		9	2	0	8
Orosháza	• ⌴		11	2	2	10
Szarvas	•		10	2	1	9
Szeghalom	•		9	4	4	

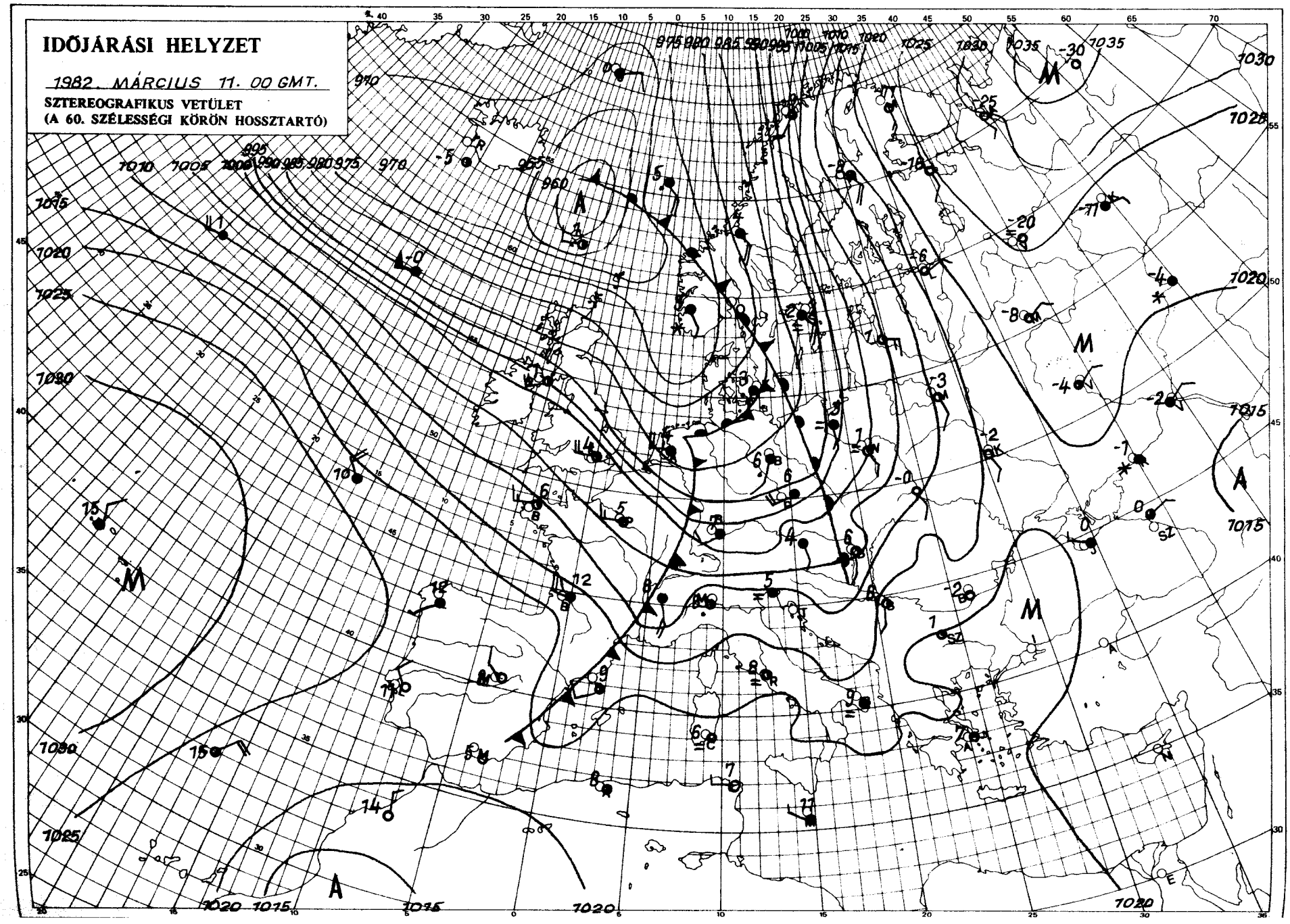

KIADJA: ORSZÁGOS METEOROLÓGIAI SZOLGÁLAT
Készíti: Központi Előrejelző Intézet Analízis- és Rövidtávú Prognózis Központja – T.: 273-018
Megjelenik naponként
Évi előfizetési díja: 1760,- Ft. – Megrendelhető: 1024 Budapest, II., Kitaibel Pál u. 1. – T.: 353-500
Kiadásért felel: az OMSZ elnöke – Szerkesztéséért felel: a KEI igazgatója

IDŐJÁRÁSI NAPIJELENTÉS

ЕЖЕДНЕВНЫЙ МЕТЕОРОЛОГИЧЕСКИЙ БЮЛЛЕТЕНЬ · DAILY WEATHER REPORT
BULLETIN QUOTIDIEN DE TEMPS · TÄGLICHER WETTERBERICHT

95. évfolyam 71. szám. + Budapest + 1982. március 12. péntek

Az időjárási helyzet és a várható időjárás:

Kontinensünk legnagyobb részén változékony, kora tavaszi időjárás uralkodik. A szárazföld északi részén hideg levegő halmozódott föl, ugyanakkor déli felét enyhe levegő tölti ki. A kettő között, a Brit-szigetek, Alpok, Kárpátok vonalban, mintegy 1000 kilométer átlagos szélességü, nagy sebességü áramlási rendszer húzódik. Ebben keverednek a különböző hőmérsékletü léghullámok, nagy nedvességtartalmú szakaszai, az időjárási frontok nyugatról kelet felé haladnak. Pénteken délelőtt a Kárpátoktól keletre, illetve a Brit-szigetek és az óceáni partvidék térségében borult, esős idő volt, másutt a kisebb felhőátvonulásokat csupán szórványos, futó záporok, hózáporok kisérték. Az újabb felhő,- és csapadékzóna nagy sebességgel közeledik Közép-Európához.

Hazánkban csütörtökön túlnyomóan borult, csapadékos, szeles idő volt. Csupán északnyugaton szakadozott fel kissé a felhőzet. Északnyugatira fordult és megerősödött, a Dunántúlon időnként viharossá fokozódott a szél. Péntek reggel 7 óráig általában 5, 10 mm-nyi, északnyugaton ennél kevesebb, délen és északkeleten viszont több csapadék hullott. Éjszaka csökkent a felhőzet, de a keleti, délkeleti megyékben még délelőtt is esett az eső. A szél erős maradt. A legalacsonyabb éjszakai hőmérséklet általában 0 és +4 fok között alakult, de a szélvédett délnyugati országrészben ennél hidegebbet, 0, -4 fokot mértek. A hőmérséklet 11 órára 6 és 8 fok közé emelkedett.

Ma 12 órakor Budapesten a hőmérséklet 7 fok, a tengerszintre átszámitott légnyomás 1016 mbar, gyengén emelkedik.

Várható időjárás szombat estig:

Az éjszakai óráktól nyugat felől erős felhősödés kezdődik.
Többfelé eső, rövid ideig havas eső várható.
Szombaton a déli óráktól északnyugat felől csökken a felhőzet.
Sokfelé élénk, időnként erős lesz az északi, északnyugati, átmenetileg a délnyugati szél, helyenként viharos széllökések is lesznek.
Várható legalacsonyabb éjszakai hőmérséklet: nyugaton +2, +5, máshol +1, -4,
legmagasabb nappali hőmérséklet szombaton: 5, 10 fok között várható.

Vadkerti Ferenc s.k.

A hőmérséklet napi középértéke és eltérése a 100 évi átlagtól /Budapest belterületén/:

1982. III. 11. 6,6°C +2,2°C

1871 óta ezen a napon Budapesten előfordult

legmagasabb hőmérséklet: 19,9°C /1975/,
legalacsonyabb hőmérséklet: -12,0°C /1886/.

82.250.

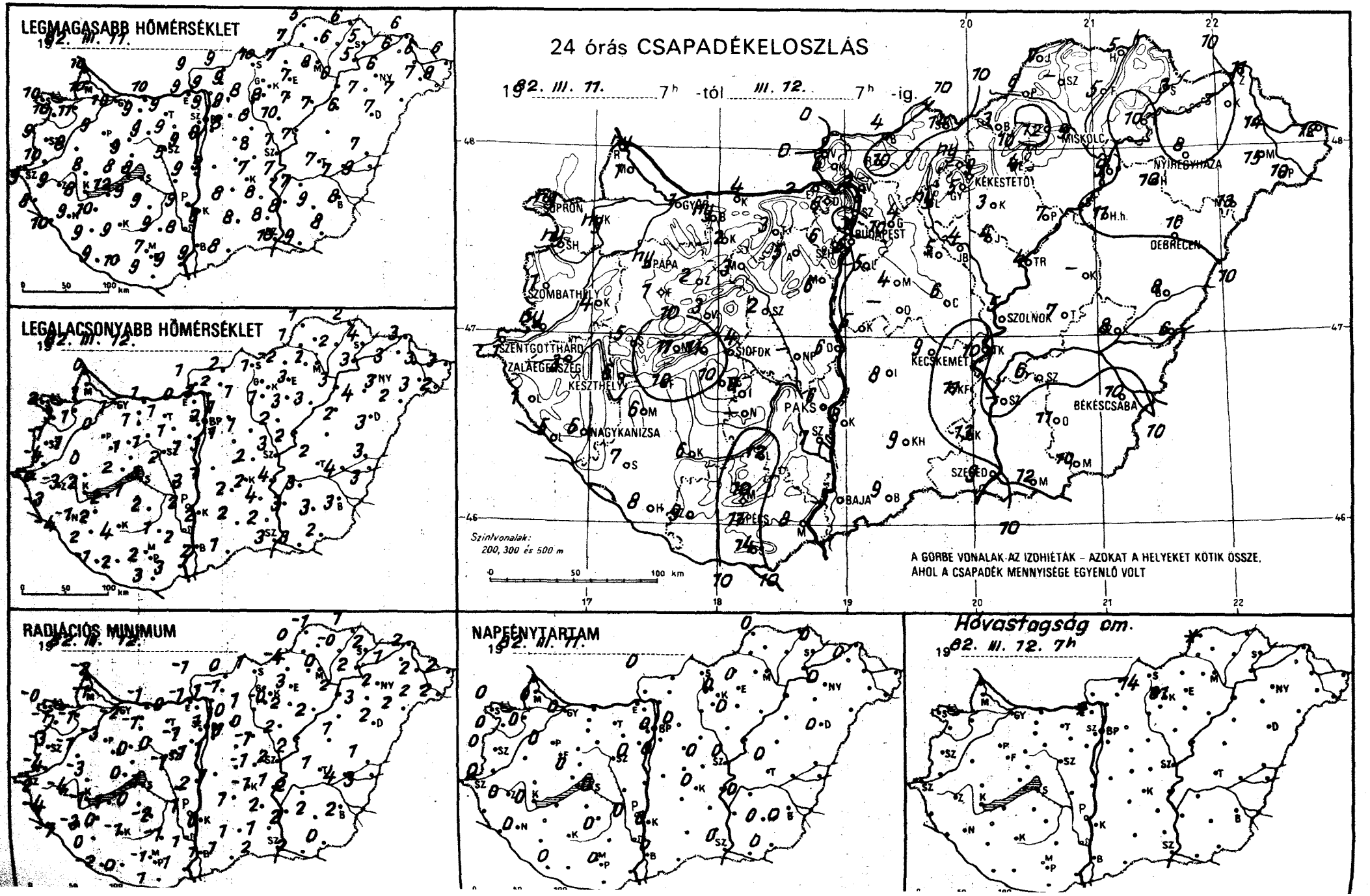
LEGMAGASABB HŐMÉRSÉKLET
1982. III. 11.
LEGALACSONYABB HŐMÉRSÉKLET
1982. III. 12.
RADIÁCIÓS MINIMUM
1982. III. 12.
24 órás CSAPADÉKELOSZLÁS
1982. III. 11. 7h -tól III. 12. 7h -ig.
SOPRON
GYÖR
BUDAPEST
MISKOLC
NYÍREGYHÁZA
KÉKESTETŐ
DEBRECEN
PÁPA
SZOMBATHELY
SZOLNOK
SZENTGOTTHÁRD
ZALAEGERSZEG
KESZTHELY
SIÓFOK
KECSKEMÉT
PAKS
BÉKÉSCSABA
NAGYKANIZSA
SZEGED
BAJA
PÉCS
Szintvonalak:
200, 300 és 500 m
A GÖRBE VONALAK AZ IZOHIÉTÁK – AZOKAT A HELYEKET KÖTIK ÖSSZE, AHOL A CSAPADÉK MENNYISÉGE EGYENLŐ VOLT
NAPFÉNYTARTAM
1982. III. 11.
Hóvastagság cm.
1982. III. 12. 7h

82.III.19. 07 h-ig az utolsó 24 óra adatai						Előző nap napos órái
állomás	csapadék (mm)	Hó cm	max. hőmérséklet	min. hőmérséklet	rad. min.	
Győr	1 ∴		10	1	-2	0
Kapuvár	ny		11	1	-1	0
Mosonmagyaróvár	1 ⊔		10	1	-1	0
Rajka	ny		10	0	-2	
Sopron	ny		10	2	-0	0
Sopronhorpács	ny		10	3	-1	0
Káld	4		8	1	-1	
Körmend	ny		10	-4	-4	
Szentgotthárd	1 ∴		9	-0	-2	0
Szombathely	1 ∴		9	-1	-3	0
Lenti	1		8	-3	-4	
Letenye	5 ⊔		10	-4	-7	
Nagykanizsa	6 ⊔		9	-1	-3	0
Zalaegerszeg	3 ∴ ≈		9	-3	-4	0
Farkasgyepű	1		7	-1	-2	
Keszthely	6 ∴		8	2	-1	0
Mencshely	11		7	1	-1	0
Pápa	ny ∴ ⊔		9	0	-3	0
Sümeg	5		8	0	-3	
Tihany	11 ∴		8	2	0	
Veszprém	3		9	1	0	
Zirc	2		7	-1	-2	
Fonyód	10		12	2	1	
Homokszt. györgy	8 =		9	-1	-2	0
Kaposvár	6		9	4	-1	
Marcali	6		10	2	0	
Siófok	4 =		8	3	1	0
Somogyszob	7		9	2	0	
Tab	10		9	1	0	
Bábolna	ny		9	1	-2	
Esztergom	2		9	0	-1	
Kisbér	2		9	1	-1	
Komárom	4		10	1	-1	
Tatabánya	3		9	1	0	
Alcsútdoboz	5 ∴		9	1	-1	
Dunaújváros	6		9	3	2	
Martonvásár	6 ∴		9	1	-1	0
Mór	3		9	1	0	
Nagyhörcsökp.	-		-	-	-	
Szabadbattyán	2 ≈		5	2	-1	
Tregszemcse	8		9	2	-2	0
Lengyel	12		9	1	-1	
Paks	6		9	2	1	0
Szekszárd	7 -		8	2	1	
Árpádtető	10		5	0	-2	
Mohács	8		9	3	1	
Pécs	11		7	2	-1	0
Siklós	14		9	3	1	
Szigetvár	9		10	2	0	
Sudaörs	5 ∴		9	2	0	
Sp. Lőrinc	5 ∴		9	3	1	0
Sp. Met. Int.	11 ∴		9	2	1	0
Sp. Szab. hegy	6		6	-1	-2	
Tegléd	6		8	2	-1	0
Tobogókő	6 ≈ - folt		4	-3	-5	
Tödöllő	4 =		8	1	-0	0
Királyrét	6		7	1	-2	
Tonor	4		8	1	0	
Vagykáta	5		8	1	0	
Szentendre	6		9	2	1	

82.III.19. 07 h-ig az utolsó 24 óra adatai						Előző nap napos órái
állomás	csapadék (mm)	Hó cm	max. hőmérséklet	min. hőmérséklet	rad. min.	
Vác	2 =		9	2	1	
Vámosmikola	. ⊔		9	1	-1	0
Baja	5 =		9	2	1	0
Bácsalmás	9		8	1	1	
Izsák	8		8	2	1	
Kalocsa	8		8	2	0	0
Kecskemét	9		7	2	-1	0
Kiskőnfélegyháza	11		8	4	2	
Kiskunhalas	9		8	2	1	
Kunszentmiklós	5 ∴		9	1	1	
Tiszakécske	10		7	4	1	
Balassagyarmat	4 ∴ =		9	2	-0	
Romhány	10 ∴		9	2	-1	
Salgótarján	14		10	1	1	
Eger	4 =		7	3	3	0
Galyatető	ny ≈	14	0	-5	-5	
Gyöngyös	5		8	1	-0	
Kékestető	9 ≈	31	1	-4	-5	0
Kompolt	3		7	3	2	0
Lőrinci	ny ,		8	1	1	
Poroszló	7		7	3	2	
Jászapáti	4		10	2	2	
Jászberény	4		8	2	0	
Karcag	-		-	-	-	
Szolnok	5 ∴		7	3	2	0
Tiszaroff	4 =		7	2	2	
Túrkeve	7		7	2	1	0
Kistelek	13		8	2	1	
Makó	12		9	3	2	
Szeged	9		10	3	2	0
Szentes	-		8	3	2	
Borsodnádasd	3 ∴		7	-2	-4	
Füged	5		6	2	-0	
Hidasnémeti	5 =		6	2	1	
Jósvafő	7 ≈ folt		5	1	-1	0
Lillafüred	12		8	1	1	
Miskolc	9 =		8	2	0	-
Putnok	6 ≈ =		7	1	0	
Sárospatak	3		5	4	2	0
Szendrőlád	-		-	-	-	
Tokaj	10		5	3	2	
Kisvárda	- =		6	3	1	0
Mátészalka	15		7	3	2	
Nyíregyháza	8		6	3	2	0
Nyírlugos	13		7	2	2	
Pátyod	10 ∴		8	2	2	
Tiszabecs	12 =		6	3	2	
Vásárosnamény	14 =		6	3	2	
Záhony	11		6	3	2	
Berettyóújfalu	8		7	3	1	
Debrecen	16 ∴		7	3	2	0
Hajdúdorog	10		7	4	3	
Hortobágy	11		6	2	1	
Körösszakál	6		9	3	3	
Polgár	9		6	3	2	
Békéscsaba	10 =		8	3	2	0
Mezőhegyes	10		8	2	0	0
Orosháza	11		9	3	2	0
Szarvas	6		7	3	2	0
Szeghalom	8 =		7	4	4	

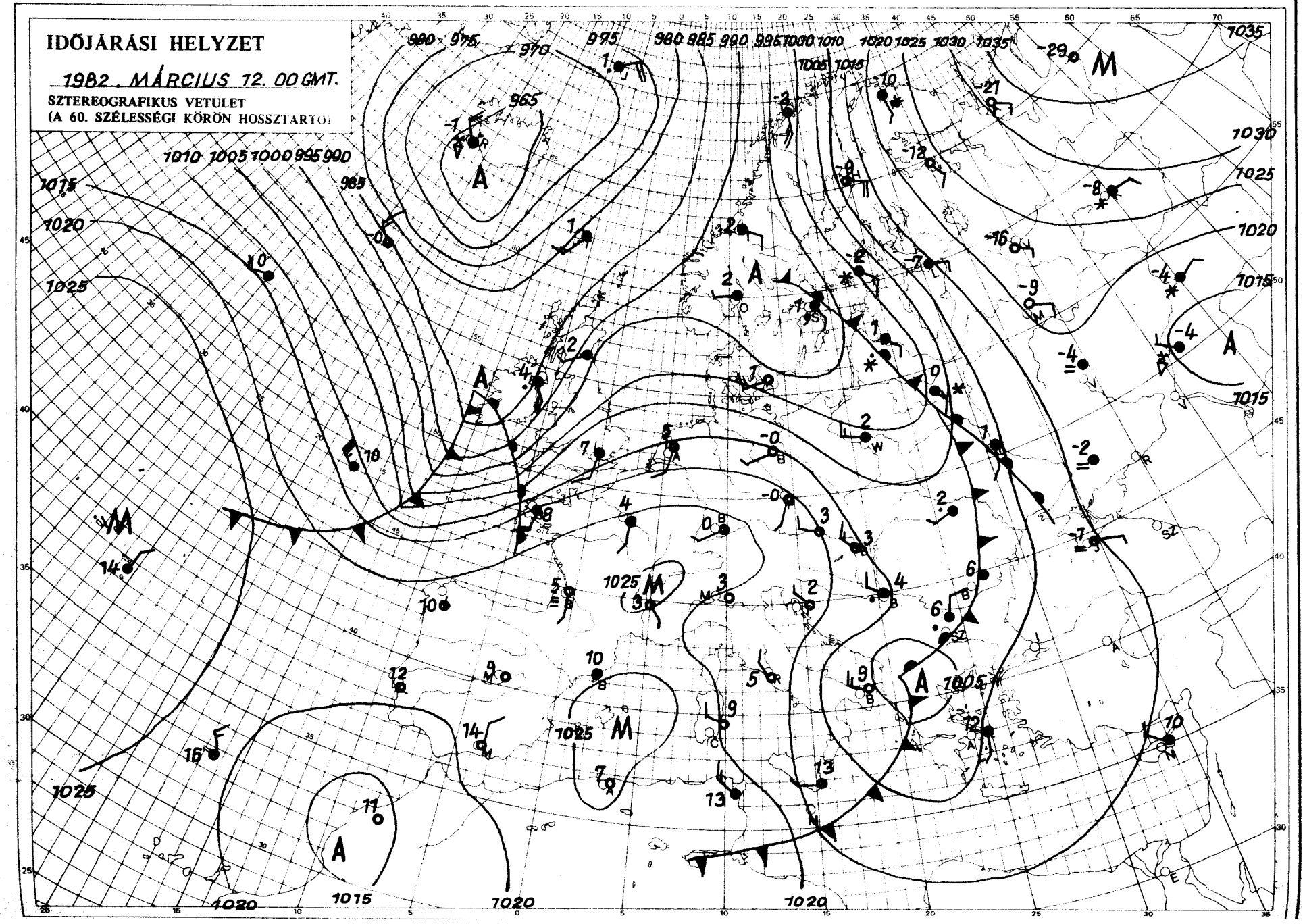

KIADJA: ORSZÁGOS METEOROLÓGIAI SZOLGÁLAT
Készíti: Központi Előrejelző Intézet Analízis- és Rövidtávú Prognózis Központja – T.: 273-018
Megjelenik naponként
Évi előfizetési díja: 1760,- Ft. – Megrendelhető: 1024 Budapest, II., Kitaibel Pál u. 1. – T.: 353-500
Kiadásért felel: az OMSZ elnöke – Szerkesztésért felel: a KEI igazgatója

IDŐJÁRÁSI NAPIJELENTÉS

ЕЖЕДНЕВНЫЙ МЕТЕОРОЛОГИЧЕСКИЙ БЮЛЛЕТЕНЬ · DAILY WEATHER REPORT
BULLETIN QUOTIDIEN DE TEMPS · TÄGLICHER WETTERBERICHT

95. évfolyam 72. szám. + Budapest + 1982. március 13. szombat

Az időjárási helyzet és a várható időjárás:

Középpontjával Izland és a Skandináv-félsziget déli része fölött ciklonok örvénylenek. Áramlási rendszerükben nyugat, északnyugat felől különböző hőmérsékletü és nedvességtartalmú léghullámok érkeznek Nyugat-Európán át szárazföldünk középső részére. A léghullámok vonulását gyorsan változó felhőzet, sok helyen erős szél, valamint ismétlődő eső, zápor, néhány helyen havas eső, hó jelzi. A legmagasabb nappali hőmérséklet pénteken Északkelet-Európában 2, 4 fokkal alacsonyabb volt a sokévi átlagnál, Európa többi részén ugyanakkor nem sokkal tért el az évszaknak megfelelő átlagtól.

Hazánkban pénteken a keleti, északkeleti országrészben 1, 5, máshol 6, 10 órán át sütött a nap. Néhány helyről jelentettek esőt, záport. A lehullott csapadék mennyisége azonban sehol sem érte el a 2 mm-t. Az északnyugati, északi szél többfelé erős, helyenként viharos volt. A hőmérséklet napközben a tartósan felhős helyeken csak 5, 8, máshol 9, 12 fokig emelkedett. Szombat hajnalra a Dunántúl nagy részén -1, +4, máshol -5, +2 fokig hült le a levegő. Ma délelőtt általában erősen felhős, vagy borult volt az ég. Szórványosan kisebb eső, zápor keletkezett. A Dunántúlon néhány helyen megerősödött az északnyugati szél. A hőmérséklet 11 órakor az ország területén 3, 7 fok között váltakozott.

Ma 12 órakor Budapesten a hőmérséklet 3 fok, a tengerszintre átszámitott légnyomás 1014 mbar, változatlan.

Várható időjárás vasárnap estig:

Szombaton csak kissé szakadozik fel a felhőzet és többfelé várható eső, zápor.
Vasárnap már nyugat, északnyugat felől egyre jobban csökken a felhőzet. Az északnyugati, északi szél sokfelé megerősödik, időnként viharos szél-lökések is lehetnek.
Várható legalacsonyabb éjszakai hőmérséklet: -2, +3,
legmagasabb nappali hőmérséklet vasárnap: 6, 11 fok között várható.

Pálmási Judit s.k.

A hőmérséklet napi középértéke és eltérése a 100 évi átlagtól /Budapest belterületén/:

1982. III. 12.	4,9°C	+0,5°C

1871 óta ezen a napon Budapesten előfordult

legmagasabb hőmérséklet:	17,4°C /1936/,
legalacsonyabb hőmérséklet:	-12,0°C /1886/.

82.251.

LEGMAGASABB HŐMÉRSÉKLET

1982. III. 72.

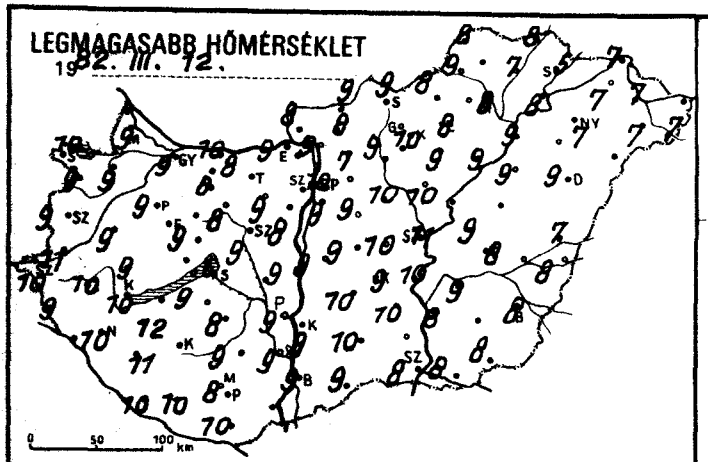

LEGALACSONYABB HŐMÉRSÉKLET

1982. III. 73.

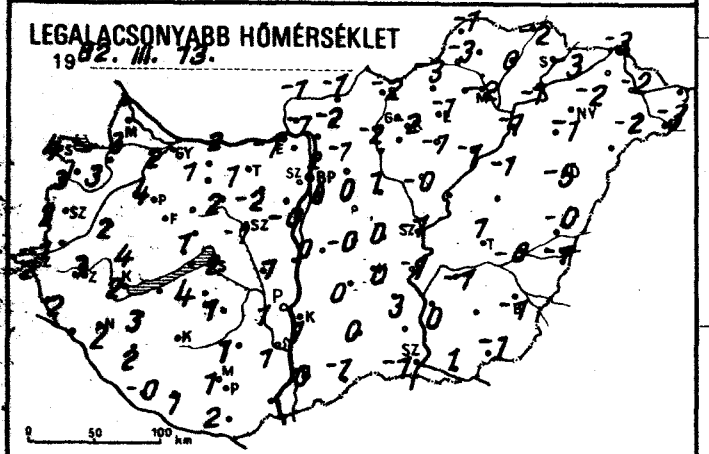

24 órás CSAPADÉKELOSZLÁS

1982. III. 72. 7h -tól III. 73. 7h -ig.

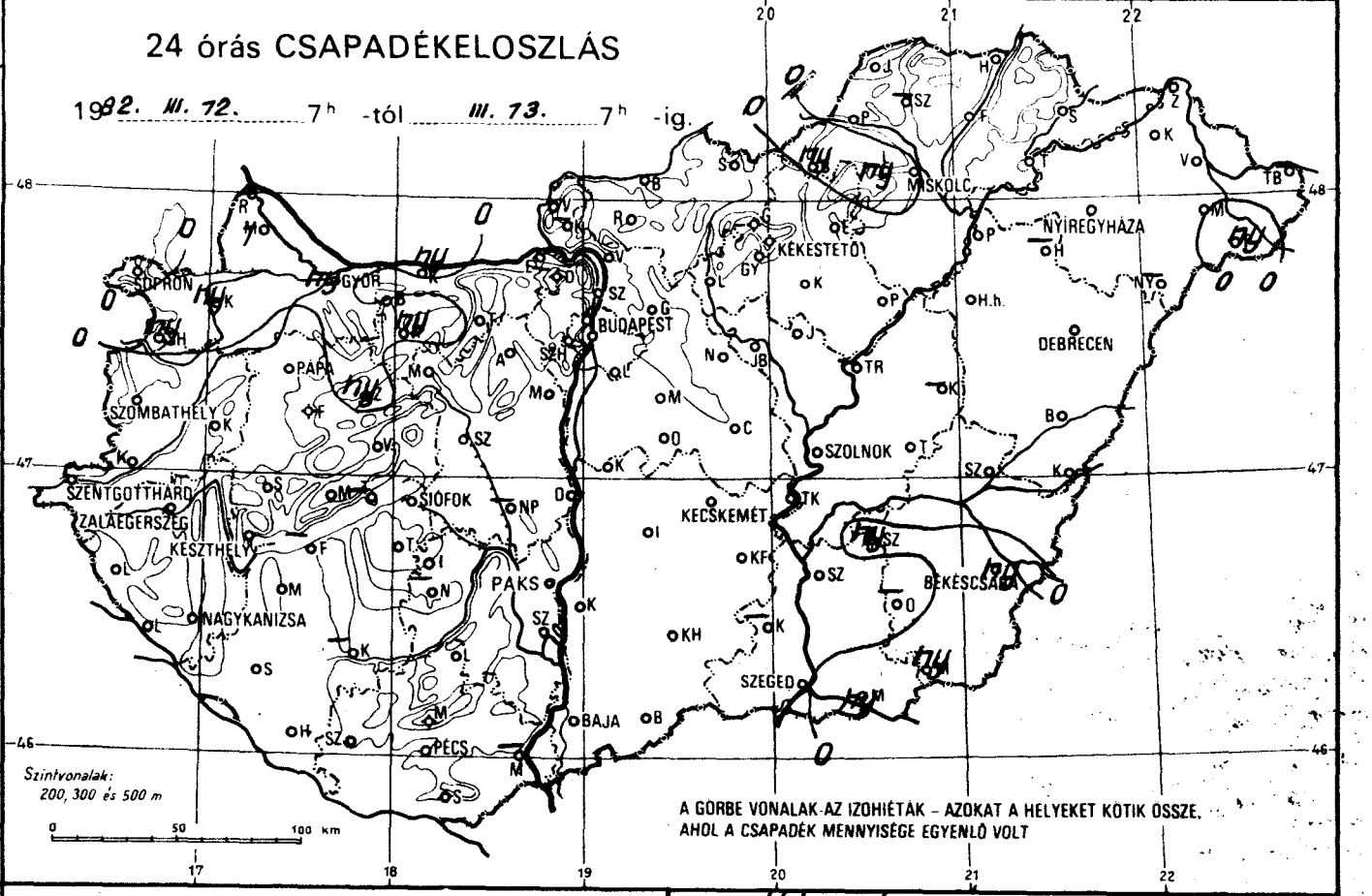

RADIÁCIÓS MINIMUM

1982. III. 73.

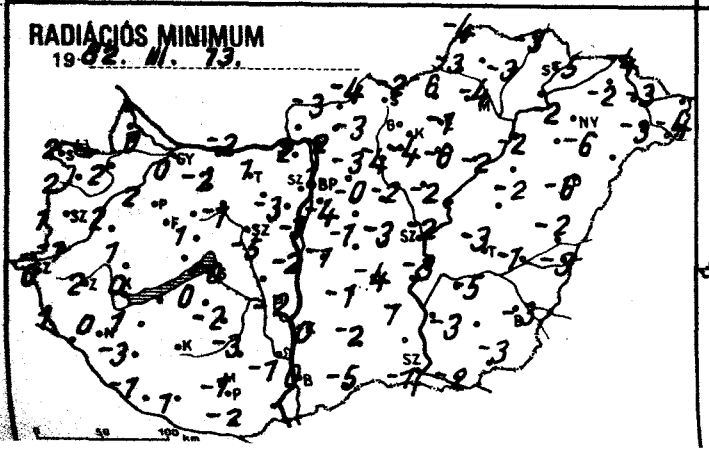

NAPFÉNYTARTAM

1982. III. 72.

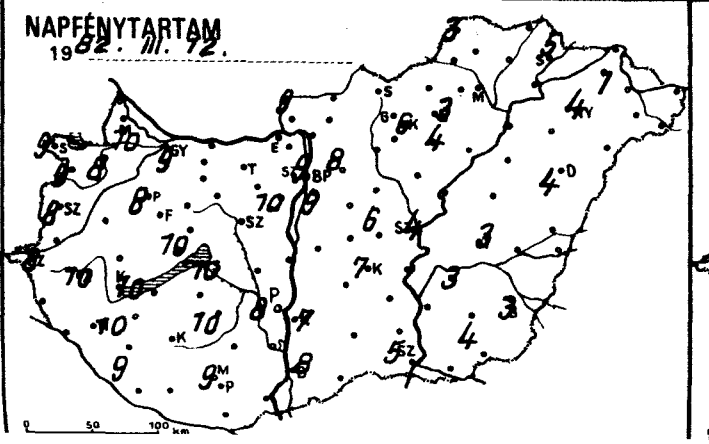

Hóvastagság cm.

1982. III. 73. 7h

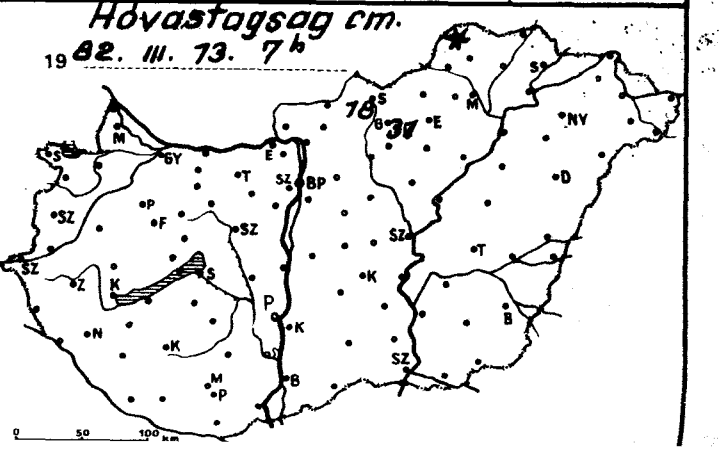

82. III. 19. 07 h-ig az utolsó 24 óra adatai						Előző nap napos órái
állomás	csapadék (mm)	Hó cm	max. hőmérséklet	min. hőmérséklet	rad. min.	
Győr	ny ẏ		9	2	0	9
Kapuvár	ny ,		9	3	2	8
Mosonmagyaróvár	1		9	3	0	10
Rajka	–		–	–	–	
Sopron	.		10	4	2	9
Sopronhorpács	ny		9	3	2	9
Káld	.		9	2	2	
Körmend	. =		11	1	-1	
Szentgotthárd	.		10	2	0	8
Szombathely	.		9	2	1	8
Lenti	.		9	2	1	
Letenye	.		–	–	-1	
Nagykanizsa	.		10	2	0	10
Zalaegerszeg	.		10	3	2	10
Farkasgyepű	–		–	–	–	
Keszthely	.		10	2	0	10
Mencshely	.		7	2	-3	10
Pápa	.		9	4	2	8
Sümeg	.		9	4	1	
Tihany	–		–	–	–	
Veszprém	.		9	1	1	
Zirc	ny *		6	-0	-2	
Fonyód	–		–	–	–	
Homokszt. györgy	. =		10	-0	-1	9
Kaposvár	–		–	–	–	
Marcali	.		12	3	1	
Siófok	. ⌒		6	2	-0	10
Somogyszob	.		11	2	-3	
Tab	.		9	4	0	
Bábolna	.		7	0	-3	
Esztergom	. =		9	-1	-2	
Kisbér	ny =		6	1	-2	
Komárom	ny =		10	2	-2	
Tatabánya	.		8	1	1	
Alcsútdoboz	. =		9	-2	-3	
Dunaújváros	.		9	1	-2	
Martonvásár	. ⌴		8	-0	-3	10
Mór	. =		8	2	-1	
Nagyhörcsökp.	–		–	–	–	
Szabadbattyán	.		9	-1	-5	
Iregszemcse	.		8	1	-2	10
Lengyel	. =		9	1	-3	
Paks	.		9	1	-2	8
Szekszárd	.		9	1	-1	
Árpádtető	.		6	1	-3	
Mohács	–		–	–	–	
Pécs	.		8	1	-1	9
Siklós	.		10	2	-2	
Szigetvár	.		10	1	1	
Budaörs	. ⌴		8	-2	-5	
Bp. Lőrinc	. ⌴		9	0	-4	9
Bp. Met. Int.	. =		10	2	1	9
Bp. Szab. hegy	.		6	0	-2	
Cegléd	. =		10	0	-3	6
Dobogókő	–		–	–	–	
Gödöllő	.		7	-1	-3	8
Királyrét	–		–	–	–	
Monor	.		9	0	-0	
Nagykáta	.		10	1	-2	
Szentendre	.		10	-1	-1	

82. III. 19. 07 h-ig az utolsó 24 óra adatai						Előző nap napos órái
állomás	csapadék (mm)	Hó cm	max. hőmérséklet	min. hőmérséklet	rad. min.	
Vác	.		9	-1	-2	
Vámosmikola	.		8	-1	-3	9
Baja	.		9	0	0	8
Bácsalmás	.		9	-1	-5	
Izsák	.		10	0	-1	
Kalocsa	.		9	1	0	7
Kecskemét	. =		9	0	-4	7
Kiskunfélegyháza	.		10	3	1	
Kiskunhalas	. ⌴		10	0	-2	
Kunszentmiklós	.		9	0	-1	
Tiszakécske	. ⌴		10	-1	-3	
Balassagyarmat	. ⌴		9	-1	-4	
Romhány	.		8	-2	-3	
Salgótarján	.		9	-2	-2	
Eger	. =		8	-1	-1	3
Galyatető	.	18	1	-3	-4	
Gyöngyös	.		10	-2	-4	
Kékestető	.	31	1	-4	-6	6
Kompolt	. ⌴		9	-1	-6	4
Lőrinci	. ⌴		9	-2	-4	
Poroszló	. ⌴		9	-1	-2	
Jászapáti	.		10	-0	-2	
Jászberény	. ⌴		9	-0	-3	
Karcag	–		–	–	–	
Szolnok	. ⌴		11	-1	-2	4
Tiszaroff	–		–	–	–	
Túrkeve	. ⌴		9	1	-3	3
Kistelek	–		–	–	–	
Makó	ny , ⌴		8	1	-2	
Szeged	. ⌴		8	-1	-1	5
Szentes	.		8	0	-3	
Borsodnádasd	ny * ⌴		8	-3	-6	
Fügöd	. ⌴		7	0	-3	
Hidasnémeti	. =		8	-2	-3	
Jósvafő	. ⌴	folt	8	-1	-4	3
Lillafüred	ny =		8	-1	-1	
Miskolc	. =		8	-2	-4	-
Putnok	. =		9	-3	-3	
Sárospatak	. ⌴		5	-3	-5	5
Szendrőlád	–		–	–	–	
Tokaj	.		8	-1	-2	
Kisvárda	. =		7	-2	-2	1
Mátészalka	. ⌴		7	-2	-3	
Nyíregyháza	. ⌴		7	-1	-6	4
Nyírlugos	–		–	–	–	
Pátyod	ny ⌴		7	-3	-4	
Tiszabecs	–		–	–	–	
Vásárosnamény	. ⌴		7	-2	-3	
Záhony	. ⌴		7	-3	-4	
Berettyóújfalu	. ⌴		7	-0	-2	
Debrecen	. ⌴		9	-5	-6	4
Hajdúdorog	–		–	–	–	
Hortobágy	. ⌴		9	-1	-2	
Körösszakál	.		8	-1	-3	
Polgár	.		9	-1	-2	
Békéscsaba	ny ẏ o		8	-1	-3	3
Mezőhegyes	ny ,		8	-1	-3	4
Orosháza	–		–	–	–	–
Szarvas	ny		9	-1	-5	3
Szeghalom	.		8	-0	-1	

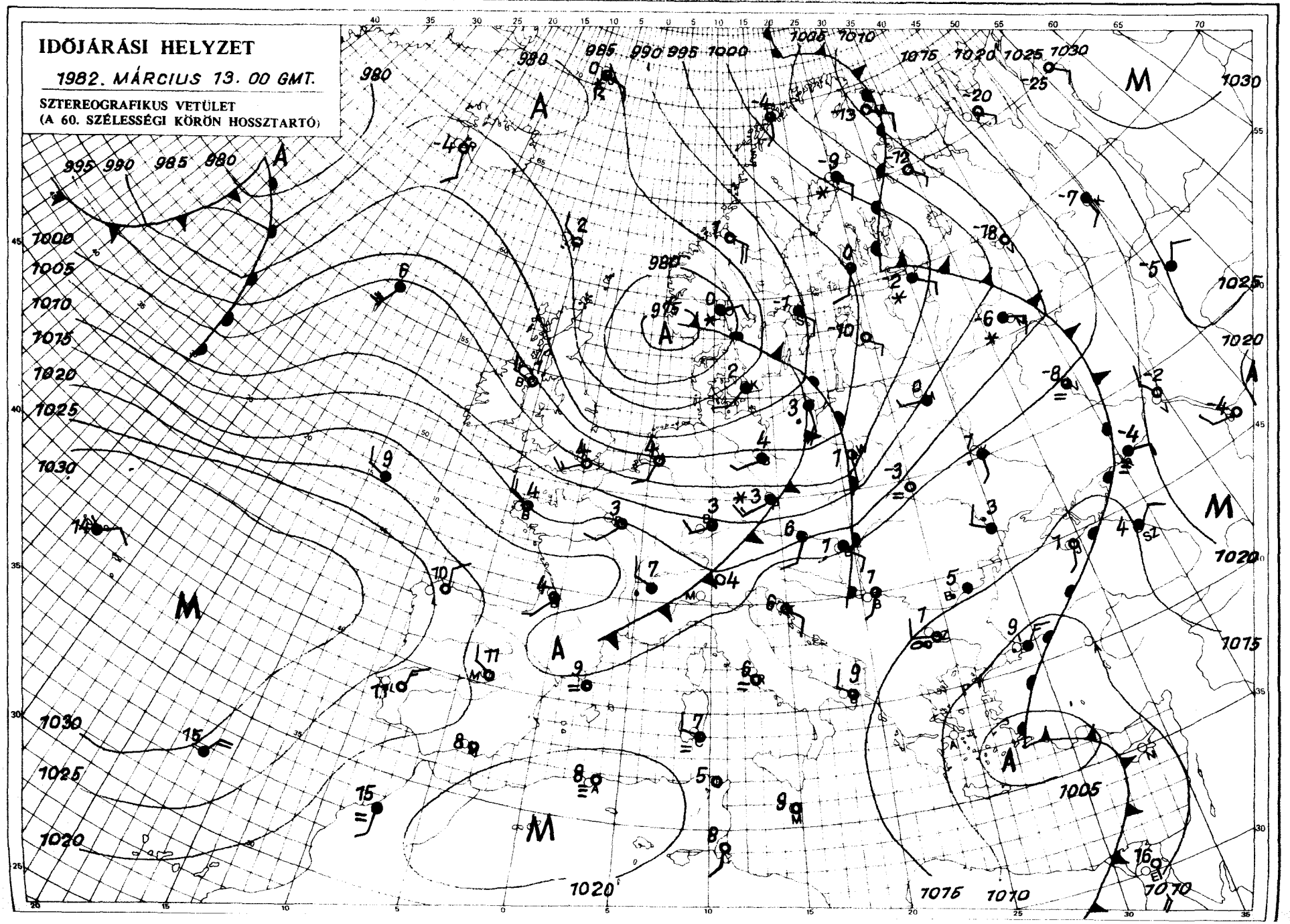

KIADJA: ORSZÁGOS METEOROLÓGIAI SZOLGÁLAT
Készíti: Központi Előrejelző Intézet Analízis- és Rövidtávú Prognózis Központja – T.: 273-018
Megjelenik naponként
Évi előfizetési díja: 1760,- Ft. – Megrendelhető: 1024 Budapest, II., Kitaibel Pál u. 1. – T.: 353-500
Kiadásért felel: az OMSZ elnöke – Szerkesztésért felel: a KEI igazgatója

IDŐJÁRÁSI NAPIJELENTÉS

ЕЖЕДНЕВНЫЙ МЕТЕОРОЛОГИЧЕСКИЙ БЮЛЛЕТЕНЬ · DAILY WEATHER REPORT
BULLETIN QUOTIDIEN DE TEMPS · TÄGLICHER WETTERBERICHT

95. évfolyam 73. szám. + Budapest + 1982. március 14. vasárnap

Az időjárási helyzet és a várható időjárás:

Európa északi részén még mindig hideg, téli az idő, sokfelé havazik. Eléggé hideg levegő árasztotta el Közép- és Kelet-Európát is. Ott napos, felhős és ködös vidékek találhatók. A Lengyel-alföldön és a Kárpátok térségében hózáporok, záporesők is előfordulnak. Többnyire borult és sokfelé esős időt jelentenek a Balkán-félszigetről. A Brit-szigeteket ismét szeles felhősáv érte el, amiből gyakran esik az eső. A Német-alföldön és Franciaországban száraz és mérsékelten napos az idő.

Szombaton hazánk keleti vidékei fölött is lassan beborult az ég. Napközben a Dunántúl nagy részéről és az Északi-hegyvidékről jelentettek esőt, záport, a magasabb helyekről havazást. Sokfelé fújt erős északi szél. A hőmérséklet csúcsértéke 5 és 10 fok között alakult. Éjszaka a Duna-Tisza-közén is esett az eső, helyenként havazott is. Ma reggel 7 óráig általában csapadéknyom és 5 mm között volt a lehullott csapadék mennyisége, de délen és az Északi-hegyvidéken 6 és 12 mm között is mértek. Ma hajnalra általában -1, +3 fok közé hült le a levegő. Délelőtt még a déli vidékeken borult volt az ég, és esett az eső. Máshol fölszakadt a felhőzet, és csak 1-1 futó záport jelentettek. Többfelé fújt erős a Dunántúlon néhol viharos északi szél. A hőmérséklet 11 órára 4 és 8 fok közé emelkedett.

Ma 12 órakor Budapesten a hőmérséklet 8 fok, a tengerszintre átszámitott légnyomás 1019 mbar, alig változik.

Várható időjárás hétfő estig:

Mindenütt tovább csökken a felhőzet és hétfőn már országszerte általában kevés lesz a felhő.
Vasárnap még néhány helyen előfordul átfutó zápor, esetleg hózápor.
Erős, főleg a Dunántúlon helyenként viharos marad az északi, északkeleti szél.
Várható legalacsonyabb éjszakai hőmérséklet: -3, +2,
legmagasabb nappali hőmérséklet hétfőn: 8, 11 fok között.

Németh Lajos s.k.

A hőmérséklet napi középértéke és eltérése a 100 évi átlagtól /Budapest belterületén/:

1982. III. 13.	3,7°C	-0,6°C

1871.óta ezen a napon Budapesten előfordult

legmagasabb hőmérséklet:	18,3°C /1934/,
legalacsonyabb hőmérséklet:	-14,5°C /1877/.

82.252.

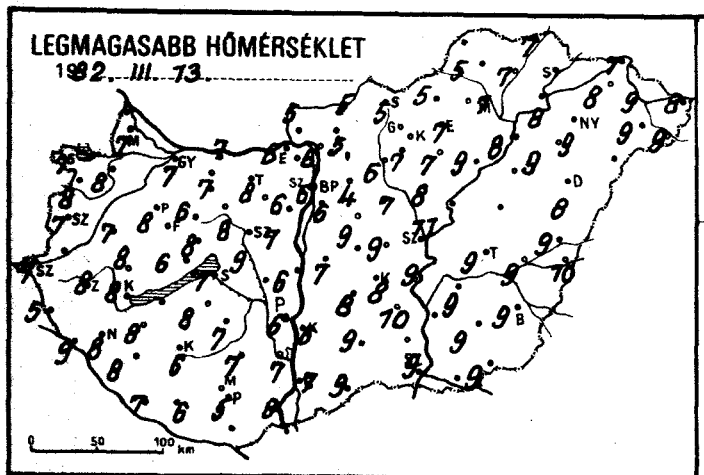
LEGMAGASABB HŐMÉRSÉKLET
1982. III. 73.
0 50 100 km

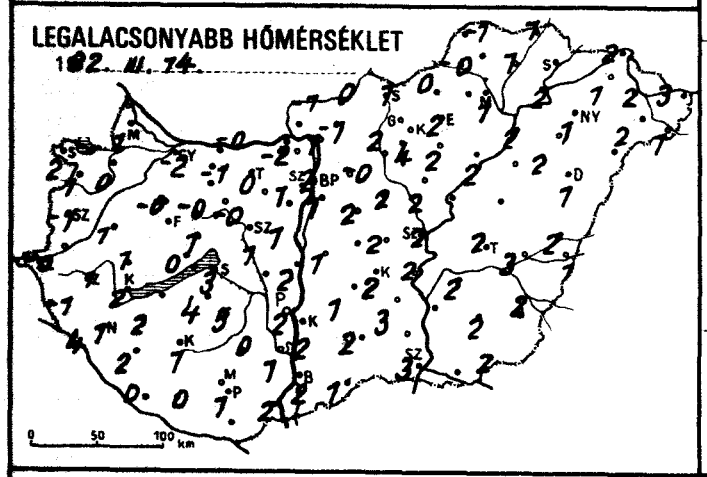
LEGALACSONYABB HŐMÉRSÉKLET
1982. III. 74.
0 50 100 km

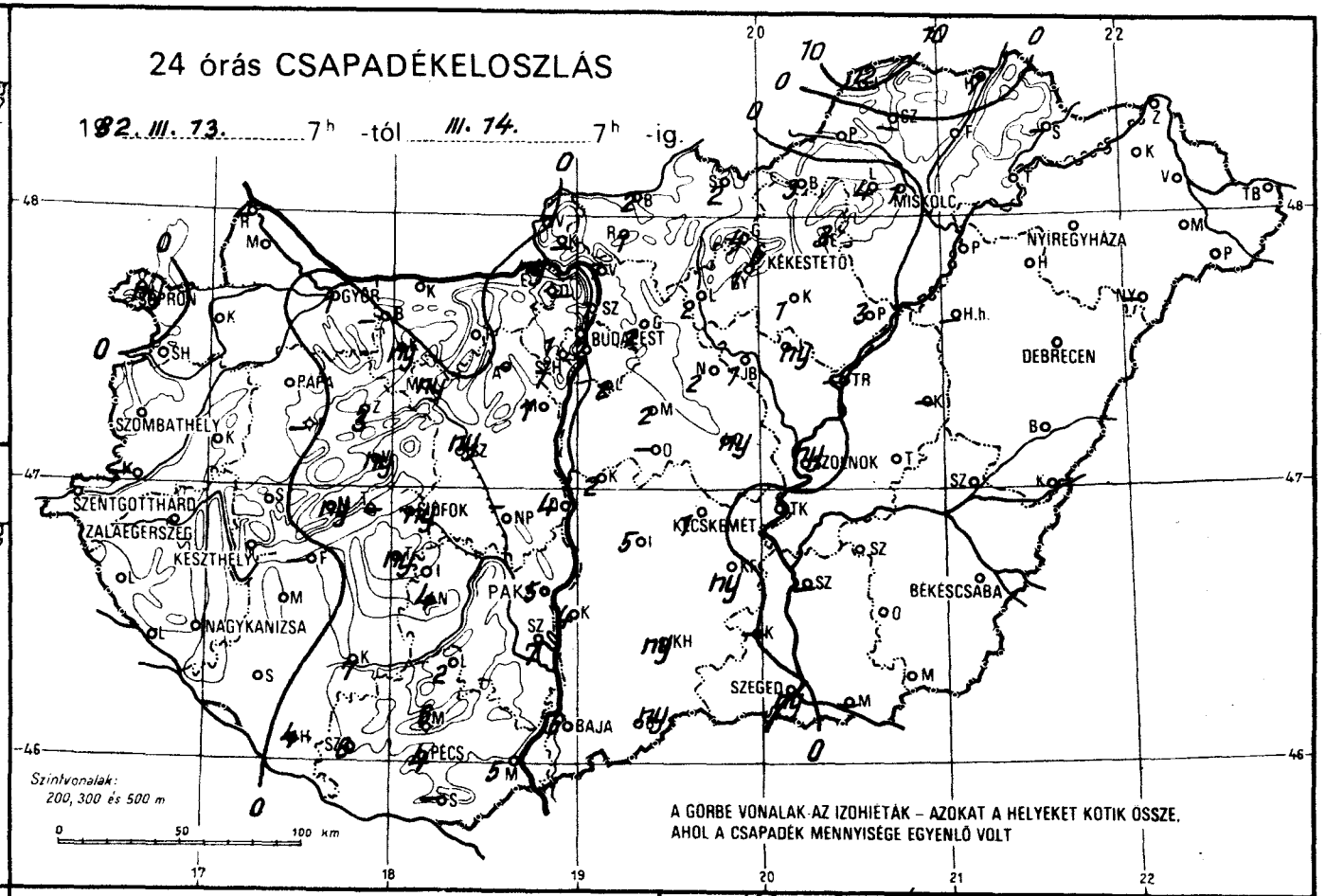
24 órás CSAPADÉKELOSZLÁS
1982. III. 73. 7h -tól III. 74. 7h -ig.
SOPRON
GYŐR
PAPA
SZOMBATHELY
SZENTGOTTHÁRD
ZALAEGERSZEG
KESZTHELY
NAGYKANIZSA
SIÓFOK
PÁK
PÉCS
BAJA
BUDAPEST
KÉKESTETŐ
MISKOLC
NYÍREGYHÁZA
DEBRECEN
SZOLNOK
KECSKEMÉT
BÉKÉSCSABA
SZEGED
Szintvonalak:
200, 300 és 500 m
0 50 100 km
A GÖRBE VONALAK AZ IZOHIÉTÁK – AZOKAT A HELYEKET KÖTIK ÖSSZE,
AHOL A CSAPADÉK MENNYISÉGE EGYENLŐ VOLT

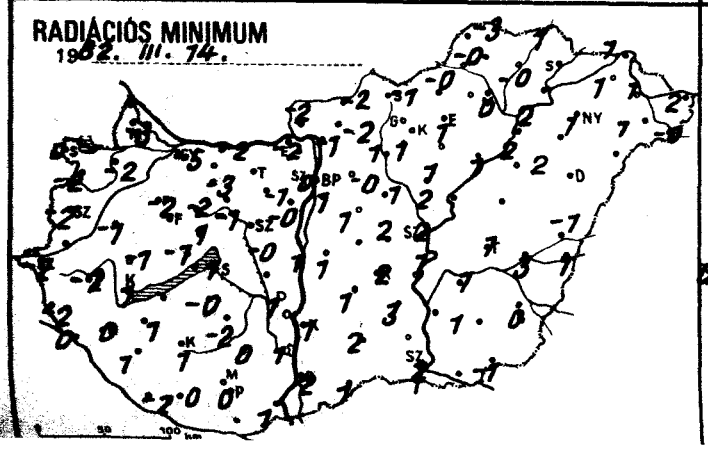
RADIÁCIÓS MINIMUM
1982. III. 74.
0 50 100 km

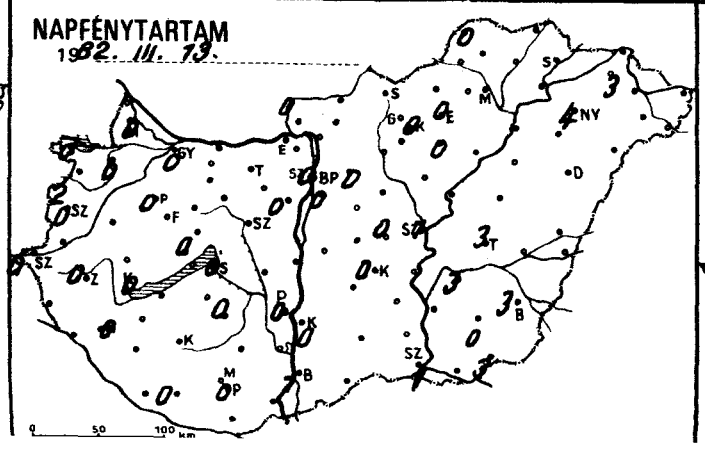
NAPFÉNYTARTAM
1982. III. 73.
0 50 100 km

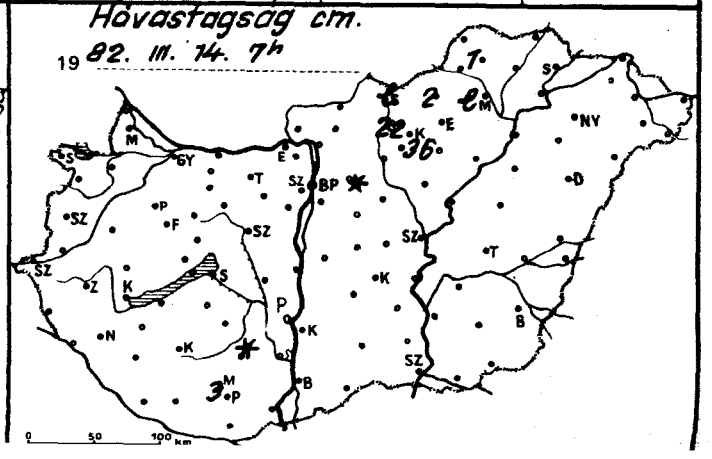
Hóvastagság cm.
1982. III. 74. 7h
0 50 100 km

829 III. 14 07 h-ig az utolsó 24 óra adatai						Előző nap napos órái
állomás	csapadék (mm)	Hó cm	max. hőmérséklet	min. hőmérséklet	rad. min.	
Győr	1 ∀ ⌴		7	-2	-5	0
Kapuvár	• ⌴		8	0	-2	0
Mosonmagyaróvár	• ⌴		7	1	-3	0
Rajka	–		–	–	–	
Sopron	ny		7	2	0	0
Sopronhorpács	•		8	1	-2	2
Káld	•		7	1	-1	
Körmend	•		8	3	2	
Szentgotthárd	•		7	-0	-2	0
Szombathely	•		7	-1	-2	0
Lenti	•		5	-1	-2	
Letenye	•		9	4	0	
Nagykanizsa	•		8	1	0	0
Zalaegerszeg	•		8	1	-2	0
Farkasgyepű	–		–	–	–	
Keszthely	•		8	2	1	0
Mencshely	ny		6	0	-1	0
Pápa	• ⌴		8	-0	-2	0
Sümeg	•		8	1	-1	
Tihany	–		–	–	–	
Veszprém	ny		8	1	1	
Zirc	3 * . =		6	-0	-2	
Fonyód	–		–	–	–	
Homokszt. györgy	4 * ,		7	0	-2	0
Kaposvár	7		6	1	1	
Marcali	•		8	2	2	
Siófok	ny ⌓		7	3	1	0
Somogyszob	•		8	2	1	
Tab	ny		8	4	-0	
Bábolna	–		–	–	–	
Esztergom	ny		6	-2	-2	
Kisbér	ny =		7	-1	-3	
Komárom	•		7	-0	-2	
Tatabánya	•		8	0	0	
Alcsútdoboz	–		–	–	–	
Dunaújváros	4 =		6	2	1	
Martonvásár	1 ,		7	1	-0	0
Mór	ny ≡		8	-0	-1	
Nagyhörcsökp.	–		–	–	–	
Szabadbattyán	ny , =		9	1	-0	
Tegszemcse	4 * =		7	1	-2	0
Tengyel	2 * .	folt	7	0	0	
Vaks	5 =		6	2	1	0
Vezekszárd	7 =		7	1	1	
Arpádtető	6 * .	3	4	-0	-1	
Dohács	5		8	2	1	
Écs	4 * .		5	1	0	0
Siklós	–		–	–	–	
Szigetvár	6 * .		6	0	0	
Budaörs	1		6	1	-1	
Kp. Lőrinc	2 * . =		6	1	1	0
Kp. Met. Int.	2		6	2	0	0
Kp. Szab. hegy	1 * .		3	-1	-2	
Vegléd	ny =		9	2	2	0
Dobogókő	–	–	–	–	–	
Ödöllő	2 * . =	folt	4	-0	-0	0
Királyrét	–	–	–	–	–	
Gonor	2		9	2	1	
Nagykáta	2		7	2	1	
Szentendre	1		6	3	0	

829 III. 14 07 h-ig az utolsó 24 óra adatai						Előző nap napos órái
állomás	csapadék (mm)	Hó cm	max. hőmérséklet	min. hőmérséklet	rad. min.	
Vác	1 =		6	1	-1	
Vámosmikola	. ⌴		5	-1	-2	0
Baja	6		7	2	2	1
Bácsalmás	ny		9	1	1	
Izsák	5		8	1	1	
Kalocsa	4		6	2	1	0
Kecskemét	1 =		8	2	2	0
Kiskunfélegyháza	ny		10	3	3	
Kiskunhalas	ny =		9	2	2	
Kunszentmiklós	2 ∀		7	1	1	
Tiszakécske	.		9	2	1	
Balassagyarmat	2 ∀		5	0	-2	
Romhány	1 ∀		5	-1	-2	
Salgótarján	2 * . 1 ep.		5	1	-1	
Eger	3 =		7	2	1	0
Galyatető	4 * .	22	1	-4	-4	
Gyöngyös	1 ,		7	4	1	
Kékestető	6 ∀ ∀	36	0	-4	-6	0
Kompolt	1 , ⌴		7	2	1	0
Lőrinci	2 =		6	2	1	
Poroszló	3		9	2	1	
Jászapáti	ny		8	2	2	
Jászberény	1 =		7	2	2	
Karcag	–		–	–	–	
Szolnok	ny ∀		11	2	2	1
Tiszaroff	–		–	–	–	
Túrkeve	.		9	2	1	3
Kistelek	–		–	–	–	
Makó	–		–	–	–	
Szeged	ny		9	3	2	1
Szentes	–		–	–	–	
Borsodnádasd	3 * . =	2	5	0	-0	
Füged	. =		7	1	0	
Hidasnémeti	7		7	1	1	
Jósvafő	12 * . =	1	–	-1	-3	0
Lillafüred	4 * 1 ep.		6	0	0	
Miskolc	1 =		7	1	0	–
Putnok	. ≡		5	-0	-0	
Sárospatak	–		–	–	–	–
Szendrőlád	–		–	–	–	
Tokaj	.		8	2	2	
Kisvárda	. =		8	1	1	3
Mátészalka	.		9	2	1	
Nyíregyháza	.		9	1	1	4
Nyírlugos	–		–	–	–	
Pátyod	.		9	1	-0	
Tiszabecs	. =		8	3	2	
Vásárosnamény	. =		9	2	1	
Záhony	. =		7	2	1	
Berettyóújfalu	.		9	2	-1	
Debrecen	. =		8	1	1	3
Hajdúdorog	.		9	2	2	
Hortobágy	–		–	–	–	
Körösszakál	.		10	1	1	
Polgár	.		8	2	2	
Békéscsaba	. ⌴		9	2	0	4
Mezőhegyes	. ⌴		9	2	-1	3
Orosháza	. =		9	2	1	0
Szarvas	. =		9	2	1	3
Szeghalom	. =		9	3	3	

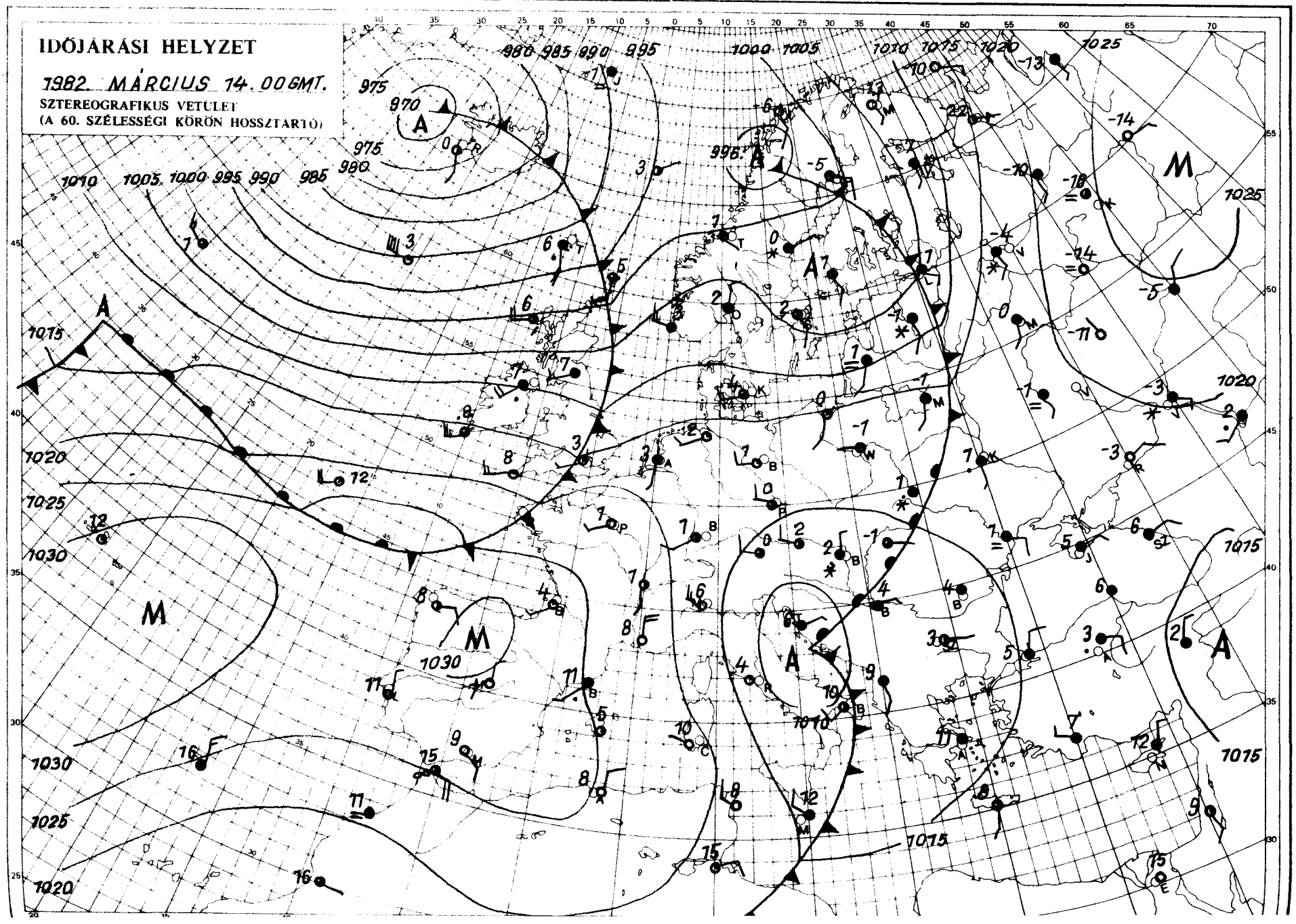

KIADJA: ORSZÁGOS METEOROLÓGIAI SZOLGÁLAT
Készíti: Központi Előrejelző Intézet Analízis- és Rövidtávú Prognózis Központja – T.: 273-018
Megjelenik naponként
Évi előfizetési díja: 1760,- Ft. – Megrendelhető: 1024 Budapest, II., Kitaibel Pál u. 1. – T.: 353-500
Kiadásért felel: az OMSZ elnöke – Szerkesztésért felel: a KEI igazgatója

IDŐJÁRÁSI NAPIJELENTÉS

ЕЖЕДНЕВНЫЙ МЕТЕОРОЛОГИЧЕСКИЙ БЮЛЛЕТЕНЬ · DAILY WEATHER REPORT
BULLETIN QUOTIDIEN DE TEMPS · TÄGLICHER WETTERBERICHT

95. évfolyam 74. szám. + Budapest + 1982. március 15. hétfő

Az időjárási helyzet és a várható időjárás:

Kontinensünk nyugati, északnyugati partvidékén váltakozó nedvességtartalmú, óceáni léghullámok okoznak szeles, változékony időjárást. Észak- Északkelet-Európában még hideg, téli az idő. Többfelé havazik és a hőmérséklet helyenként napközben is fagypont alatt marad. Szárazföldünk középső részén a szárító hatású, leszálló légmozgások alakitják az időjárást. Túlnyomóan napos, száraz az idő. A hőmérséklet csúcsértéke a sokévi átlagnak megfelelően alakul.

Hazánkban vasárnap délelőtt a déli, délkeleti határvidéken még erősen felhős, ill. borult volt az ég, majd fokozatosan ott is csökkent a felhőzet. Délután már országszerte változóan felhős, de többnyire napos idő volt. A hőmérséklet csúcsértéke 8 és 11 fok között alakult. Hétfő reggel 7 óráig csupán elszórtan fordult elő jelentéktelen mennyiségü eső, zápor, néhány helyen hózápor. Éjszaka országszerte derült volt az ég. Hétfő hajnalra általában -3, +2 fok közé csökkent a hőmérséklet, de helyenként -4, -5 fokot is mértek. Délelőtt napos, száraz idő volt. A hőmérséklet 11 órakor az országban 6 és 9 fok között alakult.

Ma 12 órakor Budapesten a hőmérséklet 8 fok, a tengerszintre átszámitott légnyomás 1026 mbar, alig változik.

Várható időjárás kedd estig:

Folytatódik a napos, derült, száraz idő.
Az időnként megélénkülő északi, északkeleti szél egyre több helyen fordul délnyugatira.
Várható legalacsonyabb éjszakai hőmérséklet: -3 és +2,
legmagasabb nappali hőmérséklet kedden: 11 és 15 fok között valószinü.

Bozóki István s.k.

TÁVOLABBI KILÁTÁSOK SZERDÁTÓL-SZOMBATIG:

Eleinte időnként megnövekszik a felhőzet, de számottevő csapadék még nem várható.
Az időszak második felében már több lesz a felhő, sokfelé várható eső, záporeső.
Legalacsonyabb hőmérséklet: eleinte -1, +4, később +2, +6 fok között.
Legmagasabb nappali hőmérséklet: 10, 15 fok között.
Jelentős mennyiségü /legalább 5 mm/ csapadék az ország területének 30 százalékán várható.

KÖZÉPTÁVÚ ELŐREJELZŐ OSZTÁLY

A hőmérséklet napi középértéke és eltérése a 100 évi átlagtól /Budapest belterületén/:

1982. III. 14. 6,4°C +1,5°C

1871 óta ezen a napon Budapesten előfordult

legmagasabb hőmérséklet: 20,8°C /1957/,
legalacsonyabb hőmérséklet: -9,5°C /1883/.

82.253.

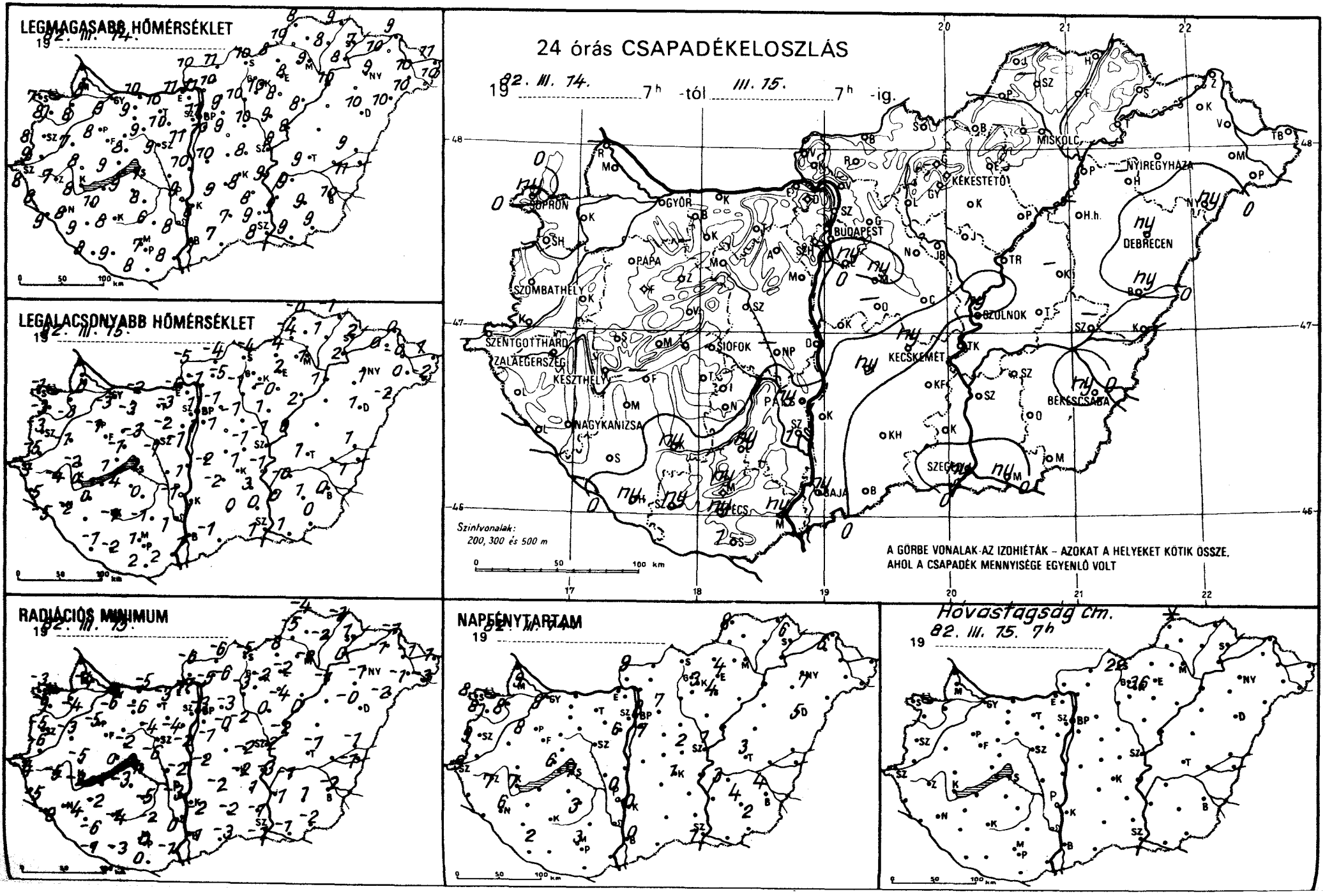
LEGMAGASABB HŐMÉRSÉKLET
19 82. III. 14.
LEGALACSONYABB HŐMÉRSÉKLET
19 82. III. 15.
RADIÁCIÓS MINIMUM
19 82. III. 15.
24 órás CSAPADÉKELOSZLÁS
19 82. III. 14. 7h -tól III. 15. 7h -ig.
Szintvonalak: 200, 300 és 500 m
A GÖRBE VONALAK AZ IZOHIÉTÁK – AZOKAT A HELYEKET KÖTIK ÖSSZE, AHOL A CSAPADÉK MENNYISÉGE EGYENLŐ VOLT
SOPRON
GYŐR
BUDAPEST
MISKOLC
NYÍREGYHÁZA
DEBRECEN
KÉKESTETŐ
SZOMBATHELY
PAPA
SZENTGOTTHÁRD
ZALAEGERSZEG
KESZTHELY
SIÓFOK
NAGYKANIZSA
KECSKEMÉT
BÉKÉSCSABA
SZEGED
SZOLNOK
BAJA
PÉCS
NAPFÉNYTARTAM
19 82. III. 14.
Hóvastagság cm.
82. III. 15. 7h
19

82.III.15. 07 h-ig az utolsó 24 óra adatai

állomás	csapadék (mm)	Hó cm	max. hőmérséklet	min. hőmérséklet	rad. min.	Előző nap napos órái
Győr	. ⊔		9	-3	-6	9
Kapuvár	. V		8	-3	-4	8
Mosonmagyaróvár	. ⊔		8	0	-4	9
Rajka	–		–	–	–	
Sopron	ny V̇ ⊔		7	-1	-3	8
Sopronhorpács	. ⊔		8	-3	-6	8
Káld	.		7	-1	-3	
Körmend	.		9	-5	-6	
Szentgotthárd	.		8	-3	-4	9
Szombathely	. ⊔		8	-3	-5	9
Lenti	. ⊔		6	-5	-5	
Letenye	. ⊔		9	-5	-8	
Nagykanizsa	. ⊔		8	-2	-4	6
Zalaegerszeg	. V		7	-4	-5	7
Farkasgyepű	. ⊔		8	-2	-5	
Keszthely	.		8	0	-2	7
Mencshely	.		7	-0	-4	6
Pápa	. ⊔		8	-1	-5	8
Sümeg	. ⊔		8	-2	-5	
Tihany	.		9	1	0	
Veszprém	.		8	-1	-2	
Zirc	. ⊔		6	-1	-3	
Fonyód	–		–	–	–	
Homokszt. györgy	ny , =		8	-1	-1	2
Kaposvár	ny =		8	-1	-4	
Marcali	. ⊔		10	0	-2	
Siófok	.		7	2	1	7
Somogyszob	. ⊔		9	–	-6	
Tab	. ⊔		9	4	-3	
Bábolna	.		9	-2	-5	
Esztergom	. ⊔		11	-5	-7	
Kisbér	. =		9	-3	-6	
Komárom	. ⊔		10	-2	-5	
Tatabánya	. ⊔		10	-3	-3	
Alcsútdoboz	. ⊔		10	-2	-4	
Dunaújváros	.		10	1	-2	
Martonvásár	. ⊔		11	-1	-2	6
Mór	. ⊔		9	-3	-4	
Nagyhörcsökp.	–		–	–	–	
Szabadbattyán	. =		9	-1	-6	
Iregszemcse	. ⊔		8	0	-5	3
Lengyel	ny * ⊔		6	-1	-2	
Paks	ny V̇		9	-1	-3	0
Szekszárd	1 *		8	1	0	
Árpádtető	ny * =		4	-1	-3	
Mohács	ny V̇		8	2	-1	
Pécs	ny		7	1	0	3
Siklós	1		8	2	0	
Szigetvár	ny * ⊔		9	-2	-3	
Budaörs	. ⊔		10	-2	-6	
Bp. Lőrinc	ny V̇ ⊔		10	1	-1	7
Bp. Met. Int.	.		11	1	-3	8
Bp. Szab. hegy	.		8	1	-2	
Cegléd	. ⊔		8	-1	-2	2
Dobogókő	–		–	–	–	
Gödöllő	.		9	-1	-3	7
Királyrét	–		–	–	–	
Monor	ny ⊔		9	1	-0	
Nagykáta	. ⊔		10	-1	-2	
Szentendre	.		12	-2	-2	

82.III.15. 07 h-ig az utolsó 24 óra adatai

állomás	csapadék (mm)	Hó	max. hőmérséklet	min. hőmérséklet	rad. min.	Előző nap napos órái
Vác	.		11	-1	-5	
Vámosmikola	. ⊔		10	-5	-6	9
Baja	ny V̇		7	1	-1	0
Bácsalmás	.		7	-1	-3	
Izsák	ny		9	-2	-2	
Kalocsa	1		8	1	-2	0
Kecskemét	ny ,		8	1	-2	1
Kiskunfélegyháza	.		8	3	1	
Kiskunhalas	. ⊔		7	0	-2	
Kunszentmiklós	.		10	-2	-2	
Tiszakécske	.		9	-1	-3	
Balassagyarmat	. ⊔		11	-4	-6	
Romhány	. ⊔		10	-5	-6	
Salgótarján	. ⊔		10	-4	-5	
Eger	.		8	2	-2	4
Galyatető	.	22	1	-5	-6	
Gyöngyös	.		10	1	-2	
Kékestető	.	36	1	-2	-6	3
Kompolt	. ⊔		8	-0	-4	4
Lőrinci	. ≡		10	-1	-3	
Poroszló	.		8	2	0	
Jászapáti	.		9	1	0	
Jászberény	. ⊔		9	-2	-4	
Karcag	–		–	–	–	
Szolnok	ny		8	-1	-2	1
Tiszaroff	. ⊔		8	0	-2	
Túrkeve	.		9	1	-1	3
Kistelek	.		9	0	-1	
Makó	ny ⊔		9	1	-1	
Szeged	ny		8	1	-1	1
Szentes	.		9	0	-1	
Borsodnádasd	. ⊔		8	-4	-8	
Fügöd	. ⊔		8	1	-2	
Hidasnémeti	. ⊔		9	-1	-3	
Jósvafő	. folt		8	-0	-4	8
Lillafüred	. ⊔		7	-3	-3	
Miskolc	.		9	1	-2	–
Putnok	. ⊔		10	-4	-5	
Sárospatak	.		7	2	1	6
Szendrőlád	–		–	–	–	
Tokaj	.		8	2	0	
Kisvárda	. ⊔		10	0	-1	6
Mátészalka	.		10	0	-1	
Nyíregyháza	. ⊔		9	1	-1	7
Nyírlugos	ny ,		10	-2	-2	
Pátyod	. ⊔		10	-2	-3	
Tiszabecs	. ⊔		11	1	1	
Vásárosnamény	.		10	-0	-1	
Záhony	. ⊔		9	0	-1	
Berettyóújfalu	ny V̇		9	1	-1	
Debrecen	ny V̇		10	1	-0	5
Hajdúdorog	–		–	–	–	
Hortobágy	–		–	–	–	
Körösszakál	.		11	1	-1	
Polgár	.		10	1	-1	
Békéscsaba	ny V̇		10	0	-2	4
Mezőhegyes	. ⊔		9	0	-2	2
Orosháza	. =		9	1	1	4
Szarvas	. =		9	-0	-1	3
Szeghalom	–		–	–	–	

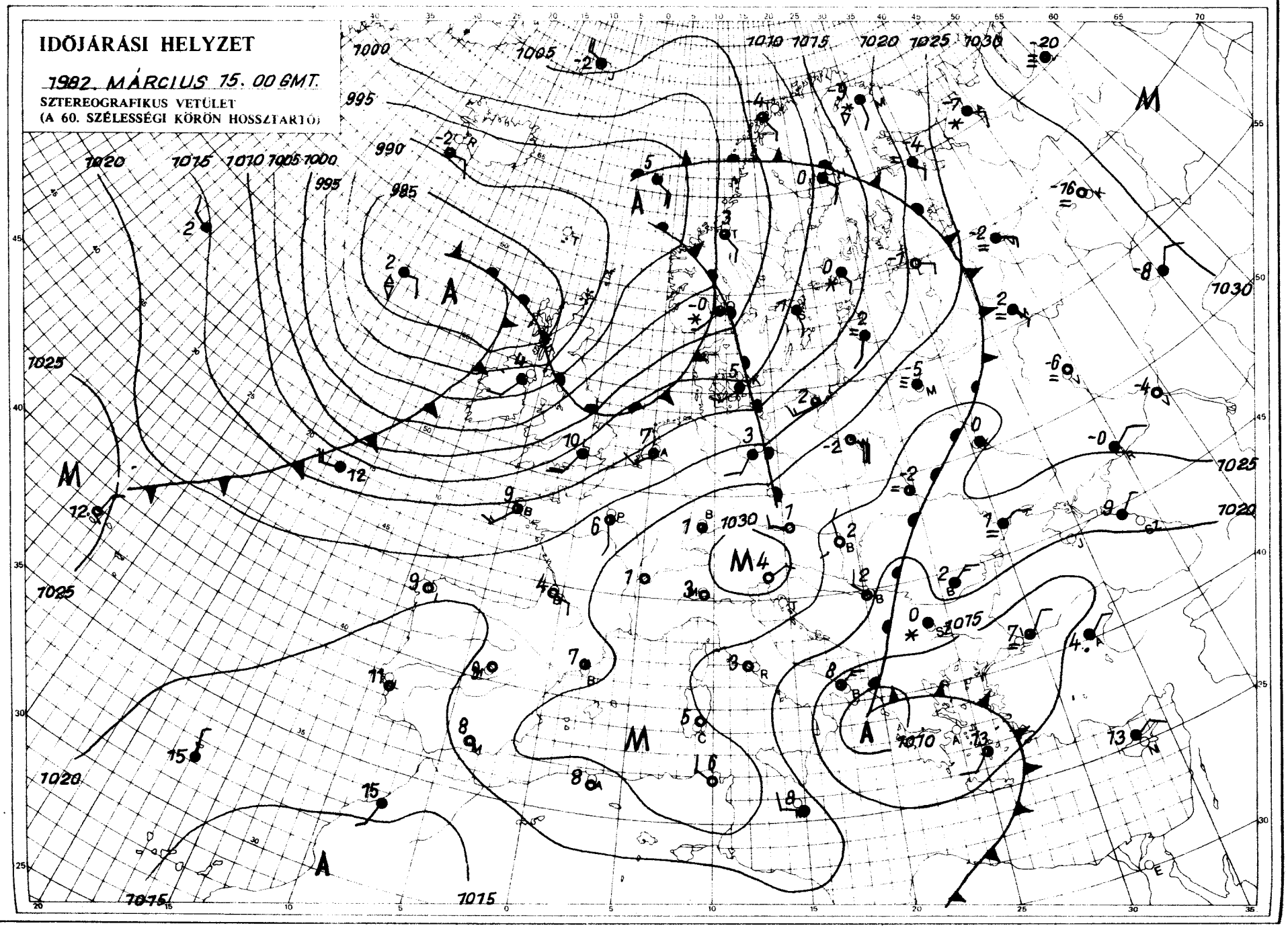

KIADJA: ORSZÁGOS METEOROLÓGIAI SZOLGÁLAT
Készíti: Központi Előrejelző Intézet Analízis- és Rövidtávú Prognózis Központja – T.: 273-018
Megjelenik naponként
Évi előfizetési díja: 1760,- Ft. – Megrendelhető: 1024 Budapest, II., Kitaibel Pál u. 1. – T.: 353-500
Kiadásért felel: az OMSZ elnöke – Szerkesztésért felel: a KEI igazgatója

IDŐJÁRÁSI NAPIJELENTÉS

ЕЖЕДНЕВНЫЙ МЕТЕОРОЛОГИЧЕСКИЙ БЮЛЛЕТЕНЬ • DAILY WEATHER REPORT
BULLETIN QUOTIDIEN DE TEMPS • TÄGLICHER WETTERBERICHT

95. évfolyam 75. szám. + Budapest + 1982. március 16. kedd

Az időjárási helyzet és a várható időjárás:

A Földközi-tenger nyugati medencéjétől Közép-Európán át egészen a Kelet-Európai-síkságig magas nyomású légköri képződmény húzódik. A benne kialakult szárító hatású, lassú leszálló légmozgás hatására túlnyomóan derült, száraz idő van. Az Északi-, valamint a Norvég-tenger feletti középponttal nagy kiterjedésü ciklon örvénylik. Áramlási rendszerében eltérő hőmérsékletü és nedvességtartalmú léghullámok haladnak a kontinens belseje felé. Vonulásukat a Brit-szigeteken, a Német-alföldön, továbbá a Skandináv-félsziget nagy részén gyakran erősen megváltozó felhőzet, többfelé kialakuló eső, zápor, az északabbra fekvő területeken havazás, hózápor és időnként erős szél jelzi. Hasonlóan változékony, csapadékos az idő Délkelet-Európában is.

Hazánkban hétfőn száraz, az ország nagy részén derült idő volt. Általában 9-11, délkeleten viszont 4-6 órán át sütött a nap. Napközben az északi, északkeleti szél helyenként megerősödött. A hőmérséklet a kora délutáni órákban 9 és 12 fok között alakult. Kedd hajnalra pedig általában +2 és -3 fokig hült le a levegő, a délnyugati országrészben azonban ennél alacsonyabb hőmérsékletet is mértek. Ma délelőtt országszerte folytatódott a derült, napos, száraz idő. A hőmérséklet 11 órakor 5 és 9 fok között volt.

Ma 12 órakor Budapesten a hőmérséklet 9 fok, a tengerszintre átszámitott légnyomás 1021 mbar, gyengén süllyed.

Várható időjárás szerda estig:

Eleinte folytatódik a derült, száraz idő.
Holnap /szerdán/ nyugat felől időnként kisebb felhősödés, és elsősorban a Dunántúlon egy-egy futó zápor valószinü.
A déli, délnyugati szél országszerte megélénkül, a Dunántúlon időnként megerősödik.
Várható legalacsonyabb éjszakai hőmérséklet: -2 és +3 fok között, legmagasabb nappali hőmérséklet szerdán: 12 és 17 fok között alakul.

Török Dénes s.k.

A hőmérséklet napi középértéke és eltérése a 100 évi átlagtól /Budapest belterületén/:

1982. III. 15.	5,9°C	+1,1°C

1871 óta ezen a napon Budapesten előfordult

legmagasabb hőmérséklet:	20,0°C /1979/,
legalacsonyabb hőmérséklet:	-7,0°C /1883/.

82.270.

LEGMAGASABB HŐMÉRSÉKLET

19 82. III. 75.

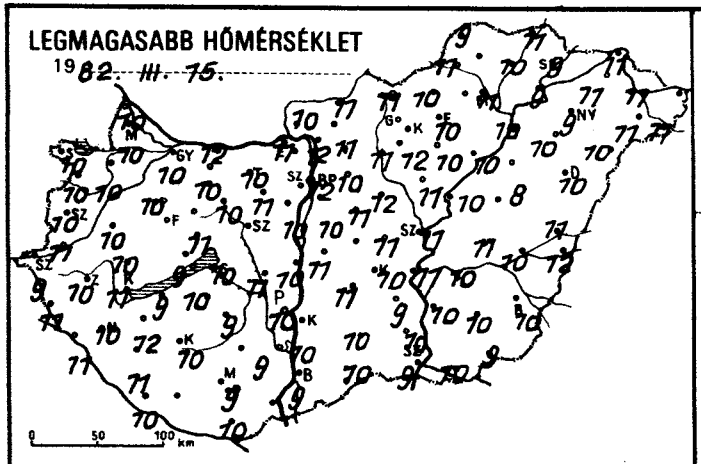

LEGALACSONYABB HŐMÉRSÉKLET

19 82. III. 76.

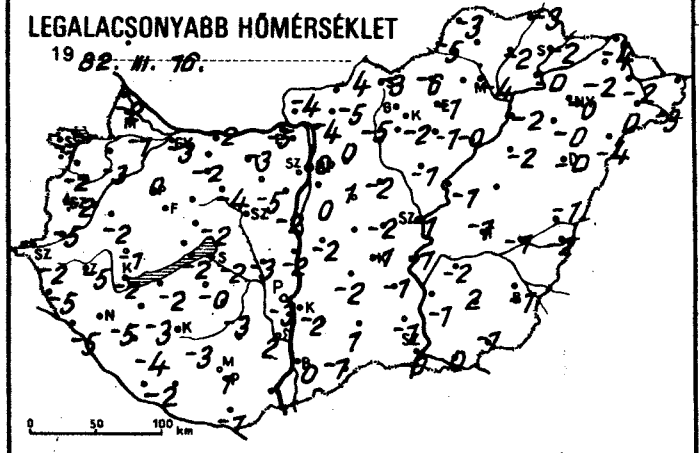

24 órás CSAPADÉKELOSZLÁS

19 82. III. 75. 7h -tól III. 16. 7h -ig.

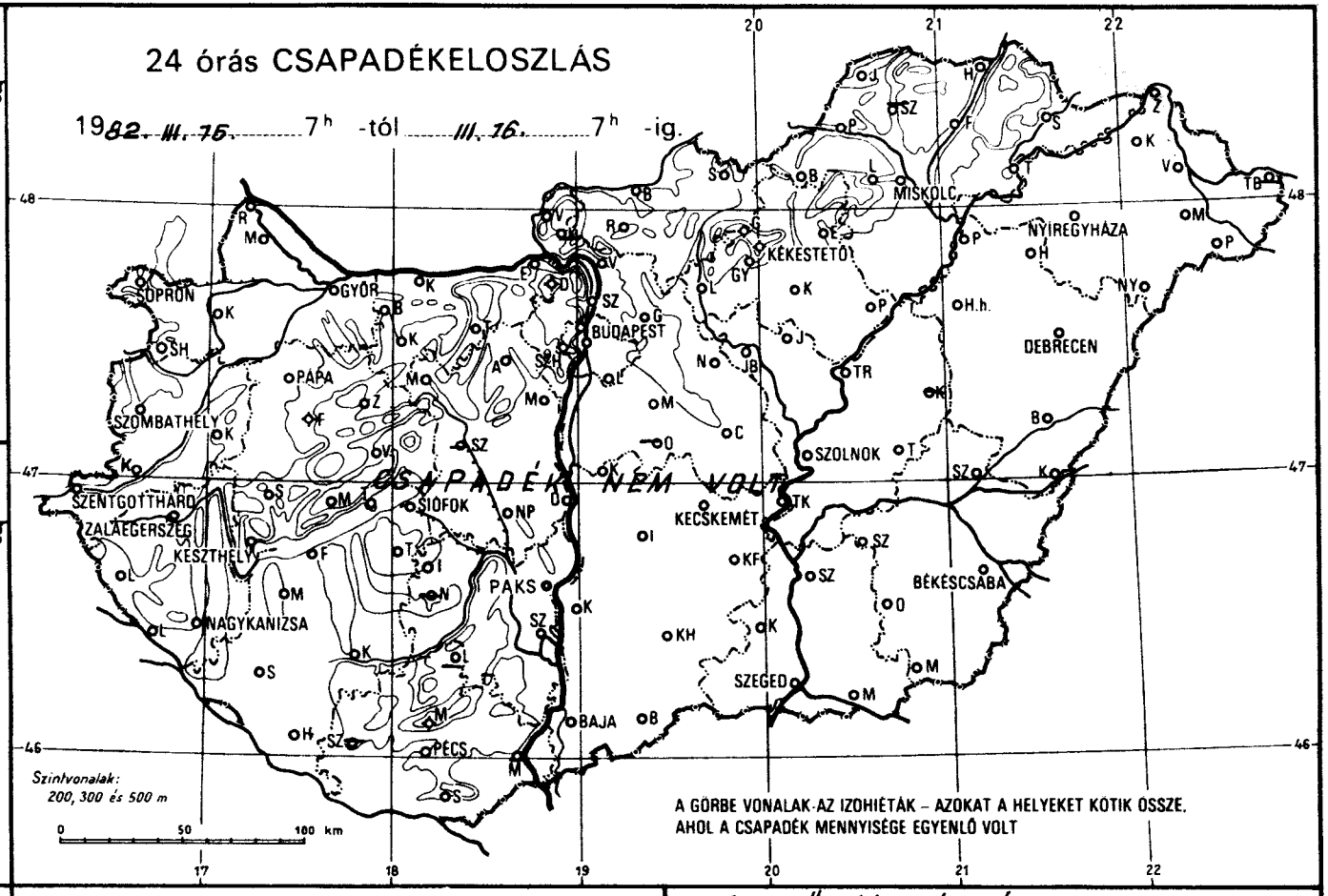

RADIÁCIÓS MINIMUM

19 82. III. 76.

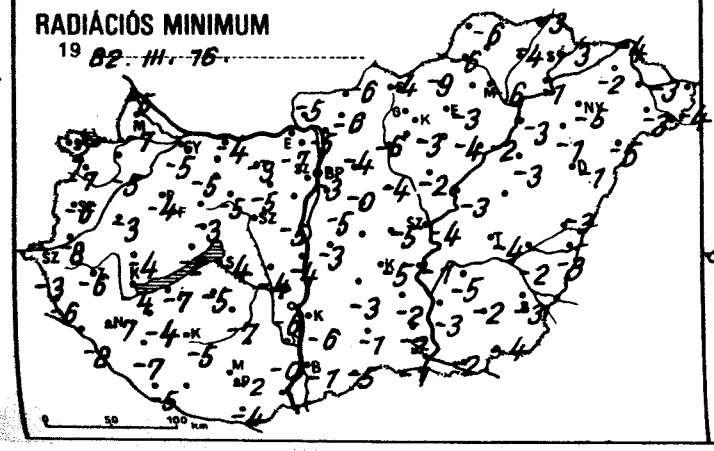

NAPFÉNYTARTAM

19 82. III. 75.

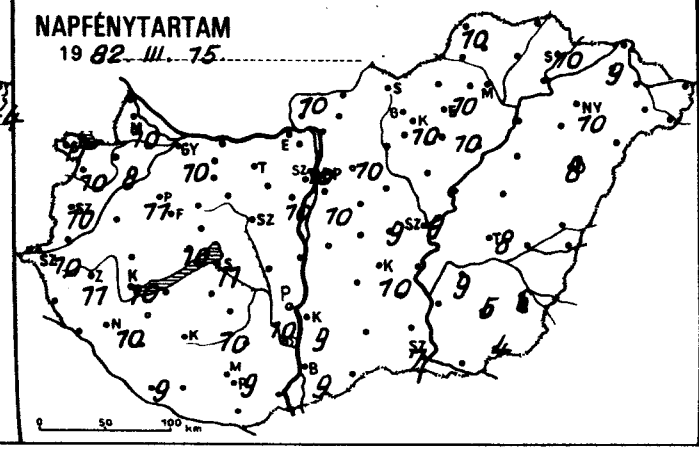

Legerősebb széllökés m/s

19 82. III. 5.

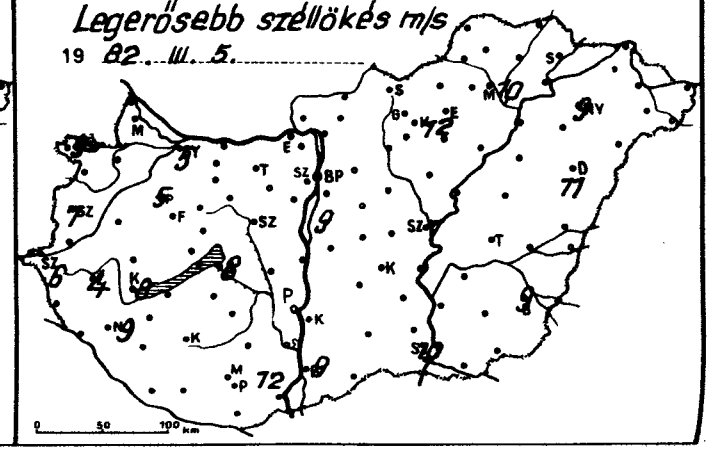

829 III. 16. 07 h-ig az utolsó 24 óra adatai						Előző nap napos órái
állomás	csapadék (mm)	Hó cm	max. hőmérséklet	min. hőmérséklet	rad. min.	
Győr	• ⊔		10	-3	-5	10
Kapuvár	• V		10	-3	-5	8
Mosonmagyaróvár	• ⊔		10	-1	-7	10
Rajka	• ⊔		10	-2	-5	
Sopron	•		10	-1	-2	11
Sopronhorpács	• ⊔		10	-2	-7	10
Káld	• ⊔		10	-2	-3	
Körmend	•		11	-5	-8	
Szentgotthárd	• ⊔		9	-2	-3	10
Szombathely	• ⊔		10	-2	-6	10
Lenti	• ⊔		11	-5	-6	
Letenye	• ⊔		11	-5	-8	
Nagykanizsa	• ⊔		10	-5	-7	10
Zalaegerszeg	• V		10	-5	-6	11
Farkasgyepű	• ⊔		9	-0	-4	
Keszthely	• ⊔=		11	-2	-4	10
Mencshely	• ⊔		9	-1	-6	10
Pápa	• ⊔		10	0	-4	11
Sümeg	• ⊔		10	1	-4	
Tihany	• ⊔		9	-2	-2	
Veszprém	• ⊔		11	-2	-3	
Zirc	• ⊔		8	-5	-7	
Fonyód	• ⊔		9	-2	-7	
Homokszt. györgy	• =		10	-2	-5	9
Kaposvár	• ⊔		10	-3	-5	
Marcali	• ⊔		12	-3	-4	
Siófok	• ⊔=		10	-2	-4	11
Somogyszob	• ⊔		11	-4	-7	
Tab	•		10	-0	-5	
Bábolna	• ⊔		10	-3	-6	
Esztergom	• ≡		11	-5	-7	
Kisbér	• ⊔		10	-2	-5	
Komárom	• ⊔		12	-2	-4	
Tatabánya	• ⊔		10	-3	-3	
Alcsútdoboz	• ⊔		11	-5	-5	
Dunaújváros	•		10	-2	-4	
Martonvásár	• ⊔		10	-2	-5	10
Mór	• ≡		10	-4	-5	
Nagyhörcsökp.	• ⊔		11	-3	-4	
Szabadbattyán	–		–	–	–	
Iregszemcse	• ⊔		9	-3	-7	10
Lengyel	–		–	–	–	
Paks	• ⊔=		10	-3	-6	10
Szekszárd	• =		9	2	-0	
Árpádtető	• ⊔		7	1	-3	
Mohács	–		–	–	–	
Pécs	• ⊔		9	1	-2	9
Siklós	•		10	-1	-4	
Szigetvár	–		–	–	–	
Budaörs	• ⊔		10	-4	-7	
Bp. Lőrinc	• ⊔=		10	0	-5	10
Bp. Met. Int.	• ⊔		12	0	-3	10
Bp. Szab. hegy	•		8	1	-5	
Cegléd	• ⊔		11	-2	-5	9
Dobogókő	•	folt	6	-1	-4	
Gödöllő	• ⊔		10	0	-4	10
Királyrét	–		–	–	–	
Monor	• ⊔		11	1	-0	
Nagykáta	• ⊔		12	-2	-4	
Szentendre	•		13	-2	-2	

829 III. 16. 07 h-ig az utolsó 24 óra adatai						Előző nap napos órái
állomás	csapadék (mm)	Hó cm	max. hőmérséklet	min. hőmérséklet	rad. min.	
Vác	• ⊔		12	-4	-5	
Vámosmikola	• ⊔		10	-4	-5	10
Baja	• ⊔=		9	0	-1	9
Bácsalmás	•		10	-1	-5	
Izsák	•		11	-2	-3	
Kalocsa	• ⊔		10	-2	-6	9
Kecskemét	• ⊔		10	-1	-5	10
Kiskunfélegyháza	•		9	-1	-2	
Kiskunhalas	•		10	1	-1	
Kunszentmiklós	• ⊔		11	-2	-3	
Tiszakécske	•		11	-1	-1	
Balassagyarmat	•		11	-4	-6	
Romhány	• ⊔		11	-5	-6	
Salgótarján	•		11	-3	-4	
Eger	• =		10	-1	-3	10
Galyatető	•	21	2	-1	-3	
Gyöngyös	•		12	-2	-3	
Kékestető	•	34	2	-3	-7	10
Kompolt	• ⊔		10	-1	-4	10
Lőrinci	• ≡		11	-5	-6	
Poroszló	•		10	-0	-2	
Jászapáti	• ⊔		11	-1	-2	
Jászberény	• ⊔		10	-2	-5	
Karcag	–		–	–	–	
Szolnok	• ⊔		11	-1	-4	9
Tiszaroff	•		10	-1	-3	
Túrkeve	•		11	-1	-4	8
Kistelek	•		10	-1	-2	
Makó	• ⊔		10	0	-2	
Szeged	• ⊔=		9	-0	-1	7
Szentes	•		10	-1	-3	
Borsodnádasd	• ⊔		10	-6	-9	
Füged	• =		10	-2	-4	
Hidasnémeti	• ⊔		11	-3	-3	
Jósvafő	• ⊔	folt	9	-3	-6	10
Lillafüred	• ⊔		9	-1	-2	
Miskolc	• =		11	-4	-6	–
Putnok	• ⊔		11	-5	-6	
Sárospatak	•		9	-2	-3	10
Szendrőlád	–		–	–	–	
Tokaj	•		9	-0	-1	
Kisvárda	• ⊔		11	-2	-2	9
Mátészalka	• ⊔		11	0	-3	
Nyíregyháza	• ⊔		9	-0	-5	10
Nyírlugos	• ⊔		10	-4	-5	
Pátyod	• ⊔		11	-3	-4	
Tiszabecs	–		–	–	–	
Vásárosnamény	•		11	-2	-3	
Záhony	• ⊔		11	-4	-4	
Berettyóújfalu	• ⊔		11	-1	-3	
Debrecen	• ⊔=		10	-0	-1	8
Hajdúdorog	•		10	-0	-1	
Hortobágy	•		8	-2	-3	
Körösszakál	• ⊔		12	-2	-3	
Polgár	• ⊔		10	-2	-3	
Békéscsaba	• ⊔=		10	-1	-3	6
Mezőhegyes	• ≡		9	-1	-4	4
Orosháza	• =		10	2	-2	5
Szarvas	• ⊔		10	-2	-5	9
Szeghalom	•		10	-1	-2	

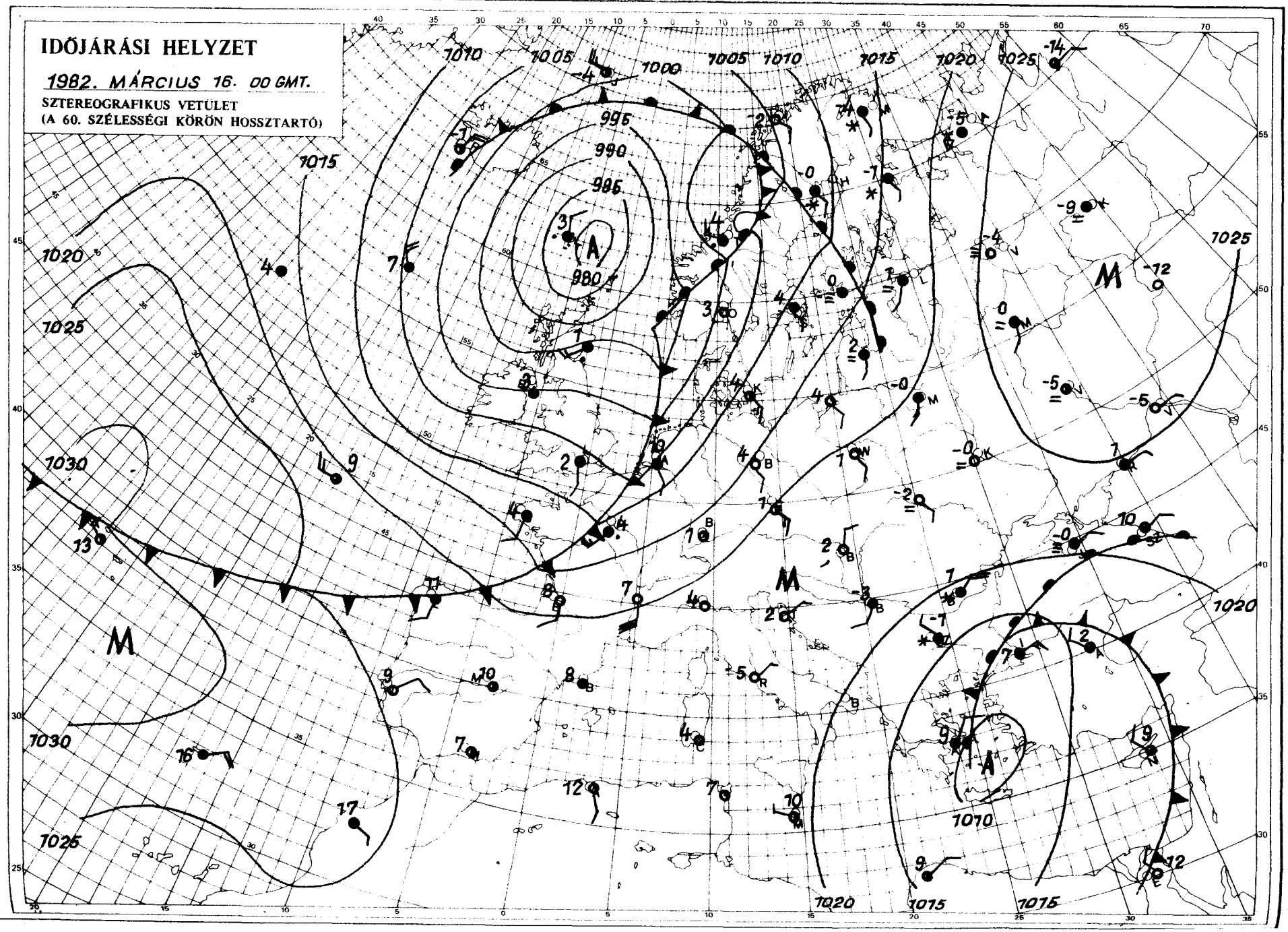

KIADJA: ORSZÁGOS METEOROLÓGIAI SZOLGÁLAT
Készíti: Központi Előrejelző Intézet Analízis- és Rövidtávú Prognózis Központja – T.: 273-018
Megjelenik naponként
Évi előfizetési díja: 1760,- Ft. – Megrendelhető: 1024 Budapest, II., Kitaibel Pál u. 1. – T.: 353-500
Kiadásért felel: az OMSZ elnöke – Szerkesztésért felel: a KEI igazgatója

IDŐJÁRÁSI NAPIJELENTÉS

ЕЖЕДНЕВНЫЙ МЕТЕОРОЛОГИЧЕСКИЙ БЮЛЛЕТЕНЬ · DAILY WEATHER REPORT
BULLETIN QUOTIDIEN DE TEMPS · TÄGLICHER WETTERBERICHT

95. évfolyam 76. szám + Budapest + 1982. március 17. szerda

Az időjárási helyzet és a várható időjárás:

A kontinens nagy részének időjárását meghatározó, alacsony nyomású légörvény középpontja Skandinávia délnyugati partvidékénél található. A légörvény frontrendszere szerdán reggel a Madrid-Marseille - Stockholm vonalban volt. A légköri frontrendszer mintegy 100-150 kilométeres környezetében borult az ég, gyakran esik az eső, zápor-eső. Ettől nyugatra viszonylag hüvös levegő áramlik, gyakran erős a szél, a felhőátvonulásokat futó záporok kisérik. A frontrendszertől keletre, délkeletre eső területeken enyhe levegő áramlik, a hőmérséklet csúcsértéke az erős éjszakai lehülés ellenére néhány fokkal meghaladja a március második felében szokásosat.

Hazánkban kedden túlnyomóan napos, kora tavaszi idő volt. Délután átmenetileg befelhősödött az ég, de csapadékot sehonnan sem jelentettek. A hőmérséklet csúcsértéke 10 és 13 fok között alakult. Ismét erős volt az éjszakai lehülés, hajnalra általában +2 és -4 fok közé hült le a levegő. Délelőtt folytatódott a kevéssé felhős, azaz napos idő, a hőmérséklet 11 órakor 8 és 11 fok között volt.

Ma 12 órakor Budapesten a hőmérséklet 10 fok, a tengerszintre átszámitott légnyomás 1017 mbar, gyengén süllyed.

Várható időjárás csütörtök estig:

Nyugat felől megnövekszik a felhőzet, elsősorban a Dunántúlon szorványosan eső, zápor várható.
Többfelé élénk, időnként erős lesz a déli, délnyugati szél.

A legalacsonyabb éjszakai hőmérséklet: -2, +3,
a legmagasabb nappali hőmérséklet csütörtökön általában 10, 15 fok között várható.

Vadkerti Ferenc s.k.

A hőmérséklet napi középértéke és eltérése a 100 évi átlagtól /Budapest belterületén/:

1982. III. 16.: 6,5°C, 1,4°C.

1871 óta ezen a napon Budapesten előfordult:

legmagasabb hőmérséklet 20,6°C /1921/
legalacsonyabb hőmérséklet -9,7°C /1889/

82.272.

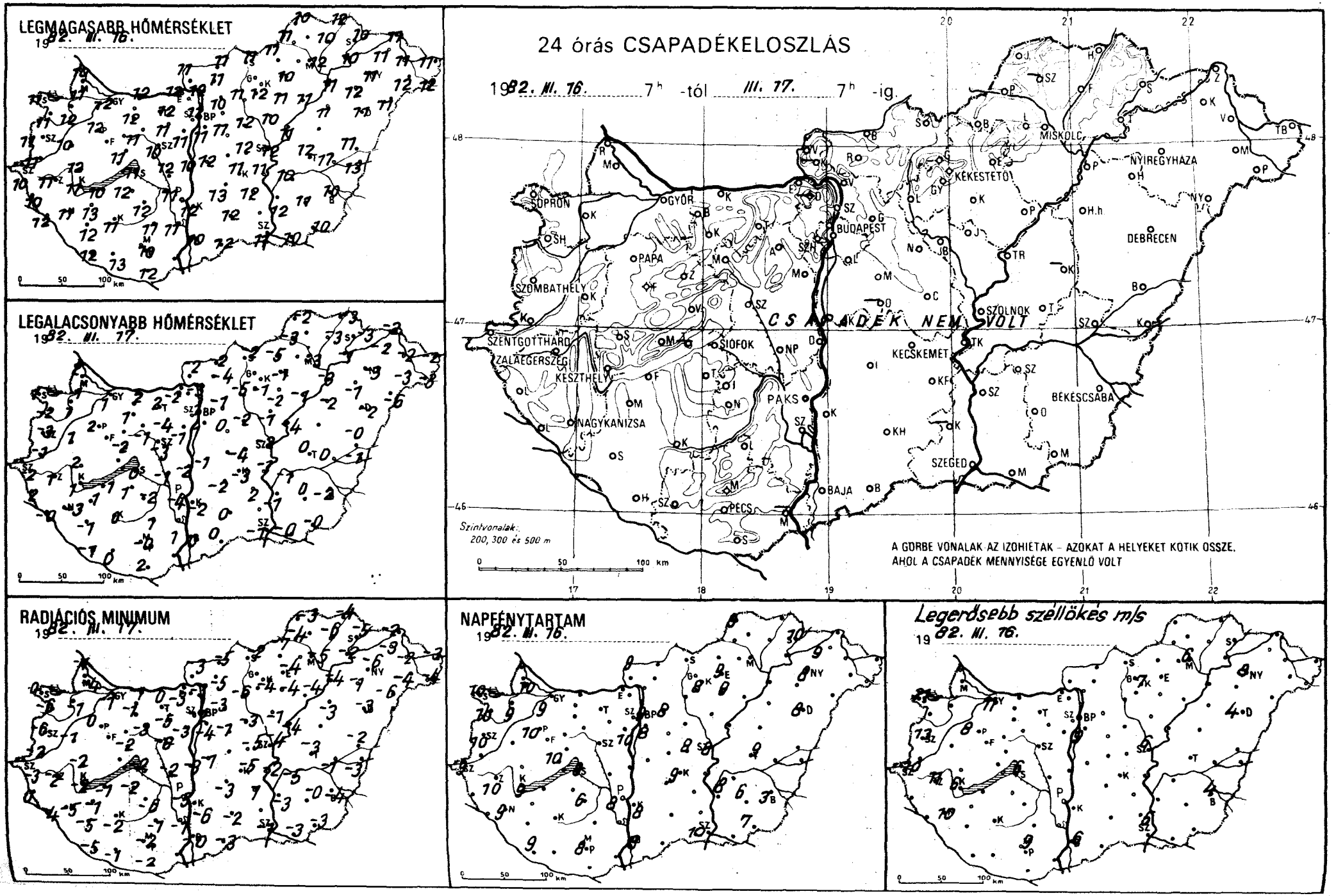
LEGMAGASABB HŐMÉRSÉKLET
1982. III. 16.
LEGALACSONYABB HŐMÉRSÉKLET
1982. III. 17.
RADIÁCIÓS MINIMUM
1982. III. 17.
24 órás CSAPADÉKELOSZLÁS
1982. III. 16. 7h -tól III. 17. 7h -ig.
CSAPADÉK NEM VOLT
SOPRON
GYŐR
BUDAPEST
MISKOLC
NYÍREGYHÁZA
KÉKESTETŐ
DEBRECEN
PAPA
SZOMBATHELY
SZOLNOK
SZENTGOTTHÁRD
ZALAEGERSZEG
KESZTHELY
SIÓFOK
KECSKEMÉT
BÉKÉSCSABA
PAKS
NAGYKANIZSA
SZEGED
BAJA
PÉCS
Szintvonalak: 200, 300 és 500 m
A GÖRBE VONALAK AZ IZOHIÉTÁK – AZOKAT A HELYEKET KÖTIK ÖSSZE, AHOL A CSAPADÉK MENNYISÉGE EGYENLŐ VOLT
NAPFÉNYTARTAM
1982. III. 16.
Legerősebb széllökés m/s
1982. III. 16.

82 9.III.17.07 h-ig az utolsó 24 óra adatai						Előző nap napos órái
állomás	csapadék (mm)	Hó cm	max. hőmérséklet	min. hőmérséklet	rad. min.	
Győr	• ⊔		12	1	-1	9
Kapuvár	• ⊔		12	1	-1	9
Mosonmagyaróvár	• ⊔		11	1	-4	10
Rajka	•		10	2	-1	
Sopron	∘		11	1	0	10
Sopronhorpács	• ⊔		11	-2	-6	10
Káld	• ⊔		10	1	-1	
Körmend	•		11	-1	-2	
Szentgotthárd	• ⊔		10	-2	-3	9
Szombathely	• ⊔=		11	-3	-6	10
Lenti	•		10	2	0	
Letenye	• ⊔		12	-0	-4	
Nagykanizsa	∘ ⊔		11	-3	-5	9
Zalaegerszeg	• ⌓		11	1	-2	10
Farkasgyepű	∘		11	2	-0	
Keszthely	• ⊔		11	1	-2	9
Mencshely	• ⊔		9	1	-1	10
Pápa	•		12	2	0	10
Sümeg	•		12	2	-2	
Tihany	–		–	–	–	
Veszprém	• ⊔		11	-2	-2	
Zirc	• ⊔		9	-0	-4	
Fonyód	•		10	1	-1	
Homokszt. györgy	• ⊔		12	-1	-5	9
Kaposvár	∘ ⊔		11	0	-2	
Marcali	• ⊔		13	1	-1	
Siófok	• ⊔		11	0	-2	8
Somogyszob	• ⊔		12	-1	-5	
Tab	•		12	1	-2	
Bábolna	• ⊔		11	-1	-4	
Esztergom	∘ ⊔		12	-2	-3	
Kisbér	• =		12	1	-1	
Komárom	• ⊔		12	2	-1	
Tatabánya	• ⊔		12	2	0	
Alcsútdoboz	• ⊔		11	-4	-5	
Dunaújváros	•		10	-2	-3	
Martonvásár	• ⊔		11	-1	-3	10
Mór	• ≡		11	-1	-3	
Nagyhörcsökp.	• ≡		12	-1	-2	
Szabadbattyán	• ⊔		10	-3	-6	
Iregszemcse	• ⊔		12	-2	-6	6
Lengyel	• ⊔		11	1	-1	
Paks	• ≡		11	-4	-5	8
Szekszárd	• ⊔		11	1	-1	
Árpádtető	• ⊔		8	-0	-2	
Mohács	–		–	–	–	
Pécs	• ⊔		10	-0	-2	8
Siklós	•		12	2	-2	
Szigetvár	• ⊔		13	0	-1	
Budaörs	• ⊔=		12	-2	-5	
Bp. Lőrinc	• ⊔=		11	1	-4	8
Bp. Met. Int.	• =		12	1	-2	9
Bp. Szab. hegy	• ⊔		8	-2	-3	
Cegléd	• ≡		12	-4	-5	8
Dobogókő	–		–	–	–	
Gödöllő	• ⊔		10	-1	-3	8
Királyrét	–		–	–	–	
Monor	• ⊔		11	0	-1	
Nagykáta	• ≡		12	-2	-3	
Szentendre	• =		13	-2	-2	

82 9.III.17.07 h-ig az utolsó 24 óra adatai						Előző nap napos órái
állomás	csapadék (mm)	Hó cm	max. hőmérséklet	min. hőmérséklet	rad. min.	
Vác	•		12	-3	-3	
Vámosmikola	• ⊔		11	-2	-3	9
Baja	• =		10	0	-0	8
Bácsalmás	• ⊔		12	0	-3	
Izsák	• ⊔		13	-2	-3	
Kalocsa	• ⊔		12	-2	-6	8
Kecskemét	• ⊔		11	-3	-5	9
Kiskunfélegyháza	• ⊔		12	2	1	
Kiskunhalas	• ⊔		12	0	-2	
Kunszentmiklós	• ⊔		12	-1	-1	
Tiszakécske	• ⊔		11	-1	-2	
Balassagyarmat	• ⊔		11	-2	-5	
Romhány	• ⊔		11	-4	-5	
Salgótarján	∘ ⊔		11	-2	-2	
Eger	• ⊔		10	-1	-4	9
Galyatető	–	–	–	–	–	
Gyöngyös	• ⊔		12	-1	-4	
Kékestető	• ≡	32	4	-2	-4	8
Kompolt	∘ ⊔		11	-2	-4	9
Lőrinci	• ≡		11	-5	-6	
Poroszló	• ⊔		11	-1	-4	
Jászapáti	• ⊔		10	-1	-1	
Jászberény	• ⊔		11	-2	-4	
Karcag	–		–	–	–	
Szolnok	• ≡		12	-2	-4	8
Tiszaroff	• ≡		11	-4	-4	
Túrkeve	• ⊔		12	0	-3	9
Kistelek	–		–	–	–	
Makó	• ⌓		10	-0	-3	
Szeged	• ⊔=		11	-1	-1	10
Szentes	•		12	-1	-3	
Borsodnádasd	• ⊔		11	-5	-7	
Füged	• ⊔		10	-3	-6	
Hidasnémeti	•		12	-3	-4	
Jósvafő	∘	folt	10	-2	-3	9
Lillafüred	•		13	-1	-1	
Miskolc	• ⊔=		12	-3	-5	–
Putnok	• ⊔		11	-3	-4	
Sárospatak	• ⊔		10	-3	-5	10
Szendrőlád	–		–	–	–	
Tokaj	• ⊔		10	-1	-2	
Kisvárda	• ⊔		11	-2	-3	9
Mátészalka	• ⊔		12	-3	-4	
Nyíregyháza	• ⊔=		11	-3	-6	8
Nyírlugos	•		11	-6	-6	
Pátyod	• ⊔		12	-3	-4	
Tiszabecs	• ⊔		11	-2	-3	
Vásárosnamény	• ⊔		11	-2	-2	
Záhony	• ⊔		11	-2	-2	
Berettyóújfalu	•		11	-0	-2	
Debrecen	• ⊔=		11	-2	-3	8
Hajdúdorog	•		12	-1	-1	
Hortobágy	• ≡		11	-2	-3	
Körösszakál	• ⊔		13	-1	-3	
Polgár	• ≡		11	-3	-4	
Békéscsaba	• ⊔=		10	-2	-4	3
Mezőhegyes	• ≡		10	-0	-3	7
Orosháza	•		11	0	-0	6
Szarvas	• ⊔		10	-1	-5	8
Szeghalom	• ⊔		11	-0	-1	

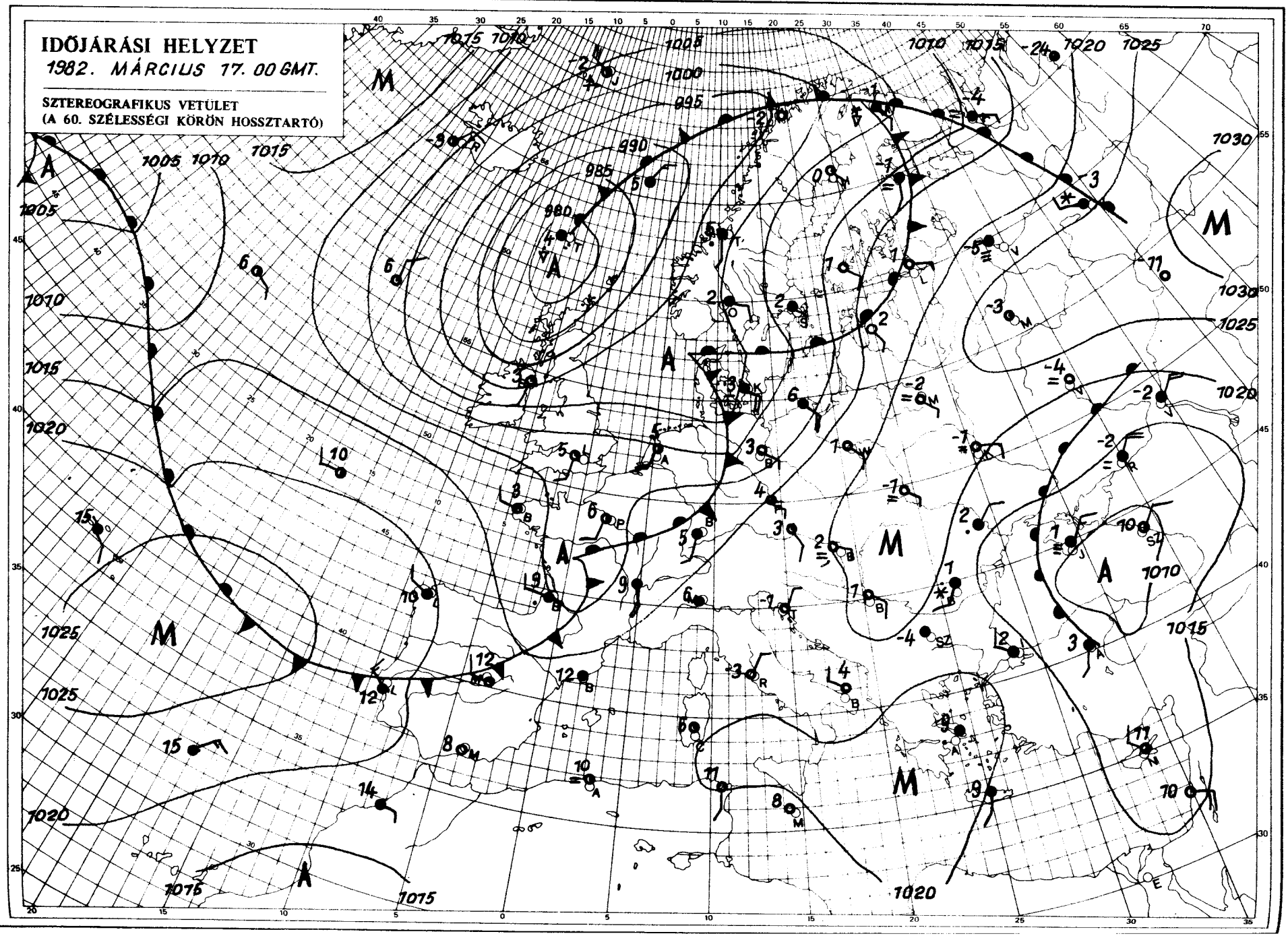

KIADJA: ORSZÁGOS METEOROLÓGIAI SZOLGÁLAT
Készíti: Központi Előrejelző Intézet Analízis- és Rövidtávú Prognózis Központja – T.: 273-018
Megjelenik naponként.
Évi előfizetési díja: 1760,- Ft. – Megrendelhető: 1024 Budapest, II., Kitaibel Pál u. 1. – T.: 353-500
Kiadásért felel: az OMSZ elnöke – Szerkesztésért felel: a KEI igazgatója

IDŐJÁRÁSI NAPIJELENTÉS

ЕЖЕДНЕВНЫЙ МЕТЕОРОЛОГИЧЕСКИЙ БЮЛЛЕТЕНЬ · DAILY WEATHER REPORT
BULLETIN QUOTIDIEN DE TEMPS · TÄGLICHER WETTERBERICHT

95. évfolyam 77. szám. + Budapest + 1982. március 18. csütörtök

Az időjárási helyzet és a várható időjárás:

Északkelet-Kelet-Európában magas nyomású légköri képződmény helyezkedik el. Igy ott általában gyengék a légmozgások, kevés a felhő, számottevő csapadék sehol sem fordul elő. Az Északi-tengertől Nyugat-Európán át, Olaszország középső részéig mintegy 600, 700 km széles alacsony nyomású zóna húzódik. Ebben a zónában jobbára erősen felhős az ég, több helyen eső, zápor keletkezik. Péntek estig a Kárpát-medence időjárását is az előbb emlitett alacsony nyomású zóna határozza meg.

Hazánkban szerdán az északkeleti országrészben 4, 6, máshol 7, 10 órán át sütött a nap. Esőt sehonnan sem jelentettek. A déli, délnyugati szél főként a Dunántúlon több helyen megerősödött. A hőmérséklet csúcsértéke a felhősebb helyeken 9, 11, máshol 12, 16 fok között alakult. Csütörtök hajnalra a keleti, északkeleti megyékben -5, +2, máshol -2, +5 fokig hült le a levegő. Ma délelőtt egyes kisebb körzetektől eltekintve erősen felhős volt az ég. A nyugati megyékben elszórtan esett az eső. A hőmérséklet 11 órakor a naposabb, kevésbé felhős helyeken 9, 12, az ország többi részén 5, 8 fok között váltakozott.

Ma 12 órakor Budapesten a hőmérséklet 11 fok, a tengerszintre átszámitott légnyomás 1011 mbar, változatlan.

Várható időjárás péntek estig:

Körülbelül péntek délutánig tovább vastagodik a felhőzet és - főleg a nyugati országrészben - ismétlődő eső, majd záporeső várható.
Péntek délutántól nyugat felől ismét csökken a felhőzet.
Az általában déli, a Dunántulon péntek délutántól északnyugati szél gyakran élénk, néha erős lesz.
Várható legalacsonyabb éjszakai hőmérséklet 0 és -2, máshol 0 és +5, kora délutánra 8 és 13 fok közé várható.

Aigner Szilárd s.k.

TÁVOLABBI KILÁTÁSOK SZOMBATTÓL-KEDDIG:

Időnként megnövekvő felhőzetből kisebb esők, záporesők várhatók.
Legalacsonyabb hajnali hőmérséklet: +1, +6 fok között.
Legmagasabb nappali hőmérséklet: 11, 16 fok között.
Jelentős mennyiségü /legalább 5 mm/ csapadék nem várható.

KÖZÉPTÁVÚ ELŐREJELZŐ OSZTÁLY

A hőmérséklet napi középértéke és eltérése a 100 évi átlagtól /Budapest belterületén/:

1982. III. 17.	7,5°C	+2,2°C

1871 óta ezen a napon Budapesten előfordult

legmagasabb hőmérséklet:	20,0°C /1972/,
legalacsonyabb hőmérséklet:	-5,8°C /1895/.

82.273.

LEGMAGASABB HŐMÉRSÉKLET

19 82. III. 17.

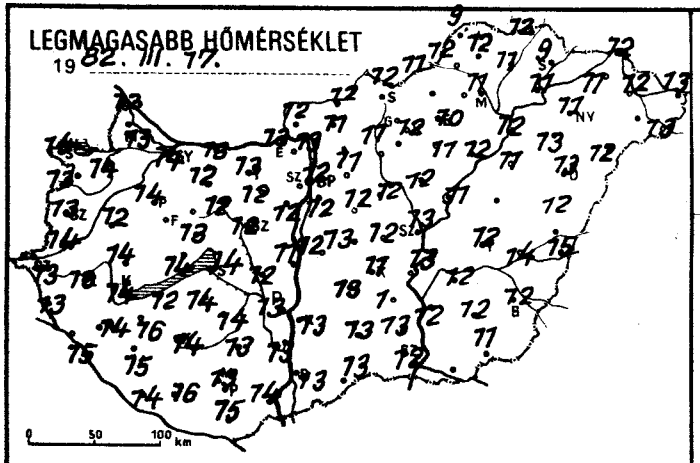

LEGALACSONYABB HŐMÉRSÉKLET

19 82. III. 18.

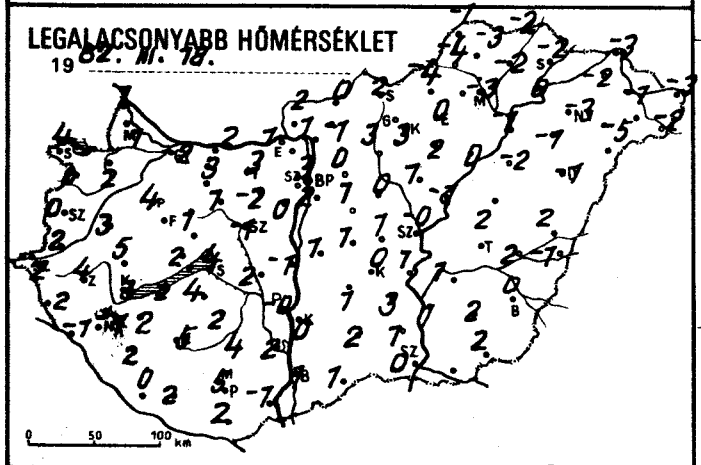

RADIÁCIÓS MINIMUM

19 82. III. 18.

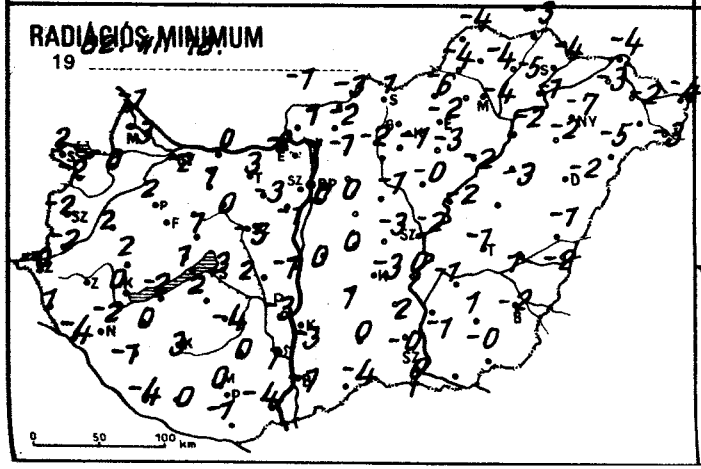

24 órás CSAPADÉKELOSZLÁS

19 82. III. 17. 7h -tól III. 18. 7h -ig.

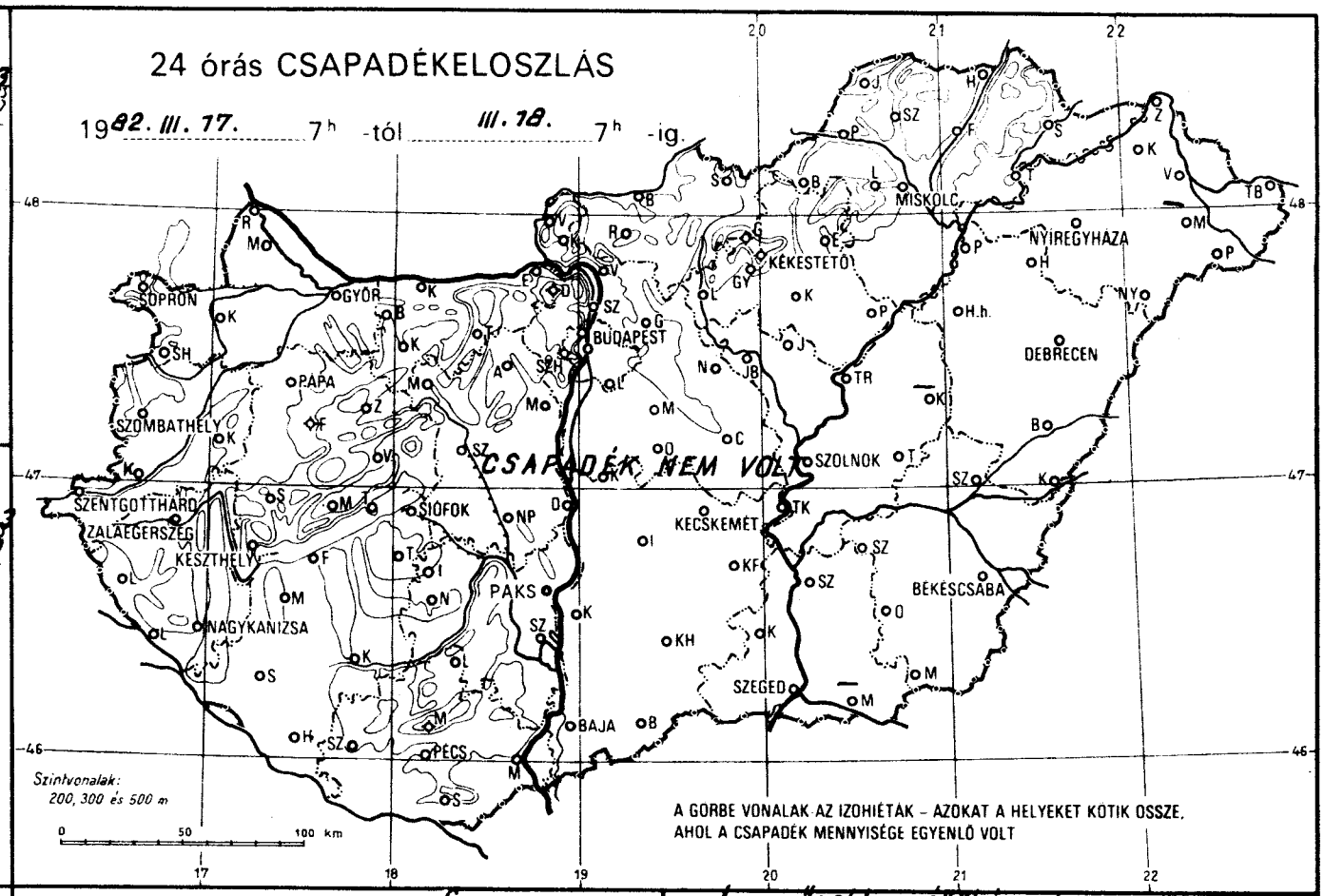

NAPFÉNYTARTAM

19 82. III. 17.

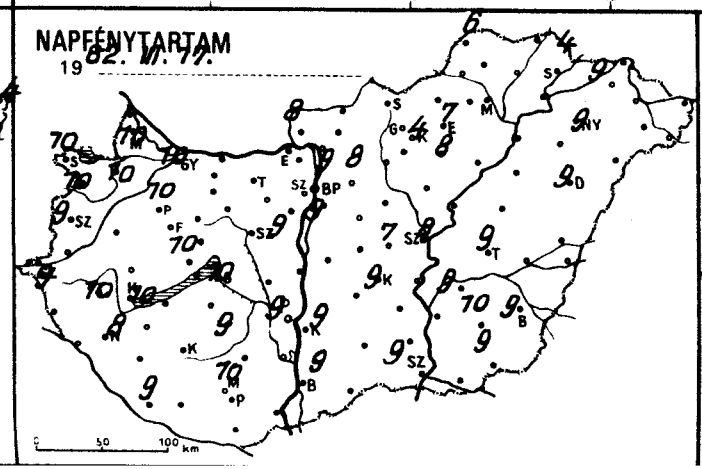

Legerősebb széllökés m/s

19 82. III. 17.

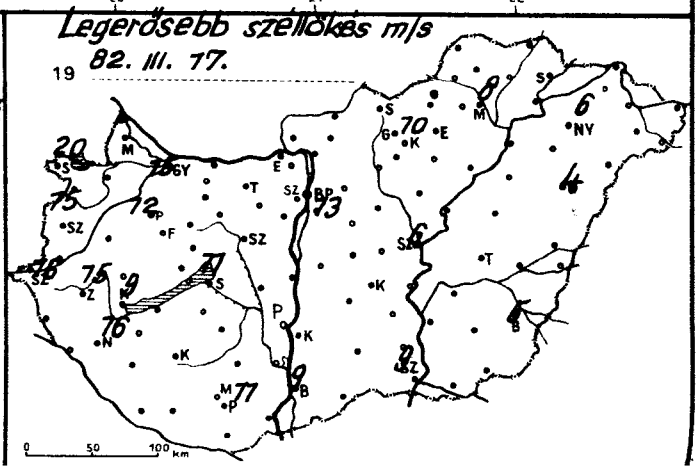

82.III.18. 07 h-ig az utolsó 24 óra adatai						Előző nap napos órái
állomás	csapadék (mm)	Hó cm	max. hőmérséklet	min. hőmérséklet	rad. min.	
Győr	. ⊔ ≈		14	-2	-2	10
Kapuvár	. ≈		14	2	0	10
Mosonmagyaróvár	. ≈		13	1	-3	10
Rajka	.		13	1	-1	
Sopron	.		14	4	2	10
Sopronhorpács	. ⊔		13	0	-2	10
Káld	.		12	3	2	
Körmend	. ⊔		14	2	-2	
Szentgotthárd	.		13	2	0	9
Szombathely	.		13	0	-2	9
Lenti	.		13	2	1	
Letenye	.		15	-1	-4	
Nagykanizsa	.		14	-1	-2	8
Zalaegerszeg	. ⌓		13	4	1	10
Farkasgyepű	.		12	2	-1	
Keszthely	. ⊔		14	3	0	10
Mencshely	.		12	2	-1	10
Pápa	.		14	4	2	10
Sümeg	.		14	5	2	
Tihany	.		14	2	1	
Veszprém	.		13	1	1	
Zirc	. ⊔		11	1	-3	
Fonyód	.		12	2	-2	
Homokszt. györgy	. ≈		14	0	-4	9
Kaposvár	.		14	5	3	
Marcali	.		16	2	0	
Siófok	. ⊔		14	4	3	10
Somogyszob	.		15	2	-1	
Tab	.		14	4	2	
Bábolna	.		13	0	-2	
Esztergom	. ≈		13	1	-2	
Kisbér	.		12	3	1	
Komárom	.		13	2	0	
Tatabánya	.		13	3	3	
Alcsútdoboz	. ⊔		12	-2	-3	
Dunaújváros	.		11	-1	-1	
Martonvásár	. ⊔		12	0	-1	9
Mór	. ≈		12	1	0	
Nagyhörcsökp.	.		12	2	2	
Szabadbattyán	. ⊔		12	-1	-5	
Iregszemcse	. ⊔		14	2	-4	9
Lengyel	.		13	4	0	
Paks	. ≈		13	-0	-3	9
Szekszárd	. ≈		13	2	1	
Árpádtető	.		10	5	1	
Mohács	. ⊔		14	-1	-4	
Pécs	. ⊔		13	5	0	10
Siklós	.		15	2	-1	
Szigetvár	.		16	2	0	
Budaörs	. ⊔ ≈		12	1	-3	
Bp. Lőrinc	. ⌓ ≈		12	2	0	9
Bp. Met. Int.	. ≈		12	3	1	9
Bp. Szab. hegy	. ≈		10	1	-1	
Cegléd	. ⊔		12	1	-3	7
Dobogókő	.	folt	7	-1	-1	
Gödöllő	. ≈		11	0	-1	8
Királyrét	. ⊔		10	-2	-4	
Monor	.		12	1	0	
Nagykáta	.		12	0	-1	
Szentendre	.		13	1	0	

82.III.18. 07 h-ig az utolsó 24 óra adatai						Előző nap napos órái
állomás	csapadék (mm)	Hó cm	max. hőmérséklet	min. hőmérséklet	rad. min.	
Vác	. ≈		13	1	1	
Vámosmikola	.		12	2	-1	8
Baja	. ⌓		13	1	-1	9
Bácsalmás	.		13	1	-4	
Izsák	.		13	1	1	
Kalocsa	. ≈		13	0	-3	9
Kecskemét	. ⊔		11	0	-3	9
Kiskunfélegyháza	.		14	3	2	
Kiskunhalas	. ≈		13	2	0	
Kunszentmiklós	. ⊔		12	1	0	
Tiszakécske	. ⊔		13	1	0	
Balassagyarmat	. ⊔		12	0	-3	
Romhány	.		11	-1	-2	
Salgótarján	.		12	2	1	
Eger	. ≈		10	-0	-2	7
Galyatető	. ≈	16	4	-0	-1	
Gyöngyös	.		12	3	-1	
Kékestető	.	29	3	-1	-2	4
Kompolt	. ⊔		11	2	-3	8
Lőrinci	. ≈		11	3	-2	
Poroszló	.		12	0	-2	
Jászapáti	.		12	1	-0	
Jászberény	. ⊔		12	1	-1	
Karcag	-		-	-	-	
Szolnok	. ⊔ ≈		13	-0	-2	8
Tiszaroff	. ⊔		11	-1	-2	
Túrkeve	. ⊔		12	2	-1	9
Kistelek	. ⌓		13	1	-0	
Makó	-		-	-	-	
Szeged	. ⊔ ≈		12	0	0	9
Szentes	.		12	1	-1	
Borsodnádasd	. ⊔		11	-4	-6	
Füged	. ⊔		11	-2	-5	
Hidasnémeti	. ≈		12	-2	-3	
Jósvafő	. ⊔ folt		9	-1	-4	6
Lillafüred	. ⊔		10	-0	-1	
Miskolc	. ⊔ ≈		11	-3	-4	-
Putnok	. ⊔		12	-4	-4	
Sárospatak	. ⊔		9	-2	-4	4
Szendrőlád	. ⊔		12	-3	-4	
Tokaj	.		11	0	-1	
Kisvárda	. ⊔		11	-2	-3	9
Mátészalka	-		-	-	-	
Nyíregyháza	. ≈		11	-3	-7	9
Nyírlugos	. ⊔		12	-5	-5	
Pátyod	. ⊔		13	-2	-3	
Tiszabecs	. ⊔		13	-3	-4	
Vásárosnamény	. ⊔		12	-1	-2	
Záhony	. ⊔		12	-3	-4	
Berettyóújfalu	.		12	2	-1	
Debrecen	. ⊔ ≈		13	-1	-2	9
Hajdúdorog	.		13	-1	-2	
Hortobágy	. ≈		11	-2	-3	
Körösszakál	. ⊔		15	-1	-2	
Polgár	. ≈		12	-1	-2	
Békéscsaba	. ⊔		12	0	-2	9
Mezőhegyes	. ⊔		11	2	-0	9
Orosháza	. ≈		12	2	1	10
Szarvas	. ⊔		12	1	-1	9
Szeghalom	. ⊔		13	2	1	

KIADJA: ORSZÁGOS METEOROLÓGIAI SZOLGÁLAT
Készíti: Központi Előrejelző Intézet Analízis- és Rövidtávú Prognózis Központja – T.: 273-018
Megjelenik naponként
Évi előfizetési díja: 1760,- Ft. – Megrendelhető: 1024 Budapest, II., Kitaibel Pál u. 1. – T.: 353-500
Kiadásért felel: az OMSZ elnöke – Szerkesztésért felel: a KEI igazgatója

IDŐJÁRÁSI NAPIJELENTÉS

ЕЖЕДНЕВНЫЙ МЕТЕОРОЛОГИЧЕСКИЙ БЮЛЛЕТЕНЬ · DAILY WEATHER REPORT
BULLETIN QUOTIDIEN DE TEMPS · TÄGLICHER WETTERBERICHT

95. évfolyam 78. szám. + Budapest + 1982. március 19. péntek

Az időjárási helyzet és a várható időjárás:

A péntek délelőtt érkezett időjárásjelentések szerint a Stockholm-Varsó-Budapest-Dubrovnyik, valamint a Dublin-Bordeaux vonalban van egy-egy, átlag 300-800 km széles, bőséges csapadékot adó felhőzóna. Ezekből többnyire eső hullik. Ukrajnában viszont napok óta a havazás van túlsúlyban. Európa többi részén csendes, eseménytelen az időjárás.

Magyarország felett csütörtök reggeltől lassan, fokozatosan vastagodik a felhőtakaró és a nyugati határvidéken már csütörtökön napközben is gyakran esett az eső. Igy ott már csak 8, 12 fokig emelkedett a hőmérséklet. Ugyanakkor az ország nagy részén csütörtökön kora délután még 12 és 18 fok közötti hőmérsékleteket mértek a több órás napsütés hatására. Péntek kora délelőttre az északkeleti országrész felett is bezáródott a felhőtakaró és ott is gyakorivá vált az eső, záporeső. Helyenként havas eső, hó is hullott. Pénteken a reggeli órákban általában 2 és 6 fok között, északkeleten és északnyugaton 0 fok körül, 11 órakor 4 és 8 fok között volt a hőmérséklet. Péntek reggel 7 óráig kb. a Makó-Salgótarján vonalig jutott a csapadékzóna, amiből átlag 2-8, északnyugaton 10-17 milliméternyi csapadék hullott.

Ma 12 órakor Budapesten a hőmérséklet 4 fok, a tengerszintre átszámitott légnyomás 1009 mbar, gyengén emelkedik.

Várható időjárás szombat estig:

Időnként már fölszakadozik a felhőzet.
A keleti, északkeleti országrészben eleinte még ismétlődő tartós eső, főleg a hegyekben havazás valószinü.
Később országszerte gyakori zápor, helyenként hózápor fordul elő.
A többnyire délkeleti, keleti szél élénk, a Tiszántúlon néha erős lesz.
Hajnalban elszórtan a szélvédett helyeken köd várható.
Az évszakhoz képest hüvös lesz az idő.
Várható legalacsonyabb éjszakai hőmérséklet: 0, +5,
legmagasabb nappali hőmérséklet: 7 és 11 fok között alakul.

Németh Lajos s.k.

A hőmérséklet napi középértéke és eltérése a 100 évi átlagtól /Budapest belterületén/:

1982. III. 18.	9,0°C	+3,0°C

1871 óta ezen a napon Budapesten előfordult

legmagasabb hőmérséklet:	22,9°C /1961/,
legalacsonyabb hőmérséklet:	-5,8°C /1964/.

82.274.

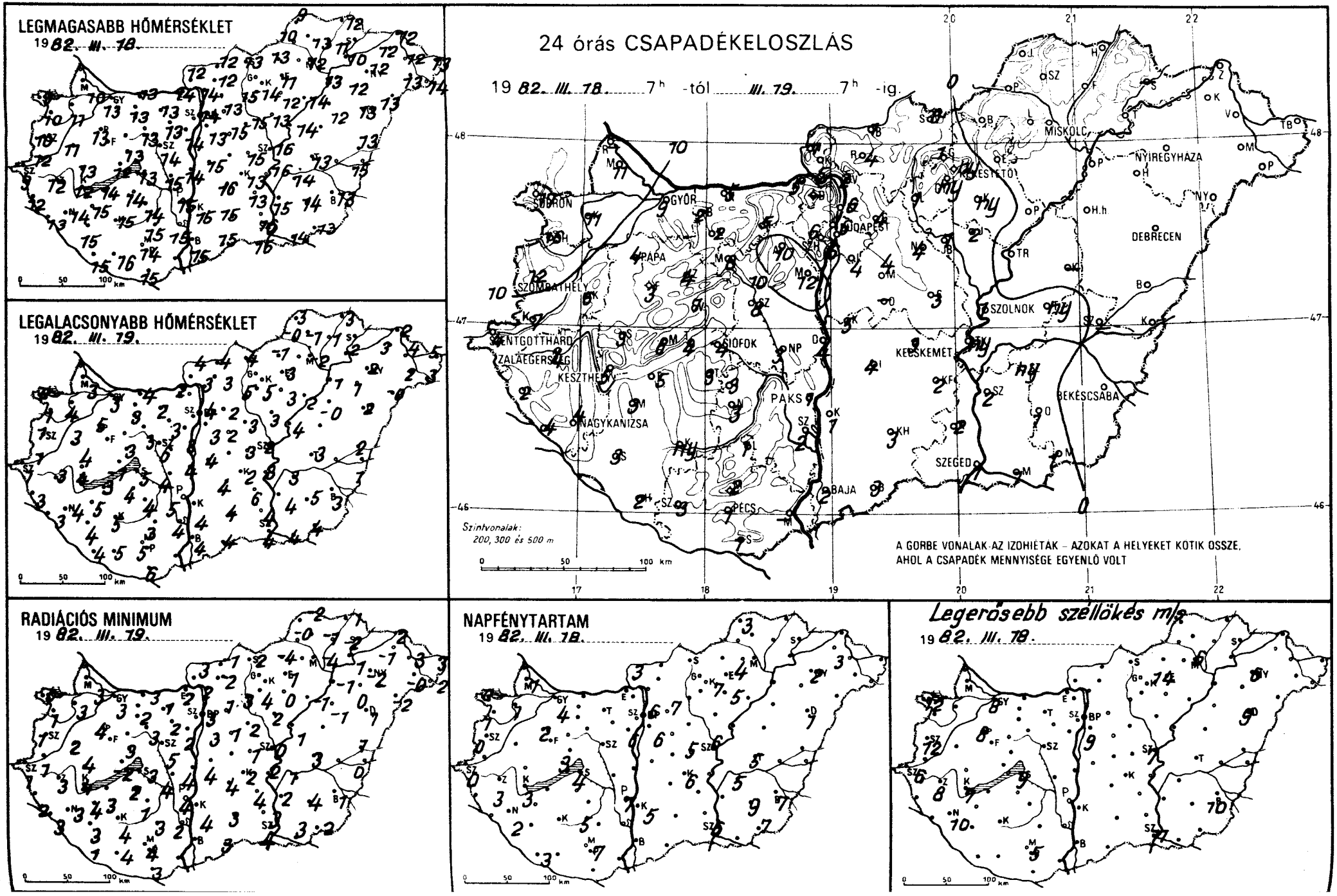
LEGMAGASABB HŐMÉRSÉKLET
1982. III. 78.
LEGALACSONYABB HŐMÉRSÉKLET
1982. III. 79.
RADIÁCIÓS MINIMUM
1982. III. 79.
24 órás CSAPADÉKELOSZLÁS
1982. III. 78. 7h -tól III. 79. 7h -ig.
Szintvonalak: 200, 300 és 500 m
A GORBE VONALAK AZ IZOHIÉTÁK – AZOKAT A HELYEKET KÖTIK ÖSSZE, AHOL A CSAPADÉK MENNYISÉGE EGYENLŐ VOLT
NAPFÉNYTARTAM
1982. III. 78.
Legerősebb szellőkés m/s
1982. III. 78.
SOPRON
GYŐR
BUDAPEST
PAPA
SZOMBATHELY
SZENTGOTTHÁRD
ZALAEGERSZEG
KESZTHELY
SIÓFOK
NAGYKANIZSA
PAKS
PÉCS
BAJA
MISKOLC
NYÍREGYHÁZA
DEBRECEN
TOKAJ
TÖSZOLNOK
KECSKEMÉT
BÉKÉSCSABA
SZEGED

82.III.19.^{h}-ig az utolsó 24 óra adatai						Előző nap napos órái
állomás	csapadék (mm)	Hó cm	max. hőmérséklet	min. hőmérséklet	rad. min.	
Győr	9 =		13	3	3	4
Kapuvár	11 =		11	4	3	1
Mosonmagyaróvár	11 =		10	3	3	1
Rajka	–		–	–	–	
Sopron	17 ✱ ▽ =	1	9	0	0	0
Sopronhorpács	16 ✱ •		10	1	1	1
Káld	6		11	3	2	
Körmend	7 ⌴		12	1	1	
Szentgotthárd	4 =		9	1	1	0
Szombathely	12		10	1	1	0
Lenti	2		12	3	2	
Letenye	4 =		13	3	3	
Nagykanizsa	4		14	4	3	2
Zalaegerszeg	4 =		12	3	3	3
Farkasgyepű	3 =		12	2	1	
Keszthely	5		12	4	4	3
Mencshely	6 =		10	3	2	3
Pápa	4		13	5	4	2
Sümeg	3 =		13	4	4	
Tihany	4		12	-1	-2	
Veszprém	7 =		13	3	3	
Zirc	4 =		12	3	1	
Fonyód	5		14	3	3	
Homokszt. györgy	2 =		15	4	1	3
Kaposvár	ny		15	5	4	
Marcali	3		15	5	4	
Siófok	4		13	5	3	4
Somogyszob	3 =		15	4	3	
Tab	3		14	4	2	
Bábolna	2 =		12	3	3	
Esztergom	5 =		14	2	2	
Kisbér	2 ≡		13	3	2	
Komárom	5 ⌴		13	4	3	
Tatabánya	5		13	2	1	
Alcsútdoboz	10 =		13	3	2	
Dunaújváros	4 =		14	4	4	
Martonvásár	12		14	3	2	6
Mór	8 =		13	3	3	
Nagyhörcsökp.	3		15	4	4	
Szabadbattyán	8 ≡		14	6	5	
Iregszemcse	3 =		14	4	1	5
Lengyel	1 =		15	3	3	
Paks	1		15	5	4	7
Szekszárd	2		15	4	2	
Árpádtető	2 =		12	3	2	
Mohács	–		–	–	–	
Pécs	1		14	5	4	7
Siklós	1 =		15	6	3	
Szigetvár	3 =		16	5	4	
Budaörs	6 ⌴		14	3	2	
Bp. Lőrinc	6 =		13	3	3	6
Bp. Met. Int.	6		14	4	3	6
Bp. Szab. hegy	6 ✱ ≡	5	11	0	-1	
Cegléd	3		15	3	1	5
Dobogókő	–		–	–	–	
Gödöllő	4 ✱ =		13	2	1	7
Királyrét	5 ✱		12	1	-0	
Monor	4		15	2	1	
Nagykáta	4		15	3	2	
Szentendre	6		14	2	1	

82.III.19.^{h}-ig az utolsó 24 óra adatai						Előző nap napos órái
állomás	csapadék (mm)	Hó cm	max. hőmérséklet	min. hőmérséklet	rad. min.	
Vác	2 =		14	3	2	
Vámosmikola	1		12	4	3	3
Baja	2		15	4	–	–
Bácsalmás	3		15	4	3	
Izsák	4 =		16	4	4	
Kalocsa	1		15	4	4	5
Kecskemét	3		13	2	2	6
Kiskunfélegyháza	2 =		13	6	4	
Kiskunhalas	3 =		15	4	3	
Kunszentmiklós	5 ▽		15	4	4	
Tiszakécske	ny		16	3	2	
Balassagyarmat	1		12	4	-1	
Romhány	4 ▽ =		12	3	-2	
Salgótarján	6		13	4	2	
Eger	• =		11	3	1	4
Galyatető	1 ✱	14	5	-1	-1	
Gyöngyös	ny ,		14	5	4	
Kékestető	ny ✱ ≡	25	5	-1	-2	7
Kompolt	ny ,		12	3	0	5
Lőrinci	1 ≡		15	5	3	
Poroszló	•		14	2	-1	
Jászapáti	2 =		13	3	2	
Jászberény	1 =		14	3	3	
Karcag	–		–	–	–	
Szolnok	1		16	2	-0	6
Tiszaroff	•		14	4	1	
Túrkeve	ny		13	3	3	5
Kistelek	2 =		16	4	3	
Makó	1		14	4	3	
Szeged	1 =		15	4	4	6
Szentes	2		15	4	2	
Borsodnádasd	• =		13	-1	-4	
Füged	• =		11	1	-2	
Hidasnémeti	• =		12	3	1	
Jósvafő	• =	fölt	9	3	-2	3
Lillafüred	•		8	2	2	
Miskolc	•		12	-2	-4	-
Putnok	• ≡		10	-0	-0	
Sárospatak	–		–	–	–	–
Szendrőlád	• ⌴		13	-1	-1	
Tokaj	•		10	2	1	
Kisvárda	• =		12	3	-1	3
Mátészalka	•		13	2	-0	
Nyíregyháza	•		12	2	-2	2
Nyírlugos	• =		13	-0	-2	
Pátyod	•		14	3	2	
Tiszabecs	• =		13	5	3	
Vásárosnamény	• =		12	4	3	
Záhony	•		12	2	2	
Berettyóújfalu	•		13	2	1	
Debrecen	• =		13	2	1	1
Hajdúdorog	• =		12	1	0	
Hortobágy	• =		12	-0	-1	
Körösszakál	•		15	1	0	
Polgár	• =		13	1	-1	
Békéscsaba	• ⌴		13	3	1	7
Mezőhegyes	1		13	4	2	7
Orosháza	1		14	5	4	9
Szarvas	ny ⌴		14	3	1	5
Szeghalom	–		–	–	–	

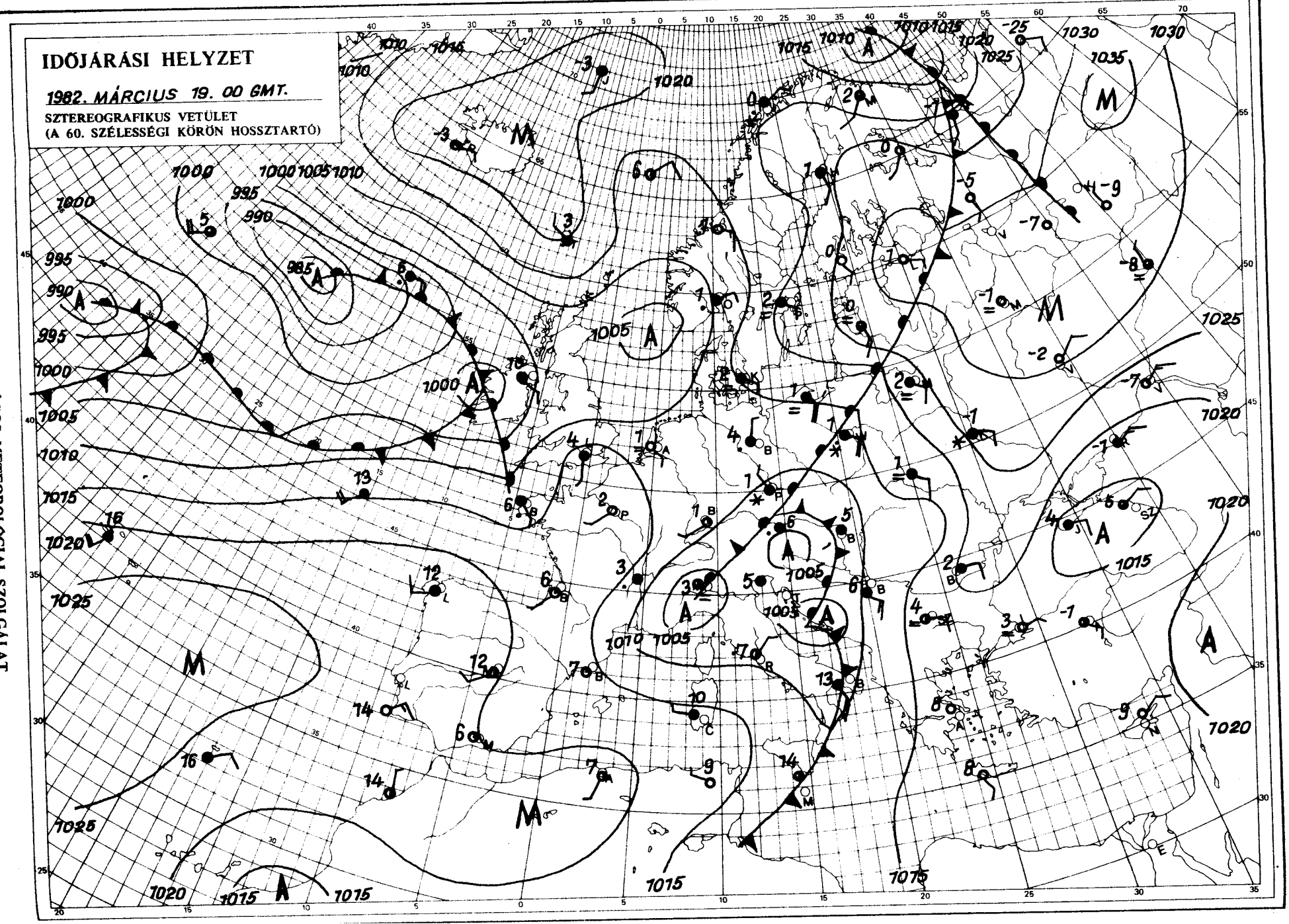

KIADJA: ORSZÁGOS METEOROLÓGIAI SZOLGÁLAT
Készíti: Központi Előrejelző Intézet Analízis- és Rövidtávú Prognózis Központja – T.: 273-018
Megjelenik naponként
Megrendelhető: 1024 Budapest, II., Kitaibel Pál u. 1. – T.: 353-500
Évi előfizetési díja: 1760,- Ft. – Megrendelhető: 1024 Budapest, II., Kitaibel Pál u. 1. – T.: 353-500
Kiadásért felel: az OMSZ elnöke – Szerkesztésért felel: a KEI igazgatója

IDŐJÁRÁSI NAPIJELENTÉS

ЕЖЕДНЕВНЫЙ МЕТЕОРОЛОГИЧЕСКИЙ БЮЛЛЕТЕНЬ • DAILY WEATHER REPORT
BULLETIN QUOTIDIEN DE TEMPS • TÄGLICHER WETTERBERICHT

95. évfolyam 79. szám. + Budapest + 1982. március 20. szombat

Az időjárási helyzet és a várható időjárás:

Kontinensünk legnagyobb részén ciklonok okoznak változékony, sokfelé csapadékos időjárást. Szombat délelött esőt jelentettek Franciaországból, a Benelux-államok térségéből, valamint a Balkán-félszigetről és a Kárpátok vidékéről. Havazik, hózáporok vannak a Fekete-tenger északi medencéjében és a Balkán-félsziget déli részén, de az elmúlt 24 órában nagy mennyiségü hó hullott a Keleti- és Déli-Kárpátok magasabb csúcsain is. Európa nagy részén az évszakhoz képest hüvös az idő. A hőmérséklet csúcsértéke általában 4, 6 fokkal maradt el a sokévi átlagtól.

Hazánkban pénteken reggel még országszerte borult volt az ég, majd a Dunántúlon egyre több helyen szakadozott fel a zárt felhőzet és általában 2, 5 órára kisütött a nap. Az ország többi részén erősen felhős, ill. borult idő volt és sokfelé esett az eső. Elsősorban az északi megyékben időnként havazott, a Dél-Dunántúlról pedig zivatart jelentettek. Szombat reggel 7 óráig hazánkban sokfelé volt csapadék. Mennyisége a Tiszántúlon és az Északi-Középhegységben helyenként elérte a 10, 15 mm-t, sőt Lőrinciből 17, a Kékestetőről 22 mm-t jelentettek. A Mátra és a Bükk magasabb csúcsait 30, 40 cm-es hótakaró boritja. Pénteken a legmagasabb nappali hőmérséklet a tartósan csapadékos helyeken csak 4, 7 másutt 8, 12 fok között váltakozott. Szombat hajnalra a Dunántúlon -3, +2, keleten 0, +5 fokig hült le a levegő. Szórványosan köd is előfordult. Délelött a nyugati, délnyugati megyékben sütött a nap, az ország többi részén erősen felhős, ill. borult idő volt. Elsősorban keleten sokfelé esett ujabb eső, a hegyekben időnként havazott. A hőmérséklet 11 órakor 4 és 9 fok között alakult.

Ma 12 órakor Budapesten 6 fokot mértek, a tengerszintre átszámitott légnyomás 1013 mbar, nem változik.

Várható időjárás vasárnap estig:

Északnyugaton változóan, másutt viszont jobbára erősen felhős idő várható. Főként délen és keleten valószinü többfelé eső, a magasabb hegyekben havazás. A többnyire délkeleti szél időnként megélénkül.

Várható legalacsonyabb éjszakai hőmérséklet általában 0 és +4, a gyengén felhős nyugati, északnyugati országrészben -1 és -3, legmagasabb nappali hőmérséklet vasárnap +7 és +12 fok között valószinü.

Bozóki István s.k.

A hőmérséklet napi középértéke és eltérése a 100 évi átlagtól /Budapest belterületén/:

1982. III. 19. 5,0°C, -1,1°C.

1871 óta ezen a napon Budapesten előfordult:

legmagasabb hőmérséklet 21,3°C /1938/
legalacsonyabb hőmérséklet -9,7°C /1875/

82.275.

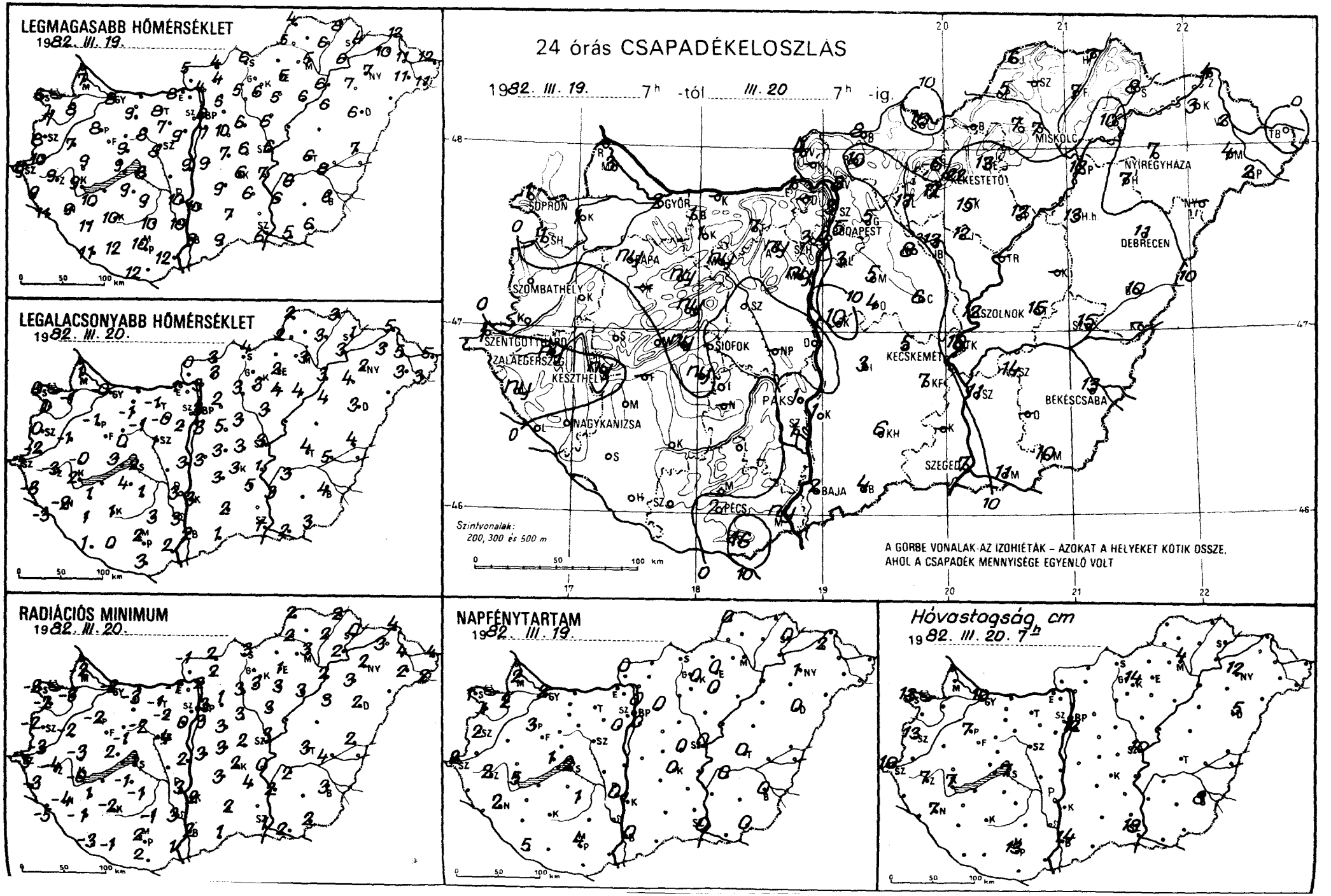
LEGMAGASABB HŐMÉRSÉKLET
1982. III. 19.
LEGALACSONYABB HŐMÉRSÉKLET
1982. III. 20.
RADIÁCIÓS MINIMUM
1982. III. 20.
24 órás CSAPADÉKELOSZLÁS
1982. III. 19. 7h -tól III. 20 7h -ig.
SOPRON
GYŐR
BUDAPEST
MISKOLC
NYÍREGYHÁZA
KEKESTETŐ
DEBRECEN
SZOMBATHELY
PAPA
SZOLNOK
SZENTGOTTHÁRD
ZALAEGERSZEG
KESZTHELY
SIÓFOK
KECSKEMÉT
NAGYKANIZSA
PÁKS
BÉKÉSCSABA
SZEGED
BAJA
PÉCS
Szintvonalak:
200, 300 és 500 m
A GÖRBE VONALAK AZ IZOHIÉTÁK – AZOKAT A HELYEKET KÖTIK ÖSSZE,
AHOL A CSAPADÉK MENNYISÉGE EGYENLŐ VOLT
NAPFÉNYTARTAM
1982. III. 19.
Hóvastagság cm
1982. III. 20. 7h
0 50 100 km

1982. III. 20^{h}-ig az utolsó 24 óra adatai						Előző nap napos órái
állomás	csapadék (mm)	Hó cm	max. hőmérséklet	min. hőmérséklet	rad. min.	
Győr	2 ≡		8	-0	-2	2
Kapuvár	1 ✱ •		8	-1	-3	2
Mosonmagyaróvár	3 =		7	1	-2	2
Rajka	–		–	–	–	
Sopron	1 ✱ ⌴		6	0	-2	1
Sopronhorpács	1 ⌴		7	0	-2	1
Káld	.		7	-1	-2	
Körmend	.		10	-2	-3	
Szentgotthárd	1 ∇ ⌴		9	-1	-3	2
Szombathely	. ⌴		8	0	-2	2
Lenti	ny		9	-3	-3	
Letenye	. ≡		11	-3	-5	
Nagykanizsa	. ≡		9	-2	-4	2
Zalaegerszeg	ny ≡		9	-3	-4	2
Farkasgyepű	–		–	–	–	
Keszthely	ny ∩		9	2	-0	5
Mencshely	. ≡		7	2	-1	1
Pápa	ny ⌴		8	-1	-2	3
Sümeg	.		9	-0	-3	
Tihany	ny ≡		9	3	2	
Veszprém	ny ≡		9	0	-1	
Zirc	ny ⌴		6	-2	-5	
Fonyód	–		–	–	–	
Homokszt. györgy	. ≡		11	1	-3	5
Kaposvár	. ∩		10	1	-2	
Marcali	. ≡		10	1	1	
Siófok	. ≡		8	2	1	2
Somogyszob	. ≡		11	1	-1	
Tab	ny ≡		9	4	-1	
Bábolna	1 ⌴		8	-1	-5	
Esztergom	1 ≡		6	-1	-1	
Kisbér	1 ⌴		9	-1	-3	
Komárom	–		–	–	–	
Tatabánya	7 ✱ •		8	-1	-1	
Alcsútdoboz	ny ≡		7	-0	-2	
Dunaújváros	.		9	3	2	
Martonvásár	ny ≡		8	2	0	0
Mór	ny ≡		8	-1	-2	
Nagyhörcsökp.	–		–	–	–	
Szabadbattyán	. ≡		9	1	-4	
Tregszemcse	. ⌴		9	1	-1	1
Lengyel	. =		10	3	-1	
Paks	. =		10	3	3	0
Szekszárd	1 =		10	3	3	
Árpádtető	.		7	1	0	
Mohács	ny		12	2	1	
Pécs	2 ∇ =		10	2	2	4
Siklós	16 ⊼ =		12	3	2	
Szigetvár	. =		12	0	-1	
Budaörs	4 ∇ ≡		7	1	0	
Bp. Lőrinc	3 ✱ • =		7	3	3	0
Bp. Met. Int.	5 ✱ • =		6	3	3	0
Bp. Szab. hegy	3 ✱ • ≡	1	4	1	0	
Cegléd	6 =		6	3	2	0
Dobogókő	–	–	–	–	–	
Gödöllő	5 ✱ • ≡		5	2	1	0
Királyrét	–	–	–	–	–	
Monor	5		10	5	3	
Nagykáta	8		6	3	3	
Szentendre	3 =		5	2	1	

1982. III. 20^{h}-ig az utolsó 24 óra adatai						Előző nap napos órái
állomás	csapadék (mm)	Hó cm	max. hőmérséklet	min. hőmérséklet	rad. min.	
Vác	8 =		4	3	2	
Vámosmikola	4 ✱ ∩		5	0	-1	0
Baja	2 =		9	2	2	0
Bácsalmás	4		9	1	1	
Izsák	3 =		9	3	3	
Kalocsa	1		10	3	2	1
Kecskemét	5 ∇ =		6	3	2	0
Kiskunfélegyháza	7		6	5	4	
Kiskunhalas	6 =		7	2	2	
Kunszentmiklós	10 ∇		9	3	3	
Tiszakécske	10		7	1	0	
Balassagyarmat	8 =		4	3	2	
Romhány	10 ✱ • ≡		4	3	2	
Salgótarján	10 ✱ •		6	4	3	
Eger	13 =		5	2	1	0
Galyatető	6 ✱	20	1	0	-2	
Gyöngyös	12 ✱ • =		6	3	3	
Kékestető	22 ✱	40	1	-2	-2	0
Kompolt	15		5	4	3	0
Lőrinci	17 ✱ • ≡		5	3	3	
Poroszló	12		6	4	3	
Jászapáti	12 =		6	3	3	
Jászberény	13 =		6	3	2	
Karcag	–		–	–	–	
Szolnok	12 =		6	3	3	0
Tiszaroff	–		–	–	–	
Túrkeve	15 =		6	4	3	0
Kistelek	–		–	–	–	
Makó	11		5	2	2	
Szeged	7		6	1	1	0
Szentes	11		6	3	2	
Borsodnádasd	–		–	–	–	
Füged	7 =		6	3	2	
Hidasnémeti	7 =		8	3	2	
Jósvafő	6 ≡		4	2	2	0
Lillafüred	7 =		5	3	2	
Miskolc	7 =		5	3	3	–
Putnok	5 ≡		5	2	2	
Sárospatak	8		4	1	0	0
Szendrőlád	–		–	–	–	
Tokaj	10 =		6	3	2	
Kisvárda	3 =		10	3	3	2
Mátészalka	4		11	3	2	
Nyíregyháza	7		7	2	2	1
Nyírlugos	–		–	–	–	
Pátyod	2		11	3	2	
Tiszabecs	. =		12	5	4	
Vásárosnamény	2 =		11	5	4	
Záhony	4		12	5	4	
Berettyóújfalu	10		7	4	2	
Debrecen	11 ∇		6	3	2	0
Hajdúdorog	7 =		7	4	3	
Hortobágy	13 ⌴		6	4	3	
Körösszakál	–		–	–	–	
Polgár	12 =		6	3	2	
Békéscsaba	13 =		6	4	3	0
Mezőhegyes	10 ✱ •		6	3	2	0
Orosháza	–		–	–	–	–
Szarvas	14		6	3	2	0
Szeghalom	15 =		8	5	4	

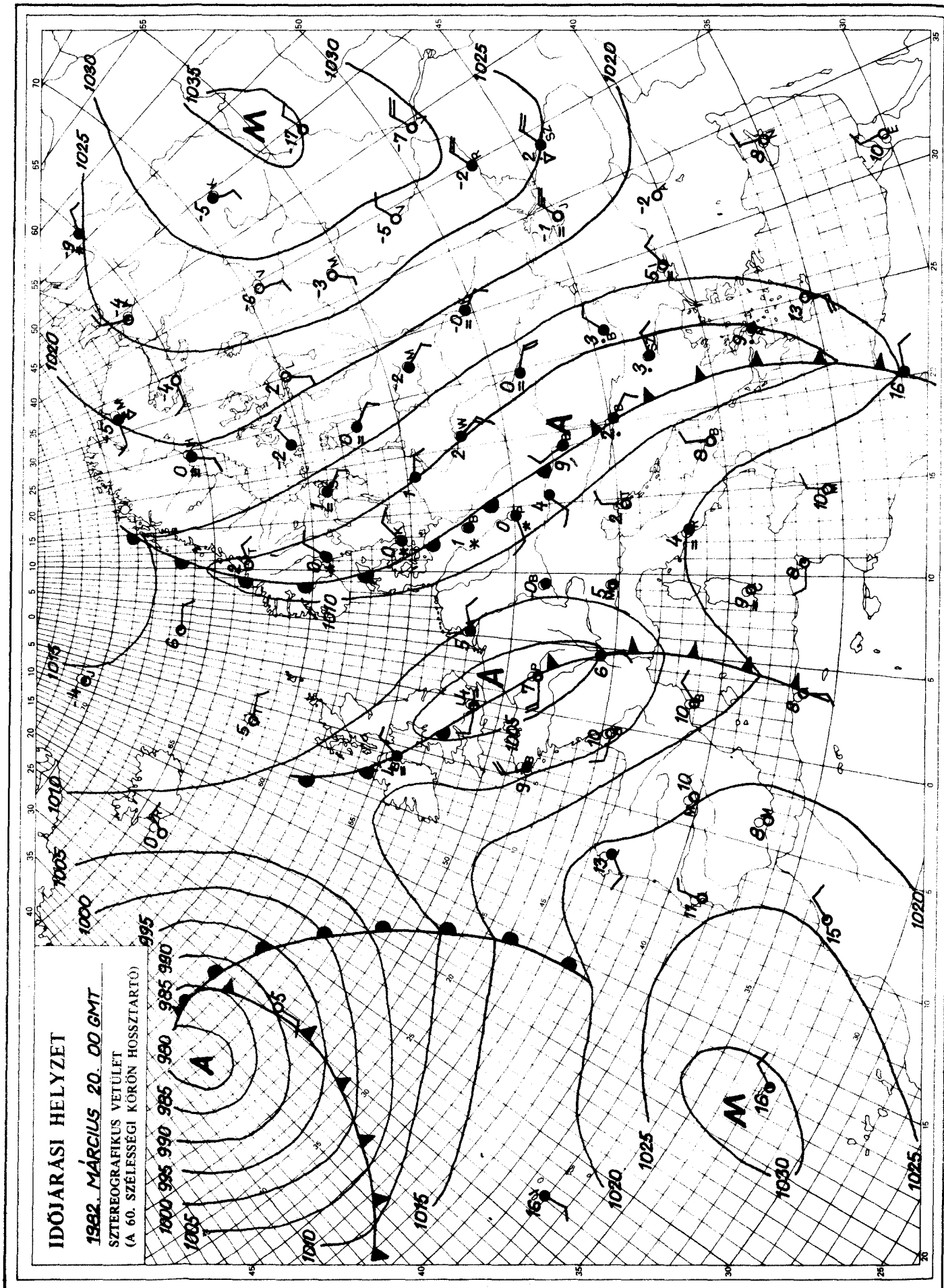

KIADJA: ORSZÁGOS METEOROLÓGIAI SZOLGÁLAT
Készíti: Központi Előrejelző Intézet Analízis- és Rövidtávú Prognózis Központja – T.: 273-018
Megjelenik naponként
Évi előfizetési díja: 1760,- Ft. – Megrendelhető: 1024 Budapest, II., Kitaibel Pál u. 1. – T.: 353-500
Kiadásért felel: az OMSZ elnöke – Szerkesztésért felel: a KEI igazgatója

IDŐJÁRÁSI NAPIJELENTÉS

ЕЖЕДНЕВНЫЙ МЕТЕОРОЛОГИЧЕСКИЙ БЮЛЛЕТЕНЬ · DAILY WEATHER REPORT
BULLETIN QUOTIDIEN DE TEMPS · TÄGLICHER WETTERBERICHT

95. évfolyam 80. szám. + Budapest + 1982. március 21. vasárnap

Az időjárási helyzet és a várható időjárás:

Az Atlanti-óceán felett nagy kiterjedésü ciklon örvénylik. Az óceáni léghullámok a Brit-szigeteken, valamint a kontinens nyugati partvidékén okoznak felhős, csapadékos, gyakran szeles időjárást. Hasonlóan változékony az idő az Appennini-, továbbá a Balkán-félszigeten és Közép-Európa egy részén is. A Kelet-Európai-sikság, valamint a Skandináv-félsziget térségében magas nyomású légköri képződmény helyezkedik el. A hajnali, reggeli pára és köd megszünését változóan felhős, többnyire száraz idő követi. Az ott felhalmozódott hideg levegő egy része megkerüli a Kárpátokat, körülfolyja a hegykoszorút, és a Havasalföld felől az Alduna mentén délkeleti áramlással a Kárpát-medence fölé érkezik.

Hazánkban szombaton a nyugati, északnyugati megyékben többnyire közepesen, másutt viszont túlnyomóan borult volt az ég. Az Alföldön többfelé esett az eső, a magasabb hegyekben helyenként hó hullott. A hőmérséklet a kora délutáni órákban általában 5 és 10 fok között alakult. Vasárnap hajnalra pedig -1 és +3 fokig csökkent a hőmérséklet. Éjszaka a Dunántúlon is megnövekedett a felhőzet, és ott egyre több helyen eredt el az eső. Hajnaltól a fővárosban, továbbá a keleti, délkeleti országrészben szórványosan és ismétlődő jelleggel havazott. A délkeleti szél időnként megélénkült. A hőmérséklet 11 órakor az országban 0 és 7 fok között volt.

Ma 12 órakor Budapesten a hőmérséklet 1 fok, a tengerszintre átszámitott légnyomás 1023 mbar, mérsékelten emelkedik.

Várható időjárás hétfő estig:

Északkelet felől egyre jobban felszakadozik a felhőzet, de a nyugati országrészben valószinüleg túlnyomóan borult marad az ég.
Eleinte még sokfelé, majd egyre kevesebb helyen - inkább már csak nyugaton - várható csapadék, eső, illetve havazás.
A keleti, délkeleti szél többnyire élénk, időnként erős lesz.
Várható legalacsonyabb éjszakai hőmérséklet keleten, északkeleten -1 és -6 fok között, másutt 0 és 4 fok között,
legmagasabb nappali hőmérséklet hétfőn: 3 és 8 fok között alakul.

Török Dénes s.k.

A hőmérséklet napi középértéke és eltérése a 100 évi átlagtól /Budapest belterületén/:

1982. III. 20.	5,1°C	-1,3°C

1871 óta ezen a napon Budapesten előfordult

legmagasabb hőmérséklet:	22,1°C /1957/,
legalacsonyabb hőmérséklet:	-6,8°C /1899/.

82.276.

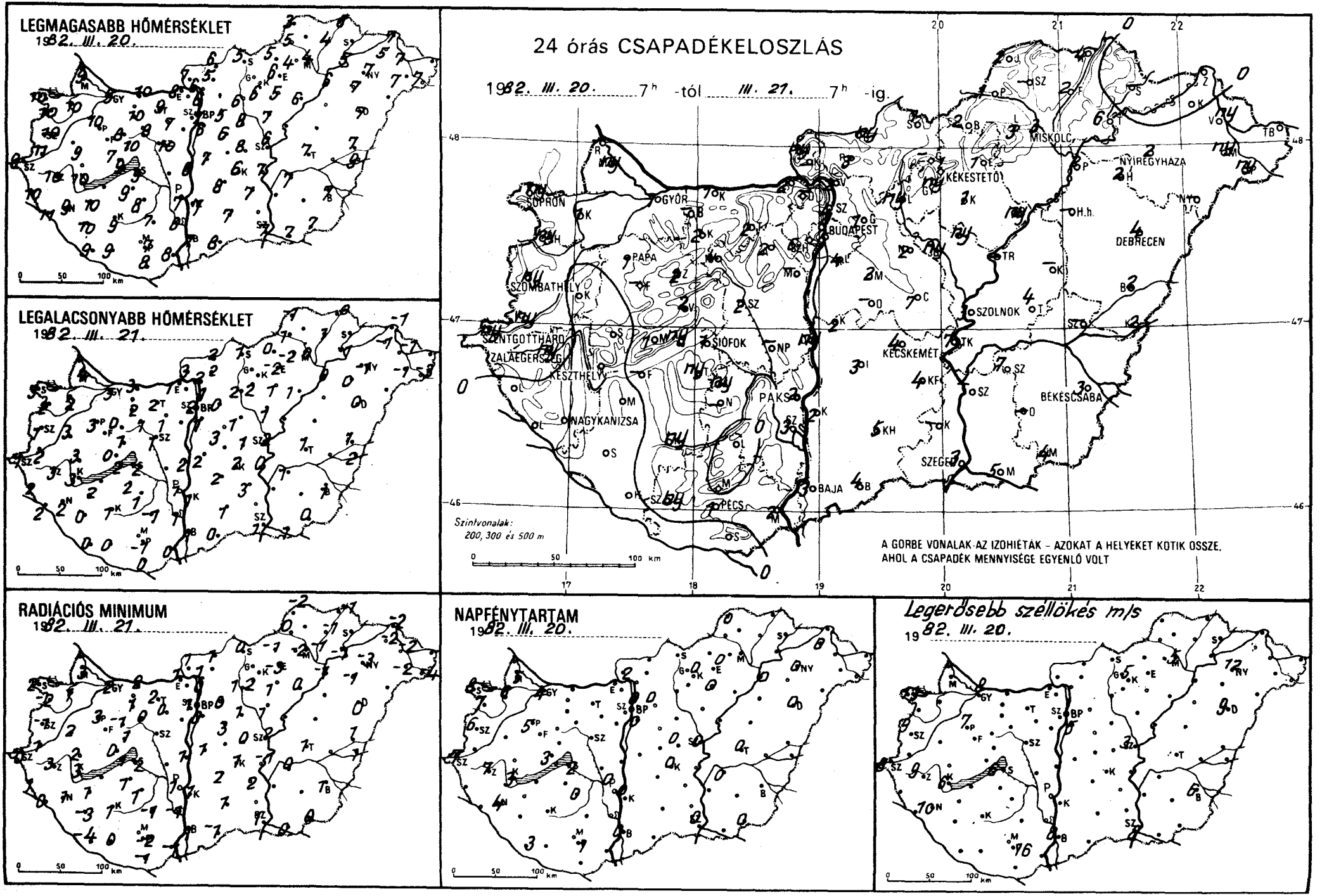
LEGMAGASABB HŐMÉRSÉKLET
1982. III. 20.
LEGALACSONYABB HŐMÉRSÉKLET
1982. III. 21.
RADIÁCIÓS MINIMUM
1982. III. 21.
24 órás CSAPADÉKELOSZLÁS
1982. III. 20. 7h -tól III. 21. 7h -ig.
Szintvonalak:
200, 300 és 500 m
A GORBE VONALAK AZ IZOHIÉTÁK – AZOKAT A HELYEKET KÖTIK ÖSSZE,
AHOL A CSAPADÉK MENNYISÉGE EGYENLŐ VOLT
NAPFÉNYTARTAM
1982. III. 20.
Legerősebb széllökés m/s
1982. III. 20.
0 50 100 km

8219III.2107 h-ig az utolsó 24 óra adatai						Előző nap napos órái
állomás	csapadék (mm)	Hó cm	max. hőmérséklet	min. hőmérséklet	rad. min.	
Győr	1 =		9	3	2	4
Kapuvár	1 ∀		10	2	1	6
Mosonmagyaróvár	ny		9	4	3	5
Rajka	–		–	–	–	
Sopron	ny		10	3	2	8
Sopronhorpács	ny ⌴		10	2	-2	7
Káld	•		9	3	2	
Körmend	ny ⌴		11	2	1	
Szentgotthárd	ny		9	1	0	7
Szombathely	ny =		10	1	-1	6
Lenti	•		10	2	1	
Letenye	•		11	2	0	
Nagykanizsa	•		9	2	1	4
Zalaegerszeg	ny ∨		10	3	3	7
Farkasgyepű	–		–	–	–	
Keszthely	• ⌓		8	3	3	3
Mencshely	1		7	0	-0	3
Pápa	1		10	3	3	5
Sümeg	•		10	3	2	
Tihany	ny		9	2	1	
Veszprém	2		10	1	1	
Zirc	2 ✱ =		8	0	-1	
Fonyód	–		–	–	–	
Homokszt. györgy	• =		9	0	-4	3
Kaposvár	ny		9	1	1	
Marcali	•		10	2	1	
Siófok	1 ≡		9	2	2	2
Somogyszob	•		10	0	-3	
Tab	ny		9	2	1	
Bábolna	–		–	–	–	
Esztergom	2 =		8	1	-1	
Kisbér	2 ✱ ∀		10	2	1	
Komárom	1		10	3	2	
Tatabánya	2 ✱		9	2	2	
Alcsútdoboz	2 ✱ =		7	1	0	
Dunaújváros	ny ✱ =		6	2	1	
Martonvásár	–		–	–	–	
Mór	4		8	1	0	
Nagyhörcsökp.	–		–	–	–	
Szabadbattyán	2 , =		10	1	–	
Iregszemcse	ny , =		8	1	0	0
Lengyel	•		7	-1	-1	
Paks	2 ∀ =		7	1	1	0
Szekszárd	3 =		6	1	-1	
Árpádtető	• =		4	-2	-4	
Mohács	2 ⌴		8	0	-1	
Pécs	1 =		7	-1	-2	1
Siklós	•		8	0	-1	
Szigetvár	ny		9	0	0	
Budaörs	4 ✱ =	1 ep.	6	1	0	0
Bp. Lőrinc	5 ✱		7	2	1	0
Bp. Met. Int.	6 ✱ =	3	4	-1	-1	
Bp. Szab. hegy	7 ✱ =		8	1	0	0
Cegléd	–		–	–	–	
Dobogókő	1 ✱ =	1 ep.	5	0	0	0
Gödöllő	–		–	–	–	
Királyrét	2		6	3	3	
Monor	2 ✱	1 ep.	8	1	1	
Nagykáta	5 ✱ =		6	1	1	
Szentendre	4 =		6	1	0	

8219III.2107 h-ig az utolsó 24 óra adatai						Előző nap napos órái
állomás	csapadék (mm)	Hó cm	max. hőmérséklet	min. hőmérséklet	rad. min.	
Vác	2 =		6	2	1	
Vámosmikola	ny =		7	3	1	2
Baja	3 ∀		7	1	1	0
Bácsalmás	4		8	0	-1	
Izsák	3 ✱ =		8	2	2	
Kalocsa	2 ✱		7	1	1	0
Kecskemét	4 =		6	2	1	0
Kiskunfélegyháza	4 ✱		7	3	2	
Kiskunhalas	5 =		7	1	1	
Kunszentmiklós	2 ✱ =		7	2	1	
Tiszakécske	7		7	0	-1	
Balassagyarmat	ny		6	2	1	
Romhány	3 , =		5	2	1	
Salgótarján	1		5	1	0	
Eger	1 , =		6	-2	-3	0
Galyatető	–		–	–	–	
Gyöngyös	ny ,		6	2	2	
Kékestető	1 ✱ ∀	37	0	-4	-5	0
Kompolt	1 ,		5	1	1	0
Lőrinci	ny ✱ =		6	2	1	
Poroszló	ny ,		6	1	0	
Jászapáti	ny		7	1	1	
Jászberény	ny		7	1	1	
Karcag	–		–	–	–	
Szolnok	3 ✱		6	2	2	0
Tiszaroff	–		–	–	–	
Túrkeve	4 ✱ =		7	1	1	0
Kistelek	–		–	–	–	
Makó	5 ✱ folt		7	1	0	
Szeged	3		7	1	1	0
Szentes	–		–	–	–	
Borsodnádasd	2		5	0	-1	
Füged	2		4	1	-1	
Hidasnémeti	4 ⌴		5	0	-1	
Jósvafő	2 ✱ =		3	-1	-2	0
Lillafüred	3 =		4	-2	-2	
Miskolc	3		4	0	-1	–
Putnok	1		5	1	0	
Sárospatak	–		–	–	–	
Szendrőlád	–		–	–	–	
Tokaj	6		5	-1	-1	
Kisvárda	• =		5	-1	-2	0
Mátészalka	ny ,		7	-1	-2	
Nyíregyháza	2		7	-1	-3	0
Nyírlugos	–		–	–	–	
Pátyod	ny ,		7	-3	-4	
Tiszabecs	–		–	–	–	
Vásárosnamény	ny =		7	-1	-2	
Záhony	• ⌴		7	-1	-2	
Berettyóújfalu	2		7	1	1	
Debrecen	4		7	0	0	0
Hajdúdorog	2		7	0	-1	
Hortobágy	–		–	–	–	
Körösszakál	2		9	2	1	
Polgár	2		6	0	-1	0
Békéscsaba	3 ∀ =		7	1	1	
Mezőhegyes	4 ✱		7	0	0	0
Orosháza	–		–	–	–	
Szarvas	7 ✱		7	1	0	0
Szeghalom	–		–	–	–	

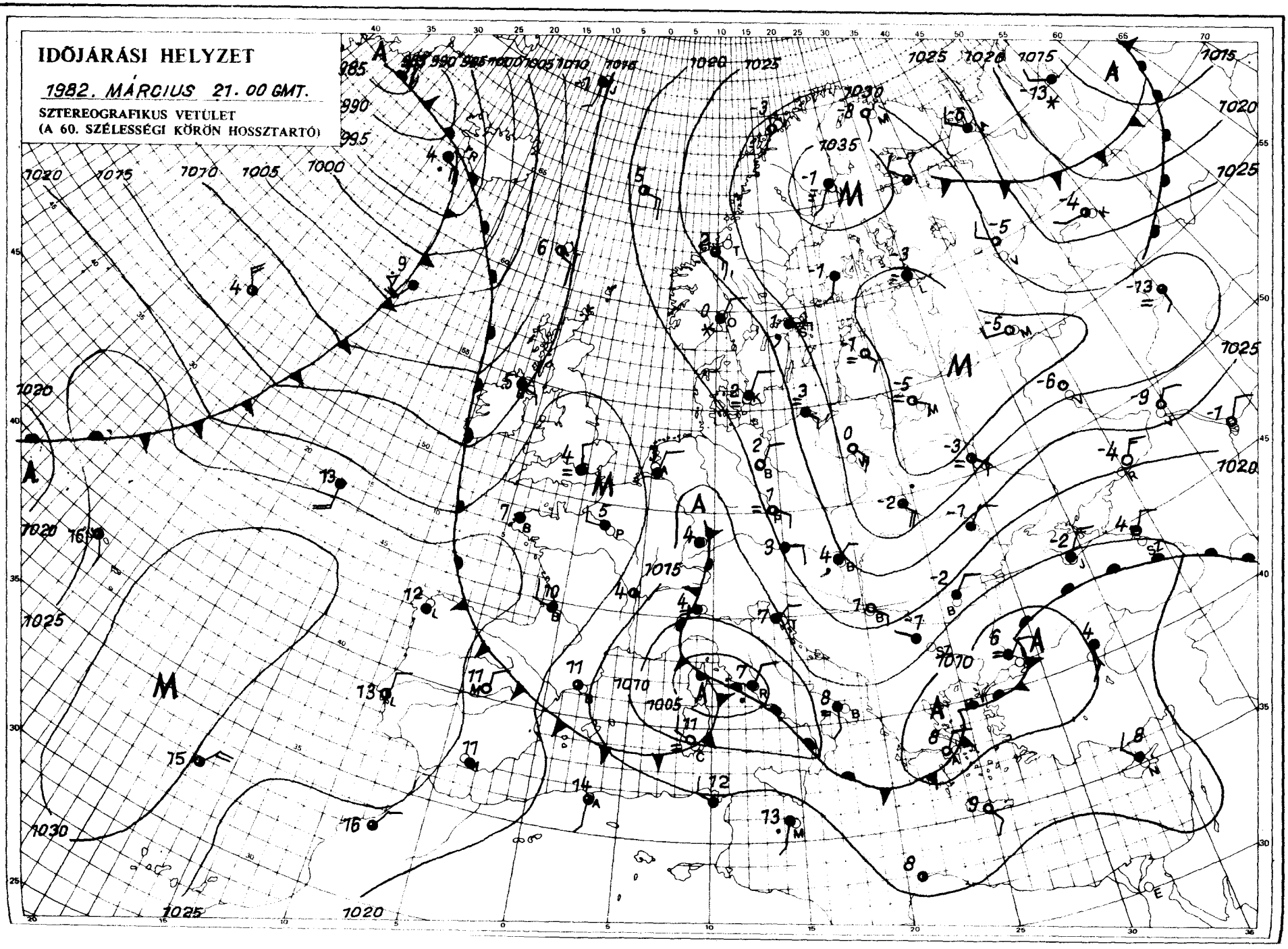

KIADJA: ORSZÁGOS METEOROLÓGIAI SZOLGÁLAT
Készíti: Központi Előrejelző Intézet Analízis- és Rövidtávú Prognózis Központja – T.: 273-018
Megjelenik naponként
Évi előfizetési díja: 1760.- Ft. – Megrendelhető: 1024 Budapest, II., Kitaibel Pál u. 1. – T.: 353-500
Kiadásért felel: az OMSZ elnöke – Szerkesztésért felel: a KEI igazgatója

IDŐJÁRÁSI NAPIJELENTÉS

ЕЖЕДНЕВНЫЙ МЕТЕОРОЛОГИЧЕСКИЙ БЮЛЛЕТЕНЬ • DAILY WEATHER REPORT
BULLETIN QUOTIDIEN DE TEMPS • TÄGLICHER WETTERBERICHT

95. évfolyam 81. szám. + Budapest + 1982. március 22. hétfő

Az időjárási helyzet és a várható időjárás:

Középpontjával a Finn-öböl térsége fölött, nagy kiterjedésü, magas nyomású légköri képződmény helyezkedik el. A Kelet-Európai-alföld nagy részén, valamint a Német-Lengyel-síkságon kevéssé felhős, párás, kora tavaszi időjárás uralkodik. A magas nyomású képződmény keleti peremén sarkvidéki eredetü, hideg levegő áramlik Délkelet-Európa térségébe, hatására a Balkán és a Dinári-Alpok vidékén gyakran havazik. A hőmérséklet csúcsértéke helyenként közel 15 fokkal marad el az évszaknak megfelelőtől. A kontinens óceáni partvidékén is hüvös, csapadékos idő van.

Hazánkban vasárnap az északkeleti megyékben 8,-11 órán át sütött a nap, másutt túlnyomóan borult idő volt, csaknem mindenütt hullott kisebb eső, illetve hó, általában 1 - 2 mm-nyi, csupán egy-két helyen fordul elő 5, 6 mm. A hőmérséklet csúcsértéke 2 és 8 fok között alakult. Éjszaka a déli országrész kivételével jelentősen csökkent a felhőzet, délen még kora reggel is előfordult gyenge havazás. A legalacsonyabb éjszakai hőmérséklet +2 és -5 fok között alakult. Délelőtt változóan felhős idő volt, számottevő csapadékot már sehonnan sem jelentettek. A hőmérséklet 11 órakor 2 és 6 fok között volt.

Ma 12 órakor Budapesten a hőmérséklet 5 fok, a tengerszintre átszámitott légnyomás 1026 mbar, gyengén emelkedik.

Várható időjárás kedd estig:

Változóan felhős idő várható, számottevő csapadék nem valószinü.
A keleti, délkeleti szél időnként megélénkül.
Várható legalacsonyabb éjszakai hőmérséklet: -1, -6,
legmagasabb nappali hőmérséklet kedden: 4, 9 fok között várható.

Vadkerti Ferenc s.k.

TÁVOLABBI KILÁTÁSOK SZERDÁTÓL-SZOMBATIG:

Időnként megnövekszik a felhőzet, számottevő csapadék nem valószinü.
Erős éjszakai lehülés, mérsékelt nappali felmelegedés várható.
Legalacsonyabb hőmérséklet: -2, -7 fok között.
Legmagasabb nappali hőmérséklet: +4, +9 fok között.
Jelentős mennyiségü /legalább 5 mm/ csapadék nem várható.

KÖZÉPTÁVÚ ELŐREJELZŐ OSZTÁLY

A hőmérséklet napi középértéke és eltérése a 100 évi átlagtól /Budapest belterületén/:

1982. III. 21.	4,1°C	-2,4°C

1871 óta ezen a napon Budapesten előfordult

legmagasabb hőmérséklet:	24,7°C /1974/,
legalacsonyabb hőmérséklet:	-7,5°C /1887/.

82.277.

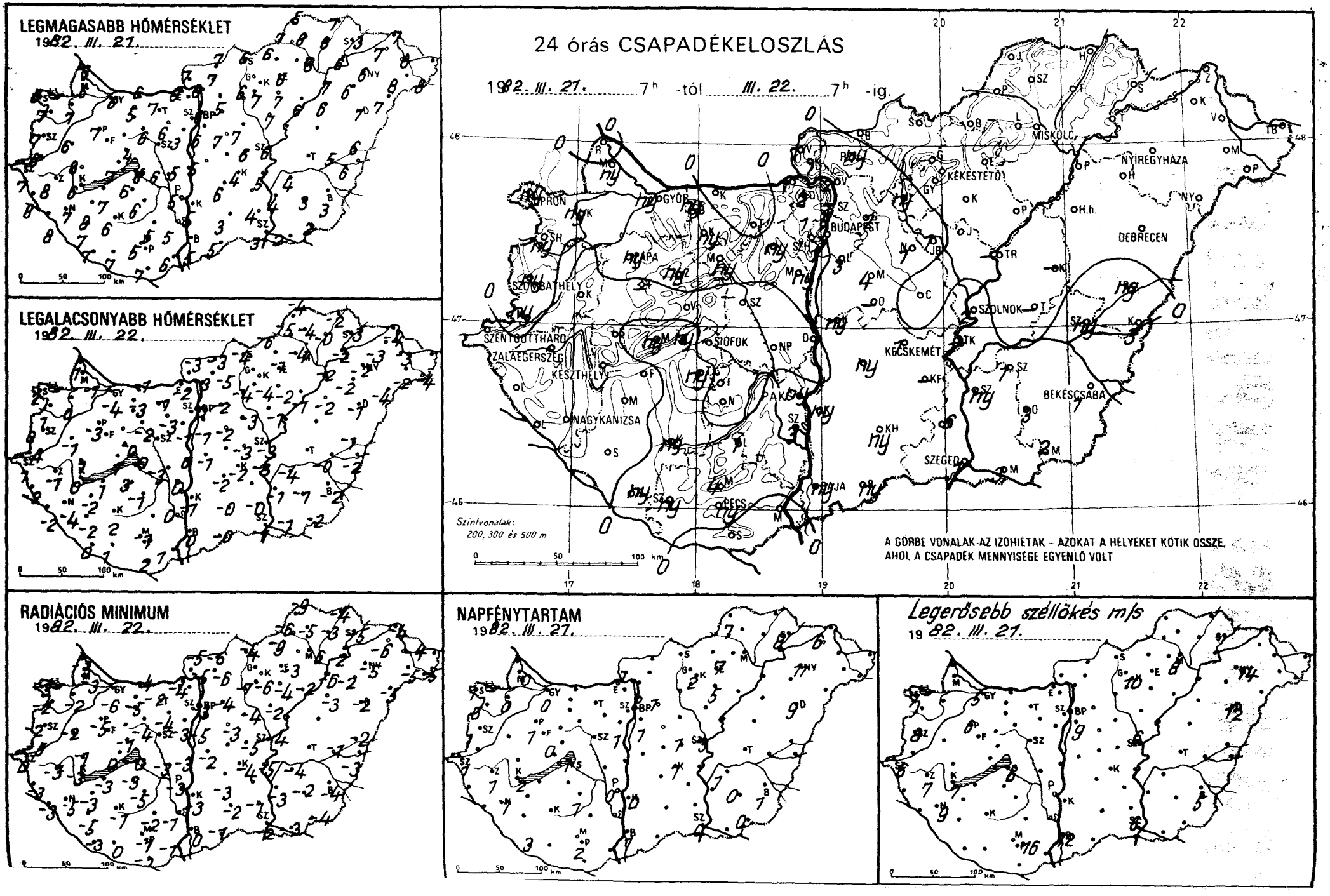
LEGMAGASABB HŐMÉRSÉKLET
1982. III. 21.
LEGALACSONYABB HŐMÉRSÉKLET
1982. III. 22.
RADIÁCIÓS MINIMUM
1982. III. 22.
24 órás CSAPADÉKELOSZLÁS
1982. III. 21. 7h -tól III. 22. 7h -ig.
Szintvonalak: 200, 300 és 500 m
A GÖRBE VONALAK AZ IZOHIÉTÁK – AZOKAT A HELYEKET KÖTIK ÖSSZE, AHOL A CSAPADÉK MENNYISÉGE EGYENLŐ VOLT
NAPFÉNYTARTAM
1982. III. 21.
Legerősebb széllökés m/s
1982. III. 21.
SOPRON
GYŐR
BUDAPEST
MISKOLC
NYÍREGYHÁZA
KÉKESTETŐ
DEBRECEN
SZOMBATHELY
SZOLNOK
SZENTGOTTHÁRD
SIÓFOK
KECSKEMÉT
ZALAEGERSZEG
KESZTHELY
NAGYKANIZSA
PAKS
BÉKÉSCSABA
SZEGED
PÉCS
MOHÁCS
0 50 100 km

829.III.22 07 h-ig az utolsó 24 óra adatai						Előző nap napos órái
állomás	csapadék (mm)	Hó cm	max. hőmérséklet	min. hőmérséklet	rad. min.	
Győr	ny ≡		6	-4	-6	0
Kapuvár	ny *		7	-0	-2	0
Mosonmagyaróvár	ny, ⊔		6	-1	-3	0
Rajka	.		6	1	-3	
Sopron	ny		8	2	-3	1
Sopronhorpács	ny		7	1	-2	0
Káld	. ⊔		6	-1	-2	
Körmend	ny		8	-4	-5	
Szentgotthárd	.		7	1	0	1
Szombathely	ny		7	0	-2	1
Lenti	.		8	-2	-3	
Letenye	. ⊔		8	-2	-3	
Nagykanizsa	. ⊔		7	-4	-5	1
Zalaegerszeg	. ⌓		8	-1	-3	1
Farkasgyepű	-		-	-	-	
Keszthely	. ⊔		6	0	-3	2
Mencshely	ny *		4	-1	-3	0
Pápa	ny ⊽ ⊔		7	-3	-5	1
Sümeg	.		8	1	-1	
Tihany	ny *		7	1	0	
Veszprém	. =		4	-0	-1	
Zirc	ny*=		3	-3	-6	
Fonyód	.		7	1	-3	
Homokszt. györgy	ny = lep.		7	0	-3	3
Kaposvár	ny *		6	2	-1	
Marcali	. ⊔		8	-2	-3	
Siófok	. =		6	0	-0	1
Somogyszob	.		7	-2	-5	
Tab	ny *		6	3	-3	
Bábolna	ny, ⊔		5	-3	-5	
Esztergom	1 *		8	-2	-4	
Kisbér	ny*⊔		5	-3	-5	
Komárom	. ⊔		6	-1	-4	
Tatabánya	. ⊔		7	-1	-2	
Alcsútdoboz	ny*⊔		6	-3	-4	
Dunaújváros	. =		5	0	-3	
Martonvásár	ny*⊔		3	-1	-3	1
Mór	ny*⊔		6	-2	-4	
Nagyhörcsökp.	.		6	-3	-3	
Szabadbattyán	-		-	-	-	
Iregszemcse	. ⊔		6	-1	-5	1
Lengyel	1 * folt		5	-1	-2	
Paks	ny*⌓		5	0	-3	0
Szekszárd	3*= folt		5	0	-1	
Árpádtető	4 *	1	2	-2	-3	
Mohács	. ⌓		6	1	-1	
Pécs	ny*=		5	-1	-1	2
Siklós	.		7	2	-1	
Szigetvár	ny		7	1	0	
Budaörs	1*⊔		6	-1	-4	
Bp. Lőrinc	3*⊔		6	-1	-5	1
Bp. Met. Int.	1 *		6	0	-3	2
Bp. Szab. hegy	1* ≡		3	-2	-5	
Cegléd	.		6	-3	-5	1
Dobogókő	2 *	7	1	-4	-5	
Gödöllő	2 *⊔		5	-2	-4	1
Királyrét	1 *		6	-5	-7	
Monor	4 *		7	-2	-3	
Nagykáta	1 *		7	-3	-4	
Szentendre	2 *		7	-1	-1	

829.III.22 07 h-ig az utolsó 24 óra adatai						Előző nap napos órái
állomás	csapadék (mm)	Hó cm	max. hőmérséklet	min. hőmérséklet	rad. min.	
Vác	2*⊔		6	-3	-5	
Vámosmikola	1*⊔		7	-3	-5	1
Baja	ny*=		5	0	0	1
Bácsalmás	ny * folt		5	-0	-1	
Izsák	ny*≡		6	-2	-3	
Kalocsa	ny		5	-1	-3	0
Kecskemét	1 *		4	-2	-4	1
Kiskunfélegyháza	-		-	-	-	
Kiskunhalas	ny*⊔		3	-0	-2	
Kunszentmiklós	ny *		5	-1	-2	
Tiszakécske	1*≡		5	-3	-5	
Balassagyarmat	. ⊔		7	-3	-6	
Romhány	ny ,		7	-5	-6	
Salgótarján	. ⊔		6	-4	-4	
Eger	. =		6	-1	-3	7
Galyatető	.	20	1	-4	-5	
Gyöngyös	.		7	-4	-6	
Kékestető	.	37	-1	-6	-7	2
Kompolt	.		7	-2	-4	5
Lőrinci	ny*⊔		6	-4	-7	
Poroszló	.		6	-1	-2	
Jászapáti	.		7	-1	-2	
Jászberény	1*=		6	-1	-3	
Karcag	-		-	-	-	
Szolnok	2*V		6	-3	-4	3
Tiszaroff	-		-	-	-	
Túrkeve	-		-	-	-	-
Kistelek	6*= lep.		4	-0	-1	
Makó	3*= folt		2	-1	-3	
Szeged	1*= lep.		3	-1	-2	0
Szentes	ny*⊔		4	-1	-3	
Borsodnádasd	. ⊔		6	-6	-9	
Füged	. ⊔		6	-0	-3	
Hidasnémeti	. ⊔		7	-2	-4	7
Jósvafő	. ⊔		5	-4	-9	7
Lillafüred	.		7	-3	-3	
Miskolc	. ⊔		8	-4	-6	-
Putnok	. ⊔		7	-5	-6	
Sárospatak	. ⊔		3	-3	-5	8
Szendrőlád	. ⊔		8	-4	-5	
Tokaj	.		6	-2	-2	
Kisvárda	. ⊔		7	-3	-6	6
Mátészalka	. ⊔		8	-2	-5	
Nyíregyháza	. ⊔		6	-2	-5	11
Nyírlugos	. ⊔		7	-4	-5	
Pátyod	. ⊔		8	-4	-5	
Tiszabecs	-		-	-	-	
Vásárosnamény	.		8	-3	-4	
Záhony	. ⊔		7	-4	-4	
Berettyóújfalu	ny ⊔		6	-1	-2	
Debrecen	.		7	-1	-2	9
Hajdúdorog	.		6	-2	-2	
Hortobágy	.		6	-2	-3	
Körösszakál	3*⊔		6	-2	-3	
Polgár	.		7	-2	-6	
Békéscsaba	1*≡		3	-2	-4	1
Mezőhegyes	2*≡		2	-2	-4	0
Orosháza	3*≡		3	-1	-2	0
Szarvas	1*V		4	-4	-4	1
Szeghalom	ny, ⊔		5	-0	-1	

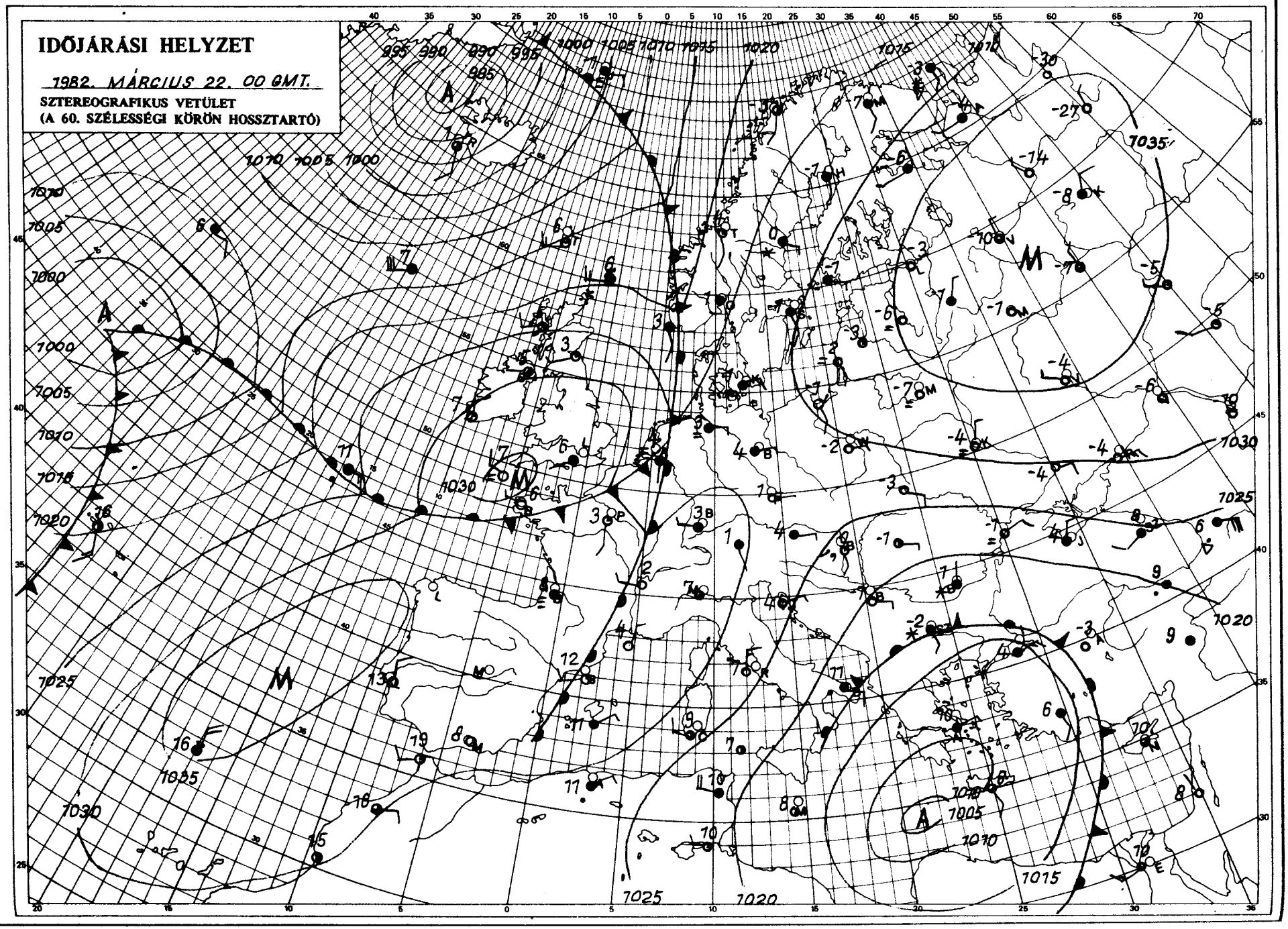

KIADJA: ORSZÁGOS METEOROLÓGIAI SZOLGÁLAT
Készíti: Központi Előrejelző Intézet Analízis- és Rövidtávú Prognózis Központja – T.: 273-018
Megjelenik naponként
Megrendelhető: 1024 Budapest, II., Kitaibel Pál u. 1. – T.: 353-500
Évi előfizetési díja: 1760,- Ft. – Megrendelhető: 1024 Budapest, II., Kitaibel Pál u. 1. – T.: 353-500
Kiadásért felel: az OMSZ elnöke – Szerkesztésért felel: a KEI igazgatója

IDŐJÁRÁSI NAPIJELENTÉS

ЕЖЕДНЕВНЫЙ МЕТЕОРОЛОГИЧЕСКИЙ БЮЛЛЕТЕНЬ · DAILY WEATHER REPORT
BULLETIN QUOTIDIEN DE TEMPS · TÄGLICHER WETTERBERICHT

95. évfolyam 82. szám. + Budapest + 1982. március 23. kedd

Az időjárási helyzet és a várható időjárás:

Középpontjával Izland térségében ciklon örvénylik. Hatására a Brit-szigeteken és a Skandináv-félsziget nyugati részén erősen felhős az ég, szórványosan fordul elő csapadék és gyakran erős szél fúj. Franciaországtól a Német-Lengyel-síkságon át a Szovjetunió európai területének középső részéig mintegy 1000 km széles magas nyomású zóna húzódik. Ebben a zónában általában gyengék a légmozgások, változóan felhős az idő, de számottevő csapadék nem fordul elő. Szerda estig a Kárpát-medence időjárását is előbb említett magasnyomású zóna határozza meg.

Hazánkban hétfőn a keleti, északkeleti megyékben 7, 10, máshol 2, 8 órán át sütött a nap. A nyugati és a déli országrészben több helyen zápor, hózápor keletkezett. A lehullott csapadék mennyisége sehol sem haladta meg az 1 mm-t. A hőmérséklet napközben 5, 11 fokig emelkedett. Kedd hajnalra általában -4, +2, keleten, északkeleten -8, -1 fokig hült le a levegő. Ma délelőtt a délnyugati, nyugati megyékben változóan felhős volt az ég, az ország többi részén derült idő volt. Csapadékot sehonnan sem jelentettek. A hőmérséklet 11 órakor az ország területén 5, 8 fok között váltakozott.

Ma 12 órakor Budapesten a hőmérséklet 9 fok, a tengerszintre átszámitott légnyomás 1026 mbar, alig változik.

Várható időjárás szerda estig:

Nyugaton változóan felhős, máshol túlnyomóan derült idő várható.
Csapadék nem valószinü.
A változó irányú szél időnként megélénkül.
Várható legalacsonyabb éjszakai hőmérséklet: -1 és -6 fok között,
legmagasabb nappali hőmérséklet szerdán: 8 és 12 fok között.

Demeter Éva s.k.

A hőmérséklet napi középértéke és eltérése a 100 évi átlagtól /Budapest belterületén/:

1982. III. 22.	3,7°C	-3,0°C

1871 óta ezen a napon Budapesten előfordult

legmagasabb hőmérséklet:	25,4°C /1974/,
legalacsonyabb hőmérséklet:	-7,0°C /1889/.

82.278.

LEGMAGASABB HŐMÉRSÉKLET

1982. III. 22.

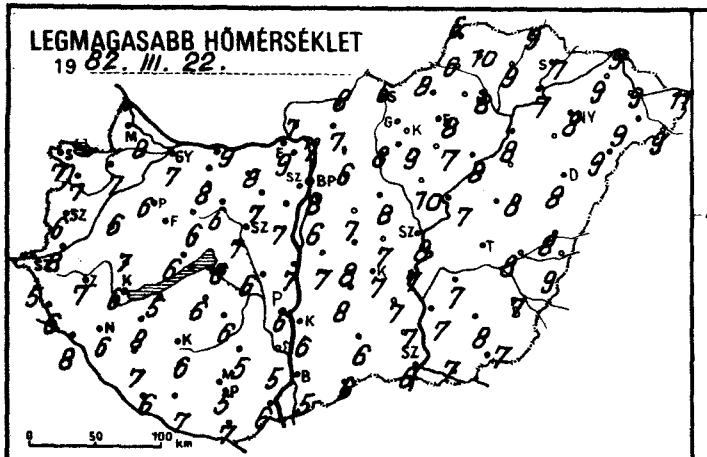

LEGALACSONYABB HŐMÉRSÉKLET

1982. III. 23.

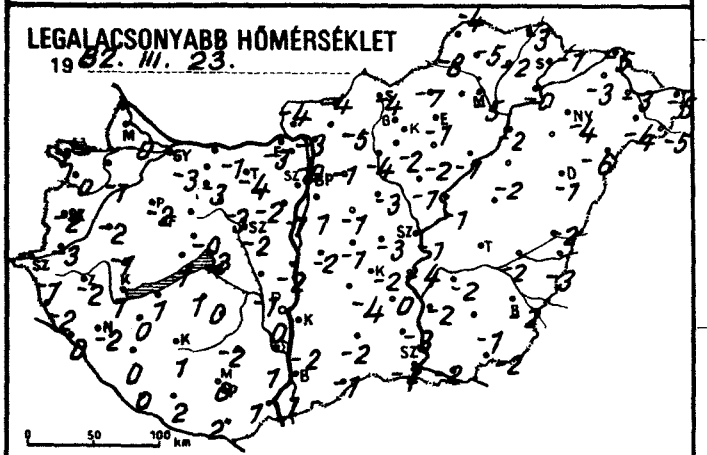

24 órás CSAPADÉKELOSZLÁS

1982. III. 22. 7h -tól III. 23. 7h -ig.

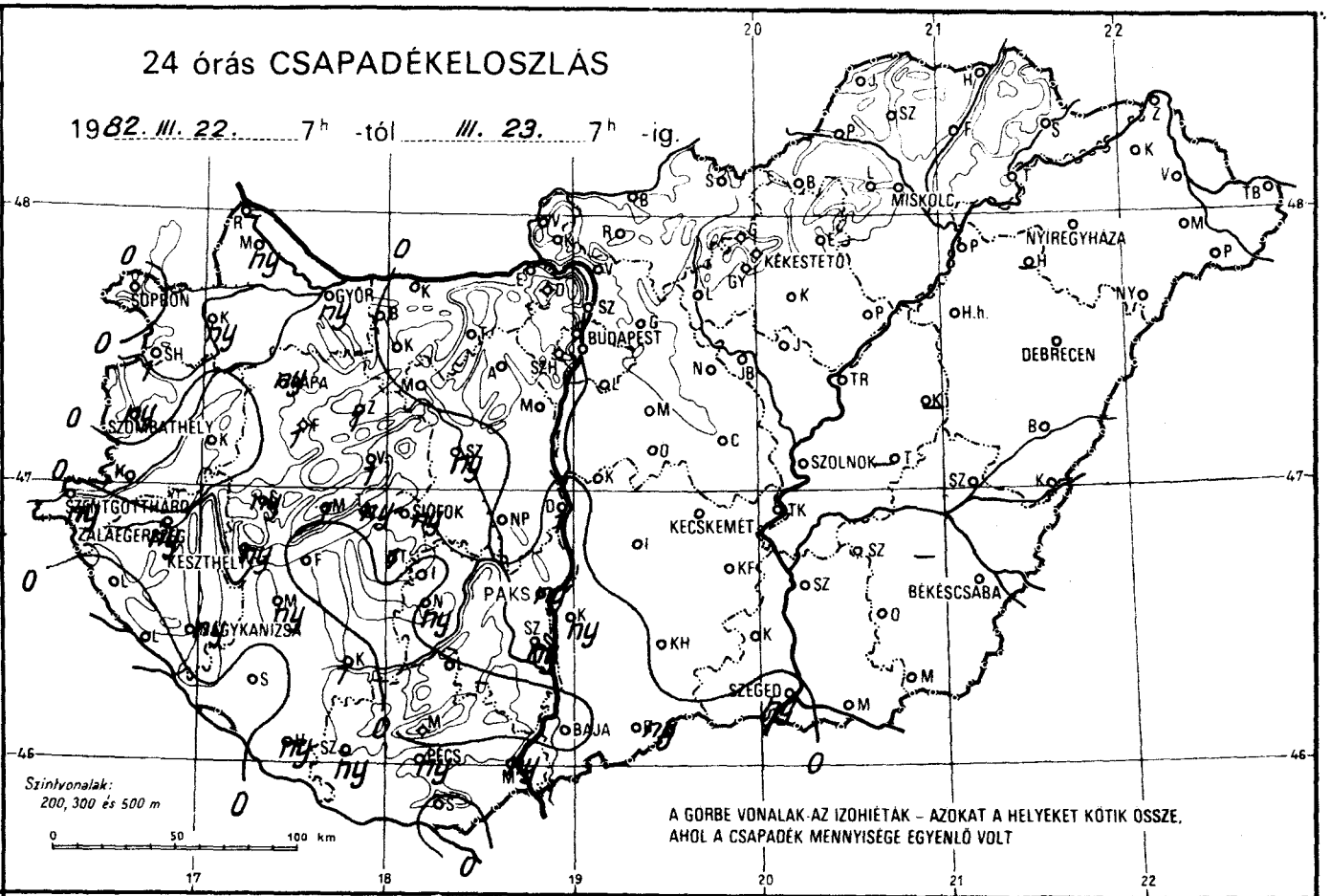

RADIÁCIÓS MINIMUM

1982. III. 23.

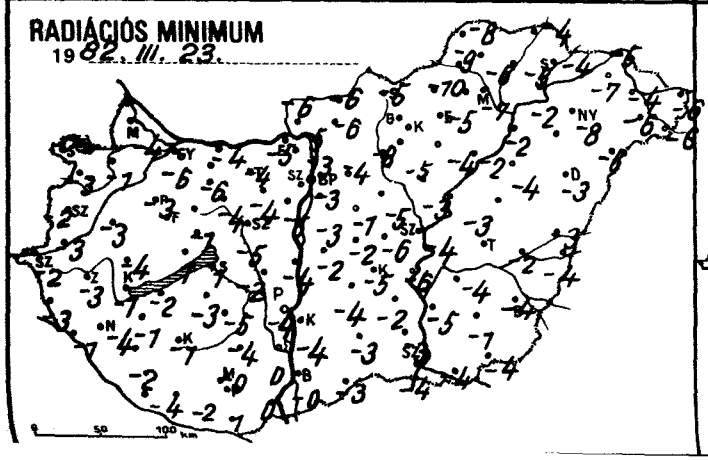

NAPFÉNYTARTAM

1982. III. 22.

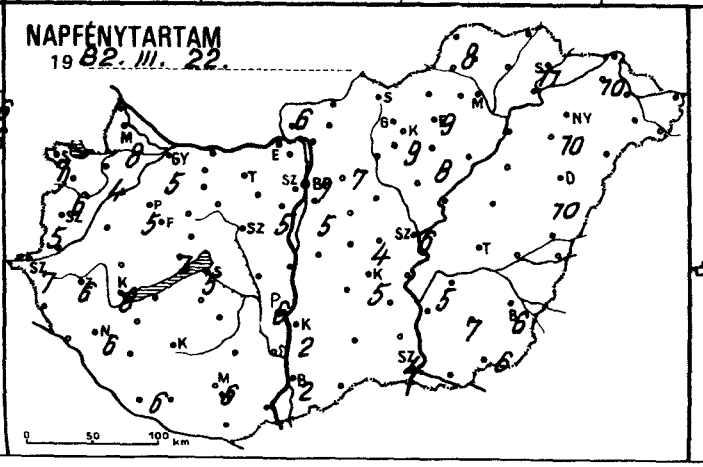

Legerősebb széllökés m/s

1982. III. 22.



82.III.27.^{h}-ig az utolsó 24 óra adatai						Előző nap napos órái
állomás	csapadék (mm)	Hó cm	max. hőmérséklet	min. hőmérséklet	rad. min.	
Győr	ny ⚹ ▽ ⊔		7	-3	-6	5
Kapuvár	ny ⚹		7	-1	-1	4
Mosonmagyaróvár	ny ▽̇		8	-0	-4	8
Rajka	-		-	-	-	
Sopron	. =		7	1	0	7
Sopronhorpács	1 ▽		7	-0	-3	6
Káld	. ⊔		6	-2	-3	
Körmend	. =		8	-3	-3	
Szentgotthárd	ny ⚹ ▽		5	-1	-2	7
Szombathely	ny ⚹ ▽ ⊔		6	-2	-2	5
Lenti	. =		6	-2	-3	
Letenye	. =		8	0	-1	
Nagykanizsa	ny ⚹ ▽ ⊔		6	-2	-4	6
Zalaegerszeg	ny ⚹ ▽ v		7	-2	-3	6
Farkasgyepű	1 ⚹		2	-2	-3	
Keszthely	ny ⚹ ▽ ⊔		6	1	-1	8
Mencshely	1 ⚹		6	-0	-3	7
Pápa	ny ⚹ ▽ ⊔		6	-2	-3	5
Sümeg	ny ⚹ ⊔		7	-1	-4	
Tihany	ny ▽̇		6	1	1	
Veszprém	1 ⚹ ▽ = 1ep.		6	-0	-1	
Zirc	1 ⚹ ⊔		5	-3	-5	
Fonyód	.		5	1	-2	
Homokszt. györgy	ny =		6	0	-4	6
Kaposvár	1 ⚹		6	1	-1	
Marcali	ny ⚹		8	0	-1	
Siófok	ny ⚹ ▽ =		6	3	1	5
Somogyszob	.		7	0	-2	
Tab	1 ⚹ ⊔		6	1	-3	
Bábolna	. ⊔		8	-3	-6	
Esztergom	. ≡		9	-3	-5	
Kisbér	. ⊔		8	-3	-6	
Komárom	. ⊔		9	-1	-4	
Tatabánya	. ⊔		8	-4	-4	
Alcsútdoboz	. ⊔		7	-2	-4	
Dunaújváros	1 ⚹ ▽		7	-2	-4	
Martonvásár	. ⊔		7	-1	-5	5
Mór	. ⊔		6	-3	-4	
Nagyhörcsökp.	.		6	-1	-2	
Szabadbattyán	ny , ⊔		7	-2	-5	
Tregszemcse	. ⊔		6	0	-5	5
Lengyel	.		5	-2	-4	
Paks	ny ⚹ ▽		6	0	-4	6
Szekszárd	ny ⚹ ▽ =		5	1	0	
Árpádtető	.		3	-0	-2	
Mohács	ny ⚹ ▽		6	1	0	
Pécs	ny ▽̇		5	0	-0	6
Siklós	.		7	2	1	
Szigetvár	ny ⚹		7	2	2	
Budaörs	. ⊔		7	-3	-6	
Bp. Lőrinc	. ⊔		6	1	-3	5
Bp. Met. Int.	. ⊔		8	-0	-3	7
Bp. Szab. hegy	.		4	0	-3	
Cegléd	. ⊔		7	-3	-6	4
Dobogókő	.		2	-2	-4	
Gödöllő	. ⊔		6	-1	-4	7
Királyrét	. v		7	-6	-7	
Monor	. ⊔		7	-1	-1	
Nagykáta	. ⊔		8	-3	-5	
Szentendre	.		10	-2	-3	

82.III.27.^{h}-ig az utolsó 24 óra adatai						Előző nap napos órái
állomás	csapadék (mm)	Hó cm	max. hőmérséklet	min. hőmérséklet	rad. min.	
Vác	. ⊔		7	-3	-5	
Vámosmikola	. ⊔		7	-4	-6	6
Baja	. =		5	1	-0	2
Bácsalmás	ny ⚹		6	-1	-3	
Izsák	. ⊔		8	4	-4	
Kalocsa	ny ⚹		6	-2	-4	2
Kecskemét	. ⊔		7	-2	-5	5
Kiskunfélegyháza	. ⊔		7	0	-2	
Kiskunhalas	. ⊔		6	-2	-3	
Kunszentmiklós	. ⊔		7	-2	-2	
Tiszakécske	. ⊔		7	-4	-6	
Balassagyarmat	. ⊔		8	-4	-6	
Romhány	.		7	-5	-6	
Salgótarján	.		6	-4	-5	
Eger	.		8	-1	-5	9
Galyatető	.	19	2	-4	-6	
Gyöngyös	.		9	-2	-5	
Kékestető	. ≡	37	0	-5	-6	9
Kompolt	. ⊔		7	-2	-4	8
Lőrinci	. ⊔		8	-4	-8	
Poroszló	.		8	-1	-2	
Jászapáti	.		10	1	-3	
Jászberény	. ⊔		6	-3	-5	
Karcag	-		-	-	-	
Szolnok	. ⊔		8	-1	-4	6
Tiszaroff	. ⊔		7	-1	-3	
Túrkeve	-		-	-	-	-
Kistelek	. ⊔		7	-3	-3	
Makó	. ⊔		7	-2	-4	
Szeged	ny ▽̇ ⊔		6	-2	-4	4
Szentes	. ⊔		7	-2	-5	
Borsodnádasd	. ⊔		8	-7	-10	
Fügöd	. ⊔		9	-2	-5	
Hidasnémeti	. ⊔		9	-3	-4	
Jósvafő	. ⊔		6	-4	-8	8
Lillafüred	. ⊔		8	-3	-4	
Miskolc	. =		8	-5	-7	-
Putnok	. v		6	-8	-9	
Sárospatak	.		7	-1	-4	11
Szendrőlád	. ⊔		10	-5	-6	
Tokaj	.		7	-0	-2	
Kisvárda	. ⊔		9	-3	-7	10
Mátészalka	. ⊔		9	-4	-6	
Nyíregyháza	. ⊔		8	-4	-8	10
Nyírlugos	. ⊔		9	-6	-6	
Pátyod	. ⊔		9	-5	-6	
Tiszabecs	.		11	-5	-6	
Vásárosnamény	. ⊔		9	-3	-4	
Záhony	. ⊔		9	-5	-5	
Berettyóújfalu	. ⊔		8	-2	-3	
Debrecen	.		8	-1	-3	10
Hajdúdorog	-		-	-	-	
Hortobágy	.		8	-2	-4	
Körösszakál	. ⊔		9	-3	-4	
Polgár	. ⊔		8	-2	-2	
Békéscsaba	. ⊔		7	-2	-4	6
Mezőhegyes	. ≡		7	-2	-4	6
Orosháza	. =		8	-1	-1	7
Szarvas	. ⊔		7	-2	-4	5
Szeghalom	. ⊔		8	-2	-2	

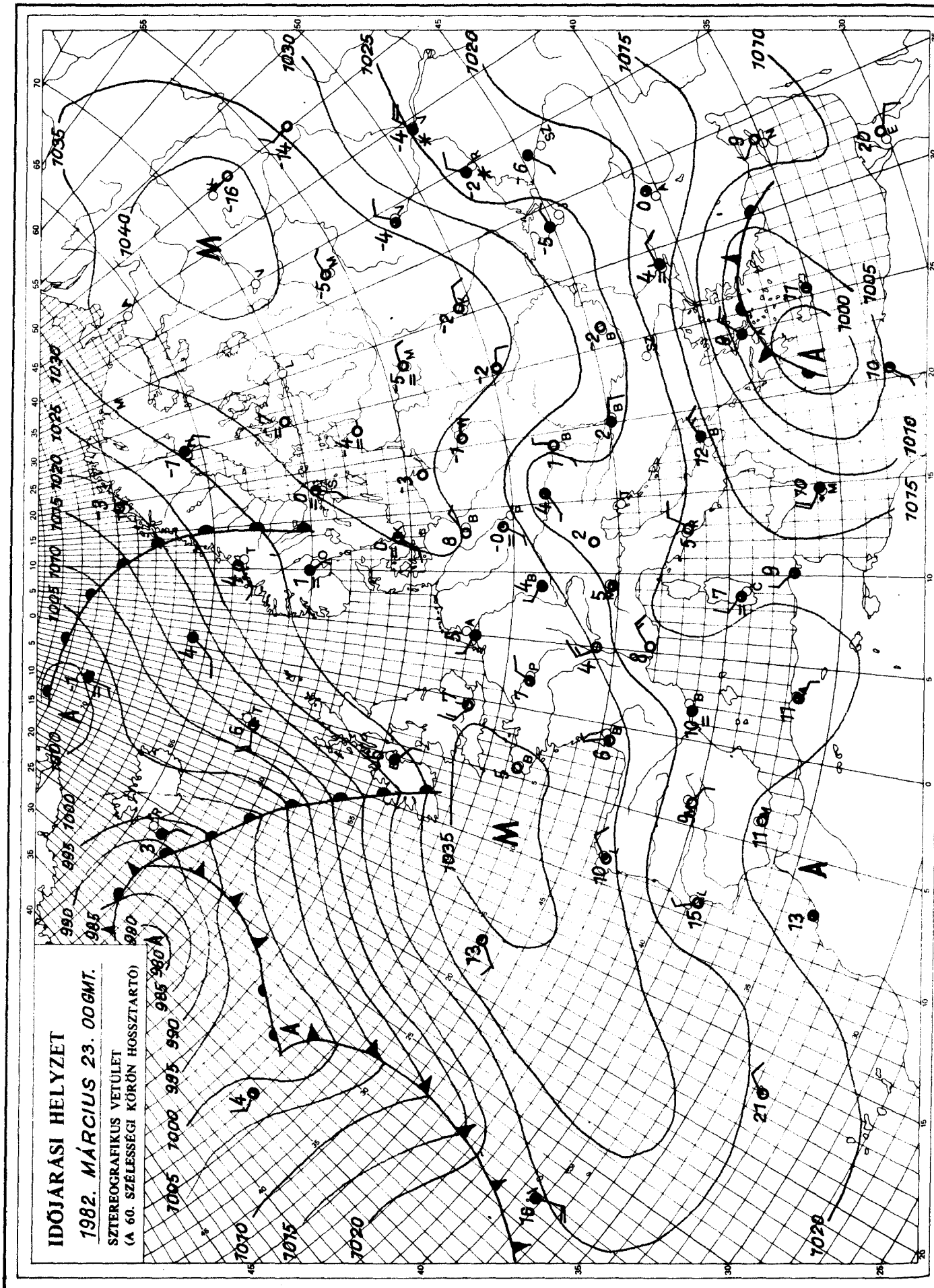

KIADJA: ORSZÁGOS METEOROLÓGIAI SZOLGÁLAT
Készíti: Központi Előrejelző Intézet Analízis- és Rövidtávú Prognózis Központja – T.: 273-018
Megjelenik naponként
Évi előfizetési díja: 1760,- Ft. – Megrendelhető: 1024 Budapest, II., Kitaibel Pál u. 1. – T.: 353-500
Kiadásért felel: az OMSZ elnöke – Szerkesztésért felel: a KEI igazgatója

IDŐJÁRÁSI NAPIJELENTÉS

ЕЖЕДНЕВНЫЙ МЕТЕОРОЛОГИЧЕСКИЙ БЮЛЛЕТЕНЬ • DAILY WEATHER REPORT
BULLETIN QUOTIDIEN DE TEMPS • TÄGLICHER WETTERBERICHT

95. évfolyam 83. szám. + Budapest + 1982. március 24. szerda

Az időjárási helyzet és a várható időjárás:

Európa legnagyobb részének időjárását egyetlen nagy kiterjedésü magas nyomású légköri képződmény határozza meg. Hatására a hajnali párásságtól, egy-két helyen kialakuló ködtől eltekintve száraz az idő. Az Alpok és Kárpátok térségében, Ukrajnában és a Balkán-félszigeten a tartós napsütés ellenére is a március végén megszokottnál lényegesen gyengébb a nappali fölmelegedés. Változékony időjárást csupán a Brit-szigetek északi vidékeiről és a Skandináv-félszigetről jelentenek.

Hazánkban kedden a Dunántúlon változóan felhős idő volt, a keleti országrészben ugyanakkor szinte zavartalanul sütött a nap. A hőmérséklet csúcsértéke 6 és 13 fok között váltakozott. Éjszaka országszerte derült volt az ég, hajnalra -6, +2 fokig csökkent a hőmérséklet. Szerda délelőtt is folytatódott a derült, száraz idő. 11 órakor 4, 8 fokot mutattak a hőmérők.

Ma 12 órakor Budapesten a hőmérséklet 7 fok, a tengerszintre átszámitott légnyomás 1034 mbar, alig változik.

Várható időjárás csütörtök estig:

Folytatódik a derült, száraz idő.
Az eleinte keleti, majd az északi szél csak kissé élénkül meg.
Várható legalacsonyabb éjszakai hőmérséklet: +1, -4,
legmagasabb nappali hőmérséklet csütörtökön: 9 és 14 fok között alakul.

Németh Lajos s.k.

A hőmérséklet napi középértéke és eltérése a 100 évi átlagtól /Budapest belterületén/:

1982. III. 23.	5,8°C	-0,9°C

1871 óta ezen a napon Budapesten előfordult

legmagasabb hőmérséklet:	24,8°C /1977/,
legalacsonyabb hőmérséklet:	-9,3°C /1883/.

82.302.

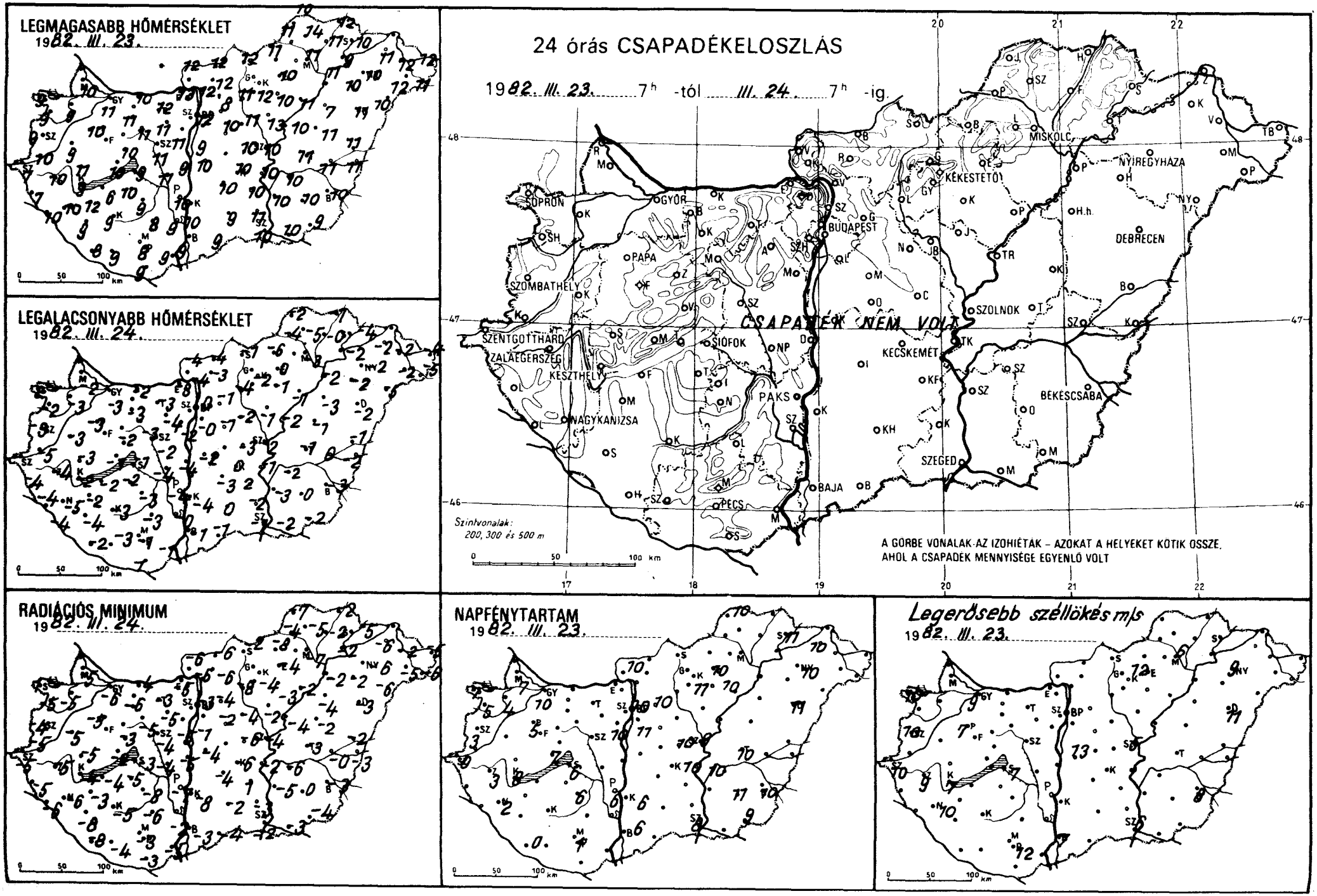
LEGMAGASABB HŐMÉRSÉKLET
1982. III. 23.
LEGALACSONYABB HŐMÉRSÉKLET
1982. III. 24.
RADIÁCIÓS MINIMUM
1982. III. 24.
24 órás CSAPADÉKELOSZLÁS
1982. III. 23. 7h -tól III. 24. 7h -ig.
CSAPADÉK NEM VOLT
Szintvonalak:
200, 300 és 500 m
A GÖRBE VONALAK AZ IZOHIÉTÁK – AZOKAT A HELYEKET KÖTIK ÖSSZE,
AHOL A CSAPADÉK MENNYISÉGE EGYENLŐ VOLT
NAPFÉNYTARTAM
1982. III. 23.
Legerősebb széllökés m/s
1982. III. 23.
0 50 100 km

82. III. 24[7] h-ig az utolsó 24 óra adatai						Előző nap napos órái
állomás	csapadék (mm)	Hó cm	max. hőmérséklet	min. hőmérséklet	rad. min.	
Győr	. ⊔		11	-3	-6	10
Kapuvár	.		9	-3	-5	4
Mosonmagyaróvár	.		10	-2	-5	7
Rajka	–		–	–	–	
Sopron	.		9	2	1	7
Sopronhorpács	. ⊔		9	-2	-5	5
Káld	. ⊔		9	-3	-5	
Körmend	.		10	-5	-5	
Szentgotthárd	. ⊔		7	-4	-5	0
Szombathely	. ⊔		9	-3	-4	3
Lenti	. ⊔		7	-4	-5	
Letenye	. =		10	-4	-6	
Nagykanizsa	. ⊔		10	-5	-6	2
Zalaegerszeg	. V		10	-4	-5	3
Farkasgyepű	. ⊔		9	-2	-4	
Keszthely	. ⊔		9	-2	-4	8
Mencshely	.		8	-1	-6	7
Pápa	. ⊔		10	-3	-5	5
Sümeg	. ⊔		11	-3	-5	
Tihany	. ⊔		10	-1	-2	
Veszprém	. ⊔		10	-2	-3	
Zirc	. ⊔		9	-4	-7	
Fonyód	.		6	-2	-4	
Homokszt. györgy	. ⊔		8	-2	-8	0
Kaposvár	. =		9	-3	-5	
Marcali	. ⊔		12	-2	-3	
Siófok	. ⊔		9	-1	-3	6
Somogyszob	. ⊔		9	-4	-8	
Tab	. ⊔		10	-2	-5	
Bábolna	. ⊔		11	-4	-7	
Esztergom	. ⊔		13	-3	-5	
Kisbér	. ⊔		11	-3	-6	
Komárom	. ⊔		10	-2	-4	
Tatabánya	. ⊔		12	-3	-3	
Alcsútdoboz	. ⊔		11	-4	-5	
Dunaújváros	.		9	-4	-5	
Martonvásár	. ⊔		11	-2	-5	10
Mór	. ≡		11	-3	-5	
Nagyhörcsökp.	. ⊔		11	-4	-4	
Szabadbattyán	. ⊆		11	-2	-4	
Iregszemcse	. ⊔		9	-3	-8	6
Lengyel	. ⊔		8	-3	-6	
Paks	. ∩		10	-4	-7	6
Szekszárd	. ⊔		9	-0	-2	
Árpádtető	.		7	-0	-3	
Mohács	. ⊔		9	-1	-5	
Pécs	.		8	-1	-3	1
Siklós	. ⊔		9	1	-3	
Szigetvár	.		9	-3	-4	
Budaörs	.		10	-4	-7	
Bp. Lőrinc	. ⊔		9	-0	-1	11
Bp. Met. Int.	. ⊔		12	0	-3	10
Bp. Szab. hegy	.		8	0	-2	
Cegléd	. ⊔		10	-3	-6	10
Dobogókő	–		–	–	–	
Gödöllő	.		8	-1	-4	10
Királyrét	. V		11	-5	-7	
Monor	. ⊔		10	-1	-2	
Nagykáta	. ⊔		11	-2	-4	
Szentendre	.		13	-2	-2	

82. III. 24[7] h-ig az utolsó 24 óra adatai						Előző nap napos órái
állomás	csapadék (mm)	Hó cm	max. hőmérséklet	min. hőmérséklet	rad. min.	
Vác	. ⊔		12	-4	-6	
Vámosmikola	. ⊔		12	-4	-6	10
Baja	. ⊔		9	-1	-3	6
Bácsalmás	.		9	-1	-4	
Izsák	. ≡		10	-3	-4	
Kalocsa	. ⊔		10	-4	-8	6
Kecskemét	. ⊔		10	0	-6	10
Kiskunfélegyháza	.		10	2	1	
Kiskunhalas	. ⊔		9	0	-2	
Kunszentmiklós	. ⊔		10	-2	-4	
Tiszakécske	. =		10	-1	-2	
Balassagyarmat	. ⊔		12	-4	-6	
Romhány	. ⊔		12	-3	-6	
Salgótarján	.		12	-1	-2	
Eger	.		10	0	-4	10
Galyatető	–	–	–	–	–	
Gyöngyös	.		12	-2	-4	
Kékestető	.	35	3	-3	-5	11
Kompolt	. ⊔		10	-1	-3	10
Lőrinci	. ⊔		11	-4	-8	
Poroszló	.		11	-1	-2	
Jászapáti	.		13	-1	-2	
Jászberény	. ⊔		10	-1	-3	
Karcag	. ⊔		11	-1	-2	
Szolnok	. ⊔		10	-2	-4	9
Tiszaroff	. ⊔		10	-2	-4	
Túrkeve	. ⊔		11	-1	-3	10
Kistelek	. ⊔		11	-2	-3	
Makó	. ⊔		10	-2	-3	
Szeged	. ⊔		10	-1	-2	8
Szentes	. ⊔		10	-3	-5	
Borsodnádasd	. ⊔		11	-6	-8	
Fügöd	. =		11	-0	-2	
Hidasnémeti	. =		12	-1	-2	
Jósvafő	. ⊔		10	-2	-7	10
Lillafüred	. ⊔		11	-2	-2	
Miskolc	. ⊔		11	-3	-7	–
Putnok	. ⊔		11	-4	-4	
Sárospatak	. ⊔		10	-4	-5	11
Szendrőlád	. ⊔		14	-5	-5	
Tokaj	.		9	-2	-2	
Kisvárda	. ⊔		11	-2	-6	10
Mátészalka	. ⊔		12	-2	-5	
Nyíregyháza	. ⊔		10	-2	-6	10
Nyírlugos	. ⊔		10	-5	-6	
Pátyod	.		11	-5	-6	
Tiszabecs	.		12	-4	-5	
Vásárosnamény	.		12	-2	-2	
Záhony	–		–	–	–	
Berettyóújfalu	.		11	-1	-2	
Debrecen	.		11	-2	-3	11
Hajdúdorog	.		10	-2	-2	
Hortobágy	.		7	-3	-4	
Körösszakál	. ⊔		11	-2	-3	
Polgár	. ∩		11	-2	-2	
Békéscsaba	. ∩		10	-3	-3	10
Mezőhegyes	. ⊔		9	-2	-4	9
Orosháza	. =		10	0	0	11
Szarvas	. ⊔		10	-2	-6	10
Szeghalom	. =		11	0	-0	

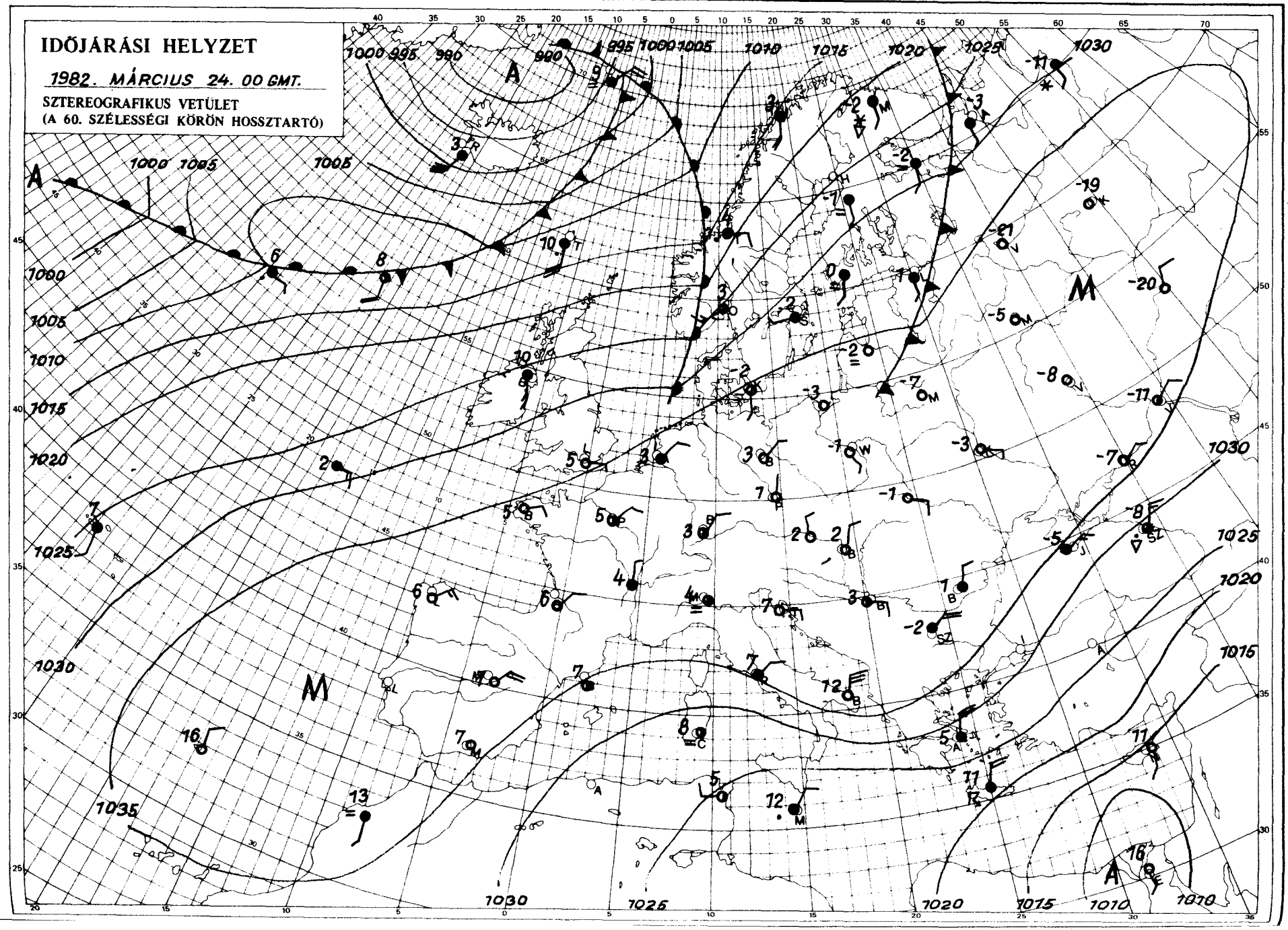

KIADJA: ORSZÁGOS METEOROLÓGIAI SZOLGÁLAT
Készíti: Központi Előrejelző Intézet Analízis- és Rövidtávú Prognózis Központja – T.: 273-018
Megjelenik naponként
Évi előfizetési díja: 1760,- Ft. – Megrendelhető: 1024 Budapest, II., Kitaibel Pál u. 1. – T.: 353-500
Kiadásért felel: az OMSZ elnöke – Szerkesztésért felel: a KEI igazgatója

IDŐJÁRÁSI NAPIJELENTÉS

ЕЖЕДНЕВНЫЙ МЕТЕОРОЛОГИЧЕСКИЙ БЮЛЛЕТЕНЬ • DAILY WEATHER REPORT
BULLETIN QUOTIDIEN DE TEMPS • TÄGLICHER WETTERBERICHT

95. évfolyam 84. szám + Budapest + 1982. március 25.csütörtök

Az időjárási helyzet és a várható időjárás:

Kontinensünkön az 55. szélességtől északra nagy sebességgel időjárási frontok haladnak az Atlanti-óceán térségéből a Skandináv-félszigeten át - a Szovjetunió európai területének északkeleti vidékei felé. Ezeken a területeken változékony, gyakran csapadékos az idő. Délkelet-Európában az évszakhoz képest szokatlanúl hideg van. A hőmérséklet csúcsértéke általában 7, 10 fokkal marad el a sokévi átlagtól. A Brit-szigetektől - Közép-Európán át - Ukrajnáig hatalmas kiterjedésü, mintegy 1000-1300 km szélességü, magas nyomású zóna húzódik. Hatására kevés a felhő, száraz az idő. Ez a légköri képződmény határozza meg a Kárpát-medence időjárását is.

Hazánkban szerdán a délkeleti határvidéken időnként megnövekedett a felhőzet, máshól zavartalanul sütött a nap. A legmagasabb nappali hőmérséklet 7 és 13 fok között alakult. Csütörtök hajnalra az ország nagy részén +1 és -4 fok közé hült le a levegő. Délelőtt változóan felhős, száraz idő volt. A hőmérséklet 11 órakor 6 és 9 fok között alakult.

Ma 12 órakor Budapesten 9 fokot mértek, a tengerszintre átszámitott légnyomás 1032 mbar, mérsékelten süllyed.

Várható időjárás péntek estig:

Változóan felhős idő várható. Számottevő csapadék valószinüleg nem lesz, de keleten egy-két helyen átfutó zápor lehet. Az északnyugati szél időnként megerősödik.

Várható legalacsonyabb éjszakai hőmérséklet -1 és +4,
legmagasabb nappali hőmérséklet pénteken 10 és 15 fok között alakult.

Bozóki István s.k.

TÁVOLABBI KILÁTÁSOK SZOMBATTÓL-KEDDIG:

Eleinte változóan felhős idő, csapadék nem valószinü.
Az időszak végén erősen megnövekvő felhőzetből futó esők, záporesők várhatók.
A szél megerősödik.
Legalacsonyabb hajnali hőmérséklet eleinte -1, +4, később +2, +7 fok között.
Legmagasabb nappali hőmérséklet általában 11, 16 fok között.
Jelentős mennyiségü /legalább 5 mm/ csapadék az ország területének 20 százalékán várható.

KÖZÉPTÁVÚ ELŐREJELZŐ OSZTÁLY

A hőmérséklet napi középértéke és eltérése a 100 évi átlagtól /Budapest belterületén/:

1982. III. 24.: 6,4°C, -0,8°C.

1871 óta ezen a napon Budapesten előfordult:

legmagasabb hőmérséklet 23,7°C /1977/
legalacsonyabb hőmérséklet -11,0°C /1883/

82.303.

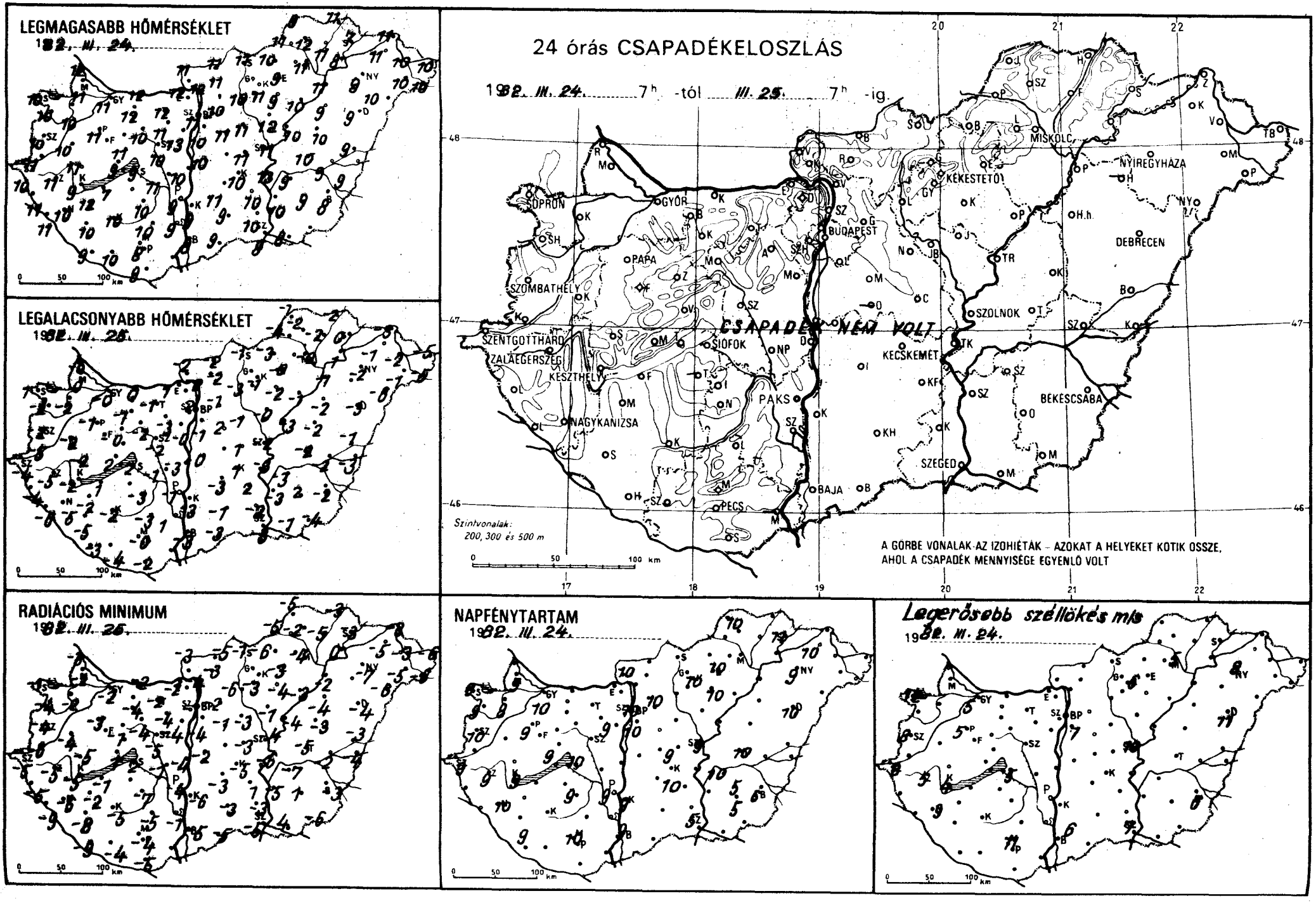
LEGMAGASABB HŐMÉRSÉKLET
1982. III. 24.
LEGALACSONYABB HŐMÉRSÉKLET
1982. III. 25.
RADIÁCIÓS MINIMUM
1982. III. 25.
24 órás CSAPADÉKELOSZLÁS
1982. III. 24. 7h -tól III. 25. 7h -ig.
CSAPADÉK NEM VOLT
Szintvonalak:
200, 300 és 500 m
A GÖRBE VONALAK AZ IZOHIÉTÁK – AZOKAT A HELYEKET KÖTIK ÖSSZE, AHOL A CSAPADÉK MENNYISÉGE EGYENLŐ VOLT
SOPRON
GYŐR
BUDAPEST
MISKOLC
NYÍREGYHÁZA
KEKESTETŐ
DEBRECEN
SZOMBATHELY
PAPA
SZENTGOTTHÁRD
ZALAEGERSZEG
KESZTHELY
SIÓFOK
NAGYKANIZSA
PAKS
KECSKEMÉT
SZOLNOK
BÉKÉSCSABA
SZEGED
BAJA
PÉCS
NAPFÉNYTARTAM
1982. III. 24.
Legerősebb széllökés m/s
1982. III. 24.
0 50 100 km

1982.III.25.^{h}-ig az utolsó 24 óra adatai						Előző nap napos órái
állomás	csapadék (mm)	Hó cm	max. hőmérséklet	min. hőmérséklet	rad. min.	
Győr	• ⊔		11	-0	-2	10
Kapuvár	•		10	-2	-2	8
Mosonmagyaróvár	• ⊔		11	0	-2	9
Rajka	•		12	-0	-3	
Sopron	•		10	1	-1	9
Sopronhorpács	• ⊔		10	-2	-4	9
Káld	•		10	-2	-4	
Körmend	•		11	-5	-6	
Szentgotthárd	•		10	-4	-5	9
Szombathely	•		10	-2	-4	10
Lenti	• ⊔		11	-4	-5	
Letenye	• ⊔		11	-6	-9	
Nagykanizsa	• ⊔		10	-5	-6	10
Zalaegerszeg	• ⊔		11	-5	-5	9
Farkasgyepű	•		10	-3	-4	
Keszthely	• ⊔		9	-2	-5	9
Mencshely	•		10	0	-5	9
Pápa	• ⊔		11	-1	-3	9
Sümeg	• ⊔		11	-2	-5	
Tihany	•		9	2	1	
Veszprém	• =		11	-0	-1	
Zirc	• =		9	-1	-4	
Fonyód	•		7	1	-1	
Homokszt. györgy	• ⊔		9	-3	-9	9
Kaposvár	• =		10	-2	-5	
Marcali	• ≈		12	-2	-2	
Siófok	• ⊔		9	2	2	10
Somogyszob	• ⊔		10	-5	-8	
Tab	–		–	–	–	
Bábolna	• ⊔		12	-1	-4	
Esztergom	• =		12	1	-2	
Kisbér	•		12	-1	-4	
Komárom	• =		12	0	-2	
Tatabánya	• ⊔		12	-1	-2	
Alcsútdoboz	• ⊔		11	-3	-4	
Dunaújváros	•		10	-3	-4	
Martonvásár	• ⊔		13	-0	-4	9
Mór	• ≈		10	-2	-4	
Nagyhörcsökp.	•		11	-1	-1	
Szabadbattyán	• =		10	-2	-5	
Iregszemcse	• ⊔		10	-3	-7	9
Lengyel	• ⊔		10	-3	-5	
Paks	• ⊔		9	-1	-4	9
Szekszárd	• =		9	1	-1	
Árpádtető	•		6	-1	-1	
Mohács	–		–	–	–	
Pécs	• ⊔		8	-0	-4	10
Siklós	• ⊔		9	-2	-5	
Szigetvár	•		10	-4	-4	
Budaörs	• ⊔		10	-1	-4	
Bp. Lőrinc	• ⊔		10	-1	-4	10
Bp. Met. Int.	• =		11	2	-1	10
Bp. Szab. hegy	• =		7	2	-2	
Cegléd	•		11	1	-3	9
Dobogókő	•	folt	7	1	-3	
Gödöllő	• ⊔		10	-1	-2	10
Királyrét	• V		11	-4	-6	
Monor	• ⊔		11	2	-1	
Nagykáta	• ⊔		11	-1	-3	
Szentendre						

1982.III.25.^{h}-ig az utolsó 24 óra adatai						Előző nap napos órái
állomás	csapadék (mm)	Hó cm	max. hőmérséklet	min. hőmérséklet	rad. min.	
Vác	• ⊔		12	-2	-4	
Vámosmikola	• ⊔		11	-2	-3	10
Baja	• ⊔		8	-3	-5	9
Bácsalmás	• ⊔		9	-3	-5	
Izsák	• =		11	-3	-3	
Kalocsa	• ⊔		9	-3	-6	9
Kecskemét	• ⊔		10	1	-5	10
Kiskunfélegyháza	•		10	2	1	
Kiskunhalas	• ⊔		9	-1	-3	
Kunszentmiklós	• ⊔		10	-0	-2	
Tiszakécske	•		13	-3	-6	
Balassagyarmat	• ⊔		11	-2	-5	
Romhány	• =		11	-2	-3	
Salgótarján	•		11	-1	-1	
Eger	• =		9	-0	-3	10
Galyatető	•	16	1	-2	-4	
Gyöngyös	•		11	-1	-3	
Kékestető	•	33	4	-2	-4	10
Kompolt	• ⊔		9	-2	-4	10
Lőrinci	• ⊔		10	-3	-6	
Poroszló	•		10	-1	-3	
Jászapáti	•		12	-0	-1	
Jászberény	• ⊔		10	-1	-3	
Karcag	•		10	-2	-3	
Szolnok	• ⊔		11	-2	-4	9
Tiszaroff	•		10	-3	-4	
Túrkeve	• ⊔		10	-2	-5	10
Kistelek	•		10	-2	-3	
Makó	• ⊔		8	-1	-4	
Szeged	• ⊔		8	-3	-5	5
Szentes	• ⊔		10	-3	-5	
Borsodnádasd	• ⊔		10	-3	-6	
Füged	• ⊔		11	-2	-5	
Hidasnémeti	• =		11	-2	-3	
Jósvafő	• =		9	-1	-5	10
Lillafüred	•		8	1	0	
Miskolc	• ⊔		11	-2	-4	-
Putnok	• =		11	-4	-5	
Sárospatak	•		7	0	-3	11
Szendrőlád	• ⊔		12	-2	-2	
Tokaj	•		8	1	0	
Kisvárda	• ⊔		11	-1	-5	10
Mátészalka	• ⊔		10	-1	-5	
Nyíregyháza	• ⊔		9	-2	-7	9
Nyírlugos	• ⊔		10	-6	-6	
Pátyod	• ⊔		10	-5	-6	
Tiszabecs	• ≈		10	-5	-6	
Vásárosnamény	• ⊔		10	-2	-3	
Záhony	•		11	-3	-3	
Berettyóújfalu	• ⊔		9	-1	-3	
Debrecen	• ⊔		9	-3	-4	10
Hajdúdorog	–		–	–	–	
Hortobágy	•		9	-2	-4	
Körösszakál	• ⊔		9	-3	-4	
Polgár	•		11	-1	-2	
Békéscsaba	• ⊔		8	-2	-3	6
Mezőhegyes	•		8	-4	-6	5
Orosháza	• =		9	2	1	5
Szarvas	• ⊔		9	-3	-7	10
Szeghalom						

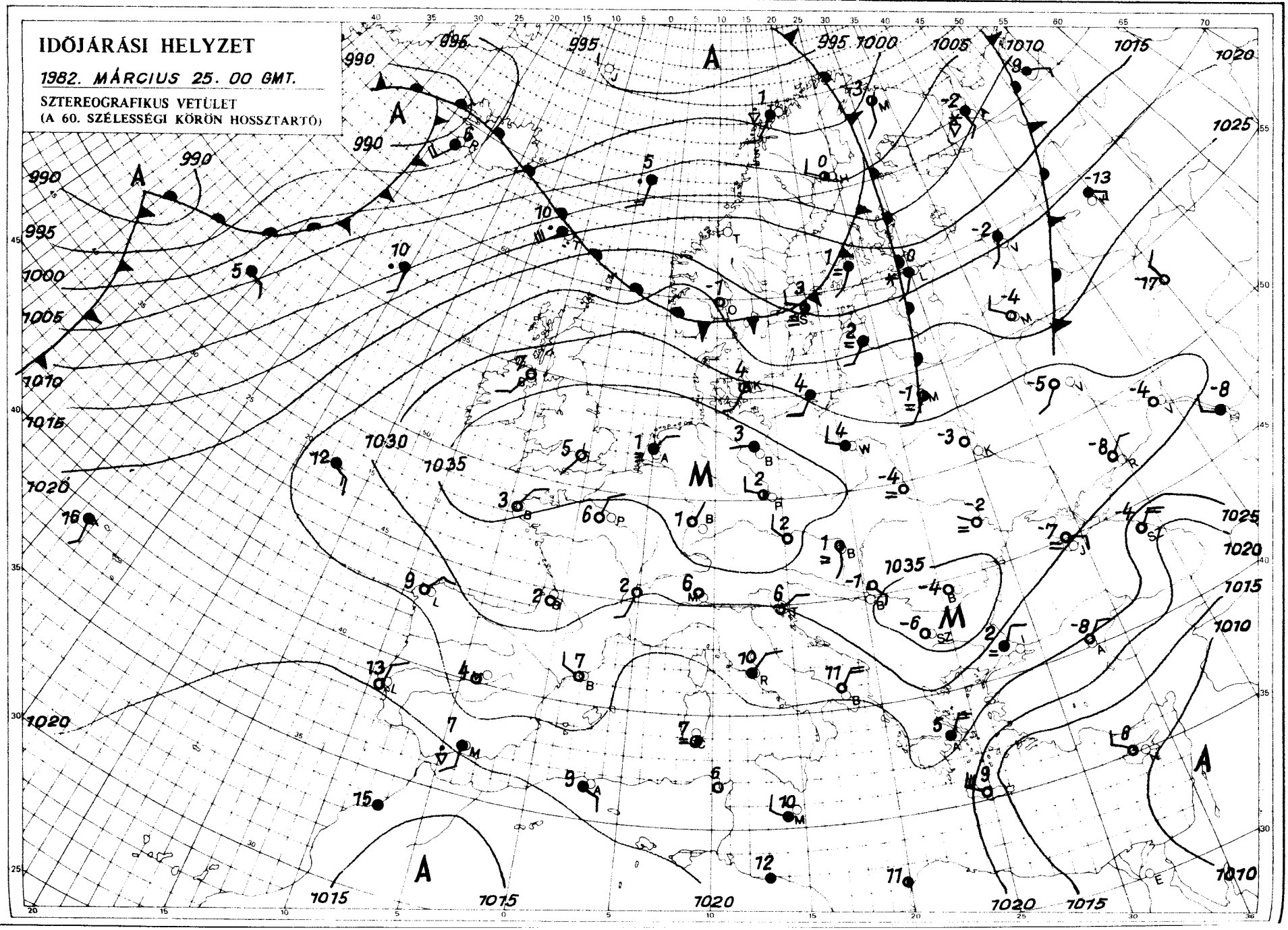

KIADJA: ORSZÁGOS METEOROLÓGIAI SZOLGÁLAT
Készíti: Központi Előrejelző Intézet Analízis- és Rövidtávú Prognózis Központja – T.: 273-018
Megjelenik naponként
Évi előfizetési díja: 1760,- Ft. – Megrendelhető: 1024 Budapest, II., Kitaibel Pál u. 1. – T.: 353-500
Kiadásért felel: az OMSZ elnöke – Szerkesztésért felel: a KEI igazgatója

IDŐJÁRÁSI NAPIJELENTÉS

ЕЖЕДНЕВНЫЙ МЕТЕОРОЛОГИЧЕСКИЙ БЮЛЛЕТЕНЬ • DAILY WEATHER REPORT
BULLETIN QUOTIDIEN DE TEMPS • TÄGLICHER WETTERBERICHT

95. évfolyam 85. szám. + Budapest + 1982. március 26. péntek

Az időjárási helyzet és a várható időjárás:

A Brit-szigetektől Nyugat- és Közép-Európa nagy részén át egészen a Balkán-félszigetig magas nyomású légköri képződmény húzódik. A benne kialakult szárító hatású, lassú, leszálló légáramlat hatására - a hajnali, reggeli pára és köd megszünését változóan felhős, többnyire száraz idő követi. Európa északi vidékein az óceáni léghullámok vonulását gyakran erősen megváltozó felhőzet, többfelé kialakuló eső, helyenként havazás és időnként erős szél jelzi. Hasonlóan változékony, csapadékos idő van a Kelet-Európai-síkságon. Az elmúlt 24 órában a nedves levegő egy hulláma elérte az Északkeleti-Kárpátokat is.

Hazánkban csütörtökön változóan felhős volt az ég. Csapadékról nem érkezett jelentés. Országszerte 4-9 órán keresztül sütött a nap. Az északi, északnyugati szél napközben időnként megélénkült. A hőmérséklet a kora délutáni órákban az ország nagy részén 9 és 14 fok között alakult, péntek hajnalra pedig -2 és +4 fokig süllyedt a hőmérő higanyszála. Ma délelőtt többnyire gyengén, az északkeleti országrészben azonban változóan felhős volt az ég. Ott néhány helyen gyenge eső esett. A hőmérséklet 11 órakor az országban 8 és 13 fok között volt.

Ma 12 órakor Budapesten a hőmérséklet 13 fok, a tengerszintre átszámitott légnyomás 1026 mbar, gyengén süllyed.

Várható időjárás szombat estig:

Éjszaka, kora reggel átmenetileg befelhősödik az ég, de csapadék nem várható.
Túlnyomóan napos idő lesz.
A változó irányú szél napközben időnként kissé megélénkül.
Várható legalacsonyabb éjszakai hőmérséklet: általában 2 és 7 fok között, délnyugaton 0 és 5 fok között,
legmagasabb nappali hőmérséklet szombaton: 13 és 18 fok között alakul.

Török Dénes s.k.

A hőmérséklet napi középértéke és eltérése a 100 évi átlagtól /Budapest belterületén/:

1982. III. 25.	8,2°C	+0,4°C

1871 óta ezen a napon Budapesten előfordult

legmagasabb hőmérséklet:	25,4°C /1921/,
legalacsonyabb hőmérséklet:	-11,0°C /1883/.

82.304.

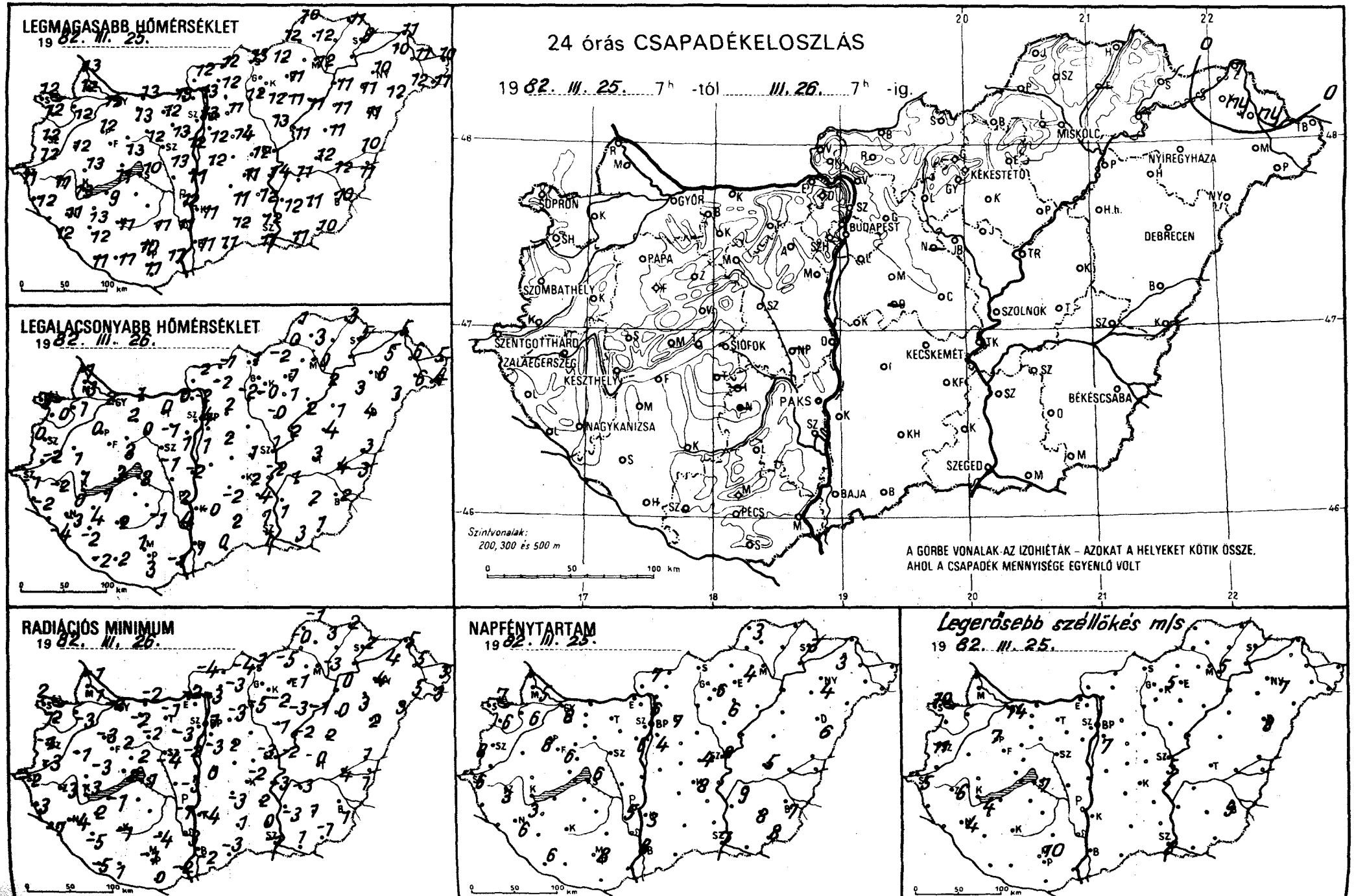
LEGMAGASABB HŐMÉRSÉKLET
19 82. III. 25.
LEGALACSONYABB HŐMÉRSÉKLET
19 82. III. 26.
24 órás CSAPADÉKELOSZLÁS
19 82. III. 25. 7h -tól III. 26. 7h -ig.
SOPRON
GYŐR
BUDAPEST
MISKOLC
NYÍREGYHÁZA
KÉKESTETŐ
DEBRECEN
SZOMBATHELY
PAPA
SZOLNOK
SZENTGOTTHÁRD
ZALAEGERSZEG
KESZTHELY
SIÓFOK
KECSKEMÉT
BÉKÉSCSABA
PAKS
NAGYKANIZSA
SZEGED
BAJA
PÉCS
Szintvonalak:
200, 300 és 500 m
A GÖRBE VONALAK AZ IZOHIÉTÁK – AZOKAT A HELYEKET KÖTIK ÖSSZE,
AHOL A CSAPADÉK MENNYISÉGE EGYENLŐ VOLT
RADIÁCIÓS MINIMUM
19 82. III. 26.
NAPFÉNYTARTAM
19 82. III. 25.
Legerősebb széllökés m/s
19 82. III. 25.

82. III. 26 07 h-ig az utolsó 24 óra adatai						Előző nap napos órái
állomás	csapadék (mm)	Hó cm	max. hőmérséklet	min. hőmérséklet	rad. min.	
Győr	• ⊔		12	2	-2	8
Kapuvár	•		12	1	-3	6
Mosonmagyaróvár	• =		12	3	-1	5
Rajka	•		13	1	-1	
Sopron	•		12	3	2	7
Sopronhorpács	• ⊔		12	0	-2	6
Káld	•		12	1	-1	
Körmend	•		12	-2	-3	
Szentgotthárd	•		11	-1	-2	6
Szombathely	•		12	0	-1	8
Lenti	• =		12	-2	-3	
Letenye	• ⊔		12	-4	-7	
Nagykanizsa	• ⊔		11	-3	-4	6
Zalaegerszeg	• ⌓		11	-2	-3	3
Farkasgyepű	•		12	0	-3	
Keszthely	• ⊔		13	0	-3	3
Mencshely	• =		10	3	-2	6
Pápa	•		12	0	-3	8
Sümeg	• ⊔		13	1	-3	
Tihany	•		11	3	2	
Veszprém	• =		13	3	2	
Zirc	• =		10	-0	-3	
Fonyód	•		9	1	-1	
Homokszt. györgy	• =		11	-2	-5	6
Kaposvár	•		11	2	-1	
Marcali	• ⌓		13	4	2	
Siófok	•		10	3	1	6
Somogyszob	•		12	-2	-5	
Tab	–		–	–	–	
Bábolna	• ⊔		12	-0	-4	
Esztergom	• =		13	0	-2	
Kisbér	•		13	2	-2	
Komárom	•		13	1	-2	
Tatabánya	•		12	0	-1	
Alcsútdoboz	• ⊔		13	-1	-3	
Dunaújváros	•		11	-2	-3	
Martonvásár	•		12	1	-2	6
Mór	• =		12	0	-2	
Nagyhörcsökp.	–		–	–	–	
Szabadbattyán	• =		13	-1	-4	
Iregszemcse	–		–	–	–	–
Lengyel	• ⊔		11	-1	-4	
Paks	• ⊔		12	2	-1	5
Szekszárd	• =		11	4	3	
Árpádtető	•		7	4	1	
Mohács	• ⊔		11	-1	-2	
Pécs	• ⊔		10	1	-1	8
Siklós	•		11	3	0	
Szigetvár	• =		11	2	1	
Budaörs	• =		12	2	-3	
Bp. Lőrinc	• ⊔		12	1	-3	4
Bp. Met. Int.	• =		13	4	1	6
Bp. Szab. hegy	•		10	4	1	
Cegléd	•		12	1	-3	4
Dobogókő	•	folt	7	1	-2	
Gödöllő	•		11	2	-3	7
Királyrét	•		12	-3	-4	
Monor	• ⌓		14	2	2	
Nagykáta	–		–	–	–	
Szentendre	•		13	0	-0	

82. III. 26 07 h-ig az utolsó 24 óra adatai						Előző nap napos órái
állomás	csapadék (mm)	Hó cm	max. hőmérséklet	min. hőmérséklet	rad. min.	
Vác	• =		13	-2	-3	
Vámosmikola	• ⊔		12	-2	-4	7
Baja	• ⌓		11	1	-2	8
Bácsalmás	•		11	0	-3	
Izsák	• =		11	-2	-3	
Kalocsa	• =		11	-0	-4	3
Kecskemét	• ⌓		11	2	-2	8
Kiskunfélegyháza	•		12	4	2	
Kiskunhalas	• ⌓		12	2	1	
Kunszentmiklós	• ⊔		12	1	0	
Tiszakécske	• ⊔		14	-2	-3	
Balassagyarmat	• ⊔		12	-1	-4	
Romhány	• =		12	-2	-3	
Salgótarján	•		13	1	1	
Eger	• =		11	1	-1	4
Galyatető	•	13	4	0	-3	
Gyöngyös	•		12	-0	-2	
Kékestető	•	32	5	1	-3	6
Kompolt	• =		11	1	-3	6
Lőrinci	•		12	-2	-5	
Poroszló	• ⊔		11	2	-1	
Jászapáti	•		13	-0	-1	
Jászberény	• =		12	-1	-3	
Karcag	• =		11	4	2	
Szolnok	• ⊔		13	1	-2	8
Tiszaroff	• ⊔		11	2	-2	
Túrkeve	• ⌓		12	3	-0	5
Kistelek	•		12	1	0	
Makó	• ⌓		11	3	1	
Szeged	•		11	1	-1	7
Szentes	•		12	1	-3	
Borsodnádasd	• ⊔		12	-2	-5	
Füged	–		–	–	–	
Hidasnémeti	• =		11	3	2	
Jósvafő	• =		10	1	-1	3
Lillafüred	• ⌓		11	-4	-3	
Miskolc	• =		12	-0	-3	-
Putnok	• =		12	0	-0	
Sárospatak	•		8	5	2	3
Szendrőlád	• ⊔		12	3	3	
Tokaj	–		–	–	–	
Kisvárda	ny		10	5	4	3
Mátészalka	•		12	6	5	
Nyíregyháza	•		10	6	4	4
Nyírlugos	• =		12	3	3	
Pátyod	•		11	4	3	
Tiszabecs	• =		10	5	3	
Vásárosnamény	ny		11	6	5	
Záhony	1		11	5	5	
Berettyóújfalu	•		10	3	1	
Debrecen	• =		11	4	2	6
Hajdúdorog	•		11	3	3	
Hortobágy	• ⊔		11	1	0	
Körösszakál	•		11	3	1	
Polgár	•		11	2	0	
Békéscsaba	• ⌓		10	2	1	7
Mezőhegyes	• ⊔		10	1	-1	8
Orosháza	• =		11	2	1	8
Szarvas	• ⌓		11	1	-3	9
Szeghalom	•		12	4	4	

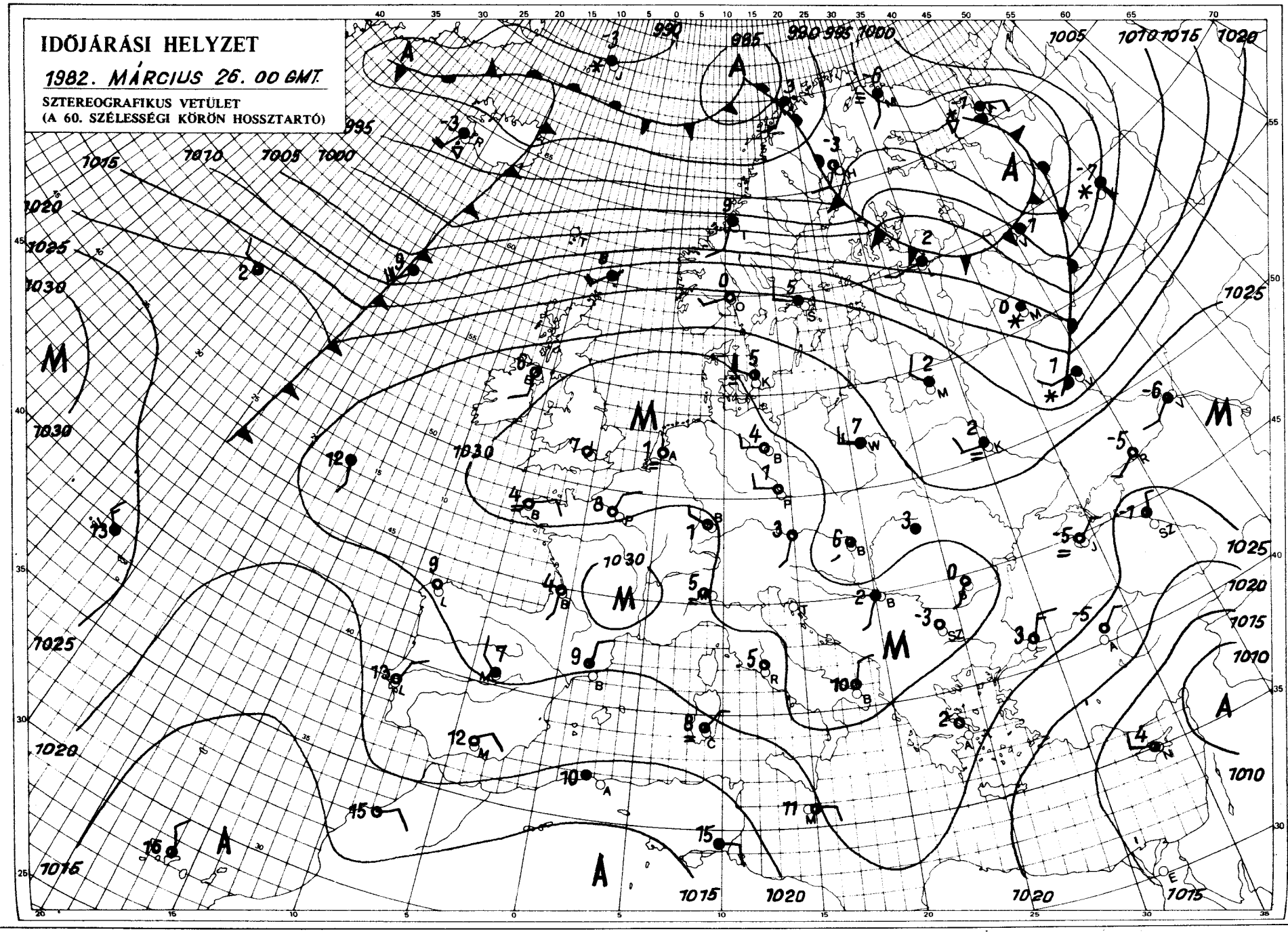

KIADJA: ORSZÁGOS METEOROLÓGIAI SZOLGÁLAT
Készíti: Központi Előrejelző Intézet Analízis- és Rövidtávú Prognózis Központja – T.: 273-018
Megjelenik naponként
Évi előfizetési díja: 1760,- Ft. – Megrendelhető: 1024 Budapest, II., Kitaibel Pál u. 1. – T.: 353-500
Kiadásért felel: az OMSZ elnöke – Szerkesztésért felel: a KEI igazgatója

IDŐJÁRÁSI NAPIJELENTÉS

ЕЖЕДНЕВНЫЙ МЕТЕОРОЛОГИЧЕСКИЙ БЮЛЛЕТЕНЬ · DAILY WEATHER REPORT
BULLETIN QUOTIDIEN DE TEMPS · TÄGLICHER WETTERBERICHT

95. évfolyam 86. szám. + Budapest + 1982. március 27. szombat

Az időjárási helyzet és a várható időjárás:

Kontinensünk egy részén napok óta változatlan az időjárás jellege. A Brit-szigetektől Közép-Európán át a Fekete-tengerig húzódik az a magas nyomású légköri képződmény, melynek területén általában kevés a felhő, az éjszakai ködtől eltekintve száraz az idő. A képződmény nyugati felén a március vége felé szokásosnál is enyhébb az idő, a hőmérséklet csúcsértéke helyenként több mint 5 fokkal haladja meg az átlagosat. A képződmény keleti, délkeleti peremén még hüvös az idő, a hőmérséklet mintegy 5 fokkal marad el az átlagostól. Kontinensünk északi harmadán légköri frontok okoznak szeles, változékony, gyakran csapadékos időjárást.

Hazánk nagy részén pénteken csaknem zavartalan volt a napsütés, kora délutánra 13, 18 fokig melegedett fel a levegő. Az északkeleti megyékben kora délelőtt még borult volt az ég, gyengén esett az eső, mennyisége nem volt számottevő. A hőmérséklet csúcsértéke ezeken a területeken 10 és 13 fok között alakult. Szombat hajnalra az ország nagy részén csupán +1, +7 fokig hült le a levegő, de északkeleten, az Északi-Középhegységben, valamint Délnyugat-Dunántúlon gyenge, -1, -3 fokos fagy is előfordult. Délelőtt országszerte felhőtlen volt az ég, a hőmérséklet 11 órára 9 és 15 fok közé emelkedett.

Ma 12 órakor Budapesten a hőmérséklet 16 fok, a tengerszintre átszámított légnyomás 1023 mbar, alig változik.

Várható időjárás vasárnap estig:

Szombaton: derült, száraz időre lehet számitani.
Vasárnap: elsősorban az északkeleti, keleti országrészben időnként megnövekszik a felhőzet, de számottevő eső még nem várható.
A gyenge változó irányú szél napközben időnként megélénkül.
Várható legalacsonyabb éjszakai hőmérséklet: általában 2, 7 fok között, néhány helyen gyenge fagy,
legmagasabb nappali hőmérséklet vasárnap: 16, 21 fok között várható.

Vadkerti Ferenc s.k.

A hőmérséklet napi középértéke és eltérése a 100 évi átlagtól /Budapest belterületén/:

1982. III. 26.	11,2°C	+3,3°C

1871 óta ezen a napon Budapesten előfordult

legmagasabb hőmérséklet:	24,1°C /1921/,
legalacsonyabb hőmérséklet:	-4,6°C /1899/.

82.305.

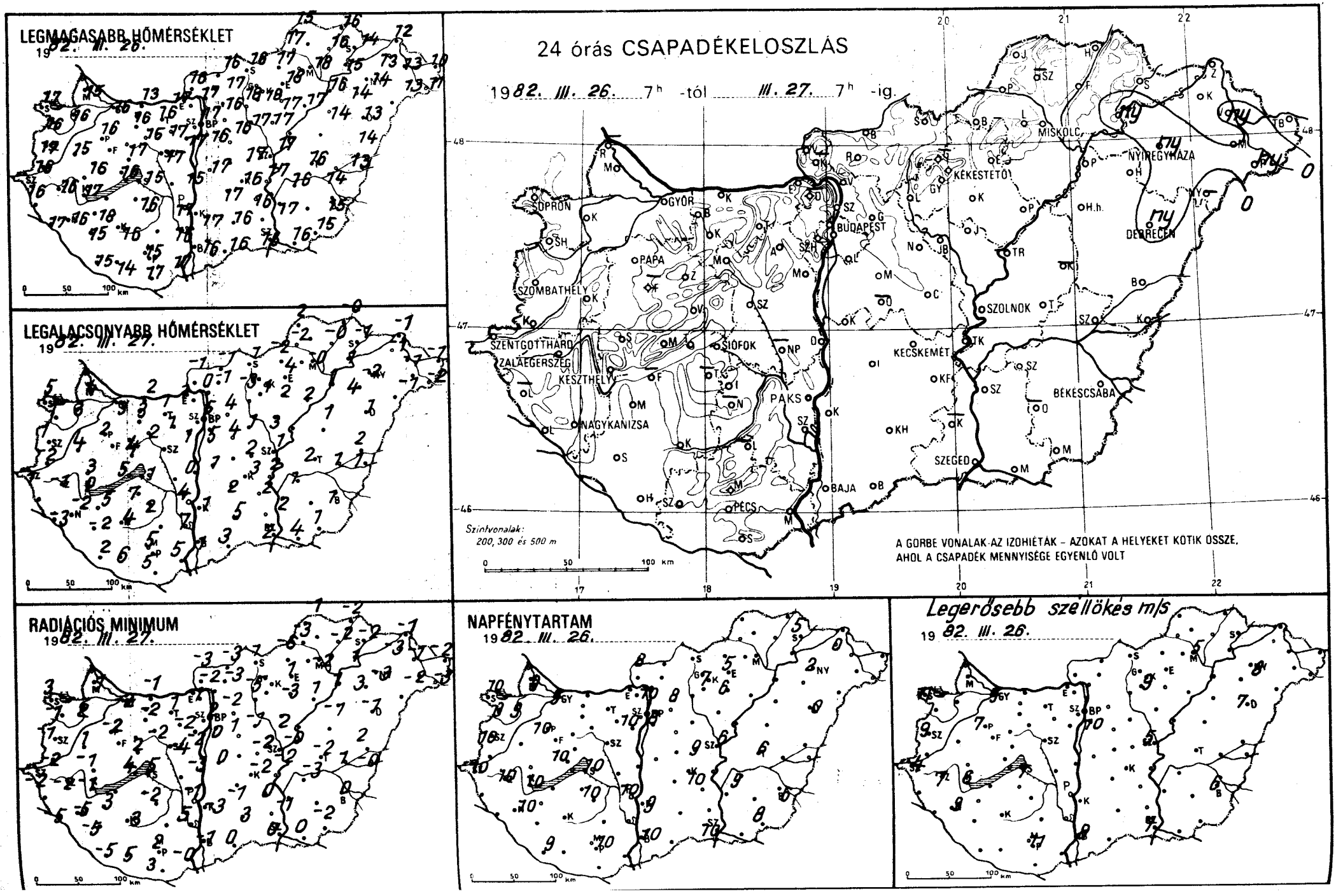
LEGMAGASABB HŐMÉRSÉKLET
1982. III. 26.
LEGALACSONYABB HŐMÉRSÉKLET
1982. III. 27.
RADIÁCIÓS MINIMUM
1982. III. 27.
24 órás CSAPADÉKELOSZLÁS
1982. III. 26. 7h -tól III. 27. 7h -ig.
Szintvonalak:
200, 300 és 500 m
A GÖRBE VONALAK AZ IZOHIÉTÁK – AZOKAT A HELYEKET KÖTIK ÖSSZE, AHOL A CSAPADÉK MENNYISÉGE EGYENLŐ VOLT
NAPFÉNYTARTAM
1982. III. 26.
Legerősebb széllökés m/s
1982. III. 26.
SOPRON
GYŐR
BUDAPEST
MISKOLC
NYÍREGYHÁZA
KÉKESTETŐ
DEBRECEN
SZOMBATHELY
PAPA
SZOLNOK
SZENTGOTTHÁRD
ZALAEGERSZEG
KESZTHELY
SIÓFOK
KECSKEMÉT
BÉKÉSCSABA
NAGYKANIZSA
PAKS
SZEGED
BAJA
PÉCS

8219 III. 2707 h-ig az utolsó 24 óra adatai						Előző nap napos órái
állomás	csapadék (mm)	Hó cm	max. hőmérséklet	min. hőmérséklet	rad. min.	
Győr	. ⌴		16	3	-2	9
Kapuvár	.		16	3	2	9
Mosonmagyaróvár	. ⌴		15	4	1	9
Rajka	–		–	–	–	
Sopron	.		17	5	3	10
Sopronhorpács	. ⌴		16	1	-1	9
Káld	.		15	4	1	
Körmend	.		16	-2	-2	
Szentgotthárd	.		16	1	-2	10
Szombathely	.		17	1	-1	10
Lenti	–		–	–	–	
Letenye	. ⌴		17	-3	-5	
Nagykanizsa	. ⌴		16	-2	-5	10
Zalaegerszeg	. ⌴		16	-1	-2	10
Farkasgyepű	–		–	–	–	
Keszthely	. ⌴		17	0	-1	10
Mencshely	. =		14	4	-1	10
Pápa	. ⌴		16	2	-2	10
Sümeg	.		16	3	-1	
Tihany	. =		16	5	4	
Veszprém	. =		17	4	2	
Zirc	. =		13	3	-2	
Fonyód	–		–	–	–	
Homokszt. györgy	. =		15	2	-5	9
Kaposvár	.		16	4	3	
Marcali	. ⌒		18	5	3	
Siófok	.		15	7	5	10
Somogyszob	. ≡		15	-2	-5	
Tab	–		–	–	–	
Bábolna	.		16	-1	-4	
Esztergom	. =		17	1	-1	
Kisbér	. ⌒		16	3	-2	
Komárom	.		13	2	-1	
Tatabánya	. ⌒		16	1	1	
Alcsútdoboz	. ⌴		17	1	-2	
Dunaújváros	.		15	0	-3	
Martonvásár	. ⌴		17	1	-2	10
Mór	. ≡		15	2	-2	
Nagyhörcsökp.	–		–	–	–	
Szabadbattyán	. =		17	1	-4	
Iregszemcse	. ⌴		16	2	-2	10
Lengyel	–		–	–	–	
Paks	.		17	4	-1	10
Szekszárd	. =		16	7	5	
Árpádtető	.		11	7	4	
Mohács	. ⌒		17	5	-0	
Pécs	.		15	5	2	10
Siklós	.		17	5	3	
Szigetvár	. ≈		14	6	5	
Budaörs	. =		16	1	-3	
Bp. Lőrinc	. ⌒		16	5	0	8
Bp. Met. Int.	. =		17	5	2	10
Bp. Szab. hegy	.		14	7	6	
Cegléd	.		17	2	-2	9
Dobogókő	–		–	–	–	
Gödöllő	. =		16	4	-2	8
Királyrét	–		–	–	–	
Monor	. ⌒		16	4	1	
Nagykáta	.		17	1	-1	
Szentendre	. =		18	2	2	

8219 III. 2707 h-ig az utolsó 24 óra adatai						Előző nap napos órái
állomás	csapadék (mm)	Hó cm	max. hőmérséklet	min. hőmérséklet	rad. min.	
Vác	.		17	0	-2	
Vámosmikola	.		16	-1	-3	8
Baja	. =		16	1	-1	10
Bácsalmás	.		16	3	-0	
Izsák	.		17	2	-1	
Kalocsa	.		17	1	-3	9
Kecskemét	. ≡		16	3	-2	10
Kiskunfélegyháza	.		16	2	0	
Kiskunhalas	. ⌒		16	5	3	
Kunszentmiklós	.		17	1	0	
Tiszakécske	. ⌒		17	2	-2	
Balassagyarmat	.		16	-1	-3	
Romhány	.		17	-1	-3	
Salgótarján	.		16	1	1	
Eger	.		18	4	1	5
Galyatető	–	–	–	–	–	
Gyöngyös	.		18	1	-1	
Kékestető	.	27	9	4	-1	7
Kompolt	. ⌒		17	2	-3	6
Lőrinci	. ≡		18	-3	-5	
Poroszló	. ⌒		17	2	1	
Jászapáti	. ⌒		17	3	2	
Jászberény	. =		17	0	-2	
Karcag	–		–	–	–	
Szolnok	. ⌒		17	1	-0	6
Tiszaroff	–		–	–	–	
Túrkeve	. ⌒		16	2	-2	6
Kistelek	–		–	–	–	
Makó	. ⌒		16	4	0	
Szeged	. ⌴		16	2	0	10
Szentes	.		17	2	-1	
Borsodnádasd	. ⌴		17	-2	-6	
Füged	. ⌴		16	-0	-2	
Hidasnémeti	. =		16	-0	-2	
Jósvafő	. ⌴		15	2	-1	-
Lillafüred	.		16	4	3	
Miskolc	. =		18	-0	-2	-
Putnok	. ⌴		17	-2	-3	
Sárospatak	.		14	-1	-2	5
Szendrőlád	–		–	–	–	
Tokaj	ny		15	1	1	
Kisvárda	. ≡		13	-1	-3	0
Mátészalka	. ≡		13	-1	-2	
Nyíregyháza	ny ≡		14	-2	-3	2
Nyírlugos	–		–	–	–	
Pátyod	ny ≡		11	-2	-3	
Tiszabecs	. =		10	-1	-2	
Vásárosnamény	ny ≡		13	-1	-1	
Záhony	. ≡		12	-1	-1	
Berettyóújfalu	.		14	2	2	
Debrecen	ny ⌒		13	1	-1	0
Hajdúdorog	. ≡		14	4	3	
Hortobágy	.		14	1	-1	
Körösszakál	.		13	1	-0	
Polgár	. ⌒		16	1	1	
Békéscsaba	. ⌒		15	1	0	6
Mezőhegyes	.		15	1	-2	8
Orosháza	–		–	–	–	–
Szarvas	. ⌒		16	1	-3	9
Szeghalom	.		14	1	1	

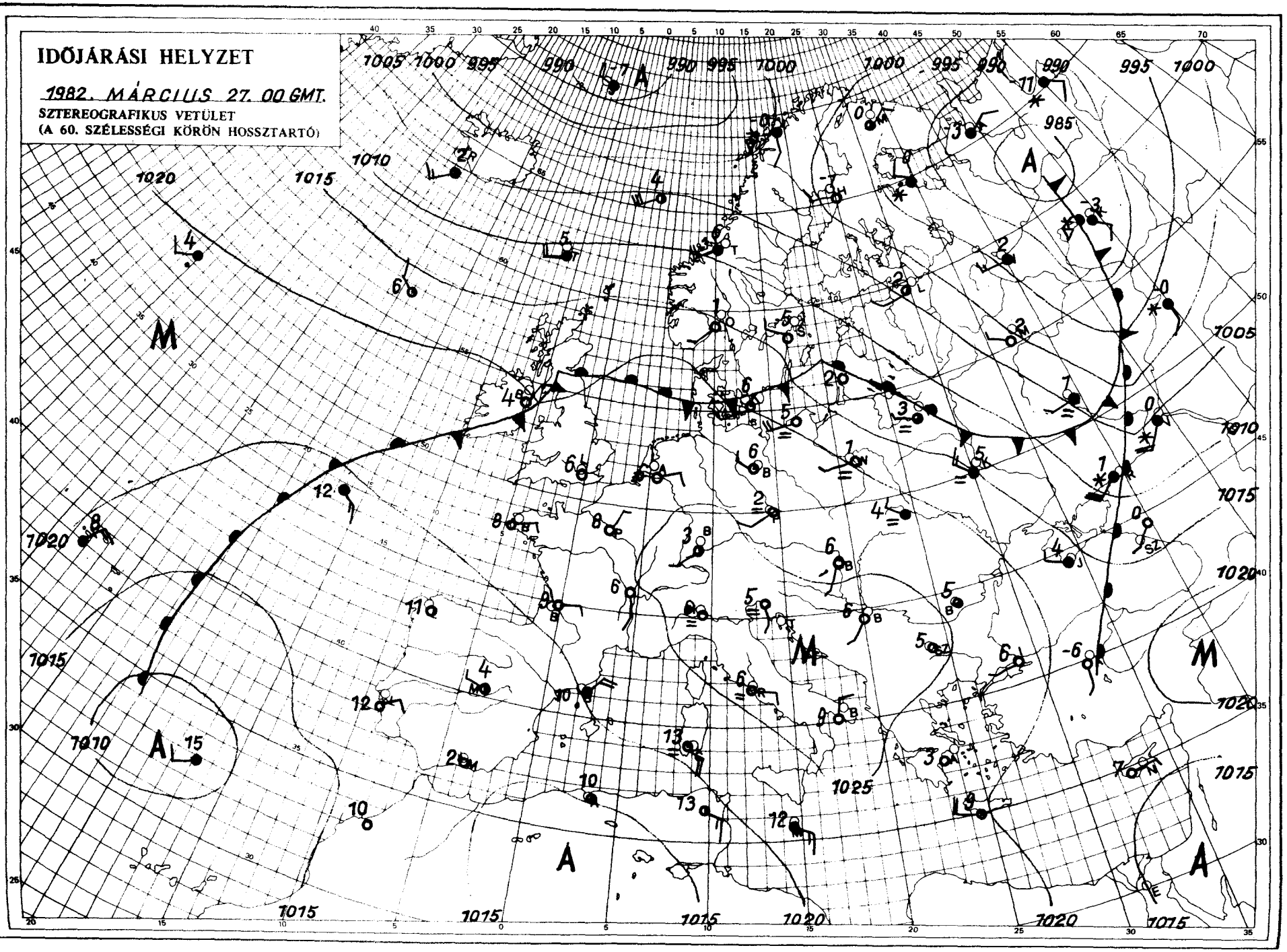

KIADJA: ORSZÁGOS METEOROLÓGIAI SZOLGÁLAT
Készíti: Központi Előrejelző Intézet Analízis- és Rövidtávú Prognózis Központja – T.: 273-018
Megjelenik naponként
Évi előfizetési díja: 1760,- Ft. – Megrendelhető: 1024 Budapest, II., Kitaibel Pál u. 1. – T.: 353-500
Kiadásért felel: az OMSZ elnöke – Szerkesztésért felel: a KEI igazgatója

IDŐJÁRÁSI NAPIJELENTÉS

ЕЖЕДНЕВНЫЙ МЕТЕОРОЛОГИЧЕСКИЙ БЮЛЛЕТЕНЬ • DAILY WEATHER REPORT
BULLETIN QUOTIDIEN DE TEMPS • TÄGLICHER WETTERBERICHT

95. évfolyam 87. szám. + Budapest + 1982. március 28. vasárnap

Az időjárási helyzet és a várható időjárás:

Kontinensünk időjárási térképén, - Spanyolországtól nyugatra az óceán felett, és Északkelet-Európa térségében egy-egy ciklonörvény helyezkedik el. Ezen két, egymástól több ezer kilométerre fekvő alacsony nyomású terület között, tehát többek között Közép-Európa térségében is, egy lassan megszünőben levő leszálló, azaz felhőoszlató tulajdonságokkal rendelkező anticiklon helyezkedik el. Az előrejelzések szerint a Kárpát-medence időjárásában egyre erősebben érvényesül majd a Szovjetunió feletti ciklon.

Szombaton hazánk felett felhőtlen volt az ég. A több órás napsütés hatására a hőmérséklet csúcsértéke 15, 21 fok között alakult. Vasárnap hajnalra szeszélyes területi eloszlásban -1, 8 fokig hült le a levegő. Ma délelőtt a nyugati, északnyugati megyékben erősen fátyolfelhős volt az ég, máshol derült idő volt. A Dunántúlon többfelé élénk, időnként erős volt a déli, délnyugati szél. A hőmérséklet 11 órakor az ország területén 11, 17 fok között váltakozott.

Ma 12 órakor Budapesten a hőmérséklet 15 fok, a tengerszintre átszámitott légnyomás 1015 mbar, mérsékelten süllyed.

Várható időjárás hétfő estig:

Időnként erősen megnövekszik a felhőzet, és elsősorban a Dunántúlon szórványosan zápor várható.
A déli, délnyugati szél többfelé élénk, helyenként erős lesz.
Várható legalacsonyabb éjszakai hőmérséklet: általában 2, 7 fok között, néhány szélvédett derült helyen gyenge talajmenti fagy,
legmagasabb nappali hőmérséklet hétfőn: 15, 20 fok között valószinü.

Demeter Éva s.k.

A hőmérséklet napi középértéke és eltérése a 100 évi átlagtól /Budapest belterületén/:

1982. III. 27.	12,5°C	+4,2°C

1871 óta ezen a napon Budapesten előfordult

legmagasabb hőmérséklet:	22,8°C /1921/,
legalacsonyabb hőmérséklet:	-6,4°C /1899/.

82.306.

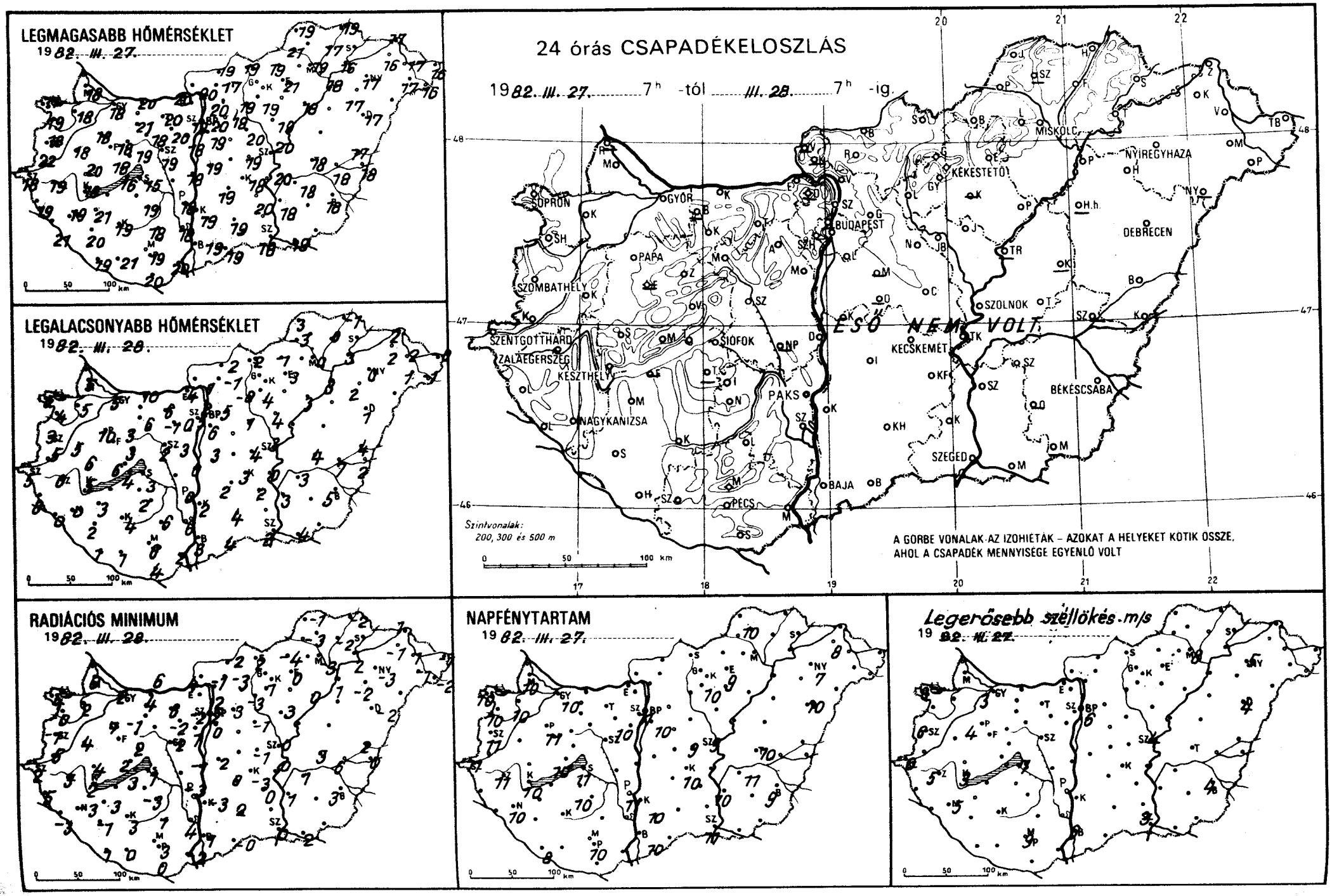
LEGMAGASABB HŐMÉRSÉKLET
1982. III. 27.
LEGALACSONYABB HŐMÉRSÉKLET
1982. III. 28.
RADIÁCIÓS MINIMUM
1982. III. 28.
24 órás CSAPADÉKELOSZLÁS
1982. III. 27. 7h -tól III. 28. 7h -ig.
ESŐ NEM VOLT.
Szintvonalak:
200, 300 és 500 m
A GÖRBE VONALAK AZ IZOHIETÁK – AZOKAT A HELYEKET KÖTIK ÖSSZE, AHOL A CSAPADÉK MENNYISÉGE EGYENLŐ VOLT
NAPFÉNYTARTAM
1982. III. 27.
Legerősebb széllökés m/s
1982. III. 27.
SOPRON
GYŐR
BUDAPEST
MISKOLC
NYÍREGYHÁZA
DEBRECEN
SZOMBATHELY
PÁPA
SZOLNOK
SZENTGOTTHÁRD
ZALAEGERSZEG
KESZTHELY
SIÓFOK
KECSKEMÉT
BÉKÉSCSABA
NAGYKANIZSA
PAKS
SZEGED
BAJA
PÉCS
KÉKESTETŐ

82.III.28. 7 h-ig az utolsó 24 óra adatai						Előző nap napos órái
állomás	csapadék (mm)	Hó cm	max. hőmérséklet	min. hőmérséklet	rad. min.	
Győr	. ⊔		18	5	2	10
Kapuvár	. ⊔		18	5	2	10
Mosonmagyaróvár	. ⊔		18	5	0	10
Rajka	–		–	–	–	
Sopron	.		17	5	4	10
Sopronhorpács	. ⊔		19	4	-0	11
Káld	.		18	5	4	
Körmend	.		22	5	5	
Szentgotthárd	.		18	5	2	11
Szombathely	. =		18	3	-1	11
Lenti	.		19	8	5	
Letenye	. ⊔		21	0	-3	
Nagykanizsa	. ⊔		19	0	-3	10
Zalaegerszeg	. ⊔		19	6	3	11
Farkasgyepű	–		–	–	–	
Keszthely	. ⊃		18	5	2	10
Mencshely	.		18	6	2	10
Pápa	.		18	10	7	11
Sümeg	.		20	6	4	
Tihany	.		16	4	3	
Veszprém	.		19	3	2	
Zirc	.		18	3	-1	
Fonyód	–		–	–	–	
Homokszt. györgy	.		19	1	1	8
Kaposvár	.		19	4	3	
Marcali	. ⊃		21	3	3	
Siófok	. =		15	3	1	11
Somogyszob	.		20	2	-1	
Tab	–		–	–	–	
Bábolna	–		–	–	–	
Esztergom	. ⊃		20	4	4	
Kisbér	. =		21	6	4	
Komárom	.		20	10	6	
Tatabánya	. ⊃		20	6	6	
Alcsútdoboz	. ⊔		20	-1	-2	
Dunaújváros	.		18	0	-1	
Martonvásár	. =		18	3	1	10
Mór	. =		18	–	–	
Nagyhörcsökp.	–		–	–	–	
Szabadbattyán	. =		19	2	-2	
Iregszemcse	. ⊔		19	2	-3	10
Lengyel	.		18	6	1	
Paks	. ⊔		18	0	-3	11
Szekszárd	. =		18	6	4	
Árpádtető	.		16	9	5	
Mohács	. ⊃		20	2	-2	
Pécs	.		19	6	3	10
Siklós	.		20	4	0	
Szigetvár	. ⊃		21	1	0	
Budaörs	. =		19	0	-2	
Bp. Lőrinc	. ⊃		19	6	0	10
Bp. Met. Int.	. =		20	5	2	11
Bp. Szab. hegy	. =		16	8	5	
Cegléd	. =		19	4	-1	9
Dobogókő	–		–	–	–	
Gödöllő	. ⊃		18	3	0	11
Királyrét	–		–	–	–	
Monor	. ⊃		18	5	3	
Nagykáta	.		20	1	-1	
Szentendre	.		20	2	2	

82.III.28. 7 h-ig az utolsó 24 óra adatai						Előző nap napos órái
állomás	csapadék (mm)	Hó cm	max. hőmérséklet	min. hőmérséklet	rad. min.	
Vác	. ⊃		20	1	-1	
Vámosmikola	–		–		–	–
Baja	. =		19	3	1	10
Bácsalmás	.		19	4	-0	
Izsák	. =		19	2	0	
Kalocsa	. ⊃		19	2	-3	10
Kecskemét	. ⊃		18	3	-3	10
Kiskunfélegyháza	.		20	2	0	
Kiskunhalas	. ⊃		19	4	2	
Kunszentmiklós	. ⊃		19	3	2	
Tiszakécske	. ⊃		20	0	0	
Balassagyarmat	. ⊃		19	2	-2	
Romhány	.		17	-1	-3	
Salgótarján	.		19	2	2	
Eger	. ⊃		21	3	0	9
Galyatető	.		11	4	-3	
Gyöngyös	.		19	4	1	
Kékestető	.	23	11	2	-2	10
Kompolt	–		–	–	–	–
Lőrinci	. ⊔		19	-0	-3	
Poroszló	. ⊃		18	3	0	
Jászapáti	. ⊃		19	4	3	
Jászberény	. =		18	1	-2	
Karcag	–		–	–	–	
Szolnok	. =		20	3	0	9
Tiszaroff	–		–	–	–	
Túrkeve	. ⊃		18	4	3	10
Kistelek	.		17	3	0	
Makó	. ⊃		19	4	2	
Szeged	. ⊃		19	2	0	11
Szentes	. ⊃		18	3	1	10
Borsodnádasd	. ⊔		19	-1	-4	
Füged	. ⊃		17	0	-2	
Hidasnémeti	. =		19	-1	-2	
Jósvafő	. ⊃		19	3	-1	10
Lillafüred	.		19	4	3	
Miskolc	. =		19	0	-3	-
Putnok	. ⊔		21	-3	-3	
Sárospatak	–		–	–	–	–
Szendrőlád	–		–	–	–	
Tokaj	. ⊃		16	3	2	
Kisvárda	.		16	2	-1	8
Mátészalka	. ⊃		17	1	-1	
Nyíregyháza	. ⊔		17	0	-3	7
Nyírlugos	–		–	–	–	
Pátyod	. ⊃		16	-1	-2	
Tiszabecs	. ⊔		16	-0	-1	
Vásárosnamény	. =		17	2	1	
Záhony	. ⊃		17	2	1	
Berettyóújfalu	.		17	4	2	
Debrecen	. ⊔		17	1	-2	10
Hajdúdorog	.		17	2	-2	
Hortobágy	–		–	–	–	
Körösszakál	.		18	2	0	
Polgár	. ⊃		18	3	1	
Békéscsaba	. ⊃		18	2	0	10
Mezőhegyes	.		18	5	3	9
Orosháza	–		–	–	–	–
Szarvas	. ⊃		18	3	1	11
Szeghalom	.		18	7	6	

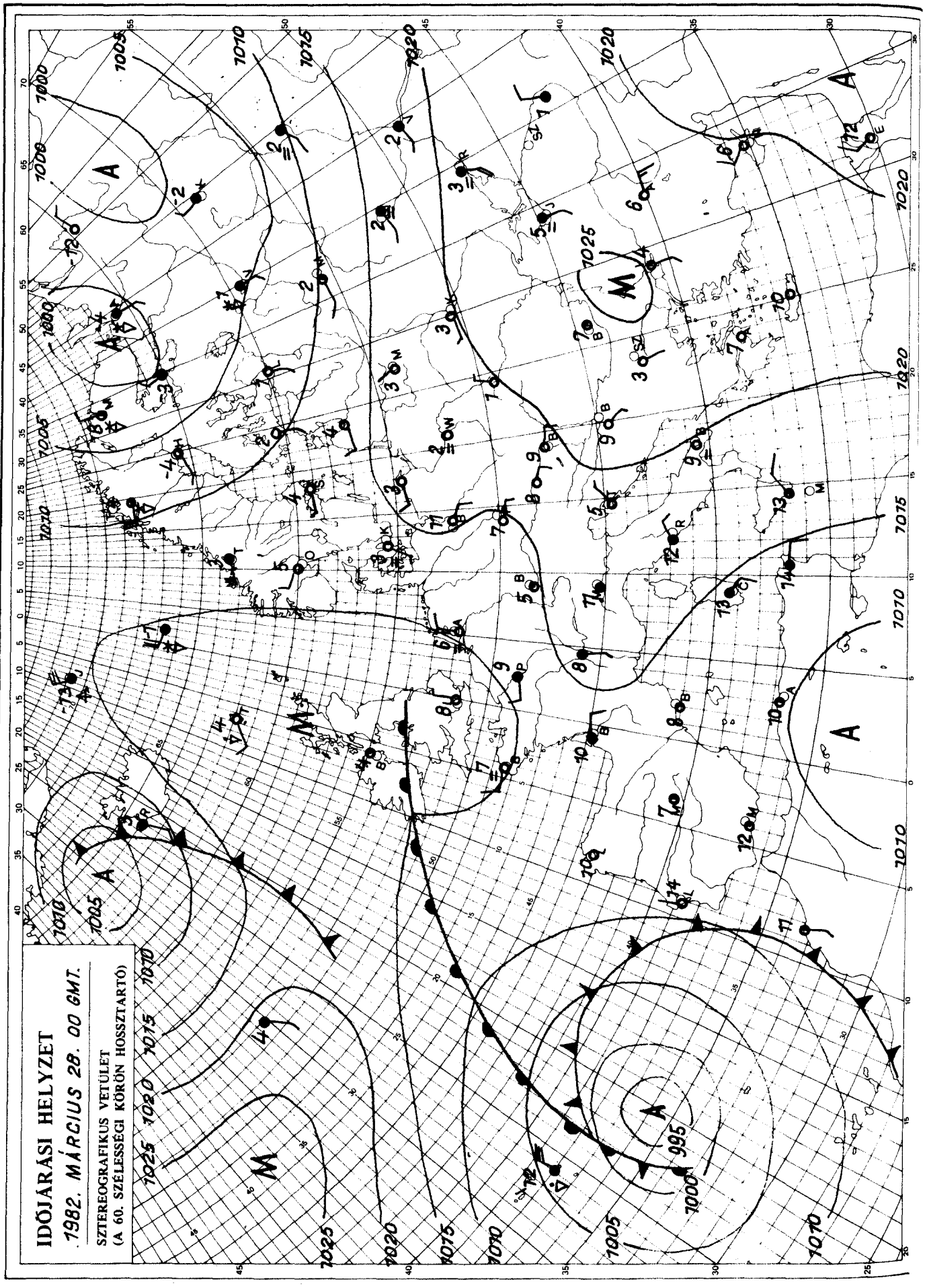

KIADJA: ORSZÁGOS METEOROLÓGIAI SZOLGÁLAT
Készíti: Központi Előrejelző Intézet Analízis- és Rövidtávú Prognózis Központja – T.: 273-018
Megjelenik naponként
Évi előfizetési díja: 1760,- Ft. – Megrendelhető: 1024 Budapest, II., Kitaibel Pál u. 1. – T.: 353-500
Kiadásért felel: az OMSZ elnöke – Szerkesztésért felel: a KEI igazgatója

IDŐJÁRÁSI NAPIJELENTÉS

ЕЖЕДНЕВНЫЙ МЕТЕОРОЛОГИЧЕСКИЙ БЮЛЛЕТЕНЬ • DAILY WEATHER REPORT
BULLETIN QUOTIDIEN DE TEMPS • TÄGLICHER WETTERBERICHT

95. évfolyam 88. szám. + Budapest + 1982. március 29. hétfő

Az időjárási helyzet és a várható időjárás:

Európa nagy részén enyhe az idő, a nappali fölmelegedés lényegesen erősebb a március végén megszokottnál. A Kárpát-medencében, a Német-Lengyel-síkságon és Ukrajnában pl. 6-10 fokkal volt magasabb a hőmérséklet csúcsértéke az átlagosnál. Télies ugyanakkor az időjárás a Skandináv-félsziget északi vidékein. Szórványosan kialakuló hózáporokról érkezik jelentés. A következő időszakban a Kárpát-medencében is változékonyabbra fordul az idő.

Hazánkban vasárnap nyugat felől időnként erősen befelhősödött az ég, igy ott általában csak 3-6 órán át sütött a nap, a keleti megyékben azonban tartós volt a napsütés. A hőmérséklet csúcsértéke 16 és 21 fok között alakult. Többfelé megerősödött a délnyugati szél. A nyugati országrészben a késő délutáni órákban szórványosan kisebb esők, záporok alakultak ki, majd éjszaka a keleti országrészben is volt elszórtan kisebb csapadék. Mennyisége sehol sem haladta meg a 2 mm-t. Ma hajnalra általában 5-10 fokig hült le a levegő. Délelőtt változóan felhős idő volt, néhány helyről újabb esőt, záport jelentettek. A hőmérséklet 11 órakor 11 és 15 fok között váltakozott.

Ma 12 órakor Budapesten a hőmérséklet 15 fok, a tengerszintre átszámitott légnyomás 1009 mbar, alig változik.

Várható időjárás kedd estig:

Időnként erősen megnövekszik a felhőzet és elszórtan várható zápor, helyenként zivatar.
A nyugati, északnyugati szél többfelé megélénkül, az időszak végén a Dunántúlon megerősödik.
Hajnalban a keleti, északkeleti országrészben néhány helyen erős párásság.
Várható legalacsonyabb éjszakai hőmérséklet: 4, 9,
legmagasabb nappali hőmérséklet kedden: 13 és 18 fok között.

Németh Lajos s.k.

TÁVOLABBI KILÁTÁSOK SZERDÁTÓL-SZOMBATIG:

Eleinte még felhőátvonulások, néhány helyen futó záporral, majd szeles, napsütéses idő várható.
A hét végére átmenetileg megnövekszik a felhőzet, kisebb esők is kialakulhatnak.
Legalacsonyabb hajnali hőmérséklet: eleinte 0, +5, majd -4, +1 fok között.
Legmagasabb nappali hőmérséklet: eleinte 12, 16, majd 8, 13 fok között.
Jelentős mennyiségü /legalább 5 mm/ csapadék az ország területének 30 százalékán várható.

KÖZÉPTÁVÚ ELŐREJELZŐ OSZTÁLY

A hőmérséklet napi középértéke és eltérése a 100 évi átlagtól /Budapest belterületén/:

1982. III. 28.	13,6°C	+5,2°C

1871 óta ezen a napon Budapesten előfordult

legmagasabb hőmérséklet:	22,8°C /1888, 1949/,
legalacsonyabb hőmérséklet:	-6,5°C /1918/.

82.307.

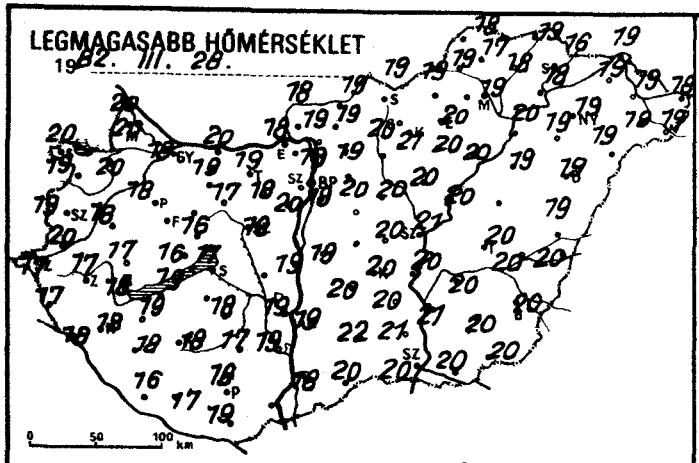
LEGMAGASABB HŐMÉRSÉKLET
1982. III. 28.

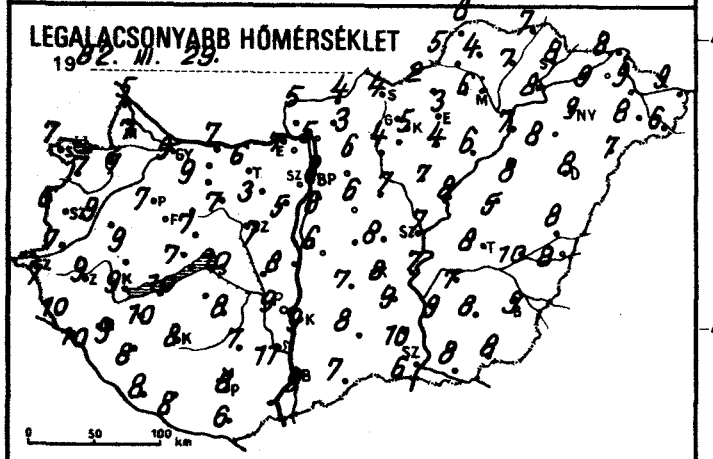
LEGALACSONYABB HŐMÉRSÉKLET
1982. III. 29.

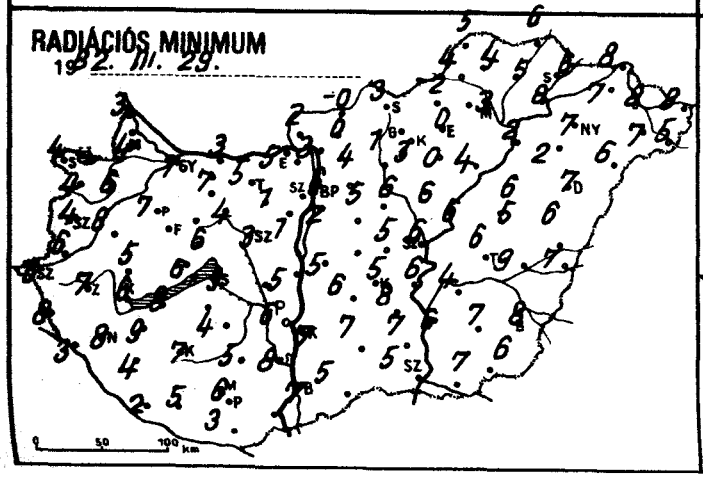
RADIÁCIÓS MINIMUM
1982. III. 29.

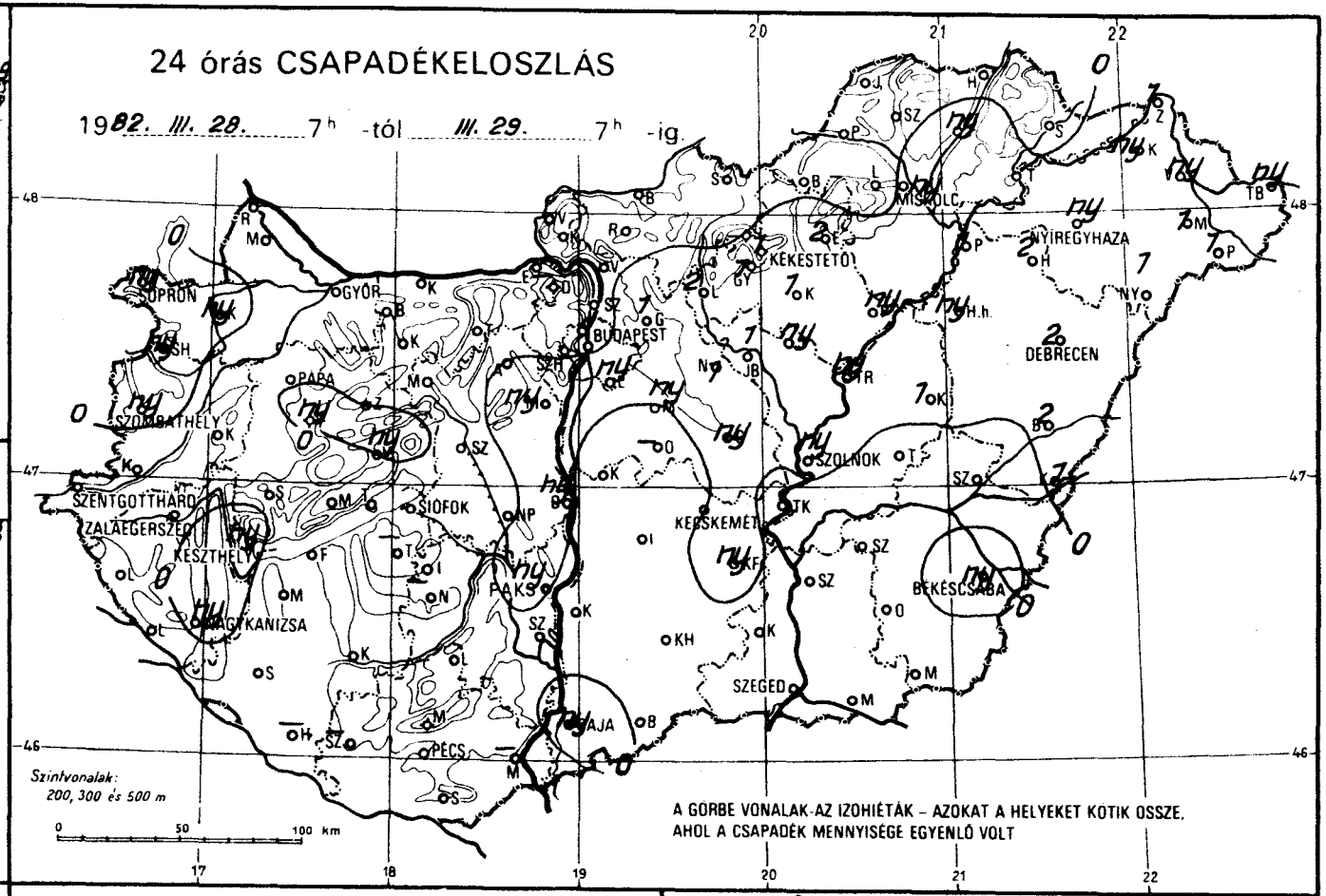
24 órás CSAPADÉKELOSZLÁS
1982. III. 28. 7h -tól III. 29. 7h -ig
SOPRON
GYŐR
BUDAPEST
MISKOLC
NYÍREGYHÁZA
KEKESTETŐ
DEBRECEN
SZOMBATHELY
PAPA
SZENTGOTTHÁRD
ZALAEGERSZEG
KESZTHELY
SIÓFOK
PAKS
KECSKEMÉT
SZOLNOK
BÉKÉSCSABA
MAGYKANIZSA
SZEGED
PÉCS
Szintvonalak:
200, 300 és 500 m
A GÖRBE VONALAK AZ IZOHIÉTÁK – AZOKAT A HELYEKET KÖTIK ÖSSZE,
AHOL A CSAPADÉK MENNYISÉGE EGYENLŐ VOLT

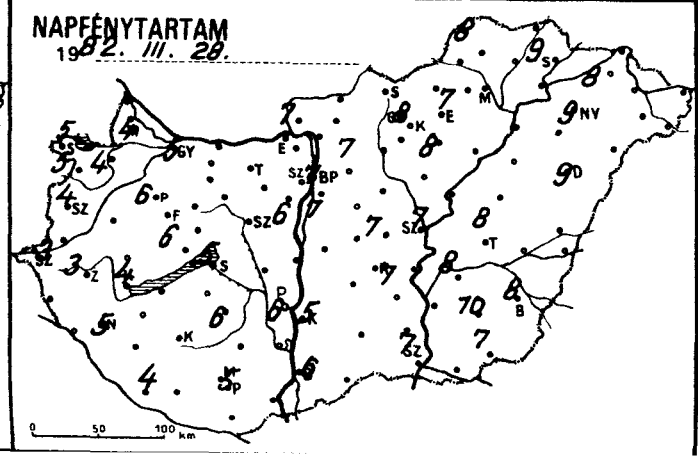
NAPFÉNYTARTAM
1982. III. 28.

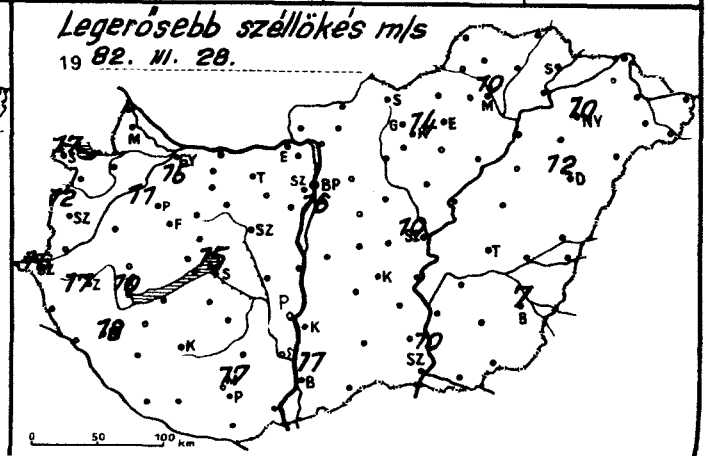
Legerősebb széllökés m/s
1982. VI. 28.

82[19]III.29.07[h]-ig az utolsó 24 óra adatai						Előző nap napos órái
állomás	csapadék (mm)	Hó cm	max. hőmérséklet	min. hőmérséklet	rad. min.	
Győr	. ∩		18	9	7	5
Kapuvár	ny		20	7	6	4
Mosonmagyaróvár	.		20	7	4	4
Rajka	.		20	5	3	
Sopron	ny V̇		20	7	4	5
Sopronhorpács	ny		19	7	4	5
Káld	.		18	9	8	
Körmend	. ∩		20	7	6	
Szentgotthárd	.		17	7	6	3
Szombathely	ny V̇		19	6	4	4
Lenti	.		17	10	8	
Letenye	. =		18	10	3	
Nagykanizsa	ny		18	9	8	5
Zalaegerszeg	.		17	9	7	3
Farkasgyepű	ny		19	6	4	
Keszthely	ny ∩		18	9	6	4
Mencshely	.		15	8	6	6
Pápa	.		18	7	7	6
Sümeg	.		17	9	5	
Tihany	.		16	7	6	
Veszprém	ny		16	7	6	
Zirc	.		16	7	4	
Fonyód	.		19	10	8	
Homokszt. györgy	ny, =		16	8	2	4
Kaposvár	.		18	8	7	
Marcali	.		19	10	9	
Siófok	. =		17	10	9	5
Somogyszob	.		18	8	4	
Tab	–		–	–	–	
Bábolna	.		19	7	6	
Esztergom	. =		18	7	5	
Kisbér	. =		19	9	7	
Komárom	.		20	7	3	
Tatabánya	.		19	6	5	
Alcsútdoboz	. =		18	3	1	
Dunaújváros	ny =		19	8	5	
Martonvásár	ny =		20	5	1	6
Mór	. =		17	7	4	
Nagyhörcsökp.	.		19	8	8	
Szabadbattyán	. =		18	7	3	
Iregszemcse	.		18	8	4	6
Lengyel	.		17	7	5	
Paks	ny		19	9	6	6
Szekszárd	. =		19	11	8	
Árpádtető	.		14	8	7	
Mohács	–		–	–	–	
Pécs	.		16	8	6	5
Siklós	.		19	6	3	
Szigetvár	ny =		17	8	5	
Budaörs	. =		19	5	2	
Bp. Lőrinc	ny ∩		19	6	2	7
Bp. Met. Int.	.		19	8	6	7
Bp. Szab. hegy	.		16	6	4	
Cegléd	ny =		20	8	5	7
Dobogókő	–		–	–	–	
Gödöllő	1 =		19	6	4	7
Királyrét	.		18	1	-2	
Monor	ny ∩́		20	6	5	
Nagykáta	1		20	7	6	
Szentendre	. =		20	5	5	

82[19]III.29.07[h]-ig az utolsó 24 óra adatai						Előző nap napos órái
állomás	csapadék (mm)	Hó cm	max. hőmérséklet	min. hőmérséklet	rad. min.	
Vác	. =		19	5	3	
Vámosmikola	.		18	5	2	7
Baja	ny =		18	9	7	6
Bácsalmás	.		20	7	5	
Izsák	.		20	7	6	
Kalocsa	.		19	9	7	5
Kecskemét	.		20	8	5	7
Kiskunfélegyháza	ny		20	9	8	
Kiskunhalas	. ∩		22	8	7	
Kunszentmiklós	.		19	6	5	
Tiszakécske	.		20	7	6	
Balassagyarmat	. =		19	4	-0	
Romhány	. =		19	3	0	
Salgótarján	.		19	4	3	
Eger	2 =		20	3	0	7
Galyatető	. folt		12	3	2	
Gyöngyös	1 =		21	5	3	
Kékestető	1	17	10	3	1	8
Kompolt	1 ∩		20	4	0	8
Lőrinci	2 =		20	4	1	
Poroszló	ny		20	6	4	
Jászapáti	ny		20	7	6	
Jászberény	1 =		19	7	3	
Karcag	1 =		–	5	5	
Szolnok	ny		21	7	6	7
Tiszaroff	ny =		20	8	6	
Túrkeve	.		20	8	6	8
Kistelek	.		21	10	7	
Makó	.		20	8	7	
Szeged	.		20	6	5	7
Szentes	.		21	9	6	
Borsodnádasd	.		19	2	-2	
Füged	ny, =		18	7	5	
Hidasnémeti	. =		19	7	6	
Jósvafő	. ∩		18	8	5	8
Lillafüred	. =		18	6	5	
Miskolc	ny		19	6	3	–
Putnok	. =		19	5	4	
Sárospatak	.		16	8	6	9
Szendrőlád	. =		17	4	4	
Tokaj	1		18	8	8	
Kisvárda	ny =		19	9	7	8
Mátészalka	1		19	8	7	
Nyíregyháza	ny		19	9	7	9
Nyírlugos	1 =		19	7	6	
Pátyod	1 V̇		19	6	5	
Tiszabecs	ny		18	9	8	
Vásárosnamény	ny		19	9	8	
Záhony	1		19	8	8	
Berettyóújfalu	2		19	8	6	
Debrecen	2 V̇ =		19	8	7	9
Hajdúdorog	2 =		19	8	2	
Hortobágy	ny =		19	8	6	
Körösszakál	1		20	8	7	
Polgár	1 =		20	7	2	
Békéscsaba	ny		20	9	8	8
Mezőhegyes	.		20	8	6	7
Orosháza	. =		20	8	7	10
Szarvas	.		20	7	4	8
Szeghalom	.		20	10	9	

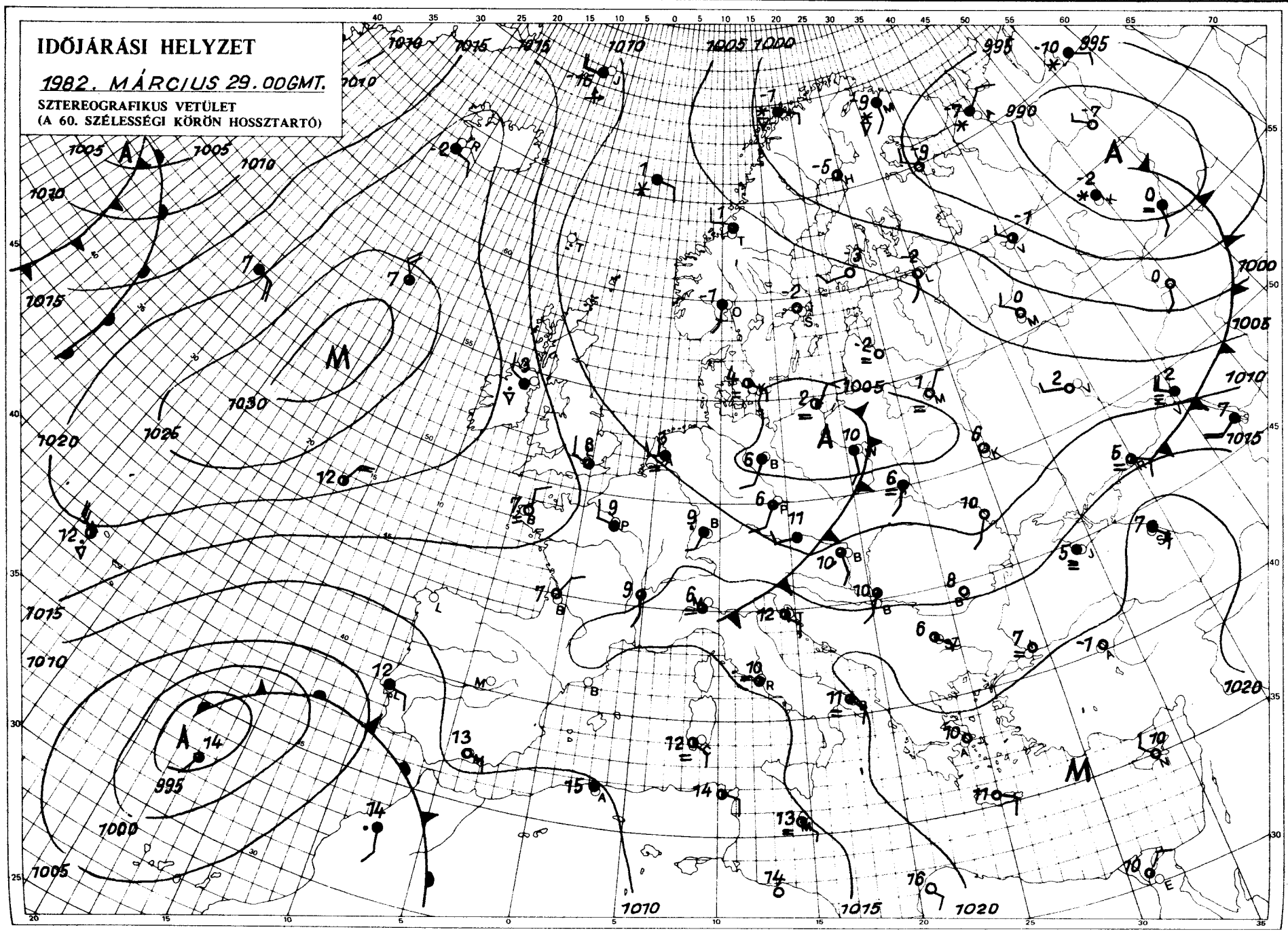

KIADJA: ORSZÁGOS METEOROLÓGIAI SZOLGÁLAT
Készíti: Központi Előrejelző Intézet Analízis- és Rövidtávú Prognózis Központja – T.: 273-018
Megjelenik naponként
Megrendelhető: 1024 Budapest, II., Kitaibel Pál u. 1. – T.: 353-500
Évi előfizetési díja: 1760,- Ft. – Kiadásért felel: az OMSZ elnöke – Szerkesztésért felel: a KEI igazgatója

IDŐJÁRÁSI NAPIJELENTÉS

ЕЖЕДНЕВНЫЙ МЕТЕОРОЛОГИЧЕСКИЙ БЮЛЛЕТЕНЬ • DAILY WEATHER REPORT
BULLETIN QUOTIDIEN DE TEMPS • TÄGLICHER WETTERBERICHT

95. évfolyam 89. szám. + Budapest + 1982. március 30. kedd

Az időjárási helyzet és a várható időjárás:

Kontinensünk legnagyobb részén ciklonok okoznak változékony időjárást. Kedden délelőtt Franciaországban, Olaszország középső és északi területein, valamint a Kárpát-medencében és környékén sokfelé esett az eső, Észak-Európából havazásokat jelentettek. A kontinens nyugati, északnyugati térségét hideg levegő árasztotta el, amely hatással lesz Közép-Európa időjárására is. A Kárpát-medencében a csapadékos időt szerda estig lassan szárazabb, de az évszakhoz képest hüvös idő váltja föl.

Hazánkban hétfőn változóan felhős volt az ég. Északkeleten 3, 6, másutt 5, 9 órán át sütött a nap. Szórványosan fordult elő kisebb eső, zápor. A legmagasabb nappali hőmérséklet általában 15 és 20 fok között alakult. Kedd hajnalra az északi országrészben 2, 5, másutt 5, 10 fok közé csökkent a hőmérséklet. Az éjszaka második felétől délnyugatról nedves levegő érte el az országot. Előbb a Dunántúl déli részén, később egyre több helyen eredt el az eső, zápor-eső. A csapadékzóna délelőtt lassan kelet, északkelet felé terjedt. 11 órakor az esős helyeken csak 10 fok körül, a kevésbé felhős és csapadékos keleti, északkeleti határvidéken 15 fok közelében volt a hőmérséklet.

Ma 12 órakor Budapesten a hőmérséklet 10 fok, a tengerszintre átszámított légnyomás 1005 mbar, alig változik.

Várható időjárás szerda estig:

Eleinte erősen felhős, borult idő várható, többfelé esővel, záporral, egy-két helyen zivatarral.
Később északnyugat felől felszakadozik a felhőzet és az eső egyre több helyen áll el.
A kezdetben délnyugati szél fokozatosan északnyugatira fordul és időnként megerősödik.
Várható legalacsonyabb éjszakai hőmérséklet: északnyugaton 0 és +3, másutt 3 és 7,
legmagasabb nappali hőmérséklet: szerdán 8 és 13 fok között valószinü.

Bozóki István s.k.

A hőmérséklet napi középértéke és eltérése a 100 évi átlagtól /Budapest belterületén/:

1982. III. 29.	13,1°C	+4,8°C

1871 óta ezen a napon Budapesten előfordult

legmagasabb hőmérséklet:	23,2°C /1890/,
legalacsonyabb hőmérséklet:	-5,7°C /1918/.

82.308.

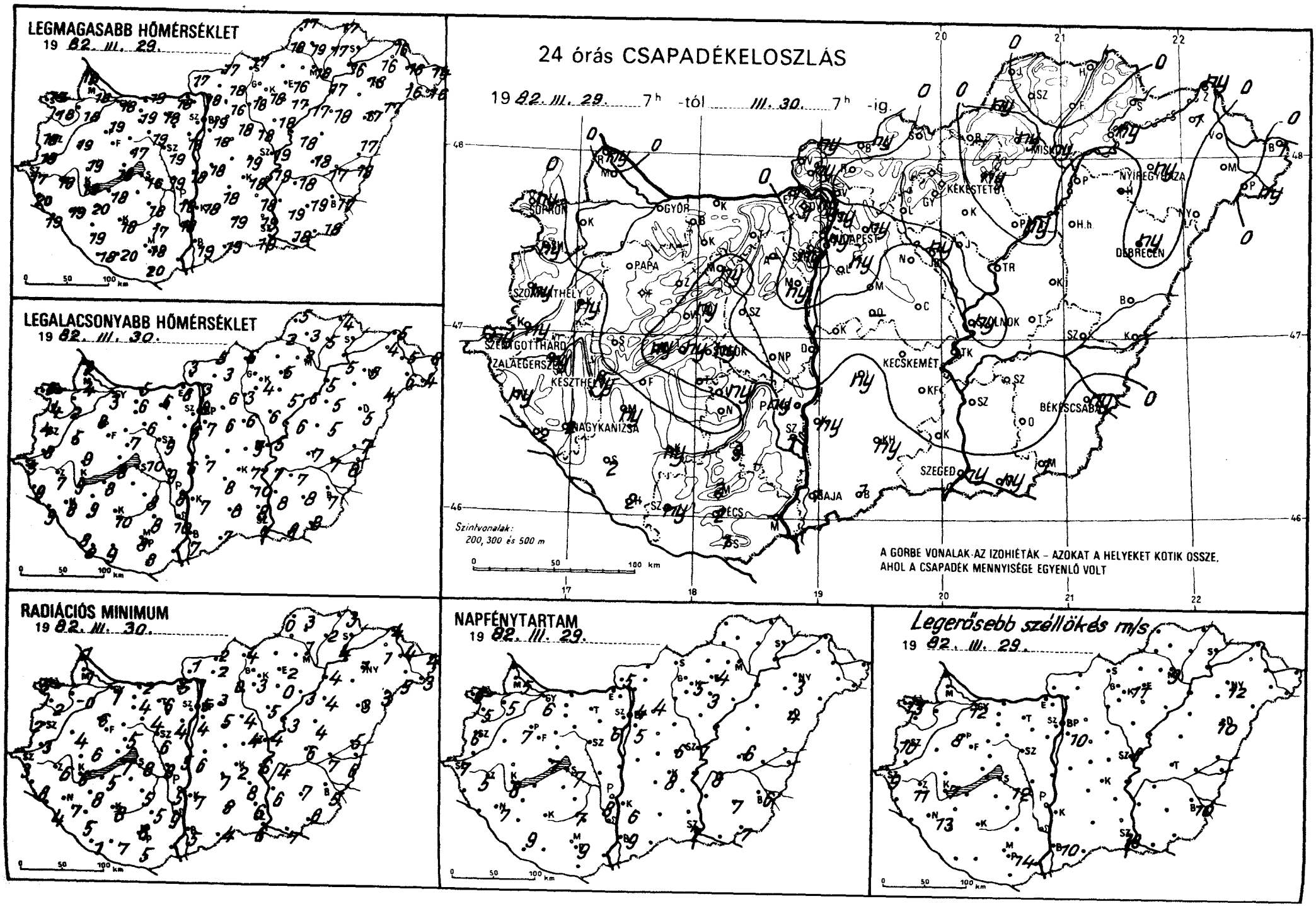
LEGMAGASABB HŐMÉRSÉKLET
19 82. III. 29.
LEGALACSONYABB HŐMÉRSÉKLET
19 82. III. 30.
RADIÁCIÓS MINIMUM
19 82. III. 30.
24 órás CSAPADÉKELOSZLÁS
19 82. III. 29. 7h -tól III. 30. 7h -ig.
Szintvonalak: 200, 300 és 500 m
A GORBE VONALAK AZ IZOHIÉTÁK – AZOKAT A HELYEKET KOTIK OSSZE, AHOL A CSAPADÉK MENNYISÉGE EGYENLŐ VOLT
NAPFÉNYTARTAM
19 82. III. 29.
Legerősebb széllökés m/s
19 82. III. 29.

829.III.30 07 h-ig az utolsó 24 óra adatai						Előző nap napos órái
állomás	csapadék (mm)	Hó cm	max. hőmérséklet	min. hőmérséklet	rad. min.	
Győr	. ⌓		18	3	1	6
Kapuvár	.		18	2	-0	5
Mosonmagyaróvár	. ⌓		18	4	1	5
Rajka	ny		18	3	1	
Sopron	ny ∇̇		17	6	5	6
Sopronhorpács	ny ⌓		18	4	2	5
Káld	ny		19	5	4	
Körmend	ny =		19	8	3	
Szentgotthárd	ny ∇̇		17	5	3	7
Szombathely	ny ∇̇ ⌓		18	4	2	6
Lenti	ny		20	9	8	
Letenye	2		19	9	4	
Nagykanizsa	2		19	8	7	7
Zalaegerszeg	ny ⌓		18	7	6	5
Farkasgyepű	₀		17	7	5	
Keszthely	ny		19	9	6	8
Mencshely	ny		16	8	4	7
Pápa	.		19	8	6	7
Sümeg	.		19	9	6	
Tihany	ny ∇̇		18	8	7	
Veszprém	ny =		17	7	5	
Zirc	. =		17	5	3	
Fonyód	.		18	8	5	
Homokszt. györgy	2 =		18	8	1	9
Kaposvár	ny =		18	10	8	
Marcali	ny		20	9	8	
Siófok	ny ∇̇		16	10	8	7
Somogyszob	2		19	8	5	
Tab	–		–	–	–	
Bábolna	.		18	3	0	
Esztergom	1 ∇̇ =		18	6	5	
Kisbér	.		19	6	4	
Komárom	.		19	5	2	
Tatabánya	.		18	6	6	
Alcsútdoboz	–		–	–	–	
Dunaújváros	. =		18	6	5	
Martonvásár	ny =		18	6	4	6
Mór	ny =		19	6	4	
Nagyhörcsökp.	.		19	9	8	
Szabadbattyán	. =		19	9	6	
Iregszemcse	ny , =		18	8	5	7
Lengyel	3 =		17	8	5	
Paks	ny		18	8	5	8
Szekszárd	1 =		18	10	9	
Árpádtető	2		15	8	6	
Mohács	–		–	–	–	
Pécs	2		18	8	6	9
Siklós	1 =		20	8	5	
Szigetvár	ny =		20	9	7	
Budaörs	ny		18	4	1	
Bp. Lőrinc	ny ∇̇ ⌓		18	7	4	5
Bp. Met. Int.	ny ∇̇		19	8	5	4
Bp. Szab. hegy	ny ,		16	7	3	
Cegléd	.		19	9	4	6
Dobogókő	1 ∇̇		13	5	3	
Gödöllő	ny =		16	6	3	4
Királyrét	ny		17	1	-1	
Monor	. ⌓		18	6	5	
Nagykáta	.		18	6	4	
Szentendre	ny ,		19	5	5	

829.III.30 07 h-ig az utolsó 24 óra adatai						Előző nap napos órái
állomás	csapadék (mm)	Hó cm	max. hőmérséklet	min. hőmérséklet	rad. min.	
Vác	. ⌓		18	3	1	
Vámosmikola	ny ⌓		17	3	1	5
Baja	1		19	7	5	9
Bácsalmás	1		19	7	4	
Izsák	ny =		18	8	7	
Kalocsa	ny		18	7	7	6
Kecskemét	. =		18	7	2	8
Kiskunfélegyháza	.		18	10	8	
Kiskunhalas	ny ≈		19	8	8	
Kunszentmiklós	.		18	7	6	
Tiszakécske	.		19	7	6	
Balassagyarmat	ny ∇̇ =		17	5	2	
Romhány	. ⌓		18	3	2	
Salgótarján	.		17	6	4	
Eger	ny =		16	5	2	4
Galyatető	.	folt	11	4	3	
Gyöngyös	.		18	4	3	
Kékestető	.	16	9	4	2	5
Kompolt	. ⌓		17	5	0	3
Lőrinci	. =		18	3	0	
Poroszló	ny ,		17	6	3	
Jászapáti	. ⌓		18	6	5	
Jászberény	ny ⌓		18	5	3	
Karcag	.		–	5	4	
Szolnok	ny ∇̇ ⌓		19	5	4	7
Tiszaroff	. =		18	6	3	
Túrkeve	.		18	7	6	6
Kistelek	. =		19	8	6	
Makó	ny		18	9	7	
Szeged	ny		19	7	6	7
Szentes	.		19	8	6	
Borsodnádasd	–		–	–	–	
Füged	. =		17	5	2	
Hidasnémeti	.		17	4	3	
Jósvafő	. ⌓		17	5	–	6
Lillafüred	ny ,		16	5	4	
Miskolc	ny =		18	3	1	-
Putnok	ny =		18	2	0	
Sárospatak	–		–	–	–	-
Szendrőlád	. =		19	3	3	
Tokaj	ny =		16	5	4	
Kisvárda	1 =		16	4	1	3
Mátészalka	. =		16	6	5	
Nyíregyháza	ny ∇̇ =		16	5	1	4
Nyírlugos	. =		17	4	3	
Pátyod	ny		16	4	3	
Tiszabecs	1		14	6	4	
Vásárosnamény	. =		16	5	4	
Záhony	ny		16	5	4	
Berettyóújfalu	.		17	7	5	
Debrecen	ny		17	5	3	6
Hajdúdorog	–		–	–	–	
Hortobágy	.		18	5	4	
Körösszakál	.		18	8	6	
Polgár	. =		17	5	4	
Békéscsaba	ny ∇̇		17	7	5	6
Mezőhegyes	1		18	8	6	7
Orosháza	. =		19	8	7	7
Szarvas	.		18	7	4	8
Szeghalom	.		17	7	7	

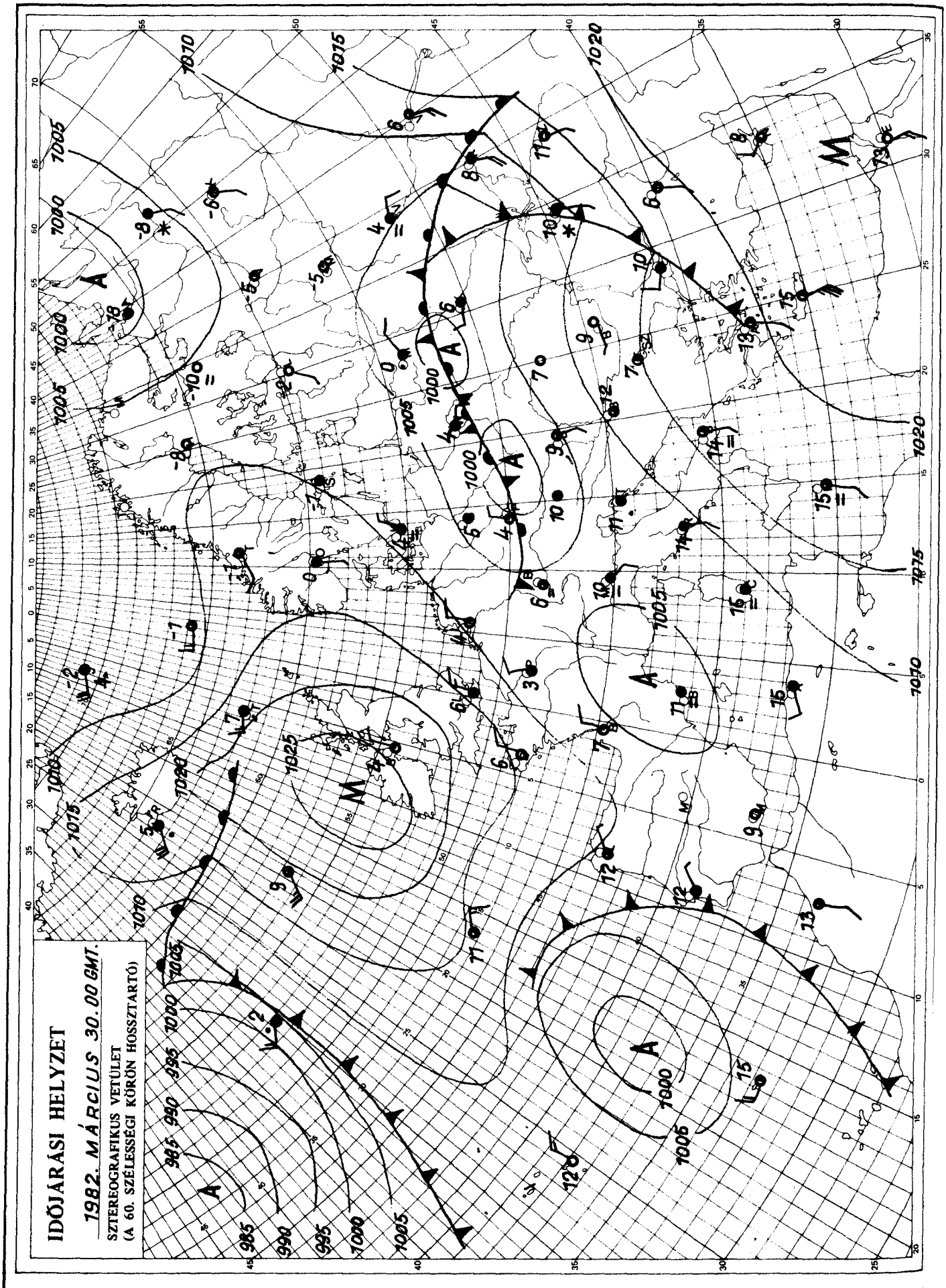

KIADJA: ORSZÁGOS METEOROLÓGIAI SZOLGÁLAT
Készíti: Központi Előrejelző Intézet Analízis- és Rövidtávú Prognózis Központja – T.: 273-018
Megjelenik naponként
Évi előfizetési díja: 1760,- Ft. – Megrendelhető: 1024 Budapest, II., Kitaibel Pál u. 1. – T.: 353-500
Kiadásért felel: az OMSZ elnöke – Szerkesztésért felel: a KEI igazgatója

IDŐJÁRÁSI NAPIJELENTÉS

ЕЖЕДНЕВНЫЙ МЕТЕОРОЛОГИЧЕСКИЙ БЮЛЛЕТЕНЬ • DAILY WEATHER REPORT
BULLETIN QUOTIDIEN DE TEMPS • TÄGLICHER WETTERBERICHT

95. évfolyam 90. szám + Budapest + 1982. március 31. szerda

Az időjárási helyzet és a várható időjárás:

A Brit-szigetektől az Északi-tengeren át egészen a Finn-öbölig magas nyomású légköri képződmény húzódik. A hajnali, reggeli pára és köd megszünését változóan felhős és többnyire száraz idő követi. A Skandináv-félszigeten, valamint a Szovjetunió európai területének északi részén sarki eredetü léghullámok okoznak hideg, helyenként csapadékos időjárást. Hasonlóan változékony idő van Közép- és Dél-Európában. Általában erősen felhős az ég, sokfelé esik az eső, zápor és időnként erős szél fúj. Várható, hogy az elkövetkező időszakban a Kárpát-medence fölé az óceáni levegő szárazabb hulláma érkezik.

Hazánkban kedden délnyugat felől fokozatosan megnövekedett a felhőzet. Előbb a Dunántúlon, később a keleti országrészben is egyre több helyen eredt el az eső. A szerda reggelig lehullott csapadék mennyisége a Dunántúlon 15 és 20, másutt viszont 1 és 8 mm között volt. Kedden a hőmérséklet csúcsértéke 10 és 17 fok között alakult. Szerda hajnalra pedig 4 és 10 fokig hült le a levegő. Ma délelőtt eleinte országszerte borult, esős idő volt. Később helyenként már elvékonyodott a felhőzet. A hőmérséklet 11 órakor 7 és 13 fok között váltakozott.

Ma 12 órakor Budapesten a hőmérséklet 14 fok, a tengerszintre átszámitott légnyomás 1006 mbar, mérsékelten emelkedik.

Várható időjárás csütörtök estig:

Lassanként felszakadozik a felhőzet, egyre több helyen - legkésőbb délen és nyugaton - szünik meg az eső.
Holnap /csütörtökön/ már több órás napsütés is várható, csapadék nem valószinü.
Az északi, északkeleti szél többnyire élénk, ma /szerdán/ időnként még erős lesz.
A legalacsonyabb éjszakai hőmérséklet 1 és 6 fok között,
A legmagasabb nappali hőmérséklet holnap /csütörtökön/ 11 és 16 fok között alakul.

Török Dénes s.k.

A hőmérséklet napi középértéke és eltérése a 100 évi átlagtól /Budapest belterületén/:

1982. III. 30.: 10,3°C, +1,5 °C.

1871 óta ezen a napon Budapesten előfordult:

legmagasabb hőmérséklet 24,1°C /1926/,
legalacsonyabb hőmérséklet -4,5°C /1918/.

82.309.

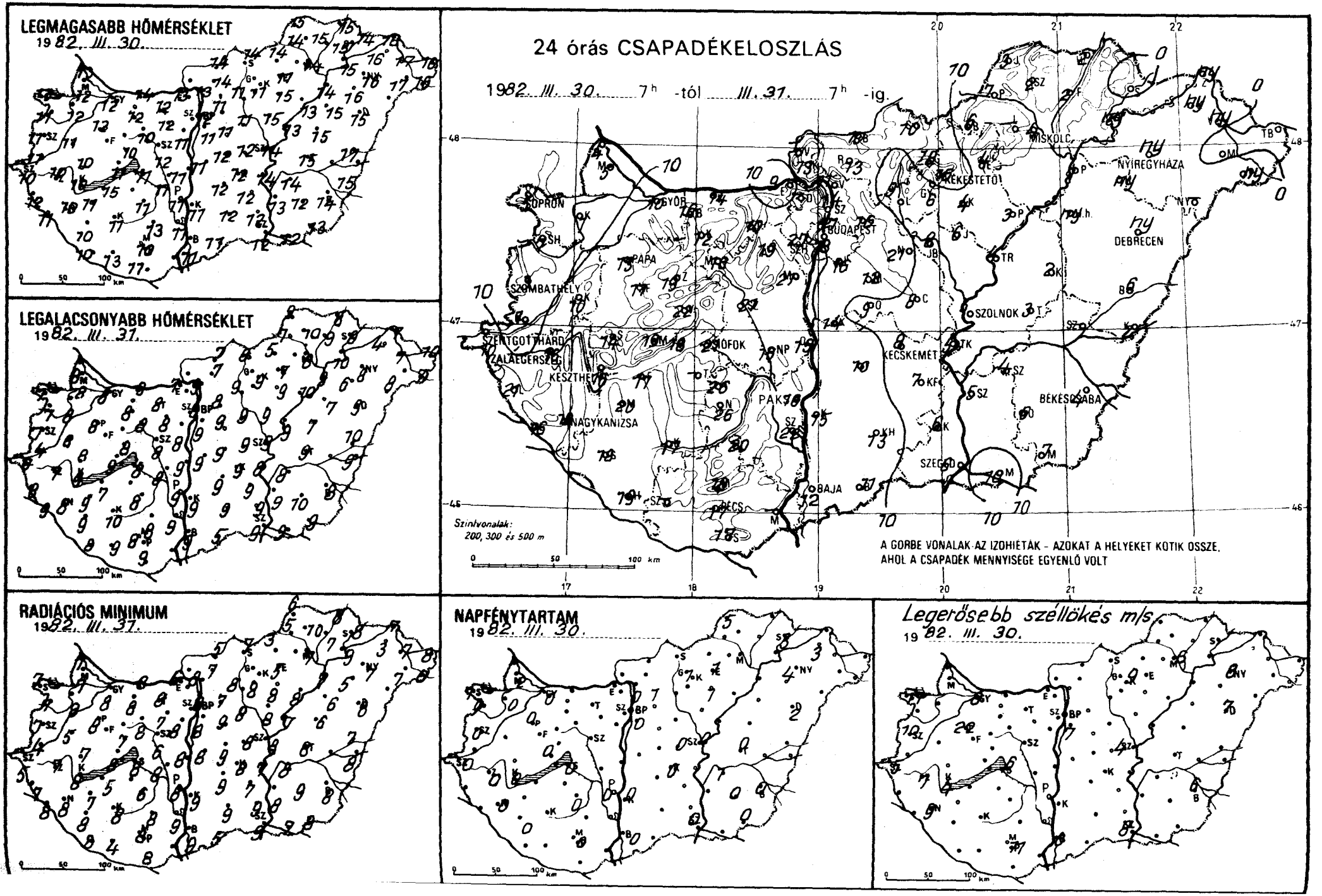
LEGMAGASABB HŐMÉRSÉKLET
1982. III. 30.
LEGALACSONYABB HŐMÉRSÉKLET
1982. III. 31.
RADIÁCIÓS MINIMUM
1982. III. 31.
24 órás CSAPADÉKELOSZLÁS
1982. III. 30. 7h -tól III. 31. 7h -ig.
Szintvonalak:
200, 300 és 500 m
A GORBE VONALAK AZ IZOHIÉTÁK - AZOKAT A HELYEKET KOTIK OSSZE,
AHOL A CSAPADÉK MENNYISÉGE EGYENLŐ VOLT
NAPFÉNYTARTAM
1982. III. 30.
Legerősebb széllökés m/s
1982. III. 30.
SOPRON
GYŐR
BUDAPEST
MISKOLC
NYÍREGYHÁZA
DEBRECEN
SZOMBATHELY
PAPA
SZOLNOK
KECSKEMÉT
BÉKÉSCSABA
SZEGED
BAJA
PÉCS
NAGYKANIZSA
KESZTHELY
SIÓFOK
ZALAEGERSZEG
SZENTGOTTHÁRD

1982. III. 31-ig az utolsó 24 óra adatai						Előző nap napos órái
állomás	csapadék (mm)		max. hőmérséklet	min. hőmérséklet	rad. min.	
Győr	10 ẏ ⌓		12	8	8	0
Kapuvár	1		12	8	8	0
Mosonmagyaróvár	5		12	8	7	2
Rajka	4		13	8	7	
Sopron	5 =		12	7	7	1
Sopronhorpács	7 ⌓		11	7	7	0
Káld	10		11	6	5	
Körmend	1		11	4	4	
Szentgotthárd	10 =		10	6	5	0
Szombathely	3 =		11	7	7	0
Lenti	21 =		12	8	7	
Letenye	16		11	9	8	
Nagykanizsa	18 =		10	8	8	0
Zalaegerszeg	16 =		10	7	7	0
Farkasgyepű	11		11	7	6	
Keszthely	16 =		10	9	8	0
Mencshely	19 =		9	7	7	0
Pápa	13 =		12	8	8	0
Sümeg	14 =		10	8	7	
Tihany	18		11	9	8	
Veszprém	22		10	8	7	
Zirc	19 =		10	7	6	
Fonyód	17		15	7	5	
Homokszt. györgy	19 =		10	8	8	0
Kaposvár	17 =		11	10	8	
Marcali	20		11	9	7	
Siófok	21		11	8	8	0
Somogyszob	18 =		10	9	8	
Tab	-		-	-	-	
Bábolna	16 =		13	8	6	
Esztergom	9 =		13	7	6	
Kisbér	12		12	8	8	
Komárom	14 =		14	9	8	
Tatabánya	10		12	8	8	
Alcsútdoboz	19 =		12	8	7	
Dunaújváros	15 =		11	9	8	
Martonvásár	21		11	8	8	0
Mór	16 =		10	8	8	
Nagyhörcsökp.	16		11	8	8	
Szabadbattyán	21 =		12	8	6	
Iregszemcse	26 =		11	8	6	0
Lengyel	20 =		13	8	8	
Paks	16 =		11	9	8	0
Szekszárd	22 =		11	9	9	
Árpádtető	18		8	7	7	
Mohács	-		-	-	-	
Pécs	17		10	8	8	0
Siklós	17 =		11	9	8	
Szigetvár	-		13	9	4	
Budaörs	18		11	9	8	
Bp. Lőrinc	16 ẏ =		11	9	8	0
Bp. Met. Int.	21		12	9	8	0
Bp. Szab. hegy	27 ≡		8	7	6	
Cegléd	8 =		12	9	8	0
Dobogókő	-		-	-	-	
Gödöllő	16 =		11	8	7	1
Királyrét	13		12	7	5	
Monor	12		11	9	9	
Nagykáta	21		11	9	8	
Szentendre	14		12	9	8	

1982. III. 31-ig az utolsó 24 óra adatai						Előző nap napos órái
állomás	csapadék (mm)	Hó cm	max. hőmérséklet	min. hőmérséklet	rad. min.	
Vác	11 =		13	9	8	
Vámosmikola	-		-	-	-	-
Baja	12 =		11	9	9	0
Bácsalmás	11		11	5	5	
Izsák	10 =		12	9	9	
Kalocsa	15		11	9	9	0
Kecskemét	8 =		12	9	8	0
Kiskunfélegyháza	7 =		12	9	7	
Kiskunhalas	13		12	9	9	
Kunszentmiklós	14		11	9	8	
Tiszakécske	5 =		14	8	7	
Balassagyarmat	10 ẏ =		14	7	5	
Romhány	13 =		14	7	7	
Salgótarján	10		14	8	7	
Eger	4 =		11	7	5	1
Galyatető	18 ẏ ≡	folt	5	3	2	
Gyöngyös	6		11	9	8	
Kékestető	16 ẏ ≡	12	6	2	2	1
Kompolt	4		15	9	8	1
Lőrinci	9 =		11	9	8	
Poroszló	3		13	10	8	
Jászapáti	6		15	9	8	
Jászberény	8 =		11	8	7	
Karcag	2		15	7	6	
Szolnok	5 =		14	9	8	0
Tiszaroff	4		13	9	7	
Túrkeve	3 =		15	9	8	0
Kistelek	6 =		12	9	9	
Makó	10		12	9	7	
Szeged	6		12	9	9	0
Szentes	5		13	9	8	
Borsodnádasd	6 ẏ		14	5	3	
Füged	2 =		15	9	7	
Hidasnémeti	2		15	8	8	
Jósvafő	3		15	9	6	5
Lillafüred	-		-	-	-	
Miskolc	4 =		14	8	7	-
Putnok	7 =		14	7	5	
Sárospatak	.		14	9	8	3
Szendrőlád	2 =		15	10	10	
Tokaj	ny		15	10	9	
Kisvárda	ny =		16	4	3	3
Mátészalka	. =		17	8	7	
Nyíregyháza	ny ẏ		16	8	7	4
Nyírlugos	-		-	-	-	
Pátyod	ny		16	7	6	
Tiszabecs	. =		16	10	8	
Vásárosnamény	ny =		17	7	7	
Záhony	ny		16	7	7	
Berettyóújfalu	6		17	10	7	
Debrecen	ny ẏ =		15	9	8	2
Hajdúdorog	ny =		16	6	5	
Hortobágy	ny		15	7	6	
Körösszakál	2		15	9	8	
Polgár	1 =		14	9	7	
Békéscsaba	4 =		14	8	8	0
Mezőhegyes	7 =		13	9	8	0
Orosháza	6 =		12	10	9	0
Szarvas	4		14	8	8	1
Szeghalom	-		-	-	-	

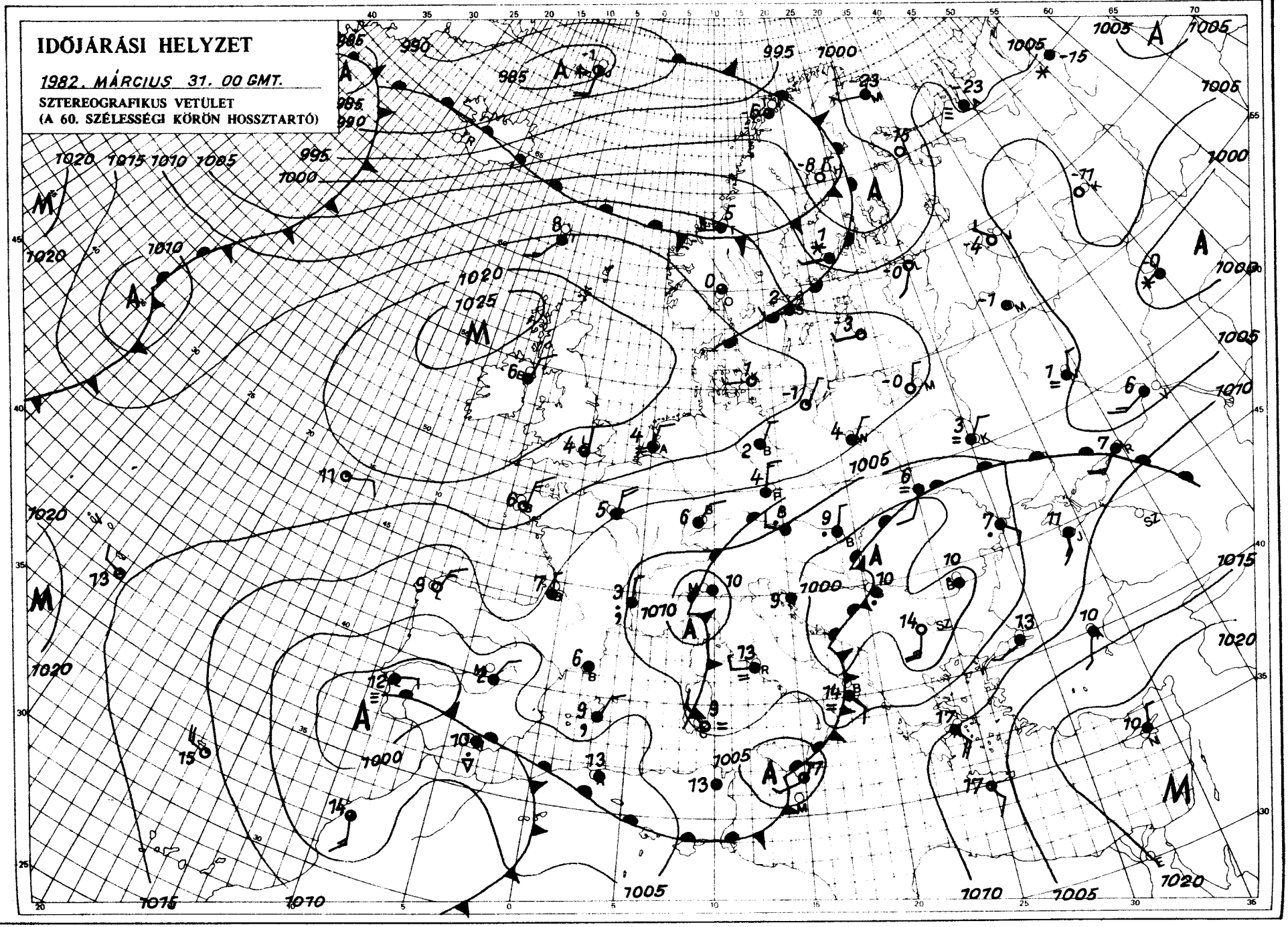

KIADJA: ORSZÁGOS METEOROLÓGIAI SZOLGÁLAT
Készíti: Központi Előrejelző Intézet Analízis- és Rövidtávú Prognózis Központja – T.: 273-018
Megjelenik naponként
Évi előfizetési díja: 1760,- Ft. – Megrendelhető: 1024 Budapest, II., Kitaibel Pál u. 1. – T.: 353-500
Kiadásért felel: az OMSZ elnöke – Szerkesztésért felel: a KEI igazgatója

19 82. III. 07 h-ig az utolsó 24 óra adatai						Előző nap napos órái	19 82. III. 07 h-ig az utolsó 24 óra adatai						Előző nap napos órái
állomás	csapadék (mm)	Hó cm	max. hőmérséklet	min. hőmérséklet	rad. min.		állomás	csapadék (mm)	Hó cm	max. hőmérséklet	min. hőmérséklet	rad. min.	
győr	1 =		6	2	1	4	Vác	ny ≡		7	1	0	
apuvár	3	folt	6	1	1	3	Vámosmikola	1 ≡		4	1	-1	5
losonmagyaróvár	1 =	folt	6	2	1	4	Baja	• ⌓	1	6	2	0	7
ajka	–	–	–	–	–		Bácsalmás	•	folt	5	0	-4	
opron	3 * =	folt	8	2	0	4	Izsák	ny =		6	1	1	
opronhorpács	1 ⌴	3	6	1	1	4	Kalocsa	ny		6	-0	-4	7
áld	•	2	6	2	0		Kecskemét	•		6	1	-1	8
örmend	• =		9	-1	-1		Kiskunfélegyháza	•		6	2	1	
zentgotthárd	•	5	6	-2	-3	3	Kiskunhalas	ny * =		6	1	-1	
zombathely	ny =	folt	7	2	0	5	Kunszentmiklós	ny ,		6	0	-0	
enti	• =	folt	7	-1	-2		Tiszakécske	•		6	1	-2	
etenye	• =		10	1	-0		Balassagyarmat	ny , =		5	0	-2	
agykanizsa	• =		7	1	-1	9	Romhány	–		–	–	–	
alaegerszeg	ny	folt	7	2	0	8	Salgótarján	•		6	-1	-1	
arkasgyepű	1	10	5	1	-1		Eger	• ≡		3	-2	-5	4
eszthely	ny ⌴		8	1	-1	8	Galyatető	–	–	–	–	–	
encshely	•	folt	5	2	-1	7	Gyöngyös	• =		5	0	-1	
ápa	1 * =	folt	6	2	1	7	Kékestető	• =	43	1	-4	-5	8
ümeg	3	5	3	2	0		Kompolt	• ⌴		4	0	-2	2
ihany	ny	folt	6	1	1		Lőrinci	• =		6	0	-1	
eszprém	ny =	3	6	2	1		Poroszló	• =		1	-0	-2	
irc	1	6	6	1	-0		Jászapáti	• =		6	1	1	
onyód	•		5	1	-1		Jászberény	• =		6	1	-1	
orniokszt. györgy	• =		7	1	1	7	Karcag	–		–	–	–	
aposvár	•		7	2	1		Szolnok	• =		6	1	-2	7
arcali	• =	folt	9	–	-3		Tiszaroff	• =		5	1	0	
ófok	ny * =	folt	4	0	-0	8	Túrkeve	• =		5	1	-1	5
omogyszob	• =		8	1	-1		Kistelek	•		6	1	-1	
ab	ny	folt	7	3	0		Makó	• =		6	1	-2	
ábolna	–		–	–	–		Szeged	• =		6	-1	-2	7
sztergom	ny ≡		6	1	-1		Szentes	•		6	1	-2	
ősbér	1 ≡	folt	6	2	-2		Borsodnádasd	• =		5	-1	-4	
omárom	ny =		6	2	1		Füged	• =	3	0	-2	-4	
atabánya	1	2	6	1	1		Hidasnémeti	• ≡	1	2	-2	-2	
csútdoboz	ny =		6	2	0		Jósvafő	• ≡	11	2	-3	-3	3
unaújváros	–		–	–	–		Lillafüred	–	–	–	–	–	
artonvásár	ny , =		5	1	-0	6	Miskolc	• ≡	folt	1	-1	-1	–
ór	1 ≡	1	7	2	1		Putnok	• ≡	folt	4	-2	-2	
agyhörcsökp.	–		–	–	–		Sárospatak	• ≡	2	-0	-2	-2	0
abadbattyán	• =		4	2	–		Szendrőlád	–		–	–	–	
gszemcse	ny , =		8	1	-3	7	Tokaj	–		–	–	–	
ngyel	• ⌴	folt	6	0	-1		Kisvárda	• =	9	1	-3	-6	0
ks	ny ⌴		6	1	-2	7	Mátészalka	• =	2	3	-2	-3	
ekszárd	4 =	folt	6	1	1		Nyíregyháza	• =	folt	1	-2	-5	0
pádtető	•	4	4	2	-1		Nyírlugos	–	–	–	–	–	
phács	ny =		7	0	-2		Pátyod	•	folt	4	-3	-4	
cs	• =	folt	5	1	-1	8	Tiszabecs	•	folt	3	-2	-3	
klós	•		7	1	-2		Vásárosnamény	ny * =	6	2	-2	-3	
igetvár	•		8	2	1		Záhony	ny *	folt	2	-3	-3	
daörs	ny =		6	2	-1		Berettyóújfalu	•		4	-1	-2	
. Lőrinc	ny =		6	1	-2	7	Debrecen	• ⌴	folt	2	-1	-3	2
. Met. Int.	ny		7	3	0	7	Hajdúdorog	–	–	–	–	–	
. Szab. hegy	ny , =	1	2	1	-0		Hortobágy	•		1	-2	-3	
gléd	• =		7	2	-2	7	Körösszakál	•	1	5	-1	-2	
bogókő	• ≡	16	2	-0	-3		Polgár	• =	1	-0	-2	-3	
döllő	ny =		5	0	-2	8	Békéscsaba	• ⌴	folt	5	-0	-1	6
rályrét	1	folt	5	0	-1		Mezőhegyes	• ≡		5	-1	-3	6
nor	ny		6	0	-1		Orosháza	• =		6	1	1	7
gykáta	•		6	1	-1		Szarvas	• ≡		5	1	-1	7
ntendre	1 =		8	1	0		Szeghalom	–		–	–	–	

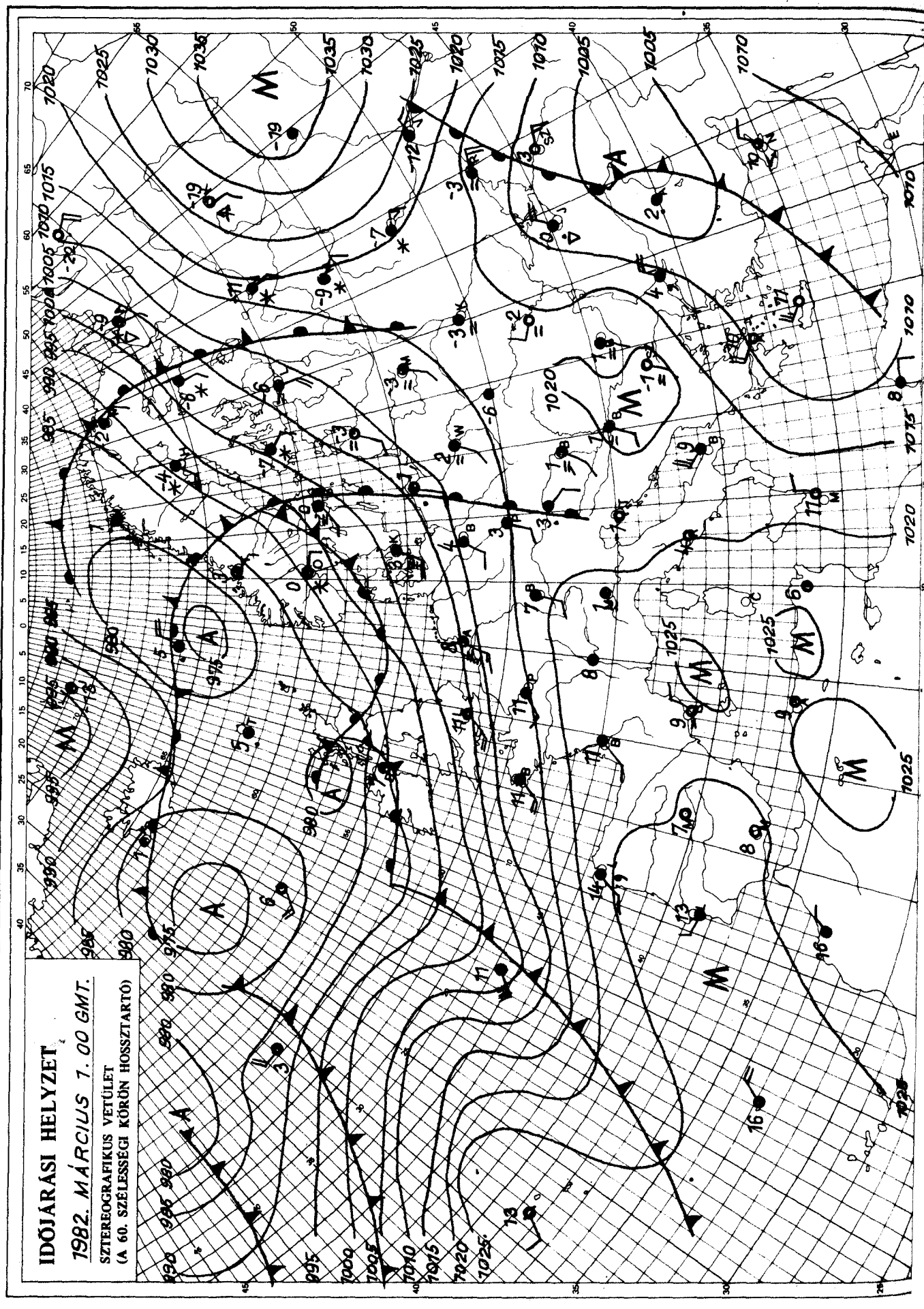

KIADJA: ORSZÁGOS METEOROLÓGIAI SZOLGÁLAT
Készíti: Központi Előrejelző Intézet Analízis- és Rövidtávú Prognózis Központja – T.: 273-018
Megjelenik naponként
Évi előfizetési díja: 1760,- Ft. – Megrendelhető: 1024 Budapest, II., Kitaibel Pál u. 1. – T.: 353-500
Kiadásért felel: az OMSZ elnöke – Szerkesztésért felel: a KEI igazgatója

ORSZÁGOS METEOROLÓGIAI SZOLGÁLAT

KÖZPONTI ELŐREJELZŐ INTÉZETE

IDŐJÁRÁSI ESEMÉNYEK NAPTÁRA

CALENDAR OF WEATHER PHENOMENA

1982. március

Az Időjárási Napijelentés havi melléklete

IDŐJÁRÁSI ESEMÉNYEK NAPTÁRA

Dátum - *Date*	Az időjárási jelenség leirása *Description of the weather phenomenon*	Az időjárási esemény előidézője *Carrier of the phenomenon*	Érkező légtömeg *Arriving air-mass*
1.	Esők, északkeleten gyenge havazás	Melegfront belép: 1 órakor W-n kilép: 17 órakor E-n	Mm
2..	Esők, záporok	Hidegfront belép: 12 órakor NW-n kilép: 20 órakor	Mm
4.	Szélerősödés	Hidegfront belép: 19 órakor NW-n kilép: 5-én 13 órakor SE-n	Mm
10.	Gyenge esők, erős déli szél	Melegfront belép: 22 óra 30-kor W-n kilép: 11-én 11 órakor E-n	Mm
11.	Esők, záporok	Hidegfront belép: 9 óra 30-kor NW-n kilép: 22 óra 30-kor E-n	Mm
13.	Gyenge esők	Melegfront belép: 1 óra 30-kor W-n kilép: 6 órakor N-n	Mm
13.	Esők, záporok, havas esők, hózáporok	Hidegfront belép: 7 órakor NW-n kilép: 20 órakor E-n	Mm
18.	Esők, záporok, egy-két helyen havas eső	Hidegfront belép: 22 óra 30-kor NW-n, a Tisza vonalában megáll, majd feloszlik 20-án, 16 órakor	Mm
30.	Esők, záporok	Regionális ciklon átvonulása a Kárpát-medencén SW-ról ENE felé 5 óra 30-tól 31-én 5 óráig	Mm

Arktikus szárazföldi és tengeri /Ac és Am/: mérsékeltövi szárazföldi és tengeri /Mc és Mm/: szubtrópusi szárazföldi és tengeri /Tc és Tm/: helyi vagy lokális /H/.

Az időjárási esemény Budapest-i jellemzői - *Characteristics of the phenomenon over Budapest*						
Időpont - *point of time*	Hőmérsékletváltozás (fok/idő) *Temperature-shift (degree/period)*	Légnedvességváltozás (%/idő) *Humidity-shift (%/period)*	Szélirányváltozás *Wind-direction shift*	Maximális széllökés (m/s) és időpontja *Maximum gust (m/s) and its time*	Csapadék mennyisége (mm) és alakja *Amount and form of precipitation*	Megjegyzés - *Remarks*
12^{30}	⊞	-10/30 p	⊞	⊞	ny ●	⊞ elmosódott
15^{10}	-1.5/30 p	+25/20 p	S-NW	15^{18} NW 13m/s	0.6 ● ▽̇	
						Budapesti átvonulás elmosódott
11-én 5^{00}	⊞	⊞	⊞	05^{46} S 11.9m/s	ny ●	⊞ elmosódott
12^{40}	-1/5 p	+5/2 p	SW-WNW	15^{48} WNW 22m/s	11.1 ● ▽̇	
3^{00}	⊞	+30/30 p	⊞	⊞	-	⊞ elmosódott
13^{00}	⊞	+25/20 p	SW-N	18^{59} NNW 8.6m/s	3.6 ● ⁂	⊞ elmosódott
19-én 4^{30}	⊞	+20/25 p	⊞	⊞	16.4 ● ⁂	⊞ elmosódott
					21.1 ● ▽̇	⊞ elmosódott

Arctic maritime (Am): Arctic continental (Ac): Polar maritime (Mm): Polar continental (Mc): Tropical maritime (Tm): Tropical continental (Tc): Local air mass (M).

M 09.2/439.1
H 938 i

IDŐJÁRÁSI NAPIJELENTÉS

ЕЖЕДНЕВНЫЙ МЕТЕОРОЛОГИЧЕСКИЙ БЮЛЛЕТЕНЬ • DAILY WEATHER REPORT
BULLETIN QUOTIDIEN DE TEMPS • TÄGLICHER WETTERBERICHT

95. évfolyam 91. szám. + Budapest + 1982. április 1. csütörtök

Az időjárási helyzet és a várható időjárás:

Európaszerte változatos, változékony időjárás uralkodik. Kivétel ez alól a kontinens középső vidéke, ahol magas nyomású légköri képződmény helyezkedik el, ennek területén a leszálló légmozgások hatására kevéssé változó, csendes tavaszi idő van. A déli irányba terjeszkedő magas nyomású képződmény területén általában kevés a felhő, éjszaka erősen párás, helyenként ködös az idő, az átlagosnál hüvösebbek az éjszakák.

Szerdán hazánk északkeleti felén felszakadozott a felhőzet 3-6 órán át között a nap. A déli és nyugati országrészben folytatódott a borult, esős időjárás, csapadéknyom és 4 mm közötti mennyiség hullott. A hőmérséklet csúcsértéke az ország nagyobb részén 13 és 18 fok között, a tartósan esős nyugati, délnyugati vidékeken 10 fok körül alakult. Éjszaka tovább csökkent a felhőzet, a legalacsonyabb hőmérséklet a kevéssé felhős területeken 0 és 5 fok között, egy-két helyen nulla fok körül, a még borult délnyugati országrészben 5 és 8 fok között alakult. Délelőtt a nyugati, délnyugati megyékben helyenként még szemerkélt az eső, ott csak lassanként szakadozott fel a felhőzet. Az ország nagyobb részén derült idő volt. A hőmérséklet 11 órára 7 és 12 fok közé emelkedett.

Ma 12 órakor Budapesten a hőmérséklet 12 fok, a tengerszintre átszámitott légnyomás 1022 mbar, gyengén emelkedik.

Várható időjárás péntek estig:

Nyugaton is csökken a felhőzet, majd általában kevés felhő szakadottevő eső nem várható.
Időnként megélénkül a keleti, délkeleti szél.
Hajnalban és reggel helyenként párás lesz a levegő.
Várható legalacsonyabb éjszakai hőmérséklet: -1, +4,
legmagasabb nappali hőmérséklet pénteken: 14, 18 fok között várható.

LIBRARY
PER
AUG
N.O.A.A.
U. S. Dept. of Commerce

Vadkerti Ferenc s.k.

TÁVOLABBI KILÁTÁSOK SZOMBATTÓL-KEDDIG:

A hét végén időnként megnövekszik a felhőzet, futó záporok, kisebb esők elsősorban az ország északi térségében alakulhatnak ki.
A jövő hét elején változóan felhős lesz az idő, a csapadékhajlam csökken.
Legalacsonyabb hajnali hőmérséklet: 0, +5 fok között.
Legmagasabb nappali hőmérséklet: 13, 18 fok között.
Jelentős mennyiségü /legalább 5 mm/ csapadék az ország területének 40 százalékán várható az időszak első felében.

KÖZÉPTÁVÚ ELŐREJELZŐ OSZTÁLY

A hőmérséklet napi középértéke és eltérése a 100 évi átlagtól /Budapest belterületén/:

1982. III. 31.	12,8°C	+3,9°C

1871 óta ezen a napon Budapesten előfordult

legmagasabb hőmérséklet:	24,5°C /1968/,	
legalacsonyabb hőmérséklet:	-5,3°C /1931/.	82.317.

LEGMAGASABB HŐMÉRSÉKLET

1982. III. 31.

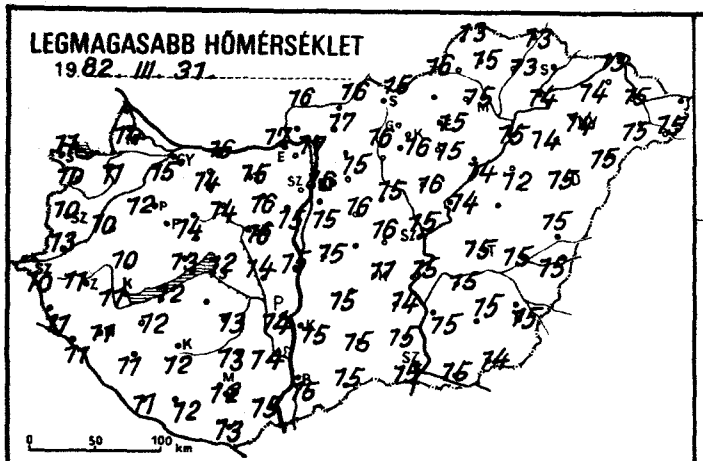

LEGALACSONYABB HŐMÉRSÉKLET

1982. IV. 1.

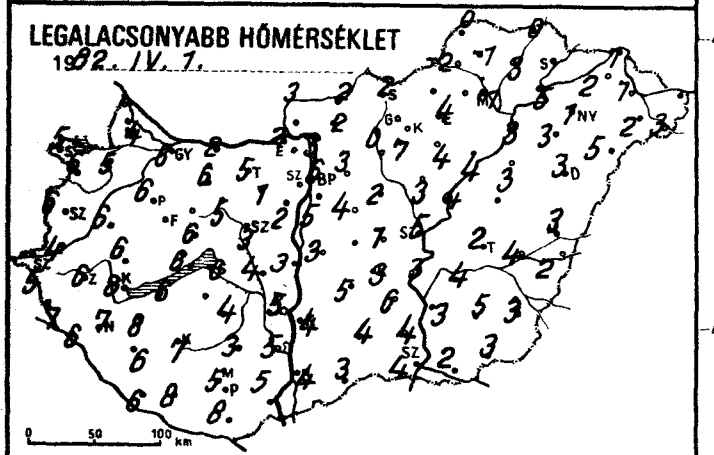

24 órás CSAPADÉKELOSZLÁS

1982. III. 31. 7h -tól IV. 1. 7h -ig.

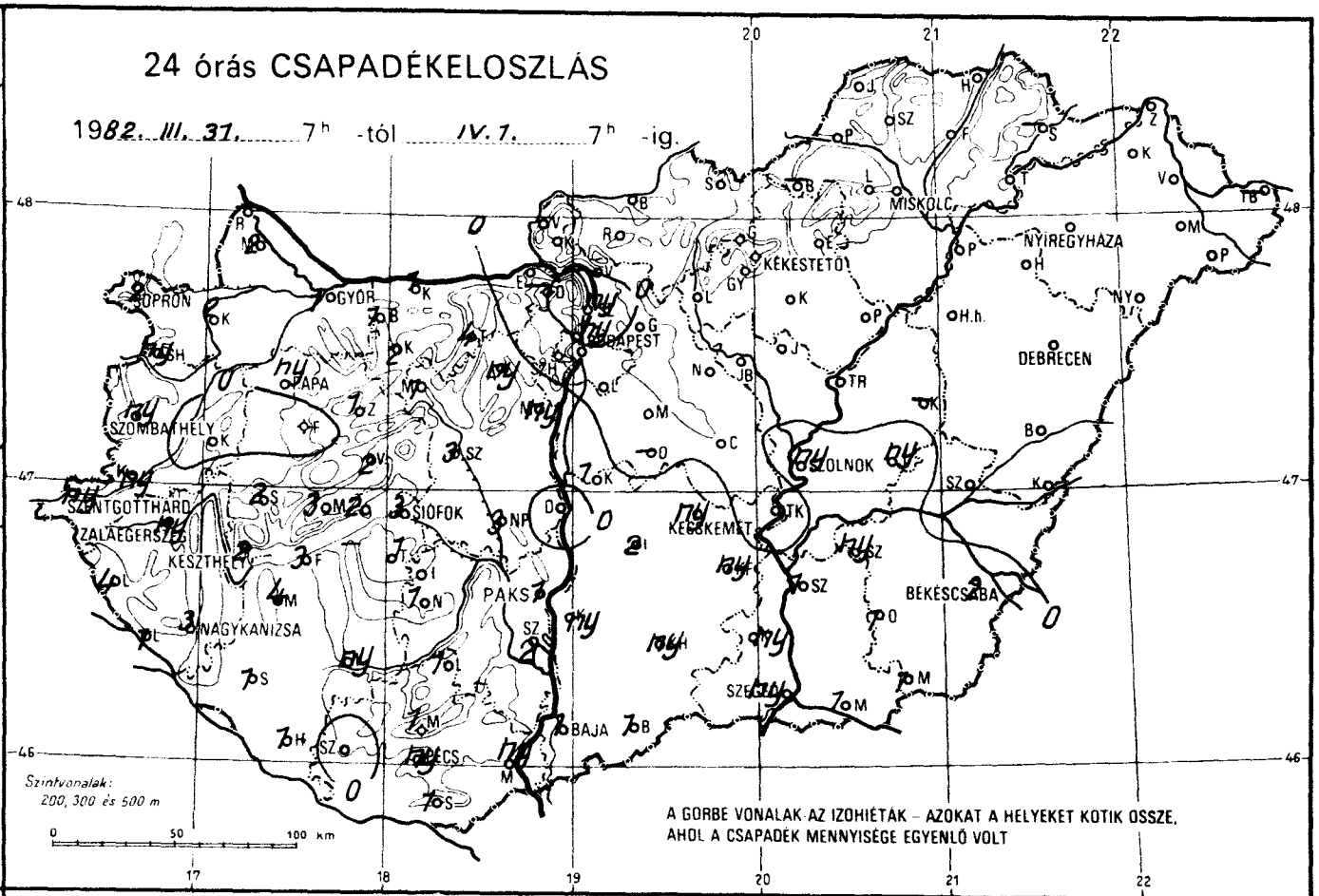

RADIÁCIÓS MINIMUM

1982. IV. 1.

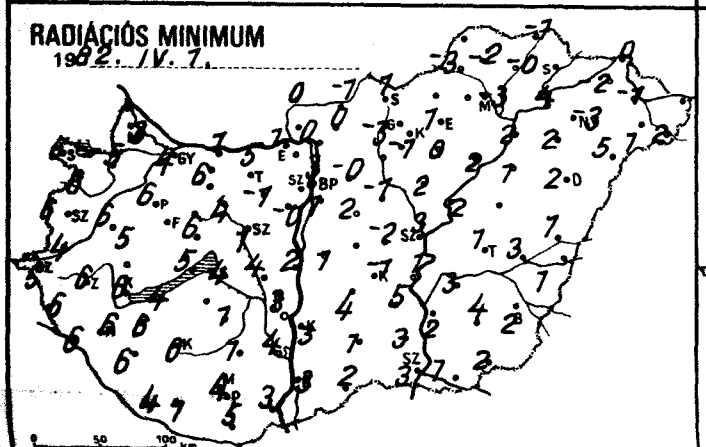

NAPFÉNYTARTAM

1982. III. 31.

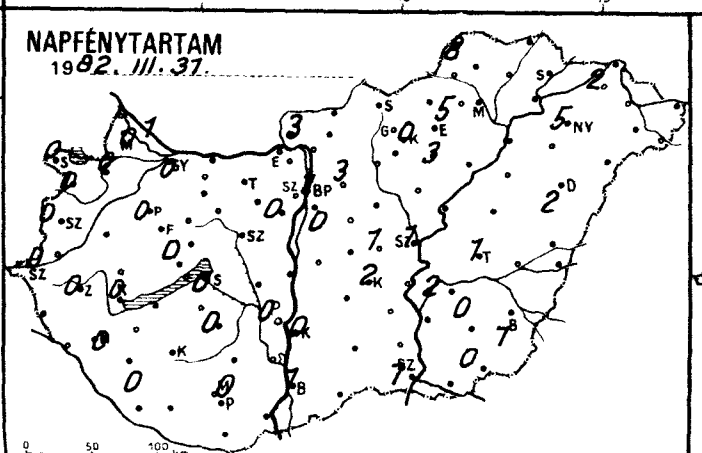

Legerősebb széllökés m/s

1982. III. 31.

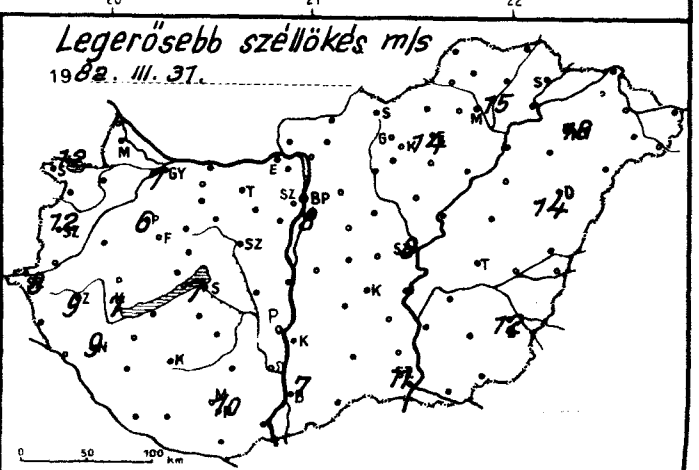

IDŐJÁRÁSI NAPIJELENTÉS

ЕЖЕДНЕВНЫЙ МЕТЕОРОЛОГИЧЕСКИЙ БЮЛЛЕТЕНЬ · DAILY WEATHER REPORT
BULLETIN QUOTIDIEN DE TEMPS · TÄGLICHER WETTERBERICHT

95. évfolyam 92. szám + Budapest + 1982. április 2. péntek

Az időjárási helyzet és a várható időjárás:

Észak-Északkelet-Európában a hideg léghullámok változékony, szeles, szórványosan csapadékos időjárást okoznak. Közép- és Délkelet-Európa fölött magas nyomású légköri képződmény helyezkedik el. Igy ott gyengék a légmozgások, általában kevés a felhő, száraz az idő. Nyugat- és Dél-Európa nagy részének időjárását ciklonok határozzák meg, hatásukra többnyire erősen felhős az ég, ismétlődő esők, záporok, néhány helyen zivatarok vannak. Szombat estig a Kárpát-medence időjárása is változékonyabbra fordul.

Hazánkban csütörtökön a nyugati, délnyugati országrészben változóan felhős volt az ég, és néhány helyen eső keletkezett. A lehullott csapadék mennyisége sehol sem haladta meg az 1 mm-t. Az ország többi részén túlnyomóan napos, száraz idő volt. A hőmérséklet napközben a felhősebb nyugati megyékben 13, 16 máshol 17, 20 fokig emelkedett. Péntek hajnalra északkeleten -2, +2, máshol 0, +8 fokig hült le a levegő. A hajnali és a reggeli órákban több helyen párás volt a levegő, egy-két helyen köd képződött. Ma délelőtt a nyugati, délnyugati megyékben változóan felhős volt az ég, az ország többi részén napos idő volt. Esőt sehonnan sem jelentettek. A hőmérséklet 11 órakor az ország területén 8, és 14 fok között váltakozott.

Ma 12 órakor Budapesten a hőmérséklet 14 fok volt, a tengerszintre átszámitott légnyomás 1020 mbar, gyengén süllyed.

Várható időjárás szombat estig:

Változóan felhős idő várható, legfeljebb néhány helyen rövid ideig tartó esővel, záporral.
A változó irányú szél időnként megélénkül.

A legalacsonyabb éjszakai hőmérséklet 1 és 6 fok között lesz, egy-két helyen gyenge talajmenti fagy várható.
A legmagasabb nappali hőmérséklet szombaton 14 és 18 fok között alakul.

Demeter Éva s.k.

A hőmérséklet napi középértéke és eltérése a 100 évi átlagtól /Budapest belterületén/:

1982. IV. 1.: 11,5°C, +2,3°C.

1871 óta ezen a napon Budapesten előfordult:

legmagasabb hőmérséklet 22,7°C /1928/
legalacsonyabb hőmérséklet -3,0°C /1931/

82.318.

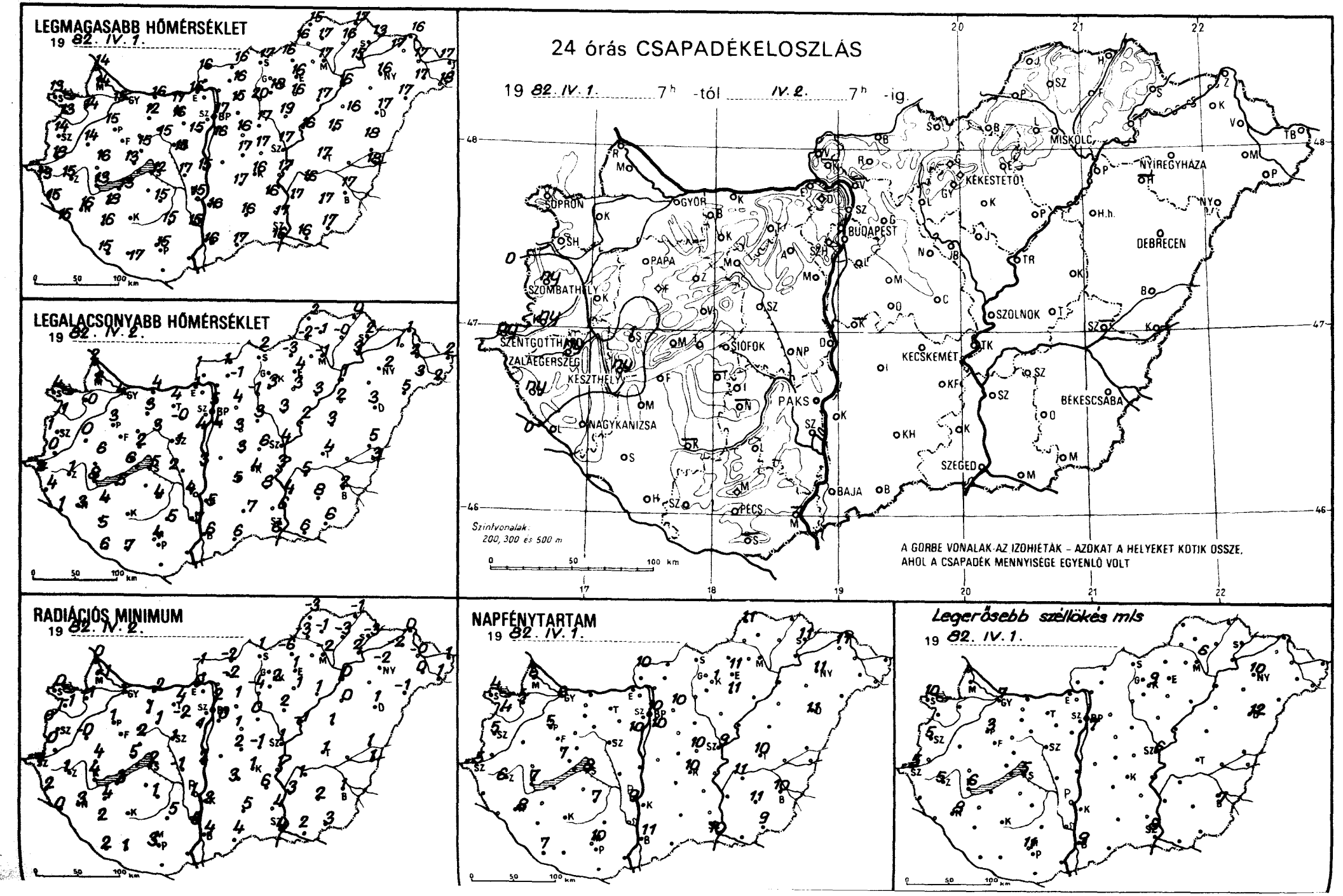
LEGMAGASABB HŐMÉRSÉKLET
19 82. IV. 1.
LEGALACSONYABB HŐMÉRSÉKLET
19 82. IV. 2.
RADIÁCIÓS MINIMUM
19 82. IV. 2.
24 órás CSAPADÉKELOSZLÁS
19 82. IV. 1. 7h -tól IV. 2. 7h -ig.
SOPRON
GYŐR
BUDAPEST
MISKOLC
NYÍREGYHÁZA
KÉKESTETŐ
DEBRECEN
PAPA
SZOMBATHELY
SZENTGOTTHÁRD
ZALAEGERSZEG
KESZTHELY
SIÓFOK
PAKS
NAGYKANIZSA
KECSKEMÉT
SZOLNOK
BÉKÉSCSABA
SZEGED
BAJA
PÉCS
Szintvonalak: 200, 300 és 500 m
A GÖRBE VONALAK AZ IZOHIÉTÁK – AZOKAT A HELYEKET KÖTIK ÖSSZE, AHOL A CSAPADÉK MENNYISÉGE EGYENLŐ VOLT
NAPFÉNYTARTAM
19 82. IV. 1.
Legerősebb széllökés m/s
19 82. IV. 1.

82.IV.2 07 h-ig az utolsó 24 óra adatai						Előző nap napos órái
állomás	csapadék (mm)		max. hőmérséklet	min. hőmérséklet	rad. min.	
Győr	• ⊅		15	4	1	6
Kapuvár	• ≡		14	-0	-1	5
Mosonmagyaróvár	• ⊅		14	2	-1	6
Rajka	•		14	2	0	
Sopron	• ⊅		13	4	0	4
Sopronhorpács	• ⊔		13	1	-1	4
Káld	• ⊅		14	0	-0	
Körmend	ny ⊔		18	0	0	
Szentgotthárd	ny ≈		13	3	1	5
Szombathely	ny ⊅		14	1	0	5
Lenti	ny ≈		15	4	2	
Letenye	• ≈		15	1	0	
Nagykanizsa	• ≈		16	3	3	8
Zalaegerszeg	ny ⊅		15	1	1	6
Farkasgyepű	•		15	5	3	
Keszthely	ny ⊅		13	8	4	7
Mencshely	• ⊅		13	6	1	7
Pápa	• ⊅		15	3	1	5
Sümeg	1		16	6	4	
Tihany	•		13	6	5	
Veszprém	• ⊅		15	2	2	
Zirc	• ≈		14	2	-1	
Fonyód	•		13	5	3	
Homokszt. györgy	• ≈		15	6	2	7
Kaposvár	–		–	–	–	
Marcali	• ⊅		18	4	4	
Siófok	• ⊅		12	5	2	8
Somogyszob	• ⊅		16	5	2	
Tab	–		–	–	–	
Bábolna	•		15	2	-1	
Esztergom	• ≈		16	1	0	
Kisbér	• ⊅		12	3	1	
Komárom	•		16	4	2	
Tatabánya	•		17	4	4	
Alcsútdoboz	• ⊔		16	-0	-2	
Dunaújváros	• ≈		15	3	2	
Martonvásár	• ≈		15	4	1	10
Mór	• ≈		15	3	1	
Nagyhörcsökp.	•		17	2	-1	
Szabadbattyán	• ≈		15	1	1	
Iregszemcse	• ⊅		15	4	1	7
Lengyel	•		15	5	5	
Paks	• ≈		15	4	1	9
Szekszárd	• ≈		15	7	5	
Árpádtető	• ≈		13	4	1	
Mohács	–		–	–	–	
Pécs	• ⊅		15	4	3	10
Siklós	–		–	–	–	
Szigetvár	• ⊅		17	7	1	
Budaörs	• ⊔		16	1	-1	
Bp. Lőrinc	• ⊅		16	4	0	10
Bp. Met. Int.	• ≈		17	5	2	10
Bp. Szab. hegy	•		14	6	1	
Cegléd	• ⊔		17	6	-1	10
Dobogókő	• ⊅		12	4	2	
Gödöllő	• ⊅		15	4	1	10
Királyrét	–		–	–	–	
Monor	• ⊅		16	3	1	
Nagykáta	• ⊔		17	3	0	
Szentendre	• ≈		18	3	2	

82.IV.2 07 h-ig az utolsó 24 óra adatai						Előző nap napos órái
állomás	csapadék (mm)	Hó cm	max. hőmérséklet	min. hőmérséklet	rad. min.	
Vác	–		–	–	–	–
Vámosmikola	• ⊔		16	1	-1	10
Baja	•		16	6	4	11
Bácsalmás	•		17	6	4	
Izsák	• ≈		17	5	3	
Kalocsa	•		16	5	3	8
Kecskemét	• ⊅		16	4	-1	10
Kiskunfélegyháza	•		16	8	6	
Kiskunhalas	• ⊅		16	7	5	
Kunszentmiklós	–		–	–	–	
Tiszakécske	• ⊅		17	3	1	
Balassagyarmat	• ⊅		16	1	-2	
Romhány	• ⊔		16	-1	-2	
Salgótarján	•		17	2	1	
Eger	• ≈		16	4	1	11
Galyatető	•	folt	12	3	1	
Gyöngyös	•		18	3	2	
Kékestető	•	10	9	1	0	1
Kompolt	• ⊅		16	3	1	11
Lőrinci	• ⊔		20	-1	-1	
Poroszló	•		17	3	1	
Jászapáti	• ⊅		19	3	2	
Jászberény	• ⊅		16	2	-0	
Karcag	• ≈		15	3	1	
Szolnok	• ⊅		17	4	1	9
Tiszaroff	• ≈		16	2	-1	
Túrkeve	• ⊅		17	4	1	10
Kistelek	•		17	6	4	
Makó	• ⊅		16	6	2	
Szeged	• ⊅		16	6	4	10
Szentes	•		17	4	3	
Borsodnádasd	• ⊔		16	-3	-6	
Füged	• ⊔		16	-0	-3	
Hidasnémeti	• ≈		17	0	-1	
Jósvafő	• ⊔		15	2	-3	11
Lillafüred	•		15	2	1	
Miskolc	• ⊔		17	-1	-2	–
Putnok	• ⊔		16	-2	-3	
Sárospatak	•		13	2	-3	11
Szendrőlád	• ⊔		17	-1	-1	
Tokaj	•		15	3	2	
Kisvárda	•		17	1	-2	11
Mátészalka	• ⊅		17	3	0	
Nyíregyháza	• ⊔		16	2	-2	11
Nyírlugos	• ≈		17	5	-1	
Pátyod	• ⊅		18	2	1	
Tiszabecs	• ⊔		17	2	1	
Vásárosnamény	• ⊅		17	2	-0	
Záhony	• ⊔		16	1	0	
Berettyóújfalu	• ⊅		18	5	1	
Debrecen	• ≈		17	3	1	11
Hajdúdorog	–		–	–	–	
Hortobágy	•		16	2	0	
Körösszakál	• ⊅		18	3	1	
Polgár	•		16	1	0	
Békéscsaba	• ≈		17	2	1	10
Mezőhegyes	• ⊅		17	6	3	9
Orosháza	•		17	8	2	11
Szarvas	• ⊅		16	5	1	11
Szeghalom	–		–	–	–	

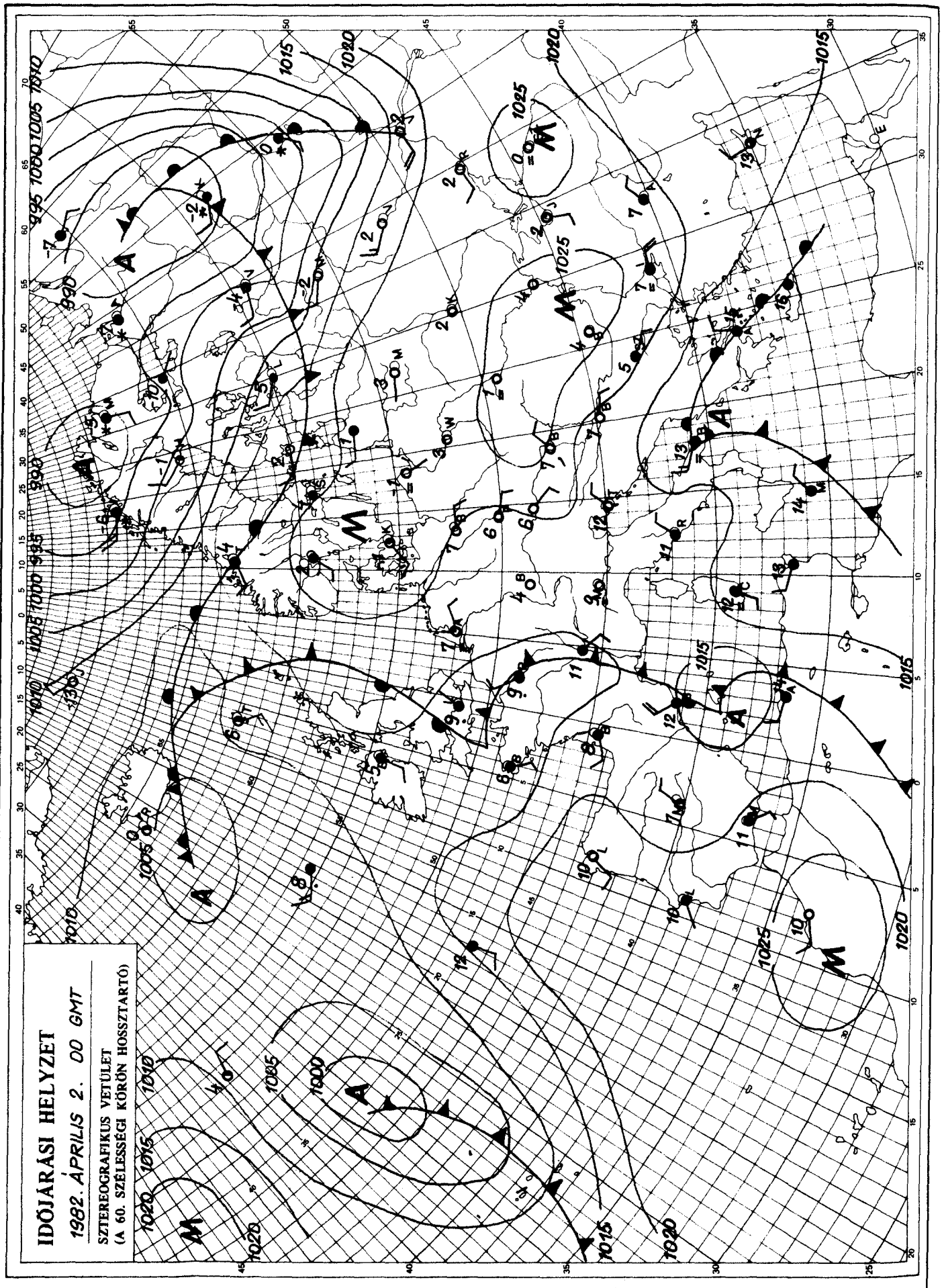

KIADJA: ORSZÁGOS METEOROLÓGIAI SZOLGÁLAT
Készíti: Központi Előrejelző Intézet Analízis- és Rövidtávú Prognózis Központja – T.: 273-018
Megjelenik naponként
Évi előfizetési díja: 1760,- Ft. – Megrendelhető: 1024 Budapest, II., Kitaibel Pál u. 1. – T.: 353-500
Kiadásért felel: az OMSZ elnöke – Szerkesztésért felel: a KEI igazgatója

IDŐJÁRÁSI NAPIJELENTÉS

ЕЖЕДНЕВНЫЙ МЕТЕОРОЛОГИЧЕСКИЙ БЮЛЛЕТЕНЬ • DAILY WEATHER REPORT
BULLETIN QUOTIDIEN DE TEMPS • TÄGLICHER WETTERBERICHT

95. évfolyam 93. szám + Budapest + 1983. április 3. szombat

Az időjárási helyzet és a várható időjárás:

Európa legnagyobb részén ciklonok okoznak változékony időjárást. Szombaton délelőtt a Balkán félszigeten, valamint a Német-alföldön és az Alpok térségében borult, sokfelé esős idő volt. A Skandináv-félszigetről szórványos havazást, a kontinens északkeleti vidékeiről hófuvásokat jelentettek. Az Ibériai-félszigeten, valamint a Kárpát-medencében és a Kelet-Európai síkság nagy részén anticiklon található. Ezeken a területeken számottevő csapadék nem hullik. Vasárnap estig a Kárpát-medencét előbb nedves, majd újból száraz levegő éri el.

Hazánkban pénteken a Dunántúlon változóan felhős, máshol napos idő volt. Jelentéktelen eső csak egy-két helyen fordult elő. A kora délutáni hőmérséklet 14 és 20 fok között alakult. Szombat hajnalra a keleti, északkeleti országrészben 0, +4, másutt általában 5, 10 fokig csökkent a hőmérséklet. Délelőtt változóan felhős, enyhe idő volt, csak a Dunántúlon fordult elő egy-két helyen gyenge eső. A hőmérséklet 11 órakor 12 és 15 fok között váltakozott.

Ma 12 órakor Budapesten a hőmérséklet 15 fok, a tengerszintre átszámitott légnyomás 1016 mbar, nem változik.

Várható időjárás vasárnap estig:

Eleinte változóan felhős ég főleg északon lesz néhány helyen kisebb eső, zápor. Vasárnap napközben kevés felhő, száraz, napos idő várható.
Az északnyugati szél csak átmenetileg élénkül meg.
A legalacsonyabb éjszakai hőmérséklet: 2, 7,
a legmagasabb nappali hőmérséklet: 15 és 20 fok között várható.

Németh Lajos s.k.

A hőmérséklet napi középértéke és eltérése a 100 évi átlagtól /Budapest belterületén/:

1982. IV.2.: 12,0°C, +3,0°C.

1871 óta ezen a napon Budapesten előfordult:

legmagasabb hőmérséklet 22,7°C /1926, 1928/,
legalacsonyabb hőmérséklet -3,1°C /1923/

82.319.

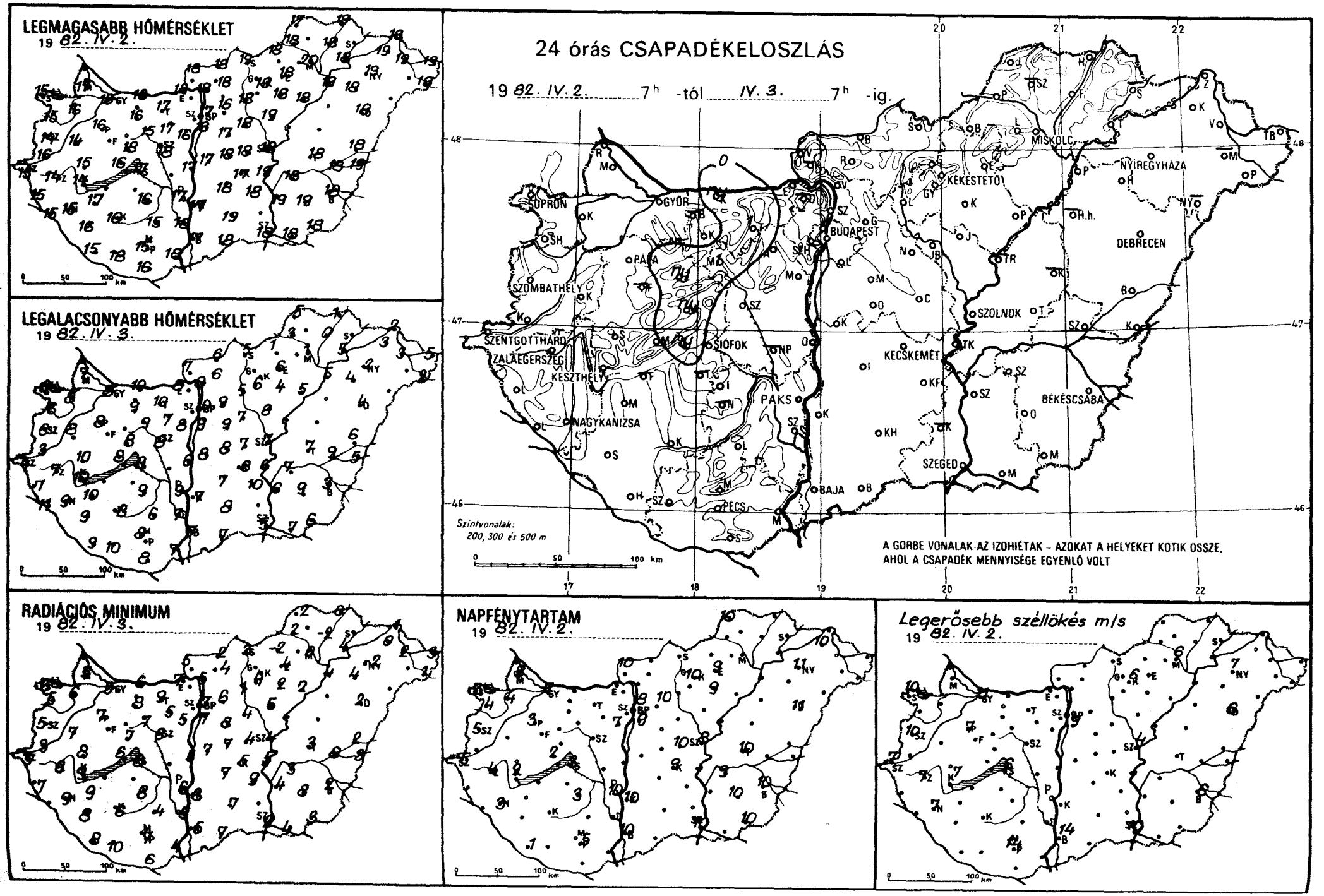
LEGMAGASABB HŐMÉRSÉKLET
19 82. IV. 2.
LEGALACSONYABB HŐMÉRSÉKLET
19 82. IV. 3.
RADIÁCIÓS MINIMUM
19 82. IV. 3.
24 órás CSAPADÉKELOSZLÁS
19 82. IV. 2. 7h -tól IV. 3. 7h -ig.
SOPRON
GYŐR
BUDAPEST
MISKOLC
NYÍREGYHÁZA
KÉKESTETŐ
DEBRECEN
SZOMBATHELY
PÁPA
SZOLNOK
SZENTGOTTHÁRD
ZALAEGERSZEG
KESZTHELY
SIÓFOK
KECSKEMÉT
BÉKÉSCSABA
NAGYKANIZSA
PAKS
SZEGED
BAJA
PÉCS
Szintvonalak:
200, 300 és 500 m
A GÖRBE VONALAK AZ IZOHIÉTÁK – AZOKAT A HELYEKET KÖTIK ÖSSZE,
AHOL A CSAPADÉK MENNYISÉGE EGYENLŐ VOLT
NAPFÉNYTARTAM
19 82. IV. 2.
Legerősebb széllökés m/s
19 82. IV. 2.

1982. IV. 3. 7 h-ig az utolsó 24 óra adatai						Előző nap napos órái
állomás	csapadék (mm)		max. hőmérséklet	min. hőmérséklet	rad. min.	
Győr	. ⌓		16	8	5	7
Kapuvár	. =		16	8	6	4
Mosonmagyaróvár	. ▪		17	7	5	8
Rajka	–		–	–	–	
Sopron	. ⌓		15	6	3	3
Sopronhorpács	. ⌓		15	6	5	4
Káld	. ⌓		14	8	7	
Körmend	. ⌓		16	3	3	
Szentgotthárd	. =		15	4	3	5
Szombathely	. ⌓		14	6	5	5
Lenti	. =		15	7	7	
Letenye	. ⌓		15	11	–	
Nagykanizsa	. ⌓		15	9	9	3
Zalaegerszeg	. ⌓		14	7	6	4
Farkasgyepű	–		–	–	–	
Keszthely	. ⌓		14	10	9	2
Mencshely	.		14	9	7	2
Pápa	. ⌓		16	8	7	3
Sümeg	.		15	10	8	
Tihany	ny ∨		16	8	6	
Veszprém	ny		18	8	7	
Zirc	ny =		11	5	2	
Fonyód	–		–	–	–	
Homokszt. györgy	. =		15	9	8	1
Kaposvár	.		16	8	6	
Marcali	.		17	10	9	
Siófok	. =		17	9	8	3
Somogyszob	. ⌓		16	9	8	
Tab	–		–	–	–	
Bábolna	–		–	–	–	
Esztergom	. =		18	8	7	
Kisbér	. =		16	9	8	
Komárom	ny =		18	10	6	
Tatabánya	1		17	10	9	
Alcsútdoboz	. =		17	7	5	
Dunaújváros	.		17	6	5	
Martonvásár	. =		16	8	5	7
Mór	1 =		15	9	7	
Nagyhörcsökp.	–		–	–	–	
Szabadbattyán	. =		18	8	6	
Iregszemcse	. ⌓		16	9	6	3
Lengyel	.		15	6	4	
Paks	. =		17	9	6	10
Szekszárd	. =		16	7	5	
Árpádtető	.		12	8	6	
Mohács	. ⌓		18	7	4	
Pécs	.		15	8	7	5
Siklós	.		16	8	6	
Szigetvár	. ⌓		18	10	10	
Budaörs	.		17	7	5	
Bp. Lőrinc	.		16	9	7	9
Bp. Met. Int.	.		17	10	7	8
Bp. Szab. hegy	. =		15	8	5	
Cegléd	. ⌓		18	7	4	10
Dobogókő	–		–	–	–	
Gödöllő	.		16	9	6	10
Királyrét	–		–	–	–	
Monor	. ⌓		17	9	8	
Nagykáta	.		18	7	4	
Szentendre	. =		19	8	8	

1982. IV. 3. 7 h-ig az utolsó 24 óra adatai						Előző nap napos órái
állomás	csapadék (mm)	Hó cm	max. hőmérséklet	min. hőmérséklet	rad. min.	
Vác	. ⌓		18	8	5	
Vámosmikola	.		18	7	5	10
Baja	.		17	7	5	10
Bácsalmás	.		18	7	7	
Izsák	. =		18	7	7	
Kalocsa	.		17	7	3	10
Kecskemét	. ⌓		17	8	5	9
Kiskunfélegyháza	.		18	10	9	
Kiskunhalas	. =		19	8	7	
Kunszentmiklós	.		17	8	7	
Tiszakécske	.		19	6	5	
Balassagyarmat	. ⌓		18	6	2	
Romhány	. =		18	6	4	
Salgótarján	.		19	5	3	
Eger	. =		18	6	4	9
Galyatető	.	folt	14	4	1	
Gyöngyös	.		19	6	4	
Kékestető	.	8	11	4	2	10
Kompolt	. ⌓		18	4	2	9
Lőrinci	. ⌓		18	5	1	
Poroszló	.		18	5	2	
Jászapáti	. ⌓		19	6	5	
Jászberény	. ⌓		17	6	5	
Karcag	–		–	–	–	
Szolnok	. ⌓		18	7	4	8
Tiszaroff	–		–	–	–	
Túrkeve	.		18	7	3	10
Kistelek	–		–	–	–	
Makó	. ⌓		18	7	4	
Szeged	.		18	5	2	10
Szentes	.		19	6	4	
Borsodnádasd	. ⌓		18	1	–2	
Füged	. =		18	0	–2	
Hidasnémeti	. =		19	1	0	
Jósvafő	. =		17	5	2	10
Lillafüred	.		17	8	7	
Miskolc	. =		20	1	–0	–
Putnok	. =		18	3	2	
Sárospatak	–		–	–	–	–
Szendrőlád	–		–	–	–	
Tokaj	.		18	5	4	
Kisvárda	.		19	3	0	10
Mátészalka	–		–	–	–	
Nyíregyháza	. ⌙		19	2	–2	11
Nyírlugos	–		–	–	–	
Pátyod	. ⌓		19	2	1	
Tiszabecs	. =		19	5	3	
Vásárosnamény	. ⌓		19	3	2	
Záhony	. ⌓		19	2	1	
Berettyóújfalu	. ⌓		18	6	2	
Debrecen	. ⌓		18	4	2	11
Hajdúdorog	.		18	4	4	
Hortobágy	–		–	–	–	
Körösszakál	. ⌓		19	5	3	
Polgár	.		19	5	4	
Békéscsaba	. ⌓		18	3	2	10
Mezőhegyes	. ⌓		18	6	3	10
Orosháza	. =		19	9	8	10
Szarvas	. ⌓		18	7	3	9
Szeghalom	.		18	9	8	

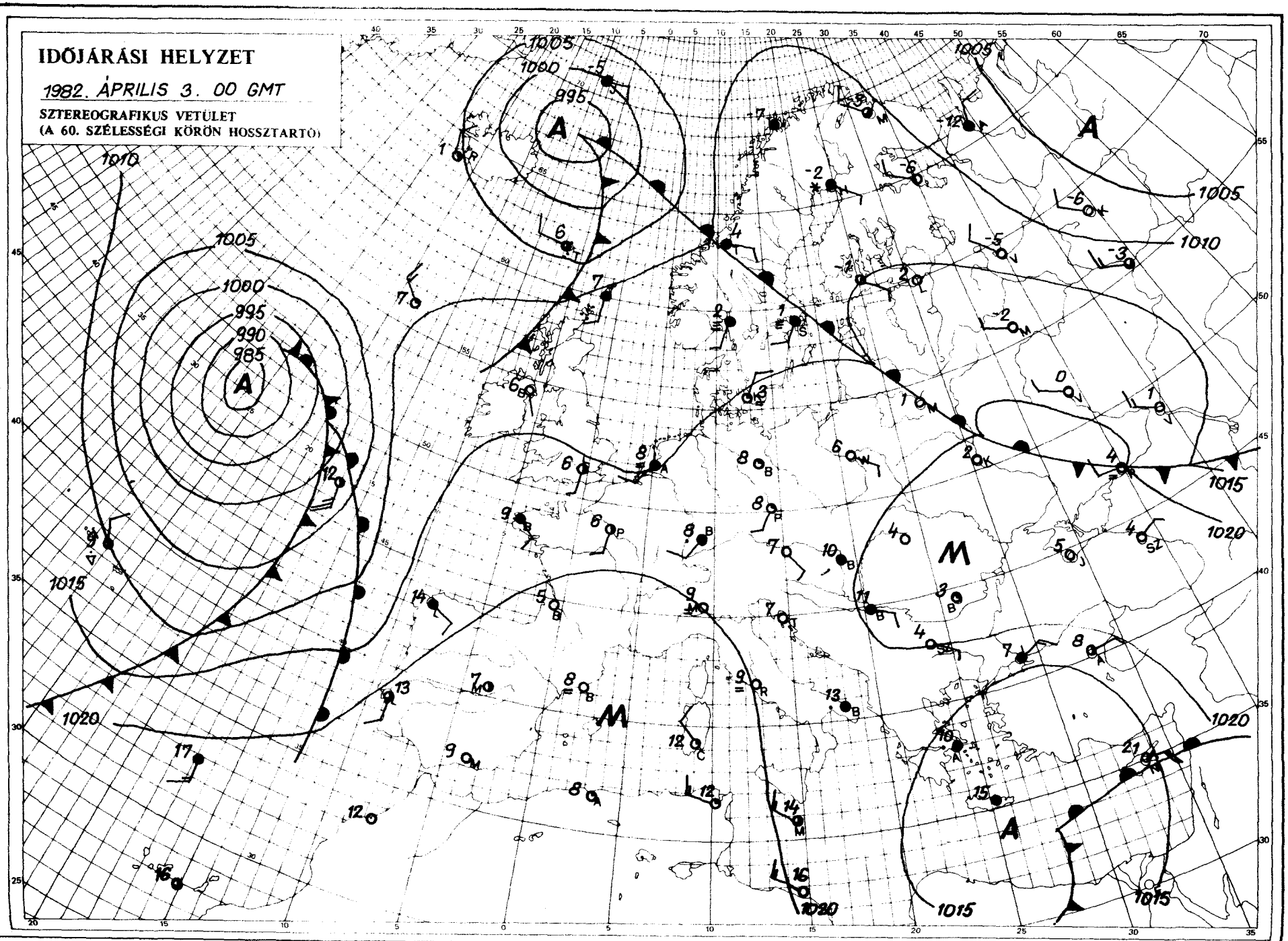

KIADJA: ORSZÁGOS METEOROLÓGIAI SZOLGÁLAT
Készíti: Központi Előrejelző Intézet Analízis- és Rövidtávú Prognózis Központja – T.: 273-018
Megjelenik naponként
Évi előfizetési díja: 1760,- Ft. – Megrendelhető: 1024 Budapest, II., Kitaibel Pál u. 1. – T.: 353-500
Kiadásért felel: az OMSZ elnöke – Szerkesztésért felel: a KEI igazgatója

IDŐJÁRÁSI NAPIJELENTÉS

ЕЖЕДНЕВНЫЙ МЕТЕОРОЛОГИЧЕСКИЙ БЮЛЛЕТЕНЬ • DAILY WEATHER REPORT
BULLETIN QUOTIDIEN DE TEMPS • TÄGLICHER WETTERBERICHT

95. évfolyam 94. szám. • Budapest • 1982. április 4. vasárnap

Az időjárási helyzet és a várható időjárás:

Az Atlanti-óceán felett ciklon örvénylik. Áramlási rendszerében óceáni, nedves léghullámok haladnak nyugatról kelet felé. Vonulásukat a Brit-szigeteken, valamint a kontinens nyugati partvidékén időnként erősen megnövekvő felhőzet, gyakori eső, zápor és sokszor erős szél jelzi. Hasonlóan változékony, csapadékos idő van a Skandináv-félszigeten, valamint a Szovjetunió európai területének északi részén. Ott szórványosan havazik. Kis-Ázsiában, a Fekete-tenger környékén az évszakhoz képest is hüvös az idő, felhős az ég és elszórtan esik az eső. A Földközi-tenger nyugati medencéjétől az Alpok térségén át egészen a Német-Lengyel-síkságig magas nyomású légköri képződmény húzódik. A hajnali, reggeli pára megszünését változóan felhős idő követi, csupán néhány helyen fordul elő gyenge eső, futó zápor. Az emlitett anticiklon szélén északnyugati áramlással hidegfront halad a Balkán-félsziget fölé. Ez a hidegfront vasárnap a délelőtti órákban már a Délkeleti-Kárpátok felett helyezkedett el.

Hazánkban szombaton változóan felhős idő volt. Általában 4-9 órán át sütött a nap. A hidegfront vonulását többfelé kisérte átfutó zápor. A vasárnap reggelig lehullott csapadék mennyisége csapadéknyom és 4 mm között volt. Szombaton a legmagasabb nappali hőmérséklet 15 és 21 fok között alakult, vasárnap hajnalra pedig országszerte 6-11 fokig hült le a levegő. Délelőtt felhőátvonulások voltak, főként a keleti országrészben fordult elő futó záporeső. Az eleinte még erős északnyugati, északi szél többfelé mérséklődött. A hőmérséklet 11 órakor 10 és 14 fok között váltakozott.

Ma 12 órakor Budapesten a hőmérséklet 14 fok, a tengerszintre átszámitott légnyomás 1017 mbar, alig változik.

Várható időjárás hétfő estig:

Vasárnap változóan felhős idő várható, főként keleten elszórt futó záporral.
Hétfőn országszerte gyengén felhős, száraz idő valószinü.
Az északnyugati, északi szél tovább mérséklődik, de élénk széllökések ma még várhatók.
Várható legalacsonyabb éjszakai hőmérséklet általában +1 és +6 fok között alakul, helyenként gyenge fagy is lesz,
legmagasabb nappali hőmérséklet hétfőn 13 és 18 fok között valószinü.

Bozóki István s.k.

A hőmérséklet napi középértéke és eltérése a 100 évi átlagtól /Budapest belterületén/:

1982. IV. 3.	14,8°C	+5,6°C

1871 óta ezen a napon Budapesten előfordult

legmagasabb hőmérséklet:	24,1°C /1945/,
legalacsonyabb hőmérséklet:	-3,7°C /1891/.

82.320.

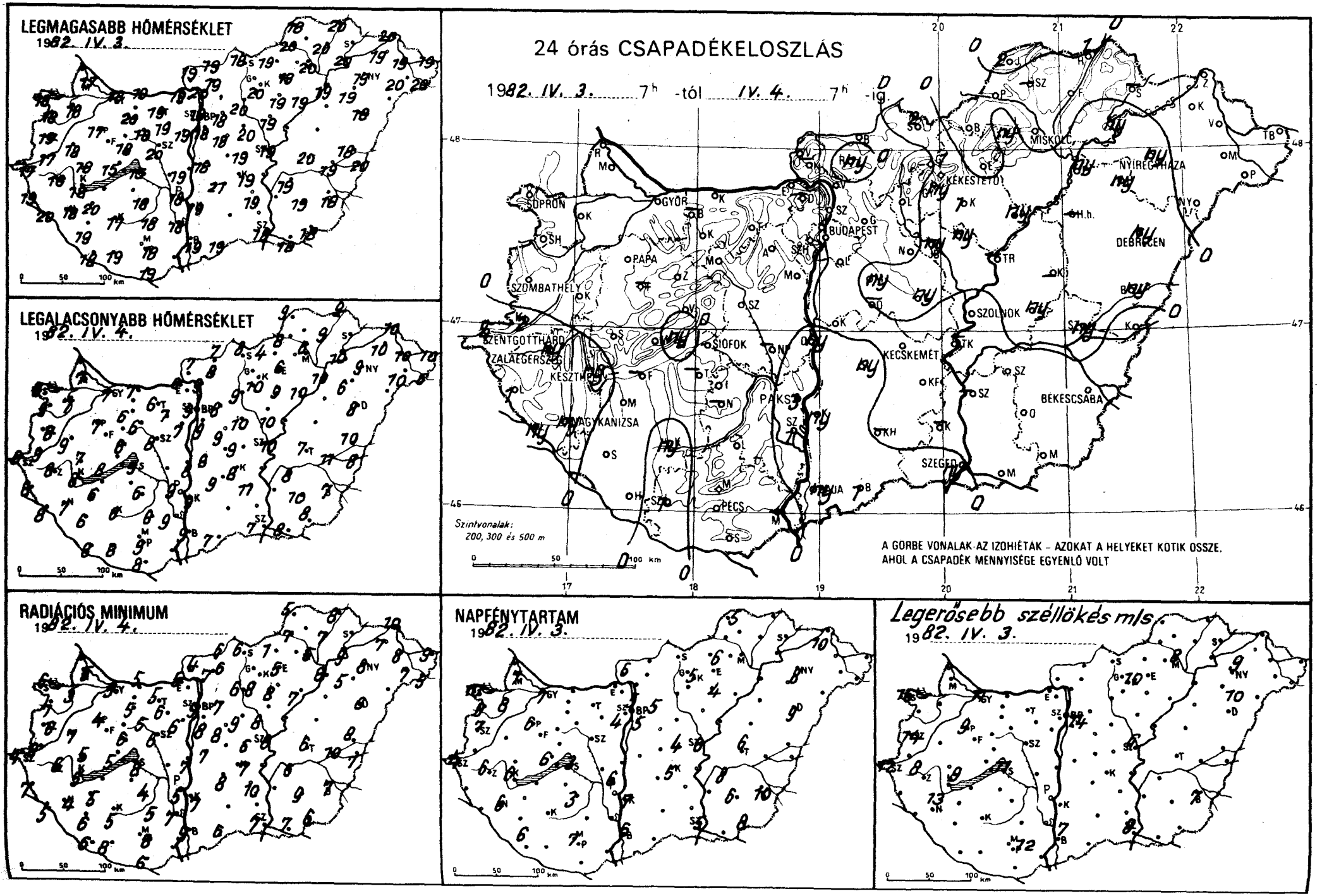
LEGMAGASABB HŐMÉRSÉKLET
1982. IV. 3.
LEGALACSONYABB HŐMÉRSÉKLET
1982. IV. 4.
24 órás CSAPADÉKELOSZLÁS
1982. IV. 3. 7h -tól IV. 4. 7h -ig.
SOPRON
GYŐR
BUDAPEST
MISKOLC
NYÍREGYHÁZA
KÉKESTETŐ
DEBRECEN
PAPA
SZOMBATHELY
SZOLNOK
SZENTGOTTHÁRD
ZALAEGERSZEG
SIÓFOK
KECSKEMÉT
KESZTHELY
PAKS
BÉKÉSCSABA
NAGYKANIZSA
SZEGED
PÉCS
Szintvonalak:
200, 300 és 500 m
A GÖRBE VONALAK AZ IZOHIÉTÁK – AZOKAT A HELYEKET KÖTIK ÖSSZE,
AHOL A CSAPADÉK MENNYISÉGE EGYENLŐ VOLT
RADIÁCIÓS MINIMUM
1982. IV. 4.
NAPFÉNYTARTAM
1982. IV. 3.
Legerősebb széllökés m/s
1982. IV. 3.

82.IV.4. 07^h-ig az utolsó 24 óra adatai						Előző nap napos órái
állomás	csapadék (mm)	Hó cm	max. hőmérséklet	min. hőmérséklet	rad. min.	
Győr	. ⌓		18	7	5	7
Kapuvár	. ⌓		18	7	3	8
Mosonmagyaróvár	. ⌓		17	7	5	7
Rajka	–		–	–	–	
Sopron	.		18	8	6	10
Sopronhorpács	. ⌓		18	9	7	9
Káld	.		18	9	7	
Körmend	2 ⊼=		17	9	8	
Szentgotthárd	4 ▽=		17	6	4	4
Szombathely	. ⌓		19	8	6	7
Lenti	1 =		19	8	7	
Letenye	ny		20	8	5	
Nagykanizsa	ny		18	7	4	6
Zalaegerszeg	ny ⌓		18	8	6	6
Farkasgyepű	–		–	–	–	
Keszthely	ny ▽⌓		18	8	5	6
Mencshely	.		15	8	5	4
Pápa	.		17	7	4	6
Sümeg	.		18	7	5	
Tihany	ny ▽		17	9	8	
Veszprém	.		18	8	6	
Zirc	.		16	6	6	
Fonyód	–		–	–	–	
Homokszt. györgy	. =		18	8	6	6
Kaposvár	ny		17	6	5	
Marcali	. ⌓		20	6	5	
Siófok	. ⌓		15	9	8	3
Somogyszob	. ⌓		19	6	6	
Tab	–		–	–	–	
Bábolna	–		–	–	–	
Esztergom	. =		19	6	5	
Kisbér	.		20	6	5	
Komárom	.		19	7	5	
Tatabánya	. ⌓		19	6	5	
Alcsútdoboz	. =		19	7	6	
Dunaújváros	ny		19	8	7	
Martonvásár	. =		19	7	6	4
Mór	. =		18	6	5	
Nagyhörcsökp.	–		–	–	–	
Szabadbattyán	. =		20	8	6	
Iregszemcse	.		18	6	4	3
Lengyel	. ⌓		18	6	5	
Paks	3 ▽		18	9	5	6
Szekszárd	1 ▽=		18	9	7	
Árpádtető	. =		15	6	4	
Mohács	–		–	–	–	
Pécs	.		18	9	8	7
Siklós	.		19	8	6	
Szigetvár	1 =		19	8	8	
Budaörs	–		–	–	–	
Bp. Lőrinc	. =		18	9	8	5
Bp. Met. Int.	. =		19	9	9	5
Bp. Szab. hegy	. =		15	7	6	
Cegléd	ny =		19	9	6	4
Dobogókő	–		–	–	–	
Gödöllő	. =		18	8	7	5
Királyrét	–		–	–	–	
Monor	ny ⌓		18	9	8	
Nagykáta	.		20	10	9	
Szentendre	.		21	9	9	

82.IV.4. 07^h-ig az utolsó 24 óra adatai						Előző nap napos órái
állomás	csapadék (mm)	Hó cm	max. hőmérséklet	min. hőmérséklet	rad. min.	
Vác	. ⌓		20	9	7	
Vámosmikola	. ⌓		19	7	4	6
Baja	ny		19	9	9	6
Bácsalmás	1		19	7	6	
Izsák	ny		21	9	8	
Kalocsa	ny		19	9	7	7
Kecskemét	. =		19	8	7	5
Kiskunfélegyháza	.		19	11	10	
Kiskunhalas	–		–	–	–	
Kunszentmiklós	.		18	8	7	
Tiszakécske	–		–	–	–	
Balassagyarmat	.		19	7	6	
Romhány	ny ▽		19	8	6	
Salgótarján	2 ▽		18	8	6	
Eger	5 =		19	6	5	6
Galyatető	.	folt	14	3	1	
Gyöngyös	ny		20	10	8	
Kékestető	1 ▽	folt	11	5	3	5
Kompolt	1 ⌓		19	9	8	4
Lőrinci	. ⊏		20	9	6	
Poroszló	ny		19	10	7	
Jászapáti	ny =		19	10	8	
Jászberény	ny		19	9	8	
Karcag	–		–	–	–	
Szolnok	.		19	10	8	6
Tiszaroff	–		–	–	–	
Túrkeve	ny ▽		20	7	6	6
Kistelek	–		–	–	–	
Makó	. ⌓		18	8	7	
Szeged	ny ⌓		18	7	7	5
Szentes	–		–	–	–	
Borsodnádasd	. ⌓		19	4	1	
Füged	. =		20	9	7	
Hidasnémeti	1 =		20	9	8	
Jósvafő	2 ▽=		18	9	5	5
Lillafüred	ny =		18	8	8	
Miskolc	. =		20	6	5	–
Putnok	. =		20	8	7	
Sárospatak	–		–	–	–	–
Szendrőlád	–		–	–	–	
Tokaj	ny		20	10	9	
Kisvárda	. =		19	10	7	10
Mátészalka	. =		20	10	7	
Nyíregyháza	ny		19	9	8	8
Nyírlugos	–		–	–	–	
Pátyod	.		20	6	5	
Tiszabecs	. =		19	10	9	
Vásárosnamény	. =		19	10	8	
Záhony	.		20	10	10	
Berettyóújfalu	ny		18	10	8	
Debrecen	ny ▽=		18	8	6	9
Hajdúdorog	ny =		19	6	5	
Hortobágy	–		–	–	–	
Körösszakál	.		20	8	7	
Polgár	ny =		19	10	8	
Békéscsaba	. ⌓		18	7	7	10
Mezőhegyes	.		18	8	6	8
Orosháza	. =		19	10	9	6
Szarvas	. ⌓		19	8	6	8
Szeghalom	ny =		19	11	10	

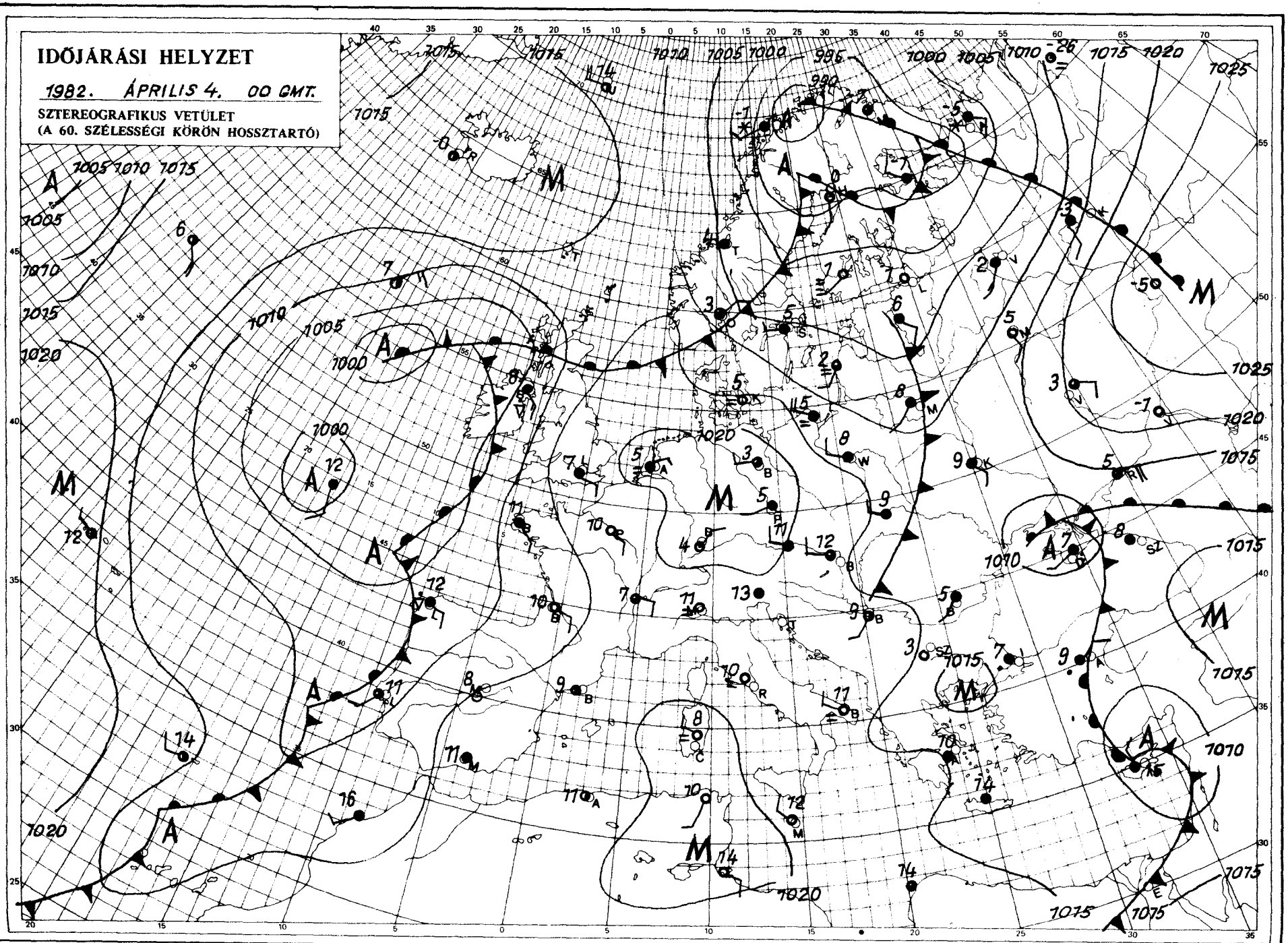

KIADJA: ORSZÁGOS METEOROLÓGIAI SZOLGÁLAT
Készíti: Központi Előrejelző Intézet Analízis- és Rövidtávú Prognózis Központja – T.: 273-018
Megjelenik naponként
Évi előfizetési díja: 1760,- Ft. – Megrendelhető: 1024 Budapest, II., Kitaibel Pál u. 1. – T.: 353-500
Kiadásért felel: az OMSZ elnöke – Szerkesztésért felel: a KEI igazgatója

IDŐJÁRÁSI NAPIJELENTÉS

ЕЖЕДНЕВНЫЙ МЕТЕОРОЛОГИЧЕСКИЙ БЮЛЛЕТЕНЬ • DAILY WEATHER REPORT
BULLETIN QUOTIDIEN DE TEMPS • TÄGLICHER WETTERBERICHT

95. évfolyam 95. szám. + Budapest + 1982. április 5. hétfő

Az időjárási helyzet és a várható időjárás:

Az Atlanti-óceán felett ciklon örvénylik. Az óceán felől áramló léghullámok útját a Brit-szigeteken, Franciaország területén, valamint az Ibériai-félszigeten gyakran erősen megváltozó felhőzet, szórványos eső, zápor és időnként erős szél jelzi. Hasonlóan változékony, csapadékos az idő a Szovjetunió európai területének nagy részén. Az északabbra fekvő területekről havazásról, hózáporról, délről viszont esőkről, záporokról érkezik jelentés. Közép- és Dél-Európa időjárását anticiklon határozza meg. A reggeli pára, köd megszünését túlnyomóan napos, száraz idő követi.

Hazánkban vasárnap a felhőátvonulásokat a déli, valamint keleti megyékben szórványos záporeső kisérte. A hétfő reggel 7 óráig lehullott csapadék mennyisége csapadéknyom és 3 mm között volt. Az északnyugati, északi szél sokfelé erős, főként a Dunántúlon helyenként viharos volt. A hőmérséklet csúcsértéke az ország nagy részén 14 és 18 fok között alakult. Hétfő hajnalra pedig általában 0 és +6 fokig hült le a levegő. Ma délelőtt országszerte napos, száraz idő volt. A szél csupán néha élénkült meg. A hőmérséklet 11 órakor az országban 11 és 15 fok között váltakozott.

Ma 12 órakor Budapesten a hőmérséklet 15 fok, a tengerszintre átszámitott légnyomás 1022 mbar, gyengén emelkedik.

Várható időjárás kedd estig:

Csupán délután várható kevés gomolyfelhőképződés, csapadék nem lesz. Ma a keleti országrészben élénk, másutt mérsékelt északi, holnap időnként élénk délnyugati szél várható.
Várható legalacsonyabb éjszakai hőmérséklet: általában 2 és 7 fok között alakul, de helyenként még gyenge talajmenti fagy is várható, legmagasabb nappali hőmérséklet kedden: 15 és 20 fok között alakul.

Török Dénes s.k.

TÁVOLABBI KILÁTÁSOK SZERDÁTÓL-SZOMBATIG:

Eleinte kevés felhő, a hőmérséklet emelkedik. Majd az időszak végén csapadékosabbra fordul az idő, a hőmérséklet kissé csökken.
Legalacsonyabb hajnali hőmérséklet: +2, +7 fok között.
Legmagasabb nappali hőmérséklet: eleinte 17, 21 fok között, majd néhány fokkal alacsonyabb maximumhőmérsékletek várhatók.
Jelentős mennyiségü /legalább 5 mm/ csapadék az ország területének 30 százalékán várható az időszak második felében.

KÖZÉPTÁVÚ ELŐREJELZŐ OSZTÁLY

A hőmérséklet napi középértéke és eltérése a 100 évi átlagtól /Budapest belterületén/:

1982. IV. 4.	12,1°C	+2,6°C

1871 óta ezen a napon Budapesten előfordult

legmagasabb hőmérséklet:	25,9°C /1946/,
legalacsonyabb hőmérséklet:	-1,4°C /1884/.

82.321.

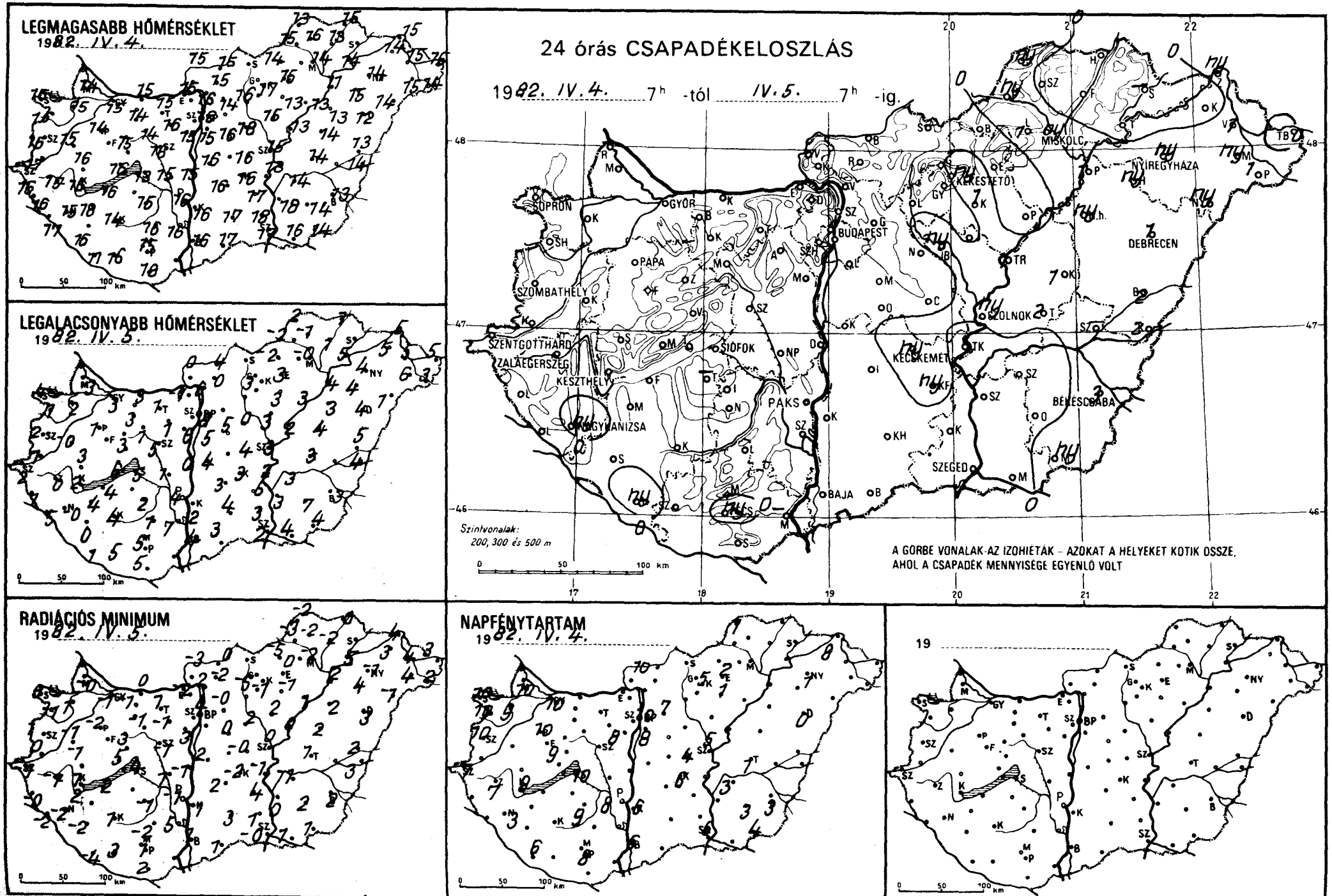
LEGMAGASABB HŐMÉRSÉKLET
1982. IV. 4.
LEGALACSONYABB HŐMÉRSÉKLET
1982. IV. 5.
24 órás CSAPADÉKELOSZLÁS
1982. IV. 4. 7h -tól IV. 5. 7h -ig.
SOPRON
GYŐR
BUDAPEST
MISKOLC
NYÍREGYHÁZA
KESZTHELY
SZOMBATHELY
PAPA
SIÓFOK
SZENTGOTTHÁRD
ZALAEGERSZEG
NAGYKANIZSA
PAKS
KECSKEMÉT
SZOLNOK
DEBRECEN
BÉKÉSCSABA
SZEGED
BAJA
Szintvonalak:
200, 300 és 500 m
A GÖRBE VONALAK AZ IZOHIÉTÁK – AZOKAT A HELYEKET KÖTIK ÖSSZE,
AHOL A CSAPADÉK MENNYISÉGE EGYENLŐ VOLT
RADIÁCIÓS MINIMUM
1982. IV. 5.
NAPFÉNYTARTAM
1982. IV. 4.
19

82.IV.5. 07 h-ig az utolsó 24 óra adatai						Előző nap napos órái
állomás	csapadék (mm)	Hó cm	max. hőmérséklet	min. hőmérséklet	rad. min.	
Győr	· ⏚		15	3	-1	10
Kapuvár	· ⏚		15	2	1	9
Mosonmagyaróvár	· ⏚		14	3	-0	10
Rajka	–		–	–	–	
Sopron	◦ =		15	4	0	10
Sopronhorpács	· ⌴		15	1	-1	10
Káld	· ⏚		15	-0	-1	
Körmend	· =		17	1	0	
Szentgotthárd	·		16	2	-1	7
Szombathely	· ⏚		16	2	1	10
Lenti	· =		16	1	-0	
Letenye	· ⏚		17	5	-2	
Nagykanizsa	ny ⏚		15	-0	-2	3
Zalaegerszeg	◦ ⏚		15	0	-1	7
Farkasgyepű	· ⌴		14	2	-2	
Keszthely	· ⏚		16	2	1	9
Mencshely	· ⏚		13	4	1	9
Pápa	· ⌴		14	1	-2	10
Sümeg	· ⌴		16	3	-1	
Tihany	·		16	6	5	
Veszprém	◦		15	3	3	
Zirc	·		12	1	-2	
Fonyód	·		16	4	2	
Homokszt. györgy	ny ,		11	1	-4	6
Kaposvár	· ⏚		14	4	1	
Marcali	· ⏚		18	4	2	
Siófok	·		13	5	4	10
Somogyszob	· ⏚		16	0	-2	
Tab	–		–	–	–	
Bábolna	·		14	1	-3	
Esztergom	·		15	-1	-2	
Kisbér	◦ ⏚		14	3	-1	
Komárom	·		15	3	0	
Tatabánya	· ⏚		15	1	1	
Alcsútdoboz	· ⌴		16	1	-1	
Dunaújváros	· ⌴		15	0	-1	
Martonvásár	· =		15	6	3	8
Mór	· ⏚		14	1	-1	
Nagyhörcsökp.	·		15	1	1	
Szabadbattyán	· =		16	5	-1	
Iregszemcse	· ⏚		15	2	-1	9
Lengyel	· ⌴		16	1	-2	
Paks	· ⏚		16	4	-1	8
Szekszárd	· =		16	7	5	
Árpádtető	·		13	6	1	
Mohács	–		–	–	–	
Pécs	ny ⍢		15	5	1	8
Siklós	·		18	5	2	
Szigetvár	· ⏚		16	5	3	
Budaörs	·		15	5	3	
Bp. Lőrinc	· =		15	5	0	8
Bp. Met. Int.	·		16	8	4	10
Bp. Szab. hegy	·		13	7	5	
Cegléd	· ⌴		16	4	-0	4
Dobogókő	·		11	5	1	
Gödöllő	·		14	5	-0	7
Királyrét	·		15	1	-2	
Monor	·		16	1	0	
Nagykáta	·		18	4	2	
Szentendre	·		16	5	4	

82.IV.5. 07 h-ig az utolsó 24 óra adatai						Előző nap napos órái
állomás	csapadék (mm)	Hó cm	max. hőmérséklet	min. hőmérséklet	rad. min.	
Vác	· ⏚		16	6	2	
Vámosmikola	· ⌴		15	0	-3	10
Baja	·		16	4	1	6
Bácsalmás	·		17	3	1	
Izsák	·		16	3	2	
Kalocsa	·		16	2	-1	6
Kecskemét	ny ⏚		16	3	-2	6
Kiskunfélegyháza	ny ,		17	6	4	
Kiskunhalas	· ⏚		17	4	3	
Kunszentmiklós	·		16	4	2	
Tiszakécske	· ⌴		13	2	-1	
Balassagyarmat	· ⏚		15	4	0	
Romhány	· =		15	0	-2	
Salgótarján	–		–	–	–	
Eger	· =		15	3	0	2
Galyatető	·	folt	11	3	1	
Gyöngyös	·		17	3	-1	
Kékestető	ny ⍢	folt	7	1	-0	5
Kompolt	1 ⏚		13	3	-1	1
Lőrinci	· ⏚		16	0	-5	
Poroszló	· ⏚		13	3	1	
Jászapáti	· ⏚		15	3	2	
Jászberény	ny ⏚		16	4	1	
Karcag	1 ⏚		14	4	2	
Szolnok	ny ⍢		15	3	0	5
Tiszaroff	1		13	2	0	
Túrkeve	2 ⍢ ⏚		14	3	1	1
Kistelek	·		18	3	1	
Makó	· ⏚		16	4	1	
Szeged	·		17	2	-0	6
Szentes	· ⏚		18	3	0	
Borsodnádasd	· ⌴		14	-2	-5	
Füged	· ≈		13	1	-2	
Hidasnémeti	·		15	1	0	
Jósvafő	ny ⌴		13	2	-2	1
Lillafüred	1		12	3	-1	
Miskolc	ny ⌴		14	-0	-2	-
Putnok	ny ⌴		15	-2	-3	
Sárospatak	–		–	–	–	–
Szendrőlád	· ⌴		16	-1	-2	
Tokaj	·		14	5	5	
Kisvárda	· =		14	5	3	8
Mátészalka	ny ,		15	6	4	
Nyíregyháza	ny		14	4	-1	1
Nyírlugos	ny =		14	1	-1	
Pátyod	1 ⏚		14	3	2	
Tiszabecs	· =		15	5	3	
Vásárosnamény	1 ⏚		15	5	4	
Záhony	ny		15	5	4	
Berettyóújfalu	2 ⏚		13	5	2	
Debrecen	1 ⍢ ⏚		12	4	3	0
Hajdúdorog	ny ,		15	4	4	
Hortobágy	ny		13	3	2	
Körösszakál	2		14	4	3	
Polgár	1 =		11	4	2	
Békéscsaba	3 ⍢ ⏚		13	3	2	3
Mezőhegyes	ny ⏚		14	4	1	4
Orosháza	· =		14	7	2	3
Szarvas	· ⏚		14	3	-1	3
Szeghalom	–		–	–	–	

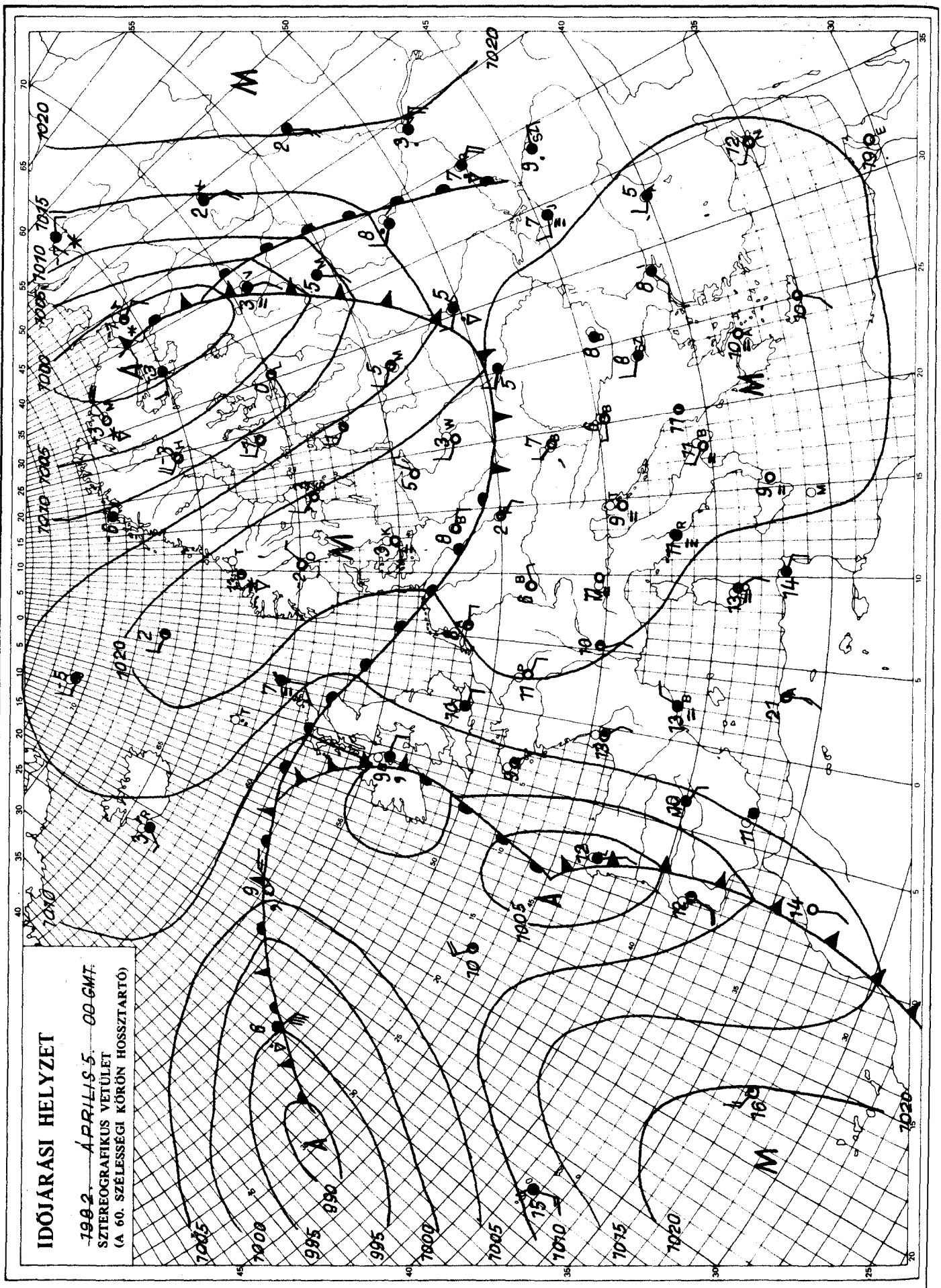

KIADJA: ORSZÁGOS METEOROLÓGIAI SZOLGÁLAT
Készíti: Központi Előrejelző Intézet Analízis- és Rövidtávú Prognózis Központja – T.: 273-018
Megjelenik naponként
Évi előfizetési díja: 1760,- Ft. – Megrendelhető: 1024 Budapest, II., Kitaibel Pál u. 1. – T.: 353-500
Kiadásért felel: az OMSZ elnöke – Szerkesztésért felel: a KEI igazgatója

IDŐJÁRÁSI NAPIJELENTÉS

ЕЖЕДНЕВНЫЙ МЕТЕОРОЛОГИЧЕСКИЙ БЮЛЛЕТЕНЬ • DAILY WEATHER REPORT
BULLETIN QUOTIDIEN DE TEMPS • TÄGLICHER WETTERBERICHT

95. évfolyam 96. szám. + Budapest + 1982. április 6. kedd

Az időjárási helyzet és a várható időjárás:

Az egyelőre Közép-Európa időjárását is meghatározó magas nyomású légköri képződmény középpontja körülbelül a Balkán-térségében helyezkedik el. A képződmény északon Dél-Skandináviáig, nyugaton az Alpokig, délen Észak-Afrikáig nyúlik. Területén csendes, száraz, derült időjárás uralkodik. A Nyugat-Európa fölött már több napja veszteglő időjárási frontrendszer az óceáni partvidéken gyakran ismétlődő esőket, záporesőket okoz. A frontrendszer keleti oldalán szokatlanul meleg levegő áramlik, igy Nyugat-Európában, valamint Közép-Európa egy részén a hőmérséklet csúcsértéke mintegy 5-10 fokkal haladja meg az átlagosat.

Hazánkban hétfőn napos, száraz, enyhe idő volt, 10, 12 órán át sütött a nap. A hőmérséklet kora délutánra 15 és 21 fok közé emelkedett. Az északi szél a Tiszántúlon időnként erős volt. Kedd hajnalra általában 0 és 10 fok közé hült le a levegő, a keleti országrészben többfelé volt talajmenti fagy. Délelőtt folytatódott a derült, száraz idő. Nyugat-Dunántúlon időnként megerősödött a déli, délnyugati szél. A hőmérséklet 11 órakor 13 és 17 fok között volt.

Ma 12 órakor Budapesten a hőmérséklet 16 fok, a tengerszintre átszámitott légnyomás 1023 mbar, alig változik.

Várható időjárás szerda estig:

Folytatódik a túlnyomóan derült, száraz idő.
Szerdán a délutáni óráktól a Dunántúlon kisebb felhősödés várható, eső még nem valószinü.
A délnyugati, déli szél többfelé élénk, időnként erős lesz.
Várható legalacsonyabb éjszakai hőmérséklet: általában 2, 7 fok között,
legmagasabb nappali hőmérséklet szerdán: 20 fok körül várható.

Vadkerti Ferenc s.k.

A hőmérséklet napi középértéke és eltérése a 100 évi átlagtól /Budapest belterületén/:

1982. IV. 5.	14,0°C	+4,0°C

1871 óta ezen a napon Budapesten előfordult

legmagasabb hőmérséklet:	25,9°C /1946/,
legalacsonyabb hőmérséklet:	-4,2°C /1929/.

82.322.

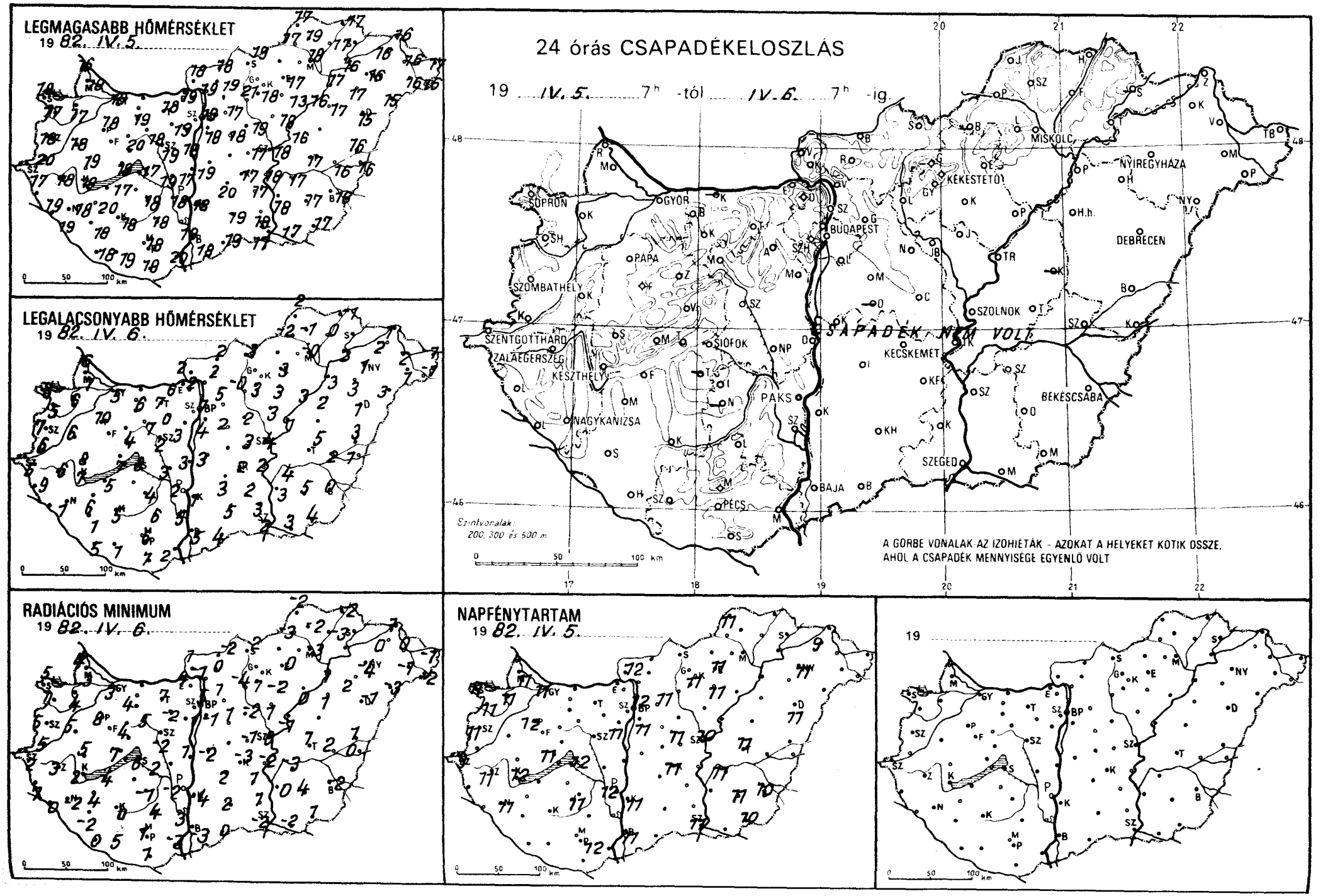
LEGMAGASABB HŐMÉRSÉKLET
19 82. IV. 5.
LEGALACSONYABB HŐMÉRSÉKLET
19 82. IV. 6.
RADIÁCIÓS MINIMUM
19 82. IV. 6.
24 órás CSAPADÉKELOSZLÁS
19 IV. 5. 7h -tól IV. 6. 7h -ig.
SOPRON
GYŐR
BUDAPEST
MISKOLC
NYÍREGYHÁZA
KEKESTETŐ
DEBRECEN
PAPA
SZOMBATHELY
SZENTGOTTHÁRD
ZALAEGERSZEG
KESZTHELY
SIÓFOK
KECSKEMÉT
SZOLNOK
PAKS
NAGYKANIZSA
BÉKÉSCSABA
SZEGED
BAJA
PÉCS
CSAPADÉK NEM VOLT
Szintvonalak: 200, 300 és 500 m
A GÖRBE VONALAK AZ IZOHIÉTÁK - AZOKAT A HELYEKET KÖTIK ÖSSZE, AHOL A CSAPADÉK MENNYISÉGE EGYENLŐ VOLT
NAPFÉNYTARTAM
19 82. IV. 5.
19

82.IV.6. 07 h-ig az utolsó 24 óra adatai						Előző nap napos órái
állomás	csapadék (mm)		max. hőmérséklet	min. hőmérséklet	rad. min.	
Győr	•	⊥	18	5	3	11
Kapuvár	•	⊥	17	6	4	11
Mosonmagyaróvár	•	⊥	18	7	3	11
Rajka	•		16	6	4	
Sopron	•		18	8	5	11
Sopronhorpács	•	⊥	17	5	1	11
Káld	•		18	6	5	
Körmend	•		20	6	5	
Szentgotthárd	•		17	5	2	9
Szombathely	•		18	7	5	11
Lenti	•		19	9	7	
Letenye	•	⊥	19	–	0	
Nagykanizsa	•	⊥	18	1	-2	11
Zalaegerszeg	•	⊥	18	6	3	11
Farkasgyepű	•		17	7	5	
Keszthely	•	⊥	18	7	2	12
Mencshely	•		17	7	3	11
Pápa	•	⊥	18	10	8	12
Sümeg	•		19	8	5	
Tihany	○		18	7	7	
Veszprém	•		20	4	4	
Zirc	•	⊥	16	4	0	
Fonyód	•		17	5	4	
Homokszt. györgy	•	⊏	18	2	-2	11
Kaposvár	•	⊥	18	5	0	
Marcali	•	⊥	20	6	4	
Siófok	•		17	8	6	12
Somogyszob	•	⊥	18	1	-2	
Tab	–		–	–	–	
Bábolna	•		18	4	0	
Esztergom	•		19	6	4	
Kisbér	○	⊥	19	6	4	
Komárom	–		–	–	–	
Tatabánya	•		18	7	7	
Alcsútdoboz	•	⊏	19	0	-2	
Dunaújváros	•	⊏	17	3	-1	
Martonvásár	•	=	18	3	1	11
Mór	•	=	18	7	5	
Nagyhörcsökp.	•		19	3	2	
Szabadbattyán	•	=	19	2	-2	
Iregszemcse	•	⊥	18	4	-1	11
Lengyel	•		18	6	4	
Paks	•	⊥	18	2	-2	12
Szekszárd	•	≡	18	5	3	
Árpádtető	•		16	6	2	
Mohács	•		20	2	-3	
Pécs	•	⊥	18	6	1	12
Siklós	•		19	7	1	
Szigetvár	•	⊥	19	7	5	
Budaörs	○	⊥	18	2	-1	
Bp. Lőrinc	•	⊥	18	4	-1	11
Bp. Met. Int.	•		19	7	5	12
Bp. Szab. hegy	•		16	6	3	
Cegléd	○	⊏	17	3	-1	11
Dobogókő	•		14	5	1	
Gödöllő	•	⊥	17	5	1	11
Királyrét	•	⊏	19	-1	-4	
Monor	•	⊥	18	2	1	
Nagykáta	•	⊏	19	2	-2	
Szentendre	•		21	3	3	

182.IV.6. 07 h-ig az utolsó 24 óra adatai						Előző nap napos órái
állomás	csapadék (mm)		max. hőmérséklet	min. hőmérséklet	rad. min.	
Vác	•	⊥	19	2	1	
Vámosmikola	•	⊥	18	2	1	12
Baja	•		18	5	3	11
Bácsalmás	•		19	4	0	
Izsák	•		20	3	2	
Kalocsa	•	⊥	18	1	-4	11
Kecskemét	•	⊥	17	2	-3	11
Kiskunfélegyháza	•		17	2	1	
Kiskunhalas	•	⊥	19	5	2	
Kunszentmiklós	•		19	3	2	
Tiszakécske	•	⊏	18	2	-2	
Balassagyarmat	•	⊥	18	2	-2	
Romhány	•		19	2	0	
Salgótarján	•		19	3	2	
Eger	•		17	3	0	11
Galyatető	•		11	3	1	
Gyöngyös	•		18	3	1	
Kékestető	•		10	1	1	11
Kompolt	•	⊏	13	3	-2	11
Lőrinci	•	⊥	21	-0	-4	
Poroszló	•		16	3	0	
Jászapáti	•	⊥	18	3	1	
Jászberény	•	⊥	17	1	-2	
Karcag	–		–	–	–	
Szolnok	•	⊥	18	4	0	10
Tiszaroff	•	⊥	16	1	-1	
Túrkeve	•	⊥	17	5	1	11
Kistelek	•		18	3	1	
Makó	○	⊥	17	3	-2	
Szeged	•	⊥	17	2	-2	11
Szentes	•	⊥	18	3	0	
Borsodnádasd	–		–	–	–	
Fügöd	•	=	17	0	-3	
Hidasnémeti	•	=	17	-1	-2	
Jósvafő	•	⊥	17	2	-2	11
Lillafüred	•		16	5	4	
Miskolc	•	⊏	18	-0	-3	–
Putnok	•	⊏	17	-2	-3	
Sárospatak	–		–	–	–	–
Szendrőlád	•	⊏	19	-1	-2	
Tokaj	•		16	2	2	
Kisvárda	•	⊏	16	2	0	9
Mátészalka	•		16	1	-1	
Nyíregyháza	•	⊏	16	1	-4	11
Nyírlugos	•	⊏	15	3	-3	
Pátyod	•	⊏	16	-1	-2	
Tiszabecs	•	⊏	17	-1	-1	
Vásárosnamény	•	⊥	16	2	0	
Záhony	•		16	1	1	
Berettyóújfalu	•	⊥	16	3	1	
Debrecen	•		15	1	-1	11
Hajdúdorog	•		17	3	2	
Hortobágy	•	=	17	2	1	
Körösszakál	•		16	1	0	
Polgár	•	⊥	17	3	1	
Békéscsaba	•	⊏	16	0	-2	10
Mezőhegyes	•	⊥	17	4	1	10
Orosháza	•	=	17	5	4	11
Szarvas	•	⊥	17	4	-3	11
Szeghalom	•		16	2	2	

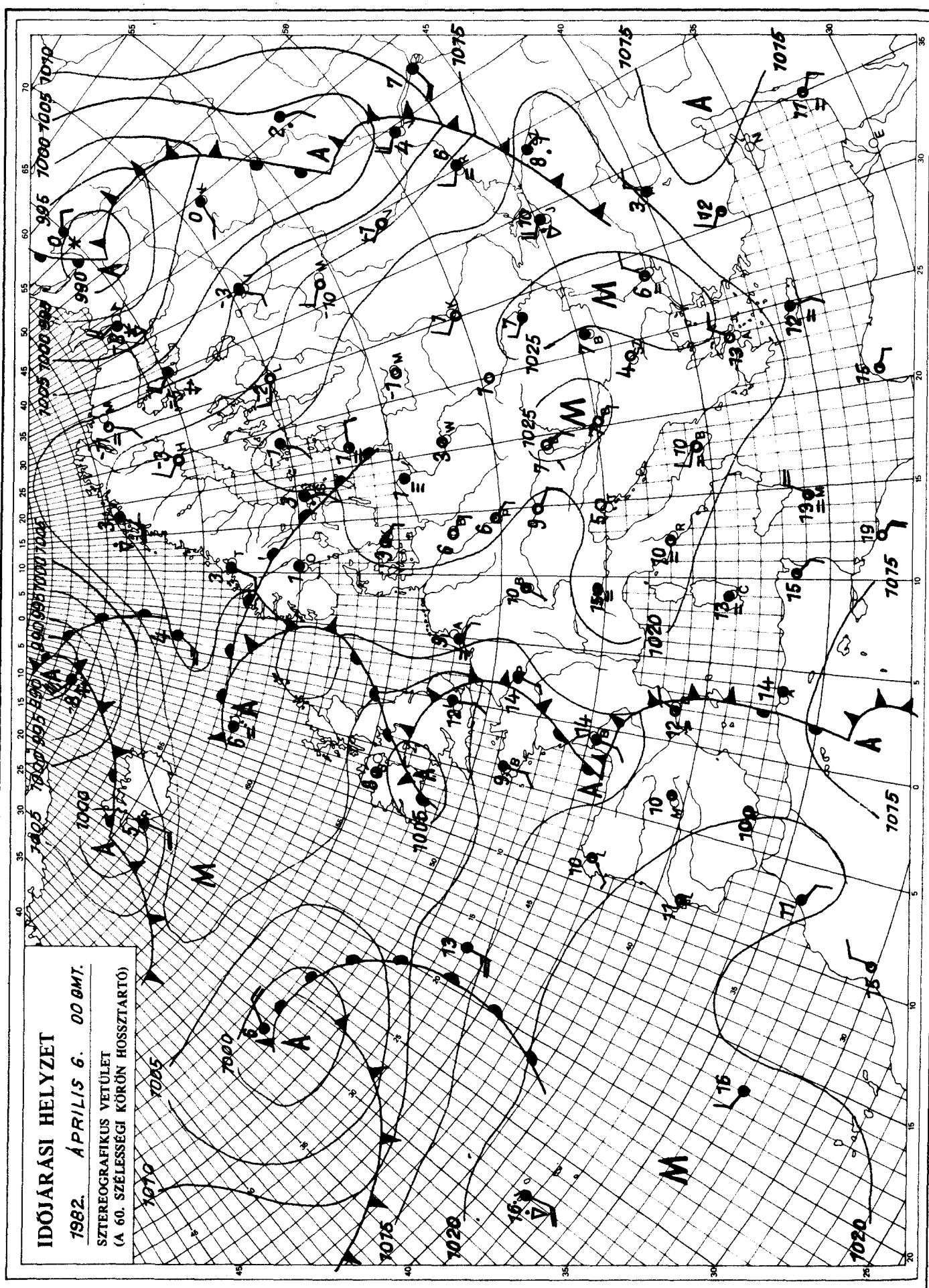

KIADJA: ORSZÁGOS METEOROLÓGIAI SZOLGÁLAT
Készíti: Központi Előrejelző Intézet Analízis- és Rövidtávú Prognózis Központja – T.: 273-018
Megjelenik naponként
Évi előfizetési díja: 1760,- Ft. – Megrendelhető: 1024 Budapest, II., Kitaibel Pál u. 1. – T.: 353-500
Kiadásért felel: az OMSZ elnöke – Szerkesztésért felel: a KEI igazgatója

IDŐJÁRÁSI NAPIJELENTÉS

ЕЖЕДНЕВНЫЙ МЕТЕОРОЛОГИЧЕСКИЙ БЮЛЛЕТЕНЬ • DAILY WEATHER REPORT
BULLETIN QUOTIDIEN DE TEMPS • TÄGLICHER WETTERBERICHT

95. évfolyam 97. szám. + Budapest + 1982. április 7. szerda

Az időjárási helyzet és a várható időjárás:

Az elmúlt 24 órában a Közép-Európa fölött elhelyezkedő magas nyomású légköri képződmény gyengült és Dél-Délkelet-Európára helyeződött át. Igy lehetővé vált, hogy a középpontjával a Brit-szigetek térségében örvénylő ciklon hatására nyugat felől az eddiginél nedvesebb és néhány fokkal hüvösebb léghullámok érkeznek Nyugat-Európán át kontinensünk belsejébe. A léghullámok vonulását szórványos esők, záporok, megerősödő szél, valamint hőmérséklet csökkenés jelzi. Csütörtök estig a Kárpát-medence időjárását is az emlitett léghullámok határozzák meg.

Hazánkban kedden napközben kevés felhő, napos idő volt. A hőmérséklet csúcsértéke a keleti, északkeleti országrészben 17, 20, máshol 19, 24 fok között alakult. Az esti óráktól délnyugat, nyugat felől fokozatosan megnövekedett a felhőzet, de ma reggel 7 óráig esőt nem jelentettek. A legalacsonyabb éjszakai hőmérséklet a nyugati, délnyugati megyékben 7, 10, máshol 1, 10 fok között volt. Ma délelőtt keleten is megnövekedett a felhőzet. Az északnyugati megyékben egy-két helyen gyenge zápor keletkezett. Az északnyugati, északi szél több helyen megerősödött. A hőmérséklet 11 órakor 13, 17 fok között váltakozott.

Ma 12 órakor Budapesten a hőmérséklet 16 fok, a tengerszintre átszámitott légnyomás 1017 mbar, alig változik.

Várható időjárás csütörtök estig:

Hüvösebb, változékony idő lesz.
Erősen és közepesen felhős időszakok váltakoznak.
Átmeneti záporok valószinüek.
A többnyire északnyugati szél általában élénk, helyenként néha viharos lesz.
A hőmérséklet csütörtökön reggelre 5 és 10, kora délutánra 14 és 19 fok között várható.

Aigner Szilárd s.k.

A hőmérséklet napi középértéke és eltérése a 100 évi átlagtól /Budapest belterületén/:

1982. IV. 6. 14,7°C +4,8°C

1871 óta ezen a napon Budapesten előfordult

legmagasabb hőmérséklet: 25,9°C /1941 és 1968/,
legalacsonyabb hőmérséklet: -3,2°C /1896/.

82.323.

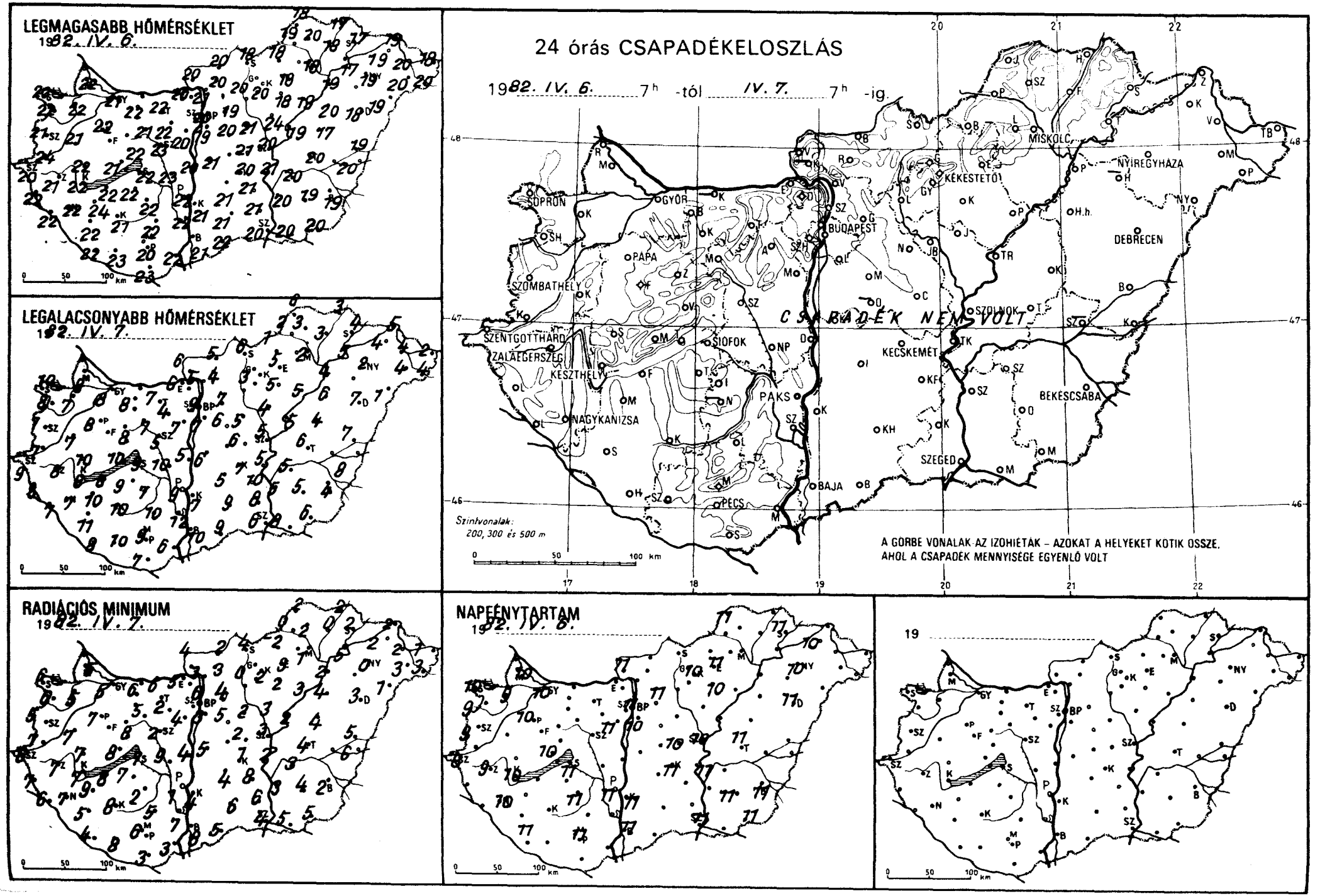
LEGMAGASABB HŐMÉRSÉKLET
1982. IV. 6.
LEGALACSONYABB HŐMÉRSÉKLET
1982. IV. 7.
RADIÁCIÓS MINIMUM
1982. IV. 7.
24 órás CSAPADÉKELOSZLÁS
1982. IV. 6. 7h -tól IV. 7. 7h -ig.
CSAPADÉK NEM VOLT
Szintvonalak:
200, 300 és 500 m
A GÖRBE VONALAK AZ IZOHIÉTÁK – AZOKAT A HELYEKET KÖTIK ÖSSZE, AHOL A CSAPADÉK MENNYISÉGE EGYENLŐ VOLT
NAPFÉNYTARTAM
1982. IV. 8.
19
0 50 100 km

82.IV.7. 07 h-ig az utolsó 24 óra adatai						Előző nap napos órái
állomás	csapadék (mm)		max. hőmérséklet	min. hőmérséklet	rad. min.	
Győr	.	⌒	21	8	5	10
Kapuvár	.	⌒	22	7	5	9
Mosonmagyaróvár	.		22	8	5	10
Rajka	–		–	–	–	
Sopron	.		22	10	6	10
Sopronhorpács	.	⌒	22	8	6	9
Káld	.		21	7	7	
Körmend	.	=	24	7	7	
Szentgotthárd	.		20	9	6	8
Szombathely	.	⌒	21	7	5	9
Lenti	.		22	8	7	
Letenye	.	⌒	22	7	6	
Nagykanizsa	.		22	7	7	10
Zalaegerszeg	.	⌒	21	8	7	9
Farkasgyepű	.		21	8	6	
Keszthely	.	⌒	22	8	7	10
Mencshely	.		19	9	6	10
Pápa	.		22	8	7	10
Sümeg	.		22	10	7	
Tihany	.		21	10	8	
Veszprém	.		22	8	8	
Zirc	.		20	7	4	
Fonyód	.		22	8	8	
Homokszt. györgy	.	=	22	8	4	11
Kaposvár	.		21	10	8	
Marcali	.	⌒	24	10	9	
Siófok	.		22	9	7	11
Somogyszob	.		22	11	5	
Tab	.		22	9	7	
Bábolna	.		22	7	5	
Esztergom	.	=	20	6	5	
Kisbér	.	=	22	8	6	
Komárom	–		–	–	–	
Tatabánya	.		22	7	6	
Alcsútdoboz	.	⌒	22	4	2	
Dunaújváros	.		20	5	4	
Martonvásár	.	=	20	7	4	11
Mór	.	⌒	21	7	5	
Nagyhörcsökp.	.		23	10	9	
Szabadbattyán	.	=	23	5	2	
Iregszemcse	.		22	7	2	11
Lengyel	.	=	22	10	5	
Paks	.		22	9	1	11
Szekszárd	.	=	22	12	7	
Árpádtető	.		18	11	7	
Mohács	.	⌒	22	6	5	
Pécs	.		20	9	6	11
Siklós	.		23	7	3	
Szigetvár	.	⌒	23	10	8	
Budaörs	.	⌒	20	4	2	
Bp. Lőrinc	.	⌒	19	7	3	10
Bp. Met. Int.	.		20	9	6	11
Bp. Szab. hegy	.		16	7	7	
Cegléd	.	=	21	6	2	10
Dobogókő	.		19	4	-1	
Gödöllő	.	⌒	19	7	4	11
Királyrét	–		–	–	–	
Monor	.	⌒	20	6	5	
Nagykáta	.		21	5	2	
Szentendre	.	=	21	7	6	

82.IV.7. 07 h-ig az utolsó 24 óra adatai						Előző nap napos órái
állomás	csapadék (mm)		max. hőmérséklet	min. hőmérséklet	rad. min.	
Vác	.	⌒	21	5	3	
Vámosmikola	.		20	6	4	11
Baja	.		21	10	8	11
Bácsalmás	.		22	9	5	
Izsák	.		21	5	4	
Kalocsa	.		21	7	4	11
Kecskemét	.		20	7	1	11
Kiskunfélegyháza	.		21	10	8	
Kiskunhalas	.	⌒	21	9	6	
Kunszentmiklós	.		21	6	5	
Tiszakécske	.	⌒	21	5	2	
Balassagyarmat	.	⌒	20	5	2	
Romhány	.	=	20	4	3	
Salgótarján	.		18	6	4	
Eger	.	=	18	5	3	11
Galyatető	.		12	7	3	
Gyöngyös	.		20	5	2	
Kékestető	.		11	7	5	10
Kompolt	.		18	5	2	10
Lőrinci	.	=	20	3	0	
Poroszló	.	⌒	19	5	3	
Jászapáti	.	⌒	24	4	3	
Jászberény	.	⌒	19	3	2	
Karcag	.	=	17	4	4	
Szolnok	.	⌒	20	5	3	10
Tiszaroff	.	⌒	19	5	2	
Túrkeve	.		20	6	4	11
Kistelek	.		21	8	6	
Makó	.	⌒	20	8	5	
Szeged	.		20	6	4	11
Szentes	.		20	5	3	
Borsodnádasd	.		18	1	-2	
Füged	.		18	3	0	
Hidasnémeti	.	=	17	3	2	
Jósvafő	.		18	6	2	11
Lillafüred	.		17	7	7	
Miskolc	.		18	2	1	-
Putnok	.	=	19	2	0	
Sárospatak	.		17	4	2	11
Szendrőlád	.	=	20	3	2	
Tokaj	.		17	5	5	
Kisvárda	.	=	19	4	2	10
Mátészalka	.	=	20	4	3	
Nyíregyháza	.		19	2	-0	10
Nyírlugos	.	=	19	1	1	
Pátyod	.	⌒	20	4	3	
Tiszabecs	.	⌒	18	2	1	
Vásárosnamény	.	⌒	20	4	2	
Záhony	.		19	5	2	
Berettyóújfalu	.		19	7	5	
Debrecen	.		18	7	3	11
Hajdúdorog	–		–	–	–	
Hortobágy	.		20	6	4	11
Körösszakál	.	⌒	20	8	6	
Polgár	.	⌒	19	4	2	
Békéscsaba	.	⌒	19	4	2	11
Mezőhegyes	.	⌒	20	6	5	11
Orosháza	.	=	19	5	4	11
Szarvas	.	⌒	20	5	3	11
Szeghalom	–		–	–	–	

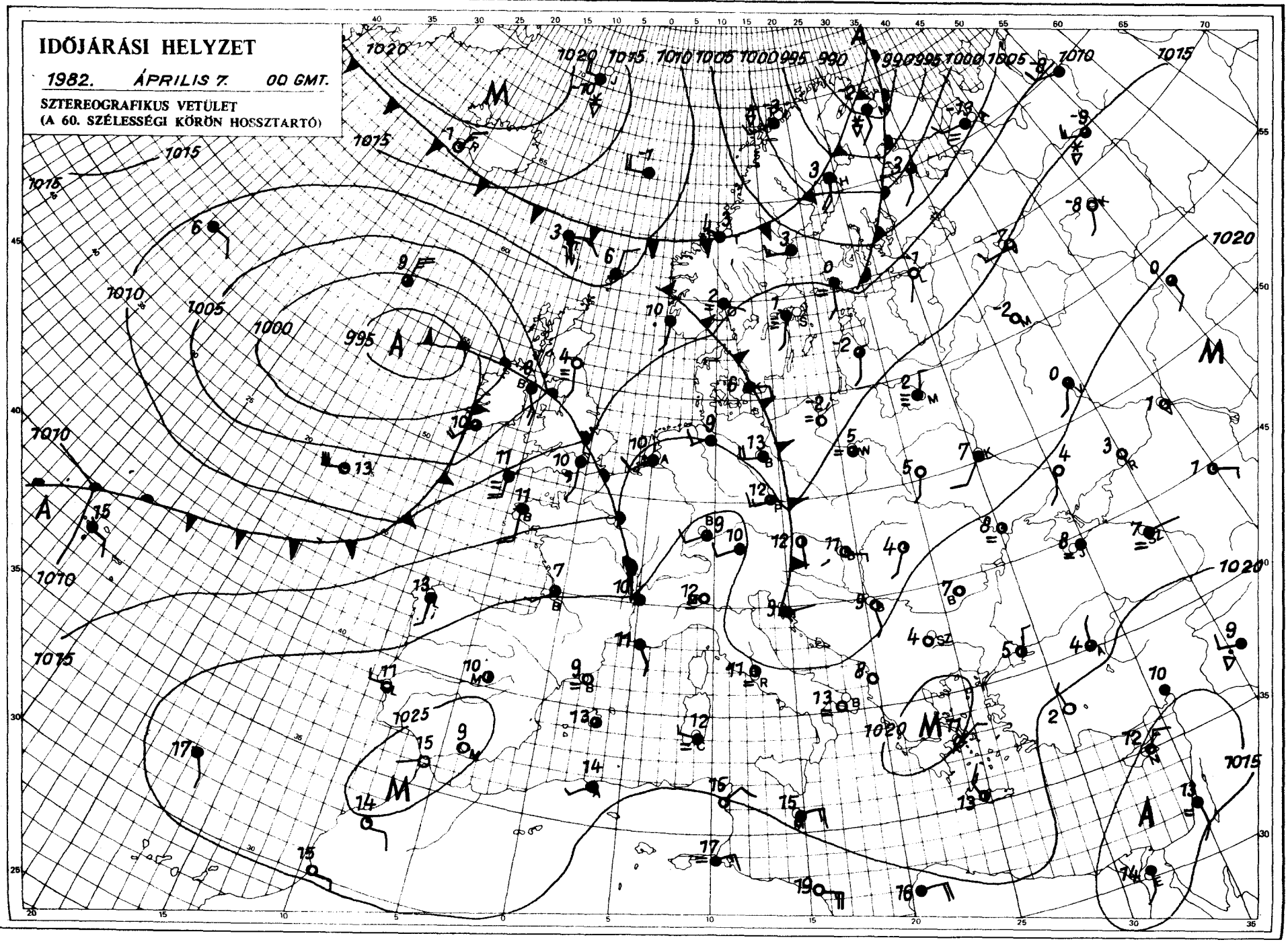

KIADJA: ORSZÁGOS METEOROLÓGIAI SZOLGÁLAT
Készíti: Központi Előrejelző Intézet Analízis- és Rövidtávú Prognózis Központja – T.: 273-018
Megjelenik naponként
Évi előfizetési díja: 1760,- Ft. – Megrendelhető: 1024 Budapest, II., Kitaibel Pál u. 1. – T.: 353-500
Kiadásért felel: az OMSZ elnöke – Szerkesztésért felel: a KEI igazgatója

IDŐJÁRÁSI NAPIJELENTÉS

ЕЖЕДНЕВНЫЙ МЕТЕОРОЛОГИЧЕСКИЙ БЮЛЛЕТЕНЬ • DAILY WEATHER REPORT
BULLETIN QUOTIDIEN DE TEMPS • TÄGLICHER WETTERBERICHT

95. évfolyam 324. szám. + Budapest + 1982. április 8. csütörtök

Az időjárási helyzet és a várható időjárás:

Európa déli részéből csütörtökön is napos, meleg időről érkeztek jelentések, Kelet-Európában pedig 5-10 fokot melegedett a levegő. Ezzel szemben Észak-Európa után csütörtök délre már Nyugat-Európa északi részét is hideg levegővel árasztotta el a viharos északi szél.

Magyarországon szerdán kezdődött az időjárásváltozás. Azóta erősen és közepesen felhős tájak, illetve időszakok váltakoznak, hol itt hol ott alakul ki átmeneti gyenge eső, vagy zápor. Számottevő csapadék viszont sehol sem hullott. A hőmérséklet szerdán reggel 1 és 11, a legmelegebb délutáni órákban pedig 13 és 22 fok között volt. Csütörtökön hajnalban 3 és 12 fok között váltakozott a hőmérséklet, 11 órakor 13, 18 fokot jelentettek.

Ma 12 órakor Budapesten a hőmérséklet 16 fok, a tengerszintre átszámitott légnyomás 1011 mbar, mérsékelten süllyed.

Várható időjárás péntek estig:

Csütörtökön délutántól egyre több helyen növekszik meg erősen a felhőzet és mindenütt várható eső, zápor.
Péntek napközben északnyugat felől felszakadozik a felhőzet és a Dunántúlon már legfeljebb futó záporok lesznek.
Az erős délnyugati, nyugati szél északnyugatira, északira fordul és viharossá fokozódik.
A nappali fölmelegedés gyengül.
Várható legalacsonyabb éjszakai hőmérséklet: 7, 12,
legmagasabb nappali hőmérséklet: 10 és 15 fok között alakul.

Németh Lajos s.k.

TÁVOLABBI KILÁTÁSOK SZOMBATTÓL-KEDDIG:

Változékony az évszakhoz képest hüvös idő várható.
Kisebb esőre futó záporokra kell számitani.
Az eleinte erős északnyugati szél átmenetileg nyugatira fordul és mérséklődik.
Legalacsonyabb hajnali hőmérséklet általában: +1, +6 fok között, de a derült éjszakákon a szélcsendes helyeken fagypont alatti hőmérsékletek is lesznek.
Legmagasabb nappali hőmérséklet: 11, 16 fok között.
Jelentős mennyiségü /legalább 5 mm/ csapadék az ország területének 30 százalékán várható.

KÖZÉPTÁVÚ ELŐREJELZŐ OSZTÁLY

A hőmérséklet napi középértéke és eltérése a 100 évi átlagtól /Budapest belterületén/:

1982. IV. 7.	14,7°C	+4,7°C

1871 óta ezen a napon Budapesten előfordult

legmagasabb hőmérséklet:	26,0°C /1961/,
legalacsonyabb hőmérséklet:	-2,9°C /1929/.

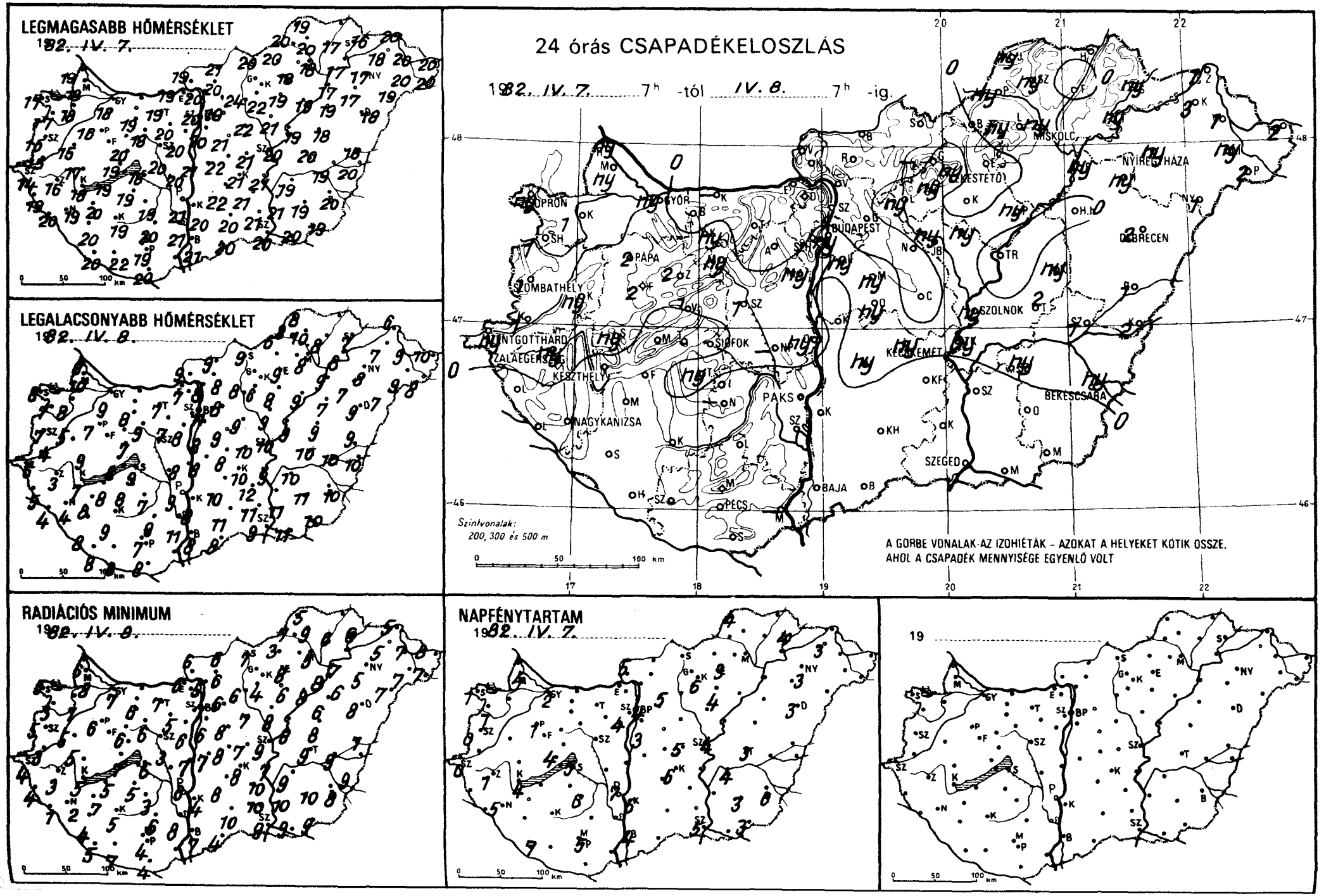
LEGMAGASABB HŐMÉRSÉKLET
1982. IV. 7.
LEGALACSONYABB HŐMÉRSÉKLET
1982. IV. 8.
RADIÁCIÓS MINIMUM
1982. IV. 8.
24 órás CSAPADÉKELOSZLÁS
1982. IV. 7. 7h -tól IV. 8. 7h -ig.
SOPRON
GYŐR
BUDAPEST
MISKOLC
NYÍREGYHÁZA
DEBRECEN
PÁPA
SZOMBATHELY
SZOLNOK
SZENTGOTTHÁRD
ZALAEGERSZEG
KESZTHELY
SIÓFOK
KECSKEMÉT
BÉKÉSCSABA
NAGYKANIZSA
PAKS
SZEGED
BAJA
PÉCS
Szintvonalak:
200, 300 és 500 m
A GÖRBE VONALAK AZ IZOHIÉTÁK – AZOKAT A HELYEKET KÖTIK ÖSSZE, AHOL A CSAPADÉK MENNYISÉGE EGYENLŐ VOLT
NAPFÉNYTARTAM
1982. IV. 7.
19

82. IV. 8. 07 h-ig az utolsó 24 óra adatai						Előző nap napos órái
állomás	csapadék (mm)		max. hőmérséklet	min. hőmérséklet	rad. min.	
Győr	ny	⛆	18	9	7	2
Kapuvár	1	=	18	8	7	1
Mosonmagyaróvár	ny	⛆ ⌓	18	10	8	4
Rajka	ny		19	8	6	
Sopron	ny	⛆	17	8	5	1
Sopronhorpács	.		17	7	3	1
Káld	ny		15	5	5	
Körmend	1	=	15	4	3	
Szentgotthárd	ny	=	14	6	4	0
Szombathely	1	⛆ ⌓	15	7	5	0
Lenti	.	=	19	5	4	
Letenye	.	⌓	20	4	1	
Nagykanizsa	.	⌓	19	4	2	5
Zalaegerszeg	ny	=	16	3	3	1
Farkasgyepű	2		15	7	5	
Keszthely	.	⌓	18	7	5	4
Mencshely	.	⌓	16	8	4	4
Pápa	2		16	7	6	1
Sümeg	ny	⌓	17	9	5	
Tihany	.		19	8	7	
Veszprém	1		20	7	6	
Zirc	2	=	15	6	3	
Fonyód	.		19	8	5	
Homokszt. györgy	.	⌊	20	8	5	7
Kaposvár	.	⌓	19	9	5	
Marcali	.	⌓	20	8	7	
Siófok	.		16	9	6	5
Somogyszob	.	⌓	20	8	4	
Tab	ny	⌓	19	8	5	
Bábolna	.		18	7	4	
Esztergom	.	=	19	7	6	
Kisbér	ny	=	19	8	6	
Komárom	–		–	–	–	
Tatabánya	.		19	7	7	
Alcsútdoboz	.	⌓	20	7	5	
Dunaújváros	ny	,	20	8	7	
Martonvásár	ny	=	20	8	6	4
Mór	ny	⌓	18	9	6	
Nagyhörcsökp.	–		–	–	–	
Szabadbattyán	1	=	20	–	3	
Iregszemcse	.	⌓	19	7	3	6
Lengyel	.		20	9	6	
Paks	.		21	9	6	7
Szekszárd	.	=	21	11	8	
Árpádtető	.		17	8	4	
Mohács	–		–	–	–	
Pécs	.	⌓	19	7	4	5
Siklós	.		20	8	4	
Szigetvár	.	⌓	22	8	7	
Budaörs	ny	⛆ ⌓	19	8	4	
Bp. Lőrinc	ny	⛆	20	8	6	3
Bp. Met. Int.	.		20	11	7	4
Bp. Szab. hegy	.		17	8	3	
Cegléd	.	=	21	10	7	5
Dobogókő	.		16	6	4	
Gödöllő	.	⌓	19	8	6	5
Királyrét	.		19	5	3	
Monor	ny	⌓	21	9	8	
Nagykáta	.		22	9	7	
Szentendre	.		20	9	9	

82. IV. 8. 07 h-ig az utolsó 24 óra adatai						Előző nap napos órái
állomás	csapadék (mm)		max. hőmérséklet	min. hőmérséklet	rad. min.	
Vác	.	⌓	20	8	5	
Vámosmikola	.		19	9	6	5
Baja	.		21	8	7	4
Bácsalmás	.		20	8	4	
Izsák	ny	=	22	10	8	
Kalocsa	.	⌓	20	8	4	6
Kecskemét	ny	⌓	21	10	8	6
Kiskunfélegyháza	.		21	12	10	
Kiskunhalas	.	⌓	20	11	10	
Kunszentmiklós	.		21	8	7	
Tiszakécske	ny	⌓	21	9	7	
Balassagyarmat	.	⌓	21	9	6	
Romhány	.		20	8	6	
Salgótarján	.		20	9	7	
Eger	.	=	18	9	8	3
Galyatető	–		–	–	–	
Gyöngyös	ny		22	6	4	
Kékestető	ny		15	4	4	6
Kompolt	.		19	8	6	4
Lőrinci	ny	, =	24	8	4	
Poroszló	ny		18	9	8	
Jászapáti	ny		21	9	8	
Jászberény	ny		21	9	6	
Karcag	ny	, =	18	9	8	
Szolnok	ny		20	10	9	4
Tiszaroff	.	⌓	19	9	8	
Túrkeve	2	⌓	20	10	9	3
Kistelek	.		21	11	10	
Makó	.	⌓	20	11	9	
Szeged	.	⌓	20	9	9	5
Szentes	.		21	11	10	
Borsodnádasd	.	⌓	20	6	3	
Füged	.	=	17	8	6	
Hidasnémeti	–		–	–	–	
Jósvafő	ny	=	19	8	5	4
Lillafüred	ny	,	18	9	7	
Miskolc	ny		18	8	5	–
Putnok	ny	,	20	8	7	
Sárospatak	ny		16	7	6	4
Szendrőlád	ny		20	10	9	
Tokaj	ny		17	8	7	
Kisvárda	3		18	7	5	3
Mátészalka	ny	, =	20	9	7	
Nyíregyháza	ny		17	8	5	3
Nyírlugos	1	=	19	7	7	
Pátyod	2		20	8	7	
Tiszabecs	2	=	20	10	8	
Vásárosnamény	1	=	20	9	7	
Záhony	1		20	6	5	
Berettyóújfalu	1		18	9	7	
Debrecen	2		18	9	8	3
Hajdúdorog	ny	, =	17	7	6	
Hortobágy	.		19	7	6	
Körösszakál	2		20	10	9	
Polgár	ny	=	17	9	8	
Békéscsaba	ny	⌓	20	10	8	6
Mezőhegyes	.	⌓	19	10	9	3
Orosháza	.	=	19	11	10	3
Szarvas	ny		19	10	9	4
Szeghalom	1	=	19	10	9	

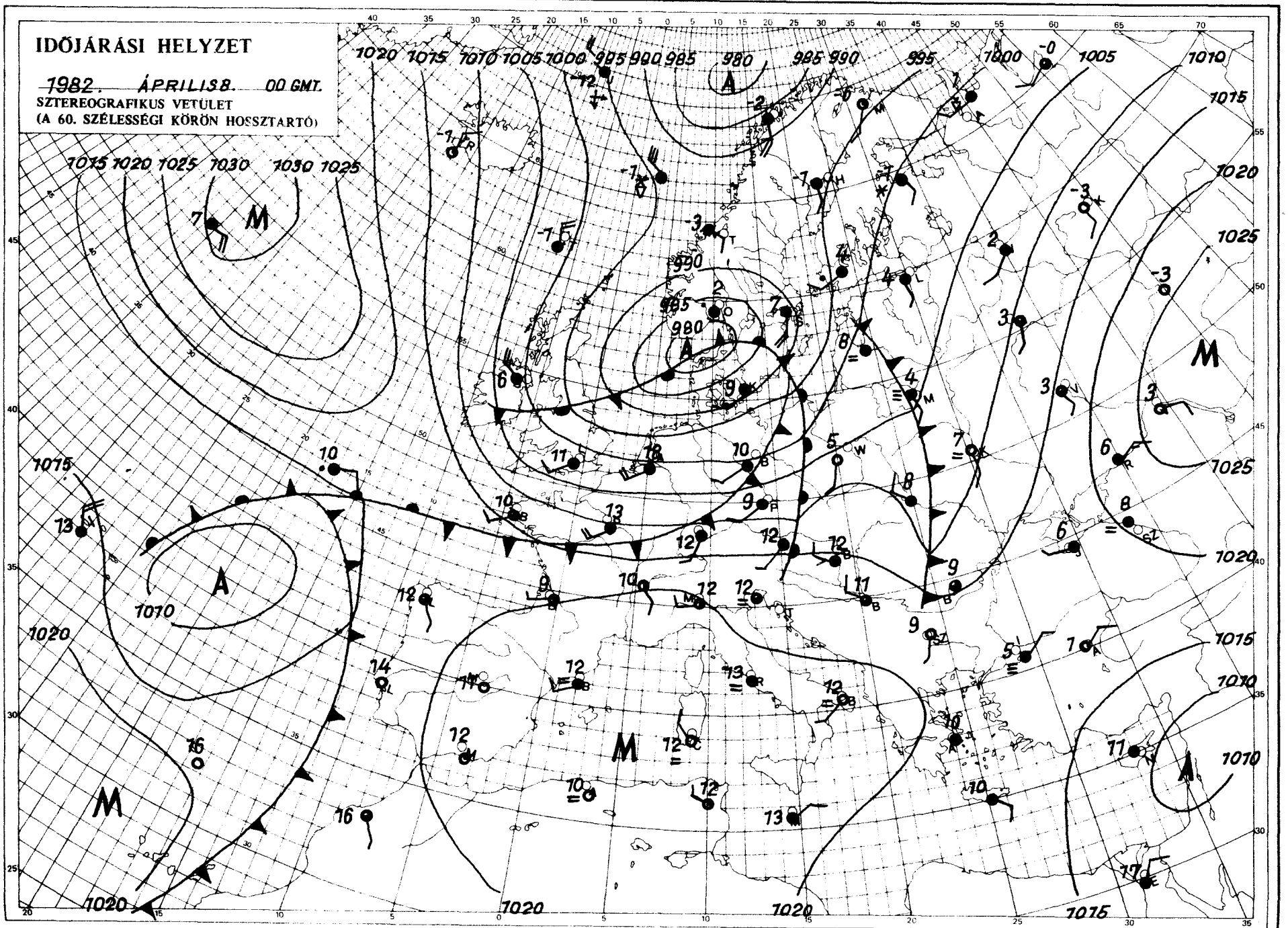

KIADJA: ORSZÁGOS METEOROLÓGIAI SZOLGÁLAT
Készíti: Központi Előrejelző Intézet Analízis- és Rövidtávú Prognózis Központja – T.: 273-018
Megjelenik naponként
Évi előfizetési díja: 1760,- Ft. – Megrendelhető: 1024 Budapest, II., Kitaibel Pál u. 1. – T.: 353-500
Kiadásért felel: az OMSZ elnöke – Szerkesztésért felel: a KEI igazgatója

IDŐJÁRÁSI NAPIJELENTÉS

ЕЖЕДНЕВНЫЙ МЕТЕОРОЛОГИЧЕСКИЙ БЮЛЛЕТЕНЬ • DAILY WEATHER REPORT
BULLETIN QUOTIDIEN DE TEMPS • TÄGLICHER WETTERBERICHT

95. évfolyam 99. szám. + Budapest + 1982. április 9. péntek

Az időjárási helyzet és a várható időjárás:

Kontinensünk időjárását lényegében egyetlen hatalmas kiterjedésü ciklon alakitja. Ennek középpontja a Balti-tenger térségében található. A ciklon keleti oldalán viszonylag enyhe és nedves levegő áramlik a Szovjetunió európai területére. Az emlitett légköri képződmény nyugati, délnyugati oldalán ugyanakkor viharos szél kiséretében hideg, sarkvidéki eredetü levegő érkezik a Skandinávfélszigeten át a Német-Lengyel-sikság, valamint az Alpok és Kárpátok vidéke felé. A hideg levegő vonulását záporok, hózáporok kisérik és a hőmérséklet jelentősen visszaesett. A Kárpát-medence időjárását a következő napokban a váltakozó nedvességtartalmú hideg léghullámok irányitják.

Hazánkban csütörtökön változóan felhős volt az ég. Napközben szórványosan fordult elő kisebb eső, zápor. Többfelé megélénkült, főleg a Dunántúlon megerősödött a déli, délnyugati szél. Még enyhe volt az idő. A hőmérséklet csúcsértéke 17 és 23 fok között váltakozott. Éjszaka északnyugat felől hidegfront érte el az országot. Hatására csaknem országszerte hullott eső, záporeső, sőt néhány helyez zivatar is előfordult. A péntek reggel 7 óráig lehullott csapadék mennyisége csapadéknyom és 9 mm között volt. Sokfelé viharossá fokozódott az északnyugati szél. A legerősebb széllökések elérték a 70, 90 km-es sebességet óránként. Péntek hajnalra általában 4, 10, északnyugaton 1, 4 fok közé hült le a levegő. Napközben felhőátvonulásokból néhány helyen átfutó zápor fordult elő. Továbbra is viharos volt az északnyugati, északi szél. Az elmúlt napokhoz képest jelentősen visszaesett a hőmérséklet. 11 órakor 6, 10 fokot mutattak a hőmérők.

Ma 12 órakor Budapesten a hőmérséklet 7 fok, a tengerszintre átszámitott légnyomás 1014 mbar, erősen emelkedik.

Várható időjárás szombat estig:

Folytatódnak a felhőátvonulások.
Szórványos zápor, hózápor várható.
A gyakran erős, helyenként viharos északnyugati, északi szél csak lassan mérséklődik.
Várható legalacsonyabb éjszakai hőmérséklet: általában 0 és +5 fok között alakul, szélcsendes helyeken gyenge fagy várható,
legmagasabb nappali hőmérséklet szombaton: 9 és 14 fok között valószinü.

Bozóki István s.k.

A hőmérséklet napi középértéke és eltérése a 100 évi átlagtól /Budapest belterületén/:

1982. IV. 8.	16,5°C	+6,8°C

1871 óta ezen a napon Budapesten előfordult

legmagasabb hőmérséklet:	27,6°C /1939/,
legalacsonyabb hőmérséklet:	-2,5°C /1956/.

82.325.

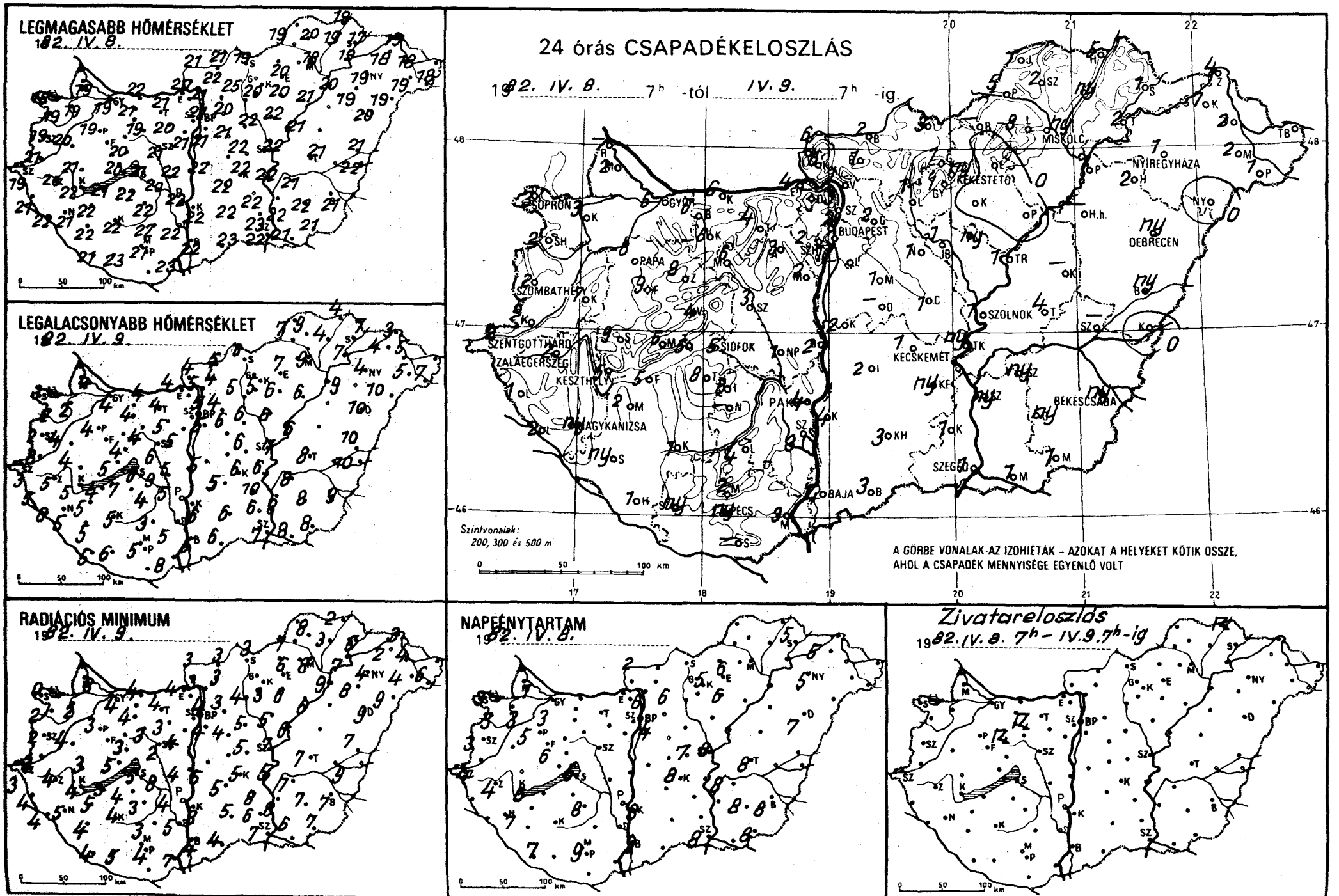
LEGMAGASABB HŐMÉRSÉKLET
1982. IV. 8.
LEGALACSONYABB HŐMÉRSÉKLET
1982. IV. 9.
RADIÁCIÓS MINIMUM
1982. IV. 9.
24 órás CSAPADÉKELOSZLÁS
1982. IV. 8. 7h -tól IV. 9. 7h -ig.
Szintvonalak:
200, 300 és 500 m
A GÖRBE VONALAK AZ IZOHIÉTÁK – AZOKAT A HELYEKET KÖTIK ÖSSZE,
AHOL A CSAPADÉK MENNYISÉGE EGYENLŐ VOLT
NAPFÉNYTARTAM
1982. IV. 8.
Zivatareloszlás
1982. IV. 8. 7h – IV. 9. 7h-ig
SOPRON
GYŐR
BUDAPEST
MISKOLC
NYÍREGYHÁZA
KEKESTETŐ
DEBRECEN
PAPA
SZOMBATHELY
SZOLNOK
SZENTGOTTHÁRD
ZALAEGERSZEG
KESZTHELY
SIÓFOK
KECSKEMÉT
MAGYKANIZSA
PÉCS
BÉKÉSCSABA
SZEGED
BAJA

82. IV. 9. 07 h-ig az utolsó 24 óra adatai						Előző nap napos órái
állomás	csapadék (mm)		max. hőmérséklet	min. hőmérséklet	rad. min.	
Győr	5		19	4	4	3
Kapuvár	3		19	2	2	3
Mosonmagyaróvár	2	∨̇	19	4	3	1
Rajka	–		–	–	–	
Sopron	3	∨̇	18	1	0	3
Sopronhorpács	2		19	2	2	3
Káld	7		20	4	4	
Körmend	5	=	21	3	3	
Szentgotthárd	2	∨̇	19	3	3	4
Szombathely	2		19	2	2	3
Lenti	1		21	5	4	
Letenye	2	∨̇	22	6	4	
Nagykanizsa	ny	∨̇	21	5	5	7
Zalaegerszeg	2	∨̇ =	20	5	4	4
Farkasgyepű	9		18	3	2	
Keszthely	5		22	5	4	6
Mencshely	6		18	3	2	6
Pápa	8		19	4	3	5
Sümeg	9		21	4	3	
Tihany	5	∨̇	20	5	5	
Veszprém	4		20	4	3	
Zirc	8	⊏	20	2	0	
Fonyód	5	∨̇	21	4	3	
Homokszt. györgy	1	=	21	5	4	7
Kaposvár	1		22	5	4	
Marcali	2		22	5	5	
Siófok	5		21	6	5	6
Somogyszob	ny	,	22	5	4	
Tab	8		22	7	4	
Bábolna	6		21	4	3	
Esztergom	4	=	20	4	4	
Kisbér	6	⊏ =	21	4	4	
Komárom	6	=	22	4	4	
Tatabánya	4		21	4	4	
Alcsútdoboz	3		20	5	3	
Dunaújváros	2	=	22	5	4	
Martonvásár	2	=	21	5	4	5
Mór	6		19	4	3	
Nagyhörcsökp.	1		20	9	8	
Szabadbattyán	3	=	21	5	2	
Iregszemcse	8	=	22	4	3	8
Lengyel	4	=	22	3	3	
Paks	4		22	5	4	7
Szekszárd	3	∨̇	22	5	5	
Árpádtető	2		20	2	1	
Mohács	3		23	8	7	
Pécs	ny		21	5	4	9
Siklós	–		–	–	–	
Szigetvár	ny		23	6	5	
Budaörs	2	∨̇	20	4	–	
Bp. Lőrinc	1	∨̇	21	5	4	4
Bp. Met. Int.	2	∨̇	21	5	4	6
Bp. Szab. hegy	2		18	1	1	
Cegléd	1	=	22	6	5	7
Dobogókő	–		–	–	–	
Gödöllő	2		20	4	3	6
Királyrét	6		20	4	2	
Monor	1		21	6	4	
Nagykáta	1		22	6	5	
Szentendre	3		22	5	5	

82. IV. 9. 07 h-ig az utolsó 24 óra adatai						Előző nap napos órái
állomás	csapadék (mm)		max. hőmérséklet	min. hőmérséklet	rad. min.	
Vác	1		21	5	3	
Vámosmikola	6		21	4	3	2
Baja	4	∨̇	22	5	4	9
Bácsalmás	3		23	6	4	
Izsák	2	=	22	5	5	
Kalocsa	4		22	6	3	8
Kecskemét	1		22	6	5	8
Kiskunfélegyháza	ny	∨̇	22	10	8	
Kiskunhalas	3		22	6	5	
Kunszentmiklós	2	∨̇	22	5	5	
Tiszakécske	ny	∩	22	6	5	
Balassagyarmat	2	∨̇	21	5	3	
Romhány	1	∨̇	22	4	3	
Salgótarján	3	∨̇	19	6	3	
Eger	.	=	20	7	6	6
Galyatető	1		14	1	-1	
Gyöngyös	1		21	5	3	
Kékestető	ny	∨̇	12	-1	-2	5
Kompolt	.	∩	20	6	6	6
Lőrinci	1		20	5	4	
Poroszló	.		21	6	6	
Jászapáti	ny		22	6	5	
Jászberény	1	∨̇	21	5	5	
Karcag	–		–	–	–	
Szolnok	1		22	7	7	8
Tiszaroff	1	=	21	6	6	
Túrkeve	4		21	8	7	8
Kistelek	1	∨̇	23	6	6	
Makó	1		21	8	6	
Szeged	1	∨̇	22	7	7	8
Szentes	ny		22	8	8	
Borsodnádasd	–		–	–	–	
Füged	ny		19	4	3	
Hidasnémeti	5	⊏ =	19	4	2	
Jósvafő	–		–	–	–	–
Lillafüred	8		19	7	5	
Miskolc	ny		18	9	8	–
Putnok	5		19	7	7	
Sárospatak	1		17	7	5	5
Szendrőlád	2		20	9	8	
Tokaj	2	=	19	7	7	
Kisvárda	7		18	4	2	5
Mátészalka	2	=	19	5	4	
Nyíregyháza	1		19	4	4	5
Nyírlugos	.	=	19	10	9	
Pátyod	1		18	7	6	
Tiszabecs	–		–	–	–	
Vásárosnamény	2	=	18	5	4	
Záhony	4		19	3	3	
Berettyóújfalu	ny		21	10	7	
Debrecen	ny	∨̇	20	10	9	7
Hajdúdorog	2		19	9	8	
Hortobágy	–		–	–	–	
Körösszakál	.		22	10	9	
Polgár	1		20	10	9	
Békéscsaba	ny		21	9	7	8
Mezőhegyes	1		21	8	7	8
Orosháza	ny	∨̇ =	22	8	7	8
Szarvas	ny	∨̇	21	8	7	8
Szeghalom	–		–	–	–	

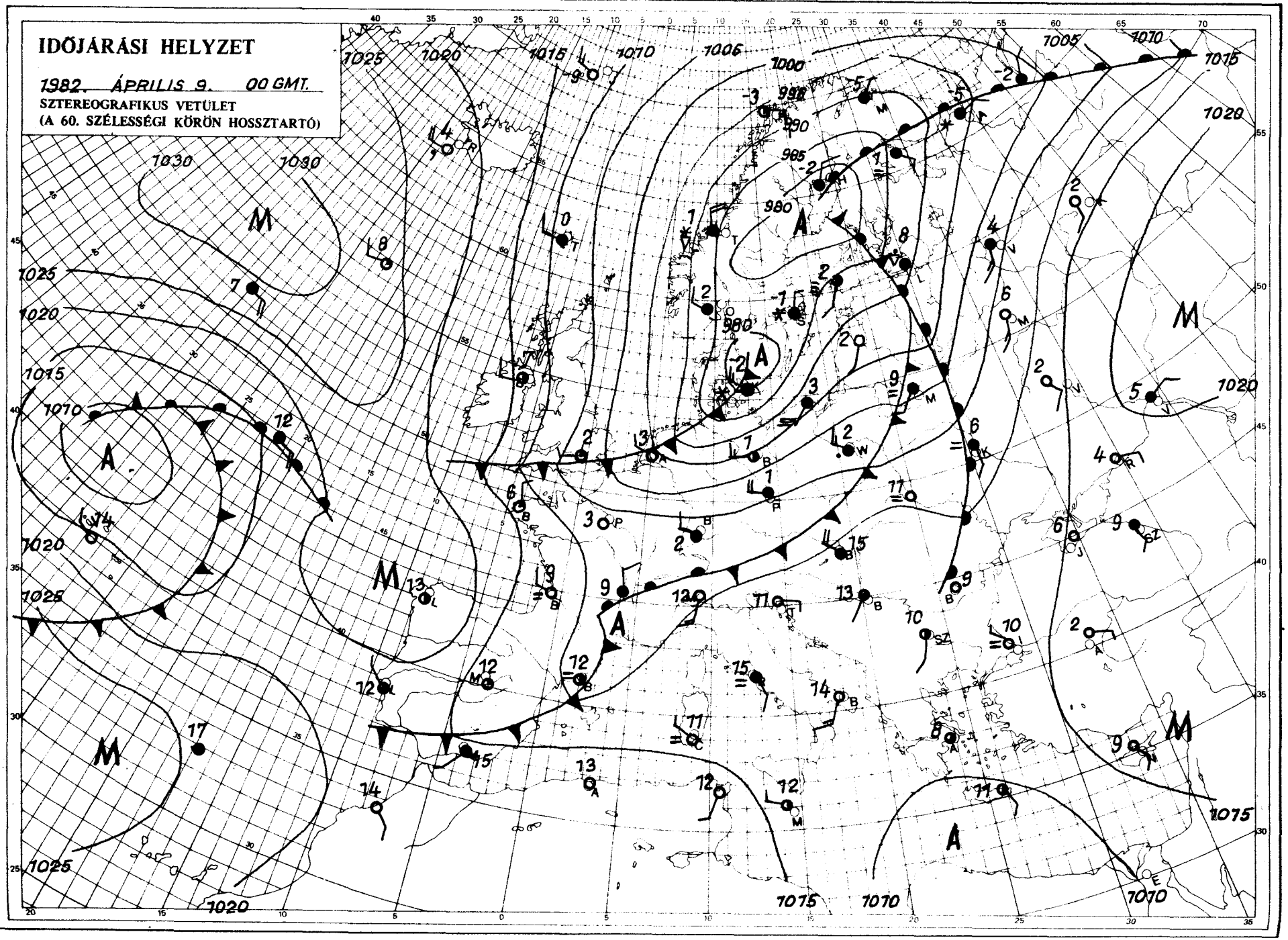

KIADJA: ORSZÁGOS METEOROLÓGIAI SZOLGÁLAT
Készíti: Központi Előrejelző Intézet Analízis- és Rövidtávú Prognózis Központja — T.: 273-018
Megjelenik naponként
Évi előfizetési díja: 1760,- Ft. — Megrendelhető: 1024 Budapest, II., Kitaibel Pál u. 1. — T.: 353-500
Kiadásért felel: az OMSZ elnöke — Szerkesztésért felel: a KEI igazgatója

IDŐJÁRÁSI NAPIJELENTÉS

ЕЖЕДНЕВНЫЙ МЕТЕОРОЛОГИЧЕСКИЙ БЮЛЛЕТЕНЬ · DAILY WEATHER REPORT
BULLETIN QUOTIDIEN DE TEMPS · TÄGLICHER WETTERBERICHT

95. évfolyam 100. szám. + Budapest + 1982. április 10. szombat

Az időjárási helyzet és a várható időjárás:

A Botteni-öböl feletti középponttal nagy kiterjedésü ciklon örvénylik. Áramlási rendszerében sarki eredetü hideg és meglehetősen változó nedvességtartalmú léghullámok haladnak a Német-Lengyel-alföldön, valamint a Kárpát-medencén át Délkelet-Európa fölé. A hidegfront útját gyakran erősen megváltozó felhőzet, szórványosan kialakuló záporeső, számottevő hőmérsékletcsökkenés és még mindig sokfelé erős szél jelzi. A hideg levegővel elárasztott területeken a hőmérséklet csúcsértéke több fokkal elmarad a sokéves átlagtól.

Hazánkban pénteken felhőátvonulások voltak. Napközben főként a délelőtti órákban fordult elő futó zápor, helyenként hózápor. Az északnyugati, északi szél országszerte erős, a Dunántúlon, valamint a főváros környékén gyakran viharos volt. A hőmérséklet a kora délutáni órákban az ország nagy részén 8 és 12 fok között alakult. Szombat hajnalra pedig -1 és +4 fokig hült le a levegő. Ma délelőtt változóan felhős idő volt. A hőmérséklet 11 órakor 7 és 10 fok között alakult.

Ma 12 órakor Budapesten a hőmérséklet 10 fok, a tengerszintre átszámitott légnyomás 1013 mbar, mérsékelten süllyed.

Várható időjárás vasárnap estig:

Lassanként egyre jobban megnövekszik a felhőzet, főként az ország északi felén várható kisebb eső, rövid ideig tartó hószállingózás.
Vasárnap lassanként csökken a felhőzet, hosszabb-rövidebb időre mindenütt kisüt a nap, délután már csak egy-két helyen valószinü futó zápor, hózápor.
A délnyugati, majd északnyugati szél megélénkül, holnap - főként a Dunántúlon - időnként megerősödik.
Várható legalacsonyabb éjszakai hőmérséklet: 0 és 5 fok között,
legmagasabb nappali hőmérséklet vasárnap: 10 és 15 fok között alakul.

Török Dénes s.k.

A hőmérséklet napi középértéke és eltérése a 100 évi átlagtól /Budapest belterületén/:

1982. IV. 9.	9,5°C	-2,0°C

1871 óta ezen a napon Budapesten előfordult

legmagasabb hőmérséklet:	25,2°C /1939/,
legalacsonyabb hőmérséklet:	-1,4°C /1929/.

82.331.

LEGMAGASABB HŐMÉRSÉKLET

19 82. IV. 9.

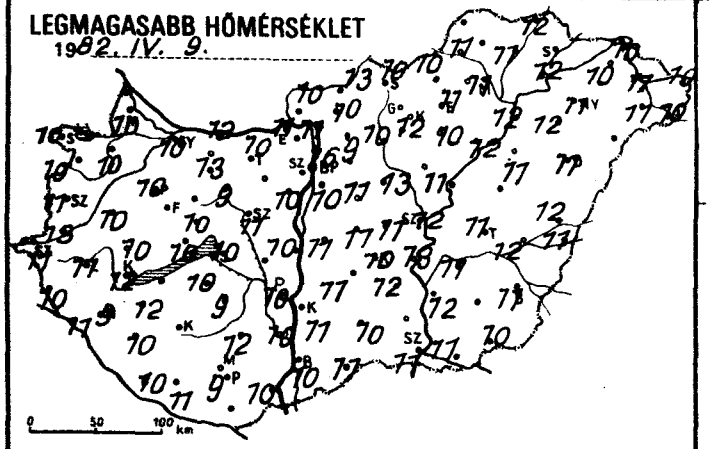

LEGALACSONYABB HŐMÉRSÉKLET

19 82. IV. 10.

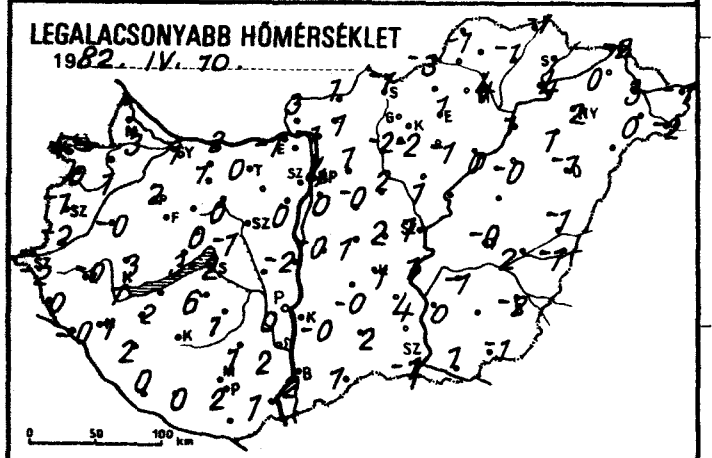

RADIÁCIÓS MINIMUM

19 82. IV. 10.

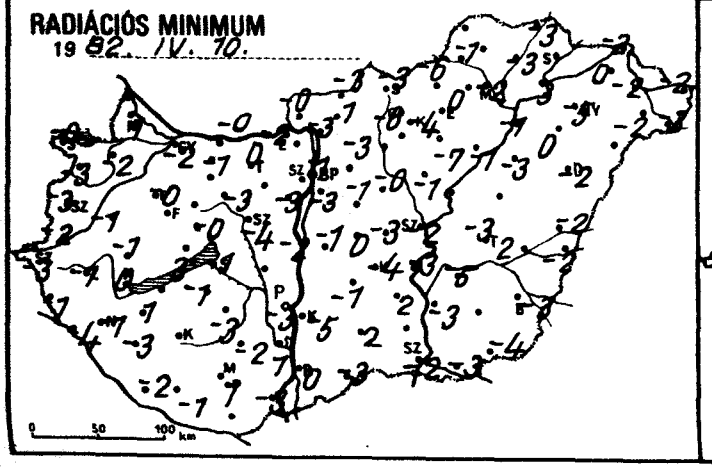

24 órás CSAPADÉKELOSZLÁS

19 82. IV. 9. 7h -tól IV. 10. 7h -ig.

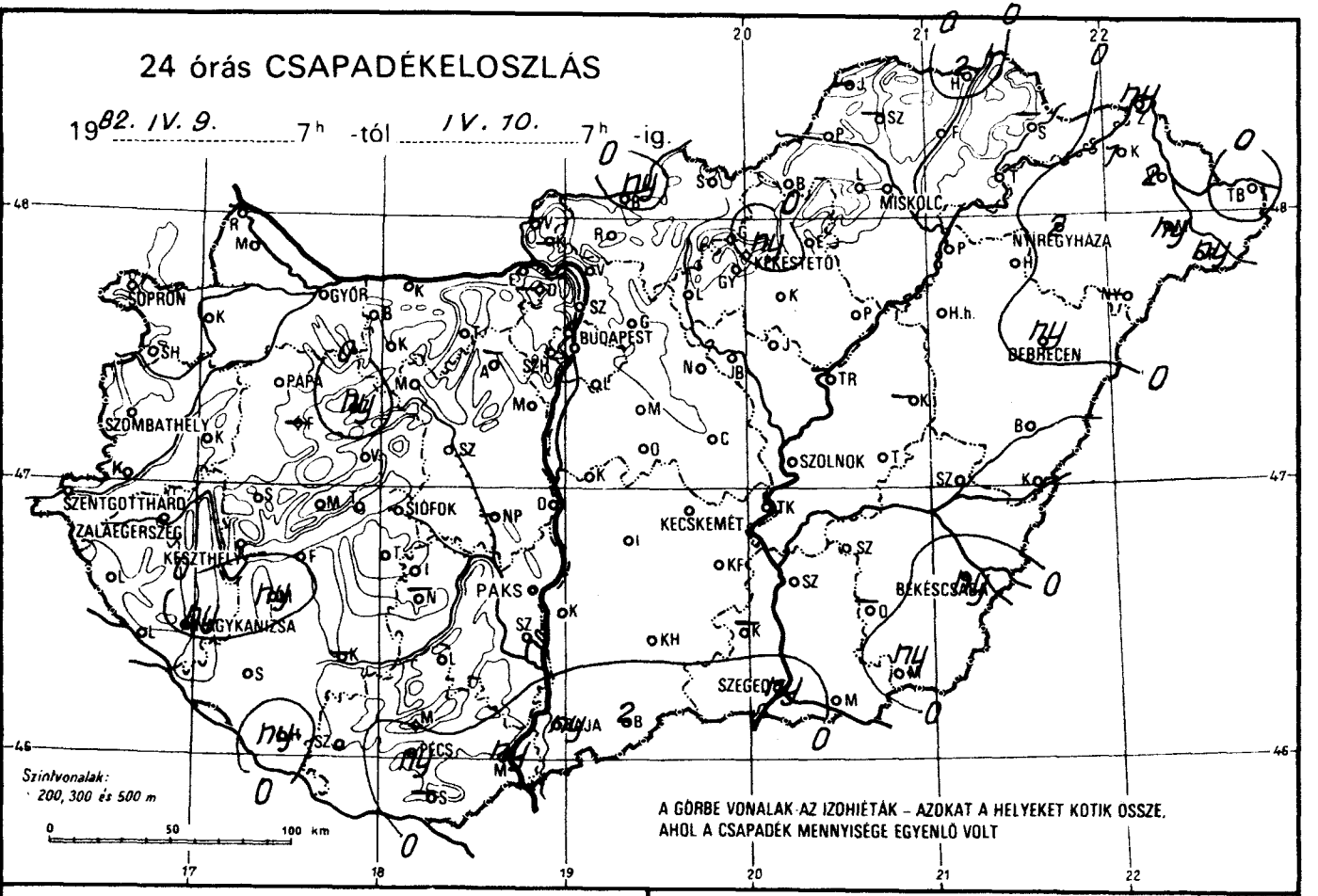

NAPFÉNYTARTAM

19 82. IV. 9.

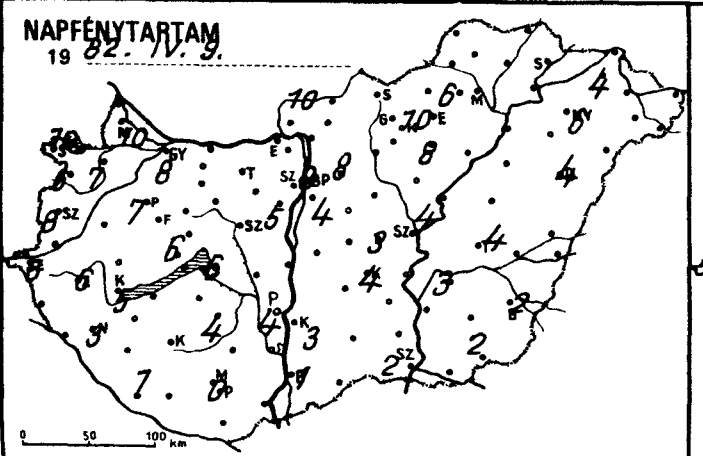

19

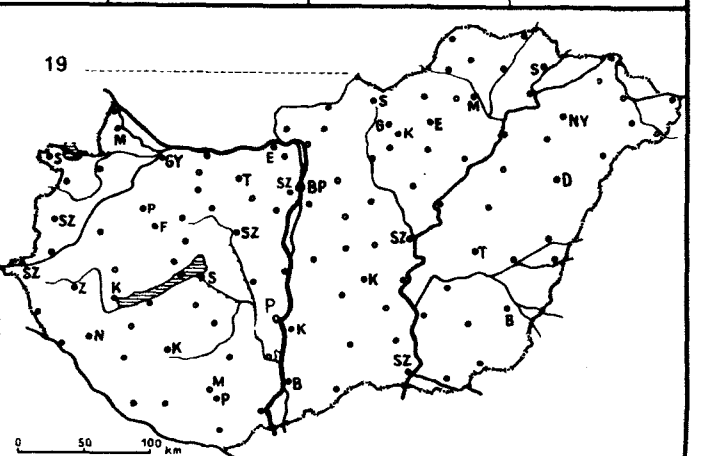

82.IV.10. 07 h-ig az utolsó 24 óra adatai						Előző nap napos órái
állomás	csapadék (mm)		max. hőmérséklet	min. hőmérséklet	rad. min.	
Győr	.		10	1	-2	8
Kapuvár	.	≏	10	1	-2	7
Mosonmagyaróvár	.	≏	10	3	1	10
Rajka	–		–	–	–	
Sopron	.		10	4	-0	10
Sopronhorpács	.	⌴	10	0	-3	6
Káld	.		10	-0	-1	
Körmend	.		13	-2	-2	
Szentgotthárd	.	⌴	11	-2	-3	6
Szombathely	.	≏	11	-1	-3	8
Lenti	.		10	0	-1	
Letenye	.		11	-0	-4	
Nagykanizsa	ny	≏	9	1	-1	3
Zalaegerszeg	.	≏	11	-0	-1	6
Farkasgyepű	–		–	–	–	
Keszthely	.	≏	12	1	0	5
Mencshely	.	≏	8	1	-2	6
Pápa	.		10	2	-0	7
Sümeg	.	⌴	10	3	-1	
Tihany	.		10	3	3	
Veszprém	.		10	0	-0	
Zirc	ny	✳	12	-1	-4	
Fonyód	–		–	–	–	
Homokszt. györgy	ny	,	10	0	-2	1
Kaposvár	–		–	–	–	
Marcali	ny	✳	12	2	1	
Siófok	.	≡	10	2	1	6
Somogyszob	.	≏	10	2	-3	
Tab	.		10	6	-1	
Bábolna	.		10	0	-2	
Esztergom	.	=	11	-1	-2	
Kisbér	.		13	1	-1	
Komárom	.		12	2	-0	
Tatabánya	.	⌴	10	0	0	
Alcsútdoboz	–		–	–	–	
Dunaújváros	.		10	-2	-2	
Martonvásár	.		10	0	-3	5
Mór	.	≏	9	0	-3	
Nagyhörcsökp.	–		–	–	–	
Szabadbattyán	.	⌴	11	-1	-4	
Iregszemcse	.	≏	9	1	-3	4
Lengyel	.	≈	12	1	-2	
Paks	.	⌴	10	0	-3	4
Szekszárd	.	=	10	2	1	
Árpádtető	.		6	1	-1	
Mohács	ny	≏	10	1	-3	
Pécs	ny		9	2	1	0
Siklós	–		–	–	–	
Szigetvár	.	≏	11	0	-1	
Budaörs	.		10	0	-4	
Bp. Lőrinc	.	≏	10	0	-3	4
Bp. Met. Int.	.		16	4	-1	8
Bp. Szab. hegy	.		7	1	-2	
Cegléd	.		11	2	-3	3
Dobogókő	–		–	–	–	
Gödöllő	.	≏	9	1	-3	8
Királyrét	–		–	–	–	
Monor	.		11	-0	-1	
Nagykáta	.		13	2	-0	
Szentendre	.		12	2	2	

82.IV.10. 07 h-ig az utolsó 24 óra adatai						Előző nap napos órái
állomás	csapadék (mm)		max. hőmérséklet	min. hőmérséklet	rad. min.	
Vác	.	⌴	11	-1	-3	
Vámosmikola	.		10	3	-0	10
Baja	ny	≏	10	2	0	1
Bácsalmás	2		11	1	-3	
Izsák	.		11	-0	-1	
Kalocsa	.	⌴	11	-0	-5	3
Kecskemét	.	≏	10	1	-4	4
Kiskunfélegyháza	.		12	4	2	
Kiskunhalas	.	≏	10	2	2	
Kunszentmiklós	.		11	-0	-1	
Tiszakécske	.		13	1	-3	
Balassagyarmat	ny	▽	13	1	-3	
Romhány	.		10	1	1	
Salgótarján	.		10	-1	-3	
Eger	.	≈	11	1	0	6
Galyatető	.		6	-3	-3	
Gyöngyös	.		12	-2	-4	
Kékestető	ny	✳	4	-3	-4	10
Kompolt	.		10	-1	-7	8
Lőrinci	.	=	10	-2	-6	
Poroszló	.		12	0	-1	
Jászapáti	.	≈	11	1	-1	
Jászberény	.	≏	11	2	-2	
Karcag	–		–	–	–	
Szolnok	.		12	1	-2	4
Tiszaroff	–		–	–	–	
Túrkeve	.		11	-0	-3	4
Kistelek	–		–	–	–	
Makó	.	⌴	11	1	-3	
Szeged	ny	⌴	11	-1	-2	2
Szentes	.		12	0	-3	
Borsodnádasd	.	⌴	10	-3	-6	
Füged	.		11	-1	-3	
Hidasnémeti	2	✳ =	12	-1	-3	
Jósvafő	–		–	–	–	–
Lillafüred	.		11	1	-1	
Miskolc	.		11	4	-2	–
Putnok	.		11	-1	-1	
Sárospatak	–		–	–	–	–
Szendrőlád	–		–	–	–	
Tokaj	.		12	4	3	
Kisvárda	1		10	0	0	4
Mátészalka	ny	✳	11	0	-2	
Nyíregyháza	2	✳ ▽	11	2	-5	6
Nyírlugos	–		–	–	–	
Pátyod	ny	⌴	10	-2	-3	
Tiszabecs	.	⌴	10	-1	-2	
Vásárosnamény	2		11	3	-2	
Záhony	ny	✳ ⌴	10	-2	-2	
Berettyóújfalu	.		12	-1	-2	
Debrecen	ny	▽	11	-1	-2	4
Hajdúdorog	.		12	1	0	
Hortobágy	.		11	-0	-3	
Körösszakál	.	⌴	11	-1	-2	
Polgár	.		12	1	-1	
Békéscsaba	ny		11	-2	-3	2
Mezőhegyes	ny	⌴	10	-1	-4	2
Orosháza	–		–	–	–	–
Szarvas	.		11	-1	-5	3
Szeghalom	.		12	2	2	

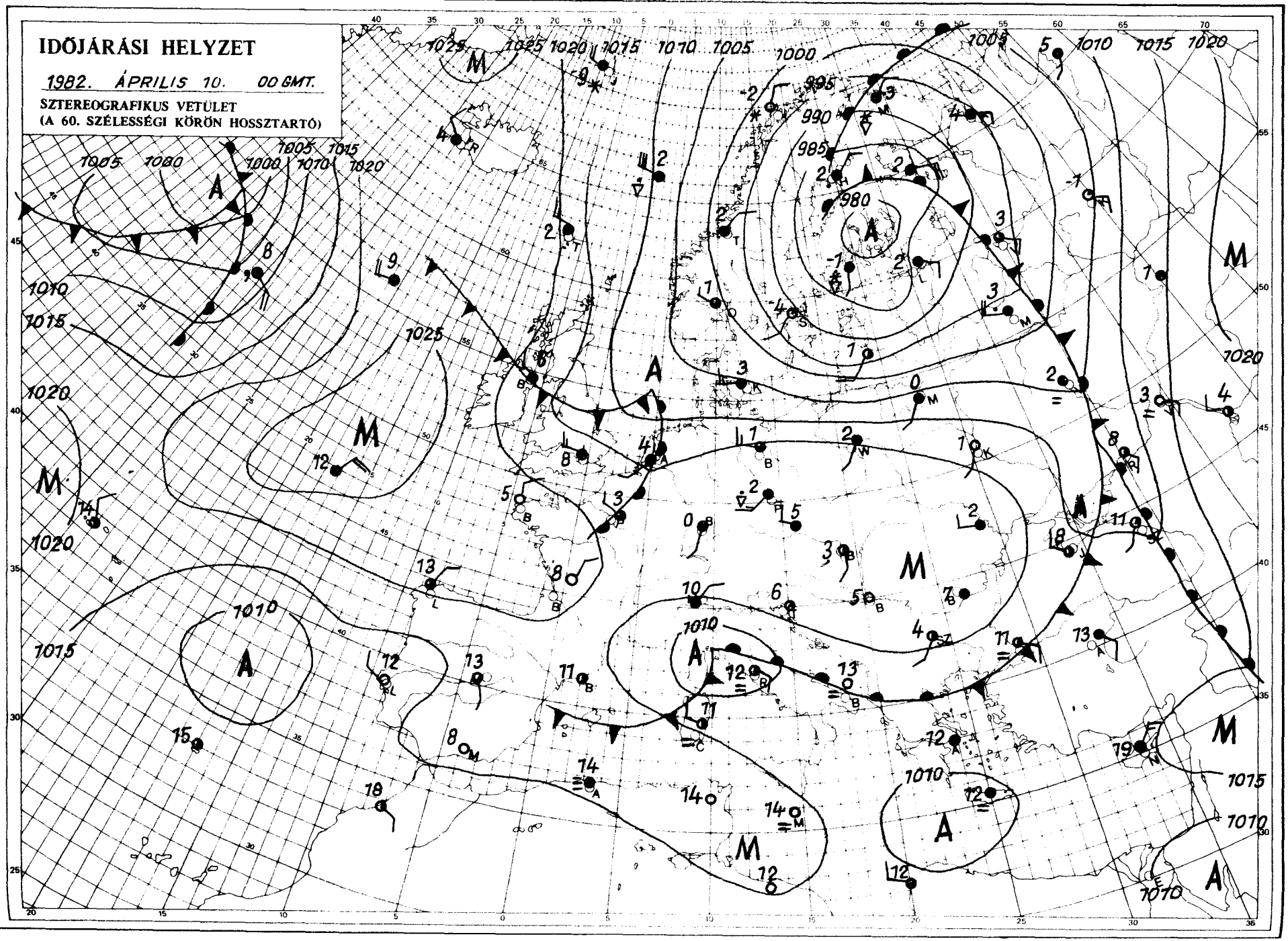

KIADJA: ORSZÁGOS METEOROLÓGIAI SZOLGÁLAT
Készíti: Központi Előrejelző Intézet Analízis- és Rövidtávú Prognózis Központja – T.: 273-018
Megjelenik naponként
Évi előfizetési díja: 1760,- Ft. – Megrendelhető: 1024 Budapest, II., Kitaibel Pál u. 1. – T.: 353-500
Kiadásért felel: az OMSZ elnöke – Szerkesztéséért felel: a KEI igazgatója

IDŐJÁRÁSI NAPIJELENTÉS

ЕЖЕДНЕВНЫЙ МЕТЕОРОЛОГИЧЕСКИЙ БЮЛЛЕТЕНЬ · DAILY WEATHER REPORT
BULLETIN QUOTIDIEN DE TEMPS · TÄGLICHER WETTERBERICHT

95. évfolyam 101. szám. + Budapest + 1982. április 11. vasárnap

Az időjárási helyzet és a várható időjárás:

Középpontjával Dél-Finnország felett örvénylő ciklon, óriási áramlási rendszere egész Európát elboritja, ennek nyugati oldalán továbbra is hideg, sarkvidéki levegő zúdul többek között Közép-Európába is. Igy a nappali felmelegedés több fokkal elmarad az ilyenkor szokásostól. A gépi úton készitett előrejelzések szerint az előbb emlitett gigantikus méretü légörvény nagyon lassan északkelet felé helyeződik át, igy hatása még pár napig érvényesül időjárásunkban is.

Hazánkban szombaton általában erősebben felhős volt az ég. Elszórtan esett jelentéktelen mennyiségü eső, illetve zápor. A hegyvidékeken hózápor hullott. A szél több alkalommal megerősödött. Az évszakhoz képest szokatlanul hideg volt. A hőmérséklet csúcsértéke 7 és 13 fok között alakult. Vasárnap hajnalra minusz 3 és plusz 5 fokig csökkent a hőmérséklet. A délelőtti órákban változóan felhős volt az ég. A hőmérséklet 11 órakor 5 és 9 fok között volt.

Ma 12 órakor Budapesten a hőmérséklet 9 fok, a tengerszintre átszámitott légnyomás 1012 mbar, alig változik.

Várható időjárás hétfő estig:

Változóan felhős, hüvös idő várható.
Elszórtan kell számitani záporra, főként a magasabb hegyeken hózáporra.
Az északnyugati, nyugati szél többfelé élénk, időnként erős lesz.
Várható legalacsonyabb éjszakai hőmérséklet: -2, +3,
legmagasabb nappali hőmérséklet hétfőn: általában 8, 13 fok között valószinü.

Vadkerti Ferenc s.k.

A hőmérséklet napi középértéke és eltérése a 100 évi átlagtól /Budapest belterületén/:

1982. IV. 10.	8,0°C	-1,8°C

1871 óta ezen a napon Budapesten előfordult

legmagasabb hőmérséklet:	24,4°C /1967, 1973/,
legalacsonyabb hőmérséklet:	-2,0°C /1892/.

82.332.

LEGMAGASABB HŐMÉRSÉKLET

1982. IV. 10.

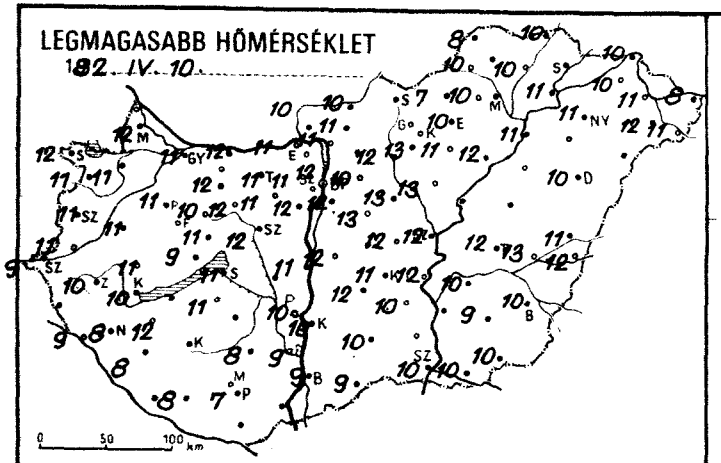

LEGALACSONYABB HŐMÉRSÉKLET

1982. IV. 11.

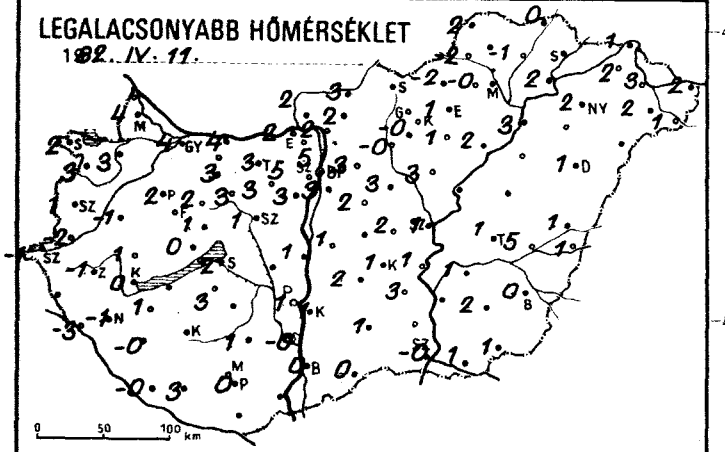

RADIÁCIÓS MINIMUM

1982. IV. 11.

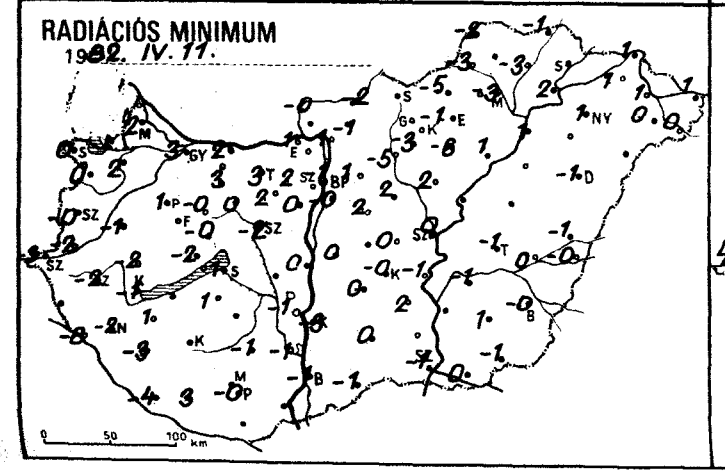

24 órás CSAPADÉKELOSZLÁS

1982. IV. 10. 7h -tól IV. 11. 7h -ig.

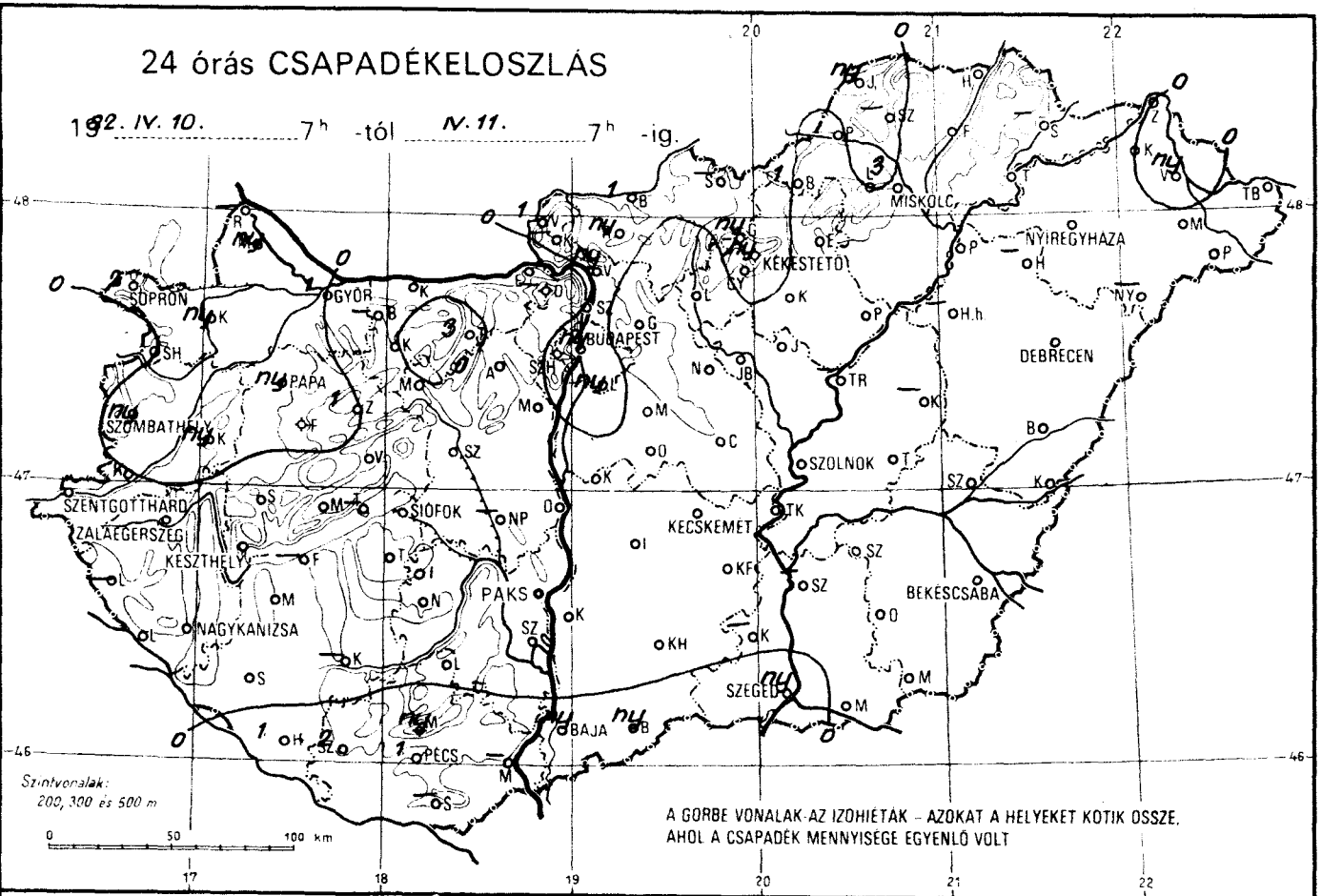

NAPFÉNYTARTAM

1982. IV. 10.

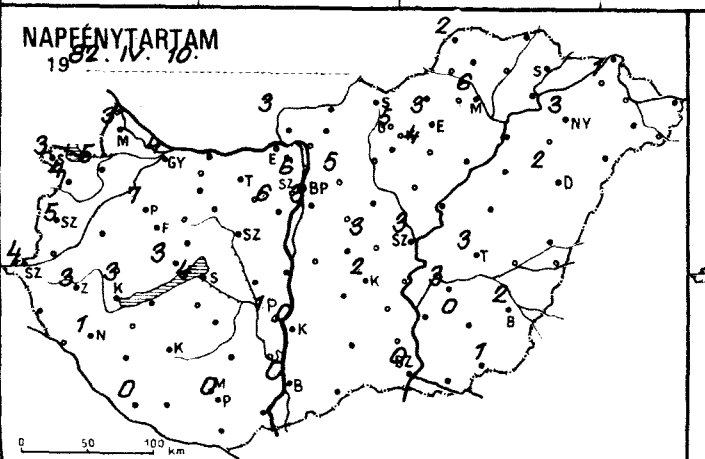

19

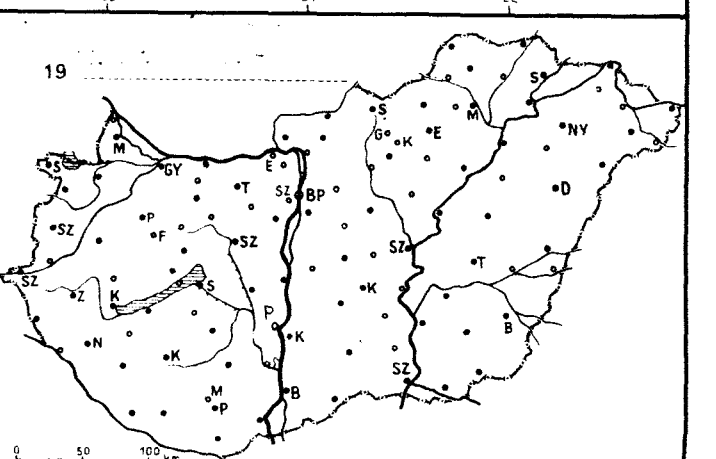

82.IV.11. 07 h-ig az utolsó 24 óra adatai						Előző nap napos órái
állomás	csapadék (mm)		max. hőmérséklet	min. hőmérséklet	rad. min.	
Győr	1		11	4	3	4
Kapuvár	ny	∩	11	3	2	5
Mosonmagyaróvár	ny	∀	12	4	2	3
Rajka	–		–	–	–	
Sopron	2		12	2	0	3
Sopronhorpács	.	⌴	11	3	0	4
Káld	ny		11	–1	–1	
Körmend	.		11	–2	–2	
Szentgotthárd	.	∩	9	–1	–3	4
Szombathely	ny	∀∩	11	1	–0	5
Lenti	–		–	–	–	
Letenye	.	≡	9	–3	–6	
Nagykanizsa	.	=	8	–1	–2	1
Zalaegerszeg	.	∩	10	–1	–2	3
Farkasgyepű	–		–	–	–	
Keszthely	.	≡	10	0	–1	3
Mencshely	.	∩	9	0	–2	3
Pápa	ny	∀	11	2	1	7
Sümeg	.	⌴	11	1	–2	
Tihany	–		–	–	–	
Veszprém	.		11	1	–0	
Zirc	1		10	2	–0	
Fonyód	–		–	–	–	
Homokszt. györgy	1	≡	–	–0	–4	0
Kaposvár	–		–	–	–	
Marcali	.	∩	12	1	1	
Siófok	.	∩	11	2	1	4
Somogyszob	.	∩	8	–0	–3	
Tab	.	∩	11	3	1	
Bábolna	–		–	–	–	
Esztergom	.	=	11	2	1	
Kisbér	.	=	12	3	3	
Komárom	.		12	4	2	
Tatabánya	3		11	3	3	
Alcsútdoboz	.		11	3	2	
Dunaújváros	.		11	1	0	
Martonvásár	.		12	3	0	6
Mór	.	∩	12	3	0	
Nagyhörcsökp.	–		–	–	–	
Szabadbattyán	.	=	12	1	–2	
Iregszemcse	–		–	–	–	–
Lengyel	.	=	8	1	–1	
Paks	.	≡	10	1	–1	1
Szekszárd	.	⌴	9	–0	–1	
Árpádtető	ny	*≡	4	–2	–4	
Mohács	–		–	–	–	
Pécs	1	≡	7	0	–0	0
Siklós	–		–	–	–	
Szigetvár	2		8	3	3	
Budaörs	.		11	5	2	
Bp. Lőrinc	ny	∀∩	12	3	–0	3
Bp. Met. Int.	ny	∀	12	5	–1	6
Bp. Szab. hegy	.		9	1	0	
Cegléd	.	=	12	2	0	3
Dobogókő	–		–	–	–	
Gödöllő	.		10	3	1	5
Királyrét	–		–	–	–	
Monor	.		13	2	2	
Nagykáta	.		13	3	2	
Szentendre	.		12	3	3	

82.IV.11. 07 h-ig az utolsó 24 óra adatai						Előző nap napos órái
állomás	csapadék (mm)		max. hőmérséklet	min. hőmérséklet	rad. min.	
Vác	ny		11	2	–1	
Vámosmikola	1		10	2	–0	3
Baja	ny	∀≡	9	0	–1	0
Bácsalmás	ny		9	0	–1	
Izsák	.		12	2	0	
Kalocsa	.	⌴	10	1	–3	0
Kecskemét	.	∩	11	1	–0	2
Kiskunfélegyháza	.		10	3	2	
Kiskunhalas	.	≡	10	1	0	
Kunszentmiklós	.	⌴	12	1	0	
Tiszakécske	.		12	1	–1	
Balassagyarmat	1	∀	10	3	–2	
Romhány	ny	∀	11	2	–1	
Salgótarján	–		–	–	–	
Eger	.	=	10	1	–1	3
Galyatető	ny	*	10	–5	–5	
Gyöngyös	.		13	–0	–3	
Kékestető	ny	*	4	–3	–3	5
Kompolt	.		11	1	–6	4
Lőrinci	.	∩	12	–0	–5	
Poroszló	.		12	2	1	
Jászapáti	.	=	13	3	2	
Jászberény	.	∩	12	3	1	
Karcag	–		–	–	–	
Szolnok	.	=	12	1	0	3
Tiszaroff	–		–	–	–	
Túrkeve	.	∩	12	1	–1	3
Kistelek	–		–	–	–	
Makó	.	⌴	10	1	0	
Szeged	ny	≡	10	–0	–1	0
Szentes	–		–	–	–	
Borsodnádasd	1	∀	7	–2	–5	
Füged	.	=	10	–1	–3	
Hidasnémeti	.		10	0	–1	
Jósvafő	ny	*=	8	2	–2	2
Lillafüred	.		10	1	–1	
Miskolc	.		10	–0	–3	6
Putnok	.		10	–2	–3	
Sárospatak	–		–	–	–	
Szendrőlád	–		–	–	–	
Tokaj	.		11	2	2	
Kisvárda	.		10	2	1	1
Mátészalka	.		12	2	0	
Nyíregyháza	.		11	2	1	3
Nyírlugos	–		–	–	–	
Pátyod	.		11	1	0	
Tiszabecs	.		8	2	1	
Vásárosnamény	ny	∩	11	3	1	
Záhony	.		10	1	1	
Berettyóújfalu	.		11	1	–1	
Debrecen	.	≡	10	1	–1	2
Hajdúdorog	–		–	–	–	
Hortobágy	–		–	–	–	
Körösszakál	.		12	1	–0	
Polgár	.		11	3	1	
Békéscsaba	.	∩	10	0	–0	2
Mezőhegyes	.	≡	10	1	–1	1
Orosháza	.	≡	9	2	1	0
Szarvas	.	∩	10	1	–1	3
Szeghalom	.	=	13	5	0	

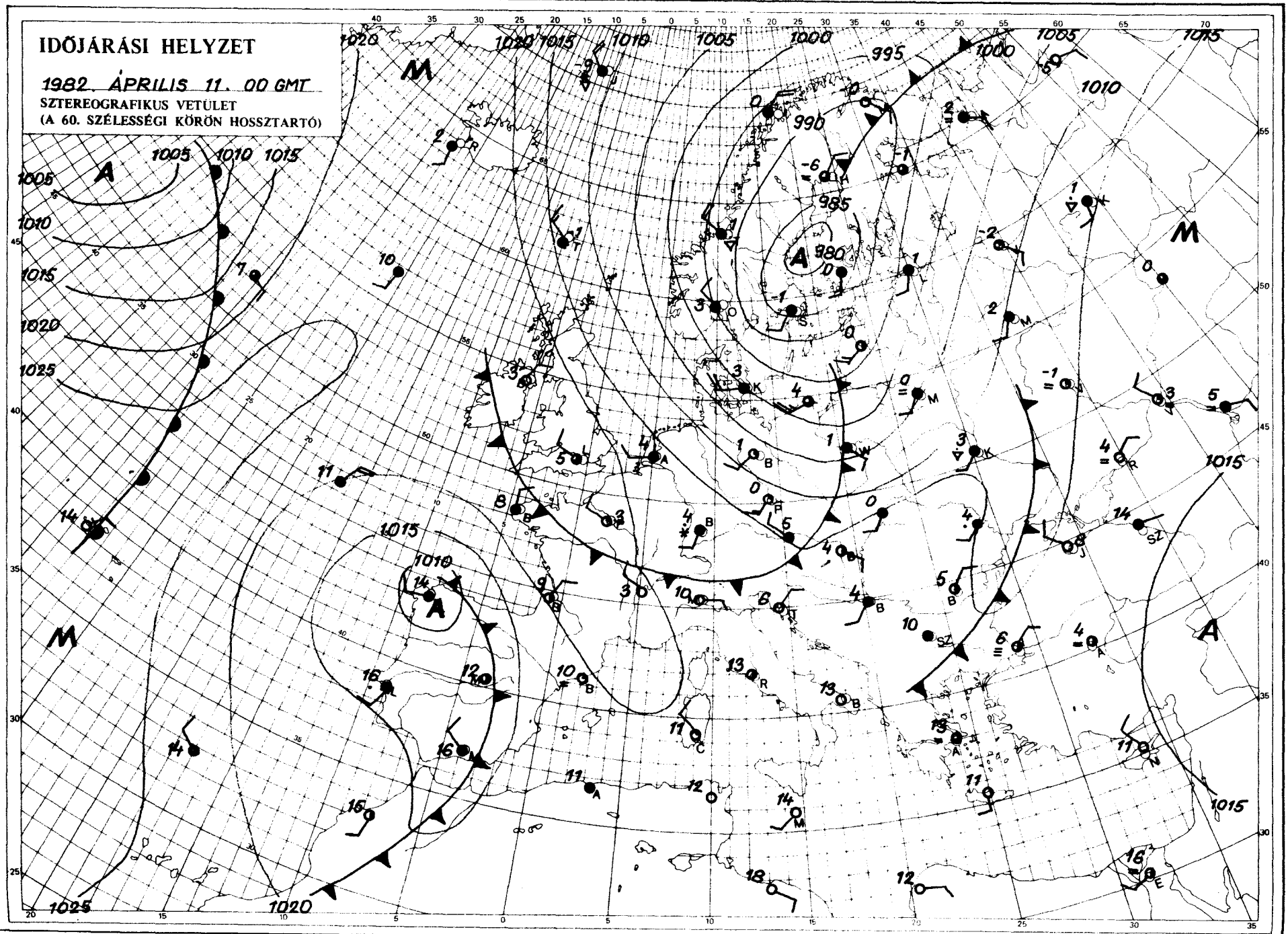

KIADJA: ORSZÁGOS METEOROLÓGIAI SZOLGÁLAT
Készíti: Központi Előrejelző Intézet Analízis- és Rövidtávú Prognózis Központja – T.: 273-018
Megjelenik naponként
Évi előfizetési díja: 1760,- Ft. – Megrendelhető: 1024 Budapest, II., Kitaibel Pál u. 1. – T.: 353-500
Kiadásért felel: az OMSZ elnöke – Szerkesztésért felel: a KEI igazgatója

IDŐJÁRÁSI NAPIJELENTÉS

ЕЖЕДНЕВНЫЙ МЕТЕОРОЛОГИЧЕСКИЙ БЮЛЛЕТЕНЬ · DAILY WEATHER REPORT
BULLETIN QUOTIDIEN DE TEMPS · TÄGLICHER WETTERBERICHT

95. évfolyam 102. szám. + Budapest + 1982. április 12. hétfő

Az időjárási helyzet és a várható időjárás:

Hétfőn délben körülbelül a Dublin-Breszt-Barcelona-Róma-Bukarest-Ogyessza-Moszkva-Leningrád-Arhangelszk vonalban volt az Európa nagy részét elárasztó hideg levegő határa. A hatása alatt álló területen hideg, borongós az idő és gyakori a mérsékelt havazás, az átmeneti zóna közelében a gyenge eső. A kontinens többi részén változóan felhős, átlag 10-15 fokkal melegebb idő van.

Magyarország fölött vasárnap az élénk, néha erős szél hatására gyakran és jelentősen változott a felhőzet. Különösen délután elszórtan gyenge záporok, hózáporok is előfordultak. Hüvös idő volt. A hőmérséklet vasárnap a leghidegebb reggeli órákban -3 és +5 fok között volt és a legkevésbé hideg délutáni órákban is csak 9 és 16 fok között alakult. Hétfő reggelre -1 és +6 fok közé süllyedt, majd 11 órára 5 és 10 fok közé emelkedett a hőmérséklet. Hétfőn délelőtt az ország nagy részén borult idő volt, de a Dunántúl északi felén lassan felszakadozott a felhőtakaró. Élénk északnyugati irányú szél fújt és gyakori volt a gyenge záporeső, hózápor is.

Ma 12 órakor Budapesten a hőmérséklet 7 fok, a tengerszintre átszámított légnyomás 1011 mbar, alig változik.

Várható időjárás kedd estig:

Az északnyugati országrész után lassan-lassan mindenütt felszakadozik a zárt felhőtakaró.
Gyenge záporeső, hózápor ennek ellenére még előfordul.
Az északnyugati szél kissé tovább erősödik.
Várható legalacsonyabb hőmérséklet: hajnalban -1 és +4, a keddi legmagasabb hőmérséklet délután 9 és 14 fok között várható.

Aigner Szilárd s.k.

A hőmérséklet napi középértéke és eltérése a 100 évi átlagtól /Budapest belterületén/:

1982. IV. 11. 8,8°C -1,4°C

1871 óta ezen a napon Budapesten előfordult

legmagasabb hőmérséklet: 25,3°C /1935/,
legalacsonyabb hőmérséklet: -1,6°C /1892/.

82.333.

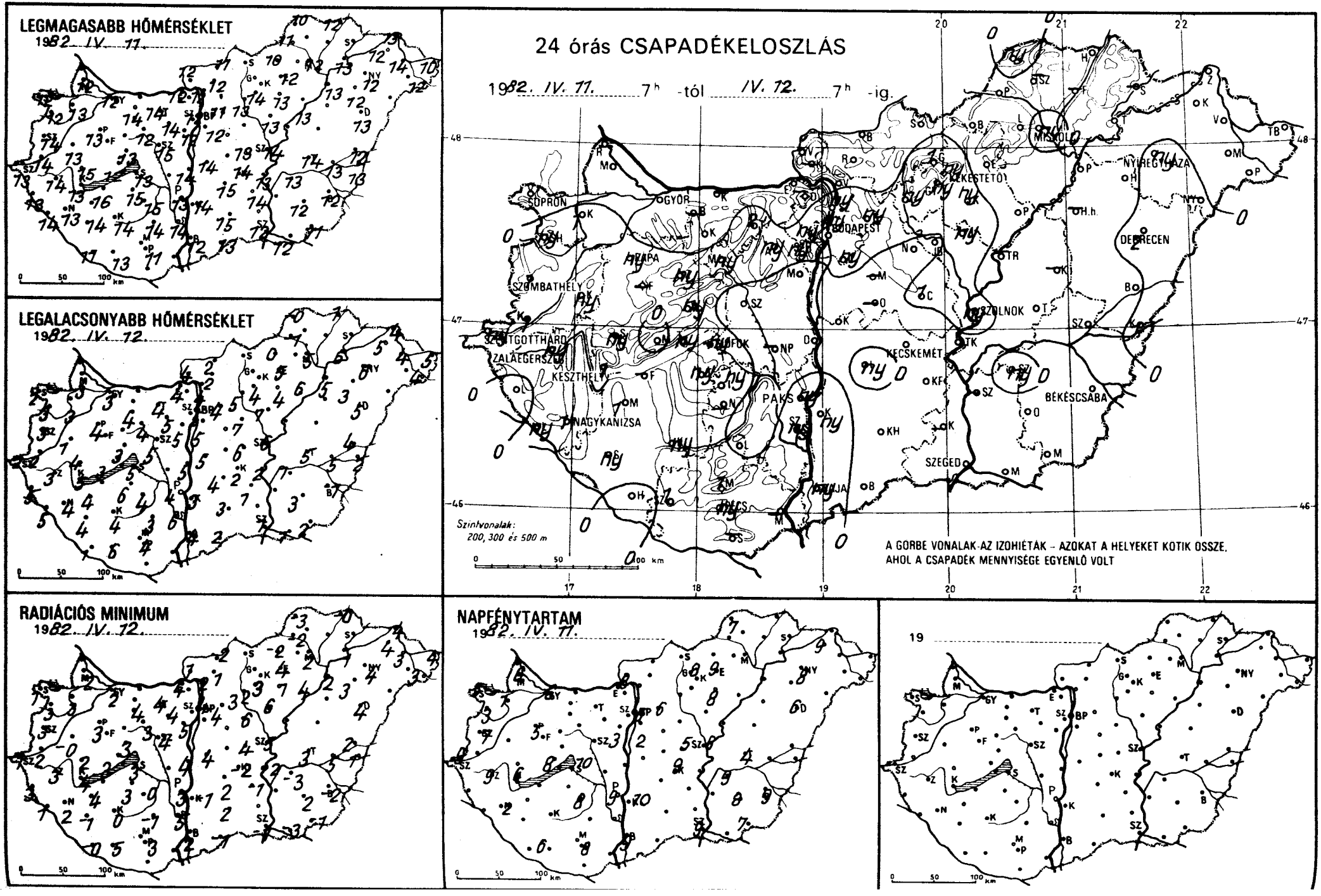
LEGMAGASABB HŐMÉRSÉKLET
1982. IV. 11.
LEGALACSONYABB HŐMÉRSÉKLET
1982. IV. 12.
RADIÁCIÓS MINIMUM
1982. IV. 12.
24 órás CSAPADÉKELOSZLÁS
1982. IV. 11. 7h -tól IV. 12. 7h -ig.
Szintvonalak:
200, 300 és 500 m
A GÖRBE VONALAK AZ IZOHIÉTÁK – AZOKAT A HELYEKET KÖTIK ÖSSZE,
AHOL A CSAPADÉK MENNYISÉGE EGYENLŐ VOLT
NAPFÉNYTARTAM
1982. IV. 11.
19

82.IV.12 7^h-ig az utolsó 24 óra adatai

állomás	csapadék (mm)		max. hőmérséklet	min. hőmérséklet	rad. min.	Előző nap napos órái
Győr	•		12	3	2	6
Kapuvár	1	⌓	13	3	3	1
Mosonmagyaróvár	•		12	3	2	6
Rajka	–		–	–	–	
Sopron	•		12	2	1	5
Sopronhorpács	ny	⌓	12	3	3	3
Káld	ny		13	1	-0	
Körmend	1	⌴	14	2	2	
Szentgotthárd	ny		13	2	1	9
Szombathely	1	▽̇	14	3	3	7
Lenti	₀		13	5	3	
Letenye	ny	⌓	14	5	1	
Nagykanizsa	1		13	4	2	2
Zalaegerszeg	ny	=	14	3	3	9
Farkasgyepű	–		–	–	–	
Keszthely	1	▽̇ ≡	13	5	4	6
Mencshely	•		12	3	3	8
Pápa	ny	▽̇	13	4	3	5
Sümeg	ny		15	4	2	
Tihany	ny		14	4	4	
Veszprém	ny		13	3	3	
Zirc	ny	=	11	2	1	
Fonyód	–		–	–	–	
Homokszt. györgy	₀		11	1	-0	6
Kaposvár	ny		14	4	0	
Marcali	1		16	4	4	
Siófok	ny		13	5	3	10
Somogyszob	ny		14	4	-1	
Tab	ny	=	15	6	3	
Bábolna	–		–	–	–	
Esztergom	₀	=	12	4	4	
Kisbér	₀	=	14	4	4	
Komárom	–		–	–	–	
Tatabánya	2		14	4	4	
Alcsútdoboz	ny	▽̇	14	5	4	
Dunaújváros	₀		14	5	4	
Martonvásár	•		12	5	5	3
Mór	ny	▽̇ ⌴	12	4	3	
Nagyhörcsökp.	–		–	–	–	
Szabadbattyán	•	=	15	5	4	
Iregszemcse	ny	=	15	4	0	8
Lengyel	•	=	14	3	-1	
Paks	ny		13	4	3	9
Szekszárd	ny	=	14	6	5	
Árpádtető	1	≈	10	4	1	
Mohács	–		–	–	–	
Pécs	ny	≡	11	4	3	8
Siklós	–		–	–	–	
Szigetvár	1		13	6	5	
Budaörs	ny	▽̇	12	4	3	
Bp. Lőrinc	ny	▽̇	12	5	4	2
Bp. Met. Int.	ny	▽̇	12	5	4	6
Bp. Szab. hegy	ny		10	1	1	
Cegléd	1	≈	13	6	4	5
Dobogókő	–		–	–	–	
Gödöllő	ny	≈	11	4	3	6
Királyrét	–		–	–	–	
Monor	–		–	–	–	
Nagykáta	•		14	7	6	
Szentendre	ny	≡	13	5	5	

82.IV.12 7^h-ig az utolsó 24 óra adatai

állomás	csapadék (mm)		max. hőmérséklet	min. hőmérséklet	rad. min.	Előző nap napos órái
Vác	₀		12	4	2	
Vámosmikola	•		12	4	1	8
Baja	ny	⌓	12	4	2	9
Bácsalmás	•		13	2	-1	
Izsák	ny	=	15	4	2	
Kalocsa	ny		14	3	-1	10
Kecskemét	•	⌓	14	2	-2	9
Kiskunfélegyháza	•		14	1	-1	
Kiskunhalas	₀	⌓	15	3	2	
Kunszentmiklós	₀		14	5	4	
Tiszakécske	•		13	2	-2	
Balassagyarmat	₀		11	2	-2	
Romhány	•		12	2	1	
Salgótarján	–		–	–	–	
Eger	•		12	5	4	9
Galyatető	1	✱ ▽̇	3	-1	-4	
Gyöngyös	ny		14	4	3	
Kékestető	ny	✱ ▽̇	5	-2	-3	8
Kompolt	ny		13	4	1	8
Lőrinci	ny	=	13	5	2	
Poroszló	•		13	6	4	
Jászapáti	ny	=	13	7	6	
Jászberény	ny		13	6	5	
Karcag	–		–	–	–	
Szolnok	ny	▽̇	14	6	5	6
Tiszaroff	–		–	–	–	
Túrkeve	•	≡	14	5	3	4
Kistelek	–		–	–	–	
Makó	•	⌴	12	1	-3	
Szeged	₀		12	1	-1	9
Szentes	–		–	–	–	
Borsodnádasd	•	=	10	0	-2	
Fügöd	–		–	–	–	
Hidasnémeti	•	≈	12	1	-0	
Jósvafő	ny	✱ =	10	-0	-3	7
Lillafüred	₀		11	-1	-1	
Miskolc	ny	▽̇	12	5	2	–
Putnok	•	=	11	-1	-2	
Sárospatak	–		–	–	–	
Szendrőlád	–		–	–	–	
Tokaj	₀		13	6	1	
Kisvárda	•		12	5	4	9
Mátészalka	–		–	–	–	
Nyíregyháza	ny	▽̇	12	6	4	8
Nyírlugos	–		–	–	–	
Pátyod	₀		12	4	3	
Tiszabecs	•	≈	10	5	4	
Vásárosnamény	₀	=	14	4	3	
Záhony	₀		13	4	4	
Berettyóújfalu	•		12	4	2	
Debrecen	2	▽̇ =	13	5	4	6
Hajdúdorog	•	=	12	3	3	
Hortobágy	–		–	–	–	
Körösszakál	1		13	2	1	
Polgár	₀		13	5	2	
Békéscsaba	•	⌴	12	-1	-2	9
Mezőhegyes	•		11	2	-1	7
Orosháza	•	≈	12	3	2	8
Szarvas	ny	▽̇ ⌴	13	1	-3	9
Szeghalom	•	=	13	5	5	

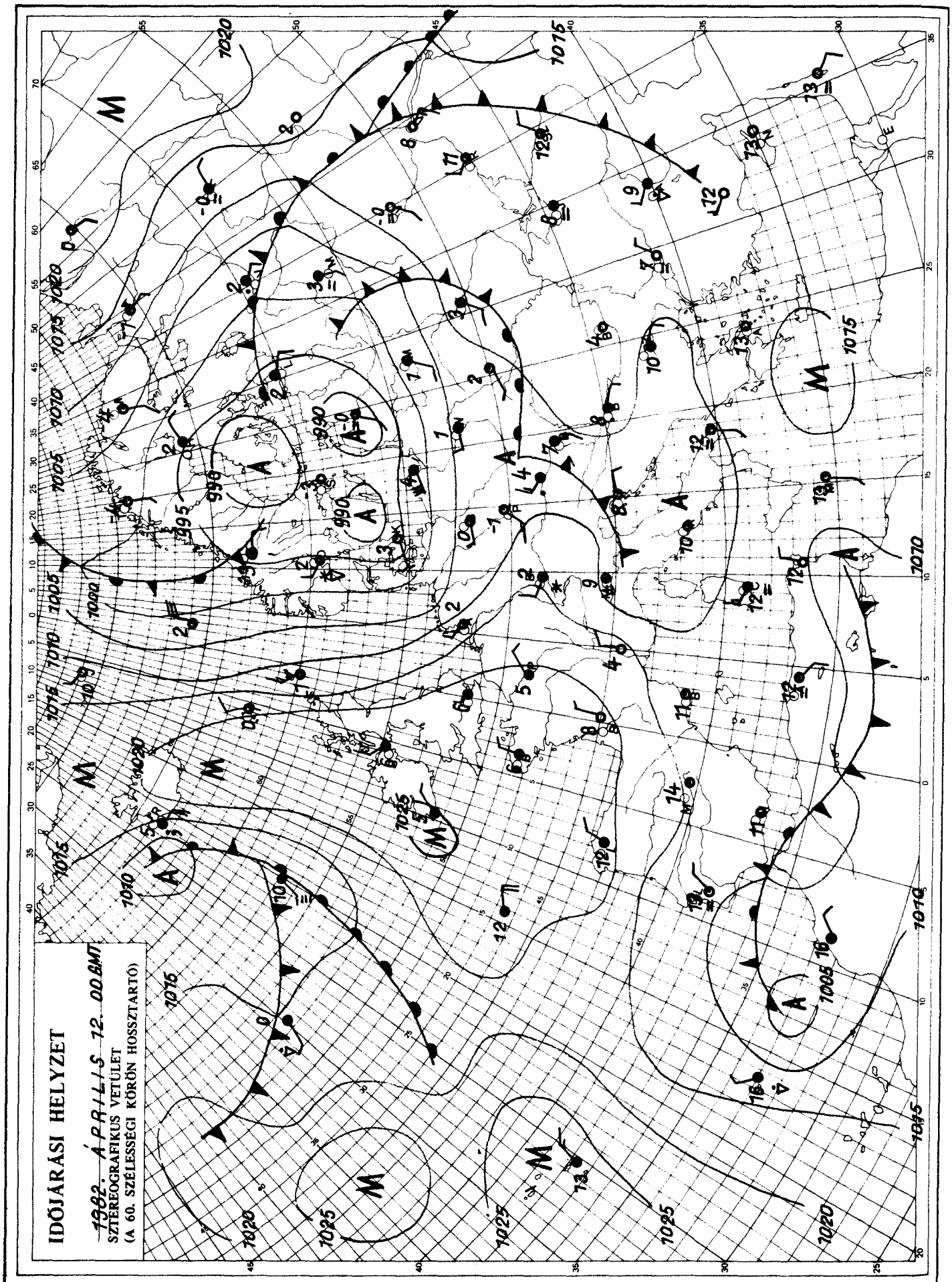

KIADJA: ORSZÁGOS METEOROLÓGIAI SZOLGÁLAT
Készíti: Központi Előrejelző Intézet Analízis- és Rövidtávú Prognózis Központja – T.: 273-018
Megjelenik naponként
Évi előfizetési díja: 1760,- Ft. – Megrendelhető: 1024 Budapest, II., Kitaibel Pál u. 1. – T.: 353-500
Kiadásért felel: az OMSZ elnöke – Szerkesztésért felel: a KEI igazgatója

IDŐJÁRÁSI NAPIJELENTÉS

ЕЖЕДНЕВНЫЙ МЕТЕОРОЛОГИЧЕСКИЙ БЮЛЛЕТЕНЬ · DAILY WEATHER REPORT
BULLETIN QUOTIDIEN DE TEMPS · TÄGLICHER WETTERBERICHT

95. évfolyam 103. szám. + Budapest + 1982. április 13. kedd

Az időjárási helyzet és a várható időjárás:

Továbbra is Dél-Franciaország felett helyezkedik el az a ciklonörvény, melynek nyugati oldalán, több hullámban szokatlanul hideg levegő zúdul az Alpok és a Kárpátok térségébe. Igy a kontinens nyugati felén a nappali felmelegedés több fokkal elmarad az ilyenkor szokásostól. Ugyanakkor az előbb emlitett légköri képződmény keleti felén viszont meleg légtömegek haladnak a Fekete-tengeren és Ukrajnán át Északkelet-Európa felé.

Hazánkban hétfőn is szeles, szokatlanul hideg és általában erősen felhős idő volt. Több helyen esett eső, nyugaton helyenként hó. A lehullott csapadék mennyisége Lentiben 6, Zalaegerszegen pedig elérte az 5 mm-t is. A hőmérséklet csúcsértéke 8 és 13 fok között alakult. Kedd hajnalra keleten, északkeleten általában nulla és minusz 5, nyugaton pedig nulla és plusz 5 fok közé hült le a levegő. A délelőtti órákban változóan felhős volt az ég. A hőmérséklet 11 órakor 3 és 9 fok között alakult.

Ma 12 órakor Budapesten a hőmérséklet 9 fok, a tengerszintre átszámitott légnyomás 1013 mbar, alig változik.

Várható időjárás szerda estig:

Délnyugat felől tovább növekszik a felhőzet, és egyre többfelé várható eső, helyenként havazás.
Szerdán északnyugat felől csökken a felhőzet, és újból kevesebb helyen lesz csapadék.
Az északi, északkeleti szél gyakran megerősödik.
Várható legalacsonyabb éjszakai hőmérséklet: -1 és +4 fok között,
legmagasabb nappali hőmérséklet szerdán: 8 és 13 fok között várható.

Demeter Éva s.k.

TÁVOLABBI KILÁTÁSOK CSÜTÖRTÖKTŐL-VASÁRNAPIG:

Az évszakhoz képest hüvös, szeles idő várható.
Bár a hét folyamán elég sok lesz a napsütés, a hőmérséklet csak kissé emelkedik.
A hét végén futó záporok, kisebb esők kialakulhatnak.
Legalacsonyabb hőmérséklet: -1, +4 fok között.
Legmagasabb nappali hőmérséklet: 11, 16 fok között.
Jelentős mennyiségü /legalább 5 mm/ csapadék nem várható.

KÖZÉPTÁVÚ ELŐREJELZŐ OSZTÁLY

A hőmérséklet napi középértéke és eltérése a 100 évi átlagtól /Budapest belterületén/:

1982. IV. 12. 7,6°C -3,1°C

1871 óta ezen a napon Budapesten előfordult

legmagasabb hőmérséklet: 24,5°C /1935/,
legalacsonyabb hőmérséklet: -2,9°C /1913/.

82.334.

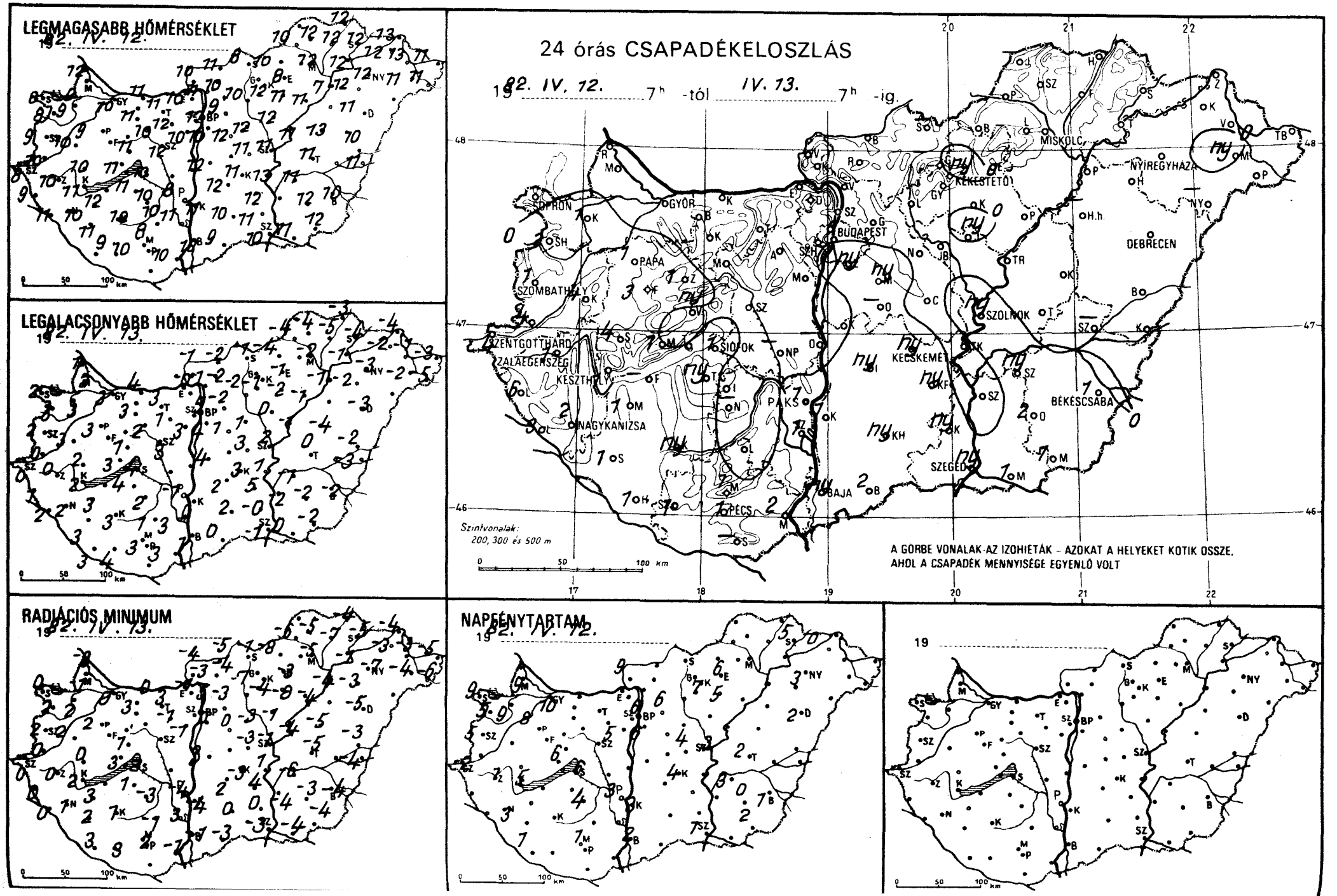
LEGMAGASABB HŐMÉRSÉKLET
19 82. IV. 12.
LEGALACSONYABB HŐMÉRSÉKLET
19 82. IV. 13.
24 órás CSAPADÉKELOSZLÁS
19 82. IV. 12. 7h -tól IV. 13. 7h -ig.
SOPRON
GYŐR
MISKOLC
NYÍREGYHÁZA
KEKESTETŐ
BUDAPEST
PAPA
SZOMBATHELY
DEBRECEN
SZOLNOK
SZENTGOTTHÁRD
ZALAEGERSZEG
KESZTHELY
SIÓFOK
KECSKEMÉT
BÉKÉSCSABA
NAGYKANIZSA
PAKS
SZEGED
BAJA
PÉCS
Szintvonalak:
200, 300 és 500 m
A GÖRBE VONALAK AZ IZOHIETÁK – AZOKAT A HELYEKET KÖTIK ÖSSZE, AHOL A CSAPADÉK MENNYISÉGE EGYENLŐ VOLT
RADIÁCIÓS MINIMUM
19 82. IV. 13.
NAPFÉNYTARTAM
19 82. IV. 12.
19

829.IV.13. 07 h-ig az utolsó 24 óra adatai						Előző nap napos órái
állomás	csapadék (mm)		max. hőmérséklet	min. hőmérséklet	rad. min.	
Győr	.		10	3	0	10
Kapuvár	1	∇̇	9	3	2	9
Mosonmagyaróvár	.	⌴	9	2	-1	9
Rajka	.		12	1	-3	
Sopron	.		8	2	0	9
Sopronhorpács	2		8	3	2	5
Káld	4		10	3	2	
Körmend	4		10	0	0	
Szentgotthárd	4	* =	8	0	0	2
Szombathely	1		9	2	2	5
Lenti	6	* =	9	1	0	
Letenye	3		11	2	0	
Nagykanizsa	2		10	2	1	3
Zalaegerszeg	1	*	10	0	0	1
Farkasgyepű	3	*	8	1	0	
Keszthely	1	∩	11	2	2	5
Mencshely	1	*	9	1	-0	6
Pápa	1		9	3	2	8
Sümeg	4		10	2	0	
Tihany	.		11	3	3	
Veszprém	ny		11	1	1	
Zirc	1	* =	8	0	-0	
Fonyód	-		-	-	-	
Homokszt. györgy	1		9	3	3	1
Kaposvár	ny		10	3	1	
Marcali	1		12	3	3	
Siófok	1		10	4	2	6
Somogyszob	1		11	3	2	
Tab	ny		11	4	1	
Bábolna	.		10	2	-1	
Esztergom	.		10	-0	-1	
Kisbér	.		11	3	3	
Komárom	.		11	4	0	
Tatabánya	.		11	3	3	
Alcsútdoboz	.		12	1	-1	
Dunaújváros	-		-	-	-	
Martonvásár	.		10	3	-1	5
Mór	.	∩	10	2	0	
Nagyhörcsökp.	-		-	-	-	
Szabadbattyán	.	=	12	3	-	
Iregszemcse	.		10	2	3	4
Lengyel	.	=	10	1	-1	
Paks	1	∩	8	-1	-4	3
Szekszárd	1	∇̇	11	3	3	
Árpádtető	1		7	1	1	
Mohács	2		10	3	-1	
Pécs	1	∩	8	3	2	1
Siklós	-		-	-	-	
Szigetvár	1		10	4	3	
Budaörs	.		10	2	-3	
Bp. Lőrinc	ny	∇̇	10	4	0	6
Bp. Met. Int.	.		12	5	5	6
Bp. Szab. hegy	.		8	1	-2	
Cegléd	.	=	11	3	-3	4
Dobogókő	.		5	-1	-3	
Gödöllő	.		9	2	-3	6
Királyrét	.		8	-3	-6	
Monor	ny	∩	12	1	0	
Nagykáta	.		12	1	-3	
Szentendre			11	2	1	

829.IV.13. 07 h-ig az utolsó 24 óra adatai						Előző nap napos órái
állomás	csapadék (mm)		max. hőmérséklet	min. hőmérséklet	rad. min.	
Vác	.		11	-1	-3	
Vámosmikola	.		10	-1	-4	9
Baja	ny	∩	10	1	-1	2
Bácsalmás	2		9	0	-3	
Izsák	ny		12	2	2	
Kalocsa	1		11	0	-4	3
Kecskemét	ny		11	3	-3	4
Kiskunfélegyháza	ny	,	12	5	4	
Kiskunhalas	ny		10	2	0	
Kunszentmiklós	.		12	4	3	
Tiszakécske	.		13	1	1	
Balassagyarmat	.		11	-2	-5	
Romhány	.		10	-2	-4	
Salgótarján	-		8	-1	-1	
Eger	.	=	8	-1	-3	6
Galyatető	-		-	-	-	
Gyöngyös	.		12	-1	-4	
Kékestető	ny	∇̇	4	-3	-4	7
Kompolt	.		11	-2	-8	5
Lőrinci	.		10	-2	-7	
Poroszló	.		11	-1	-4	
Jászapáti	ny		12	0	-1	
Jászberény	.		11	1	-3	
Karcag	.		13	-4	-5	
Szolnok	ny	∇̇	11	2	-1	3
Tiszaroff	.	-	11	-1	-4	
Túrkeve	.		11	0	-5	2
Kistelek	ny	∇̇	11	-0	-1	
Makó	1	⌴	11	0	-4	
Szeged	ny	∇̇	10	-1	-4	1
Szentes	.		12	-2	-4	
Borsodnádasd	.	∩	10	-4	-8	
Fügöd	.		12	-5	-7	
Hidasnémeti	.	=	12	-3	-4	
Jósvafő	-		-	-	-	-
Lillafüred	.		11	-0	-2	
Miskolc	.		12	-2	-5	-
Putnok	.	=	10	-4	-6	
Sárospatak	.		12	-4	-5	5
Szendrőlád	.	⌴	12	-4	-5	
Tokaj	.		12	-1	-1	
Kisvárda	.	⌴	12	-2	-3	0
Mátészalka	ny	, ⌴	11	-2	-4	
Nyíregyháza	.		12	-3	-7	3
Nyírlugos	-		-	-	-	
Pátyod	.	⌴	11	-5	-6	
Tiszabecs	.	⌴	11	-3	-5	
Vásárosnamény	.	⌴	13	-1	-3	
Záhony	.	⌴	13	-4	-4	
Berettyóújfalu	.		10	-2	-3	
Debrecen	.	⌴	11	-3	-5	2
Hajdúdorog	.		12	-2	-3	
Hortobágy	-		-	-	-	
Körösszakál	.	⌴	11	-3	-4	
Polgár	.		7	-1	-4	
Békéscsaba	1	∩	10	-2	-4	1
Mezőhegyes	1	∩	12	-2	-4	2
Orosháza	2	=	12	-2	-3	0
Szarvas	ny	∇̇	11	-1	-6	3
Szeghalom	-		-	-	-	

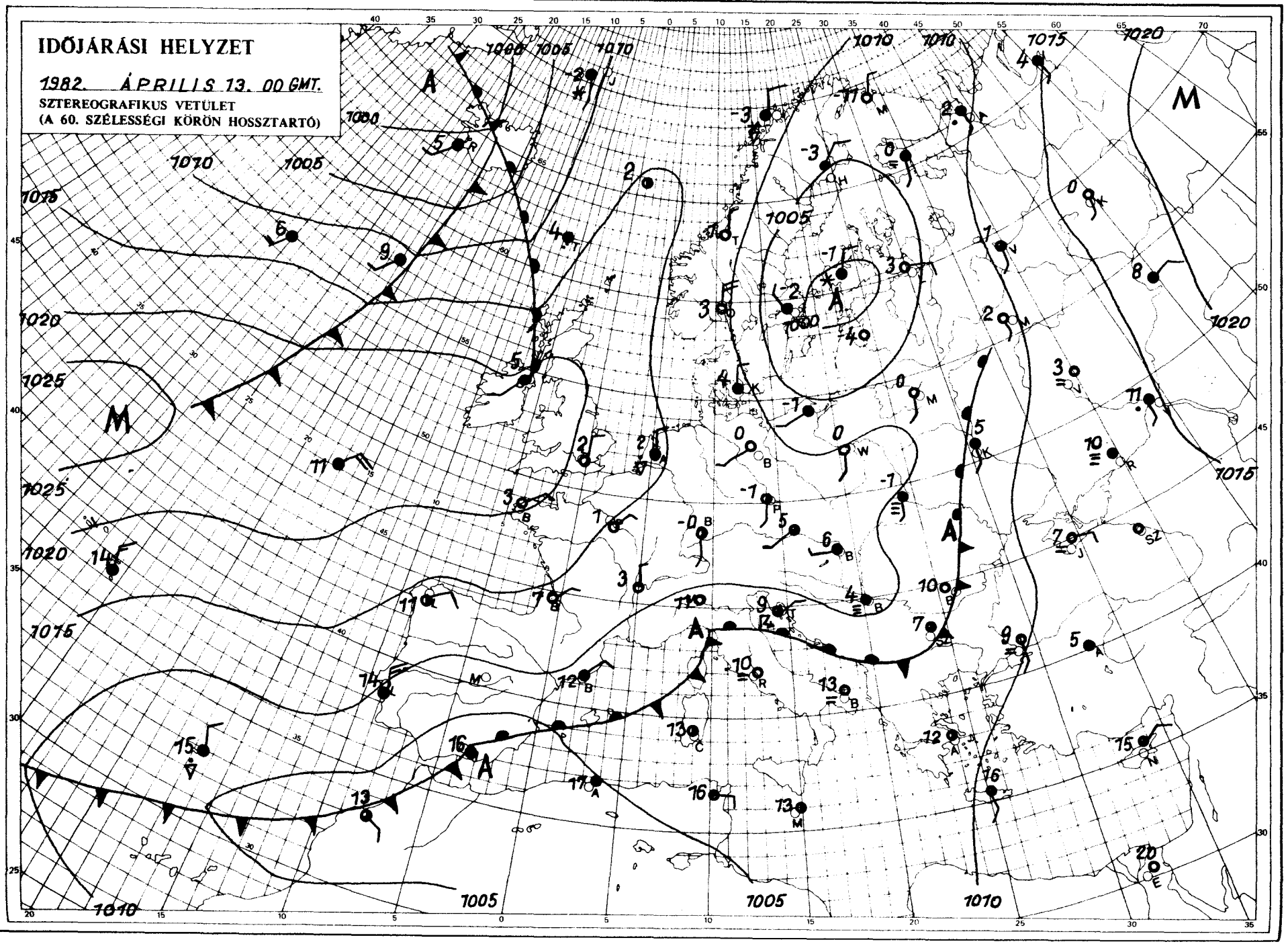

KIADJA: ORSZÁGOS METEOROLÓGIAI SZOLGÁLAT
Készíti: Központi Előrejelző Intézet Analízis- és Rövidtávú Prognózis Központja – T.: 273-018
Megjelenik naponként
Évi előfizetési díja: 1760,- Ft. – Megrendelhető: 1024 Budapest, II., Kitaibel Pál u. 1. – T.: 353-500
Kiadásért felel: az OMSZ elnöke – Szerkesztésért felel: a KEI igazgatója

IDŐJÁRÁSI NAPIJELENTÉS

ЕЖЕДНЕВНЫЙ МЕТЕОРОЛОГИЧЕСКИЙ БЮЛЛЕТЕНЬ · DAILY WEATHER REPORT
BULLETIN QUOTIDIEN DE TEMPS · TÄGLICHER WETTERBERICHT

~~95. évfolyam 104. szám. · Budapest · 1982. április 14. szerda~~

Az időjárási helyzet és a várható időjárás:

Európa legnagyobb részén folytatódik az április közepén megszokottnál lényegesen hidegebb idő. Kivétel a Balkán-félsziget déli része és a Fekete-tenger térsége, ahol a nappali felmelegedés 2, 4 fokkal magasabb a sokéves átlagnál. A Földközi-tenger térségében ciklon örvénylik, amely változékony, csapadékos időt okoz szárazföldünk déli vidékein, valamint az Alpok és Kárpátok környékén.

Hazánkban kedden a délnyugati megyékben borult, csapadékos idő volt, máshol általában 1, 8 órán át sütött a nap. A hőmérséklet csúcsértéke délnyugaton 4 és 8, az ország többi részén 8 és 15 fok között alakult. Éjszakára az egész országban beborult az ég. Az északi megyék kivételével mindenütt esett az eső, helyenként havas esőt jelentettek. A ma reggeli lehullott csapadék mennyisége délnyugaton valamint a Tiszántúl középső részén 10 és 15 mm, máshol csapadéknyom és 9 mm között volt. Hajnalra 1 és 6 fok közé csökkent a hőmérséklet. Délelőtt folytatódott a borult, csapadékos idő, az északi, északkeleti szél sokfelé megerősödött. A hőmérséklet 11 órakor 2 és 7 fok között váltakozott.

Ma 12 órakor Budapesten 4 fokot mértek, a tengerszintre átszámitott légnyomás ~~1016 mbar, gyengén emelkedik~~.

Várható időjárás csütörtök estig:

Szerdán még folytatódik a borult, csapadékos idő, országszerte esővel, záporral, főként a Dunántúlon helyenként havas esővel. Később - holnap - az északnyugati országrészben időnként már kissé csökken a felhőzet, eső, zápor továbbra is sokfelé valószinü. Az északi, északkeleti szél gyakran megerősödik. Marad az évszakhoz képest hideg idő.

Várható legalacsonyabb éjszakai hőmérséklet: +1, és +6,
legmagasabb nappali hőmérséklet csütörtökön 6 és 11 fok között valószinü.

Bozóki István s.k.

A hőmérséklet napi középértéke és eltérése a 100 évi átlagtól /Budapest belterületén/:

1982. IV. 13.:	7,6°C,	-3,0°C.

1871 óta ezen a napon Budapesten előfordult:

legmagasabb hőmérséklet	25,6°C /1939/
legalacsonyabb hőmérséklet	-2,2°C /1913/

82.0335.

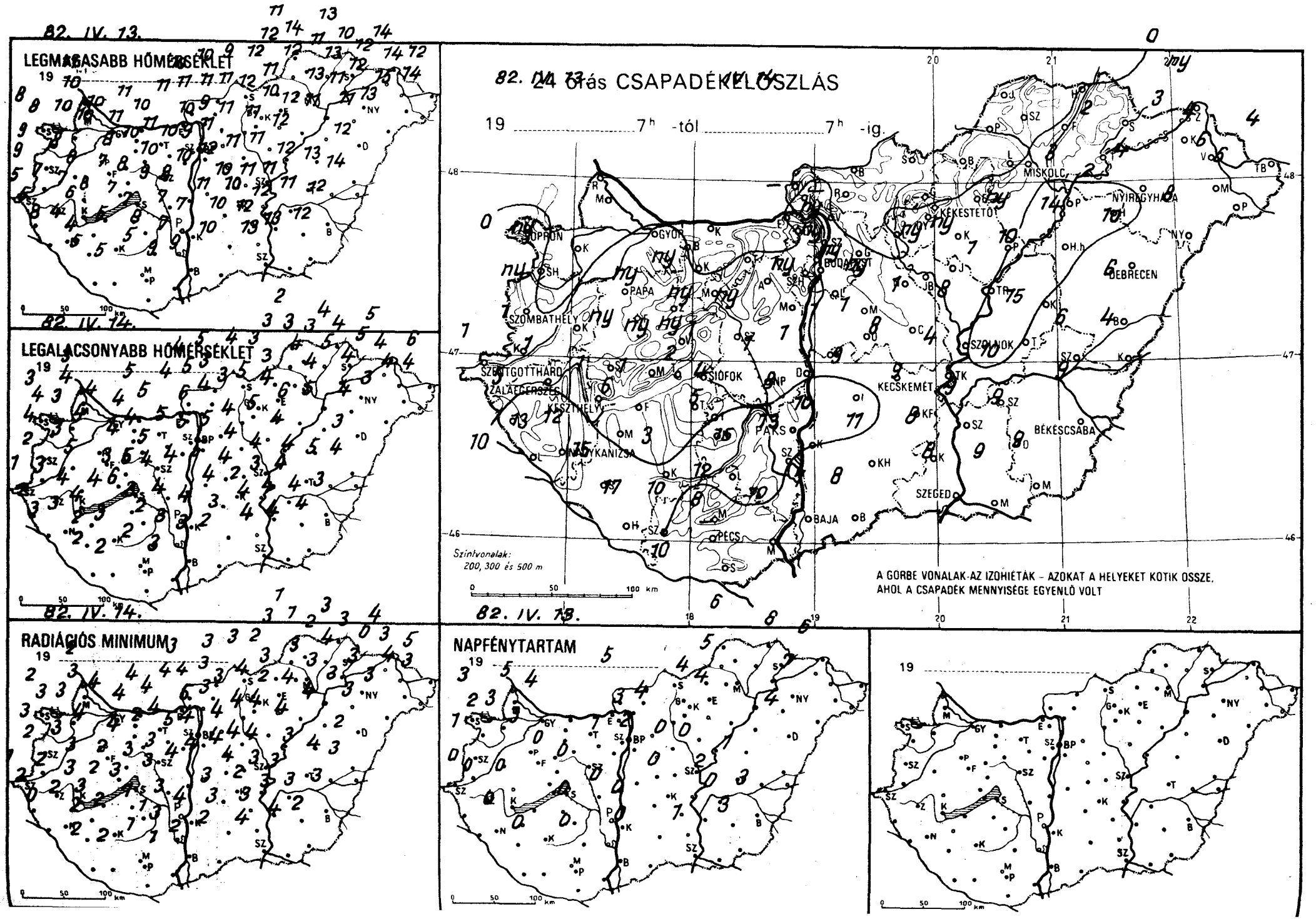
82. IV. 13.
LEGMAGASABB HŐMÉRSÉKLET
82. IV. 14.
LEGALACSONYABB HŐMÉRSÉKLET
82. IV. 13.
RADIÁCIÓS MINIMUM
82. IV. 13.
24 órás CSAPADÉKELOSZLÁS
19 ..... 7h -tól ..... 7h -ig.
Szintvonalak:
200, 300 és 500 m
A GÖRBE VONALAK AZ IZOHIÉTÁK – AZOKAT A HELYEKET KÖTIK ÖSSZE,
AHOL A CSAPADÉK MENNYISÉGE EGYENLŐ VOLT
82. IV. 13.
NAPFÉNYTARTAM
19 .....

82.IV.14. 07 h-ig az utolsó 24 óra adatai						Előző nap napos órái
állomás	csapadék (mm)		max. hőmérséklet	min. hőmérséklet	rad. min.	
Győr	.	10	4	4	4	
Kapuvár	. =	10	3	3	3	
Mosonmagyaróvár		10	4	3	5	
Rajka	.	11	3	2		
Sopron	.	8	3	2	3	
Sopronhorpács	ny	8	4	3	2	
Káld	.	8	3	3		
Körmend	1 ⌴	9	2	2		
Szentgotthárd	1 ∇̇	5	1	1	0	
Szombathely	ny ∇̇	9	4	3	1	
Lenti	5 =	5	2	2		
Letenye	13 *.	8	3	0		
Nagykanizsa	12 =	4	3	2	0	
Zalaegerszeg	1	7	3	2	0	
Farkasgyepű	ny ,	7	2	2		
Keszthely	1 ∇̇	7	4	3	0	
Mencshely	ny	6	3	2	0	
Pápa	.	10	4	4	3	
Sümeg	ny ⌒	8	5	3		
Tihany	ny	7	3	2		
Veszprém	ny	8	4	4		
Zirc	ny *	8	3	2		
Fonyód	1	8	4	2		
Homokszt. gyöngy	11 *.=	5	2	2	0	
Kaposvár	3	5	3	2		
Marcali	6	6	4	3		
Siófok	1	8	5	3	0	
Somogyszob	15	4	2	2		
Tab	2	7	6	3		
Bábolna	.	10	4	3		
Esztergom	. =	11	4	4		
Kisbér	. =	11	4	4		
Komárom	.	11	5	4		
Tatabánya	.	10	5	4		
Alcsútdoboz	.	11	5	4		
Dunaújváros	1 =	8	4	4		
Martonvásár	ny	10	5	5	1	
Mór	. =	10	4	2		
Nagyhörcsökp.	1	9	4	3		
Szabadbattyán	ny , =	10	5	3		
Iregszemcse	4 =	7	3	1	0	
Lengyel	15 =	8	2	1		
Paks	8 ∇̇ =	7	4	3	0	
Szekszárd	13 ∇̇ =	7	3	3		
Árpádtető	12 *.	2	-0	-1		
Mohács	10	9	3	1		
Pécs	8	5	2	1	0	
Siklós	–	–	–	–		
Szigetvár	10	5	2	2		
Budaörs	ny	10	5	4		
Bp. Lőrinc	ny =	9	5	4	2	
Bp. Met. Int.	ny	10	6	5	3	
Bp. Szab. hegy	.	7	3	1		
Cegléd	1 =	11	4	4	0	
Dobogókő	–	–	–	–		
Gödöllő	. =	9	4	3	4	
Királyrét	.	10	3	2		
Monor	ny	11	5	4		
Nagykáta	.	11	4	4		
Szentendre	–	–	–	–		

82.IV.14. 07 h-ig az utolsó 24 óra adatai						Előző nap napos órái
állomás	csapadék (mm)		max. hőmérséklet	min. hőmérséklet	rad. min.	
Vác	.	11	5	4		
Vámosmikola	.	10	4	3	5	
Baja	7	9	3	2	0	
Bácsalmás	8	10	2	2		
Izsák	9 =	11	4	3		
Kalocsa	10	7	4	4	0	
Kecskemét	8 ∇̇ =	10	4	4	0	
Kiskunfélegyháza	9	10	2	2		
Kiskunhalas	11 =	10	3	3		
Kunszentmiklós	1	10	4	4		
Tiszakécske	4	11	3	3		
Balassagyarmat	.	10	5	3		
Romhány	.	11	3	3		
Salgótarján	.	9	4	3		
Eger	. =	11	3	3	5	
Galyatető	.	6	-4	-7		
Gyöngyös	.	12	5	4		
Kékestető	.	5	-2	-2	4	
Kompolt	.	10	4	2	4	
Lőrinci	.	11	3	3		
Poroszló	ny	12	6	4		
Jászapáti	ny	11	5	4		
Jászberény	ny =	11	5	4		
Karcag	–	–	–	–		
Szolnok	8 =	11	4	4	0	
Tiszaroff	1	12	4	4		
Túrkeve	15 =	12	4	3	1	
Kistelek	8 =	12	4	3		
Makó	9	13	4	4		
Szeged	8	13	4	4	1	
Szentes	9	12	4	3		
Borsodnádasd	.	12	3	2		
Fügöd	.	11	3	2		
Hidasnémeti	. =	13	4	3		
Jósvafő	.	11	2	1	6	
Lillafüred	.	11	3	2		
Miskolc	.	12	4	3	–	
Putnok	. =	12	3	3		
Sárospatak	.	10	4	3	8	
Szendrőlád	. =	14	3	1		
Tokaj	2	13	5	4		
Kisvárda	3	12	5	0	6	
Mátészalka	6 =	15	4	4		
Nyíregyháza	4	12	4	3	7	
Nyírlugos	8	13	3	3		
Pátyod	6	14	4	3		
Tiszabecs	4	12	6	5		
Vásárosnamény	4 =	14	4	3		
Záhony	ny	14	5	4		
Berettyóújfalu	6	12	3	2		
Debrecen	10 ∇̇ =	11	4	3	4	
Hajdúdorog	2	11	4	3		
Hortobágy	14	11	5	4		
Körösszakál	4	14	4	3		
Polgár	3	13	4	3		
Békéscsaba	9 =	12	3	3	3	
Mezőhegyes	9 ⌴	12	4	2	3	
Orosháza	9 =	11	4	3	0	
Szarvas	10 ∇̇	11	4	3	2	
Szeghalom	6 =	13	5	4		

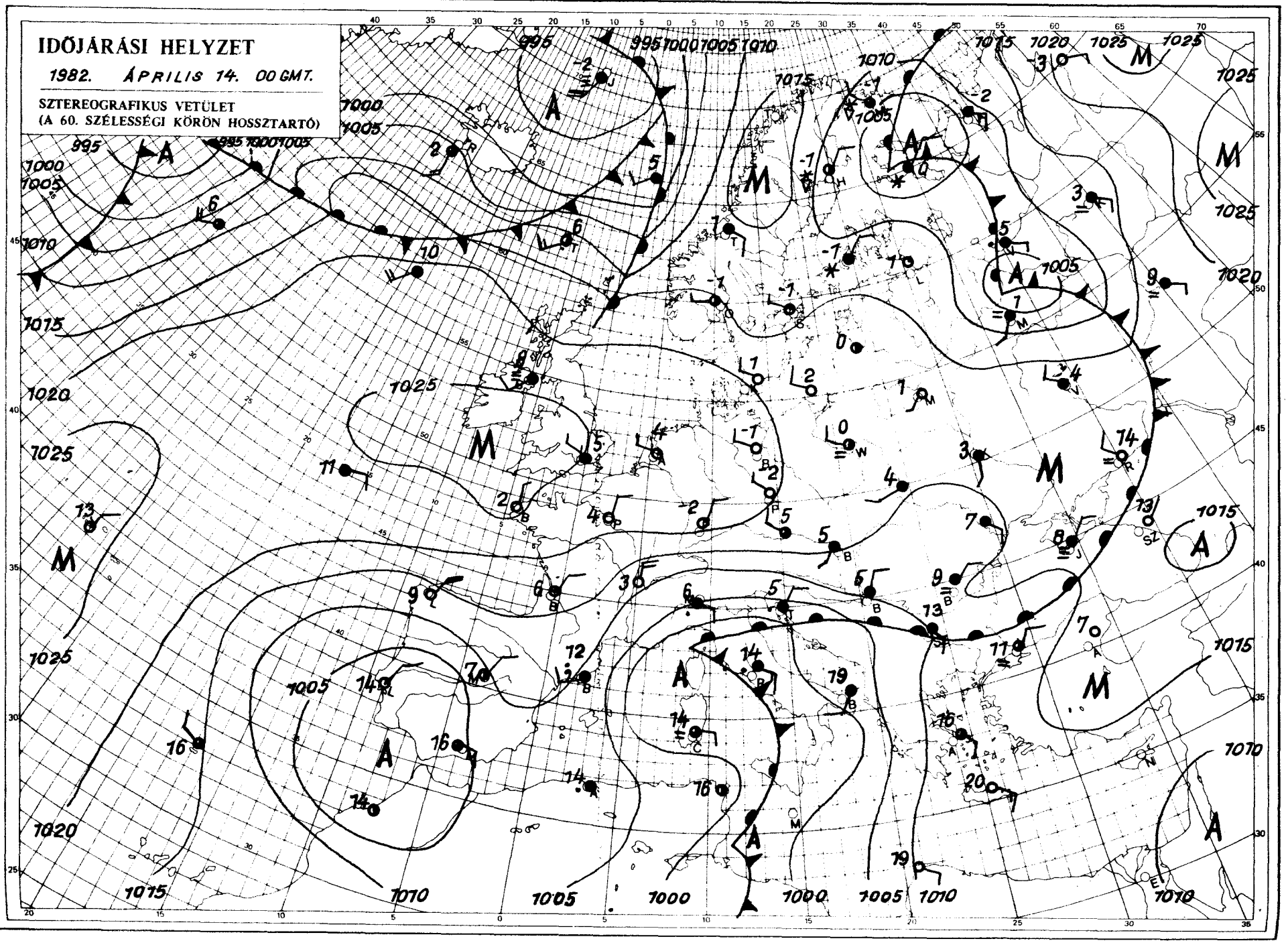

KIADJA: ORSZÁGOS METEOROLÓGIAI SZOLGÁLAT
Készíti: Központi Előrejelző Intézet Analízis- és Rövidtávú Prognózis Központja – T.: 273-018
Megjelenik naponként
Évi előfizetési díja: 1760,- Ft. – Megrendelhető: 1024 Budapest, II., Kitaibel Pál u. 1. – T.: 353-500
Kiadásért felel: az OMSZ elnöke – Szerkesztésért felel: a KEI igazgatója

IDŐJÁRÁSI NAPIJELENTÉS

ЕЖЕДНЕВНЫЙ МЕТЕОРОЛОГИЧЕСКИЙ БЮЛЛЕТЕНЬ · DAILY WEATHER REPORT
BULLETIN QUOTIDIEN DE TEMPS · TÄGLICHER WETTERBERICHT

95. évfolyam 105. szám. + Budapest + 1982. április 15. csütörtök

Az időjárási helyzet és a várható időjárás:

A Tirrén-tengertől az Appennini-félszigeten, a Juliai-Alpokon, valamint a Kárpát-medencén át egészen a Kelet-Európai-síkságig mintegy 400-500 kilométer szélességü időjárási frontzóna húzódik. Területén erősen felhős az ég, sokfelé esik az eső, zápor és gyakran erős szél fúj. Hasonlóan változékony, csapadékos idő van a Skandináv-félszigeten, továbbá a Szovjetunió északi vidékein. Nagy-Britannia keleti részének és a Német-Lengyel-alföldnek az időjárását a felette kialakult szárító hatása, lassú, leszálló légáramlat határozza meg.

Hazánkban szerdán eleinte országszerte borult idő volt. Később - a délutáni órákban - a Dunántúlon helyenként - kissé felszakadozott a zárt felhőtakaró. Sokfelé volt eső, zápor, a nyugati országrészből havas esőt, hószállingózást is jelentettek. A csütörtök reggel 7 óráig lehullott csapadék mennyisége általában 7 és 12 mm között volt, helyenként azonban ennél többet is mértek. Szerdán a hőmérséklet csúcsértéke északnyugaton és északon 7 és 12, másutt viszont 3 és 8 fok között alakult. Csütörtök hajnalra pedig az ország nagy részén +1, +6 fokig hült le a levegő. Ma délelőtt a Dunántúlon változóan, másutt erősen felhős idő volt. Az Alföldön szórványosan esett az eső, a Kékestetőn hózápor volt. A hőmérséklet 11 órakor az országban 4 és 8 fok között volt.

Ma 12 órakor Budapesten a hőmérséklet 7 fok, a tengerszintre átszámitott légnyomás 1019 mbar, gyengén emelkedik.

Várható időjárás péntek estig:

Északnyugat felől lassanként tovább csökken a felhőzet, később keleten is megszünik a csapadék.
Holnap már valószinüleg országszerte kisüt hosszabb-rövidebb időre a nap.
Az északi, északnyugati szél többnyire élénk, ma időnként még erős lesz.
Várható legalacsonyabb hőmérséklet hajnalban: általában 0 és 5 fok között, nyugaton, északnyugaton, különösen a szélvédett területeken kevéssel nulla fok alatt,
legmagasabb nappali hőmérséklet 10 és 15 fok között várható.

Török Dénes s.k.

A hőmérséklet napi középértéke és eltérése a 100 évi átlagtól /Budapest belterületén/:

1982. IV. 14. 7,3°C -3,8°C

1871 óta ezen a napon Budapesten előfordult

legmagasabb hőmérséklet: 26,6°C /1939/,
legalacsonyabb hőmérséklet: -4,6°C /1912/.

82.336.

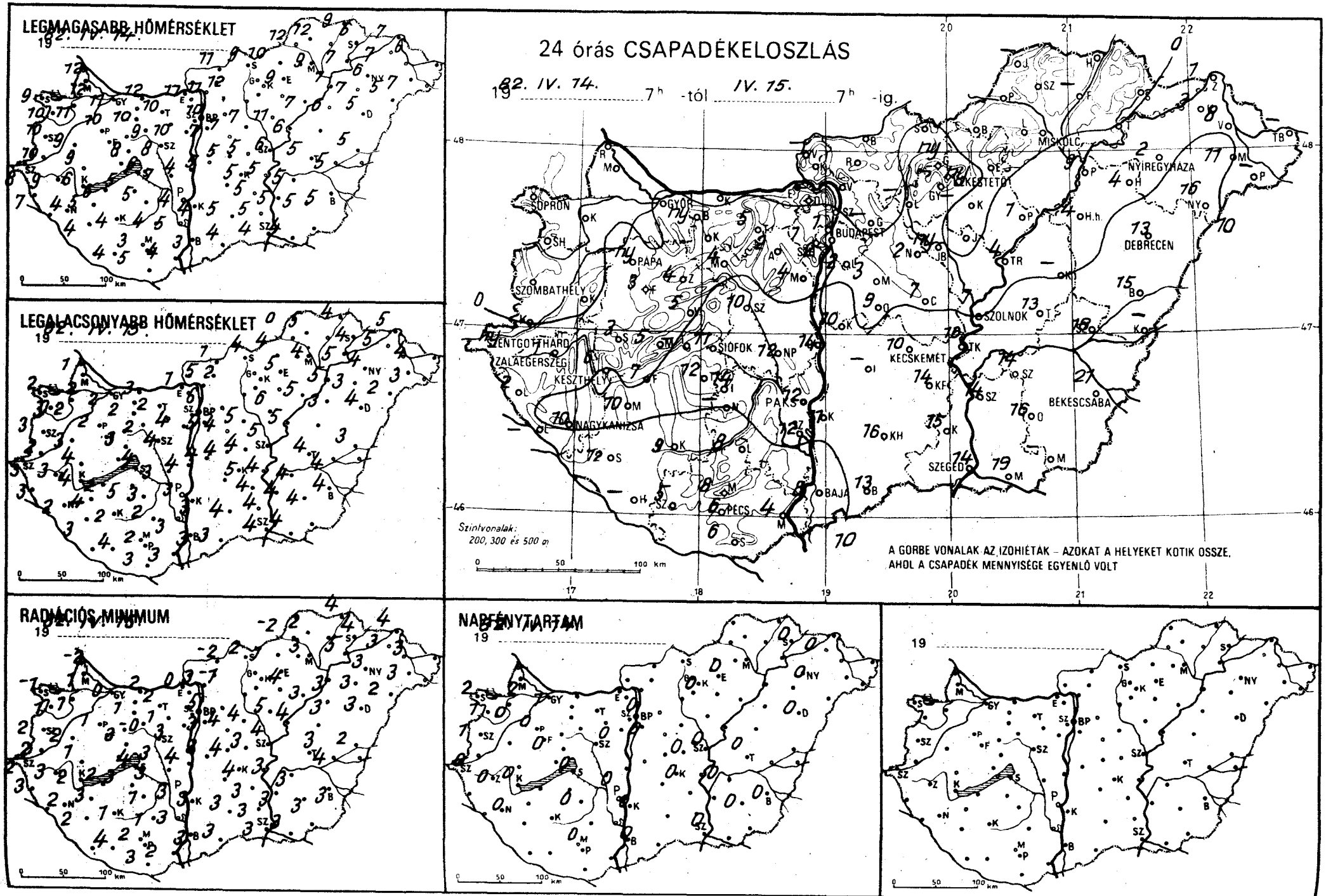
LEGMAGASABB HŐMÉRSÉKLET
19 82. IV. 14.
LEGALACSONYABB HŐMÉRSÉKLET
19 82. IV. 15.
24 órás CSAPADÉKELOSZLÁS
19 82. IV. 14. 7h -tól IV. 15. 7h -ig.
SOPRON
GYŐR
MISKOLC
NYÍREGYHÁZA
KESZTHELY
BUDAPEST
PAPA
DEBRECEN
SZOMBATHELY
SZOLNOK
SZENTGOTTHÁRD
SIÓFOK
KECSKEMÉT
ZALAEGERSZEG
PAKS
BÉKÉSCSABA
NAGYKANIZSA
SZEGED
BAJA
PÉCS
Szintvonalak:
200, 300 és 500 m
A GÖRBE VONALAK AZ IZOHIÉTÁK – AZOKAT A HELYEKET KÖTIK ÖSSZE, AHOL A CSAPADÉK MENNYISÉGE EGYENLŐ VOLT
RADIÁCIÓS MINIMUM
19 82. IV. 15.
NAPFÉNYTARTAM
19 82. IV. 14.
19

82.IV.15. 19 07 h-ig az utolsó 24 óra adatai						Előző nap napos órái
állomás	csapadék (mm)		max. hőmérséklet	min. hőmérséklet	rad. min.	
Győr	.		11	2	0	1
Kapuvár	.	=	11	2	1	0
Mosonmagyaróvár	.		12	2	1	2
Rajka	.		12	1	-1	
Sopron	.		9	2	-1	2
Sopronhorpács	.		10	3	1	1
Káld	.		9	3	2	
Körmend	.	⌴	10	2	2	
Szentgotthárd	ny	✱.	8	3	2	0
Szombathely	.		10	3	2	1
Lenti	2	=	7	3	3	
Letenye	–		–	–	–	
Nagykanizsa	10	✱.	4	2	2	0
Zalaegerszeg	1	✱.	9	3	3	0
Farkasgyepű	3	✱.	8	1	-0	
Keszthely	6	✱.	6	4	2	0
Mencshely	5	✱.	5	3	2	0
Pápa	ny		10	2	1	0
Sümeg	3	✱.	9	4	1	
Tihany	–		–	–	–	
Veszprém	5	✱.	8	3	3	
Zirc	4	✱	7	1	-1	
Fonyód	7		6	2	2	
Homokszt. györgy	–		–	–	–	–
Kaposvár	9		4	2	1	
Marcali	10	✱.	5	4	3	
Siófok	11	=	6	4	4	0
Somogyszob	12		4	3	2	
Tab	12		5	5	3	
Bábolna	ny	, =	11	2	-1	
Esztergom	.	=	11	1	0	
Kisbér	1		10	2	1	
Komárom	.		12	3	2	
Tatabánya	5		10	2	2	
Alcsútdoboz	2	∩	10	2	1	
Dunaújváros	14		4	4	4	
Martonvásár	4		–	4	3	0
Mór	4	∩	9	2	-0	
Nagyhörcsökp.	12	▽	7	3	3	
Szabadbattyán	10	=	8	4	3	
Iregszemcse	14	✱. =	5	3	1	0
Lengyel	8	=	4	2	1	
Paks	12	=	4	3	3	0
Szekszárd	12	▽ =	5	3	3	
Árpádtető	8	✱. =	0	0	-0	
Mohács	4	∩	4	3	2	
Pécs	6	✱. =	3	2	2	0
Siklós	6	=	5	3	3	
Szigetvár	5		4	4	4	
Budaörs	2		7	5	4	
Bp. Lőrinc	2	▽	7	5	3	0
Bp. Met. Int.	1		10	6	5	0
Bp. Szab. hegy	1	✱	6	2	0	
Cegléd	7		5	4	3	0
Dobogókő	–		–	–	–	
Gödöllő	–		–	–	–	–
Királyrét	.		10	-1	-3	
Monor	3		7	4	4	
Nagykáta	2		7	5	4	
Szentendre	.		11	5	4	

82.IV.15. 19 07 h-ig az utolsó 24 óra adatai						Előző nap napos órái
állomás	csapadék (mm)		max. hőmérséklet	min. hőmérséklet	rad. min.	
Vác	.		11	5	3	
Vámosmikola	–		–	–	–	–
Baja	8	=	3	3	3	0
Bácsalmás	13	✱.	4	3	3	
Izsák	–		–	–	–	
Kalocsa	11		4	3	3	0
Kecskemét	10	✱.	5	5	4	0
Kiskunfélegyháza	14		5	4	3	
Kiskunhalas	16	=	5	4	3	
Kunszentmiklós	10		5	4	3	
Tiszakécske	10		6	4	3	
Balassagyarmat	.		11	1	-2	
Romhány	.		12	2	-1	
Salgótarján	.		9	4	2	
Eger	.	=	9	5	4	0
Galyatető	ny	✱	6	-3	-4	
Gyöngyös	–		–	–	–	
Kékestető	ny	✱	2	-3	-3	0
Kompolt	–		–	–	–	–
Lőrinci	–		–	–	–	
Poroszló	1		7	5	3	
Jászapáti	.	=	11	6	5	
Jászberény	ny		8	6	5	
Karcag	–		–	–	–	
Szolnok	7		6	5	4	0
Tiszaroff	4	=	6	5	4	
Túrkeve	13		5	4	3	0
Kistelek	15	=	5	4	3	
Makó	19	▽	4	4	3	
Szeged	14		4	4	3	0
Szentes	14		5	4	3	
Borsodnádasd	.		10	4	1	
Fügöd	–		–	–	–	
Hidasnémeti	.		9	4	4	
Jósvafő	–		–	–	–	–
Lillafüred	.		8	3	2	
Miskolc	.		9	4	3	–
Putnok	.		12	0	-2	
Sárospatak	.		6	4	4	0
Szendrőlád	.		12	5	2	
Tokaj	.		7	5	5	
Kisvárda	3		7	5	3	0
Mátészalka	11	=	7	3	3	
Nyíregyháza	2		6	4	3	0
Nyírlugos	16		5	2	2	
Pátyod	–		–	–	–	
Tiszabecs	–		–	–	–	
Vásárosnamény	8	=	6	4	3	
Záhony	1		7	5	4	
Berettyóújfalu	15		5	3	2	
Debrecen	13		5	4	3	0
Hajdúdorog	4	=	7	3	3	
Hortobágy	4	⌴	6	3	3	
Körösszakál	–		–	–	–	
Polgár	9		7	5	3	
Békéscsaba	21		5	4	3	0
Mezőhegyes	–		–	–	–	–
Orosháza	16	=	5	4	3	0
Szarvas	14		5	4	3	0
Szeghalom	18	=	5	4	4	

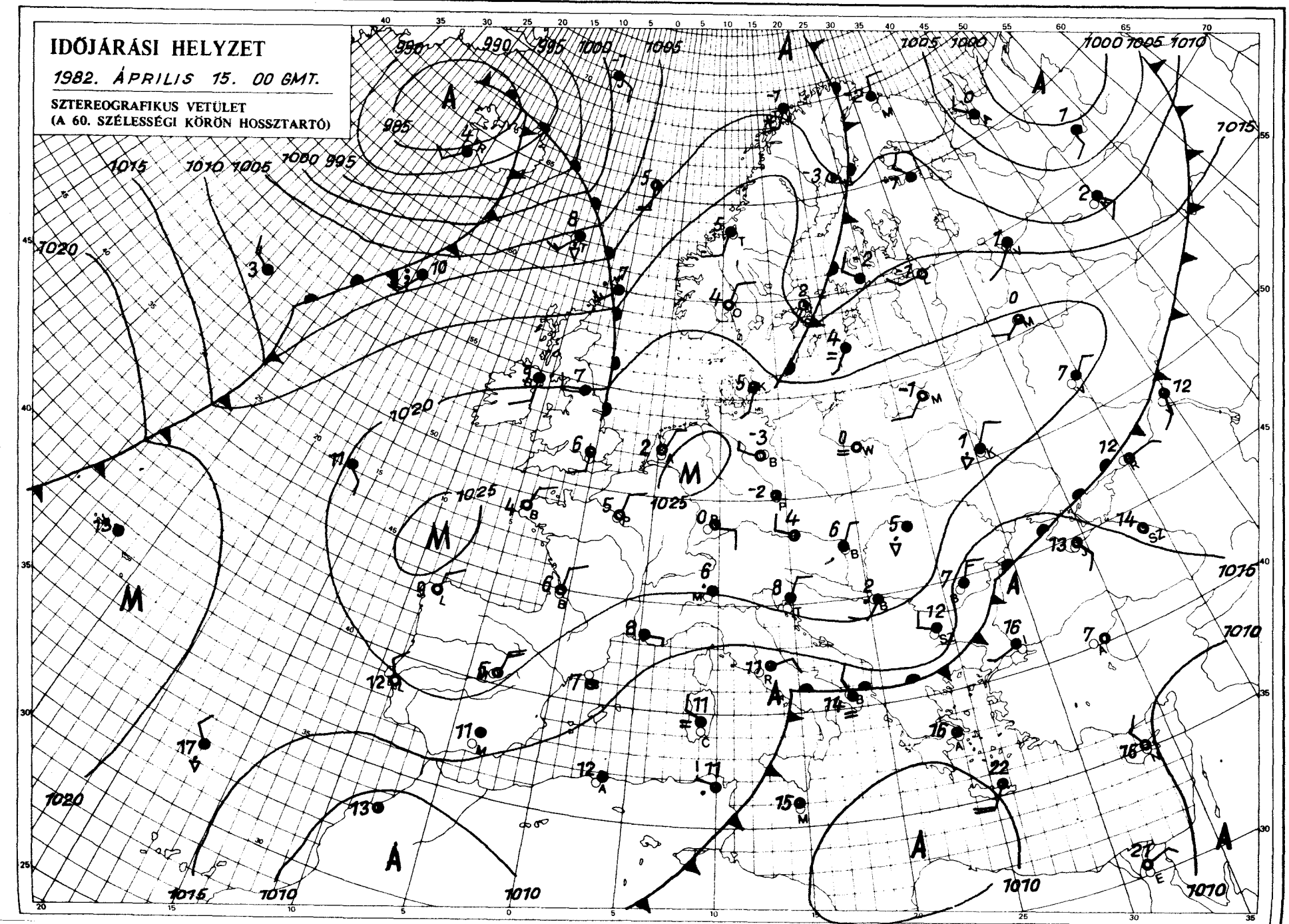

KIADJA: ORSZÁGOS METEOROLÓGIAI SZOLGÁLAT
Készíti: Központi Előrejelző Intézet Analízis- és Rövidtávú Prognózis Központja – T.: 273-018
Megjelenik naponként
Évi előfizetési díja: 1760,- Ft. – Megrendelhető: 1024 Budapest, II., Kitaibel Pál u. 1. – T.: 353-500
Kiadásért felel: az OMSZ elnöke – Szerkesztésért felel: a KEI igazgatója

IDŐJÁRÁSI NAPIJELENTÉS

ЕЖЕДНЕВНЫЙ МЕТЕОРОЛОГИЧЕСКИЙ БЮЛЛЕТЕНЬ · DAILY WEATHER REPORT
BULLETIN QUOTIDIEN DE TEMPS · TÄGLICHER WETTERBERICHT

95. évfolyam 106. szám. + Budapest + 1982. április 16. péntek

Az időjárási helyzet és a várható időjárás:

Szárazföldünk legnagyobb részén már jó néhány napja hüvös az időjárás. Észak-Európában éjszaka sokfelé mértek fagypont alatti hőmérsékletet. Ott felhős, helyenként csapadékos is az idő, havazás is előfordul. A Brit-szigeteken, Franciaország és a Német-Lengyel-alföld területén kevés a felhő, és a napsütés jelentősebben emeli az alacsony reggeli hőmérsékleteket. Erősen felhős, esős és hüvös vidékek még a Fekete-tenger környéke, a Keleti-Kárpátok térsége, a Balkán-félsziget északi része és az Appennini-félsziget. Igazán meleg, napos időt csak Spanyolországból és Görögországból jelentenek.

Csütörtökön csupán hazánk északnyugati részén csökkent jelentősebben a felhőzet, és ott 2-6 órás napsütést mértek. Máshol többnyire borult maradt az ég, sokfelé esett az eső. Nagy mennyiségü csapadék nem hullott, a legtöbb a Tiszántúlon 2-5 mm között volt. Időnként a szél is megélénkült. A hőmérséklet csúcsértéke 5 és 13 fok között alakult, a naposabb tájakon mértek 10 fok fölött. Ma hajnalra -3 és +6 fok közé hült le a levegő, a felhősebb déli országrész volt az enyhébb. Délelőtt az északi vidékeken többször kisütött a nap, délen pedig erősen felhős, vagy borult idő volt, néhol az eső is esett. A hőmérséklet 11 órára 6 és 9 fok közé emelkedett.

Ma 12 órakor Budapesten a hőmérséklet 10 fok, a tengerszintre átszámitott légnyomás 1017 mbar, mérsékelten süllyed.

Várható időjárás szombat estig:

Délen is lassan csökken a felhőzet, majd váltakozóan felhős időre lehet számitani.
Szórványosan várható kisebb eső, zápor.
A változó irányú szél időnként megélénkül.
Várható legalacsonyabb éjszakai hőmérséklet a felhősebb helyeken: +2, +5, máshol -1, +2,
legmagasabb nappali hőmérséklet szombaton: 10, 15 fok között várható.

Vadkerti Ferenc s.k.

A hőmérséklet napi középértéke és eltérése a 100 évi átlagtól /Budapest belterületén/:

1982. IV. 15. 7,6°C -4,1°C

1871 óta ezen a napon Budapesten előfordult

legmagasabb hőmérséklet: 25,7°C /1952/,
legalacsonyabb hőmérséklet: -3,1°C /1893/.

82.339.

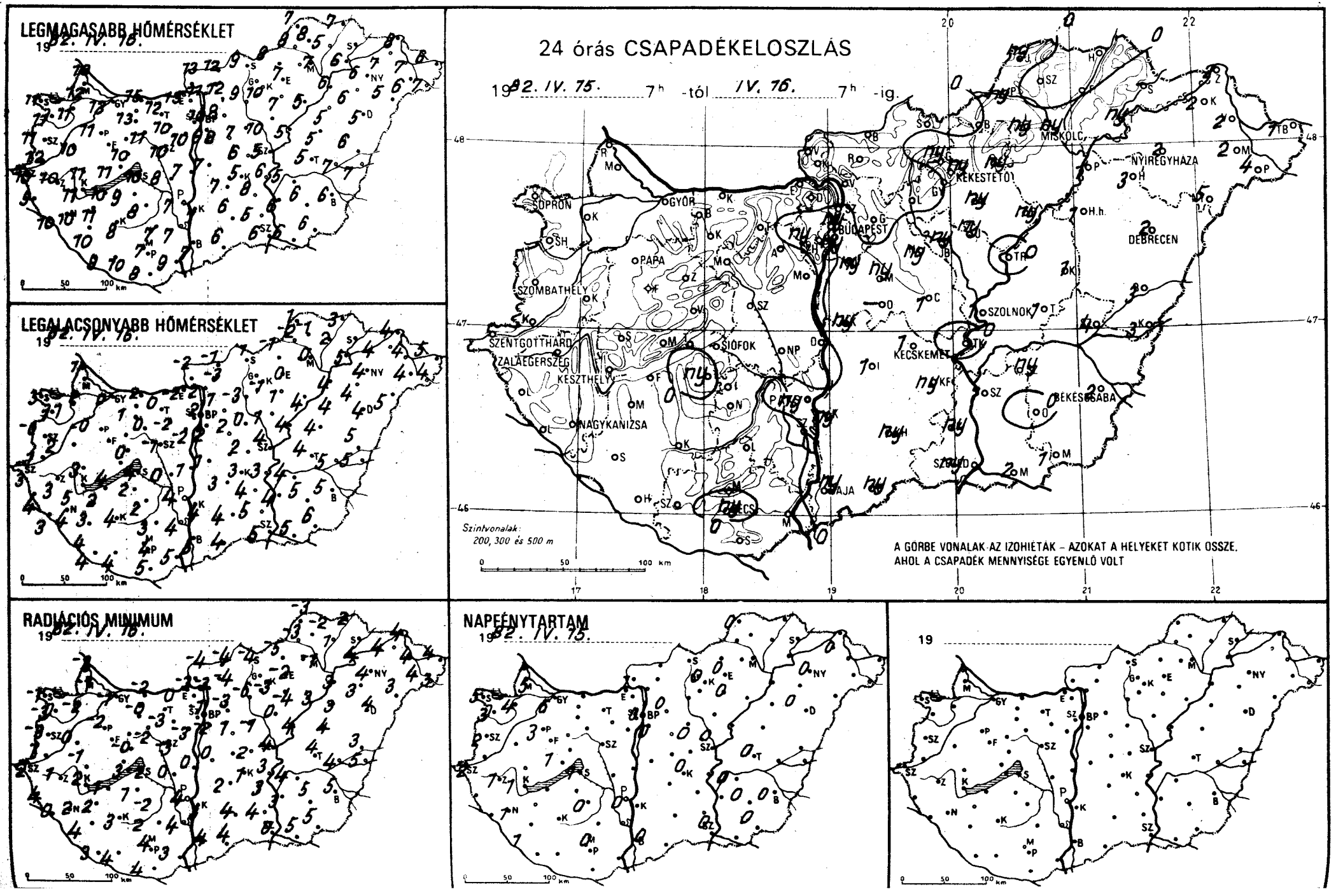
LEGMAGASABB HŐMÉRSÉKLET
19 82. IV. 16.
LEGALACSONYABB HŐMÉRSÉKLET
19 82. IV. 16.
24 órás CSAPADÉKELOSZLÁS
19 82. IV. 75. 7h -tól IV. 76. 7h -ig.
SOPRON
GYŐR
BUDAPEST
MISKOLC
NYIREGYHÁZA
KEKESTETŐ
DEBRECEN
PAPA
SZOMBATHELY
SZENTGOTTHÁRD
ZALAEGERSZEG
KESZTHELY
SIÓFOK
NAGYKANIZSA
KECSKEMÉT
SZOLNOK
BÉKÉSCSABA
SZEGED
PÉCS
Szintvonalak:
200, 300 és 500 m
A GÖRBE VONALAK AZ IZOHIÉTÁK – AZOKAT A HELYEKET KÖTIK ÖSSZE,
AHOL A CSAPADÉK MENNYISÉGE EGYENLŐ VOLT
RADIÁCIÓS MINIMUM
19 82. IV. 16.
NAPFÉNYTARTAM
19 82. IV. 75.
19

82.IV.16. 07 h-ig az utolsó 24 óra adatai						Előző nap napos órái
állomás	csapadék (mm)		max. hőmérséklet	min. hőmérséklet	rad. min.	
Győr	.	⌴	13	0	-1	6
Kapuvár	.	⌒	11	1	-2	4
Mosonmagyaróvár	.	⌒	12	2	-1	5
Rajka	.		13	1	-3	
Sopron	.		11	3	-1	5
Sopronhorpács	.	⌒	11	1	-3	3
Káld	.		10	2	0	
Körmend	.	=	12	1	1	
Szentgotthárd	.		10	3	2	2
Szombathely	.	⌒	11	-0	-3	2
Lenti	.	≡	9	4	4	
Letenye	.		10	3	0	
Nagykanizsa	.		10	4	2	1
Zalaegerszeg	.	⌒	10	3	1	1
Farkasgyepű	.	⌴	11	0	-1	
Keszthely	.	⌒	11	5	2	1
Mencshely	.	⌒	10	2	-2	1
Pápa	.	⌴	11	-0	-2	3
Sümeg	.	⌴	11	3	-1	
Tihany	.		11	4	3	
Veszprém	.	⌒	10	0	-0	
Zirc	.	≡	10	-1	-3	
Fonyód	.		10	2	1	
Homokszt. györgy	.	≡	9	4	3	1
Kaposvár	.		8	4	3	
Marcali	.	⌒	11	3	2	
Siófok	.	=	10	4	2	1
Somogyszob	.		10	4	4	
Tab	ny		9	2	1	
Bábolna	.	⌒	13	0	-3	
Esztergom	.	=	13	-2	-3	
Kisbér	.	⌒	13	1	-0	
Komárom	.		15	2	-2	
Tatabánya	.		12	0	0	
Alcsútdoboz	.	⌴	10	-2	-3	
Dunaújváros	.		7	1	0	
Martonvásár	ny	≥	9	0	-2	0
Mór	.	≡	11	0	-2	
Nagyhörcsökp.	.		8	0	0	
Szabadbattyán	.	=	10	-1	-3	
Iregszemcse	.	⌒	8	2	-2	0
Lengyel	.		7	3	2	
Paks	ny	∇	7	4	4	0
Szekszárd	.	≡	7	4	4	
Árpádtető	.	≡	5	2	2	
Mohács	.	⌒	9	5	3	
Pécs	ny	=	7	4	4	0
Siklós	.		8	5	4	
Szigetvár	.	⌒	10	4	4	
Budaörs	ny	⌒	9	-1	-4	
Bp. Lőrinc	ny	∇	9	2	-2	0
Bp. Met. Int.	ny	∇⌒=	10	2	-1	0
Bp. Szab. hegy	ny	,⌴	6	2	-2	
Cegléd	1	≡	6	2	2	0
Dobogókő	.		7	0	-2	
Gödöllő	.	⌒	8	1	-3	0
Királyrét	.	⌒	12	-2	-4	
Monor	ny	⌒	8	2	1	
Nagykáta	ny		7	0	-1	
Szentendre	.		11	0	0	

82.IV.16. 07 h-ig az utolsó 24 óra adatai						Előző nap napos órái
állomás	csapadék (mm)		max. hőmérséklet	min. hőmérséklet	rad. min.	
Vác	.	⌴	11	-2	-3	
Vámosmikola	.	⌴	13	-2	-4	1
Baja	ny		7	5	4	0
Bácsalmás	ny	≡	6	4	4	
Izsák	1	=	7	3	2	
Kalocsa	ny		7	4	3	0
Kecskemét	1	⌒	5	3	1	0
Kiskunfélegyháza	ny	,	8	4	3	
Kiskunhalas	ny	=	6	4	4	
Kunszentmiklós	ny	,	7	1	0	
Tiszakécske	.		6	3	3	
Balassagyarmat	.	=	12	-1	-4	
Romhány	.		12	-3	-4	
Salgótarján	.		9	1	-1	
Eger	ny	=	7	0	-2	0
Galyatető	ny	*	2	-3	-4	
Gyöngyös	.		10	-1	-3	
Kékestető	ny	*∇⌴	1	-3	-4	0
Kompolt	ny	,⌴	7	1	-4	0
Lőrinci	.	⌒	9	-3	-6	
Poroszló	ny		5	4	3	
Jászapáti	ny		10	1	0	
Jászberény	ny	⌒	7	-1	-2	
Karcag	1	=	5	4	4	
Szolnok	1	∇	5	4	4	0
Tiszaroff	.	=	5	4	4	
Túrkeve	1	=	5	4	4	0
Kistelek	ny	,=	5	5	4	
Makó	2		6	5	5	
Szeged	ny		6	5	0	0
Szentes	1		6	4	3	
Borsodnádasd	.	⌒	8	-1	-5	
Füged	.		5	2	1	
Hidasnémeti	.	=	7	3	2	
Jósvafő	ny		7	1	-3	0
Lillafüred	ny	,	5	0	-1	
Miskolc	ny		7	0	-1	-
Putnok	ny	⌴	8	-2	-3	
Sárospatak	-		-	-	-	-
Szendrőlád	.	⌴	8	-1	-2	
Tokaj	ny		6	5	4	
Kisvárda	2	=	7	4	4	0
Mátészalka	2		6	4	4	
Nyíregyháza.	2		6	4	4	0
Nyírlugos	5		5	5	3	
Pátyod	4	∇	7	4	3	
Tiszabecs	1	=	6	5	4	
Vásárosnamény	2	=	7	4	4	
Záhony	2		8	4	4	
Berettyóújfalu	3		6	5	3	
Debrecen	2	=	5	4	4	0
Hajdúdorog	3	=	6	4	3	
Hortobágy	1	⌴	5	4	3	
Körösszakál	3		7	5	5	
Polgár	1	,	6	4	3	
Békéscsaba	2	≥	6	5	5	0
Mezőhegyes	1		6	6	5	0
Orosháza	.	=	6	5	5	0
Szarvas	ny	=	5	4	4	0
Szeghalom	4	=	7	5	4	

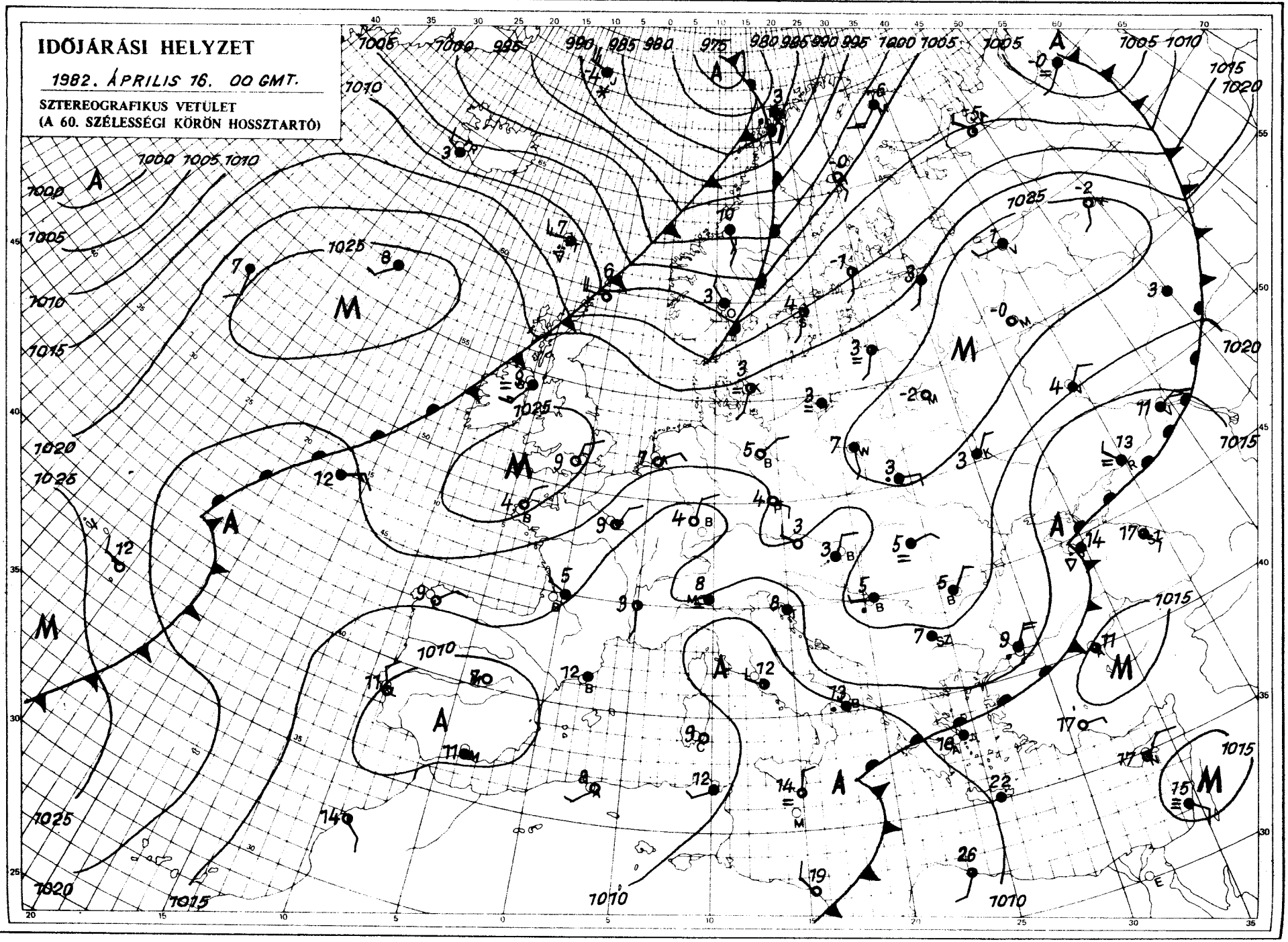

KIADJA: ORSZÁGOS METEOROLÓGIAI SZOLGÁLAT
Készíti: Központi Előrejelző Intézet Analízis- és Rövidtávú Prognózis Központja – T.: 273-018
Megjelenik naponként
Évi előfizetési díja: 1760,- Ft. – Megrendelhető: 1024 Budapest, II., Kitaibel Pál u. 1. – T.: 353-500
Kiadásért felel: az OMSZ elnöke – Szerkesztésért felel: a KEI igazgatója

IDŐJÁRÁSI NAPIJELENTÉS

ЕЖЕДНЕВНЫЙ МЕТЕОРОЛОГИЧЕСКИЙ БЮЛЛЕТЕНЬ · DAILY WEATHER REPORT
BULLETIN QUOTIDIEN DE TEMPS · TÄGLICHER WETTERBERICHT

95. évfolyam 107. szám + Budapest + 1982. április 17. szombat

Az időjárási helyzet és a várható időjárás:

Európa nyugati, északnyugati részén továbbra is magas nyomású légköri képződmény található. Igy ezeken a területeken gyengék a légmozgások, sok a napsütés és száraz az idő. Középpontjával a Kola-félsziget terségében nagy kiterjedésü ciklon örvénylik. Áramlási rendszerében északnyugat, észak felől általában az évszakhoz képest hideg, de váltakozó nedvességtartalmú léghullámok érkeznek Kelet és Közép-Európa térsége felé. Vonulásukat gyorsan változó felhőzet, megerősödő szél és szórványos csapadék kiséri. Vasárnap estig a Kárpát-medence időjárásában érezteti hatását az észak felől áramló nedvesebb levegő.

Hazánkban pénteken a déli és a keleti országrészben erősen felhős, vagy borult maradt az ég. Elszórtan kisebb eső keletkezett. A lehullott csapadék mennyisége sehol sem haladta meg a 2 mm-t. A hőmérséklet csúcsértéke csak 7, 12 fok között alakult. Az ország többi részén általában 6, 12 órán át sütött a nap. A hőmérséklet napközben 12, 16 fokig emelkedett. Az éjszaka második felétől több helyen köd képződött. Szombat hajnalra -3, +5 fokig hült le a levegő. Ma délelött a Dunántúl déli részén, valamint a főváros környékén erősen felhős volt az ég. Az ország többi részén napos idő volt. A köd nagy része feloszlott. A hőmérséklet 11 órakor a felhősebb helyeken 6, 8, máshol 9, 12 fok között váltakozott.

Ma 12 órakor Budapesten a hőmérséklet 9 fok, a tengerszintre átszámitott légnyomás 1011 mbar, mérsékelten süllyed.

Várható időjárás vasárnap estig:

Általában mérsékelten, de néha erősen felhős lesz az ég.
Jelentős csapadék nem várható, csupán átfutó záporok fordulnak elő.
Az északi szél időnként megélénkül.
A hőmérséklet vasárnap reggelre -1 és +4, délutánra 12 és 17 fok közé várható.

Aigner Szilárd s.k.

A hőmérséklet napi középértéke és eltérése a 100 évi átlagtól /Budapest belterületén/:

1982. IV. 16.: 9,8°C, -2,0°C.

1871 óta ezen a napon Budapesten előfordult:

legmagasabb hőmérséklet 26,5°C /1946/
legalacsonyabb hőmérséklet -0,7°C /1887/

82.340.

LEGMAGASABB HŐMÉRSÉKLET

19 82. IV. 16.

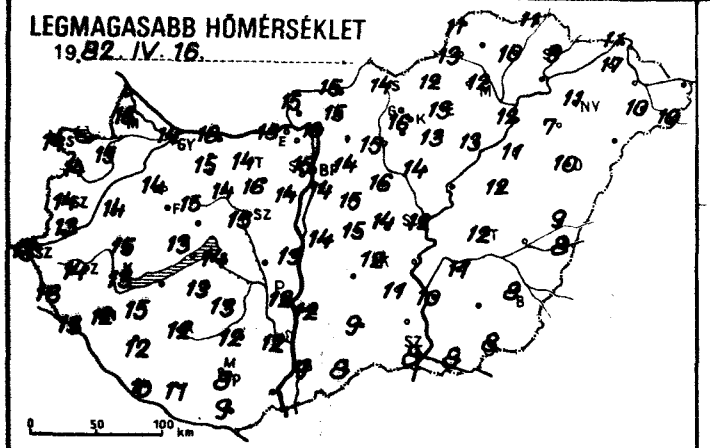

LEGALACSONYABB HŐMÉRSÉKLET

19 82. IV. 17.

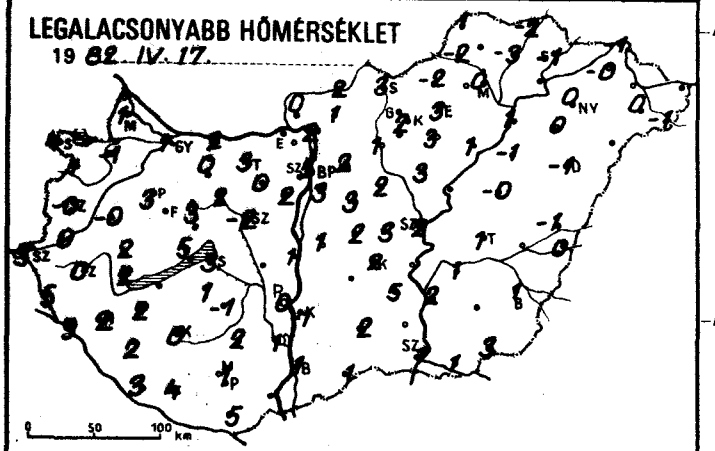

RADIÁCIÓS MINIMUM

19 82. IV. 17.

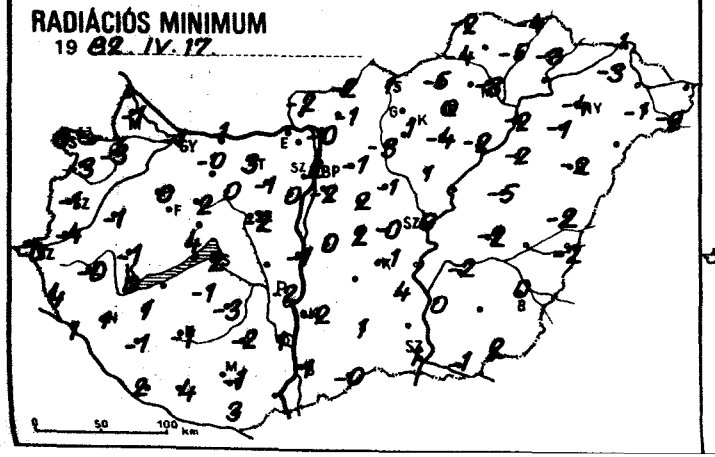

24 órás CSAPADÉKELOSZLÁS

19 82. IV. 16. 7h -tól IV. 17. 7h -ig.

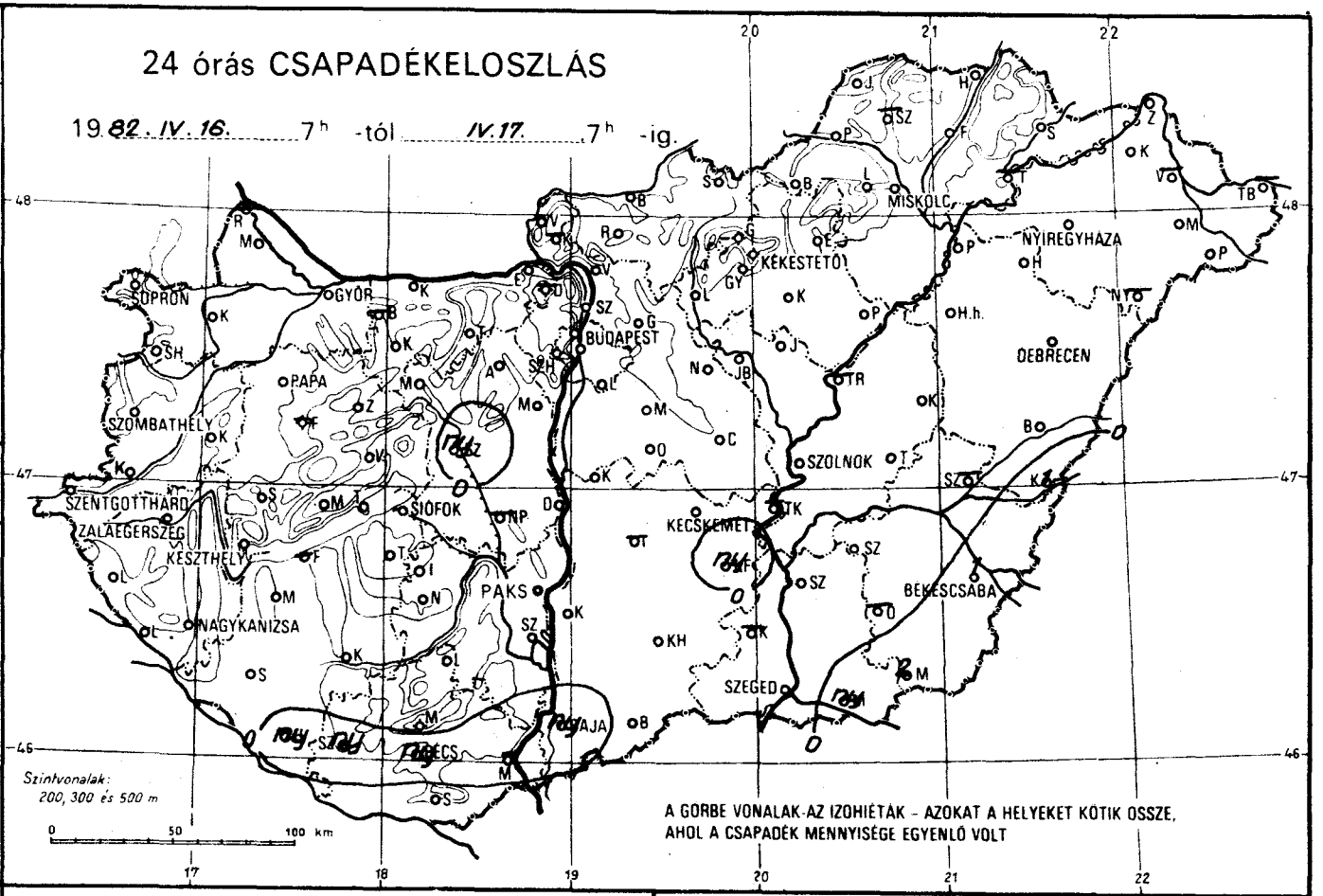

NAPFÉNYTARTAM

19 82. IV. 16.

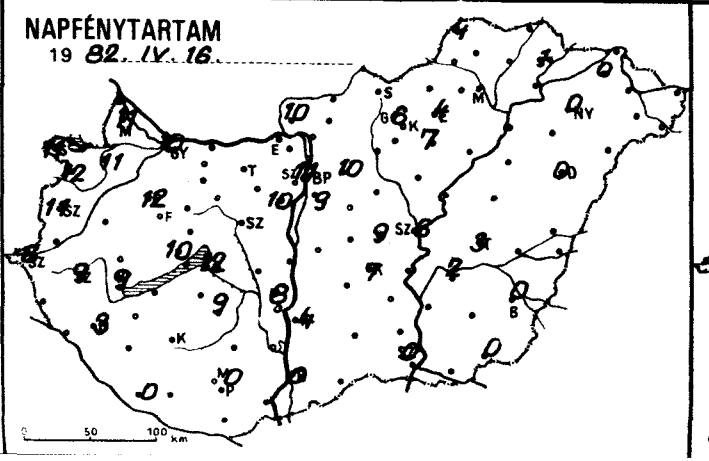

19

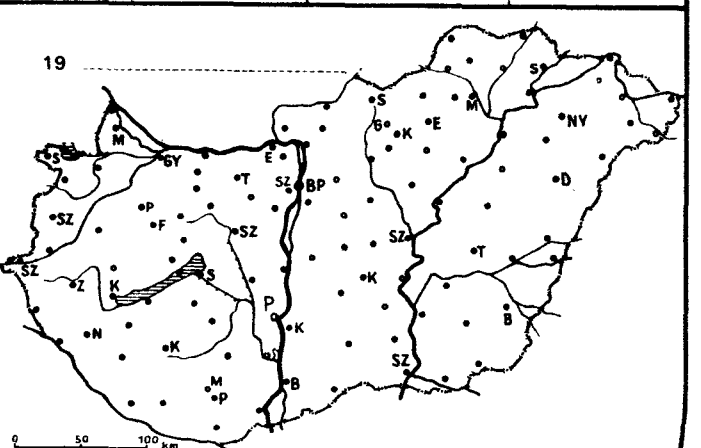

1982.IV.17h-ig az utolsó 24 óra adatai

állomás	csapadék (mm)		max. hőmérséklet	min. hőmérséklet	rad. min.	Előző nap napos órái
Győr	.	⊔	14	1	-1	10
Kapuvár	.	⊔	15	-1	-3	11
Mosonmagyaróvár	.	⊃	16	1	-1	11
Rajka	–		–	–	–	
Sopron	.		14	4	0	11
Sopronhorpács	.	⊔	14	1	-3	12
Káld	.		14	-0	-1	
Körmend	.	=	13	0	-4	
Szentgotthárd	.		13	3	0	6
Szombathely	.	⊃	14	-0	-1	11
Lenti	.	=	13	5	4	
Letenye	.	⊃	13	9	1	
Nagykanizsa	.	≡	12	2	1	3
Zalaegerszeg	.	⊃	14	0	-0	9
Farkasgyepű	–		–	–	–	
Keszthely	.	≡	13	2	0	9
Mencshely	.	⊃	12	3	-2	10
Pápa	.	=	14	3	0	12
Sümeg	.	⊔	15	2	-1	
Tihany	.	≡	13	5	4	
Veszprém	.	⊃	15	3	2	
Zirc	.	⊃	13	1	-1	
Fonyód	–		–	–	–	
Homokszt. györgy	ny	,≡	10	3	2	0
Kaposvár	.	≡	12	0	-1	
Marcali	.	≡	15	2	1	
Siófok	.	⊃	14	3	2	12
Somogyszob	.	≡	12	2	-1	
Tab	.	≡	13	1	-1	
Bábolna	–		–	–	–	
Esztergom	.	=	15	–	–	
Kisbér	.	⊃	15	0	-0	
Komárom	.		16	2	1	
Tatabánya	.	=	14	3	3	
Alcsútdoboz	.	≡	16	0	-1	
Dunaújváros	.		13	1	-1	
Martonvásár	.	=	14	2	0	10
Mór	.	≡	14	2	0	
Nagyhörcsökp.	–		–	–	–	
Szabadbattyán	ny	≡,≡	15	-2	-2	
Iregszemcse	.	≡	13	-1	-3	9
Lengyel	.	⊔	12	2	-2	
Paks	.	≡	12	0	-2	8
Szekszárd	.	≡	12	1	1	
Árpádtető	.	⊔	6	2	-0	
Mohács	–		–	–	–	
Pécs	ny	=	8	1	-1	0
Siklós	.		9	5	3	
Szigetvár	ny	,≡	11	4	4	
Budaörs	.	⊃	15	0	-3	
Bp. Lőrinc	.	⊃	14	3	-2	9
Bp. Met. Int.	.		15	5	2	11
Bp. Szab. hegy	.		12	2	-3	
Cegléd	.	=	14	3	-0	9
Dobogókő	–		–	–	–	
Gödöllő	.	⊃	14	2	-1	10
Királyrét	–		–	–	–	
Monor	.	⊃	15	3	2	
Nagykáta	.		16	2	-1	
Szentendre	.		17	3	2	

1982.IV.17h-ig az utolsó 24 óra adatai

állomás	csapadék (mm)		max. hőmérséklet	min. hőmérséklet	rad. min.	Előző nap napos órái
Vác	.		16	2	-0	
Vámosmikola	.	⊃	15	0	-2	10
Baja	ny	≡	9	1	1	0
Bácsalmás	.	≡	8	1	-0	
Izsák	–		–	–	–	
Kalocsa	.	≡	12	-1	-2	4
Kecskemét	.	⊃	12	2	-1	7
Kiskunfélegyháza	ny	,	11	5	4	
Kiskunhalas	.	≡	9	2	1	
Kunszentmiklós	.		14	1	0	
Tiszakécske	–		–	–	–	
Balassagyarmat	.	⊃	15	2	-2	
Romhány	.		15	1	-1	
Salgótarján	.		14	3	1	
Eger	.	=	13	3	0	4
Galyatető	.		2	-2	-4	
Gyöngyös	.		16	2	1	
Kékestető	.	≡	8	-1	-2	6
Kompolt	.	⊔	13	3	-4	7
Lőrinci	.	⊃	15	1	-3	
Poroszló	.		13	1	-2	
Jászapáti	.	=	14	3	1	
Jászberény	.	=	14	2	-1	
Karcag	.	=	12	-0	-5	
Szolnok	.		12	2	0	6
Tiszaroff	–		–	–	–	
Túrkeve	.	⊃	12	1	-2	3
Kistelek	–		–	–	–	
Makó	ny	≡	8	1	-1	
Szeged	.	=	8	1	1	0
Szentes	.	⊃	10	2	0	
Borsodnádasd	.	⊃	12	-2	-5	
Füged	.	=	10	-3	-5	
Hidasnémeti	.	=	11	-2	-4	
Jósvafő	.	=	11	1	-2	4
Lillafüred	.		11	0	-1	
Miskolc	.	=	12	0	-3	–
Putnok	.	⊔	13	-2	-4	
Sárospatak	.		9	-1	-3	1
Szendrőlád	–		–	–	–	
Tokaj	–		–	–	–	
Kisvárda	.	⊔	17	-0	-3	0
Mátészalka	.		10	0	-1	
Nyíregyháza	.	⊔	11	0	-4	0
Nyírlugos	–		–	–	–	
Pátyod	.	⊔	10	-1	-2	
Tiszabecs	–		–	–	–	
Vásárosnamény	–		–	–	–	
Záhony	.	⊔	11	-1	-1	
Berettyóújfalu	.	⊔	9	-1	-2	
Debrecen	.	⊔	10	-1	-2	0
Hajdúdorog	.		7	0	-1	
Hortobágy	.		11	-1	-2	
Körösszakál	1	⊔	8	0	-2	
Polgár	.		12	1	-2	
Békéscsaba	1	≡	8	1	0	0
Mezőhegyes	2		8	3	2	0
Orosháza	–		–	–	–	–
Szarvas	.	⊃	11	1	-2	2
Szeghalom	–		–	–	–	

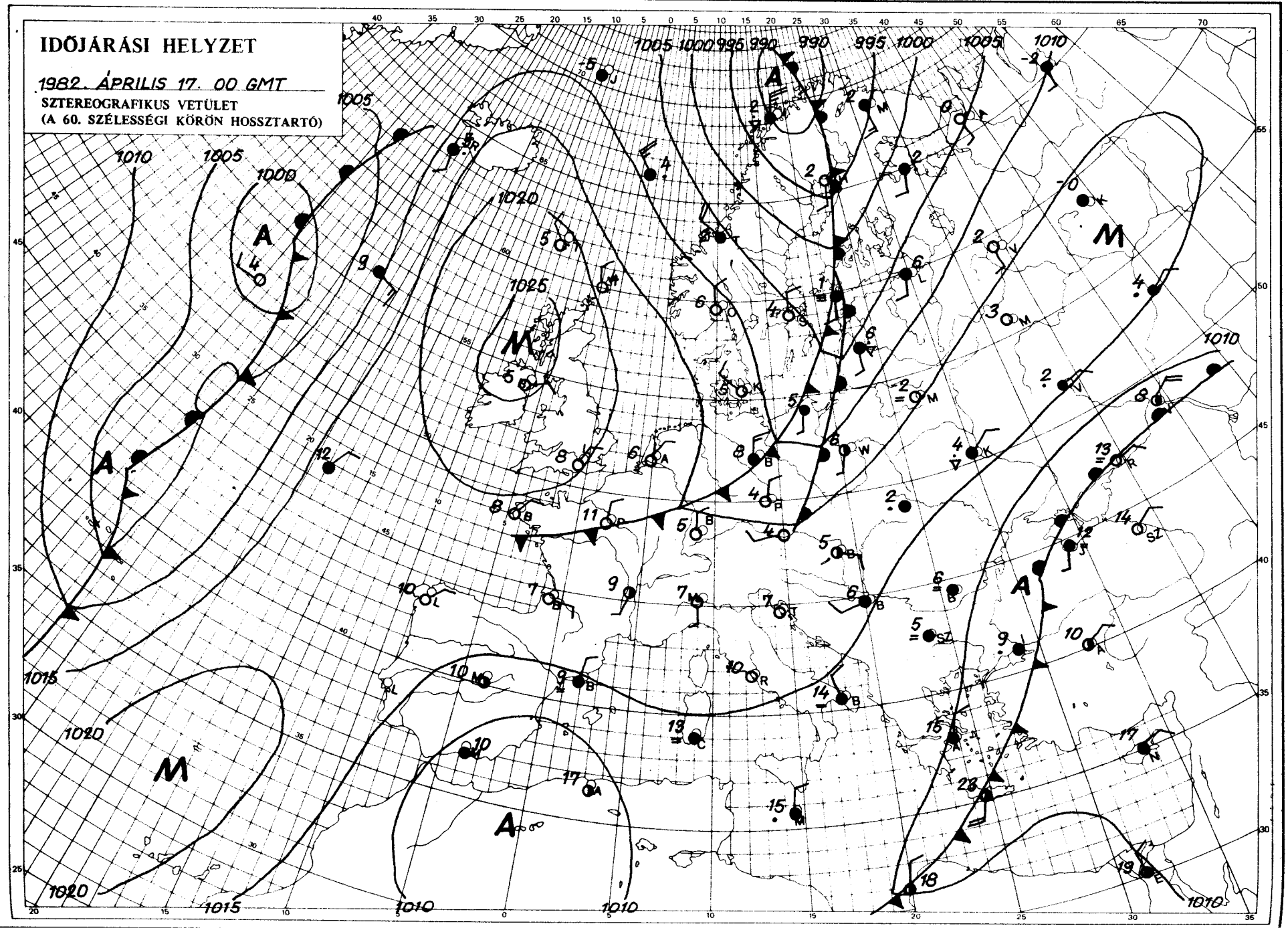

KIADJA: ORSZÁGOS METEOROLÓGIAI SZOLGÁLAT
Készíti: Központi Előrejelző Intézet Analízis- és Rövidtávú Prognózis Központja – T.: 273-018
Megjelenik naponként
Évi előfizetési díja: 1760,- Ft. – Megrendelhető: 1024 Budapest, II., Kitaibel Pál u. 1. – T.: 353-500
Kiadásért felel: az OMSZ elnöke – Szerkesztéséért felel: a KEI igazgatója

IDŐJÁRÁSI NAPIJELENTÉS

ЕЖЕДНЕВНЫЙ МЕТЕОРОЛОГИЧЕСКИЙ БЮЛЛЕТЕНЬ · DAILY WEATHER REPORT
BULLETIN QUOTIDIEN DE TEMPS · TÄGLICHER WETTERBERICHT

95. évfolyam 108. szám. + Budapest + 1982. április 18. vasárnap

Az időjárási helyzet és a várható időjárás:

A Brit-szigetek térsége, szárazföldünk nyugati vidékei, valamint a Skandináv-félsziget fölött egy magas nyomású légköri képződmény helyezkedik el. Hatására az emlitett területeken száraz, napos, az évszaknak megfelelő hőmérsékletü az idő. Közép- és Kelet-Európában ugyanakkor egy nagykiterjedésü, több középpontú ciklon-rendszer okoz változékony, szokatlanul hüvös időt. A Balkán-félsziget és Ukrajna térségében a hőmérséklet csúcsértéke 3, 8 fokkal alacsonyabb, mint a sokéves átlag.

Hazánkban szombaton változóan felhős idő volt, 7, 12 órán át sütött a nap. A hőmérséklet csúcsértéke 13 és 17 fok között alakult. A nyugati határvidéken, a Tiszántúlon és az északkeleti megyékben szórványosan esők, záporok alakultak ki, de a ma reggelig lehullott csapadék mennyisége általában csapadéknyom és 3 mm között volt, csak Lillafüredről jelentettek 5 mm-t. Vasárnap hajnalra 0 és 7 fok közé hült le a levegő. Délelőtt felszakadt a Tiszántúlon is a felhőzet, egy-két helyen futó zápor alakult ki. Az északi szél helyenként megerősödött. A hőmérséklet 11 órakor 6 és 12 fok között váltakozott.

Ma 12 órakor Budapesten a hőmérséklet 12 fok, a tengerszintre átszámitott légnyomás 1011 mbar, változatlan.

Várható időjárás hétfő estig:

Változóan felhős idő várható, szórványosan záporokkal.
Az északi szél gyakran megélénkül, helyenként megerősödik.
Várható legalacsonyabb éjszakai hőmérséklet: 0 és +5 fok között,
legmagasabb nappali hőmérséklet hétfőn: 12 és 16 fok között lesz.

Demeter Éva s.k.

A hőmérséklet napi középértéke és eltérése a 100 évi átlagtól /Budapest belterületén/:

1982. IV. 17.	11,3°C	-0,5°C

1871 óta ezen a napon Budapesten előfordult

legmagasabb hőmérséklet:	26,6°C /1944/,
legalacsonyabb hőmérséklet:	-0,6°C /1913/.

82.341.

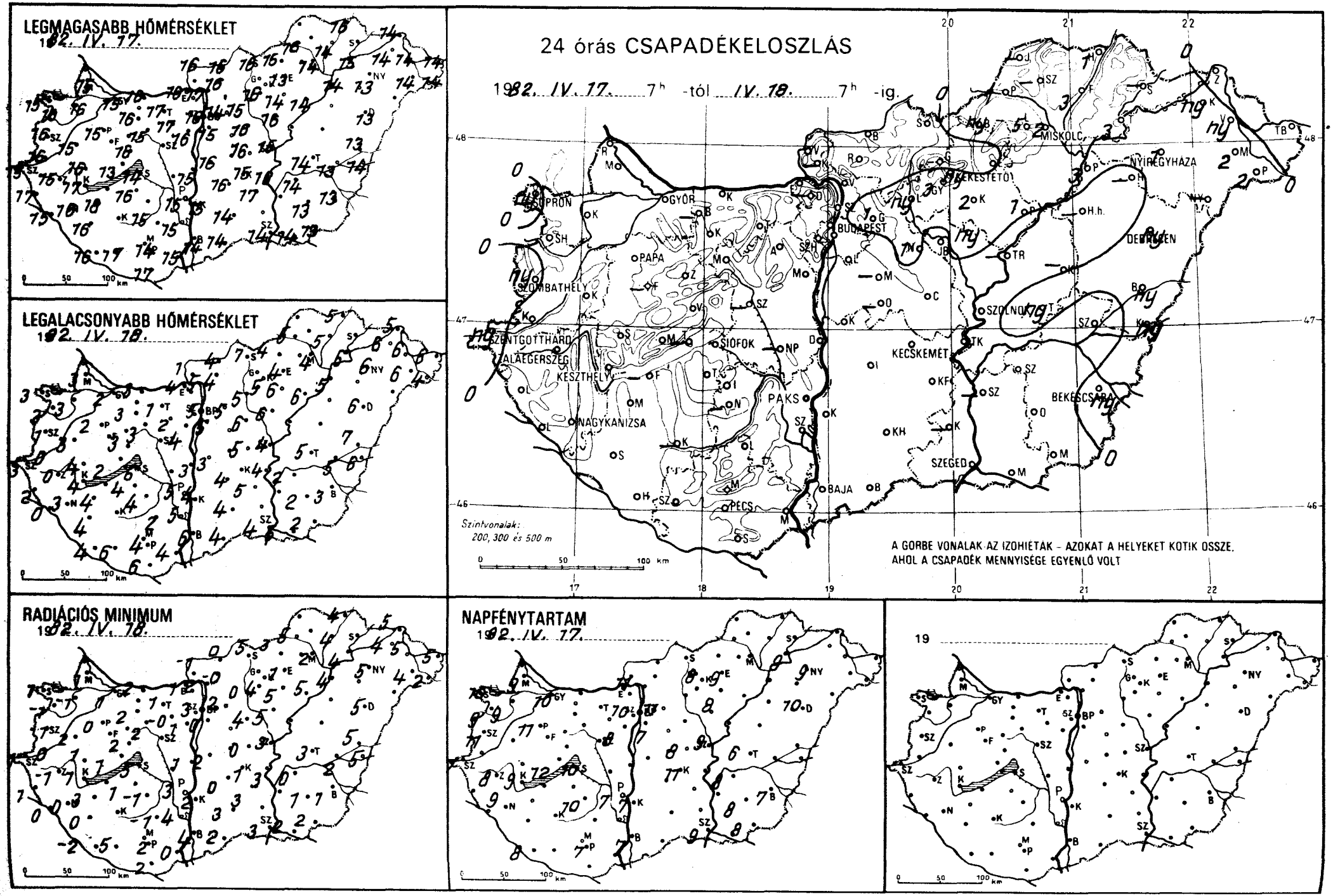
LEGMAGASABB HŐMÉRSÉKLET
1982. IV. 17.
LEGALACSONYABB HŐMÉRSÉKLET
1982. IV. 18.
RADIÁCIÓS MINIMUM
1982. IV. 18.
NAPFÉNYTARTAM
1982. IV. 17.
19
24 órás CSAPADÉKELOSZLÁS
1982. IV. 17. 7h -tól IV. 18. 7h -ig.
GYÖR
BUDAPEST
MISKOLC
NYÍREGYHÁZA
DEBRECEN
SZOMBATHELY
PAPA
SIÓFOK
KESZTHELY
NAGYKANIZSA
PAKS
KECSKEMÉT
BÉKÉSCSABA
SZEGED
BAJA
PÉCS
Szintvonalak:
200, 300 és 500 m
A GÖRBE VONALAK AZ IZOHIÉTÁK – AZOKAT A HELYEKET KÖTIK ÖSSZE,
AHOL A CSAPADÉK MENNYISÉGE EGYENLŐ VOLT

82. IV. 18. 7^h-ig az utolsó 24 óra adatai						Előző nap napos órái
állomás	csapadék (mm)		max. hőmérséklet	min. hőmérséklet	rad. min.	
Győr	.	∩	15	2	1	10
Kapuvár	.	∩	16	3	-1	9
Mosonmagyaróvár	.	∩	15	3	1	9
Rajka	–		–	–	–	
Sopron	ny	▽̇	15	3	1	10
Sopronhorpács	.	∩	15	3	-1	9
Káld	.		16	3	2	
Körmend	.	=	16	0	0	
Szentgotthárd	ny	▽̇∩	15	3	-1	7
Szombathely	ny	▽̇	16	1	-1	11
Lenti	.	=	17	2	1	
Letenye	.	∩	15	0	0	
Nagykanizsa	.		16	3	0	9
Zalaegerszeg	.	∩	15	0	-1	8
Farkasgyepű	–		–	–	–	
Keszthely	.	≡	17	4	1	9
Mencshely	.	∩	13	2	1	12
Pápa	.	∩	15	2	0	11
Sümeg	.	∩	16	4	1	
Tihany	–		–	–	–	
Veszprém	.	=	16	3	2	
Zirc	.	∩	14	2	0	
Fonyód	–		–	–	–	
Homokszt. györgy	.	≔	16	4	-2	8
Kaposvár	–		–	–	–	
Marcali	.		18	4	3	
Siófok	.	=	14	6	5	10
Somogyszob	.	∩	16	4	0	
Tab	.	∩	16	4	1	
Bábolna	–		–	–	–	
Esztergom	.	=	16	4	1	
Kisbér	.	∩	16	3	2	
Komárom	.		16	3	2	
Tatabánya	.	∩	17	1	1	
Alcsútdoboz	.	∩	17	2	-0	
Dunaújváros	.		15	3	1	
Martonvásár	.		16	4	1	8
Mór	.	∩	15	3	2	
Nagyhörcsökp.	–		–	–	–	
Szabadbattyán	–		–	–	–	
Iregszemcse	.	∩	15	4	-1	10
Lengyel	.	∩	15	2	-1	
Paks	.	≡	15	5	3	7
Szekszárd	.	=	15	5	4	
Árpádtető	.	=	12	4	1	
Mohács	.	∩	15	4	0	
Pécs	.	∩	14	4	2	7
Siklós	.		17	6	2	
Szigetvár	.	∩	17	6	5	
Budaörs	.		16	4	3	
Bp. Lőrinc	.	∩	15	5	0	7
Bp. Met. Int.	.		16	5	3	10
Bp. Szab. hegy	.		13	4	2	
Cegléd	.	=	16	5	-0	8
Dobogókő	–		–	–	–	
Gödöllő	1		14	5	2	11
Királyrét	–		–	–	–	
Monor	–		–	–	–	
Nagykáta	1		16	6	4	
Szentendre	.		17	6	5	

82. IV. 18. 7^h-ig az utolsó 24 óra adatai						Előző nap napos órái
állomás	csapadék (mm)		max. hőmérséklet	min. hőmérséklet	rad. min.	
Vác	.		17	5	2	
Vámosmikola	.	=	16	1	-1	11
Baja	.	≡	14	6	4	7
Bácsalmás	.		14	4	2	
Izsák	.	=	16	4	0	
Kalocsa	.	∩	15	4	2	7
Kecskemét	.	∩	15	4	1	11
Kiskunfélegyháza	.		17	5	3	
Kiskunhalas	.	∩	14	4	3	
Kunszentmiklós	.		16	3	2	
Tiszakécske	.	∩	16	4	3	
Balassagyarmat	.		16	4	0	
Romhány	.	∩	16	4	-0	
Salgótarján	.		16	7	5	
Eger	.	≔	13	4	1	9
Galyatető	–		–	–	–	
Gyöngyös	3		16	5	4	
Kékestető	ny	✱▽̇	8	0	0	8
Kompolt	2	▽̇	14	6	5	8
Lőrinci	ny	≔	15	5	0	
Poroszló	1		14	6	5	
Jászapáti	ny	≔	16	6	5	
Jászberény	.		15	6	4	
Karcag	–		–	–	–	
Szolnok	.	∩	15	4	3	9
Tiszaroff	–		–	–	–	
Túrkeve	ny		14	5	3	6
Kistelek	–		–	–	–	
Makó	.	∩	14	5	2	
Szeged	.	∩	14	4	3	9
Szentes	–		–	–	–	
Borsodnádasd	ny	▽̇	15	4	3	
Füged	3	=	14	5	4	
Hidasnémeti	1	≔	16	5	4	
Jósvafő	–		–	–	–	
Lillafüred	5		12	3	2	
Miskolc	2		14	4	2	–
Putnok	1	≔	16	5	5	
Sárospatak	–		–	–	–	
Szendrőlád	–		–	–	–	
Tokaj	3		15	6	4	
Kisvárda	ny	∩	14	6	4	9
Mátészalka	2	–	14	6	4	
Nyíregyháza	1		13	6	5	9
Nyírlugos	–		–	–	–	
Pátyod	2		14	4	2	
Tiszabecs	.	∩	14	6	5	
Vásárosnamény	ny		14	6	5	
Záhony	.	∩	14	5	5	
Berettyóújfalu	ny		13	7	5	
Debrecen	ny	▽̇	13	6	5	10
Hajdúdorog	–		–	–	–	
Hortobágy	–		–	–	–	
Körösszakál	ny		14	6	5	
Polgár	3		14	5	4	
Békéscsaba	ny	▽̇∩	13	3	1	7
Mezőhegyes	.	=	13	2	2	8
Orosháza	.	=	13	2	1	8
Szarvas	.	∩	14	2	-0	8
Szeghalom	.	=	13	5	2	

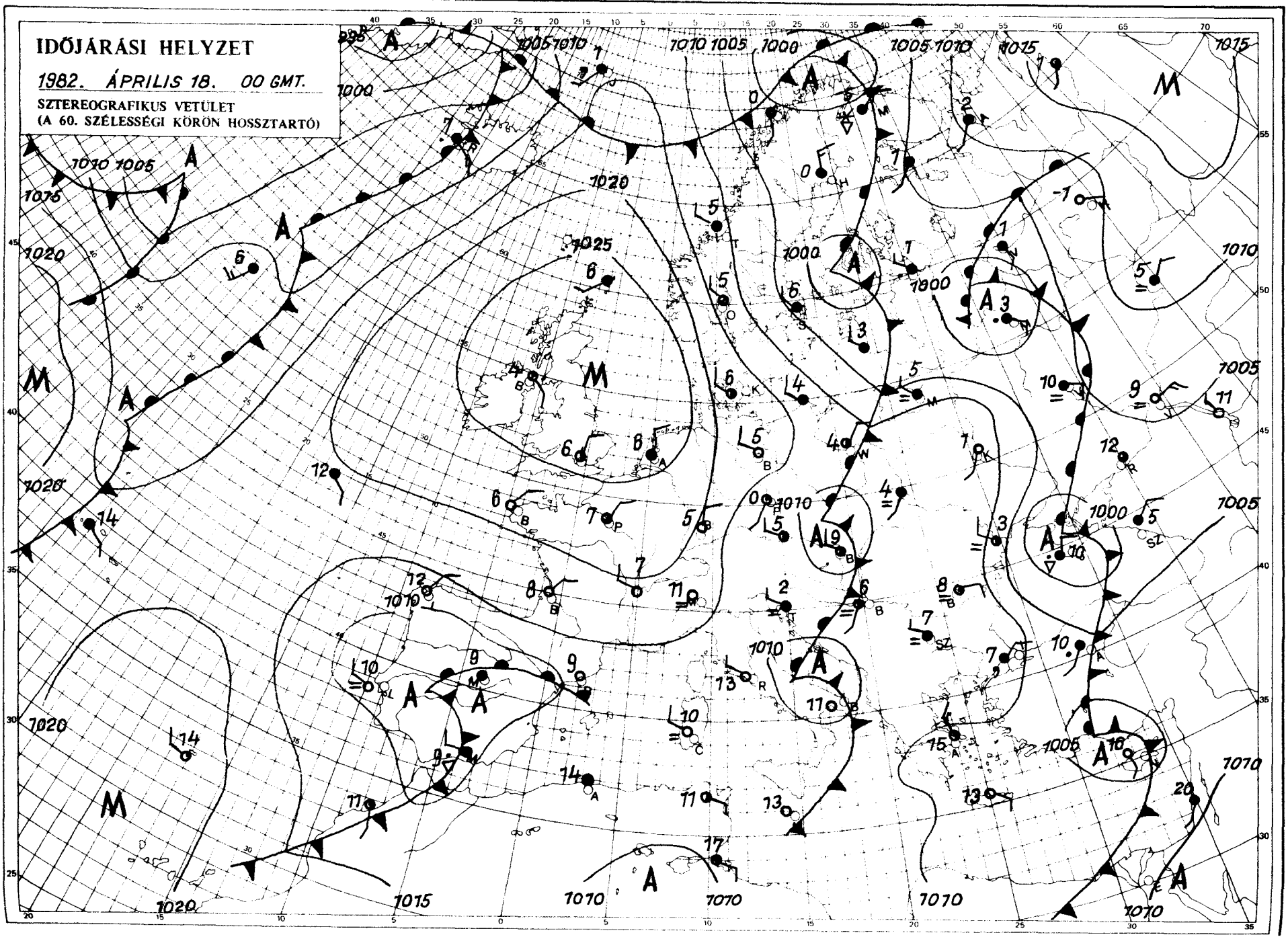

KIADJA: ORSZÁGOS METEOROLÓGIAI SZOLGÁLAT
Készíti: Központi Előrejelző Intézet Analízis- és Rövidtávú Prognózis Központja – T.: 273-018
Megjelenik naponként
Évi előfizetési díja: 1760,- Ft. – Megrendelhető: 1024 Budapest, II., Kitaibel Pál u. 1. – T.: 353-500
Kiadásért felel: az OMSZ elnöke – Szerkesztésért felel: a KEI igazgatója

IDŐJÁRÁSI NAPIJELENTÉS

ЕЖЕДНЕВНЫЙ МЕТЕОРОЛОГИЧЕСКИЙ БЮЛЛЕТЕНЬ · DAILY WEATHER REPORT
BULLETIN QUOTIDIEN DE TEMPS · TÄGLICHER WETTERBERICHT

95. évfolyam 109. szám. + Budapest + 1982. április 19. hétfő

Az időjárási helyzet és a várható időjárás:

Kontinensünk legnagyobb részén továbbra is az évszakhoz képest hideg az idő. A hőmérséklet csúcsértéke Közép- és Kelet-Európában 3, 7 fokkal marad el a sokévi átlagtól. Hétfőn délelőtt a Balti-tenger térségéből nagyobb záporokat, az Alpok és Kárpátok vidékéről, valamint a Fekete-tenger északnyugati medencéjéből esőket, záporokat jelentettek. Kedd estig a Kárpát-medencébe észak-északkelet felől továbbra is hideg levegő áramlik.

Hazánkban vasárnap az ország keleti harmadában jobbára erősen felhős volt az ég és sokfelé esett eső, zápores, elszórtan zivatar is kialakult. A Duna-Tisza-közén és a Dunántúlon csak időnként növekedett meg a felhőzet és általában 7, 11 órán át sütött a nap. A hőmérséklet csúcsértéke 9 és 16 fok között váltakozott. Hideg volt az éjszaka. Hétfő hajnalra a nyugati és északi határvidéken 0, -3, máshol +1, +6 fokig hült le a levegő. Reggel 7 óráig az országban többfelé volt csapadék. Mennyisége általában 10 mm alatt maradt, de a zivataros helyeken elérte a 15, 20 mm-t, sőt Salgótarjánban 21, Jászapátiban 23 mm-t mértek. Hétfő délelőtt változóan felhős, hüvös idő volt. Néhány helyen kisebb eső, zápor is kialakult. A hőmérséklet 11 órakor csupán 6 és 9 fok között váltakozott.

Ma 12 órakor Budapesten a hőmérséklet 10 fok, a tengerszintre átszámított légnyomás 1015 mbar, nem változik.

Várható időjárás kedd estig:

Folytatódnak a felhőátvonulások.
Többfelé várható zápor, a magasabb hegyekben hózápor.
Az északi, északkeleti szél élénk, időnként erős lesz.
Folytatódik az évszakhoz képest hideg idő.
Várható legalacsonyabb éjszakai hőmérséklet: -3 és +2,
legmagasabb nappali hőmérséklet kedden: 8 és 13 fok között alakul.

Bozóki István s.k.

TÁVOLABBI KILÁTÁSOK SZERDÁTÓL-SZOMBATIG:

Tovább tart az évszakhoz képest hideg idő.
Kisebb esőre, záporokra lehet számitani.
Legalacsonyabb hajnali hőmérséklet: -2, +3 fok között.
Legmagasabb nappali hőmérséklet: +9, 14 fok között.
Jelentős mennyiségü /legalább 5 mm/ csapadék az ország területének 20 százalékán várható.

KÖZÉPTÁVÚ ELŐREJELZŐ OSZTÁLY

A hőmérséklet napi középértéke és eltérése a 100 évi átlagtól /Budapest belterületén/:

1982. IV. 18.	8,5°C	-3,0°C

1871 óta ezen a napon Budapesten előfordult

legmagasabb hőmérséklet:	28,7°C /1920/,	
legalacsonyabb hőmérséklet:	-1,4°C /1887/.	

82.342.

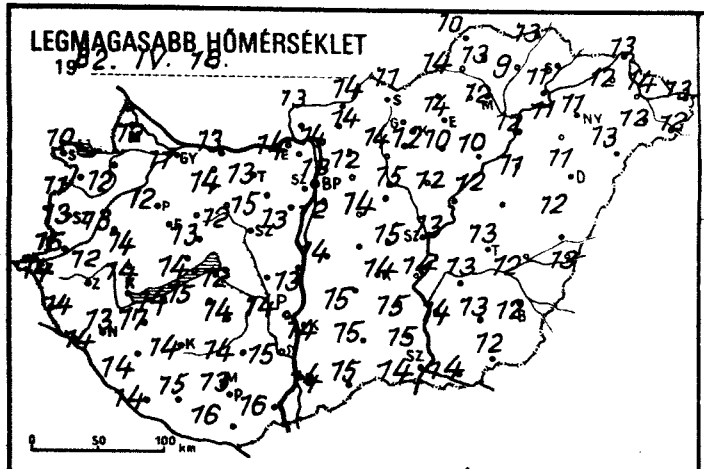
LEGMAGASABB HŐMÉRSÉKLET
1982. IV. 18.

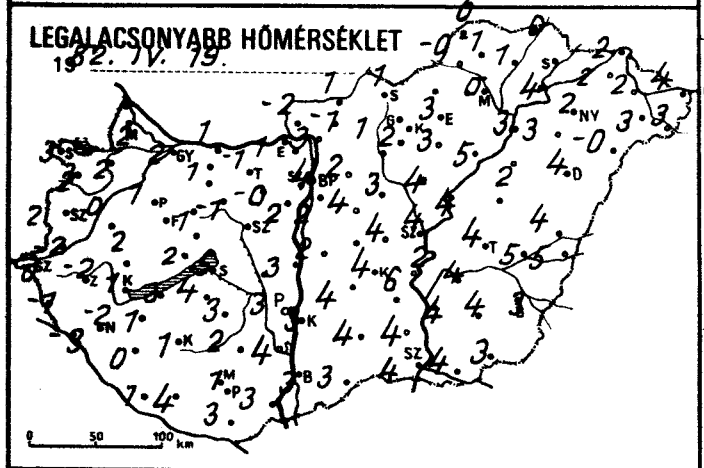
LEGALACSONYABB HŐMÉRSÉKLET
1982. IV. 19.

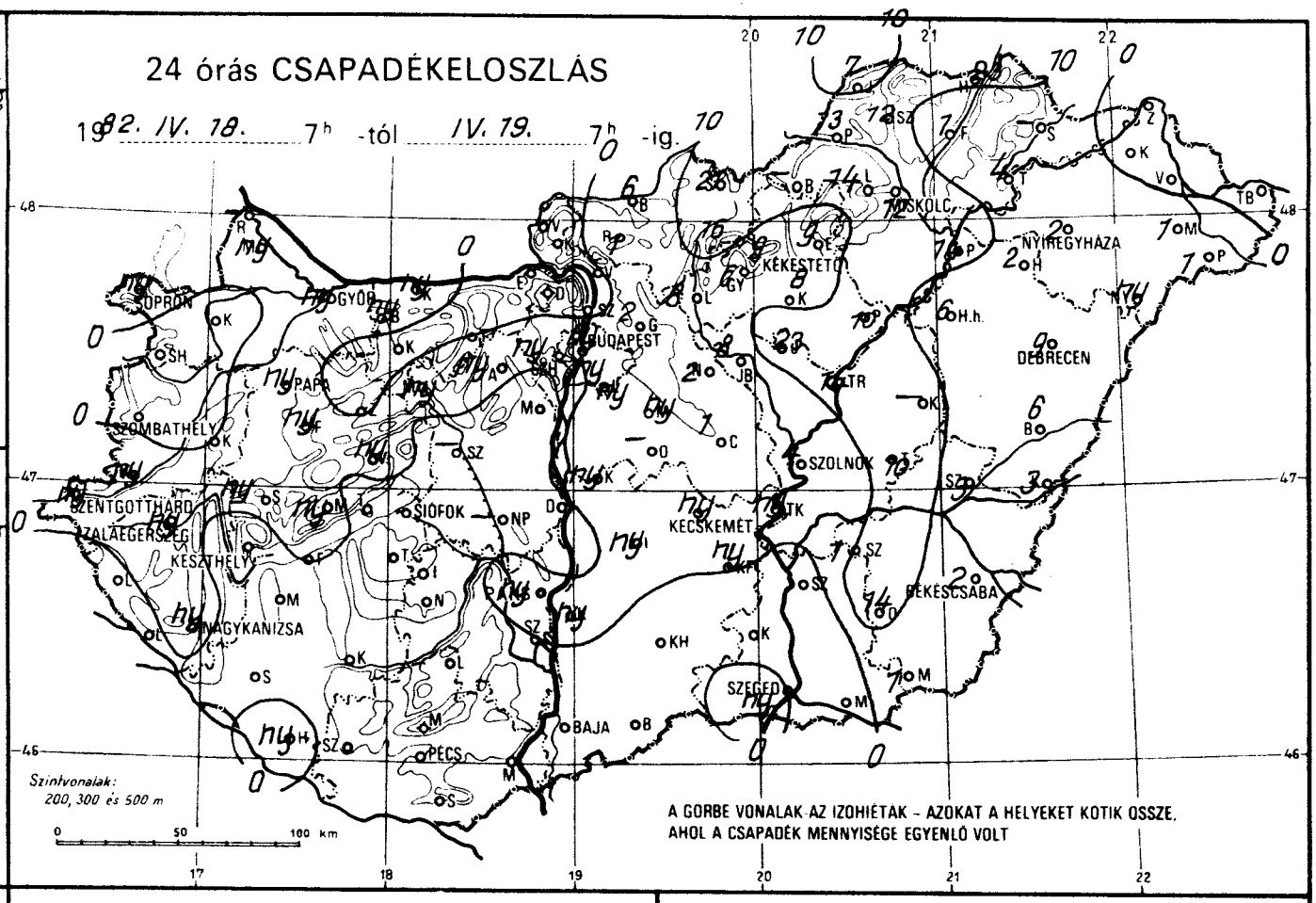
24 órás CSAPADÉKELOSZLÁS
1982. IV. 18. 7h -tól IV. 19. 7h -ig.
SOPRON
GYŐR
BUDAPEST
KÉKESTETŐ
MISKOLC
NYÍREGYHÁZA
DEBRECEN
SZOMBATHELY
SZOLNOK
SIÓFOK
KECSKEMÉT
SZENTGOTTHÁRD
ZALAEGERSZEG
KESZTHELY
NAGYKANIZSA
BÉKÉSCSABA
SZEGED
BAJA
PÉCS
Szintvonalak:
200, 300 és 500 m
A GÖRBE VONALAK AZ IZOHIÉTÁK - AZOKAT A HELYEKET KÖTIK ÖSSZE,
AHOL A CSAPADÉK MENNYISÉGE EGYENLŐ VOLT

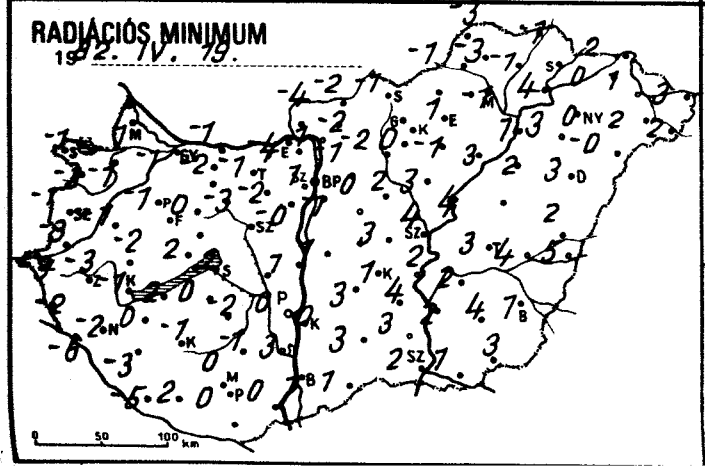
RADIÁCIÓS MINIMUM
1982. IV. 19.

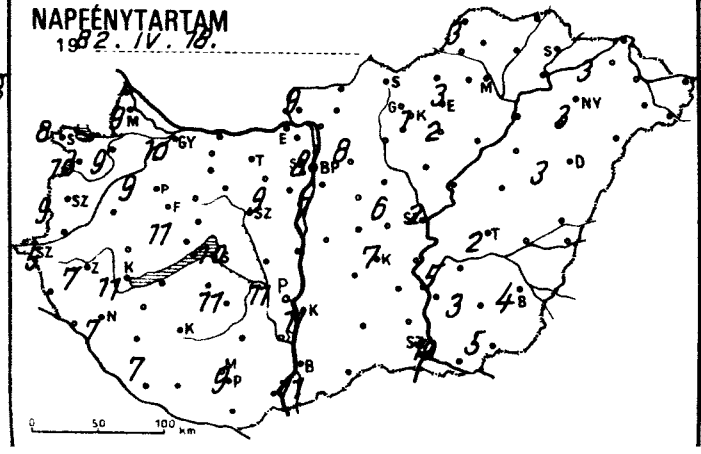
NAPFÉNYTARTAM
1982. IV. 18.

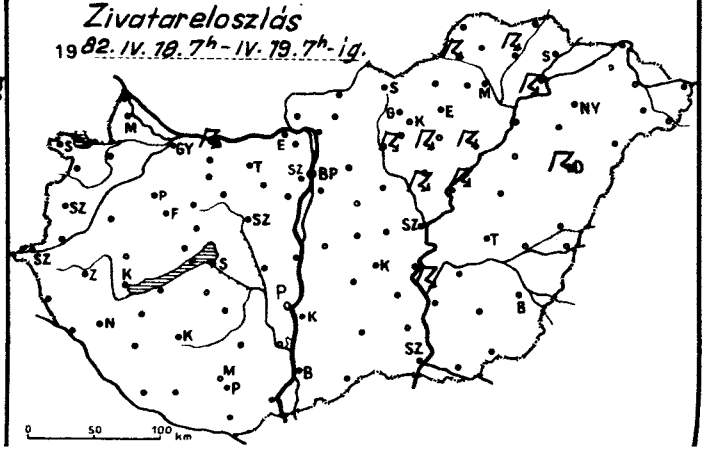
Zivatareloszlás
1982. IV. 18. 7h - IV. 19. 7h -ig.

82.IV.19. 07 h-ig az utolsó 24 óra adatai						Előző nap napos órái
állomás	csapadék (mm)		max. hőmérséklet	min. hőmérséklet	rad. min.	
Győr	ny		11	2	-1	10
Kapuvár	.		12	2	-1	9
Mosonmagyaróvár	ny		12	2	1	9
Rajka	-		-	-	-	
Sopron	ny		10	3	-1	8
Sopronhorpács	.		11	2	-3	10
Káld	.		13	0	-1	
Körmend	ny		15	-2	-3	
Szentgotthárd	ny		14	0	-3	5
Szombathely	.		13	2	-1	9
Lenti	.		14	-1	-2	
Letenye	.		14	-3	-6	
Nagykanizsa	ny		13	-2	-2	7
Zalaegerszeg	ny		12	-2	-3	7
Farkasgyepű	ny		11	-0	-2	
Keszthely	.		14	1	-1	11
Mencshely	ny		11	1	-2	11
Pápa	ny		12	1	-1	9
Sümeg	ny		14	2	-2	
Tihany	.		14	2	2	
Veszprém	ny		13	1	0	
Zirc	.		10	1	-1	
Fonyód	.		14	3	2	
Homokszt. györgy	ny		14	1	-5	7
Kaposvár	.		14	1	-1	
Marcali	.		17	1	0	
Siófok	.		12	5	2	10
Somogyszob	.		14	0	-3	
Tab	.		15	4	-0	
Bábolna	ny		12	-0	-3	
Esztergom	.		14	1	-1	
Kisbér	.		14	1	-2	
Komárom	ny		13	1	-1	
Tatabánya	.		13	-1	-1	
Alcsútdoboz	ny		15	-0	-2	
Dunaújváros	.		13	3	1	
Martonvásár	.		13	2	-0	9
Mór	ny		12	-1	-3	
Nagyhörcsökp.	-		-	-	-	
Szabadbattyán	-		-	-	-	
Fregszemcse	.		14	3	-2	11
Lengyel	.		14	2	-1	
Paks	ny		14	3	0	11
Szekszárd	.		15	4	3	
Árpádtető	.		10	1	-1	
Mohács	.		16	0	0	
Pécs	.		13	1	-0	9
Siklós	.		16	3	0	
Szigetvár	.		15	4	2	
Budaörs	ny		13	3	0	
Sp. Lőrinc	ny		12	2	-1	7
Sp. Met. Int.	ny		13	4	1	8
Sp. Szab. hegy	ny		10	2	1	
Cegléd	1		15	4	3	6
Dobogókő	.		9	-1	-2	
Ödöllő	2		12	2	-1	8
Királyrét	.		13	-1	-4	
Konor	ny		14	4	0	
Nagykáta	2		15	3	2	
Szentendre	.		14	3	3	

82.IV.19. 07 h-ig az utolsó 24 óra adatai						Előző nap napos órái
állomás	csapadék (mm)		max. hőmérséklet	min. hőmérséklet	rad. min.	
Vác	.		14	3	1	
Vámosmikola	.		13	-2	-4	9
Baja	.		14	3	1	11
Bácsalmás	.		15	3	1	
Izsák	ny		15	4	3	
Kalocsa	ny		14	3	0	11
Kecskemét	ny		14	4	1	7
Kiskunfélegyháza	ny		15	6	4	
Kiskunhalas	.		15	4	3	
Kunszentmiklós	ny		14	2	1	
Tiszakécske	ny		14	2	2	
Balassagyarmat	6		14	1	-2	
Romhány	1		14	-1	-2	
Salgótarján	21		11	1	-1	
Eger	9		14	3	1	3
Galyatető	16		6	-3	-3	
Gyöngyös	6		12	2	0	
Kékestető	9		3	-3	-6	1
Kompolt	8		10	3	-1	2
Lőrinci	8		14	1	-2	
Poroszló	10		10	5	3	
Jászapáti	23		12	4	3	
Jászberény	8		13	3	2	
Karcag	-		-	-	-	
Szolnok	4		13	4	4	2
Tiszaroff	14		12	4	4	
Túrkeve	10		13	4	3	2
Kistelek	.		15	4	3	
Makó	.		14	4	1	
Szeged	ny		14	4	2	10
Szentes	.		14	4	2	
Borsodnádasd	-		-	-	-	
Függöd	1		9	1	-1	
Hidasnémeti	23		13	0	-1	
Jósvafő	7		10	-0	-3	3
Lillafüred	14		11	0	-1	
Miskolc	12		12	0	-1	-
Putnok	13		14	-0	-1	
Sárospatak	-		-	-	-	-
Szendrőlád	12		13	-1	-3	
Tokaj	4		11	4	4	
Kisvárda	.		12	2	0	3
Mátészalka	1		12	3	2	
Nyíregyháza	2		11	2	0	3
Nyírlugos	ny		13	-0	-0	
Pátyod	1		12	3	-2	
Tiszabecs	.		13	4	3	
Vásárosnamény	.		14	2	1	
Záhony	.		13	2	2	
Berettyóújfalu	6		12	4	2	
Debrecen	9		11	4	3	3
Hajdúdorog	2		11	3	3	
Hortobágy	6		11	2	2	
Körösszakál	3		13	5	5	
Polgár	14		12	3	1	
Békéscsaba	2		12	3	1	4
Mezőhegyes	1		12	3	3	5
Orosháza	14		13	4	4	3
Szarvas	1		13	4	2	5
Szeghalom	3		12	5	4	

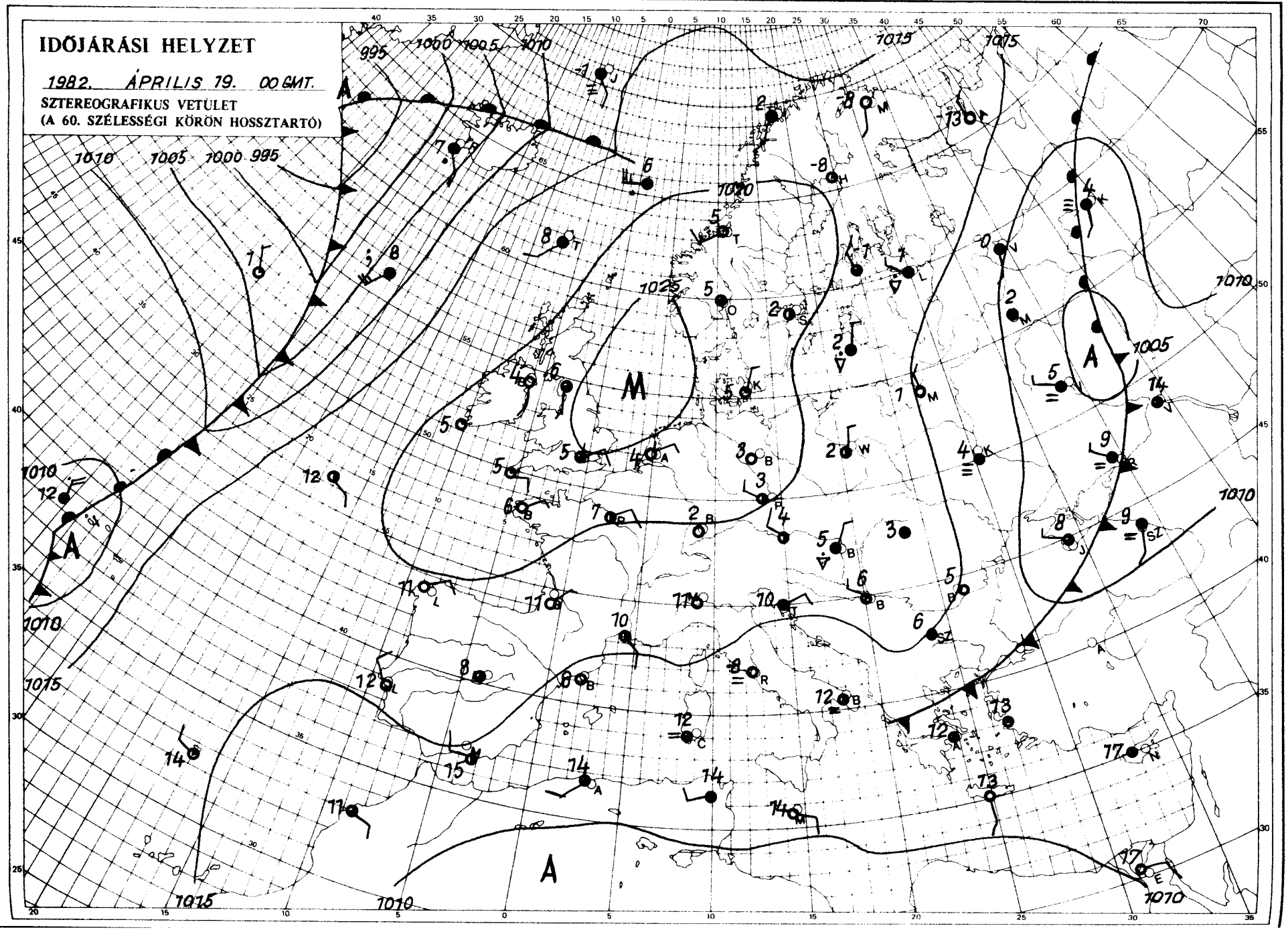

KIADJA: ORSZÁGOS METEOROLÓGIAI SZOLGÁLAT
Készíti: Központi Előrejelző Intézet Analízis- és Rövidtávú Prognózis Központja – T.: 273-018
Megjelenik naponként
Megrendelhető: 1024 Budapest, II., Kitaibel Pál u. 1. – T.: 353-500
Évi előfizetési díja: 1760,- Ft. – Kiadásért felel: az OMSZ elnöke – Szerkesztésért felel: a KEI igazgatója

IDŐJÁRÁSI NAPIJELENTÉS

ЕЖЕДНЕВНЫЙ МЕТЕОРОЛОГИЧЕСКИЙ БЮЛЛЕТЕНЬ · DAILY WEATHER REPORT
BULLETIN QUOTIDIEN DE TEMPS · TÄGLICHER WETTERBERICHT

95. évfolyam 110. szám. + Budapest + 1982. április 20. kedd

Az időjárási helyzet és a várható időjárás:

Izland feletti középponttal ciklon örvénylik. Ez óceáni eredetü nedves és viszonylag enyhe levegőt szállit a Jeges-tenger fölé. A Brit-szigetektől az Északi-tengeren át egészen a Skandináv-félsziget középső részéig magas nyomású légköri képződmény helyezkedik el. A hajnali, reggeli pára és köd megszünését változóan felhős idő követi. Az anticiklon keleti oldalán északi áramlással sarki eredetü hideg levegő halad Közép-, illetve Délkelet-Európa fölé. Vonulását gyakran erősen megváltozó felhőzet, szórványos záporeső, a magasabb hegyekben hózápor, sokszor erős szél és számottevő hőmérsékletcsökkenés jelzi. A Kárpát-medencében is változékony, az évszakhoz képest hideg az idő, a hőmérséklet csúcsértéke általában 4-6 fokkal elmarad a sokéves átlagtól.

Hazánkban hétfőn országszerte felhőátvonulások voltak. Elszórtan fordult elő záporeső, helyenként hózápor. A kedd reggelig lehullott csapadék mennyisége nyom és 3 mm között volt. Napközben az északi szél gyakran megerősödött. Hétfőn legmagasabb nappali hőmérséklet 8 és 14 fok között alakult. Kedd hajnalra pedig az ország nagy részén -3 és +2 fokig hült le a levegő. Ma délelőtt változóan felhős idő volt, néhány helyről gyenge esőt, átfutó záport jelentettek. A hőmérséklet 11 órakor az országban 7 és 10 fok között volt.

Ma 12 órakor Budapesten a hőmérséklet: 9 fok, a tengerszintre átszámitott légnyomás 1015 mbar, gyengén süllyed.

Várható időjárás szerda estig:

Folytatódik a változóan felhős, hideg idő.
A néha erősen megnövekvő gomolyfelhőzetből ma főként keleten valószinü egy-egy gyönge zápor, a magasabb fekvő területeken hózápor.
Az északi szél ma többnyire élénk, holnap főként délután, erős lesz.
Várható legalacsonyabb hőmérséklet hajnalban: -2 és +3 fok között, legmagasabb hőmérséklet: holnap kora délután 10 fok körül alakul.

Török Dénes s.k.

A hőmérséklet napi középértéke és eltérése a 100 évi átlagtól /Budapest belterületén/:

1982. IV. 19.	6,9°C	-5,0°C

1871 óta ezen a napon Budapesten előfordult

legmagasabb hőmérséklet:	30,2°C /1920/,
legalacsonyabb hőmérséklet:	-2,6°C /1893/.

82.343.

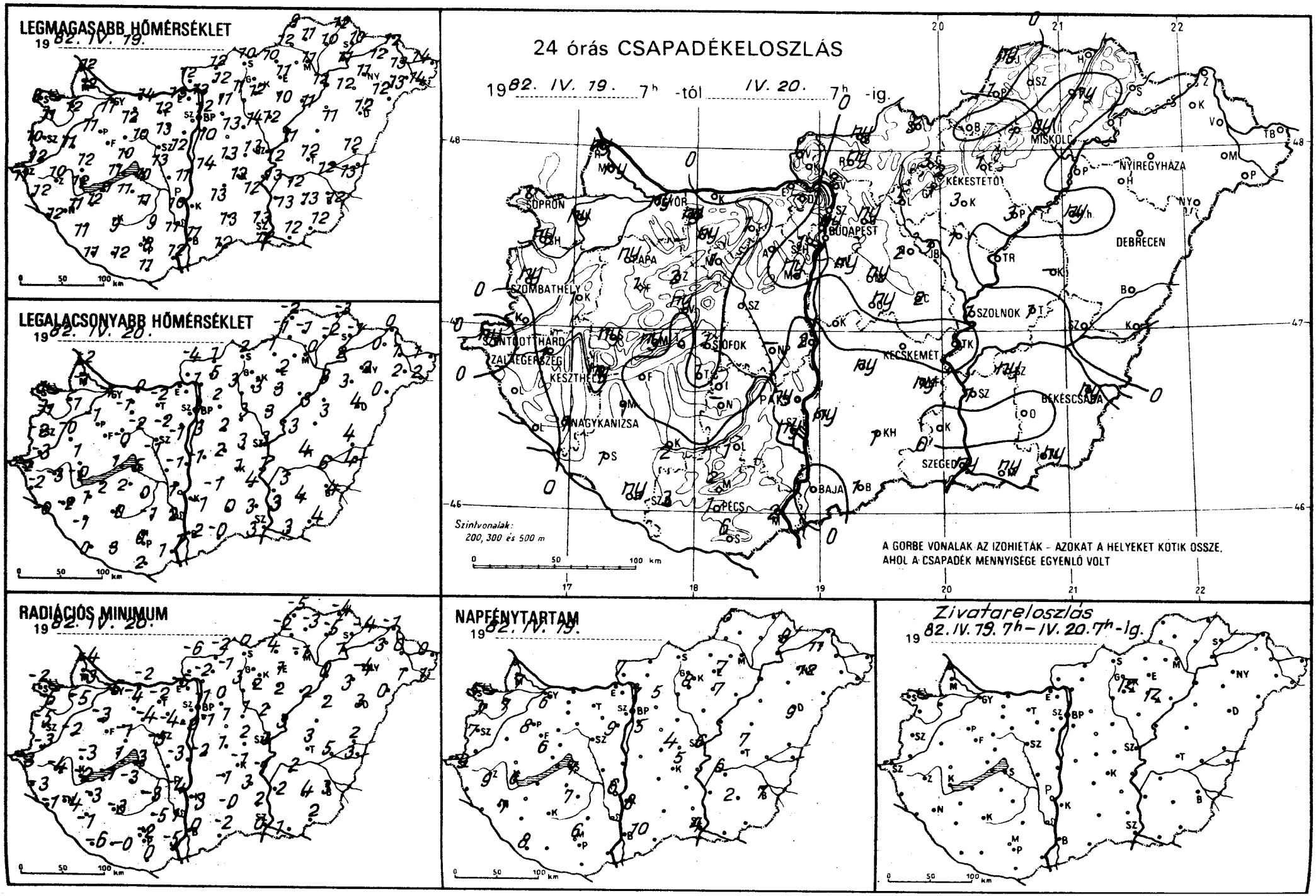
LEGMAGASABB HŐMÉRSÉKLET
1982. IV. 19.
LEGALACSONYABB HŐMÉRSÉKLET
1982. IV. 20.
RADIÁCIÓS MINIMUM
1982. IV. 20.
NAPFÉNYTARTAM
1982. IV. 19.
24 órás CSAPADÉKELOSZLÁS
1982. IV. 19. 7h -tól IV. 20. 7h -ig.
Szintvonalak:
200, 300 és 500 m
A GÖRBE VONALAK AZ IZOHIETÁK - AZOKAT A HELYEKET KÖTIK ÖSSZE, AHOL A CSAPADÉK MENNYISÉGE EGYENLŐ VOLT
Zivatareloszlás
1982. IV. 19. 7h – IV. 20. 7h -ig.
SOPRON
BUDAPEST
MISKOLC
NYÍREGYHÁZA
DEBRECEN
SZOMBATHELY
SZOLNOK
SZOMBATTHELY
ZALAEGERSZEG
KESZTHELY
SIÓFOK
KECSKEMÉT
BÉKÉSCSABA
NAGYKANIZSA
SZEGED
BAJA
PÉCS

82.IV.20^{07} h-ig az utolsó 24 óra adatai

állomás	csapadék (mm)		max. hőmérséklet	min. hőmérséklet	rad. min.	Előző nap napos órái
Győr	ny		11	-1	-5	6
Kapuvár	ny		12	-1	-5	7
Mosonmagyaróvár	ny		12	-1	-3	7
Rajka	ny		12	-2	-4	
Sopron	1		9	1	-2	5
Sopronhorpács	ny		11	-1	-5	7
Káld	1		11	-0	-2	
Körmend	.		12	-3	-3	
Szentgotthárd	ny		11	-2	-3	9
Szombathely	ny		10	-2	-5	7
Lenti	.		12	-2	-3	
Letenye	.		12	-0	-1	
Nagykanizsa	1		11	-2	-4	7
Zalaegerszeg	1		10	-3	-4	9
Farkasgyepű	1		10	-2	-4	
Keszthely	ny		12	-0	-2	6
Mencshely	ny		8	-1	-3	6
Pápa	ny		11	-1	-3	8
Sümeg	ny		12	1	-3	
Tihany	.		11	1	1	
Veszprém	ny		10	-0	-1	
Zirc	2		8	-1	-3	
Fonyód	.		11	2	-1	
Homokszt. györgy	ny		11	0	-6	8
Kaposvár	2		9	0	-3	
Marcali	1		12	1	-3	
Siófok	1		10	5	3	7
Somogyszob	1		11	-1	-1	
Tab	1		11	2	-3	
Bábolna	ny		12	-1	-3	
Esztergom	.		13	-	-6	
Kisbér	ny		12	-1	-4	
Komárom	.		14	0	-2	
Tatabánya	1		12	-2	-2	
Alcsútdoboz	.		13	-2	-4	
Dunaújváros	2		11	-1	-3	
Martonvásár	ny		12	-1	-2	9
Mór	1		10	-2	-4	
Nagyhörcsökp.	-		-	-	-	
Szabadbattyán	.		13	-1	-5	
Iregszemcse	.		11	0	-3	7
Lengyel	1		9	-1	-5	
Paks	ny		10	1	-4	6
Szekszárd	ny		11	2	1	
Árpádtető	2		6	-1	-3	
Mohács	2		12	1	-5	
Pécs	1		8	0	-2	6
Siklós	6		11	2	0	
Szigetvár	3		12	3	-0	
Budaörs	1		11	0	-3	
Bp. Lőrinc	ny		10	3	-1	5
Bp. Met. Int.	ny		12	3	-1	7
Bp. Szab. hegy	1		9	1	-2	
Cegléd	2		13	3	2	4
Dobogókő	-		-	-	-	
Gödöllő	ny		11	2	0	5
Királyrét	.		12	-4	-6	
Monor	ny		13	2	1	
Nagykáta	2		14	3	1	
Szentendre	1		13	1	1	

82.IV.20^{07} h-ig az utolsó 24 óra adatai

állomás	csapadék (mm)		max. hőmérséklet	min. hőmérséklet	rad. min.	Előző nap napos órái
Vác	2		13	1	-2	
Vámosmikola	.		12	-4	-6	7
Baja	.		11	2	0	10
Bácsalmás	1		12	-0	-2	
Izsák	ny		13	-1	-1	
Kalocsa	ny		11	-1	-3	8
Kecskemét	.		12	1	-1	5
Kiskunfélegyháza	ny		12	4	3	
Kiskunhalas	1		13	0	-0	
Kunszentmiklós	.		14	-1	-2	
Tiszakécske	.		13	1	-1	
Balassagyarmat	ny		12	1	-2	
Romhány	ny		12	5	-1	
Salgótarján	5		10	2	0	
Eger	1		11	2	1	7
Galyatető	3		7	-4	-11	
Gyöngyös	1		12	3	2	
Kékestető	2		4	-4	-5	8
Kompolt	3		10	3	2	7
Lőrinci	5		11	3	3	
Poroszló	3		11	3	2	
Jászapáti	1		12	3	2	
Jászberény	3		12	3	2	
Karcag	-		-	-	-	
Szolnok	1		12	3	3	6
Tiszaroff	.		11	3	3	
Túrkeve	1		12	4	3	7
Kistelek	.		13	3	2	
Makó	ny		12	3	1	
Szeged	ny		12	3	0	4
Szentes	1		13	3	2	
Borsodnádasd	.		10	-1	-4	
Fügöd	ny		10	-2	-5	
Hidasnémeti	.		12	-3	-4	
Jósvafő	ny		9	-2	-5	5
Lillafüred	1		10	1	-1	
Miskolc	ny		11	0	-1	-
Putnok	1		12	-1	-2	
Sárospatak	.		10	-1	-4	9
Szendrőlád	.		11	-1	-3	
Tokaj	.		11	2	1	
Kisvárda	.		12	0	-3	11
Mátészalka	.		13	2	1	
Nyíregyháza	.		11	2	-4	12
Nyírlugos	.		12	0	0	
Pátyod	.		14	2	1	
Tiszabecs	.		14	1	0	
Vásárosnamény	.		13	1	0	
Záhony	.		12	0	-1	
Berettyóújfalu	.		12	4	2	
Debrecen	.		12	4	3	9
Hajdúdorog	.		12	3	3	
Hortobágy	ny		11	3	2	
Körösszakál	.		13	4	3	
Polgár	.		12	3	0	
Békéscsaba	ny		12	4	3	7
Mezőhegyes	ny		12	4	2	2
Orosháza	.		13	4	4	2
Szarvas	ny		12	3	2	6
Szeghalom	.		12	6	5	

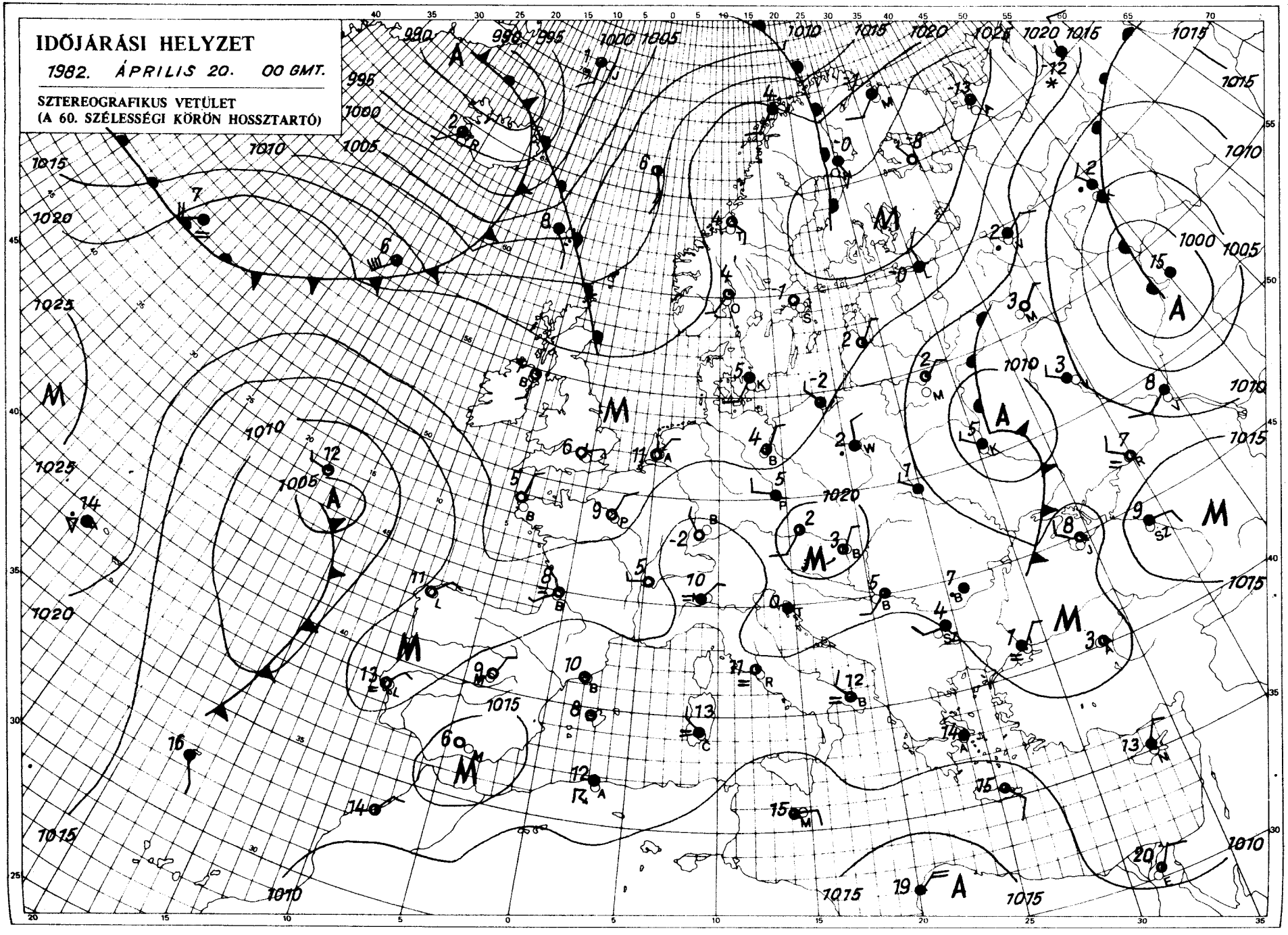

KIADJA: ORSZÁGOS METEOROLÓGIAI SZOLGÁLAT
Készíti: Központi Előrejelző Intézet Analízis- és Rövidtávú Prognózis Központja – T.: 273-018
Megjelenik naponként
Évi előfizetési díja: 1760,- Ft. – Megrendelhető: 1024 Budapest, II., Kitaibel Pál u. 1. – T.: 353-500
Kiadásért felel: az OMSZ elnöke – Szerkesztésért felel: a KEI igazgatója

IDŐJÁRÁSI NAPIJELENTÉS

ЕЖЕДНЕВНЫЙ МЕТЕОРОЛОГИЧЕСКИЙ БЮЛЛЕТЕНЬ · DAILY WEATHER REPORT
BULLETIN QUOTIDIEN DE TEMPS · TÄGLICHER WETTERBERICHT

95. évfolyam 111. szám. + Budapest + 1982. április 21. szerda

Az időjárási helyzet és a várható időjárás:

Kontinensünk keleti felén változékony, egyre hüvösebb idő van. Az Ural, Volgamenti-hátság, Égei-tenger vonalban alacsony nyomású légörvények láncolata húzódik. Ezek területén, az emlitett vonal mintegy 1000 kilométeres környezetében gyakran változik a felhőzet, északon hózáporok, az Égei-tenger partvidékén záporok, zivatarok alakulnak ki. A légörvények nyugati felén szokatlanul hideg az idő, a sarkvidékről származó levegőben a hőmérséklet csúcsértéke közel 10 fokkal marad el a sokéves átlagtól. Kontinensünk többi részén kevésbé változékony, az évszaknak megfelelő hőmérsékletü az idő.

Hazánkban kedden is folytatódott a hideg idő. A gyakran változó felhőzetből többfelé hullott kisebb csapadék, általában futó zápor, a hegyekben hózápor. Számottevő mennyiségü csapadékot csupán Mátraalja térségében mértek. A hőmérséklet a 6-10 órás napsütés ellenére csupán 9 és 14 fok között alakult. Szerda hajnalra általában -3 és +3 fok közé hült le a levegő, ennél kissé melegebbet a Dél-Alföldön, ennél hidegebbet pedig az Északi-Középhegységben mértek. Délelőtt kisebb felhőátvonulások voltak, de számottevő csapadékról 11 óráig nem érkezett jelentés. A hőmérséklet 11 órakor 7 és 9 fok között volt.

Ma 12 órakor Budapesten a hőmérséklet 8 fok, a tengerszintre átszámitott légnyomás 1015 mbar, gyengén süllyed.

Várható időjárás csütörtök estig:

Napközben néha erősebben felhős lesz az ég, de csupán 1-1 futó zápor valószinü.
Az északi, északkeleti szél sokfelé élénk, helyenként erős lesz.
Várható legalacsonyabb éjszakai hőmérséklet: -2, +3,
legmagasabb nappali hőmérséklet csütörtökön: 10 és 14 fok között alakul.

Pálmási Judit s.k.

A hőmérséklet napi középértéke és eltérése a 100 évi átlagtól /Budapest belterületén/:

1982. IV. 20.	7,1°C	-5,1°C

1871 óta ezen a napon Budapesten előfordult

legmagasabb hőmérséklet:	26,9°C /1943/,
legalacsonyabb hőmérséklet:	-0,6°C /1955/.

82.344.

LEGMAGASABB HŐMÉRSÉKLET

1982. IV. 20.

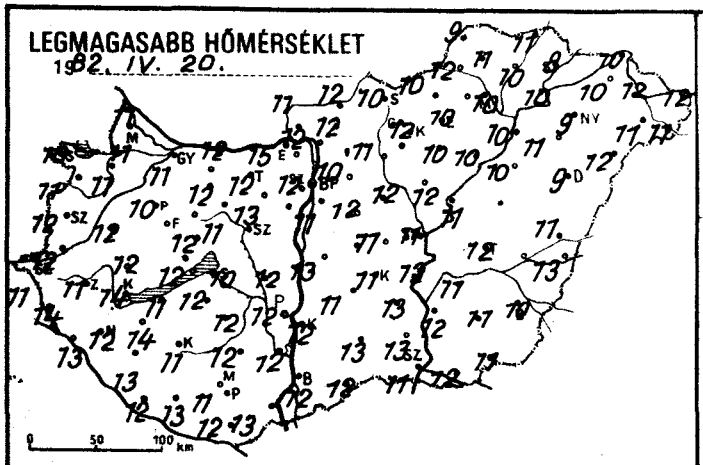

LEGALACSONYABB HŐMÉRSÉKLET

1982. IV. 21.

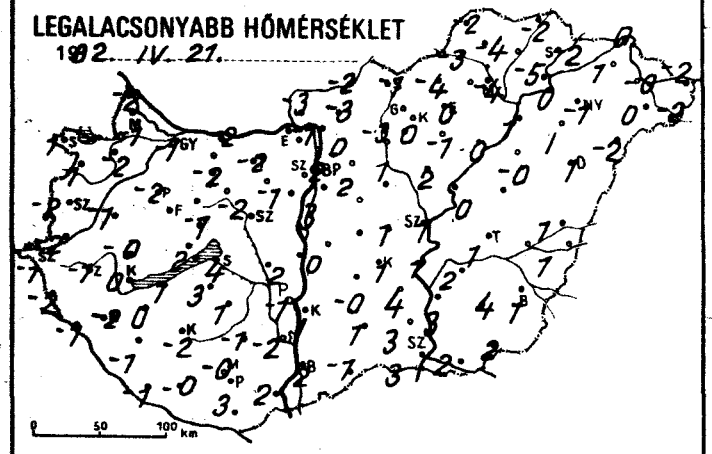

RADIÁCIÓS MINIMUM

1982. IV. 21.

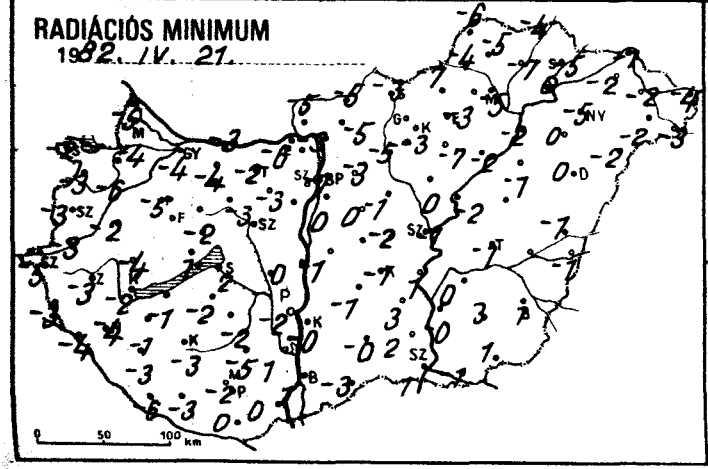

24 órás CSAPADÉKELOSZLÁS

1982. IV. 20. 7h -tól IV. 21. 7h -ig.

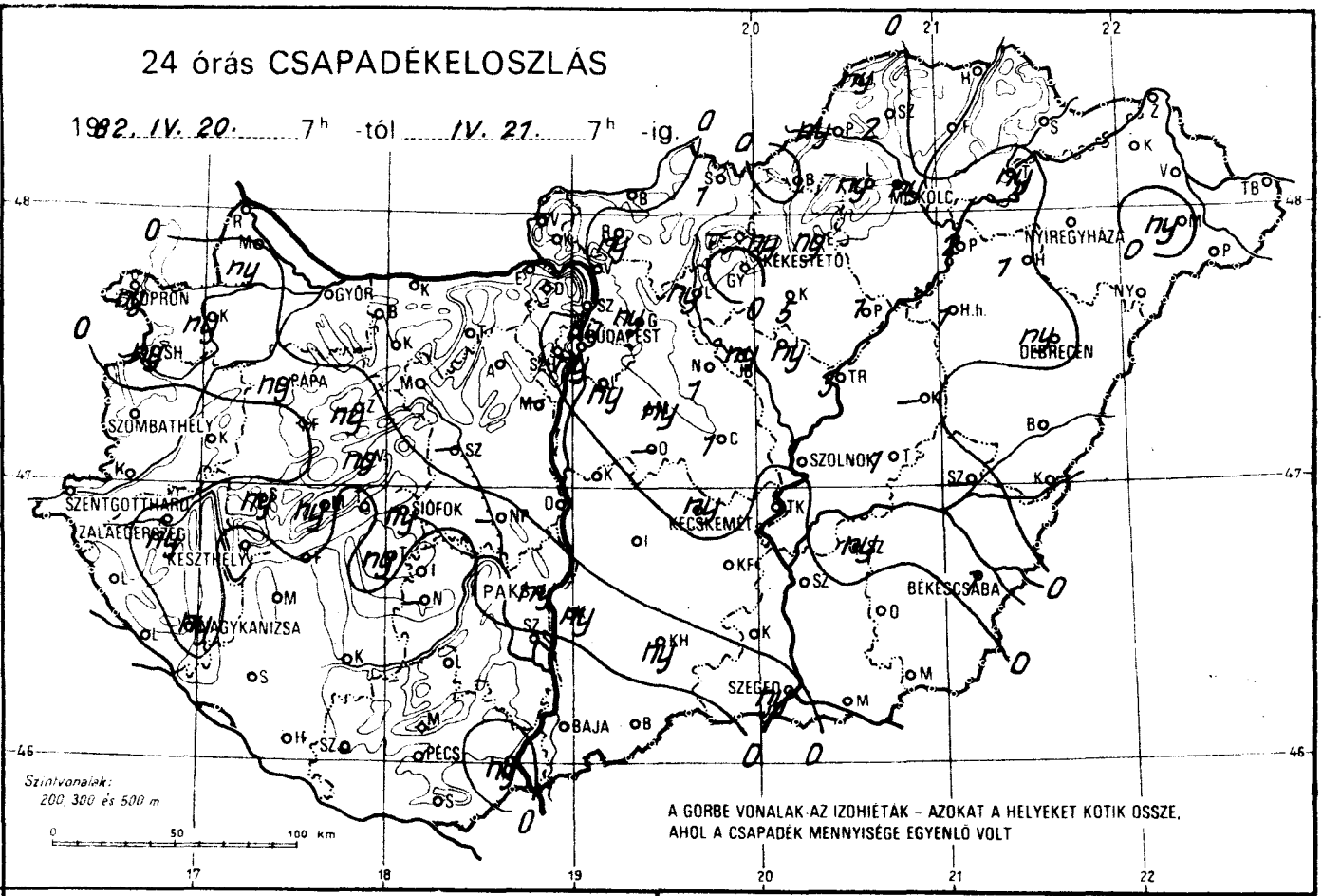

NAPFÉNYTARTAM

1982. IV. 20.

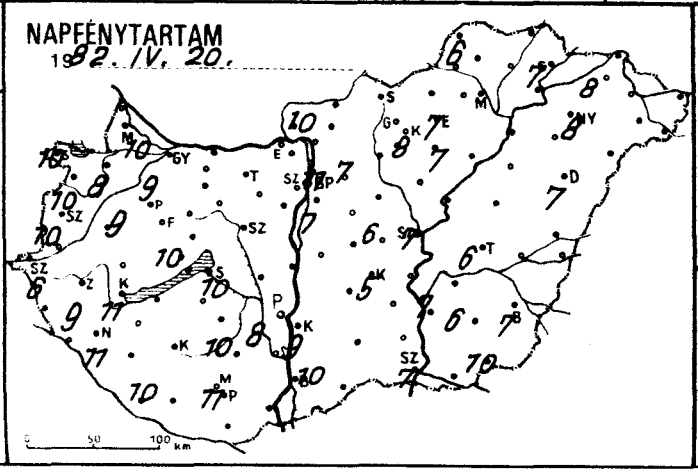

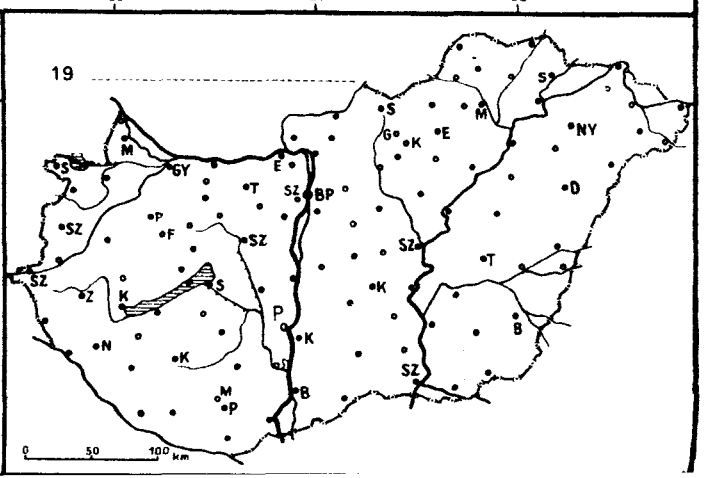

82.IV.21. 07^{h}-ig az utolsó 24 óra adatai

állomás	csapadék (mm)		max. hőmérséklet	min. hőmérséklet	rad. min.	Előző nap napos órái
Győr	.	⌴	11	-1	-4	9
Kapuvár	ny	▽ ⌒	11	-2	-6	8
Mosonmagyaróvár	ny	▽ ⌴	11	-1	-4	10
Rajka	.		11	-2	-5	
Sopron	ny	▽	10	1	-2	10
Sopronhorpács	ny		11	1	-3	10
Káld	.		12	-1	-2	
Körmend	.		12	-2	-3	
Szentgotthárd	.		11	-1	-5	6
Szombathely	.	⌴	12	-2	-3	10
Lenti	.		14	-2	-3	
Letenye	.	⌴	13	-1	-4	
Nagykanizsa	ny	▽	12	-2	-4	11
Zalaegerszeg	ny	▽ ⌒	11	-1	-3	9
Farkasgyepű	.		9	-4	-5	
Keszthely	.	⌴	14	0	-2	11
Mencshely	ny		10	-2	-4	10
Pápa	ny	▽ ⌴	10	-2	-5	9
Sümeg	ny	▽ ⌴	12	-0	-4	
Tihany	.		12	2	1	
Veszprém	ny		12	-1	-2	
Zirc	ny	✱ ⌒	8	-2	-5	
Fonyód	.		11	1	-1	
Homokszt. györgy	.	⌴	12	-1	-6	10
Kaposvár	.	≡	11	-2	-3	
Marcali	.	⌒	14	0	-1	
Siófok	ny	▽	10	4	2	10
Somogyszob	.	⌴	13	-1	-3	
Tab	ny	✱	12	3	-2	
Bábolna	.		13	-3	-4	
Esztergom	.	=	15	-	-6	
Kisbér	.	⌴	12	-2	-4	
Komárom	.		12	-2	-3	
Tatabánya	.		12	-2	-2	
Alcsútdoboz	.	=	13	-1	-3	
Dunaújváros	.	=	12	2	0	
Martonvásár	-		-	-	-	-
Mór	.	=	11	-2	-3	
Nagyhörcsökp.	-		-	-	-	
Szabadbattyán	-		-	-	-	
Iregszemcse	.		12	1	-2	10
Lengyel	.	⌴	12	-1	-5	
Paks	ny	▽ ⌒	12	-1	-2	8
Szekszárd	.	=	12	2	1	
Árpádtető	.	=	8	-0	-3	
Mohács	ny	▽ ⌒	13	2	0	
Pécs	.	⌒	11	-0	-2	11
Siklós	.		12	3	0	
Szigetvár	.	⌴	13	-0	-3	
Budaörs	ny	▽ ⌒	11	0	-3	
Bp. Lőrinc	ny	▽ ⌒	11	3	0	7
Bp. Met. Int.	ny	▽	12	2	-1	11
Bp. Szab. hegy	.		9	1	-1	
Cegléd	1	⌒	11	1	-2	6
Dobogókő	ny	✱	8	-2	-4	
Gödöllő	ny	⌒	10	0	-3	7
Királyrét	.	⌴	12	-4	-6	
Monor	ny	⌒	12	2	0	
Nagykáta	1	⌴	12	1	-1	
Szentendre	.	=	13	1	1	

82.IV.21. 07^{h}-ig az utolsó 24 óra adatai

állomás	csapadék (mm)		max. hőmérséklet	min. hőmérséklet	rad. min.	Előző nap napos órái
Vác	.	⌒	12	-1	-3	
Vámosmikola	.	⌴	11	-3	-5	10
Baja	.		12	2	1	10
Bácsalmás	.		12	-1	-3	
Izsák	.		11	-0	-1	
Kalocsa	ny		12	1	-0	9
Kecskemét	ny	⌒	11	1	-1	5
Kiskunfélegyháza	.		13	4	3	
Kiskunhalas	ny	▽ ⌒	13	1	-0	
Kunszentmiklós	.		13	0	-1	
Tiszakécske	.		12	1	1	
Balassagyarmat	.	⌒	12	-2	-5	
Romhány	ny	▽ ⌴	12	-3	-5	
Salgótarján	1	⌴	10	-1	-3	
Eger	ny	⌴	10	0	-3	7
Galyatető	-		-	-	-	
Gyöngyös	.	⌴	12	0	-3	
Kékestető	ny	✱	4	-5	-6	8
Kompolt	5	▽ ⌴	10	-1	-7	7
Lőrinci	ny	, ⌒	11	-3	-5	
Poroszló	1		10	0	-2	
Jászapáti	ny	▽	12	2	0	
Jászberény	ny	⌒ =	11	-0	-2	
Karcag	-		-	-	-	
Szolnok	1	▽ ⌒	11	1	-1	7
Tiszaroff	3	=	11	0	-2	
Túrkeve	1	▽ =	12	1	-1	6
Kistelek	.		13	3	2	
Makó	.	⌴	12	2	-1	
Szeged	ny	▽	11	3	1	7
Szentes	.		12	3	-0	
Borsodnádasd	.	⌴	10	-4	-7	
Fügöd	.	⌴	10	-5	-7	
Hidasnémeti	.	⌴	11	-2	-4	
Jósvafő	ny	=	9	-2	-6	6
Lillafüred	ny	⌒	10	-2	-3	
Miskolc	ny	▽ ⌴	10	-4	-5	-
Putnok	ny	,	12	-3	-4	
Sárospatak	.	⌴	8	-2	-5	7
Szendrőlád	2	▽ ⌴	11	-4	-5	
Tokaj	ny		10	0	0	
Kisvárda	.	⌴	10	1	-2	8
Mátészalka	ny	✱ ⌒	11	0	-2	
Nyíregyháza	.	⌴	9	-1	-5	8
Nyírlugos	.	⌴	12	-2	-2	
Pátyod	.	⌴	11	-2	-3	
Tiszabecs	.	⌴	12	-2	-4	
Vásárosnamény	.	⌒	12	-0	-2	
Záhony	.	⌴	10	0	-1	
Berettyóújfalu	.	⌒	11	1	-1	
Debrecen	ny	▽	9	1	0	7
Hajdúdorog	1	▽	11	1	0	
Hortobágy	1		10	-0	-1	
Körösszakál	.	⌴	13	1	-1	
Polgár	2	⌒	10	1	-2	
Békéscsaba	1	▽ ⌒	10	1	1	7
Mezőhegyes	.	⌒	11	2	1	10
Orosháza	.	=	11	4	3	6
Szarvas	ny	▽	11	2	0	7
Szeghalom	-		-	-	-	

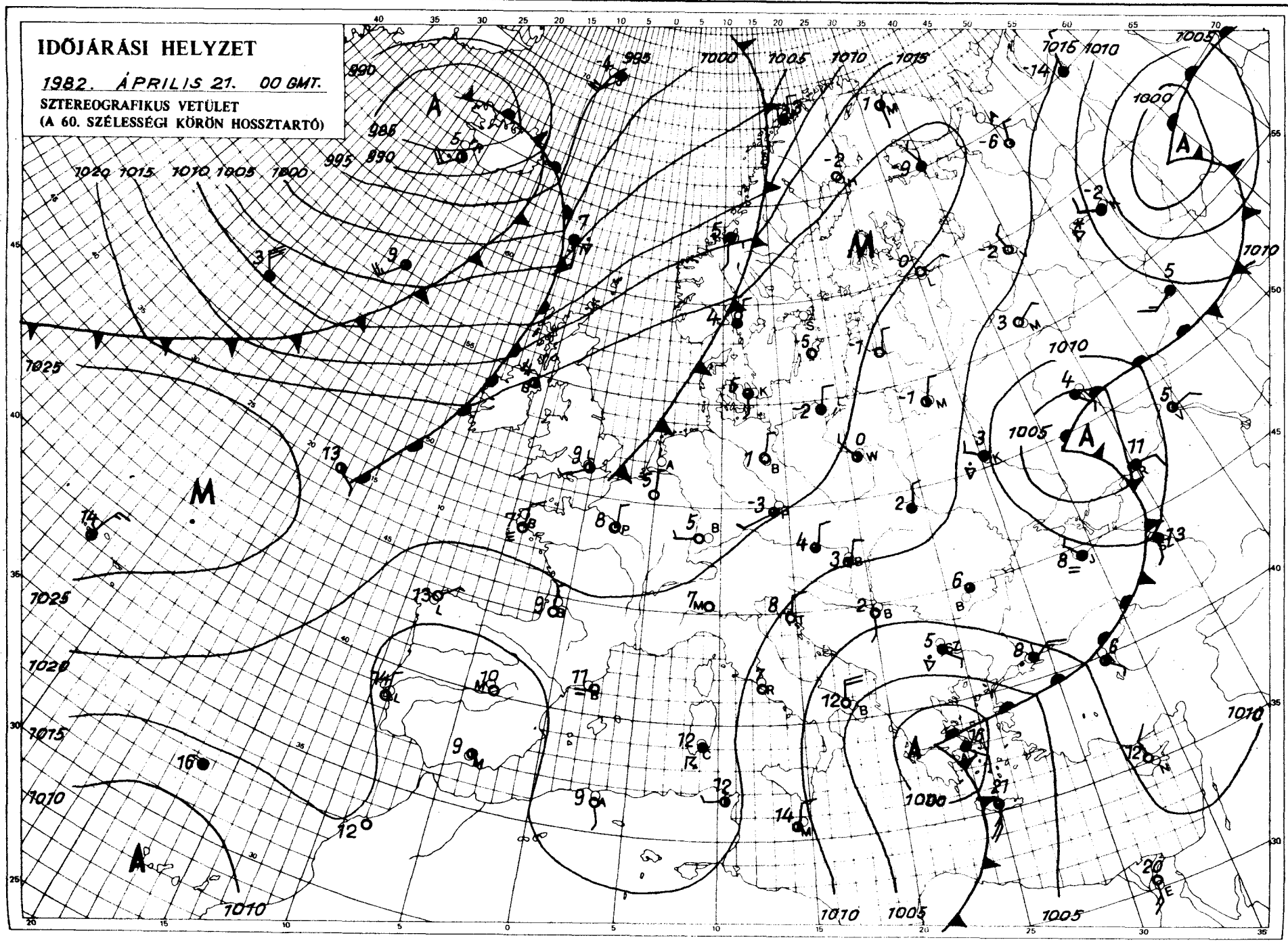

KIADJA: ORSZÁGOS METEOROLÓGIAI SZOLGÁLAT
Készíti: Központi Előrejelző Intézet Analízis- és Rövidtávú Prognózis Központja – T.: 273-018
Megjelenik naponként
Évi előfizetési díja: 1760,- Ft. – Megrendelhető: 1024 Budapest, II., Kitaibel Pál u. 1. – T.: 353-500
Kiadásért felel: az OMSZ elnöke – Szerkesztésért felel: a KEI igazgatója

IDŐJÁRÁSI NAPIJELENTÉS

ЕЖЕДНЕВНЫЙ МЕТЕОРОЛОГИЧЕСКИЙ БЮЛЛЕТЕНЬ · DAILY WEATHER REPORT
BULLETIN QUOTIDIEN DE TEMPS · TÄGLICHER WETTERBERICHT

95. évfolyam 112. szám. + Budapest + 1982. április 22. csütörtök

Az időjárási helyzet és a várható időjárás:

Szinte egész Európa fölött hideg levegő áramlik. A leghidegebb területek Finnország, a Szovjetunió északi része és Lengyelország, ahol napközben is 0 fok közelében marad a hőmérséklet. Gyakori a felhősödés, és hózáporok is előfordulnak a felsorolt tájakon. Változó felhőzet jellemzi az időjárást Németországban, valamint az Alpok és a Kárpátok országaiban is. Ott néhány futó zápor is kialakul. Esős, szeles időt jelntenek Bulgáriából, Görögországból és a Fekete-tenger környékéről. Franciaországban és Olaszországban sok a napsütés, emiatt enyhébbek a nappalok. Igazán meleg csak Spanyolországban van, ahol nem ritka a 23, 25 fokos délutáni hőmérséklet.

Szerdán hazánkban gyakran változott a felhőzet. Változó volt a napsütéses órák száma is. Általában 4 és 12 óra között mérték. Csupán gyönge zápor fordult elő helyenként, főként a nyugati határvidéken. Megélénkült, többfelé megerősödött az északi, északkeleti szél. A hőmérséklet csúcsértéke 9 és 14 fok között alakult. Éjszaka is előfordult néhány helyen futó zápor, hózápor. Ma hajnalra +4 és -4 fok közé hült le a levegő. Délelőtt változóan felhős idő volt, elszórtan záporral, hózáporral. Többfelé megélénkült az északi szél. A hőmérséklet 11 órára 2 és 9 fok közé emelkedett.

Ma 12 órakor Budapesten a hőmérséklet 5 fok, a tengerszintre átszámitott légnyomás 1015 mbar, alig változik.

Várható időjárás péntek estig:

Változóan felhős idő várható.
Csütörtökön még többfelé záporral, néhol hózáporral.
Az északi, északkeleti szél többfelé élénk, időnként erős lesz.
Várható legalacsonyabb éjszakai hőmérséklet: -2, +3,
legmagasabb nappali hőmérséklet pénteken: 9 és 14 fok között alakul.

Vadkerti Ferenc s.k.

TÁVOLABBI KILÁTÁSOK SZOMBATTÓL-KEDDIG:

Továbbra is hüvös idő várható.
Az időnként megnövekvő felhőzetből kisebb esők, záporok kialakulhatnak.
A hajnali órákban gyenge fagyok, talajmenti fagyok még mindig előfordulhatnak.
Legalacsonyabb hajnali hőmérséklet: 0, +5 fok között.
Legmagasabb nappali hőmérséklet: 10, 15 fok között.
Jelentős mennyiségü /legalább 5 mm/ csapadék az ország területének 10 százalékán várható.

KÖZÉPTÁVÚ ELŐREJELZŐ OSZTÁLY

A hőmérséklet napi középértéke és eltérése a 100 évi átlagtól /Budapest belterületén/:

1982. IV. 21.	8,1°C	-4,4°C

1871 óta ezen a napon Budapesten előfordult

legmagasabb hőmérséklet:	29,6°C /1876/,
legalacsonyabb hőmérséklet:	0,1°C /1959/.

82.345.

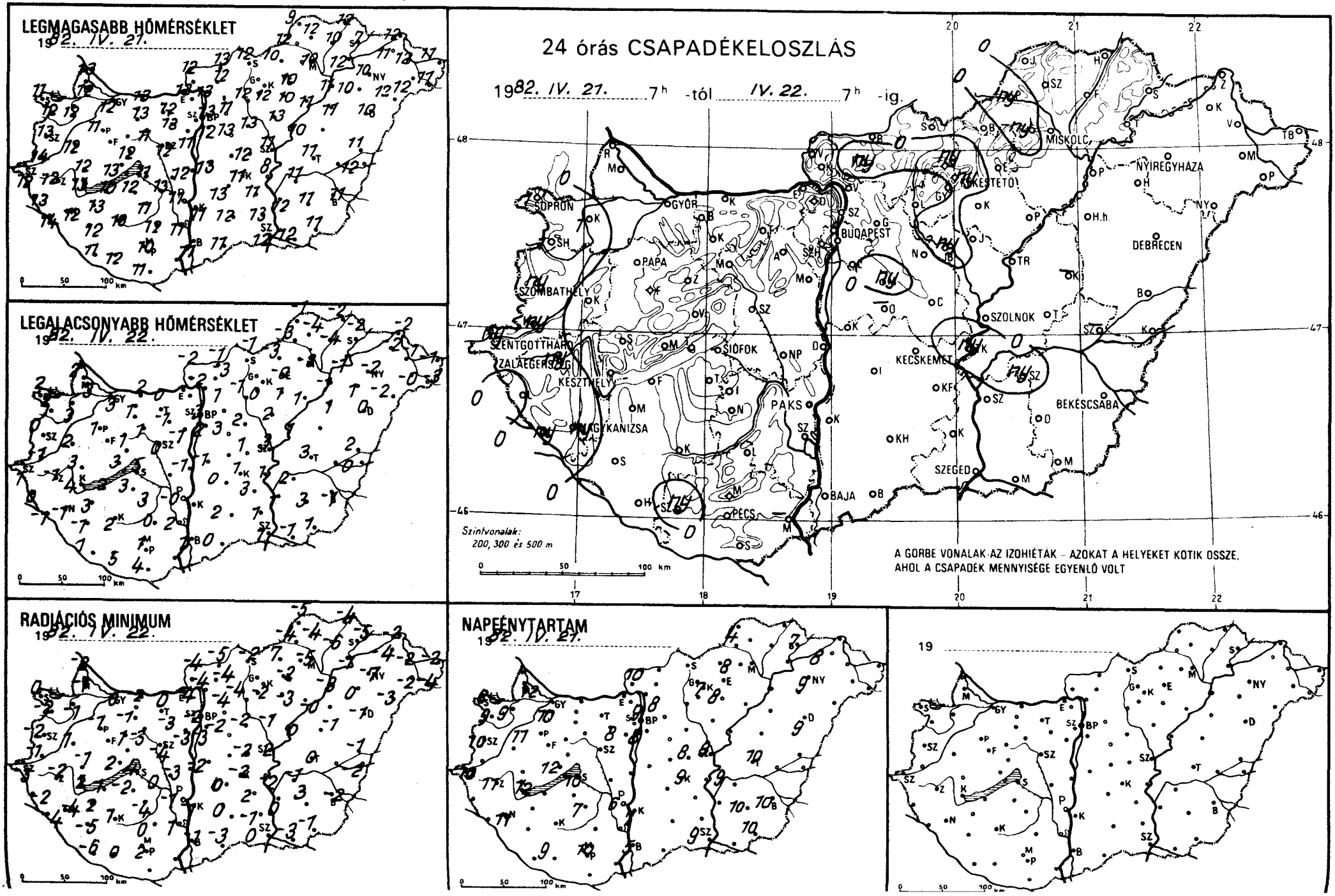
LEGMAGASABB HŐMÉRSÉKLET
1982. IV. 21.
LEGALACSONYABB HŐMÉRSÉKLET
1982. IV. 22.
RADIÁCIÓS MINIMUM
1982. IV. 22.
NAPFÉNYTARTAM
1982. IV. 21.
24 órás CSAPADÉKELOSZLÁS
1982. IV. 21. 7h -tól IV. 22. 7h -ig.
SOPRON
GYŐR
BUDAPEST
MISKOLC
NYÍREGYHÁZA
KESZTHELY
SZOMBATHELY
PAPA
SZOLNOK
DEBRECEN
SZENTGOTTHÁRD
ZALAEGERSZEG
SIÓFOK
KECSKEMÉT
PAKS
BÉKÉSCSABA
NAGYKANIZSA
SZEGED
BAJA
PÉCS
Szintvonalak:
200, 300 és 500 m
A GÖRBE VONALAK AZ IZOHIÉTÁK – AZOKAT A HELYEKET KÖTIK ÖSSZE,
AHOL A CSAPADÉK MENNYISÉGE EGYENLŐ VOLT

82.IV.22. 07 h-ig az utolsó 24 óra adatai						Előző nap napos órái
állomás	csapadék (mm)		max. hőmérséklet	min. hőmérséklet	rad. min.	
Győr	.		12	3	0	10
Kapuvár	1	∴ ⊔	12	1	-3	10
Mosonmagyaróvár	.	⊔	12	3	-1	9
Rajka	.		13	2	-2	
Sopron	1		11	2	0	6
Sopronhorpács	1		12	2	-2	9
Káld	.		12	2	1	
Körmend	ny	=	14	-1	-1	
Szentgotthárd	ny	✱	12	1	-3	10
Szombathely	ny		13	0	-2	10
Lenti	.		13	0	-2	
Letenye	ny	∩	14	-1	-4	
Nagykanizsa	ny		12	-1	-4	11
Zalaegerszeg	ny	∩	12	-1	-2	11
Farkasgyepű	.		12	0	-2	
Keszthely	.	∩	13	4	2	12
Mencshely	.	=	10	1	-2	12
Pápa	.	∩	11	1	-1	11
Sümeg	.		12	3	-1	
Tihany	.		13	3	2	
Veszprém	.		12	1	1	
Zirc	.		10	1	-2	
Fonyód	.		10	2	1	
Homokszt. györgy	.	=	11	1	-6	9
Kaposvár	.		10	2	1	
Marcali	.	∩	13	3	2	
Siófok	.		11	5	4	10
Somogyszob	.		12	-1	-5	
Tab	.	∩	12	3	-2	
Bábolna	.		12	-1	-3	
Esztergom	.	=	13	-	-4	
Kisbér	.		13	1	-1	
Komárom	.		13	2	-2	
Tatabánya	.		12	0	0	
Alcsútdoboz	.		13	-1	-3	
Dunaújváros	.		12	-1	-3	
Martonvásár	.		11	-1	-3	8
Mór	.	=	11	1	-3	
Nagyhörcsökp.	.		13	-	0	
Szabadbattyán	.		12	0	-4	
Iregszemcse	.		11	3	-1	7
Lengyel	.	⊔	12	0	-4	
Paks	.		11	-0	-1	
Szekszárd	.	=	11	2	1	
Árpádtető	.	=	7	0	-2	
Mohács	-		-	-	-	
Pécs	.		10	1	0	10
Siklós	.		11	4	2	
Szigetvár	ny	∩	12	5	0	
Budaörs	.		12	-1	-4	
Bp. Lőrinc	.		12	2	-3	8
Bp. Met. Int.	.		13	3	-2	9
Bp. Szab. hegy	.		9	1	-3	
Cegléd	.	=	12	1	-2	8
Dobogókő	.		9	-2	-4	
Gödöllő	.	∩	11	1	-4	8
Királyrét	.	⊔	12	-4	-6	
Monor	ny		13	3	2	
Nagykáta	.		13	2	-2	
Szentendre	.	=	14	1	1	

82.IV.22. 07 h-ig az utolsó 24 óra adatai						Előző nap napos órái
állomás	csapadék (mm)		max. hőmérséklet	min. hőmérséklet	rad. min.	
Vác	.	∩	13	-2	-4	
Vámosmikola	.	⊔	12	-2	-4	10
Baja	.		11	1	-1	5
Bácsalmás	.		11	0	-3	
Izsák	.		13	0	0	
Kalocsa	.		11	-	-1	7
Kecskemét	.	∩	11	1	-2	9
Kiskunfélegyháza	.		11	3	2	
Kiskunhalas	.	∩	12	2	0	
Kunszentmiklós	.		13	-1	-2	
Tiszakécske	ny	✱ =	8	1	-2	
Balassagyarmat	.	∩	13	-1	-5	
Romhány	ny	∴	12	-3	-4	
Salgótarján	.		12	-1	-2	
Eger	.	=	10	-0	-2	8
Galyatető	ny	✱	6	-3	-8	
Gyöngyös	.		12	0	-2	
Kékestető	ny	✱	3	-4	-5	7
Kompolt	.		10	-1	-4	8
Lőrinci	.	∩	12	-1	-4	
Poroszló	.		11	1	-0	
Jászapáti	.		13	2	-1	
Jászberény	ny	✱	11	1	-2	
Karcag	-		-	-	-	
Szolnok	.		11	3	2	9
Tiszaroff	.	=	10	1	0	
Túrkeve	.		11	3	0	10
Kistelek	.		13	1	-1	
Makó	.	⊔	12	-1	-3	
Szeged	.		12	1	0	9
Szentes	.		12	1	0	
Borsodnádasd	.	⊔	10	-3	-7	
Fügöd	.		10	-4	-6	
Hidasnémeti	.	⊔	12	-2	-4	
Jósvafő	.		9	-1	-5	4
Lillafüred	ny	✱ =	10	-2	-3	
Miskolc	.		10	-2	-5	-
Putnok	ny	✱ =	12	-3	-4	
Sárospatak	.		7	-2	-5	7
Szendrőlád	.	⊔	12	-4	-4	
Tokaj	.		12	-1	-1	
Kisvárda	.	⊔	11	-2	-4	8
Mátészalka	.	∩	12	-0	-2	
Nyíregyháza	.	⊔	10	-2	-7	9
Nyírlugos	.	⊔	12	-2	-3	
Pátyod	.	⊔	11	-3	-4	
Tiszabecs	.	⊔	11	-1	-2	
Vásárosnamény	.	∩	12	-1	-2	
Záhony	.		12	-2	-2	
Berettyóújfalu	.	∩	11	2	-1	
Debrecen	.		10	0	-1	9
Hajdúdorog	.		10	1	0	
Hortobágy	.		11	1	-1	
Körösszakál	.	⊔	12	-0	-2	
Polgár	.	∩	11	-1	-3	
Békéscsaba	.	⊔	11	-1	-2	10
Mezőhegyes	.	∩	11	1	-1	10
Orosháza	.	=	11	3	3	10
Szarvas	ny	✱	11	2	-1	9
Szeghalom	-		-	-	-	

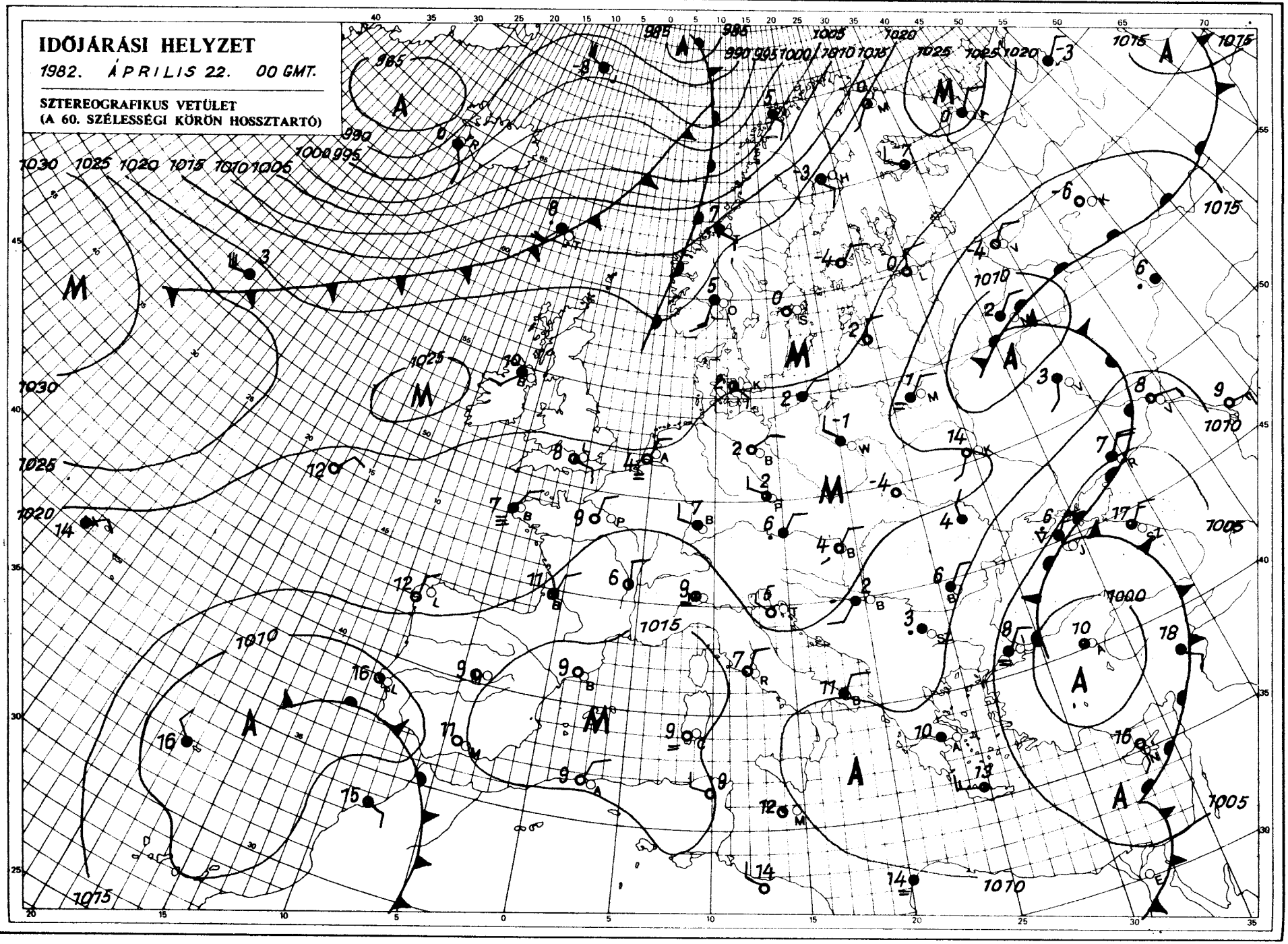

KIADJA: ORSZÁGOS METEOROLÓGIAI SZOLGÁLAT
Készíti: Központi Előrejelző Intézet Analízis- és Rövidtávú Prognózis Központja – T.: 273-018
Megjelenik naponként
Évi előfizetési díja: 1760,- Ft. – Megrendelhető: 1024 Budapest, II., Kitaibel Pál u. 1. – T.: 353-500
Kiadásért felel: az OMSZ elnöke – Szerkesztésért felel: a KEI igazgatója

IDŐJÁRÁSI NAPIJELENTÉS

ЕЖЕДНЕВНЫЙ МЕТЕОРОЛОГИЧЕСКИЙ БЮЛЛЕТЕНЬ • DAILY WEATHER REPORT
BULLETIN QUOTIDIEN DE TEMPS • TÄGLICHER WETTERBERICHT

95. évfolyam 113. szám. + Budapest + 1982. április 23. péntek

Az időjárási helyzet és a várható időjárás:

Franciaországtól a Német-Lengyel-síkságon át a Szovjetunió európai területének északkeleti részéig mintegy 500 km széles magas nyomású zóna húzódik. Ebben a zónában csak gyengén felhős az ég és általában számottevő csapadék sehol sem fordul elő. Középpontjával a Fekete-tenger, illetve a Balkán-félsziget térsége fölött ciklon örvénylik. Hatására Közép és Délkelet-Európában erősen felhős az idő. Több helyről jelentenek esőt, havazást, egy-két helyen zivatar is kialakul. A legmagasabb nappali hőmérséklet csütörtökön szárazföldünk nyugati partvidékén 1, 4 fokkal magasabb, ugyanakkor Európa többi részén 4, 10 fokkal alacsonyabb volt, mint a sokévi átlag.

Hazánkban csütörtökön változóan felhős, az évszakhoz képest hideg idő volt. Többfelé keletkezett eső, havas eső, zápor. A lehullott csapadék mennyisége azonban sehol sem haladta meg a 3 mm-t. Az északi, északkeleti szél több helyen erős, néhány helyen viharos volt. A hőmérséklet csúcsértéke 7, 13 fok között alakult. Péntek hajnalra általában -2, +6, északkeleten -5, +1 fokig hűlt le a levegő. Ma délelőtt is folytatódott a változóan felhős, az évszakhoz képest hideg idő. Néhány helyről záport, zápor jelentettek. Az északi szél a Dunántúlon több helyen megerősödött. A hőmérséklet 11 órakor az ország területén 2, 9 fok között váltakozott.

Ma 12 órakor Budapesten a hőmérséklet 4 fok, a tengerszintre átszámított légnyomás 1018 mbar, mérsékelten emelkedik.

Várható időjárás szombat estig:

Gyakran változik a felhőzet.
Pénteken még elszórtan, szombaton már csak néhány helyen fordul elő zápor, főleg az időszak elején zápor.
Többfelé megélénkül, szombaton egyre több helyen megerősödik az északi szél.
Folytatódik az évszakhoz képest hideg idő.
Várható legalacsonyabb éjszakai hőmérséklet: -3, +2,
legmagasabb nappali hőmérséklet szombaton: 10 és 15 fok között alakul.

Németh Lajos s.k.

A hőmérséklet napi középértéke és eltérése a 100 évi átlagtól /Budapest belterületén/:

1982. IV. 22.	6,0°C	-6,5°C

1871 óta ezen a napon Budapesten előfordult

legmagasabb hőmérséklet:	28,6°C /1876/,
legalacsonyabb hőmérséklet:	-1,1°C /1877/.

82.356.

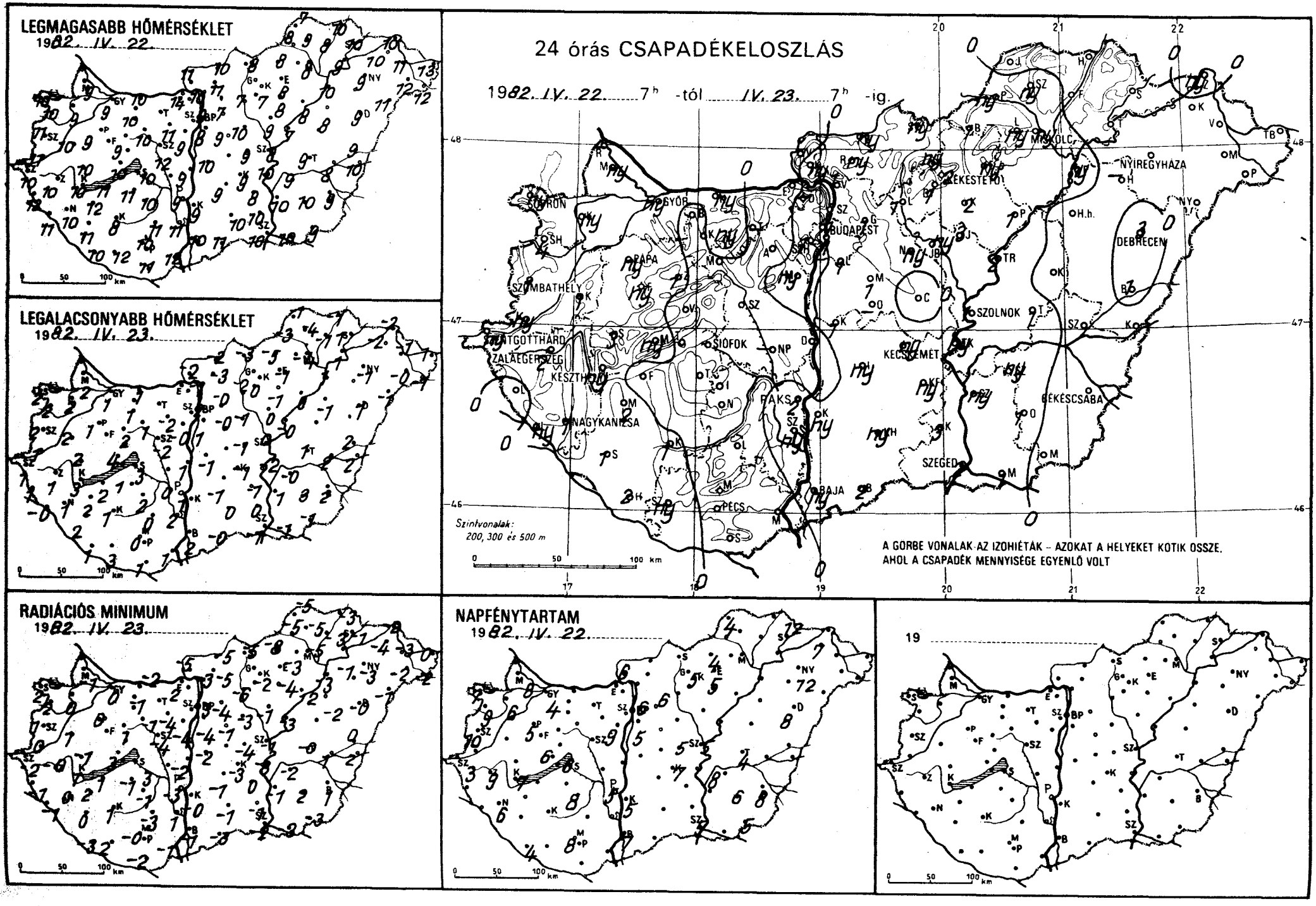
LEGMAGASABB HŐMÉRSÉKLET
1982. IV. 22.
LEGALACSONYABB HŐMÉRSÉKLET
1982. IV. 23.
RADIÁCIÓS MINIMUM
1982. IV. 23.
NAPFÉNYTARTAM
1982. IV. 22.
19
24 órás CSAPADÉKELOSZLÁS
1982. IV. 22. 7h -tól IV. 23. 7h -ig.
Szintvonalak:
200, 300 és 500 m
A GÖRBE VONALAK AZ IZOHIÉTÁK – AZOKAT A HELYEKET KÖTIK ÖSSZE,
AHOL A CSAPADÉK MENNYISÉGE EGYENLŐ VOLT
SZOMBATHELY
SZENTGOTTHÁRD
ZALAEGERSZEG
KESZTHELY
NAGYKANIZSA
PÁPA
GYŐR
SIÓFOK
PÁKS
PÉCS
BAJA
BUDAPEST
KECSKEMÉT
SZEGED
SZOLNOK
DEBRECEN
NYÍREGYHÁZA
MISKOLC
BÉKÉSCSABA
0 50 100 km

82.IV.23^{h}-ig az utolsó 24 óra adatai						Előző nap napos órái
állomás	csapadék (mm)		max. hőmérséklet	min. hőmérséklet	rad. min.	
Győr	ny		9	1	0	4
Kapuvár	ny	,	9	2	0	6
Mosonmagyaróvár	ny	▽ ⌴	9	2	-1	8
Rajka	-		-	-	-	
Sopron	ny		10	2	2	7
Sopronhorpács	4		10	2	2	9
Káld	1		10	2	1	
Körmend	ny	⌴	11	1	0	
Szentgotthárd	ny	✳	10	1	-2	3
Szombathely	1		11	2	1	10
Lenti	.		12	1	-1	
Letenye	ny	⌒	11	-0	-1	
Nagykanizsa	1	▽	10	1	0	6
Zalaegerszeg	2	✳ =	10	1	-0	9
Farkasgyepű	ny		8	0	0	
Keszthely	ny	▽	10	3	1	7
Mencshely	ny	▽	8	1	-1	6
Pápa	ny		9	1	0	5
Sümeg	3	=	10	2	-1	
Tihany	.	=	10	4	3	
Veszprém	.		9	2	1	
Zirc	1	✳ =	7	-0	-1	
Fonyód	.		11	2	1	
Homokszt. györgy	2	✳ =	10	1	-3	4
Kaposvár	1	✳	8	1	1	
Marcali	2		12	2	2	
Siófok	.		10	3	3	6
Somogyszob	1		11	2	0	
Tab	.		11	1	-1	
Bábolna	.		9	-0	-3	
Esztergom	.	=	14	-	2	
Kisbér	ny	✳	10	1	-1	
Komárom	ny	▽	10	1	-2	
Tatabánya	-		-	-	-	
Alcsútdoboz	.	⌴	11	-2	-4	
Dunaújváros	.		9	1	-2	
Martonvásár	ny	✳ ⌴	9	-0	-4	9
Mór	.	⌒	10	1	-1	
Nagyhörcsökp.	-		-	-	-	
Szabadbattyán	.	=	12	-2	-4	
Iregszemcse	.	⌒	10	2	-1	8
Lengyel	.	⌴	11	0	-3	
Paks	2	▽	9	0	-3	5
Szekszárd	ny	▽ =	11	2	1	
Árpádtető	.	=	8	0	-2	
Mohács	.	⌒	12	1	-1	
Pécs	.	⌒	10	0	-0	8
Siklós	.	=	11	1	-2	
Szigetvár	ny	,	12	3	2	
Budaörs	1	▽	8	-1	-4	
Bp. Lőrinc	1	▽ ⌒	8	1	-4	5
Bp. Met. Int.	1	▽	9	2	-3	6
Bp. Szab. hegy	1	▽	6	0	-2	
Cegléd	.	=	9	-1	-4	5
Dobogókő	-		-	-	-	
Gödöllő	1	✳ ⌒	7	-0	-4	6
Királyrét	ny	▽	10	-3	-6	
Monor	1	✳ ⌴	9	-0	-1	
Nagykáta	ny	✳	10	-1	-3	
Szentendre	1		10	1	1	

82.IV.23^{h}-ig az utolsó 24 óra adatai						Előző nap napos órái
állomás	csapadék (mm)		max. hőmérséklet	min. hőmérséklet	rad. min.	
Vác	1		10	-1	-3	
Vámosmikola	.	⌴	11	-2	-5	6
Baja	ny	▽	10	2	-1	7
Bácsalmás	2		11	-0	-3	
Izsák	ny	⌴	9	-1	-1	
Kalocsa	ny		9	1	-0	5
Kecskemét	ny	▽ =	9	-0	-3	7
Kiskunfélegyháza	ny	▽	8	1	0	
Kiskunhalas	ny	⌴	10	0	-1	
Kunszentmiklós	1	✳ ⌴	10	-1	-2	
Tiszakécske	ny	✳ =	10	-2	-3	
Balassagyarmat	ny	▽ =	10	-2	-5	
Romhány	ny	▽	11	-3	-5	
Salgótarján	ny	✳	8	-3	-5	
Eger	ny	▽ =	8	-1	-3	4
Galyatető	ny	✳ ⌴	4	-5	-7	
Gyöngyös	1	✳	7	0	-2	
Kékestető	2	▽	1	-5	-6	5
Kompolt	2	✳	8	-1	-4	5
Lőrinci	1	✳ ⌴	7	-2	-6	
Poroszló	1	✳	8	0	-2	
Jászapáti	3	✳ =	9	0	-1	
Jászberény	ny	✳ =	8	-2	-4	
Karcag	-		-	-	-	
Szolnok	1	▽ =	8	0	-1	5
Tiszaroff	2	▽ =	7	-0	-3	
Túrkeve	1	✳ =	9	1	-0	4
Kistelek	3	▽	10	0	-1	
Makó	1	⌴	10	-1	-3	
Szeged	2	▽ ⌴	10	-1	-2	5
Szentes	ny	✳	10	1	-1	
Borsodnádasd	1	✳ ⌴	8	-5	-8	
Füged	.	=	8	-1	-3	
Hidasnémeti	.	⌴	10	-1	-3	
Jósvafő	.	=	7	-1	-5	4
Lillafüred	ny	✳	7	-2	-3	
Miskolc	ny	▽ =	8	-4	-5	-
Putnok	ny	▽ ⌴	8	-3	-5	
Sárospatak	.		10	1	-1	12
Szendrőlád	ny	▽ ⌴	9	-4	-5	
Tokaj	.		9	1	-1	
Kisvárda	.	=	10	-2	-4	7
Mátészalka	.	⌒	12	-0	-2	
Nyíregyháza	.		9	-1	-3	12
Nyírlugos	.	=	11	-1	-1	
Pátyod	.	⌒	12	-1	-2	
Tiszabecs	.	⌒	13	1	0	
Vásárosnamény	.	⌒	11	-1	-3	
Záhony	ny	⌴	10	-2	-2	
Berettyóújfalu	1	▽	9	2	0	
Debrecen	3	▽	9	1	-0	8
Hajdúdorog	-		-	-	-	
Hortobágy	.	⌴	8	-1	-2	
Körösszakál	.		10	2	2	
Polgár	ny	✳	10	1	-3	
Békéscsaba	.	⌒	9	2	1	8
Mezőhegyes	.	⌴	9	-1	-3	5
Orosháza	1	=	10	3	2	6
Szarvas	ny	▽	9	-0	-2	8
Szeghalom	.		8	2	1	

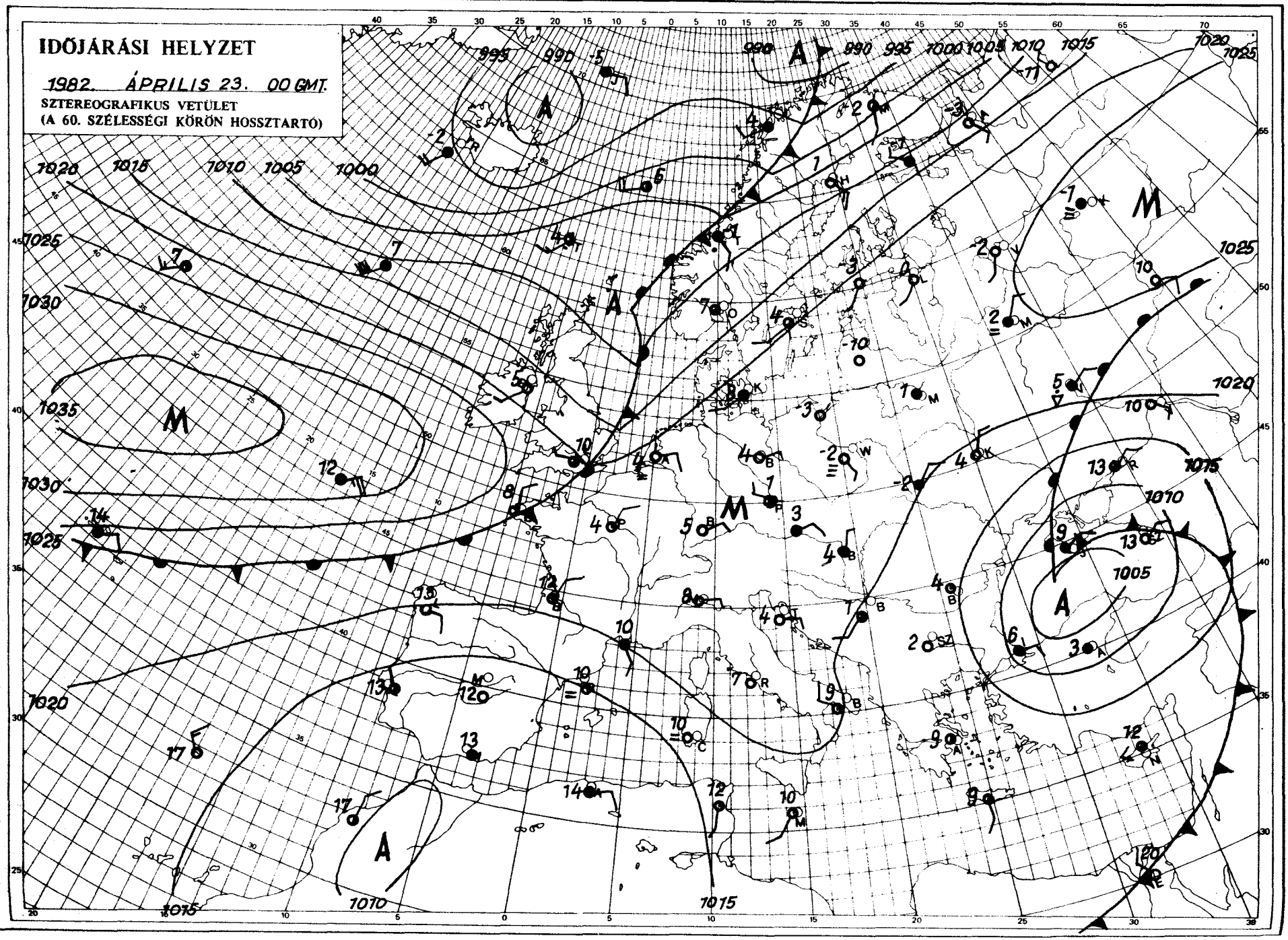

KIADJA: ORSZÁGOS METEOROLÓGIAI SZOLGÁLAT
Készíti: Központi Előrejelző Intézet Analízis- és Rövidtávú Prognózis Központja – T.: 273-018
Megjelenik naponként
Évi előfizetési díja: 1760,- Ft. – Megrendelhető: 1024 Budapest, II., Kitaibel Pál u. 1. – T.: 353-500
Kiadásért felel: az OMSZ elnöke – Szerkesztésért felel: a KEI igazgatója

IDŐJÁRÁSI NAPIJELENTÉS

ЕЖЕДНЕВНЫЙ МЕТЕОРОЛОГИЧЕСКИЙ БЮЛЛЕТЕНЬ • DAILY WEATHER REPORT
BULLETIN QUOTIDIEN DE TEMPS • TÄGLICHER WETTERBERICHT

95. évfolyam 114. szám. + Budapest + 1982. április 24. szombat

Az időjárási helyzet és a várható időjárás:

Középpontjával Ukrajna térségében ciklon örvénylik. Hatására a Kelet-Európai-síkság nagy részén változékony, gyakran csapadékos az idő. Sok helyről jelentenek esőt, záporesőt, az északabbra eső területekről hózáport. Szombaton délelőtt borult, esős idő volt az Égei-tenger medencéjében is. A Stockholm-Berlin-München-Barcelona vonalban gyenge időjárási front húzódik. Ennek mintegy 200-300 km-es környezetében kisebb esők, záporok, a magasabban fekvő területeken hózáporok alakulnak ki. A front lassan halad a Kárpát-medence felé és várhatóan lényeges időjárásváltozást nem okoz.

Hazánkban pénteken a változó mennyiségü felhőzet mellett 3, 11 órán át sütött a nap. Elszórtan fordult elő zápor, hózápor, de a szombat reggel 7 óráig lehullott csapadék mennyisége csak a Dél-Dunántúlon érte el a 3, 4 mm-t. A hőmérséklet csúcsértéke a tartósabban felhős déli, délnyugati országrészben csupán 5 és 9, másutt 9 és 15 fok között alakult. Szombat hajnalra szeszélyes területi eloszlásban -5 és +3 fok közé hült le a levegő. Délelőtt helyenként erősen megnövekedett a fátyolfelhőzet. Csapadékot sehonnan sem jelentettek. A hőmérséklet 11 órakor 8 és 11 fok között váltakozott.

Ma 12 órakor Budapesten a hőmérséklet 11 fok, a tengerszintre átszámitott légnyomás 1017 mbar, alig változik.

Várható időjárás vasárnap estig:

Ma változóan felhős idő várható, számottevő csapadék nem lesz.
Vasárnap a felhőátvonulásokat többfelé kiséri csapadék, eső, zápor, helyenként hózápor valószinü.
Vasárnap az északi szél erős, főként keleten helyenként viharos lesz.
Várható legalacsonyabb éjszakai hőmérséklet: -2 és +3,
legmagasabb nappali hőmérséklet vasárnap: 9 és 14 fok között valószinü.

Bozóki István s.k.

A hőmérséklet napi középértéke és eltérése a 100 évi átlagtól /Budapest belterületén/:

1982. IV. 23. 7,2°C -5,3°C

1871 óta ezen a napon Budapesten előfordult

legmagasabb hőmérséklet: 29,0°C /1876/,
legalacsonyabb hőmérséklet: -1,3°C /1877/.

82.357.

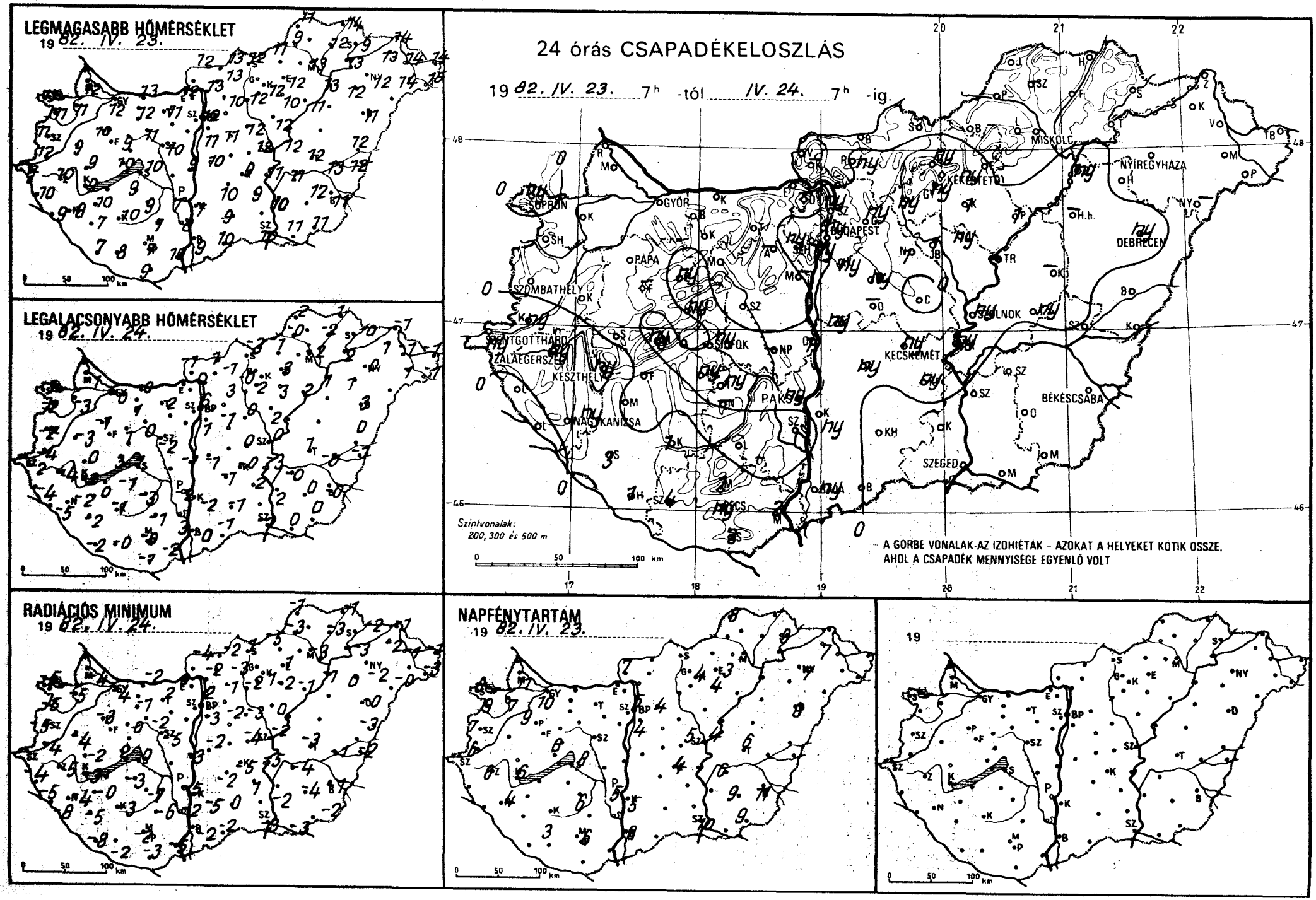
LEGMAGASABB HŐMÉRSÉKLET
19 82. IV. 23.
LEGALACSONYABB HŐMÉRSÉKLET
19 82. IV. 24.
RADIÁCIÓS MINIMUM
19 82. IV. 24.
24 órás CSAPADÉKELOSZLÁS
19 82. IV. 23. 7h -tól IV. 24. 7h -ig.
Szintvonalak:
200, 300 és 500 m
A GÖRBE VONALAK AZ IZOHIÉTÁK - AZOKAT A HELYEKET KÖTIK ÖSSZE, AHOL A CSAPADÉK MENNYISÉGE EGYENLŐ VOLT
NAPFÉNYTARTAM
19 82. IV. 23.
19
0 50 100 km

82.IV.24 07 h-ig az utolsó 24 óra adatai						Előző nap napos órái
állomás	csapadék (mm)		max. hőmérséklet	min. hőmérséklet	rad. min.	
Győr	•	⊔	12	-0	-4	10
Kapuvár	•	⊔	11	-3	-5	7
Mosonmagyaróvár	•	⊔	12	-1	-4	11
Rajka	–		–	–	–	
Sopron	ny	▽ ⊔	11	-1	-5	8
Sopronhorpács	•	⊔	11	-2	-5	9
Káld	•		9	-3	-4	
Körmend	ny		12	-4	-4	
Szentgotthárd	ny	✳ ⊔	9	-2	-4	6
Szombathely	•	⌓	11	-2	-5	7
Lenti	•	⊔	10	-4	-5	
Letenye	•		9	-5	-8	
Nagykanizsa	ny	▽ ⊔	8	-2	-4	4
Zalaegerszeg	ny	▽ ⌓	10	-4	-5	6
Farkasgyepű	–		–	–	–	
Keszthely	ny	▽ ⊔	9	-2	-3	6
Mencshely	ny	✳ =	8	2	-4	6
Pápa	•	⊔	10	-1	-3	9
Sümeg	•	⊔	9	0	-2	
Tihany	•	⌓	10	3	2	
Veszprém	ny	✳ ⊔	9	1	-0	
Zirc	ny	✳ ⊔	8	-2	-4	
Fonyód	–		–	–	–	
Homokszt. györgy	1	✳ ≡	7	-2	-8	3
Kaposvár	1	✳ ≡	10	-1	-3	
Marcali	•	⌓	10	0	-0	
Siófok	ny	▽ ⌓	10	1	0	8
Somogyszob	3	▽	7	-2	-5	
Tab	ny	⌓	9	-1	-3	
Bábolna	•		12	-2	-5	
Esztergom	•	=	12	–	0	
Kisbér	•	⌓	12	1	-1	
Komárom	•		13	0	-2	
Tatabánya	•		11	2	2	
Alcsútdoboz	–		–	–	–	
Dunaújváros	1	✳	9	-1	-3	
Martonvásár	–		–	–	–	–
Mór	•	≡	11	0	-2	
Nagyhörcsökp.	–		–	–	–	
Szabadbattyán	•	=	10	-2	-5	
Iregszemcse	ny	✳ ≡	9	-3	-7	6
Lengyel	•	⊔	7	-1	-6	
Paks	ny	▽ ⊔	7	-2	-5	5
Szekszárd	•	≡	8	3	2	
Árpádtető	1	✳ ⊔	4	1	-3	
Mohács	2	▽ ⊔	10	-2	-5	
Pécs	ny	▽ ⌓	7	-0	-2	6
Siklós	3	✳	9	-1	-3	
Szigetvár	4	✳	8	-0	-2	
Budaörs	ny	▽ ⌓	11	1	-2	
Bp. Lőrinc	ny	✳ ⌓	11	1	-3	4
Bp. Met. Int.	ny	▽ =	12	6	2	5
Bp. Szab. hegy	ny	✳	8	3	-2	
Cegléd	•	=	12	0	-4	5
Dobogókő	–		–	–	–	
Gödöllő	ny	✳	10	3	-1	4
Királyrét	–		–	–	–	
Monor	ny	✳ ⊔	11	-1	-2	
Nagykáta	1	✳ ⊔	12	0	-3	
Szentendre	ny	,	14	3	2	

82.IV.24 07 h-ig az utolsó 24 óra adatai						Előző nap napos órái
állomás	csapadék (mm)		max. hőmérséklet	min. hőmérséklet	rad. min.	
Vác	•	⌓	13	0	-2	
Vámosmikola	•	⊔	12	-1	-4	7
Baja	ny	▽ ⌓	9	-0	-2	8
Bácsalmás	•		10	-1	-2	
Izsák	ny	✳ ⊔	10	-1	-2	
Kalocsa	ny	✳ ⊔	7	-2	-5	5
Kecskemét	ny	▽ ⊔	9	-0	-5	4
Kiskunfélegyháza	ny	✳	9	2	1	
Kiskunhalas	•	⊔	9	1	0	
Kunszentmiklós	ny	✳ ⊔	10	-1	-2	
Tiszakécske	ny	⊔	11	-3	-5	
Balassagyarmat	•	⌓	13	1	-2	
Romhány	ny	▽	13	-1	-3	
Salgótarján	•		12	3	1	
Eger	•	=	12	3	1	3
Galyatető	ny	▽	5	1	-4	
Gyöngyös	ny	✳	12	2	1	
Kékestető	ny	▽ ≡	4	-1	-3	4
Kompolt	1	✳	10	3	-2	4
Lőrinci	ny	✳ ⌓	12	-0	-2	
Poroszló	1	✳	11	2	-1	
Jászapáti	ny	✳ ⌓	12	2	0	
Jászberény	1	✳ =	11	0	-2	
Karcag	–		–	–	–	
Szolnok	ny	▽ ⊔	12	0	-2	4
Tiszaroff	–		–	–	–	
Túrkeve	ny	✳ ⌓	12	1	-3	6
Kistelek	–		–	–	–	
Makó	•	⊔	11	0	-3	
Szeged	•	⌓	10	-1	-3	10
Szentes	•		10	2	-2	
Borsodnádasd	•	⌓	11	-1	-5	
Füged	•	=	12	-2	-3	
Hidasnémeti	•	=	14	1	-1	
Jósvafő	•	=	11	2	-1	8
Lillafüred	•		11	1	-1	
Miskolc	•	=	13	-2	-3	-
Putnok	•	=	9	-0	-3	
Sárospatak	•		9	-0	-2	9
Szendrőlád	–		–	–	–	
Tokaj	•		13	2	-3	
Kisvárda	•	=	13	1	-2	7
Mátészalka	•	⌓	14	1	-0	
Nyíregyháza	•	⊔	12	0	-2	7
Nyírlugos	–		–	–	–	
Pátyod	•	⊔	15	-1	-3	
Tiszabecs	•	⌓	14	-1	-1	
Vásárosnamény	•	⌓	14	-1	-1	
Záhony	•	⌓	14	-1	-1	
Berettyóújfalu	•	⌓	12	0	-3	
Debrecen	ny	▽ ⌓	11	3	-0	8
Hajdúdorog	•		12	1	0	
Hortobágy	–		–	–	–	
Körösszakál	•	⊔	12	-1	-2	
Polgár	ny	✳	13	1	-1	
Békéscsaba	•	⌓	11	-0	-1	11
Mezőhegyes	•		11	0	-2	9
Orosháza	•		12	0	-4	9
Szarvas	•	⊔	11	-0	-4	6
Szeghalom	•		13	-0	-1	

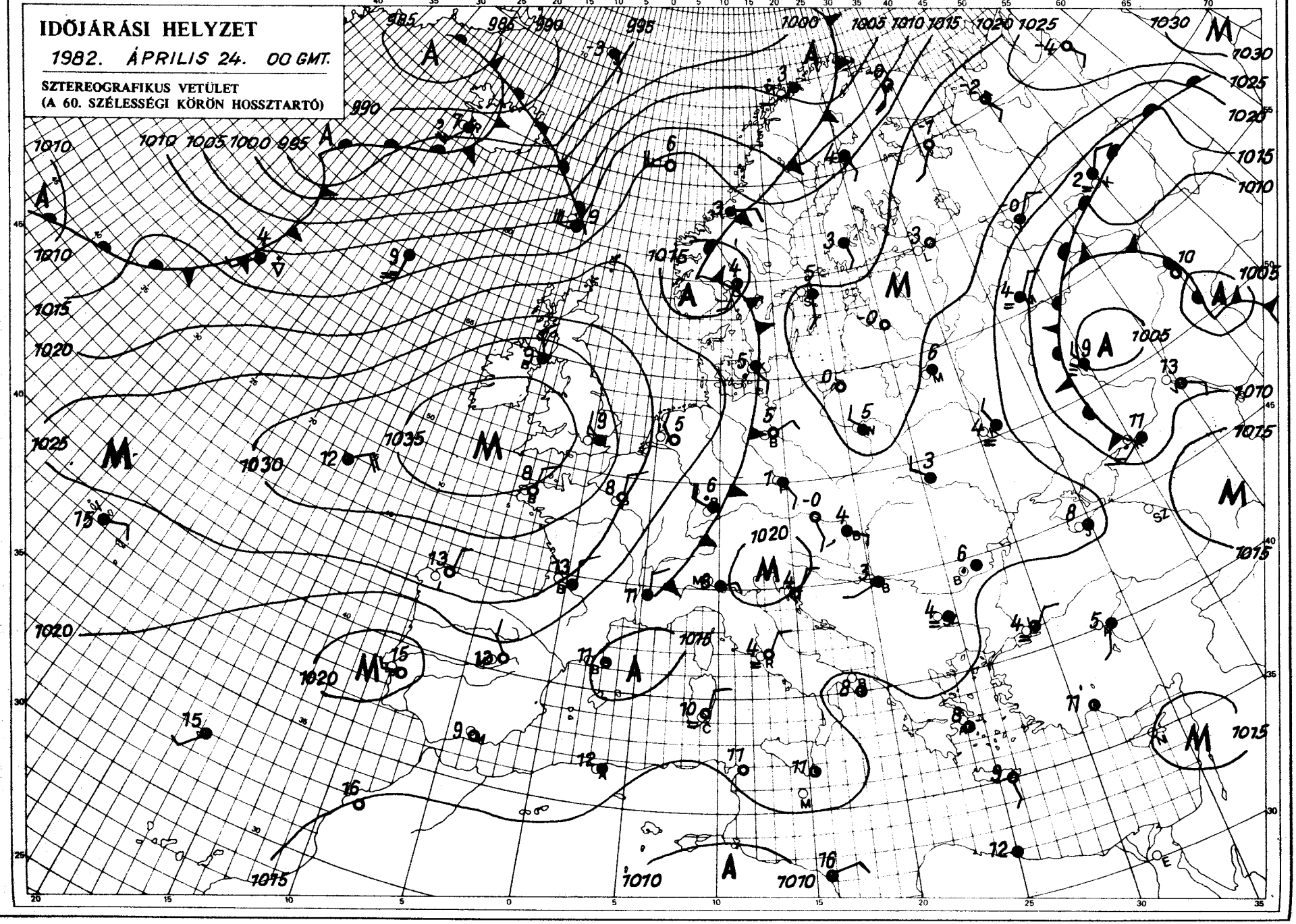

KIADJA: ORSZÁGOS METEOROLÓGIAI SZOLGÁLAT
Készíti: Központi Előrejelző Intézet Analízis- és Rövidtávú Prognózis Központja – T.: 273-018
Megjelenik naponként
Évi előfizetési díja: 1760,- Ft. – Megrendelhető: 1024 Budapest, II., Kitaibel Pál u. 1. – T.: 353-500
Kiadásért felel: az OMSZ elnöke – Szerkesztésért felel: a KEI igazgatója

IDŐJÁRÁSI NAPIJELENTÉS

ЕЖЕДНЕВНЫЙ МЕТЕОРОЛОГИЧЕСКИЙ БЮЛЛЕТЕНЬ · DAILY WEATHER REPORT
BULLETIN QUOTIDIEN DE TEMPS · TÄGLICHER WETTERBERICHT

95. évfolyam 115. szám. + Budapest + 1982. április 25. vasárnap

Az időjárási helyzet és a várható időjárás:

A Kárpátoktól keletre, Ukrajna felett, egy önálló és délre a Földközi-tenger térségében, legalább két összekapcsolódó ciklon-örvény alakitja az időjárást. Ott erősen felhős, csapadékos az idő. Mindkettő középpontja azonban több száz kilométerre van hazánktól, igy legfeljebb csak azok szélei nyúlhatnak be a Kárpát-medence fölé. Ugyanakkor a Nyugat-Európa felett elterülő, felhőoszlató anticiklon, Közép-Európa felé terjeszkedik. Ezen előbb emlitett, jellemző időjárás meghatározó - tulajdonságokkal rendelkező légköri képződmények közül valószinüleg az anticiklon döntően befolyásolja a következő nap időjárását hazánkban.

Hazánkban szombaton általában 6, 11 órán át sütött a nap. Már csak keleten esett egy-két helyen gyenge eső, illetve hózápor hullt. A nappali felmelegedés még mindig több fokkal elmaradt az ilyenkor szokásostól, hisz a hőmérséklet csúcsértéke csak 11 és 16 fok között alakult. Vasárnap hajnalra minusz 2 és plusz 7 fok közé csökkent a hőmérséklet. A reggeli órákban északkeleten gyengén szemerkélt az eső. Az ország nagy részén viszont a délelőtti órákban is sütött a nap. A hőmérséklet 11 órakor 11 és 13 fok között volt.

Ma 12 órakor Budapesten a hőmérséklet 13 fok, a tengerszintre átszámitott légnyomás 1020 mbar, alig változik.

Várható időjárás hétfő estig:

Általában kevés felhő várható, sok napsütéssel, de keleten, északkeleten időnként több felhőre kell számitani és ott gyenge eső is előfordulhat.
Az északi szél napközben megélénkül.
Várható legalacsonyabb hajnali hőmérséklet: -1 és +4,
legmagasabb nappali hőmérséklet hétfőn: 12 és 17 fok között.

Török Dénes s.k.

A hőmérséklet napi középértéke és eltérése a 100 évi átlagtól /Budapest belterületén/:

1982. IV. 24.	11,1°C	-1,9°C

1871 óta ezen a napon Budapesten előfordult

legmagasabb hőmérséklet:	29,1°C /1876/,
legalacsonyabb hőmérséklet:	-1,8°C /1893/.

82.358.

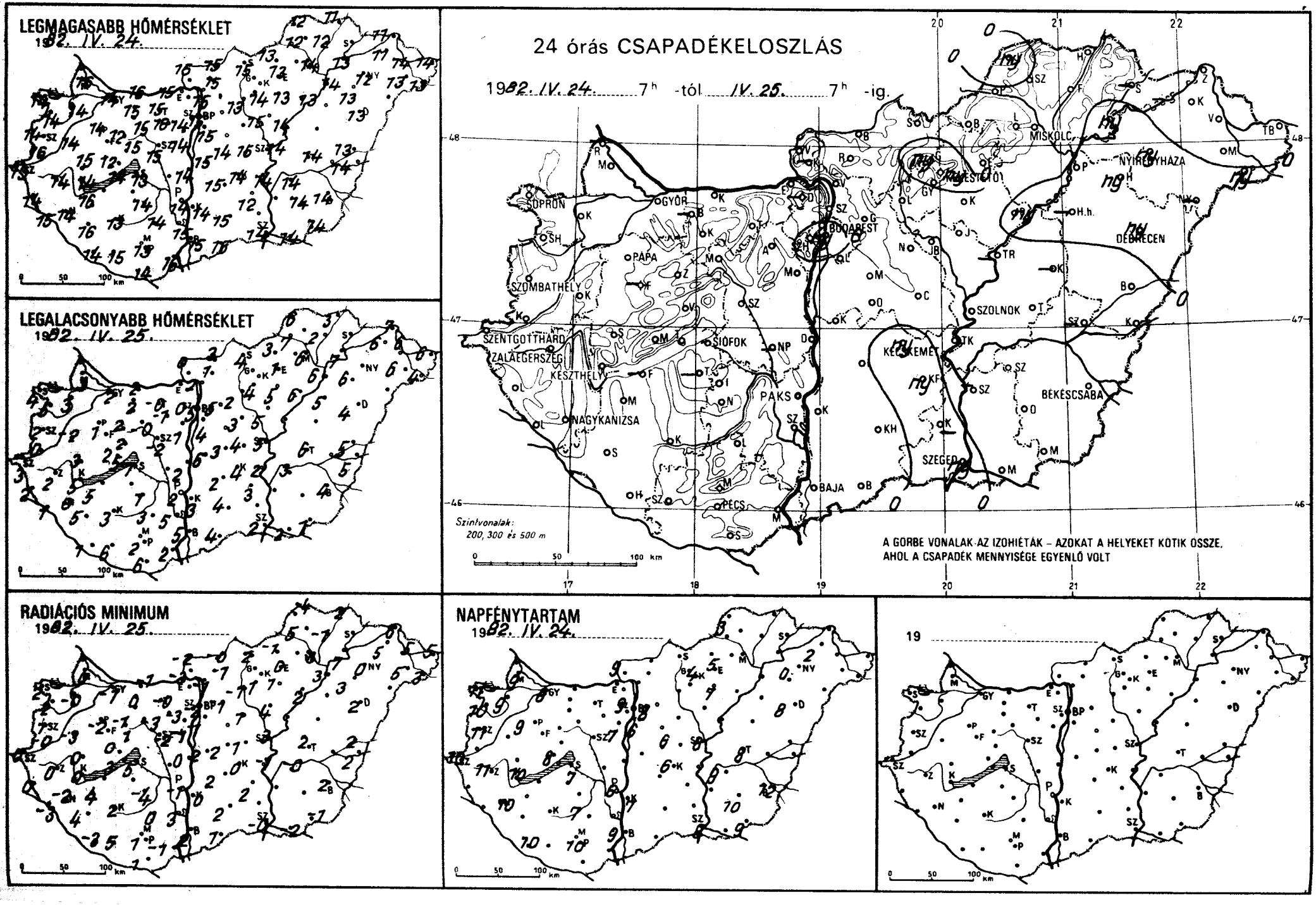
LEGMAGASABB HŐMÉRSÉKLET
1982. IV. 24.
LEGALACSONYABB HŐMÉRSÉKLET
1982. IV. 25.
RADIÁCIÓS MINIMUM
1982. IV. 25.
24 órás CSAPADÉKELOSZLÁS
1982. IV. 24. 7h -tól IV. 25. 7h -ig.
Szintvonalak: 200, 300 és 500 m
A GÖRBE VONALAK AZ IZOHIÉTÁK – AZOKAT A HELYEKET KÖTIK ÖSSZE, AHOL A CSAPADÉK MENNYISÉGE EGYENLŐ VOLT
SOPRON
GYŐR
BUDAPEST
MISKOLC
NYÍREGYHÁZA
DEBRECEN
SZOMBATHELY
PAPA
SZOLNOK
SZENTGOTTHÁRD
ZALAEGERSZEG
KESZTHELY
SIÓFOK
KECSKEMÉT
BÉKÉSCSABA
NAGYKANIZSA
PAKS
SZEGED
BAJA
PÉCS
NAPFÉNYTARTAM
1982. IV. 24.
19

82.IV.25. 7 h-ig az utolsó 24 óra adatai						Előző nap napos órái
állomás	csapadék (mm)		max. hőmérséklet	min. hőmérséklet	rad. min.	
Győr	.	⌓	14	2	-1	8
Kapuvár	.	⌊	14	3	-0	9
Mosonmagyaróvár	.		16	3	0	9
Rajka	–		–	–	–	
Sopron	.		14	4	2	11
Sopronhorpács	.	⌊	14	5	2	10
Káld	.		14	-2	-3	
Körmend	.		16	0	-0	
Szentgotthárd	.		13	3	0	10
Szombathely	.		14	2	1	11
Lenti	.		14	2	0	
Letenye	.	=	15	1	-3	
Nagykanizsa	.		14	0	-2	10
Zalaegerszeg	.	⌓	14	2	0	11
Farkasgyepű	–		–	–	–	
Keszthely	.	⌊	14	5	0	10
Mencshely	.	=	12	2	0	8
Pápa	.	⌊	14	1	-2	9
Sümeg	.		15	3	0	
Tihany	.		14	5	3	
Veszprém	.		15	2	1	
Zirc	.	⌓	12	2	-1	
Fonyód	–		–	–	–	
Homokszt. györgy	.	=	14	1	-3	10
Kaposvár	.		13	3	2	
Marcali	.	⌓	16	5	4	
Siófok	.	⌓	13	7	5	7
Somogyszob	.	⌓	15	1	0	
Tab	–		–	–	–	
Bábolna	–		–	–	–	
Esztergom	.	=	15	–	-3	
Kisbér	.	⌓	15	2	0	
Komárom	.		16	2	-1	
Tatabánya	.		15	-0	-0	
Alcsútdoboz	.	⌊	16	-1	-3	
Dunaújváros	.		14	2	0	
Martonvásár	.		14	1	-1	7
Mór	.	⌓	15	-0	-3	
Nagyhörcsökp.	–		–	–	–	
Szabadbattyán	.	=	15	-2	-2	
Iregszemcse	.	⌓	14	1	-4	7
Lengyel	.		14	3	0	
Paks	.	⌓	14	2	-1	6
Szekszárd	.	=	15	5	3	
Árpádtető	.		11	4	1	
Mohács	.	⌓	16	2	-1	
Pécs	.	⌊	13	2	1	10
Siklós	.		14	6	1	
Szigetvár	.	⌓	15	6	5	
Budaörs	.	⌓	14	0	-2	
Bp. Lőrinc	.	=	15	4	-1	6
Bp. Met. Int.	ny	⍒ =	15	5	1	9
Bp. Szab. hegy	.		12	5	-4	
Cegléd	.	=	15	4	1	6
Dobogókő	–		–	–	–	
Gödöllő	.	⌓	13	5	-1	8
Királyrét	–		–	–	–	
Monor	.	⌓	14	3	2	
Nagykáta	.	⌓	15	3	1	
Szentendre	.		16	3	3	

82.IV.25. 7 h-ig az utolsó 24 óra adatai						Előző nap napos órái
állomás	csapadék (mm)		max. hőmérséklet	min. hőmérséklet	rad. min.	
Vác	.	⌓	15	2	-1	
Vámosmikola	.		15	0	-2	9
Baja	.	=	15	5	2	9
Bácsalmás	.		15	4	1	
Izsák	.		15	2	2	
Kalocsa	.		14	3	0	7
Kecskemét	ny	⍒ ⌓	14	4	0	6
Kiskunfélegyháza	ny	,	12	3	2	
Kiskunhalas	.	⌓	15	4	2	
Kunszentmiklós	.	⌊	15	6	2	
Tiszakécske	.		14	2	-1	
Balassagyarmat	.	⌓	15	3	-0	
Romhány	.		15	1	-1	
Salgótarján	.		15	4	2	
Eger	.	=	13	1	0	5
Galyatető	ny	*	9	1	0	
Gyöngyös	.		14	4	1	
Kékestető	ny	⍒	6	0	-1	4
Kompolt	.		13	5	1	7
Lőrinci	.	⌓	14	2	-1	
Poroszló	ny		13	6	2	
Jászapáti	.	⌓	14	5	4	
Jászberény	.		14	5	1	
Karcag	–		–	–	–	
Szolnok	.	=	14	5	3	8
Tiszaroff	–		–	–	–	
Túrkeve	.		14	6	2	8
Kistelek	–		–	–	–	
Makó	.	⌊	14	2	-2	
Szeged	ny		14	2	-0	8
Szentes	–		–	–	–	
Borsodnádasd	.		13	3	-1	
Füged	.	=	12	2	1	
Hidasnémeti	.	=	11	3	2	
Jósvafő	ny		12	6	-4	3
Lillafüred	.		13	3	2	
Miskolc	.		14	6	3	-
Putnok	.	=	12	7	5	
Sárospatak	–		–	–	–	
Szendrőlád	–		–	–	–	
Tokaj	ny		13	7	7	
Kisvárda	.	=	11	6	5	2
Mátészalka	.		13	6	5	
Nyíregyháza	ny		12	6	0	6
Nyírlugos	–		–	–	–	
Pátyod	ny		13	4	3	
Tiszabecs	.	=	14	6	5	
Vásárosnamény	.	⌓	14	6	5	
Záhony	.		11	7	6	
Berettyóújfalu	.	⌓	13	5	2	
Debrecen	ny		13	4	2	8
Hajdúdorog	ny	,	13	5	3	
Hortobágy	–		–	–	–	
Körösszakál	.		14	5	2	
Polgár	.		14	6	3	
Békéscsaba	.	⌓	14	4	2	12
Mezőhegyes	.	⌓	14	1	-1	9
Orosháza	.	=	14	-	-	10
Szarvas	.	⌓	14	3	-0	9
Szeghalom	–		–	–	–	

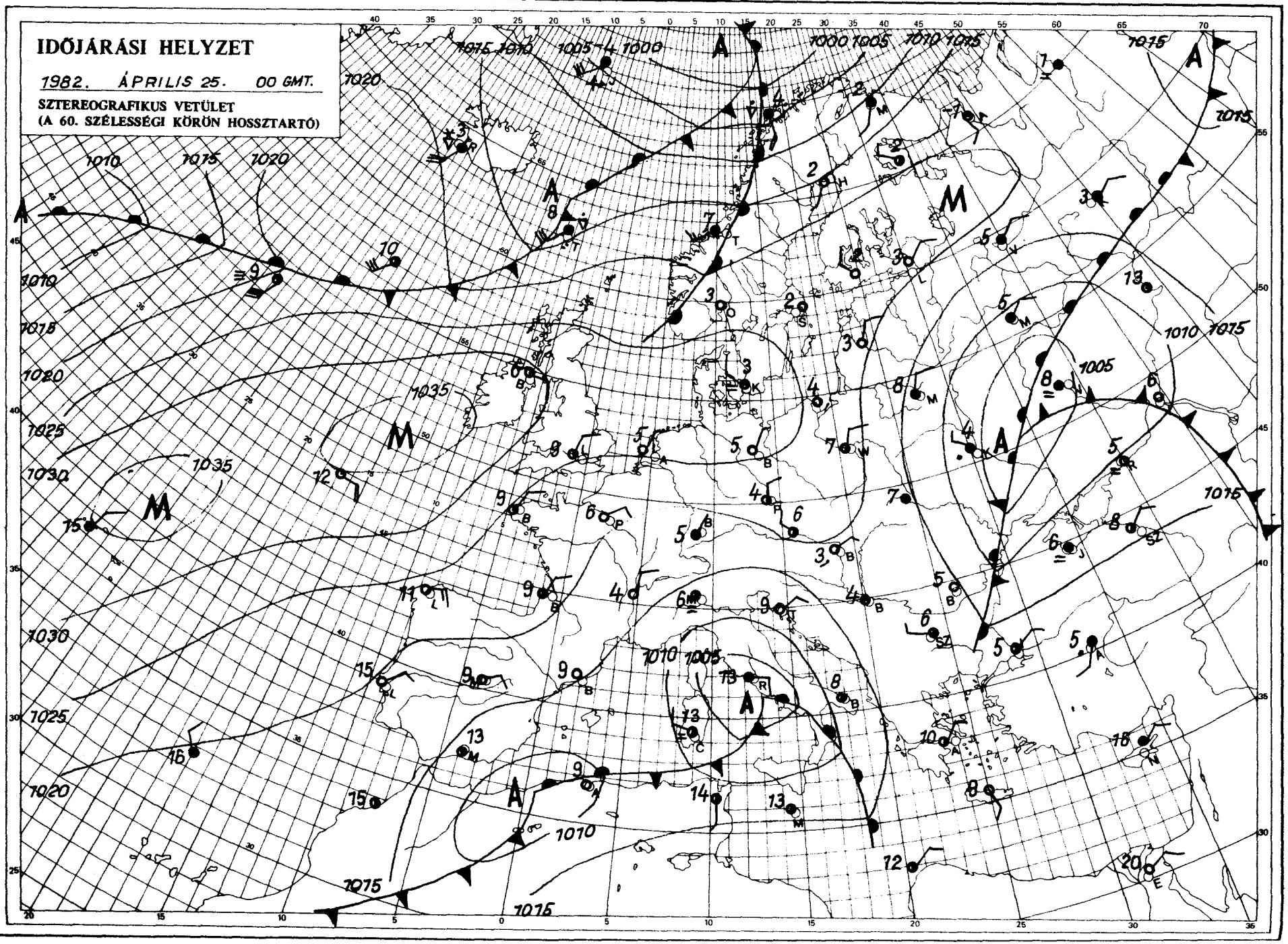

KIADJA: ORSZÁGOS METEOROLÓGIAI SZOLGÁLAT
Készíti: Központi Előrejelző Intézet Analízis- és Rövidtávú Prognózis Központja – T.: 273-018
Megjelenik naponként
Évi előfizetési díja: 1760.- Ft. – Megrendelhető: 1024 Budapest, II.: Kitaibel Pál u. 1. – T.: 353-500
Kiadásért felel: az OMSZ elnöke – Szerkesztésért felel: a KEI igazgatója

IDŐJÁRÁSI NAPIJELENTÉS

ЕЖЕДНЕВНЫЙ МЕТЕОРОЛОГИЧЕСКИЙ БЮЛЛЕТЕНЬ • DAILY WEATHER REPORT
BULLETIN QUOTIDIEN DE TEMPS • TÄGLICHER WETTERBERICHT

95. évfolyam 116. szám. + Budapest + 1982. április 26. hétfő

Az időjárási helyzet és a várható időjárás:

Kontinensünk nagy részén alacsony nyomású légörvények okoznak változékony, szeles időjárást. A Szicilia, Keleti-Kárpátok-Ural vonaltól délkeletre eső területeken szokatlanul hüvös, helyenként hideg az idő. A hőmérséklet csúcsértéke például a Fekete-tenger partvidékén közel 10 fokkal marad el az április végi átlagtól. Kontinensünk északnyugati felén átmenetileg enyhe volt az idő, de a sarkvidékről származó hideg léghullám hétfőn hajnalra már Skandinávia nagy részét elárasztotta, várható, hogy rövidesen a Kárpát-medence időjárására is hatással lesz.

Vasárnap hazánkban a Tiszántúlon és az Északi-Középhegységben túlnyomóan borult idő volt, több alkalommal hullott záporeső, mennyisége csupán a délkeleti országhatár mentén volt számottevő. Az ország nagyobb részén 8, 10 órán át sütött a nap. A hőmérséklet csúcsértéke a tartósan borult területeken 11, 14 fok között, másutt 14, 17 fok között alakult. Hétfőn hajnalra 1 és 8 fok közé hült le a levegő, csupán a délnyugati megyékben és az Északi-Középhegységben mértek gyenge talajmenti fagyot. Délelőtt a keleti országrészben változóan, másutt kissé felhős idő volt, számottevő csapadékról nem érkezett jelentés. Az északi, északnyugati szél a Dunántúlon egyre több helyen erősödött meg. A hőmérséklet 11 órakor 10, és 14 fok között volt.

Ma 12 órakor Budapesten a hőmérséklet 14 fok, a tengerszintre átszámított légnyomás 1016 mbar, mérsékelten süllyed.

Várható időjárás kedd estig:

Átmenetileg erősen megnő a felhőzet, és bárhol lehet kisebb eső, futó zápor.
Az északi szél kedden még jobban megerősödik.
Várható legalacsonyabb éjszakai hőmérséklet: 3, 8,
legmagasabb nappali hőmérséklet kedden: 10 és 14 fok között várható.

Pálmási Judit s.k.

TÁVOLABBI KILÁTÁSOK SZERDÁTÓL-SZOMBATIG:

Változóan felhős idő várható, kisebb eső, záporeső valószinü.
Az időszak legvégén a szél nyugatira fordul, a felhőzet megnövekszik.
Legalacsonyabb hajnali hőmérséklet: eleinte +1, +6, majd +5 fok körül.
Legmagasabb nappali hőmérséklet: 11, 16 fok között.
Jelentős mennyiségü /legalább 5 mm/ csapadék az ország területének 30 százalékán várható, főleg az időszak legvégén.

KÖZÉPTÁVÚ ELŐREJELZŐ OSZTÁLY

A hőmérséklet napi középértéke és eltérése a 100 évi átlagtól /Budapest belterületén/:

1982. IV. 25.	11,6°C	-1,5°C

1871 óta ezen a napon Budapesten előfordult

legmagasabb hőmérséklet:	27,2°C /1962/,
legalacsonyabb hőmérséklet:	0,3°C /1896/.

82.359.

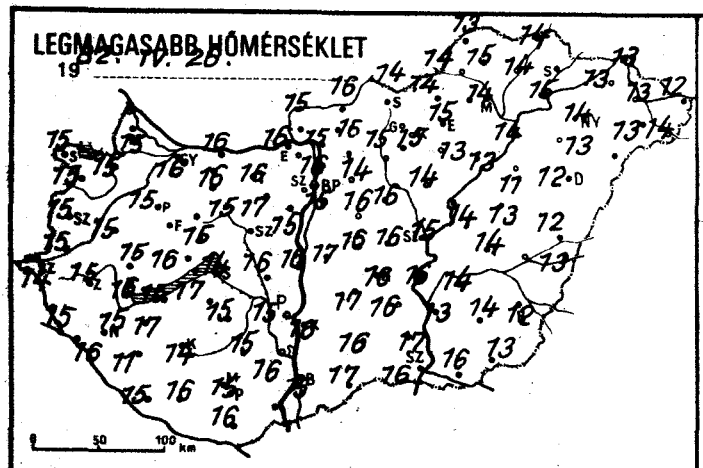
LEGMAGASABB HŐMÉRSÉKLET
19 82. IV. 28.
0 50 100 km

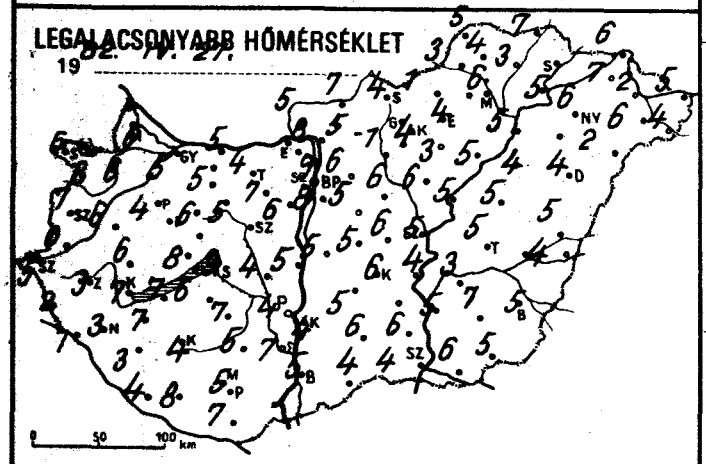
LEGALACSONYABB HŐMÉRSÉKLET
19 82. IV. 27.
0 50 100 km

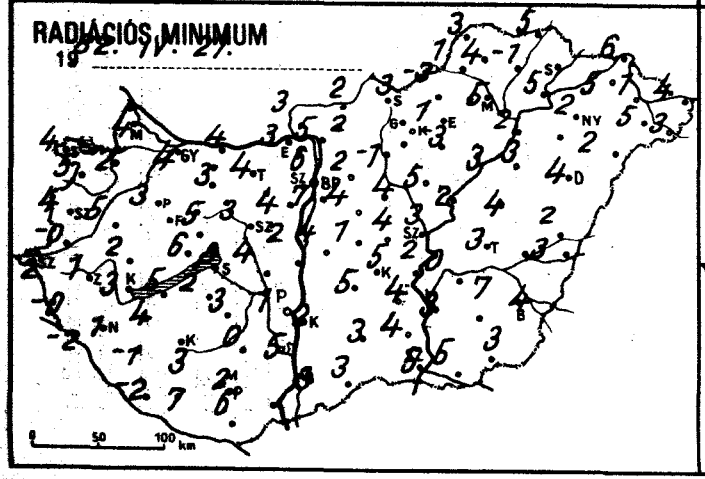
RADIÁCIÓS MINIMUM
19 82. IV. 27.
0 50 100 km

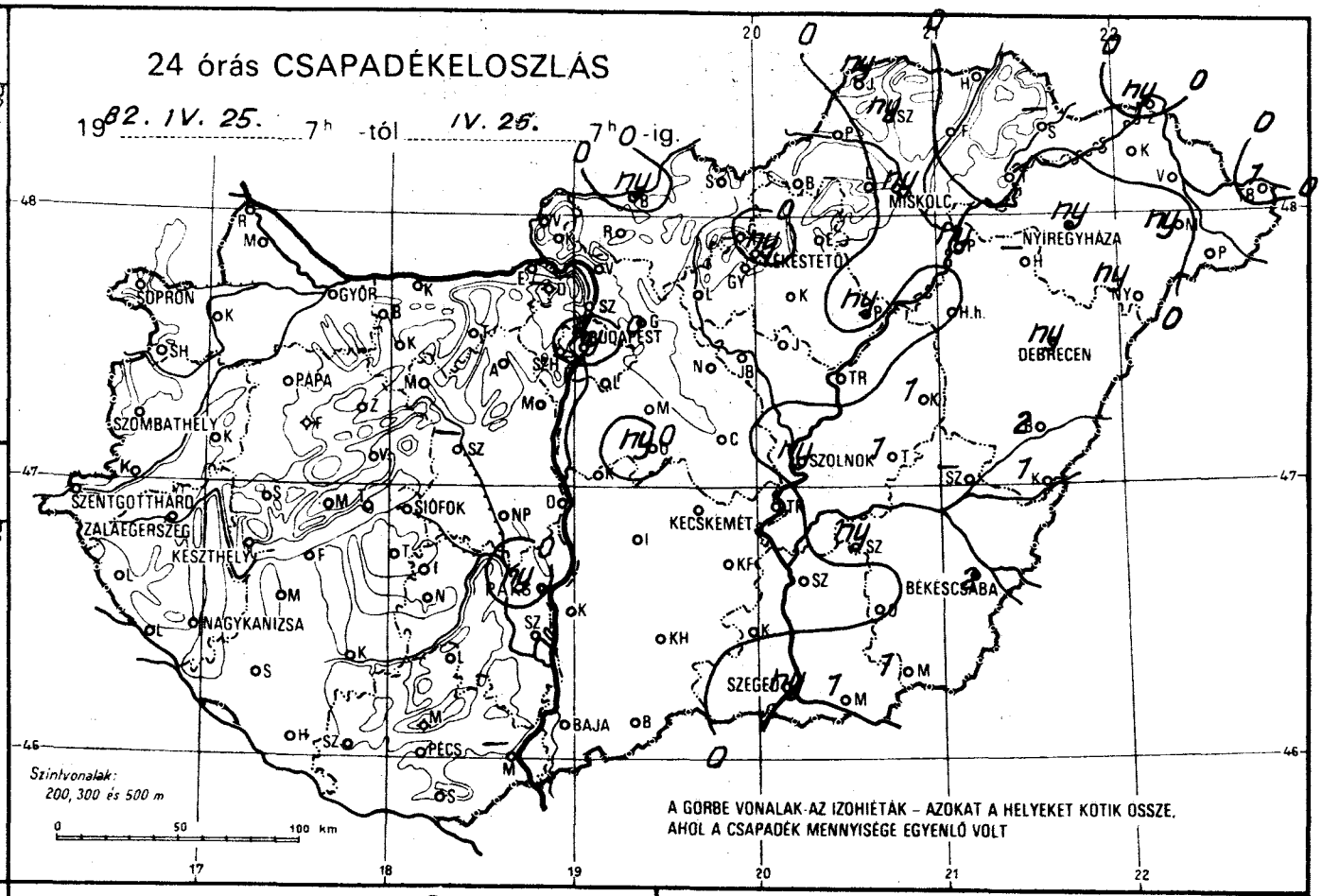
24 órás CSAPADÉKELOSZLÁS
19 82. IV. 25. 7h -tól IV. 26. 7h 0 -ig.
SOPRON
GYŐR
BUDAPEST
MISKOLC
NYÍREGYHÁZA
DEBRECEN
PÁPA
SZOMBATHELY
SZOLNOK
SZENTGOTTHÁRD
ZALAEGERSZEG
KESZTHELY
SIÓFOK
KECSKEMÉT
BÉKÉSCSABA
NAGYKANIZSA
SZEGED
BAJA
PÉCS
Szintvonalak:
200, 300 és 500 m
0 50 100 km
A GÖRBE VONALAK AZ IZOHIÉTÁK – AZOKAT A HELYEKET KÖTIK ÖSSZE, AHOL A CSAPADÉK MENNYISÉGE EGYENLŐ VOLT

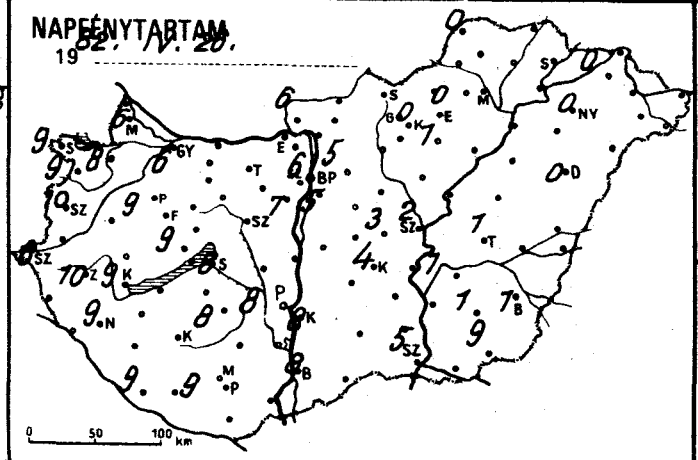
NAPFÉNYTARTAM
19 82. IV. 26.
0 50 100 km

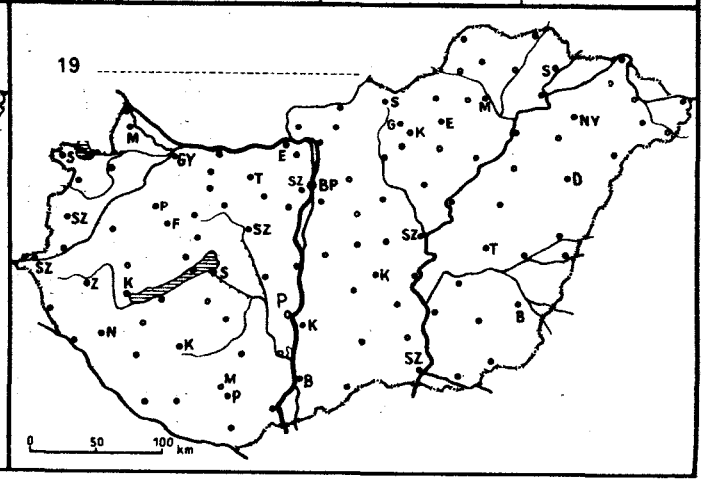
19
0 50 100 km

82.IV.26 07 h-ig az utolsó 24 óra adatai						Előző nap napos órái
állomás	csapadék (mm)		max. hőmérséklet	min. hőmérséklet	rad. min.	
Győr	.		16	5	4	6
Kapuvár	.	≈	15	6	2	8
Mosonmagyaróvár	.		15	6	4	6
Rajka	–		–	–	–	
Sopron	.		15	6	4	9
Sopronhorpács	.		15	8	5	9
Káld	.		15	6	5	
Körmend	.		15	0	-0	
Szentgotthárd	.		14	5	2	8
Szombathely	.		15	7	4	10
Lenti	.		15	2	-0	
Letenye	.	⌒	16	1	-2	
Nagykanizsa	.		15	3	1	9
Zalaegerszeg	.	⌒	15	3	1	10
Farkasgyepű	.		15	4	2	
Keszthely	.		16	7	3	9
Mencshely	.		13	6	4	9
Pápa	.		15	4	3	9
Sümeg	.		15	6	2	
Tihany	.		16	8	6	
Veszprém	.		15	6	5	
Zirc	.		13	5	3	
Fonyód	.		15	7	5	
Homokszt. györgy	.	=	15	4	-2	9
Kaposvár	.		14	4	3	
Marcali	.	⌒	17	7	4	
Siófok	.		14	9	8	8
Somogyszob	.	⌒	11	3	-1	
Tab	.		17	6	2	
Bábolna	.		16	4	3	
Esztergom	.	=	16	–	3	
Kisbér	.	⌒	16	5	3	
Komárom	.		16	5	4	
Tatabánya	.		15	4	4	
Alcsútdoboz	.		17	7	4	
Dunaújváros	.		16	5	2	
Martonvásár	.		15	6	4	7
Mór	.	≈	15	5	3	
Nagyhörcsökp.	.		16	4	4	
Szabadbattyán	–		–	–	–	
Iregszemcse	.		15	7	3	8
Lengyel	.	=	15	5	0	
Paks	ny	∴⌒	15	4	1	8
Szekszárd	.	=	16	7	5	
Árpádtető	.		12	6	3	
Mohács	–		–	–	–	
Pécs	.		15	5	2	9
Siklós	.		16	7	6	
Szigetvár	.	⌒	16	8	7	
Budaörs	ny	∴	15	7	5	
Bp. Lőrinc	.		15	8	2	5
Bp. Met. Int.	.		16	9	6	6
Bp. Szab. hegy	.		12	7	6	
Cegléd	.	⌒	16	6	4	3
Dobogókő	–		–	–	–	
Gödöllő	.		14	6	2	5
Királyrét	.		12	5	1	
Monor	.	⌒	16	5	4	
Nagykáta	.		16	6	4	
Szentendre	.		16	8	8	

82.IV.26 07 h-ig az utolsó 24 óra adatai						Előző nap napos órái
állomás	csapadék (mm)		max. hőmérséklet	min. hőmérséklet	rad. min.	
Vác	.		15	8	5	
Vámosmikola	.		15	5	3	6
Baja	.		15	5	3	8
Bácsalmás	.		17	4	3	
Izsák	.	≡	17	5	5	
Kalocsa	.		16	4	2	8
Kecskemét	.		15	6	5	4
Kiskunfélegyháza	.		16	6	4	
Kiskunhalas	.	⌒	16	6	3	
Kunszentmiklós	.		17	5	4	
Tiszakécske	.	⌒	16	4	2	
Balassagyarmat	ny		16	7	2	
Romhány	.		16	5	2	
Salgótarján	.		14	4	3	
Eger	.		15	4	1	0
Galyatető	.		8	2	-2	
Gyöngyös	.		15	4	-0	
Kékestető	ny	∴	6	2	0	0
Kompolt	.	⌒	13	3	-3	1
Lőrinci	.	⌒	15	4	-1	
Poroszló	ny		13	5	3	
Jászapáti	.	=	14	6	5	
Jászberény	.		15	5	3	
Karcag	1	=	13	5	4	
Szolnok	ny	∴	15	5	3	2
Tiszaroff	.	=	14	5	-2	
Túrkeve	1	∴⌒	14	5	3	1
Kistelek	.		17	5	4	
Makó	1		16	6	5	
Szeged	ny		16	6	5	5
Szentes	.		13	5	3	
Borsodnádasd	.	⌒	14	1	-3	
Füged	.	=	14	3	-1	
Hidasnémeti	.	=	14	7	5	
Jósvafő	ny	=	13	5	3	0
Lillafüred	.		13	5	3	
Miskolc	ny	∴	14	6	5	–
Putnok	.	=	14	3	1	
Sárospatak	–		–	–	–	
Szendrőlád	ny	∴=	15	4	4	
Tokaj	.		15	5	5	
Kisvárda	.		13	7	5	0
Mátészalka	ny	⌒	13	6	5	
Nyíregyháza	ny	∴	14	6	2	0
Nyírlugos	ny	=	13	2	2	
Pátyod	.		14	4	3	
Tiszabecs	1	=	12	5	4	
Vásárosnamény	.	=	13	2	1	
Záhony	ny		13	6	6	
Berettyóújfalu	2	∴	12	5	2	
Debrecen	ny	∴⌒	12	4	4	0
Hajdúdorog	–		–	–	–	
Hortobágy	.	⌒	11	4	3	
Körösszakál	6		13	4	3	
Polgár	ny		14	5	2	
Békéscsaba	2	∴⌒	12	5	4	1
Mezőhegyes	1	⌒	13	5	3	9
Orosháza	.	=	14	7	7	1
Szarvas	ny	⌒	14	3	0	1
Szeghalom	–		–	–	–	

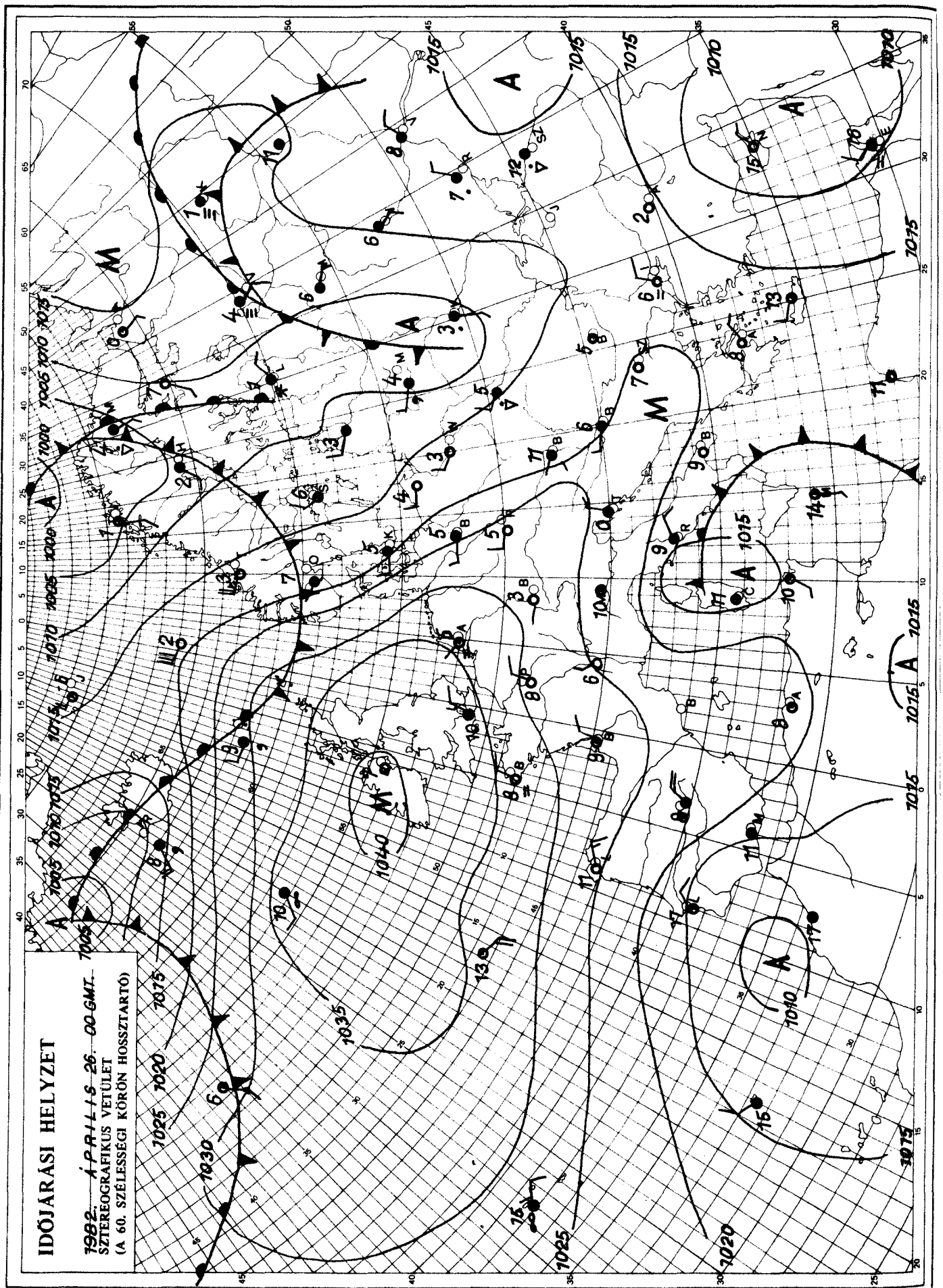

KIADJA: ORSZÁGOS METEOROLÓGIAI SZOLGÁLAT
Készíti: Központi Előrejelző Intézet Analízis- és Rövidtávú Prognózis Központja – T.: 273-018
Megjelenik naponként
Évi előfizetési díja: 1760,- Ft. – Megrendelhető: 1024 Budapest, II., Kitaibel Pál u. 1. – T.: 353-500
Kiadásért felel: az OMSZ elnöke – Szerkesztésért felel: a KEI igazgatója

IDŐJÁRÁSI NAPIJELENTÉS

ЕЖЕДНЕВНЫЙ МЕТЕОРОЛОГИЧЕСКИЙ БЮЛЛЕТЕНЬ · DAILY WEATHER REPORT
BULLETIN QUOTIDIEN DE TEMPS · TÄGLICHER WETTERBERICHT

95. évfolyam 117. szám. + Budapest + 1982. április 27. kedd

Az időjárási helyzet és a várható időjárás:

A Sarkvidék felől erős széllel hideg levegő áramlik Dél-Európa felé. Az erős szelen kivül gyakran változó felhőzet, záporok jellemzik a Skandináv-félsziget, a Német-alföld, valamint az Alpok és a Kárpátok országainak időjárását. Az Appennini- és a Balkán-félszigeten egyelőre még enyhe, csöndes az idő. Sok napsütést és viszonylag magas nappali hőmérsékleteket jelentenek a Brit-szigetekről, Franciaországból és Spanyolországból is.

Hétfőn hazánkban eleinte még többnyire napos idő volt, majd egyre jobban megnőtt a felhőzet, és már csak rövid időszakokra sütött ki a nap. Napközben csak néhány helyről jelentettek futó záport. Az esti óráktól viszont egyre több helyen alakult ki eső, zápor, Szabolcsban 1-1 zivatar is előfordult. A ma reggel 7 óráig lehullott csapadék mennyisége általában csapadéknyom és 5 mm között volt, csupán a Tiszántúlon mértek helyenként 6-10 mm-t. Sokfelé fújt erős néhol viharos északi szél. A hőmérséklet hétfőn 12 és 18 fok között alakult. Ma hajnalra 0 és 7 fok közé hült le a levegő. Délelőtt gyakran változott a felhőzet, és záporokat, hózáporokat is jelentettek. Továbbra is erős, néhol viharos maradt az északi szél. A hőmérséklet 11 órára 6 és 9 fok közé emelkedett.

Ma 12 órakor Budapesten a hőmérséklet 7 fok, a tengerszintre átszámitott légnyomás 1012 mbar, gyengén emelkedik.

Várható időjárás szerda estig:

Változóan felhős idő várható további esőkkel, futó záporokkal, helyenként hózáporokkal.
Az eleinte még erős, a Dunántúlon többfelé viharos északi, északnyugati szél csak lassan mérséklődik.
Várható legalacsonyabb éjszakai hőmérséklet: -1 és +4 fok között, legmagasabb nappali hőmérséklet szerdán: 9 és 14 fok között lesz.

Demeter Éva s.k.

A hőmérséklet napi középértéke és eltérése a 100 évi átlagtól /Budapest belterületén/:

1982. IV. 26.	11,2°C	-2,1°C

1871 óta ezen a napon Budapesten előfordult

legmagasabb hőmérséklet:	27,7°C /1962/,
legalacsonyabb hőmérséklet:	0,8°C /1893/.

82.360.

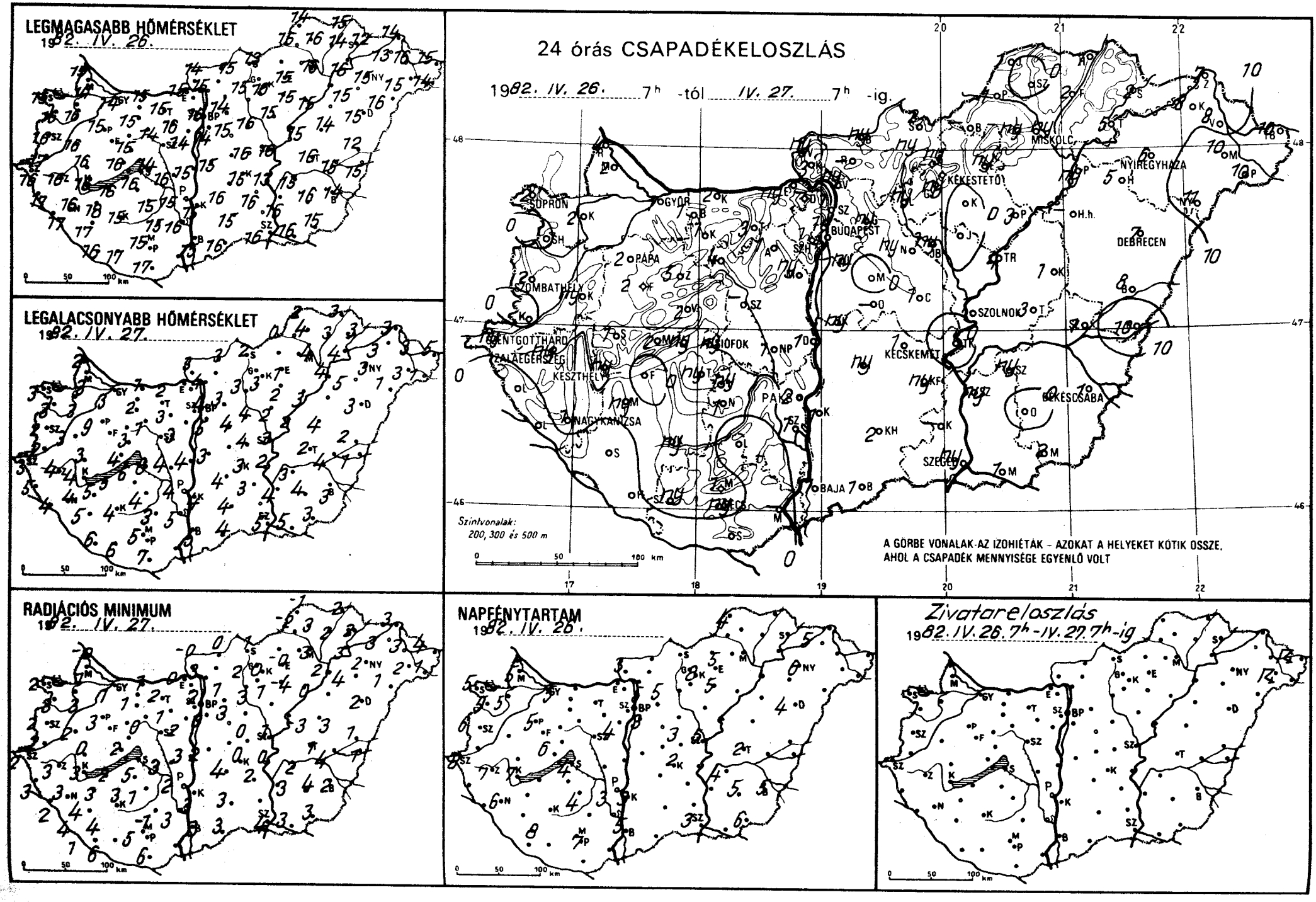
LEGMAGASABB HŐMÉRSÉKLET
1982. IV. 26.
LEGALACSONYABB HŐMÉRSÉKLET
1982. IV. 27.
RADIÁCIÓS MINIMUM
1982. IV. 27.
24 órás CSAPADÉKELOSZLÁS
1982. IV. 26. 7h -tól IV. 27. 7h -ig.
Szintvonalak:
200, 300 és 500 m
A GÖRBE VONALAK-AZ IZOHIÉTÁK - AZOKAT A HELYEKET KÖTIK ÖSSZE,
AHOL A CSAPADÉK MENNYISÉGE EGYENLŐ VOLT
NAPFÉNYTARTAM
1982. IV. 26.
Zivatareloszlás
1982. IV. 26. 7h - IV. 27. 7h -ig
SOPRON
GYŐR
BUDAPEST
MISKOLC
NYÍREGYHÁZA
KÉKESTETŐ
DEBRECEN
PÁPA
SZOMBATHELY
SZOLNOK
SZENTGOTTHÁRD
BALATONFÜRED
SIÓFOK
KESZTHELY
KECSKEMÉT
NAGYKANIZSA
PAKS
BÉKÉSCSABA
SZEGED
BAJA
PÉCS

89. IV. 27. 07 h-ig az utolsó 24 óra adatai						Előző nap napos órái
állomás	csapadék (mm)		max. hőmérséklet	min. hőmérséklet	rad. min.	
Győr	1	∇̇	14	3	1	5
Kapuvár	2	=	16	3	3	5
Mosonmagyaróvár	2	∇̇	14	3	1	5
Rajka	4		15	2	-0	
Sopron	2		15	3	2	5
Sopronhorpács	.		16	3	3	5
Káld	ny		16	3	2	
Körmend	.	=	17	2	2	
Szentgotthárd	ny		16	3	2	8
Szombathely	2	∇̇	16	2	2	6
Lenti	.		17	5	3	
Letenye	.		17	4	2	
Nagykanizsa	1	∇̇	16	4	3	6
Zalaegerszeg	ny	∇̇	16	4	3	7
Farkasgyepű	2	⁂	15	1	1	
Keszthely	ny		16	4	3	7
Mencshely	2		12	2	1	6
Pápa	2	∇̇	15	3	3	5
Sümeg	1		16	3	0	
Tihany	ny		16	4	2	
Veszprém	2		15	3	2	
Zirc	5	=	13	1	0	
Fonyód	.		16	5	3	
Homokszt. györgy	.		16	6	1	8
Kaposvár	ny		15	4	4	
Marcali	ny	∇̇	18	5	4	
Siófok	ny		14	6	5	4
Somogyszob	.		17	5	4	
Tab	ny		16	6	3	
Bábolna	1		15	2	0	
Esztergom	ny	=	15	-	0	
Kisbér	1		15	2	1	
Komárom	2	=	15	1	1	
Tatabánya	3	⁂	15	2	2	
Alcsútdoboz	1		16	3	1	
Dunaújváros	1		15	4	3	
Martonvásár	ny		14	3	2	4
Mór	4	⁂=	14	1	0	
Nagyhörcsökp.	1	∇̇	16	4	3	
Szabadbattyán	-		-	-	-	
Iregszemcse	ny		15	4	1	4
Lengyel	.	=	15	3	-1	
Paks	2		15	4	2	3
Szekszárd	1		16	5	3	
Árpádtető	1		13	3	2	
Mohács	-		-	-	-	
Pécs	ny		15	5	5	7
Siklós	.		17	7	6	
Szigetvár	ny		17	6	6	
Budaörs	1	? ∇̇	15	4	2	
Bp. Lőrinc	ny	∇̇	14	5	3	3
Bp. Met. Int.	1		15	4	2	5
Bp. Szab. hegy	1		12	1	-0	
Cegléd	1		16	4	0	3
Dobogókő	-		-	-	-	
Gödöllő	ny	,	14	3	1	5
Királyrét	3		15	3	1	
Monor	.		15	4	3	
Nagykáta	ny		16	4	3	
Szentendre	1		15	4	3	

89. IV. 27. 07 h-ig az utolsó 24 óra adatai						Előző nap napos órái
állomás	csapadék (mm)		max. hőmérséklet	min. hőmérséklet	rad. min.	
Vác	ny		15	4	3	
Vámosmikola	ny		14	3	-0	3
Baja	1		15	5	3	5
Bácsalmás	1		16	4	3	
Izsák	ny		16	4	4	
Kalocsa	1		15	4	3	3
Kecskemét	1	∇̇	15	3	0	2
Kiskunfélegyháza	ny	∇̇	16	3	2	
Kiskunhalas	2	∩	15	4	3	
Kunszentmiklós	ny	∇̇	15	3	2	
Tiszakécske	.	∩	13	2	0	
Balassagyarmat	ny	∇̇	15	3	0	
Romhány	-		-	-	-	
Salgótarján	2		13	2	1	
Eger	ny		15	1	-0	5
Galyatető	ny		10	4	-4	
Gyöngyös	ny		16	3	0	
Kékestető	ny	⁂	8	-3	-4	8
Kompolt	.		15	2	-4	5
Lőrinci	ny		15	3	2	
Poroszló	3		15	3	0	
Jászapáti	.		15	2	1	
Jászberény	ny		15	4	2	
Karcag	1	=	14	4	3	
Szolnok	1	∇̇	16	3	1	5
Tiszaroff	4	=	15	2	-3	
Túrkeve	3	∇̇	16	2	1	2
Kistelek	-		-	-	-	
Makó	1		16	5	3	
Szeged	ny		16	5	4	3
Szentes	ny		16	4	3	
Borsodnádasd	-		-	-	-	
Füged	2		14	3	2	
Hidasnémeti	1	∇̇=	15	3	2	
Jósvafő	1		14	2	-1	4
Lillafüred	ny		15	2	-1	
Miskolc	ny	? ∇̇	16	4	3	-
Putnok	1		15	0	-2	
Sárospatak	2		12	3	2	4
Szendrőlád	.		16	4	3	
Tokaj	5		16	4	3	
Kisvárda	8	=	13	3	3	5
Mátészalka	10	⊏=	15	3	2	
Nyíregyháza	6	∇̇	15	3	2	6
Nyírlugos	11	∇̇	16	1	1	
Pátyod	10	∇̇	14	1	1	
Tiszabecs	10	⊏	15	5	4	
Vásárosnamény	8	∇̇=	16	3	3	
Záhony	7		14	3	3	
Berettyóújfalu	8		12	2	1	
Debrecen	7	∇̇	15	3	2	4
Hajdúdorog	5		15	5	4	
Hortobágy	-		-	-	-	
Körösszakál	10		15	1	-1	
Polgár	ny		15	4	2	
Békéscsaba	1	∇̇	14	3	2	5
Mezőhegyes	2	∩	15	3	3	6
Orosháza	.		16	4	4	5
Szarvas	ny	∇̇	15	3	2	4
Szeghalom	1		15	4	4	

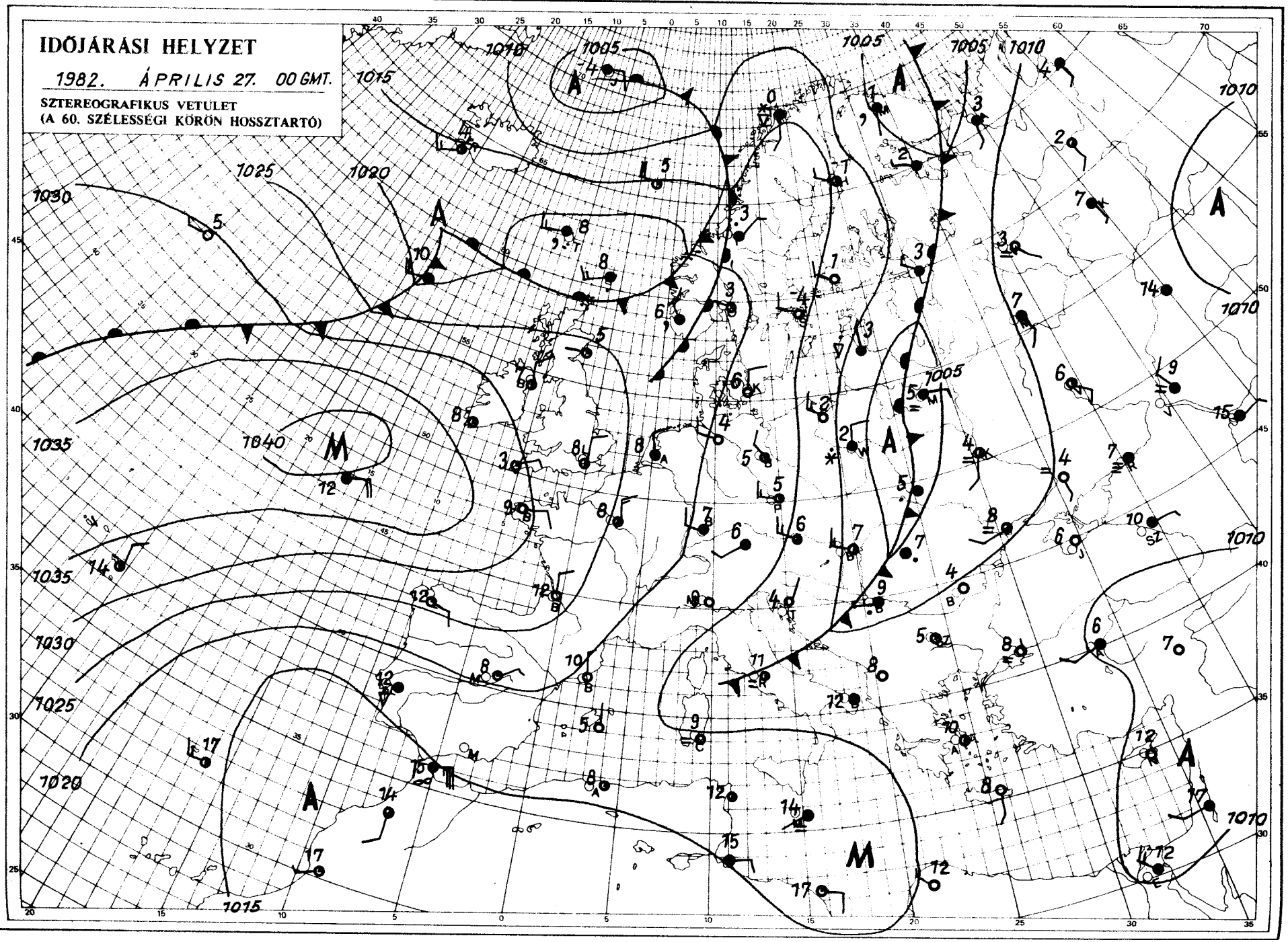

KIADJA: ORSZÁGOS METEOROLÓGIAI SZOLGÁLAT
Készíti: Központi Előrejelző Intézet Analízis- és Rövidtávú Prognózis Központja – T.: 273-018
Megjelenik naponként
Évi előfizetési díja: 1760,- Ft. – Megrendelhető: 1024 Budapest, II., Kitaibel Pál u. 1. – T.: 353-500
Kiadásért felel: az OMSZ elnöke – Szerkesztésért felel: a KEI igazgatója

IDŐJÁRÁSI NAPIJELENTÉS

ЕЖЕДНЕВНЫЙ МЕТЕОРОЛОГИЧЕСКИЙ БЮЛЛЕТЕНЬ • DAILY WEATHER REPORT
BULLETIN QUOTIDIEN DE TEMPS • TÄGLICHER WETTERBERICHT

95. évfolyam 118. szám. + Budapest + 1982. április 28. szerda

Az időjárási helyzet és a várható időjárás:

A Brit-szigetek térségében és szárazföldünk nyugati, délnyugati vidékén egy anticiklon határozza meg az időjárást. Általában kevés a felhő az említett területeken, a hőmérséklet közel az április véginek megfelelően alakul. A Skandináv-félszigeten szeles, rendkivül változékony az időjárás. Európa középső, délkeleti és keleti részén továbbra is az északi áramlással érkező léghullámok okoznak szokatlanul hideg időt.

Hazánkban kedden 1, 8 órán át sütött a nap. Az északi szél mindenütt megerősödött, a Dunántúlon tartósan viharos volt. A legerősebb széllökések sebessége megközelitette az óránkénti 100 km-t. A hőmérséklet csúcsértéke északkeleten 5 és 7, máshol 7 és 12 fok között alakult. Napközben szórványosan, majd az esti óráktól egyre többfelé volt eső, zápor, havas eső, helyenként havazás. A ma reggel lehullott csapadék mennyisége a Dunántúlon 5 mm alatt maradt. A Duna-Tisza közén általában 5 és 10 mm között volt, a Tiszántúlon sokfelé meghaladta a 10 mm-t, sőt Hajdúdorogról, és Tiszabecsről 20, a Hortobágyról 25 mm-t jelentettek. Szerda hajnalra általában 1 és 7 fok közé hült le a levegő, de a Tiszántúlon fagypont körül volt a legalacsonyabb éjszakai hőmérséklet. Délelőtt változóan felhős, szeles idő volt. A keleti országrészben borult, csapadékos maradt az idő. A hőmérséklet 11 órakor 2 és 10 fok között váltakozott.

Ma 12 órakor Budapesten a hőmérséklet 11 fok, a tengerszintre átszámitott légnyomás 1011 mbar, alig változik.

Várható időjárás csütörtök estig:

Csak rövid időszakokra csökken a felhőzet, túlnyomóan felhős, az évszakhoz képest továbbra is hüvös marad az idő.
Szórványosan várható újabb eső, zápor.
A Dunántúlon még viharos északi szél jelentősen mérséklődik és csütörtökön már csak néhány helyen erősödik meg.
Várható legalacsonyabb éjszakai hőmérséklet: általában 0 és +5 fok között alakul, de a kevésbé felhős, szélvédett helyeken kisebb fagy várható,
legmagasabb nappali hőmérséklet csütörtökön: 11 és 16 fok között lesz.

Németh Lajos s.k.

A hőmérséklet napi középértéke és eltérése a 100 évi átlagtól /Budapest belterületén/:

1982. IV. 27.	7,2°C	-6,0°C

1871 óta ezen a napon Budapesten előfordult

legmagasabb hőmérséklet:	27,1°C /1880/,
legalacsonyabb hőmérséklet:	1,3°C /1917/.

82.361.

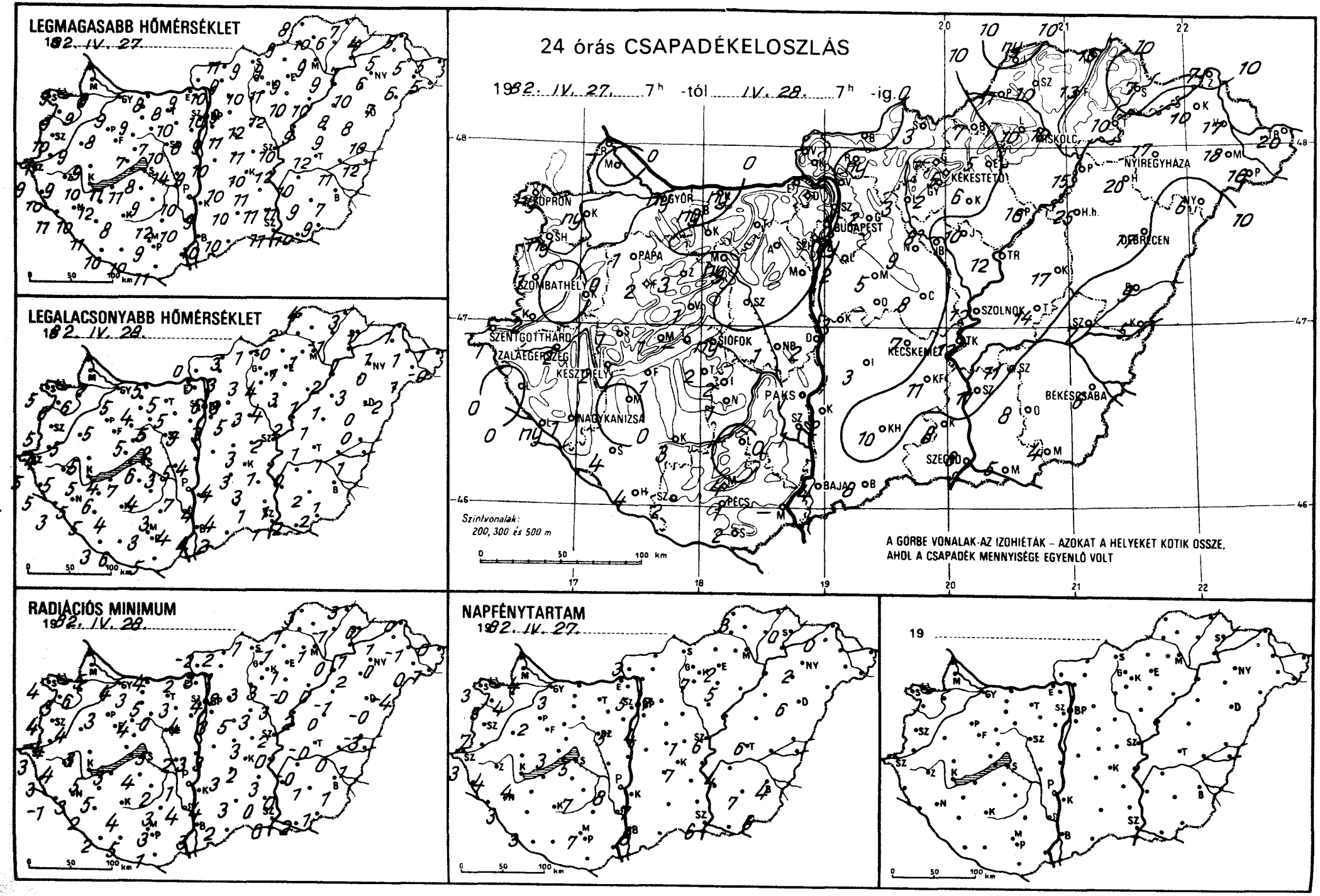
LEGMAGASABB HŐMÉRSÉKLET
1982. IV. 27.
LEGALACSONYABB HŐMÉRSÉKLET
1982. IV. 28.
RADIÁCIÓS MINIMUM
1982. IV. 28.
NAPFÉNYTARTAM
1982. IV. 27.
19
24 órás CSAPADÉKELOSZLÁS
1982. IV. 27. 7h -tól IV. 28. 7h -ig.
SOPRON
GYŐR
MISKOLC
NYÍREGYHÁZA
KÉKESTETŐ
BUDAPEST
DEBRECEN
PAPA
SZOMBATHELY
SZOLNOK
SZENTGOTTHÁRD
ZALAEGERSZEG
KESZTHELY
SIÓFOK
KECSKEMÉT
NAGYKANIZSA
PAKS
BÉKÉSCSABA
SZEGED
BAJA
PÉCS
Szintvonalak:
200, 300 és 500 m
A GÖRBE VONALAK AZ IZOHIÉTÁK – AZOKAT A HELYEKET KÖTIK ÖSSZE,
AHOL A CSAPADÉK MENNYISÉGE EGYENLŐ VOLT
0 50 100 km

1982.IV.28. 7 h-ig az utolsó 24 óra adatai						Előző nap napos órái
állomás	csapadék (mm)		max. hőmérséklet	min. hőmérséklet	rad. min.	
Győr	ny	⊽	9	5	4	3
Kapuvár	ny	,	9	6	6	4
Mosonmagyaróvár	.		9	7	5	4
Rajka	–		–	–	–	
Sopron	ny	⊽	9	5	4	3
Sopronhorpács	ny	⊽	9	6	3	3
Káld	.		9	5	4	
Körmend	2	⊔	11	4	4	
Szentgotthárd	1	⊽	9	5	3	3
Szombathely	1	⊽	10	5	4	7
Lenti	.		10	5	3	
Letenye	ny		11	3	–1	
Nagykanizsa	1	⊽	10	5	3	3
Zalaegerszeg	2	⊽	9	5	4	4
Farkasgyepű	2		9	3	2	
Keszthely	2	⊽	10	5	4	4
Mencshely	1		6	3	2	3
Pápa	1	⊽	8	5	3	2
Sümeg	1		9	5	3	
Tihany	–		–	–	–	
Veszprém	1	⊽	7	5	4	
Zirc	3		6	3	1	
Fonyód	1		11	4	3	
Homokszt. györgy	4		10	3	2	3
Kaposvár	3		8	4	4	
Marcali	.		12	6	5	
Siófok	ny	⊽	8	6	5	5
Somogyszob	4	⊽	11	5	2	
Tab	2		11	7	4	
Bábolna	ny		8	5	3	
Esztergom	.	=	9	–	2	
Kisbér	.		9	4	3	
Komárom	ny		8	5	4	
Tatabánya	.		8	5	5	
Alcsútdoboz	.		10	5	3	
Dunaújváros	2	=	9	5	3	
Martonvásár	.		8	5	4	5
Mór	ny	=	7	5	5	
Nagyhörcsökp.	1		9	3	2	
Szabadbattyán	.		10	2	0	
Iregszemcse	2	=	9	4	2	7
Lengyel	.	=	12	3	3	
Paks	1	⊽	10	7	1	8
Szekszárd	1	⊽	10	4	4	
Árpádtető	4		6	2	0	
Mohács	–		–	–	–	
Pécs	1		9	3	3	7
Siklós	2		11	5	1	
Szigetvár	2		10	6	5	
Budaörs	ny		9	5	4	
Bp. Lőrinc	2		9	3	3	4
Bp. Met. Int.	.		10	6	4	5
Bp. Szab. hegy	.		5	3	1	
Cegléd	8		11	3	3	1
Dobogókő	.		4	1	–2	
Gödöllő	2	=	9	3	2	7
Királyrét	.		9	3	1	
Monor	5		11	5	5	
Nagykáta	9		12	3	3	
Szentendre	.	=	11	5	5	

1982.IV.29. 7 h-ig az utolsó 24 óra adatai						Előző nap napos órái
állomás	csapadék (mm)		max. hőmérséklet	min. hőmérséklet	rad. min.	
Vác	.		10	5	3	
Vámosmikola	.		–	0	–2	3
Baja	4	⊽	10	4	3	8
Bácsalmás	8		10	2	2	
Izsák	3	=	10	4	3	
Kalocsa	2		9	4	4	7
Kecskemét	7	⊽ =	10	3	2	7
Kiskunfélegyháza	11		11	3	3	
Kiskunhalas	10		10	4	3	
Kunszentmiklós	3	⊽	10	4	3	
Tiszakécske	13		12	1	0	
Balassagyarmat	.		11	3	2	
Romhány	ny	⊽	9	3	1	
Salgótarján	3		9	1	1	
Eger	5	=	9	1	1	2
Galyatető	–		–	–	–	
Gyöngyös	2		11	4	3	
Kékestető	5	⊽	3	–2	–3	7
Kompolt	6		10	3	–0	5
Lőrinci	3		10	3	3	
Poroszló	16		10	1	0	
Jászapáti	10	=	12	4	3	
Jászberény	8	=	9	3	3	
Karcag	17	=	9	1	0	
Szolnok	12	⊽ =	10	2	2	6
Tiszaroff	12	=	9	2	2	
Túrkeve	14	=	12	1	–0	6
Kistelek	8	=	11	1	0	
Makó	5	⊽	10	2	2	
Szeged	6		11	1	0	6
Szentes	11		11	1	0	
Borsodnádasd	7	.	9	–0	–1	
Füged	13	=	6	–1	–1	
Hidasnémeti	15		7	3	3	
Jósvafő	ny		8	4	3	3
Lillafüred	10		9	1	0	
Miskolc	10	⊽	9	1	1	–
Putnok	11	=	9	2	1	
Sárospatak	7		4	1	0	0
Szendrőlád	10		10	–	–	
Tokaj	10	⊽ =	7	1	1	
Kisvárda	10	=	5	1	1	0
Mátészalka	18	=	6	1	0	
Nyíregyháza	17	.	6	0	0	2
Nyírlugos	6	=	7	–2	–4	
Pátyod	16	.	5	–0	–1	
Tiszabecs	20	.	5	1	0	
Vásárosnamény	17	=	5	1	–1	
Záhony	7	.	5	1	0	
Berettyóújfalu	9	.	10	0	–3	
Debrecen	17	⊽	8	0	–0	6
Hajdúdorog	20	.	10	3	2	
Hortobágy	25		8	1	–1	
Körösszakál	5	.	12	1	1	
Polgár	15	=	9	2	0	
Békéscsaba	6	⊽	7	1	1	4
Mezőhegyes	4	.	9	2	1	6
Orosháza	8	⊽ =	9	2	1	7
Szarvas	11		10	0	–0	4
Szeghalom	7	=	11	1	0	

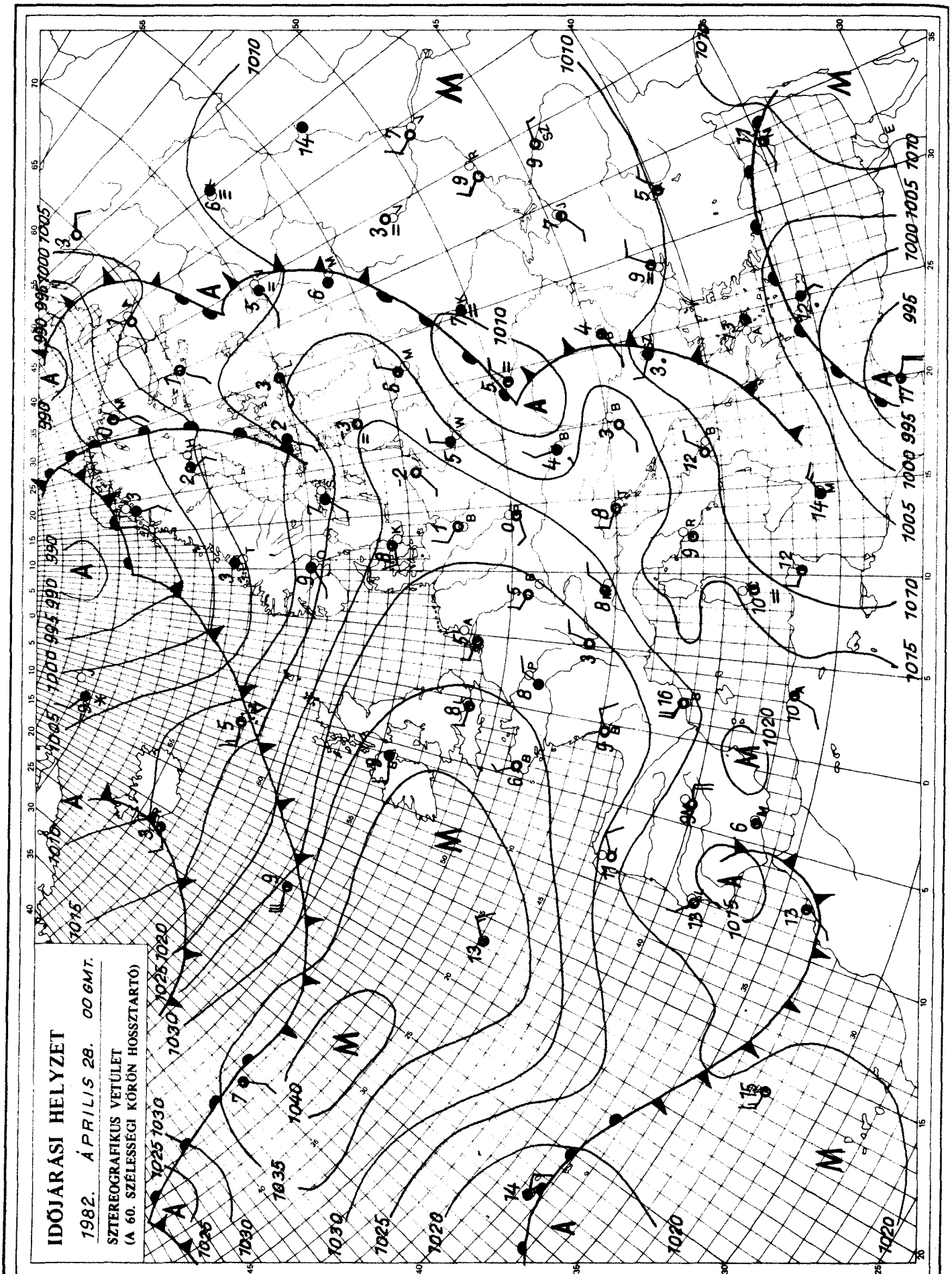

KIADJA: ORSZÁGOS METEOROLÓGIAI SZOLGÁLAT
Készíti: Központi Előrejelző Intézet Analízis- és Rövidtávú Prognózis Központja – T.: 273-018
Megjelenik naponként
Évi előfizetési díja: 1760,- Ft. – Megrendelhető: 1024 Budapest, II., Kitaibel Pál u. 1. – T.: 353-500
Kiadásért felel: az OMSZ elnöke – Szerkesztésért felel: a KEI igazgatója

IDŐJÁRÁSI NAPIJELENTÉS

ЕЖЕДНЕВНЫЙ МЕТЕОРОЛОГИЧЕСКИЙ БЮЛЛЕТЕНЬ · DAILY WEATHER REPORT
BULLETIN QUOTIDIEN DE TEMPS · TÄGLICHER WETTERBERICHT

95. évfolyam 119. szám. + Budapest + 1982. április 29. csütörtök

Az időjárási helyzet és a várható időjárás:

Északnyugat-Európa időjárását többközéppontú ciklonrendszer irányitja. Ennek nyugati oldalán több hullámban még mindig hüvös, váltakozó nedvességtartalmú levegő áramlik a Skandináv-félszigeten át a Német-Lengyel-síkság, valamint az Alpok és Kárpátok vidékére. Nagy kiterjedésü ciklon alakitja a kontinens délkeleti részének időjárását is. Sokfelé esik az eső, záporok, zivatarok keletkeznek. A Kárpát-medencébe péntek estig még mindig hüvös és újból nedves levegő áramlik, igy ismét csapadékosabbra fordul az idő.

Hazánkban szerdán az ország középső részén erősen felhős, illetve borult volt az ég, másutt általában 4, 8 órára kisütött a nap. Az északnyugati megyék kivételével sokfelé volt eső, záporeső, főleg keleten, északkeleten helyenként havazott. A csütörtök reggel 7 óráig lehullott csapadék mennyisége általában csapadéknyom és 7 mm között váltakozott, de a Duna vonalában helyenként elérte a 10, 16, mm-t. A Nyugat-Dunántúlon viharos északi szél fújt, amely csak lassan mérséklődött. A legmagasabb nappali hőmérséklet a tartósan csapadékos részeken 5 és 10, máshol 10 és 16 fok között alakult. Csütörtök hajnalra az ország nagy részén 0 és +6 fok közé hült le a levegő, de néhány derült helyen gyenge fagy is előfordult. Délelőtt változóan felhős, de többnyire napos idő volt. Csak egy-két helyen alakult ki gyenge zápor.

Ma 12 órakor Budapesten a hőmérséklet 12 fok, a tengerszintre átszámitott légnyomás 1012 mbar, gyengén süllyed.

Várható időjárás péntek estig:

Eleinte többnyire közepesen felhős idő lesz.
Egy-két helyen kisebb eső valószinü, később gyakran erősen megváltozik a felhőzet.
Pénteken a felhőátvonulásokból többfelé várható gyenge eső, futó zápor.
Holnap főként a Dunántúlon erősödik meg sokszor az északi, északnyugati szél.
Várható legalacsonyabb éjszakai hőmérséklet: 0 és +5,
legmagasabb nappali hőmérséklet pénteken: 10 és 15 fok között alakul.

Bozóki István s.k.

TÁVOLABBI KILÁTÁSOK SZOMBATTÓL-KEDDIG:

Eleinte még folytatódik az évszakhoz képest hideg idő. Majd nyugat felől erősen megnövekszik a felhőzet, s többfelé várható eső. A hőmérséklet emelkedik. Legalacsonyabb hajnali hőmérséklet: eleinte +1, +6, majd +4, +8 fok között. Legmagasabb nappali hőmérséklet: eleinte 11, 16, majd 15, 20 fok között. Jelentős mennyiségü /legalább 5 mm/ csapadék az ország területének 60 százalékán várható.

KÖZÉPTÁVÚ ELŐREJELZŐ OSZTÁLY

A hőmérséklet napi középértéke és eltérése a 100 évi átlagtól /Budapest belterületén/:

1982. IV. 29.	6,3°C	-7,2°C

1871 óta ezen a napon Budapesten előfordult

legmagasabb hőmérséklet:	28,7°C /1969/,
legalacsonyabb hőmérséklet:	1,0°C /1888/.

82.362.

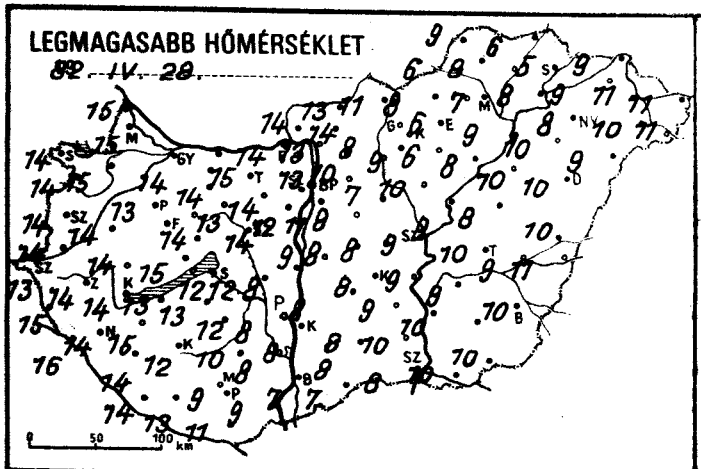
LEGMAGASABB HŐMÉRSÉKLET
82. IV. 28.

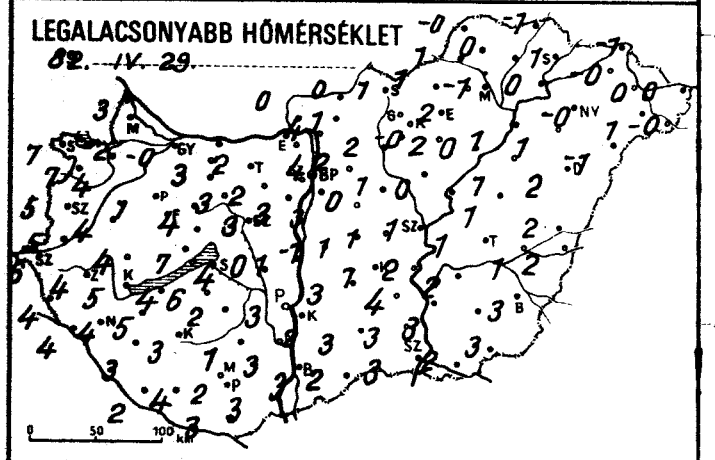
LEGALACSONYABB HŐMÉRSÉKLET
82. IV. 29.

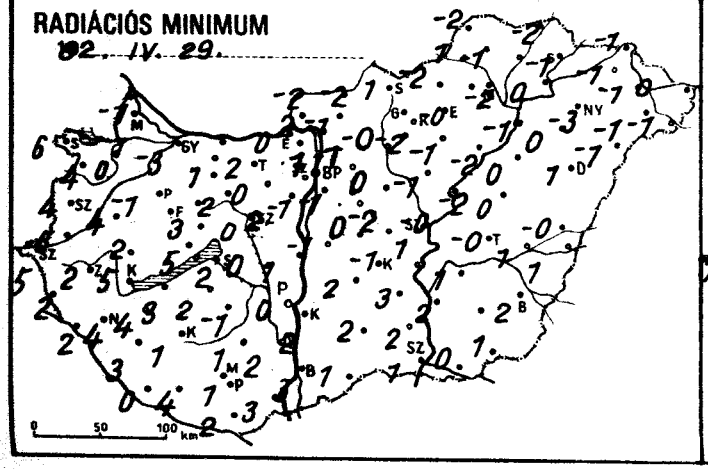
RADIÁCIÓS MINIMUM
82. IV. 29.

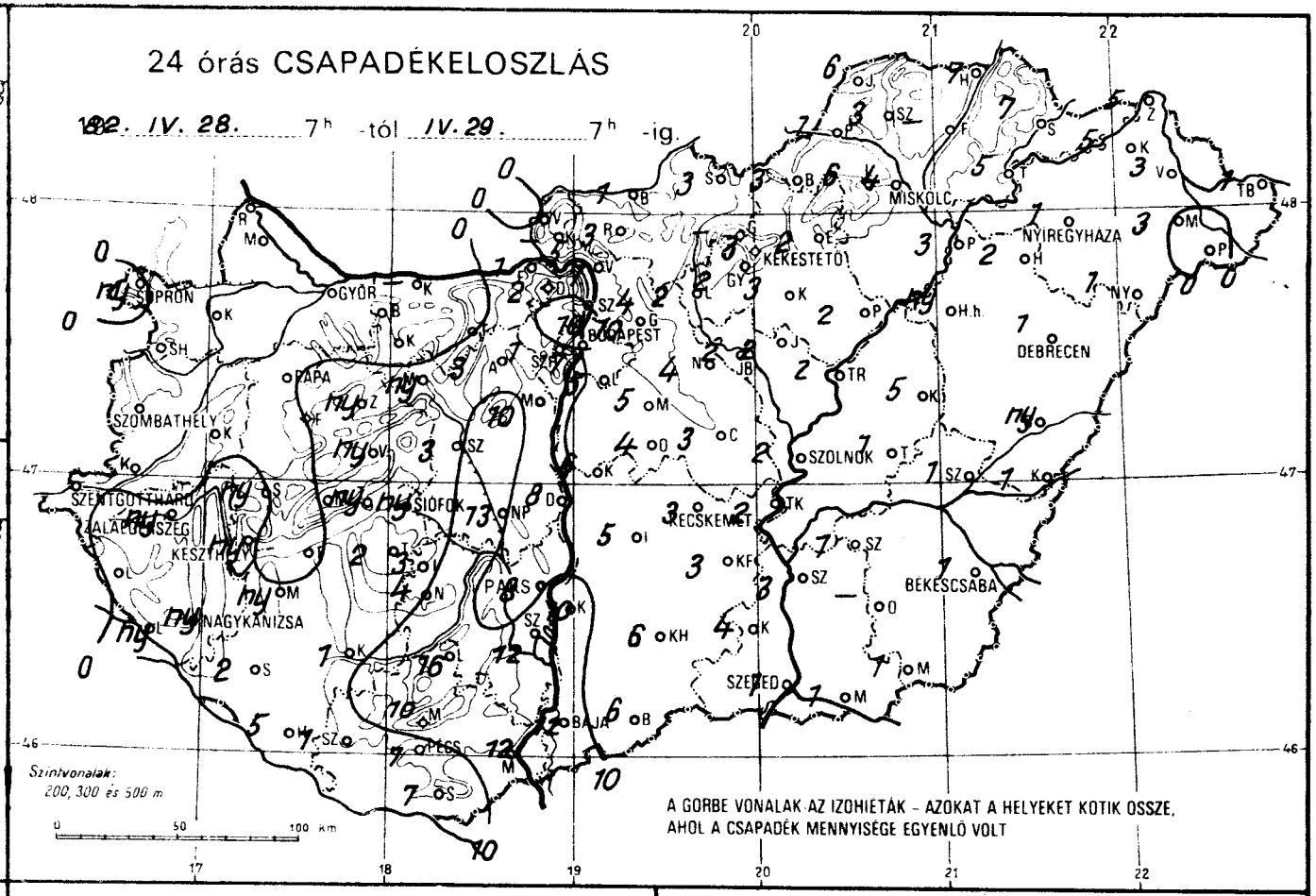
24 órás CSAPADÉKELOSZLÁS
82. IV. 28. 7h -tól IV. 29. 7h -ig.
MISKOLC
NYIREGYHÁZA
DEBRECEN
KEKESTETŐ
BUDAPEST
GYŐR
PÁPA
SZOMBATHELY
SZOLNOK
SZENTGOTTHÁRD
SIÓFOK
KECSKEMÉT
BÉKÉSCSABA
NAGYKANIZSA
PÁCS
SZEGED
BAJA
Szintvonalak:
200, 300 és 500 m
A GÖRBE VONALAK AZ IZOHIÉTÁK – AZOKAT A HELYEKET KÖTIK ÖSSZE, AHOL A CSAPADÉK MENNYISÉGE EGYENLŐ VOLT

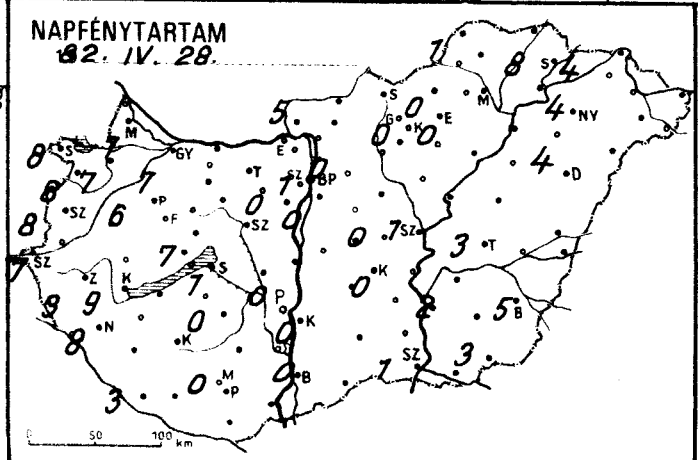
NAPFÉNYTARTAM
82. IV. 28.

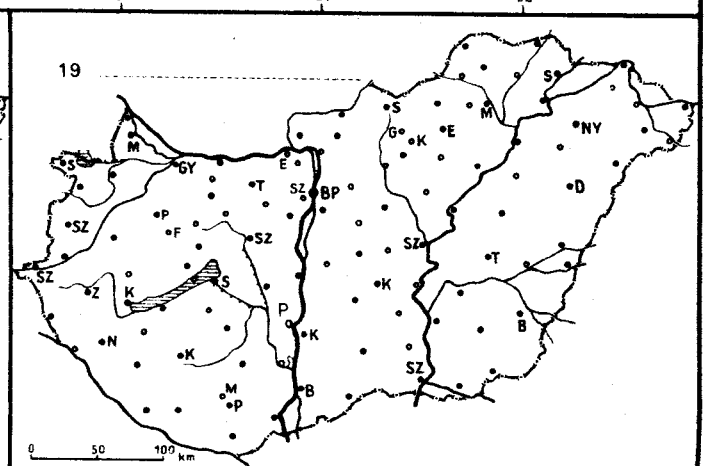
19

82.IV.29. 07^{h}-ig az utolsó 24 óra adatai

állomás	csapadék (mm)		max. hőmérséklet	min. hőmérséklet	rad. min.	Előző nap napos órái
Győr	.	⊔	14	-0	-3	7
Kapuvár	.	∩	15	4	0	7
Mosonmagyaróvár	.	⊔	15	2	-1	7
Rajka	.		15	3	-1	
Sopron	ny		14	7	6	8
Sopronhorpács	.		14	7	4	8
Káld	.		14	4	4	
Körmend	.	⊔	14	5	5	
Szentgotthárd	.		13	6	5	7
Szombathely	.		14	5	4	8
Lenti	.		15	4	2	
Letenye	ny	▽∩	16	4	2	
Nagykanizsa	ny		14	4	4	8
Zalaegerszeg	ny		14	4	2	3
Farkasgyepű	.		12	2	2	
Keszthely	ny		14	5	5	9
Mencshely	.		11	3	2	7
Pápa	.	∩	13	1	-1	6
Sümeg	ny	∩	14	4	2	
Tihany	ny		15	7	5	
Veszprém	ny		14	4	3	
Zirc	ny		12	2	-0	
Fonyód	.		13	4	3	
Homokszt. györgy	5	=	14	2	0	3
Kaposvár	1		12	3	1	
Marcali	ny	∩	15	5	4	
Siófok	ny		12	4	2	1
Somogyszob	2		14	3	3	
Tab	2	=	13	6	2	
Bábolna	.	∩	14	1	-2	
Esztergom	1		14	-	0	
Kisbér	.	∩	14	3	1	
Komárom	-		-	-	-	
Tatabánya	.		15	2	2	
Alcsútdoboz	3	▽=	14	2	0	
Dunaújváros	8	=	8	1	1	
Martonvásár	10	=	12	3	2	0
Mór	ny	∩	13	3	2	
Nagyhörcsökp.	13		12	0	0	
Szabadbattyán	3	=	14	3	0	
Tregszemcse	3	=	12	2	-1	0
Lengyel	16		10	1	1	
Paks	8	▽=	8	3	0	0
Szekszárd	12	=	8	3	2	
Árpádtető	10	=	6	1	-0	
Mohács	12	∩	9	3	3	
Pécs	7	▽	9	2	1	0
Siklós	7		11	3	2	
Szigetvár	1		13	4	4	
Budaörs	7	▽	12	3	1	
Bp. Lőrinc	5	▽	11	3	-1	0
Bp. Met. Int.	10	▽	13	4	1	1
Bp. Szab. hegy	1	⚹∩	12	4	0	
Cegléd	3	=	8	1	-2	0
Dobogókő	2		9	0	-1	
Gödöllő	4	∩	10	2	-1	0
Királyrét	-		-	-	-	
Monor	5	=	8	0	-1	
Nagykáta	4	⚹⊔	7	1	0	
Szentendre	7		14	3	2	

82.IV.29. 07^{h}-ig az utolsó 24 óra adatai

állomás	csapadék (mm)		max. hőmérséklet	min. hőmérséklet	rad. min.	Előző nap napos órái
Vác	5	=	13	4	2	
Vámosmikola	.	⊔	14	0	-2	5
Baja	12	=	7	3	3	0
Bácsalmás	6		7	2	1	
Izsák	5		8	3	2	
Kalocsa	10		8	2	2	0
Kecskemét	3	∩	8	1	-1	0
Kiskunfélegyháza	3		9	4	3	
Kiskunhalas	6	∩	8	3	2	
Kunszentmiklós	6	▽	9	-1	-1	
Tiszakécske	2	▽	9	2	1	
Balassagyarmat	1	▽=	13	0	-2	
Romhány	3	▽⊔	14	1	-1	
Salgótarján	3		11	1	1	
Eger	2	=	6	2	-0	0
Galyatető	-		-	-	-	
Gyöngyös	2		9	-0	-2	
Kékestető	3	▽=	1	-2	-5	0
Kompolt	3	⊔	6	2	-1	0
Lőrinci	2	∩	8	2	-0	
Poroszló	2	=	8	0	-2	
Jászapáti	2		10	0	-1	
Jászberény	2	=	6	-0	-2	
Karcag	5	∩	8	1	0	
Szolnok	2	=	9	1	-0	1
Tiszaroff	2	=	9	1	-2	
Túrkeve	1	∩	10	1	-0	3
Kistelek	4		10	3	2	
Makó	1		10	2	0	
Szeged	1	▽=	8	3	1	1
Szentes	3		10	3	2	
Borsodnádasd	3	▽≡	8	1	-2	
Fügöd	-		-	-	-	
Hidasnémeti	7	⚹⊔	6	-1	-2	
Jósvafő	6	⚹	9	-0	-2	1
Lillafüred	6	∩	6	0	-1	
Miskolc	4	≡	7	-1	-2	-
Putnok	1	⚹≡	6	1	1	
Sárospatak	7	⚹	5	1	-1	8
Szendrőlád	3	⚹≡	8	0	-1	
Tokaj	5	▽	8	0	0	
Kisvárda	5	⊔	9	-0	-1	4
Mátészalka	3	⚹=	10	1	-1	
Nyíregyháza	1	⚹	8	-0	-3	4
Nyírlugos	1	⚹⊔	9	-1	-1	
Pátyod	.	⊔	11	-0	-1	
Tiszabecs	1	⚹⊔	11	0	-0	
Vásárosnamény	3	⚹=	11	0	-1	
Záhony	5	⚹	9	-1	-1	
Berettyóújfalu	ny	▽∩	10	2	0	
Debrecen	1	⚹=	10	2	1	4
Hajdúdorog	2	⚹	10	1	0	
Hortobágy	ny		10	1	0	
Körösszakál	1		11	2	1	
Polgár	3	=	9	1	-1	
Békéscsaba	1	▽∩	10	3	2	5
Mezőhegyes	1		10	3	1	3
Orosháza	-		-	-	-	-
Szarvas	1	▽∩	9	2	1	2
Szeghalom	1	⚹	9	1	1	

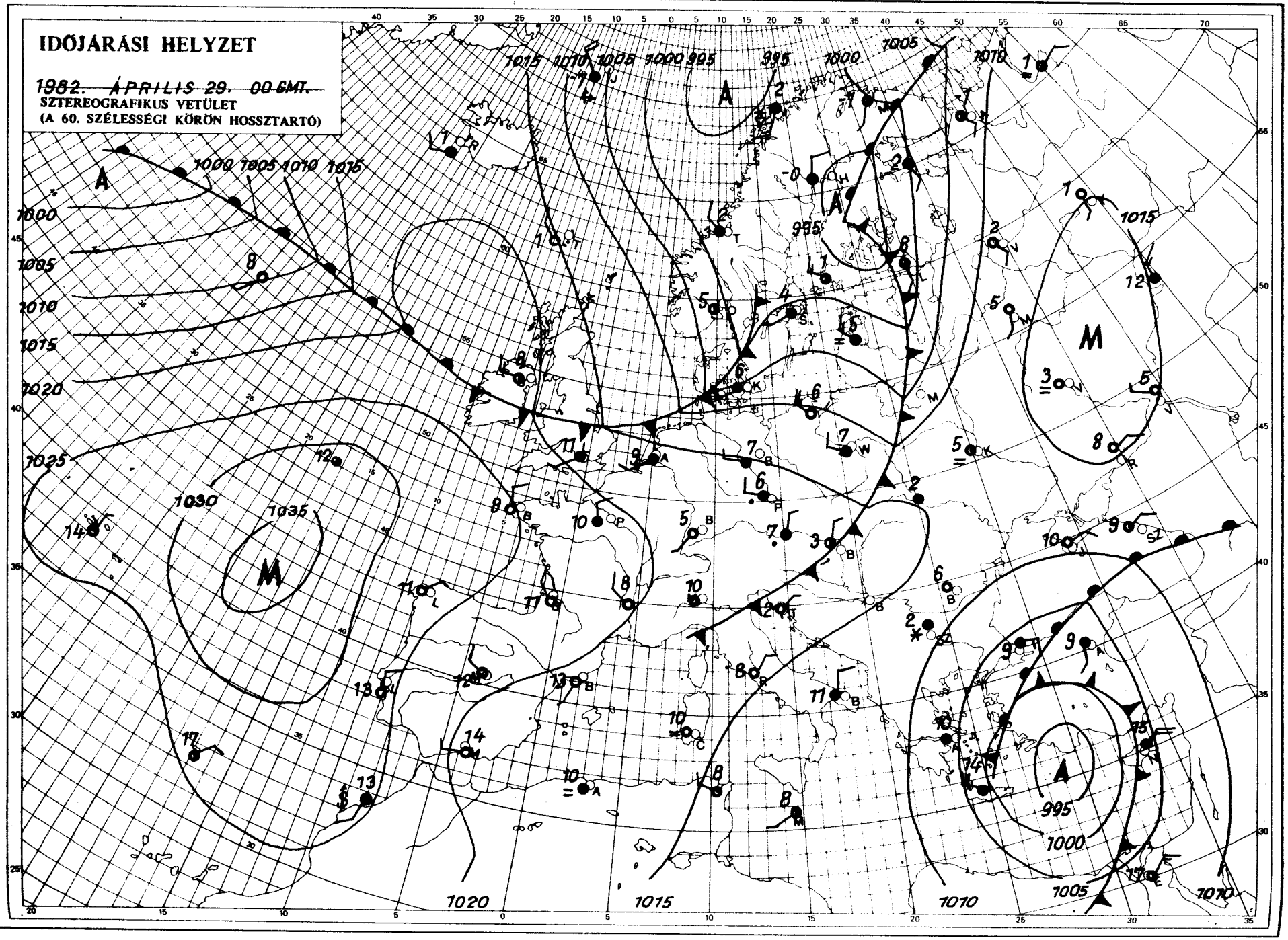

KIADJA: ORSZÁGOS METEOROLÓGIAI SZOLGÁLAT
Készíti: Központi Előrejelző Intézet Analízis- és Rövidtávú Prognózis Központja – T.: 273-018
Megjelenik naponként
Évi előfizetési díja: 1760,- Ft. – Megrendelhető: 1024 Budapest, II., Kitaibel Pál u. 1. – T.: 353-500
Kiadásért felel: az OMSZ elnöke – Szerkesztésért felel: a KEI igazgatója

IDŐJÁRÁSI NAPIJELENTÉS

ЕЖЕДНЕВНЫЙ МЕТЕОРОЛОГИЧЕСКИЙ БЮЛЛЕТЕНЬ · DAILY WEATHER REPORT
BULLETIN QUOTIDIEN DE TEMPS · TÄGLICHER WETTERBERICHT

95. évfolyam 120. szám. + Budapest + 1982. április 30. péntek

Az időjárási helyzet és a várható időjárás:

Az Ibériai-félszigeten, valamint a Földközi-tenger nyugati medencéje felett magas nyomású légköri képződmény helyezkedik el. A hajnali, reggeli pára és köd megszűnését változóan felhős, többnyire száraz idő követi. Az 50. szélességi körtől északra többközéppontú ciklonrendszer örvénylik. Az Atlanti-óceán északi térsége felől több hullámban különböző nedvességtartalmú, hüvös léghullámok haladnak a Brit-szigeteken, továbbá a Német-Lengyel-alföldön át egészen a kontinens középső része fölé. Vonulásukat gyakran erősen megváltozó felhőzet, többfelé kialakuló eső, zápor és sokszor erős szél jelzi. Hasonlóan változékony, csapadékos idő van a Balkán-félszigeten és a Fekete-tenger környékén.

Hazánkban csütörtökön változóan felhős idő volt, szórványosan fordult elő eső, futó zápor. Az északi szél napközben a Dunántúlon helyenként megerősödött. A hőmérséklet a délutáni órákban 11 és 18 fok között alakult. Péntek hajnalra pedig az ország nagy részén 0 és +7 fokig hült le a levegő, helyenként azonban gyenge fagy is előfordult. A hajnali óráktól az ország nagy részén elkezdett növekedni a felhőzet és sokfelé megerősödött a szél. A felhőátvonulásokat szórványos eső, zápor kisérte. A hőmérséklet 11 órakor az országban 8 és 15 fok között váltakozott.

Ma 12 órakor Budapeten a hőmérséklet 12 fok, a tengerszintre átszámitott légnyomás 1007 mbar, gyengén emelkedik.

Várható időjárás szombat estig:

Folytatódik a változékony idő.
Lassanként a Tiszántúlon is csökken a felhőzet, országszerte egyre kevesebb felhő átvonulása várható, csupán egy-két helyen valószinü futó zápor.
A ma /pénteken/ még gyakran viharos északi szél lassanként gyengül, szombaton nyugati délnyugati irányú és eleinte többnyire mérsékelt lesz.
Szombat délután valószinü nyugat felől újabb felhősödés, helyenként már eső is előfordulhat.
Várható legalacsonyabb éjszakai hőmérséklet: 2 és 7 fok között alakul, délnyugaton gyönge talajmenti fagy valószinü,
legmagasabb nappali hőmérséklet szombaton: 14 és 18 fok között várható.

Török Dénes s.k.

A hőmérséklet napi középértéke és eltérése a 100 évi átlagtól /Budapest belterületén:/

1982. IV. 29.	10,8°C	-2,8°C

1871 óta ezen a napon előfordult

legmagasabb hőmérséklet:	29,9°C /1934/,
legalacsonyabb hőmérséklet:	1,5°C /1874/.

82.363.

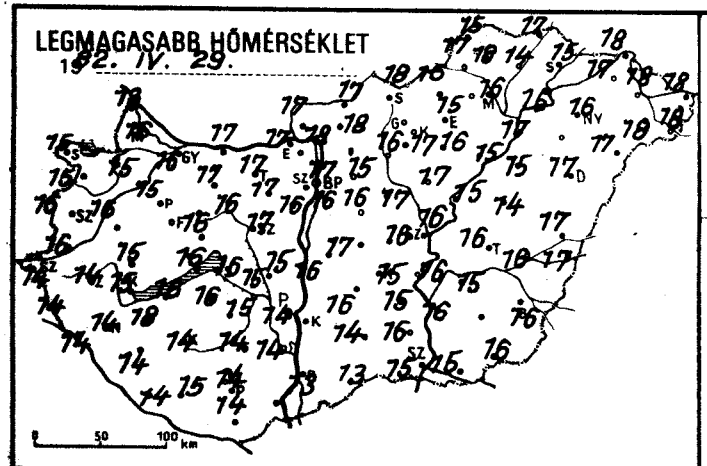
LEGMAGASABB HŐMÉRSÉKLET
1982. IV. 29.
0 50 100 km

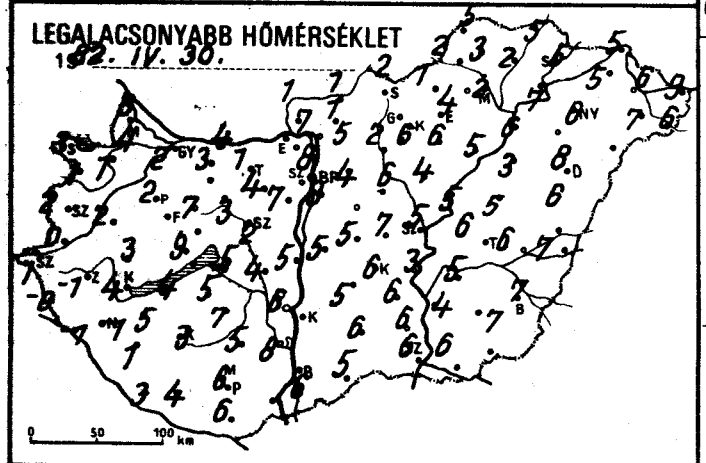
LEGALACSONYABB HŐMÉRSÉKLET
1982. IV. 30.
0 50 100 km

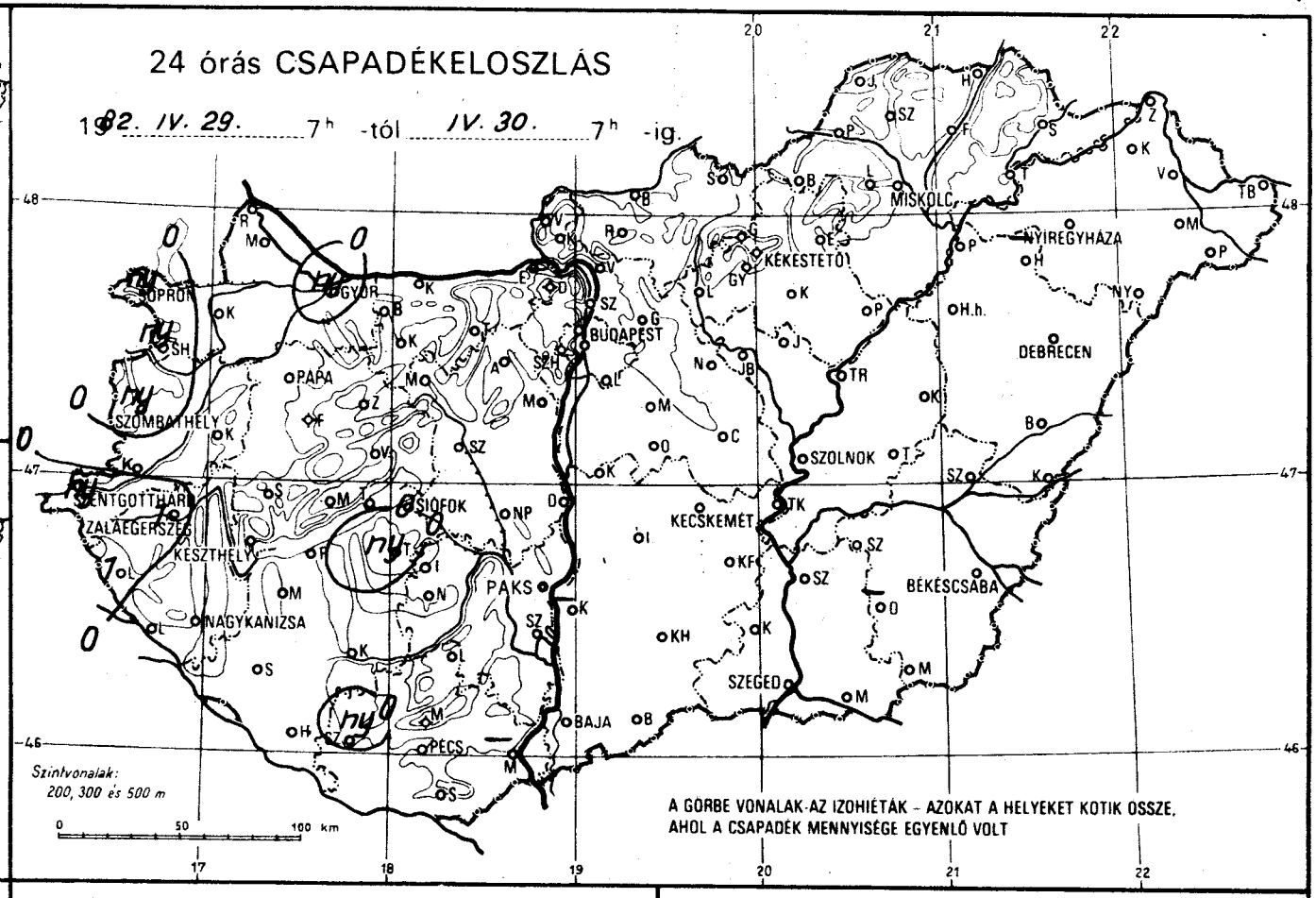
24 órás CSAPADÉKELOSZLÁS
1982. IV. 29. 7h -tól IV. 30. 7h -ig.
GYŐR
BUDAPEST
MISKOLC
NYÍREGYHÁZA
KEKESTETŐ
DEBRECEN
SZOMBATHELY
PAPA
SZOLNOK
SZENTGOTTHÁRD
ZALAEGERSZEG
KESZTHELY
SIÓFOK
KECSKEMÉT
NAGYKANIZSA
PAKS
BÉKÉSCSABA
SZEGED
BAJA
PÉCS
Szintvonalak:
200, 300 és 500 m
0 50 100 km
A GÖRBE VONALAK AZ IZOHIÉTÁK – AZOKAT A HELYEKET KÖTIK ÖSSZE,
AHOL A CSAPADÉK MENNYISÉGE EGYENLŐ VOLT

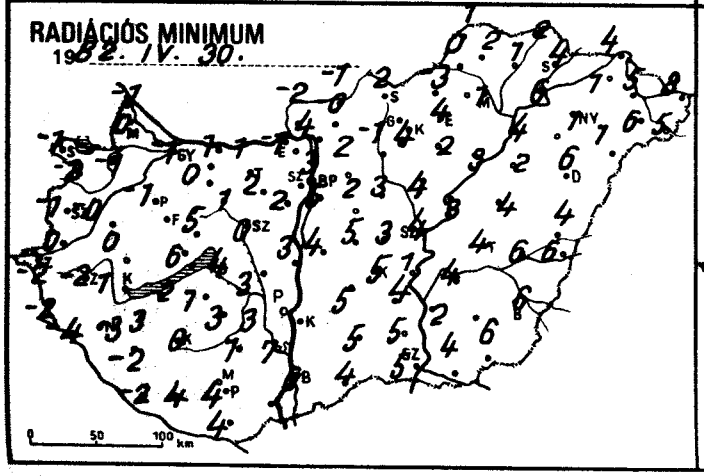
RADIÁCIÓS MINIMUM
1982. IV. 30.
0 50 100 km

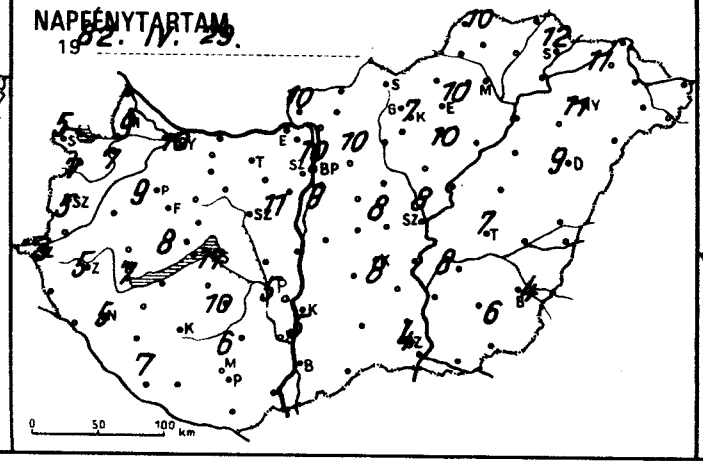
NAPFÉNYTARTAM
1982. IV. 29.
0 50 100 km

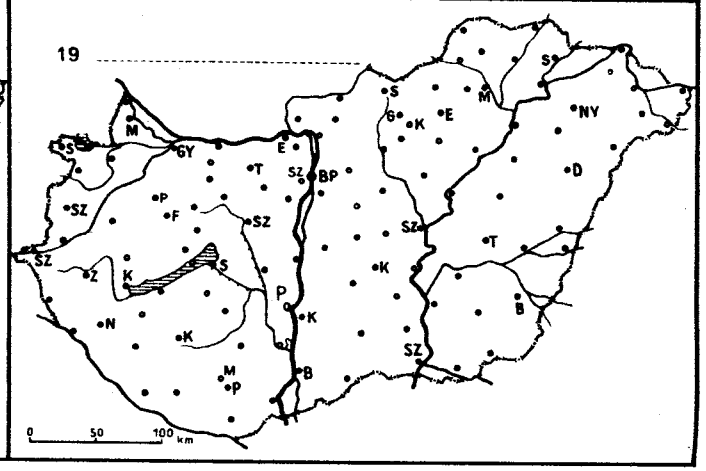
19
0 50 100 km

82.IV.30 07 h-ig az utolsó 24 óra adatai						Előző nap napos órái
állomás	csapadék (mm)		max. hőmérséklet	min. hőmérséklet	rad. min.	
Győr	ny	⌓	16	2	-1	10
Kapuvár	.	⌓	15	1	-1	7
Mosonmagyaróvár	.		16	4	0	9
Rajka	.		13	3	-1	
Sopron	ny	=	15	3	-1	5
Sopronhorpács	ny		15	1	-2	7
Káld	.		16	2	-0	
Körmend	.	⌊	16	0	-0	
Szentgotthárd	ny	⌓	14	1	-2	3
Szombathely	ny	⌓	16	2	-1	5
Lenti	1	=	14	-0	-2	
Letenye	.	⌊	14	-1	-4	
Nagykanizsa	.		14	-1	-3	4
Zalaegerszeg	1	⌓	14	-1	-2	5
Farkasgyepű	.		14	4	2	
Keszthely	.	⌓	15	4	1	7
Mencshely	.		14	7	4	8
Pápa	.	⌊	15	2	-1	9
Sümeg	.		15	3	0	
Tihany	.		16	9	6	
Veszprém	.		16	7	5	
Zirc	.	=	14	3	0	
Fonyód	.		16	4	2	
Homokszt. györgy	.	=	14	3	-2	7
Kaposvár	.	⌓	14	3	0	
Marcali	.		18	5	3	
Siófok	.		16	5	4	11
Somogyszob	.	⌓	14	1	-2	
Tab	ny	⌊	16	5	1	
Bábolna	.		16	1	-1	
Esztergom	.	=	17	-	-1	
Kisbér	.	⌓	17	3	0	
Komárom	.		17	4	1	
Tatabánya	.		17	1	1	
Alcsútdoboz	.	⌓	17	4	2	
Dunaújváros	.		15	5	3	
Martonvásár	.		16	7	2	11
Mór	.	⌓	16	3	1	
Nagyhörcsökp.	.		15	4	3	
Szabadbattyán	.		17	2	0	
Iregszemcse	.		15	7	3	10
Lengyel	.	=	14	5	1	
Paks	.	=	14	6	3	5
Szekszárd	.	=	14	8	7	
Árpádtető	.		8	6	6	
Mohács	-		-	-	-	
Pécs	.		14	6	4	6
Siklós	.		14	6	4	
Szigetvár	ny		15	4	4	
Budaörs	.		16	8	6	
Bp. Lőrinc	.	⌓	16	8	5	9
Bp. Met. Int.	.		17	8	3	10
Bp. Szab. hegy	.		15	6	5	
Cegléd	.		16	7	3	8
Dobogókő	-		-	-	-	
Gödöllő	.	=	15	5	2	10
Királyrét	.		17	1	-0	
Monor	.	⌓	16	4	2	
Nagykáta	.		17	6	3	
Szentendre	.		18	6	5	

82.IV.30 07 h-ig az utolsó 24 óra adatai						Előző nap napos órái
állomás	csapadék (mm)		max. hőmérséklet	min. hőmérséklet	rad. min.	
Vác	.	⌊	18	7	4	
Vámosmikola	.	⌊	17	1	-2	10
Baja	.	=	13	6	6	5
Bácsalmás	.		13	5	4	
Izsák	.		16	5	5	
Kalocsa	-		-	-	-	
Kecskemét	.	⌓	15	6	5	8
Kiskunfélegyháza	.		15	6	4	
Kiskunhalas	.	⌓	14	6	5	
Kunszentmiklós	.	≡	16	5	4	
Tiszakécske	.	⌓	16	3	1	
Balassagyarmat	.	⌓	17	1	-1	
Romhány	.	⌊	18	1	-0	
Salgótarján	.		18	2	2	
Eger	.	=	15	4	4	10
Galyatető	.		7	2	1	
Gyöngyös	.		17	6	4	
Kékestető	.		8	3	0	7
Kompolt	.		16	6	2	10
Lőrinci	.		16	2	-1	
Poroszló	.		15	5	3	
Jászapáti	.	⌓	17	4	4	
Jászberény	.	=	15	5	2	
Karcag	.	⌓	14	5	4	
Szolnok	.	⌓	16	5	4	8
Tiszaroff	.	=	15	5	3	
Túrkeve	.	⌓	16	6	4	7
Kistelek	.		16	6	5	
Makó	.	⌓	15	6	4	
Szeged	.		15	6	5	4
Szentes	.		16	4	2	
Borsodnádasd	.	⌓	16	1	-3	
Füged	.	=	14	2	1	
Hidasnémeti	.	=	17	5	2	
Jósvafő	.	=	15	5	1	10
Lillafüred	.		15	4	2	
Miskolc	.		16	2	1	-
Putnok	.	=	17	2	0	
Sárospatak	.		15	5	4	12
Szendrőlád	.	=	18	3	2	
Tokaj	.		16	7	6	
Kisvárda	.	=	17	5	1	11
Mátészalka	.	⌓	18	7	6	
Nyíregyháza	.	⌓	16	6	1	11
Nyírlugos	.	⌓	17	6	1	
Pátyod	.	⌓	18	6	5	
Tiszabecs	.		18	9	8	
Vásárosnamény	.	=	18	6	5	
Záhony	.	⌓	18	5	4	
Berettyóújfalu	.		17	6	4	
Debrecen	.		17	8	6	9
Hajdúdorog	-		-	-	-	
Hortobágy	.		15	3	2	
Körösszakál	.		17	7	6	
Polgár	.		17	6	4	
Békéscsaba	.	⌓	16	7	6	4
Mezőhegyes	.	⌓	16	7	6	6
Orosháza	-		-	-	-	-
Szarvas	.	⌓	15	5	4	8
Szeghalom	.	=	16	6	6	

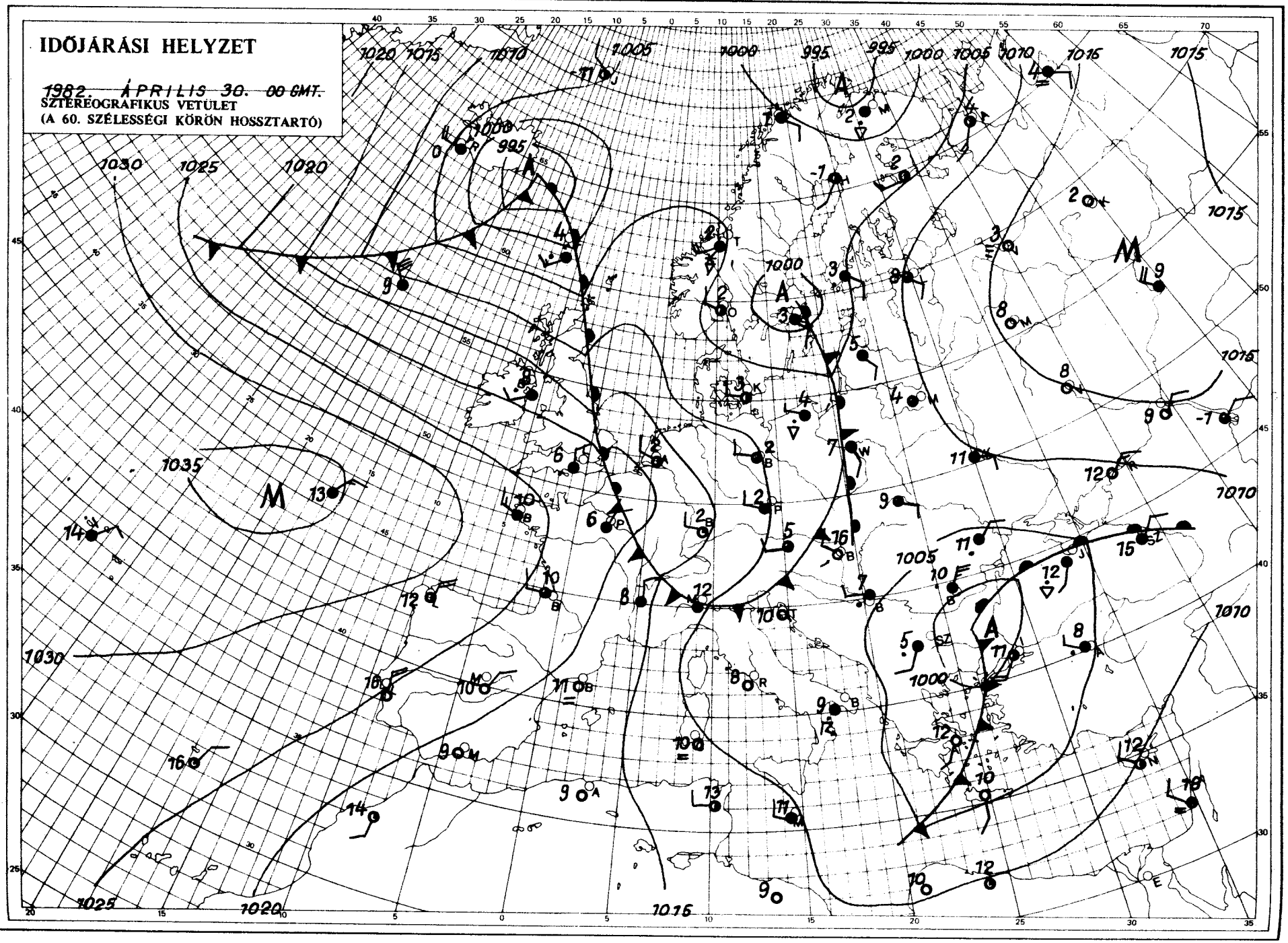

KIADJA: ORSZÁGOS METEOROLÓGIAI SZOLGÁLAT
Készíti: Központi Előrejelző Intézet Analízis- és Rövidtávú Prognózis Központja – T.: 273-018
Megjelenik naponként
Megrendelhető: 1024 Budapest, II., Kitaibel Pál u. 1. – T.: 353-500
Évi előfizetési díja: 1760,- Ft. – Kiadásért felel: az OMSZ elnöke – Szerkesztésért felel: a KEI igazgatója

109.2/439.1
4 938 n

ORSZÁGOS METEOROLÓGIAI SZOLGÁLAT

KÖZPONTI ELŐREJELZŐ INTÉZETE

IDŐJÁRÁSI ESEMÉNYEK NAPTÁRA

CALENDAR OF WEATHER PHENOMENA

1982. április

Az Időjárási Napijelentés havi melléklete

IDŐJÁRÁSI ESEMÉNYEK NAPTÁRA

Dátum - *Date*	Az időjárási jelenség leirása *Description of the weather phenomenon*	Az időjárási esemény előidézője *Carrier of the phenomenon*	Érkező légtömeg *Arriving air-mass*
8-9.	Szórványos záporok, erős északnyugati szél.	hidegfront belép: 21 órakor NW-n kilép: 9-én 5^{30}-kor NE-n	Ac
11.	Elszórtan kisebb záporeső.	konvergencia zóna belép: 3^{30}-kor NW-n kilép: 12^{30}-kor NE-n	
17-18.	Elsősorban a keleti országrészben eső, záporeső, néhány helyen zivatar, jégeső.	regionális ciklon-tevékenység a Kárpát-medence északkeleti részén 17-én 23 órától, 18-án 18 óráig	Mm
26.	Záporok, hózáporok, viharos északi, északnyugati szél.	hidegfront belép: 23 órakor N-n kilép: 27-én 14 órakor SE-n	Ac
30.	Elszórtan eső, záporeső, viharos északi, északnyugati szél.	hidegfront belép: 5 órakor NW-n kilép: 11^{30}-kor SE-n	Ac

Arktikus szárazföldi és tengeri /Ac és Am/: mérsékeltövi szárazföldi és tengeri /Mc és Mm/: szubtrópusi szárazföldi és tengeri /Tc és Tm/: helyi vagy lokális /H/.

CALENDAR OF WEATHER PHENOMENA

APRIL 1982.

Az időjárási esemény Budapest-i jellemzői - *Characteristics of the phenomenon over Budapest*						
Időpont - *point of time*	Hőmérsékletváltozás (fok/idő) *Temperature-shift (degree/period)*	Légnedvességváltozás (%/idő) *Humidity-shift (%/period)*	Szélirányváltozás *Wind-direction shift*	Maximális széllökés (m/s) és időpontja *Maximum gust (m/s) and its time*	Csapadék mennyisége (mm) és alakja *Amount and form of precipitation*	Megjegyzés - *Remarks*
9-én 0^{30}	-3/1 óra	-40/1 óra	SW-NW	20,1 4^{04} W	1,8 ∴	
4^{30}	⊞	⊞	SW-W	11,3 5^{40} WSW	ny ∴	⊞ elmosódott
					0,1 ∴	
4^{00}	⊞	+30/1 óra	-	17,0 5^{30} NW	0,8 ∴	⊞ elmosódott
6^{30}	⊞	⊞	-	16,0 8^{00} NW	ny ∴	⊞ elmosódott

Arctic maritime (Am): Arctic continental (Ac): Polar maritime (Mm): Polar continental (Mc): Tropical maritime (Tm): Tropical continental (Tc): Local air mass (H).