M
H 1

IDŐJÁRÁSI NAPIJELENTÉS

ЕЖЕДНЕВНЫЙ МЕТЕОРОЛОГИЧЕСКИЙ БЮЛЛЕТЕНЬ · DAILY WEATHER REPORT
BULLETIN QUOTIDIEN DE TEMPS · TÄGLICHER WETTERBERICHT

94. évfolyam 121. szám. + Budapest + 1981. május 1. péntek

Az időjárási helyzet és a várható időjárás:

Kontinensünk legnagyobb részén még mindig nagyon változékony, többfelé szeles az időjárás. Középpontjával a Balti-tenger térségében ciklon örvénylik. Ennek áramlási rendszerében nyugat-, északnyugat felől váltakozó hőmérsékletü és nedvességtartalmú léghullámok érkeznek Izlandon és a Brit-szigeteken át, szárazföldünk nyugati és középső területei felé. Gyakran fúj erős, időnként viharos szél. Borult esős, valamint kevésbé felhős, száraz időszakok váltakoznak. Nyugat- és Dél-Európában a hőmérséklet csúcsértéke kb. a sokévi átlagnak megfelelően alakul, máshol attól 3, 8 fokkal elmarad. Szombat estig a Kárpát-medencében folytatódik a változékony időjárás.

Hazánkban csütörtökön a Dunántúl délnyugati, déli részén és Szabolcs-Szatmár megyében 3, 8 órán át sütött a nap, máshol erősen felhős, illetve borult maradt az ég. A legmagasabb nappali hőmérséklet a tartósabban napos részeken 16, 20, máshol 10, 15 fok között váltakozott. Napközben szórványosan, éjszaka többfelé volt eső, zápores, A péntek reggel 7 óráig lehullott csapadék mennyisége csapadéknyom és 8 mm között váltakozott. Péntek hajnalra csak 7, 11 fokig csökkent a hőmérséklet. Délelőtt változóan felhős, helyenként szeles idő volt. Már csak néhány helyről jelentettek kisebb záport. A hőmérséklet 11 órakor 11 és 17 fok között alakult.

Ma 12 órakor Budapesten a hőmérséklet 16 fok, a tengerszintre átszámitott légnyomás 1002 mbar, alig változik.

A Balaton vizének hőmérséklet 11 órakor Siófoknál 12 fok volt.

Várható időjárás szombat estig:

Változóan felhős idő, szórványosan esővel, záporral.
A nyugati, északnyugati szél időnként megélénkül.
Várható legalacsonyabb éjszakai hőmérséklet: 4, 9,
legmagasabb nappali hőmérséklet szombaton: 15, 19 fok között.

Németh Lajos s.k.

QC
989
.H9
I32
1981
May-Aug.

CENTRAL
LIBRARY
PER
N.O.A.A.
U. S. Dept. of Commerce

A hőmérséklet napi középértéke és eltérése a 100 évi átlagtól /Budapest belterületén/:

1981. április 30.	11,7°C	-2,3°C

1871 óta ezen a napon Budapesten előfordult

legmagasabb hőmérséklet:	29,5°C /1934/	
legalacsonyabb hőmérséklet:	1,5°C /1874/	

81.279.

National Oceanic and Atmospheric Administration

Environmental Data Rescue Program

ERRATA NOTICE

One or more conditions of the original document may affect the quality of the image, such as:

Discolored pages
Faded or light ink
Binding intrudes into the text

This document has been imaged through the NOAA Environmental Data Rescue Program. To view the original document, please contact the NOAA Central Library in Silver Spring, MD at (301) 713-2607 x124 or www.reference@nodc.noaa.gov.

Information Manufacturing Corporation
Imaging Subcontractor
Rocket Center, West Virginia
September 14, 1999

LEGMAGASABB HŐMÉRSÉKLET

1981. IV. 30.

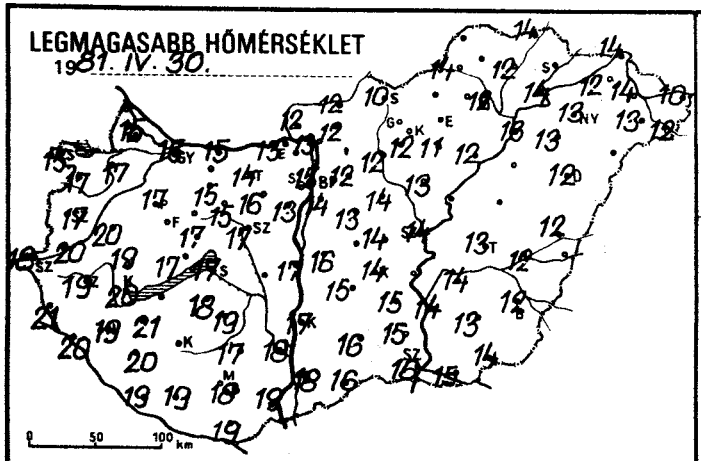

LEGALACSONYABB HŐMÉRSÉKLET

1981. V. 1.

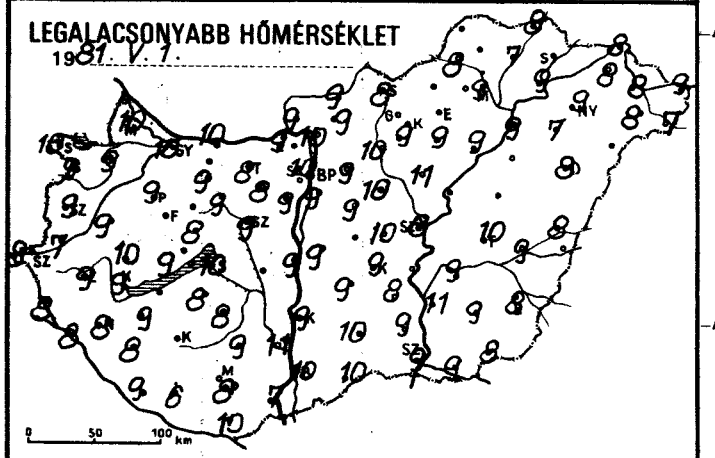

RADIÁCIÓS MINIMUM

1981. V. 1.

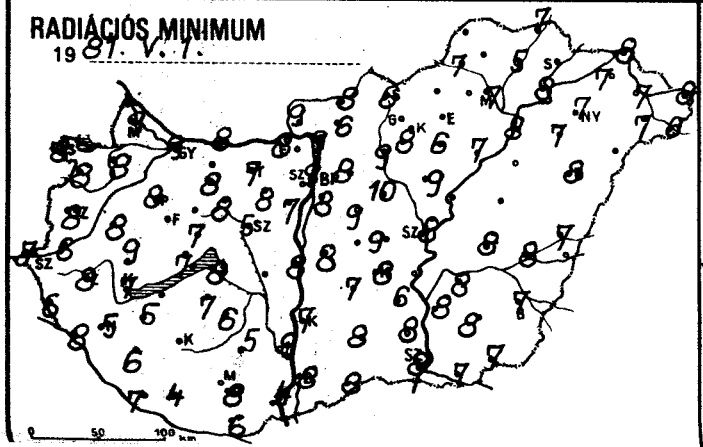

24 órás CSAPADÉKELOSZLÁS

1981. IV. 30. 7 h -tól V. 1. 7 h -ig.

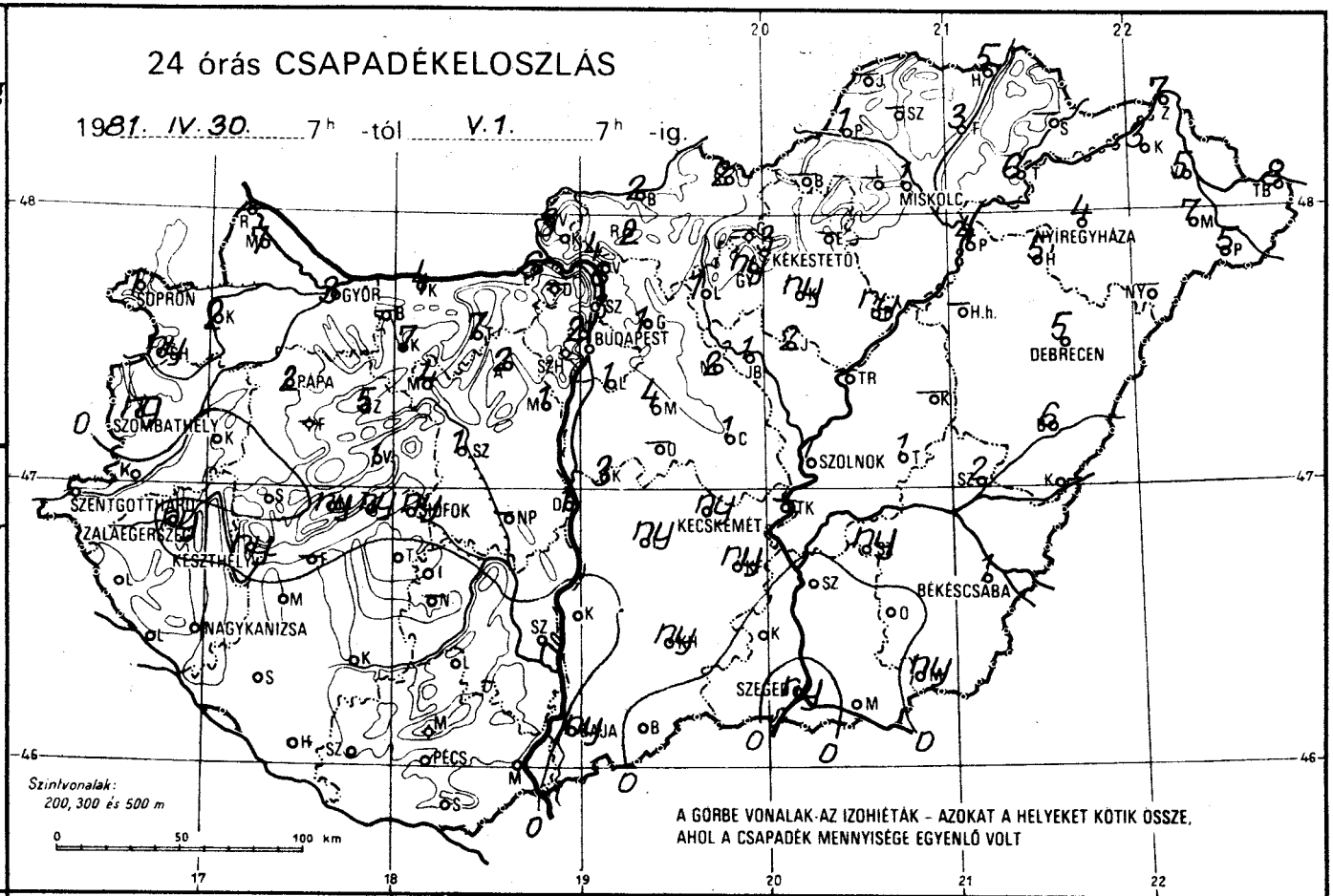

NAPFÉNYTARTAM

1981. IV. 30

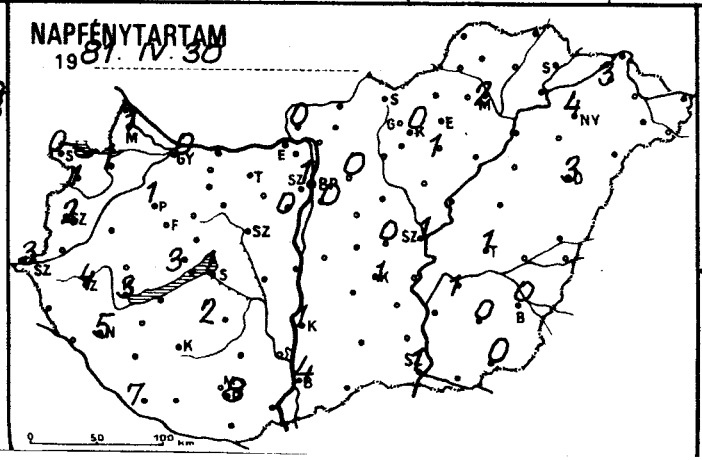

Legerősebb széllökés m/s

1981. IV. 30

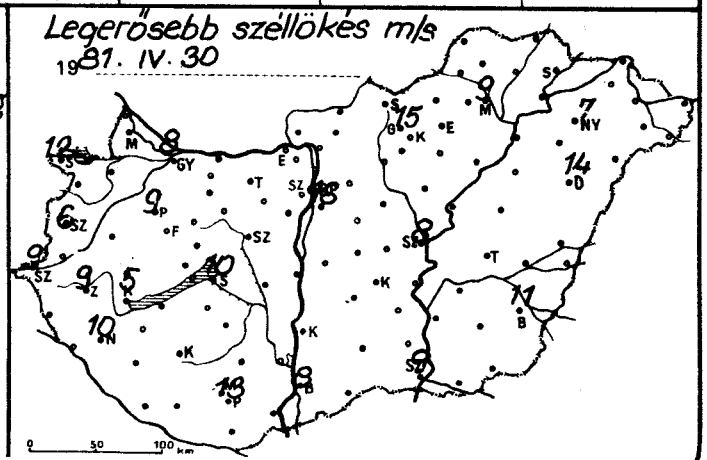

	81. VIII. 1. 07 h -ig az utolsó 24 óra adatai							81. VIII. 1. 07 h -ig az utolsó 24 óra adatai						
	csapadék (mm)		max. hőmérséklet	min. hőmérséklet	rad. min.	napos órák		csapadék (mm)		max. hőmérséklet	min. hőmérséklet	rad. min.	napos órák
Győr	•		27	17	15	14	Vác	•	⌐	27	10	9	
Kapuvár	•	⌐	27	15	12	11	Vámosmikola	•	⌐	26	10	8	12
Mosonmagyaróvár	•	⌐	26	14	12	11	Baja	•	⌐	30	16	13	12
Rajka	•		27	13	12		Bácsalmás	•		30	16	14	
Sopron	•		26	15	13	11	Izsák	•		30	14	13	
Sopronhorpács	•	⌐	26	15	12	11	Kalocsa	•	⌐	28	14	12	11
Káld	•		29	17	16		Kecskemét	•	⌐	27	13	11	12
Körmend	•		28	15	15		Kiskunf. háza	•	⌐	29	14	11	
Szentgotthárd	•	⌐≡	29	15	14	12	Kiskunhalas	•		29	16	14	
Szombathely	•	⌐	27	14	12	11	Kunszentmiklós	•		28	13	12	
Lenti	•		28	17	15		Tiszakécske	•	⌐	29	13	12	
Letenye	•	⌐	29	16	-		Balassagyarmat	•	⌐	27	10	9	
Nagykanizsa	•	⌐≡	29	15	12	13	Romhány	•		26	-	-	
Zalaegerszeg	•	⌐	28	18	16	12	Salgótarján	–		-	-	-	
Farkasgyepű	•		26	18	16		Eger	•		27	13	11	11
Keszthely	•		28	20	19	12	Galyatető	–		-	-	-	
Mencshely	•		28	17	15	12	Gyöngyös	•	⌐	28	12	11	
Pápa	•		27	15	14	11	Kékestető	•	⌐	20	12	11	11
Sümeg	•		29	19	17		Kompolt	•	⌐	26	13	10	11
Tihany	•		29	18	17		Lőrinci	•	⌐	26	10	-	
Veszprém	•		30	15	14		Poroszló	•	⌐	27	14	12	
Zirc	•	⌐	25	13	12		Jászapáti	•	⌐	27	13	11	
Fonyód	–		-	-	-		Jászberény	•	⌐	27	13	13	
Homokszt. györgy	•		29	16	-	11	Karcag	•	⌐	27	11	7	
Kaposvár	•	⌐	28	15	12		Szolnok	•	⌐=	28	13	12	11
Marcali	•	⌐	31	16	15		Tiszaroff	•	⌐	27	12	10	
Siófok	•		28	17	16	13	Túrkeve	•	⌐≡	28	13	10	9
Somogyszob	•	⌐	31	16	15		Kistelek	•		29	13	10	
Tab	•		29	14	13		Makó	•	⌐	30	14	13	
Bábolna	•		27	14	13		Szeged	1	▽	28	13	12	9
Esztergom	•		26	11	10		Szentes	•		29	16	14	
Kisbér	•		28	16	14		Borsodnádasd	•	⌐≡	26	11	8	
Komárom	•	⌐	28	15	13		Fügöd	•	⌐	23	10	9	
Tatabánya	•		27	14	13		Hidasnémeti	•		23	11	9	
Alcsútdoboz	•	⌐	28	12	11		Jósvafő	•	⌐	24	11	10	10
Dunaújváros	•		28	13	12		Lillafüred	•		25	11	10	
Martonvásár	•		27	14	11	12	Miskolc	•	⌐=	26	10	9	-
Mór	•		27	14	13		Putnok	•	=	28	11	10	
Nagyhörcsökp.	–		-	-	-		Sárospatak	•	⌐	23	11	9	6
Szabadbattyán	•	⌐	28	13	11		Szendrőlád	•	⌐	27	10	10	
Tregszemcse	•	⌐	29	15	13	11	Tokaj	•		23	12	-	
Lengyel	•		28	17	12		Kisvárda	•	⌐	23	11	9	6
Nagykónyi	•		30	15	10		Mátészalka	•	⌐	24	13	11	
Szekszárd	•		30	18	17		Nyíregyháza	•		22	12	10	6
Tripeldető	•		26	19	15		Nyírlugos	•	⌐≡	-	15	13	
Mohács	•		31	17	14		Pátyod	ny	⌐	25	12	11	
Pécs	•		30	17	16	12	Tiszabecs	–		-	-	-	
Siklós	•		32	19	15		Vásárosnamény	•	⌐	23	12	11	
Szigetvár	•		31	15	15		Záhony	•	⌐	22	14	14	
Bp. Lőrinc	•		27	15	13	11	Berettyóújfalu	•	⌐	27	13	12	
Bp. Met. Int.	•	⌐=	27	16	-	13	Debrecen	•	⌐=	26	13	12	6
Bp. Szab. hegy	•	⌐≡	21	14	14		Hajdúdorog	•	⌐	24	13	12	
Cegléd	•		28	12	11	10	Hortobágy	•		27	15	14	
Dobogókő	•	⌐	20	13	11		Körösszakál	•	⌐	27	12	12	
Gödöllő	•		25	14	12	13	Polgár	•	⌐	25	12	12	
Királyrét	•	⌐	27	8	8		Békéscsaba	•		27	10	9	-
Monor	•		28	14	12		Mezőhegyes	•	⌐	28	13	10	9
Nagykáta	•		28	14	12		Orosháza	–		-	-	-	-
Örkény	•	⌐	29	13	13		Szarvas	ny	⌐≡	27	13	10	10
Szentendre	•		27	11	10		Szeghalom	2	▽	27	14	13	

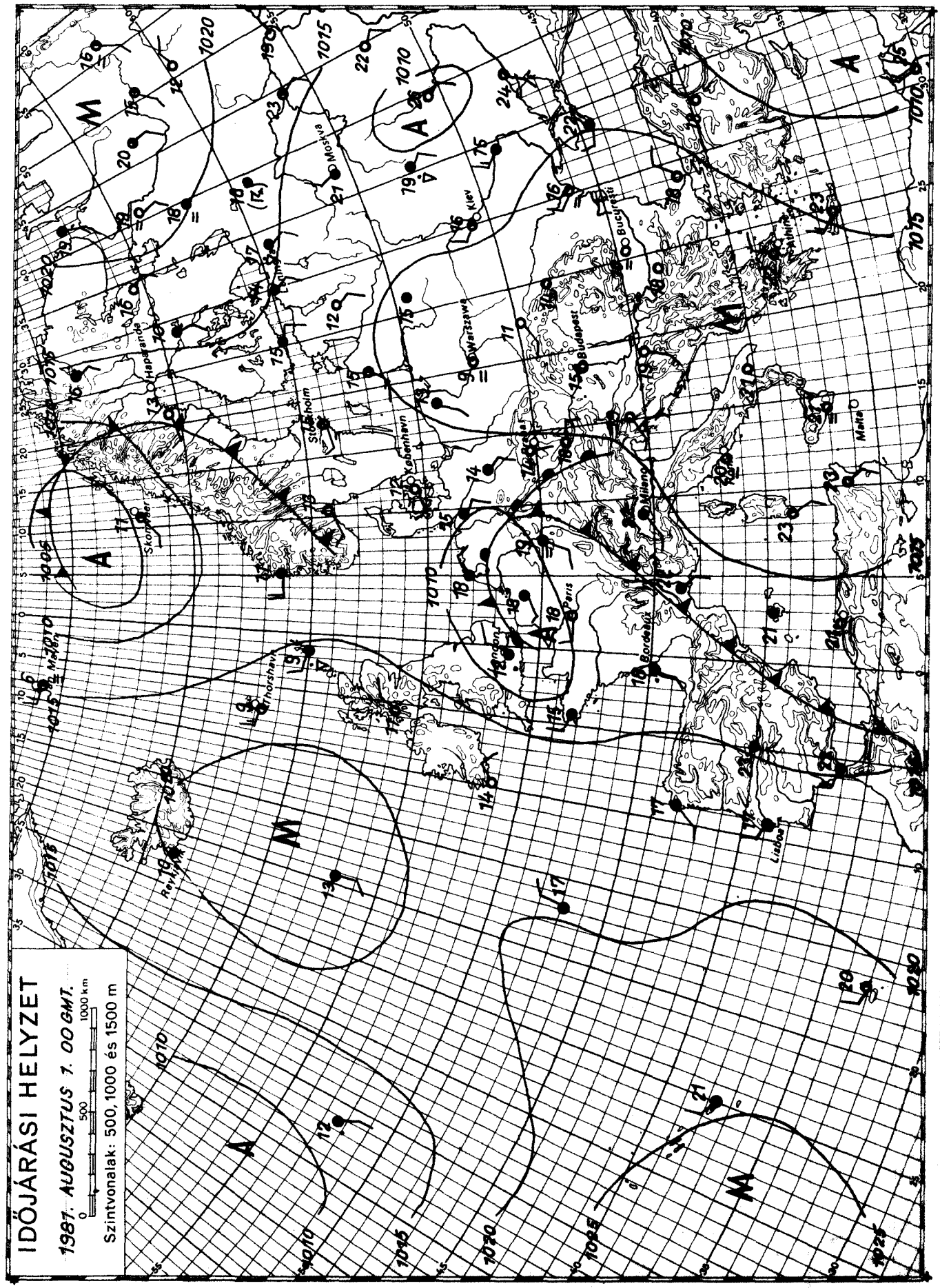

KIADJA: ORSZÁGOS METEOROLÓGIAI SZOLGÁLAT
Készíti: Központi Előrejelző Intézet Előrejelző Osztálya – T.: 273-018 – Megjelenik naponként –
Évi előfizetési díja: 1 760,- Ft. – Megrendelhető: 1024 Budapest, II., Kitaibel Pál utca 1. Telefon: 353-500
Kiadásért felel: az OMSZ elnöke – Szerkesztésért felel: a KEI igazgatója

IDŐJÁRÁSI NAPIJELENTÉS

ЕЖЕДНЕВНЫЙ МЕТЕОРОЛОГИЧЕСКИЙ БЮЛЛЕТЕНЬ • DAILY WEATHER REPORT
BULLETIN QUOTIDIEN DE TEMPS • TÄGLICHER WETTERBERICHT

94. évfolyam 122. szám. + Budapest + 1981. május 2. szombat

Az időjárási helyzet és a várható időjárás:

A Balti-tenger vidéke fölött ciklon örvénylik, amelynek hatására a sarkvidék felől egyre hidegebb levegő áramlik Nyugat-Európán át a kontinens belseje felé. A hideg lébhullámok nagy csapadékot nem okoznak. Éjszaka a Skandináv-félszigeten néhány helyen havazás, hózápor, a Brit-szigeteken, Franciaország területén és a Német-Lengyel-síkságon elszórtan eső, záporeső fordult elő. Sokfelé esett az eső, az Alpok és a Kárpátok vidékén, ahol az emlitett hideg, és a délnyugat felől érkező enyhébb levegő keveredett egymással. Dél-Európában ugyanakkor csapadék nem hullik, meleg, napos az idő.

Pénteken az ország legnagyobb részén többször is felszakadt a felhőzet, 1-6 órás napsütést jelentettek. Sokfelé esett eső, záporeső, több helyen zivatar is kialakult. A ma reggel 7 óráig lehullott csapadék mennyisége általában csapadéknyom és 10 mm között volt, de a Balaton vidékén és a Duna-Tisza közén 11-16 mm, Kunszentmiklóson 21 mm eső hullott. Többfelé megélénkült, vagy kissé megerősödött a nyugati szél. A hőmérséklet csúcsértéke a Kisalföldön 13, 16, máshol 16, 21 fok között alakult. Ma hajnalra 5 és 11 fok közé hült le a levegő. Délelőtt csak néhány helyen szakadt föl a felhőzet. Sokfelé esett az eső. A hőmérséklet 11 órakor 6 és 13 fok között volt.

Ma 12 órakor Budapesten a hőmérséklet 9 fok, a tengerszintre átszámitott légnyomás 1008 mbar, mérsékelten emelkedik.

A Balaton vizének hőmérséklete Siófoknál 11 órakor 12 fok.

Várható időjárás vasárnap estig:

Időnként kissé felszakadozó felhőzet, sokfelé eső, zápor, élénk, vagy erős nyugati, délnyugati szél.
Várható legalacsonyabb éjszakai hőmérséklet: 3, 8,
legmagasabb nappali hőmérséklet vasárnap: 10, 15 fok között.

Pálmási Judit s.k.

A hőmérséklet napi középértéke és eltérése a 100 évi átlagtól /Budapest belterületén/:

1981. május 1.	13,2°C	-0,8°C

1871 óta ezen a napon Budapesten előfordult

legmagasabb hőmérséklet:	29,2°C /1934/
legalacsonyabb hőmérséklet:	1,7°C /1916/

81.280.

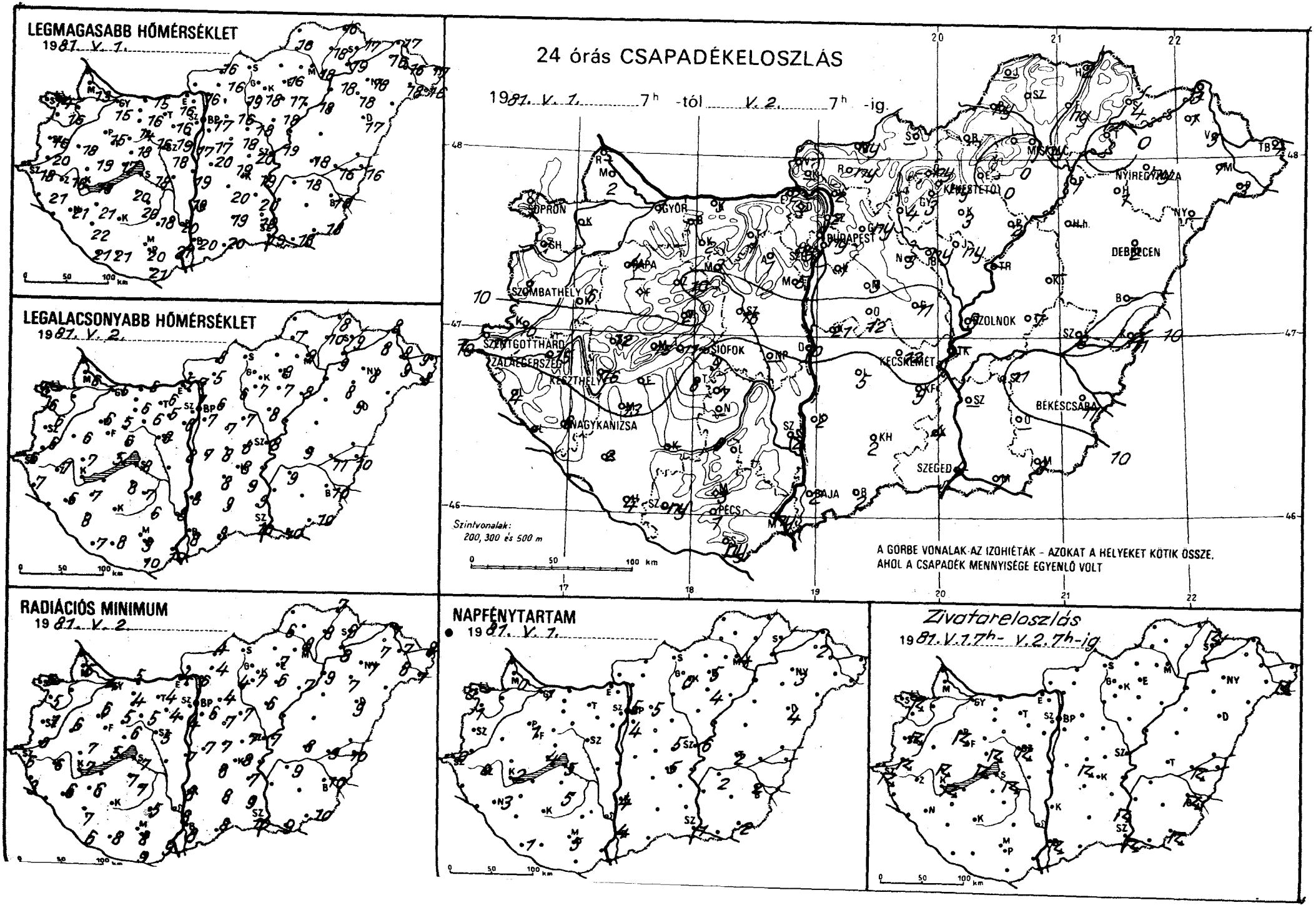
LEGMAGASABB HŐMÉRSÉKLET
1981. V. 1.
LEGALACSONYABB HŐMÉRSÉKLET
1981. V. 2.
RADIÁCIÓS MINIMUM
1981. V. 2
24 órás CSAPADÉKELOSZLÁS
1981. V. 1. 7h -tól V. 2. 7h -ig.
Szintvonalak:
200, 300 és 500 m
A GÖRBE VONALAK AZ IZOHIÉTÁK - AZOKAT A HELYEKET KÖTIK ÖSSZE,
AHOL A CSAPADÉK MENNYISÉGE EGYENLŐ VOLT
NAPFÉNYTARTAM
1981. V. 1.
Zivatareloszlás
1981. V. 1. 7h- V. 2. 7h-ig
0 50 100 km

	19 81.V.2. 07 h -ig az utolsó 24 óra adatai							19 81.V.2. 07 h -ig az utolsó 24 óra adatai						
	csapadék (mm)		max. hőmér-séklet	min. hőmér-séklet	rad. min.	napos órák		csapadék (mm)		max. hőmér-séklet	min. hőmér-séklet	rad. min.	napos órák
Győr	1	▽	15	6	4	1	Vác	2	⌒	16	7	6	
Kapuvár	–		–	–	–		Vámosmikola	–		–	–	–	–
Mosonmagyaróvár	2		13	6	5	0	Baja	2	⌐	20	8	8	4
Rajka	–		–	–	–		Bácsalmás	2		20	9	8	
Sopron	1	⌐	14	6	6	0	Izsák	5		20	8	8	
Sopronhorpács	1		16	6	5	1	Kalocsa	2		19	8	8	4
Káld	6		18	6	6		Kecskemét	12	=▽	19	8	8	5
Körmend	10	⌐	20	6	0		Kiskunf. háza	9	▽	20	9	7	
Szentgotthárd	11	⌐	18	6	6	0	Kiskunhalas	2		19	9	8	
Szombathely	3	⌐	16	6	1		Kunszentmiklós	21	⌐	20	7	7	
Lenti	–		–	–	–		Tiszakécske	–		–	–	–	
Letenye	4	⌒	21	7	3		Balassagyarmat	ny	▽	16	6	4	
Nagykanizsa	6		21	6	6	3	Romhány	ny	,	16	5	4	
Zalaegerszeg	15	▽	18	7	6	0	Salgótarján	–		–	–	–	
Farkasgyepű	–		–	–	–		Eger	.		16	8	7	5
Keszthely	16	⌐	18	7	7	2	Galyatető	ny	,	7	1	1	
Mencshely	15	⌐	17	5	5	4	Gyöngyös	3		18	7	7	
Pápa	4	⌐	15	6	6	1	Kékestető	ny	▽	9	2	2	0
Sümeg	12	⌐	19	7	7		Kompolt	3		17	7	6	4
Tihany	11		18	8	7		Lőrinci	4		19	6	4	
Veszprém	2	⌐	18	6	6		Poroszló	2		18	8	7	
Zirc	10		14	5	5		Jászapáti	ny		18	8	6	
Fonyód	–		–	–	–		Jászberény	ny		19	7	6	
Homokszt. györgy	4		21	7	6	1	Karcag	–		–	–	–	
Kaposvár	–		–	–	–		Szolnok	9	▽	19	8	7	6
Marcali	13		21	7	6		Tiszaroff	–		–	–	–	
Siófok	9	⌐	18	8	7	5	Túrkeve	7		18	9	8	2
Somogyszob	2		22	8	7		Kistelek	4	⌐	19	9	9	
Tab	6		20	8	7		Makó	7		18	10	9	
Bábolna	–		–	–	–		Szeged	4	⌐	19	10	10	1
Esztergom	2	▽	16	5	4		Szentes	–		–	–	–	
Kisbér	2	▽	16	6	4		Borsodnádasd	–		–	–	–	
Komárom	3		15	6	5		Függöd	ny		18	10	8	
Tatabánya	1		16	6	4		Hidasnémeti	2	⌐	16	8	7	
Alcsútdoboz	1	▽	19	5	4		Jósvafő	–		–	–	–	–
Dunaújváros	10		19	8	7		Lillafüred	.		10	3	2	
Martonvásár	5		17	6	4	4	Miskolc	ny	▽	18	9	8	4
Mór	3		16	6	5		Putnok	ny	▽	16	7	6	
Nagyhörcsökp.	–		–	–	–		Sárospatak	4		17	9	9	
Szabadbattyán	16	⌐	18	6	5		Szendrőlád	–		–	–	–	
Tegszemcse	7		20	7	7	5	Tokaj	.		19	9	8	
Tengyel	6		18	6	5		Kisvárda	1		16	8	7	2
Nagykónyi	–		–	–	–		Mátészalka	1		18	9	8	
Szekszárd	2		20	8	8		Nyíregyháza	ny	▽	18	8	7	3
Kompátető	3		16	7	7		Nyírlugos	–		–	–	–	
Mohács	ny	▽	21	10	9		Pátyod	3	⌐▲	16	8	7	
Pécs	1	▽	20	9	8	5	Tiszabecs	4		17	9	8	
Siklós	ny		21	10	9		Vásárosnamény	5	▽	16	8	7	
Szigetvár	ny		21	8	8		Záhony	3		17	8	7	
Sp. Lőrinc	1	▽	17	7	6	4	Berettyóújfalu	–		–	–	–	
Sp. Met. Int.	ny	▽	17	7	1	5	Debrecen	2	=▽	17	9	9	4
Sp. Szab. hegy	ny	▽	14	4	3		Hajdúdorog	1		18	8	7	
Tegléd	11		20	8	7	5	Hortobágy	–		–	–	–	
Tobogókő	–		–	–	–		Körösszakál	11	⌐	16	10	10	
Tödöllő	ny		16	6	4	5	Polgár	1	⌐	18	10	9	
Tirályrét	–		–	–	–		Békéscsaba	11		18	10	10	2
Tonor	3		18	7	7		Mezőhegyes	8		18	10	10	2
Tagykáta	3		18	7	7		Orosháza	–		–	–	–	–
Trkény	12	⌐	19	8	7		Szarvas	11	▽	18	9	9	2
Tentendre	2		18	7	6		Szeghalom	8	⌐	16	11	9	

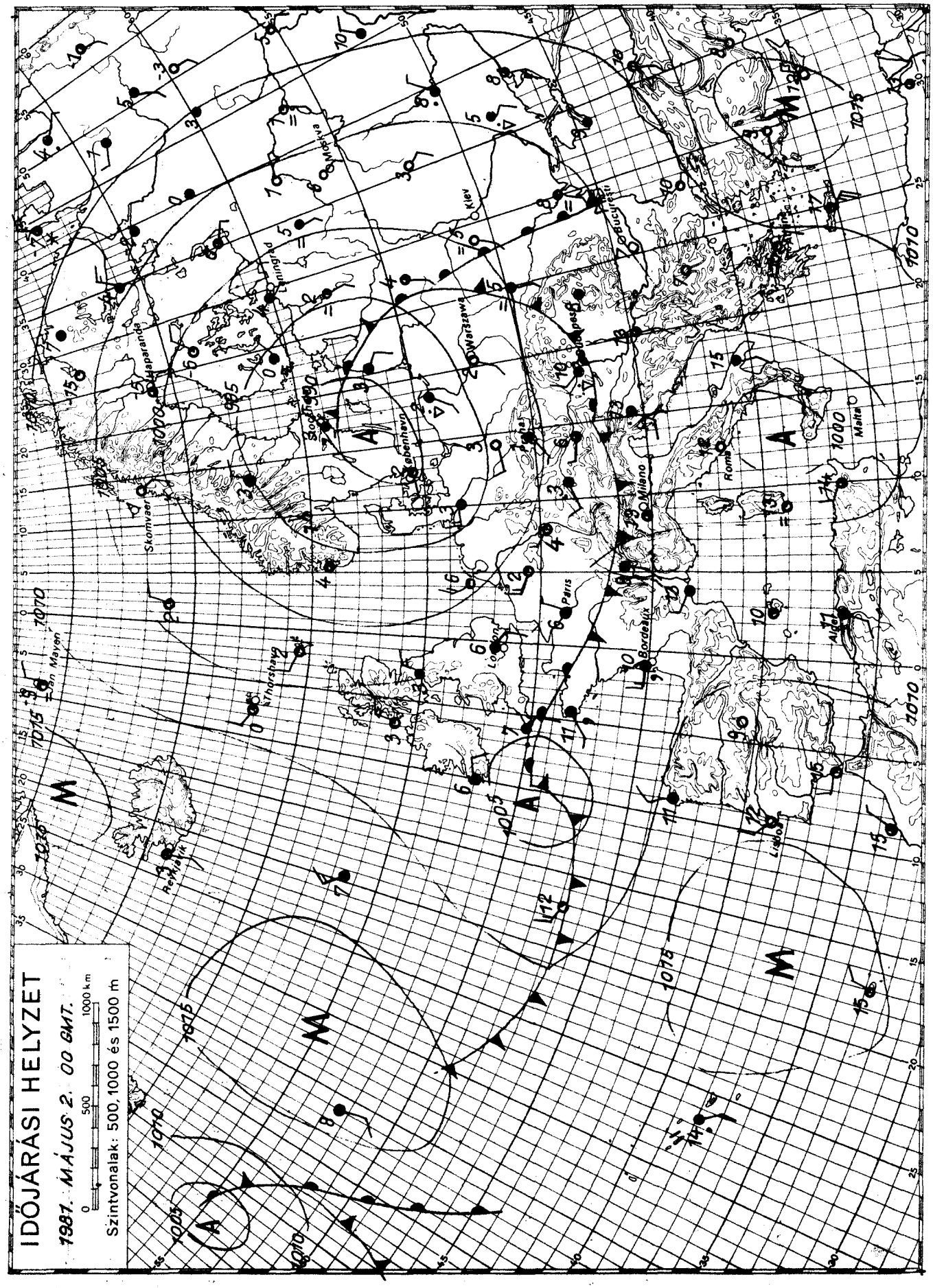

KIADJA: ORSZÁGOS METEOROLÓGIAI SZOLGÁLAT
Készíti: Központi Előrejelző Intézet Előrejelző Osztálya – T.: 273-018 – Megjelenik naponként –
Évi előfizetési díja: 1 760,- Ft. – Megrendelhető: 1024 Budapest, II., Kitaibel Pál utca 1. Telefon: 353-500
Kiadásért felel: az OMSZ elnöke – Szerkesztésért felel: a KEI igazgatója

IDŐJÁRÁSI NAPIJELENTÉS

ЕЖЕДНЕВНЫЙ МЕТЕОРОЛОГИЧЕСКИЙ БЮЛЛЕТЕНЬ • DAILY WEATHER REPORT
BULLETIN QUOTIDIEN DE TEMPS • TÄGLICHER WETTERBERICHT

94. évfolyam 123. szám. 1981. május 3. vasárnap

Az időjárási helyzet és a várható időjárás:

Európa nagy részén folytatódik a változékony, szokatlanul hüvös idő. A Skandináv-félszigeten és a Balti-tenger térségében szórványosan havazik, illetve hózáporok alakulnak ki. A Pireneusi-félszigettől a Pó-síkságon és a Dinári Alpokon át egészen a Fekete-tengerig egy többszáz km széles felhő- és csapadékzóna húzódik. Hatására az említett területeken és környékén gyakran elered az eső. Csupán a Német-Lengyel-síkságon napos az idő, de a nappali fölmelegedés ennek ellenére is elmarad a május elejei átlagostól.

Hazánkban szombaton az északi országrészben 2-5 órán át sütött a nap, délen túlnyomóan borult idő volt. Az északi megyéket kivéve sokfelé esett az eső, záporeső, 5 mm-nél nagyobb csapadékot azonban csak a Dél-Dunántúlon mértek. Pécsről és Szekszárdról 6 mm-t, Árpádtetőről 7 mm-t jelentettek. A hőmérséklet csúcsértéke szombaton 10 és 16 fok között váltakozott. Vasárnap hajnalra általában 3, 8 fokig hült le a levegő, de északkeleten helyenként -1, +3 fokig csökkent a hőmérséklet. Délelőtt fokozatosan beborult az ég, és a Dunántúlon egyre többfelé eleredt az eső. A hőmérséklet 11 órakor 6 és 13 fok között volt.

Ma 12 órakor Budapesten a hőmérséklet 8 fok, a tengerszintre átszámított légnyomás 1009 mbar, alig változik.

A Balaton vizének hőmérséklete 11 órakor Siófoknál 12 fok volt.

Várható időjárás hétfő estig:

Túlnyomóan borult idő sokfelé esővel, záporral, hétfőn nyugaton időnként kissé felszakadozó felhőzet, főként keleten további esővel, záporral.
Időnként megélénkülő változó irányú szél.
Hajnalban többfelé párásság.
Várható legalacsonyabb éjszakai hőmérséklet 4 és 9 fok között,
legmagasabb nappali hőmérséklet hétfőn 10 és 15 fok között.

Demeter Éva sk.

A hőmérséklet napi középértéke és eltérése a 100 évi átlagtól /Budapest belterületén/:

1981. május 2.	9,9°C	-4,5°C

1871 óta ezen a napon Budapesten előfordult

legmagasabb hőmérséklet:	30,9°C /1934/
legalacsonyabb hőmérséklet:	0,0°C /1935/

81.281.

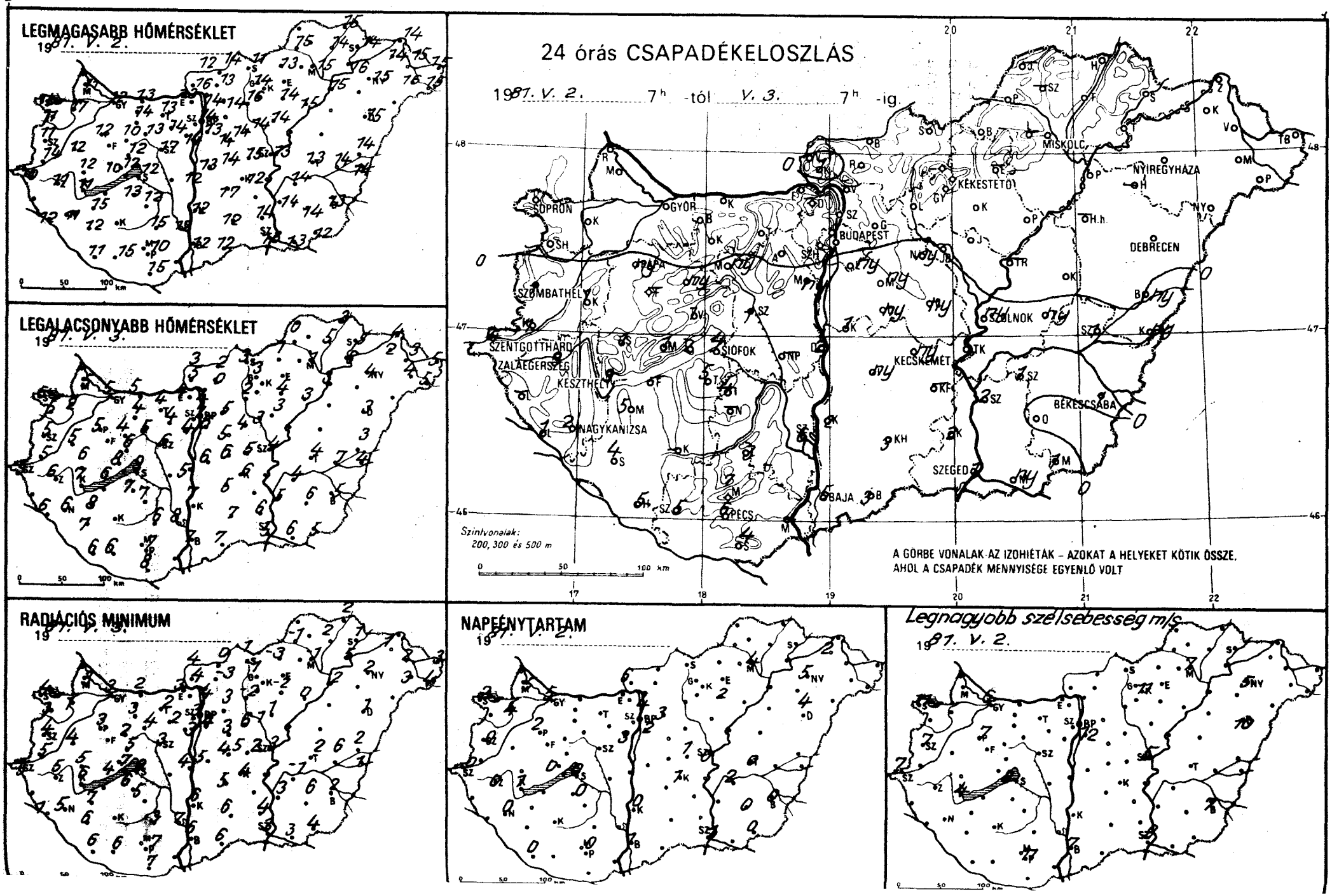
LEGMAGASABB HŐMÉRSÉKLET
1981. V. 2.
LEGALACSONYABB HŐMÉRSÉKLET
1981. V. 3.
24 órás CSAPADÉKELOSZLÁS
1981. V. 2. 7h -tól V. 3. 7h -ig.
SOPRON
GYŐR
BUDAPEST
MISKOLC
NYÍREGYHÁZA
KÉKESTETŐ
DEBRECEN
SZOMBATHELY
SZENTGOTTHÁRD
ZALAEGERSZEG
KESZTHELY
SIÓFOK
KECSKEMÉT
SZOLNOK
NAGYKANIZSA
BÉKÉSCSABA
SZEGED
PÉCS
BAJA
Szintvonalak:
200, 300 és 500 m
A GÖRBE VONALAK AZ IZOHIÉTÁK – AZOKAT A HELYEKET KÖTIK ÖSSZE,
AHOL A CSAPADÉK MENNYISÉGE EGYENLŐ VOLT
RADIÁCIÓS MINIMUM
1981. V. 3.
NAPFÉNYTARTAM
1981. V. 2.
Legnagyobb szélsebesség m/s
1981. V. 2.

	81.V.3. 07 h -ig az utolsó 24 óra adatai					
	csapadék (mm)		max. hőmérséklet	min. hőmérséklet	rad. min.	napos órák
Győr	•		12	5	3	5
Kapuvár	•		17	2	1	4
Mosonmagyaróvár	•		11	5	3	5
Rajka	–		–	–	–	
Sopron	•		10	5	4	2
Sopronhorpács	•		11	5	3	
Káld	1		12	5	4	
Körmend	1		14	5	5	
Szentgotthárd	4		10	5	5	0
Szombathely	1		11	5	4	0
Lenti	–		–	–	–	
Letenye	1		12	6	1	
Nagykanizsa	2		11	6	5	0
Zalaegerszeg	3		11	6	5	0
Farkasgyepű	–		–	–	–	
Keszthely	3		11	7	6	1
Mencshely	1		10	6	4	0
Pápa	ny		12	5	3	2
Sümeg	1		12	6	5	
Tihany	2		12	8	7	
Veszprém	1		12	6	5	
Zirc	ny		10	4	2	
Fonyód	–		–	–	–	
Homokszt. györgy	5		11	6	6	0
Kaposvár	–		–	–	–	
Marcali	5		15	8	7	
Siófok	4		12	9	8	0
Somogyszob	4		12	7	6	
Tab	5		13	7	6	
Bábolna	–		–	–	–	
Esztergom	•		13	4	3	
Kisbér	•		14	4	3	
Komárom	•		13	5	2	
Tatabánya	•		13	4	2	
Alcsútdoboz	•		14	4	2	
Dunaújváros	2		12	5	4	
Martonvásár	ny		14	4	3	3
Mór	ny		13	5	4	
Nagyhörcsökp.	–		–	–	–	
Szabadbattyán	1		17	6	3	
Iregszemcse	4		12	7	5	0
Lengyel	3		15	6	3	
Nagykónyi	–		–	–	–	
Szekszárd	6		12	8	7	
Mezőfeté	7		7	6	5	
Mohács	–		–	–	–	
Pécs	6		10	7	7	0
Siklós	4		15	8	7	
Szigetvár	5		15	6	6	
Bp. Lőrinc	ny		13	6	4	2
Bp. Met. Int.	•		14	7	3	4
Bp. Szab. hegy	•		11	5	3	
Cegléd	ny		15	5	2	1
Dobogókő	–		–	–	–	
Gödöllő	•		14	5	3	3
Királyrét	1		16	5	4	
Monor	ny		14	5	3	
Nagykáta	ny		14	4	6	
Örkény	ny		14	6	5	
Szentendre	•		14	4	4	

	81.V.3. 07 h -ig az utolsó 24 óra adatai					
	csapadék (mm)		max. hőmérséklet	min. hőmérséklet	rad. min.	napos órák
Vác	–		–	–	–	
Vámosmikola	•		12	3	2	6
Baja	5		12	7	6	1
Bácsalmás	3		12	7	6	
Izsák	ny		17	5	5	
Kalocsa	2		12	7	6	0
Kecskemét	ny		12	6	4	1
Kiskunf. háza	–		–	–	–	
Kiskunhalas	3		12	7	6	
Kunszentmiklós	1		13	6	5	
Tiszakécske	–		–	–	–	
Balassagyarmat	•		14	2	0	
Romhány	•		13	0	-3	
Salgótarján	•		11	8	6	
Eger	–		–	–	–	
Galyatető	•		11	1	-3	
Gyöngyös	•		14	3	-1	
Kékestető	•		7	0	-1	3
Kompolt	•		14	4	-2	2
Lőrinci	•		16	2	-2	
Poroszló	•		15	3	0	
Jászapáti	•		14	3	1	
Jászberény	•		14	3	1	
Karcag	–		–	–	–	
Szolnok	ny		13	4	3	0
Tiszaroff	–		–	–	–	
Túrkeve	ny		13	4	2	0
Kistelek	2		14	6	4	
Makó	ny		13	6	3	
Szeged	1		13	5	3	1
Szentes	2		14	5	3	
Borsodnádasd	•		13	-1	-3	
Füged	•		14	5	2	
Hidasnémeti	•		15	3	2	
Jósvafő	–		–	–	–	
Lillafüred	–		–	–	–	
Miskolc	•		15	1	-1	4
Putnok	•		15	0	-1	
Sárospatak	•		14	5	1	
Szendrőlád	–		–	–	–	
Tokaj	•		16	6	5	
Kisvárda	•		14	2	1	2
Mátészalka	•		16	4	3	
Nyíregyháza	•		15	4	2	5
Nyírlugos	–		–	–	–	
Pátyod	•		15	3	2	
Tiszabecs	•		15	5	3	
Vásárosnamény	•		15	3	2	
Záhony	•		14	4	–	
Berettyóújfalu	ny		14	3	2	
Debrecen	•		15	3	1	4
Hajdúdorog	–		–	–	–	
Hortobágy	–		–	–	–	
Körösszakál	ny		14	4	1	
Polgár	•		15	5	4	
Békéscsaba	1		13	5	2	0
Mezőhegyes	1		12	5	4	0
Orosháza	•		14	6	6	0
Szarvas	1		14	4	-1	2
Szeghalom	1		14	7	6	

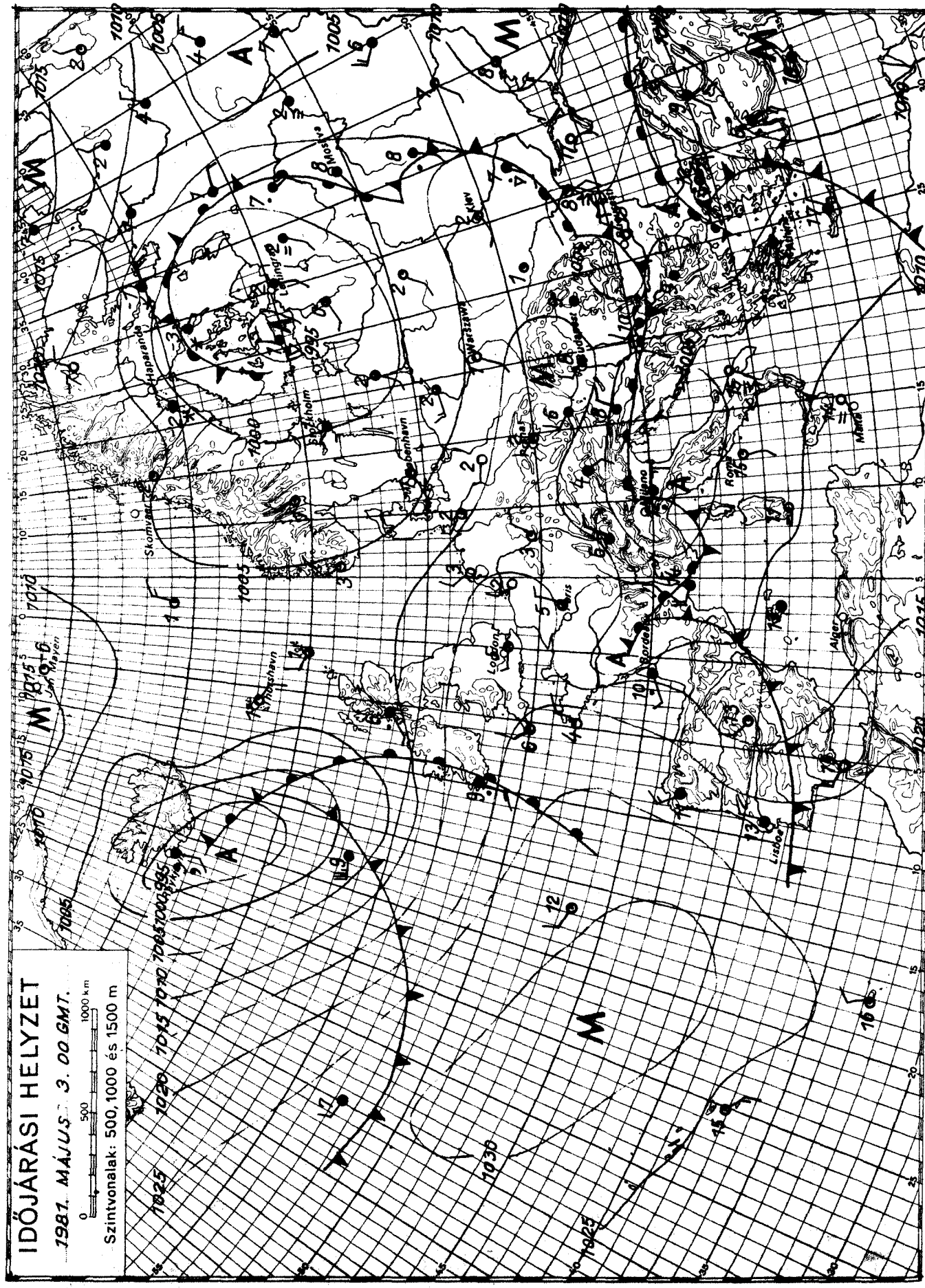

KIADJA: ORSZÁGOS METEOROLÓGIAI SZOLGÁLAT
Készíti: Központi Előrejelző Intézet Előrejelző Osztálya – T.: 273-018 – Megjelenik naponként –
Évi előfizetési díja: 1 760,- Ft. – Megrendelhető: 1024 Budapest, II., Kitaibel Pál utca 1. Telefon: 353-500
Kiadásért felel: az OMSZ elnöke – Szerkesztésért felel: a KEI igazgatója

IDŐJÁRÁSI NAPIJELENTÉS

ЕЖЕДНЕВНЫЙ МЕТЕОРОЛОГИЧЕСКИЙ БЮЛЛЕТЕНЬ • DAILY WEATHER REPORT
BULLETIN QUOTIDIEN DE TEMPS • TÄGLICHER WETTERBERICHT

94. évfolyam 124. szám. + Budapest + 1981. május 4. hétfő

Az időjárási helyzet és a várható időjárás:

Szárazföldünk nagy részének időjárását ciklonok határozzák meg. Igy általában többnyire erősen felhős az ég, és sokfelé keletkezik eső, zápor, Olaszországban néhány helyen zivatar is kialakul. A legmagasabb nappali hőmérséklet vasárnap kontinensünk nagy részén 2, 8 fokkal volt alacsonyabb, mint a sokéves átlag. Kedd estig a Kárpát-medence időjárását is ciklon határozza meg, igy újabb esőkre lehet számitani.

Hazánkban vasárnap az északnyugati, és az északkeleti megyékben egy-két órára kisütött a nap, az ország többi részén borult maradt az ég. Sokfelé volt eső, záporeső. A lehullott csapadék mennyisége csak a nyugati, délnyugati országrészben érte el helyenként az 5 mm-t. A hőmérséklet napközben az esős, borultabb helyeken csak 7, 11, máshol 12, 17 fokig emelkedett. Hétfő hajnalra 1, 8 fokig hült le a levegő, a talajközelben egy-két helyen gyenge fagy is kialakult. Ma délelőtt a keleti, északkeleti megyékben gyengén felhős volt az ég, az ország többi részén erősen felhős, vagy borult idő volt. Elsősorban a Dunántúlon több helyen esett az eső, záporeső. A hőmérséklet 11 órakor az ország területén 6, 13 fok között váltakozott.

Ma 12 órakor Budapesten a hőmérséklet 10 fok, a tengerszintre átszámitott légnyomás 1002 mbar, mérsékelten süllyed.

A Balaton vizének hőmérséklete Siófoknál 11 órakor 11 fok volt.

Várható időjárás kedd estig:

Az északkeleti országrészben is fokozatosan megnövekvő felhőzet.
Kedden északnyugat felől felszakadozó felhőzet.
Sokfelé eső, zápor.
Időnként megélénkülő eleinte keleti, délkeleti, később délnyugatira, nyugatira forduló és megerősödő szél.
Várható legalacsonyabb éjszakai hőmérséklet: 4, 9,
legmagasabb nappali hőmérséklet kedden: általában 11, 16 fok között.

Vadkerti Ferenc s.k.

TÁVOLABBI KILÁTÁSOK SZERDÁTÓL - SZOMBATIG:

Időnként megnövekvő felhőzetből elszórtan futó esők, záporesők kialakulhatnak.
A hét második felében melegszik az idő.
A legalacsonyabb hajnali hőmérséklet eleinte +1, +6, később +4, +9 fok között.
Legmagasabb nappali hőmérséklet eleinte 12, 17, később 17, 22 fok között.
Jelentős mennyiségü /legalább 5 mm/ csapadék az ország területének 30 százalékán várható.

KÖZÉPTÁVÚ ELŐREJELZŐ OSZTÁLY

A hőmérséklet napi középértéke és eltérése a 100 évi átlagtól /Budapest belterületén/:

1981. május 3.	9,3°C	-5,5°C

1871 óta ezen a napon Budapesten előfordult

legmagasabb hőmérséklet:	30,2°C /1947/
legalacsonyabb hőmérséklet:	0,5°C /1935/

81.282.

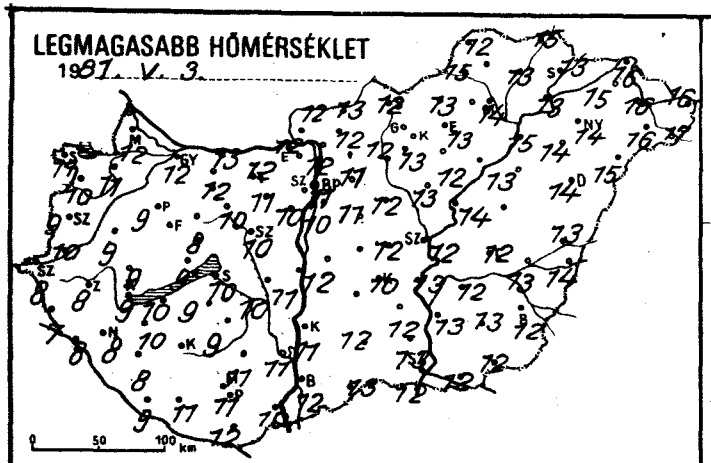
LEGMAGASABB HŐMÉRSÉKLET
1981. V. 3.

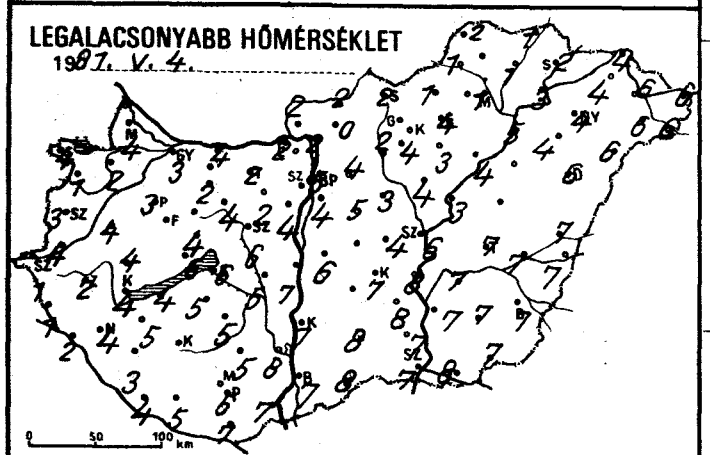
LEGALACSONYABB HŐMÉRSÉKLET
1981. V. 4.

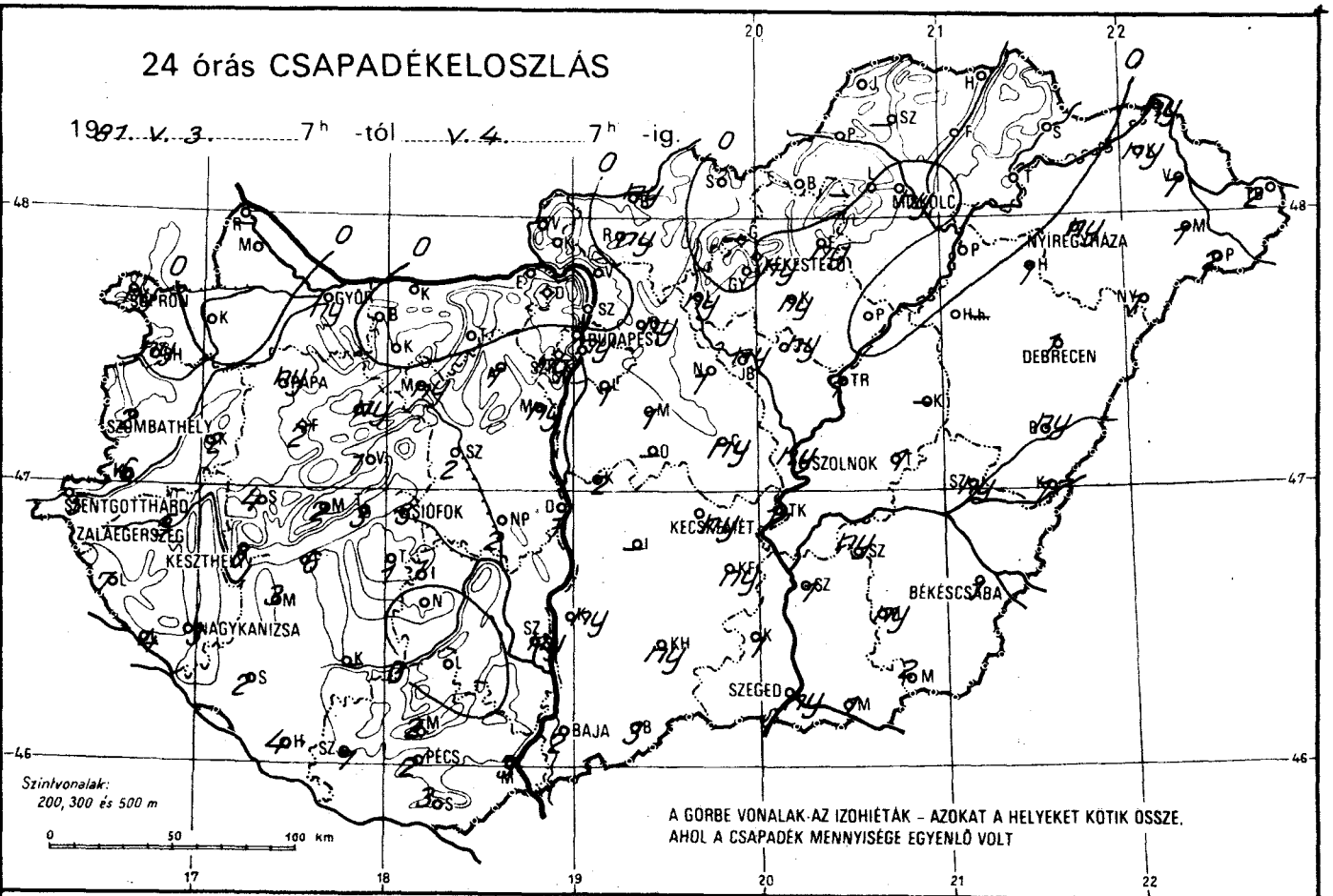
24 órás CSAPADÉKELOSZLÁS
1981. V. 3. 7h -tól V. 4. 7h -ig.
GYŐR
BUDAPEST
DEBRECEN
SZOMBATHELY
SIÓFOK
SZOLNOK
SZENTGOTTHÁRD
ZALAEGERSZEG
KESZTHELY
NAGYKANIZSA
KECSKEMÉT
BÉKÉSCSABA
SZEGED
BAJA
PÉCS
Szintvonalak:
200, 300 és 500 m
A GÖRBE VONALAK AZ IZOHIÉTÁK – AZOKAT A HELYEKET KÖTIK ÖSSZE,
AHOL A CSAPADÉK MENNYISÉGE EGYENLŐ VOLT

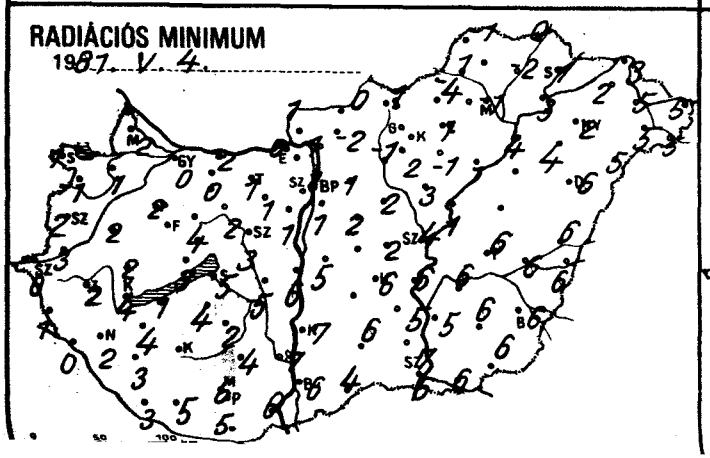
RADIÁCIÓS MINIMUM
1981. V. 4.

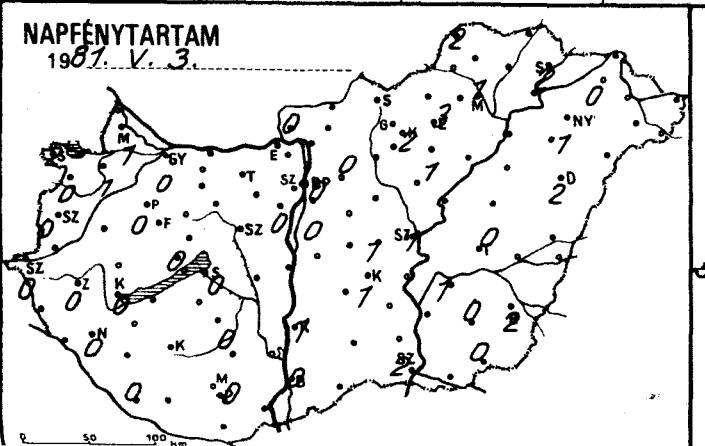
NAPFÉNYTARTAM
1981. V. 3.

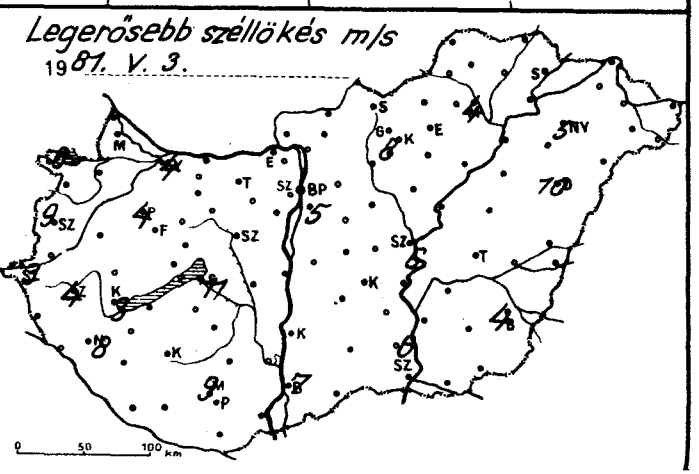
Legerősebb széllökés m/s
1981. V. 3.

	1981.V.4. — 07 h -ig az utolsó 24 óra adatai					
	csapadék (mm)		max. hőmérséklet	min. hőmérséklet	rad. min.	napos órák
Győr	ny	⌓	12	3	0	0
Kapuvár	.	⌓	11	2	1	1
Mosonmagyaróvár	.	⌓	12	4	2	1
Rajka	–		–	–	–	
Sopron	ny	▽̇	11	4	1	2
Sopronhorpács	ny	⌓	10	1	-1	0
Káld	2		9	4	2	
Körmend	6		10	4	3	
Szentgotthárd	5		8	1	0	0
Szombathely	2	⌴≡	9	3	2	0
Lenti	7		7	1	1	
Letenye	4	▽̇	8	2	0	
Nagykanizsa	3	▽̇	8	4	2	0
Zalaegerszeg	5	⌓	8	2	2	0
Farkasgyepű	2		8	2	0	
Keszthely	6	▽̇	9	4	4	0
Mencshely	2		7	4	3	0
Pápa	ny	▽̇⌓=	9	3	2	0
Sümeg	4		9	4	2	
Tihany	3		9	6	3	
Veszprém	1		8	4	4	
Zirc	ny		8	2	1	
Fonyód	6		10	4	1	
Homokszt. györgy	4		9	4	3	0
Kaposvár	–		–	–	–	
Marcali	3		10	5	4	
Siófok	3	▽̇	10	6	5	0
Somogyszob	2		8	3	3	
Tab	1		9	5	4	
Bábolna	.	⌓	12	2	-1	
Esztergom	.		12	2	0	
Kisbér	.	⌓	12	2	0	
Komárom	.	⌓	13	4	2	
Tatabánya	.		12	2	1	
Alcsútdoboz	1	⌓	11	2	1	
Dunaújváros	1		11	7	6	
Martonvásár	ny		10	4	1	0
Mór	ny		10	4	2	
Nagyhörcsökp.	2		10	5	5	
Szabadbattyán	2		10	6	3	
Tregszemcse	1		9	5	2	0
Lengyel	.		11	5	4	
Nagykónyi	.		9	6	4	
Szekszárd	ny	▽̇	11	8	7	
Kirpatető	2		8	5	4	
Mohács	3		10	7	6	
Pécs	2		11	6	6	0
Siklós	3		12	7	5	
Szigetvár	7		11	5	5	
Sp. Lőrinc	1	▽̇⌓=	10	4	1	0
Sp. Met. Int.	ny	⌓=	11	5	1	0
Sp. Szab. hegy	ny	,	8	4	3	
Tegléd	ny		12	4	2	1
Dobogókő	.		10	2	0	
Pödöllő	ny		11	4	1	0
Királyrét	.	⌓	11	0	0	
Monor	1		11	5	2	
Nagykáta	1	⌓	12	3	2	
Orkény	–		–	–	–	
Szentendre	.		12	4	4	

	1981.V.4. — 07 h -ig az utolsó 24 óra adatai					
	csapadék (mm)		max. hőmérséklet	min. hőmérséklet	rad. min.	napos órák
Vác	.	⌓	12	2	1	
Vámosmikola	.	⌓	12	2	1	0
Baja	2		12	7	6	0
Bácsalmás	3		13	8	4	
Izsák	–		–	–	–	
Kalocsa	ny		11	7	7	1
Kecskemét	ny	=	10	7	6	1
Kiskunf. háza	ny	,	12	8	5	
Kiskunhalas	ny		12	8	6	
Kunszentmiklós	2	▽̇	12	6	5	
Tiszakécske	1		13	8	6	
Balassagyarmat	ny	▽̇⌓	13	2	0	
Romhány	ny	⌴	12	0	-2	
Salgótarján	.		12	2	1	
Eger	ny		13	4	1	3
Galyatető	–		–	–	–	
Gyöngyös	.		13	4	2	
Kékestető	ny	▽̇⌴	6	0	-1	2
Kompolt	ny	,⌓	12	3	-1	1
Lőrinci	ny	⌓	12	2	-1	
Poroszló	.	⌓	13	4	1	
Jászapáti	ny	⌓	13	4	3	
Jászberény	ny	⌓	12	4	0	
Karcag	–		–	–	–	
Szolnok	ny	▽̇	12	6	4	1
Tiszaroff	1	⌓	14	3	1	
Túrkeve	1		12	7	6	0
Kistelek	1	▽̇	13	7	7	
Makó	1		12	8	6	
Szeged	ny	=	12	7	6	2
Szentes	1		13	7	5	
Borsodnádasd	.	⌓	13	1	-4	
Füged	.		13	1	-2	
Hidasnémeti	.		15	1	0	
Jósvafő	.		12	2	-1	2
Lillafüred	–		–	–	–	
Miskolc	ny	▽̇=	14	1	-1	1
Putnok	.		15	1	1	
Sárospatak	.		13	2	1	2
Szendrőlád	–		–	–	–	
Tokaj	.		13	3	3	
Kisvárda	ny	⌓	15	4	2	0
Mátészalka	1	⌓	16	6	5	
Nyíregyháza	ny	▽̇	14	4	2	1
Nyírlugos	1	⌓	15	6	5	
Pátyod	2	▽̇	17	6	5	
Tiszabecs	2		16	6	5	
Vásárosnamény	1		16	6	5	
Záhony	ny		16	4	3	
Berettyóújfalu	ny		13	7	6	
Debrecen	1	▽̇=	14	6	6	2
Hajdúdorog	1	⌓	14	4	4	
Hortobágy	–		–	–	–	
Körösszakál	1		14	7	6	
Polgár	.	⌓	15	5	4	
Békéscsaba	1	=	12	7	6	2
Mezőhegyes	2		12	7	6	0
Orosháza	ny		13	7	6	0
Szarvas	ny		12	7	6	1
Szeghalom	ny	,	13	7	6	

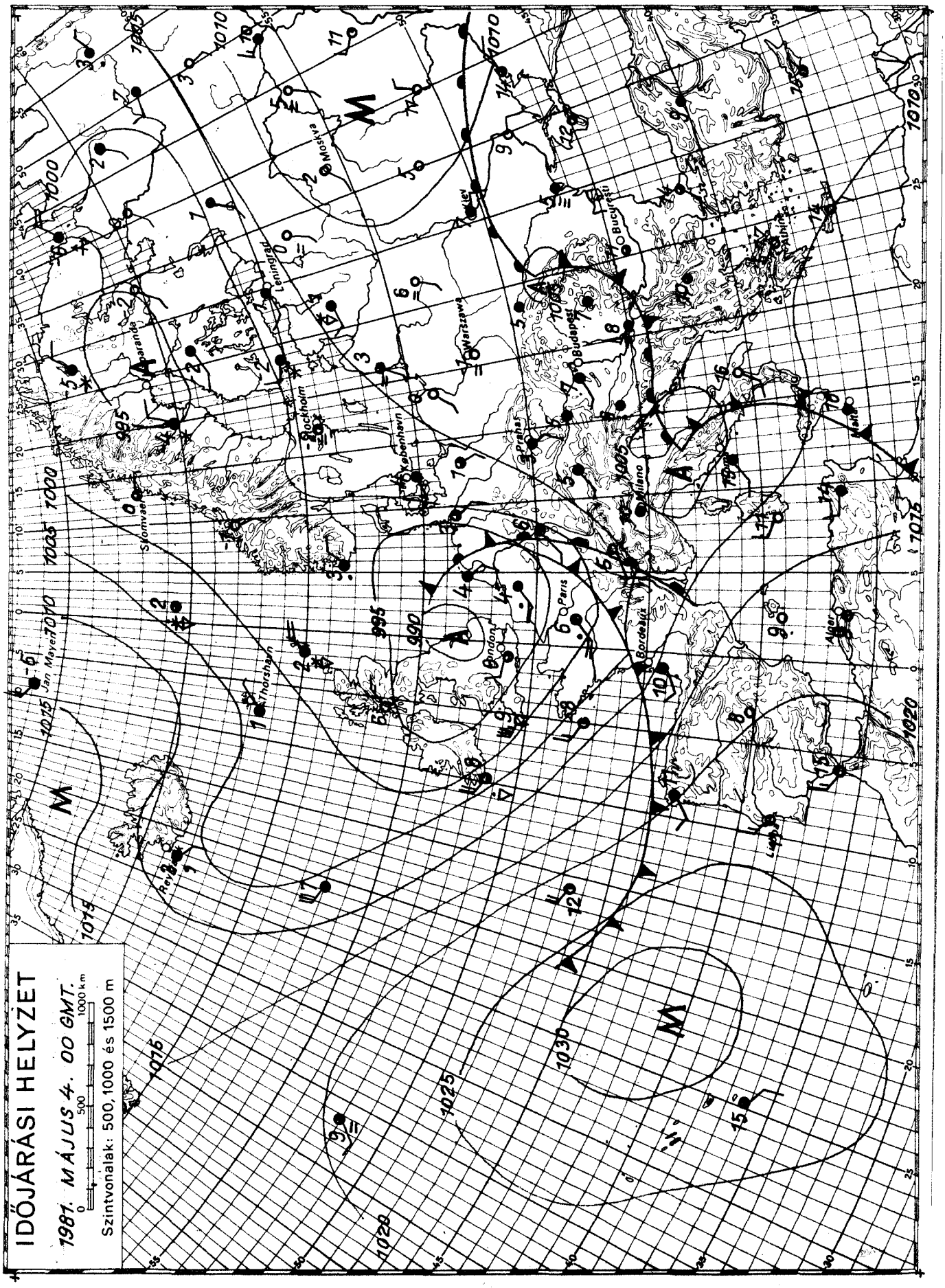

KIADJA: ORSZÁGOS METEOROLÓGIAI SZOLGÁLAT
Készíti: Központi Előrejelző Intézet Előrejelző Osztálya – T.: 273-018 – Megjelenik naponként –
Évi előfizetési díja: 1 760,- Ft. – Megrendelhető: 1024 Budapest, II., Kitaibel Pál utca 1. Telefon: 353-500
Kiadásért felel: az OMSZ elnöke – Szerkesztésért felel: a KEI igazgatója

IDŐJÁRÁSI NAPIJELENTÉS

ЕЖЕДНЕВНЫЙ МЕТЕОРОЛОГИЧЕСКИЙ БЮЛЛЕТЕНЬ · DAILY WEATHER REPORT
BULLETIN QUOTIDIEN DE TEMPS · TÄGLICHER WETTERBERICHT

94. évfolyam 125. szám. + Budapest + 1981. május 5. kedd

Az időjárási helyzet és a várható időjárás:

A Skandináv-félsziget déli részétől, Közép-Európán át a Balkán-félsziget középső részéig mintegy 1000 km széles alacsony nyomású zóna húzódik, ebben a zónában keveredik az enyhe és a hüvös levegő. Hatására az előbb emlitett zónában erősen felhős az ég, többfelé esik az eső, zápor, főként Olaszországban és a Balkán-félszigeten helyenként zivatarok is keletkeznek. A legmagasabb nappali hőmérséklet Európa nagy részén továbbra is több fokkal elmarad az évszaknak megfelelő átlagtól.

Hazánkban hétfőn a keleti, északkeleti megyékben a délelőtti órákban még néhány órán át sütött a nap. Az ország többi részén azonban már jobbára borult maradt az ég. Országszerte volt eső, záporeső, Békés megyében néhány helyen zivatar is keletkezett. A lehullott csapadék mennyisége többfelé elérte az 5, 9 mm-t, de a nyugati megyékben helyenként 12, 17 mm-t, sőt Sopronhorpácson 20, Sopronban 21 mm-t mértek. A hőmérséklet napközben a nyugati, északnyugati országrészben csak 7, 12, máshol 13, 18 fokig emelkedett. Kedd hajnalra délnyugati, nyugati megyékben helyenként 2, 6, máshol 7, 11 fokig hült le a levegő. Ma délelőtt főként a nyugati, északnyugati megyékben felszakadozott a felhőzet, az ország többi részén erősen felhős, vagy borult maradt az ég. Keleten és északkeleten több helyen esett az eső, záporeső. A Dunántúlon sokfelé megélénkült, helyenként megerősödött, néhány helyen viharossá fokozódott az északnyugati, északi szél. A hőmérséklet 11 órakor az ország területén 9, és 12 fok között váltakozott.

Ma 12 órakor Budapesten a hőmérséklet 10 fok, a tengerszintre átszámitott légnyomás 995 mbar, mérsékelten emelkedik.

A Balaton vizének hőmérséklete Siófoknál 11 órakor 11 fok volt.

Várható időjárás szerda estig:

A keleti, északkeleti országrészben is fokozatosan felszakadozó felhőzet, majd változóan felhős idő.
Kedden, főként keleten több helyen eső, zápor, néhány helyen zivatar.
Szerdán szórványosan zápor, zivatar.
Többfelé megerősödő, helyenként viharossá fokozódó északnyugati, északi szél.
Várható legalacsonyabb éjszakai hőmérséklet: általában 2, 7,
legmagasabb nappali hőmérséklet szerdán: 13, 18 fok között.

Vadkerti Ferenc s.k.

A hőmérséklet napi középértéke és eltérése a 100 évi átlagtól /Budapest belterületén/:

1981. V. 4.	9,5°C	-5,0°C

1871 óta ezen a napon Budapesten előfordult

legmagasabb hőmérséklet:	29,9°C /1977/,
legalacsonyabb hőmérséklet:	0,3°C /1935/.

81.283.

LEGMAGASABB HŐMÉRSÉKLET

1981. V. 4.

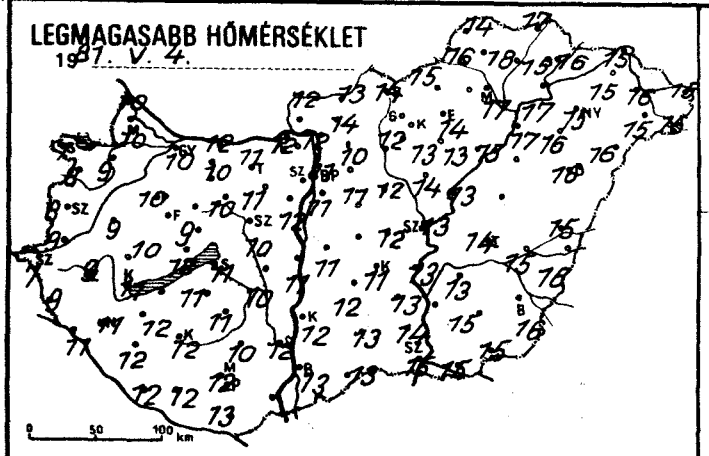

LEGALACSONYABB HŐMÉRSÉKLET

1981. V. 5.

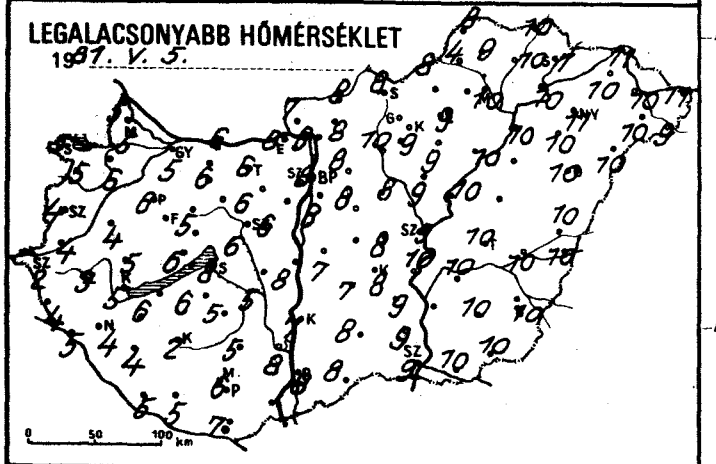

RADIÁCIÓS MINIMUM

1981. V. 3.

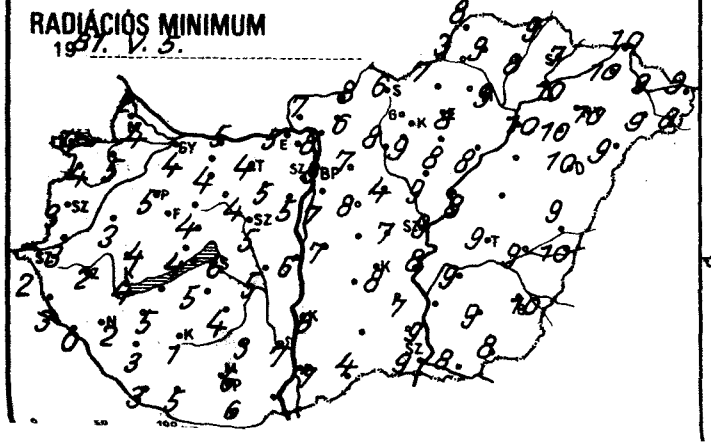

24 órás CSAPADÉKELOSZLÁS

1981. V. 4. 7h -tól V. 5. 7h -ig.

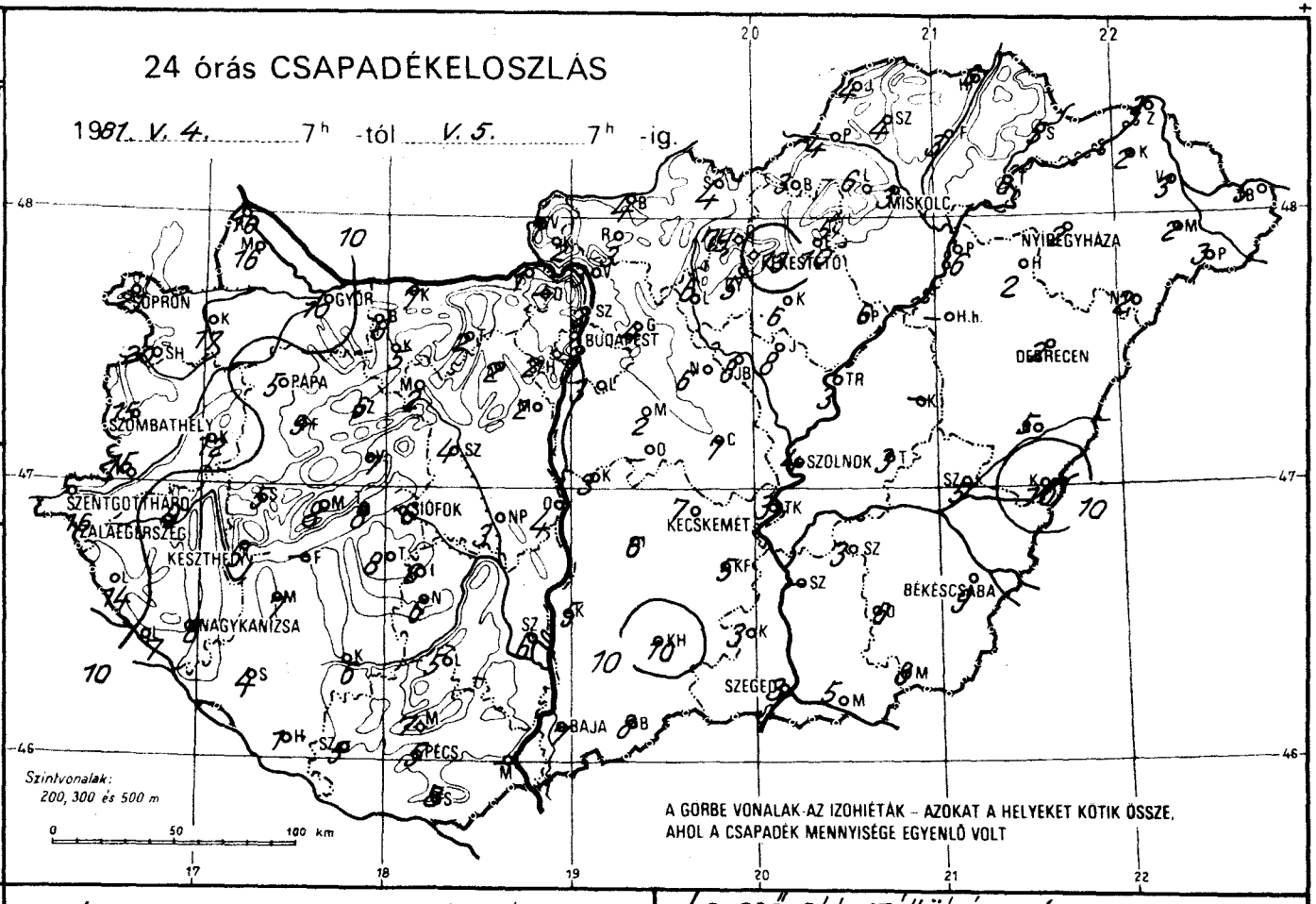

NAPFÉNYTARTAM

1981. V. 4.

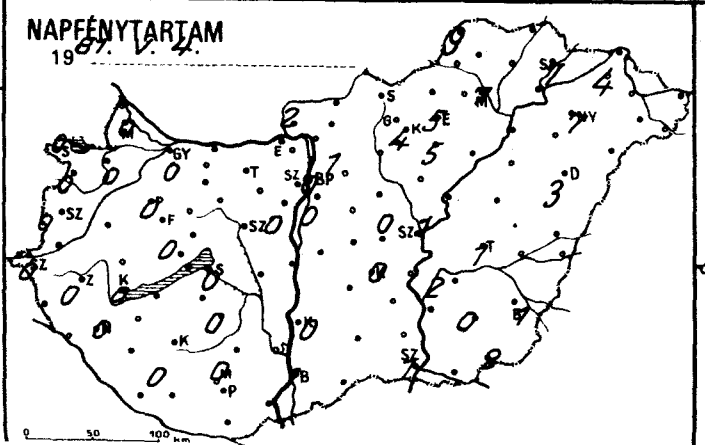

Legerősebb széllökés m/s

1981. V. 4.

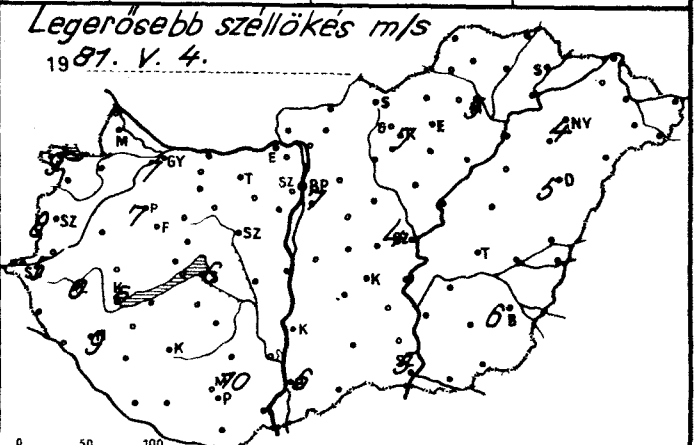

	19 81.V.5. 07 h -ig az utolsó 24 óra adatai					
	csapadék (mm)		max. hőmérséklet	min. hőmérséklet	rad. min.	napos órák
Győr	10		10	5	4	0
Kapuvár	17		9	6	5	0
Mosonmagyaróvár	16		10	5	4	0
Rajka	16		10	5	2	
Sopron	21	▽̇	7	5	4	0
Sopronhorpács	20		8	5	4	0
Káld	12		9	4	3	
Körmend	15		9	4	3	
Szentgotthárd	16	=	7	2	2	0
Szombathely	15		8	4	3	0
Lenti	14		9	4	3	
Letenye	7	⌒	11	5	0	
Nagykanizsa	8		11	4	2	0
Zalaegerszeg	9		9	3	2	0
Farkasgyepű	9		9	4	3	
Keszthely	5		11	5	4	0
Mencshely	8		9	5	4	0
Pápa	5		10	6	5	0
Sümeg	5		10	5	4	
Tihany	8		12	6	4	
Veszprém	7		9	5	4	
Zirc	6		8	3	3	
Fonyód	–		–	–	–	
Homokszt. györgy	1		12	5	3	0
Kaposvár	6	⌒	12	2	1	
Marcali	7		12	6	5	
Siófok	6		11	8	6	0
Somogyszob	4	▽̇	12	4	3	
Tab	8		11	6	5	
Bábolna	8		11	5	4	
Esztergom	1		12	6	5	
Kisbér	5		10	6	4	
Komárom	7		12	6	5	
Tatabánya	2		11	6	4	
Alcsútdoboz	2		11	6	5	
Dunaújváros	4		11	8	6	
Martonvásár	2		12	6	5	0
Mór	2		10	5	4	
Nagyhörcsökp.	3		10	5	5	
Szabadbattyán	4		10	6	5	
Iregszemcse	6		11	5	4	0
Lengyel	5		10	5	3	
Nagykónyi	6		11	6	4	
Szekszárd	6	▽̇	12	8	7	
Kisnádasd	7		9	5	5	
Mohács	–		–	–	–	
Pécs	5		12	6	6	0
Siklós	8		13	7	6	
Szigetvár	5		12	5	5	
Bp. Lőrinc	3	▽̇ =	11	8	7	0
Bp. Met. Int.	2	▽̇	11	8	8	0
Bp. Szab. hegy	2	≡	8	5	5	
Cegléd	7		12	8	7	0
Dobogókő	–		–	–	–	
Gödöllő	4		10	8	7	1
Királyrét	2	≡	12	8	8	
Monor	2		11	8	8	
Nagykáta	6		12	8	4	
Örkény	–		–	–	–	
Szentendre	2		12	9	8	

	19 81.V.5. 07 h -ig az utolsó 24 óra adatai					
	csapadék (mm)		max. hőmérséklet	min. hőmérséklet	rad. min.	napos órák
Vác	3		12	8	8	
Vámosmikola	1	=	12	7	7	2
Baja	7		13	8	7	1
Bácsalmás	8		13	8	4	
Izsák	6	▽̇	12	7	–	
Kalocsa	5		12	7	6	0
Kecskemét	7	▽̇	11	8	8	0
Kiskunf. háza	5		13	9	7	
Kiskunhalas	10		13	8	7	
Kunszentmiklós	3	▽̇	11	7	7	
Tiszakécske	3		13	10	8	
Balassagyarmat	4		13	8	8	
Romhány	3	≡	14	8	6	
Salgótarján	4	▽̇	14	8	6	
Eger	5		14	9	8	5
Galyatető	n.m.		9	1	0	
Gyöngyös	5	▽̇	13	9	9	
Kékestető	13	▽̇	7	3	3	4
Kompolt	6		13	9	8	5
Lőrinci	6	▽̇	12	10	8	
Poroszló	6		15	10	8	
Jászapáti	8	=	14	9	9	
Jászberény	8	▽̇	12	8	7	
Karcag	–		–	–	–	
Szolnok	4	▽̇	13	9	9	1
Tiszaroff	3		13	10	8	
Túrkeve	3		14	10	9	1
Kistelek	3		14	9	9	
Makó	5		15	10	8	
Szeged	3		15	9	9	1
Szentes	–		–	–	–	
Borsodnádasd	3	▽̇	15	8	7	
Füged	3		15	10	8	
Hidasnémeti	6		17	10	9	
Jósvafő	4		14	8	8	9
Lillafüred	6		14	5	4	
Miskolc	3	▽̇	17	10	9	7
Putnok	4		16	4	3	
Sárospatak	5		16	7	7	7
Szendrőlád	4	⌒	18	9	9	
Tokaj	6		17	10	10	
Kisvárda	2	▽̇	15	10	10	4
Mátészalka	2		15	10	9	
Nyíregyháza	2		15	11	10	7
Nyírlugos	2	⌒	16	10	9	
Pátyod	3	▽̇	16	9	8	
Tiszabecs	5		15	11	9	
Vásárosnamény	3		16	10	9	
Záhony	2		15	11	10	
Berettyóújfalu	5	▽̇	15	10	9	
Debrecen	2	▽̇	16	10	10	3
Hajdúdorog	2		16	10	10	
Hortobágy	–		–	–	–	
Körösszakál	10		16	10	10	
Polgár	6		17	10	10	
Békéscsaba	9	◪	16	10	10	1
Mezőhegyes	8	◪	15	10	8	2
Orosháza	6		15	10	9	0
Szarvas	3		13	10	9	2
Szeghalom	5		15	10	9	

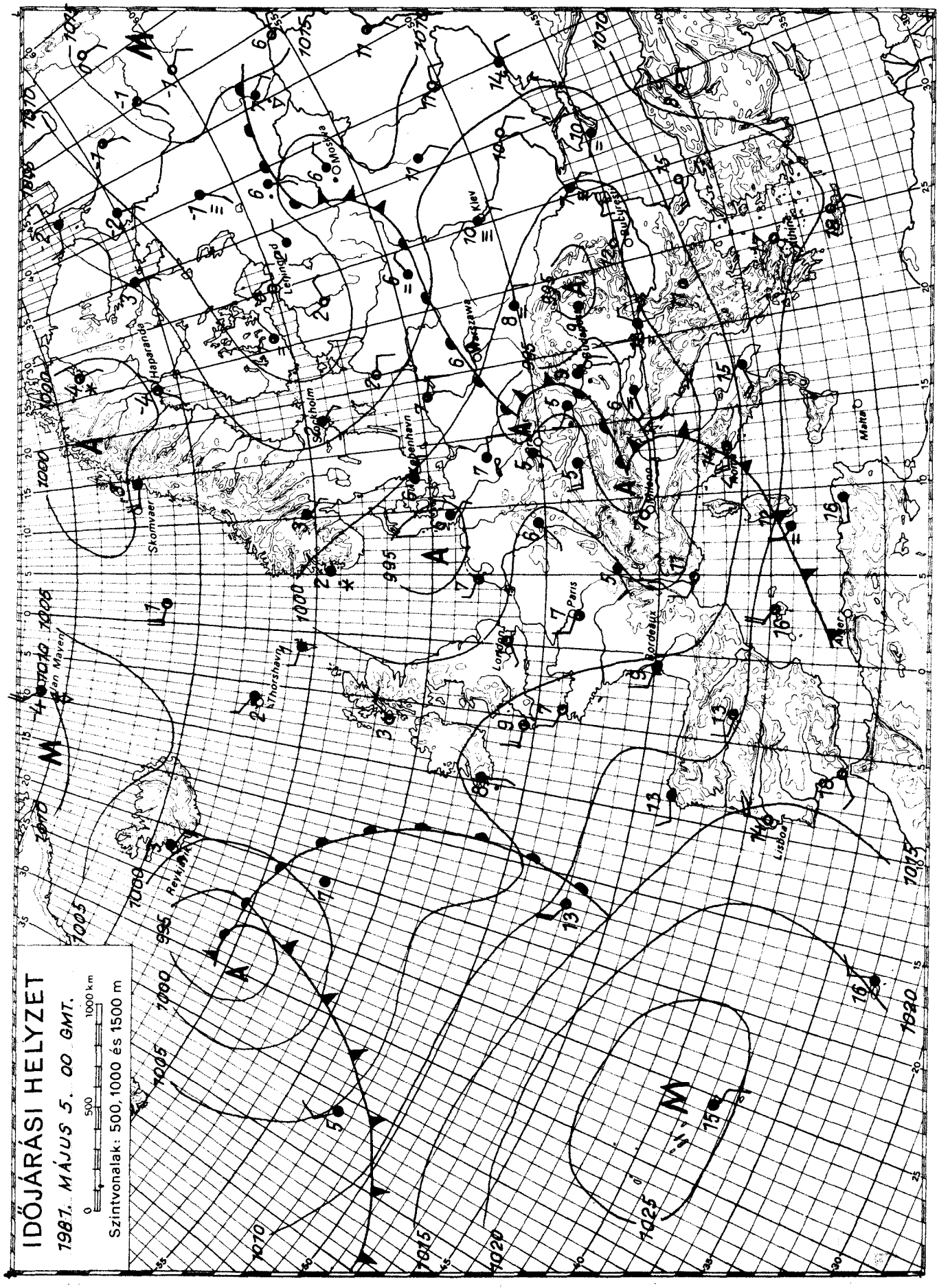

KIADJA: ORSZÁGOS METEOROLÓGIAI SZOLGÁLAT
Készíti: Központi Előrejelző Intézet Előrejelző Osztálya – T.: 273-018 – Megjelenik naponként –
Évi előfizetési díja: 1 760,- Ft. – Megrendelhető: 1024 Budapest, II., Kitaibel Pál utca 1. Telefon: 353-500
Kiadásért felel: az OMSZ elnöke – Szerkesztésért felel: a KEI igazgatója

IDŐJÁRÁSI NAPIJELENTÉS

ЕЖЕДНЕВНЫЙ МЕТЕОРОЛОГИЧЕСКИЙ БЮЛЛЕТЕНЬ · DAILY WEATHER REPORT
BULLETIN QUOTIDIEN DE TEMPS · TÄGLICHER WETTERBERICHT

94. évfolyam 126. szám. · Budapest · 1981. május 6. szerda

Az időjárási helyzet és a várható időjárás:

Középpontjával a Keleti- és Déli-Kárpátok térsége fölött ciklon örvénylik. Hatására Közép- és Kelet-Európában változékony, szeles, helyenként esős az időjárás. Szerdán délelőtt esőt jelentettek Lengyelország délkeleti térségéből, Romániából, valamint a Fekete-tenger nyugati, északnyugati medencéjéből. Ciklon örvénylik a Brit-szigetek térségében is, ahol szórványosan záporok fordulnak elő. Kontinensünk legnagyobb részén az évszakhoz képest hüvös az idő. A hőmérséklet csúcsértéke helyenként 4, 8 fokkal elmarad a sokévi átlagtól. Csütörtök estig a Kárpát-medence időjárásában annyi változás várható, hogy a sokfelé viharos szél mérséklődik.

Hazánkban kedden a Dunántúl nyugati, északnyugati térségében 5, 12 órán át sütött a nap. Az ország többi részén erősen felhős, helyenként egész nap borult maradt az ég. A keleti országrészben sokfelé volt eső, zápores. A szerda reggel 7 óráig lehullott csapadék mennyisége általában 5 mm alatt maradt, csupán Galyatetőn mértek 8 mm-t. Kedden a legmagasabb nappali hőmérséklet 11 és 17 fok között váltakozott. Szerda hajnalra a nyugati, délnyugati határvidéken +1, +4, máshol 5, 10 fokig hült le a levegő. Délelőtt változóan, keleten erősen felhős volt az ég. Néhány helyről futó záport jelentettek. Sokfelé fújt erős, helyenként viharos északnyugati, északi szél. A széllökések időnként elérték a 70, 95 km/órás sebességet. A hőmérséklet 11 órakor 10, 14 fok között alakult.

Ma 12 órakor Budapesten a hőmérséklet 13 fok, a tengerszintre átszámított légnyomás 1008 mbar, mérsékelten emelkedik.

A Balaton vizének hőmérséklete 11 órakor Siófoknál 10 fok volt.

Várható időjárás csütörtök estig:

Lassan keleten is csökkenő felhőzet, majd országszerte felhőátvonulások.
Szerdán még szórványosan zápor, csütörtökön már csak keleten egy-két helyen futó zápor.
Az erős, helyenként viharos északnyugati, északi szél lassan mérséklődik.
Várható legalacsonyabb éjszakai hőmérséklet: általában 2, 7 fok között, a nyugati, délnyugati határvidéken a szélvédett helyeken gyenge talajmenti fagy,
legmagasabb nappali hőmérséklet csütörtökön: 15, 20 fok között.

Németh Lajos s.k.

A hőmérséklet napi középértéke és eltérése a 100 évi átlagtól /Budapest belterületén/:

1981. V. 5.	10,5°C	-3,8°C

1871 óta ezen a napon Budapesten előfordult

legmagasabb hőmérséklet:	31,4°C /1969/,
legalacsonyabb hőmérséklet:	1,5°C /1882/.

81.284.

LEGMAGASABB HŐMÉRSÉKLET

19 87. V. 5.

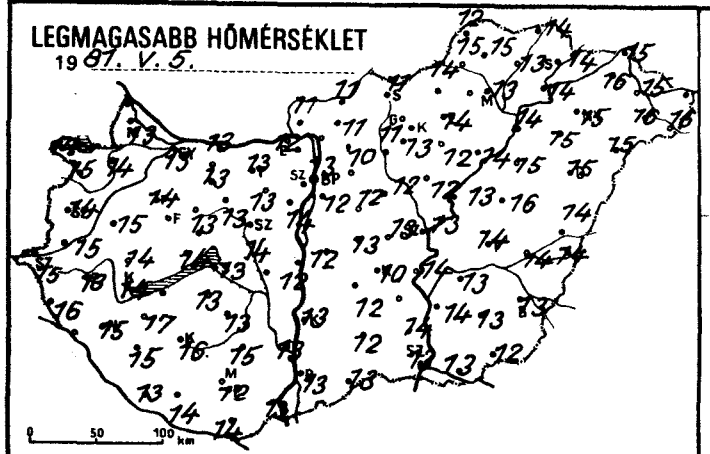

LEGALACSONYABB HŐMÉRSÉKLET

19 87. V. 6.

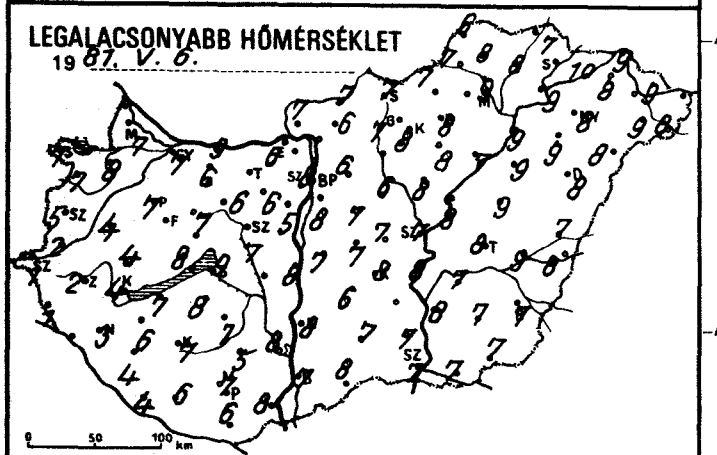

RADIÁCIÓS MINIMUM

19 87. V. 6.

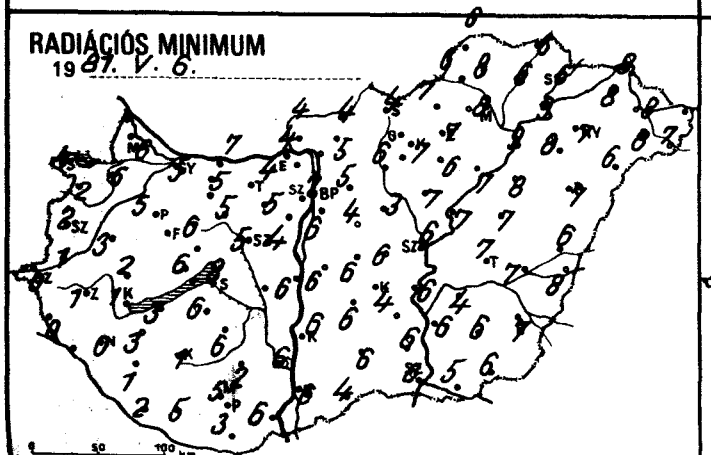

24 órás CSAPADÉKELOSZLÁS

19 87. V. 5. 7h -tól V. 6. 7h -ig.

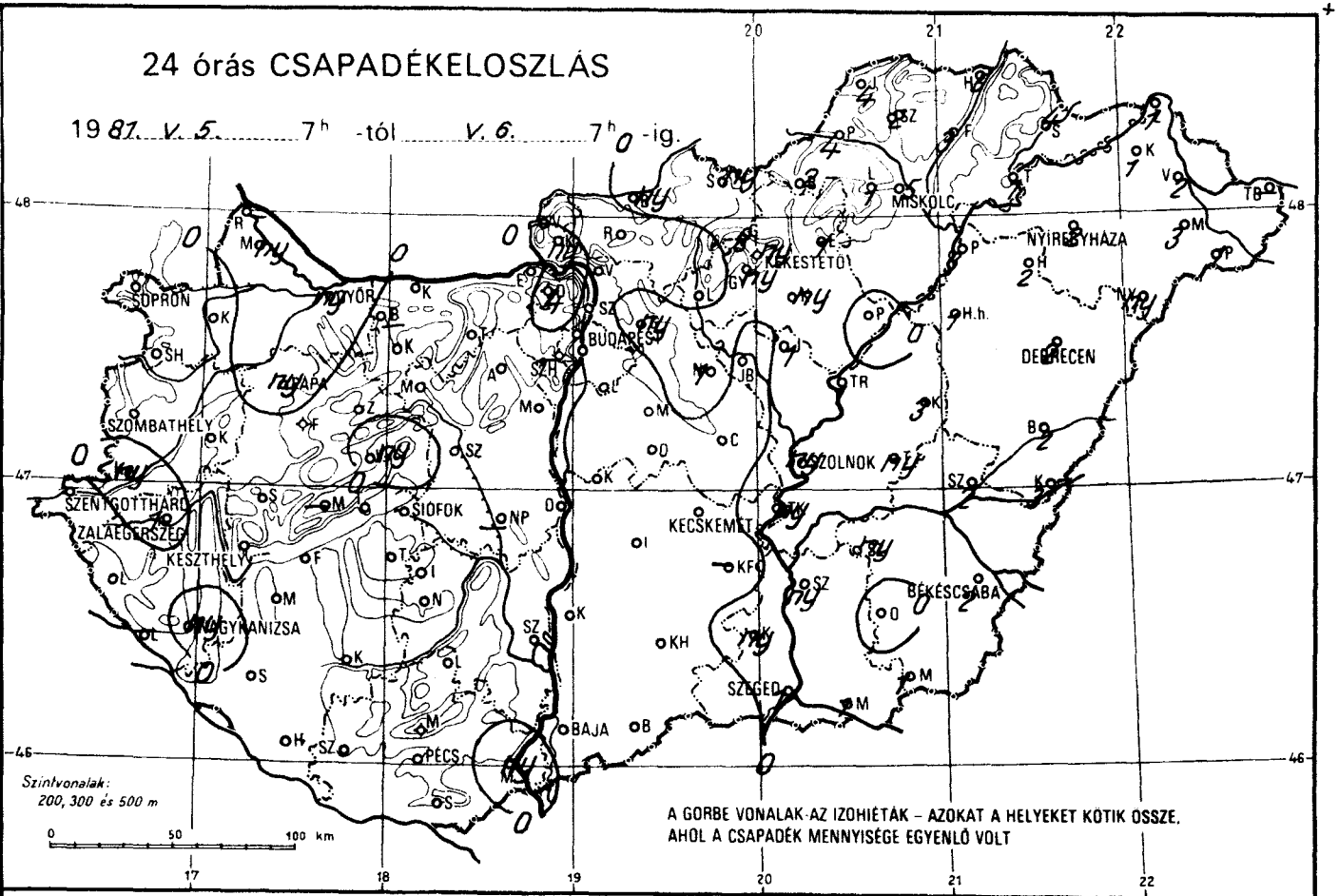

NAPFÉNYTARTAM

19 87. V. 6.

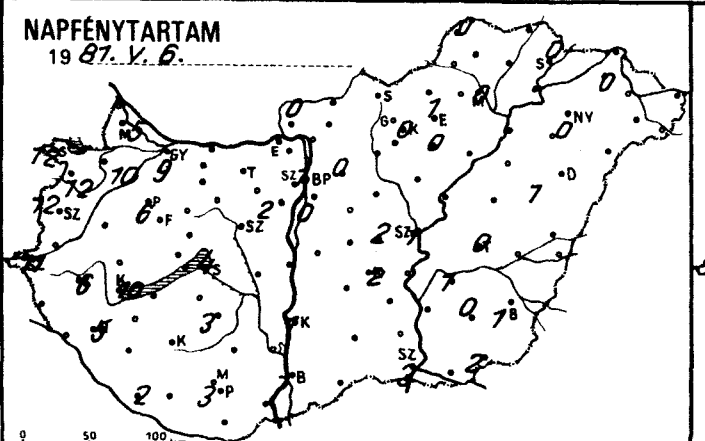

Legerősebb széllökés m/s

19 87. V. 4.

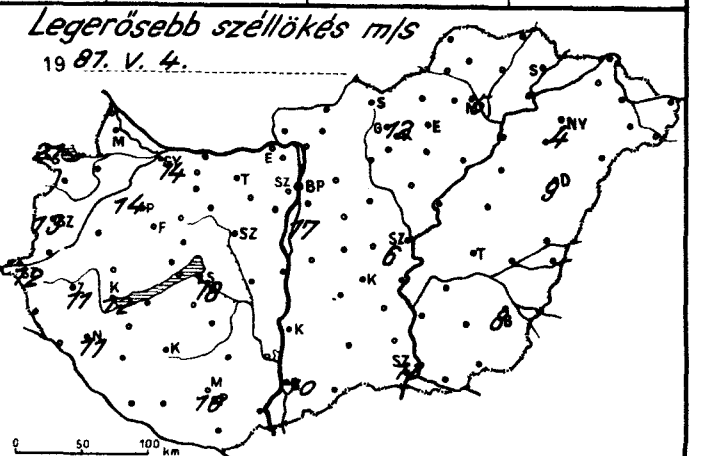

	1981.V.6. 07 h -ig az utolsó 24 óra adatai					
	csapadék (mm)		max. hőmérséklet	min. hőmérséklet	rad. min.	napos órák
yőr	ny	▽	13	7	5	9
apuvár	.		14	8	6	10
osonmagyaróvár	ny	▽̇	13	7	6	5
ajka	–		–	–	–	
pron	.		14	7	4	12
pronhorpács	.		15	7	2	12
áld	.		15	4	3	
örmend	ny		15	2	1	
entgotthárd	.	⌓	15	1	0	11
ombathely	.	=	14	5	2	12
enti	.		16	1	0	
etenye	–		–	–	–	
agykanizsa	ny	▽̇⌓	15	3	0	5
laegerszeg	1	▽̇⌓	13	2	1	6
rkasgyepű	.		12	5	4	
eszthely	.	⌓	14	4	1	10
encshely	–		–	–	–	–
pa	ny	▽̇	14	7	5	6
meg	.		14	4	2	
hany	.		14	8	6	
szprém	ny	▽̇	13	7	6	
rc	.		10	5	5	
nyód	.		–	7	3	
mokszt. györgy	.	⌓	13	4	2	2
posvár	.		16	6	1	
rcali	.		17	6	3	
fok	.		13	9	8	4
mogyszob	.	⌓	15	4	1	
b	.		13	8	6	
bolna	–		–	–	–	
ztergom	.		12	6	4	
sbér	.		13	6	5	
márom	.		13	9	7	
tabánya	.		13	6	4	
csútdoboz	.		13	6	5	
naújváros	.		12	8	6	
rtonvásár	.		14	5	4	2
r	.		13	6	5	
gyhörcsökp.	–		–	–	–	
badbattyán	.		14	7	5	
gszemcse	.		13	7	6	3
ngyel	.		15	5	2	
gykónyi	.		12	7	5	
kszárd	.		13	8	6	
[illegible]tető	.		9	5	4	
hács	ny		13	8	6	
s	.		12	7	5	3
lós	.		14	6	3	
getvár	.		14	6	5	
Lőrinc	.		12	8	6	0
Met. Int.	.		13	8	7	1
Szab. hegy	–		–	–	–	
léd	.		13	7	6	2
bogókő	4		9	4	3	
döllő	ny		10	6	5	0
ályrét	ny		11	6	5	
nor	.		12	7	4	
gykáta	1		12	6	3	
kény	.		13	7	6	
ntendre	.		12	8	7	

	1981.V.6. 07 h -ig az utolsó 24 óra adatai					
	csapadék (mm)		max. hőmérséklet	min. hőmérséklet	rad. min.	napos órák
Vác	–		–	–	–	
Vámosmikola	.		11	7	4	0
Baja	.		13	7	6	1
Bácsalmás	.		13	8	4	
Izsák	.		12	6	6	
Kalocsa	.		13	8	6	1
Kecskemét	.		10	8	4	2
Kiskunf. háza	–		–	–	–	
Kiskunhalas	.		12	7	6	
Kunszentmiklós	.		12	7	6	
Tiszakécske	ny		14	8	6	
Balassagyarmat	ny		11	7	4	
Romhány	.		11	6	5	
Salgótarján	ny		11	7	4	
Eger	1		14	8	7	1
Galyatető	8		8	2	1	
Gyöngyös	ny		13	8	7	
Kékestető	ny		6	2	2	0
Kompolt	ny		12	8	6	0
Lőrinci	.		11	7	6	
Poroszló	.		14	7	7	
Jászapáti	1		12	8	7	
Jászberény	.	⌓	12	7	5	
Karcag	3		16	9	7	
Szolnok	ny		13	7	6	1
Tiszaroff	1		13	8	7	
Túrkeve	ny	▽̇	14	8	7	0
Kistelek	ny		14	7	6	
Makó	1		13	7	5	
Szeged	1	▽̇	13	7	6	3
Szentes	ny		14	8	6	
Borsodnádasd	2	▽̇	14	7	7	
Füged	3		13	8	6	
Hidasnémeti	5		14	7	6	
Jósvafő	4	⌓	12	6	6	0
Lillafüred	1		13	7	6	
Miskolc	5	▽̇=	13	9	8	0
Putnok	4		15	7	6	
Sárospatak	4		14	10	6	0
Szendrőlád	2	⌓	15	8	8	
Tokaj	1		14	9	9	
Kisvárda	1		16	8	8	0
Mátészalka	3		16	9	8	
Nyíregyháza	2		15	8	7	0
Nyírlugos	ny		15	8	6	
Pátyod	1		16	8	7	
Tiszabecs	–		–	–	–	
Vásárosnamény	2		15	9	8	
Záhony	1		15	9	8	
Berettyóújfalu	2		14	7	6	
Debrecen	2	▽̇⌓=	15	8	7	1
Hajdúdorog	2		15	9	8	
Hortobágy	1		15	9	8	
Körösszakál	3		14	8	8	
Polgár	3	⌓	14	9	9	
Békéscsaba	2	▽̇	13	7	7	1
Mezőhegyes	1		12	7	6	2
Orosháza	.		13	7	6	0
Szarvas	ny		13	7	4	1
Szeghalom	2		14	9	7	

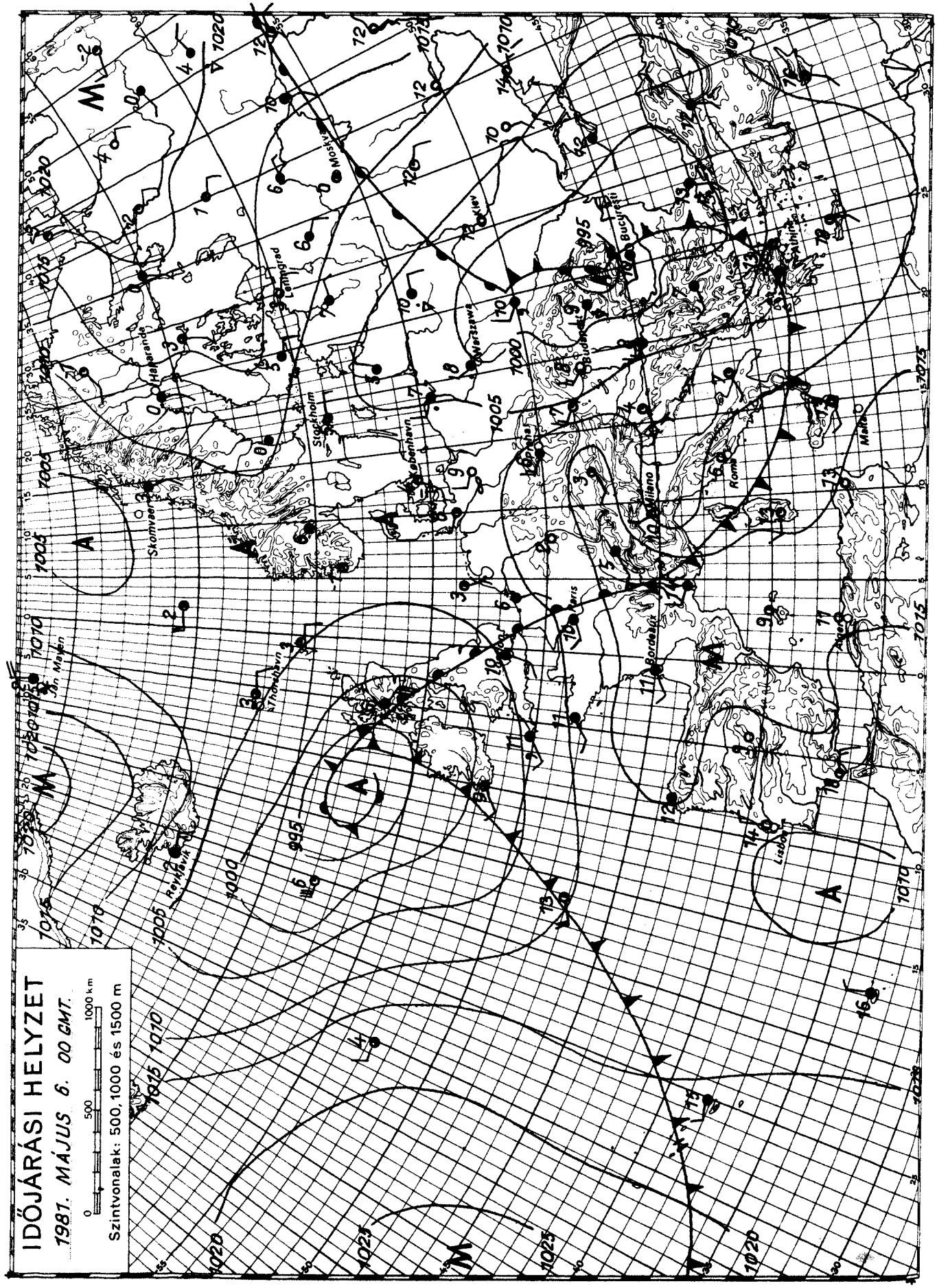

KIADJA: ORSZÁGOS METEOROLÓGIAI SZOLGÁLAT
Készíti: Központi Előrejelző Intézet Előrejelző Osztálya – T.: 273-018 – Megjelenik naponként –
Évi előfizetési díja: 1 760,- Ft. – Megrendelhető: 1024 Budapest, II., Kitaibel Pál utca 1. Telefon: 353-500
Kiadásért felel: az OMSZ elnöke – Szerkesztésért felel: a KEI igazgatója

IDŐJÁRÁSI NAPIJELENTÉS

ЕЖЕДНЕВНЫЙ МЕТЕОРОЛОГИЧЕСКИЙ БЮЛЛЕТЕНЬ • DAILY WEATHER REPORT
BULLETIN QUOTIDIEN DE TEMPS • TÄGLICHER WETTERBERICHT

94. évfolyam 127. szám. + Budapest + 1981. május 7. csütörtök

Az időjárási helyzet és a várható időjárás:

A Brit-szigeteken, a Skandináv-félszigeten, valamint a Balti-tenger vidékén hüvös, változékony az idő. A Fekete-tenger fölött lévő ciklon most Ukrajna déli részén, a Keleti-Kárpátok térségében és a Balkán-félszigeten okoz erős vagy viharos szelet, többfelé esőt. Közép-Nyugat- és Dél-Európa nagy részén felhős és derült tájak váltakoznak, de esőt sehonnan sem jelentenek.

Hazánkban szerdán a Tiszántúl nagy részén borult maradt az ég. Másutt többször is csökkent a felhőzet, és 4-13 órán át sütött a nap. Néhány helyen jelentéktelen mennyiségü eső is esett. Sokfelé fújt erős, ill. viharos északnyugati, északi szél. A legerősebb széllökések elérték az óránkénti 70-95 km-es sebességet. A hőmérséklet csúcsértéke 12 és 19 fok között alakult. Ma hajnalra 1 és 12 fok közé hült le a levegő, a délnyugati vidékeken mérték a hidegebbet, ott gyenge talajmenti fagy is előfordult. Délelőtt a Tiszántúlon borult maradt az ég, és néhány helyen eső is esett. Másutt több órán át sütött a nap. Az északnyugati, északi szelet még többfelé erős, egy-két helyen viharos széllökések kisérték. A hőmérséklet 11 órakor 11 és 16 fok között volt.

Ma 12 órakor Budapesten a hőmérséklet 17 fok, a tengerszintre átszámitott légnyomás 1015 mbar, alig változik.

A Balaton vizének hőmérséklete Siófoknál 11 órakor 10 fok volt.

Várható időjárás péntek estig:

Keleten lassan megszünik az eső, és csökken a felhőzet.
Nappali gomolyfelhőzet, több órás napsütés, néhány helyen kisebb zápor-eső.
Tovább mérséklődő északnyugati, északi szél.
Várható legalacsonyabb éjszakai hőmérséklet: 3, 8,
legmagasabb nappali hőmérséklet pénteken: 18, 23 fok között.

Pálmási Judit s.k.

TÁVOLABBI KILÁTÁSOK SZOMBATTÓL-KEDDIG:

A gomolyfelhőzet időnként megnövekszik, helyenként futó záporok kialakulhatnak.
Legalacsonyabb hajnali hőmérséklet: +5, 10 fok között.
Legmagasabb nappali hőmérséklet: 20, 25 fok között.
Jelentős mennyiségü /legalább 5 mm/ csapadék nem várható.

KÖZÉPTÁVÚ ELŐREJELZŐ OSZTÁLY

A hőmérséklet napi középértéke és eltérése a 100 évi átlagtól /Budapest belterületén/:

1981. V. 6.	11,8°C	-2,9°C

1871 óta ezen a napon Budapesten előfordult

legmagasabb hőmérséklet:	30,5°C /1973/,
legalacsonyabb hőmérséklet:	1,8°C /1886/.

81.285.

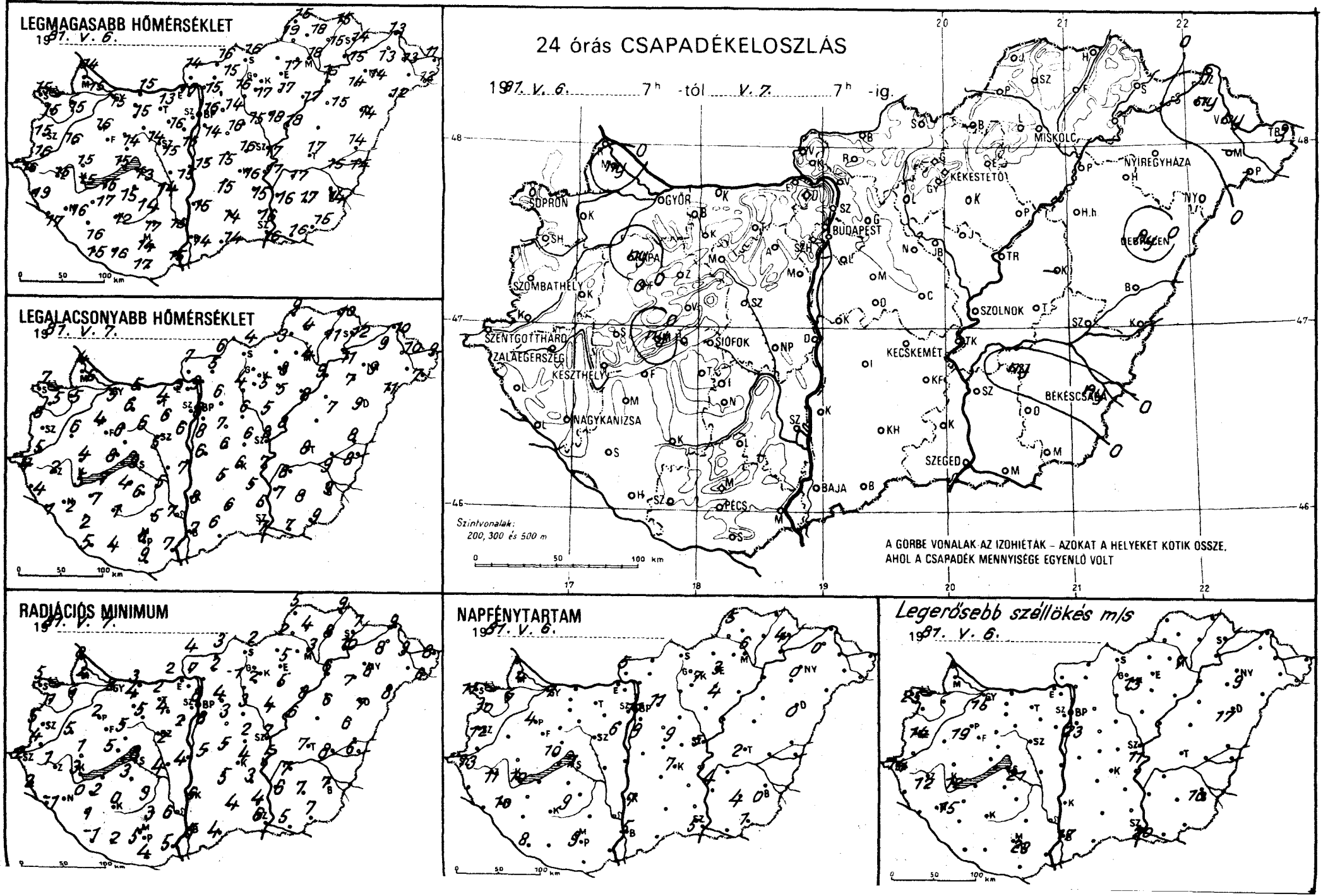
LEGMAGASABB HŐMÉRSÉKLET
1987. V. 6.
LEGALACSONYABB HŐMÉRSÉKLET
1987. V. 7.
RADIÁCIÓS MINIMUM
1987. V. 7.
24 órás CSAPADÉKELOSZLÁS
1987. V. 6. 7h -tól V. 7. 7h -ig.
SOPRON
GYŐR
BUDAPEST
MISKOLC
NYÍREGYHÁZA
KÉKESTETŐ
DEBRECEN
SZOMBATHELY
SZOLNOK
SZENTGOTTHÁRD
SIÓFOK
ZALAEGERSZEG
KESZTHELY
KECSKEMÉT
BÉKÉSCSABA
NAGYKANIZSA
SZEGED
BAJA
PÉCS
Szintvonalak:
200, 300 és 500 m
A GÖRBE VONALAK AZ IZOHIÉTÁK – AZOKAT A HELYEKET KÖTIK ÖSSZE,
AHOL A CSAPADÉK MENNYISÉGE EGYENLŐ VOLT
NAPFÉNYTARTAM
1987. V. 6.
Legerősebb széllökés m/s
1987. V. 6.

	1981.V.7. 07 h -ig az utolsó 24 óra adatai							1981.V.7. 07 h -ig az utolsó 24 óra adatai						
	csapadék (mm)		max. hőmérséklet	min. hőmérséklet	rad. min.	napos órák		csapadék (mm)		max. hőmérséklet	min. hőmérséklet	rad. min.	napos órák
yőr	.	⌓	15	5	2	7	Vác	.		15	9	7	
apuvár	.	⌓	15	5	1	7	Vámosmikola	.		14	7	4	5
osonmagyaróvár	ny		15	6	4	4	Baja	.		14	7	5	5
ajka	.		14	4	0		Bácsalmás	.		14	6	4	
pron	.		15	7	5	11	Izsák	.		15	5	5	
opronhorpács	.	⌓	15	5	1	10	Kalocsa	.		15	8	6	7
áld	.		16	6	5		Kecskemét	.		16	6	4	7
örmend	.		16	5	4		Kiskunf. háza	.		15	5	3	
entgotthárd	.		16	4	2	13	Kiskunhalas	.		14	6	4	
zombathely	.		15	6	5	12	Kunszentmiklós	.		15	6	5	
enti	.		19	4	2		Tiszakécske	.		17	7	5	
etenye	.	⌓	17	1	-1		Balassagyarmat	.	⌓	16	6	3	
agykanizsa	.	⌓	16	2	0	10	Romhány	.		15	5	2	
alaegerszeg	.	⌓	15	2	1	11	Salgótarján	.		16	4	2	
arkasgyepű	.		12	3	1		Eger	.		17	8	5	3
eszthely	.	⌓	15	5	3	10	Galyatető	.		12	3	2	
encshely	ny	▽	13	6	5	10	Gyöngyös	.		17	5	2	
ápa	ny	▽ ⌓	15	4	2	4	Kékestető	.		10	3	3	7
ímeg	.		15	4	1		Kompolt	.	⌓	17	5	5	4
hany	.		15	8	5		Lőrinci	.	⌓	16	4	-1	
eszprém	.		14	6	5		Poroszló	.		17	8	8	
rc	.		12	5	3		Jászapáti	.		18	5	4	
nyód	.		15	7	4		Jászberény	.	⌓	16	6	3	
omokszt. györgy	.	⌓	15	5	-1	8	Karcag	-		-	-	-	
aposvár	.		12	1	0		Szolnok	.		17	8	7	5
arcali	.	⌓	17	7	2		Tiszaroff	.		18	8	6	
ófok	.		13	9	8	7	Túrkeve	.		17	8	7	2
mogyszob	.	⌓	16	2	1		Kistelek	.		16	6	4	
b	.		15	4	3		Makó	.		16	7	5	
bolna	.		11	3	1		Szeged	.		16	7	6	5
ztergom	.		16	5	2		Szentes	.		16	7	6	
sbér	.		15	6	4		Borsodnádasd	-		-	-	-	
márom	.	⌓	15	5	3		Fügöd	.		15	11	8	
tabánya	.		13	4	2		Hidasnémeti	.		15	10	9	
csútdoboz	.		16	6	4		Jósvafő	.		15	9	5	5
naújváros	.		15	7	4		Lillafüred	.		16	9	8	
artonvásár	.		15	6	2	6	Miskolc	.		18	4	3	6
ór	.		14	6	5		Putnok	.		19	3	2	
gyhörcsökp.	.		14	5	4		Sárospatak	.		14	12	7	4
abadbattyán	.		15	5	2		Szendrőlád	.	⌓	18	4	4	
gszemcse	.		14	6	3	9	Tokaj	.		15	11	10	
ngyel	.		17	5	3		Kisvárda	ny		13	9	8	0
gykónyi	.		14	5	2		Mátészalka	-		-	-	-	
kszárd	.		15	7	6		Nyíregyháza	.		14	9	8	0
pállető	.		10	5	3		Nyírlugos	.		12	11	8	
hács	.		15	7	5		Pátyod	1		12	7	6	
s	.		14	6	5	9	Tiszabecs	3		11	9	8	
lós	.		17	9	4		Vásárosnamény	ny		13	10	9	
getvár	.		16	4	2		Záhony	1		13	10	9	
Lőrinc	.		14	8	6	9	Berettyóújfalu	.		14	8	6	
Met. Int.	.		16	8	8	11	Debrecen	ny	▽	14	9	7	0
Szab. hegy	.		9	6	5		Hajdúdorog	.		14	7	7	
léd	.		16	6	2	9	Hortobágy	.		15	7	6	
bogókő	.		9	4	1		Körösszakál	.	⌓	14	8	6	
döllő	.		14	6	4	11	Polgár	.		16	9	6	
ályrét	.	⌓	14	8	6		Békéscsaba	ny		14	9	7	0
nor	.		16	7	3		Mezőhegyes	.		15	9	7	1
gykáta	.	⌓	15	6	3		Orosháza	.		17	8	7	4
ény	.		15	6	5		Szarvas	ny		17	8	7	4
ntendre	.		16	8	8		Szeghalom	.		15	9	8	

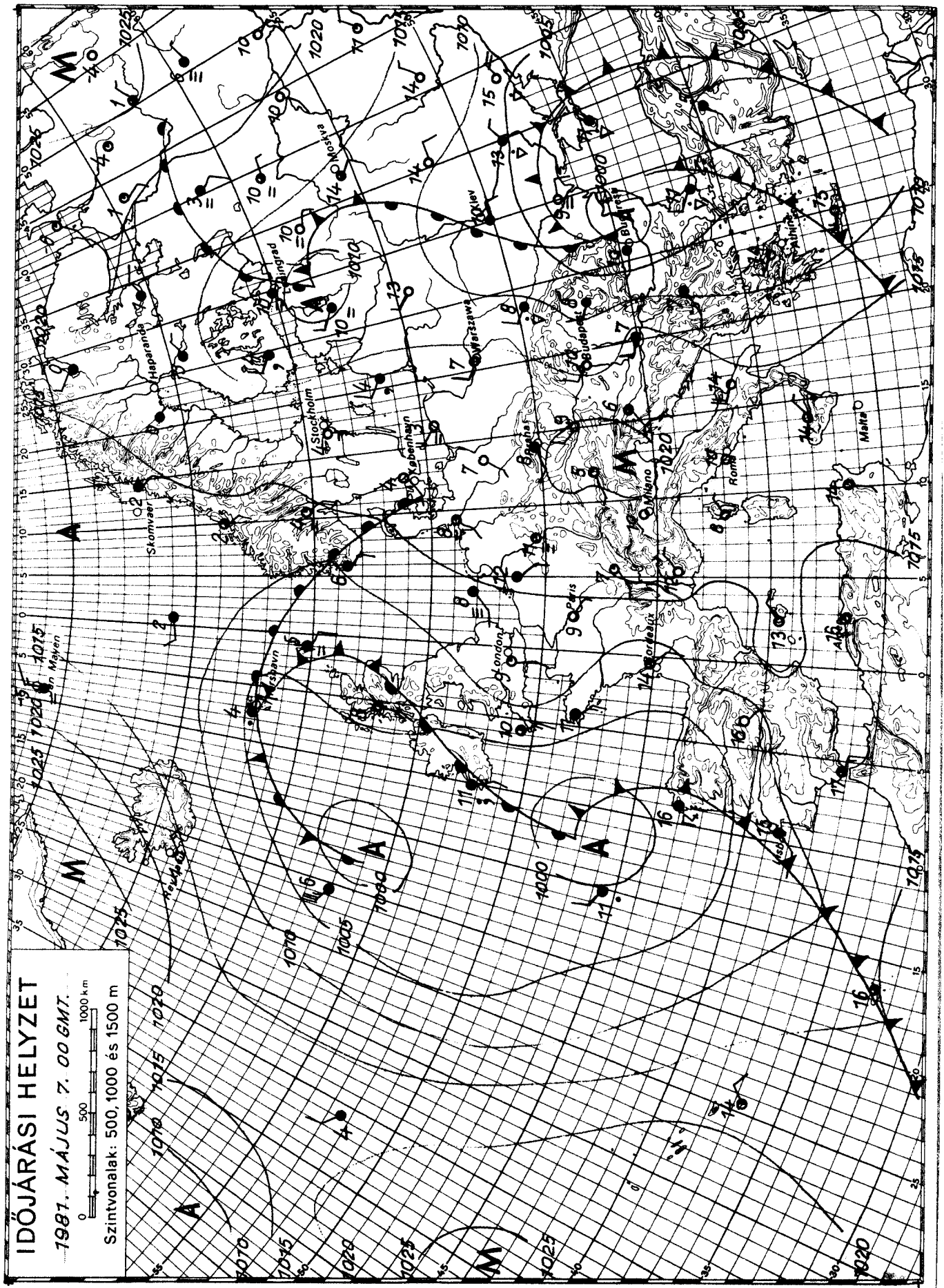

KIADJA: ORSZÁGOS METEOROLÓGIAI SZOLGÁLAT
Készíti: Központi Előrejelző Intézet Előrejelző Osztálya – T.: 273-018 – Megjelenik naponként –
Évi előfizetési díja: 1 760,- Ft. – Megrendelhető: 1024 Budapest, II., Kitaibel Pál utca 1. Telefon: 353-500
Kiadásért felel: az OMSZ elnöke – Szerkesztésért felel: a KEI igazgatója

IDŐJÁRÁSI NAPIJELENTÉS

ЕЖЕДНЕВНЫЙ МЕТЕОРОЛОГИЧЕСКИЙ БЮЛЛЕТЕНЬ · DAILY WEATHER REPORT
BULLETIN QUOTIDIEN DE TEMPS · TÄGLICHER WETTERBERICHT

94. évfolyam 128. szám. + Budapest + 1981. május 8. péntek

Az időjárási helyzet és a várható időjárás:

Az Atlanti-óceán felett nagy kiterjedésü ciklon örvénylik. Hatására a Brit-szigeteken, valamint a kontinens nyugati partvidékén erősen felhős az ég, többfelé esik az eső, zápor, helyenként zivatar van. Hasonlóan változékony, csapadékos az idő Délkelet-Európában, a Fekete-tenger környékén, továbbá a Kelet-Európai-alföld nagy részén. Ott is gyakran esik az eső, zápor. Délnyugati áramlással száraz, meleg levegő halad a kontinens belseje fölé. Igy Közép-Európában nyárias melegre fordult az idő, a napsütést csak kevés felhő zavarja. Az érintett területeken az évszakhoz képest is meleg az idő, a hőmérséklet csúcsértéke több fokkal a sokéves átlag felett alakul.

Hazánkban csütörtökön a keleti országrészben jobbára erősen felhős volt az ég. Onnan szórványos esőről, záporról érkezett hir. Másutt napos, száraz idő volt. Általában 10, 13 órán keresztül sütött a nap. Az északi szél még gyakran megerősödött. A hőmérséklet csúcsértéke a felhős és esős helyeken 13 és 17, máshol 17 és 22 fok között alakult. Péntek hajnalra az ország nagy részén 2 és 7 fokig hült le a levegő. Ma a délelőtt folyamán túlnyomóan derült, száraz idő volt. A hőmérséklet 11 órakor az országban 14 és 20 fok között váltakozott.

Ma 12 órakor Budapesten a hőmérséklet 21 fok, a tengerszintre átszámitott légnyomás 1013 mbar, gyengén süllyed.

A Balaton vizének hőmérséklete 11 órakor Siófoknál 12 fok volt.

Várható időjárás szombat estig:

Általában kevéssé felhős, száraz idő.
Időnként megélénkülő szél.
Várható legalacsonyabb éjszakai hőmérséklet: 4 és 9,
legmagasabb nappali hőmérséklet szombaton: 20 és 25 fok között.

Bozóki István s.k.

A hőmérséklet napi középértéke és eltérése a 100 évi átlagtól /Budapest belterületén/:

1981. V. 7.	15,5°C	+0,3°C

1871 óta ezen a napon Budapesten előfordult

legmagasabb hőmérséklet:	29,1°C /1923/,
legalacsonyabb hőmérséklet:	-0,5°C /1893/.

81.286.

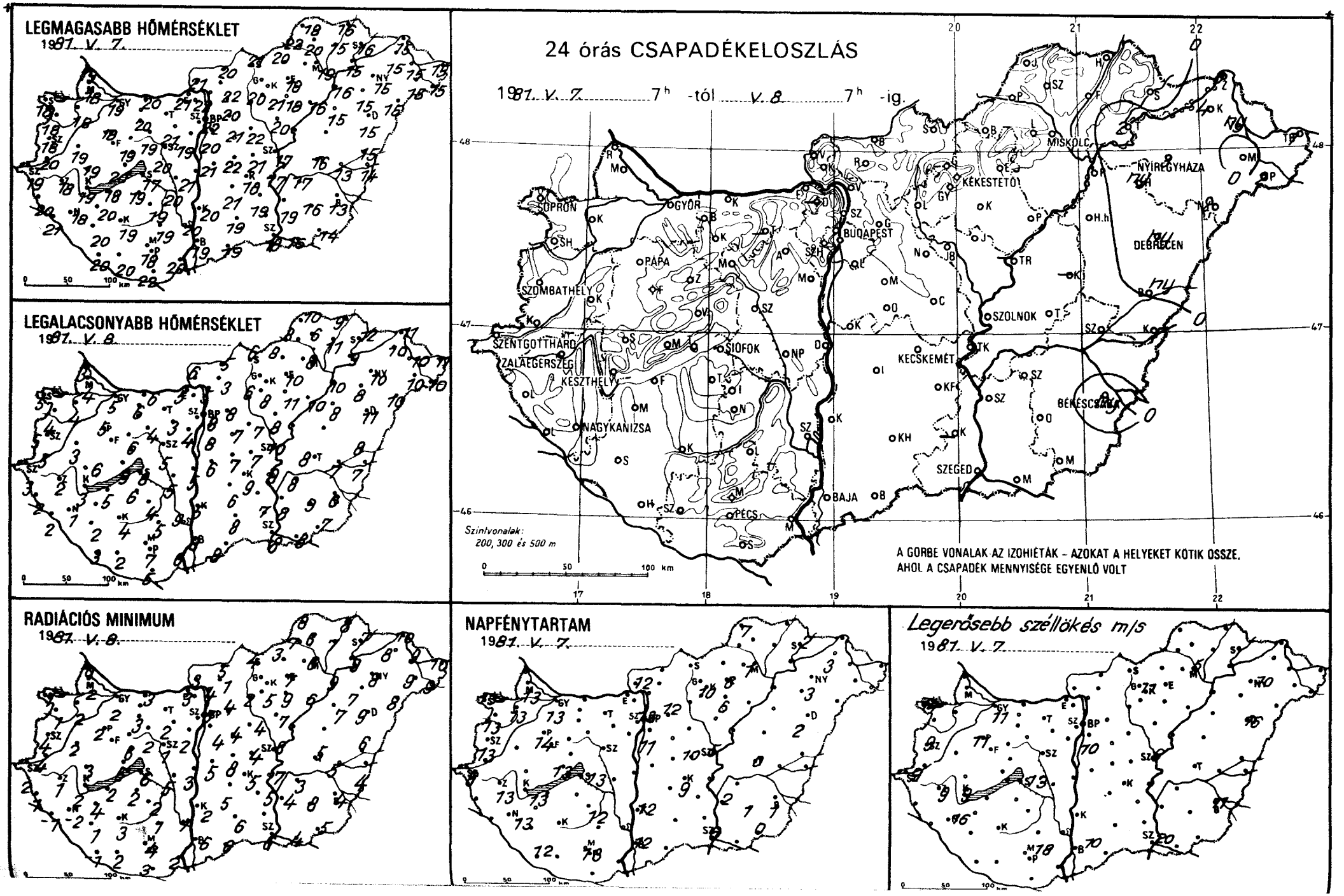
LEGMAGASABB HŐMÉRSÉKLET
1981. V. 7.
LEGALACSONYABB HŐMÉRSÉKLET
1981. V. 8.
RADIÁCIÓS MINIMUM
1981. V. 8.
24 órás CSAPADÉKELOSZLÁS
1981. V. 7. 7h -tól V. 8. 7h -ig.
SOPRON
GYŐR
BUDAPEST
MISKOLC
NYÍREGYHÁZA
KÉKESTETŐ
DEBRECEN
PÁPA
SZOMBATHELY
SZOLNOK
SZENTGOTTHÁRD
ZALAEGERSZEG
KESZTHELY
SIÓFOK
KECSKEMÉT
NAGYKANIZSA
BÉKÉSCSABA
SZEGED
BAJA
PÉCS
Szintvonalak:
200, 300 és 500 m
A GÖRBE VONALAK AZ IZOHIÉTÁK - AZOKAT A HELYEKET KÖTIK ÖSSZE,
AHOL A CSAPADÉK MENNYISÉGE EGYENLŐ VOLT
NAPFÉNYTARTAM
1981. V. 7.
Legerősebb széllökés m/s
1981. V. 7.

	1981.V.8. 07 h -ig az utolsó 24 óra adatai							1981.V.8. 07 h -ig az utolsó 24 óra adatai						
	csapadék (mm)		max. hőmérséklet	min. hőmérséklet	rad. min.	napos órák		csapadék (mm)		max. hőmérséklet	min. hőmérséklet	rad. min.	napos órák
Győr	.	⌐	19	5	2	13	Vác	.	⌐	22	5	4	
Kapuvár	.	⌐	18	4	2	13	Vámosmikola	.	⌐	21	6	3	12
Mosonmagyaróvár	.	⌐	18	4	2	13	Baja	.	⌐=	19	8	6	12
Rajka	.		19	3	0		Bácsalmás	.		19	8	6	
Sopron	.	=	18	5	1	13	Izsák	.		21	6	5	
Sopronhorpács	.	⌐	18	4	1	13	Kalocsa	.	⌐	20	5	2	12
Káld	.	⌐	19	3	2		Kecskemét	.	⌐	18	9	5	9
Körmend	.		20	5	4		Kiskunf. háza	.		19	7	5	
Szentgotthárd	.	⌐=	19	3	2	6	Kiskunhalas	.		19	8	6	
Szombathely	.		18	5	4	13	Kunszentmiklós	.		21	6	5	
Lenti	.		20	2	1		Tiszakécske	.		17	9	7	
Letenye	.	⌐	21	2	-1		Balassagyarmat	.	⌐	20	5	5	
Nagykanizsa	.	=	18	1	2	13	Romhány	.	⌐	22	3	1	
Zalaegerszeg	.	⌐=	18	2	1	13	Salgótarján	.		21	6	4	
Farkasgyepű	.		16	5	1		Eger	.		18	10	7	6
Keszthely	.	⌐=	19	3	2	13	Galyatető	.		16	5	3	
Mencshely	.	⌐	17	7	3	13	Gyöngyös	.		21	8	5	
Pápa	.	⌐	18	5	2	14	Kékestető	.		14	6	6	10
Sümeg	.		19	6	3		Kompolt	.		18	11	9	6
Tihany	.	⌐	20	9	6		Lőrinci	.	⌐	20	6	2	
Veszprém	.		19	6	6		Poroszló	.		16	10	6	
Zirc	.	⌐	16	2	1		Jászapáti	.		20	8	7	
Fonyód	.		18	5	2		Jászberény	.	⌐	20	8	7	
Homokszt. györgy	.	⌐	20	3	-1	12	Karcag	–		–	–	–	
Kaposvár	.	⌐	19	4	3		Szolnok	.		17	10	8	5
Marcali	.	⌐	20	6	4		Tiszaroff	–		–	–	–	
Siófok	.	⌐	17	8	6	13	Túrkeve	.	⌐	16	8	5	0
Somogyszob	.	⌐	20	2	1		Kistelek	–		–	–	–	
Tab	.	⌐	19	6	2		Makó	.	⌐	16	8	4	
Bábolna	.	⌐	19	4	0		Szeged	.		18	8	6	6
Esztergom	.		21	5	3		Szentes	.		19	8	4	
Kisbér	.	⌐	20	6	3		Borsodnádasd	.	⌐	20	8	3	
Komárom	.		20	6	3		Füged	.		15	11	7	
Tatabánya	–		–	–	–		Hidasnémeti	.		16	9	8	
Alcsútdoboz	.	⌐	21	3	2		Jósvafő	.		18	10	8	7
Dunaújváros	.		21	5	3		Lillafüred	.		18	8	7	
Martonvásár	.		20	6	3	12	Miskolc	.	=	19	8	6	1
Mór	.	⌐	19	4	2		Putnok	.		22	8	7	
Nagyhörcsökp.	.		20	5	5		Sárospatak	.		16	12	7	2
Szabadbattyán	.		20	5	1		Szendrőlád	.	⌐	20	6	6	
Iregszemcse	.	⌐	19	4	2	12	Tokaj	2		15	9	9	
Lengyel	.		19	5	1		Kisvárda	4		15	10	8	3
Nagykónyi	.		20	3	0		Mátészalka	.	⌐	15	10	9	
Szekszárd	.		20	9	7		Nyiregyháza	3		15	10	8	3
Misinatető	.		14	9	4		Nyirlugos	2	⌐	15	10	8	
Mohács	.	⌐	20	6	2		Pátyod	2	∴	15	10	9	
Pécs	.	⌐	18	7	4	13	Tiszabecs	1		15	11	10	
Siklós	.		22	5	3		Vásárosnamény	ny	⌐	15	10	9	
Szigetvár	.		20	2	2		Záhony	8		15	11	10	
Bp. Lőrinc	.	=	20	8	4	11	Berettyóújfalu	ny	⌐	15	8	6	
Bp. Met. Int.	.	⌐=	22	8	5	13	Debrecen	ny		15	11	9	2
Bp. Szab. hegy	.		18	10	2		Hajdúdorog	ny		15	8	7	
Cegléd	.	⌐	21	7	4	10	Hortobágy	.		15	8	7	
Dobogókő	–		–	–	–		Körösszakál	.	⌐	14	7	4	
Gödöllő	.		20	8	4	12	Polgár	.		16	10	9	
Királyrét	.	⌐	21	5	4		Békéscsaba	ny	⌐	13	6	4	1
Monor	.		21	7	4		Mezőhegyes	.	⌐	14	7	5	0
Nagykáta	.	⌐	22	7	4		Orosháza	.		16	9	8	1
Örkény	.	⌐	22	7	6		Szarvas	.		17	8	3	2
Szentendre	.		25	7	7		Szeghalom	.		13	7	5	

Árpádtető

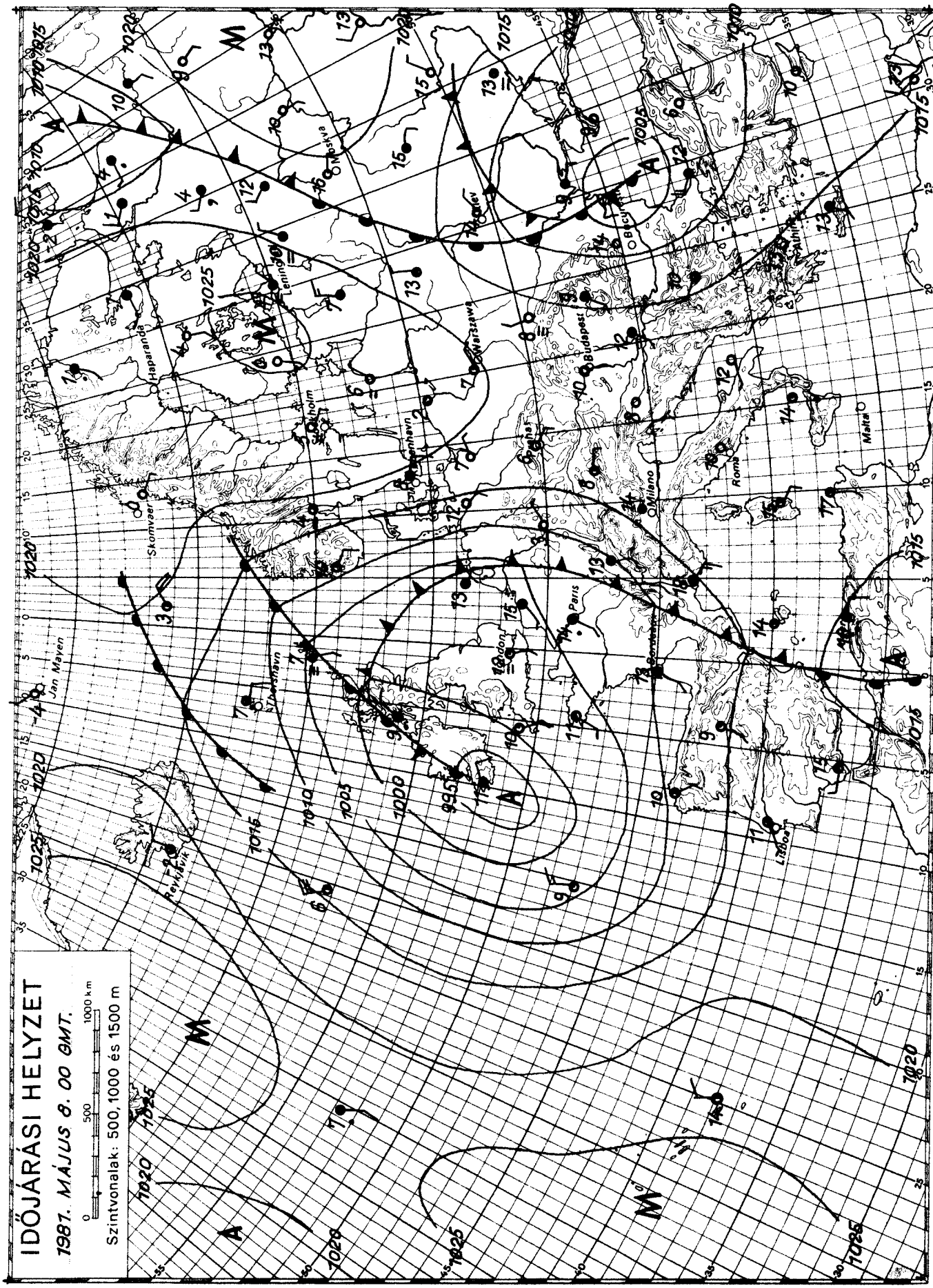

KIADJA: ORSZÁGOS METEOROLÓGIAI SZOLGÁLAT
Készíti: Központi **Előrejelző** Intézet Előrejelző Osztálya – T.: 273-018 – Megjelenik naponként –
Évi előfizetési díja: 1 760,- Ft. – Megrendelhető: 1024 Budapest, II., Kitaibel Pál utca 1. Telefon: 353-500
Kiadásért felel: az OMSZ elnöke – Szerkesztésért felel: a KEI igazgatója

IDŐJÁRÁSI NAPIJELENTÉS

ЕЖЕДНЕВНЫЙ МЕТЕОРОЛОГИЧЕСКИЙ БЮЛЛЕТЕНЬ · DAILY WEATHER REPORT
BULLETIN QUOTIDIEN DE TEMPS · TÄGLICHER WETTERBERICHT

94. évfolyam 129. szám. + Budapest + 1981. május 9. szombat

Az időjárási helyzet és a várható időjárás:

Északkelet-Európa fölött magas nyomású légköri képződmény helyezkedik el. Igy ott jobbára derült, száraz az idő. Szárazföldünk nyugati partvidékén, valamint a Fekete-tenger környékén a ciklonok hatására általában erősen felhős az ég. Többfelé eső, zápor keletkezik, néhány helyről zivatart is jelentenek. A legmagasabb nappali hőmérséklet pénteken Nyugat-Közép- és Észak-Európa nagy részén, valamint a Szovjetunió európai területének középső részén 2, 4 fokkal magasabb, mig Dél- Délkelet-Európában 3, 8 fokkal alacsonyabb, mint a sokéves átlag. Vasárnap estig a Kárpát-medence időjárásában nagyobb változás nem várható.

Hazánkban pénteken a keleti és a délnyugati országrészben 8, 10, máshol 10, 12 órán át sütött a nap. Elsősorban a délutáni és a kora esti órákban a keleti, és az északkeleti megyékben szórványosan eső, zápor, egy-két helyen zivatar keletkezett. A lehullott csapadék mennyisége nem érte el az 5 mm-t. A hőmérséklet napközben 20, 25 fokig emelkedett. Szombat hajnalra az északkeleti és a délnyugati megyékben 4, 7, máshol 8, 13 fokig hült le a levegő. Ma délelőtt egy-egy körzetben erősebben megnövekedett a felhőzet, de esőt, záport sehonnan sem jelentettek. Az ország nagy részén napos idő volt. A hőmérséklet 11 órakor az ország területén 16, és 21 fok között váltakozott.

Ma 12 órakor Budapesten a hőmérséklet 20 fok, a tengerszintre átszámitott légnyomás 1012 mbar, alig változik.

A Balaton vizének hőmérséklete Siófoknál 11 órakor 13 fok volt.

Várható időjárás vasárnap estig:

Időnként megnövekvő felhőzet, szórványosan zápor, zivatar.
Mérsékelt, napközben helyenként megélénkülő, változó irányú szél.
Várható legalacsonyabb éjszakai hőmérséklet: 5, 10,
legmagasabb nappali hőmérséklet vasárnap: általában 20, 25 fok között.

Vadkerti Ferenc s.k.

A hőmérséklet napi középértéke és eltérése a 100 évi átlagtól /Budapest belterületén/:

1981. V. 8.	18,2°C	+2,8°C

1871 óta ezen a napon Budapesten előfordult

legmagasabb hőmérséklet:	31,1°C /1923/,
legalacsonyabb hőmérséklet:	2,1°C /1917/.

81.287.

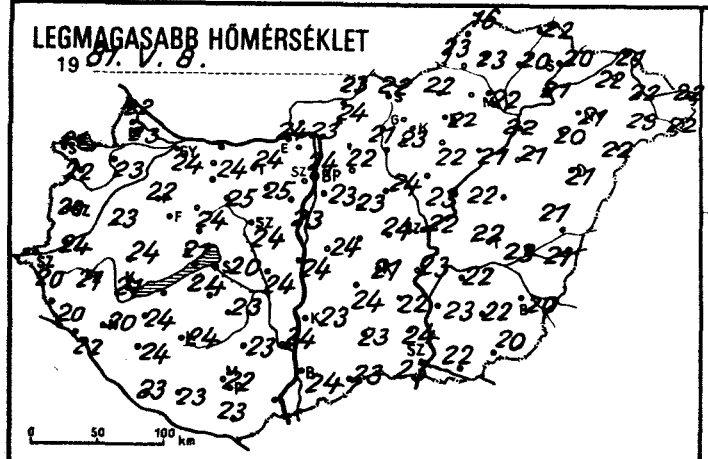
LEGMAGASABB HŐMÉRSÉKLET
1987. V. 8.

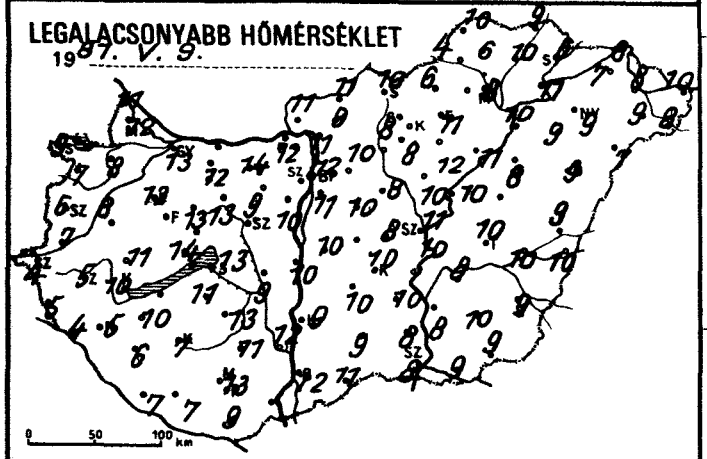
LEGALACSONYABB HŐMÉRSÉKLET
1987. V. 9.

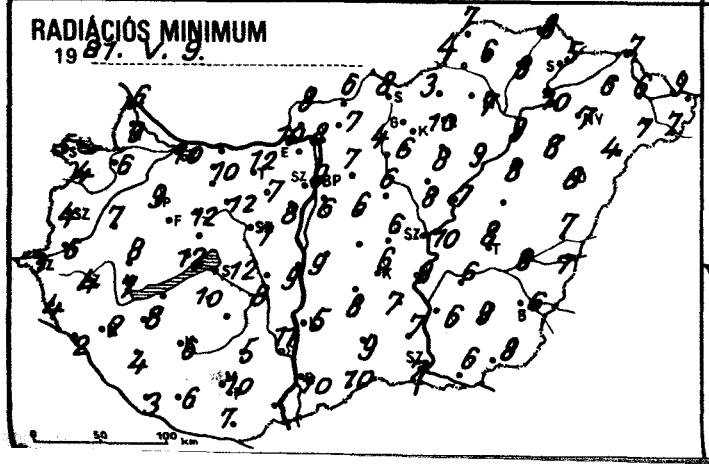
RADIÁCIÓS MINIMUM
1987. V. 9.

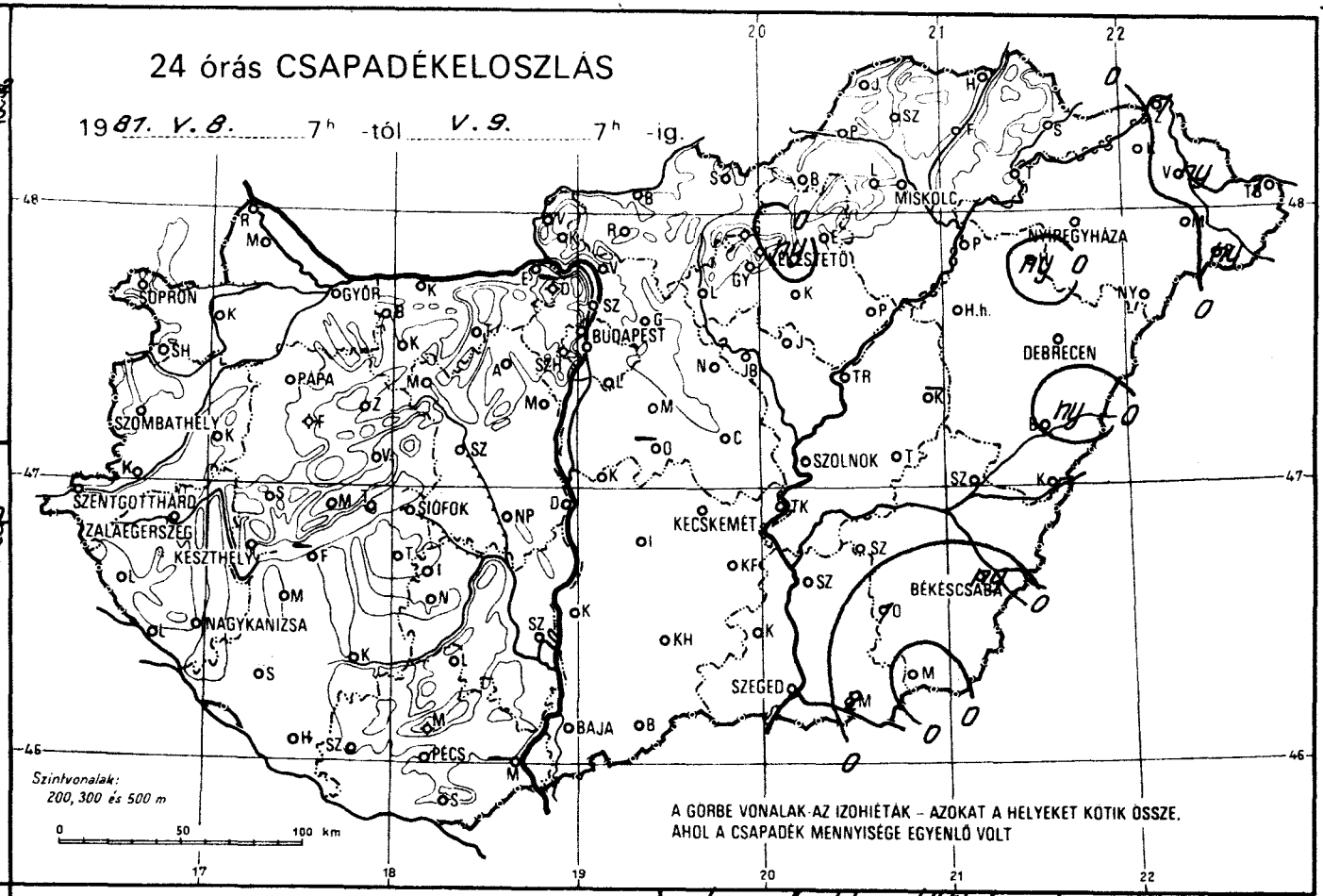
24 órás CSAPADÉKELOSZLÁS
1987. V. 8. 7h -tól V. 9. 7h -ig.
BUDAPEST
DEBRECEN
MISKOLC
NYÍREGYHÁZA
SZOLNOK
KECSKEMÉT
SZEGED
PÉCS
BAJA
SIÓFOK
GYŐR
SOPRON
PAPA
SZOMBATHELY
SZENTGOTTHÁRD
ZALAEGERSZEG
KESZTHELY
NAGYKANIZSA
BÉKÉSCSABA
TISZAFÜRED
Szintvonalak:
200, 300 és 500 m
A GÖRBE VONALAK AZ IZOHIÉTÁK – AZOKAT A HELYEKET KÖTIK ÖSSZE,
AHOL A CSAPADÉK MENNYISÉGE EGYENLŐ VOLT

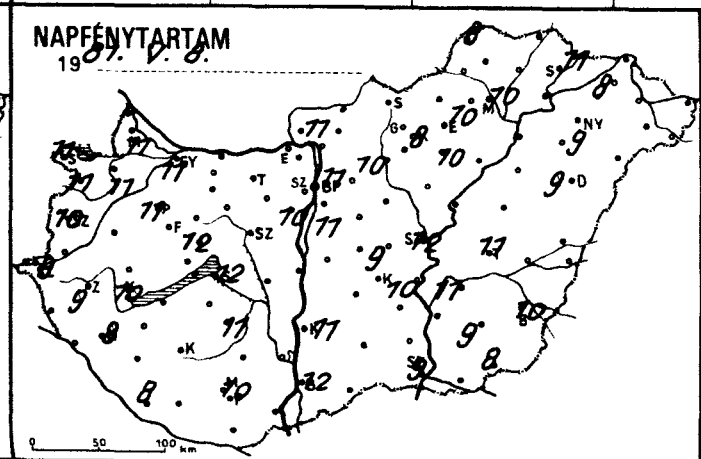
NAPFÉNYTARTAM
1987. V. 8.

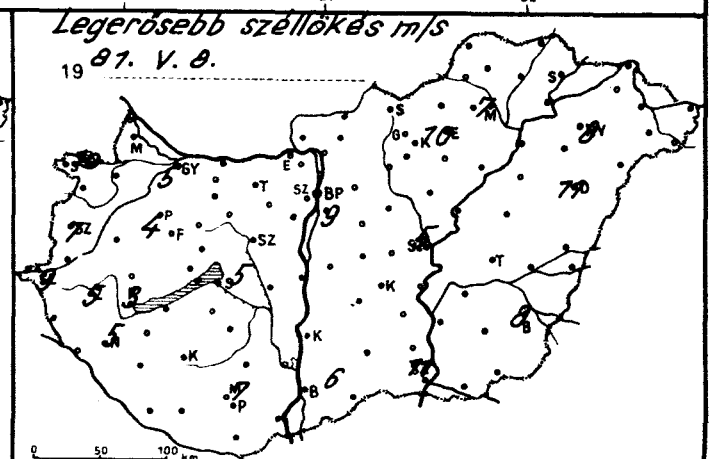
Legerősebb széllökés m/s
1987. V. 8.

	19 81.V.9. 07 h -ig az utolsó 24 óra adatai					
	csapadék (mm)		max. hőmérséklet	min. hőmérséklet	rad. min.	napos órák
Győr	•	⌓	24	13	10	11
Kapuvár	•	⌓	23	8	6	11
Mosonmagyaróvár	•	⌓	23	12	9	11
Rajka	•		22	11	6	
Sopron	•	⌓	21	9	5	11
Sopronhorpács	•	⌓	22	7	4	11
Káld	•		23	8	7	
Körmend	•		24	7	6	
Szentgotthárd	•	⌓	20	4	3	8
Szombathely	•	⌓	20	6	4	10
Lenti	•		20	5	4	
Letenye	•	⌓	22	4	2	
Nagykanizsa	•	⌓ =	20	5	2	8
Zalaegerszeg	•	⌓	21	5	4	9
Farkasgyepü	•		23	13	10	
Keszthely	•	⌓	21	10	7	10
Mencshely	•		21	13	9	12
Pápa	•	⌓	22	12	9	11
Sümeg	•		24	11	8	
Tihany	•		21	14	12	
Veszprém	•		24	13	12	
Zirc	•	⌓	22	11	8	
Fonyód	–		–	–	–	
Homokszt. györgy	•	⌓	23	7	3	8
Kaposvár	•		24	7	6	
Marcali	•		24	10	8	
Siófok	•		20	13	12	12
Somogyszob	•	⌓	24	6	4	
Tab	•		24	11	10	
Bábolna	•		23	12	10	
Esztergom	•		24	12	10	
Kisbér	•		24	12	10	
Komárom	–		–	–	–	
Tatabánya	•		24	14	12	
Alcsútdoboz	•	⌓	25	9	7	
Dunaújváros	•		24	10	9	
Martonvásár	•		23	10	8	10
Mór	•	⌓	25	13	12	
Nagyhörcsökp.	•		24	9	8	
Szabadbattyán	•		24	12	7	
Iregszemcse	•	⌓	23	13	9	11
Lengyel	•		23	11	5	
Nagykónyi	•		25	10	7	
Szekszárd	•		24	12	11	
Kompádsétető	•		19	13	7	
Mohács	–		–	–	–	
Pécs	•	=	22	13	10	10
Siklós	•		23	9	7	
Szigetvár	•		23	7	6	
Bp. Lőrinc	•		23	11	6	11
Bp. Met. Int.	•	⌓	24	12	9	11
Bp. Szab. hegy	•		19	11	9	
Cegléd	•	⌓	24	8	6	9
Dobogókő	–		–	–	–	
Gödöllő	•		22	10	7	10
Királyrét	•	⌓	24	9	8	
Monor	•		23	10	6	
Nagykáta	•	⌓	24	8	6	
Örkény	–		–	–	–	
Szentendre	•		26	12	10	

	19 81.V.9. 07 h -ig az utolsó 24 óra adatai					
	csapadék (mm)		max. hőmérséklet	min. hőmérséklet	rad. min.	napos órák
Vác	•	⌓	23	11	8	
Vámosmikola	•		23	11	8	11
Baja	•		24	12	10	12
Bácsalmás	•		23	11	10	
Izsák	•		24	10	8	
Kalocsa	•	⌓	23	9	5	11
Kecskemét	•	⌓ =	21	10	6	10
Kiskunf. háza	•		22	10	7	
Kiskunhalas	•	≡	23	9	9	
Kunszentmiklós	•		24	10	9	
Tiszakécske	•		23	10	8	
Balassagyarmat	•	⌓	23	11	6	
Romhány	•	⌓	24	9	7	
Salgótarján	•		22	10	8	
Eger	•		22	11	10	10
Galyatető	•		16	7	5	
Gyöngyös	•	⌓	23	8	6	
Kékestető	ny	▽ ⌓	15	6	5	8
Kompolt	•		22	12	8	10
Lőrinci	•	⌓	21	8	4	
Poroszló	•		21	11	9	
Jászapáti	•		23	10	8	
Jászberény	•	⌓	22	9	6	
Karcag	–		–	–	–	
Szolnok	•		22	11	10	12
Tiszaroff	•	⌓	22	10	7	
Túrkeve	•	⌓	22	10	8	11
Kistelek	•		24	8	7	
Makó	2	⌓	22	9	6	
Szeged	•		23	8	7	9
Szentes	•		23	8	6	
Borsodnádasd	•	⌓	22	6	3	
Fügöd	•		20	10	8	
Hidasnémeti	•		22	9	8	
Jósvafő	•		16	10	7	8
Lillafüred	•		20	6	5	
Miskolc	•		22	8	7	10
Putnok	•		23	4	4	
Sárospatak	•		20	6	5	11
Szendrőlád	•	⌓	23	6	6	
Tokaj	•		21	11	10	
Kisvárda	•		22	7	6	8
Mátészalka	•	⌓	23	9	7	
Nyíregyháza	•		21	9	7	9
Nyírlugos	•	⌓	22	7	4	
Pátyod	ny	⌓	22	8	7	
Tiszabecs	1		22	10	9	
Vásárosnamény	ny	⌓	22	8	6	
Záhony	1		21	8	7	
Berettyóújfalu	ny	▽ ⌓ ≡	21	9	7	
Debrecen	•	⌓ =	21	9	8	9
Hajdúdorog	ny	⌓	20	9	8	
Hortobágy	•		21	8	8	
Körösszakál	•	⌓	21	10	7	
Polgár	•	⌓	22	10	9	
Békéscsaba	ny	▽ ⌓	20	9	6	10
Mezőhegyes	•	⌓	20	9	8	8
Orosháza	1		22	10	9	9
Szarvas	•	⌓	22	8	6	11
Szeghalom	•		23	10	8	

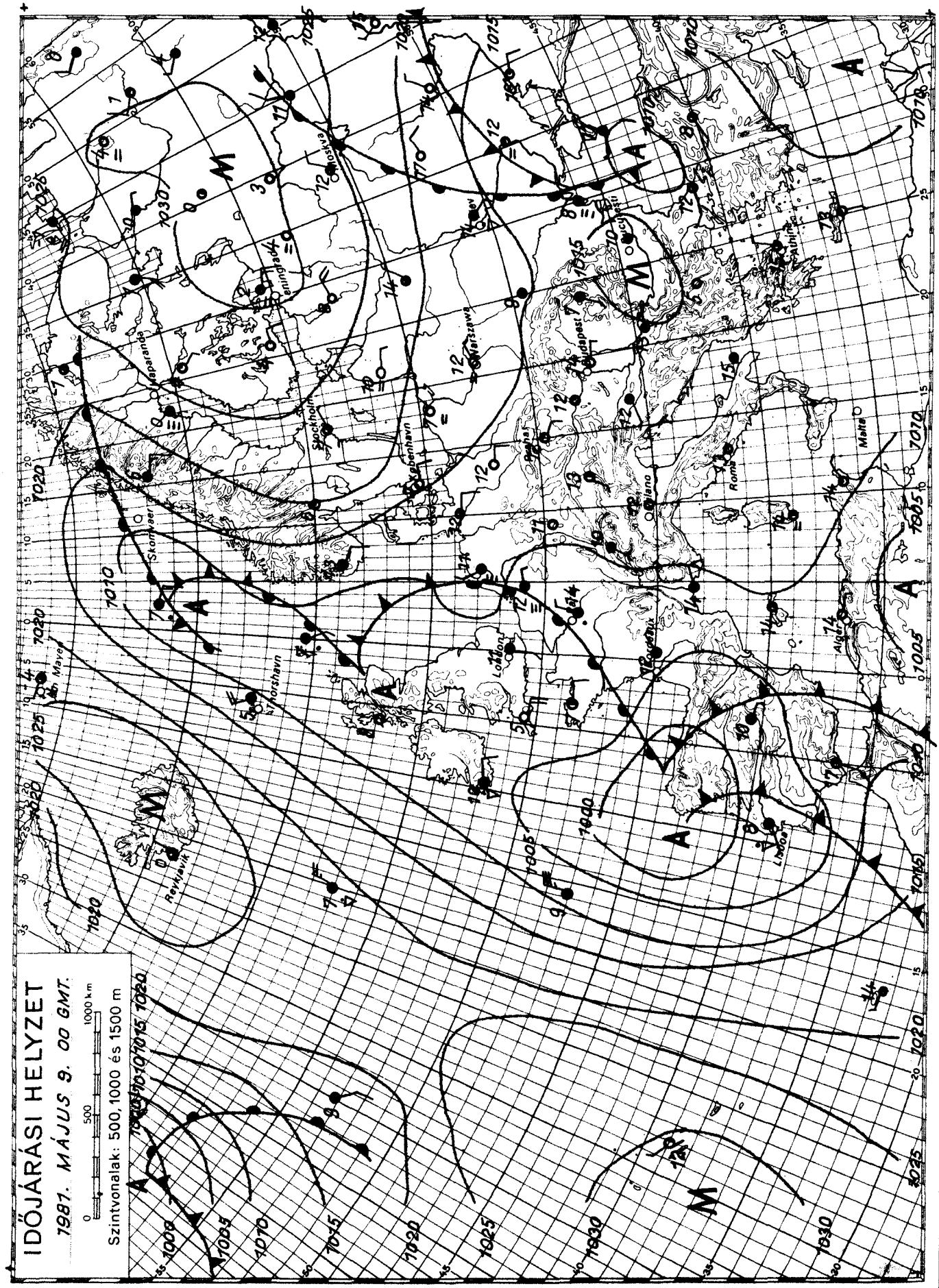

KIADJA: ORSZÁGOS METEOROLÓGIAI SZOLGÁLAT
Készíti: Központi **Előrejelző** Intézet Előrejelző Osztálya – T.: 273-018 – Megjelenik naponként –
Évi előfizetési díja: 1 760,- Ft. – Megrendelhető: 1024 Budapest, II., Kitaibel Pál utca 1. Telefon: 353-500
Kiadásért felel: az OMSZ elnöke – Szerkesztésért felel: a KEI igazgatója

IDŐJÁRÁSI NAPIJELENTÉS

ЕЖЕДНЕВНЫЙ МЕТЕОРОЛОГИЧЕСКИЙ БЮЛЛЕТЕНЬ • DAILY WEATHER REPORT
BULLETIN QUOTIDIEN DE TEMPS • TÄGLICHER WETTERBERICHT

94. évfolyam 130. szám. + Budapest + 1981. május 10. vasárnap

Az időjárási helyzet és a várható időjárás:

Kontinensünk nyugati partjainál és a Fekete-tenger felett örvénylő ciklon hatására az előbb említett területeken változékony, erősen felhős és esős az időjárás. Ezen két légköri képződmény között, igy Közép-Európában is a leszálló légmozgások következtében derült, száraz az idő. A hőmérséklet csúcsértéke, az egyébként is meleg levegőben, a zavartalan napsütés hatására, több fokkal meghaladja a sok éves átlagot.

Hazánkban szombaton nappali gomolyfelhőképződés volt és csak egy-két helyen esett kisebb zápores. A több órás napsütés hatására a kora délutáni órákban 20, 25 fokot mutattak a hőmérők. Vasárnap hajnalra szeszélyes területi eloszlásban 6 és 13 fok közé csökkent a hőmérséklet. Délelőtt túlnyomóan derült idő volt, csapadékról nem érkezett jelentés. A Dunántúlon kissé megélénkült a szél. A hőmérséklet 11 órakor 18 és 21 fok között volt.

Ma 12 órakor Budapesten a hőmérséklet 20 fok, a tengerszintre átszámitott légnyomás 1015 mbar, alig változik.

A Balaton vizének hőmérséklete Siófoknál 11 órakor 13 fok volt.

Várható időjárás hétfő estig:

Túlnyomóan derült idő, kevés nappali gomolyfelhőképződéssel, csapadék nélkül.
Időnként megélénkülő déli, délkeleti szél.
Várható legalacsonyabb éjszakai hőmérséklet 6 és 11 fok között,
legmagasabb nappali hőmérséklet hétfőn 20 és 25 fok között.

Dr. Illés László, Török Dénes s.k.

A hőmérséklet napi középértéke és eltérése a 100 évi átlagtól /Budapest belterületén/:

1981. V. 9. 19,2°C +3,9°C

1871 óta ezen a napon Budapesten előfordult

legmagasabb hőmérséklet: 29,8°C /1907/,
legalacsonyabb hőmérséklet: 2,0°C /1941/.

81.288.

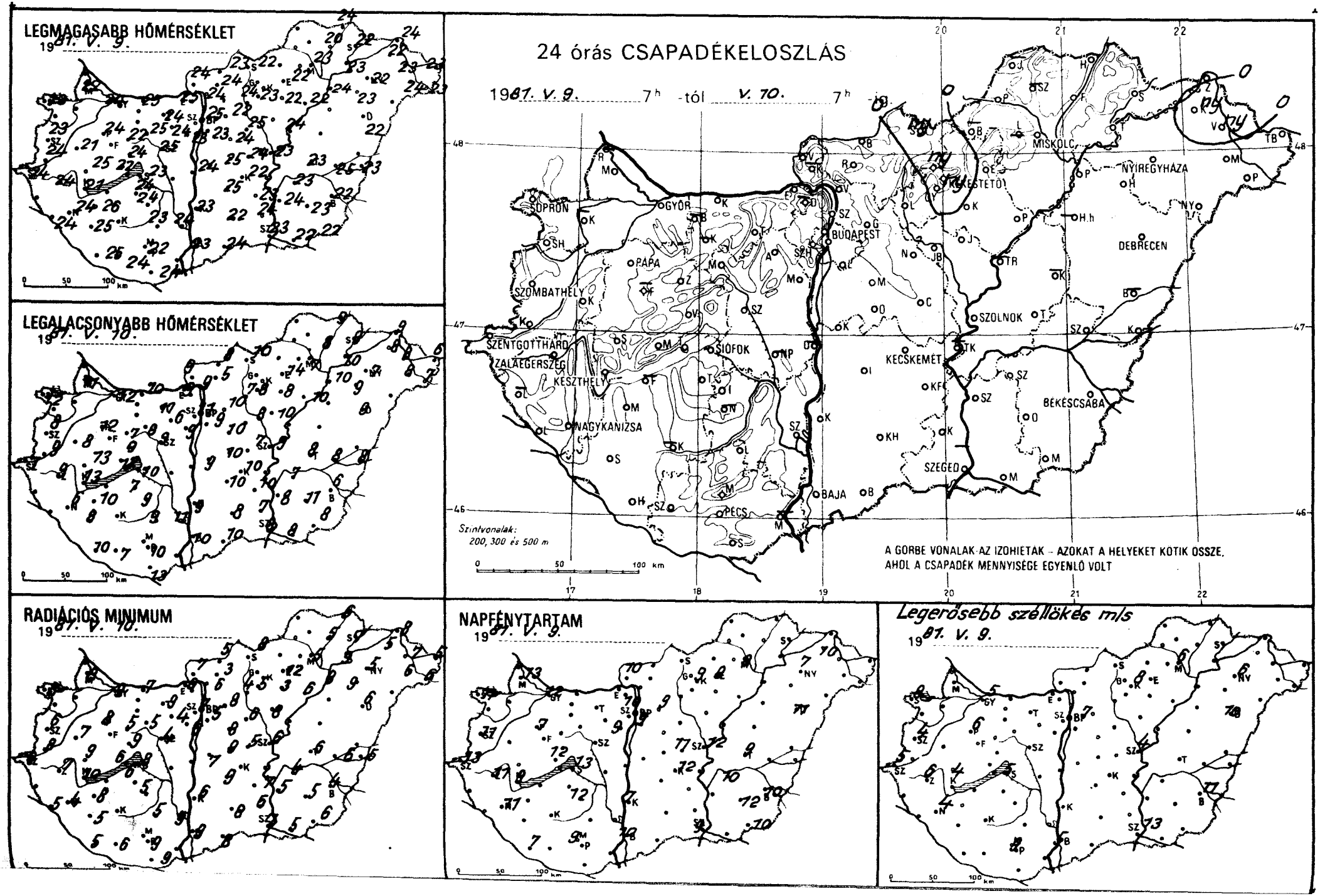
LEGMAGASABB HŐMÉRSÉKLET
1981. V. 9.
LEGALACSONYABB HŐMÉRSÉKLET
1981. V. 10.
RADIÁCIÓS MINIMUM
1981. V. 10.
24 órás CSAPADÉKELOSZLÁS
1981. V. 9. 7h -tól V. 10. 7h
SOPRON
GYŐR
BUDAPEST
MISKOLC
NYÍREGYHÁZA
DEBRECEN
PAPA
SZOMBATHELY
SZOLNOK
SZENTGOTTHÁRD
ZALAEGERSZEG
KESZTHELY
SIÓFOK
KECSKEMÉT
NAGYKANIZSA
BÉKÉSCSABA
SZEGED
BAJA
PÉCS
Szintvonalak:
200, 300 és 500 m
A GÖRBE VONALAK AZ IZOHIETÁK – AZOKAT A HELYEKET KÖTIK ÖSSZE, AHOL A CSAPADÉK MENNYISÉGE EGYENLŐ VOLT
NAPFÉNYTARTAM
1981. V. 9.
Legerősebb széllökés m/s
1981. V. 9.

	1981.V.10... 07h -ig az utolsó 24 óra adatai							1981.V.10.... 07h -ig az utolsó 24 óra adatai					
	csapadék (mm)		max. hőmérséklet	min. hőmérséklet	rad. min.	napos órák		csapadék (mm)		max. hőmérséklet	min. hőmérséklet	rad. min.	napos órák
Győr	.		24	12	9	12	Vác	.	⌒	24	9	6	
Kapuvár	–		–	–	–	–	Vámosmikola	.	⌒ =	24	9	7	10
Mosonmagyaróvár	.	⌒	24	11	8	13	Baja	.	≡ ⌒	23	10	9	10
Rajka	–		–	–	–		Bácsalmás	.		24	10	8	
Sopron	.		23	12	8	11	Izsák	.		25	10	9	
Sopronhorpács	.	⌒	23	8	5		Kalocsa	.	⌒	23	9	6	7
Káld	.	⌒	21	8	7		Kecskemét	.	⌒ =	22	10	6	12
Körmend	.		24	9	8		Kiskunf. háza	.		23	10	7	
Szentgotthárd	.	=	24	7	6	13	Kiskunhalas	.		22	8	8	
Szombathely	.	⌒	23	8	6	11	Kunszentmiklós	.		24	9	7	
Lenti	–		–	–	–		Tiszakécske	–		–	–	–	
Letenye	.	⌒	24	–	5		Balassagyarmat	.	⌒	23	8	5	
Nagykanizsa	.	⌒	24	6	4	11	Romhány	.	⌒	24	5	3	
Zalaegerszeg	.	⌒	24	9	7	11	Salgótarján	ny		22	10	8	
Farkasgyepű	–		–	–	–		Eger	.		22	14	12	9
Keszthely	.	⌒	21	13	10	9	Galyatető	ny	▽	18	10	6	
Mencshely	.	⌒	22	12	6	12	Gyöngyös	.		23	8	5	
Pápa	.	⌒	24	12	8	7	Kékestető	ny	▽	16	8	7	9
Sümeg	.		25	13	9		Kompolt	.	⌒	22	8	3	
Tihany	.		21	12	11		Lőrinci	.		22	7	4	
Veszprém	.	⌒	24	9	9		Poroszló	.	⌒	22	10	6	
Zirc	.	⌒	22	7	5		Jászapáti	.	⌒	24	10	8	
Fonyód	–		–	–	–		Jászberény	.	⌒	23	8	7	
Homokszt. györgy	.	⌒	25	10	5	7	Karcag	–		–	–	–	
Kaposvár	–		–	–	–		Szolnok	.	⌒ =	23	8	6	12
Marcali	.	⌒	26	10	8		Tiszaroff	–		–	–	–	
Siófok	.	⌒	23	10	8	13	Túrkeve	.	⌒	23	8	6	9
Somogyszob	.	⌒	25	8	5		Kistelek	.		24	7	6	
Tab	.	⌒	24	7	6		Makó	.	⌒	22	8	5	
Bábolna	–		–	–	–		Szeged	.		23	8	7	9
Esztergom	.		25	9	6		Szentes	.		24	8	5	
Kisbér	–		–	–	–		Borsodnádasd	–		–	–	–	
Komárom	.	⌒	25	10	7		Füged	.		20	8	5	
Tatabánya	.		24	11	9		Hidasnémeti	.		24	9	6	
Alcsútdoboz	.	⌒	24	6	4		Jósvafő	–		–	–	–	–
Dunaújváros	–		–	–	–		Lillafüred	–		–	–	–	
Martonvásár	.		23	9	6	9	Miskolc	.	=	23	7	5	8
Mór	.	⌒	25	8	5		Putnok	.		23	6	6	
Nagyhörcsökp.	–		–	–	–		Sárospatak	.	⌒	22	9	7	
Szabadbattyán	.		25	9	4		Szendrőlád	–		–	–	–	
Tregszemcse	.	⌒	24	9	5	12	Tokaj	.		23	10	9	
Lengyel	.		23	9	5		Kisvárda	ny		22	8	5	10
Nagykónyi	–		–	–	–		Mátészalka	.	⌒	24	8	6	
Szekszárd	.		24	11	9		Nyíregyháza	.		22	7	5	7
Misinpatak	.		20	11	6		Nyírlugos	–		–	–	–	
Mohács	–		–	–	–		Pátyod	.	⌒	23	7	6	
Pécs	.	⌒	22	10	9	9	Tiszabecs	.		23	6	5	
Siklós	.		24	13	9		Vásárosnamény	ny	⌒	23	8	7	
Szigetvár	.		24	7	6		Záhony	.	⌒	24	9	8	
Bp. Lőrinc	.	⌒	23	9	5	9	Berettyóújfalu	–		–	–	–	
Bp. Met. Int.	.		25	11	7	10	Debrecen	.	⌒	22	9	6	11
Bp. Szab. hegy	.		21	10	9		Hajdúdorog	.	⌒	23	9	9	
Cegléd	.	⌒	24	7	5	11	Hortobágy	–		–	–	–	
Dobogókő	–		–	–	–		Körösszakál	.		23	8	5	
Gödöllő	.		22	10	8	9	Polgár	.	⌒	24	10	8	
Királyrét	–		–	–	–		Békéscsaba	.	⌒	22	6	4	10
Monor	.		24	10	8		Mezőhegyes	.	⌒	22	8	6	10
Nagykáta	.	⌒	25	8	6		Orosháza	.	⌒	23	11	5	12
Örkény	.		25	10	9		Szarvas	.	⌒	23	7	4	10
Szentendre			25	10	10		Szeghalom			25	8	6	

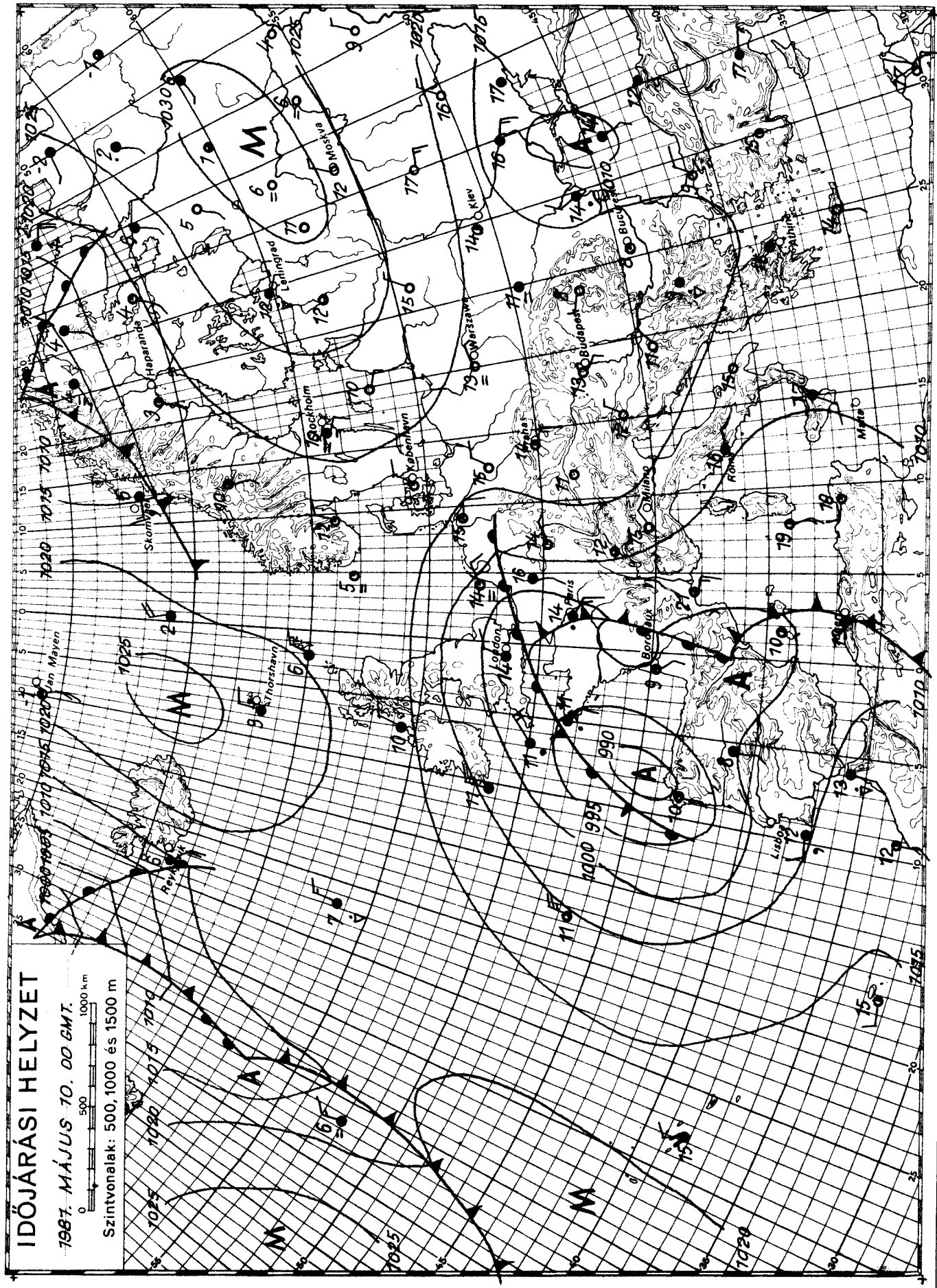

KIADJA: ORSZÁGOS METEOROLÓGIAI SZOLGÁLAT

Készíti: Központi Előrejelző Intézet Előrejelző Osztálya – T.: 273-018 – Megjelenik naponként – Évi előfizetési díja: 1 760,- Ft. – Megrendelhető: 1024 Budapest, II., Kitaibel Pál utca 1. Telefon: 353-500

Kiadásért felel: az OMSZ elnöke – Szerkesztésért felel: a KEI igazgatója.

IDŐJÁRÁSI NAPIJELENTÉS

ЕЖЕДНЕВНЫЙ МЕТЕОРОЛОГИЧЕСКИЙ БЮЛЛЕТЕНЬ · DAILY WEATHER REPORT
BULLETIN QUOTIDIEN DE TEMPS · TÄGLICHER WETTERBERICHT

94. évfolyam 131. szám. + Budapest + 1981. május 11. hétfő

Az időjárási helyzet és a várható időjárás:

Kontinensünk nyugati, délnyugati részén ciklon hatására változékony, hüvös, sokfelé csapadékos az időjárás. Hétfőn délelőtt esőket jelentettek Franciaországból, az Ibériai-félsziget térségéből és az Alpok vidékéről. Zápo-rok, zivatarok voltak Olaszországban, valamint az Adriai-tenger medencéjében. Kedd estig várhatóan a Kárpát-medencébe is nedves léghullám áramlik nyugat-délnyugat felől, igy záporokra, zivatarokra lehet számitani.

Hazánkban vasárnap száraz, meleg idő volt. Az ország nagy részén 11, 14 órán át sütött a nap. A hőmérséklet csúcsértéke a kora délutáni órákban 22, 26 fok között váltakozott. Enyhe volt az éjszaka is. Hétfő hajnalra általában 6, 13 fokig hült le a levegő. Délelőtt eleinte derült volt az ég, majd a nyu-gati, délnyugati megyékben megnövekedett a felhőzet. Egy-két helyen zápor is előfordult. A hőmérséklet 11 órakor az erősen felhős helyeken 15, 18, a napos részeken 18, 22 fok között alakult.

Ma 12 órakor Budapesten a hőmérséklet 22 fok, a tengerszintre átszámi-tott légnyomás 1008 mbar, gyengén süllyed.

A Balaton vizének hőmérséklete 11 órakor Siófoknál 13 fok volt.

Várható időjárás kedd estig:

Átmenetileg sokfelé erősen megnövekvő felhőzet.
Hétfőn nyugaton, délnyugaton, kedden már többfelé zápor, zivatar, a Dunántúlon helyenként csendes eső.
Élénk, időnként erős délkeleti, déli szél.
Főleg délnyugaton, nyugaton gyengülő fölmelegedés.
Várható legalacsonyabb éjszakai hőmérséklet: 7, 12,
legmagasabb nappali hőmérséklet kedden: délnyugaton, nyugaton 15, 20, keleten, északkeleten még 20, 25 fok között.

Németh Lajos s.k.

TÁVOLABBI KILÁTÁSOK SZERDÁTÓL-SZOMBATIG:

Nappali gomolyfelhőképződésből az időszak folyamán bármikor kialakul-hat futó zápor, zivatar.
Legalacsonyabb hajnali hőmérséklet: 10, 15 fok között.
Legmagasabb nappali hőmérséklet: 20, 25 fok között.
Jelentős mennyiségü /legalább 5 mm/ csapadék az ország területének 20 százalékán várható.

KÖZÉPTÁVÚ ELŐREJELZŐ OSZTÁLY

A hőmérséklet napi középértéke és eltérése a 100 évi átlagtól /Budapest belte-rületén/:

1981. V. 10.	18,5°C	+3,3°C

1871 óta ezen a napon Budapesten előfordult

legmagasabb hőmérséklet:	31,0°C /1958/,
legalacsonyabb hőmérséklet:	3,0°C /1953/.

81.289.

LEGMAGASABB HŐMÉRSÉKLET

1981. V. 10.

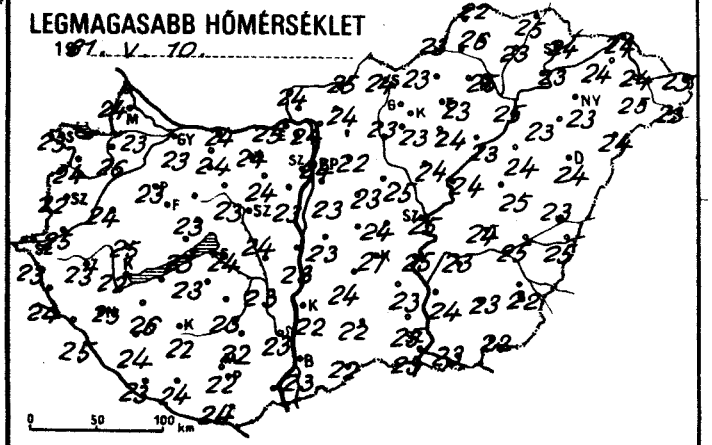

LEGALACSONYABB HŐMÉRSÉKLET

1981. V. 11.

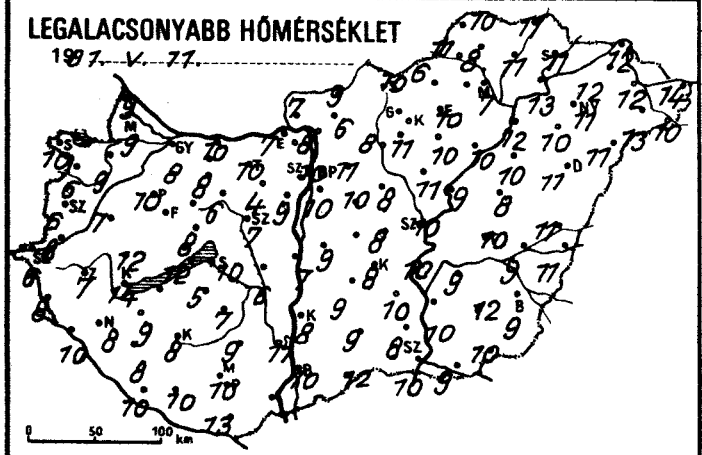

RADIÁCIÓS MINIMUM

1981. V. 11.

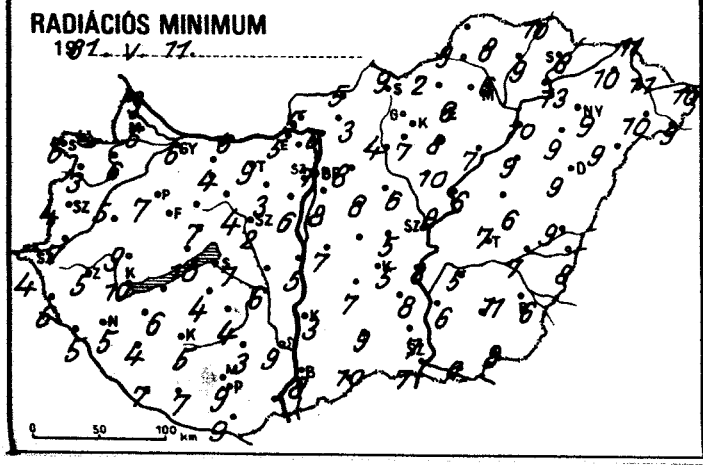

24 órás CSAPADÉKELOSZLÁS

1981. V. 10. 7h -tól V. 11. 7h -ig.

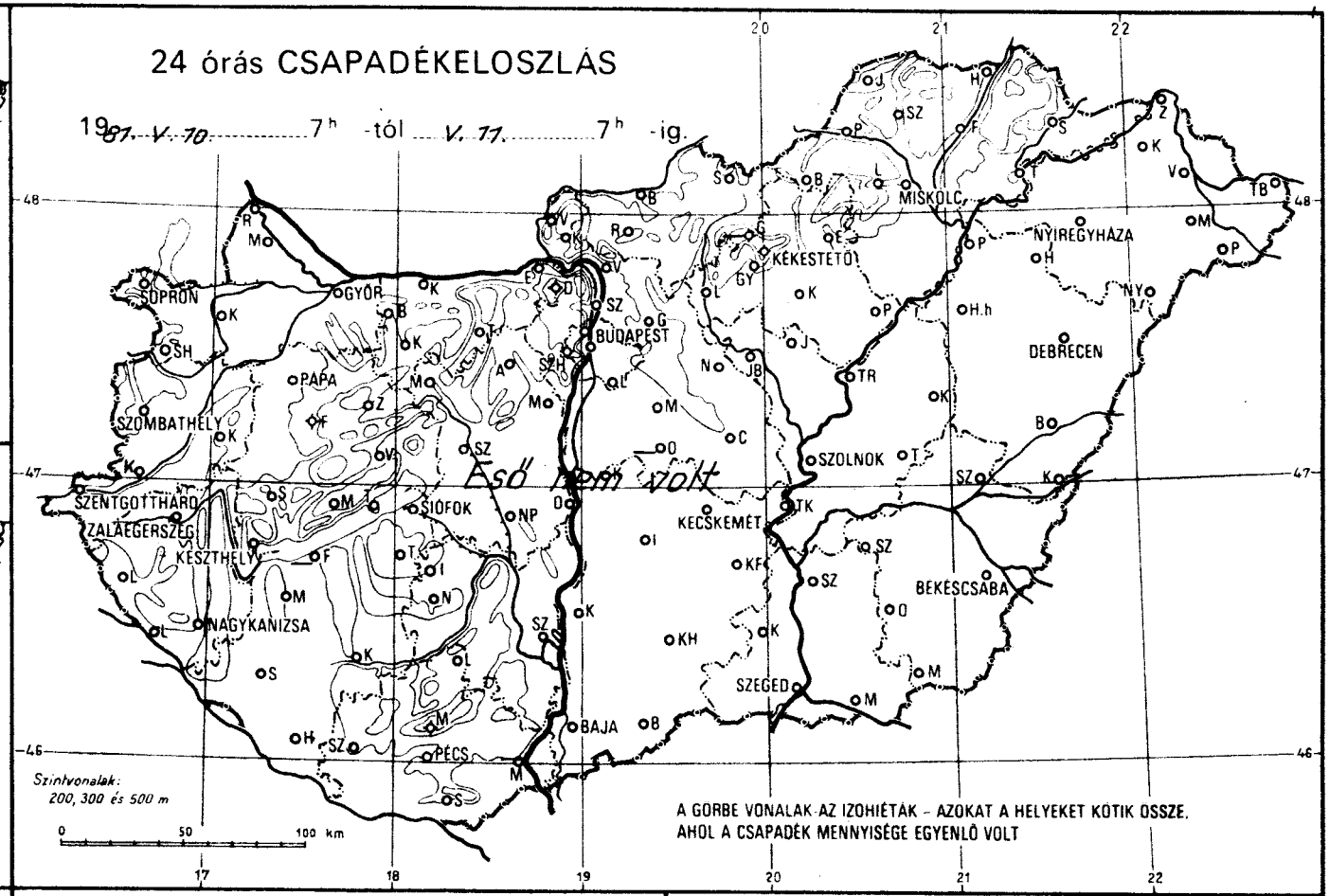

NAPFÉNYTARTAM

1981. V. 10.

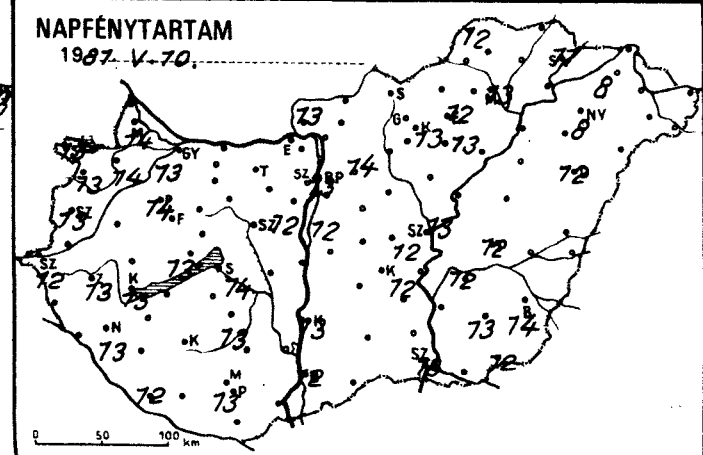

Legerősebb széllökés m/s

1981. V. 10.

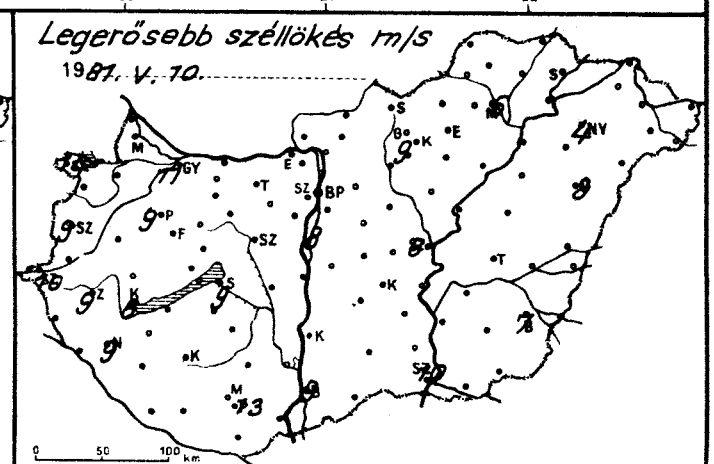

	1981.V.11. 07 h -ig az utolsó 24 óra adatai							1981.V.11. 07 h -ig az utolsó 24 óra adatai						
	csapadék (mm)		max. hőmérséklet	min. hőmérséklet	rad. min.	napos órák		csapadék (mm)		max. hőmérséklet	min. hőmérséklet	rad. min.	napos órák
Győr	.		23	8	6	13	Vác	.		24	8	6	
Kapuvár	.		26	9	6	13	Vámosmikola	.		24	7	5	13
Mosonmagyaróvár	.		23	9	6	14	Baja	.		23	10	8	12
Rajka	.		24	9	3		Bácsalmás	.		22	12	10	
Sopron	.		23	10	6	13	Izsák	.		24	9	7	
Sopronhorpács	.		24	6	3	13	Kalocsa	.		22	8	3	13
Káld	.		24	7	5		Kecskemét	.		21	8	5	12
Körmend	.		25	8	7		Kiskunf. háza	.		23	10	8	
Szentgotthárd	.		23	6	4	12	Kiskunhalas	.		22	9	9	
Szombathely	.		22	6	4	13	Kunszentmiklós	.		23	9	7	
Lenti	.		24	8	6		Tiszakécske	.		25	10	8	
Letenye	.		25	10	5		Balassagyarmat	.		25	9	5	
Nagykanizsa	.		23	8	5	13	Romhány	.		24	6	3	
Zalaegerszeg	.		23	7	5	13	Salgótarján	.		24	10	9	
Farkasgyepű	.		22	10	7		Eger	.		23	10	8	12
Keszthely	.		22	14	10	13	Galyatető	–		–	–	–	
Mencshely	.		21	10	8	13	Gyöngyös	.		23	11	7	
Pápa	.		23	10	7	14	Kékestető	.		17	9	8	13
Tümeg	.		25	12	9		Kompolt	.		24	10	8	13
Vihany	.		23	12	10		Lőrinci	.		23	8	4	
Veszprém	.		23	8	7		Poroszló	.		23	10	7	
Zirc	.		22	6	4		Jászapáti	.		24	11	10	
Bonyód	..		–	–	–		Jászberény	.		23	10	8	
Somoksz. György	.		23	10	7	12	Karcag	.		25	8	6	
Kaposvár	.		22	8	5		Szolnok	.		25	10	8	13
Marcali	.		26	9	6		Tiszaroff	.		24	9	6	
Siófok	.		24	10	7	13	Türkeve	.		24	10	7	12
Somogyszob	.		24	8	4		Kistelek	.		25	8	7	
Tab	.		23	5	4		Makó	.		23	9	6	
Tábolna	.		23	8	3		Szeged	.		23	10	7	13
Esztergom	.		25	7	5		Szentes	.		24	10	6	
Tisbér	.		24	8	4		Borsodnádasd	.		23	6	2	
Tomárom	.		24	10	6		Füged	.		23	11	9	
Tatabánya	.		24	10	9		Hidasnémeti	.		25	11	10	
Ilcsútdoboz	.		24	4	3		Jósvafő	.		22	10	–	12
Tunaújváros	.		23	7	5		Lillafüred	.		23	8	7	
Hartonvásár	.		23	9	6	12	Miskolc	.		25	7	6	13
Ikor	.		23	6	4		Putnok	.		23	11	9	
Nagyhörcsökp.	.		23	6	6		Sárospatak	.		24	11	8	11
Szabadbattyán	.		24	7	2		Szendrőlád	.		26	8	8	
Tegszemcse	.		23	7	4	13	Tokaj	.		23	13	13	
Tengyel	.		22	9	3		Kisvárda	.		24	12	10	8
Tagykónyi	.		26	9	4		Mátészalka	.		25	13	10	
Tekszárd	.		23	11	9		Nyíregyháza	.		23	11	9	8
Ásmatető	.		18	10	6		Nyírlugos	.		24	11	9	
Tohács	–		–	–	–		Pátyod	.		23	10	9	
Tecs	.		22	10	9	13	Tiszabecs	.		23	14	10	
Tiklós	.		24	13	9		Vásárosnamény	.		24	12	11	
Tigetvár	.		24	10	7		Záhony	.		24	12	11	
Tp. Lőrinc	.		23	10	8	12	Berettyóújfalu	.		23	11	9	
Tp. Met. Int.	.		24	10	7	13	Debrecen	.		24	11	9	12
Tp. Szab. hegy	.		20	12	6		Hajdúdorog	.		23	10	9	
Tegléd	.		24	8	5	12	Hortobágy	.		24	10	9	
Tobogókő	.		19	11	10		Körösszakál	.		25	11	8	
Tödöllő	.		22	11	8	14	Polgár	.		25	12	10	
Tirályrét	.		23	5	4		Békéscsaba	.		22	9	6	14
Tonor	.		23	10	8		Mezőhegyes	.		22	10	8	12
Tagykáta	.		25	8	6		Orosháza	.		23	12	11	13
Tirkény	–		–	–	–		Szarvas	.		23	9	5	12
Tentendre	.		25	10	9		Szeghalom	.		25	9	7	

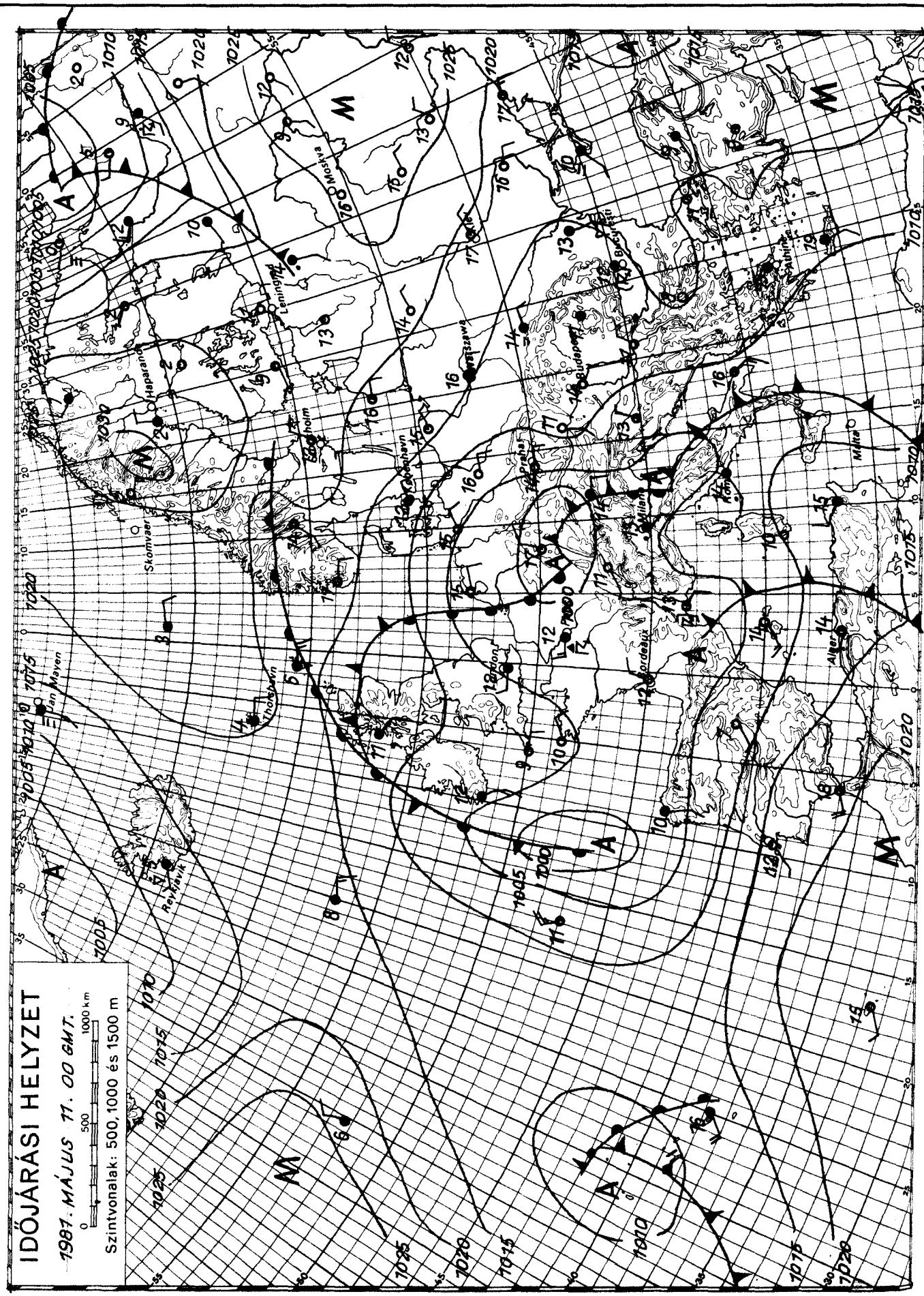

KIADJA: ORSZÁGOS METEOROLÓGIAI SZOLGÁLAT
Készíti: Központi **Előrejelző** Intézet Előrejelző Osztálya – T.: 273-018 – Megjelenik naponként –
Évi előfizetési díja: 1 760,- Ft. – Megrendelhető: 1024 Budapest, II., Kitaibel Pál utca 1. Telefon: 353-500
Kiadásért felel: az OMSZ elnöke – Szerkesztésért felel: a KEI igazgatója

IDŐJÁRÁSI NAPIJELENTÉS

ЕЖЕДНЕВНЫЙ МЕТЕОРОЛОГИЧЕСКИЙ БЮЛЛЕТЕНЬ · DAILY WEATHER REPORT
BULLETIN QUOTIDIEN DE TEMPS · TÄGLICHER WETTERBERICHT

94. évfolyam 132. szám. + Budapest + 1981. május 12. kedd

Az időjárási helyzet és a várható időjárás:

Izland térségétől a Brit-szigeteken és Nyugat-Európán át, egészen a Balkán-félszigetig mintegy 1000-1200 km szélességben alacsony nyomású zóna található. A ciklonok hatására változékony az időjárás. Sokfelé esik az eső, záporok, zivatarok is kialakulnak. Délnyugat-Európában a hőmérséklet csúcsértéke 4, 6 fokkal elmarad a sokévi átlagtól. A Skandináv-félsziget déli részén, a Balti-tenger térségében, valamint Ukrajnában ezzel szemben a legmagasabb nappali hőmérséklet 8, 10 fokkal haladja meg a legutóbbi évek átlagát.

Hazánkban hétfőn a Dunántúl nyugati és déli részén megnövekedett a felhőzet és egyre több helyen alakult ki zápor, zivatar. Kedd reggel 7 óráig a Győr-Székesfehérvár-Baja vonaltól nyugatra, délnyugatra sokfelé volt csapadék. A lehullott eső mennyisége általában csapadéknyom és 5 mm között váltakozott, helyenként azonban elérte az 5, 10 mm-t is. Egy-egy erősebb zivatargócban/rövid idő alatt felhőszakadásméretü csapadék is előfordult. A délnyugati határvidékről 20, 25 mm-t jelentettek, sőt Lentiben 28, Letenyén 31 mm-t mértek. Az ország középső és keleti vidékén csak kissé növekedett meg a felhőzet és általában 10, 13 órán át sütött a nap. A hőmérséklet csúcsértéke 21 és 27 fok között váltakozott. Sokfelé megerősödött, helyenként viharossá fokozódott a keleti, délkeleti szél. Kedd hajnalig általában 10, 14 fokig hült le a levegő. Délelőtt a déli, délnyugati országrészben erősen felhős volt az ég és szórványosan eső, zápor is előfordult, másutt túlnyomóan napos idő volt. A hőmérséklet 11 órakor az esős helyeken 12, 16, a napos részeken 17, 22 fok között alakult.

Ma 12 órakor Budapesten a hőmérséklet 21 fok, a tengerszintre átszámított légnyomás 1005 mbar, alig változik.

A Balaton vizének hőmérséklete 11 órakor Siófoknál 14 fok volt.

Várható időjárás szerda estig:

Lassan a déli országrészben is felszakadozó felhőzet, majd országszerte változóan felhős idő.
Főleg délen, délnyugaton zápor, zivatar.
Élénk, helyenként erős keleti, délkeleti szél.
Várható legalacsonyabb éjszakai hőmérséklet: 9, 14,
legmagasabb nappali hőmérséklet szerdán: általában 20 fok körül, északkeleten 25 fok közelében.

Németh Lajos s.k.

A hőmérséklet napi középértéke és eltérése a 100 évi átlagtól /Budapest belterületén/:

1981. május 11.	20,6°C	+5,6°C

1871 óta ezen a napon Budapesten előfordult

legmagasabb hőmérséklet:	31,6°C /1958/	
legalacsonyabb hőmérséklet:	2,5°C /1953/	81.299.

LEGMAGASABB HŐMÉRSÉKLET

1981. V. 11.

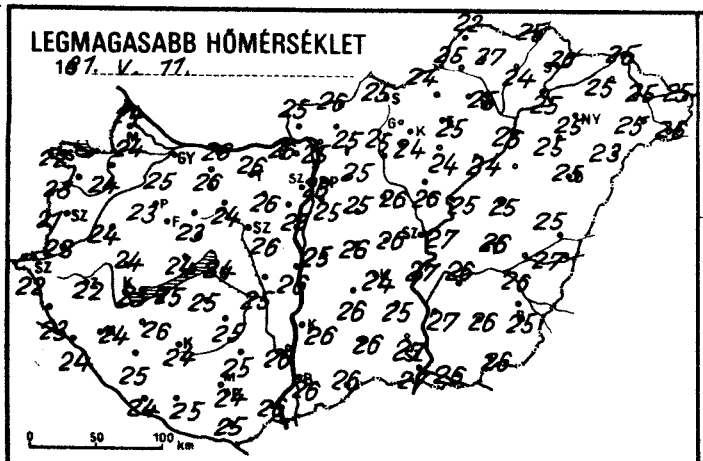

LEGALACSONYABB HŐMÉRSÉKLET

1981. V. 12.

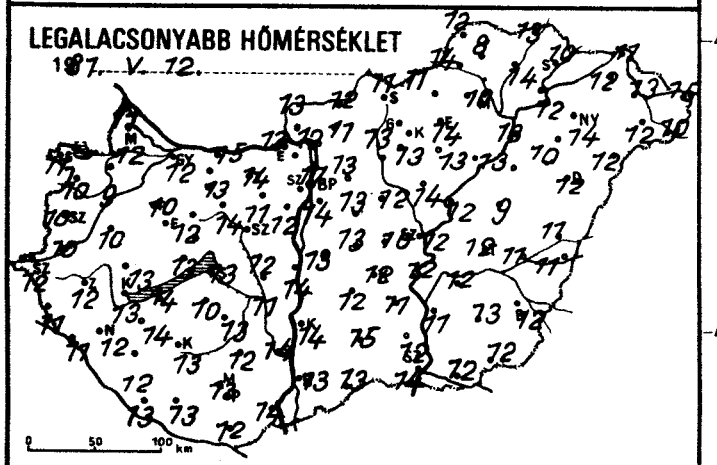

RADIÁCIÓS MINIMUM

1981. V. 12

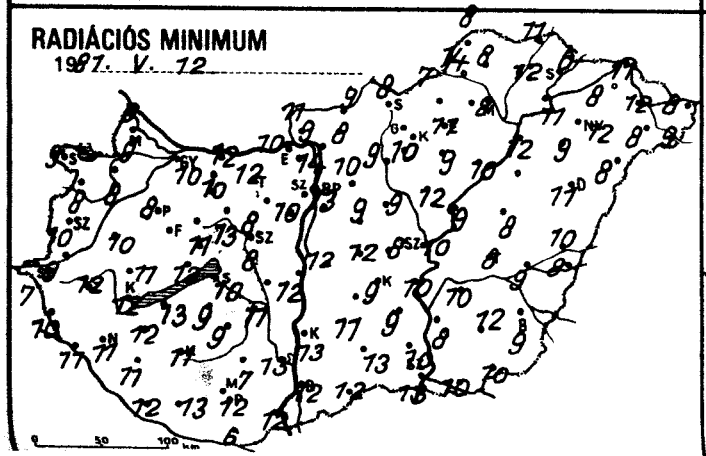

24 órás CSAPADÉKELOSZLÁS

1981. V. 11. 7h -tól V. 12. 7h -ig.

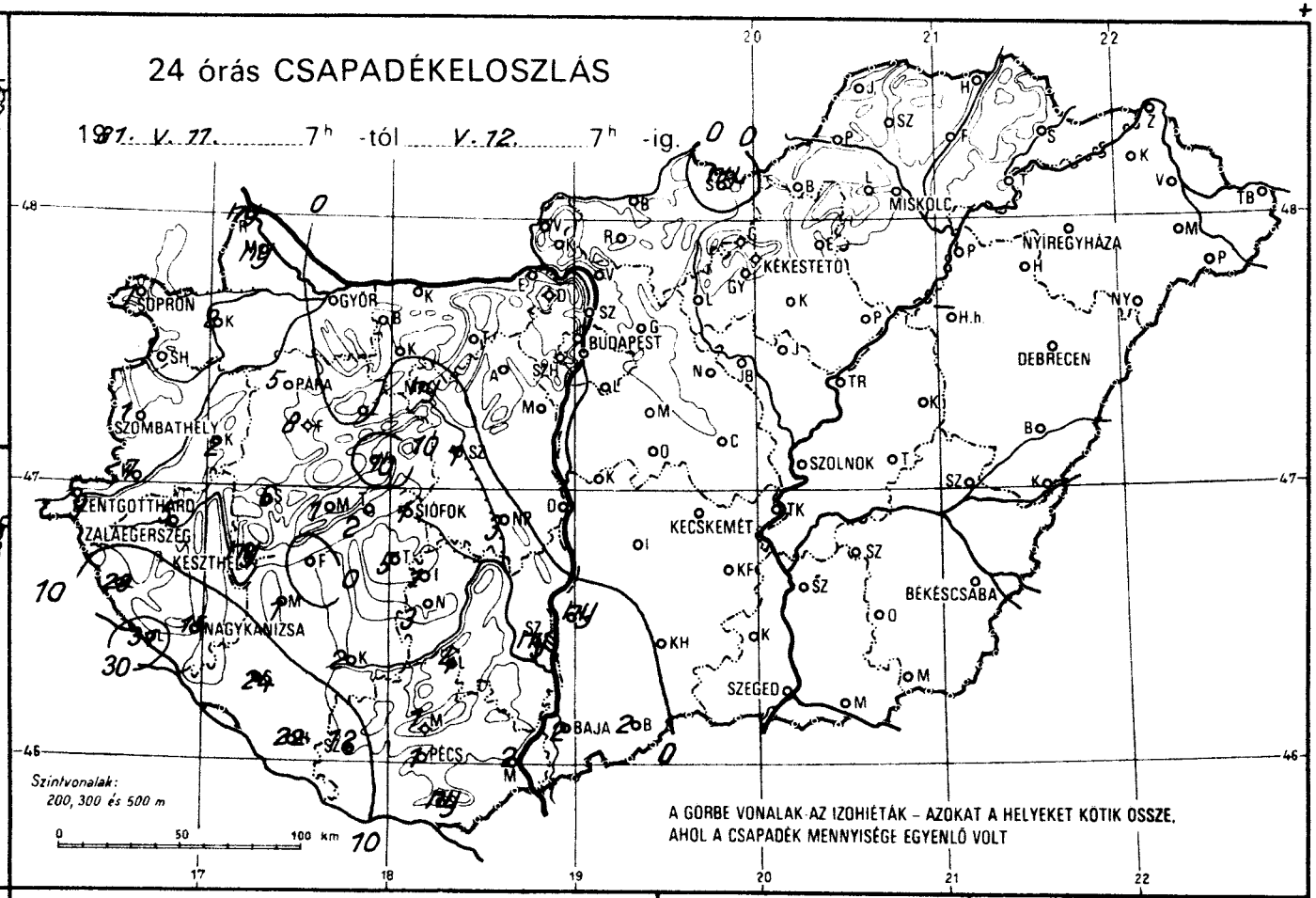

NAPFÉNYTARTAM

1981. V. 11.

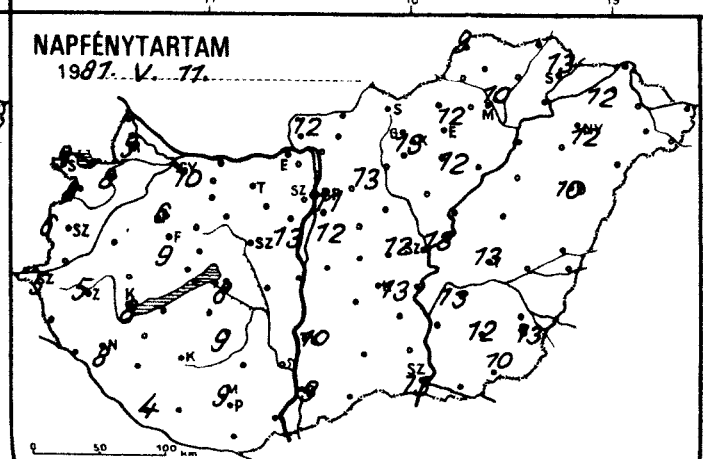

Zivatareloszlás

1981. V. 11. 7h – V. 12. 7h -ig.

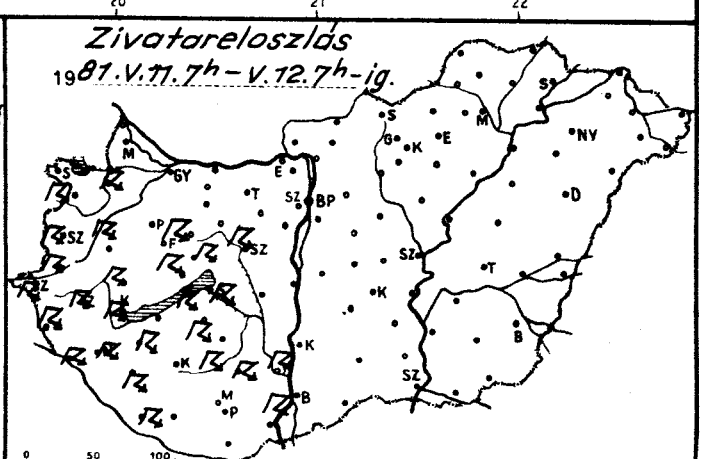

	81.V.12.... 07 h -ig az utolsó 24 óra adatai							81.V.12.... 07 h -ig az utolsó 24 óra adatai						
	csapadék (mm)		max. hőmérséklet	min. hőmérséklet	rad. min.	napos órák		csapadék (mm)		max. hőmérséklet	min. hőmérséklet	rad. min.	napos órák
Győr	•	⌒	25	12	10	10	Vác	•		25	12	9	
Kapuvár	2	⌐	24	9	8	8	Vámosmikola	•		25	13	11	12
Mosonmagyaróvár	ny	⌐ ⌒	24	12	9	9	Baja	2	▽	26	13	12	9
Rajka	ny	▽	24	11	6		Bácsalmás	2		26	13	12	
Sopron	1	▽	22	11	9	9	Izsák	•		26	12	11	
Sopronhorpács	1	⌐ ⌒	23	10	8	8	Kalocsa	ny		26	14	13	10
Káld	2	⌐	24	10	10		Kecskemét	•		24	12	9	13
Körmend	7	⌐	23	10	9		Kiskunf. háza	•		25	11	9	
Szentgotthárd	9	⌐	22	12	7	5	Kiskunhalas	•		26	15	13	
Szombathely	1	⌐ ⌒ =	21	10	10	6	Kunszentmiklós	•		25	13	12	
Tenti	28	⌐	23	11	10		Tiszakécske	•		27	12	10	
Letenye	31	⌐ ⌒	24	11	11		Balassagyarmat	•	⌒	26	12	9	
Nagykanizsa	15	⌐	24	12	11	8	Romhány	•		25	11	8	
Zalaegerszeg	5	⌐	22	12	12	5	Salgótarján	ny		25	11	8	
Farkasgyepű	8	⌐	22	10	9		Eger	•		25	14	11	12
Keszthely	ny	⌐	23	13	12	8	Galyatető	•		18	10	7	
Mencshely	1	⌐	23	11	10	9	Gyöngyös	•		24	13	10	
Pápa	5	▽ =	23	10	8	6	Kékestető	•		17	9	8	13
Sümeg	6	⌐	24	13	11		Kompolt	•	⌒	24	13	9	12
Tihany	2	⌐	24	13	12		Lőrinci	•		25	13	9	
Veszprém	10	⌐	23	12	11		Poroszló	•		24	13	10	
Zirc	•	⌒	22	10	9		Jászapáti	•		26	14	12	
Fonyód	•		25	14	13		Jászberény	•		25	10	8	
Homokszt. györgy	22	⌐	24	13	12	4	Karcag	•	⌒	25	9	8	
Kaposvár	2		24	13	11		Szolnok	•		27	12	10	13
Marcali	1	⌐	26	14	12		Tiszaroff	•	⌒	25	12	9	
Siófok	1	⌐	24	13	10	8	Túrkeve	•		26	12	8	13
Somogyszob	24	⌐	25	12	11		Kistelek	•		27	12	10	
Tab	5	⌐	25	10	9		Makó	•		26	12	10	
Bábolna	•		25	12	8		Szeged	•		27	14	13	13
Esztergom	•		26	13	10		Szentes	•		27	11	8	
Kisbér	•	⌒	26	13	10		Borsodnádasd	•	⌒	24	11	7	
Komárom	•		26	15	12		Fügöd	•		24	14	12	
Tatabánya	•		26	14	12		Hidasnémeti	•		25	13	11	
Alcsútdoboz	•	⌒	26	11	8		Jósvafő	•		22	12	8	9
Dunaújváros	•		26	14	12		Lillafüred	•		24	9	8	
Martonvásár	•		23	12	10	13	Miskolc	•		25	10	8	10
Mór	ny		24	14	13		Putnok	•		25	14	14	
Nagyhörcsökp.	3		25	11	11		Sárospatak	•		26	10	6	13
Szabadbattyán	1	⌐	26	12	8		Szendrőlád	•	⌒	27	8	8	
Iregszemcse	1		25	13	9	9	Tokaj	•		25	12	11	
Lengyel	4	⌐	25	12	7		Kisvárda	•		25	12	8	12
Nagykónyi	3	⌐	26	9	7		Mátészalka	•	⌒	25	12	8	
Szekszárd	ny	⌐	26	14	13		Nyíregyháza	•		25	14	12	12
Tengelic	1		21	12	11		Nyírlugos	•	⌒	23	12	8	
Mohács	2	⌐	26	14	12		Pátyod	•	⌒	26	10	9	
Pécs	1	▽	24	13	12	9	Tiszabecs	•		25	15	8	
Siklós	ny	▽	25	12	6		Vásárosnamény	•		25	13	12	
Szigetvár	12	▽	25	13	13		Záhony	•	⌒	25	11	11	
Bp. Lőrinc	•		25	14	13	12	Berettyóújfalu	•	⌒	25	11	10	
Bp. Met. Int.	•		26	17	14	11	Debrecen	•		25	12	11	10
Bp. Szab. hegy	•		22	12	10		Hajdúdorog	•		25	10	9	
Cegléd	•	⌒	26	10	8	12	Hortobágy	–		–	–	–	
Dobogókő	•		21	11	11		Körösszakál	•	⌒	27	11	8	
Gödöllő	•		25	13	10	13	Polgár	•		26	13	12	
Királyrét	•	⌒	24	9	7		Békéscsaba	•		25	12	9	13
Monor	•		25	13	9		Mezőhegyes	•		26	12	10	10
Nagykáta	•	⌒	26	12	9		Orosháza	•		26	13	12	12
Örkény	•		26	13	12		Szarvas	•		26	12	10	13
Szentendre	•		27	13	12		Szeghalom	•		26	11	9	

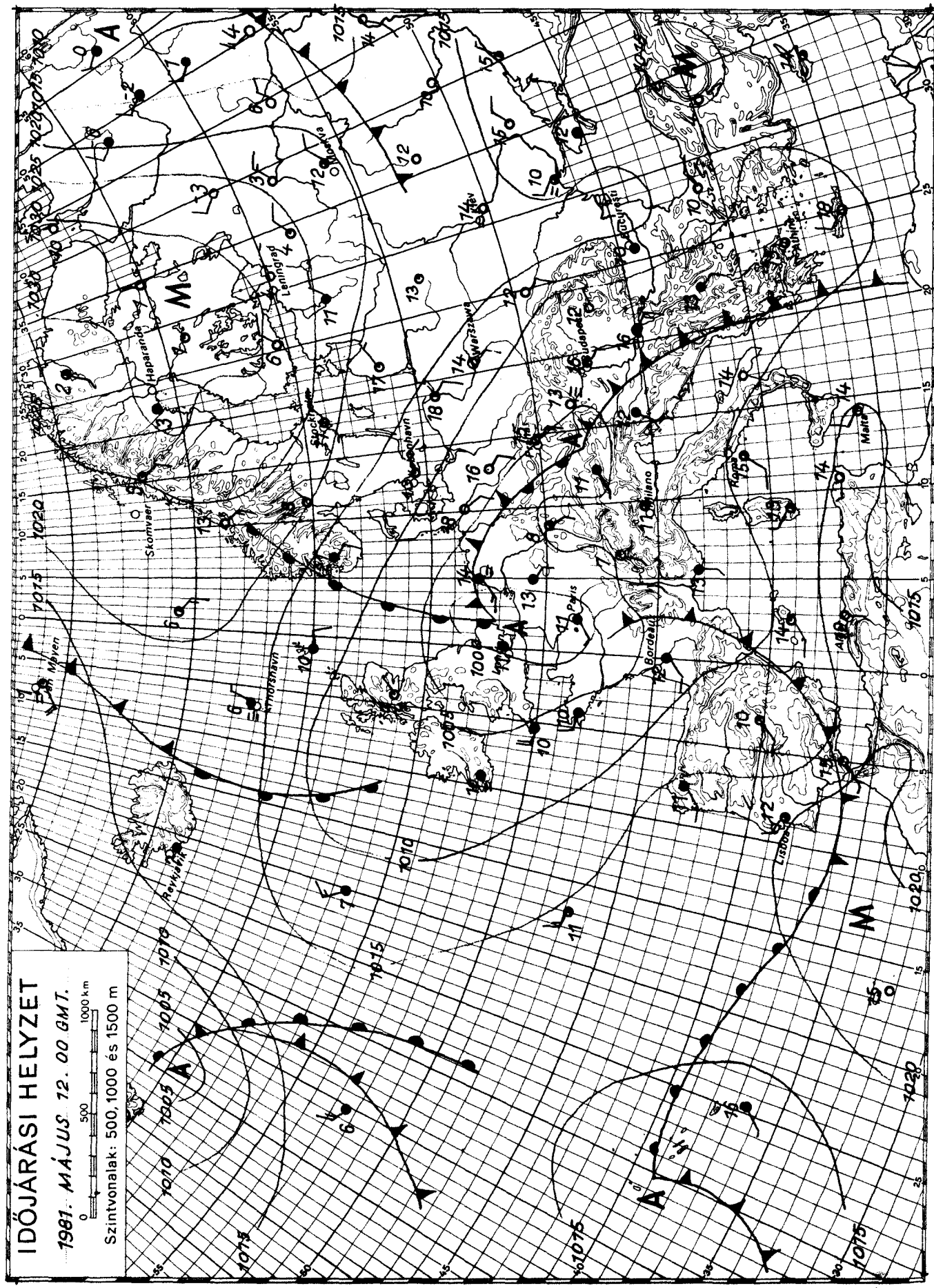

KIADJA: ORSZÁGOS METEOROLÓGIAI SZOLGÁLAT
Készíti: Központi Előrejelző Intézet Előrejelző Osztálya – T.: 273-018 – Megjelenik naponként –
Évi előfizetési díja: 1 760,- Ft. – Megrendelhető: 1024 Budapest, II., Kitaibel Pál utca 1. Telefon: 353-500
Kiadásért felel: az OMSZ elnöke – Szerkesztésért felel: a KEI igazgatója

IDŐJÁRÁSI NAPIJELENTÉS

ЕЖЕДНЕВНЫЙ МЕТЕОРОЛОГИЧЕСКИЙ БЮЛЛЕТЕНЬ · DAILY WEATHER REPORT
BULLETIN QUOTIDIEN DE TEMPS · TÄGLICHER WETTERBERICHT

94. évfolyam 133. szám. + Budapest + 1981. május 13. szerda

Az időjárási helyzet és a várható időjárás:

A Skandináv-félsziget, a Német-Lengyel-alföld, valamint a Szovjetunió európai területe nagy részének időjárását magas nyomású légköri képződmény határozza meg. Ott változóan felhős az ég, több órán keresztül süt a nap és csak néhány helyen esik kisebb eső, zápor. Az Atlanti-óceán felett ciklon örvénylik. Emiatt a Brit-szigeteken, továbbá a kontinens nyugati partvidékén változékony, csapadékos az idő. Az időnként erősen megnövekvő felhőzetből többfelé esik az eső, zápor, helyenként zivatar is keletkezik. A kontinens középső vidékén az északkelet felől áramló enyhe levegő keveredik a földközi-tengeri eredetü hüvös és nedves léghullámmal. Ezért Közép- és Délkelet-Európában a felhősödést szórványos zápor, zivatar kiséri.

Hazánkban kedden a déli országrész felett a nap nagy részében borult maradt az ég, és esők, záporok is kialakultak, másutt változóan felhős ég mellett több órán át sütött a nap. A szerda reggel 7 óráig lehullott csapadék mennyisége általában 1 és 5 mm között alakult. Szerdán a hőmérséklet csúcsértéke az esős déli megyékben 15 és 19, másutt 19 és 25 fok között alakult, sőt északkeleten helyenként még ennél többet is mértek. Szerda hajnalra az ország nagy részén 7 és 12 fokig hült le a levegő. Ma délelőtt időnként erősen megnövekedett a felhőzet és szórványosan fordult elő eső, zápor. A szél mérsékelt maradt. A hőmérséklet 11 órakor az országban 13 és 17 fok között alakult.

Ma 12 órakor Budapesten a hőmérséklet 15 fok, a tengerszintre átszámitott légnyomás 1009 mbar, alig változik.

A Balaton vizének hőmérséklete Siófoknál 11 órakor 14 fok volt.

Várható időjárás csütörtök estig:

Időnként erősen megnövekvő felhőzet, szerdán szórványosan, csütörtökön inkább már csak délen és nyugaton eső, zápor, helyenként zivatar.
Mérsékelt szél.
Várható legalacsonyabb éjszakai hőmérséklet: 8 és 13,
legmagasabb nappali hőmérséklet csütörtökön 18 és 23 fok között.

Bozóki István s.k.

A hőmérséklet napi középértéke és eltérése a 100 évi átlagtól /Budapest belterületén/:

1981. május 12.	17,6°C	+2,0°C

1871 óta ezen a napon Budapesten előfordult

legmagasabb hőmérséklet:	34,0°C /1968/
legalacsonyabb hőmérséklet:	0,5°C /1927/

81.300.

LEGMAGASABB HŐMÉRSÉKLET

1981. V. 12.

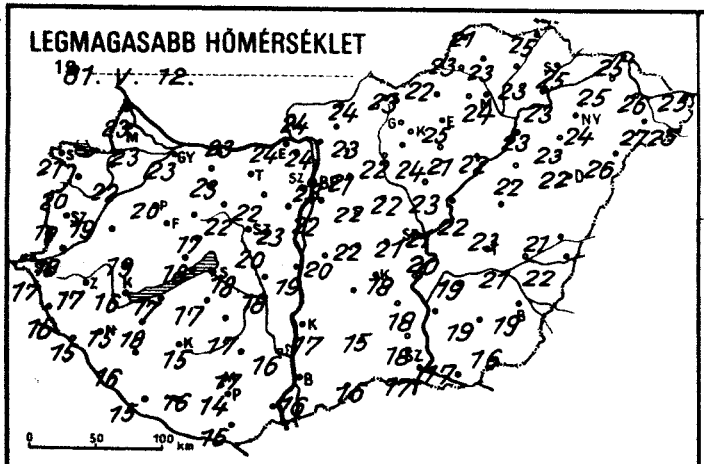

LEGALACSONYABB HŐMÉRSÉKLET

1981. V. 13.

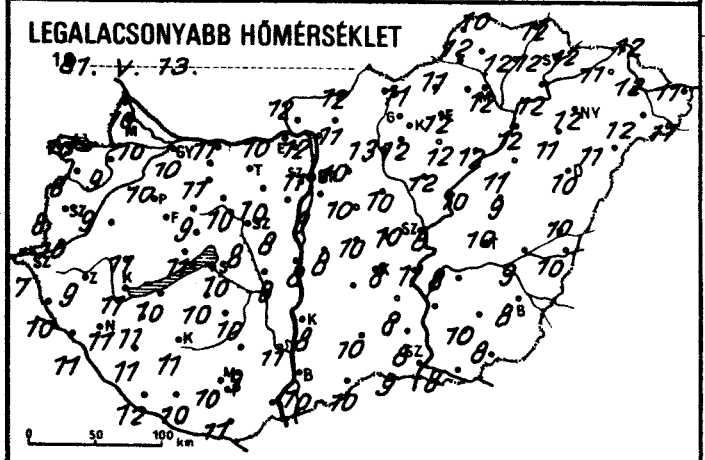

RADIÁCIÓS MINIMUM

1981. V. 13.

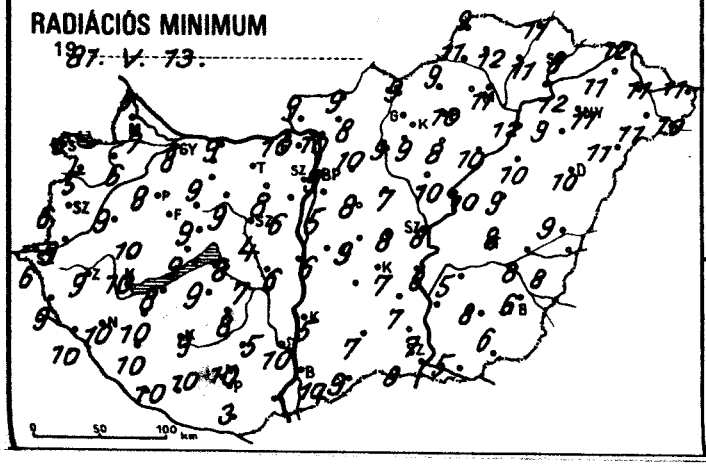

24 órás CSAPADÉKELOSZLÁS

1981. V. 12. 7h -tól V. 13. 7h -ig.

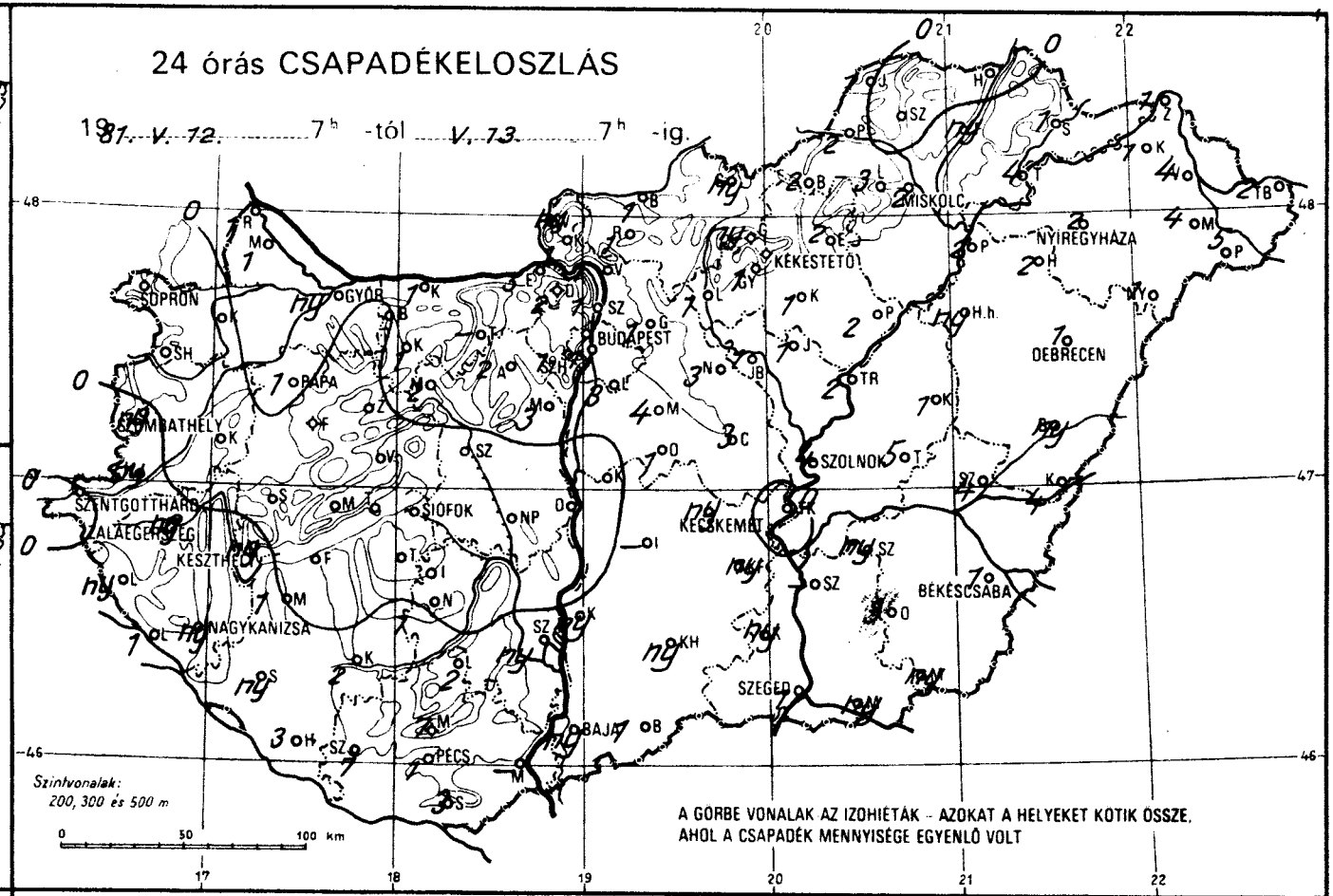

NAPFÉNYTARTAM

1981. V. 12.

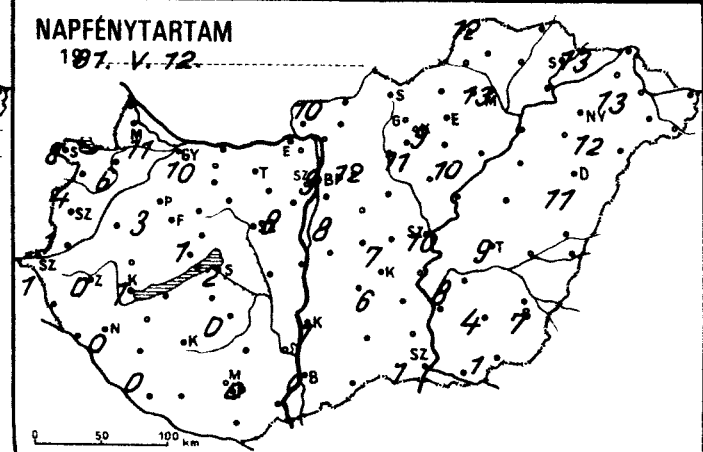

Legerősebb széllökés m/s

1981. V. 12.

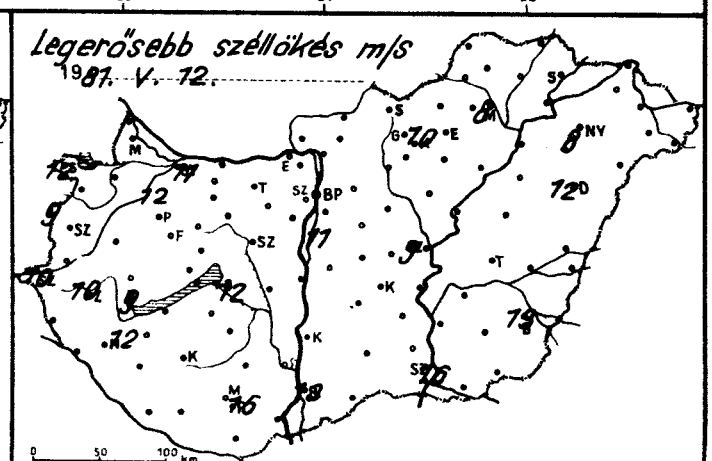

	1981.V.13. 07 h -ig az utolsó 24 óra adatai					
	csapadék (mm)		max. hőmérséklet	min. hőmérséklet	rad. min.	napos órák
Győr	ny	▽ =	23	10	8	10
Kapuvár	.	∩	22	9	6	6
Mosonmagyaróvár	1		23	10	7	11
Rajka	1		23	10	5	
Sopron	.	∩	21	10	6	8
Sopronhorpács	.	∩	20	8	5	4
Káld	.		19	9	9	
Körmend	ny		18	10	9	
Szentgotthárd	.	∩ =	17	7	6	1
Szombathely	ny	▽ ∩	19	8	6	1
Lenti	ny		16	10	9	
Letenye	1	▽ ∩	15	11	10	
Nagykanizsa	ny	▽ ∩	15	11	10	0
Zalaegerszeg	ny	▽ ∩ =	17	9	9	0
Farkasgyepű	.		17	8	7	
Keszthely	ny	▽	16	11	10	1
Mencshely	.		16	9	8	1
Pápa	1	▽ ∩ =	20	10	8	3
Sümeg	.		19	11	10	
Tihany	.	∩	18	11	9	
Veszprém	.	≡	17	9	9	
Zirc	.	∩	18	9	7	
Fonyód	.		17	10	8	
Homokszt. györgy	3		15	12	10	0
Kaposvár	2		15	11	9	
Marcali	1	∩	18	11	10	
Siófok	.	∩	18	10	8	2
Somogyszob	ny	▽ ∩	16	11	10	
Tab	.		17	10	9	
Bábolna	.		23	10	7	
Esztergom	3		24	10	10	
Kisbér	1		23	11	9	
Komárom	1		23	11	9	
Tatabánya	–		–	–	–	
Alcsútdoboz	2		22	10	8	
Dunaújváros	.		19	8	6	
Martonvásár	3		23	8	6	8
Mór	2		22	10	9	
Nagyhörcsökp.	.		18	8	7	
Szabadbattyán	.		20	8	4	
Tegszemcse	.	∩	17	10	8	0
Tengyel	2		17	9	5	
Nagykónyi	1		16	10	9	
Tekszárd	ny	▽ =	16	11	10	
Mindszentkálla	7		12	9	8	
Mohács	–		–	–	–	
Pécs	1	=	14	10	10	0
Siklós	3		16	11	3	
Szigetvár	7		16	10	10	
Sp. Lőrinc	3	▽	22	9	5	8
Sp. Met. Int.	1	▽	23	11	9	9
Sp. Szab. hegy	1		18	8	5	
Tegléd	3	≡	20	10	8	7
Topobogókő	2		17	8	5	
Tüdöllő	1		21	10	10	12
Turályrét	1	≡	22	9	8	
Tonor	4		22	10	8	
Vagykáta	3	=	22	10	7	
Vkény	1		22	10	9	
Ventendre	1		24	12	12	

	1981.V.13. 07 h -ig az utolsó 24 óra adatai					
	csapadék (mm)		max. hőmérséklet	min. hőmérséklet	rad. min.	napos órák
Vác	1		24	12	10	
Vámosmikola	ny		24	12	9	10
Baja	ny	▽	16	10	10	0
Bácsalmás	1		16	10	9	
Izsák	–		–	–	–	
Kalocsa	ny	▽ ∩	17	8	5	1
Kecskemét	ny	∩ ≡	18	8	7	6
Kiskunf. háza	ny	▽ =	18	8	7	
Kiskunhalas	ny		15	10	7	
Kunszentmiklós	.		20	8	6	
Tiszakécske	.		20	11	8	
Balassagyarmat	1		24	12	9	
Romhány	1		23	11	8	
Salgótarján	ny		23	10	9	
Eger	2		25	12	10	9
Galyatető	ny		18	8	6	
Gyöngyös	1		24	12	9	
Kékestető	1	▽ ≡	15	7	7	11
Kompolt	1		21	12	8	10
Lőrinci	1		22	13	9	
Poroszló	2		22	12	10	
Jászapáti	1	▽ =	23	12	10	
Jászberény	1		21	11	10	
Karcag	1		23	9	9	
Szolnok	4	▽ ≡	21	8	8	10
Tiszaroff	2	≡	22	10	10	
Törkeve	5	▽	22	10	8	9
Kistelek	ny	▽ ≡	18	8	7	
Makó	ny	▽ ∩	17	8	5	
Szeged	1	▽	17	9	8	1
Szentes	–		–	–	–	
Borsodnádasd	2		22	11	9	
Füged	ny	▽	23	12	11	
Hidasnémeti	.		25	12	11	
Jósvafő	1		21	10	9	12
Lillafüred	3		21	9	8	
Miskolc	2	▽ =	24	12	11	13
Putnok	2		23	12	11	
Sárospatak	1		25	12	8	13
Szendrőlád	.	∩	26	12	12	
Tokaj	4		23	12	12	
Kisvárda	1	▽	25	11	11	13
Mátészalka	4		27	12	11	
Nyíregyháza	2	▽	24	12	11	12
Nyírlugos	1	∩	26	11	11	
Pátyod	5		25	11	10	
Tiszabecs	2		25	11	11	
Vásárosnamény	4		26	12	11	
Záhony	1		25	12	12	
Berettyóújfalu	ny	▽	21	10	9	
Debrecen	1	▽ =	22	10	10	11
Hajdúdorog	2		23	11	9	
Hortobágy	ny		22	11	10	
Körösszakál	4		22	10	8	
Polgár	2		23	12	12	
Békéscsaba	1	▽ ∩ =	19	8	6	7
Mezőhegyes	ny	∩	16	8	6	1
Orosháza	3		19	10	8	4
Szarvas	ny	▽ ≡	19	8	5	8
Szeghalom	4		21	9	8	

Árpádtető

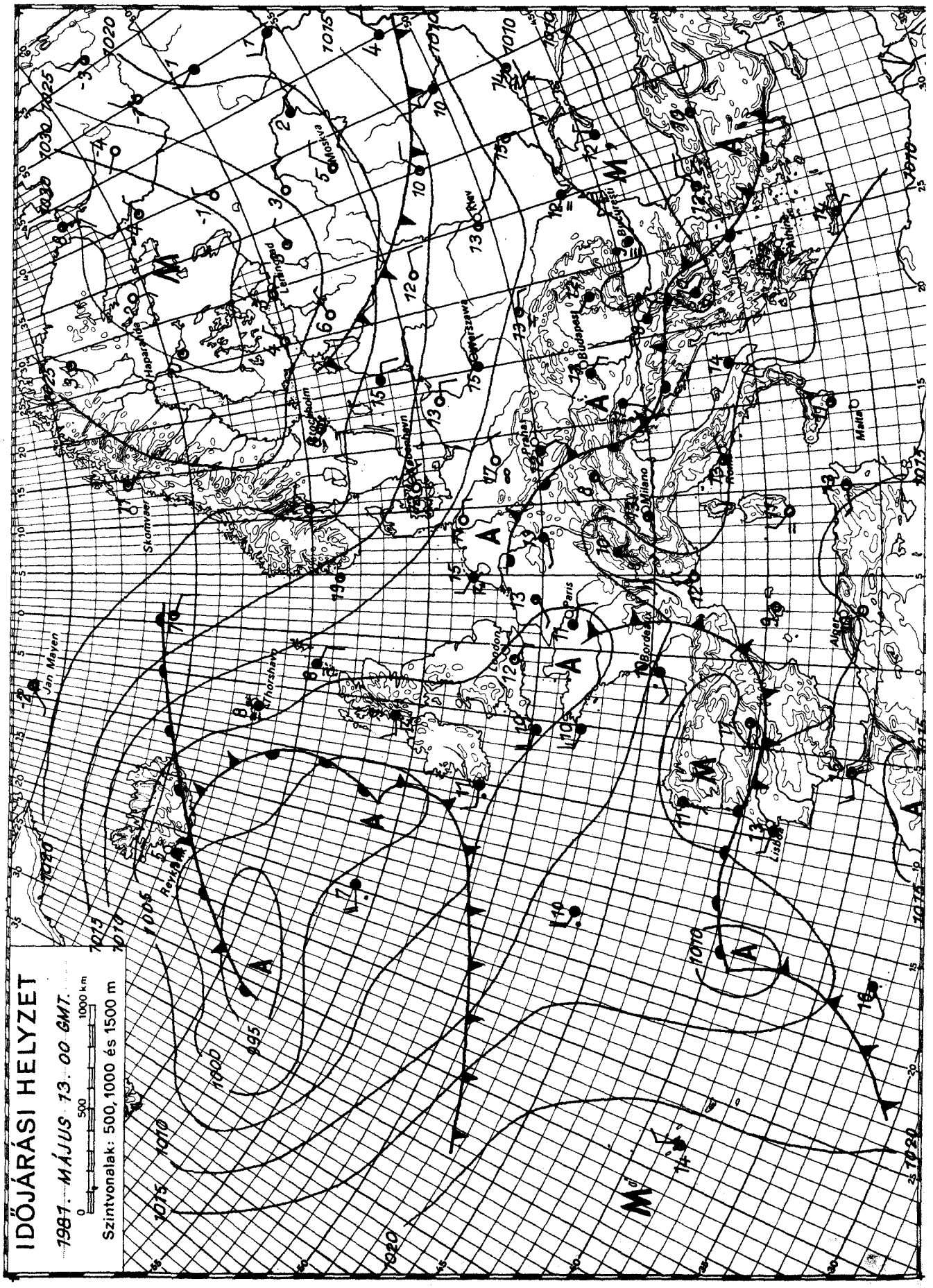

KIADJA: ORSZÁGOS METEOROLÓGIAI SZOLGÁLAT
Készíti: Központi Előrejelző Intézet Előrejelző Osztálya – T.: 273-018 – Megjelenik naponként –
Évi előfizetési díja: 1 760,- Ft. – Megrendelhető: 1024 Budapest, II., Kitaibel Pál utca 1. Telefon: 353-500
Kiadásért felel: az OMSZ elnöke – Szerkesztésért felel: a KEI igazgatója

IDŐJÁRÁSI NAPIJELENTÉS

ЕЖЕДНЕВНЫЙ МЕТЕОРОЛОГИЧЕСКИЙ БЮЛЛЕТЕНЬ · DAILY WEATHER REPORT
BULLETIN QUOTIDIEN DE TEMPS · TÄGLICHER WETTERBERICHT

94. évfolyam 134. szám. + Budapest + 1981. május 14. csütörtök

Az időjárási helyzet és a várható időjárás:

A Skandináv-félszigeten, valamint a Szovjetunió európai területének középső részén továbbra is magas nyomású légköri képződmény helyezkedik el. Igy ott továbbra is kevés a felhő, száraz az idő. A Brit-szigetek környékén és a Fekete-tenger térségében ciklonok örvénylenek. Hatásukra Nyugat-Európában, valamint Délkelet-Európában általában erősen felhős az ég, többfelé esik az eső, zápores, néhány helyen zivatar is keletkezik. A legmagasabb nappali hőmérséklet szerdán a Skandináv-félsziget nagy részén és a Német-Lengyel-síkságon 2, 7 fokkal magasabb, Európa többi részén általában 2, 5 fokkal alacsonyabb volt, mint a sokéves átlag.

Hazánkban szerdán a Dunántúl délnyugati részén helyenként, valamint az északi, északkeleti országrészben csak 1, 4, máshol 5, 10 órán át sütött a nap. Főként a keleti és az északi megyékben volt szórványosan eső, zápor, Mezőhegyesen zivatar is keletkezett. A lehullott csapadék mennyisége csak néhány helyen érte el a 3, 6 mm-t. Csütörtök hajnalra a délnyugati megyékben 4, 7, máshol 7, 13 fokig hűlt le a levegő. Ma délelőtt változóan felhős volt az ég. Néhány helyről esőt, záport, Békéscsabáról zivatart jelentettek. A hőmérséklet 11 órakor az ország területén 16, 21 fok között váltakozott.

Ma 12 órakor Budapesten a hőmérséklet 18 fok, a tengerszintre átszámított légnyomás 1012 mbar, gyengén emelkedik.

A Balaton vizének hőmérséklete Siófoknál 11 órakor 15 fok volt.

Várható időjárás péntek estig:

Változóan felhős idő.
Elszórtan zápor, főként csütörtökön egy-két helyen zivatar.
Mérsékelt, napközben kissé megélénkülő változó irányú szél.
Várható legalacsonyabb éjszakai hőmérséklet: 7, 12,
legmagasabb nappali hőmérséklet pénteken: 18, 23 fok között.

Vadkerti Ferenc s.k.

TÁVOLABBI KILÁTÁSOK SZOMBATTÓL - KEDDIG:

Időnként kisebb felhősödés mellett legfeljebb futó záporok kialakulására lehet számitani.
A nappali felmelegedés erősödik.
Legalacsonyabb hajnali hőmérséklet 9, 14 fok között.
Legmagasabb nappali hőmérséklet 20, 25 fok között.
Jelentős mennyiségü /legalább 5 mm/ csapadék az ország területének 20 százalékán várható.

KÖZÉPTÁVÚ ELŐREJELZŐ OSZTÁLY

A hőmérséklet napi középértéke és eltérése a 100 évi átlagtól
/Budapest belterületén/:

1981. május 13.	16,1°C	+0,5°C

1871 óta ezen a napon Budapesten előfordult

legmagasabb hőmérséklet:	31,8°C /1945/	
legalacsonyabb hőmérséklet:	1,0°C /1885/	81.301.

LEGMAGASABB HŐMÉRSÉKLET

1987. V. 73.

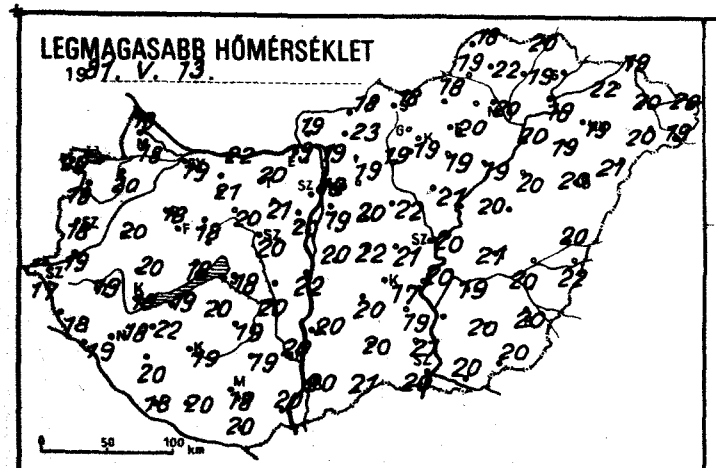

LEGALACSONYABB HŐMÉRSÉKLET

1987. V. 74.

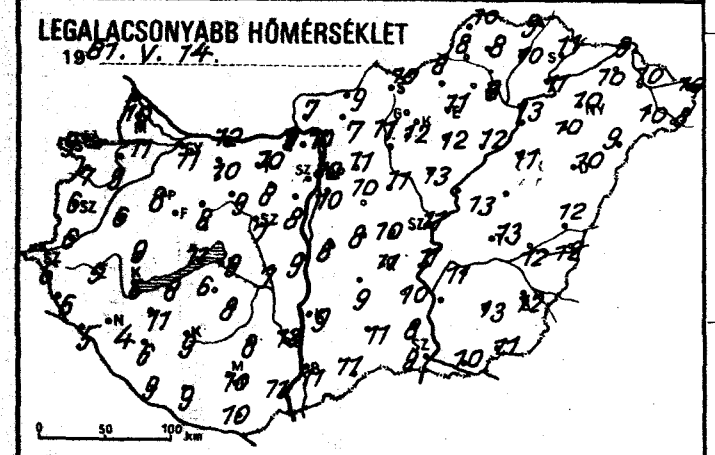

RADIÁCIÓS MINIMUM

1987. V. 74.

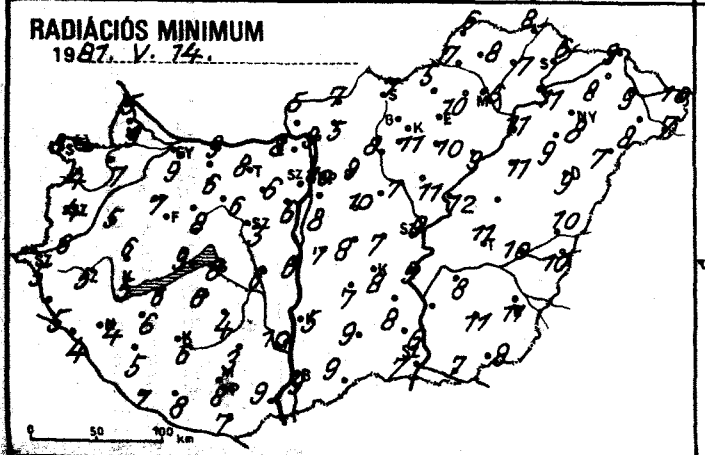

24 órás CSAPADÉKELOSZLÁS

1987. V. 73. 7h -tól V. 14. 7h -ig.

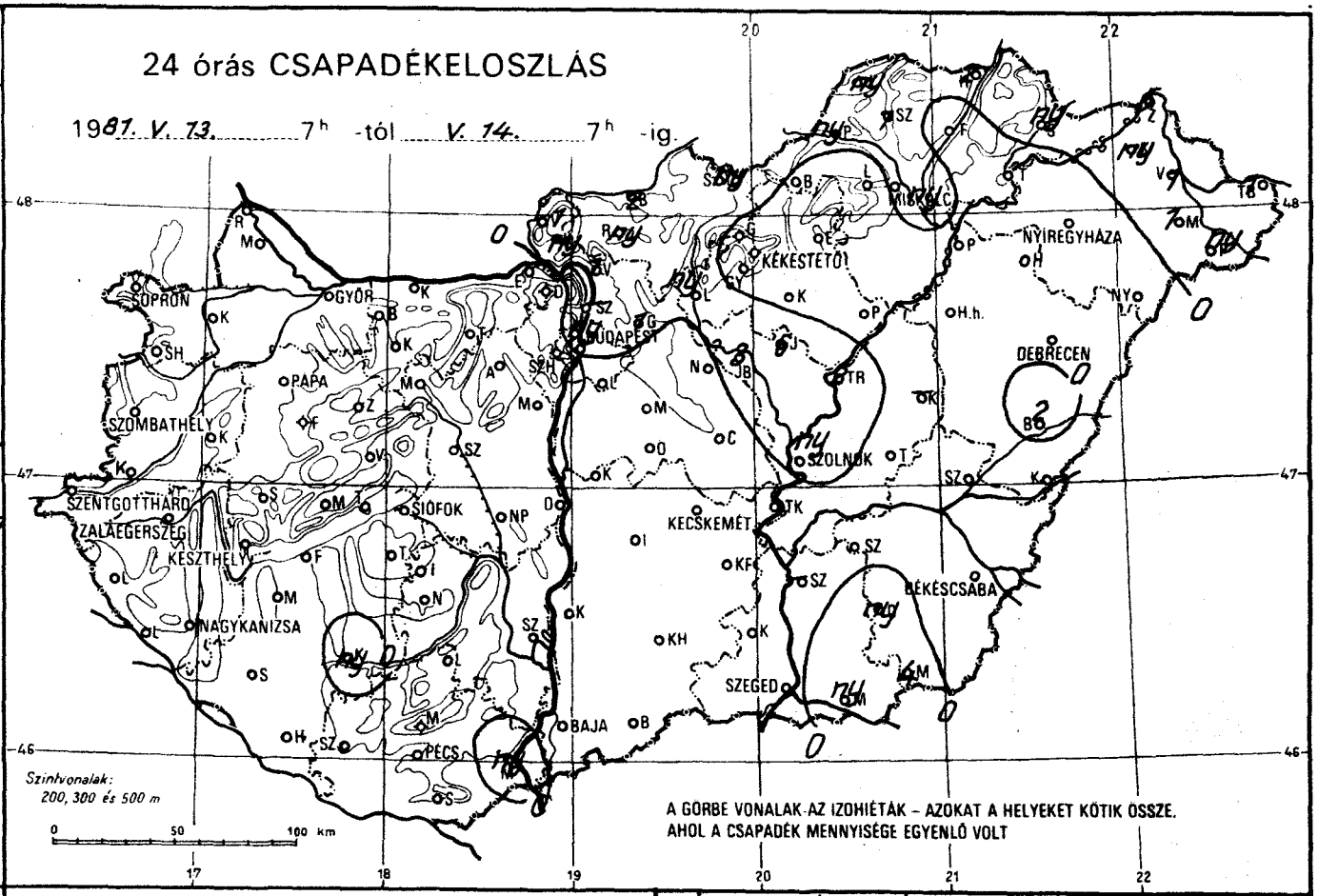

NAPFÉNYTARTAM

1987. V. 73.

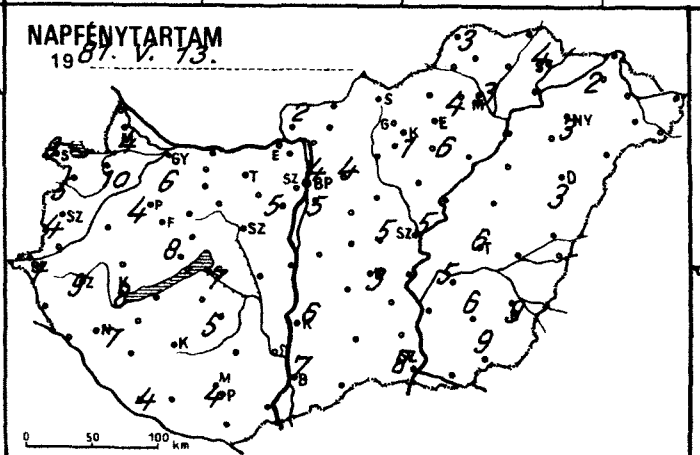

Legnagyobb szélsebesség m/s

1987. V. 73.

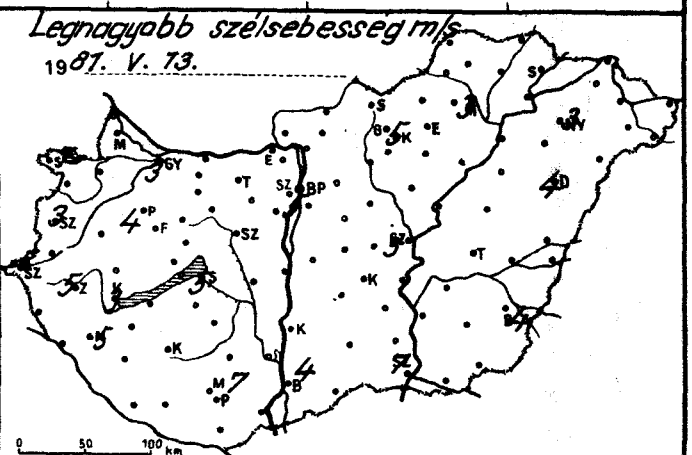

	1981.V.14. 07 h -ig az utolsó 24 óra adatai					
	csapadék (mm)		max. hőmérséklet	min. hőmérséklet	rad. min.	napos órák
Győr	.		19	11	9	6
Kapuvár	.		20	9	7	10
Mosonmagyaróvár	.	∩	18	11	9	4
Rajka	.		19	10	5	
Sopron	.		20	9	8	9
Sopronhorpács	.	∩	18	7	4	5
Káld	.	∩	20	6	5	
Körmend	.	≡	19	6	6	
Szentgotthárd	.	∩ =	17	6	5	1
Szombathely	.	∩	18	6	4	4
Lenti	.		18	6	5	
Letenye	.	∩	19	5	4	-
Nagykanizsa	.	∩	18	4	4	7
Zalaegerszeg	.	∩	19	5	5	9
Farkasgyepű	.	∩	17	7	4	-
Keszthely	.	∩	18	6	5	8
Mencshely	.	∩	18	9	4	8
Pápa	.	∩	18	8	7	4
Sümeg	.		20	9	6	
Tihany	.	∩	18	11	9	
Veszprém	.		18	8	8	
Zirc	.	∩	16	4	3	
Fonyód	.		19	8	6	
Homokszt. györgy	.	∩	18	9	7	4
Kaposvár	ny	∩	19	9	6	
Marcali	.	∩	22	11	6	-
Siófok	.	∩	18	9	8	7
Somogyszob	.	∩	20	6	5	
Tab	.		20	6	6	
Bábolna	.		20	10	7	
Esztergom	.		19	9	8	
Kisbér	.	∩	21	10	6	
Komárom	.	∩	22	12	9	
Tatabánya	.		20	10	8	
Alcsútdoboz	.	∩	21	8	6	
Dunaújváros	.		22	9	6	
Martonvásár	.		20	8	6	5
Mór	.	∩	20	9	6	
Nagyhörcsökp.	.		20	7	6	
Szabadbattyán	.		20	7	3	
Iregszemcse	.	∩	19	8	4	5
Lengyel	.		19	8	3	
Nagykónyi	.		20	7	4	
Szekszárd	.		20	13	10	
Mátészalka	.		16	11	7	
Mohács	ny	∴	20	11	9	
Pécs	.	∩	18	10	8	4
Siklós	.		20	10	7	
Szigetvár	.		20	9	8	
Bp. Lőrinc	.	≡	19	10	8	5
Bp. Met. Int.	ny	∴	19	12	10	4
Bp. Szab. hegy	.		15	11	6	
Cegléd	.	∩	21	10	7	5
Dobogókő	.		14	10	6	
Gödöllő	1		19	11	9	4
Királyrét	ny	∴ ∩	18	7	6	
Monor	.		20	10	10	
Nagykáta	.		22	11	7	
Örkény	.		22	8	8	
Szentendre	-		-	-	-	

	1981.V.14. 07 h -ig az utolsó 24 óra adatai					
	csapadék (mm)		max. hőmérséklet	min. hőmérséklet	rad. min.	napos órák
Vác	1		19	10	9	
Vámosmikola	1	∩	19	7	5	2
Baja	.	∩	20	11	9	7
Bácsalmás	.		21	11	9	
Izsák	.		20	9	7	
Kalocsa	.	∩	20	9	5	6
Kecskemét	.	∩	17	11	8	3
Kiskunf. háza	.		19	10	8	
Kiskunhalas	.		20	11	9	
Kunszentmiklós	.		20	8	7	
Tiszakécske	.		20	11	9	
Balassagyarmat	2	∴	18	9	7	
Romhány	ny	∩	23	7	5	
Salgótarján	ny		18	10	7	
Eger	.		20	11	10	4
Galyatető	.		18	8	6	
Gyöngyös	.		19	12	11	
Kékestető	.	∩	13	7	7	1
Kompolt	.		19	12	10	6
Lőrinci	ny		19	11	8	
Poroszló	.		19	12	9	
Jászapáti	6	∴	21	13	11	
Jászberény	3		21	11	9	
Karcag	-		-	-	-	
Szolnok	ny	∴ =	20	11	9	5
Tiszaroff	2		20	13	12	
Túrkeve	.		21	13	11	6
Kistelek	.		21	8	6	
Makó	ny	∴	20	10	7	
Szeged	.		20	8	7	8
Szentes	-		-	-	-	
Borsodnádasd	.		18	8	5	
Füged	.		19	10	7	
Hidasnémeti	2		20	9	8	
Jósvafő	ny	∩	18	10	6	3
Lillafüred	.		18	8	7	
Miskolc	ny	∴ =	20	9	6	3
Putnok	ny	≡	19	8	7	
Sárospatak	ny		21	11	6	4
Szendrőlád	1	∴ ∩	22	8	8	
Tokaj	.		18	11	11	
Kisvárda	ny	∴ ∩	22	10	8	2
Mátészalka	1	∴	20	10	8	
Nyíregyháza	.	=	19	10	8	3
Nyírlugos	.	∩	21	9	7	
Pátyod	ny	∩	19	8	7	
Tiszabecs	1		20	10	10	
Vásárosnamény	1		20	10	9	
Záhony	5		19	9	9	
Berettyóújfalu	2	≡	20	12	10	
Debrecen	.	∩ =	20	10	9	3
Hajdúdorog	.	∩	19	10	9	
Hortobágy	.		20	11	11	
Körösszakál	.		22	12	10	
Polgár	.	∩	20	13	11	
Békéscsaba	.	∩	20	12	11	9
Mezőhegyes	4	⊏	20	11	8	6
Orosháza	ny		20	13	11	6
Szarvas	.		19	11	8	5
Szeghalom	.		20	12	10	

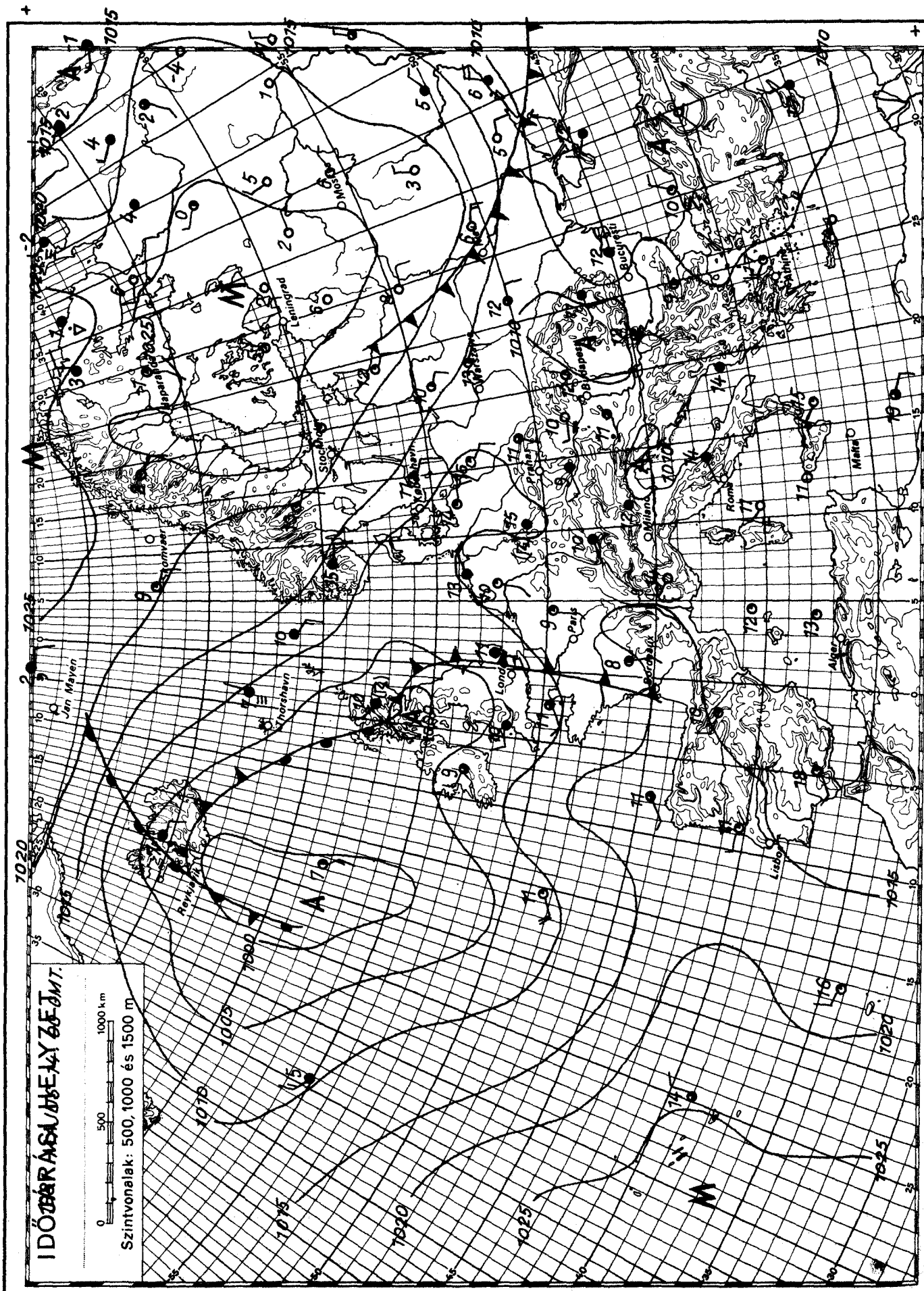

KIADJA: ORSZÁGOS METEOROLÓGIAI SZOLGÁLAT
Készíti: Központi Előrejelző Intézet Előrejelző Osztálya – T.: 273-018 – Megjelenik naponként –
Évi előfizetési díja: 1 760,- Ft. – Megrendelhető: 1024 Budapest, II., Kitaibel Pál utca 1. Telefon: 353-500
Kiadásért felel: az OMSZ elnöke – Szerkesztésért felel: a KEI igazgatója

IDŐJÁRÁSI NAPIJELENTÉS

ЕЖЕДНЕВНЫЙ МЕТЕОРОЛОГИЧЕСКИЙ БЮЛЛЕТЕНЬ · DAILY WEATHER REPORT
BULLETIN QUOTIDIEN DE TEMPS · TÄGLICHER WETTERBERICHT

94. évfolyam 135. szám. + Budapest + 1981. május 15. péntek

Az időjárási helyzet és a várható időjárás:

Észak-déli irányban mintegy 2000 kilométer átlagos szélességü anticiklon alakult ki kontinensünk fölött. A magas nyomású légköri képződmény keleti oldalán hideg levegő tart dél-délkelet felé. A Szovjetunió észak-európai területén és a Finn-öböl térségében pénteken délelőtt hózáporok voltak. Az anticiklon nyugati peremén meleg levegő áramlik, hatására Nyugat-Európa nagy részén közel 5 fokkal magasabb a hőmérsékleti csúcsérték, mint a sokéves átlag. Az anticiklon déli peremvidékén, Közép- és Dél-Európában változóan felhős, az évszaknak megfelelő hőmérsékletü az idő.

Hazánkban csütörtökön is gyakran változott a felhőzet, az általában 3, 6 órás napsütés mellett csaknem mindenütt hullott kisebb-nagyobb mennyiségü csapadék. Elsősorban az Északi-Középhegység és Dél-Dunántúl térségében alakult ki sokfelé heves zápor, zivatar, egy-két helyen rövid idő alatt 20, 27 mm csapadék hullott, egy-két helyen jégeső is előfordult. A hőmérséklet csúcsértéke csütörtökön 18 és 25 fok között alakult. Péntek hajnalra szeszélyes területi eloszlásban 7 és 15 fok közé hült le a levegő. Délelőtt gyakran változott a felhőzet, néhány helyről gyönge záport jelentettek. A hőmérséklet 11 órakor 15 és 20 fok között volt.

Ma 12 órakor Budapesten a hőmérséklet 17 fok, a tengerszintre átszámitott légnyomás 1020 mbar, alig változik.

A Balaton vizének hőmérséklete Siófoknál 11 órakor 17 fok volt.

Várható időjárás szombat estig:

Gyakran változó, holnap főként a délutáni órákban időnként erősen megnövekvő felhőzet, helyenként záporral, zivatarral, esetleg jégesővel is.
Gyenge, időnként kissé élénk, változó irányú szél.
Várható legalacsonyabb éjszakai hőmérséklet 8 és 13 fok között,
legmagasabb nappali hőmérséklet szombaton: 20 és 25 fok között.

Török Dénes s.k.

A hőmérséklet napi középértéke és eltérése a 100 évi átlagtól /Budapest belterületén/:

1981. május 14.	15,6°C	-0,4°C

1871 óta ezen a napon Budapesten előfordult

legmagasabb hőmérséklet:	32,0°C /1969/	
legalacsonyabb hőmérséklet:	2,3°C /1927/	81.302.

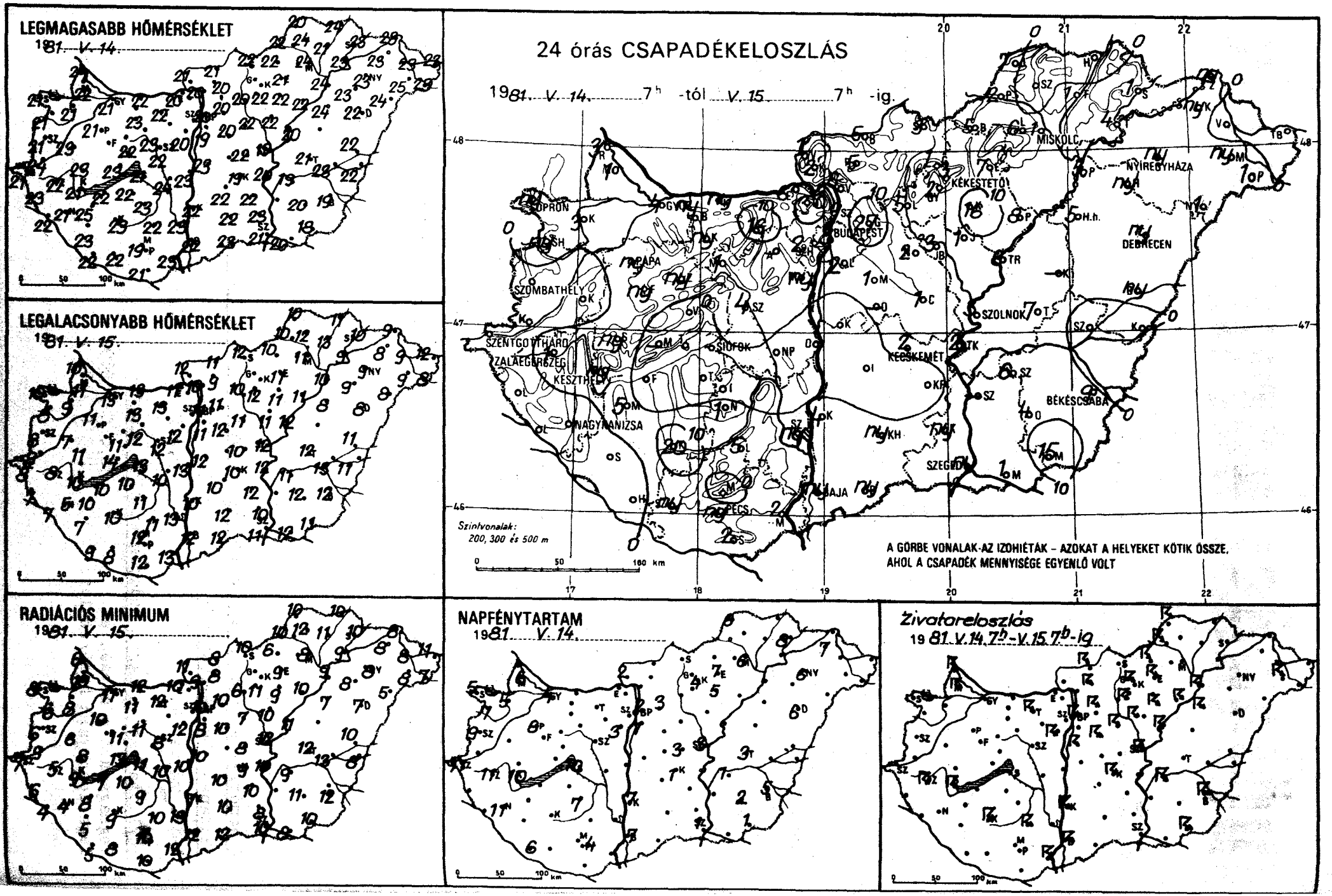
LEGMAGASABB HŐMÉRSÉKLET
1981. V. 14.
LEGALACSONYABB HŐMÉRSÉKLET
1981. V. 15.
RADIÁCIÓS MINIMUM
1981. V. 15.
24 órás CSAPADÉKELOSZLÁS
1981. V. 14. 7h -tól V. 15. 7h -ig.
Szintvonalak:
200, 300 és 500 m
A GÖRBE VONALAK AZ IZOHIÉTÁK – AZOKAT A HELYEKET KÖTIK ÖSSZE,
AHOL A CSAPADÉK MENNYISÉGE EGYENLŐ VOLT
SOPRON
BUDAPEST
MISKOLC
NYÍREGYHÁZA
DEBRECEN
SZOMBATHELY
SZENTGOTTHÁRD
ZALAEGERSZEG
KESZTHELY
SIÓFOK
KECSKEMÉT
SZOLNOK
NAGYKANIZSA
BÉKÉSCSABA
SZEGED
PÉCS
BAJA
NAPFÉNYTARTAM
1981. V. 14.
Napfényeloszlás
1981. V. 14. 7h - V. 15. 7h-ig

	1961.V.15. 07 h -ig az utolsó 24 óra adatai					
	csapadék (mm)		max. hőmérséklet	min. hőmérséklet	rad. min.	napos órák
Győr	4	▽=	21	13	11	4
Kapuvár	3	▽⌓	21	9	8	5
Mosonmagyaróvár	1	⟋	22	11	10	6
Rajka	3	⟋	24	10	6	
Sopron	ny	▽⌓=	21	10	8	5
Sopronhorpács	ny	⌓=	21	8	6	7
Káld	.	⌓	23	7	6	
Körmend	.		24	9	9	
Szentgotthárd	.	⌓=	21	8	7	11
Szombathely	.	⌓=	21	8	6	9
Lenti	.		23	7	6	
Letenye	.	⌓	22	7	4	
Nagykanizsa	.	⌓	21	5	4	11
Zalaegerszeg	1	⟋=	22	8	5	11
Farkasgyepű	ny		20	11	9	
Keszthely	ny	⟋	21	10	9	10
Mencshely	–		–	–	–	–
Pápa	ny	▽⌓=	21	11	10	6
Sümeg	ny		23	11	8	
Tihany	.	⌓	23	14	13	
Veszprém	.		22	11	11	
Zirc	ny		19	10	9	
Fonyód	.		22	10	7	
Homokszt. györgy	.	⌓	22	9	5	6
Kaposvár	20	⟋	23	10	9	
Marcali	5		25	10	8	
Siófok	.	⌓=	21	13	11	10
Somogyszob	.	⌓	23	7	5	
Tab	.		22	10	10	
Bábolna	ny	▽	22	13	11	
Esztergom	6	▽	20	11	10	
Kisbér	ny	▽	23	13	11	
Komárom	ny	⌓	22	13	12	
Tatabánya	16	⟋	22	13	12	
Alcsútdoboz	–		–	–	–	
Dunaújváros	.		23	13	10	
Martonvásár	ny	⟋	20	12	12	3
Mór	1		23	12	11	
Nagyhörcsökp.	.		24	10	10	
Szabadbattyán	4		22	12	8	
Tregszemcse	.	⌓=	23	11	9	7
Lengyel	5	⟋	22	11	10	
Nagykónyi	1		22	12	10	
Szekszárd	ny	▽	23	13	13	
Misinatető	.		17	12	9	
Mohács	2	⟋⌓	23	13	12	
Pécs	ny	▽=	19	12	10	4
Siklós	2		21	12	10	
Szigetvár	ny		22	8	8	
Bp. Lőrinc	2	⟋	19	11	8	1
Bp. Met. Int.	3	⟋	20	11	10	2
Bp. Szab. hegy	2	⌓=	18	11	10	
Cegléd	1	⌓	22	10	8	3
Dobogókő	.	▲	15	10	6	
Gödöllő	27	⟋▲=	20	11	10	3
Királyrét	2	=	19	11	10	
Monor	1	⟋	20	12	10	
Nagykáta	2	⟋	22	11	7	
Örkény	–		–	–	–	
Szentendre	9		22	11	11	

	1961.V.15. 07 h -ig az utolsó 24 óra adatai					
	csapadék (mm)		max. hőmérséklet	min. hőmérséklet	rad. min.	napos órák
Vác	6	▽⌓	20	10	9	
Vámosmikola	1	⌓	21	12	11	2
Baja	ny	⟋	22	12	12	7
Bácsalmás	ny	▽	23	12	12	
Izsák	.		22	10	10	
Kalocsa	4	⟋	22	10	7	7
Kecskemét	2	⟋=	19	10	9	1
Kiskunf. háza	.		22	12	10	
Kiskunhalas	ny	▽	22	12	10	
Kunszentmiklós	.		23	12	10	
Tiszakécske	2		20	12	10	
Balassagyarmat	5	⟋	21	11	8	
Romhány	5	⟋	20	9	8	
Salgótarján	3	▽	22	12	10	
Eger	7	⟋	21	11	9	7
Galyatető	1	▽	16	8	7	
Gyöngyös	2	⟋⌓	22	12	11	
Kékestető	3	⟋=	15	8	7	4
Kompolt	16	⟋	22	11	9	5
Lőrinci	5		20	10	6	
Poroszló	8	⟋	22	11	10	
Jászapáti	1	▽⌓=	22	11	10	
Jászberény	3	⟋	20	11	9	
Karcag	–		–	–	–	
Szolnok	3	⟋	19	12	12	3
Tiszaroff	6	⟋	20	12	11	
Túrkeve	7	▽	21	12	12	3
Kistelek	ny	▽	23	10	8	
Makó	1		20	12	8	
Szeged	ny		21	11	10	1
Szentes	–		–	–	–	
Borsodnádasd	5	⟋	22	10	6	
Füged	1	▽	21	13	11	
Hidasnémeti	.		24	11	10	
Jósvafő	7	⟋⌓	20	10	10	6
Lillafüred	6	▽	21	9	8	
Miskolc	1	▽	24	11	8	6
Putnok	2	⟋	22	10	10	
Sárospatak	1		23	10	10	8
Szendrőlád	.	⌓	24	12	12	
Tokaj	4		23	9	9	
Kisvárda	ny	▽	23	8	8	7
Mátészalka	ny	⟋▲	25	9	8	
Nyíregyháza	ny	▽	23	9	8	6
Nyírlugos	1	▽⌓	24	8	5	
Pátyod	1	▽	23	8	7	
Tiszabecs	.		23	12	11	
Vásárosnamény	.		23	9	8	
Záhony	ny		23	9	8	
Berettyóújfalu	ny	⌓	22	11	10	
Debrecen	ny	⌓=	22	8	7	6
Hajdúdorog	ny		23	9	8	
Hortobágy	5	⟋▲	24	8	7	
Körösszakál	.	⌓	22	11	8	
Polgár	5	⟋	24	10	9	
Békéscsaba	9	⟋	19	12	12	5
Mezőhegyes	15	⟋	18	11	10	1
Orosháza	4	▽	20	12	11	2
Szarvas	6	⟋	19	11	9	1
Szeghalom	.		23	13	13	

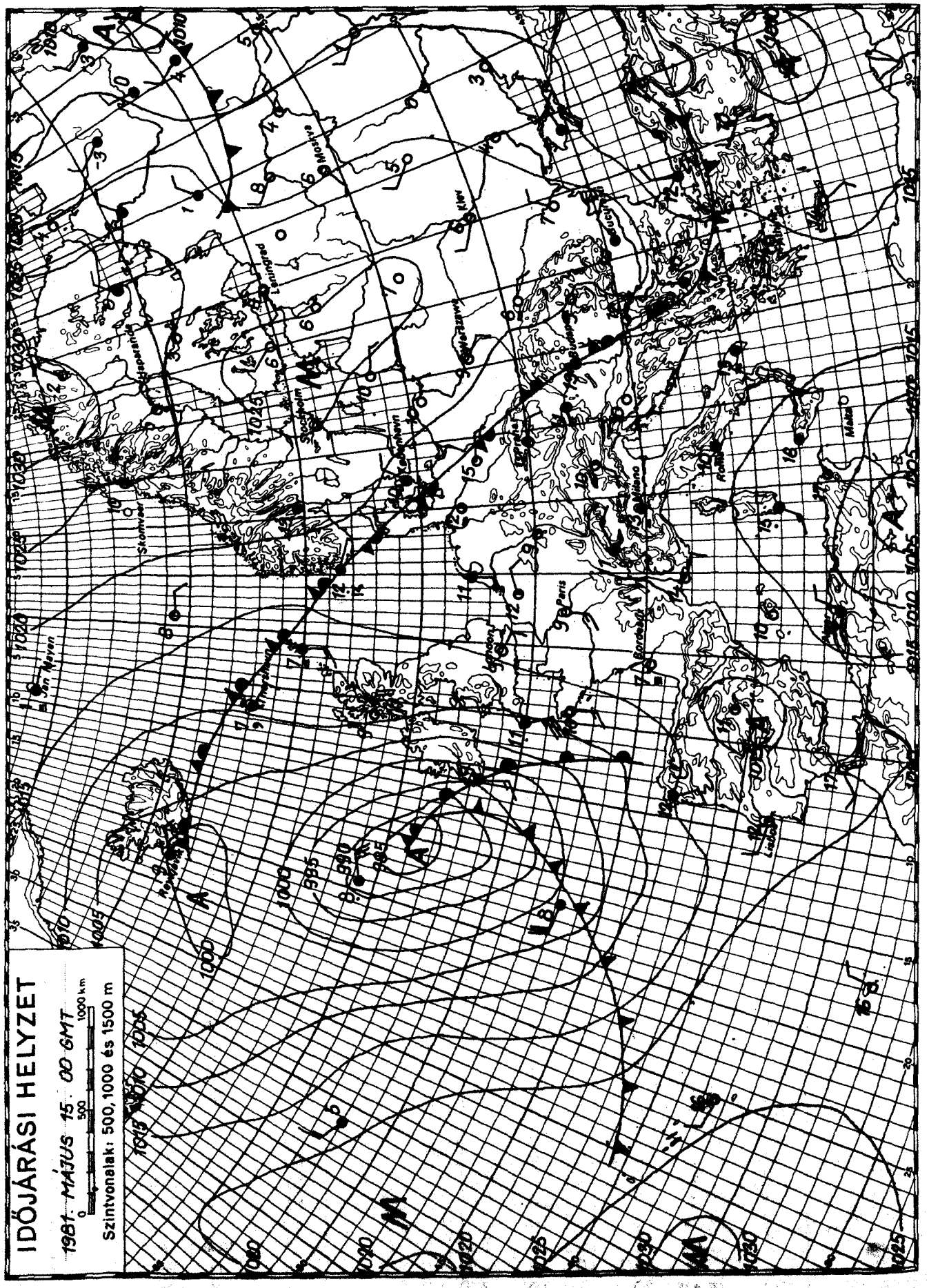

KIADJA: ORSZÁGOS METEOROLÓGIAI SZOLGÁLAT
Készíti: Központi Előrejelző Intézet Előrejelző Osztálya – T.: 273-018 – Megjelenik naponként –
Évi előfizetési díja: 1 760,- Ft. – Megrendelhető: 1024 Budapest, II., Kitaibel Pál utca 1. Telefon: 353-500
Kiadásért felel: az OMSZ elnöke – Szerkesztésért felel: a KEI igazgatója

IDŐJÁRÁSI NAPIJELENTÉS

ЕЖЕДНЕВНЫЙ МЕТЕОРОЛОГИЧЕСКИЙ БЮЛЛЕТЕНЬ • DAILY WEATHER REPORT
BULLETIN QUOTIDIEN DE TEMPS • TÄGLICHER WETTERBERICHT

94. évfolyam 136. szám. + Budapest + 1981. május 16. szombat

Az időjárási helyzet és a várható időjárás:

A Szovjetunió európai területének északi és keleti részét erős szél kíséretében hideg, sarkvidéki eredetü levegő árasztotta el. Ezeken a területeken téliesre fordult az időjárás. Szórványosan hózáporok is előfordulnak, a hőmérséklet csúcsértéke pedig 4, 9 fokkal elmarad a sokévi átlagtól. Az évszakhoz képest hüvös az idő Dél-kelet-Európában is. Ott nem hullik számottevő csapadék, de a legmagasabb nappali hőmérséklet csak 13, 16 fok között változik. Kontinensünk nyugati, délnyugati vidékein ciklon hatására változékony, többfelé csapadékos az idő. Szombat délelőtt esőket, záporokat jelentettek Franciaországból, Angliából, zivatarokat a Benelux-államok térségéből. A Kárpát-medencében és környékén lelassultak a légmozgások és az időjárást a helyi tényezők alakitják.

Hazánkban pénteken nyugaton 2, 6, máshol általában 6, 10 órán át sütött a nap. A déli, délutáni órákban a Dunántúlon sokfelé volt zápor, zivatar. Egy-egy erősebb zivatargócban jégeső is előfordult. A szombat reggel 7 óráig lehullott csapadék mennyisége szeszélyes területi eloszlásban csapadéknyom és 10 mm között váltakozott, de helyenként elérte a 10, 20 mm-t is, sőt Siófokon a néhány órás felhőszakadásból 74 mm eső hullott. Pénteken a legmagasabb nappali hőmérséklet 18 és 24 fok között alakult. Szombat hajnalra az ország nagy részén 7, 12 fokig hült le a levegő. Délelőtt változóan felhős volt az ég. Nyugaton egy-két helyen kisebb zápor is előfordult. A hőmérséklet 11 órakor 15, 19 fok között váltakozott.

Ma 12 órakor Budapesten a hőmérséklet 19 fok volt, a tengerszintre átszámitott légnyomás 1017 mbar, gyengén süllyed.

A Balaton vizének hőmérséklete 11 órakor Siófoknál 16 fok.

Várható időjárás vasárnap estig:

Főleg nappali gomolyfelhő-képződés, szórványosan helyi záporral, zivatarral.
Általában mérsékelt, változó irányú szél.
Várható legalacsonyabb éjszakai hőmérséklet: 8, 13,
legmagasabb nappali hőmérséklet vasárnap: 20, 25 fok között.

Németh Lajos s.k.

A hőmérséklet napi középértéke és eltérése a 100 évi átlagtól /Budapest belterületén/:

1981. május 15.	16,9°C	+0,3°C

1871 óta ezen a napon Budapesten előfordult

legmagasabb hőmérséklet:	32,6°C /1958/
legalacsonyabb hőmérséklet:	3,4°C /1928/

81.303.

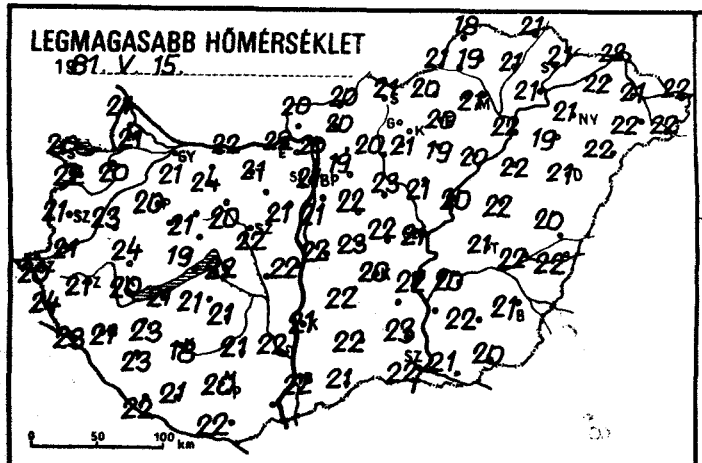
LEGMAGASABB HŐMÉRSÉKLET
1981. V. 15.

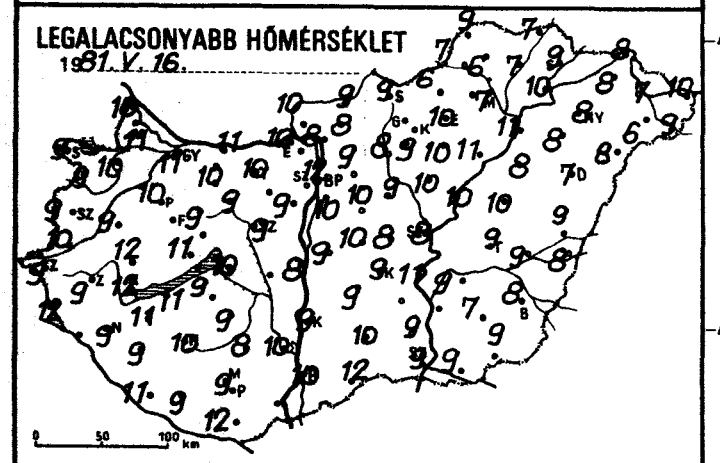
LEGALACSONYABB HŐMÉRSÉKLET
1981. V. 16.

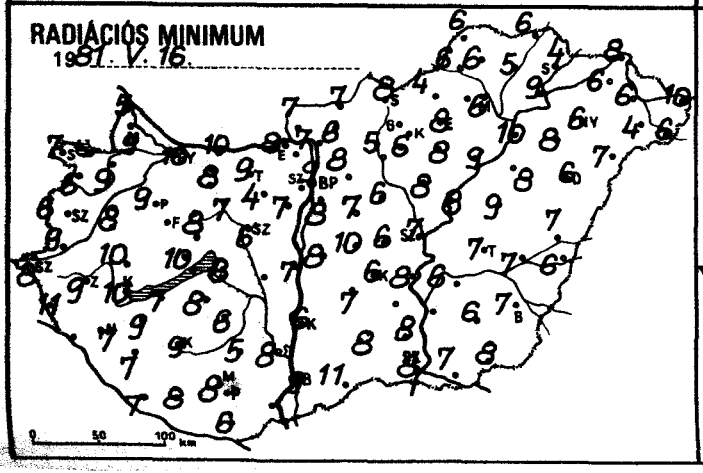
RADIÁCIÓS MINIMUM
1981. V. 16.

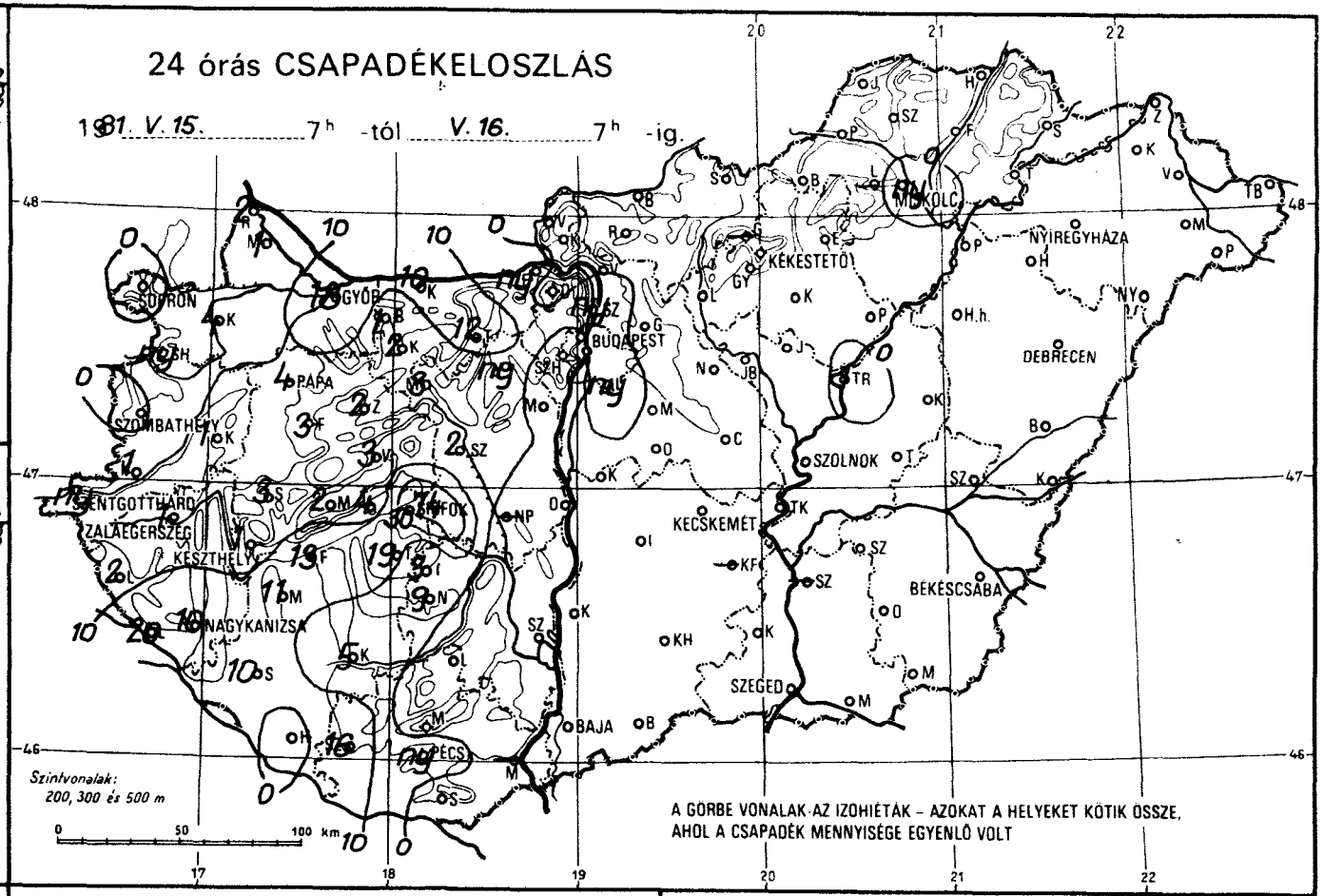
24 órás CSAPADÉKELOSZLÁS
1981. V. 15. 7h -tól V. 16. 7h -ig
Szintvonalak:
200, 300 és 500 m
A GÖRBE VONALAK AZ IZOHIÉTÁK – AZOKAT A HELYEKET KÖTIK ÖSSZE, AHOL A CSAPADÉK MENNYISÉGE EGYENLŐ VOLT
GYŐR
BUDAPEST
DEBRECEN
SZOLNOK
KECSKEMÉT
SZEGED
BAJA
PÉCS
NAGYKANIZSA
KESZTHELY
ZALAEGERSZEG
SZOMBATHELY
SOPRON
PAPA
BÉKÉSCSABA
NYÍREGYHÁZA
KÉKESTETŐ

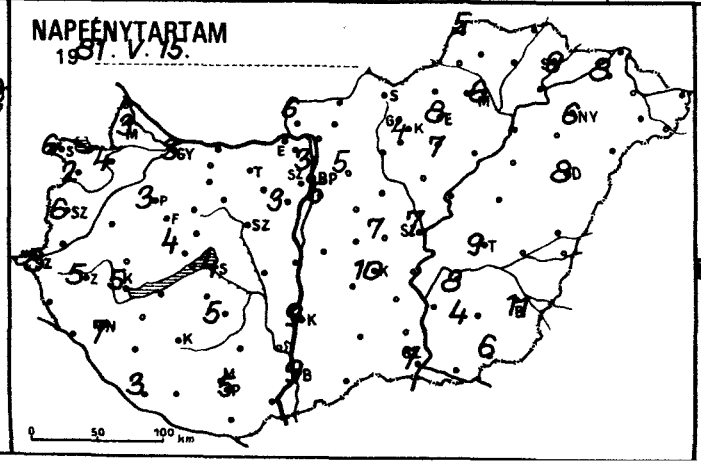
NAPFÉNYTARTAM
1981. V. 15.

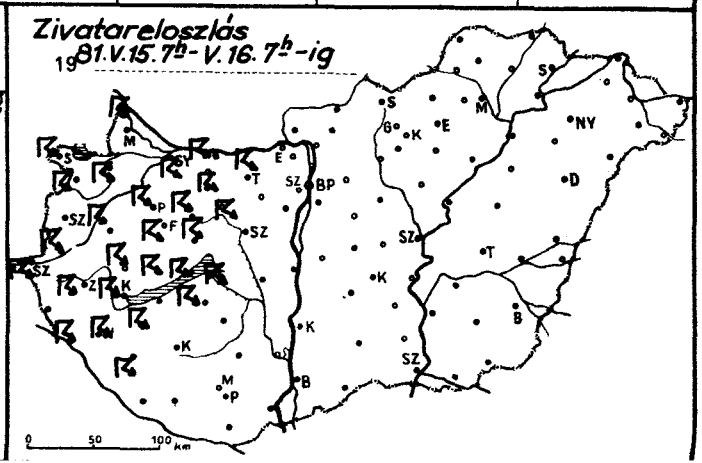
Zivatareloszlás
1981. V. 15. 7h - V. 16. 7h -ig

	1981.V.16. 07 h -ig az utolsó 24 óra adatai					
	csapadék (mm)		max. hőmérséklet	min. hőmérséklet	rad. min.	napos órák
Győr	18	R	21	11	10	3
Kapuvár	4	R	20	10	9	4
Mosonmagyaróvár	1	V ⌓	21	11	9	3
Rajka	2	R	21	10	5	
Sopron	.	(R) ⌓	20	9	7	6
Sopronhorpács	ny	R ⌓	22	9	6	2
Káld	1	R	23	9	8	
Körmend	1	R	21	10	9	
Szentgotthárd	ny	R ⌓ =	20	9	8	8
Szombathely	.	⌓	21	9	6	6
Lenti	2	V	24	12	11	
Letenye	20	R ▲ ⌓	23	–	–	
Nagykanizsa	10	R	21	9	7	7
Zalaegerszeg	1	R	21	9	9	5
Farkasgyepű	3	R	20	10	8	
Keszthely	1	R	20	12	10	5
Mencshely	2	R	19	10	9	4
Pápa	4	R ⌓	20	10	9	3
Sümeg	3	R	24	12	10	
Tihany	4	R ⌓	19	11	10	
Veszprém	3	R ⌓	21	9	8	
Zirc	2	R	20	7	6	
Fonyód	13	V	21	11	7	
Homokszt. györgy	.	⌓	22	11	7	3
Kaposvár	5		18	10	9	
Marcali	11	R ▲	23	11	9	
Siófok	74	R	22	10	8	4
Somogyszob	10	R	23	9	7	
Tab	19	R ▲	21	9	8	
Bábolna	1	R ⌓	18	10	8	
Esztergom	ny	V	22	10	8	
Kisbér	2	R	24	10	8	
Komárom	10	V ⌓	22	11	10	
Tatabánya	12	R	21	10	9	
Alcsútdoboz	ny	V	–	–	4	
Dunaújváros	.		22	8	7	
Martonvásár	.		21	9	7	3
Mór	3	R	20	9	7	
Nagyhörcsökp.	–		–	–	–	
Szabadbattyán	2	⌓	22	9	6	
Iregszemcse	3	⌓ =	21	9	6	5
Lengyel	.		21	8	5	
Nagykónyi	9	V	22	10	7	
Szekszárd	.		22	10	8	
Mánfa	.		15	8	8	
Mohács	–		–	–	–	
Pécs	ny	V	20	9	8	5
Siklós	.		22	12	6	
Szigetvár	16	V	21	9	8	
Bp. Lőrinc	ny	V ⌓	21	10	8	5
Bp. Met. Int.	.	⌓	21	12	9	3
Bp. Szab. hegy	.		17	9	5	
Cegléd	.	⌓	22	8	6	7
Dobogókő	.		15	8	5	
Gödöllő	.		19	9	8	5
Királyrét	.	⌓	19	6	5	
Monor	.		22	10	7	
Nagykáta	.	⌓	23	9	6	
Örkény	.		23	10	10	
Szentendre	ny		21	10	10	

	1981.V.16. 07 h -ig az utolsó 24 óra adatai					
	csapadék (mm)		max. hőmérséklet	min. hőmérséklet	rad. min.	napos órák
Vác	.	⌓	20	8	7	
Vámosmikola	.	⌓	20	10	7	6
Baja	.		22	10	9	9
Bácsalmás	.		21	12	11	
Izsák	.		22	9	7	
Kalocsa	.	⌓	21	9	6	9
Kecskemét	.	⌓	20	9	6	10
Kiskunf. háza	–		–	–	–	
Kiskunhalas	.		22	10	8	
Kunszentmiklós	.		22	9	8	
Tiszakécske	.		22	11	8	
Balassagyarmat	.	⌓	20	9	7	
Romhány	.	⌓	20	8	6	
Salgótarján	.		21	9	8	
Eger	.		20	10	8	8
Galyatető	–		–	–	–	
Gyöngyös	.	⌓	21	9	6	
Kékestető	.		12	7	6	4
Kompolt	.	⌓	19	10	8	7
Lőrinci	.	⌓	20	8	5	
Poroszló	.		20	11	9	
Jászapáti	.	⌓	21	10	8	
Jászberény	.	⌓	21	9	7	
Karcag	.		22	10	9	
Szolnok	.		21	8	7	7
Tiszaroff	1	⌓	20	10	8	
Túrkeve	.	⌓	21	9	7	9
Kistelek	.		23	9	8	
Makó	.		21	9	7	
Szeged	.		22	9	8	7
Szentes	–		–	–	–	
Borsodnádasd	.	⌓	20	6	4	
Füged	.	⌓	21	7	5	
Hidasnémeti	.		21	7	6	
Jósvafő	.	⌓	18	9	6	5
Lillafüred	–		–	–	–	
Miskolc	ny	V =	21	7	6	6
Putnok	.		21	7	6	
Sárospatak	.		21	9	4	9
Szendrőlád	.	⌓	19	6	6	
Tokaj	.		21	10	9	
Kisvárda	.		22	8	6	8
Mátészalka	.	⌓	22	6	4	
Nyíregyháza	.		21	8	6	6
Nyírlugos	.	⌓	22	8	7	
Pátyod	.	⌓	22	9	6	
Tiszabecs	.		22	10	10	
Vásárosnamény	.	⌓	21	7	6	
Záhony	.	⌓	22	8	8	
Berettyóújfalu	.	⌓	20	9	7	
Debrecen	.	⌓	21	7	6	8
Hajdúdorog	.	⌓	19	8	8	
Hortobágy	.		22	8	8	
Körösszakál	.	⌓	22	8	6	
Polgár	.	⌓	22	11	10	
Békéscsaba	.		21	8	7	11
Mezőhegyes	.	⌓	20	9	8	6
Orosháza	.	⌓	22	7	6	4
Szarvas	.		20	9	6	8
Szeghalom	.		22	9	7	

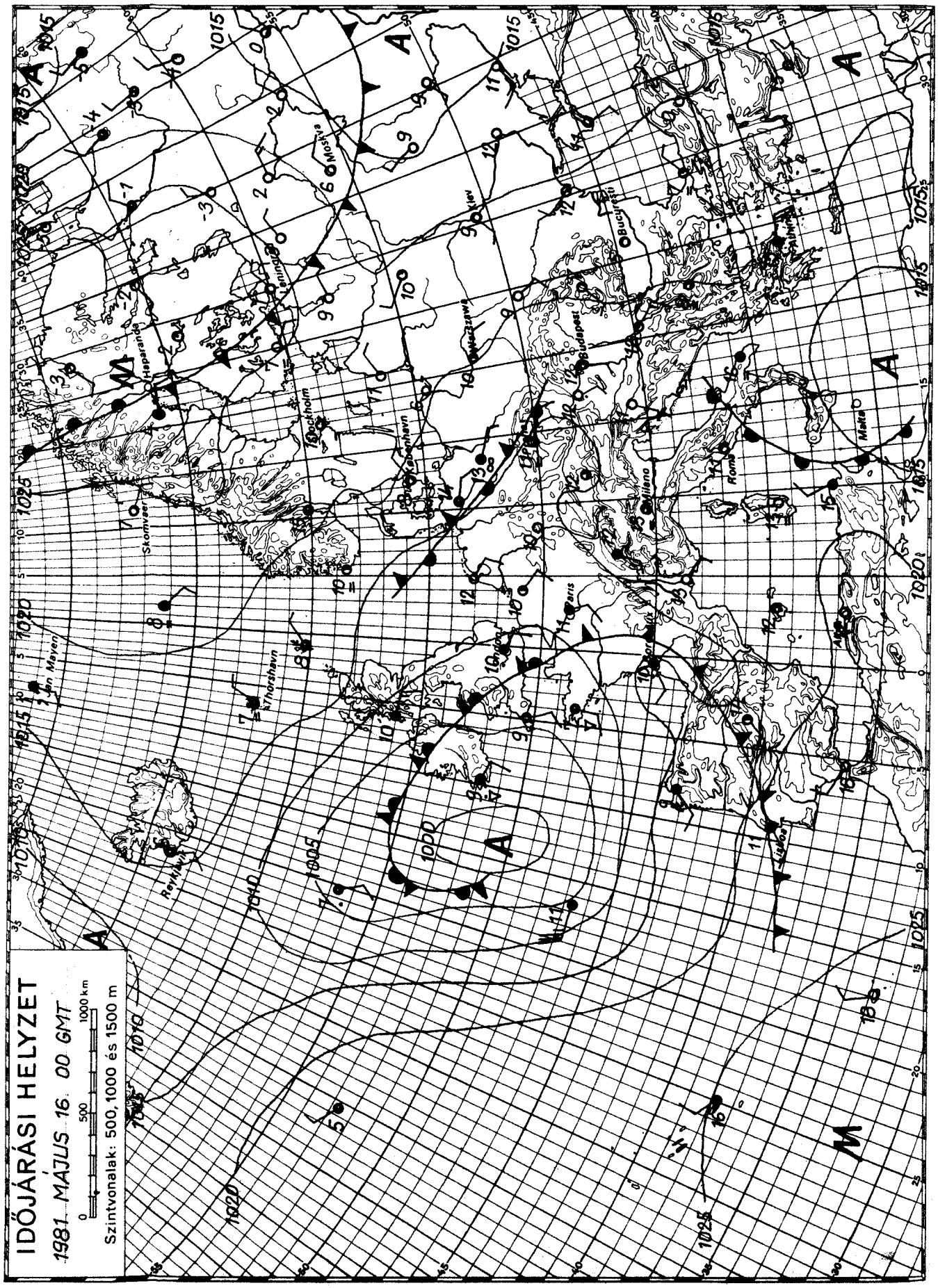

KIADJA: ORSZÁGOS METEOROLÓGIAI SZOLGÁLAT

Készíti: Központi Előrejelző Intézet Előrejelző Osztálya – T.: 273-018 – Megjelenik naponként –

Évi előfizetési díja: 1 760,- Ft. – Megrendelhető: 1024 Budapest, II., Kitaibel Pál utca 1. Telefon: 353-500

Kiadásért felel: az OMSZ elnöke – Szerkesztésért felel: a KEI igazgatója

IDŐJÁRÁSI NAPIJELENTÉS

ЕЖЕДНЕВНЫЙ МЕТЕОРОЛОГИЧЕСКИЙ БЮЛЛЕТЕНЬ • DAILY WEATHER REPORT
BULLETIN QUOTIDIEN DE TEMPS • TÄGLICHER WETTERBERICHT

94. évfolyam 137. szám. + Budapest + 1981. május 17. vasárnap

Az időjárási helyzet és a várható időjárás:

A Szovjetunió európai területének nagy részén hideg az idő. Az északabbra eső vidékeken hózáporok is előfordulnak. A Brit-szigeteket és Franciaországot is hidegebb levegő árasztotta el, amely ott esőket, záporokat okoz. A Skandináv-félsziget déli részén, a Német-síkságon, valamint az Alpok térségében sokfelé esik az eső, záporok, zivatarok keletkeznek. Kelet-Európában továbbá az Appennini- és a Balkán-félszigeten ugyanakkor napos, meleg az idő, csapadékot onnan nem jelentenek.

Hazánkban szombaton változóan felhős volt az ég. 4-13 órán át sütött a nap az országban. Néhány helyen, főként a nyugati vidékeken zápor, zivatar is kialakult. A ma reggel 7 óráig lehullott csapadék mennyisége csapadéknyom és 8 mm között volt, de Sopronhorpácsról 19 mm-t jelentettek. Néhol megélénkült a déli szél. A hőmérséklet csúcsértéke 18 és 25 fok között váltakozott az országban. Ma hajnalra 6 és 14 fok közé hült le a levegő, és főként délnyugaton helyenként köd képződött. Délelőtt változóan felhős volt az ég, esőről még nem érkezett jelentés. A hőmérséklet 11 órakor 17 és 21 fok között alakult.

Ma 12 órakor Budapesten 20 fokot mértek, a tengerszintre átszámitott légnyomás 1015 mbar, változatlan.

A Balaton vizének hőmérséklete 11 órakor Siófoknál 17 fok volt.

Várható időjárás hétfő estig:

Vasárnap időnként erősen megnövekvő felhőzet. Többfelé zápor, zivatar.
Hétfőn nappali gomolyfelhőképződés, már csak néhány helyen zápor, zivatar.
Időnként élénk, zivatar idején erős délnyugati szél.
Várható legalacsonyabb éjszakai hőmérséklet: 9, 14,
legmagasabb nappali hőmérséklet hétfőn: 20, 25 fok között.

Pálmási Judit s.k.

A hőmérséklet napi középértéke és eltérése a 100 évi átlagtól /Budapest belterületén/:

1981. május 16.	17,2°C	+0,5°C

1871 óta ezen a napon Budapesten előfordult

legmagasabb hőmérséklet:	31,4°C /1969/
legalacsonyabb hőmérséklet:	2,0°C /1885/

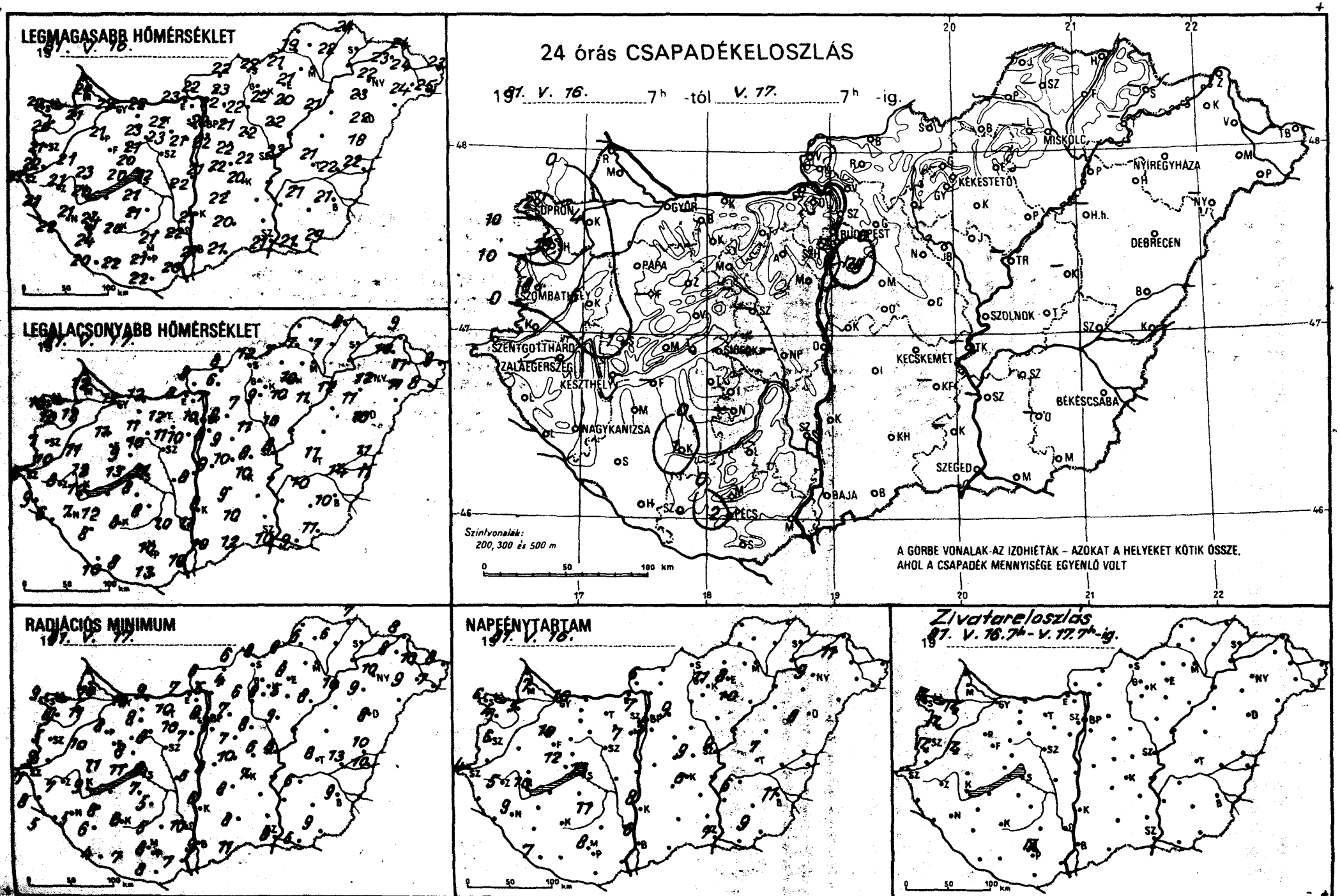
LEGMAGASABB HŐMÉRSÉKLET
1971. V. 16.
LEGALACSONYABB HŐMÉRSÉKLET
1971. V. 17.
24 órás CSAPADÉKELOSZLÁS
1971. V. 16. 7h -tól V. 17. 7h -ig.
Szintvonalak:
200, 300 és 500 m
A GÖRBE VONALAK AZ IZOHIÉTÁK – AZOKAT A HELYEKET KÖTIK ÖSSZE, AHOL A CSAPADÉK MENNYISÉGE EGYENLŐ VOLT
RADIÁCIÓS MINIMUM
1971. V. 17.
NAPFÉNYTARTAM
1971. V. 16.
Zivatareloszlás
1971. V. 16. 7h - V. 17. 7h -ig.
SOPRON
GYŐR
BUDAPEST
MISKOLC
NYÍREGYHÁZA
KEKESTETŐ
DEBRECEN
PÁPA
SZOMBATHELY
SZOLNOK
SZENTGOTTHÁRD
ZALAEGERSZEG
KESZTHELY
KECSKEMÉT
BÉKÉSCSABA
NAGYKANIZSA
SZEGED
BAJA
PÉCS

	1981.V.17. 07h -ig az utolsó 24 óra adatai							1981.V.17. 07h -ig az utolsó 24 óra adatai						
	csapadék (mm)		max. hőmérséklet	min. hőmérséklet	rad. min.	napos órák		csapadék (mm)		max. hőmérséklet	min. hőmérséklet	rad. min.	napos órák	
Győr	.	=	22	11	10	10	Vác	.		22	7	6		
Kapuvár	4		21	12	11	5	Vámosmikola	.		22	8	6	6	
Mosonmagyaróvár	.		22	12	10	7	Baja	.		21	10	9	6	
Rajka	–		–	–	–		Bácsalmás	.		21	12	11		
Sopron	2		20	10	9	6	Izsák	.		22	9	8		
Sopronhorpács	19		20	10	8	4	Kalocsa	.		21	9	6	8	
Káld	6		21	11	10		Kecskemét	.	=	20	10	7	6	
Körmend	.		22	10	9		Kiskunf. háza	–		–	–	–		
Szentgotthárd	.	≡	21	8	7	4	Kiskunhalas	.		20	10	8		
Szombathely	8		21	7	5	6	Kunszentmiklós	.		21	9	8		
Lenti	.		21	9	8		Tiszakécske	–		–	–	–		
Letenye	.		22	6	5		Balassagyarmat	.		22	8	6		
Nagykanizsa	.		21	7	5	9	Romhány	.		23	6	4		
Zalaegerszeg	.		21	8	7	5	Salgótarján	.		22	12	8		
Farkasgyepű	–		–	–	–		Eger	.		21	10	8	8	
Keszthely	.		20	12	9	10	Galyatető	.		19	11	8		
Mencshely	.		19	10	8	12	Gyöngyös	.		22	9	8		
Pápa	.		21	11	8	10	Kékestető	.		15	7	6	11	
Sümeg	1		23	12	11		Kompolt	.		20	10	5	10	
Tihany	.		20	13	11		Lőrinci	.		22	7	6		
Veszprém	.	=	20	9	8		Poroszló	.		21	11	8		
Zirc	.		19	7	6		Jászapáti	.		22	10	9		
Fonyód	–		–	–	–		Jászberény	.		21	8	5		
Homokszt. györgy	.		20	10	4	7	Karcag	–		–	–	–		
Kaposvár	1	=	20	8	6		Szolnok	.		23	8	8	9	
Marcali	.		24	12	8		Tiszaroff	–		–	–	–		
Siófok	.		22	11	9	13	Túrkeve	.		21	11	8	7	
Somogyszob	.		24	8	6		Kistelek	–		–	–	–		
Tab	.		21	8	7		Makó	.		21	9	6		
Bábolna	–		–	–	–		Szeged	.		21	10	8	7	
Esztergom	.		23	8	7		Szentes	–		–	–	–		
Kisbér	.		23	11	8		Borsodnádasd	.		21	7	6		
Komárom	.		22	12	9		Füged	.		22	7	6		
Tatabánya	.		22	12	10		Hidasnémeti	.		24	8	7		
Alcsútdoboz	.		23	11	10		Jósvafő	–		–	–	–	–	
Dunaújváros	.		22	8	6		Lillafüred	–		–	–	–	–	
Martonvásár	.		21	10	7	7	Miskolc	.	=	23	8	7	8	
Mór	.		21	10	8		Putnok	.		19	7	6		
Nagyhörcsökp.	–		–	–	–		Sárospatak	–		–	–	–	–	
Szabadbattyán	–		–	–	–		Szendrőlád	–		–	–	–		
regszemcse	.	=	21	8	5	11	Tokaj	–		–	–	–		
engyel	.		21	10	5		Kisvárda	.		23	10	8	11	
Nagykónyi	–		–	–	–		Mátészalka	.		24	11	9		
zekszárd	.		22	11	10		Nyíregyháza	.		22	12	10	9	
Kisinaető	.		18	11	7		Nyírlugos	–		–	–	–		
Mohács	.		20	10	7		Pátyod	.		25	8	7		
Pécs	2		21	10	8	8	Tiszabecs	.		23	9	8		
iklós	.		22	13	8		Vásárosnamény	.		24	11	10		
zigetvár	.		22	8	7		Záhony	.		24	9	8		
p. Lőrinc	ny		22	9	6	5	Berettyóújfalu	.		18	11	10		
p. Met. Int.	.		22	10	8	7	Debrecen	.	=	22	10	8	8	
p. Szab. hegy	.		20	12	4		Hajdúdorog	.		23	11	9		
egléd	.		22	8	6	9	Hortobágy	–		–	–	–		
obogókő	–		–	–	–		Körösszakál	.		22	11	10		
ödöllő	.		21	9	7	9	Polgár	.		23	12	10		
irályrét	–		–	–	–		Békéscsaba	.		21	10	9	11	
Monor	.		22	9	7		Mezőhegyes	.		21	11	9	9	
agykáta	.		22	11	8		Orosháza	–		–	–	–	–	
rkény	.		22	10	10		Szarvas	.		21	10	6	6	
zentendre	.		24	10	10		Szeghalom	.		22	14	13		

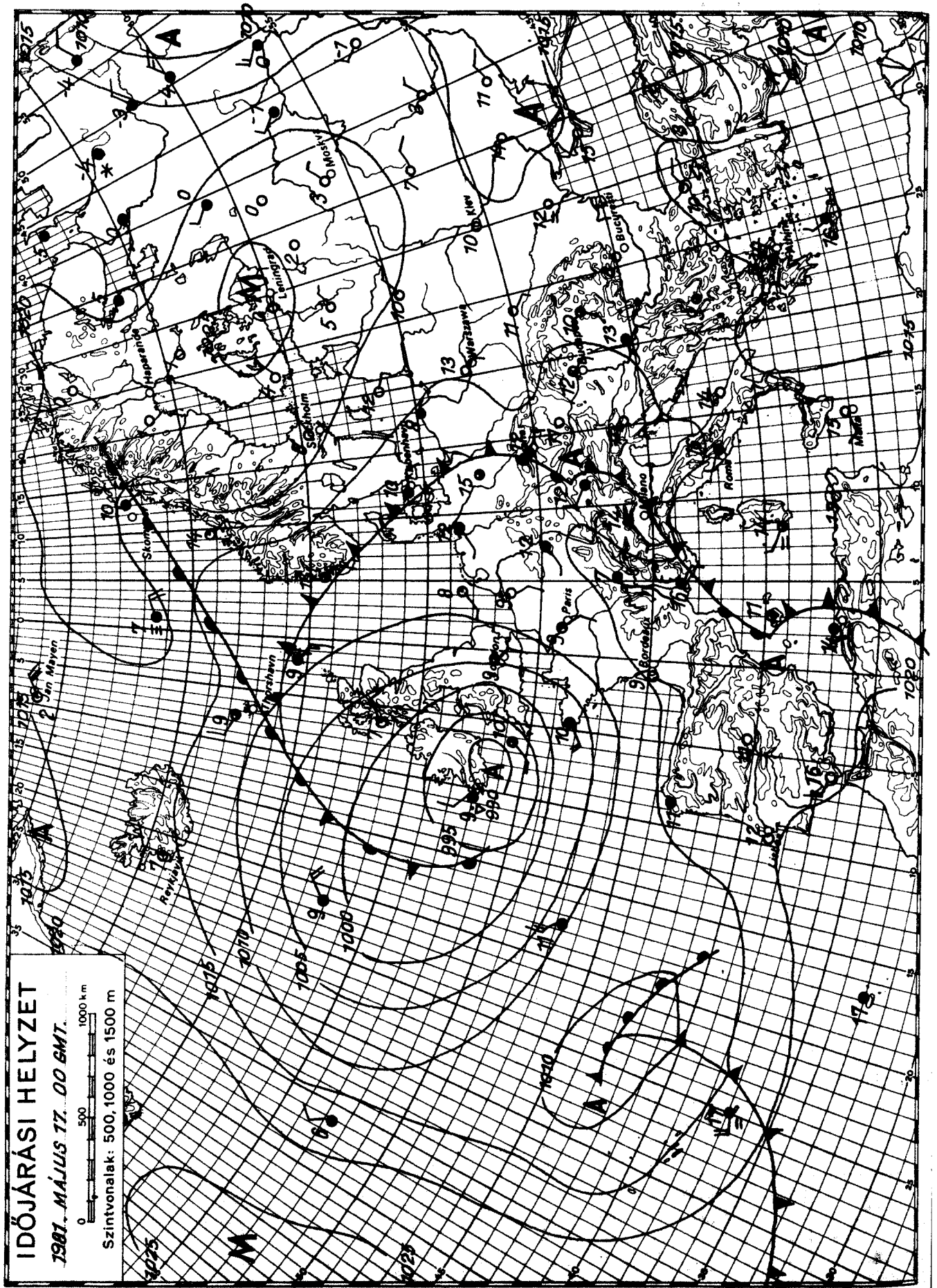

KIADJA: ORSZÁGOS METEOROLÓGIAI SZOLGÁLAT
Készíti: Központi Előrejelző Intézet Előrejelző Osztálya – T.: 273-018 – Megjelenik naponként –
Évi előfizetési díja: 1 760,- Ft. – Megrendelhető: 1024 Budapest, II., Kitaibel Pál utca 1. Telefon: 353-500
Kiadásért felel: az OMSZ elnöke – Szerkesztésért felel: a KEI igazgatója

IDŐJÁRÁSI NAPIJELENTÉS

ЕЖЕДНЕВНЫЙ МЕТЕОРОЛОГИЧЕСКИЙ БЮЛЛЕТЕНЬ · DAILY WEATHER REPORT
BULLETIN QUOTIDIEN DE TEMPS · TÄGLICHER WETTERBERICHT

94. évfolyam 138. szám. + Budapest + 1981. május 18. hétfő

Az időjárási helyzet és a várható időjárás:

Az Atlanti-óceán felett nagy kiterjedésü ciklon örvénylik. Ennek áramlási rendszerében különböző hőmérsékletü és nedvességtartalmú léghullámok haladnak délnyugatról északkelet felé. Vonulásukat a Brit-szigeteken, Franciaország területén, valamint a Német-Lengyel-alföldön időnként erősen megnövekvő felhőzet, gyakori eső, zápor, szórványos zivatar jelzi. Kelet-Európa felett már hosszabb ideje magas nyomású légköri képződmény helyezkedik el. Ott változóan felhős, jobbára száraz az idő. A hőmérséklet csúcsértéke több fokkal elmarad a sokéves átlagtól. Az elmúlt időszakban a magasabb légrétegekben északnyugati áramlással a Kárpát-medence fölé hüvösebb levegő érkezett, amely miatt többfelé alakult ki zápor, zivatar.

Hazánkban vasárnap időnként erősen megnövekedett a gomolyfelhőzet. Többfelé volt zápor, zivatar. A lehulló csapadék mennyisége általában 4 és 9 mm között alakult, az északnyugati megyékben helyenként azonban ennél több is leesett. Vasárnap a hőmérséklet csúcsértéke az ország nagy részén 20 és 25 fok között alakult. Hétfő hajnalra pedig általában 7 és 14 fokig hült le a levegő. Ma a hajnali óráktól nyugat felől fokozatosan csökkenni kezdett a felhőzet és az eső, zápor is egyre több helyen állt el. Az északnyugati, északi szél időnként megélénkült. A hőmérséklet 11 órakor az országban 16 és 20 fok között alakult.

Ma 12 órakor Budapesten 17 fokot mértek, a tengerszintre átszámitott légnyomás 1021 mbar, gyengén emelkedik.

A Balaton vizének hőmérséklete Siófoknál 11 órakor 17 fok volt.

Várható időjárás kedd estig:

Főként északkeleten időnként erősen megnövekvő felhőzet. Ott hétfőn még többfelé, kedden már szórványos zápor, zivatar. Másutt általában kevés felhő, legfeljebb futó zápor. Időnként megélénkülő szél.
Várható legalacsonyabb éjszakai hőmérséklet: 7 és 12,
legmagasabb nappali hőmérséklet kedden: 21 és 26 fok között.

Bozóki István s.k.

TÁVOLABBI KILÁTÁSOK SZERDÁTÓL - SZOMBATIG:

Egyre több napsütésre számithatunk. A hét vége felé azonban a nappali gomolyfelhőképződés erősödik, futó záporok főleg a Dunántúlon várhatók.
Legalacsonyabb hajnali hőmérséklet +9, 14 fok között.
Legmagasabb nappali hőmérséklet 23, 28 fok között.
Jelentős mennyiségü /legalább 5 mm/ csapadék nem várható.

KÖZÉPTÁVÚ ELŐREJELZŐ OSZTÁLY

A hőmérséklet napi középértéke és eltérése a 100 évi átlagtól /Budapest belterületén/:

1981. május 17.	17,9°C	+0,9°C

1871 óta ezen a napon Budapesten előfordult

legmagasabb hőmérséklet:	30,2°C /1971/	
legalacsonyabb hőmérséklet:	1,6°C /1874/	81.305.

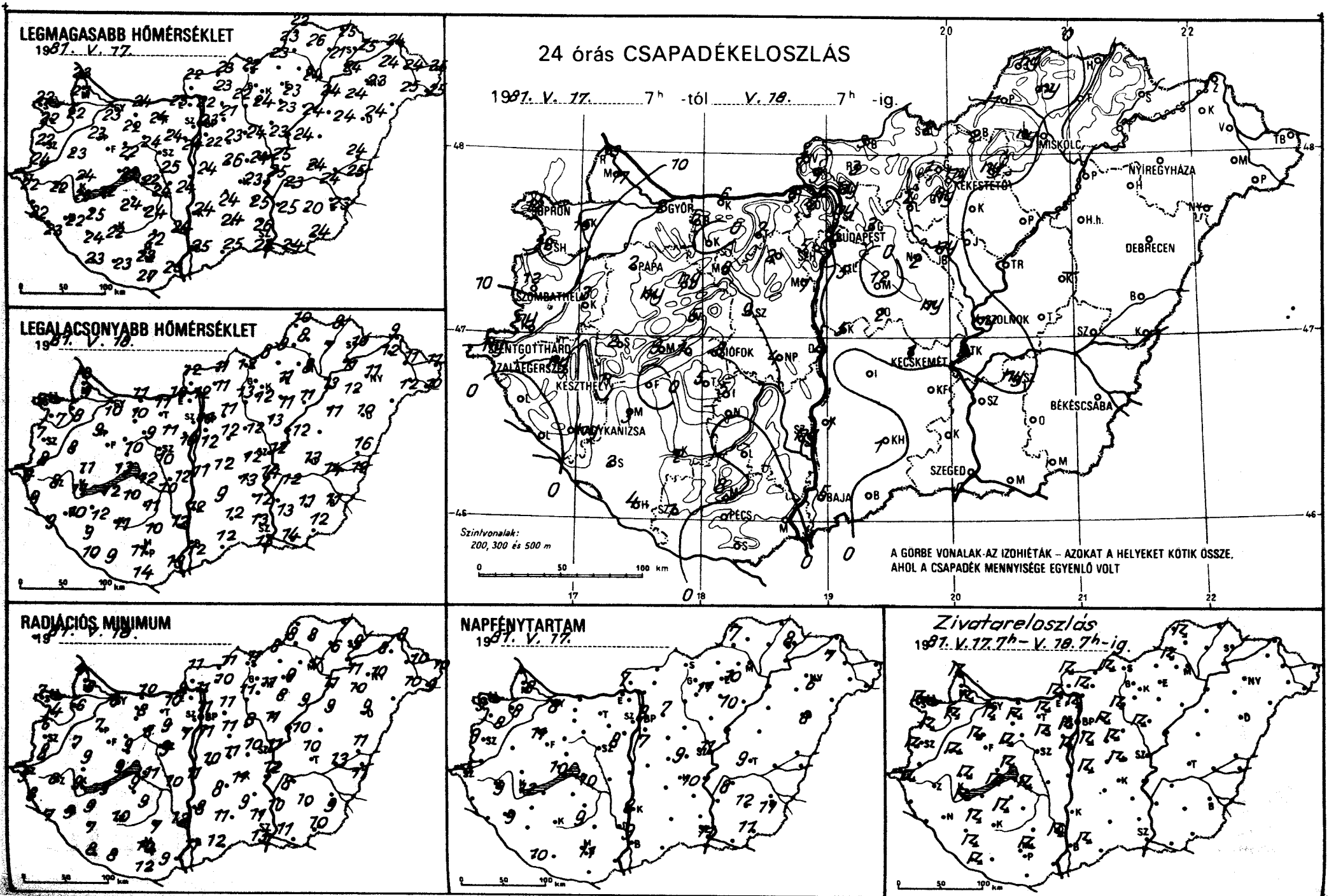
LEGMAGASABB HŐMÉRSÉKLET
1981. V. 17.
LEGALACSONYABB HŐMÉRSÉKLET
1981. V. 18.
RADIÁCIÓS MINIMUM
1981. V. 18.
24 órás CSAPADÉKELOSZLÁS
1981. V. 17. 7h -tól V. 18. 7h -ig.
Szintvonalak:
200, 300 és 500 m
A GÖRBE VONALAK-AZ IZOHIÉTÁK – AZOKAT A HELYEKET KÖTIK ÖSSZE,
AHOL A CSAPADÉK MENNYISÉGE EGYENLŐ VOLT
NAPFÉNYTARTAM
1981. V. 17.
Zivatareloszlás
1981. V. 17. 7h – V. 18. 7h-ig.

	1981.V.18. 07 h -ig az utolsó 24 óra adatai					
	csapadék (mm)		max. hőmérséklet	min. hőmérséklet	rad. min.	napos órák
Győr	2		23	10	8	8
Kapuvár	15		22	8	6	8
Mosonmagyaróvár	17		23	9	8	8
Rajka	13		23	8	4	
Sopron	12		22	9	7	9
Sopronhorpács	22		22	7	4	8
Káld	3		23	8	7	
Körmend	ny		24	8	8	
Szentgotthárd	ny		22	6	5	5
Szombathely	12		22	7	6	9
Lenti	.		22	9	8	
Letenye	.		23	9	7	
Nagykanizsa	ny		22	10	9	9
Zalaegerszeg	ny		22	8	8	9
Farkasgyepű	ny		21	8	6	
Keszthely	1		23	11	9	12
Mencshely	9		21	10	8	10
Pápa	2		23	9	7	11
Sümeg	2		24	11	9	
Tihany	1		22	13	9	
Veszprém	5		22	10	9	
Zirc	ny		21	8	7	
Tonyód	.		22	12	9	
Nomokszt. györgy	4		23	10	8	10
Kaposvár	2		22	11	10	
Marcali	3		25	12	9	
Siófok	8		22	12	11	10
Somogyszob	2		24	9	7	
Tab	5		24	10	9	
Bábolna	6		23	10	9	
Esztergom	9		23	10	9	
Kisbér	.		22	10	8	
Komárom	6		24	11	10	
Tatabánya	2		24	11	10	
Alcsútdoboz	2		24	11	9	
Dunaújváros	4		24	12	11	
Martonvásár	7		24	10	7	8
Mór	8		24	9	8	
Nagyhörcsökp.	4		24	10	10	
Szabadbattyán	9		25	10	9	
Fegszemcse	5		24	11	9	9
Fengyel	.		22	10	7	
Nagykónyi	-		-	-	-	
Szekszárd	ny		24	12	12	
Kisnaréd	8		20	10	9	
Mohács	.		23	13	9	
Pécs	.		22	11	10	11
Siklós	.		27	14	12	
Szigetvár	1		23	9	8	
Tp. Lőrinc	5		22	12	11	7
Tp. Met. Int.	4		23	11	11	8
Tp. Szab. hegy	5		20	9	8	
Fegléd	ny		24	12	10	9
Pobogókő	2		18	8	6	
Pödöllő	3		21	11	11	7
Királyrét	9		22	11	11	
Monor	12		23	12	11	
Nagykáta	2		24	12	8	
Orkény	2		26	12	11	
Szentendre	ny		24	12	12	

	1981.V.18. 07 h -ig az utolsó 24 óra adatai					
	csapadék (mm)		max. hőmérséklet	min. hőmérséklet	rad. min.	napos órák
Vác	ny		22	12	11	-
Vámosmikola	1		22	12	11	7
Baja	5		25	12	11	9
Bácsalmás	.		25	12	12	
Izsák	.		24	9	8	...
Kalocsa	1		24	12	8	8
Kecskemét	1		23	13	11	10
Kiskunf. háza	.		25	12	9	
Kiskunhalas	1		24	12	11	
Kunszentmiklós	5		24	11	10	
Tiszakécske	2		25	14	12	
Balassagyarmat	3		23	11	11	
Romhány	3		23	11	10	
Salgótarján	2		22	12	11	
Eger	ny		23	11	9	10
Galyatető	1		17	7	6	
Gyöngyös	ny		24	12	11	
Kékestető	ny		16	8	8	11
Kompolt	.		23	11	8	10
Lőrinci	4		22	13	11	
Poroszló			24	11	9	
Jászapáti	.		23	13	11	
Jászberény	.		24	12	8	
Karcag	ny		-	-	-	
Szolnok	ny		25	12	11	11
Tiszaroff	.		24	12	10	
Túrkeve	.		24	13	10	9
Kistelek	.		26	13	11	
Makó	.		24	14	11	
Szeged	.		24	13	13	11
Szentes	.		25	13	10	
Borsodnádasd	2		23	8	6	
Fügöd	.		21	7	6	
Hidasnémeti	.		25	8	7	
Jósvafő	ny		22	10		7
Lillafüred	ny		22	10	9	
Miskolc	.		24	8	7	-
Putnok	1		23	9	8	
Sárospatak	.		25	10	9	8
Szendrőlád	ny		26	8	8	
Tokaj	.		24	11	11	
Kisvárda	.		24	12	8	7
Mátészalka	.		25	12	10	
Nyíregyháza	.		23	11	10	6
Nyírlugos	-		-	-	-	
Pátyod	.		25	10	9	
Tiszabecs	.		25	11	10	
Vásárosnamény	.		24	11	10	
Záhony	.		24	9	9	
Berettyóújfalu	.		24	16	11	
Debrecen	.		24	10	9	8
Hajdúdorog	.		24	12	10	
Hortobágy	.		24	11	9	
Körösszakál	.		25	12	11	
Polgár	.		24	13	11	
Békéscsaba	.		23	11	9	11
Mezőhegyes	.		24	12	10	11
Orosháza	.		20	11	10	12
Szarvas	ny		23	12	8	8
Szeghalom	.		24	14	13	

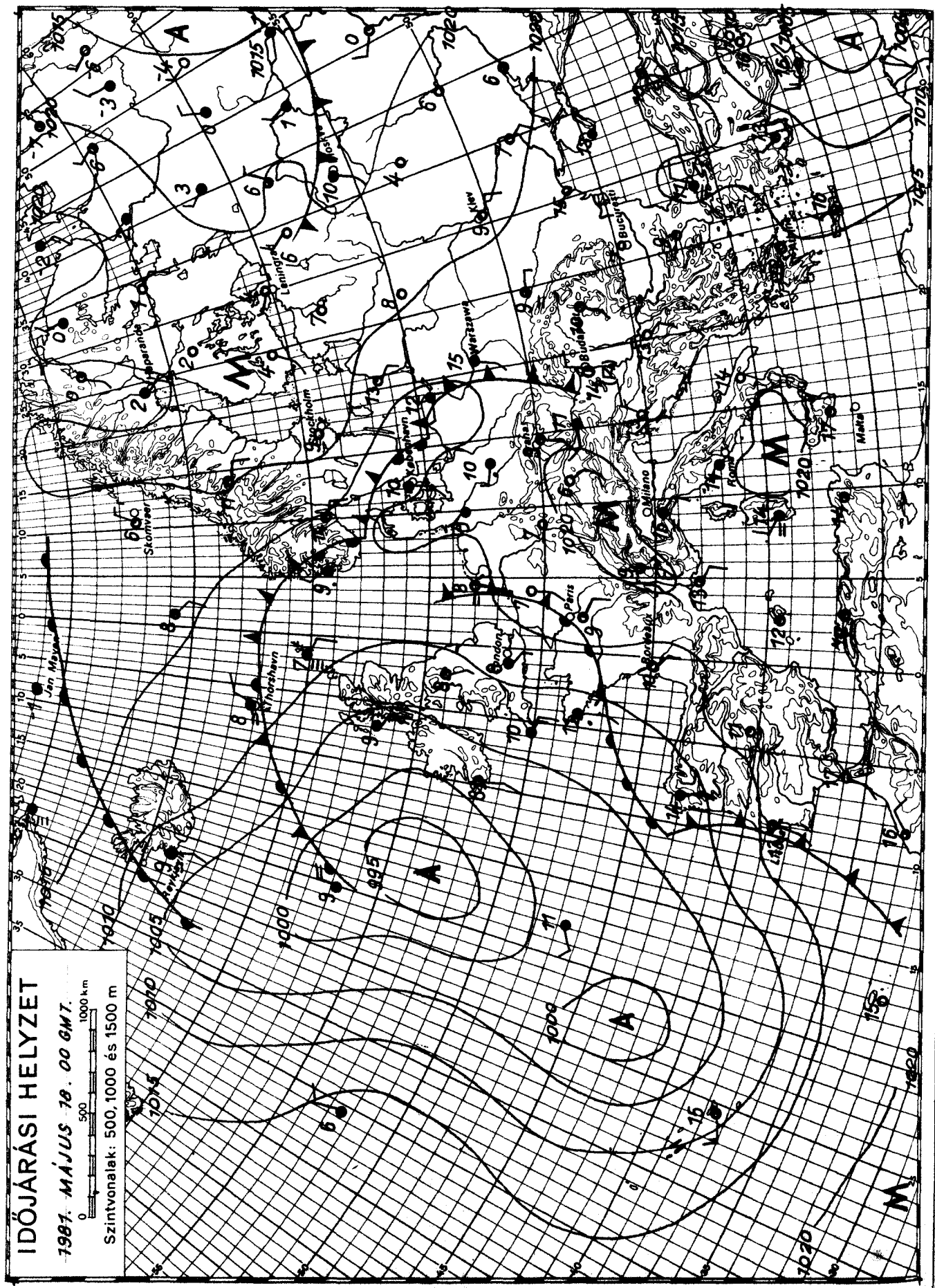

KIADJA: ORSZÁGOS METEOROLÓGIAI SZOLGÁLAT
Készíti: Központi Előrejelző Intézet Előrejelző Osztálya – T.: 273-018 – Megjelenik naponként –
Évi előfizetési díja: 1 760,- Ft. – Megrendelhető: 1024 Budapest, II., Kitaibel Pál utca 1. Telefon: 353-500
Kiadásért felel: az OMSZ elnöke – Szerkesztésért felel: a KEI igazgatója

O R S Z Á G O S M E T E O R O L Ó G I A I S Z O L G Á L A T

KÖZPONTI ELŐREJELZŐ INTÉZETE

IDŐJÁRÁSI ESEMÉNYEK NAPTÁRA

CALENDAR OF WEATHER PHENOMENA

1981. -ÁPRILIS-

Az Időjárási Napijelentés havi melléklete

IDŐJÁRÁSI ESEMÉNYEK NAPTÁRA

Dátum - *Date*	Az időjárási jelenség leirása *Description of the weather phenomenon*	Az időjárási esemény előidézője *Carrier of the phenomenon*	Érkező légtömeg *Arriving air-mass*
3.	Északkelet felől lehülés		Mc
16.	Viharos szél, porvihar	hidegfront: belép: 10^{OO}-kor északkeleten kilép: 17^{OO}-kor délnyugaton	Ac
23- 24.	Eső, záporeső	regionális ciklontevékenység az országban 13 órától 24-én 3^{OO} óráig	Tm
26.	Eső, zápor, zivatar	mérsékelt övi ciklon előoldalán jelentős melegedés	Tm
27- 28.	Eső, záporeső, zivatar	hidegfront: belép: 16^{OO}-kor északnyugaton kilép: 28-án 1^{OO}-kor keleten	Mm

Arktikus szárazföldi és tengeri /Ac és Am/: mérsékeltövi szárazföldi és tengeri /Mc és Mm/: szubtrópusi szárazföldi és tengeri /Tc és Tm/: helyi vagy lokális /H/.

CALENDAR OF WEATHER PHENOMENA

APRIL 1981.

Az időjárási esemény Budapest-i jellemzői - *Characteristics of the phenomenon over Budapest*						
Időpont - *point of time*	Hőmérsékletváltozás (fok/idő) *Temperature-shift (degree/period)*	Légnedvességváltozás (%/idő) *Humidity-shift (%/period)*	Szélirányváltozás *Wind-direction shift*	Maximális széllökés (m/sec) és időpontja *Maximum gust (m/sec) and its time*	Csapadék mennyisége (mm) és alakja *Amount and form of precipitation*	Megjegyzés - *Remarks*
13^{00}	-4/20 p	⊞	NW-E	14,0 E 14^{26}	ny ▽	⊞ elmosódott
18^{50}	-3/10 p	⊞	WSW-NW	13,0 NW 19^{00}	4,6 ▽	⊞ elmosódott

Arctic maritime (Am): Arctic continental (Ac): Polar maritime (Mm): Polar continental (Mc): Tropical maritime (Tm): Tropical continental (Tc): Local air mass (H).

IDŐJÁRÁSI NAPIJELENTÉS

ЕЖЕДНЕВНЫЙ МЕТЕОРОЛОГИЧЕСКИЙ БЮЛЛЕТЕНЬ · DAILY WEATHER REPORT
BULLETIN QUOTIDIEN DE TEMPS · TÄGLICHER WETTERBERICHT

94. évfolyam 139. szám. + Budapest + 1981. május 19. kedd

Az időjárási helyzet és a várható időjárás:

Szárazföldünk nyugati partvidékén a különböző hőmérsékletü és nedvességtartalmú óceáni léghullámok hatására folytatódik a változékony, szeles, szórványosan esős idő. Európa többi részén általában gyengék a légmozgások, igy az időjárást nagymértékben a helyi tényezők határozzák meg. Ezeken a területeken általában kevés a felhő, és csak néhány helyen keletkezik zápor, zivatar. A legmagasabb nappali hőmérséklet hétfőn Nyugat- és Észak-Európa nagy részén 2, 6 fokkal magasabb, Kelet-Európában 2, 4 fokkal alacsonyabb volt, mint a sokéves átlag.

Hazánkban hétfőn a keleti, északkeleti megyékben 5, 10, máshol 10, 14 órán át sütött a nap. A délkeleti és az északkeleti országrészben volt több helyen zápor, néhány helyen zivatar. A lehullott csapadék mennyisége általában az 5 mm-t nem érte el, de Tiszabecsen 11, Fügödön 13 mm-t mértek. A hőmérséklet napközben 20, 25 fokig emelkedett. Kedd hajnalra 5, 13 fokig hült le a levegő. Ma délelőtt csak kissé növekedett meg a felhőzet, száraz, napos idő volt. A hőmérséklet 11 órakor az ország területén 18 és 21 fok között váltakozott.

Ma 12 órakor Budapesten a hőmérséklet 20 fok, a tengerszintre átszámitott légnyomás 1024 mbar, alig változik.

A Balaton vizének hőmérséklete Siófoknál 11 órakor 18 fok volt.

Várható időjárás szerda estig:

Általában kevés nappali felhőképződés, legfeljebb kedden egy-két helyen zápor, zivatar.
Mérsékelt, változó irányú szél.
Várható legalacsonyabb éjszakai hőmérséklet: 6, 11 fok között,
legmagasabb nappali hőmérséklet szerdán: 25 fok körül.

Vadkerti Ferenc s.k.

A hőmérséklet napi középértéke és eltérése a 100 évi átlagtól /Budapest belterületén/:

1981. május 18.	16,4°C	-0,5°C

1871 óta ezen a napon Budapesten előfordult

legmagasabb hőmérséklet:	30,6°C /1945/
legalacsonyabb hőmérséklet:	3,2°C /1895/

81.366.

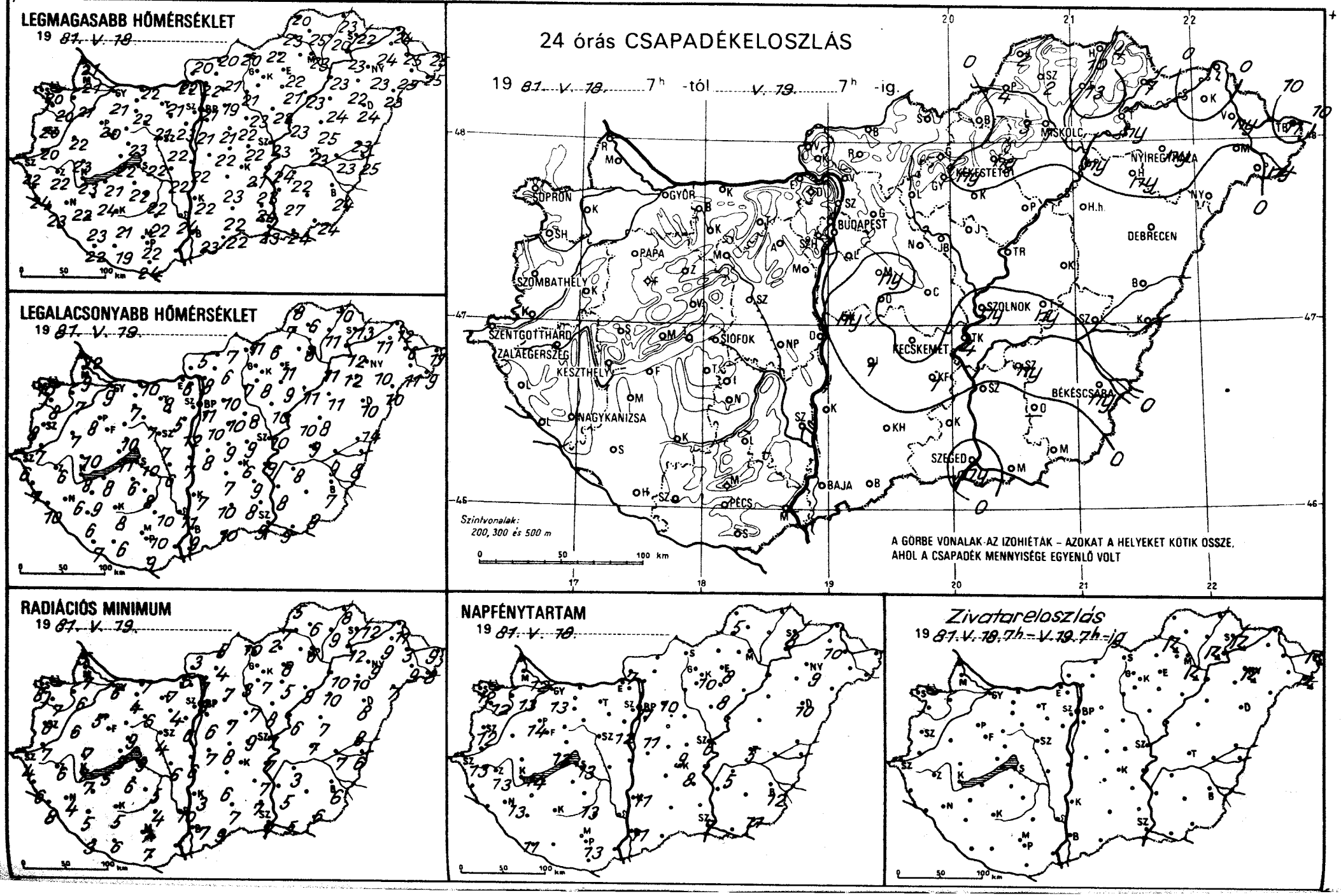
LEGMAGASABB HŐMÉRSÉKLET
19 87. V. 78
LEGALACSONYABB HŐMÉRSÉKLET
19 87. V. 79.
RADIÁCIÓS MINIMUM
19 87. V. 79.
24 órás CSAPADÉKELOSZLÁS
19 87. V. 78. 7h -tól V. 79. 7h -ig.
SOPRON
GYŐR
BUDAPEST
MISKOLC
NYÍREGYHÁZA
KÉKESTETŐ
DEBRECEN
PAPA
SZOMBATHELY
SZOLNOK
SZENTGOTTHÁRD
ZALAEGERSZEG
KESZTHELY
SIÓFOK
KECSKEMÉT
BÉKÉSCSABA
NAGYKANIZSA
SZEGED
BAJA
PÉCS
Szintvonalak:
200, 300 és 500 m
A GÖRBE VONALAK AZ IZOHIÉTÁK – AZOKAT A HELYEKET KÖTIK ÖSSZE,
AHOL A CSAPADÉK MENNYISÉGE EGYENLŐ VOLT
NAPFÉNYTARTAM
19 87. V. 78.
Zivatareloszlás
19 87. V. 78. 7h – V. 79. 7h-ig

	1981.V.19. 07h -ig az utolsó 24 óra adatai					
	csapadék (mm)		max. hőmérséklet	min. hőmérséklet	rad. min.	napos órák
Győr	•	⊃	21	9	6	13
Kapuvár	•	⊃	21	7	6	13
Mosonmagyaróvár	•	⊃	21	9	7	12
Rajka	•		21	12	5	
Sopron	•	⊃	20	10	8	12
Sopronhorpács	•	⊃	20	8	7	12
Káld	•	⊃	22	7	6	
Körmend	•		23	7	7	
Szentgotthárd	•	⊃	22	6	4	13
Szombathely	•	⊃	20	8	6	12
Lenti	•		24	7	6	
Letenye	•	⊃	23	10	8	
Nagykanizsa	•	⊃	22	6	4	13
Zalaegerszeg	•	⊃	22	6	6	13
Farkasgyepű	•		20	9	5	
Keszthely	•	⊃	23	8	7	14
Mencshely	•	⊃	20	10	5	13
Pápa	•	⊃	20	8	5	14
Sümeg	•	⊃	23	10	7	
Tihany	•	⊃	22	11	9	
Veszprém	•		23	10	9	
Zirc	•	⊃	19	5	4	
Fonyód	•		21	8	5	
Homokszt. györgy	•	⊃	22	7	3	11
Kaposvár	•	⊃	21	8	5	
Marcali	•	⊃	24	9	7	
Siófok	•	⊃	22	10	9	13
Somogyszob	•	⊃	23	6	5	
Tab	•		22	6	6	
Bábolna	•	⊃	21	8	4	
Esztergom	•		22	6	5	
Kisbér	•	⊃	22	7	4	
Komárom	•	⊃	22	10	7	
Tatabánya	•		21	8	7	
Alcsútdoboz	•	⊃	23	5	4	
Dunaújváros	•		22	7	6	
Martonvásár	•		21	12	6	12
Mór	•	⊃	21	7	6	
Nagyhörcsökp.	•		22	6	6	
Szabadbattyán	•		22	7	4	
regszemcse	•	⊃	22	8	5	13
engyel	•		22	10	4	
Nagykónyi	•		24	6	4	
Szekszárd	•		24	11	10	
Ambrózfalva	•		18	11	8	
Mohács	–		–	–	–	
Pécs	•		22	10	7	13
iklós	•		24	9	7	
Szigetvár	•		19	6	6	
Sp. Lőrinc	•	⊃	21	10	6	11
Sp. Met. Int.	•	⊃	21	11	8	11
Sp. Szab. hegy	•		18	12	11	
Cegléd	•	⊃	23	9	9	9
Dobogókő	•		15	8	5	
Gödöllő	•		19	10	7	10
Királyrét	•	⊃	20	5	4	
Monor	ny		22	10	7	
Nagykáta	•	⊃	23	8	7	
Orkény	•	⊃	22	9	8	
Szentendre	•		22	10	10	

	1981.V.19. 07h -ig az utolsó 24 óra adatai					
	csapadék (mm)		max. hőmérséklet	min. hőmérséklet	rad. min.	napos órák
Vác	•	⊃	22	8	7	-
Vámosmikola	•	⊃	20	5	3	7
Baja	•	⊃	23	9	7	11
Bácsalmás	•		22	10	9	
Izsák	1		23	7	6	
Kalocsa	•	⊃	22	7	3	11
Kecskemét	•	⊃	21	6	–	8
Kiskunf. háza	1	▽	23	9	7	
Kiskunhalas	•		22	10	7	
Kunszentmiklós	ny	▽	22	8	7	
Tiszakécske	4		24	9	7	
Balassagyarmat	•	⊃	20	7	5	
Romhány	•	⊃	21	6	4	
Salgótarján	•		20	11	10	
Eger	ny	▽	22	11	8	8
Galyatető	•		18	8	7	
Gyöngyös	•	⊃	23	8	7	
Kékestető	ny	▽⊃	16	8	6	10
Kompolt	•		21	9	5	8
Lőrinci	•	⊃	21	7	3	
Poroszló	•	⊃	23	11	9	
Jászapáti	•		22	10	8	
Jászberény	•	⊃	22	8	7	
Karcag	•	⊃	25	8	7	
Szolnok	ny	▽=	23	10	7	6
Tiszaroff	•	⊃	23	10	6	
Túrkeve	ny	▽⊃	23	9	7	5
Kistelek	•		24	8	7	
Makó	•		24	9	5	
Szeged	ny	▽	23	9	7	7
Szentes	•		27	8	5	
Borsodnádasd	•	⊃	22	6	2	
Fügöd	13	⊏	20	11	9	
Hidasnémeti	4		23	10	8	
Jósvafő	2		20	8	5	5
Lillafüred	3	▽	21	7	6	
Miskolc	1	⊏=	23	8	6	–
Putnok	4	⊏	23	7	7	
Sárospatak	7	⊏	22	13	12	8
Szendrőlád	2	▽⊃	25	6	6	
Tokaj	ny		23	12	12	
Kisvárda	•		24	11	9	10
Mátészalka	•	⊃	25	11	9	
Nyíregyháza	ny	⊏=	23	10	9	9
Nyírlugos	•	⊃	23	10	7	
Pátyod	ny	⊏⊃	25	9	8	
Tiszabecs	11	⊏	25	11	9	
Vásárosnamény	ny	⊃	25	6	3	
Záhony	•	⊃	24	12	11	
Berettyóújfalu	•	⊃	23	14	8	
Debrecen	•	⊃=	24	10	8	10
Hajdúdorog	ny	⊃	22	12	10	
Hortobágy	•		24	11	10	
Körösszakál	•	⊃	25	8	6	
Polgár	ny	▽⊃	23	11	10	
Békéscsaba	ny	▽⊃=	24	7	6	12
Mezőhegyes	•	⊃	24	9	6	11
Orosháza	–		–	–	–	–
Szarvas	ny	▽⊃	22	8	3	5
Szeghalom	•		23	9	7	

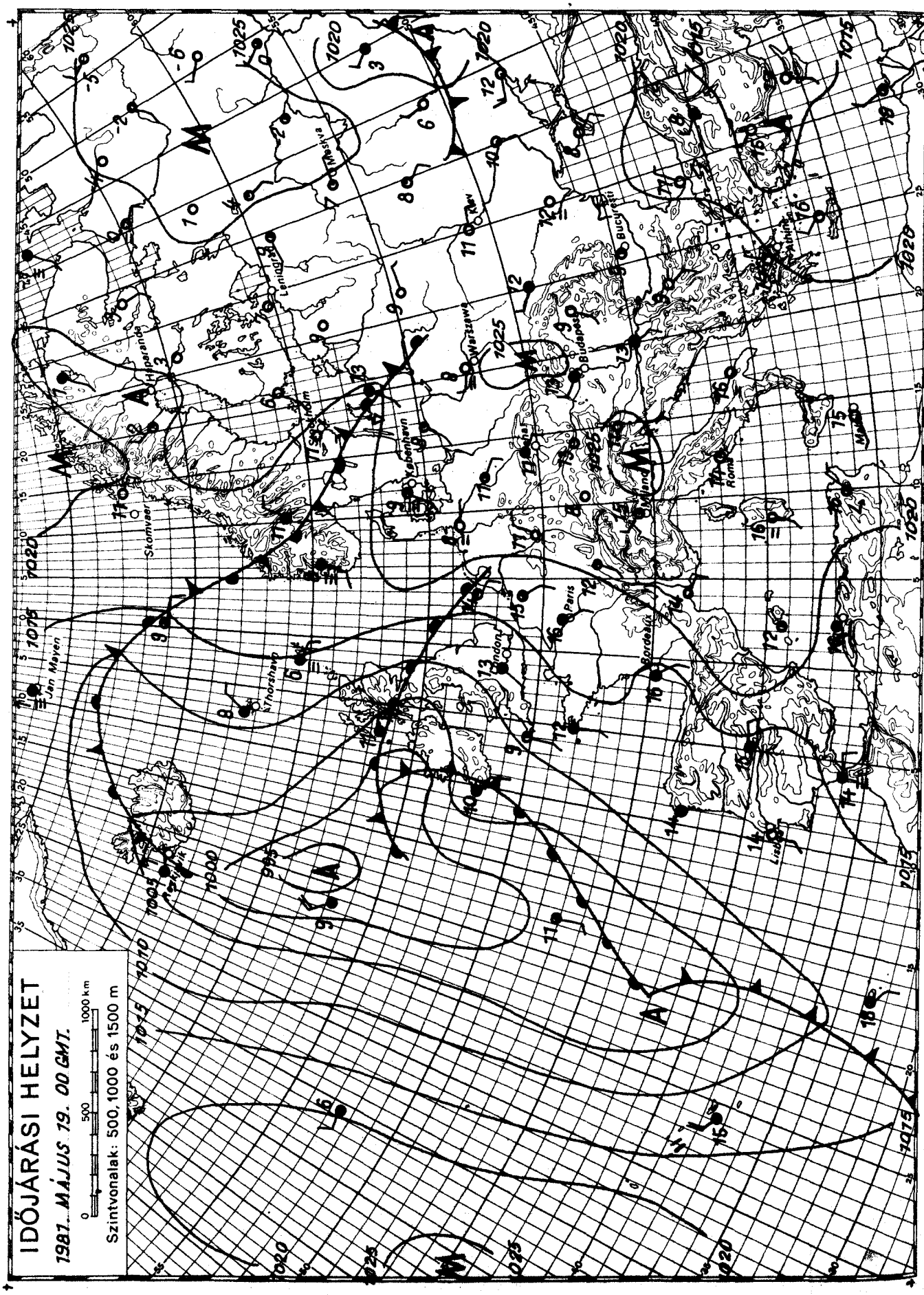

KIADJA: ORSZÁGOS METEOROLÓGIAI SZOLGÁLAT
Készíti: Központi Előrejelző Intézet Előrejelző Osztálya – T.: 273-018 – Megjelenik naponként –
Évi előfizetési díja: 1 760,- Ft. – Megrendelhető: 1024 Budapest, II., Kitaibel Pál utca 1. Telefon: 353-500
Kiadásért felel: az OMSZ elnöke – Szerkesztésért felel: a KEI igazgatója

IDŐJÁRÁSI NAPIJELENTÉS

ЕЖЕДНЕВНЫЙ МЕТЕОРОЛОГИЧЕСКИЙ БЮЛЛЕТЕНЬ · DAILY WEATHER REPORT
BULLETIN QUOTIDIEN DE TEMPS · TÄGLICHER WETTERBERICHT

94. évfolyam 140. szám. + Budapest + 1981. május 20. szerda

Az időjárási helyzet és a várható időjárás:

Kontinensünk óceáni partvidéke mentén több középpontú ciklonrendszer húzódik. Ennek keleti oldalán, az Ibériai-félsziget, Nyugat-Európa és Skandinávia térségében afrikai eredetü, meleg levegő áramlik. Hatására a hőmérséklet csúcsértéke helyenként közel 10 fokkal magasabb a sokéves átlag alapján várhatónál. A ciklonrendszer középpontjai környékén egy-egy óceáni eredetü, nagy nedvességtartalmú léghullám keveredik a meleg áramláshoz. Ezeken a területeken - szerdán délelőtt például Dél-Ibériában, Irország területén és Dél-Skandináviában - sokfelé esett az eső. Kontinensünk legnagyobb részén túlnyomóan száraz az idő. A nagy térségü, gyenge leszálló légmozgások hatására általában kevés a felhő. Északkelet-Európától a Fekete-tenger térsége felé hideg levegő áramlik. Ezeken a területeken helyenként mintegy 10 fokkal marad el a hőmérséklet csúcsértéke a sokéves átlagtól. A hideg levegő egy-egy kisebb hulláma a magasabb légrétegekben eléri Közép-Európa térségét is, ahol emiatt helyi záporok, zivatarok alakulnak ki.

Hazánkban kedden túlnyomóan napos, az ország nagy részén száraz idő volt. 10-14 órán át sütött a nap, a hőmérséklet csúcsértéke 21 és 27 fok között alakult, a legalacsonyabbat az Északi-Középhegységben, a legmagasabbat a Dunántúlon mérték. Késő este Nyugat-Dunántúlon egy-egy futó zápor alakult ki. Éjszaka a Dunántúl nyugati és középső vidékein már többfelé volt zápor, zivatar. A csapadék mennyisége nem volt számottevő csupán egy-két helyen érte el a 3 mm-t. A hőmérséklet hajnalra 7 és 15 fok közé csökkent. Szerda délelőtt előbb a Nyugat-Dunántúl, majd az északkeleti országrész néhány területéről jelentettek záport, zivatart. A hőmérséklet 11 órakor 20 és 24 fok között volt.

Ma 12 órakor Budapesten a hőmérséklet 24 fok, a tengerszintre átszámitott légnyomás 1021 mbar, alig változik.

A Balaton vizének hőmérséklete Siófoknál 11 órakor 19 fok.

Várható időjárás csütörtök estig:

Többször erősen megnövekvő gomolyfelhőzet záporral, zivatarral.
Általában mérsékelt, zivatar környezetében átmenetileg erős, változó irányú szél.
Várható legalacsonyabb éjszakai hőmérséklet 10 fok körül,
legmagasabb nappali hőmérséklet csütörtökön 25 fok körül.

Török Dénes s.k.

A hőmérséklet napi középértéke és eltérése a 100 évi átlagtól /Budapest belterületén/:

1981. május 19.	19,2°C	+2,4°C

1871 óta ezen a napon Budapesten előfordult

legmagasabb hőmérséklet:	30,5°C /1945/	
legalacsonyabb hőmérséklet:	4,1°C /1891/	

81.367.

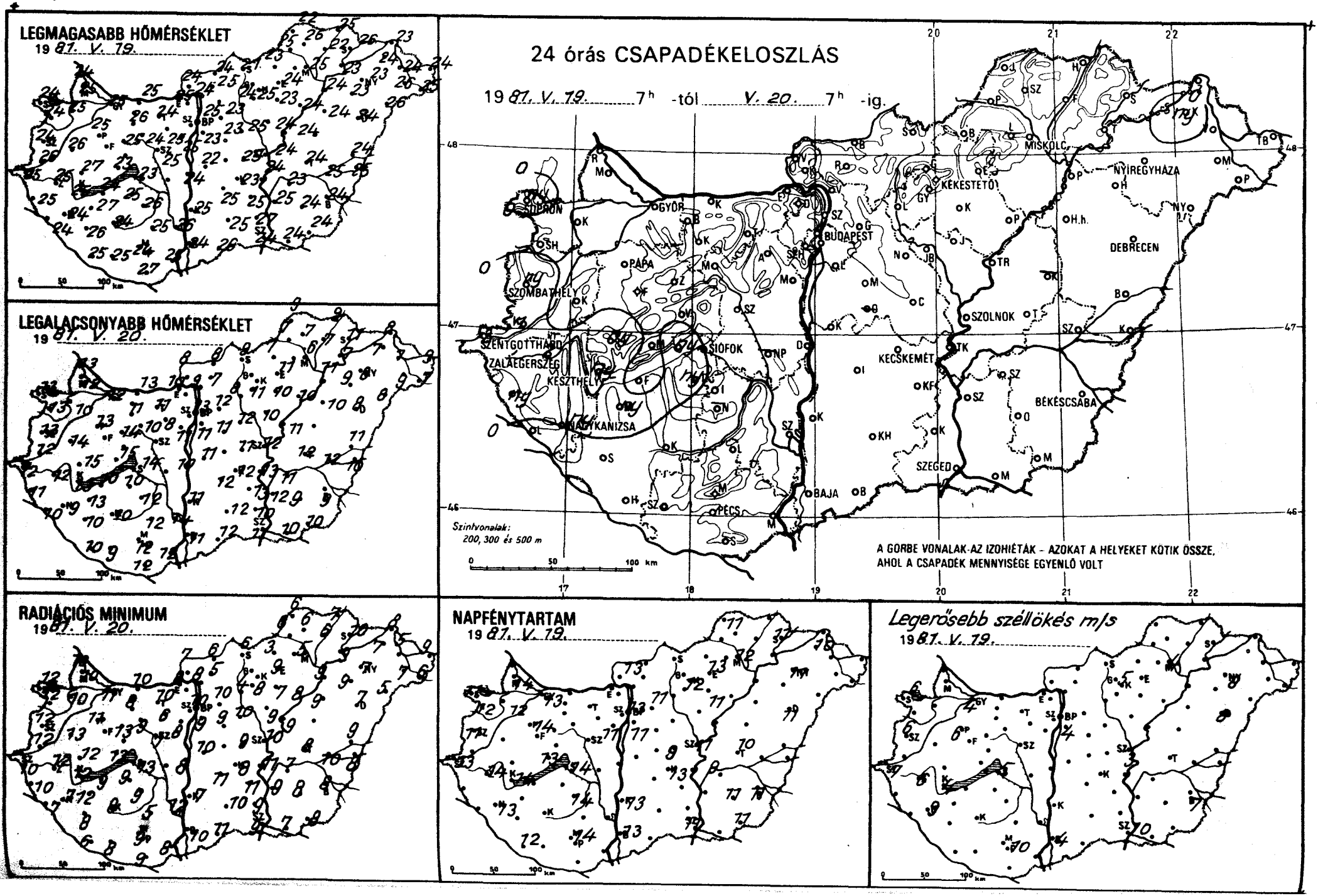
LEGMAGASABB HŐMÉRSÉKLET
19 87. V. 79.
LEGALACSONYABB HŐMÉRSÉKLET
19 87. V. 20.
RADIÁCIÓS MINIMUM
19 87. V. 20.
24 órás CSAPADÉKELOSZLÁS
19 87. V. 79. 7h -tól V. 20. 7h -ig.
Szintvonalak: 200, 300 és 500 m
A GÖRBE VONALAK AZ IZOHIÉTÁK - AZOKAT A HELYEKET KÖTIK ÖSSZE, AHOL A CSAPADÉK MENNYISÉGE EGYENLŐ VOLT
NAPFÉNYTARTAM
19 87. V. 79.
Legerősebb széllökés m/s
19 87. V. 79.
SOPRON
GYŐR
BUDAPEST
MISKOLC
NYÍREGYHÁZA
KEKESTETŐ
DEBRECEN
SZOLNOK
PAPA
SZOMBATHELY
SZENTGOTTHÁRD
ZALAEGERSZEG
KESZTHELY
SIÓFOK
NAGYKANIZSA
KECSKEMÉT
BÉKÉSCSABA
SZEGED
BAJA
PÉCS

	1981. V. 20. 07 h -ig az utolsó 24 óra adatai					
	csapadék (mm)		max. hőmérséklet	min. hőmérséklet	rad. min.	napos órák
Győr	.	⌓	25	12	11	13
Kapuvár	.	⌓	25	10	10	12
Mosonmagyaróvár	.	⌓	25	12	10	14
Rajka	.		24	13	10	
Sopron	ny	▽ ⌓	24	13	12	11
Sopronhorpács	.	⌓	24	13	12	12
Káld	.		26	14	13	
Körmend	1	⌐	26	12	12	
Szentgotthárd	3	⌐ ⌓	25	12	10	13
Szombathely	ny	⌐	24	13	12	11
Lenti	ny		25	11	10	
Letenye	.	⌓	24	10	7	
Nagykanizsa	ny	▽ ⌓	24	9	7	13
Zalaegerszeg	2	⌐	25	12	12	14
Farkasgyepű	.		24	15	10	
Keszthely	ny	▽	25	13	12	14
Mencshely	.		23	15	10	13
Pápa	.		25	13	11	14
Sümeg	ny		27	15	12	
Tihany	ny		23	15	13	
Veszprém	.		25	14	13	
Zirc	.	⌓	23	9	8	
Fonyód	.		24	10	9	
Homokszt. györgy	.	⌓	25	10	6	12
Kaposvár	.	⌓	24	10	8	
Marcali	ny	▽	27	13	12	
Siófok	.	⌓	23	14	13	14
Somogyszob	.	⌓	26	10	8	
Tab	ny		25	10	9	
Bábolna	.	⌓	26	11	8	
Esztergom	.		25	10	8	
Kisbér	.	⌓	26	11	8	
Komárom	.	⌓	25	13	10	
Tatabánya	.		24	11	10	
Alcsútdoboz	.	⌓	25	8	6	
Dunaújváros	.		24	10	8	
Martonvásár	.		25	11	8	11
Mór	.	⌓	24	10	9	
Nagyhörcsökp.	–		–	–	–	
Szabadbattyán	.		25	11	7	
Iregszemcse	.	⌓	26	12	9	14
Lengyel	.		25	12	5	
Nagykónyi	–		–	–	–	
Szekszárd	.		26	14	12	
Mánfa-tető	.		21	14	10	
Mohács	.	⌓	25	12	8	
Pécs	.		24	12	9	14
Siklós	.		27	12	9	
Szigetvár	.		25	9	8	
Bp. Lőrinc	.		23	11	9	11
Bp. Met. Int.	.		25	13	10	13
Bp. Szab. hegy	.		21	15	8	
Cegléd	.	⌓	25	11	9	9
Dobogókő	.		19	13	9	
Gödöllő	.		23	12	10	11
Királyrét	.	⌓	24	7	6	
Monor	.		23	11	9	
Nagykáta	.	⌓	25	12	10	
Örkény	–		–	–	–	
Szentendre	.		26	12	12	

	1981. V. 20. 07 h -ig az utolsó 24 óra adatai					
	csapadék (mm)		max. hőmérséklet	min. hőmérséklet	rad. min.	napos órák
Vác	.	⌓	24	9	8	
Vámosmikola	.	⌓	24	8	7	13
Baja	.		24	11	10	13
Bácsalmás	.		26	12	11	
Izsák	.		25	12	11	
Kalocsa	.	⌓	25	11	7	13
Kecskemét	.	⌓	23	12	8	13
Kiskunf. háza	.		25	13	11	
Kiskunhalas	.		25	12	10	
Kunszentmiklós	.		22	11	10	
Tiszakécske	.		24	13	11	
Balassagyarmat	.	⌓	24	8	6	
Romhány	.	⌓	25	7	5	
Salgótarján	.		21	9	6	
Eger	.		24	11	9	13
Galyatető	.		18	8	7	
Gyöngyös	.		25	11	8	
Kékestető	.		17	10	8	12
Kompolt	.		23	10	7	11
Lőrinci	.		24	8	4	
Poroszló	.	⌓	24	10	8	
Jászapáti	.	⌓	24	10	9	
Jászberény	.	⌓	25	11	8	
Karcag	–		–	–	–	
Szolnok	.		24	12	10	11
Tiszaroff	.	⌓	24	11	9	
Túrkeve	.	⌓	24	12	8	10
Kistelek	.		27	10	9	
Makó	.		24	10	7	
Szeged	.	⌓	24	11	9	11
Szentes	.		25	12	9	
Borsodnádasd	.	⌓	23	7	3	
Füged	.	⌓	22	7	6	
Hidasnémeti	.		25	9	7	
Jósvafő	.		22	9	6	11
Lillafüred	–		–	–	–	
Miskolc	.	=	25	6	5	12
Putnok	.		25	7	6	
Sárospatak	.		26	11	10	11
Szendrőlád	.	⌓	26	7	6	
Tokaj	.		23	9	9	
Kisvárda	ny	▽	24	7	7	10
Mátészalka	.		26	9	7	
Nyíregyháza	.		23	8	7	11
Nyírlugos	.		26	8	5	
Pátyod	.	⌓	25	7	6	
Tiszabecs	.		24	9	9	
Vásárosnamény	.	⌓	24	7	5	
Záhony	.		23	8	8	
Berettyóújfalu	.	⌓	24	11	9	
Debrecen	.	⌓ =	24	8	7	11
Hajdúdorog	.	⌓	23	9	9	
Hortobágy	.		24	10	9	
Körösszakál	.		25	10	8	
Polgár	.	⌓	24	11	9	
Békéscsaba	.	⌓	24	9	8	11
Mezőhegyes	.	⌓	24	10	8	11
Orosháza	.		24	9	8	11
Szarvas	.	⌓	23	11	7	9
Szeghalom	.		25	12	10	

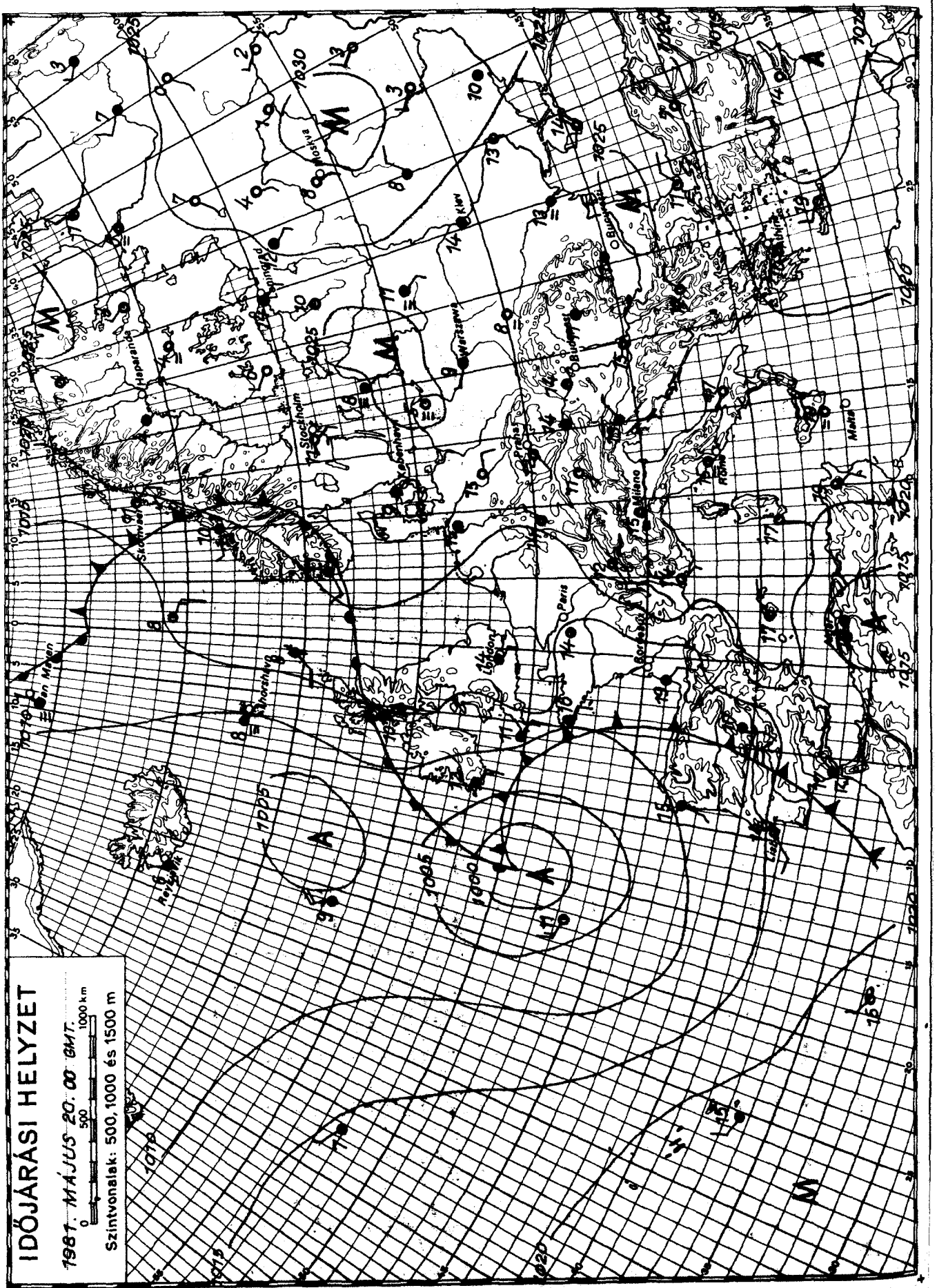

KIADJA: ORSZÁGOS METEOROLÓGIAI SZOLGÁLAT
Készíti: Központi Előrejelző Intézet Előrejelző Osztálya – T.: 273-018 – Megjelenik naponként –
Évi előfizetési díja: 1 760,- Ft. – Megrendelhető: 1024 Budapest, II., Kitaibel Pál utca 1. Telefon: 353-500
Kiadásért felel: az OMSZ elnöke – Szerkesztésért felel: a KEI igazgatója

IDŐJÁRÁSI NAPIJELENTÉS

ЕЖЕДНЕВНЫЙ МЕТЕОРОЛОГИЧЕСКИЙ БЮЛЛЕТЕНЬ · DAILY WEATHER REPORT
BULLETIN QUOTIDIEN DE TEMPS · TÄGLICHER WETTERBERICHT

94. évfolyam 141. szám. + Budapest + 1981. május 21. csütörtök

Az időjárási helyzet és a várható időjárás:

Kontinensünk nyugati partvidékén nedves, óceáni léghullámok okoznak változékony, többfelé esős időjárást. Sokhelyen zápor, zivatar is kialakul és a szél átmenetileg megerősödik. A Szovjetunió európai területének legnagyobb részén anticiklon található. A szárító hatású, leszálló légmozgások hatására kevés a felhő, száraz az idő. A Kárpát-medencében és környékén meleg, kora nyári az időjárás. Csütörtök délelőtt a Keleti-Kárpátok környékéről jelentettek esőket, zivatarokat.

Hazánkban szerdán általában 7, 12 órán át sütött a nap, de az északkeleti országrészben csak 3, 6 órás napsütést mértek. Főleg a délutáni órákban a Duna vonalától keletre sokfelé, a Dunántúlon szórványosan alakult ki zápor, zivatar. A csütörtök reggel 7 óráig lehullott csapadék mennyisége szeszélyes területi eloszlásban általában csapadéknyom és 10 mm között váltakozott, de Szentendréről 25 mm-t jelentettek. A legmagasabb nappali hőmérséklet északkeleten 18, 22, máshol 23, 29 fok között váltakozott. Csütörtök hajnalra az ország nagy részén 7, 14 fokig hült le a levegő. Délelőtt a nyugati és keleti határvidéken változóan felhős, máshol túlnyomóan napos idő volt. A hőmérséklet 11 órakor 16 és 21 fok között alakult.

Ma 12 órakor Budapesten a hőmérséklet 19 fok, a tengerszintre átszámitott légnyomás 1022 mbar, alig változik.

A Balaton vizének hőmérséklete 11 órakor Siófoknál 18 fok volt.

Várható időjárás péntek estig:

Az ország középső részén általában kevés felhő, máshol időnként megnövekvő felhőzet. Csütörtökön főleg keleten, pénteken legfeljebb a nyugati, délnyugati megyékben szórványos záporral, zivatarral.
Megélénkülő délkeleti, déli szél.
Várható legalacsonyabb éjszakai hőmérséklet: 9, 14,
legmagasabb nappali hőmérséklet pénteken: 23, 28 fok között.

Németh Lajos s.k.

TÁVOLABBI KILÁTÁSOK SZOMBATTÓL - KEDDIG:

Eleinte csak időnként növekszik meg a felhőzet, záporeső, zivatar többfelé várható. Az időszak végén felhős idő esőkkel, záporokkal.
Legalacsonyabb hajnali hőmérséklet +9, 14 fok között.
Legmagasabb nappali hőmérséklet eleinte 22, 27, majd 19, 24 fok között.
Jelentős mennyiségü /legalább 5 mm/ csapadék az ország területének 60 százalékán várható.

KÖZÉPTÁVÚ ELŐREJELZŐ OSZTÁLY

A hőmérséklet napi középértéke és eltérése a 100 évi átlagtól /Budapest belterületén/:

1981. május 20.	19,0°C	+2,7°C

1871 óta ezen a napon Budapesten előfordult

legmagasabb hőmérséklet:	32,4°C /1979/	
legalacsonyabb hőmérséklet:	3,5°C /1952/	81.368.

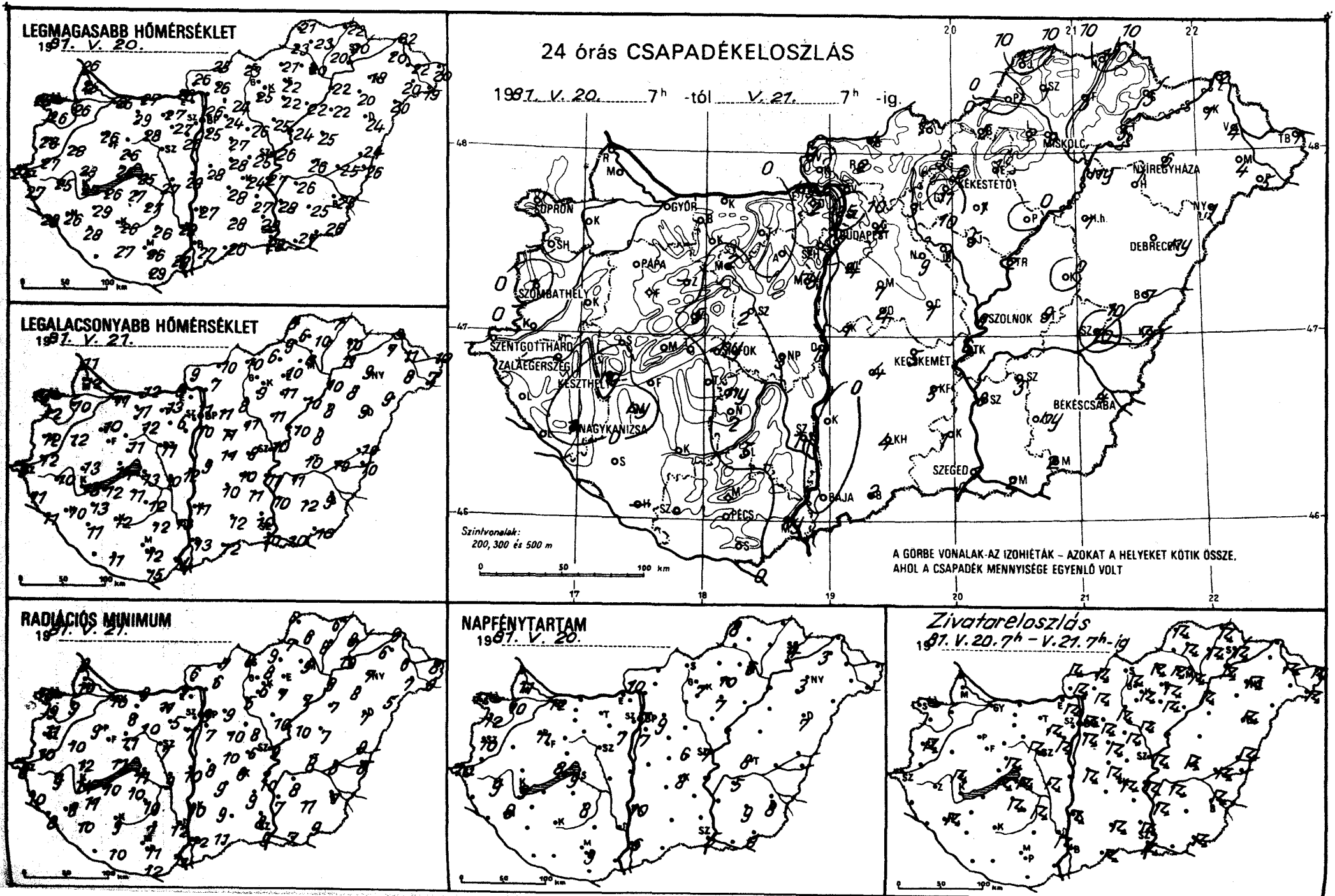
LEGMAGASABB HŐMÉRSÉKLET
1987. V. 20.
LEGALACSONYABB HŐMÉRSÉKLET
1987. V. 21.
24 órás CSAPADÉKELOSZLÁS
1987. V. 20. 7h -tól V. 21. 7h -ig.
Szintvonalak:
200, 300 és 500 m
A GÖRBE VONALAK AZ IZOHIÉTÁK – AZOKAT A HELYEKET KÖTIK ÖSSZE, AHOL A CSAPADÉK MENNYISÉGE EGYENLŐ VOLT
SOPRON
GYŐR
BUDAPEST
MISKOLC
NYÍREGYHÁZA
DEBRECEN
SZOLNOK
KECSKEMÉT
BÉKÉSCSABA
SZEGED
PÉCS
BAJA
PAPA
SZOMBATHELY
SZENTGOTTHÁRD
ZALAEGERSZEG
KESZTHELY
NAGYKANIZSA
RADIÁCIÓS MINIMUM
1987. V. 21.
NAPFÉNYTARTAM
1987. V. 20.
Zivatareloszlás
1987. V. 20. 7h – V. 21. 7h-ig

	1981.V.21. 07 h -ig az utolsó 24 óra adatai							1981.V.21. 07 h -ig az utolsó 24 óra adatai						
	csapadék (mm)		max. hőmérséklet	min. hőmérséklet	rad. min.	napos órák		csapadék (mm)		max. hőmérséklet	min. hőmérséklet	rad. min.	napos órák
Győr	•	⌓	26	11	10	12	Vác	–		–	–	–	
Kapuvár	•	⌓	26	10	9	10	Vámosmikola	3	⌐	26	9	6	10
Mosonmagyaróvár	•	⌓	26	12	10	11	Baja	•	∴ ⌓	27	13	12	6
Rajka	•		26	11	9		Bácsalmás	2	⌐	20	12	11	
Sopron	•		26	12	10	11	Izsák	4	∴	28	10	9	
Sopronhorpács	•	⌓	26	12	9	12	Kalocsa	•	⌐	27	11	10	10
Káld	•	⌓	28	12	10		Kecskemét	5	= ⌐ ⌓	24	10	8	8
Körmend	•		27	12	10		Kiskunf. háza	5	∴	27	11	9	
Szentgotthárd	•	⌓	24	9	8	10	Kiskunhalas	4	⌐	28	12	9	
Szombathely	1	⌐ ⌓	26	12	11	10	Kunszentmiklós	1	⌐	28	9	8	
Lenti	•		27	11	10		Tiszakécske	6	⌐	27	11	10	
Letenye	•	⌓	28	11	8		Balassagyarmat	4	⌐ ⌓	25	10	7	
Nagykanizsa	1	⌐ ⌓	26	10	8	9	Romhány	2	⌐ ⌓	26	7	6	
Zalaegerszeg	•	⌓	25	10	9	9	Salgótarján	1	∴	23	10	8	
Farkasgyepű	•		26	12	10		Eger	1	⌐	22	10	8	10
Keszthely	ny	∴	27	15	14	9	Galyatető	9	⌐	20	6	5	
Mencshely	•		24	12	10	8	Gyöngyös	11	⌐	25	9	8	
Pápa	•	= ⌓	26	10	9	11	Kékestető	6	⌐ ⌓	17	6	5	8
Sümeg	•	⌐ ⌓	28	13	12		Kompolt	1	⌐ ⌓	22	11	6	7
Tihany	•	⌐	26	14	11		Lőrinci	3	⌐ ⌓	24	8	5	
Veszprém	5	= ⌐ ⌓	26	11	11		Poroszló	•	⌓	22	10	7	
Zirc	–		–	–	–		Jászapáti	5	⌐	25	11	10	
Fonyód	•		26	12	10		Jászberény	1	⌐	25	9	6	
Homokszt. györgy	–		–	–	–	–	Karcag	•	⌓	25	8	7	
Kaposvár	•	⌓	26	12	9		Szolnok	6	= ⌐	26	10	9	7
Marcali	ny	∴	29	13	11		Tiszaroff	2	⌓	24	10	10	
Siófok	ny	= ⌐ ⌓	25	13	11	9	Túrkeve	9	⌐ ⌓	26	10	8	8
Somogyszob	•	⌓	28	11	10		Kistelek	1	⌐	29	10	8	
Tab	•	⌐	27	11	10		Makó	2	∴	27	10	7	
Bábolna	•	⌓	27	10	7		Szeged	1	= ⌐	28	10	9	5
Esztergom	ny		28	9	7		Szentes	6	⌐	28	10	7	
Kisbér	•	⌓	29	11	8		Borsodnádasd	5	⌐ ⌓	21	6	3	
Komárom	•	⌓	27	12	9		Füged	3	⌐	20	10	8	
Tatabánya	•		27	13	11		Hidasnémeti	11	⌐ ▲	22	7	6	
Alcsútdoboz	•	⌐ ⌓	27	6	5		Jósvafő	10	⌐ ⌓	21	8	6	8
Dunaújváros	1		28	12	10		Lillafüred	2	⌐	19	6	5	
Martonvásár	ny	⌐	26	10	7	7	Miskolc	9	= ⌐	20	7	5	6
Mór	2	⌐ ⌓	28	12	10		Putnok	•		23	9	7	
Nagyhörcsökp.	3	⌐	27	10	9		Sárospatak	3	⌐	20	10	8	4
Szabadbattyán	2	⌓	27	11	7		Szendrőlád	1	⌐ ⌓	23	6	6	
Tregszemcse	ny	⌓	27	12	10	8	Tokaj	5	⌐	21	11	10	
Lengyel	5	∴	26	12	7		Kisvárda	1	∴	20	7	6	3
Nagykónyi	2	⌐	28	11	9		Mátészalka	4	▲	20	8	7	
Szekszárd	1	⌐	28	13	12		Nyíregyháza	6	⌐	18	9	7	3
Mátraháztető	•		23	12	10		Nyírlugos	1	∴ ⌓	20	9	5	
Mohács	ny	∴ ⌓	28	14	11		Pátyod	5	⌐	19	7	6	
Pécs	•	⌓	26	12	11	9	Tiszabecs	1	⌐	20	10	8	
Siklós	•		29	15	12		Vásárosnamény	4	⌐	22	11	6	
Szigetvár	•		27	11	10		Záhony	2		22	9	9	
Bp. Lőrinc	4	⌐ ⌓	25	10	7	7	Berettyóújfalu	7	⌐	24	10	9	
Bp. Met. Int.	7	⌐ ∴ ⌓	26	11	8	7	Debrecen	ny	= ⌐ ⌓	24	9	7	7
Bp. Szab. hegy	–		–	–	–		Hajdúdorog	1		20	8	8	
Cegléd	1	∴ ⌓	25	8	6	6	Hortobágy	1	∴	22	8	7	
Dobogókő	2	⌐	21	10	–		Körösszakál	7		26	10	8	
Gödöllő	4	⌐	24	11	9	9	Polgár	ny	⌐	22	10	9	
Királyrét	ny	⌐ ⌓	26	7	5		Békéscsaba	4	⌐ ⌓	25	9	7	8
Monor	7	⌐	27	11	10		Mezőhegyes	2	⌐ ⌓	26	10	9	8
Nagykáta	9	⌐	26	11	8		Orosháza	ny		25	12	11	9
Örkény	4	⌐	28	11	10		Szarvas	3	⌐ ⌓	26	11	8	5
Szentendre	25	∴	28	10	10		Szeghalom	10	⌐	25	10	8	

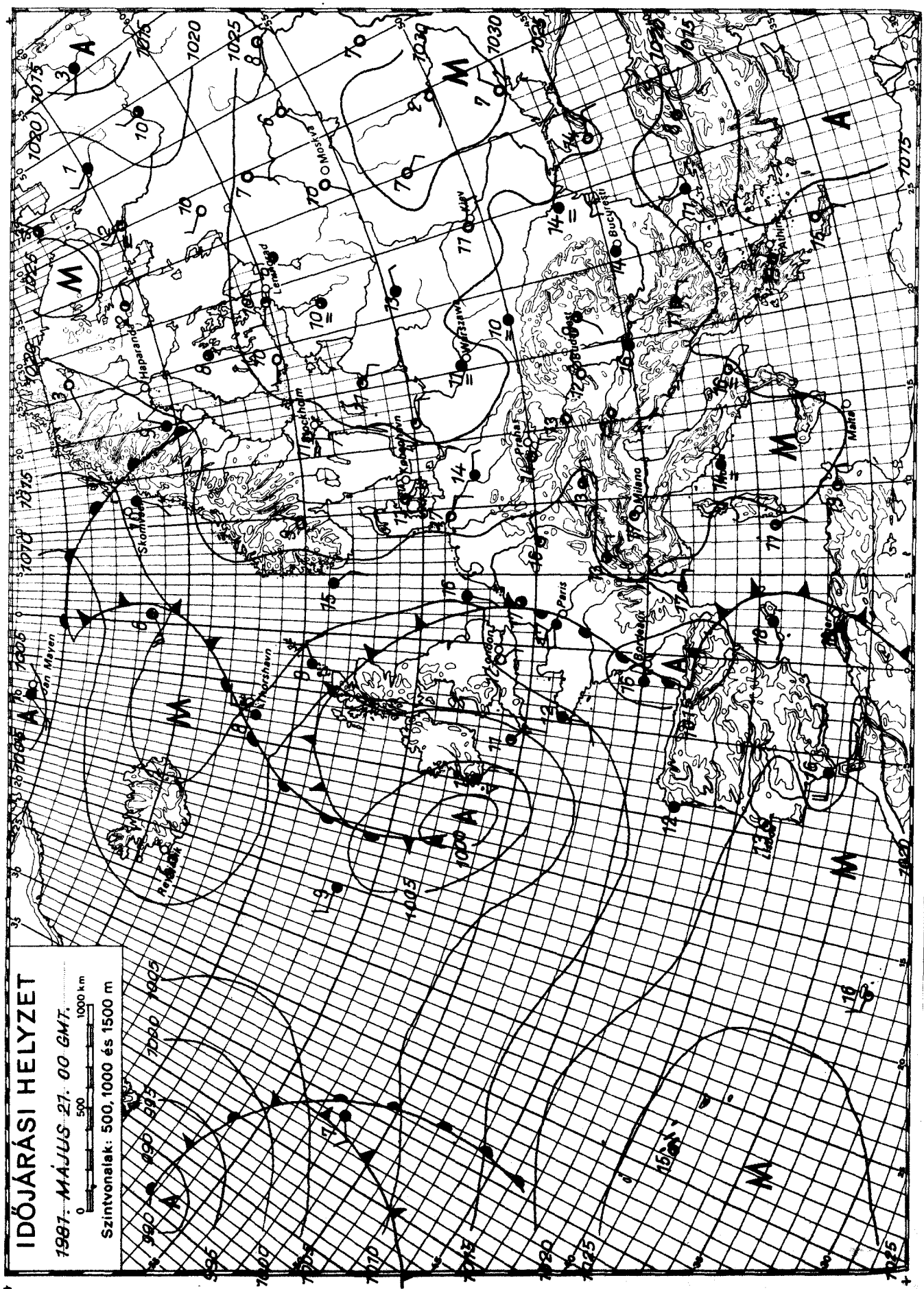

KIADJA: ORSZÁGOS METEOROLÓGIAI SZOLGÁLAT
Készíti: Központi Előrejelző Intézet Előrejelző Osztálya – T.: 273-018 – Megjelenik naponként –
Évi előfizetési díja: 1 760,- Ft. – Megrendelhető: 1024 Budapest, II., Kitaibel Pál utca 1. Telefon: 353-500
Kiadásért felel: az OMSZ elnöke – Szerkesztésért felel: a KEI igazgatója

IDŐJÁRÁSI NAPIJELENTÉS

ЕЖЕДНЕВНЫЙ МЕТЕОРОЛОГИЧЕСКИЙ БЮЛЛЕТЕНЬ · DAILY WEATHER REPORT · BULLETIN QUOTIDIEN DE TEMPS · TÄGLICHER WETTERBERICHT

94. évfolyam 142. szám. + Budapest + 1981. május 22. péntek

Az időjárási helyzet és a várható időjárás:

A Balti-tenger vidékén, a Lengyel-síkságon és a Szovjetunió európai területének déli felén sok a napsütés, meleg az idő, és csak egy-egy helyi zápor, zivatar fordul elő. Igen meleg és napos időjárás van az Appennini- és a Balkán-félszigeten is. Az éjszakai órákban széles felhősáv érte el a Német-síkságot, Franciaország keleti felét, valamint az Alpok térségét. Ebből többfelé esett az eső, záporeső, és zivatarok alakultak ki. Az emlitett felhősáv mögött már szárazabb, de hüvös levegő áramlott a Brit-szigeteken át Franciaország nyugati partvidéke fölé, s ott csökkenő felhőzetet és lehülést okozott.

Csütörtökön Magyarország nagy részén gyengén felhős, nyárias meleg idő volt. A hőmérséklet csúcsértéke 21, 26 fok között volt. A nyugati határvidéket viszont már csütörtökön elérte az a szakadozott felhősáv, amelyik a hét végén az ország többi részén is változékonyabbá teszi majd az időjárást. A felhőzet lassan-lassan kelet felé terjeszkedik, de az ország nyugati harmadát leszámitva, még pénteken délelőtt is napos idő volt. A hajnali 6 és 15 fok közötti mélypontról 11 órára 17 és 21 fok közé emelkedett a hőmérséklet. Emlitést érdemlő csapadék az elmúlt másfél nap sehol sem hullott.

Ma 12 órakor Budapesten a hőmérséklet 20 fok, a tengerszintre átszámitott légnyomás 1022 mbar, alig változik.

Várható időjárás szombat estig:

Időnként erősen megnövekvő felhőzet. Záporok, zivatarok. Többfelé erős déli szél.
A legalacsonyabb éjszakai hőmérséklet: 10, 15,
a legmagasabb nappali hőmérséklet szombaton: 20, 25 fok között.

Pálmási Judit s.k.

A Balaton vizének hőmérséklete 11 órakor Siófoknál 19 fok volt.

A hőmérséklet napi középértéke és eltérése a 100 évi átlagtól /Budapest belterületén/:

1981. május 21.	19,2°C	+2,5°C

1871 óta ezen a napon Budapesten előfordult

legmagasabb hőmérséklet:	33,1°C /1872/	
legalacsonyabb hőmérséklet:	3,5°C /1952/	81.369.

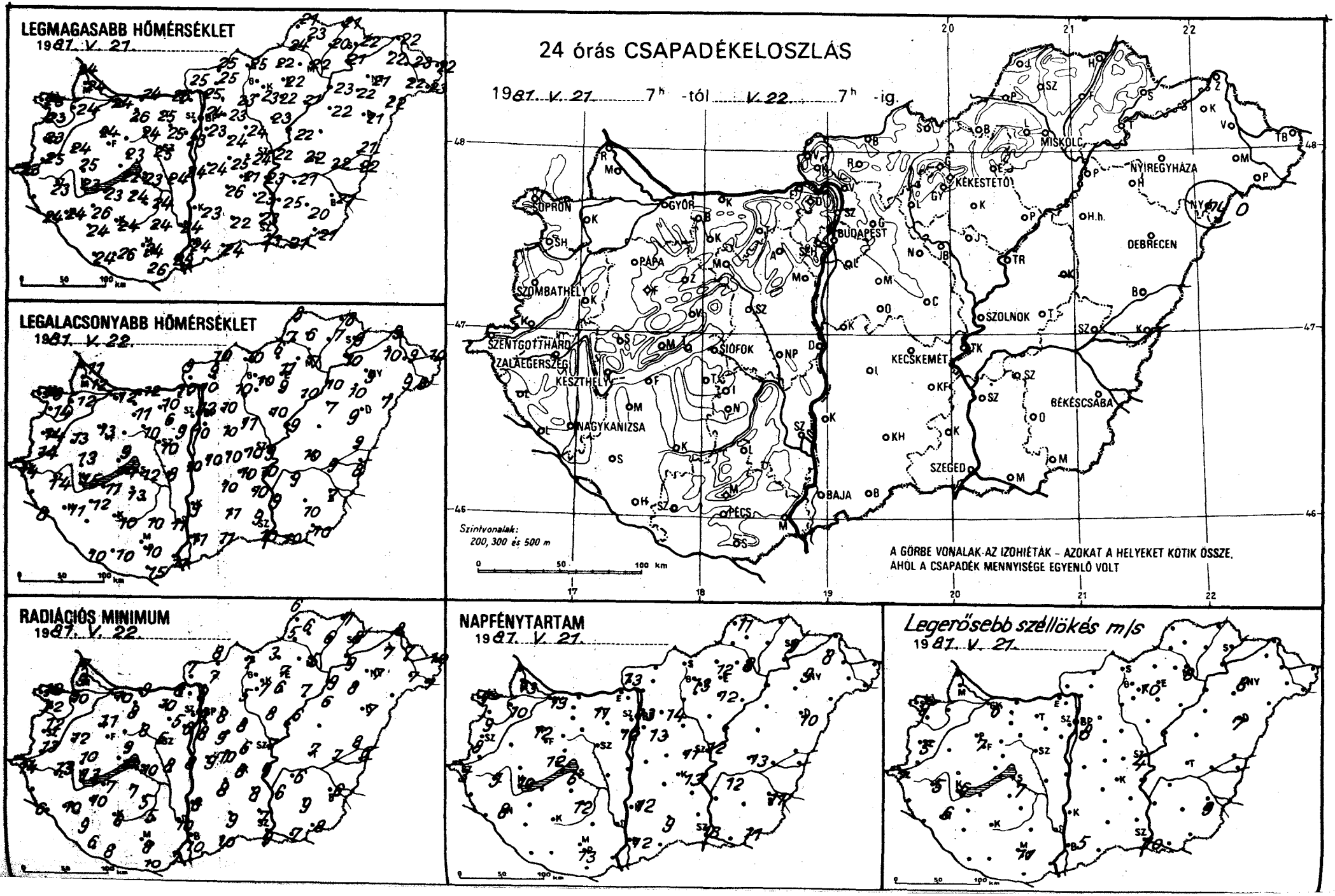
LEGMAGASABB HŐMÉRSÉKLET
1987. V. 27.
LEGALACSONYABB HŐMÉRSÉKLET
1987. V. 22.
RADIÁCIÓS MINIMUM
1987. V. 22.
24 órás CSAPADÉKELOSZLÁS
1987. V. 21. 7h -tól V. 22. 7h -ig.
SOPRON
GYŐR
BUDAPEST
MISKOLC
NYÍREGYHÁZA
KÉKESTETŐ
DEBRECEN
PÁPA
SZOMBATHELY
SZENTGOTTHÁRD
ZALAEGERSZEG
KESZTHELY
SIÓFOK
NAGYKANIZSA
KECSKEMÉT
SZOLNOK
BÉKÉSCSABA
SZEGED
BAJA
PÉCS
Szintvonalak:
200, 300 és 500 m
A GÖRBE VONALAK AZ IZOHIÉTÁK – AZOKAT A HELYEKET KÖTIK ÖSSZE,
AHOL A CSAPADÉK MENNYISÉGE EGYENLŐ VOLT
NAPFÉNYTARTAM
1987. V. 21.
Legerősebb széllökés m/s
1987. V. 21.

	1981.V.22. 07h -ig az utolsó 24 óra adatai					
	csapadék (mm)		max. hőmérséklet	min. hőmérséklet	rad. min.	napos órák
Győr	•		24	12	10	13
Kapuvár	•	⌐	24	12	10	10
Mosonmagyaróvár	•	⌐	24	12	9	13
Rajka	•		24	11	7	
Sopron	•		23	13	12	9
Sopronhorpács	•	⌐	23	14	12	9
Káld	•		24	13	12	
Körmend	•		25	14	13	
Szentgotthárd	•		23	14	14	3
Szombathely	•	⌐	23	14	12	8
Lenti	–		–	–	–	
Letenye	•	⌐	24	8	6	
Nagykanizsa	•		24	11	10	8
Zalaegerszeg	•	⌐	23	14	13	5
Farkasgyepű	•		23	12	10	
Keszthely	•		23	15	13	10
Mencshely	•	⌐	22	11	7	12
Pápa	•		24	13	11	12
Sümeg	•		25	13	10	
Tihany	•		22	14	11	
Veszprém	•		23	9	9	
Zirc	•		22	8	6	
Fonyód	•		23	11	7	
Homokszt. györgy	•	⌐	24	11	7	9
Kaposvár	•	⌐	24	10	6	
Marcali	•	⌐	26	12	10	
Siófok	•	⌐	23	12	10	12
Somogyszob	•	⌐	24	10	9	
Tab	•		24	13	7	
Bábolna	•		25	10	7	
Esztergom	•		26	10	8	
Kisbér	•	⌐	26	11	8	
Komárom	•	⌐	24	12	9	
Tatabánya	•		25	10	10	11
Alcsútdoboz	•	⌐	25	6	5	
Dunaújváros	•		24	10	8	
Martonvásár	•		23	9	6	12
Mór	•	⌐	24	10	8	
Nagyhörcsökp.	•		24	8	8	
Szabadbattyán	•		25	10	5	
Iregszemcse	•	⌐	24	10	5	12
Lengyel	•		24	10	5	
Nagykónyi	–		–	–	–	
Szekszárd	•		24	11	10	
Mezőcsát	•		20	10	8	
Mohács	•	⌐	25	11	7	
Pécs	•		24	10	8	13
Siklós	•		26	15	10	
Szigetvár	•		26	10	8	
Bp. Lőrinc	•	⌐	23	10	8	13
Bp. Met. Int.	•	⌐	24	12	9	13
Bp. Szab. hegy	•		20	10	8	
Cegléd	•	⌐	24	10	6	11
Dobogókő	•		20	10	9	
Gödöllő	•		23	10	8	14
Királyrét	•	⌐	25	6	5	
Monor	•		24	10	9	
Nagykáta	•	⌐	24	11	8	
Örkény	•	⌐	25	10	10	
Szentendre	–		–	–	–	

	1981.V.22. 07h -ig az utolsó 24 óra adatai					
	csapadék (mm)		max. hőmérséklet	min. hőmérséklet	rad. min.	napos órák
Vác	•	⌐	25	10	8	
Vámosmikola	•	⌐	25	9	7	13
Baja	•		24	11	10	12
Bácsalmás	•		24	11	10	
Izsák	•		26	10	8	
Kalocsa	•	⌐	23	9	6	12
Kecskemét	•	=⌐	21	10	8	13
Kiskunf. háza	•		23	10	8	
Kiskunhalas	•		22	11	9	
Kunszentmiklós	•		24	10	9	
Tiszakécske	•		23	10	9	
Balassagyarmat	•	⌐	25	10	8	
Romhány	•		25	9	7	
Salgótarján	•		25	10	7	
Eger	•		22	11	7	12
Galyatető	•		20	7	5	
Gyöngyös	•	⌐	23	10	7	
Kékestető	•	=⌐	16	8	7	13
Kompolt	•	⌐	22	9	6	12
Lőrinci	•	⌐	23	10	5	
Poroszló	•	⌐	21	10	7	
Jászapáti	•	⌐	23	10	8	
Jászberény	•	⌐	23	10	7	
Karcag	–		–	–	–	
Szolnok	•		22	9	7	12
Tiszaroff	•	⌐	22	9	6	
Túrkeve	•	⌐	22	10	7	13
Kistelek	•		23	9	7	
Makó	•		22	10	7	
Szeged	•		23	10	9	13
Szentes	•		25	9	6	
Borsodnádasd	•	⌐	22	6	3	
Füged	•	⌐	20	7	6	
Hidasnémeti	•		21	8	7	
Jósvafő	•	⌐	21	8	6	11
Lillafüred	•		21	8	7	
Miskolc	•		22	7	5	8
Putnok	•		24	7	5	
Sárospatak	•		22	9	8	9
Szendrőlád	•	⌐	23	6	6	
Tokaj	•		21	10	9	
Kisvárda	•		22	10	7	8
Mátészalka	•	⌐	22	9	7	
Nyíregyháza	•		21	9	7	9
Nyírlugos	ny	▽⌐	22	7	4	
Pátyod	•	⌐	23	8	7	
Tiszabecs	•		22	10	10	
Vásárosnamény	•	⌐	23	9	7	
Záhony	•	⌐	22	9	8	
Berettyóújfalu	•	⌐	21	9	8	
Debrecen	•	⌐	21	9	7	10
Hajdúdorog	•		22	10	8	
Hortobágy	•		22	7	6	
Körösszakál	•	⌐	22	8	6	
Polgár	•	⌐	23	10	9	
Békéscsaba	•	⌐	21	7	6	11
Mezőhegyes	•	⌐	21	10	8	11
Orosháza	•		20	10	9	9
Szarvas	•	⌐	21	9	6	12
Szeghalom	•		22	9	7	

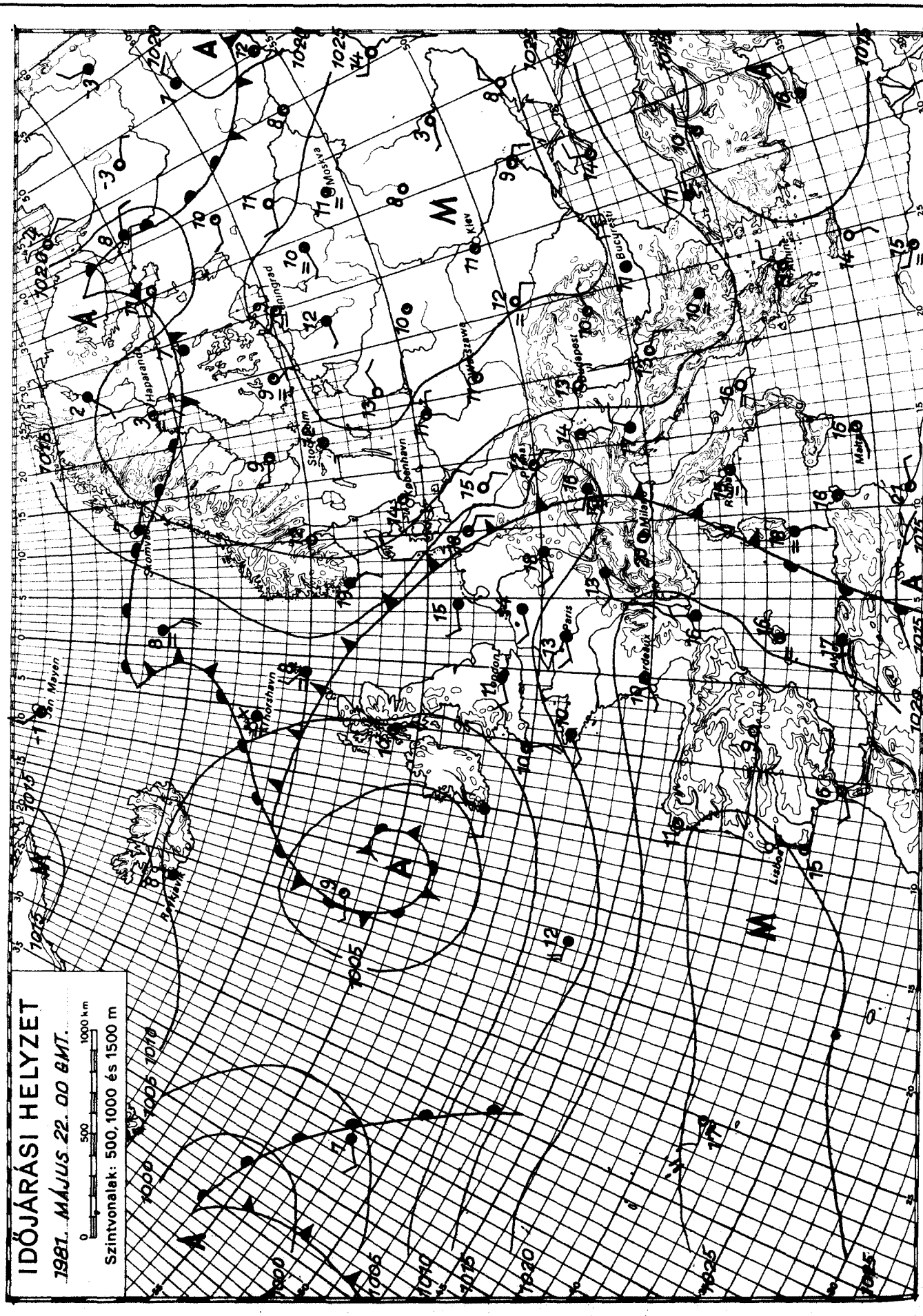

KIADJA: ORSZÁGOS METEOROLÓGIAI SZOLGÁLAT
Készíti: Központi Előrejelző Intézet Előrejelző Osztálya – T.: 273-018 – Megjelenik naponként –
Évi előfizetési díja: 1 760,- Ft. – Megrendelhető: 1024 Budapest, II., Kitaibel Pál utca 1. Telefon: 353-500
Kiadásért felel: az OMSZ elnöke – Szerkesztésért felel: a KEI igazgatója

IDŐJÁRÁSI NAPIJELENTÉS

ЕЖЕДНЕВНЫЙ МЕТЕОРОЛОГИЧЕСКИЙ БЮЛЛЕТЕНЬ · DAILY WEATHER REPORT
BULLETIN QUOTIDIEN DE TEMPS · TÄGLICHER WETTERBERICHT

94. évfolyam 143. szám. + Budapest + 1981. május 23. szombat

Az időjárási helyzet és a várható időjárás:

A Kelet-Európai-alföld nagy részének, valamint a Fekete-tenger környékének időjárását anticiklon határozza meg. Ott változóan felhős az ég, főként a hajnali, reggeli órákban párás helyenként a levegő. Csak egy-egy futó zápor, esetleg zivatar akadályozza a napsütést. Az évszakhoz képest meleg az idő, a hőmérséklet csúcsértéke 3-6 fokkal magasabb, mint a sokéves átlag. Európa egyéb vidékeinek időjárása általában jóval változékonyabban alakul. Az Atlanti-óceán felett ciklon örvénylik. Ez a Brit-szigeteken, továbbá a kontinens nyugati partvidékén sokfelé esőt, záport okoz. A ciklon áramlási rendszerében hüvös és nedves levegő halad a szárazföld belseje fölé. Egy korábbi óceáni eredetü levegőhullám az éjféli órákra már elérte az Appennini-félszigetet, az Alpok vidékét, sőt a Kárpát-medence nyugati részét is.

Hazánkban pénteken a nyugati országrészben erősen felhős volt az ég, másutt csak a késő délelőtti óráktól növekedett meg időnként a felhőzet. A hőmérséklet csúcsértéke 21 és 26 fok között alakult. Szombat hajnalra pedig az ország nagy részén 9 és 14 fokig hült le a levegő. Éjféltől a nyugati megyékben egyre több helyen eredt el az eső, zápor. Ma a délelőtt folyamán a keleti országrészben is fokozatosan megnövekedett a felhőzet. Az északnyugati, északi szél több felé megélénkült. A hőmérséklet 11 órakor az északnyugati megyékben 13 és 17, másutt 17 és 22 fok között alakult.

Ma 12 órakor Budapesten a hőmérséklet 20 fok, a tengerszintre átszámitott légnyomás 1020 mbar, változatlan.

A Balaton vizének hőmérséklete 11 órakor Siófoknál 19 fok volt.

Várható időjárás vasárnap estig:

Változóan felhős idő, főként szombaton a Dunántúlon még többfelé eső, zápor, keleten helyenként zivatar is.
Elsősorban nyugaton időnként megerősödő északnyugati, északi szél.
Várható legalacsonyabb éjszakai hőmérséklet: 10 és 15,
legmagasabb nappali hőmérséklet vasárnap: általában 18 és 23 fok között.

Bozóki István s.k.

A hőmérséklet napi középértéke és eltérése a 100 évi átlagtól /Budapest belterületén/:

1981. V. 22.	19,0°C	+2,3°C

1871 óta ezen a napon Budapesten előfordult

legmagasabb hőmérséklet:	31,4°C /1950/,	
legalacsonyabb hőmérséklet:	2,0°C /1885/.	

81.370.

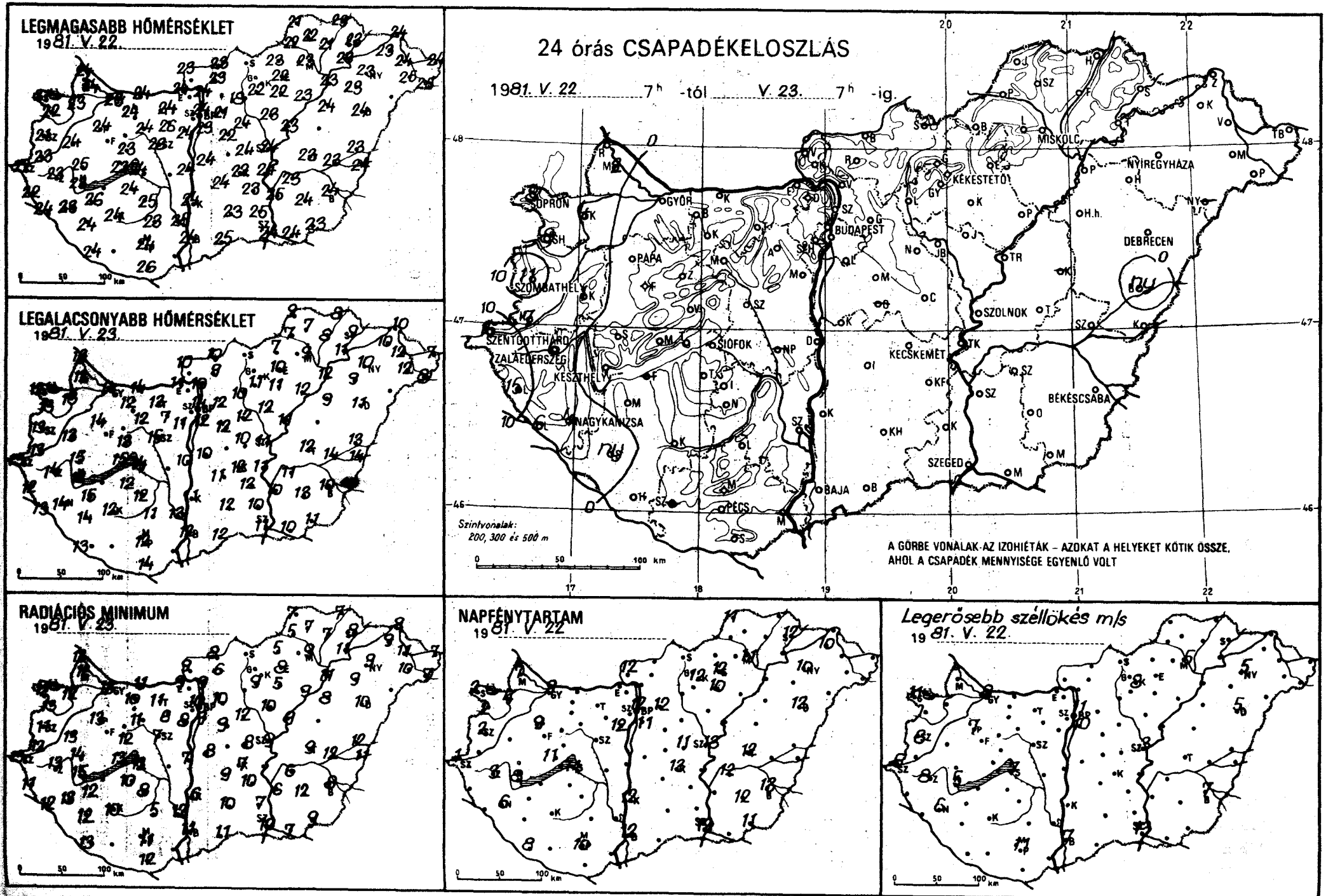
LEGMAGASABB HŐMÉRSÉKLET
1981. V. 22.
LEGALACSONYABB HŐMÉRSÉKLET
1981. V. 23.
RADIÁCIÓS MINIMUM
1981. V. 23.
24 órás CSAPADÉKELOSZLÁS
1981. V. 22. 7h -tól V. 23. 7h -ig.
Szintvonalak: 200, 300 és 500 m
A GÖRBE VONALAK AZ IZOHIÉTÁK – AZOKAT A HELYEKET KÖTIK ÖSSZE, AHOL A CSAPADÉK MENNYISÉGE EGYENLŐ VOLT
SOPRON
GYŐR
BUDAPEST
MISKOLC
NYÍREGYHÁZA
KÉKESTETŐ
DEBRECEN
SZOMBATHELY
PÁPA
SZOLNOK
SZENTGOTTHÁRD
ZALAEGERSZEG
KESZTHELY
SIÓFOK
KECSKEMÉT
NAGYKANIZSA
BÉKÉSCSABA
SZEGED
BAJA
PÉCS
NAPFÉNYTARTAM
1981. V. 22.
Legerősebb széllökés m/s
1981. V. 22.

	1981.V.23. 07h -ig az utolsó 24 óra adatai							1981.V.23. 07h -ig az utolsó 24 óra adatai						
	csapadék (mm)		max. hőmérséklet	min. hőmérséklet	rad. mín.	napos órák		csapadék (mm)		max. hőmérséklet	min. hőmérséklet	rad. mín.	napos órák	
Győr	.		23	14	13	9	Vác	.	⌓	24	10	9		
Kapuvár	4		23	13	12	4	Vámosmikola	.		23	10	9	12	
Mosonmagyaróvár	2		24	12	12	7	Baja	.		24	12	11	12	
Rajka	1		24	13	13		Bácsalmás	.		25	12	11		
Sopron	8	▽	21	12	12	2	Izsák	.		24	11	9		
Sopronhorpács	8		22	13	13	2	Kalocsa	.	⌓	24	11	6	12	
Káld	1		24	13	13		Kecskemét	.	⌓	22	12	7	13	
Körmend	7		23	13	12		Kiskunf. háza	.		23	12	10		
Szentgotthárd	15	▽	22	13	13	1	Kiskunhalas	.		23	12	10		
Szombathely	11	▽	21	13	11	2	Kunszentmiklós	.		24	10	8		
Lenti	15		22	12	11		Tiszakécske	.		24	11	10		
Letenye	6		24	13	12		Balassagyarmat	.	⌓	23	10	8		
Nagykanizsa	4		23	14	13	6	Romhány	.		23	9	6		
Zalaegerszeg	6		23	14	13	3	Salgótarján	–		–	–	–		
Farkasgyepű	.		22	12	11		Eger	.		22	10	8	12	
Keszthely	.		23	16	15	8	Galyatető	.		20	7	5		
Mencshely	.		22	12	10	11	Gyöngyös	.		22	11	9		
Pápa	.		24	14	13	9	Kékestető	.		15	11	8	12	
Sümeg	.		25	15	14		Kompolt	.		22	11	5	10	
Tihany	.		23	15	13		Lőrinci	.		18	10	7		
Veszprém	.		23	13	12		Poroszló	.		23	12	9		
Zirc	.	⌓	22	10	8		Jászapáti	.	⌓	23	12	10		
Fonyód	–		–	–	–		Jászberény	.		23	10	5		
Homokszt. györgy	.		24	13	13	8	Karcag	–		–	–	–		
Kaposvár	.		24	12	10		Szolnok	.		24	11	9	13	
Marcali	.		26	15	12		Tiszaroff	.	⌓	23	11	9		
Siófok	.		24	14	12	11	Túrkeve	.	⌓	23	12	9	12	
Somogyszob	ny		24	14	12		Kistelek	.		25	10	7		
Tab	.		24	12	10		Makó	.		24	10	7		
Bábolna	.		24	12	9		Szeged	.		24	11	10	12	
Esztergom	.		24	11	9		Szentes	.		25	10	6		
Kisbér	.	⌓	24	12	10		Borsodnádasd	.	⌓	23	7	5		
Komárom	.	⌓=	24	14	11		Füged	.	⌓	21	8	7		
Tatabánya	.		24	13	11		Hidasnémeti	.		23	8	7		
Alcsútdoboz	.	⌓	26	7	6		Jósvafő	.		21	9	7	11	
Dunaújváros	.		24	10	7		Lillafüred	.		22	9	8		
Martonvásár	.		24	11	8	12	Miskolc	.	=	23	9	9	11	
Mór	.		24	12	11		Putnok	.		22	7	5		
Nagyhörcsökp.	–		–	–	–		Sárospatak	.		23	9	8	12	
Szabadbattyán	.		26	15	7		Szendrőlád	.	⌓	22	7	7		
Iregszemcse	.	⌓	24	12	8	13	Tokaj	.		23	11	11		
Lengyel	.		23	11	5		Kisvárda	.		23	10	9	10	
Nagykónyi	.		25	12	8		Mátészalka	.	⌓	25	12	10		
Szekszárd	.		25	13	12		Nyíregyháza	.		23	10	9	10	
Kecskéttető	.		19	11	9		Nyírlugos	–		–	–	–		
Mohács	–		–	–	–		Pátyod	.	⌓	25	8	7		
Pécs	.		24	12	11	10	Tiszabecs	.		24	7	7		
Siklós	.		26	14	12		Vásárosnamény	.		24	12	11		
Szigetvár	–		–	–	–		Záhony	.		24	10	9		
Bp. Lőrinc	.		23	12	9	11	Berettyóújfalu	ny		23	13	12		
Bp. Met. Int.	.		24	14	10	12	Debrecen	.	⌓	24	11	10	12	
Bp. Szab. hegy	.		20	12	7		Hajdúdorog	.	⌓	23	9	9		
Cegléd	.	⌓	24	10	8	11	Hortobágy	.		24	9	8		
Dobogókő	.		18	10	7		Körösszakál	.	⌓	24	14	11		
Gödöllő	.		21	12	10	12	Polgár	.		23	12	11		
Királyrét	.	⌓	22	6	5		Békéscsaba	.		24	10	8	13	
Monor	.		22	12	9		Mezőhegyes	.		23	11	9	11	
Nagykáta	.	⌓	24	12	12		Orosháza	.		24	13	12	12	
Örkény	–		–	–	–		Szarvas	.		23	11	6	12	
Szentendre	.		24	12	12		Szeghalom	.		23	14	12		

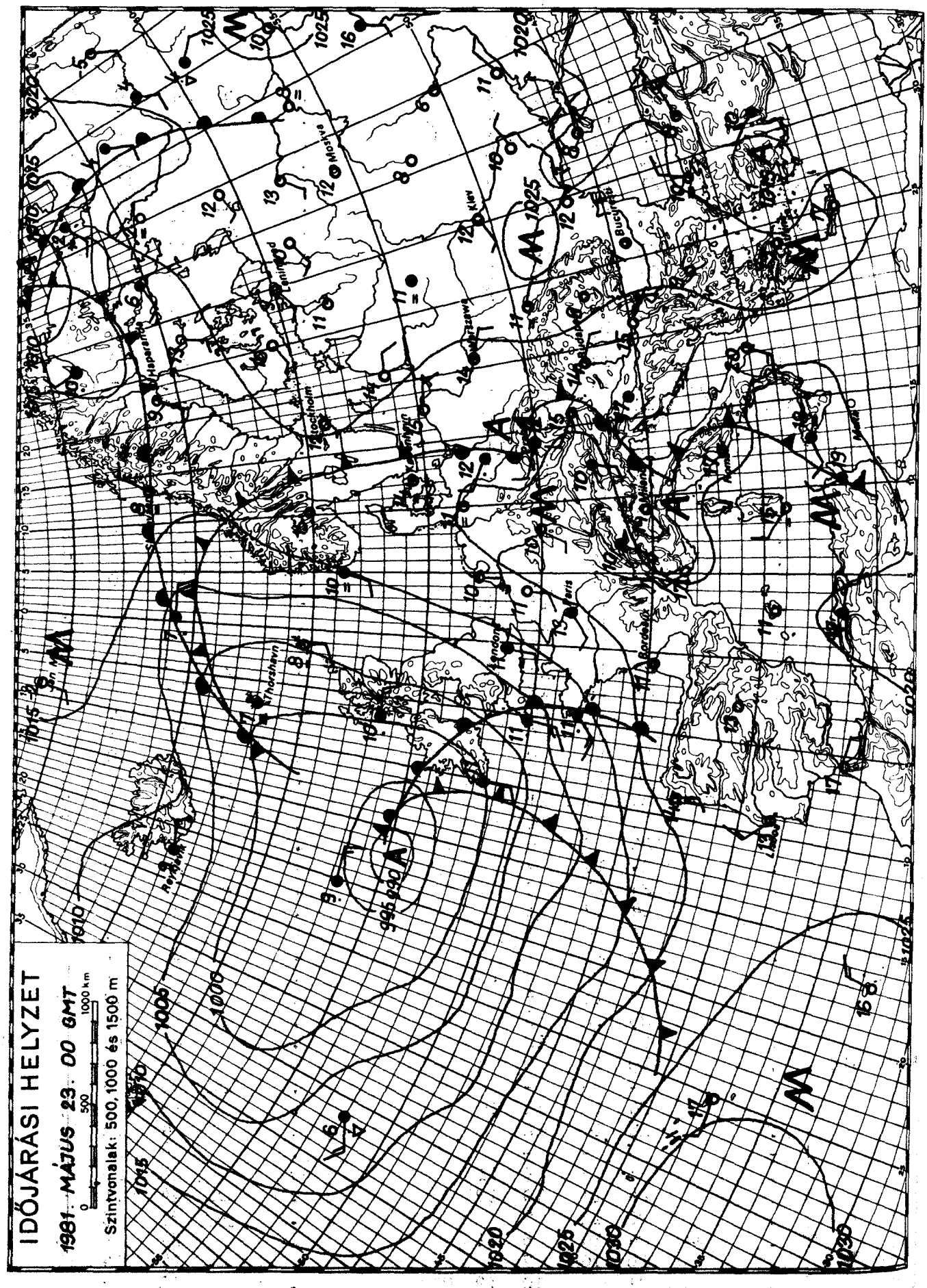

KIADJA: ORSZÁGOS METEOROLÓGIAI SZOLGÁLAT
Készíti: Központi Előrejelző Intézet Előrejelző Osztálya – T.: 273-018 – Megjelenik naponként –
Évi előfizetési díja: 1 760,- Ft. – Megrendelhető: 1024 Budapest, II., Kitaibel Pál utca 1. Telefon: 353-500
Kiadásért felel: az OMSZ elnöke – Szerkesztésért felel: a KEI igazgatója

IDŐJÁRÁSI NAPIJELENTÉS

ЕЖЕДНЕВНЫЙ МЕТЕОРОЛОГИЧЕСКИЙ БЮЛЛЕТЕНЬ · DAILY WEATHER REPORT
BULLETIN QUOTIDIEN DE TEMPS · TÄGLICHER WETTERBERICHT

94. évfolyam 144. szám. + Budapest + 1981. május 24. vasárnap

Az időjárási helyzet és a várható időjárás:

A Szovjetunió európai területének nagy részén, valamint a Skandinávfélsziget középső vidékén magas nyomású légköri képződmény helyezkedik el. Igy ott általában kevés a felhő, száraz, az évszakhoz képest meleg az idő. Középpontjával a Brit-szigetek nyugati térsége fölött nagy kiterjedésü ciklon örvénylik. Áramlási rendszerében délnyugat, nyugat felől különböző hőmérsékletü és nedvességtartalmú levegő áramlik Nyugat-Európán át, szárazföldünk belseje felé. Vonulásukat erősen megnövekvő felhőzet, időnként megerősödő szél, valamint több helyen eső, zápor, néhány helyen zivatar kiséri. A hőmérséklet csúcsértéke az előbb emlitett területeken csak kevéssel tér el az évszaknak megfelelő átlagtól.

Hazánkban szombaton a Dunántúl nagy részén erősen felhős, vagy borult maradt az ég. Az ország többi részén általában 5, 12 órán át sütött a nap. Elsősorban a nyugati és a déli megyékben szórványosan eső, zápor, egy-két helyen zivatar is kialakult. A lehullott csapadék mennyisége csak Szentgotthárdon érte el az 5 mm-t. A hőmérséklet napközben az erősen felhős helyeken csak 16, 20, máshol 21, 26 fokig emelkedett. Vasárnap hajnalra 8, 14 fokig hült le a levegő. Ma délelőtt a délnyugati országrészben erősen, máshol változóan felhős volt az ég. A Dunántúl egy-két helyéről gyenge záport jelentettek. A hőmérséklet 11 órakor az ország területén 18, 22 fok között váltakozott.

Ma 12 órakor Budapesten a hőmérséklet 21 fok, a tengerszintre átszámitott légnyomás 1017 mbar, gyengén süllyed.

A Balaton vizének hőmérséklete Siófoknál 11 órakor 19 fok volt.

Várható időjárás hétfő estig:

Változóan felhős idő.
Szórványosan eső, zápor, főként vasárnap egy-két helyen zivatar.
Időnként megélénkülő, helyenként megerősödő délkeleti, déli szél.
Várható legalacsonyabb éjszakai hőmérséklet: 8, 13,
legmagasabb nappali hőmérséklet hétfőn: általában 19, 24 fok között.

Vadkerti Ferenc s.k.

A hőmérséklet napi középértéke és eltérése a 100 évi átlagtól /Budapest belterületén/:

1981. május 23. 19,4°C +2,4°C

1871 óta ezen a napon Budapesten előfordult

legmagasabb hőmérséklet: 31,8°C /1950/
legalacsonyabb hőmérséklet: 3,3°C /1917/

81.371.

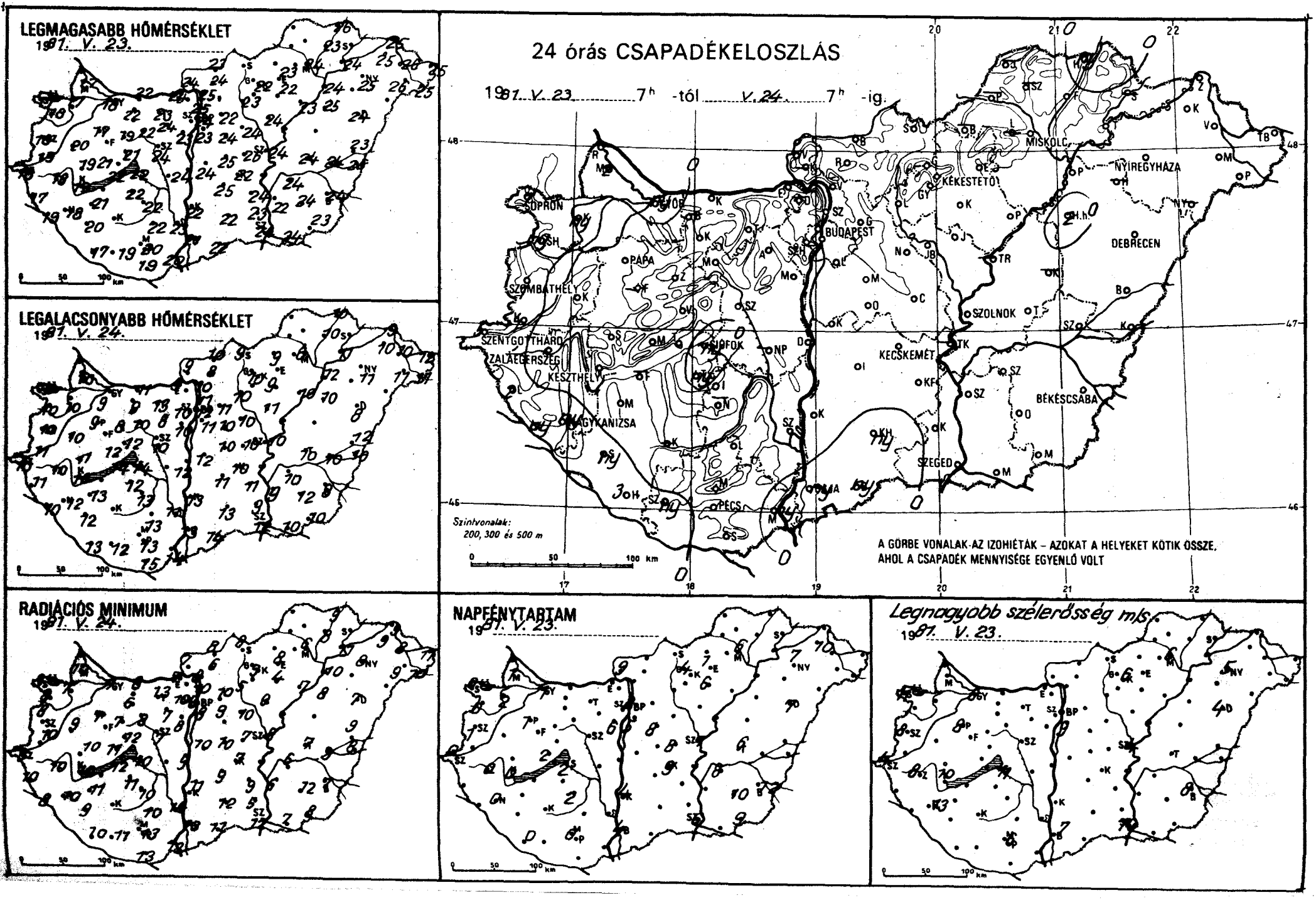
LEGMAGASABB HŐMÉRSÉKLET
1981. V. 23.
LEGALACSONYABB HŐMÉRSÉKLET
1981. V. 24.
RADIÁCIÓS MINIMUM
1981. V. 24.
24 órás CSAPADÉKELOSZLÁS
1981. V. 23. 7h -tól V. 24. 7h -ig.
SOPRON
BUDAPEST
MISKOLC
NYÍREGYHÁZA
KÉKESTETŐ
DEBRECEN
PÁPA
SZOMBATHELY
SZOLNOK
SZENTGOTTHÁRD
ZALAEGERSZEG
KESZTHELY
SIÓFOK
KECSKEMÉT
BÉKÉSCSABA
NAGYKANIZSA
SZEGED
PÉCS
Szintvonalak:
200, 300 és 500 m
A GÖRBE VONALAK AZ IZOHIÉTÁK – AZOKAT A HELYEKET KÖTIK ÖSSZE,
AHOL A CSAPADÉK MENNYISÉGE EGYENLŐ VOLT
NAPFÉNYTARTAM
1981. V. 23.
Legnagyobb szélerősség m/s.
1981. V. 23.

	19 81.V.24. 07 h -ig az utolsó 24 óra adatai					
	csapadék (mm)		max. hőmérséklet	min. hőmérséklet	rad. min.	napos órák
Győr	ny	= ⌓	18	9	7	1
Kapuvár	ny	, ⌓	17	10	7	2
Mosonmagyaróvár	2	⌓	17	10	10	1
Rajka	–		–	–	–	
Sopron	1	▽ ⌓	17	10	9	0
Sopronhorpács	ny	⌓	18	10	8	0
Káld	.		20	10	9	
Körmend	1		19	11	10	
Szentgotthárd	5	▽	16	10	9	0
Szombathely	1	⌓	18	10	8	1
Lenti	2		17	11	10	
Letenye	ny	⌓	19	10	8	
Nagykanizsa	ny	▽	18	12	10	0
Zalaegerszeg	.	⌓	18	10	10	0
Farkasgyepű	–		–	–	–	
Keszthely	.	=	19	13	10	0
Mencshely	.		21	12	11	2
Pápa	.	= ⌓	17	9	7	1
Sümeg	.	⌓	19	11	10	
Tihany	.		22	14	12	
Veszprém	.		21	12	12	
Zirc	.	⌓	19	8	7	
Fonyód	–		–	–	–	
Homokszt. györgy	3		17	13	10	0
Kaposvár	–		–	–	–	
Marcali	.		21	13	11	
Siófok	ny		22	14	10	2
Somogyszob	ny	⌓	20	12	9	
Tab	ny		22	12	11	
Bábolna	–		–	–	–	
Esztergom	.		24	9	7	
Kisbér	.	⌓	22	9	6	
Komárom	.	⌊	22	11	8	
Tatabánya	.		23	13	13	
Alcsútdoboz	.		24	8	7	
Dunaújváros	.		24	12	9	
Martonvásár	.		23	10	8	6
Mór	.		22	10	8	
Nagyhörcsökp.	–		–	–	–	
Szabadbattyán	.		24	10	7	
Iregszemcse	.	≡ ⌓	22	13	10	2
Lengyel	.		22	13	10	
Nagykónyi	–		–	–	–	
Szekszárd	.		23	14	14	
Mindszent	.		19	13	12	
Mohács	ny	▽	20	14	13	
Pécs	.	=	20	13	13	0
Siklós	.		19	15	13	
Szigetvár	ny		19	12	11	
Bp. Lőrinc	.		23	11	8	5
Bp. Met. Int.	.		24	12	9	8
Bp. Szab. hegy	.		18	10	7	
Cegléd	.		26	10	7	8
Dobogókő	–		–	–	–	
Gödöllő	.		22	11	10	8
Királyrét	–		–	–	–	
Monor	.		24	10	9	
Nagykáta	.	⌓	24	10	10	
Örkény	.		25	10	10	
Szentendre	.		25	11	10	

	19 81.V.24. 07 h -ig az utolsó 24 óra adatai					
	csapadék (mm)		max. hőmérséklet	min. hőmérséklet	rad. min.	napos órák
Vác	.	⌓	25	10	8	
Vámosmikola	.	⌓	24	9	7	9
Baja	ny		21	13	13	4
Bácsalmás	ny		22	14	11	
Izsák	.		25	11	9	
Kalocsa	.	⌓	22	13	11	4
Kecskemét	.	⌓	22	10	7	9
Kiskunf. háza	.		24	11	9	
Kiskunhalas	ny	,	22	13	12	
Kunszentmiklós	.		24	12	10	
Tiszakécske	–		–	–	–	
Balassagyarmat	.	⌓	23	10	8	
Romhány	.		24	8	6	
Salgótarján	.		23	9	8	
Eger	.		23	9	8	1
Galyatető	–		–	–	–	
Gyöngyös	.		22	10	9	
Kékestető	.	⌓	16	9	8	4
Kompolt	.	⌓	22	9	4	6
Lőrinci	.		23	10	5	
Poroszló	.	⌓	23	10	7	
Jászapáti	.	⌓	24	11	9	
Jászberény	.	⌓	23	10	7	
Karcag	–		–	–	–	
Szolnok	.		24	10	8	7
Tiszaroff	–		–	–	–	
Túrkeve	.	⌓	24	10	7	6
Kistelek	.		23	9	5	
Makó	.		24	10	7	
Szeged	.		24	12	12	6
Szentes	.		22	9	6	
Borsodnádasd	–		–	–	–	
Füged	.		23	10	8	
Hidasnémeti	ny	⌐	26	10	9	
Jósvafő	–		–	–	–	–
Lillafüred	–		–	–	–	
Miskolc	.	=	24	8	6	6
Putnok	–		–	–	–	
Sárospatak	–		–	–	–	–
Szendrőlád	–		–	–	–	
Tokaj	.		24	11	11	
Kisvárda	.		25	10	9	10
Mátészalka	.	⌓	26	11	9	
Nyíregyháza	.		25	11	8	7
Nyírlugos	–		–	–	–	
Pátyod	.	⌓	25	11	10	
Tiszabecs	.		25	12	11	
Vásárosnamény	.		26	10	8	
Záhony	.	⌓	25	9	9	
Berettyóújfalu	.	⌓	23	12	9	
Debrecen	.	⌓	24	8	7	7
Hajdúdorog	2	▽ ⌓	25	10	8	
Hortobágy	–		–	–	–	
Kőrösszakál	.	⌓	25	10	8	
Polgár	.	⌓	24	12	10	
Békéscsaba	.	⌓	24	8	7	12
Mezőhegyes	.	⌓	23	10	8	9
Orosháza	.		24	12	12	10
Szarvas	.	⌓	24	10	6	8
Szeghalom	.		24	10	9	

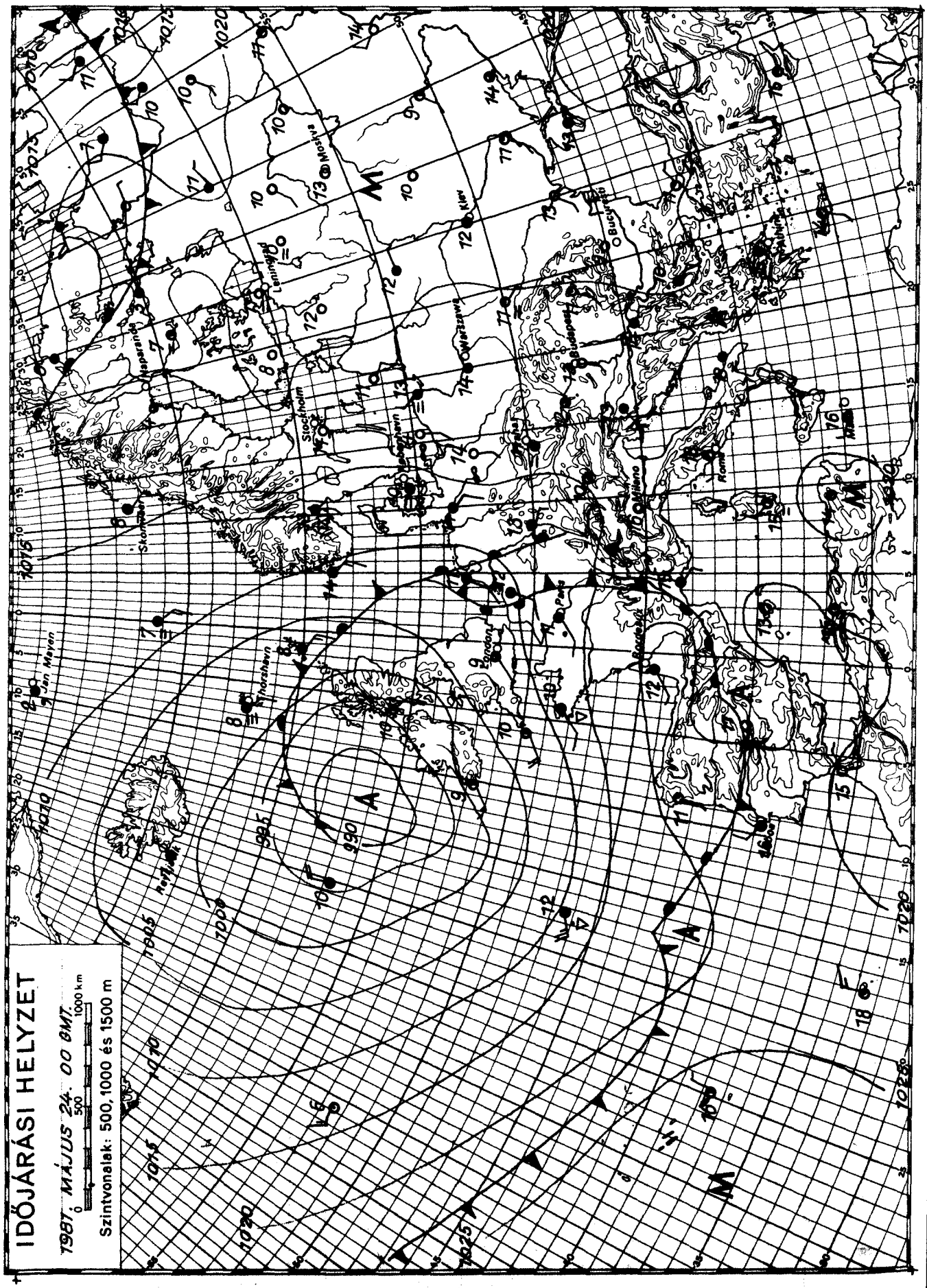
IDŐJÁRÁSI HELYZET
1987. MÁJUS 24. 00 GMT.
0 500 1000 km
Szintvonalak: 500, 1000 és 1500 m
Moskva
Leningrad
Kiev
Stockholm
Oslo
Warszawa
Budapest
Bucuresti
Milano
Roma
Paris
Hamburg
Hofn
Jan Mayen
Skrondalen
Hasparanda
1070
1075
1080
1085
1090
1095
1000
1005
1010
1015
1020
1025
1030
1035
1040
1045
1050
1055
1060
1065
1070
1075
1080
1085
1090
1095
1100
1105
1110
1115
1120
1125
1130
1135
1140
1145
1150
1155
1160
1165
1170
1175
1180
1185
1190
1195

IDŐJÁRÁSI NAPIJELENTÉS

ЕЖЕДНЕВНЫЙ МЕТЕОРОЛОГИЧЕСКИЙ БЮЛЛЕТЕНЬ · DAILY WEATHER REPORT
BULLETIN QUOTIDIEN DE TEMPS · TÄGLICHER WETTERBERICHT

94. évfolyam 145. szám. + Budapest + 1981. május 25. hétfő

Az időjárási helyzet és a várható időjárás:

Hétfőn délelőtt 500-900 km széles felhősáv húzódott a Reykjavik-Göteborg-Szczecin-Prága-Bern-Gibraltár vonalban. Gyakran esett belőle az eső és a Brit-szigetekről is borongós, záporos, hüvös időt jelentettek. A Balkán-félsziget és Európa legészakibb része felett szakadozott, időnként záport adó felhőzet volt. Európa többi részén, tehát csaknem egész Kelet-Európában sütött a nap.

Magyarország napok óta az elsőnek emlitett felhősáv peremén van. Vasárnap reggeltől térben és időben gyakran változott a felhőzet. Helyenként zápor-eső is előfordult, de számottevő mennyiségü csapadékot sehonnan sem jelentettek. Vasárnap délután megélénkült, időről-időre megerősödött a déli, délkeleti irányú szél. A hőmérséklet vasárnap reggel 8 és 14, délután általában 20 és 25, hétfőn reggel 11 és 16, 11 órakor 17 és 23 fok között volt.

Ma 12 órakor Budapesten a hőmérséklet 23 fok, a tengerszintre átszámitott légnyomás 1015 mbar, gyengén süllyed.

A Balaton vize 11 órakor Siófoknál 20 fokos volt.

Várható időjárás kedd estig:

Változóan felhős idő, csapadék csak átfutó záporokból, főként nyugaton és elsősorban kedden.
Hétfőn időnként, kedden tartósan megélénkülő, gyakran megerősödő délies szél.
Várható legalacsonyabb hőmérséklet 11, 16 fok között,
legmagasabb nappali hőmérséklet kedden: nyugaton 20, keleten 25 fok körül.

Aigner Szilárd s.k.

TÁVOLABBI KILÁTÁSOK SZERDÁTÓL - SZOMBATIG:

Időnként erősen megnövekszik a felhőzet, és záporesők, esők többfelé kialakulhatnak.
Legalacsonyabb hajnali hőmérséklet 10, 15 fok között.
Legmagasabb nappali hőmérséklet eleinte 20, 25, később 18, 23 fok között.
Jelentős mennyiségü /legalább 5 mm/ csapadék az ország területének 40 százalékán várható.

KÖZÉPTÁVÚ ELŐREJELZŐ OSZTÁLY

A hőmérséklet napi középértéke és eltérése a 100 évi átlagtól /Budapest belterületén/:

1981. május 24.	18,9°C	+1,4°C

1871 óta ezen a napon Budapesten előfordult

legmagasabb hőmérséklet:	31,7°C /1950/
legalacsonyabb hőmérséklet:	4,5°C /1955/

81.372.

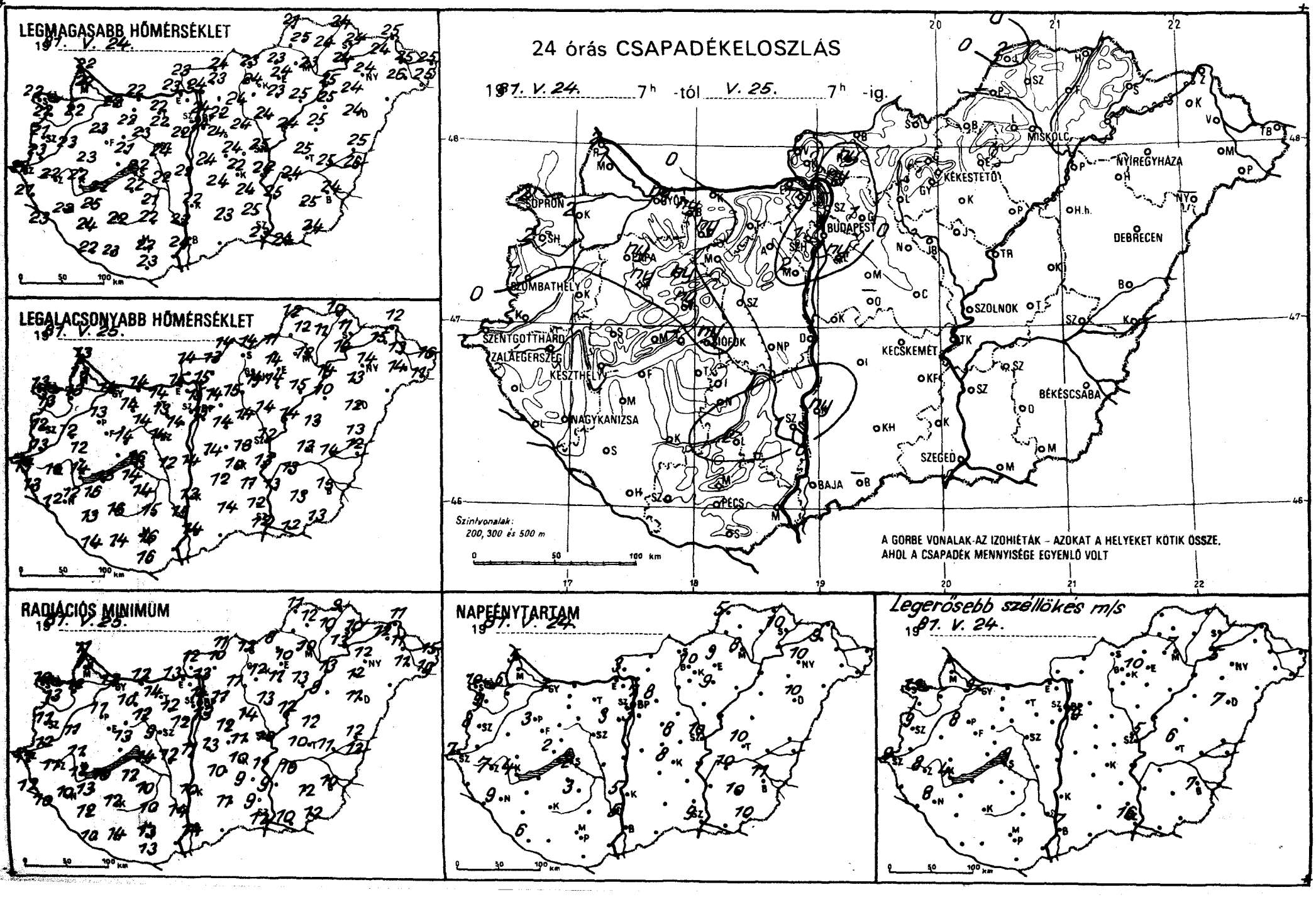
LEGMAGASABB HŐMÉRSÉKLET
1981. V. 24.
LEGALACSONYABB HŐMÉRSÉKLET
1981. V. 25.
RADIÁCIÓS MINIMUM
1981. V. 25.
24 órás CSAPADÉKELOSZLÁS
1981. V. 24. 7h -tól V. 25. 7h -ig.
SOPRON
GYŐR
BUDAPEST
MISKOLC
NYÍREGYHÁZA
KÉKESTETŐ
DEBRECEN
SZOMBATHELY
SZOLNOK
SZENTGOTTHÁRD
ZALAEGERSZEG
KESZTHELY
SIÓFOK
KECSKEMÉT
NAGYKANIZSA
BÉKÉSCSABA
SZEGED
BAJA
PÉCS
Szintvonalak:
200, 300 és 500 m
A GORBE VONALAK AZ IZOHIÉTÁK – AZOKAT A HELYEKET KÖTIK ÖSSZE,
AHOL A CSAPADÉK MENNYISÉGE EGYENLŐ VOLT
NAPFÉNYTARTAM
1981. V. 24.
Legerősebb széllökés m/s
1981. V. 24.

	1981.V.25. 07h -ig az utolsó 24 óra adatai					
	csapadék (mm)		max. hőmérséklet	min. hőmérséklet	rad. min.	napos órák
Győr	ny	⍢	22	14	12	1
Kapuvár	2	⍢	22	13	12	6
Mosonmagyaróvár	1		22	13	13	5
Rajka	2		22	13	11	
Sopron	2	⍢	22	13	12	10
Sopronhorpács	2	⍢	22	13	13	9
Káld	.		23	12	11	
Körmend	.		23	13	12	
Szentgotthárd	.		22	13	12	7
Szombathely	1	⍢	21	12	11	8
Lenti	.		21	13	12	
Letenye	.		23	12	10	
Nagykanizsa	.	⌒	22	12	10	9
Zalaegerszeg	.		22	12	11	7
Farkasgyepű	ny		20	12	10	
Keszthely	.		22	14	12	4
Mencshely	.		20	13	11	2
Pápa	ny	=	23	13	11	3
Sümeg	.		23	12	11	
Tihany	–		–	–	–	
Veszprém	ny	⍢	21	14	13	
Zirc	ny		20	12	10	
Fonyód	.		22	13	10	
Homokszt. györgy	.	⌒	22	14	10	6
Kaposvár	.		22	16	12	
Marcali	.	⌒	25	16	13	
Siófok	ny		22	16	14	2
Somogyszob	.	⌒	24	13	12	
Tab	.		22	14	12	
Bábolna	ny	⌒	22	13	10	
Esztergom	.		23	15	13	
Kisbér	ny		22	14	10	
Komárom	.	⌒	22	14	12	
Tatabánya	.		22	14	14	
Alcsútdoboz	.	⌒	22	13	12	
Dunaújváros	.		22	14	11	
Martonvásár	2	⍢	22	14	12	3
Mór	.		23	14	12	
Nagyhörcsökp.	.		22	12	12	
Szabadbattyán	.		24	14	9	
Iregszemcse	.	⌒	21	14	10	3
Lengyel	2		22	15	10	
Nagykónyi	.		23	14	10	
Szekszárd	1	⍢	22	15	14	
Mátraháza	.		17	14	13	
Mohács	.		17	14	13	
Pécs	.		22	15	14	5
Siklós	.		23	16	13	
Szigetvár	.		23	14	14	
Bp. Lőrinc	ny		24	15	13	3
Bp. Met. Int.	3	⍢	24	15	14	7
Bp. Szab. hegy	1		20	13	12	
Cegléd	.		24	13	11	8
Dobogókő	–		–	–	–	
Gödöllő	1		22	14	11	8
Királyrét	.		22	11	11	
Monor	.		24	14	12	
Nagykáta	.		24	14	14	
Örkény	–		–	–	–	
Szentendre	5		24	15	14	

	1981.V.25. 07h -ig az utolsó 24 óra adatai					
	csapadék (mm)		max. hőmérséklet	min. hőmérséklet	rad. min.	napos órák
Vác	ny		24	15	13	
Vámosmikola	.		23	14	12	3
Baja	.		24	14	14	5
Bácsalmás	–		–	–	–	
Izsák	.		24	12	10	
Kalocsa	ny		22	13	10	5
Kecskemét	.	⌒	22	10	10	8
Kiskunf. háza	.		24	11	9	
Kiskunhalas	.		23	14	11	
Kunszentmiklós	.		24	14	13	
Tiszakécske	.		24	13	11	
Balassagyarmat	.		24	14	11	
Romhány	ny	⍢	23	13	10	
Salgótarján	.		23	14	12	
Eger	.		24	14	10	9
Galyatető	.		16	9	9	
Gyöngyös	.		24	14	12	
Kékestető	.		16	10	10	10
Kompolt	.		23	14	11	9
Lőrinci	.		24	15	11	
Poroszló	.		25	15	13	
Jászapáti	.	⌒	24	14	13	
Jászberény	.		24	13	12	
Karcag	.		25	13	12	
Szolnok	.		25	12	10	10
Tiszaroff	.		24	14	12	
Túrkeve	.		25	13	10	10
Kistelek	.		25	12	9	
Makó	.		24	12	10	
Szeged	.		23	12	12	9
Szentes	.		25	13	9	
Borsodnádasd	.	⌒	23	11	8	
Fügöd	.	⌒	24	11	10	
Hidasnémeti	.		24	10	9	
Jósvafő	2	⍢	21	12	11	5
Lillafüred	.		22	14	14	
Miskolc	.		23	12	10	8
Putnok	–		–	–	–	
Sárospatak	.		24	11	10	10
Szendrőlád	.	⌒	25	12	12	
Tokaj	.		24	14	13	
Kisvárda	.		24	15	12	9
Mátészalka	.	⌒	26	14	11	
Nyíregyháza	.		24	14	12	10
Nyírlugos	–		–	–	–	
Pátyod	.		25	11	10	
Tiszabecs	.		25	16	15	
Vásárosnamény	.	⌒	25	13	11	
Záhony	.		25	12	11	
Berettyóújfalu	.	⌒	25	13	12	
Debrecen	.	⌒	24	12	11	10
Hajdúdorog	.		24	13	12	
Hortobágy	.		25	10	9	
Körösszakál	.	⌒	26	12	12	
Polgár	.	⌒	25	14	13	
Békéscsaba	.		24	13	10	11
Mezőhegyes	.		24	13	12	10
Orosháza	.		25	13	12	10
Szarvas	.		24	13	10	10
Szeghalom	.		25	14	11	

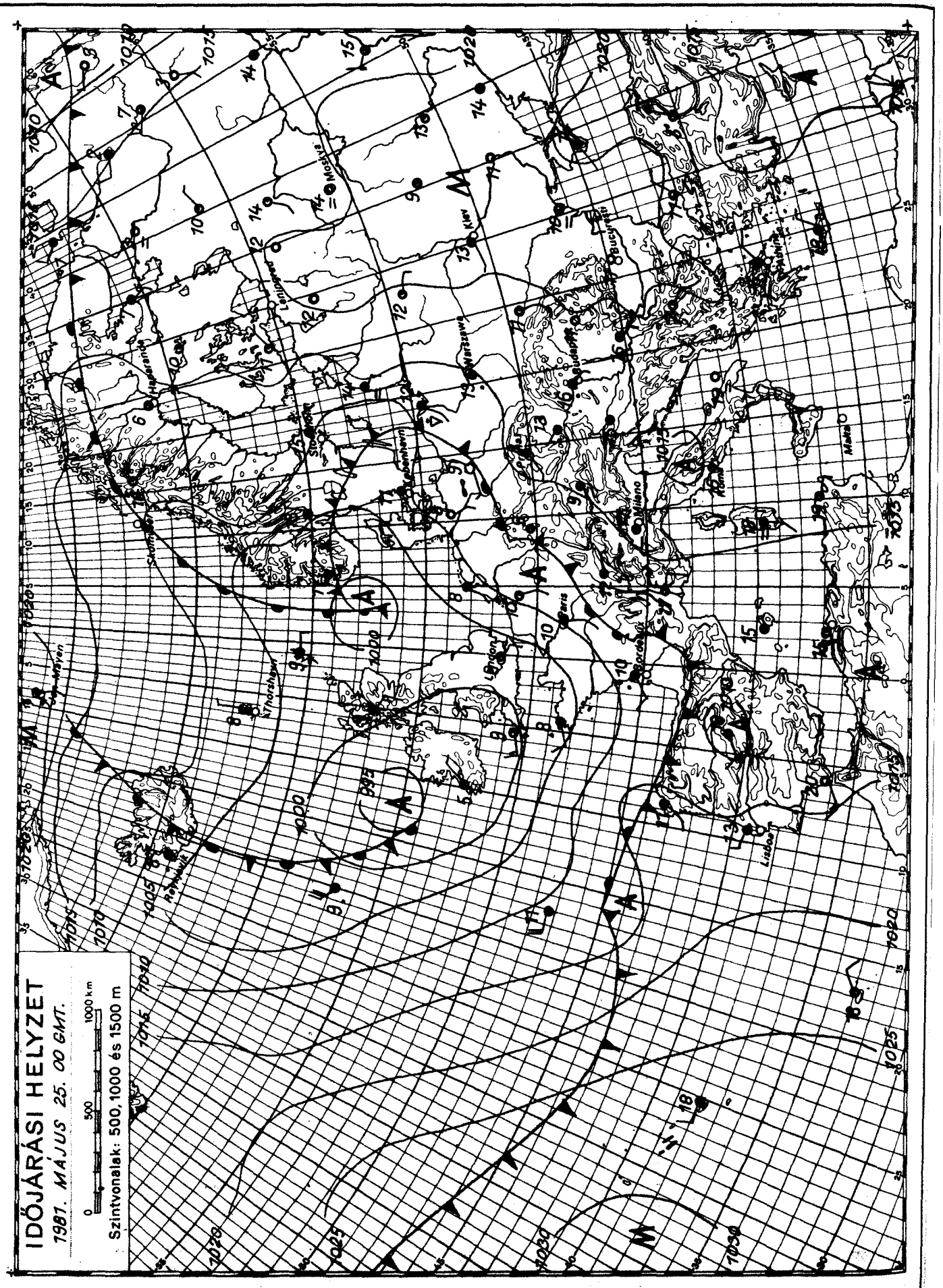

KIADJA: ORSZÁGOS METEOROLÓGIAI SZOLGÁLAT
Készíti: Központi Előrejelző Intézet Előrejelző Osztálya – T.: 273-018 – Megjelenik naponként –
Évi előfizetési díja: 1 760,- Ft. – Megrendelhető: 1024 Budapest, II., Kitaibel Pál utca 1. Telefon: 353-500
Kiadásért felel: az OMSZ elnöke – Szerkesztésért felel: a KEI igazgatója

IDŐJÁRÁSI NAPIJELENTÉS

ЕЖЕДНЕВНЫЙ МЕТЕОРОЛОГИЧЕСКИЙ БЮЛЛЕТЕНЬ · DAILY WEATHER REPORT
BULLETIN QUOTIDIEN DE TEMPS · TÄGLICHER WETTERBERICHT

94. évfolyam 146. szám. + Budapest + 1981. május 26. kedd

Az időjárási helyzet és a várható időjárás:

Nagy az időjáráskülönbség kontinensünk nyugati és keleti vidékei között. A Szovjetunió európai területének nagy részén anticiklon található. Hatására általában kevés a felhő, száraz, a sokévi átlagnak megfelelőnél néhány fokkal melegebb, nyárias az idő. Európa többi részén ciklon irányitja az időjárást. A Varsó- Prága- Milánó- Algir vonal mintegy 300-500 km-es környezetében felhő-és csapadékzóna húzódik. Kedden délelőtt a Cseh-medencében, az Alpok térségében és Észak-Olaszországban nagy mennyiségü eső hullott. Az emlitett felhősáv kelet- északkelet felé nagyon lassan mozdul el, igy szerda estig elsősorban a Kárpát-medence keleti vidékein még nem várható lényeges időjárásváltozás.

Hazánkban hétfőn változóan felhős volt az ég. Csak néhány helyen fordult elő átfutó zápor. A legmagasabb nappali hőmérséklet 22, 28 fok között váltakozott. Az északnyugati országrészben volt hüvösebb. Igen enyhe volt az éjszaka. A hajnali órákban az ország nagy részén 13, 18 fokot mutattak a hőmérők. Kedd délelőtt a Nyugat-Dunántúlon jobbára erősen, máshol változóan felhős volt az ég. Esőt sehonnan sem jelentettek. A hőmérséklet 11 órakor az erősen felhős helyeken 19, 22, a napos részeken 23, 26 fok között alakult.

Ma 12 órakor Budapesten a hőmérséklet 25 fok, a tengerszintre átszámitott légnyomás 1012 mbar, nem változik.

Várható időjárás szerda estig:

A nyugati országrészben jobbára erősen, máshol változóan felhős idő.
Főleg a nyugati, délnyugati megyékben várható zápor, zivatar, majd eső.
Élénk, helyenként erős déli szél.
Várható legalacsonyabb éjszakai hőmérséklet: 10, 15,
legmagasabb nappali hőmérséklet szerdán: nyugaton 17, 21, keleten még 22, 27 fok között.

Németh Lajos s.k.

A hőmérséklet napi középértéke és eltérése a 100 évi átlagtól /Budapest belterületén/:

1981. V. 25.	20,5°C	+2,8°C

1871 óta ezen a napon Budapesten előfordult

legmagasabb hőmérséklet:	31,4°C /1953/,
legalacsonyabb hőmérséklet:	7,2°C /1944/.

81.373.

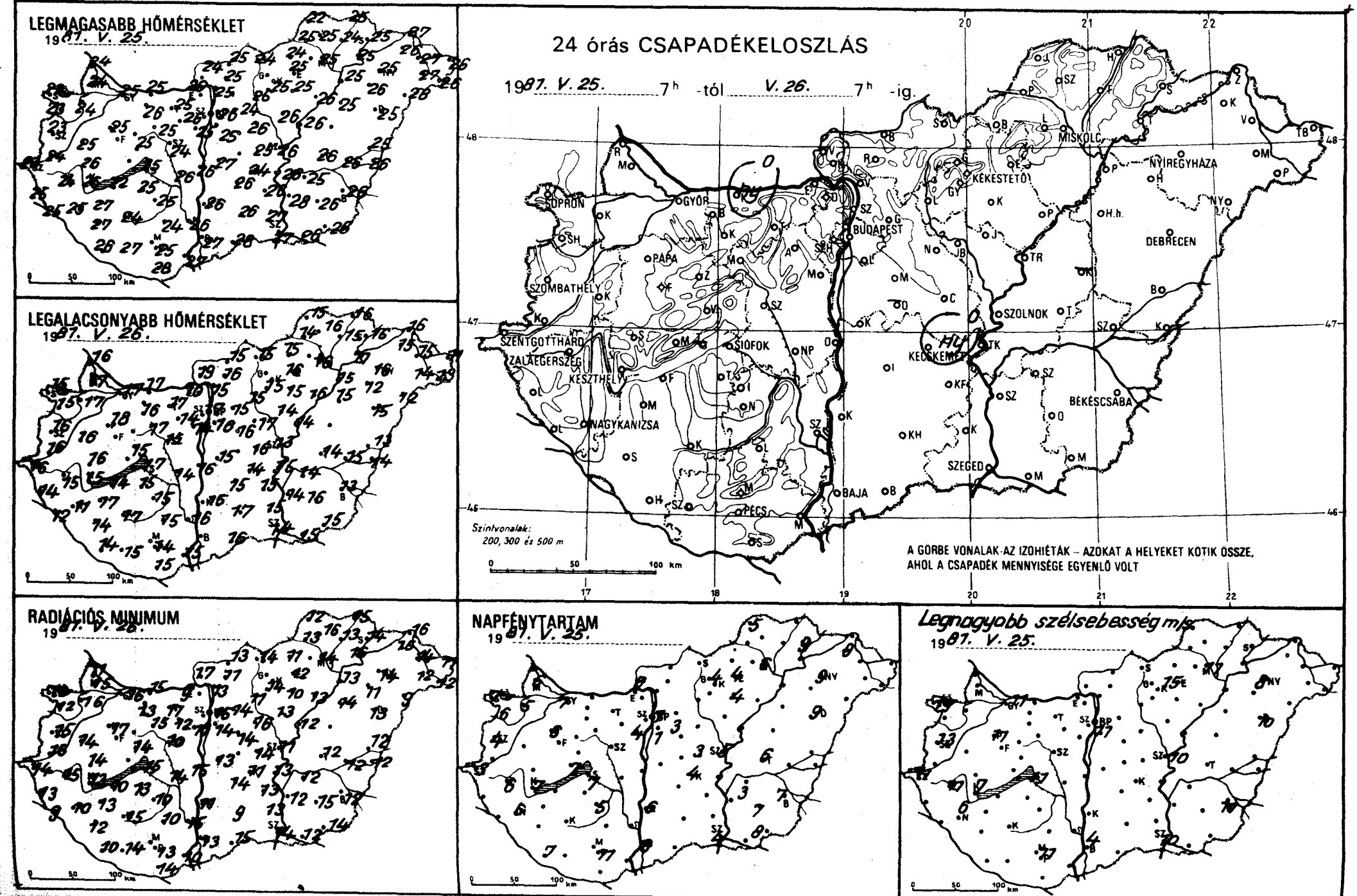
LEGMAGASABB HŐMÉRSÉKLET
1987. V. 25.
LEGALACSONYABB HŐMÉRSÉKLET
1987. V. 26.
RADIÁCIÓS MINIMUM
1987. V. 26.
24 órás CSAPADÉKELOSZLÁS
1987. V. 25. 7h -tól V. 26. 7h -ig.
SOPRON
GYŐR
BUDAPEST
MISKOLC
NYÍREGYHÁZA
KEKESTETŐ
DEBRECEN
PAPA
SZOMBATHELY
SZOLNOK
SZENTGOTTHÁRD
ZALAEGERSZEG
KESZTHELY
SIÓFOK
KECSKEMÉT
NAGYKANIZSA
BÉKÉSCSABA
SZEGED
BAJA
PÉCS
Szintvonalak: 200, 300 és 500 m
A GÖRBE VONALAK AZ IZOHIÉTÁK – AZOKAT A HELYEKET KÖTIK ÖSSZE, AHOL A CSAPADÉK MENNYISÉGE EGYENLŐ VOLT
NAPFÉNYTARTAM
1987. V. 25.
Legnagyobb szélsebesség m/s
1987. V. 25.

	1981.V.26. 07h -ig az utolsó 24 óra adatai							1981.V.26. 07h -ig az utolsó 24 óra adatai						
	csapadék (mm)		max. hőmérséklet	min. hőmérséklet	rad. min.	napos órák		csapadék (mm)		max. hőmérséklet	min. hőmérséklet	rad. min.	napos órák
Győr	•		25	17	16	7	Vác	•	⌐	25	15	13	
Kapuvár	•		24	17	16	5	Vámosmikola	•		24	19	17	6
Mosonmagyaróvár	•	⌐	24	17	15	6	Baja	•		27	14	13	8
Rajka	•		24	16	11		Bácsalmás	•		28	16	15	
Sopron	•		22	15	12	7	Izsák	•		26	15	14	
Sopronhorpács	•		23	15	12	6	Kalocsa	•		26	15	11	6
Káld	•		25	16	14		Kecskemét	ny	⌐	24	14	11	4
Körmend	•		24	16	16		Kiskunf. háza	•		26	15	13	
Szentgotthárd	•		23	16	14	3	Kiskunhalas	•		26	17	9	
Szombathely	•		23	16	15	4	Kunszentmiklós	•		27	15	13	
Lenti	•		25	14	13		Tiszakécske	•		26	15	13	
Letenye	•		25	12	9		Balassagyarmat	•	⌐	25	15	13	
Nagykanizsa	•	⌐	25	11	10	6	Romhány	•		25	16	11	
Zalaegerszeg	•		24	15	15	6	Salgótarján	•		24	15	14	
Farkasgyepű	•		23	16	14		Eger	•		25	16	12	4
Keszthely	•		25	15	13	7	Galyatető	•		18	10	8	
Mencshely	•		23	15	11	7	Gyöngyös	•		25	15	14	
Pápa	•		25	18	17	6	Kékestető	•		18	11	10	4
Sümeg	•	⌐	26	16	14		Kompolt	•		25	15	10	4
Tihany	–		–	–	–		Lőrinci	•		26	15	11	
Veszprém	•		25	15	14		Poroszló	•		26	16	13	
Zirc	•	⌐	22	15	12		Jászapáti	•		26	14	13	
Fonyód	•		22	14	10		Jászberény	•		25	14	12	
Homokszt. györgy	•		26	14	10	7	Karcag	–		–	–	–	
Kaposvár	•		24	17	15		Szolnok	•		26	13	11	5
Marcali	•		27	17	13		Tiszaroff	•	⌐	26	14	12	
Siófok	•		25	17	15	7	Túrkeve	•		26	14	12	6
Somogyszob	•	⌐	27	14	12		Kistelek	•		27	15	13	
Tab	•		25	15	13		Makó	•		26	15	12	
Bábolna	•		26	16	10		Szeged	•		27	14	14	4
Esztergom	•		26	10	9		Szentes	•		28	14	12	
Kisbér	•	⌐	26	16	13		Borsodnádasd	•	⌐	24	15	11	
Komárom	ny	⌐	25	17	15		Fügöd	•		24	15	13	
Tatabánya	•		25	17	17		Hidasnémeti	•		25	16	15	
Alcsútdoboz	•	⌐	26	14	12		Jósvafő	•		22	15	12	5
Dunaújváros	•		26	16	15		Lillafüred	•		24	16	15	
Martonvásár	•		25	14	11	4	Miskolc	•		25	16	14	6
Mór	•		25	17	15		Putnok	•		25	14	13	
Nagyhörcsökp.	•		26	14	14		Sárospatak	•		25	16	14	9
Szabadbattyán	•		24	15	10		Szendrőlád	•	⌐	25	16	16	
Iregszemcse	•		25	15	10	5	Tokaj	•		25	17	16	
Lengyel	•		24	15	10		Kisvárda	•		26	15	15	9
Nagykónyi	•		25	15	10		Mátészalka	•	⌐	27	14	12	
Szekszárd	•		26	16	15		Nyíregyháza	•		25	16	14	9
Ikrpéldető	•		21	15	12		Nyírlugos	•	⌐	28	12	9	
Mohács	•	⌐	27	15	10		Pátyod	•		26	13	12	
Pécs	•	⌐	25	14	13	11	Tiszabecs	•		26	11	11	
Siklós	•		28	17	14		Vásárosnamény	•		27	15	14	
Szigetvár	•		27	15	14		Záhony	•		27	16	16	
Bp. Lőrinc	•		25	16	14	1	Berettyóújfalu	•	⌐	25	13	12	
Bp. Met. Int.	•		26	17	15	7	Debrecen	•	⌐	25	15	13	9
Bp. Szab. hegy	•		22	14	12		Hajdúdorog	•		26	12	11	
Cegléd	•		25	16	14	3	Hortobágy	•		25	15	14	
Dobogókő	•		20	12	11		Körösszakál	•	⌐	26	14	12	
Gödöllő	•		24	15	14	3	Polgár	•	⌐	25	15	13	
Királyrét	•	⌐	24	11	10		Békéscsaba	•		26	13	12	7
Monor	•		25	16	14		Mezőhegyes	•		26	15	14	8
Nagykáta	•		26	17	16		Orosháza	•		26	16	15	7
Őrkény	•		26	16	16		Szarvas	•		25	14	12	3
Szentendre	•		24	14	14		Szeghalom	•		26	15	12	

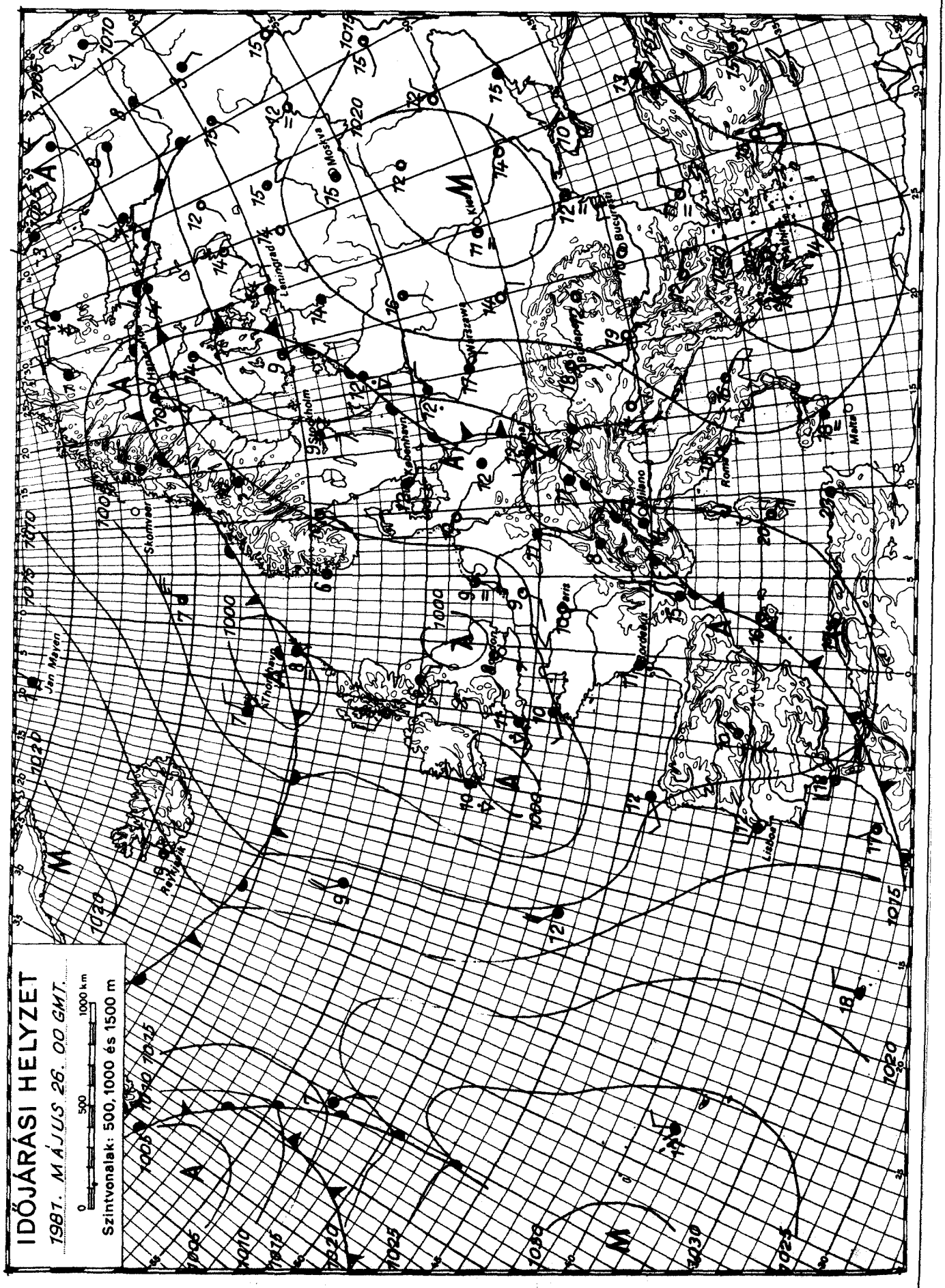

KIADJA: ORSZÁGOS METEOROLÓGIAI SZOLGÁLAT

Készíti: Központi Előrejelző Intézet Előrejelző Osztálya – T.: 273-018 – Megjelenik naponként –

Évi előfizetési díja: 1 760,- Ft. – Megrendelhető: 1024 Budapest, II., Kitaibel Pál utca 1. Telefon: 353-500

Kiadásért felel: az OMSZ elnöke – Szerkesztésért felel: a KEI igazgatója

IDŐJÁRÁSI NAPIJELENTÉS

ЕЖЕДНЕВНЫЙ МЕТЕОРОЛОГИЧЕСКИЙ БЮЛЛЕТЕНЬ · DAILY WEATHER REPORT
BULLETIN QUOTIDIEN DE TEMPS · TÄGLICHER WETTERBERICHT

94. évfolyam 147. szám. + Budapest + 1981. május 27. szerda

Az időjárási helyzet és a várható időjárás:

A Balkán-félszigeten, Kelet-Európában, valamint a Szovjetunió európai területének déli felén tovább tart a meleg, napos nyár. A kelet-európai-síkság északi részén és a Skandináv-félszigeten ugyanakkor már hüvös, változékony az idő. Hüvös, óceáni levegő árasztotta el a Brit-szigeteket, Franciaországot, a Benelux-államokat és az Ibériai-félszigetet is. Ez ott felhősödést, esőket, záporokat okoz. A Német-síkság, az Alpok térsége, valamint az Appennini-félsziget a nyugat felől érkező hüvös és a déli meleg levegő keveredési zónája. Széles felhősáv is jellemzi az emlitett területeket, és a reggeli órákban sok helyről esőt is jelentettek.

Kedden a nyugati vidékeken felhősebb idő volt, mint az ország többi részén. Általában 4, 11 órán át sütött a nap. Ma reggel 7 óráig emlitésre méltó eső nem esett. Többfelé fújt erős, néhol viharos déli szél. A hőmérséklet csúcsértéke 24 és 31 fok között alakult. Ma hajnalra 13 és 20 fok közé hült le a levegő. Délelőtt többször is erősen megnövekedett a felhőzet, és nyugaton néhány helyen eső, zápor is előfordult. Ismét többfelé fújt erős, helyenként viharos déli, délnyugati szél. A hőmérséklet 11 órakor nyugaton 19, 22, máshol 23, 27 fok között váltakozott.

Ma 12 órakor Budapesten a hőmérséklet 26 fok, a tengerszintre átszámitott légnyomás 1010 mbar, változatlan.

A Balaton vizének hőmérséklete 11 órakor Siófoknál 20 fok volt.

Várható időjárás csütörtök estig:

Változó felhőzet, elszórtan eső, zápor, zivatar.
Nyugatira forduló, sokfelé erős déli szél.
Várható legalacsonyabb éjszakai hőmérséklet: 12, 17,
legmagasabb nappali hőmérséklet csütörtökön: általában 22, 27 fok között.

Pálmási Judit s.k.

A hőmérséklet napi középértéke és eltérése a 100 évi átlagtól /Budapest belterületén/:

1981. V. 26. 23,6°C +5,7°C

1871 óta ezen a napon Budapesten előfordult

legmagasabb hőmérséklet: 32,4°C /1950/,
legalacsonyabb hőmérséklet: 5,7°C /1927/.

81.374.

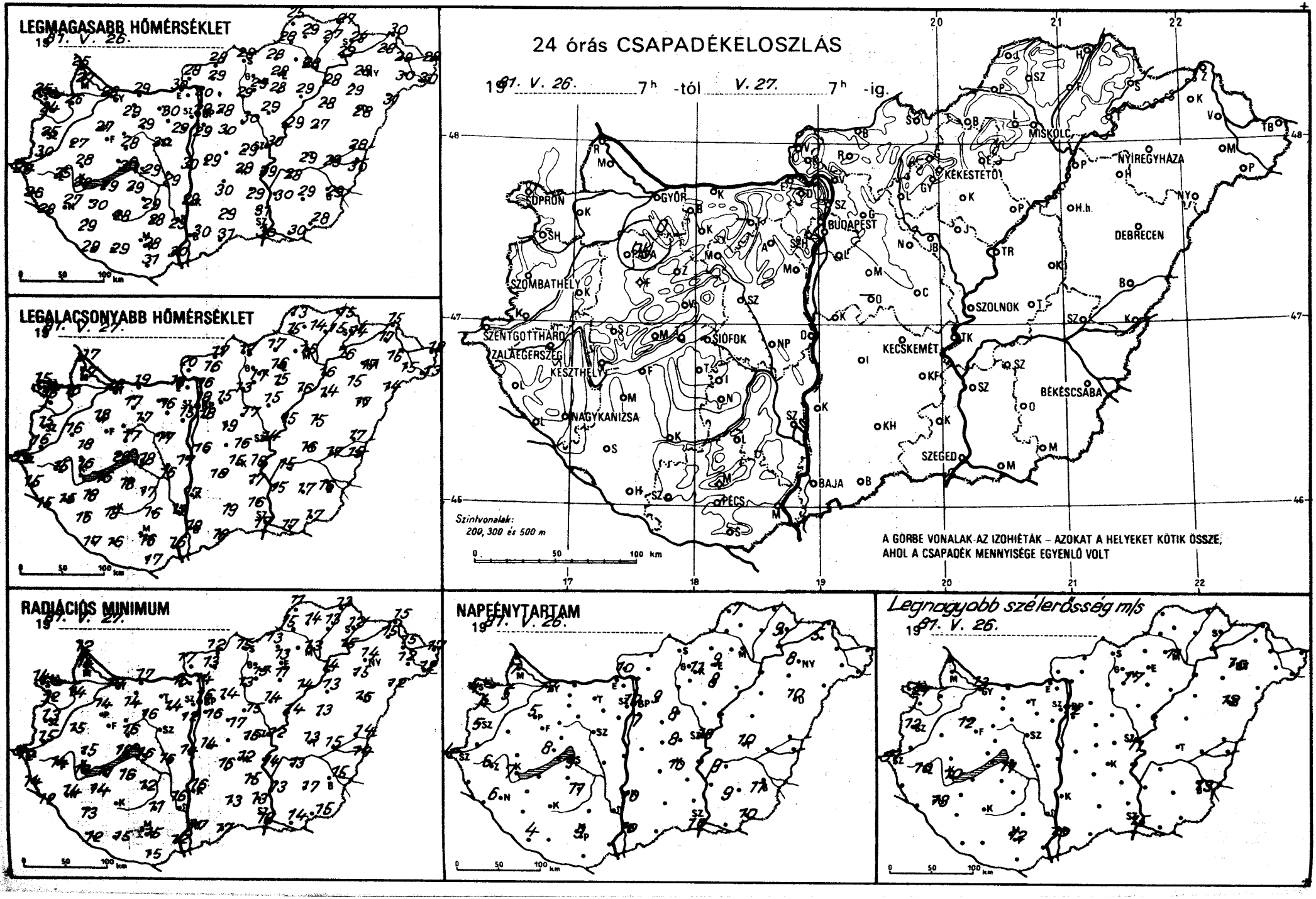
LEGMAGASABB HŐMÉRSÉKLET
1981. V. 26.
LEGALACSONYABB HŐMÉRSÉKLET
1981. V. 27.
RADIÁCIÓS MINIMUM
1981. V. 27.
24 órás CSAPADÉKELOSZLÁS
1981. V. 26. 7h -tól V. 27. 7h -ig.
SOPRON
GYŐR
BUDAPEST
PÁPA
SZOMBATHELY
SZENTGOTTHÁRD
ZALAEGERSZEG
KESZTHELY
SIÓFOK
NAGYKANIZSA
PÉCS
BAJA
SZOLNOK
KECSKEMÉT
SZEGED
BÉKÉSCSABA
MISKOLC
NYÍREGYHÁZA
KÉKESTETŐ
DEBRECEN
Szintvonalak:
200, 300 és 500 m
A GÖRBE VONALAK AZ IZOHIÉTÁK – AZOKAT A HELYEKET KÖTIK ÖSSZE,
AHOL A CSAPADÉK MENNYISÉGE EGYENLŐ VOLT
NAPFÉNYTARTAM
1981. V. 26.
Legnagyobb szélerősség m/s
1981. V. 26.

	1981.V.27.-- 07 h -ig az utolsó 24 óra adatai					
	csapadék (mm)		max. hőmérséklet	min. hőmérséklet	rad. min.	napos órák
Győr	.		28	18	17	7
Kapuvár	.		26	16	14	5
Mosonmagyaróvár	.		27	17	14	7
Rajka	.		25	17	12	
Sopron	.		25	15	14	4
Sopronhorpács	.		24	16	12	4
Káld	.		27	16	15	
Körmend	.		30	16	15	
Szentgotthárd	.		25	13	12	4
Szombathely	.		25	15	13	5
Lenti	.		26	15	14	
Letenye	.		28	15	12	
Nagykanizsa	.		27	15	14	6
Zalaegerszeg	.	⌒	25	15	14	6
Farkasgyepű	.		26	18	15	
Keszthely	.		28	16	13	7
Mencshely	.		26	18	16	8
Pápa	ny		27	18	14	5
Sümeg	.		28	18	15	
Tihany	.		30	20	18	
Veszprém	.		28	17	16	
Zirc	.	⌒	26	15	13	
Fonyód	.		29	16	11	
Homokszt. györgy	.		29	17	12	4
Kaposvár	.		28	18	15	
Marcali	.		30	18	14	
Siófok	.		29	18	16	9
Somogyszob	.		29	16	13	
Tab	.		29	18	16	
Bábolna	.		29	19	18	
Esztergom	.		30	18	16	
Kisbér	.		29	17	14	
Komárom	.		29	19	17	
Tatabánya	–		–	–	–	
Alcsútdoboz	.		30	16	14	
Dunaújváros	.		30	17	14	
Martonvásár	.		29	15	12	8
Mór	.		29	17	16	
Nagyhörcsökp.	.		29	16	16	
Szabadbattyán	.		30	17	14	
Tregszemcse	.		29	17	12	11
Lengyel	.		28	16	11	
Nagykónyi	.		30	17	14	
Szekszárd	.		29	17	16	
Kisingető	.		24	15	14	
Mohács	.		30	16	12	
Pécs	.		28	16	15	9
Siklós	.		31	17	15	
Szigetvár	.		29	16	15	
Bp. Lőrinc	.		29	18	16	7
Bp. Met. Int.	.		29	18	16	10
Bp. Szab. hegy	.		25	17	16	
Cegléd	.		29	16	15	8
Dobogókő	–		–	–	–	
Gödöllő	.		28	15	14	9
Királyrét	.	⌒	29	12	11	
Monor	.		30	19	17	
Nagykáta	.		30	17	15	
Orkény	–		–	–	–	
Szentendre	–		–	–	–	

	1981.V.27.-- 07 h -ig az utolsó 24 óra adatai					
	csapadék (mm)		max. hőmérséklet	min. hőmérséklet	rad. min.	napos órák
Vác	.		30	16	14	
Vámosmikola	.		28	20	17	10
Baja	.		30	18	17	10
Bácsalmás	.		31	18	17	
Izsák	.		30	18	16	
Kalocsa	.		29	17	16	10
Kecskemét	.	⌒	29	15	12	10
Kiskunf. háza	.		29	17	15	
Kiskunhalas	.		29	19	13	
Kunszentmiklós	.		29	16	14	
Tiszakécske	.		29	16	14	
Balassagyarmat	.		28	17	12	
Romhány	.		29	16	13	
Salgótarján	.		28	17	15	
Eger	.		28	16	13	9
Galyatető	.		22	10	9	
Gyöngyös	.		29	17	15	
Kékestető	.		22	12	12	11
Kompolt	.		28	15	11	8
Lőrinci	.		29	13	13	
Poroszló	.		29	16	14	
Jászapáti	.		29	15	14	
Jászberény	.		29	15	13	
Karcag	.		27	15	13	
Szolnok	.		30	14	12	10
Tiszaroff	.	⌒	29	15	14	
Túrkeve	.		29	16	13	10
Kistelek	.		31	16	13	
Makó	.		30	17	14	
Szeged	.		30	17	16	10
Szentes	.		30	15	13	
Borsodnádasd	.		28	17	13	
Fügöd	.		27	15	13	
Hidasnémeti	.		27	15	13	
Jósvafő	.		25	13	11	7
Lillafüred	.		26	16	15	
Miskolc	.		28	15	13	–
Putnok	.		28	15	15	
Sárospatak	.		28	14	12	9
Szendrőlád	.	⌒	29	14	14	
Tokaj	.		29	16	15	
Kisvárda	.		28	17	15	5
Mátészalka	.		30	15	12	
Nyíregyháza	.		28	17	14	8
Nyírlugos	.	⌒	31	14	12	
Pátyod	.		30	13	12	
Tiszabecs	.		28	18	17	
Vásárosnamény	.	⌒	29	16	15	
Záhony	.		30	15	15	
Berettyóújfalu	.		28	17	14	
Debrecen	.		28	17	15	10
Hajdúdorog	.		29	15	15	
Hortobágy	.		28	14	13	
Körösszakál	.	⌒	30	15	14	
Polgár	.		28	16	14	
Békéscsaba	.		29	16	15'	11
Mezőhegyes	.		28	17	15	10
Orosháza	.		29	17	17	9
Szarvas	.		28	15	13	9
Szeghalom	.		29	17	15	

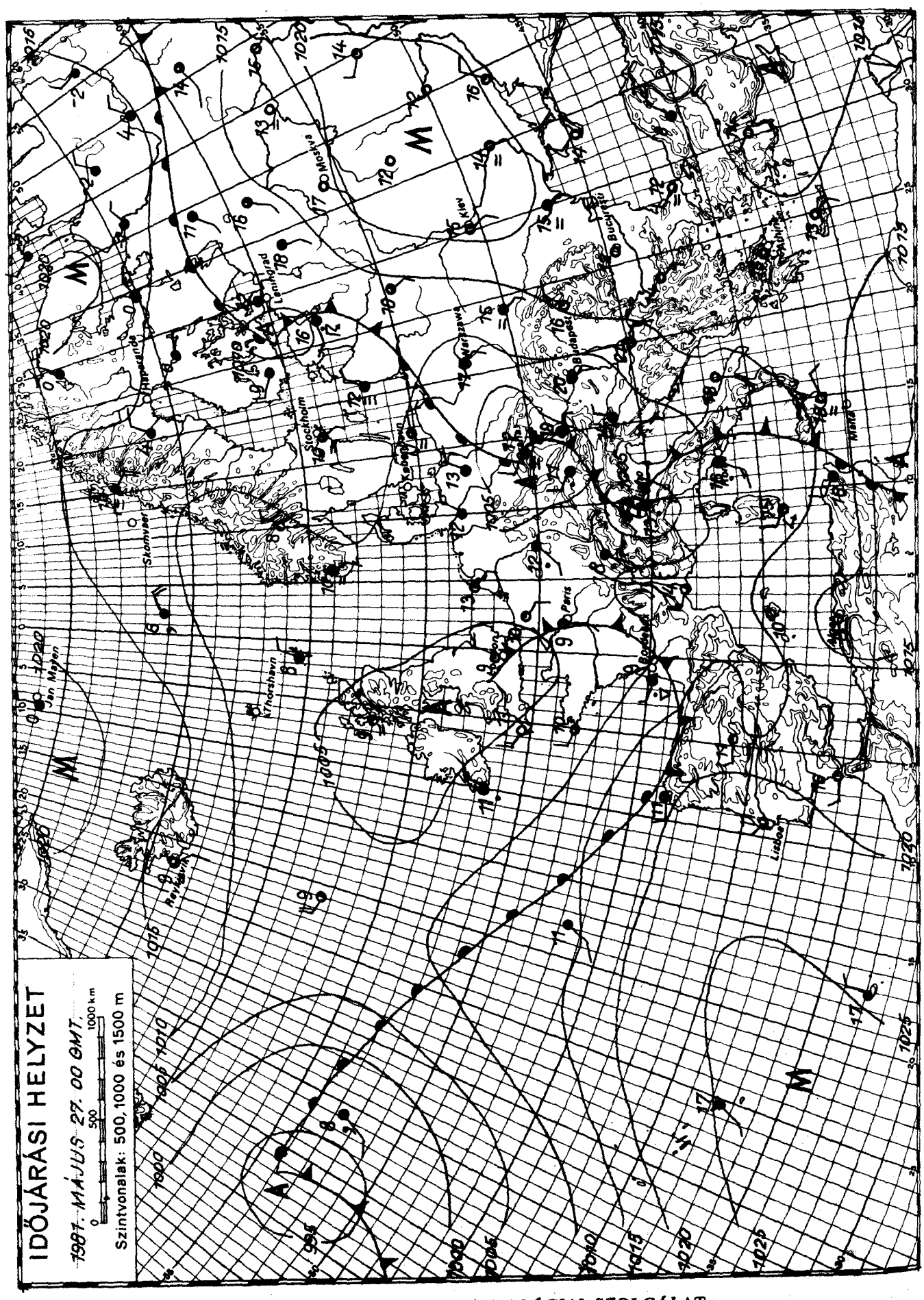

KIADJA: ORSZÁGOS METEOROLÓGIAI SZOLGÁLAT

Készíti: Központi Előrejelző Intézet Előrejelző Osztálya – T.: 273-018 – Megjelenik naponként –

Évi előfizetési díja: 1 760,- Ft. – Megrendelhető: 1024 Budapest, II., Kitaibel Pál utca 1. Telefon: 353-500

Kiadásért felel: az OMSZ elnöke – Szerkesztésért felel: a KEI igazgatója

IDŐJÁRÁSI NAPIJELENTÉS

ЕЖЕДНЕВНЫЙ МЕТЕОРОЛОГИЧЕСКИЙ БЮЛЛЕТЕНЬ · DAILY WEATHER REPORT
BULLETIN QUOTIDIEN DE TEMPS · TÄGLICHER WETTERBERICHT

94. évfolyam 148. szám. + Budapest + 1981. május 28. csütörtök

Az időjárási helyzet és a várható időjárás:

Délkelet-Európában, a Balkán-félszigeten, a Fekete-tenger környékén, valamint a Kelet-Európai-alföld déli részén már napok óta az évszakhoz képest is meleg az idő, a hőmérséklet csúcsértéke több fokkal meghaladja a sokéves átlagot. Európa más vidékein jóval változékonyabb az időjárás. Az Atlanti-óceán felől hüvös és nagy nedvességtartalmú léghullámok haladnak a kontinens belseje fölé. Vonulásukat a Brit-szigeteken, a Skandináv-félsziget déli részén, továbbá Közép-Európa nagy területén erősen megnövekedvő felhőzet, gyakori eső, zápor, zivatar és időnként erős szél jelzi. A hüvös levegő nyomában a felmelegedés jelentősen gyengül.

Hazánkban szerdán változóan felhős idő volt. A nyugati országrészben a reggeli, délelőtti órákban néhány helyen futó zápor előfordult. A déli, délnyugati szél többfelé megerősödött, a Dunántúlon gyakran viharossá fokozódott. A hőmérséklet csúcsértéke a keleti megyékben 27 és 32, nyugaton pedig 22 és 27 fok között alakult, csütörtök hajnalra pedig a Dunántúlon 14, másutt 14 és 18 fokig hült le a levegő. Az éjszakai órákban csapadékzóna érte el az országot, ezért többfelé eleredt az eső, zápor, főként északkeleten zivatar is keletkezett. Ma a délelőtt folyamán túlnyomóan borult volt az ég, több helyről érkezett jelentés esőről, záporról. A hőmérséklet 11 órakor a nyugati megyékben 13 és 18, másutt 18 és 23 fok között alakult.

Ma 12 órakor Budapesten a hőmérséklet 17 fok, a tengerszintre átszámitott légnyomás 1015 mbar, alig változik.

A Balaton vizének hőmérséklete 11 órakor Siófoknál 20 fok volt.

Várható időjárás péntek estig:

Eleinte még túlnyomóan borult idő, többfelé esővel, záporral, keleten még zivatarral, később nyugat felől csökkenő felhőzet, már csak keleten szórványos záporral.
Időnként megélénkülő északnyugati szél.
Várható legalacsonyabb éjszakai hőmérséklet: 9 és 14,
legmagasabb nappali hőmérséklet pénteken: 18 és 23 fok között.

Bozóki István s.k.

TÁVOLABBI KILÁTÁSOK SZOMBATTÓL-KEDDIG:

Fokozatosan felszakadozik a felhőzet, a csapadékhajlam csökken, egyre kevesebb helyen alakul ki újabb zápor, jobbára napsütéses lesz az idő.
Legalacsonyabb hajnali hőmérséklet: +9, 14 fok között.
Legmagasabb nappali hőmérséklet: 20, 25 fok között.
Jelentős mennyiségü /legalább 5 mm/ csapadék az ország területének 30 százalékán várható az időszak végén.

KÖZÉPTÁVÚ ELŐREJELZŐ OSZTÁLY

A hőmérséklet napi középértéke és eltérése a 100 évi átlagtól /Budapest belterületén/:

1981. V. 27. 22,8°C +4,7°C

1871 óta ezen a napon Budapesten előfordult

legmagasabb hőmérséklet: 33,9°C /1958/,
legalacsonyabb hőmérséklet: 5,1°C /1927/.

81.375.

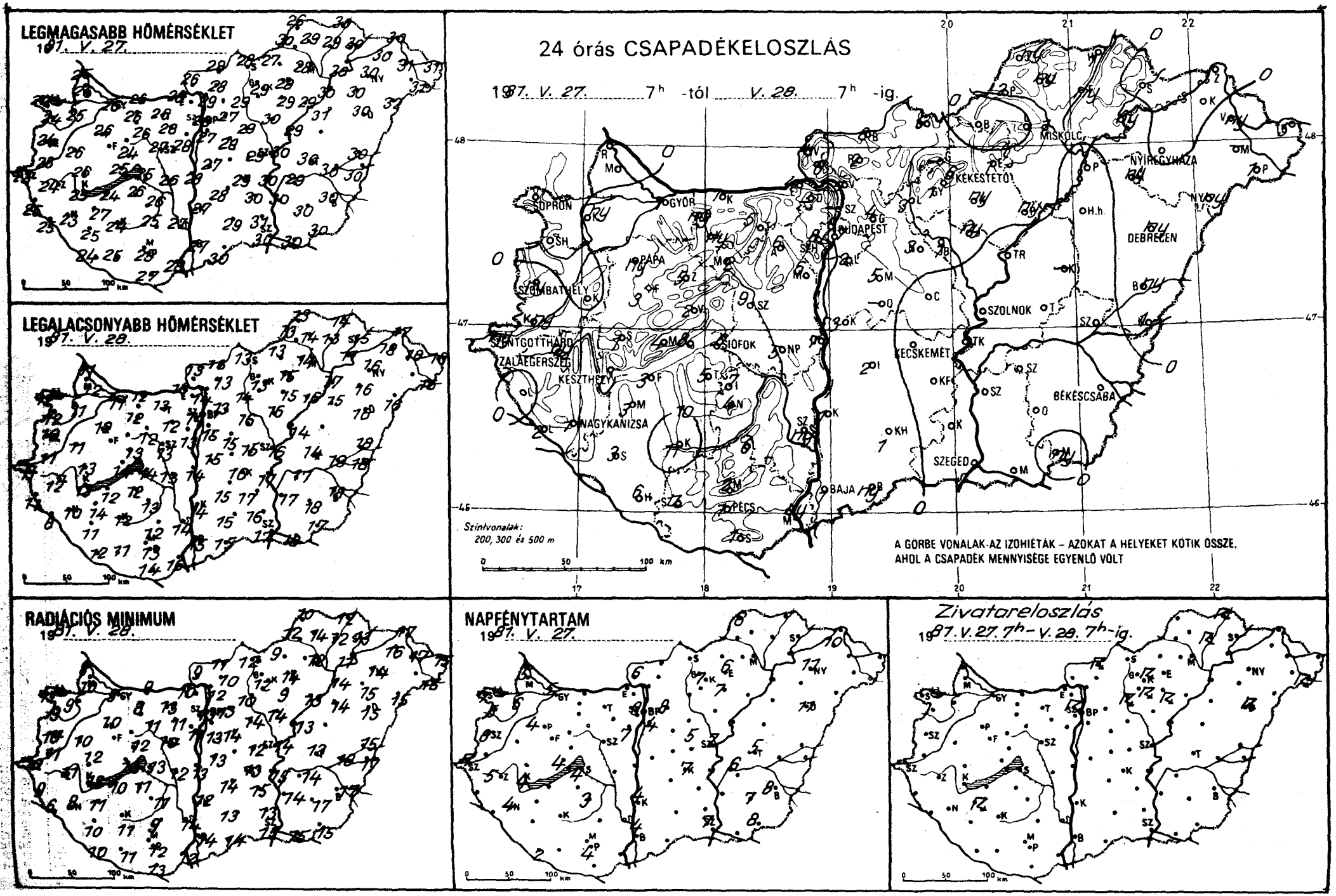
LEGMAGASABB HŐMÉRSÉKLET
1987. V. 27.
LEGALACSONYABB HŐMÉRSÉKLET
1987. V. 28.
24 órás CSAPADÉKELOSZLÁS
1987. V. 27. 7h -tól V. 28. 7h -ig.
SOPRON
GYŐR
BUDAPEST
MISKOLC
KEKESTETŐ
NYÍREGYHÁZA
DEBRECEN
PÁPA
SZOMBATHELY
SZOLNOK
SZENTGOTTHÁRD
ZALAEGERSZEG
KESZTHELY
SIÓFOK
KECSKEMÉT
NAGYKANIZSA
BÉKÉSCSABA
SZEGED
BAJA
PÉCS
Szintvonalak:
200, 300 és 500 m
A GÖRBE VONALAK AZ IZOHIÉTÁK – AZOKAT A HELYEKET KÖTIK ÖSSZE,
AHOL A CSAPADÉK MENNYISÉGE EGYENLŐ VOLT
RADIÁCIÓS MINIMUM
1987. V. 28.
NAPFÉNYTARTAM
1987. V. 27.
Zivatareloszlás
1987. V. 27. 7h – V. 28. 7h-ig.

	1981.V.28. 07h -ig az utolsó 24 óra adatai							1981.V.28. 07h -ig az utolsó 24 óra adatai						
	csapadék (mm)		max. hőmérséklet	min. hőmérséklet	rad. min.	napos órák		csapadék (mm)		max. hőmérséklet	min. hőmérséklet	rad. min.	napos órák
Győr	1	⍢	26	11	9	5	Vác	5		29	14	12	
Kapuvár	ny		25	11	9	6	Vámosmikola	4		26	13	9	6
Mosonmagyaróvár	.		25	12	10	5	Baja	1		27	15	14	4
Rajka	.		25	11	8		Bácsalmás	ny		30	15	14	
Sopron	.		24	12	11	7	Izsák	2	⍢	28	15	14	
Sopronhorpács	.		24	12	9	5	Kalocsa	1		24	14	12	4
Káld	.		26	11	10		Kecskemét	.	⌓	29	16	13	7
Körmend	ny		26	11	11		Kiskunf. háza	.		30	17	15	
Szentgotthárd	ny	⍢	23	11	10	7	Kiskunhalas	1		29	15	13	
Szombathely	ny		24	10	10	6	Kunszentmiklós	3	⍢	27	15	13	
Lenti	.		25	11	9		Tiszakécske	.		30	17	15	
Letenye	2	⌓	25	8	6		Balassagyarmat	8	⍢	28	13	11	
Nagykanizsa	1	⍢⌓	23	10	8	4	Romhány	2	⍢	28	13	10	
Zalaegerszeg	ny	⍢	24	12	11	5	Salgótarján	6	⍢	28	13	12	
Farkasgyepű	3		23	11	10		Eger	1		28	15	14	6
Keszthely	1		25	13	12	4	Galyatető	–		–	–	–	
Mencshely	4	⍢	22	12	10	4	Gyöngyös	1	⍢	29	13	12	
Pápa	ny		26	12	10	4	Kékestető	6	⍢	21	11	10	7
Sümeg	1		26	13	12		Kompolt	ny	⍢	29	15	9	7
Tihany	8	⍢	25	14	13		Lőrinci	3	⍢	29	14	10	
Veszprém	2		24	13	12		Poroszló	ny		29	16	13	
Zirc	5		23	11	10		Jászapáti	ny		30	16	14	
Fonyód	3		24	12	10		Jászberény	1	⍢	29	15	14	
Homokszt. györgy	6		24	12	10	2	Karcag	–		–	–	–	
Kaposvár	11		24	12	11		Szolnok	.		30	16	14	7
Marcali	3	⍢	27	14	11		Tiszaroff	.	⌓	29	14	13	
Siófok	6	⍢	25	14	13	4	Túrkeve	.		30	14	13	5
Somogyszob	3		25	11	10		Kistelek	.		31	16	13	
Tab	5		26	12	11		Makó	.		30	18	15	
Bábolna	ny		26	11	9		Szeged	.		30	17	15	7
Esztergom	4		28	13	10		Szentes	.		30	17	14	
Kisbér	ny		26	12	8		Borsodnádasd	.	⌓	27	11	9	
Komárom	1	⌓	26	12	9		Füged	ny	⍢	29	13	12	
Tatabánya	5		26	13	13		Hidasnémeti	1	⍢	30	14	12	
Alcsútdoboz	6	⍢	28	12	11		Jósvafő	ny		26	13	10	8
Dunaújváros	7		28	14	13		Lillafüred	.		27	15	14	
Martonvásár	6	⍢	28	13	11	7	Miskolc	1	⍢	28	14	12	–
Mór	2		26	12	11		Putnok	2	⍢	30	13	12	
Nagyhörcsökp.	5		26	13	12		Sárospatak	.		30	15	13	
Szabadbattyán	9		27	13	10		Szendrőlád	ny	⍢⌓	29	14	14	
Tegszemcse	7	⍢	26	13	11	3	Tokaj	ny		30	11	11	
Tengyel	6		25	12	9		Kisvárda	.		30	18	16	10
Nagykónyi	4		26	14	10		Mátészálka	–		–	–	–	
Szekszárd	ny		27	14	14		Nyíregyháza	.		30	16	14	11
Paks-Gyapjúfeldolgozó	2		22	11	11		Nyírlugos	ny	⌓	32	16	15	
Mohács	ny	⍢	28	16	12		Pátyod	1	⍢	31	16	15	
Pécs	1		25	13	12	4	Tiszabecs	5	⍢	31	16	15	
Siklós	1		27	14	13		Vásárosnamény	ny		31	18	17	
Szigetvár	7		25	11	11		Záhony	.		30	17	17	
Sp. Lőrinc	2	⍢	27	15	13	4	Berettyóújfalu	ny	⍢	30	18	15	
Sp. Met. Int.	7	⍢	28	14	13	9	Debrecen	ny	⍢	30	16	15	11
Sp. Szab. hegy	8	⍢	24	11	11		Hajdúdorog	ny	⍢	30	16	15	
Tegléd	.		29	15	12	5	Hortobágy	.		31	15	14	
Tobogókő	–		–	–	–		Kőrösszakál	1		30	18	17	
Tödöllő	4		27	13	13	8	Polgár	.		30	17	14	
Tirályrét	6	⌓	27	11	10		Békéscsaba	.		30	18	17	8
Tonor	5		28	15	14		Mezőhegyes	ny		30	17	15	8
Tagykáta	3		29	16	14		Orosháza	.		30	18	17	7
Trkény	–		–	–	–		Szarvas	.		29	17	14	6
Tentendre	–		–	–	–		Szeghalom	.		30	19	18	

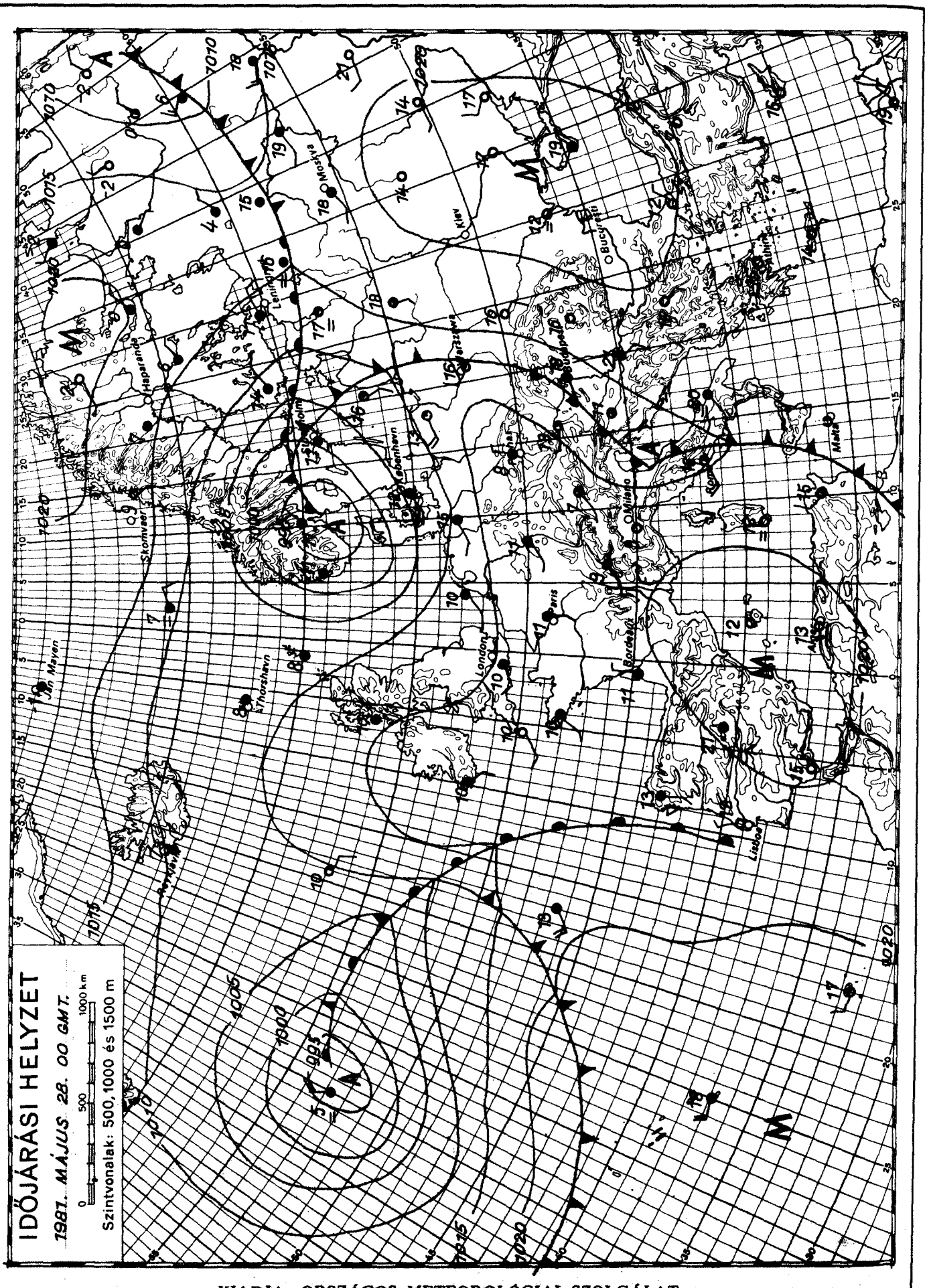

KIADJA: ORSZÁGOS METEOROLÓGIAI SZOLGÁLAT
Készíti: Központi Előrejelző Intézet Előrejelző Osztálya – T.: 273-018 – Megjelenik naponként –
Évi előfizetési díja: 1 760,- Ft. – Megrendelhető: 1024 Budapest, II., Kitaibel Pál utca 1. Telefon: 353-500
Kiadásért felel: az OMSZ elnöke – Szerkesztésért felel: a KEI igazgatója

IDŐJÁRÁSI NAPIJELENTÉS

ЕЖЕДНЕВНЫЙ МЕТЕОРОЛОГИЧЕСКИЙ БЮЛЛЕТЕНЬ • DAILY WEATHER REPORT
BULLETIN QUOTIDIEN DE TEMPS • TÄGLICHER WETTERBERICHT

94. évfolyam 149. szám. + Budapest + 1981. május 29. péntek

Az időjárási helyzet és a várható időjárás:

Kelet-Délkelet-Európában egyelőre még folytatódik az évszakhoz képest meleg, általában száraz idő. Európa többi részén a délnyugat, nyugat felől érkező különböző nedvességtartalmú és hőmérsékletü léghullámok az eddiginél hüvösebb, változékonyabb, szelesebb időjárást okoznak. Több helyről jelentenek esőt, záport, szórványosan zivatart. Szombat estig a Kárpát-medence időjárása is az előbb emlitett léghullámok hatása alatt marad.

Hazánkban csütörtökön csak helyenként sütött ki a nap egy-két órára. Országszerte esett az eső, zápor, főként keleten északkeleten több helyen zivatar is kialakult. A lehullott csapadék mennyisége többfelé elérte a 10, 15, helyenként a 20, 25 mm-t, sőt Miskolcon 28, Szendrőládon 59 mm-t mértek. A hőmérséklet csúcsértéke a Dunántúlon 14, 19, máshol 19, 25 fok között alakult. Péntek hajnalra a derültebb délnyugati megyékben 4, 8, máshol 8, 13 fokig hült le a levegő. Ma délelőtt keleten és északon erősen felhős, vagy borult volt az ég. Szórványosan esett az eső, záporeső, Miskolcról zivatart is jelentettek. A hőmérséklet 11 órakor az ország területén 14, 20 fok között váltakozott.

Ma 12 órakor Budapesten a hőmérséklet 19 fok, a tengerszintre átszámitott légnyomás 1017 mbar, gyengén emelkedik.

A Balaton vizének hőmérséklete Siófoknál 11 órakor 18 fok volt.

Várható időjárás szombat estig:

A keleti, északi országrészben is fokozatosan csökkenő felhőzet.
Pénteken több helyen eső, zápor, néhány helyen zivatar, később változóan felhős idő, elszórtan eső, zápor.
Az ország többi részén több órás napsütés, számottevő eső nem valószinü.
Időnként megélénkülő, néhány helyen megerősödő délnyugati, nyugati szél.
Hajnalban és reggel helyenként köd.
Várható legalacsonyabb éjszakai hőmérséklet: 5, 10,
legmagasabb nappali hőmérséklet szombaton: 19, 24 fok között.

Vadkerti Ferenc s.k.

A hőmérséklet napi középértéke és eltérése a 100 évi átlagtól /Budapest belterületén/:

1981. V. 28.	14,6°C	3,8°C

1871 óta ezen a napon Budapesten előfordult

legmagasabb hőmérséklet:	32,3°C /1958/,
legalacsonyabb hőmérséklet:	6,2°C /1918/.

81.396.

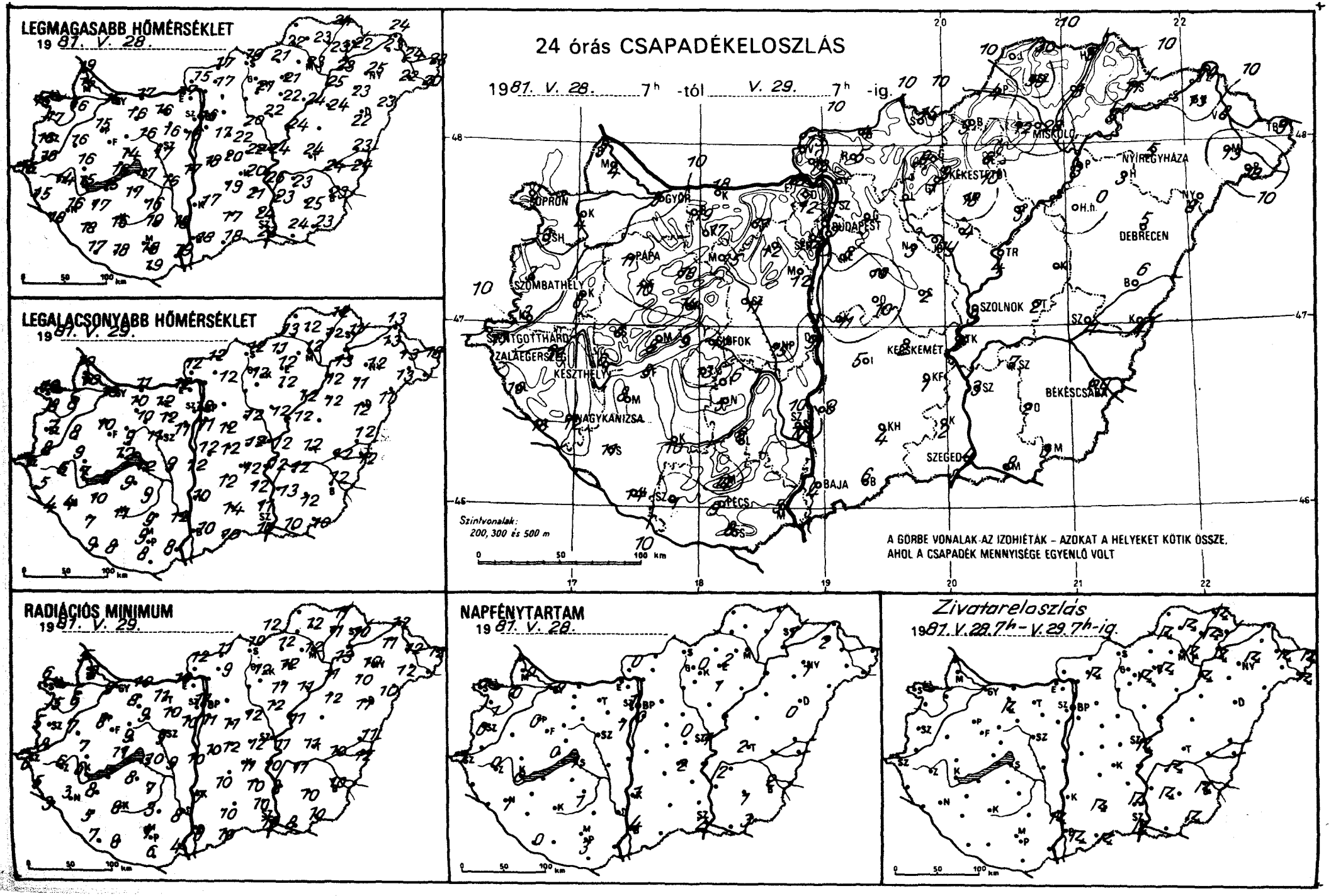
LEGMAGASABB HŐMÉRSÉKLET
1981. V. 28.
LEGALACSONYABB HŐMÉRSÉKLET
1981. V. 29.
24 órás CSAPADÉKELOSZLÁS
1981. V. 28. 7h -tól V. 29. 7h -ig.
SOPRON
GYŐR
BUDAPEST
MISKOLC
NYÍREGYHÁZA
DEBRECEN
PÁPA
SZOMBATHELY
SZOLNOK
SZENTGOTTHÁRD
ZALAEGERSZEG
KESZTHELY
SIÓFOK
KECSKEMÉT
NAGYKANIZSA
BÉKÉSCSABA
SZEGED
BAJA
PÉCS
Szintvonalak:
200, 300 és 500 m
A GÖRBE VONALAK AZ IZOHIÉTÁK – AZOKAT A HELYEKET KÖTIK ÖSSZE,
AHOL A CSAPADÉK MENNYISÉGE EGYENLŐ VOLT
RADIÁCIÓS MINIMUM
1981. V. 29.
NAPFÉNYTARTAM
1981. V. 28.
Zivatareloszlás
1981. V. 28. 7h – V. 29. 7h-ig.

	1981.V.29. 07h -ig az utolsó 24 óra adatai					
	csapadék (mm)		max. hőmérséklet	min. hőmérséklet	rad. min.	napos órák
Győr	9		15	10	9	0
Kapuvár	4		16	8	6	0
Mosonmagyaróvár	4		16	10	8	0
Rajka	3		19	10	5	
Sopron	1		16	10	6	0
Sopronhorpács	3		17	8	5	1
Káld	8		16	8	7	
Körmend	3		16	8	8	
Szentgotthárd	17		15	7	6	1
Szombathely	3		16	7	5	0
Lenti	10		15	5	5	
Letenye	13		18	4	3	
Nagykanizsa	12		16	4	3	1
Zalaegerszeg	12		14	6	6	0
Farkasgyepű	10		13	8	5	
Keszthely	6	=	15	7	6	0
Mencshely	8		13	9	6	0
Pápa	11	=	15	10	8	0
Sümeg	6		16	9	7	
Tihany	9		16	12	11	
Veszprém	14		14	9	9	
Zirc	18		13	9	7	
Fonyód	9		15	9	7	
Homokszt. györgy	14		17	9	7	0
Kaposvár	10		16	11	8	
Marcali	8		17	10	8	
Siófok	12		17	12	10	1
Somogyszob	11		18	7	5	
Tab	13		17	9	8	
Bábolna	19		15	10	9	
Esztergom	18		17	12	10	
Kisbér	17		16	10	8	
Komárom	18		17	11	10	
Tatabánya	11		16	12	11	
Alcsútdoboz	12		16	12	10	
Dunaújváros	9		17	12	10	
Martonvásár	12		16	11	10	1
Mór	15		16	10	9	
Nagyhörcsökp.	15		16	9	9	
Szabadbattyán	11		17	11	9	
Tegszemcse	6		16	9	7	1
Tengyel	8		19	9	3	
Nagykónyi	5		16	9	6	
Szekszárd	17		18	12	8	
Tolnapéterd	12		15	10	8	
Mohács	5		19	8	4	
Pécs	9		18	9	7	3
Siklós	8		19	8	6	
Szigetvár	1		18	8	8	
Kp. Lőrinc	6		17	11	11	0
Kp. Met. Int.	7	=	16	12	11	1
Kp. Szab. hegy	14		12	9	9	
Hegyéd	2		22	12	12	0
Hortobogókő	12		12	9	8	
Hortödöllő	–		–	–	–	–
Királyrét	12		15	11	11	
Monor	10		22	12	11	
Nagykáta	3		20	12	12	
Orkény	10		20	12	12	
Szentendre	–		–	–	–	

	1981.V.29. 07h -ig az utolsó 24 óra adatai					
	csapadék (mm)		max. hőmérséklet	min. hőmérséklet	rad. min.	napos órák
Vác	–		–	–	–	
Vámosmikola	13		15	12	12	0
Baja	4		18	10	9	4
Bácsalmás	6		18	10	10	
Izsák	5		19	12	10	
Kalocsa	3		17	10	7	1
Kecskemét	2		20	12	11	2
Kiskunf. háza	1		21	12	10	•
Kiskunhalas	4		17	14	10	
Kunszentmiklós	11		18	12	10	
Tiszakécske	5		26	12	10	
Balassagyarmat	4		17	12	11	
Romhány	5		17	12	9	
Salgótarján	15		19	12	11	
Eger	6		21	12	12	2
Galyatető	9		7	6	2	
Gyöngyös	1		21	12	12	
Kékestető	9		13	7	7	0
Kompolt	18		22	12	11	1
Lőrinci	–		–	–	–	
Poroszló	3		24	12	11	
Jászapáti	4		22	12	12	
Jászberény	ny		23	12	11	
Karcag	–		–	–	–	
Szolnok	9		24	12	11	1
Tiszaroff	4		24	12	11	
Túrkeve	2		24	12	11	2
Kistelek	2		24	11	10	
Makó	8		24	10	8	
Szeged	4		23	10	10	2
Szentes	3		23	13	8	
Borsodnádasd	9		21	11	10	
Füged	8		23	12	11	
Hidasnémeti	5		24	12	11	
Jósvafő	–		–	–	–	–
Lillafüred	12		21	12	11	
Miskolc	28	=	23	12	12	–
Putnok	4		22	13	12	
Sárospatak	11		22	11	10	1
Szendrőlád	59		23	12	12	
Tokaj	5		23	13	13	
Kisvárda	13		23	13	11	2
Mátészalka	13		22	13	12	
Nyíregyháza	5		25	12	10	1
Nyírlugos	8		23	11	10	
Pátyod	18		20	–	–	
Tiszabecs	9		23	13	12	
Vásárosnamény	8		24	13	12	
Záhony	14		24	13	12	
Berettyóújfalu	6		23	12	11	
Debrecen	5		22	12	11	0
Hajdúdorog	3		23	11	10	
Hortobágy	•		24	12	12	
Körösszakál	4		24	12	12	
Polgár	3		25	12	11	
Békéscsaba	ny		23	12	10	2
Mezőhegyes	3		23	10	10	3
Orosháza	2		25	12	10	1
Szarvas	7		23	12	11	2
Szeghalom	1		24	12	10	

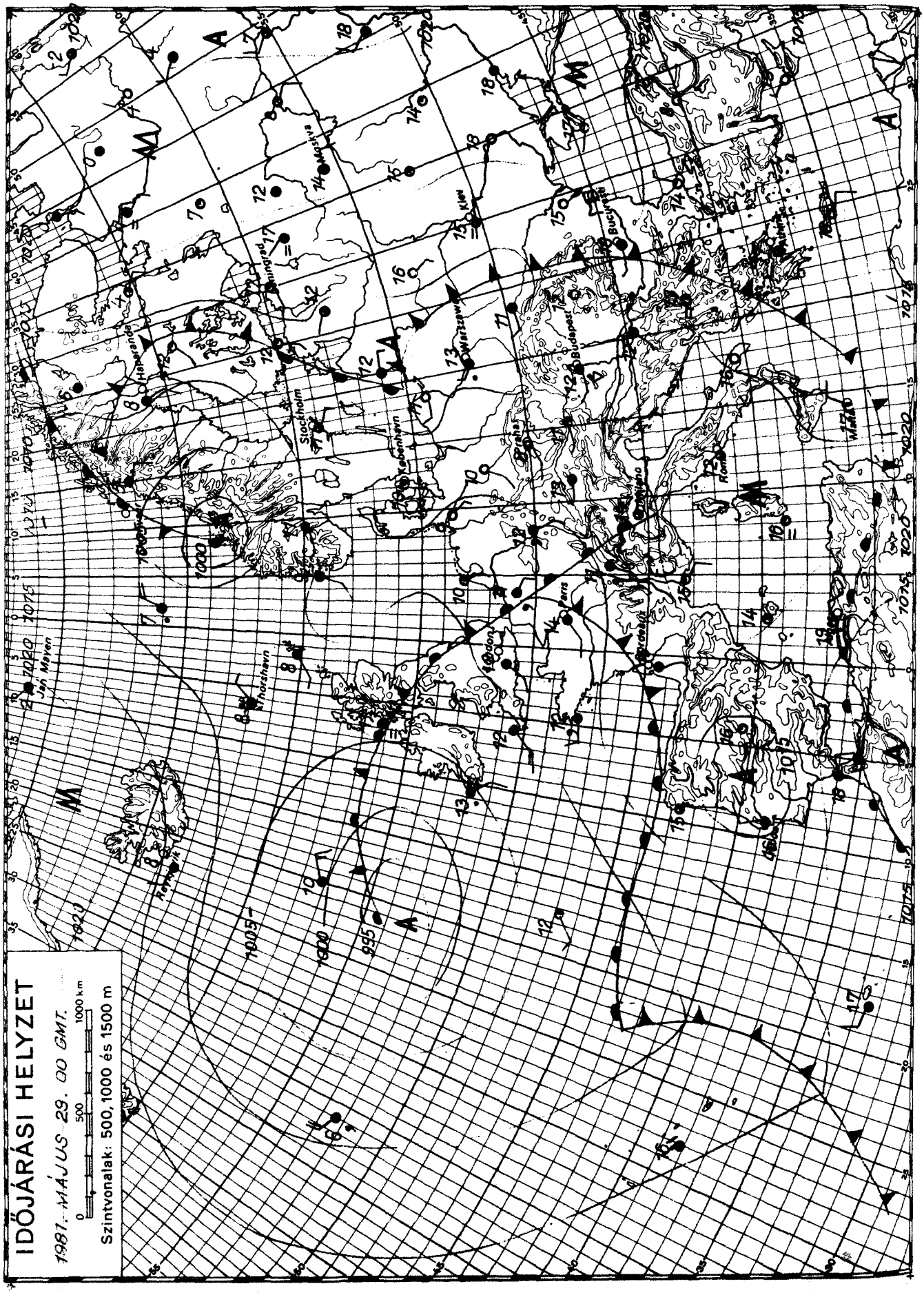

KIADJA: ORSZÁGOS METEOROLÓGIAI SZOLGÁLAT

Készíti: Központi Előrejelző Intézet Előrejelző Osztálya – T.: 273-018 – Megjelenik naponként –
Évi előfizetési díja: 1 760,- Ft. – Megrendelhető: 1024 Budapest, II., Kitaibel Pál utca 1. Telefon: 353-500
Kiadásért felel: az OMSZ elnöke – Szerkesztésért felel: a KEI igazgatója

IDŐJÁRÁSI NAPIJELENTÉS

ЕЖЕДНЕВНЫЙ МЕТЕОРОЛОГИЧЕСКИЙ БЮЛЛЕТЕНЬ · DAILY WEATHER REPORT
BULLETIN QUOTIDIEN DE TEMPS · TÄGLICHER WETTERBERICHT

94. évfolyam 150. szám. 1981. május 30. szombat

Az időjárási helyzet és a várható időjárás:

Európa nagy részén szombaton délelőtt is változóan felhős, csendes idő volt. A kontinens északi részéből, a Szovjetunió balti-tengeri köztársaságaiból, a Fekete-tenger nyugati partvidékéről, valamint a Brit-szigetekről erősen felhős időt jelentettek. Európának ezeken a részein délelőtt gyakran esett az eső is. Közép-Európában a nedves, hüvös levegő helyére nyugat, délnyugat felől lassan száraz és melegebb levegő kerül.

Pénteken az Alföld északkeleti részein erősen felhős, illetve borult volt az ég és ott sok helyen esett eső, záporeső, helyenként pedig zivatar is kialakult. Körösszakálon 9, Mátészalkán 10 mm eső esett. A hőmérséklet csúcsértéke ezeken a területeken 14 és 20 fok között volt. Az ország nagyobbik felén azonban több órán át sütött a nap és kora délutánra 20, 26 fokig melegedett fel a levegő. Szombat hajnalra 6, 11 fokig csökkent a hőmérséklet. A délelőtti órákban csak kisebb körzetekben volt erősebben felhős az ég és a fővárosban és környékén záporeső is esett. A hőmérséklet 11 órakor 16 és 24 fok között váltakozott.

A fővárosban ma 12 órakor 20 fokot mértek, a tengerszintre átszámitott légnyomás 1020 mbar, alig változik.

A Balaton vizének hőmérséklete 11 órakor Siófoknál 19 fok volt.

Várható időjárás vasárnap estig:

Számottevő csapadék nem lesz, de főként ma néhány helyen előfordul átfutó zápor.
Lassan tovább csökken a felhőzet.
Melegszik az idő.
Hajnalban erősen párás lesz a levegő.
Vasárnap kissé megélénkül a szél.
Várható legalacsonyabb éjszakai hőmérséklet: 8, 13 fok között,
legmagasabb nappali hőmérséklet vasárnap: 25 fok körül.

Aigner Szilárd és dr. Illés László s.k.

A hőmérséklet napi középértéke és eltérése a 100 évi átlagtól /Budapest belterületén/:

1981. május 29.	16,7°C	-1,8°C

1871 óta ezen a napon Budapesten előfordult

legmagasabb hőmérséklet:	32,0°C /1892/
legalacsonyabb hőmérséklet:	7,0°C /1894/

81397.

LEGMAGASABB HŐMÉRSÉKLET

1981. V. 29.

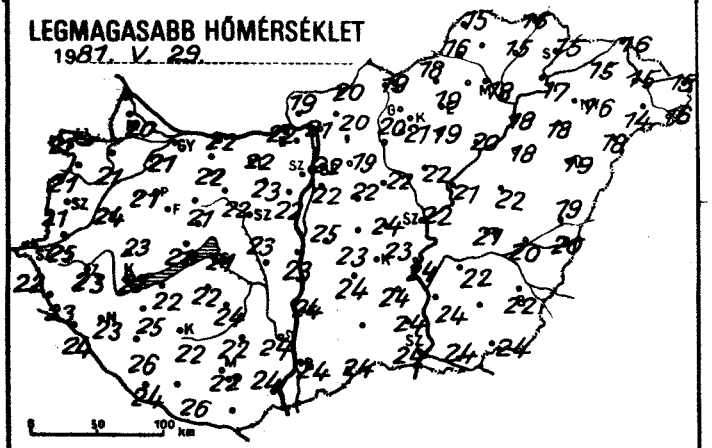

LEGALACSONYABB HŐMÉRSÉKLET

1981. V. 30.

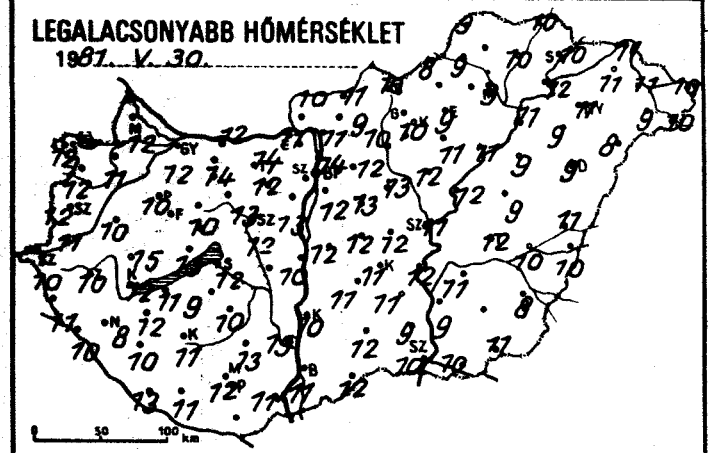

RADIÁCIÓS MINIMUM

1981. V. 30.

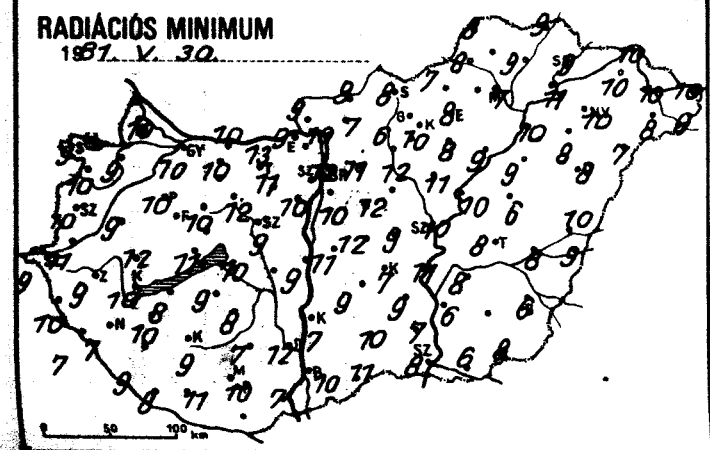

24 órás CSAPADÉKELOSZLÁS

1981. V. 29. 7h -tól V. 30. 7h -ig.

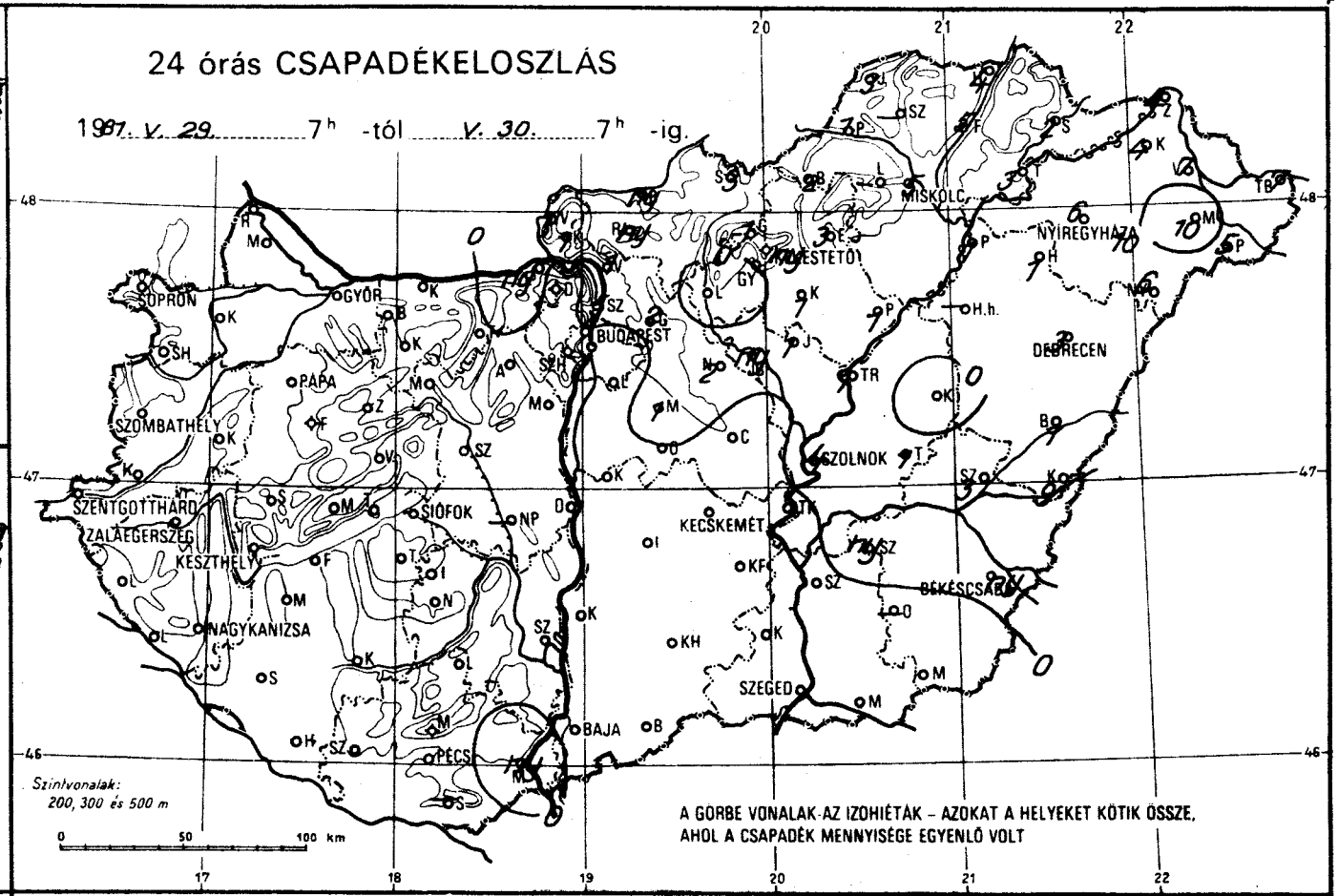

NAPFÉNYTARTAM

1981. V. 29.

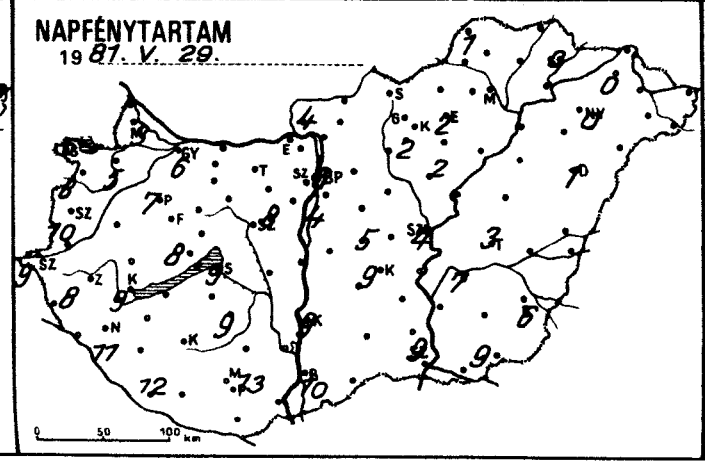

Legerősebb széllökés m/s

1981. V. 29.

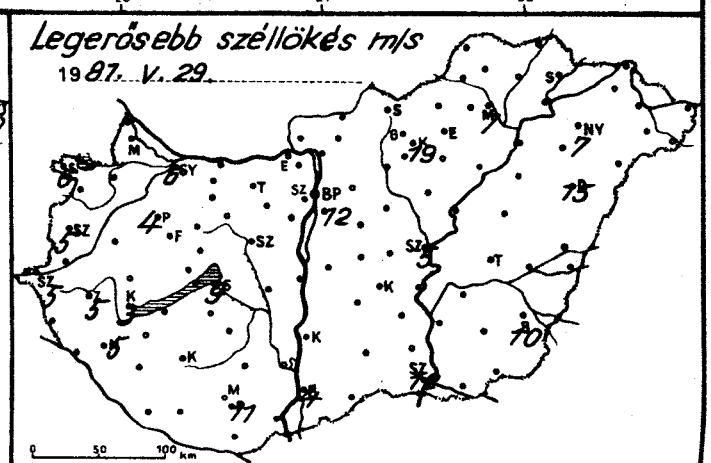

	1981.V.30.... 07h -ig az utolsó 24 óra adatai					
	csapadék (mm)		max. hőmérséklet	min. hőmérséklet	rad. min.	napos órák
Győr	•		21	12	10	6
Kapuvár	•	⌓	21	11	9	5
Mosonmagyaróvár	•	⌓	20	12	10	3
Rajka	–		–	–	–	
Sopron	•		21	12	9	6
Sopronhorpács	•	⌓	21	12	10	8
Káld	•	⌓	24	10	9	
Körmend	•		25	11	11	
Szentgotthárd	•	⌓	22	10	9	9
Szombathely	•		21	12	10	10
Lenti	•		23	11	10	
Letenye	•	⌓	24	10	7	
Nagykanizsa	•	⌓	23	8	7	11
Zalaegerszeg	•	⌓	23	10	9	8
Farkasgyepű	•		20	13	9	
Keszthely	•	⌓	22	12	10	9
Mencshely	•	⌓	21	11	8	8
Pápa	•	⌓	21	10	10	7
Sümeg	•	⌓	23	15	12	
Tihany	•		21	13	11	
Veszprém	•		21	10	10	
Zirc	•	⌓	19	9	8	
Fonyód	•		22	11	8	
Homokszt. györgy	•	⌓	24	13	8	12
Kaposvár	•	⌓	22	11	9	
Marcali	•	⌓	25	12	10	
Siófok	•	⌓	21	12	10	9
Somogyszob	•	⌓	26	10	9	
Tab	•		22	9	9	
Bábolna	•		22	13	10	
Esztergom	ny	▽̇	22	11	9	
Kisbér	•		22	14	10	
Komárom	•	⌓	22	12	10	
Tatabánya	•		22	14	13	
Alcsútdoboz	•	⌓	23	12	11	
Dunaújváros	•		23	10	9	
Martonvásár	•		22	13	10	8
Mór	•		22	13	12	
Nagyhörcsökp.	–		–	–	–	
Szabadbattyán	•	⌓	23	12	9	
Iregszemcse	•	⌓	24	10	8	9
Lengyel	•		22	13	7	
Nagykónyi	•		24	9	6	
Szekszárd	•		24	13	12	
Mindszentkápolnapuszta	•		21	14	9	
Mohács	ny	▽̇ ⌓	24	11	7	
Pécs	•	⌓	22	12	10	13
Siklós	–		–	–	–	
Szigetvár	•		26	11	11	
Bp. Lőrinc	•	⌓	22	12	10	4
Bp. Met. Int.	•		22	14	12	6
Bp. Szab. hegy	•		19	13	12	
Cegléd	•	⌓	24	12	9	5
Dobogókő	•		12	9	7	
Gödöllő	2		19	12	11	4
Királyrét	1	⌓	20	8	7	
Monor	1		22	13	12	
Nagykáta	2		22	13	12	
Örkény	•	⌓	23	12	12	
Szentendre	5	▽̇	21	12	12	

	1981.V.30.... 07h -ig az utolsó 24 óra adatai					
	csapadék (mm)		max. hőmérséklet	min. hőmérséklet	rad. min.	napos órák
Vác	1		21	11	10	
Vámosmikola	3		19	10	9	4
Baja	•	⌓	24	11	10	10
Bácsalmás	•		24	12	11	
Izsák	•		24	11	9	
Kalocsa	•		24	10	7	9
Kecskemét	•	⌓	23	11	7	9
Kiskunf. háza	•		–	11	9	
Kiskunhalas	•		24	12	10	
Kunszentmiklós	•		25	12	11	
Tiszakécske	•		24	12	11	
Balassagyarmat	ny	⌓	20	11	9	
Romhány	ny	▽̇ ⌓	20	9	7	
Salgótarján	3	▽̇	19	10	8	
Eger	3	▽̇	19	9	8	2
Galyatető	1	▽̇	18	9	4	
Gyöngyös	•		21	10	10	
Kékestető	ny	▽̇	12	8	7	2
Kompolt	1	▽̇ ⌓	19	11	8	2
Lőrinci	•	⌓	20	10	6	
Poroszló	1		20	11	9	
Jászapáti	1	▽̇ =	22	12	11	
Jászberény	ny		22	11	9	
Karcag	•		22	9	6	
Szolnok	4		22	11	10	4
Tiszaroff	1		21	12	10	
Túrkeve	1	▽̇	21	12	8	3
Kistelek	•		24	9	7	
Makó	•		24	10	6	
Szeged	•		24	10	8	9
Szentes	•		24	9	6	
Borsodnádasd	2	◹	18	8	7	
Füged	5	◹	15	10	9	
Hidasnémeti	4	◹	16	10	9	
Jósvafő	3	⌓	15	9	8	1
Lillafüred	–		–	–	–	
Miskolc	5	◹ =	18	9	7	–
Putnok	1		16	9	8	
Sárospatak	2		15	10	9	0
Szendrőlád	–		–	–	–	
Tokaj	3	◹	17	12	11	
Kisvárda	4		15	11	10	0
Mátészalka	10	▽̇	14	9	8	
Nyíregyháza	6	▽̇ =	16	11	10	0
Nyírlugos	6	⌓	18	8	7	
Pátyod	5	▽̇ ⌓	16	10	9	
Tiszabecs	7		15	10	10	
Vásárosnamény	7		15	11	10	
Záhony	4	▽̇	16	11	10	
Berettyóújfalu	1	▽̇ ⌓	19	11	10	
Debrecen	3	▽̇ ⌓ =	19	9	8	1
Hajdúdorog	1		18	9	8	
Hortobágy	–		18	9	9	
Körösszakál	9	▽̇ ⌓	20	10	9	
Polgár	1	▽̇	18	11	10	
Békéscsaba	ny	▽̇ ⌓	22	8	6	6
Mezőhegyes	•	⌓	24	11	8	9
Orosháza	–		–	–	–	–
Szarvas	ny		22	11	8	7
Szeghalom	3	▽̇	20	10	8	

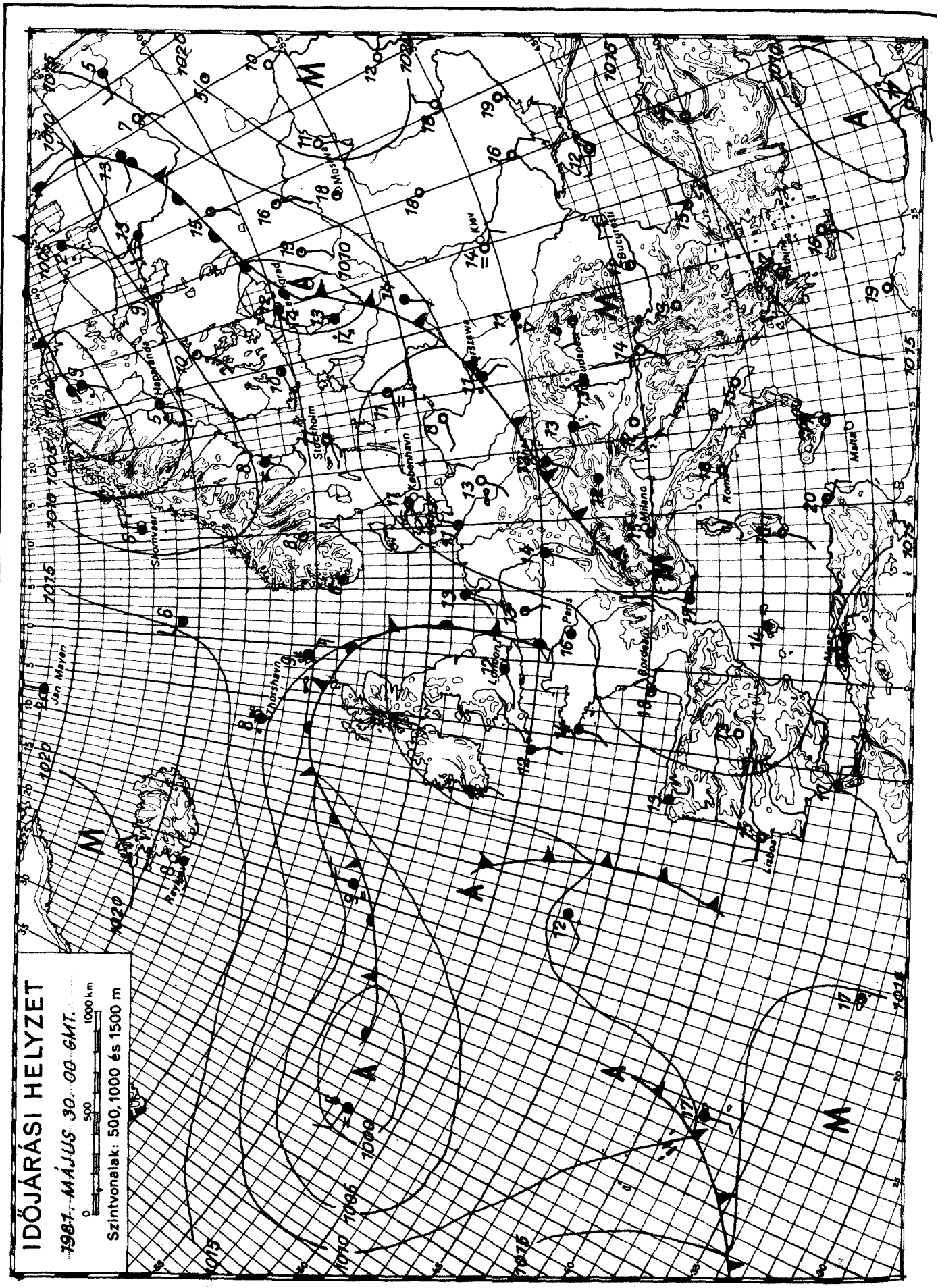

KIADJA: ORSZÁGOS METEOROLÓGIAI SZOLGÁLAT
Készíti: Központi Előrejelző Intézet Előrejelző Osztálya – T.: 273-018 – Megjelenik naponként –
Évi előfizetési díja: 1 760,- Ft. – Megrendelhető: 1024 Budapest, II., Kitaibel Pál utca 1. Telefon: 353-500
Kiadásért felel: az OMSZ elnöke – Szerkesztésért felel: a KEI igazgatója

IDŐJÁRÁSI NAPIJELENTÉS

ЕЖЕДНЕВНЫЙ МЕТЕОРОЛОГИЧЕСКИЙ БЮЛЛЕТЕНЬ • DAILY WEATHER REPORT
BULLETIN QUOTIDIEN DE TEMPS • TÄGLICHER WETTERBERICHT

94. évfolyam 151. szám. + Budapest + 1981. május 31. vasárnap

Az időjárási helyzet és a várható időjárás:

Kontinensünk nyugati, délnyugati vidékein, valamint Északkelet-Európában ciklonok hatására változékony, jobbára felhős, gyakran esős az időjárás. Vasárnap délelőtt Franciaországból és a Benelux-államok térségéből zivatarokat is jelentettek. Európa többi részén magas nyomású légköri képződmény helyezkedik el. A szárító hatású, felhőoszlató leszálló légmozgások miatt általában napos, az évszakhoz képest meleg az idő. A hőmérséklet csúcsértéke helyenként 6, 8 fokkal meghaladja a sokévi átlagot. Hétfő estig a Kárpát-medencében folytatódik a meleg, nyári idő.

Hazánkban szombaton a déli, délnyugati országrészben 10, 14, máshol 4, 9 órán át sütött a nap. Főleg a déli óráktól szórványosan helyi zápor, zivatarok alakultak ki. A lehullott csapadék mennyisége szeszélyes területi eloszlásban általában csapadéknyom és 15 mm között alakult, de Gödöllőről 41, Szentendréről 42 mm-t jelentettek. Szombaton a legmagasabb nappali hőmérséklet északon, északkeleten 21, 24, máshol 25, 29 fok között váltakozott. Vasárnap hajnalra az ország nagy részén 10, 15 fokig hült le a levegő. Délelőtt északkeleten változóan felhős volt az ég, és ott néhány helyen kisebb zápor is előfordult. Máshol napos, meleg, nyári idő volt. A hőmérséklet 11 órakor a felhős helyeken 18, 22, a napos részeken 23, 27 fok között váltakozott.

Ma 12 órakor Budapesten a hőmérséklet 24 fok, a tengerszintre átszámított légnyomás 1020 mbar, nem változik.

A Balaton vizének hőmérséklete 11 órakor Siófoknál 20 fok volt.

Várható időjárás hétfő estig:

Általában kevés felhő, meleg, nyári idő, legfeljebb egy-két helyen délután zápor, zivatar.
Mérsékelt változó irányú szél.
Várható legalacsonyabb éjszakai hőmérséklet: 13, 18,
legmagasabb nappali hőmérséklet hétfőn: 27, 32 fok között.

Németh Lajos s.k.

A hőmérséklet napi középértéke és eltérése a 100 évi átlagtól /Budapest belterületén/:

1981. V. 30. 20,2°C +1,7°C

1871 óta ezen a napon Budapesten előfordult

legmagasabb hőmérséklet: 32,3°C /1892/,
legalacsonyabb hőmérséklet: 6,6°C /1966/.

81.398.

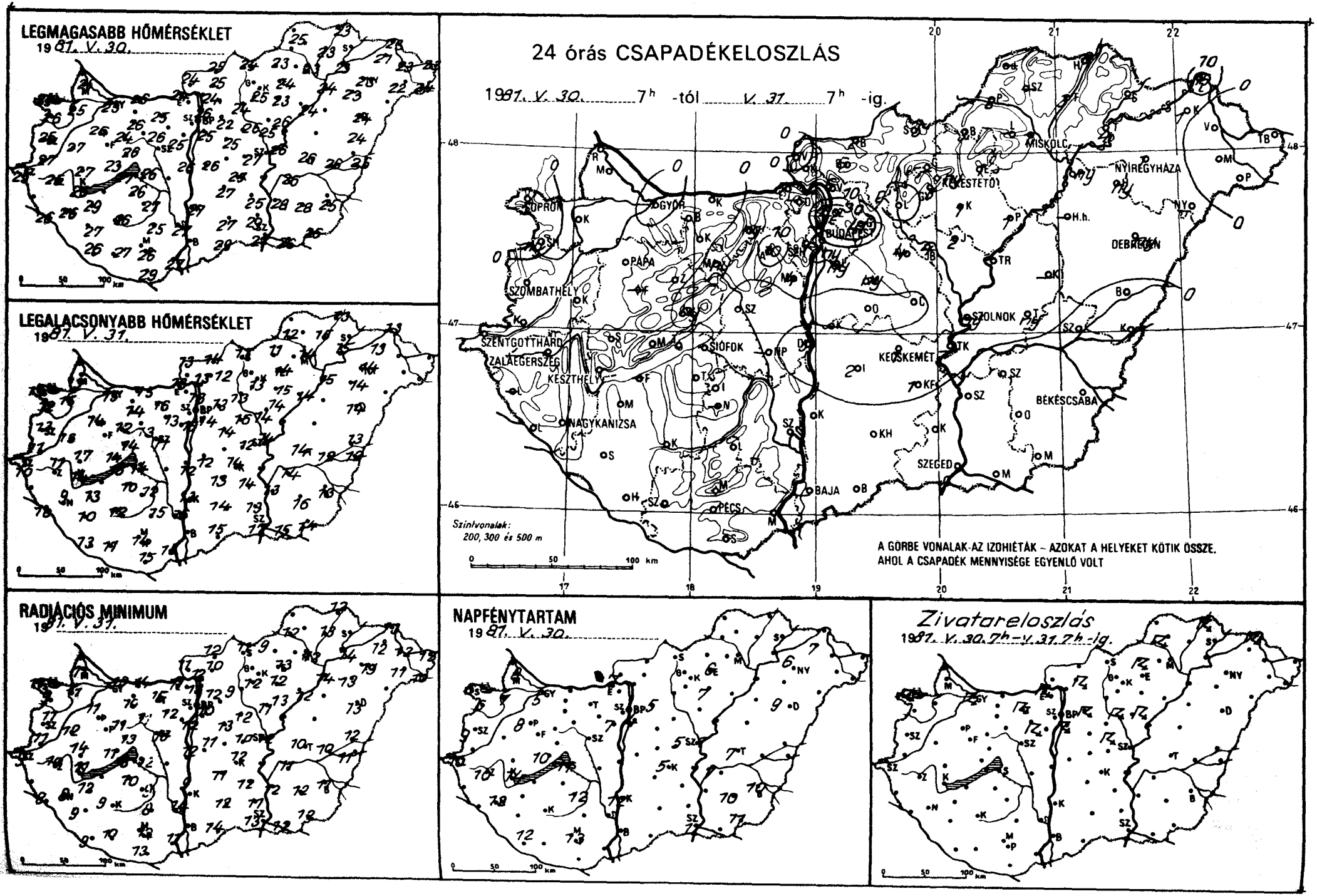
LEGMAGASABB HŐMÉRSÉKLET
1987. V. 30.
LEGALACSONYABB HŐMÉRSÉKLET
1987. V. 31.
RADIÁCIÓS MINIMUM
1987. V. 31.
24 órás CSAPADÉKELOSZLÁS
1987. V. 30. 7h -tól V. 31. 7h -ig.
Szintvonalak:
200, 300 és 500 m
A GÖRBE VONALAK AZ IZOHIÉTÁK – AZOKAT A HELYEKET KÖTIK ÖSSZE,
AHOL A CSAPADÉK MENNYISÉGE EGYENLŐ VOLT
SOPRON
GYŐR
BUDAPEST
MISKOLC
NYÍREGYHÁZA
DEBRECEN
PÁPA
SZOMBATHELY
SZENTGOTTHÁRD
ZALAEGERSZEG
KESZTHELY
SIÓFOK
SZOLNOK
KECSKEMÉT
BÉKÉSCSABA
NAGYKANIZSA
SZEGED
BAJA
PÉCS
NAPFÉNYTARTAM
1987. V. 30.
Zivatareloszlás
1987. V. 30. 7h – V. 31. 7h -ig.

	1981.V.31. 07 h -ig az utolsó 24 óra adatai					
	csapadék (mm)		max. hőmérséklet	min. hőmérséklet	rad. min.	napos órák
Győr	1	⚡	25	15	13	5
Kapuvár	.	∩	25	15	11	7
Mosonmagyaróvár	.	∩	25	13	11	8
Rajka	–		–	–	–	
Sopron	5	⚡≡∩	24	13	11	6
Sopronhorpács	ny	∩	26	12	9	6
Káld	.	∩	27	13	12	
Körmend	.		27	11	11	
Szentgotthárd	.	=∩	25	10	9	10
Szombathely	.	∩	25	13	11	9
Lenti	–		–	–	–	
Letenye	.	∩	26	10	8	
Nagykanizsa	.	∩	26	9	8	12
Zalaegerszeg	.	∩	25	11	10	10
Farkasgyepű	–		–	–	–	
Keszthely	.	∩	26	14	11	14
Mencshely	.	∩	23	14	11	10
Pápa	.		26	14	11	8
Sümeg	.	∩	27	17	14	
Tihany	.		27	16	15	
Veszprém	ny		26	14	13	
Zirc	.	∩	24	12	11	
Fonyód	–		–	–	–	
Homokszt. györgy	.	∩	26	13	9	12
Kaposvár	.	∩	26	12	9	
Marcali	.	∩	29	13	12	
Siófok	.	∩	26	14	12	11
Somogyszob	.	∩	27	10	9	
Tab	.	∩	26	10	10	
Bábolna	–		–	–	–	
Esztergom	5	⚡	24	13	11	
Kisbér	.	∩	26	14	10	
Komárom	.		26	15	14	
Tatabánya	ny	⚡	25	16	15	
Alcsútdoboz	10	⚡∩	26	13	12	
Dunaújváros	5		26	12	12	
Martonvásár	4	▽	25	15	12	7
Mór	ny		25	13	11	
Nagyhörcsökp.	–		–	–	–	
Szabadbattyán	.		26	11	10	
Iregszemcse	.	=∩	27	12	9	12
Lengyel	.		25	15	8	
Nagykónyi	–		–	–	–	
Szekszárd	.		27	16	14	
Mezőkövesd	.		23	16	11	
Mohács	.	∩	27	15	11	
Pécs	.		26	14	12	13
Siklós	.		29	15	13	
Szigetvár	.		27	11	10	
Bp. Lőrinc	ny	⚡	25	14	10	4
Bp. Met. Int.	–		–	–	–	
Bp. Szab. hegy	1		21	13	12	
Cegléd	.	∩	27	12	10	5
Dobogókő	–		–	–	–	
Gödöllő	41	⚡	22	13	12	5
Királyrét	–		–	–	–	
Monor	ny		25	14	13	
Nagykáta	4	⚡	26	16	12	
Örkény	–		–	–	–	
Szentendre	42	▽	26	13	13	

	1981.V.31. 07 h -ig az utolsó 24 óra adatai					
	csapadék (mm)		max. hőmérséklet	min. hőmérséklet	rad. min.	napos órák
Vác	6	▽∩	24	13	12	
Vámosmikola	.	∩	24	13	11	7
Baja	–		–	–	–	
Bácsalmás	.		29	15	14	
Izsák	2	▽	27	13	11	
Kalocsa	.	∩	27	13	9	12
Kecskemét	1	▽∩	25	14	12	5
Kiskunf. háza	1	▽	25	14	12	
Kiskunhalas	.		27	14	12	
Kunszentmiklós	.		26	12	11	
Tiszakécske	–		–	–	–	
Balassagyarmat	2	▽	25	14	12	
Romhány	6	⚡	25	12	10	
Salgótarján	5	▽	24	13	11	
Eger	1		24	14	13	6
Galyatető	–		–	–	–	
Gyöngyös	3		25	13	12	
Kékestető	ny	▽	18	11	8	6
Kompolt	1	▽∩	23	15	12	7
Lőrinci	.	∩	24	13	9	
Poroszló	1		24	14	12	
Jászapáti	2	⚡	26	14	13	
Jászberény	4	⚡	25	14	11	
Karcag	–		–	–	–	
Szolnok	ny	▽=	26	14	12	7
Tiszaroff	–		–	–	–	
Túrkeve	ny	▽	26	14	10	7
Kistelek	.		29	13	11	
Makó	.		26	15	12	
Szeged	.		27	15	13	11
Szentes	.		28	13	12	
Borsodnádasd	3	⚡	23	11	9	
Füged	3		23	15	13	
Hidasnémeti	6	⚡	23	13	12	
Jósvafő	–		–	–	–	
Lillafüred	–		–	–	–	
Miskolc	1	▽	23	14	12	
Putnok	8	⚡	25	12	12	
Sárospatak	–		–	–	–	
Szendrőlád	–		–	–	–	
Tokaj	4	▽	23	15	14	
Kisvárda	1		21	13	12	7
Mátészalka	.	∩	22	12	11	
Nyíregyháza	1	▽	23	14	12	6
Nyírlugos	–		–	–	–	
Pátyod	.	∩	24	11	10	
Tiszabecs	.		23	14	12	
Vásárosnamény	.	∩	23	13	12	
Záhony	15	⚡	23	13	13	
Berettyóújfalu	.		24	13	12	
Debrecen	ny	▽=	24	14	13	9
Hajdúdorog	ny		23	14	13	
Hortobágy	–		–	–	–	
Körösszakál	.	∩	26	12	11	
Polgár	ny		24	15	14	
Békéscsaba	.		25	13	11	10
Mezőhegyes	.	∩	26	14	12	11
Orosháza	.		28	16	12	10
Szarvas	.		26	14	11	7
Szeghalom	.		26	12	10	

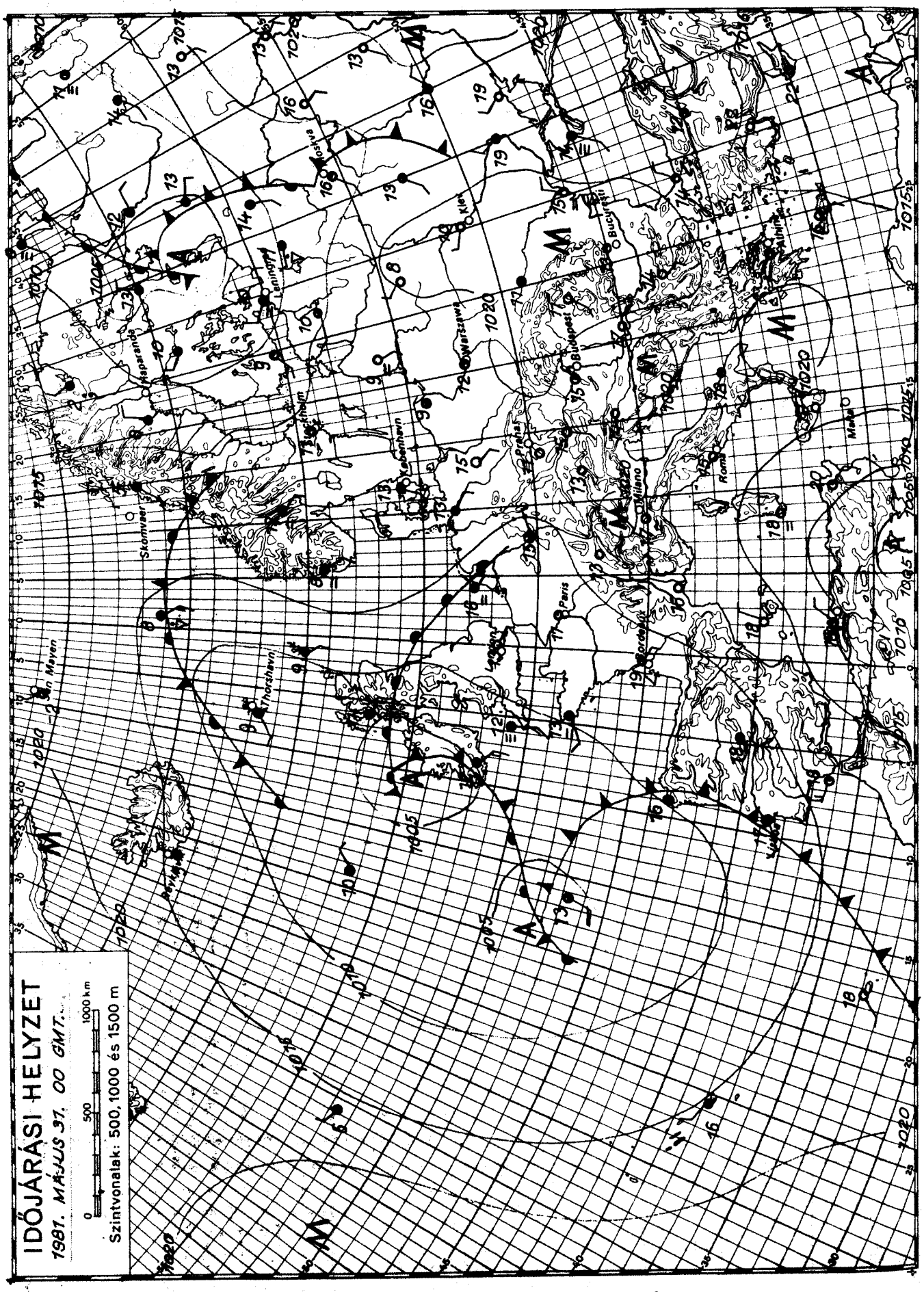

KIADJA: ORSZÁGOS METEOROLÓGIAI SZOLGÁLAT
Készíti: Központi Előrejelző Intézet Előrejelző Osztálya – T.: 273-018 – Megjelenik naponként –
Évi előfizetési díja: 1 760,- Ft. – Megrendelhető: 1024 Budapest, II., Kitaibel Pál utca 1. Telefon: 353-500
Kiadásért felel: az OMSZ elnöke – Szerkesztésért felel: a KEI igazgatója

	1981. V. 1. ---- 07h -ig az utolsó 24 óra adatai					
	csapadék (mm)		max. hőmérséklet	min. hőmérséklet	rad. min.	napos órák
Győr	3	∇	15	10	9	0
Kapuvár	2	∇	17	9	8	1
Mosonmagyaróvár	7		15	10	9	1
Rajka	–		–	–	–	
Sopron	1	∇	15	10	8	0
Sopronhorpács	ny	∇	17	9	8	1
Káld	•		20	9	8	
Körmend	•		20	7	6	
Szentgotthárd	•		18	8	7	3
Szombathely	ny	∇	17	9	8	2
Lenti	•		21	8	6	
Letenye	•		20	8	8	
Nagykanizsa	•		19	8	5	5
Zalaegerszeg	ny	∇	19	9	8	4
Farkasgyepű	–		–	–	–	
Keszthely	ny	∇	20	9	7	3
Mencshely	ny		17	9	7	3
Pápa	2	∇	17	9	8	1
Sümeg	•		19	10	9	
Tihany	ny		18	10	8	
Veszprém	1		17	8	7	
Zirc	5		14	8	7	
Fonyód	–		–	–	–	
Homokszt. györgy	•		19	9	7	7
Kaposvár	–		–	–	–	
Marcali	•		21	9	5	
Siófok	ny	∇	17	10	8	1
Somogyszob	•		20	8	6	
Tab	•		18	8	7	
Bábolna	–		–	–	–	
Esztergom	6	∇	13	9	8	
Kisbér	7		15	9	8	
Komárom	4		15	10	8	
Tatabánya	7		14	8	7	
Alcsútdoboz	2	∇	16	8	8	
Dunaújváros	1		17	9	8	
Martonvásár	1		13	9	7	0
Mór	4		15	9	8	
Nagyhörcsökp.	–		–	–	–	
Szabadbattyán	1		17	9	5	
Iregszemcse	•		19	8	6	2
Lengyel	•		17	9	5	
Nagykónyi	–		–	–	–	
Szekszárd	•		18	11	9	
Kapuvár	•		17	9	8	
Mohács	•		19	7	4	
Pécs	•		18	8	8	8
Siklós	•		19	10	6	
Szigetvár	•		19	6	4	
Bp. Lőrinc	1		14	9	8	0
Bp. Met. Int.	2	∇	15	10	9	1
Bp. Szab. hegy	3		11	7	6	
Cegléd	1		14	10	9	0
Dobogókő	–		–	–	–	
Gödöllő	1		12	9	8	0
Királyrét	–		–	–	–	
Monor	4		13	9	9	
Nagykáta	2		14	10	10	
Örkény	–		–	–	–	
Szentendre	6		14	10	9	

	1981. V. 1. ---- 07h -ig az utolsó 24 óra adatai					
	csapadék (mm)		max. hőmérséklet	min. hőmérséklet	rad. min.	napos órák
Vác	4		13	10	9	
Vámosmikola	3		12	9	9	0
Baja	ny		18	10	8	4
Bácsalmás	•		16	10	8	
Izsák	ny		15	9	7	
Kalocsa	•		17	9	7	1
Kecskemét	ny		14	9	8	1
Kiskunf. háza	ny		15	8	6	
Kiskunhalas	ny		16	10	8	
Kunszentmiklós	3	∇	16	9	8	
Tiszakécske	–		–	–	–	
Balassagyarmat	2		12	9	8	
Romhány	2		12	9	6	
Salgótarján	2		10	8	6	
Eger	–		–	–	–	–
Galyatető	–		–	–	–	
Gyöngyös	ny		12	9	8	
Kékestető	3	∇	4	3	3	0
Kompolt	ny		11	9	6	1
Lőrinci	1		12	10	9	
Poroszló	ny		12	9	7	
Jászapáti	2		13	11	9	
Jászberény	1		13	7	7	
Karcag	–		–	–	–	
Szolnok	1	∇	14	8	8	1
Tiszaroff	–		–	–	–	
Túrkeve	1		13	10	8	1
Kistelek	•		15	9	8	
Makó	•		15	9	7	
Szeged	ny		16	9	8	1
Szentes	•		14	11	8	
Borsodnádasd	–		–	–	–	
Füged	3		12	7	5	
Hidasnémeti	5		14	8	7	
Jósvafő	–		–	–	–	–
Lillafüred	–		–	–	–	
Miskolc	1	∇	12	9	7	2
Putnok	1		14	8	7	
Sárospatak	–		–	–	–	–
Szendrőlád	–		–	–	–	
Tokaj	6		14	9	8	
Kisvárda	3		12	8	7	3
Mátészalka	7		13	8	7	
Nyíregyháza	4	∇	13	9	7	4
Nyírlugos	–		–	–	–	
Pátyod	5	∇	12	7	6	
Tiszabecs	8		10	9	8	
Vásárosnamény	5		14	8	7	
Záhony	7		14	8	8	
Berettyóújfalu	6		12	8	7	
Debrecen	5	∇	12	8	8	3
Hajdúdorog	5		13	7	7	
Hortobágy	–		–	–	–	
Körösszakál	–		–	–	–	
Polgár	4		13	9	8	
Békéscsaba	1	∇	12	8	7	0
Mezőhegyes	ny		14	8	7	0
Orosháza	•		13	9	8	0
Szarvas	ny		14	9	8	1
Szeghalom	2		12	9	8	

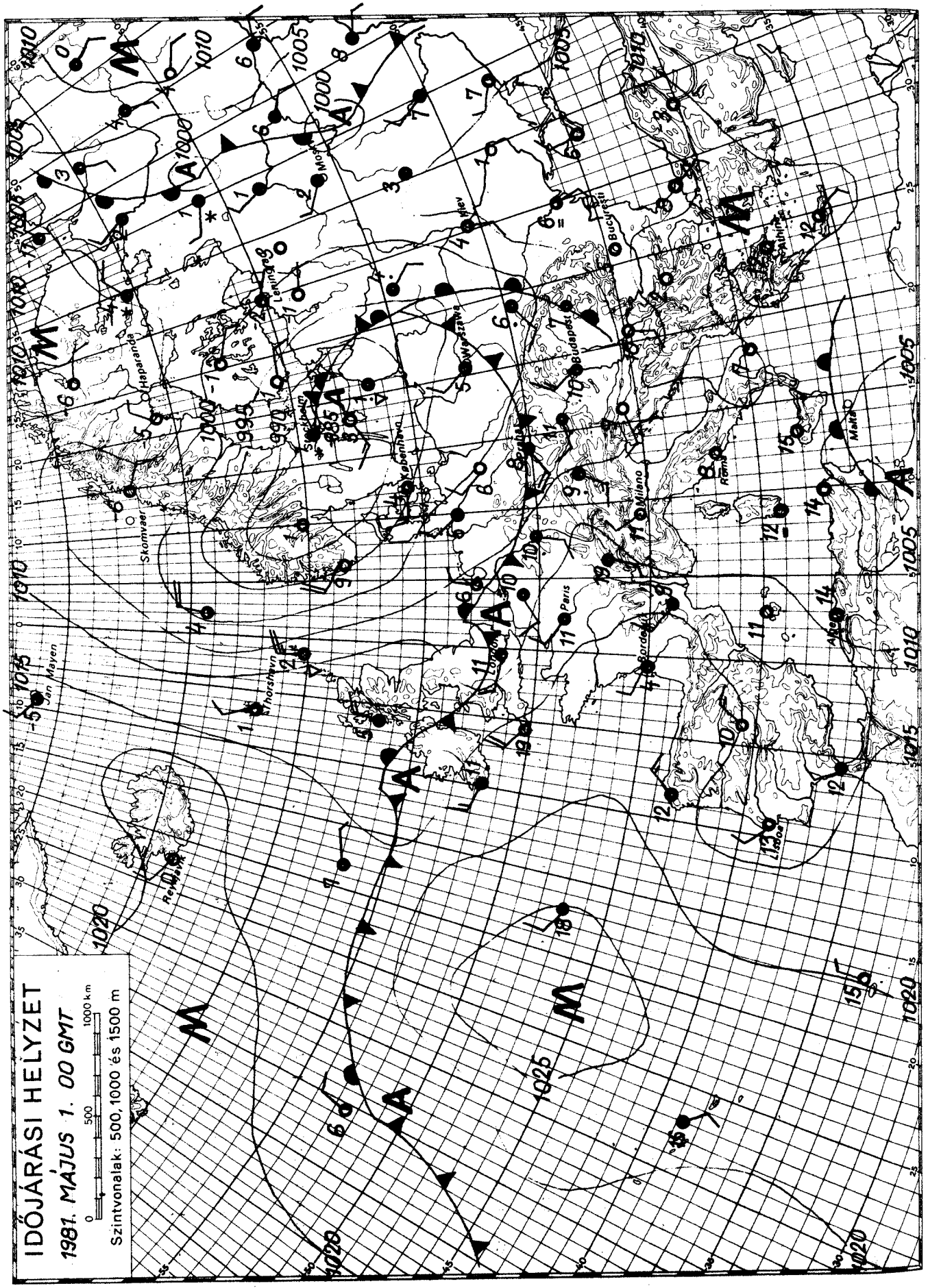

KIADJA: ORSZÁGOS METEOROLÓGIAI SZOLGÁLAT
Készíti: Központi Előrejelző Intézet Előrejelző Osztálya – T.: 273-018 – Megjelenik naponként –
Évi előfizetési díja: 1 760,- Ft. – Megrendelhető: 1024 Budapest, II., Kitaibel Pál utca 1. Telefon: 353-500
Kiadásért felel: az OMSZ elnöke – Szerkesztésért felel: a KEI igazgatója

MO9.21439.1
H938i

IDŐJÁRÁSI NAPIJELENTÉS

ЕЖЕДНЕВНЫЙ МЕТЕОРОЛОГИЧЕСКИЙ БЮЛЛЕТЕНЬ · DAILY WEATHER REPORT
BULLETIN QUOTIDIEN DE TEMPS · TÄGLICHER WETTERBERICHT

94. évfolyam 152. szám. + Budapest + 1981. június 1. hétfő

Az időjárási helyzet és a várható időjárás:

Az Appennini- és a Balkán-félszigeten, Közép- és Kelet-Európában, valamint a Szovjetunió európai területének déli felén hasonló az időjárás. Ezekre a területekre jellemző a sok napsütés és a meleg. Számottevő eső nem hullik. Kontinensünk nyugati felén is meleg az idő, de ott emellett még változékony is. Többfelé fordul elő zápor és zivatar.

Vasárnap az ország legnagyobb részén 10-14 órán át sütött a nap. Csak az északkeleti vidékeken növekedett még néhányszor erősebben a felhőzet, és ott jelentéktelen mennyiségü záporok is előfordultak. Néhol megélénkült a szél. A hőmérséklet csúcsértéke 23 és 31 fok között alakult. Ma hajnalra 9 és 17 fok közé hült le a levegő. Délelőtt mindenütt derült, száraz idő volt. A hőmérséklet 11 órakor 23 és 28 fok között váltakozott az országban.

Ma 12 órakor Budapesten a hőmérséklet 26 fok, a tengerszintre átszámitott légnyomás 1022 mbar, nem változik.

A Balaton vizének hőmérséklete 11 órakor Siófoknál 20 fok volt.

Várható időjárás kedd estig:

Meleg, napos idő.
A nappali gomolyfelhőzetből eső nem valószinü.
Napközben élénk, kedden helyenként erős délkeleti szél.
Várható legalacsonyabb éjszakai hőmérséklet: 13, 18,
legmagasabb nappali hőmérséklet kedden: 30 fok körül.

Pálmási Judit s.k.

TÁVOLABBI KILÁTÁSOK SZERDÁTÓL-SZOMBATIG:

Az időszak elején változóan felhős idő várható.
Néhány helyen főleg az ország nyugati és északi részén kialakulhatnak záporok, zivatarok.
Az időszak végén túlnyomóan napos, száraz időre lehet számitani.
Legalacsonyabb hajnali hőmérséklet: 15 fok körül.
Legmagasabb nappali hőmérséklet eleinte: 26, 30 fok között, majd 30 fok körül.
Jelentős mennyiségü /legalább 5 mm/ csapadék az ország területének 10 százalékán várható.

KÖZÉPTÁVÚ ELŐREJELZŐ OSZTÁLY

A hőmérséklet napi középértéke és eltérése a 100 évi átlagtól /Budapest belterületén/:

1981. V. 31. 22,2°C +3,4°C

1871 óta ezen a napon Budapesten előfordult

legmagasabb hőmérséklet: 32,4°C /1924/,
legalacsonyabb hőmérséklet: 4,4°C /1955/.

81.399.

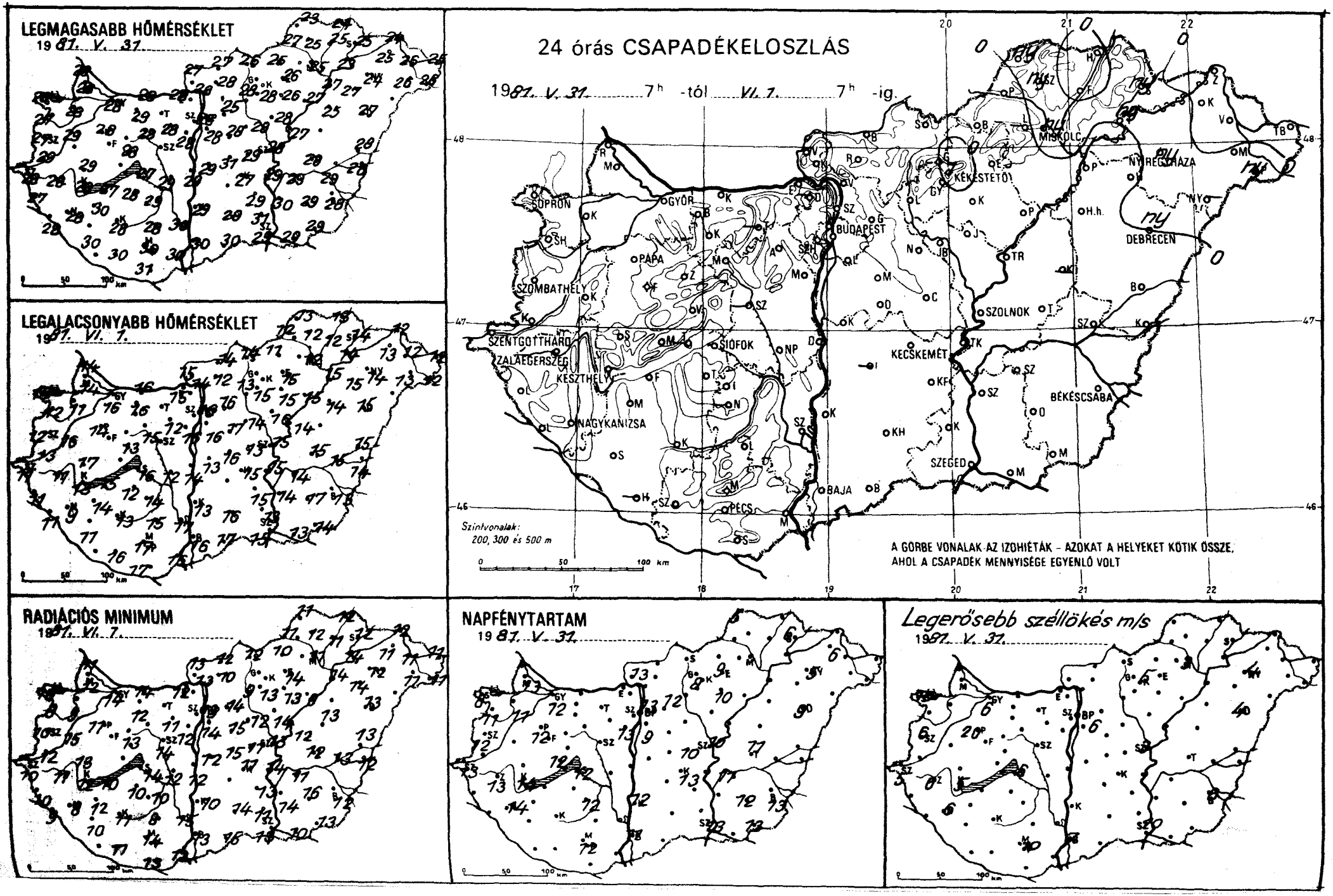
LEGMAGASABB HŐMÉRSÉKLET
1981. V. 31.
LEGALACSONYABB HŐMÉRSÉKLET
1981. VI. 1.
RADIÁCIÓS MINIMUM
1981. VI. 1.
24 órás CSAPADÉKELOSZLÁS
1981. V. 31. 7h -tól VI. 1. 7h -ig.
Szintvonalak: 200, 300 és 500 m
A GÖRBE VONALAK AZ IZOHIÉTÁK - AZOKAT A HELYEKET KÖTIK ÖSSZE, AHOL A CSAPADÉK MENNYISÉGE EGYENLŐ VOLT
SOPRON
GYŐR
BUDAPEST
MISKOLC
NYÍREGYHÁZA
DEBRECEN
PAPA
SZOMBATHELY
SZENTGOTTHÁRD
ZALAEGERSZEG
KESZTHELY
SIÓFOK
KECSKEMÉT
SZOLNOK
BÉKÉSCSABA
NAGYKANIZSA
SZEGED
BAJA
PÉCS
NAPFÉNYTARTAM
1981. V. 31.
Legerősebb széllökés m/s
1981. V. 31.

IDŐJÁRÁSI NAPIJELENTÉS

ЕЖЕДНЕВНЫЙ МЕТЕОРОЛОГИЧЕСКИЙ БЮЛЛЕТЕНЬ · DAILY WEATHER REPORT
BULLETIN QUOTIDIEN DE TEMPS · TÄGLICHER WETTERBERICHT

94. évfolyam 153. szám. + Budapest + 1981. június 2. kedd

Az időjárási helyzet és a várható időjárás:

Közép-Európa, valamint a Kelet-Európai-alföld nagy részének időjárását magas nyomású légköri képződmény határozza meg. Csendes, a hajnali, reggeli órákban helyenként párás a levegő. Napközben kevés gomolyfelhő képződik, amelyet csak egy-két helyen kisér futó zápor. Az évszakhoz képest is meleg az idő, sokat süt a nap. A hőmérséklet csúcsértéke Közép-Európában általában 7-10 fokkal haladja meg a sokéves átlagot. A kontinens nyugati vidékén, továbbá a Skandináv-félszigeten jóval változékonyabb az idő. Az Atlanti-óceán felett ciklon örvénylik. Emiatt szárazföldünk nyugati részén erősen felhős az ég, gyakran esik az eső, zápor. Az éjszakai órákra a nyugatról kelet felé haladó felhőzóna már elérte az Alpok térségét.

Hazánkban hétfőn általában napsütéses, meleg idő volt, csak az északkeleti megyékben növekedett meg jobban a gomolyfelhőzet, onnan záporról érkezett hir. A hőmérséklet a kora délutáni órákban 30 fok körül alakult. Kedd hajnalra az ország nagy részén 13 és 18 fokig hült le a levegő, a délnyugati megyékben helyenként ennél hüvösebbet is mértek. Ma a délelőtt folyamán napos, derült, száraz idő volt. A délkeleti, déli szél néhányszor megélénkült. A hőmérséklet 11 órakor az országban 24 és 29 fok között alakult.

Ma 12 órakor Budapesten a hőmérséklet 28 fok, a tengerszintre átszámitott légnyomás 1019 mbar, alig változik.

A Balaton vizének hőmérséklete 11 órakor Siófoknál 22 fokos volt.

Várható időjárás szerda estig:

Általában napos, száraz idő, kevés délutáni gomolyfelhőképződéssel.
Szerdán a Nyugat-Dunántúlon időnként már erősebben megnövekvő felhőzet, ott futó zápor valószinü.
Időnként megélénkülő déli szél.
Várható legalacsonyabb éjszakai hőmérséklet: 13 és 18 fok között,
legmagasabb nappali hőmérséklet szerdán: 30 fok körül.

Bozóki István s.k.

A hőmérséklet napi középértéke és eltérése a 100 évi átlagtól /Budapest belterületén/:

1981. VI. 1.	24,4°C	+5,4°C

1871 óta ezen a napon Budapesten előfordult

legmagasabb hőmérséklet:	32,5°C /1979/,
legalacsonyabb hőmérséklet:	7,6°C /1955/.

81.400.

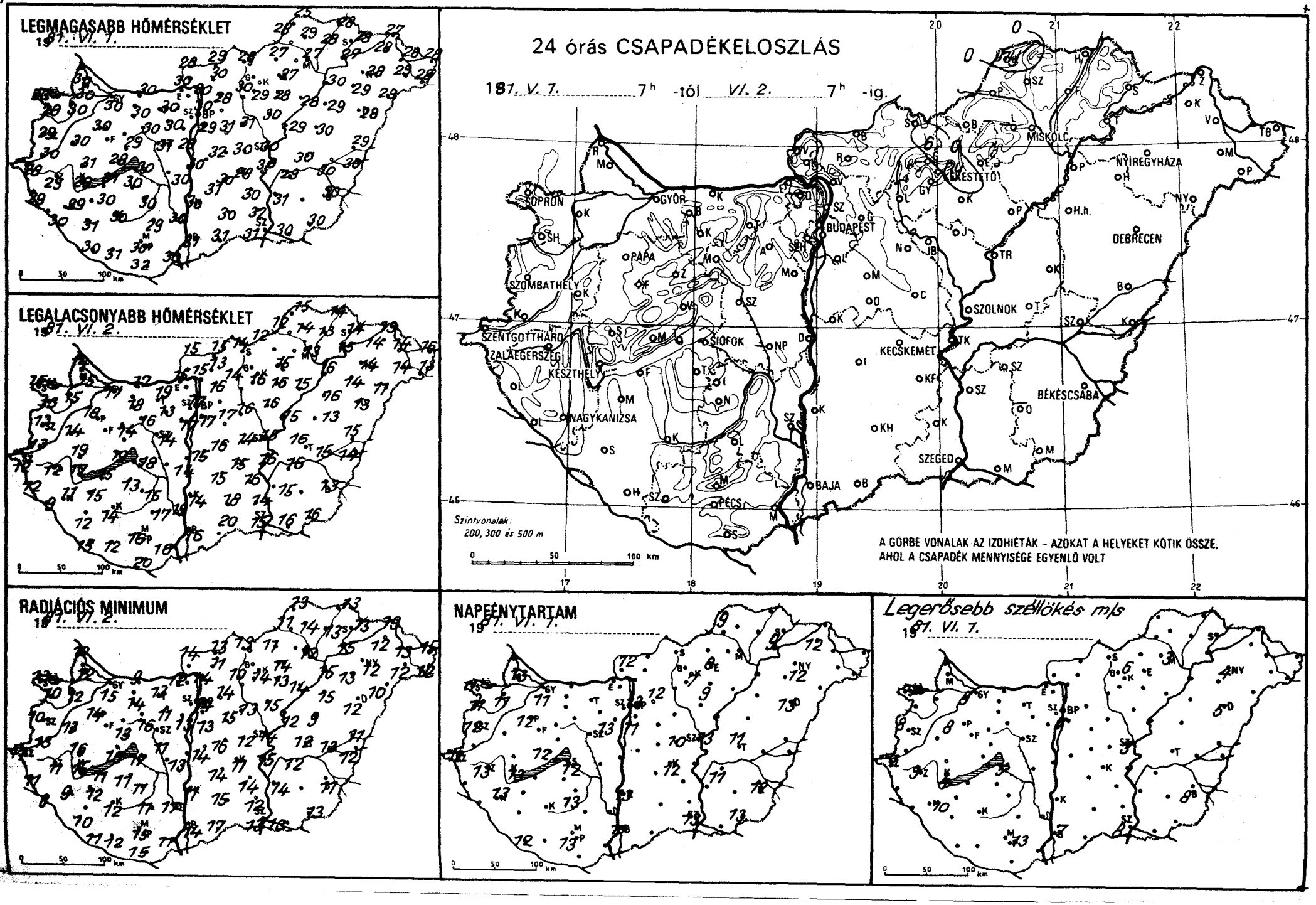
LEGMAGASABB HŐMÉRSÉKLET
1987. VI. 7.
LEGALACSONYABB HŐMÉRSÉKLET
1987. VI. 2.
RADIÁCIÓS MINIMUM
1987. VI. 2.
24 órás CSAPADÉKELOSZLÁS
1987. V. 7. 7h -tól VI. 2. 7h -ig.
SOPRON
GYŐR
BUDAPEST
MISKOLC
NYÍREGYHÁZA
KESZTHELY
SIÓFOK
SZOMBATHELY
PAPA
SZOLNOK
SZENTGOTTHÁRD
ZALAEGERSZEG
KECSKEMÉT
NAGYKANIZSA
BÉKÉSCSABA
DEBRECEN
SZEGED
BAJA
PÉCS
Szintvonalak: 200, 300 és 500 m
A GÖRBE VONALAK AZ IZOHIÉTÁK – AZOKAT A HELYEKET KÖTIK ÖSSZE, AHOL A CSAPADÉK MENNYISÉGE EGYENLŐ VOLT
NAPFÉNYTARTAM
1987. VI. 7.
Legerősebb széllökés m/s
1987. VI. 7.

	1981.VI.2. 07h -ig az utolsó 24 óra adatai					
	csapadék (mm)		max. hőmérséklet	min. hőmérséklet	rad. min.	napos órák
Győr	.		30	17	15	11
Kapuvár	.		30	15.	12	11
Mosonmagyaróvár	.		30	15	12	13
Rajka	.		30	14	10	
Sopron	.		30	15	13	11
Sopronhorpács	.		29	13	10	11
Káld	.		30	14	13	
Körmend	.		30	13	13	
Szentgotthárd	.		28	12	11	12
Szombathely	.		29	13	10	12
Lenti	.		29	12	11	
Letenye	.		30	9	6	
Nagykanizsa	.		29	11	9	13
Zalaegerszeg	.		29	12	11	13
Farkasgyepű	.		28	19	15	
Keszthely	.		29	17	15	13
Mencshely	.		28	17	13	12
Pápa	.		30	18	14	12
Sümeg	.		31	19	16	
Tihany	.		28	19	16	
Veszprém	.		29	14	13	
Zirc	.		27	12	11	
Tonyód	.		31	15	11	
Homokszt. györgy	.		30	15	11	12
Kaposvár	.		30	14	12	
Marcali	.		30	15	12	
Siófok	.		30	18	17	12
Somogyszob	.		31	12	10	
Tab	.		30	13	11	
Tábolna	.		29	15	13	
Esztergom	.		30	15	12	
Tisbér	.		30	18	14	
Komárom	.		30	17	9	
Oroszlány	.		30	19	13	
Alcsútdoboz	.		30	13	11	
Dunaújváros	.		30	14	13	
Martonvásár	.		29	17	13	13
Mór	.		30	16	16	
Nagyhörcsökp.	–		–	–	–	
Szabadbattyán	.		31	14	11	
Tegszemcse	.		30	15	11	13
Tengyel	.		29	17	11	
Nagykónyi	.		31	13	10	
Tekszárd	.		30	19	17	
Csapadék	.		26	18	13	
Dohács	.		30	16	11	
Ecs	.		30	16	15	13
Siklós	.		32	20	15	
Szigetvár	.		31	12	12	
Sz. Lőrinc	.		29	17	13	11
Sz. Met. Int.	.		30	17	14	13
Sz. Szab. hegy	.		26	18	11	
Tegléd	.		30	14	12	10
Tobogókő	–		–	–	–	
Tödöllő	.		28	16	14	12
Királyrét	.		29	12	11	
Tonor	.		31	17	15	
Nagykáta	.		31	16	13	
Irkény	.		32	16	16	
Tentendre	.		30	16	15	

	1981.VI.2. 07h -ig az utolsó 24 óra adatai					
	csapadék (mm)		max. hőmérséklet	min. hőmérséklet	rad. min.	napos órák
Vác	.		30	15	14	
Vámosmikola	.		28	15	14	12
Baja	.		31	16	14	11
Bácsalmás	.		31	20	17	
Izsák	.		30	15	14	
Kalocsa	.		31	14	11	13
Kecskemét	.		28	15	11	12
Kiskunf. háza	.		30	16	14	
Kiskunhalas	.		30	18	15	
Kunszentmiklós	.		30	15	14	
Tiszakécske	.		30	16	15	
Balassagyarmat	.		29	15	13	
Romhány	.		30	13	11	
Salgótarján	.		28	14	13	
Eger	.		27	15	14	8
Galyatető	6		22	16	9	
Gyöngyös	.		29	16	14	
Kékestető	ny		21	14	13	7
Kompolt	.		28	16	13	9
Lőrinci	.		30	14	10	
Poroszló	.		28	15	14	
Jászapáti	.	=	30	16	15	
Jászberény	.		30	14	12	
Karcag	.		30	13	9	
Szolnok	.		30	15	14	13
Tiszaroff	.		29	15	12	
Túrkeve	.		30	16	12	11
Kistelek	.		32	14	12	
Makó	.		30	16	13	
Szeged	.		31	15	13	13
Szentes	.		31	15	14	
Borsodnádasd	.		27	12	11	
Füged	.		28	13	13	
Hidasnémeti	.		28	14	13	
Jósvafő	ny		25	15	13	9
Lillafüred	–		–	–	–	
Miskolc	.	=	27	13	12	–
Putnok	.		28	12	11	
Sárospatak	.		28	14	13	9
Szendrőlád	.	=	29	14	14	
Tokaj	.		27	15	15	
Kisvárda	.		28	14	12	12
Mátészalka	.		29	14	12	
Nyíregyháza	.		28	14	12	12
Nyírlugos	.		29	11	10	
Pátyod	.		28	13	12	
Tiszabecs	.		28	16	15	
Vásárosnamény	.		28	14	13	
Záhony	.		27	13	13	
Berettyóújfalu	.		29	15	11	
Debrecen	.		28	13	12	13
Hajdúdorog	.		29	14	13	
Hortobágy	.		29	16	15	
Körösszakál	.		30	14	12	
Polgár	.		30	16	15	
Békéscsaba	.		30	13	11	12
Mezőhegyes	.		30	16	13	13
Orosháza	–		–	–	–	–
Szarvas	.		29	16	12	11
Szeghalom	.		30	15	13	

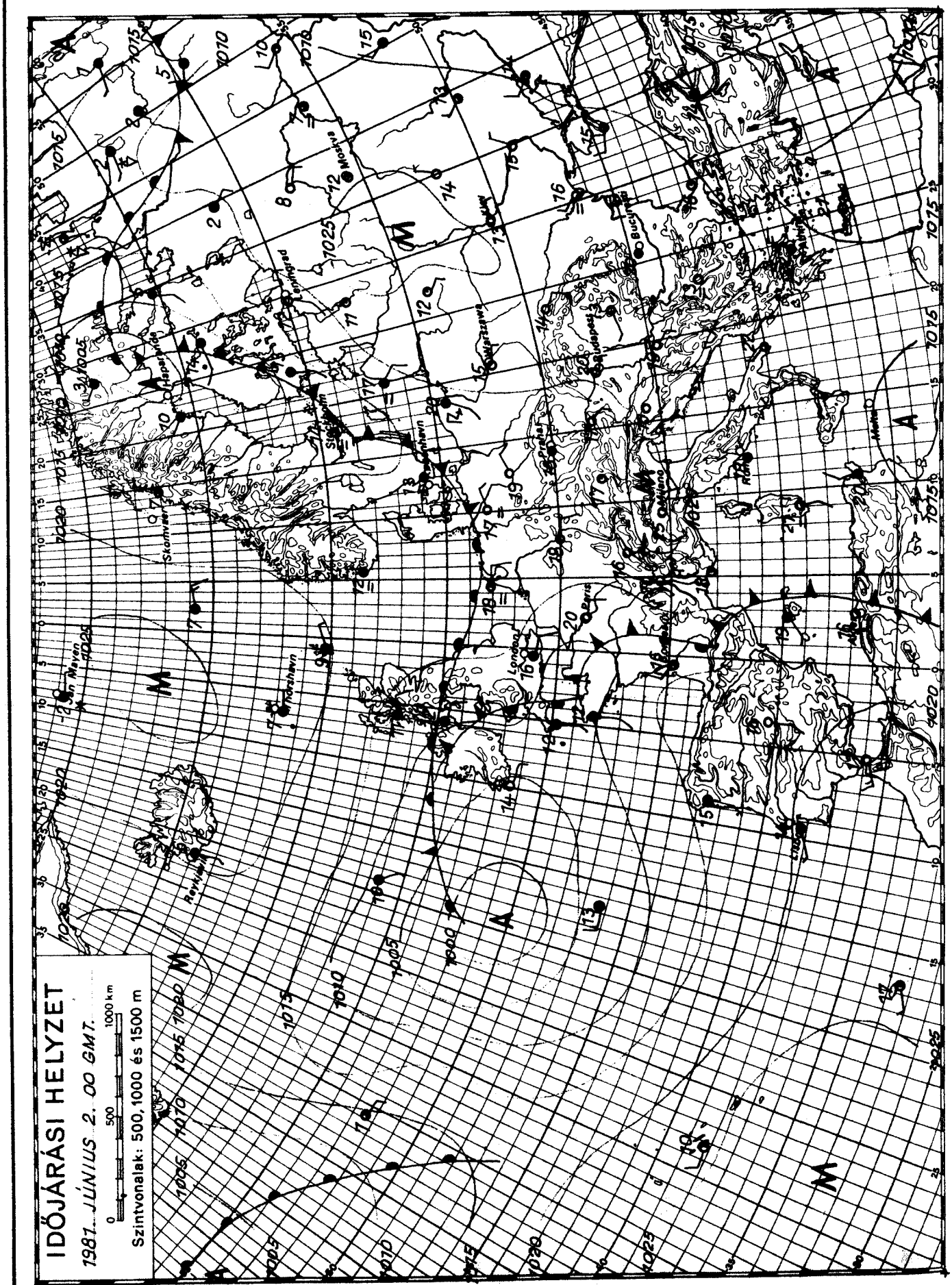

KIADJA: ORSZÁGOS METEOROLÓGIAI SZOLGÁLAT
Készíti: Központi Előrejelző Intézet Előrejelző Osztálya – T.: 273-018 – Megjelenik naponként –
Évi előfizetési díja: 1 760,- Ft. – Megrendelhető: 1024 Budapest, II., Kitaibel Pál utca 1. Telefon: 353-500
Kiadásért felel: az OMSZ elnöke – Szerkesztésért felel: a KEI igazgatója

IDŐJÁRÁSI NAPIJELENTÉS

ЕЖЕДНЕВНЫЙ МЕТЕОРОЛОГИЧЕСКИЙ БЮЛЛЕТЕНЬ · DAILY WEATHER REPORT
BULLETIN QUOTIDIEN DE TEMPS · TÄGLICHER WETTERBERICHT

94. évfolyam 154. szám. + Budapest + 1981. június 3. szerda

Az időjárási helyzet és a várható időjárás:

Az Atlanti-óceán térségéből származó hüvös és nedvesebb levegő továbbra is szárazföldünk nyugati partvidékén érezteti hatását. Igy ott többnyire felhős az ég, és szórványosan eső, zápor, zivatar keletkezik. A Szovjetunió európai területének északi felére hideg levegő érkezik záporok, sőt néhány helyen hózáporok és jelentős lehülés kiséretében. Európa középső részén, igy a Kárpát-medencében a meleg levegő határozza meg az időjárást.

Hazánkban kedden napos, meleg, száraz idő volt. A meleg levegő, valamint a sok napsütés hatására a hőmérséklet napközben 29, 33 fokig emelkedett. Kedd hajnalra 12, 20 fokig hült le a levegő. Ma délelőtt derült, napos idő volt. A hőmérséklet 11 órára már általában 26, 30 fokig emelkedett.

Ma 12 órakor Budapesten a hőmérséklet 29 fok, a tengerszintre átszámitott légnyomás 1015 mbar, gyengén süllyed.

A Balaton vizének hőmérséklete Siófoknál 11 órakor 23 fok volt.

Várható időjárás csütörtök estig:

Általában napos, meleg idő.
Zápor, zivatar még nem valószinü.
Időnként megélénkülő, főként a Dunántúlon megerősödő déli szél.
Várható legalacsonyabb éjszakai hőmérséklet: 14, 19,
legmagasabb nappali hőmérséklet csütörtökön: 30, 35 fok között.

Vadkerti Ferenc s.k.

A hőmérséklet napi középértéke és eltérése a 100 évi átlagtól /Budapest belterületén/:

1981. VI. 2.	25,4°C	+6,3°C

1871 óta ezen a napon Budapesten előfordult

legmagasabb hőmérséklet:	35,1°C /1927/,
legalacsonyabb hőmérséklet:	5,7°C /1928/.

81.401.

LEGMAGASABB HŐMÉRSÉKLET

1987. VI. 2.

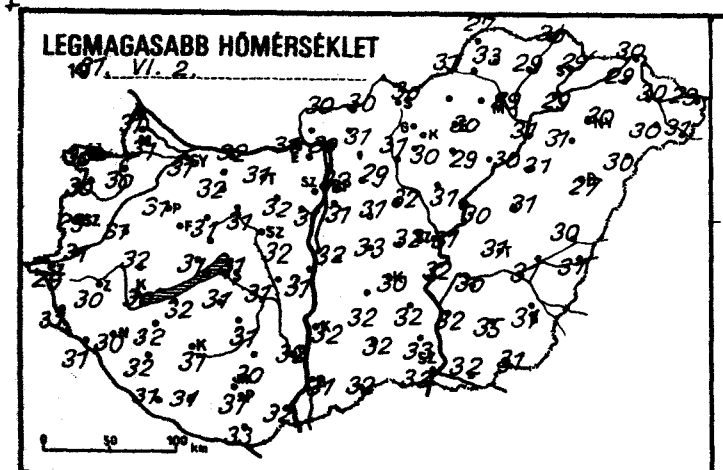

LEGALACSONYABB HŐMÉRSÉKLET

1987. VI. 3.

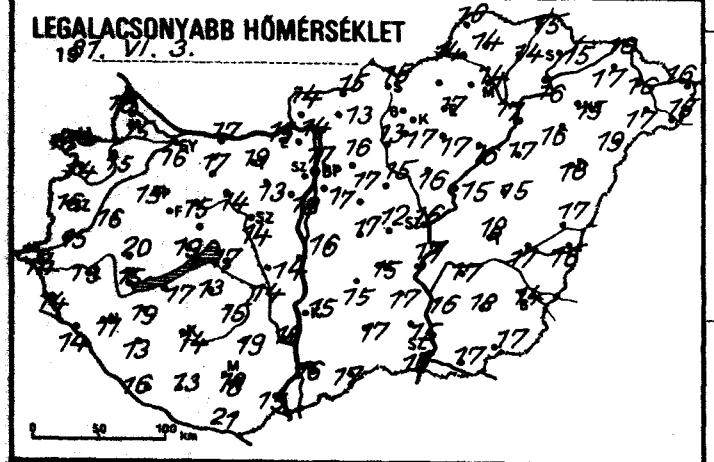

RADIÁCIÓS MINIMUM

1987. VI. 3.

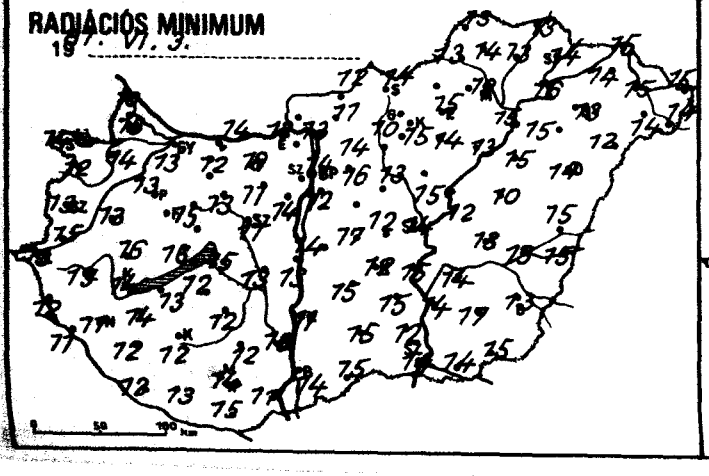

24 órás CSAPADÉKELOSZLÁS

1987. VI. 2. 7h -tól VI. 3. 7h -ig.

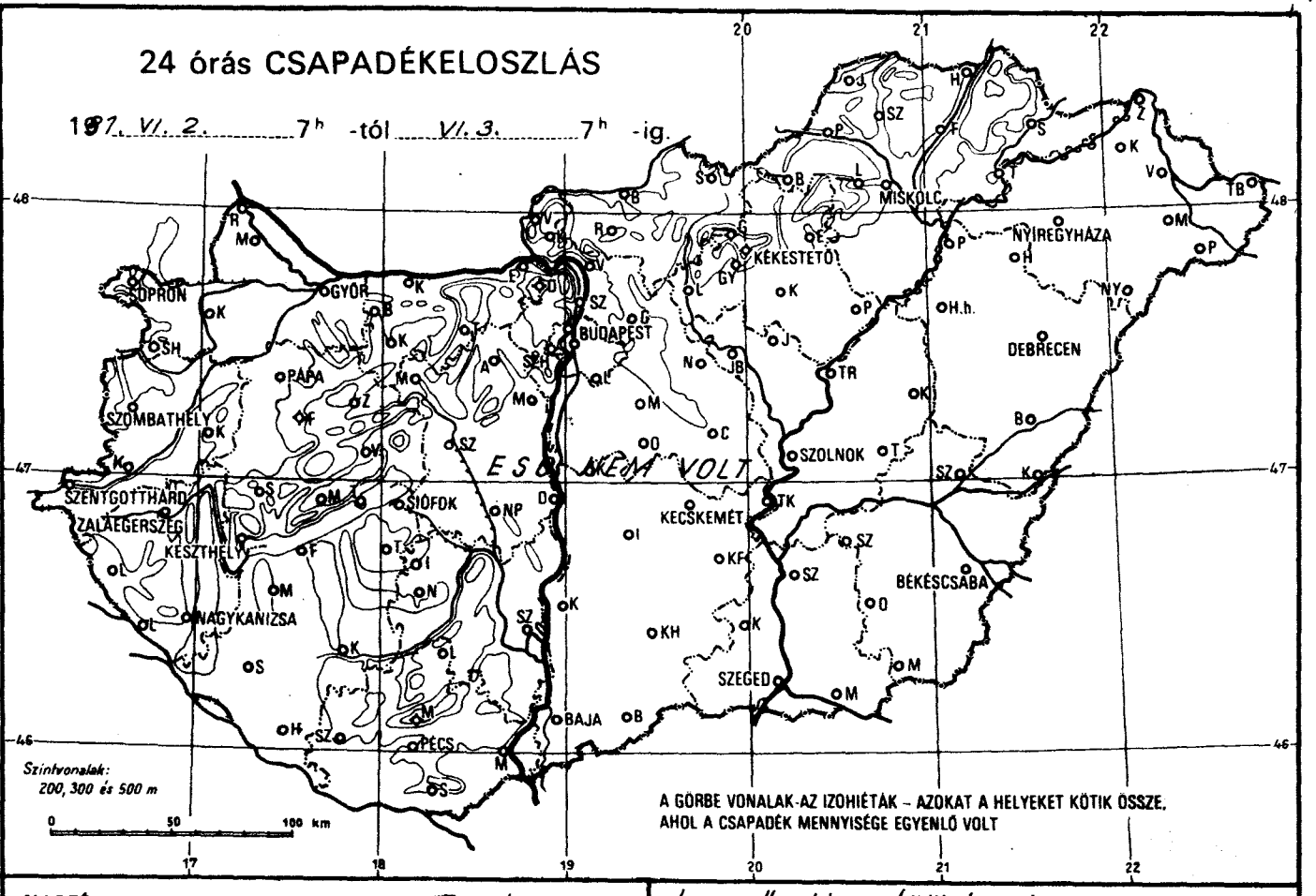

NAPFÉNYTARTAM

1987. VI. 2.

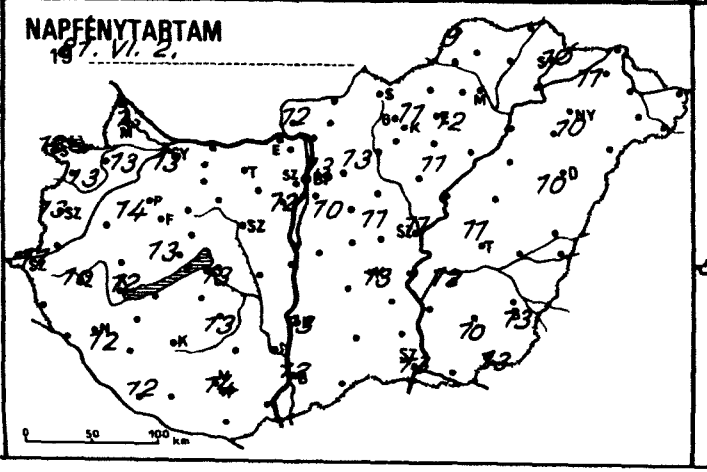

Legerősebb széllökés m/s

1987. VI. 2.

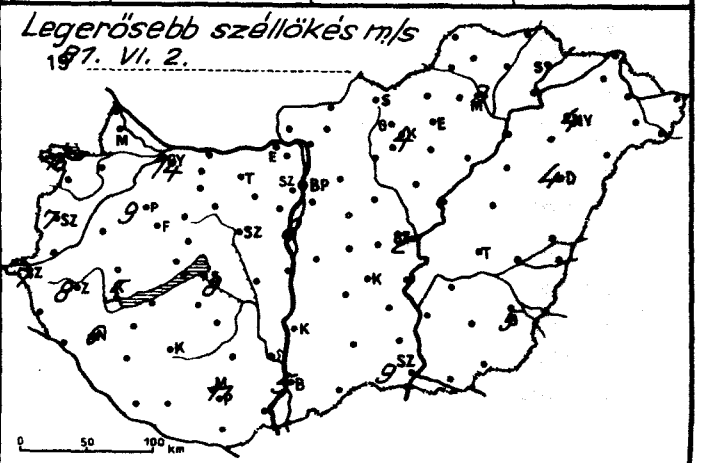

	1981.VI.3. 07 h -ig az utolsó 24 óra adatai							1981.VI.3. 07 h -ig az utolsó 24 óra adatai						
	csapadék (mm)		max. hőmérséklet	min. hőmérséklet	rad. min.	napos órák		csapadék (mm)		max. hőmérséklet	min. hőmérséklet	rad. min.	napos órák
Győr	.	⌒	31	16	13	13	Vác	.	⌒	30	14	13	
Kapuvár	.	⌒	30	15	14	13	Vámosmikola	.	⌒	30	14	13	12
Mosonmagyaróvár	.	⌒	31	15	13	13	Baja	.		31	16	14	12
Rajka	.		31	16	10		Bácsalmás	.		32	17	15	
Sopron	.		30	16	14	13	Izsák	.		32	15	15	
Sopronhorpács	.	⌒	30	14	12	13	Kalocsa	.	⌒	32	15	11	13
Káld	.		31	16	13		Kecskemét	.	⌒	30	16	12	13
Körmend	.		31	15	15		Kiskunf. háza	.		32	17	15	
Szentgotthárd	.	⌒ =	29	14	13	11	Kiskunhalas	.		32	17	15	
Szombathely	.	⌒	29	16	13	10	Kunszentmiklós	.		32	16	14	
Lenti	.		31	14	12		Tiszakécske	.		32	17	15	
Letenye	.	⌒	31	14	11		Balassagyarmat	.	⌒	30	15	12	
Nagykanizsa	.	⌒	30	11	11	12	Romhány	.	⌒	31	13	11	
Zalaegerszeg	.	⌒	30	13	13	10	Salgótarján	.		30	15	14	
Farkasgyepű	.		30	19	13		Eger	.		30	17	15	12
Keszthely	.		30	15	14	12	Galyatető	–		–	–	–	
Mencshely	.	⌒	29	17	12	13	Gyöngyös	.		30	17	15	
Pápa	.		31	15	13	14	Kékestető	.		23	16	15	11
Sümeg	.		32	20	16		Kompolt	.		29	17	14	11
Tihany	.	⌒	31	19	16		Lőrinci	.		31	13	10	
Veszprém	.		31	15	15		Poroszló	.	⌒	30	16	13	
Zirc	.	⌒	29	12	11		Jászapáti	.		31	16	15	
Fonyód	.		32	17	13		Jászberény	.	⌒	31	15	12	
Homokszt. györgy	.	⌒	31	16	12	12	Karcag	.	⌒	31	15	10	
Kaposvár	.		31	14	12		Szolnok	.		31	16	14	11
Marcali	.	⌒	32	19	14		Tiszaroff	.	⌒	30	15	12	
Siófok	.	⌒	31	17	15	13	Túrkeve	.		31	18	13	11
Somogyszob	.	⌒	32	13	12		Kistelek	.		33	15	12	
Tab	.		31	13	12		Makó	.		32	17	14	
Bábolna	.		31	15	13		Szeged	.		32	16	14	13
Esztergom	.		31	15	12		Szentes	.		32	16	14	
Kisbér	.	⌒	32	17	12		Borsodnádasd	–		–	–	–	
Komárom	.	⌒	32	17	14		Fügöd	.	⌒	29	14	13	
Tatabánya	.		31	19	18		Hidasnémeti	.		30	15	13	
Alcsútdoboz	.	⌒	32	13	11		Jósvafő	.	⌒	27	16	13	9
Dunaújváros	.		31	14	13		Lillafüred	–		–	–	–	
Martonvásár	.		31	18	14	12	Miskolc	.	=	29	14	12	–
Mór	.	⌒	31	14	13		Putnok	.		31	14	13	
Nagyhörcsökp.	.		31	14	13		Sárospatak	.		29	15	14	10
Szabadbattyán	.		32	14	11		Szendrőlád	.	⌒	33	14	14	
Iregszemcse	.	⌒	31	15	12	13	Tokaj	.		29	16	16	
Lengyel	.		30	19	12		Kisvárda	.	⌒	29	17	14	11
Nagykónyi	.		32	13	10		Mátészalka	.	⌒	30	17	14	
Szekszárd	.		32	18	16		Nyíregyháza	.		30	15	13	10
Kéktető	.		26	19	14		Nyírlugos	.		30	19	12	
Mohács	.	⌒	32	15	11		Pátyod	.	⌒	31	15	14	
Pécs	.		31	18	14	14	Tiszabecs	.		29	16	15	
Siklós	.		33	21	15		Vásárosnamény	.	⌒	30	16	15	
Szigetvár	.		31	13	13		Záhony	.	⌒	30	16	15	
Bp. Lőrinc	.		31	17	12	10	Berettyóújfalu	.	⌒	30	17	15	
Bp. Met. Int.	.	⌒	32	17	14	13	Debrecen	.	⌒	27	16	14	10
Bp. Szab. hegy	.		29	19	12		Hajdúdorog	.		31	16	15	
Cegléd	.	⌒	32	12	12	11	Hortobágy	.		31	17	15	
Dobogókő	.		25	18	14		Körösszakál	.	⌒	31	16	15	
Gödöllő	.	⌒	29	16	14	13	Polgár	.		31	17	15	
Királyrét	.	⌒	30	12	11		Békéscsaba	.	⌒	31	14	13	13
Monor	.		31	17	16		Mezőhegyes	.		31	17	15	13
Nagykáta	.		32	15	13		Orosháza	.		35	18	17	13
Őrkény	.		33	17	17		Szarvas	.		30	17	14	12
Szentendre	.		31	15	15		Szeghalom	.		31	17	15	

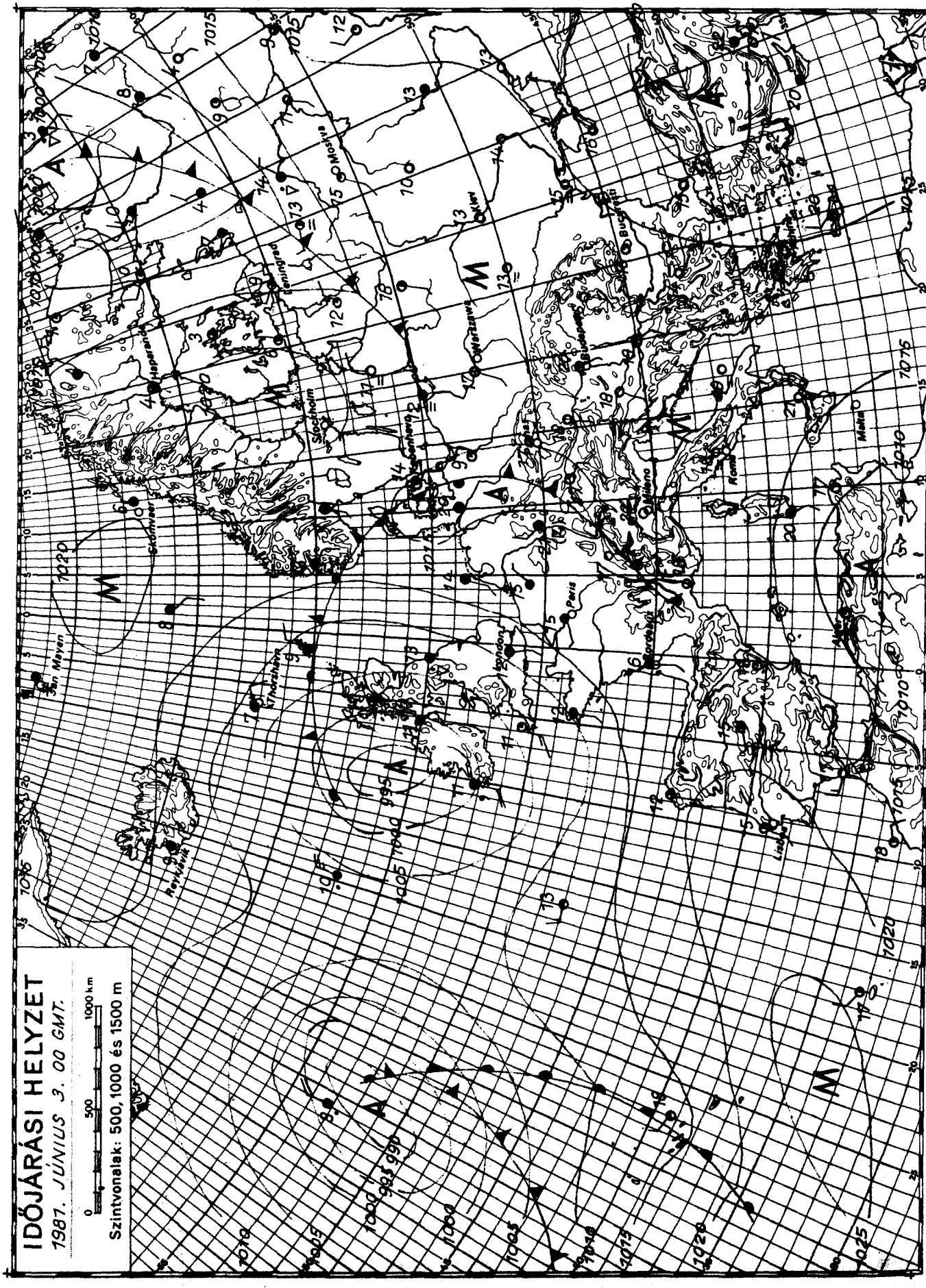

KIADJA: ORSZÁGOS METEOROLÓGIAI SZOLGÁLAT
Készíti: Központi Előrejelző Intézet Előrejelző Osztálya – T.: 273-018 – Megjelenik naponként –
Évi előfizetési díja: 1 760,- Ft. – Megrendelhető: 1024 Budapest, II., Kitaibel Pál utca 1. Telefon: 353-500
Kiadásért felel: az OMSZ elnöke – Szerkesztésért felel: a KEI igazgatója

IDŐJÁRÁSI NAPIJELENTÉS

ЕЖЕДНЕВНЫЙ МЕТЕОРОЛОГИЧЕСКИЙ БЮЛЛЕТЕНЬ · DAILY WEATHER REPORT
BULLETIN QUOTIDIEN DE TEMPS · TÄGLICHER WETTERBERICHT

94. évfolyam 155. szám. + Budapest + 1981. június 4. csütörtök

Az időjárási helyzet és a várható időjárás:

Csütörtökön reggel az Oszló-Berlin-Milánó-Szardinia vonalban volt a nyugat felől közeledő hüvösebb levegő keleti határa. A vonal mentén 300-800 km széles, záporos, esős felhősáv húzódott. A Brit-szigetek és a Szovjetunió északnyugati része felett is sok volt a felhő és gyakori az eső. Európa többi részéből viszont napos, száraz, igen meleg időjárásról érkeztek jelentések.

Magyarországon szerdán és csütörtökön délelőtt is a napsütés és a nagy meleg volt az időjárás meghatározója. Említést érdemlő felhősödés csupán az ország északkeleti részén volt szerdán, amikor ott egy-két helyen jelentéktelen zápor is előfordult. A hőmérséklet szerdai csúcsértéke 28 és 34, csütörtök hajnali minimuma 14 és 22 fok között volt. Csütörtökön 11 órakor 27 és 30 fok közötti értékeket mértek.

Ma 12 órakor Budapesten a hőmérséklet 30 fok, a tengerszintre átszámított légnyomás 1010 mbar, alig változik.

A Balaton vizének hőmérséklete Siófoknál 11 órakor 23 fok volt.

Várható időjárás péntek estig:

Nyugat felől átmeneti felhősödés, elszórtan záporok, helyi zivatarok.
Megélénkülő, gyakran megerősödő déli, délnyugati, pénteken a Dunántúlon északnyugati, néha viharos szél.
Kissé mérséklődő meleg.
Várható legalacsonyabb éjszakai hőmérséklet: 15, 20,
legmagasabb nappali hőmérséklet pénteken: 24, 29 fok között.

Aigner Szilárd s.k.

TÁVOLABBI KILÁTÁSOK SZOMBATTÓL-KEDDIG:

Futó záporok az időszak elején még kialakulhatnak, de a csapadékhajlam csökken.
Az időszak második felében szárazabb, napsütéses idő várható.
Legalacsonyabb hajnali hőmérséklet: 12, 17 fok között.
Legmagasabb nappali hőmérséklet: 25, 29 fok között.
Jelentős mennyiségü /legalább 5 mm/ csapadék az ország területének 30 százalékán várható az időszak első felében.

KÖZÉPTÁVÚ ELŐREJELZŐ OSZTÁLY

A hőmérséklet napi középértéke és eltérése a 100 évi átlagtól /Budapest belterületén/:

1981. VI. 3.	26,1°C	+6,8°C

1871 óta ezen a napon Budapesten előfordult

legmagasabb hőmérséklet:	34,9°C /1947/,
legalacsonyabb hőmérséklet:	3,0°C /1928/.

81.402.

LEGMAGASABB HŐMÉRSÉKLET

1987. VI. 3.

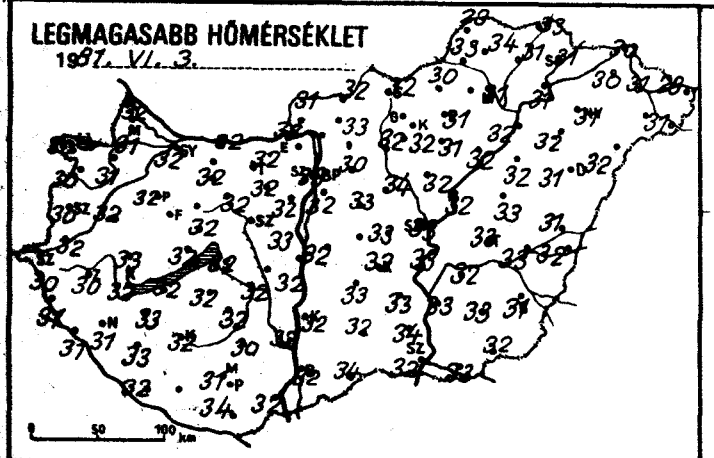

LEGALACSONYABB HŐMÉRSÉKLET

1987. VI. 4.

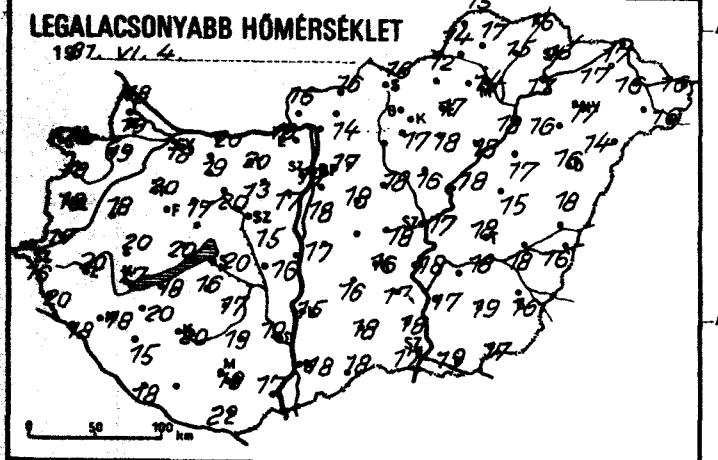

RADIÁCIÓS MINIMUM

1987. VI. 4.

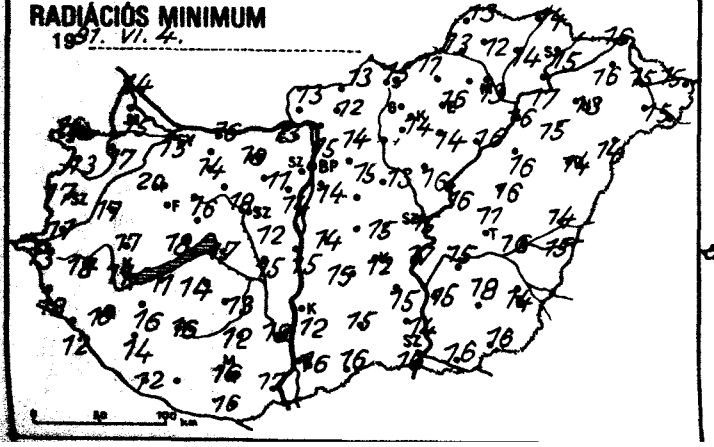

24 órás CSAPADÉKELOSZLÁS

1987. VI. 3. 7h -tól VI. 4. 7h -ig.

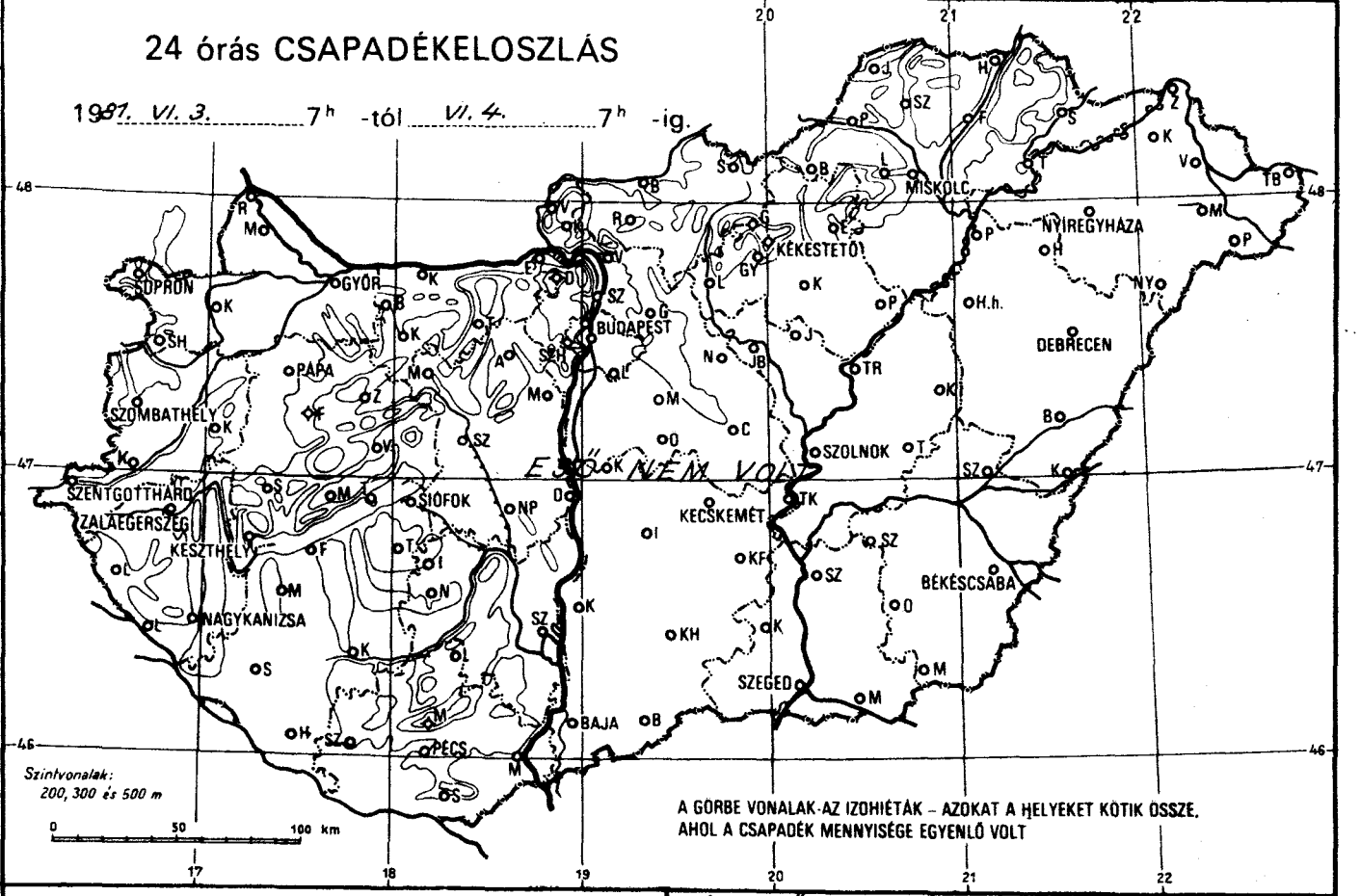

A GÖRBE VONALAK AZ IZOHIÉTÁK – AZOKAT A HELYEKET KÖTIK ÖSSZE, AHOL A CSAPADÉK MENNYISÉGE EGYENLŐ VOLT

NAPFÉNYTARTAM

1987. VI. 3.

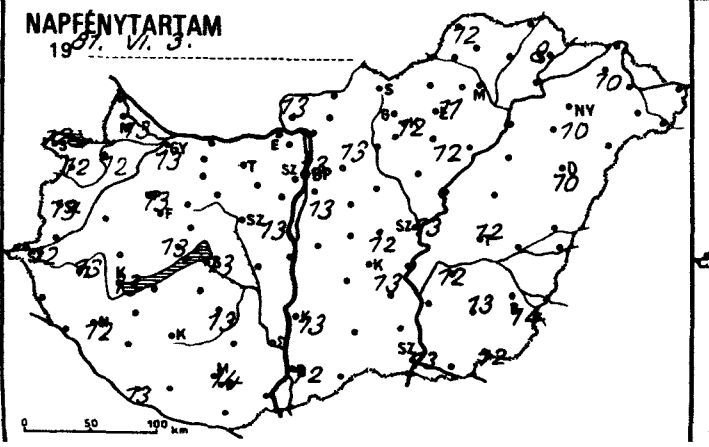

Legerősebb széllökés m/s

1987. VI. 3.

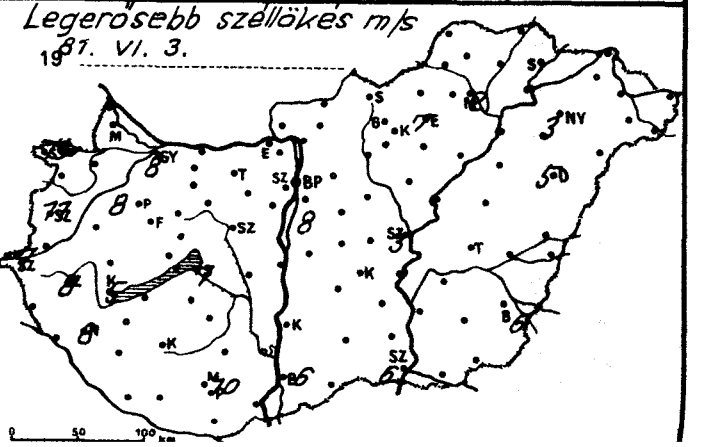

	1981.VI.4. 07h -ig az utolsó 24 óra adatai							1981.VI.4. 07h -ig az utolsó 24 óra adatai						
	csapadék (mm)		max. hőmérséklet	min. hőmérséklet	rad. min.	napos órák		csapadék (mm)		max. hőmérséklet	min. hőmérséklet	rad. min.	napos órák
Győr	.		32	18	15	13	Vác	–		–	–	–	
Kapuvár	.		31	19	17	12	Vámosmikola	.	⌒	31	16	13	13
Mosonmagyaróvár	.	⌒	31	19	15	13	Baja	.		32	18	16	12
Rajka	.		32	18	14		Bácsalmás	.		34	18	16	
Sopron	.		30	17	16	12	Izsák	.		33	16	15	
Sopronhorpács	.		30	18	13	12	Kalocsa	.	⌒	32	15	12	13
Káld	.		32	18	17		Kecskemét	.		32	16	12	13
Körmend	.		32	17	11		Kiskunf. háza	.		33	17	15	
Szentgotthárd	.		30	16	13	12	Kiskunhalas	.		32	18	15	
Szombathely	.	⌒	30	18	17	13	Kunszentmiklós	.		32	17	14	
Lenti	.		31	20	18		Tiszakécske	.		33	18	17	
Letenye	.	⌒	31	18	12		Balassagyarmat	.	⌒	32	16	13	
Nagykanizsa	.		31	18	16	12	Romhány	.	⌒	33	14	12	
Zalaegerszeg	.		30	20	18	13	Salgótarján	.		32	16	15	
Farkasgyepű	.		30	20	17		Eger	.		31	17	16	11
Keszthely	.		32	17	17	13	Galyatető	.		26	17	14	
Mencshely	.		29	19	17	13	Gyöngyös	.		32	17	14	
Pápa	.		32	20	20	13	Kékestető	.		25	16	15	12
Sümeg	.		33	20	17		Kompolt	.		31	18	14	12
Tihany	.		32	20	18		Lőrinci	.		32	–	–	
Veszprém	.		32	17	16		Poroszló	.	⌒	32	18	16	
Zirc	.		29	17	15		Jászapáti	.		32	18	16	
Fonyód	.		32	18	11		Jászberény	.		32	16	13	
Homokszt. györgy	.	⌒	32	18	12	13	Karcag	.		33	15	11	
Kaposvár	.		32	20	16		Szolnok	.		33	17	15	13
Marcali	.	⌒	33	20	16		Tiszaroff	.	⌒	32	19	16	
Siófok	.	⌒	32	20	17	13	Túrkeve	.		33	18	14	12
Somogyszob	.	⌒	33	15	14		Kistelek	.		34	18	14	
Tab	.	⌒	32	16	14		Makó	.		33	19	16	
Bábolna	.		32	17	14		Szeged	.		32	17	16	13
Esztergom	.		32	16	13		Szentes	.		33	17	15	
Kisbér	.		32	19	14		Borsodnádasd	.	⌒	30	12	11	
Komárom	.		32	20	16		Füged	.	⌒	31	15	14	
Tatabánya	.		32	20	19		Hidasnémeti	.		33	16	14	
Alcsútdoboz	.	⌒	32	13	11		Jósvafő	.	⌒	29	15	13	12
Dunaújváros	.		32	16	15		Lillafüred	.		29	17	16	
Martonvásár	.		32	17	14	13	Miskolc	.	=	31	14	13	–
Mór	.		32	20	18		Putnok	.		33	14	13	
Nagyhörcsökp.	.		32	15	15		Sárospatak	.		31	16	15	8
Szabadbattyán	.		33	15	12		Szendrőlád	.	⌒	34	17	12	
Iregszemcse	.	⌒ =	32	17	13	13	Tokaj	.		31	17	17	
Lengyel	.		30	19	12		Kisvárda	.		30	17	16	10
Nagykónyi	.		33	18	14		Mátészalka	–		–	–	–	
Szekszárd	.		32	19	18		Nyíregyháza	.		31	17	13	10
Paks	.		27	20	14		Nyírlugos	.	⌒	32	14	14	
Mohács	.	⌒	32	17	17		Pátyod	.	⌒	31	16	15	
Pécs	.		31	18	16	14	Tiszabecs	.		28	16	15	
Siklós	.		34	22	16		Vásárosnamény	.		31	16	15	
Szigetvár	–		–	–	–		Záhony	.	⌒	30	17	16	
Bp. Lőrinc	.		32	18	14	13	Berettyóújfalu	.	⌒	31	18	14	
Bp. Met. Int.	.	⌒	33	19	15	13	Debrecen	.	⌒	31	16	14	10
Bp. Szab. hegy	.		29	19	13		Hajdúdorog	.		32	16	15	
Cegléd	.		33	18	15	12	Hortobágy	.		32	17	16	
Dobogókő	–		–	–	–		Körösszakál	.	⌒	32	16	15	
Gödöllő	.		30	17	14	13	Polgár	.		32	18	16	
Királyrét	.	⌒	32	12	12		Békéscsaba	.		31	16	14	14
Monor	.		33	18	15		Mezőhegyes	.		32	17	16	12
Nagykáta	.		34	16	13		Orosháza	.		33	19	18	13
Örkény	–		–	–	–		Szarvas	.		32	18	15	12
Szentendre	.		33	16	16		Szeghalom	.		33	18	16	

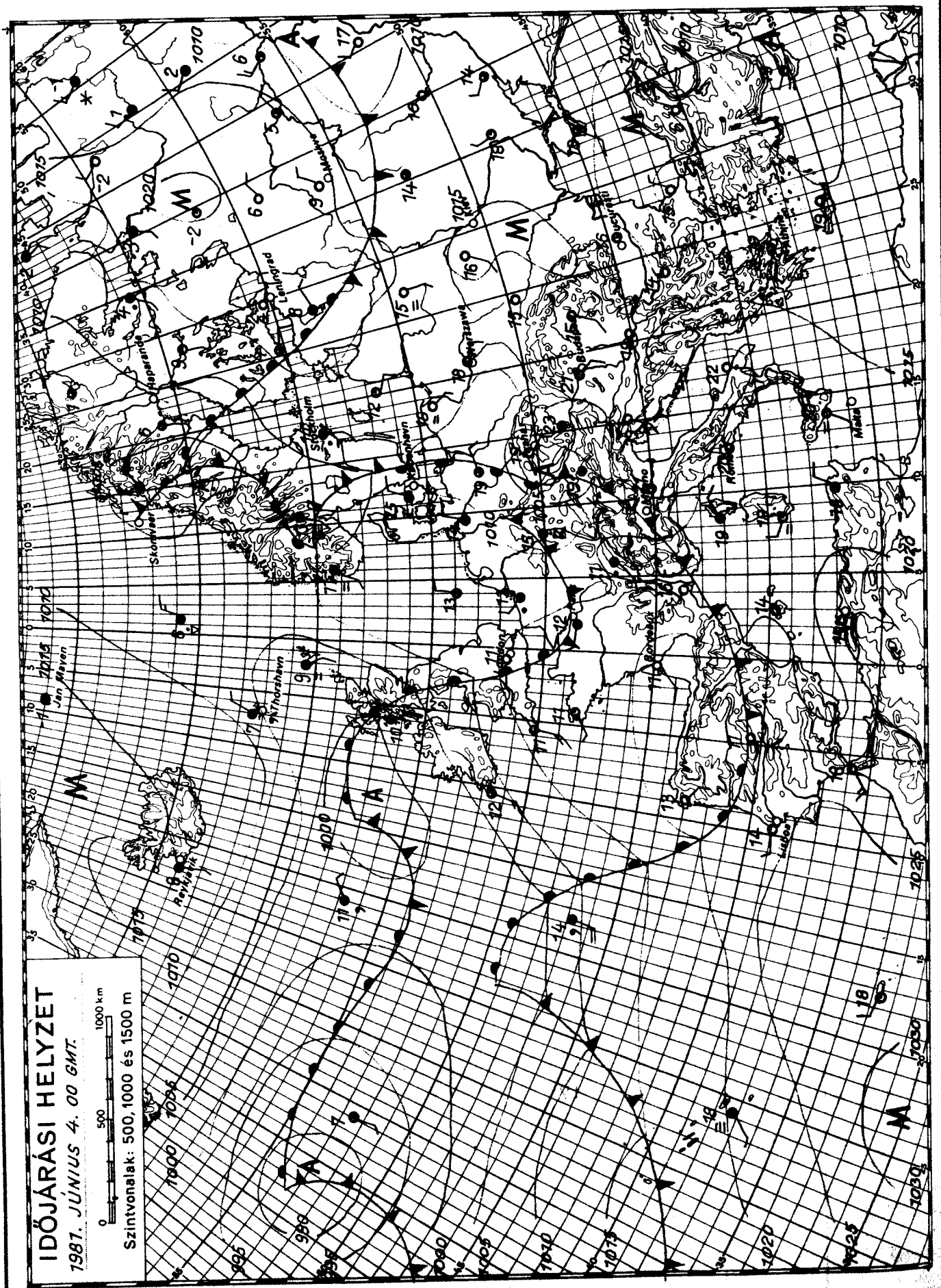

KIADJA: ORSZÁGOS METEOROLÓGIAI SZOLGÁLAT
Készíti: Központi Előrejelző Intézet Előrejelző Osztálya – T.: 273-018 – Megjelenik naponként –
Évi előfizetési díja: 1 760,- Ft. – Megrendelhető: 1024 Budapest, II., Kitaibel Pál utca 1. Telefon: 353-500
Kiadásért felel: az OMSZ elnöke – Szerkesztésért felel: a KEI igazgatója

IDŐJÁRÁSI NAPIJELENTÉS

ЕЖЕДНЕВНЫЙ МЕТЕОРОЛОГИЧЕСКИЙ БЮЛЛЕТЕНЬ · DAILY WEATHER REPORT
BULLETIN QUOTIDIEN DE TEMPS · TÄGLICHER WETTERBERICHT

94. évfolyam 156. szám. + Budapest + 1981. június 5. péntek

Az időjárási helyzet és a várható időjárás:

Kontinensünk legnagyobb részén többközéppontú ciklonrendszer hatására változékony, többfelé szeles, csapadékos az időjárás. Az elmúlt 24 órában a Kárpát-medencében és környékén megszünt a kánikula, mivel nyugat-északnyugat felől időjárási front érte el a térséget. A front pénteken délelőtt kb. a Leningrád-Kiev-Ungvár-Belgrád-Palermó vonalban húzódott. Ennek mintegy 200-250 km-es környezetében jobbára erősen felhős volt az ég és heves záporok, zivatarok is előfordultak.

Hazánkban csütörtökön igen meleg, nyári idő volt. A hőmérséklet csúcsértéke 28 és 32 fok között váltakozott. A késő délutáni órákban érte el az ország nyugati, délnyugati vidékeit az az intenziv csapadékzóna, amely kelet-északkelet felé haladva sokfelé okozott zápor, zivatart. Péntek reggel 7 óráig a nyugati, valamint a keleti, északkeleti határvidék kivételével mindenütt volt több-kevesebb eső. A lehullott csapadék mennyisége szeszélyes területi eloszlásban általában 5 és 15 mm között váltakozott, de helyenként elérte a 20, 35 mm-t, sőt Kalocsáról 38, Putnokról 40, Pécsről 48 mm-t jelentettek. Az erősen felhős égbolt miatt igen enyhe volt az éjszaka. Hajnalra csak 13, 20 fokig hült le a levegő. Péntek délelőtt a Dunántúlon változóan, keleten jobbára erősen felhős volt az ég. A Tiszántúlon többfelé volt zápor, zivatar. A hőmérséklet 11 órakor 17, 22 fok között alakult.

Ma 12 órakor Budapesten a hőmérséklet 21 fok, a tengerszintre átszámitott légnyomás 1015 mbar, alig változik.

A Balaton vizének hőmérséklete 11 órakor Siófoknál 21 fok volt.

Várható időjárás szombat estig:

Általában változóan, a déli, délkeleti megyékben jobbára erősen felhős ég.
Az Alföldön többfelé, máshol néhány helyen zápor, zivatar.
Lassan mérséklődő északi, északkeleti szél.
Várható legalacsonyabb éjszakai hőmérséklet: 12, 17,
legmagasabb nappali hőmérséklet szombaton: 22, 27 fok között.

Németh Lajos s.k.

A hőmérséklet napi középértéke és eltérése a 100 évi átlagtól /Budapest belterületén/:

1981. VI. 4.	26,6°C	+7,4°C

1871 óta ezen a napon Budapesten előfordult

legmagasabb hőmérséklet:	34,5°C /1927/,
legalacsonyabb hőmérséklet:	5,3°C /1918/.

81.403.

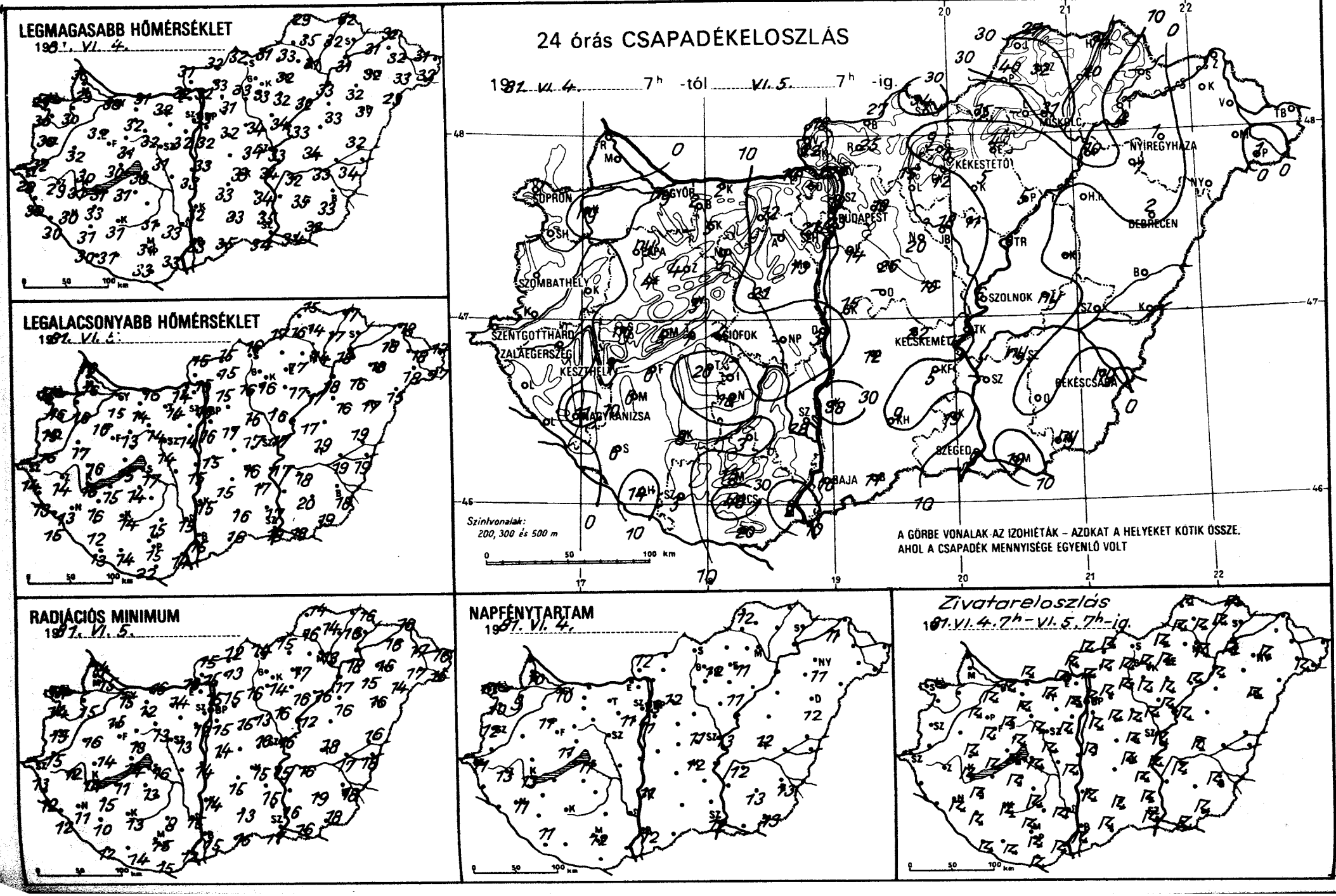
LEGMAGASABB HŐMÉRSÉKLET
1981. VI. 4.
LEGALACSONYABB HŐMÉRSÉKLET
1981. VI. 4.
RADIÁCIÓS MINIMUM
1981. VI. 5.
24 órás CSAPADÉKELOSZLÁS
1981. VI. 4. 7h -tól VI. 5. 7h -ig.
SOPRON
GYŐR
BUDAPEST
MISKOLC
NYÍREGYHÁZA
DEBRECEN
KÉKESTETŐ
SZOMBATHELY
SZOLNOK
SZENTGOTTHÁRD
ZALAEGERSZEG
KESZTHELY
SIÓFOK
KECSKEMÉT
MAGYARAKNIZSA
BÉKÉSCSABA
SZEGED
BAJA
Színtvonalak:
200, 300 és 500 m
A GÖRBE VONALAK AZ IZOHIÉTÁK – AZOKAT A HELYEKET KÖTIK ÖSSZE,
AHOL A CSAPADÉK MENNYISÉGE EGYENLŐ VOLT
NAPFÉNYTARTAM
1981. VI. 4.
Zivatareloszlás
1981. VI. 4. 7h – VI. 5. 7h-ig.

	1981.VI.5. 07 h -ig az utolsó 24 óra adatai					
	csapadék (mm)		max. hőmérséklet	min. hőmérséklet	rad. min.	napos órák
Győr	ny		30	15	15	10
Kapuvár	ny		30	16	15	9
Mosonmagyaróvár	.		29	16	15	10
Rajka	.		30	16	14	
Sopron	.		29	15	14	10
Sopronhorpács	.		30	16	14	10
Káld	.		32	17	16	
Körmend	.		32	16	15	
Szentgotthárd	.		28	14	13	11
Szombathely	.		30	15	15	12
Lenti	.		30	13	12	
Letenye	.		30	15	12	
Nagykanizsa	11		30	13	11	11
Zalaegerszeg	.		29	14	12	13
Farkasgyepű	4		30	12	11	
Keszthely	1		31	16	14	13
Mencshely	5		29	13	12	11
Pápa	ny		32	16	15	11
Sümeg	ny		30	16	14	
Tihany	1		30	15	14	
Veszprém	5		31	13	13	
Zirc	4		29	12	12	
Fonyód	6		31	15	11	
Homokszt. györgy	14		30	13	12	11
Kaposvár	8		31	14	13	
Marcali	6		33	16	15	
Siófok	4		30	17	16	11
Somogyszob	6		31	12	10	
Tab	20		31	14	13	
Babolna	2		31	15	13	
Esztergom	14		32	14	13	
Kisbér	5		32	14	12	
Komárom	2		31	16	16	
Tatabánya	12		32	14	14	
Alcsútdoboz	–		–	–	–	
Dunaújváros	3		33	15	14	
Martonvásár	13		32	14	12	11
Mór	9		32	14	13	
Nagyhörcsökp.	–		–	–	–	
Szabadbattyán	21		31	14	13	
Iregszemcse	–		–	–	–	
Lengyel	3		31	15	8	
Nagykónyi	18		33	14	12	
Szekszárd	28		33	15	15	
Mísinatető Árpádtető	15		27	13	12	
Mohács	2		33	14	12	
Pécs	48		31	15	15	12
Siklós	20		33	22	15	
Szigetvár	3		31	14	14	
Bp. Lőrinc	14		32	16	15	11
Bp. Met. Int.	23		33	16	15	13
Bp. Szab. hegy	27		28	12	12	
Cegléd	15		34	17	16	11
Dobogókő	–		–	–	–	
Gödöllő	19		31	15	15	12
Királyrét	22		31	14	14	
Monor	26		32	17	15	
Nagykáta	20		34	16	13	
Őrkény	–		–	–	–	
Szentendre	18		32	16	16	

	1981.VI.5. 07 h -ig az utolsó 24 óra adatai					
	csapadék (mm)		max. hőmérséklet	min. hőmérséklet	rad. min.	napos órák
Vác	27		32	15	15	
Vámosmikola	18		31	15	15	12
Baja	16		33	15	15	12
Bácsalmás	11		35	16	16	
Izsák	12		33	15	15	
Kalocsa	38		32	15	14	11
Kecskemét	22		33	16	15	12
Kiskunf. háza	5		34	17	15	
Kiskunhalas	9		33	16	13	
Kunszentmiklós	15		33	15	14	
Tiszakécske	11		34	17	15	
Balassagyarmat	27		32	15	12	
Romhány	25		33	15	13	
Salgótarján	34		32	16	14	
Eger	4		32	17	17	11
Galyatető	9		26	12	12	
Gyöngyös	12		33	16	14	
Kékestető	6		25	12	12	12
Kompolt	5		32	17	16	11
Lőrinci	15		33	16	16	
Poroszló	5		32	17	16	
Jászapáti	11		34	16	16	
Jászberény	18		34	16	15	
Karcag	–		–	–	–	
Szolnok	6		33	17	16	13
Tiszaroff	3		33	17	12	
Túrkeve	ny		34	19	18	12
Kistelek	19		35	17	16	
Makó	18		34	18	16	
Szeged	9		34	18	17	12
Szentes	–		–	–	–	
Borsodnádasd	15		31	17	15	
Füged	10		32	17	16	
Hidasnémeti	14		32	17	16	
Jósvafő	27		29	15	14	12
Lillafüred	–		–	–	–	
Miskolc	31		31	14	13	–
Putnok	40		33	16	16	
Sárospatak	–		–	–	–	–
Szendrőlád	32		35	14	14	
Tokaj	4		31	18	18	
Kisvárda	.		31	18	16	11
Mátészalka	.		33	18	17	
Nyíregyháza	1		32	18	16	11
Nyírlugos	.		29	15	14	
Pátyod	1		32	17	16	
Tiszabecs	.		31	17	16	
Vásárosnamény	.		32	18	17	
Záhony	.		32	18	18	
Berettyóújfalu	.		32	19	16	
Debrecen	2		31	17	16	12
Hajdúdorog	7		32	16	15	
Hortobágy	.		33	16	16	
Körösszakál	.		34	19	18	
Polgár	10		33	18	17	
Békéscsaba	ny		33	18	18	13
Mezőhegyes	ny		32	19	18	13
Orosháza	.		35	20	19	13
Szarvas	ny		32	18	16	12
Szeghalom	.		33	19	17	



KIADJA: ORSZÁGOS METEOROLÓGIAI SZOLGÁLAT
Készíti: Központi **Előrejelző** Intézet Előrejelző Osztálya – T.: 273-018 – Megjelenik naponként –
Évi előfizetési díja: 1 760,- Ft. – Megrendelhető: 1024 Budapest, II., Kitaibel Pál utca 1. Telefon: 353-500
Kiadásért felel: az OMSZ elnöke – Szerkesztésért felel: a KEI igazgatója

IDŐJÁRÁSI NAPIJELENTÉS

ЕЖЕДНЕВНЫЙ МЕТЕОРОЛОГИЧЕСКИЙ БЮЛЛЕТЕНЬ • DAILY WEATHER REPORT
BULLETIN QUOTIDIEN DE TEMPS • TÄGLICHER WETTERBERICHT

94. évfolyam 157. szám. + Budapest + 1981. június 6. szombat

Az időjárási helyzet és a várható időjárás:

Európában többfelé csapadékos az időjárás. Ilyen területek a Brit-szigetek, a Német-sikság, Franciaország nyugati része, ahol hüvös léghullámok okozzák az esőket, a Skandináv-félsziget és a Kelet-Európai-sikság északi fele is csapadékos vidék, és ott is hüvös az idő. Az Adriai-tenger partján és a Kárpát-medencében az éjszakai órákban sokfelé esett eső, záporeső, helyenként zivatarok fordultak elő. Változó felhőzet, több-kevesebb napsütés jellemzi a Lengyel-síkságot, Ukrajna vidékét és az Alpok országait. Igazi napos, meleg idő csak Spanyolországban, Dél-Franciaországban és egyelőre Görögországban és a Fekete-tenger partján van.

Hazánkban pénteken sokszor erősen felhős volt az ég. Általában csak 1-8 órán át sütött a nap. Délelőtt inkább az Alföldön alakultak ki záporok, zivatarok. Délután nyugat felől újabb felhősáv érte el az országot, amely kelet felé haladt. Ebből az északkeleti országrészben néhány kisebb körzetet kivéve mindenütt előfordultak záporok, zivatarok. Ma reggel 7 óráig eléggé változatos volt a lehullott csapadék mennyisége. Az Északi-hegyvidéken és a Tiszántúl északi részén kevesebb, 1 és 3 mm között, máshol általában 4 és 10 mm között, a Bakony térségében, Zalában, a Körösök vidékén és a Duna-Tisza-közének déli felén 10-20 mm között mértek. Baranyából jelentették a legtöbb esőt. Ott 20-35 mm között volt, sőt Mohácson 48, Kárászon 50 mm-t mértek. Az Alföldön Makóról jelentettek 32 mm esőt. Napközben sokfelé fújt erős, helyenként viharos északi szél. A hőmérséklet csúcsértéke 20 és 31 fok között alakult, a Tiszántúlon volt a melegebb. Ma hajnalra 13 és 20 fok közé hült le a levegő. Délelőtt általában erősen felhős volt az ég, és záporok is kialakultak. A hőmérséklet 11 órára 16 és 23 fok közé emelkedett.

Ma 12 órakor Budapesten a hőmérséklet 21 fok, a tengerszintre átszámított légnyomás 1016 mbar, alig változik.

A Balaton vizének hőmérséklete 11 órakor Siófoknál 21 fok volt.

Várható időjárás vasárnap estig:

Változó felhőzet, helyi záporokkal, helyenként zivatarral.
Élénk, helyenként erős északi szél.
Várható legalacsonyabb éjszakai hőmérséklet: 13, 18,
legmagasabb nappali hőmérséklet vasárnap: 23, 28 fok között.

Pálmási Judit s.k.

A hőmérséklet napi középértéke és eltérése a 100 évi átlagtól /Budapest belterületén/:

1981. VI. 5.	20,4°C	+14,4°C

1871 óta ezen a napon Budapesten előfordult

legmagasabb hőmérséklet:	32,5°C /1921/,
legalacsonyabb hőmérséklet:	3,9°C /1918/.

81.404.

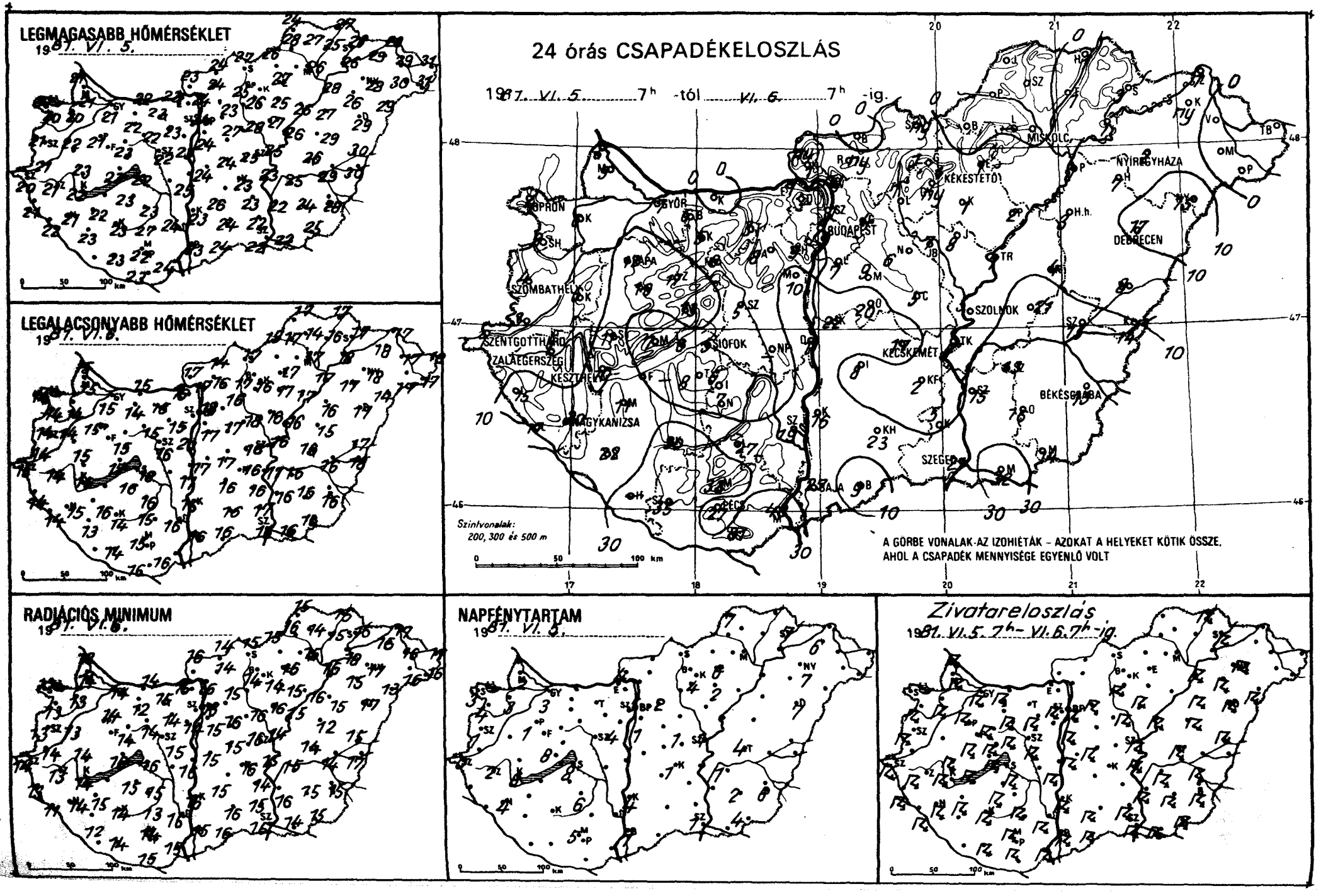
LEGMAGASABB HŐMÉRSÉKLET
1981. VI. 5.
LEGALACSONYABB HŐMÉRSÉKLET
1981. VI. 6.
RADIÁCIÓS MINIMUM
1981. VI. 6.
24 órás CSAPADÉKELOSZLÁS
1981. VI. 5. 7h -tól VI. 6. 7h -ig.
SOPRON
GYŐR
BUDAPEST
MISKOLC
NYÍREGYHÁZA
KÉKESTETŐ
DEBRECEN
SZOMBATHELY
SZENTGOTTHÁRD
ZALAEGERSZEG
KESZTHELY
SIÓFOK
KECSKEMÉT
SZOLNOK
BÉKÉSCSABA
NAGYKANIZSA
SZEGED
PÉCS
Szintvonalak:
200, 300 és 500 m
A GÖRBE VONALAK-AZ IZOHIÉTÁK – AZOKAT A HELYEKET KÖTIK ÖSSZE,
AHOL A CSAPADÉK MENNYISÉGE EGYENLŐ VOLT
NAPFÉNYTARTAM
1981. VI. 5.
Zivatareloszlás
1981. VI. 5. 7h – VI. 6. 7h -ig.

	1981.VI.6. 07h -ig az utolsó 24 óra adatai					
	csapadék (mm)		max. hőmérséklet	min. hőmérséklet	rad. min.	napos órák
Győr	7	≡	21	15	14	3
Kapuvár	6		20	14	13	3
Mosonmagyaróvár	9		21	15	14	2
Rajka	5		21	15	12	
Sopron	4	▽	20	14	13	3
Sopronhorpács	8		20	14	13	4
Káld	6		22	14	13	
Körmend	3		21	14	14	
Szentgotthárd	1		20	15	14	0
Szombathely	4		21	14	13	1
Lenti	15		21	14	13	
Letenye	17	⌒	22	14	11	
Nagykanizsa	20		21	15	14	4
Zalaegerszeg	5	≡	21	14	13	2
Farkasgyepű	19		20	14	12	
Keszthely	10		22	15	14	8
Mencshely	7	=	21	14	13	8
Pápa	12		21	15	14	1
Sümeg	11		23	15	14	
Tihany	6	=	23	17	16	
Veszprém	13		23	15	14	
Zirc	17		19	13	12	
Fonyód	–		–	–	–	
Homokszt. györgy	–		–	–	–	–
Kaposvár	30	=	23	14	14	
Marcali	11		22	16	15	
Siófok	5		22	18	16	8
Somogyszob	22		23	13	12	
Tab	8		23	16	15	
Bábolna	6	⌒	23	15	14	
Esztergom	1	▽	23	16	15	
Kisbér	5		22	14	12	
Komárom	.	⌒	22	15	14	
Tatabánya	3		23	15	15	
Alcsútdoboz	8		23	15	14	
Dunaújváros	11	▽	25	17	16	
Martonvásár	10		23	20	14	4
Mór	8	≡	22	15	14	
Nagyhörcsökp.	–		–	–	–	
Szabadbattyán	5		22	16	15	
Iregszemcse	6	≡	23	16	15	6
Lengyel	27	▽	27	15	13	
Nagykónyi	6		25	16	14	
Szekszárd	19		24	16	16	
Apostag	33		20	13	13	
Mohács	48		24	16	15	
Pécs	27	=	22	15	14	5
Siklós	31		23	16	15	
Szigetvár	35		23	14	14	
Bp. Lőrinc	7		24	17	15	1
Bp. Met. Int.	9		24	18	16	5
Bp. Szab. hegy	9		19	14	14	
Cegléd	5		25	16	16	1
Dobogókő	–		–	–	–	
Gödöllő	4		23	16	15	2
Királyrét	1	=	24	16	14	
Monor	9	▽	27	17	16	
Nagykáta	6		28	18	16	
Örkény	20		24	17	16	
Szentendre	1		24	18	17	

	1981.VI.6. 07h -ig az utolsó 24 óra adatai					
	csapadék (mm)		max. hőmérséklet	min. hőmérséklet	rad. min.	napos órák
Vác	ny		24	17	16	
Vámosmikola	ny		23	17	16	4
Baja	27	=	23	16	15	7
Bácsalmás	9		24	16	16	
Izsák	8	▽	26	16	15	
Kalocsa	16		23	16	16	4
Kecskemét	17	=	23	16	16	1
Kiskunf. háza	2	▽	23	16	14	
Kiskunhalas	23		24	16	16	
Kunszentmiklós	22		24	17	15	
Tiszakécske	5		23	17	15	
Balassagyarmat	.		24	14	14	
Romhány	ny	▽	24	16	14	
Salgótarján	ny		27	17	15	
Eger	1	▽	27	17	16	6
Galyatető	1	▽	22	13	11	
Gyöngyös	ny	⌒	26	16	14	
Kékestető	1	▽⌒	18	13	12	4
Kompolt	1	⌒	25	17	15	2
Lőrinci	1	⌒	25	17	14	
Poroszló	2		26	17	16	
Jászapáti	8		27	16	16	
Jászberény	7		29	16	16	
Karcag	4		29	15	12	
Szolnok	5		25	16	14	1
Tiszaroff	7		26	16	15	
Túrkeve	21		26	16	14	4
Kistelek	5		22	17	15	
Makó	32		22	16	14	
Szeged	21		22	16	16	1
Szentes	15		22	16	16	
Borsodnádasd	.		26	15	15	
Füged	1		25	16	15	
Hidasnémeti	1		27	17	16	
Jósvafő	.		24	17	15	7
Lillafüred	–		–	–	–	
Miskolc	.		26	17	15	–
Putnok	.		28	17	16	
Sárospatak	3		26	17	16	7
Szendrőlád	.	⌒	27	14	14	
Tokaj	1	▽	26	18	18	
Kisvárda	ny		29	18	16	6
Mátészalka	.	⌒	30	17	16	
Nyíregyháza	2		28	18	17	7
Nyírlugos	15	⌒	29	14	13	
Pátyod	.	⌒	31	17	16	
Tiszabecs	.		31	18	17	
Vásárosnamény	.		29	17	16	
Záhony	1		28	17	17	
Berettyóújfalu	8		30	17	15	
Debrecen	17	=	29	17	17	7
Hajdúdorog	7		26	17	15	
Hortobágy	3		27	16	15	
Körösszakál	14	▽	30	18	17	
Polgár	1		28	17	16	
Békéscsaba	13	⌒	28	16	15	6
Mezőhegyes	14		25	16	15	4
Orosháza	16		24	16	15	2
Szarvas	13		25	16	15	1
Szeghalom	15		25	16	14	

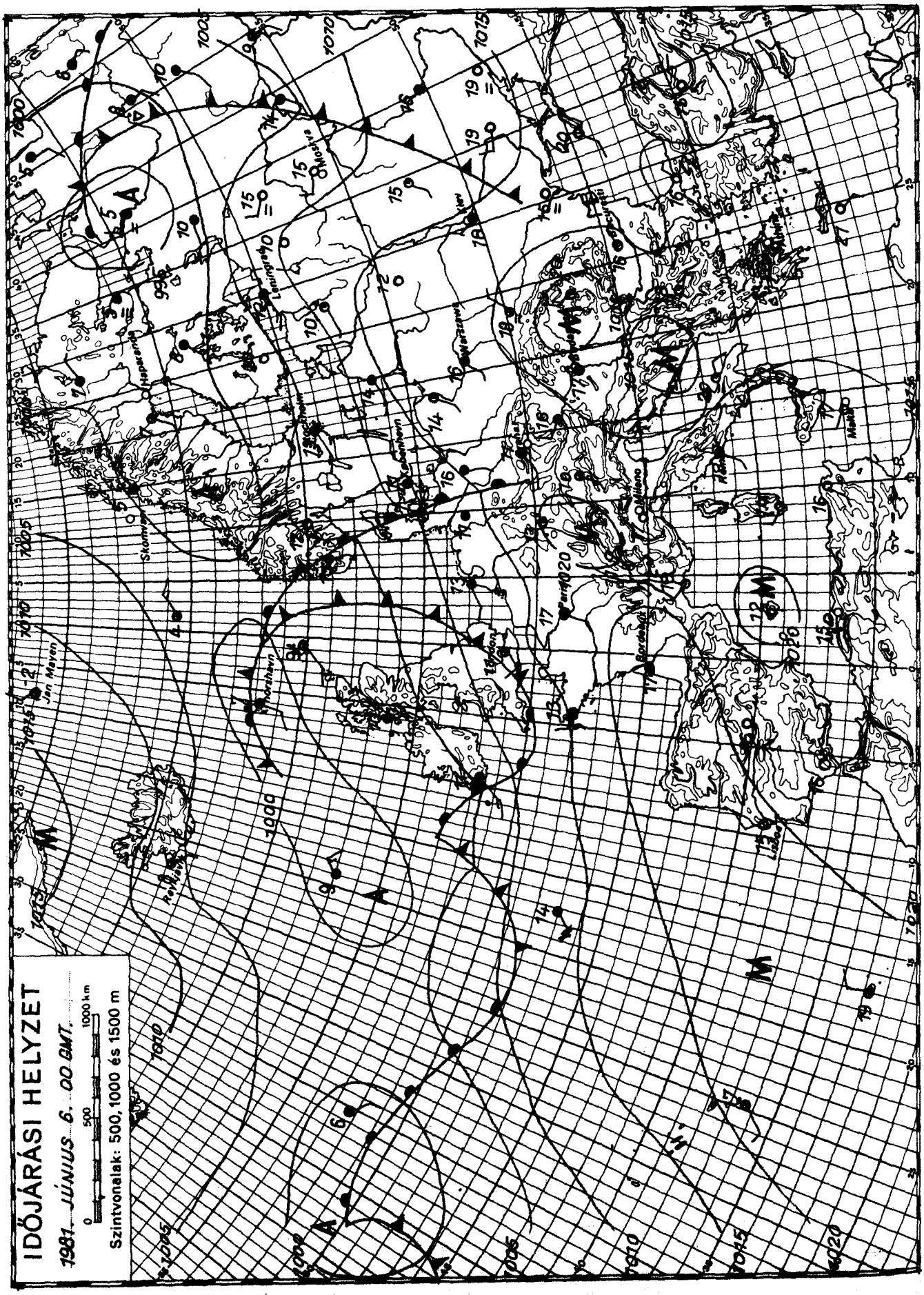

KIADJA: ORSZÁGOS METEOROLÓGIAI SZOLGÁLAT

Készíti: Központi Előrejelző Intézet Előrejelző Osztálya – T.: 273-018 – Megjelenik naponként –
Évi előfizetési díja: 1 760,- Ft. – Megrendelhető: 1024 Budapest, II., Kitaibel Pál utca 1. Telefon: 353-500
Kiadásért felel: az OMSZ elnöke – Szerkesztésért felel: a KEI igazgatója

IDŐJÁRÁSI NAPIJELENTÉS

ЕЖЕДНЕВНЫЙ МЕТЕОРОЛОГИЧЕСКИЙ БЮЛЛЕТЕНЬ · DAILY WEATHER REPORT
BULLETIN QUOTIDIEN DE TEMPS · TÄGLICHER WETTERBERICHT

94. évfolyam 158. szám. + Budapest + 1981. június 7. vasárnap

Az időjárási helyzet és a várható időjárás:

A Kárpát-medencétől északra délnyugat-északkeleti légpályákon különböző hőmérsékletü és nedvességtartalmú óceáni eredetü léghullámok haladnak a kontinens fölé. Vonulásukat a Brit-szigeteken, a Német-Lengyel-alföldön, valamint a Skandináv-félszigeten felhőzetnövekedés, gyakori eső, zápor és időnként erős szél jelzi. Hasonlóan változékony, csapadékos az idő Közép-és Délkelet-Európa egy részén is. A térség felett a magasban hideg levegő örvénylik. Emiatt időnként erősen megnövekszik a gomolyfelhőzet, amelyből gyakran elered az eső, zápor, helyenként zivatar is keletkezik. A hőmérséklet csúcsértéke általában kevéssel a sokéves átlag felett alakul.

Hazánkban szombaton borult, záporos és napos időszakok váltakoztak. Általában 3 és 7 órán keresztül sütött a nap. A vasárnap reggel 7 óráig lehullott csapadék mennyisége személyes területi eloszlásban a Dunántúlon 3 és 7 mm, a keleti országrészben többnyire 15 és 20 mm között volt. Helyenként azonban ennél jóval több is lehullott, igy például Debrecen térségében 40 mm-t mértek. A legmagasabb nappali hőmérséklet vasárnap az ország nagy részén 22 és 27 fok között, az északkeleti megyékben pedig 27 és 30 fok között alakult. Vasárnap hajnalra 12 és 17 fokig hült le a levegő. Ma a délelőtt folyamán változóan felhős idő volt. Szórványosan fordult elő zápor, zivatar. A szél többnyire mérsékelt maradt. A hőmérséklet 11 órakor az országban 18 és 23 fok között volt.

Ma 12 órakor Budapesten a hőmérséklet 20 fok, a tengerszintre átszámitott légnyomás 1014 mbar, alig változik.

A Balaton vizének hőmérséklete 11 órakor Siófoknál 22 fok volt.

Várható időjárás hétfő estig:

Változóan felhős idő, további helyi zápor, zivatar.
Zivatar idején átmenetileg megerősödő szél.
Várható legalacsonyabb éjszakai hőmérséklet: 13 és 18,
legmagasabb nappali hőmérséklet hétfőn: általában 21 és 26 fok között.

Bozóki István s.k.

A hőmérséklet napi középértéke és eltérése a 100 évi átlagtól /Budapest belterületén/:

1981. VI. 6. 21,3°C +2,1°C

1871 óta ezen a napon Budapesten előfordult

legmagasabb hőmérséklet: 31,5°C /1979/,
legalacsonyabb hőmérséklet: 6,1°C /1918/.

81.405.

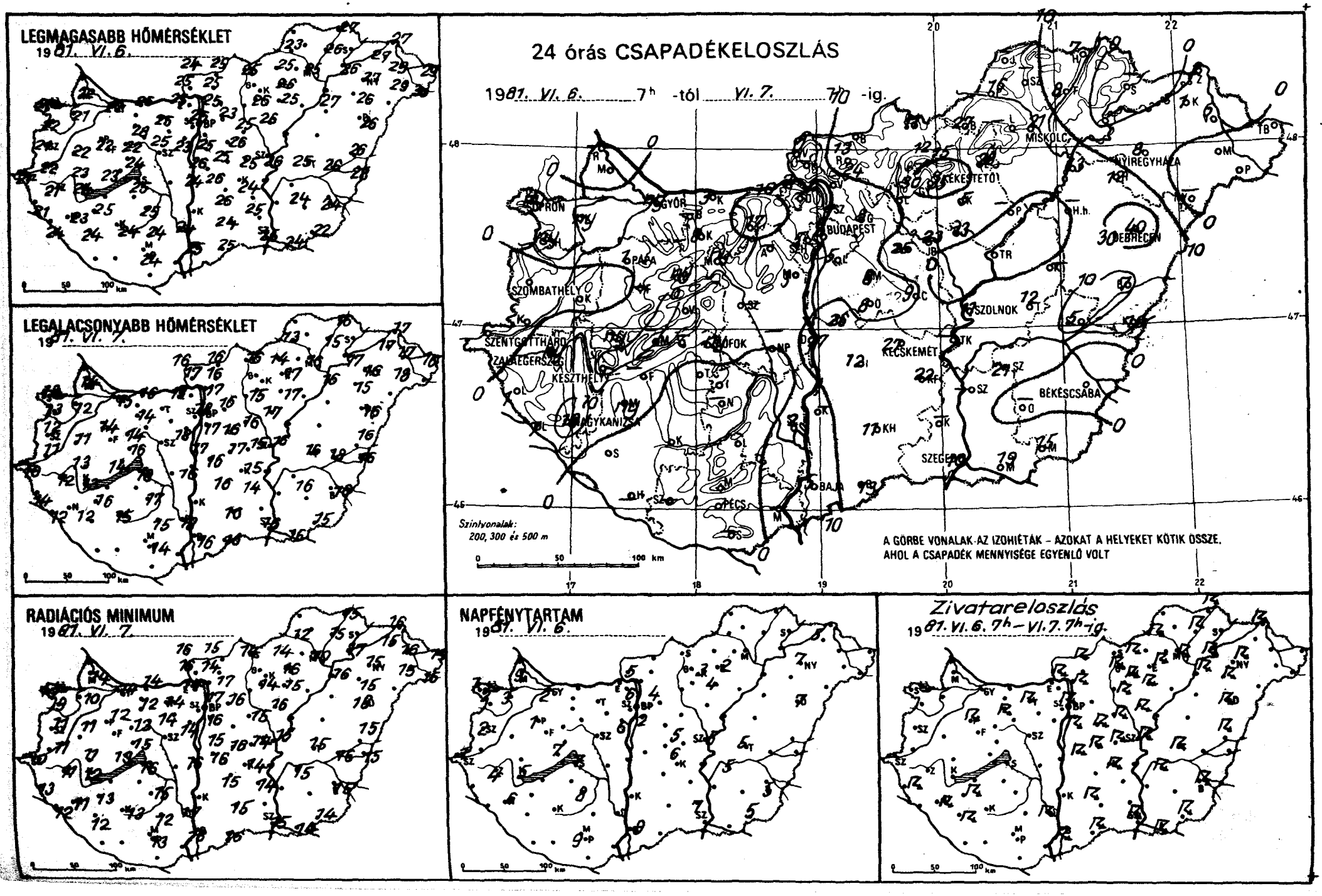
LEGMAGASABB HŐMÉRSÉKLET
1981. VI. 6.
LEGALACSONYABB HŐMÉRSÉKLET
1981. VI. 7.
24 órás CSAPADÉKELOSZLÁS
1981. VI. 6. 7h -tól VI. 7. 7h -ig.
Szintvonalak:
200, 300 és 500 m
A GÖRBE VONALAK AZ IZOHIÉTÁK – AZOKAT A HELYEKET KÖTIK ÖSSZE,
AHOL A CSAPADÉK MENNYISÉGE EGYENLŐ VOLT
RADIÁCIÓS MINIMUM
1981. VI. 7.
NAPFÉNYTARTAM
1981. VI. 6.
Zivatareloszlás
1981. VI. 6. 7h – VI. 7. 7h-ig.

	1981.VI.7. 07 h -ig az utolsó 24 óra adatai					
	csapadék (mm)		max. hőmérséklet	min. hőmérséklet	rad. min.	napos órák
Győr	ny	⛆	22	15	14	2
Kapuvár	ny		21	12	10	3
Mosonmagyaróvár	,		22	14	14	9
Rajka	–		–	–	–	
Sopron	ny	⛆	21	13	10	1
Sopronhorpács	ny		22	13	9	2
Káld	.		22	11	11	
Körmend	.		22	11	11	
Szentgotthárd	.	=	21	10	10	1
Szombathely	.		21	12	11	2
Lenti	1		21	14	13	
Letenye	7		24	12	12	
Nagykanizsa	18	=	23	12	11	6
Zalaegerszeg	ny	⛆	21	12	11	4
Farkasgyepű	–		–	–	–	
Keszthely	.		24	13	12	5
Mencshely	.		23	14	13	7
Pápa	1	=	22	14	12	1
Sümeg	ny		23	13	11	
Tihany	–		–	–	–	
Veszprém	.		24	16	15	
Zirc	ny		22	14	13	
Fonyód	–		–	–	–	
Homokszt. györgy	–		–	–	–	
Kaposvár	.		24	15	13	
Marcali	ny		25	16	13	
Siófok	ny		25	18	16	7
Somogyszob	ny		24	12	12	
Tab	.		24	16	14	
Bábolna	–		–	–	–	
Esztergom	2		25	15	14	
Kisbér	8		28	14	12	
Komárom	3		25	15	14	
Tatabánya	17		25	14	14	
Alcsútdoboz	–		–	–	–	
Dunaújváros	27		24	16	16	
Martonvásár	3	⛆	23	18	14	6
Mór	ny	⛆	25	15	14	
Nagyhörcsökp.	–		–	–	–	
Szabadbattyán	–		–	–	–	
Iregszemcse	.		25	17	15	8
Lengyel	.		24	15	12	
Nagykónyi	–		–	–	–	
Szekszárd	2		24	18	17	
Tengelic	.		22	15	14	
Mohács	–		–	–	–	
Pécs	.	=	24	14	13	9
Siklós	–		–	–	–	
Szigetvár	–		–	–	–	
Bp. Lőrinc	5	=	25	17	16	2
Bp. Met. Int.	6		25	18	17	6
Bp. Szab. hegy	5		22	15	15	
Cegléd	9		25	15	14	5
Dobogókő	–		–	–	–	
Gödöllő	8	⛆	23	16	16	4
Királyrét	–		–	–	–	
Monor	8	⛆	25	17	16	
Nagykáta	25		26	16	–	
Örkény	8		26	16	16	
Szentendre	4		25	17	17	

	1981.VI.7. 07 h -ig az utolsó 24 óra adatai					
	csapadék (mm)		max. hőmérséklet	min. hőmérséklet	rad. min.	napos órák
Vác	24		25	17	16	
Vámosmikola	1		24	16	16	5
Baja	5	=	25	16	16	9
Bácsalmás	13		25	16	16	
Izsák	12	⛆	26	16	15	
Kalocsa	–		–	–	–	
Kecskemét	27	=	24	15	14	6
Kiskunf. háza	22	⛆	25	14	14	
Kiskunhalas	11		24	16	15	
Kunszentmiklós	26		26	17	15	
Tiszakécske	–		–	–	–	
Balassagyarmat	5		25	16	15	
Romhány	13		25	16	14	
Salgótarján	11	⛆	25	16	14	
Eger	28		26	17	16	2
Galyatető	12		18	11	10	
Gyöngyös	35		26	15	14	
Kékestető	15		17	11	11	3
Kompolt	5		25	17	15	4
Lőrinci	–		–	–	–	
Poroszló	–		–	–	–	
Jászapáti	13		26	17	16	
Jászberény	23		25	16	15	
Karcag	–		–	–	–	
Szolnok	11		26	16	15	5
Tiszaroff	–		–	–	–	
Túrkeve	12		25	16	15	5
Kistelek	–		–	–	–	
Makó	19		24	16	14	
Szeged	10		25	16	15	7
Szentes	–		–	–	–	
Borsodnádasd	27		25	14	14	
Füged	8		26	15	15	
Hidasnémeti	7		27	16	15	
Jósvafő	–		–	–	–	–
Lillafüred	–		–	–	–	
Miskolc	21		25	16	10	–
Putnok	16		23	13	12	
Sárospatak	–		–	–	–	–
Szendrőlád	–		–	–	–	
Tokaj	5		26	17	17	
Kisvárda	1		27	17	15	5
Mátészalka	.		29	18	15	
Nyíregyháza	8		27	16	15	7
Nyírlugos	–		–	–	–	
Pátyod	.		30	–	15	
Tiszabecs	.		29	16	15	
Vásárosnamény	6	⛆	29	17	16	
Záhony	2		27	17	16	
Berettyóújfalu	7		26	16	15	
Debrecen	40		26	16	16	7
Hajdúdorog	12		26	15	15	
Hortobágy	–		–	–	–	
Körösszakál	19	⛆	28	16	15	
Polgár	13		27	16	16	
Békéscsaba	4		24	16	15	5
Mezőhegyes	15		22	15	14	5
Orosháza	–		–	–	–	
Szarvas	21		25	16	15	5
Szeghalom	5		26	18	16	

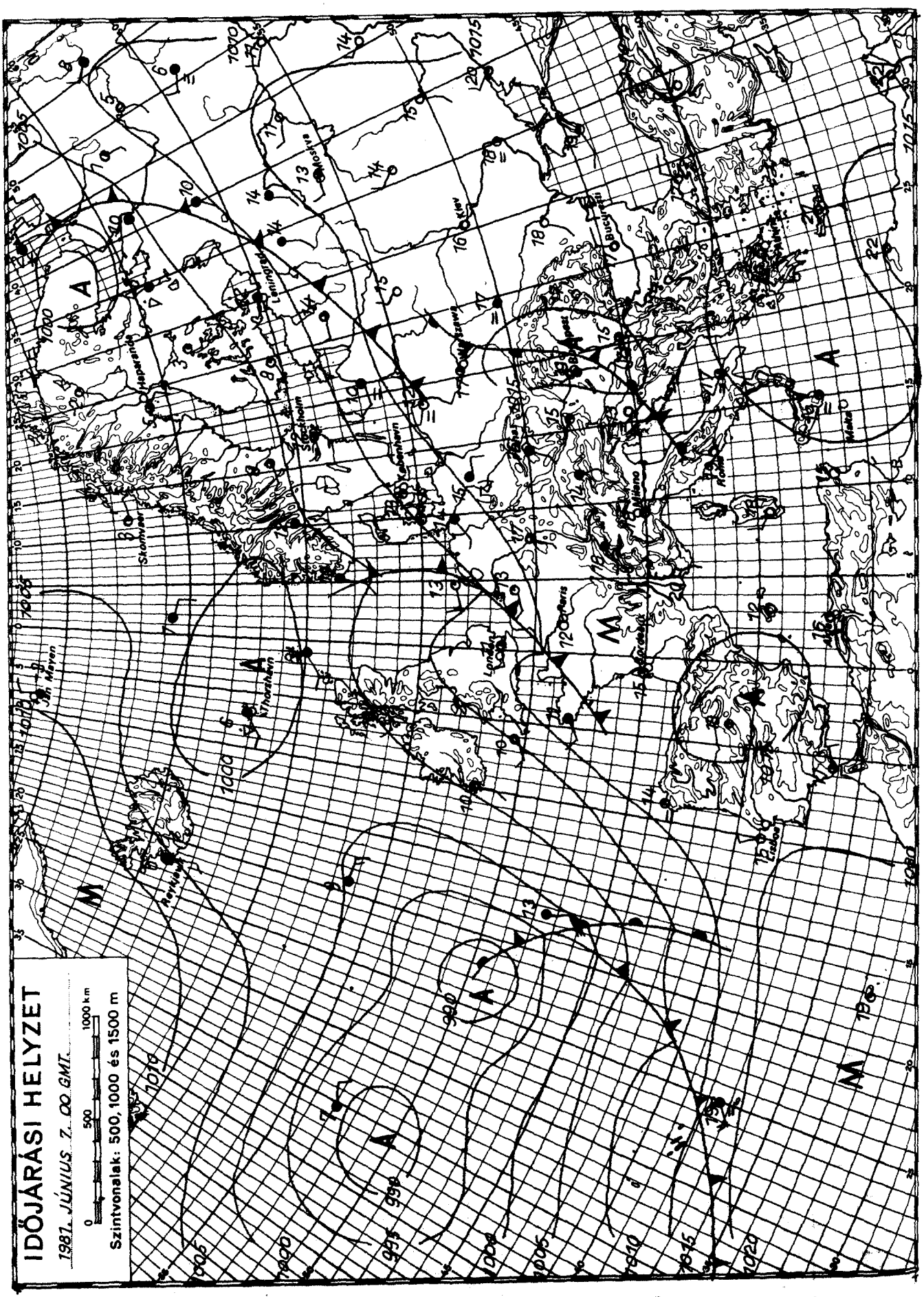

KIADJA: ORSZÁGOS METEOROLÓGIAI SZOLGÁLAT

Készíti: Központi Előrejelző Intézet Előrejelző Osztálya – T.: 273-018 – Megjelenik naponként –
Évi előfizetési díja: 1 760,- Ft. – Megrendelhető: 1024 Budapest, II., Kitaibel Pál utca 1. Telefon: 353-500
Kiadásért felel: az OMSZ elnöke – Szerkesztésért felel: a KEI igazgatója

IDŐJÁRÁSI NAPIJELENTÉS

ЕЖЕДНЕВНЫЙ МЕТЕОРОЛОГИЧЕСКИЙ БЮЛЛЕТЕНЬ • DAILY WEATHER REPORT
BULLETIN QUOTIDIEN DE TEMPS • TÄGLICHER WETTERBERICHT

94. évfolyam 159. szám. • Budapest • 1981. június 8. hétfő

Az időjárási helyzet és a várható időjárás:

Kelet-Európa nagy részén folytatódik az általában száraz, az évszakhoz képest meleg idő. Nyugat és Észak-Európában a különböző nedvességtartalmú és hőmérsékletü léghullámok továbbra is változékony, szeles, többfelé csapadékos időjárást okoznak. Szárazföldünk középső részén, igy a Kárpát-medencében is egyelőre még a helyi tényezők határozzák meg az időjárást. A hőmérséklet általában az évszaknak megfelelő, de szórványosan helyi zápor, zivatar keletkezik.

Hazánkban vasárnap a nyugati és az északkeleti megyékben, valamint a Tiszántúlon 4, 9 órán át sütött a nap. Az ország többi részén általában erősen felhős, vagy borult idő volt. Sok helyen keletkezett zápor, zivatar. A lehullott csapadék mennyisége többfelé elérte az 5, 10, helyenként a 15, 20, néhány helyen a 21, 24 mm-t, de Szabadsághegyen és Balassagyarmaton 30, Szekszárdon 32 mm-t mértek. A hőmérséklet csúcsértéke az erősen felhős helyeken 20, 23, máshol 24, 29 fok között alakult. Hétfő hajnalra 12, 18 fokig hült le a levegő. A kora reggeli órákban több helyen köd képződött. Ma délelőtt változóan felhős volt az ég és néhány helyről záport, zivatart jelentettek. A hőmérséklet 11 órakor az ország területén 18, 23 fok között váltakozott.

Ma 12 órakor Budapesten a hőmérséklet 22 fok, a tengerszintre átszámitott légnyomás 1016 mbar, alig változik.

A Balaton vizének hőmérséklete Siófoknál 11 órakor 22 fok volt.

Várható időjárás kedd estig:

Változóan felhős idő, elsősorban hétfőn, inkább csak keleten szórványos zápor, zivatar.
Gyenge, napközben kissé megélénkülő változó irányú szél.
Hajnalban és reggel több helyen köd.
Várható legalacsonyabb éjszakai hőmérséklet: 14, 19,
legmagasabb nappali hőmérséklet kedden: 25, 30 fok között.

Vadkerti Ferenc s.k.

TÁVOLABBI KILÁTÁSOK SZERDÁTÓL-SZOMBATIG:

Eleinte változóan felhős idő várható kisebb záporokkal, zivatarokkal.
Az időszak második felében túlnyomóan napos időre lehet számitani.
Legalacsonyabb hajnali hőmérséklet: 13, 18 fok között.
Legmagasabb nappali hőmérséklet eleinte: 23, 28 fok között, majd 30 fok körül.
Jelentős mennyiségü /legalább 5 mm/ csapadék az ország területének 20 százalékán várható.

KÖZÉPTÁVÚ ELŐREJELZŐ OSZTÁLY

A hőmérséklet napi középértéke és eltérése a 100 évi átlagtól /Budapest belterületén/:

1981. VI. 7. 19,7°C +0,6°C

1871 óta ezen a napon Budapesten előfordult

legmagasabb hőmérséklet: 32,2°C /1945/,
legalacsonyabb hőmérséklet: 7,7°C /1962/.

81.406.

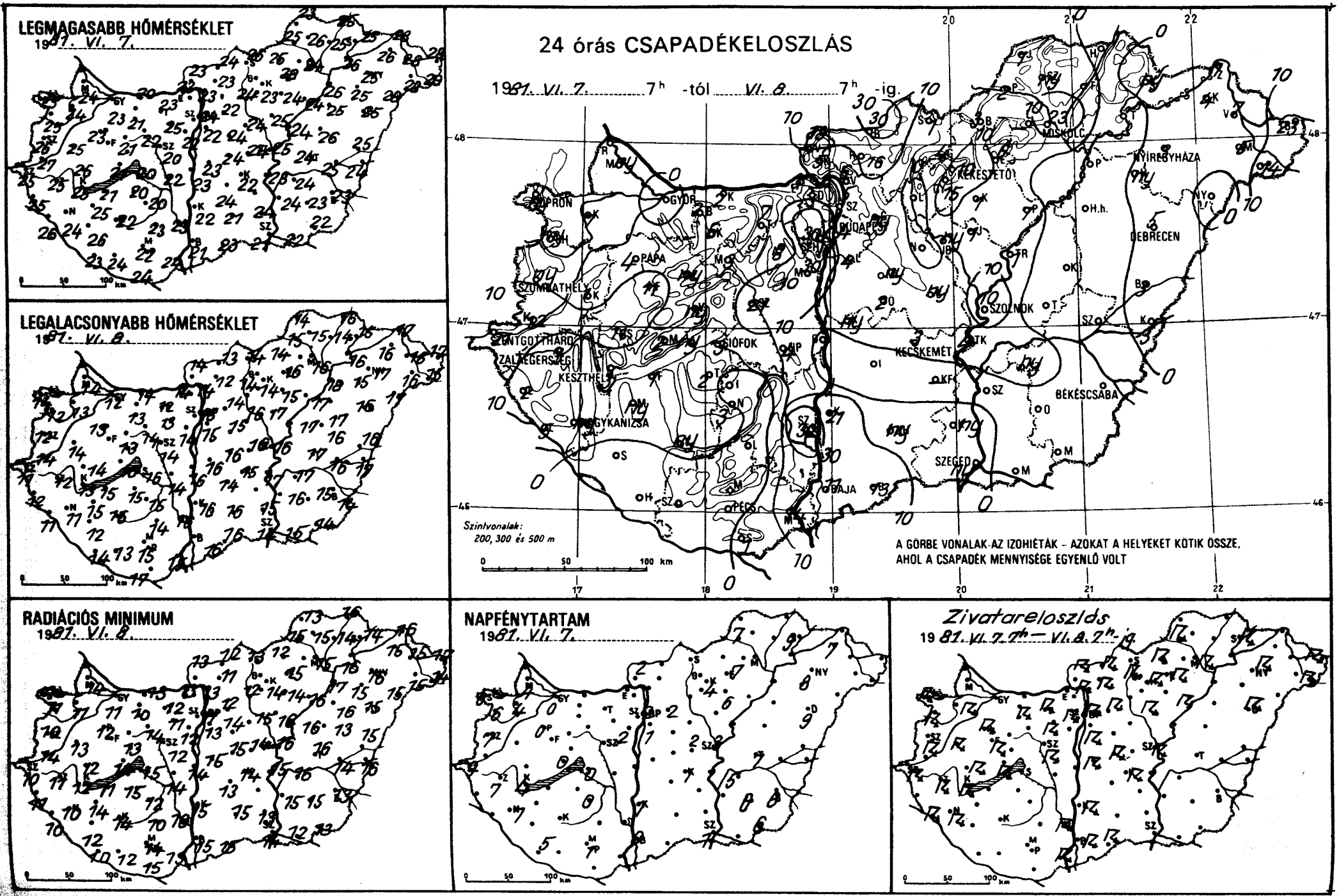
LEGMAGASABB HŐMÉRSÉKLET
1981. VI. 7.
LEGALACSONYABB HŐMÉRSÉKLET
1981. VI. 8.
24 órás CSAPADÉKELOSZLÁS
1981. VI. 7. 7h -tól VI. 8. 7h -ig.
Szintvonalak:
200, 300 és 500 m
A GÖRBE VONALAK AZ IZOHIÉTÁK - AZOKAT A HELYEKET KÖTIK ÖSSZE,
AHOL A CSAPADÉK MENNYISÉGE EGYENLŐ VOLT
RADIÁCIÓS MINIMUM
1981. VI. 8.
NAPFÉNYTARTAM
1981. VI. 7.
Zivatareloszlás
1981. VI. 7. 7h — VI. 8. 7h -ig
0 50 100 km

	1981.VI.8. 07 h -ig az utolsó 24 óra adatai					
	csapadék (mm)		max. hőmérséklet	min. hőmérséklet	rad. min.	napos órák
Győr	.	≡	23	12	11	0
Kapuvár	7	≡	24	13	11	4
Mosonmagyaróvár	ny	≡	24	14	14	4
Rajka	–		–	–	–	
Sopron	ny		25	14	10	6
Sopronhorpács	ny		25	12	11	6
Káld	1		25	14	13	
Körmend	12		27	14	14	
Szentgotthárd	21	≡	25	11	10	9
Szombathely	ny		26	12	10	7
Lenti	2	≡	25	12	11	
Letenye	5		26	11	10	
Nagykanizsa	ny	=	24	11	10	7
Zalaegerszeg	3	=	25	12	11	7
Farkasgyepű	11		20	13	10	
Keszthely	3	=	25	13	12	4
Mencshely	2	=	21	14	11	0
Pápa	4		23	13	12	0
Sümeg	11		26	14	12	
Tihany	ny		21	16	14	
Veszprém	ny	≡	21	13	13	
Zirc	ny		20	11	10	
Fonyód	1		21	15	11	
Homokszt. györgy	.		23	14	10	5
Kaposvár	ny	=	22	16	14	
Marcali	ny		25	15	14	
Siófok	3	≡	20	16	15	0
Somogyszob	.		26	12	12	
Tab	2	≡	20	15	15	
Bábolna	2	≡	20	14	11	
Esztergom	3		23	14	13	
Kisbér	6	≡	21	13	10	
Komárom	2	≡	20	14	13	
Tatabánya	7		23	12	12	
Alcsútdoboz	8		25	13	11	
Dunaújváros	.		23	16	14	
Martonvásár	10	≡	22	14	12	2
Mór	3	=	22	14	14	
Nagyhörcsökp.	4		22	14	14	
Szabadbattyán	21		20	14	12	
Tregszemcse	.	≡	20	15	12	0
Lengyel	.		23	14	10	
Nagykónyi	3	≡	23	16	14	
Szekszárd	32	≡	23	16	16	
Paks	.		20	15	13	
Mohács	14		24	15	13	
Pécs	.	=	22	15	14	1
Siklós	1		24	17	15	
Szigetvár	.		24	13	12	
Pp. Lőrinc	4		22	15	13	1
Pp. Met. Int.	4	=	24	15	11	2
Pp. Szab. hegy	30		20	14	10	
Fegléd	ny		24	16	14	2
Gobogókő	–		–	–	–	
Gödöllő	ny		22	14	12	2
Királyrét	5		23	11	10	
Monor	ny		24	15	14	
Nagykáta	.		24	16	15	
Örkény	2		24	16	15	
Szentendre	5	≡	24	14	14	

	1981.VI.8. 07 h -ig az utolsó 24 óra adatai					
	csapadék (mm)		max. hőmérséklet	min. hőmérséklet	rad. min.	napos órák
Vác	6		23	14	13	
Vámosmikola	18	≡	23	14	13	2
Baja	11	≡	21	16	15	0
Bácsalmás	13		23	16	15	
Izsák	.		24	14	13	
Kalocsa	21	≡	22	16	15	1
Kecskemét	3	=	22	15	14	1
Kiskunf. háza	–		–	–	–	
Kiskunhalas	ny		21	16	15	
Kunszentmiklós	ny	≡	23	16	15	
Tiszakécske	4		23	17	15	
Balassagyarmat	30	≡	24	13	12	
Romhány	16	≡	23	12	11	
Salgótarján	1		26	14	13	
Eger	6		23	16	15	7
Galyatető	4		21	12	8	
Gyöngyös	15		23	14	14	
Kékestető	10		17	12	11	4
Kompolt	1		24	15	14	6
Lőrinci	.		24	14	12	
Poroszló	7		24	17	16	
Jászapáti	1		25	17	16	
Jászberény	ny		24	16	14	
Karcag	.		26	16	13	
Szolnok	10	=	25	16	16	3
Tiszaroff	1		24	17	16	
Túrkeve	.		24	17	16	7
Kistelek	ny	≡	24	15	13	
Makó	.		22	15	12	
Szeged	ny	≡	21	14	14	1
Szentes	.		24	16	15	
Borsodnádasd	3		25	14	12	
Füged	1		25	14	14	
Hidasnémeti	.		25	16	16	
Jósvafő	1		23	14	13	7
Lillafüred	–		–	–	–	
Miskolc	23	=	24	16	15	–
Putnok	2		25	15	15	
Sárospatak	ny		25	15	14	9
Szendrőlád	ny		26	15	15	
Tokaj	.		26	16	16	
Kisvárda	4		26	16	15	7
Mátészalka	5		28	16	15	
Nyíregyháza	3	=	25	17	16	8
Nyírlugos	.		28	17	15	
Pátyod	14		29	15	14	
Tiszabecs	23		28	17	17	
Vásárosnamény	7		28	16	15	
Záhony	1		28	17	16	
Berettyóújfalu	3		25	16	15	
Debrecen	5	=	25	16	15	9
Hajdúdorog	ny		25	15	15	
Hortobágy	.		25	17	16	
Körösszakál	3		24	17	16	
Polgár	.		26	18	17	
Békéscsaba	.		23	14	13	6
Mezőhegyes	.		22	14	13	6
Orosháza	.		23	15	15	6
Szarvas	ny		24	17	16	5
Szeghalom	.		25	16	14	

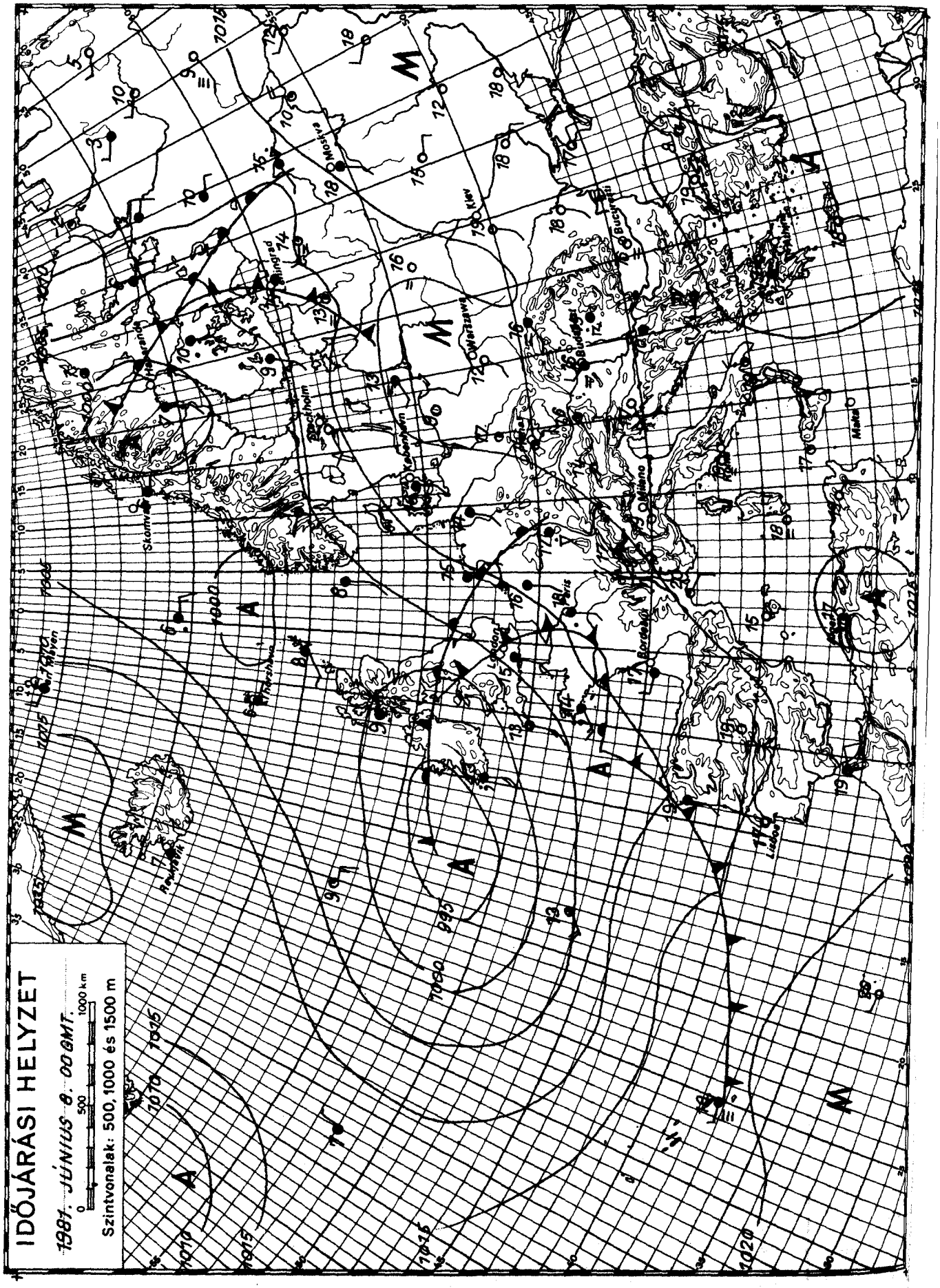

KIADJA: ORSZÁGOS METEOROLÓGIAI SZOLGÁLAT
Készíti: Központi Előrejelző Intézet Előrejelző Osztálya – T.: 273-018 – Megjelenik naponként –
Évi előfizetési díja: 1 760,- Ft. – Megrendelhető: 1024 Budapest, II., Kitaibel Pál utca 1. Telefon: 353-500
Kiadásért felel: az OMSZ elnöke – Szerkesztésért felel: a KEI igazgatója

IDŐJÁRÁSI NAPIJELENTÉS

ЕЖЕДНЕВНЫЙ МЕТЕОРОЛОГИЧЕСКИЙ БЮЛЛЕТЕНЬ · DAILY WEATHER REPORT
BULLETIN QUOTIDIEN DE TEMPS · TÄGLICHER WETTERBERICHT

94. évfolyam 160. szám. + Budapest + 1981. június 9. kedd

Az időjárási helyzet és a várható időjárás:

Észak-Skandináviától Nyugat-Európán át az Ibériai-félszigetig mintegy 1500 kilométer átlagos szélességü, lassan mozgó felhőrendszer húzódik. A felhőrendszert létrehozó ciklonokban hüvös, óceáni és meleg, mediterrán eredetü levegő áramlik, keveredik. Az emlitett területeken sokfelé esik az eső, záporeső, helyenként szélvihar kiséretében heves zivatarok alakulnak ki. A hőmérséklet csúcsértéke közel 5 fokkal marad el a sokéves átlagtól. Kontinensünk többi részén a június első felében szokásosnál kissé melegebb az idő. Délkelet-Európában helyi záporok, zivatarok jellemzik az időjárást. A Földközi-tenger környékén és a Kelet-Európai-alföldön kevés a felhő, száraz, túlnyomóan napos az idő. Közép-Európát lassanként megközeliti a már emlitett felhőrendszer.

Hazánkban hétfőn változóan felhős idő volt, 5-10 órán át sütött a nap. Délelőtt az Alföld középső vidékein, késő délután, este pedig Nyugat-Dunántúlon alakult ki többfelé zápor, zivatar. A lehullott csapadék mennyisége legtöbb helyen 5 mm alatt volt, de Szolnok és Káld-térségéből 16, Szombathelyről pedig 23 mm-t jelentettek. A hőmérséklet csúcsértéke hétfőn 23 és 31 fok között alakult. Kedd hajnalra 14, 19 fok közé hült le a levegő. A Dunántúlon délelőtt erősen megnövekedett a felhőzet, csaknem mindenütt előfordult gyönge eső, futó zápor. A hőmérséklet 11 órakor 19 és 24 fok között volt.

Ma 12 órakor Budapesten a hőmérséklet 24 fok, a tengerszintre átszámitott légnyomás 1016 mbar, alig változik.

A Balaton vizének hőmérséklete Siófoknál 11 órakor 22 fok volt.

Várható időjárás szerda estig:

Kedden csökkenő felhőzet, keleten még kisebb esővel, futó záporral.
Szerdán időnként erősen megnövekvő gomolyfelhőzet, helyenként záporral, zivatarral.
Megélénkülő, szerdán időnként megerősödő déli, délnyugati szél.
Várható legalacsonyabb éjszakai hőmérséklet: 15 és 20 fok között,
legmagasabb nappali hőmérséklet szerdán: 27 és 32 fok között.

Török Dénes s.k.

A hőmérséklet napi középértéke és eltérése a 100 évi átlagtól /Budapest belterületén/:

1981. VI. 8. 20,9°C +1,4°C

1871 óta ezen a napon Budapesten előfordult

legmagasabb hőmérséklet: 33,4°C /1945/,
legalacsonyabb hőmérséklet: 7,2°C /1933/.

81.415.

LEGMAGASABB HŐMÉRSÉKLET

1997. VI. 8.

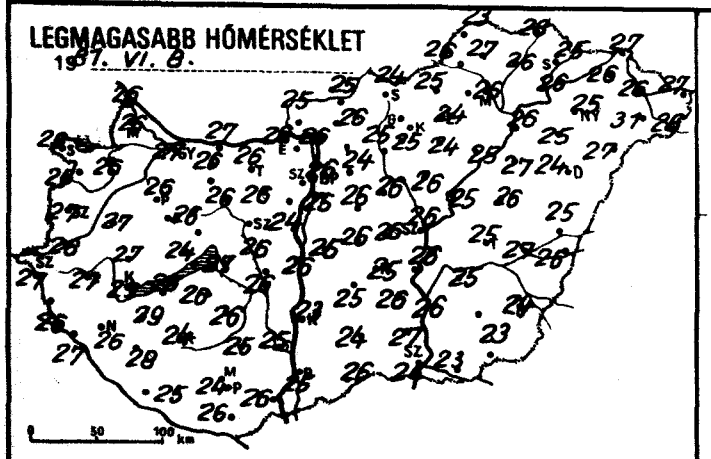

LEGALACSONYABB HŐMÉRSÉKLET

1997. VI. 9.

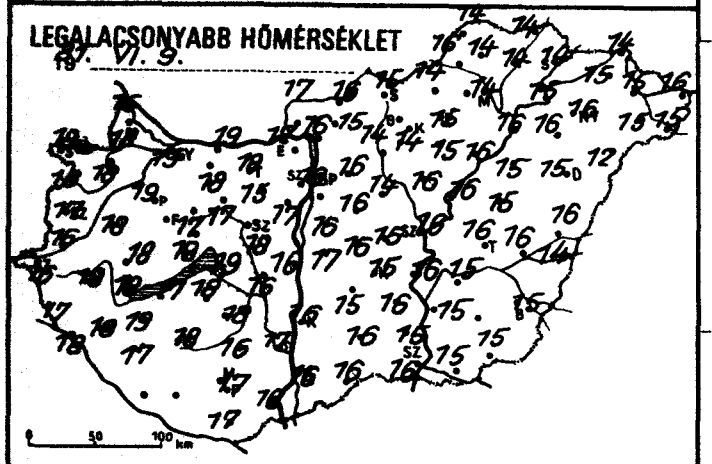

RADIÁCIÓS MINIMUM

1997. VI. 9.

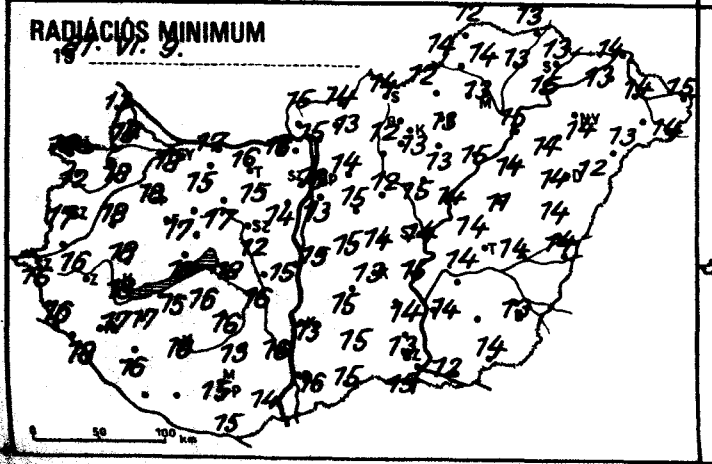

24 órás CSAPADÉKELOSZLÁS

1997. VI. 8. 7h -tól VI. 9. 7h -ig

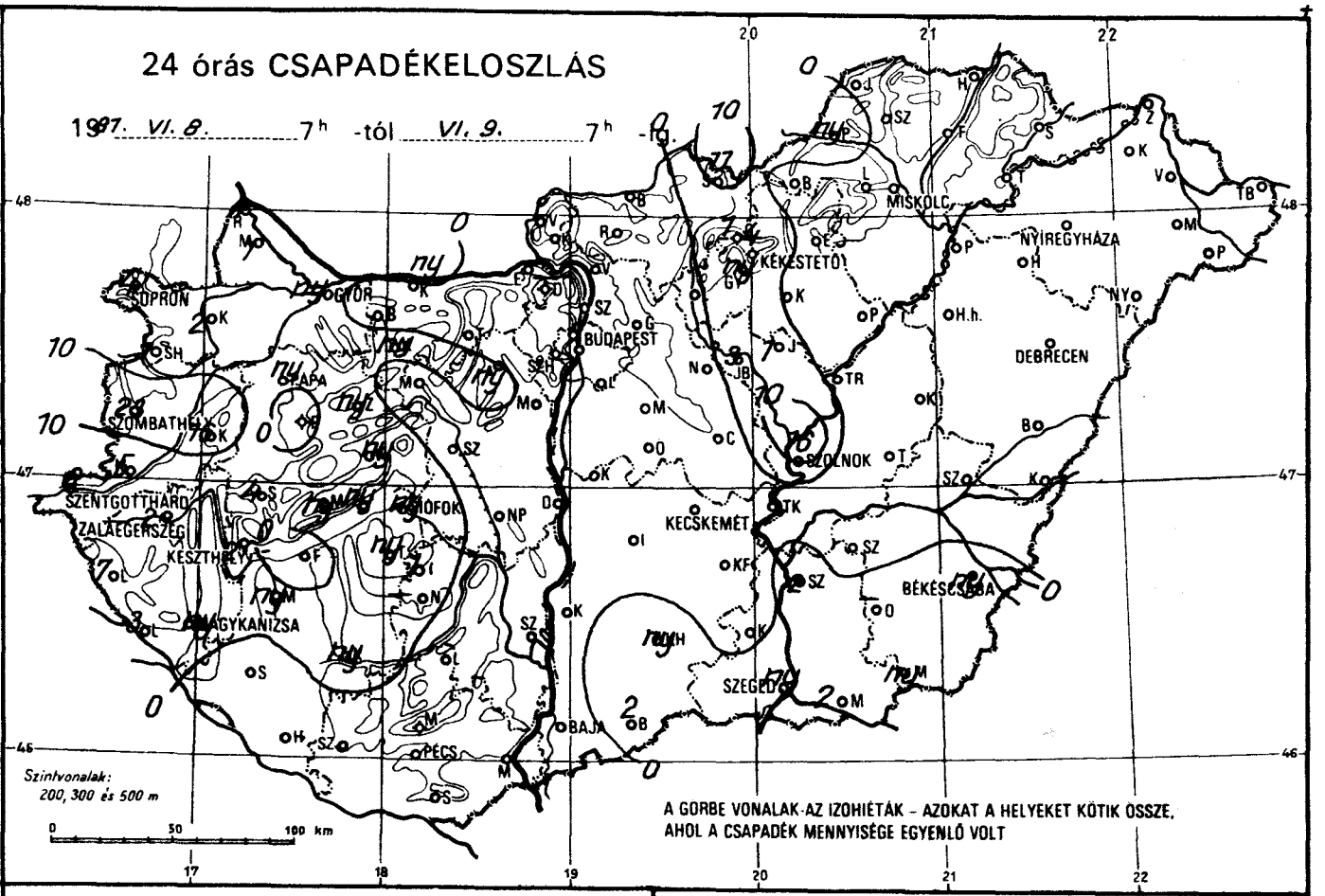

NAPFÉNYTARTAM

1997. VI. 8.

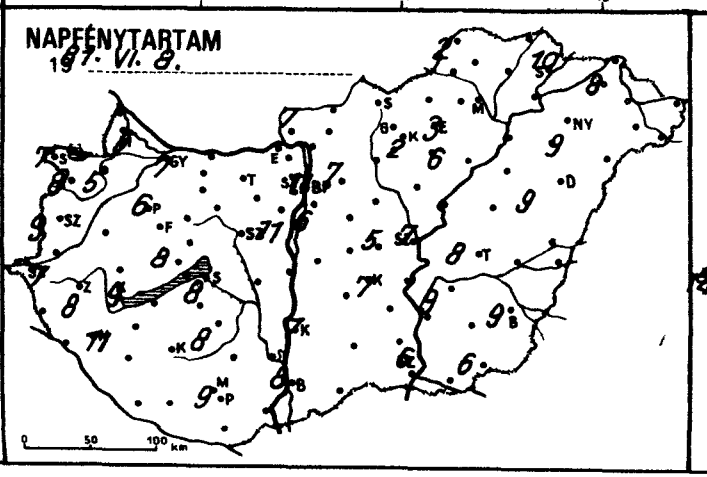

Zivatareloszlás

1997. VI. 8. 7h – VI. 9. 7h -ig

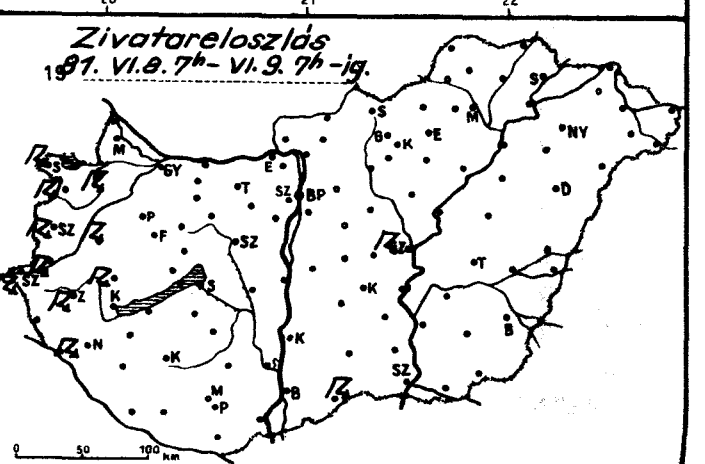

	1981.VI.9. 07h -ig az utolsó 24 óra adatai					
	csapadék (mm)		max. hőmérséklet	min. hőmérséklet	rad. min.	napos órák
Győr	ny	⛆	27	19	18	7
Kapuvár	2	⛈	26	18	18	5
Mosonmagyaróvár	1	⛆	26	18	18	5
Rajka	4		26	15	13	
Sopron	4	⛈	26	18	16	7
Sopronhorpács	1	⛈	26	18	12	8
Káld	16	⛈ ⌒	27	18	18	
Körmend	5	⛈	28	16	16	
Szentgotthárd	6	⛈ =	27	16	16	7
Szombathely	23	⛈	27	17	17	9
Lenti	7		26	17	16	
Letenye	3	⛈ ⌒	27	18	18	
Nagykanizsa	ny	⛆	26	18	17	11
Zalaegerszeg	2	⛈ —	27	18	17	8
Farkasgyepű	.		24	17	16	
Keszthely	2		25	18	18	9
Mencshely	ny		24	17	16	8
Pápa	ny	⛆	26	19	18	6
Sümeg	4	⛈ ⌒	27	18	18	
Tihany	ny	⛆	24	19	18	
Veszprém	ny		26	17	17	
Zirc	ny		24	16	16	
Fonyód	.		25	17	15	
Homokszt. györgy	–		–	–	–	–
Kaposvár	ny		24	18	16	
Marcali	ny	⛆	29	19	17	
Siófok	ny	⛆ =	27	19	18	8
Somogyszob	.	⌒	28	17	16	
Tab	ny		26	18	16	
Bábolna	.	⌒	26	18	12	
Esztergom	.		26	17	16	
Kisbér	ny		26	18	15	
Komárom	ny	⌒	27	19	17	
Tatabánya	.		26	18	16	
Alcsútdoboz	ny	⛆	26	15	15	
Dunaújváros	.		26	16	15	
Martonvásár	.		24	17	14	11
Mór	.		26	17	17	
Nagyhörcsökp.	.		26	16	16	
Szabadbattyán	.		26	18	12	
Iregszemcse	1	≡	26	18	16	8
Lengyel	.		25	16	13	
Nagykónyi	–		–	–	–	
Szekszárd	.	≡	25	17	16	
Misinatető Árpádtető	.		21	17	13	
Mohács	.		26	16	14	
Pécs	.	⌒	24	17	15	9
Siklós	.	⌒	26	17	15	
Szigetvár	.		25	–	–	
Bp. Lőrinc	.	⌒ =	25	16	13	6
Bp. Met. Int.	.	⌒ =	26	18	16	11
Bp. Szab. hegy	.	⌒	22	17	13	
Cegléd	.	⌒	26	15	14	5
Dobogókő	–		–	–	–	
Gödöllő	.	⌒	24	16	14	7
Királyrét	.		23	13	9	
Monor	.		26	16	15	
Nagykáta	.	≡	26	14	12	
Orkény	.	⌒	26	16	15	
Szentendre	.		27	16	16	

	1981.VI.9. 07h -ig az utolsó 24 óra adatai					
	csapadék (mm)		max. hőmérséklet	min. hőmérséklet	rad. min.	napos órák
Vác	.		26	16	15	
Vámosmikola	.	⌒	25	17	15	7
Baja	.	⌒ =	25	16	16	8
Bácsalmás	2	⛈	26	16	15	
Izsák	.	≡	25	15	15	
Kalocsa	.	⌒	23	16	13	7
Kecskemét	.	⌒	25	15	13	7
Kiskunf. háza	.		26	16	14	
Kiskunhalas	ny	⛆	24	16	15	
Kunszentmiklós	.		25	17	15	
Tiszakécske	.		26	16	15	
Balassagyarmat	.	⌒	25	16	14	
Romhány	.	⌒	26	15	13	
Salgótarján	11	⛆	24	15	14	
Eger	.		24	15	13	3
Galyatető	1		21	14	11	
Gyöngyös	ny	⌒	25	14	13	
Kékestető	4	⛆ ⌒	17	12	11	2
Kompolt	.	⌒	24	15	13	6
Lőrinci	.	⌒	25	14	12	
Poroszló	.	⌒	25	16	15	
Jászapáti	1	⌒ =	26	16	15	
Jászberény	3	⛆ ⌒ ≡	24	16	15	
Karcag	.	⌒	26	15	11	
Szolnok	16	⛈ ⌒ =	26	16	14	7
Tiszaroff	.	⌒	25	16	14	
Túrkeve	.	⌒	25	16	14	8
Kistelek	.		27	15	13	
Makó	2	⌒	23	15	12	
Szeged	ny	⛆ =	24	16	15	6
Szentes	2	⛆	26	15	14	
Borsodnádasd	.	⌒	25	14	12	
Fügöd	.	⌒	26	14	13	
Hidasnémeti	.		26	14	13	
Jósvafő	.	⌒	23	14	12	2
Lillafüred	–		–	–	–	
Miskolc	.		26	14	13	–
Putnok	ny	⛆ ≡	26	16	14	
Sárospatak	.		25	14	13	10
Szendrőlád	.	⌒ ≡	27	14	14	
Tokaj	.		26	15	15	
Kisvárda	.		26	15	13	8
Mátészalka	.		31	15	13	
Nyíregyháza	.	=	25	16	14	9
Nyírlugos	.	⌒	27	12	12	
Pátyod	.	⌒	26	15	14	
Tiszabecs	.		27	16	15	
Vásárosnamény	.	⌒	26	15	14	
Záhony	.	⌒	27	14	14	
Berettyóújfalu	.	⌒	25	16	14	
Debrecen	.	⌒ =	24	15	14	9
Hajdúdorog	.	⌒	25	16	14	
Hortobágy	.		27	15	14	
Körösszakál	.	⌒	26	14	14	
Polgár	.		26	16	15	
Békéscsaba	ny	⛆ ⌒ =	24	15	13	9
Mezőhegyes	ny	⌒	23	15	14	6
Orosháza	–		–	–	–	–
Szarvas	.	⌒	25	15	14	9
Szeghalom	.		27	16	14	

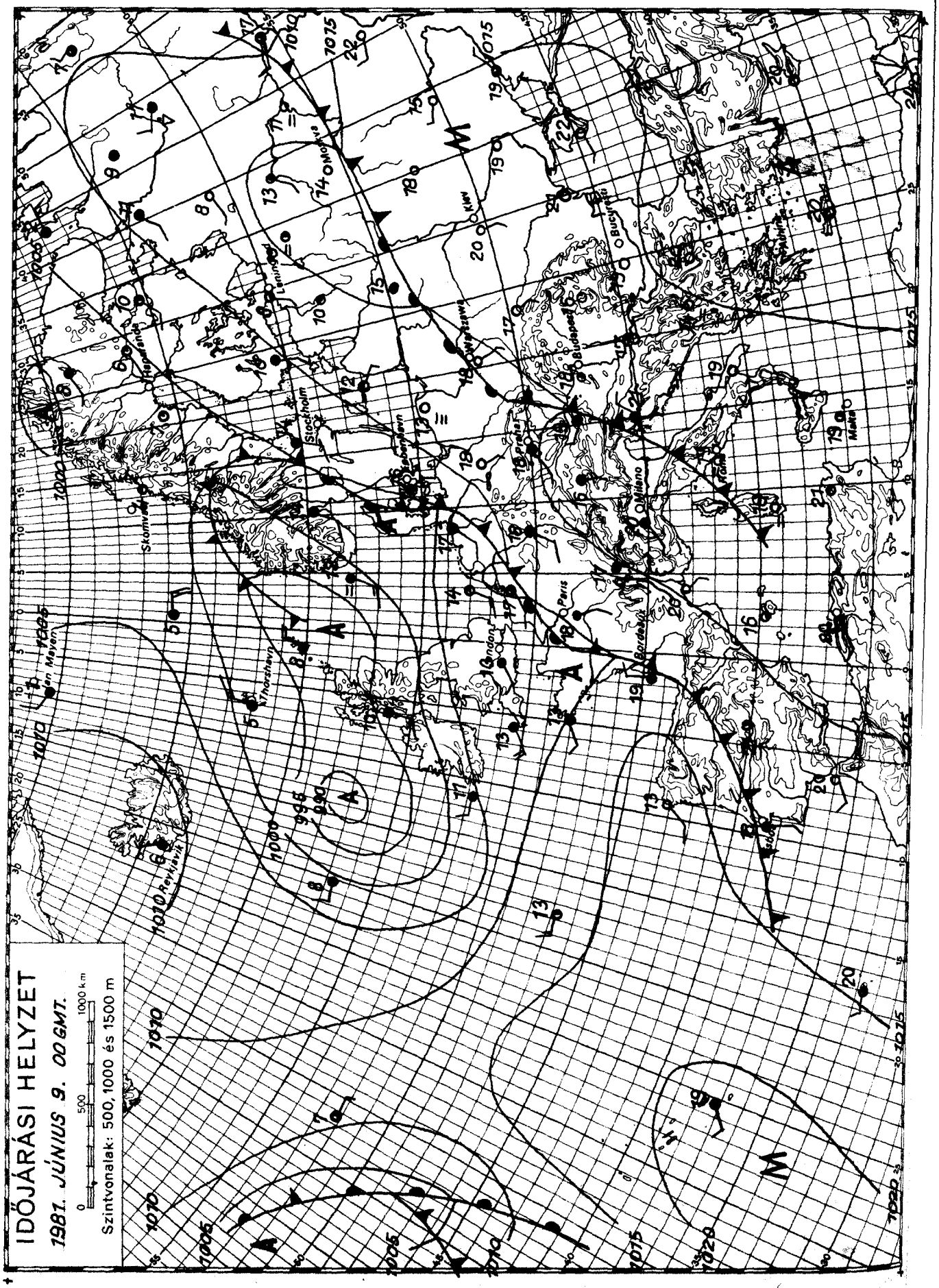

KIADJA: ORSZÁGOS METEOROLÓGIAI SZOLGÁLAT
Készíti: Központi **Előrejelző** Intézet Előrejelző Osztálya – T.: 273-018 – Megjelenik naponként –
Évi előfizetési díja: 1 760,- Ft. – Megrendelhető: 1024 Budapest, II., Kitaibel Pál utca 1. Telefon: 353-500
Kiadásért felel: az OMSZ elnöke – Szerkesztésért felel: a KEI igazgatója

IDŐJÁRÁSI NAPIJELENTÉS

ЕЖЕДНЕВНЫЙ МЕТЕОРОЛОГИЧЕСКИЙ БЮЛЛЕТЕНЬ · DAILY WEATHER REPORT
BULLETIN QUOTIDIEN DE TEMPS · TÄGLICHER WETTERBERICHT

94. évfolyam 161. szám. + Budapest + 1981. június 10. szerda

Az időjárási helyzet és a várható időjárás:

Szerda délelőtt a Murmanszk-Helsinki-Varsó-Bécs-Milánó vonalában húzódott az az időjárási front, amelynek mintegy 250-300 km-es környezetében erősen felhős, csapadékos volt az idő. Az emlitett front előtt igen meleg, szubtrópusi levegő áramlik Dél-Olaszországon és a Balkán-félszigeten át a Kárpát-medence keleti térségébe, valamint a Szovjetunió európai területének középső vidékére. Ezeken a területeken meleg, nyári az idő. A hőmérséklet csúcsértéke 5, 10 fokkal haladja meg a sokévi átlagot. Nyugat-Európa időjárását az Atlanti-óceánról származó léghullámok alakitják. Az óceáni levegő várhatóan a Kárpát-medencét is eláraszt ja.

Hazánkban kedden a nyugati megyékben és északon 4, 7, máshol általában 7, 13 órán át sütött a nap. Délelőtt a Dunántúl nyugati felén többfelé volt gyenge eső, zápor, délután az országban csak egy-két helyen alakult ki zápor-eső. A legmagasabb nappali hőmérséklet 25, 29 fok között váltakozott. Szerda hajnalra 14, 19 fokig hült le a levegő. Az éjszaka második felében nyugat felől csapadékzóna érte el az országot. Hatására a nyugati, északnyugati megyékben kisebb záporok voltak. Délelőtt a felhőzóna fokozatosan kelet- északkelet felé terjedt. A hőmérséklet 11 órakor az erősen felhős helyeken 21, 24, a napos részeken 24, 27 fok között alakult.

Ma 12 órakor Budapesten a hőmérséklet 26 fok, a tengerszintre átszámitott légnyomás 1017 mbar, alig változik.

A Balaton vizének hőmérséklete 11 órakor Siófoknál 23 fok volt.

Várható időjárás csütörtök estig:

Keleten is erősen megnövekvő felhőzet, majd átmenetileg országszerte erősen felhős ég.
Szerdán többfelé zápor, zivatar.
Csütörtökön északnyugat felől felszakadozó felhőzet, már csak szórványosan záporral, zivatarral.
Megélénkülő, főleg a Dunántúlon megerősödő északi, északkeleti szél.
Várható legalacsonyabb éjszakai hőmérséklet: 15, 20 fok között,
legmagasabb nappali hőmérséklet csütörtökön 25 fok körül.

Németh Lajos s.k.

A hőmérséklet napi középértéke és eltérése a 100 évi átlagtól /Budapest belterületén/:

1981. VI. 9.	22,9°C	+3,2°C

1871 óta ezen a napon Budapesten előfordult

legmagasabb hőmérséklet:	33,1°C /1949/,
legalacsonyabb hőmérséklet:	5,9°C /1933/.

81.416.

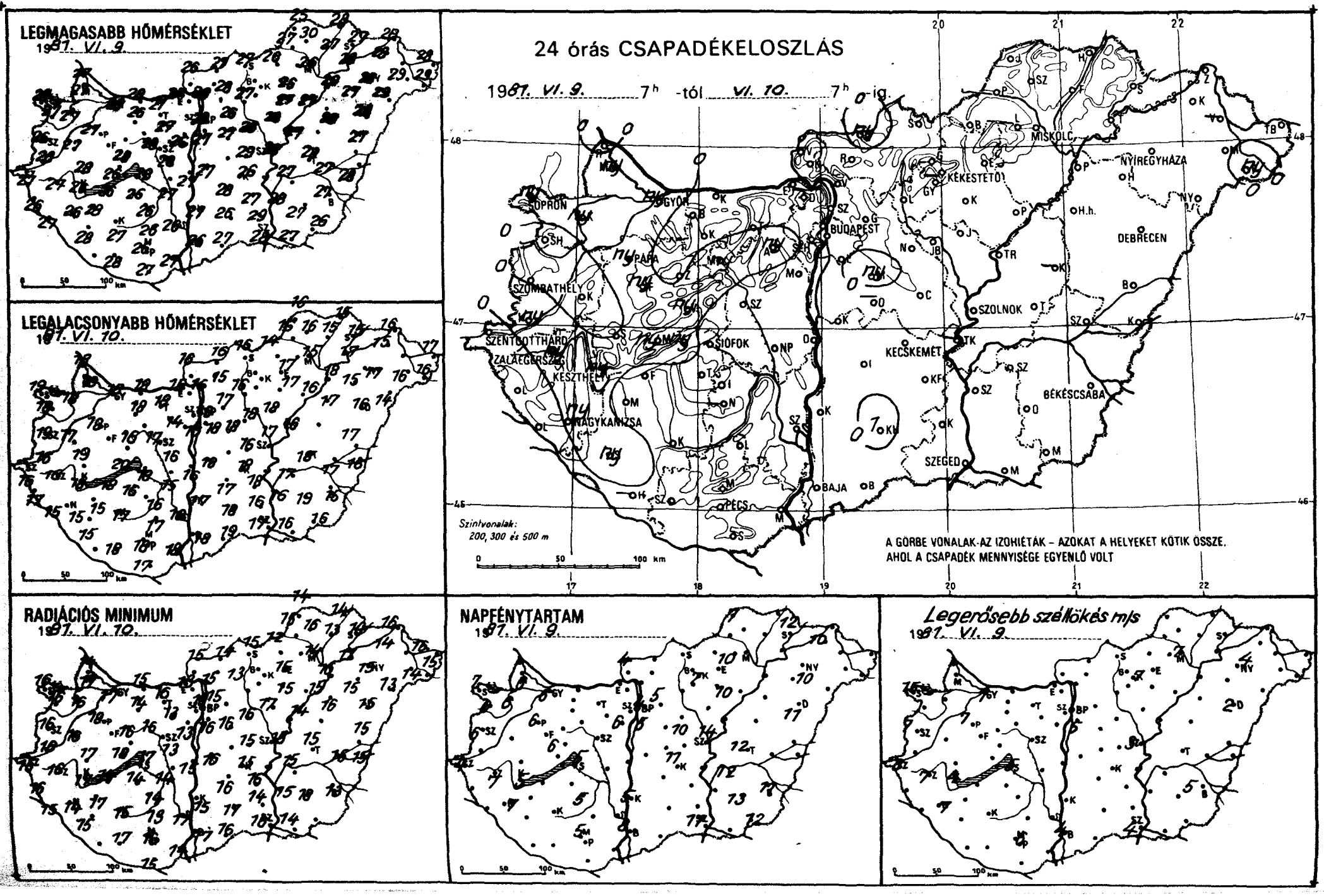
LEGMAGASABB HŐMÉRSÉKLET
1987. VI. 9.
LEGALACSONYABB HŐMÉRSÉKLET
1987. VI. 10.
RADIÁCIÓS MINIMUM
1987. VI. 10.
24 órás CSAPADÉKELOSZLÁS
1987. VI. 9. 7h -tól VI. 10. 7h -ig.
SOPRON
GYŐR
BUDAPEST
MISKOLC
NYÍREGYHÁZA
KEKESTETŐ
DEBRECEN
PÁPA
SZOMBATHELY
SZENTGOTTHÁRD
ZALAEGERSZEG
KESZTHELY
SIÓFOK
NAGYKANIZSA
KECSKEMÉT
SZOLNOK
BÉKÉSCSABA
SZEGED
BAJA
PÉCS
Szintvonalak:
200, 300 és 500 m
A GÖRBE VONALAK-AZ IZOHIÉTÁK – AZOKAT A HELYEKET KÖTIK ÖSSZE,
AHOL A CSAPADÉK MENNYISÉGE EGYENLŐ VOLT
NAPFÉNYTARTAM
1987. VI. 9.
Legerősebb széllökés m/s
1987. VI. 9.

	81.VI.10. 07 h -ig az utolsó 24 óra adatai					
	csapadék (mm)		max. hőmérséklet	min. hőmérséklet	rad. min.	napos órák
Győr	ny	⍢	28	18	17	6
Kapuvár	ny	⍢	27	18	16	6
Mosonmagyaróvár	ny		27	18	17	6
Rajka	.		27	18	14	
Sopron	ny		28	19	16	7
Sopronhorpács	.		27	18	16	6
Káld	.	⌒	27	17	16	
Körmend	ny		28	16	16	
Szentgotthárd	.	=	27	16	15	4
Szombathely	.	⌒	26	19	16	6
Lenti	.		26	17	16	
Letenye	.	⌒	27	15	15	
Nagykanizsa	ny	⌒ =	26	15	14	7
Zalaegerszeg	ny	⍢ ⌒	27	16	16	7
Farkasgyepű	ny	⍢	25	18	16	
Keszthely	ny	⍢ ⌒	26	18	17	5
Mencshely	ny		24	17	15	6
Pápa	ny	⍢ =	27	18	18	6
Sümeg	.	⌒	28	19	17	
Tihany	ny	⍢	26	20	18	
Veszprém	ny		28	16	16	
Zirc	.	⌒	25	15	14	
Fonyód	.		26	18	14	
Homokszt. györgy	–		–	–	–	–
Kaposvár	.	⌒	27	17	15	
Marcali	.	⌒	28	18	17	
Siófok	.		28	18	17	5
Somogyszob	ny	⍢ ⌒	28	15	15	
Tab	.		26	16	14	
Bábolna	.	⌒	27	17	12	
Esztergom	.		27	15	13	
Kisbér	.	⌒	26	18	14	
Komárom	.	⌒	28	18	15	
Tatabánya	.		27	18	16	
Alcsútdoboz	ny	⍢ ⌒	27	14	13	
Dunaújváros	.		27	16	15	
Martonvásár	.	⌒	26	16	13	6
Mór	ny		28	17	16	
Nagyhörcsökp.	.		27	15	14	
Szabadbattyán	.		28	16	13	
Tregszemcse	.	⌒	26	16	14	5
Lengyel	.		26	17	13	
Nagykónyi	–		–	–	–	
Szekszárd	.		26	18	17	
Tisinatető	.		21	18	15	
Mohács	.	⌒	27	18	14	
Pécs	.	⌒	26	18	16	5
Siklós	.		27	17	15	
Szigetvár	.		28	18	17	
Bp. Lőrinc	.	⌒ =	27	18	16	5
Bp. Met. Int.	.	⌒ =	28	18	15	4
Bp. Szab. hegy	.		29	18	13	
Cegléd	.		29	16	15	10
Dobogókő	–	⌒	–	–	–	
Gödöllő	.	⌒	26	17	15	5
Királyrét	.		28	19	13	
Monor	ny	⌒	27	18	16	
Nagykáta	.		28	18	16	
Örkény	–		–	–	–	
Szentendre			28	16	16	

	81.VI.10. 07 h -ig az utolsó 24 óra adatai					
	csapadék (mm)		max. hőmérséklet	min. hőmérséklet	rad. min.	napos órák
Vác	.	⌒	28	16	15	
Vámosmikola	.	⌒	26	16	15	4
Baja	.	⌒	26	18	17	8
Bácsalmás	.		27	19	16	
Izsák	.		28	17	16	
Kalocsa	.		27	17	15	5
Kecskemét	.	⌒	26	18	15	11
Kiskunf. háza	.		27	18	16	
Kiskunhalas	1	⍢	26	18	17	
Kunszentmiklós	.		27	18	16	
Tiszakécske	–		–	–	–	
Balassagyarmat	ny	⍢ ⌒	27	16	14	
Romhány	.	⌒	28	15	13	
Salgótarján	.		27	16	15	
Eger	.		26	17	15	10
Galyatető	.		21	13	12	
Gyöngyös	–		–	–	–	
Kékestető	.	⌒	19	14	13	7
Kompolt	.	⌒	27	17	15	10
Lőrinci	.	⌒	27	16	14	
Poroszló	.	⌒	27	16	15	
Jászapáti	.	⌒	28	18	17	
Jászberény	.	⌒	27	17	15	
Karcag	–		–	–	–	
Szolnok	.	=	28	17	15	14
Tiszaroff	.		27	16	14	
Túrkeve	.	⌒	28	18	15	12
Kistelek	.		29	16	14	
Makó	.	⌒	27	16	14	
Szeged	.		28	17	16	11
Szentes	.		28	16	15	
Borsodnádasd	.	⌒	26	14	12	
Fügöd	.	⌒	27	15	13	
Hidasnémeti	.		28	15	14	
Jósvafő	.	⌒	25	16	14	7
Lillafüred	–		–	–	–	
Miskolc	.	=	26	15	14	–
Putnok	.	=	27	16	15	
Sárospatak	.	⌒	27	15	14	12
Szendrőlád	.	⌒ =	25	16	16	
Tokaj	.		28	17	17	
Kisvárda	.		28	15	14	10
Mátészalka	.	⌒	29	16	14	
Nyíregyháza	.	=	28	17	15	10
Nyírlugos	.	⌒	29	14	13	
Pátyod	ny	⌒	29	16	15	
Tiszabecs	.		28	17	16	
Vásárosnamény	–		–	–	–	
Záhony	.	⌒	28	16	16	
Berettyóújfalu	.	⌒	27	17	15	
Debrecen	.	⌒	28	16	15	11
Hajdúdorog	.	⌒ =	27	15	15	
Hortobágy	.	⌒	28	17	16	
Körösszakál	.		28	16	15	
Polgár	.	⌒	28	18	16	
Békéscsaba	.	⌒	27	15	13	11
Mezőhegyes	.	⌒	26	16	15	12
Orosháza	.	⌒	27	19	18	13
Szarvas	.		27	17	15	12
Szeghalom		⌒	27	17	15	

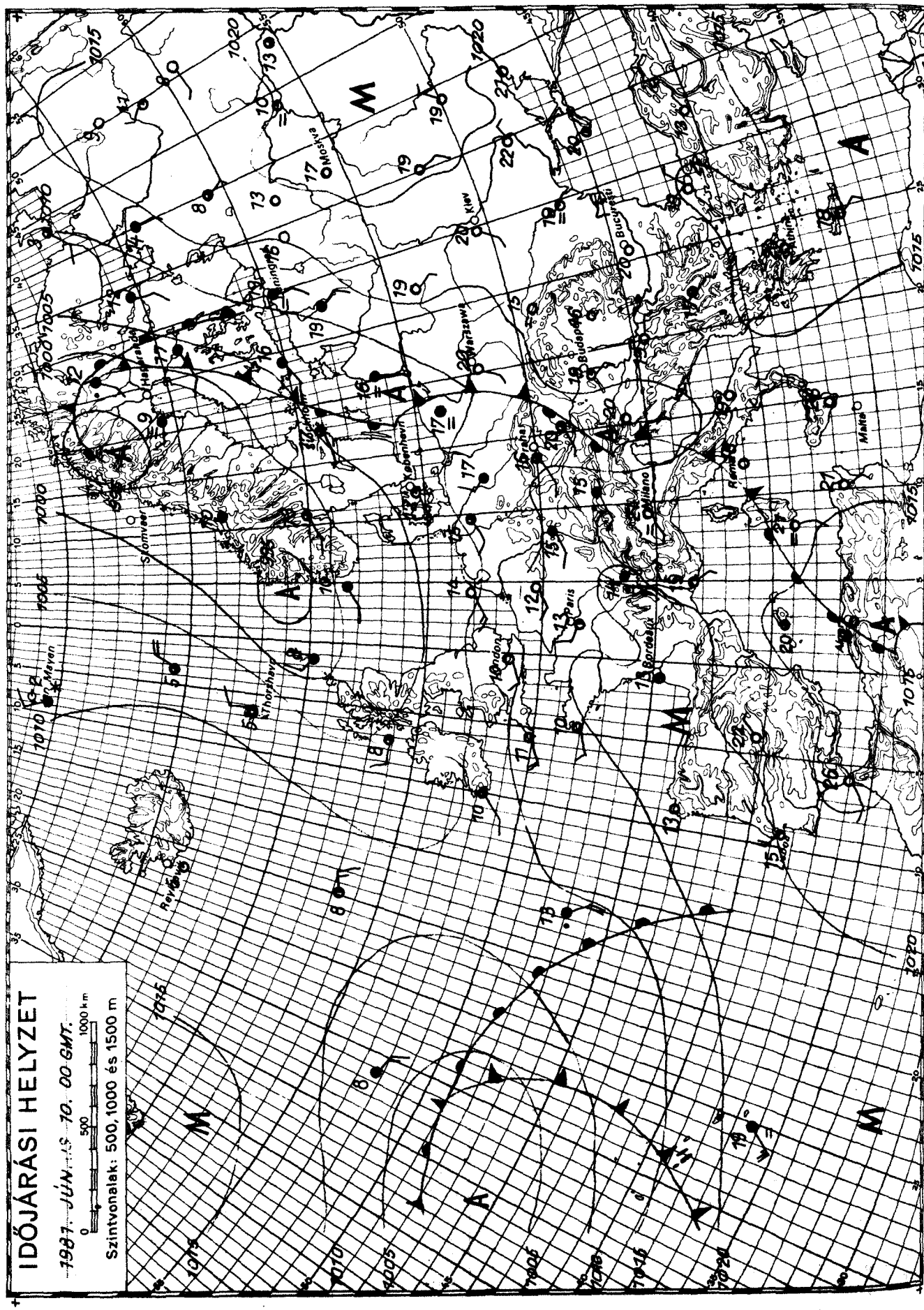

KIADJA: ORSZÁGOS METEOROLÓGIAI SZOLGÁLAT

Készíti: Központi Előrejelző Intézet Előrejelző Osztálya – T.: 273-018 – Megjelenik naponként –
Évi előfizetési díja: 1 760,- Ft. – Megrendelhető: 1024 Budapest, II., Kitaibel Pál utca 1. Telefon: 353-500
Kiadásért felel: az OMSZ elnöke – Szerkesztésért felel: a KEI igazgatója

IDŐJÁRÁSI NAPIJELENTÉS

ЕЖЕДНЕВНЫЙ МЕТЕОРОЛОГИЧЕСКИЙ БЮЛЛЕТЕНЬ · DAILY WEATHER REPORT
BULLETIN QUOTIDIEN DE TEMPS · TÄGLICHER WETTERBERICHT

94. évfolyam 162. szám. + Budapest + 1981. június 11. csütörtök

Az időjárási helyzet és a várható időjárás:

Hüvös az idő a Brit-szigeteken, a Német-síkságon és a Skandináv-félszigeten. A szigetországban sokfelé esik az eső, a többi területen kevesebb a csapadék. A napsütés és a meleg jellemzi Spanyolországban, Franciaországban, Olaszországban, valamint az Alpok országaiban az időjárást. Az a felhősáv, amely tegnap még hazánkban okozott záporokat, zivatarokat, most a Lengyel-síkságon, a Keleti-Kárpátok vidékén és a Balkán-félszigeten fejti ki hatását. Mögötte szárazabb levegő áramlik országunk fölé.

Hazánkban szerdán nyugat felől megnövekedett a felhőzet. A Dunántúlon és az Északi-hegyvidék nagy részén csak 1-3 órán át sütött a nap. Máshol még 5-12 órás napsütést észleltek. Délelőtt 1-1 futó zápor előfordult. A déli órától egyre több helyen alakult ki záporeső és zivatar. Ma reggel 7 óráig a Tiszántúl északi felét kivéve szinte mindenütt hullott csapadék. Általában csapadéknyom és 10 mm között mérték, de kisebb körzetekben 10-20 mm között volt. Ennél is többet, 28 mm-t Kiskunhalasról, 31 mm-t Veszprémből, 63 mm-t Gyöngyösről, ahol jégeső is esett, és 72 mm-t Bácsalmásról jelentettek. Sokfelé fújt erős, főként zivatar idején viharos szél. A hőmérséklet csúcsértéke 21 és 31 fok között alakult. A felhősebb helyeken mérték az alacsonyabbat. Ma hajnalra 12 és 20 fok közé hült le a levegő. Délelőtt nyugat felől csökkent a felhőzet. A hőmérséklet 11 órakor 22 és 25 fok között volt az országban.

Ma 12 órakor Budapesten 25 fokot mértek, a tengerszintre átszámított légnyomás 1020 mbar, alig változik.

A Balaton vizének hőmérséklete ma 11 órakor Siófoknál 22 fok volt.

Várható időjárás péntek estig:

Általában kevés felhő, számottevő csapadék nélkül. Lassan mérséklődő, helyenként erős északi szél.
A legalacsonyabb éjszakai hőmérséklet: 13, 18 fok között.
A legmagasabb nappali hőmérséklet pénteken: 30 fok körül.

Pálmási Judit s.k.

TÁVOLABBI KILÁTÁSOK SZOMBATTÓL - KEDDIG:

Eleinte fülledt, meleg idő várható.
Záporokra, zivatarokra sokfelé lehet számitani. Az időszak közepén csökken a csapadékhajlam, megerősödik a szél, hüvösebbre fordul az idő. A jövő hét elején túlnyomóan napos, meleg idő valószinü.
Legalacsonyabb hajnali hőmérséklet 13, 18 fok között.
Legmagasabb nappali hőmérséklet eleinte 30 fok körül, majd 25 fok körül, az időszak végén 26, 31 fok között.
Jelentős mennyiségü /legalább 5 mm/ csapadék az ország területének 30 százalékán várható az időszak elején.

KÖZÉPTÁVÚ ELŐREJELZŐ OSZTÁLY

A hőmérséklet napi középértéke és eltérése a 100 évi átlagtól /Budapest belterületén/:

1981. június 10.	21,7°C	+2,0°C

1871 óta ezen a napon Budapesten előfordult

legmagasabb hőmérséklet:	33,5°C /1937, 1949/	
legalacsonyabb hőmérséklet:	7,0°C /1890/	

LEGMAGASABB HŐMÉRSÉKLET

1981. VI. 10.

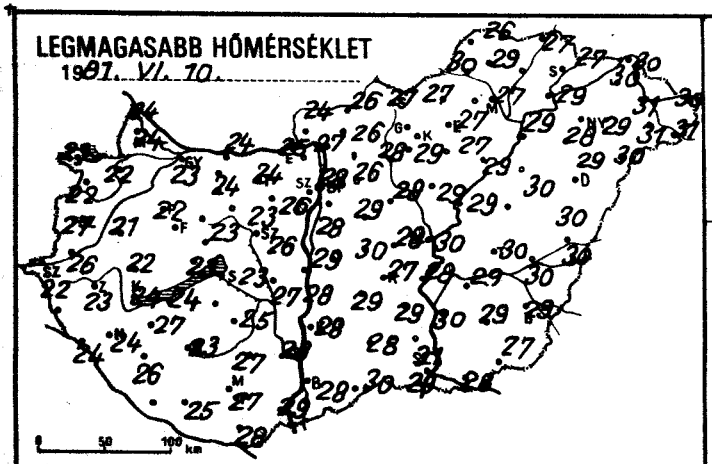

LEGALACSONYABB HŐMÉRSÉKLET

1981. VI. 11.

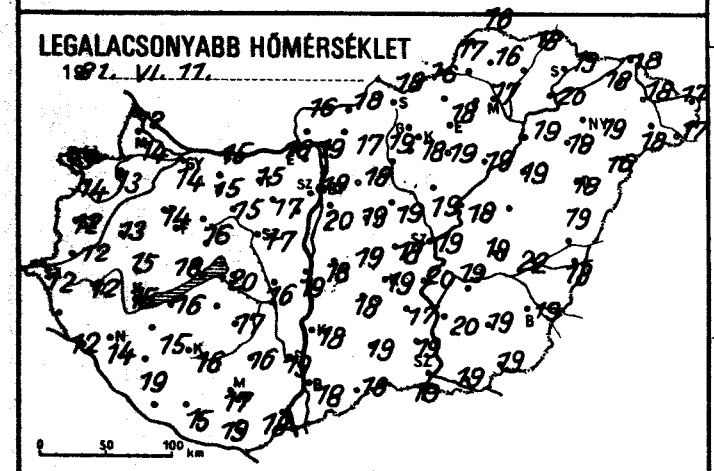

RADIÁCIÓS MINIMUM

1981. VI. 11.

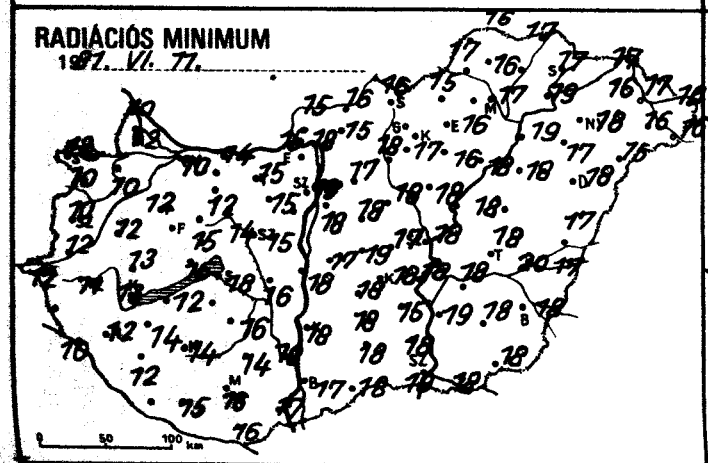

24 órás CSAPADÉKELOSZLÁS

1981. VI. 10. 7h -tól VI. 11. 7h -ig.

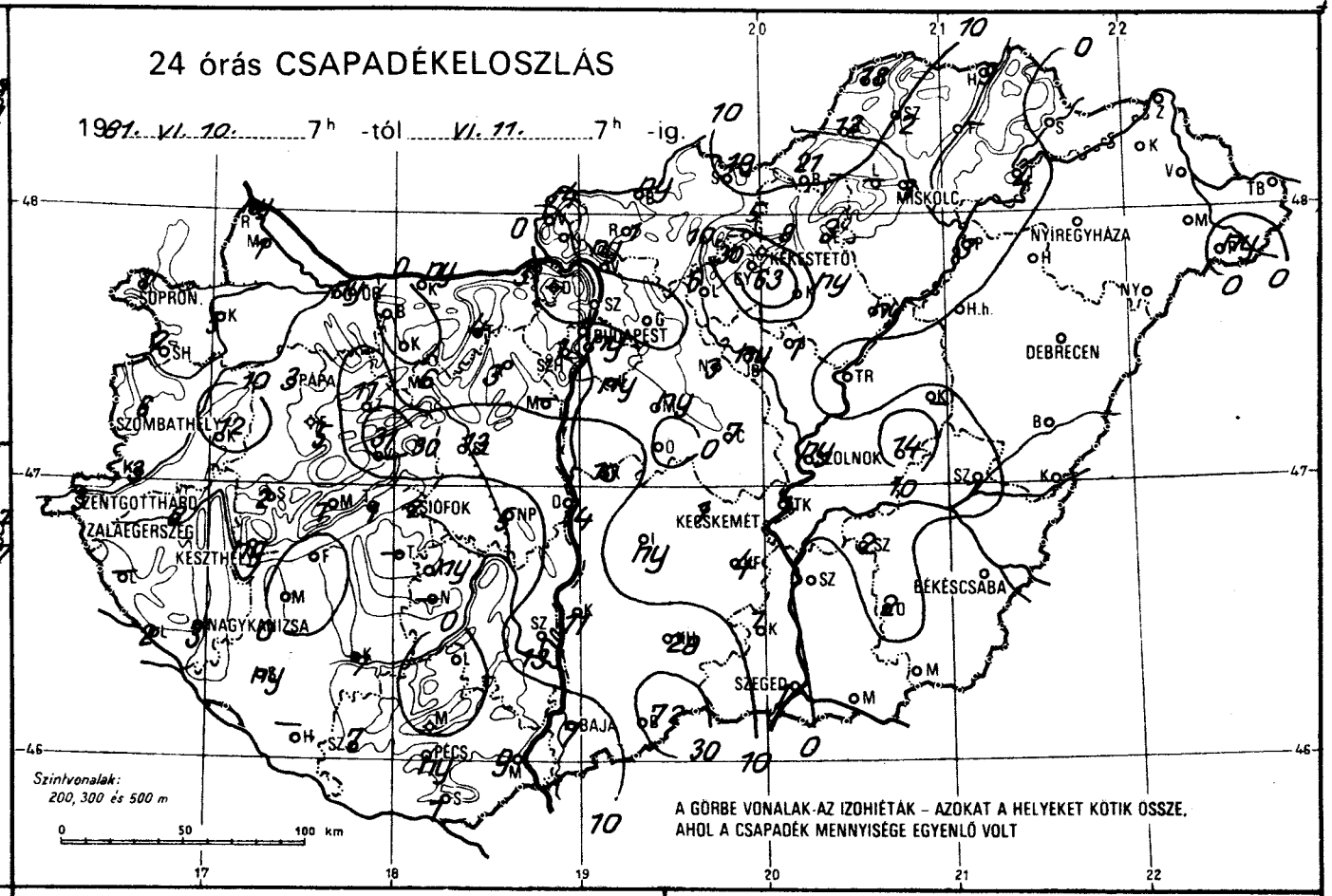

NAPFÉNYTARTAM

1981. VI. 10.

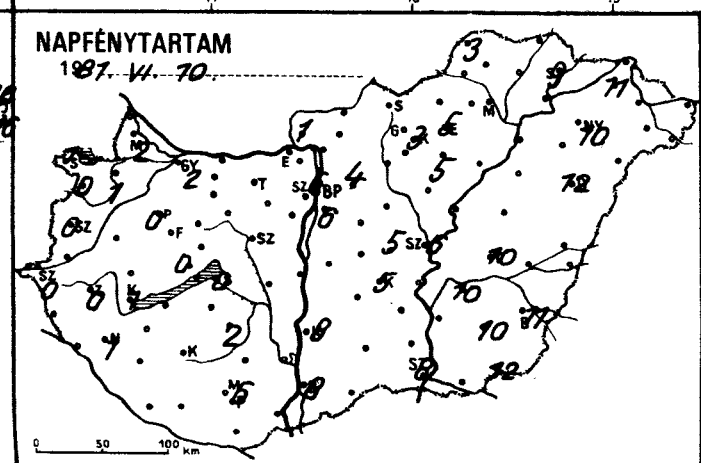

Zivatareloszlás

1981. VI. 10. 7h – VI. 11. 7h-ig

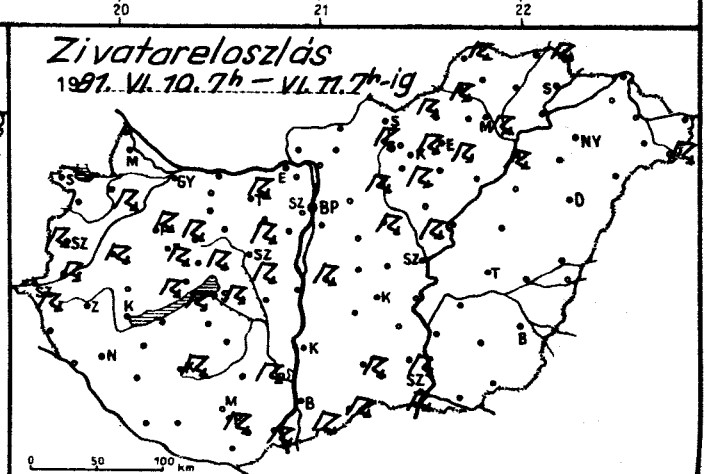

	1981.VI.11. 07 h -ig az utolsó 24 óra adatai					
	csapadék (mm)		max. hőmérséklet	min. hőmérséklet	rad. min.	napos órák
győr	ny		23	14	13	2
apuvár	5		22	13	10	1
osonmagyaróvár	1		24	14	12	2
ajka	ny		24	12	10	
pron	1		23	13	12	1
pronhorpács	2		22	14	10	0
áld	12		21	13	12	
örmend	3		26	12	12	
entgotthárd	3		22	12	12	0
ombathely	6		21	12	10	0
enti	–		–	–	–	
tenye	2		24	12	10	
agykanizsa	3		24	14	12	1
laegerszeg	2		23	12	11	0
rkasgyepű	5		20	12	11	
eszthely	ny		24	15	13	1
encshely	1		21	15	13	0
pa	3		22	14	12	0
meg	2		22	15	13	
hany	1		23	18	16	
szprém	31		23	16	15	
rc	11		21	14	13	
nyód	.		24	16	12	
omokszt. györgy	–		–	–	–	–
posvár	7		23	16	14	
rcali	.		27	15	14	
fok	2		23	20	18	0
mogyszob	ny		26	19	12	
b	–		–	–	–	
bolna	.		25	14	13	
tergom	3		25	16	15	
bér	.		24	15	12	
már om	ny		24	15	14	
abánya	4		24	15	15	
sútdoboz	3		26	17	15	
naújváros	14		28	19	18	
rtonvásár	–		–	–	–	–
r	6		23	15	14	
gyhörcsökp.	5		27	16	16	
badbattyán	13		26	17	15	
gszemcse	ny		25	17	16	2
gyel	.		27	16	14	
gykónyi	–		–	–	–	
kszárd	13		28	19	18	
ipapatető	.		24	15	15	
hács	9		29	18	17	
s	ny		27	17	16	6
ós	1		28	19	16	
getvár	7		25	15	15	
Lőrinc	ny		28	20	18	6
Met. Int.	ny		28	19	19	6
Szab. hegy	1		24	17	13	
léd	7		28	18	17	5
pogókő	–		–	–	–	
döllő	.		26	18	17	4
ályrét	.		25	11	10	
nor	ny		29	19	18	
gykáta	3		28	19	18	
kény	.		30	19	19	
atendre	.		29	19	18	

	1981.VI.11. 07 h -ig az utolsó 24 óra adatai					
	csapadék (mm)		max. hőmérséklet	min. hőmérséklet	rad. min.	napos órák
Vác	ny		27	19	18	
Vámosmikola	4		24	16	15	1
Baja	7		28	18	17	8
Bácsalmás	72		30	18	18	
Izsák	ny		29	18	18	
Kalocsa	11		28	18	18	8
Kecskemét	1		27	19	18	5
Kiskunf. háza	4		29	17	15	
Kiskunhalas	28		28	19	18	
Kunszentmiklós	10		29	18	17	
Tiszakécske	1		28	20	18	
Balassagyarmat	ny		26	18	16	
Romhány	1		26	17	15	
Salgótarján	19		27	18	16	
Eger	3		27	18	16	5
Galyatető	5		21	13	12	
Gyöngyös	63		29	18	17	
Kékestető	8		20	13	12	3
Kompolt	ny		27	19	16	5
Lőrinci	6		28	19	18	
Poroszló	ny		29	19	18	
Jászapáti	1		29	19	18	
Jászberény	ny		28	18	17	
Karcag	–		–	–	–	
Szolnok	ny		30	19	18	6
Tiszaroff	.		29	18	18	
Túrkeve	14		30	19	18	10
Kistelek	1		31	19	18	
Makó	.		28	19	18	
Szeged	1		29	19	19	8
Szentes	.		30	20	19	
Borsodnádasd	21		27	16	15	
Füged	–		–	–	–	
Hidasnémeti	9		27	18	17	
Jósvafő	18		26	16	16	3
Lillafüred	–		–	–	–	
Miskolc	3		27	17	17	–
Putnok	12		30	17	17	
Sárospatak	.		27	19	17	9
Szendrőlád	2		29	16	16	
Tokaj	4		29	20	19	
Kisvárda	.		30	18	16	11
Mátészalka	.		31	18	16	
Nyíregyháza	.		29	19	18	10
Nyírlugos	.		30	16	15	
Pátyod	ny		31	17	16	
Tiszabecs	.		30	17	16	
Vásárosnamény	.		31	18	17	
Záhony	.		30	18	17	
Berettyóújfalu	.		30	19	17	
Debrecen	.		29	18	18	12
Hajdúdorog	.		28	18	17	
Hortobágy	.		30	19	18	
Körösszakál	.		30	18	17	
Polgár	3		29	19	19	
Békéscsaba	.		29	19	18	11
Mezőhegyes	.		27	19	18	12
Orosháza	2		29	19	18	10
Szarvas	2		29	19	18	10
Szeghalom	1		30	22	20	

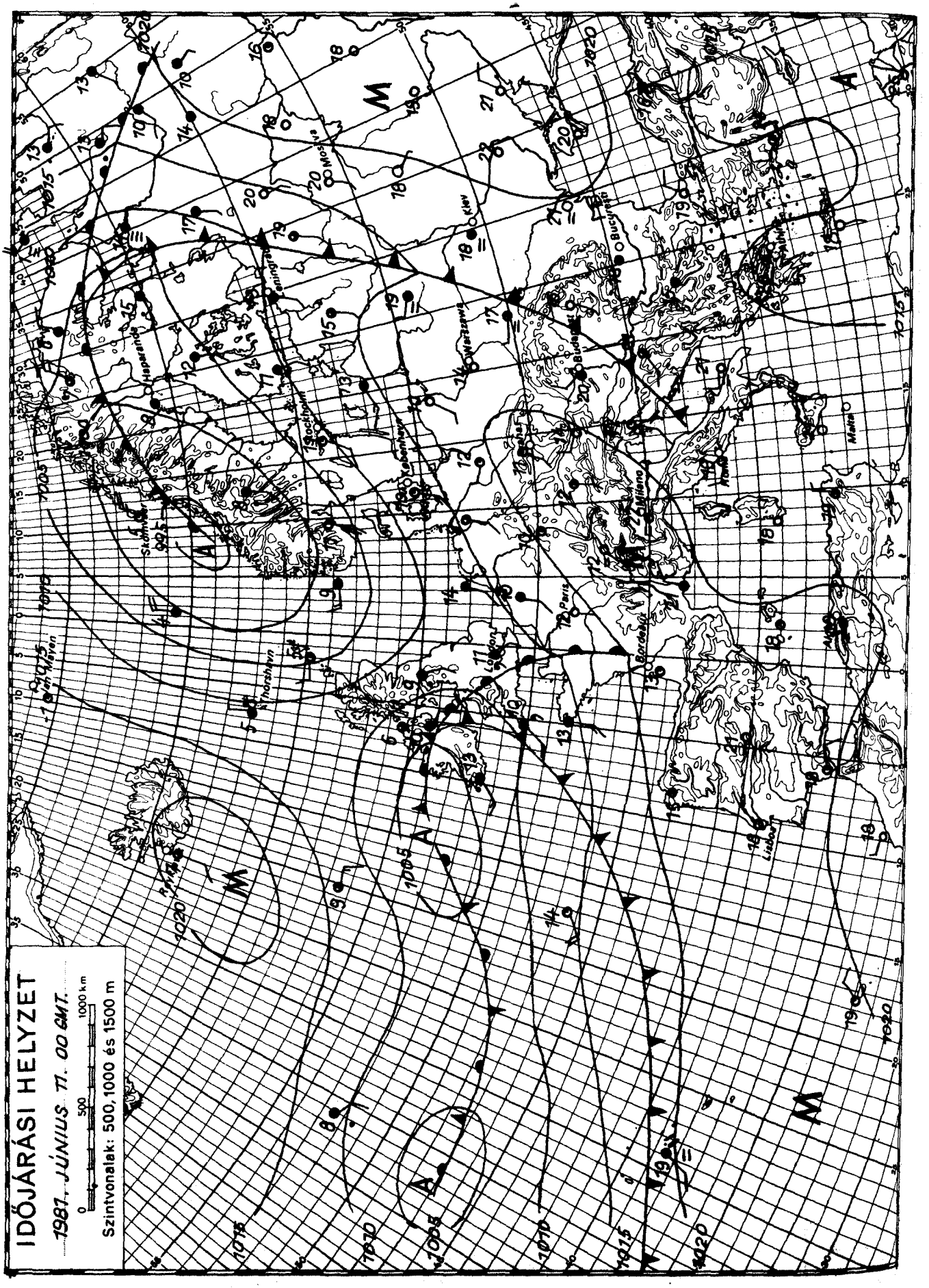

KIADJA: ORSZÁGOS METEOROLÓGIAI SZOLGÁLAT
Készíti: Központi Előrejelző Intézet Előrejelző Osztálya – T.: 273-018 – Megjelenik naponként –
Évi előfizetési díja: 1 760,- Ft. – Megrendelhető: 1024 Budapest, II., Kitaibel Pál utca 1. Telefon: 353-500
Kiadásért felel: az OMSZ elnöke – Szerkesztésért felel: a KEI igazgatója

IDŐJÁRÁSI NAPIJELENTÉS

ЕЖЕДНЕВНЫЙ МЕТЕОРОЛОГИЧЕСКИЙ БЮЛЛЕТЕНЬ · DAILY WEATHER REPORT
BULLETIN QUOTIDIEN DE TEMPS · TÄGLICHER WETTERBERICHT

94. évfolyam 163. szám. + Budapest + 1981. június 12. péntek

Az időjárási helyzet és a várható időjárás:

Délnyugat-északkeleti légpályákon óceáni eredetü nedves léghullámok haladnak a kontinens fölé. Vonulásukat a Brit-szigeteken, a Német-Lengyel-alföldön, valamint a Skandináv-félsziget nagy részén felhőzetnövekedés, gyakori eső, zápor, helyenként erős szél jelzi. Dél-, Közép- és Kelet-Európában már napok óta meleg az idő. Változóan felhős az ég, amelyet csak rövid ideig tartó záporeső zavar néhány helyen. Több órán keresztül süt a nap. Az évszakhoz képest is meleg az idő, a hőmérséklet a kora délutáni órákban általában 3 és 7 fokkal haladja meg a sokéves átlagot. Az elkövetkező időszakban az óceáni levegő pályája délebbre helyeződik, ezért Közép-Európa időjárása várhatóan változékonyabbra fordul.

Hazánkban csütörtökön az ország nagy részén napos, száraz idő volt, csak a déli vidékeken növekedett meg többször a felhőzet, onnan záporról is érkezett jelentés. Napközben az északnyugati szél időnként megélénkült. A legmagasabb nappali hőmérséklet 26 és 31 fok között alakult. Péntek hajnalra a délnyugati megyékben 10 és 15, másutt 15 és 20 fokig hült le a levegő. Ma a délelőtt folyamán derült, napos idő volt. A hőmérséklet 11 órakor az országban 23 és 27 fok között alakult.

Ma 12 órakor Budapesten 26 fokot mértek, a tengerszintre átszámitott légnyomás 1019 mbar, alig változik.

A Balaton vizének hőmérséklete 11 órakor Siófoknál 23 fok volt.

Várható időjárás szombat estig:

Eleinte derült, száraz idő, később nyugat felől megnövekvő felhőzet. Szórványos zápor, zivatar. Megerősödő, helyenként viharossá fokozódó északnyugati, északi szél.
Várható legalacsonyabb éjszakai hőmérséklet: 14 és 19 fok között, legmagasabb nappali hőmérséklet a felhős és csapadékos helyeken 22 és 26, másutt 26 és 31 fok között.

Bozóki István s.k.

A hőmérséklet napi középértéke és eltérése a 100 évi átlagtól /Budapest belterületén/:

1981. június 11.	23,1°C	+3,9°C

1871 óta ezen a napon Budapesten előfordult

legmagasabb hőmérséklet:	34,7°C /1937/
legalacsonyabb hőmérséklet:	8,0°C /1899/

81.418.

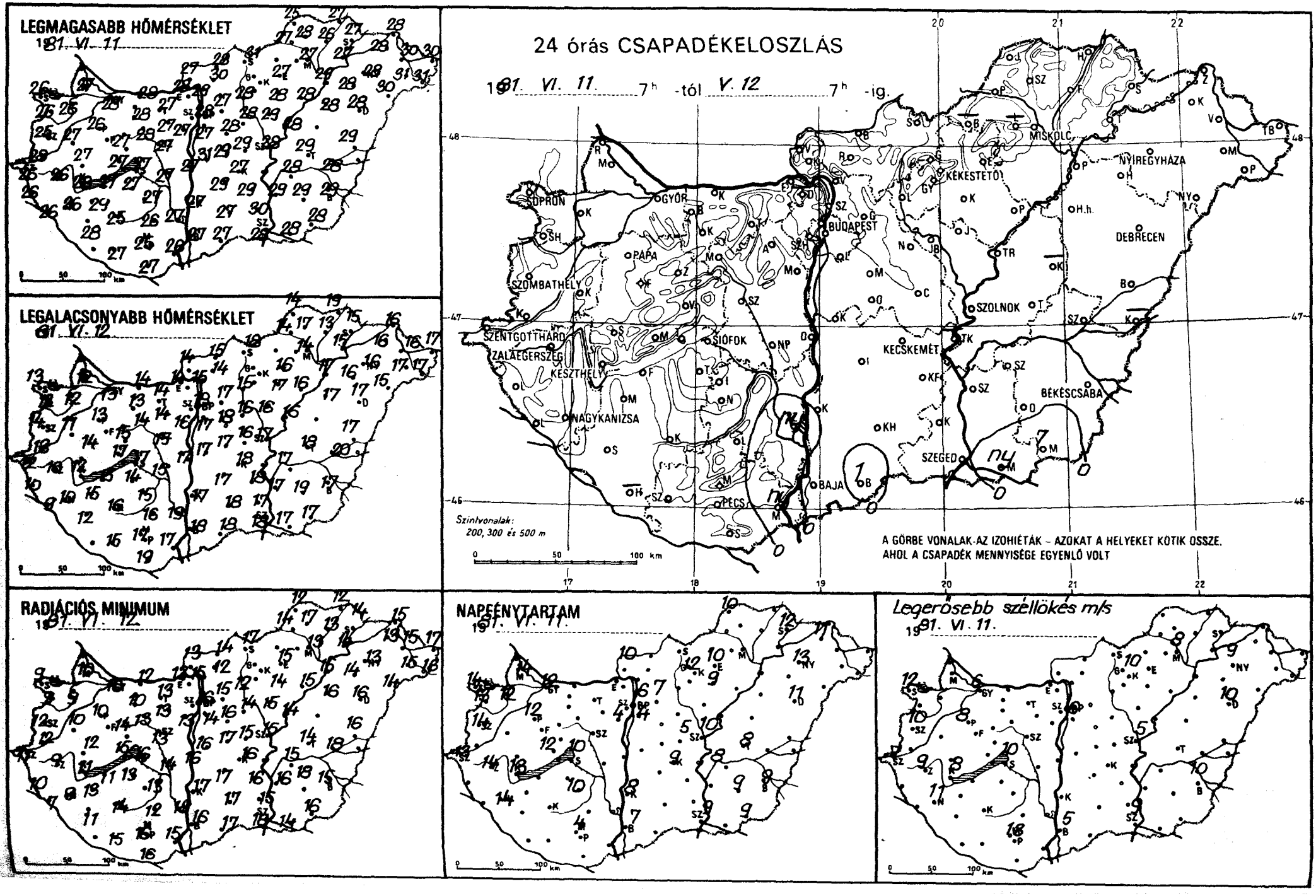
LEGMAGASABB HŐMÉRSÉKLET
1981. VI. 11.
LEGALACSONYABB HŐMÉRSÉKLET
1981. VI. 12.
RADIÁCIÓS MINIMUM
1981. VI. 12.
24 órás CSAPADÉKELOSZLÁS
1981. VI. 11. 7h -tól V. 12 7h -ig.
SOPRON
GYŐR
BUDAPEST
MISKOLC
NYÍREGYHÁZA
KÉKESTETŐ
DEBRECEN
SZOMBATHELY
PAPA
SZOLNOK
SZENTGOTTHÁRD
ZALAEGERSZEG
KESZTHELY
SIÓFOK
KECSKEMÉT
BÉKÉSCSABA
NAGYKANIZSA
SZEGED
BAJA
PÉCS
Szintvonalak:
200, 300 és 500 m
A GÖRBE VONALAK AZ IZOHIÉTÁK – AZOKAT A HELYEKET KÖTIK ÖSSZE,
AHOL A CSAPADÉK MENNYISÉGE EGYENLŐ VOLT
NAPFÉNYTARTAM
1981. VI. 11.
Legerősebb széllökés m/s
1981. VI. 11.

	1981.VI.12. 07 h -ig az utolsó 24 óra adatai					
	csapadék (mm)		max. hőmérséklet	min. hőmérséklet	rad. min.	napos órák
Győr	.	∩	28	13	10	12
Kapuvár	.	∩	26	12	9	12
Mosonmagyaróvár	.	∩	27	12	10	14
Rajka	–		–	–	–	
Sopron	.		26	13	9	14
Sopronhorpács	.	∩	26	12	9	13
Káld	.	∩	27	11	10	
Körmend	.		28	13	12	
Szentgotthárd	.	∩=	26	12	11	13
Szombathely	.	∩	25	14	12	14
Lenti	.		26	10	10	
Letenye	.	∩	26	9	7	
Nagykanizsa	.	∩	26	10	9	14
Zalaegerszeg	.	∩	26	10	9	14
Farkasgyepű	.		25	13	10	
Keszthely	.	∩	28	12	11	13
Mencshely	.		26	12	11	12
Pápa	.	∩	26	13	10	12
Sümeg	.	∩	27	14	12	
Tihany	.	∩	27	17	15	
Veszprém	.		27	15	14	
Zirc	.	∩	24	10	10	
Fonyód	.		27	15	11	
Homokszt. györgy	–		–	–	–	–
Kaposvár	.	∩	25	16	14	
Marcali	.	∩	29	15	13	
Siófok	.	∩	27	17	16	10
Somogyszob	.	∩	28	12	11	
Tab	.		27	14	13	
Bábolna	.	∩	28	13	11	
Esztergom	.	∩	28	14	13	
Kisbér	.	∩	28	13	10	
Komárom	.		28	14	12	
Tatabánya	.		27	14	13	
Alcsútdoboz	.	∩	27	14	13	
Dunaújváros	.		27	17	16	
Martonvásár	.	∩	27	16	13	4
Mór	.	∩	28	14	13	
Nagyhörcsökp.	.		27	15	14	
Szabadbattyán	.		27	15	13	
Iregszemcse	.	∩=	27	15	13	10
Lengyel	.		26	16	12	
Nagykónyi	.		27	15	12	
Szekszárd	ny	▽	27	19	18	
Mezőnagymama	.		22	18	15	
Mohács	ny	▽∩	26	17	15	
Pécs	.	∩	25	17	16	4
Siklós	.		27	19	16	
Szigetvár	.		27	15	15	
Bp. Lőrinc	.	∩	27	17	14	4
Bp. Met. Int.	.	∩	28	18	16	6
Bp. Szab. hegy	.		24	17	12	
Cegléd	.	∩	29	16	15	5
Dobogókő	–		–	–	–	
Gödöllő	.	∩	27	17	15	7
Királyrét	.	∩	28	14	13	
Monor	.		28	18	16	
Nagykáta	.		28	16	14	
Örkény	.	∩	29	17	17	
Szentendre	.		28	17	16	

	1981.VI.12. 07 h -ig az utolsó 24 óra adatai					
	csapadék (mm)		max. hőmérséklet	min. hőmérséklet	rad. min.	napos órák
Vác	.	∩	29	15	15	
Vámosmikola	.	∩	27	14	13	10
Baja	.	∩=	27	18	16	7
Bácsalmás	1		27	18	17	
Izsák	.		29	17	17	
Kalocsa	.	∩	27	17	17	8
Kecskemét	.	∩	27	18	16	9
Kiskunf. háza	.		29	18	16	
Kiskunhalas	.		27	18	17	
Kunszentmiklós	.		31	17	16	
Tiszakécske	–		–	–	–	
Balassagyarmat	.	∩	28	15	14	
Romhány	.	∩=	30	14	12	
Salgótarján	.		31	18	17	
Eger	.		27	16	15	10
Galyatető	.		22	17	15	
Gyöngyös	–		–	–	–	
Kékestető	.	∩	20	14	11	12
Kompolt	.	∩	28	17	14	9
Lőrinci	.	∩	28	15	12	
Poroszló	.		28	16	15	
Jászapáti	.	∩	29	16	15	
Jászberény	.	∩	28	16	14	
Karcag	–		–	–	–	
Szolnok	.		28	17	15	10
Tiszaroff	.	∩	28	16	14	
Túrkeve	.	∩	29	18	14	8
Kistelek	.		30	17	15	
Makó	ny	⟍∩	28	17	14	
Szeged	.		28	18	16	9
Szentes	.		29	17	16	
Borsodnádasd	–		–	–	–	
Füged	.		26	13	13	
Hidasnémeti	.		27	19	12	
Jósvafő	.	∩	25	14	12	10
Lillafüred	–		–	–	–	
Miskolc	.	∩=	27	14	13	–
Putnok	.		27	14	14	
Sárospatak	.	∩	27	15	14	12
Szendrőlád	.	∩	28	17	17	
Tokaj	.		27	15	14	
Kisvárda	.		28	16	13	11
Mátészalka	.	∩	31	17	15	
Nyíregyháza	.		28	16	13	13
Nyírlugos	.	∩	30	15	14	
Pátyod	.	∩	31	17	16	
Tiszabecs	.		30	17	17	
Vásárosnamény	.	∩	30	16	15	
Záhony	.		28	16	15	
Berettyóújfalu	.	∩	29	17	16	
Debrecen	.	∩	28	17	16	11
Hajdúdorog	.	∩	28	16	14	
Hortobágy	.		28	17	16	
Körösszakál	–		–	–	–	
Polgár	.		29	17	15	
Békéscsaba	.		29	17	15	9
Mezőhegyes	7	⟍	28	17	16	9
Orosháza	.		29	19	18	9
Szarvas	.	∩	28	17	15	8
Szeghalom	.		28	20	18	

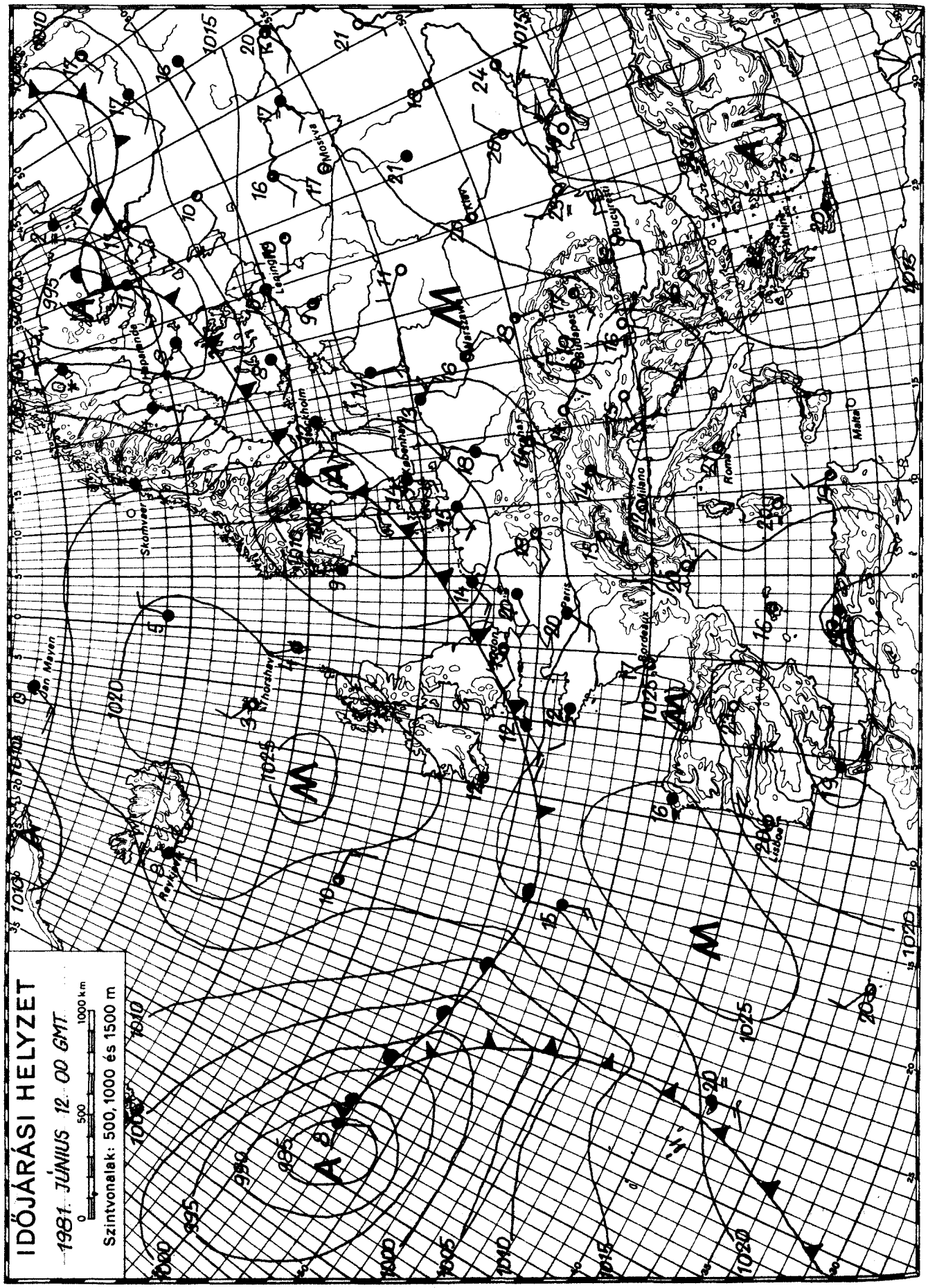

KIADJA: ORSZÁGOS METEOROLÓGIAI SZOLGÁLAT

Készíti: Központi Előrejelző Intézet Előrejelző Osztálya – T.: 273-018 – Megjelenik naponként – Évi előfizetési díja: 1 760,- Ft. – Megrendelhető: 1024 Budapest, II., Kitaibel Pál utca 1. Telefon: 353-500

Kiadásért felel: az OMSZ elnöke – Szerkesztésért felel: a KEI igazgatója

IDŐJÁRÁSI NAPIJELENTÉS

ЕЖЕДНЕВНЫЙ МЕТЕОРОЛОГИЧЕСКИЙ БЮЛЛЕТЕНЬ · DAILY WEATHER REPORT
BULLETIN QUOTIDIEN DE TEMPS · TÄGLICHER WETTERBERICHT

94. évfolyam 164. szám. + Budapest + 1981. június 13. szombat

Az időjárási helyzet és a várható időjárás:

Dél- és Kelet-Európában folytatódik az általában napos, száraz, meleg idő. A hőmérséklet csúcsértéke több helyen eléri a 30, 35, sőt Spanyolországban helyenként a 40 fokot is. Északnyugati széllel a Brit-szigeteken át az eddiginél több fokkal hüvösebb levegő áramlik szárazföldünk belseje felé. A hüvös levegő útját megerősödő szél, szorványos zápor, zivatar és hőmérsékletcsökkenés jelzi. A hüvös levegővel elárasztott területeken pénteken a legmagasabb nappali hőmérséklet általában 5, 10 fokkal volt alacsonyabb a sokévi átlagnál.

Hazánkban pénteken napközben napos, száraz, meleg idő volt. A hőmérséklet csúcsértéke általában 28, 32 fok között alakult. A késő esti óráktól északnyugat felől megnövekedett a felhőzet és elsősorban a nyugati megyékben elszórtan kisebb eső, zápor keletkezett. A lehullott csapadék mennyisége sehol sem haladta meg a 3 mm-t. Szombat hajnalra 15, 20 fokig hült le a levegő. Ma délelőtt felhőátvonulások voltak, egy-két helyről jelentettek gyenge esőt. Az északi, északkeleti szél sok helyen erős, helyenként viharos volt. Az északnyugat felől beáramló hüvös levegő hatására a hőmérséklet 11 órakor az ország területén csak 17, 24 fok között váltakozott.

Ma 12 órakor Budapesten a hőmérséklet 20 fok, a tengerszintre átszámitott légnyomás 1021 mbar, mérsékelten emelkedik.

A Balaton vizének hőmérséklete Siófoknál 11 órakor 22 fok volt.

Várható időjárás vasárnap estig:

Felhőátvonulások.
Elsősorban szombaton elszórtan zápor, egy-két helyen zivatar.
A sok helyen erős, helyenként viharos lökésekkel kisért északi, északkeleti szél csak lassan mérséklődik.
Várható legalacsonyabb éjszakai hőmérséklet: 11, 16,
legmagasabb nappali hőmérséklet vasárnap: általában 20, 25 fok között.

Vadkerti Ferenc s.k.

A hőmérséklet napi középértéke és eltérése a 100 évi átlagtól /Budapest belterületén/:

1981. június 12.	24,9°C	+5,7°C

1871 óta ezen a napon Budapesten előfordult

legmagasabb hőmérséklet:	33,5°C /1957/
legalacsonyabb hőmérséklet:	5,4°C /1899/

81.419.

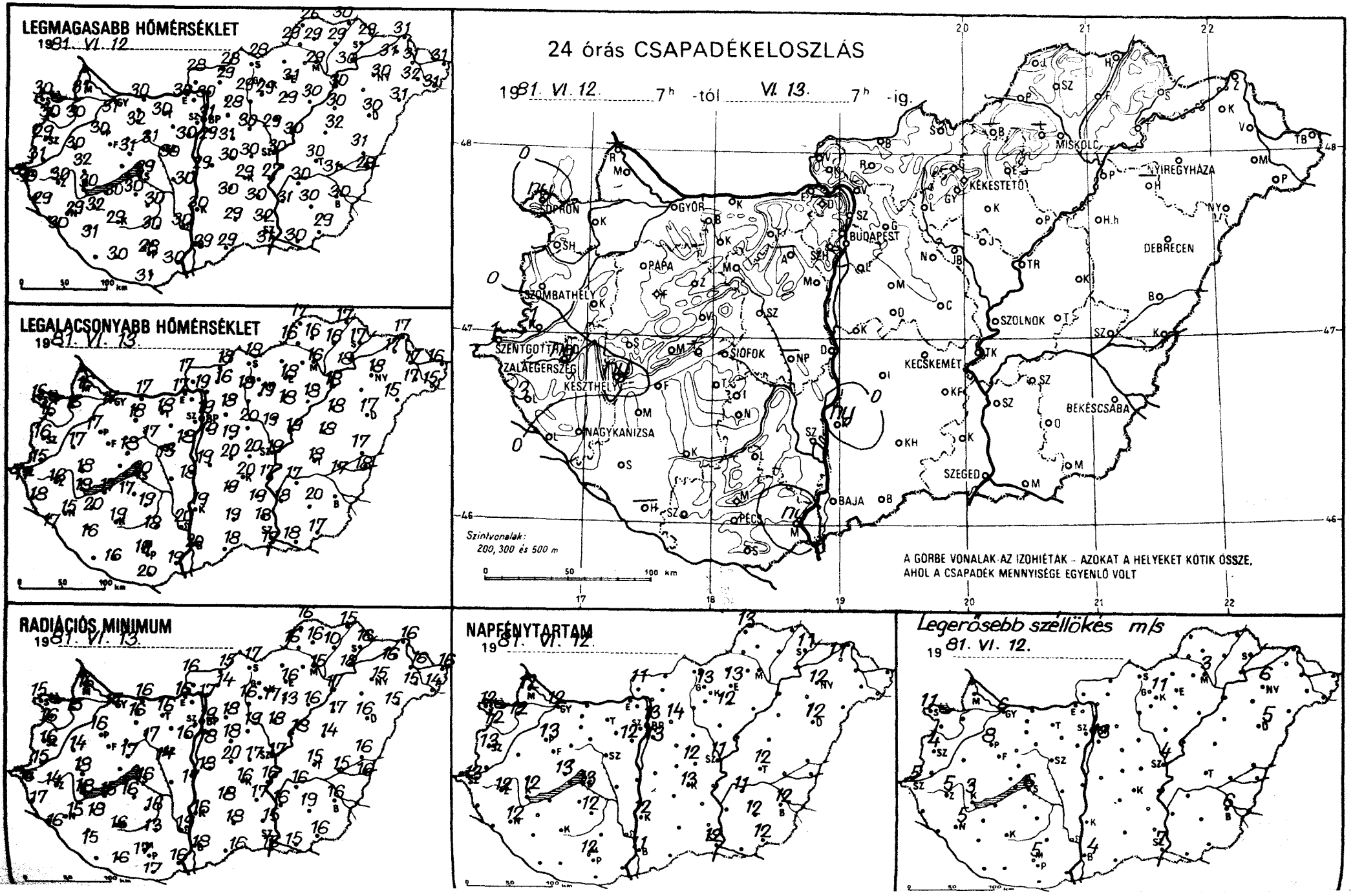
LEGMAGASABB HŐMÉRSÉKLET
1981. VI. 12.
LEGALACSONYABB HŐMÉRSÉKLET
1981. VI. 13.
RADIÁCIÓS MINIMUM
1981. VI. 13.
24 órás CSAPADÉKELOSZLÁS
1981. VI. 12. 7h -tól VI. 13. 7h -ig.
Szintvonalak: 200, 300 és 500 m
A GÖRBE VONALAK AZ IZOHIÉTÁK – AZOKAT A HELYEKET KÖTIK ÖSSZE, AHOL A CSAPADÉK MENNYISÉGE EGYENLŐ VOLT
GYÖR
BUDAPEST
MISKOLC
NYÍREGYHÁZA
KEKESTETŐ
DEBRECEN
SZOMBATHELY
PAPA
SZENTGOTTHÁRD
ZALAEGERSZEG
KESZTHELY
SIÓFOK
KECSKEMÉT
SZOLNOK
BÉKÉSCSABA
NAGYKANIZSA
SZEGED
BAJA
PÉCS
NAPFÉNYTARTAM
1981. VI. 12.
Legerősebb széllökés m/s
1981. VI. 12.

	1981.VI.13. 07h -ig az utolsó 24 óra adatai					
	csapadék (mm)		max. hőmérséklet	min. hőmérséklet	rad. min.	napos órák
Győr	.		31	17	17	12
Kapuvár	.		30	16	15	12
Mosonmagyaróvár	.		31	16	16	12
Rajka	–		–	–	–	
Sopron	ny	▽	30	15	15	12
Sopronhorpács	.		30	16	16	12
Káld	.		30	17	14	
Körmend	1		31	15	15	
Szentgotthárd	1	▽	30	17	15	13
Szombathely	.		29	16	16	13
Lenti	3		29	18	17	
Letenye	.		30	17	16	
Nagykanizsa	.		29	15	15	12
Zalaegerszeg	ny	▽	30	16	14	12
Farkasgyepű	.		28	19	14	
Keszthely	ny		30	19	18	12
Mencshely	.		29	17	16	13
Pápa	.		30	17	16	13
Sümeg	.		32	18	18	
Tihany	–		–	–	–	
Veszprém	.		31	18	17	
Zirc	.		28	16	16	
Fonyód	.		30	17	15	
Homokszt. györgy	–		–	–	–	–
Kaposvár	.		29	19	16	
Marcali	.		32	20	18	
Siófok	.		29	20	16	13
Somogyszob	.		31	16	15	
Tab	.		30	17	16	
Bábolna	–		–	–	–	
Esztergom	.		30	17	16	
Kisber	.		32	18	16	
Komárom	.		30	17	16	
Tatabánya	.		30	18	16	
Alcsútdoboz	–		–	–	–	
Dunaújváros	.		30	18	17	
Martonvásár	.		30	18	16	12
Mór	.		31	17	17	
Nagyhörcsökp.	–		–	–	–	
Szabadbattyán	.		30	15	14	
Iregszemcse	.		30	19	16	12
Lengyel	.		30	18	13	
Nagykónyi	.		31	14	12	
Szekszárd	.		30	20	19	
Apátvarasd	.		25	17	17	
Mohács	ny	▽	30	19	16	
Pécs	.		28	19	17	12
Siklós	.		31	20	17	
Szigetvár	.		30	16	16	
Bp. Lőrinc	.		29	19	18	13
Bp. Met. Int.	.		31	19	19	13
Bp. Szab. hegy	.		26	16	15	
Cegléd	.		30	20	17	12
Dobogókő	–		–	–	–	
Gödöllő	.		28	18	18	14
Királyrét	.		29	15	14	
Monor	.		31	19	18	
Nagykáta	.		30	20	19	
Örkény	.		30	20	20	
Szentendre	.		30	19	19	

	1981.VI.13. 07h -ig az utolsó 24 óra adatai					
	csapadék (mm)		max. hőmérséklet	min. hőmérséklet	rad. min.	napos órák
Vác	.		30	19	17	
Vámosmikola	.		28	17	16	11
Baja	.		29	20	18	11
Bácsalmás	.		29	18	16	
Izsák	.		30	19	18	
Kalocsa	ny		30	19	16	12
Kecskemét	.		29	20	16	13
Kiskunf. háza	.		30	19	17	
Kiskunhalas	.		29	19	18	
Kunszentmiklós	.		29	19	18	
Tiszakécske	.		27	17	16	
Balassagyarmat	.		28	18	15	
Romhány	.		29	16	14	
Salgótarján	.		28	18	17	
Eger	.		31	18	16	13
Galyatető	.		25	13	11	
Gyöngyös	.		29	19	17	
Kékestető	.		22	13	12	13
Kompolt	.		29	18	13	12
Lőrinci	.		29	18	16	
Poroszló	.		30	18	16	
Jászapáti	.		29	19	18	
Jászberény	.		30	20	17	
Karcag	.		32	18	14	
Szolnok	.		30	19	17	11
Tiszaroff	.		30	19	18	
Túrkeve	.		30	18	15	12
Kistelek	.		32	18	15	
Makó	.		30	18	15	
Szeged	.		31	19	16	12
Szentes	.		31	18	16	
Borsodnádasd	–		–	–	–	
Fügöd	.		29	16	10	
Hidasnémeti	.		30	17	15	
Jósvafő	.		26	17	16	13
Lillafüred	–		–	–	–	
Miskolc	.		29	16	15	–
Putnok	.		29	16	16	
Sárospatak	.		29	17	16	11
Szendrőlád	.		29	16	16	
Tokaj	.		30	18	18	
Kisvárda	.		31	17	16	11
Mátészalka	.		32	17	15	
Nyíregyháza	.		30	18	15	12
Nyírlugos	.		31	15	15	
Pátyod	.		31	15	14	
Tiszabecs	.		31	16	16	
Vásárosnamény	.		31	17	16	
Záhony	.		31	17	16	
Berettyóújfalu	.		31	17	16	
Debrecen	.		30	17	16	12
Hajdúdorog	–		–	–	–	
Hortobágy	.		30	18	17	
Körösszakál	.		28	18	16	
Polgár	.		30	18	17	
Békéscsaba	.		30	17	16	12
Mezőhegyes	.		29	17	16	12
Orosháza	.		30	20	19	12
Szarvas	.		30	17	16	11
Szeghalom	.		31	17	15	

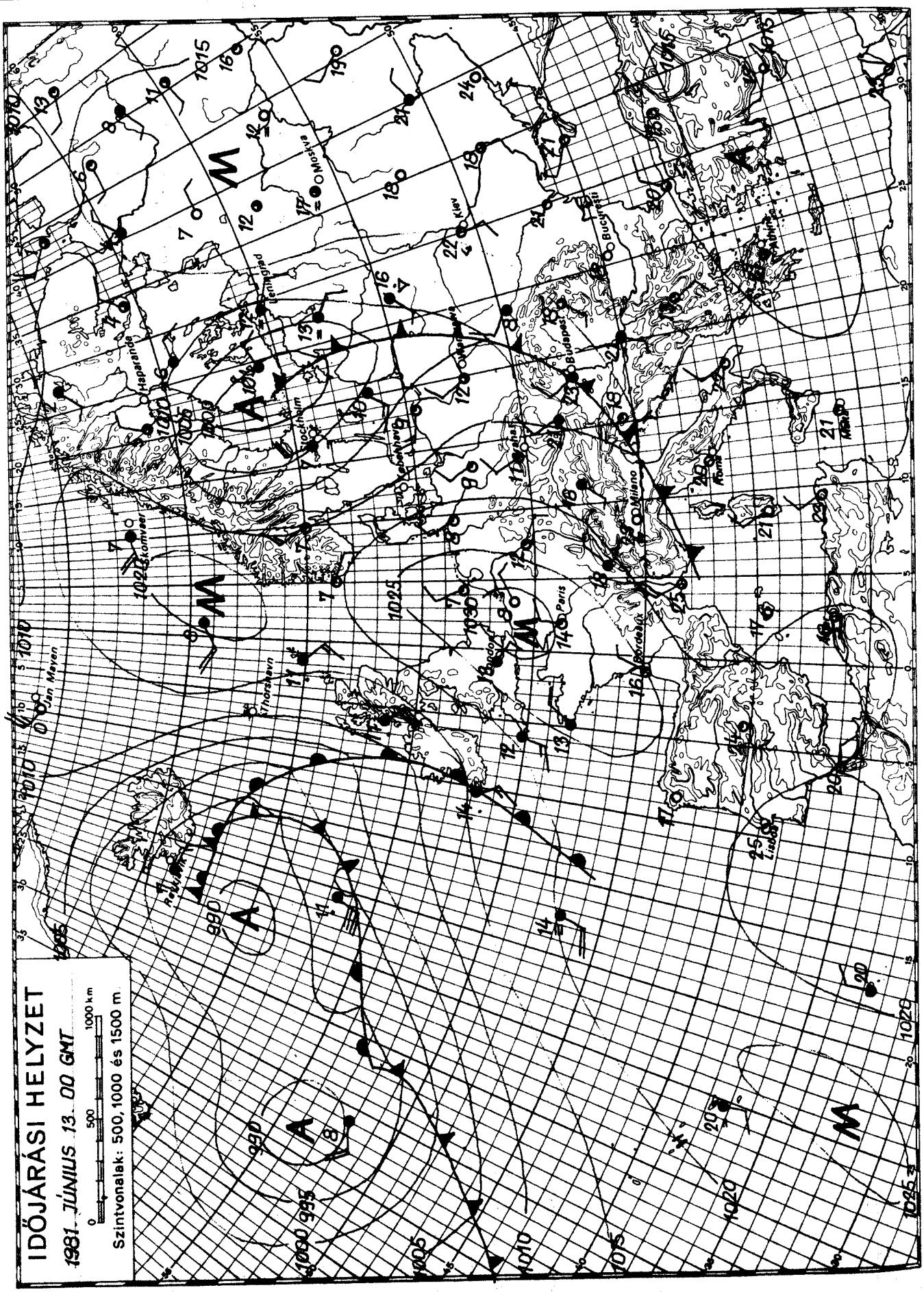

KIADJA: ORSZÁGOS METEOROLÓGIAI SZOLGÁLAT
Készíti: Központi Előrejelző Intézet Előrejelző Osztálya – T.: 273-018 – Megjelenik naponként –
Évi előfizetési díja: 1 760,- Ft. – Megrendelhető: 1024 Budapest, II., Kitaibel Pál utca 1. Telefon: 353-500
Kiadásért felel: az OMSZ elnöke – Szerkesztésért felel.: a KEI igazgatója

IDŐJÁRÁSI NAPIJELENTÉS

ЕЖЕДНЕВНЫЙ МЕТЕОРОЛОГИЧЕСКИЙ БЮЛЛЕТЕНЬ • DAILY WEATHER REPORT
BULLETIN QUOTIDIEN DE TEMPS • TÄGLICHER WETTERBERICHT

94. évfolyam 165. szám. + Budapest + 1981. június 14. vasárnap

Az időjárási helyzet és a várható időjárás:

Kontinensünk északi és keleti részén változékony időjárás alakult ki. Középpontjával Izland fölött ciklon örvénylik, amelynek áramlási rendszerében nedves léghullámok érkeznek a Brit-szigeteken és a Skandináv-félsziget déli részén át a Német-Lengyel-síkság fölé. Hatásukra a felsorolt területeken több helyen esik az eső. Egy másik ciklon Leningrád-Riga környéke fölött található. Kelet-Európa északnyugati és középső részén is gyakori az eső, zápor, helyenként zivatar keletkezik. Napos, szokatlanul meleg az idő az Ibériai-félszigeten, ahol szombaton helyenként 40 fokig melegedett fel a levegő. Nyugat- és Közép-Európa legnagyobb része fölött lelassultak a légmozgások és jobbára száraz, napos időjárás alakult ki.

Hazánkat szombaton az erős, időnként viharos északnyugati, északi szél kíséretében több fokkal hidegebb levegő árasztotta el. Hatására az elmúlt napokhoz képest jelentősen gyengült a nappali felmelegedés: szombaton a hőmérséklet csúcsértéke általában 21 és 26 fok között volt. A gyorsan változó felhőzet mellett általában 7, 11 órán át sütött a nap, de voltak helyek ahol derült idő volt 13, 14 órás napsütést észleletek. Csak egy-két helyen fordult elő jelentéktelen mennyiségü futó zápor. Ma hajnalra a szél mérséklődött és 7, 13 fokig hült le a levegő. Délelőtt a Dunántúl nagy részén derült, máshol jobbára felhős volt az ég. A hőmérséklet 11 órára általában 17 és 22 fokig emelkedett.

Ma 12 órakor Budapesten a hőmérséklet 19 fok, a tengerszintre átszámitott légnyomás 1022 mbar, mérsékelten süllyed.

A Balaton vizének hőmérséklete Siófoknál 11 órakor 22 fok volt.

Várható időjárás hétfő estig:

Változóan felhős idő, főként hétfőn a nap első felében, valószinü az északkeleti, keleti országrészben elszórtan kisebb eső, zápor.
Mérsékelt, időnként megélénkülő északnyugati, nyugati szél.
Várható legalacsonyabb éjszakai hőmérséklet: 11, 16,
legmagasabb nappali hőmérséklet hétfőn: 24, 28 fok között.

Bartha Péterné s.k.

A hőmérséklet napi középértéke és eltérése a 100 évi átlagtól /Budapest belterületén/:

1981. június 13.	20,1°C	+0,7°C

1871 óta ezen a napon Budapesten előfordult

legmagasabb hőmérséklet:	31,8°C /1977/
legalacsonyabb hőmérséklet:	6,4°C /1891/

81.420.

LEGMAGASABB HŐMÉRSÉKLET

1987. VI. 13.

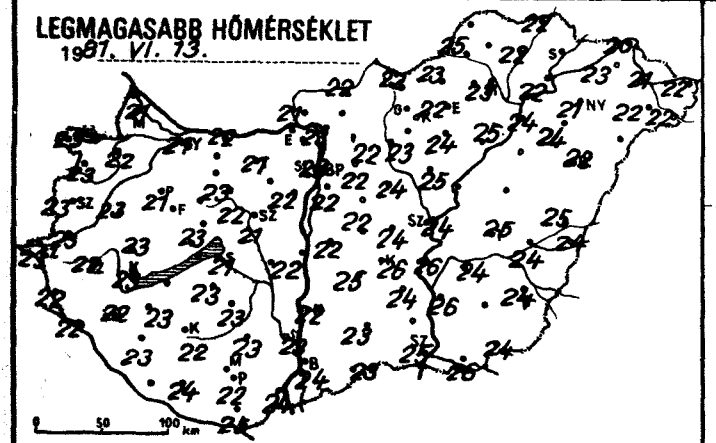

LEGALACSONYABB HŐMÉRSÉKLET

1987. VI. 14.

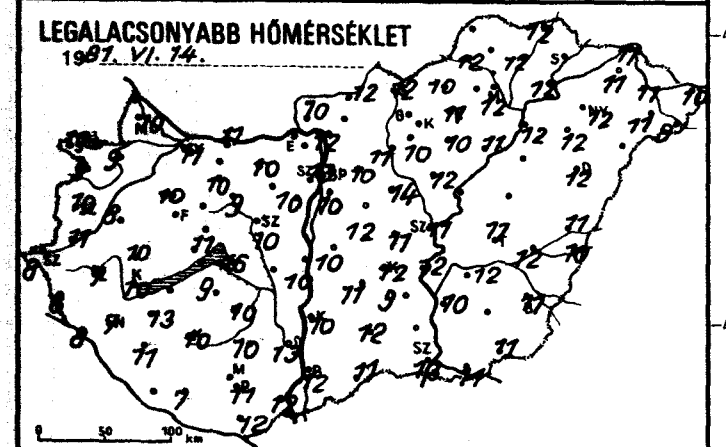

RADIÁCIÓS MINIMUM

1987. VI. 14.

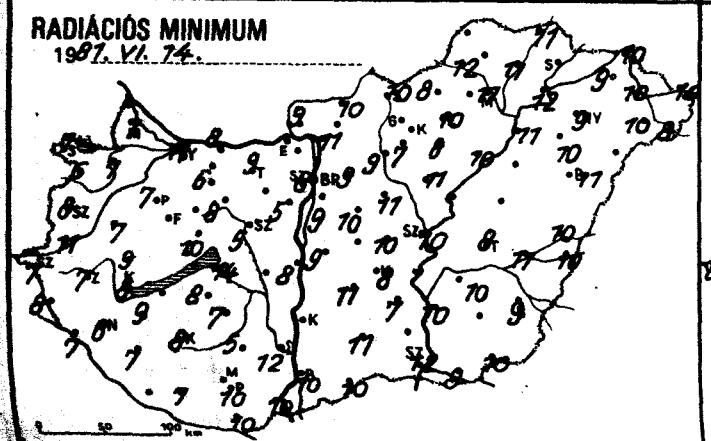

24 órás CSAPADÉKELOSZLÁS

1987. VI. 13. 7h -tól VI. 14. 7h -ig.

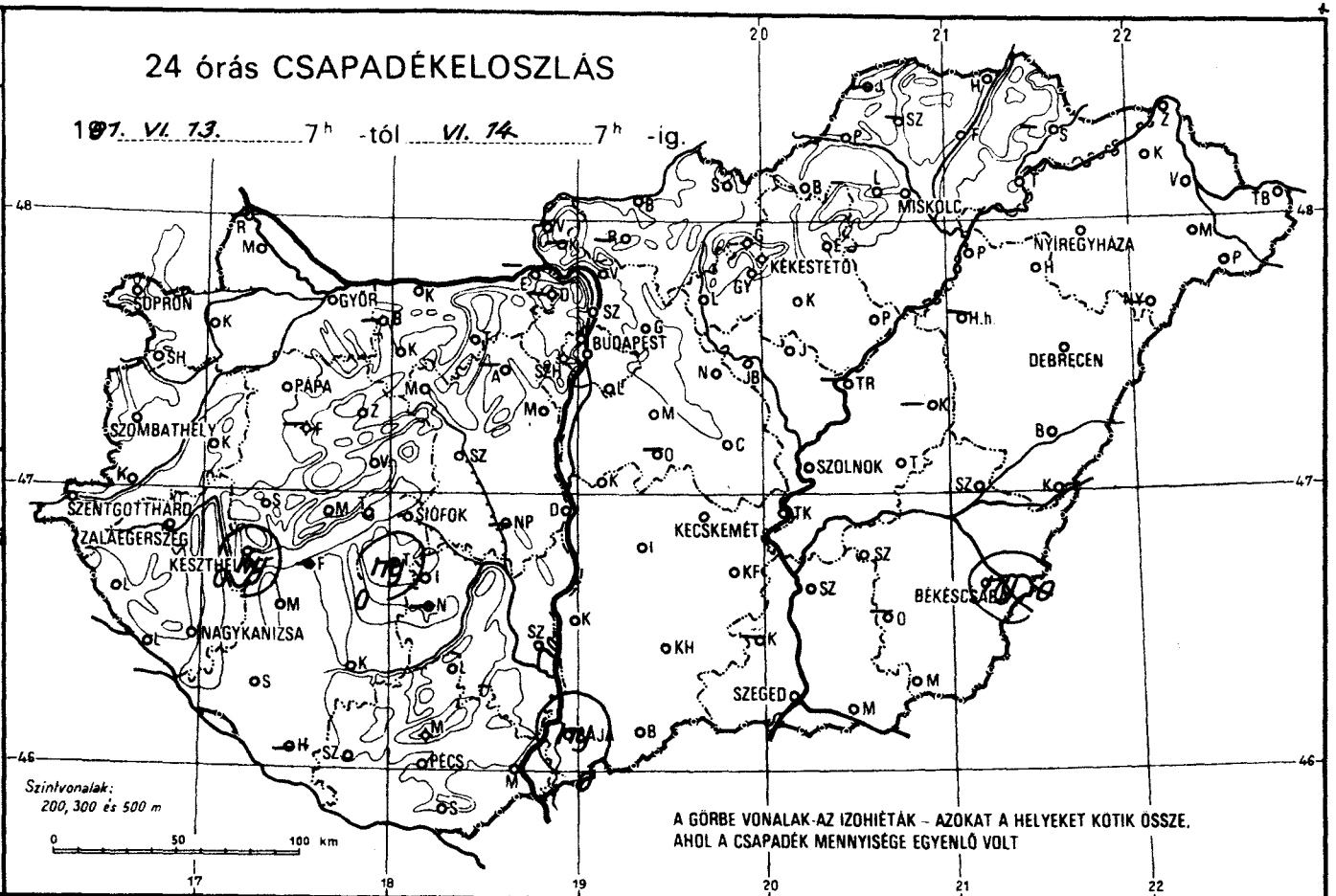

NAPFÉNYTARTAM

1987. VI. 13.

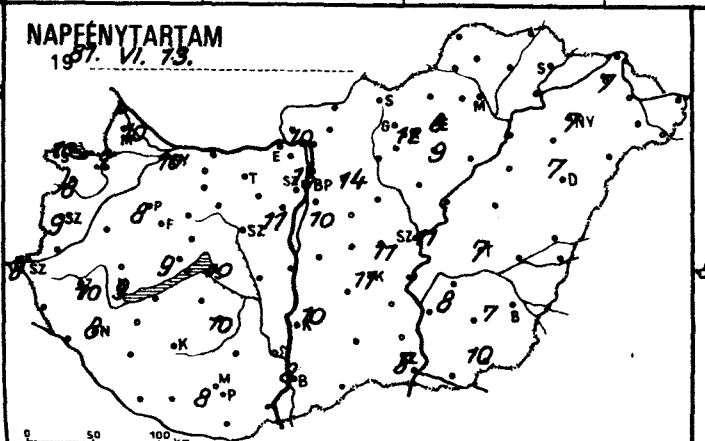

Legerősebb széllökés m/s

1987. VI. 13.

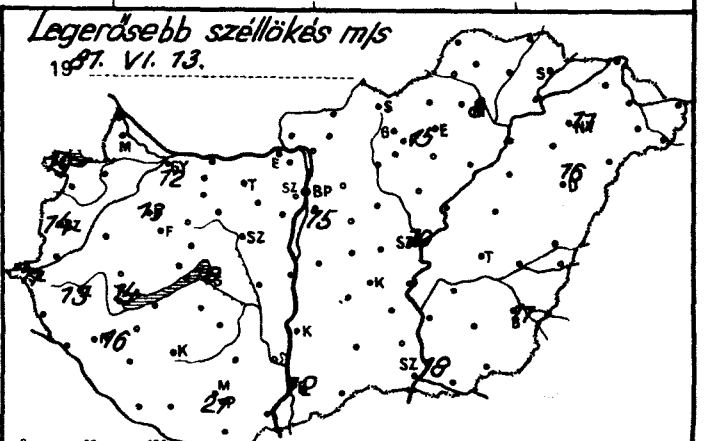

1981.VI.14. 07 h -ig az utolsó 24 óra adatai

	csapadék (mm)		max. hőmérséklet	min. hőmérséklet	rad. min.	napos órák
Győr	•	∩	21	11	11	10
Kapuvár	•		22	9	7	9
Mosonmagyaróvár	•		21	10	7	10
Rajka	–		–	–	–	
Sopron	•		23	10	7	10
Sopronhorpács	•		23	9	6	8
Káld	•		23	8	7	
Körmend	•		23	11	11	
Szentgotthárd	•	∩	23	8	7	8
Szombathely	•		23	10	8	9
Lenti	•		22	8	8	
Letenye	•	∩	22	8	7	
Nagykanizsa	•	∩	22	7	6	8
Zalaegerszeg	•	∩	22	7	7	10
Farkasgyepű	–		–	–	–	
Keszthely	ny		23	10	8	9
Mencshely	•		20	10	6	9
Pápa	•		21	10	7	8
Sümeg	•		23	10	9	
Tihany	–		–	–	–	
Veszprém	•		23	11	10	
Zirc	•		19	9	7	
Fonyód	–		–	–	–	
Homokszt. györgy	–		–	–	–	
Kaposvár	•		22	10	8	
Marcali	•		23	13	9	
Siófok	•		21	16	14	10
Somogyszob	•	∩	23	11	7	
Tab	ny		23	9	8	
Bábolna	–		–	–	–	
Esztergom	–		–	–	–	
Kisbér	•	∩	23	10	6	
Komárom	•		22	11	8	
Tatabánya	•		21	10	9	
Alcsútdoboz	–		–	–	–	
Dunaújváros	•		22	10	8	
Martonvásár	•		22	10	8	11
Mór	•	∩	22	9	8	
Nagyhörcsökp.	–		–	–	–	
Szabadbattyán	•	∩	21	10	5	
Iregszemcse	•	∩	23	10	7	10
Lengyel	•		23	10	5	
Nagykónyi	–		–	–	–	
Szekszárd	•		23	13	12	
Mezőgazd. Kut. Int. Ámáldető	•		20	11	8	
Mohács	•	∩	24	12	10	
Pécs	•		22	11	10	8
Siklós	•		25	12	10	
Szigetvár	•		24	7	7	
Bp. Lőrinc	•	∩	22	10	9	10
Bp. Met. Int.	•		23	13	11	13
Bp. Szab. hegy	•		18	10	8	
Cegléd	•		24	11	10	11
Dobogókő	–		–	–	–	
Gödöllő	•		22	10	9	14
Királyrét	–		–	–	–	
Monor	•		22	12	10	
Nagykáta	•		24	14	11	
Őrkény	–		–	–	–	
Szentendre	•		24	12	12	

1981.VI.14. 07 h -ig az utolsó 24 óra adatai

	csapadék (mm)		max. hőmérséklet	min. hőmérséklet	rad. min.	napos órák
Vác	•		23	12	11	
Vámosmikola	•		21	10	9	10
Baja	ny		24	12	10	8
Bácsalmás	•		23	11	10	
Izsák	•		25	11	11	
Kalocsa	•	∩	22	10	8	10
Kecskemét	•	∩	26	12	8	11
Kiskunf. háza	•		24	9	7	
Kiskunhalas	•		23	12	11	
Kunszentmiklós	•		22	10	9	
Tiszakécske	•	∩	26	12	–	
Balassagyarmat	•		22	12	10	
Romhány	–		–	–	–	
Salgótarján	•		22	12	10	
Eger	•		22	11	10	8
Galyatető	•		13	7	4	
Gyöngyös	•	∩	23	10	9	
Kékestető	•		15	5	5	12
Kompolt	•		24	10	8	9
Lőrinci	•		22	11	7	
Poroszló	•		25	11	10	
Jászapáti	•		25	12	11	
Jászberény	•		23	11	9	
Karcag	–		–	–	–	
Szolnok	•		24	11	10	11
Tiszaroff	–		–	–	–	
Túrkeve	•		25	11	8	7
Kistelek	–		–	–	–	
Makó	•		26	11	9	
Szeged	•		25	13	12	8
Szentes	•		26	10	10	
Borsodnádasd	•	∩	23	10	8	
Füged	•		22	12	11	
Hidasnémeti	•		22	12	11	
Jósvafő	–		–	–	–	–
Lillafüred	•		26	10	9	
Miskolc	•		23	12	11	–
Putnok	•		25	12	12	
Sárospatak	–		–	–	–	–
Szendrőlád	–		–	–	–	
Tokaj	•		22	12	12	
Kisvárda	•		23	11	9	7
Mátészalka	•		22	11	10	
Nyíregyháza	•		21	12	9	7
Nyírlugos	–		–	–	–	
Pátyod	•		22	9	8	
Tiszabecs	•		22	10	10	
Vásárosnamény	•		21	11	10	
Záhony	•		20	11	11	
Berettyóújfalu	•	∩	25	11	10	
Debrecen	•		22	12	11	7
Hajdúdorog	•		24	12	10	
Hortobágy	–		–	–	–	
Körösszakál	•	∩	24	10	10	
Polgár	•		24	12	11	
Békéscsaba	ny		24	11	9	7
Mezőhegyes	•		24	11	10	10
Orosháza	–		–	–	–	–
Szarvas	•		24	12	10	8
Szeghalom	•		24	12	11	



KIADJA: ORSZÁGOS METEOROLÓGIAI SZOLGÁLAT

Készíti: Központi Előrejelző Intézet Előrejelző Osztálya – T.: 273-018 – Megjelenik naponként –

Évi előfizetési díja: 1 760,- Ft. – Megrendelhető: 1024 Budapest, II., Kitaibel Pál utca 1. Telefon: 353-500

Kiadásért felel: az OMSZ elnöke – Szerkesztésért felel: a KEI igazgatója

IDŐJÁRÁSI NAPIJELENTÉS

ЕЖЕДНЕВНЫЙ МЕТЕОРОЛОГИЧЕСКИЙ БЮЛЛЕТЕНЬ · DAILY WEATHER REPORT
BULLETIN QUOTIDIEN DE TEMPS · TÄGLICHER WETTERBERICHT

94. évfolyam 166. szám. + Budapest + 1981. június 15. hétfő

Az időjárási helyzet és a várható időjárás:

Kontinensünkön egyelőre az 50. szélességtől északra helyezkednek el azok a ciklonok, amelyek változékony, szeles,több helyen csapadékos időjárást okoznak. A ciklonok áramlási rendszerében nagy sebességgel vonulnak északnyugatról délkeletre a különböző hőmérsékletü és nedvességtartalmú léghullámok. A Kárpát-medencében kedd estig előbb eleinte meleg, túlnyomóan száraz időre lehet számitani, később azonban az északnyugatról érkező hidegfront várhatóan záporokat, zivatarokat okoz.

Hazánkban vasárnap nagy volt az időjáráskülönbség a nyugati, délnyugati, valamint a keleti, északkeleti országrészek között. A főváros környékét, az Északi-Középhegységet és a Tiszántúlt többnyire összefüggő felhőtakaró boritotta és csak rövid időszakokra sütött ki a nap. Máshol viszont csaknem zavartalan volt a napsütés. A hőmérséklet csúcsértéke is ennek megfelelően alakult. A tartósan napos részeken kora délután 24, 28 fokot mértek, a felhős helyeken ugyanakkor 18, 23 fokot mutattak csak a hőmérők. Hétfő reggel 7 óráig az ország keleti felén sok helyen volt eső, záporeső. A lehullott csapadék mennyisége általában nem volt jelentős, de kisebb körzetekben elérte a 6, 12 mm-t. Hétfő hajnalra szeszélyes területi eloszlásban 12, és 21 fok közé hült le a levegő. Délelőtt változóan felhős volt az ég. Szórványosan kisebb eső, zápor is előfordult. A hőmérséklet 11 órakor a záporos helyeken 18, 23, a napos részeken 24, 27 fok között váltakozott.

Ma 12 órakor Budapesten a hőmérséklet 21 fok, a tengerszintre átszámitott légnyomás 1016 mbar, gyengén emelkedik.

A Balaton vizének hőmérséklete 11 órakor Siófoknál 22 fok volt.

Várható időjárás kedd estig:

Eleinte keleten is csökkenő, majd északnyugat felől ismét megnövekvő felhőzet. Hétfőn az ország keleti részén, kedden elsősorban a Dunántúlon zápor, zivatar.
Átmenetileg mérséklődő, majd kedden a Dunántúlon időnként viharossá fokozódó szél.
Várható legalacsonyabb éjszakai hőmérséklet: 14, 19,
legmagasabb nappali hőmérséklet kedden: északnyugaton 25, délkeleten 30 fok körül.

Németh Lajos s.k.

TÁVOLABBI KILÁTÁSOK SZERDÁTÓL - SZOMBATIG:

Változóan felhős, az évszakhoz képest kissé hüvös idő várható záporokkal, zivatarokkal.
Legalacsonyabb hajnali hőmérséklet 11, 16 fok között.
Legmagasabb nappali hőmérséklet 20, 25 fok között. Jelentős mennyiségü /legalább 5 mm/ csapadék az ország területének 60 százalékán várható.

KÖZÉPTÁVÚ ELŐREJELZŐ OSZTÁLY

A hőmérséklet napi középértéke és eltérése a 100 évi átlagtól /Budapest belterü-
tén/: 1981. június 14. 19,6°C +0,4°C
1981 óta ezen a napon Budapesten előfordult

legmagasabb hőmérséklet: 33,5°C /1977/
legalacsonyabb hőmérséklet: 6,6°C /1891/

81.421.

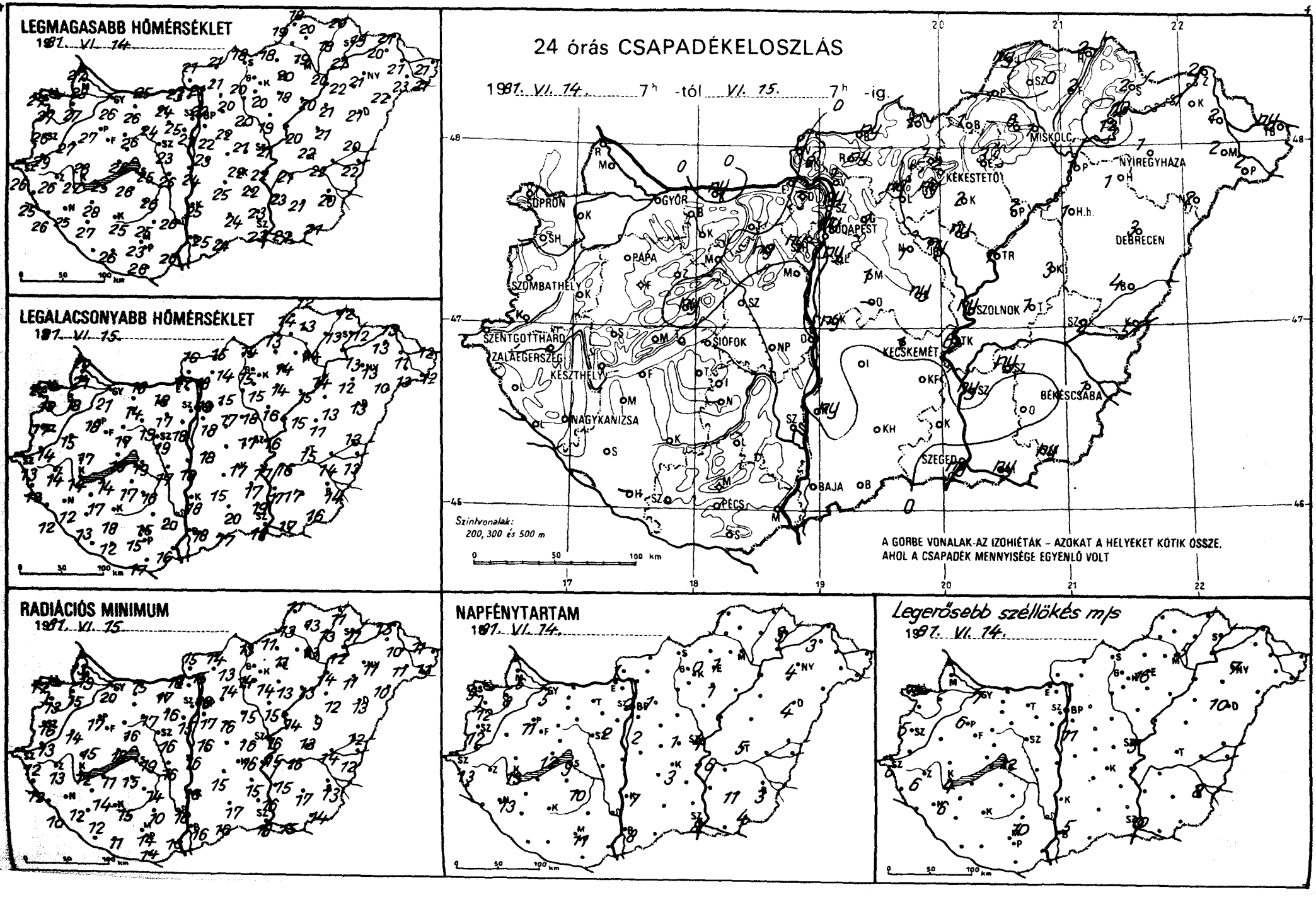
LEGMAGASABB HŐMÉRSÉKLET
1981. VI. 14.
LEGALACSONYABB HŐMÉRSÉKLET
1981. VI. 15.
RADIÁCIÓS MINIMUM
1981. VI. 15.
24 órás CSAPADÉKELOSZLÁS
1981. VI. 14. 7h -tól VI. 15. 7h -ig.
Szintvonalak:
200, 300 és 500 m
A GÖRBE VONALAK-AZ IZOHIÉTÁK – AZOKAT A HELYEKET KÖTIK ÖSSZE,
AHOL A CSAPADÉK MENNYISÉGE EGYENLŐ VOLT
MISKOLC
NYIREGYHAZA
KEKESTETŐ
DEBRECEN
SOPRON
GYŐR
BUDAPEST
PAPA
SZOMBATHELY
SZENTGOTTHARD
ZALAEGERSZEG
KESZTHELY
SIÓFOK
NAGYKANIZSA
SZOLNOK
KECSKEMÉT
BÉKÉSCSABA
SZEGED
BAJA
PÉCS
NAPFÉNYTARTAM
1981. VI. 14.
Legerősebb széllökés m/s
1981. VI. 14.

	1981.VI.15. 07 h -ig az utolsó 24 óra adatai					
	csapadék (mm)		max. hőmérséklet	min. hőmérséklet	rad. min.	napos órák
Győr	.		26	21	20	5
Kapuvár	.		27	18	15	8
Mosonmagyaróvár	.		28	21	19	6
Rajka	.		27	20	13	
Sopron	.		27	21	17	9
Sopronhorpács	.		27	18	13	12
Káld	.		27	15	14	
Körmend	.		29	14	13	
Szentgotthárd	.	≈ =	26	13	12	13
Szombathely	.		26	17	16	12
Lenti	.		25	13	12	
Letenye	.	≈	26	12	10	
Nagykanizsa	.	≈	25	12	12	13
Zalaegerszeg	.	≈	26	14	13	13
Farkasgyepű	.		25	13	11	
Keszthely	.		27	14	12	13
Mencshely	.		25	16	13	12
Pápa	.		27	18	17	11
Sümeg	.		28	17	15	
Tihany	.		26	19	18	
Veszprém	ny		26	17	16	
Zirc	.		24	18	15	
Fonyód	.		25	14	11	
Homokszt. györgy	--		-	-	-	-
Kaposvár	.		25	18	15	
Marcali	.		28	17	14	
Siófok	.		25	19	19	9
Somogyszob	.	≈	27	13	12	
Tab	.		26	17	15	
Bábolna	.		25	19	17	
Esztergom	.		23	17	16	
Kisbér	.		26	14	-	
Komárom	ny		25	18	15	
Tatabánya	.		24	18	17	
Alcsútdoboz	ny	∴	25	17	16	
Dunaújváros	.		24	18	16	
Martonvásár	.		23	18	15	2
Mór	.		24	19	17	
Nagyhörcsökp.	.		26	17	16	
Szabadbattyán	.		23	19	16	
Iregszemcse	.	≈	26	16	14	10
Lengyel	.		25	15	10	
Nagykónyi	-		-	-	-	
Szekszárd	.		26	20	18	
Misina tó	.		20	18	16	
Mohács	.		26	16	13	
Pécs	.		23	15	14	11
Siklós	.		26	17	14	
Szigetvár	.		26	12	11	
Bp. Lőrinc	ny	∴	22	18	17	2
Bp. Met. Int.	ny	∴	22	19	16	2
Bp. Szab. hegy	ny	?	19	14	13	
Cegléd	ny	∴	21	17	16	1
Dobogókő	-		-	-	-	
Gödöllő	1		20	15	14	1
Királyrét	2		21	14	14	
Monor	1		22	17	16	
Nagykáta	1		20	18	15	
Örkény	-		-	-	-	
Szentendre	ny		22	16	15	

	1981.VI.15. 07 h -ig az utolsó 24 óra adatai					
	csapadék (mm)		max. hőmérséklet	min. hőmérséklet	rad. min.	napos órák
Vác	1		21	18	15	
Vámosmikola	.		21	16	15	1
Baja	.		25	18	16	8
Bácsalmás	.		24	17	16	
Izsák	.		25	15	15	
Kalocsa	ny		25	18	16	7
Kecskemét	1		22	17	16	3
Kiskunf. háza	.		22	17	15	
Kiskunhalas	.		24	20	17	
Kunszentmiklós	ny		23	18	16	
Tiszakécske	6	∴	22	17	15	
Balassagyarmat	ny		21	15	14	
Romhány	ny	∴	21	14	13	
Salgótarján	1		18	14	13	
Eger	3	∴	20	14	11	1
Galyatető	1		14	12	8	
Gyöngyös	ny		20	15	14	
Kékestető	2	∴	12	11	10	0
Kompolt	2	≈	18	14	13	1
Lőrinci	ny		20	15	14	
Poroszló	2		20	15	13	
Jászapáti	ny		19	16	15	
Jászberény	ny		20	16	14	
Karcag	3		21	11	9	
Szolnok	ny		21	16	16	4
Tiszaroff	1		20	15	14	
Túrkeve	1	∴	22	15	13	5
Kistelek	.		23	19	16	
Makó	ny	∴ ≈	22	17	15	
Szeged	ny		23	18	18	8
Szentes	ny		23	17	15	
Borsodnádasd	1	∴	18	13	11	
Fügöd	2		19	13	13	
Hidasnémeti	2		20	12	11	
Jósvafő	ny	≈	18	12	11	1
Lillafüred	6		17	12	11	
Miskolc	1	∴ =	19	14	13	-
Putnok	1		19	14	13	
Sárospatak	2		19	12	11	3
Szendrőlád	.	≈	20	13	13	
Tokaj	12	∴	21	13	12	
Kisvárda	1		20	13	-	3
Mátészalka	2		23	13	11	
Nyíregyháza	1	=	21	13	11	4
Nyírlugos	2	∴ ≈	22	10	10	
Pátyod	2	∴	21	10	9	
Tiszabecs	ny		21	12	11	
Vásárosnamény	2		21	11	10	
Záhony	2		21	13	13	
Berettyóújfalu	4		20	13	12	
Debrecen	3	∴ =	21	13	13	4
Hajdúdorog	1	≈	22	12	11	
Hortobágy	1		21	13	12	
Körösszakál	5		22	13	12	
Polgár	1		20	14	14	
Békéscsaba	1		20	14	13	3
Mezőhegyes	ny		21	16	14	4
Orosháza	.		21	17	17	11
Szarvas	ny	∴	21	16	16	6
Szeghalom	2		22	14	14	

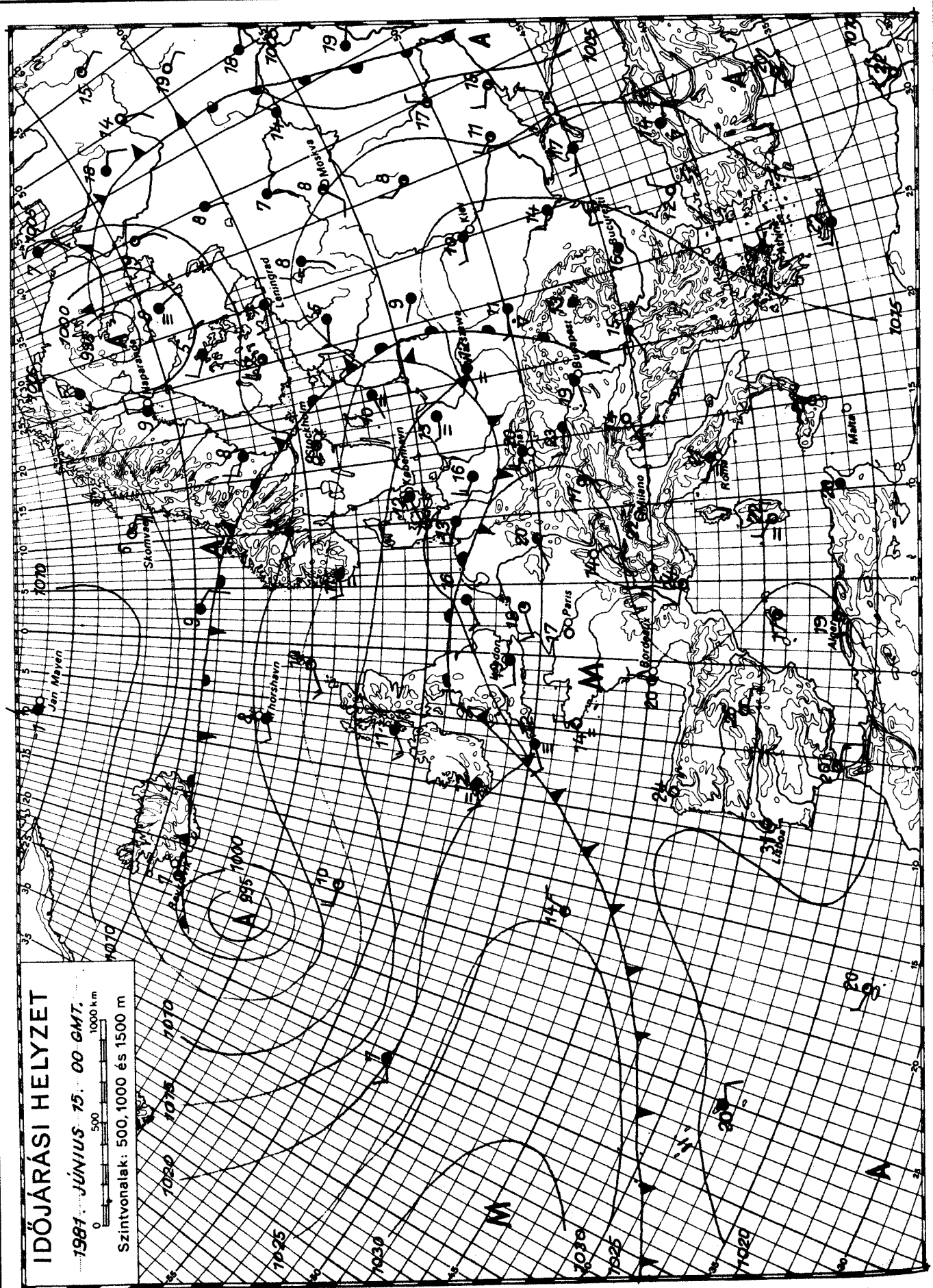

KIADJA: ORSZÁGOS METEOROLÓGIAI SZOLGÁLAT
Készíti: Központi Előrejelző Intézet Előrejelző Osztálya – T.: 273-018 – Megjelenik naponként –
Évi előfizetési díja: 1 760,- Ft. – Megrendelhető: 1024 Budapest, II., Kitaibel Pál utca 1. Telefon: 353-500
Kiadásért felel: az OMSZ elnöke – Szerkesztésért felel: a KEI igazgatója

IDŐJÁRÁSI NAPIJELENTÉS

ЕЖЕДНЕВНЫЙ МЕТЕОРОЛОГИЧЕСКИЙ БЮЛЛЕТЕНЬ · DAILY WEATHER REPORT
BULLETIN QUOTIDIEN DE TEMPS · TÄGLICHER WETTERBERICHT

94. évfolyam 167. szám. + Budapest + 1981. június 16. kedd

Az időjárási helyzet és a várható időjárás:

Középpontjával a Skandináv-félsziget déli része fölött egy nagy kiterjedésü ciklon örvénylik. Áramlási rendszerében észak felől hideg levegő érkezik a Brit-szigeteken át szárazföldünk belseje fölé. A front vonulását záporok, zivatarok kialakulása, erős hőmérsékletcsökkenés jelzi. Az Alpok és Kárpátok térségét egyelőre még meleg, nagy nedvességtartalmú levegő tölti ki, amelyben kedvezők a feltételek heves záporok, zivatarok kialakulásához. Az emlitett front határozza meg a következő időszakban a Kárpát-medence időjárását is.

Hazánkban hétfőn eleinte erősen felhős idő volt, és szórványosan eső, záporeső esett. Később mindenütt csökkent a felhőzet, és általában 6, 11 órán át sütött a nap. A hőmérséklet csúcsértéke az ország nagy részén 26 és 30 fok között alakult, de északkeleten, ahol kevesebb volt a napsütés, csak 22, 25 fokig melegedett föl a levegő. Az éjszakai órákban zivatarok alakultak ki előbb a Dunántúlon, majd az ország más vidékein is. A ma reggelig lehullott csapadék mennyisége néhány helyen elérte, illetve meg is haladta a 10 mm-t. Kecskeméten és Pestlőrincen 10, Monoron, Esztergomban és Szombathelyen 11, Komáromban 14 mm-t mértek. Kedd hajnalra 12, 19 fokig hült le a levegő. Délelőtt a többfelé erősen megnövekvő felhőzetből újabb záporok, zivatarok alakultak ki. A hőmérséklet 11 órakor 23 és 27 fok között volt.

Ma 12 órakor Budapesten 24 fokot mértek, a tengerszintre átszámitott légnyomás 1011 mbar, gyengén süllyed.

A Balaton vizének hőmérséklete 11 órakor Siófoknál 23 fok volt.

Várható időjárás szerda estig:

Gyakran erősen felhős idő, kedden sokfelé, szerdán főként délen és keleten záporokkal, zivatarokkal, kedden egy-két helyen jégesővel.
Megélénkülő, zivatar idején átmenetileg megerősödő, sőt néhány helyen viharossá fokozódó északnyugati, északi szél.
Várható legalacsonyabb éjszakai hőmérséklet: 13 és 18 fok között,
legmagasabb nappali hőmérséklet szerdán: 19 és 24 fok között.

Demeter Éva s.k.

A hőmérséklet napi középértéke és eltérése a 100 évi átlagtól /Budapest belterületén/:

1981. június 15.	23,1°C	+3,9°C

1871 óta ezen a napon Budapesten előfordult

legmagasabb hőmérséklet:	33,4°C /1935/
legalacsonyabb hőmérséklet:	6,8°C /1913/

81.422.

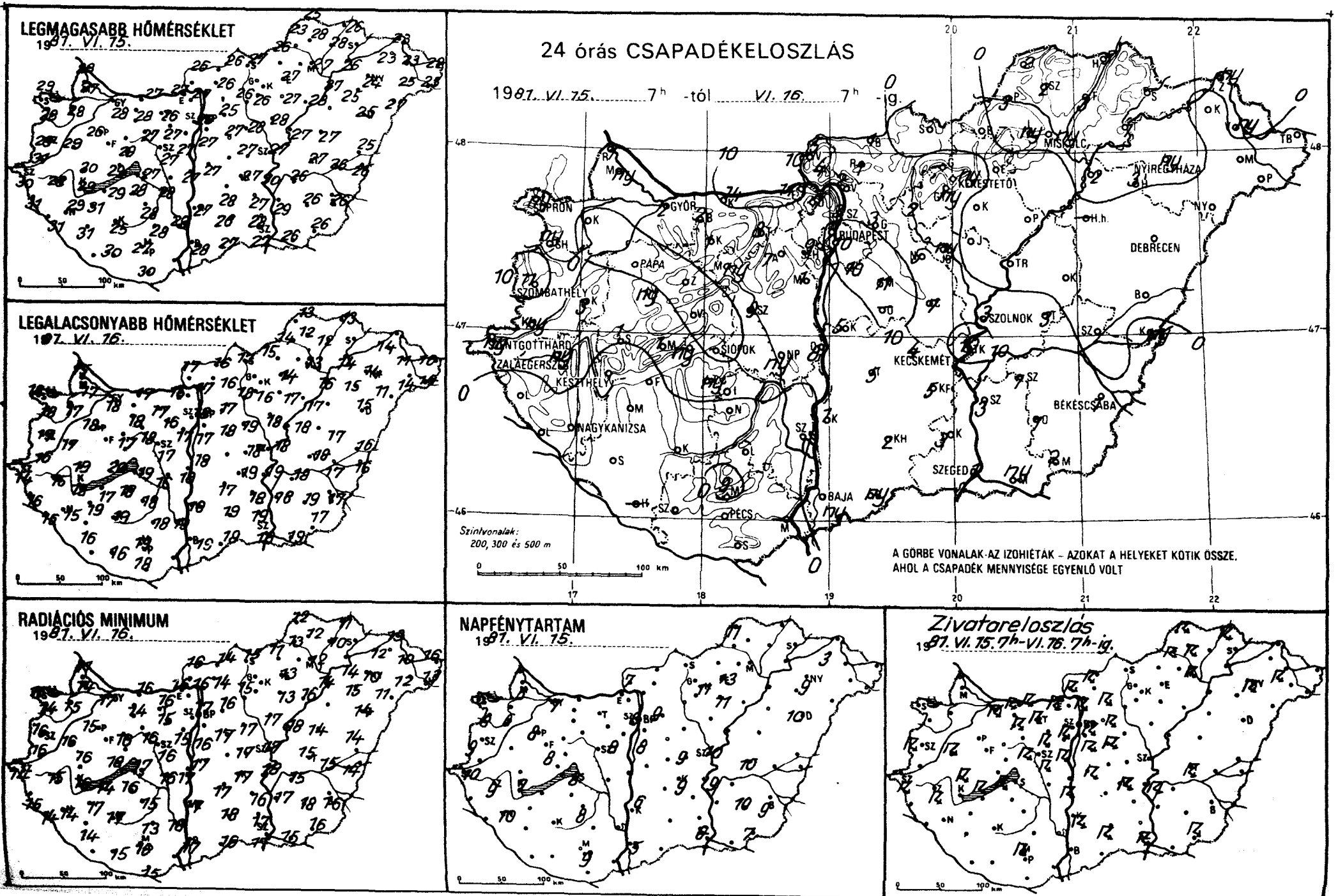
LEGMAGASABB HŐMÉRSÉKLET
1987. VI. 15.
LEGALACSONYABB HŐMÉRSÉKLET
1987. VI. 16.
RADIÁCIÓS MINIMUM
1987. VI. 16.
24 órás CSAPADÉKELOSZLÁS
1987. VI. 15. 7h -tól VI. 16. 7h -ig.
GYŐR
BUDAPEST
MISKOLC
NYÍREGYHÁZA
DEBRECEN
SZOLNOK
KECSKEMÉT
BÉKÉSCSABA
SZEGED
PÉCS
BAJA
SZOMBATHELY
PAPA
KESZTHELY
NAGYKANIZSA
SIÓFOK
SZENTGOTTHÁRD
ZALAEGERSZEG
PÁPA
Szintvonalak:
200, 300 és 500 m
A GÖRBE VONALAK AZ IZOHIÉTÁK – AZOKAT A HELYEKET KÖTIK ÖSSZE,
AHOL A CSAPADÉK MENNYISÉGE EGYENLŐ VOLT
NAPFÉNYTARTAM
1987. VI. 15.
Zivatareloszlás
1987. VI. 15. 7h-VI. 16. 7h-ig.

	1981.VI.16.07h -ig az utolsó 24 óra adatai					
	csapadék (mm)		max. hőmérséklet	min. hőmérséklet	rad. min.	napos órák
Győr	2	⌐	28	18	17	7
Kapuvár	.	⌒	28	17	15	6
Mosonmagyaróvár	ny	⋮⌒	27	17	14	6
Rajka	1	⋮	28	15	11	
Sopron	ny	⋮	29	18	15	6
Sopronhorpács	ny	⌒	28	18	14	8
Káld	3	⌐⌒	29	17	16	
Körmend	ny		31	16	16	
Szentgotthárd	ny	⌐⌒=	30	14	14	10
Szombathely	11	⌐	28	17	16	9
Lenti	.		31	16	15	
Letenye	.	⌒	31	16	14	
Nagykanizsa	.	⌒	29	15	14	10
Zalaegerszeg	ny	⌐	28	15	15	9
Farkasgyepű	ny		25	19	14	
Keszthely	.		29	18	16	7
Mencshely	1	⌐	27	17	15	8
Pápa	.	⌒	26	18	15	8
Sümeg	1	⌐⌒	30	19	16	
Tihany.	ny	⌒	29	20	18	
Veszprém	.		29	17	16	
Zirc	.	⌒	24	16	14	
Fonyód	.		29	17	14	
Homokszt. györgy	–		–	–	–	–
Kaposvár	.		25	19	17	
Marcali	.		31	19	17	
Siófok	.		27	19	17	8
Somogyszob	.	⌒	31	16	14	
Tab	ny		28	18	16	
Bábolna	2	⌐⌒	27	17	15	
Esztergom	11	⌐	27	16	16	
Kisbér	1	⌐	28	18	14	
Komárom	14	⌐	27	17	16	
Tatabánya	8	⌐	26	17	16	
Alcsútdoboz	7	⌐	27	16	15	
Dunaújváros	8	⌐	27	18	17	
Martonvásár	1	⌐	27	17	15	8
Mór	ny	⌐	27	18	16	
Nagyhörcsökp.	ny		28	16	16	
Szabadbattyán	9	⌐	27	17	16	
Iregszemcse	ny		28	18	15	8
Lengyel	.		28	18	13	
Nagykónyi	.		30	18	14	
Szekszárd	.		28	19	18	
Kiskőrös	9	⌐	24	18	16	
Mohács	–		–	–	–	
Pécs	.		27	19	16	9
Siklós	.		30	18	15	
Szigetvár	.		30	16	15	
Bp. Lőrinc	10	⌐	27	17	16	8
Bp. Met. Int.	10	⌐	28	18	17	8
Bp. Szab. hegy	9	⌐	23	16	14	
Cegléd	7	⋮	27	18	17	9
Dobogókő	7		20	16	14	
Gödöllő	3	⌐	25	17	16	9
Királyrét	4	⌐	27	15	14	
Monor	11	⌐	27	18	17	
Nagykáta	5		28	19	17	
Örkény	–		–	–	–	
Szentendre	3		26	17	16	

	1981.VI.16.07h -ig az utolsó 24 óra adatai					
	csapadék (mm)		max. hőmérséklet	min. hőmérséklet	rad. min.	napos órák
Vác	2	⌐⌒	27	17	16	-
Vámosmikola	5	⌐	26	17	16	7
Baja	ny	⋮⌒	28	19	17	5
Bácsalmás	ny		27	18	16	
Izsák	5		28	17	17	
Kalocsa	1	⌐	27	18	17	6
Kecskemét	4	⌐	27	19	17	9
Kiskunf. háza	5	⋮	27	18	16	
Kiskunhalas	2	⌐	26	19	18	
Kunszentmiklós	5	⌐	27	18	17	
Tiszakécske	10	⌐	30	19	18	
Balassagyarmat	1	⋮	26	16	14	
Romhány	1	⌐	26	16	14	
Salgótarján	.		27	17	15	
Eger	.		27	14	13	13
Galyatető	–		–	–	–	
Gyöngyös	ny	⌒	26	16	14	
Kékestető	ny	⌒	20	14	13	11
Kompolt	.	⌒	27	17	13	11
Lőrinci	2	⋮	26	18	15	
Poroszló	.		28	17	16	
Jászapáti	.		28	18	17	
Jászberény	ny	⋮	27	18	15	
Karcag	.		27	17	14	
Szolnok	3	⋮	27	18	17	10
Tiszaroff	.	⌒	27	18	18	
Túrkeve	3	⌐	27	18	15	10
Kistelek	3	⋮	28	19	17	
Makó	ny	⋮⌒	26	19	15	
Szeged	1	⌐	27	18	17	6
Szentes	3	⋮	29	18	17	
Borsodnádasd	.	⌒	26	15	11	
Füged	3		28	12	10	
Hidasnémeti	5	⌐	26	13	11	
Jósvafő	2	⌐⌒	25	13	12	11
Lillafüred	ny		26	18	17	
Miskolc	ny	⌐	27	13	12	–
Putnok	3	⌐	23	14	13	
Sárospatak	–		–	–	–	–
Szendrőlád	2	⌐⌒	28	12	12	
Tokaj	1		26	14	14	
Kisvárda	.		23	14	12	3
Mátészalka	.	⌒	25	14	12	
Nyíregyháza	ny	⌐=	24	14	10	9
Nyírlugos	.	⌒	27	11	11	
Pátyod	.		23	14	13	
Tiszabecs	.		22	16	16	
Vásárosnamény	ny	⌐	23	11	10	
Záhony	ny	⌒	23	14	13	
Berettyóújfalu	.	⌒	25	16	14	
Debrecen	.	⌒=	25	15	14	10
Hajdúdorog	3	⋮⌒	25	15	15	
Hortobágy	–		–	–	–	
Körösszakál	ny	⋮⌒	26	16	14	
Polgár	2	⋮	27	16	14	
Békéscsaba	1	⋮	26	17	16	9
Mezőhegyes	2	⌐	26	17	16	7
Orosháza	1		26	19	18	10
Szarvas	1	⋮	26	18	15	9
Szeghalom	.		26	17	15	

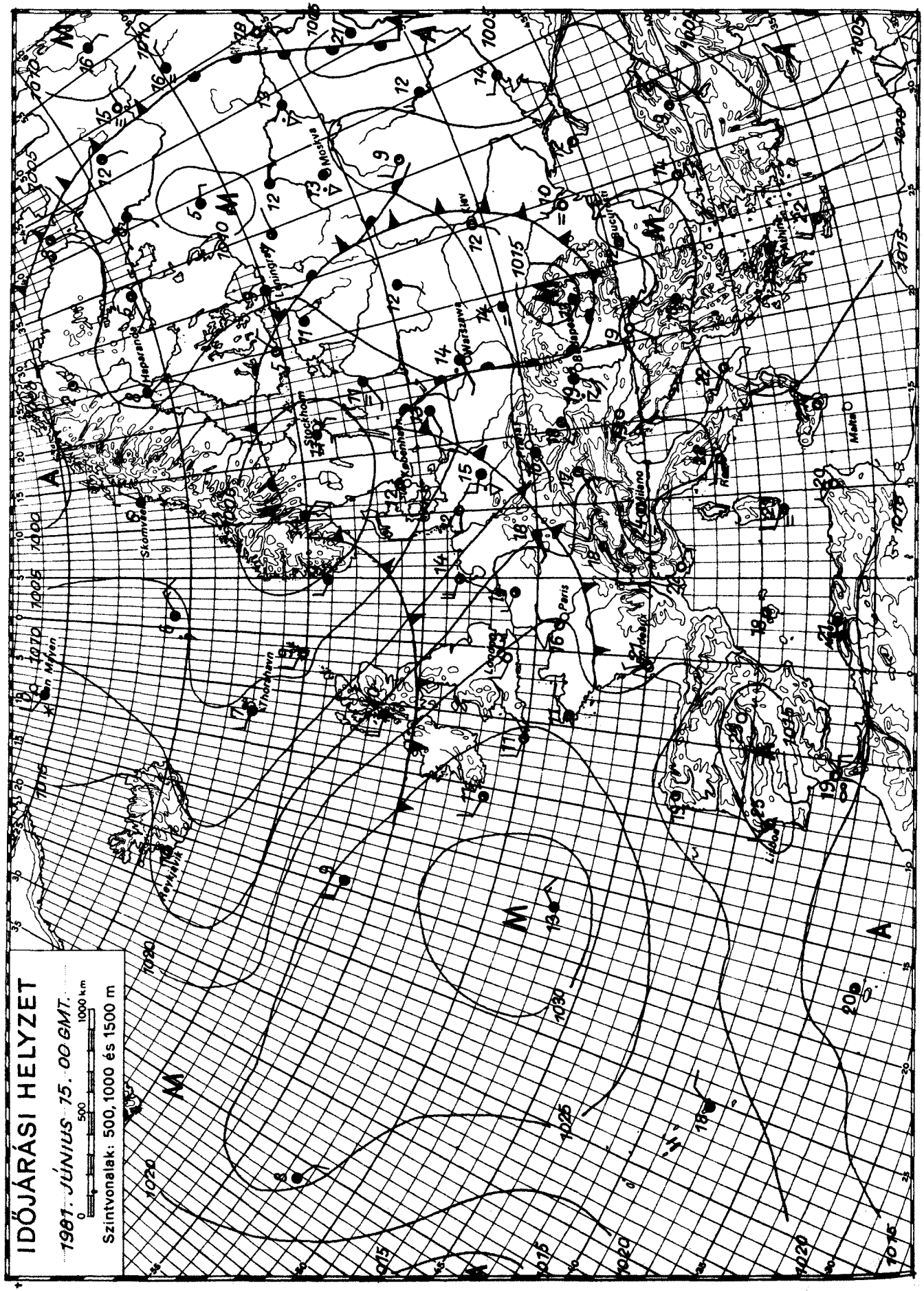

KIADJA: ORSZÁGOS METEOROLÓGIAI SZOLGÁLAT

Készíti: Központi Előrejelző Intézet Előrejelző Osztálya – T.: 273-018 – Megjelenik naponként –

Évi előfizetési díja: 1 760,- Ft. – Megrendelhető: 1'024 Budapest, II., Kitaibel Pál utca 1. Telefon: 353-500

Kiadásért felel: az OMSZ elnöke – Szerkesztésért felel: a KEI igazgatója

IDŐJÁRÁSI NAPIJELENTÉS

ЕЖЕДНЕВНЫЙ МЕТЕОРОЛОГИЧЕСКИЙ БЮЛЛЕТЕНЬ • DAILY WEATHER REPORT
BULLETIN QUOTIDIEN DE TEMPS • TÄGLICHER WETTERBERICHT

94. évfolyam 168. szám. + Budapest + 1981. június 17. szerda

Az időjárási helyzet és a várható időjárás:

Balti-tenger feletti középponttal nagy kiterjedésü ciklon örvénylik. Áramlási rendszerében északnyugat felől óceáni eredetü hüvös levegő halad a Német-Lengyel-alföldön, a Kárpátok térségén át egészen a Fekete-tenger vidékéig. A felhőátvonulásokat zápor, zivatar, erős, gyakran viharos szél jelzi. A térséget elárasztó hüvös levegő nyomában jelentős mértékben, mintegy 7-10 fokkal gyengült a felmelegedés. Az éjszakai órákban az északi eredetü hüvös, és a déli meleg levegő keveredési zónája a Pireneusi-félszigettől a Földközi-tenger nyugati medencéjén, valamint a Balkán-félszigeten át a Kelet-európai alföldig húzódott.

Hazánkban kedden gyakran erősen megnövekedett a felhőzet és sok helyen alakult ki zápor, zivatar. Többfelé a zivatart viharossá fokozódó szél és jégeső is kisérte. Területi átlagban általában 10 és 15 mm csapadék hullott, de helyenként zivatarokból ennél jóval több is leesett. Például Nagykanizsán 50 mm-t, Marcaliban 40 mm-t, Baján 39 mm-t mértek. Kedden a hőmérséklet csúcsértéke az ország nagy részén 26 és 31 fok között alakult. Zivatarok idején átmenetileg 5-10 fokot is visszaesett a hőmérséklet. Szerda hajnalra általában 12 és 16 fokig hült le a levegő. Ma a délelőtt folyamán északnyugat felől tovább csökkent a felhőzet. A déli és a keleti országrészben szórványosan alakult ki eső, zápor. A hőmérséklet 11 órakor az országban 18 és 21 fok között alakult.

Ma 12 órakor Budapesten 20 fokot mértek, a tengerszintre átszámitott légnyomás 1012 mbar, alig változik.

A Balaton vizének hőmérséklete 11 órakor Siófoknál 21 fok volt.

Várható időjárás csütörtök estig:

Változóan felhős idő. Főként délen és keleten újabb eső, zápor, időnként megélénkülő szél.
Várható legalacsonyabb éjszakai hőmérséklet: 12 és 17,
legmagasabb nappali hőmérséklet csütörtökön: általában 18 és 23 fok között.

Bozóki István s.k.

A hőmérséklet napi középértéke és eltérése a 100 évi átlagtól /Budapest belterületén/:

1981. június 16.	22,0°C	+2,8°C

1871 óta ezen a napon Budapesten előfordult

legmagasabb hőmérséklet:	32,6°C /1962/
legalacsonyabb hőmérséklet:	6,5°C /1923/

81.428.

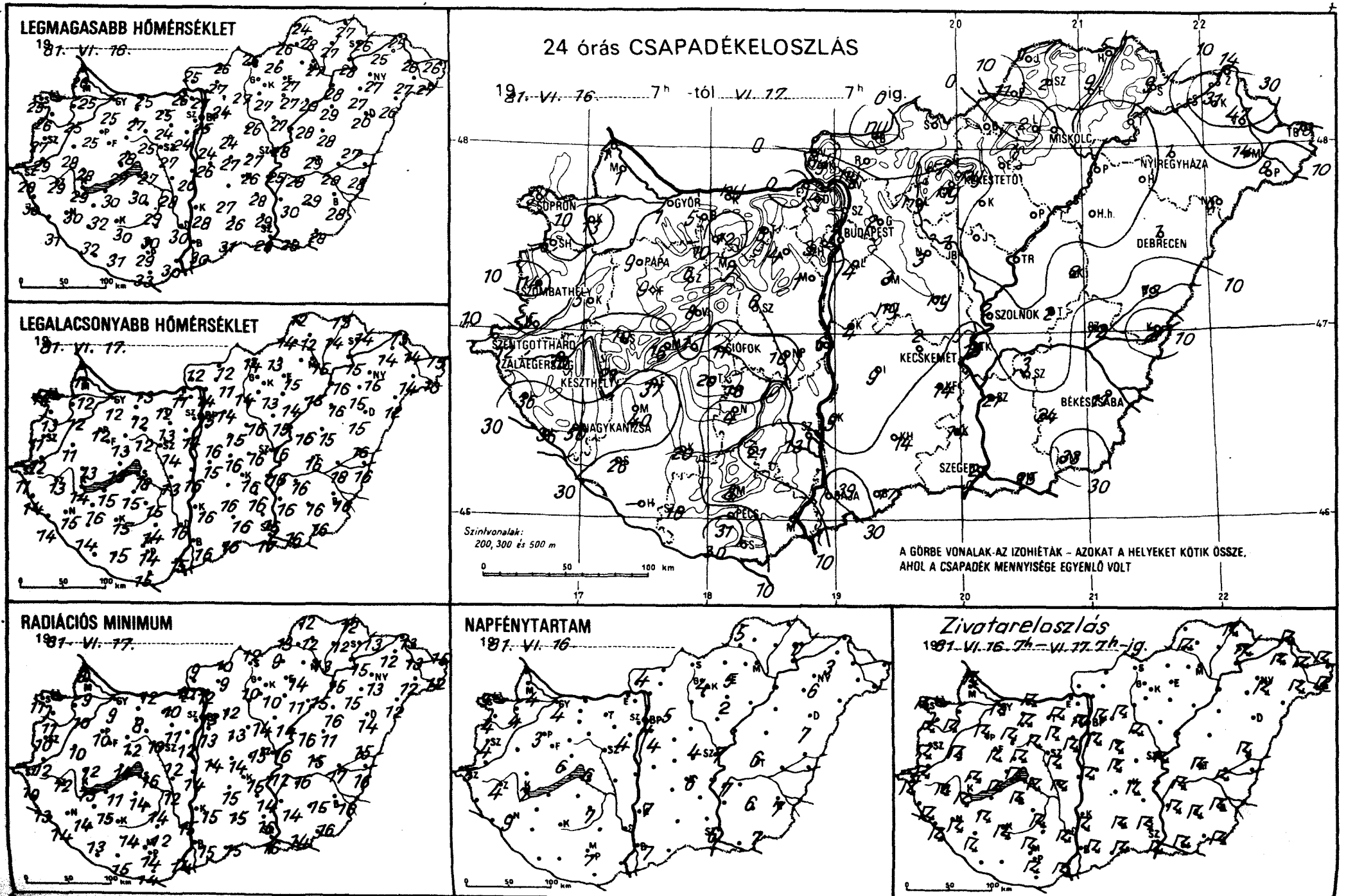
LEGMAGASABB HŐMÉRSÉKLET
1981. VI. 16.
LEGALACSONYABB HŐMÉRSÉKLET
1981. VI. 17.
RADIÁCIÓS MINIMUM
1981. VI. 17.
24 órás CSAPADÉKELOSZLÁS
1981. VI. 16. 7h -tól VI. 17. 7h ig.
SOPRON
GYŐR
BUDAPEST
MISKOLC
NYÍREGYHÁZA
DEBRECEN
SZOMBATHELY
PAPA
SZOLNOK
SZENTGOTTHÁRD
ZALAEGERSZEG
KESZTHELY
SIÓFOK
KECSKEMÉT
NAGYKANIZSA
BÉKÉSCSABA
SZEGED
PÉCS
Szintvonalak:
200, 300 és 500 m
A GÖRBE VONALAK AZ IZOHIÉTÁK – AZOKAT A HELYEKET KÖTIK ÖSSZE,
AHOL A CSAPADÉK MENNYISÉGE EGYENLŐ VOLT
NAPFÉNYTARTAM
1981. VI. 16.
Zivatareloszlás
1981. VI. 16. 7h – VI. 17. 7h-ig.

	1981.VI.17.07h -ig az utolsó 24 óra adatai					
	csapadék (mm)		max. hőmérséklet	min. hőmérséklet	rad. min.	napos órák
Győr	1	☇	25	12	9	4
Kapuvár	13	☇	25	12	10	4
Mosonmagyaróvár	1	▽ ⌒	25	12	9	4
Rajka	1	☇	26	11	8	
Sopron	5	☇	25	14	11	3
Sopronhorpács	6	☇	26	13	11	4
Káld	5	☇ ⌒	28	11	10	
Körmend	5	☇	29	12	12	
Szentgotthárd	12	☇	28	11	10	5
Szombathely	14	☇	27	11	10	4
Lenti	36	☇	30	14	13	
Letenye	36	☇ ⌒	31	14	14	
Nagykanizsa	50	☇	30	15	14	9
Zalaegerszeg	10	☇ =	29	13	12	4
Farkasgyepű	9	☇	26	10	9	
Keszthely	21	☇	29	14	13	7
Mencshely	16	☇	27	13	12	6
Pápa	9	☇ ⌒	25	12	10	3
Sümeg	10	☇	28	13	12	
Tihany	1	☇	27	15	14	
Veszprém	8	☇	28	13	12	
Zirc	6	☇	24	10	9	
Fonyód	37	▽	30	15	11	
Homokszt. györgy	–		–	–	–	–
Kaposvár	20	☇	30	15	14	
Marcali	40	☇ ▲	32	16	15	
Siófok	11	☇	27	18	16	6
Somogyszob	26	☇ ▲	32	14	13	
Tab	20	☇	30	15	14	
Bábolna	5	☇ ⌒	27	12	10	
Esztergom	.		26	11	10	
Kisbér	12	☇	27	12	8	
Komárom	ny	⌒	25	13	12	
Tatabánya	3	☇	25	12	10	
Alcsútdoboz	4	☇	24	13	11	
Dunaújváros	6	▽	26	16	15	
Martonvásár	1	☇	24	14	12	4
Mór	7	☇ ⌒	25	12	10	
Nagyhörcsökp.	10	☇	28	13	12	
Szabadbattyán	6	☇	27	14	12	
Tregszemcse	18	▽	29	15	14	7
Lengyel	21	▽	30	14	12	
Nagykónyi	4	☇	31	14	12	
Szekszárd	13	☇	30	16	15	
Kirpetető	8	☇	25	14	13	
Mohács	5	☇	30	15	14	
Pécs	31	☇	29	14	14	7
Siklós	16	▽	33	15	14	
Szigetvár	16	▽	31	15	15	
Sp. Lőrinc	4	☇	24	16	13	4
Sp. Met. Int.	1	☇	25	15	13	4
Sp. Szab. hegy	3	☇	21	12	10	
Tegléd	ny	▽	27	16	15	4
Dobogókő	–		–	–	–	
Gödöllő	2	☇	24	14	12	5
Királyrét	ny	⌒	26	10	9	
Monor	3	☇	24	15	13	
Nagykáta	3	☇	26	16	14	
Orkény	ny	☇ ⌒	27	16	16	
Szentendre	–		–	–	–	

	1981.VI.17.07h -ig az utolsó 24 óra adatai					
	csapadék (mm)		max. hőmérséklet	min. hőmérséklet	rad. min.	napos órák
Vác	ny		27	14	12	
Vámosmikola	.	⌒	25	12	9	4
Baja	39	☇ ▲	30	16	15	7
Bácsalmás	17	☇	31	16	15	
Izsák	9	▽	27	16	15	
Kalocsa	9	☇	28	16	15	7
Kecskemét	2	☇	26	16	15	6
Kiskunf. háza	14	▽	28	16	14	
Kiskunhalas	14	☇	26	16	15	
Kunszentmiklós	4	☇	26	15	14	
Tiszakécske	13	▽ ⌒	25	16	12	
Balassagyarmat	ny	▽ ⌒	26	12	10	
Romhány	.	⌒	27	11	9	
Salgótarján	.		26	14	12	
Eger	.		27	15	14	5
Galyatető	.		21	8	6	
Gyöngyös	ny	⌒	27	13	10	
Kékestető	ny	▽	19	9	9	4
Kompolt	.		27	14	11	2
Lőrinci	ny		27	14	10	
Poroszló	.		29	15	15	
Jászapáti	.		27	15	14	
Jászberény	1	▽	27	14	12	
Karcag	2	▽	28	15	11	
Szolnok	2	☇	28	16	16	7
Tiszaroff	.	⌒	28	16	16	
Túrkeve	2	☇	29	16	15	6
Kistelek	14	☇	29	16	16	
Makó	25	☇	28	16	14	
Szeged	21	☇	28	17	16	6
Szentes	21	☇	30	16	14	
Borsodnádasd	.	⌒	26	13	9	
Füzöd	9		27	14	12	
Hidasnémeti	5	☇	27	13	12	
Jósvafő	1	▽	24	12	12	5
Lillafüred	2	▽	24	13	12	
Miskolc	.	=	27	15	13	–
Putnok	11	☇	26	14	13	
Sárospatak	9	☇	26	14	13	1
Szendrőlád	2	▽ ⌒	28	12	12	
Tokaj	.		28	15	15	
Kisvárda	31	☇	25	14	12	3
Mátészalka	14	☇	27	14	12	
Nyíregyháza	1	☇	27	15	13	6
Nyírlugos	6	▽ ⌒	26	12	12	
Pátyod	8	☇	27	13	12	
Tiszabecs	19	☇	26	15	15	
Vásárosnamény	47	☇	26	14	13	
Záhony	14	☇	25	13	13	
Berettyóújfalu	13	☇	27	16	15	
Debrecen	1	☇	26	15	14	7
Hajdúdorog	.		27	15	15	
Hortobágy	.		29	16	16	
Körösszakál	2	▽ ⌒	28	16	16	
Polgár	.		28	16	15	
Békéscsaba	11	☇	28	16	16	7
Mezőhegyes	33	☇	28	16	16	7
Orosháza	24	☇	29	16	15	6
Szarvas	3	☇	28	16	16	7
Szeghalom	12	☇	28	18	17	

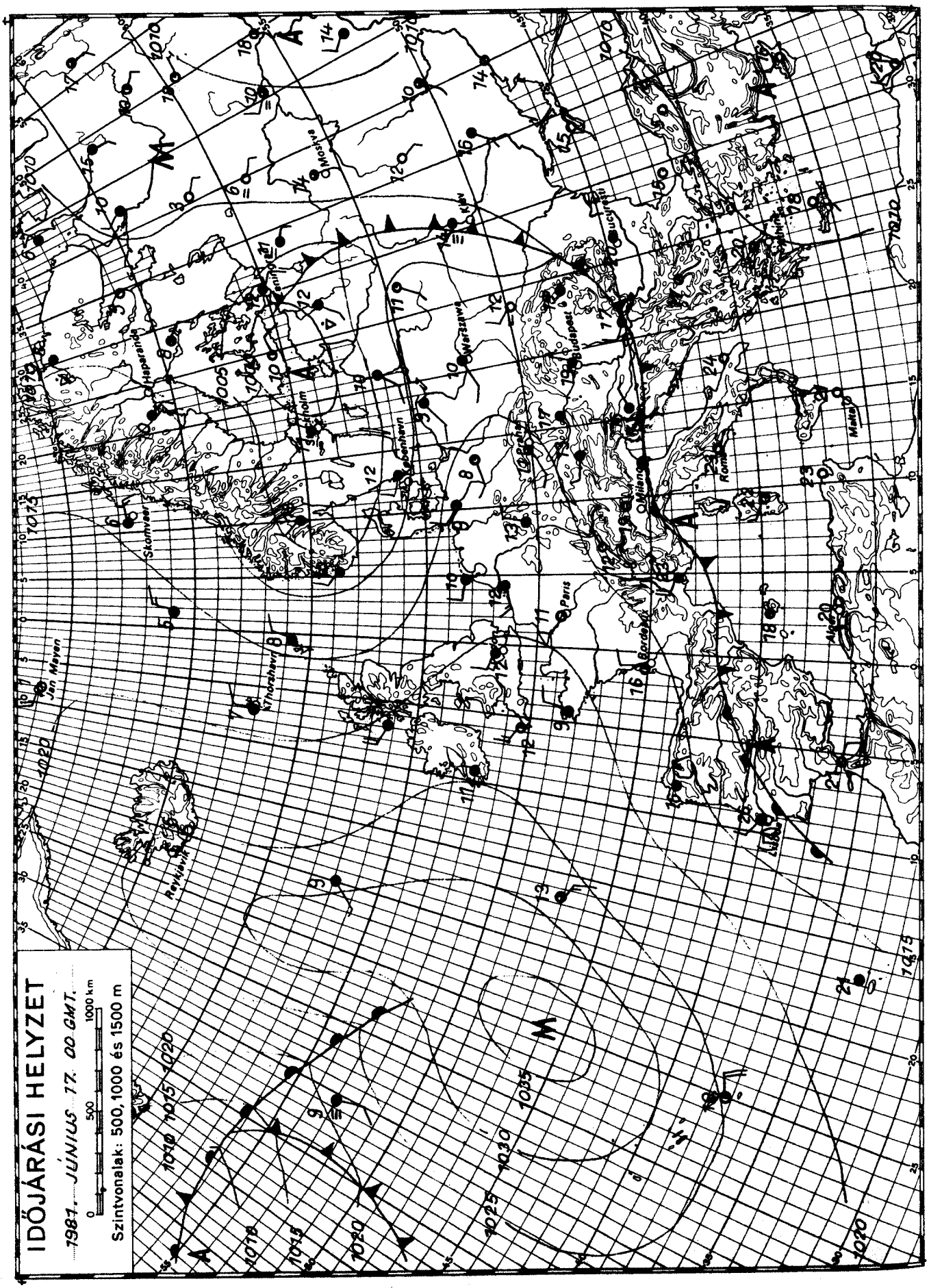

KIADJA: ORSZÁGOS METEOROLÓGIAI SZOLGÁLAT

Készíti: Központi Előrejelző Intézet Előrejelző Osztálya – T.: 273-018 – Megjelenik naponként –

Évi előfizetési díja: 1 760,- Ft. – Megrendelhető: 1024 Budapest, II., Kitaibel Pál utca 1. Telefon: 353-500

Kiadásért felel: az OMSZ elnöke – Szerkesztésért felel: a KEI igazgatója

IDŐJÁRÁSI NAPIJELENTÉS

ЕЖЕДНЕВНЫЙ МЕТЕОРОЛОГИЧЕСКИЙ БЮЛЛЕТЕНЬ · DAILY WEATHER REPORT
BULLETIN QUOTIDIEN DE TEMPS · TÄGLICHER WETTERBERICHT

94. évfolyam 169. szám. + Budapest + 1981. június 18. csütörtök

Az időjárási helyzet és a várható időjárás:

Szárazföldünk időjárásában egyre nagyobb szerepet kap a hüvös levegő. Szerdán a legmagasabb nappali hőmérséklet Dél- Délnyugat-Európa kivételével általában 2, 6 fokkal maradt el az évszaknak megfelelő átlagtól. Ma reggel a hüvös levegő elérte Olaszország középső részét, a Balkán-félsziget északi felét, valamint a Fekete-tenger térségét esők, záporok, zivatarok kiséretében. Ezeken a területeken több helyen felhőszakadás is keletkezett. Péntek estig a Kárpát-medencében hüvös marad az idő, és újabb esőkre lehet számitani.

Hazánkban szerdán változóan felhős idő volt. Az ország területén általában 6, 12 órán sütött a nap. Napközben néhány, az esti óráktól a Dunántúlon sok helyen esett az eső, zápor, több helyen zivatar is kialakult. A lehullott csapadék mennyisége többfelé elérte a 15, 25, helyenként a 35, 45 mm-t, sőt Körmenden 46, Zalaegerszegen 55, Zalacsányban 58 mm-t mértek. A hőmérséklet csúcsértéke általában 20, 26 fok között volt. A Dunántúlon a zivatart több helyen viharos szél kisérte. Csütörtök hajnalra 8, 15 fokig hült le a levegő. Ma délelőtt erősen felhős, vagy borult volt az ég. Főként a Dunántúlon sok helyen esett az eső, zápor. Az északi, északkeleti szél többfelé erős, a Dunántúlon néhány helyen viharos volt. A hőmérséklet 11 órakor az esős helyeken csak 10, 13, máshol 13, 18 fok között váltakozott.

Ma 12 órakor Budapesten a hőmérséklet 18 fok, a tengerszintre átszámitott légnyomás 1009 mbar, mérsékelten süllyed.

A Balaton vizének hőmérséklete Siófoknál 11 órakor 18 fok volt.

Várható időjárás péntek estig:

Eleinte túlnyomóan borult idő, pénteken északnyugat felől lassan felszakadozó felhőzet.
Sokfelé eső, zápor.
Többfelé erős, elsősorban a Dunántúlon helyenként viharos lökésekkel kisért északkeleti, északi szél.
Várható legalacsonyabb éjszakai hőmérséklet: 7, 12 fok között,
legmagasabb nappali hőmérséklet pénteken: 15 fok körül.

Vadkerti Ferenc s.k.

TÁVOLABBI KILÁTÁSOK SZOMBATTÓL - KEDDIG:

Lassan javuló, változóan felhős időre számithatunk.
A csapadékhajlam gyengül, a hőmérséklet fokozatosan emelkedik, de továbbra is az évszakhoz képest hüvös idő várható.
Legalacsonyabb hajnali hőmérséklet 10, 15 fok között.
Legmagasabb nappali hőmérséklet 19, 24 fok között.
Jelentős mennyiségü /legalább 5 mm/ csapadék az ország területének 30 százalékán várható.

KÖZÉPTÁVÚ ELŐREJELZŐ OSZTÁLY

A hőmérséklet napi középértéke és eltérése a 100 évi átlagtól /Budapest belterületén/:

1981. június 17.	18,3°C	-1,1°C

1871 óta ezen a napon Budapesten előfordult

legmagasabb hőmérséklet:	33,0°C /1885/	
legalacsonyabb hőmérséklet:	6,5°C /1913/	81.429.

LEGMAGASABB HŐMÉRSÉKLET

1987. VI. 17.

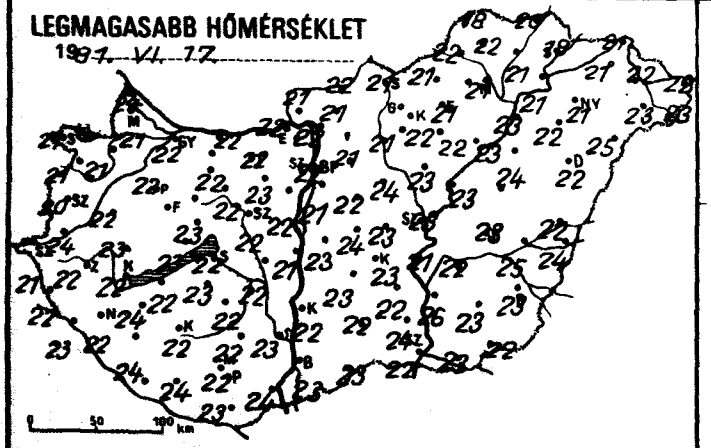

LEGALACSONYABB HŐMÉRSÉKLET

1987. VI. 18.

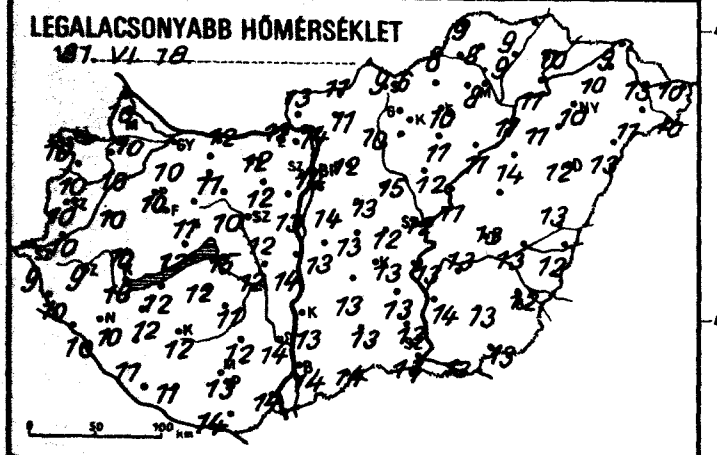

RADIÁCIÓS MINIMUM

1987. VI. 18.

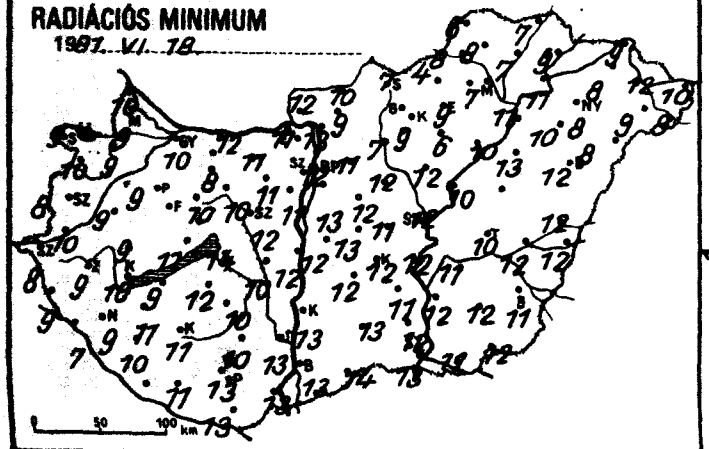

24 órás CSAPADÉKELOSZLÁS

1987. VI. 17. 7h -tól VI. 18. 7h -ig.

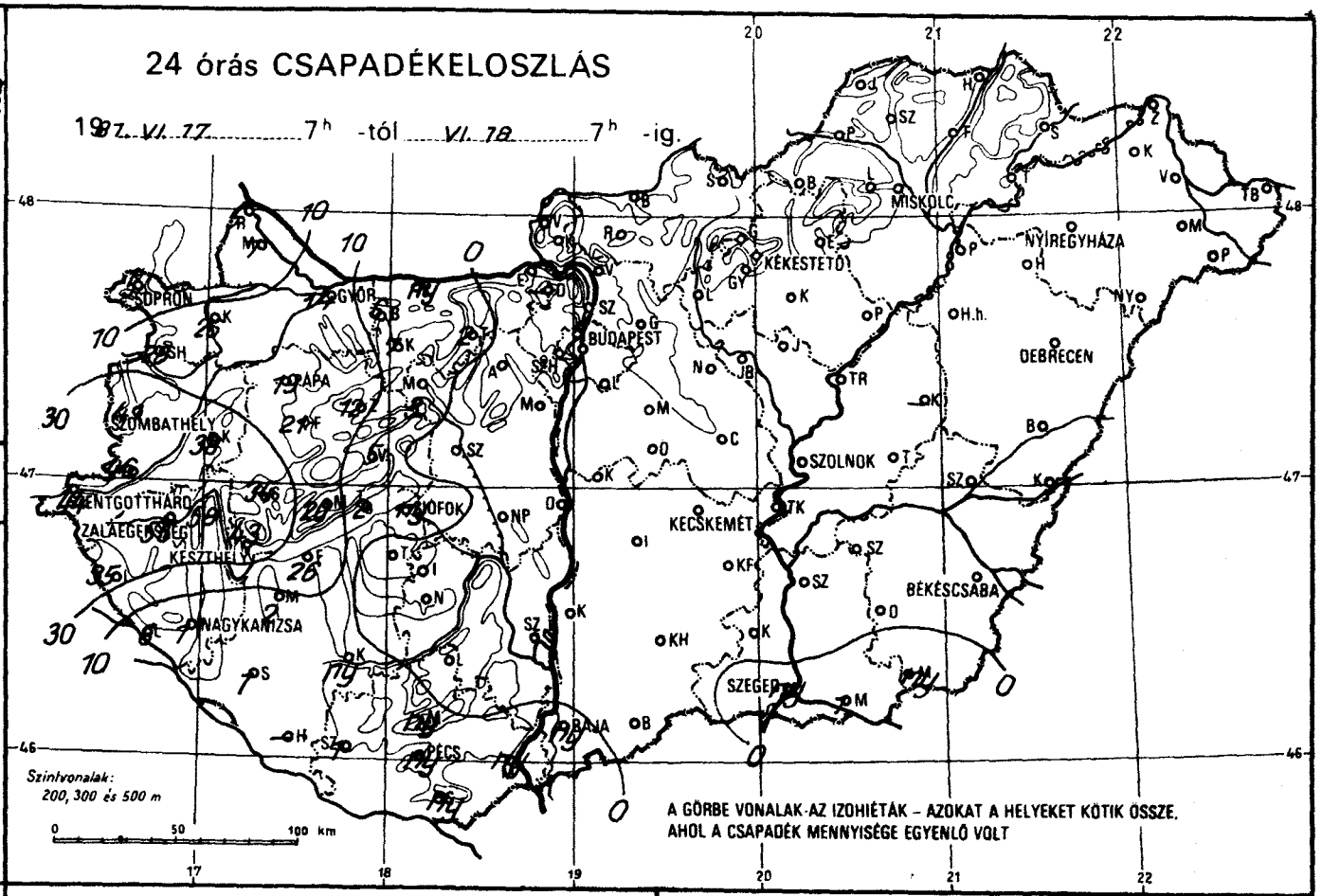

NAPFÉNYTARTAM

1987. VI. 17.

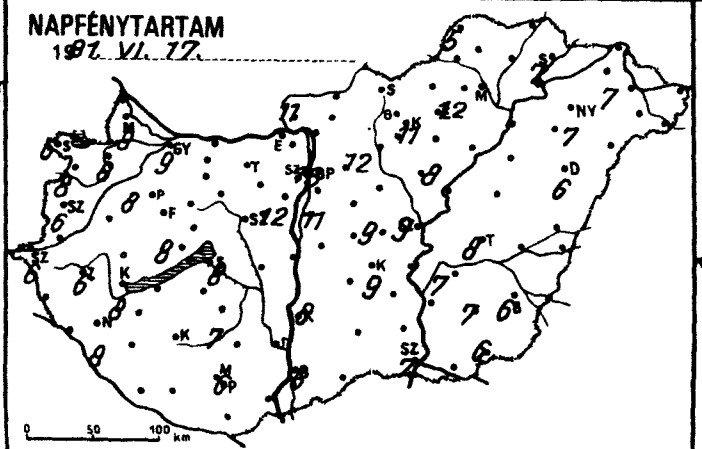

Zivatareloszlás

1987. VI. 17. 7h – VI. 18. 7h-ig.

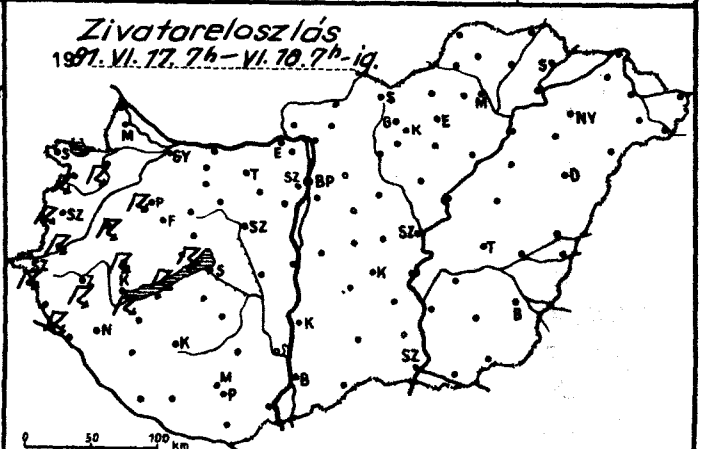

	1981.VI.18. 07h -ig az utolsó 24 óra adatai					
	csapadék (mm)		max. hőmérséklet	min. hőmérséklet	rad. min.	napos órák
Győr	14	▽	22	10	10	9
Kapuvár	26	⟋	21	10	9	8
Mosonmagyaróvár	7	▽	21	10	9	8
Rajka	5	▽	24	10	10	
Sopron	5	▽	21	10	9	6
Sopronhorpács	28	⟋	21	10	10	8
Káld	38	⟋	22	10	9	
Körmend	46	⟋	24	10	10	
Szentgotthárd	44	⟋	21	9	8	6
Szombathely	41	⟋	20	10	8	6
Lenti	35	⟋	22	10	9	
Letenye	6	▽ ∩	23	10	7	
Nagykanizsa	1	▽	22	10	9	8
Zalaegerszeg	55	⟋	22	9	9	6
Farkasgyepű	21	▽	20	8	8	
Keszthely	43	⟋	22	10	10	8
Mencshely	20	⟋	20	10	9	8
Pápa	19	⟋	22	10	9	8
Sümeg	34	⟋	23	10	9	
Tihany	2	⟋	23	12	11	
Veszprém	5		23	11	10	
Zirc	12	⟋	20	9	9	
Fonyód	26	▽	22	12	9	
Homokszt. györgy	–		–	–	–	–
Kaposvár	ny		22	12	11	
Marcali	2	▽	24	12	11	
Siófok	ny	▽	22	15	14	8
Somogyszob	1		24	11	10	
Tab	•		23	12	12	
Bábolna	6	▽ ∩	23	11	11	
Esztergom	•		22	12	11	
Kisbér	7	▽	22	11	8	
Komárom	ny	∩	22	12	12	
Tatabánya	2		22	12	11	
Alcsútdoboz	•		23	12	11	
Dunaújváros	•		21	14	12	
Martonvásár	•		22	13	11	12
Mór	3	≡	22	10	10	
Nagyhörcsökp.	•		22	12	10	
Szabadbattyán	•		22	12	12	
Iregszemcse	•	∩	22	11	10	7
Lengyel	•		22	12	10	
Nagykónyi	•		24	12	11	
Szekszárd	•		23	14	13	
Mosonszolnok	ny		18	11	11	
Mohács	ny		24	14	13	
Pécs	ny		22	13	13	6
Siklós	ny		23	14	13	
Szigetvár	1		24	11	11	
Bp. Lőrinc	•		21	14	13	11
Bp. Met. Int.	•		22	14	12	13
Bp. Szab. hegy	•		15	11	9	
Cegléd	•	∩	23	12	11	9
Dobogókő	–		–	–	–	
Gödöllő	•		21	12	11	12
Királyrét	•		21	9	9	
Monor	•		22	13	12	
Nagykáta	•		24	15	12	
Őrkény	•		24	13	13	
Szentendre	•	∩	22	14	13	

	1981.VI.18. 07h -ig az utolsó 24 óra adatai					
	csapadék (mm)		max. hőmérséklet	min. hőmérséklet	rad. min.	napos órák
Vác	•		22	14	13	
Vámosmikola	•	∩	21	13	12	11
Baja	ny		23	14	13	6
Bácsalmás	•		23	14	14	
Izsák	•		23	13	12	
Kalocsa	•		22	13	13	6
Kecskemét	•		23	13	12	9
Kiskunf. háza	•		22	13	11	
Kiskunhalas	•		22	13	13	
Kunszentmiklós	•		23	13	12	
Tiszakécske	•		21	13	12	
Balassagyarmat	•	∩	22	11	10	
Romhány	•	∩	21	11	9	
Salgótarján	•		21	9	7	
Eger	•		21	10	9	12
Galyatető	•		18	8	5	
Gyöngyös	•		22	9	9	
Kékestető	•		14	8	6	11
Kompolt	•		22	11	6	8
Lőrinci	•		21	10	7	
Poroszló	•		23	11	10	
Jászapáti	•		23	12	12	
Jászberény	•		22	11	9	
Karcag	–		–	–	–	
Szolnok	•		23	12	12	9
Tiszaroff	•	∩	23	11	10	
Túrkeve	•		23	13	10	8
Kistelek	•		24	13	12	
Makó	1	▽	23	13	11	
Szeged	ny	▽	22	13	13	7
Szentes	•		26	14	12	
Borsodnádasd	•	∩	21	6	4	
Füged	•		21	9	7	
Hidasnémeti	•		20	9	7	
Jósvafő	•	∩	18	9	6	5
Lillafüred	•		25	10	9	
Miskolc	•	∩ =	21	8	7	–
Putnok	•		22	8	8	
Sárospatak	•		19	10	9	7
Szendrőlád	•	∩	22	8	8	
Tokaj	•		21	11	11	
Kisvárda	•		21	10	8	7
Mátészalka	•	∩	23	11	9	
Nyíregyháza	•	=	21	10	8	7
Nyírlugos	•	∩	25	13	8	
Pátyod	•	∩	23	10	9	
Tiszabecs	•		22	10	10	
Vásárosnamény	•		22	13	12	
Záhony	•	∩	21	9	9	
Berettyóújfalu	•	∩	22	13	12	
Debrecen	•	∩ =	22	12	12	6
Hajdúdorog	•		22	11	10	
Hortobágy	•		24	14	13	
Körösszakál	•	∩	24	12	12	
Polgár	•	∩	23	11	11	
Békéscsaba	•	∩ =	23	12	11	6
Mezőhegyes	ny		22	13	12	6
Orosháza	•		23	13	12	7
Szarvas	•		22	13	11	7
Szeghalom	•		25	13	12	

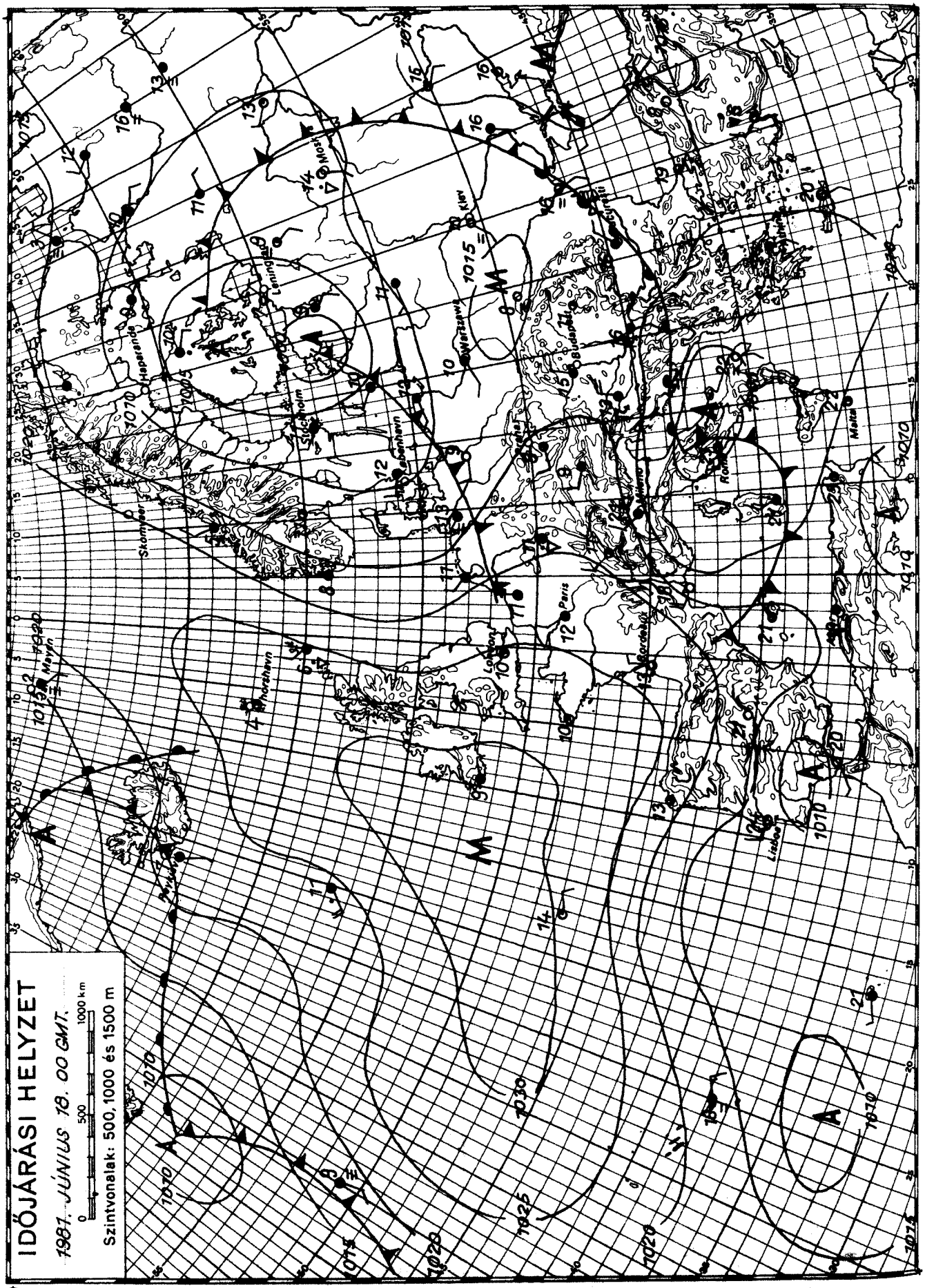

KIADJA: ORSZÁGOS METEOROLÓGIAI SZOLGÁLAT

Készíti: Központi Előrejelző Intézet Előrejelző Osztálya – T.: 273-018 – Megjelenik naponként –

Évi előfizetési díja: 1 760,- Ft. – Megrendelhető: 1024 Budapest, II., Kitaibel Pál utca 1. Telefon: 353-500

Kiadásért felel: az OMSZ elnöke – Szerkesztésért felel: a KEI igazgatója

IDŐJÁRÁSI NAPIJELENTÉS

ЕЖЕДНЕВНЫЙ МЕТЕОРОЛОГИЧЕСКИЙ БЮЛЛЕТЕНЬ · DAILY WEATHER REPORT
BULLETIN QUOTIDIEN DE TEMPS · TÄGLICHER WETTERBERICHT

94. évfolyam 170. szám. + Budapest + 1981. június 19. péntek

Az időjárási helyzet és a várható időjárás:

Kontinensünk nagy részén ciklonok határozzák meg az időjárást. Emiatt csaknem Európaszerte hüvösebb az idő a június második felében megszokottnál. A Kárpát-medence fölött nagy kiterjedésü, alacsony nyomású légörvény középpontja található. A légörvény nyugati oldalán hüvös levegő áramlik dél, délkelet felé, emiatt a hőmérséklet csúcsértéke helyenként több mint 10 fokkal marad el a sokéves átlagtól. A mintegy 1500 kilométer átlagos átmérőjü ciklon területén csaknem mindenütt esik az eső, záporeső. Meleg, nyári idő Európában csupán az Ibériai-félsziget déli részén található, ahol kora délutánra 35 fok fölé melegszik fel a levegő. Csütörtökön hajnalban nyugat felől időjárási front érte el hazánk térségét. Országszerte beborult az ég, előbb a Dunántúlon, majd délután már a keleti országrészben is eleredt az eső, záporeső. Keleten egy-két helyen zivatar is előfordult. Péntek reggel 7 óráig a Dunántúl nagy részén általában 10-20 mm csapadék hullott, de Letenye térségében 33 mm-t mértek. A keleti országrészben a csapadék mennyisége általában 10 mm alatt volt. A hőmérséklet csúcsértéke csütörtökön általában 15 és 20 fok között alakult, de a tartósan esős Nyugat-Dunántúlon egész nap 10, 13 fokot mutattak a hőmérők. Péntek reggelre 9 és 15 fok közé hült le a levegő. Délelőtt folytatódott a túlnyomóan borult, gyakran csapadékos, hüvös időjárás. A Dunántúlon megerősödött az északnyugati szél. A hőmérséklet 11 órakor 11 és 16 fok között volt.

Ma 12 órakor Budapesten a hőmérséklet 12 fok, a tengerszintre átszámitott légnyomás 1008 mbar, erősen emelkedik.

A Balaton vizének hőmérséklete 11 órakor Siófoknál 16 fok volt.

Várható időjárás szombat estig:

Időnként kissé felszakadozó felhőzet, de főként pénteken még csaknem mindenütt újabb eső, záporeső.
Gyakran erős, szombaton kissé mérséklődő északnyugati szél.
Várható legalacsonyabb éjszakai hőmérséklet: 8 és 13 fok között,
legmagasabb nappali hőmérséklet szombaton: 14 és 19 fok között.

Török Dénes s.k.

A hőmérséklet napi középértéke és eltérése a 100 évi átlagtól
/Budapest belterületén/:

1981. június 18.	15,2°C	-4,8°C

1871 óta ezen a napon Budapesten előfordult

legmagasabb hőmérséklet:	34,8°C /1918/
legalacsonyabb hőmérséklet:	7,6°C /1884/

81.430.

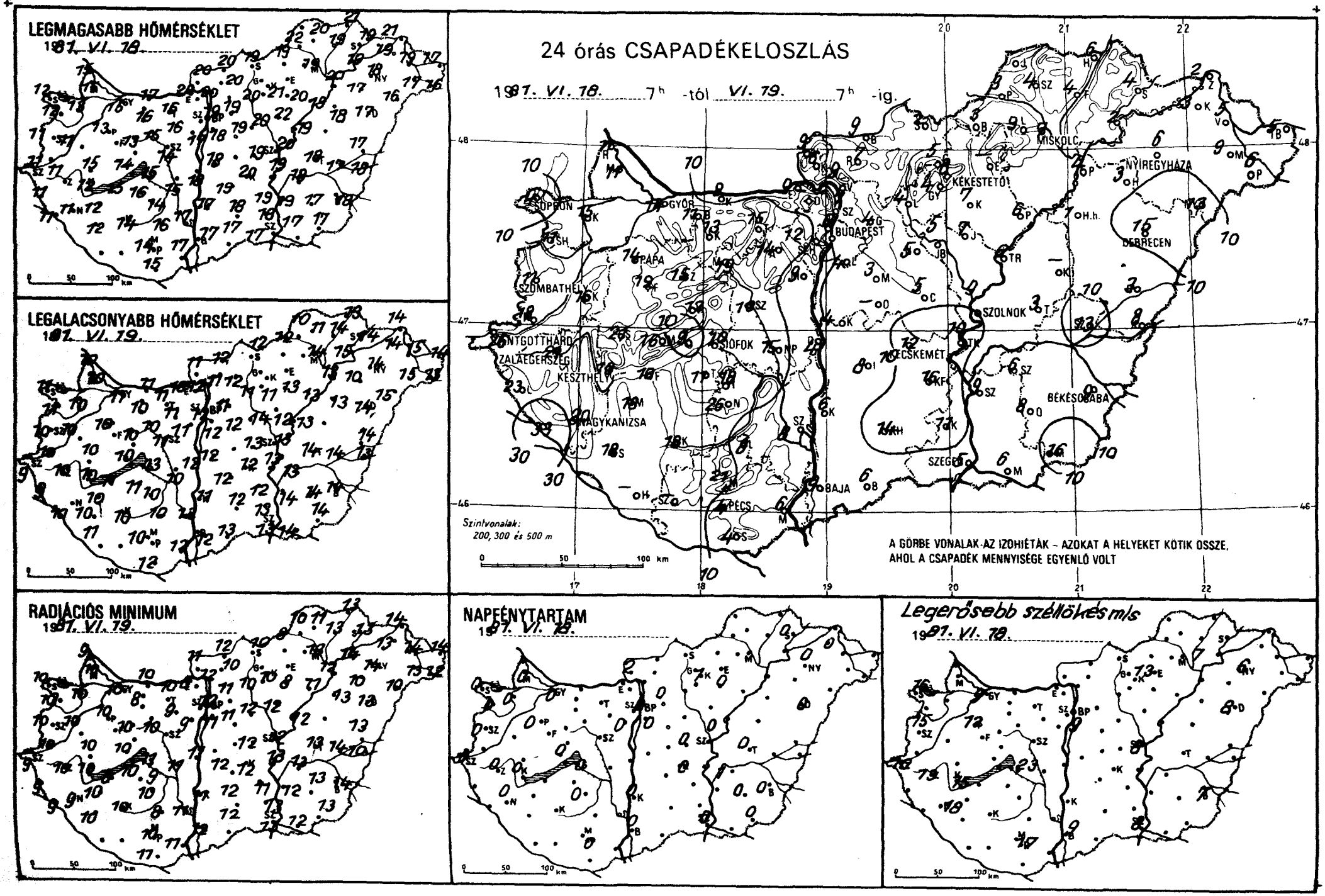
LEGMAGASABB HŐMÉRSÉKLET
1987. VI. 18.
LEGALACSONYABB HŐMÉRSÉKLET
1987. VI. 19.
RADIÁCIÓS MINIMUM
1987. VI. 19.
24 órás CSAPADÉKELOSZLÁS
1987. VI. 18. 7h -tól VI. 19. 7h -ig.
MISKOLC
NYÍREGYHÁZA
KEKESTETŐ
DEBRECEN
GYŐR
SOPRON
BUDAPEST
PAPA
SZOMBATHELY
SZOLNOK
GOTTHARD
ZALAEGERSZEG
KESZTHELY
SIÓFOK
KECSKEMÉT
BÉKÉSCSABA
NAGYKANIZSA
SZEGED
BAJA
PÉCS
Szintvonalak:
200, 300 és 500 m
A GÖRBE VONALAK AZ IZOHIÉTÁK – AZOKAT A HELYEKET KÖTIK ÖSSZE,
AHOL A CSAPADÉK MENNYISÉGE EGYENLŐ VOLT
NAPFÉNYTARTAM
1987. VI. 18.
Legerősebb széllökés m/s
1987. VI. 19.

	1981.VI.19.07h -ig az utolsó 24 óra adatai					
	csapadék (mm)		max. hőmérséklet	min. hőmérséklet	rad. min.	napos órák
Győr	14		15	11	10	0
Kapuvár	15		13	10	10	0
Mosonmagyaróvár	11		15	10	10	0
Rajka	11		15	10	9	
Sopron	4		12	11	10	0
Sopronhorpács	11		12	11	10	0
Káld	16		12	10	10	
Körmend	18		11	10	10	
Szentgotthárd	26		11	9	9	0
Szombathely	11		11	10	10	0
Lenti	23		11	9	9	
Letenye	33	▽ ⌒	11	10	9	
Nagykanizsa	20		11	10	9	0
Zalaegerszeg	21		11	10	10	0
Farkasgyepű	19		11	9	8	
Keszthely	13		12	10	10	0
Mencshely	16		11	9	9	0
Pápa	14		13	10	10	0
Sümeg	21		15	10	10	
Tihany	9		14	10	10	
Veszprém	12		13	10	10	
Zirc	15		11	9	7	
Fonyód	10		15	11	8	
Homokszt. györgy	–		–	–	–	–
Kaposvár	18		14	10	10	
Marcali	18		12	10	10	
Siófok	10	/	15	13	11	0
Somogyszob	18	▽	12	11	10	
Tab	11		16	11	10	
Bábolna	11	⌒	15	10	10	
Esztergom	9		20	10	8	
Kisbér	13		16	10	8	
Komárom	8		17	11	10	
Tatabánya	15		16	11	10	
Alcsútdoboz	14		16	11	9	
Dunaújváros	4		18	12	11	
Martonvásár	9		17	11	9	0
Mór	19		15	10	10	
Nagyhörcsökp.	15	/ ▽	15	10	9	
Szabadbattyán	10		14	11	11	
regszemcse	18		14	10	10	0
engyel	8		16	10	8	
Nagykónyi	26		15	11	10	
zekszárd	8		17	12	11	
pádtető	21		11	9	9	
Mohács	6		17	12	11	
écs	4		14	10	10	0
iklós	4		15	12	11	
zigetvár	–		–	–	–	
p. Lőrinc	4	=	18	12	11	0
p. Met. Int.	6		19	12	12	0
p. Szab. hegy	12		15	9	9	
egléd	5		19	13	12	0
obogókő	–		–	–	–	
ödöllő	4	⌐	19	11	11	0
irályrét	6		20	12	12	
onor	3		19	12	11	
agykáta	5		20	14	12	
rkény	–		–	–	–	
entendre	7		20	12	11	

	1981.VI.19.07h -ig az utolsó 24 óra adatai					
	csapadék (mm)		max. hőmérséklet	min. hőmérséklet	rad. min.	napos órák
Vác	9		20	12	12	
Vámosmikola	9		20	11	11	2
Baja	9	=	17	12	12	0
Bácsalmás	6		17	13	12	
Izsák	8		19	12	12	
Kalocsa	6		17	11	11	0
Kecskemét	12		20	12	12	0
Kiskunf. háza	16	▽	19	12	11	
Kiskunhalas	14		18	12	12	
Kunszentmiklós	4	▽	18	12	11	
Tiszakécske	10	⌒	19	13	13	
Balassagyarmat	9	▽	20	12	12	
Romhány	7		20	11	10	
Salgótarján	2	▽	19	12	10	
Eger	–		–	–	–	–
Galyatető	5		12	8	5	
Gyöngyös	4		21	11	10	
Kékestető	8	▽ =	12	8	7	1
Kompolt	7		20	11	8	0
Lőrinci	4	⌒	20	12	10	
Poroszló	6		19	13	11	
Jászapáti	7	▽ =	22	12	12	
Jászberény	5	▽	19	12	10	
Karcag	–		–	–	–	
Szolnok	9		20	13	12	0
Tiszaroff	6		19	13	12	
Törkeve	3		18	14	13	0
Kistelek	11	▽	18	13	13	
Makó	6		17	14	12	
Szeged	5	⌐	17	13	13	0
Szentes	9		19	14	12	
Borsodnádasd	3		19	12	8	
Függöd	4		19	14	13	
Hidasnémeti	6		21	13	13	
Jósvafő	–		–	–	–	–
Lillafüred	9		19	10	9	
Miskolc	7	=	19	14	13	–
Putnok	3		22	10	10	
Sárospatak	4		19	14	13	0
Szendrőlád	4	⌒	20	11	11	
Tokaj	2		19	15	14	
Kisvárda	3		19	14	13	0
Mátészalka	9	▽	17	15	13	
Nyíregyháza	6	▽ =	18	14	14	0
Nyírlugos	13		16	15	10	
Pátyod	6	▽	16	13	12	
Tiszabecs	5		17	14	14	
Vásárosnamény	5		19	15	14	
Záhony	2		21	14	14	
Berettyóújfalu	3		17	14	13	
Debrecen	15	⌐ =	17	14	13	0
Hajdúdorog	3		17	10	10	
Hortobágy	1		18	13	13	
Körösszakál	8		18	13	10	
Polgár	4		20	13	12	
Békéscsaba	9		18	14	14	0
Mezőhegyes	16	⌐	17	14	13	0
Orosháza	8		17	14	13	0
Szarvas	6	▽	18	13	13	1
Szeghalom	13		17	14	14	

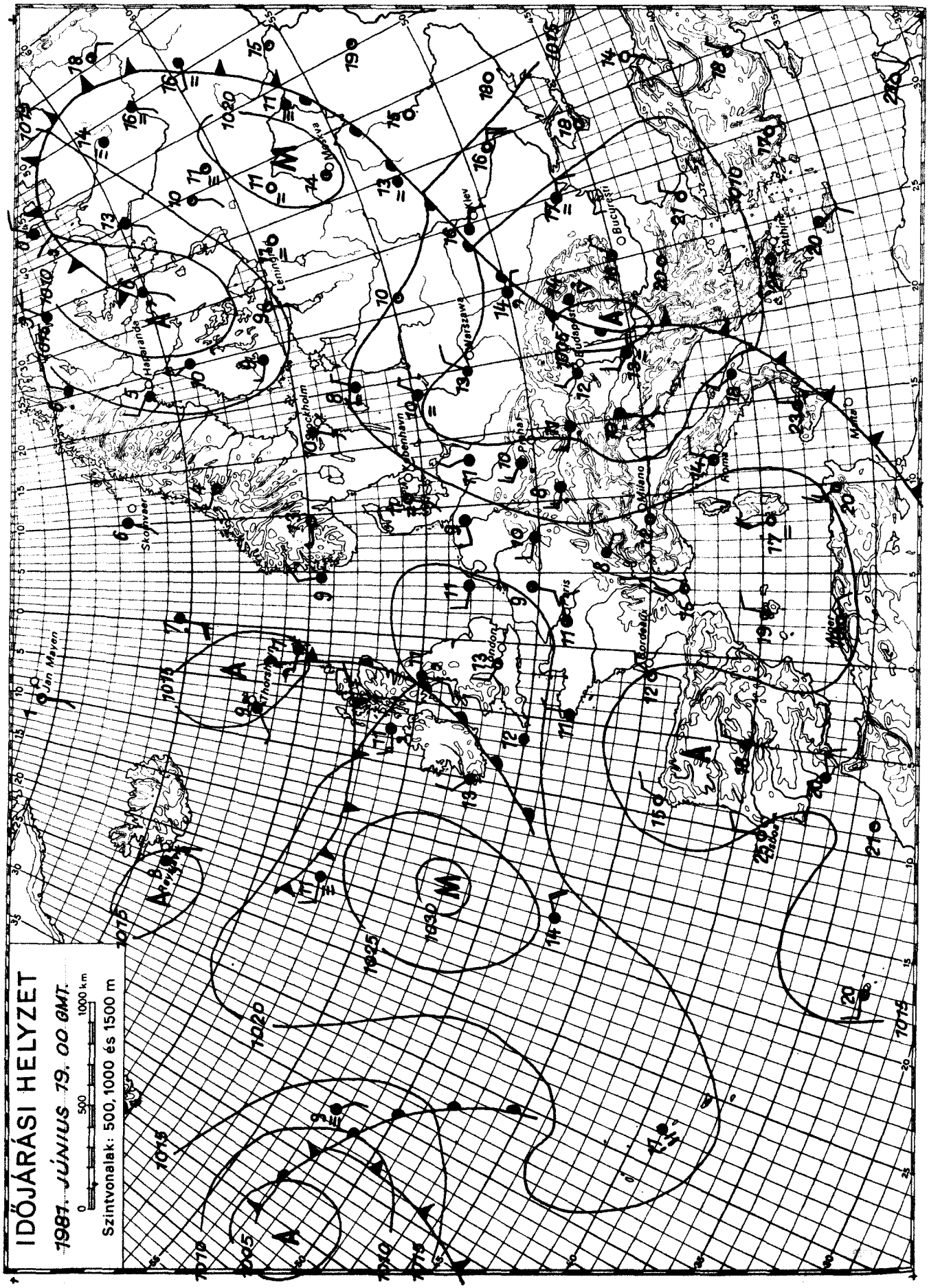

KIADJA: ORSZÁGOS METEOROLÓGIAI SZOLGÁLAT

Készíti: Központi Előrejelző Intézet Előrejelző Osztálya – T.: 273-018 – Megjelenik naponként –

Évi előfizetési díja: 1 760,- Ft. – Megrendelhető: 1024 Budapest, II., Kitaibel Pál utca 1. Telefon: 353-500

Kiadásért felel: az OMSZ elnöke – Szerkesztésért felel: a KEI igazgatója

IDŐJÁRÁSI NAPIJELENTÉS

ЕЖЕДНЕВНЫЙ МЕТЕОРОЛОГИЧЕСКИЙ БЮЛЛЕТЕНЬ · DAILY WEATHER REPORT
BULLETIN QUOTIDIEN DE TEMPS · TÄGLICHER WETTERBERICHT

94. évfolyam 171. szám. + Budapest + 1981. június 20. szombat

Az időjárási helyzet és a várható időjárás:

Középpontjával a Balti-tenger keleti medencéje fölött örvénylik az a nagy kiterjedésü ciklon, amely Lengyelországban és az Északkeleti-Kárpátok vidékén okoz többfelé borult, esős időjárást. Egyébként a kontinens legnagyobb részén az évszakhoz képest hüvös az idő. A hőmérséklet csúcsértéke általában 10, 15, kisebb körzetekben 15, 18 fokkal elmarad a sokévi átlagtól. Meleg, nyári időjárás csupán az Ibériai-félszigeten és a Fekete-tenger környékén található. Ott a legmagasabb nappali hőmérséklet eléri, sőt helyenként meg is haladja a 30 fokot. A Kárpát-medencét hüvös levegő tölti ki, és ez a levegőfajta határozza meg a következő napok időjárását is.

Hazánkban pénteken az ország legnagyobb részén egész nap erősen felhős, illetve borult maradt az ég, és csak a Dunántúl nyugati és déli vidékein sütött ki a délutáni órákban a nap. Országszerte volt eső, zápores, főleg északkeleten zivatarok is előfordultak. A szombat reggel 7 óráig lehullott csapadék mennyisége általában csapadéknyom és 10 mm között váltakozott, de a zivataros helyeken 15, 25 mm között volt. A legmagasabb nappali hőmérséklet szeszélyes területi eloszlásban 13 és 21 fok között alakult. Szombat hajnalra a felhős területeken 9, 13, másutt 5, 8 fokig hült le a levegő. Délelőtt változóan felhős volt az ég, eső már sehol sem esett. A hőmérséklet 11 órakor 13, 17 fok között volt.

Ma 12 órakor Budapesten a hőmérséklet 17 fok, a tengerszintre átszámitott légnyomás 1020 mbar, alig változik.

A Balaton vizének hőmérséklete Siófoknál 11 órakor 16 fok volt.

Várható időjárás vasárnap estig:

Időnként megnövekvő felhőzet, szórványosan kialakuló gyenge, helyi záporral.
Változó irányú, napközben kissé élénk szél.
Várható legalacsonyabb éjszakai hőmérséklet: 7, 12 fok között,
legmagasabb nappali hőmérséklet vasárnap: 20 fok körül.

Németh Lajos s.k.

A hőmérséklet napi középértéke és eltérése a 100 évi átlagtól /Budapest belterületén/:

1981. június 19.	12,7°C	-7,5°C

1871 óta ezen a napon Budapesten előfordult

legmagasabb hőmérséklet:	33,5°C /1968/
legalacsonyabb hőmérséklet:	8,0°C /1882/

81.431.

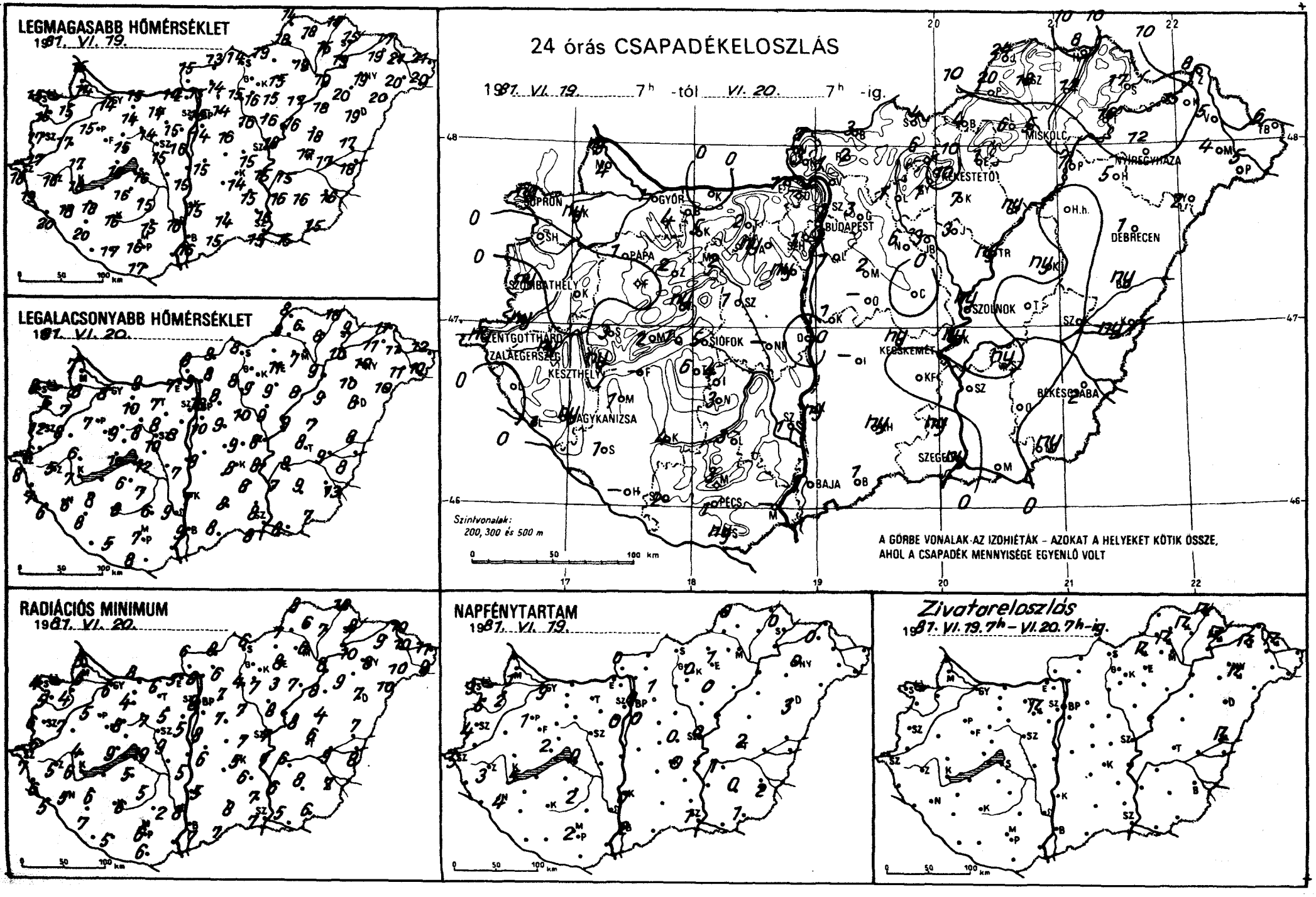
LEGMAGASABB HŐMÉRSÉKLET
1981. VI. 19.
LEGALACSONYABB HŐMÉRSÉKLET
1981. VI. 20.
RADIÁCIÓS MINIMUM
1981. VI. 20.
24 órás CSAPADÉKELOSZLÁS
1981. VI. 19. 7h -tól VI. 20. 7h -ig.
SOPRON
GYŐR
BUDAPEST
MISKOLC
NYÍREGYHÁZA
KÉKESTETŐ
PAPA
SZOMBATHELY
DEBRECEN
SZOLNOK
SIÓFOK
KESZTHELY
ZALAEGERSZEG
KECSKEMÉT
BÉKÉSCSABA
NAGYKANIZSA
SZEGED
BAJA
PÉCS
Szintvonalak:
200, 300 és 500 m
A GÖRBE VONALAK AZ IZOHIÉTÁK – AZOKAT A HELYEKET KÖTIK ÖSSZE,
AHOL A CSAPADÉK MENNYISÉGE EGYENLŐ VOLT
NAPFÉNYTARTAM
1981. VI. 19.
Zivatareloszlás
1981. VI. 19. 7h – VI. 20. 7h-ig.

	1981.VI.20. 07 h -ig az utolsó 24 óra adatai							1981.VI.20. 07 h -ig az utolsó 24 óra adatai						
	csapadék (mm)		max. hőmérséklet	min. hőmérséklet	rad. min.	napos órák		csapadék (mm)		max. hőmérséklet	min. hőmérséklet	rad. min.	napos órák
Győr	1		14	8	6	9	Vác	1		15	9	8	
Kapuvár	ny		15	7	4	2	Vámosmikola	7		15	8	6	0
Mosonmagyaróvár	4		14	8	6	1	Baja	1		16	9	7	2
Rajka	ny		15	7	3		Bácsalmás	1		15	8	7	
Sopron	ny		15	8	4	3	Izsák	-		-	-	-	
Sopronhorpács	•		16	6	5	5	Kalocsa	ny		15	7	5	0
Káld	•		17	8	7		Kecskemét	ny	=	14	8	5	0
Körmend	ny		17	6	6		Kiskunf. háza	•		15	8	6	
Szentgotthárd	ny		18	8	7	5	Kiskunhalas	ny		14	8	8	
Szombathely	ny		17	12	6	4	Kunszentmiklós	1		15	8	6	
Lenti	•		19	7	6		Tiszakécske	ny		15	8	7	
Letenye	1		20	6	5		Balassagyarmat	3		13	9	8	
Nagykanizsa	ny		18	6	5	4	Romhány	2		14	8	6	
Zalaegerszeg	ny		16	5	5	3	Salgótarján	4		14	8	6	
Farkasgyepű	•		12	6	5		Eger	1		15	11	8	1
Keszthely	ny		18	7	6	5	Galyatető	6		14	5	4	
Mencshely	2		14	8	5	2	Gyöngyös	1		16	9	7	
Pápa	1		15	7	5	1	Kékestető	10		10	5	4	0
Sümeg	3		17	6	4		Kompolt	7		15	9	3	0
Tihany	1		16	10	9		Lőrinci	1		15	8	4	
Veszprém	ny		15	9	8		Poroszló	ny		17	8	7	
Zirc	2		11	7	7		Jászapáti	3		16	9	8	
Fonyód	-		-	-	-		Jászberény	3		15	9	6	
Homokszt. györgy	-		-	-	-	-	Karcag	ny		18	7	4	
Kaposvár	4		16	8	6		Szolnok	ny	=	18	8	7	0
Marcali	1		18	8	6		Tiszaroff	ny		16	9	8	
Siófok	5		16	12	10	0	Túrkeve	•		17	8	6	2
Somogyszob	1		20	8	7		Kistelek	ny		16	8	7	
Tab	6		16	6	5		Makó	•		15	8	5	
Bábolna	4		14	8	6		Szeged	ny		15	8	7	1
Esztergom	1		14	7	5		Szentes	•		16	7	6	
Kisbér	5		14	10	4		Borsodnádasd	4		19	-	-	
Komárom	•		15	9	8		Fügöd	12		15	8	7	
Tatabánya	2		14	7	6		Hidasnémeti	8		15	10	10	
Alcsútdoboz	ny		15	8	5		Jósvafő	24		14	8	8	0
Dunaújváros	•		15	7	5		Lillafüred	6		20	8	7	
Martonvásár	ny		16	8	5	0	Miskolc	5	=	19	7	6	-
Mór	2		14	8	7		Putnok	20		18	8	7	
Nagyhörcsökp.	-		-	-	-		Sárospatak	17		15	9	8	0
Szabadbattyán	1		15	10	9		Szendrőlád	18		18	6	6	
Iregszemcse	4		15	7	5	2	Tokaj	16		19	10	10	
Lengyel	3		15	6	2		Kisvárda	15		19	11	9	0
Nagykónyi	3		17	7	5		Mátészalka	4		20	11	10	
Szekszárd	1		16	9	8		Nyíregyháza	12	=	19	10	8	0
Kaposvár	3		13	7	5		Nyírlugos	2		20	10	10	
Mohács	-		-	-	-		Pátyod	5		20	10	9	
Pécs	1		16	7	6	2	Tiszabecs	6		21	12	11	
Siklós	ny		17	8	6		Vásárosnamény	5		21	11	10	
Szigetvár	2		17	5	5		Záhony	8		17	11	10	
Bp. Lőrinc	1		14	10	8	0	Berettyóújfalu	ny		17	8	7	
Bp. Met. Int.	2		15	10	8	0	Debrecen	1	=	19	8	7	3
Bp. Szab. hegy	1		12	7	6		Hajdúdorog	5		20	10	9	
Cegléd	•		15	9	7	0	Hortobágy	•		18	9	8	
Dobogókő	-		-	-	-		Körösszakál	ny		18	8	8	
Gödöllő	3		14	8	7	1	Polgár	1		19	9	8	
Királyrét	3		13	7	6		Békéscsaba	2		16	13	7	2
Monor	2		16	9	7		Mezőhegyes	ny		15	7	6	1
Nagykáta	6		16	10	7		Orosháza	•		16	9	8	0
Örkény	-		-	-	-		Szarvas	ny		15	8	6	1
Szentendre	7		14	10	9		Szeghalom	•		17	9	9	

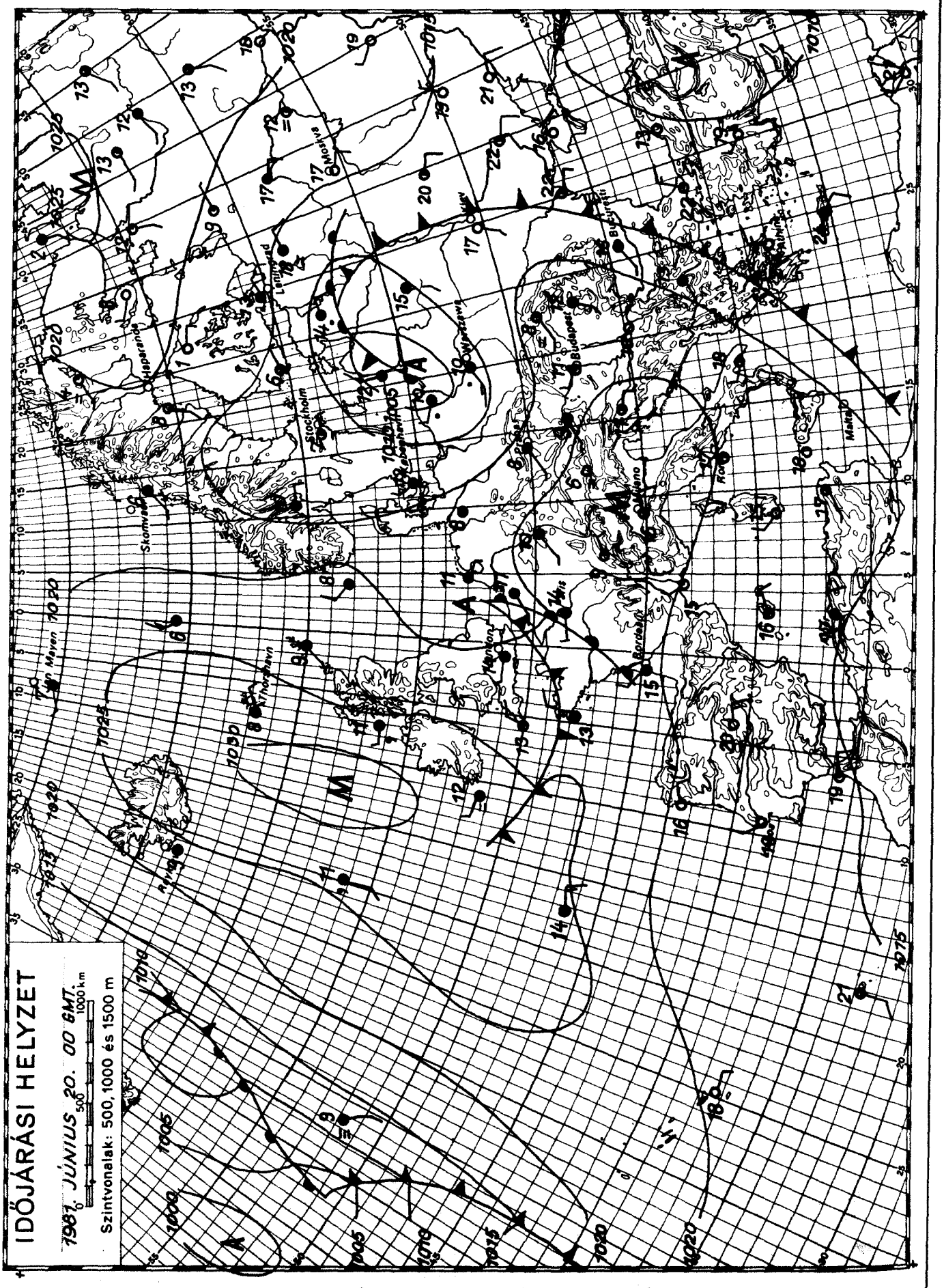

KIADJA: ORSZÁGOS METEOROLÓGIAI SZOLGÁLAT
Készíti: Központi Előrejelző Intézet Előrejelző Osztálya – T.: 273-018 – Megjelenik naponként –
Évi előfizetési díja: 1 760,- Ft. – Megrendelhető: 1024 Budapest, II., Kitaibel Pál utca 1. Telefon: 353-500
Kiadásért felel: az OMSZ elnöke – Szerkesztésért felel: a KEI igazgatója

IDŐJÁRÁSI NAPIJELENTÉS

ЕЖЕДНЕВНЫЙ МЕТЕОРОЛОГИЧЕСКИЙ БЮЛЛЕТЕНЬ · DAILY WEATHER REPORT
BULLETIN QUOTIDIEN DE TEMPS · TÄGLICHER WETTERBERICHT

94. évfolyam 172. szám. + Budapest + 1981. június 21. vasárnap

Az időjárási helyzet és a várható időjárás:

Európában csak a Földközi-tengert övező országokban, a Fekete-tenger partján, valamint a Szovjetunió európai területének keleti felén van igazán meleg nyár. Kontinensünk többi, tehát a legnagyobb részét hüvös levegő árasztotta el. Emiatt hüvösek az éjszakák, és napközben is csak azokon a vidékeken emelkedik a hőmérséklet 20 fok fölé, ahol sok a napsütés. Ilyen naposabb tájak voltak ma délelőtt Ukrajna, a Kárpát-medence, Franciaország nyugati része és a Brit-szigetek. Másutt felhős maradt az ég, és a Skandináv-félszigeten, a Németsikságon, az Alpok térségében, valamint a Keleti-Kárpátok vidékén sokfelé esett az eső.

Szombaton az ország legnagyobb részén napos idő volt, csak a nyugati, délnyugati határvidéken növekedett meg néhányszor erősebben a felhőzet. 1-2 helyről gyönge záporesőt jelentettek. Lillafüreden 3 mm, másutt jelentéktelen mennyiségü csapadék hullott. Néhol megerősödött az északnyugati szél. A hőmérséklet csúcsértéke 17 és 23 fok között alakult. Ma hajnalra 5 és 13 fok közé hült le a levegő. Délelőtt általában napos idő volt, csak a délkeleti és a nyugati vidékeken nőtt meg erősebben a felhőzet. A hőmérséklet 11 órára 16 és 20 fok közé emelkedett az országban.

Ma 12 órakor Budapesten a hőmérséklet 20 fok, a tengerszintre átszámitott légnyomás 1016 mbar, gyengén süllyed.

A Balaton vizének hőmérséklete 11 órakor Siófoknál 18 fok volt.

Várható időjárás hétfő estig:

Időnként erősen megnövekvő felhőzet, záporok és zivatarok.
Megélénkülő, zivatar idején megerősödő északkeleti, keleti szél.
Várható legalacsonyabb éjszakai hőmérséklet: 9, 14,
legmagasabb nappali hőmérséklet vasárnap: általában 20, 25 fok között.

Pálmási Judit s.k.

A hőmérséklet napi középértéke és eltérése a 100 évi átlagtól /Budapest belterületén/:

1981. VI. 20.	15,6°C	-4,4°C

1871 óta ezen a napon Budapesten előfordult

legmagasabb hőmérséklet:	35,1°C /1908/,
legalacsonyabb hőmérséklet:	8,7°C /1923/.

81.432.

LEGMAGASABB HŐMÉRSÉKLET

1981. VI. 20.

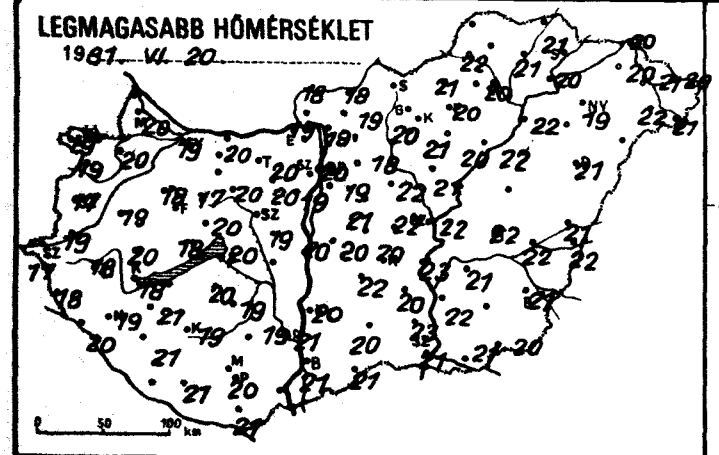

LEGALACSONYABB HŐMÉRSÉKLET

1981. VI. 21.

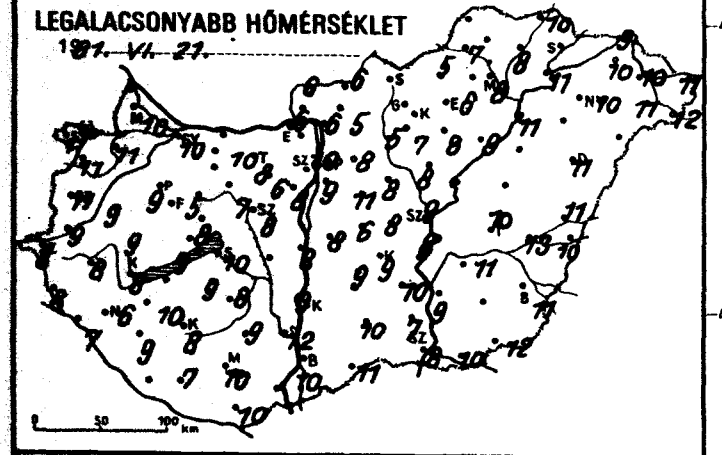

24 órás CSAPADÉKELOSZLÁS

1981. VI. 20. 7h -tól VI. 21. 7h -ig.

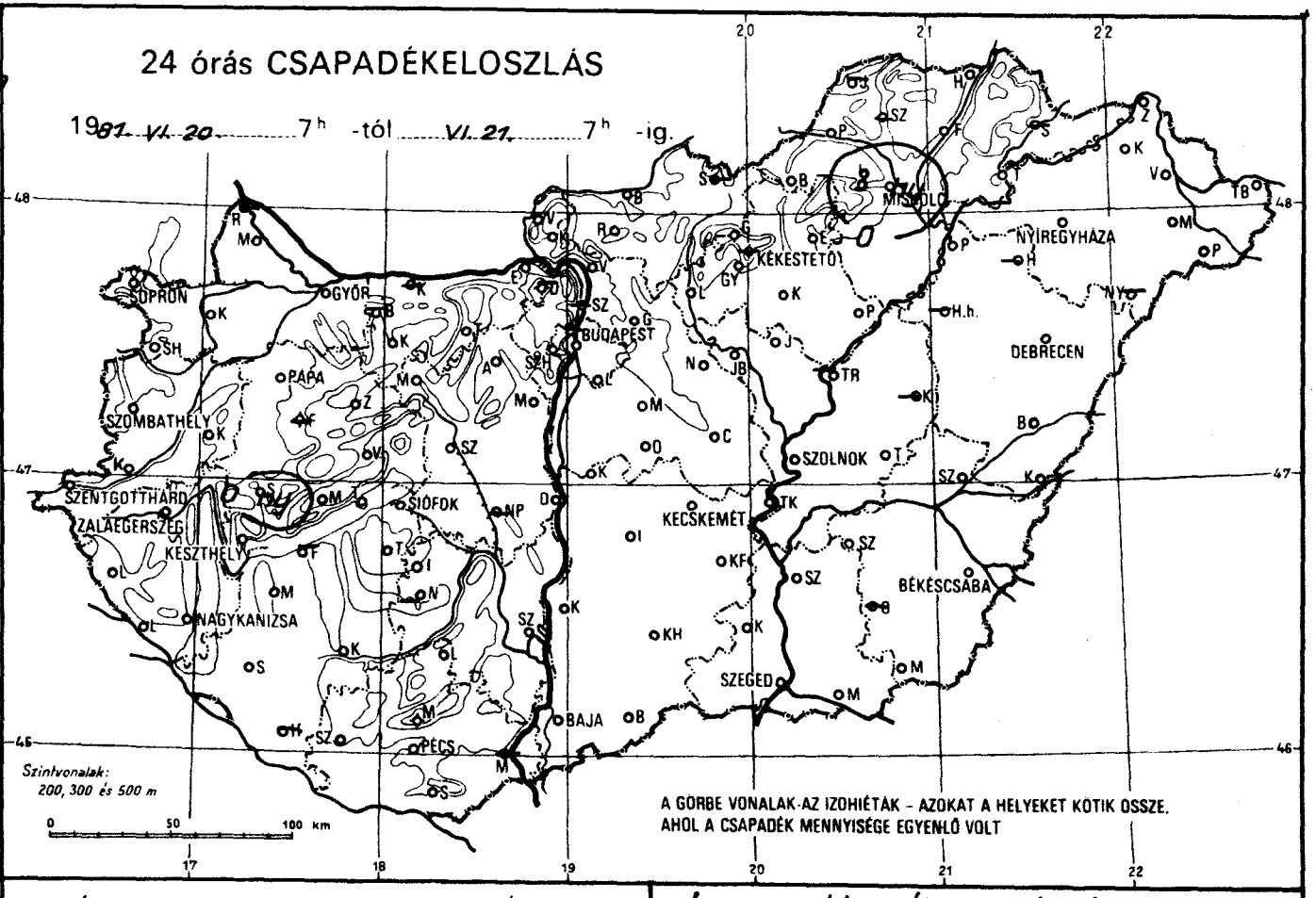

RADIÁCIÓS MINIMUM

1981. VI. 21.

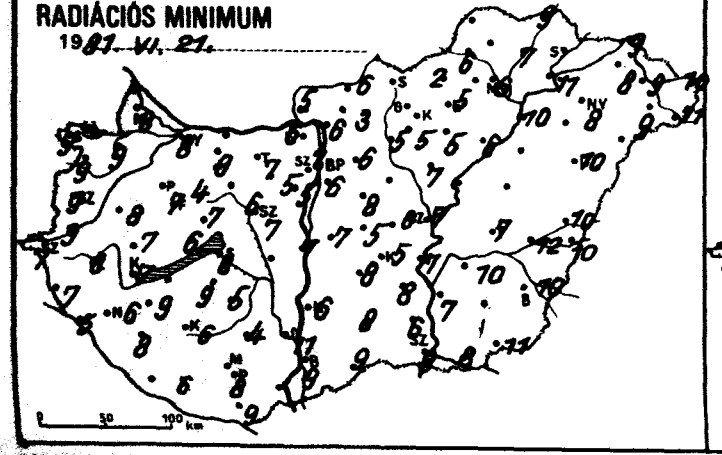

NAPFÉNYTARTAM

1981. VI. 20.

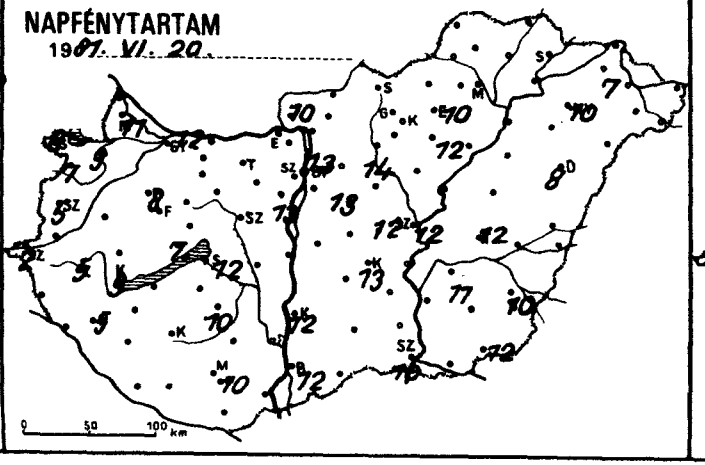

Legnagyobb szélsebesség m/s

1981. VI. 20.

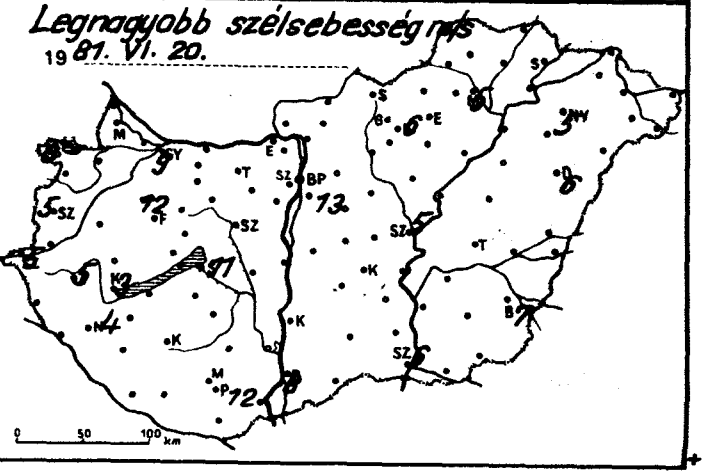

	1981.VI.21. 07 h -ig az utolsó 24 óra adatai							1981.VI.21. 07 h -ig az utolsó 24 óra adatai						
	csapadék (mm)		max. hőmérséklet	min. hőmérséklet	rad. min.	napos órák		csapadék (mm)		max. hőmérséklet	min. hőmérséklet	rad. min.	napos órák
Győr	•	⌒	19	10	8	12	Vác	•	⌒	19	6	6	
Kapuvár	•	⌒	20	11	9	9	Vámosmikola	•	⌒	18	6	5	10
Mosonmagyaróvár	•	⌒	20	10	8	11	Baja	•	⌒	21	10	9	12
Rajka	–		–	–	–		Bácsalmás	•		21	11	9	
Sopron	•		19	11	9	8	Izsák	•		22	9	8	
Sopronhorpács	•	⌒	19	11	9	7	Kalocsa	•	⌒	20	9	6	12
Káld	•	⌒	19	9	8		Kecskemét	•	⌒=	20	9	5	13
Körmend	•		19	9	9		Kiskunf. háza	•		20	10	8	
Szentgotthárd	•	⌒=	17	8	7	2	Kiskunhalas	•		20	10	8	
Szombathely	•	⌒	17	11	9	5	Kunszentmiklós	•		20	8	7	
Lenti	•		18	8	7		Tiszakécske	•	⌒	23	8	7	
Letenye	•	⌒	20	7	5		Balassagyarmat	•	⌒	18	6	6	
Nagykanizsa	•	⌒	19	6	6	5	Romhány	•		19	5	3	
Zalaegerszeg	•	⌒	18	8	8	5	Salgótarján	–		–	–	–	
Farkasgyepű	–		–	–	–		Eger	•		20	6	5	10
Keszthely	•	⌒	18	8	7	9	Galyatető	•		16	8	6	
Mencshely	•	⌒	18	9	6	7	Gyöngyös	•	⌒	21	7	5	
Pápa	•	⌒=	18	9	7	8	Kékestető	•	⌒	11	6	4	6
Sümeg	ny		20	9	7		Kompolt	•	⌒	20	8	5	12
Tihany	•	⌒	20	10	9		Lőrinci	•	⌒	20	5	5	
Veszprém	•	⌒	20	8	7		Poroszló	•		22	9	6	
Zirc	•	⌒	17	5	4		Jászapáti	•	⌒=	21	8	7	
Fonyód	–		–	–	–		Jászberény	•	⌒	21	7	5	
Homokszt. györgy	–		–	–	–	–	Karcag	–		–	–	–	
Kaposvár	•	⌒	19	8	6		Szolnok	•		22	9	7	12
Marcali	•	⌒	21	10	9		Tiszaroff	–		–	–	–	
Siófok	•	⌒	20	10	8	12	Túrkeve	•		22	10	7	12
Somogyszob	•	⌒	21	9	8		Kistelek	•		23	7	6	
Tab	•		20	9	9		Makó	•		21	10	8	
Bábolna	–		–	–	–		Szeged	•		21	8	8	10
Esztergom	•	⌒	19	6	6		Szentes	•		22	9	7	
Kisbér	•	⌒	20	10	9		Borsodnádasd	•	⌒	21	5	2	
Komárom	–		–	–	–		Füged	•		21	8	7	
Tatabánya	•		20	8	7		Hidasnémeti	•		21	10	9	
Alcsútdoboz	•	⌒	20	6	5		Jósvafő	–		–	–	–	–
Dunaújváros	•		20	8	7		Lillafüred	3	▽	18	8	7	
Martonvásár	•		19	8	5	13	Miskolc	ny	▽⌒=	20	8	6	–
Mór	•	⌒	20	7	6		Putnok	•	≡	22	7	6	
Nagyhörcsökp.	–		–	–	–		Sárospatak	–		–	–	–	–
Szabadbattyán	•	⌒	19	8	7		Szendrőlád	–		–	–	–	
Iregszemcse	•	■⌒	19	8	5	10	Tokaj	•		20	11	11	
Lengyel	•		19	9	4		Kisvárda	•	⌒	20	10	8	7
Nagykónyi	–		–	–	–		Mátészalka	•	⌒	22	11	9	
Szekszárd	•		21	12	11		Nyíregyháza	•	=	19	10	8	10
Kaposvár	•		15	10	7		Nyírlugos	–		–	–	–	
Mohács	–		–	–	–		Pátyod	•	⌒	21	12	11	
Pécs	•		20	10	8	10	Tiszabecs	•		20	11	10	
Siklós	•		21	10	9		Vásárosnamény	•	⌒	21	10	9	
Szigetvár	•		21	7	6		Záhony	•	⌒	20	9	9	
Bp. Lőrinc	•	⌒	19	9	6	13	Berettyóújfalu	•	⌒	21	11	10	
Bp. Met. Int.	•	⌒	20	10	7	13	Debrecen	•	⌒	21	11	10	8
Bp. Szab. hegy	•		15	10	6		Hajdúdorog	–		–	–	–	
Cegléd	•	⌒	22	8	6	12	Hortobágy	–		–	–	–	
Dobogókő	–		–	–	–		Körösszakál	•	⌒	22	10	10	
Gödöllő	•	⌒	18	8	6	14	Polgár	•	⌒	22	11	10	
Királyrét	–		–	–	–		Békéscsaba	•	⌒	21	11	10	10
Monor	•		21	11	8		Mezőhegyes	•		20	12	11	12
Nagykáta	•		22	8	–		Orosháza	–		–	–	–	–
Őrkény	•		20	6	5		Szarvas	•		21	11	10	11
Szentendre	•		20	8	8		Szeghalom	•		22	13	12	

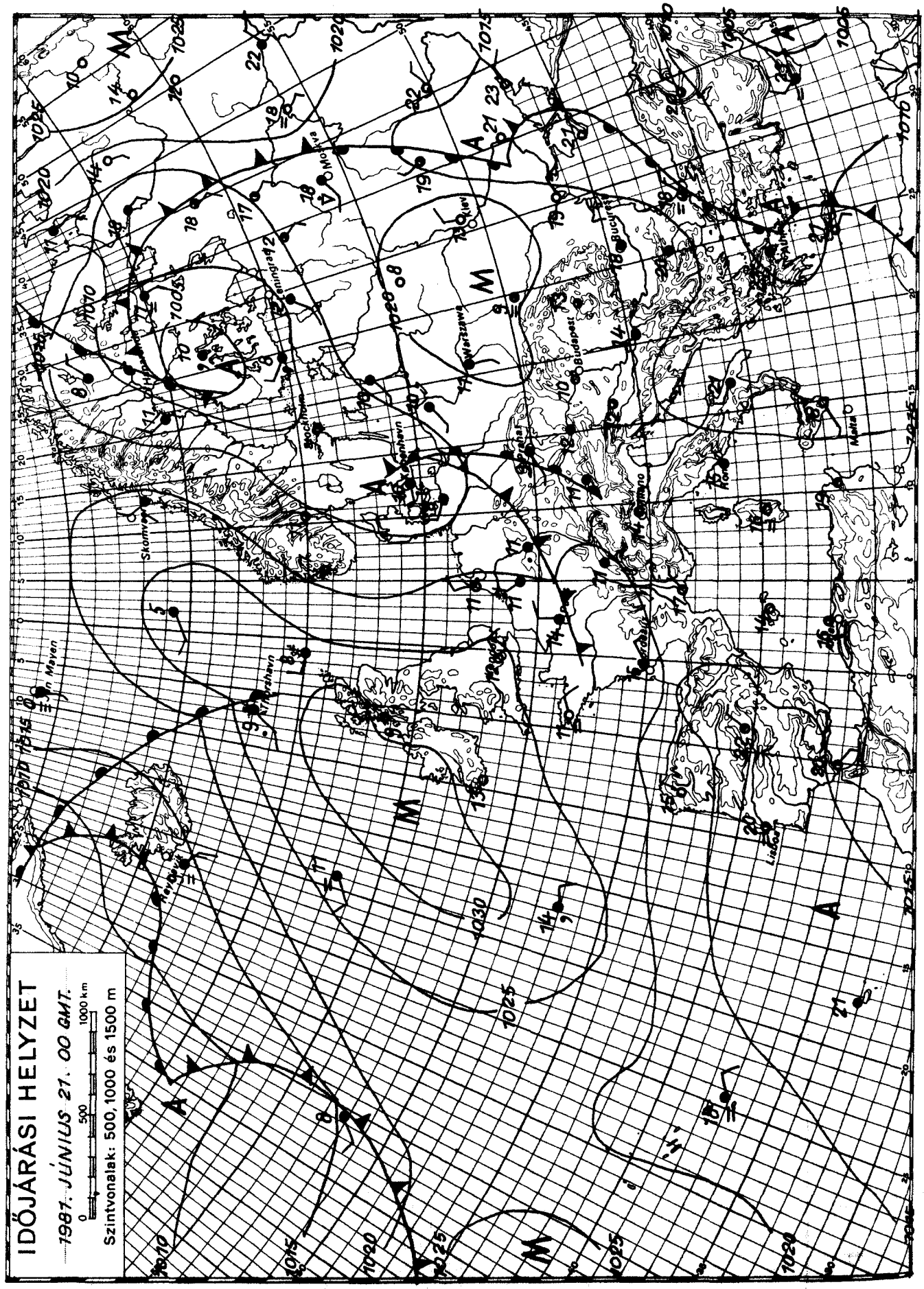

KIADJA: ORSZÁGOS METEOROLÓGIAI SZOLGÁLAT
Készíti: Központi Előrejelző Intézet Előrejelző Osztálya – T.: 273-018 – Megjelenik naponként –
Évi előfizetési díja: 1 760,- Ft. – Megrendelhető: 1024 Budapest, II., Kitaibel Pál utca 1. Telefon: 353-500
Kiadásért felel: az OMSZ elnöke – Szerkesztésért felel: a KEI igazgatója

IDŐJÁRÁSI NAPIJELENTÉS

ЕЖЕДНЕВНЫЙ МЕТЕОРОЛОГИЧЕСКИЙ БЮЛЛЕТЕНЬ · DAILY WEATHER REPORT
BULLETIN QUOTIDIEN DE TEMPS · TÄGLICHER WETTERBERICHT

92. évfolyam 173. szám. + Budapest + 1981. június 22. hétfő

Az időjárási helyzet és a várható időjárás:

Norvég-tenger feletti középponttal ciklon örvénylik. Hatására a Brit-szigeteken, valamint a Skandináv-félsziget egy részén változékony, csapadékos az idő. Az Égei-tengertől a Balkán-félszigeten át egészen a Kelet-Európai-alföldig néhány száz kilométer szélességü felhő- és csapadékzóna húzódik. Az érintett területeken mérséklődött a meleg és esősre fordult az idő. Európa középső vidékein - bár az elmúlt napokban erősödött a felmelegedés - még mindig az évszakhoz képest is hüvös az idő. Napközben időnként erősen megnövekszik a felhőzet és szórványosan alakul ki helyi zápor, zivatar. A hőmérséklet csúcsértéke általában 3-6 fokkal elmarad a sokéves átlagtól.

Hazánkban vasárnap csak időnként növekedett meg a felhőzet, általában több órán keresztül sütött a nap. Néhány helyen zápor, zivatar alakult ki. Mosonmagyaróváron zivatarból rövid idő alatt 40 mm csapadék hullott. Vasárnap a hőmérséklet csúcsértéke általában 20 és 25 fok között alakult, hétfő hajnalra pedig az ország nagy részén 9 és 14 fokig hült le a levegő. Ma a délelőtt folyamán időnként erősen megnövekedett a felhőzet, keleten szórványosan fordult elő záporeső. A hőmérséklet 11 órakor az országban északnyugaton 14 és 18, másutt 18 és 21 fok között alakult. A Dunántúlon az északi, északkeleti szél gyakran megerősödött.

Várható időjárás kedd estig:

Általában erősen felhős idő, többfelé eső, zápor.
Lassan mérséklődő, eleinte még gyakran erős északi, északkeleti szél.
Várható legalacsonyabb éjszakai hőmérséklet: 11 és 16 fok között,
legmagasabb nappali hőmérséklet kedden: a tartósan felhős és csapadékos helyeken 17 és 20, másutt 20 és 24 fok között.

Bozóki István s.k.

Ma 12 órakor Budapesten a hőmérséklet 21 fok, a tengerszintre átszámitott légnyomás 1013 mbar, alig változik.

A Balaton vizének hőmérséklete 11 órakor Siófoknál 18 fok volt.

TÁVOLABBI KILÁTÁSOK SZERDÁTÓL-SZOMBATIG:

Eleinte jobbára felhős idő, többfelé esővel, záporesővel, később kevesebb helyen várható csapadék.
Legalacsonyabb hajnali hőmérséklet: 10, 15 fok között.
Legmagasabb nappali hőmérséklet: eleinte 19, 24, később 21, 26 fok között.
Jelentős mennyiségü /legalább 5 mm/ csapadék az ország területének 60 százalékán várható.

KÖZÉPTÁVÚ ELŐREJELZŐ OSZTÁLY

A hőmérséklet napi középértéke és eltérése a 100 évi átlagtól /Budapest belterületén/:

1981. VI. 21.	18,3°C	-1,6°C

1871 óta ezen a napon Budapesten előfordult

legmagasabb hőmérséklet:	32,7°C /1908/,
legalacsonyabb hőmérséklet:	8,0°C /1910/.

81.433.

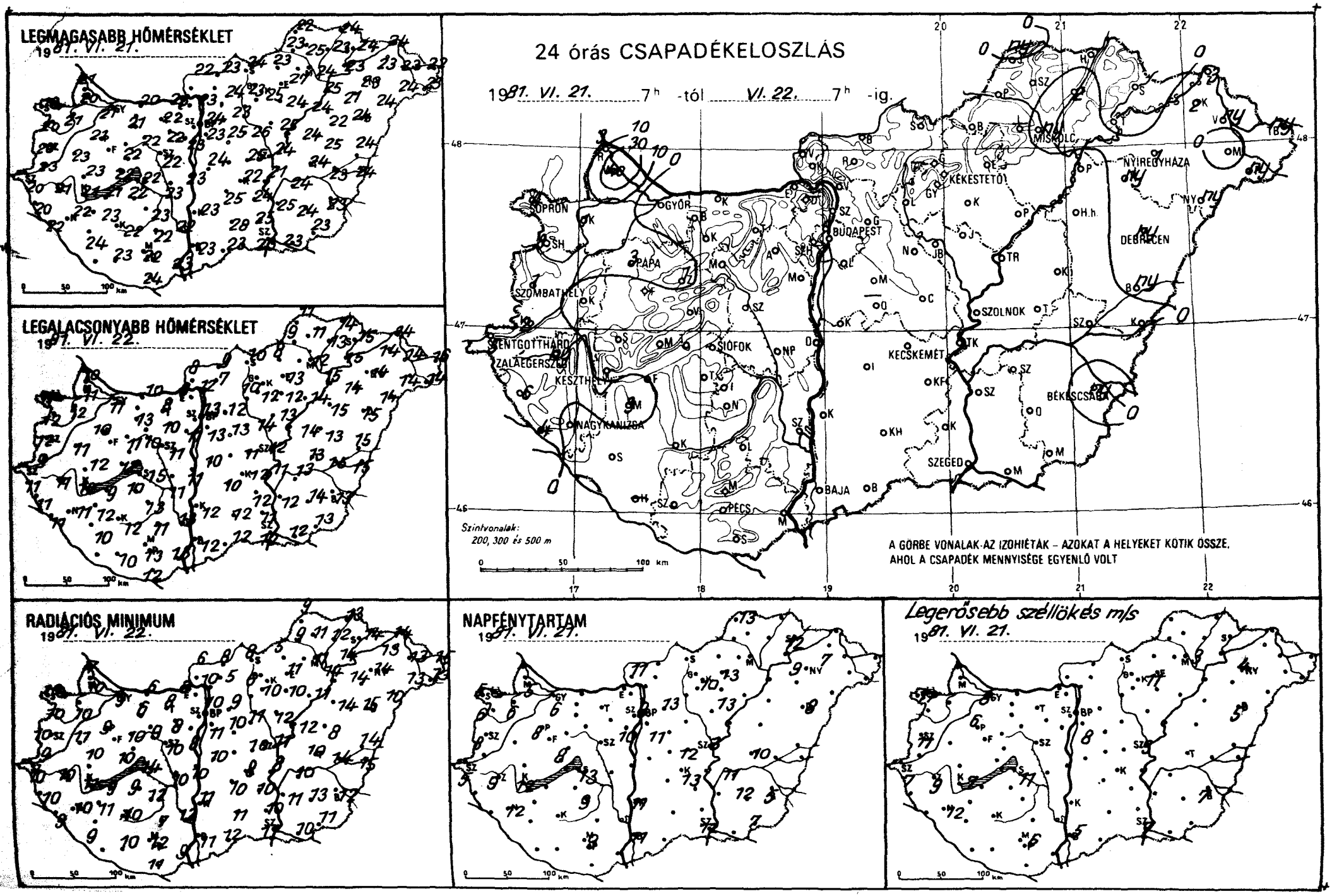
LEGMAGASABB HŐMÉRSÉKLET
1981. VI. 21.
LEGALACSONYABB HŐMÉRSÉKLET
1981. VI. 22.
24 órás CSAPADÉKELOSZLÁS
1981. VI. 21. 7h -tól VI. 22. 7h -ig.
SOPRON
GYŐR
BUDAPEST
MISKOLC
NYÍREGYHÁZA
KÉKESTETŐ
DEBRECEN
PAPA
SZOMBATHELY
SZENTGOTTHÁRD
ZALAEGERSZEG
KESZTHELY
SIÓFOK
NAGYKANIZSA
KECSKEMÉT
SZOLNOK
BÉKÉSCSABA
SZEGED
BAJA
PÉCS
Szintvonalak:
200, 300 és 500 m
A GÖRBE VONALAK AZ IZOHIÉTÁK – AZOKAT A HELYEKET KÖTIK ÖSSZE,
AHOL A CSAPADÉK MENNYISÉGE EGYENLŐ VOLT
RADIÁCIÓS MINIMUM
1981. VI. 22.
NAPFÉNYTARTAM
1981. VI. 21.
Legerősebb széllökés m/s
1981. VI. 21.

	1981.VI.22.07h -ig az utolsó 24 óra adatai							1981.VI.22.07h -ig az utolsó 24 óra adatai						
	csapadék (mm)		max. hőmérséklet	min. hőmérséklet	rad. min.	napos órák		csapadék (mm)		max. hőmérséklet	min. hőmérséklet	rad. min.	napos órák
Győr	.	⌒ =	21	11	9	6	Vác	.	⌒	23	12	10	
Kapuvár	1	▽	21	12	10	6	Vámosmikola	.	⌒	22	8	6	11
Mosonmagyaróvár	40	⌐ ▲	20	11	10	5	Baja	.	⌒	23	12	11	11
Rajka	3	▽	21	10	7		Bácsalmás	.		23	12	12	
Sopron	4	⌐	19	11	10	5	Izsák	.		25	10	10	
Sopronhorpács	8	▽	20	12	10	6	Kalocsa	.		23	12	11	11
Káld	.		23	11	11		Kecskemét	.	⌒ =	22	12	8	13
Körmend	2		23	9	9		Kiskunf. háza	.		24	12	10	
Szentgotthárd	5	▽	20	11	10	5	Kiskunhalas	.		23	12	11	
Szombathely	1	▽	20	12	10	8	Kunszentmiklós	.		24	10	10	
Lenti	6		20	11	10		Tiszakécske	.	⌒	21	11	8	
Letenye	4	▽ ⌒	22	11	9		Balassagyarmat	.	⌒	23	9	8	
Nagykanizsa	.	⌒	22	11	10	12	Romhány	.	⌒	24	7	5	
Zalaegerszeg	ny	▽	21	11	10	9	Salgótarján	.	⌒	24	10	8	
Farkasgyepű	.		20	9	8		Eger	.		27	13	11	13
Keszthely	.		21	12	11	12	Galyatető	–		–	–	–	
Mencshely	.	⌒	20	10	8	8	Gyöngyös	.	⌒	25	12	10	
Pápa	3	▽ ⌒	21	10	9	8	Kékestető	.	⌒	15	9	8	10
Sümeg	.	⌒	23	12	10		Kompolt	.	⌒	24	12	10	13
Tihany	.		22	12	10		Lőrinci	.		23	10	6	
Veszprém	.		22	11	10		Poroszló	.		24	14	11	
Zirc	1		19	9	8		Jászapáti	.		25	13	12	
Fonyód	.		21	9	9		Jászberény	.		24	11	8	
Homokszt. györgy	–		–	–	–	–	Karcag	.	⌒	25	13	8	
Kaposvár	.	⌒	22	12	10		Szolnok	.	=	24	12	11	3
Marcali	3	▽	23	12	11		Tiszaroff	.	⌒	24	14	12	
Siófok	.		22	15	14	13	Túrkeve	.		24	13	10	10
Somogyszob	.	⌒	24	10	9		Kistelek	.		25	11	10	
Tab	.		22	10	9		Makó	.	⌒	23	12	10	
Bábolna	.	⌒	21	9	7		Szeged	.		23	12	11	12
Esztergom	.	⌒	23	8	8		Szentes	.		25	12	11	
Kisbér	.	⌒	21	13	6		Borsodnádasd	.	⌒	23	8	5	
Komárom	.	⌒	20	10	6		Fügöd	2		23	13	12	
Tatabánya	.		22	8	8		Hidasnémeti	.		24	14	13	
Alcsútdoboz	.	⌒	22	10	8		Jósvafő	ny		22	11	9	13
Dunaújváros	.		23	11	10		Lillafüred	–		–	–	–	
Martonvásár	.		23	11	8	10	Miskolc	ny		24	12	11	–
Mór	.	⌒	22	10	9		Putnok	.		23	9	9	
Nagyhörcsökp.	.		23	11	10		Sárospatak	.	⌒	24	15	14	12
Szabadbattyán	.		22	11	10		Szendrőlád	.	⌒	25	11	11	
Tegzemcse	.	⌒ =	23	13	12	9	Tokaj	.		23	15	14	
Tengyel	.		22	11	7		Kisvárda	2		23	14	13	7
Nagykónyi	.		23	10	8		Mátészalka	.	⌒	24	14	13	
Szekszárd	.		22	13	12		Nyiregyháza	1	▽	23	14	14	9
Tarpatető	.		18	11	10		Nyírlugos	ny	▽ ⌒	24	14	10	
Mohács	.		23	13	9		Pátyod	ny		23	14	13	
Pécs	.		22	13	12	9	Tiszabecs	ny		22	16	15	
Siklós	.		24	12	11		Vásárosnamény	ny	⌒	23	14	13	
Szigetvár	.		23	10	10		Záhony	3		24	14	14	
Sp. Lőrinc	.		23	13	11	11	Berettyóújfalu	ny	⌒	24	15	14	
Sp. Met. Int.	.	⌒	24	13	10	9	Debrecen	ny	▽	24	15	15	8
Sp. Szab. hegy	.		19	13	13		Hajdúdorog	ny	⌒	21	14	14	
Tegléd	.	⌒	25	11	10	12	Hortobágy	.		22	15	14	
Tobogókő	–		–	–	–		Körösszakál	.		24	15	15	
Tödöllő	.	⌒	23	12	9	13	Polgár	.	⌒	25	15	14	
Tirályrét	.	⌒	22	7	6		Békéscsaba	ny	▽ =	23	13	12	5
Tonor	.		25	13	10		Mezőhegyes	.	⌒ =	23	13	11	7
Tagykáta	.		26	14	11		Orosháza	.		24	14	13	12
Irkény	–		–	–	–		Szarvas	.	⌒	24	13	10	11
Tentendre	.		24	9	8		Szeghalom	.		23	15	14	



KIADJA: ORSZÁGOS METEOROLÓGIAI SZOLGÁLAT
Készíti: Központi Előrejelző Intézet Előrejelző Osztálya – T.: 273-018 – Megjelenik naponként –
Évi előfizetési díja: 1 760,- Ft. – Megrendelhető: 1024 Budapest, II., Kitaibel Pál utca 1. Telefon: 353-500
Kiadásért felel: az OMSZ elnöke – Szerkesztésért felel: a KEI igazgatója

IDŐJÁRÁSI NAPIJELENTÉS

ЕЖЕДНЕВНЫЙ МЕТЕОРОЛОГИЧЕСКИЙ БЮЛЛЕТЕНЬ · DAILY WEATHER REPORT
BULLETIN QUOTIDIEN DE TEMPS · TÄGLICHER WETTERBERICHT

94. évfolyam 174. szám. + Budapest + 1981. június 23. kedd

Az időjárási helyzet és a várható időjárás:

Észak- Északkelet-Európában, valamint Nyugat-Európa egy részén magas nyomású légköri képződmény helyezkedik el. Igy ott általában kevés a felhő, száraz az idő. Középpontjával Olaszország középső része, valamint a Fekete-tenger térsége fölött ciklon örvénylik. Hatásukra Európa középső és déli felén jobbára erősen felhős az ég, és több helyen keletkezik eső, zápor, szórványosan zivatar. A legmagasabb nappali hőmérséklet hétfőn ezeken a területeken általában 3, 8 fokkal volt alacsonyabb, mint a sokévi átlag.

Hazánkban hétfőn az ország keleti és déli felén csak 1, 6, máshol 7, 12 órán át sütött a nap. A délutáni óráktól a Dunántúlon sok helyen, máshol szórványosan keletkezett eső, zápor, helyenként zivatar. A lehullott csapadék mennyisége a Dunántúlon helyenként elérte a 10, 20 mm-t, sőt Szigetváron 31 mm-t mértek. A hőmérséklet napközben a nyugati megyékben 18, 20, máshol 20, 25 fok között váltakozott. Kedd hajnalra általában 12, 16 fokig hült le a levegő. Ma délelőtt a keleti megyékben változóan, máshol erősen felhős, vagy borult idő volt. A nyugati megyékben szórványosan, máshol egy-két helyen volt eső, zápor. Az északi, északkeleti szél több helyen megélénkült. A hőmérséklet 11 órakor a nyugati országrészben csak 13, 17, máshol 18, 22 fok között alakult.

Ma 12 órakor Budapesten a hőmérséklet 19 fok, a tengerszintre átszámított légnyomás 1012 mbar, gyengén süllyed.

A Balaton vizének hőmérséklete Siófoknál 11 órakor 18 fok volt.

Várható időjárás szerda estig:

Az ország nyugati felén erősen, máshol változóan felhős idő.
A Dunántúlon sokfelé, máshol szórványosan eső, zápor, zivatar.
Időnként megélénkülő, helyenként megerősödő északi, északkeleti szél.
Várható legalacsonyabb éjszakai hőmérséklet: 12, 17,
legmagasabb nappali hőmérséklet szerdán: nyugaton 16, 20,
keleten 20, 25 fok között.

Vadkerti Ferenc s.k.

A hőmérséklet napi középértéke és eltérése a 100 évi átlagtól
/Budapest belterületén/:

1981. június 22.	19,4°C	-0,9°C

1871 óta ezen a napon Budapesten előfordult

legmagasabb hőmérséklet:	33,0°C /1945/
legalacsonyabb hőmérséklet:	6,6°C /1910/

81.434.

LEGMAGASABB HŐMÉRSÉKLET

19 81. VI. 22.

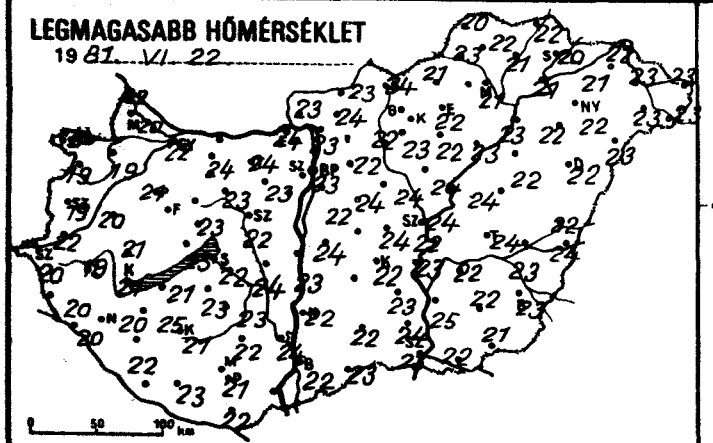

LEGALACSONYABB HŐMÉRSÉKLET

19 81. VI. 23.

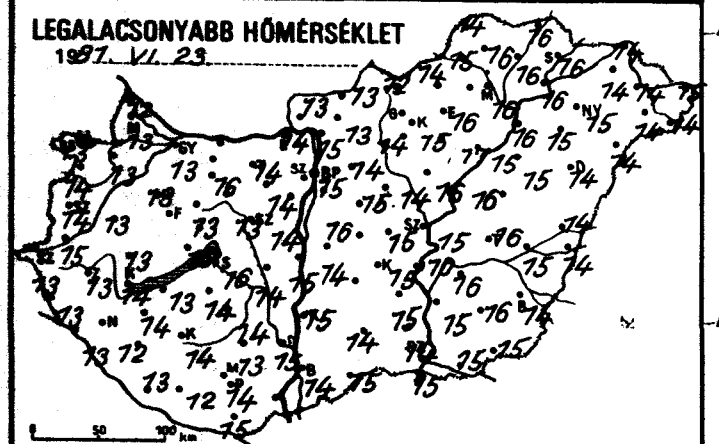

RADIÁCIÓS MINIMUM

19 81. VI. 23.

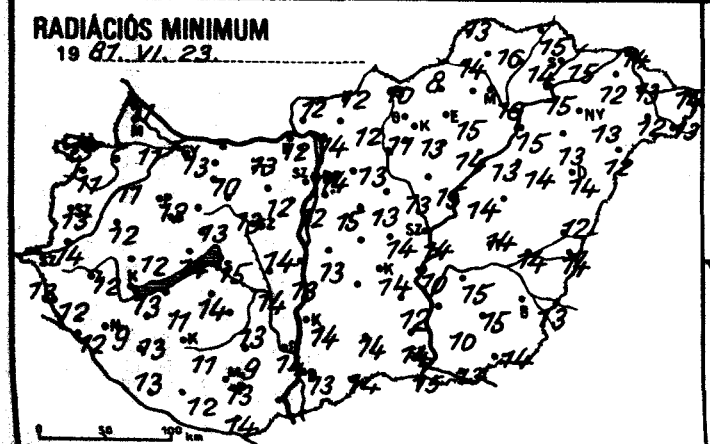

24 órás CSAPADÉKELOSZLÁS

19 81. VI. 22. 7 h -tól VI. 23. 7 h -ig.

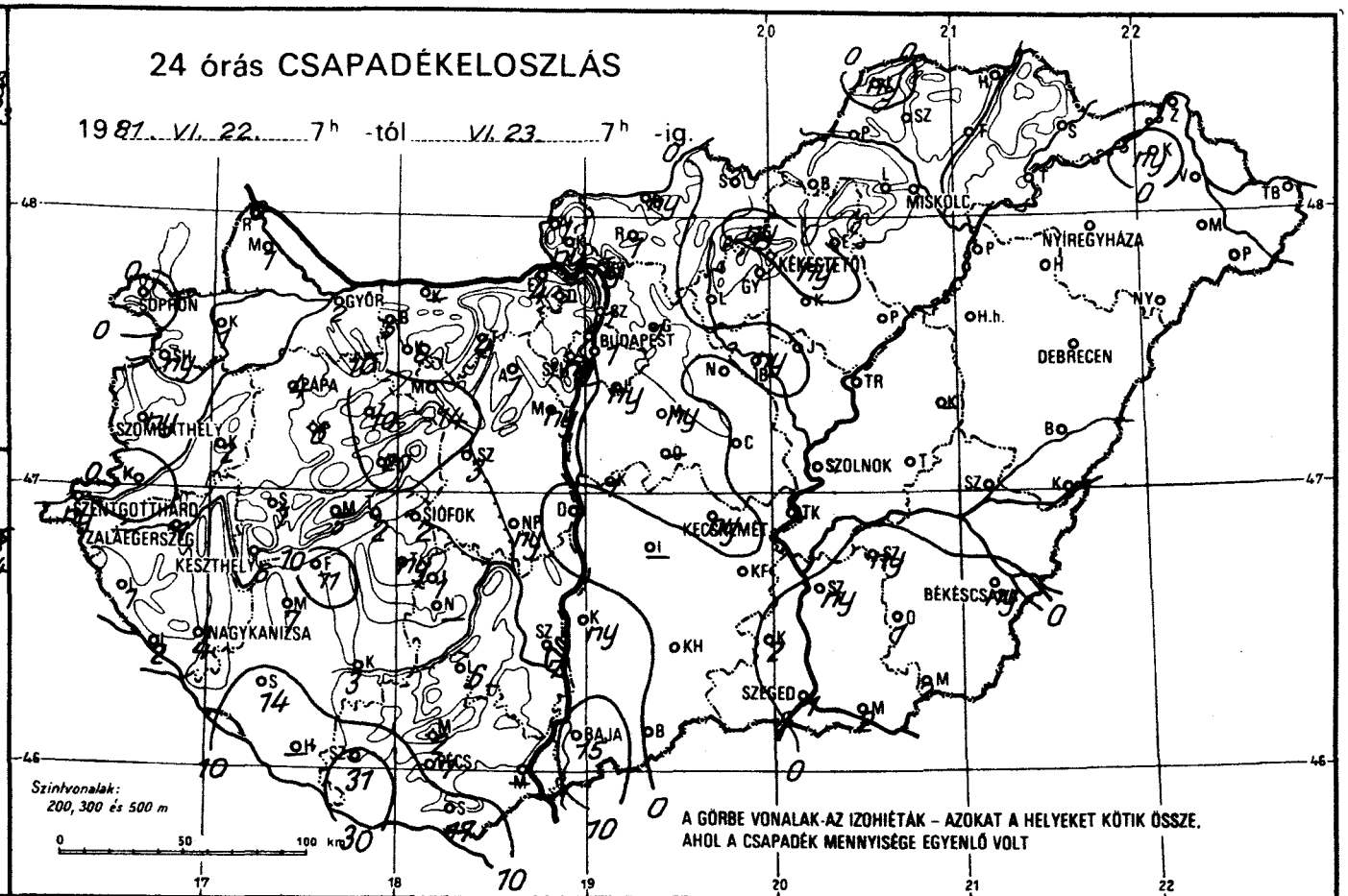

NAPFÉNYTARTAM

19 81. VI. 22.

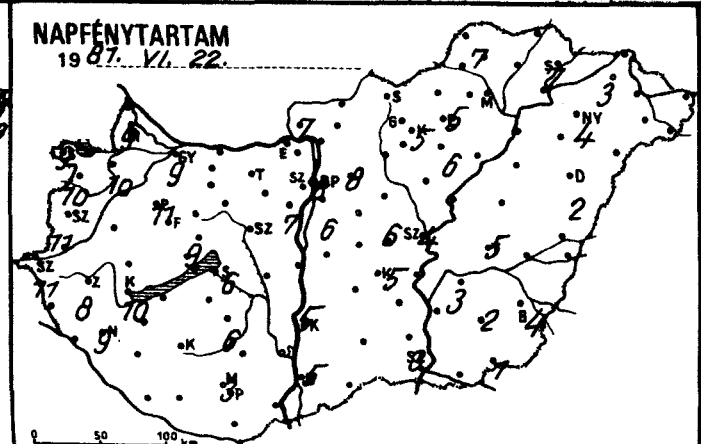

Zivatareloszlás

19 81. VI. 22. 7 h – VI. 23. 7 h-ig.

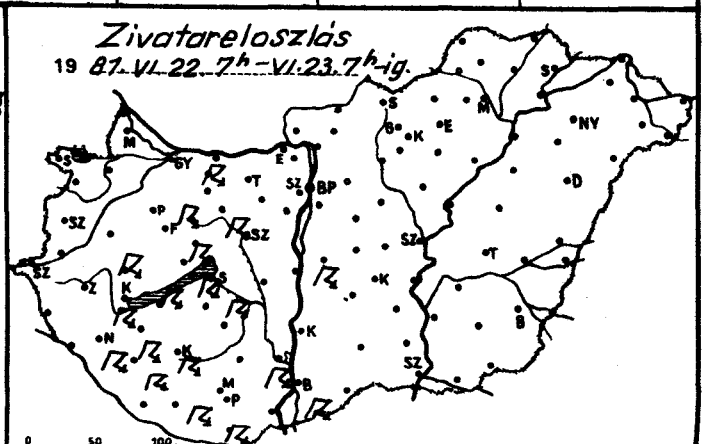

	1981.VI.23. 07 h -ig az utolsó 24 óra adatai					
	csapadék (mm)		max. hőmérséklet	min. hőmérséklet	rad. min.	napos órák
Győr	2	▽	22	13	13	9
Kapuvár	1	▽	19	13	11	10
Mosonmagyaróvár	1		20	13	11	9
Rajka	6		22	12	11	
Sopron	•		18	13	13	9
Sopronhorpács	ny		19	14	11	10
Káld	2		20	13	12	
Körmend	•		22	15	14	
Szentgotthárd	ny	▽	20	13	13	11
Szombathely	ny	▽	19	14	13	11
Lenti	1		20	13	12	
Letenye	2	▽ ⌒	20	13	12	
Nagykanizsa	4	⟋	20	12	9	9
Zalaegerszeg	1	▽	19	13	12	8
Farkasgyepű	6	≡	20	11	10	
Keszthely	6	⟋ =	21	14	13	10
Mencshely	5	⟋	20	12	12	9
Pápa	4	▽	21	13	12	11
Sümeg	1	⟋	21	13	12	
Tihany	2	⟋	23	15	14	
Veszprém	20	⟋	23	13	13	
Zirc	10	⟋	20	12	10	
Fonyód	11	▽	21	13	11	
Homokszt. györgy	–		–	–	–	–
Kaposvár	3	⟋	21	14	11	
Marcali	7	⟋	25	14	13	
Siófok	2	⟋	22	16	15	6
Somogyszob	14	⟋	22	13	13	
Tab	ny		23	14	14	
Bábolna	5	⟋ ⌒	23	13	13	
Esztergom	4		24	14	12	
Kisbér	8	▽ ≡	24	16	10	
Komárom	–		–	–	–	
Tatabánya	4		24	14	13	
Alcsútdoboz	1	▽	23	14	12	
Dunaújváros	•		23	15	13	
Martonvásár	ny		–	–	12	7
Mór	14	⟋ ≡	23	13	13	
Nagyhörcsökp.	ny		24	14	14	
Szabadbattyán	3		22	14	14	
Iregszemcse	1		23	14	13	6
Lengyel	6		22	13	9	
Nagykónyi	–		–	–	–	
Szekszárd	7	⟋	24	15	14	
Nispeak [illegible]	2		19	12	11	
Mohács	–		–	–	–	
Pécs	7	? ▽	21	14	13	3
Siklós	17	⟋	22	15	14	
Szigetvár	31	⟋	23	12	12	
Bp. Lőrinc	ny	▽	22	16	15	6
Bp. Met. Int.	1		23	15	14	8
Bp. Szab. hegy	ny	▽	20	12	12	
Cegléd	•		24	15	14	6
Dobogókő	–		–	–	–	
Gödöllő	1		22	14	13	8
Királyrét	ny	▽	23	12	11	
Monor	ny		24	15	13	
Nagykáta	•		24	14	13	
Örkény	–		–	–	–	
Szentendre	1		20	10	9	

	1981.VI.23. 07 h -ig az utolsó 24 óra adatai					
	csapadék (mm)		max. hőmérséklet	min. hőmérséklet	rad. min.	napos órák
Vác	ny		23	15	14	
Vámosmikola	1		23	13	12	7
Baja	15	⟋	22	14	13	5
Bácsalmás	•		23	15	14	
Izsák	…		…	–	…	
Kalocsa	ny		23	15	14	6
Kecskemét	ny		22	15	14	5
Kiskunf. háza	•		23	15	12	
Kiskunhalas	•		22	14	14	
Kunszentmiklós	1	⟋	24	14	13	
Tiszakécske	•	⌒	23	10	10	
Balassagyarmat	ny	▽	23	13	12	
Romhány	1	▽	24	13	12	
Salgótarján	•		24	12	10	
Eger	•		22	16	15	5
Galyatető	ny		13	10	8	
Gyöngyös	•		23	15	13	
Kékestető	ny	▽ ≡	14	9	9	5
Kompolt	•		22	17	14	6
Lőrinci	•		22	14	11	
Poroszló	•		23	15	13	
Jászapáti	•		24	16	15	
Jászberény	ny		23	17	13	
Karcag	…		…	–	…	
Szolnok	•		22	15	14	4
Tiszaroff	•		24	16	14	
Túrkeve	•		24	16	14	5
Kistelek	2	▽	24	14	14	
Makó	2	▽	22	15	13	
Szeged	1		23	15	15	3
Szentes	ny		25	15	10	
Borsodnádasd	•	⌒	21	14	8	
Fügöd	•		21	16	14	
Hidasnémeti	•		22	16	15	
Jósvafő	ny		20	14	13	7
Lillafüred	•		24	13	13	
Miskolc	•		21	16	16	–
Putnok	•		23	15	14	
Sárospatak	•		20	16	15	7
Szendrőlád	•	⌒	22	16	16	
Tokaj	•		21	16	15	
Kisvárda	ny		21	14	12	3
Mátészalka	•	⌒	23	14	12	
Nyíregyháza	•		22	15	13	4
Nyírlugos	•	⌒	23	14	12	
Pátyod	•	⌒	23	14	13	
Tiszabecs	•		23	15	14	
Vásárosnamény	•	⌒	23	14	13	
Záhony	•		22	14	14	
Berettyóújfalu	•	⌒	22	14	12	
Debrecen	•		22	14	14	2
Hajdúdorog	•		22	15	13	
Hortobágy	•		22	13	14	
Körösszakál	•	⌒	24	14	14	
Polgár	•		23	16	15	
Békéscsaba	ny	▽	23	14	13	4
Mezőhegyes	2	⌒	21	15	14	1
Orosháza	1		22	16	15	2
Szarvas	ny	▽	22	16	15	3
Szeghalom	•		23	15	14	

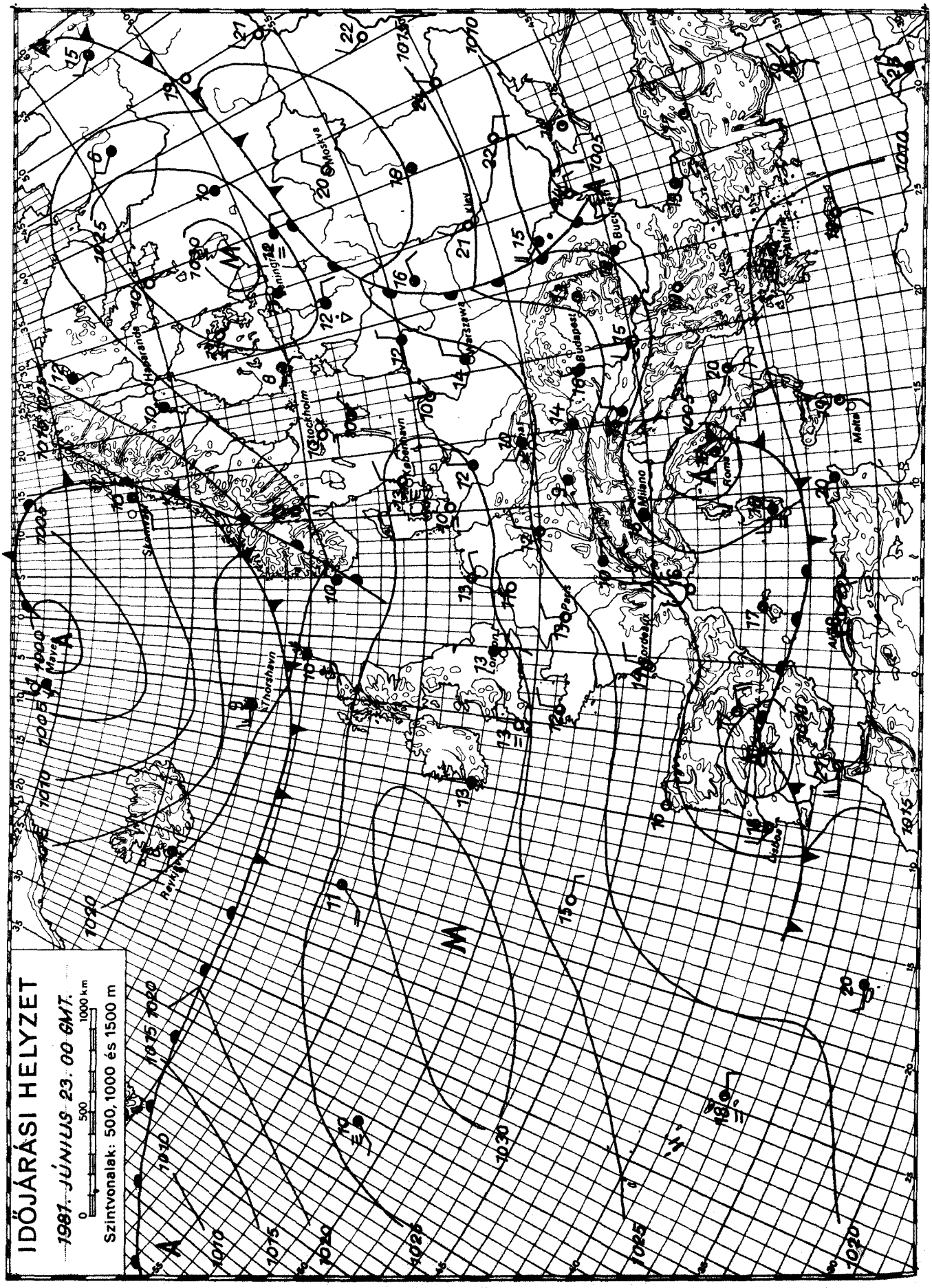

KIADJA: ORSZÁGOS METEOROLÓGIAI SZOLGÁLAT

Készíti: Központi Előrejelző Intézet Előrejelző Osztálya – T.: 273-018 – Megjelenik naponként –

Évi előfizetési díja: 1 760,- Ft. – Megrendelhető: 1024 Budapest, II., Kitaibel Pál utca 1. Telefon: 353-500

Kiadásért felel: az OMSZ elnöke – Szerkesztésért felel: a KEI igazgatója

IDŐJÁRÁSI NAPIJELENTÉS

ЕЖЕДНЕВНЫЙ МЕТЕОРОЛОГИЧЕСКИЙ БЮЛЛЕТЕНЬ · DAILY WEATHER REPORT
BULLETIN QUOTIDIEN DE TEMPS · TÄGLICHER WETTERBERICHT

94. évfolyam 175. szám. + Budapest + 1981. június 24. szerda

Az időjárási helyzet és a várható időjárás:

Kontinensünk legnagyobb részén változékony, eseményekben gazdag az időjárás. Csupán Északkelet-Európában uralkodik lassú leszálló légmozgás és az ezzel járó csendes, száraz, napos idő. Európa többi részén ciklonok és időjárási frontok helyezkednek el. Az óceáni partvidéken gyakran esik az eső, záporeső, az évszaknak megfelelő hőmérsékletü az idő. Európa középső vidékeit az elmúlt napokban hüvös levegő árasztotta el. Emiatt középpontjával az Appennini-félsziget fölött, alacsony nyomású légörvény jött létre. A légörvény keleti oldalán mediterrán eredetü, meleg levegő áramlik északnyugat felé. A meleg és a hideg levegő közös határán az időjárási front mentén esik az eső, záporeső, helyenként heves zivatarok alakulnak ki. A Kárpát-medence fölött is húzódó, hőmérsékleti kontrasztra jellemző, hogy a kora délutáni hőmérséklet az időjárási front nyugati oldalán mintegy 10 fokkal elmarad a sokéves átlagtól, ugyanakkor keleti oldalán ugyanilyen mértékben meghaladja azt.

Hazánk nyugati, északnyugati részén tegnap túlnyomóan borult idő volt, már délelőtt szórványosan esett az eső, záporeső. A keleti, délkeleti országrészben délelőtt még túlnyomóan napos idő volt. Kora délutántól délkelet felől erősen megnövekedett a gomolyfelhőzet és északnyugat felé egyre több helyen alakult ki, főként éjszaka - zápor, zivatar. Szerda reggel 7 óráig a Tiszántúl északi részének kivételével mindenütt hullott csapadék, általában 5, 20 mm, több helyen 30 mm fölött, a legtöbbet, 40 mm-t Sopron térségében mértek. Tiszakécske és Paks térségéből jégesőt is jelentettek. A hőmérséklet csúcsértéke kedden Nyugat-Dunántúlon csak 17, 20 fok között, máshol 20 és 26 fok között alakult. Szerda hajnalra 12, 16 fok közé hült le a levegő. Délelőtt jobbára erősen felhős volt az ég, Nyugat-Dunántúlon helyenként esett az eső, az ország többi részén egy-egy futó zápor alakult ki. A hőmérséklet 11 órakor nyugaton 13, 18, máshol 18 és 23 fok között volt.

Ma 12 órakor Budapesten a hőmérséklet 18 fok, a tengerszintre átszámított légnyomás 1011 mbar, alig változik.

A Balaton vizének hőmérséklete Siófoknál 11 órakor 18 fok volt.

Várható időjárás csütörtök estig:

Szerdán jobbára erősen felhős idő, többfelé záporral, zivatarral, nyugaton főként esővel.
Csütörtökön gyakran változó felhőzet, szórványos záporral, zivatarral.
Időnként élénk, csütörtökön a zivatarok idején átmenetileg erős, déli, délnyugati szél.
Várható legalacsonyabb éjszakai hőmérséklet: 12 és 17 fok között,
legmagasabb nappali hőmérséklet csütörtökön 22 és 26 fok között.

Török Dénes s.k.

A hőmérséklet napi középértéke és eltérése a 100 évi átlagtól /Budapest belterületén/:

1981. VI. 23.	18,8°C	-1,7°C

1871 óta ezen a napon Budapesten előfordult

legmagasabb hőmérséklet:	32,3°C /1970/,
legalacsonyabb hőmérséklet:	9,2°C /1885/.

81.435.

LEGMAGASABB HŐMÉRSÉKLET

19 81. VI. 23.

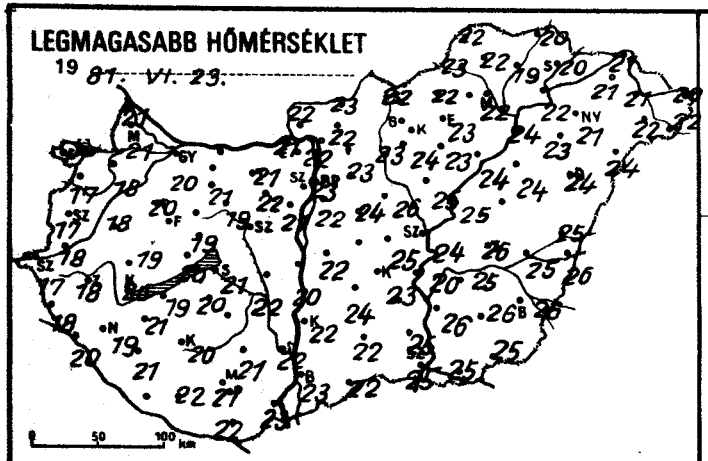

LEGALACSONYABB HŐMÉRSÉKLET

19 81. VI. 24.

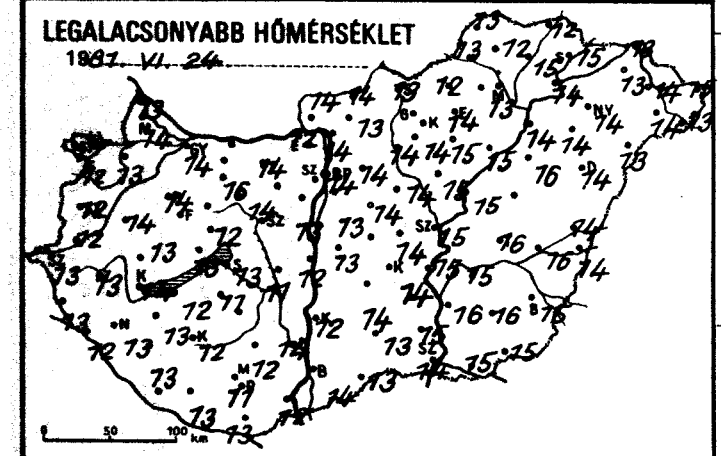

RADIÁCIÓS MINIMUM

19 81. VI. 24.

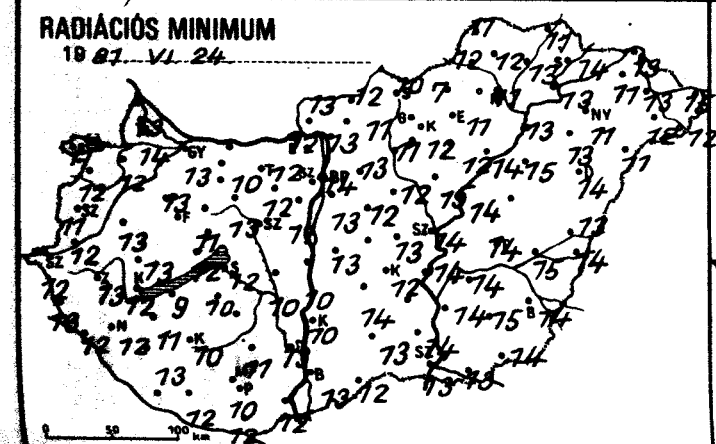

24 órás CSAPADÉKELOSZLÁS

19 81. VI. 23. 7 h -tól VI. 24. 7 h -ig.

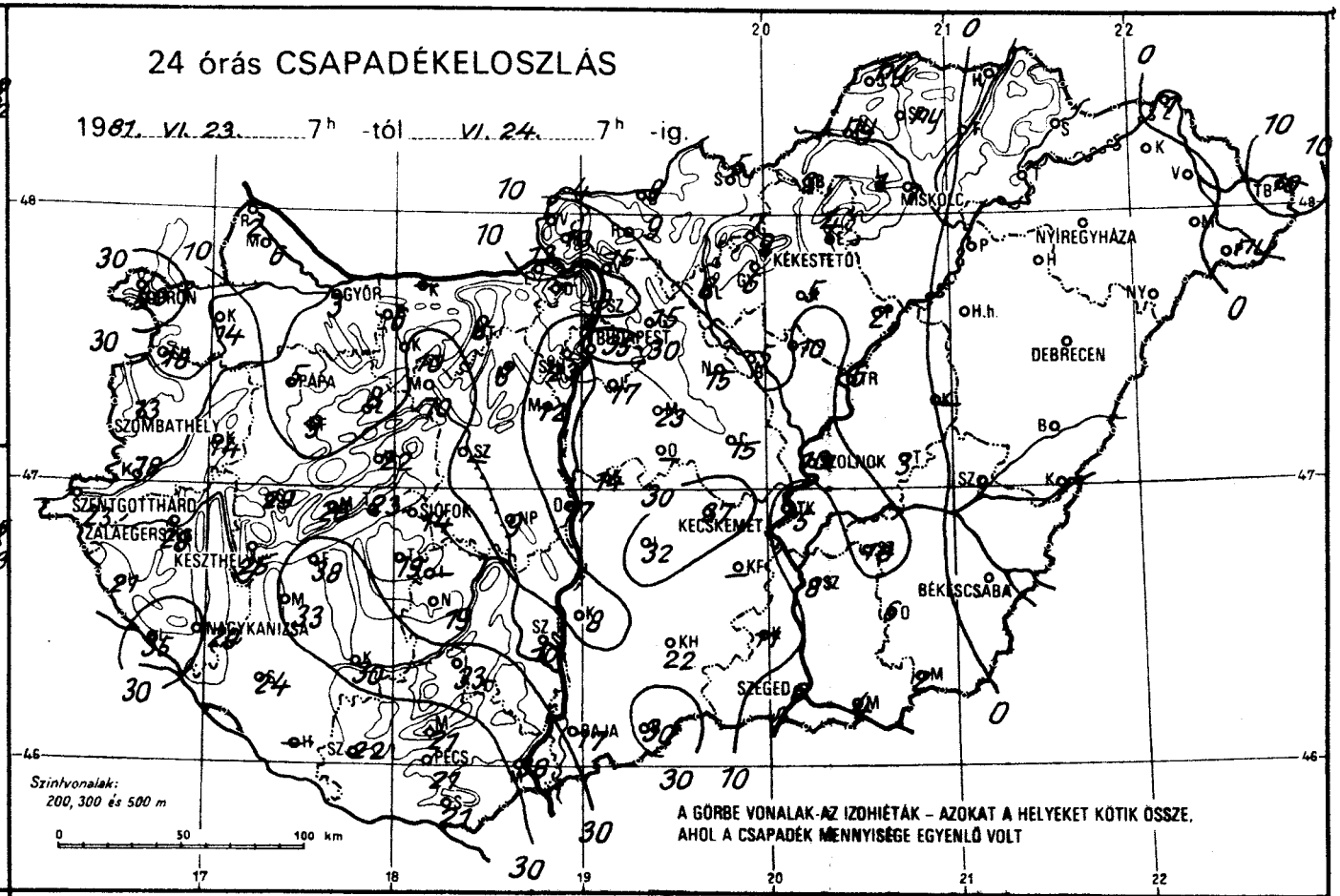

NAPFÉNYTARTAM

19 81. VI. 23.

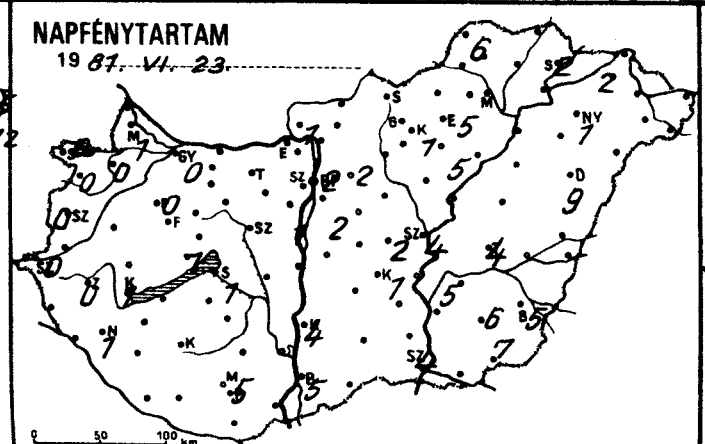

Zivatareloszlás

19 81. VI. 23. 7 h – VI. 24. 7 h-ig.

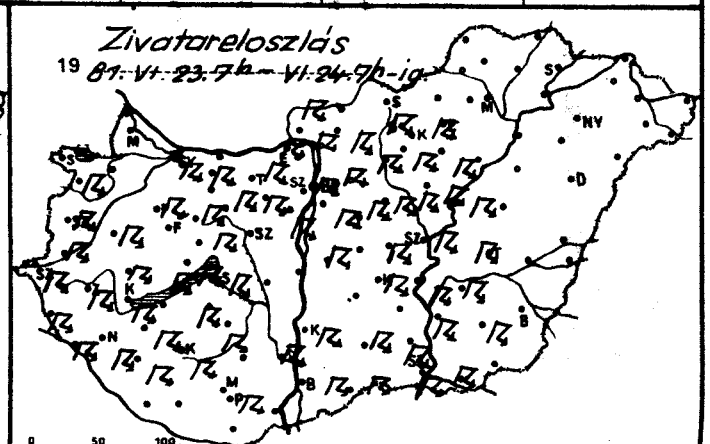

	19 81.VI.24.07 h -ig az utolsó 24 óra adatai					
	csapadék (mm)		max. hőmérséklet	min. hőmérséklet	rad. min.	napos órák
Győr	3	⟋ =	20	14	13	0
Kapuvár	14	⟋	18	13	12	0
Mosonmagyaróvár	6		21	14	14	1
Rajka	2	⟋	21	13	13	
Sopron	40	⟋	17	12	11	0
Sopronhorpács	18	⟋	17	12	12	0
Káld	14	⟋	18	14	13	
Körmend	18	⟋	18	12	12	
Szentgotthárd	23	⟋	17	13	12	0
Szombathely	13	⟋	17	12	11	0
Lenti	21	⟋	18	13	13	
Letenye	35	⟋ ⌒	20	12	12	
Nagykanizsa	29	⟋ =	19	13	12	1
Zalaegerszeg	28	⟋	18	13	13	0
Farkasgyepű	9	⟍	17	11	10	
Keszthely	25	⟋	20	14	12	1
Mencshely	26	⟋	18	13	12	1
Pápa	5	⟋ =	20	14	13	0
Sümeg	29	⟋	19	13	13	
Tihany	23	⟋	20	13	12	
Veszprém	22	⟋ =	19	12	11	
Zirc	8	⟋	17	10	9	
Fonyód	38	⟍	19	12	9	
Homokszt. györgy	–		–	–	–	
Kaposvár	30	⟋ =	20	12	10	
Marcali	33	⟋	21	13	11	
Siófok	14	⟋	21	13	12	1
Somogyszob	24	⟋	21	13	13	
Tab	19	⟋	20	11	10	
Bábolna	6	⟋ ⌒	21	14	13	
Esztergom	13	⟋	21	12	12	
Kisbér	10	⟋	21	16	10	
Komárom	–		–	–	–	
Tatabánya	8	⟋	21	14	12	
Alcsútdoboz	8	⟋	22	14	12	
Dunaújváros	17	⟍	20	12	10	
Martonvásár	12	⟋	21	13	11	1
Mór	10	⟋	19	14	13	
Nagyhörcsökp.	9	⟍	22	11	10	
Szabadbattyán	–		–	–	–	
Iregszemcse	–		–	–	–	
Lengyel	33	⟍	21	12	11	
Nagykónyi	19	⟋	20	14	10	
Szekszárd	10	⟋	22	14	13	
Mezőgéte	21	⟍ =	17	11	11	
Mohács	38	⟋	23	12	12	
Pécs	21	⟋	21	11	10	5
Siklós	21	⟍	22	13	12	
Szigetvár	22	⟍	22	13	11	
Bp. Lőrinc	17	⟋ =	22	13	13	2
Bp. Met. Int.	35	⟋ =	23	14	14	2
Bp. Szab. hegy	23	⟍ ⌒ ≡	20	13	12	
Cegléd	15	⟋	25	14	13	2
Dobogókő	–		–	–	–	
Gödöllő	15	⟋	23	14	13	2
Királyrét	10	⟍	21	13	12	
Monor	23	⟋	24	14	12	
Nagykáta	15	⟋	26	14	12	
Orkény	–		–	–	–	
Szentendre	9	⟍	22	14	13	

	19 81.VI.24.07 h -ig az utolsó 24 óra adatai					
	csapadék (mm)		max. hőmérséklet	min. hőmérséklet	rad. min.	napos órák
Vác	15	⟋	22	14	13	
Vámosmikola	4	⟋	22	14	13	1
Baja	17	⟋ =	23	14	13	5
Bácsalmás	30	⟋	22	13	12	
Izsák	32	⟍	24	14	14	
Kalocsa	8	⟋	22	12	10	4
Kecskemét	37	⟋ =	23	14	12	1
Kiskunf. háza	–		–	–	–	
Kiskunhalas	22	⟋ ≡	22	13	13	
Kunszentmiklós	14	⟋ ≡	22	13	13	
Tiszakécske	5	⟋ ⌒	20	15	14	
Balassagyarmat	9	⟍	23	14	12	
Romhány	9	⟋	22	13	11	
Salgótarján	5	⟍	22	13	10	
Eger	4		23	14	11	5
Galyatető	7	⟋	18	13	8	
Gyöngyös	6	⟋	24	14	12	
Kékestető	9	⟋ ≡	14	10	10	1
Kompolt	5	⟋	23	15	12	5
Lőrinci	8	⟋	23	14	11	
Poroszló	2		24	15	14	
Jászapáti	10	⟋	25	15	15	
Jászberény	5	⟋	22	15	14	
Karcag	–		–	–	–	
Szolnok	10	⟋ =	24	15	14	4
Tiszaroff	6	⟋	25	15	14	
Túrkeve	3	⟋	26	16	14	4
Kistelek	11	⟋	25	15	14	
Makó	4	⟋	25	15	13	
Szeged	6	⟋ =	25	14	13	4
Szentes	8	⟋	26	16	14	
Borsodnádasd	3		22	12	7	
Füged	.		19	15	13	
Hidasnémeti	.		20	12	11	
Jósvafő	ny		22	13	11	6
Lillafüred	1	⟍	22	12	11	
Miskolc	1	⟍ =	22	13	11	–
Putnok	ny	⟍	23	13	12	
Sárospatak	.		20	15	14	2
Szendrőlád	ny	⟍ ⌒	22	12	12	
Tokaj	.		22	14	13	
Kisvárda	.	⌒	21	13	11	2
Mátészalka	.	⌒	22	14	12	
Nyíregyháza	.		21	14	11	1
Nyírlugos	.	⌒	24	13	11	
Pátyod	ny	⌒	22	13	12	
Tiszabecs	10	⟋	20	15	15	
Vásárosnamény	.	⌒	21	14	13	
Záhony	1	⟍	21	13	13	
Berettyóújfalu	.	⌒	25	14	13	
Debrecen	.	⌒ =	24	14	14	9
Hajdúdorog	.	⌒	23	14	13	
Hortobágy	.		24	16	15	
Körösszakál	.	⌒	26	14	14	
Polgár	.	⌒	24	14	13	
Békéscsaba	.		26	15	14	5
Mezőhegyes	2		25	15	14	7
Orosháza	6	⟋	26	16	15	6
Szarvas	10	⟋	25	15	14	5
Szeghalom	.		25	16	15	



KIADJA: ORSZÁGOS METEOROLÓGIAI SZOLGÁLAT

Készíti: Központi Előrejelző Intézet Előrejelző Osztálya – T.: 273-018 – Megjelenik naponként –

Évi előfizetési díja: 1 760,- Ft. – Megrendelhető: 1024 Budapest, II., Kitaibel Pál utca 1. Telefon: 353-500

Kiadásért felel: az OMSZ elnöke – Szerkesztésért felel: a KEI igazgatója

IDŐJÁRÁSI NAPIJELENTÉS

ЕЖЕДНЕВНЫЙ МЕТЕОРОЛОГИЧЕСКИЙ БЮЛЛЕТЕНЬ · DAILY WEATHER REPORT
BULLETIN QUOTIDIEN DE TEMPS · TÄGLICHER WETTERBERICHT

94. évfolyam 176. szám. + Budapest + 1981. június 25. csütörtö

Az időjárási helyzet és a várható időjárás:

Európa csütörtök délelőtti időjárásában elsősorban továbbra is a Kele európai nagy meleg érdemel figyelmet. Az elmúlt másfél nap a Szovjetunió észak nyugati részén és a Skandináv-félszigeten is jelentősen 5, 10 fokot emelkede a hőmérséklet. Európa többi részén mint térben, mint időben igen változatos t vábbra is az időjárás. Az időjárási alaphelyzetben viszont egyelőre nem várha változás.

Magyarországon szerdán változóan, de jobbára erősen felhős volt az ég. Különösen délután gyakori volt a zápor, sőt sok helyen dörgött, villámlott is. Helyenként rövid idő alatt 10, 20 mm csapadék hullott. A hőmérséklet szerdai csúcsértéke általában 25, Nyugat-Magyarországon 20 fok körül volt. Csütörtök hajnalra jelentősen csökkent a felhőzet és 9, 15 fok közé süllyedt a hőmérséklet. Délelőtt általában napos idő volt, de délre egyre több helyről jelentettek újabb felhősödést. 11 órakor 18 és 21 fok között volt a hőmérséklet.

Ma 12 órakor Budapesten a hőmérséklet 21 fok, a tengerszintre átszámított légnyomás 1014 mbar, alig változik.

A Balaton vizének hőmérséklete 11 órakor Siófoknál 19 fok volt.

Várható időjárás péntek estig:

Változóan felhős ég, főként ma és elsősorban az ország északi felén többfelé zápor, elszórtan zivatar.
Általában mérsékelt, délután néha élénk, változó irányú szél.
Hajnalban helyenként köd.
Várható legalacsonyabb éjszakai hőmérséklet: 10, 15,
legmagasabb nappali hőmérséklet pénteken: 23, 28 fok között.

Aigner Szilárd s.k.

TÁVOLABBI KILÁTÁSOK SZOMBATTÓL-KEDDIG:

Időnként megnövekszik a felhőzet, futó esők, záporok várhatók.
Legalacsonyabb hajnali hőmérséklet: 11, 16 fok között.
Legmagasabb nappali hőmérséklet 23, 28 fok között.
Jelentős mennyiségű /legalább 5 mm/ csapadék az ország területének 30 százalékán várható.

KÖZÉPTÁVÚ ELŐREJELZŐ OSZTÁLY

A hőmérséklet napi középértéke és eltérése a 100 évi átlagtól /Budapest belterületén/:

1981. VI. 24.	18,5°C	-2,1°C

1871 óta ezen a napon Budapesten előfordult

legmagasabb hőmérséklet:	33,8°C /1962/,
legalacsonyabb hőmérséklet:	9,8°C /1921/.

81.436.

LEGMAGASABB HŐMÉRSÉKLET

19 87. VI. 24.

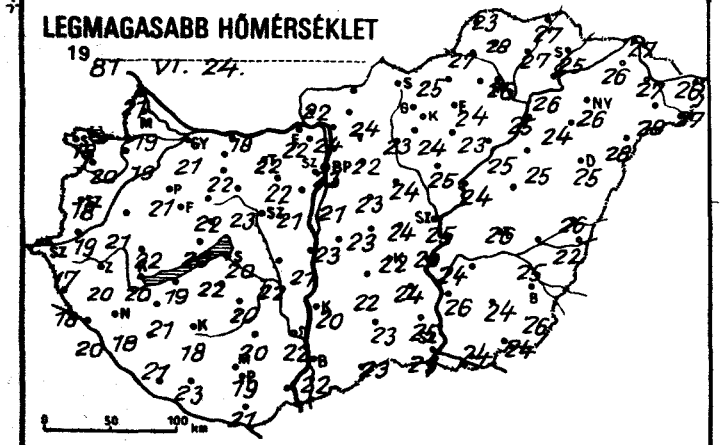

LEGALACSONYABB HŐMÉRSÉKLET

19 87. VI. 25.

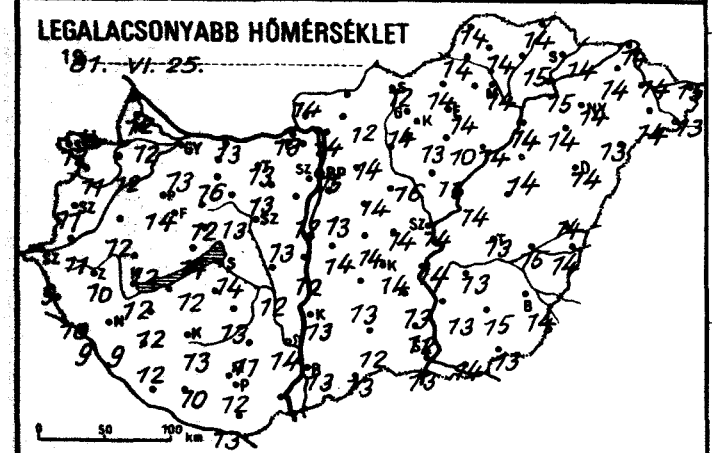

RADIÁCIÓS MINIMUM

19 87. VI. 25.

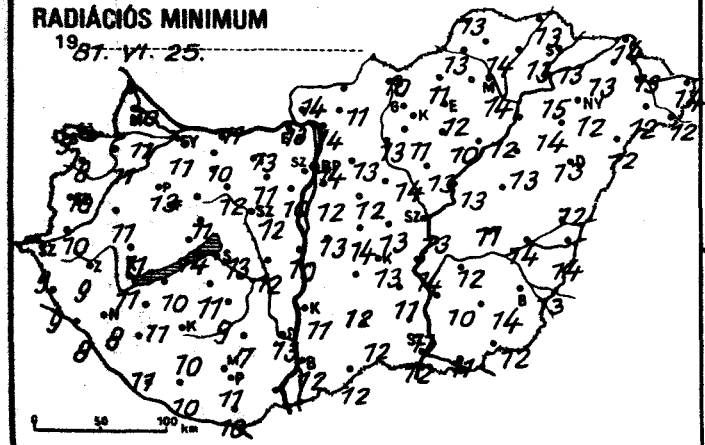

24 órás CSAPADÉKELOSZLÁS

19 87. VI. 24. 7 h -tól VI. 25. 7 h -ig.

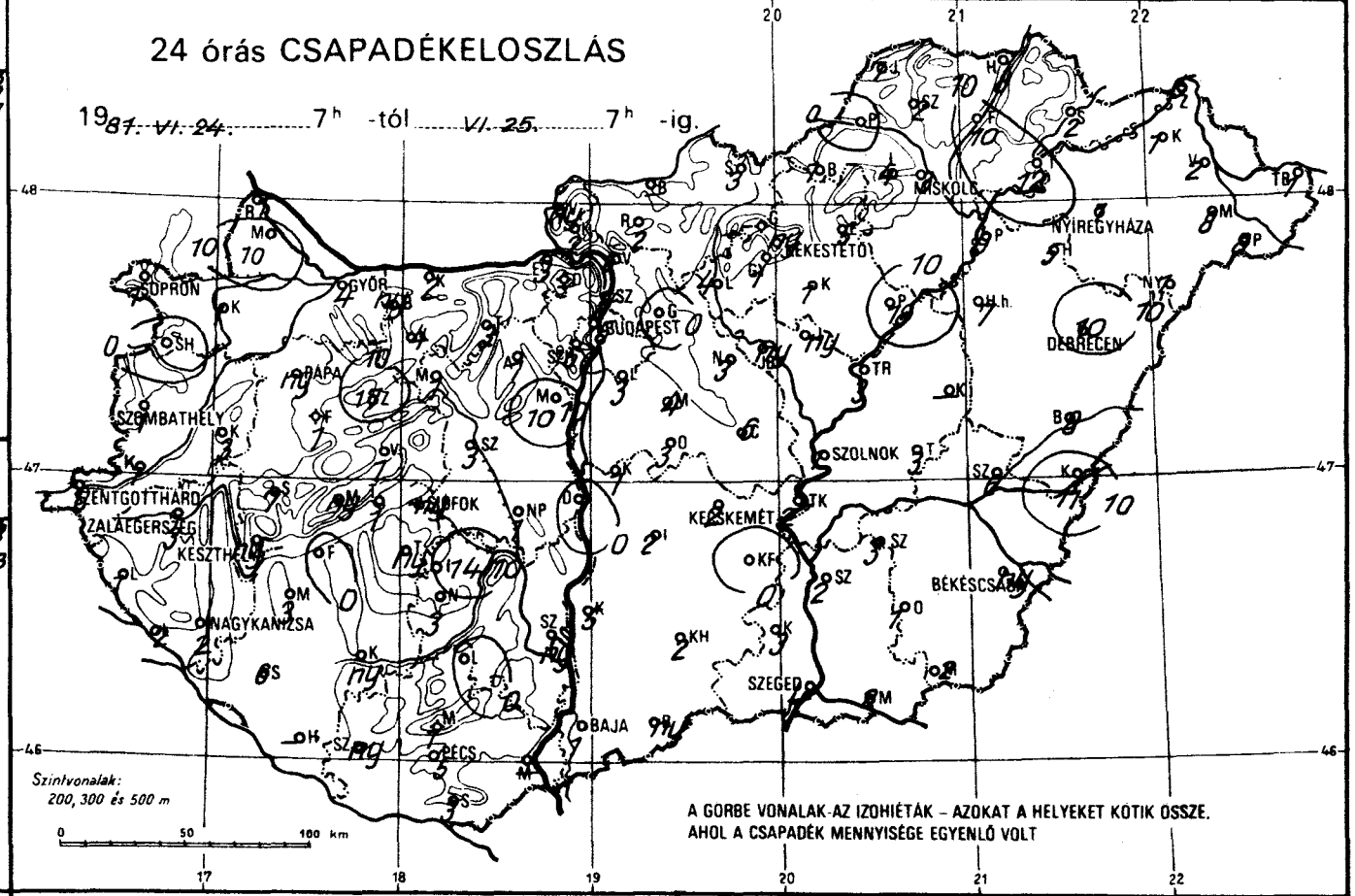

NAPFÉNYTARTAM

19 87. VI. 24.

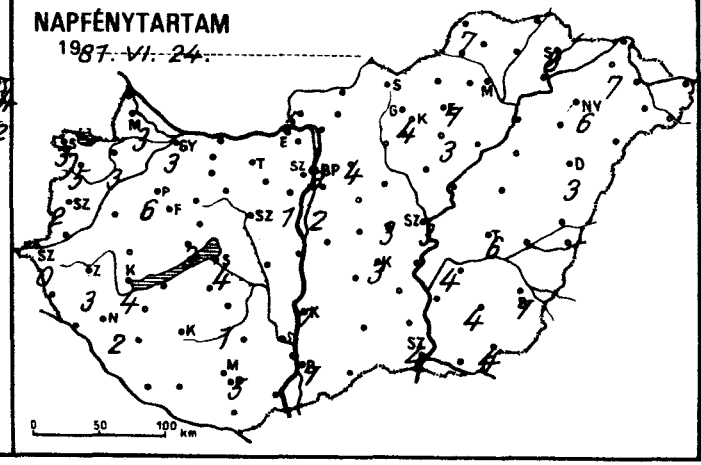

Zivatareloszlás

19 87. VI. 24. 7h VI. 25. 7h ig.

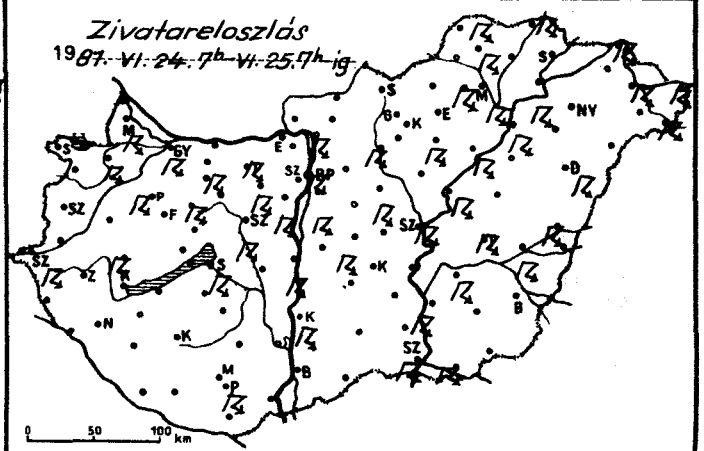

	1981.VI.25.07h -ig az utolsó 24 óra adatai					
	csapadék (mm)		max. hőmérséklet	min. hőmérséklet	rad. min.	napos órák
Győr	4		21	13	11	3
Kapuvár	1		19	13	11	3
Mosonmagyaróvár	10		19	12	11	3
Rajka	1		21	12	10	
Sopron	1		18	12	9	3
Sopronhorpács	.		20	11	8	5
Káld	3		21	12	11	
Körmend	1		19	11	10	
Szentgotthárd	6		17	9	9	0
Szombathely	1		18	11	10	2
Lenti	1		18	10	9	
Letenye	2		20	9	8	
Nagykanizsa	2		18	9	8	2
Zalaegerszeg	3		20	10	9	3
Farkasgyepű	1		20	12	10	
Keszthely	ny		20	12	11	4
Mencshely	ny		19	12	9	3
Pápa	ny		21	14	13	6
Sümeg	7		22	12	11	
Tihany	1		20	14	14	
Veszprém	1		22	12	11	
Zirc	17		19	11	10	
Fonyód	.		19	12	10	
Homokszt. györgy	–		–	–	–	
Kaposvár	ny		18	13	10	
Marcali	3		21	12	11	
Siófok	ny		20	14	13	4
Somogyszob	6		21	12	11	
Tab	ny		22	12	11	
Bábolna	ny		22	12	12	
Esztergom	3		22	13	13	
Kisbér	4		22	16	10	
Komárom	2		18	13	11	
Tatabánya	3		22	13	13	
Alcsútdoboz	1		22	13	11	
Dunaújváros	.		23	14	12	
Martonvásár	10		21	12	10	1
Mór	1		23	13	12	
Nagyhörcsökp.	1		22	12	12	
Szabadbattyán	3		22	13	12	
Iregszemcse	14		20	13	9	1
Lengyel	.		20	11	7	
Nagykónyi	3		21	12	9	
Szekszárd	ny		22	14	13	
Bisinapató	1		15	12	10	
Mohács	–		–	–	–	
Pécs	5		19	12	11	5
Siklós	3		21	13	10	
Szigetvár	ry		23	10	10	
Bp. Lőrinc	3		21	13	12	2
Bp. Met. Int.	5		23	15	14	3
Bp. Szab. hegy	6		20	12	11	
Cegléd	6		24	14	13	3
Dobogókő	–		–	–	–	
Gödöllő	.		22	14	13	4
Királyrét	2		23	13	13	
Monor	4		23	14	12	
Nagykáta	3		24	16	14	
Örkény	3		23	14	14	
Szentendre	4		24	14	14	

	1981.VI.25.07h -ig az utolsó 24 óra adatai					
	csapadék (mm)		max. hőmérséklet	min. hőmérséklet	rad. min.	napos órák
Vác	6		24	14	14	
Vámosmikola	ny		22	14	14	5
Baja	1		22	13	12	7
Bácsalmás	ny		23	13	12	
Izsák	2		22	13	12	
Kalocsa	5		20	13	11	7
Kecskemét	2		22	14	13	3
Kiskunf. háza	.		24	13	11	
Kiskunhalas	2		23	12	12	
Kunszentmiklós	1		23	14	13	
Tiszakécske	2		20	14	14	
Balassagyarmat	–		–	–	–	
Romhány	2		24	12	11	
Salgótarján	3		24	12	10	
Eger	5		24	14	12	7
Galyatető	–		–	–	–	
Gyöngyös	1		24	13	11	
Kékestető	ny		16	10	9	4
Kompolt	1		23	10	10	3
Lőrinci	4		23	14	13	
Poroszló	18		25	14	12	
Jászapáti	ny		25	13	13	
Jászberény	ny		23	14	12	
Karcag	–		–	–	–	
Szolnok	1		25	14	13	3
Tiszaroff	3		24	14	13	
Túrkeve	3		26	13	11	6
Kistelek	3		25	12	11	
Makó	2		24	14	11	
Szeged	4		23	13	12	4
Szentes	2		26	13	10	
Borsodnádasd	1		25	14	11	
Függöd	10		27	15	13	
Hidasnémeti	8		27	14	13	
Jósvafő	7		23	14	13	7
Lillafüred	4		24	10	10	
Miskolc	3		26	14	14	..
Putnok	.		27	14	13	
Sárospatak	2		25	14	13	8
Szendrőlád	2		28	14	14	
Tokaj	12		26	15	15	
Kisvárda	1		26	14	13	7
Mátészalka	8		28	14	12	
Nyíregyháza	1		26	14	12	6
Nyírlugos	1		28	13	12	
Pátyod	8		27	13	12	
Tiszabecs	1		26	15	14	
Vásárosnamény	2		27	14	13	
Záhony	5		27	14	14	
Berettyóújfalu	8		26	14	12	
Debrecen	10		25	14	13	3
Hajdúdorog	5		24	14	14	
Hortobágy	7		25	14	13	
Körösszakál	11		22	14	14	
Polgár	9		25	14	13	
Békéscsaba	ny		26	14	13	7
Mezőhegyes	2		24	13	12	4
Orosháza	1		24	15	14	4
Szarvas	3		24	13	12	4
Szeghalom	6		25	15	14	

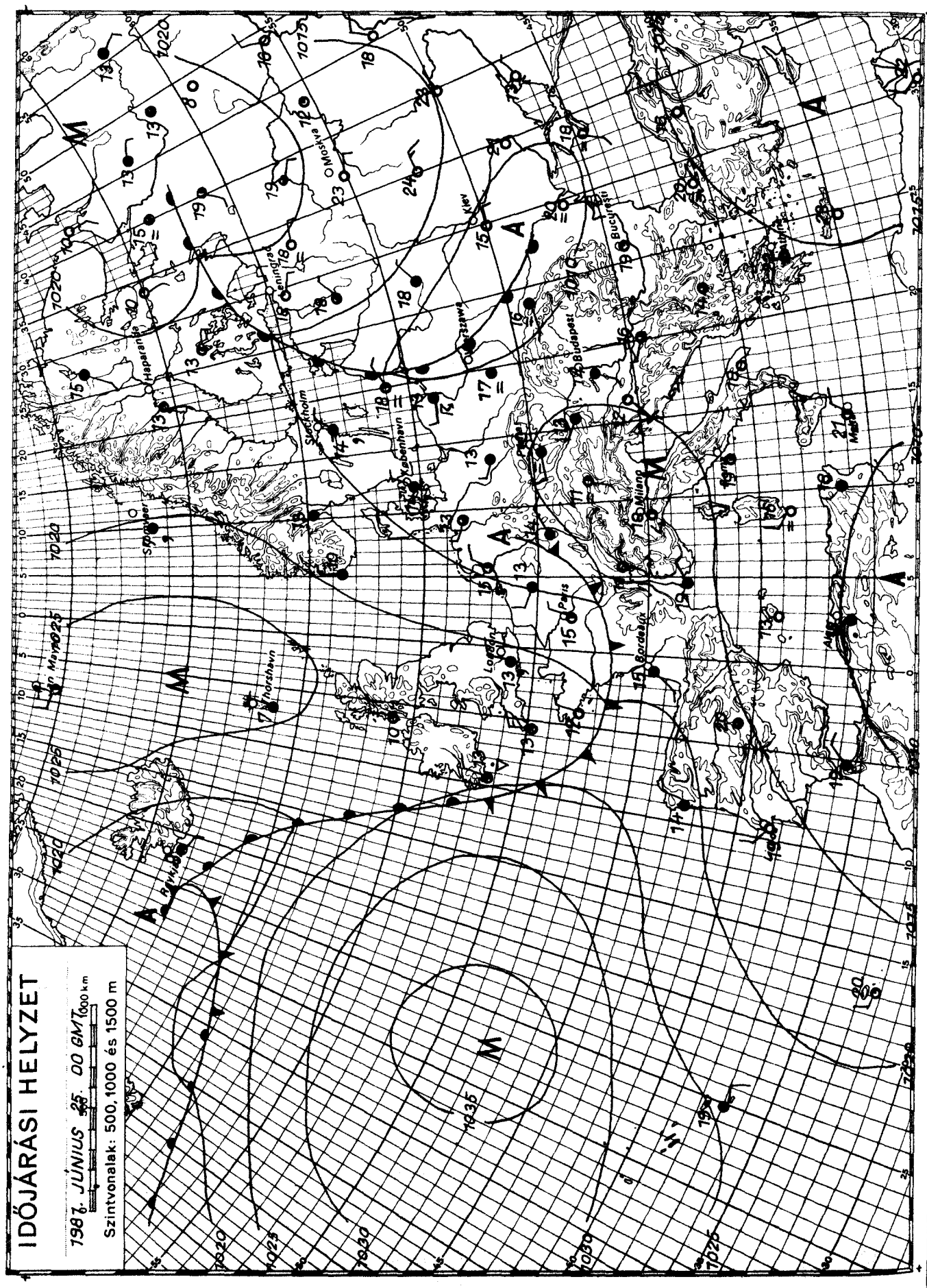

KIADJA: ORSZÁGOS METEOROLÓGIAI SZOLGÁLAT

Készíti: Központi Előrejelző Intézet Előrejelző Osztálya – T.: 273-018 – Megjelenik naponként –

Évi előfizetési díja: 1 760,- Ft. – Megrendelhető: 1024 Budapest, II., Kitaibel Pál utca 1. Telefon: 353-500

Kiadásért felel: az OMSZ elnöke – Szerkesztésért felel: a KEI igazgatója

IDŐJÁRÁSI NAPIJELENTÉS

ЕЖЕДНЕВНЫЙ МЕТЕОРОЛОГИЧЕСКИЙ БЮЛЛЕТЕНЬ · DAILY WEATHER REPORT
BULLETIN QUOTIDIEN DE TEMPS · TÄGLICHER WETTERBERICHT

94. évfolyam 177. szám. + Budapest + 1981. június 26. péntek

Az időjárási helyzet és a várható időjárás:

A Brit-szigetekés Franciaország fölé hüvös levegő áramlik, s ez ott felhősödést, esőket, záporokat okoz. Sokfelé esik az eső a Balti-tenger vidékén és a Lengyel-síkságon. Emiatt napközben ott is hüvös az idő. Továbbra is a meleg és a napsütés jellemzi az időjárást a Szovjetunió európai területének nagy részén, a Fekete-tenger partján és a Balkán-félszigeten. A Földközi-tenger felől nedves és meleg léghullámok érkeznek fölénk. Emiatt átmenetileg ismét csapadékos lesz időjárásunk.

Csütörtökön az ország legnagyobb részén 10, 14, az északkeleti vidékeken csak 6, 9 órán át sütött a nap. A késő délutáni óráktól főként a nyugati határvidéken és az Északi-hegyvidéken záporesők, zivatarok fordultak elő. A ma reggel 7 óráig lehullott csapadék mennyisége csapadéknyom és 5 mm között volt. Többfelé megélénkült a szél. A hőmérséklet csúcsértéke 21 és 27 fok között alakult. Ma hajnalra 10 és 18 fok közé hült le a levegő. Délelőtt délnyugat felől felhősödés kezdődött és a déli vidékeken 1-2 helyről kisebb esőt is jelentettek. A Dunántúlon megélénkült a délnyugati szél. A hőmérséklet 11 órára 19 és 25 fok közé emelkedett.

Ma 12 órakor Budapesten a hőmérséklet 24 fok, a tengerszintre átszámitott légnyomás 1013 mbar, mérsékelten süllyed.

A Balaton vizének hőmérséklete 11 órakor Siófoknál 19 fok volt.

Várható időjárás szombat estig:

További felhősödés, mindenütt eső, zápor, helyenként zivatar.
Holnap napközben ismét csökkenő felhőzet, egyre kevesebb eső.
Sokfelé megerősödő déli, délnyugati szél.
Várható legalacsonyabb éjszakai hőmérséklet: 14, 19,
legmagasabb nappali hőmérséklet szombaton: 22, 27 fok között.

Pálmási Judit s.k.

A hőmérséklet napi középértéke és eltérése a 100 évi átlagtól /Budapest belterületén/:

1981. VI. 25.	19,9°C	-0,6°C

1871 óta ezen a napon Budapesten előfordult

legmagasabb hőmérséklet:	33,9°C /1876/,
legalacsonyabb hőmérséklet:	8,1°C /1918/.

81.450.

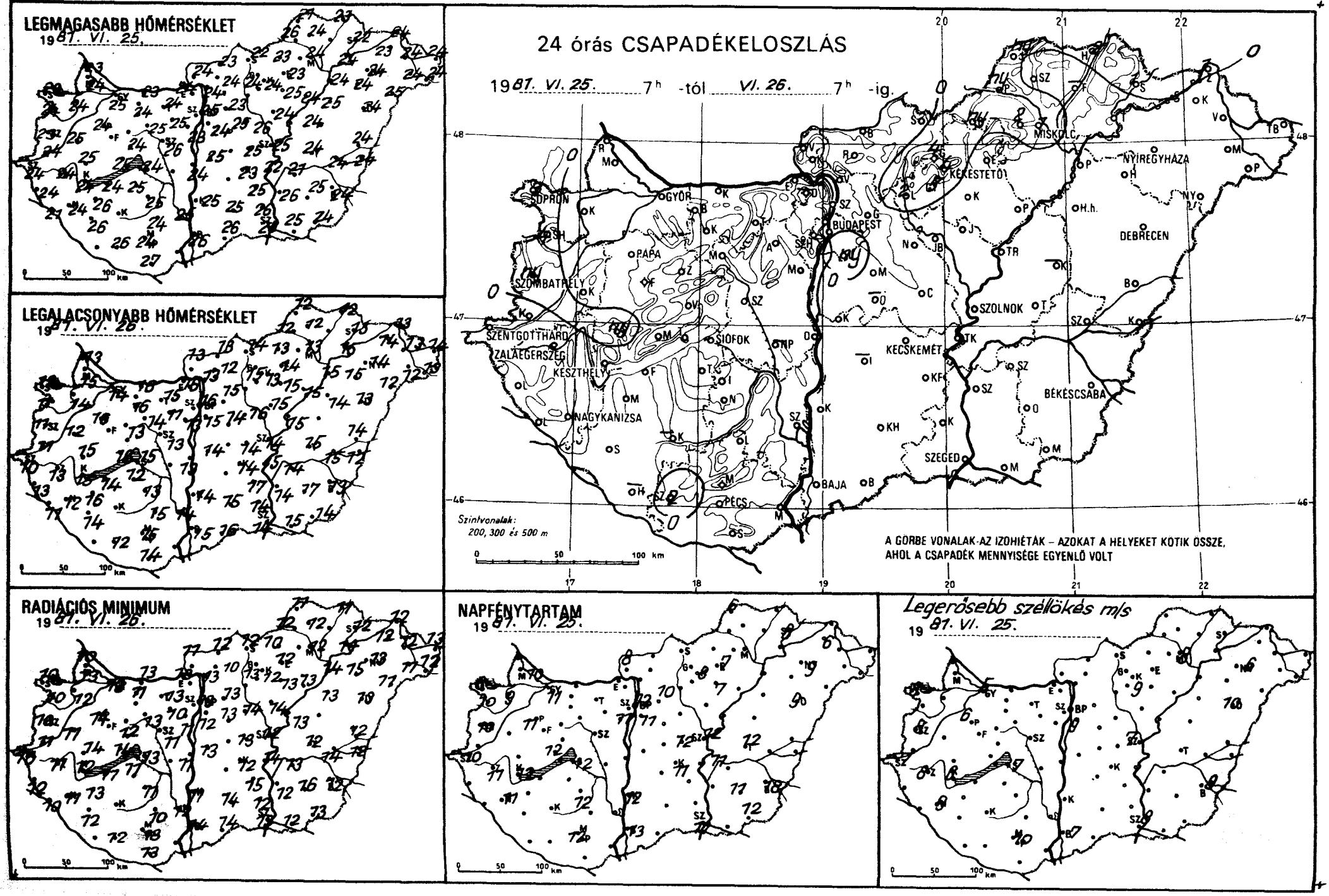
LEGMAGASABB HŐMÉRSÉKLET
1987. VI. 25.
LEGALACSONYABB HŐMÉRSÉKLET
1987. VI. 26.
RADIÁCIÓS MINIMUM
1987. VI. 26.
24 órás CSAPADÉKELOSZLÁS
1987. VI. 25. 7h -tól VI. 26. 7h -ig.
SOPRON
GYŐR
BUDAPEST
PAPA
SZOMBATHELY
SZENTGOTTHÁRD
ZALAEGERSZEG
KESZTHELY
SIÓFOK
NAGYKANIZSA
KECSKEMÉT
BÉKÉSCSABA
SZEGED
BAJA
PÉCS
SZOLNOK
MISKOLC
NYÍREGYHÁZA
KEKESTETŐ
DEBRECEN
Szintvonalak:
200, 300 és 500 m
A GÖRBE VONALAK AZ IZOHIÉTÁK – AZOKAT A HELYEKET KÖTIK ÖSSZE,
AHOL A CSAPADÉK MENNYISÉGE EGYENLŐ VOLT
NAPFÉNYTARTAM
1987. VI. 25.
Legerősebb széllökés m/s
1987. VI. 25.

	1981.VI.26. 07 h -ig az utolsó 24 óra adatai							1981.VI.26. 07 h -ig az utolsó 24 óra adatai						
	csapadék (mm)		max. hőmérséklet	min. hőmérséklet	rad. min.	napos órák		csapadék. (mm)		max. hőmérséklet	min. hőmérséklet	rad. min.	napos órák	
Győr	•	⌒	25	14	13	11	Vác	•		24	13	13		
Kapuvár	•	⌒	24	14	12	9	Vámosmikola	•	⌒	24	13	11	8	
Mosonmagyaróvár	•	⌒	24	15	13	10	Baja	•	⌒	26	15	14	13	
Rajka	•	⌒	23	13	10		Bácsalmás	•		26	16	14		
Sopron	3	▽⌒	23	12	10	8	Izsák	–		–	–	–		
Sopronhorpács	4	⌐	24	11	10	10	Kalocsa	•	⌒	25	14	11	12	
Káld	•	⌒	25	12	11		Kecskemét	•	⌒	23	14	12	11	
Körmend	•		24	11	11		Kiskunf. háza	•		25	17	15		
Szentgotthárd	•	≡	24	10	10	10	Kiskunhalas	•		25	15	14		
Szombathely	ny	⌐⌒	23	11	10	10	Kunszentmiklós	•		25	14	13		
Lenti	•		24	13	12		Tiszakécske	•	⌒	22	15	14		
Letenye	•	⌒	21	11	10		Balassagyarmat	•	⌒	23	13	12		
Nagykanizsa	•	⌒	24	12	11	11	Romhány	•	⌒	24	12	10		
Zalaegerszeg	•	⌒	24	13	11	11	Salgótarján	•		22	14	12		
Farkasgyepű	•		23	15	13		Eger	•		23	14	12	7	
Keszthely	•	⌒	24	15	12	12	Galyatető	4	▽	20	12	11		
Mencshely	•	⌒	23	15	11	12	Gyöngyös	5	▽	24	13	12		
Pápa	•	⌒	24	16	14	11	Kékestető	4	⌐	17	11	11	8	
Sümeg	ny	⌒	25	15	14		Kompolt	•		25	15	13	7	
Tihany	•	⌒	25	16	14		Lőrinci	2	▽	24	15	13		
Veszprém	•	⌒	24	13	12		Poroszló	•	⌒	24	15	13		
Zirc	•	⌒	22	12	10		Jászapáti	•	⌒	24	15	14		
Fonyód	•		24	14	11		Jászberény	•	⌒	25	14	12		
Homokszt. györgy	–		–	–	–	–	Karcag	–		–	–	–		
Kaposvár	–		–	–	–		Szolnok	•	=	25	14	12	12	
Marcali	•	⌒	26	16	13		Tiszaroff	•	⌒	24	15	13		
Siófok	•	⌒	24	15	13	12	Túrkeve	•	⌒	24	15	12	12	
Somogyszob	•	⌒	26	14	12		Kistelek	•		26	14	12		
Tab	•		25	12	11		Makó	•	⌒	25	15	12		
Bábolna	•	⌒	24	14	13		Szeged	•	⌒	25	14	13	11	
Esztergom	•		24	15	13		Szentes	•		26	14	12		
Kisbér	•	⌒	24	16	11		Borsodnádasd	ny	▽	23	13	10		
Komárom	•	⌒	23	16	13		Fügöd	–		–	–	–		
Tatabánya	•		24	15	13		Hidasnémeti	2		23	12	11		
Alcsútdoboz	•	⌒	25	11	10		Jósvafő	ny	▽⌒	21	12	11	6	
Dunaújváros	•		24	13	11		Lillafüred	2	▽⌒	24	12	10		
Martonvásár	•		23	13	11	11	Miskolc	1	▽⌒=	24	13	12	–	
Mór	•	⌒	25	14	13		Putnok	ny	▽	26	12	12		
Nagyhörcsökp.	–		–	–	–		Sárospatak	1	▽	22	13	12	8	
Szabadbattyán	•		26	13	11		Szendrőlád	•	⌒	24	12	12		
Iregszemcse	•	⌒	25	13	11	12	Tokaj	•	●	24	15	14		
Lengyel	•		24	15	10		Kisvárda	•		23	14	12	6	
Nagykónyi	•		25	14	11		Mátészalka	•	⌒	24	12	11		
Szekszárd	•		25	14	12		Nyíregyháza	•		24	14	13	9	
Paks	•		21	16	12		Nyírlugos	•	⌒	25	12	11		
Mohács	–		–	–	–		Pátyod	•	⌒	24	13	12		
Pécs	•	⌒	24	15	13	12	Tiszabecs	•		24	14	13		
Siklós	•		27	14	13		Vásárosnamény	•	⌒	24	13	12		
Szigetvár	2		26	12	12		Záhony	1		24	13	12		
Bp. Lőrinc	ny	▽⌒	24	15	12	11	Berettyóújfalu	•	⌒	24	14	12		
Bp. Met. Int.	•	⌒	25	16	13	12	Debrecen	•	⌒=	24	13	13	9	
Bp. Szab. hegy	•		21	16	12		Hajdúdorog	•	⌒	24	15	15		
Cegléd	•	⌒	25	14	13	12	Hortobágy	•		25	14	13		
Dobogókő	–		–	–	–		Körösszakál	•	⌒	24	12	12		
Gödöllő	•	⌒	23	15	13	10	Polgár	•	⌒	24	15	14		
Királyrét	–		–	–	–		Békéscsaba	•		24	13	12	13	
Monor	•		25	14	13		Mezőhegyes	•	⌒	24	14	13	12	
Nagykáta	•		26	16	14		Orosháza	•		25	17	16	11	
Őrkény	–		–	–	–		Szarvas	•	⌒	21	14	13	11	
Szentendre	•		24	14	14		Szeghalom	•		24	15	14		

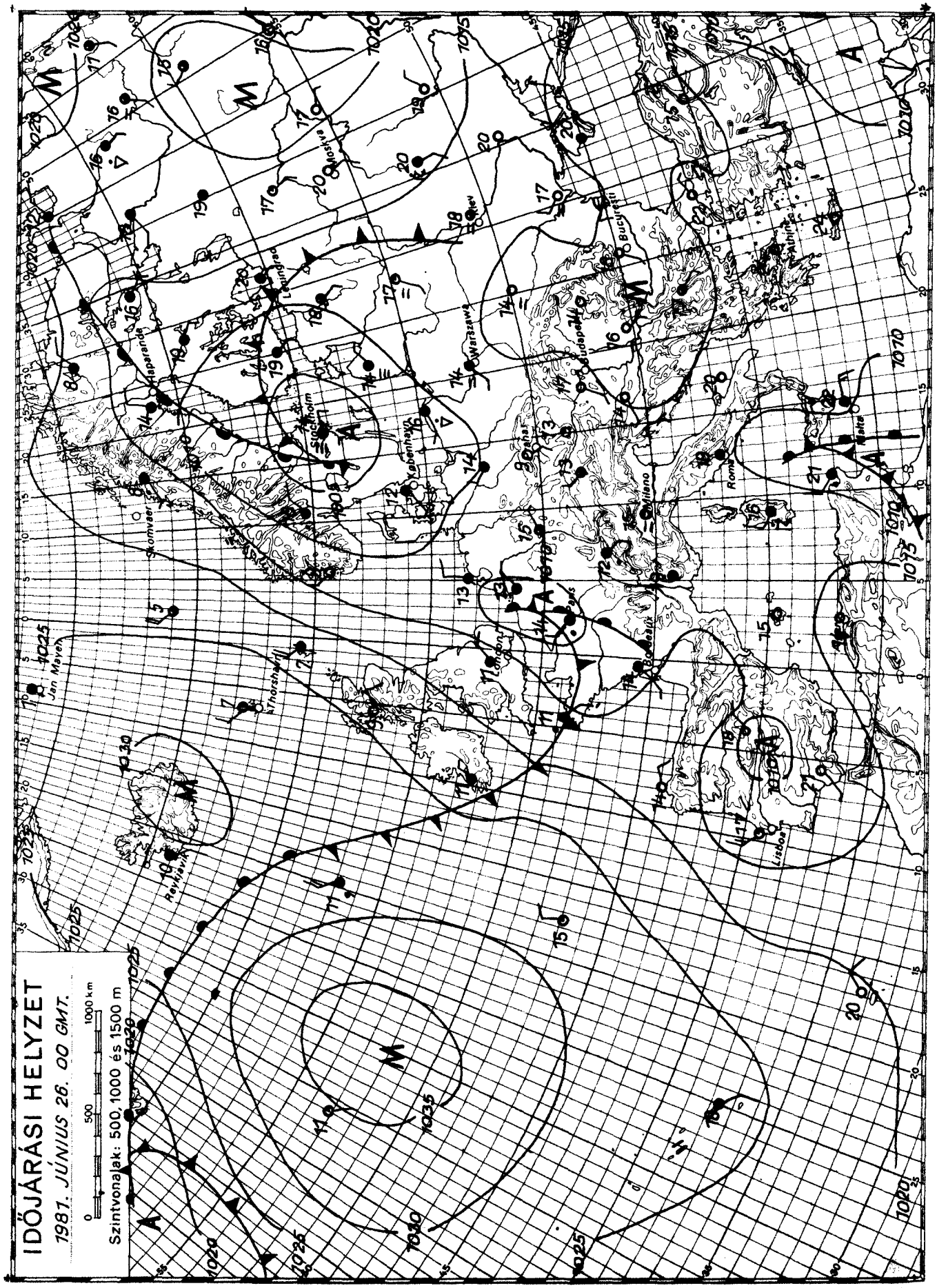

KIADJA: ORSZÁGOS METEOROLÓGIAI SZOLGÁLAT

Készíti: Központi Előrejelző Intézet Előrejelző Osztálya – T.: 273-018 – Megjelenik naponként – Évi előfizetési díja: 1 760,- Ft. – Megrendelhető: 1024 Budapest, II., Kitaibel Pál utca 1. Telefon: 353-500

Kiadásért felel: az OMSZ elnöke – Szerkesztésért felel: a KEI igazgatója

IDŐJÁRÁSI NAPIJELENTÉS

ЕЖЕДНЕВНЫЙ МЕТЕОРОЛОГИЧЕСКИЙ БЮЛЛЕТЕНЬ · DAILY WEATHER REPORT
BULLETIN QUOTIDIEN DE TEMPS · TÄGLICHER WETTERBERICHT

94. évfolyam 178. szám. + Budapest + 1981. június 27. szombat

Az időjárási helyzet és a várható időjárás:

A Pireneusi-félszigettől Franciaország területén át egészen a Skandináv-félszigetig több száz kilométer szélességü felhőzóna húzódik. Emiatt ott többfelé esik az eső, zápor és gyakran erős szél fúj. Hüvös az idő, a hőmérséklet csúcsértéke több fokkal elmarad a sokéves átlagtól. Hasonlóan változékony, csapadékos Közép-Európa nagy részének időjárása is. Az északnyugati áramlással érkező hüvös levegő keveredik a Földközi-tengeri eredetü meleg és nedves léghullámmal. Az érintett vidéken gyakran erősen változik a felhőzet és többfelé alakul ki zápor, zivatar. Délkelet-Európában, a Fekete-tenger környékén meleg nyár van, a napsütést csupán rövid ideig tartó felhősödés zavarja.

Hazánkban pénteken délnyugat felől fokozatosan megnövekedett a felhőzet. Sokfelé volt eső, zápor, az esti és az éjszakai órákban zivatarok is kialakultak. A szombat reggel 7 óráig lehullott csapadék mennyisége az északi és a nyugati megyékben általában 10 és 15 mm, másutt csapadéknyom és néhány mm között volt. Helyenként azonban ennél jóval több is esett, például Tihanyban 46, Rajkán 34, Marcaliban pedig 27 mm-t mértek. Pénteken a hőmérséklet csúcsértéke délnyugaton, nyugaton 21 és 25, másutt 25 és 29 fok között alakult. Szombat hajnalra pedig általában 12 és 17 fokig hült le a levegő. Ma a délelőtt folyamán a Dunántúlon kevéssé, másutt jobbára erősen felhős volt az ég. Keleten néhány helyen gyenge eső esett. A hőmérséklet 11 órakor az országban 18 és 23 fok között alakult.

Ma 12 órakor Budapesten a hőmérséklet 20 fok, a tengerszintre átszámított légnyomás 1015 mbar, erősen emelkedik.

A Balaton vizének hőmérséklete Siófoknál 11 órakor 18 fok volt.

Várható időjárás vasárnap estig:

Változóan felhős idő, főként szombaton szórványos zápor, helyenként zivatar.
Időnként megélénkülő nyugati szél.
Erősödő felmelegedés.
Várható legalacsonyabb éjszakai hőmérséklet: 12 és 17,
legmagasabb nappali hőmérséklet vasárnap: 25 és 30 fok között.

Bozóki István s.k.

A hőmérséklet napi középértéke és eltérése a 100 évi átlagtól /Budapest belterületén/:

198. VI. 26.	20,2°C	-0,3°C

1871 óta ezen a napon Budapesten előfordult

legmagasabb hőmérséklet:	34,9°C /1935/,
legalacsonyabb hőmérséklet:	8,5°C /1918/.

81.451.

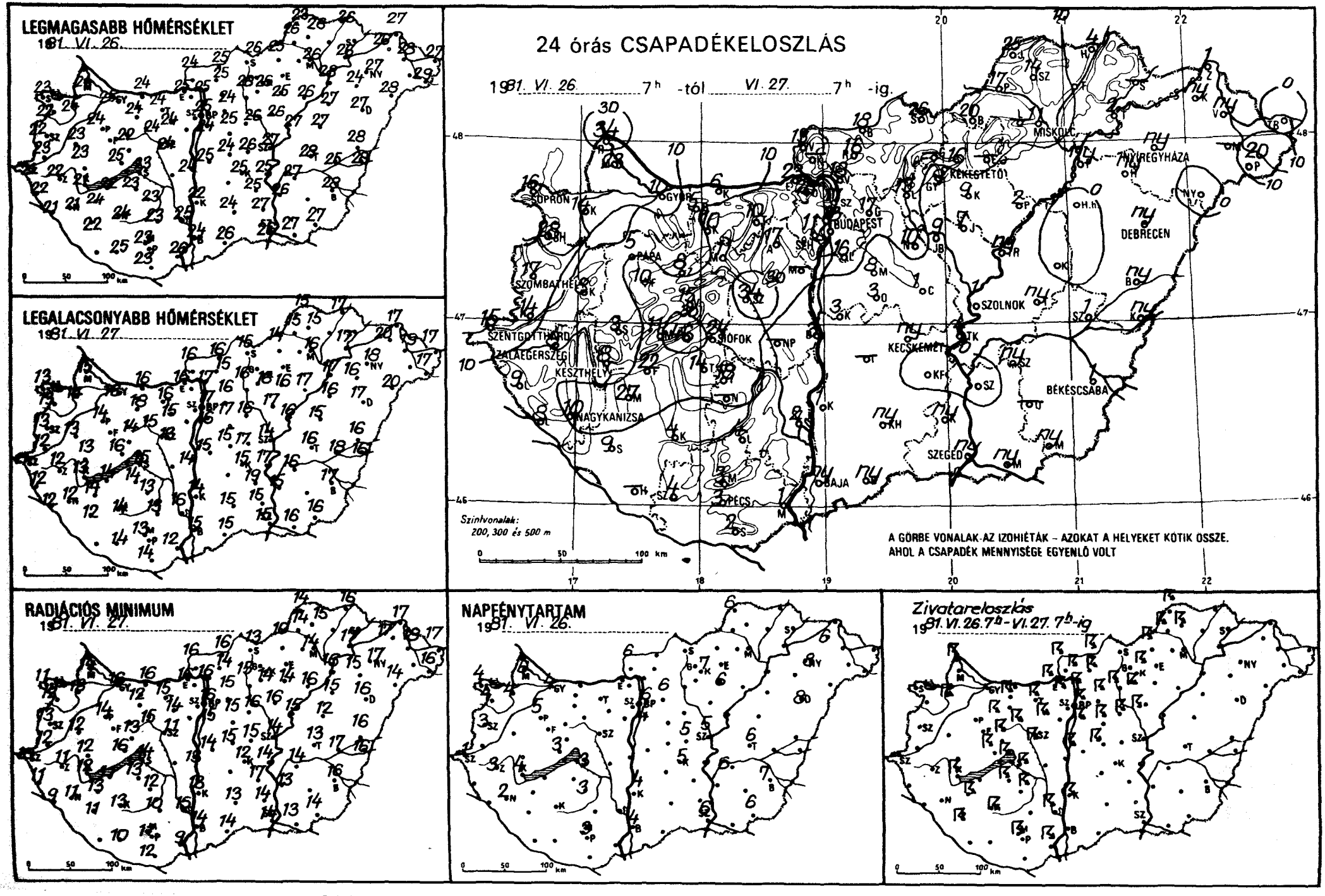
LEGMAGASABB HŐMÉRSÉKLET
1981. VI. 26.
LEGALACSONYABB HŐMÉRSÉKLET
1981. VI. 27.
RADIÁCIÓS MINIMUM
1981. VI. 27.
24 órás CSAPADÉKELOSZLÁS
1981. VI. 26. 7h -tól VI. 27. 7h -ig.
Szintvonalak:
200, 300 és 500 m
A GÖRBE VONALAK AZ IZOHIÉTÁK – AZOKAT A HELYEKET KÖTIK ÖSSZE.
AHOL A CSAPADÉK MENNYISÉGE EGYENLŐ VOLT
MISKOLC
NYÍREGYHÁZA
DEBRECEN
BUDAPEST
GYŐR
SOPRON
PÁPA
SZOMBATHELY
SZOLNOK
KECSKEMÉT
SZEGED
BÉKÉSCSABA
SIÓFOK
SZENTGOTTHÁRD
ZALAEGERSZEG
KESZTHELY
NAGYKANIZSA
PÉCS
BAJA
NAPFÉNYTARTAM
1981. VI. 26.
Zivatareloszlás
1981. VI. 26. 7h - VI. 27. 7h-ig

	1981.VI.27. 07 h -ig az utolsó 24 óra adatai							1981.VI.27. 07 h -ig az utolsó 24 óra adatai						
	csapadék (mm)		max. hőmérséklet	min. hőmérséklet	rad. min.	napos órák		csapadék (mm)		max. hőmérséklet	min. hőmérséklet	rad. min.	napos órák
Győr	10	▽·	25	16	16	4	Vác	18	⌇	25	17	16	
Kapuvár	14	⌇	24	14	13	4	Vámosmikola	13	⌇	24	16	16	6
Mosonmagyaróvár	23	▽·	24	15	14	6	Baja	ny	▽· ⌒	24	15	14	4
Rajka	34	⌇ ⌒	25	15	13		Bácsalmás	ny		26	15	14	
Sopron	16	▽·	23	13	11	4	Izsák	–		–	–	–	
Sopronhorpács	28	▽·	22	13	12	4	Kalocsa	1	⌇ ⌒	22	14	13	4
Káld	8	▽	23	13	12		Kecskemét	ny	▽·	25	15	12	5
Körmend	14		23	12	12		Kiskunf. háza	.		25	19	17	
Szentgotthárd	15	▽· =	21	11	10	1	Kiskunhalas	ny		24	15	13	
Szombathely	17	▽· =	22	13	13	3	Kunszentmiklós	3	⌇	25	15	14	
Lenti	9		22	12	11		Tiszakécske	4	▽· ⌒	25	17	14	
Letenye	8	▽· ⌒	21	12	9		Balassagyarmat	18	⌇	25	16	16	
Nagykanizsa	10	▽·	21	12	11	2	Romhány	16	⌇	25	15	14	
Zalaegerszeg	8	▽·	22	12	11	3	Salgótarján	26	▽·	26	15	13	
Farkasgyepű	10	▽·	22	14	13		Eger	–		–	–	–	–
Keszthely	8	⌇	21	13	12	4	Galyatető	–		–	–	–	
Mencshely	11	⌇	21	13	12	3	Gyöngyös	9	⌇	26	16	14	
Pápa	5	▽· ⌒ =	24	14	14	5	Kékestető	16	⌇ ≡	18	12	12	7
Sümeg	3	⌒	23	13	12		Kompolt	9		25	16	14	6
Tihany	46	⌇	25	16	16		Lőrinci	13	⌇	26	16	15	
Veszprém	15	⌇	22	14	13		Poroszló	2		26	17	16	
Zirc	8	⌇	21	13	13		Jászapáti	7	▽·	26	17	16	
Fonyód	22	▽	22	14	11		Jászberény	9	⌇	26	17	15	
Homokszt. györgy	–		–	–	–	–	Karcag	.	⌒	27	15	12	
Kaposvár	4	⌇ ⌒	24	14	13		Szolnok	1		27	14	14	5
Marcali	27	⌇	24	14	13		Tiszaroff	ny	⌒	27	16	15	
Siófok	24	⌇	23	15	14	3	Túrkeve	ny	⌒	28	16	13	6
Somogyszob	9	⌇	22	12	11		Kistelek	ny	▽·	27	15	14	
Tab	14	⌇	23	14	13		Makó	ny	⌒	27	16	13	
Bábolna	5	⌇ ⌒	24	16	15		Szeged	ny		26	15	14	6
Esztergom	23	⌇	25	16	16		Szentes	.		26	15	13	
Kisbér	10		24	18	12		Borsodnádasd	20	⌇	25	14	10	
Komárom	6	⌒	24	16	16		Fügöd	–		–	–	–	
Tatabánya	10	⌇	27	16	15		Hidasnémeti	4		26	17	16	
Alcsútdoboz	17	⌇	24	15	14		Jósvafő	25	⌇ ⌒	23	15	14	6
Dunaújváros	3		24	14	13		Lillafüred	–		–	–	–	
Martonvásár	–		–	–	–		Miskolc	11	▽· =	26	16	14	–
Mór	11	⌇	24	15	15		Rutnok	17	⌇	26	15	14	
Nagyhörcsökp.	–		–	–	–		Sárospatak	–		–	–	–	–
Szabadbattyán	34	⌇	24	13	11		Szendrőlád	14	⌇ ⌒	26	15	15	
Iregszemcse	18	⌇	23	13	12	3	Tokaj	2		26	17	17	
Lengyel	4		23	13	10		Kisvárda	ny		26	20	17	6
Nagykónyi	–		–	–	–		Mátészalka	–		–	–	–	
Szekszárd	2	⌇	25	16	15		Nyíregyháza	ny	▽·	27	18	17	8
Kiskőrös	3		19	13	12		Nyírlugos	.		28	20	14	
Mohács	1	⌇ ⌒	26	12	9		Pátyod	20	▽· ⌒	29	17	16	
Pécs	3	⌇ ⌒	23	13	11	3	Tiszabecs	.		27	17	17	
Siklós	2		23	14	12		Vásárosnamény	ny	⌒	28	19	18	
Szigetvár	4	▽·	25	14	10		Záhony	1		27	17	17	
Bp. Lőrinc	16	⌇	24	16	15	4	Berettyóújfalu	ny	⌒	28	16	16	
Bp. Met. Int.	13	⌇	25	17	16	6	Debrecen	ny		27	17	16	8
Bp. Szab. hegy	11	▽· ⌒ ≡	21	14	12		Hajdúdorog	ny	▽·	24	16	15	
Cegléd	1	⌒	26	17	15	5	Hortobágy	.		27	16	15	
Dobogókő	28	⌇ ≡	19	14	13		Körösszakál	ny	⌒	28	16	16	
Gödöllő	17	⌇	24	16	15	6	Polgár	ny		28	17	16	
Királyrét	–		–	–	–		Békéscsaba	1	▽	28	17	16	7
Monor	8	⌇	25	17	15		Mezőhegyes	ny	⌒	27	16	14	6
Nagykáta	10	⌇	26	16	16		Orosháza	–		–	–	–	–
Őrkény	3	⌇	24	15	15		Szarvas	ny	▽·	27	16	14	6
Szentendre	17	⌇	24	16	16		Szeghalom	1	▽	25	18	17	

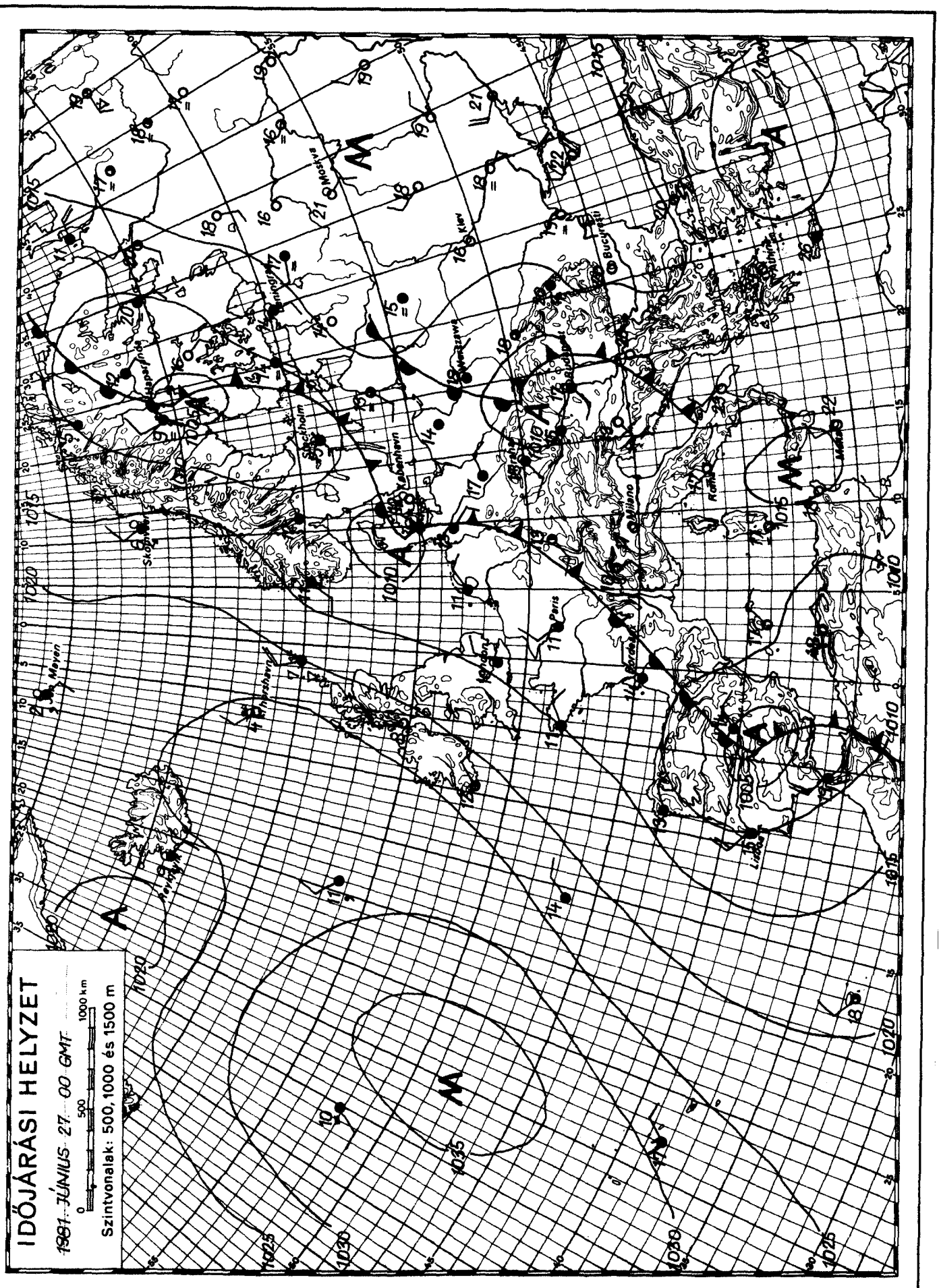

KIADJA: ORSZÁGOS METEOROLÓGIAI SZOLGÁLAT
Készíti: Központi Előrejelző Intézet Előrejelző Osztálya – T.: 273-018 – Megjelenik naponként –
Évi előfizetési díja: 1 760,- Ft. – Megrendelhető: 1024 Budapest, II., Kitaibel Pál utca 1. Telefon: 353-500
Kiadásért felel: az OMSZ elnöke – Szerkesztésért felel: a KEI igazgatója

IDŐJÁRÁSI NAPIJELENTÉS

ЕЖЕДНЕВНЫЙ МЕТЕОРОЛОГИЧЕСКИЙ БЮЛЛЕТЕНЬ • DAILY WEATHER REPORT
BULLETIN QUOTIDIEN DE TEMPS • TÄGLICHER WETTERBERICHT

94. évfolyam 179. szám. + Budapest + 1981. június 28. vasárnap

Az időjárási helyzet és a várható időjárás:

Kelet-Európában folytatódik az évszakhoz képest meleg, általában száraz idő. Európa nyugati és északi részén a ciklonok hatására erősen felhős az ég. Többfelé esik az eső, zápor, helyenként zivatar keletkezik. A legmagasabb nappali hőmérséklet szombaton 3, 8 fokkal volt alacsonyabb, mint a sokéves átlag. Szárazföldünk középső részének időjárását egyelőre még a száraz meleg levegő határozza meg.

Hazánkban szombaton az északi, északkeleti országrészben 3, 7, az ország többi részén 8, 14 órán át sütött a nap. Az északi megyékben egy-két helyen alakult ki jelentéktelen eső, zápor. A nyugati, délnyugati szél többfelé élénk volt, néhány helyen erős széllökések is előfordultak. A hőmérséklet napközben a felhősebb helyeken 23, 25, máshol 26, 29 fokig emelkedett. Vasárnap hajnalra általában 11, 18 fokig hült le a levegő. Ma délelőtt általában felhős, napos, száraz idő volt. A Dunántúlon több helyen megélénkült a déli szél. A hőmérséklet 11 órakor az ország területén 22, 27 fok között váltakozott.

Ma 12 órakor Budapesten a hőmérséklet 25 fok, a tengerszintre átszámitott légnyomás 1018 mbar, alig változik.

A Balaton vizének hőmérséklete Siófoknál 11 órakor 20 fok volt.

Várható időjárás hétfő estig:

Vasárnap általában kevés felhő, száraz idő.
Hétfőn délnyugat felől időnként megnövekvő felhőzet.
Főként a délnyugati, nyugati megyékben szórványosan zápor, zivatar, többfelé megélénkülő, elsősorban a Dunántúlon helyenként megerősödő déli szél.
Várható legalacsonyabb éjszakai hőmérséklet: 13, 18,
legmagasabb nappali hőmérséklet hétfőn: 27, 32 fok között.

Vadkerti Ferenc s.k.

A hőmérséklet napi középértéke és eltérése a 100 évi átlagtól /Budapest belterületén/:

1981. VI. 27.	20,8°C	+0,3°C

1871 óta ezen a napon Budapesten előfordult

legmagasabb hőmérséklet:	36,5°C /1935/,
legalacsonyabb hőmérséklet:	10,6°C /1921/.

81.452.

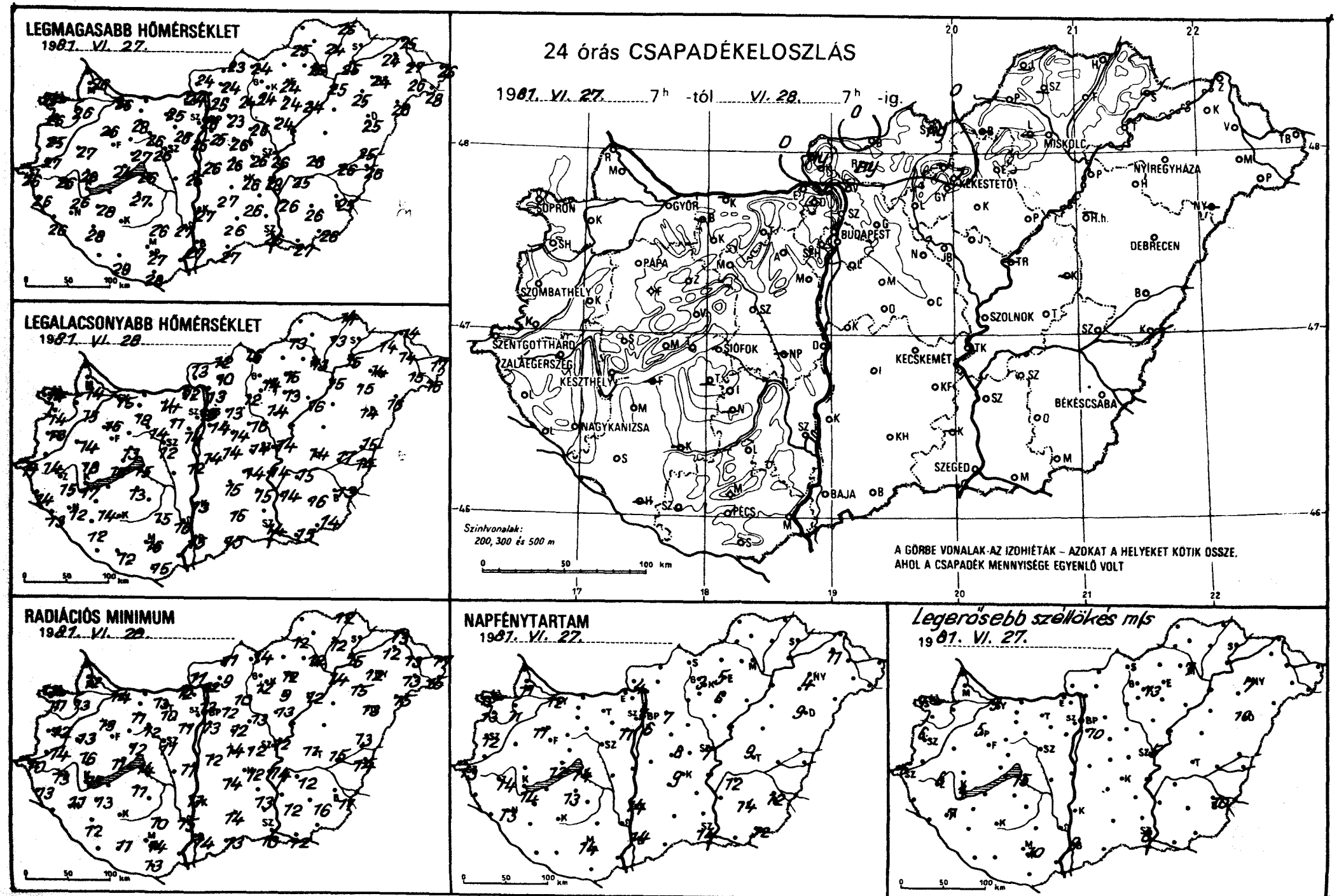
LEGMAGASABB HŐMÉRSÉKLET
1981. VI. 27.
LEGALACSONYABB HŐMÉRSÉKLET
1981. VI. 28.
24 órás CSAPADÉKELOSZLÁS
1981. VI. 27. 7h -tól VI. 28. 7h -ig.
SOPRON
GYŐR
BUDAPEST
MISKOLC
NYÍREGYHÁZA
KEKESTETŐ
DEBRECEN
PAPA
SZOMBATHELY
SZENTGOTTHÁRD
ZALAEGERSZEG
KESZTHELY
SIÓFOK
KECSKEMÉT
SZOLNOK
NAGYKANIZSA
BÉKÉSCSABA
SZEGED
BAJA
PÉCS
Szintvonalak:
200, 300 és 500 m
A GÖRBE VONALAK AZ IZOHIÉTÁK – AZOKAT A HELYEKET KÖTIK ÖSSZE,
AHOL A CSAPADÉK MENNYISÉGE EGYENLŐ VOLT
RADIÁCIÓS MINIMUM
1981. VI. 28.
NAPFÉNYTARTAM
1981. VI. 27.
Legerősebb széllökés m/s
1981. VI. 27.

	1981.VI.28.07 h -ig az utolsó 24 óra adatai					
	csapadék (mm)		max. hőmérséklet	min. hőmérséklet	rad. min.	napos órák
Győr	•	⌓	26	15	14	12
Kapuvár	•	⌓	26	15	13	11
Mosonmagyaróvár	•	⌓	26	14	12	11
Rajka	–		–	–	–	
Sopron	•	⌓	25	14	13	12
Sopronhorpács	•	⌓	26	14	11	13
Káld	•		27	14	13	
Körmend	•		27	14	14	
Szentgotthárd	•	≡⌓	26	11	10	13
Szombathely	•	⌓	25	13	12	12
Lenti	•		26	14	13	
Letenye	•	⌓	26	13	–	
Nagykanizsa	•	⌓	26	12	11	13
Zalaegerszeg	•	⌓	26	15	13	14
Farkasgyepű	–		–	–	–	
Keszthely	•	⌓	26	17	15	14
Mencshely	•	⌓	24	16	11	12
Pápa	•	⌓	26	16	13	11
Sümeg	•	⌓	28	18	16	
Tihany	–		–	–	–	
Veszprém	•	=⌓	27	13	12	
Zirc	•	⌓	24	11	10	
Fonyód	–		–	–	–	
Homokszt. györgy	–		–	–	–	–
Kaposvár	–		–	–	–	
Marcali	•	⌓	28	14	13	
Siófok	•	⌓	26	15	14	14
Somogyszob	•	⌓	28	12	12	
Tab	–		–	–	–	
Bábolna	–		–	–	–	
Esztergom	•	⌓	24	12	12	
Kisbér	•	⌓	28	18	11	
Komárom	–		–	–	–	
Tatabánya	•		25	14	13	
Alcsútdoboz	•	⌓	26	11	10	
Dunaújváros	•		26	12	11	
Martonvásár	•		25	14	11	11
Mór	•	⌓	26	14	12	
Nagyhörcsökp.	–		–	–	–	
Szabadbattyán	•	⌓	26	12	11	
Iregszemcse	•	⌓	27	13	11	13
Lengyel	•		26	15	10	
Nagykónyi	–		–	–	–	
Szekszárd	•		27	16	15	
Kompáté tó	•		24	17	11	
Mohács	–		–	–	–	
Pécs	•	⌓	27	16	14	14
Siklós	•		28	15	13	
Szigetvár	•		29	12	11	
Bp. Lőrinc	•	=⌓	25	14	13	6
Bp. Met. Int.	•	⌓	26	15	13	7
Bp. Szab. hegy	•	⌓	21	17	10	
Cegléd	•	⌓	26	14	12	8
Dobogókő	–		–	–	–	
Gödöllő	•	⌓	23	13	12	7
Királyrét	–		–	–	–	
Monor	•		26	14	12	
Nagykáta	•	⌓	26	16	13	
Orkény	•	⌓	26	14	14	
Szentendre	•		26	12	12	

	1981.VI.28.07 h -ig az utolsó 24 óra adatai					
	csapadék (mm)		max. hőmérséklet	min. hőmérséklet	rad. min.	napos órák
Vác	•	⌓	25	13	12	
Vámosmikola	ny	≡⌓	24	13	11	4
Baja	•	⌓	27	15	14	14
Bácsalmás	•		27	15	13	
Izsák	•		27	15	14	
Kalocsa	•	⌓	27	13	11	14
Kecskemét	•	=⌓	26	14	12	9
Kiskunf. háza	•		26	15	13	
Kiskunhalas	•		26	15	14	
Kunszentmiklós	•		26	14	12	
Tiszakécske	•	⌓	28	14	14	
Balassagyarmat	•	≡⌓	23	12	11	
Romhány	ny	⌓	24	10	9	
Salgótarján	ny		24	16	14	
Eger	•		24	15	12	5
Galyatető	–		–	–	–	
Gyöngyös	•	⌓	24	14	12	
Kékestető	1	⌓	17	12	9	3
Kompolt	•	⌓	24	13	9	6
Lőrinci	•	⌓	24	12	10	
Poroszló	∘	⌓	24	16	12	
Jászapáti	•	=⌓	24	14	13	
Jászberény	•	⌓	25	14	12	
Karcag	–		–	–	–	
Szolnok	•	=⌓	26	14	12	7
Tiszaroff	–		–	–	–	
Túrkeve	•	⌓	26	14	11	9
Kistelek	–		–	–	–	
Makó	•	⌓	27	15	12	
Szeged	•		26	14	13	14
Szentes	•		26	14	12	
Borsodnádasd	–		–	–	–	
Fügöd	•		24	13	12	
Hidasnémeti	•		25	14	12	
Jósvafő	–		–	–	–	–
Lillafüred	–		–	–	–	
Miskolc	•	=⌓	25	13	12	
Putnok	•	≡	25	13	12	
Sárospatak	–		–	–	–	–
Szendrőlád	–		–	–	–	
Tokaj	•		25	15	15	
Kisvárda	•	≡	24	14	12	11
Mátészalka	•	⌓	26	15	13	
Nyíregyháza	•	≡	24	14	12	4
Nyírlugos	–		–	–	–	
Pátyod	•	⌓	28	16	15	
Tiszabecs	•		26	17	17	
Vásárosnamény	•		27	14	13	
Záhony	•	⌓	25	14	13	
Berettyóújfalu	•	⌓	25	15	13	
Debrecen	•	=⌓	25	14	13	9
Hajdúdorog	•	⌓	25	15	15	
Hortobágy	–		–	–	–	
Körösszakál	•	⌓	26	14	14	
Polgár	•	⌓	25	15	14	
Békéscsaba	•	⌓	25	13	11	12
Mezőhegyes	•	⌓	26	14	12	12
Orosháza	•		26	16	16	14
Szarvas	•	⌓	25	15	12	12
Szeghalom	•		26	17	15	

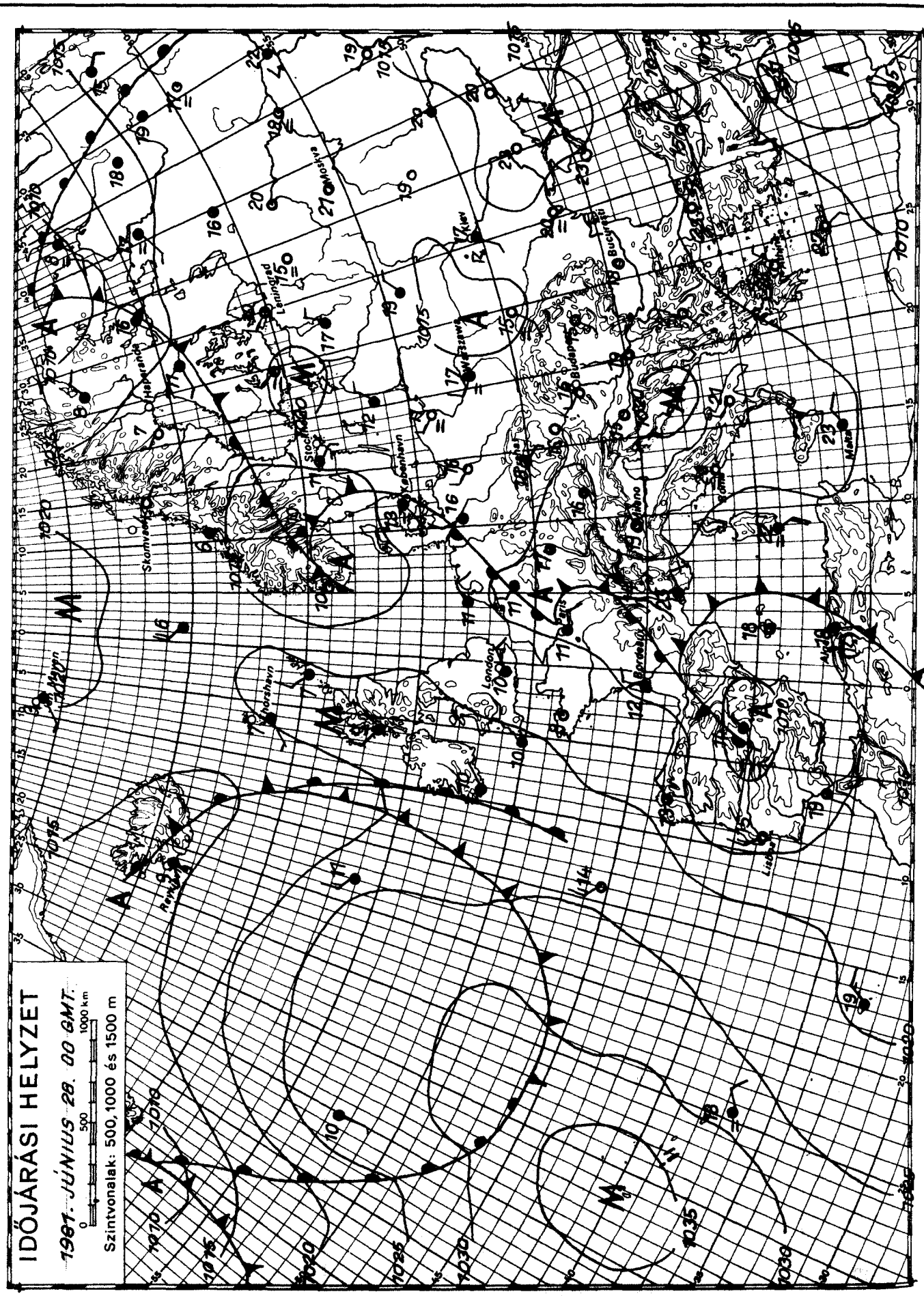

KIADJA: ORSZÁGOS METEOROLÓGIAI SZOLGÁLAT
Készíti: Központi Előrejelző Intézet Előrejelző Osztálya – T.: 273-018 – Megjelenik naponként –
Évi előfizetési díja: 1 760,- Ft. – Megrendelhető: 1024 Budapest, II., Kitaibel Pál utca 1. Telefon: 353-500
Kiadásért felel: az OMSZ elnöke – Szerkesztésért felel: a KEI igazgatója

IDŐJÁRÁSI NAPIJELENTÉS

ЕЖЕДНЕВНЫЙ МЕТЕОРОЛОГИЧЕСКИЙ БЮЛЛЕТЕНЬ • DAILY WEATHER REPORT
BULLETIN QUOTIDIEN DE TEMPS • TÄGLICHER WETTERBERICHT

94. évfolyam 180. szám. + Budapest + 1981. június 29. hétfő

Az időjárási helyzet és a várható időjárás:

A Kelet-Európai-alföld, valamint az Égei- és Fekete-tenger térségében folytatódott a száraz, meleg, nyári idő. A kontinens többi részén ciklonok és légköri frontok okoznak szélsőséges időjárást. A Skandináv-hegységtől a Németközéphegységen át a Szaharai atlaszig ciklonok láncolata helyezkedik el. A ciklonrendszer legaktivabb tagjának középpontja hétfőn hajnalban az Érchegység térségében volt. Frontzónája közelitőleg a Berlin, Prága, Trieszt, Róma vonalban húzódott. A zóna nyugati oldalán nagy mennyiségü hideg levegő halad kelet, délkelet felé, vasárnap például Párizsban 12 fok alatt maradt a hőmérséklet. A zóna keleti oldalán, igy a Kárpát-medence térségében is, - szokatlanul meleg, afrikai eredetü levegő áramlik. Az emlitett két levegőfajta közös határán, a lassan kelet felé haladó légköri front mentén heves záporok, zivatarok alakulnak ki, szélvihar kiséretében.

Hazánkban vasúrnap túlnyomóan napos, meleg, nyári idő volt. Csapadékról nem érkezett jelentés. Megélénkült a déli szél, a Dunántúlon egy-egy széllökés is előfordult. A június végi átlagosnál melegebb idő volt, kora délutánra 26 és 32 fok közé emelkedett a hőmérséklet. Hétfő hajnalra 14 és 21 fok közé hült le a levegő. Délelőtt meleg, napos, száraz idő volt, a hőmérséklet 11 órakor 26 és 29 fok között volt.

Ma 12 órakor Budapesten a hőmérséklet 28 fok, a tengerszintre átszámitott légnyomás 1014 mbar, gyengén süllyed.

A Balaton vizének hőmérséklete Siófoknál 11 órakor 20 fok volt.

Várható időjárás kedd estig:

Nyugat felől átmenetileg erősen megnövekvő gomolyfelhőzet, helyenként záporral, zivatarral.
Élénk, időnként erős délnyugati, majd erős, időnként-főként zivatar környezetében-viharos északnyugati szél.
Várható legalacsonyabb éjszakai hőmérséklet: 15 és 20 fok között,
legmagasabb nappali hőmérséklet kedden: 22 és 27 fok között.

Török Dénes s.k.

TÁVOLABBI KILÁTÁSOK SZERDÁTÓL-SZOMBATIG:

Általában gyengén felhős, az időszak elején szeles idő.
Számottevő csapadék nem várható.
Legalacsonyabb hajnali hőmérséklet: 13, 18 fok között.
Legmagasabb nappali hőmérséklet: eleinte 23, 28, később 30 fok körül.
Jelentős mennyiségü /legalább 5 mm/ csapadék nem várható.

KÖZÉPTÁVÚ ELŐREJELZŐ OSZTÁLY

A hőmérséklet napi középértéke és eltérése a 100 évi átlagtól /Budapest belterületén/:

1981. VI. 28.	24,1°C	+3,7°C

1871 óta ezen a napon Budapesten előfordult

legmagasabb hőmérséklet:	39,5°C /1935/,
legalacsonyabb hőmérséklet:	8,7°C /1871/.

81.453.

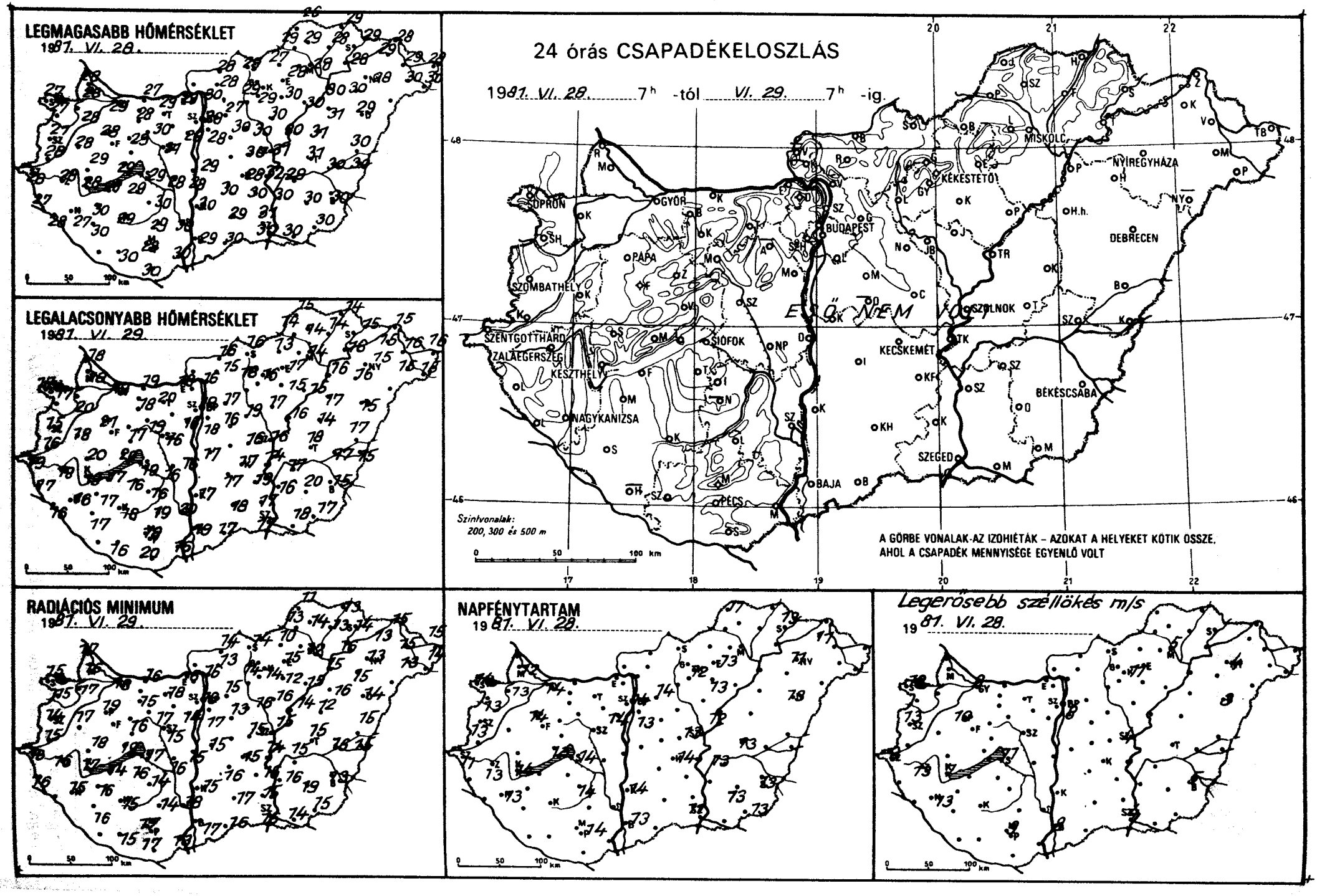
LEGMAGASABB HŐMÉRSÉKLET
1981. VI. 28.
LEGALACSONYABB HŐMÉRSÉKLET
1981. VI. 29.
RADIÁCIÓS MINIMUM
1981. VI. 29.
24 órás CSAPADÉKELOSZLÁS
1981. VI. 28. 7h -tól VI. 29. 7h -ig.
SOPRON
GYŐR
MISKOLC
NYÍREGYHÁZA
KÉKESTETŐ
BUDAPEST
DEBRECEN
PÁPA
SZOMBATHELY
SZOLNOK
SZENTGOTTHÁRD
ZALAEGERSZEG
SIÓFOK
KECSKEMÉT
KESZTHELY
BÉKÉSCSABA
NAGYKANIZSA
SZEGED
BAJA
PÉCS
Szintvonalak:
200, 300 és 500 m
A GÖRBE VONALAK AZ IZOHIÉTÁK – AZOKAT A HELYEKET KÖTIK ÖSSZE,
AHOL A CSAPADÉK MENNYISÉGE EGYENLŐ VOLT
NAPFÉNYTARTAM
1981. VI. 28.
Legerősebb széllökés m/s
1981. VI. 28.

	1931.VI.29. 07h -ig az utolsó 24 óra adatai							1931.VI.29. 07h -ig az utolsó 24 óra adatai						
	csapadék (mm)		max. hőmérséklet	min. hőmérséklet	rad. min.	napos órák		csapadék (mm)		max. hőmérséklet	min. hőmérséklet	rad. min.	napos órák
Győr	•		29	19	18	14	Vác	•	⌐	30	16	16	
Kapuvár	•		28	20	17	13	Vámosmikola	–		–	–	–	–
Mosonmagyaróvár	•	⌐	28	18	16	12	Baja	•		29	19	17	13
Rajka	•		28	18	17		Bácsalmás	•		30	17	16	
Sopron	•		27	17	15	14	Izsák	•		30	17	16	
Sopronhorpács	•	⌐	27	17	15	13	Kalocsa	•	⌐	30	17	15	14
Káld	•		28	18	17		Kecskemét	•	⌐	28	17	15	14
Körmend	•		28	16	15		Kiskunf. háza	•		30	19	16	
Szentgotthárd	•		28	19	16	11	Kiskunhalas	•		29	18	17	
Szombathely	•	⌐	27	15	14	13	Kunszentmiklós	•		29	17	15	
Lenti	•		27	17	16		Tiszakécske	•	⌐	32	14	14	
Letenye	•		28	16	–		Balassagyarmat	•	⌐	28	16	14	
Nagykanizsa	•	⌐	27	16	15	13	Romhány	•	⌐	28	15	13	
Zalaegerszeg	•	⌐	28	18	16	13	Salgótarján	•		29	16	14	
Farkasgyepű	•		27	19	17		Eger	•		28	17	15	13
Keszthely	•	⌐	28	19	17	14	Galyatető	•		22	16	15	
Mencshely	•	⌐	26	19	15	13	Gyöngyös	•	⌐	29	16	14	
Pápa	•		28	21	19	14	Kékestető	•		21	15	15	12
Sümeg	•		29	20	18		Kompolt	•	⌐	30	15	12	13
Tihany	•	⌐	29	20	19		Lőrinci	•		29	16	14	
Veszprém	•	⌐	29	17	16		Poroszló	•	⌐	30	15	15	
Zirc	•	⌐	27	17	15		Jászapáti	•	⌐	30	17	16	
Fonyód	•		28	17	14		Jászberény	•	⌐	30	18	14	
Homokszt. györgy	–		–	–	–	–	Karcag	•	⌐	31	14	12	
Kaposvár	•	⌐	29	18	15		Szolnok	•		31	16	15	12
Marcali	•	⌐	30	17	16		Tiszaroff	•	⌐	30	16	14	
Siófok	•	⌐	29	19	17	14	Túrkeve	•		31	18	15	13
Somogyszob	•	⌐	30	17	16		Kistelek	•		31	17	15	
Tab	•		29	16	16		Makó	•	⌐	30	18	14	
Bábolna	•		29	17	15		Szeged	•		30	17	16	11
Esztergom	•		29	18	16		Szentes	•		30	16	16	
Kisbér	•	⌐	28	18	15		Borsodnádasd	•	⌐	27	13	10	
Komárom	•	⌐	27	19	16		Füged	•		28	14	13	
Tatabánya	•		29	20	18		Hidasnémeti	•		29	14	13	
Alcsútdoboz	–		–	–	–		Jósvafő	•	⌐	26	15	11	11
Dunaújváros	•		28	16	15		Lillafüred	•		26	19	19	
Martonvásár	•		28	16	14	14	Miskolc	•	=	28	14	12	–
Mór	•	⌐	30	19	17		Putnok	•		29	14	13	
Nagyhörcsökp.	•		28	16	16		Sárospatak	•		29	15	14	13
Szabadbattyán	•		31	16	15		Szendrőlád	•	⌐	29	14	14	
Iregszemcse	•	⌐	30	16	14	14	Tokaj	•		28	16	16	
Lengyel	•		29	19	14		Kisvárda	•	⌐	29	15	13	11
Nagykónyi	–		–	–	–		Mátészalka	•	⌐	30	15	13	
Szekszárd	•		30	20	18		Nyíregyháza	•		28	15	13	11
Majsa	•		29	16	16		Nyírlugos	–		–	–	–	
Mohács	•	⌐	30	16	13		Pátyod	•	⌐	30	15	14	
Pécs	•	⌐	28	18	17	14	Tiszabecs	•		28	16	15	
Siklós	•		30	20	17		Vásárosnamény	•	⌐	29	16	15	
Szigetvár	•		30	16	15		Záhony	•	⌐	28	15	15	
Bp. Lőrinc	•	⌐	28	18	17	13	Berettyóújfalu	•	⌐	30	17	15	
Bp. Met. Int.	•	⌐	29	19	16	14	Debrecen	•	⌐=	29	15	14	13
Bp. Szab. hegy	•		24	18	15		Hajdúdorog	•	⌐	30	16	15	
Cegléd	•	⌐	30	16	15	13	Hortobágy	•		31	17	16	
Dobogókő	•		22	17	14		Körösszakál	•		30	15	15	
Gödöllő	•	⌐	27	17	15	14	Polgár	•	⌐	30	16	15	
Királyrét	–		–	–	–		Békéscsaba	•		30	15	13	13
Monor	•		30	16	13		Mezőhegyes	•	⌐	30	17	15	13
Nagykáta	•		30	19	16		Orosháza	•		30	20	19	13
Örkény	–		–	–	–		Szarvas	•		29	17	15	13
Szentendre	•		29	16	16		Szeghalom	•		30	17	16	

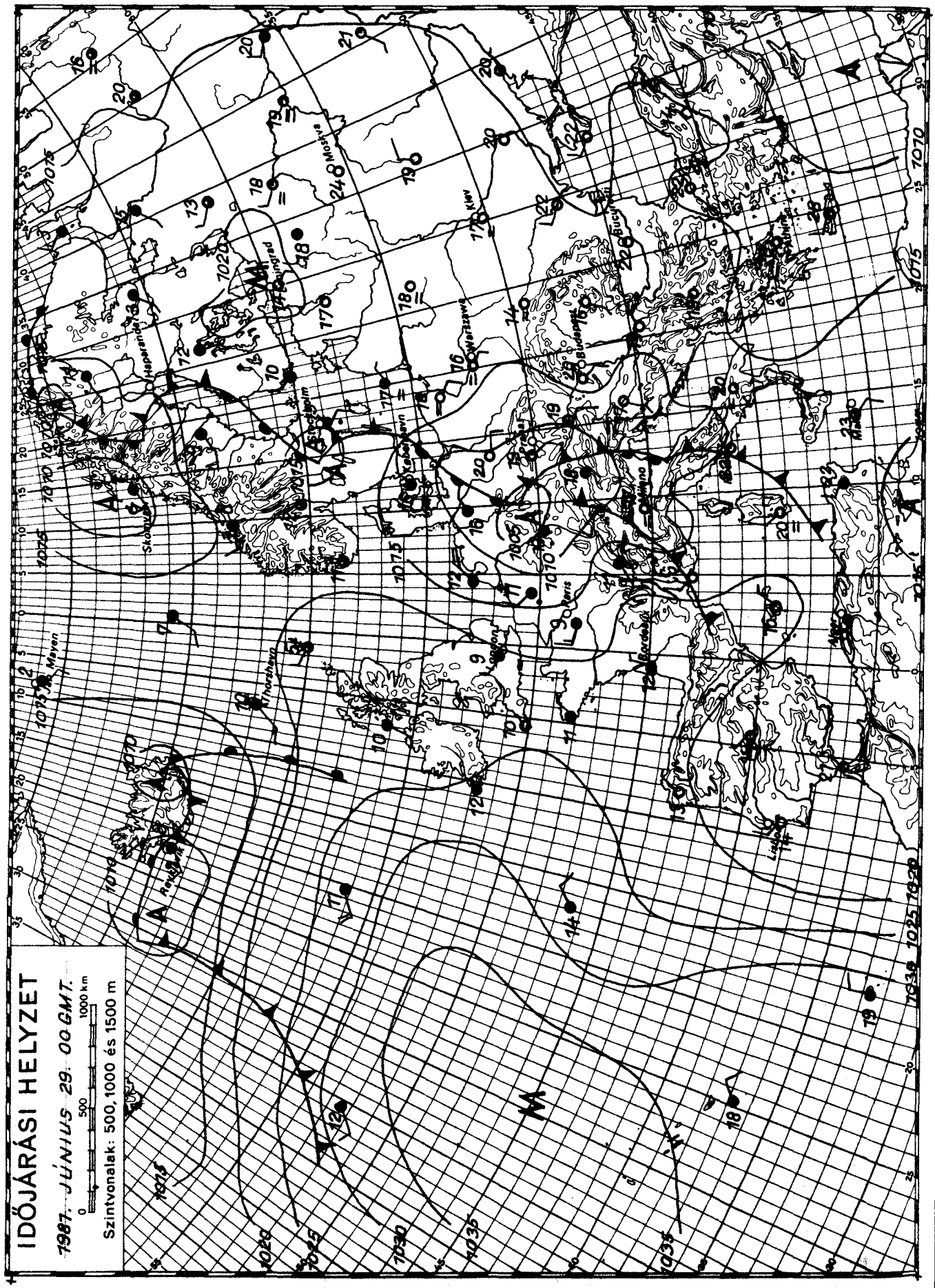

KIADJA: ORSZÁGOS METEOROLÓGIAI SZOLGÁLAT
Készíti: Központi Előrejelző Intézet Előrejelző Osztálya – T.: 273-018 – Megjelenik naponként –
Évi előfizetési díja: 1 760,- Ft. – Megrendelhető: 1024 Budapest, II., Kitaibel Pál utca 1. Telefon: 353-500
Kiadásért felel: az OMSZ elnöke – Szerkesztésért felel: a KEI igazgatója

IDŐJÁRÁSI NAPIJELENTÉS

ЕЖЕДНЕВНЫЙ МЕТЕОРОЛОГИЧЕСКИЙ БЮЛЛЕТЕНЬ · DAILY WEATHER REPORT
BULLETIN QUOTIDIEN DE TEMPS · TÄGLICHER WETTERBERICHT

94. évfolyam 181. szám. + Budapest + 1981. június 30. kedd

Az időjárási helyzet és a várható időjárás:

A kedd délelőtti európai időjárásjelentések közül a szél kivánkozik az első helyre. Magyarországon kivül az NDK és az NSZK északi részén, valamint a Brit-szigeteken is erős, gyakran viharos szél fújt. A Német-Lengyel-alföldön, Dániában, Svédország déli felén és a Brit-szigeteken esős, záporos idő volt. Máshol Európában jelentős csapadék nem hullott. Kelet- és Dél-Európából továbbra is csendes, napos, száraz, meleg időről érkeztek jelentések.

Magyarországon hétfőn igen meleg, túlnyomóan napos, száraz idő volt. A hőmérséklet csúcsértéke az ország legnagyobb részén 29 és 34 fok között volt. Késő délután felhősödni kezdett az ég és tovább erősödött a déli, délnyugati szél. Az éjszakai órákban száraz, hideg levegő érte el az ország nyugati részét és gyorsan elárasztotta a Tiszáig az országot. A keleti, északkeleti országrészben záporokat, helyi zivatarokat okozott. A lehullott csapadék mennyisége csak néhány helyen érte el a 3, 9 mm-t. A hideg front mögött északira fordult a szél és gyakoriak voltak a viharos széllökések. Az éjszakai lehülés gyenge volt. Hajnalban 12 és 20 fok közötti hőmérsékleteket mértek. Kedden délelőtt általában napos, helyenként néha felhős idő volt. A záporok keleten is megszüntek. 11 órakor 17 és 24 fok közötti hőmérsékletet jelentettek. A Dunántúlon volt a hidegebb, a Tiszántúl északi részén a melegebb.

Ma 12 órakor Budapesten a hőmérséklet 21 fok, a tengerszintre átszámitott légnyomás 1014 mbar, gyengén süllyed.

A Balaton vize 11 órakor Siófoknál 20 fok volt.

A várható időjárás szerda estig:

Általában gyengén, néha erősebben felhős ég, számottevő csapadék nélkül.
Eleinte élénk, gyakran erős, néha helyenként viharos, majd lassan mérséklődő északi szél.
Várható legalacsonyabb éjszakai hőmérséklet: általában 8, 13,
legmagasabb nappali hőmérséklet szerdán: 25 fok körül.

Aigner Szilárd s.k.

A hőmérséklet napi középértéke és eltérése a 100 évi átlagtól /Budapest belterületén/:

1981. június 29.	26,8°C	+6,1°C

1871 óta ezen a napon Budapesten előfordult

legmagasabb hőmérséklet:	34,5°C /1938/
legalacsonyabb hőmérséklet:	9,0°C /1927/

81.454.

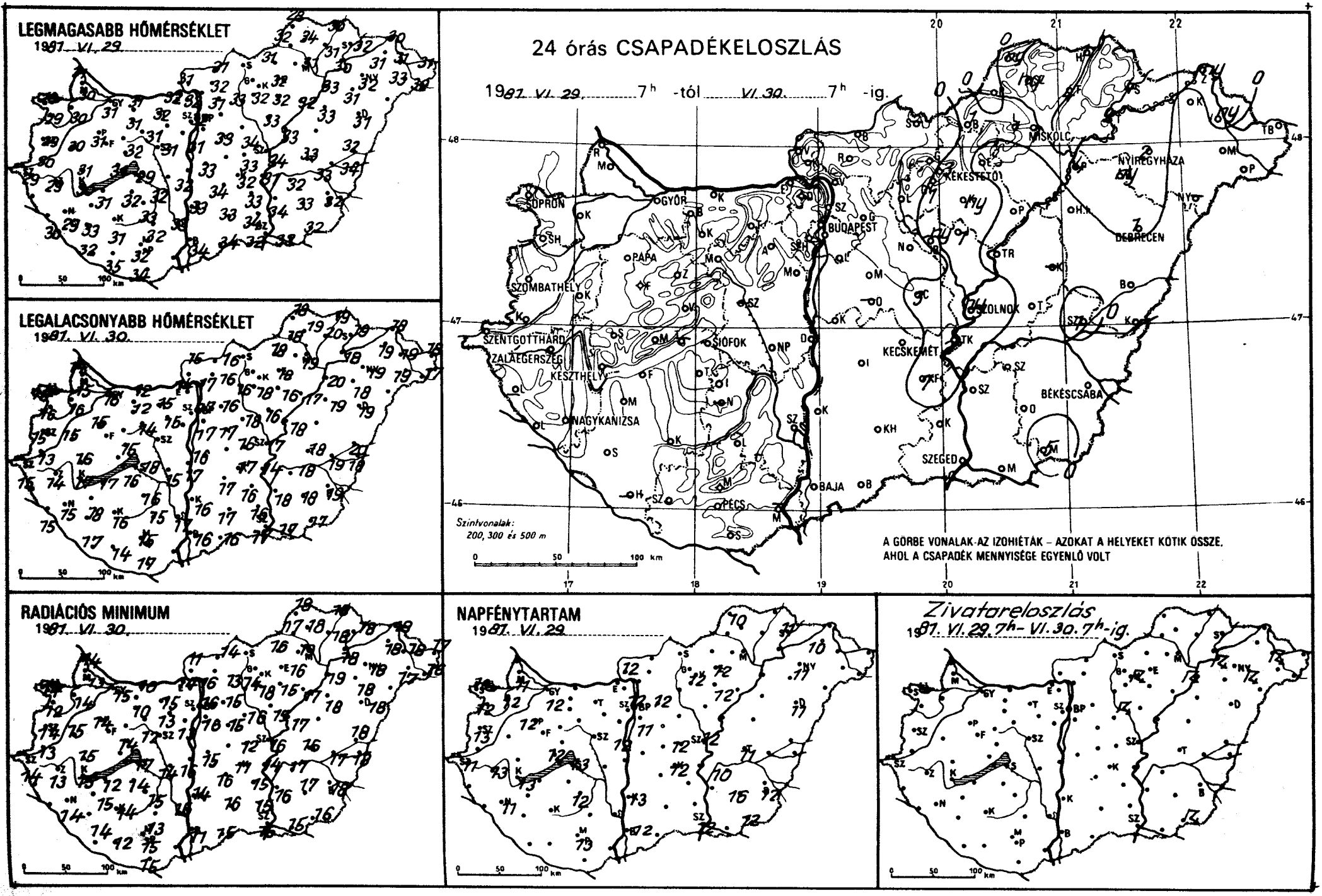
LEGMAGASABB HŐMÉRSÉKLET
1981. VI. 29.
LEGALACSONYABB HŐMÉRSÉKLET
1981. VI. 30.
RADIÁCIÓS MINIMUM
1981. VI. 30.
24 órás CSAPADÉKELOSZLÁS
1981. VI. 29. 7h -tól VI. 30. 7h -ig.
SOPRON
GYŐR
BUDAPEST
MISKOLC
NYÍREGYHÁZA
DEBRECEN
KÉKESTETŐ
SZOMBATHELY
PAPA
SZOLNOK
SZENTGOTTHÁRD
ZALAEGERSZEG
SIÓFOK
KESZTHELY
KECSKEMÉT
BÉKÉSCSABA
NAGYKANIZSA
SZEGED
BAJA
PÉCS
Szintvonalak:
200, 300 és 500 m
A GÖRBE VONALAK AZ IZOHIÉTÁK – AZOKAT A HELYEKET KÖTIK ÖSSZE,
AHOL A CSAPADÉK MENNYISÉGE EGYENLŐ VOLT
NAPFÉNYTARTAM
1981. VI. 29.
Zivatareloszlás
1981. VI. 29. 7h – VI. 30. 7h-ig.

	1981.VI.30. 07h -ig az utolsó 24 óra adatai					
	csapadék (mm)		max. hőmérséklet	min. hőmérséklet	rad. min.	napos órák
Győr	.		31	16	15	12
Kapuvár	.		30	16	14	12
Mosonmagyaróvár	.		30	15	13	11
Rajka	.		31	14	14	
Sopron	.		29	14	14	10
Sopronhorpács	.		29	16	12	12
Káld	.		30	15	15	
Körmend	.		30	13	13	
Szentgotthárd	.		29	15	14	11
Szombathely	.		29	15	14	13
Lenti	–		–	–	–	
Letenye	.		30	15	–	
Nagykanizsa	.		29	15	14	11
Zalaegerszeg	.		29	14	13	13
Farkasgyepű	.		28	14	11	
Keszthely	.		30	17	15	13
Mencshely	.		28	15	12	12
Pápa	.		31	15	14	12
Sümeg	.		31	16	15	
Tihany	–		–	–	–	
Veszprém	.		31	15	14	
Zirc	.		28	13	11	
Fonyód	.		31	17	12	
Homokszt. györgy	–		–	–	–	–
Kaposvár	.		31	16	14	
Marcali	.		33	18	15	
Siófok	.		29	18	17	13
Somogyszob	.	∩	32	17	14	
Tab	.		32	16	14	
Bábolna	.		32	15	14	
Esztergom	.		32	14	14	
Kisbér	.		31	12	10	
Komárom	.		31	12	10	
Tatabánya	.		32	15	15	
Alcsútdoboz	.		31	15	13	
Dunaújváros	.		32	17	16	
Martonvásár	.		31	16	13	12
Mór	.		32	14	12	
Nagyhörcsökp.	.		32	15	14	
Szabadbattyán	–		–	–	–	
Iregszemcse	.		33	16	15	12
Lengyel	.		32	15	13	
Nagykónyi	–		–	–	–	
Szekszárd	.		33	17	16	
Mispápádtető	.		29	14	12	
Mohács	–		–	–	–	
Pécs	.		32	15	15	13
Siklós	.		34	17	15	
Szigetvár	.		35	14	12	
Bp. Lőrinc	.	∩	31	17	16	11
Bp. Met. Int.	.		32	17	16	12
Bp. Szab. hegy	.		28	14	12	
Cegléd	3	▽	33	16	12	12
Dobogókő	–		–	–	–	
Gödöllő	.		31	16	15	12
Királyrét	–		–	–	–	
Monor	.		33	17	15	
Nagykáta	.		34	18	16	
Őrkény	–		–	–	–	
Szentendre	.		32	17	17	

	1981.VI.30. 07h -ig az utolsó 24 óra adatai					
	csapadék (mm)		max. hőmérséklet	min. hőmérséklet	rad. min.	napos órák
Vác	.		32	17	16	
Vámosmikola	.	∩	31	15	11	12
Baja	.		34	16	11	12
Bácsalmás	.		34	16	15	
Izsák	.		34	17	16	
Kalocsa	.		33	16	14	13
Kecskemét	.		32	17	11	12
Kiskunf. háza	7	▽	33	16	15	
Kiskunhalas	.		33	17	16	
Kunszentmiklós	.		33	16	15	
Tiszakécske	2	▽∩	31	14	14	
Balassagyarmat	.		31	16	14	
Romhány	.		32	16	13	
Salgótarján	–		–	–	–	
Eger	.		32	18	16	12
Galyatető	.		25	16	13	
Gyöngyös	1	▽	32	18	18	
Kékestető	3	⟋	25	15	13	12
Kompolt	ny	▽	32	16	15	12
Lőrinci	.		33	16	14	
Poroszló	.		32	17	17	
Jászapáti	1	▽	33	16	15	
Jászberény	ny	⟋	34	15	15	
Karcag	–		–	–	–	
Szolnok	ny	▽	34	17	16	12
Tiszaroff	.		33	18	17	
Túrkeve	.		33	18	16	11
Kistelek	.		34	16	15	
Makó	.		33	17	15	
Szeged	.		32	17	16	12
Szentes	.		34	18	16	
Borsodnádasd	1	▽	31	18	16	
Füged	4		31	20	18	
Hidasnémeti	1		30	19	18	
Jósvafő	ny	∩	28	18	18	10
Lillafüred	1	▽	28	18	17	
Miskolc	1	▽–	31	19	19	–
Putnok	.		32	18	17	
Sárospatak	4		32	19	18	11
Szendrőlád	ny	∩	34	19	18	
Tokaj	9	⟋	30	18	18	
Kisvárda	.		31	19	18	10
Mátészalka	.	∩	33	19	17	
Nyíregyháza	2	⟋	32	19	18	11
Nyírlugos	–		–	–	–	
Pátyod	.	∩	32	17	16	
Tiszabecs	.		31	18	17	
Vásárosnamény	ny	⟋	31	19	18	
Záhony	ny		30	18	18	
Berettyóújfalu	.	∩	32	20	18	
Debrecen	1	▽	31	19	18	11
Hajdúdorog	ny	▽	31	18	18	
Hortobágy	.		33	19	18	
Körösszakál	.		34	18	18	
Polgár	4	⟋	33	20	19	
Békéscsaba	.		32	19	18	12
Mezőhegyes	5	⟋	32	17	16	12
Orosháza	.		33	18	17	16
Szarvas	.		32	18	17	10
Szeghalom	1		33	19	17	

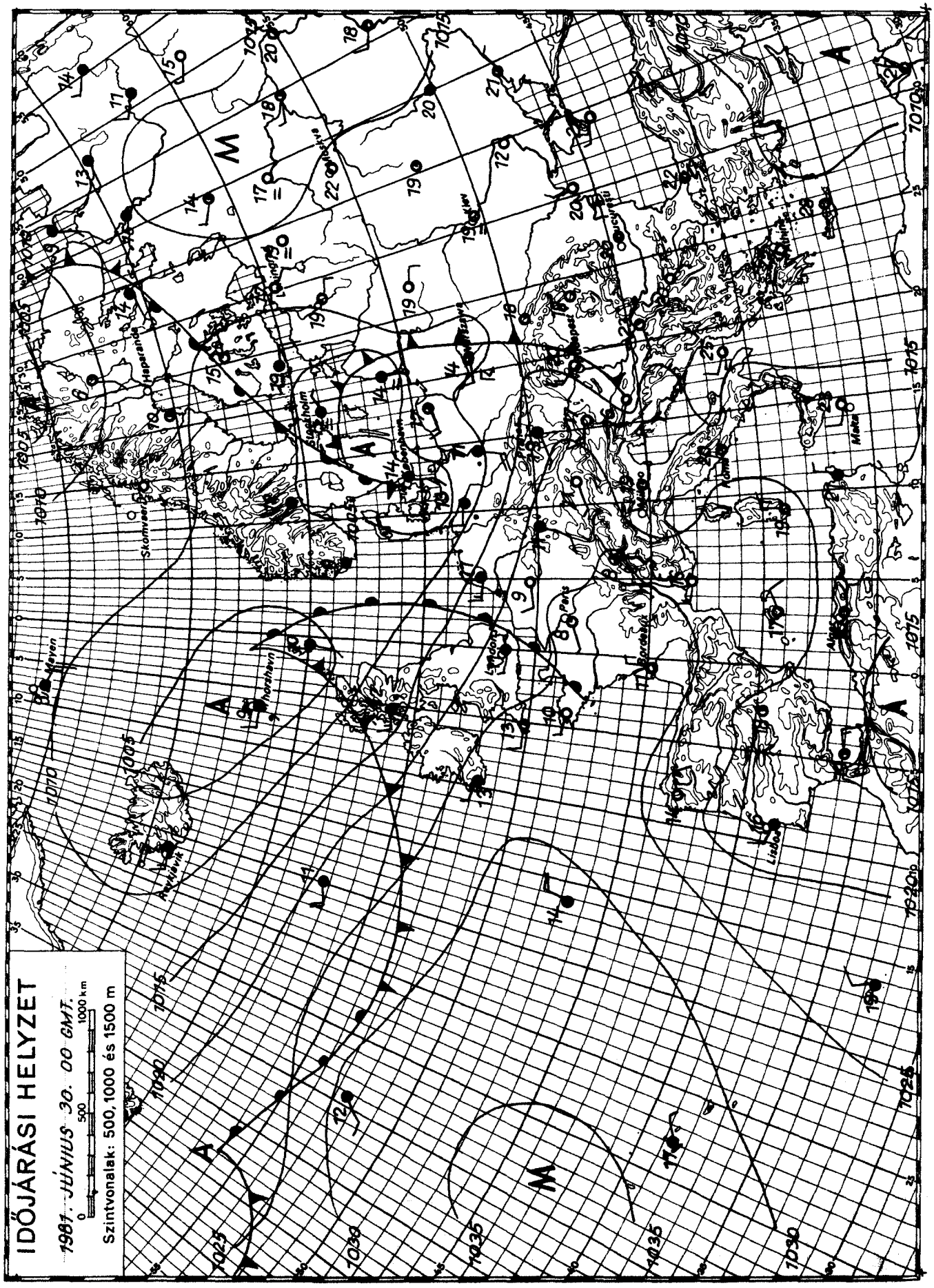

KIADJA: ORSZÁGOS METEOROLÓGIAI SZOLGÁLAT
Készíti: Központi Előrejelző Intézet Előrejelző Osztálya – T.: 273-018 – Megjelenik naponként –
Évi előfizetési díja: 1 760,- Ft. – Megrendelhető: 1024 Budapest, II., Kitaibel Pál utca 1. Telefon: 353-500
Kiadásért felel: az OMSZ elnöke – Szerkesztésért felel: a KEI igazgatója

	19 81.VI.1.07 h -ig az utolsó 24 óra adatai					
	csapadék (mm)		max. hőmérséklet	min. hőmérséklet	rad. min.	napos órák
Győr	.	⌓	28	16	14	12
Kapuvár	.	⌓	28	11	9	11
Mosonmagyaróvár	.	⌓	28	14	12	13
Rajka	.		28	14	11	
Sopron	.		26	14	10	8
Sopronhorpács	.	⌓	27	12	9	11
Káld	.		29	16	15	
Körmend	.		29	13	12	
Szentgotthárd	.	⌓	28	11	10	13
Szombathely	.	⌓	27	12	10	12
Lenti	.		27	11	10	
Letenye	.	⌓	28	11	9	
Nagykanizsa	.	⌓	28	9	8	14
Zalaegerszeg	.	⌓	28	11	11	13
Farkasgyepű	.		26	17	13	
Keszthely	.	⌓	28	13	12	14
Mencshely	.	⌓	26	15	11	12
Pápa	.	⌓	28	14	11	12
Sümeg	.	⌓	29	17	13	
Tihany	–		–	–	–	
Veszprém	.		28	13	13	
Zirc	.	⌓	26	12	10	
Fonyód	.		27	15	10	
Homokszt. györgy	–		–	–	–	–
Kaposvár	.	⌓	28	13	11	
Marcali	.	⌓	30	14	12	
Siófok	.	⌓	27	16	14	12
Somogyszob	.	⌓	30	11	10	
Tab	.		28	12	10	
Bábolna	.	⌓	28	15	13	
Esztergom	.	⌓	28	15	12	
Kisbér	.		29	16	12	
Komárom	.	⌓	28	16	14	
Tatabánya	–		–	–	–	
Alcsútdoboz	.	⌓	28	12	11	
Dunaújváros	.		29	14	12	
Martonvásár	.		28	16	12	13
Mór	.		28	15	14	
Nagyhörcsökp.	.		29	12	12	
Szabadbattyán	–		–	–	–	
Iregszemcse	.	⌓	29	14	10	12
Lengyel	.		28	15	8	
Nagykónyi	–		–	–	–	
Szekszárd	.		30	17	15	
Kaposfüredtető	.		25	18	12	
Mohács	.	⌓	30	16	12	
Pécs	.		30	17	14	12
Siklós	.		31	17	13	
Szigetvár	.		30	16	11	
Bp. Lőrinc	.		28	16	14	9
Bp. Met. Int.	.	⌓	28	16	13	13
Bp. Szab. hegy	.		24	18	15	
Cegléd	.	⌓	29	13	11	10
Dabrogókő	–		–	–	–	
Gödöllő	.		25	16	14	12
Királyrét	.	⌓	27	11	10	
Mesner	.		28	17	15	
Nagykáta	.		28	14	12	
Örkény	.		31	16	15	
Szentendre	.		28	14	14	

	1981.VI.1. 07 h -ig az utolsó 24 óra adatai					
	csapadék (mm)		max. hőmérséklet	min. hőmérséklet	rad. min.	napos órák
Vác	.	⌓	28	14	13	
Vámosmikola	.	⌓	27	15	13	13
Baja	.		30	16	13	11
Bácsalmás	.		30	17	15	
Izsák	–		–	–	–	
Kalocsa	.	⌓	29	13	10	12
Kecskemét	.	⌓	27	15	11	13
Kiskunf. háza	.		29	15	13	
Kiskunhalas	.		29	16	14	
Kunszentmiklós	.		29	13	12	
Tiszakécske	.		29	15	14	
Balassagyarmat	.	⌓	27	14	12	
Romhány	.	⌓	28	12	10	
Salgótarján	.		26	14	12	
Eger	.		26	15	14	9
Galyatető	.		18	11	14	
Gyöngyös	.		28	15	13	
Kékestető	1	▽⌓	19	14	12	8
Kompolt	.	⌓	26	15	13	10
Lőrinci	.		28	13	9	
Poroszló	.	⌓	27	15	9	
Jászapáti	.		28	16	14	
Jászberény	.	⌓	27	12	10	
Karcag	–		–	–	–	
Szolnok	.		28	15	13	10
Tiszaroff	.		27	14	12	
Túrkeve	.		28	15	12	11
Kistelek	.		31	13	11	
Makó	.		29	13	10	
Szeged	.		29	15	13	13
Szentes	.		30	14	14	
Borsodnádasd	.	⌓	25	11	10	
Füged	.	⌓	25	12	11	
Hidasnémeti	.		24	13	12	
Jósvafő	ny	▽⌓	23	13	11	5
Lillafüred	–		–	–	–	
Miskolc	ny	▽	25	12	11	–
Putnok	.	≡	27	12	11	
Sárospatak	ny	▽	25	14	12	6
Szendrőlád	ny	▽⌓≡	25	12	12	
Tokaj	ny		23	14	14	
Kisvárda	.	⌓	25	13	11	6
Mátészalka	.	⌓	26	13	11	
Nyíregyháza	ny		24	14	12	5
Nyírlugos	–		–	–	–	
Pátyod	ny	⌓	26	12	11	
Tiszabecs	.		25	12	11	
Vásárosnamény	.	⌓	26	12	11	
Záhony	.	⌓	24	12	12	
Berettyóújfalu	.	⌓	28	15	13	
Debrecen	ny	▽⌓	27	15	13	9
Hajdúdorog	.		27	15	14	
Hortobágy	.		25	14	13	
Körösszakál	.	⌓	28	14	12	
Polgár	.	⌓	27	15	14	
Békéscsaba	.		28	13	12	13
Mezőhegyes	.	⌓	29	14	13	13
Orosháza	.		29	17	16	12
Szarvas	.		29	14	11	11
Szeghalom	.		29	15	13	

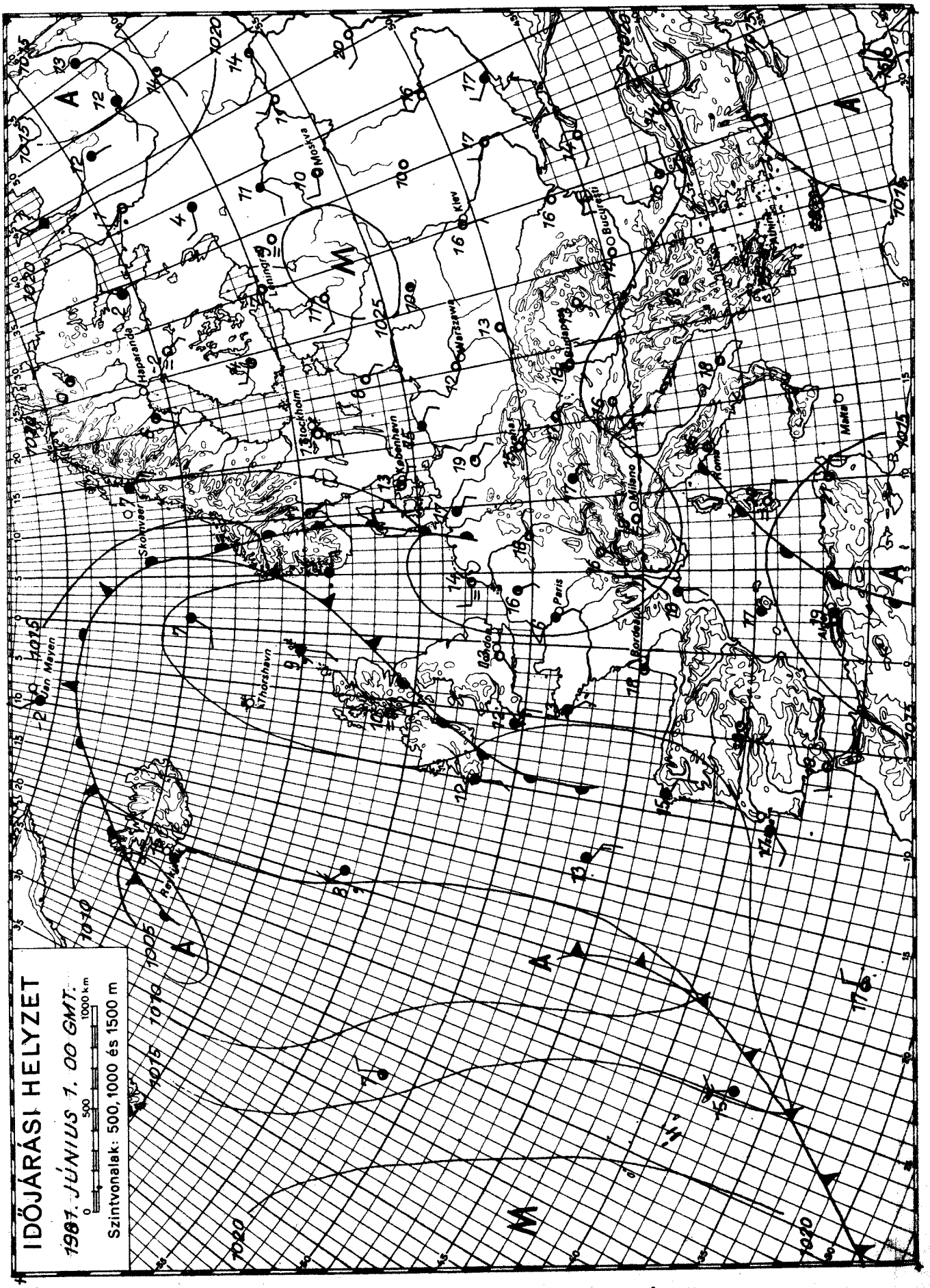

KIADJA: ORSZÁGOS METEOROLÓGIAI SZOLGÁLAT
Készíti: Központi Előrejelző Intézet Előrejelző Osztálya – T.: 273-018 – Megjelenik naponként –
Évi előfizetési díja: 1 760,- Ft. – Megrendelhető: 1024 Budapest, II., Kitaibel Pál utca 1. Telefon: 353-500
Kiadásért felel: az OMSZ elnöke – Szerkesztésért felel: a KEI igazgatója

M09.2/439.1
H938i

IDŐJÁRÁSI NAPIJELENTÉS

ЕЖЕДНЕВНЫЙ МЕТЕОРОЛОГИЧЕСКИЙ БЮЛЛЕТЕНЬ · DAILY WEATHER REPORT
BULLETIN QUOTIDIEN DE TEMPS · TÄGLICHER WETTERBERICHT

94. évfolyam 182. szám. + Budapest + 1981. július 1. szerda

Az időjárási helyzet és a várható időjárás:

Az Atlanti-óceán északi térsége felől hüvös levegő áramlik kontinensünk belseje felé. A hüvös levegő eddig már elárasztotta a Skandináv-félszigetet, a Német-Lengyel-síkságot, Franciaországot, valamint az Alpok és a Kárpátok térségét is. Esőket okoz az északabbra eső területeken, mig délebbre inkább csak felhősödés a jellemző. Meleg, napos idő van a Földközi-tengert övező országokban, a Fekete-tenger partvidékén, valamint a Szovjetunió európai területének keleti felén.

Kedden az ország legnagyobb részén napos idő volt. Általában 7-14 órán át sütött a nap. A délnyugati és északkeleti határvidéken egy-egy eső, zápor is előfordult, amelyből csapadéknyom és 4 mm közötti csapadék hullott. Sokfelé fújt erős, illetve viharos szél. A legerősebb széllökések erőssége elérte az óránkénti 75-85 km-t. A hőmérséklet csúcsértéke 21 és 30 fok között volt, a Dunántúlon a hüvösebb. Éjszakára a szél mérséklődött, és hajnalra 7 és 16 fok közé hült le a levegő. Délelőtt a déli vidékeken eleinte még erősebben felhős volt az ég, de aztán ott is csökkent a felhőzet. Néhol még erős északnyugati szél fújt. A hőmérséklet 11 órakor 18 és 21 fok között alakult.

Ma 12 órakor Budapesten a hőmérséklet 19 fok, a tengerszintre átszámitott légnyomás 1017 mbar, nem változik.

A Balaton vizének hőmérséklete ma 11 órakor Siófoknál 19 fok volt.

Várható időjárás csütörtök estig:

Túlnyomóan napos idő, legfeljebb közepesen felhős égbolt.
Eső nem valószinü.
Még jobban mérséklődő északnyugati szél.
Várható legalacsonyabb éjszakai hőmérséklet: 9, 14,
legmagasabb nappali hőmérséklet csütörtökön: 23, 28 fok között.

Pálmási Judit s.k.

A hőmérséklet napi középértéke és eltérése a 100 évi átlagtól /Budapest belterületen/:

1981. június 30.	19,2°C	-1,7°C

1871 óta ezen a napon Budapesten előfordult

legmagasabb hőmérséklet:	36,0°C /1950/	
legalacsonyabb hőmérséklet:	10,4°C /1929/	81.455.

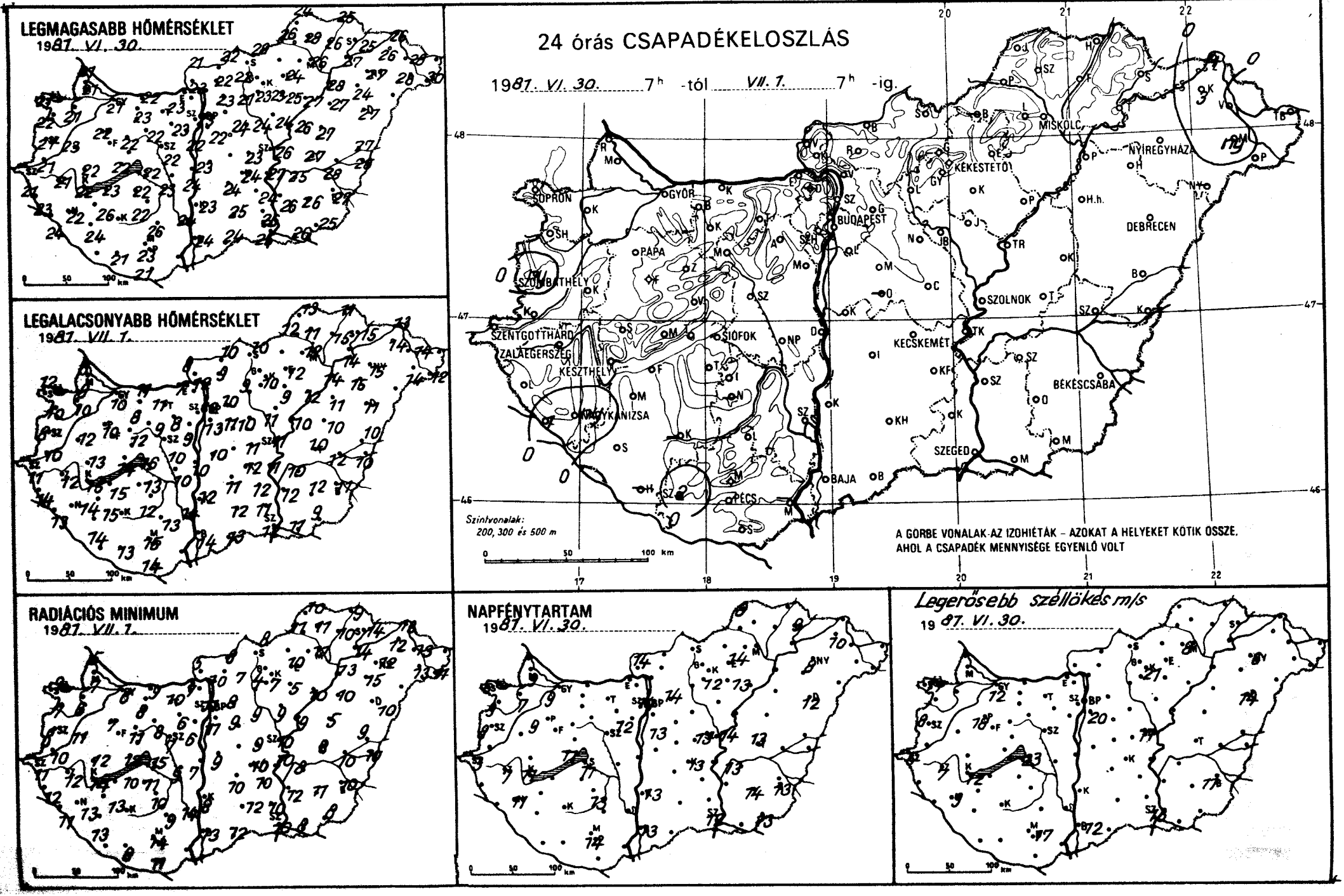
LEGMAGASABB HŐMÉRSÉKLET
1987. VI. 30.
LEGALACSONYABB HŐMÉRSÉKLET
1987. VII. 1.
RADIÁCIÓS MINIMUM
1987. VII. 1.
24 órás CSAPADÉKELOSZLÁS
1987. VI. 30. 7h -tól VII. 1. 7h -ig.
SOPRON
GYŐR
BUDAPEST
MISKOLC
NYÍREGYHÁZA
KÉKESTETŐ
DEBRECEN
PAPA
SZOMBATHELY
SZENTGOTTHÁRD
ZALAEGERSZEG
KESZTHELY
SIÓFOK
KECSKEMÉT
SZOLNOK
BÉKÉSCSABA
NAGYKANIZSA
SZEGED
BAJA
PÉCS
Szintvonalak:
200, 300 és 500 m
A GORBE VONALAK AZ IZOHIÉTÁK – AZOKAT A HELYEKET KÖTIK ÖSSZE,
AHOL A CSAPADÉK MENNYISÉGE EGYENLŐ VOLT
NAPFÉNYTARTAM
1987. VI. 30.
Legerősebb széllökés m/s
1987. VI. 30.

O R S Z Á G O S M E T E O R O L Ó G I A I S Z O L G Á L A T

KÖZPONTI ELŐREJELZŐ INTÉZETE

IDŐJÁRÁSI ESEMÉNYEK NAPTÁRA

CALENDAR OF WEATHER PHENOMENA

1981. május

Az Időjárási Napijelentés havi melléklete

IDŐJÁRÁSI ESEMÉNYEK NAPTÁRA

Dátum - *Date*	Az időjárási jelenség leirása *Description of the weather phenomenon*	Az időjárási esemény előidézője *Carrier of the phenomenon*	Érkező légtömeg *Arriving air-mass*
1.	esők az ország legnagyobb részén	melegfront: belép: 0^{OO}-kor NW-n kilép: 8^{OO}-kor NE-n	Mm
1.	esők, záporok, zivatarok	hidegfront: belép: 7^{OO}-kor NW-n kilép: 2-án 9^{OO}-kor E-n	Mm
4.	esők, záporok	melegfront: belép: 9^{OO}-kor SE-n regionális ciklon kialakulása a Kárpát-medencében 16^{OO}-kor	Mm
4.	esők, záporok	regionális ciklontevékenység 16^{OO}-tól; a ciklon kilép: 17^{OO}-kor NE-n	Mm
11.	záporok, zivatarok a Dunántulon	instabilitási vonal: belép: 18^{OO}-kor SW-n feloszlik a Dunántulon: 22^{OO}-kor	Mm
12.	esők, záporok	hidegfront: belép: 9^{OO}-kor S-n kilép: 18^{OO}-kor NW-n	Mm
15.	záporok, zivatarok a Dunántulon	erős konvektiv tevékenység 13^{OO}-tól 18^{OO}-ig	Mm
17.	záporok, zivatarok	instabilitási vonal kialakulása a Duna vonalában 14^{OO}-kor	Mm
17.	záporok, zivatarok az ország északnyugati részén	hidegfront: belép: 20^{OO}-kor NW-n kilép: 18-án 12^{OO}-kor NE-n	Mm
23.	esők, záporok a Dunántulon	hidegfront: belép: 1^{OO}-kor W-n feloszlik a Dunántulon 15^{OO}-kor	Mm
26.		közép-európai ciklon előoldalán intenziv felmelegedés	Tm
27.	esők, záporok	hidegfront: belép: 21^{OO}-kor NW-n kilép: 28-án 19^{OO}-kor E-n	Mm

Arktikus szárazföldi és tengeri /Ac és Am/: mérsékeltövi szárazföldi és tengeri /Mc és Mm/: szubtrópusi szárazföldi és tengeri /Tc és Tm/: helyi vagy lokális /H/.

Az időjárási esemény Budapest-i jellemzői - *Characteristics of the phenomenon over Budapest*						
Időpont - *point of time*	Hőmérsékletváltozás (fok/idő) *Temperature-shift (degree/period)*	Légnedvességváltozás (%/idő) *Humidity-shift (%/period)*	Szélirányváltozás *Wind-direction shift*	Maximális széllökés (m/s) és időpontja *Maximum gust (m/s) and its time*	Csapadék mennyisége (mm) és alakja *Amount and form of precipitation*	Megjegyzés - *Remarks*
						budapesti átvonulás elmosódott
21^{00}	⊞	⊞	SSW - NNE	-	0.7 ●▽R	⊞ elmosódott
12^{30}	⊞	⊞	⊞	6.8 SSE 12^{36}	0.6 ●▽	⊞ elmosódott
					1.8 ●▽	
13^{00}	⊞	-2/10 perc	⊞	10.6 SSE 13^{06}	1.0 ●▽	⊞ elmosódott
14^{00}	$+2^{o}$/5 perc	+24/10 perc	⊞	⊞	2.8 ▽R	⊞ elmosódott
18. 2^{30}	-1°/5 perc	-2/5 perc	NNW - W	⊞	1.5 ●▽R	⊞ elmosódott
23^{40}	⊞	+6/5 perc	W - SW	⊞	14.0 ●▽	⊞ elmosódott

Arctic maritime (Am): Arctic continental (Ac): Polar maritime (Mm): Polar continental (Mc): Tropical maritime (Tm): Tropical continental (Tc): Local air mass (H).

IDŐJÁRÁSI NAPIJELENTÉS

ЕЖЕДНЕВНЫЙ МЕТЕОРОЛОГИЧЕСКИЙ БЮЛЛЕТЕНЬ · DAILY WEATHER REPORT
BULLETIN QUOTIDIEN DE TEMPS · TÄGLICHER WETTERBERICHT

94. évfolyam 183. szám. + Budapest + 1981. július 2. csütörtök

Az időjárási helyzet és a várható időjárás:

Skandináv-félsziget feletti középponttal nagy kiterjedésü ciklon örvénylik. Hatására Európa északi felének nagy részén változékony, az évszakhoz képest hüvös az idő. Szórványosan esik az eső, zápor és időnként erős szél fúj. A hőmérséklet csúcsértéke mintegy 3-6 fokkal elmarad a sokéves átlagtól. A kontinens középső és déli vidékein általában csak rövid ideig tartó felhősödés zavarja a napsütést. Jobbára mérsékelt szél fúj, általában túlnyomóan napos, száraz idő van.

Hazánkban szerdán időnként kissé megnövekedett a felhőzet, csapadékról nem érkezett jelentés. Országszerte 10-13 órán keresztül sütött a nap. Az északnyugati, északi szél helyenként még erős volt. Szerdán a hőmérséklet csúcsértéke az ország nagy részén 22 és 27 fok között alakult, csütörtök hajnalra pedig általában 8 és 13 fokig hült le a levegő. Ma a délelőtt folyamán túlnyomóan napos, derült, száraz idő volt. A nyugati megyékben a szél időnként megerősödött. A hőmérséklet 11 órakor az országban 20 és 24 fok között alakult.

Ma 12 órakor Budapesten a hőmérséklet 23 fok, a tengerszintre átszámitott légnyomás 1018 mbar, alig változik.

A Balaton vizének hőmérséklete 11 órakor Siófoknál 21 fok volt.

Várható időjárás péntek estig:

Csütörtökön derült, száraz idő.
Pénteken főként a Dunántúlon időnként már erősen megnövekvő felhőzet, elsősorban ott szórványos zápor, helyenként zivatar.
Időnként megerősödő déli, délnyugati szél.
Várható legalacsonyabb éjszakai hőmérséklet: 11 és 16,
legmagasabb nappali hőmérséklet pénteken: általában 26 és 31 fok között.

Bozóki István s.k.

TÁVOLABBI KILÁTÁSOK SZOMBATTÓL-KEDDIG:

Általában gyengén felhős, eleinte szeles idő.
Záporok kialakulása főleg az időszak elején valószinü.
Várható legalacsonyabb hőmérséklet : 12, 17 fok között,
legmagasabb nappali hőmérséklet eleinte: 23, 28, később 27, 32 fok között.
Jelentős mennyiségü /legalább 5 mm/ csapadék nem valószinü.

KÖZÉPTÁVÚ ELŐREJELZŐ OSZTÁLY

A hőmérséklet napi középértéke és eltérése a 100 évi átlagtól /Budapest belterületén/:

1981. VII. 1.	18,2°C	-3,2°C

1871 óta ezen a napon Budapesten előfordult

legmagasabb hőmérséklet:	38,3°C /1950/,
legalacsonyabb hőmérséklet:	10,1°C /1023/.

81.456.

LEGMAGASABB HŐMÉRSÉKLET

1981. VII. 1.

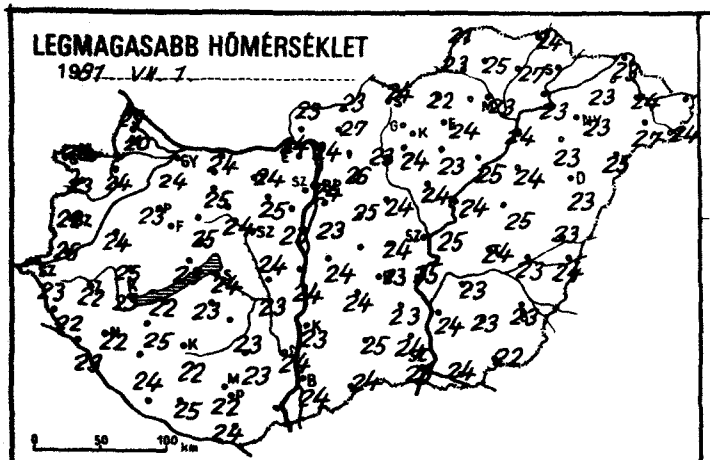

LEGALACSONYABB HŐMÉRSÉKLET

1981. VII. 2.

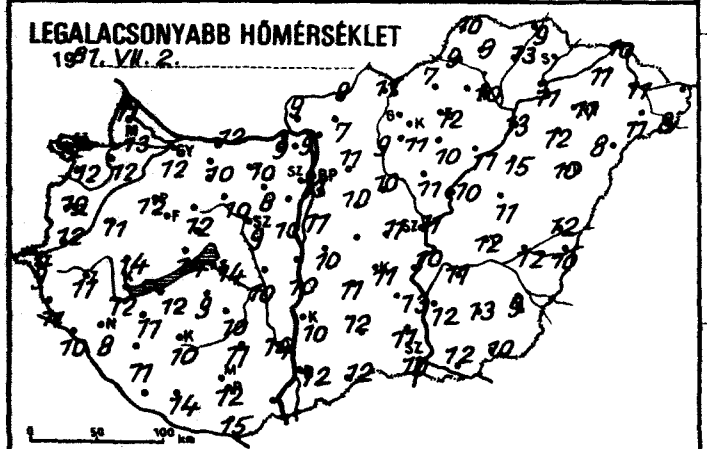

RADIÁCIÓS MINIMUM

1981. VII. 2.

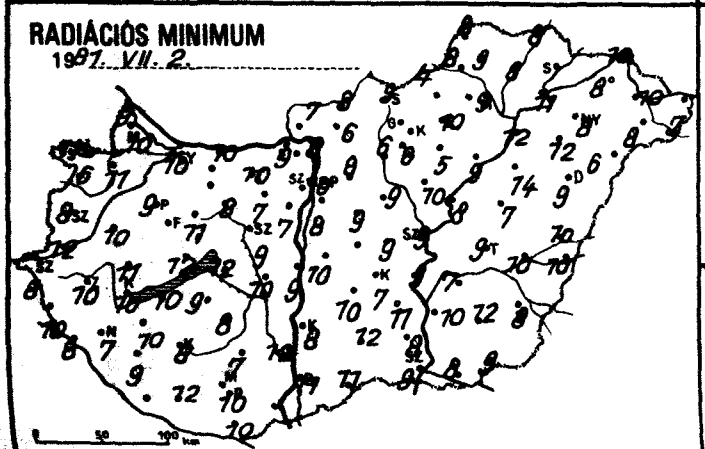

24 órás CSAPADÉKELOSZLÁS

1981. VII. 1. 7h -tól VII. 2. 7h -ig.

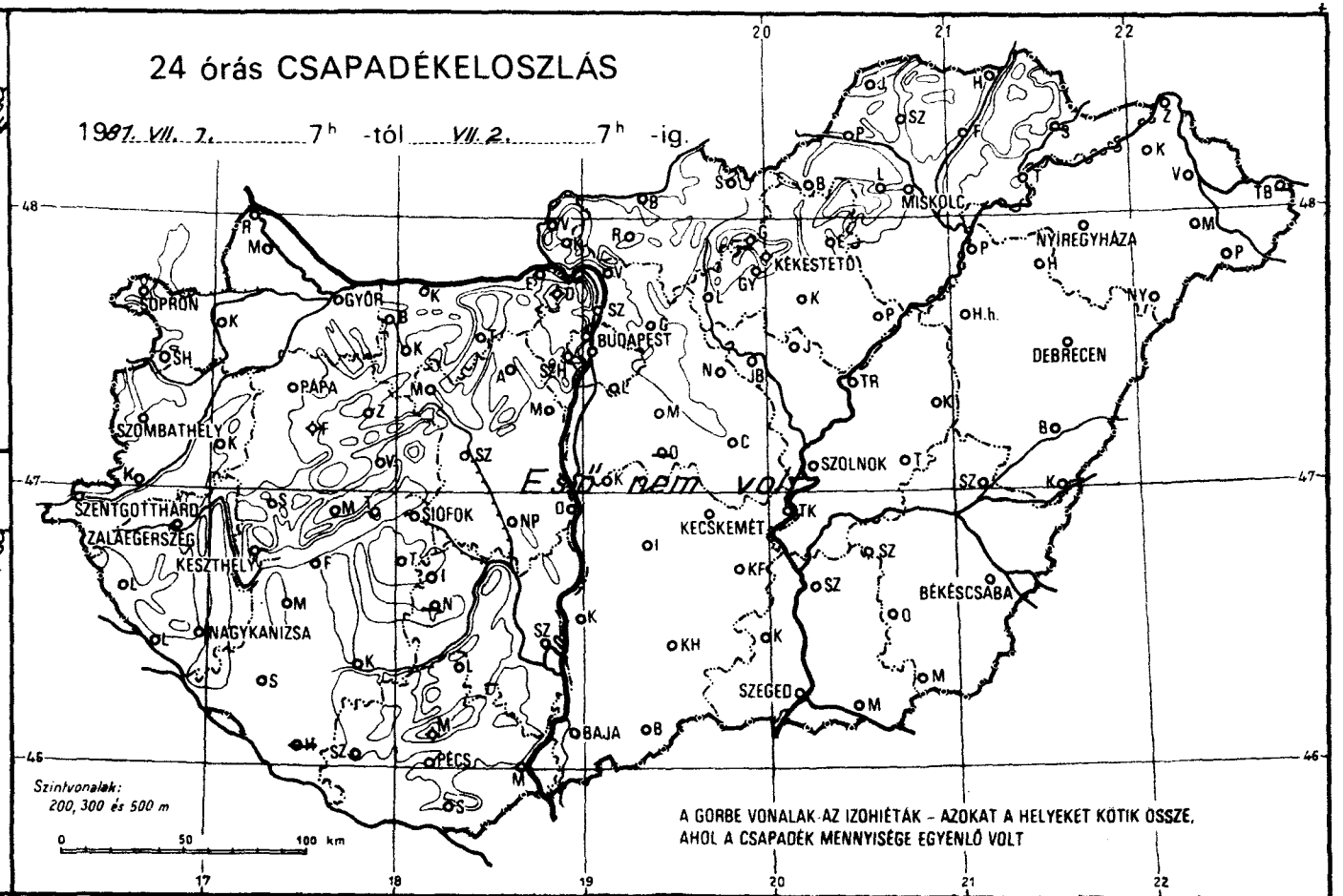

NAPFÉNYTARTAM

1981. VII. 1.

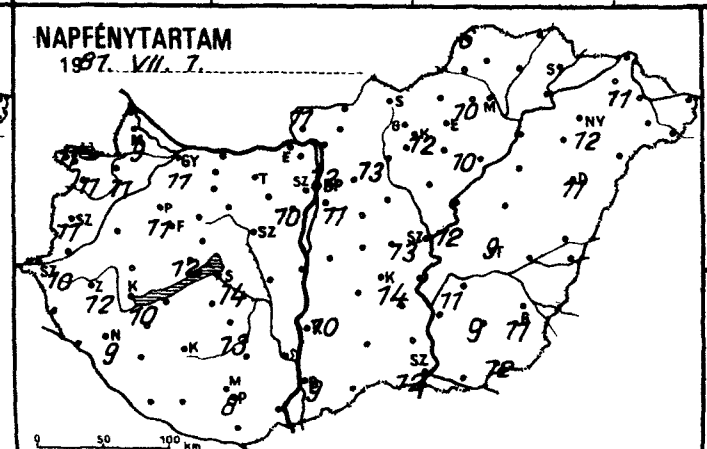

Legerősebb széllökés m/s

1981. VII. 1.

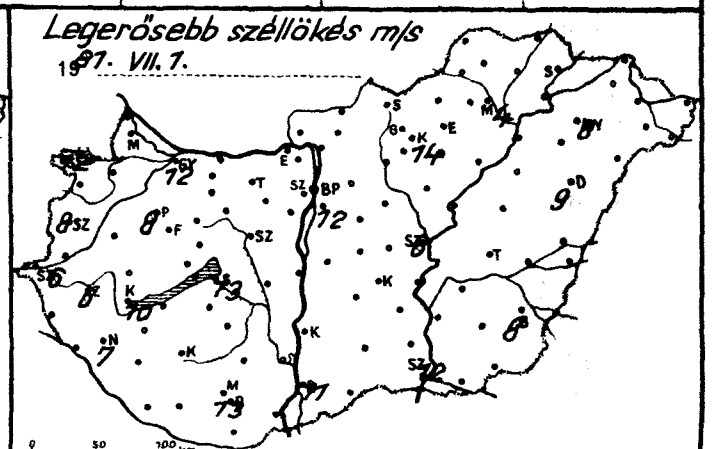

	81.VII.2. 07 h -ig az utolsó 24 óra adatai					
	csapadék (mm)		max. hőmérséklet	min. hőmérséklet	rad. min.	napos órák
Győr	•	⌓	24	12	10	11
Kapuvár	•	⌓	24	12	11	11
Mosonmagyaróvár	•	⌓	23	13	10	9
Rajka	•		25	11	9	
Sopron	•		23	12	11	11
Sopronhorpács	•	⌓	23	12	6	11
Káld	•		24	11	10	
Körmend	•		25	12	12	
Szentgotthárd	•	⌓=	23	9	8	13
Szombathely	•	⌓	22	10	8	11
Lenti	•		22	11	10	
Letenye	•	⌓	23	10	8	
Nagykanizsa	•	⌓	22	8	7	9
Zalaegerszeg	•	⌓	22	11	10	12
Farkasgyepű	•		22	13	9	
Keszthely	•	⌓	23	12	10	10
Mencshely	•	⌓	22	12	8	12
Pápa	•	⌓	23	12	9	11
Sümeg	•	⌓	25	14	11	
Tihany	•	⌓	23	14	12	
Veszprém	•		25	12	11	
Zirc	•	⌓	21	9	7	
Fonyód	•		22	12	10	
Homokszt. györgy	–		–	–	–	–
Kaposvár	•	⌓	22	10	8	
Marcali	•	⌓	25	11	10	
Siófok	•		24	14	12	14
Somogyszob	•	⌓	24	11	9	
Tab	•		23	9	9	
Bábolna	•	⌓	24	10	8	
Esztergom	•	⌓	24	9	9	
Kisbér	•		25	10	–	
Komárom	•	⌓	24	12	10	
Tatabánya	•		24	10	10	
Alcsútdoboz	•	⌓	25	8	7	
Dunaújváros	•		24	10	9	
Martonvásár	•		23	10	7	10
Mór	•	⌓	24	10	8	
Nagyhörcsökp.	•		23	10	10	
Szabadbattyán	•		24	9	9	
Iregszemcse	•	⌓	23	10	8	13
Lengyel	•		23	11	7	
Nagykónyi	–		–	–	–	
Szekszárd	•		24	14	12	
Mezőkövesd	•		20	13	10	
Mohács	–		–	–	–	
Pécs	•		22	12	10	8
Siklós	•		24	15	10	
Szigetvár	•		25	14	12	
Bp. Lőrinc	•	⌓	23	11	8	11
Bp. Met. Int.	•		24	13	10	12
Bp. Szab. hegy	•	⌓	19	14	8	
Cegléd	•	⌓	24	11	9	13
Dobogókő	•		17	12	8	
Gödöllő	•	⌓	26	11	8	13
Királyrét	•	⌓	23	16	14	
Monor	•		25	10	9	
Nagykáta	•		24	10	9	
Őrkény	–		–	–	–	
Szentendre	•		23	9	8	

	81.VII.2. 07 h -ig az utolsó 24 óra adatai					
	csapadék (mm)		max. hőmérséklet	min. hőmérséklet	rad. min.	napos órák
Vác	•	⌓	24	9	8	
Vámosmikola	•	⌓	23	9	7	11
Baja	•	⌓	24	12	11	9
Bácsalmás	•		24	12	11	
Izsák	•		24	11	10	
Kalocsa	•	⌓	23	10	8	10
Kecskemét	•	⌓	23	11	7	14
Kiskunf. háza	•		23	13	11	
Kiskunhalas	•		25	12	12	
Kunszentmiklós	•		24	10	10	
Tiszakécske	•		25	10	9	
Balassagyarmat	•	⌓	23	9	8	
Romhány	•		27	7	6	
Salgótarján	•		24	11	9	
Eger	•		24	12	10	10
Galyatető	–		–	–	–	
Gyöngyös	•	⌓	24	11	8	
Kékestető	•		16	10	8	12
Kompolt	•	⌓	23	10	5	10
Lőrinci	•	⌓	23	9	6	
Poroszló	•	⌓	25	11	9	
Jászapáti	•	⌓	24	11	10	
Jászberény	•	⌓	24	14	9	
Karcag	•	⌓	25	11	7	
Szolnok	•	⌓=	25	11	9	12
Tiszaroff	•	⌓	24	10	8	
Túrkeve	•		24	12	9	9
Kistelek	•		24	11	8	
Makó	•	⌓	24	12	8	
Szeged	•		23	10	9	12
Szentes	•		24	12	10	
Borsodnádasd	•	⌓	22	7	4	
Füged	•		27	13	8	
Hidasnémeti	•		24	9	8	
Jósvafő	•		21	10	8	6
Lillafüred	•		22	10	9	
Miskolc	•	=	23	10	9	–
Putnok	•		23	9	8	
Sárospatak	–		–	–	–	–
Szendrőlád	•	⌓	25	9	9	
Tokaj	•		23	11	11	
Kisvárda	•	⌓	23	11	8	11
Mátészalka	•	⌓	27	11	8	
Nyíregyháza	•		23	11	8	12
Nyírlugos	•	⌓	25	8	6	
Pátyod	•	⌓	24	8	7	
Tiszabecs	–		–	–	–	
Vásárosnamény	•	⌓	24	11	10	
Záhony	•	⌓	23	10	10	
Berettyóújfalu	•	⌓	23	12	10	
Debrecen	•	⌓=	23	10	9	11
Hajdúdorog	•		23	12	12	
Hortobágy	•		24	15	14	
Körösszakál	•	⌓	24	10	10	
Polgár	•	⌓	24	13	12	
Békéscsaba	•		23	9	8	11
Mezőhegyes	•	⌓	22	10	9	12
Orosháza	•		23	13	12	9
Szarvas	•	⌓	23	11	7	11
Szeghalom	•		23	12	10	

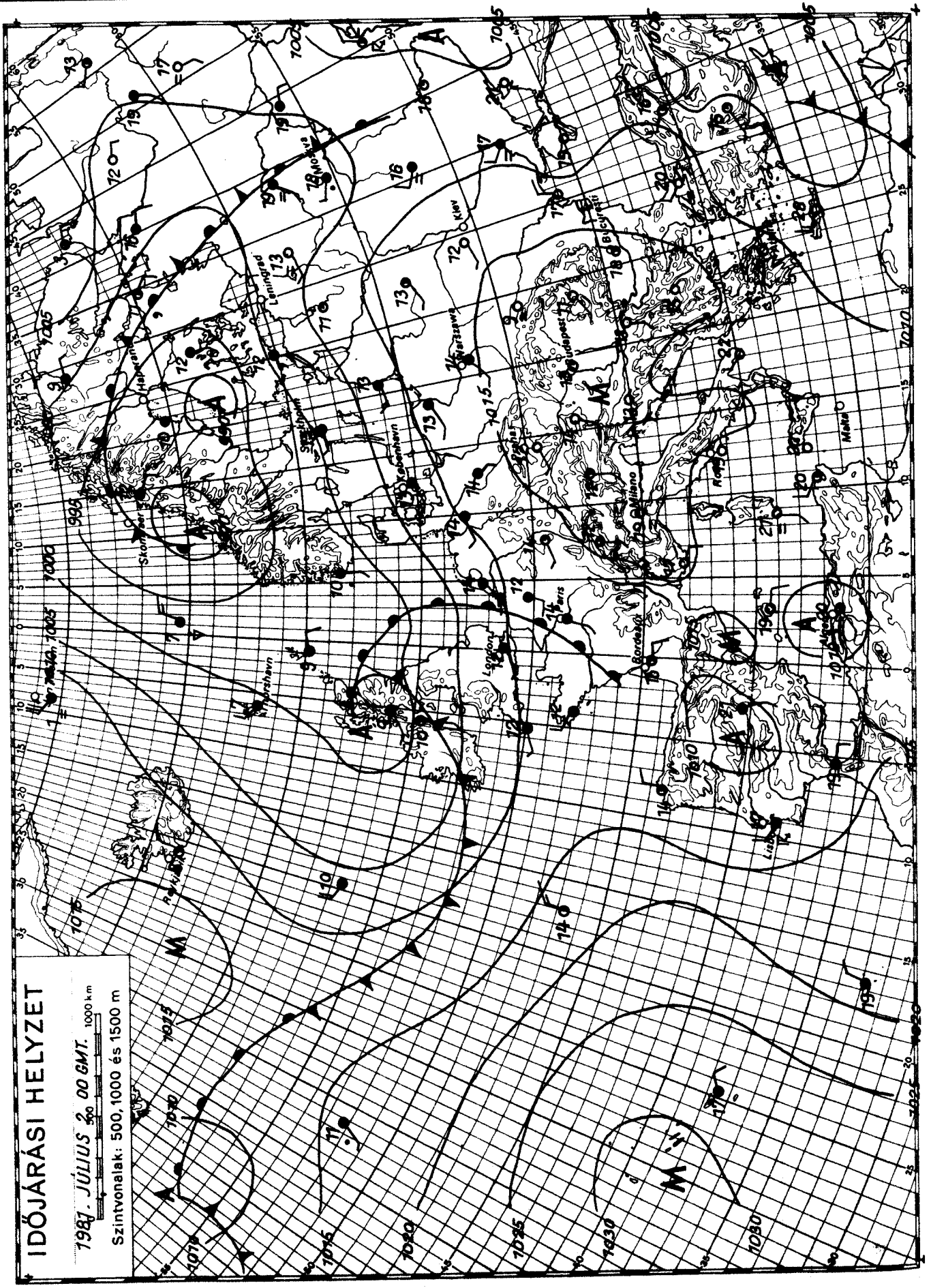

KIADJA: ORSZÁGOS METEOROLÓGIAI SZOLGÁLAT
Készíti: Központi Előrejelző Intézet Előrejelző Osztálya – T.: 273-018 – Megjelenik naponként –
Évi előfizetési díja: 1 760,- Ft. – Megrendelhető: 1024 Budapest, II., Kitaibel Pál utca 1. Telefon: 353-500
Kiadásért felel: az OMSZ elnöke – Szerkesztésért felel: a KEI igazgatója

IDŐJÁRÁSI NAPIJELENTÉS

ЕЖЕДНЕВНЫЙ МЕТЕОРОЛОГИЧЕСКИЙ БЮЛЛЕТЕНЬ · DAILY WEATHER REPORT
BULLETIN QUOTIDIEN DE TEMPS · TÄGLICHER WETTERBERICHT

94. évfolyam 184. szám. + Budapest + 1981. július 3. péntek

Az időjárási helyzet és a várható időjárás:

Kelet-Délkelet-Európában magas nyomású légköri képződmény hatására csendes, jobbára derült, száraz az idő. A Német-Lengyel-síkságtól az Alpokon át a Földközi-tenger nyugati medencéjéig mintegy 500 km széles alacsony nyomású zóna húzódik. Ebben a zónában erősen felhős az ég, többfelé esik az eső, zápor, szórványosan zivatar keletkezik. A legmagasabb nappali hőmérséklet csütörtökön Nyugat- és Észak-Európában 1, 5 fokkal alacsonyabb, mig Európa középső részén ugyanennyivel magasabb volt, mint a sokéves átlag. Szombat estig a Kárpát-medence időjárását nagy valószinüséggel az előbb emlitett alacsony nyomású zóna határozza meg.

Hazánkban csütörtökön általában kevés felhő, száraz napos idő volt. A sok napsütés hatására a hőmérséklet napközben általában 24, 29 fokig emelkedett. Péntek hajnalra az északkeleti országrészben 10, 13, máshol 13, 19 fokig hült le a levegő. Ma délelőtt változóan felhős volt az ég. A déli szél több helyen megerősödött. A hőmérséklet 11 órakor az ország területén 22, 27 fok között váltakozott.

Ma 12 órakor Budapesten a hőmérséklet 25 fok, a tengerszintre átszámitott légnyomás 1012 mbar, mérsékelten süllyed.

A Balaton vizének hőmérséklete Siófoknál 11 órakor 20 fok volt.

Várható időjárás szombat estig:

Eleinte változóan, később erősen felhős idő.
Főként szombaton sokfelé eső, zápor, többfelé zivatar, egy-két helyen jégeső.
Több helyen megerősödő déli, délnyugati, szombaton elsősorban a Dunántúlon északnyugatira forduló és helyenként viharossá fokozódó szél.
Várható legalacsonyabb éjszakai hőmérséklet: 14, 19,
legmagasabb nappali hőmérséklet szombaton: általában 21, 26 fok között.

Vadkerti Ferenc s.k.

A hőmérséklet napi középértéke és eltérése a 100 évi átlagtól /Budapest belterületén/:

1981. VII. 2.	21,5°C	+0,1°C

1871 óta ezen a napon Budapesten előfordult

legmagasabb hőmérséklet:	35,7°C /1955/,
legalacsonyabb hőmérséklet:	9,1°C /1960/.

81.457.

LEGMAGASABB HŐMÉRSÉKLET

1981. VII. 2.

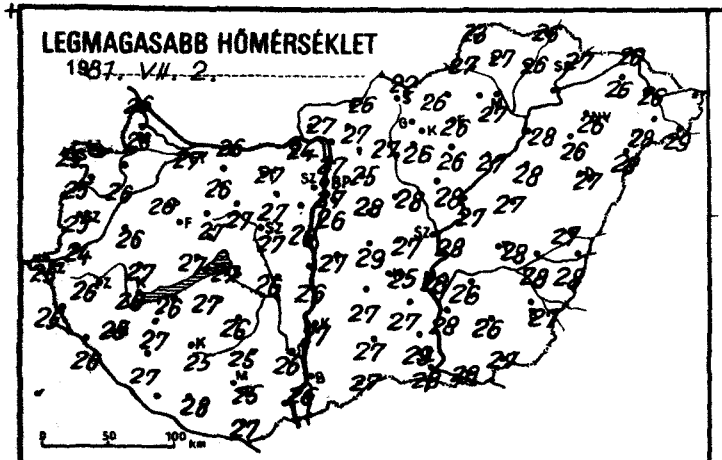

LEGALACSONYABB HŐMÉRSÉKLET

1981. VII. 3.

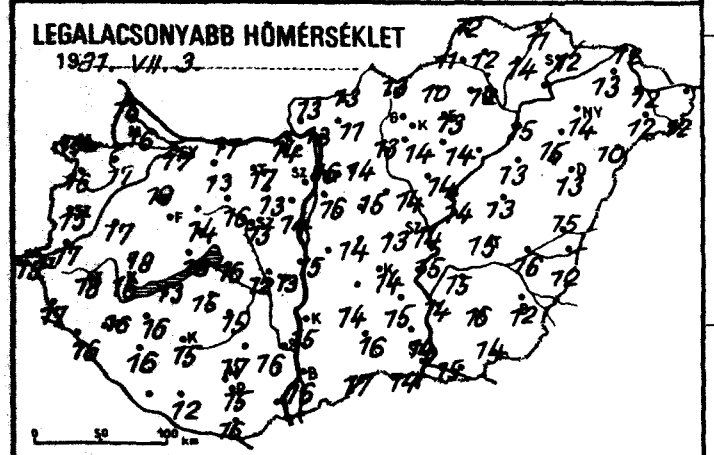

RADIÁCIÓS MINIMUM

1981. VII. 3.

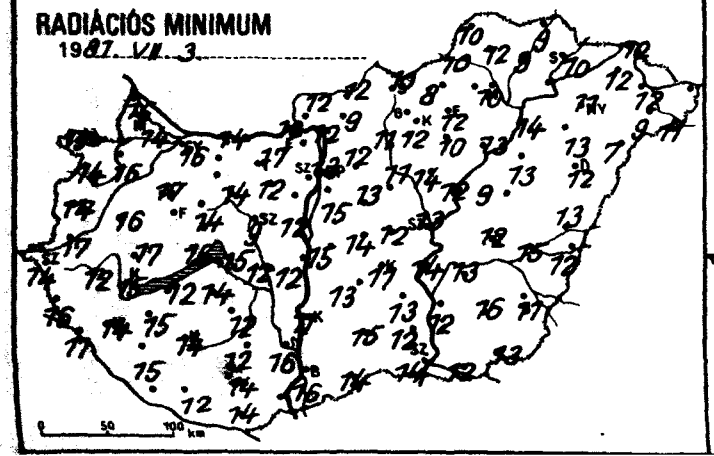

24 órás CSAPADÉKELOSZLÁS

1981. VII. 2. 7h -tól VII. 3. 7h -ig.

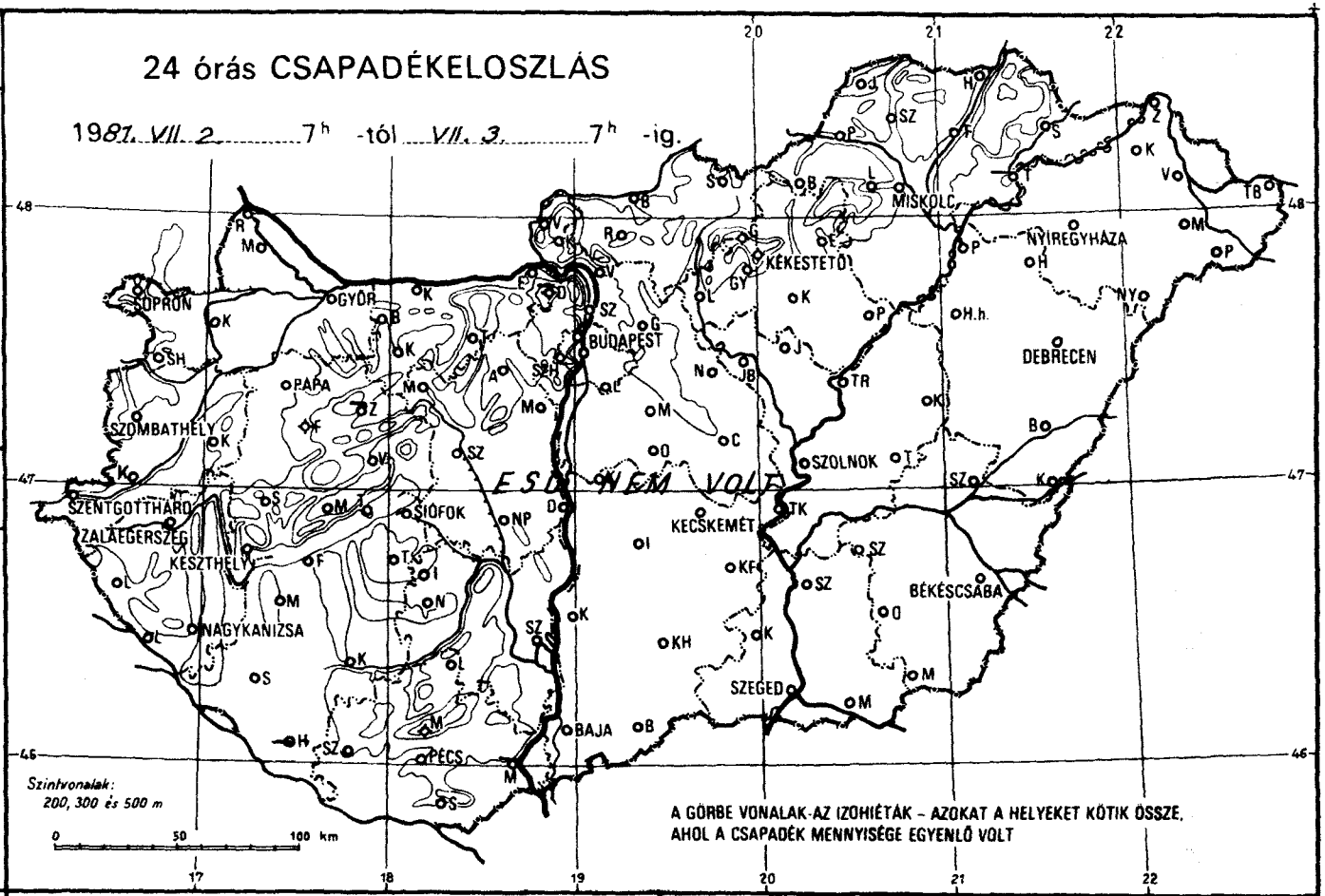

NAPFÉNYTARTAM

1981. VII. 2.

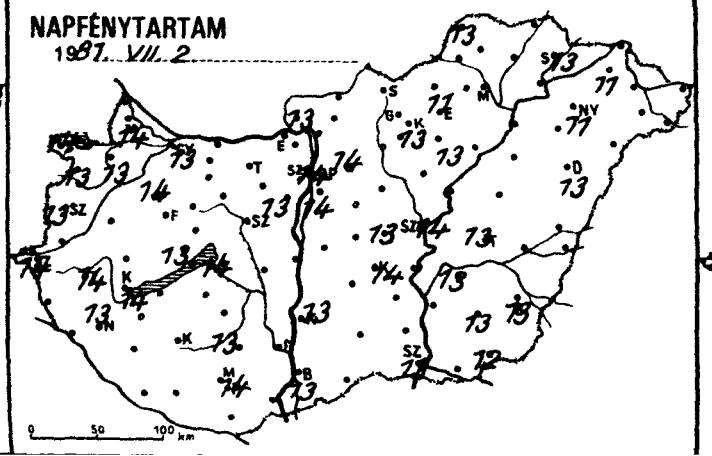

Legerősebb széllökés m/s

1981. VII. 2.

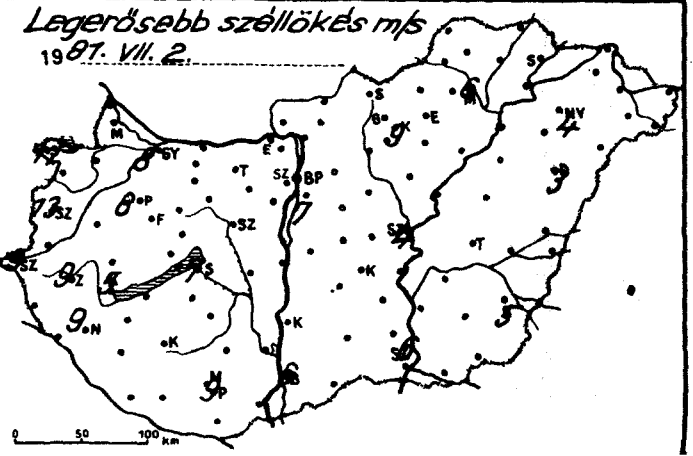

	1981.VII.3. 07 h -ig az utolsó 24 óra adatai							1981.VII.3. 07 h -ig az utolsó 24 óra adatai						
	csapadék (mm)		max. hőmérséklet	min. hőmérséklet	rad. min.	napos órák		csapadék (mm)		max. hőmérséklet	min. hőmérséklet	rad. min.	napos órák
Győr	•		27	17	16	13	Vác	•	⌓	27	13	12	
Kapuvár	•		26	17	16	13	Vámosmikola	•		26	13	12	13
Mosonmagyaróvár	•		26	16	14	14	Baja	•		26	16	16	13
Rajka	•		26	16	15		Bácsalmás	•		27	17	14	
Sopron	•		25	17	15	14	Izsák	•		27	14	13	
Sopronhorpács	•		25	16	14	13	Kalocsa	•	⌓	27	15	11	13
Káld	•		26	17	16		Kecskemét	•	⌓	25	14	11	14
Körmend	•		24	17	17		Kiskunf. háza	•		27	15	13	
Szentgotthárd	•		25	15	14	14	Kiskunhalas	•		27	16	15	
Szombathely	•		25	15	14		Kunszentmiklós	•		27	15	15	
Lenti	•		25	17	16		Tiszakécske	•	⌓	28	15	14	
Letenye	•		26	16	11		Balassagyarmat	•	⌓	26	13	12	
Nagykanizsa	•	⌓	25	16	14	13	Romhány	•	⌓	27	11	9	
Zalaegerszeg	•		26	18	12	14	Salgótarján	•		22	13	10	
Farkasgyepű	•		24	16	15		Eger	•		26	13	12	11
Keszthely	•	⌓	26	16	15	14	Galyatető	•		21	13	8	
Mencshely	•		24	17	15	13	Gyöngyös	•		26	14	12	
Pápa	•		26	19	17	14	Kékestető	•		20	13	12	13
Sümeg	•		27	18	17		Kompolt	•	⌓	26.	14	10	13
Tihany	•		27	18	16		Lőrinci	•	⌓	27	13	11	
Veszprém	•		27	14	14		Poroszló	•	⌓	27	14	13	
Zirc	–		–	–	–		Jászapáti	•		28	14	14	
Fonyód	•		26	13	12		Jászberény	•		27	16	14	
Homokszt. györgy	–		–	–	–	–	Karcag	•		27	13	9	
Kaposvár	•		25	15	14		Szolnok	•	=	28	14	13	14
Marcali	•		27	16	15		Tiszaroff	•	⌓	27	14	12	
Siófok	•		27	16	15	14	Túrkeve	•		28	15	12	13
Somogyszob	•	⌓	27	16	15		Kistelek	•		29	14	12	
Tab	•		27	15	14		Makó	•		27	15	12	
Bábolna	•		26	14	12		Szeged	•		28	14	14	13
Esztergom	•		24	14	13		Szentes	•		28	14	12	
Kisbér	•		26	13	–		Borsodnádasd	•	⌓	26	10	8	
Komárom	•		26	17	14		Füged	•		26	14	9	
Tatabánya	•		27	17	17		Hidasnémeti	•		26	11	9	
Alcsútdoboz	•	⌓	27	13	12		Jósvafő	•	⌓	23	12	10	13
Dunaújváros	•		26	13	12		Lillafüred	•		24	12	11	
Martonvásár	•		26	14	12	13	Miskolc	•	⌓=	27	12	10	–
Mór	•		27	16	14		Putnok	•	⌓	27	11	10	
Nagyhörcsökp.	•		26	12	12		Sárospatak	•	⌓	27	12	10	13
Szabadbattyán	•		27	13	9		Szendrőlád	•	⌓	27	12	12	
Tegszemcse	•	⌓	26	15	12	13	Tokaj	–		–	–	–	
Tengyel	•		25	17	12		Kisvárda	•	⌓	26	13	12	11
Nagykónyi	–		–	–	–		Mátészalka	•		28	12	9	
Szekszárd	•		26	16	16		Nyíregyháza	•		26	14	11	11
Kirpatető	•		22	16	13		Nyírlugos	•	⌓	28	10	7	
Mohács	–		–	–	–		Pátyod	•		29	12	11	
Pécs	•		25	15	14	14	Tiszabecs	–		–	–	–	
Siklós	•		27	16	14		Vásárosnamény	•	⌓	26	12	12	
Szigetvár	•		28	12	12		Záhony	•	⌓	26	12	12	
Tp. Lőrinc	•	⌓	26	16	15	14	Berettyóújfalu	•		27	15	13	
Tp. Met. Int.	•		27	16	13	14	Debrecen	•	=	27	13	12	13
Tp. Szab. hegy	•		21	13	12		Hajdúdorog	•		26	15	13	
Vegléd	•	⌓	27	13	12	13	Hortobágy	•		28	13	13	
Vobogókő	–		–	–	–		Körösszakál	•	⌓	28	12	12	
Vödöllő	•	⌓	25	14	12	14	Polgár	•	⌓	28	15	14	
Virályrét	•	⌓	26	10	9		Békéscsaba	•		27	12	11	13
Vonor	•		28	15	13		Mezőhegyes	•		27	14	13	12
Nagykáta	•		28	14	11		Orosháza	•		26	16	16	13
Örkény	•	⌓	29	14	14		Szarvas	•		26	15	13	13
Szentendre	•		26	13	12		Szeghalom	•		28	16	15	

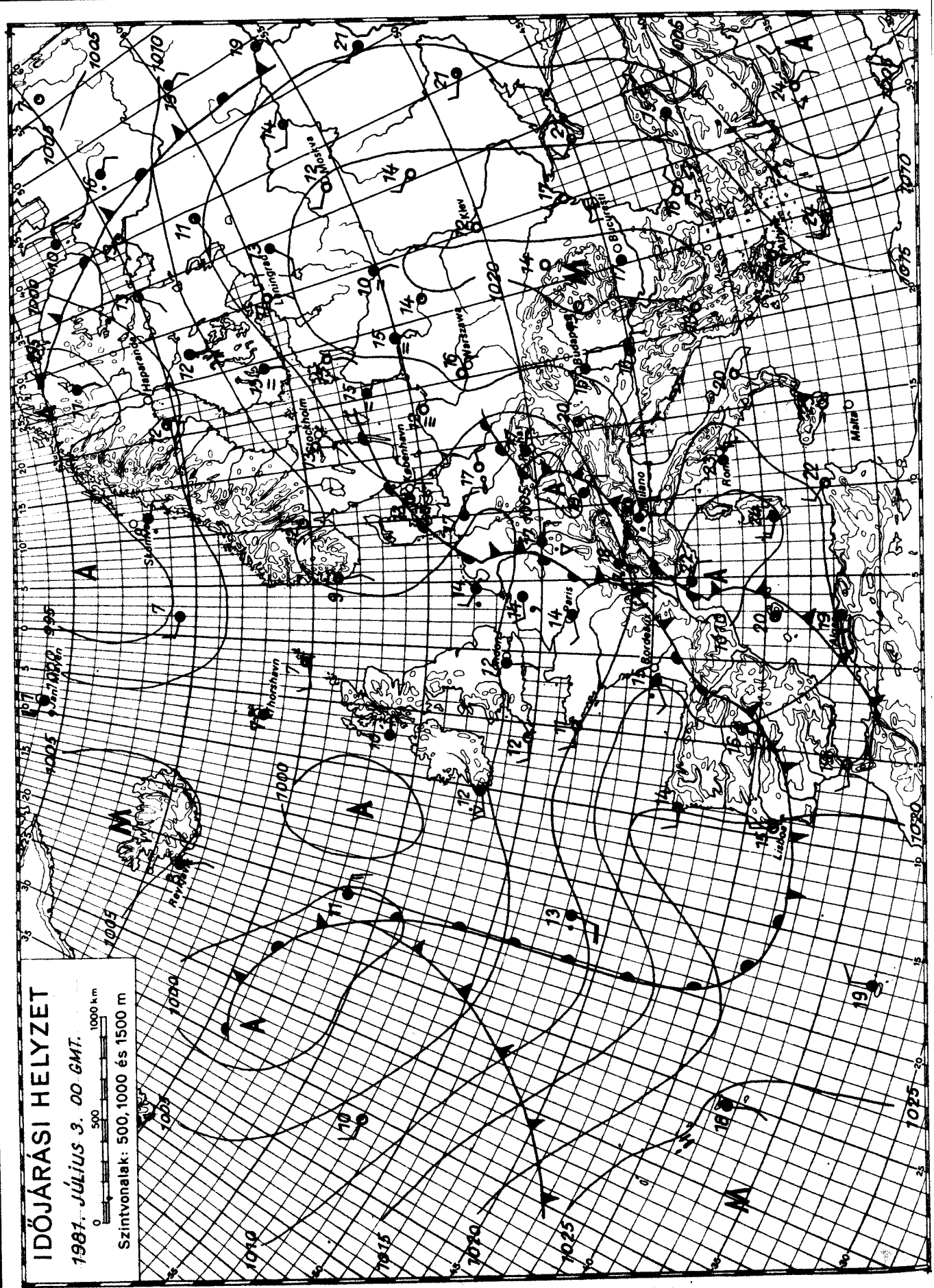

KIADJA: ORSZÁGOS METEOROLÓGIAI SZOLGÁLAT

Készíti: Központi Előrejelző Intézet Előrejelző Osztálya – T.: 273-018 – Megjelenik naponként –

Évi előfizetési díja: 1 760,- Ft. – Megrendelhető: 1024 Budapest, II., Kitaibel Pál utca 1. Telefon: 353-500

Kiadásért felel: az OMSZ elnöke – Szerkesztésért felel: a KEI igazgatója

IDŐJÁRÁSI NAPIJELENTÉS

ЕЖЕДНЕВНЫЙ МЕТЕОРОЛОГИЧЕСКИЙ БЮЛЛЕТЕНЬ • DAILY WEATHER REPORT
BULLETIN QUOTIDIEN DE TEMPS • TÄGLICHER WETTERBERICHT

94. évfolyam 185. szám. + Budapest + 1981. július 4. szombat

Az időjárási helyzet és a várható időjárás:

Változatos, sokszinü időjárási helyzet alakult ki kontinensünkön. A Botteni-öböltől a Kárpát-medencén át a Gabézi-öbölig ciklonok és időjárási frontok láncolata helyezkedik el. A ciklonokban keveredő hüvös és meleg levegő az emlitett vonal mintegy 500 kilométeres környezetében borult, csapadékos időt okoz. Főként a Kárpát-medence térségében és a Földközi-tenger partvidékén gyakori a heves zápor, zivatar, szélvihar kiséretében. A ciklonrendszer keleti oldalán, a Kelet-Európai-alföld és a Fekete-tenger térségében derült, száraz, meleg idő van. Nyugat-Európa nagy részén kevés a felhő, tartósan szeles, hüvös idő alakult ki, a hőmérséklet csúcsértéke több mint 5 fokkal marad el a sokéves átlagtól. Az óceáni partvidéket ismét nagy nedvességtartalmú időjárási front érte el. Hatására csaknem mindenütt folyamatosan esik az eső.

Hazánkban pénteken változóan felhős volt az ég, 5, 8 órán át sütött a nap. Kora délután Nyugat-Dunántúlon előfordult egy-egy futó zápor. A hőmérséklet csúcsértéke 27 és 32 fok között alakult. A délnyugati szél megélénkült, a Dunántúlon erős széllökés is előfordult. A nyugat felől érkező hüvös levegő éjszaka érte el a Kárpát-medencét. Hatására egyre több helyen alakult ki heves zápor, zivatar, sőt egy-két helyen jégesőt is észleltek. A szél északnyugatira fordult és viharossá fokozódott. Az időjárási front szombat reggel 7 órára nagyjából a Tisza-vonaláig jutott, mögötte mindenütt hullott kisebb-nagyobb mennyiségü csapadék. A legtöbb csapadékot a Kékestető-Dunaújváros, Nagykanizsa vonal mentén mérték, helyenként 25, 29 mm-t. Délelőtt már a Tiszántúlon is sokfelé volt zápor, zivatar, ott is megerősödött és északnyugatira fordult a szél. A Dunántúlon kissé csökkent a felhőzet. A hőmérséklet a hajnali 14, 20 fokról alig változott, 11 órakor 17, 20 fokot mutattak a hőmérők.

Ma 12 órakor Budapesten a hőmérséklet 18 fok, a tengerszintre átszámitott légnyomás 1012 mbar, mérsékelten emelkedik.

A Balaton vizének hőmérséklete Siófoknál 11 órakor 20 fok volt.

Várható időjárás az ország területén vasárnap estig:

Eleinte keleten még csaknem mindenütt újabb zápor, zivatar.
Később nyugat felől tovább csökkenő felhőzet, felhőátvonulások, szórványos futó-záporral.
Erős, gyakran viharos, csak kissé gyengülő északi, északnyugati szél.
Várható legalacsonyabb éjszakai hőmérséklet: 10 és 15 fok között,
legmagasabb nappali hőmérséklet vasárnap: 20 és 25 fok között.

Török Dénes s.k.

A hőmérséklet napi középértéke és eltérése a 100 évi átlagtól /Budapest belterületén/:

1981. VII. 3.	24,9°C	+3,5°C

1871 óta azen a napon Budapesten előfordult

legmagasabb hőmérséklet:	35,7°C /1950/,
legalacsonyabb hőmérséklet:	8,9°C /1923/.

81.458.

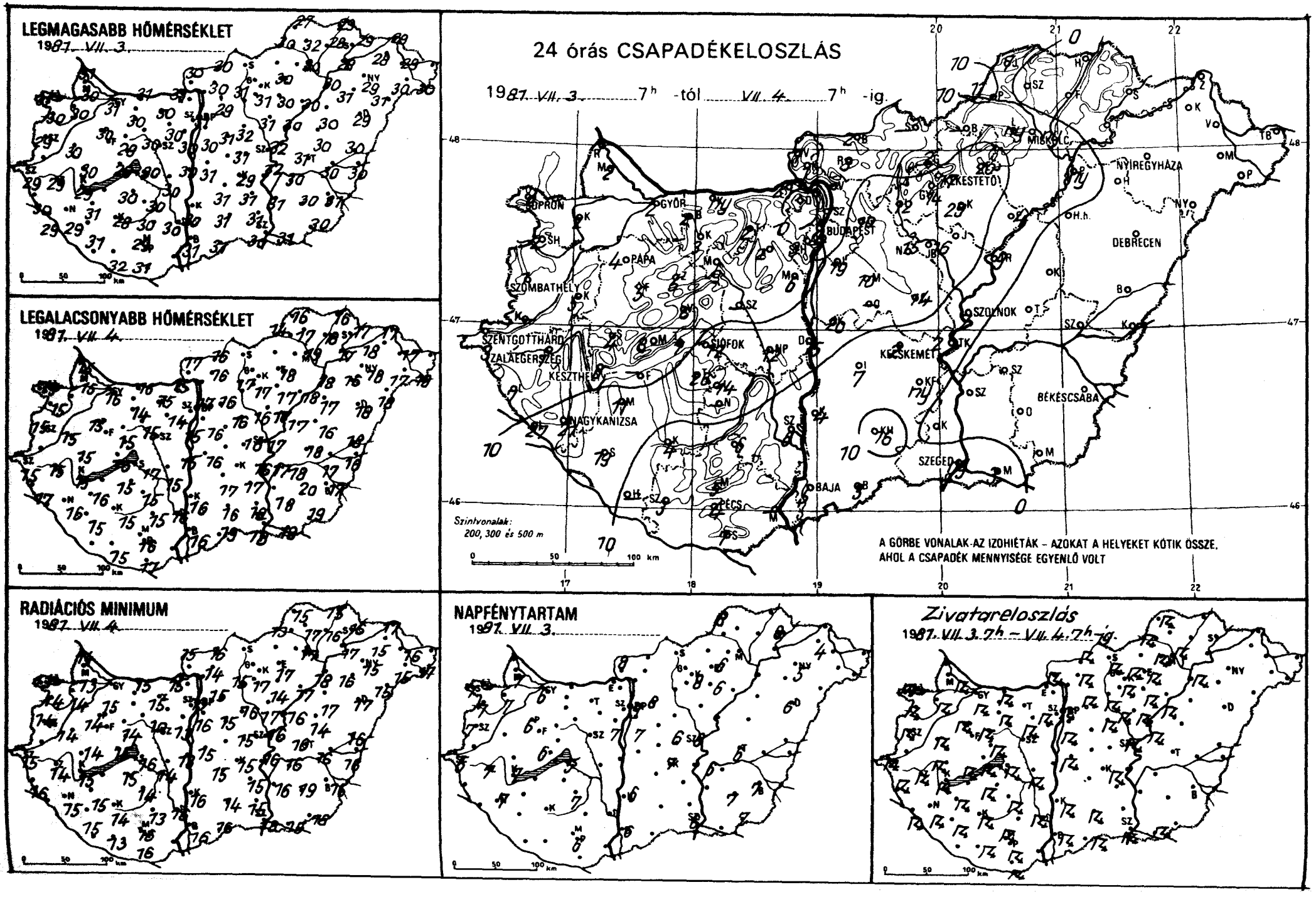
LEGMAGASABB HŐMÉRSÉKLET
1987. VII. 3.
LEGALACSONYABB HŐMÉRSÉKLET
1987. VII. 4.
RADIÁCIÓS MINIMUM
1987. VII. 4.
24 órás CSAPADÉKELOSZLÁS
1987. VII. 3. 7h -tól VII. 4. 7h -ig.
Szintvonalak:
200, 300 és 500 m
A GÖRBE VONALAK-AZ IZOHIÉTÁK – AZOKAT A HELYEKET KÖTIK ÖSSZE,
AHOL A CSAPADÉK MENNYISÉGE EGYENLŐ VOLT
NAPFÉNYTARTAM
1987. VII. 3.
Zivatareloszlás
1987. VII. 3. 7h – VII. 4. 7h -ig.
GYŐR
PÁPA
SZOMBATHELY
SZENTGOTTHÁRD
ZALAEGERSZEG
KESZTHELY
NAGYKANIZSA
SIÓFOK
PÉCS
BAJA
BUDAPEST
KÉKESTETŐ
MISKOLC
NYÍREGYHÁZA
DEBRECEN
SZOLNOK
KECSKEMÉT
BÉKÉSCSABA
SZEGED

	1981.VII.4 07h -ig az utolsó 24 óra adatai					
	csapadék (mm)		max. hőmérséklet	min. hőmérséklet	rad. min.	napos órák
Győr	2		31	16	15	6
Kapuvár	2		30	15	14	7
Mosonmagyaróvár	2		30	15	13	7
Rajka	1		31	15	14	
Sopron	2		31	15	13	7
Sopronhorpács	2		30	15	14	7
Káld	5		30	15	14	
Körmend	–		–	–	–	
Szentgotthárd	3		29	15	15	5
Szombathely	1		29	15	14	7
Lenti	7		30	17	16	
Letenye	27		29	–	–	
Nagykanizsa	21		29	16	15	7
Zalaegerszeg	1		29	15	14	7
Farkasgyepű	5		27	13	12	
Keszthely	6		29	15	15	7
Mencshely	8		27	14	13	6
Pápa	4		30	15	14	6
Sümeg	4		30	15	14	
Tihany	7		29	16	15	
Veszprém	6		29	15	14	
Zirc	5		28	13	13	
Fonyód	–		–	–	–	
Homokszt. györgy	–		–	–	–	–
Kaposvár	4		28	15	14	
Marcali	11		31	16	15	
Siófok	12		30	17	16	5
Somogyszob	19		31	15	15	
Tab	26		30	15	15	
Bábolna	2		32	15	15	
Esztergom	2		31	15	15	
Kisbér	3		30	14	–	
Komárom	ny		31	16	15	
Tatabánya	2		30	15	15	
Alcsútdoboz	2		30	14	10	
Dunaújváros	15		30	15	13	
Martonvásár	6		30	15	13	7
Mór	6		30	15	14	
Nagyhörcsökp.	12		30	15	14	
Szabadbattyán	–		–	–	–	
Iregszemcse	14		30	15	14	7
Lengyel	6		30	15	13	
Nagykónyi	–		–	–	–	
Szekszárd	6		30	16	16	
Mezőszilas	5		25	15	–	
Mohács	–		–	–	–	
Pécs	4		29	16	16	6
Siklós	7		31	17	16	
Szigetvár	3		32	15	13	
Bp. Lőrinc	19		30	16	16	7
Bp. Met. Int.	4		31	17	13	9
Bp. Szab. hegy	3		26	13	13	
Cegléd	14		31	16	15	6
Dobogókő	.		24	14	12	
Gödöllő	10		29	16	15	8
Királyrét	1		30	16	15	
Monor	10		31	16	15	
Nagykáta	25		32	16	16	
Örkény	–		–	–	–	
Szentendre	1		30	16	16	

	1981.VII.4 07h -ig az utolsó 24 óra adatai					
	csapadék (mm)		max. hőmérséklet	min. hőmérséklet	rad. min.	napos órák
Vác	–		–	–	–	
Vámosmikola	1		30	17	15	8
Baja	5		31	16	16	6
Bácsalmás	3		31	19	16	
Izsák	7		31	17	15	
Kalocsa	4		30	16	16	6
Kecskemét	2		29	16	15	7
Kiskunf. háza	ny		31	17	15	
Kiskunhalas	16		31	16	14	
Kunszentmiklós	20		31	16	15	
Tiszakécske	2		32	17	16	
Balassagyarmat	2		30	16	16	
Romhány	3		30	16	14	
Salgótarján	–		–	–	–	
Eger	20		30	18	17	6
Galyatető	2		20	14	12	
Gyöngyös	14		31	17	17	
Kékestető	17		22	14	13	8
Kompolt	29		30	17	14	6
Lőrinci	12		31	17	15	
Poroszló	4		30	18	17	
Jászapáti	16		31	17	17	
Jászberény	15		32	17	17	
Karcag	.		30	16	14	
Szolnok	7		32	17	16	8
Tiszaroff	9		30	17	16	
Túrkeve	.		31	18	16	6
Kistelek	.		31	18	15	
Makó	3		31	18	15	
Szeged	ny		30	18	18	6
Szentes	.		31	18	16	
Borsodnádasd	–		–	–	–	
Füged	.		28	18	16	
Hidasnémeti	.		29	16	15	
Jósvafő	7		27	16	15	8
Lillafüred	ny		27	16	15	
Miskolc	ny		30	19	17	–
Putnok	11		30	14	13	
Sárospatak	.		29	17	16	8
Szendrőlád	.		32	17	17	
Tokaj	.		28	17	17	
Kisvárda	.		28	18	15	4
Mátészalka	.		30	17	15	
Nyíregyháza	.		29	18	15	5
Nyírlugos	.		31	18	15	
Pátyod	.		30	18	17	
Tiszabecs	–		–	–	–	
Vásárosnamény	.		29	17	16	
Záhony	.		29	17	17	
Berettyóújfalu	.		30	18	16	
Debrecen	.		29	18	17	6
Hajdúdorog	.		31	16	16	
Hortobágy	.		30	17	17	
Körösszakál	.		30	16	16	
Polgár	ny		30	18	18	
Békéscsaba	.		31	17	16	7
Mezőhegyes	.		30	19	18	7
Orosháza	.		30	20	19	7
Szarvas	.		30	18	16	6
Szeghalom			30	17	16	

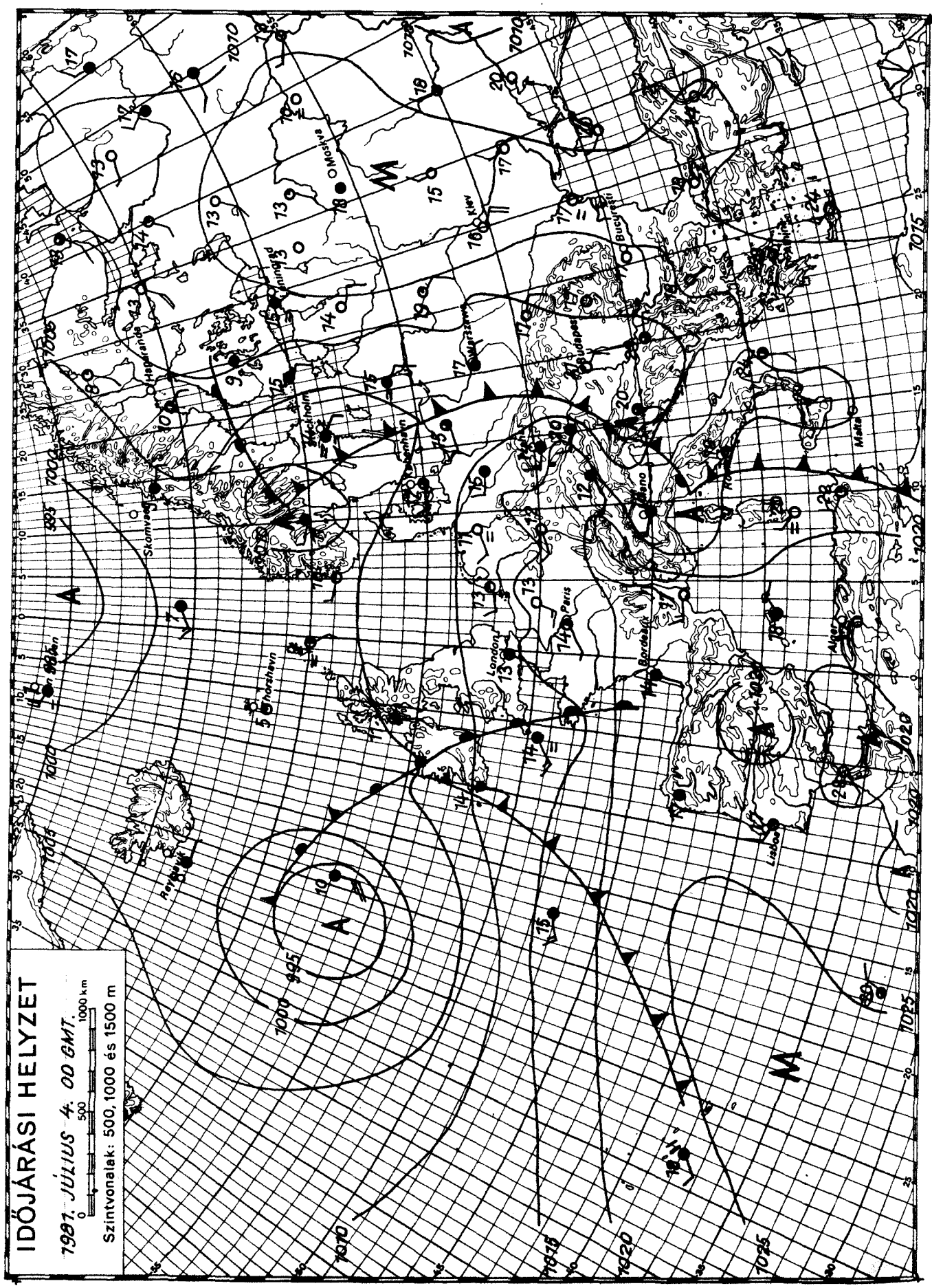

KIADJA: ORSZÁGOS METEOROLÓGIAI SZOLGÁLAT
Készíti: Központi Előrejelző Intézet Előrejelző Osztálya – T.: 273-018 – Megjelenik naponként –
Évi előfizetési díja: 1 760,- Ft. – Megrendelhető: 1024 Budapest, II., Kitaibel Pál utca 1. Telefon: 353-500
Kiadásért felel: az OMSZ elnöke – Szerkesztésért felel: a KEI igazgatója

IDŐJÁRÁSI NAPIJELENTÉS

ЕЖЕДНЕВНЫЙ МЕТЕОРОЛОГИЧЕСКИЙ БЮЛЛЕТЕНЬ • DAILY WEATHER REPORT
BULLETIN QUOTIDIEN DE TEMPS • TÄGLICHER WETTERBERICHT

94. évfolyam 186. szám. + Budapest + 1981. július 5. vasárnap

Az időjárási helyzet és a várható időjárás:

Vasárnap délelőtt Európában csupán a Skandináv-félsziget északi részétől a Helsinki-Kiev-Odessza vonalban, 300-600 km széles sávban, valamint a Brit-szigetek fölött volt egy-egy vastag felhősávot és esőt okozó időjárási front. A kontinens többi részéből kevés felhőt, csendes időt jelentettek.

Vasárnap délelőtt Magyarországon is napos idő volt. Délben viszont gomolyfelhők kezdtek növekedni az égen. A hajnali 8, 17 fokról 11 óráig 18, 21 fokra melegedett fel a levegő. A szél már csak néha élénkült meg. Szombaton viszont igen szeles, hüvös idő volt. Egy erős időjárási front vonult át az ország fölött. 4-8 órára beborult az ég, heves záporok, dörgés-villámlás mellett északnyugati irányúra fordult a szél. Különösen a Dunántúlon gyakoriak voltak a 60-80 km/órás széllökések, sőt 80-100 kilométeresek is előfordultak. A hőmérséklet csúcsértéke 18 és 26 fok között volt. Szombat reggel 7 és vasárnap reggel 7 óra között már csak az ország keleti felén hullott számottevő mennyiségü csapadék. Az átlag 10-20 mm ugyan, de az Északi-Középhegységben helyenként 40-50 mm is előfordult. Borsodnádasdról pedig 56 mm-t jelentettek.

Ma 12 órakor Budapesten a hőmérséklet 21 fok, a tengerszintre átszámitott légnyomás 1021 mbar, alig változik.

A Balaton vizének hőmérséklete 11 órakor Siófoknál 19 fok volt.

Várható időjárás hétfő estig:

Általában kevés felhő, délután átmeneti gomolyfelhősödés, legfeljebb átfutó zápor.
Vasárnap még gyakran élénk északi, északkeleti, hétfőn mérsékelt, változó irányú szél.
Hajnalban - főként északkeleten - erős párásság.
Várható legalacsonyabb éjszakai hőmérséklet: általában 8,13 fok között, legmagasabb nappali hőmérséklet hétfőn 25 fok körül.

Aigner Szilárd s.k.

A hőmérséklet napi középértéke és eltérése a 100 évi átlagtól /Budapest belterületén/:

1981. VII. 4.	18,7°C	-3,0°C

1871 óta ezen a napon Budapesten előfordult

legmagasabb hőmérséklet:	38,0°C /1950/,
legalacsonyabb hőmérséklet:	10,2°C /1899/.

81.459.

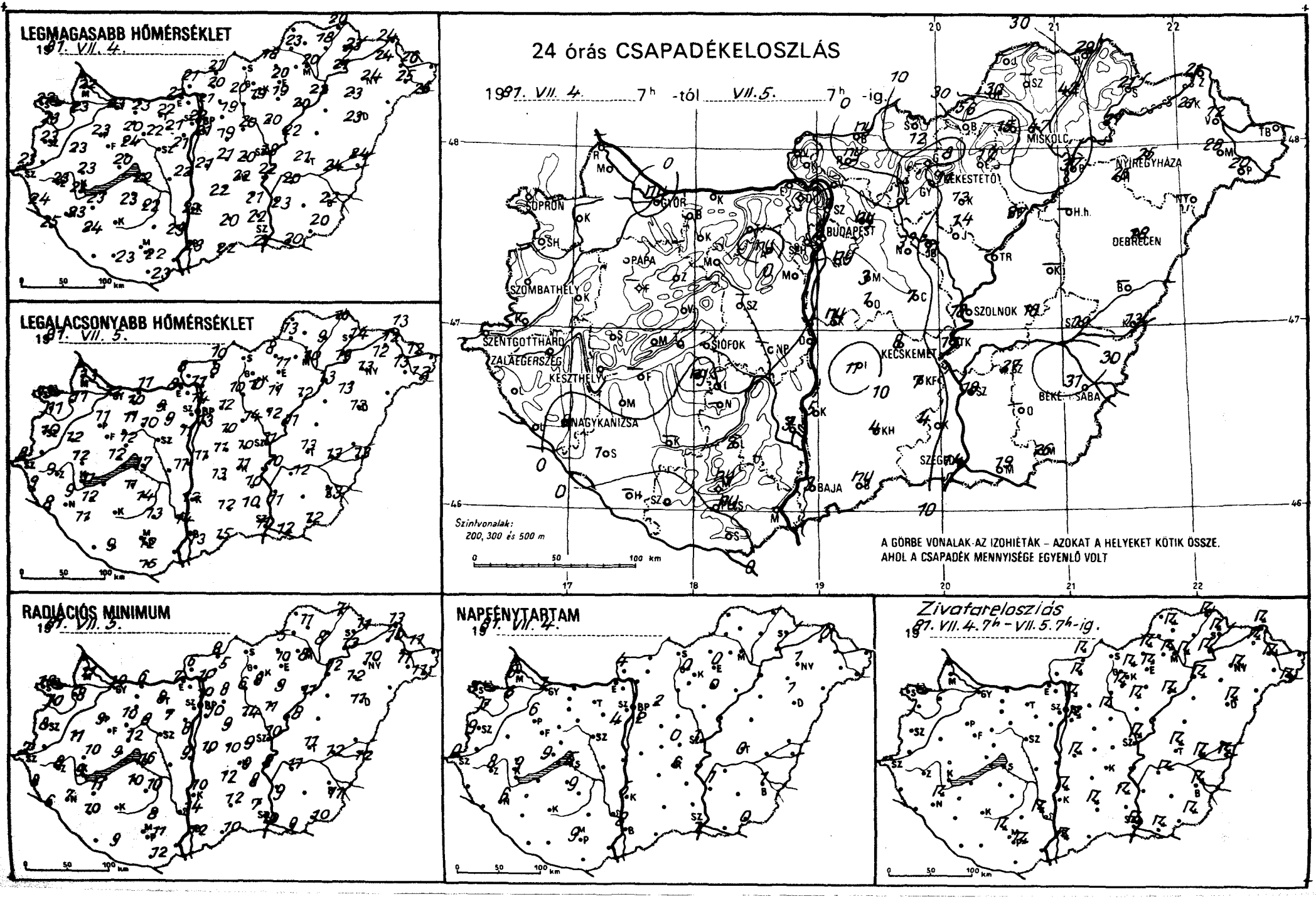
LEGMAGASABB HŐMÉRSÉKLET
1987. VII. 4.
LEGALACSONYABB HŐMÉRSÉKLET
1987. VII. 5.
RADIÁCIÓS MINIMUM
1987. VII. 5.
24 órás CSAPADÉKELOSZLÁS
1987. VII. 4. 7h -tól VII. 5. 7h -ig.
SOPRON
GYŐR
BUDAPEST
MISKOLC
NYÍREGYHÁZA
DEBRECEN
SZOMBATHELY
PAPA
SZOLNOK
SZENTGOTTHÁRD
ZALAEGERSZEG
KESZTHELY
SIÓFOK
KECSKEMÉT
NAGYKANIZSA
BÉKÉSCSABA
SZEGED
BAJA
Szintvonalak:
200, 300 és 500 m
A GÖRBE VONALAK AZ IZOHIÉTÁK – AZOKAT A HELYEKET KÖTIK ÖSSZE,
AHOL A CSAPADÉK MENNYISÉGE EGYENLŐ VOLT
NAPFÉNYTARTAM
1987. VII. 4.
Zivatareloszlás
1987. VII. 4. 7h – VII. 5. 7h-ig.

	1981.VII.5. 07 h -ig az utolsó 24 óra adatai					
	csapadék (mm)		max. hőmérséklet	min. hőmérséklet	rad. min.	napos órák
Győr	ny	⍒	23	12	10	7
Kapuvár	.	⌓	23	11	8	6
Mosonmagyaróvár	.	⌓	22	13	11	8
Rajka	–		–	–	–	
Sopron	.		22	13	10	7
Sopronhorpács	.	⌓	23	11	8	9
Káld	.		23	12	11	
Körmend	–		–	–	–	
Szentgotthárd	.	⌓	23	8	7	9
Szombathely	.	⌓	23	10	8	9
Lenti	.		24	9	8	
Letenye	.		25	8	6	
Nagykanizsa	2	⍓⌓	23	9	7	6
Zalaegerszeg	.	⌓	23	9	8	6
Farkasgyepű	–		–	–	–	
Keszthely	.	⌓	23	11	9	9
Mencshely	.	⌓	20	12	9	9
Pápa	.	⌓	23	11	9	6
Sümeg	.	⌓	23	12	10	
Tihany	.	⌓	22	15	12	
Veszprém	.		24	12	12	
Zirc	.	⌓	20	11	10	
Fonyód	–		–	–	–	
Homokszt. györgy	–		–	–	–	–
Kaposvár	–		–	–	–	
Marcali	.	⌓	23	12	11	
Siófok	.		22	17	16	5
Somogyszob	1	⍒⌓	24	11	10	
Tab	ny		23	11	10	
Bábolna	–		–	–	–	
Esztergom	.		21	8	7	
Kisbér	.		23	10	–	
Komárom	.	⌓	–	11	6	
Tatabánya	.		22	9	8	
Alcsútdoboz	ny	⍒⌓	21	9	7	
Dunaújváros	.		22	11	9	
Martonvásár	.		21	11	8	4
Mór	.	⌓	22	10	8	
Nagyhörcsökp.	–		–	–	–	
Szabadbattyán	–		–	–	–	
Iregszemcse	.	⌓	22	14	10	9
Lengyel	2		–	13	8	
Nagykónyi	–		–	–	–	
Szekszárd	3	⍓	23	14	14	
Misinatető	ny	⍓	19	12	10	
Mohács	–		–	–	–	
Pécs	ny	⍓	22	12	11	9
Siklós	.		23	15	12	
Szigetvár	.		23	9	9	
Bp. Lőrinc	ny	⍓⌓	21	13	10	2
Bp. Met. Int.	4	⍓	22	14	10	–
Bp. Szab. hegy	.		17	12	10	
Cegléd	7	⍒⌓	20	10	9	0
Dobogókő	–		–	–	–	
Gödöllő	ny	⌓	19	12	8	2
Királyrét	–		–	–	–	
Monor	3		19	10	9	
Nagykáta	3	⍓	20	14	14	
Örkény	1	⍓⌓	21	11	10	
Szentendre	1		20	12	10	

	1981.VII.5. 07 h -ig az utolsó 24 óra adatai					
	csapadék (mm)		max. hőmérséklet	min. hőmérséklet	rad. min.	napos órák
Vác	.	⌓	21	11	10	
Vámosmikola	.	⌓	21	8	6	4
Baja	3	⍓	23	13	12	8
Bácsalmás	ny		22	15	10	
Izsák	11	⍒	22	13	12	
Kalocsa	5	⍓⌓	22	12	10	5
Kecskemét	8	⍓	22	11	9	6
Kiskunf. háza	7	⍒	21	10	8	
Kiskunhalas	4	⍓	20	12	12	
Kunszentmiklós	ny	⍓	21	11	10	
Tiszakécske	17	⍒⌓	22	10	8	
Balassagyarmat	ny	⍓	21	10	8	
Romhány	ny	⍓⌓	20	8	5	
Salgótarján	–		–	–	–	
Eger	17	⍓	20	11	10	0
Galyatető	12	⍒	23	12	3	
Gyöngyös	11	⍓	19	10	8	
Kékestető	8	⍓⌓	15	8	7	0
Kompolt	13		19	11	9	0
Lőrinci	.	⌓	20	10	6	
Poroszló	27	⍓	20	12	11	
Jászapáti	14	⍓	20	12	11	
Jászberény	11	⍒	19	10	9	
Karcag	–		–	–	–	
Szolnok	18	⍓	18	11	10	1
Tiszaroff	–		–	–	–	
Túrkeve	18	⍓	21	13	11	0
Kistelek	4	⍓	22	10	7	
Makó	19	⍓	20	12	9	
Szeged	14	⍓	21	11	10	1
Szentes	18	⍓	23	11	9	
Borsodnádasd	56	⍓⌓	18	8	5	
Füged	42		18	9	8	
Hidasnémeti	29	⍓	20	10	7	
Jósvafő	–		–	–	–	–
Lillafüred	15	⍓	20	12	11	
Miskolc	47	⍓⌓=	20	10	8	–
Putnok	30	⍓≡	23	13	11	
Sárospatak	21	⍓	23	14	11	
Szendrőlád	–		–	–	–	
Tokaj	27	⍓	21	13	13	
Kisvárda	21	⍓	24	12	10	0
Mátészalka	28	⍒	25	13	11	
Nyíregyháza	25	⍓	24	12	10	1
Nyírlugos	–		–	–	–	
Pátyod	20	⍓	26	12	11	
Tiszabecs	–		–	–	–	
Vásárosnamény	12	⍓	26	12	11	
Záhony	21	⍓	24	13	13	
Berettyóújfalu	–		–	–	–	
Debrecen	18	⍓▲	23	12	11	1
Hajdúdorog	26	⍒⌓	23	13	12	
Hortobágy	–		–	–	–	
Körösszakál	13	⍓⌓	24	13	12	
Polgár	37	⍓	22	13	12	
Békéscsaba	31	⍓▲⌓	22	13	11	1
Mezőhegyes	26	⍓	20	12	10	0
Orosháza	–		–	–	–	–
Szarvas	27	⍓	20	12	11	1
Szeghalom	12	⍓	24	13	12	

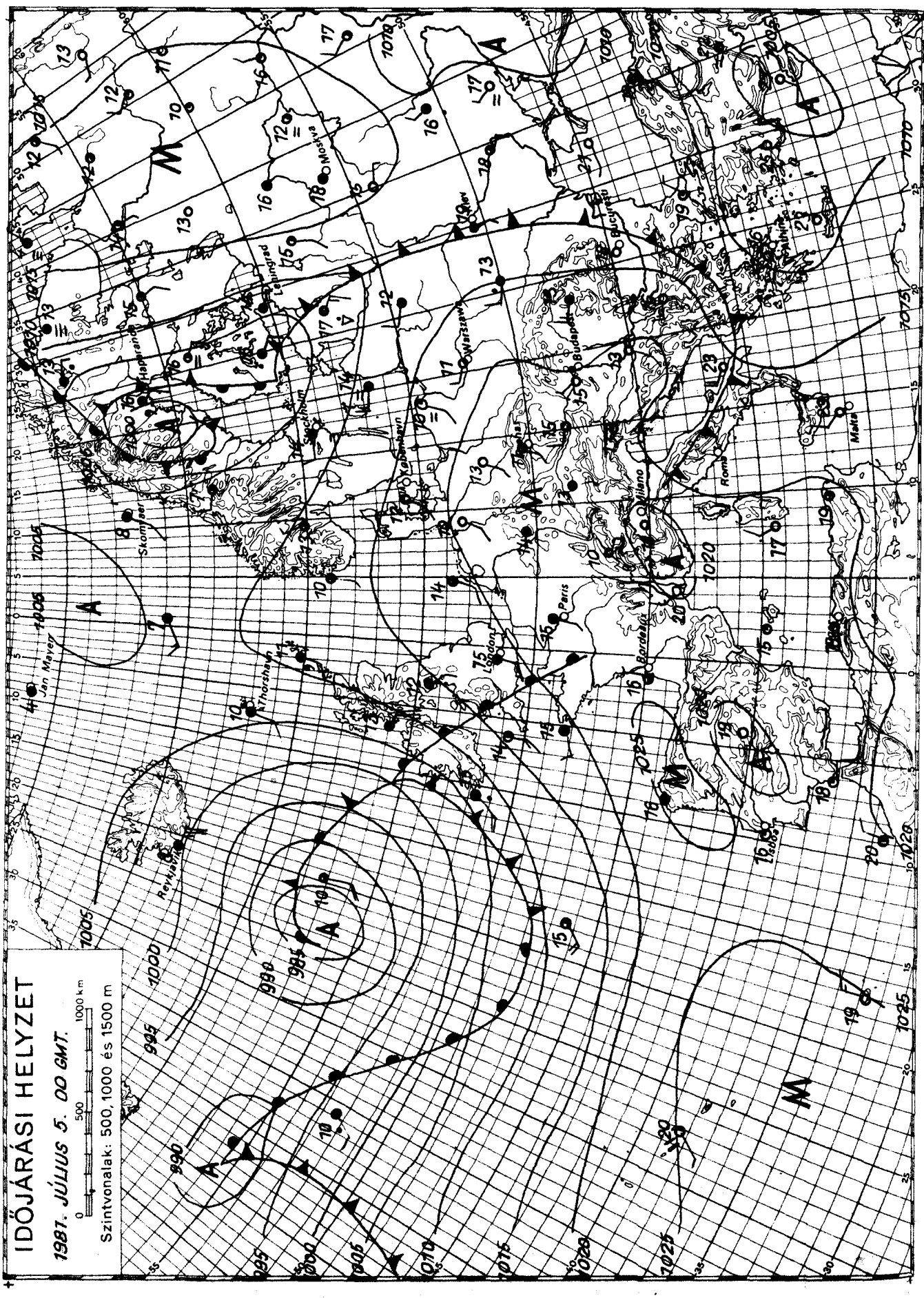

KIADJA: ORSZÁGOS METEOROLÓGIAI SZOLGÁLAT
Készíti: Központi Előrejelző Intézet Előrejelző Osztálya – T.: 273-018 – Megjelenik naponként –
Évi előfizetési díja: 1 760,- Ft. – Megrendelhető: 1024 Budapest, II., Kitaibel Pál utca 1. Telefon: 353-500
Kiadásért felel: az OMSZ elnöke – Szerkesztésért felel: a KEI igazgatója

IDŐJÁRÁSI NAPIJELENTÉS

ЕЖЕДНЕВНЫЙ МЕТЕОРОЛОГИЧЕСКИЙ БЮЛЛЕТЕНЬ · DAILY WEATHER REPORT
BULLETIN QUOTIDIEN DE TEMPS · TÄGLICHER WETTERBERICHT

94. évfolyam 187. szám. + Budapest + 1981. július 6. hétfő

Az időjárási helyzet és a várható időjárás:

Kontinensünk legnagyobb részén nyugodt az időjárás. Gyönge a légmozgás, nem fordul elő nagy eső, és a tartós felhősödés sem jellemző. Általában mérsékelten meleg a nappal, kivéve Dél-Európát, ahol igen meleg van. Délelőtt felhős és esős területek voltak: a Brit-szigetek, a Német-sikság, Skandinávia északi része, valamint Ukrajna és a Keleti-Kárpátok vidéke.

Vasárnap az országban főleg délután néhányszor megnőtt a felhőzet. Általában 8-14 órán át sütött a nap. Figyelemre méltó esőt nem jelentettek. Helyenként még erős szél fújt. A hőmérséklet csúcsértéke 22 és 26 fok között alakult. Ma hajnalra 6 és 16 fok közé hült le a levegő. Délelőtt általában napos idő volt. A Tiszántúlon élénk szél fújt. A hőmérséklet 11 órakor 20 és 23 fok között váltakozott az országban.

Ma 12 órakor Budapesten a hőmérséklet 22 fok, a tengerszintre átszámított légnyomás 1021 mbar, alig változik.

A Balaton vizének hőmérséklete Siófoknál 11 órakor 20 fok volt.

Várható időjárás kedd estig:

Főként délután felhősödés, néhol futó zápor.
Élénk északi szél.
Várható legalacsonyabb éjszakai hőmérséklet: 9, 14,
legmagasabb nappali hőmérséklet kedden: 24, 28 fok között.

Pálmási Judit s.k.

TÁVOLABBI KILÁTÁSOK SZERDÁTÓL-SZOMBATIG:

Időnként megnövekvő felhőzetből elszórtan kisebb záporok, zivatarok kialakulhatnak, számottevő csapadék azonban nem valószinü.
A hőmérséklet emelkedik.
Legalacsonyabb hajnali hőmérséklet: 13, 18 fok között.
Legmagasabb nappali hőmérséklet: 27, 32 fok között.
Jelentős mennyiségü /legalább 5 mm/ csapadék az ország területének 5 százalékán várható.

KÖZÉPTÁVÚ ELŐREJELZŐ OSZTÁLY

A hőmérséklet napi középértéke és eltérése a 100 évi átlagtól /Budapest belterületén/:

1981. VII. 5.	20,0°C	-1,5°C

1871 óta ezen a napon Budapesten előfordult

legmagasabb hőmérséklet:	37,4°C /1950/,
legalacsonyabb hőmérséklet:	10,3°C /1923/.

81.460.

LEGMAGASABB HŐMÉRSÉKLET

1987. VII. 5.

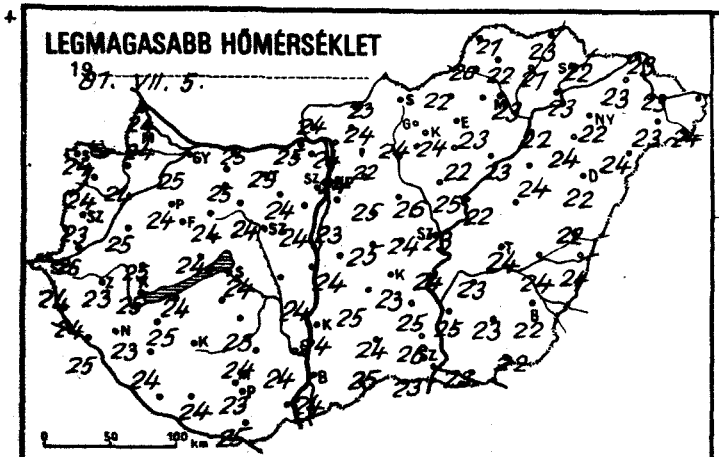

LEGALACSONYABB HŐMÉRSÉKLET

1987. VII. 6.

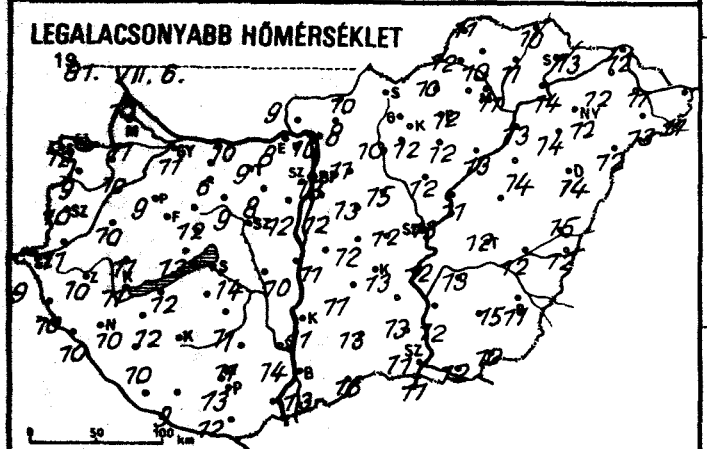

RADIÁCIÓS MINIMUM

1987. VII. 6.

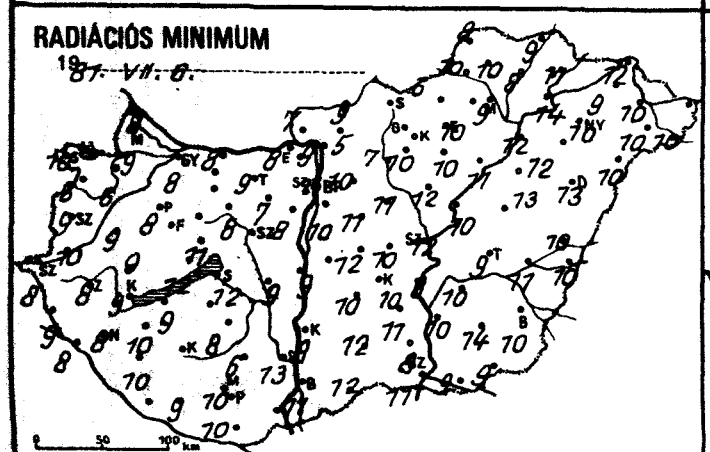

24 órás CSAPADÉKELOSZLÁS

1987. VII. 5. 7h -tól VII. 6. 7h -ig.

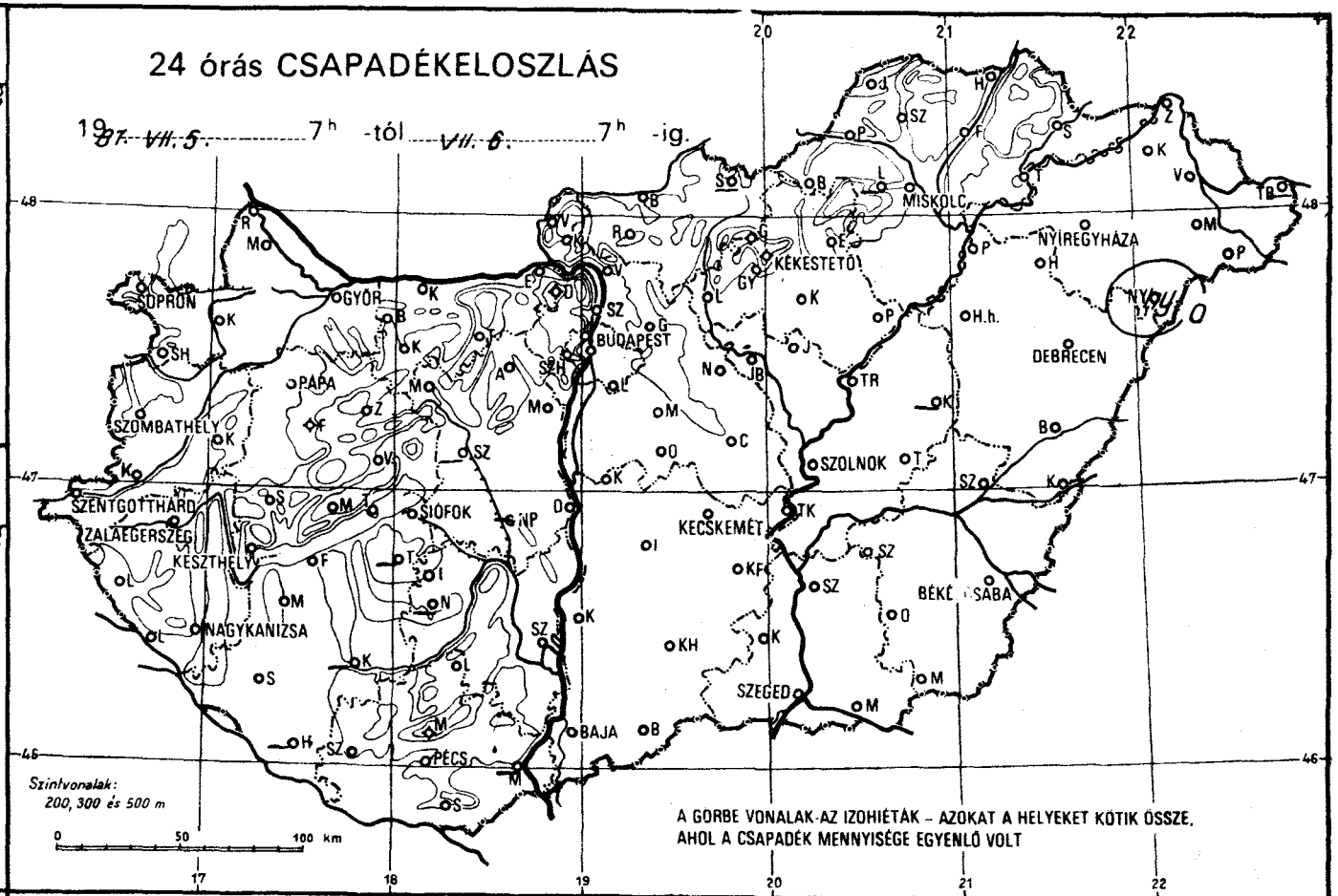

NAPFÉNYTARTAM

1987. VII. 5.

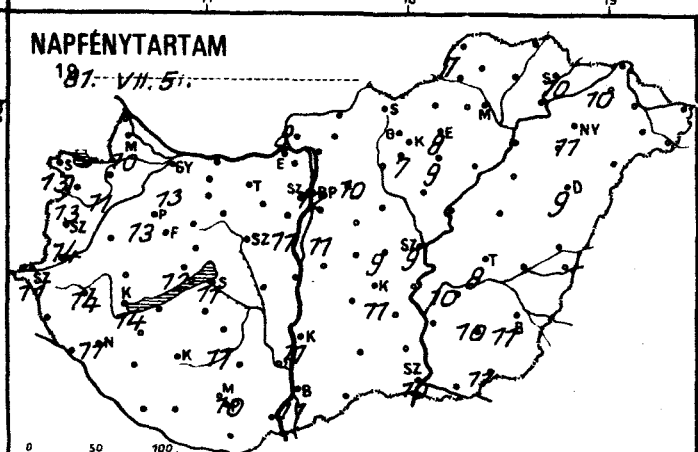

Legerősebb széllökés m/s

1987. VII. 5.

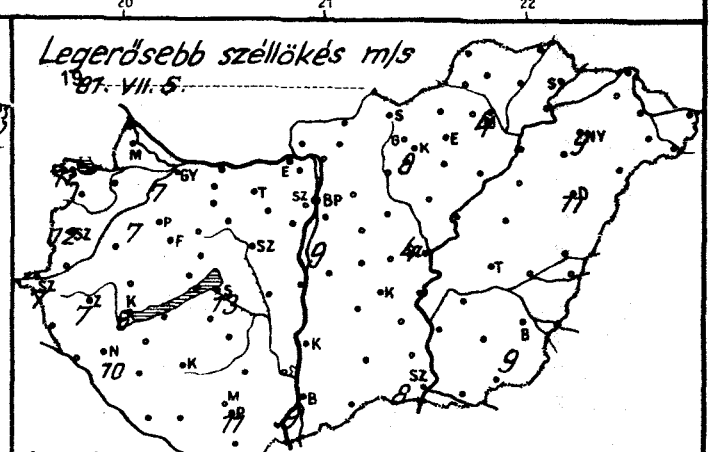

	1981.VII.6.07 h -ig az utolsó 24 óra adatai							1981.VII.6.07 h -ig az utolsó 24 óra adatai						
	csapadék (mm)		max. hőmérséklet	min. hőmérséklet	rad. min.	napos órák		csapadék (mm)		max. hőmérséklet	min. hőmérséklet	rad. min.	napos órák
Győr	.	☁	25	11	8	13	Vác	.	☁	24	10	9	
Kapuvár	.		24	10	6	11	Vámosmikola	.	☁	24	9	7	8
Mosonmagyaróvár	.	☁	24	11	9	10	Baja	.	☁	24	13	11	11
Rajka	.		24	10	8		Bácsalmás	.		25	16	12	
Sopron	.		24	12	10	13	Izsák	.		25	11	10	
Sopronhorpács	.	☁	24	9	8	13	Kalocsa	.	☁	24	11	8	11
Káld	.	☁	25	10	9		Kecskemét	.		23	13	10	11
Körmend	.		26	11	10		Kiskunf. háza	.		25	13	11	
Szentgotthárd	.	☁ =	24	9	8	11	Kiskunhalas	.		24	13	12	
Szombathely	.	☁	23	10	9	14	Kunszentmiklós	.		24	11	9	
Lenti	.		24	10	9		Tiszakécske	.	☁	24	12	8	
Letenye	.	☁	25	10	8		Balassagyarmat	.	☁	23	10	9	
Nagykanizsa	.	☁	23	10	8	11	Romhány	.	☁	24	8	5	
Zalaegerszeg	.	☁	23	10	8	14	Salgótarján	–		–	–	–	
Farkasgyepü	.		22	9	6		Eger	.		23	12	10	8
Keszthely	.	☁	25	11	9	14	Galyatető	.		17	12	8	
Mencshely	.	☁	22	12	7	12	Gyöngyös	.	☁	24	12	10	
Pápa	.	☁	24	9	8	13	Kékestető	.	☁	17	9	7	7
Sümeg	.	☁	25	11	9		Kompolt	.	☁	22	12	10	9
Tihany	.	☁	24	13	12		Lőrinci	.	☁	24	10	7	
Veszprém	.		24	12	11		Poroszló	.	☁	23	13	11	
Zirc	.	☁	21	7	7		Jászapáti	.	☁ =	25	12	12	
Fonyód	.		24	12	9		Jászberény	.	☁	24	11	9	
Homokszt. györgy	–		–	–	–	–	Karcag	–		–	–	–	
Kaposvár	–		–	–	–		Szolnok	.	☁ =	23	13	12	9
Marcali	.	☁	25	12	10		Tiszaroff	.	☁	22	11	10	
Siófok	.		24	14	12	11	Túrkeve	.	☁	24	12	9	8
Somogyszob	.	☁	24	10	10		Kistelek	.		26	11	8	
Tab	–		–	–	–		Makó	.	☁	23	12	9	
Bábolna	.	☁	25	9	7		Szeged	.	=	23	11	11	10
Esztergom	.		25	8	8		Szentes	.		25	12	10	
Kisbér	.	☁	25	6	–		Borsodnádasd	.	☁	22	10	6	
Komárom	.	☁	25	10	8		Füged	.		21	11	8	
Tatabánya	.		25	9	9		Hidasnémeti	.		23	10	9	
Alcsútdoboz	.	☁	24	8	7		Jósvafő	.	☁	21	11	8	7
Dunaújváros	.		24	10	9		Lillafüred	–		–	–	–	
Martonvásár	.	☁	24	12	8	11	Miskolc	.	☁ =	23	11	9	–
Mór	.	☁	24	9	8		Putnok	.		23	12	10	
Nagyhörcsökp.	–		–	–	–		Sárospatak	.	☁	22	13	11	10
Szabadbattyán	–		–	–	–		Szendrőlád	.	☁	22	10	10	
Iregszemcse	.	☁	23	11	8	11	Tokaj	.		23	14	14	
Lengyel	.		24	11	6		Kisvárda	.		23	12	9	10
Nagykónyi	–		–	–	–		Mátészalka	.	☁	23	13	10	
Szekszárd	.		24	14	13		Nyíregyháza	.		22	12	10	11
Mis[illegible] Árpádtető	.		20	13	10		Nyírlugos	ny	▽	24	12	10	
Mohács	–		–	–	–		Pátyod	.		24	11	10	
Pécs	.	☁	23	13	10	10	Tiszabecs	–		–	–	–	
Siklós	.		25	12	10		Vásárosnamény	.	☁	23	11	10	
Szigetvár	.		24	9	9		Záhony	.	☁	23	12	12	
Bp. Lőrinc	.	☁	23	12	10	11	Berettyóújfalu	.	☁	22	15	10	
Bp. Met. Int.	.	☁	24	13	11	12	Debrecen	.	☁	22	14	13	9
Bp. Szab. hegy	.		20	14	8		Hajdúdorog	.	☁	24	14	12	
Cegléd	.	☁	24	12	10	9	Hortobágy	.		24	14	13	
Dobogókő	.		18	12	10		Körösszakál	.	☁	24	12	10	
Gödöllő	.	☁	22	11	10	10	Polgár	.	☁	22	13	12	
Királyrét	.	☁	24	8	7		Békéscsaba	.	☁	22	11	10	11
Monor	.		25	13	11		Mezőhegyes	.	☁	22	10	9	11
Nagykáta	.	☁	26	15	11		Orosháza	.		23	15	14	10
Örkény	.		25	12	12		Szarvas	.	☁	23	13	10	10
Szentendre	.		24	13	13		Szeghalom			24	12	11	



KIADJA: ORSZÁGOS METEOROLÓGIAI SZOLGÁLAT

Készíti: Központi Előrejelző Intézet Előrejelző Osztálya – T.: 273-018 – Megjelenik naponként –

Évi előfizetési díja: 1 760,- Ft. – Megrendelhető: 1024 Budapest, II., Kitaibel Pál utca 1. Telefon: 353-500

Kiadásért felel: az OMSZ elnöke – Szerkesztésért felel: a KEI igazgatója

IDŐJÁRÁSI NAPIJELENTÉS

ЕЖЕДНЕВНЫЙ МЕТЕОРОЛОГИЧЕСКИЙ БЮЛЛЕТЕНЬ • DAILY WEATHER REPORT
BULLETIN QUOTIDIEN DE TEMPS • TÄGLICHER WETTERBERICHT

94. évfolyam 188. szám. + Budapest + 1981. július 7. kedd

Az időjárási helyzet és a várható időjárás:

Északnyugat-Európa felett ciklonok láncolata húzódik. Az Atlanti-óceán felől áramló léghullámok útját a Brit-szigeteken, valamint a Skandináv-félszigetet nagy részén felhősödés, szórványos eső, zápor és időnként erős szél jelzi. Hasonlóan változékony, esős idő van a Fekete-tenger környékén és a Kelet-Európai-alföld déli részén is. A kontinens középső és déli vidékei felett magas nyomású zóna helyezkedik el. A reggeli órákban helyenként párás a levegő. Változóan felhős az ég, több órán keresztül süt a nap. Csak elvétve fordul elő átfutó zápor. A délebbre fekvő területeken meglehetősen meleg van, az Appenni-félszigeten a hőmérséklet csúcsértéke több fokkal meghaladja a sokéves átlagot.

Hazánkban hétfőn a déli óráktól több helyen megnövekedett a felhőzet. Számottevő esőről nem érkezett jelentés. Országszerte 9-13 órán keresztül sütött a nap. A hőmérséklet csúcsértéke az ország nagy részén 23 és 26 fok között alakult, kedd hajnalra pedig általában 10 és 15 fokig hűlt le a levegő. Ma a délelőtt folyamán a keleti megyékben jobbára közepesen felhős, másutt inkább derült volt az ég. Az északi szél időnként megélénkült. A hőmérséklet 11 órakor az országban 20 és 24 fok között alakult.

Ma 12 órakor Budapesten a hőmérséklet 24 fok, a tengerszintre átszámított légnyomás 1020 mbar, alig változik.

A Balaton vizének hőmérséklete Siófoknál 11 órakor 21 fok volt.

Várható időjárás szerda estig:

Változóan felhős idő, főként keleten szórványos zápor, helyenként zivatar.
Zivatar idején átmenetileg megerősödő szél.
Várható legalacsonyabb éjszakai hőmérséklet: 11 és 16,
legmagasabb nappali hőmérséklet szerdán: 23 és 28 fok között.

Bozóki István s.k.

A hőmérséklet napi középértéke és eltérése a 100 évi átlagtól /Budapest belterületén/:

1981. VII. 6.	20,2°C	-1,2°C

1871 óta ezen a napon Budapesten előfordult

legmagasabb hőmérséklet:	37,0°C /1957/,
legalacsonyabb hőmérséklet:	7,7°C /1962/.

81.471.

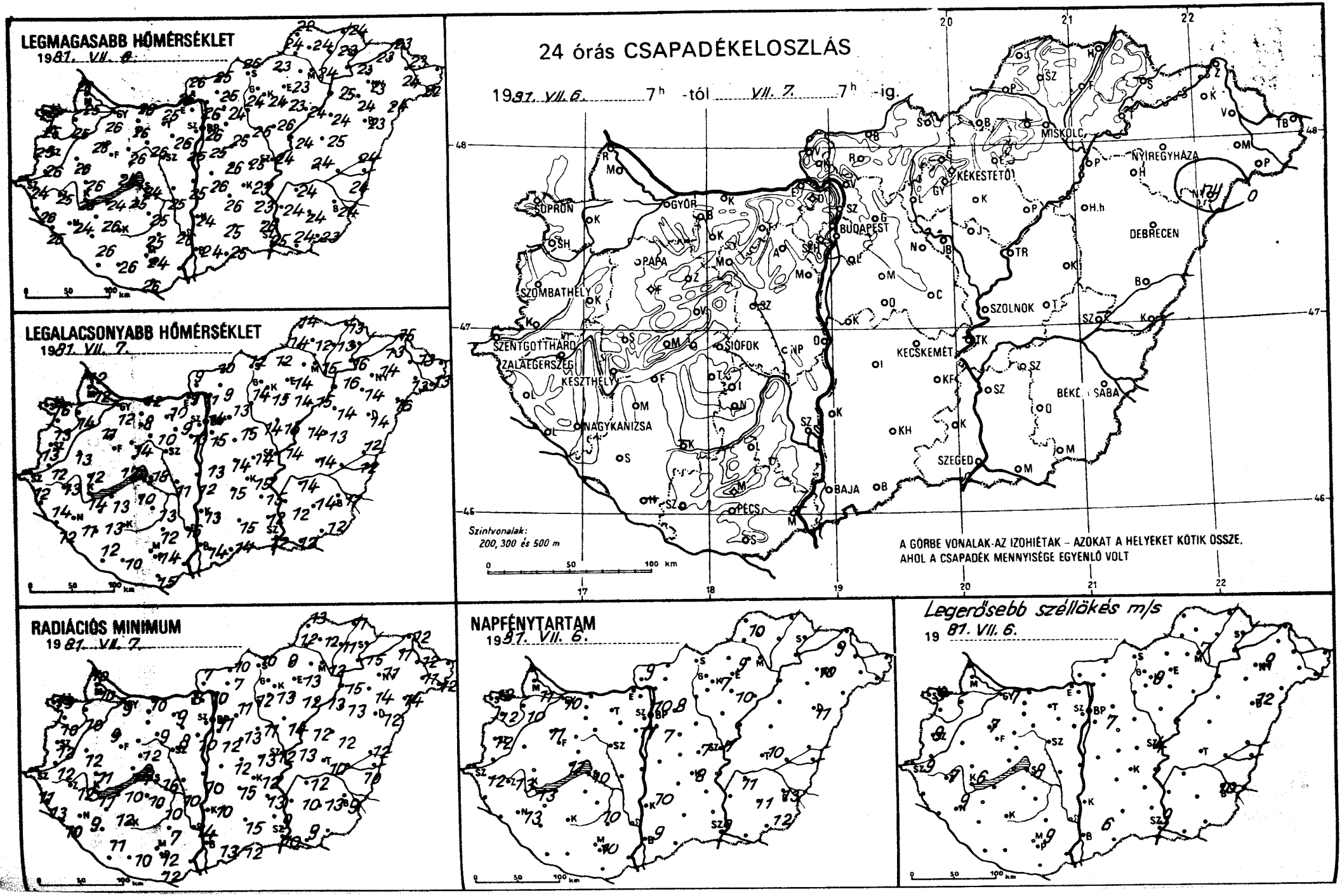
LEGMAGASABB HŐMÉRSÉKLET
1981. VII. 6.
LEGALACSONYABB HŐMÉRSÉKLET
1981. VII. 7.
RADIÁCIÓS MINIMUM
1981. VII. 7.
24 órás CSAPADÉKELOSZLÁS
1981. VII. 6. 7h -tól VII. 7. 7h -ig.
Szintvonalak:
200, 300 és 500 m
A GÖRBE VONALAK AZ IZOHIÉTÁK – AZOKAT A HELYEKET KÖTIK ÖSSZE, AHOL A CSAPADÉK MENNYISÉGE EGYENLŐ VOLT
NAPFÉNYTARTAM
1981. VII. 6.
Legerősebb széllökés m/s
1981. VII. 6.
SOPRON
GYŐR
BUDAPEST
MISKOLC
NYÍREGYHÁZA
DEBRECEN
SZOMBATHELY
PÁPA
SZOLNOK
SZENTGOTTHÁRD
ZALAEGERSZEG
KESZTHELY
SIÓFOK
KECSKEMÉT
NAGYKANIZSA
BÉKÉSCSABA
SZEGED
BAJA
PÉCS
0 50 100 km

	19 ..... 07 h -ig az utolsó 24 óra adatai					
	csapadék (mm)		max. hőmérséklet	min. hőmérséklet	rad. min.	napos órák
Győr	•		26	12	9	10
Kapuvár	•		25	14	10	10
Mosonmagyaróvár	•		25	12	10	11
Rajka	•		26	12	10	
Sopron	•		24	16	13	12
Sopronhorpács	•		25	13	10	12
Káld	•		26	13	12	
Körmend	•		26	12	12	
Szentgotthárd	•	=	24	12	11	12
Szombathely	•		25	13	12	12
Lenti	•		26	14	13	
Letenye	•		25	12	10	
Nagykanizsa	•		24	11	9	13
Zalaegerszeg	•		25	13	12	13
Farkasgyepü	•		23	11	8	
Keszthely	•		26	14	11	13
Mencshely	•		23	13	9	11
Pápa	•	=	25	11	9	11
Sümeg	•		26	12	11	
Tihany	•		24	17	14	
Veszprém	•		26	14	12	
Zirc	•		22	9	7	
Fonyód	•		24	13	10	
Homokszt. györgy	–		–	–	–	–
Kaposvár	–		–	–	–	
Marcali	•		26	13	12	
Siófok	•		24	18	16	10
Somogyszob	•		26	12	11	
Tab	•		25	10	10	
Bábolna	•		26	9	7	
Esztergom	•		26	9	8	
Kisbér	•		26	8	–	
Komárom	•		26	12	10	
Tatabánya	•		25	10	9	
Alcsútdoboz	•		26	9	8	
Dunaújváros	•		25	12	10	
Martonvásár	•		25	13	10	11
Mór	•		26	10	9	
Nagyhörcsökp.	•		25	11	10	
Szabadbattyán	–		–	–	–	
Iregszemcse	•		25	13	10	10
Lengyel	•		25	12	7	
Nagykónyi	–		–	–	–	
Szekszárd	•		26	16	14	
Kiskatéto	•		21	13	11	
Mohács	–		–	–	–	
Pécs	•		24	14	12	10
Siklós	•		26	15	12	
Szigetvár	•		26	10	10	
Bp. Lőrinc	•	=	23	13	12	7
Bp. Met. Int.	•		26	14	11	10
Bp. Szab. hegy	•		21	15	10	
Cegléd	•		25	14	12	7
Dobogókő	•		20	13	10	
Gödöllő	•		24	13	11	8
Királyrét	•		26	8	8	
Monor	•		25	15	13	
Nagykáta	•		26	14	11	
Örkény	•		26	15	15	
Szentendre	•		26	12	10	

	19 ..... 07 h -ig az utolsó 24 óra adatai					
	csapadék (mm)		max. hőmérséklet	min. hőmérséklet	rad. min.	napos órák
Vác	•		26	11	10	
Vámosmikola	•		26	9	7	9
Baja	•	=	24	14	13	9
Bácsalmás	•		25	14	12	
Izsák	•		26	14	13	
Kalocsa	•		24	13	10	10
Kecskemét	•		23	15	12	8
Kiskunf. háza	•		23	15	13	
Kiskunhalas	•		25	15	15	
Kunszentmiklós	•		26	13	12	
Tiszakécske	–		–	–	–	
Balassagyarmat	•		25	10	10	
Romhány	•		25	9	7	
Salgótarján	•		26	12	10	
Eger	•		23	14	13	9
Galyatető	•		18	13	9	
Gyöngyös	•		24	15	13	
Kékestető	•		16	10	9	7
Kompolt	•		23	14	12	10
Lőrinci	•		24	14	12	
Poroszló	•		24	15	13	
Jászapáti	•		26	15	14	
Jászberény	•		24	14	12	
Karcag	•		25	13	12	
Szolnok	•		24	14	13	7
Tiszaroff	•		24	14	12	
Túrkeve	•		24	14	10	10
Kistelek	•		26	12	9	
Makó	•		24	12	9	
Szeged	•	=	25	12	10	9
Szentes	•		24	12	10	
Borsodnádasd	•		23	12	9	
Füged	•		23	13	11	
Hidasnémeti	•		24	13	11	
Jósvafő	•		22	14	13	10
Lillafüred	–		–	–	–	
Miskolc	•	=	24	15	12	–
Putnok	•		24	14	12	
Sárospatak	–		–	–	–	–
Szendrőlád	•		24	12	12	
Tokaj	•		23	16	15	
Kisvárda	•		23	13	11	9
Mátészalka	•		24	13	11	
Nyíregyháza	•		23	14	11	10
Nyírlugos	ny		24	16	14	
Pátyod	•		22	13	12	
Tiszabecs	–		–	–	–	
Vásárosnamény	•		23	13	12	
Záhony	•		23	15	12	
Berettyóújfalu	•		24	12	12	
Debrecen	•		23	14	12	11
Hajdúdorog	•		24	14	14	
Hortobágy	•		24	14	13	
Körösszakál	•		24	12	10	
Polgár	•		25	16	15	
Békéscsaba	•		24	11	9	13
Mezőhegyes	•		23	12	10	12
Orosháza	•		24	14	13	11
Szarvas	•		24	14	12	11
Szeghalom	–		–	–	–	

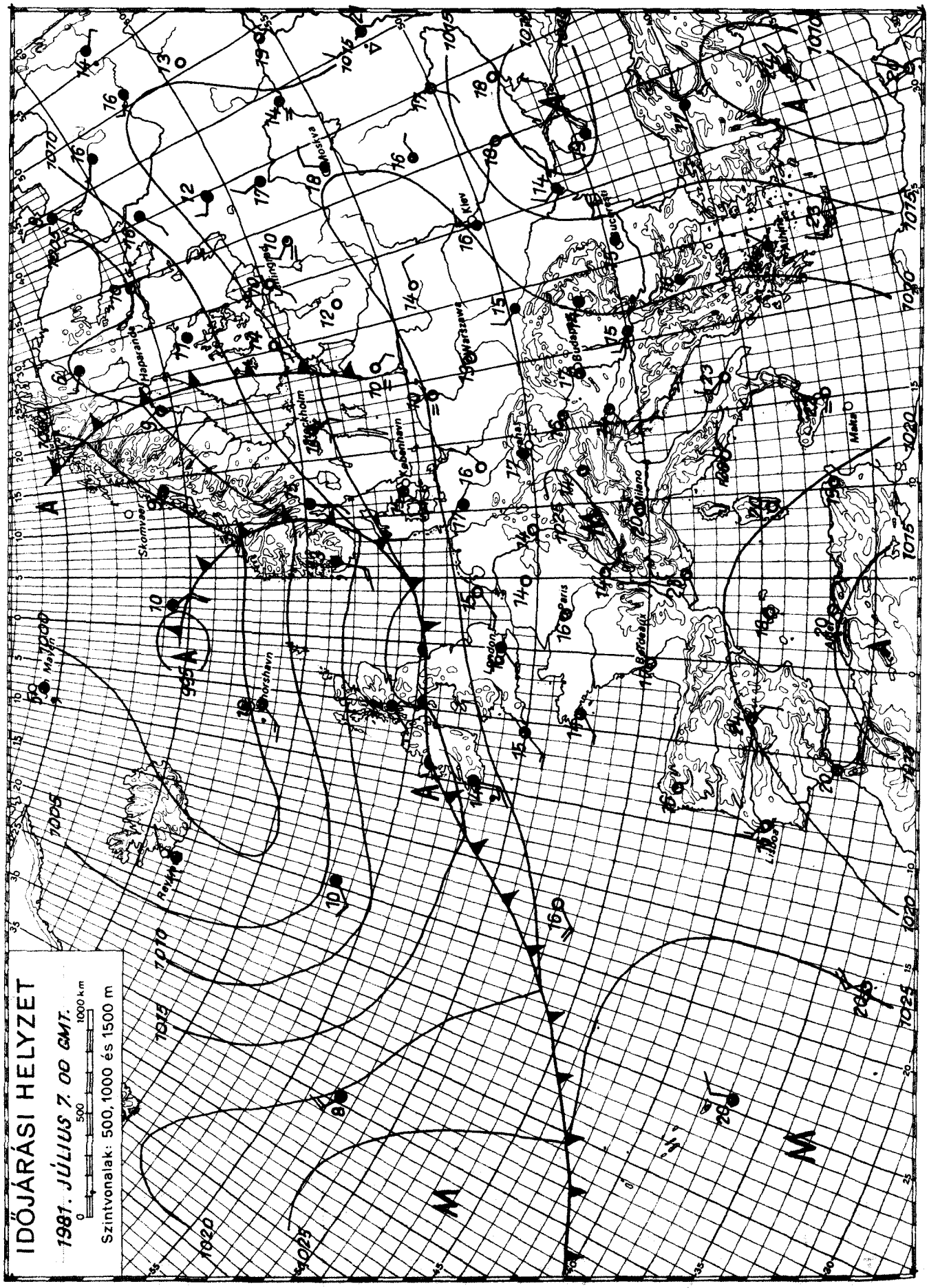

KIADJA: ORSZÁGOS METEOROLÓGIAI SZOLGÁLAT
Készíti: Központi Előrejelző Intézet Előrejelző Osztálya – T.: 273-018 – Megjelenik naponként –
Évi előfizetési díja: 1 760,- Ft. – Megrendelhető: 1024 Budapest, II., Kitaibel Pál utca 1. Telefon: 353-500
Kiadásért felel: az OMSZ elnöke – Szerkesztésért felel: a KEI igazgatója

IDŐJÁRÁSI NAPIJELENTÉS

ЕЖЕДНЕВНЫЙ МЕТЕОРОЛОГИЧЕСКИЙ БЮЛЛЕТЕНЬ • DAILY WEATHER REPORT
BULLETIN QUOTIDIEN DE TEMPS • TÄGLICHER WETTERBERICHT

94. évfolyam 189. szám. • Budapest • 1981. július 8. szerda

Az időjárási helyzet és a várható időjárás:

Hétfő óta alig változott Európa időjárása és csütörtökre sem várható számottevő változás. A kontinens legnagyobb részéből szerdán délelőtt is mérsékelten meleg, változóan felhős, eseménytelen időjárásról érkeztek jelentések. Borongós, hüvös, többnyire esős idő volt viszont Írországban, Norvégiában, Svédország északi részén, Ukrajna nyugati és Románia keleti felén. Záporok voltak és gyakran villámlott Dél-Franciaországban, valamint az Alpok nyugati felén máshol is.

Magyarország keleti harmadán kedd reggel óta gyakran befelhősödött az ég. Igy amig az ország nagy részén 10-13 órán át sütött kedden a nap, addig a Tiszántúlon csak 4-7 napos óra volt. Csapadékot az elmúlt 36 órában sehonnan sem jelentettek. Az északi, északkeleti szél is az ország keleti részén volt tartósan élénk. A hőmérséklet keddi csúcsértéke 23 és 28, szerda hajnali mélypontja 10 és 17 fok között volt. Szerdán 11 órakor 22 és 24 fok közötti hőmérsékletekről érkeztek jelentések.

Ma 12 órakor Budapesten a hőmérséklet 24 fok, a tengerszintre átszámított légnyomás 1018 mbar, gyengén süllyed.

A Balaton vizének hőmérséklete Siófoknál 11 órakor 21 fok volt.

Várható időjárás csütörtök estig:

Általában gyengén, - főként keleten - néha erősebben felhős idő, elszórtan előforduló, átfutó zápor is, elsősorban keleten. Az ország keleti felén élénk, máshol általában mérsékelt, időnként élénk, északi, északkeleti szél.
Várható legalacsonyabb éjszakai hőmérséklet: általában 10, 15,
legmagasabb nappali hőmérséklet csütörtökön: 23, 28 fok között.

Aigner Szilárd s.k.

A hőmérséklet napi középértéke és eltérése a 100 évi átlagtól /Budapest belterületén/:

1981. július 7.	21,5°C	+0,1°C

1871 óta ezen a napon Budapesten előfordult

legmagasabb hőmérséklet:	35,0°C /1957/
legalacsonyabb hőmérséklet:	9,7°C /1911/

81.472.

LEGMAGASABB HŐMÉRSÉKLET

1997. VII. 7.

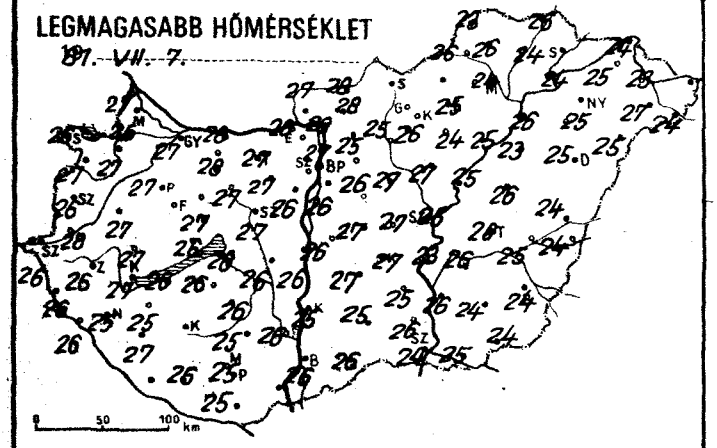

LEGALACSONYABB HŐMÉRSÉKLET

1997. VII. 8.

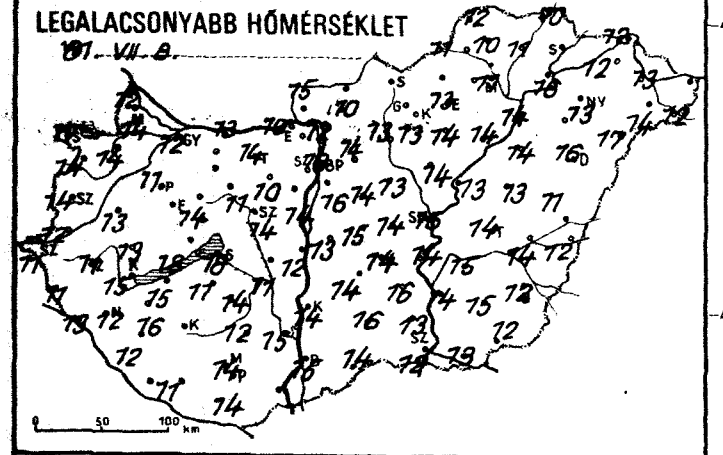

RADIÁCIÓS MINIMUM

1997. VII. 8.

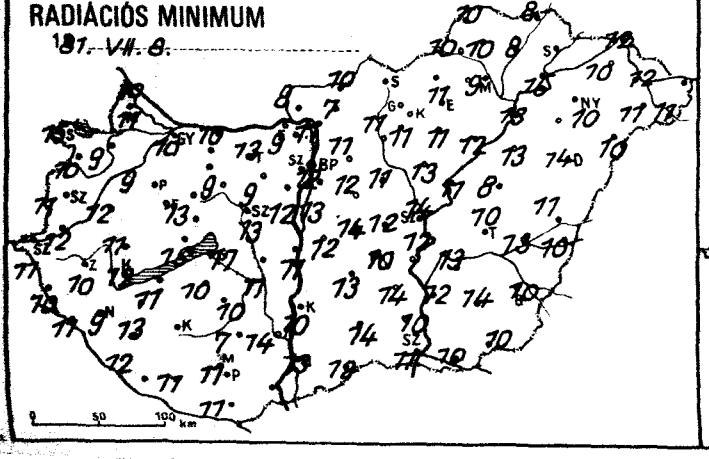

24 órás CSAPADÉKELOSZLÁS

1997. VII. 7. 7h -tól VII. 8. 7h -ig.

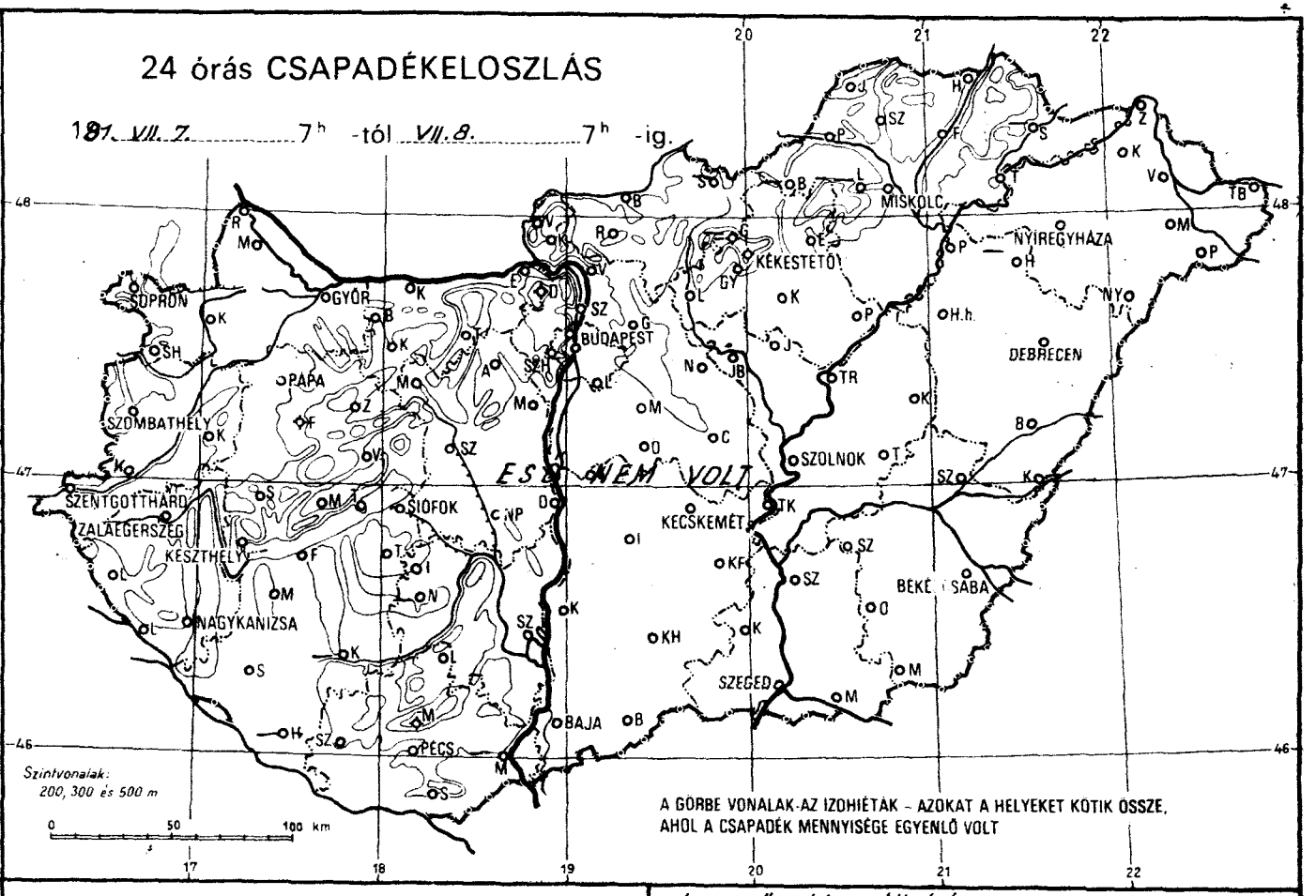

NAPFÉNYTARTAM

1997. VII. 7.

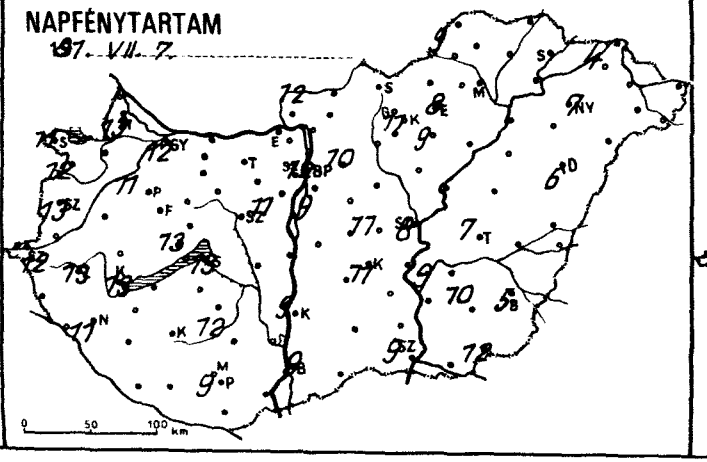

Legerősebb széllökés m/s

1997. VII. 7.

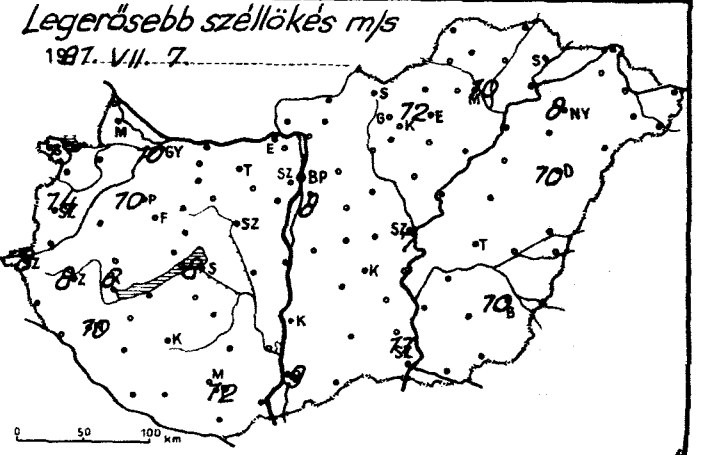

	1981.VII.8. 07 h -ig az utolsó 24 óra adatai							81.VII.8. 07 h -ig az utolsó 24 óra adatai						
	csapadék (mm)		max. hőmérséklet	min. hőmérséklet	rad. min.	napos órák		csapadék (mm)		max. hőmérséklet	min. hőmérséklet	rad. min.	napos órák
Győr	.		27	12	10	12	Vác	.	⌒	28	12	11	
Kapuvár	.	⌒	27	14	9	11	Vámosmikola	.	⌒	27	15	8	12
Mosonmagyaróvár	.	⌒	26	14	11	13	Baja	.		26	15	13	9
Rajka	.		27	12	10		Bácsalmás	.		26	14	12	
Sopron	.		26	17	15	11	Izsák	.		27	14	13	
Sopronhorpács	.	⌒	27	14	10	12	Kalocsa	.	⌒	25	14	10	9
Káld	.		27	13	12		Kecskemét	.	⌒	23	14	10	11
Körmend	.		28	12	12		Kiskunf. háza	.		25	16	14	
Szentgotthárd	.		26	11	11	12	Kiskunhalas	.		25	16	14	
Szombathely	.	⌒	26	14	11	13	Kunszentmiklós	.		26	13	12	
Lenti	.		26	11	10		Tiszakécske	.		26	14	12	
Letenye	.	⌒	26	13	11		Balassagyarmat	.	⌒	28	11	10	
Nagykanizsa	.	⌒	25	12	9	11	Romhány	.	⌒	28	10	7	
Zalaegerszeg	.	⌒	26	11	10	13	Salgótarján	–		–	–	–	
Farkasgyepű	.	⌒	24	12	8		Eger	.		25	13	11	8
Keszthely	.	⌒	27	15	12	13	Galyatető	–		–	–	–	
Mencshely	.	⌒	25	14	12	13	Gyöngyös	.		26	13	11	
Pápa	.		27	11	9	11	Kékestető	.		17	11	11	11
Sümeg	.		27	13	11		Kompolt	.	⌒	24	14	11	9
Tihany	.		26	18	15		Lőrinci	.		25	13	11	
Veszprém	.		27	14	13		Poroszló	.	⌒	25	14	12	
Zirc	.	⌒	24	10	8		Jászapáti	.	⌒	27	14	13	
Fonyód	.		26	15	11		Jászberény	.	⌒	25	13	12	
Homokszt. györgy	–		–	–	–	–	Karcag	.	⌒	26	13	8	
Kaposvár	–		–	–	–		Szolnok	.	⌒	25	16	14	8
Marcali	.	⌒	25	16	13		Tiszaroff	.		25	13	11	
Siófok	.		28	18	17	13	Túrkeve	.		26	14	10	7
Somogyszob	.	⌒	27	12	12		Kistelek	.		26	13	10	
Tab	.		26	11	10		Makó	.		25	13	10	
Gábolna	.	⌒	27	10	8		Szeged	.		24	12	11	9
Esztergom	.		28	10	9		Szentes	.		26	14	12	
Kisber	.	⌒	28	–	–		Borsodnádasd	–		–	–	–	
Komárom	.	⌒	28	13	10		Fügöd	.	⌒	24	11	8	
Tatabánya	.	⌒	27	14	13		Hidasnémeti	.		26	10	8	
Alcsútdoboz	.	⌒	27	10	9		Jósvafő	.		23	12	10	9
Dunaújváros	.	⌒	26	12	11		Lillafüred	–		–	–	–	
Martonvásár	.		26	14	12	11	Miskolc	.	⌒	24	11	9	–
Mór	.	⌒	27	11	9		Putnok	.		26	11	10	
Nagyhörcsökp.	.		26	11	11		Sárospatak	–		–	–	–	–
Szabadbattyán	.	⌒	27	14	13		Szendrőlád	.	⌒	26	10	10	
Tregszemcse	.	⌒	26	14	10	12	Tokaj	.		24	16	15	
Tengyel	.		26	12	7		Kisvárda	.	⌒	25	12	10	4
Nagykónyi	–		–	–	–		Mátészalka	.	⌒	27	14	11	
Szekszárd	.		26	15	14		Nyíregyháza	.		25	13	10	7
Csanytelek	.		20	15	12		Nyírlugos	.	⌒	25	17	10	
Mohács	–		–	–	–		Pátyod	.	⌒	24	12	11	
Pécs	.	⌒	25	14	11	9	Tiszabecs	–		–	–	–	
Siklós	.		25	14	11		Vásárosnamény	.		23	13	12	
Szigetvár	.		26	11	11		Záhony	.		24	12	12	
Bp. Lőrinc	.	⌒	26	16	13	9	Berettyóújfalu	.	⌒	24	11	11	
Bp. Met. Int.	.	⌒	27	16	12	12	Debrecen	.	⌒	25	16	14	6
Bp. Szab. hegy	.		23	16	12		Hajdúdorog	–		–	–	–	
Fegléd	.	⌒	27	14	12	11	Hortobágy	.		23	14	13	
Dobogókő	.		20	14	11		Körösszakál	.	⌒	24	12	10	
Gödöllő	.	⌒	25	14	11	10	Polgár	.		26	14	13	
Királyrét	.	⌒	27	10	9		Békéscsaba	.	⌒	24	12	10	5
Monor	.		26	14	12		Mezőhegyes	.	⌒	24	12	10	12
Nagykáta	.		27	13	11		Orosháza	.		24	15	14	10
Orkény	.	⌒	27	15	14		Szarvas	.		25	15	13	9
Szentendre	.		28	12	10		Szeghalom	.		25	14	13	

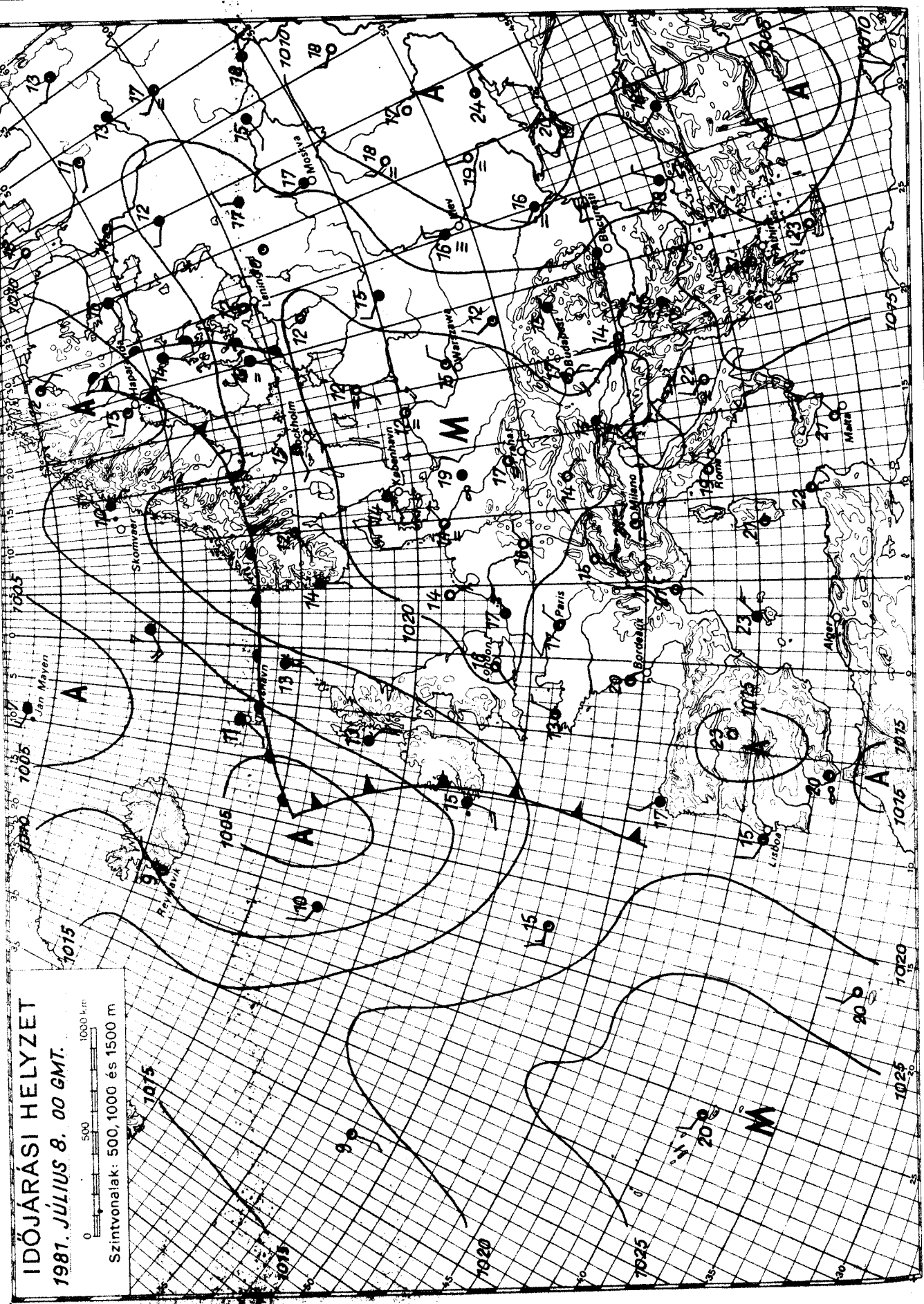

KIADJA: ORSZÁGOS METEOROLÓGIAI SZOLGÁLAT
Készíti: Központi Előrejelző Intézet Előrejelző Osztálya – T.: 273-018 – Megjelenik naponként –
Évi előfizetési díja: 1760,- Ft. – Megrendelhető: 1024 Budapest, II., Kitaibel Pál utca 1. Telefon: 353-500
Kiadásért felel: az OMSZ elnöke – Szerkesztésért felel: a KEI igazgatója

IDŐJÁRÁSI NAPIJELENTÉS

ЕЖЕДНЕВНЫЙ МЕТЕОРОЛОГИЧЕСКИЙ БЮЛЛЕТЕНЬ • DAILY WEATHER REPORT
BULLETIN QUOTIDIEN DE TEMPS • TÄGLICHER WETTERBERICHT

94. évfolyam 190. szám. + Budapest + 1981. július 9. csütörtök

Az időjárási helyzet és a várható időjárás:

Kontinensünk nagy részén napok óta alig változik az időjárás jellege. Az óceáni partvidék fölött lassan mozgó gyenge hatású időjárási front húzódik. Hatására változóan felhős, az átlagosnál kissé hüvösebb az idő, csakúgy, mint Kelet-, Délkelet-Európában, ahol helyenként záporok, zivatarok is kialakulnak. Kontinensünk többi részén meleg, nyári idő van, általában kevés a felhő és a magasabb légrétegekben sincs számottevő változásra utaló légmozgás. A Kelet-európai felhőrendszer egy része nyúlik be a Kárpát-medence fölé.

Hazánkban tegnap túlnyomóan napos idő volt, 8, 13 órán át sütött a nap. Az időnként megnövekvő felhőzetből az északkeleti országrészben, a Duna-Tisza köz északi felén és Délnyugat-Dunántúlon kisebb eső, gyönge zápor is előfordult, de a csapadék mennyisége sehol sem haladta meg az 1 mm-t. Szerda kora délutánra 24 és 30 fok közé emelkedett, majd csütörtök hajnalra 10, 17 fok közé csökkent a hőmérséklet. Délelőtt a keleti országrészben és a főváros környékén gyakran erősen felhős volt az ég, néhány helyen futó zápor is előfordult. A Dunántúlon folytatódott a derült idő. A hőmérséklet 11 órakor északkeleten 18 és 21 fok között, az ország többi részén 21 és 25 fok között alakult.

Ma 12 órakor Budapesten a hőmérséklet 22 fok, a tengerszintre átszámított légnyomás 1015 mbar, alig változik.

A Balaton vizének hőmérséklete Siófoknál 11 órakor 22 fok volt.

Várható időjárás péntek estig:

Gyakran változó, átmenetileg nyugaton is kissé megnövekvő, majd keleten lassanként csökkenő felhőzet, szórványosan - elsősorban keleten - gyönge esővel, futó záporral. A keleti országrészben időnként élénk északkeleti szél.
Várható legalacsonyabb éjszakai hőmérséklet: 13 és 18 fok között,
legmagasabb nappali hőmérséklet pénteken: 23 és 28 fok között.

Török Dénes s.k.

TÁVOLABBI KILÁTÁSOK SZOMBATTÓL - KEDDIG:

Időnként megnövekszik a felhőzet, kisebb esők, záporok elszórtan kialakulhatnak.
Legalacsonyabb hajnali hőmérséklet 13, 18 fok között.
Legmagasabb nappali hőmérséklet 26, 31 fok között.
Jelentős mennyiségü /legalább 5 mm/ csapadék az ország területének 10 százalékán várható.

KÖZÉPTÁVÚ ELŐREJELZŐ OSZTÁLY

A hőmérséklet napi középértéke és eltérése a 100 évi átlagtól /Budapest belterületén/:

1981. július 8.	22,8°C	+0,9°C

1871 óta ezen a napon Budapesten előfordult

legmagasabb hőmérséklet:	37,2°C /1957/	
legalacsonyabb hőmérséklet:	9,4°C /1887/	

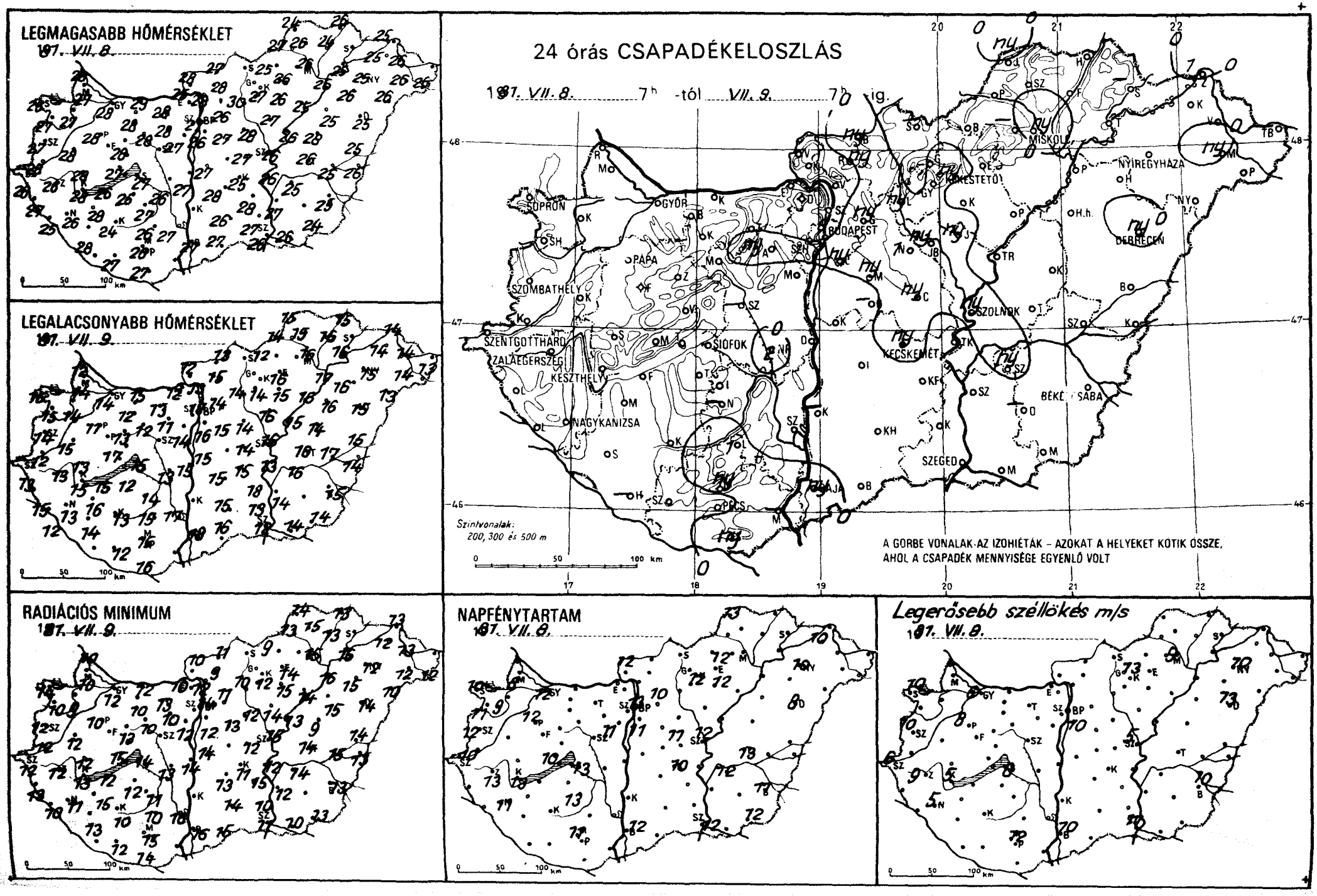
LEGMAGASABB HŐMÉRSÉKLET
1987. VII. 8.
LEGALACSONYABB HŐMÉRSÉKLET
1987. VII. 9.
24 órás CSAPADÉKELOSZLÁS
1987. VII. 8. 7h -tól VII. 9. 7h -ig.
SOPRON
GYŐR
BUDAPEST
MISKOLC
NYÍREGYHÁZA
DEBRECEN
KÖRÖSTETŐ
PAPA
SZOMBATHELY
SZENTGOTTHÁRD
ZALAEGERSZEG
KESZTHELY
SIÓFOK
KECSKEMÉT
SZOLNOK
NAGYKANIZSA
BÉKÉSCSABA
SZEGED
PÉCS
Szintvonalak:
200, 300 és 500 m
A GÖRBE VONALAK AZ IZOHIÉTÁK – AZOKAT A HELYEKET KÖTIK ÖSSZE,
AHOL A CSAPADÉK MENNYISÉGE EGYENLŐ VOLT
RADIÁCIÓS MINIMUM
1987. VII. 9.
NAPFÉNYTARTAM
1987. VII. 8.
Legerősebb széllökés m/s
1987. VII. 8.

	1981.VII.9. 07 h -ig az utolsó 24 óra adatai					
	csapadék (mm)		max. hőmérséklet	min. hőmérséklet	rad. min.	napos órák
Győr	.	⌓	28	14	12	12
Kapuvár	.	⌓	27	14	9	9
Mosonmagyaróvár	.	⌓	27	14	10	8
Rajka	.		28	12	10	
Sopron	.		26	16	14	10
Sopronhorpács	.	⌓	27	15	10	11
Káld	.	⌓	28	15	12	
Körmend	.		28	12	12	
Szentgotthárd	.	⌓ =	26	13	12	10
Szombathely	.	⌓	27	14	12	12
Lenti	.		27	15	13	
Letenye	.	⌓	25	12	10	
Nagykanizsa	.	⌓ =	26	13	11	11
Zalaegerszeg	.	⌓	26	13	12	13
Farkasgyepű	.	⌓	25	13	10	
Keszthely	.	⌓	28	15	13	13
Mencshely	.	⌓	26	14	10	10
Pápa	.	⌓ =	28	11	10	12
Sümeg	.	⌓	28	13	12	
Tihany	.		27	17	15	
Veszprém	.		28	13	13	
Zirc	.	⌓	25	10	8	
Fonyód	.		26	15	12	
Homokszt. györgy	–		–	–	–	–
Kaposvár	.	⌓	24	13	10	
Marcali	.	⌓	28	16	15	
Siófok	.	⌓	27	15	14	13
Somogyszob	.	⌓	28	14	13	
Tab	.	⌓	26	12	12	
Bábolna	.	⌓	28	12	10	
Esztergom	.		25	12	10	
Kisbér	.	⌓	28	12	10	
Komárom	.	⌓	29	15	12	
Tatabánya	.		28	13	13	
Alcsútdoboz	ny	⛆ ⌓	28	11	10	
Dunaújváros	.		27	15	14	
Martonvásár	.		27	14	12	11
Mór	.	⌓	28	12	10	
Nagyhörcsökp.	2	⛆	26	13	13	
Szabadbattyán	–		–	–	–	
Iregszemcse	.	⌓	27	14	11	13
Lengyel	1		26	15	10	
Nagykónyi	–		–	–	–	
Szekszárd	.		27	17	16	
Misinatető	ny		22	16	12	
Mohács	–		–	–	–	
Pécs	.	=	26	15	15	11
Siklós	ny	⛆	27	16	14	
Szigetvár	.		27	12	12	
Bp. Lőrinc	ny	⛆ ⌓	26	16	12	11
Bp. Met. Int.	.		27	17	14	13
Bp. Szab. hegy	.		23	16	10	
Cegléd	ny	⛆	27	14	12	11
Dobogókő	.		21	15	12	
Gödöllő	ny	⌓	26	14	11	10
Királyrét	.	⌓	28	10	10	
Monor	ny		27	15	13	
Nagykáta	1		28	14	12	
Örkény	–		–	–	–	
Szentendre	.		28	12	12	

	1981.VII.9. 07 h -ig az utolsó 24 óra adatai					
	csapadék (mm)		max. hőmérséklet	min. hőmérséklet	rad. min.	napos órák
Vác	.	⌓	28	13	12	
Vámosmikola	.	⌓	28	12	10	12
Baja	ny	⛆	27	18	16	12
Bácsalmás	.		27	16	15	
Izsák	.		28	15	13	
Kalocsa	–		–	–	–	–
Kecskemét	ny		25	15	11	10
Kiskunf. háza	.		28	18	15	
Kiskunhalas	.		26	15	14	
Kunszentmiklós	.		27	15	14	
Tiszakécske	.	⌓	26	13	12	
Balassagyarmat	ny	⛆	27	13	11	
Romhány	ny	⛆ ⌓	28	15	9	
Salgótarján	–		–	–	–	
Eger	.		26	16	14	12
Galyatető	.		20	11	7	
Gyöngyös	.	⌓	27	14	12	
Kékestető	ny		18	12	11	12
Kompolt	.	⌓	26	15	15	12
Lőrinci	ny		30	14	10	
Poroszló	.		25	16	14	
Jászapáti	ny		27	16	14	
Jászberény	ny	⛆	26	14	11	
Karcag	.		28	14	9	
Szolnok.	ny		26	16	15	12
Tiszaroff	.	⌓	26	15	13	
Túrkeve	.		26	16	14	13
Kistelek	.		27	13	10	
Makó	.		26	14	10	
Szeged	.		26	12	11	12
Szentes	.		27	14	12	
Borsodnádasd	.	⌓	25	12	9	
Füged	.	⌓	24	16	13	
Hidasnémeti	.		26	15	13	
Jósvafő	ny		24	15	14	13
Lillafüred	–		–	–	–	
Miskolc	ny		26	16	15	–
Putnok	.		27	14	13	
Sárospatak	–		–	–	–	
Szendrőlád	.	⌓	26	15	15	
Tokaj	.		25	16	16	
Kisvárda	.	⌓	25	14	12	10
Mátészalka	ny	⌓	26	14	12	
Nyiregyháza	.		25	15	12	10
Nyírlugos	.		26	13	10	
Pátyod	.	⌓	26	13	12	
Tiszabecs	–		–	–	–	
Vásárosnamény	.		26	14	13	
Záhony	1		25	14	13	
Berettyóújfalu	.	⌓	25	15	14	
Debrecen	ny	⌓	25	15	14	8
Hajdúdorog	.		26	16	15	
Hortobágy	.		25	16	15	
Körösszakál	.	⌓	26	14	13	
Polgár	.		26	17	16	
Békéscsaba	.		25	15	13	11
Mezőhegyes	.		24	14	13	12
Orosháza	–		–	–	–	–
Szarvas	ny		25	16	14	12
Szeghalom	.		25	17	15	

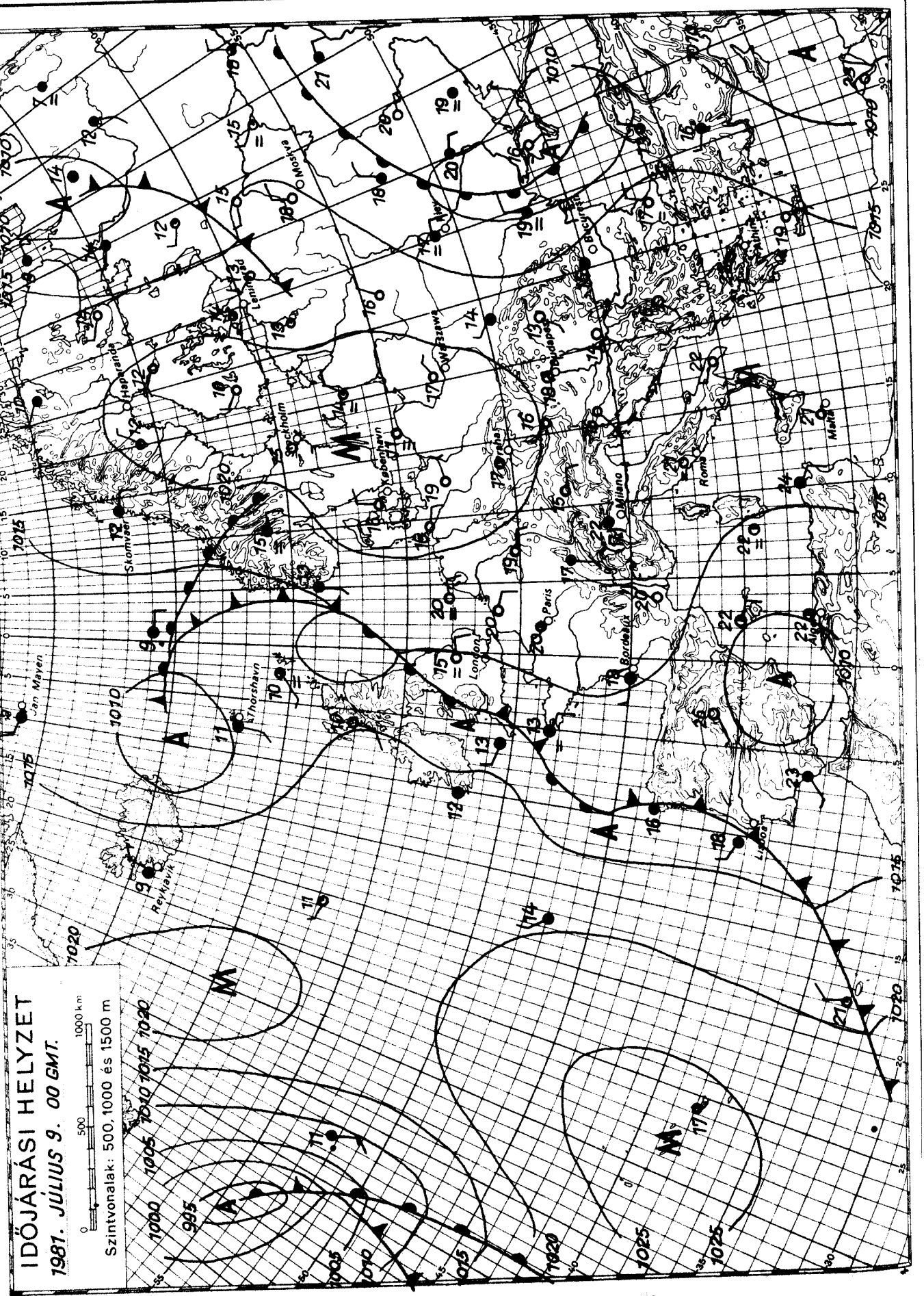

KIADJA: ORSZÁGOS METEOROLÓGIAI SZOLGÁLAT

Készíti: Központi Előrejelző Intézet Előrejelző Osztálya – T.: 273-018 – Megjelenik naponként –
Évi előfizetési díja: 1760,- Ft. – Megrendelhető: 1024 Budapest, II., Kitaibel Pál utca 1. Telefon: 353-500
Kiadásért felel: az OMSZ elnöke – Szerkesztésért felel: a KEI igazgatója

IDŐJÁRÁSI NAPIJELENTÉS

ЕЖЕДНЕВНЫЙ МЕТЕОРОЛОГИЧЕСКИЙ БЮЛЛЕТЕНЬ · DAILY WEATHER REPORT
BULLETIN QUOTIDIEN DE TEMPS · TÄGLICHER WETTERBERICHT

94. évfolyam 191. szám. + Budapest + 1981. július 10. péntek

Az időjárási helyzet és a várható időjárás:

Kontinensünk északkeleti részén anticiklon határozza meg az időjárást. Ott kevés a felhő, száraz az idő. A hőmérséklet csúcsértéke általában 2, 6 fokkal haladja meg a legutóbbi évek átlagát. Középpontjával Dél-Ukrajna fölött örvénylik az a ciklon, amelynek felhőzónája a Kárpát-medence keleti, délkeleti térségébe is benyúlik. A ciklon hatására pénteken délelőtt sokfelé esett az eső a Fekete-tenger északnyugati medencéjében, valamint a Keleti- és Déli-Kárpátok térségében. Szárazföldünk nyugati részét az Atlanti-óceán térségéből érkező nedves léghullámok érték el. Hatásukra Franciaországban és Spanyolországban heves záporok, zivatarok alakultak ki, sőt néhány helyen jégeső is előfordult.

Hazánkban csütörtökön továbbra is éles időjáráskülönbség volt a nyugati-, délnyugati, valamint keleti, északkeleti országrészek között. Amig a Dunántúl legnagyobb részén 6, 13 órán át sütött a nap és kora délutánra 25, 29 fokig melegedett föl a levegő, addig a keleti, északkeleti megyékben egész nap erősen felhős maradt az ég, és többfelé volt eső. A legmagasabb nappali hőmérséklet is csak 18, 24 fok között alakult. Péntek reggel 7 óráig az ország nyugati harmadáról nem jelentettek esőt, máshol csendes eső, zápor hullott. A csapadék mennyisége a 10 mm-t sehol sem érte el. Péntek hajnalra 13, 18 fokig hült le a levegő. Délelőtt nyugaton napos, máshol túlnyomóan felhős idő volt. A Tiszántúlon szórványosan esett az eső. A hőmérséklet 11 órakor 22, 25 fok között változott.

Ma 12 órakor Budapesten a hőmérséklet 25 fok, a tengerszintre átszámitott légnyomás 1012 mbar, alig változik.

A Balaton vizének hőmérséklete 11 órakor Siófoknál 22 fok volt.

Várható időjárás szombat estig:

Keleten is csökkenő felhőzet, majd országszerte nappali gomolyfelhőképződés. Szórványosan kialakuló helyi záporok, zivatarok.
Általában mérsékelt szél.
Várható legalacsonyabb éjszakai hőmérséklet: 13, 18,
legmagasabb nappali hőmérséklet szombaton: 25, 30 fok között.

Németh Lajos s.k.

A hőmérséklet napi középértéke és eltérése a 100 évi átlagtól /Budapest belterületén/:

1981. július 9.	19,1°C	-2,5°C

1871 óta ezen a napon Budapesten előfordult

legmagasabb hőmérséklet:	35,2°C /1927/
legalacsonyabb hőmérséklet:	10,7°C /1962/

81.474.

LEGMAGASABB HŐMÉRSÉKLET

1981. VII. 9.

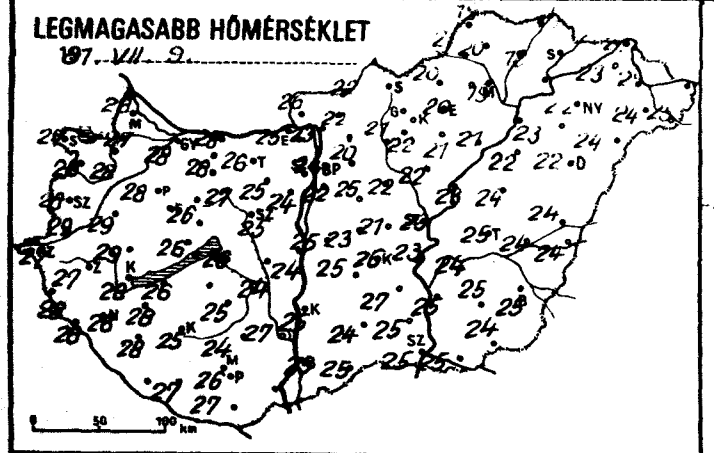

LEGALACSONYABB HŐMÉRSÉKLET

1981. VII. 10.

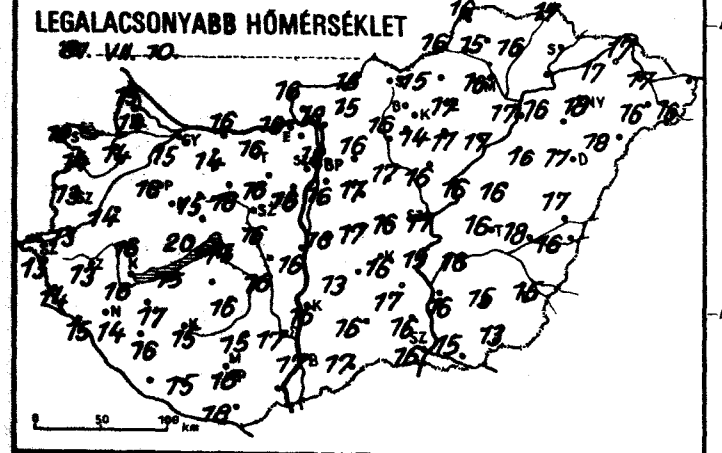

RADIÁCIÓS MINIMUM

1981. VII. 10.

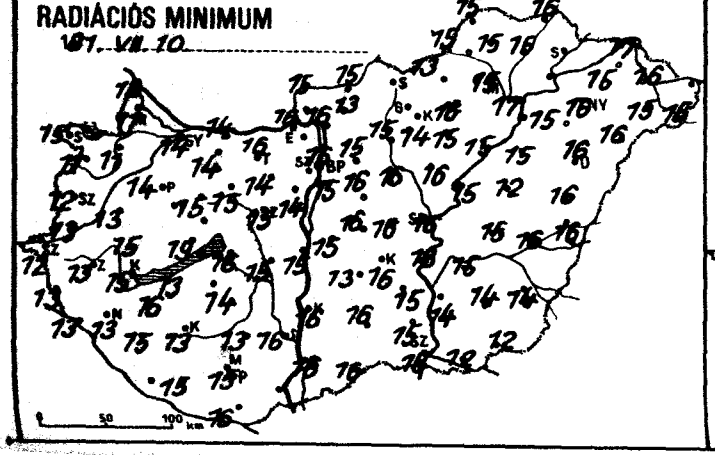

24 órás CSAPADÉKELOSZLÁS

1981. VII. 9. 7^h -tól VII. 10. 7^h -ig.

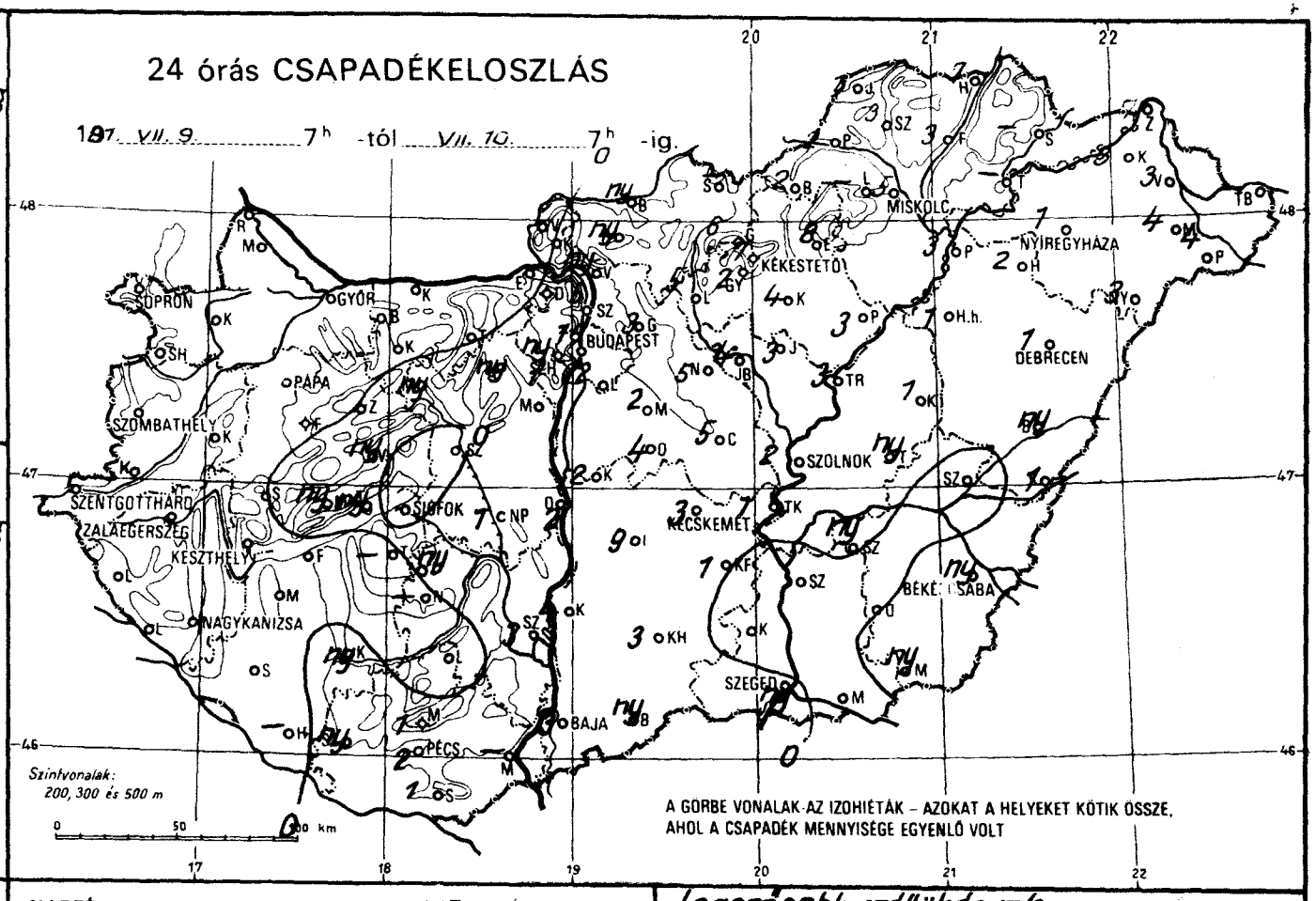

NAPFÉNYTARTAM

1981. VII. 9.

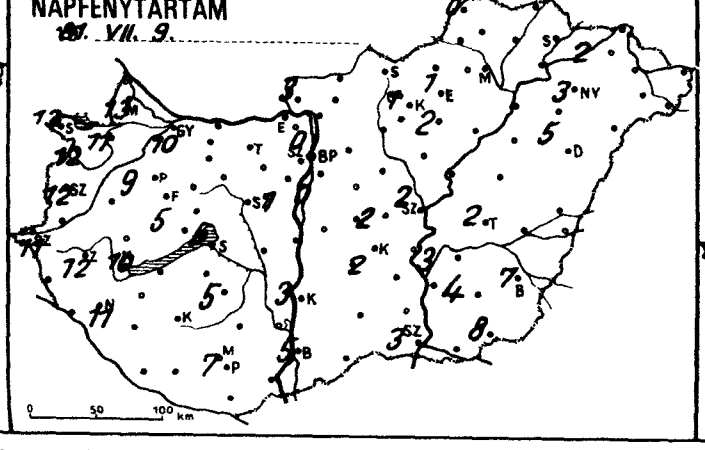

Legerősebb széllökés m/s

1981. VII. 9.

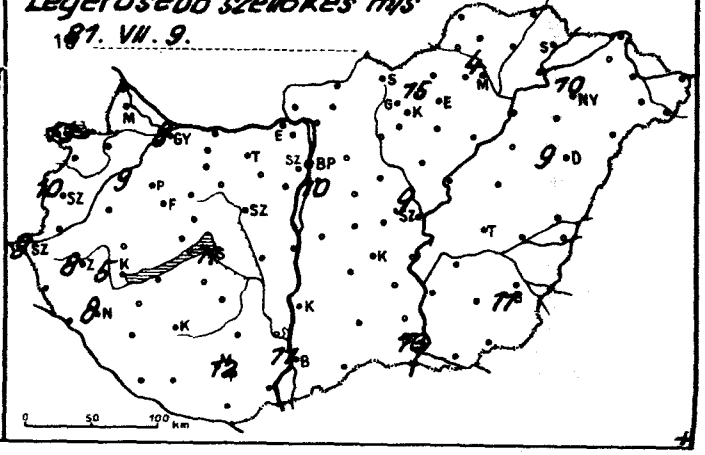

	1981.VII.10 07 h -ig az utolsó 24 óra adatai					
	csapadék (mm)		max. hőmérséklet	min. hőmérséklet	rad. min.	napos órák
Győr	.		28	15	14	10
Kapuvár	.	⌓	28	14	11	11
Mosonmagyaróvár	.	⌓	27	14	11	13
Rajka	.		28	15	12	
Sopron	.		27	18	15	13
Sopronhorpács	.	⌓	28	14	11	12
Káld	.	⌓	29	14	13	
Körmend	.		29	13	13	
Szentgotthárd	.	⌓ =	27	13	12	11
Szombathely	.	⌓	28	13	12	12
Lenti	.		28	14	13	
Letenye	.	⌓	28	15	13	
Nagykanizsa	.	⌓ =	26	14	13	11
Zalaegerszeg	.	⌓	27	13	13	12
Farkasgyepű	.	⌓	26	14	10	
Keszthely	.	⌓	28	16	15	10
Mencshely	ny		25	15	13	5
Pápa	.	⌓	28	16	14	9
Sümeg	.	⌓	29	16	15	
Tihany	ny		26	20	19	
Veszprém	ny		26	15	15	
Zirc	.		24	13	12	
Fonyód	.		26	15	13	
Homokszt. györgy	–		–	–	–	–
Kaposvár	ny		25	15	13	
Marcali	.	⌓	28	17	16	
Siófok	.	⌓	26	17	16	6
Somogyszob	.	⌓	28	16	15	
Tab	–		–	–	–	
Bábolna	.		28	14	13	
Esztergom	.		25	16	16	
Kisbér	.	⌓	28	14	14	
Komárom	.		28	16	14	
Tatabánya	.		26	16	16	
Alcsútdoboz	ny	⌓	25	16	14	
Dunaújváros	2		24	16	15	
Martonvásár	1		24	16	14	1
Mór	ny	▽	27	16	15	
Nagyhörcsökp.	1		24	16	15	
Szabadbattyán	.	⌓	25	16	15	
Iregszemcse	ny		25	16	14	5
Lengyel	.		24	15	13	
Nagykónyi	–		–	–	–	
Szekszárd	3		27	17	16	
Mőpatető Árpádtető	1		22	15	14	
Mohács	–		–	–	–	
Pécs	2		26	16	15	7
Siklós	1		27	18	16	
Szigetvár	ny		27	15	15	
Bp. Lőrinc	2	▽ ≈	22	16	15	0
Bp. Met. Int.	1	=	24	18	16	0
Bp. Szab. hegy	ny	▽	21	15	14	
Cegléd	5	▽	21	16	16	2
Dobogókő	.		19	15	13	
Gödöllő	3	⌓	20	16	15	0
Királyrét	.		25	15	14	
Monor	2		25	17	16	
Nagykáta	5		22	17	16	
Örkény	4	▽	23	17	16	
Szentendre	6		21	14	12	

	1981.VII.10 07 h -ig az utolsó 24 óra adatai					
	csapadék (mm)		max. hőmérséklet	min. hőmérséklet	rad. min.	napos órák
Vác	ny		23	18	16	
Vámosmikola	.		26	16	15	3
Baja	3	▽	25	17	16	5
Bácsalmás	ny		25	17	16	
Izsák	9		25	13	13	
Kalocsa	4		25	16	16	3
Kecskemét	3	▽ ⌓	26	16	16	2
Kiskunf. háza	1		27	17	15	
Kiskunhalas	3		24	16	16	
Kunszentmiklós	2	▽	25	16	15	
Tiszakécske	1	⌓	23	15	13	
Balassagyarmat	ny	▽ ⌓	22	16	15	
Romhány	ny	▽	22	15	13	
Salgótarján	–		–	–	–	
Eger	8	▽	20	17	16	1
Galyatető	6		20	13	11	
Gyöngyös	2	⌓	22	14	14	
Kékestető	7	▽	15	13	12	1
Kompolt	4		21	17	15	2
Lőrinci	5		21	16	15	
Poroszló	3		22	17	15	
Jászapáti	3	⌓	22	16	16	
Jászberény	4		22	16	13	
Karcag	1		24	16	12	
Szolnok	2	▽	23	17	16	2
Tiszaroff	3		23	16	15	
Túrkeve	ny		25	16	15	2
Kistelek	.		25	16	15	
Makó	.		25	15	12	
Szeged	ny	▽	25	16	15	3
Szentes	.		25	16	14	
Borsodnádasd	2		20	15	13	
Fügöd	3		18	16	15	
Hidasnémeti	7		19	17	16	
Jósvafő	1		19	16	15	0
Lillafüred	–		–	–	–	
Miskolc	5	=	19	16	15	–
Putnok	2	▽	21	16	15	
Sárospatak	–		–	–	–	
Szendrőlád	3	⌓	20	15	15	
Tokaj	–		–	–	–	
Kisvárda	3		23	17	15	2
Mátészalka	4		24	16	15	
Nyíregyháza	1	▽	22	18	16	3
Nyírlugos	3		24	18	16	
Pátyod	4		25	16	15	
Tiszabecs	–		–	–	–	
Vásárosnamény	3		25	17	16	
Záhony	7		21	17	17	
Berettyóújfalu	ny		24	17	16	
Debrecen	1	▽	22	17	16	5
Hajdúdorog	2	▽	23	16	15	
Hortobágy	1		22	16	15	
Körösszakál	1		24	16	16	
Polgár	3		21	17	17	
Békéscsaba	ny	▽	25	15	14	7
Mezőhegyes	ny	▽	24	13	12	8
Orosháza	.		25	15	14	4
Szarvas	ny		24	16	15	3
Szeghalom	.		24	18	16	



KIADJA: ORSZÁGOS METEOROLÓGIAI SZOLGÁLAT

Készíti: Központi Előrejelző Intézet Előrejelző Osztálya – T.: 273-018 – Megjelenik naponként –

Évi előfizetési díja: 1 760,- Ft. – Megrendelhető: 1024 Budapest, II., Kitaibel Pál utca 1. Telefon: 353-500

Kiadásért felel: az OMSZ elnöke – Szerkesztésért felel: a KEI igazgatója

IDŐJÁRÁSI NAPIJELENTÉS

ЕЖЕДНЕВНЫЙ МЕТЕОРОЛОГИЧЕСКИЙ БЮЛЛЕТЕНЬ · DAILY WEATHER REPORT
BULLETIN QUOTIDIEN DE TEMPS · TÄGLICHER WETTERBERICHT

94. évfolyam 192. szám. + Budapest + 1981. július 11. szombat

Az időjárási helyzet és a várható időjárás:

Eléggé összefüggő felhőtakaró boritotta délelőtt a Brit-szigeteket, Franciaország, a Benelux-államok területét, valamint a Skandináv-félsziget nyugati részét. Helyenként eső, záporeső esett. Nagyobb felhős terület volt még a Fekete-tenger környéke és a Balkán-félsziget nagy része. Esők, záporok, zivatarok ott is előfordultak. A Balti-tenger partvidékén, a Szovjetunió európai területének nagy részén és a Lengyel-síkságon napos, száraz, mérsékelten meleg az idő. Az Alpok és a Kárpátok térségében is sok a napsütés, de a délutáni gomolyfelhőzetből helyi záporok, és zivatarok is kialakulnak.

Pénteken az ország keleti felén erősen felhős vagy borult volt az ég. A Dunántúlon viszont hosszabb-rövidebb időre kisütött a nap. Onnan 6-11 órás napsütést jelentettek. Több helyen esett eső, záporeső, és zivatarok is kialakultak. Ma reggel 7 óráig jelentősebb mennyiségü eső csak az ország középső harmadában esett, s ez 2 és 7 mm között volt, sőt Budapesten és környékén 10, 11, Kiskunfélegyházán 18 mm-t mértek. A hőmérséklet csúcsértéke 23 és 31 fok között alakult. Ma hajnalra 11 és 20 fok közé hült le a levegő. Délelőtt napos idő volt, és a hőmérséklet 11 órára 24 és 27 fok közé emelkedett.

Ma 12 órakor Budapesten a hőmérséklet 26 fok, a tengerszintre átszámitott légnyomás 1014 mbar, alig változik.

A Balaton vizének hőmérséklete Siófoknál 11 órakor 23 fok volt.

Várható időjárás vasárnap estig:

Délutáni gomolyfelhőzet. Sok napsütés. Főként ma helyi záporok és zivatarok.
Napközben csak kissé élénk változó irányú szél.
Várható legalacsonyabb éjszakai hőmérséklet: 14 és 19 fok között;
legmagasabb nappali hőmérséklet vasárnap: 30 fok körül.

Pálmási Judit s.k.

A hőmérséklet napi középértéke és eltérése a 100 évi átlagtól /Budapest belterületén/:

1981. július 10.	23,5°C	+2,0°C

1871 óta ezen a napon Budapesten előfordult

legmagasabb hőmérséklet:	33,6°C /1942/
legalacsonyabb hőmérséklet:	10,2°C /1900/

81.475.

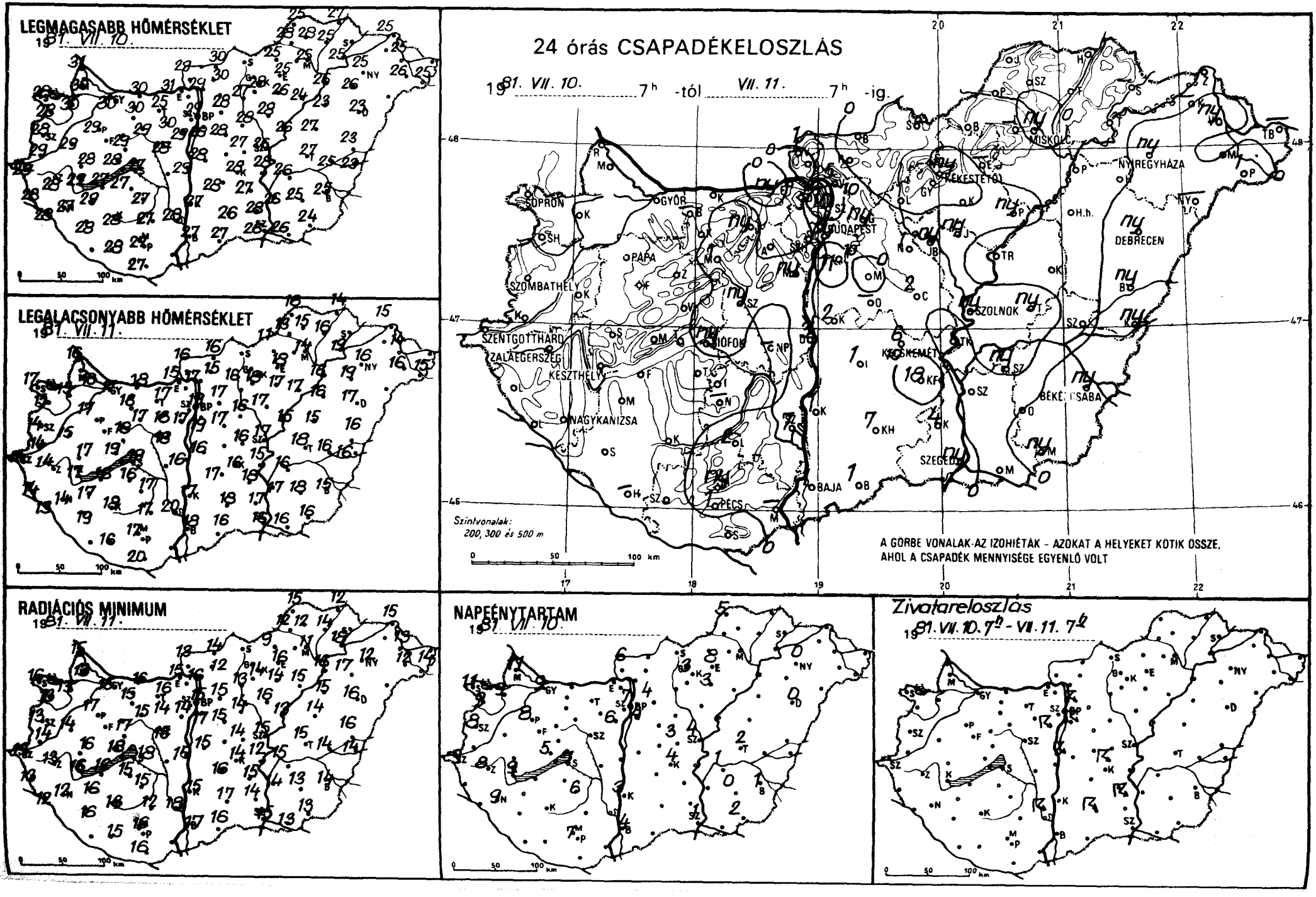
LEGMAGASABB HŐMÉRSÉKLET
1981. VII. 10.
LEGALACSONYABB HŐMÉRSÉKLET
1981. VII. 11.
RADIÁCIÓS MINIMUM
1981. VII. 11.
24 órás CSAPADÉKELOSZLÁS
1981. VII. 10. 7h -tól VII. 11. 7h -ig.
SOPRON
GYŐR
BUDAPEST
MISKOLC
NYÍREGYHÁZA
DEBRECEN
PÁPA
SZOMBATHELY
SZOLNOK
SZENTGOTTHÁRD
ZALAEGERSZEG
KESZTHELY
NAGYKANIZSA
SIÓFOK
KECSKEMÉT
BÉKÉSCSABA
SZEGED
BAJA
PÉCS
Szintvonalak:
200, 300 és 500 m
A GÖRBE VONALAK AZ IZOHIÉTÁK – AZOKAT A HELYEKET KÖTIK ÖSSZE,
AHOL A CSAPADÉK MENNYISÉGE EGYENLŐ VOLT
NAPFÉNYTARTAM
1981. VII. 10.
Zivatareloszlás
1981. VII. 10. 7h - VII. 11. 7h

	1961.VII.11. 07 h -ig az utolsó 24 óra adatai					
	csapadék (mm)		max. hőmérséklet	min. hőmérséklet	rad. min.	napos órák
Győr	.	=	30	17	15	9
Kapuvár	.	⌐	30	15	13	9
Mosonmagyaróvár	.	⌐	30	16	13	11
Rajka	.		31	16	15	
Sopron	.		28	17	16	11
Sopronhorpács	.	⌐	28	15	13	9
Káld	.		29	15	14	
Körmend	.		29	14	14	
Szentgotthárd	.	⌐=	28	14	13	9
Szombathely	.	⌐	28	14	13	8
Lenti	.		28	14	13	
Letenye	.	⌐	28	13	12	
Nagykanizsa	.	⌐=	27	14	12	9
Zalaegerszeg	.	⌐=	28	14	13	8
Farkasgyepű	.	⌐	26	18	15	
Keszthely	.	⌐	29	17	16	9
Mencshely	.		26	18	14	5
Pápa	.		29	17	17	8
Sümeg	.	⌐	28	17	16	
Tihany	.	⌐	28	19	18	
Veszprém	.		29	18	17	
Zirc	.	⌐	26	15	13	
Fonyód	.		27	16	12	
Homokszt. györgy	–		–	–	–	–
Kaposvár	.		28	18	16	
Marcali	.	⌐	29	17	16	
Siófok	ny	▽	27	19	18	7
Somogyszob	.	⌐	28	19	16	
Tab	.		27	16	15	
Bábolna	–		–	–	–	
Esztergom	ny		31	15	15	
Kisbér	.		30	16	15	
Komárom	.	⌐	30	18	16	
Tatabánya	ny		25	17	16	
Alcsútdoboz	.	⌐	30	16	14	
Dunaújváros	3		29	16	15	
Martonvásár	ny	⌐	29	17	14	6
Mór	1	▽	29	17	15	
Nagyhörcsökp.	–		–	–	–	
Szabadbattyán	ny	▽⌐	28	18	15	
Iregszemcse	.	⌐	27	17	15	6
Lengyel	2		27	17	12	
Nagykónyi	–		–	–	–	
Szekszárd	7	⌐	28	20	18	
Mázipadtető	ny		24	17	15	
Mohács	–		–	–	–	
Pécs	1	▽	27	17	16	7
Siklós	.		27	20	16	
Szigetvár	.		28	16	15	
Bp. Lőrinc	11	⌐	28	19	17	4
Bp. Met. Int.	ny	⌐	29	19	15	7
Bp. Szab. hegy	.		24	19	15	
Cegléd	2	▽⌐	27	16	14	3
Dobogókő	.		23	17	14	
Gödöllő	ny	⌐	28	17	15	4
Királyrét	.		21	15	14	
Monor	.		28	17	15	
Nagykáta	1		28	16	14	
Örkény	–		–	–	–	
Szentendre	10	▽	28	16	16	

	1961.VII.11. 07 h -ig az utolsó 24 óra adatai					
	csapadék (mm)		max. hőmérséklet	min. hőmérséklet	rad. min.	napos órák
Vác	5	▽⌐	29	17	16	
Vámosmikola	1	⌐	29	16	13	6
Baja	1	▽⌐	27	18	17	4
Bácsalmás	1		27	16	16	
Izsák	1	▽	28	17	16	
Kalocsa	1	⌐	27	17	15	3
Kecskemét	6	⌐⌐	28	16	14	4
Kiskunf. háza	18	▽	27	18	15	
Kiskunhalas	7	⌐	26	18	17	
Kunszentmiklós	2	⌐	28	16	15	
Tiszakécske	.	⌐	28	15	12	
Balassagyarmat	.	⌐	30	16	14	
Romhány	.	⌐	30	15	12	
Salgótarján	–		–	–	–	
Eger	–		25	18	16	8
Galyatető	.		21	13	11	
Gyöngyös	.	⌐	28	18	14	
Kékestető	ny	▽⌐	18	14	12	3
Kompolt	.	⌐	26	17	14	3
Lőrinci	.	⌐	27	16	13	
Poroszló	ny		24	17	15	
Jászapáti	ny	⌐	28	17	16	
Jászberény	ny	⌐	27	15	12	
Karcag	.	⌐	27	15	14	
Szolnok	ny	▽	26	17	15	4
Tiszaroff	.	⌐	26	15	13	
Túrkeve	ny		27	18	15	2
Kistelek	4	⌐	28	17	14	
Makó	.		26	16	13	
Szeged	ny		26	16	15	1
Szentes	.		26	17	14	
Borsodnádasd	.	⌐	25	11	9	
Füged	.	⌐	25	16	14	
Hidasnémeti	.		27	14	12	
Jósvafő	.		25	16	15	5
Lillafüred	–		–	–	–	
Miskolc	ny	▽=	25	14	11	–
Putnok	.		28	13	12	
Sárospatak	–		–	–	–	
Szendrőlád	.	⌐	28	15	12	
Tokaj	.		25	19	18	
Kisvárda	–		–	–	–	–
Mátészalka	.	⌐	26	16	12	
Nyíregyháza	ny		25	16	12	0
Nyírlugos	–		–	–	–	
Pátyod	1	⌐	25	15	14	
Tiszabecs	–		–	–	–	
Vásárosnamény	ny	⌐	25	14	13	
Záhony	.	⌐	25	15	15	
Berettyóújfalu	ny	⌐	23	16	16	
Debrecen	ny	▽	23	17	16	0
Hajdúdorog	.		26	19	17	
Hortobágy	.		23	16	15	
Körösszakál	ny	⌐	23	16	14	
Polgár	.		26	16	16	
Békéscsaba	ny	▽	25	15	14	1
Mezőhegyes	ny	▽⌐	24	16	13	2
Orosháza	.		25	18	13	0
Szarvas	ny		26	16	15	1
Szeghalom	.		25	16	14	



KIADJA: ORSZÁGOS METEOROLÓGIAI SZOLGÁLAT
Készíti: Központi Előrejelző Intézet Előrejelző Osztálya – T.: 273-018 – Megjelenik naponként –
Évi előfizetési díja: 1 760,- Ft. – Megrendelhető: 1024 Budapest, II., Kitaibel Pál utca 1. Telefon: 353-500
Kiadásért felel: az OMSZ elnöke – Szerkesztésért felel: a KEI igazgatója

IDŐJÁRÁSI NAPIJELENTÉS

ЕЖЕДНЕВНЫЙ МЕТЕОРОЛОГИЧЕСКИЙ БЮЛЛЕТЕНЬ · DAILY WEATHER REPORT
BULLETIN QUOTIDIEN DE TEMPS · TÄGLICHER WETTERBERICHT

94. évfolyam 193. szám. + Budapest + 1981. július 12. vasárnap

Az időjárási helyzet és a várható időjárás:

A Szovjetunió európai területének nagy részén, valamint Közép-Európa keletebbre fekvő tájain magas nyomású légköri képződmény helyezkedik el. Ott túlnyomóan napos, száraz idő van. A hőmérséklet csúcsértéke néhány fokkal a sokéves átlag felett alakul. A Stockholm-Berlin-Prága-Milánó-Róma vonal mentén néhány száz kilométer szélességü, nagyjából összefüggő felhőzóna húzódik. Belőle szórványosan esik az eső, zápor és helyenként zivatar is keletkezik. Az emlitett időjárási front lassan halad nyugatról kelet felé. Hasonlóan változékony, esős idő van a Fekete-tenger északi partvidékén.

Hazánkban szombaton országszerte túlnyomóan napos idő volt. Főként a délutáni órákban megnövekvő gomolyfelhőzetet a Dunántúlon néhány helyen zápor zivatar is kisérte. A lehullott csapadék mennyisége általában nem volt számottevő. Szombaton a hőmérséklet csúcsértéke 27 és 31 fok között alakult. Vasárnap hajnalra pedig általában 13 és 18 fokig hült le a levegő. Ma a délelőtt folyamán a Dunántúlon jobbára közepesen felhős, másutt túlnyomóan derült idő volt. A nyugati megyékben egy-két helyen rövid ideig tartó záporeső esett. A szél végig mérsékelt maradt. A hőmérséklet 11 órakor az országban általában 24 és 27 fok között alakult.

Ma 12 órakor Budapesten a hőmérséklet 27 fok, a tengerszintre átszámitott légnyomás 1015 mbar, alig változik.

A Balaton vizének hőmérséklete 11 órakor Siófoknál 23 fok volt.

Várható időjárás hétfő estig:

Meleg, általában túlnyomóan napos idő. A délutáni órákban megnövekvő gomolyfelhőzetből főként a Dunántúlon várható szórványos zápor, helyenként zivatar. Időnként megélénkülő változó irányú szél.
Várható legalacsonyabb éjszakai hőmérséklet: 14 és 19,
legmagasabb nappali hőmérséklet hétfőn: 27 és 32 fok között.

Bozóki István s.k.

A hőmérséklet napi középértéke és eltérése a 100 évi átlagtól /Budapest belterületén/:

1981. július 11.	23,0°C	+1,7°C

1871 óta ezen a napon Budapesten előfordult

legmagasabb hőmérséklet:	37,4°C /1968/
legalacsonyabb hőmérséklet:	10,1°C /1886/

81.476.

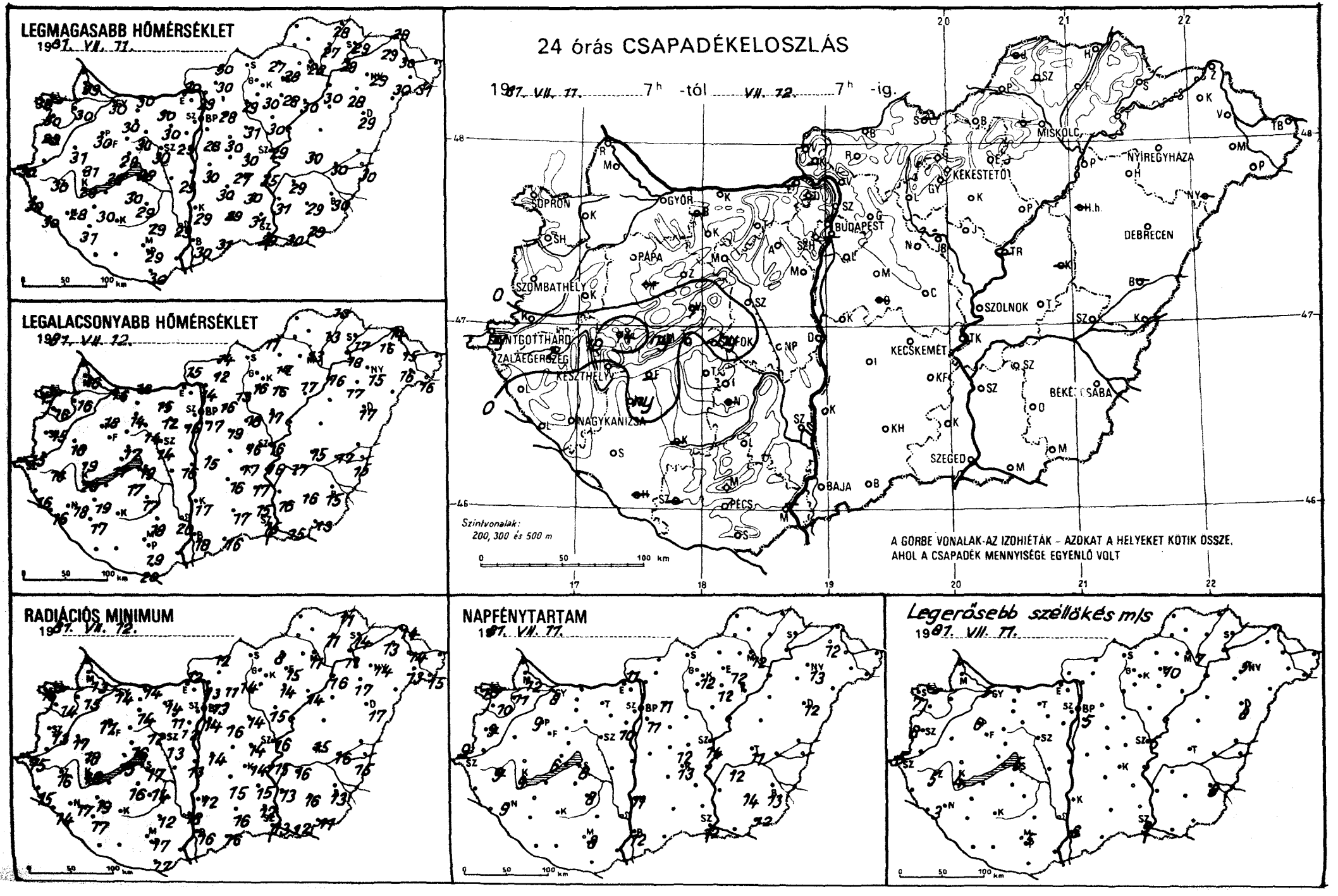
LEGMAGASABB HŐMÉRSÉKLET
1987. VII. 11.
LEGALACSONYABB HŐMÉRSÉKLET
1987. VII. 12.
24 órás CSAPADÉKELOSZLÁS
1987. VII. 11. 7h -tól VII. 12. 7h -ig.
SOPRON
GYŐR
BUDAPEST
MISKOLC
NYÍREGYHÁZA
KEKESTETŐ
DEBRECEN
PÁPA
SZOMBATHELY
SZOLNOK
KECSKEMÉT
BÉKÉSCSABA
SZEGED
BAJA
PÉCS
NAGYKANIZSA
KESZTHELY
ZALAEGERSZEG
SZENTGOTTHÁRD
Szintvonalak:
200, 300 és 500 m
A GÖRBE VONALAK-AZ IZOHIÉTÁK – AZOKAT A HELYEKET KÖTIK ÖSSZE,
AHOL A CSAPADÉK MENNYISÉGE EGYENLŐ VOLT
RADIÁCIÓS MINIMUM
1987. VII. 12.
NAPFÉNYTARTAM
1987. VII. 11.
Legerősebb széllökés m/s
1987. VII. 11.

	1981.VII.12 07 h -ig az utolsó 24 óra adatai					
	csapadék (mm)		max. hőmérséklet	min. hőmérséklet	rad. min.	napos órák
Győr	•	⌓	30	16	14	8
Kapuvár	•		30	16	15	11
Mosonmagyaróvár	•	⌓	29	16	13	12
Rajka	–		–	–	–	
Sopron	•		30	17	16	10
Sopronhorpács	•	⌓	30	16	14	10
Káld	•		31	18	17	
Körmend	–		–	–	–	
Szentgotthárd	ny	⌓	30	15	15	9
Szombathely	•		29	15	13	9
Lenti	•		30	16	15	
Letenye	•	⌓	30	16	14	
Nagykanizsa	•	⌓	28	18	17	9
Zalaegerszeg	2	⌓	30	16	16	9
Farkasgyepű	–		–	–	–	
Keszthely	•		29	20	19	9
Mencshely	ny	⌓	28	17	15	6
Pápa	•	⌓	30	18	17	9
Sümeg	14	⌓	31	19	18	
Tihany	•		29	21	19	
Veszprém	7	⌓	28	17	16	
Zirc	•		27	13	11	
Fonyód	–		–	–	–	
Homokszt. györgy	–		–	–	–	–
Kaposvár	–		–	–	–	
Marcali	ny	⌓	30	19	19	
Siófok	ny	▽	28	19	17	8
Somogyszob	•	⌓	31	17	17	
Tab	•		30	17	16	
Bábolna	–		–	–	–	
Esztergom	–		–	–	–	
Kisbér	•		30	14	14	
Komárom	•		30	16	14	
Tatabánya	•		30	15	14	
Alcsútdoboz	•		30	12	11	
Dunaújváros	•		29	16	13	
Martonvásár	•		29	15	12	10
Mór	•		30	14	12	
Nagyhörcsökp.	–		–	–	–	
Szabadbattyán	•		30	14	13	
Iregszemcse	•	⌓	29	17	14	8
Lengyel	•		29	18	12	
Nagykónyi	–		–	–	–	
Szekszárd	•		29	20	18	
Kapadtető	•		25	18	15	
Mohács	–		–	–	–	
Pécs	•		29	19	17	8
Siklós	•		30	20	17	
Szigetvár	–		–	–	–	
Bp. Lőrinc	•	⌓	28	17	14	11
Bp. Met. Int.	–		–	–	–	
Bp. Szab. hegy	•		26	19	14	
Cegléd	•	⌓	30	16	14	12
Dobogókő	–		–	–	–	
Gödöllő	•		28	16	13	11
Királyrét	–		–	–	–	
Monor	•		30	19	16	
Nagykáta	•	⌓	31	18	14	
Örkény	–		–	–	–	
Szentendre	•		31	17	17	

	1981.VII.12 07 h -ig az utolsó 24 óra adatai					
	csapadék (mm)		max. hőmérséklet	min. hőmérséklet	rad. min.	napos órák
Vác	•	⌓	29	14	13	
Vámosmikola	•		30	15	12	11
Baja	•	⌓	30	18	16	12
Bácsalmás	•		31	16	16	
Izsák	•		30	16	15	
Kalocsa	•	⌓	29	17	12	11
Kecskemét	•		27	17	14	13
Kiskunf. háza	•		30	17	15	
Kiskunhalas	•		29	17	16	
Kunszentmiklós	•		30	15	14	
Tiszakécske	•	⌓	35	16	15	
Balassagyarmat	•		30	14	12	
Romhány	•	⌓	30	12	–	
Salgótarján	–		–	–	–	
Eger	•		28	17	15	12
Galyatető	•		23	15	12	
Gyöngyös	•	⌓	30	16	14	
Kékestető	•	⌓	20	14	13	12
Kompolt	•		28	16	14	12
Lőrinci	•		29	13	11	
Poroszló	•		30	17	14	
Jászapáti	•	⌓	30	17	15	
Jászberény	•	⌓	28	14	12	
Karcag	–		–	–	–	
Szolnok	•		29	16	16	14
Tiszaroff	–		–	–	–	
Túrkeve	•		30	15	15	11
Kistelek	•		31	15	12	
Makó	•		30	15	12	
Szeged	•		29	15	13	12
Szentes	•		31	16	13	
Borsodnádasd	•		27	11	8	
Füged	•	⌓	27	13	11	
Hidasnémeti	•		28	13	11	
Jósvafő	–		–	–	–	–
Lillafüred	–		–	–	–	
Miskolc	•	⌓	28	13	11	–
Putnok	–		–	–	–	
Sárospatak	•	⌓	29	17	14	
Szendrőlád	–		–	–	–	
Tokaj	•		29	18	18	
Kisvárda	•		29	16	13	12
Mátészalka	•	⌓	30	16	13	
Nyíregyháza	•		29	15	14	13
Nyírlugos	–		–	–	–	
Pátyod	•	⌓	31	16	15	
Tiszabecs	–		–	–	–	
Vásárosnamény	•	⌓	30	15	14	
Záhony	•	⌓	29	14	14	
Berettyóújfalu	–		–	–	–	
Debrecen	•	⌓	29	17	17	12
Hajdúdorog	•		28	17	17	
Hortobágy	–		–	–	–	
Körösszakál	•	⌓	30	15	15	
Polgár	•		30	16	16	
Békéscsaba	•		30	15	13	13
Mezőhegyes	•	⌓	29	13	11	12
Orosháza	•		29	16	16	14
Szarvas	•		29	17	16	12
Szeghalom	•		30	17	16	

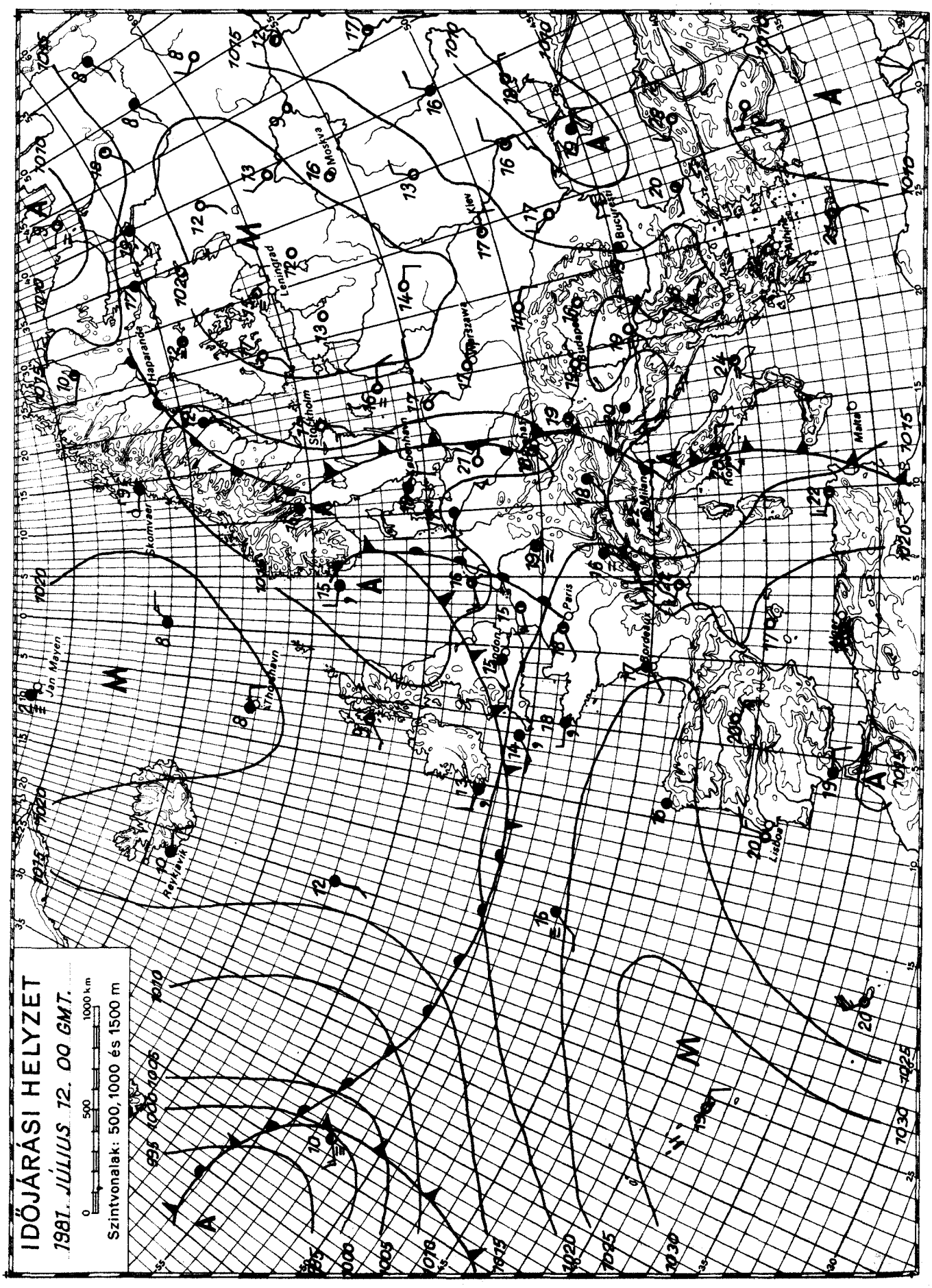

KIADJA: ORSZÁGOS METEOROLÓGIAI SZOLGÁLAT
Készíti: Központi Előrejelző Intézet Előrejelző Osztálya – T.: 273-018 – Megjelenik naponként –
Évi előfizetési díja: 1 760,- Ft. – Megrendelhető: 1024 Budapest, II., Kitaibel Pál utca 1. Telefon: 353-500
Kiadásért felel: az OMSZ elnöke – Szerkesztésért felel: a KEI igazgatója

IDŐJÁRÁSI NAPIJELENTÉS

ЕЖЕДНЕВНЫЙ МЕТЕОРОЛОГИЧЕСКИЙ БЮЛЛЕТЕНЬ · DAILY WEATHER REPORT
BULLETIN QUOTIDIEN DE TEMPS · TÄGLICHER WETTERBERICHT

94. évfolyam 194. szám. + Budapest + 1981. július 13. hétfő

Az időjárási helyzet és a várható időjárás:

Európa nyugati feléből hétfőn délelőtt változóan, de jobbára erősen felhős időről, záporokról, a Magyarországinál 5, 8 fokkal alacsonyabb hőmérsékletekről érkeztek jelentések. Kelet-Európában és a kontinens északi részén, valamint a Pireneusi-félszigeten szintén változatos volt az égkép, de ezeken a területeken jobbára napos, meleg volt az idő. Olaszországból, a Balkán-félsziget nyugati feléből gyakori záport, dörgést-villámlást jelentettek.

Vasárnap Magyarország legnagyobb részén alig-alig volt felhő az égen és természetesen csapadék sem hullott. Ezzel szemben az ország nyugati határvidékén jobbára felhős volt az ég és zivatarok is előfordultak. A zivatarokból egy-két helyen rövid idő alatt jelentős mennyiségü csapadék hullott. Szentgotthárdról 21 mm-t jelentettek. Hétfőn délelőtt a nyugati országrészben ismét felhősebb idő volt, sőt az élénk északias széllel már hüvösebb levegő is érkezett a Dunántúlra. A hőmérséklet vasárnapi maximuma: 30 fok körül, hétfő hajnali minimuma: 14 és 20 fok között volt. Hétfőn 11 órakor a Dunántúlon 23, 26, a keleti országrészben 25, 28 fok közötti hőmérsékleteket mértek.

Ma 12 órakor Budapesten a hőmérséklet 28 fok, a tengerszintre átszámitott légnyomás 1016 mbar, nem változik.

A Balaton vizének hőmérséklete 11 órakor Siófoknál 23 fok volt.

Várható időjárás kedd estig:

Időnként erősen megnövekvő felhőzet, többfelé záporeső, helyi zivatar. Különösen a Dunántúlon gyakran élénk, néha erős, jobbára északias szél.
Várható legalacsonyabb éjszakai hőmérséklet: 14 és 19 fok között,
legmagasabb nappali hőmérséklet kedden: nyugaton 22, 26,
keleten 26, 30 fok között.

Aigner Szilárd s.k.

TÁVOLABBI KILÁTÁSOK SZERDÁTÓL - SZOMBATIG:

Időnként megnövekszik a felhőzet, futó esők, záporesők elszórtan várhatók.
Legalacsonyabb hajnali hőmérséklet 12, 17 fok között.
Legmagasabb nappali hőmérséklet 22, 27 fok között.
Jelentős mennyiségü /legalább 5 mm/ csapadék az ország területének 20 százalékán várható.

KÖZÉPTÁVÚ ELŐREJELZŐ OSZTÁLY

A hőmérséklet napi középértéke és eltérése a 100 évi átlagtól /Budapest belterületén/:

1981. július 12.	24,0°C	+2,6°C

1871 óta ezen a napon Budapesten előfordult

legmagasabb hőmérséklet:	35,6°C /1922/	
legalacsonyabb hőmérséklet:	10,6°C /1886/	

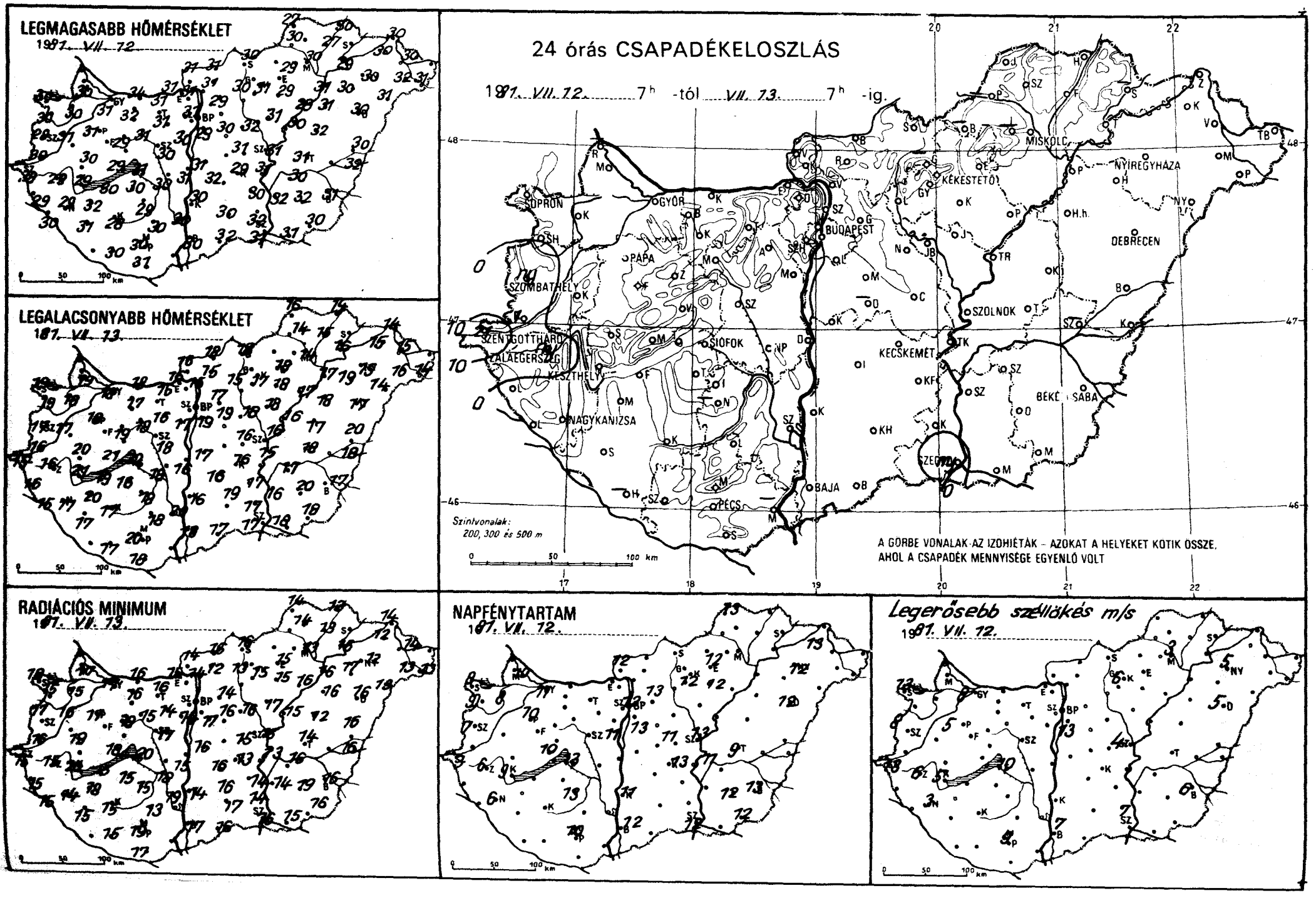
LEGMAGASABB HŐMÉRSÉKLET
1981. VII. 72.
LEGALACSONYABB HŐMÉRSÉKLET
1981. VII. 73.
RADIÁCIÓS MINIMUM
1981. VII. 73.
24 órás CSAPADÉKELOSZLÁS
1981. VII. 72. 7h -tól VII. 73. 7h -ig.
SOPRON
GYŐR
BUDAPEST
MISKOLC
NYÍREGYHÁZA
KÉKESTETŐ
DEBRECEN
PÁPA
SZOMBATHELY
SZENTGOTTHÁRD
SIÓFOK
KESZTHELY
NAGYKANIZSA
KECSKEMÉT
SZOLNOK
BÉKÉSCSABA
SZEGED
BAJA
PÉCS
Szintvonalak:
200, 300 és 500 m
A GÖRBE VONALAK AZ IZOHIÉTÁK – AZOKAT A HELYEKET KÖTIK ÖSSZE,
AHOL A CSAPADÉK MENNYISÉGE EGYENLŐ VOLT
NAPFÉNYTARTAM
1981. VII. 72.
Legerősebb széllökés m/s
1981. VII. 72.

	1981.VII.13.07 h -ig az utolsó 24 óra adatai					
	csapadék (mm)		max. hőmérséklet	min. hőmérséklet	rad. min.	napos órák
Győr	.	∩	31	18	17	11
Kapuvár	.	∩	30	18	15	8
Mosonmagyaróvár	.	∩	30	19	17	10
Rajka	–		–	–	–	
Sopron	.		30	19	18	8
Sopronhorpács	.		30	19	15	9
Káld	.		31	17	16	
Körmend	1	⟍	30	16	16	
Szentgotthárd	21	⟍	28	15	15	3
Szombathely	ny	⟍	28	17	17	7
Lenti	.		29	16	15	
Letenye	.	∩	30	15	15	
Nagykanizsa	.	∩	29	17	14	6
Zalaegerszeg	ny	⟍∩	29	16	15	6
Farkasgyepű	.	∩	29	20	17	
Keszthely	.		29	21	20	9
Mencshely	.		28	18	15	10
Pápa	.		31	18	17	10
Sümeg	.		30	20	19	
Tihany	.		29	21	18	
Veszprém	.		29	19	18	
Zirc	.		28	17	17	
Fonyód	.		30	19	15	
Homokszt. györgy	–		–	–	–	–
Kaposvár	.	∩	28	17	15	
Marcali	.		32	20	18	
Siófok	.		31	22	20	13
Somogyszob	.	∩	31	17	15	
Tab	.		30	16	15	
Bábolna	.		31	17	15	
Esztergom	.		31	16	15	
Kisbér	.		32	17	16	
Komárom	.	∩	34	18	16	
Tatabánya	.		31	16	16	
Alcsútdoboz	.	∩	31	16	14	
Dunaújváros	.		31	16	15	
Martonvásár	.		30	17	14	11
Mór	.		31	18	15	
Nagyhörcsökp.	.		31	18	18	
Szabadbattyán	.		30	18	17	
Iregszemcse	.	∩ ≡	29	18	15	13
Lengyel	.		30	18	13	
Nagykónyi	–		–	–	–	
Szekszárd	.		30	20	19	
Kisnyárfő	.		26	18	15	
Mohács	–		–	–	–	
Pécs	.		30	20	19	10
Siklós	.		31	18	17	
Szigetvár	.		30	17	15	
Bp. Lőrinc	.	∩	29	19	17	13
Bp. Met. Int.	.		31	–	–	12
Bp. Szab. hegy	.		27	20	13	
Cegléd	.	∩	31	16	15	11
Dobogókő	.		25	19	14	
Gödöllő	.	∩	29	17	14	13
Királyrét	.	∩	31	14	13	
Monor	.		30	19	16	
Nagykáta	.	∩	32	18	16	
Örkény	–		–	–	–	
Szentendre	.		33	18	16	

	81.VII.13.07 h -ig az utolsó 24 óra adatai					
	csapadék (mm)		max. hőmérséklet	min. hőmérséklet	rad. min.	napos órák
Vác	.	∩	31	15	14	
Vámosmikola	.	∩	31	16	14	12
Baja	.		30	18	17	12
Bácsalmás	.		32	17	16	
Izsák	.		32	16	16	
Kalocsa	.		30	16	14	11
Kecskemét	.	∩	29	16	13	13
Kiskunf. háza	.		30	17	14	
Kiskunhalas	.		30	19	17	
Kunszentmiklós	.		31	17	16	
Tiszakécske	.		31	15	13	
Balassagyarmat	.	∩	31	18	16	
Romhány	.	∩	31	15	12	
Salgótarján	.	∩	30	18	16	
Eger	.		29	18	15	12
Galyatető	–		–	–	–	
Gyöngyös	.		31	17	15	
Kékestető	.		22	16	14	12
Kompolt	.		29	18	15	12
Lőrinci	.	∩	30	15	13	
Poroszló	.	∩	29	17	16	
Jászapáti	.		31	18	17	
Jászberény	.		30	16	14	
Karcag	.	∩	32	17	12	
Szolnok	.		31	16	15	13
Tiszaroff	.	∩	30	16	15	
Túrkeve	.		31	18	14	9
Kistelek	.		32	17	14	
Makó	.		31	18	15	
Szeged	ny	∀ =	31	17	16	12
Szentes	.		32	16	14	
Borsodnádasd	–		–	–	–	
Füged	.	∩	27	15	13	
Hidasnémeti	.		30	14	13	
Jósvafő	.		27	16	14	13
Lillafüred	–		–	–	–	
Miskolc	.	∩ =	30	14	13	–
Putnok	–		–	–	–	
Sárospatak	–		–	–	–	–
Szendrőlád	.	∩	33	14	14	
Tokaj	.		29	16	16	
Kisvárda	.		30	15	12	13
Mátészalka	.	∩	32	16	13	
Nyíregyháza	.		30	15	12	12
Nyírlugos	.	∩	31	14	13	
Pátyod	.	∩	31	14	13	
Tiszabecs	–		–	–	–	
Vásárosnamény	.	∩	30	15	14	
Záhony	.	∩	30	14	14	
Berettyóújfalu	.	∩	30	20	16	
Debrecen	.	∩	30	17	16	12
Hajdúdorog	.		30	19	17	
Hortobágy	.		31	18	16	
Körösszakál	.	∩	32	18	16	
Polgár	.	∩	31	17	16	
Békéscsaba	.		31	17	16	13
Mezőhegyes	.		30	18	16	12
Orosháza	.		32	20	19	12
Szarvas	.		30	17	16	11
Szeghalom	.		–	–	–	

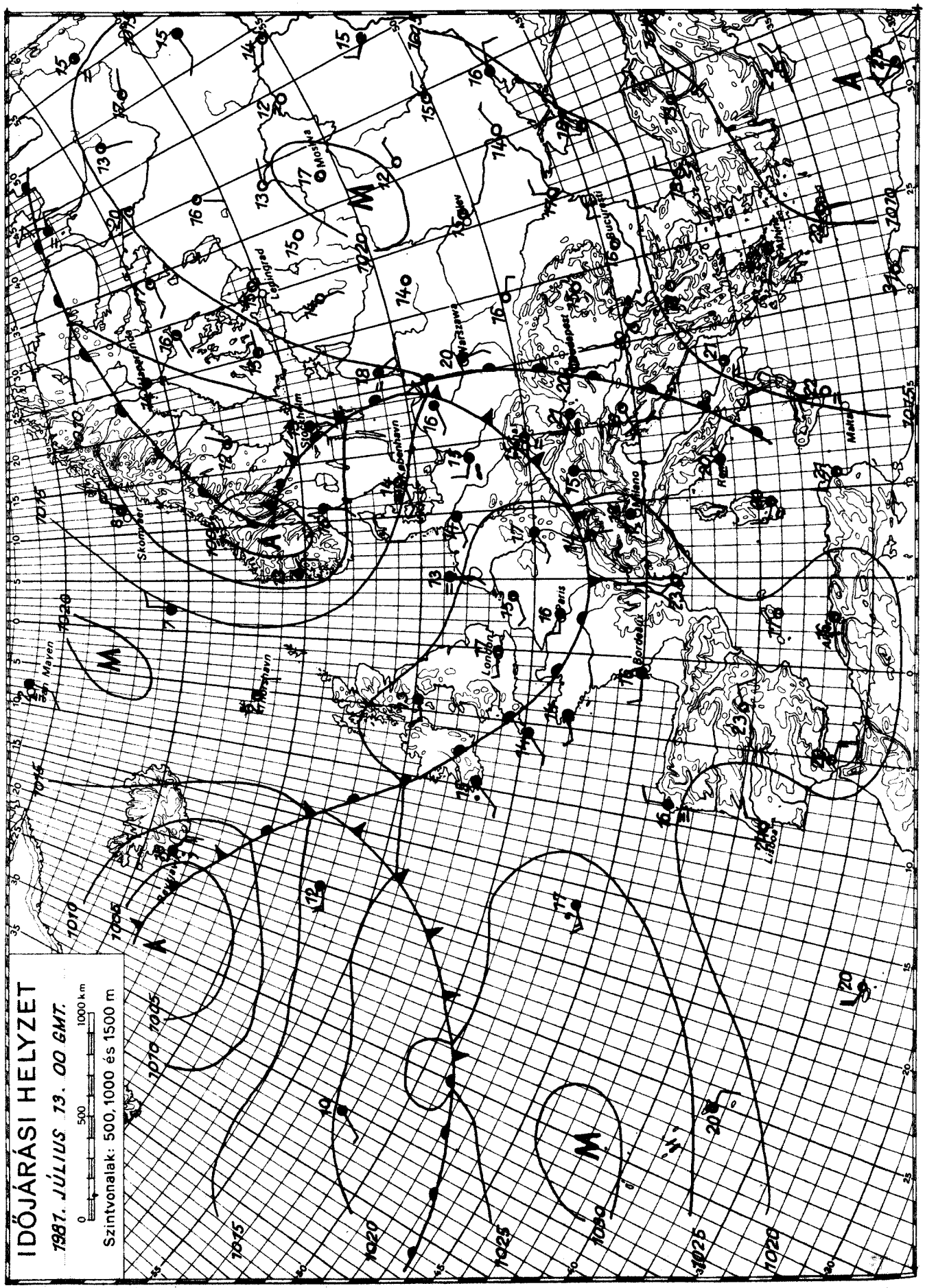

KIADJA: ORSZÁGOS METEOROLÓGIAI SZOLGÁLAT
Készíti: Központi Előrejelző Intézet Előrejelző Osztálya – T.: 273-018 – Megjelenik naponként –
Évi előfizetési díja: 1 760,- Ft. – Megrendelhető: 1024 Budapest, II., Kitaibel Pál utca 1. Telefon: 353-500
Kiadásért felel: az OMSZ elnöke – Szerkesztésért felel: a KEI igazgatója

IDŐJÁRÁSI NAPIJELENTÉS

ЕЖЕДНЕВНЫЙ МЕТЕОРОЛОГИЧЕСКИЙ БЮЛЛЕТЕНЬ · DAILY WEATHER REPORT
BULLETIN QUOTIDIEN DE TEMPS · TÄGLICHER WETTERBERICHT

94. évfolyam 195. szám. + Budapest + 1981. július 14. kedd

Az időjárási helyzet és a várható időjárás:

Európa északnyugati- északi területei fölött nedves, hüvös légtömegek vonulnak több hullámban. Változékony időjárást okoznak, gyakran esik az eső, és gyönge a nappali fölmelegedés, a hőmérséklet csúcsértéke helyenként a 10 fokot sem éri el. A kontinens déli és keleti területei fölött melegebb levegő áramlik, általában napos az idő, a délutáni órákra mindenütt 25 fok fölé emelkedik a hőmérséklet. Közép-Európát elérte az északon vonuló hüvös légtömegek egy hulláma, ezért felhősebbre, csapadékosabbra fordult az idő. Sokfelé van zápor, zivatar, és fokozatosan gyengül a nappali fölmelegedés.

Hétfőn délelőtt hazánkban napos idő volt, a déli óráktól azonban erősen megnövekedett a gomolyfelhőzet, és sokfelé alakult ki zápor, zivatar. A zivatart Vámosmikolán, Kalocsán és a főváros egyes részein jégeső is kisérte. A kedd reggel 7 óráig lehullott csapadék mennyisége általában csapadéknyom és 20 mm között volt, Sümegen azonban 23, Iregszemcsén 26, Poroszlón pedig 33 mm eső esett. A hőmérséklet csúcsértéke a nyugati határvidéken 25, 29, másutt 27, 32 fok között volt. Kedd hajnalra 15, 19 fokig csökkent a hőmérséklet. Délelőtt az ország középső és északnyugati vidékei fölött erősen felhős volt az ég, záporról, zivatarról érkezett jelentés. Másutt még derült maradt az ég. Az északi szél a Dunántúlon megerősödött. A hőmérséklet 11 órakor a napos vidékeken 24, 28, másutt 18, 23 fok között volt.

Ma 12 órakor Budapesten a hőmérséklet 22 fok, a tengerszintre átszámitott légnyomás 1017 mbar, gyengén emelkedik.

A Balaton vizének hőmérséklete 11 órakor Siófoknál 23 fok volt.

Várható időjárás szerda estig:

Előbb több alkalommal erősen megnövekvő gomolyfelhőzet, sokfelé ismétlődő záporral, zivatarral, a keleti vidékeken helyenként jégesővel, illetve felhőszakadással.
Később nyugaton több napsütés, már csak szórványos záporral, keleten még többfelé zivatar.
Lassanként mindenütt északnyugatira, nyugatira forduló, a Dunántúlon időnként viharos szél.
Várható legalacsonyabb éjszakai hőmérséklet: 14, 19,
legmagasabb nappali hőmérséklet szerdán: 23, 28 fok között.

Bártfai Erzsébet s.k.

A hőmérséklet napi középértéke és eltérése a 100 évi átlagtól /Budapest belterületén/:

1981. VII. 13.	25,1°C	+3,4°C

1871 óta ezen a napon Budapesten előfordult

legmagasabb hőmérséklet:	36,4°C /1931/,
legalacsonyabb hőmérséklet:	10,4°C /1930/.

81.478.

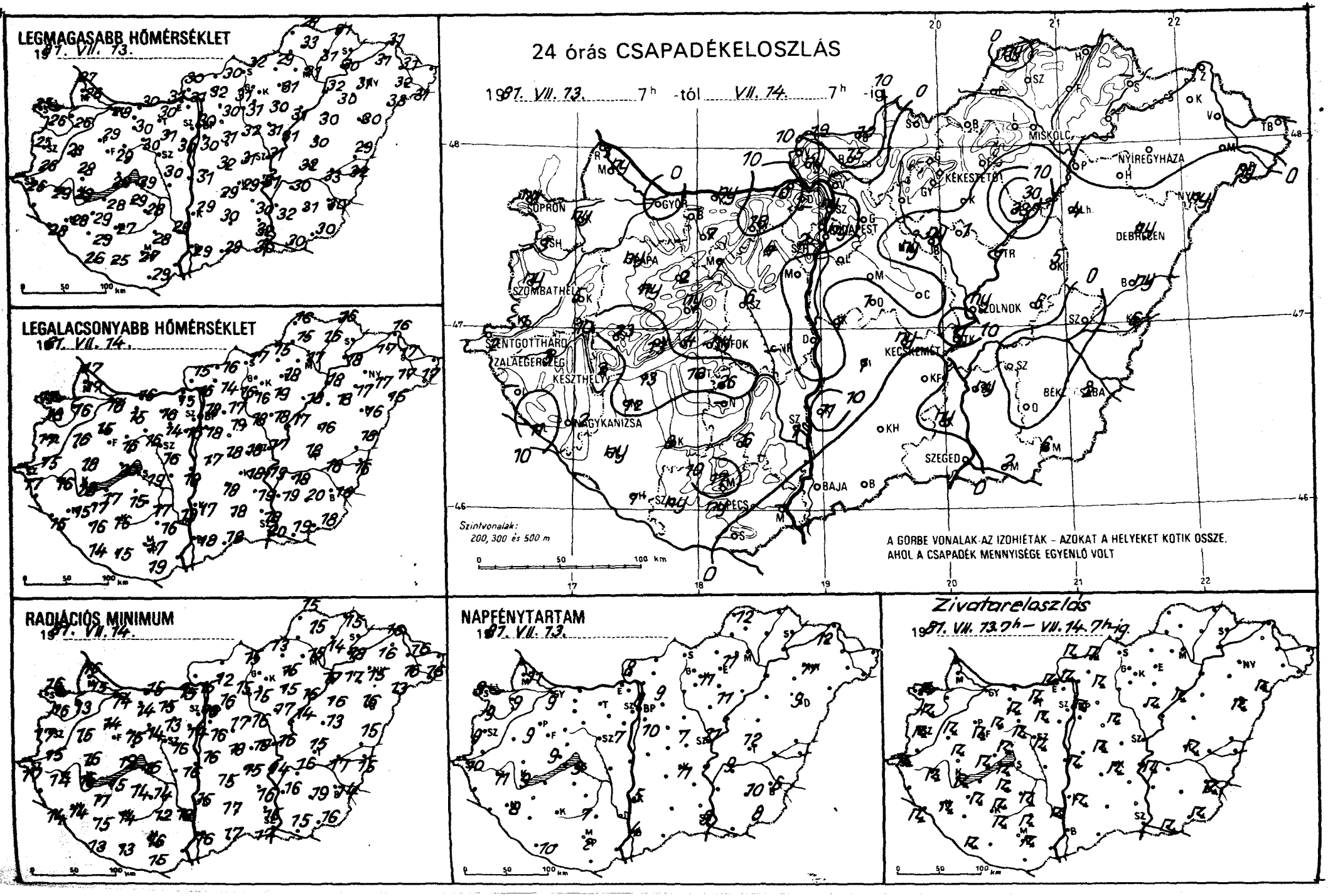
LEGMAGASABB HŐMÉRSÉKLET
1987. VII. 13.
LEGALACSONYABB HŐMÉRSÉKLET
1987. VII. 14.
RADIÁCIÓS MINIMUM
1987. VII. 14.
24 órás CSAPADÉKELOSZLÁS
1987. VII. 13. 7h -tól VII. 14. 7h -ig
Szintvonalak:
200, 300 és 500 m
A GÖRBE VONALAK AZ IZOHIÉTÁK – AZOKAT A HELYEKET KÖTIK ÖSSZE,
AHOL A CSAPADÉK MENNYISÉGE EGYENLŐ VOLT
NAPFÉNYTARTAM
1987. VII. 13.
Zivatareloszlás
1987. VII. 13. 7h – VII. 14. 7h-ig
SOPRON
GYŐR
BUDAPEST
MISKOLC
NYÍREGYHÁZA
DEBRECEN
SZOLNOK
SZOMBATHELY
SZENTGOTTHÁRD
ZALAEGERSZEG
KESZTHELY
NAGYKANIZSA
KECSKEMÉT
SZEGED
BAJA
PÉCS
BÉKÉSCSABA
KÉKESTETŐ

	81.VII.14.07 h -ig az utolsó 24 óra adatai					
	csapadék (mm)		max. hőmérséklet	min. hőmérséklet	rad. min.	napos órák
Győr	•	⌓	28	16	14	9
Kapuvár	ny	⍒	26	16	13	9
Mosonmagyaróvár	ny	⍒	26	17	15	11
Rajka	1		27	17	16	
Sopron	ny	⌐	25	17	16	9
Sopronhorpács	3	⌐	26	18	16	9
Káld	5	⌐⌓	28	16	15	
Körmend	1		26	15	15	
Szentgotthárd	2	⌐	26	17	17	10
Szombathely	ny	⌐	25	17	17	9
Lenti	–		–	–	–	
Letenye	11	⌐⌓	28	15	14	
Nagykanizsa	2	⌐	28	15	14	8
Zalaegerszeg	3	⌐	29	16	14	11
Farkasgyepű	ny	⌐	26	17	15	
Keszthely	2	⌐	29	18	16	9
Mencshely	13	⌐⌓	28	16	15	9
Pápa	ny	⍒	29	15	14	9
Sümeg	23	⌐	28	18	16	
Tihany	4	⌐	29	20	19	
Veszprém	ny	⌐	29	16	15	
Zirc	2	⌐	26	13	13	
Fonyód	13	⍒	28	17	15	
Homokszt. györgy	1	⌐	26	14	13	10
Kaposvár	8	⌐⌓=	27	16	14	
Marcali	12	⌐⌓	29	17	17	
Siófok	ny	⌐	29	19	16	9
Somogyszob	ny	⌓	29	16	15	
Tab	10	⌐	29	15	14	
Bábolna	–		–	–	–	
Esztergom	10	⌐	31	15	15	
Kisbér	7	⌐	30	15	14	
Komárom	ny	⍒⌓	30	16	15	
Tatabánya	18	⌐	30	16	15	
Alcsútdoboz	4	⌐⌓	31	14	13	
Dunaújváros	•		31	18	16	
Martonvásár	•		31	16	14	7
Mór	1	⌐⌓	30	16	14	
Nagyhörcsökp.	–		–	–	–	
Szabadbattyán	6	⌐	30	16	16	
Tregszemcse	26	⌐=	28	17	14	7
Lengyel	6	⍒	28	16	12	
Nagykónyi	–		–	–	–	
Szekszárd	1	⌐	29	19	18	
Tarpa	17	⌐	25	18	15	
Mohács	–		–	–	–	
Pécs	ny	⌐⌓	27	17	16	2
Siklós	•		29	19	15	
Szigetvár	ny	⍒	25	15	13	
Bp. Lőrinc	•	⌓=	30	18	16	10
Bp. Met. Int.	ny	⌐⌓=	30	18	16	8
Bp. Szab. hegy	2	⍒	27	19	14	
Cegléd	•		31	18	15	7
Dobogókő	–		–	–	–	
Gödöllő	•		30	17	16	9
Királyrét	ny	⌐⌓=	32	14	14	
Monor	•		31	19	17	
Nagykáta	ny	⌐⌓	32	18	16	
Orkény	1	⌐	32	18	18	
Szentendre	ny		31	18	17	

	81.VII.14.07 h -ig az utolsó 24 óra adatai					
	csapadék (mm)		max. hőmérséklet	min. hőmérséklet	rad. min.	napos órák
Vác	•	⌓	31	16	15	
Vámosmikola	19	⌐▲⌓	30	15	14	8
Baja	•	⌓=	29	18	16	4
Bácsalmás	•		29	18	17	
Izsák	1		29	18	15	
Kalocsa	11	⌐⌓	29	17	15	5
Kecskemét	ny	⌐⌓	29	18	15	11
Kiskunf. háza	•		30	19	16	
Kiskunhalas	•		30	18	17	
Kunszentmiklós	1	⌐	30	17	16	
Tiszakécske	11	⌐	31	19	14	
Balassagyarmat	10	⌐⌓	30	16	15	
Romhány	15	⌐	32	14	12	
Salgótarján	•		32	17	15	
Eger	•		30	18	15	11
Galyatető	•		25	16	13	
Gyöngyös	•		31	16	15	
Kékestető	•		25	16	16	11
Kompolt	•		30	19	15	10
Lőrinci	•	⌓	31	16	15	
Poroszló	33	⌐	31	18	16	
Jászapáti	1	⌐	31	18	17	
Jászberény	ny	⌓	31	17	14	
Karcag	5	⍒	30	16	13	
Szolnok	ny	⍒=	31	17	16	11
Tiszaroff	1	⌓	31	17	14	
Túrkeve	6	⌐	32	18	15	12
Kistelek	ny	⍒	32	18	15	
Makó	2	⌐	30	19	15	
Szeged	•		30	20	17	9
Szentes	ny	⍒	32	19	16	
Borsodnádasd	•	⌓	29	15	13	
Fügöd	•	⌓	31	16	14	
Hidasnémeti	•		31	16	15	
Jósvafő	ny		28	16	15	12
Lillafüred	•		29	16	15	
Miskolc	•	⌓=	31	17	15	–
Putnok	–		–	–	–	
Sárospatak	–		–	–	–	–
Szendrőlád	•	⌓	33	15	15	
Tokaj	•		30	18	18	
Kisvárda	•		31	17	16	12
Mátészalka	•	⌓	32	17	16	
Nyiregyháza	•	=	31	17	15	11
Nyírlugos	ny	⌐⌓	33	15	13	
Pátyod	ny	⌓	31	17	16	
Tiszabecs	–		–	–	–	
Vásárosnamény	•	⌓	31	17	16	
Záhony	•	⌓	31	16	16	
Berettyóújfalu	ny	⌐⌓=	29	18	15	
Debrecen	ny		30	16	16	9
Hajdúdorog	•	•	30	17	17	
Hortobágy	4	⍒	30	18	16	
Körösszakál	6	⍒⌓	32	16	15	
Polgár	•	⌓	32	18	17	
Békéscsaba	2	⌐⌓=	30	16	14	6
Mezőhegyes	6	⌐	30	18	16	8
Orosháza	•		31	20	19	10
Szarvas	•		30	18	16	9
Szeghalom	•		33	18	17	

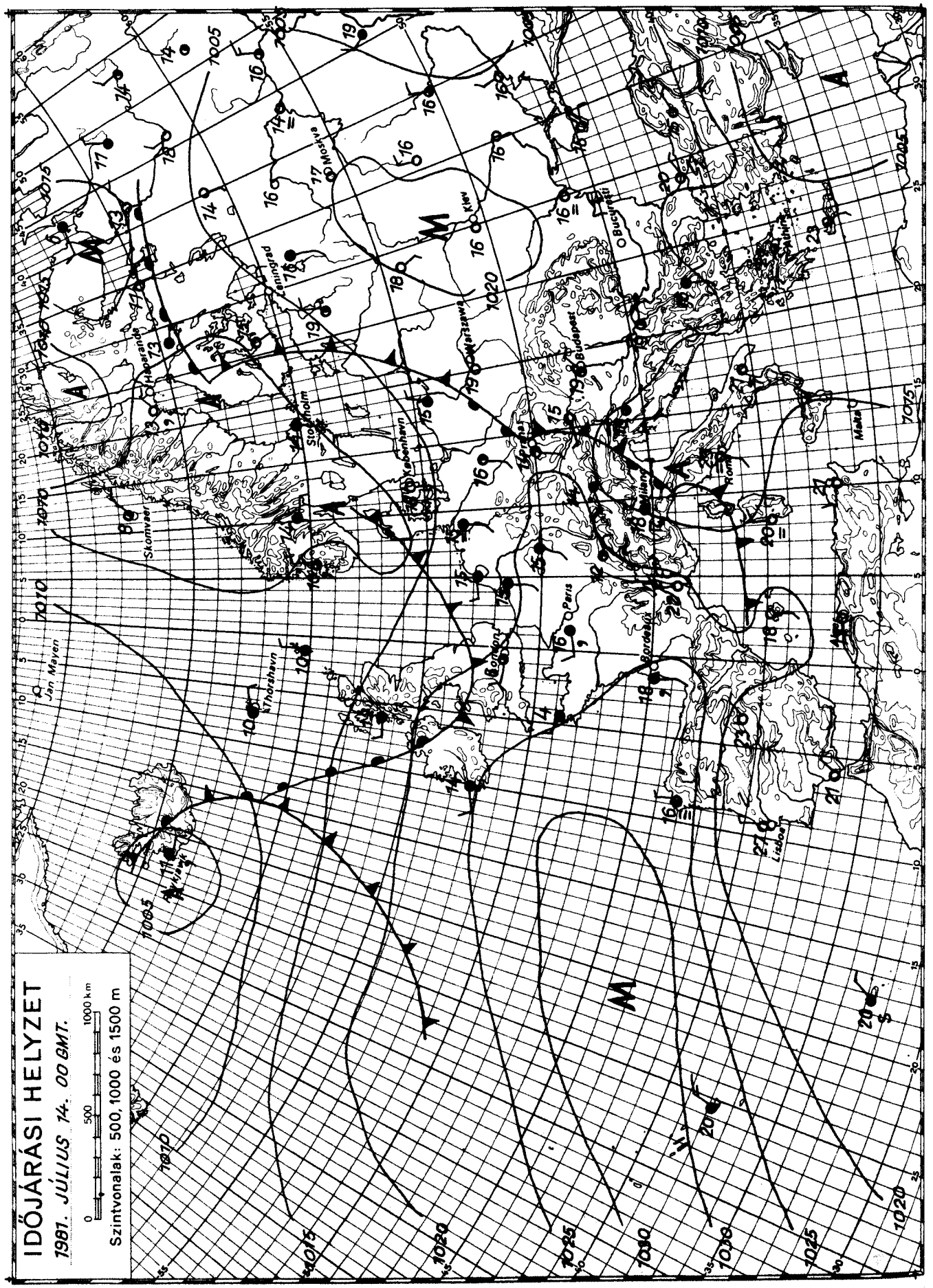

KIADJA: ORSZÁGOS METEOROLÓGIAI SZOLGÁLAT

Készíti: Központi Előrejelző Intézet Előrejelző Osztálya – T.: 273-018 – Megjelenik naponként –

Évi előfizetési díja: 1 760,- Ft. – Megrendelhető: 1024 Budapest, II., Kitaibel Pál utca 1. Telefon: 353-500

Kiadásért felel: az OMSZ elnöke – Szerkesztésért felel: a KEI igazgatója

IDŐJÁRÁSI NAPIJELENTÉS

ЕЖЕДНЕВНЫЙ МЕТЕОРОЛОГИЧЕСКИЙ БЮЛЛЕТЕНЬ · DAILY WEATHER REPORT
BULLETIN QUOTIDIEN DE TEMPS · TÄGLICHER WETTERBERICHT

94. évfolyam 196. szám. + Budapest + 1981. július 15. szerda

Az időjárási helyzet és a várható időjárás:

Kontinensünk legnagyobb részén ciklonok hatására változékony, többfelé csapadékos az időjárás. Az Atlanti-óceán térségéből nagy sebességgel vonulnak északnyugatról délkeletre a váltakozó nedvességtartalmú léghullámok. Szerda délelőtt a Leningrád-Minszk- Lvov-Belgrád vonalban húzódott az a légköri front, amelynek mintegy 150-300 km-es környezetében jobbára erősen felhős az ég és többfelé esik az eső, és záporok, zivatarok is vannak. A front lassan kelet felé halad, igy hatása fokozatosan a Kárpát-medence keleti felében is gyengül.

Hazánkban kedden a nyugati határvidéken egész nap erősen felhős volt az ég, máshol általában 5, 10 órán át sütött a nap. Országszerte voltak heves záporok, zivatarok, sőt helyenként felhőszakadás és jégeső is előfordult. A szerda reggel 7 óráig lehullott eső mennyisége szeszélyes területi eloszlásban általában csapadéknyom és 25 mm között váltakozott, de Árpádtetőről 35, Esztergomból 38, Fonyódról 44 mm-t jelentettek. Kedden a legmagasabb nappali hőmérséklet a nyugati megyékben 20, 25, az ország többi részén általában 26, 32 fok között alakult. Szerda hajnalra 11, 19 fokig hült le a levegő. Délelőtt keleten erősen, máshol változóan felhős volt az ég. Főleg a Tiszántúlon fordult elő ismétlődő eső, zápor. A hőmérséklet 11 órakor 18 és 24 fok között váltakozott.

Ma 12 órakor Budapesten a hőmérséklet 24 fok, a tengerszintre átszámitott légnyomás 1016 mbar, alig változik.

A Balaton vizének hőmérséklete 11 órakor Siófoknál 22 fok volt.

Várható időjárás csütörtök estig:

Lassan keleten is felszakadozó felhőzet, majd országszerte változóan felhős ég. Szórványos eső, zápor, egy-két helyen esetleg zivatar.
Mérsékelt, időnként élénk északi, északkeleti szél.
Mérsékelten meleg idő.
Várható legalacsonyabb éjszakai hőmérséklet: 13, 18,
legmagasabb nappali hőmérséklet csütörtökön: 23, 28 fok között.

Németh Lajos s.k.

A hőmérséklet napi középértéke és eltérése a 100 évi átlagtól /Budapest belterületén/:

1981. július 14.	23,2°C	+1,2°C

1871 óta ezen a napon Budapesten előfordult

legmagasabb hőmérséklet:	36,7°C /1883/
legalacsonyabb hőmérséklet:	9,2°C /1895/

81.495.

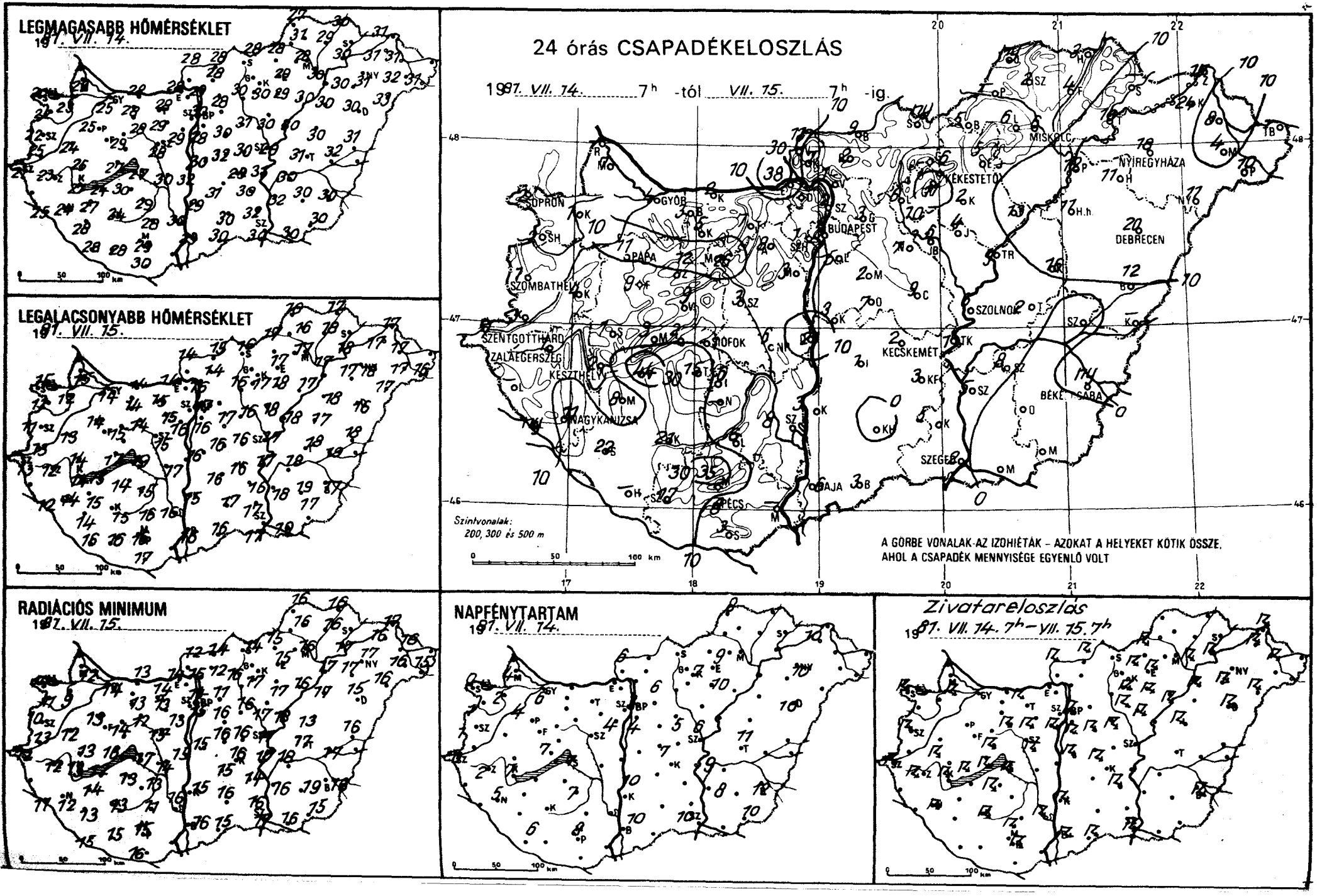
LEGMAGASABB HŐMÉRSÉKLET
1987. VII. 14.
LEGALACSONYABB HŐMÉRSÉKLET
1987. VII. 15.
RADIÁCIÓS MINIMUM
1987. VII. 15.
24 órás CSAPADÉKELOSZLÁS
1987. VII. 14. 7h -tól VII. 15. 7h -ig.
Szintvonalak:
200, 300 és 500 m
A GÖRBE VONALAK AZ IZOHIÉTÁK – AZOKAT A HELYEKET KÖTIK ÖSSZE,
AHOL A CSAPADÉK MENNYISÉGE EGYENLŐ VOLT
SOPRON
GYŐR
MISKOLC
NYÍREGYHÁZA
KÉKESTETŐ
BUDAPEST
PÁPA
DEBRECEN
SZOMBATHELY
SZOLNOK
SZENTGOTTHÁRD
ZALAEGERSZEG
SIÓFOK
KESZTHELY
KECSKEMÉT
NAGYKANIZSA
BÉKÉSCSABA
SZEGED
BAJA
PÉCS
NAPFÉNYTARTAM
1987. VII. 14.
Zivatareloszlás
1987. VII. 14. 7h – VII. 15. 7h

	81.VII.15.-07 h -ig az utolsó 24 óra adatai							81.VII.15.-07 h -ig az utolsó 24 óra adatai						
	csapadék (mm)		max. hőmérséklet	min. hőmérséklet	rad. min.	napos órák		csapadék (mm)		max. hőmérséklet	min. hőmérséklet	rad. min.	napos órák
Győr	4	▽	25	14	14	6	Vác	1	⌒	29	16	15	
Kapuvár	1	▽⌒	23	12	9	2	Vámosmikola	11	⊏	28	14	12	6
Mosonmagyaróvár	7	⊏	22	15	12	4	Baja	6	⊏	29	16	16	10
Rajka	–		–	–	–		Bácsalmás	3	⊏	30	16	15	
Sopron	2	⊏	20	15	14	0	Izsák	1		31	16	15	
Sopronhorpács	2	▽⌒	22	12	11	1	Kalocsa	3	⊏	29	15	15	10
Káld	4	▽⌒	24	13	12		Kecskemét	2	▽⌒	29	16	16	7
Körmend	3		25	13	13		Kiskunf. háza	3	⊏▲	30	16	14	
Szentgotthárd	7	⊏=	21	13	12	0	Kiskunhalas	.		30	17	16	
Szombathely	1	⊏	22	11	10	1	Kunszentmiklós	3	⊏	30	16	15	
Lenti	–		–	–	–		Tiszakécske	1	▽⌒	31	17	17	
Letenye	ny	▽⌒	25	12	11		Balassagyarmat	9	⊏	28	15	14	
Nagykanizsa	11	⊏	24	14	12	5	Romhány	2		28	14	12	
Zalaegerszeg	1	⊏=	23	12	12	2	Salgótarján	ny	=	28	16	14	
Farkasgyepű	9		24	11	11		Eger	5	⊏	29	17	15	9
Keszthely	2	⊏=	27	14	13	7	Galyatető	–		–	–	–	
Mencshely	3	⊏	26	14	13	7	Gyöngyös	11	⊏	30	17	17	
Pápa	11	▽=	25	14	13	4	Kékestető	6	⊏	22	13	12	7
Sümeg	1	⊏⌒	25	14	13		Kompolt	2	⊏	29	18	17	10
Tihany	2	⊏⌒	27	17	16		Lőrinci	6	▽	30	16	16	
Veszprém	9	⊏	29	15	14		Poroszló	13	⊏	30	17	16	
Zirc	12		25	14	13		Jászapáti	4	⊏	30	18	17	
Fonyód	44	▽	24	15	12		Jászberény	6	⊏	30	15	13	
Homokszt. györgy	–		28	16	15	6	Karcag	16	⊏	30	17	13	
Kaposvár	21	⊏⌒	24	15	13		Szolnok	6	▽=	29	17	17	6
Marcali	8	▽⌒	27	15	14		Tiszaroff	9	▽	30	18	18	
Siófok	1	⊏	27	19	17	7	Túrkeve	2	▽	31	18	17	11
Somogyszob	22	▽⌒	28	14	13		Kistelek	5	▽	32	17	16	
Tab	15	⊏	30	14	13		Makó	.		30	19	16	
Bábolna	3	▽⌒	27	13	13		Szeged	2	⊏	30	17	17	10
Esztergom	38	⊏	28	14	14		Szentes	5		32	18	16	
Kisbér	5		28	14	13		Borsodnádasd	5	⊏⌒	28	17	15	
Komárom	2	⌒	28	14	13		Fügöd	4		29	18	16	
Tatabánya	7	⊏	28	15	14		Hidasnémeti	3		30	17	16	
Alcsútdoboz	8	⊏▲	29	15	13		Jósvafő	ny	⌒	27	16	16	8
Dunaújváros	21		32	17	15		Lillafüred	6	⊏	27	16	15	
Martonvásár	3	⊏	29	16	13	4	Miskolc	6	⊏=	28	17	16	–
Mór	26	⊏	28	14	12		Putnok	–		–	–	–	
Nagyhörcsökp.	6		30	14	14		Sárospatak	–		–	–	–	–
Szabadbattyán	3	⊏	28	15	15		Szendrőlád	2	⌒	31	16	16	
Iregszemcse	6		29	15	13	7	Tokaj	16	⊏	30	18	17	
Lengyel	6		28	16	11		Kisvárda	24	⊏▲	31	17	16	10
Nagykónyi	–		–	–	–		Mátészalka	4	▽	32	17	16	
Szekszárd	8	⊏	30	16	16		Nyíregyháza	18	▽	31	18	17	10
Mosonmagyaróvár-Kápolnapuszta	35	⊏	26	14	13		Nyírlugos	11	⊏	33	17	16	
Mohács	–		–	–	–		Pátyod	10	⊏	31	16	15	
Pécs	8	⊏	29	16	15	8	Tiszabecs	–		–	–	–	
Siklós	3		30	17	16		Vásárosnamény	8	⊏	31	17	16	
Szigetvár	17	▽	28	16	15		Záhony	17	⊏	31	17	17	
Bp. Lőrinc	5	⊏	28	16	15	4	Berettyóújfalu	12	▽	31	18	16	
Bp. Met. Int.	3	⊏⌒	30	17	14	3	Debrecen	20	⊏	30	16	15	10
Bp. Szab. hegy	1		25	15	13		Hajdúdorog	11	⊏⌒	30	17	17	
Cegléd	9	▽	30	16	16	5	Hortobágy	11	▽	30	18	17	
Dobogókő	–		–	–	–		Körösszakál	–		–	–	–	
Gödöllő	3	⌒	28	15	11	6	Polgár	12	⊏	30	17	17	
Királyrét	7		29	14	13		Békéscsaba	ny	⊏	30	17	16	12
Monor	2	⊏	30	17	16		Mezőhegyes	.		30	17	15	10
Nagykáta	7	⊏	31	16	16		Orosháza	.		30	19	19	8
Örkény	7	⊏	32	16	16		Szarvas	8	▽	30	18	18	9
Szentendre	2		30	17	16		Szeghalom	.		32	19	17	

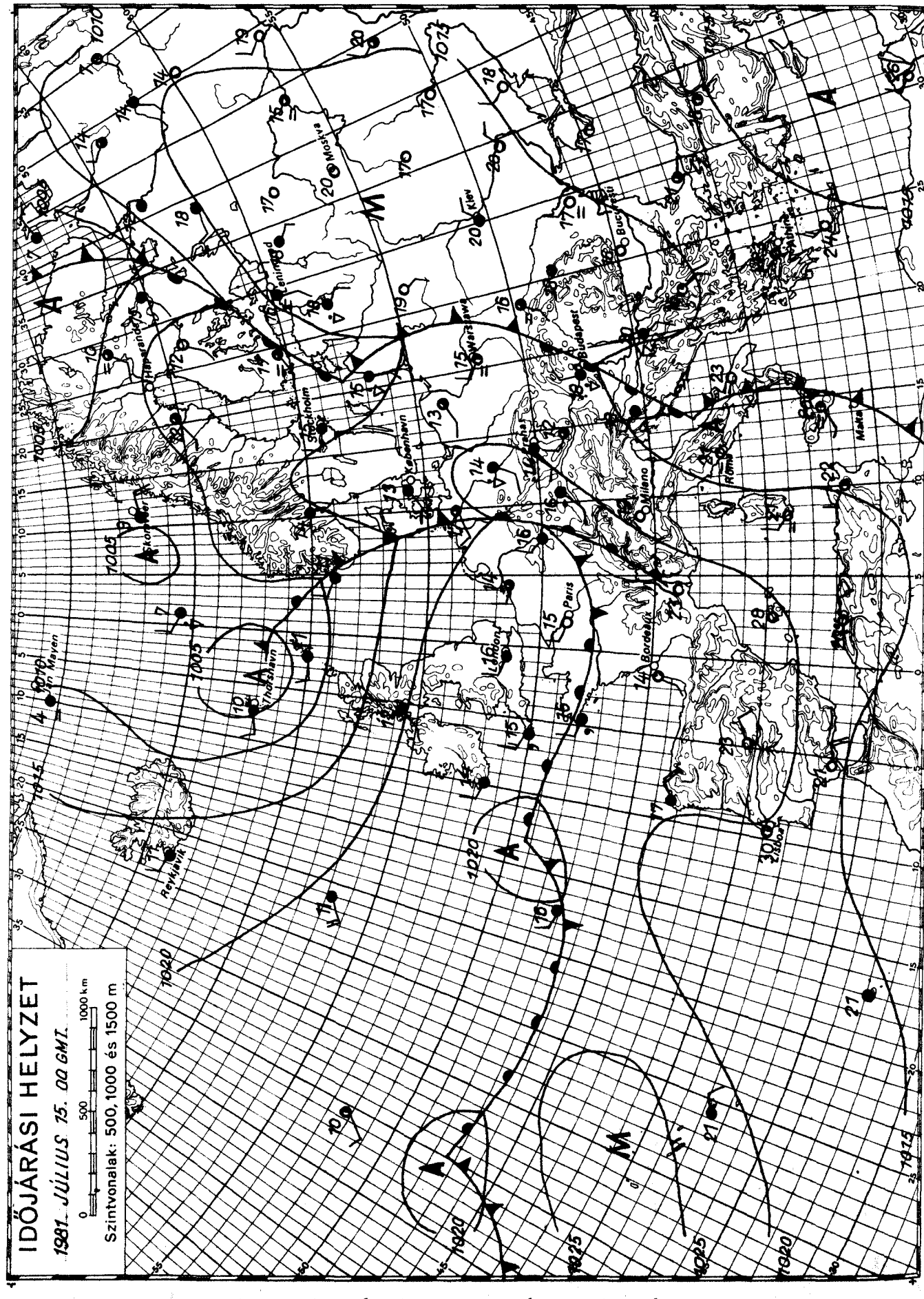

KIADJA: ORSZÁGOS METEOROLÓGIAI SZOLGÁLAT
Készíti: Központi Előrejelző Intézet Előrejelző Osztálya – T.: 273-018 – Megjelenik naponként –
Évi előfizetési díja: 1 760,- Ft. – Megrendelhető: 1024 Budapest, II., Kitaibel Pál utca 1. Telefon: 353-500
Kiadásért felel: az OMSZ elnöke – Szerkesztésért felel: a KEI igazgatója

IDŐJÁRÁSI NAPIJELENTÉS

ЕЖЕДНЕВНЫЙ МЕТЕОРОЛОГИЧЕСКИЙ БЮЛЛЕТЕНЬ · DAILY WEATHER REPORT
BULLETIN QUOTIDIEN DE TEMPS · TÄGLICHER WETTERBERICHT

94. évfolyam 197. szám. + Budapest + 1981. július 16. csütörtök

Az időjárási helyzet és a várható időjárás:

Ismét a szárazföld északi vidékei fölött vonulnak a váltakozó hőmérsékletü és nedvességtartalmú óceáni léghullámok. Egy-egy enyhébb, szárazabb légtömeg átvonulásakor naposabb, szárazabb az idő, ezt azonban gyorsan követi a felhőzet növekedése, a szél erősödése, és az esők, záporok. Közép-Európát már elhagyta az óceáni levegő, igy az Alpok és Kárpátok térségében csütörtök reggelre ismét naposabbra fordult az idő. Európa déli vidékein, az ott levő meleg levegő hatására általában sok a napsütés, a hőmérséklet csúcsértéke 30 fok körül van, sőt az Ibériai-félszigeten megközeliti a 40 fokot is. Az északon vonuló, hüvösebb légtömegek közül néhány ismét a szárazföld belső vidékei felé vette az útját, előtte azonban még a Dél-Európában lévő, meleg levegő érkezik a Kárpát-medence fölé. Hatására átmenetileg erősödik a nappali fölmelegedés.

Szerdán hazánk keleti vidékein erősen felhős maradt az ég, és eső, zápor, zivatar is előfordult. A lehullott csapadék mennyisége általában csapadéknyom és 5 mm között volt, csupán Szeghalom környékén mértek 11, Berettyóújfalun 13, és Túrkevén 15 mm-t. Délutánra a Dunántúl nyugati vidékei fölött is megnőtt a felhőzet, futó zápor azonban csak néhány helyen alakult ki, és a lehullott eső mennyisége sem haladta meg a csapadéknyomot. A hőmérséklet csúcsértéke a naposabb vidékeken elérte a 24, 29 fokot, másutt 21, 23 fok között maradt. Csütörtök hajnalra 11, 17 fokra hült le a levegő. A délelőtti órákban az északi és nyugati vidékeken felhősebb volt az ég, másutt napos volt az idő. A hőmérséklet 11 órára 20, 23 fokig emelkedett.

Ma 12 órakor Budapesten a hőmérséklet 22 fok, a tengerszintre átszámitott légnyomás 1017 mbar, alig változik.

A Balaton vizének hőmérséklete Siófoknál 11 órakor 23 fok volt.

Várható időjárás péntek estig:

Időnként megnövekvő felhőzet, csütörtökön néhány helyen futó záporral, pénteken sokfelé ismétlődő záporral, zivatarral.
Pénteken megélénkülő, a Dunántúlon megerősödő déli, délnyugati szél.
Várható legalacsonyabb éjszakai hőmérséklet: 13, 18,
legmagasabb nappali hőmérséklet pénteken: 26, 31 fok között.

Bártfai Erzsébet s.k.

TÁVOLABBI KILÁTÁSOK SZOMBATTÓL - KEDDIG:

Eleinte még időnként erősen megnövekszik a felhőzet, záporok, zivatarok várhatók. Később kevesebb lesz a felhő, több a napsütés, és a szél megerősödik, időnként viharossá fokozódik.
Legalacsonyabb hajnali hőmérséklet 12, 17 fok között.
Legmagasabb nappali hőmérséklet 22, 27 fok között.
Jelentős mennyiségü /legalább 5 mm/ csapadék az ország területének 40 százalékán várható.

KÖZÉPTÁVÚ ELŐREJELZŐ OSZTÁLY

A hőmérséklet napi középértéke és eltérése a 100 évi átlagtól /Budapest belterületén/:

1981. július 15.	21,3°C	-1,0°C

1871 óta ezen a napon Budapesten előfordult

legmagasabb hőmérséklet:	37,4°C /1931/	
legalacsonyabb hőmérséklet:	8,9°C /1888/	

81.496.

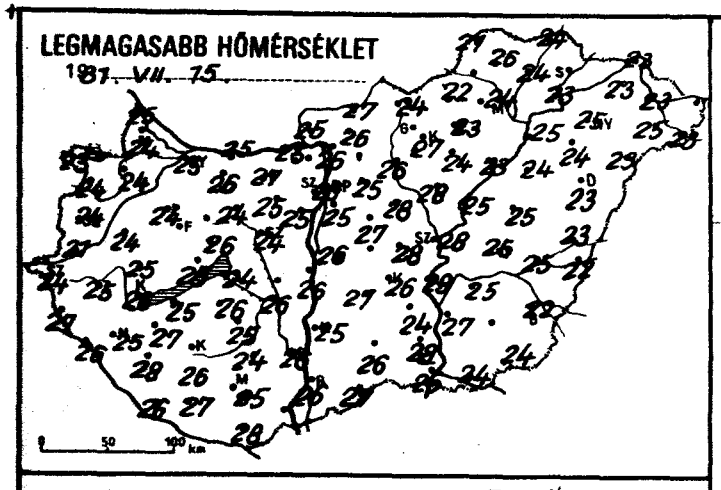
LEGMAGASABB HŐMÉRSÉKLET
1981. VII. 15.
0 50 100 km

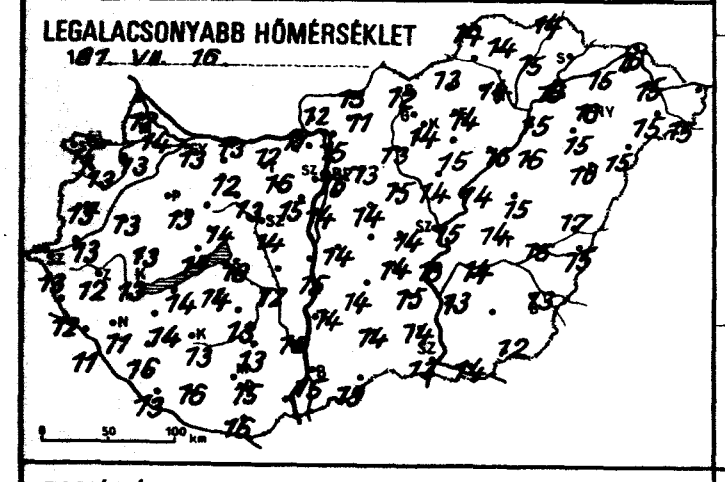
LEGALACSONYABB HŐMÉRSÉKLET
1981. VII. 16.
0 50 100 km

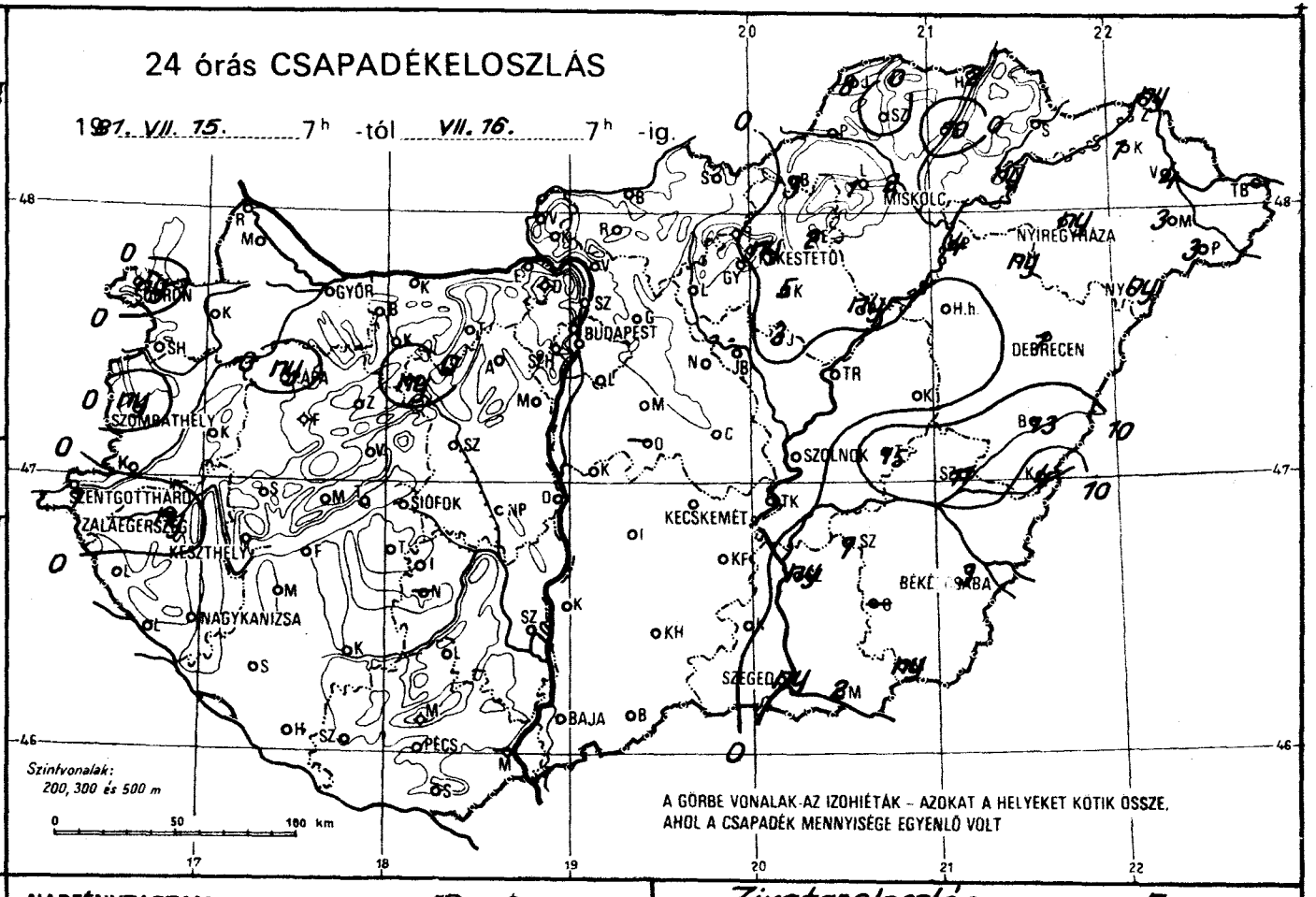
24 órás CSAPADÉKELOSZLÁS
1981. VII. 15. 7h -tól VII. 16. 7h -ig.
SOPRON
GYŐR
BUDAPEST
MISKOLC
NYÍREGYHÁZA
KÉKESTETŐ
DEBRECEN
SZOMBATHELY
SZENTGOTTHÁRD
ZALAEGERSZEG
KESZTHELY
SIÓFOK
NAGYKANIZSA
KECSKEMÉT
SZOLNOK
BÉKÉSCSABA
SZEGED
BAJA
PÉCS
Szintvonalak:
200, 300 és 500 m
0 50 100 km
A GÖRBE VONALAK-AZ IZOHIÉTÁK – AZOKAT A HELYEKET KÖTIK ÖSSZE,
AHOL A CSAPADÉK MENNYISÉGE EGYENLŐ VOLT

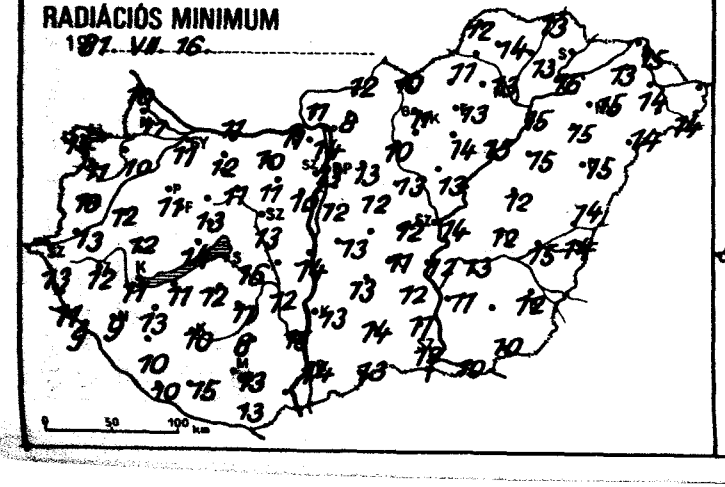
RADIÁCIÓS MINIMUM
1981. VII. 16.
0 50 100 km

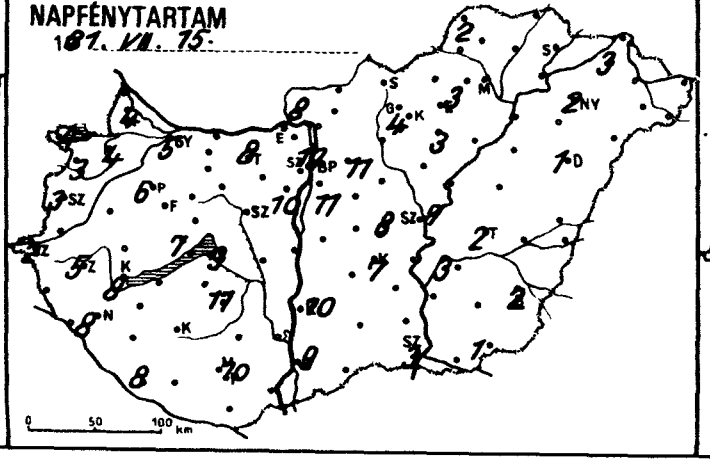
NAPFÉNYTARTAM
1981. VII. 15.
0 50 100 km

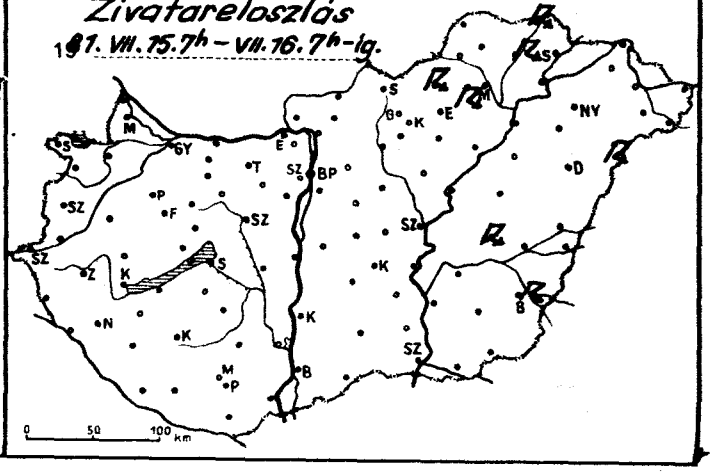
Zivatareloszlás
1981. VII. 15. 7h – VII. 16. 7h-ig.
0 50 100 km

	81.VII.16 07 h -ig az utolsó 24 óra adatai					
	csapadék (mm)		max. hőmérséklet	min. hőmérséklet	rad. min.	napos órák
Győr	.	≈	25	13	11	5
Kapuvár	.		24	13	10	4
Mosonmagyaróvár	.		24	14	11	4
Rajka	.		25	12	10	
Sopron	ny		23	15	14	4
Sopronhorpács	.		24	13	11	3
Káld	.		24	13	12	
Körmend	.		21	13	13	
Szentgotthárd	1	=	24	13	13	2
Szombathely	ny		24	13	10	3
Lenti	.		27	12	11	
Letenye	.		26	11	9	
Nagykanizsa	.		25	11	9	8
Balaegerszeg	ny		25	12	12	5
Farkasgyepű	.		22	12	10	
Keszthely	.		26	13	11	8
Mencshely	.		23	13	12	7
Pápa	ny	=	24	13	11	6
Tümeg	.		25	13	12	
Tihany	.		25	15	14	
Veszprém	.		26	14	13	
Sirc	.		22	13	12	
Bonyód	.		25	14	11	
Somokszt. györgy	.		26	13	10	8
Kaposvár	.		26	13	10	
Marcali	.		27	14	13	
Siófok	.		24	18	16	9
Somogyszob	.		28	16	10	
Tab	.		26	14	12	
Tábolna	.		25	12	10	
Esztergom	.		25	11	11	
Tisbér	.		26	12	12	
Komárom	.		25	13	11	
Ajtabánya	.		27	12	10	
Ölcsútdoboz	.		25	14	11	
Dunaújváros	.		26	15	14	
Martonvásár	.		25	13	10	10
Gór	ny		24	13	11	
Nagyhörcsökp.	.		26	12	12	
Tabadbattyán	.		24	14	13	
Jegszemcse	.		25	13	11	11
Dengyel	.		24	13	8	
Nagykónyi	–		–	–	–	
Tekszárd	.		26	16	15	
Harkádtető	.		23	14	11	
Bohács	–		–	–	–	
Ács	.		25	15	13	10
Dunaföldvár	.		28	16	13	
Paks	.		27	16	15	
Pécs-Lőrinc	.	=	25	15	12	11
Pécs-Met. Int.	.		26	16	13	12
Pécs-Szab. hegy	.		23	14	11	
Pécsudvard	.		26	14	12	8
Bogádmindszent	.		20	12	11	
Siklós	.		25	13	13	11
Nagyrákos	.		27	12	11	
Sonnyapuszta	.		27	14	12	
Nagykáta	.		28	15	13	
Szolnok	–		–	–	–	
Szentendre	.		28	16	16	

	81.VII.16 07 h -ig az utolsó 24 óra adatai					
	csapadék (mm)		max. hőmérséklet	min. hőmérséklet	rad. min.	napos órák
Vác	.		26	15	14	
Vámosmikola	.		25	12	11	8
Baja	.		26	15	14	9
Bácsalmás	.		27	19	13	
Izsák	.		27	14	13	
Kalocsa	.		25	14	13	10
Kecskemét	.		26	14	11	7
Kiskunf. háza	.		24	15	12	
Kiskunhalas	.		26	14	14	
Kunszentmiklós	.		26	14	13	
Tiszakécske	.		29	13	12	
Balassagyarmat	.		27	13	12	
Romhány	.		26	11	8	
Salgótarján	.		24	12	10	
Eger	2		23	14	13	3
Galyatető	.		24	16	11	
Gyöngyös	.		27	14	11	
Kékestető	ny	=	18	10	10	4
Kompolt	5		24	15	14	3
Lőrinci	.		26	13	10	
Poroszló	ny		23	16	15	
Jászapáti	3		28	14	13	
Jászberény	.		27	13	12	
Karcag	.		25	15	12	
Szolnok	.	=	28	15	14	7
Tiszaroff	.		25	14	14	
Túrkeve	15		25	14	12	2
Kistelek	.		28	14	11	
Makó	2		24	14	10	
Szeged	ny		26	13	12	3
Szentes	ny		27	13	11	
Borsodnádasd	3		22	13	11	
Füged	10		24	15	13	
Hidasnémeti	2		24	14	13	
Jósvafő	8		21	14	12	2
Lillafüred	1		22	13	12	
Miskolc	2	=	24	14	13	–
Putnok	–		–	–	–	
Sárospatak	–		–	–	–	–
Szendrőlád	.		26	14	14	
Tokaj	ny		23	16	16	
Kisvárda	1		23	15	13	3
Mátészalka	3		25	15	14	
Nyíregyháza	ny		25	16	15	2
Nyírlugos	ny		28	15	13	
Pátyod	3		23	15	14	
Tiszabecs	–		–	–	–	
Vásárosnamény	4		23	15	14	
Záhony	ny		23	16	15	
Berettyóújfalu	13		23	17	14	
Debrecen	1	=	23	16	15	1
Hajdúdorog	ny		24	15	15	
Hortobágy	.		24	16	15	
Körösszakál	4		22	15	14	
Polgár	4		25	15	15	
Békéscsaba	3	=	22	13	12	2
Mezőhegyes	ny		24	12	10	1
Orosháza	–		–	–	–	–
Szarvas	1		25	14	13	3
Szeghalom	11		25	16	15	

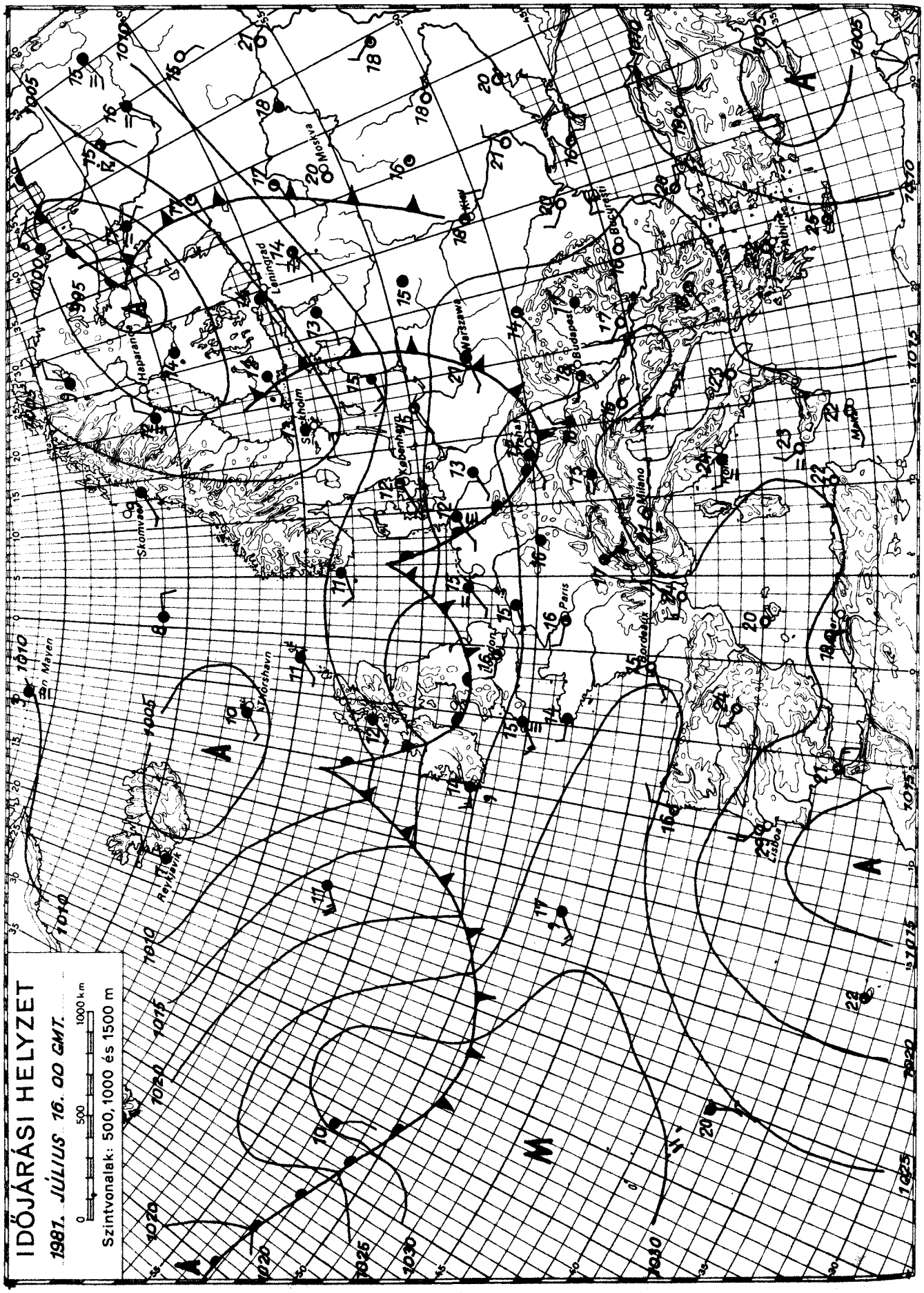

KIADJA: ORSZÁGOS METEOROLÓGIAI SZOLGÁLAT
Készíti: Központi Előrejelző Intézet Előrejelző Osztálya – T.: 273-018 – Megjelenik naponként –
Évi előfizetési díja: 1 760,- Ft. – Megrendelhető: 1024 Budapest, II., Kitaibel Pál utca 1. Telefon: 353-500
Kiadásért felel: az OMSZ elnöke – Szerkesztésért felel: a KEI igazgatója

IDŐJÁRÁSI NAPIJELENTÉS

ЕЖЕДНЕВНЫЙ МЕТЕОРОЛОГИЧЕСКИЙ БЮЛЛЕТЕНЬ · DAILY WEATHER REPORT
BULLETIN QUOTIDIEN DE TEMPS · TÄGLICHER WETTERBERICHT

94. évfolyam 198. szám. + Budapest + 1981. július 17. péntek

Az időjárási helyzet és a várható időjárás:

Az Északi-tenger feletti középponttal nagy kiterjedésü ciklon örvénylik. Áramlási rendszerében északnyugat felől hüvös és változó nedvességtartalmú léghullámok haladnak a kontinens belseje fölé. Vonulásukat a Brit-szigeteken, Franciaország területén, valamint a Német-síkságon időnként erősen megnövekvő felhőzet, többfelé meginduló eső, zápor, helyenként zivatar és gyakran megerősödő szél jelzi. A hüvös levegő a péntek reggeli órákra már elérte az Alpok térségét. Hasonlóan változékony, esős az idő a Szovjetunió európai területének egy részén. A Kárpát-medencében egyelőre még túlnyomóan napos időjárás van.

Hazánkban csütörtökön változóan felhős idő volt. Általában 6-11 órán keresztül sütött a nap. Az északkeleti megyékből néhány helyről záporesőt jelentettek. Például Tokaj térségében 12 mm eső hullott. Csütörtökön a hőmérséklet csúcsértéke az ország nagy részén 24 és 29 fok között alakult. Péntek hajnalra pedig általában 11 és 16 fokig hült le a levegő. Ma a délelőtt folyamán túlnyomóan derült idő volt, csupán a nyugati megyékben növekedett meg időnként a felhőzet. A déli, délnyugati szél a Dunántúlon helyenként megélénkült. A hőmérséklet 11 órakor az országban 22 és 26 fok között alakult.

Ma 12 órakor Budapesten a hőmérséklet 25 fok, a tengerszintre átszámitott légnyomás 1016 mbar, alig változik.

A Balaton vizének hőmérséklete Siófoknál 11 órakor 23 fok volt.

Várható időjárás szombat estig:

Eleinte kevéssé felhős idő, számottevő eső nélkül.
Az esti, éjszakai óráktól főként a Dunántúlon és az északkeleti országrészben többször erősen megnövekvő felhőzet, többfelé előforduló záporral, zivatarral.
Megerősödő, zivatar idején viharossá fokozódó déli, délnyugati szél.
Várható legalacsonyabb éjszakai hőmérséklet 14 és 19,
legmagasabb nappali hőmérséklet szombaton északnyugaton 22 és 27, másutt 27 és 32 fok között.

Bozóki István s.k.

A hőmérséklet napi középértéke és eltérése a 100 évi átlagtól /Budapest belterületén/:

1981. július 16.	21,4°C	-0,6°C

1871 óta ezen a napon Budapesten előfordult:

legmagasabb hőmérséklet:	37,9°C /1928/	
legalacsonyabb hőmérséklet:	10,1°C /1924/	

81.497.

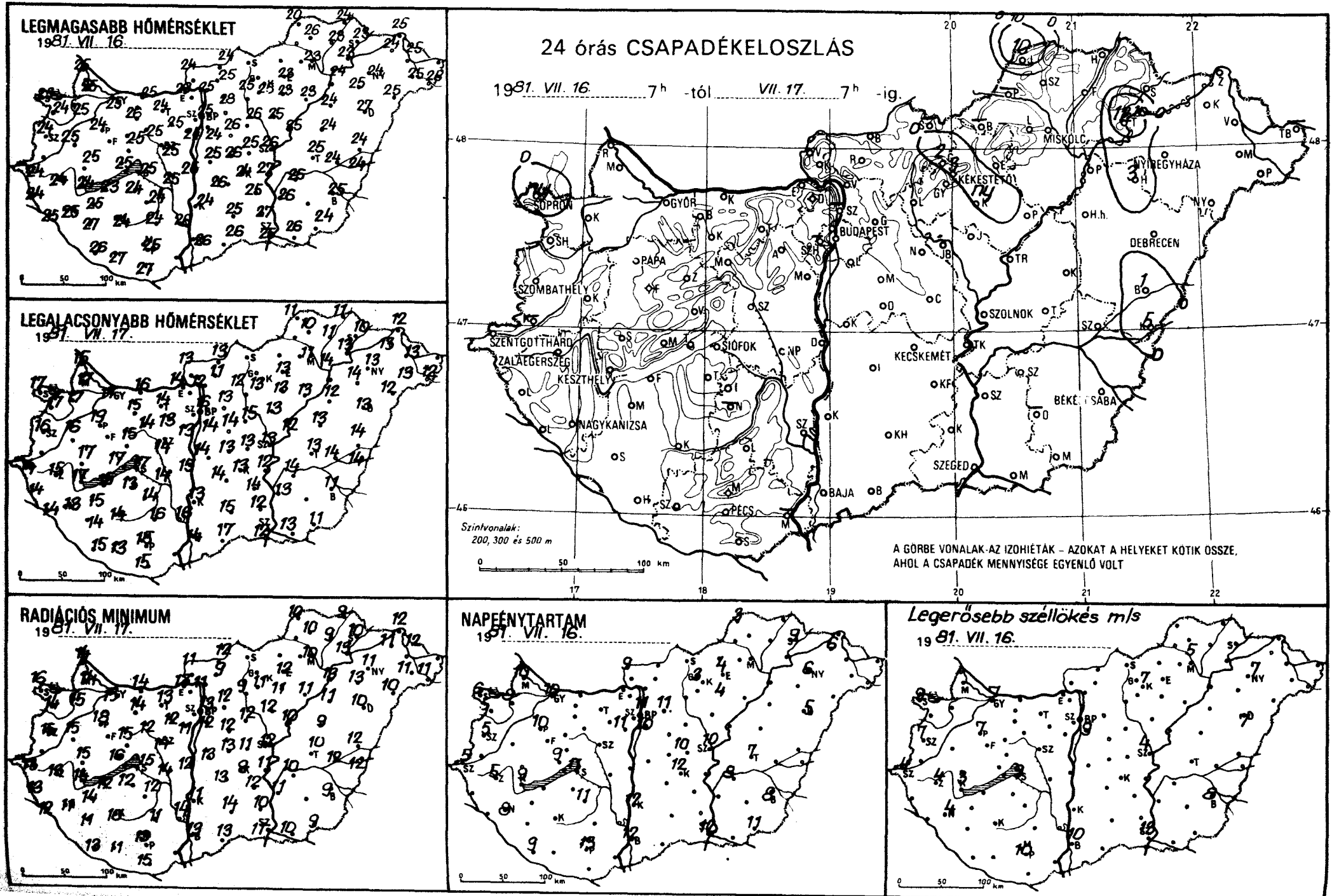
LEGMAGASABB HŐMÉRSÉKLET
1981. VII. 16.
LEGALACSONYABB HŐMÉRSÉKLET
1981. VII. 17.
24 órás CSAPADÉKELOSZLÁS
1981. VII. 16. 7h -tól VII. 17. 7h -ig.
SOPRON
GYŐR
BUDAPEST
MISKOLC
NYÍREGYHÁZA
KÉKESTETŐ
PAPA
SZOMBATHELY
SZENTGOTTHÁRD
ZALAEGERSZEG
KESZTHELY
SIÓFOK
NAGYKANIZSA
PÉCS
BAJA
SZEGED
KECSKEMÉT
SZOLNOK
DEBRECEN
BÉKÉSCSABA
Szintvonalak:
200, 300 és 500 m
A GÖRBE VONALAK AZ IZOHIÉTÁK – AZOKAT A HELYEKET KÖTIK ÖSSZE,
AHOL A CSAPADÉK MENNYISÉGE EGYENLŐ VOLT
RADIÁCIÓS MINIMUM
1981. VII. 17.
NAPFÉNYTARTAM
1981. VII. 16.
Legerősebb széllökés m/s
1981. VII. 16.

	1981.VII.17. 07 h -ig az utolsó 24 óra adatai							1981.VII.17. 07 h -ig az utolsó 24 óra adatai						
	csapadék (mm)		max. hőmérséklet	min. hőmérséklet	rad. min.	napos órák		csapadék (mm)		max. hőmérséklet	min. hőmérséklet	rad. min.	napos órák
Győr	.		25	17	15	10	Vác	.	⌓	25	12	11	
Kapuvár	.		25	17	15	8	Vámosmikola	.	⌓	24	13	11	9
Mosonmagyaróvár	.	⌓	25	17	14	10	Baja	.	⌓=	26	14	13	12
Rajka	.		25	15	14		Bácsalmás	.		26	17	13	
Sopron	ny	∀	25	17	16	6	Izsák	.		26	14	13	
Sopronhorpács	.		24	17	14	5	Kalocsa	.	⌓	24	13	11	12
Káld	.		25	16	15		Kecskemét	.	⌓	24	13	9	12
Körmend	–		–	–	–		Kiskunf. háza	.		25	14	12	
Szentgotthárd	.	⌓=	24	14	13	5	Kiskunhalas	.		25	15	14	
Szombathely	.		24	16	15	5	Kunszentmiklós	.		25	14	13	
Lenti	.		24	14	13		Tiszakécske	.	⌓	27	12	11	
Letenye	.	⌓	25	14	12		Balassagyarmat	.	⌓	24	13	12	
Nagykanizsa	.	⌓=	25	13	11	8	Romhány	.	⌓	25	11	9	
Zalaegerszeg	.	⌓	24	15	13	5	Salgótarján	–		–	–	–	
Farkasgyepű	.		23	17	15		Eger	.		23	13	12	4
Keszthely	.	⌓	24	17	14	9	Galyatető	2	∀	18	11	6	
Mencshely	.	⌓	23	16	12	9	Gyöngyös	.	⌓	25	13	11	
Pápa	.		24	19	18	10	Kékestető	3	∀	17	11	10	3
Sümeg	.	⌓	25	17	15		Kompolt	ny	∀⌓	23	13	11	4
Tihany	.		25	17	16		Lőrinci	.	⌓	25	12	9	
Veszprém	.		25	15	15		Poroszló	.	⌓	23	13	11	
Zirc	.	⌓	22	13	12		Jászapáti	.	⌓	25	13	12	
Fonyód	.		23	15	12		Jászberény	.	⌓	25	12	10	
Homokszt. györgy	.	⌓	26	15	13	9	Karcag	.	⌓	24	13	9	
Kaposvár	.	⌓	24	14	10		Szolnok	.	⌓=	26	13	12	10
Marcali	.	⌓	25	15	14		Tiszaroff	.	⌓	25	12	10	
Siófok	.		25	17	15	11	Túrkeve	.	⌓	25	13	10	7
Somogyszob	.	⌓	27	14	11		Kistelek	.		27	12	10	
Tab	.		24	13	12		Makó	.	⌓	26	13	10	
Bábolna	.		25	14	13		Szeged	.	=	25	12	11	12
Esztergom	.		29	14	13		Szentes	.		26	13	11	
Kisbér	.		26	15	14		Borsodnádasd	–		–	–	–	
Komárom	.		25	16	14		Füged	.	⌓	23	11	9	
Tatabánya	.		24	14	13		Hidasnémeti	.		24	11	9	
Alcsútdoboz	.	⌓	25	13	12		Jósvafő	10	∀⌓	20	11	10	3
Dunaújváros	.		25	15	12		Lillafüred	.		21	11	10	
Martonvásár	.		24	13	11	11	Miskolc	.	⌓=	23	11	10	–
Mór	.	⌓	25	14	12		Putnok	–		–	–	–	
Nagyhörcsökp.	.		25	14	14		Sárospatak	.	⌓	23	10	10	9
Szabadbattyán	.		25	14	14		Szendrőlád	.	⌓=	26	10	10	
Tegszemcse	.	⌓	24	14	12	11	Tokaj	12	∀	23	13	13	
Tengyel	.		24	16	11		Kisvárda	.	⌓	24	13	11	6
Nagykónyi	–		–	–	–		Mátészalka	.	⌓	25	13	11	
Szekszárd	.		26	16	14		Nyíregyháza	.	=	24	13	11	6
Paks	.		22	16	12		Nyírlugos	.	⌓	25	12	10	
Mohács	–		–	–	–		Pátyod	.	⌓	25	12	11	
Pécs	.	⌓	25	15	13	13	Tiszabecs	–		–	–	–	
Siklós	.		27	15	15		Vásárosnamény	.	⌓	25	13	12	
Szigetvár	.		27	13	11		Záhony	.	=	25	12	12	
Sp. Lőrinc	.	⌓	24	14	12	10	Berettyóújfalu	1	∀⌓	24	14	12	
Sp. Met. Int.	.	⌓	25	16	13	11	Debrecen	.		27	13	10	5
Sp. Szab. hegy	–		–	–	–		Hajdúdorog	3	∀⌓	25	14	13	
Tegléd	.	⌓	25	13	11	10	Hortobágy	.	=	24	12	11	
Dobogókő	.		18	14	12		Körösszakál	5	∀⌓	24	14	12	
Gödöllő	.		28	13	12	11	Polgár	.	⌓	24	14	13	
Királyrét	.	⌓	24	10	9		Békéscsaba	.	⌓=	25	11	9	8
Nonor	.		26	14	12		Mezőhegyes	.	⌓	24	11	9	11
Nagykáta	.	⌓	26	15	12		Orosháza	–		–	–	–	–
Örkény	.	⌓	26	13	13		Szarvas	.	⌓	25	14	10	8
Szentendre	–		–	–	–		Szeghalom	.		24	14	12	

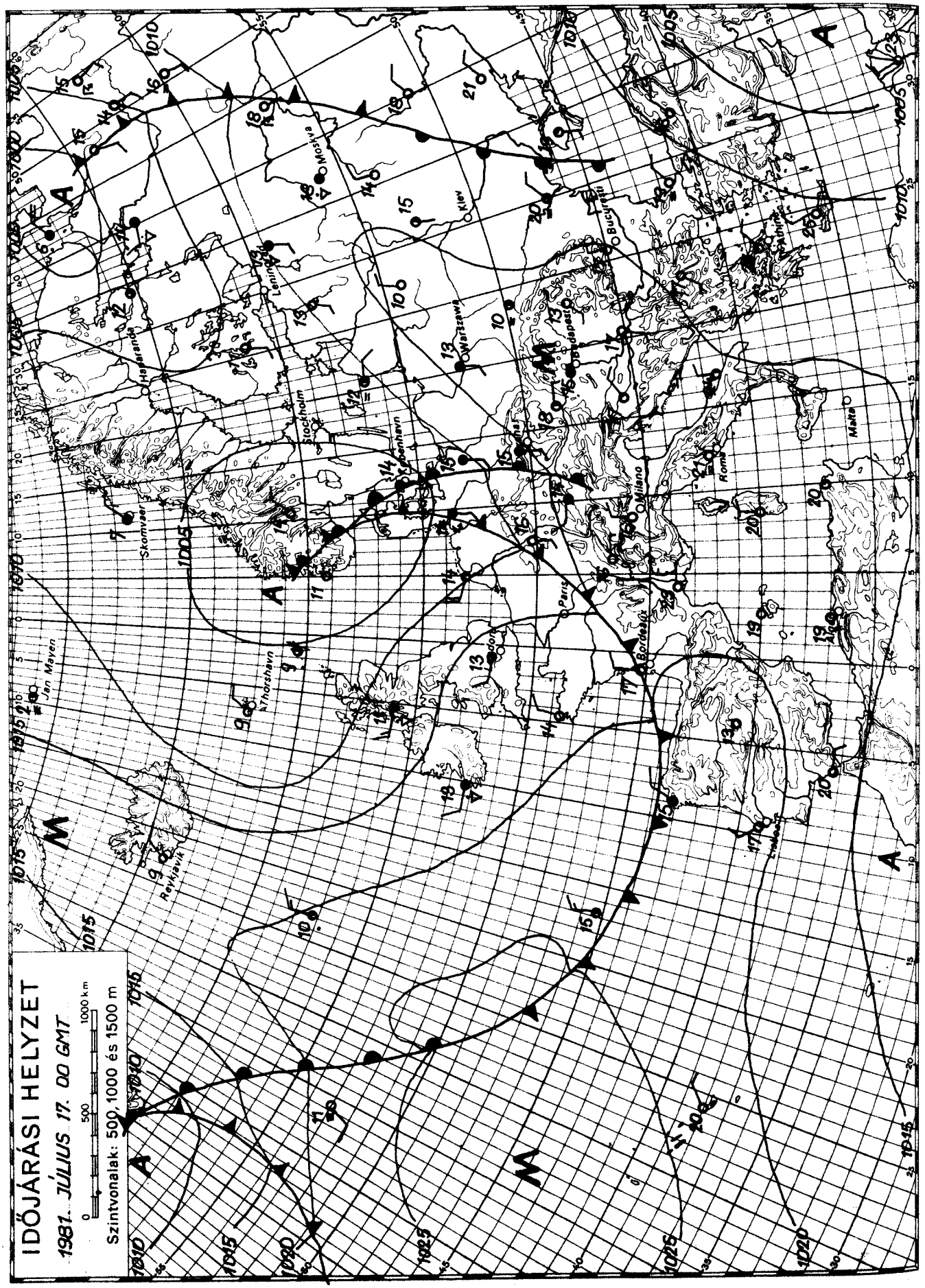

KIADJA: ORSZÁGOS METEOROLÓGIAI SZOLGÁLAT
Készíti: Központi Előrejelző Intézet Előrejelző Osztálya – T.: 273-018 – Megjelenik naponként –
Évi előfizetési díja: 1 760,- Ft. – Megrendelhető: 1024 Budapest, II., Kitaibel Pál utca 1. Telefon: 353-500
Kiadásért felel: az OMSZ elnöke – Szerkesztésért felel: a KEI igazgatója

IDŐJÁRÁSI NAPIJELENTÉS

ЕЖЕДНЕВНЫЙ МЕТЕОРОЛОГИЧЕСКИЙ БЮЛЛЕТЕНЬ · DAILY WEATHER REPORT
BULLETIN QUOTIDIEN DE TEMPS · TÄGLICHER WETTERBERICHT

~~91. évfolyam 199. szám.~~ ~~Budapest~~ ~~1981. július 18., szombat~~

Az időjárási helyzet és a várható időjárás:

Szombaton délelőtt a Stockholm-Tallin-Varsó-Prága-Genova-Valencia vonalban igen erős, 400-600 km széles felhőzetü, záporos, zivatáros időjárási front kigyózott. Az eddigi gyors nyugat-keleti mozgása jelentősen lelassult. A frontálzónától nyugatra közepesen és erősen felhős időszakok, illetve tájak váltakoztak. Gyakori volt az átfutó zápor és a hőmérséklet még 11 órakor is csak 10 és 18 fok között volt. Európának a frontálzónától keletre lévő részén napos, száraz, meleg idő volt. 11 órakor már 23 és 33 fok közötti hőmérsékleteket jelentettek.

Magyarország időjárását már második napja gyors és jelentős időjárásváltozással fenyegeti az emlitett időjárási front, de mivel az áthelyeződése a számitottnál jóval lassúbb, pénteken és szombaton délelőtt is meleg, napos idő volt országszerte. Csupán az északi országrészben volt - főként az éjszakai órákban - sok helyen záporeső. A lehullott csapadék mennyisége viszont sehol sem jelentős. A hőmérséklet pénteki csúcsértéke 24, 31, szombat hajnali minimuma 14 és 21 fok között volt. 11 órakor 26 és 30 fok közötti hőmérsékletről érkeztek jelentések.

Ma 12 órakor Budapesten a hőmérséklet 26 fok, a tengerszintre átszámitott légnyomás 1010 mbar, gyengén süllyed.

A Balaton vizének hőmérséklete 11 órakor Siófoknál 23 fok volt.

Várható időjárás vasárnap estig:

Eleinte kevés felhő, meleg idő, majd nyugat felől időnkénti erős felhősödés és elsősorban az ország nyugati részén záporok, zivatarok.
Élénk, - főként a Dunántúlon - gyakran erős déli szél.
Várható legalacsonyabb éjszakai hőmérséklet: 15, 20,
legmagasabb nappali hőmérséklet vasárnap: általában 27 és 32 fok között, nyugaton 25 fok körül.

Aigner Szilárd s.k.

A hőmérséklet napi középértéke és eltérése a 100 évi átlagtól /Budapest belterületén/:

1981. VI. 17.	24,5°C	+2,5°C

1871 óta ezen a napon Budapesten előfordult

legmagasabb hőmérséklet:	38,4°C /1928/,
legalacsonyabb hőmérséklet:	11,0°C /1892/.

81.498.

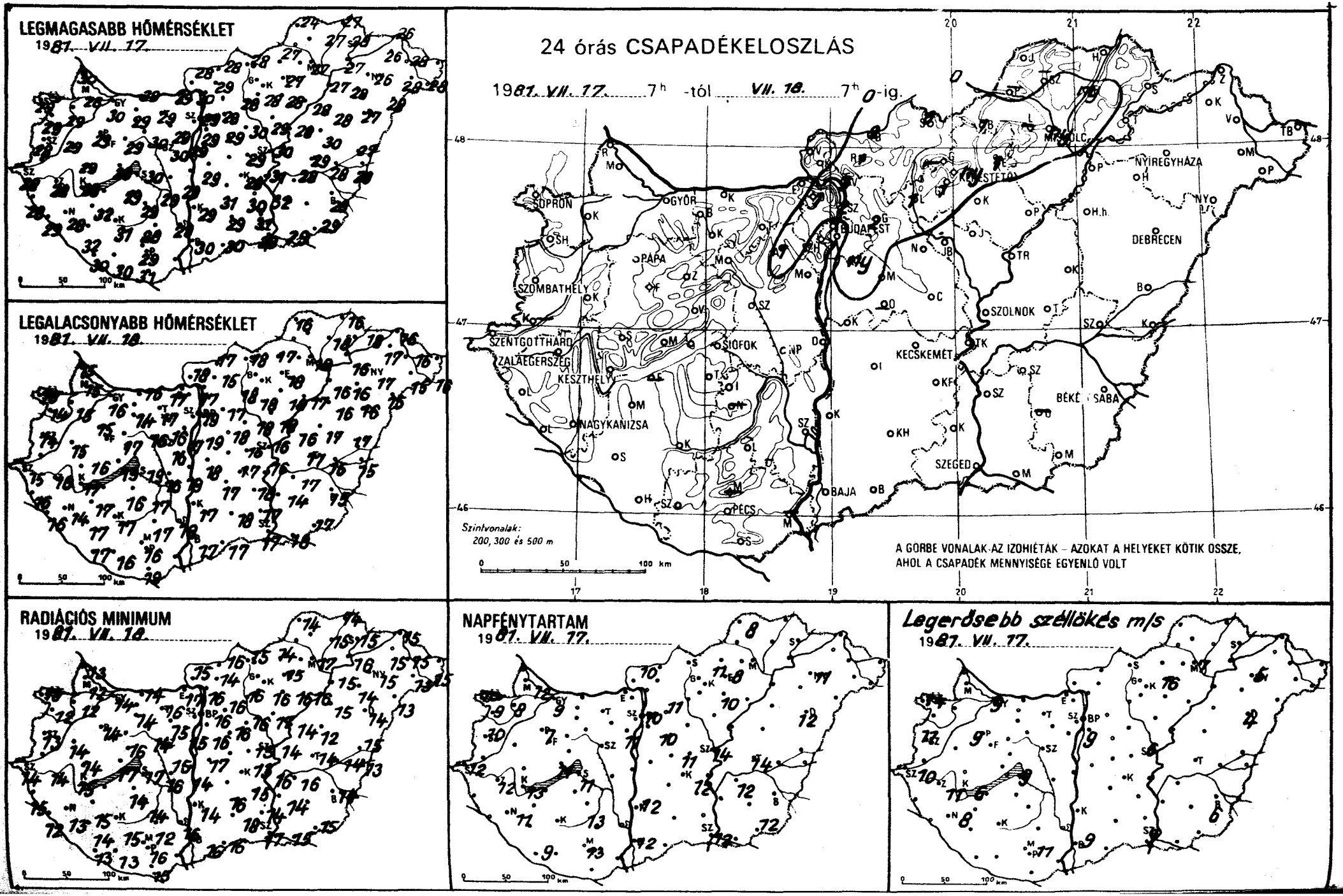
LEGMAGASABB HŐMÉRSÉKLET
1987. VII. 17.
LEGALACSONYABB HŐMÉRSÉKLET
1987. VII. 18.
RADIÁCIÓS MINIMUM
1987. VII. 18.
24 órás CSAPADÉKELOSZLÁS
1987. VII. 17. 7h -tól VII. 18. 7h -ig.
SOPRON
GYŐR
BUDAPEST
NYÍREGYHÁZA
DEBRECEN
SZOMBATHELY
PÁPA
SZOLNOK
SZENTGOTTHÁRD
ZALAEGERSZEG
KESZTHELY
SIÓFOK
KECSKEMÉT
NAGYKANIZSA
BÉKÉSCSABA
SZEGED
BAJA
PÉCS
Szintvonalak: 200, 300 és 500 m
A GÖRBE VONALAK AZ IZOHIÉTÁK – AZOKAT A HELYEKET KÖTIK ÖSSZE, AHOL A CSAPADÉK MENNYISÉGE EGYENLŐ VOLT
NAPFÉNYTARTAM
1987. VII. 17.
Legerősebb széllökés m/s
1987. VII. 17.

	1981.VI.18 07h -ig az utolsó 24 óra adatai					
	csapadék (mm)		max. hőmérséklet	min. hőmérséklet	rad. min.	napos órák
Győr	•	⌓	30	16	14	9
Kapuvár	•	⌓	29	15	12	8
Mosonmagyaróvár	•	⌓	28	15	12	12
Rajka	•		30	15	13	
Sopron	•		29	16	15	10
Sopronhorpács	•	⌓	29	14	12	9
Káld	•	⌓	29	15	14	
Körmend	–		–	–	–	
Szentgotthárd	•	⌓ =	28	15	14	12
Szombathely	•	⌓	28	14	13	10
Lenti	•		28	16	15	
Letenye	•	⌓	29	16	12	
Nagykanizsa	•	⌓	28	14	13	11
Zalaegerszeg	•	⌓	28	16	14	12
Farkasgyepű	•	⌓	28	16	14	
Keszthely	•		29	17	15	13
Mencshely	•	⌓	27	17	13	11
Pápa	•	⌓	29	15	14	7
Sümeg	•	⌓	29	16	14	
Tihany	•		29	19	17	
Veszprém	•		29	17	16	
Zirc	•	⌓	27	14	12	
Fonyód	–		–	–	–	
Homokszt. györgy	•	⌓	30	17	13	9
Kaposvár	•	⌓	31	17	15	
Marcali	•	⌓	32	17	15	
Siófok	•		30	19	17	11
Somogyszob	•	⌓	32	17	14	
Tab	•		29	16	14	
Bábolna	•	⌓	30	14	13	
Esztergom	•		29	17	17	
Kisbér	•		29	14	14	
Komárom	•	⌓	29	16	14	
Tatabánya	•		29	17	16	
Alcsútdoboz	1	▽	29	16	15	
Dunaújváros	•		29	19	14	
Martonvásár	•		29	17	15	11
Mór	•	⌓	30	16	14	
Nagyhörcsökp.	•		29	18	16	
Szabadbattyán	•		30	16	15	
Iregszemcse	•	⌓	29	17	14	13
Lengyel	•		28	17	12	
Nagykónyi	–		–	–	–	
Szekszárd	•		29	18	16	
Mohács	–		–	–	–	
Pécs	•		29	16	16	13
Siklós	•		31	19	15	
Szigetvár	•		30	16	13	
Bp. Lőrinc	ny	▽	29	19	16	10
Bp. Met. Int.	•		29	19	16	10
Bp. Szab. hegy	•		25	18	14	
Cegléd	•	⌓	29	16	15	11
Dobogókő	1	▽	22	16	14	
Gödöllő	2	⌓	28	17	16	11
Királyrét	•		28	14	13	
Monor	•		29	18	16	
Nagykáta	•	⌓	30	18	16	
Örkény	–		–	–	–	
Szentendre	2		–	18	16	

	1981.VI.18 07h -ig az utolsó 24 óra adatai					
	csapadék (mm)		max. hőmérséklet	min. hőmérséklet	rad. min.	napos órák
Vác	3	▽ ⌓	30	17	16	
Vámosmikola	•	⌓	28	18	15	10
Baja	•		30	17	16	12
Bácsalmás	•		30	17	16	
Izsák	•		31	17	16	
Kalocsa	•	⌓	29	17	14	12
Kecskemét	•	⌓	28	17	13	12
Kiskunf. háza	•		30	18	15	
Kiskunhalas	•		29	18	18	
Kunszentmiklós	•		29	18	17	
Tiszakécske	•	⌓	31	16	16	
Balassagyarmat	2	▽	28	17	16	
Romhány	1	▽	29	15	14	
Salgótarján	6	▽	28	18	15	
Eger	1		27	18	15	8
Galyatető	–		–	–	–	
Gyöngyös	1	▽ ⌓	28	18	16	
Kékestető	ny	▽	20	14	12	11
Kompolt	•	⌓	28	18	16	10
Lőrinci	1		28	18	16	
Poroszló	•		28	17	16	
Jászapáti	•		29	18	17	
Jászberény	•		29	18	15	
Karcag	•	⌓	30	17	12	
Szolnok	•		30	16	14	14
Tiszaroff	•	⌓	28	16	14	
Túrkeve	•		29	17	14	14
Kistelek	•		31	17	14	
Makó	•		29	18	15	
Szeged	•		28	17	17	12
Szentes	•		32	14	14	
Borsodnádasd	1	▽	27	17	14	
Füged	ny		27	18	15	
Hidasnémeti	•		27	16	14	
Jósvafő	•	⌓	24	16	14	8
Lillafüred	–		–	–	–	
Miskolc	ny	▽ =	27	18	17	–
Putnok	–		–	–	–	
Sárospatak	•		28	18	15	11
Szendrőlád	–		–	–	–	
Tokaj	•		27	16	16	
Kisvárda	•	⌓	26	17	15	10
Mátészalka	•		28	15	13	
Nyíregyháza	•		26	17	15	11
Nyírlugos	•	⌓	28	15	13	
Pátyod	•	⌓	28	16	15	
Tiszabecs	–		–	–	–	
Vásárosnamény	•		28	16	15	
Záhony	•	⌓	26	16	15	
Berettyóújfalu	•	⌓	27	17	15	
Debrecen	•	⌓	27	16	14	12
Hajdúdorog	•	⌓	28	16	14	
Hortobágy	•	⌓	28	16	15	
Kőrösszakál	•	⌓	28	15	13	
Polgár	•	⌓	27	16	15	
Békéscsaba	•		28	15	14	14
Mezőhegyes	•		29	17	15	12
Orosháza	–		–	–	–	–
Szarvas	•		28	17	16	12
Szeghalom	•		28	16	14	

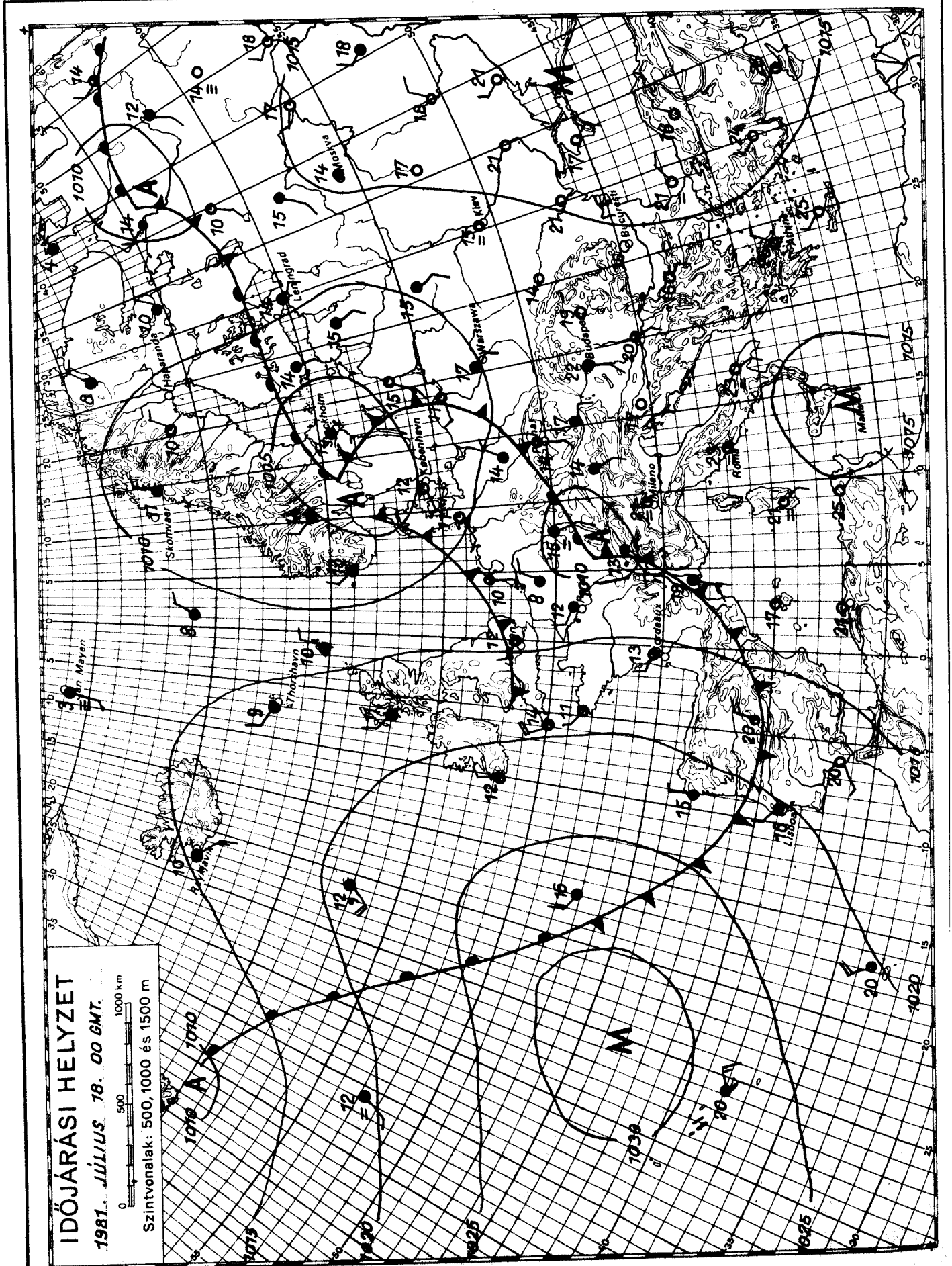

KIADJA: ORSZÁGOS METEOROLÓGIAI SZOLGÁLAT

Készíti: Központi Előrejelző Intézet Előrejelző Osztálya – T.: 273-018 – Megjelenik naponként –
Évi előfizetési díja: 1 760,- Ft. – Megrendelhető: 1024 Budapest, II., Kitaibel Pál utca 1. Telefon: 353-500
Kiadásért felel: az OMSZ elnöke – Szerkesztésért felel: a KEI igazgatója

IDŐJÁRÁSI NAPIJELENTÉS

ЕЖЕДНЕВНЫЙ МЕТЕОРОЛОГИЧЕСКИЙ БЮЛЛЕТЕНЬ • DAILY WEATHER REPORT
BULLETIN QUOTIDIEN DE TEMPS • TÄGLICHER WETTERBERICHT

94. évfolyam 200. szám. + Budapest + 1981. július 19. vasárnap

Az időjárási helyzet és a várható időjárás:

A Finn-öböltől Közép-Európán át Sziciliáig mintegy 500 kilométer átlagos szélességü felhő- és csapadékrendszer, időjárási front húzódik. Ennek nyugati oldalán hüvös levegő áramlik. Nyugat-Európában szombaton a hőmérséklet csúcsértéke közel 10 fokkal maradt el a sokéves átlagtól. Ugyanakkor az időjárási front keleti oldalán fülledt meleg idő van, a hőmérséklet kora délutánra csaknem mindenütt 30 fok fölé emelkedik, sőt helyenként meghaladja a 35 fokot is. Az időjárási front szombaton reggel érte el nyugat felől a Kárpát-medencét, lassan kelet felé halad, ezért hétfő estig időjárásunk meghatározója lesz.

Hazánkban szombaton túlnyomóan napos, meleg nyári idő volt. Általában 10, 14 órán át sütött a nap. A hőmérséklet csúcsértéke 29 és 34 fok között alakult. Vasárnap hajnalra 14 és 21 fok közé hült le a levegő. A hajnali, kora reggeli órákban érte el Nyugat-Dunántúl térségét az időjárási front, amely délelőtt a Dunántúlon okozott záporokat, zivatarokat. Reggel 7 óráig nem hullott jelentős mennyiségü csapadék, csupán Sopronhorpács térségében mértek 7 mm-t. A szél előbb délnyugati irányból megélénkült, majd késő délelőtt Nyugat-Dunántúlon északnyugatira fordult, megerősödött, sőt helyenként már viharos széllökés is előfordult. A front következtében jelentős hőmérsékletkülönbség alakult ki 11 órára az országban, nyugaton csak 12, 17, keleten 27, 30 fokot mutattak a hőmérők.

Ma 12 órakor Budapesten a hőmérséklet 28 fok, a tengerszintre átszámitott légnyomás 1000 mbar, mérsékelten süllyed.

A Balaton vizének hőmérséklete Siófoknál 11 órakor 23 fok volt.

Várható időjárás hétfő estig:

Ma keleten is erősen megnövekvő felhőzet, csaknem mindenütt záporral, zivatarral.
Keleten eleinte még déli, délnyugati, majd ott is északnyugatira forduló, gyakran erős, főként zivatar idején viharos szél.
Hétfőn északnyugat felől csökkenő felhőzet, majd felhőátvonulás, helyenként újabb záporral, esetleg zivatarral.
Jelentős lehülés.
Várható legalacsonyabb éjszakai hőmérséklet 12 és 17 fok között, legmagasabb nappali hőmérséklet hétfőn általában 18 és 23 fok között.

Török Dénes s.k.

A hőmérséklet napi középértéke és eltérése a 100 évi átlagtól

/Budapest belterületén/:

1981. július 18.	26,7°C	+4,4°C

1871 óta ezen a napon Budapesten előfordult

legmagasabb hőmérséklet:	35,2°C /1918/	
legalacsonyabb hőmérséklet:	10,2°C /1883/	

81.499.

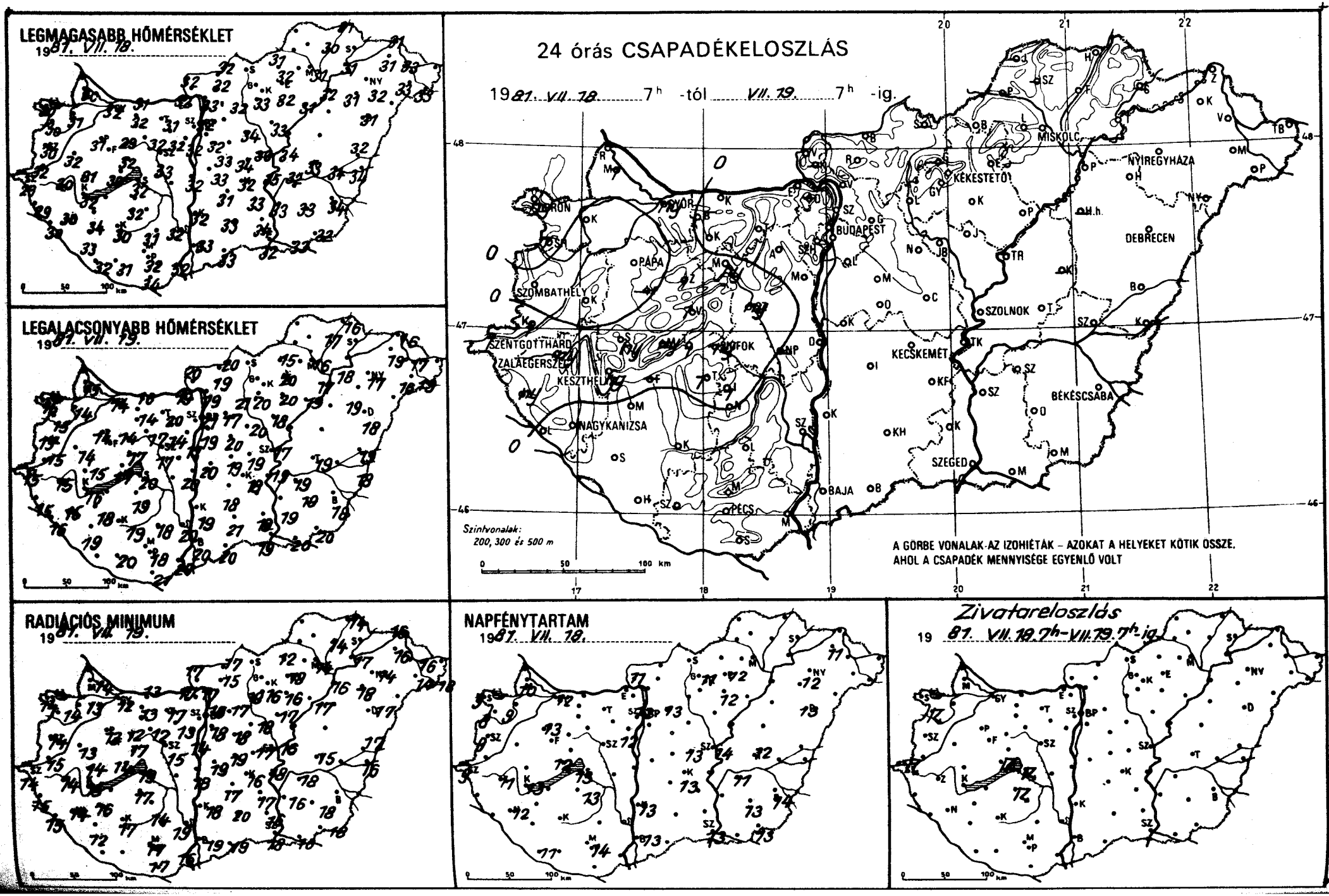
LEGMAGASABB HŐMÉRSÉKLET
1981. VII. 18.
LEGALACSONYABB HŐMÉRSÉKLET
1981. VII. 19.
RADIÁCIÓS MINIMUM
1981. VII. 19.
24 órás CSAPADÉKELOSZLÁS
1981. VII. 18. 7h -tól VII. 19. 7h -ig.
Szinhvonalak:
200, 300 és 500 m
A GÖRBE VONALAK AZ IZOHIÉTÁK – AZOKAT A HELYEKET KÖTIK ÖSSZE,
AHOL A CSAPADÉK MENNYISÉGE EGYENLŐ VOLT
NAPFÉNYTARTAM
1981. VII. 18.
Zivatareloszlás
1981. VII. 19. 7h-VII. 19. 7h-ig
SZOMBATHELY
PÁPA
SZENTGOTTHÁRD
ZALAEGERSZEG
KESZTHELY
NAGYKANIZSA
SIÓFOK
BUDAPEST
MISKOLC
NYÍREGYHÁZA
KÉKESTETŐ
DEBRECEN
SZOLNOK
KECSKEMÉT
BÉKÉSCSABA
SZEGED
BAJA
PÉCS

	1981.VII.19. 07 h -ig az utolsó 24 óra adatai							1981.VII.19. 07 h -ig az utolsó 24 óra adatai						
	csapadék (mm)		max. hőmérséklet	min. hőmérséklet	rad. min.	napos órák		csapadék (mm)		max. hőmérséklet	min. hőmérséklet	rad. min.	napos órák
Győr	ny	⛈	32	14	12	12	Vác	•		33	19	17	
Kapuvár	•		31	14	13	9	Vámosmikola	•		32	20	17	11
Mosonmagyaróvár	1	⛈	30	15	14	10	Baja	•		33	20	19	13
Rajka	–		–	–	–		Bácsalmás	•		33	20	19	
Sopron	ny	⛈	30	15	14	9	Izsák	•		31	18	17	
Sopronhorpács	7	🌁	30	15	14	8	Kalocsa	•		32	19	18	13
Káld	•		32	14	13		Kecskemét	•		32	18	16	13
Körmend	1		32	15	15		Kiskunf. háza	•		33	19	17	
Szentgotthárd	1	🌁	29	15	14	9	Kiskunhalas	•		33	21	20	
Szombathely	•		30	15	14	9	Kunszentmiklós	•		33	20	19	
Lenti	ny		29	15	15		Tiszakécske	•		35	19	18	
Letenye	•	🌫	30	16	15		Balassagyarmat	•	🌫	32	20	17	
Nagykanizsa	•	🌫	30	15	14	12	Romhány	•		32	19	15	
Zalaegerszeg	ny	⛈	30	15	14	11	Salgótarján	–		–	–	–	
Farkasgyepű	–		–	–	–		Eger	•		32	20	18	12
Keszthely	ny	⛈	32	16	15	13	Galyatető	–		–	–	–	
Mencshely	ny	⛈	30	17	14	12	Gyöngyös	•		33	20	16	
Pápa	•		31	14	13	13	Kékestető	•		25	15	15	11
Sümeg	ny		31	15	14		Kompolt	•		32	20	16	12
Tihany	1	🌁	32	21	18		Lőrinci	•		32	21	18	
Veszprém	1		32	17	17		Poroszló	•		31	19	17	
Zirc	1		29	14	12		Jászapáti	•		33	18	17	
Fonyód	–		–	–	–		Jászberény	•		33	19	17	
Homokszt. györgy	•		32	–	–	11	Karcag	–		–	–	–	
Kaposvár	•		30	19	17		Szolnok	•		34	17	16	14
Marcali	•	🌫	34	18	16		Tiszaroff	–		–	–	–	
Siófok	ny	🌁	32	20	19	13	Túrkeve	•		33	19	15	12
Somogyszob	•	🌫	33	19	12		Kistelek	•		34	19	16	
Tab	1	🌁	32	19	17		Makó	•		33	20	16	
Bábolna	–		–	–	–		Szeged	•		32	19	18	13
Esztergom	•		32	19	17		Szentes	•		34	19	16	
Kisbér	•		32	14	13		Borsodnádasd	•	🌫	31	15	12	
Komárom	•		31	16	13		Fügöd	•	🌫	30	17	14	
Tatabánya	•		31	20	17		Hidasnémeti	•		31	16	14	
Alcsútdoboz	•	🌫	32	14	13		Jósvafő	–		–	–	–	–
Dunaújváros	•		32	20	18		Lillafüred	•		25	16	15	
Martonvásár	•		32	17	14	12	Miskolc	•	🌫	31	16	14	–
Mór	ny	⛈	32	17	12		Putnok	–		–	–	–	
Nagyhörcsökp.	–		–	–	–		Sárospatak	–		–	–	–	–
Szabadbattyán	ny	🌦	33	17	15		Szendrőlád	–		–	–	–	
Iregszemcse	1		32	18	15	13	Tokaj	•		31	18	17	
Lengyel	•		31	18	14		Kisvárda	•	🌫	31	19	16	11
Nagykónyi	–		–	–	–		Mátészalka	•	🌫	33	16	14	
Szekszárd	•		32	20	19		Nyíregyháza	•		32	17	14	12
Paks	•		28	19	14		Nyírlugos	–		–	–	–	
Mohács	•		32	20	16		Pátyod	•	🌫	31	19	18	
Pécs	•		32	18	17	14	Tiszabecs	–		–	–	–	
Siklós	•		34	21	17		Vásárosnamény	•		33	17	16	
Szigetvár	•		31	20	–		Záhony	•	🌫	31	16	16	
Bp. Lőrinc	•		32	19	18	–	Berettyóújfalu	•	🌫	32	19	17	
Bp. Met. Int.	•		32	21	18	12	Debrecen	•	🌫	31	18	17	13
Bp. Szab. hegy	•		29	19	14		Hajdúdorog	•	🌫	31	19	18	
Cegléd	•		33	19	17	13	Hortobágy	–	🌫	–	–	–	
Dobogókő	–		–	–	–		Körösszakál	•	🌫	34	18	16	
Gödöllő	•		32	17	17	13	Polgár	•		32	17	16	
Királyrét	–		–	–	–		Békéscsaba	•		34	18	17	14
Monor	•		33	20	18		Mezőhegyes	•		32	20	18	13
Nagykáta	•	🌫	34	20	18		Orosháza	•		33	19	18	13
Örkény	•	🌫	34	19	19		Szarvas	•		32	19	18	11
Szentendre	•		32	16	15		Szeghalom	•		34	19	17	

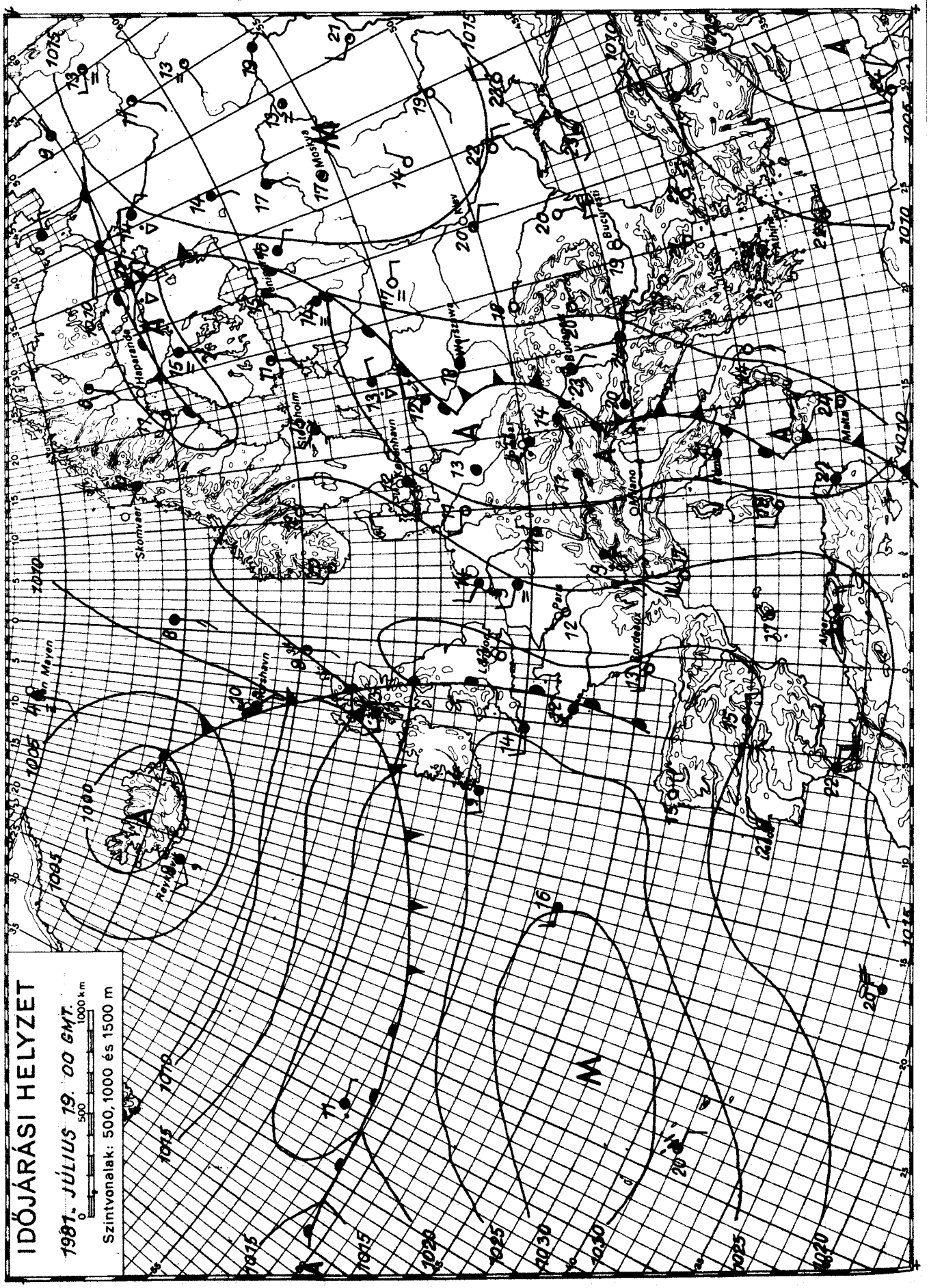

KIADJA: ORSZÁGOS METEOROLÓGIAI SZOLGÁLAT

Készíti: Központi Előrejelző Intézet Előrejelző Osztálya – T.: 273-018 – Megjelenik naponként –

Évi előfizetési díja: 1 760,- Ft. – Megrendelhető: 1024 Budapest, II., Kitaibel Pál utca 1. Telefon: 353-500

Kiadásért felel: az OMSZ elnöke – Szerkesztésért felel: a KEI igazgatója

IDŐJÁRÁSI NAPIJELENTÉS

ЕЖЕДНЕВНЫЙ МЕТЕОРОЛОГИЧЕСКИЙ БЮЛЛЕТЕНЬ · DAILY WEATHER REPORT
BULLETIN QUOTIDIEN DE TEMPS · TÄGLICHER WETTERBERICHT

94. évfolyam 201. szám. + Budapest + 1981. július 20. hétfő

Az időjárási helyzet és a várható időjárás:

Kontinensünk legnagyobb részén ciklonok hatására változékony az időjárás. A Nyugat-Európát több hullámban elárasztó hüvös, óceáni levegő mozgása az elmúlt 24 órában felgyorsult. A hidegfront hétfő délelőtt kb. a Leningrád-Kiev-Szófia vonalban húzódott. A hüvös levegővel elárasztott területeken az elmúlt napokhoz képest jelentősen visszaesett a hőmérséklet. A nappali fölmelegedés többfelé 8, 12 fokkal elmarad a sokévi átlagtól. Mivel a Kárpát-medencébe kedd estig továbbra is hüvös levegő áramlik, igy lényeges időjárásváltozásra nem lehet számitani.

Hazánkat vasárnap reggel érte el a hidegfront. Ez napközben fokozatosan kelet felé haladt. Vonulását záporok, zivatarok és sokfelé viharossá fokozódó szél kisérte. Hétfő reggelig országszerte volt eső. Mennyisége sokfelé elérte a 10, 20 mm-t, sőt Hidasnémetin 26, Körösszakálon 29, Szombathelyen 38 mm-t mértek. Vasárnap a hőmérséklet csúcsértéke az északnyugati megyékben csak 17,24, máshol általában 25, 31, keleten, délkeleten 32, 34 fok között alakult. Hétfő hajnalra a Nyugat-Dunántúlon 7, 12, az ország többi részén 12, 17 fokig hült le a levegő. Délelőtt túlnyomóan felhős, szeles, az évszakhoz képest hüvös idő volt. Szórványosan záporok is előfordultak. A hőmérséklet 11 órakor 14 és 19 fok között váltakozott.

Ma 12 órakor Budapesten a hőmérséklet 14 fok, a tengerszintre átszámitott légnyomás 1008 mbar, nem változik.

A Balaton vizének hőmérséklete 11 órakor Siófoknál 20 fok volt.

Várható időjárás kedd estig:

Felhőátvonulásokból eleinte többfelé, később már csak szórványosan, és elsősorban keleten záporok.
Lassan mérséklődő, főleg hétfőn helyenként még viharos északi szél.
Az évszakhoz képest hüvös idő.
Várható legalacsonyabb éjszakai hőmérséklet: 7, 12,
legmagasabb nappali hőmérséklet kedden: 19, 24 fok között.

Németh Lajos s.k.

TÁVOLABBI KILÁTÁSOK SZERDÁTÓL - SZOMBATIG:

Az időszak elején felhőátvonulások várhatók elszórtan záporokkal.
A hét végén záporesők, esők kialakulása valószinü.
Legalacsonyabb hajnali hőmérséklet 10, 15 fok között.
Legmagasabb nappali hőmérséklet 20, 25 fok között.
Jelentős mennyiségü /legalább 5 mm/ csapadék az ország területének 60 százalékán várható.

KÖZÉPTÁVÚ ELŐREJELZŐ OSZTÁLY

A hőmérséklet napi középértéke és eltérése a 100 évi átlagtól /Budapest belterületén/:

1981. július 19.	18,3°C	-3,6°C

1871 óta ezen a napon Budapesten előfordult

legmagasabb hőmérséklet:	34,9°C /1920/	
legalacsonyabb hőmérséklet:	11,8°C /1970/	

81.500.

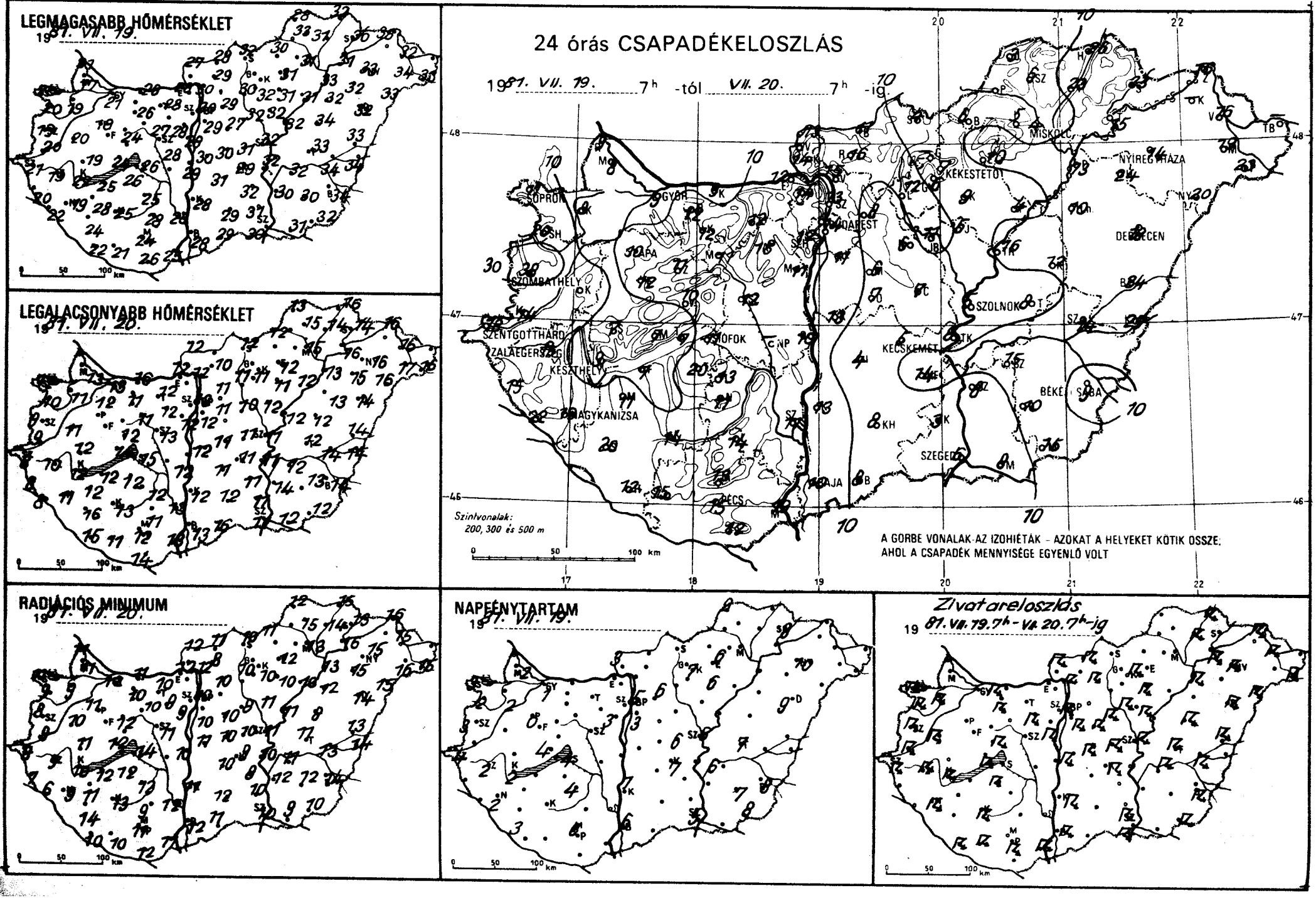
LEGMAGASABB HŐMÉRSÉKLET
1981. VII. 19.
LEGALACSONYABB HŐMÉRSÉKLET
1981. VII. 20.
RADIÁCIÓS MINIMUM
1981. VII. 20.
24 órás CSAPADÉKELOSZLÁS
1981. VII. 19. 7h -tól VII. 20. 7h -ig.
SOPRON
GYŐR
BUDAPEST
MISKOLC
NYÍREGYHÁZA
KÉKESTETŐ
DEBRECEN
SZOMBATHELY
SZOLNOK
SZENTGOTTHÁRD
ZALAEGERSZEG
KESZTHELY
SIÓFOK
KECSKEMÉT
BÉKÉSCSABA
NAGYKANIZSA
SZEGED
PÉCS
Szintvonalak:
200, 300 és 500 m
A GÖRBE VONALAK AZ IZOHIÉTÁK - AZOKAT A HELYEKET KÖTIK ÖSSZE,
AHOL A CSAPADÉK MENNYISÉGE EGYENLŐ VOLT
NAPFÉNYTARTAM
1981. VII. 19.
Zivatareloszlás
1981. VII. 19. 7h - VII. 20. 7h-ig
0 50 100 km

	1981.VII.20. 07 h -ig az utolsó 24 óra adatai					
	csapadék (mm)		max. hőmérséklet	min. hőmérséklet	rad. min.	napos órák
Győr	9		21	13	12	1
Kapuvár	8		19	11	9	2
Mosonmagyaróvár	8		17	13	11	2
Rajka	9		21	11	11	
Sopron	11		20	12	11	3
Sopronhorpács	20		20	10	9	2
Káld	18		20	11	10	
Körmend	14		20	9	9	
Szentgotthárd	18		21	8	8	4
Szombathely	38		19	9	8	3
Benti	15		20	8	7	
Petenye	22		22	8	6	
Nagykanizsa	19		19	11	9	2
Zalaegerszeg	15		19	10	9	2
Barkasgyepű	12		22	10	9	
Keszthely	9		22	12	10	2
Tencshely	7		23	11	10	4
Tápa	10		18	12	11	0
Dimeg	7		19	12	11	
Ihany	7		24	14	12	
Veszprém	10		24	12	12	
Arc	11		21	10	9	
Bonyód	7		25	12	12	
Somoskt. györgy	12		22	15	10	3
Kaposvár	14		25	13	13	
Barcali	11		28	12	11	
Kút fok	11		26	15	14	4
Somogyszob	20		24	16	14	
Tab	20		26	12	12	
Dombolna	12		24	12	11	
Esztergom	12		28	12	12	
Csabér	12		26	11	10	
Komárom	9		26	16	11	
Tatabánya	12		28	12	10	
Csütdoboz	15		28	12	9	
Dunaújváros	10		29	12	10	
Martonvásár	11		28	12	9	3
Gödör	11		27	11	10	
Agyhörcsökp.	–		–	–	–	
Csabadbattyán	12		28	13	11	
Ugszemcse	13		25	12	12	4
Ugyel	14		28	11	9	
Ugykónyi	11		26	13	10	
Ukszárd	11		28	13	12	
Ipatető	13		23	12	12	
Ihács	19		25	13	11	
Is	15		24	12	11	6
Ós	12		26	14	12	
Getvár	15		21	11	10	
Lőrinc	11		29	12	10	3
Met. Int.	14		30	12	10	5
Szab. hegy	12		26	9	8	
Léd	7		31	11	10	6
Dogókő	14		22	8	7	
Döllő	8		29	11	10	6
Ályrét	14		26	11	10	
Inor	6		27	11	10	
Gykáta	6		32	10	8	
Ény	7		30	11	10	
Itendre	13		30	12	10	

	1981.VII.20. 07 h -ig az utolsó 24 óra adatai					
	csapadék (mm)		max. hőmérséklet	min. hőmérséklet	rad. min.	napos órák
Vác	15		30	12	12	
Vámosmikola	13		27	12	12	3
Baja	10		28	13	12	6
Bácsalmás	8		29	16	11	
Izsák	4		41	11	10	
Kalocsa	13		28	12	11	7
Kecskemét	5		29	11	9	7
Kiskunf. háza	14		32	11	8	
Kiskunhalas	8		29	12	12	
Kunszentmiklós	13		30	12	11	
Tiszakécske	8		32	11	10	
Balassagyarmat	11		29	11	11	
Romhány	16		29	10	8	
Salgótarján	4		32	12	10	
Eger	10		31	12	12	6
Galyatető	–		–	–	–	
Gyöngyös	6		32	11	10	
Kékestető	7		23	8	8	7
Kompolt	9		31	11	10	6
Lőrinci	12		30	11	10	
Poroszló	4		31	12	10	
Jászapáti	5		32	12	11	
Jászberény	11		31	11	9	
Karcag	12		34	12	8	
Szolnok	5		32	11	11	6
Tiszaroff	16		32	12	11	
Túrkeve	8		33	12	11	7
Kistelek	3		31	11	10	
Makó	8		31	12	9	
Szeged	6		30	11	10	5
Szentes	8		30	14	12	
Borsodnádasd	6		30	12	11	
Füged	23		31	14	14	
Hidasnémeti	26		32	16	15	
Jósvafő	3		28	13	12	9
Lillafüred	5		30	14	13	
Miskolc	4		31	15	13	–
Putnok	–		–	–	–	
Sárospatak	23		30	14	13	8
Szendrőlád	6		33	15	15	
Tokaj	15		31	16	16	
Kisvárda	–		–	–	–	–
Mátészalka	19		34	17	16	
Nyíregyháza	14		33	16	15	10
Nyírlugos	20		33	16	15	
Pátyod	23		33	16	15	
Tiszabecs	–		–	–	–	
Vásárosnamény	16		32	16	15	
Záhony	16		33	16	16	
Berettyóújfalu	24		33	14	13	
Debrecen	18		32	14	14	9
Hajdúdorog	24		32	15	15	
Hortobágy	10		32	13	12	
Körösszakál	29		34	14	14	
Polgár	13		33	13	13	
Békéscsaba	9		34	14	14	8
Mezőhegyes	15		32	12	10	8
Orosháza	10		30	13	12	7
Szarvas	15		32	12	11	6
Szeghalom	14		34	14	13	



KIADJA: ORSZÁGOS METEOROLÓGIAI SZOLGÁLAT

Készíti: Központi Előrejelző Intézet Előrejelző Osztálya – T.: 273-018 – Megjelenik naponként –

Évi előfizetési díja: 1 760,- Ft. – Megrendelhető: 1024 Budapest, II., Kitaibel Pál utca 1. Telefon: 353-500

Kiadásért felel: az OMSZ elnöke – Szerkesztésért felel: a KEI igazgatója

IDŐJÁRÁSI NAPIJELENTÉS

ЕЖЕДНЕВНЫЙ МЕТЕОРОЛОГИЧЕСКИЙ БЮЛЛЕТЕНЬ · DAILY WEATHER REPORT
BULLETIN QUOTIDIEN DE TEMPS · TÄGLICHER WETTERBERICHT

94. évfolyam 202. szám. + Budapest + 1981. július 21. kedd

Az időjárási helyzet és a várható időjárás:

Közép-Európában és a Balkán-, valamint az Olasz-félszigeten továbbra is a hideg levegő az időjárás döntő irányitója. Örvénylése kedden délelőtt is felhőátvonulásokat, gyakorta záport okozott. Nyugat-Európa fölött erős nyugati szél fúj és szintén igen változékonnyá teszi az időjárást. Délnyugat- és Kelet-Európából viszont változatlanul nyári, meleg, napos időről érkeztek jelentések. A Közép-Európa fölötti hideg légörvény lassan-lassan melegszik és kelet felé távolodik, igy a következő napokban lassú melegedés valószinü.

Magyarországon hétfőn csupán a déli és a keleti országrészben volt számottevő - 7, 10 órás napsütés. Ezeken a területeken 19, 24 fokra melegedett fel délutánra a levegő. Az ország többi részén lényegében egész nap borult volt az ég és a hőmérséklet csúcsértéke is csak 14, 20 fok között volt. Gyakran alakult ki általában rövid ideig tartó ún. átfutó záporeső, de emlitést érdemlő mennyiségü eső hétfő és kedd reggel 7 óra között csupán egy-két helyen fordult elő. Általában élénk, igen gyakran erős, sőt néha viharos északnyugati szél fújt. Bár a szél éjszaka is csak kissé mérséklődött, hajnalban mégis csak 9 és 15 fok közötti hőmérsékleteket mértek. Kedden délelőtt a gyorsan vonuló felhők között a Dunántúl felett voltak jelentősebb szakadások, a keleti országrész felett csaknem összefüggő volt a felhőtakaró. Elszórtan átfutó záportjelentettek. Helyenként és időnként még mindig erős, sőt viharos volt az északnyugati szél. A hőmérséklet 11 órára 14 és 20 fok közé emelkedett.

Ma 12 órakor Budapesten a hőmérséklet 17 fok, a tengerszintre átszámitott légnyomás 1010 mbar, mérsékelten emelkedik.

A Balaton vizének hőmérséklete 11 órakor Siófoknál 16 fok volt.

Várható időjárás szerda estig:

Felhőátvonulások egyre kevesebb felhővel és egyre ritkábban előforduló átfutó zápor esővel.
Eleinte még gyakran élénk, néha erős, sőt helyenként viharos északnyugati, majd mérséklődő és délnyugatira forduló szél.
Hajnalban többfelé erős párásság.
Várható legalacsonyabb éjszakai hőmérséklet: 8, 13,
legmagasabb nappali hőmérséklet szerdán: 19, 24 fok között.

Aigner Szilárd s.k.

A hőmérséklet napi középértéke és eltérése a 100 évi átlagtól /Budapest belterületén/:

1981. július 20.	13,4°C	-8,6°C

1871 óta ezen a napon Budapesten előfordult

legmagasabb hőmérséklet:	35,2°C /1903/
legalacsonyabb hőmérséklet:	9,2°C /1892/

81.501.

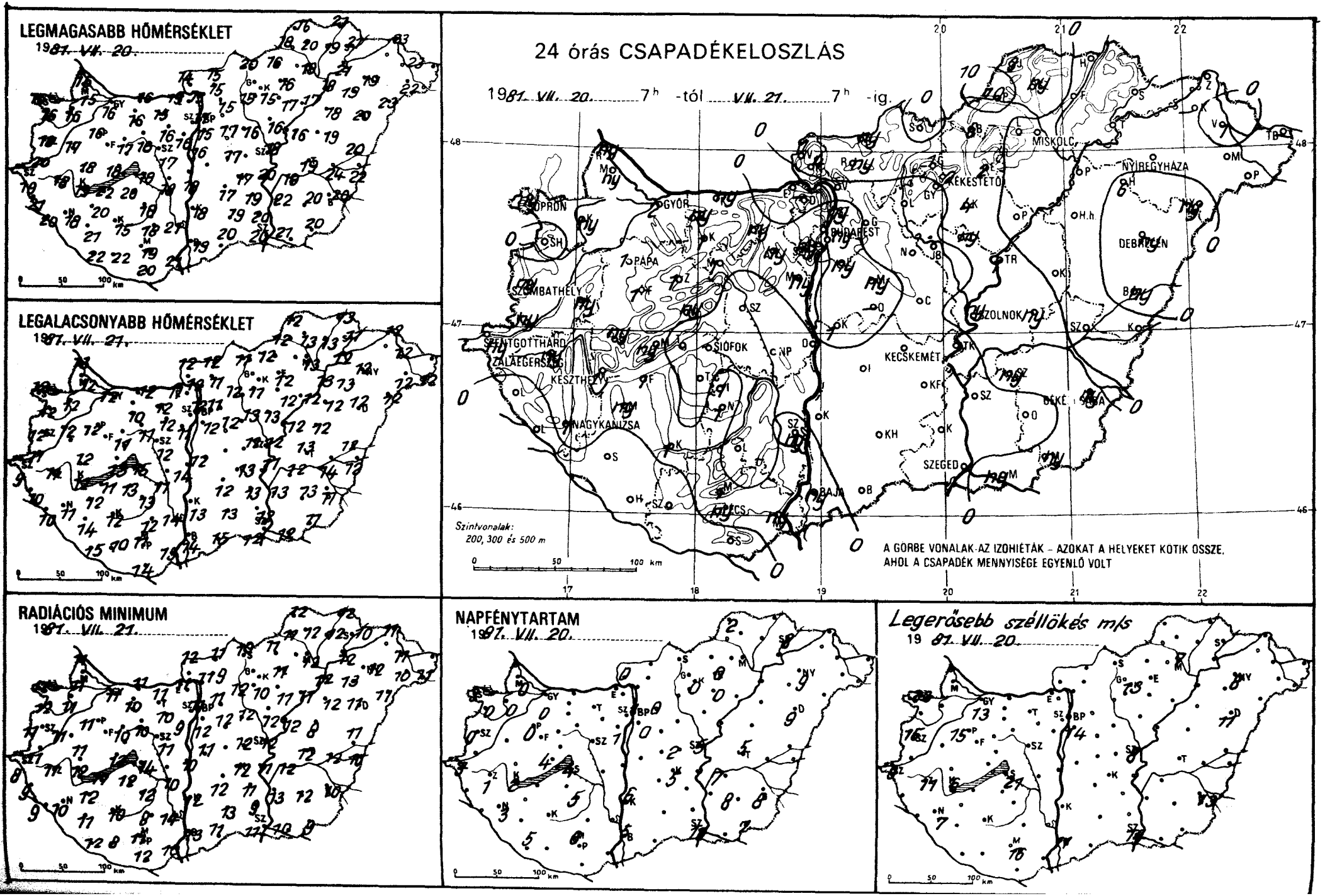
LEGMAGASABB HŐMÉRSÉKLET
1981. VII. 20.
LEGALACSONYABB HŐMÉRSÉKLET
1981. VII. 21.
RADIÁCIÓS MINIMUM
1981. VII. 21.
24 órás CSAPADÉKELOSZLÁS
1981. VII. 20. 7h -tól VII. 21. 7h -ig.
Szintvonalak:
200, 300 és 500 m
A GÖRBE VONALAK AZ IZOHIÉTÁK – AZOKAT A HELYEKET KÖTIK ÖSSZE, AHOL A CSAPADÉK MENNYISÉGE EGYENLŐ VOLT
NAPFÉNYTARTAM
1981. VII. 20.
Legerősebb széllökés m/s
1981. VII. 20.
0 50 100 km

	1981.VII.21 07h -ig az utolsó 24 óra adatai					
	csapadék (mm)		max. hőmérséklet	min. hőmérséklet	rad. min.	napos órák
Győr	2	▽	16	12	11	0
Kapuvár	ny		16	12	11	0
Mosonmagyaróvár	ny	, ⌒	15	12	11	0
Rajka	ny		15	13	11	
Sopron	ny	▽	16	12	12	3
Sopronhorpács	.	⌒	16	12	12	0
Káld	ny		17	12	11	
Körmend	ny		20	11	11	
Szentgotthárd	ny	▽ ⌒	19	9	8	3
Szombathely	ny	▽	18	12	11	0
Lenti	.		21	10	9	
Letenye	.		20	10	9	
Nagykanizsa	1		18	11	10	3
Zalaegerszeg	ny	▽	18	11	11	1
Farkasgyepű	1		16	10	9	
Keszthely	1	▽	19	12	12	2
Mencshely	ny		16	11	10	4
Pápa	1	▽	16	12	11	0
Sümeg	ny		18	12	11	
Tihany	.		18	13	12	
Veszprém	ny		17	11	10	
Zirc	1		15	10	9	
Fonyód	1		22	11	11	
Homokszt. györgy	.	⌒	22	15	12	5
Kaposvár	1		15	12	10	
Marcali	ny	⌒	20	12	12	
Siófok	.		18	15	14	4
Somogyszob	.	⌒	21	14	11	
Tab	.		20	13	12	
Bábolna	ny	, ⌒	15	11	10	
Esztergom	.		15	11	11	
Kisbér	1		16	10	10	
Komárom	ny		16	12	11	
Tatabánya	ny		15	12	11	
Alcsútdoboz	ny		16	12	10	
Dunaújváros	.		18	14	10	
Martonvásár	ny		16	11	9	1
Mór	1		16	11	10	
Nagyhörcsökp.	.		18	11	10	
Szabadbattyán	.		17	12	11	
Iregszemcse	1		18	13	12	5
Lengyel	.		18	12	8	
Nagykónyi	1		20	13	11	
Szekszárd	ny	,	21	14	14	
Máriakéménd	1		17	11	10	
Mohács	ny		21	13	10	
Pécs	ny	▽	19	11	11	6
Siklós	.		20	14	12	
Szigetvár	.		22	10	8	
Bp. Lőrinc	ny	▽	15	12	12	0
Bp. Met. Int.	ny		17	12	11	1
Bp. Szab. hegy	ny	,	14	9	9	
Cegléd	.		17	12	12	2
Dobogókő	–		–	–	–	
Gödöllő	.		15	11	11	0
Királyrét	4		14	11	10	
Monor	ny		17	12	12	
Nagykáta	.		16	13	12	
Örkény	–		–	–	–	
Szentendre	ny	,	18	14	13	

	1981.VII.21 07h -ig az utolsó 24 óra adatai					
	csapadék (mm)		max. hőmérséklet	min. hőmérséklet	rad. min.	napos órák
Vác	.		15	12	11	
Vámosmikola	1		14	12	12	0
Baja	ny	▽	19	14	13	5
Bácsalmás	.		20	15	11	
Izsák	.		17	12	12	
Kalocsa	.		18	13	12	6
Kecskemét	.		17	13	12	5
Kiskunf. háza	.		19	13	11	
Kiskunhalas	.		19	13	13	
Kunszentmiklós	1	▽	16	12	11	
Tiszakécske	.	⌒	20	11	11	
Balassagyarmat	ny	⌒	15	12	11	
Romhány	ny	▽	15	11	9	
Salgótarján	.		20	11	10	
Eger	2		16	12	11	0
Galyatető	1		14	6	5	
Gyöngyös	.		15	11	10	
Kékestető	2		9	7	7	0
Kompolt	4		17	12	11	0
Lőrinci	.		15	12	12	
Poroszló	.		17	12	11	
Jászapáti	ny		16	13	12	
Jászberény	.		16	12	11	
Karcag	.		19	12	8	
Szolnok	ny		18	12	12	5
Tiszaroff	1		16	12	12	
Túrkeve	ny		19	13	12	5
Kistelek	.		20	12	9	
Makó	ny		21	12	10	
Szeged	.		20	12	11	10
Szentes	.		22	13	13	
Borsodnádasd	6	▽	16	12	11	
Fügöd	.		19	13	12	
Hidasnémeti	.		21	13	12	
Jósvafő	3		16	12	12	2
Lillafüred	.		17	12	11	
Miskolc	.	=	19	13	12	–
Putnok	10		18	12	11	
Sárospatak	.		21	11	10	8
Szendrőlád	ny	, ⌒	20	13	12	
Tokaj	.		21	12	12	
Kisvárda	–		–	–	–	–
Mátészalka	.	⌒	22	12	10	
Nyíregyháza	.		19	12	12	9
Nyírlugos	ny	⌒	23	12	11	
Pátyod	.	⌒	23	12	11	
Tiszabecs	–		–	–	–	
Vásárosnamény	1		23	12	11	
Záhony	.	⌒	23	12	11	
Berettyóújfalu	ny		20	12	11	
Debrecen	ny		20	12	11	9
Hajdúdorog	6	⌒	19	13	13	
Hortobágy	.		18	12	12	
Körösszakál	.		22	12	10	
Polgár	.	⌒	18	13	12	
Békéscsaba	ny		20	11	10	8
Mezőhegyes	ny		20	11	9	7
Orosháza	.		20	13	12	8
Szarvas	ny		19	12	12	7
Szeghalom	.		24	14	12	

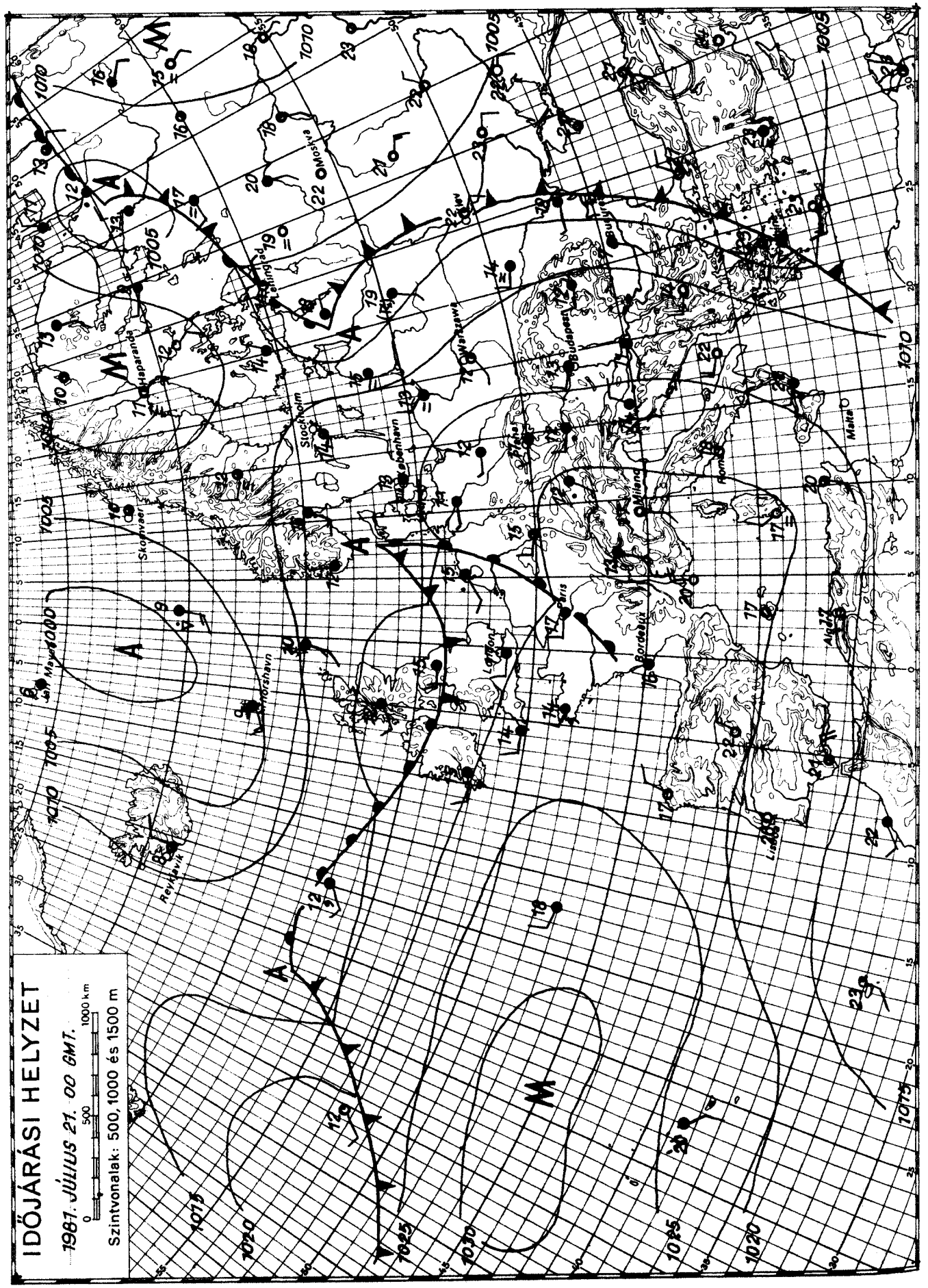

KIADJA: ORSZÁGOS METEOROLÓGIAI SZOLGÁLAT
Készíti: Központi Előrejelző Intézet Előrejelző Osztálya – T.: 273-018 – Megjelenik naponként –
Évi előfizetési díja: 1 760,- Ft. – Megrendelhető: 1024 Budapest, II., Kitaibel Pál utca 1. Telefon: 353-500
Kiadásért felel: az OMSZ elnöke – Szerkesztésért felel: a KEI igazgatója

IDŐJÁRÁSI NAPIJELENTÉS

ЕЖЕДНЕВНЫЙ МЕТЕОРОЛОГИЧЕСКИЙ БЮЛЛЕТЕНЬ · DAILY WEATHER REPORT
BULLETIN QUOTIDIEN DE TEMPS · TÄGLICHER WETTERBERICHT

94. évfolyam 203. szám. + Budapest + 1981. július 22. szerda

Az időjárási helyzet és a várható időjárás:

Európában nagyjából az 50-edik szélességi körtől északra meglehetősen változékony az időjárás. Az Atlanti-óceán felől érkező, még többnyire hüvös és változó nedvességtartalmú léghullámok útját a Brit-szigeteken, a Német-Lengyel-alföldön, a Skandináv-félszigeten, valamint a Kelet-európai alföld egy részén időnként erősen megnövekvő felhőzet, többfelé kialakuló eső, zápor és gyakran erős szél jelzi. Az elmúlt napokban a Közép-Európát hüvös északnyugati áramlással elárasztó hideg levegő helyét fokozatosan enyhébb léghullámok váltják fel, ezért várható, hogy a Kárpát-medencében erősödik a felmelegedés. Egyelőre azonban a hőmérséklet csúcsértéke még több fokkal elmarad a sokéves átlagtól.

Hazánkban kedden az élénk, gyakran erős, sőt helyenként néha viharos északnyugati szél felhőátvonulásokat okozott. Többfelé fordult elő gyenge eső, zápor, az északkeleti megyékben helyenként zivatar is keletkezett. A délutáni órákra szinte mindenütt kisütött a nap. A hőmérséklet csúcsértéke kedden általában 18 és 23 fok között alakult. Szerda hajnalra pedig az ország nagy részén 11 és 16 fokig hült le a levegő. Ma a délelőtt folyamán változóan felhős idő volt, a Dunántúlon néhány helyen záporeső esett. A hőmérséklet 11 órakor az országban 19 és 23 fok között alakult.

Ma 12 órakor Budapesten a hőmérséklet 22 fok, a tengerszintre átszámított légnyomás 1015 mbar, alig változik.

A Balaton vizének hőmérséklete Siófoknál 11 órakor 20 fok volt.

Várható időjárás csütörtök estig:

Szerdán még gyakran változó felhőzet, főként nyugaton és északon várható átfutó zápor.
Csütörtökön főként a Dunántúlon időnkénti felhősödés, számottevő eső már ott sem valószinü.
Várható legalacsonyabb éjszakai hőmérséklet: 13 és 18,
legmagasabb nappali hőmérséklet csütörtökön: 24 és 29 fok között.

Bozóki István s.k.

A hőmérséklet napi középértéke és eltérése a 100 évi átlagtól /Budapest belterületén/:

1981. július 21.	16,9°C	-4,9°C

1871 óta ezen a napon Budapesten előfordult

legmagasabb hőmérséklet:	35,5°C /1886/
legalacsonyabb hőmérséklet:	11,1°C /1892/

81.502.

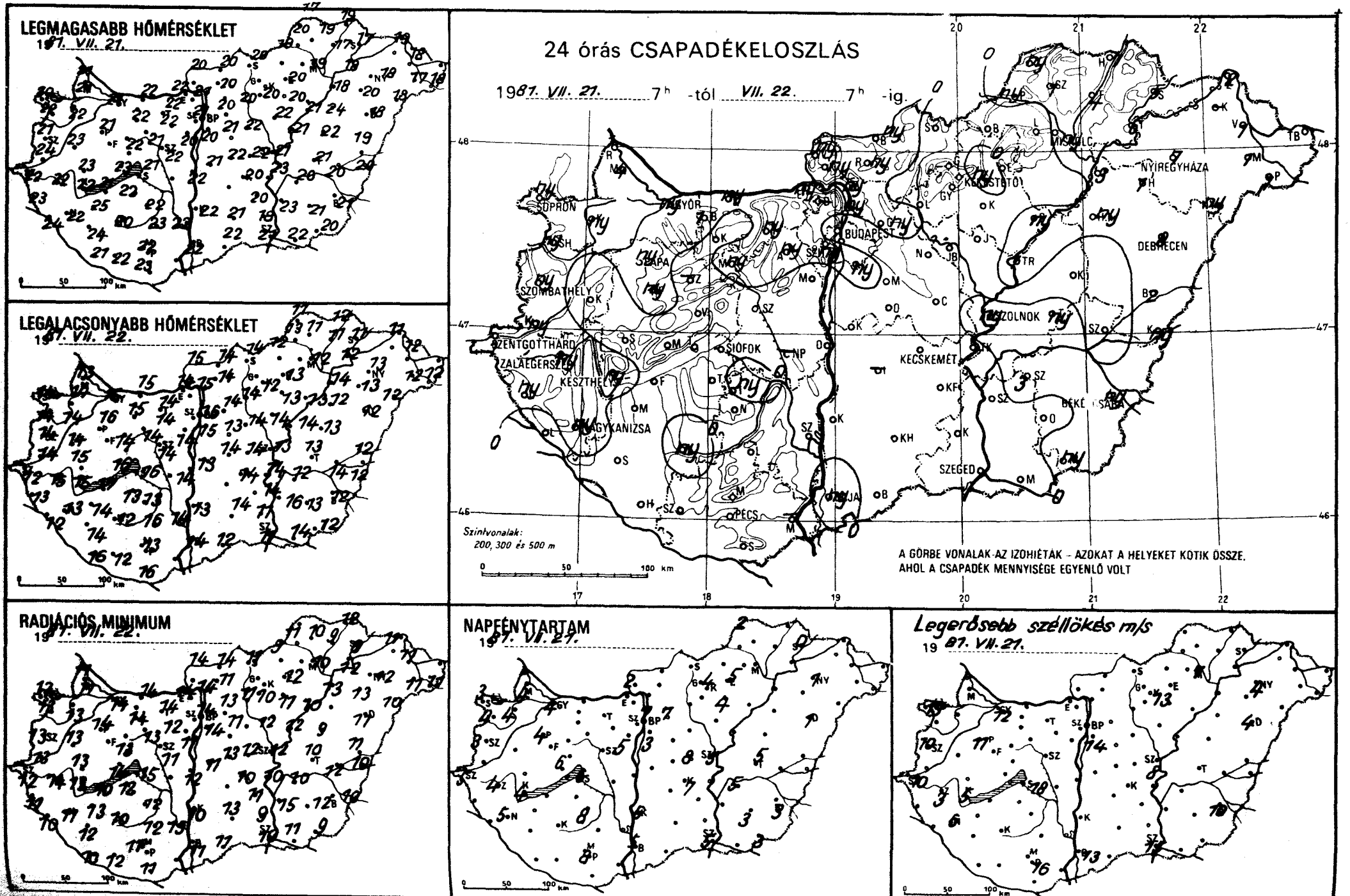
LEGMAGASABB HŐMÉRSÉKLET
1987. VII. 21.
LEGALACSONYABB HŐMÉRSÉKLET
1987. VII. 22.
RADIÁCIÓS MINIMUM
1987. VII. 22.
24 órás CSAPADÉKELOSZLÁS
1987. VII. 21. 7h -tól VII. 22. 7h -ig.
SOPRON
GYŐR
BUDAPEST
NYÍREGYHÁZA
DEBRECEN
SZOMBATHELY
SZOLNOK
SZENTGOTTHÁRD
SIÓFOK
KECSKEMÉT
ZALAEGERSZEG
KESZTHELY
NAGYKANIZSA
BÉKÉSCSABA
SZEGED
PÉCS
Szintvonalak:
200, 300 és 500 m
A GÖRBE VONALAK AZ IZOHIÉTÁK - AZOKAT A HELYEKET KÖTIK ÖSSZE, AHOL A CSAPADÉK MENNYISÉGE EGYENLŐ VOLT
NAPFÉNYTARTAM
1987. VII. 21.
Legerősebb széllökés m/s
1987. VII. 21.

	1981.VII.22 07h -ig az utolsó 24 óra adatai					
	csapadék (mm)		max. hőmérséklet	min. hőmérséklet	rad. min.	napos órák
Győr	ny	▽	21	15	14	4
Kapuvár	ny	▽	22	14	13	4
Mosonmagyaróvár	4	▽	21	14	11	4
Rajka	1		21	13	11	
Sopron	ny	▽	20	14	12	3
Sopronhorpács	ny		22	14	13	4
Káld	.		23	14	13	
Körmend	ny		24	14	13	
Szentgotthárd	1	▽=	22	12	12	5
Szombathely	ny	▽⌓	21	14	13	3
Lenti	ny		23	13	11	
Letenye	.	⌓	24	12	10	
Nagykanizsa	ny	▽⌓	22	13	11	5
Zalaegerszeg	ny	▽	22	15	14	4
Farkasgyepű	ny		20	14	13	
Keszthely	ny	▽	22	15	13	4
Mencshely	.		20	14	11	6
Pápa	ny	▽	21	16	14	4
Sümeg	.		23	15	13	
Tihany	.	⌓	23	16	14	
Veszprém	.		22	14	13	
Zirc	–		–	–	–	
Fonyód	.		21	17	10	
Homokszt. györgy	.		21	16	10	–
Kaposvár	ny	⌓	20	12	10	
Marcali	.	⌓	25	14	13	
Siófok	.		21	16	15	6
Somogyszob	.	⌓	24	14	12	
Tab	.		22	13	12	
Bábolna	1	⌓	21	14	13	
Esztergom	ny	,	22	14	14	
Kisbér	.	⌓	22	15	14	
Komárom	ny		22	15	14	
Tatabánya	ny		22	14	14	
Alcsútdoboz	ny		22	14	12	
Dunaújváros	.		22	14	12	
Martonvásár	.		20	14	11	5
Mór	ny	, ⌓	21	14	13	
Nagyhörcsökp.	1		22	14	13	
Szabadbattyán	.		22	14	11	
Tregszemcse	ny	⌓	22	13	10	8
Lengyel	.		23	16	12	
Nagykónyi	.		23	12	9	
Szekszárd	.		22	14	13	
Tápiótető	.		20	13	9	
Mohács	–		–	–	–	
Pécs	.	⌓	22	13	11	8
Siklós	.		23	16	11	
Szigetvár	.		22	12	12	
Bp. Lőrinc	ny	▽⌓	20	15	14	3
Bp. Met. Int.	.		21	16	14	7
Bp. Szab. hegy	ny	▽	18	12	11	
Cegléd	.	⌓	22	14	12	8
Dobogókő	–		–	–	–	
Gödöllő	ny		20	14	13	7
Királyrét	ny		20	14	13	
Monor	.		21	13	11	
Nagykáta	.		22	14	12	
Örkény	.	⌓	22	14	13	
Szentendre	ny		20	14	13	

	1981.VII.22 07h -ig az utolsó 24 óra adatai					
	csapadék (mm)		max. hőmérséklet	min. hőmérséklet	rad. min.	napos órák
Vác	ny		21	15	14	
Vámosmikola	ny		20	15	14	2
Baja	ny	▽⌓	22	14	11	5
Bácsalmás	.		22	12	11	
Izsák	–		–	–	–	
Kalocsa	.	⌓	22	13	10	6
Kecskemét	.	⌓	20	14	10	7
Kiskunf. háza	.	⌓	20	14	11	
Kiskunhalas	.		21	14	13	
Kunszentmiklós	.		21	13	11	
Tiszakécske	.	⌓	23	14	10	
Balassagyarmat	ny	▽	20	14	14	
Romhány	ny	▽	20	14	11	
Salgótarján	.		20	14	11	
Eger	.		20	13	12	5
Galyatető	.		11	9	6	
Gyöngyös	.	⌓	20	12	10	
Kékestető	ny	▽⌓	13	9	9	4
Kompolt	.	⌓	20	13	11	4
Lőrinci	.		20	14	11	
Poroszló	ny		21	13	10	
Jászapáti	.	⌓	22	14	12	
Jászberény	.	⌓	21	14	13	
Karcag	.	⌓	22	13	9	
Szolnok	ny		21	13	12	5
Tiszaroff	1	⌓	21	14	12	
Túrkeve	ny	⌓	21	13	10	5
Kistelek	.		18	11	9	
Makó	.	⌓	22	14	11	
Szeged	.		21	11	10	5
Szentes	.		23	16	15	
Borsodnádasd	.		19	12	9	
Fügöd	4	↱	17	11	9	
Hidasnémeti	7		19	12	12	
Jósvafő	ny	⌓	17	11	–	2
Lillafüred	.		19	12	11	
Miskolc	ny	▽=	19	12	10	–
Putnok	ny		20	13	11	
Sárospatak	5		17	11	8	0
Szendrőlád	1	⌓	19	11	10	
Tokaj	6	▽	18	12	12	
Kisvárda	–		–	–	–	–
Mátészalka	1	▽	17	12	11	
Nyíregyháza	7	▽=	18	13	12	1
Nyírlugos	ny	⌓	18	12	10	
Pátyod	1	▽	18	12	11	
Tiszabecs	–		–	–	–	
Vásárosnamény	1		18	12	11	
Záhony	2		19	11	11	
Berettyóújfalu	2	▽⌓	19	12	11	
Debrecen	8	↱=	18	12	11	1
Hajdúdorog	1	⌓	20	13	13	
Hortobágy	ny		24	12	11	
Körösszakál	ny	⌓	20	12	10	
Polgár	3	↱⌓	18	14	13	
Békéscsaba	ny		21	12	10	3
Mezőhegyes	ny	▽⌓	20	12	9	3
Orosháza	.		21	13	12	3
Szarvas	3		20	12	10	5
Szeghalom	.		20	14	12	

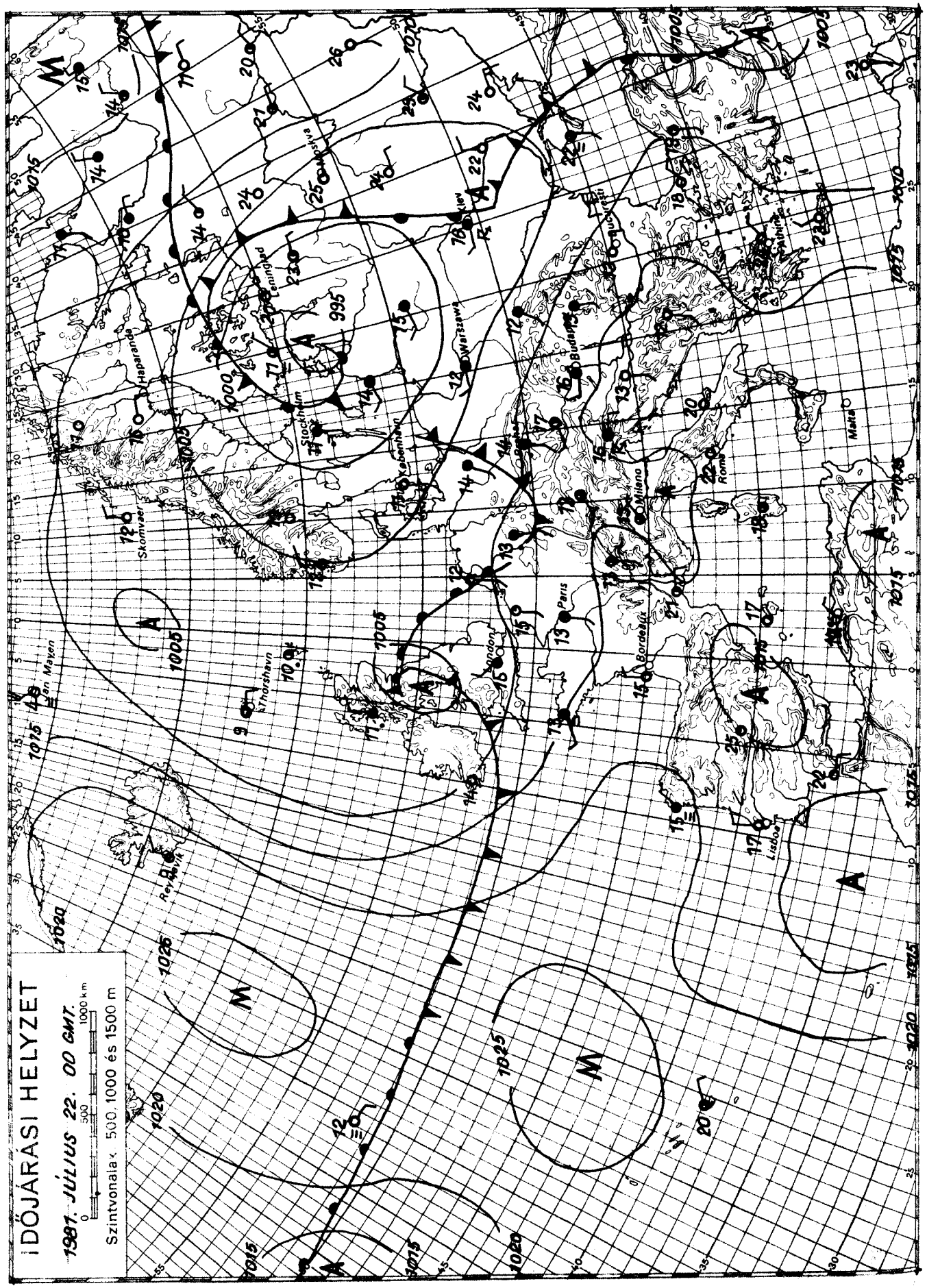

KIADJA: ORSZÁGOS METEOROLÓGIAI SZOLGÁLAT
Készíti: Központi Előrejelző Intézet Előrejelző Osztálya - T.: 273-018 -- Megjelenik naponként –
Évi előfizetési díja: 1 760,- Ft. – Megrendelhető: 1024 Budapest, II., Kitaibel Pál utca 1. Telefon: 353-500
Kiadásért felel: az OMSZ elnöke – Szerkesztésért felel: a KEI igazgatója

IDŐJÁRÁSI NAPIJELENTÉS

ЕЖЕДНЕВНЫЙ МЕТЕОРОЛОГИЧЕСКИЙ БЮЛЛЕТЕНЬ · DAILY WEATHER REPORT
BULLETIN QUOTIDIEN DE TEMPS · TÄGLICHER WETTERBERICHT

94. évfolyam 204. szám. + Budapest + 1981. július 23. csütörtök.

Az időjárási helyzet és a várható időjárás:

Délkelet-Európában, valamint Közép-Európa egy részén magas nyomású légköri képződmény helyezkedik el, igy ott kevés a felhő, száraz, az évszaknak megfelelő hőmérsékletü az idő. Nyugat- és Észak-Európa fölött ciklonok örvénylenek. Hatásukra erősen felhős az ég. Sok helyen esik az eső, záporeső, helyenként zivatarok keletkeznek. A legmagasabb nappali hőmérséklet szerdán általában 5 fokkal elmaradtaz évszaknak megfelelő átlagtól. Péntek estig a Kárpát-medence időjárását a délnyugat felől áramló meleg levegő határozza meg.

Hazánkban szerdán az északi, északkeleti országrészben 6, 9, máshol 10, 13 órán át sütött a nap. A hőmérséklet csúcsértéke 23, 29 fok között váltakozott. A késő délutáni óráktól kezdve a Dunántúl északnyugati részén és az északkeleti megyékben záporok, zivatarok keletkeztek, egy-két helyen jégeső is kialakult. A lehullott csapadék mennyisége helyenként elérte az 5, 9 mm-t, de Sárospatakon 11, Mosonmagyaróváron 15 mm-t mértek. Csütörtök hajnalra 12, 19 fokig hült le a levegő. Ma délelőtt általában kevés felhő, napos idő volt. A déli, délnyugati szél főként a Dunántúlon megélénkült, néhány helyen megerősödött. A hőmérséklet az ország területén 22, 27 fok között váltakozott.

Ma 12 órakor Budapesten a hőmérséklet 27 fok, a tengerszintre átszámitott légnyomás 1015 mbar, alig változik.

A Balaton vizének hőmérséklete Siófoknál 11 órakor 21 fok volt.

Várható időjárás péntek estig:

Napos, száraz, meleg idő.
Többfelé élénk, elsősorban a Dunántúlon erős déli szél.
Várható legalacsonyabb éjszakai hőmérséklet: 14, 19,
legmagasabb nappali hőmérséklet pénteken: 29, 33 fok között.

Vadkerti Ferenc s.k.

TÁVOLABBI KILÁTÁSOK SZOMBATTÓL-KEDDIG:

A hét végén egy időjárási front éri el majd nyugat felől Magyarországot.
A frontátvonulás heves záporokat, zivatarokat és jelentős lehülést idéz elő.
A jövő hét elején már egyre kevesebb lesz a felhő és csak szórványosan lesznek záporok.
Legalacsonyabb hajnali hőmérséklet: 13, 18 fok között.
Legmagasabb nappali hőmérséklet eleinte: 30 fok körül, majd 20, 25 fok között.
Jelentős mennyiségü /legalább 5 mm/ csapadék az ország területének 60 százalékán várható.

KÖZÉPTÁVU ELŐREJELZŐ OSZTÁLY

A hőmérséklet napi középértéke és eltérése a 100 évi átlagtól /Budapest belterületén/:

1981. VI. 22. 22,8°C +0,7°C

1871 óta ezen a napon Budapesten előfordult

legmagasabb hőmérséklet: 35,3°C /1939/,
legalacsonyabb hőmérséklet: 8,3°C /1898/.

81.503.

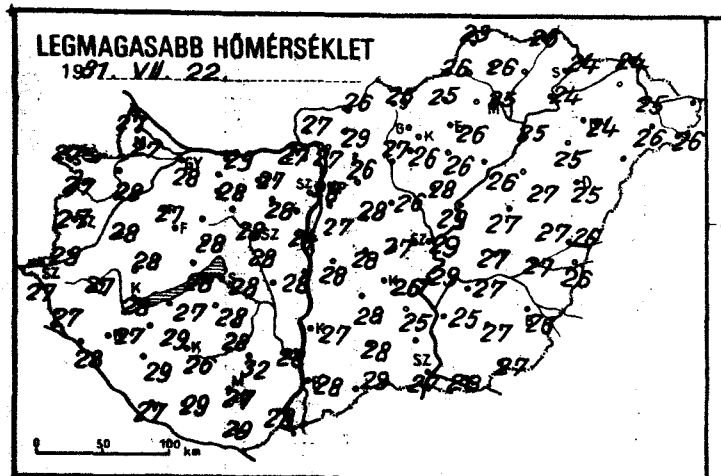
LEGMAGASABB HŐMÉRSÉKLET
1981. VII. 22.
0 50 100 km

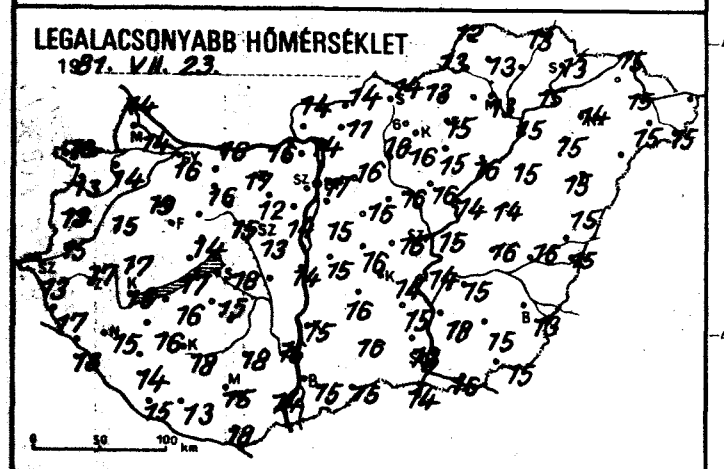
LEGALACSONYABB HŐMÉRSÉKLET
1981. VII. 23.
0 50 100 km

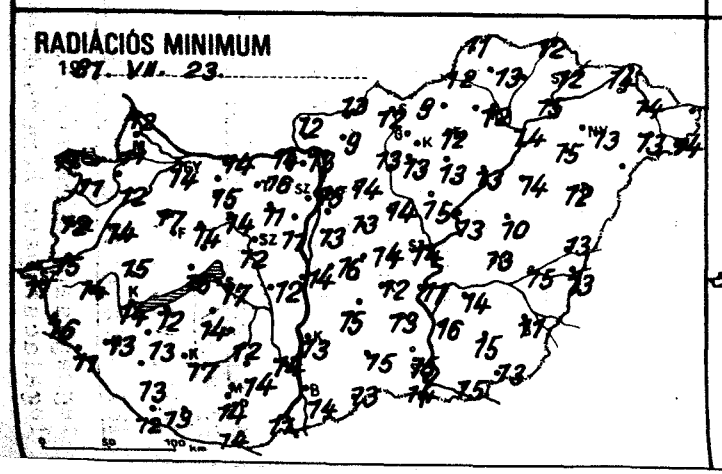
RADIÁCIÓS MINIMUM
1981. VII. 23.
0 50 100 km

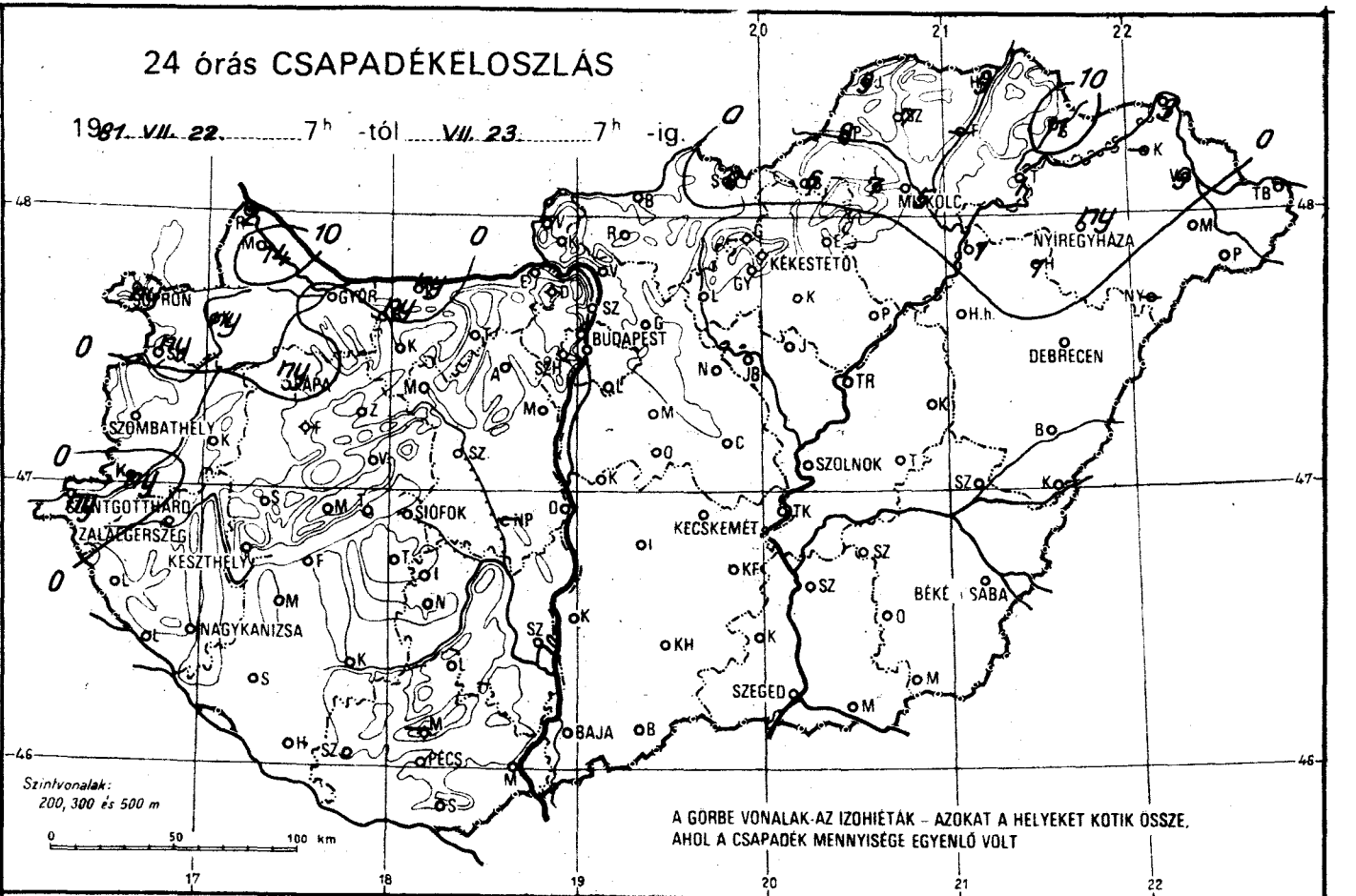
24 órás CSAPADÉKELOSZLÁS
1981. VII. 22. 7h -tól VII. 23. 7h -ig.
SOPRON
GYŐR
SZOMBATHELY
SZENTGOTTHÁRD
ZALAEGERSZEG
KESZTHELY
NAGYKANIZSA
SIÓFOK
PÉCS
BAJA
BUDAPEST
KÉKESTETŐ
MISKOLC
NYÍREGYHÁZA
DEBRECEN
SZOLNOK
KECSKEMÉT
BÉKÉSCSABA
SZEGED
Szintvonalak:
200, 300 és 500 m
0 50 100 km
A GÖRBE VONALAK-AZ IZOHIÉTÁK – AZOKAT A HELYEKET KÖTIK ÖSSZE,
AHOL A CSAPADÉK MENNYISÉGE EGYENLŐ VOLT

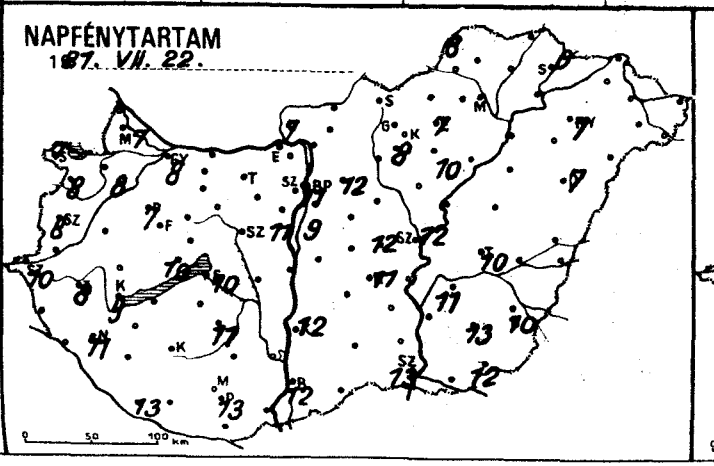
NAPFÉNYTARTAM
1981. VII. 22.
0 50 100 km

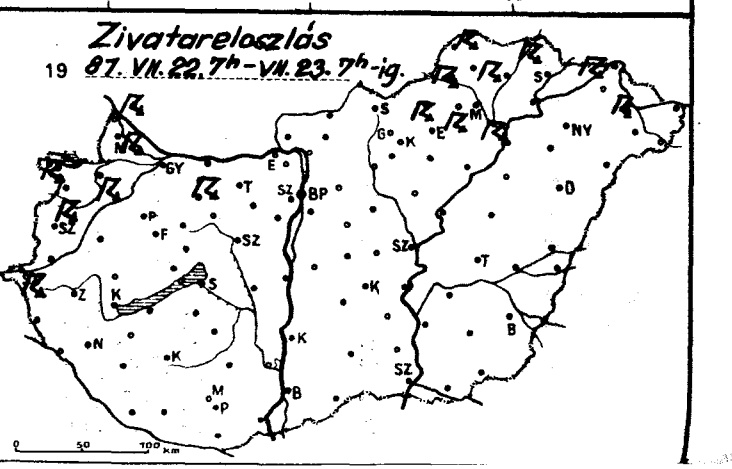
Zivatareloszlás
1981. VII. 22. 7h – VII. 23. 7h-ig.
0 50 100 km

	1981.VI.23. 07 h -ig az utolsó 24 óra adatai					
	csapadék (mm)		max. hőmérséklet	min. hőmérséklet	rad. min.	napos órák
Győr	.		28	16	14	8
Kapuvár	ny		28	14	12	8
Mosonmagyaróvár	14		27	14	11	7
Rajka	2		27	14	12	
Sopron	ny		27	13	11	7
Sopronhorpács	ny		27	13	11	8
Káld	.		28	15	14	
Körmend	ny		29	15	15	
Szentgotthárd	ny		27	13	11	10
Szombathely	.		27	13	12	8
Lenti	.		27	17	16	
Letenye	.		28	13	11	
Nagykanizsa	.		27	15	13	11
Zalaegerszeg	.		27	17	14	8
Farkasgyepű	.		26	17	15	
Keszthely	.		28	16	14	9
Mencshely	ny		25	16	14	10
Pápa	ny		27	19	17	7
Sümeg	.		28	17	15	
Tihany	.		28	17	15	
Veszprém	.		28	14	14	
Zirc	.		23	15	13	
Fonyód	.		27	16	12	
Homokszt. györgy	.		27	15	12	13
Kaposvár	.		26	18	17	
Marcali	.		29	16	13	
Siófok	.		28	18	17	10
Somogyszob	.		29	14	13	
Tab	.		28	15	14	
Bábolna	ny		29	15	13	
Esztergom	.		27	16	14	
Kisbér	.		28	16	15	
Komárom	ny		29	16	14	
Tatabánya	.		27	17	16	
Alcsútdoboz	.		28	12	11	
Dunaújváros	.		28	14	12	
Martonvásár	.		29	14	11	11
Mór	.		28	15	14	
Nagyhörcsökp.	–		–	–	–	
Szabadbattyán	.		28	13	12	
Iregszemcse	.		28	14	12	11
Lengyel	.		32	18	14	
Nagykónyi	.		28	15	11	
Szekszárd	.		28	16	14	
Kirpadtető	–		–	–	–	
Mohács	.		28	14	11	
Pécs	.		27	15	14	13
Siklós	.		29	18	14	
Szigetvár	.		29	13	13	
Bp. Lőrinc	.		27	15	13	9
Bp. Met. Int.	.		28	17	15	11
Bp. Szab. hegy	.		24	16	13	
Cegléd	.		27	16	14	12
Dobogókő	–		–	–	–	
Gödöllő	.		26	16	14	12
Királyrét	.		26	11	11	
Monor	.		28	15	13	
Nagykáta	.		26	16	14	
Örkény	.		28	16	16	
Szentendre	.		27	14	12	

	1981.VI.23. 07 h -ig az utolsó 24 óra adatai					
	csapadék (mm)		max. hőmérséklet	min. hőmérséklet	rad. min.	napos órák
Vác	.		27	14	13	
Vámosmikola	.		27	14	12	7
Baja	.		28	15	14	12
Bácsalmás	.		29	15	13	
Izsák	.		28	16	15	
Kalocsa	.		27	15	13	12
Kecskemét	.		26	14	12	11
Kiskunf. háza	.		25	15	13	
Kiskunhalas	.		28	16	15	
Kunszentmiklós	.		28	15	14	
Tiszakécske	.		29	14	11	
Balassagyarmat	.		26	14	13	
Romhány	.		29	11	9	
Salgótarján	8		26	14	12	
Eger	.		26	15	12	7
Galyatető	.		20	14	11	
Gyöngyös	.		26	16	13	
Kékestető	.		18	13	12	8
Kompolt	.		26	15	13	10
Lőrinci	.		27	16	13	
Poroszló	.		26	16	13	
Jászapáti	.		28	16	15	
Jászberény	.		28	15	12	
Karcag	.		27	14	10	
Szolnok	.		29	15	14	12
Tiszaroff	.		26	14	13	
Túrkeve	.		27	16	13	10
Kistelek	.		–	19	15	
Makó	.		28	16	15	
Szeged	.		27	14	14	13
Szentes	.		25	18	16	
Borsodnádasd	6		25	13	9	
Fügöd	–		–	–	–	
Hidasnémeti	9		26	13	12	
Jósvafő	9		23	12	11	8
Lillafüred	7		24	13	12	
Miskolc	5		25	13	12	–
Putnok	8		26	13	12	
Sárospatak	11		24	13	12	6
Szendrőlád	7		26	13	13	
Tokaj	1		24	15	15	
Kisvárda	–		–	–	–	–
Mátészalka	.		26	15	13	
Nyíregyháza	ny		24	14	13	7
Nyírlugos	–		–	–	–	
Pátyod	.		26	15	14	
Tiszabecs	–		–	–	–	
Vásárosnamény	9		25	15	14	
Záhony	3		24	15	14	
Berettyóújfalu	.		26	15	13	
Debrecen	.		25	15	12	7
Hajdúdorog	1		25	15	15	
Hortobágy	.		27	15	14	
Körösszakál	.		26	15	13	
Polgár	1		25	15	14	
Békéscsaba	.		26	13	11	10
Mezőhegyes	.		27	15	13	12
Orosháza	.		27	15	15	13
Szarvas	.		27	15	14	11
Szeghalom	.		27	16	15	

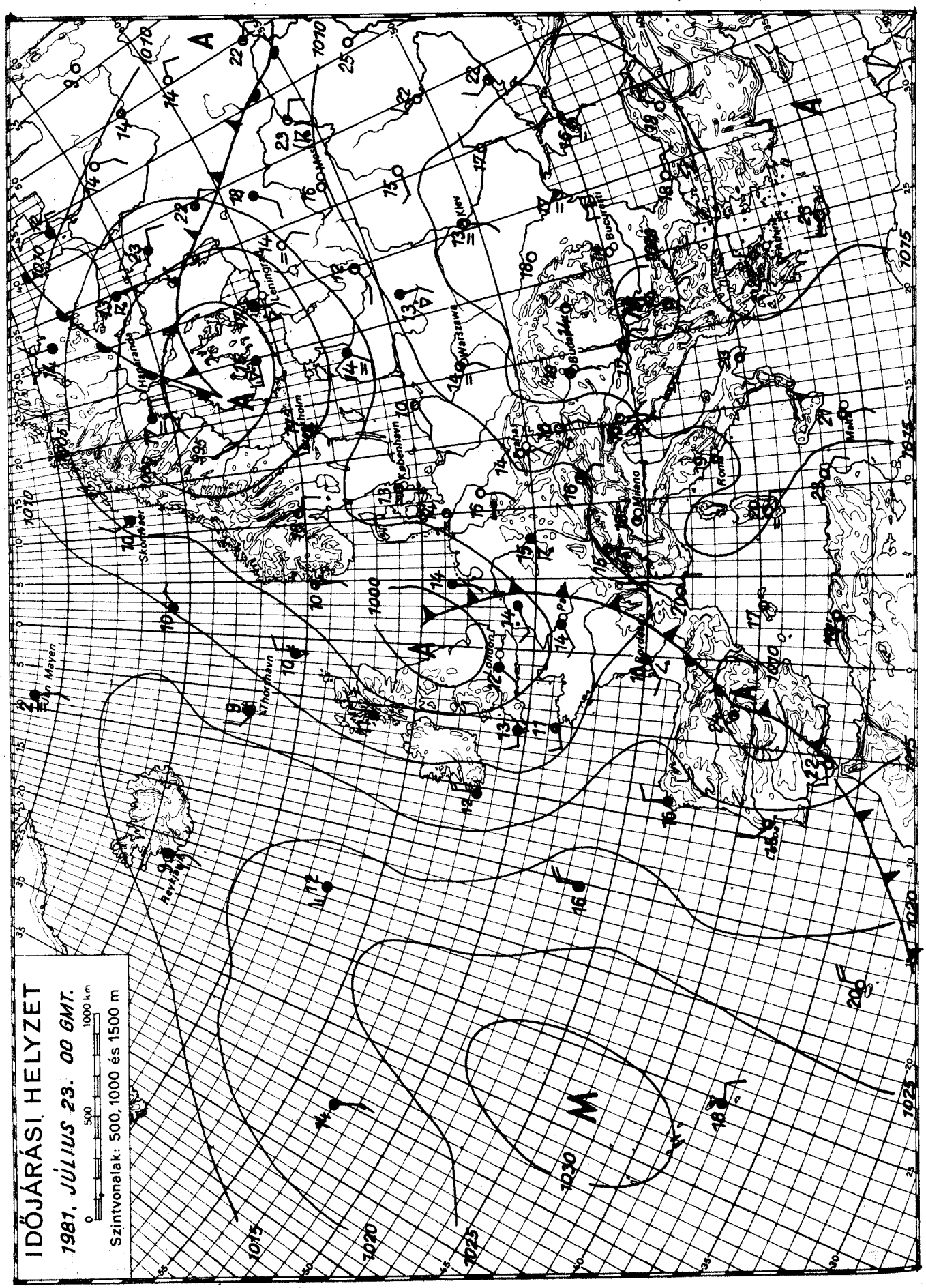

KIADJA: ORSZÁGOS METEOROLÓGIAI SZOLGÁLAT
Készíti: Központi Előrejelző Intézet Előrejelző Osztálya – T.: 273-018 – Megjelenik naponként –
Évi előfizetési díja: 1 760,- Ft. – Megrendelhető: 1024 Budapest, II., Kitaibel Pál utca 1. Telefon: 353-500
Kiadásért felel: az OMSZ elnöke – Szerkesztésért felel: a KEI igazgatója

IDŐJÁRÁSI NAPIJELENTÉS

ЕЖЕДНЕВНЫЙ МЕТЕОРОЛОГИЧЕСКИЙ БЮЛЛЕТЕНЬ · DAILY WEATHER REPORT
BULLETIN QUOTIDIEN DE TEMPS · TÄGLICHER WETTERBERICHT

94. évfolyam 205. szám. + Budapest + 1981. július 24. péntek

Az időjárási helyzet és a várható időjárás:

Közép-Európa nagy részén és Kelet-Európa, valamint az Atlanti-óceán felett elterülő, felhőoszlató, magas nyomású területek között, mély középponttal rendelkező ciklon örvénylik. Ebben a légköri képződményben hüvös és hedves légtömegek keverednek. Hatásukra Nyugat-Európában változékony, csapadékos és hüvös az idő. Ez a ciklon a Kárpátok térsége felé halad és döntően meghatározza a hétvége időjárását.

Hazánkban csütörtökön napos, száraz, meleg idő volt. A hőmérséklet csúcsértéke általában 28 és 32 fok között alakult. Péntek hajnalra 13, 19 fokig csökkent a hőmérséklet. A délelőtti órákban erőteljesen sütött a nap és 11 órára 23, 27 fokig melegedett fel a levegő.

Ma 12 órakor Budapesten a hőmérséklet 26 fok, a tengerszintre átszámitott légnyomás 1016 mbar, alig változik.

A Balaton vizének hőmérséklete Siófoknál 11 órakor 22 fok volt.

Várható időjárás szombat estig:

Az időszak nagy részében túlnyomóan derült, száraz, meleg idő.
Az időszak vége felé nyugat felől időnként erősen megnövekvő gomolyfelhőzet, nyugaton helyenként már záporral, zivatarral.
Élénk, később gyakran erős déli, délnyugati szél.
Várható legalacsonyabb éjszakai hőmérséklet 17 és 22 fok között,
legmagasabb nappali hőmérséklet szombaton 28 és 33 fok között.

dr. Illés László és Török Dénes s.k.

A hőmérséklet napi középértéke és eltérése a 100 évi átlagtól /Budapest belterületén/:

1981. július 23.	25,0°C	+2,8°C

1871 óta ezen a napon Budapesten előfordult

legmagasabb hőmérséklet:	36,3°C /1929/	
legalacsonyabb hőmérséklet:	10,2°C /1884/	

81.504.

LEGMAGASABB HŐMÉRSÉKLET

19 87. VII. 23.

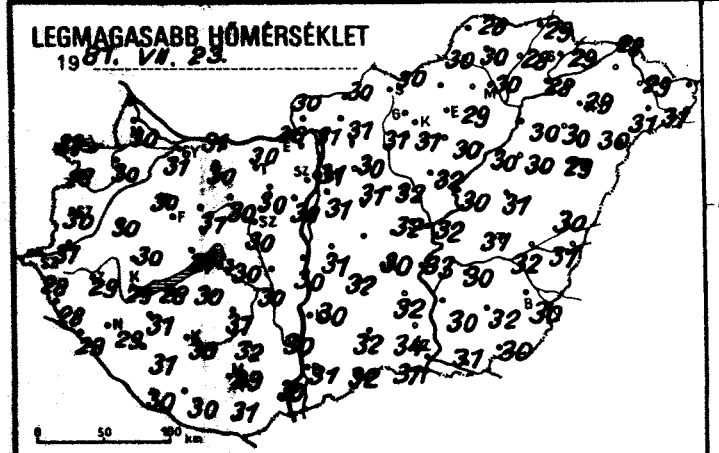

LEGALACSONYABB HŐMÉRSÉKLET

19 87. VII. 24.

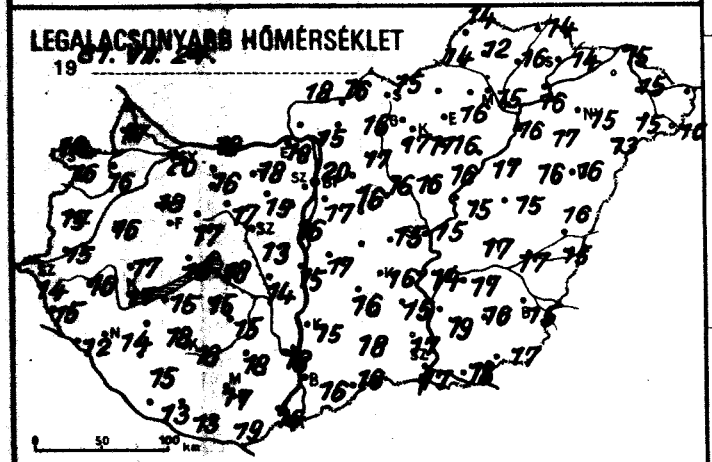

RADIÁCIÓS MINIMUM

19 87. VII. 24.

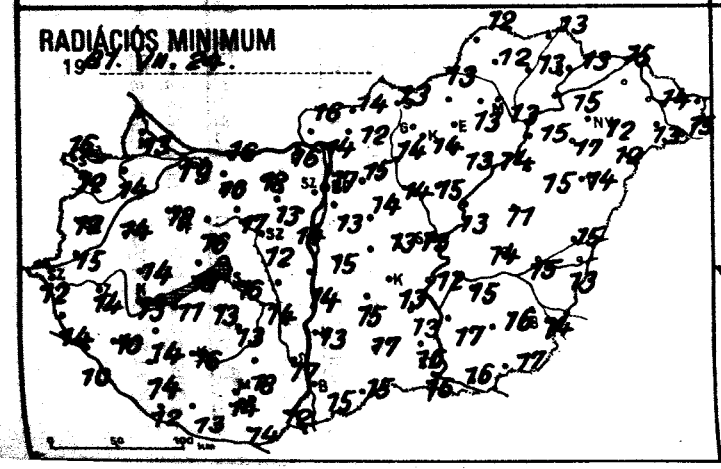

24 órás CSAPADÉKELOSZLÁS

19 87. VII. 23. 7h -tól VII. 24. 7h -ig.

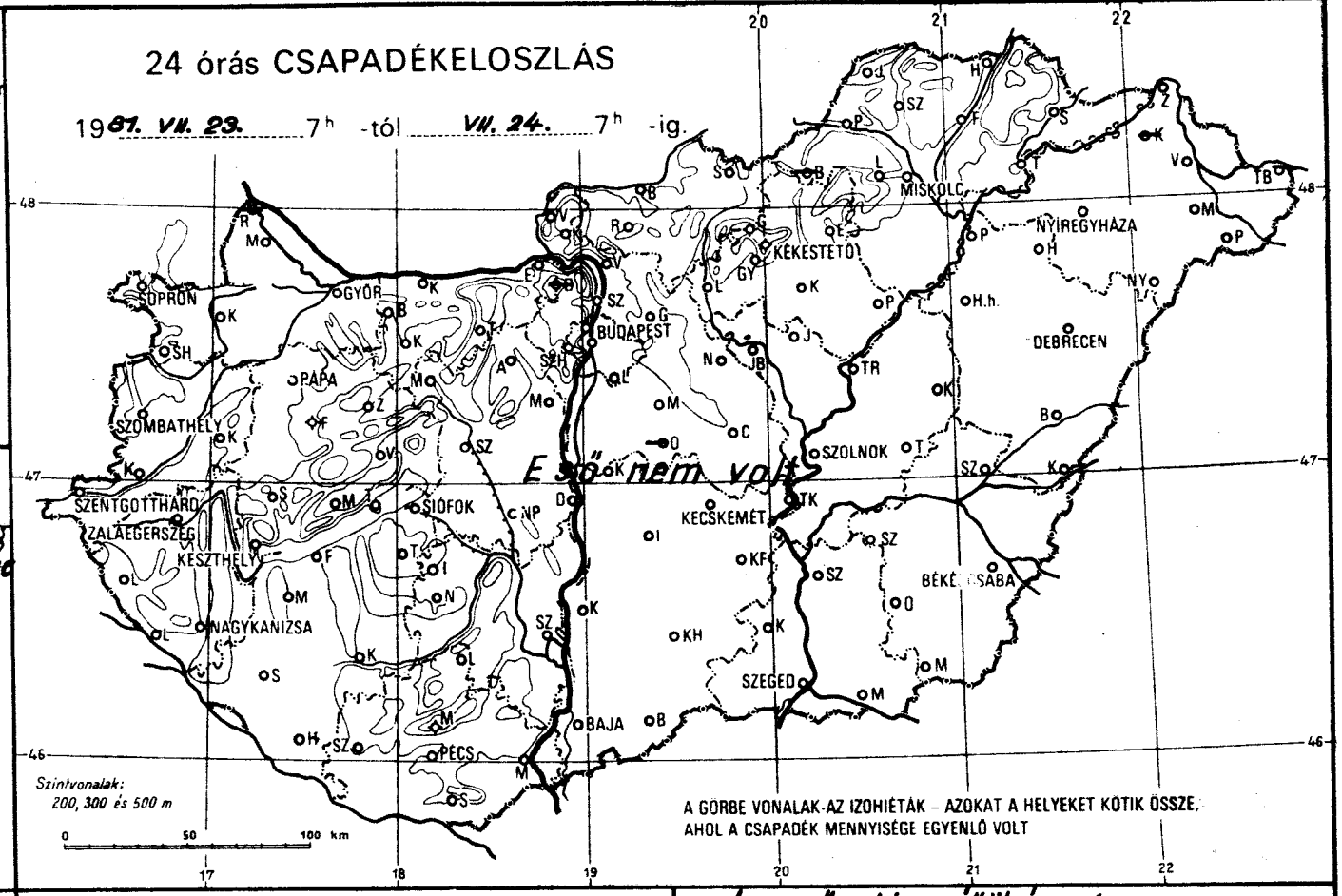

Eső nem volt

NAPFÉNYTARTAM

19 87. VII. 23.

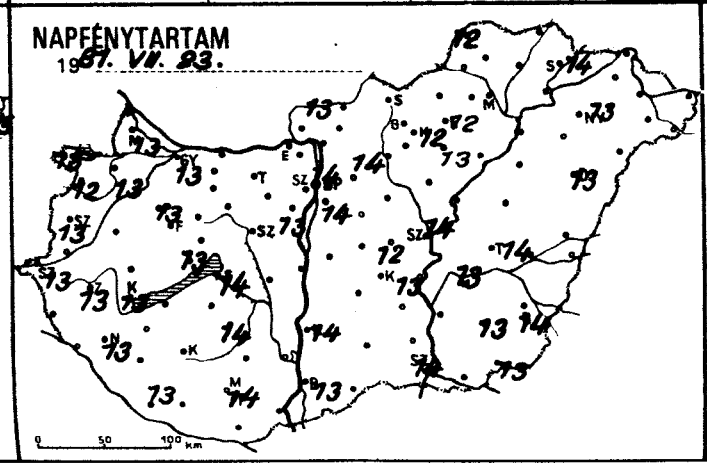

Legerősebb széllökés m/s

19 87. VII. 23.

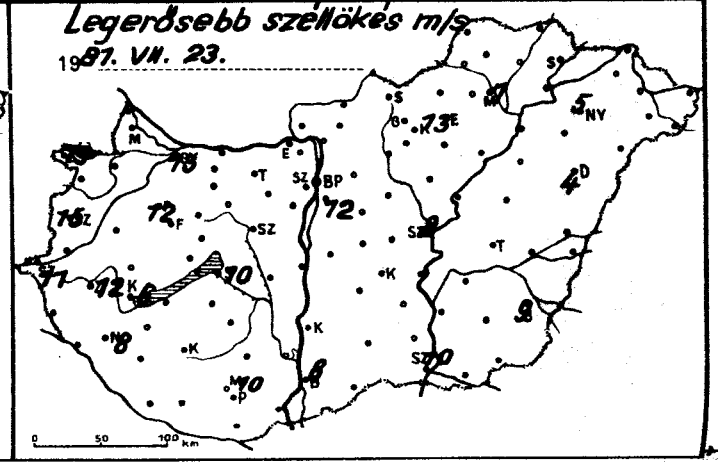

	1981.VII.24 07 h -ig az utolsó 24 óra adatai							1981.VII.24 07 h -ig az utolsó 24 óra adatai						
	csapadék (mm)		max. hőmérséklet	min. hőmérséklet	rad. min.	napos órák		csapadék (mm)		max. hőmérséklet	min. hőmérséklet	rad. min.	napos órák
Győr	.		31	20	19	13	Vác	.	⌐	31	15	14	
Kapuvár	.	⌐	30	16	14	13	Vámosmikola	.	⌐	30	18	16	13
Mosonmagyaróvár	.		30	17	13	13	Baja	.	⌐	31	16	15	13
Rajka	–		–	–	–		Bácsalmás	.		32	16	15	
Sopron	.		29	18	16	13	Izsák	.		32	16	15	
Sopronhorpács	.	⌐	28	16	12	12	Kalocsa	.	⌐	30	15	13	14
Káld	.		30	16	14		Kecskemét	.	⌐	30	16	13	13
Körmend	.		31	15	15		Kiskunf. háza	.	⌐	32	15	13	
Szentgotthárd	.		28	14	12	13	Kiskunhalas	.		32	18	17	
Szombathely	.		30	15	12	13	Kunszentmiklós	.		31	17	15	
Lenti	.		28	15	14		Tiszakécske	.	⌐	33	14	12	
Letenye	.	⌐	29	12	10		Balassagyarmat	.	⌐	30	16	14	
Nagykanizsa	.	⌐	29	14	10	13	Romhány	.		31	16	12	
Zalaegerszeg	.		29	16	14	13	Salgótarján	.		30	15	13	
Farkasgyepű	.		23	18	15		Eger	.		29	16	13	12
Keszthely	.	⌐	29	17	13	13	Galyatető	.		23	15	12	
Mencshely	.	⌐	28	17	12	13	Gyöngyös	.	⌐	31	17	14	
Pápa	.	⌐	30	18	18	13	Kékestető	.		22	15	14	12
Sümeg	.		30	17	14		Kompolt	.		30	16	13	13
Tihany	.		31	19	18		Lőrinci	.		31	17	14	
Veszprém	.		31	17	16		Poroszló	.	⌐	30	17	14	
Zirc	.	⌐	28	15	12		Jászapáti	.		32	16	15	
Fonyód	.		28	15	11		Jászberény	.	⌐	31	15	13	
Homokszt. györgy	.	⌐	30	13	12	13	Karcag	.	⌐	31	15	11	
Kaposvár	.		30	18	16		Szolnok	.		32	15	13	14
Marcali	.		31	18	14		Tiszaroff	.		30	15	13	
Siófok	.		30	18	16	14	Túrkeve	.		31	17	14	14
Somogyszob	.	⌐	31	15	14		Kistelek	.		34	17	16	
Tab	.		30	15	13		Makó	.		31	18	16	
Bábolna	.		30	15	13		Szeged	.		31	17	16	14
Esztergom	.		30	18	16		Szentes	.		30	19	17	
Kisbér	.		30	16	16		Borsodnádasd	–		–	–	–	
Komárom	.		31	18	16		Fügöd	.	⌐	28	16	13	
Tatabánya	.		30	18	18		Hidasnémeti	.		29	14	13	
Alcsútdoboz	.	⌐	30	15	13		Jósvafő	.	⌐	26	14	12	12
Dunaújváros	.		30	15	14		Lillafüred	.		27	14	13	
Martonvásár	.		30	16	14	13	Miskolc	.	⌐ =	30	15	13	–
Mór	.		30	17	17		Putnok	.		30	14	13	
Nagyhörcsökp.	.		30	14	14		Sárospatak	.		29	14	13	14
Szabadbattyán	.		30	13	12		Szendrőlád	.	⌐	30	12	12	
Tregszemcse	.	⌐	31	15	13	14	Tokaj	.		28	16	15	
Lengyel	.		32	18	18		Kisvárda	–		–	–	–	–
Nagykónyi	.		31	15	11		Mátészalka	.	⌐	31	15	13	
Szekszárd	.		30	18	17		Nyíregyháza	.	=	29	15	12	13
Kápolnatető	.		27	18	13		Nyírlugos	.	⌐	30	13	12	
Mohács	.	⌐	30	16	12		Pátyod	.	⌐	31	16	15	
Pécs	.		29	17	14	14	Tiszabecs	–		–	–	–	
Siklós	.		31	19	14		Vásárosnamény	.	⌐	29	15	14	
Szigetvár	.		30	13	13		Záhony	.	⌐	28	15	15	
Bp. Lőrinc	.		31	17	13	14	Berettyóújfalu	.	⌐	30	16	15	
Bp. Met. Int.	.		31	20	17	14	Debrecen	.	⌐	29	16	14	13
Bp. Szab. hegy	.		28	18	15		Hajdúdorog	.	⌐	30	17	17	
Cegléd	.		32	15	13	12	Hortobágy	.	⌐	30	16	15	
Dobogókő	–		–	–	–		Körösszakál	.	⌐	31	15	13	
Gödöllő	.		30	17	15	14	Polgár	.	⌐	30	16	15	
Királyrét	.	⌐	30	13	12		Békéscsaba	.	⌐	30	15	14	14
Monor	.		31	16	14		Mezőhegyes	.		30	17	17	13
Nagykáta	.		32	16	14		Orosháza	.		32	16	16	13
Őrkény	–		–	–	–		Szarvas	.		30	17	15	13
Szentendre	.		31	16	14		Szeghalom	.		32	17	15	

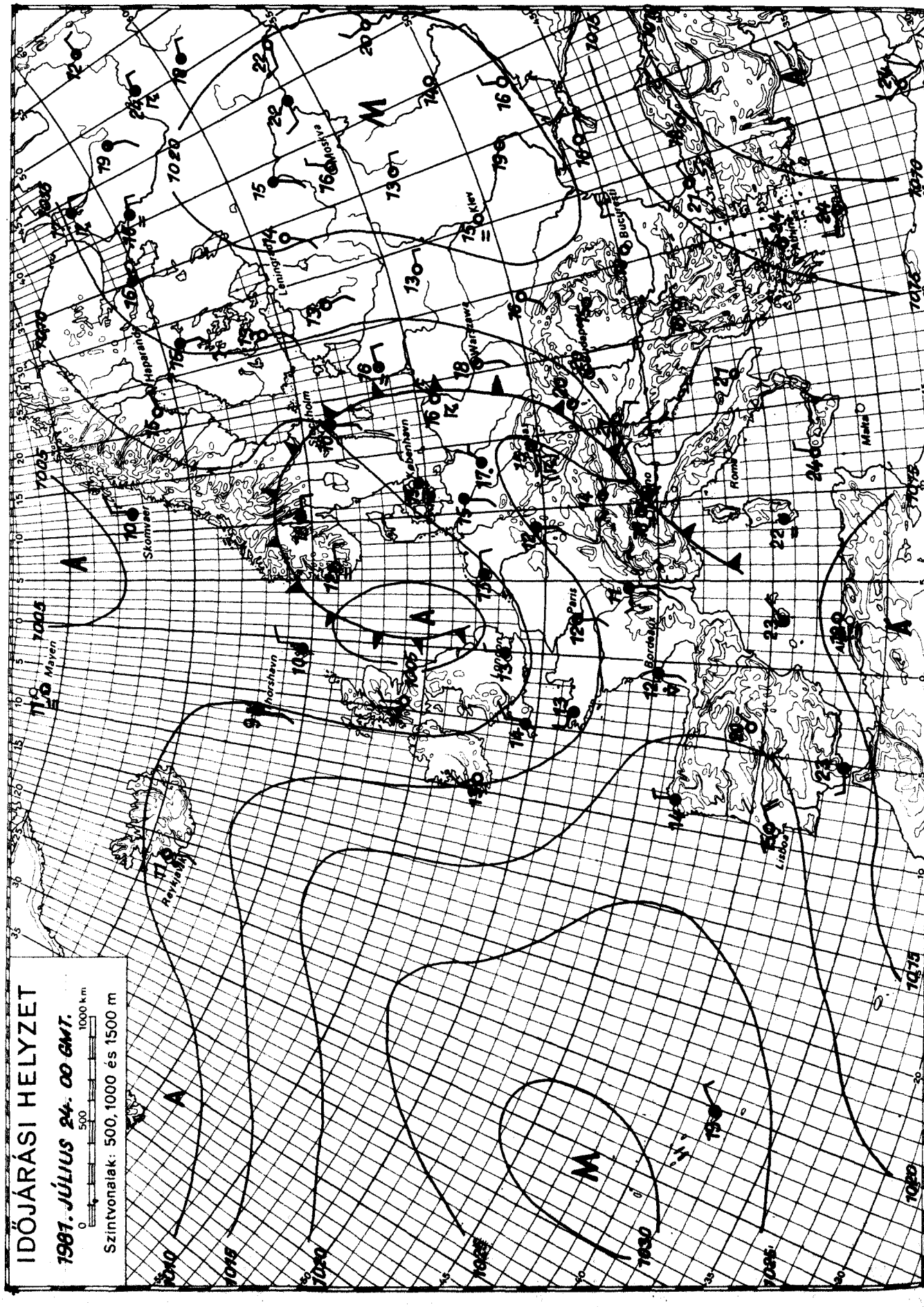

KIADJA: ORSZÁGOS METEOROLÓGIAI SZOLGÁLAT
Készíti: Központi Előrejelző Intézet Előrejelző Osztálya – T.: 273-018 – Megjelenik naponként –
Évi előfizetési díja: 1 760,- Ft. – Megrendelhető: 1024 Budapest, II., Kitaibel Pál utca 1. Telefon: 353-500
Kiadásért felel: az OMSZ elnöke – Szerkesztésért felel: a KEI igazgatója

IDŐJÁRÁSI NAPIJELENTÉS

ЕЖЕДНЕВНЫЙ МЕТЕОРОЛОГИЧЕСКИЙ БЮЛЛЕТЕНЬ · DAILY WEATHER REPORT
BULLETIN QUOTIDIEN DE TEMPS · TÄGLICHER WETTERBERICHT

94. évfolyam 206. szám. + Budapest + 1981. július 25. szombat

Az időjárási helyzet és a várható időjárás:

Kontinensünk keleti vidékein folytatódik a meleg, száraz, nyári időjárás. A Balkán, a Kárpátok és a Kelet-európai alföld térségében kevés a felhő, a hőmérséklet csúcsértéke legtöbb helyen 30 fok fölött alakul. Nyugat-Európa térségét hüvös levegő árasztotta el. Dél-Skandinávai, a Brit-szigetek, valamint a Alpok térségében gyakran esik az eső, záporeső, ezeken a területeken a hőmérséklet a 20 fokot sem éri el, sőt helyenként délután is 15 fok alatt marad. A hüvös és a meleg levegő közös határa szombaton reggel körülbelül a Varsó-Bécs-Róma vonalban volt, lassan haladt kelet, északkelet felé, hatására egyre több helyen alakult ki zápor, zivatar, egy-két helyen jégeső, szélvihar kiséretében.

Hazánkban pénteken derült, száraz, meleg idő volt. Általában 10, 14 órán át sütött a nap. A hőmérséklet délutánra 28 és 33 fok közé emelkedett. Éjszaka intenziv zápor-zivatar zóna érte el hazánk nyugati, északnyugati részét. Reggel 7 óráig a Dunántúlon a déli, délekelti megyék kivételével csaknem mindenütt záport, zivatart észleltek, a csapadék mennyisége szeszélyes területi eloszlásban csapadéknyom és 8 mm között váltakozott. A főváros környékén és a Börzsöny térségében is előfordult zápor, zivatar. Délelőtt a zápor, zivatarzóna újabb hullámai haladtak át a nyugati, északnyugati országrész fölött, emiatt a hőmérséklet csak 12 és 17 fok között volt. Az ország keleti, délkeleti részén, ahol délelőtt túlnyomóan napos idő volt 11 órára 22, 28 fok közé melegedett fel a levegő. A legalacsonyabb éjszakai hőmérséklet 12 és 21 fok között alakult.

Ma 12 órakor Budapesten a hőmérséklet 19 fok, a tengerszintre átszámitott légnyomás 1014 mbar, erősen emelkedik.

A Balaton vizének hőmérséklete 11 órakor Siófoknál 21 fok volt.

Várható időjárás vasárnap estig:

Lassanként keleten is erősen megnövekvő felhőzet, záporral, zivatarral, helyenként jégesővel.
Gyakran erős, zivatar idején viharossá fokozódó északi, északnyugati szél.
Vasárnap nyugat felől kissé csökkenő felhőzet, már kevesebb helyen záporral, zivatarral.
Általában élénk, időnként erős északnyugati szél.
Várható legalacsonyabb éjszakai hőmérséklet: 12 és 17 fok között, legmagasabb nappali hőmérséklet vasárnap: általában 25 fok körül.

Török Dénes s.k.

A hőmérséklet napi középértéke és eltérése a 100 évi átlagtól /Budapest belterületén/:
1981. július 24. 25,2°C +3,2°C

1871 óta ezen a napon Budapesten előfordult
legmagasabb hőmérséklet: 36,8°C /1929/
legalacsonyabb hőmérséklet: 10,2°C /1885/

81.505.

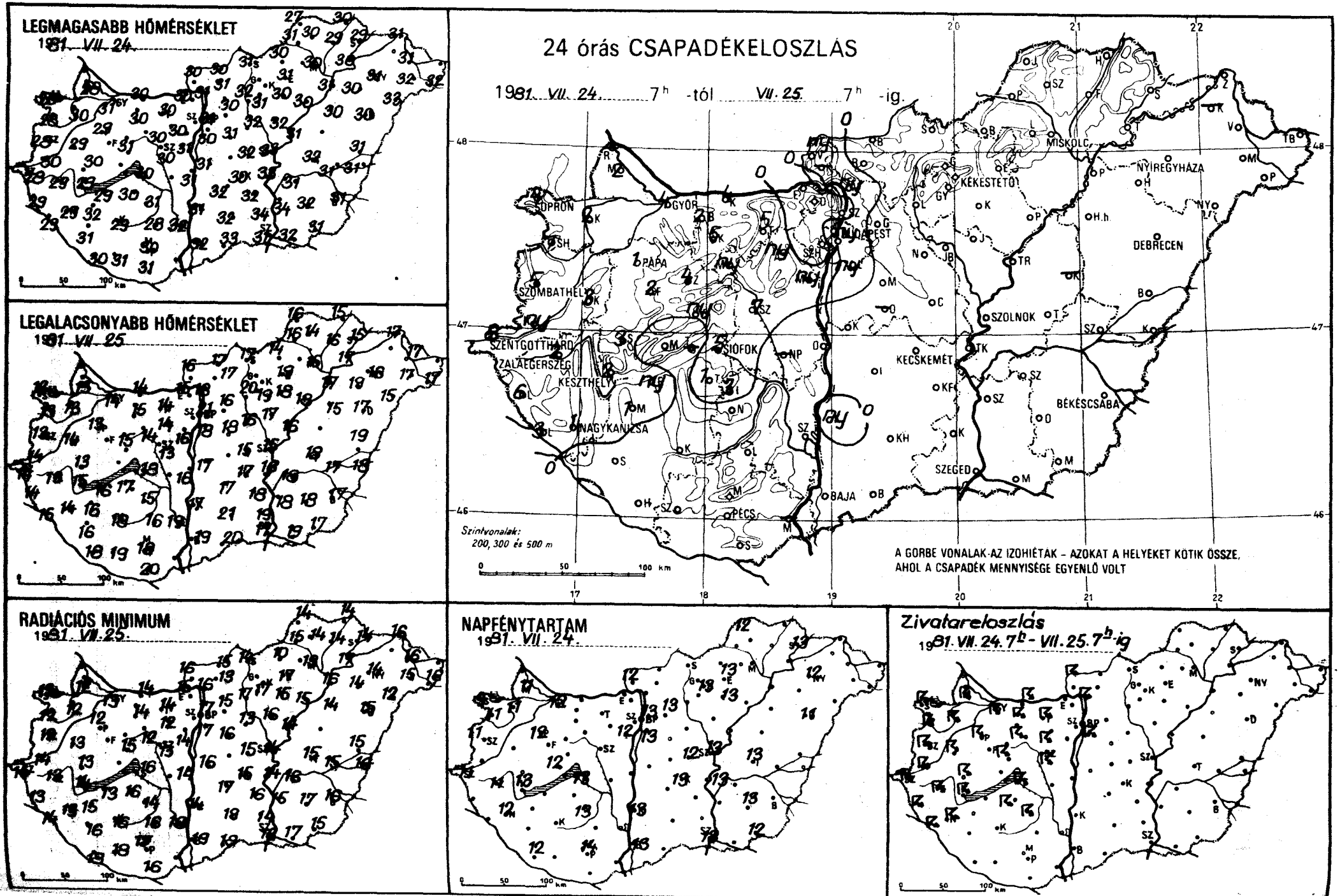
LEGMAGASABB HŐMÉRSÉKLET
1981. VII. 24.
LEGALACSONYABB HŐMÉRSÉKLET
1981. VII. 25.
RADIÁCIÓS MINIMUM
1981. VII. 25.
24 órás CSAPADÉKELOSZLÁS
1981. VII. 24. 7h -tól VII. 25. 7h -ig.
Szintvonalak:
200, 300 és 500 m
A GÖRBE VONALAK AZ IZOHIÉTÁK – AZOKAT A HELYEKET KÖTIK ÖSSZE,
AHOL A CSAPADÉK MENNYISÉGE EGYENLŐ VOLT
NAPFÉNYTARTAM
1981. VII. 24.
Zivatareloszlás
1981. VII. 24. 7h - VII. 25. 7h-ig
SOPRON
GYŐR
MISKOLC
NYÍREGYHÁZA
KEKESTETŐ
PÁPA
BUDAPEST
DEBRECEN
SZOMBATHELY
SZOLNOK
SZENTGOTTHÁRD
ZALAEGERSZEG
SIÓFOK
KECSKEMÉT
KESZTHELY
NAGYKANIZSA
BÉKÉSCSABA
SZEGED
PÉCS
BAJA

	1981.VII.25 07 h -ig az utolsó 24 óra adatai					
	csapadék (mm)		max. hőmérséklet	min. hőmérséklet	rad. min.	napos órák
Győr	4	☂	31	14	13	12
Kapuvár	2	☂	30	13	12	11
Mosonmagyaróvár	2	☂	28	13	12	11
Rajka	–		–	–	–	
Sopron	4	☂	28	12	12	9
Sopronhorpács	7	☂	28	13	12	11
Káld	3	☂	29	14	13	
Körmend	ny	☂	30	14	14	
Szentgotthárd	8	☂	28	14	14	11
Szombathely	5	☂⌓	28	13	12	11
Lenti	6	☂	29	14	13	
Letenye	3	☂	29	15	14	
Nagykanizsa	1	☂⌓	29	14	13	12
Zalaegerszeg	2	☂	29	13	13	11
Farkasgyepű	2	☂	28	12	10	
Keszthely	2	☂	29	15	14	13
Mencshely	.	⌓	27	13	12	12
Pápa	1	☂	29	13	12	12
Sümeg	3	☂	30	13	13	
Tihany	–		–	–	–	
Veszprém	ny	▽	31	15	15	
Zirc	4	☂	28	12	12	
Fonyód	ny		29	16	13	
Homokszt. györgy	.		30	18	18	12
Kaposvár	.		29	18	16	
Marcali	1		32	16	15	
Siófok	5	☂	30	18	16	13
Somogyszob	.	⌓	31	16	16	
Tab	1	☂	30	17	16	
Bábolna	2	☂⌓	30	14	13	
Esztergom	.		30	15	15	
Kisbér	5	☂	30	15	14	
Komárom	4	☂	30	14	14	
Tatabánya	5	☂	30	14	14	
Alcsútdoboz	ny	☂	30	14	12	
Dunaújváros	.		31	16	14	
Martonvásár	ny	▽	29	15	13	12
Mór	ny		30	14	12	
Nagyhörcsökp.	–		–	–	–	
Szabadbattyán	7	☂	30	13	13	
Iregszemcse	3	☂	31	15	14	13
Lengyel	.		28	16	16	
Nagykónyi	.		31	16	16	
Szekszárd	.		32	19	18	
Kalocsa	.		28	19	14	
Mohács	–		–	–	–	
Pécs	.		30	18	17	14
Siklós	.		31	20	16	
Szigetvár	.		31	19	18	
Bp. Lőrinc	ny	▽☂⌓	30	18	17	13
Bp. Met. Int.	ny	▽	31	21	17	13
Bp. Szab. hegy	.		27	17	15	
Cegléd	.		32	15	15	12
Dobogókő	.		24	15	13	
Gödöllő	.	⌓	30	16	15	13
Királyrét	–		–	–	–	
Monor	.		31	18	16	
Nagykáta	.		32	16	13	
Őrkény	–		–	–	–	
Szentendre	.		30	15	14	

	1981.VII.25 07 h -ig az utolsó 24 óra adatai					
	csapadék (mm)		max. hőmérséklet	min. hőmérséklet	rad. min.	napos órák
Vác	ny	☂⌓	31	18	16	
Vámosmikola	ny	☂	30	16	16	12
Baja	.		32	19	19	13
Bácsalmás	.		33	20	18	
Izsák	.		32	17	17	
Kalocsa	ny		31	17	14	13
Kecskemét	.		30	17	15	13
Kiskunf. háza	.		32	18	16	
Kiskunhalas	.		32	21	19	
Kunszentmiklós	.		31	17	16	
Tiszakécske	.	⌓	33	16	14	
Balassagyarmat	.	⌓	30	17	15	
Romhány	.		31	17	13	
Salgótarján	.		31	17	14	
Eger	.		31	19	17	13
Galyatető	.		25	14	8	
Gyöngyös	.	⌓	31	19	17	
Kékestető	.		24	15	12	13
Kompolt	.	⌓	30	18	14	13
Lőrinci	.		32	20	17	
Poroszló	.	⌓	30	18	15	
Jászapáti	.		32	17	16	
Jászberény	.		32	17	16	
Karcag	–		–	–	–	
Szolnok	.		33	15	14	13
Tiszaroff	.	⌓	31	16	14	
Túrkeve	.		32	18	15	13
Kistelek	.		34	19	14	
Makó	.		32	19	17	
Szeged	.		31	17	16	13
Szentes	.		34	18	15	
Borsodnádasd	.	⌓	30	14	10	
Füged	.	⌓	29	16	14	
Hidasnémeti	.		30	15	14	
Jósvafő	.	⌓	27	16	14	12
Lillafüred	.		27	13	12	
Miskolc	.	⌓=	30	15	13	–
Putnok	.		31	16	15	
Sárospatak	.	⌓	29	15	14	13
Szendrőlád	.	⌓	30	14	14	
Tokaj	.		30	17	17	
Kisvárda	–		–	–	–	–
Mátészalka	.	⌓	32	17	15	
Nyíregyháza	.	=	31	16	14	12
Nyírlugos	.	⌓	33	15	12	
Pátyod	.	⌓	32	17	16	
Tiszabecs	–		–	–	–	
Vásárosnamény	.	⌓	31	17	16	
Záhony	.	⌓	31	17	16	
Berettyóújfalu	.	⌓	31	19	15	
Debrecen	.	⌓	30	17	15	11
Hajdúdorog	.	⌓	30	19	14	
Hortobágy	.		30	15	14	
Körösszakál	.	⌓	31	18	16	
Polgár	.	⌓	31	17	16	
Békéscsaba	.		31	17	16	–
Mezőhegyes	.		31	17	15	12
Orosháza	.		32	18	17	13
Szarvas	.		31	18	16	13
Szeghalom	.		31	17	15	

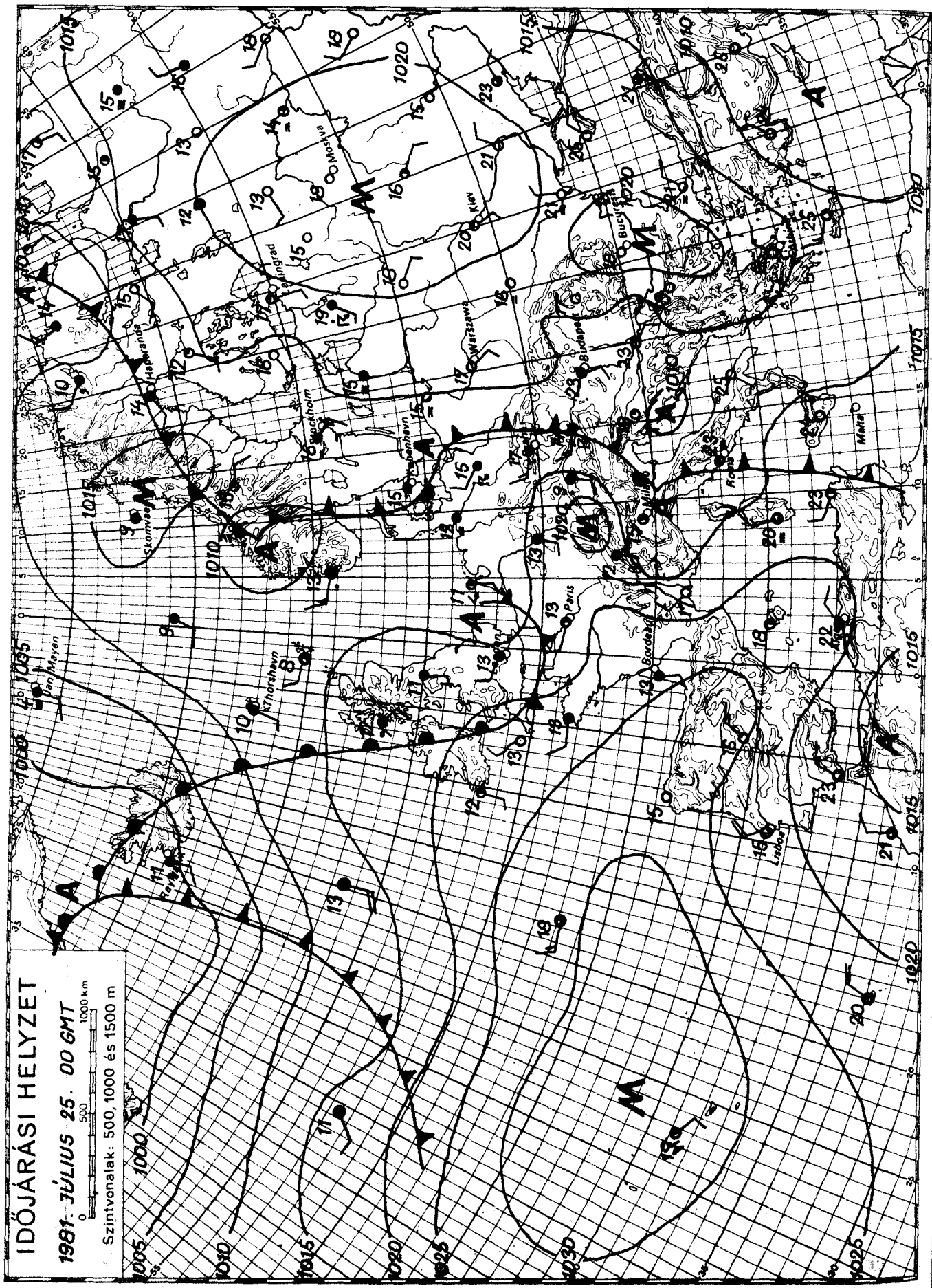

KIADJA: ORSZÁGOS METEOROLÓGIAI SZOLGÁLAT

Készíti: Központi Előrejelző Intézet Előrejelző Osztálya – T.: 273-018 – Megjelenik naponként – Évi előfizetési díja: 1 760,- Ft. – Megrendelhető: 1024 Budapest, II., Kitaibel Pál utca 1. Telefon: 353-500

Kiadásért felel: az OMSZ elnöke – Szerkesztésért felel: a KEI igazgatója

IDŐJÁRÁSI NAPIJELENTÉS

ЕЖЕДНЕВНЫЙ МЕТЕОРОЛОГИЧЕСКИЙ БЮЛЛЕТЕНЬ · DAILY WEATHER REPORT
BULLETIN QUOTIDIEN DE TEMPS · TÄGLICHER WETTERBERICHT

94. évfolyam 207. szám. + Budapest + 1981. július 26. vasárnap

Az időjárási helyzet és a várható időjárás:

Napos, száraz idő most már csupán a Kelet-Európai-síkságon van. Az ott lévő meleg, száraz levegő hatására erős a felmelegedés. A hőmérséklet csúcsértéke 30 fok körül alakul. Nyárias az idő a Balkán- és Ibériai-félszigeten is, arrafelé azonban már záporok, zivatarok szakitják meg a napsütést. Szárazföldünk más vidékein változékony, hüvös időjárás uralkodik. Az Atlanti-óceánról több hullámban érkező, nedves légtömegek erős felhősödést, csapadékos időt, szélerősödést okoznak. A Kárpát-medencét szombaton elhagyta az első hüvös léghullám, mögötte azonban továbbra is alacsony hőmérsékletü, és viszonylag nedves levegő érkezik, ezért kissé még változékony marad időjárásunk.

Szombaton hazánk nyugati, északnyugati vidékein már hajnalban erősen felhős volt az ég, és záporok, zivatarok törtek ki. A csapadékzóna a keleti országrészt délután érte el. A vasárnap reggel 7 óráig lehullott csapadék mennyisége általában csapadéknyom és 10 mm között volt, csupán Györben, Zalaegerszegen és Sümegen mértek 15, Pápán 17, Fügödön pedig 22 mm-t. A zivatart Pápán és Hidasnémetiben jégeső is kisérte. Délelőtt a keleti tájakon még sok volt a napsütés, ezért a levegő ott 26, 33 fokig melegedett föl. Nyugaton délutánra ugyan kisütött a nap, a hőmérséklet csúcsértéke azonban igy is csak 19, 24 fok között alakult. Az északi, északnyugati szelet a Dunántúlon helyenként viharos széllökések kisérték. Éjszaka felhőátvonulások voltak, hajnalra nyugaton 8, 12, keleten 11, 15 fokig csökkent a hőmérséklet. Délelőtt változóan felhős volt az ég, a Dunántúlról egy-két helyről gyönge záport jelentettek. A hőmérséklet 11 órakor 14 és 21 fok között volt.

Ma 12 órakor Budapesten a hőmérséklet 20 fok, a tengerszintre átszámitott légnyomás 1019 mbar, alig változik.

A Balaton vizének hőmérséklete Siófoknál 11 órakor 19 fok volt.

Várható időjárás hétfő estig:

Időnként megnövekvő felhőzet, elsősorban a déli és keleti vidékeken szórványos záporral, egy-két helyen esetleg zivatarral.
Napközben helyenként megerősödő északi szél.
Várható legalacsonyabb éjszakai hőmérséklet: 9, 14,
legmagasabb nappali hőmérséklet hétfőn: 22, 26 fok között.

Bártfai Erzsébet s.k.

A hőmérséklet napi középértéke és eltérése a 100 évi átlagtól /Budapest belterületén/:

1981. VII. 25.	17,9°C	-3,8°C

1871 óta ezen a napon Budapesten előfordult

legmagasabb hőmérséklet:	36,9°C /1894/,
legalacsonyabb hőmérséklet:	11,0°C /1939/.

81.506.

LEGMAGASABB HŐMÉRSÉKLET

1981. VII. 25.

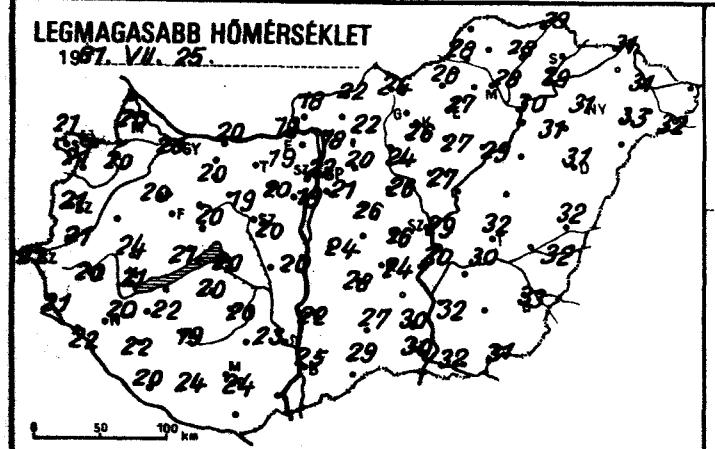

LEGALACSONYABB HŐMÉRSÉKLET

1981. VII. 26.

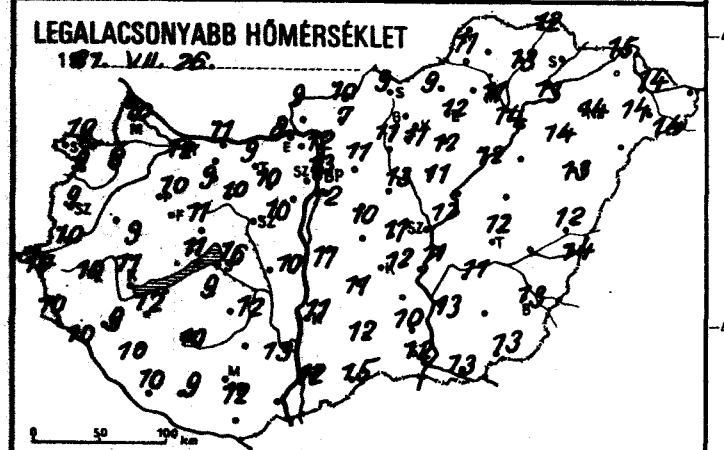

24 órás CSAPADÉKELOSZLÁS

1981. VII. 25. 7h -tól VII. 26. 7h -ig.

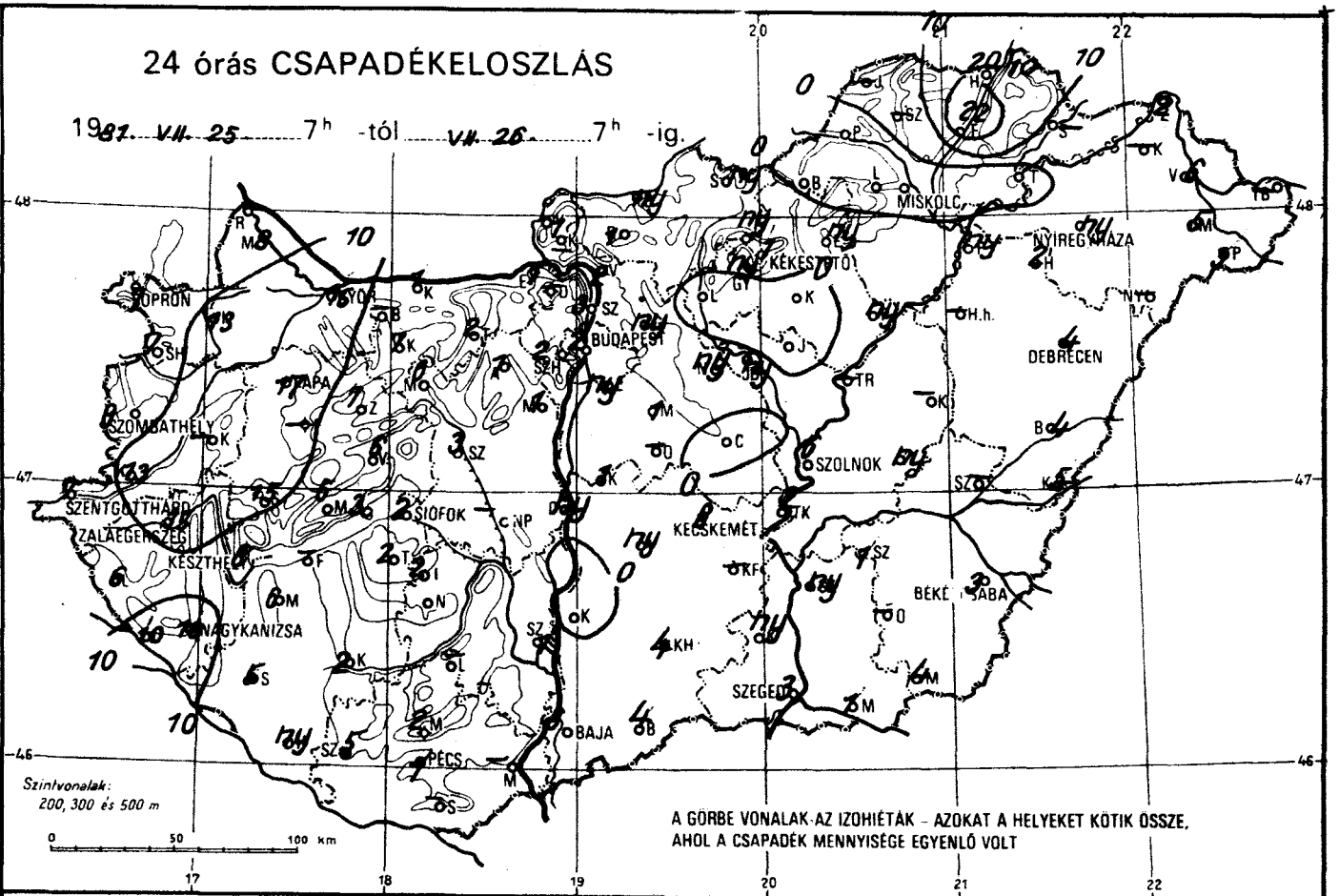

RADIÁCIÓS MINIMUM

1981. VII. 26.

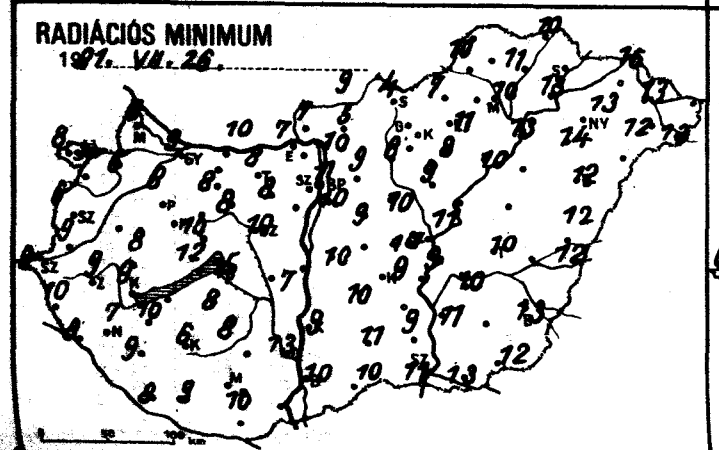

NAPFÉNYTARTAM

1981. VII. 25.

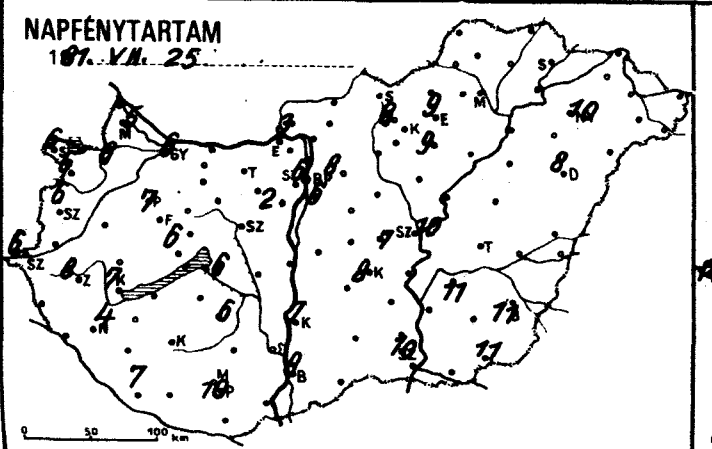

Zivatareloszlás

1981. VII. 25. 7h – VII. 26. 7h ig.

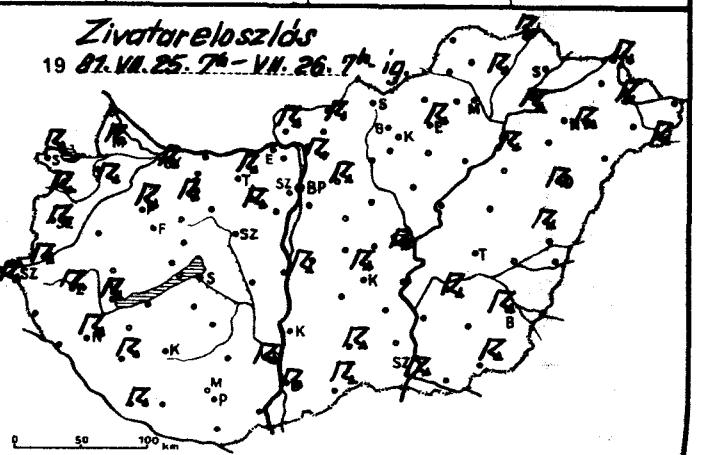

	1981.VII.26. 07 h -ig az utolsó 24 óra adatai							1981.VII.26. 07 h -ig az utolsó 24 óra adatai						
	csapadék (mm)		max. hőmérséklet	min. hőmérséklet	rad. min.	napos órák		csapadék (mm)		max. hőmérséklet	min. hőmérséklet	rad. min.	napos órák
Győr	15	⟋ ⌓	20	12	9	6	Vác	2	⟋ ⌓	18	12	10	
Kapuvár	13	⟋	20	8	6	6	Vámosmikola	1	⟋ ⌓	18	9	7	3
Mosonmagyaróvár	8	⟋ ⌓	20	10	8	5	Baja	6	⟋ ⌓	25	12	10	8
Rajka	–		–	–	–		Bácsalmás	4	⟋	29	15	10	
Sopron	7	⟋	21	10	8	6	Izsák	ny		28	11	10	
Sopronhorpács	7	⟋ ⌓	21	9	7	6	Kalocsa	.		22	11	9	7
Káld	–		–	–	–		Kecskemét	8	⟋ ⌓	24	12	9	8
Körmend	13	⟋	21	10	9		Kiskunf. háza	–		–	–	–	
Szentgotthárd	7	⟋	21	10	9	6	Kiskunhalas	4	⟋	27	12	11	
Szombathely	9	⟋ ⌓	21	9	8	6	Kunszentmiklós	1	⟋	24	11	10	
Lenti	6		21	10	10		Tiszakécske	2	▽ ⌓	30	11	9	
Letenye	10	▽ ⌓	22	10	8		Balassagyarmat	ny	⟋ ⌓	22	10	9	
Nagykanizsa	10	⟋ ⌓	20	9	7	4	Romhány	1	⌓	22	7	5	
Zalaegerszeg	15	⟋	20	10	9	8	Salgótarján	ny		24	9	4	
Farkasgyepű	–		–	–	–		Eger	ny		27	12	11	8
Keszthely	8	⟋ ⌓	21	11	9	7	Galyatető	ny	⌓	21	10	9	
Mencshely	6	▽ ⌓	18	11	8	6	Gyöngyös	ny	▽ ⌓	26	11	11	
Pápa	17	⟋ ▲ ⌓	20	10	8	7	Kékestető	1		19	8	7	8
Sümeg	15	⌓	24	9	8		Kompolt	.		27	12	8	9
Tihany	3	▽	21	14	12		Lőrinci	.	⌓	24	11	8	
Veszprém	6		20	11	10		Poroszló	ny		29	12	10	
Zirc	7		17	10	8		Jászapáti	.		27	11	9	
Fonyód	–		–	–	–		Jászberény	ny	▽ ⌓	26	11	9	
Homokszt. györgy	ny	⟋ ⌓	20	10	8	7	Karcag	–		–	–	–	
Kaposvár	2	⌓	19	10	6		Szolnok	6	⟋	29	12	11	10
Marcali	6	⌓	22	12	10		Tiszaroff	–		–	–	–	
Siófok	2	▽	20	16	15	6	Túrkeve	ny	▽ ⌓	32	12	10	
Somogyszob	5	⟋ ⌓	22	10	9		Kistelek	ny		30	10	9	
Tab	2		20	9	8		Makó	1		32	13	13	
Bábolna	–		–	–	–		Szeged	3	⟋	30	12	11	10
Esztergom	1	,	19	8	7		Szentes	ny	,	32	13	11	
Kisbér	7	⟋	20	9	8		Borsodnádasd	.	⌓	26	9	7	
Komárom	1	▽ ≡	20	11	10		Füged	22	⟋	28	13	11	
Tatabánya	2	⟋ ≡	19	9	8		Hidasnémeti	10	⟋ ▲	29	12	10	
Alcsútdoboz	1	⟋ ⌓	20	10	8		Jósvafő	–		–	–	–	–
Dunaújváros	ny	,	20	10	7		Lillafüred	.		26	13	11	
Martonvásár	1		19	10	6	2	Miskolc	.	=	28	11	10	–
Mór	6	▽ ⌓	19	10	8		Putnok	.		28	11	10	
Nagyhörcsökp.	–		–	–	–		Sárospatak	–		–	–	–	
Szabadbattyán	3		20	11	10		Szendrőlád	–		–	–	–	
Iregszemcse	2	⌓	20	12	8	6	Tokaj	1	⟋	29	13	13	
Lengyel	–		–	–	–		Kisvárda	–		–	–	–	–
Nagykónyi	–		–	–	–		Mátészalka	5	▽	33	14	12	
Szekszárd	1	▽	23	13	13		Nyíregyháza	ny	⟋	31	14	13	10
Ambrózfalva	2		20	11	8		Nyírlugos	–		–	–	–	
Mohács	–		–	–	–		Pátyod	3	⟋	32	14	13	
Pécs	1	▽ ⌓	24	12	10	10	Tiszabecs	–		–	–	–	
Siklós	–		–	–	–		Vásárosnamény	6	⟋	31	14	13	
Szigetvár	5		24	9	9		Záhony	2	⟋	31	15	15	
Bp. Lőrinc	ny	▽ ⌓	21	12	10	6	Berettyóújfalu	4	⟋	32	12	12	
Bp. Met. Int.	2	▽ ⌓	22	13	11	6	Debrecen	4	⟋	31	13	12	8
Bp. Szab. hegy	2		17	12	10		Hajdúdorog	2	▽ ⌓	31	14	14	
Cegléd	.		26	11	10	7	Hortobágy	–		–	–	–	
Dobogókő	–		–	–	–		Körösszakál	5	⌓	32	14	12	
Gödöllő	ny	⟋ ⌓	20	11	9	8	Polgár	ny	⟋ ⌓	30	14	13	
Királyrét	–		–	–	–		Békéscsaba	3	⟋ ⌓	33	13	13	11
Monor	1		26	10	9		Mezőhegyes	4	⟋	31	13	12	11
Nagykáta	ny		26	13	10		Orosháza	–		–	–	–	–
Örkény	–		–	–	–		Szarvas	1	⟋	30	11	10	11
Szentendre	3		20	10	9		Szeghalom	–		–	–	–	

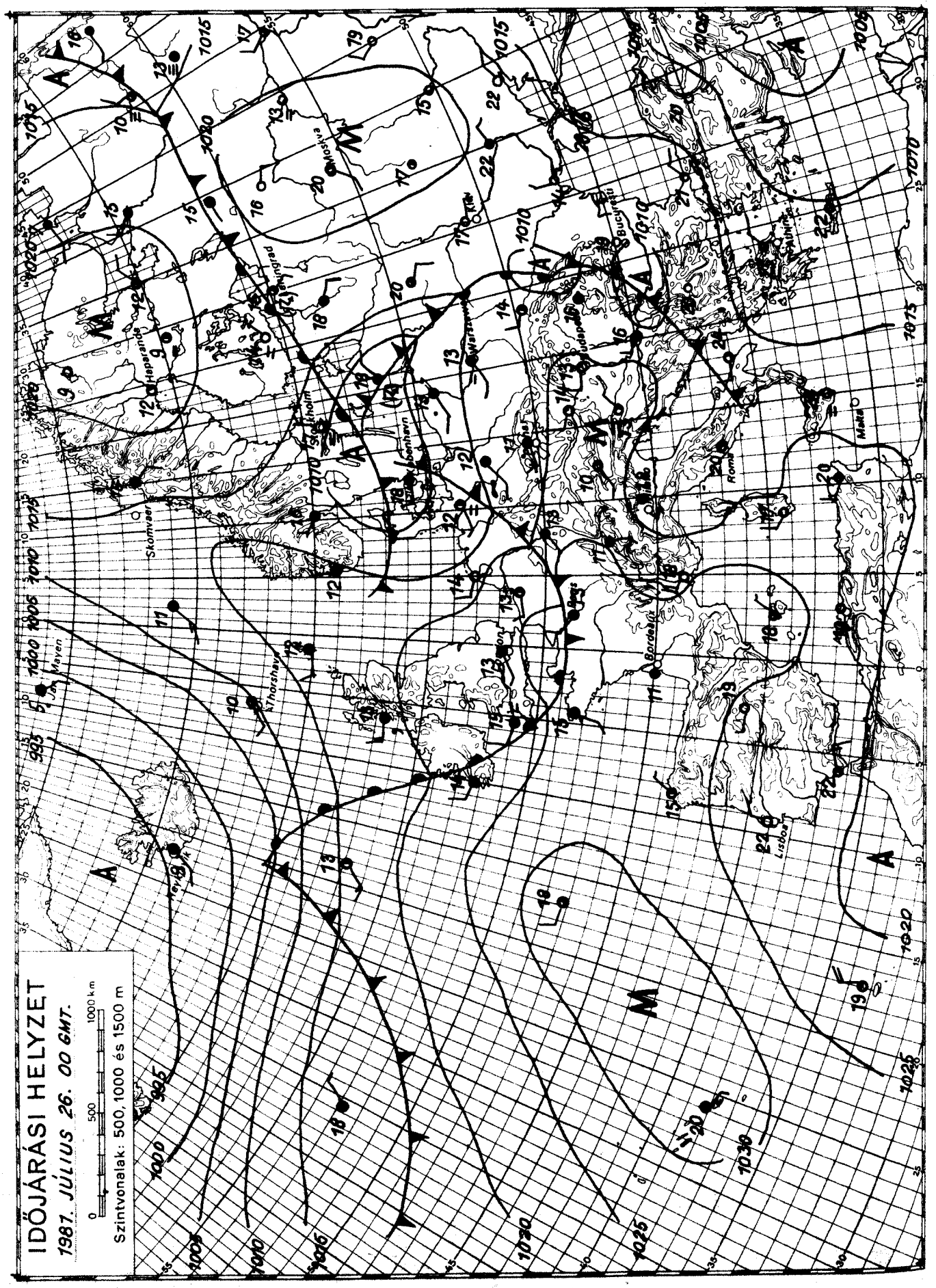

KIADJA: ORSZÁGOS METEOROLÓGIAI SZOLGÁLAT
Készíti: Központi Előrejelző Intézet Előrejelző Osztálya – T.: 273-018 – Megjelenik naponként –
Évi előfizetési díja: 1 760,- Ft. – Megrendelhető: 1024 Budapest, II., Kitaibel Pál utca 1. Telefon: 353-500
Kiadásért felel: az OMSZ elnöke – Szerkesztésért felel: a KEI igazgatója

IDŐJÁRÁSI NAPIJELENTÉS

ЕЖЕДНЕВНЫЙ МЕТЕОРОЛОГИЧЕСКИЙ БЮЛЛЕТЕНЬ · DAILY WEATHER REPORT
BULLETIN QUOTIDIEN DE TEMPS · TÄGLICHER WETTERBERICHT

94. évfolyam 208. szám. + Budapest + 1981. július 27. hétfő

Az időjárási helyzet és a várható időjárás:

Észak-Északkelet-Európában továbbra is magas nyomású légköri képződmény helyezkedik el. Igy ott jobbára derült, az évszakhoz képest meleg, száraz az idő. Az Atlanti-óceán térségéből továbbra is különböző nedvességtartalmú, általában hüvös léghullámok érkeznek szárazföldünk belseje fölé. Vonulásukat erősen megnövekvő felhőzet, szórványos eső, zápor, néhány helyen zivatar és megerősödő szél jelzi. Kedd estig a Kárpát-medence időjárását is a nyugat felől áramló óceáni levegő határozza meg.

Hazánkban vasárnap a nyugati és az északkeleti megyékben csak 1, 6, máshol 7, 12 órán át sütött a nap. Néhány helyen keletkezett zápor, Putnokon zivatart észleltek. A lehullott csapadék mennyisége azonban sehol sem érte el az 5 mm-t. A hőmérséklet csúcsértéke a felhősebb helyeken 20, 23, máshol 24, 28 fok között alakult. Többfelé élénk, helyenként erős volt az északnyugati, északi szél. Hétfő hajnalra általában 6, 14 fokig hült le a levegő. Ma délelőtt időnként kissé megnövekedett a felhőzet, de száraz maradt az idő. Az északnyugati, északi szél elsősorban a Dunántúlon több helyen megerősödött. A hőmérséklet 11 órakor az ország területén 18, 21 fok között váltakozott.

Ma 12 órakor Budapesten a hőmérséklet 20 fok, a tengerszintre átszámitott légnyomás 1016 mbar, gyengén süllyed.

A Balaton vizének hőmérséklete Siófoknál 11 órakor 18 fok volt.

Várható időjárás kedd estig:

Nyugat felől megnövekvő felhőzet, több helyen eső, zápor.
Sok helyen élénk, helyenként erős, néhány helyen viharos északi, északnyugati szél.
Várható legalacsonyabb éjszakai hőmérséklet: 8, 13,
legmagasabb nappali hőmérséklet kedden: 19, 24 fok között.

Vadkerti Ferenc s.k.

TÁVOLABBI KILÁTÁSOK SZERDÁTÓL-SZOMBATIG:

Időnként megnövekszik a felhőzet, szórványosan futó záporokra lehet számitani. A hőmérséklet fokozatosan emelkedik.
Legalacsonyabb hajnali hőmérséklet: eleinte 9, 14, az időszak végén 11, 16 fok között.
Legmagasabb nappali hőmérséklet: eleinte 20, 25, az időszak végén 23, 28 fok között.
Jelentős mennyiségü /legalább 5 mm/ csapadék az ország területének 10 százalékán várható.

KÖZÉPTÁVÚ ELŐREJELZŐ OSZTÁLY

A hőmérséklet napi középértéke és eltérése a 100 évi átlagtól /Budapest belterületén/:

1981. VII. 26. 18,2°C -3,9°C

1871 óta ezen a napon Budapesten előfordult

legmagasabb hőmérséklet: 37,4°C /1921/,
legalacsonyabb hőmérséklet: 10,6°C /1939/.

81.507.

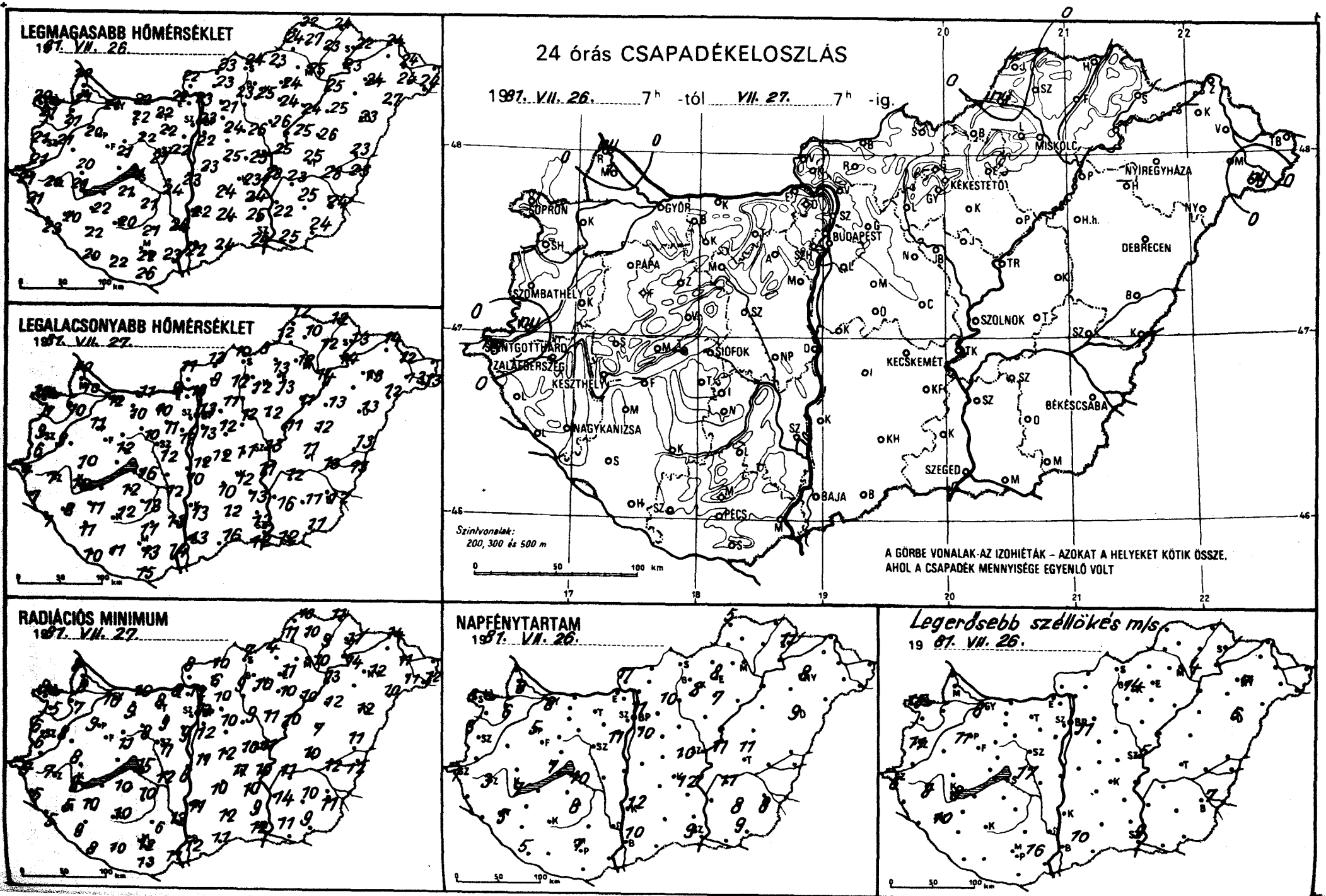
LEGMAGASABB HŐMÉRSÉKLET
1987. VII. 26.
LEGALACSONYABB HŐMÉRSÉKLET
1987. VII. 27.
RADIÁCIÓS MINIMUM
1987. VII. 27.
24 órás CSAPADÉKELOSZLÁS
1987. VII. 26. 7h -tól VII. 27. 7h -ig.
SOPRON
GYŐR
BUDAPEST
MISKOLC
NYÍREGYHÁZA
KÉKESTETŐ
DEBRECEN
PÁPA
SZOMBATHELY
SZOLNOK
SIÓFOK
KESZTHELY
NAGYKANIZSA
KECSKEMÉT
BÉKÉSCSABA
SZEGED
BAJA
PÉCS
Szintvonalak:
200, 300 és 500 m
A GÖRBE VONALAK AZ IZOHIÉTÁK – AZOKAT A HELYEKET KÖTIK ÖSSZE,
AHOL A CSAPADÉK MENNYISÉGE EGYENLŐ VOLT
NAPFÉNYTARTAM
1987. VII. 26.
Legerősebb széllökés m/s.
1987. VII. 26.

	1981.VII.27.07 h -ig az utolsó 24 óra adatai					
	csapadék (mm)		max. hőmérséklet	min. hőmérséklet	rad. min.	napos órák
Győr	.		21	12	10	8
Kapuvár	.		21	10	7	6
Mosonmagyaróvár	1		21	10	8	9
Rajka	ny		22	10	8	
Sopron	.		20	10	8	6
Sopronhorpács	.		21	7	5	3
Káld	.		21	9	8	
Körmend	ny		21	6	6	
Szentgotthárd	ny		21	7	6	1
Szombathely	.		21	9	6	3
Lenti	.		21	7	6	
Letenye	.		23	7	5	
Nagykanizsa	.		20	8	5	5
Zalaegerszeg	.		20	7	7	3
Farkasgyepű	.		19	9	8	
Keszthely	.		21	10	8	7
Mencshely	.		20	11	10	7
Pápa	.		20	11	9	5
Sümeg	.		20	10	8	
Tihany	–		–	–	–	
Veszprém	.		21	12	11	
Zirc	.		18	10	9	
Fonyód	–		–	–	–	
Homokszt. györgy	.		23	10	8	5
Kaposvár	.		20	12	10	
Marcali	.		22	11	10	
Siófok	.		21	16	15	10
Somogyszob	.		22	11	9	
Tab	.		22	12	10	
Bábolna	.		20	9	8	
Esztergom	.		22	9	8	
Kisbér	.		22	10	9	
Komárom	.		22	11	10	
Tatabánya	.		22	10	8	
Alcsútdoboz	.		22	11	9	
Dunaújváros	.		23	10	6	
Martonvásár	.		22	12	9	11
Mór	.		22	10	8	
Nagyhörcsökp.	.		24	12	12	
Szabadbattyán	.		21	12	11	
Iregszemcse	.		21	13	10	8
Lengyel	.		21	11	6	
Nagykónyi	.		23	12	7	
Szekszárd	.		24	13	12	
Kajdacs	.		20	10	8	
Mohács	.		23	14	11	
Pécs	.		22	13	12	7
Siklós	.		26	15	13	
Szigetvár	.		22	11	10	
Bp. Lőrinc	.		22	13	12	10
Bp. Met. Int.	.		23	13	12	11
Bp. Szab. hegy	.		19	11	9	
Cegléd	.		25	11	10	10
Dobogókő	.		16	9	7	
Gödöllő	.		21	11	10	10
Királyrét	.		23	12	11	
Monor	.		24	12	10	
Nagykáta	.		26	12	9	
Örkény	.		25	12	12	
Szentendre	.		22	13	12	

	1981.VII.27.07 h -ig az utolsó 24 óra adatai					
	csapadék (mm)		max. hőmérséklet	min. hőmérséklet	rad. min.	napos órák
Vác	.		23	13	12	
Vámosmikola	.		22	11	8	11
Baja	.		22	13	12	10
Bácsalmás	.		24	16	11	
Izsák	.		24	10	10	
Kalocsa	.		22	13	11	12
Kecskemét	.		23	12	10	12
Kiskunf. háza	.		24	13	10	
Kiskunhalas	.		24	12	12	
Kunszentmiklós	.		23	12	11	
Tiszakécske	.		28	11	10	
Balassagyarmat	.		23	12	10	
Romhány	.		23	9	6	
Salgótarján	.		24	10	7	
Eger	.		24	13	11	8
Galyatető	.		17	8	4	
Gyöngyös	.		25	12	10	
Kékestető	.		16	9	8	8
Kompolt	.		24	13	10	7
Lőrinci	.		23	12	9	
Poroszló	.		24	11	10	
Jászapáti	.		26	12	11	
Jászberény	.		25	12	9	
Karcag	.		26	12	7	
Szolnok	.		25	13	11	11
Tiszaroff	.		25	11	10	
Túrkeve	.		25	11	10	11
Kistelek	.		25	12	9	
Makó	.		25	12	11	
Szeged	.		24	12	12	9
Szentes	.		22	16	14	
Borsodnádasd	.		23	8	4	
Füged	.		23	12	9	
Hidasnémeti	.		24	12	11	
Jósvafő	4		22	12	10	5
Lillafüred	.		23	11	10	
Miskolc	.		25	12	10	–
Putnok	ny		24	12	11	
Sárospatak	.		22	13	11	11
Szendrőlád	.		27	10	10	
Tokaj	.		23	14	14	
Kisvárda	–		–	–	–	–
Mátészalka	.		24	13	11	
Nyíregyháza	.		24	13	12	8
Nyírlugos	.		27	12	10	
Pátyod	ny		24	13	12	
Tiszabecs	–		–	–	–	
Vásárosnamény	.		24	12	11	
Záhony	.		24	14	14	
Berettyóújfalu	.		23	13	11	
Debrecen	.		23	13	12	9
Hajdúdorog	–		–	–	–	
Hortobágy	.		25	13	12	
Körösszakál	.		23	13	12	
Polgár	.		25	14	13	
Békéscsaba	.		24	12	11	8
Mezőhegyes	.		24	11	9	9
Orosháza	.		25	11	10	8
Szarvas	.		23	12	11	11
Szeghalom	.		28	13	12	

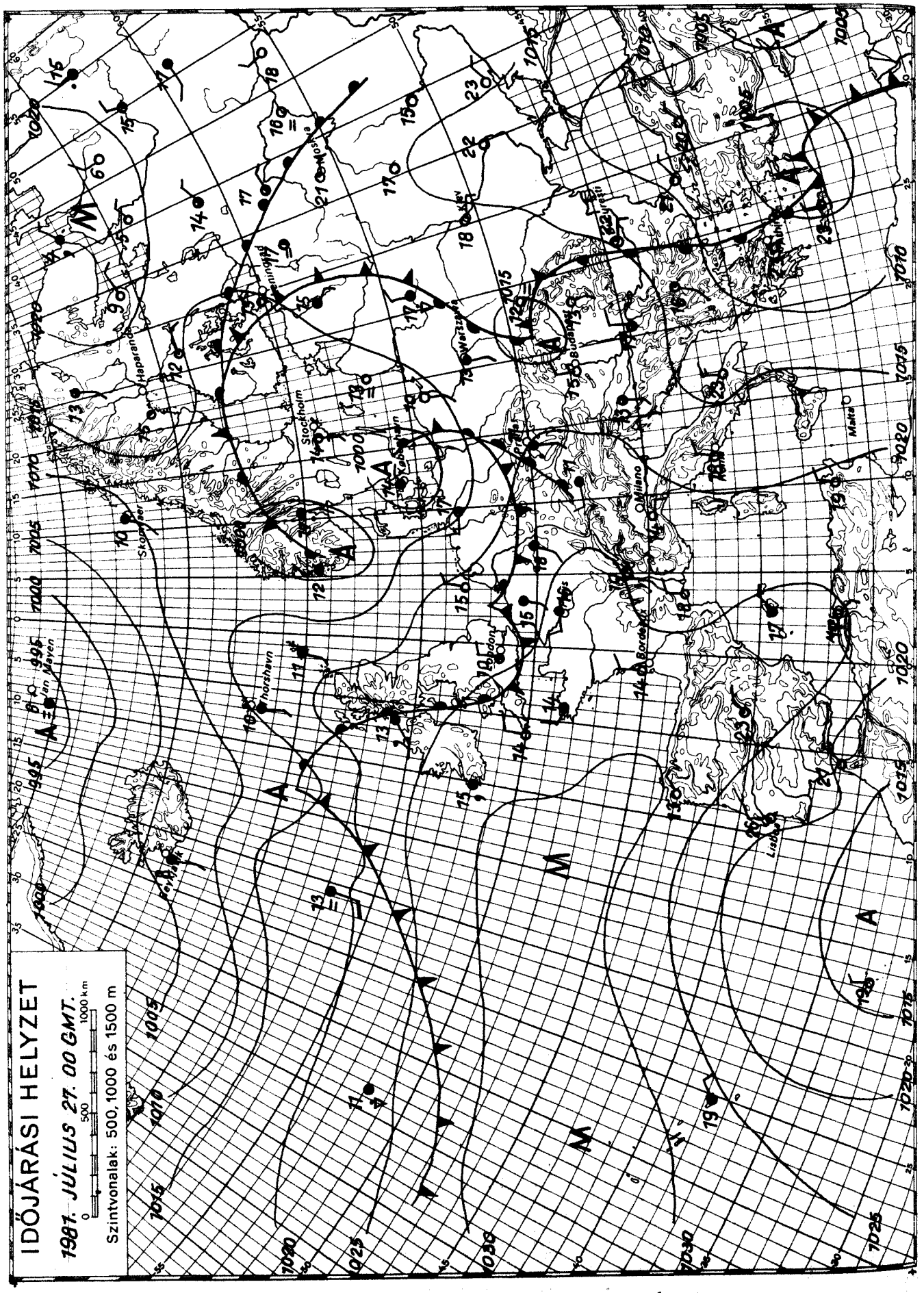

KIADJA: ORSZÁGOS METEOROLÓGIAI SZOLGÁLAT

Készíti: Központi Előrejelző Intézet Előrejelző Osztálya – T.: 273-018 – Megjelenik naponként –
Évi előfizetési díja: 1 760,- Ft. – Megrendelhető: 1024 Budapest, II., Kitaibel Pál utca 1. Telefon: 353-500
Kiadásért felel: az OMSZ elnöke – Szerkesztésért felel: a KEI igazgatója

IDŐJÁRÁSI NAPIJELENTÉS

ЕЖЕДНЕВНЫЙ МЕТЕОРОЛОГИЧЕСКИЙ БЮЛЛЕТЕНЬ · DAILY WEATHER REPORT
BULLETIN QUOTIDIEN DE TEMPS · TÄGLICHER WETTERBERICHT

94. évfolyam 209. szám. + Budapest + 1981. július 28. kedd

Az időjárási helyzet és a várható időjárás:

Közép-Európában továbbra is változékony, a július végén megszokottnál általában 3, 6 fokkal hüvösebb az idő. Szárazföldünk délnyugati, nyugati vidékein ugyanakkor folytatódik a nyár. A hőmérséklet csúcsértéke többfelé meghaladja a 30 fokot. Hasonlóan meleg, napos az idő a Kelet-Európai-síkságon is. Az Alpok és Kárpátok térségébe lassan szárazabb levegő érkezik, igy a következő időszakban újból több napsütés várható.

Hazánkban hétfőn változóan felhős, szeles idő volt. A délutáni órákban a Dunántúlon szórványosan záporok alakultak ki, a lehullott csapadék mennyisége azonban csak kevés helyen érte el az 1, 3 mm-t. A hőmérséklet csúcsértéke hétfőn 20 és 26 fok között váltakozott. Éjszaka a keleti országrészben is befelhősödött az ég. Hajnalra 8, 15 fokig csökkent a hőmérséklet. Kedd délelőtt is folytatódott a szeles idő. A hőmérséklet 11 órakor 16 és 20 fok között volt.

Ma 12 órakor Budapesten a hőmérséklet 19 fok, a tengerszintre átszámitott légnyomás 1011 mbar, alig változik.

A Balaton vizének hőmérséklete ma 11 órakor Siófoknál 18 fok volt.

Várható időjárás szerda estig:

Kedden változóan felhős idő szórványosan kisebb esővel, záporral.
Szerdán kevesebb felhő, valószinüleg csapadék nélkül, lassan mérséklődő északi szél.
Várható legalacsonyabb éjszakai hőmérséklet: 9 és 14 fok között,
legmagasabb nappali hőmérséklet szerdán: 21 és 25 fok között.

Demeter Éva s.k.

A hőmérséklet napi középértéke és eltérése a 100 évi átlagtól /Budapest belterületén/:

1981. VII. 27.	17,9°C	-4,3°C

1871 óta ezen a napon Budapesten előfordult

legmagasabb hőmérséklet:	36,7°C /1921/,
legalacsonyabb hőmérséklet:	9,0°C /1890/.

81.508.

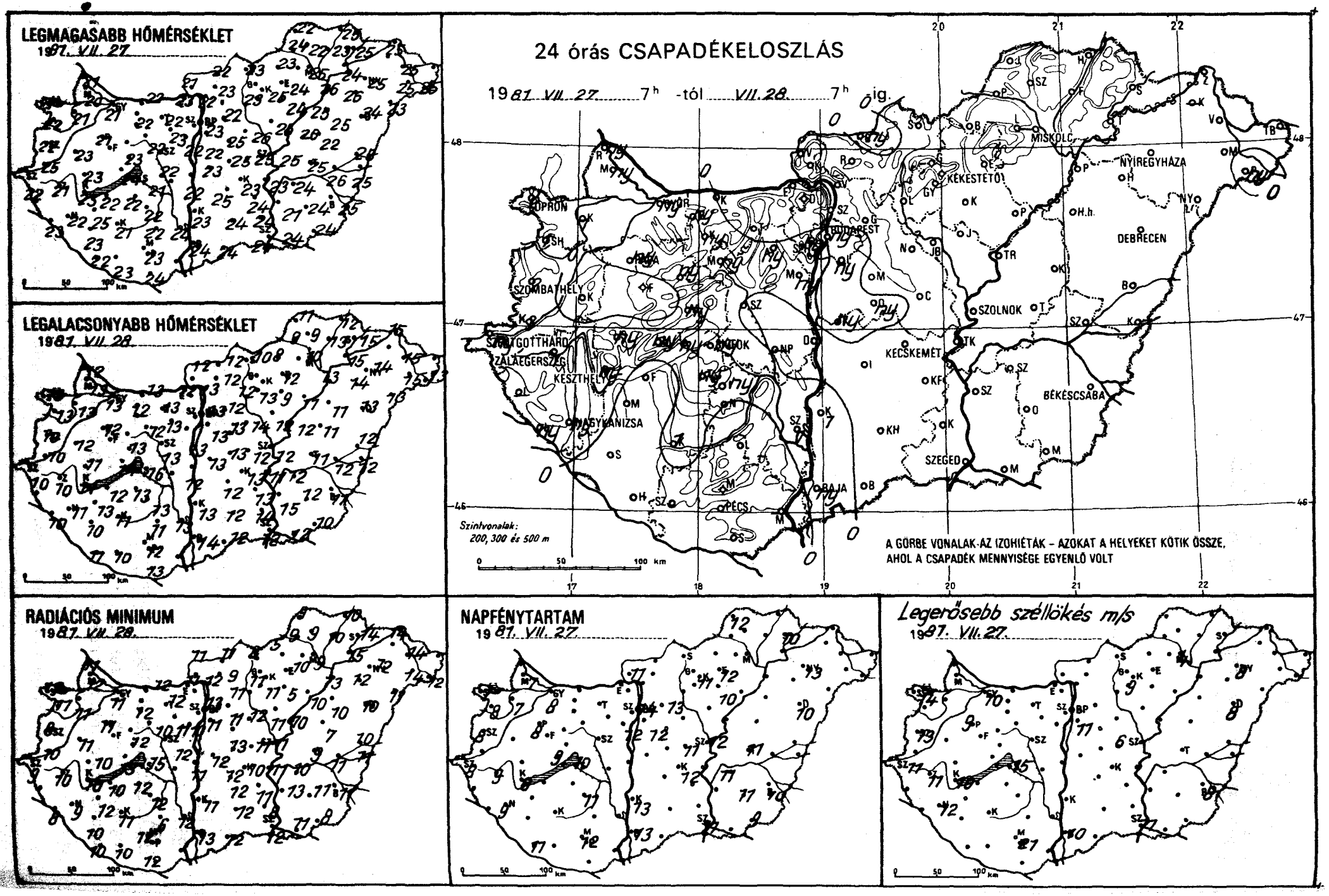
LEGMAGASABB HŐMÉRSÉKLET
1981. VII. 27.
LEGALACSONYABB HŐMÉRSÉKLET
1981. VII. 28.
RADIÁCIÓS MINIMUM
1981. VII. 28.
24 órás CSAPADÉKELOSZLÁS
1981. VII. 27. 7h -tól VII. 28. 7h ig.
Szintvonalak: 200, 300 és 500 m
A GÖRBE VONALAK AZ IZOHIÉTÁK – AZOKAT A HELYEKET KÖTIK ÖSSZE, AHOL A CSAPADÉK MENNYISÉGE EGYENLŐ VOLT
SOPRON
SZOMBATHELY
SZENTGOTTHÁRD
ZALAEGERSZEG
KESZTHELY
NAGYKANIZSA
BUDAPEST
MISKOLC
NYÍREGYHÁZA
DEBRECEN
SZOLNOK
KECSKEMÉT
BÉKÉSCSABA
SZEGED
BAJA
PÉCS
NAPFÉNYTARTAM
1981. VII. 27.
Legerősebb széllökés m/s
1981. VII. 27.

	1981. VII. 28 07h -ig az utolsó 24 óra adatai					
	csapadék (mm)		max. hőmérséklet	min. hőmérséklet	rad. min.	napos órák
Győr	ny	▽	21	13	11	8
Kapuvár	1	▽	21	13	11	7
Mosonmagyaróvár	ny		20	13	12	7
Rajka	ny		21	12	11	
Sopron	2	▽	21	13	12	7
Sopronhorpács	1		22	13	11	8
Káld	.	⌒	23	12	11	
Körmend	3		25	10	10	
Szentgotthárd	ny		22	10	9	8
Szombathely	2	▽	22	10	8	8
Lenti	–		–	–	. –	
Letenye	ny	▽⌒	23	10	8	
Nagykanizsa	ny	▽	22	11	9	9
Zalaegerszeg	1	▽	21	10	10	9
Farkasgyepű	.		20	11	10	
Keszthely	ny	▽	23	11	10	8
Mencshely	ny	▽	21	12	10	9
Pápa	ny	▽	21	12	11	8
Sümeg	ny	⌒	23	11	10	
Tihany	ny	▽	24	14	13	
Veszprém	ny		23	13	12	
Zirc	ny		19	11	10	
Fonyód	.		22	12	10	
Homokszt. györgy	.	⌒	22	11	10	11
Kaposvár	1		21	11	11	
Marcali	.		25	13	12	
Siófok	ny	▽	21	16	15	10
Somogyszob	.	⌒	23	10	10	
Tab	ny		22	13	12	
Bábolna	ny	▽⌒	21	13	12	
Esztergom	.		23	12	11	
Kisbér	ny	▽	22	12	12	
Komárom	.	⌒	22	13	12	
Tatabánya	.		22	13	12	
Alcsútdoboz	ny	▽	23	13	11	
Dunaújváros	.		22	12	11	
Martonvásár	ny		22	13	10	12
Mór	ny	▽	22	12	10	
Nagyhörcsökp.	–		–	–	–	
Szabadbattyán	.	⌒	22	13	12	
Iregszemcse	ny	⌒	22	13	12	11
Lengyel	.		22	11	6	
Nagykónyi	.		24	12	9	
Szekszárd	1	▽	24	13	12	
Mátraháteto	.		19	11	9	
Mohács	–		–	–	–	
Pécs	.		23	12	12	12
Siklós	.		24	13	12	
Szigetvár	.		23	10	10	
Bp. Lőrinc	ny	▽	22	13	11	12
Bp. Met. Int.	ny	▽	23	13	13	14
Bp. Szab. hegy	ny	▽	20	10	9	
Cegléd	.		25	12	11	11
Dobogókő	.		16	9	8	
Gödöllő	.		22	12	11	13
Királyrét	.		24	14	13	
Monor	.		25	13	11	
Nagykáta	.		26	14	12	
Örkény	ny		25	13	13	
Szentendre	.		22	13	13	

	1981. VII. 28 07h -ig az utolsó 24 óra adatai					
	csapadék (mm)		max. hőmérséklet	min. hőmérséklet	rad. min.	napos órák
Vác	.		22	13	12	
Vámosmikola	.		21	12	11	11
Baja	ny	▽	24	14	13	13
Bácsalmás	.		24	12	12	
Izsák	.		25	12	12	
Kalocsa	1		23	13	11	13
Kecskemét	.		23	13	10	12
Kiskunf. háza	.		24	13	11	
Kiskunhalas	.		24	12	12	
Kunszentmiklós	ny	▽	23	13	12	
Tiszakécske	.	⌒	23	11	11	
Balassagyarmat	ny	▽	22	12	11	
Romhány	.		23	12	9	
Salgótarján	.		23	10	8	
Eger	.		24	12	10	12
Galyatető	.		19	10	5	
Gyöngyös	.	⌒	25	13	11	
Kékestető	.	⌒	17	8	7	11
Kompolt	.	⌒	24	9	5	10
Lőrinci	.		23	12	11	
Poroszló	.	⌒	25	11	10	
Jászapáti	.		25	12	11	
Jászberény	.	⌒	25	11	11	
Karcag	.	⌒	22	11	7	
Szolnok	.		25	12	11	12
Tiszaroff	.	⌒	26	12	10	
Túrkeve	.	⌒	25	11	9	11
Kistelek	.		24	14	8	
Makó	.		25	12	11	
Szeged	.		24	12	12	11
Szentes	.		21	15	13	
Borsodnádasd	.	⌒	23	8	5	
Fügöd	.	⌒	23	13	10	
Hidasnémeti	.		25	12	10	
Jósvafő	.	⌒	22	11	9	12
Lillafüred	–		–	–	–	
Miskolc	.	=	25	10	9	–
Putnok	.		24	9	9	
Sárospatak	.		25	15	14	10
Szendrőlád	.	⌒	22	9	9	
Tokaj	.		24	15	15	
Kisvárda	–		–	–	–	–
Mátészalka	.	⌒	25	15	14	
Nyíregyháza	.		25	14	12	13
Nyírlugos	.	⌒	23	13	11	
Pátyod	ny		25	13	12	
Tiszabecs	–		–	–	–	
Vásárosnamény	.		25	15	14	
Záhony	.		25	15	14	
Berettyóújfalu	.	⌒	25	12	10	
Debrecen	.	⌒=	24	13	10	10
Hajdúdorog	.	⌒	26	14	12	
Hortobágy	.		25	11	10	
Körösszakál	.	⌒	25	12	11	
Polgár	.		26	13	13	
Békéscsaba	.		25	11	11	10
Mezőhegyes	.	⌒	24	10	8	9
Orosháza	.		24	12	11	11
Szarvas	.		24	12	10	11
Szeghalom			26	12	11	

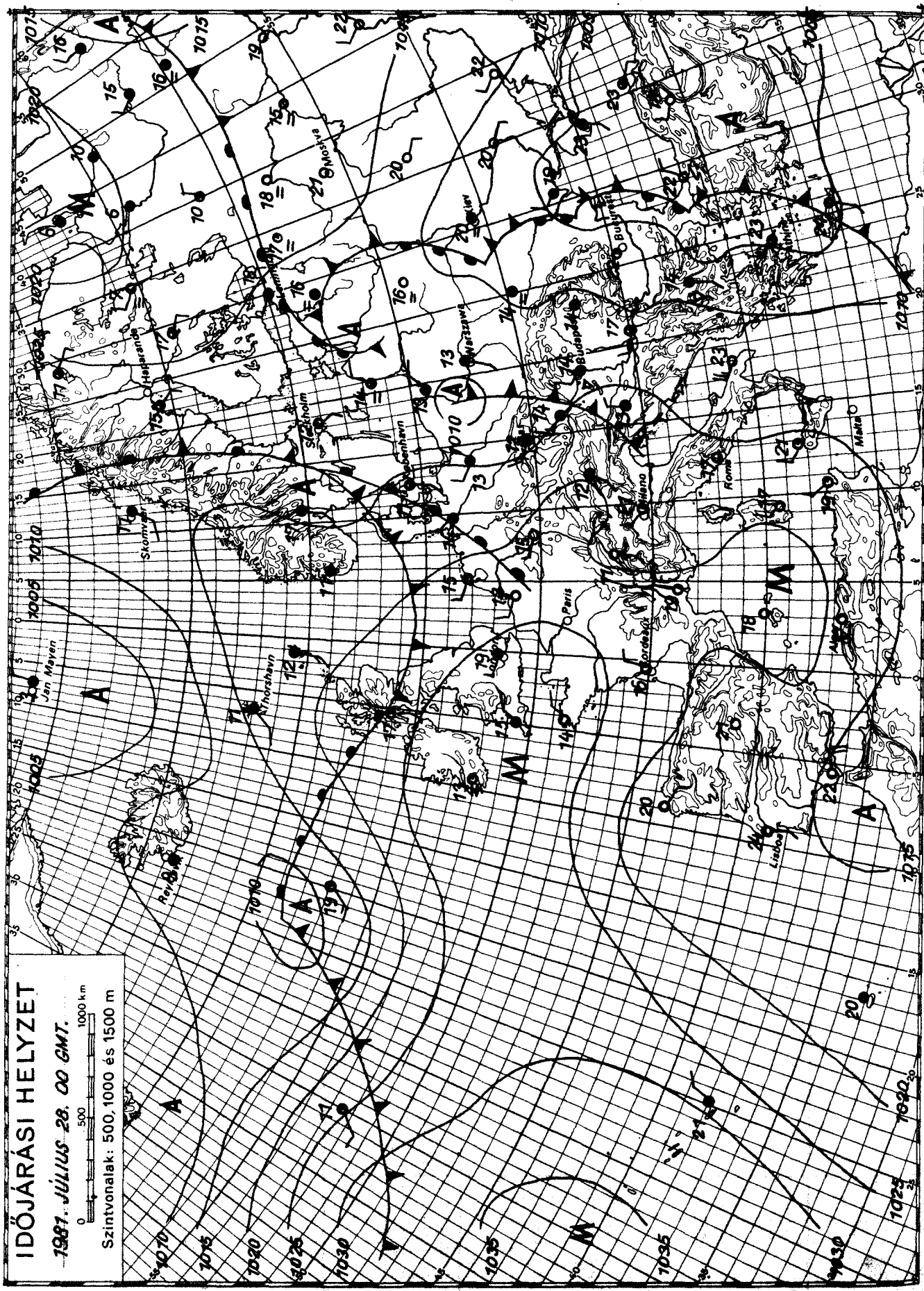

KIADJA: ORSZÁGOS METEOROLÓGIAI SZOLGÁLAT
Készíti: Központi Előrejelző Intézet Előrejelző Osztálya – T.: 273-018 – Megjelenik naponként –
Évi előfizetési díja: 1 760,- Ft. – Megrendelhető: 1024 Budapest, II., Kitaibel Pál utca 1. Telefon: 353-500
Kiadásért felel: az OMSZ elnöke – Szerkesztésért felel: a KEI igazgatója

IDŐJÁRÁSI NAPIJELENTÉS

ЕЖЕДНЕВНЫЙ МЕТЕОРОЛОГИЧЕСКИЙ БЮЛЛЕТЕНЬ • DAILY WEATHER REPORT
BULLETIN QUOTIDIEN DE TEMPS • TÄGLICHER WETTERBERICHT

940. évfolyam 210. szám. + Budapest + 1981. július 29. szerda

Az időjárási helyzet és a várható időjárás:

Közép- és Délkelet-Európa térségében szokatlanul hüvös, szeles, gyakran csapadékos az időjárás. Az Égei-tenger partvidékén például, a hőmérséklet csúcsértéke kedden több mint 10 fokkal maradt el a sokéves átlagtól. Ugyanakkor a Kelet-Európai-sikság nagy részén folytatódott a meleg, száraz, nyári idő, mintegy 5, 6 fokkal melegebb az idő a július végén szokásosnál. Nyugat-és Dél-Európa nagy részén kevés a felhő, a csaknem zavartalan napsütés hatására meleg, nyári idő van. Dél-Skandinávia és a Brit-szigetek térségét hüvös, óceáni eredetü léghullám érte el, hatására ismét csapadékosra, szelesre fordult az idő.

Hazánkban kedden az északi és keleti országrészben erősen felhős, helyenként egész nap borult idő volt. A déli országrészben gyakran változott a felhőzet, 4, 8 órán át sütött a nap. Délután egy-két helyen zápor, zivatar is kialakult. Főként Dél-Alföldön és a Mátra-vidékén. A hőmérséklet csúcsértéke 18 és 24 fok között volt. Éjszaka a keleti országrész fölött tovább vastagodott a felhőzet, egyre több helyen eredt el az eső. Csütörtök reggel 7 óráig a Tiszántúl nagy részén, valamint a Bükk és a Mátra térségében általában 10, 20 mm, Felső-Tisza-vidékén 30, 31 mm csapadék hullott. A hőmérséklet hajnalra 10 és 15 fok közé csökkent. Délelőtt az Alföld és az Északi-Középhegység nagy része fölött borult maradt az ég, általában gyenge intenzitással esett az eső. A Dunántúlon és a főváros környékén, csakúgy mint kedden, gyakran erős, rövid időszakokban viharos erejü volt az északi, északnyugati szél. A hőmérséklet 11 órakor az esős területeken 14 és 17 fok között, másutt 17 és 21 fok között volt.

Ma 12 órakor Budapesten a hőmérséklet 18 fok, a tengerszintre átszámitott légnyomás 1013 mbar, mérsékelten emelkedik.

A Balaton vizének hőmérséklete 11 órakor Siófoknál 16 fok volt.

Várható időjárás csütörtök estig:

Az ország keleti és északi részén túlnyomóan borult idő, ismétlődő esővel, záporesővel.
Másutt változóan felhős idő, szórványos, futó záporral.
Csütörtökön lassanként keleten, északon is csökkenő felhőzet, kevesebb helyen eső, futó zápor.
Eleinte gyakran erős, a Dunántúlon időnként viharos, később kissé mérséklődő, de főként a Dunántúlon időnként még erős északi, északnyugati szél.
Várható legalacsonyabb éjszakai hőmérséklet: 10 és 15 fok között, legmagasabb nappali hőmérséklet csütörtökön: északkeleten 20 fok körül, máshol 25 fok körül.

Török Dénes s.k.

A hőmérséklet napi középértéke és eltérése a 100 évi átlagtól /Budapest belterületén/:

1981. VII. 28.	17,9°C	-4,1°C

1871 óta ezen a napon Budapesten előfordult

legmagasabb hőmérséklet:	37,0°C /1936/,
legalacsonyabb hőmérséklet:	8,9°C /1884/.

81.509.

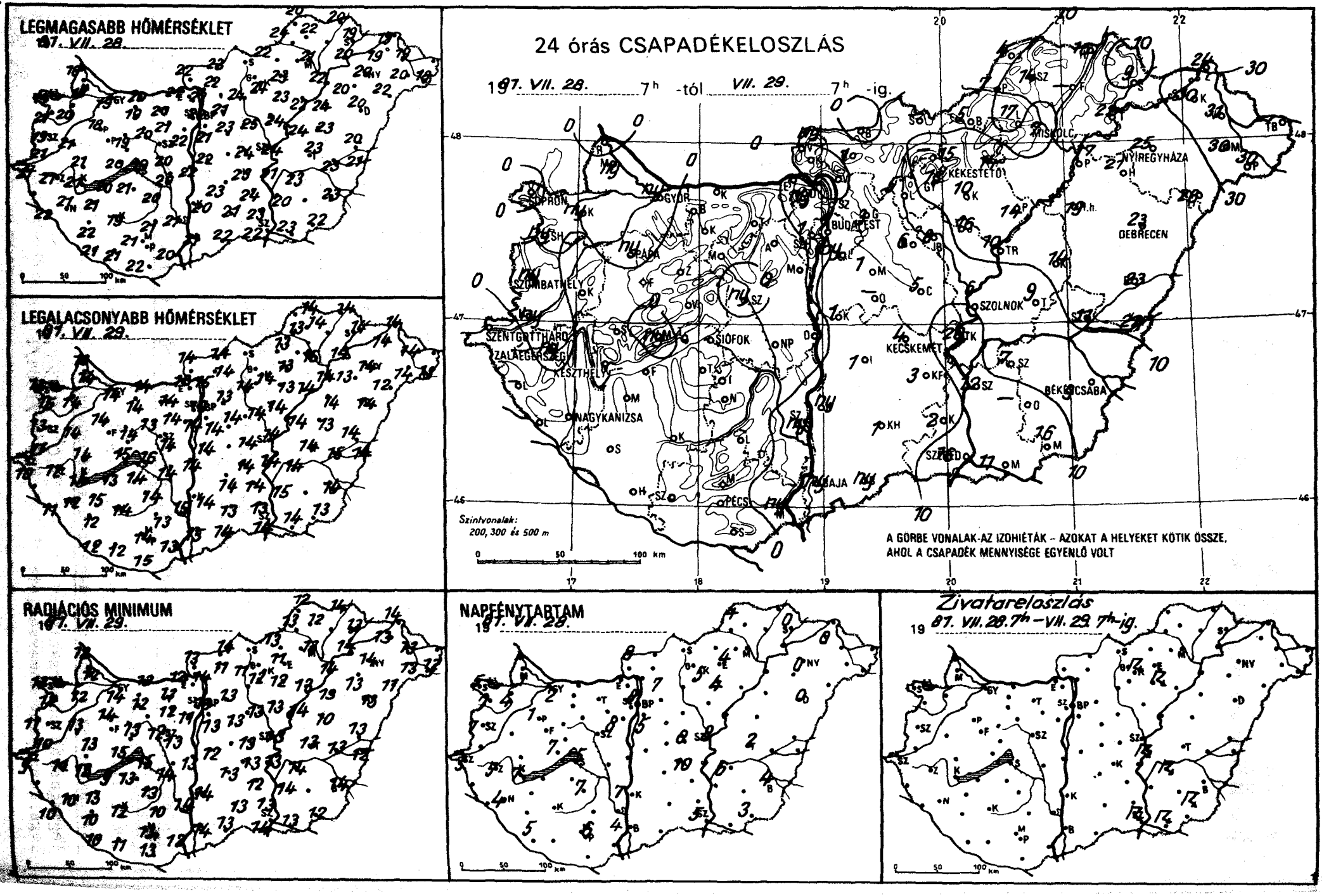
LEGMAGASABB HŐMÉRSÉKLET
1987. VII. 28.
LEGALACSONYABB HŐMÉRSÉKLET
1987. VII. 29.
RADIÁCIÓS MINIMUM
1987. VII. 29.
24 órás CSAPADÉKELOSZLÁS
1987. VII. 28. 7h -tól VII. 29. 7h -ig.
Szintvonalak: 200, 300 és 500 m
A GÖRBE VONALAK-AZ IZOHIÉTÁK – AZOKAT A HELYEKET KÖTIK ÖSSZE, AHOL A CSAPADÉK MENNYISÉGE EGYENLŐ VOLT
NAPFÉNYTARTAM
1987. VII. 28.
Zivatareloszlás
1987. VII. 28. 7h – VII. 29. 7h-ig.
SOPRON
GYŐR
BUDAPEST
MISKOLC
NYÍREGYHÁZA
KÉKESTETŐ
DEBRECEN
SZOMBATHELY
SZOLNOK
SZENTGOTTHÁRD
ZALAEGERSZEG
KESZTHELY
SIÓFOK
KECSKEMÉT
NAGYKANIZSA
BÉKÉSCSABA
SZEGED
PÉCS
BAJA

	81.VII.29. 07 h -ig az utolsó 24 óra adatai					
	csapadék (mm)		max. hőmérséklet	min. hőmérséklet	rad. min.	napos órák
Győr	ny		19	14	14	2
Kapuvár	ny	▽	20	14	12	4
Mosonmagyaróvár	ny		18	14	12	1
Rajka	.		18	13	12	
Sopron	.		19	13	12	5
Sopronhorpács	ny	⌒	21	15	12	7
Káld	.		21	14	13	
Körmend	ny		21	11	10	
Szentgotthárd	.		21	10	9	3
Szombathely	ny	▽	19	13	11	7
Lenti	–		–	–	–	
Letenye	.	⌒	22	11	10	
Nagykanizsa	.	⌒	21	12	10	4
Zalaegerszeg	ny	▽	21	12	11	5
Farkasgyepű	.		17	11	10	
Keszthely	.		21	14	13	7
Mencshely	ny		18	13	11	7
Pápa	ny	▽	18	14	14	1
Sümeg	.		21	14	13	
Tihany	.		20	15	15	
Veszprém	.		19	14	13	
Zirc	.		16	12	12	
Fonyód	.		20	13	9	
Homokszt. györgy	.		21	12	10	5
Kaposvár	.		19	14	12	
Marcali	.		21	15	13	
Siófok	.		19	16	15	5
Somogyszob	.		22	12	10	
Tab	.		21	14	13	
Bábolna	.		19	14	14	
Esztergom	.		21	13	12	
Kisbér	.		19	14	12	
Komárom	.		20	14	13	
Tatabánya	.		20	14	13	
Alcsútdoboz	.		21	14	12	
Dunaújváros	.		22	14	13	
Martonvásár	.		22	14	11	8
Mór	.		20	13	12	
Nagyhörcsökp.	.		20	14	14	
Szabadbattyán	ny		20	14	13	
Iregszemcse	.	⌒	20	14	13	7
Lengyel	.		21	13	10	
Nagykónyi	.		21	14	12	
Szekszárd	ny		21	15	14	
Misinatető	.		18	12	10	
Mohács	ny		20	13	12	
Pécs	.		21	14	13	6
Siklós	.		22	15	13	
Szigetvár	.		21	12	11	
Bp. Lőrinc	ny	▽	21	14	13	5
Bp. Met. Int.	1	▽	22	15	13	8
Bp. Szab. hegy	1	▽	18	12	11	
Cegléd	5		24	14	13	8
Dobogókő	ny	▽ ≡	15	10	9	
Gödöllő	3	▽ ⌒	21	13	13	7
Királyrét	.		23	14	13	
Monor	1		23	14	13	
Nagykáta	6		25	14	13	
Örkény	–		–	–	–	
Szentendre			22	14	14	

Árpádtető

	81.VII.29. 07 h -ig az utolsó 24 óra adatai					
	csapadék (mm)		max. hőmérséklet	min. hőmérséklet	rad. min.	napos órák
Vác	.		22	15	14	
Vámosmikola	ny		22	14	13	8
Baja	ny		21	15	14	4
Bácsalmás	ny	,	22	14	13	
Izsák	1		23	14	13	
Kalocsa	ny		20	14	14	7
Kecskemét	4		23	14	13	10
Kiskunf. háza	3		24	14	12	
Kiskunhalas	1		21	13	13	
Kunszentmiklós	1	▽	22	14	12	
Tiszakécske	20	⌒	21	14	13	
Balassagyarmat	.		23	14	14	
Romhány	1	▽	22	14	11	
Salgótarján	–		–	–	–	
Eger	14		23	13	11	4
Galyatető	–		–	–	–	
Gyöngyös	13		24	14	12	
Kékestető	15	⌒	15	8	8	5
Kompolt	10	⌒	23	13	12	4
Lőrinci	5		24	14	11	
Poroszló	14		22	14	13	
Jászapáti	16	▽	24	14	13	
Jászberény	8		24	14	12	
Karcag	14		23	13	10	
Szolnok	6	▽	24	14	13	8
Tiszaroff	10	▽	24	14	14	
Túrkeve	9	▽	23	14	13	2
Kistelek	2	▽	23	13	13	
Makó	11	⌒	23	14	13	
Szeged	16	⌒	22	14	14	5
Szentes	12	▽	20	15	14	
Borsodnádasd	5	▽	22	13	13	
Füged	–		–	–	–	
Hidasnémeti	16		20	14	14	
Jósvafő	4		20	13	12	4
Lillafüred	17	▽	20	13	12	
Miskolc	7		21	15	13	–
Putnok	7		24	13	13	
Sárospatak	9		19	14	13	0
Szendrőlád	14	⌒	22	14	12	
Tokaj	22		20	14	14	
Kisvárda	30	▽	19	14	13	0
Mátészalka	30		20	14	13	
Nyíregyháza	25	▽	22	14	14	0
Nyírlugos	26	⌒	22	12	11	
Pátyod	30	▽	18	13	12	
Tiszabecs	–		–	–	–	
Vásárosnamény	31		19	14	13	
Záhony	24		19	14	14	
Berettyóújfalu	23		20	14	13	
Debrecen	23	▽	20	14	13	0
Hajdúdorog	21		20	13	13	
Hortobágy	19		24	14	13	
Körösszakál	22		21	14	12	
Polgár	17		22	14	14	
Békéscsaba	9	▽	23	14	14	4
Mezőhegyes	16	⌒	22	13	12	3
Orosháza	–		–	–	–	–
Szarvas	7	⌒	23	14	14	6
Szeghalom	11		23	15	13	

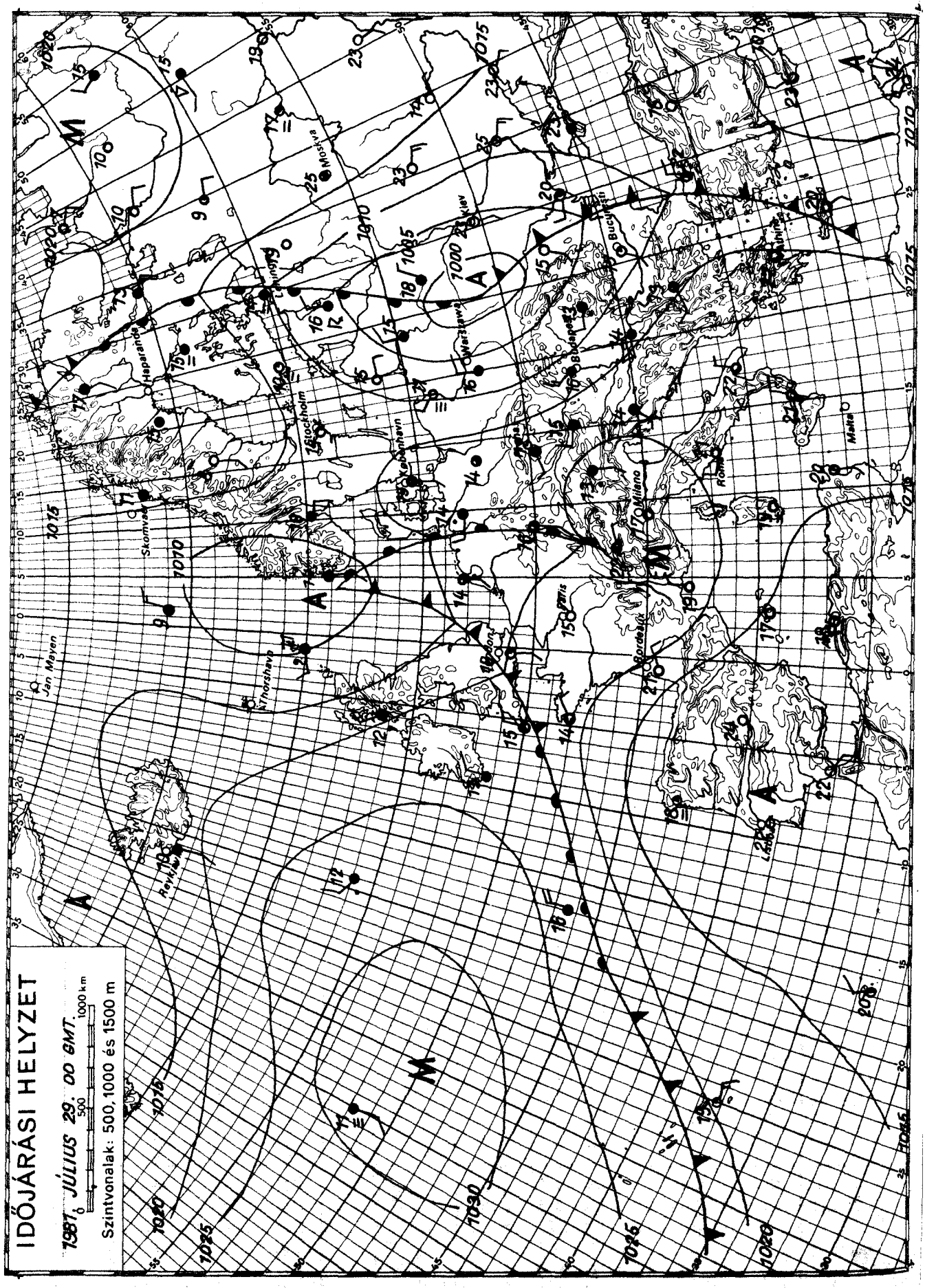

KIADJA: ORSZÁGOS METEOROLÓGIAI SZOLGÁLAT
Készíti: Központi Előrejelző Intézet Előrejelző Osztálya – T.: 273-018 – Megjelenik naponként –
Évi előfizetési díja: 1 760,- Ft. – Megrendelhető: 1024 Budapest, II., Kitaibel Pál utca 1. Telefon: 353-500
Kiadásért felel: az OMSZ elnöke – Szerkesztésért felel: a KEI igazgatója

O R S Z Á G O S M E T E O R O L Ó G I A I S Z O L G Á L A T

KÖZPONTI ELŐREJELZŐ INTÉZETE

IDŐJÁRÁSI ESEMÉNYEK NAPTÁRA

CALENDAR OF WEATHER PHENOMENA

1981. junius

Az Időjárási Napijelentés havi melléklete

IDŐJÁRÁSI ESEMÉNYEK NAPTÁRA

Dátum - *Date*	Az időjárási jelenség leirása *Description of the weather phenomenon*	Az időjárási esemény előidézője *Carrier of the phenomenon*	Érkező légtömeg *Arriving air-mass*
4.	Záporok, zivatarok, egy-két helyen jégeső	Hidegfront belép: 19 h-kor NW-n. Regionális ciklon kialakulása a hidegfronton a Kárpát-medence keleti felében 5-én 17^{30} h-tól. Feloszlik az ország keleti részében 9-én 3 h-ra.	Mm
10.	Záporok, zivatarok, egy-két helyen jégeső	Hidegfront belép: 4 h-kor NW-n kilép: 18 h-kor E-n	Mm
12.	Egy-két helyen zápor, viharos szél, elsősorban a Dunántulon	Hidegfront belép: 21 h-kor NW-n kilép: 13-án 5 h-kor E-n	Mm
14.	Melegedés, a keleti országrészben esők, záporok	Melegfront belép: 8 h-kor N-n kilép: 15-én 9 h-kor E-n	Mm
15.	Záporok, zivatarok, viharos szél-lökések a Dunántulon	Instabilitási vonal: belép: 19 h-kor SW-n kilép: 16-án 8 h-kor NE-n	Mm
16.	Záporok, zivatarok	Instabilitási vonal: belép: 10 h-kor NW-n kilép: 21 h-kor S-n	Mm
16.	Záporok, zivatarok	Hidegfront belép: 20 h-kor NW-n kilép: 17-én 3 h-kor SE-n	Mm
18.	Esők, záporok, zivatarok, a nagy csapadék következtében erős lehülés	Regionális ciklon belép: 1 h-kor SW-n kilép: 19-én 15 h-kor NE-n	Mm
22.	Esők, záporok, zivatarok	Konvergencia-vonal kialakulása az ország középső részén 12 h-tól. A konvergencia-vonal regionális ciklonná alakul át 23-án 22 h-ra. Kilép: 25-én 20 h-kor NE-n	Mm
26.	Esők, záporok, zivatarok	Regionális ciklon belép: 12 h-kor SW-n kilép: 27-én 4 h-kor E-n	Tm
29.	Záporok az ország északi részén	Hidegfront belép: 20 h-kor NW-n kilép: 30-án 6 h-kor NE-n	Mm

Arktikus szárazföldi és tengeri /Ac és Am/: mérsékeltövi szárazföldi és tengeri /Mc és Mm/: szubtrópusi szárazföldi és tengeri /Tc és Tm/: helyi vagy lokális /H/.

CALENDAR OF WEATHER PHENOMENA

Az időjárási esemény Budapest-i jellemzői - *Characteristics of the phenomenon over Budapest*						
Időpont - *point of time*	Hőmérsékletváltozás (fok/idő) *Temperature-shift (degree/period)*	Légnedvességváltozás (%/idő) *Humidity-shift (%/period)*	Szélirányváltozás *Wind-direction shift*	Maximális széllökés (m/s) és időpontja *Maximum gust (m/s) and its time*	Csapadék mennyisége (mm) és alakja *Amount and form of precipitation*	Megjegyzés - *Remarks*
5-én						
1 h	⊞	+28/5 p	NNW-W	18.8 W 1^{47}	22.5 ▽ ⊏ 17.4 ▽ ⊏	⊞ elmosódott
13 h	-4°/1 h	+27/10 p	SW-NW	10.0 NW 16^{02}	0.2 ▽	
13-án				13.2 NNW 14-én		
00 h	$+1^{\circ}$/5 p	+4/10 p	SW-NNW	00^{47}	-	Budapesti átvonulás elmosódott
16-án						
2 h	⊞	+2/20 p	SW-NW	9.0 NW 1^{30}	10.0 ▽ ⊏	⊞ elmosódott
12 h	-3°/40 p	-8/5 p	SW-W	16,9 W 13^{08}	1.0 ⊏	
22 h	⊞	-4/10 p	W-N	9.0 N 24^{00}	-	⊞ elmosódott
					6.9 ● ▽	
					40.2 ● ▽ ⊏	
					12.6 ▽ ⊏	
23 h	-5°/1 h	⊞	W-NNW	12.0 NW 30-án 00^{56}	-	⊞ elmosódott

Arctic maritime (Am): Arctic continental (Ac): Polar maritime (Mm): Polar continental (Mc): Tropical maritime (Tm): Tropical continental (Tc): Local air mass (H).

IDŐJÁRÁSI NAPIJELENTÉS

ЕЖЕДНЕВНЫЙ МЕТЕОРОЛОГИЧЕСКИЙ БЮЛЛЕТЕНЬ · DAILY WEATHER REPORT
BULLETIN QUOTIDIEN DE TEMPS · TÄGLICHER WETTERBERICHT

94. évfolyam 211. szám. + Budapest + 1981. július 30. csütörtök

Az időjárási helyzet és a várható időjárás:

A szélsőségek jellemzik szárazföldünk időjárását. A Kelet-európai-síkság középső területein, valamint az Ibériai-félszigeten sok a napsütés, és igen erős a fölmelegedés. A Moszkva környéki vidékeken 30 fok körül van a hőmérséklet csúcsértéke, az Ibériai-félsziget belső területein pedig 40 fok fölé is fölmelegszik a levegő. Északnyugat-, Közép- és Délkelet-Európában változékony, hüvös időjárás uralkodik. A hüvös, nedves léghullámok vonulását erős felhősödés, esők, záporok, a Balkán-félszigeten zivatarok jelzik. Alig van napsütés, hüvös az idő, a legmagasabb nappali hőmérséklet 2, 9 fokkal marad el a sokévi átlagtól. A Kárpát-medencét lassanként enyhébb, szárazabb levegő éri el, ezért nyugodtabbra, naposabbra fordul időjárásunk.

Szerdán hazánk keleti vidékein borult, esős idő volt. A csütörtök reggel 7 óráig lehullott csapadék mennyisége általában csapadéknyom és 10 mm között volt, északkeleten azonban 10, 20 mm eső esett, sőt, Vásárosnaményban 22 mm-t mértek. A Dunántúlon ezzel szemben csak kissé nőtt meg a felhőzet, 5-10 órán át sütött a nap, és gyönge zápor is csak néhány helyen fordult elő az éjszakai órákban. A hőmérséklet csúcsértéke szerdán a borult, esős helyeken 15, 23, másutt 22, 26 fok között volt. Csütörtök hajnalra 11, 18 fokig hült le a levegő. Délelőtt változóan felhős idő volt, az északnyugati szél a Dunántúlon kissé megélénkült. A hőmérséklet 11 órára 20, 25 fokig emelkedett.

Ma 12 órakor Budapesten a hőmérséklet 24 fok, a tengerszintre átszámitott légnyomás 1018 mbar, gyengén emelkedik.

A Balaton vizének hőmérséklete Siófoknál 11 órakor 19 fok volt.

Várható időjárás péntek estig:

Csütörtökön: változóan felhős idő, néhány helyen gyönge záporral.
Pénteken: kevés nappali felhőképződés, zápor nem valószinü.
Napközben kissé élénk északnyugati, nyugati szél.
Várható legalacsonyabb éjszakai hőmérséklet: 12, 17,
legmagasabb nappali hőmérséklet pénteken: 24, 29 fok között.

Bártfai Erzsébet s.k.

TÁVOLABBI KILÁTÁSOK SZOMBATTÓL - KEDDIG:

Túlnyomóan napos időre számithatunk. A felhőzet csak időnként növekszik meg, helyenként kisebb zápor kialakulhat, de tartós eső nem várható.
Legalacsonyabb hajnali hőmérséklet 13, 18 fok között.
Legmagasabb nappali hőmérséklet 27, 31 fok között.
Jelentős mennyiségü /legalább 5 mm/ csapadék az ország területének 20 százalékán várható.

KÖZÉPTÁVÚ ELŐREJELZŐ OSZTÁLY

A hőmérséklet napi középértéke és eltérése a 100 évi átlagtól

/Budapest belterületén/:

1981. július 29.	18,5°C	-3,4°C

1871 óta ezen a napon Budapesten előfordult

legmagasabb hőmérséklet:	37,6°C /1921/	
legalacsonyabb hőmérséklet:	9,6°C /1914/	

81.510.

LEGMAGASABB HŐMÉRSÉKLET

1987. VII. 29.

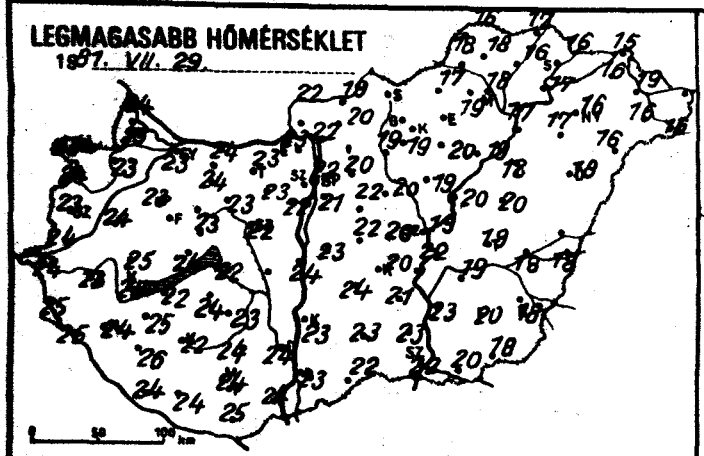

LEGALACSONYABB HŐMÉRSÉKLET

1987. VII. 30.

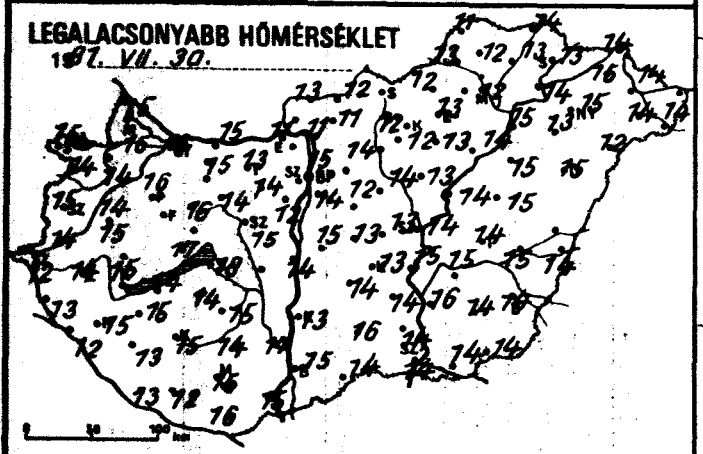

24 órás CSAPADÉKELOSZLÁS

1987. VII. 29. 7h -tól VII. 30. 7h -ig.

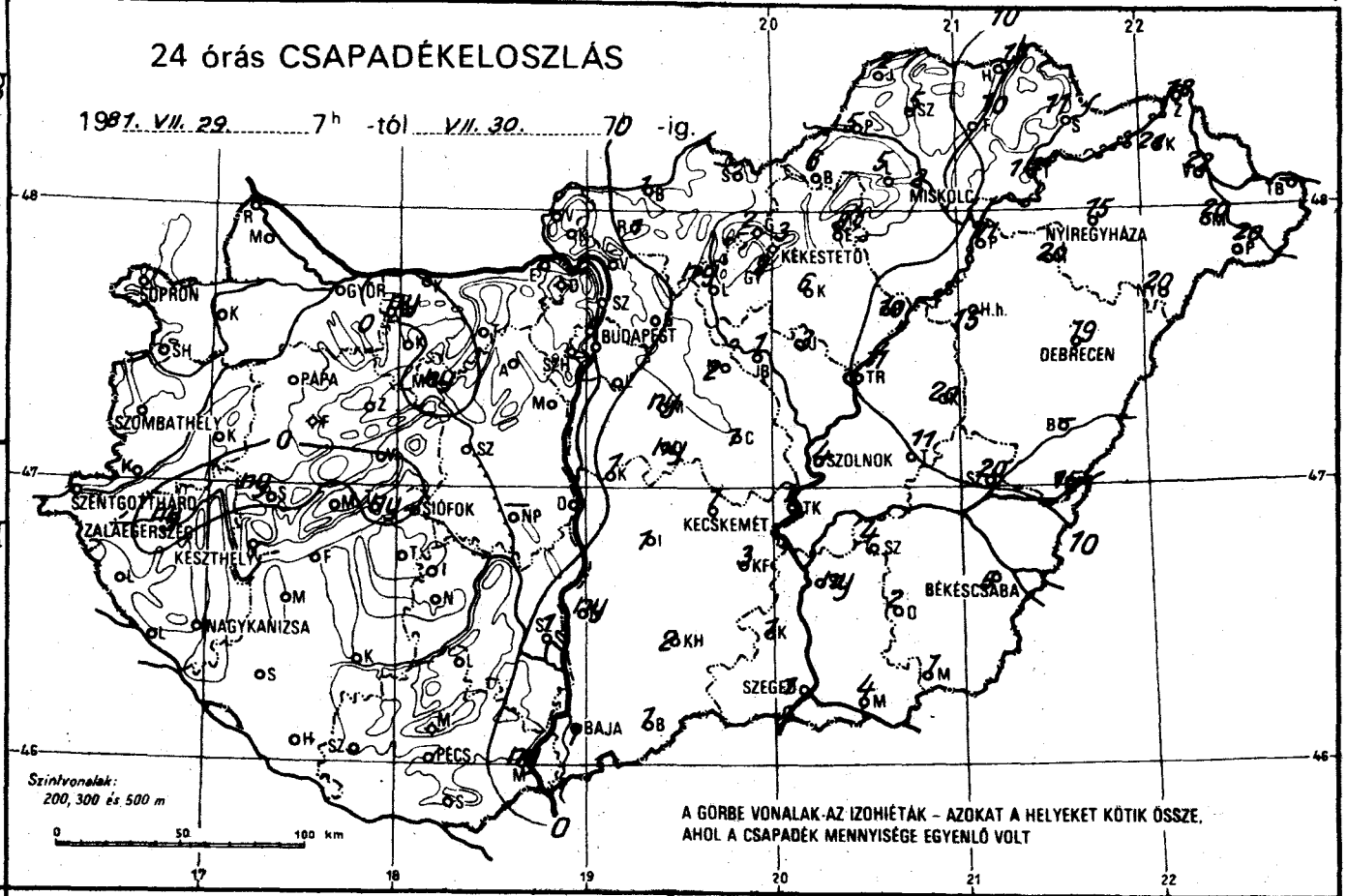

RADIÁCIÓS MINIMUM

1987. VII. 30.

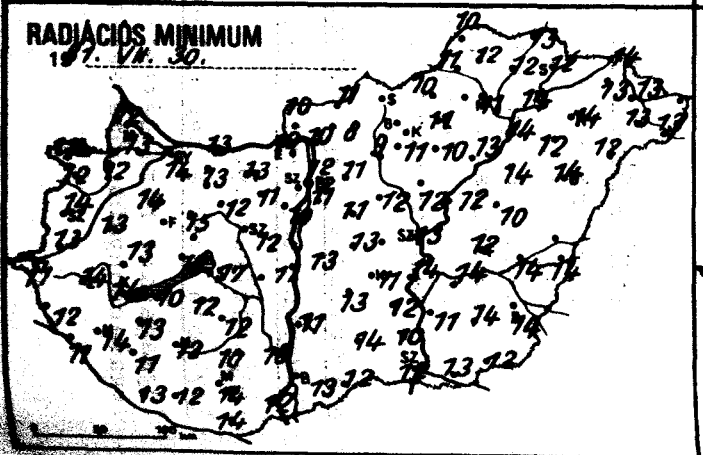

NAPFÉNYTARTAM

1987. VII. 29.

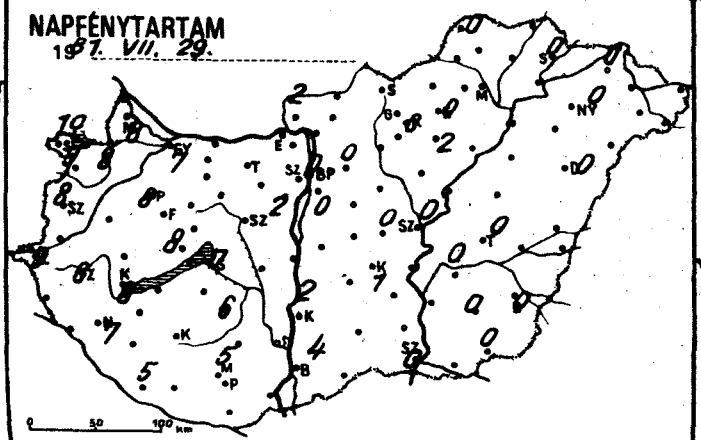

Legerősebb széllökés m/s

1987. VII. 29.

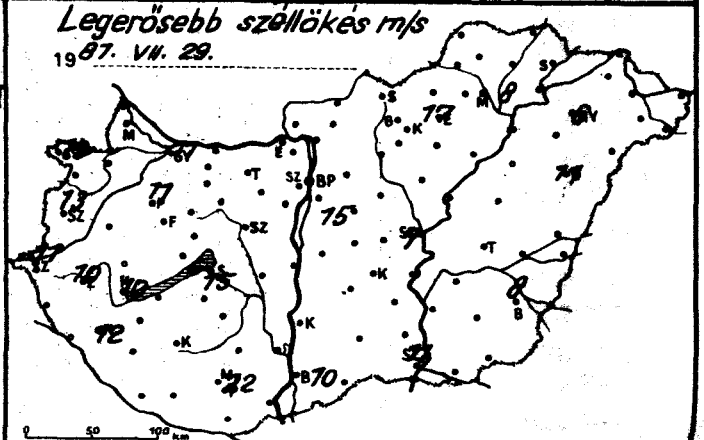

	1981. VII. 30 07 h -ig az utolsó 24 óra adatai					
	csapadék (mm)		max. hőmérséklet	min. hőmérséklet	rad. min.	napos órák
Győr	•	⌓	23	16	14	7
Kapuvár	•	⌓	23	14	12	8
Mosonmagyaróvár	•	⌓	23	16	13	8
Rajka	•		24	15	12	
Sopron	•		23	15	12	10
Sopronhorpács	•	⌓	24	14	12	9
Káld	•		24	14	13	
Körmend	•		24	14	13	
Szentgotthárd	•	⌓	24	12	11	9
Szombathely	•	⌓	23	15	14	8
Lenti	•		25	13	12	
Letenye	•	⌓	25	12	11	
Nagykanizsa	•	⌓	24	15	14	7
Zalaegerszeg	ny	▽⌓	23	14	14	8
Farkasgyepű	•		21	14	12	
Keszthely	•		25	15	14	8
Mencshely	•		22	15	12	8
Pápa	•	⌓	23	16	14	8
Sümeg	ny	⌓	25	15	13	
Tihany	ny	▽	24	17	16	
Veszprém	•		23	16	15	
Zirc	•	⌓	20	15	13	
Fonyód	•		22	14	10	
Homokszt. györgy	•		24	13	13	5
Kaposvár	•		22	15	12	
Marcali	•		25	15	13	
Siófok	•		22	18	17	7
Somogyszob	•	⌓	26	13	11	
Tab	•		24	14	12	
Dabolna	ny	⌓	23	14	13	
Esztergom	•		23	11	10	
Kisbér	•	⌓	24	15	13	
Komárom	•	⌓	24	15	13	
Tatabánya	•	⌓	23	13	13	
Alcsútdoboz	•	⌓	23	14	11	
Dunaújváros	•		24	14	11	
Martonvásár	•		22	12	10	2
Mór	ny	⌓	23	14	12	
Nagyhörcsökp.	–		–	–	–	
Szabadbattyán	•		22	15	12	
Tegszemcse	•	⌓	23	15	12	6
Tengyel	•		24	14	10	
Nagykónyi	•		25	13	10	
Tekszárd	1		24	17	16	
Paks	•		21	16	13	
Mohács	ny		24	15	12	
Pécs	•		24	15	14	5
Siklós	•		25	16	14	
Szigetvár	•		24	12	12	
Kp. Lőrinc	•		21	14	11	0
Kp. Met. Int.	•		22	15	12	0
Kp. Szab. hegy	•		18	11	10	
Tegléd	1	⌓	20	13	11	0
Tobogókő	•		16	12	10	
Tödöllő	•		20	14	11	0
Törökbálint	•	⌓	21	11	10	
Tonor	ny		22	12	11	
Nagykáta	2		20	14	12	
Turkény	ny	⌓	22	13	13	
Szentendre	•		21	11	11	

	1981. VII. 30 07 h -ig az utolsó 24 óra adatai					
	csapadék (mm)		max. hőmérséklet	min. hőmérséklet	rad. min.	napos órák
Vác	•	⌓	22	11	10	
Vámosmikola	•	⌓	22	13	10	2
Baja	1	▽⌓	23	15	13	4
Bácsalmás	1		22	14	12	
Izsák	1		24	14	13	
Kalocsa	ny	⌓	23	13	11	2
Kecskemét	1	⌓	20	13	11	1
Kiskunf. háza	3		21	14	12	
Kiskunhalas	2		23	16	14	
Kunszentmiklós	1	▽	23	15	13	
Tiszakécske	1	⌓	22	15	14	
Balassagyarmat	1	▽⌓	19	12	11	
Romhány	1	▽⌓	20	11	8	
Salgótarján	–		–	–	–	
Eger	8		19	13	11	0
Galyatető	2		14	10	9	
Gyöngyös	2	⌓	19	12	11	
Kékestető	3		12	9	8	0
Kompolt	6	⌓	20	13	10	2
Lőrinci	ny	⌓	19	12	9	
Poroszló	10		19	14	13	
Jászapáti	3		19	13	12	
Jászberény	1		19	12	10	
Karcag	20		20	15	10	
Szolnok	4	=	19	14	13	0
Tiszaroff	11	⌓	20	14	12	
Túrkeve	11	▽⌓	19	14	12	0
Kistelek	1		23	14	10	
Makó	4	▽⌓	20	14	13	
Szeged	1	▽	22	14	12	0
Szentes	ny		23	16	11	
Borsodnádasd	6	▽⌓	17	12	10	
Füged	10		16	13	12	
Hidasnémeti	13		17	14	13	
Jósvafő	2	⌓	16	11	10	0
Lillafüred	5	▽	15	12	11	
Miskolc	2	=	18	12	11	–
Putnok	5	≡	18	13	11	
Sárospatak	11		16	13	12	0
Szendrőlád	5	⌓≡	18	12	12	
Tokaj	14		17	14	14	
Kisvárda	21		16	15	13	0
Mátészalka	20		16	14	13	
Nyíregyháza	15	▽=	16	15	14	0
Nyírlugos	20	⌓	16	12	12	
Pátyod	20	▽	16	14	13	
Tiszabecs	–		–	–	–	
Vásárosnamény	22	▽	19	14	13	
Záhony	18		15	14	14	
Berettyóújfalu	–		–	–	–	
Debrecen	19	▽=	18	15	14	0
Hajdúdorog	20	⌓	17	13	12	
Hortobágy	15		18	15	14	
Körösszakál	15		18	14	14	
Polgár	11	⌓	17	15	14	
Békéscsaba	5	=	18	14	14	0
Mezőhegyes	1	⌓	18	14	12	0
Orosháza	2		20	14	14	0
Szarvas	4		19	15	14	0
Szeghalom	20		18	15	14	

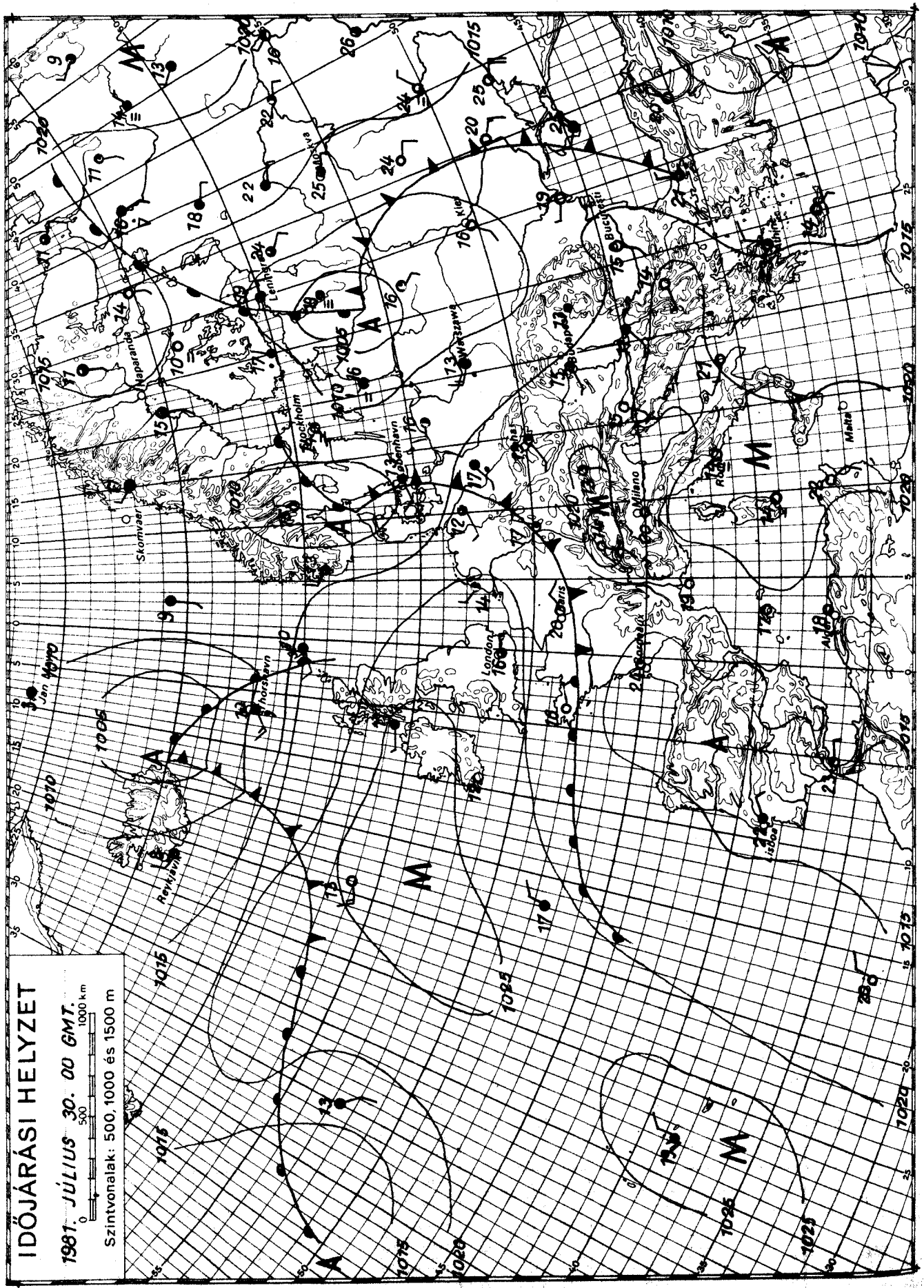

KIADJA: ORSZÁGOS METEOROLÓGIAI SZOLGÁLAT
Készíti: Központi Előrejelző Intézet Előrejelző Osztálya – T.: 273-018 – Megjelenik naponként –
Évi előfizetési díja: 1 760,- Ft. – Megrendelhető: 1024 Budapest, II., Kitaibel Pál utca 1. Telefon: 353-500
Kiadásért felel: az OMSZ elnöke – Szerkesztésért felel: a KEI igazgatója

IDŐJÁRÁSI NAPIJELENTÉS

ЕЖЕДНЕВНЫЙ МЕТЕОРОЛОГИЧЕСКИЙ БЮЛЛЕТЕНЬ · DAILY WEATHER REPORT
BULLETIN QUOTIDIEN DE TEMPS · TÄGLICHER WETTERBERICHT

94. évfolyam 212. szám. + Budapest + 1981. július 31. péntek

Az időjárási helyzet és a várható időjárás:

A Szovjetunió európai területének nagy részén még mindig meleg, száraz az idő. Európa északi részén a különböző hőmérsékletü óceáni léghullámok változékony, szeles, hüvös, több helyen csapadékos időjárást okoznak. Európa középső részén magas nyomású légköri képződmény alakult ki. Hatására gyenge a légmozgás, szárazabbra, melegebbre fordult az idő. Szombat estig a Kárpát-medencében is tovább melegszik az idő.

Hazánkban csütörtökön változóan felhős idő volt. Az országban 4, és 11 órán át sütött a nap. Napközben csak egy-két helyen fordult elő zápor. A hőmérséklet csúcsértéke 22, 29 fok között alakult. Az éjszakai órákban főként a délkeleti, és az északkeleti országrészben növekedett meg a felhőzet. Több helyen keletkezett zápor, néhány helyen zivatar is kialakult. A lehullott csapadék mennyisége általában csapadéknyom és 6 mm között váltakozott, de Szarvason 10, Szentendrén 12, Lőrincibenl3 mm-t mértek. Péntek hajnalra 13, 18 fokig hült le a levegő. Ma délelőtt a keleti, északkeleti megyékben változóan felhős idő volt. Néhány helyen zápor, egy-két helyen zivatar keletkezett. Az ország többi részén derült, napos idő volt. A hőmérséklet 11 órakor a felhősebb helyeken 19, 21, máshol 22, 25 fok között alakult.

Ma 12 órakor Budapesten a hőmérséklet 25 fok, a tengerszintre átszámitott légnyomás 1017 mbar, változatlan.

A Balaton vizének hőmérséklete Siófoknál 11 órakor 20 fok volt.

Várható időjárás szombat estig:

Időnként megnövekvő felhőzet, főként a keleti, északkeleti megyékben néhány helyen zápor, zivatar.
Mérsékelt, napközben kissé megélénkülő változó irányú szél.
Várható legalacsonyabb éjszakai hőmérséklet: 14, 19,
legmagasabb nappali hőmérséklet szombaton: 27, 32 fok között.

Vadkerti Ferenc s.k.

A hőmérséklet napi középértéke és eltérése a 100 évi átlagtól /Budapest belterületén/:

1981. VII. 30.	22,0°C	+0,4°C

1871 óta ezen a napon Budapesten előfordult

legmagasabb hőmérséklet:	34,7°C /1917/,
legalacsonyabb hőmérséklet:	9,0°C /1881/.

81.511.

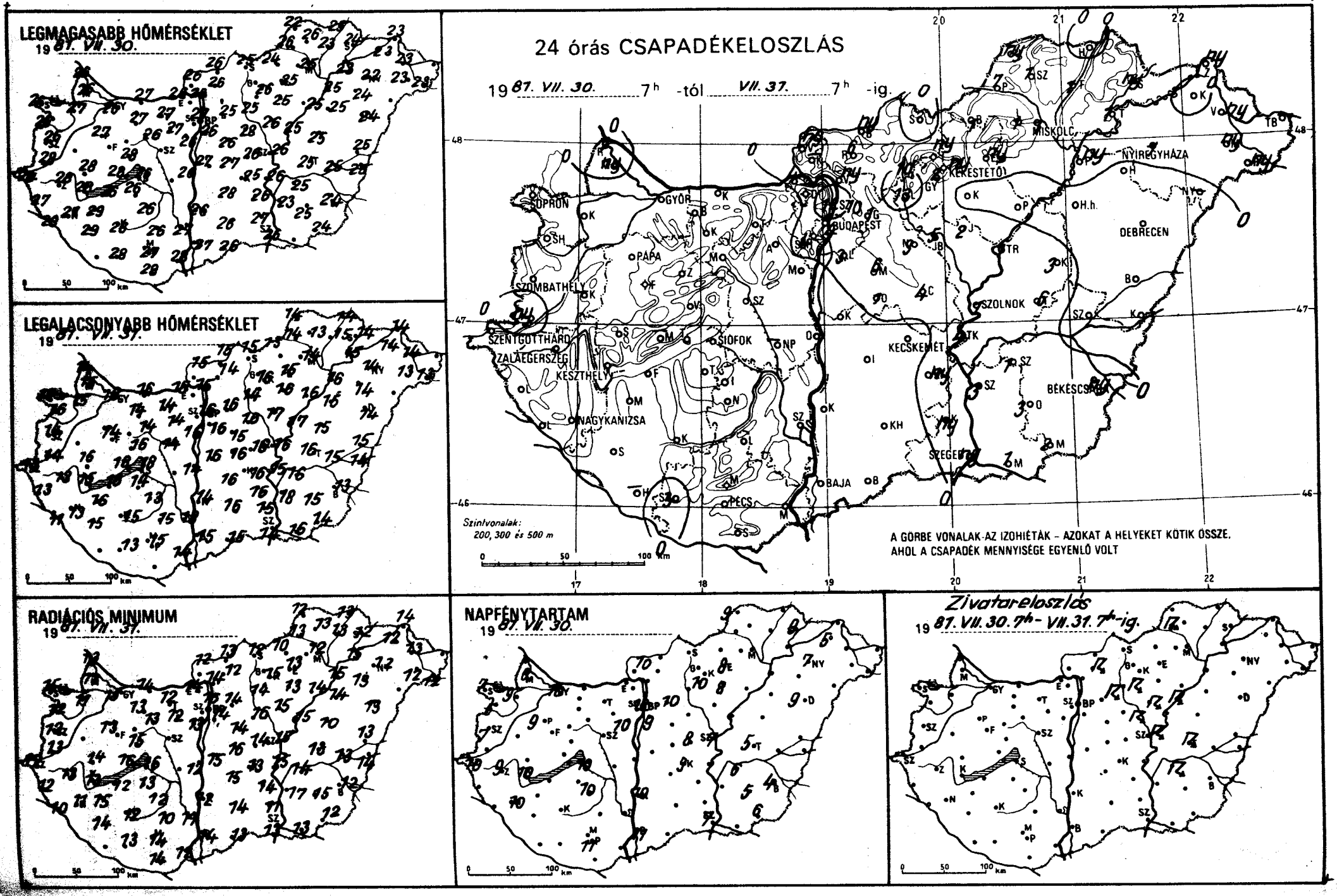
LEGMAGASABB HŐMÉRSÉKLET
19 87. VII. 30.
LEGALACSONYABB HŐMÉRSÉKLET
19 87. VII. 31.
RADIÁCIÓS MINIMUM
19 87. VII. 31.
24 órás CSAPADÉKELOSZLÁS
19 87. VII. 30. 7h -tól VII. 31. 7h -ig.
SOPRON
GYŐR
BUDAPEST
MISKOLC
NYÍREGYHÁZA
KEKESTETŐ
DEBRECEN
SZOMBATHELY
PAPA
SZOLNOK
SZENTGOTTHÁRD
ZALAEGERSZEG
KESZTHELY
SIÓFOK
KECSKEMÉT
BÉKÉSCSABA
NAGYKANIZSA
SZEGED
BAJA
PÉCS
Szintvonalak:
200, 300 és 500 m
A GÖRBE VONALAK AZ IZOHIÉTÁK – AZOKAT A HELYEKET KÖTIK ÖSSZE,
AHOL A CSAPADÉK MENNYISÉGE EGYENLŐ VOLT
NAPFÉNYTARTAM
19 87. VII. 30.
Zivatareloszlás
19 87. VII. 30. 7h - VII. 31. 7h-ig.

	31.VII.31.07h -ig az utolsó 24 óra adatai							31.VII.31.07h -ig az utolsó 24 óra adatai						
	csapadék (mm)		max. hőmérséklet	min. hőmérséklet	rad. min.	napos órák		csapadék (mm)		max. hőmérséklet	min. hőmérséklet	rad. min.	napos órák
Győr	.	≈	26	16	15	10	Vác	ny		26	15	14	
Kapuvár	.		27	15	11	9	Vámosmikola	ny		26	15	12	10
Mosonmagyaróvár	ny	▽	26	15	13	6	Baja	.		27	15	14	11
Rajka	2	▽	26	14	13		Bácsalmás	.		26	15	13	
Sopron	.		26	16	15	7	Izsák	.		28	16	15	
Sopronhorpács	.		26	16	12	6	Kalocsa	.		26	14	12	10
Káld	–		–	–	–		Kecskemét	.		25	16	13	9
Körmend	ny		28	14	13		Kiskunf. háza	ny		26	16	14	
Szentgotthárd	.	≈	28	13	12	10	Kiskunhalas	.		26	16	14	
Szombathely	.		26	14	12	7	Kunszentmiklós	.		27	16	15	
Lenti	.		27	13	12		Tiszakécske	4	▽	26	15	15	
Letenye	.		28	11	10		Balassagyarmat	ny	▽	26	15	13	
Nagykanizsa	.		27	13	11	10	Romhány	6	⟋	26	14	12	
Zalaegerszeg	.	≈	28	13	13	9	Salgótarján	.		25	15	12	
Farkasgyepű	.		25	15	12		Eger	ny		25	15	13	8
Keszthely	.	≈	28	15	13	10	Galyatető	ny	▽	17	10	9	
Mencshely	–		–	–	–	–	Gyöngyös	2	⟋	26	16	15	
Pápa	.	≈	27	14	13	9	Kékestető	ny	▽	18	13	12	10
Sümeg	.		28	16	14		Kompolt	.		25	16	13	8
Tihany	.		28	18	16		Lőrinci	13	⟋	25	14	14	
Veszprém	.		28	16	15		Poroszló	.		25	16	14	
Zirc	.		24	15	13		Jászapáti	2	⟋ ≈	26	17	15	
Fonyód	.		26	16	12		Jászberény	5	⟋	26	16	14	
Homokszt. györgy	–		–	–	–	–	Karcag	3		25	15	10	
Kaposvár	.		26	15	12		Szolnok	1	⟋	26	16	15	7
Marcali	.		29	16	15		Tiszaroff	1	⟋	25	17	15	
Siófok	.		26	18	16	10	Túrkeve	6	⟋	25	16	13	5
Somogyszob	.		29	15	14		Kistelek	ny		27	15	11	
Tab	.		26	14	13		Makó	1	▽	–	16	13	
Bábolna	.		26	12	9		Szeged	ny	▽	26	14	13	7
Esztergom	4		26	15	14		Szentes	3	▽	23	18	17	
Kisbér	.		27	14	13		Borsodnádasd	1	▽	24	13	10	
Komárom	.		27	16	14		Füged	1		23	15	13	
Tatabánya	.		27	14	12		Hidasnémeti	.		25	14	13	
Alcsútdoboz	.		27	14	12		Jósvafő	ny	,	22	14	12	9
Dunaújváros	.		26	14	12		Lillafüred	1		22	14	13	
Martonvásár	.		26	16	13	10	Miskolc	1	▽ ≈	25	14	12	–
Mór	.		26	14	13		Putnok	7	⟋	26	14	13	
Nagyhörcsökp.	–		–	–	–		Sárospatak	ny		24	14	12	9
Szabadbattyán	.		26	14	12		Szendrőlád	1		26	13	13	
Tregszemcse	.		26	13	12	10	Tokaj	1	≈	23	15	15	
Lengyel	.		26	15	10		Kisvárda	.		23	14	12	5
Nagykónyi	.		28	14	10		Mátészalka	ny		23	13	12	
Szekszárd	.		27	18	17		Nyíregyháza	1		22	14	12	7
Visnyatető	.		23	17	14		Nyírlugos	–		–	–	–	
Mohács	.		28	14	12		Pátyod	ny	,	23	13	12	
Pécs	.		27	15	14	11	Tiszabecs	–		–	–	–	
Siklós	.		28	–	14		Vásárosnamény	ny		23	14	13	
Szigetvár	3		28	13	13		Záhony	ny		23	14	14	
Bp. Lőrinc	3	▽ ≈	26	16	14	9	Berettyóújfalu	.		25	15	13	
Bp. Met. Int.	4	▽ ≈	27	16	15	12	Debrecen	.	≈	24	14	13	9
Bp. Szab. hegy	4		23	16	12		Hajdúdorog	.		24	14	13	
Cegléd	4	▽	26	16	14	8	Hortobágy	.		25	13	14	
Dobogókő	–		–	–	–		Körösszakál	.		25	14	14	
Gödöllő	1		25	16	14	10	Polgár	ny	,	25	16	15	
Királyrét	–		–	–	–		Békéscsaba	ny		24	13	12	4
Monor	6	▽	26	15	14		Mezőhegyes	2		24	14	12	6
Nagykáta	3		28	16	16		Orosháza	3		25	15	15	5
Örkény	1		27	16	16		Szarvas	1	⟋	25	16	14	6
Szentendre	12		27	14	14		Szeghalom	.		25	15	13	

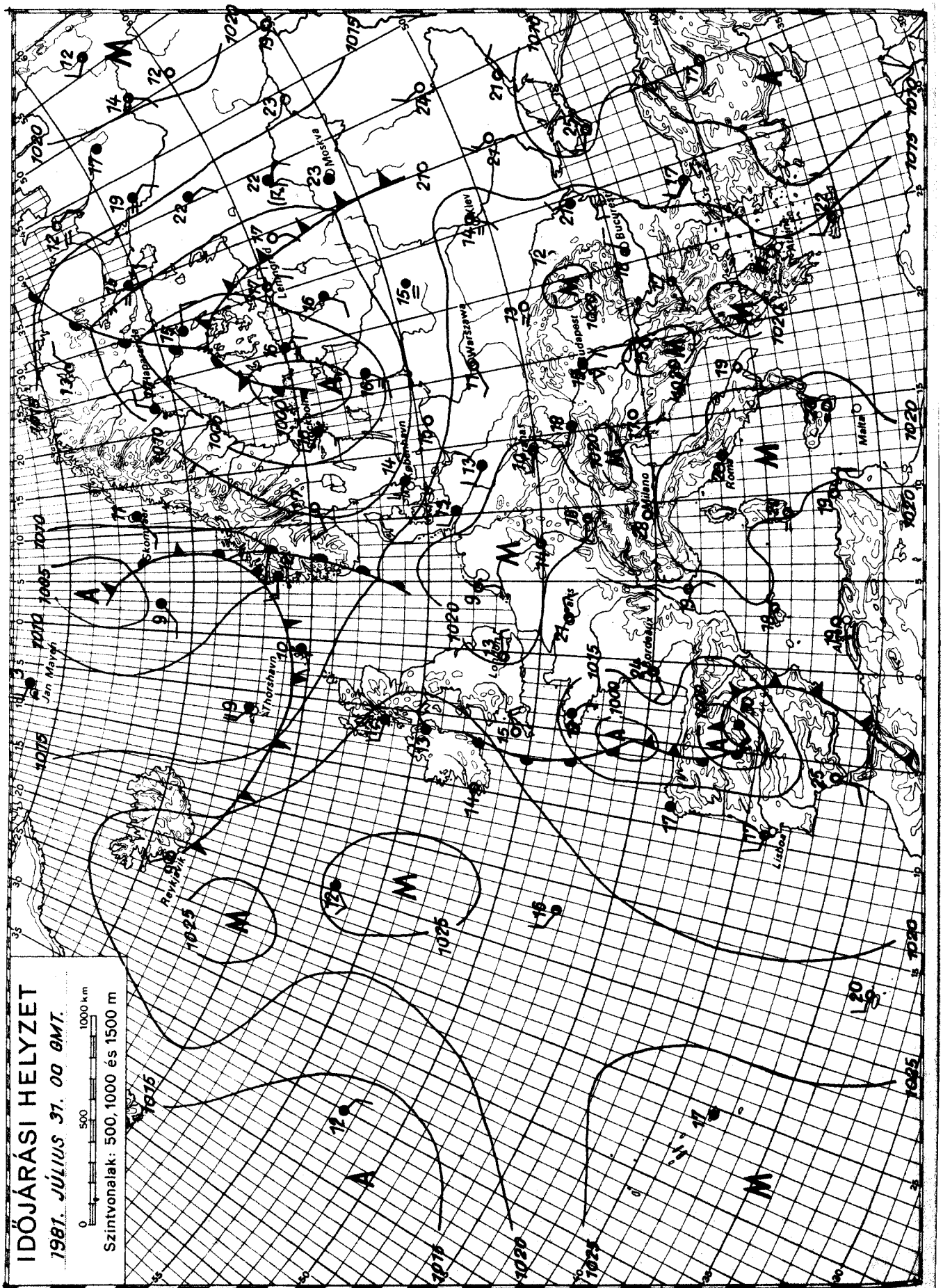

KIADJA: ORSZÁGOS METEOROLÓGIAI SZOLGÁLAT
Készíti: Központi Előrejelző Intézet Előrejelző Osztálya – T.: 273-018 – Megjelenik naponként –
Évi előfizetési díja: 1 760,- Ft. – Megrendelhető: 1024 Budapest, II., Kitaibel Pál utca 1. Telefon: 353-500
Kiadásért felel: az OMSZ elnöke – Szerkesztésért felel: a KEI igazgatója

1981. VII. 1. 07 h -ig az utolsó 24 óra adatai

	csapadék (mm)		max. hőmérséklet	min. hőmérséklet	rad. min.	napos órák
Győr	•	⌓	21	10	6	9
Kapuvár	•	⌓	21	10	6	7
Mosonmagyaróvár	•	⌓	21	9	7	9
Rajka	•		21	8	5	
Sopron	•		21	12	9	6
Sopronhorpács	•	⌓	22	10	7	9
Káld	•		23	12	11	
Körmend	•		21	10	10	
Szentgotthárd	•	⌓	21	11	11	3
Szombathely	ny	▽	21	8	8	8
Lenti	•		23	14	12	
Letenye	1	▽⌓	24	13	11	
Nagykanizsa	ny	▽	22	14	13	11
Zalaegerszeg	•	⌓	21	12	12	7
Farkasgyepű	•		20	8	6	
Keszthely	•		22	15	14	11
Mencshely	•		20	12	10	11
Pápa	•	⌓	22	10	7	9
Sümeg	•		22	13	12	
Tihany	•		22	14	12	
Veszprém	•		22	12	11	
Zirc	•		19	9	7	
Tonyód	•		23	15	10	
Somoskszt. györgy	–		–	–	–	–
Kaposvár	–		–	–	–	
Marcali	•		26	15	13	
Siófok	•		22	16	15	11
Somogyszob	•		24	14	13	
Tab	•		22	13	11	
Dombóvár	•	⌓	22	7	6	
Esztergom	•		23	7	7	
Csabér	•		23	8	–	
Komárom	•	⌓	22	11	9	
Tatabánya	•		23	11	10	
Piricsútdoboz	•		23	8	6	
Dunaújváros	•		24	10	7	
Martonvásár	•		22	9	6	12
Mór	•		22	9	8	
Nagyhörcsökp.	•		23	10	9	
Szabadbattyán	•		22	10	7	
Fegyszemcse	•		22	12	10	13
Cengyel	•		26	13	9	
Nagykónyi	–		–	–	–	
Szekszárd	•		24	14	14	
[illegible]keto	•		19	12	12	
Tolnács	–		–	–	–	
Paks	•		23	15	14	14
Paks	•		21	14	11	
Dombóvár	2	▽	21	13	8	
Szt. Lőrinc	•		22	13	11	13
Budapest Met. Int.	•		23	12	11	14
Budapest Szab. hegy	•		19	10	9	
Budapest Naplód	•		23	11	9	13
Budapest Lágymányosbogárkő	–		–	–	–	
Budapest Kőbánya	•		21	10	8	14
Budapest Kelenföldi erőmű	•	⌓	22	9	8	
Budapest Tétényi [illegible]	•		24	11	9	
Budapest Gyáli [illegible]	•		24	10	9	
Budapest [illegible]	–		–	–	–	
Budapest [illegible]	•		23	10	10	

1981. VII. 1. 07 h -ig az utolsó 24 óra adatai

	csapadék (mm)		max. hőmérséklet	min. hőmérséklet	rad. min.	napos órák
Vác	•		22	12	10	
Vámosmikola	•	⌓	21	8	5	14
Baja	•		24	14	13	13
Bácsalmás	•		24	13	12	
Izsák	•		24	11	10	
Kalocsa	•		23	12	8	13
Kecskemét	•		24	12	10	13
Kiskunf. háza	•		24	12	10	
Kiskunhalas	•		25	12	12	
Kunszentmiklós	•		23	10	9	
Tiszakécske	•		27	11	10	
Balassagyarmat	•	⌓	22	10	8	
Romhány	•		22	9	7	
Salgótarján	•		28	10	8	
Eger	•		24	12	10	14
Galyatető	•		19	14	11	
Gyöngyös	•		23	10	7	
Kékestető	•		19	7	6	12
Kompolt	•	⌓	25	9	5	13
Lőrinci	•		23	9	4	
Poroszló	•		27	12	10	
Jászapáti	•		24	11	9	
Jászberény	•		24	10	8	
Karcag	•	⌓	27	10	5	
Szolnok	•		26	11	10	14
Tiszaroff	•	⌓	26	10	9	
Túrkeve	•		26	10	8	13
Kistelek	•		26	11	10	
Makó	•		26	11	8	
Szeged	•		25	12	10	12
Szentes	•		26	12	12	
Borsodnádasd	–		–	–	–	
Füged	•		26	15	10	
Hidasnémeti	•		25	11	9	
Jósvafő	•		24	13	10	8
Lillafüred	•		26	10	9	
Miskolc	•		26	12	11	–
Putnok	•		26	12	11	
Sárospatak	•		25	15	14	9
Szendrőlád	•	⌓	28	11	11	
Tokaj	•		27	14	14	
Kisvárda	3		26	14	12	10
Mátészalka	ny	▽⌓	28	14	13	
Nyíregyháza	•		27	15	12	8
Nyírlugos	–		–	–	–	
Pátyod	•		30	12	11	
Tiszabecs	–		–	–	–	
Vásárosnamény	•	⌓	28	14	13	
Záhony	4	▽	26	13	13	
Berettyóújfalu	•	⌓	27	10	9	
Debrecen	•	⌓	27	11	10	12
Hajdúdorog	•		24	15	15	
Hortobágy	•		27	11	10	
Körösszakál	•	⌓	28	10	10	
Polgár	•		28	14	13	
Békéscsaba	•		27	11	10	13
Mezőhegyes	•		25	9	8	13
Orosháza	•		26	12	11	14
Szarvas	•		25	10	8	13
Szeghalom	•		28	12	10	

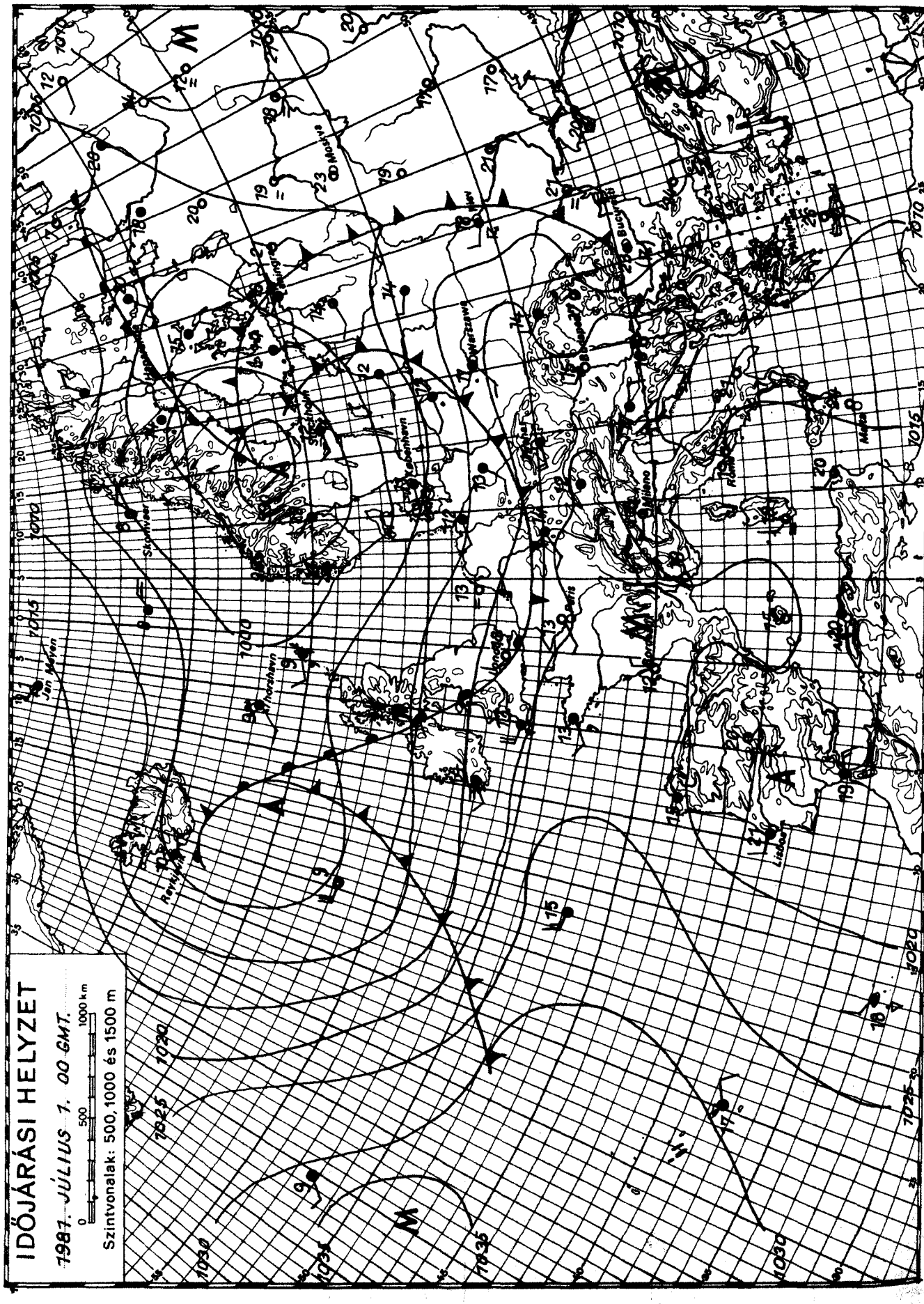

KIADJA: ORSZÁGOS METEOROLÓGIAI SZOLGÁLAT
Készíti: Központi Előrejelző Intézet Előrejelző Osztálya – T.: 273-018 – Megjelenik naponként –
Évi előfizetési díja: 1 760,- Ft. – Megrendelhető: 1024 Budapest, II., Kitaibel Pál utca 1. Telefon: 353-500
Kiadásért felel: az OMSZ elnöke – Szerkesztésért felel: a KEI igazgatója

M09.2/43?.1
H932i

IDŐJÁRÁSI NAPIJELENTÉS

ЕЖЕДНЕВНЫЙ МЕТЕОРОЛОГИЧЕСКИЙ БЮЛЛЕТЕНЬ · DAILY WEATHER REPORT
BULLETIN QUOTIDIEN DE TEMPS · TÄGLICHER WETTERBERICHT

94. évfolyam 213. szám. + Budapest + 1981. augusztus 1. szombat

Az időjárási helyzet és a várható időjárás:

Európa középső része fölött és a Földközi-tenger térségében egy magas nyomású légköri képződmény helyezkedik el. Az emlitett vidékeken igy túlnyomóan derült, a reggeli párásságtól eltekintve száraz az idő. Kissé változékonyabb az időjárás szárazföldünk nyugati részén. Szórványosan záporok, időnként zivatarok alakulnak ki, de a hőmérséklet az augusztus elejének megfelelően alakult. A Skandináv-félszigeten és a Kelet-Európai-síkságon átmenetileg visszaesett a hőmérséklet, felhősebb az idő, és esőkről záporokról érkezik jelentés.

Hazánkban pénteken 6, 13 órán át sütött a nap. Az Alföld déli vidékein napközben egy-egy gyönge eső, záporeső még kialakult. Általában azonban száraz idő volt. A hőmérséklet csúcsértéke pénteken északkeleten 22 és 26, az ország nagy részén 27 és 32 fok között alakult. Szombat hajnalra általában 12, 17 fokig hült le a levegő, de az Északi-Középhegységben és a Kőrösök vidékén csak 9, 12 fokot, a Dunántúl középső részén pedig 16, 20 fokot mértek. Délelőtt folytatódott a derült idő. 11 órakor a hőmérséklet 21 és 28 fok között váltakozott.

Ma 12 órakor Budapesten a hőmérséklet 25 fok, a tengerszintre átszámitott légnyomás 1016 mbar, alig változik.

A Balaton vizének hőmérséklete 11 órakor Siófoknál 21 fokos volt.

Várható időjárás vasárnap estig:

Túlnyomóan derült, száraz idő.
Mérsékelt légmozgás.
Várható legalacsonyabb éjszakai hőmérséklet: 14 és 19 fok között, legmagasabb nappali hőmérséklet vasárnap: kevéssel 30 fok fölött.

CENTRAL
LIBRARY
PER
DEC 1981
N.O.A.A.
U. S. Dept. of Commerce

Demeter Éva s.k.

A hőmérséklet napi középértéke és eltérése a 100 évi átlagtól /Budapest belterületén/:

1981. VII. 31. 21,7°C +0,3°C

1871 óta ezen a napon Budapesten előfordult

legmagasabb hőmérséklet: 36,3°C /1917/,
legalacsonyabb hőmérséklet: 10,7°C /1922/.

81.512.

LEGMAGASABB HŐMÉRSÉKLET

19 87. VII. 37.

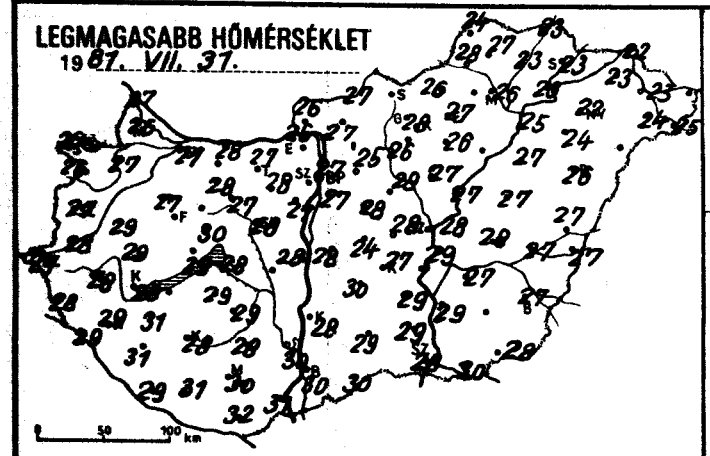

LEGALACSONYABB HŐMÉRSÉKLET

19 87. VIII. 7.

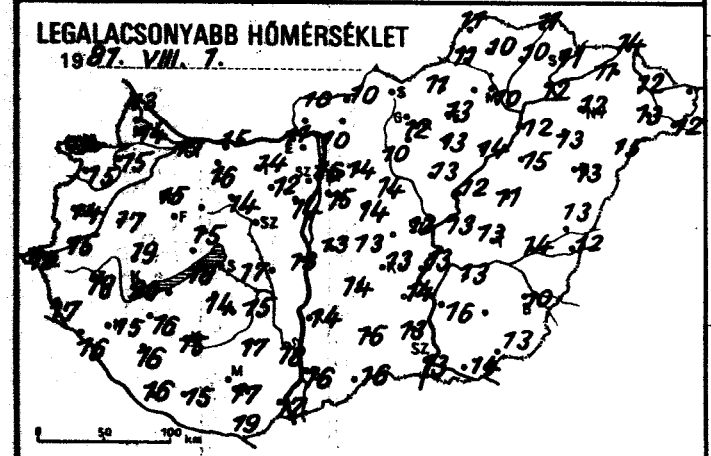

24 órás CSAPADÉKELOSZLÁS

19 87. VII. 37. 7h -tól VIII. 7. 7h -ig.

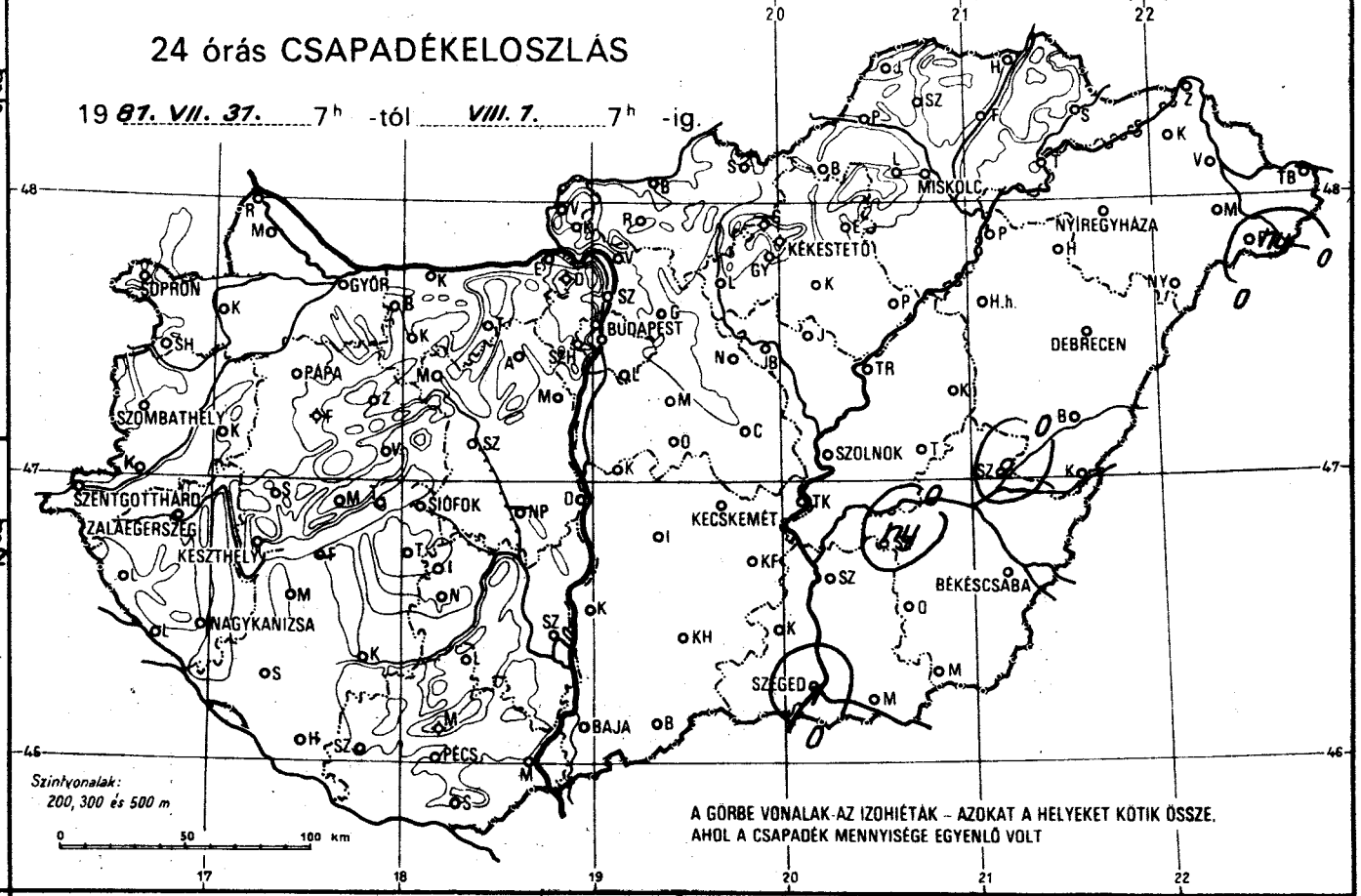

A GÖRBE VONALAK AZ IZOHIÉTÁK – AZOKAT A HELYEKET KÖTIK ÖSSZE, AHOL A CSAPADÉK MENNYISÉGE EGYENLŐ VOLT

RADIÁCIÓS MINIMUM

19 87. VIII. 7.

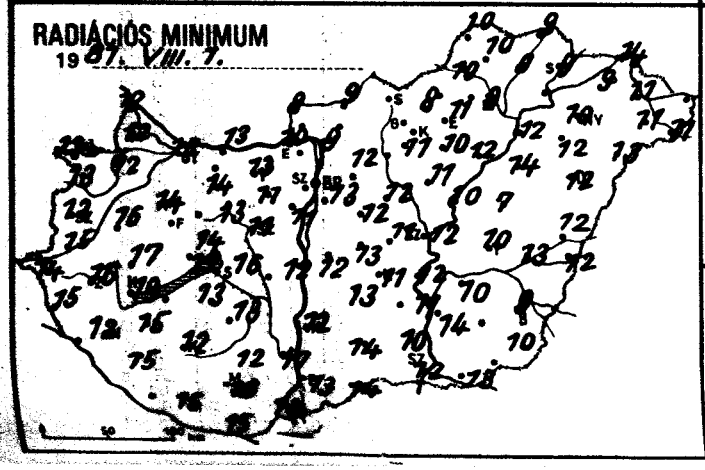

NAPFÉNYTARTAM

19 87. VII. 37.

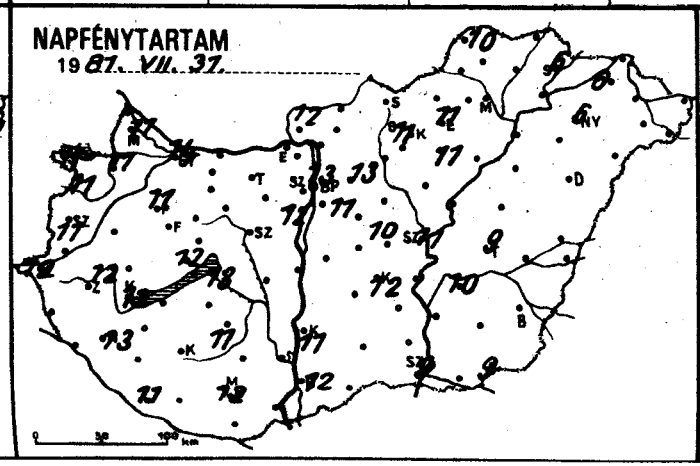

Legerősebb széllökés m/s

19 87. VII. 37.

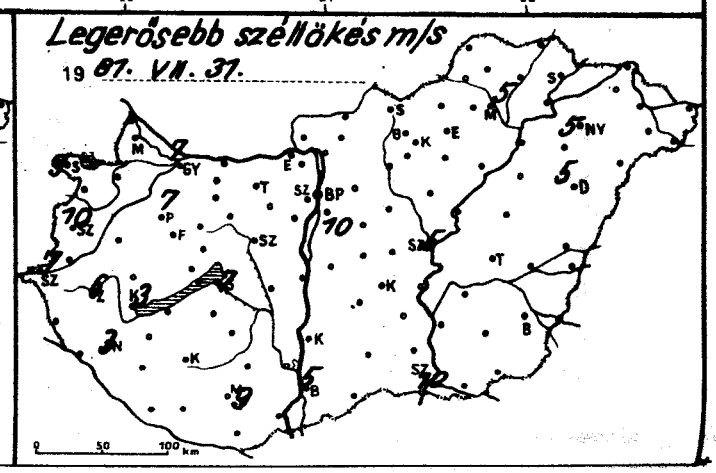

IDŐJÁRÁSI NAPIJELENTÉS

ЕЖЕДНЕВНЫЙ МЕТЕОРОЛОГИЧЕСКИЙ БЮЛЛЕТЕНЬ · DAILY WEATHER REPORT
BULLETIN QUOTIDIEN DE TEMPS · TÄGLICHER WETTERBERICHT

94. évfolyam 214. szám. + Budapest + 1981. augusztus 2. vasárnap

Az időjárási helyzet és a várható időjárás:

Kontinensünk keleti, délkeleti felén folytatódott a meleg időjárás. Ugyanakkor nyugati, északnyugati vidékein az elmúlt napokban csökkent a hőmérséklet. Szombaton kora délután Izland térségében csak 9, a Földközi-tengeri Tib-fok környékén 38 fokot mutatott a hőmérő. Dél-Skandinávia a Brit-szigetek és az Ibériai-félsziget térségében időjárási frontok okoznak felhős, gyakran csapadékos időjárást, emiatt a hőmérséklet napközben csupán 18, 20 fokig emelkedik. Kontinensünk középső és déli vidékein egyre erősebb a leszálló légmozgás, ezért kevés a felhő, meleg, helyenként szokatlanul meleg az idő. A hőmérséklet csúcsértéke Közép-Európa legnagyobb részén 30 fok fölött alakul.

Hazánkban szombaton csupán kora reggel volt számottevő felhőzet, csapadékról nem érkezett jelentés. Általában 10, 14 órán át sütött a nap, a hőmérséklet délutánra az ország nagy részén 28 és 33 fok közé emelkedett. A változó irányú szél csak kissé élénkült meg. Hajnalra 15 és 22 fok közé csökkent a hőmérséklet. Vasárnap délelőtt folytatódott a derült, száraz, meleg idő. 11 órakor 24 és 30 fok között volt a hőmérséklet.

Ma 12 órakor Budapesten a hőmérséklet 30 fok, a tengerszintre átszámított légnyomás 1020 mbar, változatlan.

A Balaton vizének hőmérséklete 11 órakor Siófoknál 23 fok volt.

Várható időjárás hétfő estig:

Derült, száraz, fülledt meleg idő.
Gyenge légmozgás.
Várható legalacsonyabb éjszakai hőmérséklet: 17 és 22 fok között,
legmagasabb nappali hőmérséklet hétfőn: 30 és 35 fok között.

Török Dénes s.k.

A hőmérséklet napi középértéke és eltérése a 100 évi átlagtól /Budapest belterületén/:

1981. VIII. 1.	24,5°C	+2,5°C

1871 óta ezen a napon Budapesten előfordult

legmagasabb hőmérséklet:	36,3°C /1917/,
legalacsonyabb hőmérséklet:	9,5°C /1884/.

81.513.

LEGMAGASABB HŐMÉRSÉKLET

19 81. VIII. 1.

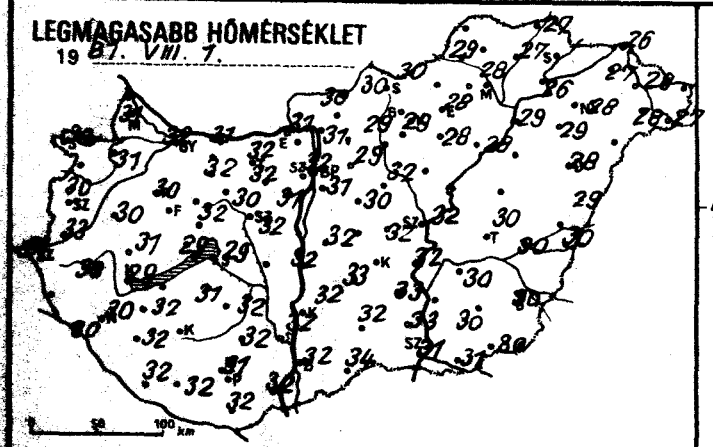

LEGALACSONYABB HŐMÉRSÉKLET

19 81. VIII. 2.

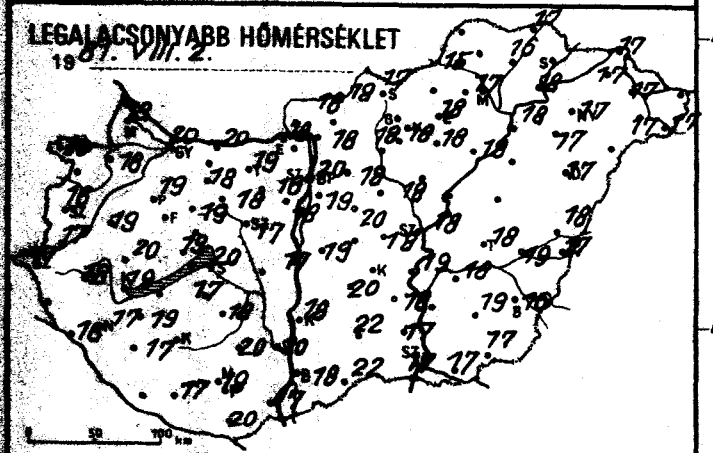

RADIÁCIÓS MINIMUM

19 81. VIII. 2.

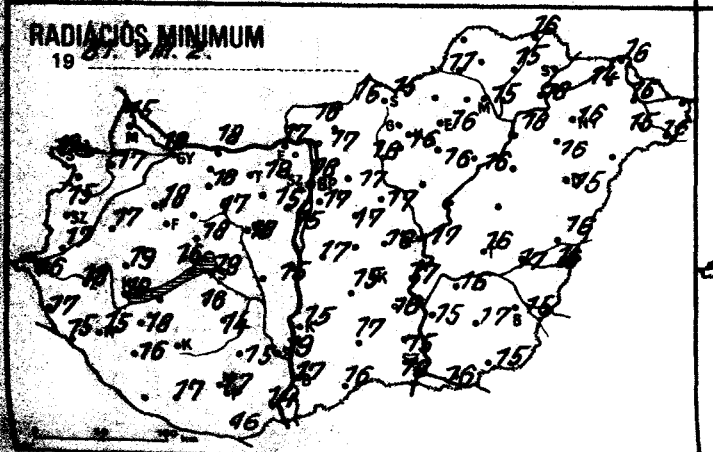

24 órás CSAPADÉKELOSZLÁS

19 81. VIII. 1. 7h -tól VIII. 2. 7h -ig.

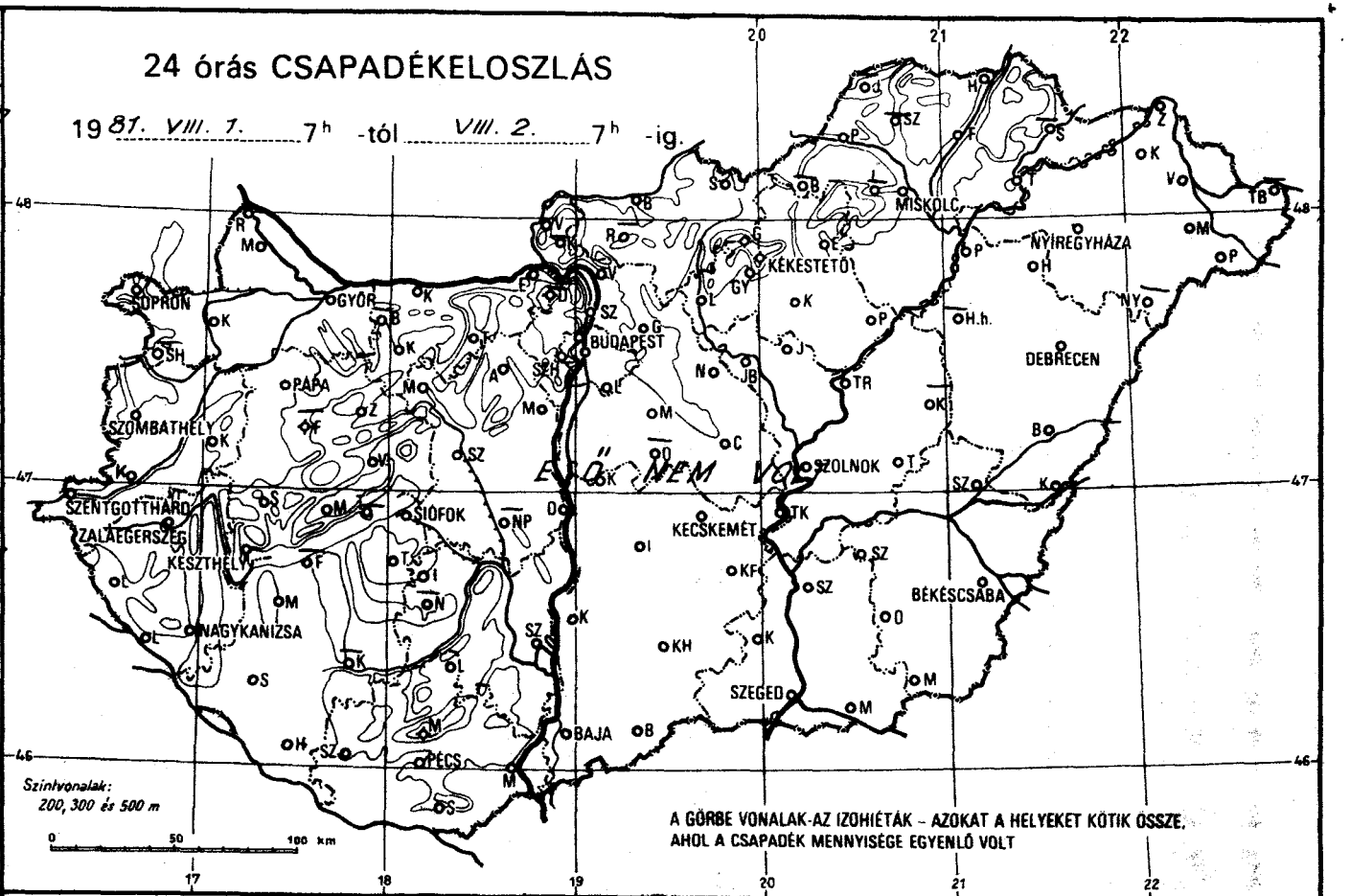

NAPFÉNYTARTAM

19 81. VIII. 1.

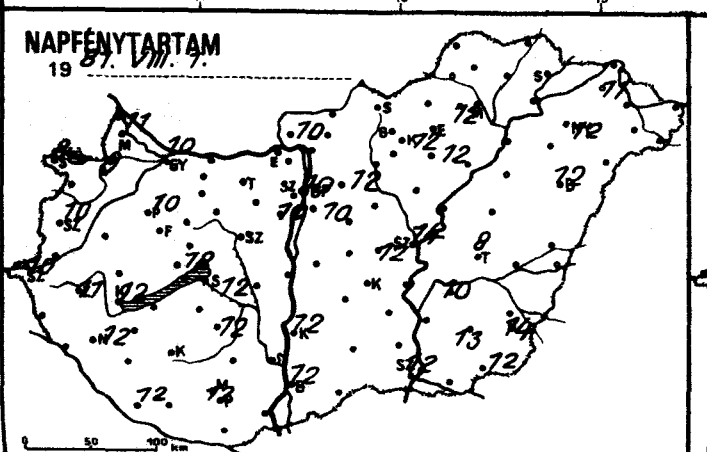

Legerősebb széllökés m/s

19 81. VIII. 1.

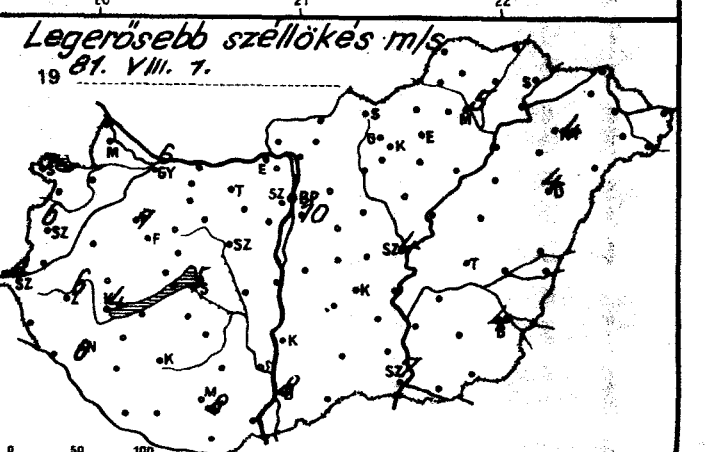

	81.VIII.2. 07 h -ig az utolsó 24 óra adatai					
	csapadék (mm)		max. hőmérséklet	min. hőmérséklet	rad. min.	napos órák
Győr	.	⌒ =	32	20	19	10
Kapuvár	.		31	18	17	9
Mosonmagyaróvár	.	⌒	31	18	15	11
Rajka	–		–	–	–	
Sopron	.		31	20	18	8
Sopronhorpács	–		–	–	–	–
Káld	.		31	19	17	
Körmend	.	⌒	33	17	17	
Szentgotthárd	.	⌒ =	31	17	16	10
Szombathely	.	⌒	30	16	15	10
Lenti	.		–	–	17	
Letenye	.	⌒	30	16	15	
Nagykanizsa	.	⌒ =	30	17	15	12
Zalaegerszeg	.	⌒	30	18	18	11
Farkasgyepű	–		–	–	–	
Keszthely	.	⌒ =	29	19	18	12
Mencshely	.	⌒	29	19	16	12
Pápa	.	⌒ =	30	19	18	10
Sümeg	.	⌒	31	20	19	
Tihany	–		–	–	–	
Veszprém	.	⌒ =	32	19	18	
Zirc	.	⌒	30	16	15	
Fonyód	–		–	–	–	
Homokszt. györgy	.	⌒	32	–	–	12
Kaposvár	–		–	–	–	
Marcali	.	⌒	32	19	18	
Siófok	.		29	20	19	12
Somogyszob	.	⌒	32	17	16	
Tab	.		31	17	16	
Bábolna	–		–	–	–	
Esztergom	.		31	18	17	
Kisbér	.		32	18	18	
Komárom	.	=	32	20	18	
Tatabánya	.		32	19	18	
Alcsútdoboz	.	⌒	32	16	15	
Dunaújváros	.		32	17	15	
Martonvásár	.		31	18	15	10
Mór	.	⌒	32	18	17	
Nagyhörcsökp.	–		–	–	–	
Szabadbattyán		⌒	32	17	16	
Iregszemcse	.	⌒	32	18	14	12
Lengyel	.		32	20	15	
Nagykónyi	–		–	–	–	
Szekszárd	.		32	20	19	
Misinatető	.		27	21	16	
Mohács	.		32	17	14	
Pécs	.		31	19	17	12
Siklós	.		32	20	16	
Szigetvár	.		32	17	17	
Bp. Lőrinc	.		31	19	17	10
Bp. Met. Int.	.		32	20	18	10
Bp. Szab. hegy	.		29	22	16	
Cegléd	.	⌒	32	18	16	12
Dobogókő	–		–	–	–	
Gödöllő	.		29	18	17	12
Királyrét	–		–	–	–	
Monor	.		30	20	17	
Nagykáta	.		32	18	17	
Örkény	–		–	–	–	
Szentendre			30	17	17	

	81.VIII.2. 07 h -ig az utolsó 24 óra adatai					
	csapadék (mm)		max. hőmérséklet	min. hőmérséklet	rad. min.	napos órák
Vác	.	⌒	31	18	17	
Vámosmikola	.	⌒	30	18	16	10
Baja	.		32	18	17	12
Bácsalmás	.		34	22	16	
Izsák	.		33	20	15	
Kalocsa	.		32	18	15	12
Kecskemét	.	⌒ =	32	18	15	12
Kiskunf. háza	.		33	18	16	
Kiskunhalas	.		32	22	17	
Kunszentmiklós	.		32	19	17	
Tiszakécske	.	⌒	32	19	17	
Balassagyarmat	.	⌒	30	18	16	
Romhány	–		–	–	–	
Salgótarján	.		30	17	15	
Eger	.		28	18	16	12
Galyatető	.		23	19	13	
Gyöngyös	.		29	18	16	
Kékestető	.		22	16	15	12
Kompolt	.	⌒	28	18	16	12
Lőrinci	.	⌒	29	18	16	
Poroszló	.	⌒	28	19	16	
Jászapáti	–		–	–	–	
Jászberény	.	⌒	30	18	17	
Karcag	–		–	–	–	
Szolnok	.	⌒	32	18	17	14
Tiszaroff	–		–	–	–	
Túrkeve	.	⌒	30	18	16	8
Kistelek	.		33	17	15	
Makó	.	⌒	31	17	16	
Szeged	.		31	17	16	12
Szentes	.		–	–	15	
Borsodnádasd	–		–	–	–	
Füged	.	⌒	27	16	15	
Hidasnémeti	.		27	17	16	
Jósvafő	–		–	–	–	
Lillafüred	.		27	14	13	
Miskolc	.	=	28	17	15	
Putnok	.	≡	29	15	11	
Sárospatak	–		–	–	–	–
Szendrőlád	–		–	–	–	
Tokaj	.	⌒	26	18	18	
Kisvárda	.	⌒	27	17	14	11
Mátészalka	.	⌒	28	17	15	
Nyíregyháza	.	=	28	17	16	12
Nyírlugos	–		–	–	–	
Pátyod	.	⌒	27	17	16	
Tiszabecs	–		–	–	–	
Vásárosnamény	.	⌒	28	17	16	
Záhony	.	⌒	26	17	16	
Berettyóújfalu	.	⌒	29	18	16	
Debrecen	.	⌒ =	28	17	15	12
Hajdúdorog	.	⌒	29	17	16	
Hortobágy	–		–	–	–	
Körösszakál	.	⌒	30	17	16	
Polgár	.	⌒	29	18	18	
Békéscsaba	.	⌒	30	16	15	14
Mezőhegyes	.	⌒	30	17	15	12
Orosháza	.		30	19	17	13
Szarvas	.	⌒	30	18	16	10
Szeghalom			30	19	17	

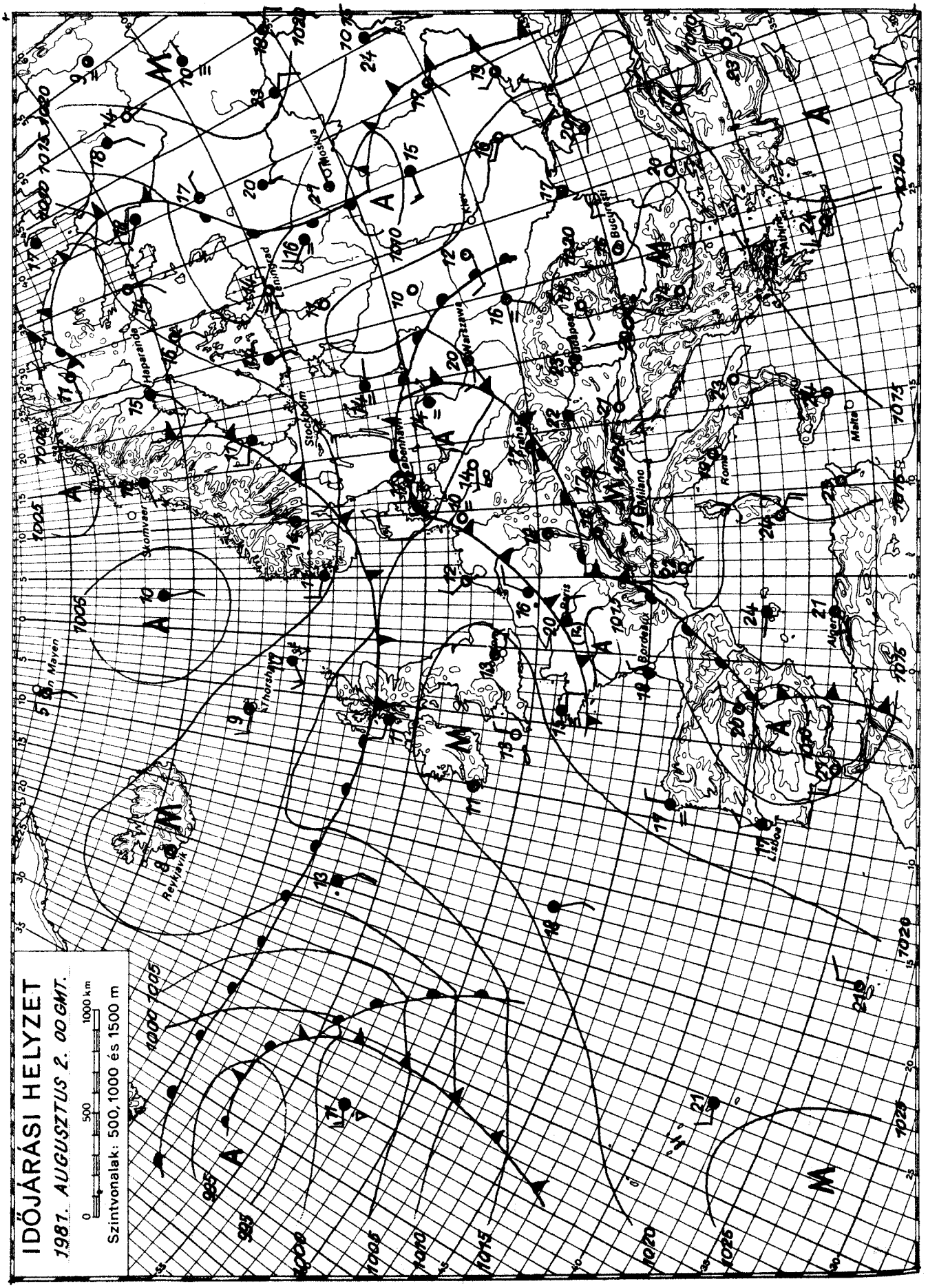

KIADJA: ORSZÁGOS METEOROLÓGIAI SZOLGÁLAT
Készíti: Központi Előrejelző Intézet Előrejelző Osztálya – T.: 273-018 – Megjelenik naponként –
Évi előfizetési díja: 1 760,- Ft. – Megrendelhető: 1024 Budapest, II., Kitaibel Pál utca 1. Telefon: 353-500
Kiadásért felel: az OMSZ elnöke – Szerkesztésért felel: a KEI igazgatója

IDŐJÁRÁSI NAPIJELENTÉS

ЕЖЕДНЕВНЫЙ МЕТЕОРОЛОГИЧЕСКИЙ БЮЛЛЕТЕНЬ · DAILY WEATHER REPORT
BULLETIN QUOTIDIEN DE TEMPS · TÄGLICHER WETTERBERICHT

94. évfolyam 215. szám. + Budapest + 1981. augusztus 3. hétfő

Az időjárási helyzet és a várható időjárás:

Kontinensünk legnagyobb részén meleg, nyári időjárás uralkodik. Csupán Nyugat-, Északnyugat-Európában hüvös, csapadékos az idő. Az Alpok és az Északi-Kárpátok térségében időjárási front okoz esőket, záporokat, helyenként heves zivatarokat. Közép-Európa nagy részén, csakúgy mint a Kárpát-medencében kánikula van, nem egy helyen 35 fok fölött alakul a hőmérséklet csúcsértéke.

Hazánkban vasárnap zavartalan volt a napsütés, kánikulai meleg alakult ki, a hőmérséklet délután 30 fok fölé emelkedett, csúcsértéke 30 és 36 fok között alakult. Éjszaka folytatódott a felhőtlen meleg időjárás, hajnalra csupán 16 és 22 fok közé csökkent a hőmérséklet. Ma délelőtt ismét gyorsan melegedett a levegő, a hőmérséklet 11 órakor már 27 és 31 fok között volt.

Ma 12 órakor Budapesten a hőmérséklet 31 fok, a tengerszintre átszámitott légnyomás 1023 mbar, alig változik.

A Balaton vizének hőmérséklete 11 órakor Siófoknál 24 fok volt.

Várható időjárás kedd estig:

Meleg, az ország nagy részén továbbra is derült idő, csapadék nélkül.
Az északi és keleti országrészben kedden valószinüleg átmeneti felhősödés, záporokkal, zivatarokkal.
Élénk, napközben időnként erős északi, északkeleti szél.
Várható legalacsonyabb éjszakai hőmérséklet: 17 és 22 fok között,
legmagasabb nappali hőmérséklet kedden: 30 fok körül.

Török Dénes s.k.

TÁVOLABBI KILÁTÁSOK SZERDÁTÓL-SZOMBATIG:

Továbbra is meleg marad az idő.
Az időnként megnövekvő gomolyfelhőzetből elszórtan kialakulhatnak záporok.
Legalacsonyabb hőmérséklet: 15, 20 fok között.
Legmagasabb nappali hőmérséklet: 27, 32 fok között.
Jelentős mennyiségü /legalább 5 mm/ csapadék az ország területének 10 százalékán várható.

KÖZÉPTÁVÚ ELŐREJELZŐ OSZTÁLY

A hőmérséklet napi középértéke és eltérése a 100 évi átlagtól /Budapest belterületén/:

1981. VIII. 2.	27,6°C	+5,5°C

1871 óta ezen a napon Budapesten előfordult

legmagasabb hőmérséklet:	36,4°C /1917/,
legalacsonyabb hőmérséklet:	11,0°C /1947/.

81.514.

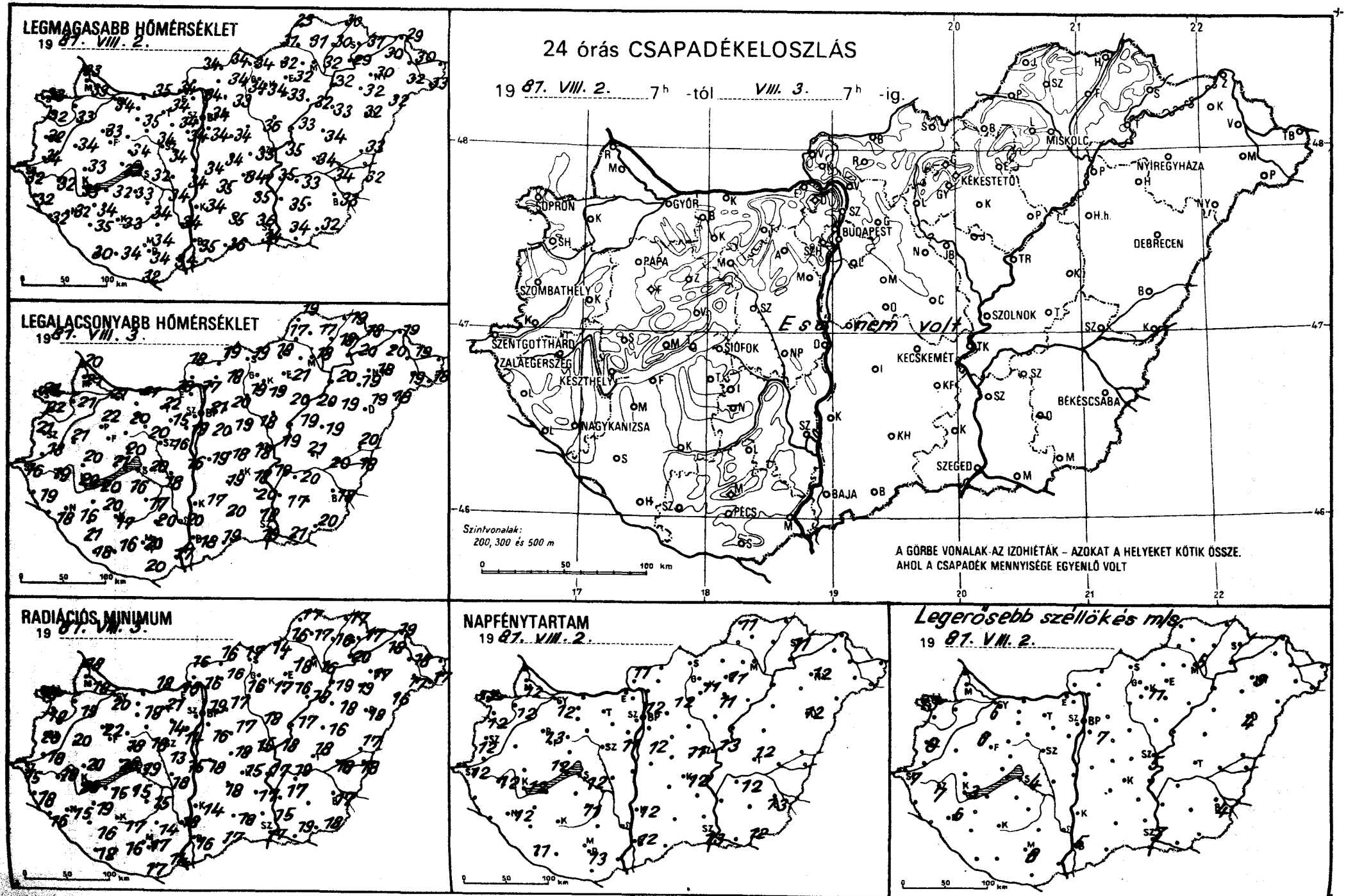
LEGMAGASABB HŐMÉRSÉKLET
19 87. VIII. 2.
LEGALACSONYABB HŐMÉRSÉKLET
19 87. VIII. 3.
RADIÁCIÓS MINIMUM
19 87. VIII. 3.
24 órás CSAPADÉKELOSZLÁS
19 87. VIII. 2. 7h -tól VIII. 3. 7h -ig.
Esö nem volt
Szintvonalak:
200, 300 és 500 m
A GÖRBE VONALAK AZ IZOHIÉTÁK – AZOKAT A HELYEKET KÖTIK ÖSSZE,
AHOL A CSAPADÉK MENNYISÉGE EGYENLŐ VOLT
SOPRON
GYŐR
BUDAPEST
MISKOLC
NYÍREGYHÁZA
KEKESTETŐ
DEBRECEN
PAPA
SZOMBATHELY
SZENTGOTTHÁRD
ZALAEGERSZEG
KESZTHELY
SIÓFOK
NAGYKANIZSA
SZOLNOK
KECSKEMÉT
BÉKÉSCSABA
SZEGED
BAJA
PÉCS
NAPFÉNYTARTAM
19 87. VIII. 2.
Legerősebb széllökés m/s.
19 87. VIII. 2.

	1981.VIII.30 7h -ig az utolsó 24 óra adatai							1981.VIII.30 7h -ig az utolsó 24 óra adatai						
	csapadék (mm)		max. hőmérséklet	min. hőmérséklet	rad. min.	napos órák		csapadék (mm)		max. hőmérséklet	min. hőmérséklet	rad. min.	napos órák	
Győr	.		34	21	20	12	Vác	.	⌒	34	17	16		
Kapuvár	.	⌒	33	21	19	12	Vámosmikola	.	⌒	34	18	16	11	
Mosonmagyaróvár	.		33	21	18	12	Baja	.	⌒	35	18	16	12	
Rajka	.		33	20	18		Bácsalmás	.		36	19	17		
Sopron	.	⌒	33	21	18	12	Izsák	.		35	19	18		
Sopronhorpács	.	⌒	32	22	18	12	Kalocsa	.	⌒	34	17	14	12	
Káld	.	⌒	34	21	20		Kecskemét	.	⌒	34	18	15	12	
Körmend	.		34	18	18		Kiskunf. háza	.	⌒	35	20	17		
Szentgotthárd	.	⌒	32	16	15	12	Kiskunhalas	.		35	20	18		
Szombathely	.	⌒ =	32	21	20	12	Kunszentmiklós	.		34	19	18		
Lenti	.		32	19	18		Tiszakécske	.	⌒	35	19	17		
Letenye	.	⌒	32	18	16		Balassagyarmat	.	⌒	34	19	16		
Nagykanizsa	.	⌒ =	32	16	15	12	Romhány	.		34	18	16		
Zalaegerszeg	.	⌒	32	19	18	12	Salgótarján	.		34	19	17		
Farkasgyepű	.		32	23	20		Eger	.		32	21	18	11	
Keszthely	.	⌒	33	22	20	12	Galyatető	.		27	20	15		
Mencshely	.		31	22	18	12	Gyöngyös	.	⌒	34	19	17		
Pápa	.	=	33	22	22	13	Kékestető	.		27	19	18	11	
Sümeg	.		33	22	20		Kompolt	.	⌒	33	20	16	11	
Tihany	.		32	21	20		Lőrinci	.	⌒	34	19	16		
Veszprém	.		34	20	18		Poroszló	.	⌒	32	20	18		
Zirc	.		31	20	17		Jászapáti	.		–	–	–		
Fonyód	.		32	20	15		Jászberény	.	⌒	35	18	16		
Homokszt. györgy	.	⌒	33	18	18	11	Karcag	.	⌒	34	19	16		
Kaposvár	.	⌒	33	17	17		Szolnok	.	=	35	19	18	13	
Marcali	.	⌒	34	20	19		Tiszaroff	.	⌒	33	19	17		
Siófok	.	⌒	32	20	19	12	Túrkeve	.	⌒	34	21	18	12	
Somogyszob	.	⌒	35	21	16		Kistelek	.		36	18	15		
Tab	.	⌒	33	16	15		Makó	.		34	21	19		
Bábolna	.		35	18	17		Szeged	.	⌒ =	34	19	17	13	
Esztergom	.		34	19	16		Szentes	.		35	17	17		
Kisbér	.		35	20	18		Borsodnádasd	.	⌒	32	18	14		
Komárom	.	⌒	35	21	18		Függöd	.	⌒	30	18	16		
Tatabánya	.		34	22	21		Hidasnémeti	.		30	19	17		
Alcsútdoboz	.	⌒	34	15	14		Jósvafő	.	⌒	29	19	17	11	
Dunaújváros	.		34	16	15		Lillafüred	.		29	17	16		
Martonvásár	.		34	19	14	11	Miskolc	.	⌒ =	32	18	16	–	
Mór	.		34	20	18		Putnok	.	⌒ =	31	17	16		
Nagyhörcsökp.	.		34	18	18		Sárospatak	.	⌒	31	18	17	11	
Szabadbattyán	.		34	16	13		Szendrőlád	.	⌒ =	31	17	17		
Iregszemcse	.	⌒	34	17	15	11	Tokaj	.		29	20	20		
Lengyel	.		34	20	14		Kisvárda	.	⌒	30	20	18	11	
Nagykónyi	–		–	–	–		Mátészalka	.	⌒	32	19	17		
Szekszárd	.		34	20	18		Nyíregyháza	.		30	18	17	12	
Misinatető	.		29	22	17		Nyírlugos	.		32	18	16		
Mohács	.	⌒	34	17	14		Pátyod	.	⌒	33	18	17		
Pécs	.		34	20	17	13	Tiszabecs	–		–	–	–		
Siklós	.		32	20	17		Vásárosnamény	.	⌒	30	19	18		
Szigetvár	.		34	16	16		Záhony	.	⌒	29	19	19		
Bp. Lőrinc	.		34	20	16	12	Berettyóújfalu	.	⌒	33	20	17		
Bp. Met. Int.	.	⌒ =	34	21	19	12	Debrecen	.	⌒ =	32	19	18	12	
Bp. Szab. hegy	.		31	22	17		Hajdúdorog	.	⌒	32	19	19		
Cegléd	.	⌒	35	18	15	11	Hortobágy	.		33	19	18		
Dobogókő	–		–	–	–		Körösszakál	.	⌒	32	18	18		
Gödöllő	.		33	20	17	12	Polgár	.	⌒	32	20	19		
Királyrét	.		34	15	15		Békéscsaba	.	⌒ =	33	18	17	13	
Monor	.		34	19	17		Mezőhegyes	.	⌒	32	20	18	12	
Nagykáta	.		36	18	18		Orosháza	–		–	–	–	–	
Örkény	.		34	18	18		Szarvas	.	⌒	33	20	19	12	
Szentendre	.		33	16	16		Szeghalom	.		34	20	18		

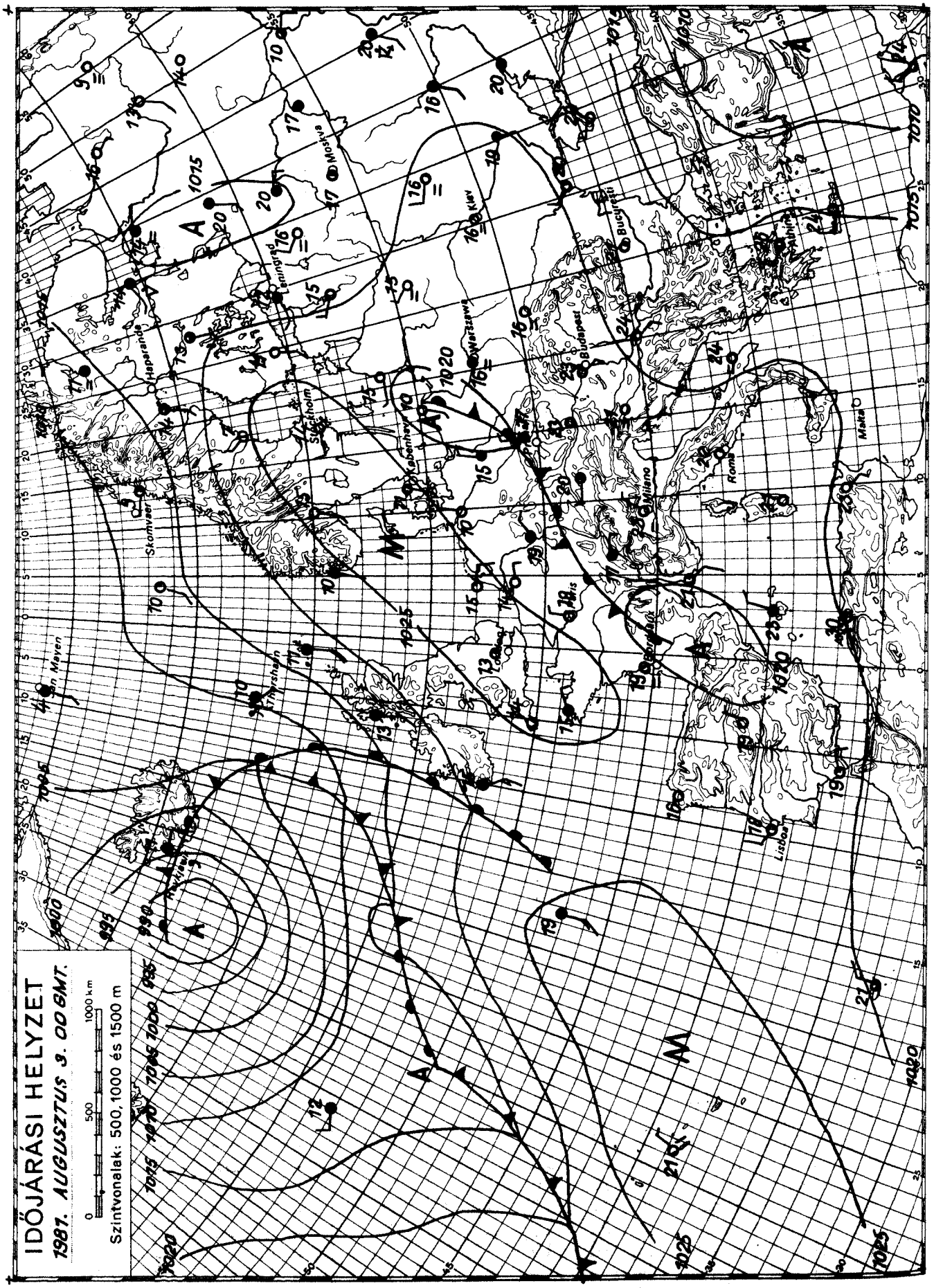

KIADJA: ORSZÁGOS METEOROLÓGIAI SZOLGÁLAT
Készíti: Központi Előrejelző Intézet Előrejelző Osztálya – T.: 273-018 – Megjelenik naponként –
Évi előfizetési díja: 1 760,- Ft. – Megrendelhető: 1024 Budapest, II., Kitaibel Pál utca 1. Telefon: 353-500
Kiadásért felel: az OMSZ elnöke – Szerkesztésért felel: a KEI igazgatója

IDŐJÁRÁSI NAPIJELENTÉS

ЕЖЕДНЕВНЫЙ МЕТЕОРОЛОГИЧЕСКИЙ БЮЛЛЕТЕНЬ · DAILY WEATHER REPORT
BULLETIN QUOTIDIEN DE TEMPS · TÄGLICHER WETTERBERICHT

94. évfolyam 216. szám. + Budapest + 1981. augusztus 4. kedd

Az időjárási helyzet és a várható időjárás:

Északnyugat-, Észak-Európában, valamint Kelet-Európa egy részén a ciklonok változékony, szeles, többfelé esős időjárást okoznak. Középpontjával a Német-Lengyel-sikság fölött nagy kiterjedésü, magas nyomású légköri képződmény helyezkedik el. Ennek a keleti oldalán észak felől az eddiginél néhány fokkal hüvösebb levegő áramlik dél felé. Hétfőn a hüvös levegővel elárasztott területeken, igy a Balti-tenger környékén a legmagasabb nappali hőmérséklet általában 2, 4 fokkal volt alacsonyabb a sokévi átlagnál.

Hazánkban hétfőn az ország nagy részén napos, igen meleg idő volt. A hőmérséklet csúcsértéke 31, 38 fok között alakult. A délutáni órákban északnyugat, észak felől az eddiginél néhány fokkal hüvösebb levegő szivárgott be. Hatására előbb az északnyugati, majd az északkeleti megyékben több helyen zápor, zivatar keletkezett. A zivatart elsősorban az északkeleti országrészben szélvihar és jégeső kisérte. A lehullott csapadék mennyisége helyenként elérte a 3, 9, néhány helyen a 10, 11 mm-t, sőt Tokajon 12, Mátészalkán 16, Hidasnémetiben 19, Sárospatakon 33 mm-t mértek. Kedd hajnalra 15, 22 fokig hült le a levegő. Ma délelőtt az északnyugati megyékben változóan felhős volt az ég, az ország többi részén napos idő volt. Zápor, zivatar sehol sem fordult elő. Az északi, északkeleti szél több helyen megélénkült. A hőmérséklet 11 órakor a felhősebb helyeken 22, 24, máshol 24, 27 fok között váltakozott.

Ma 12 órakor Budapesten a hőmérséklet 27 fok, a tengerszintre átszámitott légnyomás 1026 mbar, alig változik.

A Balaton vizének hőmérséklete Siófoknál 11 órakor 24 fok volt.

Várható időjárás szerda estig:

Időnként megnövekvő felhőzet, többfelé zápor, zivatar, egy-két helyen jégeső.
Több helyen élénk, elsősorban a zivatar idején helyenként erős északi, északkeleti szél.
Várható legalacsonyabb éjszakai hőmérséklet: 16, 21,
legmagasabb nappali hőmérséklet szerdán: 27, 32 fok között.

Vadkerti Ferenc s.k.

A hőmérséklet napi középértéke és eltérése a 100 évi átlagtól /Budapest belterületén/:

1981. augusztus 3.	27,6°C	+5,9°C

1871 óta ezen a napon Budapesten előfordult

legmagasabb hőmérséklet:	36,1°C /1921/	
legalacsonyabb hőmérséklet:	10,4°C /1965/	

81.523.

LEGMAGASABB HŐMÉRSÉKLET

19 87. VIII. 3.

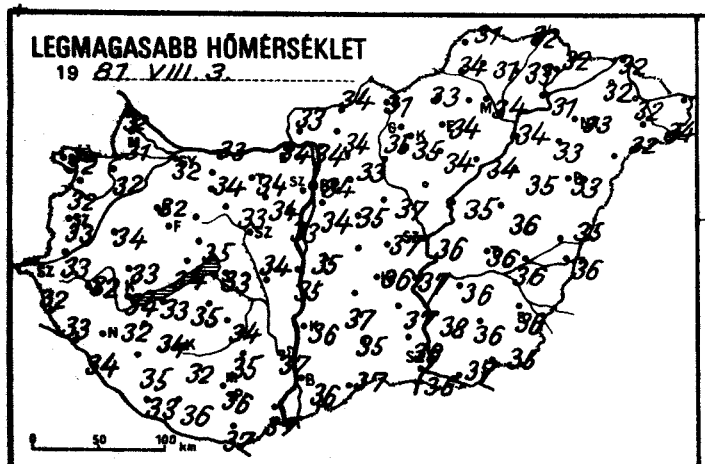

LEGALACSONYABB HŐMÉRSÉKLET

19 87. VIII. 4.

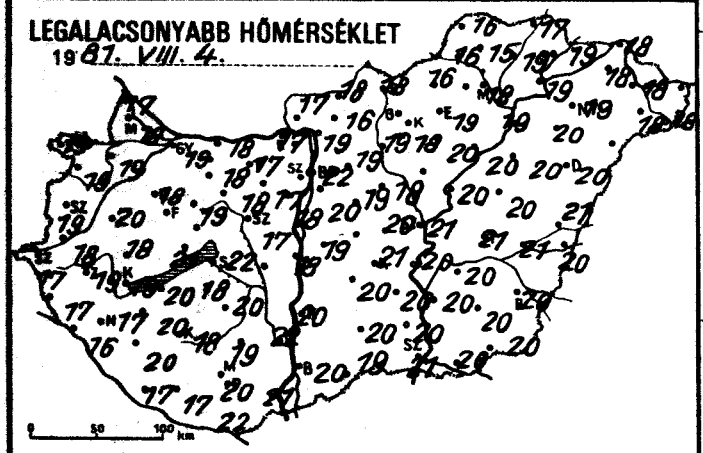

RADIÁCIÓS MINIMUM

19 87. VIII. 4.

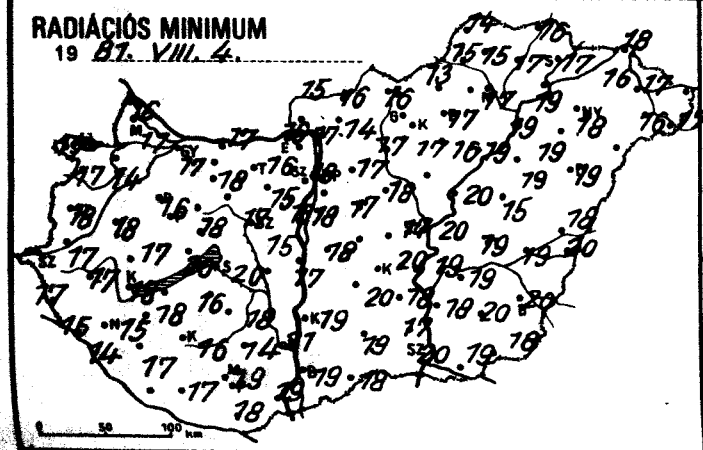

24 órás CSAPADÉKELOSZLÁS

19 87. VIII. 3. 7h -tól VIII. 4. 7h -ig.

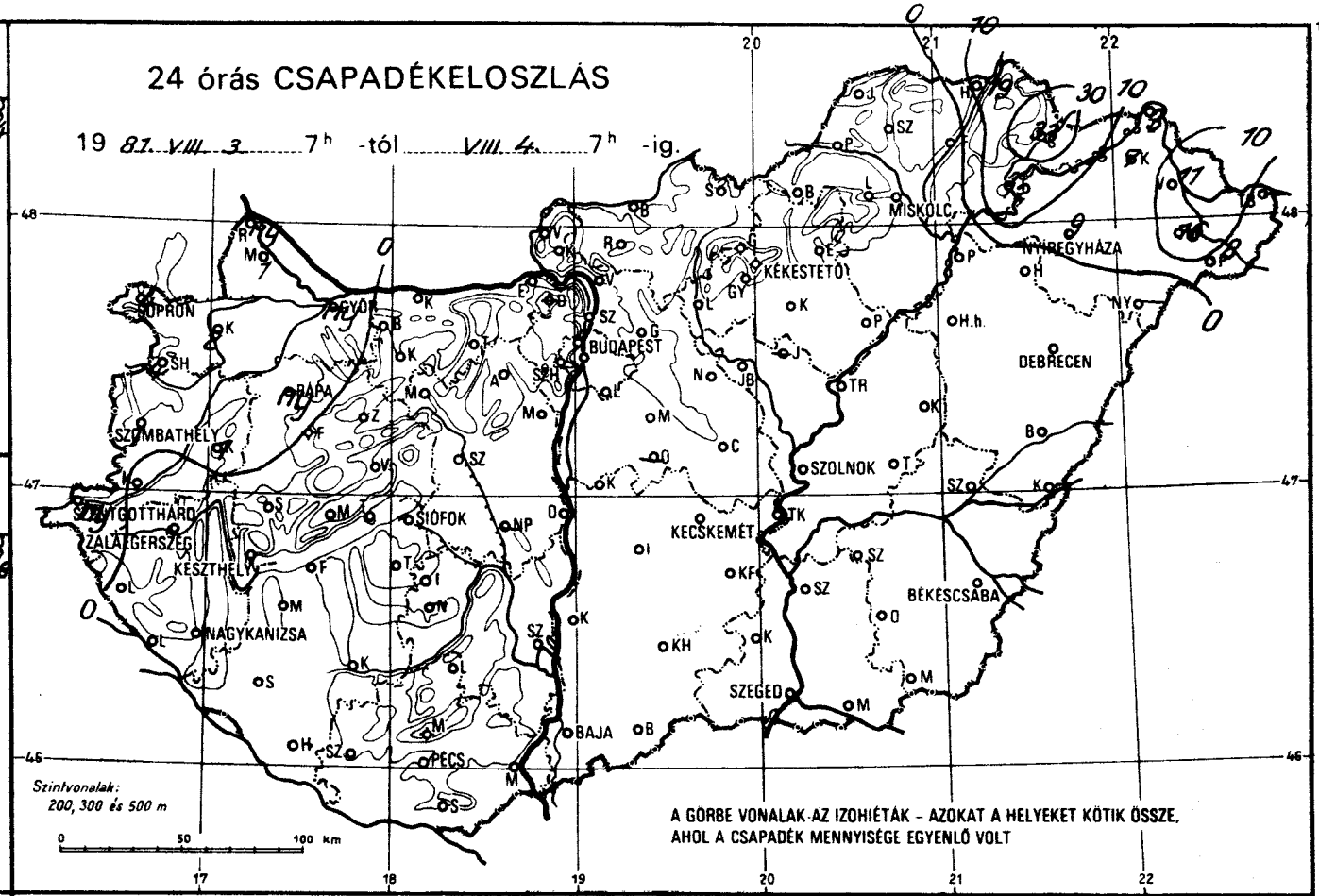

NAPFÉNYTARTAM

19 87. VIII. 3.

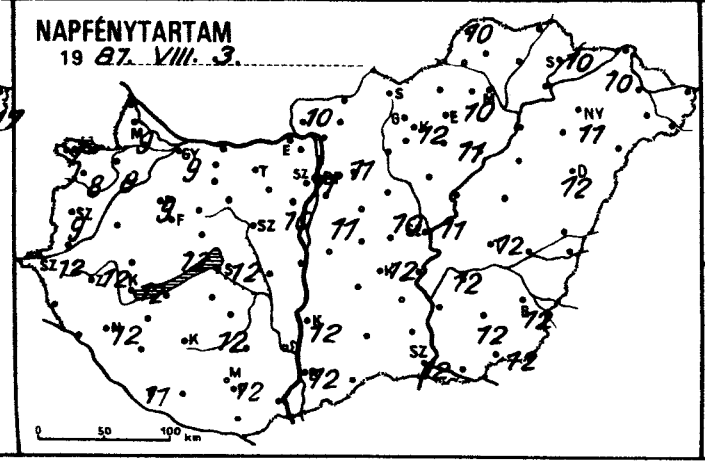

Zivatareloszlás

19 87. VIII. 3. 7h – VIII. 4. 7h -ig

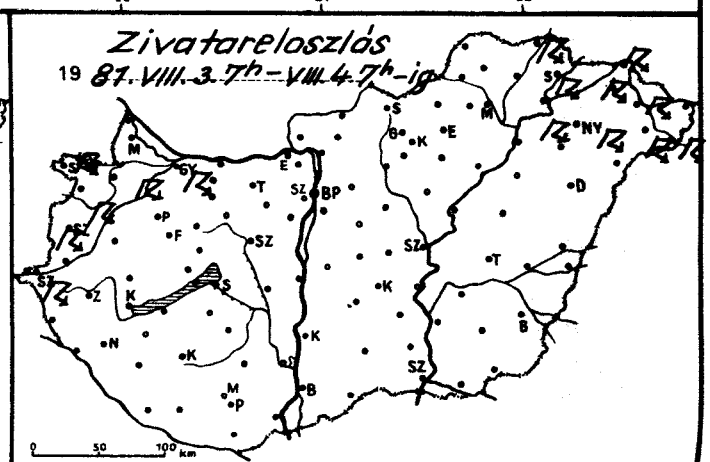

	1981. VIII. 4 07h -ig az utolsó 24 óra adatai					
	csapadék (mm)		max. hőmérséklet	min. hőmérséklet	rad. min.	napos órák
Győr	ny	⟍	32	19	17	9
Kapuvár	2	⟍	32	19	14	8
Mosonmagyaróvár	1	▽	31	18	17	9
Rajka	ny	▽	32	17	16	
Sopron	4	⟍	32	19	17	7
Sopronhorpács	4	⟍	32	19	17	8
Káld	1	▽	34	20	18	
Körmend	•		33	18	17	
Szentgotthárd	ny	⟍	32	17	17	12
Szombathely	1	⟍	33	19	18	9
Lenti	•		33	17	15	
Letenye	•	⌒	34	16	14	
Nagykanizsa	•	⌒	32	17	15	12
Zalaegerszeg	•	⌒	32	19	17	12
Farkasgyepű	•	⌒	31	17	16	
Keszthely	•		34	19	18	12
Mencshely	•		33	18	16	12
Pápa	ny	▽	32	18	16	9
Sümeg	•		33	18	17	
Tihany	•		34	21	20	
Veszprém	•		35	19	18	
Zirc	•	⌒	30	18	15	
Fonyód	•		33	20	15	
Homokszt. györgy	•	⌒	33	17	–	11
Kaposvár	•	⌒	32	18	16	
Marcali	•	⌒	34	20	18	
Siófok	•	⌒	33	22	20	12
Somogyszob	•	⌒	35	20	17	
Tab	•		35	18	16	
Bábolna	•		33	18	17	
Esztergom	•		34	17	16	
Kisbér	•		34	18	18	
Komárom	•		33	18	17	
Tatabánya	•		34	17	16	
Alcsútdoboz	•	⌒	34	17	15	
Dunaújváros	•		35	18	17	
Martonvásár	•		33	18	15	10
Mór	•	⌒	33	18	17	
Nagyhörcsökp.	–		–	–	–	
Szabadbattyán	•		34	17	15	
Iregszemcse	•	⌒	34	20	18	12
Lengyel	•		35	19	14	
Nagykónyi	–		–	–	–	
Szekszárd	•		37	22	21	
Misina[illegible]	•		31	19	12	
Mohács	•		37	21	19	
Pécs	•		36	20	19	12
Siklós	•		37	22	18	
Szigetvár	•		36	17	17	
Bp. Lőrinc	•		34	20	18	11
Bp. Met. Int.	•	=	34	22	18	11
Bp. Szab. hegy	•		30	20	17	
Cegléd	•		37	20	17	10
Dobogókő	–		–	–	–	
Gödöllő	•		33	19	17	11
Királyrét	•		35	16	15	
Monor	•		35	19	17	
Nagykáta	•		37	18	18	
Örkény	–		–	–	–	
Szentendre	•		34	18	17	

	1981. VIII. 4 07h -ig az utolsó 24 óra adatai					
	csapadék (mm)		max. hőmérséklet	min. hőmérséklet	rad. min.	napos órák
Vác	•	⌒	34	19	17	
Vámosmikola	•	⌒	33	17	15	10
Baja	•		36	20	19	12
Bácsalmás	•		37	19	18	
Izsák	•		37	20	20	
Kalocsa	•		36	20	19	12
Kecskemét	•	⌒	36	21	20	12
Kiskunf. háza	•	⌒	37	20	18	
Kiskunhalas	•		35	20	19	
Kunszentmiklós	•		35	19	18	
Tiszakécske	•	⌒	37	20	19	
Balassagyarmat	•	⌒	34	18	16	
Romhány	•		34	16	14	
Salgótarján	•		31	18	16	
Eger	•		34	19	17	10
Galyatető	–		–	–	–	
Gyöngyös	•		35	18	17	
Kékestető	•		28	15	14	12
Kompolt	•	⌒	34	20	16	11
Lőrinci	•	⌒	35	19	17	
Poroszló	•		34	20	19	
Jászapáti	–		–	–	–	
Jászberény	•		36	20	18	
Karcag	•		36	20	15	
Szolnok	•		36	21	20	11
Tiszaroff	•		35	20	20	
Túrkeve	•		36	21	19	12
Kistelek	•		38	20	17	
Makó	•		37	20	19	
Szeged	•		36	21	20	12
Szentes	•		38	20	18	
Borsodnádasd	•	⌒	33	16	13	
Füged	•	⌒	33	19	17	
Hidasnémeti	19	⟍▲	32	17	16	
Jósvafő	•	⌒	31	16	14	10
Lillafüred	•		35	15	14	
Miskolc	•	⌒=	34	18	17	–
Putnok	•	⌒	34	16	15	
Sárospatak	33	⟍▲	32	19	17	10
Szendrőlád	•	⌒	34	15	15	
Tokaj	12	⟍	31	19	19	
Kisvárda	7	⟍▲	32	18	16	10
Mátészalka	16	⟍▲	32	18	16	
Nyíregyháza	9	⟍	33	19	18	11
Nyírlugos	–		–	–	–	
Pátyod	8	⟍▲	34	18	17	
Tiszabecs	–		–	–	–	
Vásárosnamény	11	⟍▲	32	18	17	
Záhony	3	⟍	32	18	18	
Berettyóújfalu	•	⌒	35	21	18	
Debrecen	•		33	20	19	12
Hajdúdorog	•		33	20	19	
Hortobágy	•		35	20	19	
Körösszakál	•	⌒	36	20	20	
Polgár	•	⌒	34	19	19	
Békéscsaba	•		36	20	20	12
Mezőhegyes	•		35	20	18	12
Orosháza	•		36	20	20	12
Szarvas	•		36	20	19	12
Szeghalom	•		36	21	19	

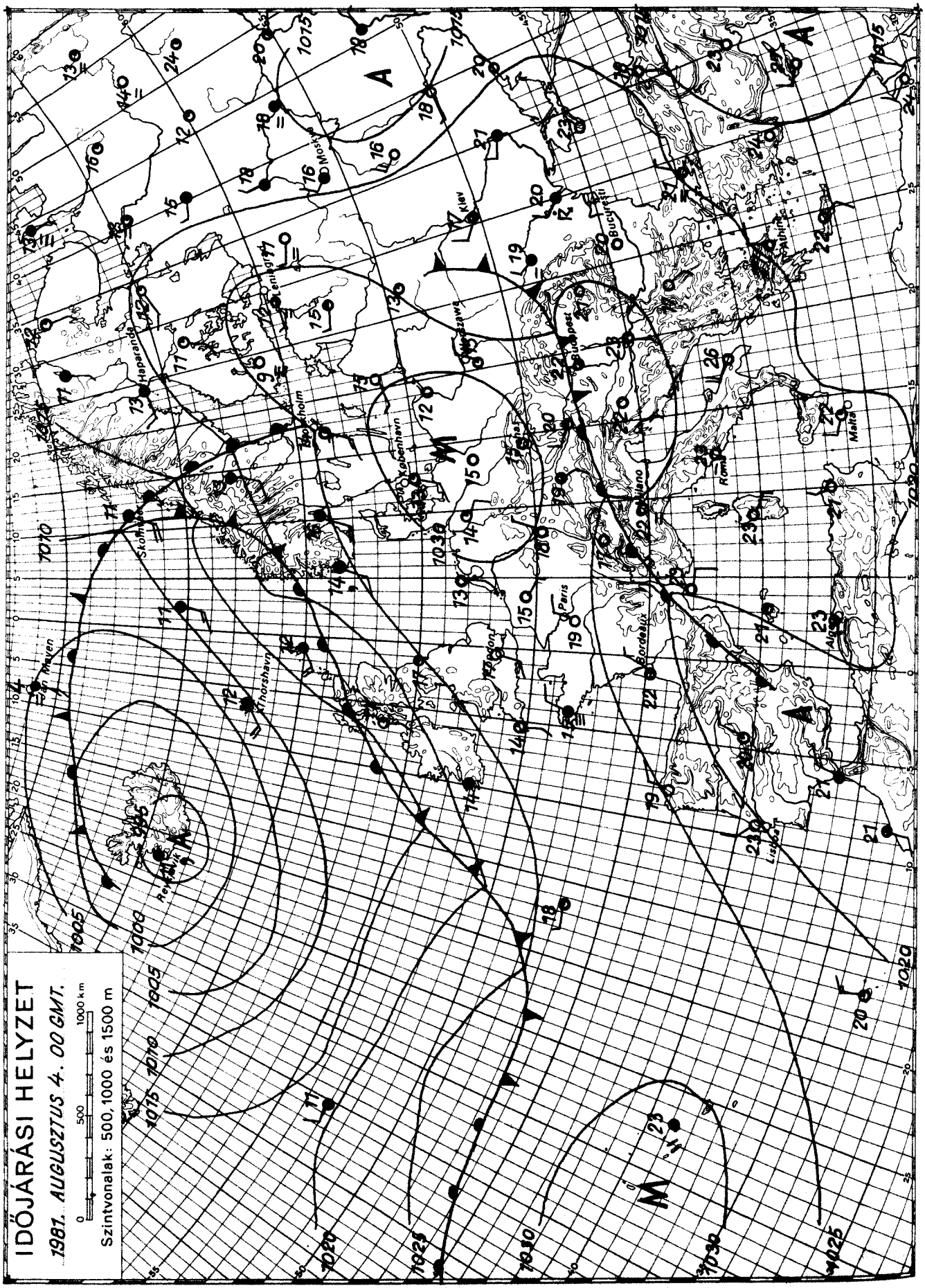

KIADJA: ORSZÁGOS METEOROLÓGIAI SZOLGÁLAT
Készíti: Központi Előrejelző Intézet Előrejelző Osztálya – T.: 273-018 – Megjelenik naponként –
Évi előfizetési díja: 1 760,- Ft. – Megrendelhető: 1024 Budapest, II., Kitaibel Pál utca 1. Telefon: 353-500
Kiadásért felel: az OMSZ elnöke – Szerkesztésért felel: a KEI igazgatója

IDŐJÁRÁSI NAPIJELENTÉS

ЕЖЕДНЕВНЫЙ МЕТЕОРОЛОГИЧЕСКИЙ БЮЛЛЕТЕНЬ · DAILY WEATHER REPORT
BULLETIN QUOTIDIEN DE TEMPS · TÄGLICHER WETTERBERICHT

94. évfolyam 217. szám. + Budapest + 1981. augusztus 5. szerda

Az időjárási helyzet és a várható időjárás:

Tartósan borult idő Európában csak a Brit-szigeteken és a Skandinávfélsziget északi felén van. Ott kisebb esők is előfordulnak. Kontinensünk többi részén ugyanakkor sok a napsütés, csak időnként nő meg a felhőzet és helyi záporok és zivatarok alakulnak ki. Éjszaka záporokat és zivatarokat jelentettek Spanyolországból, Jugoszláviából és a Szovjetunió európai területének középső vidékéről. Észak-Európát kivéve mindenütt meleg az idő, különösen nagy a hőség a Földközi-tengert övező államokban.

Kedden Magyarország nagy részén napos, száraz idő volt. Csak a délnyugati vidékeken nőtt meg délután a felhőzet és záporok és zivatarok alakultak ki. A reggel 7 óráig lehullott csapadék mennyisége csapadéknyom és 3 mm között volt. Megélénkült, helyenként megerősödött az északi szél. A hőmérséklet csúcsértéke 27 és 33 fok között alakult. Ma hajnalra 13 és 22 fok közé hült le a levegő. Reggel a nyugati és déli országrészben még erősebben felhős volt az ég és egy-egy eső, zápor is előfordult. Délelőtt ott is egyre több helyen derült ki az ég. Sokfelé megélénkült az északi szél. A hőmérséklet 11 órakor 22 és 24 fok között változott az országban.

Ma 12 órakor Budapesten a hőmérséklet 25 fok, a tengerszintre átszámított légnyomás 1023 mbar, mérsékelten süllyed.

A Balaton vizének hőmérséklete Siófoknál 11 órakor 23 fok volt.

Várható időjárás csütörtök estig:

Nappali gomolyfelhőzet. Inkább csak ma és csak délen zápor, zivatar.
Napközben élénk északi szél.
Várható legalacsonyabb hajnali hőmérséklet: 13 és 18 fok között,
legmagasabb nappali hőmérséklet csütörtökön: 30 fok körül.

Pálmási Judit s.k.

A hőmérséklet napi középértéke és eltérése a 100 évi átlagtól
/Budapest belterületén/:

1981. augusztus 4.	26,6°C	+5,0°C

1871 óta ezen a napon Budapesten előfordult

legmagasabb hőmérséklet:	35,6°C /1974/	
legalacsonyabb hőmérséklet:	10,1°C /1926/	81.524.

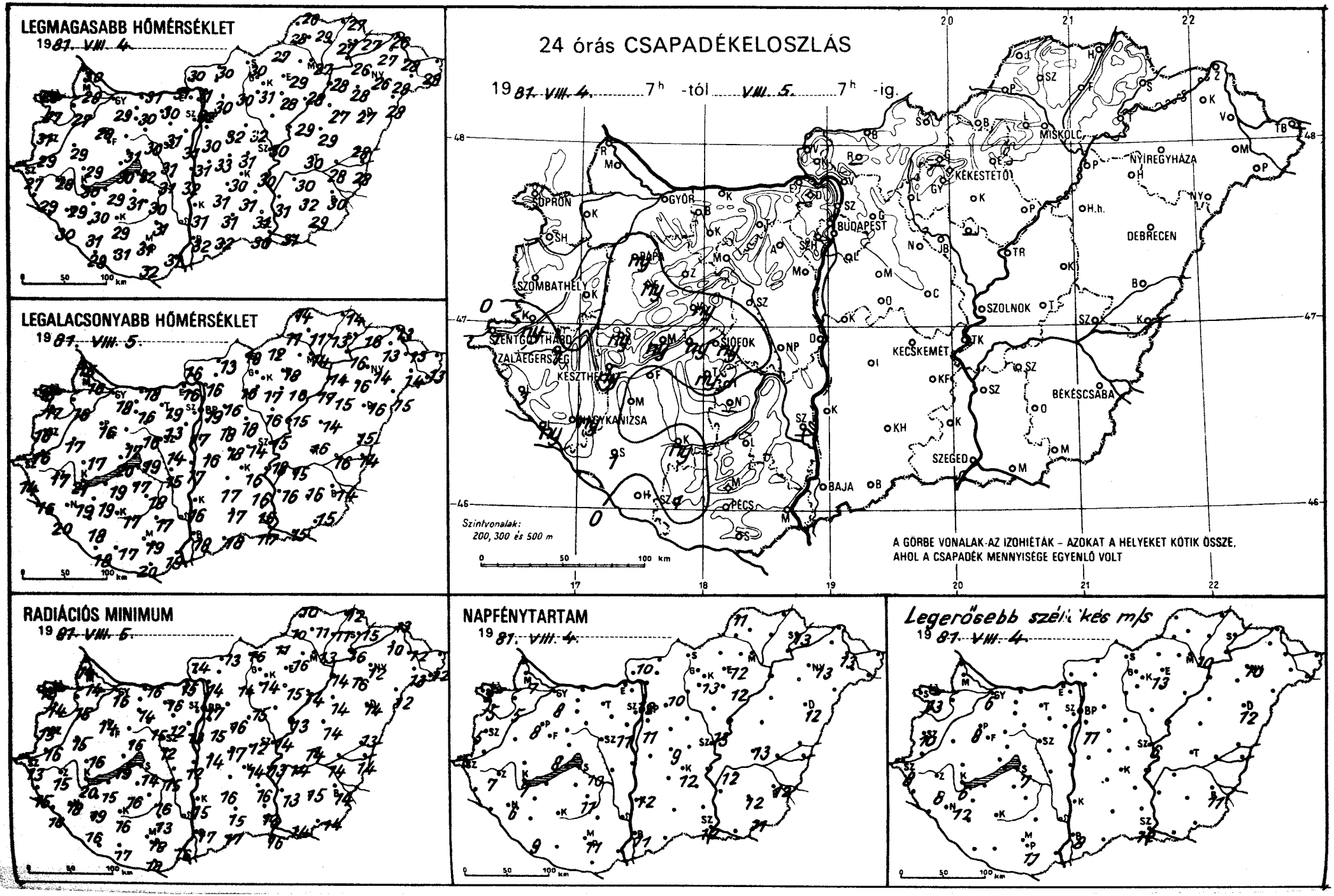
LEGMAGASABB HŐMÉRSÉKLET
1981. VIII. 4.
LEGALACSONYABB HŐMÉRSÉKLET
1981. VIII. 5.
RADIÁCIÓS MINIMUM
1981. VIII. 6.
24 órás CSAPADÉKELOSZLÁS
1981. VIII. 4. 7h -tól VIII. 5. 7h -ig.
SOPRON
GYŐR
BUDAPEST
MISKOLC
NYÍREGYHÁZA
KÉKESTETŐ
DEBRECEN
SZOMBATHELY
SZENTGOTTHÁRD
ZALAEGERSZEG
KESZTHELY
SIÓFOK
NAGYKANIZSA
KECSKEMÉT
SZOLNOK
BÉKÉSCSABA
SZEGED
BAJA
PÉCS
Szintvonalak:
200, 300 és 500 m
A GÖRBE VONALAK AZ IZOHIÉTÁK – AZOKAT A HELYEKET KÖTIK ÖSSZE,
AHOL A CSAPADÉK MENNYISÉGE EGYENLŐ VOLT
NAPFÉNYTARTAM
1981. VIII. 4.
Legerősebb szél km/s
1981. VIII. 4.

	1981.VIII.5 07 h -ig az utolsó 24 óra adatai					
	csapadék (mm)		max. hőmérséklet	min. hőmérséklet	rad. min.	napos órák
Győr	.		29	18	16	8
Kapuvár	.	⌒	27	16	15	5
Mosonmagyaróvár	.	⌒	28	16	14	7
Rajka	.		30	15	14	
Sopron	.		26	18	16	2
Sopronhorpács	.	⌒	27	17	14	5
Káld	.		29	17	15	
Körmend	ny	▽	29	16	16	
Szentgotthárd	1	⌇⌒=	27	14	13	6
Szombathely	.		31	16	15	5
Lenti	3	▽	29	16	15	
Letenye	ny	▽	30	20	18	
Nagykanizsa	ny	⌇	29	19	18	6
Zalaegerszeg	1	⌇⌒=	28	17	15	7
Farkasgyepű	ny	▽	28	18	16	
Keszthely	ny	⌇	30	21	20	7
Mencshely	ny	▽	29	17	16	8
Pápa	ny	▽⌒=	28	16	14	8
Sümeg	ny	▽	29	17	16	
Tihany	ny	▽	30	20	19	
Veszprém	ny	▽	31	17	16	
Zirc	.	⌒	27	15	12	
Fonyód	.		29	19	15	
Homokszt. györgy	.		29	18	-	9
Kaposvár	ny	▽	29	17	16	
Marcali	.		30	19	19	
Siófok	ny	▽	32	19	14	10
Somogyszob	1	⌇	31	18	16	
Tab	ny	▽	31	17	16	
Bábolna	.		30	16	14	
Esztergom	.		31	16	15	
Kisbér	.		30	16	14	
Komárom	.		31	18	16	
Tatabánya	.		30	19	16	
Alcsútdoboz	.	⌒	31	13	12	
Dunaújváros	.		32	17	12	
Martonvásár	.		31	17	13	11
Mór	.		30	16	15	
Nagyhörcsökp.	.		31	15	15	
Szabadbattyán	.		31	14	12	
Iregszemcse	.	⌒	30	18	16	11
Lengyel	.		31	17	13	
Nagykónyi	-		-	-	-	
Szekszárd	-		-	-	-	
Misinatető	.		26	18	16	
Mohács	.		31	19	16	
Pécs	.		31	19	18	11
Siklós	.		32	20	18	
Szigetvár	1	▽	31	17	17	
Bp. Lőrinc	.		30	18	15	11
Bp. Met. Int.	.		32	19	17	12
Bp. Szab. hegy	.		29	16	16	
Cegléd	.	⌒	31	14	12	9
Dobogókő	-		-	-	-	
Gödöllő	.		30	16	14	10
Királyrét	.	⌒	31	14	14	
Monor	.		32	18	16	
Nagykáta	.		32	16	15	
Örkény	.		33	18	17	
Szentendre	.		30	15	14	

	1981.VIII.5 07 h -ig az utolsó 24 óra adatai					
	csapadék (mm)		max. hőmérséklet	min. hőmérséklet	rad. min.	napos órák
Vác	.	⌒	31	16	14	
Vámosmikola	.		30	16	14	10
Baja	.		32	18	17	11
Bácsalmás	.		32	18	17	
Izsák	.		31	17	16	
Kalocsa	.		31	16	15	12
Kecskemét	.	⌒	30	16	14	12
Kiskunf. háza	.	⌒	31	16	16	
Kiskunhalas	.		31	17	15	
Kunszentmiklós	.		31	16	14	
Tiszakécske	.	⌒	30	18	13	
Balassagyarmat	.	⌒	30	13	13	
Romhány	-		-	-	-	
Salgótarján	.		30	18	16	
Eger	.		29	18	16	12
Galyatető	-		-	-	-	
Gyöngyös	.		31	17	15	
Kékestető	.		22	11	10	13
Kompolt	.		28	16	15	12
Lőrinci	.		30	16	14	
Poroszló	.	⌒	28	17	14	
Jászapáti	-		-	-	-	
Jászberény	.		30	15	14	
Karcag	.	⌒	29	14	14	
Szolnok	.	=	30	15	14	13
Tiszaroff	.		29	15	13	
Túrkeve	.		30	16	14	13
Kistelek	.		31	15	13	
Makó	.		31	15	14	
Szeged	.		30	17	16	12
Szentes	.		31	16	13	
Borsodnádasd	.	⌒	27	12	11	
Füged	.	⌒	27	13	11	
Hidasnémeti	.		27	14	12	
Jósvafő	.		26	14	10	11
Lillafüred	.		25	12	11	
Miskolc	.		27	14	13	-
Putnok	.	⌒	28	11	10	
Sárospatak	.		27	16	15	13
Szendrőlád	.	⌒	29	11	11	
Tokaj	.		26	16	16	
Kisvárda	.		27	13	10	13
Mátészalka	.	⌒	28	14	13	
Nyíregyháza	.		26	14	12	13
Nyírlugos	.	⌒	28	15	12	
Pátyod	.	⌒	29	13	12	
Tiszabecs	-		-	-	-	
Vásárosnamény	.	⌒	28	13	12	
Záhony	.	⌒	26	13	13	
Berettyóújfalu	.	⌒	28	15	13	
Debrecen	.	⌒	27	16	14	12
Hajdúdorog	.		28	16	16	
Hortobágy	.		27	15	14	
Körösszakál	.	⌒	28	14	14	
Polgár	.	⌒	28	14	14	
Békéscsaba	.		30	14	14	12
Mezőhegyes	.		29	15	14	11
Orosháza	.		32	16	15	12
Szarvas	.		30	15	14	12
Szeghalom	.		28	16	14	

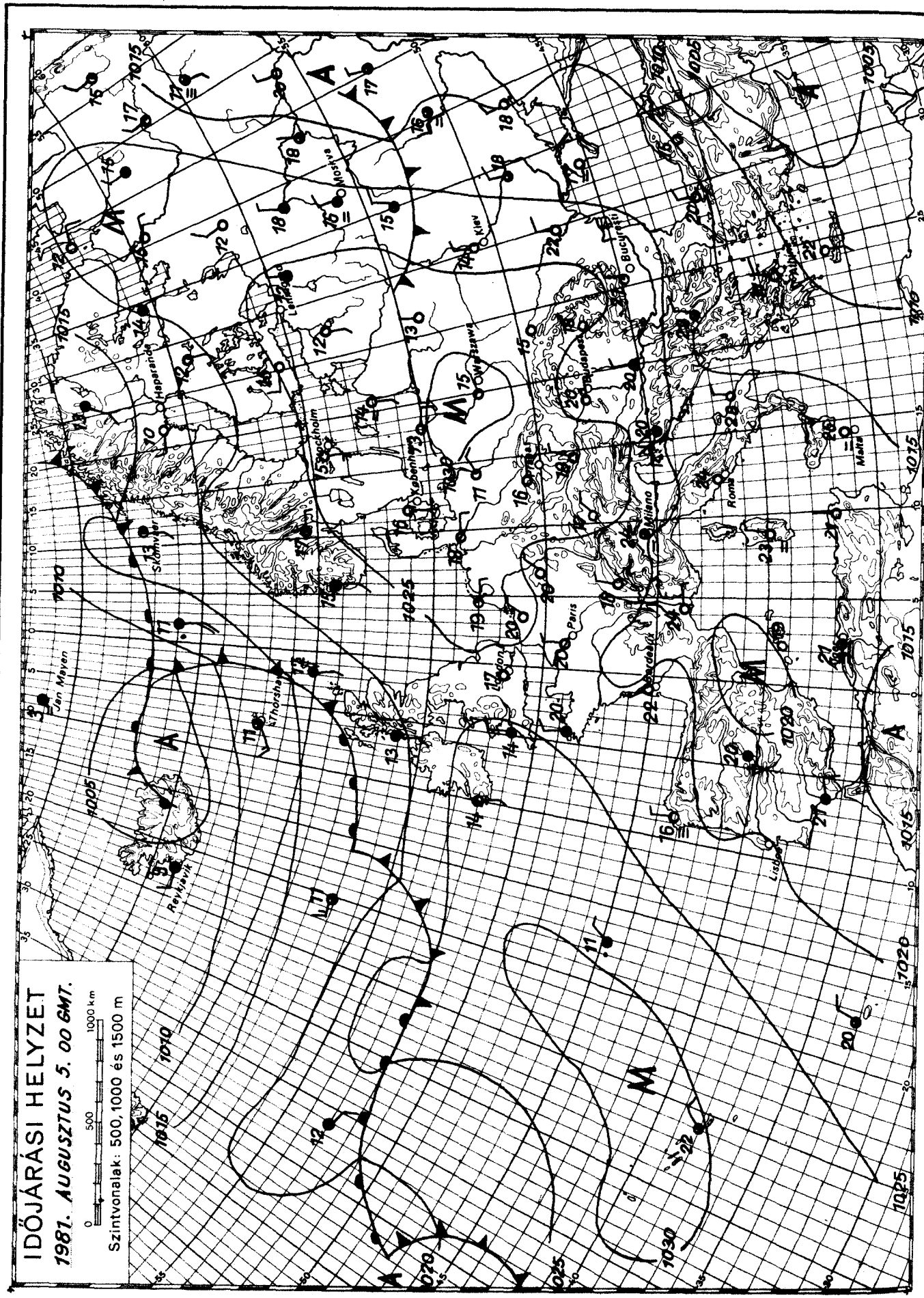

KIADJA: ORSZÁGOS METEOROLÓGIAI SZOLGÁLAT
Készíti: Központi Előrejelző Intézet Előrejelző Osztálya – T.: 273-018 – Megjelenik naponként –
Évi előfizetési díja: 1 760,- Ft. – Megrendelhető: 1024 Budapest, II., Kitaibel Pál utca 1. Telefon: 353-500
Kiadásért felel: az OMSZ elnöke – Szerkesztésért felel: a KEI igazgatója

IDŐJÁRÁSI NAPIJELENTÉS

ЕЖЕДНЕВНЫЙ МЕТЕОРОЛОГИЧЕСКИЙ БЮЛЛЕТЕНЬ • DAILY WEATHER REPORT
BULLETIN QUOTIDIEN DE TEMPS • TÄGLICHER WETTERBERICHT

94. évfolyam 218. szám. + Budapest + 1981. augusztus 6. csütörtök

Az időjárási helyzet és a várható időjárás:

Nyári meleg van jóformán egész Európában, csupán a Fekete-tenger északi partvidékén és Skandináviában marad a hőmérséklet csúcsértéke néhány fokkal az augusztus elején megszokott érték alatt. A Fekete-tenger környékén szeles az idő, egy-két zápor is kialakul, ez azonban csak mérsékli a meleget, a legmagasabb nappali hőmérséklet igy is 25 fok körül alakul. A Skandináv-félszigetet óceáni léghullámok érik el, hatásukra felhős az idő, többfelé esik az eső, záporeső. A kontinens más részein sok a napsütés, egyedül Anglia déli, valamint Franciaország nyugati tájain vannak zivatarok. Igen meleg az idő, a Földközi-tenger medencéjében helyenként 40 fokig is fölmelegszik a levegő.

Szerdán a reggeli órákban hazánk déli, délnyugati vidékein még felhős volt az ég, délelőtt azonban ott is feloszlott a felhőzet. Napközben országszerte napos, száraz idő volt. A hőmérséklet csúcsértéke 26, 32 fok között alakult. Éjszaka is derült maradt az ég, hajnalra általában 14, 20 fokig hült le a levegő, csak északkeleten mértek 10, 13 fokot. Csütörtökön a reggeli órákban a Dunántúl délnyugati részén megnőtt a felhőzet, másutt azonban derült maradt az ég. 11 órára 23, 26 fokra melegedett föl a levegő.

Ma 12 órakor Budapesten a hőmérséklet 26 fok, a tengerszintre átszámitott légnyomás 1018 mbar, gyengén süllyed.

A Balaton vizének hőmérséklete Siófoknál 11 órakor 22 fok volt.

Várható időjárás péntek estig:

Kevés nappali felhőképződés, száraz idő. Napközben kissé megélénkülő keleti, délkeleti szél.
Várható legalacsonyabb éjszakai hőmérséklet: 15, 20,
legmagasabb nappali hőmérséklet pénteken: 28, 33 fok között.

Bártfai Erzsébet s.k.

TÁVOLABBI KILÁTÁSOK SZOMBATTÓL - KEDDIG:

Továbbra is meleg marad az idő. Időnként ugyan megnövekszik a felhőzet, de csapadék nem valószinü.
Legalacsonyabb hajnali hőmérséklet: 15, 20 fok között.
Legmagasabb nappali hőmérséklet eleinte 30, 35, az időszak végén 26, 31 fok között.
Jelentős mennyiségü /legalább 5 mm/ csapadék nem várható.

Középtávú Előrejelző Osztály

A hőmérséklet napi középértéke és eltérése a 100 évi átlagtól /Budapest belterületén/:

1981. augusztus 5.	24,8°C	+3,2°C

1871 óta ezen a napon Budapesten előfordult

legmagasabb hőmérséklet:	37,3°C /1947/
legalacsonyabb hőmérséklet:	8,5°C /1886/

81.525.

LEGMAGASABB HŐMÉRSÉKLET

19 81. VIII. 5.

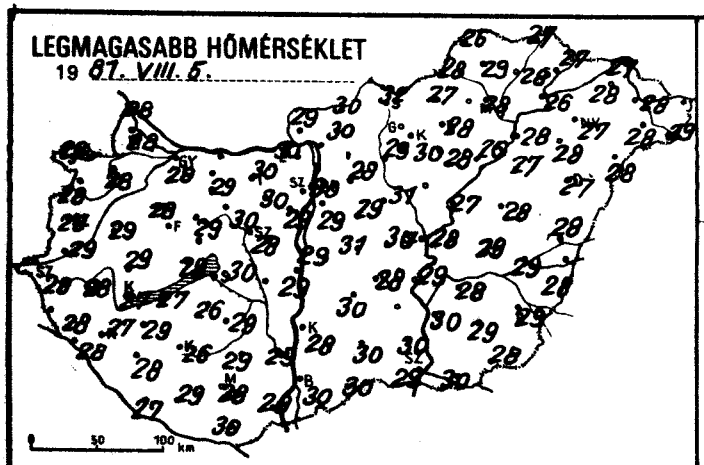

LEGALACSONYABB HŐMÉRSÉKLET

19 81. VIII. 6.

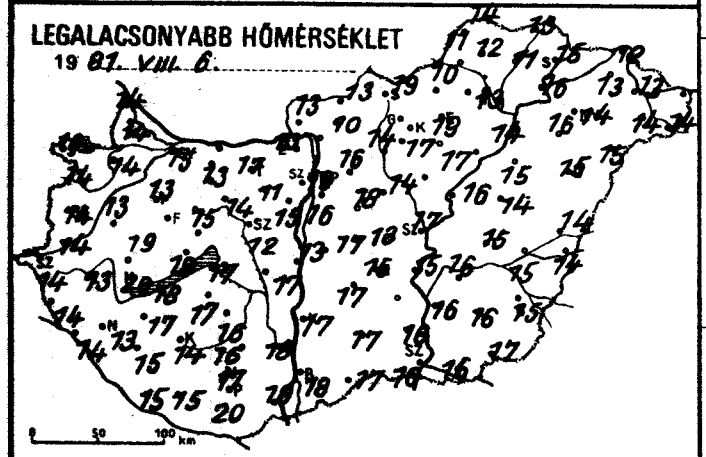

24 órás CSAPADÉKELOSZLÁS

19 81. VIII. 6. 7h -tól VIII. 7. 7h -ig.

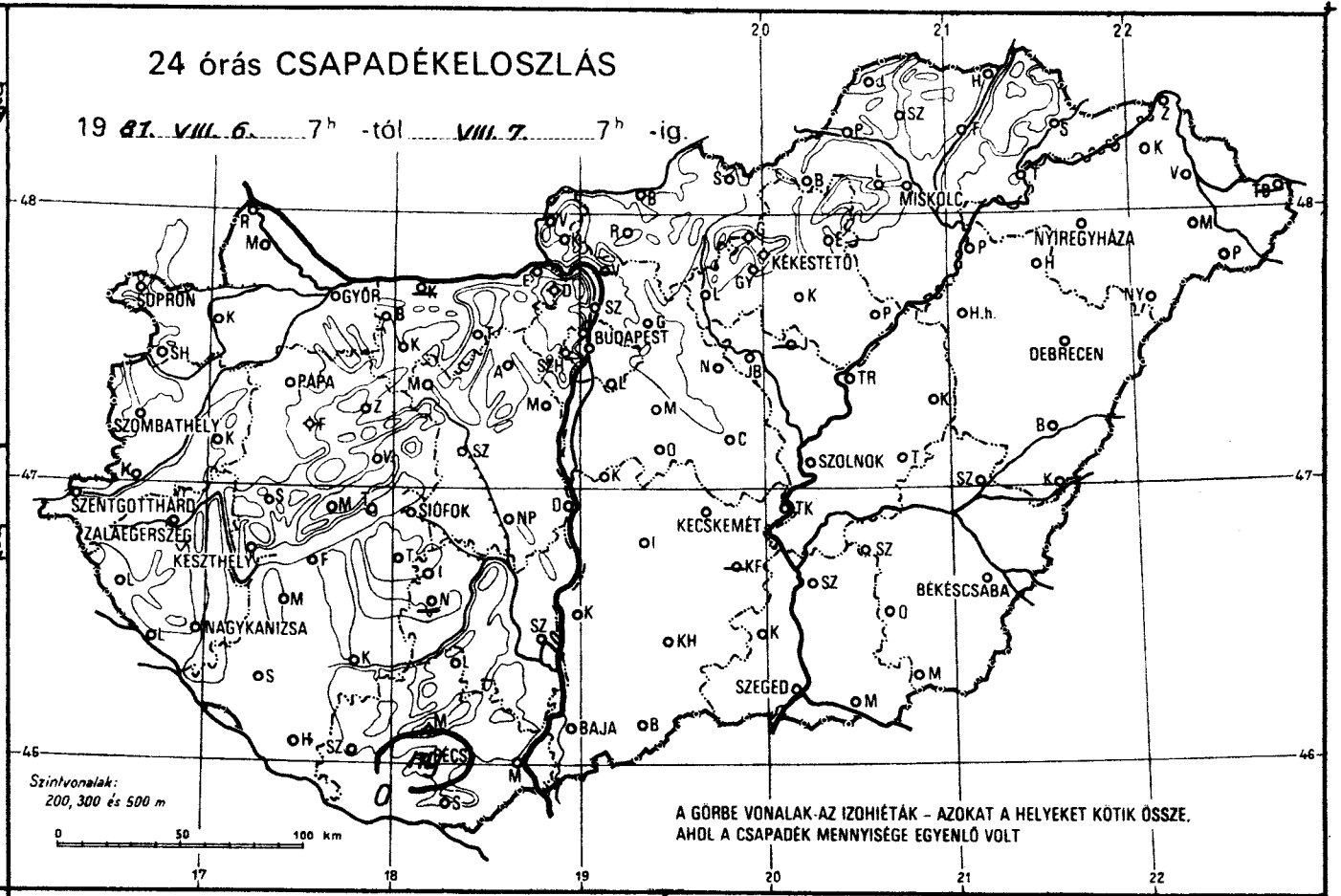

RADIÁCIÓS MINIMUM

19 81. VIII. 6.

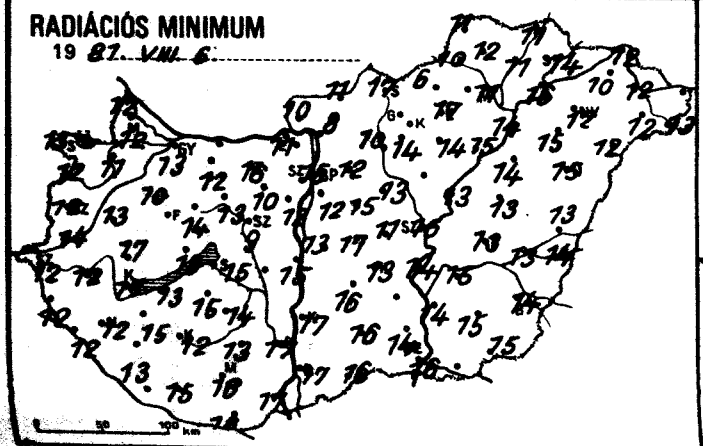

NAPFÉNYTARTAM

19 81. VIII. 5.

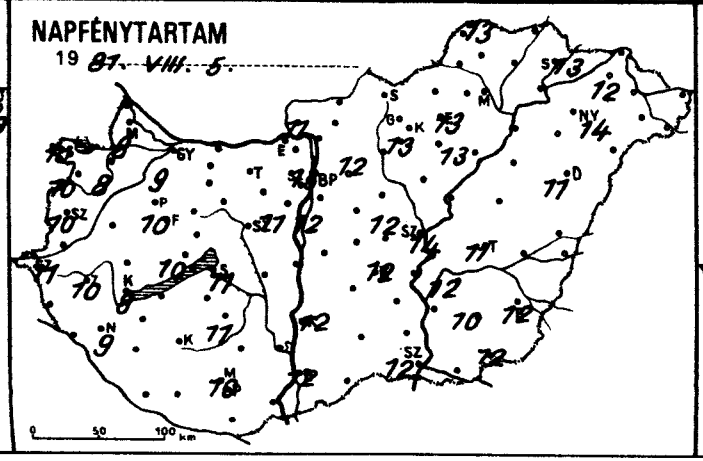

Legerősebb széllökés m/s

19 81. VIII. 5.

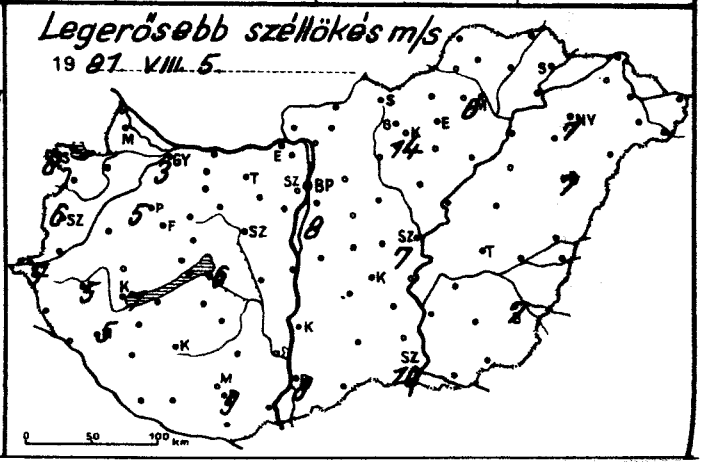

	1981.VIII.6 07h -ig az utolsó 24 óra adatai					
	csapadék (mm)		max. hőmérséklet	min. hőmérséklet	rad. min.	napos órák
Győr	•	⌓	28	15	13	9
Kapuvár	•	⌓	28	14	11	8
Mosonmagyaróvár	•	⌓	28	14	12	8
Rajka	•		28	14	12	
Sopron	•	⌓=	28	16	13	10
Sopronhorpács	•	⌓	28	14	12	10
Káld	•	⌓	29	13	13	
Körmend	•		29	14	14	
Szentgotthárd	•	⌓	28	14	12	11
Szombathely	•		28	14	12	10
Lenti	•		28	14	12	
Letenye	•	⌓	28	14	12	
Nagykanizsa	•	⌓	27	13	12	9
Zalaegerszeg	•	⌓	28	13	12	10
Farkasgyepű	•	⌓	27	14	12	
Keszthely	•	⌓	27	20	17	8
Mencshely	•		28	16	13	10
Pápa	•	⌓=	28	13	10	10
Sümeg	•		29	19	17	
Tihany	•		29	19	18	
Veszprém	•		29	15	14	
Zirc	•	⌓	26	12	10	
Fonyód	•		27	18	13	
Homokszt. györgy	•	⌓	27	15	-	7
Kaposvár	•	⌓	26	14	12	
Marcali	•	⌓	29	17	15	
Siófok	•	⌓	30	17	15	11
Somogyszob	•	⌓	28	15	13	
Tab	•	⌓	26	17	15	
Bábolna	•	⌓	29	13	11	
Esztergom	•		30	13	11	
Kisbér	•		29	13	12	
Komárom	–		-	-	-	
Tatabánya	•		30	17	16	
Alcsútdoboz	•	⌓	30	11	10	
Dunaújváros	•		29	17	15	
Martonvásár	•		29	15	12	11
Mór	•		30	14	13	
Nagyhörcsökp.	–		-	-	-	
Szabadbattyán	•		29	12	9	
Iregszemcse	•	⌓	29	16	14	11
Lengyel	•		29	16	13	
Nagykónyi	–		-	-	-	
Szekszárd	•		29	18	17	
Mezőkövesd	•		23	19	17	
Mohács	•		29	19	17	
Pécs	ny	▽	28	17	16	10
Siklós	•		30	20	18	
Szigetvár	•		29	15	15	
Bp. Lőrinc	•		29	16	12	12
Bp. Met. Int.	•		30	19	15	13
Bp. Szab. hegy	•		26	17	15	
Cegléd	•	⌓	30	13	11	12
Dobogókő	•		23	15	13	
Gödöllő	•		28	16	12	12
Királyrét	•	⌓	30	12	12	
Monor	•		29	18	15	
Nagykáta	•		31	14	13	
Örkény	•		31	17	17	
Szentendre	•		29	13	12	

	1981.VIII.6 07h -ig az utolsó 24 óra adatai					
	csapadék (mm)		max. hőmérséklet	min. hőmérséklet	rad. min.	napos órák
Vác	–		-	-	-	
Vámosmikola	•	⌓	29	13	10	11
Baja	•		30	18	17	12
Bácsalmás	•		30	17	16	
Izsák	•		30	17	16	
Kalocsa	•		28	17	17	12
Kecskemét	•	⌓	28	15	13	12
Kiskunf. háza	–		-	-	-	
Kiskunhalas	•		30	17	16	
Kunszentmiklós	•		29	13	13	
Tiszakécske	•	⌓	29	15	14	
Balassagyarmat	•	⌓	30	13	10	
Romhány	•	⌓	30	10	8	
Salgótarján	•		32	19	17	
Eger	•		28	19	17	13
Galyatető	•		24	15	11	
Gyöngyös	•	⌓	30	17	14	
Kékestető	•		22	12	12	13
Kompolt	•		28	17	14	13
Lőrinci	•		29	14	10	
Poroszló	•	⌓	26	17	15	
Jászapáti	–		-	-	-	
Jászberény	•	⌓	28	13	12	
Karcag	•	⌓	28	14	13	
Szolnok	•		28	17	16	14
Tiszaroff	•	⌓	27	16	13	
Túrkeve	•		29	15	13	11
Kistelek	•		30	16	14	
Makó	•	⌓	30	16	15	
Szeged	•		29	16	16	12
Szentes	•		30	16	14	
Borsodnádasd	•	⌓	27	10	6	
Füged	•	⌓	28	11	11	
Hidasnémeti	•		27	13	11	
Jósvafő	•	⌓	26	14	11	13
Lillafüred	•		25	12	11	
Miskolc	•		28	13	11	-
Putnok	•	⌓	28	11	10	
Sárospatak	•	⌓	27	15	14	13
Szendrőlád	•	⌓	29	12	12	
Tokaj	•	⌓	26	16	16	
Kisvárda	•		28	13	10	12
Mátészalka	•	⌓	28	14	12	
Nyíregyháza	•		27	14	12	14
Nyírlugos	•	⌓	28	15	12	
Pátyod	•	⌓	29	14	13	
Tiszabecs	–		-	-	-	
Vásárosnamény	•	⌓	28	13	12	
Záhony	•	⌓	27	12	12	
Berettyóújfalu	•	⌓	28	14	13	
Debrecen	•	⌓	27	15	15	11
Hajdúdorog	•	⌓=	28	16	15	
Hortobágy	•		27	15	14	
Körösszakál	•	⌓	28	14	14	
Polgár	•		28	14	14	
Békéscsaba	•		29	15	14	12
Mezőhegyes	•		28	17	15	12
Orosháza	•		29	16	15	10
Szarvas	•		28	16	15	12
Szeghalom	•		29	15	13	

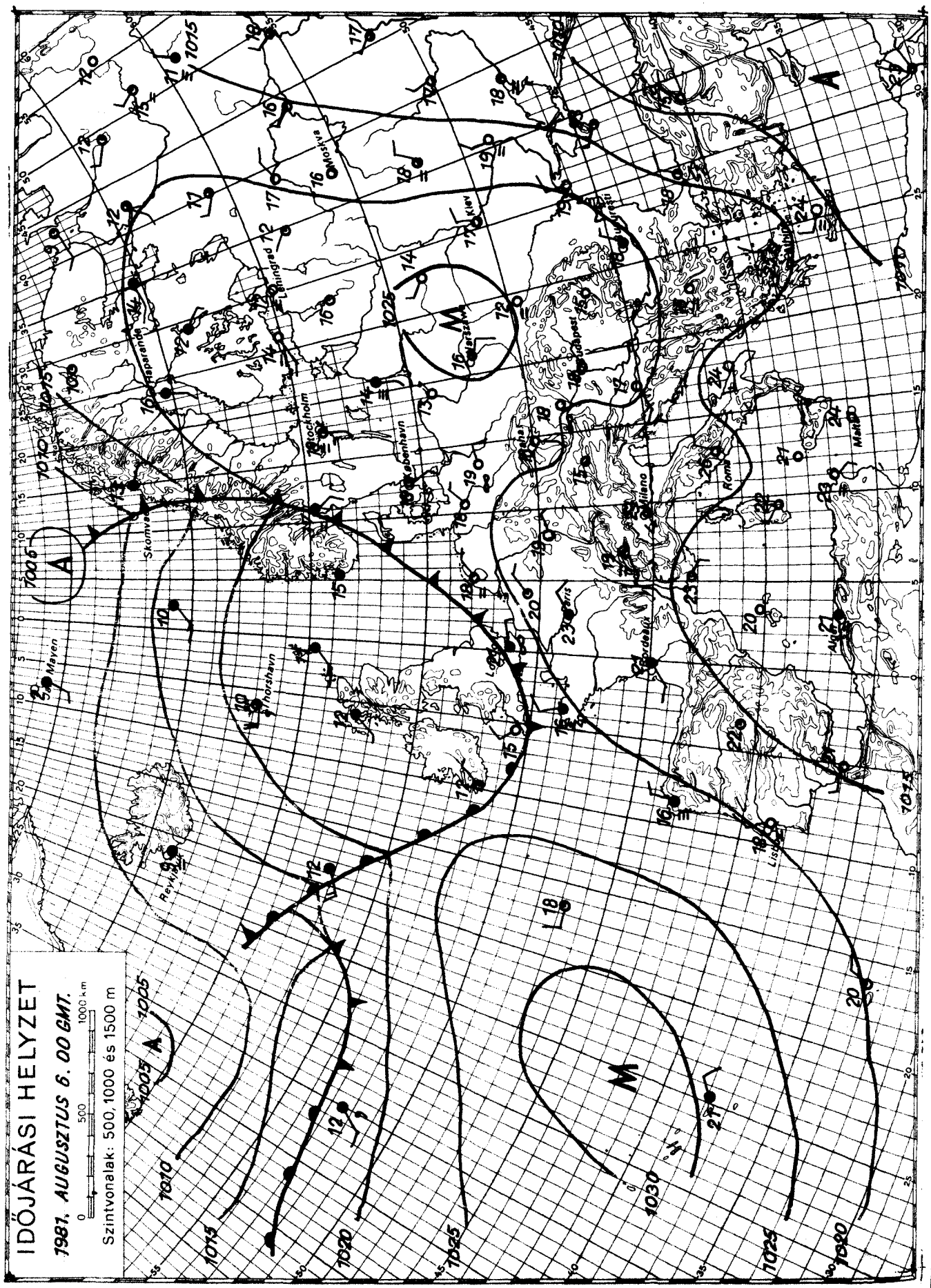

KIADJA: ORSZÁGOS METEOROLÓGIAI SZOLGÁLAT
Készíti: Központi Előrejelző Intézet Előrejelző Osztálya – T.: 273-018 – Megjelenik naponként –
Évi előfizetési díja: 1 760,- Ft. – Megrendelhető: 1024 Budapest, II., Kitaibel Pál utca 1. Telefon: 353-500
Kiadásért felel: az OMSZ elnöke – Szerkesztésért felel: a KEI igazgatója

IDŐJÁRÁSI NAPIJELENTÉS

ЕЖЕДНЕВНЫЙ МЕТЕОРОЛОГИЧЕСКИЙ БЮЛЛЕТЕНЬ · DAILY WEATHER REPORT
BULLETIN QUOTIDIEN DE TEMPS · TÄGLICHER WETTERBERICHT

94. évfolyam 219. szám. + Budapest + 1981. augusztus 7. péntek

Az időjárási helyzet és a várható időjárás:

Kontinensünk legnagyobb részén napok óta nem változott az időjárás jellege, meleg van, csaknem zavartalan a napsütés, a Földközi-tenger partvidékén kora délután helyenként 37, 38 fokot mutat a hőmérő, de Közép- és Kelet-Európa szerte is 30 fok körül alakul a hőmérséklet csúcsértéke. Az Alpok térségében és a Benelux-államok területén egy-egy helyi zápor, zivatar alakul ki. A Brit-szigeteken és Skandinávia északi részén viszont sokfelé esik az eső, záporeső, emiatt ezeken a területeken kissé hüvös az idő, a nappali hőmérséklet a 20 fokot sem éri el.

Hazánkban csütörtökön száraz, meleg idő volt. Általában 10, 13 órán át sütött a nap, csupán kevés gomolyfelhőzet képződött. A változó irányú szél kissé megélénkült. A hőmérséklet csúcsértéke 27 és 33 fok között alakult. Péntek hajnalra az ország nagy részén 15 és 22 fok közé csökkent a hőmérséklet, az Északi-középhegység térségében ennél néhány fokkal hüvösebbet is mértek. Délelőtt a nyugati, délnyugati megyékben befelhősödött az ég, de csapadékról nem érkezett jelentés. Az ország nagy részén folytatódott a derült idő. A hőmérséklet 11 órakor 23 és 28 fok között volt.

Ma 12 órakor Budapesten a hőmérséklet 27 fok, a tengerszintre átszámított légnyomás 1018 mbar, alig változik.

A Balaton vizének hőmérséklete 11 órakor Siófoknál 24 fok volt.

Várható időjárás szombat estig:

Főként a nyugati, délnyugati országrészben több izben átmeneti felhősödés, néhány helyen valószinüleg záporral, zivatarral.
Az ország nagyobb részén továbbra is túlnyomóan derült idő, valószinüleg csapadék nélkül.
Időnként élénk keleti, délkeleti, majd déli, délnyugati szél.
Meleg idő.
Várható legalacsonyabb éjszakai hőmérséklet: 16 és 21 fok között, legmagasabb nappali hőmérséklet szombaton kevéssel 30 fok fölött.

Török Dénes s.k.

A hőmérséklet napi középértéke és eltérése a 100 évi átlagtól /Budapest belterületén/:

1981. augusztus 6.	25,5°C	+3,8°C

1871 óta ezen a napon Budapesten előfordult

legmagasabb hőmérséklet:	35,8°C /1943/	
legalacsonyabb hőmérséklet:	10,6°C /1976/	

81.526.

LEGMAGASABB HŐMÉRSÉKLET

1987. VIII. 6.

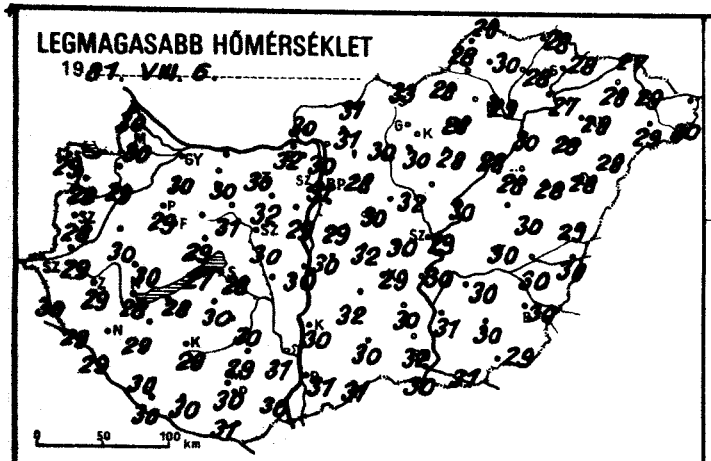

LEGALACSONYABB HŐMÉRSÉKLET

1987. VIII. 7.

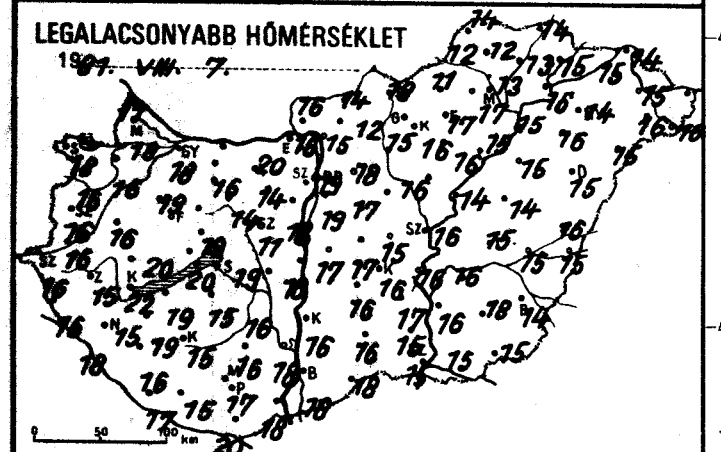

RADIÁCIÓS MINIMUM

1987. VIII. 7.

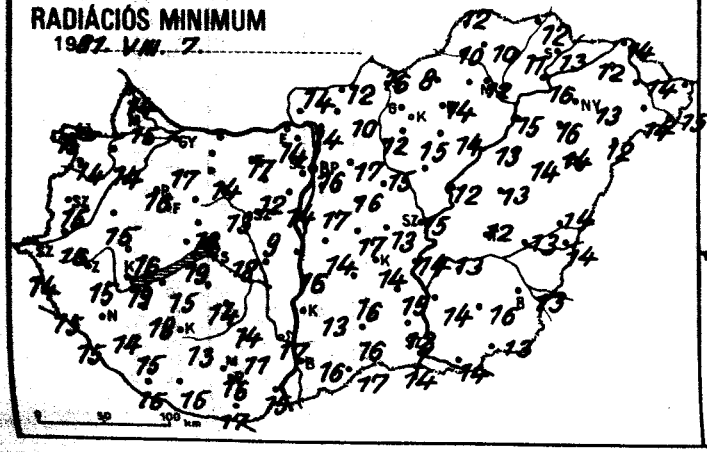

24 órás CSAPADÉKELOSZLÁS

1987. VIII. 6. 7h -tól VIII. 7. 7h -ig.

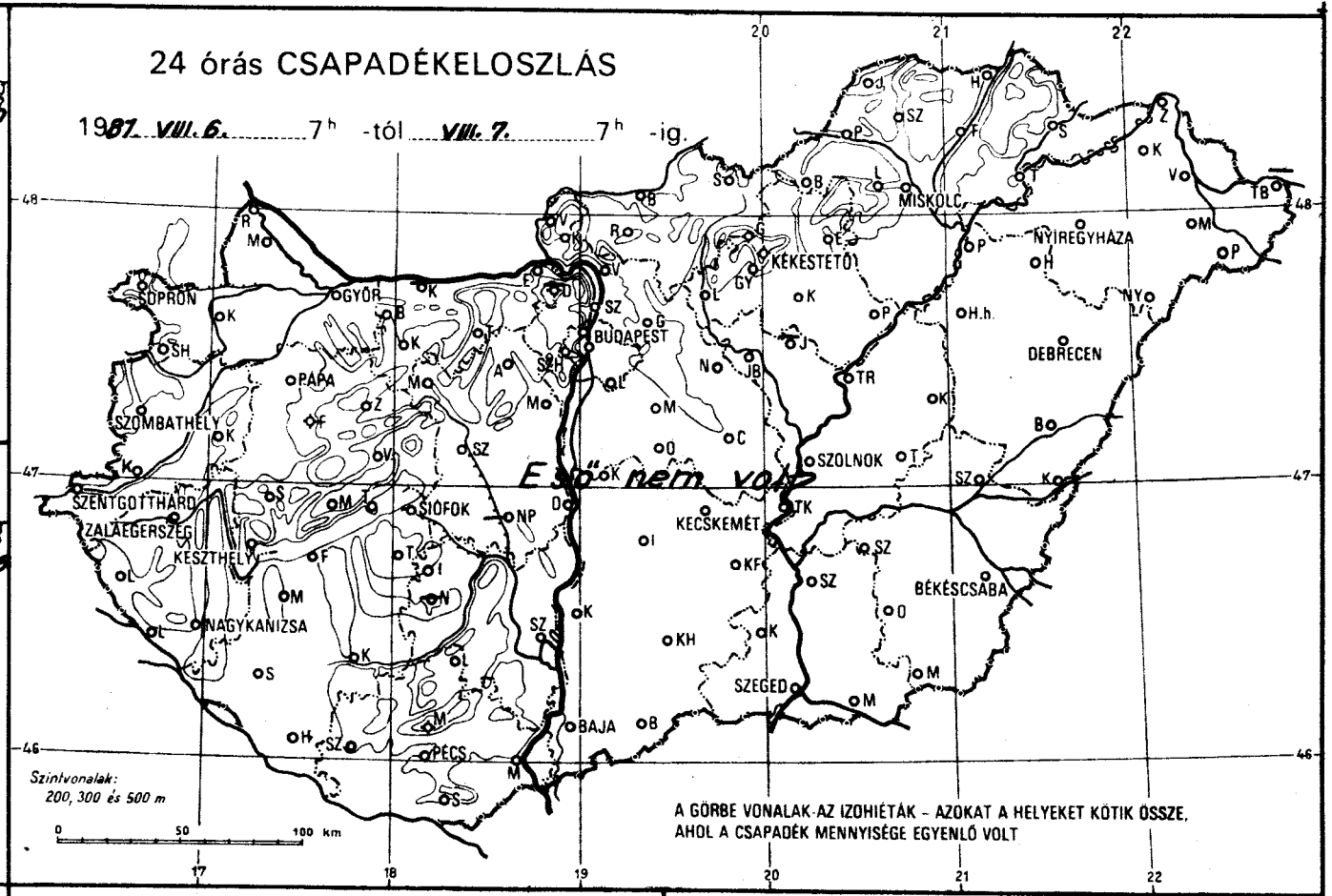

NAPFÉNYTARTAM

1987. VIII. 6.

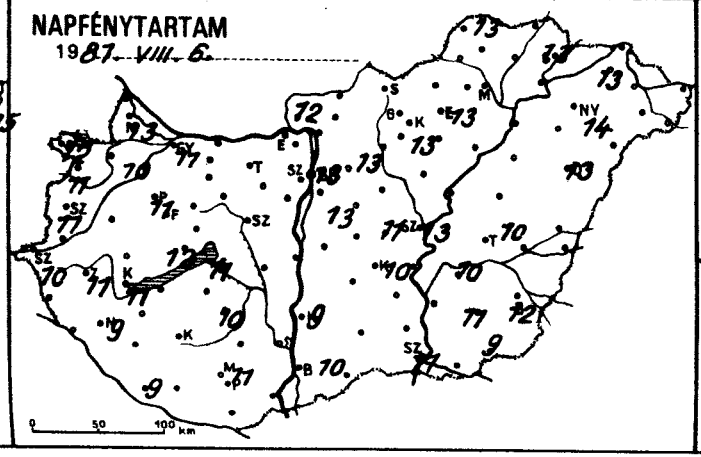

Legerősebb széllökés m/s

1987. VIII. 6.

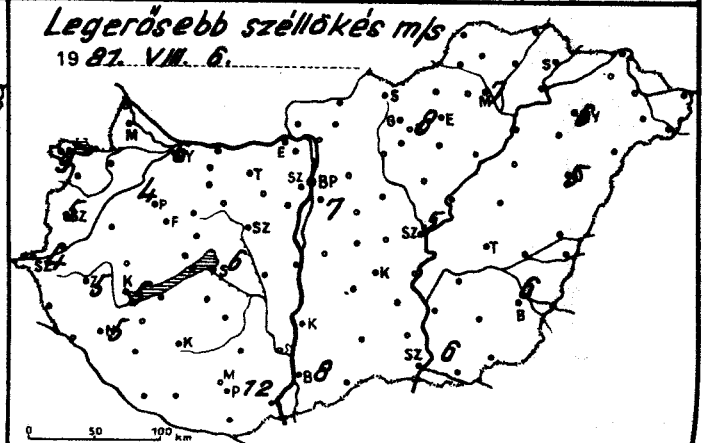

	1981.VIII.7 07 h -ig az utolsó 24 óra adatai							1981.VIII.7 07 h -ig az utolsó 24 óra adatai						
	csapadék (mm)		max. hőmérséklet	min. hőmérséklet	rad. min.	napos órák		csapadék (mm)		max. hőmérséklet	min. hőmérséklet	rad. min.	napos órák
Győr	•		30	18	17	11	Vác	•	⌐	30	15	14	
Kapuvár	•	⌐	29	16	14	10	Vámosmikola	•		30	16	14	12
Mosonmagyaróvár	•	⌐	30	18	15	13	Baja	•		31	18	16	10
Rajka	•		30	17	14		Bácsalmás	•		31	18	17	
Sopron	•	⌐	29	18	15	12	Izsák	•		32	16	16	
Sopronhorpács	•	⌐	28	16	14	11	Kalocsa	•	⌐	30	16	13	9
Káld	•	⌐	30	16	15		Kecskemét	•	⌐	29	16	14	10
Körmend	•		29	16	16		Kiskunf. háza	•	⌐	30	17	15	
Szentgotthárd	•	⌐ =	30	16	14	10	Kiskunhalas	•		30	16	16	
Szombathely	•	⌐ =	28	16	15	11	Kunszentmiklós	•		30	17	14	
Lenti	•		29	16	15		Tiszakécske	•		30	16	14	
Letenye	•	⌐	29	18	15		Balassagyarmat	•	⌐	31	14	12	
Nagykanizsa	•	⌐	29	15	14	9	Romhány	•	⌐	31	12	10	
Zalaegerszeg	•	⌐	29	15	15	11	Salgótarján	•		33	18	16	
Farkasgyepű	•		28	18	16		Eger	•		28	17	14	13
Keszthely	•		28	22	19	11	Galyatető	•		23	16	12	
Mencshely	•		29	18	15	12	Gyöngyös	•	⌐	30	16	15	
Pápa	•	=	29	19	16	11	Kékestető	•		22	15	13	13
Sümeg	•		30	20	16		Kompolt	•		28	16	14	12
Tihany	•		27	20	19		Lőrinci	•	⌐	30	15	12	
Veszprém	•		29	19	18		Poroszló	•	⌐	28	15	13	
Zirc	•	⌐	27	15	12		Jászapáti	–		–	–	–	
Fonyód	•		28	19	15		Jászberény	•	⌐	30	15	14	
Homokszt. györgy	•	⌐	30	17	15	9	Karcag	•	⌐	30	14	13	
Kaposvár	•	⌐ =	28	15	13		Szolnok	•		29	16	15	13
Marcali	•	⌐	31	19	18		Tiszaroff	•	⌐	30	14	12	
Siófok	•		28	19	18	11	Túrkeve	•	⌐	30	15	12	10
Somogyszob	•	⌐	30	16	15		Kistelek	•		32	15	12	
Tab	•		30	15	14		Makó	•	⌐	31	15	14	
Bábolna	•		30	15	14		Szeged	•		30	15	14	11
Esztergom	•		32	16	14		Szentes	•		31	16	14	
Kisbér	•		30	16	14		Borsodnádasd	•	⌐	28	11	8	
Komárom	–		–	–	–		Füged	•	⌐	28	13	11	
Tatabánya	•		30	20	17		Hidasnémeti	•		28	14	12	
Alcsútdoboz	•	⌐	32	14	12		Jósvafő	•		26	14	12	13
Dunaújváros	•		30	18	16		Lillafüred	•		25	13	12	
Martonvásár	•		29	18	14	12	Miskolc	•		29	13	12	–
Mór	•		31	14	13		Putnok	•	⌐	28	12	10	
Nagyhörcsökp.	–		–	–	–		Sárospatak	•	⌐	28	15	13	13
Szabadbattyán	•	⌐	30	11	9		Szendrőlád	•	⌐	30	12	10	
Tegszemcse	•	⌐	30	16	14	10	Tokaj	•		27	16	16	
Lengyel	•		29	16	11		Kisvárda	•	⌐	28	15	12	13
Nagykónyi	–		–	–	–		Mátészalka	•	⌐	29	16	14	
Szekszárd	•		31	18	17		Nyíregyháza	•	=	28	14	13	14
Mindszentgodisa	•		26	18	14		Nyírlugos	•	⌐	28	15	12	
Mohács	•		30	18	15		Pátyod	•	⌐	30	16	15	
Pécs	•		30	17	16	11	Tiszabecs	–		–	–	–	
Siklós	•		31	20	17		Vásárosnamény	•	⌐	29	15	14	
Szigetvár	•		31	15	15		Záhony	•	⌐	27	14	14	
Bp. Lőrinc	•		29	19	17	13	Berettyóújfalu	•	⌐	29	16	14	
Bp. Met. Int.	•		31	19	16	13	Debrecen	•	⌐	28	15	14	13
Bp. Szab. hegy	•		28	17	16		Hajdúdorog	•	⌐	28	16	16	
Cegléd	•	⌐	30	15	13	11	Hortobágy	•		28	15	14	
Dobogókő	–		–	–	–		Körösszakál	•	⌐	30	15	14	
Gödöllő	•		28	18	17	13	Polgár	•	⌐	30	15	15	
Királyrét	•	⌐	31	13	13		Békéscsaba	•	⌐	30	14	13	12
Monor	•		30	17	16		Mezőhegyes	•	⌐	29	15	13	9
Nagykáta	•		32	16	15		Orosháza	•		30	18	16	11
Őrkény	•	⌐	32	17	17		Szarvas	•		30	16	13	10
Szentendre	•		32	15	14		Szeghalom	•		30	15	13	

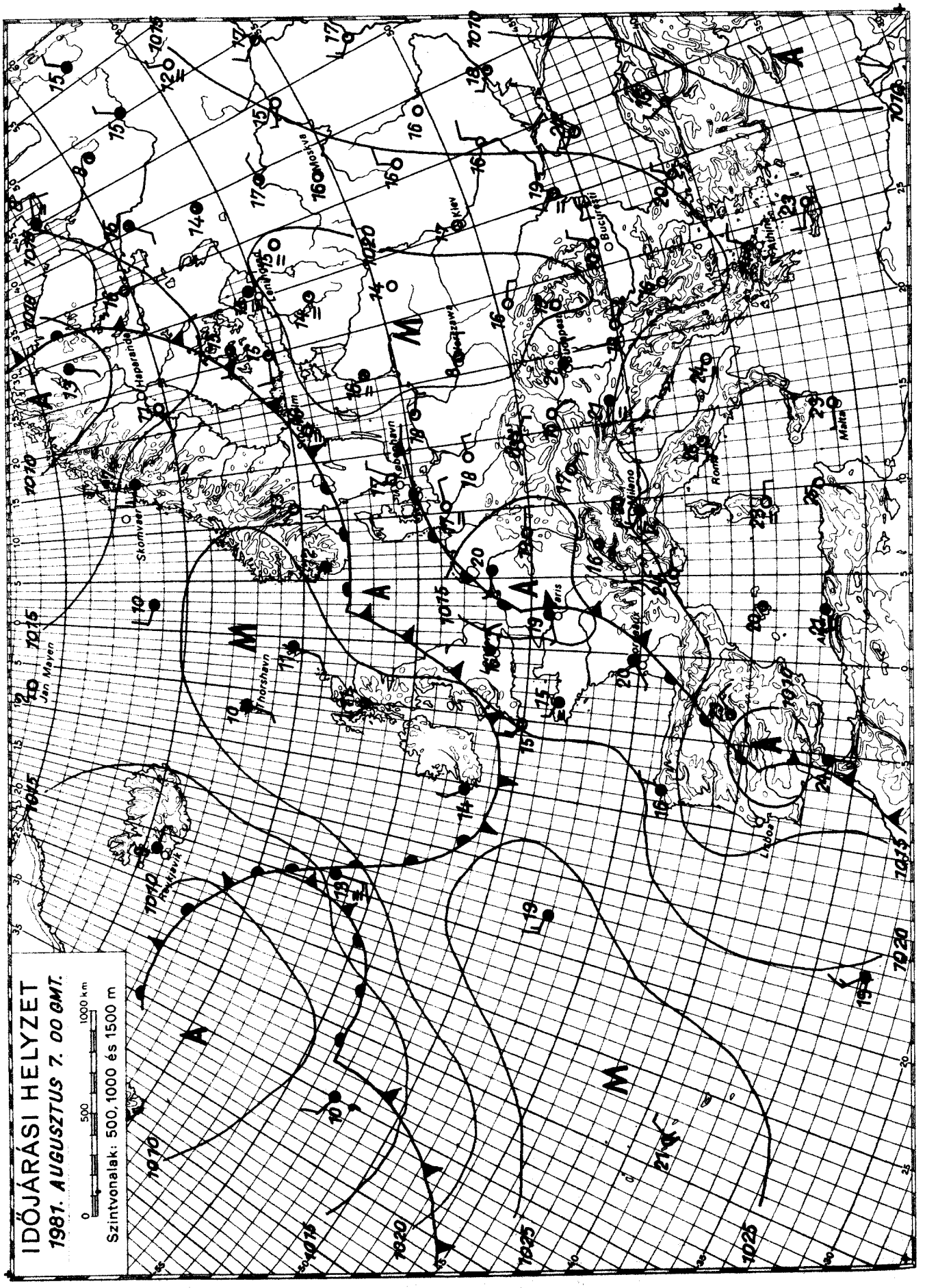

KIADJA: ORSZÁGOS METEOROLÓGIAI SZOLGÁLAT
Készíti: Központi Előrejelző Intézet Előrejelző Osztálya – T.: 273-018 – Megjelenik naponként –
Évi előfizetési díja: 1 760,- Ft. – Megrendelhető: 1024 Budapest, II., Kitaibel Pál utca 1. Telefon: 353-500
Kiadásért felel: az OMSZ elnöke – Szerkesztésért felel: a KEI igazgatója

IDŐJÁRÁSI NAPIJELENTÉS

ЕЖЕДНЕВНЫЙ МЕТЕОРОЛОГИЧЕСКИЙ БЮЛЛЕТЕНЬ • DAILY WEATHER REPORT
BULLETIN QUOTIDIEN DE TEMPS • TÄGLICHER WETTERBERICHT

94. évfolyam 220. szám. + Budapest + 1981. augusztus 8. szombat

Az időjárási helyzet és a várható időjárás:

Európa legészakibb vidékei fölött nedves léghullámok vonulnak, hatásukra a Leningrád-Murmanszk környéki vidékeken, valamint a Skandináv-félsziget és a Brit-szigetek északi területein többször is esik az eső, zápores, a hőmérséklet csúcsértéke pedig 20 fok alatt marad. 25 fok fölött van viszont a legmagasabb nappali hőmérséklet a szárazföld összes többi táján, sőt a déli vidékeken több fokkal 30 fok fölé melegszik a levegő. Általában sok a napsütés, csupán a Német-alföldön, a Benelux-államokban, Franciaországban, és az Alpok nyugati vonulatán alakulnak ki nyári záporok, zivatarok. A csapadékot az okozza, hogy arrafelé a meleg levegő igen nedves. Lassanként a Közép-Európa fölötti levegő is nedvesebbé válik, ezért záporok, zivatarok alakulhatnak ki a Kárpát-medencében is. Emiatt fülledtté válik az idő.

Pénteken derült, száraz idő volt hazánkban, a 8-13 órás napsütés hatására 28, 34 fokig melegedett föl a levegő. Éjszaka is derült maradt az ég, szombat hajnalra 14, 21 fokig csökkent a hőmérséklet. A reggeli órákban a Duna déli partvidékén néhány zápor, zivatar alakult ki, az ország más részein azonban egész délelőtt napos idő volt. 11 órára 25, 30 fokig melegedett föl a levegő.

Ma 12 órakor Budapesten a hőmérséklet 29 fok, a tengerszintre átszámított légnyomás 1017 mbar, alig változik.

A Balaton vizének hőmérséklete Siófoknál 11 órakor 24 fok volt.

Várható időjárás vasárnap estig:

Fülledt, meleg idő.
Időnként megnövekvő gomolyfelhőzet, szombaton néhány helyen, vasárnap többfelé helyi záporral, zivatarral.
Zivatarok idején átmenetileg megerősödő szél.
Várható legalacsonyabb éjszakai hőmérséklet: 16, 21 fok között,
legmagasabb nappali hőmérséklet vasárnap: 30 fok körül.

Bártfai Erzsébet s.k.

A hőmérséklet napi középértéke és eltérése a 100 évi átlagtól /Budapest belterületén/:

1981. augusztus 7.	25,7°C	+4,0°C

1871 óta ezen a napon Budapesten előfordult

legmagasabb hőmérséklet:	35,7°C /1952/
legalacsonyabb hőmérséklet:	9,1°C /1916/

81.527.

LEGMAGASABB HŐMÉRSÉKLET

19 87. VIII. 7.

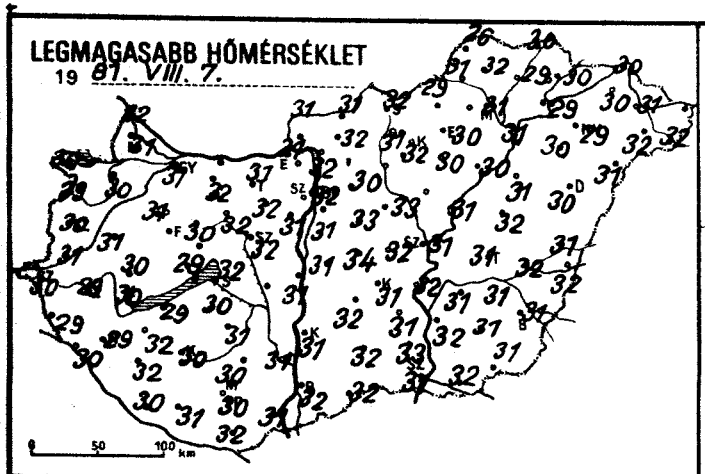

LEGALACSONYABB HŐMÉRSÉKLET

19 87. VIII. 8.

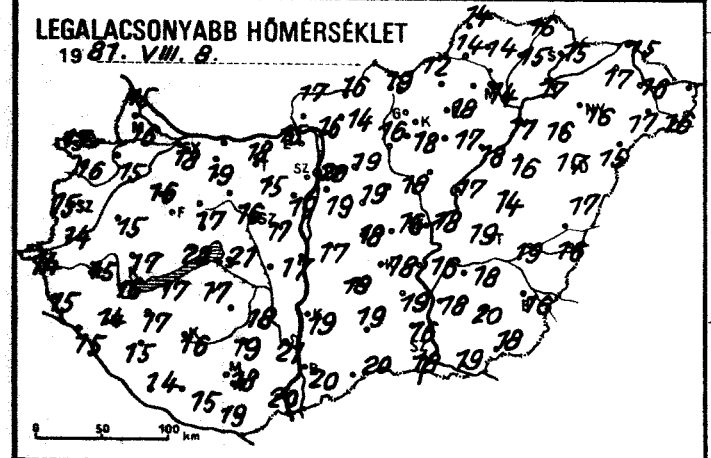

RADIÁCIÓS MINIMUM

19 87. VIII. 8.

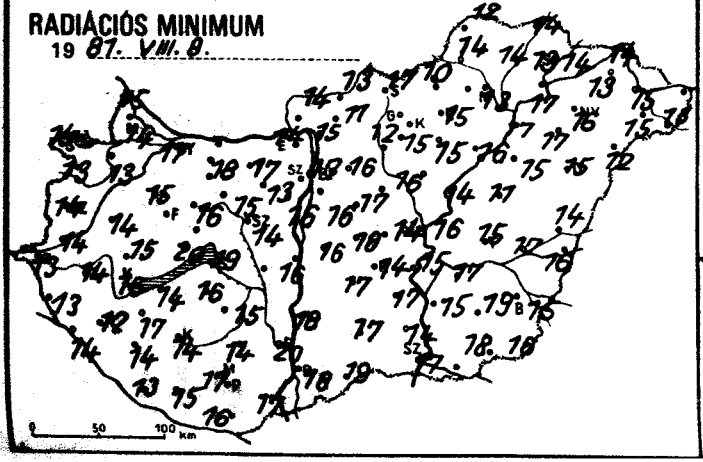

24 órás CSAPADÉKELOSZLÁS

19 87. VIII. 7. 7h -tól VIII. 8. 7h -ig.

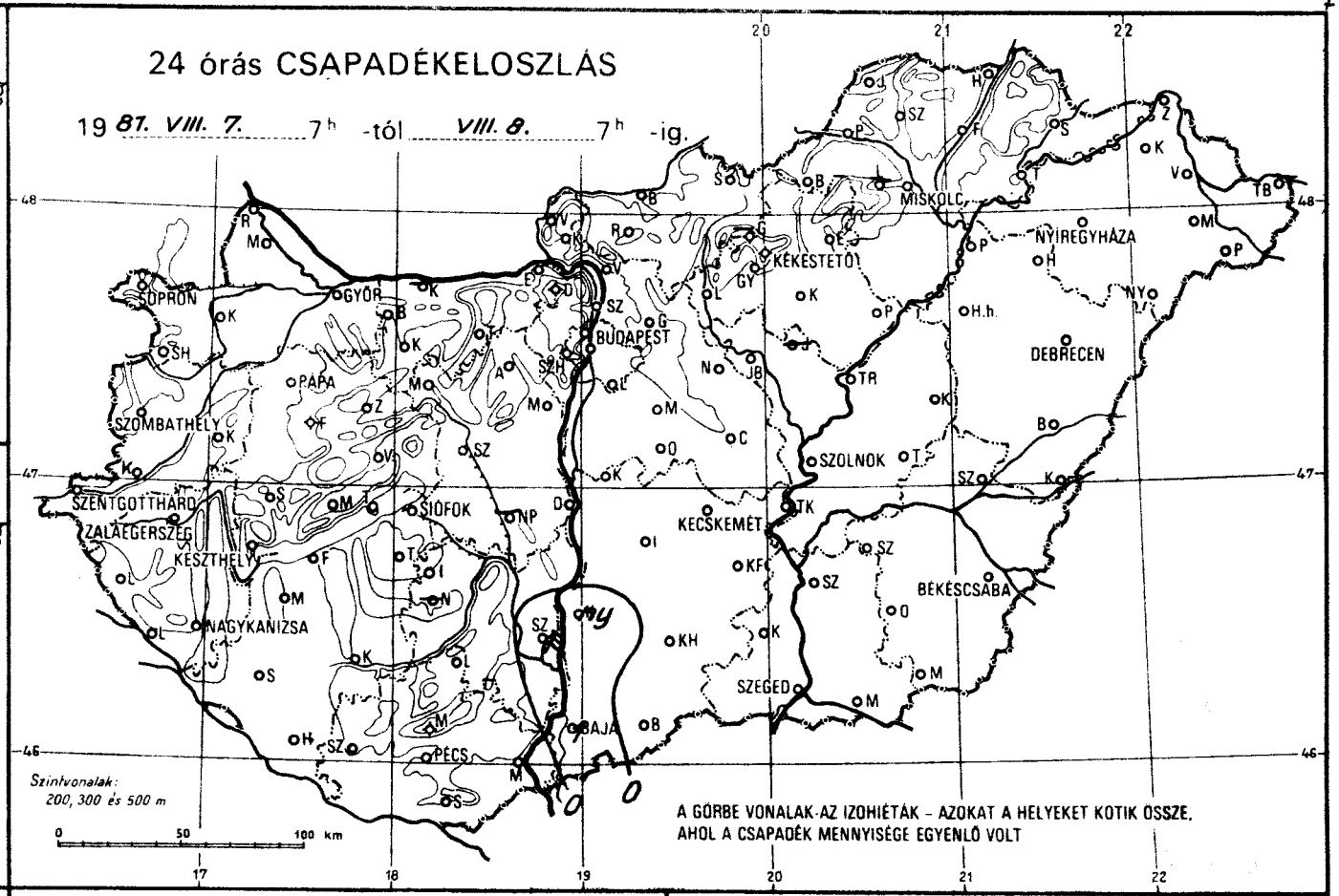

NAPFÉNYTARTAM

19 87. VIII. 7.

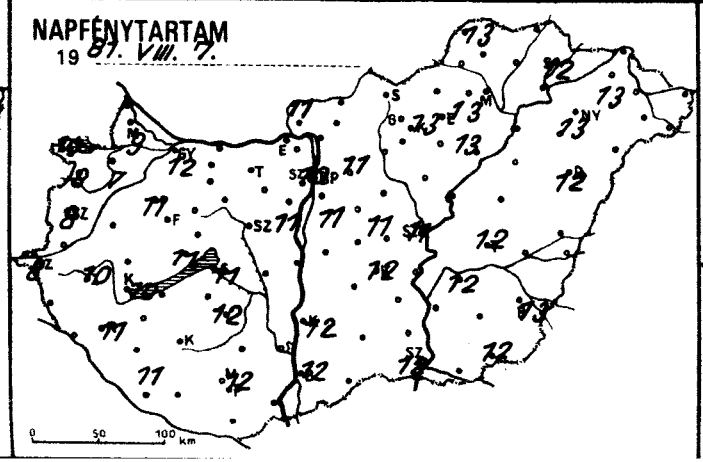

Legerősebb széllökés m/s

19 87. VIII. 7.

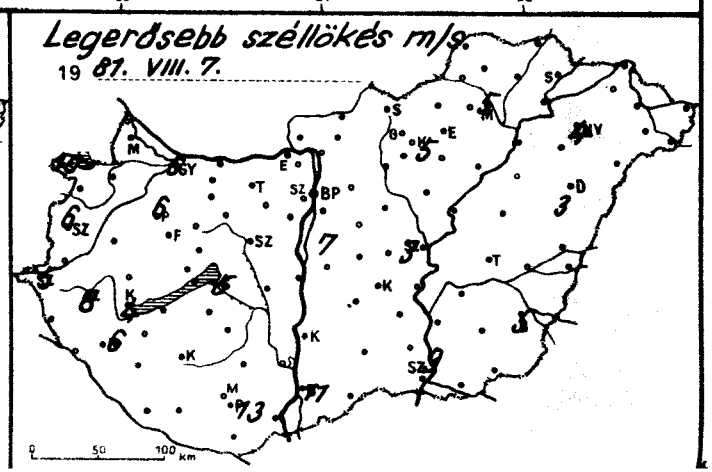

	1981.VIII.8. 07h -ig az utolsó 24 óra adatai							1981.VIII.8. 07h -ig az utolsó 24 óra adatai						
	csapadék (mm)		max. hőmérséklet	min. hőmérséklet	rad. min.	napos órák		csapadék (mm)		max. hőmérséklet	min. hőmérséklet	rad. min.	napos órák	
Győr	•		31	18	17	12	Vác	•	⌐	32	16	15		
Kapuvár	•	⌐	30	15	13	7	Vámosmikola	•		31	17	14	11	
Mosonmagyaróvár	•	⌐	31	16	14	9	Baja	1	⌐	32	20	18	12	
Rajka	•		32	15	15		Bácsalmás	•		32	20	19		
Sopron	•		30	17	14	10	Izsák	•		32	18	17		
Sopronhorpács	•	⌐	29	16	13	8	Kalocsa	ny	⌐	31	19	18	12	
Káld	•	⌐	31	15	14		Kecskemét	•	⌐	31	18	14	12	
Körmend	•		31	14	14		Kiskunf. háza	•		31	19	17		
Szentgotthárd	•	⌐ =	30	14	13	8	Kiskunhalas	•		32	19	17		
Szombathely	•	⌐	30	15	14	8	Kunszentmiklós	•		31	17	16		
Lenti	•		29	15	13		Tiszakécske	•	⌐	32	16	15		
Letenye	•	⌐	30	15	14		Balassagyarmat	•	⌐	31	16	13		
Nagykanizsa	•	⌐ =	29	14	12	11	Romhány	•		32	14	11		
Zalaegerszeg	•	⌐	29	15	14	10	Salgótarján	•		32	19	17		
Farkasgyepű	•		29	19	16		Eger	•		30	18	15	13	
Keszthely	•	⌐	30	16	16	10	Galyatető	–		–	–	–		
Mencshely	•		30	18	15	11	Gyöngyös	•		32	18	15		
Pápa	•		31	16	15	11	Kékestető	•		24	16	15	13	
Sümeg	•		30	17	15		Kompolt	•		30	17	15	13	
Tihany	•		29	22	20		Lőrinci	•		31	16	12		
Veszprém	•		30	17	16		Poroszló	•	⌐	30	18	16		
Zirc	•	⌐	28	14	12		Jászapáti	–		–	–	–		
Fonyód	•		29	17	14		Jászberény	•	⌐	31	18	16		
Homokszt. györgy	•	⌐	30	14	13	11	Karcag	•	⌐	32	14	11		
Kaposvár	•	⌐	30	16	14		Szolnok	•		31	18	16	11	
Marcali	•	⌐	32	17	17		Tiszaroff	•	⌐	31	17	14		
Siófok	•	⌐	32	21	19	11	Túrkeve	•		32	19	15	12	
Somogyszob	•	⌐	32	15	14		Kistelek	•		33	16	14		
Tab	•		30	17	16		Makó	•		32	19	18		
Bábolna	•		31	15	15		Szeged	•		31	18	17	12	
Esztergom	•		31	15	14		Szentes	•		32	18	15		
Kisbér	•		32	19	18		Borsodnádasd	•	⌐	29	12	10		
Komárom	–		–	–	–		Füged	•	⌐	29	15	13		
Tatabánya	•		31	18	17		Hidasnémeti	•		30	16	14		
Alcsútdoboz	•	⌐	32	15	13		Jósvafő	•		26	14	12	13	
Dunaújváros	•		31	17	16		Lillafüred	–		–	–	–		
Martonvásár	•		31	19	16	11	Miskolc	•	=	31	14	13	–	
Mór	•	⌐	32	16	15		Putnok	•	⌐	31	14	14		
Nagyhörcsökp.	–		–	–	–		Sárospatak	•	⌐	30	15	14	12	
Szabadbattyán	•	⌐	32	17	14		Szendrőlád	•	⌐	32	14	14		
Iregszemcse	•	⌐	31	18	15	12	Tokaj	•		29	17	17		
Lengyel	•		30	19	14		Kisvárda	•	⌐	30	17	13	13	
Nagykónyi	–		–	–	–		Mátészalka	•	⌐	32	17	15		
Szekszárd	1	▽	31	21	20		Nyíregyháza	•		29	16	16	13	
Vépáti tető	•		26	20	16		Nyírlugos	•	⌐	31	15	12		
Mohács	•		31	20	17		Pátyod	•	⌐	32	16	15		
Pécs	•		30	18	17	12	Tiszabecs	–		–	–	–		
Siklós	•		32	19	16		Vásárosnamény	•	⌐	31	16	15		
Szigetvár	•		31	15	15		Záhony	•	⌐	30	15	14		
Bp. Lőrinc	•	⌐	31	19	16	11	Berettyóújfalu	•	⌐	31	17	14		
Bp. Met. Int.	•		32	20	17	10	Debrecen	•		30	17	15	12	
Bp. Szab. hegy	•		29	21	17		Hajdúdorog	•	⌐	30	17	17		
Cegléd	•	⌐	32	16	14	11	Hortobágy	•		31	16	15		
Dobogókő	•		25	19	16		Körösszakál	•	⌐	32	16	16		
Gödöllő	•	⌐	30	19	16	11	Polgár	•	⌐	31	17	17		
Királyrét	•		31	14	14		Békéscsaba	•		31	16	15	13	
Monor	•		33	19	17		Mezőhegyes	•	⌐	31	18	16	12	
Nagykáta	•		33	18	16		Orosháza	•		31	20	19	12	
Örkény	•	⌐	34	18	18		Szarvas	•		31	18	17	12	
Szentendre	•		31	15	15		Szeghalom	•		32	19	17		

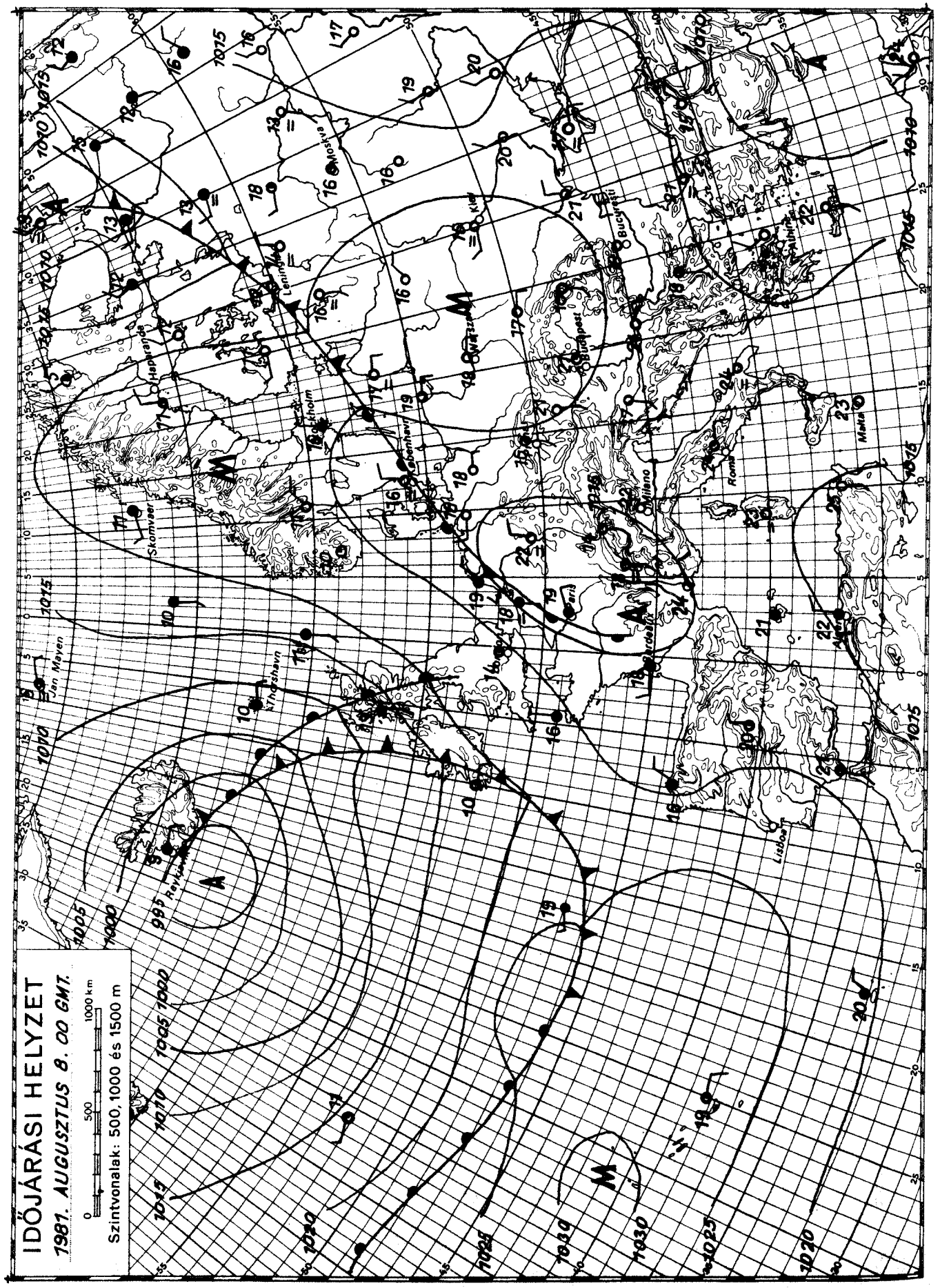

KIADJA: ORSZÁGOS METEOROLÓGIAI SZOLGÁLAT
Készíti: Központi Előrejelző Intézet Előrejelző Osztálya – T.: 273-018 – Megjelenik naponként –
Évi előfizetési díja: 1 760,- Ft. – Megrendelhető: 1024 Budapest, II., Kitaibel Pál utca 1. Telefon: 353-500
Kiadásért felel: az OMSZ elnöke – Szerkesztésért felel: a KEI igazgatója

IDŐJÁRÁSI NAPIJELENTÉS

ЕЖЕДНЕВНЫЙ МЕТЕОРОЛОГИЧЕСКИЙ БЮЛЛЕТЕНЬ · DAILY WEATHER REPORT
BULLETIN QUOTIDIEN DE TEMPS · TÄGLICHER WETTERBERICHT

94. évfolyam 221. szám. + Budapest + 1981. augusztus 9. vasárnap

Az időjárási helyzet és a várható időjárás:

A Kelet-Európai-sikság északi vidékei és a Brit-szigetek fölé hüvös, nedves léghullámok érkeznek, nyomukban megerősödött a szél, beborult az ég, és megeredt az eső, záporeső. A levegő is lehült, a hőmérséklet csúcsértéke arrafelé már 20 fok alatt marad. Európa más vidékein meleg, nyári idő van. Keleten és délen még sok a napsütés, Nyugat-, és Közép-Európában azonban ismétlődő záporok, zivatarok vannak. A legmagasabb nappali hőmérséklet igy is 25 fok fölött van, sőt a napos vidékeken meghaladja a 30 fokot is.

Szombaton hazánkban még túlnyomóan napos idő volt, csupán a késő délutáni órákban alakult ki a Dunántúl északnyugati felén helyenként zápor, zivatar. A lehullott eső mennyisége általában csapadéknyom és 6 mm között maradt, egyedül Pápán mértek 10 mm-t. Éjszaka a Duna-Tisza-közén, és az északkeleti vidékeken is létrejött zápor, zivatar, ott a lehullott eső mennyisége helyenként elérte a 10, 16 mm-t, sőt Hajdudorogról 21 mm-t jelentettek. A hőmérséklet csúcsértéke szombaton 29, 34 fok között volt, vasárnap hajnalra 15, 21 fokig hült le a levegő. Délelőtt a Dunántúl középső része fölött feloszlott a felhőzet, az ország nagy részén derült idő volt, csupán északkeletről jelentettek még mindig zivatart. A hőmérséklet 11 órára 25, 30 fokig emelkedett, csupán a csapadékos északkeleti vidékeken maradt néhány helyen 20 fok körül.

Ma 12 órakor Budapesten a hőmérséklet 27 fok, a tengerszintre átszámitott légnyomás 1013 mbar, alig változik.

A Balaton vizének hőmérséklete Siófoknál 11 órakor 25 fok volt.

Várható időjárás hétfő estig:

Időnként erősen megnövekvő gomolyfelhőzet, ismétlődő helyi záporokkal, zivatarokkal, egy-két helyen esetleg felhőszakadással.
Mérsékelt, zivatar idején megerősödő, változó irányú szél.
Várható legalacsonyabb éjszakai hőmérséklet: 16, 21,
legmagasabb nappali hőmérséklet hétfőn: 26, 31 fok között.

Bártfai Erzsébet s.k.

A hőmérséklet napi középértéke és eltérése a 100 évi átlagtól /Budapest belterületén/:

1981. VIII. 8.	26,6°C	+5,2°C

1871 óta ezen a napon Budapesten előfordult

legmagasabb hőmérséklet:	35,8°C /1921/,
legalacsonyabb hőmérséklet:	11,1°C /1941/.

81.528.

LEGMAGASABB HŐMÉRSÉKLET

19 81. VIII. 8.

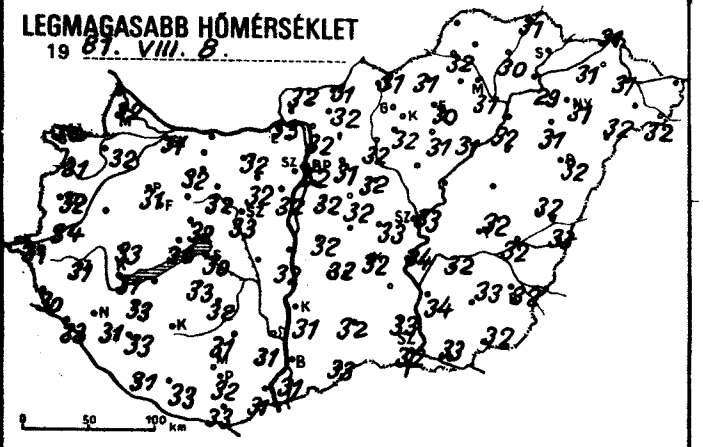

LEGALACSONYABB HŐMÉRSÉKLET

19 81. VIII. 9.

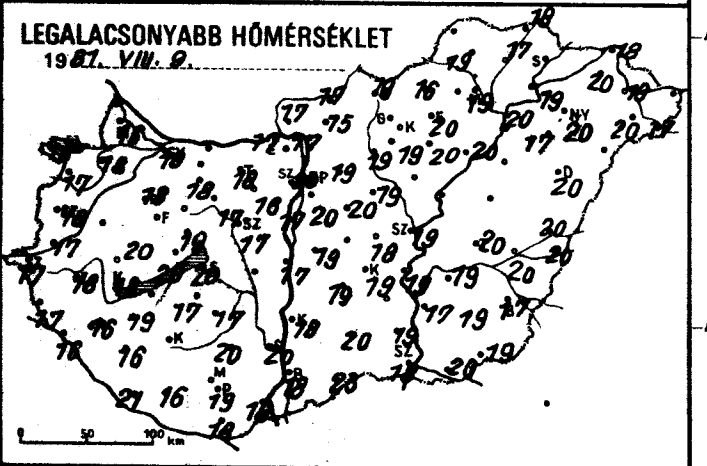

RADIÁCIÓS MINIMUM

19 81. VIII. 9.

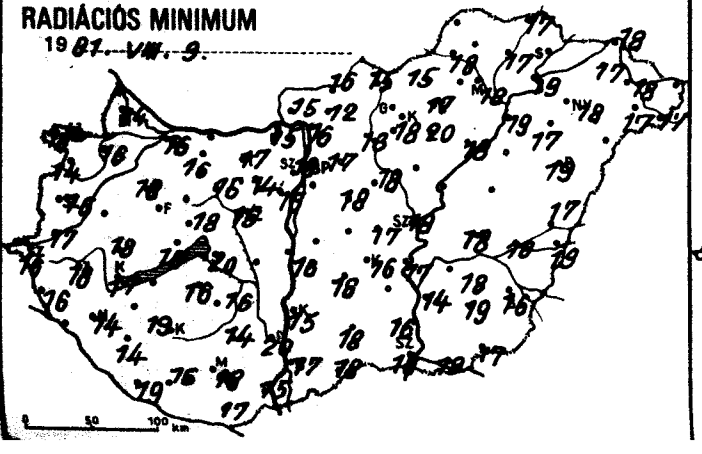

24 órás CSAPADÉKELOSZLÁS

19 81. VIII. 8. 7h -tól VIII. 9. 7h -ig.

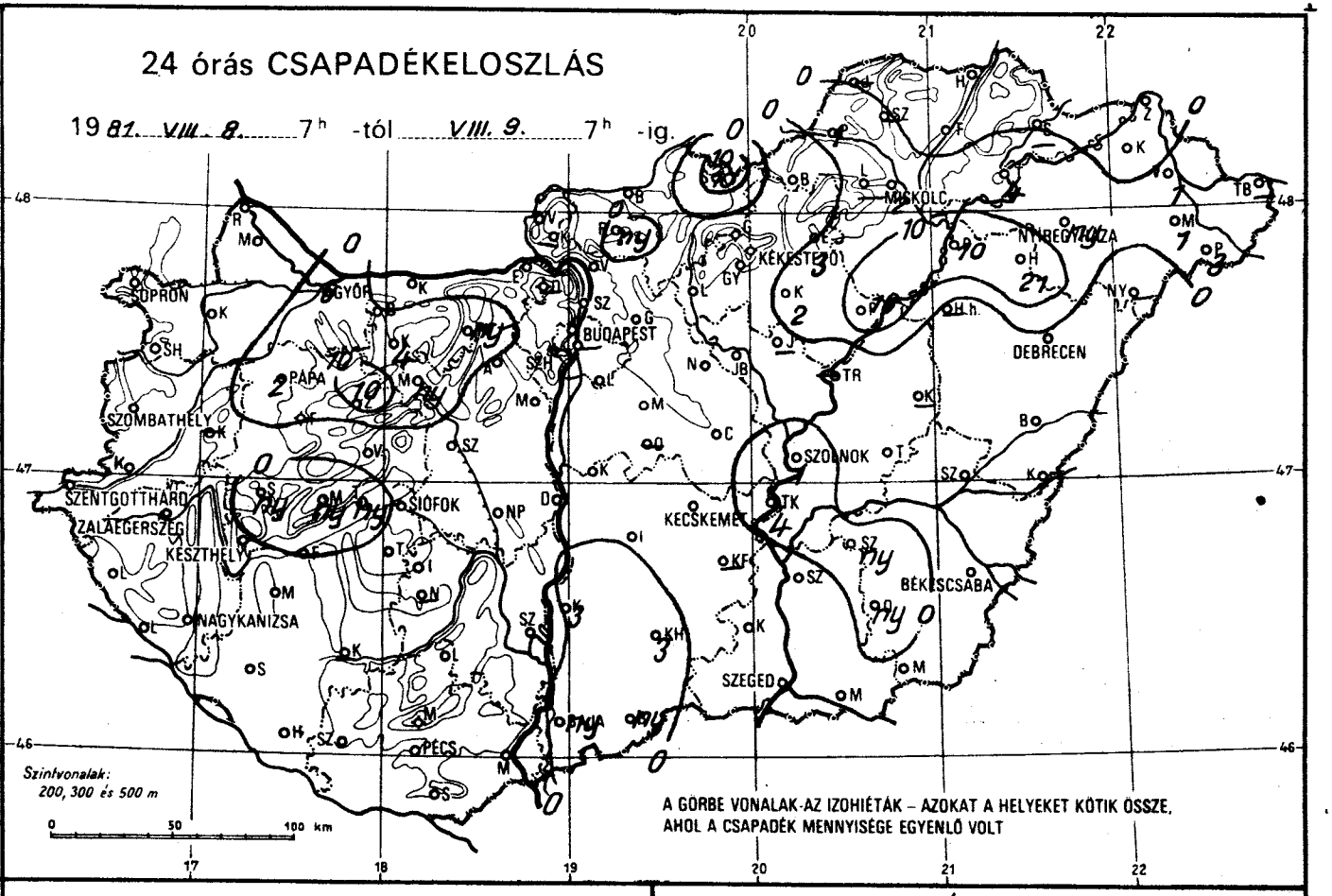

NAPFÉNYTARTAM

19 81. VIII. 8.

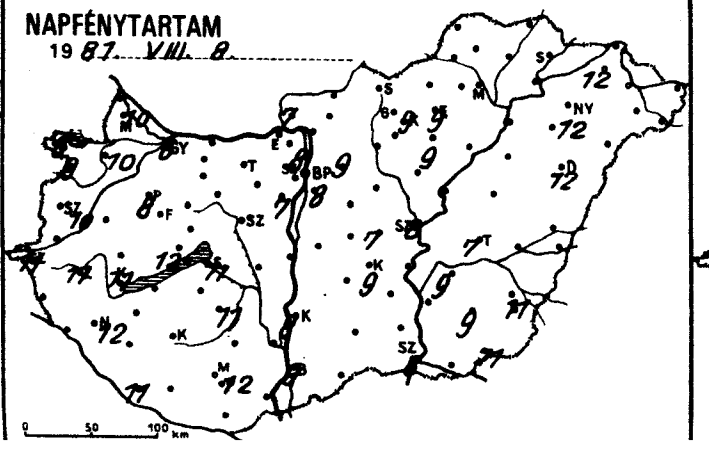

Zivatareloszlás

19 81. VIII. 8. 7h – VIII. 9. 7h-ig.

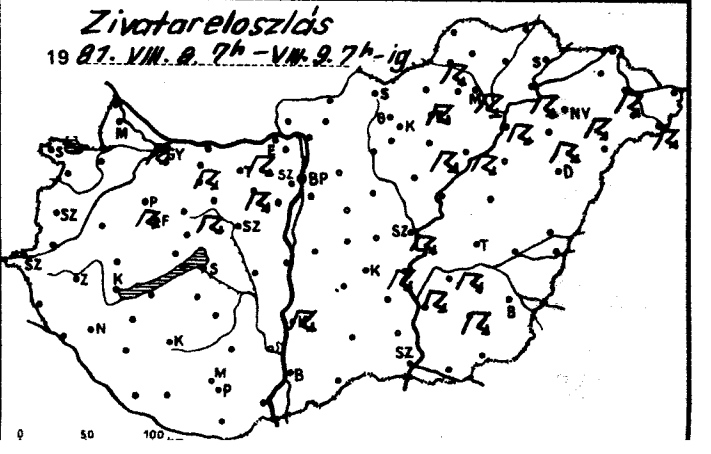

	1981.VIII.9.^{7h} -ig az utolsó 24 óra adatai							1981.VIII.9.^{7h} -ig az utolsó 24 óra adatai						
	csapadék (mm)		max. hőmérséklet	min. hőmérséklet	rad. min.	napos órák		csapadék (mm)		max. hőmérséklet	min. hőmérséklet	rad. min.	napos órák	
Győr	6	⟋⌓	31	18	16	6	Vác	.	⌓	32	17	16		
Kapuvár	.	⌓	32	18	16	10	Vámosmikola	.		33	17	15	7	
Mosonmagyaróvár	.	⌓	32	16	14	10	Baja	ny	▽	31	18	17	9	
Rajka	–		–	–	–		Bácsalmás	ny	,	33	23	18		
Sopron	.		30	18	16	8	Izsák	.		32	19	18		
Sopronhorpács	.	⌓	31	17	14	9	Kalocsa	3	⟋⌓	31	18	15	8	
Káld	–		–	–	–	–	Kecskemét	.	⌓	32	19	16	9	
Körmend	.		34	17	17		Kiskunf. háza	–		–	–	–		
Szentgotthárd	.		31	17	16	11	Kiskunhalas	3	▽	32	20	18		
Szombathely	.		32	18	16	10	Kunszentmiklós	.		32	19	–		
Lenti	.		30	17	16		Tiszakécske	4	⟋⌓	34	19	17		
Letenye	.	⌓	33	16	–		Balassagyarmat	.	⌓	31	17	16		
Nagykanizsa	.	=⌓	31	16	14	12	Romhány	ny	▽	32	15	12		
Zalaegerszeg	.		31	18	18	11	Salgótarján	10	▽	31	18	15		
Farkasgyepű	–		–	–	–		Eger	3	⟋	30	20	17	9	
Keszthely	.	⌓	31	18	17	11	Galyatető	–		–	–	–		
Mencshely	ny		30	20	16	12	Gyöngyös	.		32	19	18		
Pápa	2	⟋⌓	31	18	18	8	Kékestető	.		24	17	16	9	
Sümeg	ny		33	20	18		Kompolt	2	⟋	31	20	20	9	
Tihany	ny	▽	32	21	19		Lőrinci	.		32	19	13		
Veszprém	.		32	19	18		Poroszló	16	⟋	31	20	18		
Zirc	10	⟋	30	15	13		Jászapáti	–		–	–	–		
Fonyód	–		–	–	–		Jászberény	.		32	19	18		
Homokszt. györgy	.	⌓	31	21	19	11	Karcag	–		–	–	–		
Kaposvár	–		–	–	–		Szolnok	1	⟋	33	19	18	8	
Marcali	.		33	19	19		Tiszaroff	–		–	–	–		
Siófok	.	=⌓	30	20	20	11	Túrkeve	.		32	20	18	7	
Somogyszob	.	⌓	33	16	14		Kistelek	.		33	19	16		
Tab	.		33	17	16		Makó	.		33	20	19		
Jábolna	–		–	–	–		Szeged	.		32	18	18	8	
Esztergom	.		33	17	15		Szentes	.		34	17	14		
Kisbér	4	⟋	32	18	16		Borsodnádasd	.	⌓	31	16	15		
Komárom	–		–	–	–		Fügöd	.	⌓	30	17	17		
Tatabánya	ny	⟋	32	18	17		Hidasnémeti	.		31	18	17		
Alcsútdoboz	.	⌓	32	16	14		Jósvafő	–		–	–	–		
Dunaújváros	.		32	17	16		Lillafüred	–		–	–	–		
Martonvásár	.		32	17	15	7	Miskolc	2	⟋	31	19	18	–	
Mór	ny	⟋⌓	32	17	16		Putnok	1	⟋⌓	32	19	18		
Nagyhörcsökp.	–		–	–	–		Sárospatak	–		–	–	–		
Szabadbattyán	.	⌓	33	17	15		Szendrőlád	–		–	–	–		
Tegszemcse	.	⌓	32	17	16	11	Tokaj	4	⟋	29	19	19		
Tengyel	.		31	20	14		Kisvárda	.	⌓	31	20	17	12	
Nagykónyi	–		–	–	–		Mátészalka	1	▽	32	20	17		
Tekszárd	.		31	20	20		Nyíregyháza	ny	⟋	31	20	18	12	
Hajmáskér	.		30	21	19		Nyírlugos	–		–	–	–		
Mohács	.	⌓	31	18	15		Pátyod	3	⟋	32	17	16		
Pécs	.		32	19	18	12	Tiszabecs	–		–	–	–		
Siklós	.		33	18	17		Vásárosnamény	1	⟋	31	19	18		
Szigetvár	.		33	16	16		Záhony	.	⌓	31	18	18		
Sp. Lőrinc	.		32	20	16	8	Berettyóújfalu	.	⌓	32	20	17		
Sp. Met. Int.	.		32	20	18	8	Debrecen	.		32	20	19	12	
Sp. Szab. hegy	–		–	–	–		Hajdúdorog	21	⟋	31	17	17		
Tegléd	.		33	18	17	7	Hortobágy	–		–	–	–		
Tobogókő	–		–	–	–		Körösszakál	.	⌓	33	20	19		
Tödöllő	.		31	19	17	9	Polgár	10	⟋	32	20	19		
Tirályrét	–		–	–	–		Békéscsaba	.		32	17	16	11	
Tonor	.		32	20	18		Mezőhegyes	.		32	19	17	11	
Tagykáta	.		32	19	18		Orosháza	ny	⟋	33	19	19	9	
Tkény	–		–	–	–		Szarvas	ny	⟋	32	19	18	9	
Tentendre	.		31	17	16		Szeghalom	.		32	20	18		

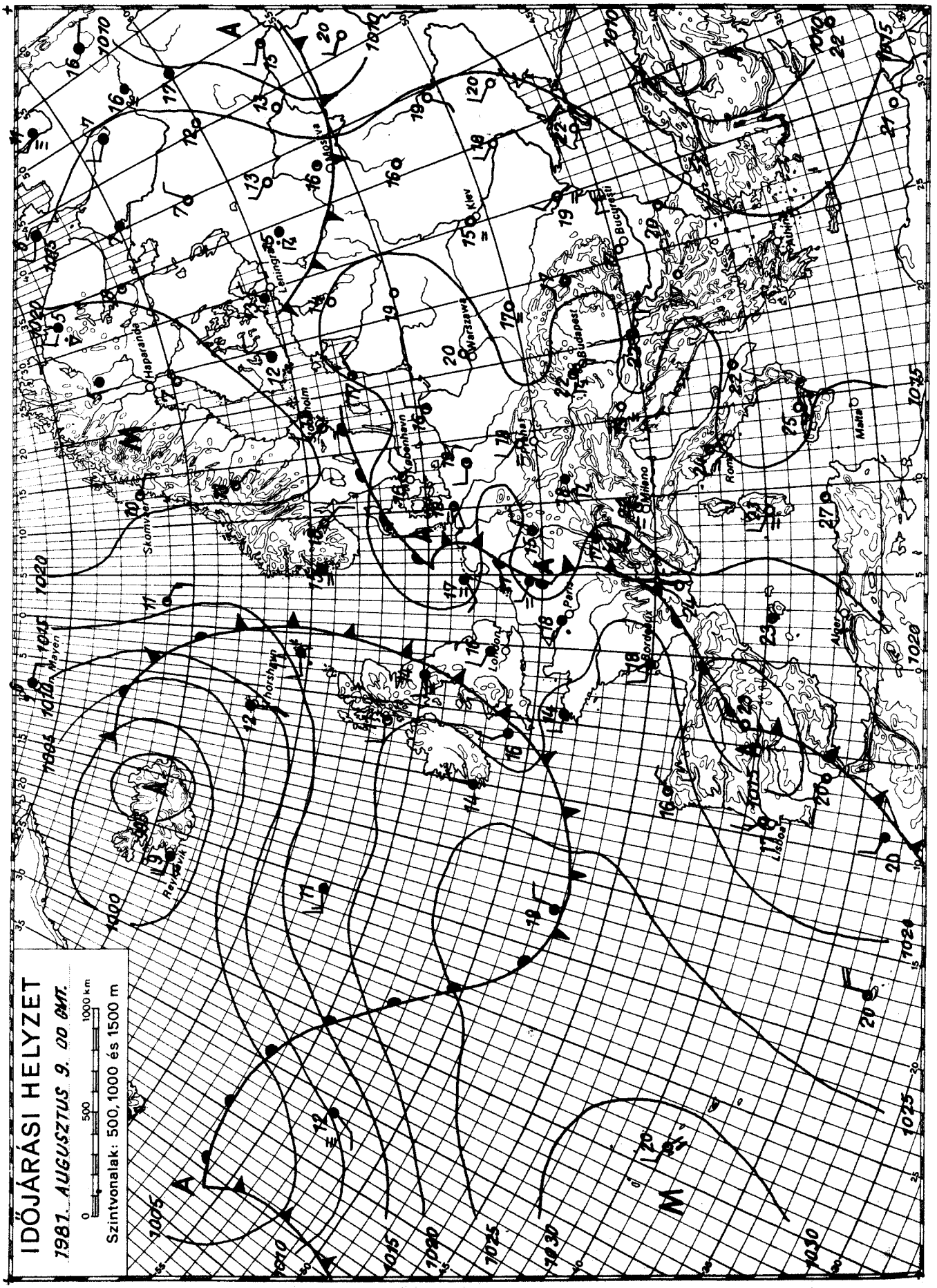

KIADJA: ORSZÁGOS METEOROLÓGIAI SZOLGÁLAT
Készíti: Központi Előrejelző Intézet Előrejelző Osztálya – T.: 273-018 – Megjelenik naponként –
Évi előfizetési díja: 1 760,- Ft. – Megrendelhető: 1024 Budapest, II., Kitaibel Pál utca 1. Telefon: 353-500
Kiadásért felel: az OMSZ elnöke – Szerkesztésért felel: a KEI igazgatója

IDŐJÁRÁSI NAPIJELENTÉS

ЕЖЕДНЕВНЫЙ МЕТЕОРОЛОГИЧЕСКИЙ БЮЛЛЕТЕНЬ · DAILY WEATHER REPORT
BULLETIN QUOTIDIEN DE TEMPS · TÄGLICHER WETTERBERICHT

94. évfolyam 222. szám. + Budapest + 1981. augusztus 10. hétfő

Az időjárási helyzet és a várható időjárás:

Európa nyugati és északi részén folytatódik a hüvös időjárás. A legmagasabb nappali hőmérséklet vasárnap általában 2, 7 fokkal maradt el az évszaknak megfelelő átlagtól. A Szovjetunió európai területének középső részétől, Közép-Európán át a Földközi-tenger nyugati medencéjéig mintegy 900 km széles alacsony nyomású zóna húzódik. Ebben a zónában a hüvösebb és a meleg levegő keveredik. Hatására ezeken a területeken túlnyomóan felhős az ég, több helyen keletkezik eső, zápor, zivatar. Kedd estig a Kárpát-medence időjárását nagy mértékben az előbb emlitett alacsony nyomású zóna határozza meg.

Hazánkban vasárnap a keleti, északkeleti megyékben csak 1, 7, máshol 7, 12 órán át sütött a nap. A hőmérséklet csúcsértéke az erősen felhős helyeken 24, 28, máshol 29, 35 fok között alakult. Napközben a keleti országrészben, később máshol is záporok, zivatarok keletkeztek, a zivatart helyenként viharos szél és néhány helyen jégeső is kisérte. A lehullott csapadék mennyisége több helyen elérte a 10, 20, egyes erősebb zivatar gócban helyenként a 25, 35, néhány helyen a 40, 60 mm-t is. Hétfő hajnalra 13, 20 fokig hült le a levegő. Kora reggeli órákban helyenként köd képződött. Ma délelőtt változóan felhős idő volt. A nyugati megyékben néhány helyen kisebb esőt, záport észleltek. A hőmérséklet 11 órakor az ország területén 20, 25 fok között váltakozott.

Ma 12 órakor Budapesten a hőmérséklet 22 fok, a tengerszintre átszámitott légnyomás 1013 mbar, gyengén süllyed.

A Balaton vizének hőmérséklete Siófoknál 11 órakor 24 fok volt.

Várható időjárás kedd estig:

Eleinte változóan, majd erősen felhős idő.
Többfelé zápor, zivatar.
Időnként megélénkülő, helyenként megerősödő északnyugati, északi szél.
Várható legalacsonyabb éjszakai hőmérséklet: 13, 18,
legmagasabb nappali hőmérséklet kedden: nyugaton 20, 25, keleten 25, 30 fok között.

Vadkerti Ferenc s.k.

TÁVOLABBI KILÁTÁSOK SZERDÁTÓL-SZOMBATIG:

Az időszak elején még erősen felhős idő várható, gyakran kialakulnak záporesők, esők.
Az időszak végén változóan felhős lesz az idő, és már egyre kevesebb helyen várható csapadék.
Legalacsonyabb hajnali hőmérséklet: 13, 18 fok között.
Legmagasabb nappali hőmérséklet: eleinte 22, 26, majd 26, 31 fok között.
Jelentős mennyiségü /legalább 5 mm/ csapadék az ország területének 70 százalékán várható.

KÖZÉPTÁVU ELŐREJELZŐ OSZTÁLY

A hőmérséklet napi középértéke és eltérése a 100 évi átlagtól /Budapest belterületén/:

1981. VIII. 9. 25,2°C +3,6°C

1871 óta ezen a napon Budapesten előfordult

legmagasabb hőmérséklet: 35,5°C /1961/,
legalacsonyabb hőmérséklet: 8,4°C /1913/.

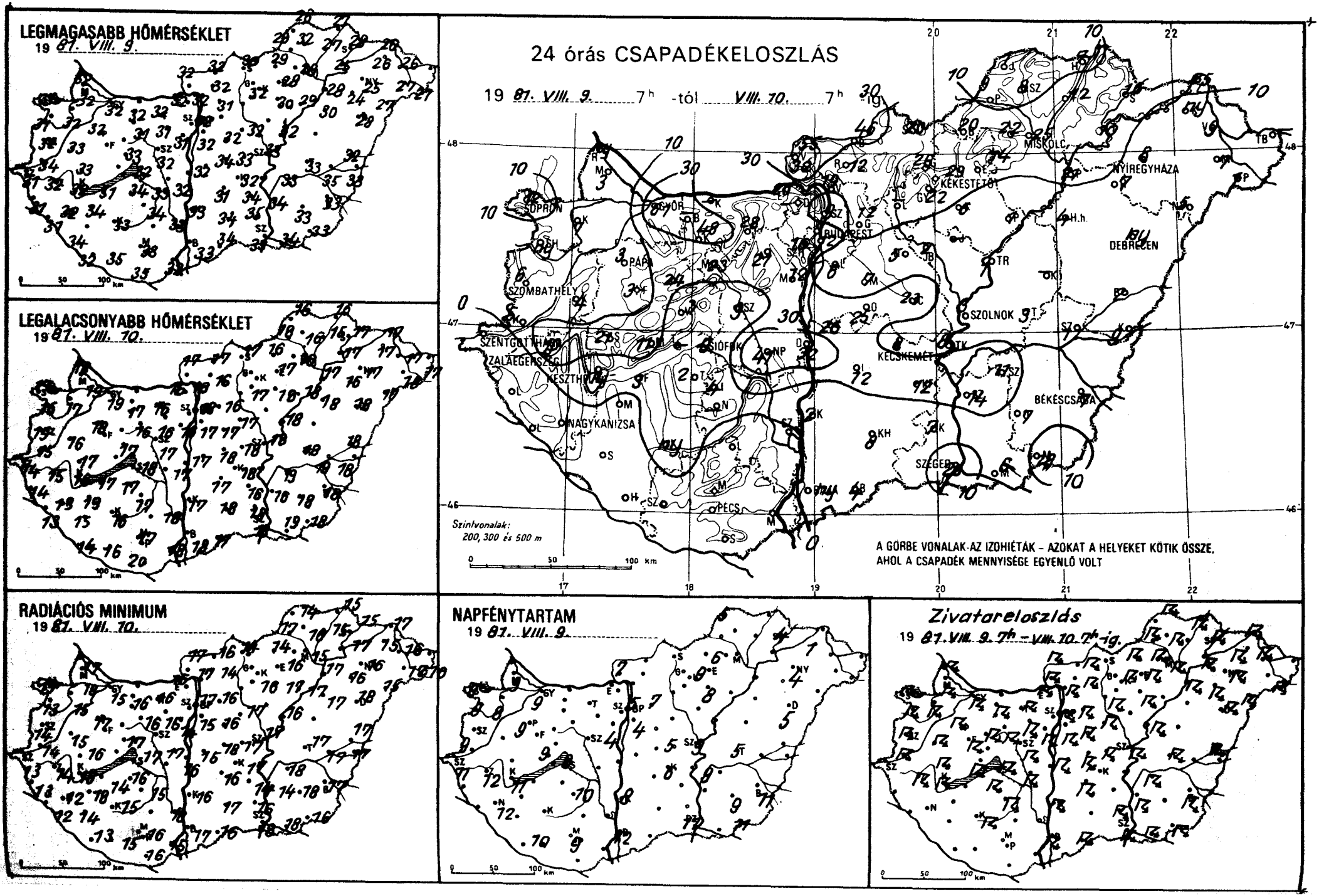
LEGMAGASABB HŐMÉRSÉKLET
19 87. VIII. 9.
LEGALACSONYABB HŐMÉRSÉKLET
19 87. VIII. 10.
RADIÁCIÓS MINIMUM
19 87. VIII. 10.
24 órás CSAPADÉKELOSZLÁS
19 87. VIII. 9. 7h -tól VIII. 10. 7h
Szintvonalak:
200, 300 és 500 m
A GÖRBE VONALAK AZ IZOHIÉTÁK – AZOKAT A HELYEKET KÖTIK ÖSSZE,
AHOL A CSAPADÉK MENNYISÉGE EGYENLŐ VOLT
NAPFÉNYTARTAM
19 87. VIII. 9.
Zivatareloszlás
19 87. VIII. 9. 7h – VIII. 10. 7h-ig.
SZOMBATHELY
SZENTGOTTHÁRD
ZALAEGERSZEG
KESZTHELY
NAGYKANIZSA
SIÓFOK
PÁPA
GYŐR
SOPRON
BUDAPEST
MISKOLC
NYÍREGYHÁZA
DEBRECEN
KÉKESTETŐ
SZOLNOK
KECSKEMÉT
BÉKÉSCSABA
SZEGED
PÉCS

	1981.VIII.10. 07h -ig az utolsó 24 óra adatai							1981.VIII.10. 07h -ig az utolsó 24 óra adatai						
	csapadék (mm)		max. hőmérséklet	min. hőmérséklet	rad. min.	napos órák		csapadék (mm)		max. hőmérséklet	min. hőmérséklet	rad. min.	napos órák
Győr	61	⟋▲=	32	19	15	9	Vác	19	⟋	32	18	17	
Kapuvár	7	⟋	32	17	15	8	Vámosmikola	55	⟋	32	17	17	7
Mosonmagyaróvár	3	⟋	32	19	18	9	Baja	ny	⟋	33	18	17	12
Rajka	ny	⟋	32	18	17		Bácsalmás	4	⟋	34	17	16	
Sopron	12	⟋	31	17	15	8	Izsák	12	⟋	31	17	16	
Sopronhorpács	ny	⟋	31	16	13	9	Kalocsa	2	⟋	38	17	16	8
Káld	4	⟋	33	16	15		Kecskemét	8	⟋	32	18	17	6
Körmend	5	⟋	34	15	14		Kiskunf. háza	12	⟋	34	16	14	
Szentgotthárd	.	⟋	31	14	13	11	Kiskunhalas	8		34	18	17	
Szombathely	6	⟋	32	15	14	9	Kunszentmiklós	26	⟋	32	17	15	
Lenti	.		31	14	13		Tiszakécske	8	⟋	35	17	17	
Letenye	.	⟋	31	13	12		Balassagyarmat	46	⟋	32	17	16	
Nagykanizsa	.	⟋ =	32	13	12	12	Romhány	12	⟋	32	16	14	
Zalaegerszeg	10	⟋ =	32	15	14	12	Salgótarján	20	⟋	30	17	14	
Farkasgyepű	3	⟋	31	17	16		Eger	14	⟋	28	17	16	6
Keszthely	ny	⟋ =	32	16	16	11	Galyatető	26	⟋	26	13	10	
Mencshely	11	⟋	31	17	15	9	Gyöngyös	22	⟋	32	17	16	
Pápa	3	⟋ =	32	18	17	9	Kékestető	29	⟋	24	13	13	9
Sümeg	21	⟋ =	33	17	16		Kompolt	6	⟋	30	18	17	8
Tihany	-		-	-	-		Lőrinci	-		-	-	-	
Veszprém	3	⟋	33	17	17		Poroszló	1		29	18	17	
Zirc	24	⟋	30	15	14		Jászapáti	-		-	-	-	
Fonyód	3	⟋	31	17	14		Jászberény	2	⟋	32	17	16	
Homokszt. györgy	.		32	14	13	10	Karcag	-		-	-	-	
Kaposvár	ny	⟋	33	16	15		Szolnok	3	⟋ =	33	18	17	9
Marcali	.		34	19	18		Tiszaroff	1	⟋	32	17	16	
Siófok	9	⟋	32	18	17		Túrkeve	3	⟋	33	18	17	5
Somogyszob	.	⟋	34	15	14		Kistelek	7	⟋	35	18	16	
Tab	2	⟋	34	17	16		Makó	6	⟋	34	19	18	
Bábolna	-		-	-	-		Szeged	20	⟋▲=	33	18	18	11
Esztergom	20	⟋	32	16	15		Szentes	14	⟋	34	16	14	
Kisbér	48	⟋▲	32	17	16		Borsodnádasd	20	⟋	29	16	14	
Komárom	-		-	-	-		Füged	12		27	15	15	
Tatabánya	28	⟋	32	16	16		Hidasnémeti	7	⟋	27	16	15	
Alcsútdoboz	21	⟋▲	31	16	15		Jósvafő	1	⟋	26	16	14	5
Dunaújváros	32	⟋	32	17	16		Lillafüred	22	⟋	27	14	13	
Martonvásár	12	⟋	31	16	14	4	Miskolc	25	⟋ =	28	16	15	-
Mór	23	⟋▲	31	16	16		Putnok	9	⟋	29	18	17	
Nagyhörcsökp.	41	⟋	33	16	16		Sárospatak	16	⟋	28	17	15	4
Szabadbattyán	9	⟋	32	17	17		Szendrőlád	8	⟋	32	16	16	
Tregszemcse	4	⟋	34	17	15	10	Tokaj	10	⟋	25	17	17	
Lengyel	.		32	16	12		Kisvárda	ny	⟋ =	26	17	15	1
Nagykónyi	-		-	-	-		Mátészalka	7	⟋	27	18	17	
Szekszárd	.		33	18	18		Nyíregyháza	8	⟋ =	25	17	16	4
Tisztaszőlő	.		30	15	14		Nyírlugos	5	⟋	27	17	15	
Mohács	.	⟋	32	18	15		Pátyod	1	⟋	27	17	16	
Pécs	.	⟋	33	17	16	9	Tiszabecs	-		-	-	-	
Siklós	.		35	20	16		Vásárosnamény	9	⟋	26	17	16	
Szigetvár	.		35	16	15		Záhony	25	⟋	26	17	17	
Sp. Lőrinc	6	⟋ =	32	17	15	4	Berettyóújfalu	2	⟋	32	18	17	
Sp. Met. Int.	12	⟋ =	32	18	17	5	Debrecen	ny	⟋ =	28	18	18	5
Sp. Szab. hegy	16	⟋	29	15	14		Hajdúdorog	7	⟋	24	16	16	
Cegléd	23	⟋	33	18	17	5	Hortobágy	4		30	18	17	
Dobogókő	-		-	-	-		Körösszakál	9	⟋	33	18	17	
Gödöllő	12	⟋	31	16	16	7	Polgár	21	⟋	28	17	17	
Királyrét	32	⟋	31	16	16		Békéscsaba	7	⟋	33	18	17	11
Monor	7	⟋	32	17	16		Mezőhegyes	18	⟋	33	18	16	11
Nagykáta	5	⟋	32	17	17		Orosháza	7		33	18	18	9
Örkény	25	⟋	34	18	18		Szarvas	11	⟋	33	19	18	9
Szentendre	9	⟋	31	16	15		Szeghalom	1	⟋	35	19	17	

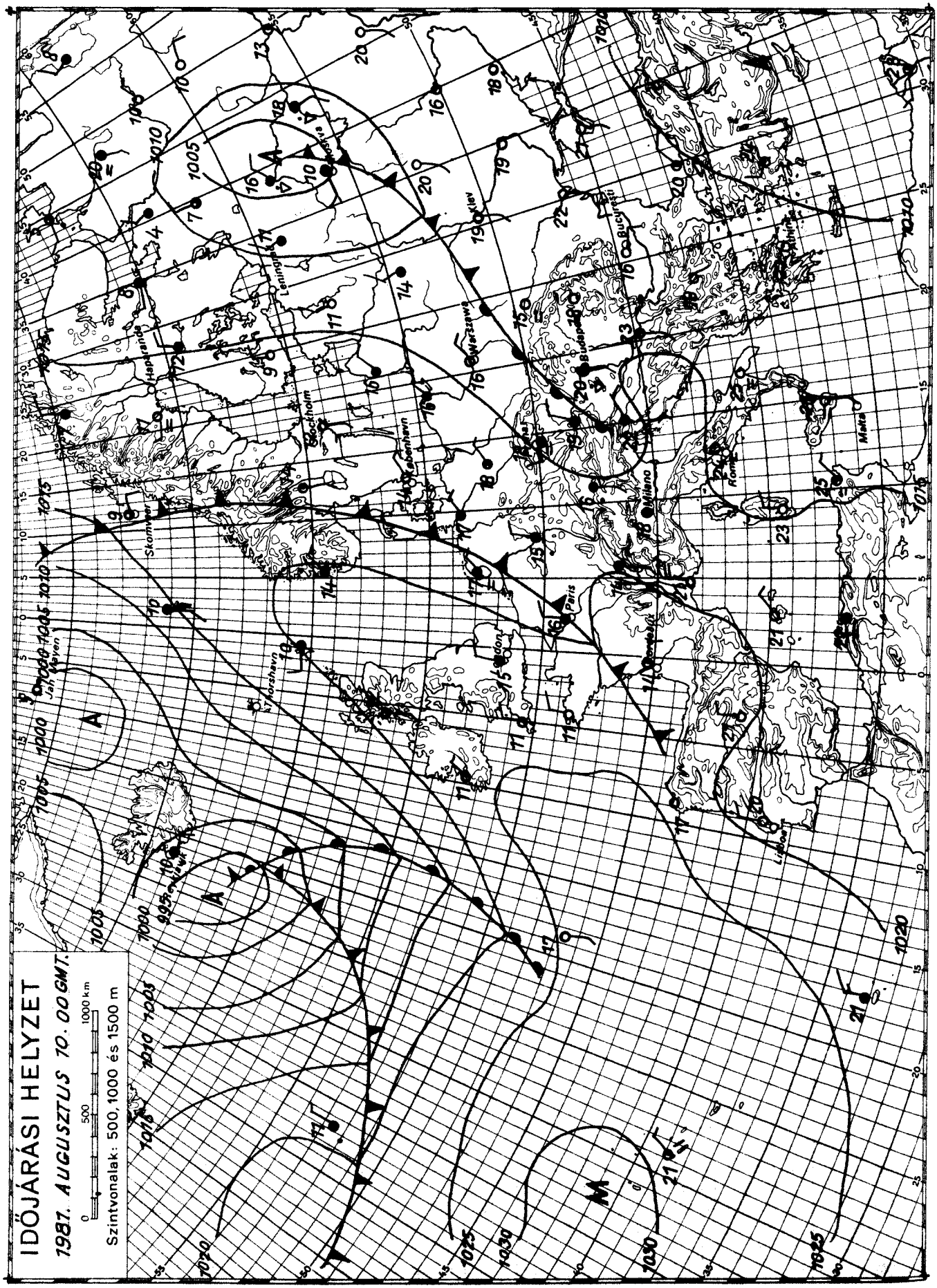

KIADJA: ORSZÁGOS METEOROLÓGIAI SZOLGÁLAT
Készíti: Központi Előrejelző Intézet Előrejelző Osztálya – T.: 273-018 – Megjelenik naponként –
Évi előfizetési díja: 1 760,- Ft. – Megrendelhető: 1024 Budapest, II., Kitaibel Pál utca 1. Telefon: 353-500
Kiadásért felel: az OMSZ elnöke – Szerkesztésért felel: a KEI igazgatója

IDŐJÁRÁSI NAPIJELENTÉS

ЕЖЕДНЕВНЫЙ МЕТЕОРОЛОГИЧЕСКИЙ БЮЛЛЕТЕНЬ · DAILY WEATHER REPORT
BULLETIN QUOTIDIEN DE TEMPS · TÄGLICHER WETTERBERICHT

94. évfolyam 223. szám. + Budapest + 1981. augusztus 11. kedd

Az időjárási helyzet és a várható időjárás:

Kontinensünk legnagyobb részén gyenge a légmozgás, igy az időjárás alakitásában döntő szerep jut a helyi tényezőknek. Derült és erősen felhős, csapadékos területek váltakoznak. Kedden délelőtt esőt, zivatart jelentettek a Német-Lengyel-sikságról, az Alpok és Kárpátok vidékéről, valamint Észak-Olaszországból. Esős az idő a Brit-szigetek térségében is. Zavartalan napsütés, igen meleg nyári idő van viszont a Földközi-tenger mentén elterülő országokban. Ott a legmagasabb nappali hőmérséklet sokfelé meghaladja a 30 fokot.

Hazánkban hétfőn az ország középső és déli vidékein 6, 11, máshol 3, 6 órán át sütött a nap. Elsősorban a nyugati és déli megyékben fordult elő zápor, zivatar. A kedd reggel 7 óráig lehullott eső mennyisége általában csapadéknyom és 8 mm között váltakozott, de Szegeden az éjszaka kialakult erős zivatarból 50 mm eső hullott. Hétfőn a legmagasabb nappali hőmérséklet általában 24 és 30 fok között volt. Kedd hajnalra 14, 21 fok közé csökkent a hőmérséklet. Délelőtt változóan felhős volt az ég. A Mátrában gyenge zivatar alakult ki. Többfelé megélénkült, egy-két helyen megerősödött az északnyugati, északi szél. A hőmérséklet 11 órakor 21 és 25 fok között váltakozott.

Ma 12 órakor Budapesten a hőmérséklet 25 fok, a tengerszintre átszámitott légnyomás 1012 mbar, nem változik.

A Balaton vizének hőmérséklete Siófoknál 11 órakor 23 fok volt.

Várható időjárás szerda estig:

Időnként erős felhősödés és főleg délnyugaton, délen többfelé zápor, zivatar.
Kedden még élénk északnyugati, északi, szerdán általában mérsékelt délkeleti, déli szél.
Várható legalacsonyabb éjszakai hőmérséklet: 14, 19,
legmagasabb nappali hőmérséklet szerdán: 24, 29 fok között.

Németh Lajos s.k.

A hőmérséklet napi középértéke és eltérése a 100 évi átlagtól /Budapest belterületén/:

1981. VIII. 10.	23,2°C	+2,1°C

1871 óta ezen a napon Budapesten előfordult

legmagasabb hőmérséklet:	37,9°C /1946/,
legalacsonyabb hőmérséklet:	9,4°C /1916/.

81.530.

LEGMAGASABB HŐMÉRSÉKLET

19 87. VIII. 10.

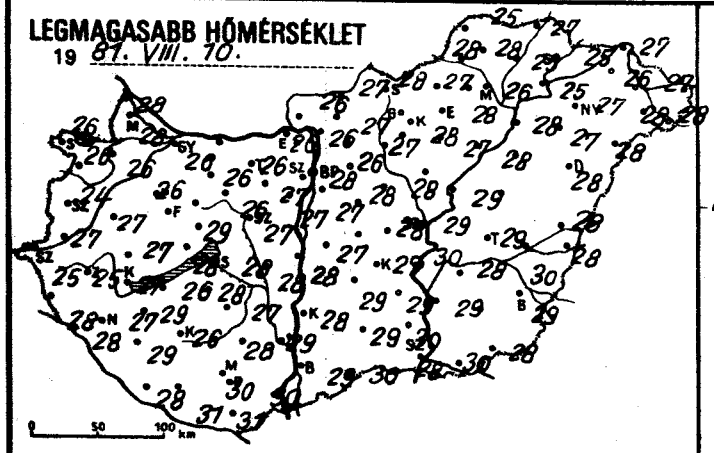

LEGALACSONYABB HŐMÉRSÉKLET

19 87. VIII. 11.

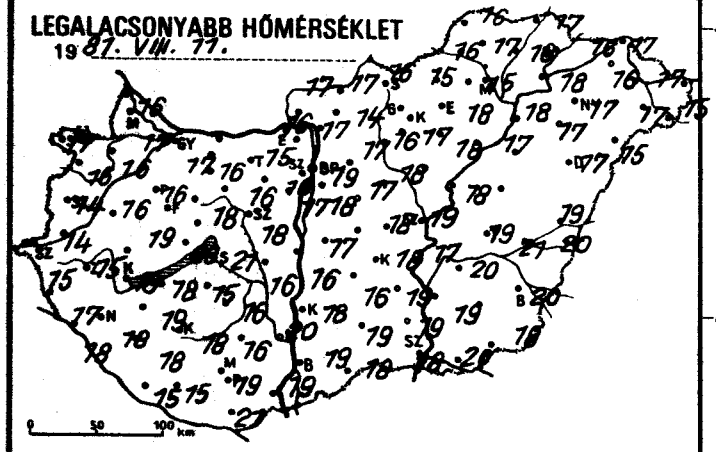

RADIÁCIÓS MINIMUM

19 87. VIII. 11.

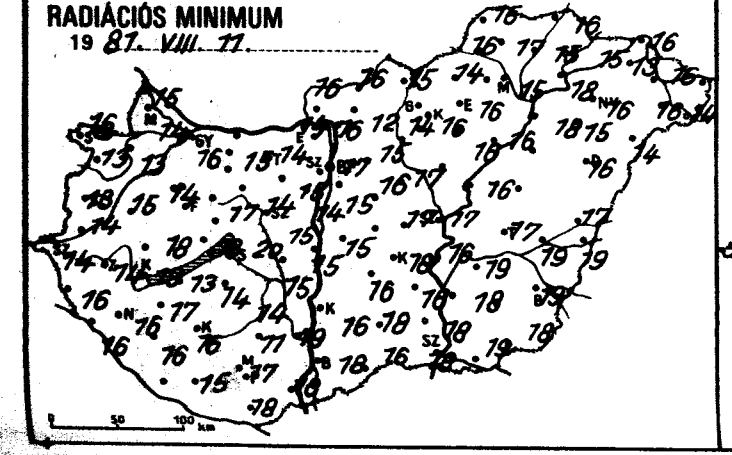

24 órás CSAPADÉKELOSZLÁS

19 87. VIII. 10. 7h -tól VIII. 11. 7h -ig.

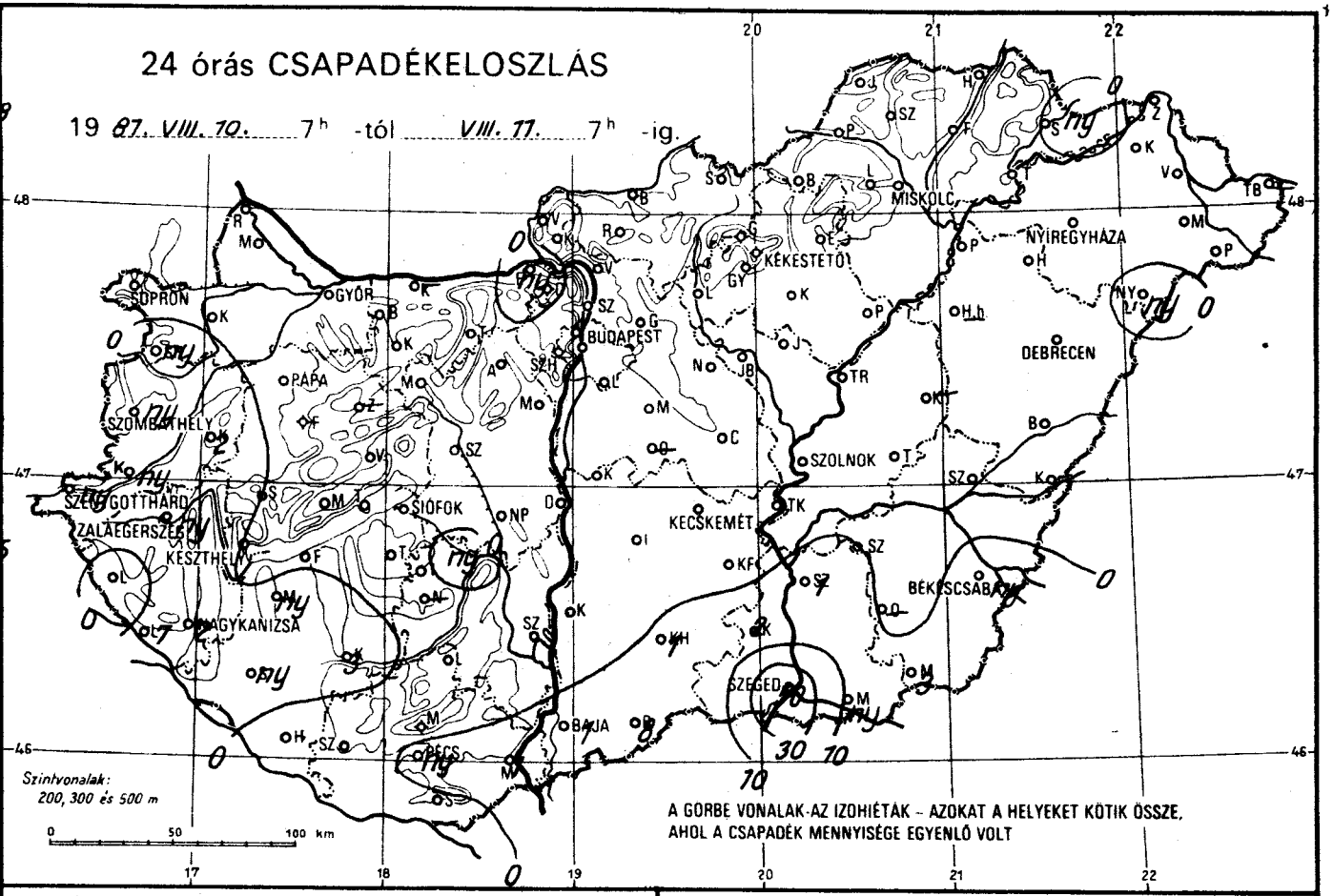

NAPFÉNYTARTAM

19 87. VIII. 10.

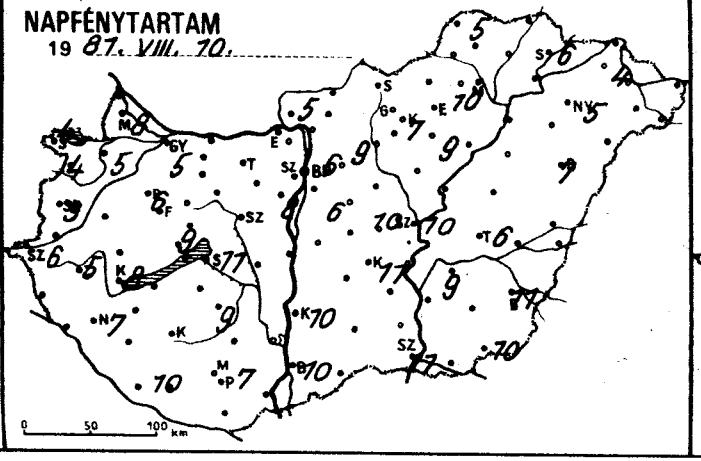

Zivatareloszlás

19 87. VIII. 10. 7h – VIII. 11. 7h -ig.

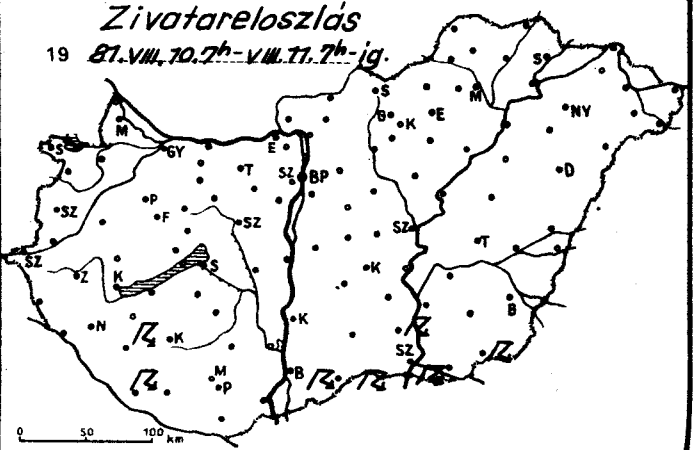

	19 81.VIII.11. 07h -ig az utolsó 24 óra adatai					
	csapadék (mm)		max. hőmérséklet	min. hőmérséklet	rad. min.	napos órák
Győr	•	⊥	26	17	16	5
Kapuvár	•		26	16	13	5
Mosonmagyaróvár	•		28	17	14	8
Rajka	•		28	16	15	
Sopron	•		26	17	16	4
Sopronhorpács	ny	∇ ⊥	26	16	13	4
Káld	2	⊥	27	16	15	
Körmend	ny		27	14	14	
Szentgotthárd	ny	∇ ⊥ =	25	15	14	6
Szombathely	ny		24	14	13	3
Lenti	•		28	17	16	
Letenye	7	⊥	28	18	16	
Nagykanizsa	2	∇	27	18	16	7
Zalaegerszeg	ny		25	15	14	5
Farkasgyepű	•	⊥	25	16	14	
Keszthely	•		27	19	19	8
Mencshely	•		26	18	16	9
Pápa	•	⊥	26	16	14	6
Sümeg	•		27	19	18	
Tihany	•		28	20	18	
Veszprém	•		29	18	17	
Zirc	–		–	–	–	
Fonyód	•		26	18	13	
Homokszt. györgy	•		28	15	–	10
Kaposvár	3		26	18	16	
Marcali	ny	⊬	29	19	17	
Siófok	•		28	21	20	11
Somogyszob	ny	⊬	29	18	16	
Tab	₀		28	15	14	
Bábolna	•	⊥	26	16	15	
Esztergom	ny		26	16	14	
Kisbér	•		26	16	15	
Komárom	–		–	–	–	
Tatabánya	•		26	15	14	
Alcsútdoboz	•	⊥	27	16	15	
Dunaújváros	•		28	16	15	
Martonvásár	•	⊥	27	17	14	8
Mór	•	⊥	26	16	14	
Nagyhörcsökp.	•		28	16	15	
Szabadbattyán	•		27	18	15	
Iregszemcse	ny		27	16	14	9
Lengyel	•		28	16	11	
Nagykónyi	–		–	–	–	
Szekszárd	•		29	20	19	
Paks	•		27	17	15	
Mohács	1	∇	30	19	18	
Pécs	ny	∇	30	19	17	7
Siklós	•		31	21	18	
Szigetvár	•		31	15	15	
Bp. Lőrinc	•	⊥	27	18	15	6
Bp. Met. Int.	•	⊥	28	19	17	6
Bp. Szab. hegy	•		24	16	16	
Cegléd	•	⊥	28	18	17	10
Dobogókő	•		21	16	14	
Gödöllő	•	⊥	26	17	15	9
Királyrét	•	⊥	29	15	14	
Monor	•		28	17	16	
Nagykáta	•		28	18	17	
Örkény	–		–	–	–	
Szentendre	•		27	16	16	

	19 81.VIII.11. 07h -ig az utolsó 24 óra adatai					
	csapadék (mm)		max. hőmérséklet	min. hőmérséklet	rad. min.	napos órák
Vác	•	⊥	27	18	17	
Vámosmikola	•	⊥	26	17	16	5
Baja	1	⊬	29	19	18	10
Bácsalmás	8	⊬	30	18	16	
Izsák	•		29	16	16	
Kalocsa	•	⊥	28	18	16	10
Kecskemét	•	⊥	27	18	18	11
Kiskunf. háza	•	⊥	29	19	16	
Kiskunhalas	1	∇	29	19	18	
Kunszentmiklós	•		27	17	15	
Tiszakécske	•	⊥	30	17	16	
Balassagyarmat	•	⊥	27	17	16	
Romhány	•	⊥	27	14	12	
Salgótarján	•		28	16	15	
Eger	•		28	18	16	10
Galyatető	•		23	15	11	
Gyöngyös	•	⊥	28	17	16	
Kékestető	•	⊥	20	15	13	7
Kompolt	•	⊥	27	18	16	9
Lőrinci	•	⊥	27	16	14	
Poroszló	•	⊥	28	17	16	
Jászapáti	–		–	–	–	
Jászberény	•		28	18	16	
Karcag	–		–	–	–	
Szolnok	•	=	29	19	17	10
Tiszaroff	•	⊥	29	18	16	
Túrkeve	•		29	19	17	6
Kistelek	2	⊬	30	19	18	
Makó	ny	∇	30	20	19	
Szeged	50	⊬ =	28	18	18	11
Szentes	1		29	19	18	
Borsodnádasd	•	⊥	27	15	14	
Fügöd	•	⊥	25	16	15	
Hidasnémeti	•		27	17	16	
Jósvafő	•	⊥	25	16	15	5
Lillafüred	•		25	15	14	
Miskolc	•	≡	26	15	15	–
Putnok	•	≡	28	16	16	
Sárospatak	ny		25	16	15	6
Szendrőlád	•	⊥ ≡	28	17	17	
Tokaj	•	=	25	18	18	
Kisvárda	•	⊥ ≡	26	16	13	4
Mátészalka	•	⊥	28	17	16	
Nyíregyháza	•	=	27	17	16	5
Nyírlugos	ny	⊥	28	15	14	
Pátyod	•	⊥	28	15	14	
Tiszabecs	–		–	–	–	
Vásárosnamény	•	⊥	27	17	16	
Záhony	•	⊥ ≡	27	17	16	
Berettyóújfalu	•	⊥	28	19	17	
Debrecen	•	⊥ =	28	17	16	7
Hajdúdorog	•	⊥	27	17	15	
Hortobágy	–		–	–	–	
Körösszakál	•	⊥	28	20	19	
Polgár	•	⊥	28	18	18	
Békéscsaba	ny	∇	29	20	19	11
Mezőhegyes	3	⊬	28	18	18	10
Orosháza	–		–	–	–	
Szarvas	•	⊥	28	20	19	9
Szeghalom	•		30	21	19	

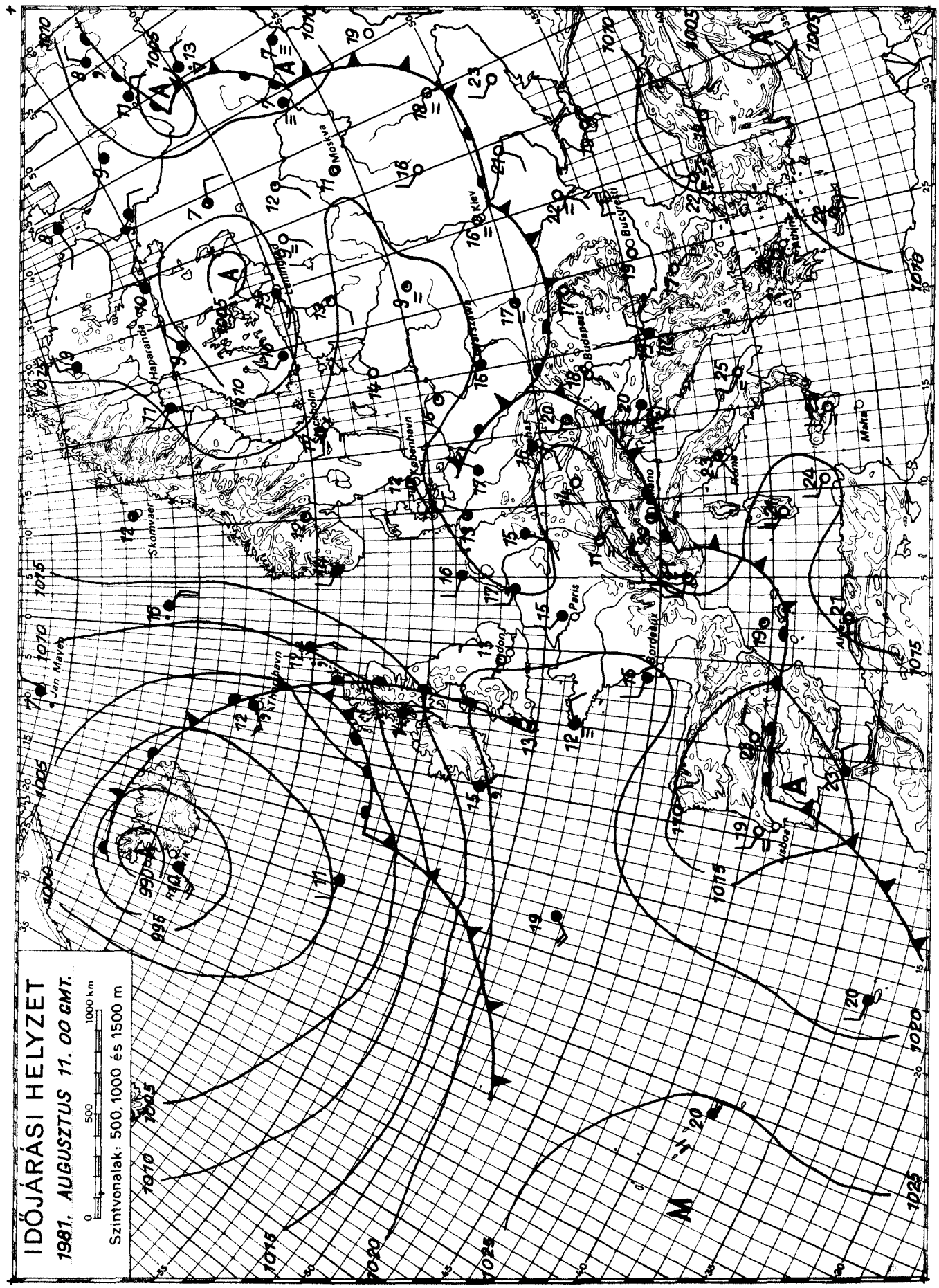

KIADJA: ORSZÁGOS METEOROLÓGIAI SZOLGÁLAT
Készíti: Központi Előrejelző Intézet Előrejelző Osztálya – T.: 273-018 – Megjelenik naponként –
Évi előfizetési díja: 1 760,- Ft. – Megrendelhető: 1024 Budapest, II., Kitaibel Pál utca 1. Telefon: 353-500
Kiadásért felel: az OMSZ elnöke – Szerkesztésért felel: a KEI igazgatója

IDŐJÁRÁSI NAPIJELENTÉS

ЕЖЕДНЕВНЫЙ МЕТЕОРОЛОГИЧЕСКИЙ БЮЛЛЕТЕНЬ • DAILY WEATHER REPORT
BULLETIN QUOTIDIEN DE TEMPS • TÄGLICHER WETTERBERICHT

94. évfolyam 224. szám. + Budapest + 1981. augusztus 12. szerda

Az időjárási helyzet és a várható időjárás:

Kontinensünk egyre nagyobb részén okoznak változékony időjárást a légköri frontok. A Brit-szigetek és Dél-Skandinávia térségében gyakran esik az eső, emiatt az átlagosnál hüvösebb az idő. Lappföld, Karélia téréségét, valamint a Kelet-Európai-síkság északi felét sarkvidéki eredetü, hideg levegő árasztotta el, a hőmérséklet csúcsértéke északon helyenként a 15 fokot sem éri el. Dél-Délkelet-Európa szerte gyakoriak a délutáni záporok, zivatarok, emellett azonban meleg maradt az idő. Közép-Európában meleg az idő, viszonylag magas a levegő nedvességtartalma, ezért - főként délután-helyi záporok, zivatarok alakulnak ki.

Hazánk középső vidékein, nagyjából a Duna-Tisza-közén kedden derült, száraz idő volt, 10, 13 órán át sütött a nap. A nyugati és keleti országrész fölött - főként délután - időnként erősen megnövekedett a gomolyfelhőzet, és helyi záporok, zivatarok alakultak ki. A lehullott csapadék mennyisége csupán az északkeleti országrészben volt számottevő, a délutáni zápor, zivatar Füzödön 12, Miskolcon 17, Szendrőládon 29, Záhony térségében pedig 54 mm csapadékot hozott. A hőmérséklet csúcsértéke 26 és 30 fok között alakult. Éjszaka 14 és 20 fok közé hült le a levegő. Délelőtt számottevő felhőzet ismét csak a nyugati és az északkeleti országrész fölött volt, csapadékról nem érkezett jelentés. A Dunántúlon megélénkült az északnyugati szél. A hőmérséklet 11 órára 22 és 25 fok közé emelkedett.

Ma 12 órakor Budapesten a hőmérséklet 25 fok, a tengerszintre átszámitott légnyomás 1012 mbar, változatlan.

A Balaton vizének hőmérséklete 11 órakor Siófoknál 24 fok volt.

Várható időjárás csütörtök estig:

Időnként, főként délután - erősen megnövekvő gomolyfelhőzet, szórványos helyi záporral, zivatarral.
Országszerte megélénkülő, csütörtökön - főként a Dunántúlon időnként erős északi szél, zivatar környezetében átmenetileg viharos széllökés.
Meleg idő.
Várható legalacsonyabb éjszakai hőmérséklet: 15 és 20 fok között,
legmagasabb nappali hőmérséklet csütörtökön: 25 és 30 fok között.

Török Dénes s.k.

A hőmérséklet napi középértéke és eltérése a 100 évi átlagtól /Budapest belterületén/:

1981. VIII. 11. 23,6°C +2,5°C

1871 óta ezen a napon Budapesten előfordult

legmagasabb hőmérséklet: 37,9°C /1921/,
legalacsonyabb hőmérséklet: 10,5°C /1885/.

81.531.

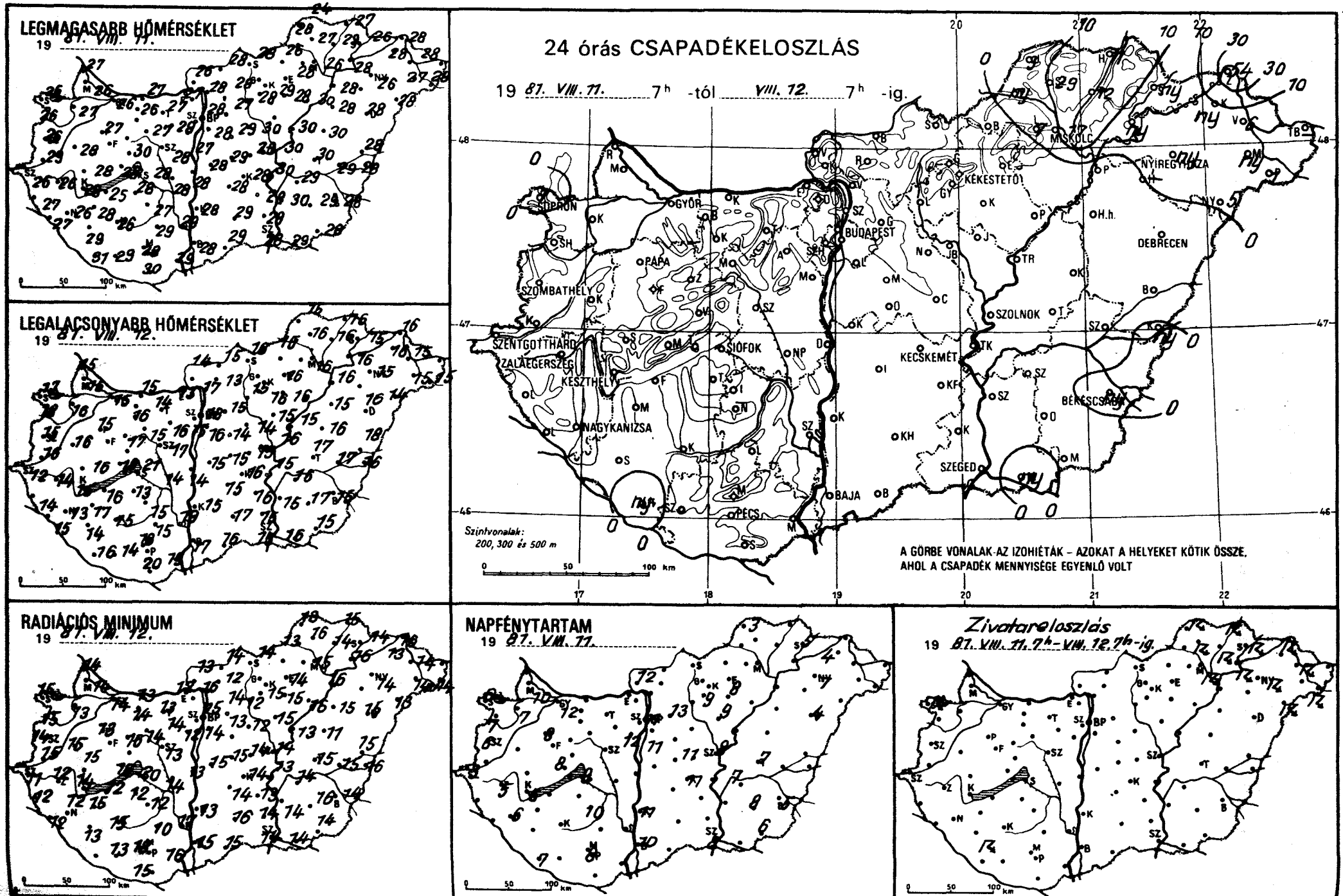
LEGMAGASABB HŐMÉRSÉKLET
19 87. VIII. 11.
LEGALACSONYABB HŐMÉRSÉKLET
19 87. VIII. 12.
RADIÁCIÓS MINIMUM
19 87. VIII. 12.
24 órás CSAPADÉKELOSZLÁS
19 87. VIII. 11. 7h -tól VIII. 12. 7h -ig.
SOPRON
GYŐR
BUDAPEST
MISKOLC
NYÍREGYHÁZA
KÉKESTETŐ
DEBRECEN
PAPA
SZOMBATHELY
SZOLNOK
SZENTGOTTHÁRD
ZALAEGERSZEG
KESZTHELY
SIÓFOK
KECSKEMÉT
BÉKÉSCSABA
NAGYKANIZSA
SZEGED
BAJA
PÉCS
Szintvonalak:
200, 300 és 500 m
A GÖRBE VONALAK AZ IZOHIÉTÁK – AZOKAT A HELYEKET KÖTIK ÖSSZE,
AHOL A CSAPADÉK MENNYISÉGE EGYENLŐ VOLT
NAPFÉNYTARTAM
19 87. VIII. 11.
Zivatareloszlás
19 87. VIII. 11. 7h - VIII. 12. 7h-ig.
0 50 100 km

	81.VIII.12. 07 h -ig az utolsó 24 óra adatai							81.VIII.12. 07 h -ig az utolsó 24 óra adatai						
	csapadék (mm)		max. hőmérséklet	min. hőmérséklet	rad. min.	napos órák		csapadék (mm)		max. hőmérséklet	min. hőmérséklet	rad. min.	napos órák
Győr	.	⌒	26	15	14	12	Vác	.		28	17	16	
Kapuvár	.		27	16	13	7	Vámosmikola	.	⌒	26	14	13	12
Mosonmagyaróvár	.		26	16	14	10	Baja	.		28	17	15	10
Rajka	.		27	15	14		Bácsalmás	.		29	16	15	
Sopron	1	⌐	26	17	15	6	Izsák	.		28	15	14	
Sopronhorpács	.		26	18	15	7	Kalocsa	.	⌒	28	15	13	11
Káld	.		28	16	15		Kecskemét	.	⌒	28	16	14	11
Körmend	.		29	16	15		Kiskunf. háza	.	⌒	28	16	13	
Szentgotthárd	.	⌒	26	12	11	3	Kiskunhalas	.		29	17	16	
Szombathely	.		26	15	14	6	Kunszentmiklós	.		28	15	15	
Lenti	.		27	14	12		Tiszakécske	.	⌒	30	15	13	
Letenye	.	⌒	27	15	12		Balassagyarmat	.	⌒	28	15	14	
Nagykanizsa	.	⌒	26	13	12	6	Romhány	.	⌒	28	13	12	
Zalaegerszeg	.	⌒	26	14	12	5	Salgótarján	.		28	16	14	
Farkasgyepű	.	⌒	25	14	13		Eger	.		28	16	14	8
Keszthely	.	=	28	15	14	6	Galyatető	.		21	13	8	
Mencshely	.		26	16	14	8	Gyöngyös	.	⌒	29	16	15	
Pápa	.	⌒	27	15	13	8	Kékestető	.	⌒	22	14	12	9
Sümeg	.	⌒	28	16	15		Kompolt	.	⌒	28	16	15	9
Tihany	.		28	18	16		Lőrinci	.	⌒	28	15	12	
Veszprém	.		30	17	16		Poroszló	.	⌒	30	17	16	
Zirc	.	⌒	24	15	12		Jászapáti	.	⌒ =	-	15	15	
Fonyód	.		25	16	12		Jászberény	.	⌒	30	14	13	
Homokszt. györgy	ny	⌐⌒	31	16	-	7	Karcag	.	⌒	30	16	11	
Kaposvár	.	⌒	26	15	15		Szolnok	.	⌒ =	30	16	14	8
Marcali	.	⌒	28	17	15		Tiszaroff	.	⌒	30	15	13	
Siófok	.		28	21	20	9	Túrkeve	.	⌒	30	17	15	7
Somogyszob	.	⌒	29	14	13		Kistelek	.		29	15	14	
Tab	.		28	13	12		Makó	ny	⍒⌒	29	16	14	
Bábolna	.	⌒	26	14	13		Szeged	.	=	28	15	14	8
Esztergom	.	⌒	27	13	12		Szentes	.		30	15	14	
Kisbér	.	⌒	26	16	14		Borsodnádasd	.	⌒ ≡	26	15	13	
Komárom	.	⌒	27	15	13		Füged	12	⌐	29	16	14	
Tatabánya	.		27	14	13		Hidasnémeti	11	⌐	27	16	15	
Alcsútdoboz	.	⌒	28	16	14		Jósvafő	3	⌐⌒	24	15	13	3
Dunaújváros	.		28	14	13		Lillafüred	7	⍒	25	14	13	
Martonvásár	.	⌒	27	15	12	12	Miskolc	17	⌐ =	26	16	15	-
Mór	.	⌒	27	15	14		Putnok	ny	⍒⌒≡	28	-	-	
Nagyhörcsökp.	.		28	14	14		Sárospatak	ny	⌐	26	15	14	5
Szabadbattyán	.		28	17	13		Szendrőlád	29	⌐⌒=	27	16	16	
Tregszemcse	.	⌒	27	15	12	10	Tokaj	ny	⌐	28	16	16	
Lengyel	.		29	15	10		Kisvárda	ny	⌒ ≡	28	16	13	4
Nagykónyi	-		-	-	-		Mátészalka	ny	⍒⌒≡	27	15	14	
Szekszárd	.		29	19	17		Nyíregyháza	ny	⌐	26	15	14	7
Tamási	.		25	17	14		Nyírlugos	5	⌐⌒	28	14	13	
Mohács	.	⌒	29	19	16		Pátyod	1	⌐⌒	29	15	14	
Pécs	.		28	18	18	8	Tiszabecs	-		-	-	-	
Siklós	.		30	20	15		Vásárosnamény	6	⌐	28	15	14	
Szigetvár	.		29	14	13		Záhony	54	⌐ ≡	28	16	16	
Sp. Lőrinc	.	⌒	28	16	14	11	Berettyóújfalu	.	⌒	28	18	15	
Sp. Met. Int.	.	⌒	28	18	15	11	Debrecen	.	⌒ =	28	16	15	4
Sp. Szab. hegy	.		24	17	13		Hajdúdorog	-		-	-	-	
Cegléd	.	⌒	29	15	14	11	Hortobágy	.		28	15	15	
Dobogókő	.		21	15	13		Körösszakál	ny	⍒⌒	28	16	16	
Gödöllő	.	⌒	27	15	14	13	Polgár	.	⌒	28	16	16	
Királyrét	.	⌒	27	13	12		Békéscsaba	ny	⍒⌒=	28	15	14	5
Monor	.		29	14	13		Mezőhegyes	.	⌒	28	15	14	6
Nagykáta	.		30	14	12		Orosháza	.		29	17	16	8
Orkény	.	⌒	29	15	15		Szarvas	.	⌒	29	16	14	7
Szentendre	.		28	14	13		Szeghalom	.		29	17	15	

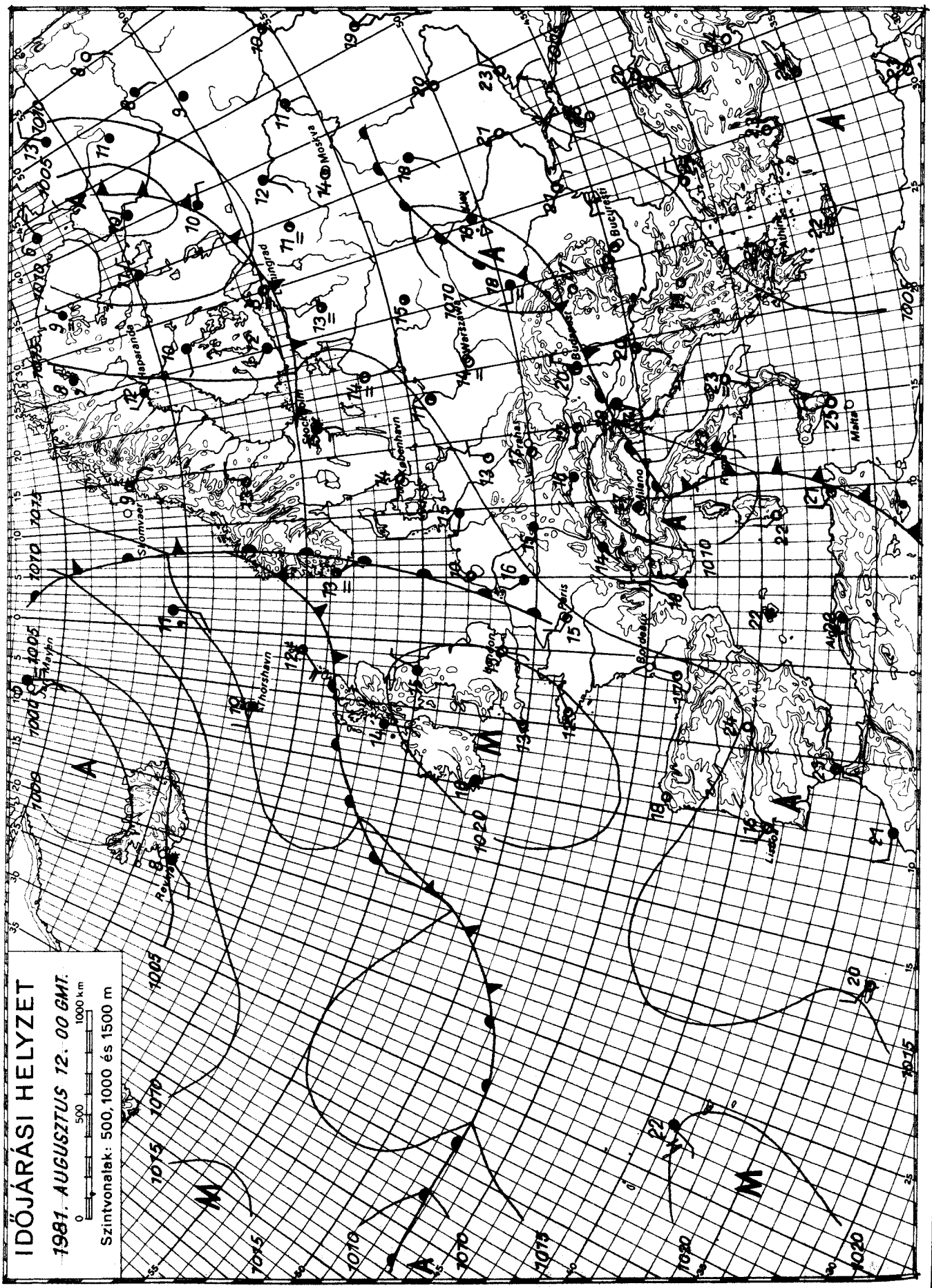

KIADJA: ORSZÁGOS METEOROLÓGIAI SZOLGÁLAT
Készíti: Központi Előrejelző Intézet Előrejelző Osztálya – T.: 273-018 – Megjelenik naponként –
Évi előfizetési díja: 1 760,- Ft. – Megrendelhető: 1024 Budapest, II., Kitaibel Pál utca 1. Telefon: 353-500
Kiadásért felel: az OMSZ elnöke – Szerkesztésért felel: a KEI igazgatója

IDŐJÁRÁSI NAPIJELENTÉS

ЕЖЕДНЕВНЫЙ МЕТЕОРОЛОГИЧЕСКИЙ БЮЛЛЕТЕНЬ · DAILY WEATHER REPORT
BULLETIN QUOTIDIEN DE TEMPS · TÄGLICHER WETTERBERICHT

94. évfolyam 225. szám. + Budapest + 1981. augusztus 13. csütörtök

Az időjárási helyzet és a várható időjárás:

A Brit-szigeteken, valamint a Skandináv-félsziget déli részén továbbra is erősen felhős, csapadékos, de az évszaknak megfelelő hőmérsékletü az idő. Ugyancsak változékony az idő a Szovjetunió európai területén, ahol élénk szél kiséretében szórványos záporok alakulnak ki. Közép-Európa fölött anticiklon található, amelynek területén a hajnali párásságtól eltekintve száraz az idő. Péntek estig a Kárpát-medence időjárásában nem várható számottevő változás.

Hazánkban szerdán többfelé erősen megnövekedett a gomolyfelhőzet, és főleg az ország középső harmadában többfelé volt zápor, zivatar. Egy-egy zivatart jégeső is kisért. A ma reggel 7 óráig lehullott csapadék mennyisége általában 10 mm alatt maradt, de egy-egy erősebb zivatargócban ennél jóval többet mértek. Igy például Pestlőrincen 21, Vámosmikolán 22, Poroszlón 23, Szarvason pedig 24 mm eső hullott rövid idő alatt. A 4, 11 órás napsütés hatására kora délutánra 23, 31 fokig melegedett föl a levegő. Éjszaka változóan felhős volt az ég, hajnalra 12, 20 fokig csökkent a hőmérséklet. Csütörtökön délelőtt jobbára derült volt az ég, az északi szél helyenként megélénkült. A hőmérséklet 11 órakor 21, 24 fok között volt.

Ma 12 órakor Budapesten a hőmérséklet 25 fok, a tengerszintre átszámitott légnyomás 1015 mbar, gyengén emelkedik.

A Balaton vizének hőmérséklete 11 órakor Siófoknál 24 fok volt.

Várható időjárás péntek estig:

Főként délnyugaton időnként megnövekvő felhőzet, elszórtan zápor.
Másutt általában kevés felhő, száraz idő.
Napközben több alkalommal élénk északi, északkeleti szél.
Várható legalacsonyabb éjszakai hőmérséklet: 11, 16,
legmagasabb nappali hőmérséklet pénteken: 24, 29 fok között.

Rábai Attila s.k.

TÁVOLABBI KILÁTÁSOK SZOMBATTÓL-KEDDIG:

A hét végén napsütéses idő, a jövő hét elején átmenetileg megnövekszik a felhőzet, futó záporok is kialakulnak az ország északi részében.
Legalacsonyabb hajnali hőmérséklet: 12, 17 fok között.
Legmagasabb nappali hőmérséklet: 25, 30 fok között.
Jelentős mennyiségü /legalább 5 mm/ csapadék nem valószinü.

KÖZÉPTÁVÚ ELŐREJELZŐ OSZTÁLY

A hőmérséklet napi középértéke és eltérése a 100 évi átlagtól /Budapest belterületén/:

1981. VIII. 12.	22,4°C	1,0°C

1871 óta ezen a napon Budapesten előfordult

legmagasabb hőmérséklet:	38,7°C /1921/,
legalacsonyabb hőmérséklet:	10,0°C /1881/.

81.532.

LEGMAGASABB HŐMÉRSÉKLET

1987. VIII. 12.

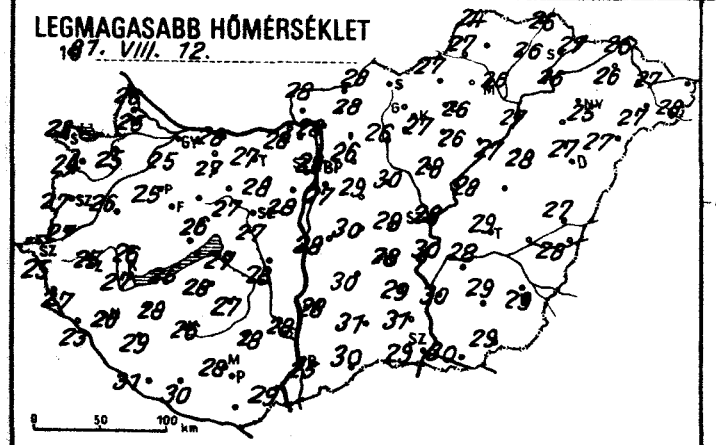

LEGALACSONYABB HŐMÉRSÉKLET

1987. VIII. 13.

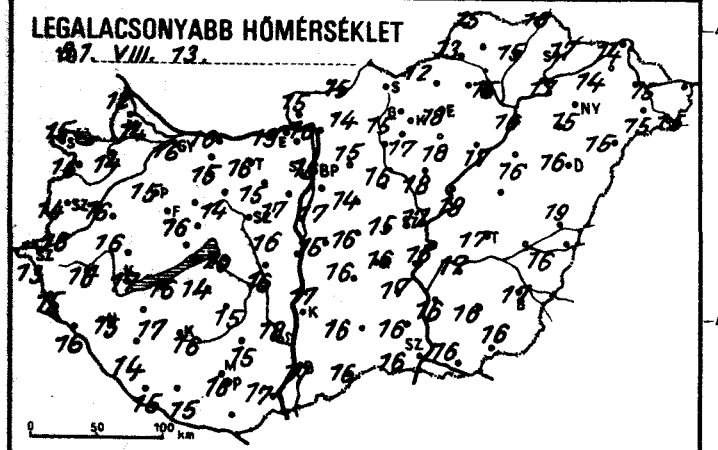

24 órás CSAPADÉKELOSZLÁS

1987. VIII. 12. 7h -tól VIII. 13. 7h -ig.

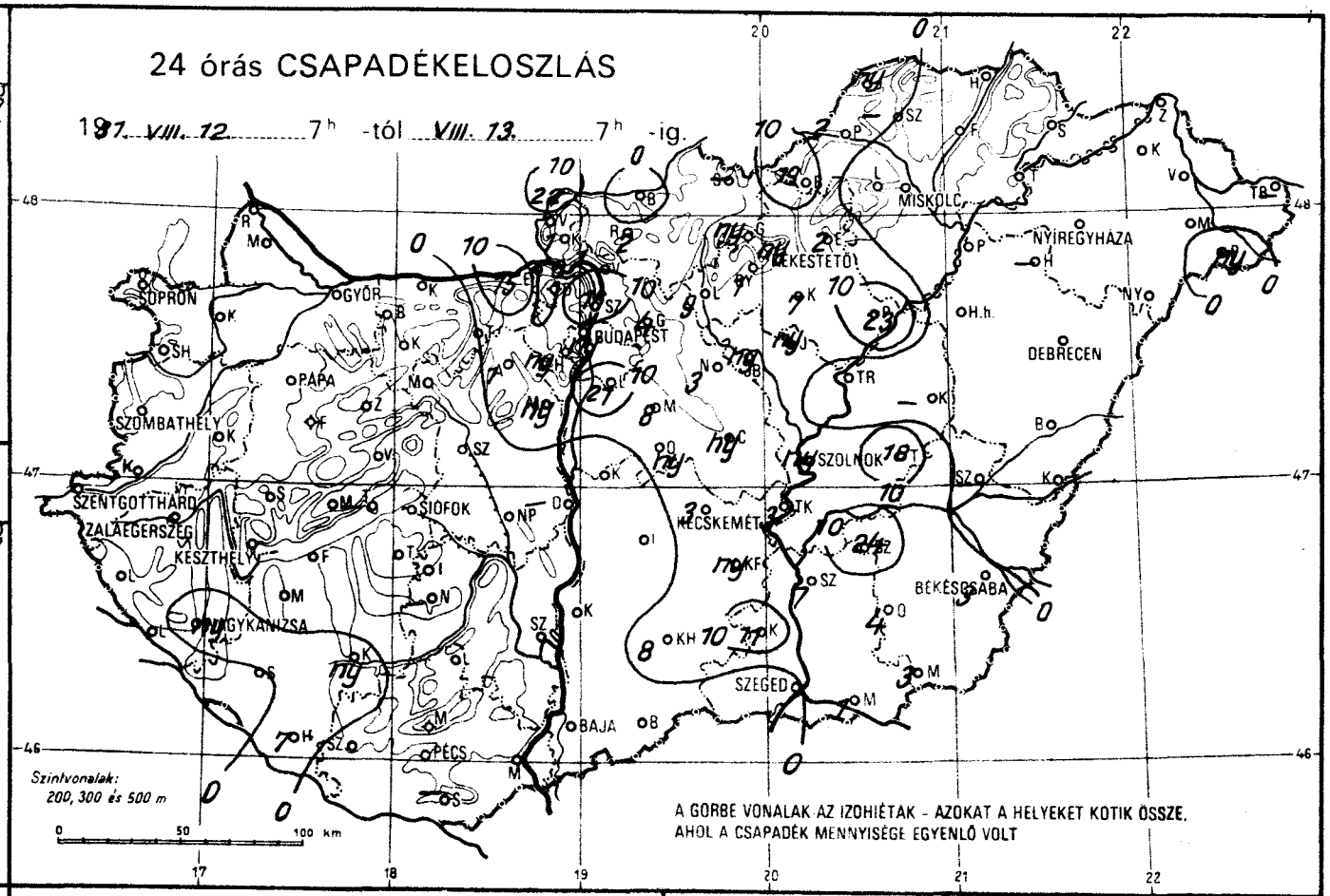

RADIÁCIÓS MINIMUM

1987. VIII. 13.

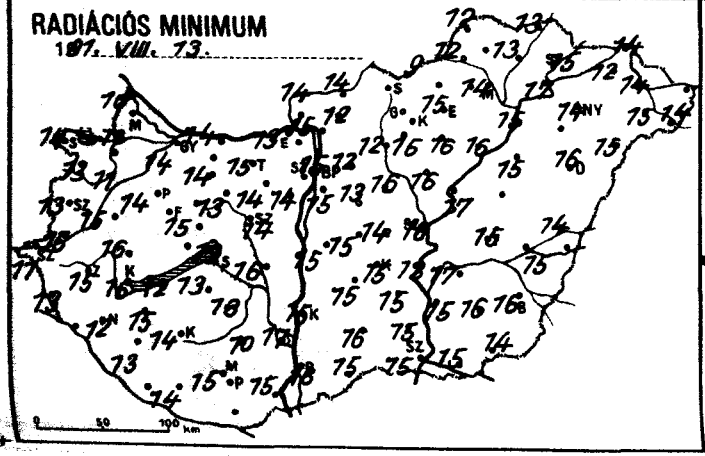

NAPFÉNYTARTAM

1987. VIII. 12.

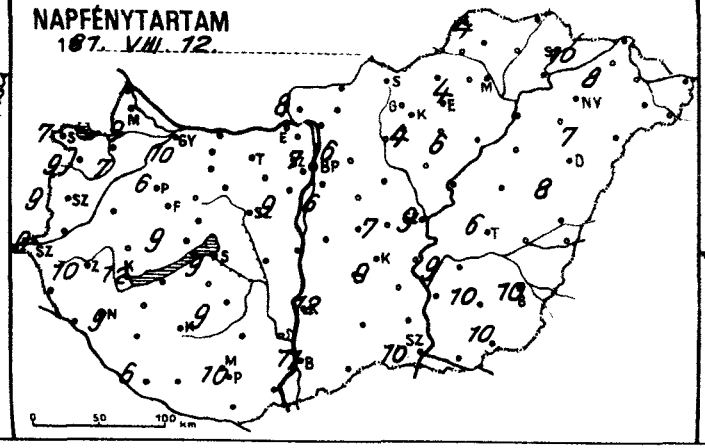

Zivatareloszlás

1987. VIII. 12. 7h – VIII. 13. 7h-ig.

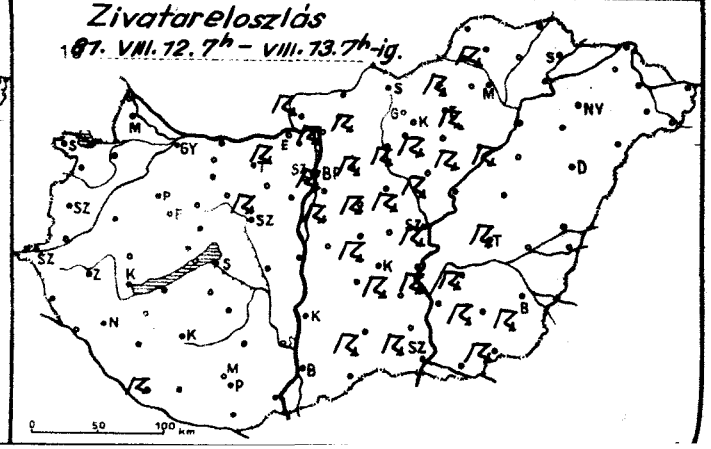

	19 81.VIII.13. 07 h -ig az utolsó 24 óra adatai					
	csapadék (mm)		max. hőmérséklet	min. hőmérséklet	rad. min.	napos órák
Győr	.		25	16	14	10
Kapuvár	.		25	14	11	7
Mosonmagyaróvár	.		25	14	11	9
Rajka	.		26	12	10	
Sopron	.		23	15	14	7
Sopronhorpács	.		24	16	13	9
Káld	.		26	16	15	
Körmend	.		27	16	15	
Szentgotthárd	.	=	25	13	11	9
Szombathely	.		27	14	13	9
Lenti	.		27	15	13	
Letenye	.		23	16	–	
Nagykanizsa	ny		26	15	12	9
Zalaegerszeg	.		25	16	15	10
Farkasgyepű	.		24	14	14	
Keszthely	.		27	17	16	12
Mencshely	.		25	16	13	9
Pápa	.	=	25	15	14	6
Sümeg	.		26	16	16	
Tihany	–		–	–	–	
Veszprém	.		26	16	15	
Zirc	.		24	14	11	
Fonyód	.		25	16	12	
Homokszt. györgy	7		31	15	–	6
Kaposvár	ny		26	16	14	
Marcali	.		28	17	15	
Siófok	.		27	20	19	9
Somogyszob	.		29	14	13	
Tab	.		28	14	13	
Bábolna	.		26	15	13	
Esztergom	15	=	28	19	13	
Kisbér	.		27	15	14	
Komárom	.		28	16	14	
Tatabánya	.		27	16	15	
Alcsútdoboz	1		28	15	14	
Dunaújváros	–		–	–	–	
Martonvásár	ny		28	17	14	9
Mór	.		27	14	13	
Nagyhörcsökp.	.		28	16	16	
Szabadbattyán	.		27	16	14	
Iregszemcse	.		27	15	13	9
Lengyel	.		28	15	10	
Nagykónyi	–		–	–	–	
Szekszárd	.		28	18	17	
Misinatető	.		25	15	13	
Mohács	.		29	17	15	
Pécs	.		28	16	15	10
Siklós	–		–	–	–	
Szigetvár	.		30	15	14	
Bp. Lőrinc	21		27	17	15	6
Bp. Met. Int.	ny		29	18	15	7
Bp. Szab. hegy	ny		25	16	14	
Cegléd	ny		29	15	14	7
Dobogókő	.		22	15	12	
Gödöllő	4		26	15	12	6
Királyrét	1		27	14	14	
Monor	8		29	14	13	
Nagykáta	3		30	16	16	
Örkény	ny		30	16	15	
Szentendre	16		29	14	13	

Arpádtető

	19 81.VIII.13. 07 h -ig az utolsó 24 óra adatai					
	csapadék (mm)		max. hőmérséklet	min. hőmérséklet	rad. min.	napos órák
Vác	1		28	16	15	
Vámosmikola	22		28	15	14	8
Baja	.	=	25	17	16	11
Bácsalmás	.		30	16	15	
Izsák	.		30	16	15	
Kalocsa	.		28	17	15	12
Kecskemét	3		28	16	15	9
Kiskunf. háza	ny		29	17	15	
Kiskunhalas	8		31	16	16	
Kunszentmiklós	.		28	15	15	
Tiszakécske	3		30	15	13	
Balassagyarmat	.		28	15	14	
Romhány	2		28	14	12	
Salgótarján	–		–	–	–	
Eger	2		26	18	15	4
Galyatető	ny		21	11	10	
Gyöngyös	1		27	17	15	
Kékestető	ny		19	11	11	4
Kompolt	7		26	18	16	6
Lőrinci	9		26	15	12	
Poroszló	23		27	17	16	
Jászapáti	ny		28	18	16	
Jászberény	ny		28	15	13	
Karcag	–		–	–	–	
Szolnok	ny		29	17	16	9
Tiszaroff	.		28	18	17	
Túrkeve	18		29	17	15	6
Kistelek	11		31	16	15	
Makó	1		30	16	15	
Szeged	.	=	29	16	15	10
Szentes	7		30	16	15	
Borsodnádasd	19		27	12	9	
Fügöd	.		26	15	13	
Hidasnémeti	.		26	15	13	
Jósvafő	ny		24	15	12	4
Lillafüred	.		25	13	12	
Miskolc	.		26	15	14	–
Putnok	2		27	13	12	
Sárospatak	.		27	17	15	10
Szendrőlád	–		–	–	–	
Tokaj	.		26	17	17	
Kisvárda	.		26	14	12	8
Mátészalka	.		27	15	15	
Nyiregyháza	.		25	15	14	7
Nyírlugos	.		27	15	15	
Pátyod	ny		28	15	14	
Tiszabecs	–		–	–	–	
Vásárosnamény	.		27	15	14	
Záhony	.		26	14	14	
Berettyóújfalu	.		27	19	14	
Debrecen	.		27	16	16	8
Hajdúdorog	–		–	–	–	
Hortobágy	.		28	16	15	
Körösszakál	.		28	16	15	
Polgár	.		27	16	15	
Békéscsaba	3		29	17	16	10
Mezőhegyes	3		29	16	14	10
Orosháza	4		29	16	16	10
Szarvas	24		28	17	17	9
Szeghalom	–		–	–	–	

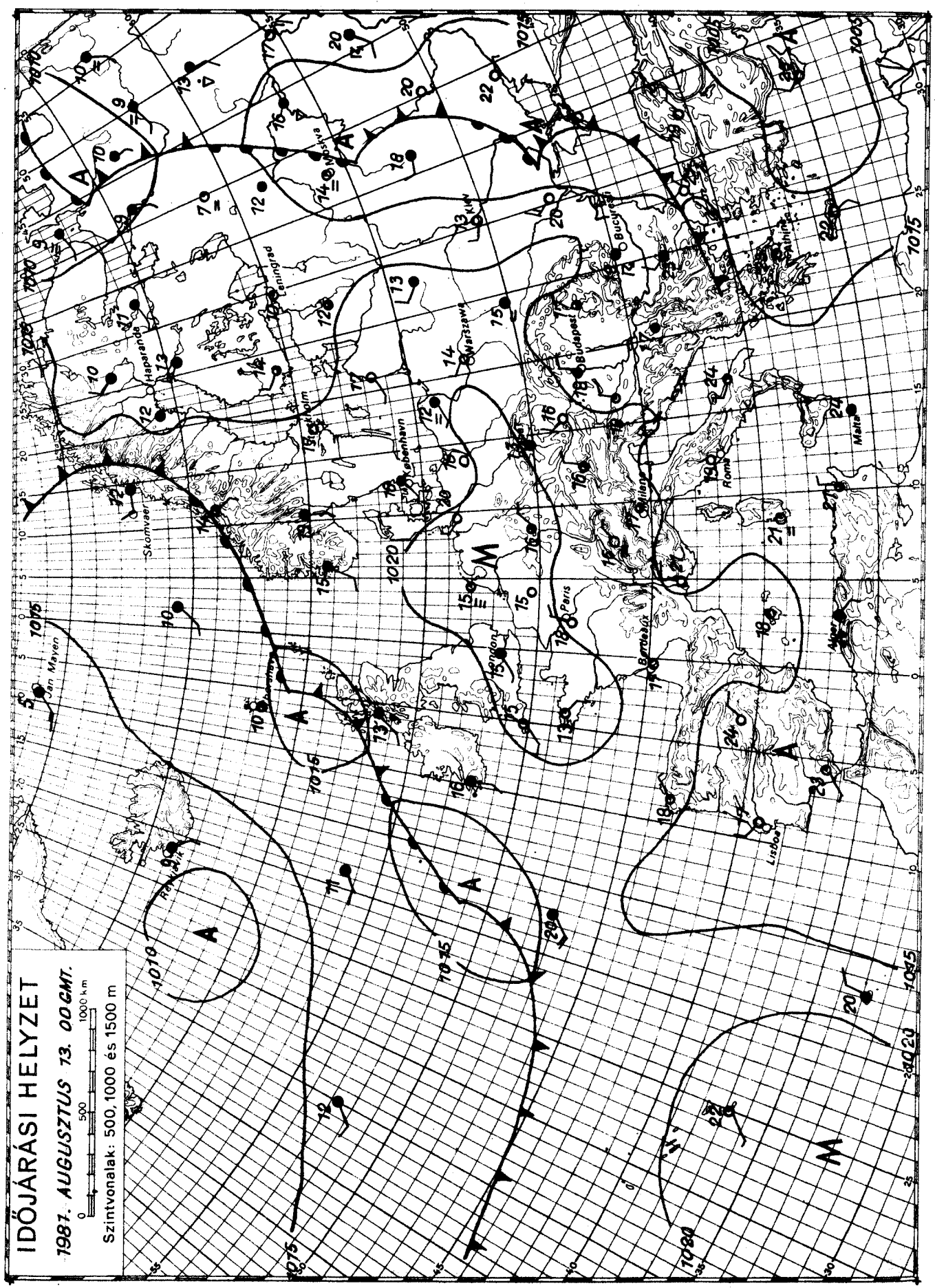

KIADJA: ORSZÁGOS METEOROLÓGIAI SZOLGÁLAT
Készíti: Központi Előrejelző Intézet Előrejelző Osztálya – T.: 273-018 – Megjelenik naponként –
Évi előfizetési díja: 1 760,- Ft. – Megrendelhető: 1024 Budapest, II., Kitaibel Pál utca 1. Telefon: 353-500
Kiadásért felel: az OMSZ elnöke – Szerkesztésért felel: a KEI igazgatója

IDŐJÁRÁSI NAPIJELENTÉS

ЕЖЕДНЕВНЫЙ МЕТЕОРОЛОГИЧЕСКИЙ БЮЛЛЕТЕНЬ • DAILY WEATHER REPORT
BULLETIN QUOTIDIEN DE TEMPS • TÄGLICHER WETTERBERICHT

94. évfolyam 226. szám. + Budapest + 1981. augusztus 14. péntek

Az időjárási helyzet és a várható időjárás:

Északnyugat-Észak-Európában, valamint a Szovjetunió európai területének keleti felén a ciklonok változékony, szeles, felhős időjárást okoznak. Több helyről jelentenek esőt, záport, néhány helyen zivatar is kialakul. Nyugat- és Közép-Európa nagy részén magas nyomású légköri képződmény található. Hatására általában kevés a felhő, száraz az idő, csupán egy-egy zápor, zivatar fordul elő. A hőmérséklet csúcsértéke csak kevéssel tér el az évszaknak megfelelő átlagtól. Szombat estig a Kárpát-medence időjárásában nagyobb változás nem várható.

Hazánkban csütörtökön általában 7, 13 órán át sütött a nap. A délutáni órákban a keleti országrészben egy-két helyen zápor, zivatar keletkezett. A lehullott csapadék mennyisége sehol sem haladta meg a 3 mm-t. A hőmérséklet napközben az ország nagy részén 24, 29 fokig emelkedett. Péntek hajnalra 10, 19 fokig hült le a levegő. Ma délelőtt jobbára napos, száraz idő volt. Az északi, északkeleti szél helyenként kissé megélénkült. A hőmérséklet 11 órakor az ország területén 22, 26 fok között váltakozott.

Ma 12 órakor Budapesten a hőmérséklet 25 fok, a tengerszintre átszámitott légnyomás 1018 mbar, alig változik.

A Balaton vizének hőmérséklete Siófoknál 11 órakor 24 fok volt.

Várható időjárás szombat estig:

Általában kevés felhő, száraz, meleg idő.
Mérsékelt, időnként kissé megélénkülő északkeleti, keleti szél.
Várható legalacsonyabb éjszakai hőmérséklet: 11, 16,
legmagasabb nappali hőmérséklet szombaton: 25, 29 fok között.

Vadkerti Ferenc s.k.

A hőmérséklet napi középértéke és eltérése a 100 évi átlagtól /Budapest belterületén/:

1981. VIII. 13.	23,4°C	+2,4°C

1871 óta ezen a napon Budapesten előfordult

legmagasabb hőmérséklet:	37,4°C /1946/,
legalacsonyabb hőmérséklet:	7,4°C /1912/.

81.534.

LEGMAGASABB HŐMÉRSÉKLET

19 87. VIII. 13.

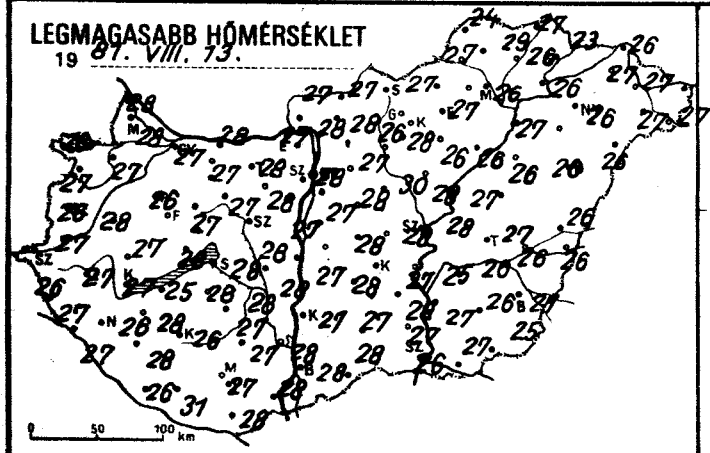

LEGALACSONYABB HŐMÉRSÉKLET

19 87. VIII. 14.

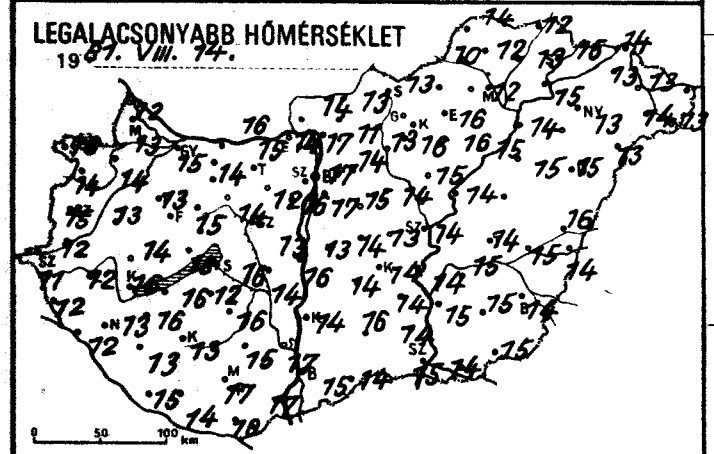

RADIÁCIÓS MINIMUM

19 87. VIII. 14.

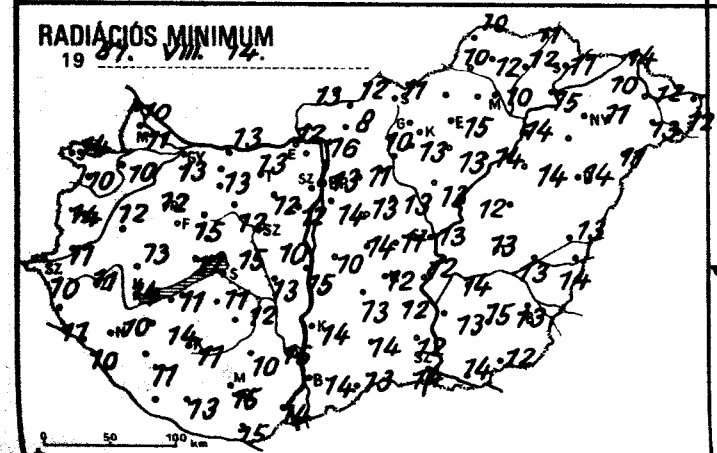

24 órás CSAPADÉKELOSZLÁS

19 87. VIII. 13. 7h -tól VIII. 14. 7h -ig.



NAPFÉNYTARTAM

19 87. VIII. 13.

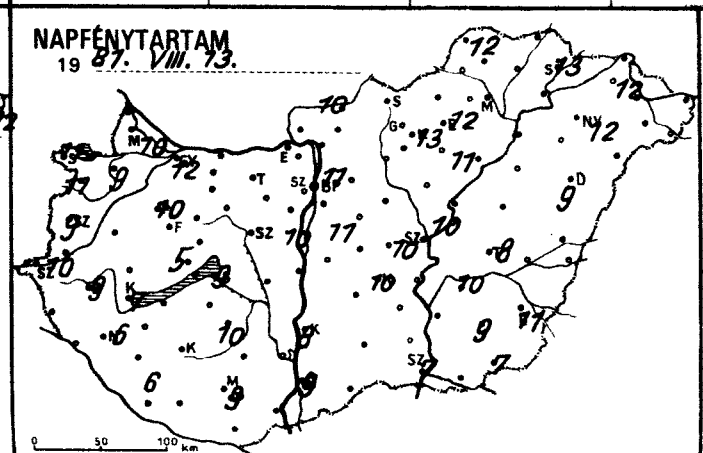

Legerősebb széllökés m/s

19 87. VIII. 13.

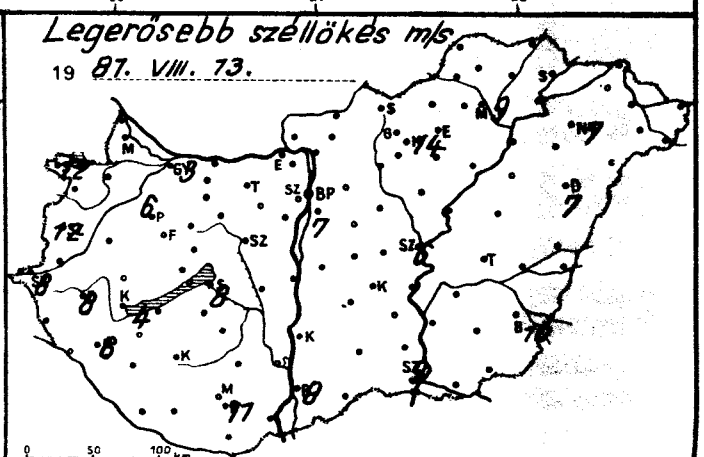

	81.VIII.14 07h -ig az utolsó 24 óra adatai					
	csapadék (mm)		max. hőmérséklet	min. hőmérséklet	rad. min.	napos órák
Győr	.		27	15	13	12
Kapuvár	.		27	14	10	9
Mosonmagyaróvár	.		28	13	11	10
Rajka	.		28	12	10	
Sopron	.		26	16	14	11
Sopronhorpács	.		27	14	10	11
Káld	.		28	13	12	
Körmend	.		27	12	11	
Szentgotthárd	.		26	11	10	10
Szombathely	.		26	15	14	9
Lenti	.		27	12	11	
Letenye	.		27	12	10	
Nagykanizsa	.		26	13	10	6
Zalaegerszeg	.		27	12	11	9
Farkasgyepű	.		25	15	13	
Keszthely	.		27	16	14	7
Mencshely	.		25	15	12	5
Pápa	.	=	26	13	12	10
Sümeg	.		27	14	13	
Tihany	.		28	18	17	
Veszprém	.		27	15	15	
Zirc	.		24	12	10	
Fonyód	.		25	16	11	
Homokszt. györgy	.		26	15	-	6
Kaposvár	.		26	13	11	
Marcali	.		28	16	14	
Siófok	.		28	16	15	9
Somogyszob	.		28	13	11	
Tab	.		28	12	11	
Bábolna	.		27	15	12	
Esztergom	.		27	14	12	
Kisbér	.		27	14	13	
Komárom	.		28	16	13	
Tatabánya	.		28	15	13	
Alcsútdoboz	.		28	12	12	
Dunaújváros	.		28	16	15	
Martonvásár	.		27	16	12	10
Mór	.		27	14	12	
Nagyhörcsökp.	.		28	14	13	
Szabadbattyán	.		28	13	10	
Iregszemcse	.		27	16	12	10
Lengyel	.		27	15	10	
Nagykónyi	-		-	-	-	
Szekszárd	.		28	17	16	
Pápadtető	.		24	15	13	
Mohács	.		28	17	14	
Pécs	.		27	17	15	9
Siklós	.		28	18	15	
Szigetvár	.		31	14	13	
Bp. Lőrinc	.		27	17	14	11
Bp. Met. Int.	.		28	17	13	11
Bp. Szab. hegy	.		25	16	14	
Cegléd	.		28	13	11	10
Dobogókő	-		-	-	-	
Gödöllő	.		27	14	11	10
Királyrét	.		28	13	12	
Monor	.		28	15	13	
Nagykáta	.		30	14	13	
Örkény	.		28	14	14	
Szentendre	.		28	12	12	

	81.VIII.14 07h -ig az utolsó 24 óra adatai					
	csapadék (mm)		max. hőmérséklet	min. hőmérséklet	rad. min.	napos órák
Vác	.		28	17	16	
Vámosmikola	.		27	14	13	10
Baja	.		28	15	14	9
Bácsalmás	.		28	14	13	
Izsák	.		28	14	13	
Kalocsa	.		27	14	14	8
Kecskemét	.		27	14	12	10
Kiskunf. háza	.		28	14	12	
Kiskunhalas	.		27	16	14	
Kunszentmiklós	.		27	13	10	
Tiszakécske	.		25	14	12	
Balassagyarmat	.		27	13	12	
Romhány	.		28	11	8	
Salgótarján	.		27	13	11	
Eger	.		27	16	15	12
Galyatető	ny		22	12	9	
Gyöngyös	.		28	16	13	
Kekestető	.		20	12	10	13
Kompolt	.		26	16	13	11
Lőrinci	.		26	13	10	
Poroszló	.		26	15	14	
Jászapáti	.		28	15	13	
Jászberény	.		27	12	10	
Karcag	-		-	-	-	
Szolnok	.	=	28	14	13	10
Tiszaroff	.		27	14	12	
Túrkeve	ny		27	14	13	8
Kistelek	.		27	14	12	
Makó	.		27	14	14	
Szeged	.	=	26	15	14	7
Szentes	.		27	15	13	
Borsodnádasd	-		-	-	-	
Füged	.		26	13	12	
Hidasnémeti	.		27	12	11	
Jósvafő	.		24	14	10	12
Lillafüred	.		24	11	10	
Miskolc	.	=	26	12	10	-
Putnok	.		27	10	10	
Sárospatak	.		23	15	11	13
Szendrőlád	.		29	12	12	
Tokaj	.		26	15	15	
Kisvárda	.		27	13	10	12
Mátészalka	ny		27	14	13	
Nyíregyháza	.	=	26	13	11	12
Nyírlugos	.		26	13	11	
Pátyod	3		27	13	12	
Tiszabecs	-		-	-	-	
Vásárosnamény	.		27	13	12	
Záhony	.		26	14	14	
Berettyóújfalu	.		26	16	13	
Debrecen	.	=	26	15	14	9
Hajdúdorog	-		-	-	-	
Hortobágy	.		26	15	14	
Körösszakál	.		26	14	14	
Polgár	.		27	14	14	
Békéscsaba	.	=	27	14	13	11
Mezőhegyes	.		25	15	12	7
Orosháza	.		26	15	15	9
Szarvas	.		26	15	14	10
Szeghalom	.		26	15	13	

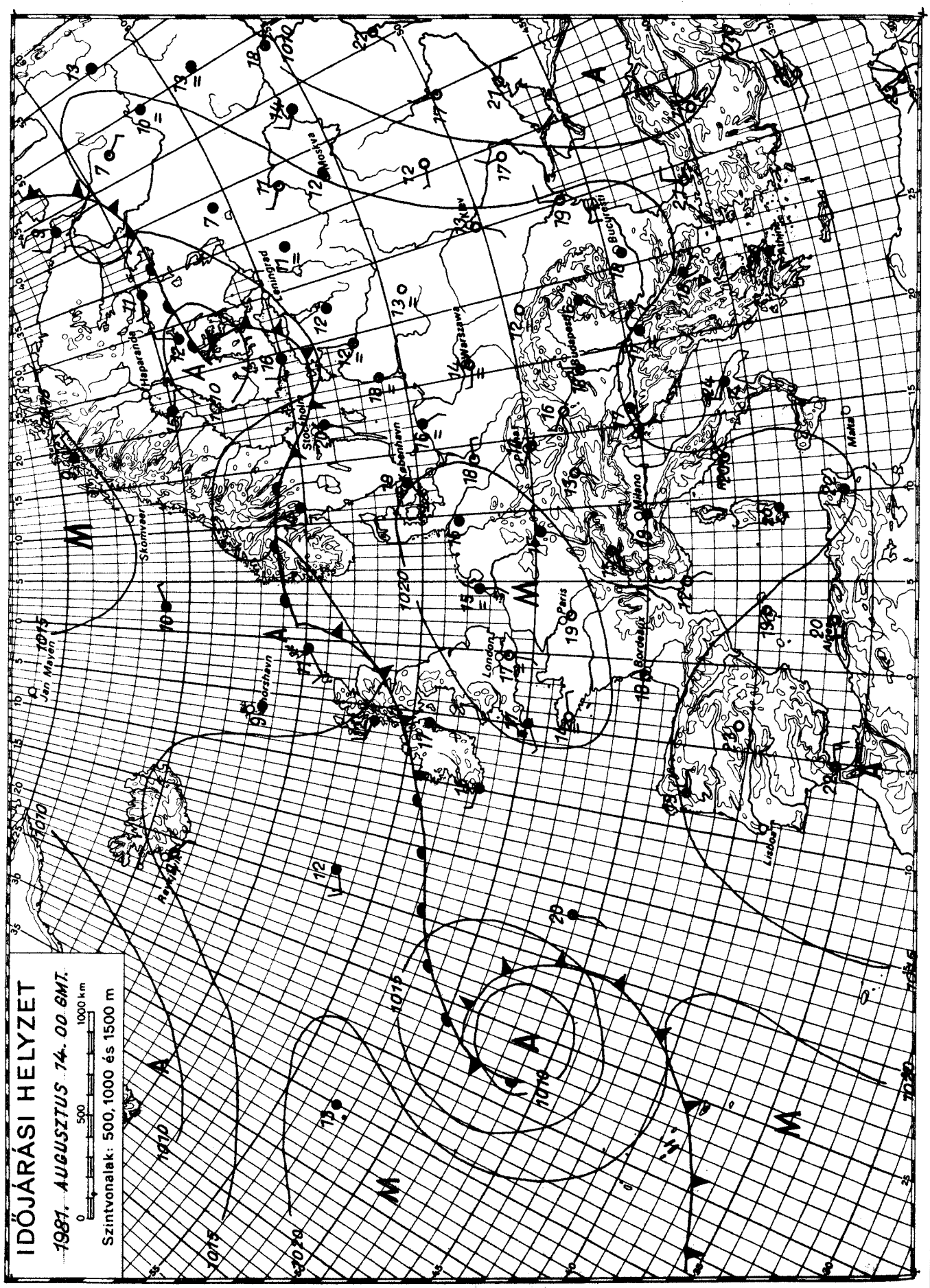

KIADJA: ORSZÁGOS METEOROLÓGIAI SZOLGÁLAT
Készíti: Központi Előrejelző Intézet Előrejelző Osztálya – T.: 273-018 – Megjelenik naponként –
Évi előfizetési díja: 1 760,- Ft. – Megrendelhető: 1024 Budapest, II., Kitaibel Pál utca 1. Telefon: 353-500
Kiadásért felel: az OMSZ elnöke – Szerkesztésért felel: a KEI igazgatója

IDŐJÁRÁSI NAPIJELENTÉS

ЕЖЕДНЕВНЫЙ МЕТЕОРОЛОГИЧЕСКИЙ БЮЛЛЕТЕНЬ · DAILY WEATHER REPORT
BULLETIN QUOTIDIEN DE TEMPS · TÄGLICHER WETTERBERICHT

94. évfolyam 227. szám. + Budapest + 1981. augusztus 15. szombat

Az időjárási helyzet és a várható időjárás:

A Brit-szigeteken, a Német-Lengyel-síkságon és a Skandináv-félszigeten változékony, felhős, esős, szeles az időjárás. A hüvös léghullámok, és a kevés napsütés miatt az emlitett területeken hüvös az idő. A hőmérséklet csúcsértéke a legtöbb helyen a 20 fokot sem éri el. Erős felhősödést, esőket, záporokat, zivatarokat jelentettek a Balkán-félszigetről és Olaszország déli feléről is. Kontinensünk többi részén általában kevés a felhő, napos, száraz az idő. Meleg van, különösen Spanyolországban és Görögországban, ahol délutánra 30 fok fölé emelkedik a hőmérséklet.

Hazánkban pénteken túlnyomóan napos idő volt. Csupán délután és főleg a délkeleti országrészben nőtt meg átmenetileg erősebben a gomolyfelhőzet. Onnan egy-egy gyönge záport és zivatart is jelentettek. Több helyen megélénkült az északkeleti szél. A hőmérséklet csúcsértéke 24 és 31 fok között alakult. Ma hajnalra sokfelé erősen párás lett a levegő. Akkor 10 és 18 fok közötti hőmérsékleteket mértek az országban. Délelőtt túlnyomóan derült, száraz idő volt. A hőmérséklet 11 órára 23, 25 fokig emelkedett.

Ma 12 órakor Budapesten a hőmérséklet 25 fok, a tengerszintre átszámitott légnyomás 1018 mbar, alig változik.

A Balaton vizének hőmérséklete 11 órakor Siófoknál 24 fok volt.

Várható időjárás vasárnap estig:

Általában kevés felhő, száraz idő. Időnként megélénkülő változó irányú szél.
Várható legalacsonyabb hajnali hőmérséklet: 13 és 18 fok között,
legmagasabb nappali hőmérséklet vasárnap: 30 fok körül.

Pálmási Jusit s.k.

A hőmérséklet napi középértéke és eltérése a 100 évi átlagtól /Budapest belterületén/:

1981. augusztus 14.	23,4°C	+2,4°C

1871 óta ezen a napon Budapesten előfordult

legmagasabb hőmérséklet:	37,2°C /1952/	
legalacsonyabb hőmérséklet:	10,0°C /1965/	81.534.

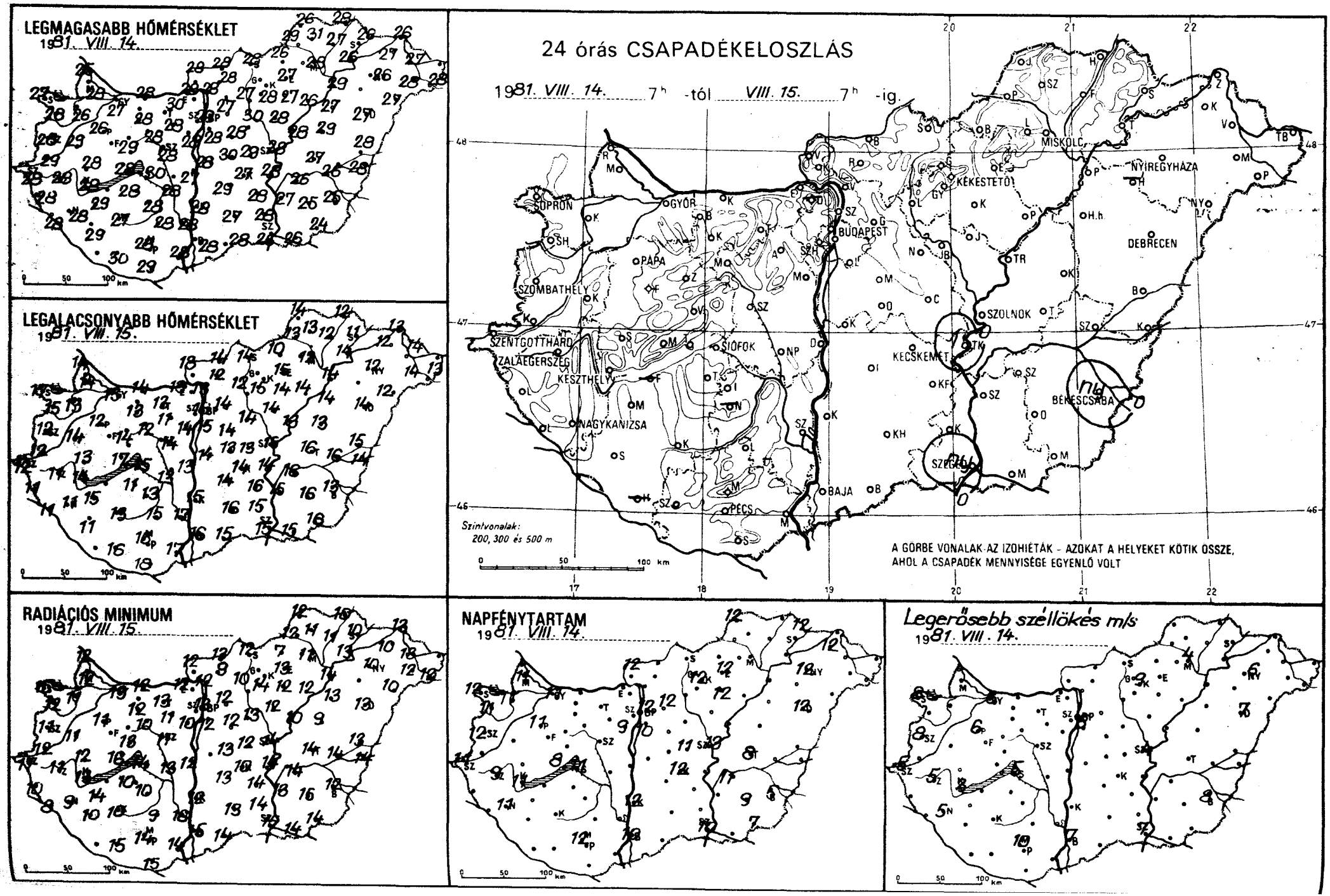
LEGMAGASABB HŐMÉRSÉKLET
1981. VIII. 14.
LEGALACSONYABB HŐMÉRSÉKLET
1981. VIII. 15.
RADIÁCIÓS MINIMUM
1981. VIII. 15.
24 órás CSAPADÉKELOSZLÁS
1981. VIII. 14. 7h -tól VIII. 15. 7h -ig.
SOPRON
GYŐR
BUDAPEST
MISKOLC
NYÍREGYHÁZA
KÉKESTETŐ
DEBRECEN
PAPA
SZOMBATHELY
SZOLNOK
SZENTGOTTHÁRD
ZALAEGERSZEG
KESZTHELY
SIÓFOK
KECSKEMÉT
BÉKÉSCSABA
NAGYKANIZSA
SZEGED
BAJA
PÉCS
Szintvonalak:
200, 300 és 500 m
A GÖRBE VONALAK AZ IZOHIÉTÁK - AZOKAT A HELYEKET KÖTIK ÖSSZE,
AHOL A CSAPADÉK MENNYISÉGE EGYENLŐ VOLT
NAPFÉNYTARTAM
1981. VIII. 14.
Legerősebb széllökés m/s
1981. VIII. 14.

	1961.VIII.15. 07h -ig az utolsó 24 óra adatai					
	csapadék (mm)		max. hőmérséklet	min. hőmérséklet	rad. min.	napos órák
Győr	.		27	15	13	11
Kapuvár	.		26	13	11	11
Mosonmagyaróvár	.		28	14	12	11
Rajka	.		25	14	12	
Sopron	.		27	17	15	12
Sopronhorpács	.		28	15	12	11
Káld	.		29	14	11	
Körmend	.		29	12	12	
Szentgotthárd	.		28	12	11	11
Szombathely	.		28	12	11	12
Lenti	.		28	11	10	
Letenye	.		28	11	8	
Nagykanizsa	.		28	11	9	11
Zalaegerszeg	.		28	11	11	9
Farkasgyepű	.		26	14	12	
Keszthely	.		28	14	13	11
Mencshely	.		27	14	10	8
Pápa	.		26	12	11	11
Sümeg	.		28	13	12	
Tihany	.		28	17	16	
Veszprém	.		29	14	13	
Zirc	.		25	10	8	
Fonyód	–		–	–	–	
Homokszt. györgy	–		–	–	–	–
Kaposvár	.		27	13	10	
Marcali	.		29	15	14	
Siófok	.		30	15	14	11
Somogyszob	.		29	11	10	
Tab	.		28	11	10	
Bábolna	.		29	13	11	
Esztergom	.		28	13	12	
Kisbér	.		28	13	12	
Komárom	.		28	14	12	
Tatabánya	.		30	13	13	
Alcsútdoboz	.		28	11	11	
Dunaújváros	.		27	13	12	
Martonvásár	.		28	14	10	9
Mór	.		28	12	10	
Nagyhörcsökp.	.		28	13	13	
Szabadbattyán	.		28	14	11	
Iregszemcse	.		28	13	10	11
Lengyel	.		28	15	9	
Nagykónyi	–		–	–	–	
Szekszárd	.		28	17	16	
Mezőcsát	.		24	16	13	
Mohács	.		28	17	14	
Pécs	.		28	16	14	12
Siklós	.		29	18	15	
Szigetvár	.		30	16	15	
Bp. Lőrinc	.		28	15	12	10
Bp. Met. Int.	.		29	16	13	12
Bp. Szab. hegy	.		25	19	12	
Cegléd	.		29	13	12	11
Dobogókő	–		–	–	–	
Gödöllő	.		27	14	12	12
Királyrét	.		28	12	11	
Monor	.		28	14	12	
Nagykáta	.		30	14	13	
Örkény	.		30	13	13	
Szentendre	.		28	12	12	

	1961.VIII.15. 07h -ig az utolsó 24 óra adatai					
	csapadék (mm)		max. hőmérséklet	min. hőmérséklet	rad. min.	napos órák
Vác	.		28	13	12	
Vámosmikola	.		28	13	12	12
Baja	.		28	16	15	10
Bácsalmás	.		28	15	14	
Izsák	.		29	14	13	
Kalocsa	.		28	15	12	12
Kecskemét	.		27	14	10	12
Kiskunf. háza	.		28	16	14	
Kiskunhalas	.		27	16	13	
Kunszentmiklós	.		28	14	–	
Tiszakécske	1		28	14	14	
Balassagyarmat	.		28	14	13	
Romhány	.		28	12	9	
Salgótarján	.		28	14	12	
Eger	.		27	15	13	12
Galyatető	.		22	9	8	
Gyöngyös	.		28	15	14	
Kékestető	.		20	13	10	12
Kompolt	.		27	14	12	12
Lőrinci	.		27	12	10	
Poroszló	.		26	14	12	
Jászapáti	.		28	14	12	
Jászberény	.		28	12	10	
Karcag	.		29	13	9	
Szolnok	.		28	15	14	13
Tiszaroff	.		28	13	10	
Túrkeve	.		27	16	14	8
Kistelek	.		28	15	14	
Makó	.		26	15	14	
Szeged	ny		26	15	15	10
Szentes	.		27	15	13	
Borsodnádasd	.		26	10	7	
Füged	.		27	12	11	
Hidasnémeti	.		28	12	10	
Jósvafő	.		26	14	12	12
Lillafüred	.		25	14	13	
Miskolc	.		28	12	11	–
Putnok	.		29	13	12	
Sárospatak	.		26	11	10	12
Szendrőlád	.		31	13	11	
Tokaj	.		26	14	13	
Kisvárda	.		27	12	10	12
Mátészalka	.		28	14	12	
Nyíregyháza	.		26	12	10	12
Nyírlugos	.		27	12	10	
Pátyod	.		28	13	12	
Tiszabecs	–		–	–	–	
Vásárosnamény	.		27	14	13	
Záhony	.		26	13	13	
Berettyóújfalu	.		28	15	13	
Debrecen	.		27	14	13	12
Hajdúdorog	–		–	–	–	
Hortobágy	.		27	14	13	
Körösszakál	.		28	14	14	
Polgár	.		29	14	14	
Békéscsaba	ny		25	13	12	5
Mezőhegyes	.		24	16	14	7
Orosháza	.		25	16	15	9
Szarvas	.		26	16	14	11
Szeghalom	.		26	16	14	

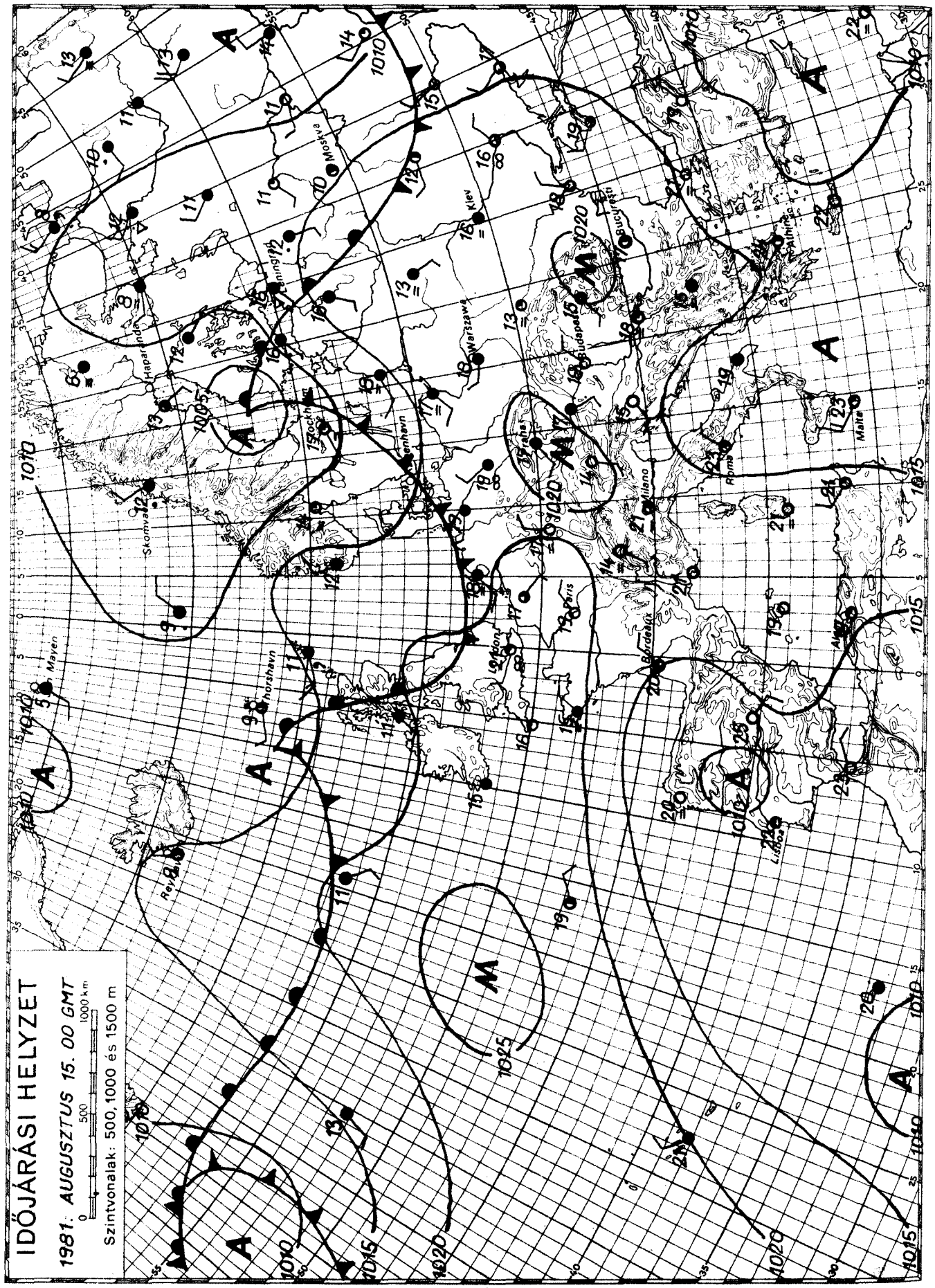

KIADJA: ORSZÁGOS METEOROLÓGIAI SZOLGÁLAT
Készíti: Központi Előrejelző Intézet Előrejelző Osztálya – T.: 273-018 – Megjelenik naponként –
Évi előfizetési díja: 1 760,- Ft. – Megrendelhető: 1024 Budapest, II., Kitaibel Pál utca 1. Telefon: 353-500
Kiadásért felel: az OMSZ elnöke – Szerkesztésért felel: a KEI igazgatója

IDŐJÁRÁSI NAPIJELENTÉS

ЕЖЕДНЕВНЫЙ МЕТЕОРОЛОГИЧЕСКИЙ БЮЛЛЕТЕНЬ · DAILY WEATHER REPORT
BULLETIN QUOTIDIEN DE TEMPS · TÄGLICHER WETTERBERICHT

94. évfolyam 228. szám. + Budapest + 1981. augusztus 16. vasárnap

Az időjárási helyzet és a várható időjárás:

Kontinensünk déli-, délkeleti vidékein tovább tart a meleg, nyári időjárás. A hőmérséklet csúcsértéke sokfelé meghaladja a 30 fokot. Középpontjával Dél-Skandinávia fölött örvénylik az a ciklon, amelynek nyugati, délnyugati oldalán nagy sebességgel hüvös, óceáni levegő áramlik a Brit-szigeteken át a Német-síkság, valamint az Alpok térsége fölé. A hüvös levegő vonulását megerősödő szél és szórványos zápor, zivatar kiséri. Első hulláma vasárnap délelőtt már elérte a Berlin-Frankfurt-Párizs vonalát és hétfő estig várhatóan hatással lesz a Kárpát-medence időjárására is.

Hazánkban szombaton napos, száraz, meleg idő volt. Általában 8-12 órán át sütött a nap, és a hőmérséklet csúcsértéke az ország nagy részén elérte a 27, 31 fokot. Vasárnap hajnalra szeszélyes területi eloszlásban 11 és 20 fok közé csökkent a hőmérséklet. Délelőtt folytatódott a napos, száraz, meleg idő. A déli szél a Nyugat-Dunántúlon fokozatosan megélénkült. A hőmérséklet 11 órakor már elérte a 24, 28 fokot.

Ma 12 órakor Budapesten a hőmérséklet 27 fok, a tengerszintre átszámitott légnyomás 1015 mbar, alig változik.

A Balaton vizének hőmérséklete Siófoknál 11 órakor 24 fok volt.

Várható időjárás hétfő estig:

Vasárnap kevés felhő, száraz idő. Hétfőn északnyugat felől megnövekvő felhőzet. Elsősorban az ország nyugati és északi részén szórványosan záporral, zivatarral.
Megélénkülő, helyenként megerősödő déli, délnyugati, majd hétfőn északnyugatira forduló és a Dunántúlon időnként viharossá fokozódó szél.
Várható legalacsonyabb éjszakai hőmérséklet: 15, 20 fok között,
legmagasabb nappali hőmérséklet hétfőn: északnyugaton 25, délkeleten még 30 fok körül.

Németh Lajos s.k.

A hőmérséklet napi középértéke és eltérése a 100 évi átlagtól /Budapest belterületén/:

1981. augusztus 15.	23,3°C	+2,1°C

1871 óta ezen a napon Budapesten előfordult

legmagasabb hőmérséklet:	38,5°C /1952/
legalacsonyabb hőmérséklet:	10,7°C /1933/

81.535.

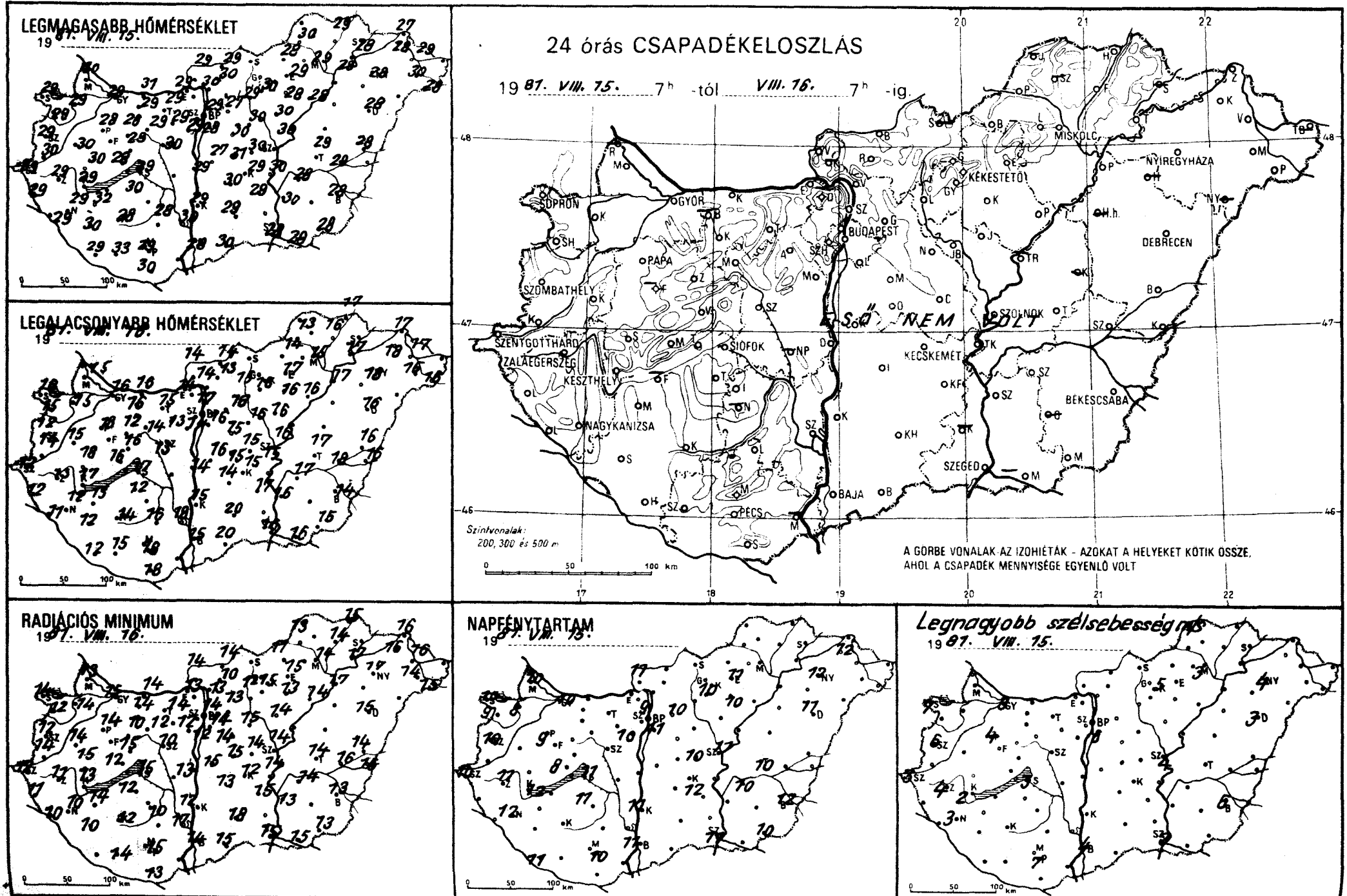
LEGMAGASABB HŐMÉRSÉKLET
19 87. VIII. 15.
LEGALACSONYABB HŐMÉRSÉKLET
19 87. VIII. 16.
RADIÁCIÓS MINIMUM
19 87. VIII. 16.
24 órás CSAPADÉKELOSZLÁS
19 87. VIII. 15. 7h -tól VIII. 16. 7h -ig.
SOPRON
GYŐR
BUDAPEST
MISKOLC
NYÍREGYHÁZA
KÉKESTETŐ
DEBRECEN
PAPA
SZOMBATHELY
SZENTGOTTHÁRD
ZALAEGERSZEG
KESZTHELY
SIÓFOK
NAGYKANIZSA
KECSKEMÉT
BÉKÉSCSABA
SZEGED
BAJA
PÉCS
SZOLNOK
Szintvonalak: 200, 300 és 500 m
0 50 100 km
A GÖRBE VONALAK AZ IZOHIÉTÁK - AZOKAT A HELYEKET KÖTIK ÖSSZE, AHOL A CSAPADÉK MENNYISÉGE EGYENLŐ VOLT
NAPFÉNYTARTAM
19 87. VIII. 15.
Legnagyobb szélsebesség
19 87. VIII. 15.

	1981.VIII.16.^{h} -ig az utolsó 24 óra adatai							1981.VIII.16.^{h} -ig az utolsó 24 óra adatai						
	csapadék (mm)		max. hőmérséklet	min. hőmérséklet	rad. min.	napos órák		csapadék (mm)		max. hőmérséklet	min. hőmérséklet	rad. min.	napos órák
Győr	•	☁	29	16	15	10	Vác	•	☁	30	14	13	
Kapuvár	•	☁	29	15	14	8	Vámosmikola	•	☁	29	14	14	11
Mosonmagyaróvár	•	☁	30	15	13	10	Baja	•	☁	28	15	14	11
Rajka	–		–	–	–		Bácsalmás	•		30	20	15	
Sopron	•	☁	29	16	14	10	Izsák	•		30	14	13	
Sopronhorpács	•	☁	29	15	12	9	Kalocsa	•	☁	29	15	12	11
Káld	•		30	15	14		Kecskemét	•	☁	29	15	12	12
Körmend	•		30	14	14		Kiskunf. háza	•	☁	29	17	15	
Szentgotthárd	•	☁	29	12	12	10	Kiskunhalas	•		29	20	18	
Szombathely	•		29	15	14	10	Kunszentmiklós	•		27	16	15	
Lenti	•		29	12	11		Tiszakécske	•	☁	30	15	14	
Letenye	•	☁	29	11	10		Balassagyarmat	•	☁	29	14	14	
Nagykanizsa	•	☁	29	12	10	12	Romhány	•		30	13	10	
Zalaegerszeg	•	☁	29	13	11	11	Salgótarján	–		–	–	–	
Farkasgyepű	–		–	–	–		Eger	•		29	17	15	11
Keszthely	•	☁	29	17	13	12	Galyatető	•		24	16	10	
Mencshely	•		28	16	12	8	Gyöngyös	•	☁	30	16	15	
Pápa	•		28	18	14	9	Kékestető	•	☁	22	15	14	10
Sümeg	•	☁	30	18	15		Kompolt	•	☁	28	16	13	10
Tihany	•		29	19	17		Lőrinci	•	☁	29	15	12	
Veszprém	•		29	16	15		Poroszló	•	☁	28	16	14	
Zirc	•	☁	26	12	10		Jászapáti	•	☁	30	16	14	
Fonyód	–		–	–	–		Jászberény	•	☁	30	16	13	
Homokszt. györgy	•	☁	29	12	–	11	Karcag	–		–	–	–	
Kaposvár	•	☁	28	14	12		Szolnok	•	☁	30	16	14	11
Marcali	•	☁	32	15	14		Tiszaroff	–		–	–	–	
Siófok	•	☁	29	17	15	11	Túrkeve	•	☁	29	17	14	10
Somogyszob	•	☁	30	12	10		Kistelek	–		–	–	–	
Tab	•	☁	30	12	12		Makó	•	☁	29	16	15	
Bábolna	–		–	–	–		Szeged	•		28	16	15	11
Esztergom	•	☁	29	14	13		Szentes	•		30	16	13	
Kisbér	•	☁	29	16	14		Borsodnádasd	•	☁	28	14	11	
Komárom	•	☁	31	16	14		Füged	•	☁	29	16	14	
Tatabánya	•	☁	29	15	14		Hidasnémeti	•		29	17	15	
Alcsútdoboz	•	☁	29	13	12		Jósvafő	–		–	–	–	–
Dunaújváros	•	☁	29	14	13		Lillafüred	•		26	14	13	
Martonvásár	•		29	14	12	10	Miskolc	•		29	15	14	–
Mór	•	☁	29	14	12		Putnok	•	☁	30	13	13	
Nagyhörcsökp.	–		–	–	–		Sárospatak	–		–	–	–	–
Szabadbattyán	•	☁	30	13	10		Szendrőlád	–		–	–	–	
Iregszemcse	•		30	14	10	11	Tokaj	•		28	17	17	
Lengyel	•		28	16	10		Kisvárda	•	☁	28	18	16	12
Nagykónyi	–		–	–	–		Mátészalka	•	☁	30	15	14	
Szekszárd	•		30	18	17		Nyíregyháza	•		28	18	17	12
Misinetető	•		27	18	14		Nyírlugos	–		–	–	–	
Mohács	–		–	–	–		Pátyod	•	☁	28	16	15	
Pécs	•		29	18	15	10	Tiszabecs	–		–	–	–	
Siklós	•		30	18	13		Vásárosnamény	•	☁	29	17	16	
Szigetvár	•		33	15	14		Záhony	•	☁	27	17	16	
Bp. Lőrinc	•	☁	28	16	14	11	Berettyóújfalu	•	☁	28	16	14	
Bp. Met. Int.	•	☁	29	17	14	9	Debrecen	•	☁	28	16	15	11
Bp. Szab. hegy	•		26	19	14		Hajdúdorog	–		–	–	–	
Cegléd	•		30	15	14	10	Hortobágy	–		–	–	–	
Dobogókő	–		–	–	–		Körösszakál	•	☁	30	16	16	
Gödöllő	•	☁	27	16	13	10	Polgár	•	☁	29	17	17	
Királyrét	–		–	–	–		Békéscsaba	•	☁	28	14	13	12
Monor	•		30	15	14		Mezőhegyes	•	☁	28	15	13	10
Nagykáta	•		30	16	15		Orosháza	–	☁	–	–	–	–
Örkény	•	☁	31	15	15		Szarvas	•	☁	28	17	14	10
Szentendre	•		28	13	13		Szeghalom	•		29	18	16	

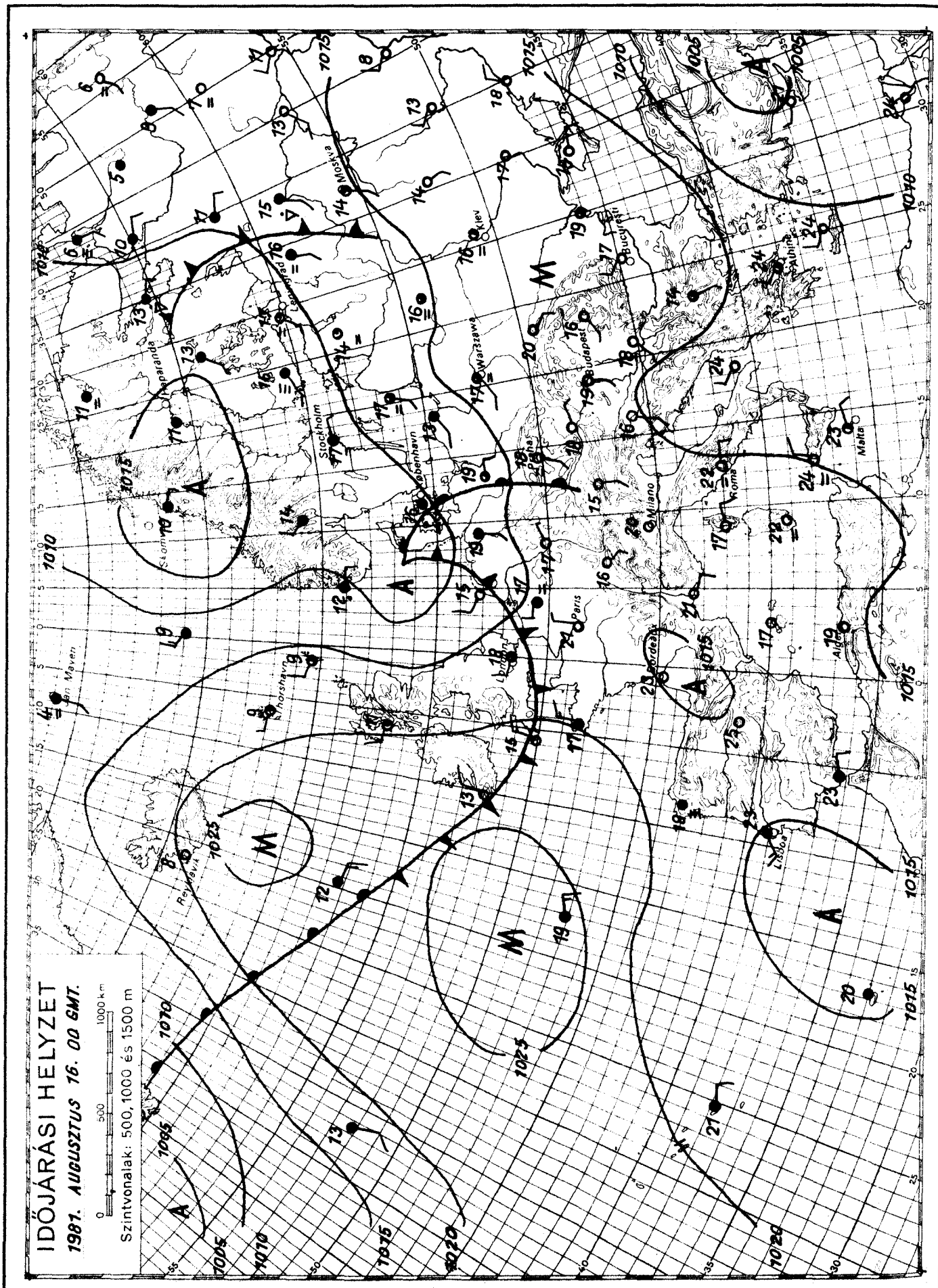

KIADJA: ORSZÁGOS METEOROLÓGIAI SZOLGÁLAT
Készíti: Központi Előrejelző Intézet Előrejelző Osztálya – T.: 273-018 – Megjelenik naponként –
Évi előfizetési díja: 1 760,- Ft. – Megrendelhető: 1024 Budapest, II., Kitaibel Pál utca 1. Telefon: 353-500
Kiadásért felel: az OMSZ elnöke – Szerkesztésért felel: a KEI igazgatója

IDŐJÁRÁSI NAPIJELENTÉS

ЕЖЕДНЕВНЫЙ МЕТЕОРОЛОГИЧЕСКИЙ БЮЛЛЕТЕНЬ · DAILY WEATHER REPORT
BULLETIN QUOTIDIEN DE TEMPS · TÄGLICHER WETTERBERICHT

94. évfolyam 229. szám. + Budapest + 1981. augusztus 17. hétfő

Az időjárási helyzet és a várható időjárás:

Kontinensünk nagy részét hüvös, óceáni levegő árasztotta el. Most már egész Észak-, Nyugat-és Közép-Európában változékonyabbra fordult az időjárás. Gyakran beborul az ég, megerősödik a szél, és többfelé esik az eső, zápores. A hüvös léghullámok előtt Délkelet- és Kelet-Európa fölé még száraz, meleg levegő áramlik, ezért a Balkán-félszigeten, a Fekete-tenger környékén és a Kelet-európai-síkság déli vidékein még napos, nyári az idő. A Kárpát-medencét az éjszakai órákban érte el a hidegfront, s holnap estig valószinüleg át is vonul az országon.

Vasárnap még napos, száraz idő volt hazánkban, a hőmérséklet csúcsértéke 30 fok körül alakult. Az éjszaka második felében nyugat-északnyugat felől megnőtt a felhőzet, és záporok, zivatarok törtek ki. Hétfőn reggel 7 óráig még csak a Kisalföldön hullott csapadék, az eső mennyisége azonban jelentős volt. Általában 15, 25 mm eső esett, de Mosonmagyaróváron 47 mm-t mértek. Hajnalra 14, 20 fokig hült le a levegő. Délelőtt a Dunántúlon és az Északi-középhegység fölött borult volt az ég, eső, zápores esett, zivatarról is érkezett jelentés. Délkeleten még napos idő volt. A hőmérséklet 11 órakor az ország északnyugati felében 15 és 22, másutt 23 és 28 fok között volt.

Ma 12 órakor Budapesten a hőmérséklet 22 fok, a tengerszintre átszámitott légnyomás 1014 mbar, mérsékelten emelkedik.

A Balaton vizének hőmérséklete 11 órakor Siófoknál 24 fok volt.

Várható időjárás kedd estig:

Hétfőn: keleten is megnövekvő felhőzet, ismétlődő esővel, záporral, zivatarral, keleten egy-két helyen jégesővel.
Kedden: északnyugat felől felszakadozó felhőzet, inkább már csak délkeleten, keleten záporral.
Fokozatosan mindenütt északira, északkeletire forduló, viharos lökésekkel kisért szél.
Várható legalacsonyabb éjszakai hőmérséklet: 10, 15,
legmagasabb nappali hőmérséklet kedden: 19, 24 fok között.

Bártfai Erzsébet s.k.

TÁVOLABBI KILÁTÁSOK SZERDÁTÓL - SZOMBATIG:

Eleinte időnként megnövekszik a felhőzet, elszórtan várhatók futó esők, záporok, a hőmérséklet emelkedik.
Az időszak második felében nyugat felől megnövekszik a felhőzet, sokfelé várható eső, zápores, a hőmérséklet csökken.
Legalacsonyabb hajnali hőmérséklet 10, 15 fok között.
Legmagasabb nappali hőmérséklet eleinte 25 fok körül, később 20, 25 fok között.
Jelentős mennyiségü /legalább 5 mm/ csapadék az ország területének 70 százalékán várható, főleg az időszak második felében.

KÖZÉPTÁVÚ ELŐREJELZŐ OSZTÁLY

A hőmérséklet napi középértéke és eltérése a 100 évi átlagtól
/Budapest belterületén/:
1981. augusztus 16. 24,8°C +4,3°C

1871 óta ezen a napon Budapesten előfordult

legmagasabb hőmérséklet: 35,5°C /1952/
legalacsonyabb hőmérséklet: 8,3°C /1910/

81.536.

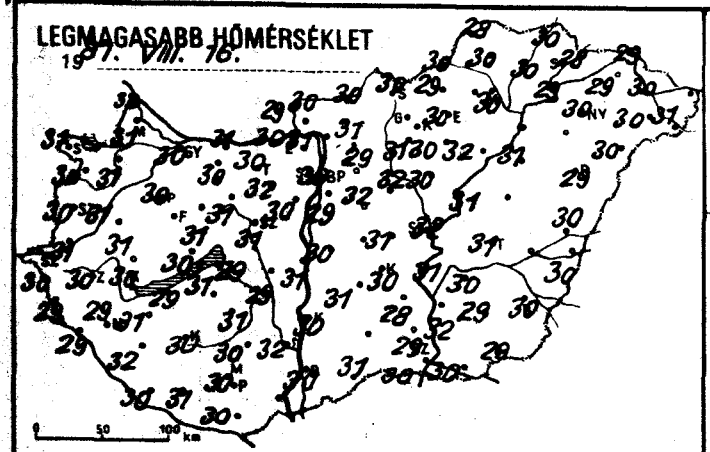
LEGMAGASABB HŐMÉRSÉKLET
1987. VIII. 16.

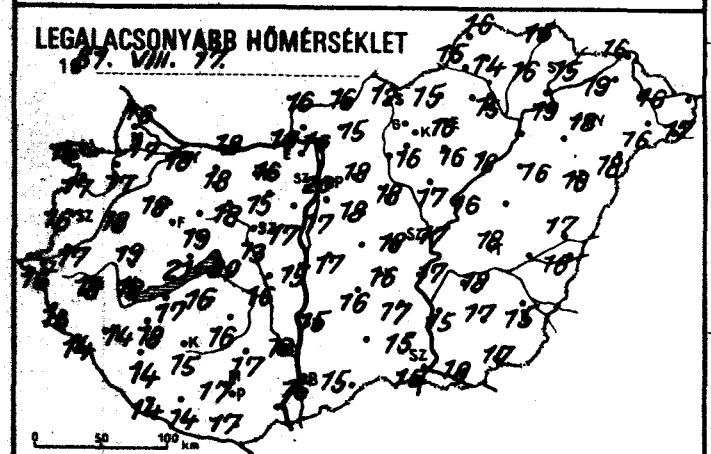
LEGALACSONYABB HŐMÉRSÉKLET
1987. VIII. 17.

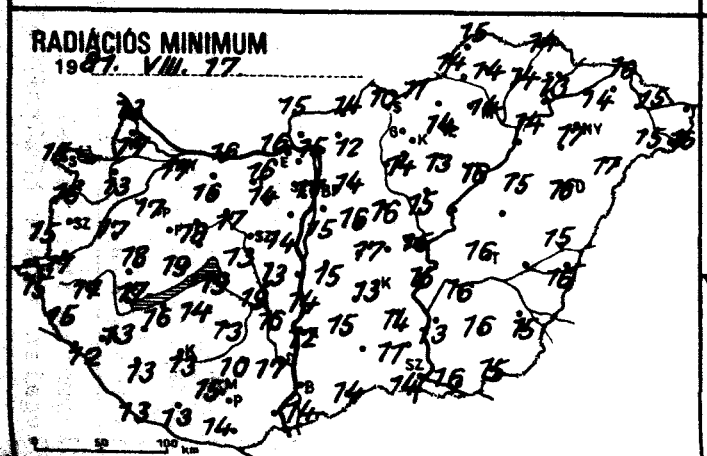
RADIÁCIÓS MINIMUM
1987. VIII. 17.

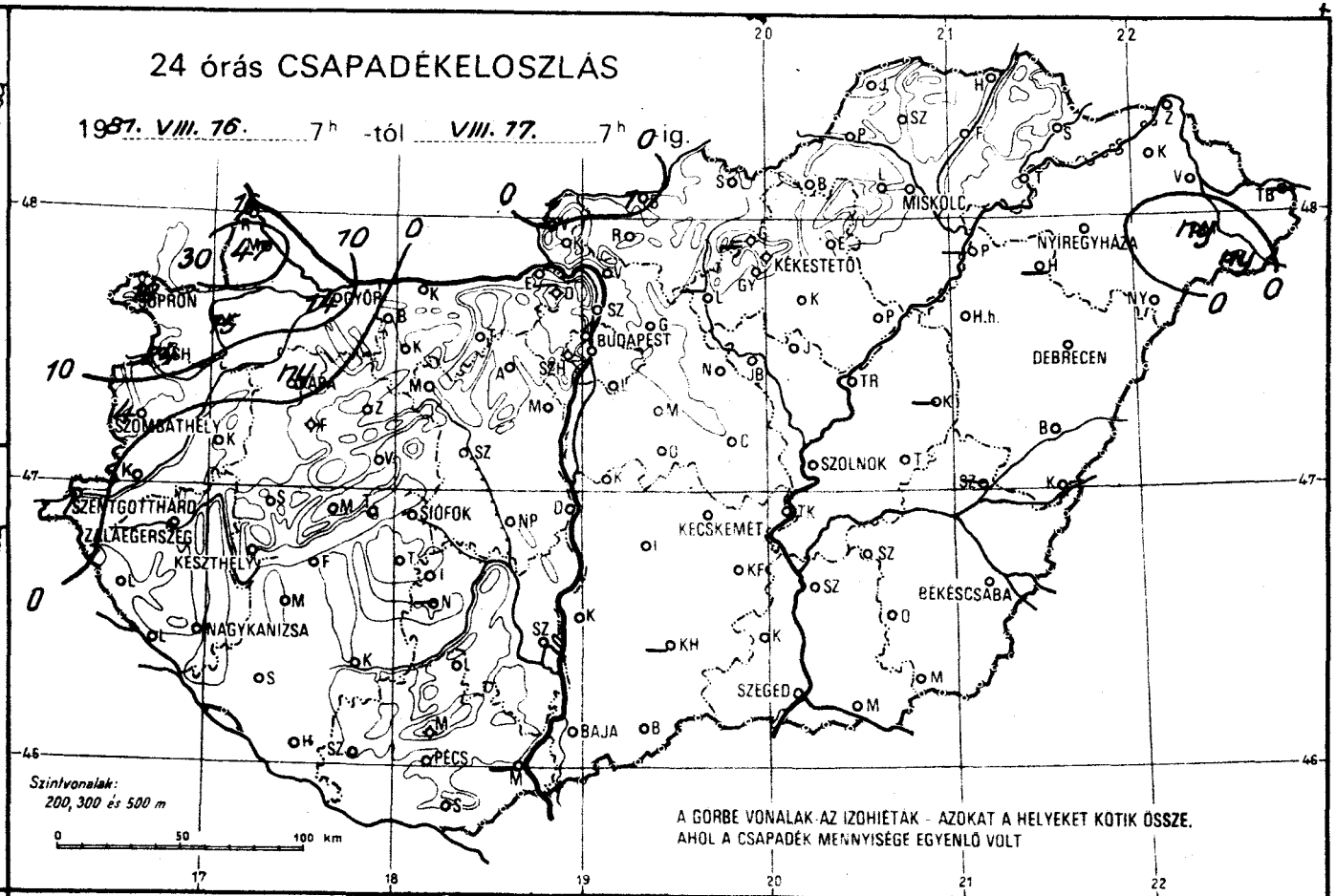
24 órás CSAPADÉKELOSZLÁS
1987. VIII. 16. 7h -tól VIII. 17. 7h ig.
SOPRON
GYŐR
BUDAPEST
MISKOLC
NYÍREGYHÁZA
DEBRECEN
SZOLNOK
KECSKEMÉT
SZEGED
BÉKÉSCSABA
SIÓFOK
SZOMBATHELY
NAGYKANIZSA
KESZTHELY
SZENTGOTTHÁRD
ZALAEGERSZEG
PÉCS
BAJA
KÉKESTETŐ
Szintvonalak:
200, 300 és 500 m
A GÖRBE VONALAK AZ IZOHIETÁK - AZOKAT A HELYEKET KÖTIK ÖSSZE,
AHOL A CSAPADÉK MENNYISÉGE EGYENLŐ VOLT

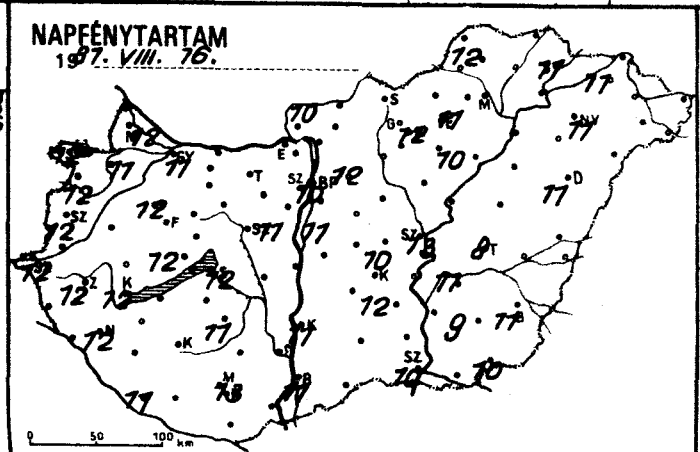
NAPFÉNYTARTAM
1987. VIII. 16.

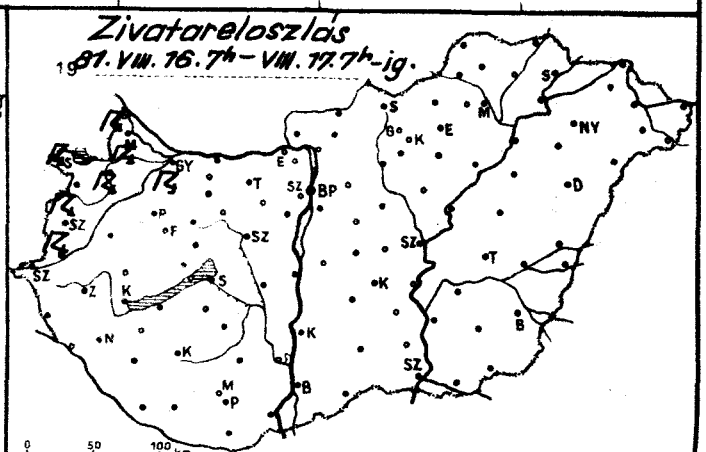
Zivatareloszlás
1987. VIII. 16. 7h – VIII. 17. 7h-ig.

	81.VIII.17^{07} h -ig az utolsó 24 óra adatai							81.VIII.17^{07} h -ig az utolsó 24 óra adatai						
	csapadék (mm)		max. hőmérséklet	min. hőmérséklet	rad. min.	napos órák		csapadék (mm)		max. hőmérséklet	min. hőmérséklet	rad. min.	napos órák
Győr	14	☇	30	18	17	11	Vác	.	⌒	31	16	15	
Kapuvár	15	☇	31	17	13	11	Vámosmikola	1		29	16	15	10
Mosonmagyaróvár	47	☇	31	17	17	12	Baja	.	⌒ =	30	16	14	11
Rajka	16	☇	32	16	13		Bácsalmás	.		31	15	14	
Sopron	19	☇	31	16	15	12	Izsák	.		31	16	15	
Sopronhorpács	24	☇	30	17	16	12	Kalocsa	.	⌒	30	15	12	11
Káld	.		31	18	17		Kecskemét	.	⌒	30	16	13	12
Körmend	.		31	17	17		Kiskunf. háza	.	⌒	28	17	14	
Szentgotthárd	1	▽	30	16	15	12	Kiskunhalas	–		–	–	–	
Szombathely	4	☇	30	16	15	12	Kunszentmiklós	.		30	17	15	
Lenti	.		29	16	15		Tiszakécske	.	⌒	31	17	15	
Letenye	.	⌒	29	14	12		Balassagyarmat	1	▽	30	16	14	
Nagykanizsa	.	⌒	29	14	13	12	Romhány	.		31	15	12	
Zalaegerszeg	.	⌒	30	18	17	12	Salgótarján	.		30	12	10	
Farkasgyepű	.		29	17	17		Eger	.		30	16	14	11
Keszthely	.		30	18	17	12	Galvatető	–		–	–	–	
Mencshely	.		28	18	15	12	Gyöngyös	.	⌒	31	16	14	
Pápa	ny	▽	30	18	17	12	Kékestető	.		23	15	15	12
Sümeg	.		31	19	18		Kompolt	.	⌒	30	16	13	10
Tihany	.		30	21	19		Lőrinci	–		–	–	–	
Veszprém	.		31	19	18		Poroszló	.	⌒	32	18	16	
Zirc	.	⌒	28	17	14		Jászapáti	.	⌒	30	17	15	
Fonyód	.		29	17	13		Jászberény	.		32	16	14	
Homokszt. györgy	.	⌒	30	14	13	11	Karcag	–		–	–	–	
Kaposvár	.		30	15	13		Szolnok	.	=	32	17	15	13
Marcali	.		31	18	16		Tiszaroff	.	⌒	31	16	14	
Siófok	.		29	20	19	12	Túrkeve	.	⌒	31	18	16	8
Somogyszob	.	⌒	32	14	13		Kistelek	.		31	15	14	
Tab	.		31	16	14		Makó	.	⌒	30	18	16	
Bábolna	.		31	17	15		Szeged	.	=	30	16	14	10
Esztergom	.		30	17	15		Szentes	.		32	15	13	
Kisbér	.		30	18	16		Borsodnádasd	.	⌒	29	15	11	
Komárom	.	⌒	31	18	16		Füged	.	⌒	30	16	14	
Tatabánya	.		30	16	16		Hidasnémeti	.		30	15	14	
Alcsútdoboz	.	⌒	32	15	14		Jósvafő	.		28	16	15	12
Dunaújváros	.		31	15	14		Lillafüred	.		28	15	14	
Martonvásár	.		30	17	14	11	Miskolc	.	⌒ =	30	15	14	–
Mór	.		31	18	17		Putnok	.	⌒	30	15	14	
Nagyhörcsök p.	.		29	16	16		Sárospatak	.	⌒	28	15	13	11
Szabadbattyán	.		31	13	13		Szendrőlád	.	⌒	30	14	14	
Iregszemcse	.	⌒	31	16	13	11	Tokaj	.		29	19	14	
Lengyel	.		30	17	10		Kisvárda	.		29	19	14	11
Nagykónyi	–		–	–	–		Mátészalka	ny	▽ ⌒	30	16	15	
Szekszárd	.		32	18	17		Nyíregyháza	.		30	18	17	11
Misinteto Árpádtető	.		27	17	14		Nyírlugos	.	⌒	31	17	14	
Mohács	–		–	–	–		Pátyod	ny	⌒	31	17	16	
Pécs	.		30	17	15	13	Tiszabecs	–		–	–	–	
Siklós	.		30	17	14		Vásárosnamény	.	⌒	30	16	15	
Szigetvár	.		31	14	13		Záhony	.	⌒	29	16	16	
Bp. Lőrinc	.	⌒ =	29	17	15	11	Berettyóújfalu	.	⌒	30	17	15	
Bp. Met. Int.	.	=	30	20	17	10	Debrecen	.	⌒ =	29	16	16	11
Bp. Szab. hegy	.		28	18	17		Hajdúdorog	–		–	–	–	
Cegléd	.	⌒	31	18	17	10	Hortobágy	.		31	16	15	
Dobogókő	–		–	–	–		Körösszakál	.	⌒	30	16	16	
Gödöllő	.		29	18	14	12	Polgár	–		–	–	–	
Királyrét	.	⌒	30	14	13		Békéscsaba	.	⌒	30	15	15	11
Monor	.		30	17	16		Mezőhegyes	.	⌒	29	17	15	10
Nagykáta	.		32	18	16		Orosháza	.		29	17	16	9
Őrkény	–		–	–	–		Szarvas	.	⌒	30	18	16	11
Szentendre	.		32	15	15		Szeghalom	–		–	–	–	

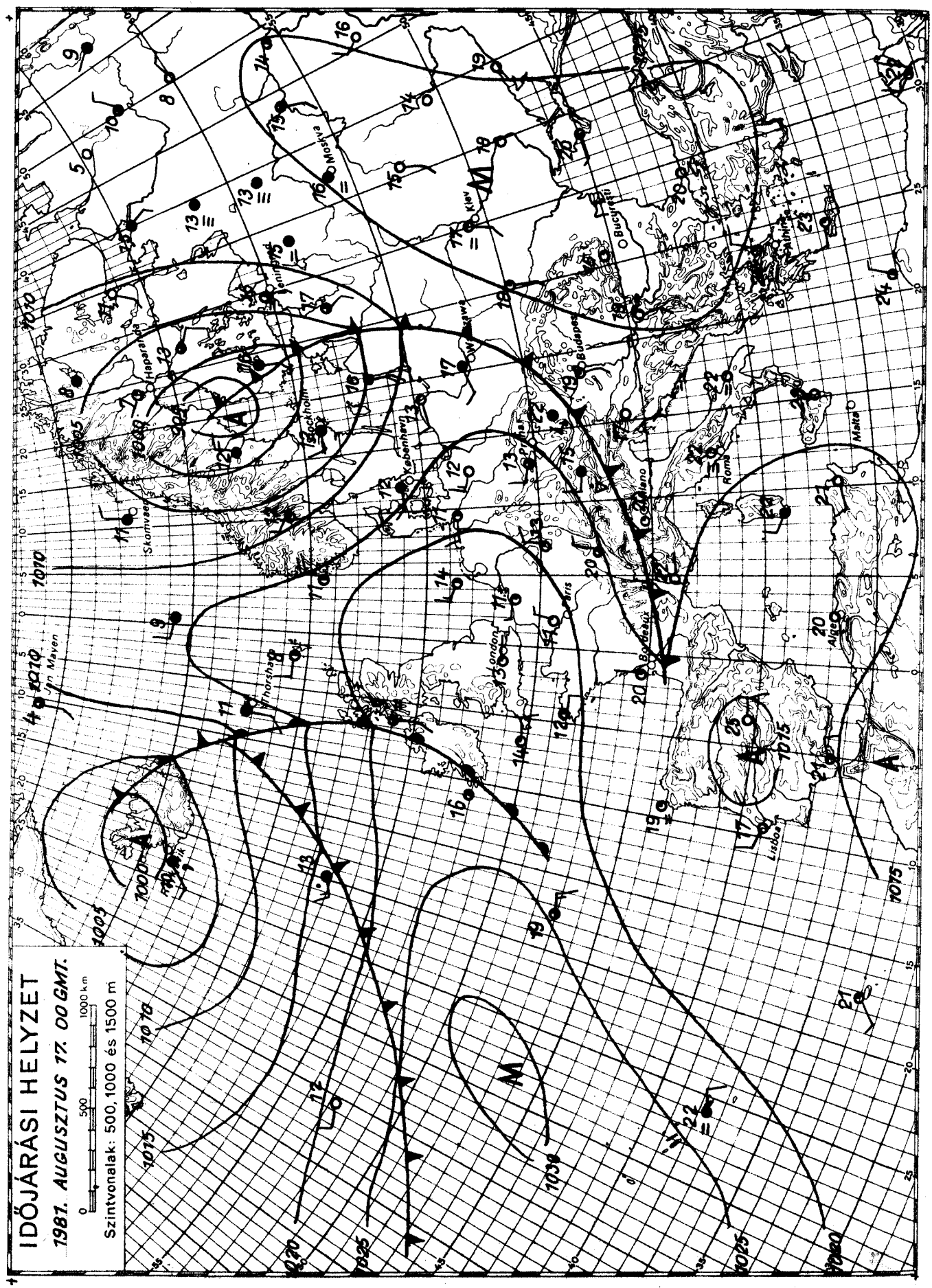

KIADJA: ORSZÁGOS METEOROLÓGIAI SZOLGÁLAT
Készíti: Központi Előrejelző Intézet Előrejelző Osztálya – T.: 273-018 – Megjelenik naponként –
Évi előfizetési díja: 1 760,- Ft. – Megrendelhető: 1024 Budapest, II., Kitaibel Pál utca 1. Telefon: 353-500
Kiadásért felel: az OMSZ elnöke – Szerkesztésért felel: a KEI igazgatója

IDŐJÁRÁSI NAPIJELENTÉS

ЕЖЕДНЕВНЫЙ МЕТЕОРОЛОГИЧЕСКИЙ БЮЛЛЕТЕНЬ · DAILY WEATHER REPORT
BULLETIN QUOTIDIEN DE TEMPS · TÄGLICHER WETTERBERICHT

94. évfolyam 230. szám. + Budapest + 1981. augusztus 18. kedd

Az időjárási helyzet és a várható időjárás:

Kedd délelőtt Európában csupán Finnországban és a Szovjetunió északnyugati peremén, valamint Skóciában és Dániában volt tartósan nagy területen esős idő. Nyugat-, Délnyugat-Európa felől Közép-Európa nagy részét - igy Magyarországot is - elérte egy kelet felé terjeszkedő felhőoszlató anticiklon. A hétfőn Magyarországon átvonult hidegfront déli szakasza kedd délre körülbelül az Ukrajna-Várna-Athén vonalig jutott. A front hétfőn hajnalban érte el Magyarország északnyugati határát és az éjféli órákban hagyta el délkeleten az országot. A front 400-800 km széles felhősávja 10-13 órára beboritotta az eget és gyakori záporesőt, esőt okozott. A keleti országrészben sokfelé villámlott is. Lassan ez a felhősáv is eltávolodik. Kedden délben már csak Békés és Csongrád megye déli része felett volt számottevő felhőzet. A front hétfőn hajnalban Győr-Sopron megyében jelentős mennyiségü csapadékot adott, de az ország többi részén általában már csak 2-8 mm hullott. A hőmérséklet a frontátvonulás miatt igen változatosan alakult. A hétfői csúcsértéke az északnyugati országrészben csak 18 és 21, délkeleten viszont még 28 és 32 fok között volt. Kedd hajnalra nyugaton 8, 12, délkeleten, délen 13, 17 fokig hült le a levegő. Kedden 11 órakor 16 és 21 fok közötti hőmérsékleteket jelentettek.

Ma 12 órakor Budapesten a hőmérséklet 20 fok, a tengerszintre átszámitott légnyomás 1022 mbar, gyengén emelkedik.

A Balaton vizének hőmérséklete 11 órakor Siófoknál 21 fok volt.

Várható időjárás szerda estig:

Délkeleten is feloszló felhőzet, majd országszerte kevés felhő, eső nélkül.
Kedden időnként még élénk északi szél, szerdán gyenge légmozgás.
Várható legalacsonyabb éjszakai hőmérséklet általában 7, 12,
legmagasabb nappali hőmérséklet szerdán 24 és 28 fok között.

Aigner Szilárd s.k.

A hőmérséklet napi középértéke és eltérése a 100 évi átlagtól /Budapest belterületén/:

1981. augusztus 17.	19,9°C	-0,9°C

1871 óta ezen a napon Budapesten előfordult

legmagasabb hőmérséklet:	34,9°C /1892/
legalacsonyabb hőmérséklet:	9,3°C /1885/

81.550.

LEGMAGASABB HŐMÉRSÉKLET

1981. VIII. 17.

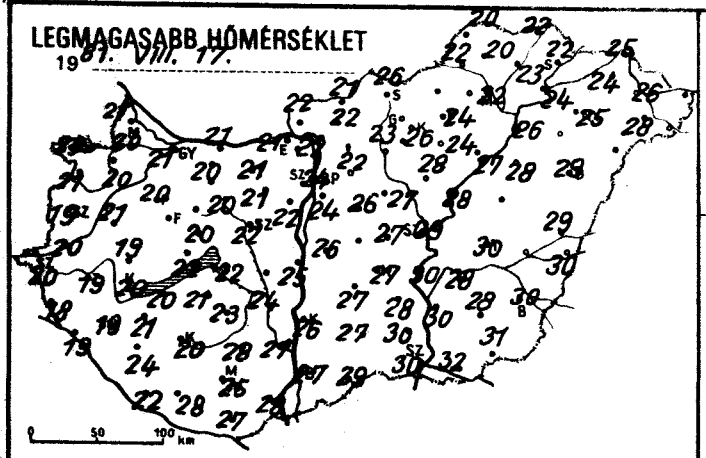

LEGALACSONYABB HŐMÉRSÉKLET

1981. VIII. 18.

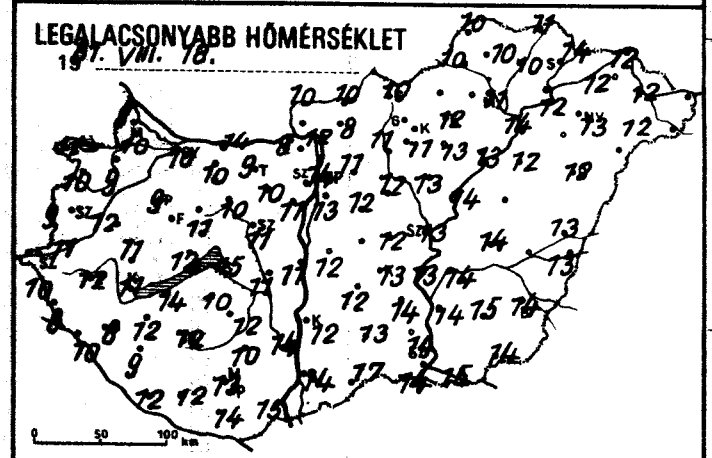

24 órás CSAPADÉKELOSZLÁS

1981. VIII. 17. 7h -tól VIII. 18. 7h -ig.

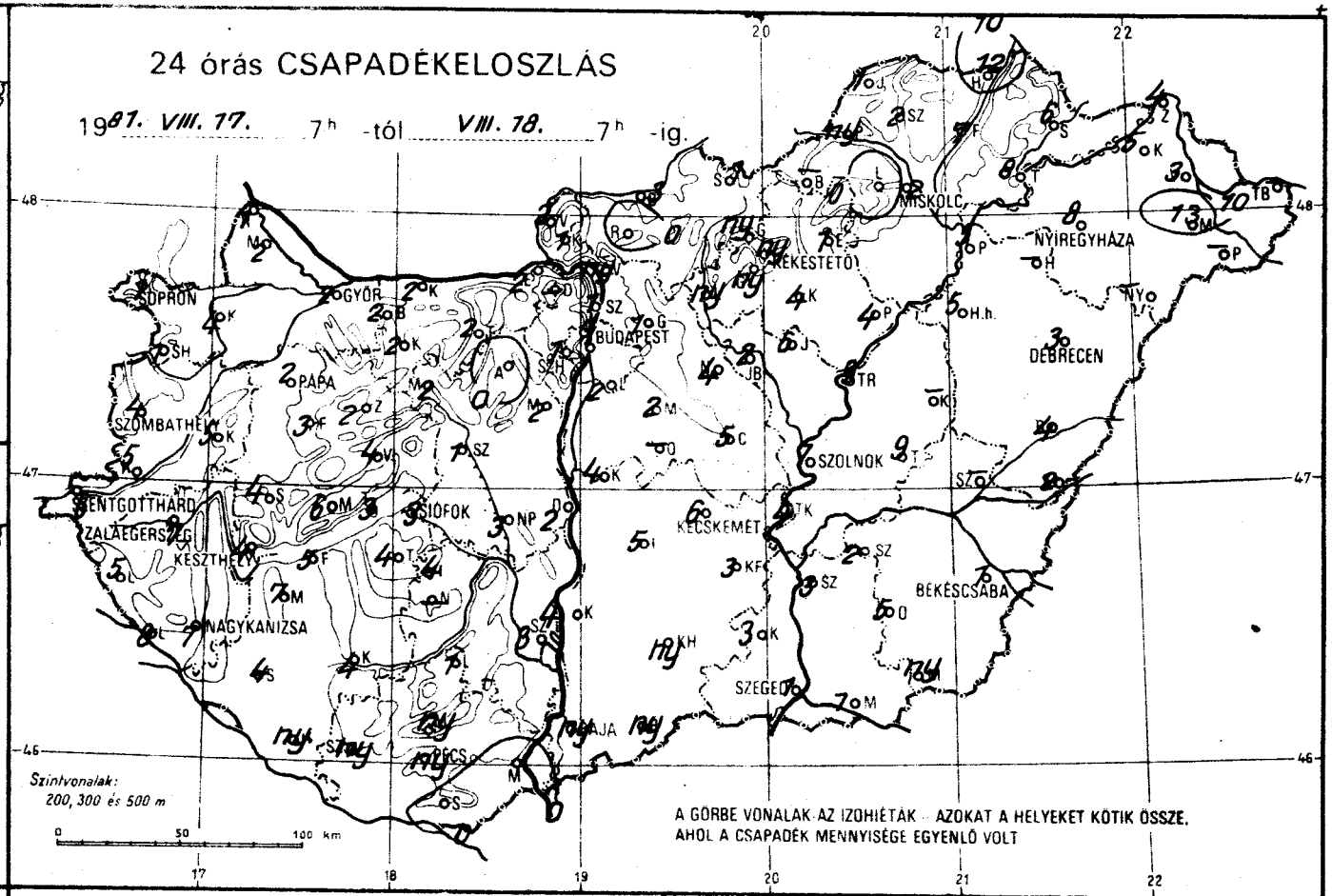

RADIÁCIÓS MINIMUM

1981. VIII. 18.

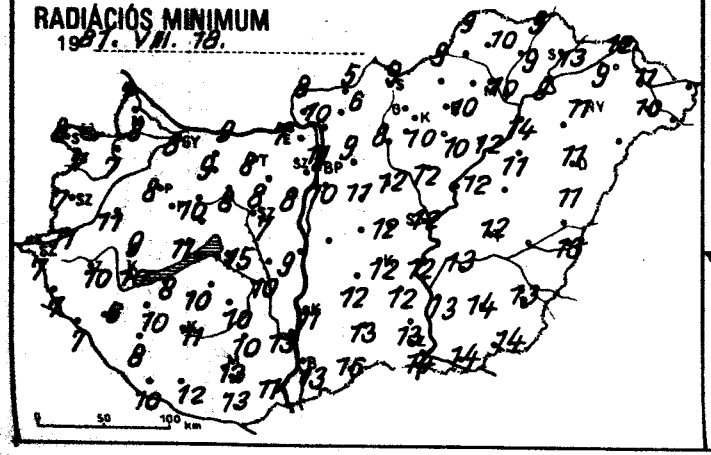

NAPFÉNYTARTAM

1981. VIII. 17.

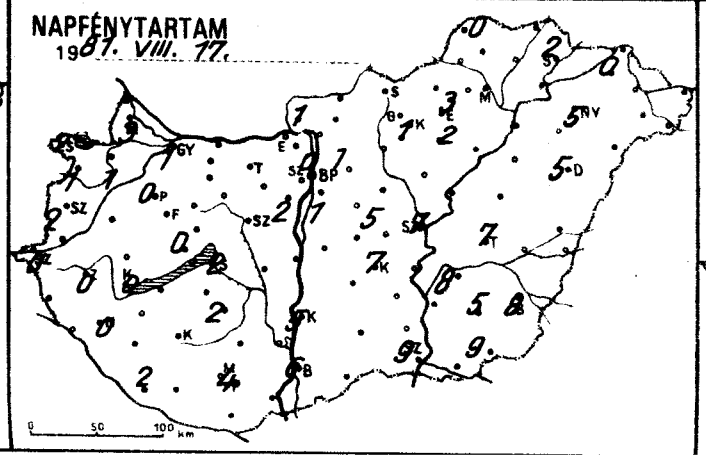

Zivatareloszlás

1981. VIII. 17. 7h - VIII. 18. 7h-ig.

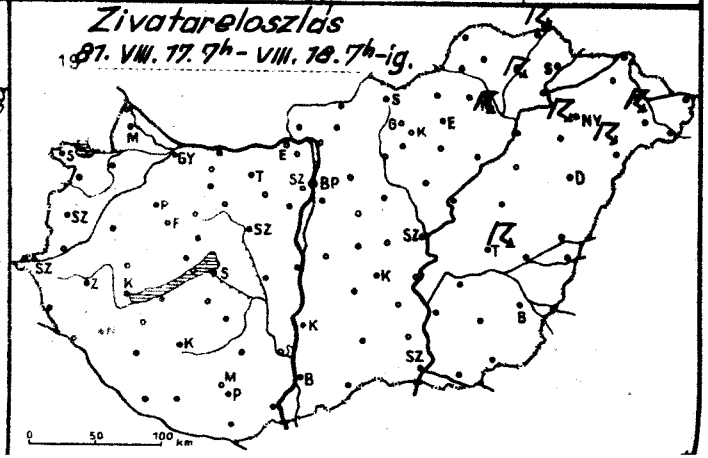

	1981.VIII.18. 07 h -ig az utolsó 24 óra adatai					
	csapadék (mm)		max. hőmérséklet	min. hőmérséklet	rad. min.	napos órák
Győr	2	⌓	21	10	8	1
Kapuvár	4	⌓	20	9	7	1
Mosonmagyaróvár	2	⌓	20	10	8	3
Rajka	1		21	8	7	
Sopron	1		20	11	8	2
Sopronhorpács	1	⌓	21	10	7	1
Káld	5		21	12	11	
Körmend	5		20	11	11	
Szentgotthárd	6	▽ ⌓	20	10	7	0
Szombathely	4	⌓	19	9	7	2
Lenti	5		18	8	7	
Letenye	8	⌓	19	10	7	
Nagykanizsa	7	▽ ⌓	19	8	6	0
Zalaegerszeg	7	⌓	19	12	10	0
Farkasgyepű	3	⌓	18	8	7	
Keszthely	4		20	11	10	0
Mencshely	6	▽	20	10	8	0
Pápa	2	⌓	20	9	8	0
Sümeg	4	⌓	19	11	9	
Tihany	3		22	12	11	
Veszprém	4		20	11	10	
Zirc	2		17	9	6	
Fonyód	5		20	14	8	
Homokszt. györgy	ny	⌓	22	12	10	2
Kaposvár	4		20	12	11	
Marcali	7		21	12	10	
Siófok	3		22	15	15	2
Somogyszob	4	▽	24	9	8	
Tab	4		21	10	10	
Bábolna	2	⌓	20	10	9	
Esztergom	2		21	8	7	
Kisbér	2		20	10	9	
Komárom	2	⌓	21	14	9	
Tatabánya	2		21	9	8	
Alcsútdoboz	.	⌓	21	10	8	
Dunaújváros	2		25	11	9	
Martonvásár	2		22	11	8	2
Mór	2	⌓	20	10	8	
Nagyhörcsök p.	3		24	11	10	
Szabadbattyán	1		22	11	7	
Iregszemcse	4		23	12	10	2
Lengyel	1		28	10	10	
Nagykónyi	–		–	–	–	
Szekszárd	3		27	14	13	
Kiskunmajsa	ny		20	12	10	
Mohács	.		28	15	11	
Pécs	ny		25	13	12	4
Siklós	.		27	14	13	
Szigetvár	ny		28	12	12	
Bp. Lőrinc	2	▽ ⌓	24	13	10	1
Bp. Met. Int.	1	▽	24	14	11	0
Bp. Szab. hegy	1		19	11	9	
Cegléd	5	▽	27	12	12	5
Dobogókő	–		–	–	–	
Gödöllő	1	⌓	22	11	9	1
Királyrét	1	⌓	21	9	8	
Monor	2		26	12	11	
Nagykáta	4		27	12	12	
Örkény	–		–	–	–	
Szentendre	1		23	12	10	

	1981.VIII.18. 07 h -ig az utolsó 24 óra adatai					
	csapadék (mm)		max. hőmérséklet	min. hőmérséklet	rad. min.	napos órák
Vác	ny	⌓	22	12	10	
Vámosmikola	2	⌓	22	10	8	1
Baja	ny		27	14	13	6
Bácsalmás	ny		29	17	16	
Izsák	5		27	12	12	
Kalocsa	4		26	12	11	5
Kecskemét	6	▽	27	13	12	7
Kiskunf. háza	3		28	14	12	
Kiskunhalas	ny	▽	27	13	13	
Kunszentmiklós	4	▽	26	12	–	
Tiszakécske	4	⌓	30	13	12	
Balassagyarmat	3	▽ ⌓	21	10	5	
Romhány	.	⌓	22	8	6	
Salgótarján	1		26	10	9	
Eger	1		24	12	10	3
Galyatető	ny		18	8	6	
Gyöngyös	ny	⌓	26	11	10	
Kékestető	ny	⌓	16	8	7	1
Kompolt	4	⌓	24	13	10	2
Lőrinci	ny	⌓	23	11	8	
Poroszló	4		27	13	12	
Jászapáti	6	▽	28	13	12	
Jaszberény	2		26	12	10	
Karcag	–		–	–	–	
Szolnok	7	▽ =	29	13	12	7
Tiszaroff	9		28	14	12	
Túrkeve	9	⌐	30	14	12	7
Kistelek	3	▽	30	14	13	
Makó	1	▽	32	15	14	
Szeged	1	▽	30	14	14	9
Szentes	3	▽	30	14	13	
Borsodnádasd	–		–	–	–	
Füged	7	⌐	23	10	9	
Hidasnémeti	12	⌐	22	11	9	
Jósvafő	1		20	10	9	0
Lillafüred	.		23	9	9	
Miskolc	2	⌐ =	22	11	10	–
Putnok	ny	⌓	22	10	9	
Sárospatak	6	⌓	22	14	13	2
Szendrőlád	2	▽ ⌓	20	10	10	
Tokaj	8	⌐	24	12	8	
Kisvárda	5		24	12	9	0
Mátészalka	13	▽	28	12	10	
Nyíregyháza	8	⌐	25	13	11	5
Nyírlugos	–		–	–	–	
Pátyod	–		–	–	–	
Tiszabecs	–		–	–	–	
Vásárosnamény	3	⌐	26	12	11	
Záhony	4		25	12	12	
Berettyóújfalu	4		29	13	11	
Debrecen	3	▽ =	29	12	11	5
Hajdúdorog	–		–	–	–	
Hortobágy	5		28	12	11	
Körösszakál	2		30	13	13	
Polgár	5	▽	26	14	14	
Békéscsaba	1	▽	30	14	13	8
Mezőhegyes	ny		31	14	14	9
Orosháza	5		28	15	14	5
Szarvas	2	▽	28	14	13	8
Szeghalom	–		–	–	–	

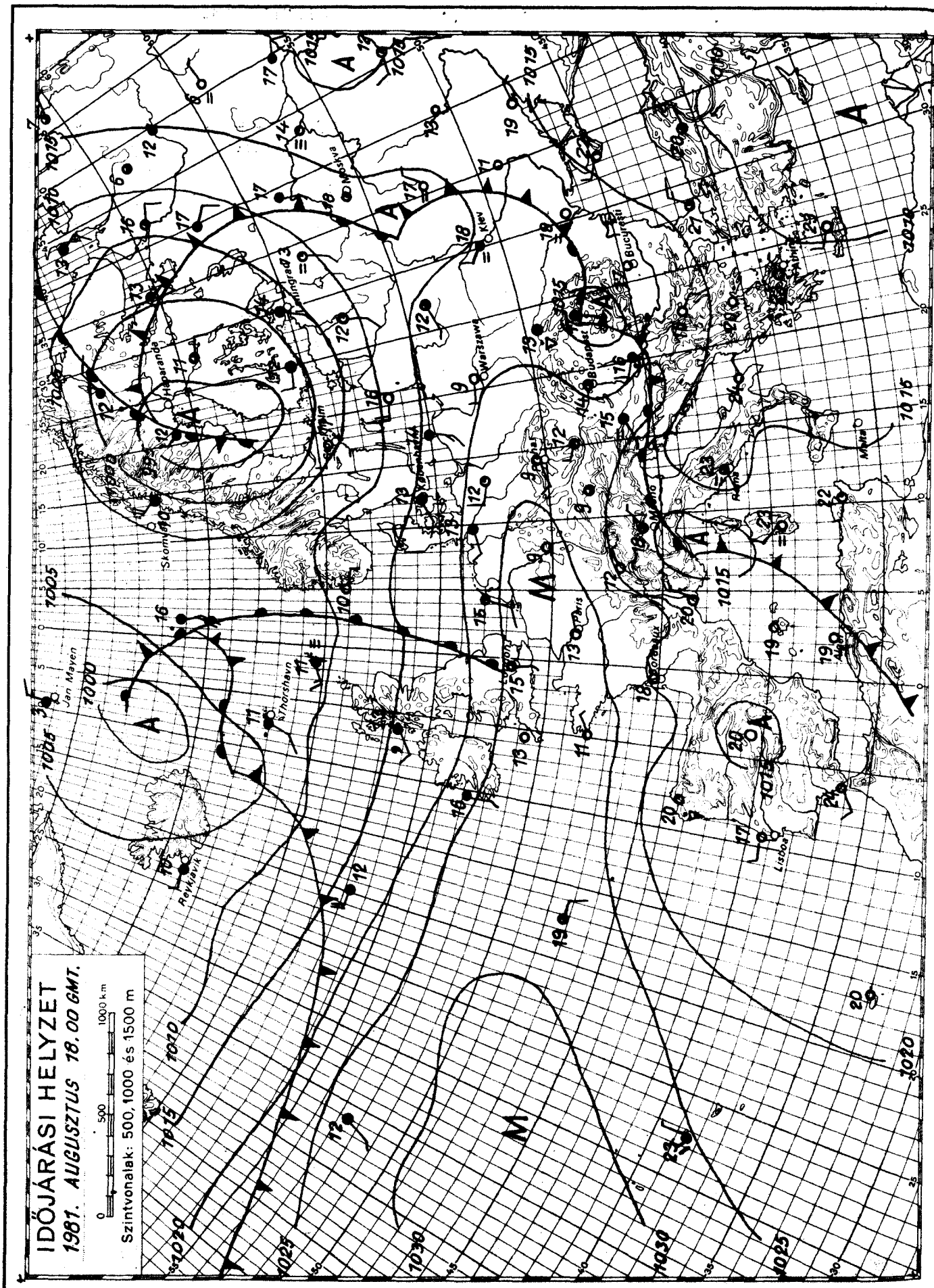

KIADJA: ORSZÁGOS METEOROLÓGIAI SZOLGÁLAT
Készíti: Központi Előrejelző Intézet Előrejelző Osztálya – T.: 273-018 – Megjelenik naponként –
Évi előfizetési díja: 1 760,- Ft. – Megrendelhető: 1024 Budapest, II., Kitaibel Pál utca 1. Telefon: 353-500
Kiadásért felel: az OMSZ elnöke – Szerkesztésért felel: a KEI igazgatója

IDŐJÁRÁSI NAPIJELENTÉS

ЕЖЕДНЕВНЫЙ МЕТЕОРОЛОГИЧЕСКИЙ БЮЛЛЕТЕНЬ · DAILY WEATHER REPORT
BULLETIN QUOTIDIEN DE TEMPS · TÄGLICHER WETTERBERICHT

94. évfolyam 231. szám. + Budapest + 1981. augusztus 19. szerda

Az időjárási helyzet és a várható időjárás:

Északnyugat-, Észak-Európában a különböző hőmérsékletü óceáni léghullámok változékony, szeles időjárást okoznak. Több helyről jelentenek esőt, záport, egy-két helyről zivatart. Nyugat-Európa egy részén, valamint Közép-Európában magas nyomású légköri képződmény helyezkedik el. Igy ott általában kevés a felhő, száraz az idő. A legmagasabb nappali hőmérséklet kedden ezeken a területeken 2, 8 fokkal volt alacsonyabb, mint a sokévi átlag. Csütörtök estig a Kárpát-medence időjárásában még nagyobb változás nem várható.

Hazánkban kedden 7, 13 órán át sütött a nap. Száraz, kissé hüvös idő volt. A hőmérséklet csúcsértéke a sok napsütés ellenére is csak 20, 25 fok között alakult. Szerda hajnalra 5, 12 fokig hült le a levegő. Ma délelőtt kevés felhő, napos idő volt. A hőmérséklet 11 órakor az ország területén 19, 22 fok között váltakozott.

Ma 12 órakor Budapesten a hőmérséklet 21 fok, a tengerszintre átszámitott légnyomás 1020 mbar, mérsékelten süllyed.

A Balaton vizének hőmérséklete Siófoknál 11 órakor 22 fok volt.

Várható időjárás csütörtök estig:

Eleinte kevés felhő, száraz idő.
Később nyugat felől időnként megnövekvő felhőzet, inkább csak a Dunántúlon néhány helyen eső, zápor.
Több helyen megélénkülő, helyenként megerősödő délnyugati, déli szél.
Várható legalacsonyabb éjszakai hőmérséklet: 7, 12,
legmagasabb nappali hőmérséklet csütörtökön: 23, 28 fok között.

Vadkerti Ferenc s.k.

TÁVOLABBI KILÁTÁSOK PÉNTEKTŐL - KEDDIG:

Eleinte időnként megnövekvő felhőzetből többfelé záporok, zivatarok várhatók, majd a felhőzet csökken, a szél északira fordul. Az éjszakai lehülések erősödnek.
Legalacsonyabb hajnali hőmérséklet eleinte 10, 15, később 7, 12 fok között.
Legmagasabb nappali hőmérséklet az időszak legelején 25 fok körül, majd 19, 24 fok között.
Jelentős mennyiségü /legalább 5 mm/ csapadék az ország területének 30 százalékán várható az időszak elején.

KÖZÉPTÁVÚ ELŐREJELZŐ OSZTÁLY

A hőmérséklet napi középértéke és eltérése a 100 évi átlagtól /Budapest belterületén/:

1981. augusztus 18.	18,5°C	-2,1°C

1871 óta ezen a napon Budapesten előfordult

legmagasabb hőmérséklet:	38,2°C /1892/
legalacsonyabb hőmérséklet:	9,0°C /1895/

81.551.

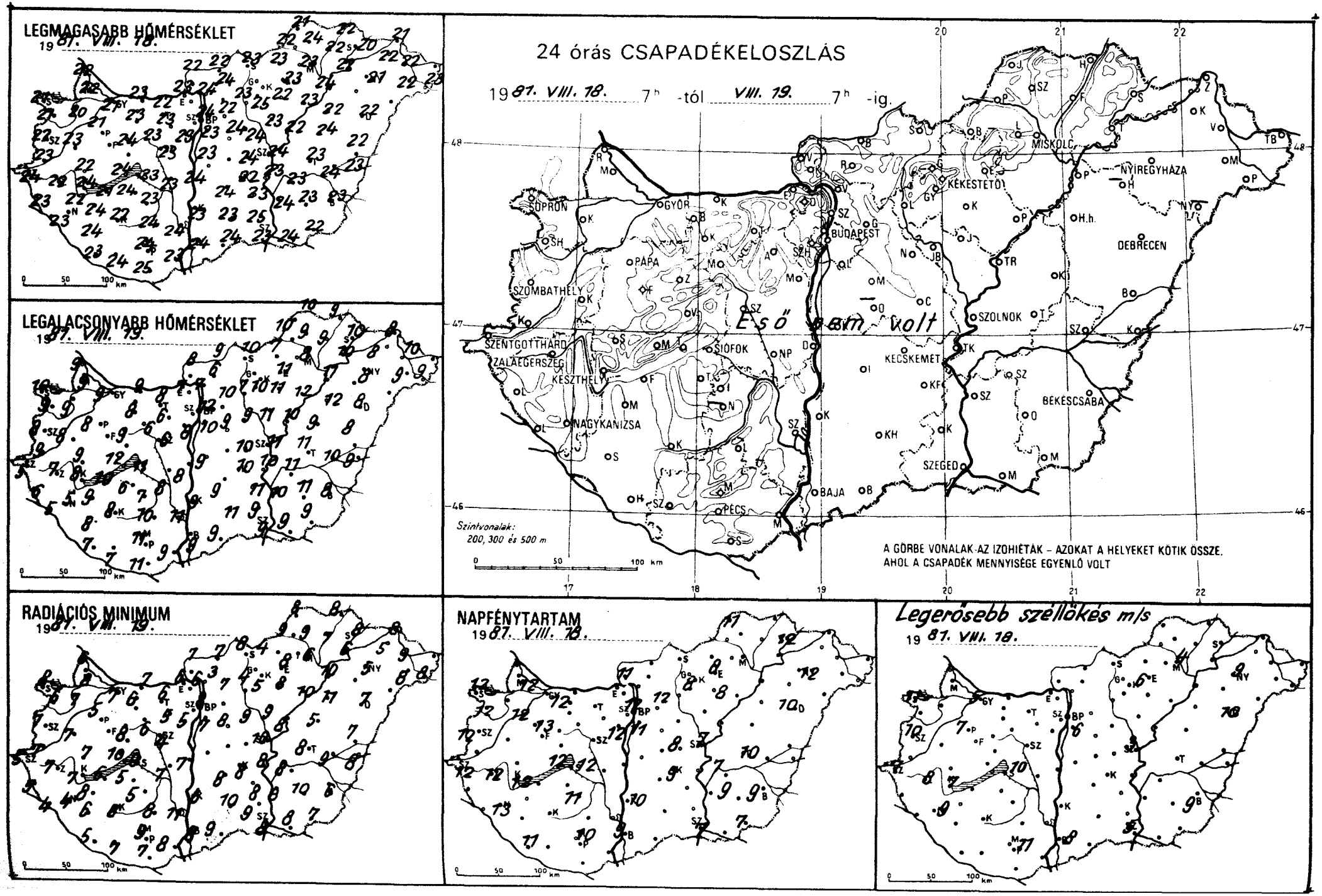
LEGMAGASABB HŐMÉRSÉKLET
1987. VIII. 18.
LEGALACSONYABB HŐMÉRSÉKLET
1987. VIII. 19.
RADIÁCIÓS MINIMUM
1987. VIII. 19.
24 órás CSAPADÉKELOSZLÁS
1987. VIII. 18. 7h -tól VIII. 19. 7h -ig.
Eső nem volt
Szintvonalak:
200, 300 és 500 m
A GÖRBE VONALAK AZ IZOHIÉTÁK – AZOKAT A HELYEKET KÖTIK ÖSSZE,
AHOL A CSAPADÉK MENNYISÉGE EGYENLŐ VOLT
NAPFÉNYTARTAM
1987. VIII. 18.
Legerősebb széllökés m/s
1987. VIII. 18.
SOPRON
GYŐR
BUDAPEST
MISKOLC
NYÍREGYHÁZA
DEBRECEN
KÉKESTETŐ
PÁPA
SZOMBATHELY
SZENTGOTTHÁRD
ZALAEGERSZEG
KESZTHELY
SIÓFOK
KECSKEMÉT
BÉKÉSCSABA
NAGYKANIZSA
SZOLNOK
SZEGED
BAJA
PÉCS
0 50 100 km

	81.VIII.19 07 h -ig az utolsó 24 óra adatai							81.VIII.19 07 h -ig az utolsó 24 óra adatai						
	csapadék (mm)		max. hőmérséklet	min. hőmérséklet	rad. min.	napos órák		csapadék (mm)		max. hőmérséklet	min. hőmérséklet	rad. min.	napos órák
Győr	.	⌐	21	9	7	12	Vác	.	⌐	24	7	6	
Kapuvár	.	⌐	20	9	7	12	Vámosmikola	.	⌐	22	8	7	11
Mosonmagyaróvár	.	⌐	22	9	8	12	Baja	.	⌐ =	24	9	8	9
Rajka	.	⌐	22	9	6		Bácsalmás	.		24	9	9	
Sopron	.	⌐	21	10	8	12	Izsák	.	≡	24	9	8	
Sopronhorpács	.	⌐	21	9	6	12	Kalocsa	.	⌐	23	9	6	10
Káld	.	⌐	23	8	7		Kecskemét	.	⌐	22	10	8	9
Körmend	.	⌐	23	9	7		Kiskunf. háza	.		23	10	8	
Szentgotthárd	.	⌐	24	5	5	12	Kiskunhalas	.		23	11	10	
Szombathely	.	⌐	22	8	7	12	Kunszentmiklós	.		23	9	-	
Lenti	.		23	6	5		Tiszakécske	.	⌐	23	10	8	
Letenye	.	⌐	23	5	4		Balassagyarmat	.	⌐	22	9	7	
Nagykanizsa	.	⌐ =	22	5	4	13	Romhány	.	⌐	24	6	3	
Zalaegerszeg	.	⌐	22	7	7	12	Salgótarján	.		23	10	8	
Farkasgyepű	.	⌐	20	10	7		Eger	.		23	10	8	8
Keszthely	.	⌐	24	8	7	12	Galyatető	.		19	10	4	
Mencshely	.	⌐	22	10	5	12	Gyöngyös	.	⌐	25	10	5	
Pápa	.	⌐ =	21	8	5	13	Kékestető	.	⌐	15	9	7	8
Sümeg	.	⌐	22	9	7		Kompolt	.	⌐	22	11	8	8
Tihany	.		24	12	10		Lőrinci	.	⌐	23	7	4	
Veszprém	.		24	9	8		Poroszló	.	⌐	23	12	10	
Zirc	.	⌐	20	5	4		Jászapáti	.	⌐	23	11	9	
Fonyód	.		21	10	6		Jászberény	.	⌐	24	9	6	
Homokszt. györgy	.	⌐	23	7	5	11	Karcag	.	⌐	24	9	5	
Kaposvár	.	⌐	22	8	6		Szolnok	.	⌐ =	24	11	10	7
Marcali	.	⌐	24	9	8		Tiszaroff	.	⌐	22	10	8	
Siófok	.	⌐	23	11	9	12	Túrkeve	.	⌐	23	11	8	10
Somogyszob	.	⌐	24	8	6		Kistelek	.		25	9	9	
Tab	.		24	6	5		Makó	.	⌐	24	9	8	
Bábolna	.	⌐	22	8	5		Szeged	.	=	23	9	8	7
Esztergom	.	⌐	23	7	6		Szentes	.		24	10	8	
Kisbér	.	⌐	23	8	6		Borsodnádasd	.	⌐	23	7	4	
Komárom	.	⌐	23	9	7		Fügöd	.	⌐	22	9	7	
Tatabánya	.	⌐	22	8	6		Hidasnémeti	.		22	9	8	
Alcsútdoboz	.	⌐	23	6	5		Jósvafő	.		21	10	8	11
Dunaújváros	.		24	8	7		Lillafüred	.		20	9	8	
Martonvásár	.		23	8	5	12	Miskolc	.	=	23	8	6	-
Mór	.	⌐	23	6	6		Putnok	.	⌐	22	10	9	
Nagyhörcsökp.	.		23	8	7		Sárospatak	.	⌐	20	10	8	12
Szabadbattyán	.		23	6	4		Szendrőlád	.	⌐	24	9	9	
Iregszemcse	.	⌐	23	7	5	11	Tokaj	.		22	10	6	
Lengyel	.		24	10	8		Kisvárda	.	⌐	22	8	5	11
Nagykónyi	-		-	-	-		Mátészalka	.	⌐	22	9	8	
Szekszárd	.		24	11	11		Nyíregyháza	.	=	21	8	5	12
Kecskemét	.		19	13	8		Nyírlugos	-		-	-	-	
Mohács	.	⌐	23	9	8		Pátyod	.	⌐	23	9	8	
Pécs	.	⌐	24	11	9	10	Tiszabecs	-		-	-	-	
Siklós	.		25	11	7		Vásárosnamény	.	⌐	22	10	9	
Szigetvár	.		24	7	7		Záhony	.	⌐	21	8	8	
Bp. Lőrinc	.	⌐ =	23	10	7	11	Berettyóújfalu	.	⌐	22	8	7	
Bp. Met. Int.	.	⌐ =	24	12	8	12	Debrecen	.	⌐ =	22	8	7	10
Bp. Szab. hegy	.		20	10	8		Hajdúdorog	-		-	-	-	
Cegléd	.	⌐	24	10	9	8	Hortobágy	.		22	12	11	
Dobogókő	.	⌐	17	11	9		Körösszakál	.	⌐	23	9	8	
Gödöllő	.	⌐	22	10	7	12	Polgár	.	⌐	24	11	10	
Királyrét	.	⌐	23	6	5		Békéscsaba	.	⌐	23	8	6	9
Monor	.		24	9	8		Mezőhegyes	.	⌐	22	9	7	7
Nagykáta	.		24	9	9		Orosháza	.		23	11	10	9
Örkény	-		-	-	-		Szarvas	.	⌐	23	11	8	7
Szentendre	.		24	7	6		Szeghalom	.		24	10	9	

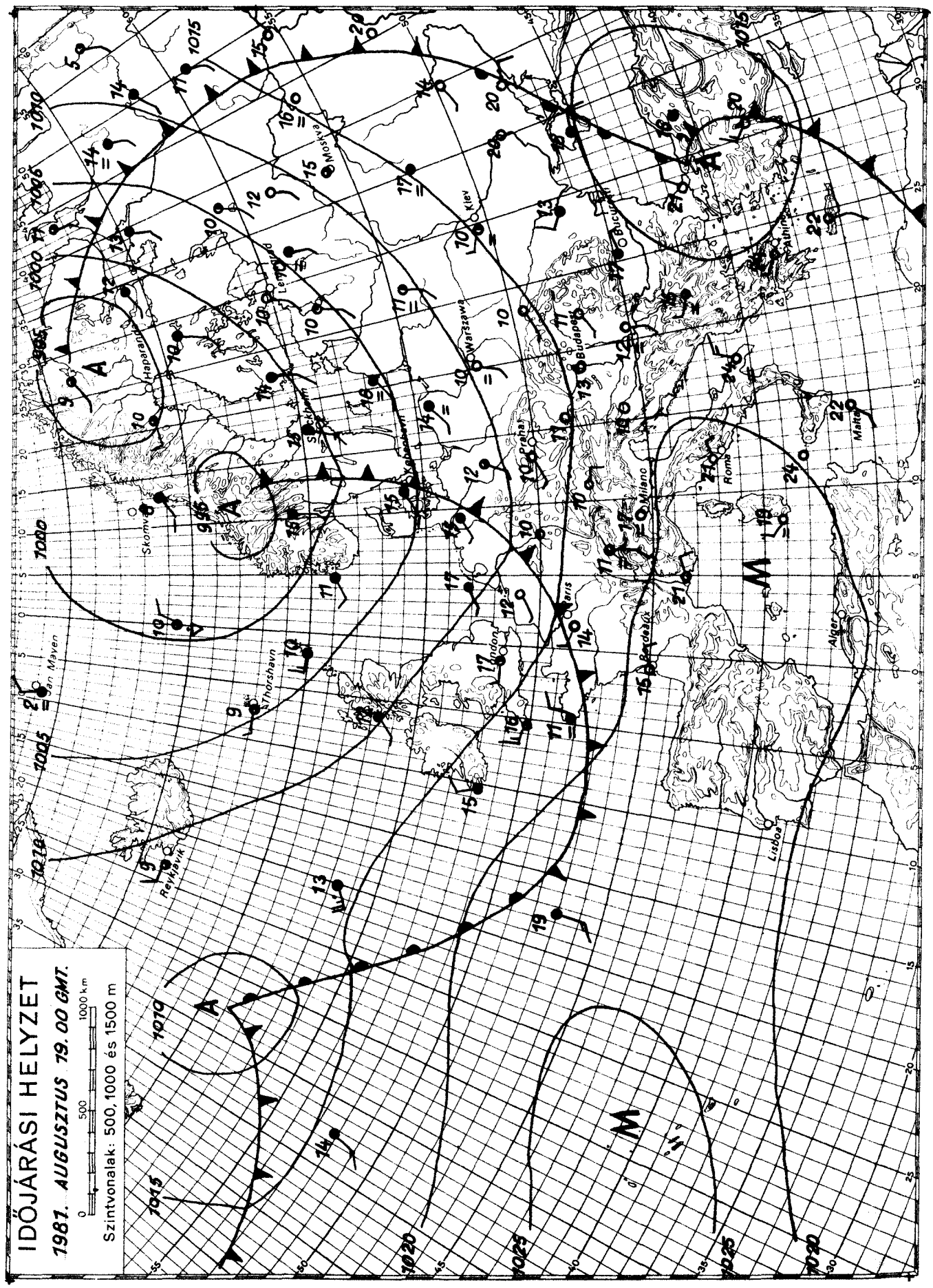

KIADJA: ORSZÁGOS METEOROLÓGIAI SZOLGÁLAT
Készíti: Központi Előrejelző Intézet Előrejelző Osztálya – T.: 273-018 – Megjelenik naponként –
Évi előfizetési díja: 1 760,- Ft. – Megrendelhető: 1024 Budapest, II., Kitaibel Pál utca 1. Telefon: 353-500
Kiadásért felel: az OMSZ elnöke – Szerkesztésért felel: a KEI igazgatója

IDŐJÁRÁSI NAPIJELENTÉS

ЕЖЕДНЕВНЫЙ МЕТЕОРОЛОГИЧЕСКИЙ БЮЛЛЕТЕНЬ · DAILY WEATHER REPORT
BULLETIN QUOTIDIEN DE TEMPS · TÄGLICHER WETTERBERICHT

94. évfolyam 232. szám. + Budapest + 1981. augusztus 20. csütörtök

Az időjárási helyzet és a várható időjárás:

Európa északnyugati részén változékony, szeles, csapadékos az időjárás. Széles felhőzet boritotta éjszaka a Brit-szigeteket és a Német-síkságot. Onnan nagy esőket is jelentettek. Felhős, esős vidék volt még a Balti-tenger környéke és a Skandináv-félsziget északi fele. Az emlitett területeken az ott lévő hüvös levegő, és a sok csapadék miatt hüvös is az idő, délután a 20 fokot sem éri el a hőmérséklet. Közép-Európa nagy részén és Dél-Európában ugyanakkor még számottevő felhősödésről, illetve esőkről nem érkezett jelentés, és főleg nappal meleg van.

Hazánkban szerdán napos, száraz idő volt. Több helyen megélénkült a déli szél. A hőmérséklet csúcsértéke 21 és 28 fok között alakult. Ma hajnalra 5 és 18 fok közé hült le a levegő, a délnyugati vidék volt a leghüvösebb. Délelőtt túlnyomóan napos idő volt. Sokfelé megélénkült a déli szél. A hőmérséklet 11 órára 21 és 24 fok közé emelkedett.

Ma 12 órakor Budapesten a hőmérséklet 24 fok, a tengerszintre átszámitott légnyomás 1011 mbar, mérsékelten süllyed.

A Balaton vizének hőmérséklete Siófoknál 11 órakor 22 fok volt.

Várható időjárás péntek estig:

Csütörtökön még általában kevés felhő, legföljebb egy-egy zápor.
Pénteken időnként erős felhősödés, és főleg a Dunántúlon és északon záporok, zivatarok.
Élénk, főleg a Dunántúlon erős déli, délnyugati szél.
Várható legalacsonyabb éjszakai hőmérséklet: 10 és 15,
legmagasabb nappali hőmérséklet pénteken: általában 24 és 29 fok között, északnyugaton kevéssel 20 fok felett.

Pálmási Judit s.k.

A hőmérséklet napi középértéke és eltérése a 100 évi átlagtól /Budapest belterületén/:

1981. augusztus 19.	19,7°C	-1,2°C

1871 óta ezen a napon Budapesten előfordult

legmagasabb hőmérséklet:	37,1°C /1946/
legalacsonyabb hőmérséklet:	9,1°C /1895/

81.552.

LEGMAGASABB HŐMÉRSÉKLET

19 81. VIII. 19.

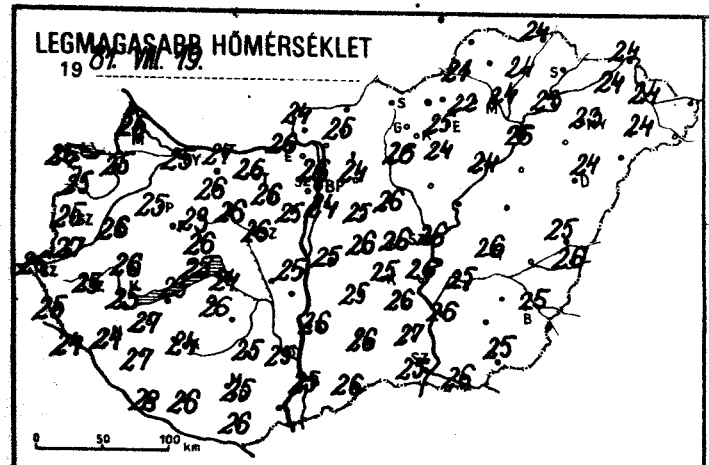

LEGALACSONYABB HŐMÉRSÉKLET

19 81. VIII. 20.

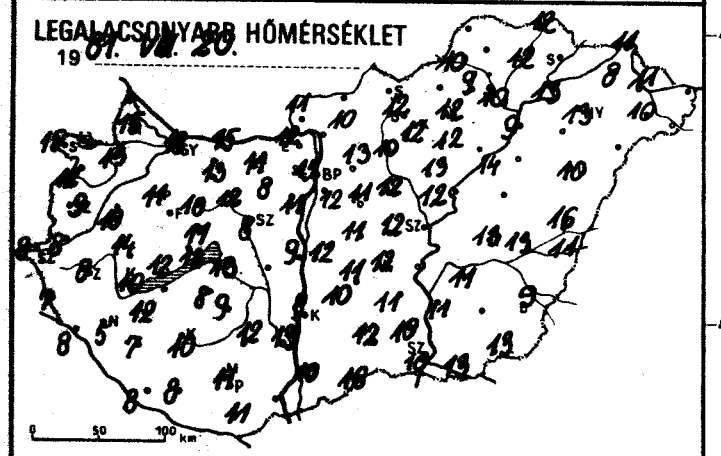

RADIÁCIÓS MINIMUM

19 81. VIII. 20.

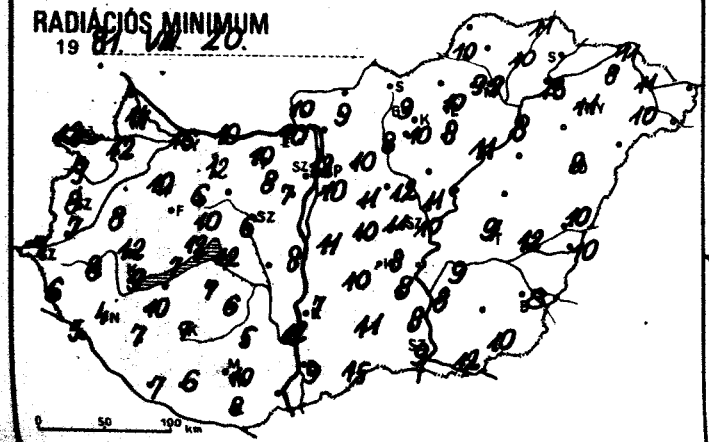

24 órás CSAPADÉKELOSZLÁS

19 81. VIII. 19. 7h -tól VIII. 20. 7h -ig.



NAPFÉNYTARTAM

19 81. VIII. 19.

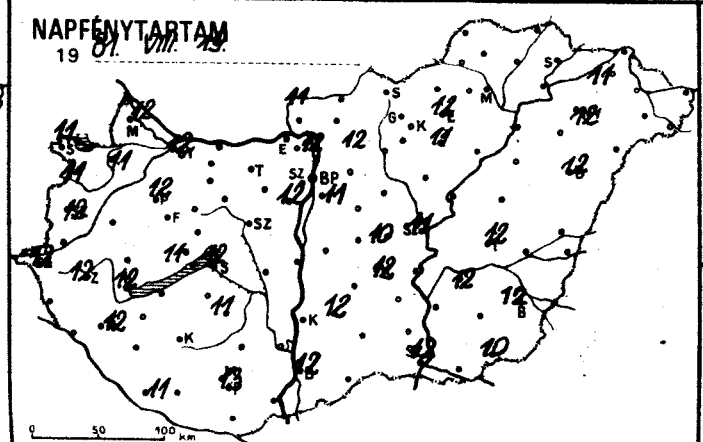

19 81. VIII. 19.

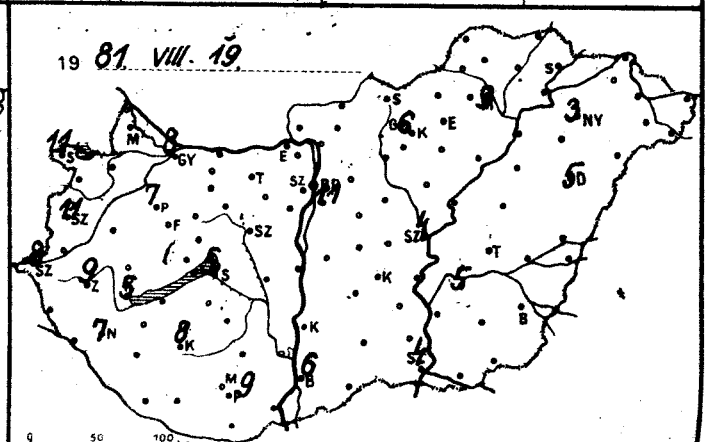

1981. VIII. 20-ig az utolsó 24 óra adatai

	csapadék (mm)		max. hőmérséklet	min. hőmérséklet	rad. min.	napos órák
Győr	.	☁	25	18	16	12
Kapuvár	.		25	13	12	11
Mosonmagyaróvár	.		25	15	14	12
Rajka	–		–	–	–	
Sopron	.		26	15	12	11
Sopronhorpács	.	☁	25	12	9	11
Káld	.	☁	26	10	8	
Körmend	.		27	8	7	
Szentgotthárd	.	☁	26	8	7	12
Szombathely	.		25	9	8	12
Lenti	.		25	7	6	
Letenye	.	☁	24	8	5	
Nagykanizsa	.	☁	24	5	4	12
Zalaegerszeg	.	☁	25	8	8	12
Farkasgyepű	–		–	–	–	
Keszthely	.	☁	25	10	9	12
Mencshely	.	☁	23	12	7	11
Pápa	.	☁	25	11	10	12
Sümeg	.	☁	26	14	12	
Tihany	.	☁	25	13	12	
Veszprém	.		26	11	10	
Zirc	.	☁	23	10	6	
Fonyód	–		–	–	–	
Homokszt. györgy	.	☁	28	8	7	11
Kaposvár	.	☁	24	10	7	
Marcali	.	☁	27	12	10	
Siófok	.	☁	24	13	12	12
Somogyszob	.	☁	27	7	7	
Tab	.		26	8	7	
Bábolna	–		–	–	–	
Esztergom	.		26	12	10	
Kisbér	.	☁	26	13	12	
Komárom	.	☁	27	15	10	
Tatabánya	.	☁	26	11	10	
Alcsútdoboz	.	☁	26	8	8	
Dunaújváros	.		25	9	8	
Martonvásár	.		25	11	7	12
Mór	.	☁	26	12	10	
Nagyhörcsökp.	–		–	–	–	
Szabadbattyán	.	☁	26	8	6	
Iregszemcse	.		–	9	6	11
Lengyel	.		25	12	5	
Nagykónyi	–		–	–	–	
Szekszárd	.		25	13	12	
Misina-tető	.		23	14	8	
Mohács	.	☁	25	–	–	
Pécs	.	☁	25	11	10	13
Siklós	.		26	11	8	
Szigetvár	.		26	8	6	
Bp. Lőrinc	.	☁	24	12	10	11
Bp. Met. Int.	.	☁	26	15	12	12
Bp. Szab. hegy	.		21	16	13	
Cegléd	.	☁	26	12	11	10
Dobogókő	–		–	–	–	
Gödöllő	.		24	13	10	12
Királyrét	–		–	–	–	
Monor	.		25	11	10	
Nagykáta	.		26	12	12	
Örkény	.	☁	26	11	11	
Szentendre	–		–	–	–	

1981. VIII. 20-ig az utolsó 24 óra adatai

	csapadék (mm)		max. hőmérséklet	min. hőmérséklet	rad. min.	napos órák
Vác	–		–	–	–	
Vámosmikola	.	☁	24	11	10	11
Baja	.	☁	25	10	9	12
Bácsalmás	.		26	16	15	
Izsák	.		25	10	10	
Kalocsa	.	☁	26	9	7	12
Kecskemét	.	☁	25	11	8	12
Kiskunf. háza	.	☁	26	11	8	
Kiskunhalas	.		26	12	11	
Kunszentmikló-	.		25	12	11	
Tiszakécske	.	☁	26	–	–	
Balassagyarmat	–		–	–	–	
Romhány	.	☁	25	10	9	
Salgótarján	–		–	–	–	
Eger	.		25	12	10	12
Galyatető	.		20	12	9	
Gyöngyös	.	☁	26	12	10	
Kékestető	.		17	12	11	12
Kompolt	.	☁	24	12	8	11
Lőrinci	.	☁	25	10	8	
Poroszló	.	☁	24	14	11	
Jászapáti	.	☁	26	13	11	
Jászberény	.		25	12	10	
Karcag	.		–	–	–	
Szolnok	.		26	12	11	11
Tiszaroff	–		–	–	–	
Túrkeve	.	☁	26	13	9	12
Kistelek	.		27	10	8	
Makó	.		26	13	12	
Szeged	.	☁	25	10	9	12
Szentes	.		26	11	8	
Borsodnádasd	–		–	–	–	
Fügöd	.	☁	24	12	10	
Hidasnémeti	.		24	12	11	
Jósvafő	–		–	–	–	–
Lillafüred	.		22	9	9	
Miskolc	.	☁	24	10	9	–
Putnok	.	☁	21	10	10	
Sárospatak	–		–	–	–	–
Szendrőlád	–		–	–	–	
Tokaj	.		23	13	13	
Kisvárda	.	☁	24	8	8	11
Mátészalka	.	☁	24	10	10	
Nyiregyháza	.		23	13	11	12
Nyírlugos	–		–	–	–	
Pátyod	–		–	–	–	
Tiszabecs	–		–	–	–	
Vásárosnamény	.	☁	24	11	11	
Záhony	.	☁	24	11	11	
Berettyóújfalu	.	☁	25	16	10	
Debrecen	.	☁	24	10	9	12
Hajdúdorog	–		–	–	–	
Hortobágy	–		–	–	–	
Körösszakál	.	☁	26	11	10	
Polgár	.		24	13	12	
Békéscsaba	.	☁	25	9	8	12
Mezőhegyes	.	☁	25	13	10	10
Orosháza	–		–	–	–	–
Szarvas	.	☁	25	11	9	12
Szeghalom	.		–	13	12	

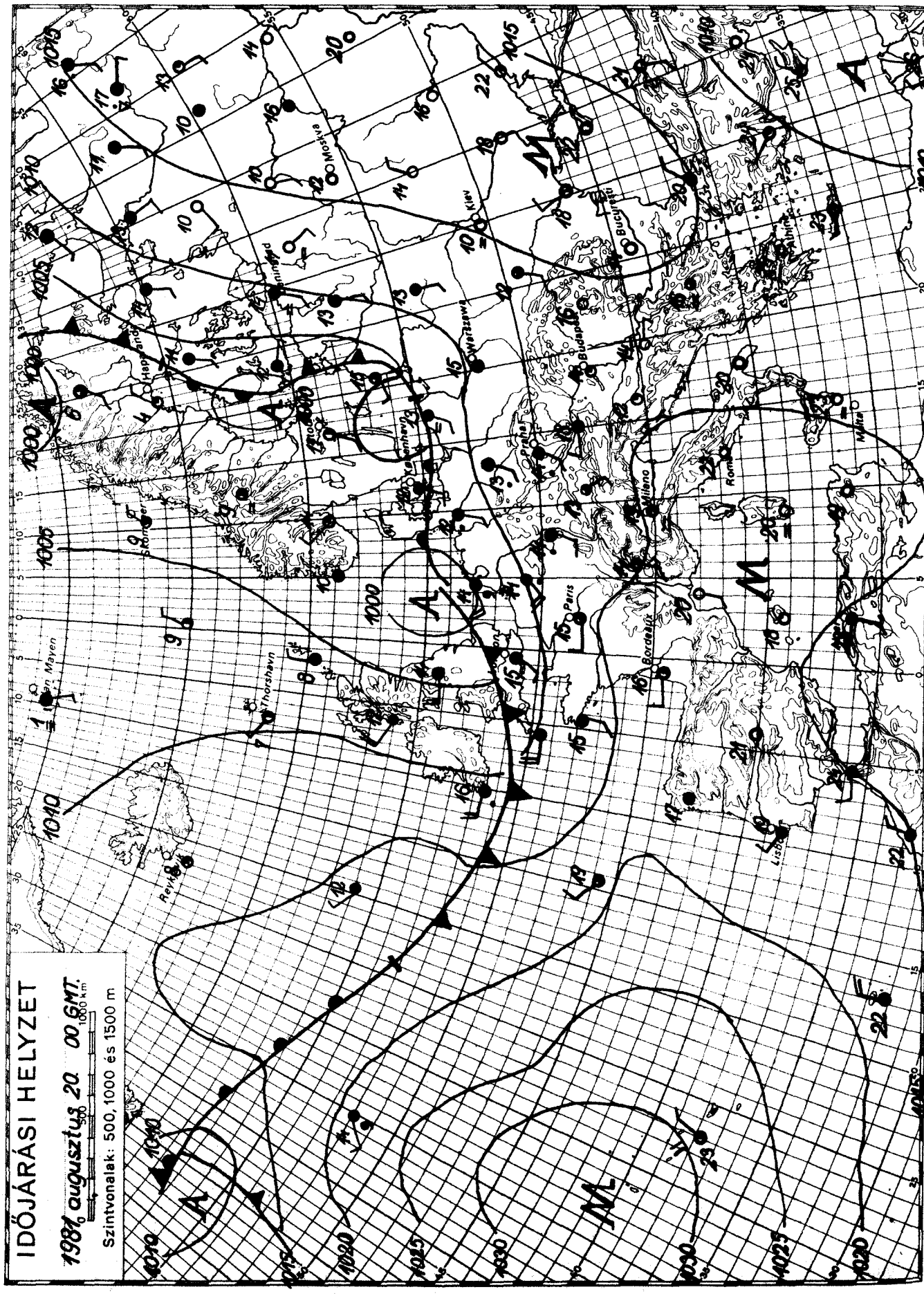

KIADJA: ORSZÁGOS METEOROLÓGIAI SZOLGÁLAT

Készíti: Központi Előrejelző Intézet Előrejelző Osztálya – T.: 273-018 – Megjelenik naponként –
Évi előfizetési díja: 1 760,- Ft. – Megrendelhető: 1024 Budapest, II., Kitaibel Pál utca 1. Telefon: 353-500
Kiadásért felel: az OMSZ elnöke – Szerkesztésért felel: a KEI igazgatója

IDŐJÁRÁSI NAPIJELENTÉS

ЕЖЕДНЕВНЫЙ МЕТЕОРОЛОГИЧЕСКИЙ БЮЛЛЕТЕНЬ · DAILY WEATHER REPORT
BULLETIN QUOTIDIEN DE TEMPS · TÄGLICHER WETTERBERICHT

94. évfolyam 233. szám. + Budapest + 1981. augusztus 21. péntek

Az időjárási helyzet és a várható időjárás:

Középpontjával a Balti-tenger déli része fölött örvénylik az a nagy kiterjedésü ciklon, amely Európa jelentős részén meghatározza az időjárást. A ciklon nyugati, délnyugati oldalán hüvös, váltakozó nedvességtartalmú léghullámok érkeznek a Német-síkságon és a Cseh-medencén át az Alpok és Kárpátok térségébe. Pénteken délelőtt kb. a Varsó-Bécs-Milánó vonalban volt az a légköri front, amely várhatóan szombaton már az egész Kárpát-medence időjárását meghatározza. A front mintegy 300-500 km-es környezetében erősen felhős az ég, sokfelé esik az eső, gyakori a zápor, zivatar.

Hazánkban csütörtökön általában napos idő volt, csak kisebb körzetekben növekedett meg átmenetileg a felhőzet. Esőt napközben sehonnan sem jelentettek. A délről érkező meleg levegő, valamint a napsütés hatására a legmagasabb nappali hőmérséklet 25 és 30 fok között alakult. Az éjszaka második felében érte el hazánk nyugati, északnyugati határvidékét a felhő és csapadékzóna, amely lassan haladt kelet felé. Péntek reggel 7 óráig csak a nyugati, délnyugati megyékben volt eső, záporeső és a lehullott csapadék mennyisége is csupán csapadéknyom és 6 mm között váltakozott. Péntek hajnalra az ország nagy részén 11, 17 fokig hült le a levegő. Délelőtt a Dunántúl középső és nyugati vidékein erősen felhős, esős idő volt, máshol még általában sütött a nap. Nagy hőmérsékletkülönbség alakult ki az esős, illetve a napsütéses helyek között, amig a csapadékos részeken 11 órakor csak 14, 17 fokot mértek, addig a derült helyeken 22, 25 fokot mutattak a hőmérők.

Ma 12 órakor Budapesten a hőmérséklet 23 fok, a tengerszintre átszámitott légnyomás 1007 mbar, gyengén emelkedik.

A Balaton vizének hőmérséklete 11 órakor Siófoknál 21 fok volt.

Várható időjárás szombat estig:

Keleten is erősen megnövekvő felhőzet, majd átmenetileg országszerte erősen felhős, illetve borult idő. Sokfelé eső, zápor, főleg keleten helyenként zivatar.
Szombaton északnyugat felől már lassan felszakadozó felhőzet.
Többfelé erős, a Dunántúlon helyenként viharos északnyugati, északi szél.
Keleten is gyengül a fölmelegedés.
Várható legalacsonyabb éjszakai hőmérséklet: 10, 15,
legmagasabb nappali hőmérséklet szombaton: általában 18, 23 fok között.

Németh Lajos s.k.

A hőmérséklet napi középértéke és eltérése a 100 évi átlagtól /Budapest belterületén/:

1981. augusztus 20.	21,5°C	+0,5°C

1871 óta ezen a napon Budapesten előfordult

legmagasabb hőmérséklet:	36,5°C /1943/	
legalacsonyabb hőmérséklet:	8,8°C /1885/	

81.553.

LEGMAGASABB HŐMÉRSÉKLET

19 81. VIII. 20.

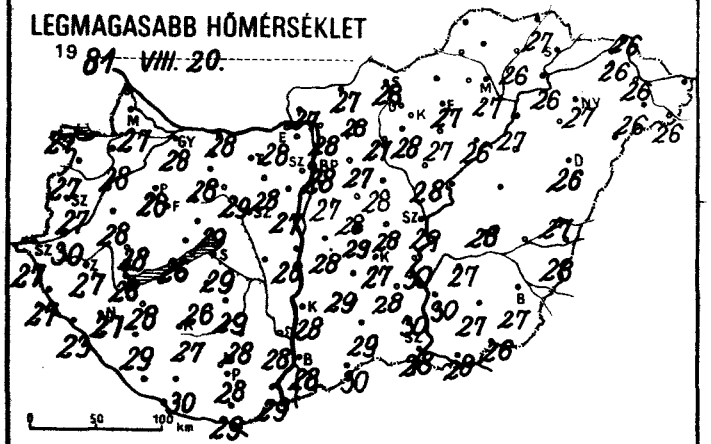

LEGALACSONYABB HŐMÉRSÉKLET

19 81. VIII. 21.

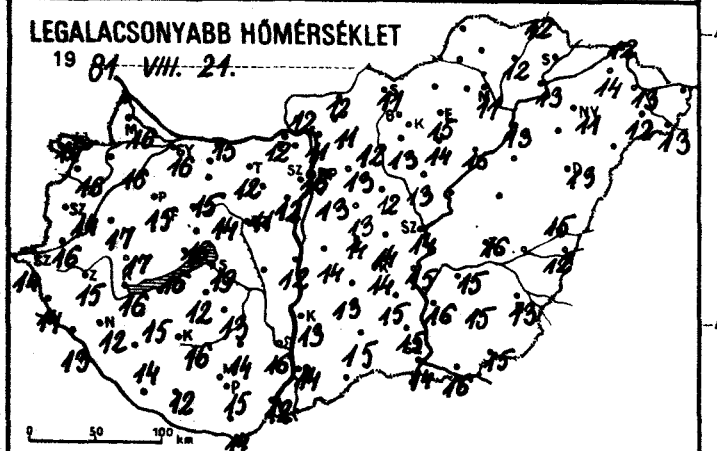

24 órás CSAPADÉKELOSZLÁS

19 81. VIII. 20. 7h -tól VIII. 21. 7h -ig.

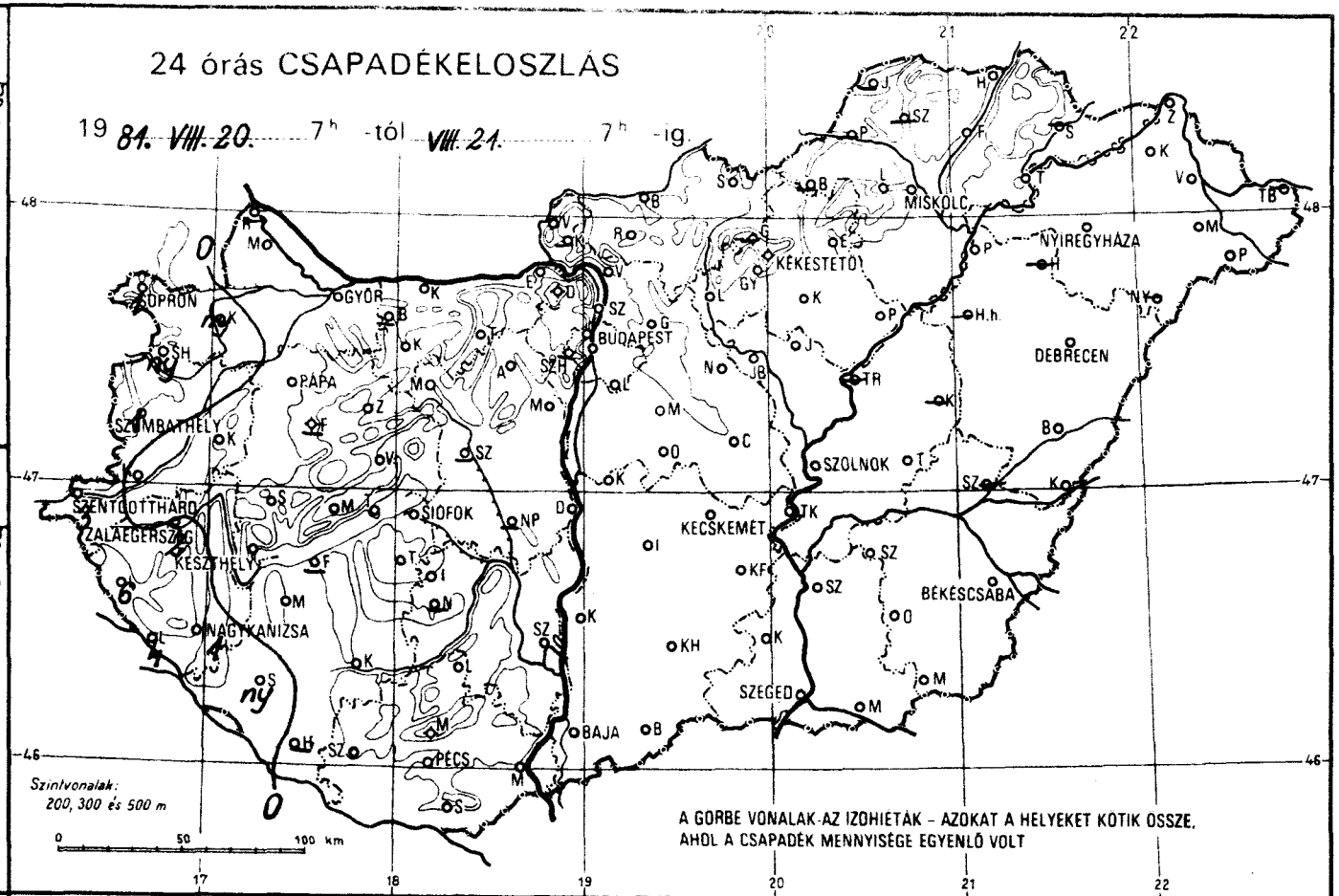

RADIÁCIÓS MINIMUM

19 81. VIII. 21.

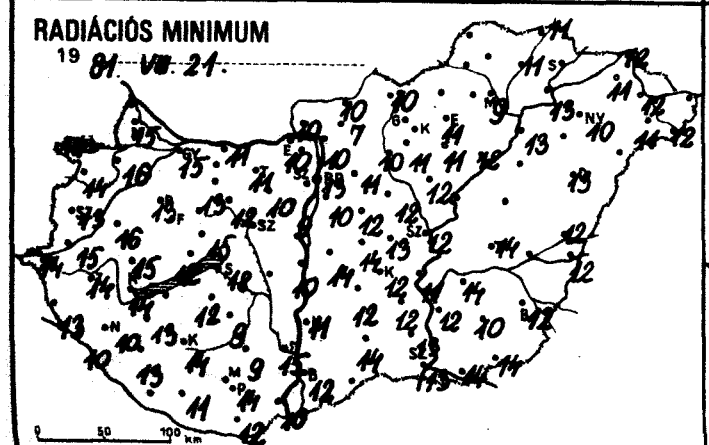

NAPFÉNYTARTAM

19 81. VIII. 20.

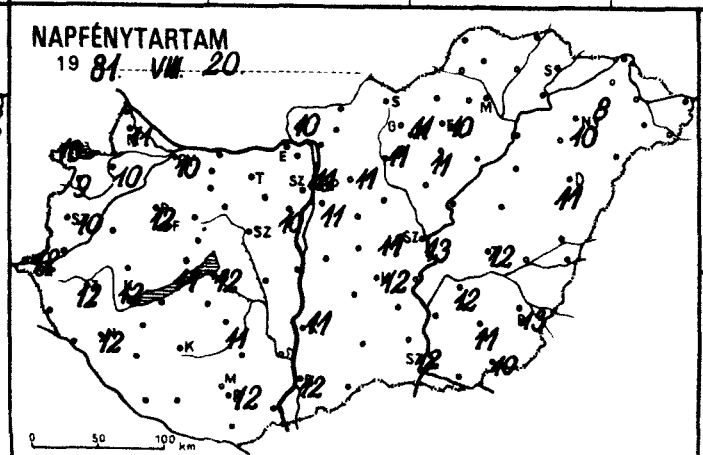

Legerősebb széllökés m/s

19 81. VIII. 20.

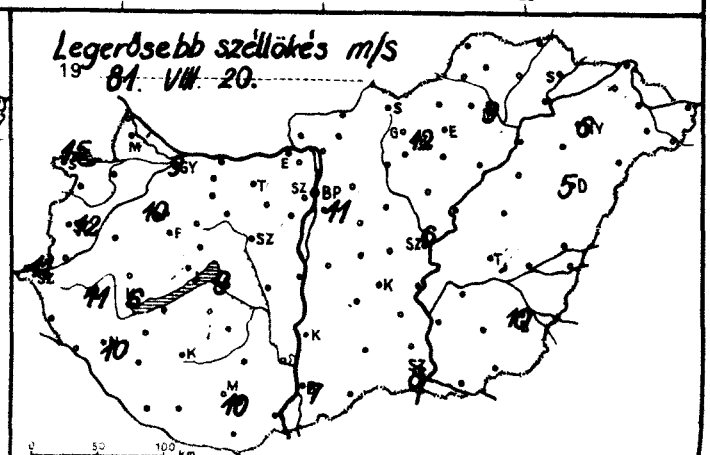

	1981.VIII.21. 07h-ig az utolsó 24 óra adatai							1981.VIII.21. 07h-ig az utolsó 24 óra adatai						
	csapadék (mm)		max. hőmérséklet	min. hőmérséklet	rad. min.	napos órák		csapadék (mm)		max. hőmérséklet	min. hőmérséklet	rad. min.	napos órák	
Győr	.		28	16	15	10	Vác	.	⌐	28	11	10		
Kapuvár	ny	⍒	28	16	16	10	Vámosmikola	.	⌐	27	12	10	10	
Mosonmagyaróvár	.		27	16	15	11	Baja	.	⌐	28	14	12	12	
Rajka	–		–	–	–		Bácsalmás	.	⌐	30	14	12		
Sopron	1		27	14	14	10	Izsák	.		29	13	12		
Sopronhorpács	ny		27	16	14	9	Kalocsa	.	⌐	28	13	11	11	
Káld	.		28	17	16		Kecskemét	.	⌐	27	14	12	12	
Körmend	.		30	16	15		Kiskunf. háza	.	⌐	28	15	12		
Szentgotthárd	3	⍓	27	14	14	12	Kiskunhalas	.		29	15	14		
Szombathely	1	⍒	27	14	13	10	Kunszentmiklós	.		28	14	14		
Lenti	6		27	14	13		Tiszakécske	.	⌐	30	15	11		
Letenye	4	⍒⌐	28	13	10		Balassagyarmat	.		27	12	10		
Nagykanizsa	1	⍒	27	12	10	12	Romhány	.		28	11	7		
Zalaegerszeg	2	⍒	27	15	14	12	Salgótarján	.		28	11	10		
Farkasgyepű	–		–	–	–		Eger	.		27	15	11	10	
Keszthely	.		28	16	14	12	Galyatető	–		–	–	–		
Mencshely	.		26	16	12	11	Gyöngyös	.	⌐	28	13	11		
Pápa	.		28	15	13	12	Kékestető	.		20	14	12	11	
Sümeg	.		28	17	15		Kompolt	.		27	14	11	11	
Tihany	.	⌐	29	15	13		Lőrinci	.	⌐	27	12	10	11	
Veszprém	.		29	16	15		Poroszló	.		26	15	12		
Zirc	.	⌐	26	14	10		Jászapáti	.	⌐	28	13	12		
Fonyód	–		–	–	–		Jászberény	.	⌐	28	12	10		
Homokszt. györgy	–		–	–	–	–	Karcag	–		–	–	–		
Kaposvár	.		27	16	14		Szolnok	.		29	14	12	13	
Marcali	.		28	15	13		Tiszaroff	–		–	–	–		
Siófok	.		29	19	18	12	Túrkeve	.		28	16	14	12	
Somogyszob	ny	⌐	29	14	13		Kistelek	.		30	15	13		
Tab	.		26	12	12		Makó	.		28	16	14		
Bábolna	–		–	–	–		Szeged	.	⌐	28	14	13	12	
Esztergom	.		28	12	10		Szentes	.		30	16	12		
Kisbér	.		28	15	13		Borsodnádasd	–		–	–	–		
Komárom	.	⌐	28	15	11		Füged	.	⌐	26	12	11		
Tatabánya	.	⌐	22	12	11		Hidasnémeti	.		27	12	10		
Alcsútdoboz	.		28	11	10		Jósvafő	–		–	–	–	–	
Dunaújváros	.		28	12	10		Lillafüred	.		24	10	9	–	
Martonvásár	.		27	12	9	10	Miskolc	.	⌐	27	11	9		
Mór	.	⌐	29	14	12		Putnok	–		–	–	–		
Nagyhörcsökp.	–		–	–	–		Sárospatak	–		–	–	–	–	
Szabadbattyán	–		–	–	–		Szendrőlád	–		–	–	–		
Tregszemcse	.		29	13	9	11	Tokaj	.		26	13	13		
Lengyel	.		28	14	9		Kisvárda	.	⌐	26	14	11	8	
Nagykónyi	–		–	–	–		Mátészalka	.	⌐	26	12	11		
Szekszárd	.		28	16	15		Nyíregyháza	.		27	11	10	10	
Kaposújlak	.		27	16	14		Nyírlugos	–		–	–	–		
Mohács	.		29	12	10		Pátyod	.	⌐	26	13	12		
Pécs	.		28	15	14	12	Tiszabecs	–		–	–	–		
Siklós	.		29	14	12		Vásárosnamény	.	⌐	26	13	12		
Szigetvár	.		30	12	11		Záhony	.	⌐	26	12	12		
Bp. Lőrinc	.	⌐	27	13	10	11	Berettyóújfalu	.		27	15	12		
Bp. Met. Int.	.		28	16	13	11	Debrecen	.	⌐	26	13	13	11	
Bp. Szab. hegy	–		–	–	–		Hajdúdorog	–		–	–	–		
Cegléd	.		28	14	13	11	Hortobágy	–		–	–	–		
Dobogókő	–		–	–	–		Körösszakál	.	⌐	28	12	12		
Gödöllő	.	⌐	27	13	11	11	Polgár	.	⌐	27	13	13		
Királyrét	–		–	–	–		Békéscsaba	.	⌐	27	13	12	13	
Monor	.		28	13	12		Mezőhegyes	.	⌐	26	15	14	10	
Nagykáta	.		28	12	12		Orosháza	.		27	15	10	11	
Örkény	.	⌐	29	14	14		Szarvas	.		27	15	14	12	
Szentendre	.		28	10	10		Szeghalom	–		–	–	–		

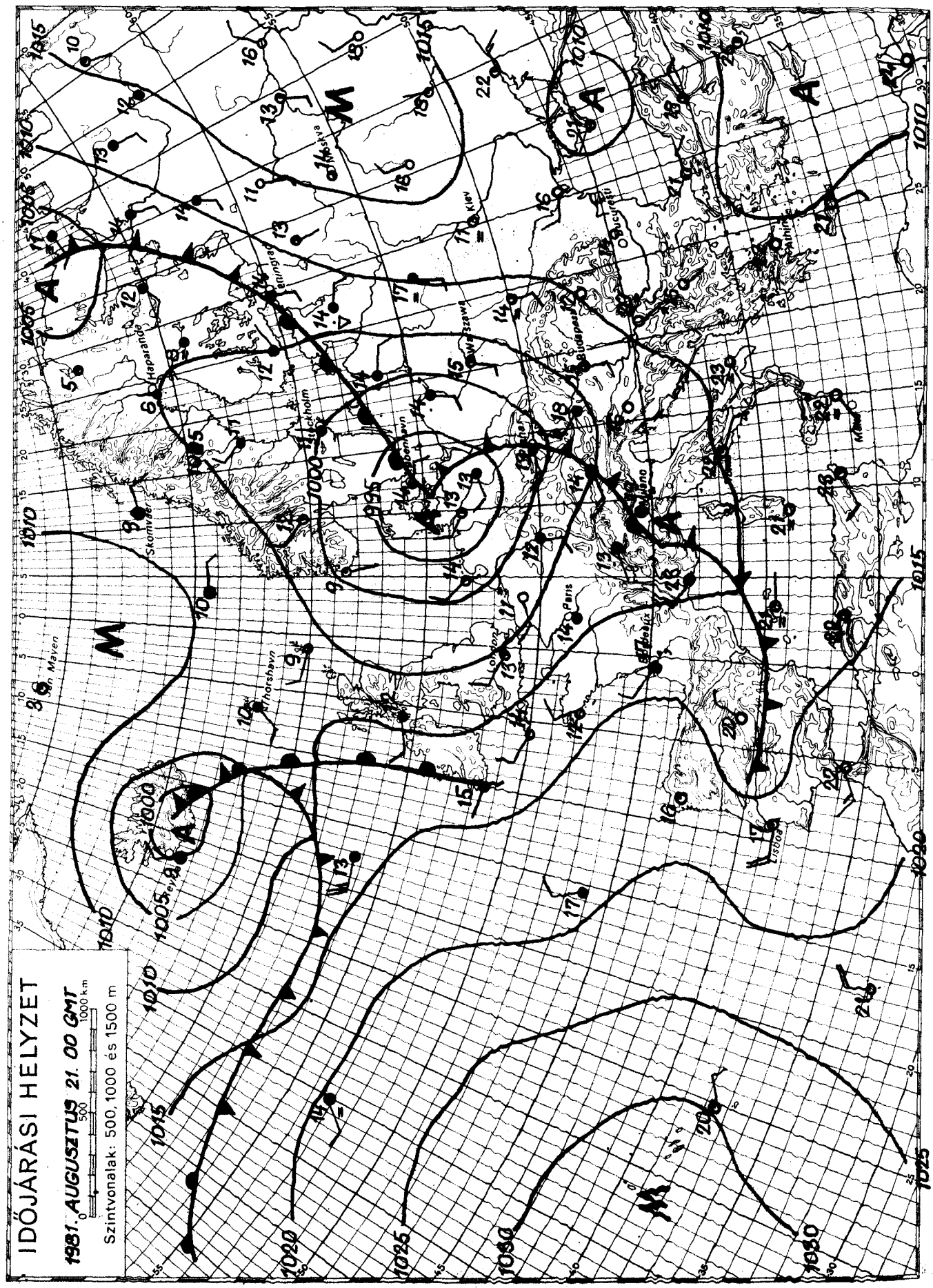

KIADJA: ORSZÁGOS METEOROLÓGIAI SZOLGÁLAT

Készíti: Központi Előrejelző Intézet Előrejelző Osztálya – T.: 273-018 – Megjelenik naponként –
Évi előfizetési díja: 1 760,- Ft. – Megrendelhető: 1024 Budapest, II., Kitaibel Pál utca 1. Telefon: 353-500
Kiadásért felel: az OMSZ elnöke – Szerkesztésért felel: a KEI igazgatója

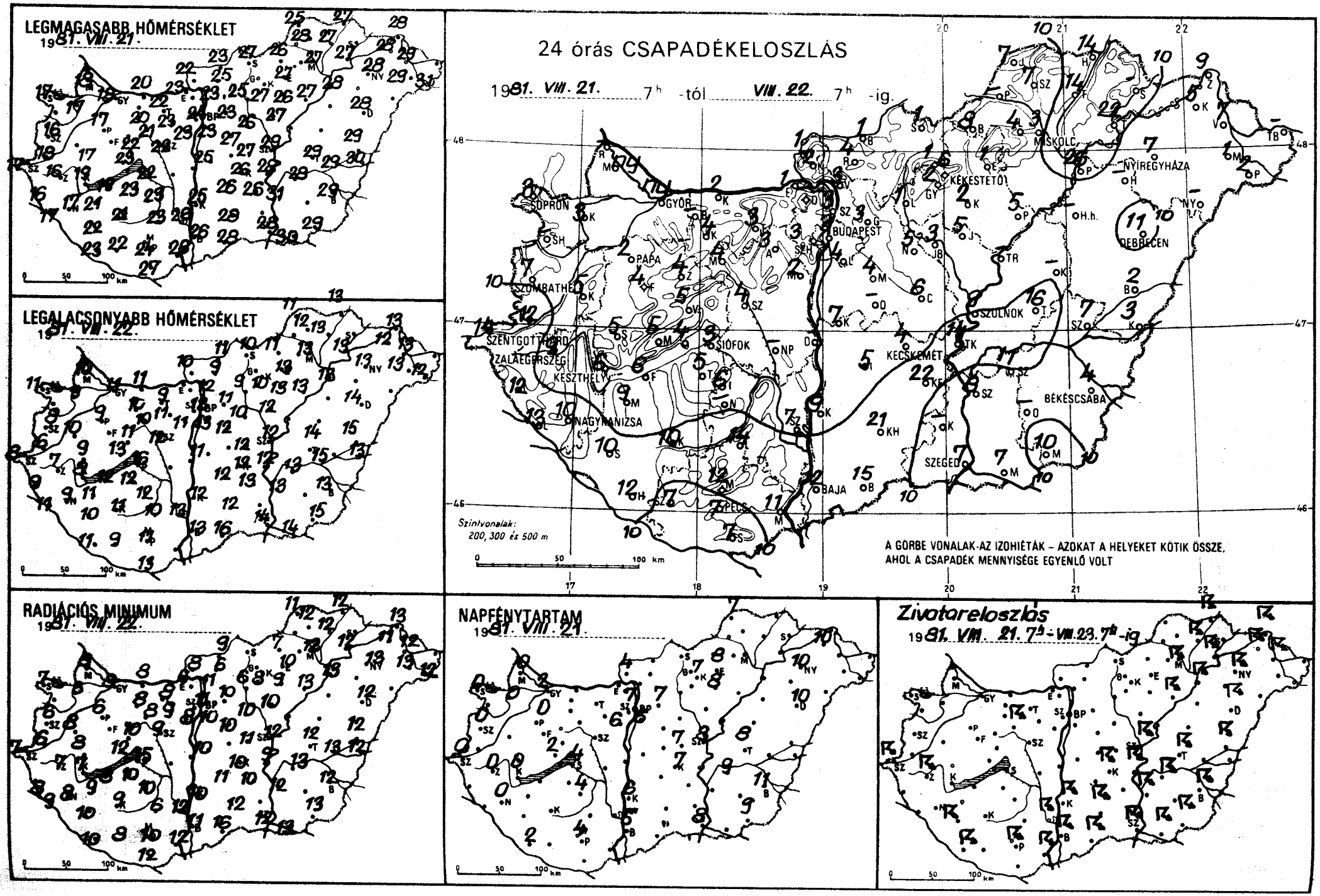
LEGMAGASABB HŐMÉRSÉKLET
1981. VIII. 21.
LEGALACSONYABB HŐMÉRSÉKLET
1981. VIII. 22.
RADIÁCIÓS MINIMUM
1981. VIII. 22.
24 órás CSAPADÉKELOSZLÁS
1981. VIII. 21. 7h -tól VIII. 22. 7h -ig.
SOPRON
GYŐR
MISKOLC
NYÍREGYHÁZA
KÉKESTETŐ
BUDAPEST
PAPA
DEBRECEN
SZOMBATHELY
SZOLNOK
SZENTGOTTHÁRD
ZALAEGERSZEG
KESZTHELY
SIÓFOK
KECSKEMÉT
BÉKÉSCSABA
NAGYKANIZSA
SZEGED
PÉCS
BAJA
Szintvonalak:
200, 300 és 500 m
A GÖRBE VONALAK-AZ IZOHIÉTÁK – AZOKAT A HELYEKET KÖTIK ÖSSZE,
AHOL A CSAPADÉK MENNYISÉGE EGYENLŐ VOLT
NAPFÉNYTARTAM
1981. VIII. 21.
Zivatareloszlás
1981. VIII. 21. 7h - VIII. 23. 7h -ig
0 50 100 km

IDŐJÁRÁSI NAPIJELENTÉS

ЕЖЕДНЕВНЫЙ МЕТЕОРОЛОГИЧЕСКИЙ БЮЛЛЕТЕНЬ · DAILY WEATHER REPORT
BULLETIN QUOTIDIEN DE TEMPS · TÄGLICHER WETTERBERICHT

94. évfolyam 234. szám. + Budapest + 1981. augusztus 22. szombat

Az időjárási helyzet és a várható időjárás:

Európa nagy részét hüvös, óceáni levegő árasztotta el, ezért a Skandináv-félszigettől az Adriáig, a Brit-szigetektől Ukrajnáig változékony az idő. Egy-egy nedvesebb léghullám nyomában megnövekszik a felhőzet, és elszórtan záporok alakulnak ki. Általában élénk a szél, és gyönge a nappali felmelegedés. A szárazabb léghullámok nyomában csökken a felhőzet, több a napsütés, a hőmérséklet csúcsértéke azonban igy is 20 fok alatt marad a legtöbb helyen. A Kelet-európai-sikság középső és északi vidékei, valamint az Ibériai-félsziget fölött még meleg levegő áramlik, igy azokon a vidékeken nyári idő van. Általában sok a napsütés, csak kevés helyen alakul ki zápor, zivatar. A hőmérséklet csúcsértéke eléri a 30, néhány helyen a 35 fokot. A Kárpát-medence fölé továbbra is hüvös levegő érkezik, ezért változékony marad az idő.

Hazánk nyugati vidékeit pénteken reggel érte el a felhő- és csapadékzóna, záport, zivatart, majd szélerősödést okozott. A hidegfront hatására az ország középső területein a déli, keleten pedig az esti órákban alakultak ki záporok. A szombat reggel 7 óráig lehullott csapadék mennyisége általában csapadéknyom és 10 mm között volt, de a déli vidékeken és a Zempléni hegység környékén 15, 20 mm eső esett, sőt Kiskunfélegyházán és Tokajban 22, Polgáron pedig 26 mm-t mértek. A legmagasabb nappali hőmérséklet pénteken az északnyugati vidékeken 16, 20, az ország középső területein 20, 26, keleten 27, 31 fok között volt. Szombat hajnalra 7, 15 fokig hült le a levegő. Délelőtt a keleti vidékeken még erősen felhős maradt az ég, csapadékról azonban már nem érkezett jelentés. Az ország nagy részén napos, száraz idő volt. A hőmérséklet 11 órára 16, 20 fokig emelkedett.

Ma 12 órakor Budapesten a hőmérséklet 20 fok, a tengerszintre átszámitott légnyomás 1015 mbar, alig változik.

A Balaton vizének hőmérséklete 11 órakor Siófoknál 18 fok volt.

Várható időjárás vasárnap estig:

Felhőátvonulások, vasárnap szórványosan záporral.
Időnként élénk, vasárnap néhány helyen erős északi, északnyugati szél.
Várható legalacsonyabb éjszakai hőmérséklet: általában 7, 12,
legmagasabb nappali hőmérséklet vasárnap: 18, 23 fok között.

Bártfai Erzsébet s.k.

A hőmérséklet napi középértéke és eltérése a 100 évi átlagtól /Budapest belterületén/:

1981. augusztus 21.	19,0°C	-1,7°C

1871 óta ezen a napon Budapesten előfordult

legmagasabb hőmérséklet:	39,0°C /1943/
legalacsonyabb hőmérséklet:	10,0°C /1940/

81.554.

	1981.VIII.22. 07 h -ig az utolsó 24 óra adatai					
	csapadék (mm)		max. hőmérséklet	min. hőmérséklet	rad. min.	napos órák
Győr	ny		18	11	8	2
Kapuvár	3		17	9	6	0
Mosonmagyaróvár	ny		18	10	8	0
Rajka	–		–	–	–	
Sopron	3		17	11	7	0
Sopronhorpács	–		–	–	–	–
Káld	5		–	10	8	
Körmend	12		18	6	6	
Szentgotthárd	14		17	8	7	0
Szombathely	7		16	8	6	0
Lenti	12		16	9	8	
Letenye	13		17	11	9	
Nagykanizsa	10		17	9	8	0
Zalaegerszeg	9		16	7	7	0
Farkasgyepű	4		18	9	8	
Keszthely	6		19	8	7	0
Mencshely	5		18	11	9	2
Pápa	2		17	9	6	0
Sümeg	5		17	9	8	
Tihany	4		23	13	12	
Veszprém	5		22	11	10	
Zirc	4		17	10	8	
Fonyód	6		19	12	8	
Homokszt. györgy	12		23	11	10	2
Kaposvár	10		21	11	9	
Marcali	9		21	11	9	
Siófok	3		22	16	15	4
Somogyszob	10		22	10	10	
Tab	5		23	12	10	
Bábolna	–		–	–	–	
Esztergom	1		23	–	6	
Kisbér	4		20	10	8	
Komárom	2		20	11	8	
Tatabánya	3		22	9	8	
Alcsútdoboz	3		23	11	9	
Dunaújváros	–		–	–	–	
Martonvásár	2		23	11	8	6
Mór	4		21	10	8	
Nagyhörcsökp.	–		–	–	–	
Szabadbattyán	4		22	12	9	
Iregszemcse	6		23	12	10	4
Lengyel	14		23	10	6	
Nagykónyi	–		–	–	–	
Szekszárd	7		26	13	12	
Misinatető	12		19	11	9	
Mohács	11		26	–	12	
Pécs	7		24	11	10	4
Siklós	7		27	13	12	
Szigetvár	7		22	9	8	
Bp. Lőrinc	4		23	13	10	6
Bp. Met. Int.	3		24	13	11	7
Bp. Szab. hegy	3		20	11	9	
Cegléd	6		27	12	11	7
Dobogókő	–		–	–	–	
Gödöllő	3		23	11	10	7
Királyrét	2		22	11	11	
Monor	4		27	12	10	
Nagykáta	5		26	10	10	
Örkény	–		–	–	–	
Szentendre	3		24	12	10	

	1981.VIII.22. 07 h -ig az utolsó 24 óra adatai					
	csapadék (mm)		max. hőmérséklet	min. hőmérséklet	rad. min.	napos órák
Vác	3		23	12	11	
Vámosmikola	1		22	10	8	4
Baja	12		26	13	11	5
Bácsalmás	15		28	16	16	
Izsák	5		26	12	11	
Kalocsa	9		25	12	10	6
Kecskemét	4		26	12	10	7
Kiskunf. háza	22		26	13	10	
Kiskunhalas	21		28	12	12	
Kunszentmiklós	7		25	11	10	
Tiszakécske	14		28	12	9	
Balassagyarmat	1		23	11	9	
Romhány	4		25	9	6	
Salgótarján	1		27	10	8	
Eger	1		27	13	10	8
Galyatető	1		20	7	5	
Gyöngyös	2		27	10	8	
Kékestető	6		20	7	6	7
Kompolt	2		26	13	9	8
Lőrinci	1		25	9	6	
Poroszló	5		27	13	13	
Jászapáti	5		27	12	10	
Jászberény	3		27	11	9	
Karcag	–		–	–	–	
Szolnok	9		29	12	12	8
Tiszaroff	–		–	–	–	
Túrkeve	16		29	14	12	8
Kistelek	–		–	–	–	
Makó	7		30	14	13	
Szeged	7		28	14	12	8
Szentes	8		31	13	12	
Borsodnádasd	8		26	11	7	
Füged	14		27	13	12	
Hidasnémeti	14		27	13	12	
Jósvafő	7		25	11	11	7
Lillafüred	4		22	8	7	
Miskolc	3		27	13	12	–
Putnok	–		–	–	–	
Sárospatak	–		–	–	–	–
Szendrőlád	7		28	12	12	
Tokaj	22		27	13	12	
Kisvárda	5		28	12	11	10
Mátészalka	1		29	13	13	
Nyíregyháza	7		28	13	13	10
Nyírlugos	–		–	–	–	
Pátyod	2		31	13	12	
Tiszabecs	–		–	–	–	
Vásárosnamény	7		29	13	12	
Záhony	9		28	13	13	
Berettyóújfalu	2		29	15	12	
Debrecen	11		28	14	12	10
Hajdúdorog	–		–	–	–	
Hortobágy	–		–	–	–	
Körösszakál	3		30	13	12	
Polgár	26		28	13	13	
Békéscsaba	4		29	13	12	11
Mezőhegyes	10		29	15	13	9
Orosháza	–		–	–	–	–
Szarvas	11		28	13	13	9
Szeghalom	7		29	15	13	

Árpádtető



KIADJA: ORSZÁGOS METEOROLÓGIAI SZOLGÁLAT
Készíti: Központi Előrejelző Intézet Előrejelző Osztálya – T.: 273-018 – Megjelenik naponként –
Évi előfizetési díja: 1 760,- Ft. – Megrendelhető: 1024 Budapest, II., Kitaibel Pál utca 1. Telefon: 353-500
Kiadásért felel: az OMSZ elnöke – Szerkesztésért felel: a KEI igazgatója

IDŐJÁRÁSI NAPIJELENTÉS

ЕЖЕДНЕВНЫЙ МЕТЕОРОЛОГИЧЕСКИЙ БЮЛЛЕТЕНЬ · DAILY WEATHER REPORT
BULLETIN QUOTIDIEN DE TEMPS · TÄGLICHER WETTERBERICHT

94. évfolyam 235. szám. + Budapest + 1981. augusztus 23. vasárnap

Az időjárási helyzet és a várható időjárás:

Észak-, Nyugat- és Közép-Európa időjárása napok óta az északi széllel érkező hüvös levegő hatása alatt áll. A függőleges áramlási, valamint a nedvességi viszonyoktól függően napos és mérsékelten meleg, illetve esős és hüvös időszakok, illetve tájak váltakoznak. Dél- és Kelet-Európából viszont változatlanul kevés felhőről, meleg időről érkeznek jelentések.

Magyarország időjárására is napok óta a gyakori változás a jellemző. Az ország keleti része fölül csak szombaton az esti órákban vonult el az a felhősáv amelyik az ország nagy részén már pénteken átvonult és igy szombaton szinte megszakitás nélkül sütött a nap. Az éjszaka viszont újabb felhősáv érte el az ország északnyugati határát és délre a déli vidékek kivételével beboritotta hazánkat. A felhősödést ismétlődő eső, illetve záporok követték. Vasárnap délig általában 1 és 6 mm közötti mennyiségü csapadék hullott. A hőmérséklet szombati csúcsértéke általában 20 és 24, a vasárnap hajnali mélypontja általában 7 és 13 fok között volt. Vasárnap 11 órakor a déli, délkeleti vidékeken 20, 22, az ország nagy részén viszont csak 13 és 17 fok közötti hőmérsékleteket mértek. Várhatóan ez az újabb felhősáv is gyorsan átvonul Magyarország fölött.

Ma 12 órakor Budapesten a hőmérséklet 16 fok, a tengerszintre átszámitott légnyomás 1015 mbar, gyengén süllyed.

A Balaton vizének hőmérséklete 11 órakor Siófoknál 20 fok volt.

Várható időjárás hétfő estig:

Eleinte túlnyomóan borult idő ismétlődő esővel, záporral, időnként élénk délnyugati széllel, majd északnyugatira forduló és megerősödő, néha viharossá fokozódó szél, felhőátvonulások, elszórtan rövid ideig tartó záporesővel.
Várható legalacsonyabb éjszakai hőmérséklet: 10, 15,
legmagasabb nappali hőmérséklet hétfőn: 19, 23 fok között.

Aigner Szilárd s.k.

A hőmérséklet napi középértéke és eltérése a 100 évi átlagtól
/Budapest belterületén/:

1981. augusztus 22.	17,8°C	-2,7°C

1871 óta ezen a napon Budapesten előfordult

legmagasabb hőmérséklet:	38,4°C /1943/	
legalacsonyabb hőmérséklet:	9,5°C /1924/	

81.555.

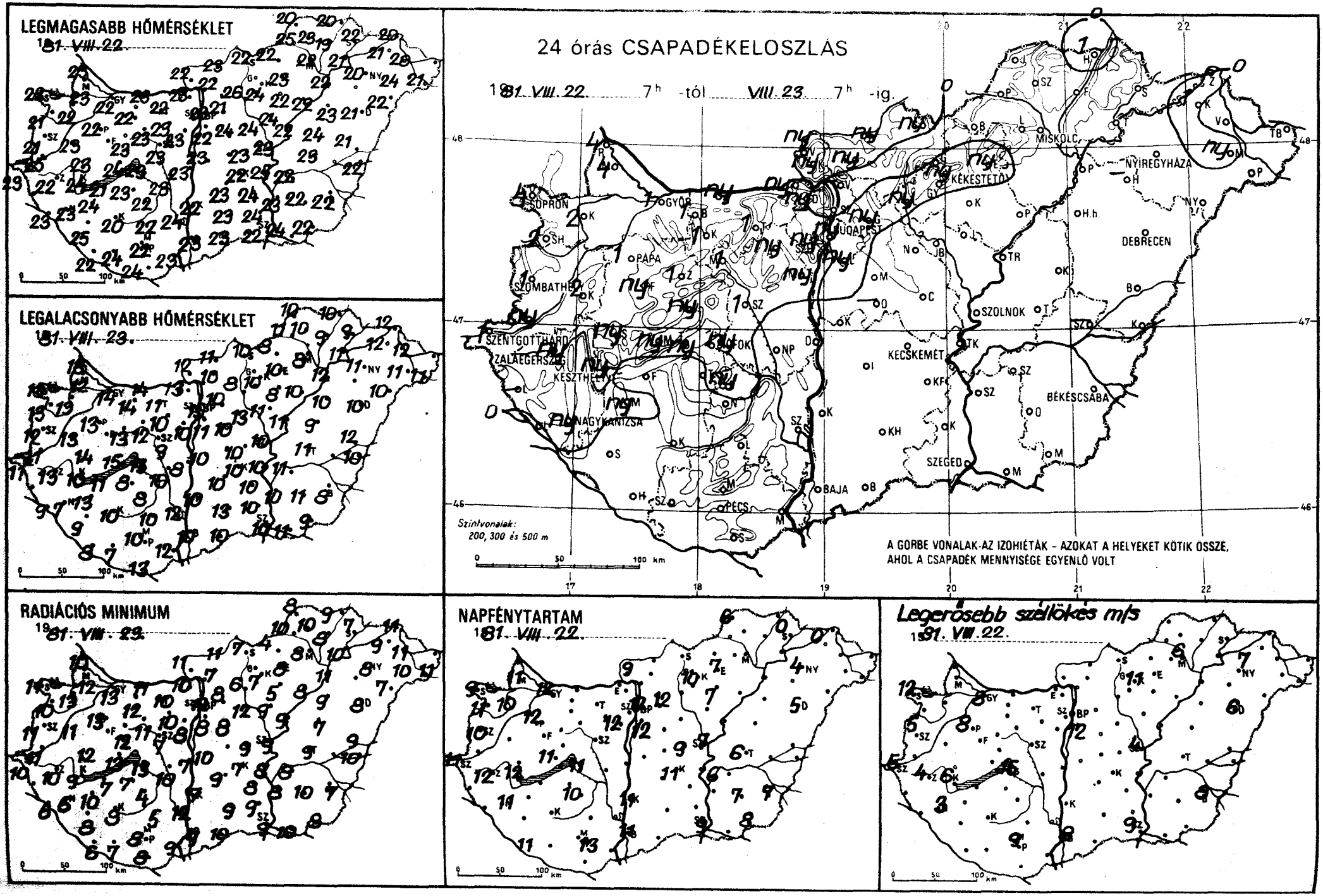
LEGMAGASABB HŐMÉRSÉKLET
1981. VIII. 22.
LEGALACSONYABB HŐMÉRSÉKLET
1981. VIII. 23.
RADIÁCIÓS MINIMUM
1981. VIII. 23.
24 órás CSAPADÉKELOSZLÁS
1981. VIII. 22. 7h -tól VIII. 23. 7h -ig.
Szintvonalak:
200, 300 és 500 m
A GÖRBE VONALAK AZ IZOHIÉTÁK – AZOKAT A HELYEKET KÖTIK ÖSSZE,
AHOL A CSAPADÉK MENNYISÉGE EGYENLŐ VOLT
SOPRON
GYŐR
BUDAPEST
MISKOLC
NYÍREGYHÁZA
KÉKESTETŐ
DEBRECEN
PAPA
SZOMBATHELY
SZOLNOK
SZENTGOTTHÁRD
ZALAEGERSZEG
KESZTHELY
NAGYKANIZSA
KECSKEMÉT
BÉKÉSCSABA
SZEGED
PÉCS
BAJA
NAPFÉNYTARTAM
1981. VIII. 22.
Legerősebb széllökés m/s
1981. VIII. 22.

	1981.VIII.23. 07h -ig az utolsó 24 óra adatai							1981.VIII.23. 07h -ig az utolsó 24 óra adatai						
	csapadék (mm)		max. hőmérséklet	min. hőmérséklet	rad. min.	napos órák		csapadék (mm)		max. hőmérséklet	min. hőmérséklet	rad. min.	napos órák	
Győr	1		22	14	13	12	Vác	–		–	–	–		
Kapuvár	2		22	13	13	10	Vámosmikola	ny		22	12	11	9	
Mosonmagyaróvár	4		23	12	12	11	Baja	.		23	10	9	11	
Rajka	4		23	13	10		Bácsalmás	.		23	10	10		
Sopron	4		22	13	11	9	Izsák	.		23	10	9		
Sopronhorpács	2		21	13	10	11	Kalocsa	.		22	10	7	11	
Káld	2		23	13	11		Kecskemét	.		22	10	7	11	
Körmend	ny		25	11	11		Kiskunf. háza	.		24	10	8		
Szentgotthárd	1		23	11	10	11	Kiskunhalas	.		23	13	9		
Szombathely	1		21	12	11	10	Kunszentmikló	.		23	10	10		
Lenti	–		–	–	–		Tiszakécske	.		25	10	8		
Letenye	.		23	9	6		Balassagyarmat	ny		23	11	11		
Nagykanizsa	ny		23	7	6	11	Romhány	ny		22	10	7		
Zalaegerszeg	ny		22	13	10	12	Salgótarján	ny		22	10	7		
Farkasgyepű	ny		21	12	10		Eger	ny		23	10	8	7	
Keszthely	ny		24	10	9	12	Galyatető	.		18	10	5		
Mencshely	ny		21	13	8	11	Gyöngyös	.		24	10	7		
Pápa	1		22	13	13	12	Kékestető	ny		15	9	8	10	
Sümeg	ny		23	14	12		Kompolt	.		22	8	5	7	
Tihany	ny		24	15	13		Lőrinci	ny		26	8	6		
Veszprém	ny		23	13	12		Poroszló	.		22	10	8		
Zirc	1		20	10	7		Jászapáti	.		24	11	9		
Bonyód	.		21	11	7		Jászberény	.		23	11	7		
Domokszt. György	.		22	8	6	11	Karcag	.		24	9	7		
Kaposvár	.		20	10	8		Szolnok	.		23	10	9	7	
Marcali	ny		24	13	10		Tiszaroff	.		22	11	9		
Siófok	ny		23	13	13	11	Túrkeve	.		23	11	9	6	
Somogyszob	.		25	9	8		Kistelek	.		24	10	9		
Tab	.		23	8	7		Makó	.		24	11	10		
Tábolna	1		22	13	10		Szeged	.		22	10	9	9	
Esztergom	ny		23	13	10		Szentes	.		23	10	8		
Tisbér	1		22	14	12		Borsodnádasd	.		22	8	4		
Komárom	ny		23	14	11		Füged	.		19	9	8		
Tatabánya	1		22	11	10		Hidasnémeti	1		20	10	9		
Alcsútdoboz	ny		23	10	10		Jósvafő	.		20	10	8	6	
Dunaújváros	.		23	8	7		Lillafüred	.		22	9	8		
Martonvásár	ny		23	10	8	12	Miskolc	.		22	8	8	–	
Tór	1		23	12	11		Putnok	.		25	11	10		
Nagyhörcsökp.	.		23	10	10		Sárospatak	.		22	9	7	0	
Szabadbattyán	1		23	9	7		Szendrőlád	.		23	10	10		
Tegszemcse	ny		22	8	4	10	Tokaj	.		21	11	10		
Tengyel	.		22	10	5		Kisvárda	1		21	12	9	0	
Nagykónyi	.		24	8	5		Mátészalka	ny		24	11	10		
Szekszárd	.		24	12	12		Nyíregyháza	.		20	11	8	4	
Tinatető	.		18	13	8		Nyírlugos	.		22	10	7		
Mohács	.		23	12	9		Pátyod	.		21	11	11		
Pécs	.		22	10	8	13	Tiszabecs	–		–	–	–		
Siklós	.		24	13	8		Vásárosnamény	.		20	12	11		
Szigetvár	.		24	7	7		Záhony	.		20	12	11		
Pécs, Lőrinc	ny		22	11	8	12	Berettyóújfalu	.		21	12	9		
Pécs, Met. Int.	ny		23	15	12	12	Debrecen	.		21	10	8	5	
Pécs, Szab. hegy	ny		20	12	11		Hajdúdorog	–		–	–	–		
Szegléd	.		23	10	9	9	Hortobágy	.		23	10	9		
Tobogókő	ny		17	11	9		Kösszakál	.		22	10	10		
Ödöllő	ny		21	10	8	12	Polgár	.		22	12	11		
Királyrét	ny		23	10	9		Békéscsaba	.		22	8	7	7	
Sonor	.		24	10	8		Mezőhegyes	.		22	9	8	8	
Tagykáta	.		24	13	12		Orosháza	.		22	11	10	7	
Örkény	–		–	–	–		Szarvas	.		22	11	8	6	
Tentendre	.		23	11	10		Szeghalom	–		–	–	–		

Árpatető

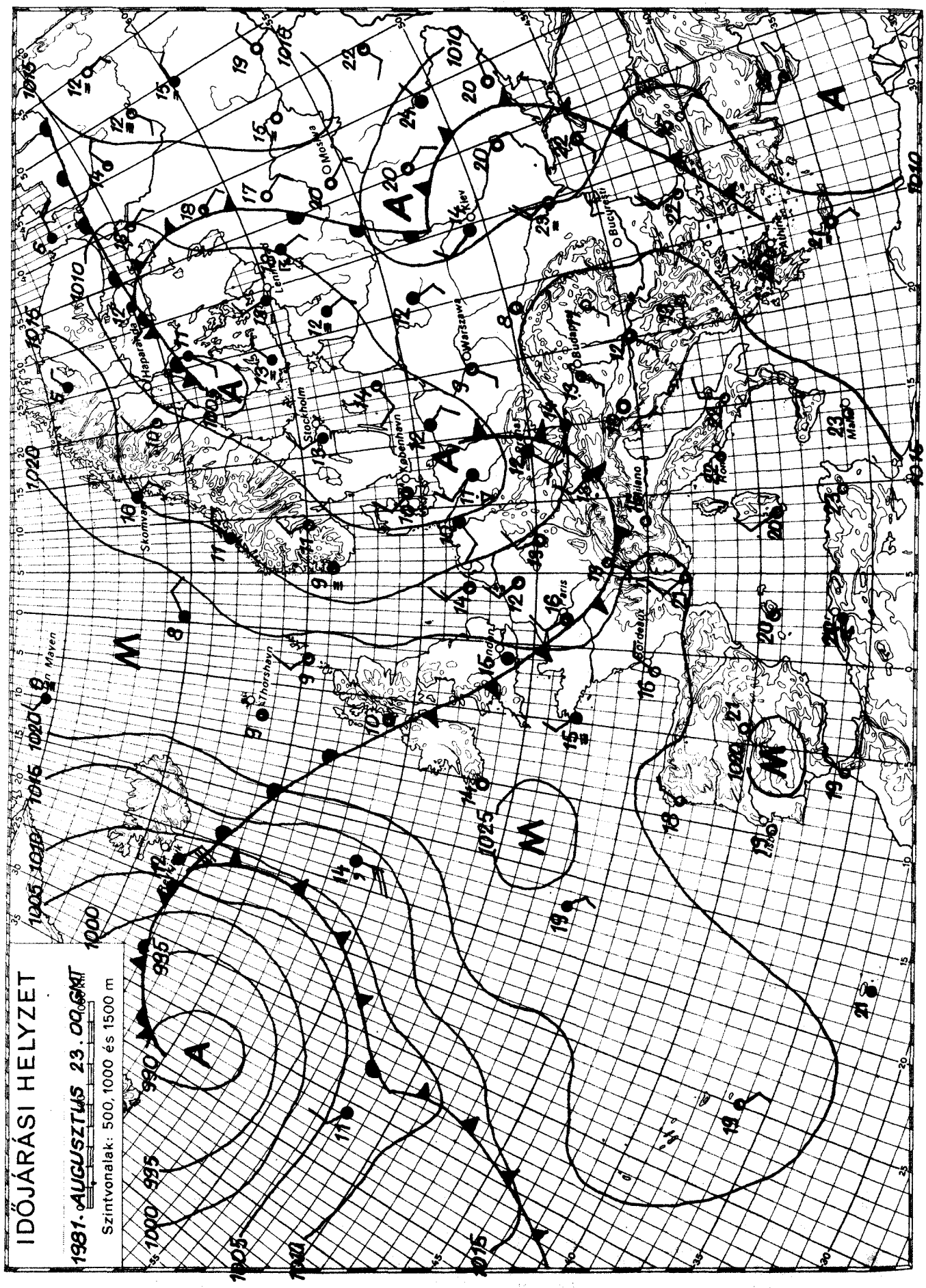

KIADJA: ORSZÁGOS METEOROLÓGIAI SZOLGÁLAT
Készíti: Központi Előrejelző Intézet Előrejelző Osztálya – T.: 273-018 – Megjelenik naponként –
Évi előfizetési díja: 1 760,- Ft. – Megrendelhető: 1024 Budapest, II., Kitaibel Pál utca 1. Telefon: 353-500
Kiadásért felel: az OMSZ elnöke – Szerkesztésért felel: a KEI igazgatója

IDŐJÁRÁSI NAPIJELENTÉS

ЕЖЕДНЕВНЫЙ МЕТЕОРОЛОГИЧЕСКИЙ БЮЛЛЕТЕНЬ · DAILY WEATHER REPORT
BULLETIN QUOTIDIEN DE TEMPS · TÄGLICHER WETTERBERICHT

94. évfolyam 236. szám. + Budapest + 1981. augusztus 24. hétfő

Az időjárási helyzet és a várható időjárás:

Az északnyugat felől áramló hüvös levegő ma reggelre elérte a Szovjetunió európai területének nyugati részét, valamint a Balkán-félsziget északi vidékeit. Hatására megnövekedett a felhőzet és több helyen keletkezett eső, zápor, helyenként zivatar. A hüvös levegővel elárasztott területeken a legmagasabb nappali hőmérséklet vasárnap általában 2, 7 fokkal maradt el az augusztus végének megfelelő átlagtól. Kedd estig a Kárpát-medencében folytatódik a szeles, hüvös idő.

Hazánkban vasárnap az ország nagy részén erősen felhős, vagy borult maradt az ég. Sokfelé esett az eső, zápor. A lehullott csapadék mennyisége általában csapadéknyom és 9 mm között váltakozott, de a Dunántúlon néhány helyen elérte a 10, 12 mm-t. A hőmérséklet csúcsértéke az erősen felhős helyeken 14, 18, máshol 18, 23 fok között volt. Hétfő hajnalra 6, 13 fokig hült le a levegő. A kora reggeli órákban a délnyugati megyékben néhány helyen köd képződött. Ma délelőtt felhőátvonulások voltak. Egy-két helyről záport jelentettek. Az északnyugati, északi szél több helyen megerősödött, néhány helyen viharos széllökések is voltak. A hőmérséklet 11 órakor az ország területén 14, 18 fok között váltakozott.

Ma 12 órakor Budapesten a hőmérséklet 17 fok, a tengerszintre átszámitott légnyomás 1016 mbar, változatlan.

A Balaton vizének hőmérséklete Siófoknál 11 órakor 17 fok volt.

Várható időjárás kedd estig:

Felhőátvonulások, néhány helyen kisebb eső, zápor.
Sok helyen élénk, időnként erős, helyenként viharos széllökésekkel kisért északnyugati, északi szél.
Hajnalban és reggel néhány helyen párásság.
Várható legalacsonyabb éjszakai hőmérséklet: általában 6, 11,
legmagasabb nappali hőmérséklet kedden: 17, 22 fok között.

Vadkerti Ferenc s.k.

TÁVOLABBI KILÁTÁSOK SZERDÁTÓL - SZOMBATIG:

Általában gyengén, az időszak végén közepesen, illetve erősen felhős idő. futó esők, záporok az időszak végén valószinübbek. A felmelegedés továbbra is mérsékelt marad.
Legalacsonyabb hajnali hőmérséklet 6, 11 fok között.
Legmagasabb nappali hőmérséklet 18, 23 fok között.
Jelentős mennyiségü /legalább 5 mm/ csapadék nem valószinü.

KÖZÉPTÁVÚ ELŐREJELZŐ OSZTÁLY

A hőmérséklet napi középértéke és eltérése a 100 évi átlagtól /Budapest belterületén/:

1981. augusztus 23. 15,8°C -4,4°C

1871 óta ezen a napon Budapesten előfordult

legmagasabb hőmérséklet: 36,6°C /1943/
legalacsonyabb hőmérséklet: 10,5°C /1957/

81.556.

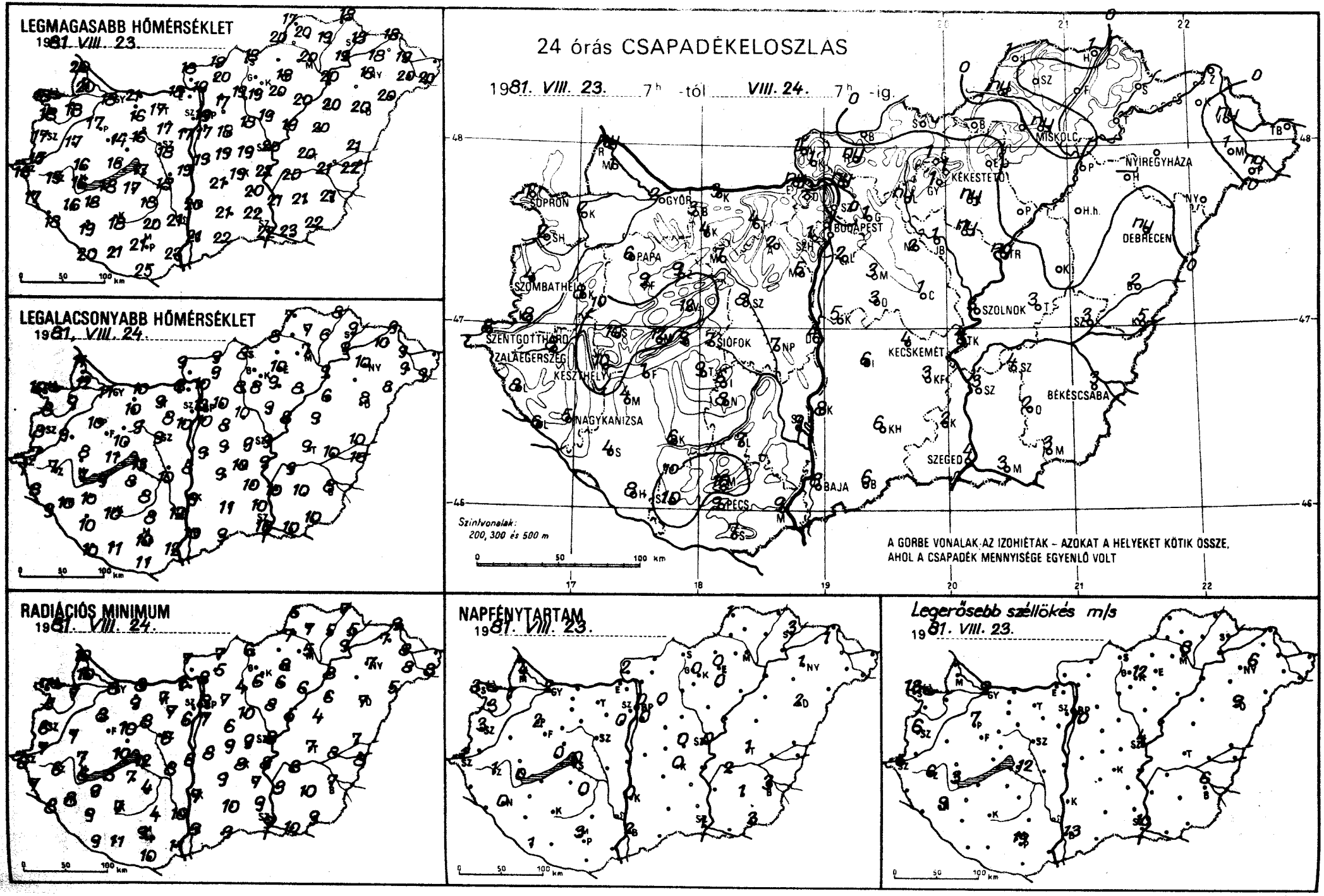
LEGMAGASABB HŐMÉRSÉKLET
1981. VIII. 23.
LEGALACSONYABB HŐMÉRSÉKLET
1981. VIII. 24.
24 órás CSAPADÉKELOSZLÁS
1981. VIII. 23. 7h -tól VIII. 24. 7h -ig.
SOPRON
GYŐR
BUDAPEST
MISKOLC
NYÍREGYHÁZA
KÉKESTETŐ
DEBRECEN
PAPA
SZOMBATHELY
SZOLNOK
SZENTGOTTHÁRD
ZALAEGERSZEG
KESZTHELY
SIÓFOK
KECSKEMÉT
NAGYKANIZSA
BÉKÉSCSABA
SZEGED
BAJA
PÉCS
Szintvonalak: 200, 300 és 500 m
A GÖRBE VONALAK AZ IZOHIÉTÁK – AZOKAT A HELYEKET KÖTIK ÖSSZE, AHOL A CSAPADÉK MENNYISÉGE EGYENLŐ VOLT
RADIÁCIÓS MINIMUM
1981. VIII. 24.
NAPFÉNYTARTAM
1981. VIII. 23.
Legerősebb széllökés m/s
1981. VIII. 23.

	1981.VIII.24-7h -ig az utolsó 24 óra adatai					
	csapadék (mm)		max. hőmérséklet	min. hőmérséklet	rad. min.	napos órák
Győr	2	⛆	18	11	8	2
Kapuvár	2	⛆	18	9	7	1
Mosonmagyaróvár	1	⛅	20	12	10	4
Rajka	ny		20	11	10	
Sopron	1	⛆	18	10	7	3
Sopronhorpács	2	⛅	18	8	5	3
Káld	8	⛅	17	9	7	
Körmend	8		15	7	7	
Szentgotthárd	8		16	7	6	1
Szombathely	4		17	8	6	3
Lenti	8		17	8	7	
Letenye	6	⛅	18	9	8	
Nagykanizsa	5	⛆≡	16	10	8	0
Zalaegerszeg	8	⛅≡	15	7	6	1
Farkasgyepű	9		15	9	8	
Keszthely	10		16	7	6	0
Mencshely	12		14	9	7	0
Pápa	6	⛅	17	10	8	2
Sümeg	10	⛅	16	8	7	
Tihany	9		16	11	10	
Veszprém	12		14	10	10	
Zirc	9		15	10	7	
Fonyód	1		18	9	5	
Homokszt. györgy	8	⛅≡	20	10	9	1
Kaposvár	6	⛅≡	18	10	7	
Marcali	4	⛅	18	10	9	
Siófok	7		17	13	12	0
Somogyszob	4		19	10	9	
Tab	9		17	8	7	
Tábolna	3	⛅	18	9	8	
Esztergom	ny		18	8	6	
Tisbér	4		16	10	9	
Komárom	3	⛅	21	10	8	
Tatabánya	4		17	9	7	
Alcsútdoboz	2	⛅	17	8	7	
Dunaújváros	4		19	8	6	
Martonvásár	5		17	10	6	0
Mór	7	⛅	16	9	8	
Nagyhörcsökp.	7		18	10	8	
Szabadbattyán	8		18	9	6	
Tegszemcse	6	⛅	18	8	4	0
Tengyel	7		20	8	4	
Nagykónyi	8		19	7	4	
Tekszárd	9		21	12	10	
Pápateтő	16		19	10	8	
Bohács	9	⛆	23	12	11	
Ecs	9	≡	21	10	9	3
Paks	7	⛆	25	11	10	
Szigetvár	10		21	11	11	
Sz. Lőrinc	2	⛅	17	10	7	0
Sz. Met. Int.	1	⛆	19	12	8	0
Sz. Szab. hegy	1		15	8	6	
Tegléd	1	⛅	19	9	9	0
Tobogókő	–		–	–	–	
Tödöllő	1		17	10	7	0
Trályrét	1	⛅	18	9	8	
Tonor	3		18	8	6	
Tagykáta	2		18	10	10	
Tkény	3	⛆	19	9	9	
Tentendre	.		20	8	7	

	81.VIII.24-7h -ig az utolsó 24 óra adatai					
	csapadék (mm)		max. hőmérséklet	min. hőmérséklet	rad. min.	napos órák
Vác	ny		19	10	8	
Vámosmikola	1	⛅	18	9	7	2
Baja	8	⛅	21	10	9	2
Bácsalmás	6		22	9	9	
Izsák	6		21	9	9	
Kalocsa	8	⛅	20	9	7	0
Kecskemét	4	⛆⛅	19	10	8	0
Kiskunf. háza	3	⛅	20	10	7	
Kiskunhalas	6		21	11	10	
Kunszentmikló	5	⛆	19	9	8	
Tiszakécske	4	⛅	22	9	8	
Balassagyarmat	.	⛅	19	9	7	
Romhány	ny		20	9	5	
Salgótarján	.		18	8	6	
Eger	1		18	10	8	0
Galyatető	1	⛅	12	6	4	
Gyöngyös	1	⛅	19	8	6	
Kékestető	1	⛅	10	6	5	0
Kompolt	ny	⛅	20	9	6	0
Lőrinci	ny		19	8	4	
Poroszló	.	⛅	20	8	6	
Jászapáti	ny	⛅	19	9	8	
Jászberény	1		19	9	6	
Karcag	.	⛅	20	9	4	
Szolnok	3		20	9	8	0
Tiszaroff	ny	⛅	19	8	5	
Túrkeve	3	⛅	20	9	7	1
Kistelek	2		22	10	9	
Makó	3		23	10	10	
Szeged	4		22	10	9	1
Szentes	3		21	10	8	
Borsodnádasd	–		–	–	–	
Füged	.	⛅	19	6	5	
Hidasnémeti	1		18	8	7	
Jósvafő	1	⛆⛅	17	7	6	1
Lillafüred	.		19	8	7	
Miskolc	ny	⛆⛅≡	20	7	5	–
Putnok	ny	⛅	20	8	7	
Sárospatak	.	⛅	18	9	5	3
Szendrőlád	.	⛅	20	7	7	
Tokaj	.		19	9	9	
Kisvárda	.	⛅	18	10	7	1
Mátészalka	1		20	9	8	
Nyíregyháza	.	≡	18	10	7	1
Nyírlugos	.	⛅	20	8	5	
Pátyod	ny	⛅	20	9	8	
Tiszabecs	–		–	–	–	
Vásárosnamény	ny	⛅	19	9	8	
Záhony	.	⛅	18	9	9	
Berettyóújfalu	2		21	10	7	
Debrecen	ny	⛆⛅≡	20	8	7	2
Hajdúdorog	–		–	–	–	
Hortobágy	.		20	6	6	
Körösszakál	5		22	10	8	
Polgár	.	⛅	20	9	8	
Békéscsaba	3	⛅	21	8	7	3
Mezőhegyes	3		22	10	9	3
Orosháza	2		21	10	10	1
Szarvas	4		20	9	8	2
Szeghalom	3		21	10	8	

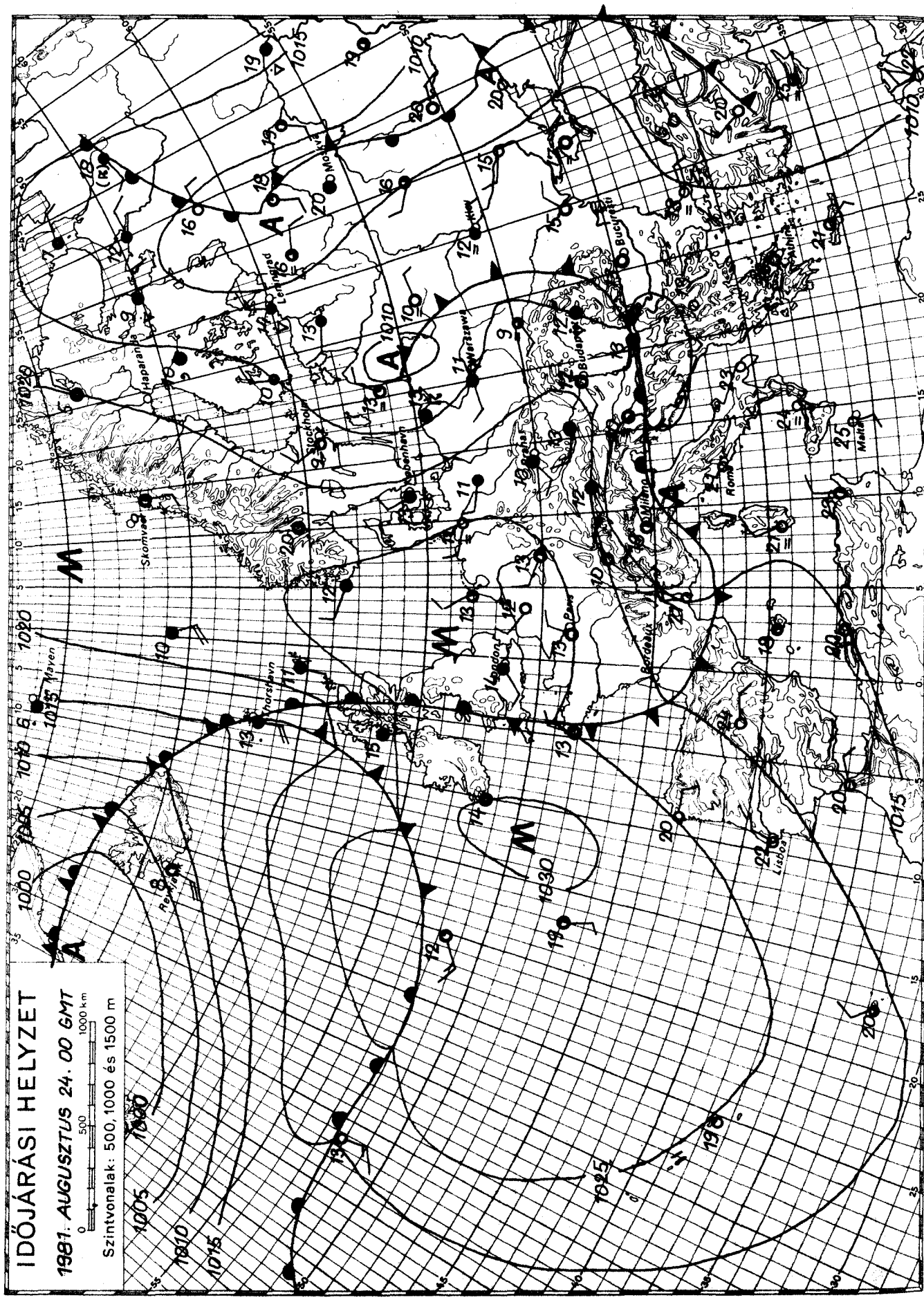

KIADJA: ORSZÁGOS METEOROLÓGIAI SZOLGÁLAT
Készíti: Központi Előrejelző Intézet Előrejelző Osztálya – T.: 273-018 – Megjelenik naponként –
Évi előfizetési díja: 1 760,- Ft. – Megrendelhető: 1024 Budapest, II., Kitaibel Pál utca 1. Telefon: 353-500
Kiadásért felel: az OMSZ elnöke – Szerkesztésért felel: a KEI igazgatója

O R S Z Á G O S M E T E O R O L Ó G I A I S Z O L G Á L A T

KÖZPONTI ELŐREJELZŐ INTÉZETE

IDŐJÁRÁSI ESEMÉNYEK NAPTÁRA

CALENDAR OF WEATHER PHENOMENA

1981. julius

Az Időjárási Napijelentés havi melléklete

IDŐJÁRÁSI ESEMÉNYEK NAPTÁRA

Dátum - *Date*	Az időjárási jelenség leírása *Description of the weather phenomenon*	Az időjárási esemény előidézője *Carrier of the phenomenon*	Érkező légtömeg *Arriving air-mass*
4.	Záporok, zivatarok, egy-két helyen jégeső	Hidegfront belép: 3 órakor NW-n kilép: 9 órakor E-n	Mm
13.	Záporok, zivatarok	Regionális ciklontevékenység a Kárpát-medencében 14 órától 24 óráig	Mm
14.	Záporok, zivatarok	Instabilitási vonal kialakulása a Dunántulon 7 órakor. Feloszlik 15 órakor a Tiszántulon	Mm
14.	Záporok, zivatarok, egy-két helyen jégeső	Instabilitási vonal kialakulása a Dunántulon 16 órakor. Kilép: 24 órakor E-n	Mm
14.	Eső, zápor, zivatar	Hidegfront belép: 21 órakor W-n kilép: 15-én 5 órakor E-n	Mm
19.	Záporok, zivatarok, viharos széllökések	Hidegfront belép: 9 órakor SW-n kilép: 18 órakor NE-n	Mm
25.	Záporok, zivatarok	Instabilitási vonal belép: 2 órakor W-n, feloszlik 10 órakor a Duna-Tisza közén	Tm
25.	Eső, zápor, zivatar	Hidegfront belép: 8 órakor W-n kilép: 16 órakor NE-n	Am

Arktikus szárazföldi és tengeri /Ac és Am/: mérsékeltövi szárazföldi és tengeri /Mc és Mm/: szubtrópusi szárazföldi és tengeri /Tc és Tm/: helyi vagy lokális /H/.

Az időjárási esemény Budapest-i jellemzői - *Characteristics of the phenomenon over Budapest*

Időpont - *point of time*	Hőmérsékletváltozás (fok/idő) *Temperature-shift (degree/period)*	Légnedvességváltozás (%/idő) *Humidity-shift (%/period)*	Szélirányváltozás *Wind-direction shift*	Maximális széllökés (m/s) és időpontja *Maximum gust (m/s) and its time*	Csapadék mennyisége (mm) és alakja *Amount and form of precipitation*	Megjegyzés - *Remarks*
5^{10}	⊞	+12/20 p	S - N	19,0 N 5^{55}	3,8 ⍓ 2,5.▽⍓	⊞ elmosódott
10^{30}	⊞	-4/5 p	SE - N	⊞	ny ⍓	⊞ elmosódott
21^{40}	⊞	+1,5/20 p	⊞	10,0 NNW 21^{50}	5,0 ⍓	⊞ elmosódott
23^{00}	-2°/10 p	⊞	W - N	⊞	ny ⍓	⊞ elmosódott
12^{50}	-11°/2 óra	+14/2 óra	S - W	16,8 W 14^{10}	14,0 ⍓	
7^{00}	$+1^{o}$/10 p	+5/30 p	⊞	⊞	0,2 ▽⍓	⊞ elmosódott
11^{10}	$+1,5^{o}$/5 p	+17/1 óra	SE - NNW	13,0 NNW 11^{12}	2,2 ▽⍓	

Arctic maritime (Am): Arctic continental (Ac): Polar maritime (Mm): Polar continental (Mc): Tropical maritime (Tm): Tropical continental (Tc): Local air mass (H).

IDŐJÁRÁSI NAPIJELENTÉS

ЕЖЕДНЕВНЫЙ МЕТЕОРОЛОГИЧЕСКИЙ БЮЛЛЕТЕНЬ • DAILY WEATHER REPORT
BULLETIN QUOTIDIEN DE TEMPS • TÄGLICHER WETTERBERICHT

94. évfolyam 237. szám. + Budapest + 1981. augusztus 25. kedd

Az időjárási helyzet és a várható időjárás:

Tartósan borult, esős vidékek Európában a Balti-tenger környéke, a Szovjetunió európai területének északi fele, a Lengyel-síkság, valamint a Fekete-tenger nyugati partvidéke és a Balkán-félsziget. Csak időnként megnövekvő felhőzetet és 1-1 záport jelentenek a Skandináv-félszigetről, a Német-síkságról továbbá az Alpok és a Kárpátok térségéből. Nyugat-Európa nagy részén és Olaszországban ugyanakkor csöndes, száraz, napos az idő. Meleg is van ezeken a területeken, szemben Észak-, Közép- és Kelet-Európával, ahol még mindig a hüvös léghullámok alakítják az időjárást.

Hazánkban hétfőn gyakran változott a felhőzet. A déli óráktól egyre több helyről jelentettek záporokat, és főleg a Dunántúlon zivatarok is előfordultak. Ma reggel 7 óráig a Dunántúl nagy részén, a Duna-Tisza-közén, és az északkeleti vidékeken hullott csapadék. Ennek mennyisége általában csapadéknyom és 5 mm között volt, de Mosonmagyaróvárról, ahol jégeső is esett 7, Nyiregyházáról és Hidasnémetiből ugyancsak 7 mm-t jelentettek. Sokfelé megerősödött, a Dunántúlon helyenként viharos volt az északnyugati, északi szél. A hőmérséklet csúcsértéke 18 és 22 fok között alakult. Ma hajnalra 6 és 15 fok közé hült le a levegő. Délelőtt a gyorsan változó felhőzetből Debrecen jelentett esőt. Főleg a Dunántúlon ismét sokfelé erős, néhol viharos északi, északnyugati szél fújt. 11 órára 15 és 18 fok közé emelkedett a hőmérséklet.

Ma 12 órakor Budapesten a hőmérséklet 19 fok, a tengerszintre átszámított légnyomás 1021 mbar, gyengén emelkedik.

A Balaton vizének hőmérséklete 11 órakor 16 fok volt Siófoknál.

Várható időjárás szerda estig:

Felhőátvonulások, ma több, holnap kevesebb felhő.
Főként kedden elszórtan futó zápor.
Csak lassan mérséklődő többfelé erős, főleg a Dunántúlon viharos északi, északnyugati szél.
Várható legalacsonyabb éjszakai hőmérséklet: 6 és 11,
legmagasabb nappali hőmérséklet szerdán: 18 és 23 fok között.

Pálmási Judit s.k.

A hőmérséklet napi középértéke és eltérése a 100 évi átlagtól /Budapest belterületén/:

1981. VIII. 24.	16,3°C	-3,8°C

1871 óta ezen a napon Budapesten előfordult

legmagasabb hőmérséklet:	34,3°C /1918/,
legalacsonyabb hőmérséklet:	10,3°C /1916/.

81.557.

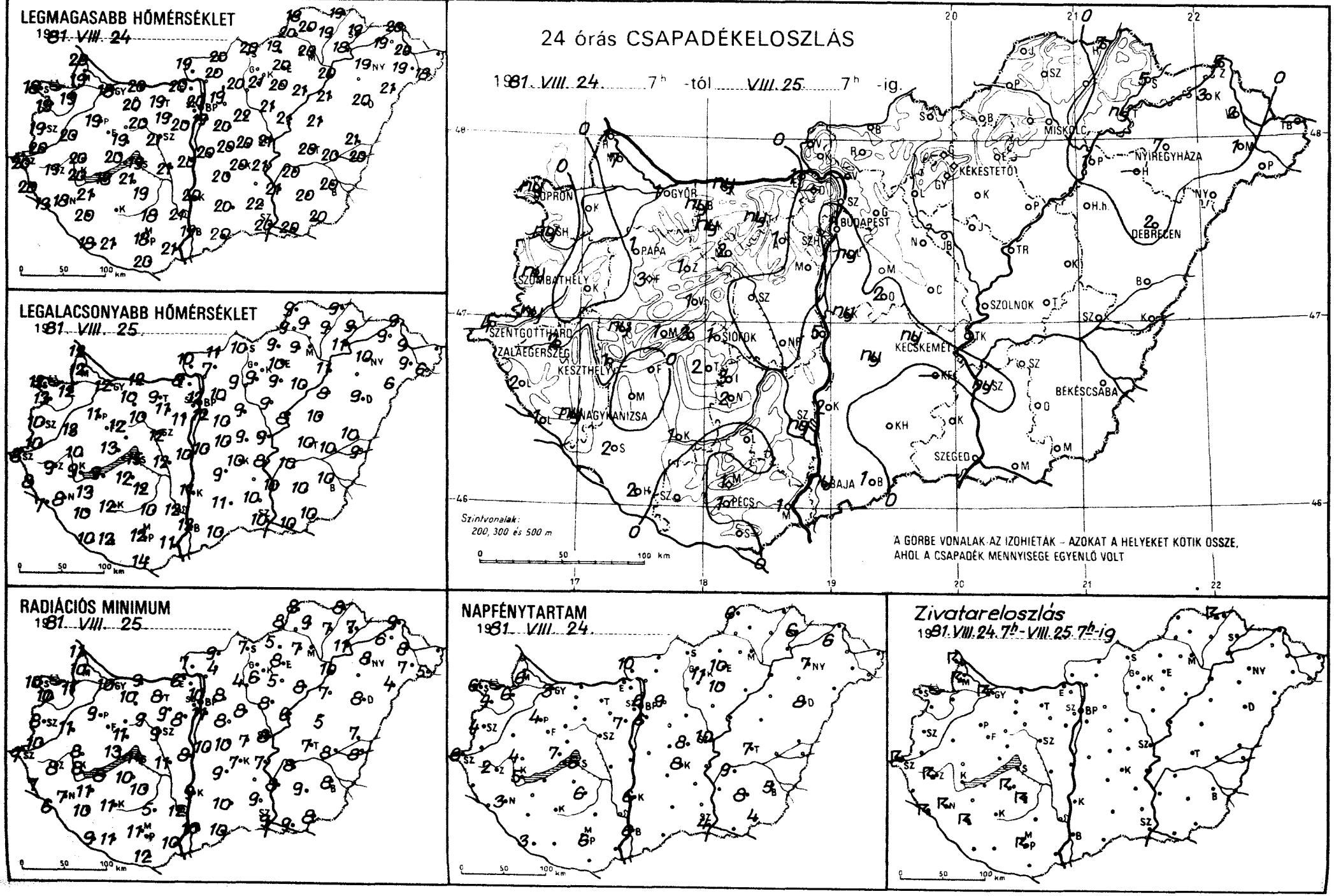
LEGMAGASABB HŐMÉRSÉKLET
1981. VIII. 24.
LEGALACSONYABB HŐMÉRSÉKLET
1981. VIII. 25.
RADIÁCIÓS MINIMUM
1981. VIII. 25.
24 órás CSAPADÉKELOSZLÁS
1981. VIII. 24. 7h -tól VIII. 25. 7h -ig.
SOPRON
GYŐR
BUDAPEST
MISKOLC
NYÍREGYHÁZA
KÉKESTETŐ
DEBRECEN
PAPA
SZOMBATHELY
SZOLNOK
SZENTGOTTHÁRD
ZALAEGERSZEG
KESZTHELY
SIÓFOK
KECSKEMÉT
BÉKÉSCSABA
NAGYKANIZSA
SZEGED
BAJA
PÉCS
Szintvonalak:
200, 300 és 500 m
A GÖRBE VONALAK AZ IZOHIÉTÁK – AZOKAT A HELYEKET KÖTIK ÖSSZE,
AHOL A CSAPADÉK MENNYISÉGE EGYENLŐ VOLT
NAPFÉNYTARTAM
1981. VIII. 24.
Zivatareloszlás
1981. VIII. 24. 7h - VIII. 25. 7h-ig
0 50 100 km

	81.VIII.25 07 h -ig az utolsó 24 óra adatai					
	csapadék (mm)		max. hőmérséklet	min. hőmérséklet	rad. min.	napos órák
Győr	1	↱	18	12	10	3
Kapuvár	.		19	12	11	6
Mosonmagyaróvár	7	↱▲	19	12	10	6
Rajka	1	↱	20	12	11	
Sopron	ny	▽	18	12	10	6
Sopronhorpács	ny		19	13	10	4
Káld	.		20	13	11	
Körmend	ny		20	10	10	
Szentgotthárd	4	↱	20	8	7	6
Szombathely	ny	▽	19	10	8	4
Kenti	2		20	8	7	
Petenye	1	↱⌒	19	7	6	
Nagykanizsa	ny	↱⌒	18	8	7	3
Szalaegerszeg	2	↱	19	9	8	2
Tarkasgyepű	3		17	10	9	
Keszthely	1	▽	20	9	8	5
Tencshely	1	▽	17	11	9	7
Tápa	1	▽	19	11	9	4
Tümeg	ny		20	10	8	
Sihany	3		20	13	13	
Veszprém	1	▽	19	12	11	
Pirc	1		17	10	8	
Bonyód	.		18	9	8	
Somokszt. györgy	2	⌒	18	10	9	3
Kaposvár	1		-	12	11	
Marcali	.		21	13	11	
Siófok	1	▽	19	15	14	6
Somogyszob	2	↱⌒	20	10	10	
Tab	2	↱	21	12	10	
Tábolna	ny	⌒	19	10	8	
Esztergom	1	▽	20	8	6	
Visbér	ny	▽	20	10	10	
Komárom	ny	⌒	20	12	9	
Ratatabánya	ny	⌒	19	9	8	
Idcsútdoboz	1	▽⌒	19	11	9	
Dunaújváros	5		20	10	8	
Martonvásár	.	⌒	20	11	8	7
Tór	2	⌒	20	10	9	
Nagyhörcsökp.	.		21	12	11	
Szabadbattyán	.		21	12	9	
Jegszemcse	3	⌒	19	12	10	6
Jengyel	.		18	10	5	
Nagykónyi	2	↱	20	10	5	
Jekszárd	ny	▽	21	12	12	
Pápateté	1		15	10	9	
Mohács	1	▽	21	11	10	
Pécs	1	↱	18	12	11	6
Siklós	.		20	14	12	
Szigetvár	.		21	12	11	
Sz. Lőrinc	ny	▽⌒	19	12	11	6
Sz. Met. Int.	1	▽⌒	20	12	10	6
Sz. Szab. hegy	.	⌒	18	10	9	
Jegléd	.	⌒	20	9	7	8
Jobogókő	-		-	-	-	
Jödöllő	.	⌒	19	10	8	9
Királyrét	.		20	11	9	
Jonor	.		20	10	8	
Nagykáta	.	⌒	22	9	8	
Erkény	2	▽	20	10	10	
Jentendre	.		21	12	10	

	81.VIII.25 07 h -ig az utolsó 24 óra adatai					
	csapadék (mm)		max. hőmérséklet	min. hőmérséklet	rad. min.	napos órák
Vác	-		-	-	-	
Vámosmikola	.	⌒	19	10	7	10
Baja	ny	▽	19	12	10	6
Bácsalmás	1		20	10	10	
Izsák	ny		20	9	9	
Kalocsa	2	⌒	20	11	9	6
Kecskemét	ny	▽⌒	20	10	7	8
Kiskunf. háza	-		-	-	-	
Kiskunhalas	.		20	11	10	
Kunszentmiklós	ny		20	10	10	
Tiszakécske	.	⌒	21	8	7	
Balassagyarmat	.	⌒	20	11	9	
Romhány	.	⌒	20	7	4	
Salgótarján	.		20	10	7	
Eger	.		20	10	8	10
Galyatető	.	⌒	13	6	2	
Gyöngyös	.	⌒	21	9	6	
Kékestető	.	⌒	13	7	5	11
Kompolt	.	⌒	20	9	5	10
Lőrinci	.	⌒	20	9	4	
Poroszló	.	⌒	21	10	8	
Jászapáti	.	⌒	21	9	8	
Jászberény	.	⌒	21	9	7	
Karcag	.	⌒	21	10	5	
Szolnok	.	⌒=	21	9	8	10
Tiszaroff	.	⌒	21	8	6	
Túrkeve	.	⌒	20	10	7	7
Kistelek	.		22	10	9	
Makó	.	⌒	20	10	9	
Szeged	.	⌒=	20	10	9	4
Szentes	ny		21	10	8	
Borsodnádasd	.	⌒	19	9	5	
Füged	.	⌒	19	9	7	
Hidasnémeti	7	↱	19	9	8	
Jósvafő	.		18	9	8	6
Lillafüred	.		18	9	8	
Miskolc	.	⌒=	20	9	7	-
Putnok	.	⌒	20	9	8	
Sárospatak	5	⌒	19	9	7	6
Szendrőlád	.	⌒	20	9	9	
Tokaj	ny		18	11	11	
Kisvárda	3	⌒	19	9	6	6
Mátészalka	1		19	9	7	
Nyíregyháza	7	▽	19	10	8	7
Nyírlugos	.	⌒	21	6	4	
Pátyod	.	⌒	18	6	5	
Tiszabecs	-		-	-	-	
Vásárosnamény	2	▽	20	9	8	
Záhony	5		20	9	9	
Berettyóújfalu	.	⌒	21	10	7	
Debrecen	2	▽⌒=	20	9	8	8
Hajdúdorog	-		-	-	-	
Hortobágy	.		21	8	7	
Körösszakál	.	⌒	20	9	8	
Polgár	1	▽⌒	20	11	10	
Békéscsaba	.	⌒	20	10	8	5
Mezőhegyes	.	⌒	20	10	8	4
Orosháza	.		20	10	9	8
Szarvas	.	⌒	20	10	8	9
Szeghalom	.		20	10	8	

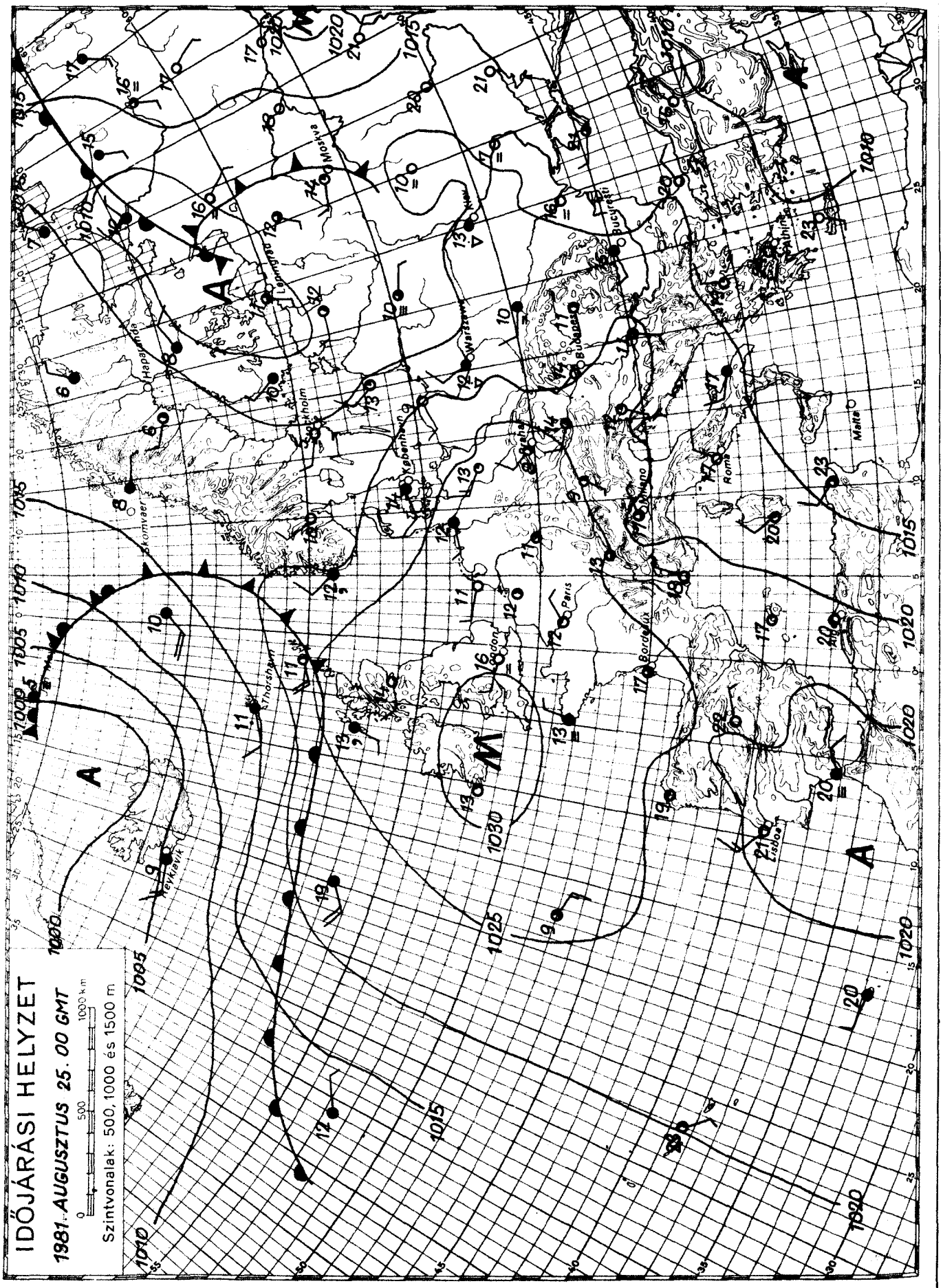

KIADJA: ORSZÁGOS METEOROLÓGIAI SZOLGÁLAT
Készíti: Központi Előrejelző Intézet Előrejelző Osztálya – T.: 273-018 – Megjelenik naponként –
Évi előfizetési díja: 1 760,- Ft. – Megrendelhető: 1024 Budapest, II., Kitaibel Pál utca 1. Telefon: 353-500
Kiadásért felel: az OMSZ elnöke – Szerkesztésért felel: a KEI igazgatója

IDŐJÁRÁSI NAPIJELENTÉS

ЕЖЕДНЕВНЫЙ МЕТЕОРОЛОГИЧЕСКИЙ БЮЛЛЕТЕНЬ · DAILY WEATHER REPORT
BULLETIN QUOTIDIEN DE TEMPS · TÄGLICHER WETTERBERICHT

94. évfolyam 238. szám. + Budapest + 1981. augusztus 26. szerda

Az időjárási helyzet és a várható időjárás:

Nyugat-Európa fölött egy nagy kiterjedésü anticiklon hatására a reggeli párásságtól eltekintve száraz az idő. Az emlitett anticiklon peremén északnyugat-délkelet irányban változó nedvességtartalmú, hüvös léghullámok érkeznek a Német-Lengyel-alföldön át az Alpok és Kárpátok térsége fölé. A Skandináv-félszigeten és szárazföldünk keleti részén változékony, többfelé csapadékos az időjárás. A nappali fölmelegedés Európa nagy részén a sokéves átlag alatt marad.

Hazánkban kedden a felhőátvonulásokból a Dunántúlon egy-két helyen, az Alföldön és az Északi-Középhegységben többfelé volt záporeső, Szolnokon és Kisteleken zivatar is kialakult. Dunántúlon kisebb körzetekben viharossá fokozódott az északnyugati szél. A hőmérséklet csúcsértéke 18 és 22 fok között váltakozott. Szerda hajnalra 6, 14 fokig hült le a levegő. Délelőtt folytatódott a változóan felhős idő. Az északnyugati szél többfelé megélénkült. A hőmérséklet 11 órakor 17 és 20 fok között volt.

Ma 12 órakor Budapesten a hőmérséklet 19 fok, a tengerszintre átszámitott légnyomás 1022 mbar, mérsékelten süllyedő.

A Balaton vizének hőmérséklete 11 órakor Siófoknál 17 fok volt.

Várható időjárás csütörtök estig:

Felhőátvonulások néhány helyen záporesővel.
Többfelé megélénkülő északnyugati szél.
Várható legalacsonyabb éjszakai hőmérséklet 7 és 12, legmagasabb nappali hőmérséklet csütörtökön 18 és 23 fok között.

Demeter Éva s.k.

A hőmérséklet napi középértéke és eltérése a 100 évi átlagtól /Budapest belterületén/:

1981. VIII. 25.	16,7°C	-3,6°C

1871 óta ezen a napon Budapesten előfordult

legmagasabb hőmérséklet:	34,6°C /1890/,
legalacsonyabb hőmérséklet:	8,9°C /1922/.

81.566.

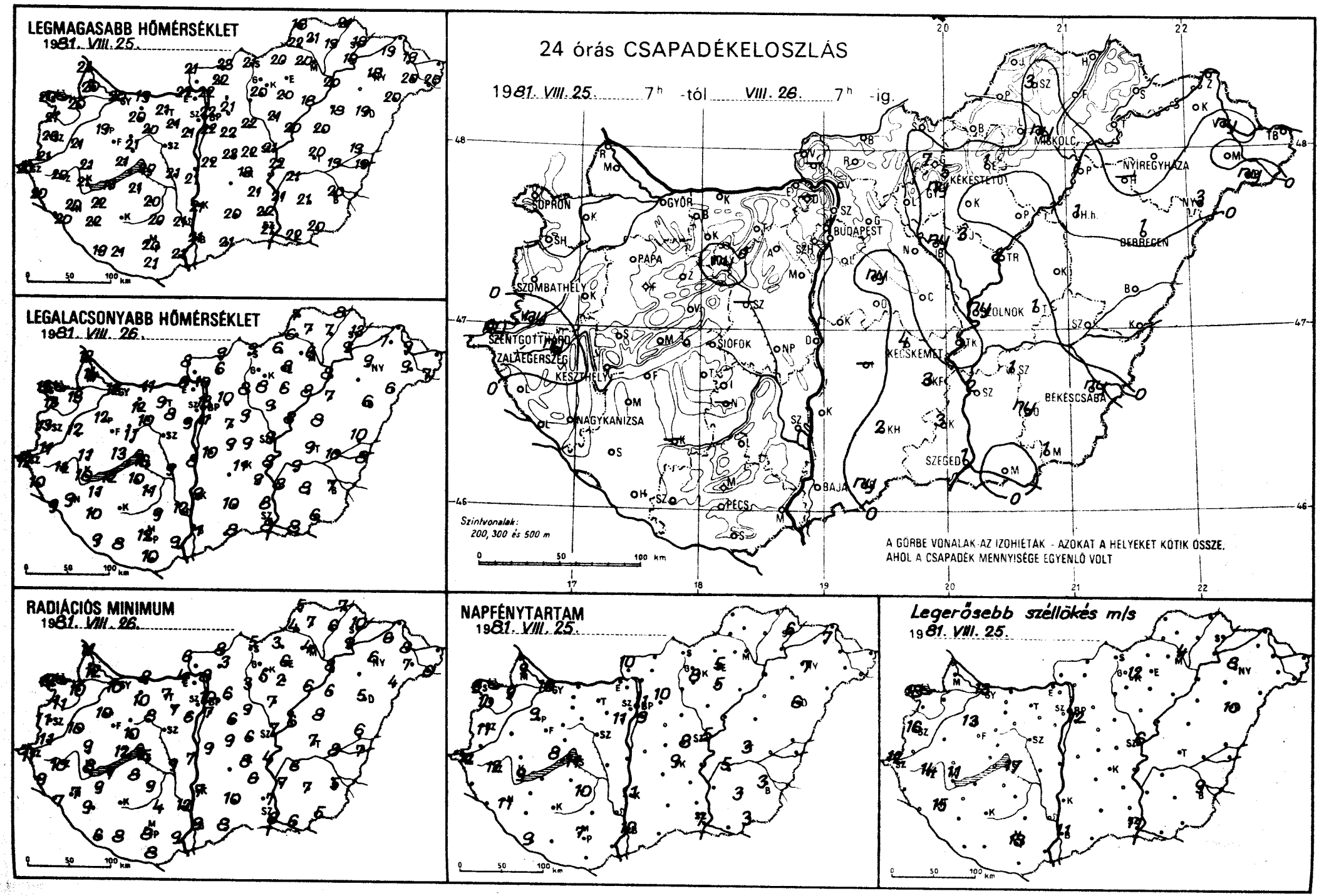
LEGMAGASABB HŐMÉRSÉKLET
1981. VIII. 25.
LEGALACSONYABB HŐMÉRSÉKLET
1981. VIII. 26.
RADIÁCIÓS MINIMUM
1981. VIII. 26.
24 órás CSAPADÉKELOSZLÁS
1981. VIII. 25. 7h -tól VIII. 26. 7h -ig.
SOPRON
GYŐR
BUDAPEST
MISKOLC
NYÍREGYHÁZA
KÉKESTETŐ
DEBRECEN
PAPA
SZOMBATHELY
SZOLNOK
SZENTGOTTHÁRD
ZALAEGERSZEG
KESZTHELY
SIÓFOK
KECSKEMÉT
BÉKÉSCSABA
NAGYKANIZSA
SZEGED
PÉCS
BAJA
Szintvonalak:
200, 300 és 500 m
A GÖRBE VONALAK AZ IZOHIÉTÁK - AZOKAT A HELYEKET KÖTIK ÖSSZE,
AHOL A CSAPADÉK MENNYISÉGE EGYENLŐ VOLT
NAPFÉNYTARTAM
1981. VIII. 25.
Legerősebb széllökés m/s
1981. VIII. 25.

	81. VIII. 26. 07 h -ig az utolsó 24 óra adatai					
	csapadék (mm)		max. hőmérséklet	min. hőmérséklet	rad. min.	napos órák
Győr	.	=	20	12	10	10
Kapuvár	.		20	13	10	9
Mosonmagyaróvár	.		20	14	12	9
Rajka	.		21	12	11	
Sopron	.	⌐	20	13	12	9
Sopronhorpács	.	⌐	21	13	11	10
Kálá	.		21	12	10	
Körmend	ny		21	11	11	
Szentgotthárd	ny	▽	20	12	11	12
Szombathely	.		20	13	11	11
Lent	.		20	10	9	
Letenye	.	⌐	20	9	7	
Nagykanizsa	.	⌐	20	9	7	11
Zalaegerszeg	ny	▽⌐	20	11	10	12
Farkasgyepű	.	⌐	18	10	8	
Keszthely	.	⌐	21	10	8	9
Mencshely	.		19	11	8	8
Pápa	.	⌐	19	12	10	9
Sümeg	.	⌐	21	11	9	
Tihany	.		21	13	12	
Veszprém	.		21	11	10	
Zirc	.		17	11	8	
Bonyód	.		19	12	7	
Domokszt. györgy	.	⌐	19	9	6	9
Kaposvár	–		–	–	–	
Marcali	.		22	11	9	
Siófok	.		20	16	15	11
Somogyszob	.	⌐	22	10	9	
Tab	.		21	10	8	
Tábolna	.	⌐	20	11	10	
Esztergom	.	⌐	22	6	4	
Gisbér	.		20	12	10	
Komárom	.		19	11	8	
Tatabánya	.	⌐	21	9	7	
Bicsútdoboz	.		21	8	7	
Dunaújváros	.		21	8	7	
Martonvásár	.		21	9	6	11
Gór	ny	⌐	20	10	8	
Nagyhörcsök p.	.		21	9	9	
Szabadbattyán	–		–	–	–	
Vegszemcse	.	⌐	20	11	9	10
Angyel	.		20	9	4	
Bugykónyi	–		–	–	–	
Cekszárd	.		21	12	12	
Dunaföldvár	.		16	11	8	
Dóhács	.	⌐	21	9	9	
Ács	.	⌐	20	12	8	7
Alós	.		21	10	8	
Igetvár	.		21	8	8	
Lőrinc	.	=	22	11	7	9
Met. Int.	.	=	22	13	10	11
Szab. hegy	.		19	10	9	
Igléd	.	⌐	22	9	6	8
Abogókő	–		–	–	–	
Adöllő	.	⌐	21	10	6	10
Pályrét	–		–	–	–	
Inor	ny		22	7	6	
Bykáta	.		22	9	9	
Kény	.	⌐	23	9	9	
Ntendre	.		22	9	8	

	82. VIII. 26. 07 h -ig az utolsó 24 óra adatai					
	csapadék (mm)		max. hőmérséklet	min. hőmérséklet	rad. min.	napos órák
Vác	.		22	10	8	
Vámosmikola	.	⌐	21	8	6	10
Baja	.	⌐	21	11	9	10
Bácsalmás	ny		21	8	8	
Izsák	–		–	–	–	
Kalocsa	.	⌐	21	9	7	11
Kecskemét	4	▽⌐	18	11	8	9
Kiskunf. háza	3	⌐	21	9	6	
Kiskunhalas	2	▽	20	10	10	
Kunszentmiklós	.		22	10	9	
Tiszakécske	.	⌐	22	8	4	
Balassagyarmat	.	⌐	23	9	8	
Romhány	.	⌐	22	6	3	
Salgótarján	.		21	9	5	
Eger	1		19	8	6	5
Galyatető	7	▽	15	7	3	
Gyöngyös	ny	▽⌐	20	8	5	
Kékestető	5	▽	11	7	5	8
Kompolt	.	⌐	18	6	2	5
Lőrinci	.		20	8	3	
Poroszló	.	⌐	18	8	6	
Jászapáti	3	▽⌐=	21	9	7	
Jászberény	ny	▽	20	10	6	
Karcag	.	⌐	20	8	8	
Szolnok	ny	⌐=	21	9	7	5
Tiszaroff	2	▽⌐	20	8	6	
Túrkeve	1	⌐	20	9	7	3
Kistelek	3	⌐	22	8	7	
Makó	.	⌐	22	8	6	
Szeged	1	▽=	21	8	6	7
Szentes	2		21	8	7	
Borsodnádasd	.	⌐	20	6	3	
Füged	.	⌐	19	7	6	
Hidasnémeti	.		21	8	7	
Jósvafő	.	⌐	18	7	5	3
Lillafüred	.		16	7	6	
Miskolc	ny	▽⌐=	20	6	4	–
Putnok	.	⌐	22	6	4	
Sárospatak	.	⌐	18	13	10	6
Szendrőlád	3	▽⌐=	21	7	7	
Tokaj	.		19	9	9	
Kisvárda	.	⌐	19	7	6	7
Mátészalka	.	⌐	20	9	7	
Nyíregyháza	.	=	18	9	6	7
Nyírlugos	3	▽⌐	20	6	4	
Pátyod	ny		20	7	6	
Tiszabecs	–		–	–	–	
Vásárosnamény	ny		19	9	8	
Záhony	–		–	–	–	
Berettyóújfalu	.	⌐	19	10	6	
Debrecen	1	▽	19	6	5	6
Hajdúdorog	–		–	–	–	
Hortobágy	1		18	7	6	
Körösszakál	.	⌐	19	8	7	
Polgár	1	⌐=	20	8	8	
Békéscsaba	ny	▽=	20	7	5	3
Mezőhegyes	1	⌐	20	6	5	3
Orosháza	ny		21	8	7	3
Szarvas	1	▽⌐	21	9	6	5
Szeghalom	.		19	10	8	

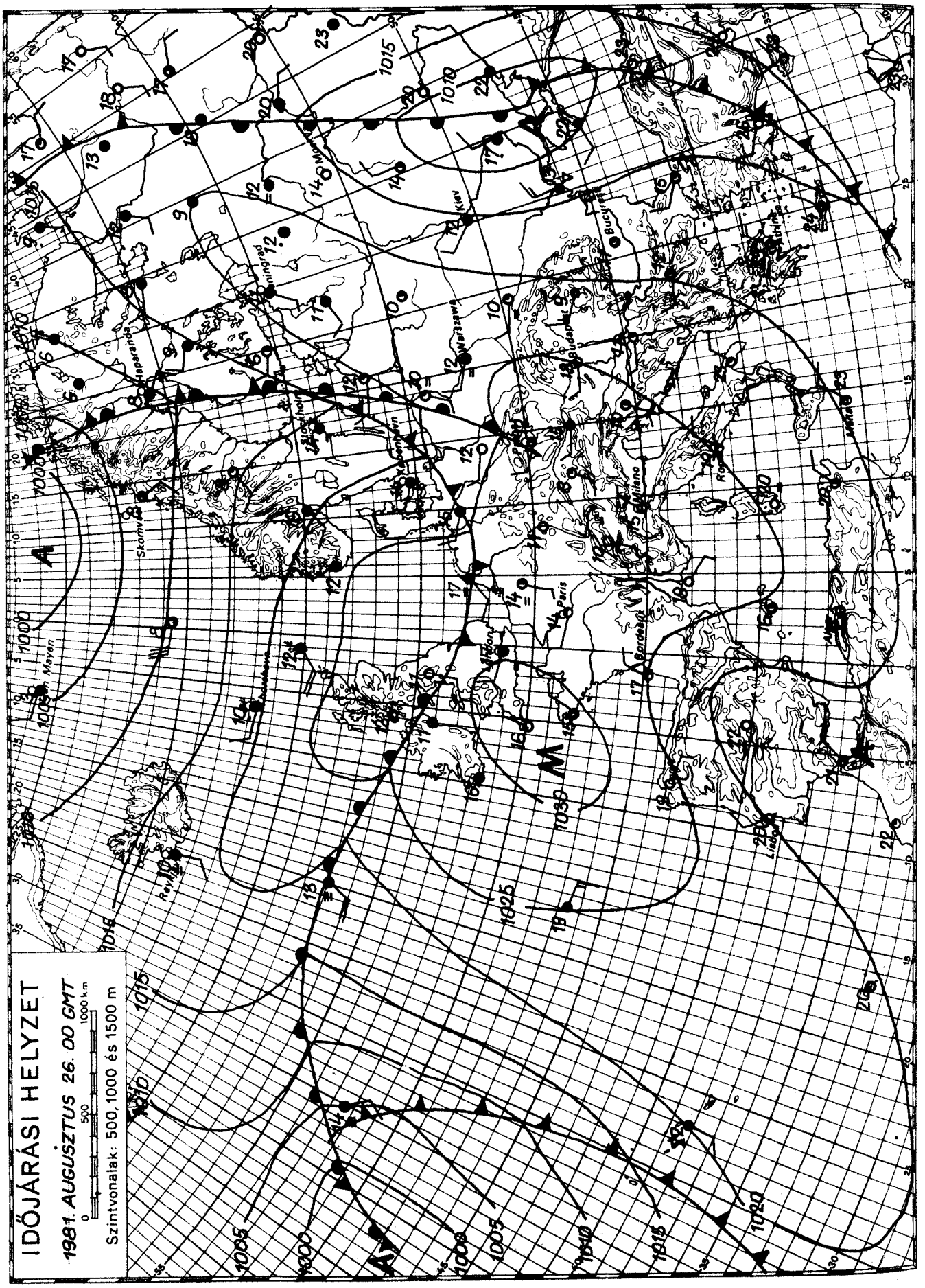

KIADJA: ORSZÁGOS METEOROLÓGIAI SZOLGÁLAT
Készíti: Központi Előrejelző Intézet Előrejelző Osztálya – T.: 273-018 – Megjelenik naponként –
Évi előfizetési díja: 1 760,- Ft. – Megrendelhető: 1024 Budapest, II., Kitaibel Pál utca 1. Telefon: 353-500
Kiadásért felel: az OMSZ elnöke – Szerkesztésért felel: a KEI igazgatója

IDŐJÁRÁSI NAPIJELENTÉS

ЕЖЕДНЕВНЫЙ МЕТЕОРОЛОГИЧЕСКИЙ БЮЛЛЕТЕНЬ · DAILY WEATHER REPORT
BULLETIN QUOTIDIEN DE TEMPS · TÄGLICHER WETTERBERICHT

94. évfolyam 239. szám. + Budapest + 1981. augusztus 27. csütörtök

Az időjárási helyzet és a várható időjárás:

Nyugat-Európa egy részének időjárását már napok óta magas nyomású légköri képződmény határozza meg. Ezért a Brit-szigeteken, valamint a kontinens nyugati partvidékén túlnyomóan napos, száraz idő van. Nagyjából a Kelet-Európai-alföld feletti középponttal több középpontú ciklonrendszer örvénylik. Ennek áramlási rendszerében északnyugat, észak felől hüvös és váltakozó nedvességtartalmú léghullámok haladnak a szárazföld belseje fölé. A gyorsan vonuló felhőzetet szórványosan kiséri eső, zápor.

Hazánkban szerdán a Tiszántúlon kevésbé, máshol időnként erősebben megnövekedett a felhőzet. Elsősorban a keleti országrészben fordult elő szórványos eső, zápor. Az északnyugati szél helyenként megerősödött. A legmagasabb nappali hőmérséklet szerdán 19 és 23 fok között alakult. Csütörtök hajnalra pedig az ország nagy részén 10 és 15 fokig hült le a levegő. Ma a délelőtt folyamán felhőátvonulások voltak, többfelé esett az eső, zápor, sőt Kékestetőről zivatart jelentettek. Az északnyugati szél gyakran megerősödött. A hőmérséklet 11 órakor az országban 16 és 20 fok között alakult.

Ma 12 órakor Budapesten a hőmérséklet 19 fok a tengerszintre átszámitott légnyomás 1016 mbar, gyengén emelkedik.

A Balaton vizének hőmérséklete 11 órakor Siófoknál 16 fok volt.

Várható időjárás péntek estig:

Felhőátvonulások.
Csütörtökön még többfelé eső, zápor, pénteken már csak szórványos zápor.
Gyakran erős, időnként viharossá fokozódó északnyugati, északi szél.
Hüvös, szeles idő.
Várható legalacsonyabb éjszakai hőmérséklet: általában 8 és 13,
legmagasabb nappali hőmérséklet pénteken: 15 és 20 fok között.

Bozóki István s.k.

TÁVOLABBI KILÁTÁSOK SZOMBATTÓL-KEDDIG:

Az időnként erősen megnövekvő felhőzetből elsősorban az időszak végén várható záporeső, futó eső.
A nappali felmelegedés fokozatosan erősödik.
Legalacsonyabb hajnali hőmérséklet: eleinte 8, 13, később 10, 15 fok között.
Legmagasabb nappali hőmérséklet: eleinte 18, 22, később 20, 25 fok között.
Jelentős mennyiségü /legalább 5 mm/ csapadék az ország területének 30 százalékán várható.

KÖZÉPTÁVU ELŐREJELZŐ OSZTÁLY

A hőmérséklet napi középértéke és eltérése a 100 évi átlagtól /Budapest belterületén/:

1981. VIII. 26.	17,4°C	-2,8°C

1871 óta ezen a napon Budapesten előfordult

legmagasabb hőmérséklet:	36,5°C /1950/,	
legalacsonyabb hőmérséklet:	7,0°C /1919/.	

81.567.

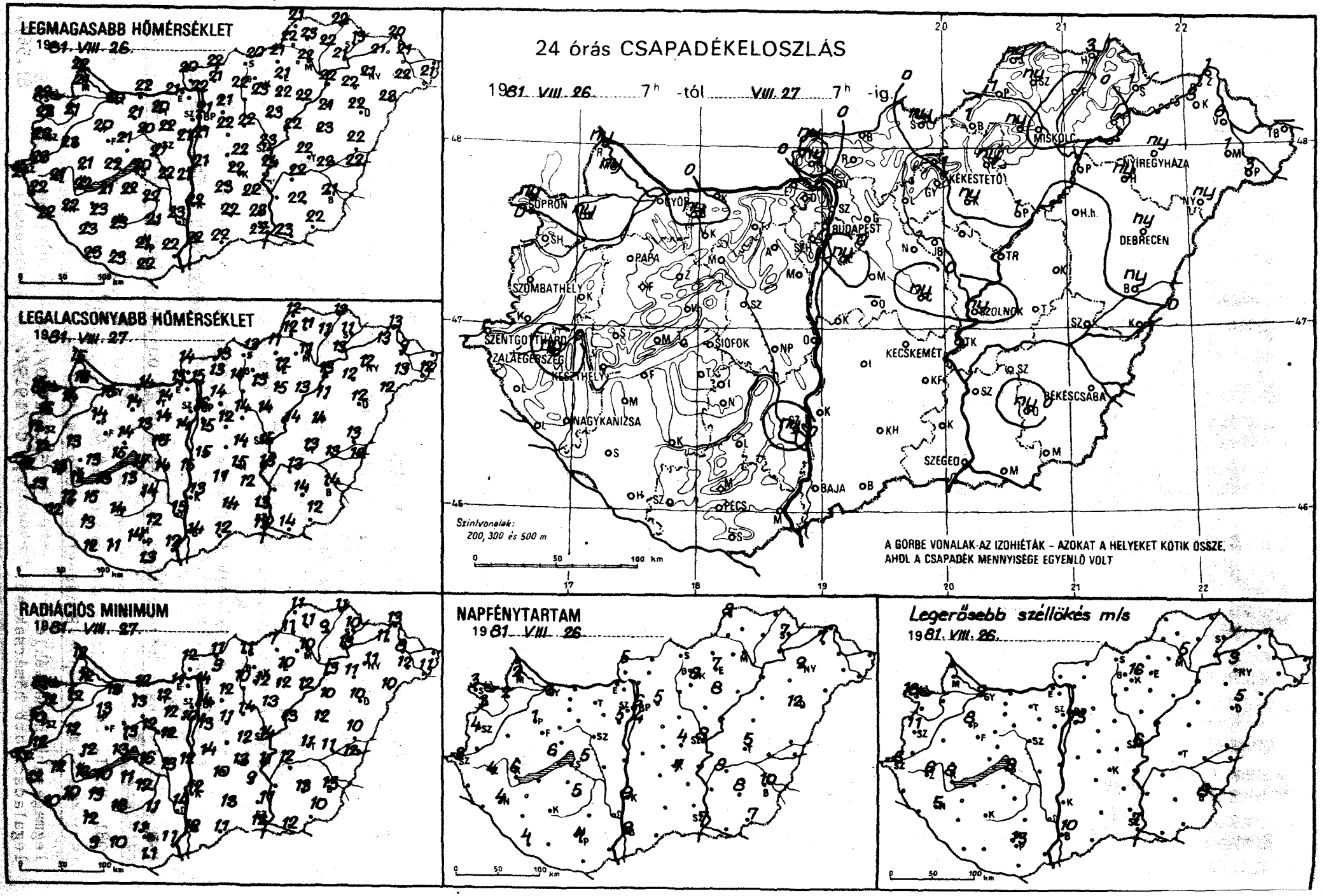
LEGMAGASABB HŐMÉRSÉKLET
1981. VIII. 26.
LEGALACSONYABB HŐMÉRSÉKLET
1981. VIII. 27.
RADIÁCIÓS MINIMUM
1981. VIII. 27.
24 órás CSAPADÉKELOSZLÁS
1981. VIII. 26. 7h -tól VIII. 27. 7h -ig.
SOPRON
GYŐR
MISKOLC
NYÍREGYHÁZA
KEKESTETŐ
BUDAPEST
DEBRECEN
PAPA
SZOMBATHELY
SZOLNOK
SZENTGOTTHÁRD
ZALAEGERSZEG
KESZTHELY
SIÓFOK
KECSKEMÉT
NAGYKANIZSA
BÉKÉSCSABA
SZEGED
BAJA
PÉCS
Szintvonalak:
200, 300 és 500 m
A GÖRBE VONALAK AZ IZOHIÉTÁK – AZOKAT A HELYEKET KÖTIK ÖSSZE,
AHOL A CSAPADÉK MENNYISÉGE EGYENLŐ VOLT
NAPFÉNYTARTAM
1981. VIII. 26.
Legerősebb széllökés m/s
1981. VIII. 26.

	81.VIII.27 07 h -ig az utolsó 24 óra adatai					
	csapadék (mm)		max. hőmérséklet	min. hőmérséklet	rad. min.	napos órák
Győr	.		20	15	13	3
Kapuvár	ny		21	14	12	2
Mosonmagyaróvár	ny	,	21	15	12	2
Rajka	ny		22	15	12	
Sopron	ny	∀	22	15	13	3
Sopronhorpács	.		22	16	12	3
Káld	.		23	13	12	
Körmend	.		23	12	12	
Szentgotthárd	.	⌐	21	12	11	3
Szombathely	.		22	12	10	4
Lenti	.		22	13	12	
Letenye	.	⌐	22	12	10	
Nagykanizsa	.	⌐	22	12	10	4
Zalaegerszeg	ny	⌐	21	13	12	4
Farkasgyepű	.		19	13	11	
Keszthely	.	⌐	22	12	12	6
Mencshely	.		18	12	11	6
Pápa	.		20	14	13	1
Sümeg	.		21	13	12	
Tihany	.		22	15	13	
Veszprém	.		21	14	13	
Zirc	.	⌐	18	13	11	
Fonyód	.		21	13	10	
Homokszt. györgy	.	⌐	23	12	9	4
Kaposvár	.		23	14	13	
Marcali	.		23	15	13	
Siófok	.		20	17	16	5
Somogyszob	.	⌐	23	13	12	
Tab	.		22	13	11	
Bábolna	ny		20	15	12	
Esztergom	.		21	13	11	
Kisbér	.	⌐	21	14	13	
Komárom	.		22	14	12	
Tatabánya	.		20	14	12	
Alcsútdoboz	.		22	14	12	
Dunaújváros	.		21	15	12	
Martonvásár	.		21	14	10	5
Mór	.		20	13	12	
Nagyhörcsökp.	.		22	14	13	
Szabadbattyán	.		21	15	12	
Iregszemcse	.	⌐	22	14	12	5
Lengyel	.		21	12	11	
Nagykónyi	.		22	12	8	
Szekszárd	ny	∀	23	15	14	
Hőmérő	.		18	13	11	
Mohács	.	⌐	22	12	11	
Pécs	.		21	14	11	4
Siklós	.		22	13	11	
Szigetvár	.		23	11	10	
Bp. Lőrinc	ny	∀	21	15	13	4
Bp. Met. Int.	.		21	16	14	6
Bp. Szab. hegy	.		17	13	11	
Cegléd	ny	,	22	14	12	4
Dobogókő	.		16	11	10	
Gödöllő	.		21	14	12	5
Királyrét	ny	,	22	12	11	
Monor	.		22	12	11	
Nagykáta	.		22	14	14	
Örkény	-		-	-	-	
Szentendre	.		22	14	14	

	81.VIII.27 07 h -ig az utolsó 24 óra adatai					
	csapadék (mm)		max. hőmérséklet	min. hőmérséklet	rad. min.	napos órák
Vác	.		22	15	14	
Vámosmikola	ny		20	14	12	5
Baja	.		22	14	12	9
Bácsalmás	.		22	12	11	
Izsák	.		23	11	10	
Kalocsa	.		22	13	12	9
Kecskemét	.		22	15	13	7
Kiskunf. háza	.	⌐	22	12	9	
Kiskunhalas	.		22	14	13	
Kunszentmiklós	.		21	15	14	
Tiszakécske	.	⌐	24	13	11	
Balassagyarmat	.	⌐	22	13	11	
Romhány	.		21	13	9	
Sárgótarján	ny		20	13	11	
Eger	ny		21	12	10	7
Galyatető	-		-	-	-	
Gyöngyös	.	⌐	23	13	12	
Kékestető	1	∀	14	8	7	8
Kompolt	ny	⌐	22	15	12	8
Lőrinci	.	⌐	22	14	10	
Poroszló	1		22	13	12	
Jászapáti	.		23	14	13	
Jászberény	.		21	14	12	
Karcag	.		23	14	12	
Szolnok	ny	∀=	23	15	14	8
Tiszaroff	.		22	14	13	
Túrkeve	.		22	13	11	5
Kistelek	.		23	13	11	
Makó	.		23	14	12	
Szeged	.		22	13	12	7
Szentes	-		-	-	-	
Borsodnádasd	1		21	11	7	
Füged	.	⌐	22	11	9	
Hidasnémeti	3		22	12	11	
Jósvafő	ny	,⌐	21	12	11	8
Lillafüred	ny		20	9	8	
Miskolc	.	=⌐	22	11	10	-
Putnok	1		22	12	11	
Sárospatak	1		19	11	10	7
Szendrőlád	ny	∀⌐	23	11	11	
Tokaj	.		21	13	13	
Kisvárda	3		21	13	11	7
Mátészalka	1		22	13	12	
Nyíregyháza	ny	⌐	21	12	11	9
Nyírlugos	ny	,⌐	23	12	10	
Pátyod	3		21	12	11	
Tiszabecs	-		-	-	-	
Vásárosnamény	6		21	9	8	
Záhony	1		20	13	13	
Berettyóújfalu	ny	⌐	22	13	10	
Debrecen	ny	=	22	12	10	12
Hajdúdorog	ny	⌐	22	12	11	
Hortobágy	.		21	11	10	
Körösszakál	.	⌐	22	12	12	
Polgár	1		22	13	13	
Békéscsaba	.		21	14	13	10
Mezőhegyes	.		22	12	10	7
Orosháza	ny		22	14	13	8
Szarvas	.		22	13	12	8
Szeghalom	.		22	13	11	

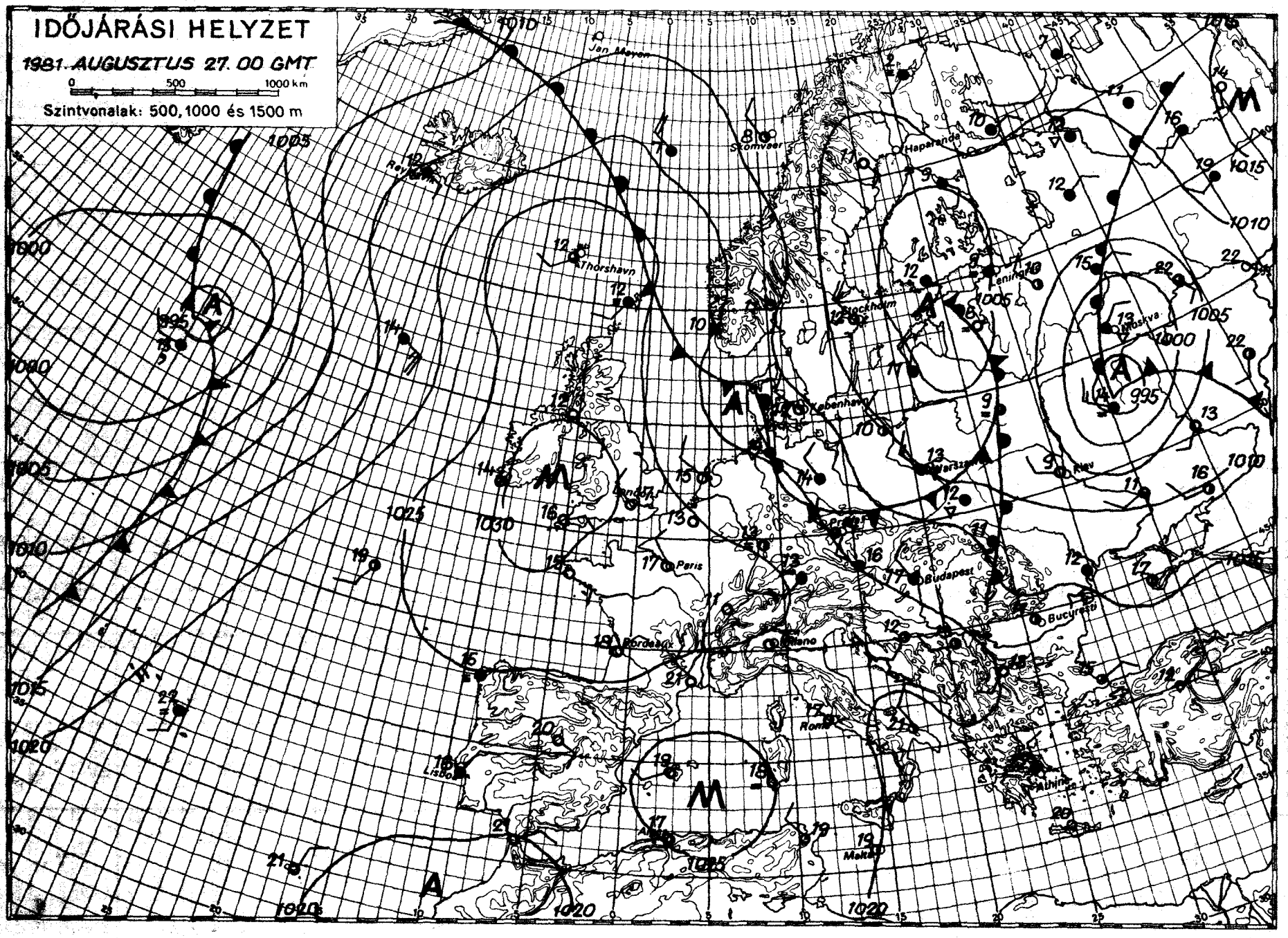

KIADJA: ORSZÁGOS METEOROLÓGIAI SZOLGÁLAT
Készíti: Központi Előrejelző Intézet Előrejelző Osztálya – T.: 273-018 – Megjelenik naponként –
Évi előfizetési díj: 1 760,- Ft. – Megrendelhető: 1024 Budapest, II., Kitaibel Pál utca 1. Telefon: 353-500
Kiadásért felel: az OMSZ elnöke – Szerkesztésért felel: a KEI igazgatója

IDŐJÁRÁSI NAPIJELENTÉS

ЕЖЕДНЕВНЫЙ МЕТЕОРОЛОГИЧЕСКИЙ БЮЛЛЕТЕНЬ · DAILY WEATHER REPORT
BULLETIN QUOTIDIEN DE TEMPS · TÄGLICHER WETTERBERICHT

94. évfolyam 240. szám. + Budapest + 1981. augusztus 28. péntek

Az időjárási helyzet és a várható időjárás:

Európa fölött a leglátványosabb légköri jelenség egy 1500-1800 kilométeres átmérőjü, borongós, esős, hüvös időt okozó ciklon, aminek a középpontja pénteken délben Leningrád térségében volt. Európának a ciklon területén kivül eső részéből pénteken délelőtt is napos időjárásról érkeztek hirek.

Magyarország időjárását az elmúlt két nap az emlitett ciklon irányitotta. Hüvös, párával telitett levegőt sodort fölénk. Igy az erős északnyugati széllel gyorsan vonuló felhők között - különösen az ország északnyugati felén - alig-alig tünt elő a nap és gyakran esett az eső. Csütörtök és péntek reggel 7 óra között általában 3, 8, a Dunántúl északi részén 15, 20 mm csapadék hullott. A hőmérséklet csütörtöki maximuma általában 20, a péntek hajnali minimuma általában 11, északkeleten 8 fok körül volt. Pénteken 11 órakor 11 és 16 fok közötti hőmérsékleteket jelentettek.

Ma 12 órakor Budapesten a hőmérséklet 12 fok, a tengerszintre átszámitott légnyomás 1014 mbar, mérsékelten emelkedik.

A Balaton vizének hőmérséklete Siófoknál 15 fok volt.

Várható időjárás szombat estig:

Borult, esős, illetve napos időszakok váltakoznak, ezen belül egyre csökken a csapadékhajlam.
Többször élénk, néha erős nyugati, északnyugati szél várható.
Hajnalban erős párásság, helyenként köd lesz.
Várható legalacsonyabb éjszakai hőmérséklet: 8, 13,
legmagasabb nappali hőmérséklet szombaton: általában 18, 23 fok között.

Aigner Szilárd s.k.

A hőmérséklet napi középértéke és eltérése a 100 évi átlagtól /Budapest belterületén/:

1981. VIII. 27. 16,9°C -3,0°C

1871 óta ezen a napon Budapesten előfordult

legmagasabb hőmérséklet: 35,8°C /1950/,
legalacsonyabb hőmérséklet: 8,9°C /1899/.

81.568.

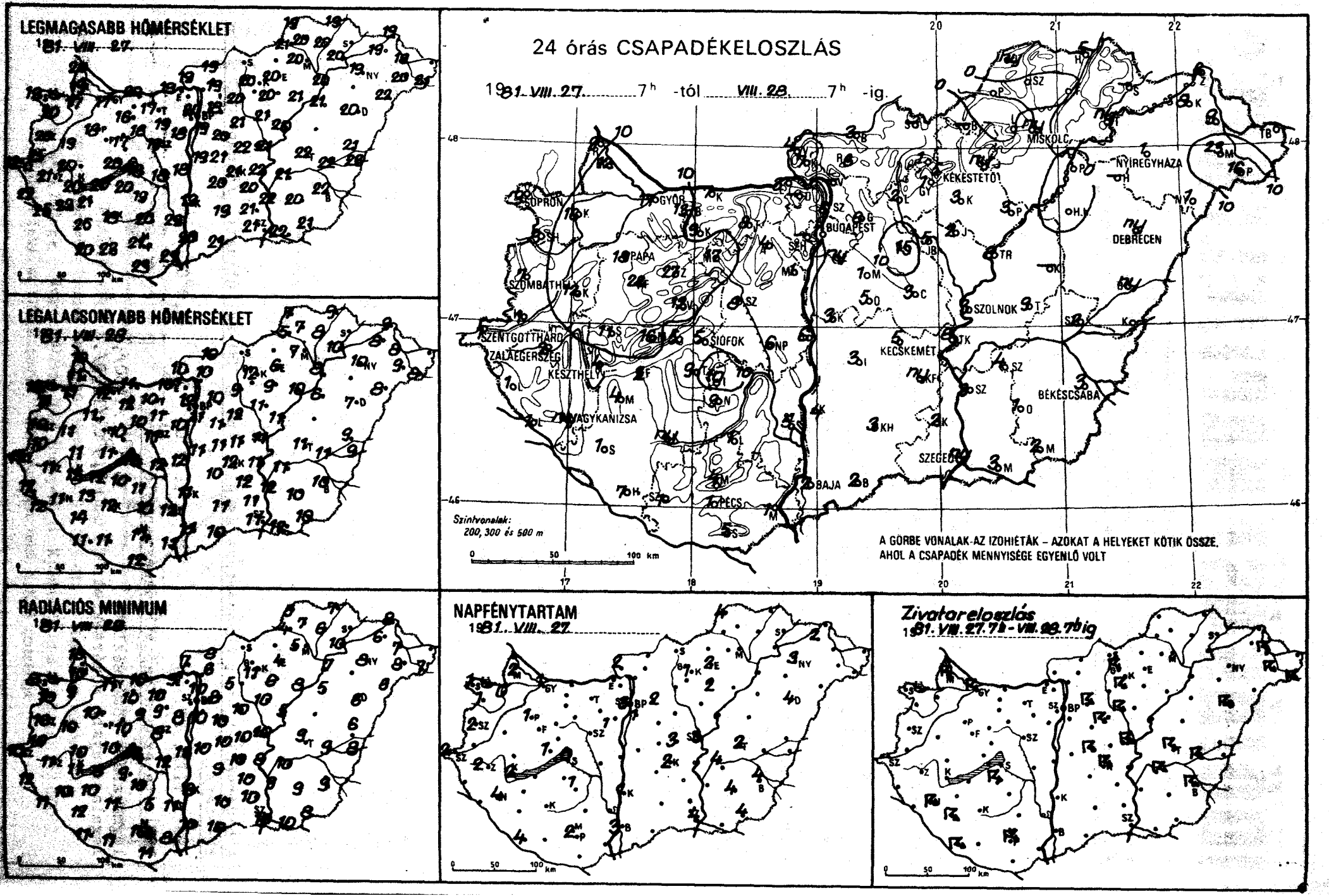
LEGMAGASABB HŐMÉRSÉKLET
1981. VIII. 27.
LEGALACSONYABB HŐMÉRSÉKLET
1981. VIII. 28.
RADIÁCIÓS MINIMUM
1981. VIII. 28.
24 órás CSAPADÉKELOSZLÁS
1981. VIII. 27. 7h -tól VIII. 28. 7h -ig.
SOPRON
GYŐR
BUDAPEST
MISKOLC
NYÍREGYHÁZA
KÉKESTETŐ
DEBRECEN
PAPA
SZOMBATHELY
SZOLNOK
SIÓFOK
SZENTGOTTHÁRD
ZALAEGERSZEG
KESZTHELY
KECSKEMÉT
MAGYKANIZSA
BÉKÉSCSABA
SZEGED
BAJA
PÉCS
Szintvonalak:
200, 300 és 500 m
0 50 100 km
A GÖRBE VONALAK-AZ IZOHIÉTÁK – AZOKAT A HELYEKET KÖTIK ÖSSZE,
AHOL A CSAPADÉK MENNYISÉGE EGYENLŐ VOLT
NAPFÉNYTARTAM
1981. VIII. 27.
Zivatareloszlás
1981. VIII. 27. 7h - VIII. 28. 7h ig

	81.VIII.28 07 h -ig az utolsó 24 óra adatai							81.VIII.28 07 h -ig az utolsó 24 óra adatai						
	csapadék (mm)		max. hőmérséklet	min. hőmérséklet	rad. min.	napos órák		csapadék (mm)		max. hőmérséklet	min. hőmérséklet	rad. min.	napos órák
Győr	17		17	12	11	1	Vác	–		–	–	–	
Kapuvár	16		17	11	9	0	Vámosmikola	4		19	10	7	2
Mosonmagyaróvár	12		19	11	10	2	Baja	2		20	11	10	3
Rajka	9		20	10	10		Bácsalmás	2		21	10	10	
Sopron	9		19	10	8	1	Izsák	3		20	10	9	
Sopronhorpács	8		20	11	10	1	Kalocsa	4		19	11	8	1
Káld	12		19	11	10		Kecskemét	5		21	12	10	2
Körmend	1		25	10	10		Kiskunf. háza	ny		20	12	10	
Szentgotthárd	1		22	11	10	2	Kiskunhalas	3		19	11	10	
Szombathely	7		20	10	10	2	Kunszentmiklós	3		19	11	10	
Lenti	1		22	12	12		Tiszakécske	6		22	11	8	
Letenye	1		25	12	11		Balassagyarmat	3		19	10	8	
Nagykanizsa	ny		22	11	10	4	Romhány	6		19	10	6	
Zalaegerszeg	2		21	11	11	2	Salgótarján	–		–	–	–	
Farkasgyepű	22		17	10	8		Eger	ny		20	6	4	2
Keszthely	4		20	12	11	2	Galyatető	1		12	5	3	
Mencshely	16		17	10	8	1	Gyöngyös	1		20	12	11	
Pápa	18		18	11	10	1	Kékestető	5		11	5	5	1
Sümeg	11		20	11	10		Kompolt	3		20	9	6	2
Tihany	5		20	11	10		Lőrinci	2		20	9	5	
Veszprém	12		17	10	10		Poroszló	3		21	10	8	
Zirc	27		16	9	9		Jászapáti	2		21	11	10	
Fonyód	2		20	12	9		Jászberény	5		20	11	9	
Homokszt. györgy	7		20	11	11	4	Karcag	–		–	–	–	
Kaposvár	ny		18	12	11		Szolnok	3		21	11	10	3
Marcali	4		21	13	10		Tiszaroff	8		20	11	5	
Siófok	5		18	13	12	0	Túrkeve	9		22	11	9	2
Somogyszob	1		25	14	12		Kistelek	2		21	11	10	
Tab	9		20	10	9		Makó	3		22	12	10	
Bábolna	13		17	11	10		Szeged	ny		21	11	10	4
Esztergom	3		19	10	9		Szentes	3		22	12	9	
Kisbér	9		16	12	10		Borsodnádasd	–		–	–	–	
Komárom	7		20	11	10		Füged	.		20	8	6	
Tatabánya	8		17	10	10		Hidasnémeti	5		19	9	7	
Alcsútdoboz	4		19	11	9		Jósvafő	ny		19	7	5	4
Dunaújváros	6		18	12	11		Lillafüred	.		19	7	6	
Martonvásár	1		18	10	8	1	Miskolc	ny		20	7	5	–
Mór	17		16	10	9		Putnok	.		21	5	4	
Nagyhörcsökp.	6		18	12	12		Sárospatak	–		–	–	–	
Szabadbattyán	8		19	11	8		Szendrőlád	.		20	7	7	
Iregszemcse	10		19	11	10	1	Tokaj	ny		20	10	10	
Lengyel	1		20	10	5		Kisvárda	8		19	8	6	2
Nagykónyi	9		20	11	6		Mátészalka	23		20	9	8	
Szekszárd	5		22	12	11		Nyíregyháza	1		19	10	8	3
Misinatető	4		18	10	10		Nyírlugos	1		22	8	6	
Mohács	1		22	11	8		Pátyod	16		21	8	7	
Pécs	1		21	11	10	2	Tiszabecs	–		–	–	–	
Siklós	5		23	12	11		Vásárosnamény	9		19	8	7	
Szigetvár	1		23	11	11		Záhony	6		19	9	8	
Bp. Lőrinc	ny		19	11	10	1	Berettyóújfalu	ny		21	9	6	
Bp. Met. Int.	1		20	12	10	3	Debrecen	ny		20	7	6	4
Bp. Szab. hegy	–		–	–	–		Hajdúdorog	–		–	–	–	
Cegléd	3		22	11	10	3	Hortobágy	.		21	6	5	
Dobogókő	–		–	–	–		Körösszakál	.		23	9	8	
Gödöllő	6		18	10	8	2	Polgár	.		20	8	7	
Királyrét	7		19	9	7		Békéscsaba	3		22	10	9	4
Monor	1		20	11	10		Mezőhegyes	2		21	10	8	4
Nagykáta	15		21	12	10		Orosháza	1		20	10	9	4
Örkény	5		21	11	10		Szarvas	4		21	11	10	4
Szentendre	6		21	10	9		Szeghalom	2		22	11	9	

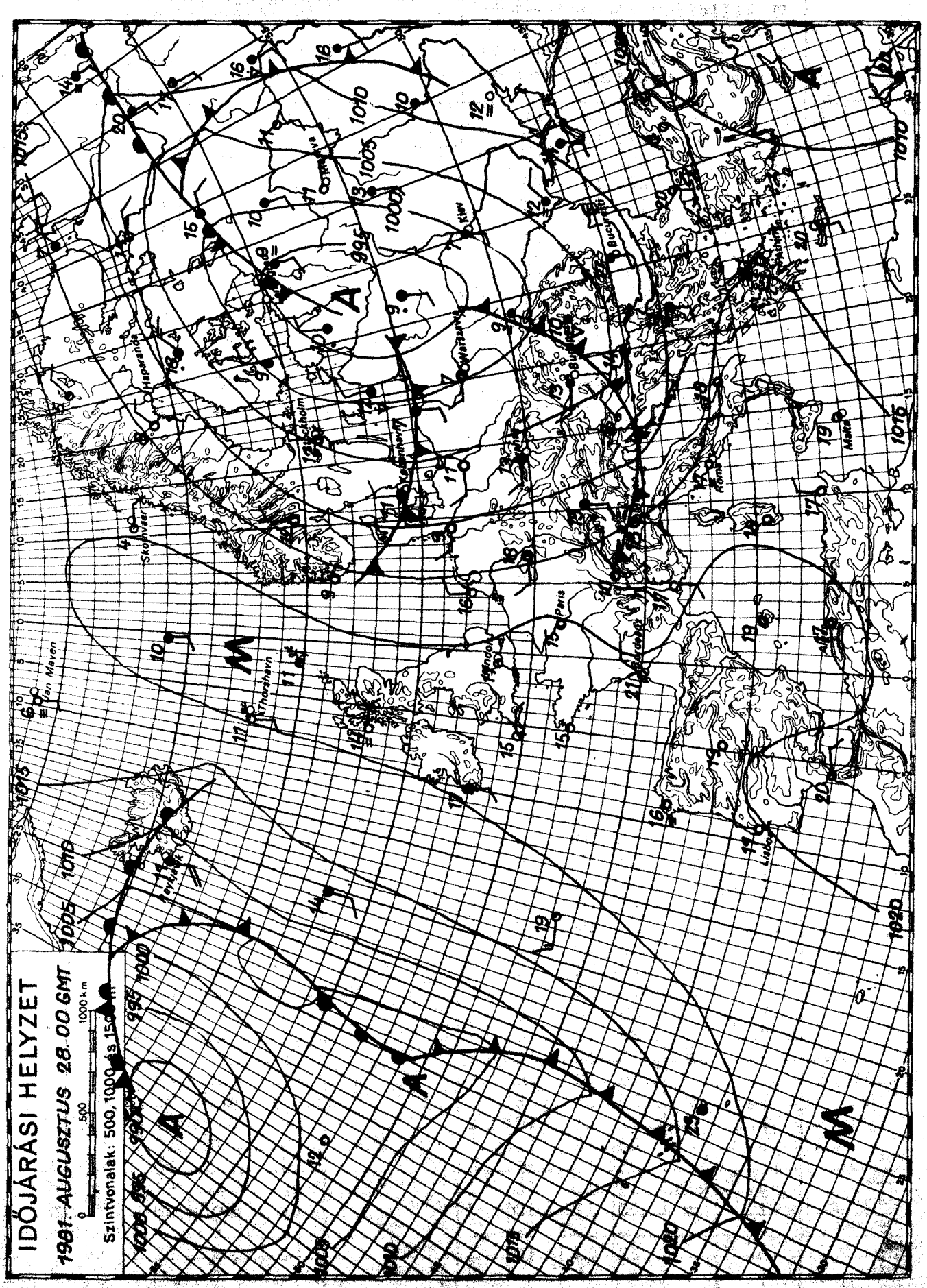

KIADJA: ORSZÁGOS METEOROLÓGIAI SZOLGÁLAT
Készíti: Központi Előrejelző Intézet Előrejelző Osztálya – T.: 273-018 – Megjelenik naponként –
Évi előfizetési díja: 1 760,- Ft. – Megrendelhető: 1024 Budapest, II., Kitaibel Pál utca 1. Telefon: 353-500
Kiadásért felel: az OMSZ elnöke – Szerkesztésért felel: a KEI igazgatója

IDŐJÁRÁSI NAPIJELENTÉS

ЕЖЕДНЕВНЫЙ МЕТЕОРОЛОГИЧЕСКИЙ БЮЛЛЕТЕНЬ · DAILY WEATHER REPORT
BULLETIN QUOTIDIEN DE TEMPS · TÄGLICHER WETTERBERICHT

94. évfolyam 241. szám. + Budapest + 1981. augusztus 29. szombat

Az időjárási helyzet és a várható időjárás:

A kontinens nyugati partvidékén már hosszabb ideje túlnyomóan napos, száraz idő van. Európa középső és keleti részeinek időjárását viszont még mindig a Leningrád feletti középponttal örvénylő hatalmas kiterjedésü ciklon határozza meg. Ennek áramlási rendszerében északnyugat felől még mindig hüvös és váltakozó nedvességtartalmú léghullámok haladnak a szárazföld belseje felé. Vonulásukat gyakran erősen megnövekvő felhőzet, szórványos eső, zápor jelzi. Közép- és Kelet-Európában az évszakhoz képest is hüvös az idő, a hőmérséklet csúcsértéke több fokkal elmarad a sokéves átlagtól. A lassú változás jelei azonban már mutatkoznak, ugyanis nyugat felől enyhébb léghullámok közelednek Európa középső része fölé.

Hazánkban pénteken eleinte túlnyomóan borult volt az ég és többfelé esett az eső, zápor. Később egyre több helyen szakadozott fel a felhőzet. Délután a felhőátvonulásokat már csak szórványosan kisérte záporeső. Pénteken a hőmérséklet csúcsértéke az ország nagy részén 15 és 20 fok között alakult. Szombat hajnalra pedig az északkeleti megyékben általában 3 és 7 fokig hült le a levegő, sőt néhány helyen gyenge talajmenti fagy is volt. Másutt 7 és 11 fok közötti minimumhőmérsékletet mértek. Szombaton a délelőtti órákban a zárt felhőzet fokozatosan mindenütt csökkent. A szél mérsékelt maradt. A hőmérséklet 11 órakor az országban 12 és 18 fok között alakult.

Ma 12 órakor Budapesten a hőmérséklet 17 fok, a tengerszintre átszámitott légnyomás 1014 mbar, alig változik.

A Balaton vizének hőmérséklete 11 órakor Siófoknál 14 fokos volt.

Várható időjárás vasárnap estig:

Változóan felhős idő, számottevő eső nélkül.
Több órás napsütés, hajnalban helyenként párás levegő.
Időnként megélénkülő délnyugati, nyugati szél.
Várható legalacsonyabb éjszakai hőmérséklet: északkeleten 2 és 6 fok között, egy-két helyen esetleg gyenge talajmenti fagy, másutt 6 és 11 fok között,
legmagasabb nappali hőmérséklet vasárnap: 20 és 25 fok között.

Bozóki István s.k.

A hőmérséklet napi középértéke és eltérése a 100 évi átlagtól /Budapest belterületén/:

1981. VIII. 28. 14,4°C -5,6°C

1871 óta ezen a napon Budapesten előfordult

legmagasabb hőmérséklet: 36,1°C /1950/,
legalacsonyabb hőmérséklet: 8,3°C /1922/.

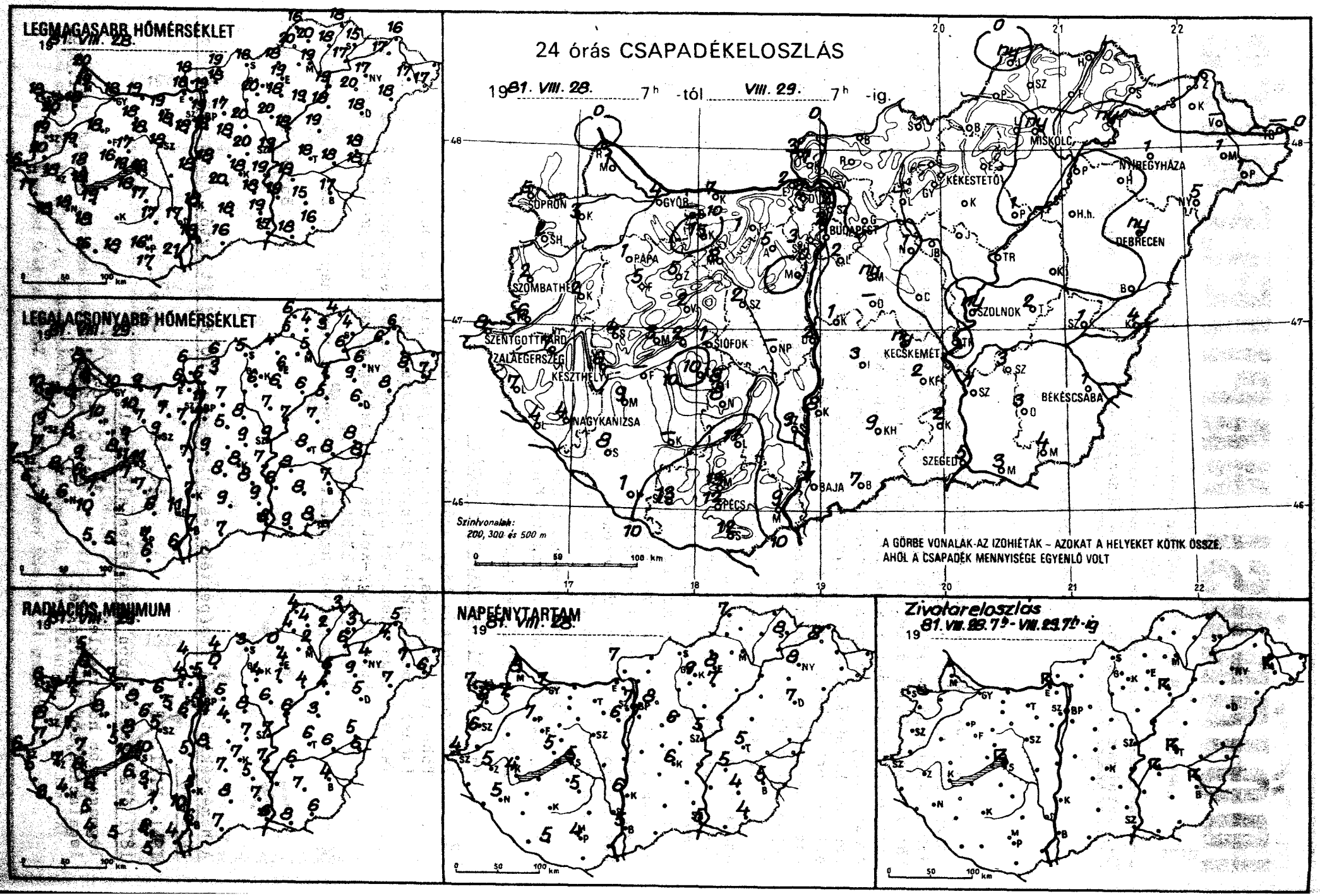
LEGMAGASABB HŐMÉRSÉKLET
1981. VIII. 28.
LEGALACSONYABB HŐMÉRSÉKLET
1981. VIII. 29.
RADIÁCIÓS MINIMUM
1981. VIII. 29.
24 órás CSAPADÉKELOSZLÁS
1981. VIII. 28. 7h -tól VIII. 29. 7h -ig.
SOPRON
GYŐR
PÁPA
SZOMBATHELY
SZENTGOTTHÁRD
ZALAEGERSZEG
KESZTHELY
NAGYKANIZSA
SIÓFOK
BUDAPEST
KÉKESTETŐ
MISKOLC
NYÍREGYHÁZA
DEBRECEN
SZOLNOK
KECSKEMÉT
BÉKÉSCSABA
SZEGED
BAJA
PÉCS
Szintvonalak: 200, 300 és 500 m
A GÖRBE VONALAK AZ IZOHIÉTÁK – AZOKAT A HELYEKET KÖTIK ÖSSZE, AHOL A CSAPADÉK MENNYISÉGE EGYENLŐ VOLT
NAPFÉNYTARTAM
1981. VIII. 28.
Zivatareloszlás
1981. VIII. 28. 7h - VIII. 29. 7h -ig

	81.VIII.29 07h -ig az utolsó 24 óra adatai					
	csapadék (mm)		max. hőmérséklet	min. hőmérséklet	rad. min.	napos órák
Győr	4	⌐	18	10	7	9
Kapuvár	3	▽⌐	18	8	7	7
Mosonmagyaróvár	1	⌐	19	8	6	8
Rajka	.		20	8	5	
Sopron	5	▽⌐	18	10	6	7
Sopronhorpács	2		20	9	7	8
Káld	2	⌐	19	8	7	
Körmend	6		20	7	7	
Szentgotthárd	8	⌐=	16	7	6	4
Szombathely	2	▽	19	9	8	6
Lenti	7		17	6	5	
Letenye	4	⌐	18	4	3	
Nagykanizsa	4	▽⌐	18	6	4	5
Zalaegerszeg	7	⌐=	18	8	7	5
Farkasgyepű	5		16	7	5	
Keszthely	6	⌐=	18	6	6	4
Mencshely	3	⌐	16	8	5	5
Pápa	1	⌐	18	10	8	7
Sümeg	4	⌐	18	9	7	
Tihany	2	▽⌐	19	11	10	
Veszprém	2	⌐	17	9	8	
Zirc	5		16	7	4	
Fonyód	–		–	–	–	
Homokszt. györgy	1	⌐	16	5	4	5
Kaposvár	–		–	–	–	
Marcali	9		19	7	6	
Siófok	1	⌐⌐	18	11	10	5
Somogyszob	8	▽⌐	18	10	5	
Tab	10		18	7	6	
Bábolna	–		–	–	–	
Esztergom	2	⌐	18	6	4	
Kisbér	15	▽⌐	18	10	8	
Komárom	7	⌐	19	9	–	
Tatabánya	1		19	7	6	
Alcsútdoboz	5	▽⌐	18	7	5	
Dunaújváros	2		18	7	5	
Martonvásár	.		18	7	6	6
Mór	8	▽⌐	18	7	6	
Nagyhörcsökp.	–		–	–	–	
Szabadbattyán	2	⌐	18	9	5	
Iregszemcse	8	⌐	17	7	3	5
Lengyel	17		17	6	1	
Nagykónyi	8		19	7	3	
Szekszárd	9	▽	17	11	10	
Mátraderecske	13		12	9	7	
Mohács	9	▽	21	6	4	
Pécs	12	▽⌐	16	7	5	4
Siklós	12	⌐	17	6	5	
Szigetvár	13		18	5	5	
Bp. Lőrinc	2	▽⌐=	18	7	4	7
Bp. Met. Int.	2	▽	19	11	8	7
Bp. Szab. hegy	3		16	8	7	
Cegléd	.	⌐	20	9	7	6
Dobogókő	2	▽	12	8	6	
Gödöllő	.		17	7	5	8
Királyrét	1	⌐⌐	18	3	2	
Monor	ny		18	5	4	
Nagykáta	1		20	8	8	
Örkény	–		–	–	–	
Szentendre	2		19	6	6	

	81.VIII.29. 07h -ig az utolsó 24 óra adatai					
	csapadék (mm)		max. hőmérséklet	min. hőmérséklet	rad. min.	napos órák
Vác	.		19	6	5	
Vámosmikola	3	▽⌐	18	6	4	7
Baja	7	▽⌐	18	7	6	5
Bácsalmás	7		16	7	7	
Izsák	3		20	8	7	
Kalocsa	8	⌐	18	7	5	6
Kecskemét	ny	▽⌐	18	8	7	6
Kiskunf. háza	2	⌐	18	8	5	
Kiskunhalas	9		18	9	8	
Kunszentmiklós	1		18	9	8	
Tiszakécske	.	⌐	19	7	7	
Balassagyarmat	.	⌐	19	6	4	
Romhány	.	⌐	18	3	0	
Salgótarján	.		16	5	3	
Eger	.		19	6	4	8
Galyatető	.		14	5	2	
Gyöngyös	.	⌐	20	6	4	
Kékestető	.		10	5	4	9
Kompolt	.	⌐	18	6	1	7
Lőrinci	–		–	–	–	
Poroszló	1	⌐	19	6	4	
Jászapáti	.		20	7	6	
Jászberény	.	⌐	19	7	5	
Karcag	.	⌐	19	7	3	
Szolnok	ny	⌐	19	9	7	5
Tiszaroff	.	⌐	18	7	6	
Túrkeve	2	⌐⌐	18	8	6	5
Kistelek	2		19	9	7	
Makó	3	⌐	18	9	8	
Szeged	5	=	17	8	6	5
Szentes	.	▽	19	8	7	
Borsodnádasd	.	⌐	18	4	0	
Fügöd	.	⌐	18	3	2	
Hidasnémeti	.		18	4	3	
Jósvafő	ny		16	6	4	7
Lillafüred	.		17	7	6	
Miskolc	ny	▽⌐=	19	5	2	–
Putnok	.	⌐	20	5	4	
Sárospatak	.	⌐	15	4	3	8
Szendrőlád	.	⌐	20	4	4	
Tokaj	ny		17	6	6	
Kisvárda	.	⌐	17	6	4	8
Mátészalka	1	▲⌐	17	8	7	
Nyíregyháza	1		17	6	4	8
Nyírlugos	5	▽⌐	18	8	7	
Pátyod	1	▽⌐	17	7	6	
Tiszabecs	–		–	–	–	
Vásárosnamény	–		–	–	–	
Záhony	.	⌐	16	6	5	
Berettyóújfalu	.	⌐	18	8	5	
Debrecen	ny	▽⌐=	18	6	5	7
Hajdúdorog	.	⌐	20	9	9	
Hortobágy	.		18	5	4	
Körösszakál	4	⌐	18	8	6	
Polgár	.	⌐	19	7	6	
Békéscsaba	1	⌐⌐=	17	7	4	5
Mezőhegyes	4		16	8	6	4
Orosháza	3		15	8	7	4
Szarvas	3	▲⌐=	18	8	6	5
Szeghalom	1		18	8	6	

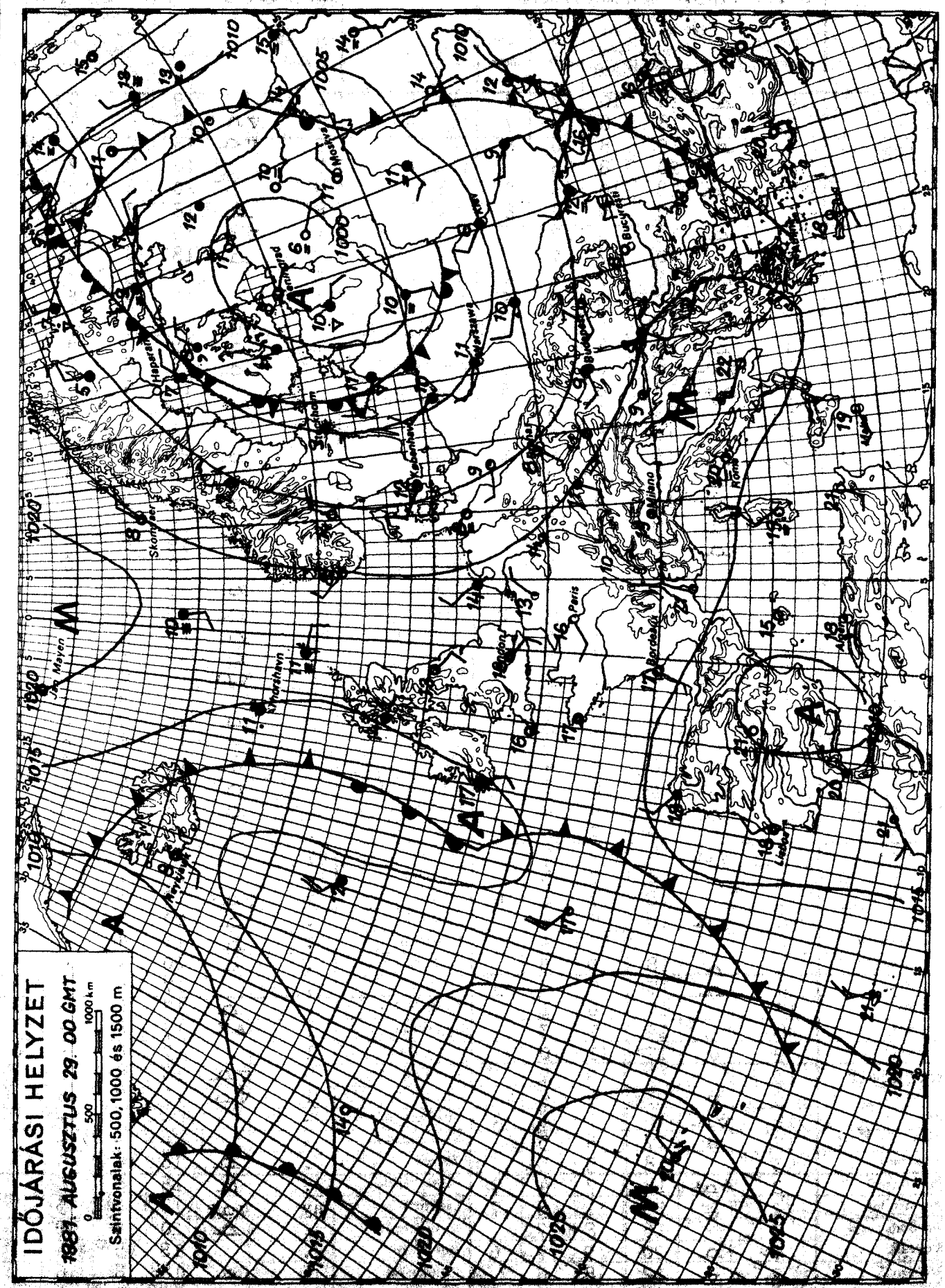

KIADJA: ORSZÁGOS METEOROLÓGIAI SZOLGÁLAT
Készíti: Központi Előrejelző Intézet Előrejelző Osztálya – T.: 273-018 – Megjelenik naponként –
Évi előfizetési díja: 1 760,- Ft. – Megrendelhető: 1024 Budapest, II., Kitaibel Pál utca 1. Telefon: 353-500
Kiadásért felel: az OMSZ elnöke – Szerkesztéséért felel: a KEI igazgatója –

IDŐJÁRÁSI NAPIJELENTÉS

ЕЖЕДНЕВНЫЙ МЕТЕОРОЛОГИЧЕСКИЙ БЮЛЛЕТЕНЬ · DAILY WEATHER REPORT
BULLETIN QUOTIDIEN DE TEMPS · TÄGLICHER WETTERBERICHT

94. évfolyam 242. szám. + Budapest + 1981. augusztus 30. vasárnap

Az időjárási helyzet és a várható időjárás:

Szárazföldünkön igazán meleg és napos idő csak a Földközi-tenger partvidékén van. Európa legnagyobb részén változatos az időjárás. Általában felhős és napos időszakok váltakoznak, és egy-egy erősebben felhős vidéken futó esők is előfordulnak. Tartósan borult táj csak a Szovjetunió európai területének nagy része, onnan sok helyről jelentenek esőket. Ez nemcsak a legesősebb, de a Skandináv-félszigettel együtt a leghüvösebb területe is kontinensünknek.

Hazánkban szombaton térben és időben is gyakran változott a felhőzet. A legtöbb napsütést a Hajdúságból és az Északi-hegyvidékről jelentettek. Az országban általában 3-10 órán át sütött a nap. Egy-egy gyönge zápor is előfordult. Néhány helyen még erős nyugati szél fújt. A hőmérséklet csúcsértéke 18 és 23 fok között alakult. Ma hajnalra 5 és 14 fok közé hült le a levegő. Délelőtt a Dunántúl nagy részén hosszabb ideig erősen felhős volt az ég, és egy-egy zápor is kialakult, máshol kevesebb volt a felhő. Néhol megélénkült az északnyugati szél. A hőmérséklet 11 órára 15 és 21 fok közé emelkedett.

Ma 12 órakor Budapesten a hőmérséklet 18 fok, a tengerszintre átszámított légnyomás 1015 mbar, mérsékelten emelkedik.

A Balaton vizének hőmérséklete 11 órakor Siófoknál 16 fok volt.

Várható időjárás hétfő estig:

Változóan felhős idő. Inkább csak vasárnap néhány helyen gyönge zápor.
Csak néhol megélénkülő nyugati, délnyugati szél.
Várható legalacsonyabb éjszakai hőmérséklet: 8 és 13,
legmagasabb nappali hőmérséklet hétfőn: 20 és 25 fok között.

Pálmási Judit s.k.

A hőmérséklet napi középértéke és eltérése a 100 évi átlagtól /Budapest belterületén/:

1981. augusztus 29.	16,3°C	-3,7°C

1871 óta ezen a napon Budapesten előfordult

legmagasabb hőmérséklet:	34,0°C /1917/
legalacsonyabb hőmérséklet:	8,8°C /1884/

81.570.

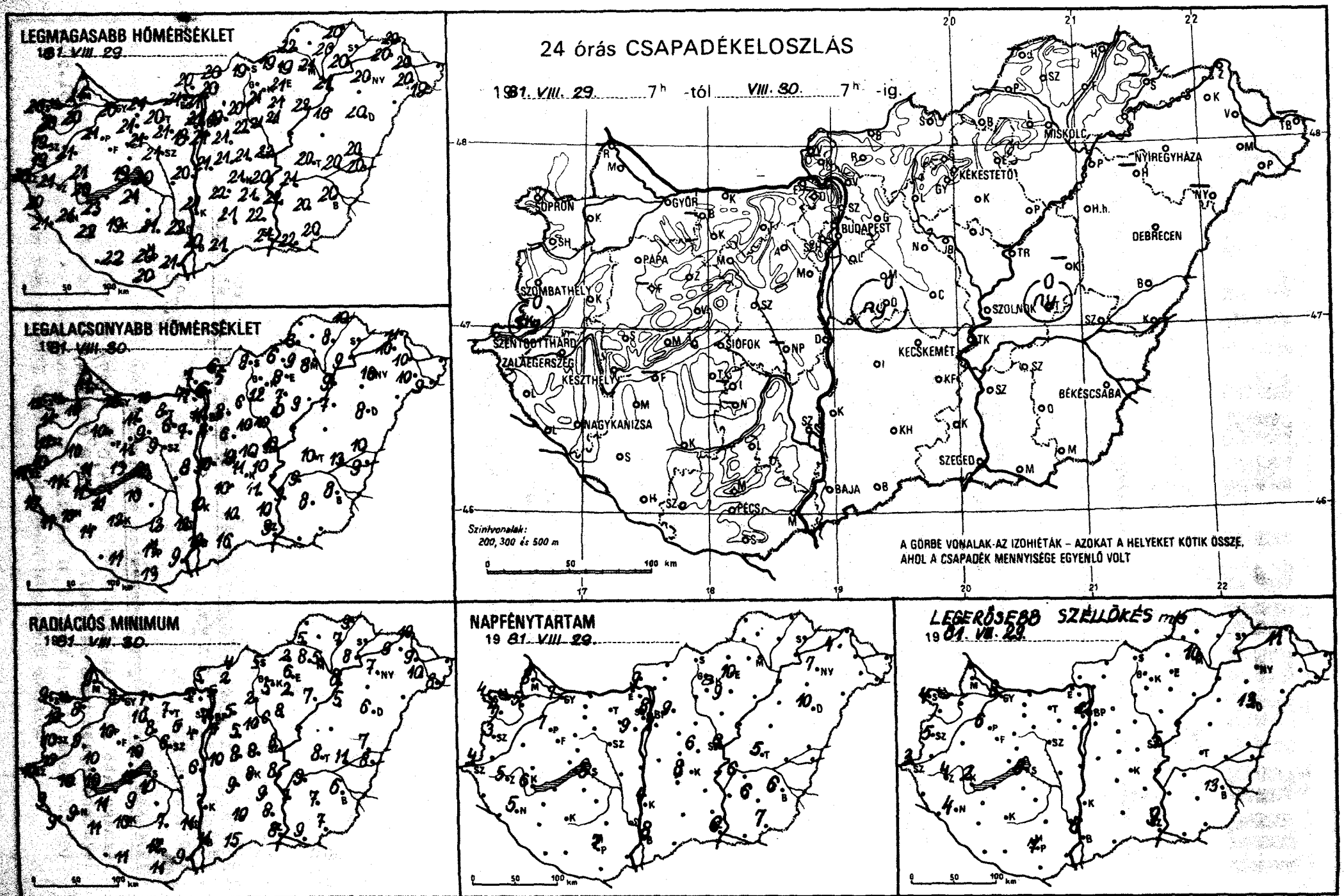
LEGMAGASABB HŐMÉRSÉKLET
1981. VIII. 29.
LEGALACSONYABB HŐMÉRSÉKLET
1981. VIII. 30.
24 órás CSAPADÉKELOSZLÁS
1981. VIII. 29. 7h -tól VIII. 30. 7h -ig.
SOPRON
GYŐR
BUDAPEST
MISKOLC
NYÍREGYHÁZA
KÉKESTETŐ
DEBRECEN
PAPA
SZOMBATHELY
SZENTGOTTHÁRD
ZALAEGERSZEG
KESZTHELY
SIÓFOK
NAGYKANIZSA
KECSKEMÉT
BÉKÉSCSABA
SZEGED
BAJA
PÉCS
Szintvonalak:
200, 300 és 500 m
A GÖRBE VONALAK AZ IZOHIÉTÁK – AZOKAT A HELYEKET KÖTIK ÖSSZE, AHOL A CSAPADÉK MENNYISÉGE EGYENLŐ VOLT
RADIÁCIÓS MINIMUM
1981. VIII. 30.
NAPFÉNYTARTAM
1981. VIII. 29.
LEGERŐSEBB SZÉLLÖKÉS m/s
1981. VIII. 29.

	81.VIII.30 7h -ig az utolsó 24 óra adatai							81.VIII.30 7h -ig az utolsó 24 óra adatai						
	csapadék (mm)		max. hőmérséklet	min. hőmérséklet	rad. min.	napos órák		csapadék (mm)		max. hőmérséklet	min. hőmérséklet	rad. min.	napos órák
Győr	.		20	12	8	7	Vác	.		21	6	5	
Kapuvár	.		20	10	8	5	Vámosmikola	.		20	7	5	9
Mosonmagyaróvár	.		21	11	9	8	Baja	.		20	12	11	8
Rajka	–		–	–	–		Bácsalmás	.		21	16	15	
Sopron	.		20	12	9	4	Izsák	.		22	10	9	
Sopronhorpács	.		20	11	10	4	Kalocsa	.		21	10	7	4
Káld	.		21	10	9		Kecskemét	.		21	11	8	8
Körmend	ny		19	10	10		Kiskunf. háza	.		21	11	9	
Szentgotthárd	.		20	11	10	4	Kiskunhalas	.		21	10	10	
Szombathely	.		19	12	10	3	Kunszentmiklós	.		21	10	10	
Lenti	.		20	10	9		Tiszakécske	.		21	10	8	
Letenye	.		21	11	9		Balassagyarmat	.		20	6	4	
Nagykanizsa	.		21	10	9	5	Romhány	.		20	5	2	
Zalaegerszeg	.		21	11	10	5	Salgótarján	.		19	8	5	
Farkasgyepű	–		–	–	–		Eger	.		21	8	6	10
Keszthely	.		20	11	10	6	Galyatető	.		14	8	4	
Mencshely	.		18	11	8	6	Gyöngyös	.		21	12	5	
Pápa	.		21	10	10	7	Kékestető	.		13	7	6	8
Sümeg	.		21	11	10		Kompolt	.		21	7	2	9
Tihany	.		19	13	12		Lőrinci	.		20	6	2	
Veszprém	.		21	11	10		Poroszló	.		22	9	7	
Zirc	.		18	8	6		Jászapáti	.		21	10	8	
Fonyód	–		–	–	–		Jászberény	.		21	10	6	
Homokszt. györgy	.		18	13	9	4	Karcag	–		–	–	–	
Kaposvár	.		19	12	10		Szolnok	.		22	10	8	6
Marcali	.		23	11	11		Tiszaroff	–		–	–	–	
Siófok	.		20	13	10	5	Túrkeve	ny		20	10	8	5
Somogyszob	.		22	14	11		Kistelek	.		22	10	8	
Tab	.		21	10	9		Makó	.		22	10	9	
Bábolna	–		–	–	–		Szeged	.		21	9	8	6
Esztergom	.		21	7	5		Szentes	.		22	9	7	
Kisbér	.		21	11	10		Borsodnádasd	.		19	6	2	
Komárom	.		21	10	7		Függöd	.		20	8	7	
Tatabánya	.		20	8	7		Hidasnémeti	.		20	10	9	
Alcsútdoboz	.		21	6	5		Jósvafő	–		–	–	–	–
Dunaújváros	.		20	8	6		Lillafüred	.		19	9	8	
Martonvásár	.		18	7	4	9	Miskolc	.		21	8	5	–
Mór	.		21	9	8		Putnok	.		22	6	5	
Nagyhörcsökp.	–		–	–	–		Sárospatak	–		–	–	–	–
Szabadbattyán	.		21	9	6		Szendrőlád	–		–	–	–	
Tregazemcse	–		–	–	–	–	Tokaj	.		20	9	8	
Lengyel	.		21	12	7		Kisvárda	.		20	10	9	4
Nagykónyi	–		–	–	–		Mátészalka	ny		20	10	10	
Szekszárd	.		22	12	11		Nyíregyháza	.		20	10	7	7
Virpátkető	.		17	13	9		Nyírlugos	–		–	–	–	
Mohács	.		21	9	9		Pátyod	.		19	9	8	
Pécs	.		20	13	12	7	Tiszabecs	–		–	–	–	
Siklós	.		20	13	11		Vásárosnamény	.		20	10	9	
Szigetvár	.		22	11	11		Záhony	.		20	11	10	
Sp. Lőrinc	.		21	7	5	7	Berettyóújfalu	.		20	10	7	
Sp. Met. Int.	.		21	11	7	8	Debrecen	.		20	8	6	10
Sp. Szab. hegy	.		17	12	7		Hajdúdorog	.		18	7	5	
Cegléd	.		21	10	8	6	Hortobágy	–		–	–	–	
Dobogókő	–		–	–	–		Körösszakál	.		20	9	8	
Gödöllő	.		19	8	5	9	Polgár	.		20	9	8	
Királyrét	–		–	–	–		Békéscsaba	.		20	8	6	6
Monor	.		21	6	5		Mezőhegyes	.		20	9	7	7
Nagykáta	.		22	10	10		Orosháza	.		20	8	7	6
Örkény	ny		21	9	8		Szarvas	.		21	9	9	6
Szentendre	.		21	6	5		Szeghalom	.		20	11	11	

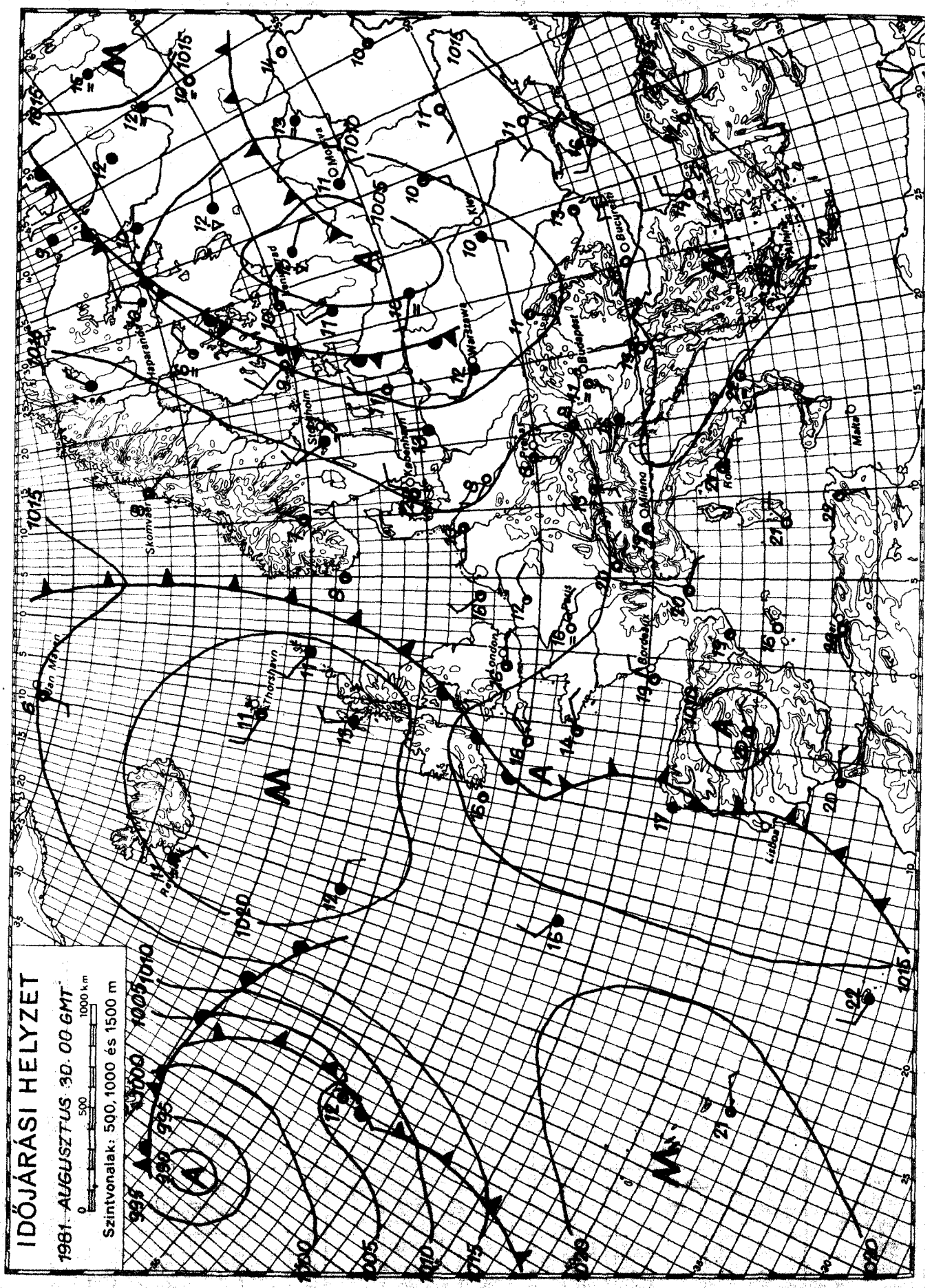

KIADJA: ORSZÁGOS METEOROLÓGIAI SZOLGÁLAT
Készíti: Központi Előrejelző Intézet Előrejelző Osztálya – T.: 273-018 – Megjelenik naponként –
Évi előfizetési díja: 1 760,- Ft. – Megrendelhető: 1024 Budapest, II., Kitaibel Pál utca 1. Telefon: 353-500
Kiadásért felel: az OMSZ elnöke – Szerkesztésért felel: a KEI igazgatója

IDŐJÁRÁSI NAPIJELENTÉS

ЕЖЕДНЕВНЫЙ МЕТЕОРОЛОГИЧЕСКИЙ БЮЛЛЕТЕНЬ · DAILY WEATHER REPORT
BULLETIN QUOTIDIEN DE TEMPS · TÄGLICHER WETTERBERICHT

94. évfolyam 243. szám. + Budapest + 1981. augusztus 31. hétfő

Az időjárási helyzet és a várható időjárás:

Európa keleti, északkeleti vidékein változékony, az évszakhoz képest hüvös az idő. A legmagasabb nappali hőmérséklet 3, 6 fokkal marad el a sokévi átlagtól. A Balti-tenger keleti medencéjében örvénylő ciklon hatására többfelé esik az eső, záporeső. Kontinensünk többi részén általában a szárító hatású, leszálló légmozgások alakitják az időjárást. Számottevő csapadék csak Franciaország nyugati és déli térségében, valamint a Földközi-tenger északnyugati medencéjében hullik.

Hazánkban vasárnap változóan felhős volt az ég. Csak néhány helyen fordult elő jelentéktelen mennyiségü eső. A legmagasabb nappali hőmérséklet északkeleten 15, 19, az ország többi részén 19, 24 fok között váltakozott. Hajnalra a keleti, északkeleti megyékben helyenként 3, 5, máshol 6, 12 fokig hült le a levegő, hétfő délelőtt változóan felhős idő volt. A hőmérséklet 11 órakor a napos helyeken 17, 20, a felhős részeken 14, 17 fok között alakult.

Ma 12 órakor Budapesten a hőmérséklet 17 fok, a tengerszintre átszámitott légnyomás 1019 mbar, változatlan.

A Balaton vizének hőmérséklete 11 órakor Siófoknál 16 fok volt.

Várható időjárás kedd estig:

Változóan felhős idő, számottevő eső nélkül.
Napközben a Dunántúlon kissé megélénkülő déli szél.
Hajnalban néhány helyen köd.
Várható legalacsonyabb éjszakai hőmérséklet: északkeleten 5, 8, máshol 8, 13,
legmagasabb nappali hőmérséklet kedden: általában 21, 26 fok között.

Németh Lajos s.k.

TÁVOLABBI KILÁTÁSOK SZERDÁTÓL - SZOMBATIG:

Változékony jellegü időre számithatunk, időnként megnövekszik a felhőzet, futó záporok a hét közepén több helyen előfordulhatnak.
Legalacsonyabb hajnali hőmérséklet 10, 15 fok között.
Legmagasabb nappali hőmérséklet 22, 26 fok között.
Jelentős mennyiségü /legalább 5 mm/ csapadék az ország területének 30 százalékán várható.

KÖZÉPTÁVÚ ELŐREJELZŐ OSZTÁLY

A hőmérséklet napi középértéke és eltérése a 100 évi átlagtól /Budapest belterületén/:

1981. augusztus 30. 16,9 °C -2,9 °C

1871 óta ezen a napon Budapesten előfordult

legmagasabb hőmérséklet: 35,6 °C /1928/
legalacsonyabb hőmérséklet: 7,5 °C /1884/

81.571.

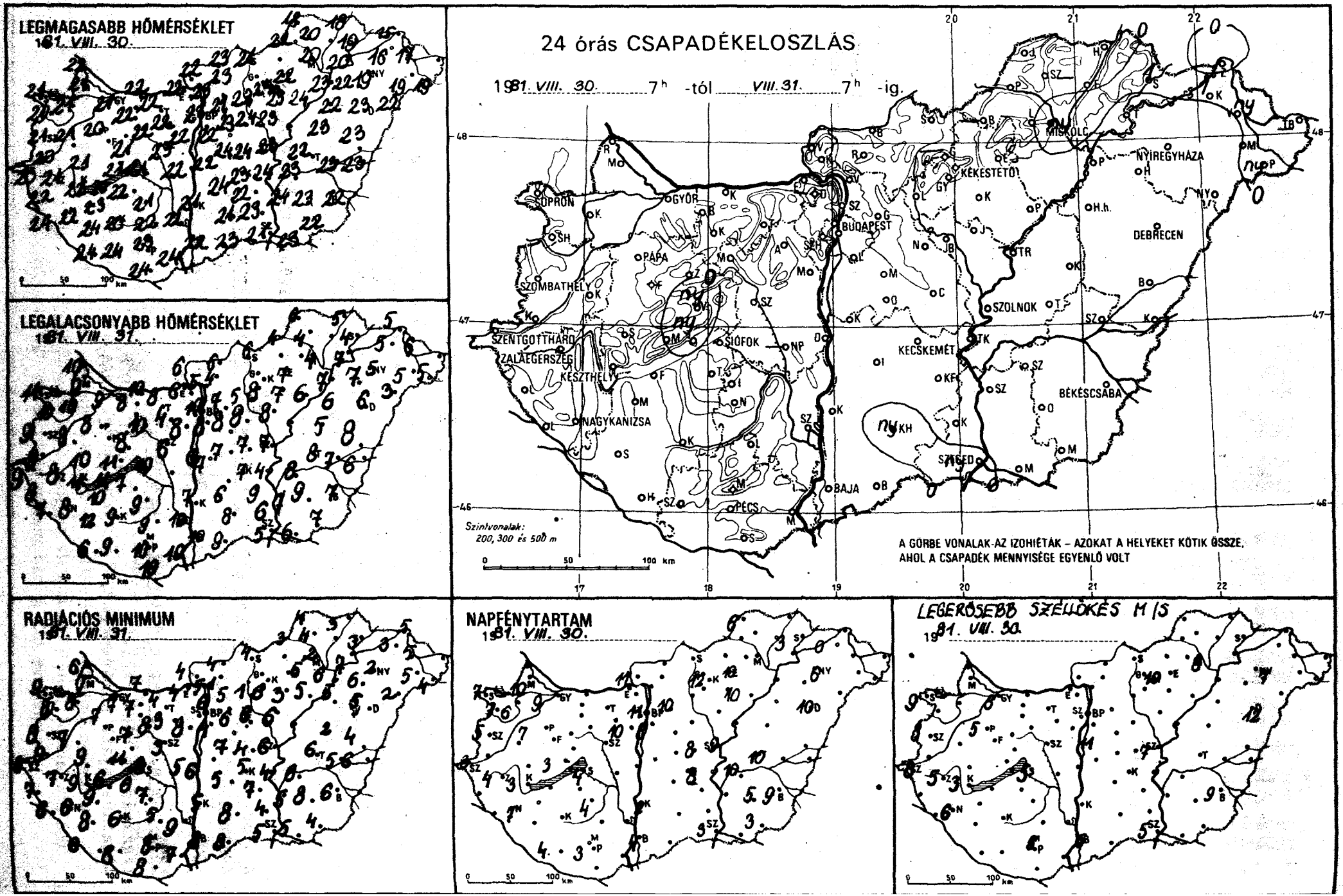
LEGMAGASABB HŐMÉRSÉKLET
1981. VIII. 30.
LEGALACSONYABB HŐMÉRSÉKLET
1981. VIII. 31.
24 órás CSAPADÉKELOSZLÁS
1981. VIII. 30. 7h -tól VIII. 31. 7h -ig.
SOPRON
GYŐR
BUDAPEST
MISKOLC
NYÍREGYHÁZA
KÉKESTETŐ
PÁPA
SZOMBATHELY
SZENTGOTTHÁRD
ZALAEGERSZEG
KESZTHELY
SIÓFOK
KECSKEMÉT
BÉKÉSCSABA
NAGYKANIZSA
SZEGED
BAJA
PÉCS
DEBRECEN
SZOLNOK
Szintvonalak:
200, 300 és 500 m
A GÖRBE VONALAK AZ IZOHIÉTÁK – AZOKAT A HELYEKET KÖTIK ÖSSZE,
AHOL A CSAPADÉK MENNYISÉGE EGYENLŐ VOLT
RADIÁCIÓS MINIMUM
1981. VIII. 31.
NAPFÉNYTARTAM
1981. VIII. 30.
LEGERŐSEBB SZÉLLÖKÉS M/S
1981. VIII. 30.

	1981.VIII.31. 07h -ig az utolsó 24 óra adatai					
	csapadék (mm)		max. hőmérséklet	min. hőmérséklet	rad. min.	napos órák
Győr	.	⌓	21	9	7	9
Kapuvár	.	⌓	21	10	8	6
Mosonmagyaróvár	.	⌓	21	9	7	10
Rajka	.		22	10	6	
Sopron	.	⌓	21	11	9	7
Sopronhorpács	.	⌓	21	10	8	7
Káld	.	⌓	21	8	7	
Körmend	.		20	9	9	
Szentgotthárd	.	⌓=	20	9	8	3
Szombathely	.	⌓=	21	9	8	5
Lenti	.		22	8	7	
Letenye	.	⌓	24	7	6	
Nagykanizsa	.	⌓=	22	8	6	7
Zalaegerszeg	.	⌓	21	8	7	4
Farkasgyepű	.		20	10	8	
Keszthely	.	⌓	22	11	9	3
Mencshely	.	⌓	20	10	7	4
Pápa	.		20	8	7	7
Sümeg	.	⌓	21	10	9	
Tihany	ny		21	11	11	
Veszprém	ny	⌓	21	8	7	
Zirc	.	⌓	19	6	5	
Fonyód	.		20	11	6	
Homokszt. györgy	.	⌓	24	6	6	4
Kaposvár	.	⌓	20	9	6	
Marcali	.	⌓	23	10	9	
Siófok	.	⌓	21	10	8	4
Somogyszob	.	⌓	24	12	8	
Tab	.		22	7	6	
Bábolna	.	⌓	21	11	11	
Esztergom	.	⌓	22	6	4	
Kisbér	.	⌓	22	8	7	
Komárom	.	⌓	22	10	7	
Tatabánya	.		22	8	4	
Alcsútdoboz	.	⌓	22	4	3	
Dunaújváros	.		22	6	5	
Martonvásár	.		22	8	8	10
Mór	.		22	10	8	
Nagyhörcsökp.	–		–	–	–	
Szabadbattyán	.	⌓	23	6	3	
Iregszemcse	.	⌓	21	9	7	4
Lengyel	.		22	9	5	
Nagykónyi	.		22	7	4	
Szekszárd	.		22	10	9	
Kisigmánd	.		22	11	7	
Mohács	.	⌓	24	10	7	
Pécs	.	⌓	23	10	8	3
Siklós	.		24	10	8	
Szigetvár	.		24	9	8	
Bp. Lőrinc	.	⌓=	22	8	4	8
Bp. Met. Int.	.	=	23	10	6	11
Bp. Szab. hegy	.		19	10	7	
Cegléd	.	⌓	24	7	4	8
Dobogókő	–		–	–	–	
Gödöllő	.	⌓	21	7	5	10
Királyrét	.	⌓	22	4	4	
Monor	.		23	8	6	
Nagykáta	.	⌓	24	8	6	
Örkény	.	⌓	24	7	7	
Szentendre	.		23	6	4	

	1981.VIII.31. 07h -ig az utolsó 24 óra adatai					
	csapadék (mm)		max. hőmérséklet	min. hőmérséklet	rad. min.	napos órák
Vác	.	⌓	23	5	5	
Vámosmikola	.	⌓	22	6	4	11
Baja	.	⌓=	22	10	8	4
Bácsalmás	.		23	9	8	
Izsák	.		24	6	5	
Kalocsa	.		21	7	5	2
Kecskemét	.	⌓	23	7	5	8
Kiskunf. háza	.	⌓	22	9	7	
Kiskunhalas	ny		21	8	8	
Kunszentmiklós	.		22	7	6	
Tiszakécske	.		24	4	4	
Balassagyarmat	.	⌓	23	6	4	
Romhány	.	⌓	23	4	1	
Salgótarján	.		21	6	4	
Eger	.		22	7	5	10
Galyatető	–		–	–	–	
Gyöngyös	.	⌓	24	8	6	
Kékestető	.	⌓	14	6	5	12
Kompolt	.	⌓	23	7	3	10
Lőrinci	.	⌓	22	5	1	
Poroszló	.	⌓	24	6	5	
Jászapáti	.	⌓	23	8	6	
Jászberény	.	⌓	23	6	4	
Karcag	.	⌓	23	5	2	
Szolnok	.	⌓=	23	7	6	9
Tiszaroff	–		–	–	–	
Túrkeve	.	⌓	22	8	6	10
Kistelek	.		23	6	4	
Makó	.	⌓	23	6	5	
Szeged	ny	⌓=	21	5	5	3
Szentes	.		24	7	5	
Borsodnádasd	–		–	–	–	
Füged	–		–	–	–	
Hidasnémeti	.		18	5	3	
Jósvafő	.	⌓	18	6	4	6
Lillafüred	.		20	7	6	
Miskolc	ny	⌓	20	4	2	–
Putnok	.	⌓=	22	4	3	
Sárospatak	1	⌓	19	4	3	3
Szendrőlád	.	⌓=	20	4	4	
Tokaj	.		20	7	7	
Kisvárda	1	⌓=	16	5	3	0
Mátészalka	.	⌓=	19	5	5	
Nyíregyháza	.	=	19	5	2	6
Nyírlugos	.	⌓	22	3	2	
Pátyod	ny	⌓=	19	5	4	
Tiszabecs	–		–	–	–	
Vásárosnamény	ny	⌓=	17	6	5	
Záhony	.	⌓=	15	5	5	
Berettyóújfalu	.	⌓	23	8	4	
Debrecen	.	⌓=	23	6	5	10
Hajdúdorog	.	⌓	22	7	6	
Hortobágy	.		22	6	5	
Körösszakál	.	⌓	23	6	6	
Polgár	.	⌓	23	7	6	
Békéscsaba	.		22	7	6	9
Mezőhegyes	.	⌓	22	7	4	3
Orosháza	.		23	9	8	5
Szarvas	.	⌓	23	8	6	10
Szeghalom	.		23	9	5	

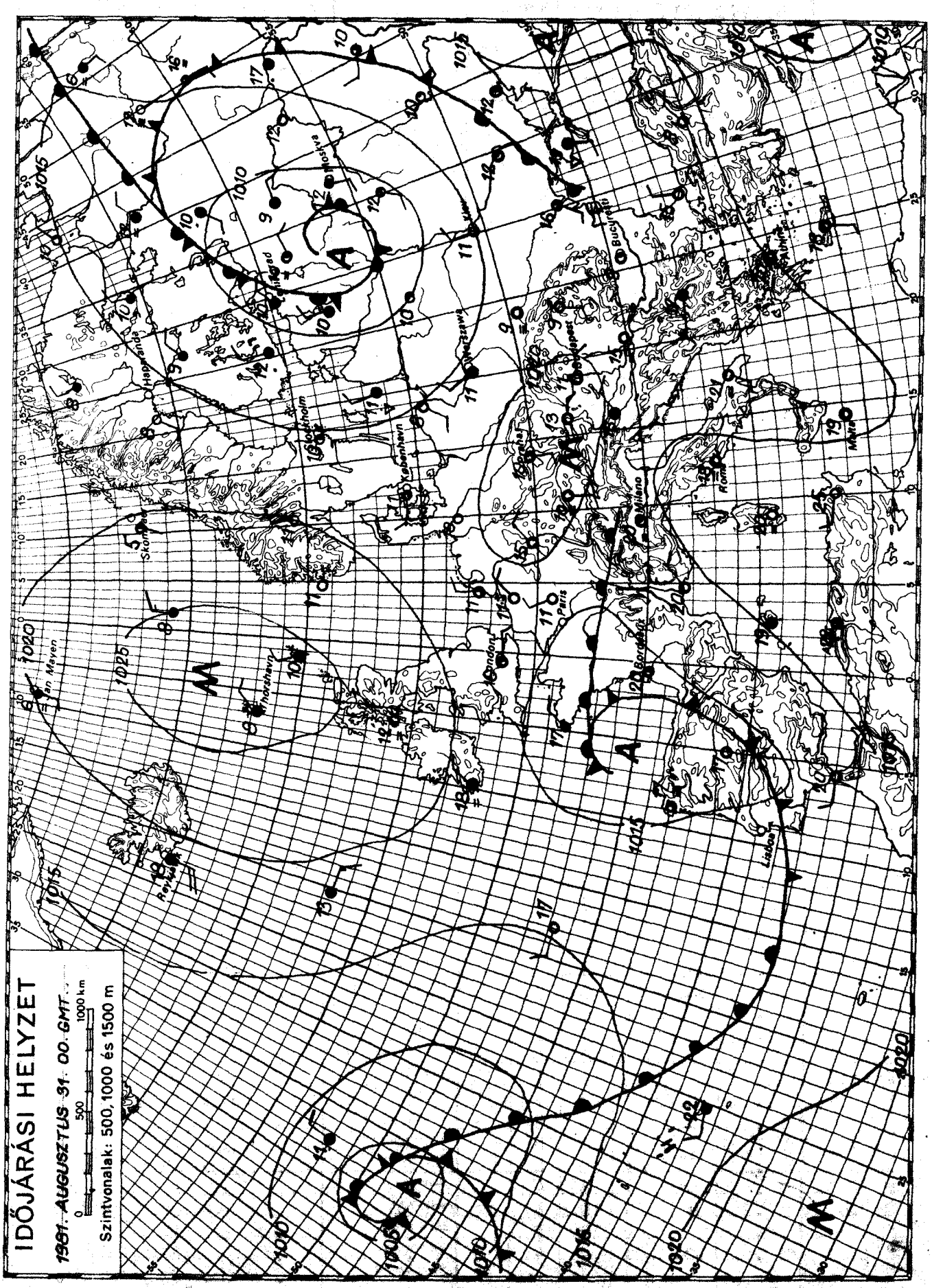

KIADJA: ORSZÁGOS METEOROLÓGIAI SZOLGÁLAT
Készíti: Központi Előrejelző Intézet Előrejelző Osztálya – T.: 273-018 – Megjelenik naponként –
Évi előfizetési díja: 1 760,- Ft. – Megrendelhető: 1024 Budapest, II., Kitaibel Pál utca 1. Telefon: 353-500
Kiadásért felel: az OMSZ elnöke – Szerkesztésért felel: a KEI igazgatója