IDŐJÁRÁSI NAPIJELENTÉS

ЕЖЕДНЕВНЫЙ МЕТЕОРОЛОГИЧЕСКИЙ БЮЛЛЕТЕНЬ · DAILY WEATHER REPORT
BULLETIN QUOTIDIEN DE TEMPS · TÄGLICHER WETTERBERICHT

94. évfolyam 1. szám. + Budapest + 1981. január 1. csütörtök

Az időjárási helyzet és a várható időjárás:

Középpontjával a Balti-tenger térségében hatalmas kiterjedésü ciklon örvénylik. Ez a ciklon határozza meg szinte az egész kontinens időjárását. Áramlási rendszerében viharos északnyugati, északi szél kiséretében hideg levegő érkezik a Brit-szigeteken át, Franciaország és a Benelux-államok térségébe. Ezeken a területeken sokfelé esik az eső, záporok, hózáporok vannak, sőt helyenként zivatar is kialakul. Csütörtökön délelőtt szeles, csapadékos időt jelentettek a Cseh-medencéből, Lengyelországból, valamint Kelet-Európa nagy részéről. Péntek estig a Kárpát-medencét északnyugat felől hidegfront éri el. Viharos szél és zápor, hózápor várható.

Hazánkban szerdán a keleti, északkeleti megyékben egész nap erősen felhős, illetve borult maradt az ég és a köd helyenként csak késő délután oszlott föl. A hőmérséklet csúcsértéke 0, +3 fok között váltakozott. Az ország többi részén ugyanakkor 4, 8 órán át sütött a nap, és kora délutánra 3, 7 fokig melegedett föl a levegő. Éjszaka sokfelé keletkezett sürü, zúzmarás köd és hajnalra általában -1, -6 fokig csökkent a hőmérséklet. Csütörtök délelőtt erősen felhős, párás, több helyen továbbra is ködös idő volt. A Kisalföldön viharossá fokozódott a szél és a hőmérséklet 11 órakor ott 5, 8 fok között alakult. Az ország más vidékein +1, -3 fokot mutattak a hőmérők.

Ma 12 órakor Budapesten a hőmérséklet: -1 fok, a tengerszintre átszámitott légnyomás 1012 mbar, erősen süllyed.

Várható időjárás péntek estig:

Eleinte erősen felhős idő, többfelé kisebb esővel, záporral, később felhőátvonulások, szórványosan záporral, hózáporral.
Fokozatosan mindenütt megerősödő, elsősorban a Dunántúlon viharossá fokozódó északnyugati, északi szél.
Várható legalacsonyabb éjszakai hőmérséklet: -1, +4,
legmagasabb nappali hőmérséklet pénteken: 2, 7 fok között.

QC
989
.H9
I32
1981

Németh Lajos s.k.

Jan.-Ma

A hőmérséklet napi középértéke és eltérése a 100 évi átlagtól /budapesten/:

1980. december 31. +1,6°C +2,0°C

1871 óta ezen a napon Budapesten előfordult

legmagasabb hőmérséklet: 13,5°C /1925/
legalacsonyabb hőmérséklet: -16,0°C /1895/

81.001.

National Oceanic and Atmospheric Administration

Environmental Data Rescue Program

ERRATA NOTICE

One or more conditions of the original document may affect the quality of the image, such as:

Discolored pages
Faded or light ink
Binding intrudes into the text

This document has been imaged through the NOAA Environmental Data Rescue Program. To view the original document, please contact the NOAA Central Library in Silver Spring, MD at (301) 713-2607 x124 or www.reference@nodc.noaa.gov.

Information Manufacturing Corporation
Imaging Subcontractor
Rocket Center, West Virginia
September 14, 1999

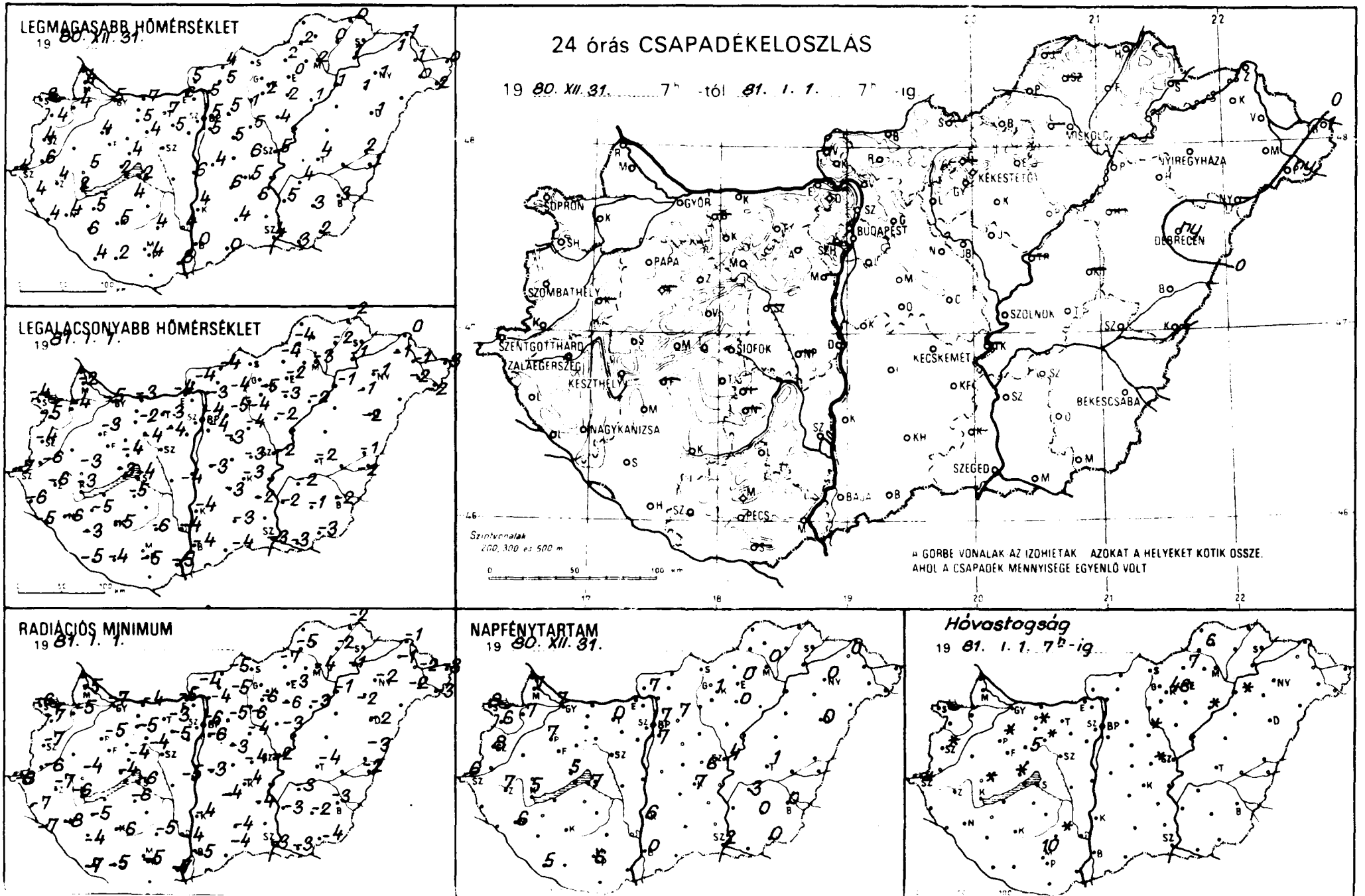
LEGMAGASABB HŐMÉRSÉKLET
19 80. XII. 31.
LEGALACSONYABB HŐMÉRSÉKLET
19 81. I. 1.
24 órás CSAPADÉKELOSZLÁS
19 80. XII. 31. 7h -tól 81. I. 1. 7h -ig
SOPRON
GYŐR
PAPA
SZOMBATHELY
SZENTGOTTHÁRD
ZALAEGERSZEG
KESZTHELY
NAGYKANIZSA
SIÓFOK
BUDAPEST
KÉKESTETŐ
MISKOLC
NYÍREGYHÁZA
DEBRECEN
SZOLNOK
KECSKEMÉT
BÉKÉSCSABA
SZEGED
BAJA
PÉCS
Szintvonalak
200, 300 és 500 m
A GÖRBE VONALAK AZ IZOHIETÁK AZOKAT A HELYEKET KÖTIK ÖSSZE,
AHOL A CSAPADÉK MENNYISÉGE EGYENLŐ VOLT
RADIÁCIÓS MINIMUM
19 81. I. 1.
NAPFÉNYTARTAM
19 80. XII. 31.
Hóvastagság
19 81. I. 1. 7h -ig

	1981.IV.1. 07 h -ig az utolsó 24 óra adatai							1981.IV.1. 07 h -ig az utolsó 24 óra adatai						
	csapadék (mm)		max. hőmérséklet	min. hőmérséklet	rad. min.	napos órák		csapadék (mm)		max. hőmérséklet	min. hőmérséklet	rad. min.	napos órák	
Győr	.		19	5	4	5	Vác	.	⊢	20	7	4		
Kaposvár	.	⊢	20	5	3	5	Vámosmikola	.		20	6	3	8	
Mosonmagyaróvár	.	⊢	19	6	4	4	Baja	.		20	6	4	9	
Tajka	.		19	6	3		Bácsalmás	.		19	6	4		
Sopron	.	⊢	18	7	4	3	Izsák	.		20	5	4		
Sopronhorpács	.	⊢	18	5	2	4	Kalocsa	.		19	5	2	9	
Táld	.		19	6	5		Kecskemét	.		19	6	5	10	
Tormend	.		19	3	2		Kiskunf. háza	.		19	6	4		
Szentgotthárd	.	=	18	4	3	3	Kiskunhalas	.		20	6	4		
Szombathely	.	⊢	18	4	4	3	Kunszentmiklós	.		19	5	4		
Tenti	.		18	4	3		Tiszakécske	.		20	6	4		
Tetenye	.	⊢	20	7	1		Balassagyarmat	.	⊢	20	7	7		
Nagykanizsa	.	⊢	20	6	4	6	Romhány	.		19	5	3		
Zalaegerszeg	.	⊢	18	3	2	4	Salgótarján	.		20	5	4		
Farkasgyepű	.		18	5	4		Eger	.		19	7	5	8	
Keszthely	.		17	8	7	7	Galyatető	.		15	3	2		
Mencshely	.		17	5	3	7	Gyöngyös	.		20	4	3		
Pápa	.	⊢	20	5	3	8	Kékestető	.		12	4	3	8	
Sümeg	.		20	6	4		Kompolt	.		19	7	3	8	
Tihany	.		18	7	4		Lőrinci	.		20	7	3		
Veszprém	.		19	5	4		Poroszló	.		20	8	5		
Zirc	.		17	4	2		Jászapáti	.	⊢	21	7	5		
Bonyód	.		20	6	2		Jászberény	.	⊢	20	7	2		
Homokszt. györgy	.	⊢	20	6	2	6	Karcag	–		–	–	–		
Kaposvár	.	⊢	20	4	2		Szolnok	.		21	5	4	9	
Marcali	.	⊢	21	5	2		Tiszaroff	.		20	8	5		
Siófok	.		21	6	3	9	Túrkeve	.		21	6	4	8	
Somogyszob	.	⊢	21	5	2		Kistelek	.		20	6	5		
Tab	–		–	–	–		Makó	.		19	4	2		
Babolna	.		20	3	2		Szeged	.		19	6	5	11	
Esztergom	.		20	5	2		Szentes	.		20	7	2		
Kisbér	.		19	6	6		Borsodnádasd	.	⊢	20	4	1		
Komárom	.		19	7	5		Fügöd	.		18	6	4		
Tatabánya	.		19	7	5		Hidasnémeti	.		20	7	6		
Alcsútdoboz	.		19	7	6		Jósvafő	.	⊢	18	8	6	5	
Dunaújváros	.		20	6	4		Lillafüred	.		19	6	5		
Martonvásár	.		19	5	3	9	Miskolc	.	=	20	7	4	7	
Mór	.		19	6	4		Putnok	.		21	5	4		
Nagyhörcsökp.	–		–	–	–		Sárospatak	.		17	7	5	5	
Szabadbattyán	–		–	–	–		Szendrőlád	.	⊢	21	5	5		
Tegzemcse	.	⊢	20	5	1	9	Tokaj	.		17	10	9		
Tengyel	.		21	5	2		Kisvárda	.		18	8	6	5	
Nagykónyi	.		20	4	1		Mátészalka	.		19	10	7		
Szekszárd	.		19	6	4		Nyíregyháza	.		19	9	8	6	
Árpádtető	.		15	5	3		Nyírlugos	.		19	10	8		
Mohács	.	⊢	21	6	4		Pátyod	.	⊢	21	7	6		
Pécs	.		21	5	4	9	Tiszabecs	.		19	6	5		
Siklós	.		20	8	5		Vásárosnamény	.	⊢	19	8	7		
Szigetvár	.		22	6	5		Záhony	.		19	7	6		
Bp. Lőrinc	.		20	6	4	10	Berettyóújfalu	.	⊢	20	8	5		
Bp. Met. Int.	.		21	9	7	10	Debrecen	.	⊢ =	21	8	5	8	
Bp. Szab. hegy	.		15	5	3		Hajdúdorog	.		20	7	7		
Cegléd	.		20	5	3	10	Hortobágy	.		21	6	5		
Dobogókő	–		–	–	–		Kótosszakál	.		22	7	4		
Gödöllő	.		18	6	4	9	Polgár	.		20	10	8		
Kalocsa	.	⊢	19	3	2		Békéscsaba	.	⊢	20	6	4	11	
Martor	.		20	6	5		Mezőhegyes	.		20	6	5	10	
Nagykata	.		20	6	6		Orosháza	.		20	6	5	10	
Orkény	–		–	–	–		Szarvas	.		20	6	2	9	
Szentendre	.		20	6	6		Szeghalom	.		21	7	5		

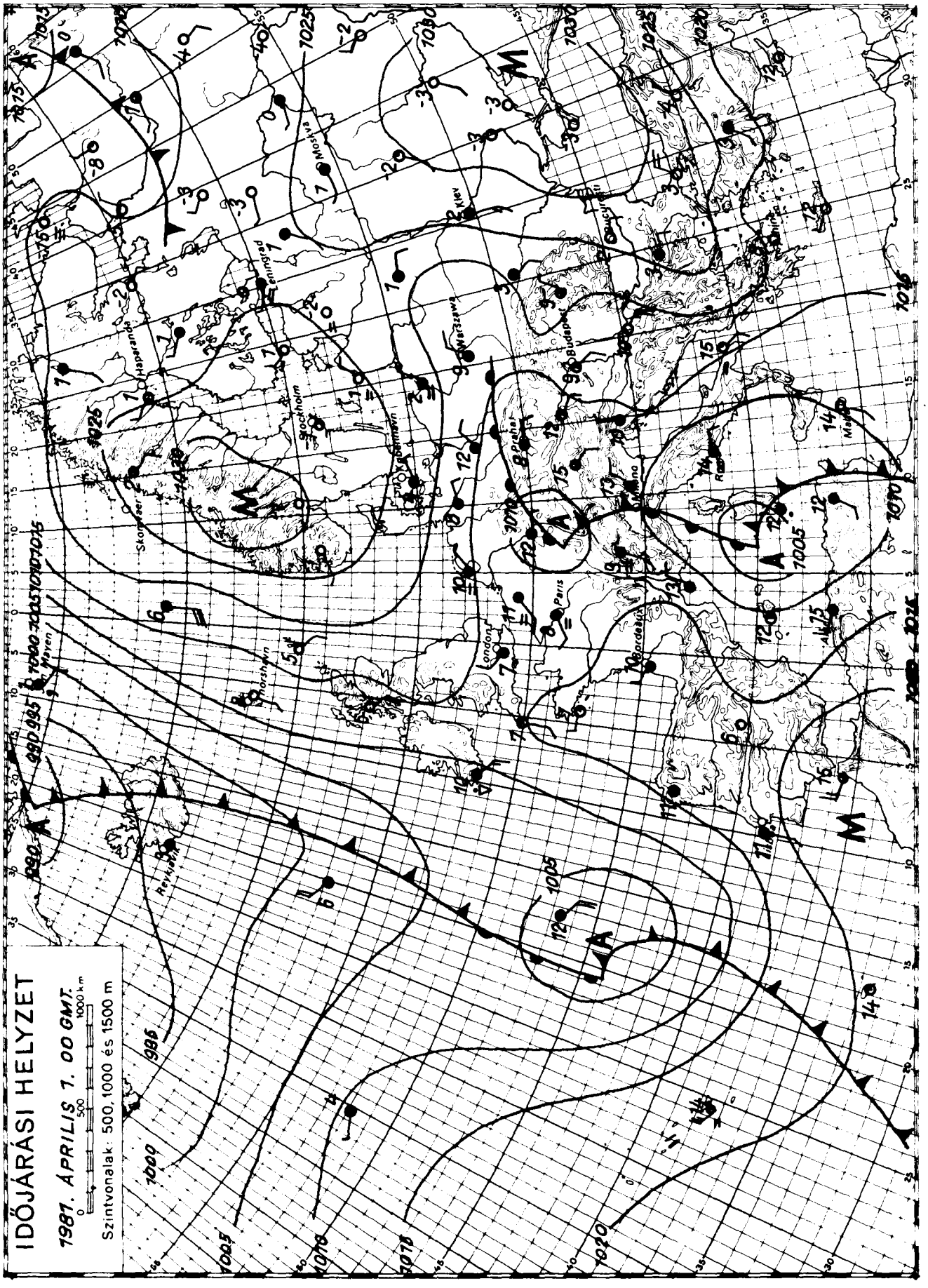

KIADJA: ORSZÁGOS METEOROLÓGIAI SZOLGÁLAT
Készíti: Központi Előrejelző Intézet Előrejelző Osztálya – T.: 273-018 – Megjelenik naponként
Évi előfizetési díja: 1 760,- Ft. – Megrendelhető: 1024 Budapest, II., Kitaibel Pál utca 1. Telefon: 353-500
Kiadásért felel: az OMSZ elnöke – Szerkesztésért felel: a KEI igazgatója

IDŐJÁRÁSI NAPIJELENTÉS

ЕЖЕДНЕВНЫЙ МЕТЕОРОЛОГИЧЕСКИЙ БЮЛЛЕТЕНЬ · DAILY WEATHER REPORT
BULLETIN QUOTIDIEN DE TEMPS · TÄGLICHER WETTERBERICHT

94. évfolyam 2. szám. + Budapest + 1981. január 2. péntek

Az időjárási helyzet és a várható időjárás:

Hideg sarkvidéki levegő árasztotta el szinte egész Európát. Egy-egy nedvesebb léghullámának hatására a Szovjetunió európai területének északi felén, valamint a Lengyel-síkságon többfelé hózáporok alakultak ki. A Balkán-félszigeten a hideg és a még ott lévő enyhébb levegő keveredése viszont esőket okozott. Az évszakhoz képest enyhe és csapadékos az időjárás a Brit-szigeteken és Franciaország nyugati partvidékén. Ott sokfelé eső, záporeső esik, a hőmérséklet csúcsértéke pedig néhány fokkal magasabb, mint a sokéves átlag.

Hazánkban csütörtökön eleinte még túlnyomóan borult, párás, ködös idő volt, majd sokfelé csökkent a felhőet és főként az északi megyékben szórványosan kisebb eső, záporeső, helyenként hózápor fordult elő. A ma reggel 7 óráig lehullott csapadék mennyisége azonban sehol sem haladta meg a 2 mm-t. Sokfelé megerősödött, időnként viharossá fokozódott, sőt néhány helyen orkán erejű volt az északi, északnyugati szél. A legerősebb széllökések erőssége óránként meghaladta a 90-110 km/órát. A hőmérséklet csúcsértéke 0 és 9 fok között alakult. Ma hajnalra +2, -5 fokig hült le a levegő. Délelőtt felhőátvonulások voltak. Egy-két helyről futó hózáport jelentettek. Sokfelé erős, helyenként viharos északnyugati szél fújt. A hőmérséklet 11 órakor +1, +4 fok között váltakozott az ország területén.

Ma 12 órakor Budapesten +3 fokot mértek, a tengerszintre átszámitott légnyomás 1015 mbar, gyengén emelkedik.

Várható időjárás szombat estig:

Eleinte felhőátvonulásokból néhány helyen futó hózápor. Később nyugat felől erős felhősödés, és többfelé havazás.
Délnyugatira forduló, és mérséklődő szél.
Várható legalacsonyabb éjszakai hőmérséklet: -3, -8,
legmagasabb nappali hőmérséklet szombaton: +1, -4 fok között.

Pálmási Judit s.k.

A hőmérséklet napi középértéke és eltérése a 100 évi átlagtól /Budapesten/:

1981. január 1.	2,6°C	+3,4°C

1871 óta ezen a napon Budapesten előfordult

legmagasabb hőmérséklet:	12,8°C /1921/
legalacsonyabb hőmérséklet:	-18,9°C /1888/

81.002.

LEGMAGASABB HŐMÉRSÉKLET

19 81. 1. 1.

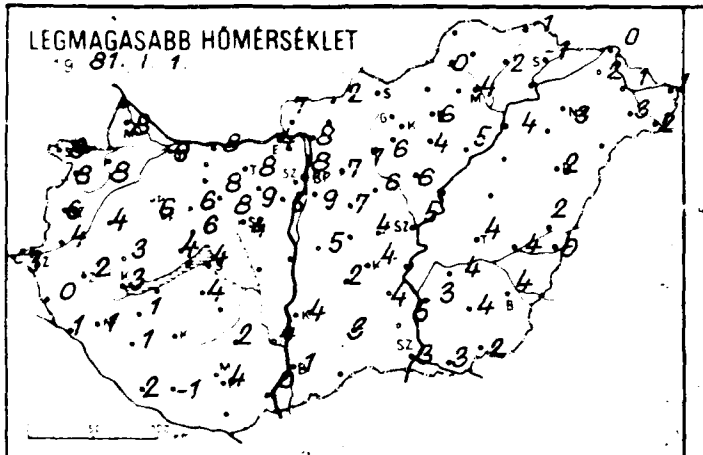

LEGALACSONYABB HŐMÉRSÉKLET

19 81. 1. 2.

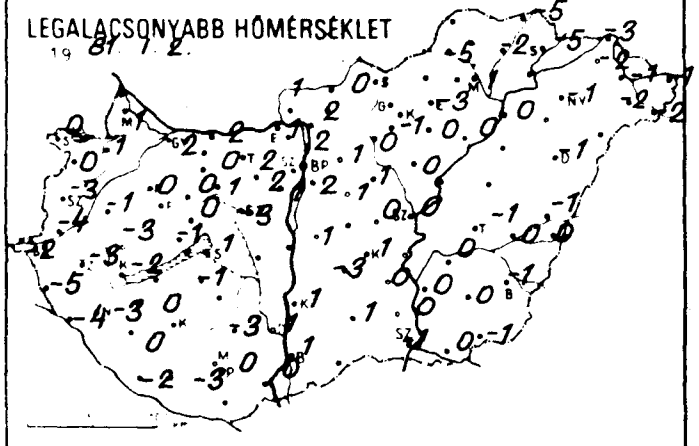

24 órás CSAPADÉKELOSZLÁS

19 81. 1. 1. 7h -tól 1. 2. 7h -ig

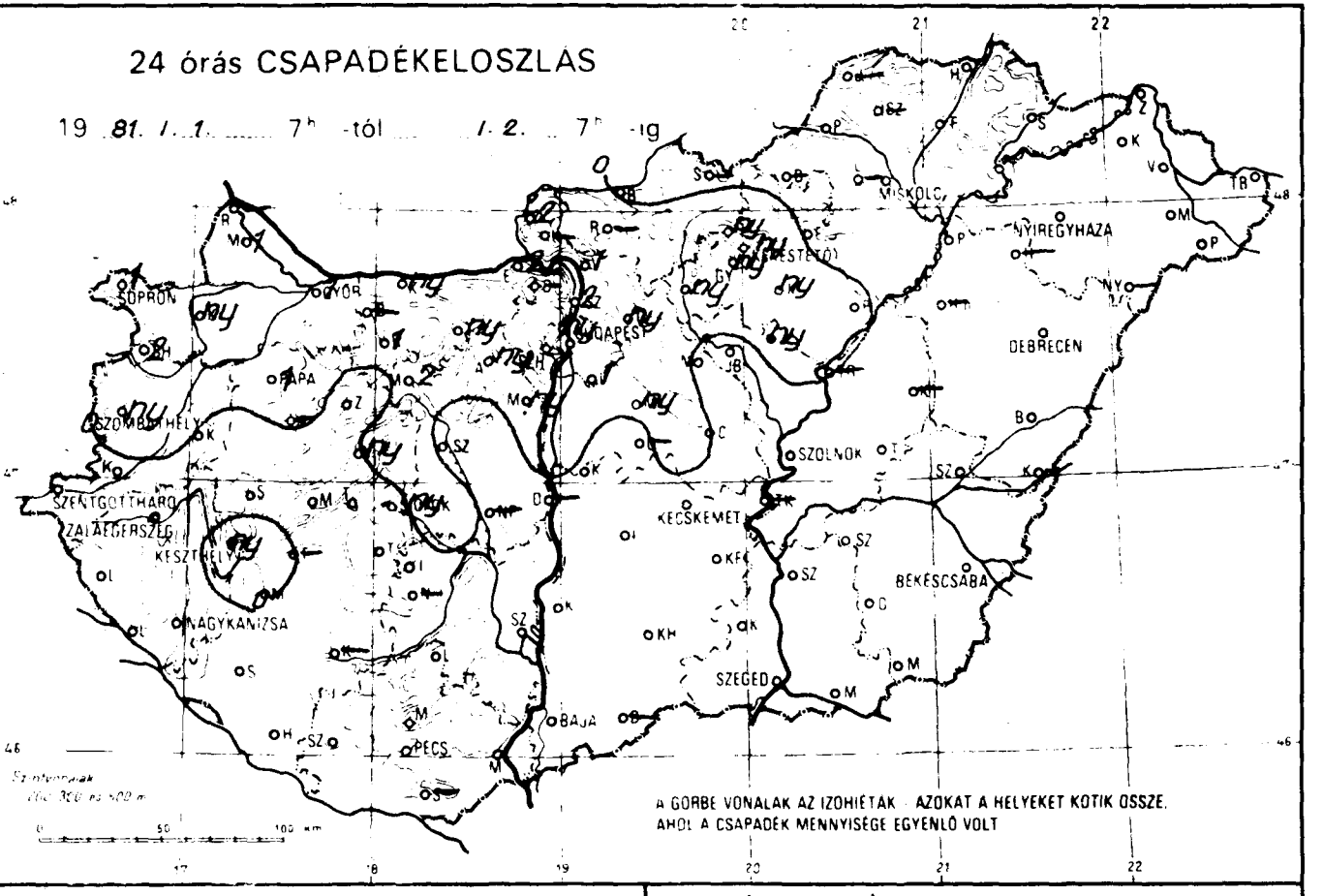

A GÖRBE VONALAK AZ IZOHIÉTÁK - AZOKAT A HELYEKET KÖTIK ÖSSZE, AHOL A CSAPADÉK MENNYISÉGE EGYENLŐ VOLT

RADIÁCIÓS MINIMUM

19 81. 1. 2.

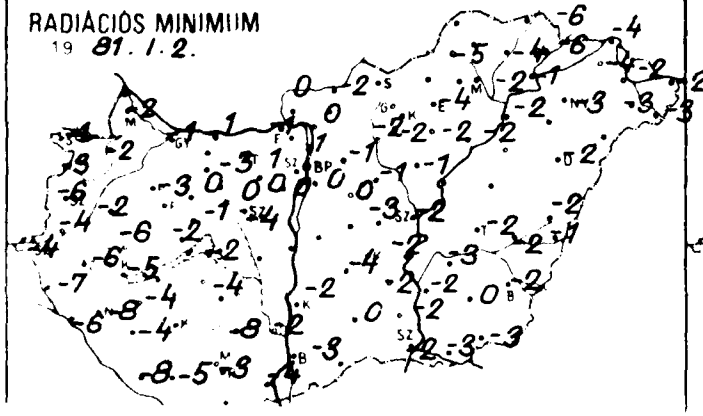

NAPFÉNYTARTAM

19 81. 1. 1.

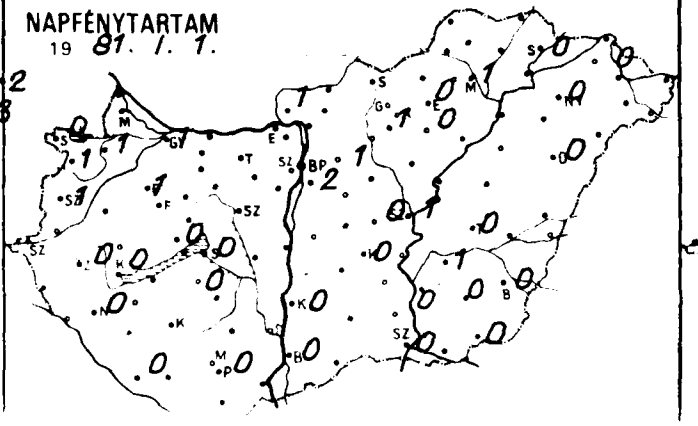

Hóvastagság cm

19 81. 1. 2. 7h-ig

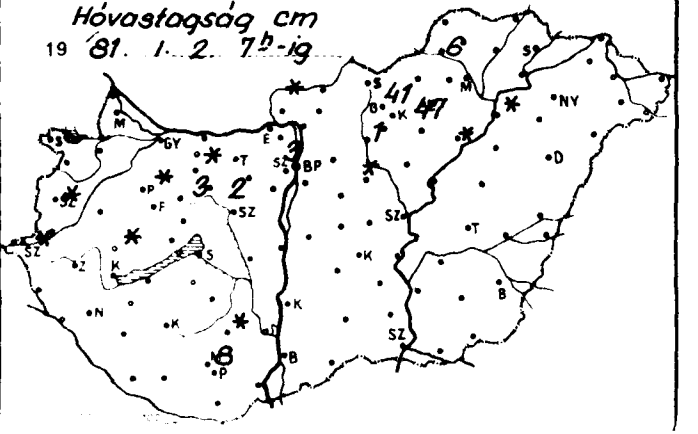

	19 ... 07 h -ig az utolsó 24 óra adatai					
	csapadék (mm)	hó cm	max. hőmérséklet	min hőmérséklet	rad. min.	napos órák
győr	1		9	2	-1	1
kapuvár	ny		8	1	-2	1
kosonmagyaróvár	1		8	1	-2	
lajka	–	–	–	–	–	
sopron	1		8	0	-1	0
sopronhorpács	2		8	0	-3	1
báld	•		4	-1	-2	
körmend	•		4	-4	-4	
szentgotthárd	•	fołt	3	-2	-4	0
szombathely	ny	fołt	6	-3	-6	1
szent...	•		0	-5	-7	
szentgyörgy	•		1	-4	-6	
nagykanizsa	•		1	-3	-8	0
zalaegerszeg	•		2	-3	-6	0
barkasgyepű	–	–	–	–	–	
keszthely	ny		3	-2	-5	0
lenesheley	•		4	-1	-2	0
tapa	1	fołt	6	0	-3	1
bánog	•	fołt	3	-3	-6	
tihany	•		5	0	-1	
veszprém	ny		6	0	-1	
ajka	•	3	6	0	0	
pinnyéd	–	–	–	–	–	
tomaszt. györgy	•		2	-2	-8	0
tapolcsvar	–	–	–	–	–	
balaton...	•		1	0	-4	
siófok	ny		4	1	-2	0
simongyszob	•		1	0	-4	
ab	•		4	-1	-4	
ábolna	–	–	–	–	–	
esztergom	2		4	1	-1	
tatabánya	1	fołt	8	0	-3	
komárom	ny		8	2	1	
oroszlány	ny		8	2	1	
kisbudoboz	ny		9	2	0	
...vásárosfalu	–	–	–	–	–	
...vásár	ny		5	1	0	1
...	2	lep.	8	1	0	
...borsosgyörk	–	–	–	–	–	
...battyán	•		4	-3	-4	
...messe	•		5	-1	-2	0
...	•	fołt	2	-3	-8	
...	–	–	–	–	–	
...ard	•		4	1	-2	
Árpádtető	•	8	2	-1	-4	
...	•		0	0	-4	
...	•		4	0	-3	0
...	–	–	–	–	–	
...vár	•		-1	-3	-5	
...	1		9	2	0	2
... Met. Int.	–	–	–	–	–	–
...hegy	ny	3	6	-1	-2	
...	•		4	0	-3	0
...	–	–	–	–	–	
...	ny		7	1	-1	1
...	–	–	–	–	–	
...	ny		7	1	0	
...	•	fołt	6	1	-1	
...	–	–	–	–	–	
...	2		8	2	1	

	19 ... 07 h -ig az utolsó 24 óra adatai					
	csapadék (mm)	hó cm	max hőmérséklet	min hőmérséklet	rad min	napos órák
Vác	1		8	2	0	
Vámosmikola	2	fołt	7	1	0	1
Baja	•		1	1	-3	0
Bácsalmás	–	–	–	–	–	
Izsák	•		2	-3	-4	
Kalocsa	•		4	1	-2	0
Kecskemet	•		4	1	-2	0
Kiskunf. haza	•		4	0	-2	
Kiskunhalas	•		3	1	0	
Kunszentmiklos	•		5	1	–	
Tiszakecske	–		–	–	–	
Balassagyarmat	•		2	0	-2	
Romhany	–	–	–	–	–	
Salgótarjan	–	–	–	–	–	
Eger	•		6	-3	-4	0
Galyateto	ny	41	1	-6	-6	
Gyongyos	ny		6	-1	-2	
Kekestető	ny	47	0	-6	-9	1
Kompolt	ny		4	0	-2	0
Lorinci	ny	1	7	0	-2	
Poroszlo	•	fołt	5	0	-2	
Jaszapati	ny		6	0	-1	
Jaszberény	•		7	1	-2	
Karcag	–	–	–	–	–	
Szolnok	•		5	0	-2	1
Tiszaroff	–	–	–	–	–	
Turkeve	•		4	-1	-2	0
Kistelek	•		5	0	-2	0
Mako	•		3	0	-3	
Szeged	•		3	-1	-2	0
Szentes	•		3	0	-2	
Borsodnadasd	–	–	–	–	–	
Fuged	•		2	-2	-4	
Hidasnemeti	•		1	-5	-6	
Josvafo	–	–	–	–	–	–
Lillafured	–	–	–	–	–	
Miskolc	•		4	1	-2	1
Putnok	•	6	0	-5	-5	
Sarospatak	•		-1	-5	-6	0
Szendrolad	–	–	–	–	–	
Tokaj	•		3	0	-1	
Kisvarda	•		2	-2	-4	0
Mateszalka	•		3	-2	-3	
Nyiregyhaza	•		3	-1	-3	0
Nyirlugos	–	–	–	–	–	
Patyod	•		2	-2	-3	
Tiszabecs	•		1	-1	-2	
Vasarosnameny	•		1	-1	-2	
Zahony	•		0	-3	-4	
Berettyoujfalu	•		2	-1	-2	
Debrecen	•		2	-1	-2	0
Hajdudorog	–	–	–	–	–	
Hortobagy	–	–	–	–	–	
Kaba	•		0	0	-1	
Puspok...	•	fołt	4	0	-2	
Bekescsaba	•		4	-1	-2	0
Mezohegyes	•		2	-1	-3	0
Orosháza	•		4	0	0	0
Szarvas	•		4	0	-3	1
Szeghalom	•		4	0	-2	

KIADJA: ORSZÁGOS METEOROLÓGIAI SZOLGÁLAT
Készült Központi Előrejelző Intézet Előrejelző Osztályán — T: 273-018 — Megjelenik naponként
Előfizetési díja 1400 Ft. Megrendelhető: 1024 Budapest, II. Kitaibel Pál u. 1. Telefon: 353-500
Kiadásért felel az OMSZ elnöke. Szerkesztésért felel a KEI igazgatója

IDŐJÁRÁSI NAPIJELENTÉS

ЕЖЕДНЕВНЫЙ МЕТЕОРОЛОГИЧЕСКИЙ БЮЛЛЕТЕНЬ · DAILY WEATHER REPORT
BULLETIN QUOTIDIEN DE TEMPS · TÄGLICHER WETTERBERICHT

94. évfolyam 3. szám. + Budapest + 1981. január 3. szombat

Az időjárási helyzet és a várható időjárás:

Nagyon változatos Európa időjárása. Az Északi-tenger feletti középponttal hatalmas kiterjedésü alacsony nyomású légköri képződmény helyezkedik el. Ennek áramlási rendszerében különböző hőmérsékletü és nedvességtartalmú léghullámok haladnak az Atlanti-óceán felől a Német-Lengyel-alföld, illetve Közép-Európán át egészen a Fekete-tengerig. Vonulásukat erősen megnövekedett felhőzet, gyakori eső, havas eső, főleg az északabbra fekvő vidékeken ismétlődő havazás jelzi. A nyugati, északnyugati szél sebessége sokfelé eléri a 80-100 kilométert is óránként. Hasonlóan változékony, csapadékos az idő a Szovjetunió európai területének nagy részén, hideg téli az idő, többfelé havazik.

Hazánkban pénteken eleinte kevéssé felhős idő volt, majd nyugat felől fokozatosan megnövekedett a felhőzet. Napközben főleg a nyugati országrészben esett havas eső, hó. A késő esti, éjszakai óráktól pedig a Dunántúlon eső, keleten inkább havas eső, hó hullott. A szombat reggel 7 óráig lehullott csapadék mennyisége általában csapadéknyom és néhány mm között volt, az ország északi részében azonban ennél több is leesett. Pénteken a nyugati, északnyugati szél sokfelé erős, főleg a Dunántúlon időnként viharos volt. A hőmérséklet csúcsértéke az ország nagy részén +2, +6 fok között alakult. Szombat hajnalra pedig általában -3, +2 fokig hült le a levegő. Ma a délelőtt folyamán túlnyomóan borult idő volt, nyugaton eső, keleten havas eső, hó esett többfelé. Az általában nyugati szél főleg a Dunántúlon fokozatosan megerősödött. A hőmérséklet 11 órakor az országban +1, +6 fok között alakult.

Ma 12 órakor Budapesten 4 fokot mértek, a tengerszintre átszámitott légnyomás 1003 mbar, mérsékelten süllyed.

Várható időjárás vasárnap estig:

Erősen felhős vagy borult idő ismétlődő esővel, záporral.
Később felhőátvonulások, szórványos hózáporral.
Erős, gyakran viharos, általában nyugati, északnyugati szél.
A várható legalacsonyabb éjszakai hőmérséklet: -1, +4,
legmagasabb nappali hőmérséklet vasárnap: +1, +6 fok között.

Bozóki István s.k.

A hőmérséklet napi középértéke és eltérése a 100 évi átlagtól /Budapesten/:

1981. január 2.	2,6°C	+3,8°C

1871 óta ezen a napon Budapesten előfordult

legmagasabb hőmérséklet:	11,9°C /1921/
legalacsonyabb hőmérséklet:	-21,6°C /1888/

81.003.

LEGMAGASABB HŐMÉRSÉKLET

1981. I. 2.

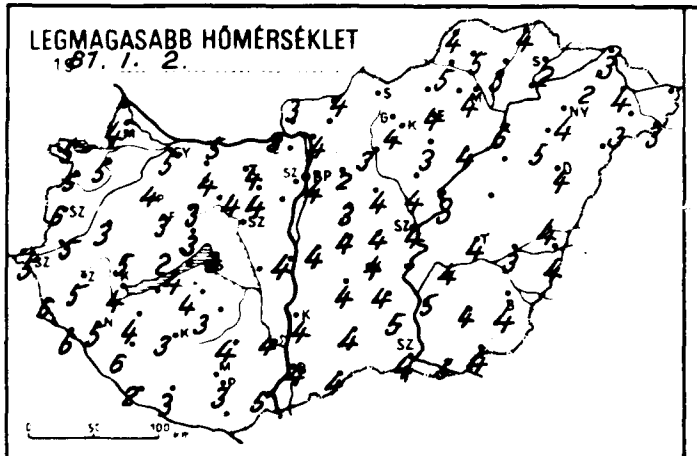

LEGALACSONYABB HŐMÉRSÉKLET

1981. I. 3.

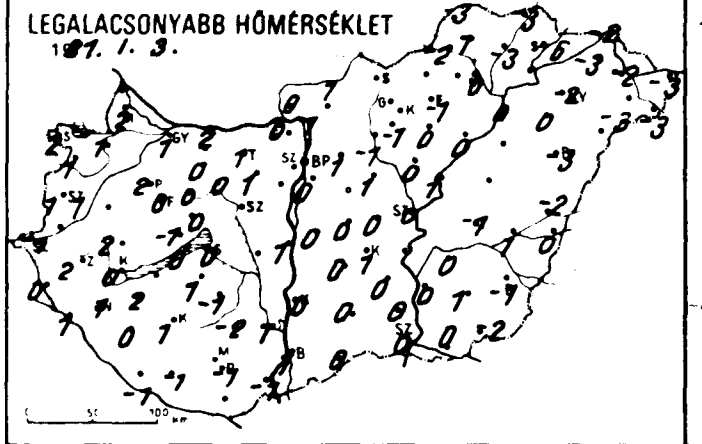

24 órás CSAPADÉKELOSZLÁS

1981. I. 2. 7h -tól I. 3. 7h -ig.

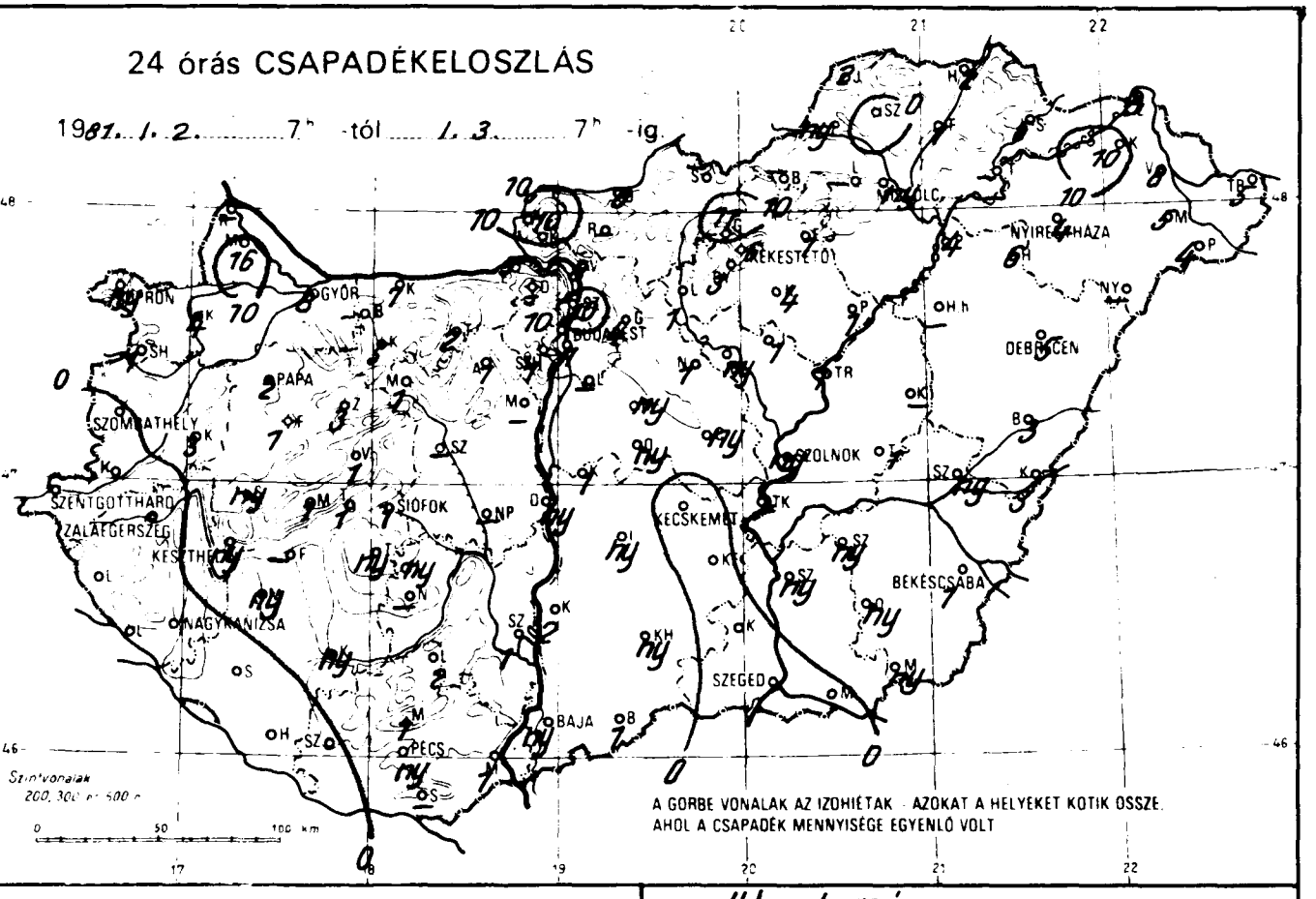

A GÖRBE VONALAK AZ IZOHIÉTÁK - AZOKAT A HELYEKET KÖTIK ÖSSZE, AHOL A CSAPADÉK MENNYISÉGE EGYENLŐ VOLT

RADIÁCIÓS MINIMUM

1981. I. 3.

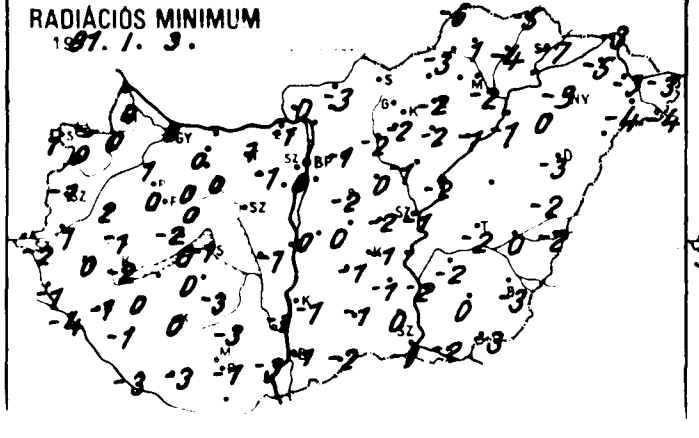

NAPFÉNYTARTAM

1981. I. 2.

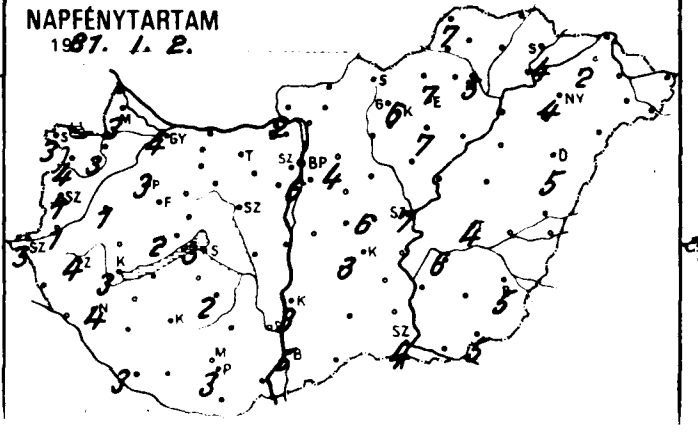

Hóvastagság cm.

1981. I. 3. 7h



	1981.I.3. 07 h -ig az utolso 24 ora adatai					
	csapadék (mm)	hó cm	max. hőmérséklet	min. hőmérséklet	rad. min.	napos órák
...ör	8 ∀		5	1	0	4
...puvar	4		5	1	0	3
...sonmagyaróvár	16 *		4	2	0	3
...ka	–		–	–	–	
...pron	ny		5	2	1	3
...pronhorpács	1		5	1	0	4
...ld	3		3	2	1	
...rmend	.		5	1	1	
...ntgotthárd	.	1	5	-1	-2	3
...mbathely	.	1	6	1	-1	4
...tt	.		6	0	-1	
...enye	. ⊔		6	1	-4	
...gykanizsa	.		5	1	-1	4
...egerszeg	. ⊔		5	2	-0	4
...kasgyepü	1 *	2	3	0	0	
...zthely	ny		4	-0	-2	3
...neshely	1 *	1	2	-1	-2	2
...pa	2		4	2	1	3
...meg	ny *	1	5	2	-1	
...hany	1 *	2	4	0	0	
...zprem	1 *	1	3	0	0	
...s	3 *	5	3	0	0	
...nyod	–		–	–	–	
...moksz. györgy	.		2	-1	-3	3
...posvar	ny *		3	1	0	
...rcali	ny *		4	2	0	
...fok	1		3	0	-1	3
...nogyszob	.		6	0	-1	
...b	ny *		4	1	0	
...poina	–		–	–	–	
...tergom	5		3	0	-1	
...ber	5		4	0	0	
...marom	7		5	2	–	
...abanya	2		4	1	1	
...utdoboz	1 *		4	1	-1	
...halvaros	ny		4	1	-1	
...rtesvasar	–		–	–	–	–
...r	1		4	0	0	
...gyhorcsokp	–		–	–	–	
...badbattyán	–		–	–	–	
...szemese	ny *	1	3	-1	-3	2
...gyel	2 *		4	-2	-3	
...gykonyi	–		–	–	–	
...szard	1 *		4	1	-1	
...pádtető	1 *	6	2	-1	-2	
...hass	1 ∀ ⊔		5	-1	-3	
...	ny ∀		3	-1	-1	3
...bo...	–		–	–	–	
...ar	.		3	-1	-3	
...tsinc	1 ∀	1	4	0	-0	6
...Met. Int.	–		–	–	–	
...Szab. hegy	1 *	6	1	-1	-1	
...ed	ny	1	4	0	-2	6
...gyoko	–		–	–	–	
...c	4 *	4	2	-1	-1	4
...llaret	–		–	–	–	
...ar	ny *	1	3	-1	-2	
...ppata	1 *	1	4	1	0	
...es	ny ∀		4	0	0	
...ttenye	10 *		–	–	–	

	1981.I.3. 07 h -ig az utolso 24 ora adatai					
	csapadék (mm)	hó cm	max. hőmérséklet	min. hőmérséklet	rad. min.	napos órák
Vác	8 *	11	4	1	0	
Vámosmikola	10 *	5	3	0	0	2
Baja	ny ∀	1	4	1	-1	5
Bacsalmás	1 *	1	4	0	-2	
Izsak	ny *	1	4	0	-1	
Kalocsa	2 *		4	0	-1	3
Kecskemet	.		4	1	-1	3
Kiskunt. háza	.		4	0	-1	
Kiskunhalas	ny *		4	0	-1	
Kunszentmiklós	1 *		4	0	0	
Tiszakecske	–		–	–	–	
Balassagyarmat	8 *	2	4	1	-3	
Romhany	–		–	–	–	
Salgótarjan	–		–	–	–	
Eger	1 *	1	4	-1	-2	7
Galvatető	11 *	52	1	-5	-7	
Gyongyos	3 *	3	4	-1	-2	
Kekesteto	6 * V	54	-5	-6	-8	6
Kompolt	4 *	4	3	0	-2	7
Lorinci	1 *	2	3	-1	-2	
Poroszló	1 *	2	4	0	-1	
Jaszapati	1 *		4	0	-1	
Jászbereny	ny	1	4	-1	-2	
Karcag	–		–	–	–	
Szolnok	ny *		4	0	-1	7
Tiszaroff	1 *	1	3	1	-2	
Turkeve	1 *	1	4	-1	-2	4
Kistelek	.		5	0	0	
Mako	.		5	0	-2	
Szeged	.		4	0	-1	4
Szentes	ny *	1	5	-0	-2	
Borsodnadasd	–		–	–	–	
Fugod	1 *	2	3	-3	-4	
Hidasnemeti	2 *	2	4	-3	-5	
Josvafő	2 *	2	4	-3	-6	7
Lillafured	–		–	–	–	
Miskolc	ny *	7	4	0	-2	5
Putnok	ny *	4	5	-2	-3	
Sarospatak	6 ∀	7	2	-6	-7	4
Szendrőlad	.		5	1	1	
Tokaj	–		–	–	–	
Kisvarda	10 *	10	2	-3	-5	2
Mateszalka	5 *	6	3	-3	-4	
Nyiregyhaza	4 *	7	4	-2	-3	4
Nyirlugos	–		–	–	–	
Patyod	4 *	5	3	-3	-4	
Tiszabecs	5 *	10	–	-3	-3	
Vasarosnameny	8 *	7	4	-2	-3	
Zahony	8 *	8	3	-2	-3	
Berettyoujfalu	3 *	5	4	-2	-2	
Debrecen	5 *	8	4	-3	-3	5
Hajdudorog	6 *	7	5	0	0	
Hortobágy	–		–	–	–	
Körösszakat	3 *	6	4	0	-2	
Polgar	4 *	4	6	0	-1	
Bekescsaba	1 *	11	4	-1	-3	5
Mezőhegyes	ny *	1	4	-2	-3	5
Orosháza	.		4	1	0	–
Szarvas	ny *	1	4	-0	-2	6
Szeghalom	ny *		3	1	0	

KIADJA: ORSZÁGOS METEOROLÓGIAI SZOLGÁLAT

Készíti: Központi Előrejelző Intézet Előrejelző Osztálya — T. 273-078 — Megjelenik naponként

Előfizetési díja 1460 Ft. Megrendelhető: 1024 Budapest II., Kitaibel Pál u. 1. Telefon: 355-500

Kiadásért felel: az OMSZ elnöke — Szerkesztésért felel: a KEI igazgatója

IDŐJÁRÁSI NAPIJELENTÉS

ЕЖЕДНЕВНЫЙ МЕТЕОРОЛОГИЧЕСКИЙ БЮЛЛЕТЕНЬ • DAILY WEATHER REPORT
BULLETIN QUOTIDIEN DE TEMPS • TÄGLICHER WETTERBERICHT

94. évfolyam 4. szám. + Budapest + 1981. január 4. vasárnap

Az időjárási helyzet és a várható időjárás:

Európa nagy részének időjárását középpontjával Minszk térségében örvénylő nagy kiterjedésü ciklon határozza meg. Áramlási rendszerében különböző nedvességtartalmú, de hideg léghullámok érkeznek a Brit-szigeteken át szárazföldünk középső része felé. Vonulásukat gyorsan változó felhőzet, ismétlődő eső, hózápor, valamint többfelé viharos szél jelzi.

Hazánkban szombaton túlnyomóan borult idő volt. Sokfelé esett az eső, havas eső, elsősorban az északi, és a keleti megyékben havazott. A lehullott csapadék mennyisége többfelé elérte a 3, 8, néhány helyen a 9, 14 mm-t, sőt Szentendrén 16, Királyréten 18 mm-t mértek. Az északnyugati, nyugati szél sok helyen erős, több helyen viharossá fokozódott. A hőmérséklet napközben a keleti, északkeleti országrészben 1, 5, máshol 6, 11 fokig emelkedett. Vasárnap hajnalra -1, +6 fokig hült le a levegő. Ma délelőtt felhő-átvonulások voltak. Csapadékot sehonnan sem jelentettek. Sokfelé erős, helyenként viharos nyugati, északnyugati szél fújt. A hőmérséklet 11 órakor az ország területén 2, 10 fok között váltakozott.

Ma 12 órakor Budapesten a hőmérséklet 8 fok, a tengerszintre átszámitott légnyomás 998 mbar, változatlan.

Várható időjárás hétfő estig:

Felhőátvonulások.
Szórványosan, eleinte eső, majd hózápor.
Többfelé erős, időnként viharos északnyugati, északi szél.
Várható legalacsonyabb éjszakai hőmérséklet: +1, -4,
legmagasabb nappali hőmérséklet hétfőn: 0, +5 fok között.

Vadkerti Ferenc s.k.

TÁVOLABBI KILÁTÁSOK KEDDTŐL - SZOMBATIG:

Eleinte még időnként erősen megnövekszik a felhőzet, és ilyenkor havazás, futó hózápor várható.
Később kevesebb lesz a felhő, számottevő csapadék nem valószinü.
A hőmérséklet csökken.
Legalacsonyabb hajnali hőmérséklet eleinte -5, 0, később -10, -5 fok között.
Legmagasabb nappali hőmérséklet eleinte 0, +5 fok közötti, később 0 fok körül.
Jelentős mennyiségü /legalább 5 mm/ csapadék az ország területének 40 százalékán várható.

KÖZÉPTÁVÚ ELŐREJELZŐ OSZTÁLY

A hőmérséklet napi középértéke és eltérése a 100 évi átlagtól /Budapesten/:

1981. január 3.	4,1°C	+4,9°C

1871 óta ezen a napon Budapesten előfordult

legmagasabb hőmérséklet:	9,9°C /1966/
legalacsonyabb hőmérséklet:	-18,3°C /1891/

81.004.

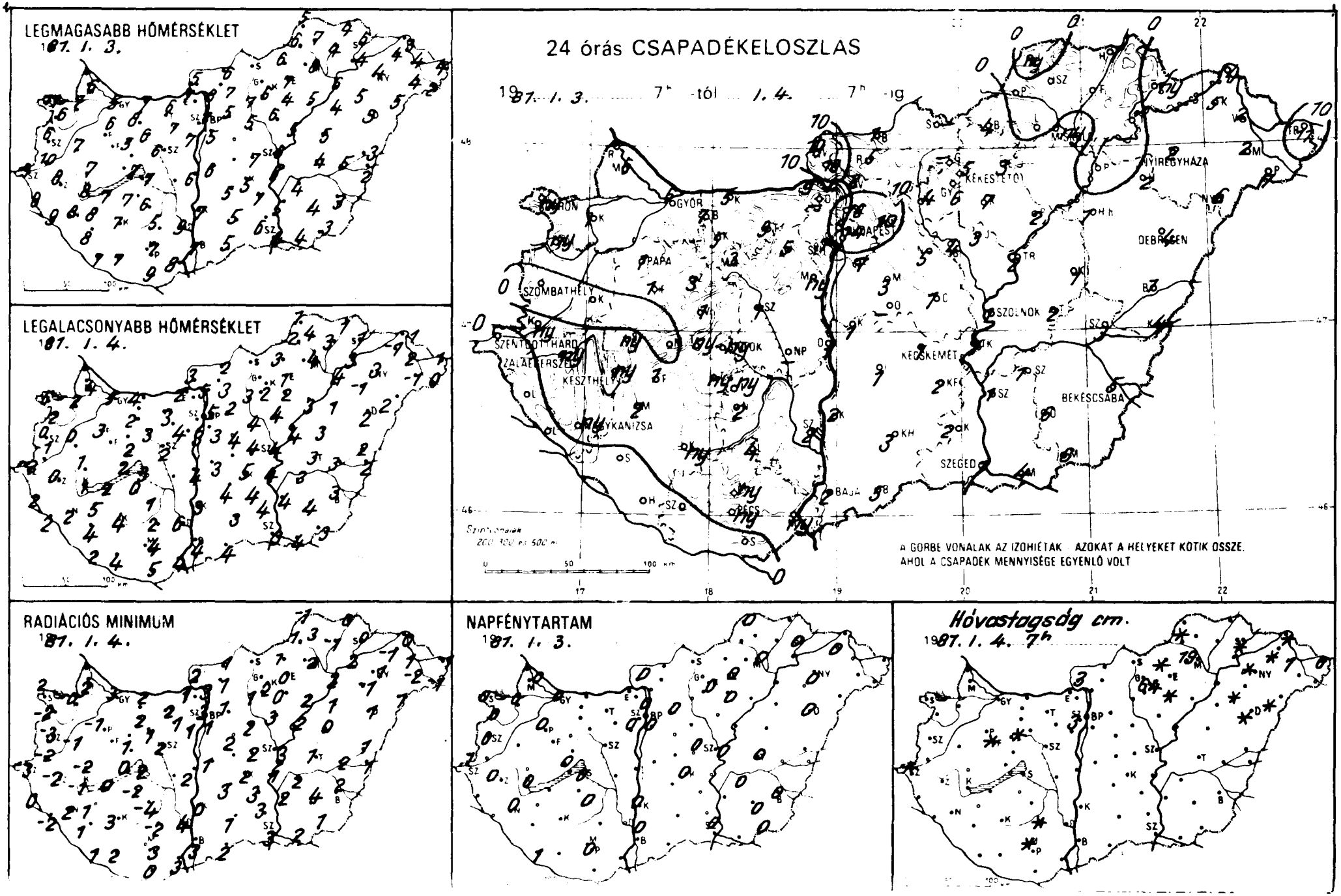
LEGMAGASABB HŐMÉRSÉKLET
1987. I. 3.
LEGALACSONYABB HŐMÉRSÉKLET
1987. I. 4.
24 órás CSAPADÉKELOSZLAS
1987. I. 3. 7h -tól I. 4. 7h -ig
A GÖRBE VONALAK AZ IZOHIÉTÁK AZOKAT A HELYEKET KÖTIK ÖSSZE,
AHOL A CSAPADÉK MENNYISÉGE EGYENLŐ VOLT
GYŐR
BUDAPEST
NYÍREGYHÁZA
DEBRECEN
SZOMBATHELY
KESZTHELY
KECSKEMÉT
SZOLNOK
BÉKÉSCSABA
SZEGED
BAJA
PÉCS
RADIÁCIÓS MINIMUM
1987. I. 4.
NAPFÉNYTARTAM
1987. I. 3.
Hóvastagság cm.
1987. I. 4. 7h

	1981.I.4. 07 h -ig az utolsó 24 óra adatai					
	csapadék (mm)	hó cm	max. hőmérséklet	min. hőmérséklet	rad. min.	napos órák
	6		5	5	3	0
vár	1		7	2	0	0
nmagyaróvár	6		6	4	2	0
	–		–	–	–	
n	ny ∀		11	5	2	0
nhorpács	ny		6	2	-2	0
	•		7	0	-1	
end	ny		10	-1	-2	
otthárd	• ⌴ ≡	folt	9	-2	-3	1
bathely	•		6	0	-3	0
	•		8	2	0	
ye	•		9	2	-2	
kanizsa	ny		8	2	2	0
gerszeg	ny ∀ ⌴		8	0	-2	0
sgvepü	1 ✱	folt	4	2	-1	
hely	ny		8	1	-1	0
hely	•		5	3	0	0
	1		6	3	-1	0
	ny ⌴		7	1	-2	
y	ny		7	2	0	
rem	1 ✱		5	2	1	
	3 ✱	folt	6	3	1	
d	1		7	2	0	
kszt. györgy	•		7	2	1	1
var	ny		7	4	3	
li	2 ,		8	5	1	
	ny		7	3	2	0
gyszob	•		8	4	1	
	ny		7	0	-2	
na	7		6	4	1	
gom	9		7	2	1	
	5		8	2	2	
rom	5		7	4	2	
nva	9		6	3	2	
dvhoz	5		7	4	1	
jvaros	1		6	4	2	
ncsar	ny		7	3	1	0
	3		6	3	1	
rcsokp	–		–	–	–	
dbottyan	1		6	2	2	
ense	ny		6	1	-4	0
ve	4	folt	5	2	-2	
	2		7	2	-2	
zad	2 ∀		9	6	4	
adtető	ny	folt	6	5	3	
s	ny		8	4	3	
	ny		7	4	3	0
	•		9	5	0	
Na	•		7	4	2	
őrös	7 ∀		5	3	1	0
let Int	14 ✱		7	5	3	0
za tiegy	7 ✱	3	3	1	0	
d	1 ,		7	4	2	0
g	–	–	–	–	–	
ll	10 ✱		5	2	1	0
	18	3	5	2	1	
	3		6	4	2	
	5 ✱		5	4	2	
	–		–	–	–	
	16		6	4	4	

	1981.I.4. 07 h -ig az utolsó 24 óra adatai					
	csapadék (mm)	hó cm	max. hőmérséklet	min. hőmérséklet	rad. min.	napos órák
Vác	8		8	5	3	
Vámosmikola	10		5	3	2	0
Baja	2		7	4	3	0
Bácsalmás	5		5	4	2	
Izsák	1		5	4	3	
Kalocsa	2 ✱		7	3	0	0
Kecskemet	1		5	5	2	0
Kiskunf haza	2		7	4	3	
Kiskunhalas	3		5	3	1	
Kunszentmiklós	1 ✱		6	3	1	
Tiszakecske	1		6	4	1	
Balassagyarmat	1		6	2	1	
Romhany	5 ∀		7	3	1	
Sálgotarjan	–		–	–	–	
Eger	3		7	1	0	0
Gialvateto	–	–	–	–	–	
Gyongyos	6 ∀		6	2	2	
Kekesteto	5 ✱ ∀	64	0	-3	-3	0
Kompolt	7 ✱	folt	4	2	0	0
Lorinci	4		7	3	1	
Poroszlo	2 ✱		5	3	2	
Jaszapati	3 ✱		6	4	3	
Jaszbereny	4 ✱		6	3	2	
Karcag	1		5	3	0	
Szolnok	1 ✱		6	4	3	0
Tiszafol	2 ✱		5	4	2	
Turkeve	2 ✱ •		4	3	1	0
Kistelek	2		6	4	3	
Mako	4		4	4	2	
Szeged	1 ✱		4	3	3	0
Szentes	1 ∀		5	4	2	
Borsodnadasd	4 ∀	folt	6	3	1	
Fugod	•		4	3	-1	
Hidasnemeti	•		4	1	0	
Josvafo	ny ⌴	folt	5	1	-1	0
Lillafured	•	19	6	-2	-3	
Miskolc	ny		8	4	2	0
Putnok	•		6	2	1	
Sarospatak	ny ✱	folt	6	1	0	0
Szendrolad	• ⌴		7	4	3	
Tokaj	•		4	3	2	
Kisvarda	5 ✱	folt	4	-1	-1	0
Mateszalka	2 ✱		4	-1	-2	
Nyiregyhaza	2 ✱	folt	4	3	1	0
Nyirlugos	6 ✱	folt	5	2	1	
Patyod	7 ✱		2	0	-1	
Tiszabecs	11 ✱	6	4	1	-1	
Vasarosnameny	2 ✱	1	4	2	1	
Zahony	4 ✱	folt	3	1	0	
Berettyoujfalu	1		3	2	1	
Debrecen	4 ✱	folt	3	2	1	0
Hajduboszo	2 ✱	folt	5	-1	-1	
Hortobagy	1		4	1	1	
Kotroszakal	4 ✱		2	2	1	
Polgar	•		6	4	2	
Bekes	5 ✱		3	3	2	0
Mez	6 ✱		3	3	1	0
O	6		4	4	4	0
Szarvas	1		4	3	2	0
Szeg	3 ✱		5	3	2	

KIADJA: ORSZÁGOS METEOROLÓGIAI SZOLGÁLAT

Készült Központi Előrejelző Intézet Előrejelző Osztálya – Telefon: **273 - 078** — Megjelenik naponként

Előfizetési díja 1400 Ft. Megrendelhető 1024 Budapest II. Kitaibel Pál u. 1. Telefon: 353-500

Kiadásért felel az OMSZ elnöke. Szerkesztésért felel: a KEI igazgatója

IDŐJÁRÁSI NAPIJELENTÉS

ЕЖЕДНЕВНЫЙ МЕТЕОРОЛОГИЧЕСКИЙ БЮЛЛЕТЕНЬ • DAILY WEATHER REPORT
BULLETIN QUOTIDIEN DE TEMPS • TÄGLICHER WETTERBERICHT

4. évfolyam 5. szám. • Budapest • 1981. január 5. hétfő

Az időjárási helyzet és a várható időjárás:

Kontinensünk nagy részén alacsony nyomású légörvények határozzák meg az időjárást. A legalacsonyabb kiterjedésü örvények láncolata a Szovjetunió Északnyugati térségétől a Földközi-tenger keleti medencéjéig húzódik. Ennek keleti oldalán enyhe levegő áramlik, sokfelé havazást okozva. Nyugati oldalán, Dél-Skandináviától, Közép-Európán át a Földközi-tenger középső és nyugati medencéjéig viharos sebességgel áramlik dél felé a sarkvidéki eredetü, hideg levegő, amely az emlitett területeken szórványos hózáporokat okoz. Az emlitett területeken egyre hidegebbre fordul az időjárás.

Hazánkban vasárnap változóan felhős enyhe idő volt, az ország nagy részén 3-5 órán át sütött a nap. A hőmérséklet csúcsértéke 6 és 12 fok között alakult. Délután délnyugat felől erősen megnövekedett a felhőzet, a Dunántúl nagy részén, az Alföld déli és keleti peremén esett az eső, záporeső, a hegyekben a hó, éjszaka szórványos havas eső, hózápor alakult ki. Hétfő reggel 7 óráig általában csapadéknyom és 4 mm közötti mennyiség hullott, ennél jelentősebb mennyiség a Dunántúl déli vidékén fordult elő ott 15, 26 mm-t mértek. Éjszaka -2, -3 fokig csökkent a hőmérséklet. Hétfőn délelőtt a felhőátvonulásokból szórványosan fordult elő hózápor, északkeleten kora délelőtt helyenként folyamatosan havazott. Az északi szél erős, időnként viharos volt. A hőmérséklet 11 órakor 0 és +3 fok között alakult.

Ma 12 órakor Budapesten a hőmérséklet 2 fok, a tengerszintre átszámitott légnyomás 999 mbar, alig változik.

Várható időjárás kedd estig:

Felhőátvonulásokból futó hózápor.
Erős, gyakran viharos északi szél.
Várható legalacsonyabb éjszakai hőmérséklet: -3, -8 fok között,
legmagasabb nappali hőmérséklet kedden: -1, -5 fok között.

Török Dénes s.k.

Hőmérséklet napi középértéke és eltérése a 100 évi átlagtól /Budapesten/:

1981. I. 4.	6,2°C	+7,0°C

1871 óta ezen a napon Budapesten előfordult

Legmagasabb hőmérséklet:	14,0°C /1917/,
Legalacsonyabb hőmérséklet:	-18,1°C /1981/.

81.05.

LEGMAGASABB HŐMÉRSÉKLET

1981. I. 4.

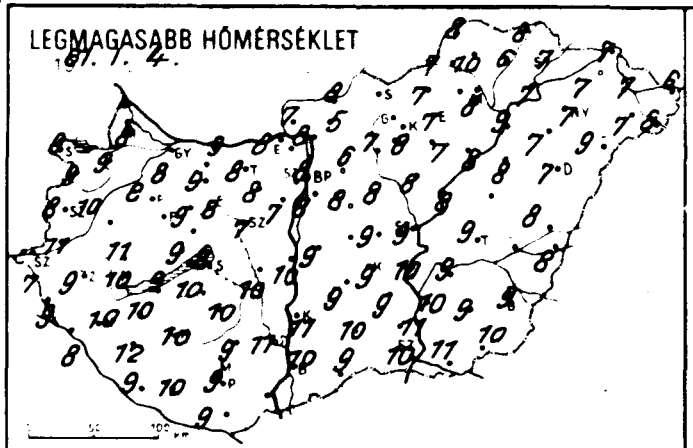

LEGALACSONYABB HŐMÉRSÉKLET

1981. I. 5.

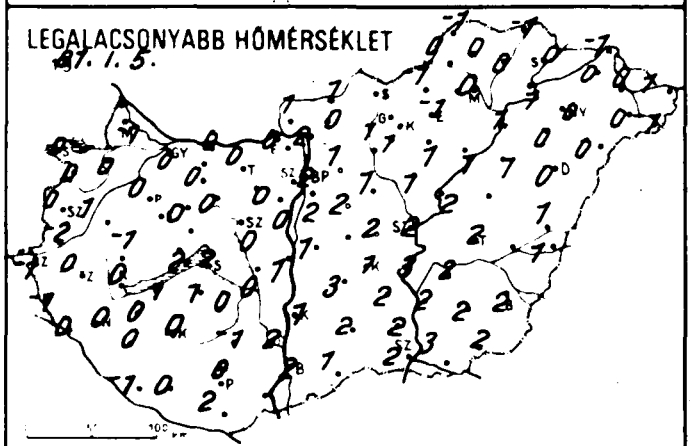

RADIÁCIÓS MINIMUM

1981. I. 5.

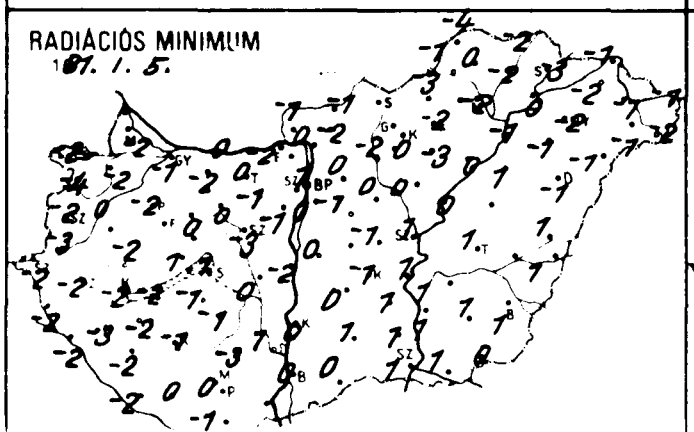

24 órás CSAPADÉKELOSZLÁS

1981. I. 4. 7h -tól I. 5. 7h -ig

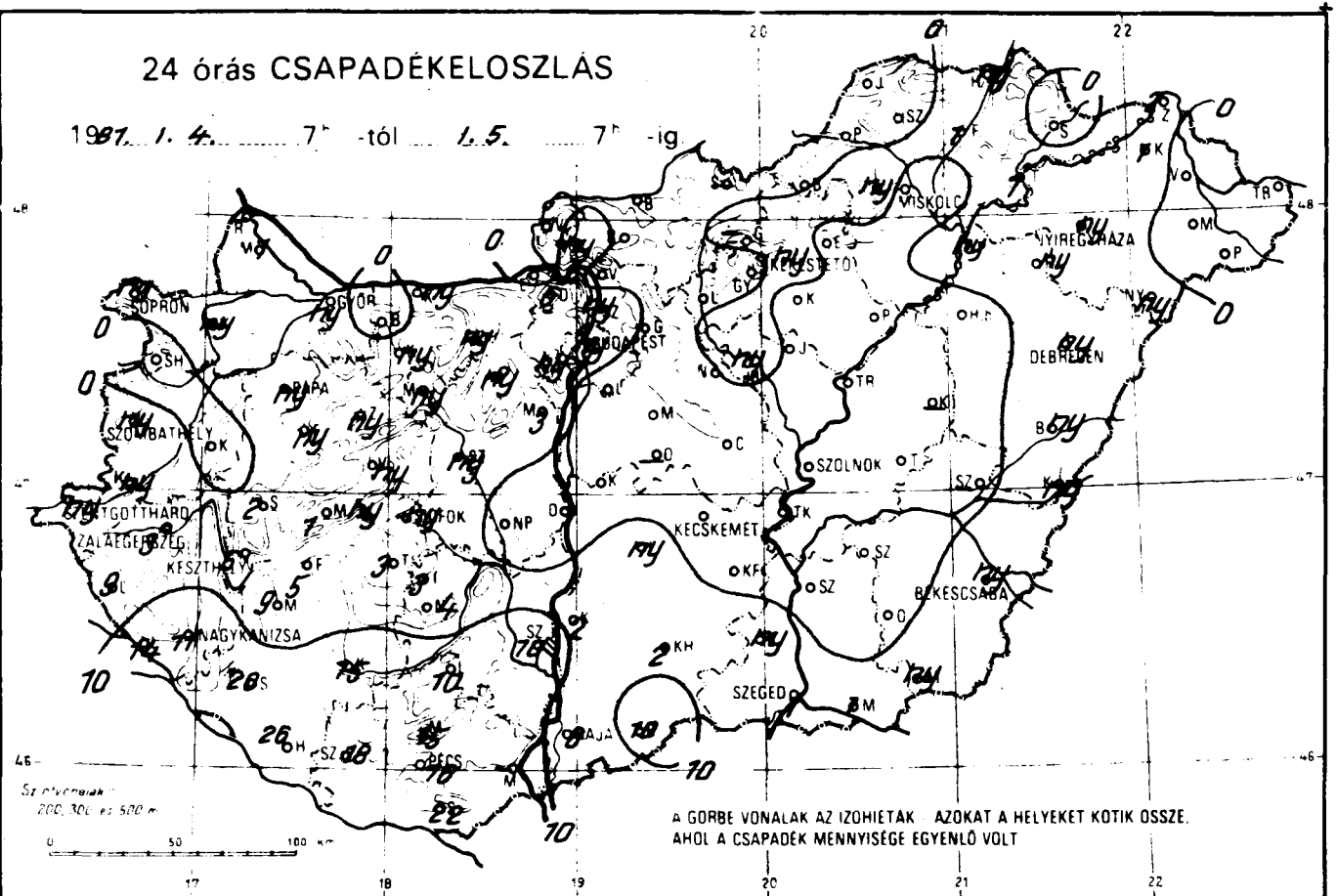

NAPFÉNYTARTAM

1981. I. 4.

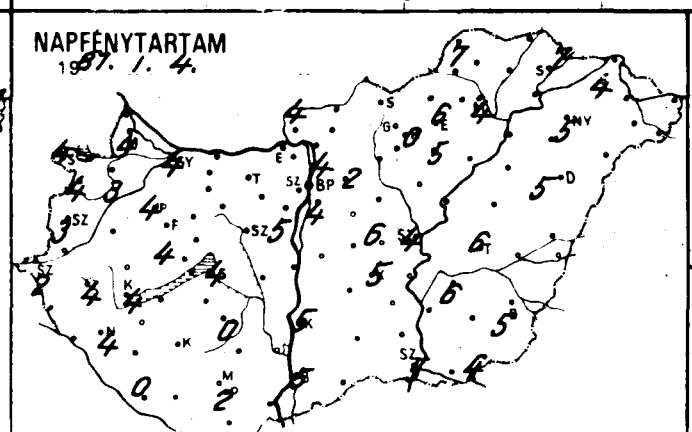

Hóvastagság cm.

1981. I. 5. 7h

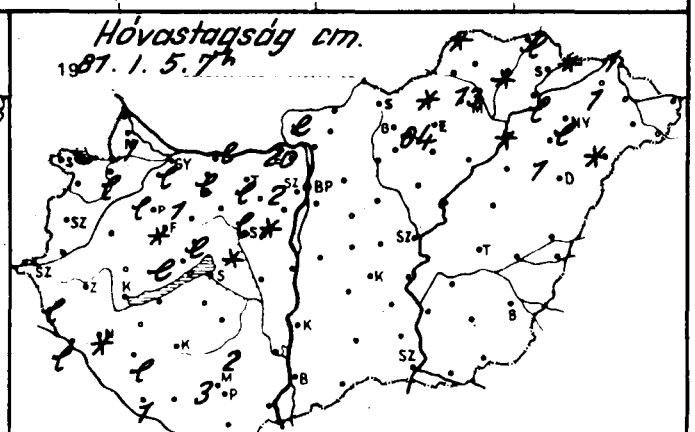

1981.I.5. 07 h -ig az utolsó 24 óra adatai

	csapadék (mm)	Hó cm	max. hőmérséklet	min. hőmérséklet	rad. min.	napos órák
r	ny ✱	lep.	8	0	-1	4
uvar	ny ✱	lep.	9	0	-2	3
onmagyaróvár	1 ✱	1	8	-1	-2	4
ta	–		–	–	–	
ron	ny ✱		9	0	-2	4
ronhorpács	•		9	0	-4	4
d	•		10	1	0	
mend	ny		11	-2	-3	
tgotthárd	ny		7	-1	-2	2
nbathely	ny		8	0	-2	3
ti	9 ✱	lep.	9	-1	-2	
nye	14	lep.	8	0	-2	
ykanizsa	11	folt	10	0	-3	4
egerszeg	3		9	0	-2	4
tasgyepü	ny ✱	folt	7	-1	-2	
thely	6 ⌴		10	0	-2	4
cshely	1 ✱	lep.	9	-1	-2	4
	ny ✱	lep.	8	0	-2	4
eg	2 ⌴		11	-1	-2	
ny	ny		9	2	1	
prém	ny ✱	lep.	9	0	0	
	ny ✱	1	6	-1	-2	
god	5		9	1	-2	
okszt. györgy	26	1	9	-1	-2	0
svar	15 ⌴		10	0	-1	
alu	9		10	0	-2	
k	ny		8	2	1	4
pgyszob	20 •✱	lep.	12	0	-2	
	3		10	1	-1	
olna	•		8	1	-1	
rgom	•		8	0	-2	
r	ny ✱	lep.	9	0	-2	
ar om	ny ✱	lep.	9	0	0	
banya	ny ✱	lep.	8	0	0	
ítelhoz	ny ✱	lep.	8	0	-1	
uvaros	•		10	1	-2	
ovasar	3	folt	7	0	-1	5
	ny ✱	lep.	8	0	0	
h csokp	•		10	0	0	
dottvan	ny ✱	folt	7	0	-3	
ze se	3		10	0	-1	0
y	10 •✱	2	9	-1	-3	
k	4		11	0	-2	
zard	10		11	2	1	
ádtető	15 •✱	3	7	-1	-1	
	–		–	–	–	
	16		9	0	0	2
	22		9	2	-1	
	18		10	0	0	
	•		8	2	1	4
	ny ✱		8	2	1	4
	ny ✱	2	4	-1	-1	
	•		9	2	-1	6
	6 ✱	20	5	-3	-3	
	•		6	1	0	2
	ny ✱	lep.	7	2	0	
	•		8	2	-1	
	•		8	1	0	
	–		–	–	–	
	ny		8	1	0	

1981.I.5. 07 h -ig az utolsó 24 óra adatai

	csapadék (mm)	Hó cm	max. hőmérséklet	min. hőmérséklet	rad. min.	napos órák
Vác	•		8	2	0	
Vámosmikola	•		7	1	-1	4
Baja	8		10	2	0	4
Bácsalmás	10		9	1	0	
Izsák	ny		9	3	0	
Kalocsa	2		11	1	0	5
Kecskemet	•		9	1	-1	5
Kiskunf. haza	•		9	2	1	
Kiskunhalas	2		10	2	1	
Kunszentmiklos	•		9	1	0	
Tiszakécske	•		10	3	1	
Balassagyarmat	• ⌴		8	1	-1	
Romhány	•		5	0	-2	
Salgótarján	–		–	–	–	
Eger	•		7	1	-2	6
Galyatető	–	–	–	–	–	
Gyöngyos	•		8	1	0	
Kékestető	ny ✱	64	-1	-5	-7	0
Kompolt	• ⌴		7	1	-3	5
Lőrinci	• ⌴		7	1	-2	
Poroszlo	•		8	1	0	
Jaszapati	•		8	1	0	
Jaszbereny	ny ⌴		8	1	-1	
Karcag	–		–	–	–	
Szolnok	•		9	2	1	4
Tiszaroff	•		8	2	0	
Türkeve	•		9	2	1	6
Kistelek	ny		11	2	1	
Mako	1		11	3	1	
Szeged	1		10	2	1	5
Szentes	•		10	2	1	
Borsodnadasd	•	folt	7	-1	-3	
Fugod	1 ✱	folt	6	0	-2	
Hidasnemeti	ny ✱	lep.	8	-1	-2	
Josvafö	•	folt	8	-1	-4	7
Lillafured	ny ✱	13	7	1	0	
Miskolc	• =		8	0	-2	4
Putnok	•		7	0	-1	
Sarospatak	•	folt	7	0	-3	7
Szendrölad	• ⌴		10	0	0	
Tokaj	1 ✱	lep.	7	1	0	
Kisvárda	1 ✱	1	7	0	-2	4
Mateszalka	• ⌴		7	0	-1	
Nyiregyhaza	ny ✱	lep.	7	0	-2	5
Nyirlugos	ny ✱	folt	9	0	-1	
Pátyod	•		8	-1	-2	
Tiszabecs	•		6	1	-1	
Vasarosnameny	•		7	0	-1	
Zahony	2 ✱	1	7	-1	-1	
Berettyoujfalu	ny		8	1	1	
Debrecen	ny		7	0	-1	5
Hajdudorog	ny ✱	1	7	0	-1	
Hortobagy	•		8	1	1	
Kotosszakal	ny		8	1	1	
Polgar	ny ✱	folt	9	1	-1	
Bekescsaba	ny		9	2	1	5
Mezohegyes	ny		10	2	0	4
Orosháza	•		9	2	1	–
Szarvas	•		9	2	1	6
Szeghalom	–		–	–	–	

KIADJA: ORSZÁGOS METEOROLÓGIAI SZOLGÁLAT

Készült: Központi Előrejelző Intézet Előrejelző Osztálya — T: **273 - 078** — Megjelenik naponként

Előfizetési díja 1400 Ft. Megrendelhető: 1024 Budapest, II. Kitaibel Pál u. 1. Telefon: 353-500

Kiadásért felel: az OMSZ elnöke — Szerkesztésért felel: a KEI igazgatója

IDŐJÁRÁSI NAPIJELENTÉS

ЕЖЕДНЕВНЫЙ МЕТЕОРОЛОГИЧЕСКИЙ БЮЛЛЕТЕНЬ · DAILY WEATHER REPORT
BULLETIN QUOTIDIEN DE TEMPS · TÄGLICHER WETTERBERICHT

24. évfolyam 6. szám. + Budapest + 1981. január 6. kedd

Az időjárási helyzet és a várható időjárás:

Kontinensünkön továbbra is gyors mozgású ciklonok alakitják az időjárást. Hatásukra igen változékony, sokfelé szeles, csapadékos az idő. Kedden délelőtt nagy területeken havazott az Alpok térségében, az NSZK-ban és NDK-ban, valamint a Cseh-medencében. Viharos szél fújt és hózáporok voltak a Brit-szigeteken. Esett a hó Ukrajnában és Moszkva környékén, valamint Leningrád térségében. A hőmérséklet csúcsértéke a Skandináv-félszigeten 8, 11 fokkal elmarad a sokévi átlagtól. Svédország és Finnország középső vidékén napközben is -20 fok körül marad a hőmérséklet, éjszaka pedig -30, -35 fokig hül le a levegő.

Hazánkban hétfőn helyenként ugyan 1, 3 órára kisütött a nap, de többfelé erősen felhős maradt az ég. A Dunántúlon sokfelé volt hózápor, északkeleten több helyen esett a hó. A kedd reggel 7 óráig lehullott csapadék mennyisége csapadéknyom és 5 mm között váltakozott. Az északi, északnyugati szelet viharos, helyenként orkánerejü széllökések kisérték. Hétfőn a legmagasabb nappali hőmérséklet +1, +5 fok között alakult. Kedd hajnalra általában 0, -5, északkeleten -5, -7 fokig hült le a levegő. Délelőtt felhőátvonulásokból néhány helyen még előfordult hózápor. A hőmérséklet 11 órakor +2, -2 fok között váltakozott.

Ma 12 órakor Budapesten a hőmérséklet 0 fok, a tengerszintre átszámitott légnyomás 1009 mbar, alig változik.

Várható időjárás szerda estig:

Átmenetileg erősen megnövekvő felhőzet, elsősorban a nyugati és déli megyékben többfelé ismétlődő havazás.
Később országszerte újból felhőátvonulások, hózáporokkal.
Szerdán sokfelé megerősödő, helyenként viharos északi, északkeleti szél.
Várható legalacsonyabb éjszakai hőmérséklet: általában -1, -6 fok között, északkeleten -10 fok körül,
legmagasabb nappali hőmérséklet szerdán: 0, -5 fok között.

Németh Lajos s.k.

Hibaigazitás:

Az előző napi /1981. I. 5-i/ Időjárási Napijelentésben, az ezen a napon mért legalacsonyabb hőmérséklet: éve helyesen: 1891.

A hőmérséklet napi középértéke és eltérése a 100 évi átlagtól /Budapest belterületén/:

1981. január 5.	1,4°C	+2,5°C

1871 óta ezen a napon Budapesten előfordult

legmagasabb hőmérséklet:	13,7°C /1975/
legalacsonyabb hőmérséklet:	-17,8°C /1938/

81.006.

LEGMAGASABB HŐMÉRSÉKLET

1987. I. 5.

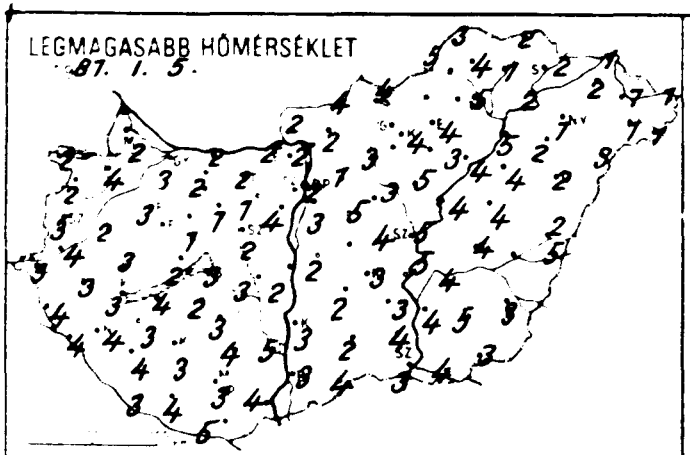

LEGALACSONYABB HŐMÉRSÉKLET

1987. I. 6.

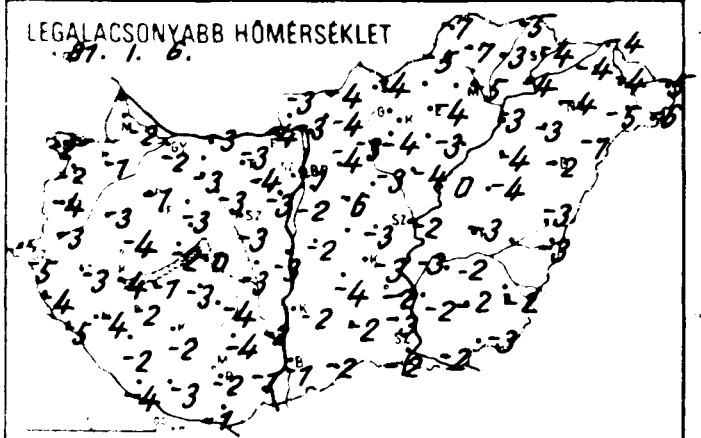

24 órás CSAPADÉKELOSZLÁS

1987. I. 5. 7h tól 1987. I. 6. 7h ig

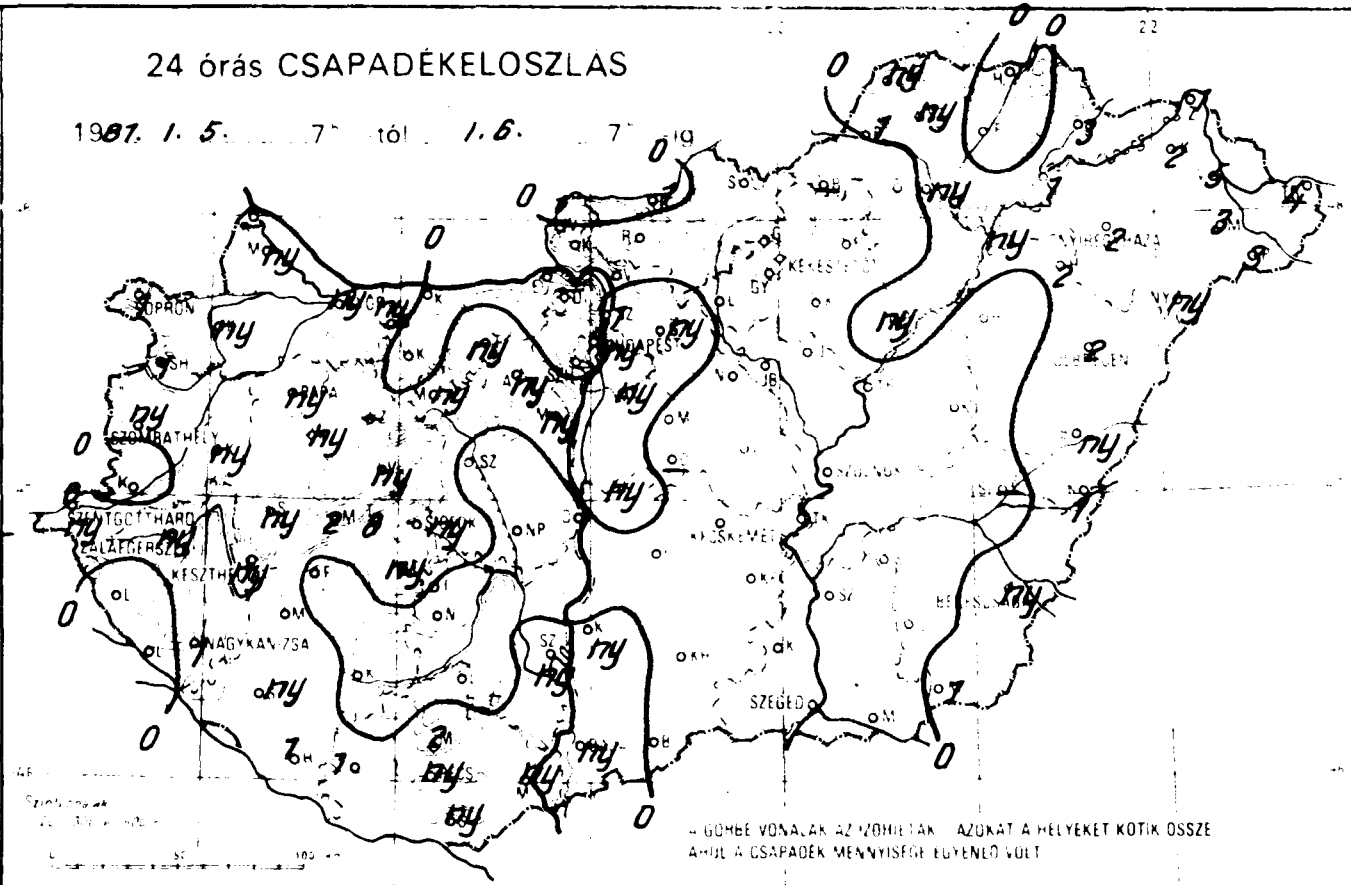

RADIÁCIÓS MINIMUM

1987. I. 6.

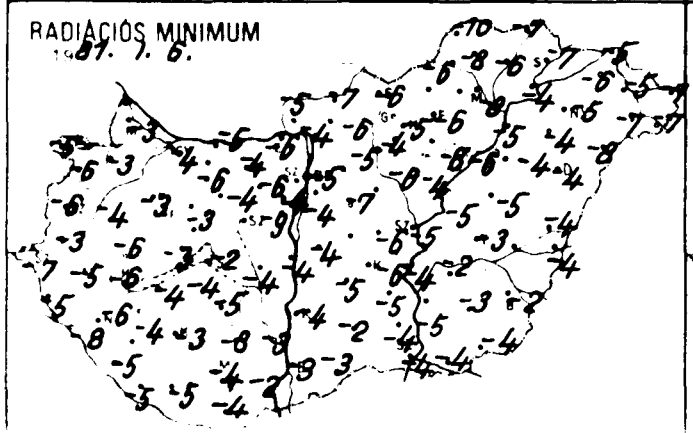

NAPFÉNYTARTAM

1987. I. 5.

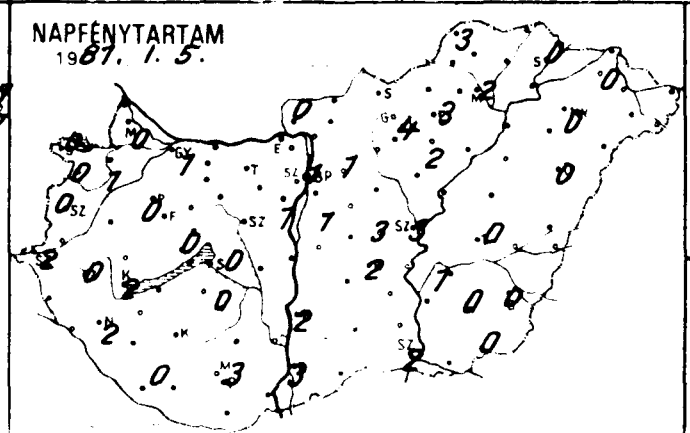

Hóvastagság cm.

1987. I. 6. 7h

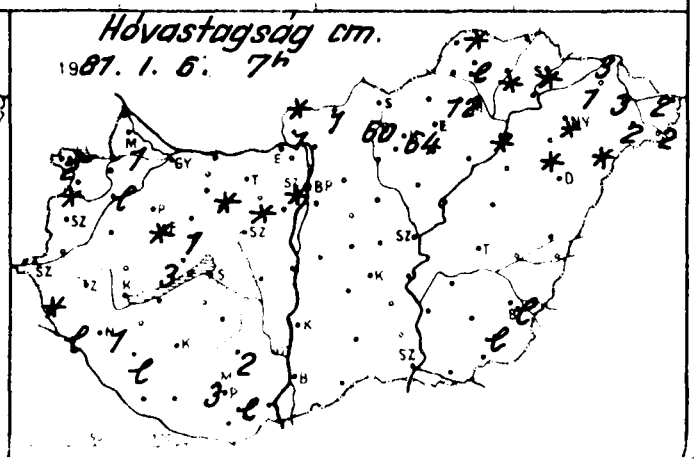

	81.I.6. 07h-ig az utolsó 24 óra adatai					
	csapadék (mm)	hó cm	max. hőmérséklet	min hőmérséklet	rad. min	napos órák
[illegible]	ny		3	-2	-4	1
Kaposvár	ny	lep.	4	-1	-3	1
[illegible]magyaróvár	ny	1	2	-2	-3	0
[illegible]	-		-	-	-	
[illegible]	1	2	2	-2	-5	0
[illegible]	1	folt	2	-2	-6	0
[illegible]	ny		2	-3	-4	
[illegible]	.		4	-3	-3	
[illegible]	ny		3	-5	-7	2
[illegible]	ny		3	-4	-6	0
[illegible]	.	folt	4	-4	-5	
[illegible]	.	lep.	4	-5	-8	
[illegible]	1	1	4	-4	-6	2
[illegible]	ny		3	-3	-5	0
[illegible]	ny	folt	0	-4	-5	
[illegible]	ny		3	-4	-6	2
[illegible]	2	3	0	-4	-5	0
[illegible]	ny		3	-1	-3	0
[illegible]	ny		3	-4	-6	
[illegible]	8.		2	-2	-3	
[illegible]	ny	1	1	-3	-3	
[illegible]	-	-	-	-	-	
[illegible]	.		4	-1	-4	
[illegible]	1		3	-4	-5	0
[illegible]	.		3	-2	-3	
[illegible]	ny		3	-2	-4	
[illegible]	ny		3	0	-2	0
[illegible]	ny	lep.	4	-2	-5	
[illegible]	ny		2	-3	-4	
[illegible]	ny		5	-2	-6	
[illegible]	.		2	-4	-6	
[illegible]	.		2	-3	-6	
[illegible]	.		2	-3	-5	
[illegible]	ny		2	-3	-4	
[illegible]	ny	folt	1	-4	-6	
[illegible]	.		2	-3	-4	
[illegible]	ny		4	-3	-4	1
[illegible]	ny	folt	1	-3	-4	
[illegible]	.		3	-3	-4	
[illegible]	.		2	-3	-9	
[illegible]	.		3	-4	-5	0
[illegible]	.	2	4	-4	-8	
[illegible]	.		4	-2	-4	
[illegible]	ny		5	-2	-3	
Árpádtető	2	3	0	-3	-5	
[illegible]	ny		4	-1	-2	
[illegible]	ny	lep.	3	-2	-4	3
[illegible]	ny		5	-1	-4	
[illegible]	1		4	-3	-5	
[illegible]	ny		3	-2	-4	1
[illegible]	ny		2	-1	-5	1
[illegible]	.	folt	-1	-6	-6	
[illegible]	.		4	-3	-6	3
[illegible]	-	-	-	-	-	
[illegible]	ny		1	-4	-5	1
[illegible]	.	1	3	-5	-6	
[illegible]	.		5	-6	-7	
[illegible]	.		3	-3	-6	
[illegible]	-		-	-	-	
[illegible]	1		2	-2	-3	

	81.I.6. [illegible] az utolsó 24 óra adatai					
	csapadék (mm)	hó cm	max. hőmérséklet	min hőmérséklet	rad. min	napos órák
Vác	.		2	-3	-4	
Vámosmikola	1	folt	2	-3	-5	0
Baja	ny		3	-1	-3	3
Bacsalmas	.		4	-2	-3	
Izsák	.		2	-4	-5	
Kalocsa	ny		3	-2	-4	2
Kecskemét	.		3	-3	-6	2
Kiskunfélegyháza	.		3	-2	-5	
Kiskunhalas	.		2	-2	-2	
Kiskunmajsa	ny		2	-2	-4	
Tiszakécske	.		5	-3	-4	
Balassagyarmat	1	1	4	-4	-7	
Rimahany	.		2	-4	-6	
Salgótarján	.		4	-4	-6	
Eger	.		4	-4	-6	3
Galyatető	.	60	-4	-10	-12	
Gyöngyös	.		4	-4	-5	
Kékestető	.	64	-5	-10	-12	4
Kompolt	.		3	-3	-8	2
Lőrinci	.		3	-3	-4	
Poroszló	ny		4	-3	-6	
Jászapáti	.		5	-4	-4	
Jászberény	.		4	-3	-5	
Karcag	.		4	-4	-5	
Szolnok	.		5	-2	-5	3
Tiszaföld	.		4	0	-5	
Törökszentmiklós	.		4	-3	-3	0
Kistelek	.		4	-3	-4	
Makó	.		4	-2	-4	
Szeged	.		3	-2	-4	2
Szentes	.		4	-2	-5	
Borsodnádasd	-		-	-	-	
Fugód	.	folt	1	-3	-6	
Hidasnemeti	.		2	-5	-7	
Jósvafő	ny	folt	3	-7	-10	3
Lillafüred	.	12	4	-6	-7	
Miskolc	ny		5	-5	-8	2
Putnok	1		5	-5	-6	
Sárospatak	3	folt	2	-4	-7	0
Szendrőlád	ny	lep.	4	-7	-8	
Tokaj	1		2	-4	-4	
Kisvárda	2	1	2	-4	-6	0
Mátészalka	3	2	1	-5	-7	
Nyíregyháza	2	folt	1	-4	-5	0
Nyírlugos	ny	folt	3	-1	-8	
Pátroha	3	2	1	-6	-7	
Tiszabecs	4	2	1	-5	-7	
Vásárosnamény	5	3	1	-4	-5	
Záhony	1	3	1	-4	-5	
Berettyóújfalu	ny		2	-3	-4	
Debrecen	2		2	-2	-4	0
Hajdúdorog	2	folt	2	-3	-4	
Hortobágy	.		4	-4	-4	
Kaba	1		5	-3	-4	
Püspökladány	ny	folt	5	-3	-5	
Berettyóújfalu	ny	lep.	3	-2	-2	0
Mezőtúr	1	lep.	3	-3	-4	0
[illegible]	.		5	-2	-3	0
[illegible]	.		4	-2	-2	1
[illegible]	-		-	-	-	

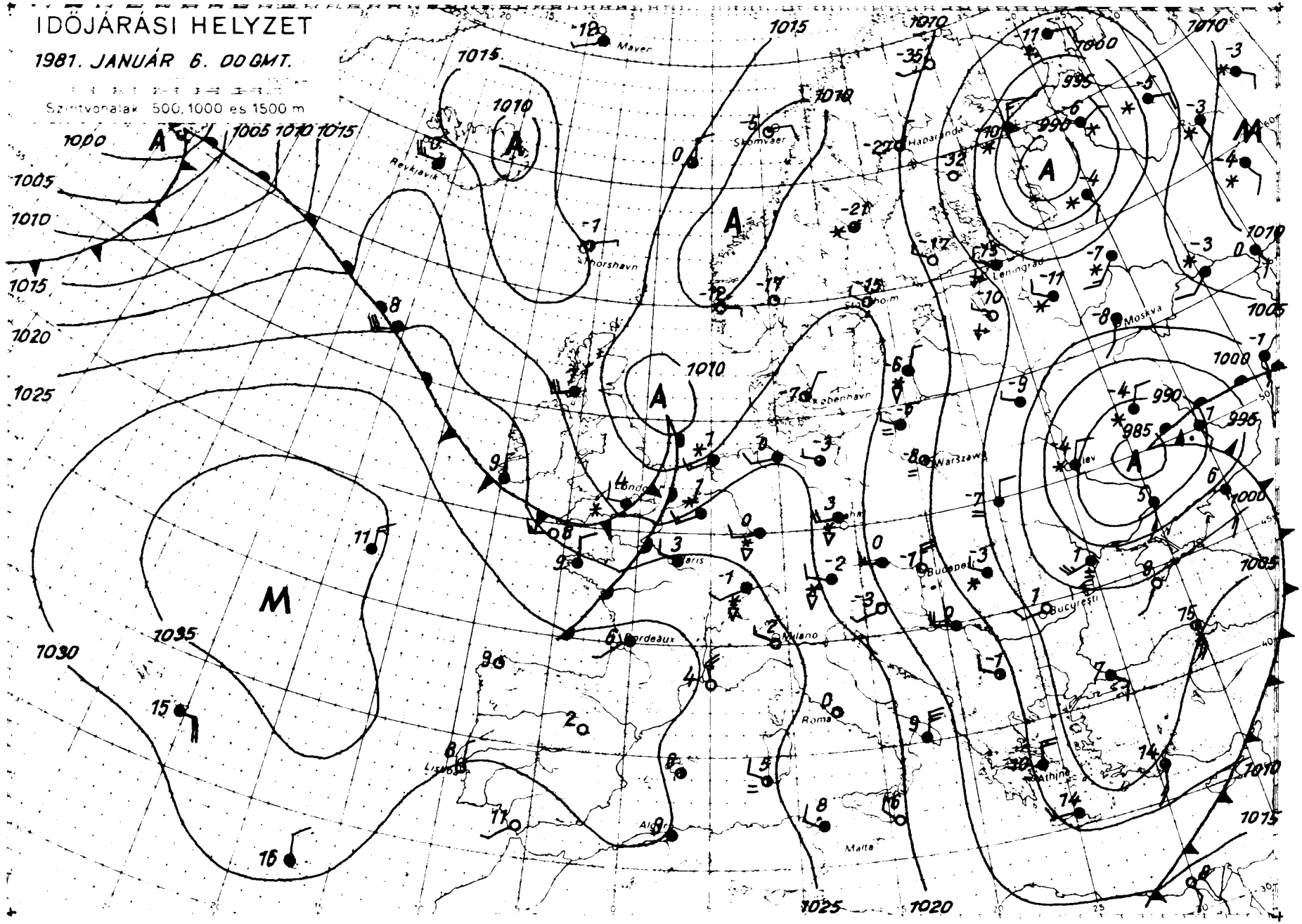

KIADJA: ORSZÁGOS METEOROLÓGIAI SZOLGÁLAT
Készíti: Központi Előrejelző Intézet Előrejelző Osztálya – T: 273 - 078 – Megjelenik naponként
Évi előfizetési díja: 1 400 Ft. Megrendelhető: 1024 Budapest, II. Kitaibel Pál 1. Telefon: 353-500
Kiadásért felel az OMSZ elnöke. Szerkesztésért felel a KEI igazgatója

IDŐJÁRÁSI NAPIJELENTÉS

ЕЖЕДНЕВНЫЙ МЕТЕОРОЛОГИЧЕСКИЙ БЮЛЛЕТЕНЬ · DAILY WEATHER REPORT
BULLETIN QUOTIDIEN DE TEMPS · TÄGLICHER WETTERBERICHT

94. évfolyam 7. szám. + Budapest + 1981. január 7. szerda

Az időjárási helyzet és a várható időjárás:

Szinte egész Európában hideg, téli időjárás uralkodik. A hőmérséklet csúcsértéke az északabbra eső vidékeken még a -10 fokot sem érte el. A Szovjetunió európai területén ciklonok hatására sokfelé havazott, hózáporok alakultak ki. A Német-síkságon, valamint az Alpok és a Kárpátok térségében egy-egy nedvesebb léghullám szintén havazásokat okozott. Enyhe az idő a Brit-szigeteken és az Ibériai-félszigeten, de onnan csapadékot még nem jelentettek.

Hazánkban kedden változóan felhős idő volt, általában 1-7 órán át sütött a nap. Napközben néhány helyről futó hózáport jelentettek. Az északnyugati szelet többfelé erős, helyenként viharos széllökések kisérték. A hőmérséklet csúcsértéke -2, +5 fok között alakult, a keleti megyékben volt a hidegebb Éjszaka erősen megnövekedett a felhőzet, és előbb nyugaton, majd keleten havazott. A reggel 7 óráig lehullott csapadék mennyisége csapadéknyom és 3 mm között volt, de Farkasgyepün 5, Kapuváron 6 mm-t mértek. Hajnalra -2, -10 fokig hült le a levegő, az északkeleti országrészből jelentették a hidegebbet. Ma délelőtt időnként csökkent a felhőzet, és egyre kevesebb helyen alakult ki havazás. Az északi, északkeleti szél sokfelé erős, egy-két helyen viharos volt. A hőmérséklet 11 órakor -2, -5 fok között váltakozott az országban.

Ma 12 órakor Budapesten a hőmérséklet -3 fok, a tengerszintre átszámitott légnyomás 1018 mbar, mérsékelten emelkedik.

Várható időjárás csütörtök estig:

Eleinte változóan felhős idő szórványos havazással, hózáporral.
Csütörtökön napközben erősen megnövekvő felhőzet, többfelé havazással
Átmenetileg mérséklődő, majd csütörtökön napközben ismét sokfelé megerősödő északi, északkeleti szél.
A legalacsonyabb éjszakai hőmérséklet: -8, -13,
a legmagasabb nappali hőmérséklet csütörtökön: -1, -6 fok között.

Pálmási Judit s.k.

A hőmérséklet napi középértéke és eltérése a 100 évi átlagtól /Budapest belterületén/:

1981.január 6.	-0,6°C	+0,3°C

1871 óta ezen a napon Budapesten előfordult

legmagasabb hőmérséklet:	13,7°C /1975/
legalacsonyabb hőmérséklet:	-17,8°C /1938/

81.007.

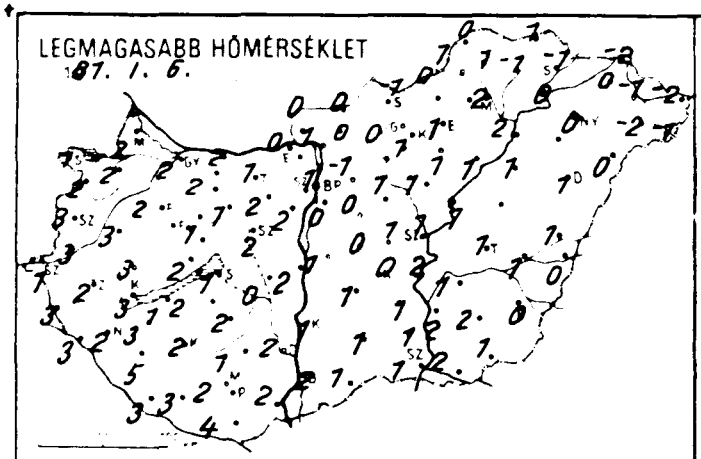
LEGMAGASABB HŐMÉRSÉKLET
1987. I. 6.

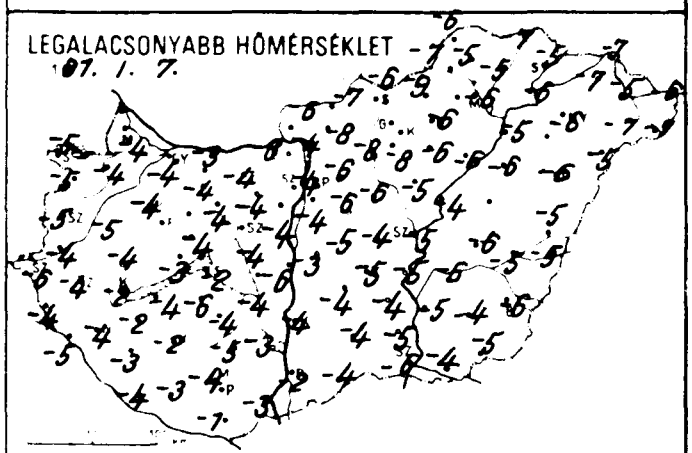
LEGALACSONYABB HŐMÉRSÉKLET
1987. I. 7.

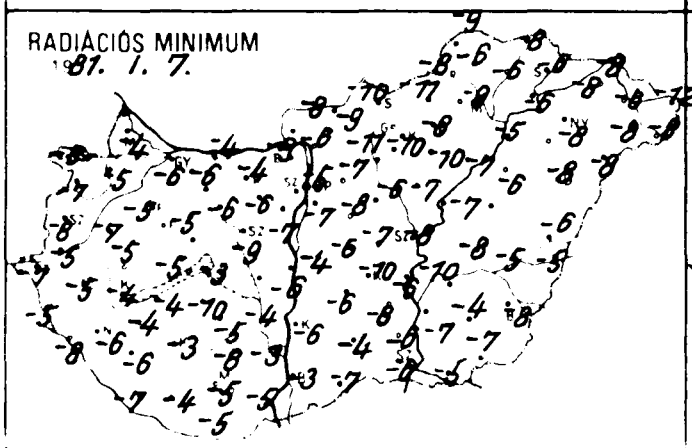
RADIÁCIÓS MINIMUM
1987. I. 7.

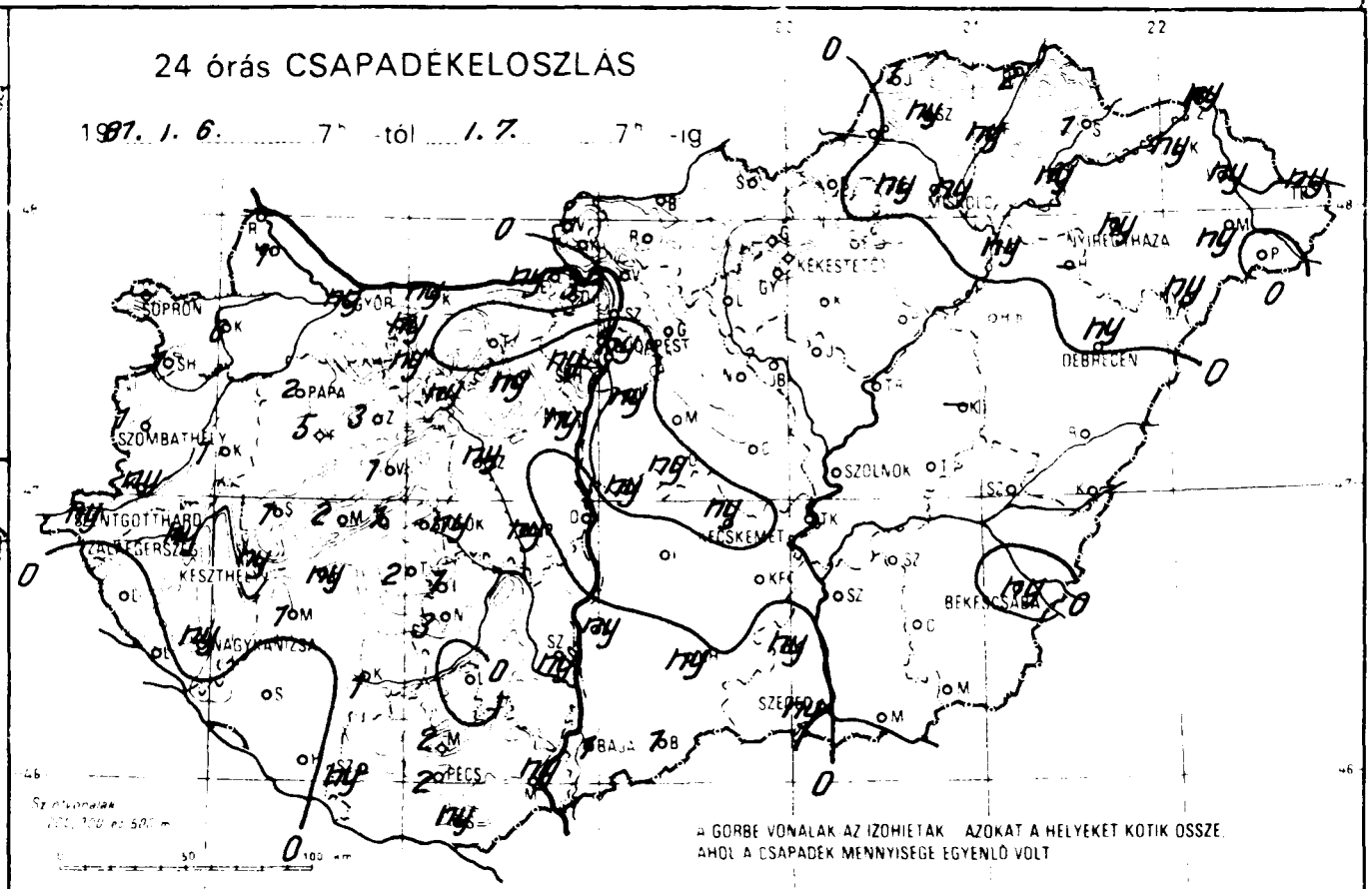
24 órás CSAPADÉKELOSZLÁS
1987. I. 6. 7h -tól I. 7. 7h -ig
SOPRON
GYŐR
BUDAPEST
DEBRECEN
NYÍREGYHÁZA
KÉKESTETŐ
SZOMBATHELY
PAPA
SZOLNOK
KESZTHELY
NAGYKANIZSA
KECSKEMÉT
BÉKÉSCSABA
SZEGED
BAJA
PÉCS
A GÖRBE VONALAK AZ IZOHIETÁK AZOKAT A HELYEKET KÖTIK ÖSSZE,
AHOL A CSAPADÉK MENNYISÉGE EGYENLŐ VOLT

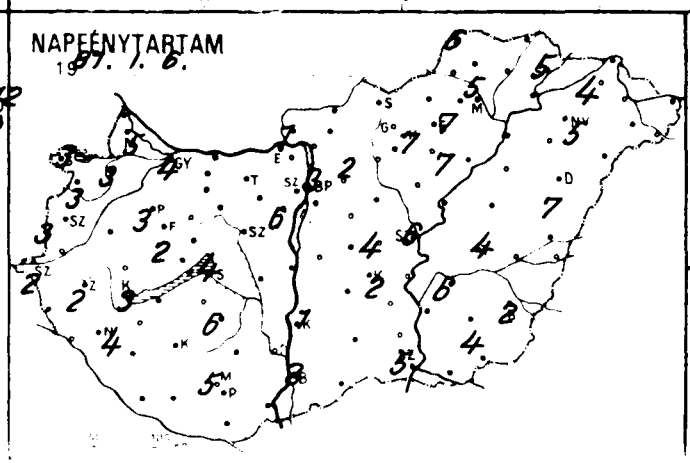
NAPFÉNYTARTAM
1987. I. 6.

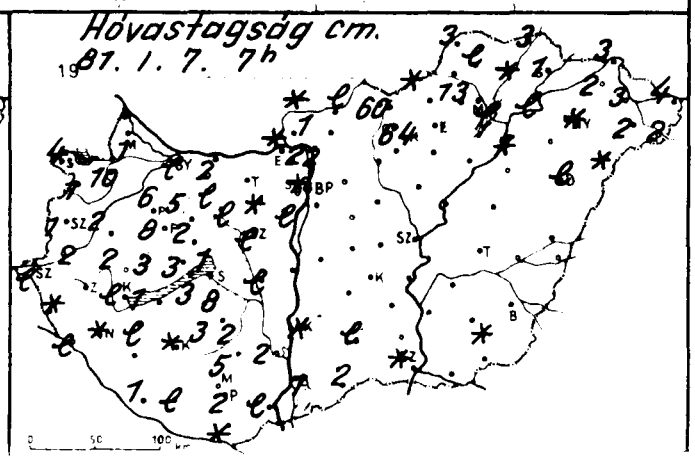
Hóvastagság cm.
1987. I. 7. 7h

	1981.1.7. 07 h -ig az utolsó 24 óra adatai					
	csapadék (mm)	hó cm	max. hőmérséklet	min. hőmérséklet	rad. min.	napos órák
Győr	ny *	lep.	2	-4	-6	4
Kaposvár	6 *	10	2	-4	-5	3
Kaposmagyaróvár	1 *	1	2	-4	-4	5
Keszthely	-		-	-	-	
Sopron	2 *	4	1	-5	-6	3
Sopronhorpács	1 *	1	2	-5	-7	3
Kaposvár	1 *	2	3	-5	-7	
Kecskemét	ny *	2	3	-4	-5	
Szentgotthárd	ny * =	lep.	1	-6	-7	2
Szombathely	1 *	1	3	-5	-8	3
Tatabánya	.	folt	3	-4	-5	
Veszprém	. V	lep.	3	-5	-8	
Mátyáskanizsa	ny *	folt	2	-4	-6	4
Zalaegerszeg	ny * ⏚		2	-4	-5	2
Városkörnyepű	5 *	8	0	-6	-6	
Keszthely	ny *	lep.	3	-2	-4	3
Mezőhely	2 *	3	0	-6	-8	2
Nyíregyháza	2 *	6	2	-4	-5	3
Debrecen	1 *	2	3	-4	-5	
Miskolc	1 *	3	2	-3	-5	
Kecskemét	1 *	2	1	-4	-5	
Szeged	3 *	5	-1	-6	-7	
Budapest	ny *	1	1	-4	-4	
Budapest Lőrinckert	.	1	3	-4	-7	4
Budapest	1 *	folt	2	-2	-3	
Budapest	1 *	lep.	3	-2	-4	
Budapest	ny *	1	1	-2	-3	4
Budapest Kőszegi	. ⏚		5	-3	-6	
Budapest	2 *	3	2	-6	-10	
Budapest	ny *	2	1	-4	-5	
Budapest Állatkert	ny *	folt	0	-6	-9	
Budapest	ny *	lep.	2	-4	-6	
Budapest Gellért tér	ny *		2	-3	-4	
Budapest Lágymányos	. ⏚		1	-4	-4	
Budapest Kőszegi	ny *	folt	2	-4	-6	
Budapest Pestszentlőrinc	.		2	-6	-6	
Budapest Kelenföld	ny * ⏚	lep.	2	-4	-7	6
Budapest	ny *	lep.	1	-4	-6	
Budapest Lágymányos	ny *	lep.	0	-4	-4	
Budapest Gellért tér	ny *	lep.	2	-4	-9	
Budapest Kőszegi	1 *	8	2	-4	-5	6
Budapest	. V	2	1	-5	-8	
Budapest	3 *	3	2	-3	-5	
Budapest	ny *	2	2	-3	-3	
Budapest Repülőtér	2 *	5	0	-4	-6	
Budapest	ny *	lep.	2	-3	-5	
Budapest	2 *	2	2	-4	-5	5
Budapest	ny *	folt	4	-1	-5	
Budapest	ny *	lep.	3	-3	-4	
Budapest	ny * ⏚		0	-4	-7	-
Budapest	ny *		1	-4	-5	3
Budapest	ny *	folt	-2	-5	-5	
Budapest	. ⏚		1	-4	-7	4
Budapest	3 * V	22	-2	-8	-9	
Budapest	. ⏚		-1	-6	-7	2
Budapest	.	1	-1	-8	-9	
Budapest	.		0	-6	-8	
Budapest	. ⏚		1	-6	-6	
Budapest	ny * ⏚		0	-5	-6	
Budapest	.		0	-5	-5	

	1981.1.7. 07 h -ig az utolsó 24 óra adatai					
	csapadék (mm)	hó cm	max. hőmérséklet	min. hőmérséklet	rad. min.	napos órák
Vác	. ⏚		1	-4	-6	
Vámosmikola	. ⏚	folt	0	-6	-8	1
Baja	1 *	1	2	-2	-3	3
Bácsalmás	1 *	2	1	-4	-7	
Izsák	.		1	-4	-6	
Kalocsa	ny *	folt	1	-4	-6	1
Kecskemét	ny * ⏚		0	-5	-10	2
Kiskunfélegyháza	.		1	-4	-8	.
Kiskunhalas	ny *	lep.	1	-4	-4	
Kunszentmiklós	ny * ⏚		1	-3	-4	
Tiszakécske	.		2	-5	-6	
Balassagyarmat	. ⏚	lep.	0	-7	-10	
Romhány	.		0	-8	-9	
Salgótarján	. V		-1	-6	-8	
Eger	.		1	-6	-8	7
Galvatető	. V	60	-5	-11	-13	
Gyöngyös	.		1	-8	-10	
Kékestető	. =	64	-7	-11	-12	7
Kompolt	. ⏚		1	-6	-10	7
Lőrinci	. V		0	-8	-11	
Poroszló	. ⏚		1	-6	-7	
Jászapáti	. ⏚		1	-5	-7	
Jászberény	. ⏚		1	-6	-9	
Karcag	-		-	-	-	
Szolnok	. ⏚ =		1	-5	-8	6
Tiszaroff	. ⏚		1	-4	-7	
Törökéve	. ⏚		1	-6	-8	4
Kistelek	ny *		1	-5	-6	
Makó	. ⏚		2	-4	-5	
Szeged	ny * ⏚ =	folt	1	-6	-6	5
Szentes	. ⏚		2	-5	-7	
Borsodnádasd	.	folt	0	-9	-11	
Fugod	ny *	folt	-1	-5	-6	
Hidasnemeti	2 *	3	1	-7	-8	
Jósvafő	1 *	3	0	-6	-9	6
Lillafüred	ny	13	1	-9	-10	
Miskolc	ny *	lep.	2	-6	-9	5
Putnok	.		1	-7	-8	
Sárospatak	1 *	1	-1	-5	-6	5
Szendrőlád	ny *	lep.	1	-5	-6	
Tokaj	ny *	lep.	0	-6	-6	
Kisvarda	ny *	2	0	-7	-8	4
Mateszalka	ny *	2	-2	-7	-8	
Nyíregyháza	ny *	folt	0	-6	-8	5
Nyírlugos	ny *	folt	0	-5	-8	
Pátyod	.	2	-1	-7	-8	
Tiszabecs	ny *	4	-2	-6	-12	
Vásárosnamény	ny *	3	-1	-5	-6	
Zahony	ny *	3	-2	-7	-8	
Berettyóújfalu	.		1	-5	-6	
Debrecen	ny *	lep.	1	-6	-8	7
Hajdúdorog	-		-	-	-	
Hortobágy	.		1	-6	-6	
Kótajszakasz	.		0	-5	-5	
Polgár	ny *	folt	2	-5	-5	
Békéscsaba	ny * ⏚ =		0	-6	-8	2
Mezőtúr	. ⏚	folt	1	-5	-7	4
Orosháza	.		2	-4	-4	-
Szarvas	. V		1	-6	-10	6
Szeghalom	.		1	-5	-5	

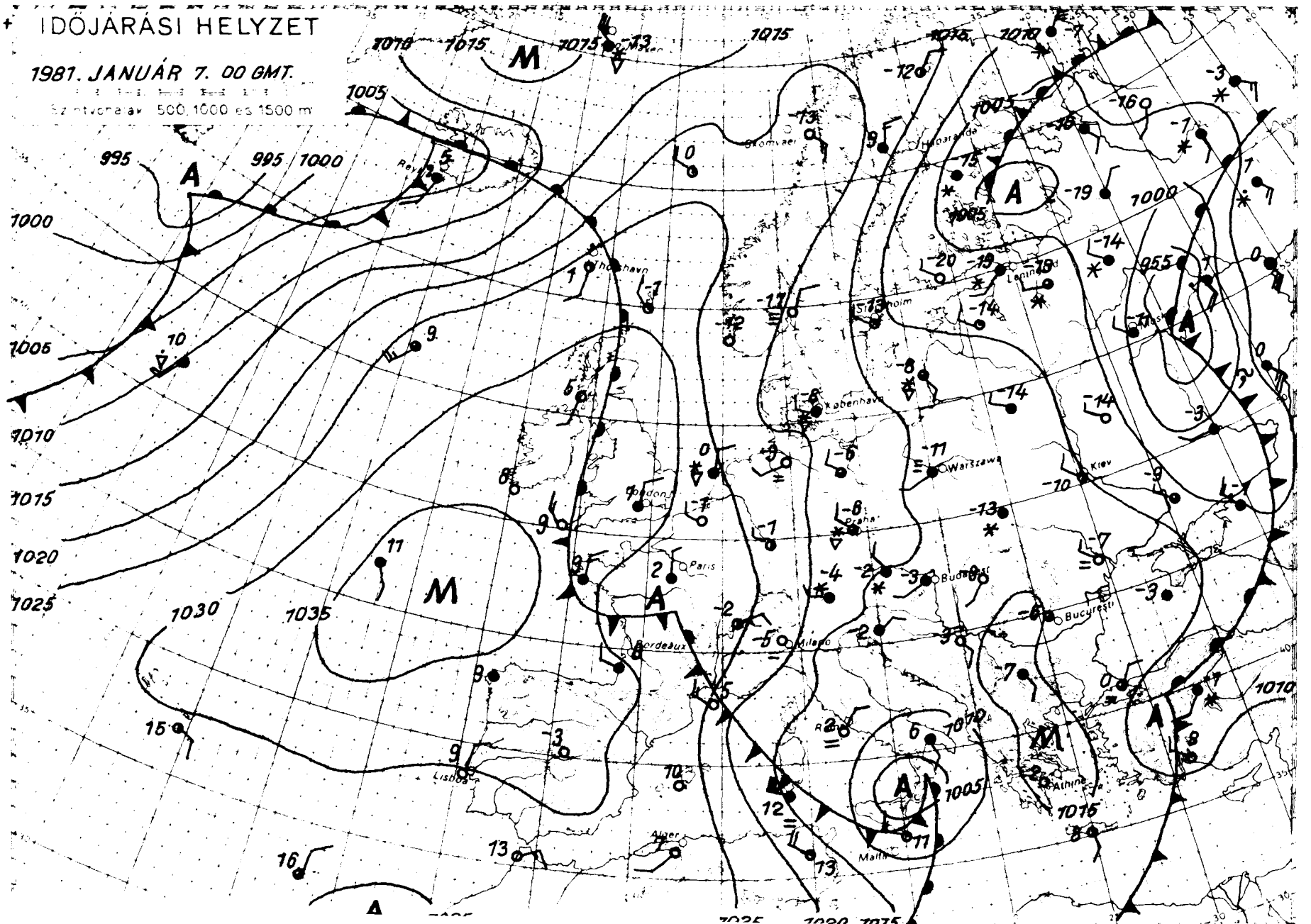

KIADJA ORSZÁGOS METEOROLÓGIAI SZOLGÁLAT

Készíti Központi Előrejelző Intézet Előrejelző Osztálya – T 273 - 078 – Megjelenik naponkén

Egyelőtizetési dna 1 000 Ft. Megrendelhető 1024 Budapest, II. Kitaibel Pál u. 1. Telefon 353-...

Kiadásért felel az OMSZ elnöke. Szerkesztésért felel a KEI igazgatója

IDŐJÁRÁSI NAPIJELENTÉS

ЕЖЕДНЕВНЫЙ МЕТЕОРОЛОГИЧЕСКИЙ БЮЛЛЕТЕНЬ · DAILY WEATHER REPORT
BULLETIN QUOTIDIEN DE TEMPS · TÄGLICHER WETTERBERICHT

94. évfolyam 8. szám. + Budapest + 1981. január 8. csütörtök

Az időjárási helyzet és a várható időjárás:

Norvég-tenger feletti centrummal nagy kiterjedésü ciklon örvénylik. Áramlási rendszerében nagyjából az 50-edik szélességi körtől északra különböző hőmérsékletü és nedvességtartalmú léghullámok haladnak nyugatról kelet felé. Vonulásukat erősen megnövekedett felhőzet, a Brit-szigeteken szórványos eső, a Német-Lengyel-alföldön, a Skandináv-félszigeten, valamint a Kelet-európai-alföld nagy részén elszórtan havazás, hózápor jelzi. Hasonlóan változékony, csapadékos az idő Délkelet-Európában is. Nyugat- és Közép-Európa jelentős vidékén egyelőre még magas nyomású légköri képződmény helyezkedik el. Ott a hőmérséklet csúcsértéke néhány fokkal elmarad a sokéves átlagtól.

Hazánkban szerdán időnként erősen megnövekedett a felhőzet, több helyen alakult ki havazás, hózápor. Az erős északnyugati, északi szelet helyenként viharos széllökések kisérték. Szerdán a hőmérséklet csúcsértéke 0, -5 fok között alakult. Csütörtök hajnalra pedig általában -7, -12 fokig csökkent a hőmérséklet, északkeleten helyenként azonban ennél kevesebbet is mértek. Ma délelőtt csak a délkeleti országrészben növekedett meg a felhőzet, onnan kisebb havazásról is érkezett jelentés. Az északi, északkeleti szél elsősorban a Dunántúlon erősödött meg gyakran. A hőmérséklet 11 órakor az országban -4, -8 fok között alakult.

Ma 12 órakor Budapesten -4 fokot mértek, a tengerszintre átszámitott légnyomás 1034 mbar, mérsékelten emelkedik.

Várható időjárás péntek estig:

Főleg délkeleten időnként megnövekvő felhőzet, elsősorban ott valószinü helyenként kisebb havazás, hószállingózás. Hajnalban néhol párásság. Lassan mérséklődő, eleinte még gyakran erős északi, északkeleti szél. Várható legalacsonyabb éjszakai hőmérséklet: általában -7, -12, legmagasabb nappali hőmérséklet pénteken: 0, -5 fok között.

Bozóki István s.k.

TÁVOLABBI KILÁTÁSOK SZOMBATTÓL - KEDDIG:

A hét végén erőteljes felmelegedés várható.
Az országban sokfelé alakul ki havazás.
A jövő hét elején a csapadékhajlam csökken.
Legalacsonyabb hajnali hőmérséklet -5, -1 fok között.
Legmagasabb nappali hőmérséklet: 0, +4 fok között.
Jelentős mennyiségü /legalább 5 mm/ csapadék az ország területének 70 százalékán várható.

KÖZÉPTÁVÚ ELŐREJELZŐ OSZTÁLY

A hőmérséklet napi középértéke és eltérése a 100 évi átlagtól /Budapest belterületén/:

1981. január 7.	-2,8°C	-2,1°C

1871 óta ezen a napon Budapesten előfordult

legmagasabb hőmérséklet:	10,7°C /1975/	
legalacsonyabb hőmérséklet:	-16,5°C /1947/	

81.008.

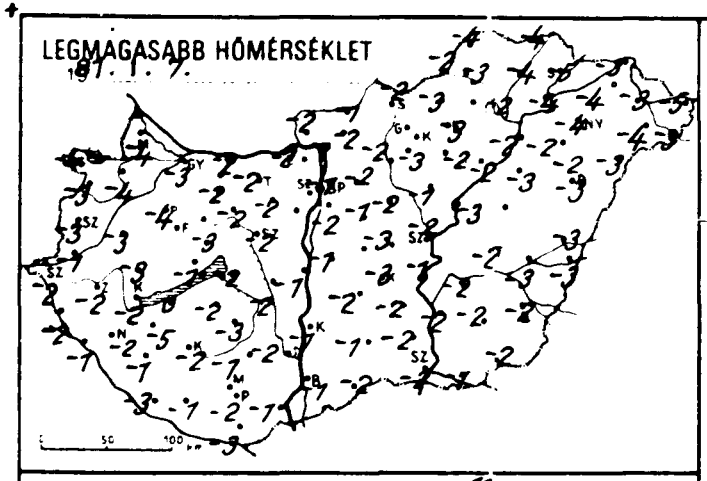
LEGMAGASABB HŐMÉRSÉKLET
1981. I. 7.

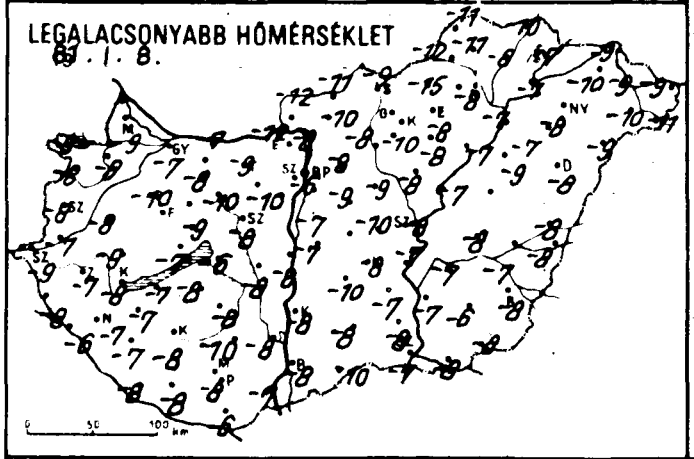
LEGALACSONYABB HŐMÉRSÉKLET
1981. I. 8.

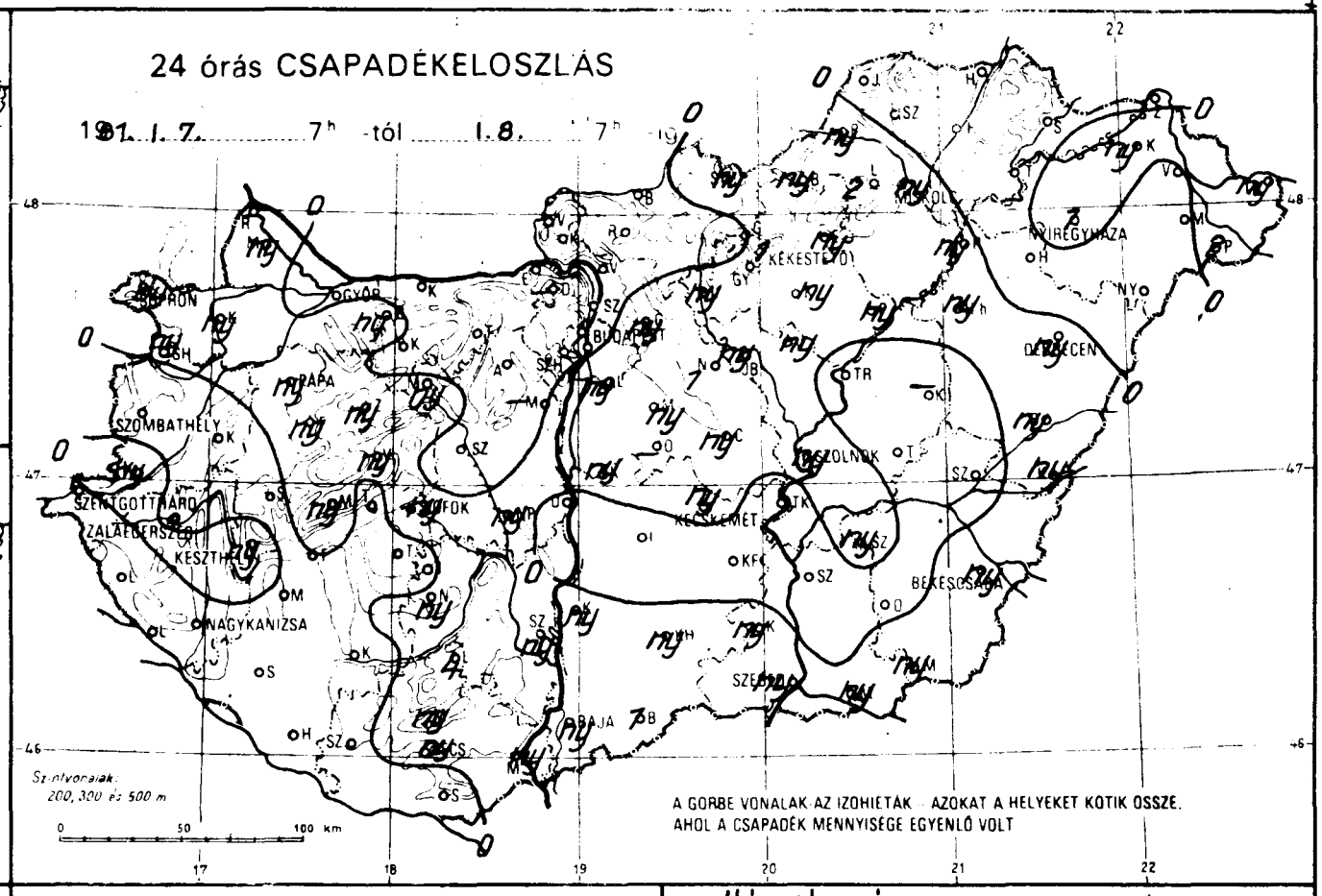
24 órás CSAPADÉKELOSZLÁS
1981. I. 7. 7h -tól I. 8. 7h -ig
SZOMBATHELY
SZENTGOTTHÁRD
ZALAEGERSZEG
KESZTHELY
NAGYKANIZSA
PÁPA
GYŐR
BUDAPEST
KÉKESTETŐ
MISKOLC
NYÍREGYHÁZA
DEBRECEN
SZOLNOK
KECSKEMÉT
BÉKÉSCSABA
SZEGED
BAJA
Sz-ntvonalak:
200, 300 és 500 m
0 50 100 km
A GORBE VONALAK AZ IZOHIÉTÁK - AZOKAT A HELYEKET KÖTIK ÖSSZE.
AHOL A CSAPADÉK MENNYISÉGE EGYENLŐ VOLT

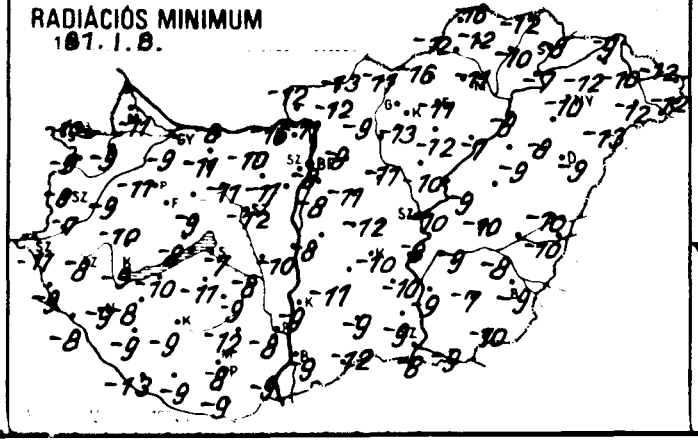
RADIÁCIÓS MINIMUM
1981. I. 8.

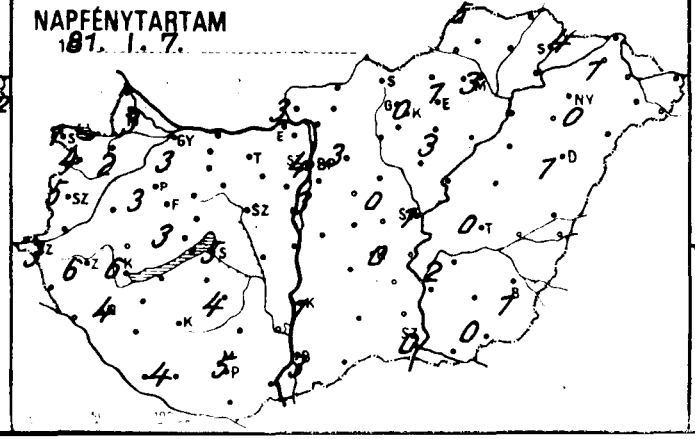
NAPFÉNYTARTAM
1981. I. 7.

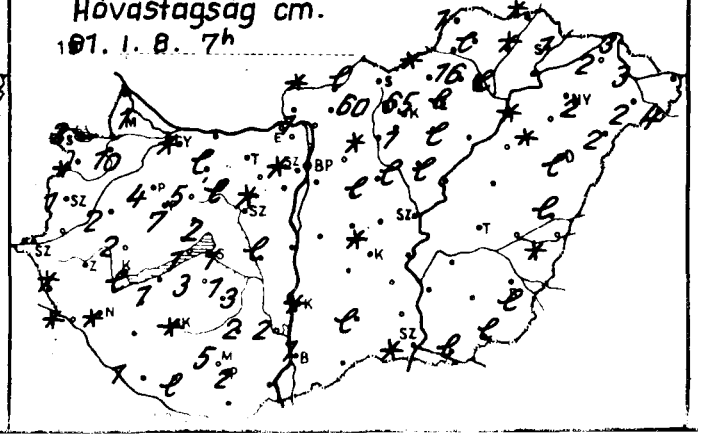
Hóvastagság cm.
1981. I. 8. 7h

	1981.I.8. 07h -ig az utolsó 24 óra adatai							1981.I.8. 07h -ig az utolsó 24 óra adatai					
	csapadék (mm)	hó cm	max. hőmérséklet	min. hőmérséklet	rad. min.	napos órák		csapadék (mm)	hó cm	max hőmérséklet	min hőmérséklet	rad. min.	napos órák
Győr	.	folt	-3	-7	-9	3	Vác	. ⊔		-1	-8	-11	
Kaposvár	ny *	10	-4	-8	-9	2	Vámosmikola	. ⊔	folt	-2	-12	-12	3
Mosonmagyaróvár	ny *	1	-4	-9	-11	3	Baja	ny ⊽ ⊔	1	-1	-8	-9	3
Pinka	–		–	–	–		Bácsalmás	1 *		-2	-10	-12	
Sopron	ny ⊽	2	-4	-8	-10	1	Izsák	.		-2	-10	-11	
Sopronhorpács	ny *	folt	-3	-8	-9	4	Kalocsa	ny *	folt	-1	-8	-9	1
Kalló	.	2	-3	-8	-9		Kecskemét	ny*=⊔	folt	-3	-8	-10	0
Kőrmend	ny *		-1	-7	-7		Kiskunfélegyháza	.		-2	-7	-10	
Szentgotthárd	.		-2	-9	-11	3	Kiskunhalas	ny *	lep.	-1	-8	-9	
Szombathely	.	1	-3	-8	-8	5	Kunszentmiklós	ny *⊔		-1	-7	-8	
Lenti	.	folt	-2	-8	-9		Tiszakécske	.		-1	-7	-8	
Letenye	.	folt	-1	-6	-8		Balassagyarmat	. ⊔	lep.	-1	-11	-13	
Nagykanizsa	.	folt	-2	-7	-9	4	Romhány	.		-2	-10	-12	
Zalaegerszeg	.		-2	-7	-8	6	Salgótarján	ny * V		-2	-9	-11	
Farkasgyepű	ny*⊔	7	-5	-13	-16		Eger	ny	lep.	-3	-8	-11	1
Keszthely	ny ⊽	lep.	-2	-8	-9	6	Galyatető	. V	60	-7	-15	-16	
Mencshely	ny *	3	-5	-10	-11	3	Gyöngyös	ny ⊽	1	-3	-10	-13	
Pápa	ny *	4	-4	-10	-11	3	Kékestető	1 ⊽ V	65	-8	-15	-15	0
Sümeg	.	2	-3	-9	-10		Kompolt	ny *	lep.	-2	-8	-12	3
Tihany	.	1	-1	-7	-8		Lőrinci	ny *	folt	-2	-8	-9	
Veszprém	ny *	2	-3	-9	-9		Poroszló	ny *		-2	-7	-7	
Zirc	ny *	5	-5	-11	-12		Jászapáti	ny*⊔	lep.	-1	-8	-10	
Bonyhád	.	1	0	-7	-10		Jászbereny	ny *	lep.	-3	-9	-12	
Dombóvár	.	1	-3	-8	-13	4	Karcag	–		–	–	–	
Kaposvár	.	folt	-2	-8	-9		Szolnok	ny*⊔		-2	-8	-10	1
Marcali	. ⊔		-5	-7	-8		Tiszaroff	. ⊔		-3	-7	-9	
Siófok	ny *	1	-2	-6	-7	5	Törökeve	.		-2	-8	-10	0
Somogyszob	. ⊔		-1	-7	-9		Kistelek	ny ⊽		-2	-8	-9	
Tab	.	3	-2	-8	-11		Makó	ny*⊔	lep.	-1	-8	-9	
Albertirsa	ny ⊽ ⊔		-2	-8	-10		Szeged	ny ⊽	folt	-2	-7	-8	0
Esztergom	. V		-2	-12	-16		Szentes	.		-2	-7	-9	
Gyür	.	lep.	-2	-8	-11		Borsodnádasd	ny*⊔	folt	-3	-15	-16	
Komárom	. ⊔		-2	-7	-8		Fugód	.	folt	-4	-8	-10	
Tatabánya	. ⊔		-2	-9	-10		Hidasnémeti	.	folt	-4	-10	-12	
Csutdoboz	. ⊔	folt	-2	-10	-11		Jósvafő	.	1	-4	-11	-16	5
Dunaújváros	.		-1	-8	-10		Lillafüred	2 *	16	-3	-13	-14	
Martonvásár	–		–	–	–	–	Miskolc	ny ⊽	lep.	-2	-8	-11	3
Gyór	ny *	lep.	-2	-10	-11		Putnok	ny*V		-2	-12	-12	
Nagyhorcsok p.	ny *	lep.	-2	-8	-8		Sárospatak	.	1	-5	-7	-8	4
Budabattyán	.		-2	-8	-12		Szendrőlád	. ⊔	lep.	-3	-11	-12	
Keszemese	. =	1	-3	-8	-9	4	Tokaj	.		-4	-7	-7	
Nagyel	4	2	-1	-10	-12		Kisvárda	ny	2	-4	-10	-12	1
Nagykonyi	ny *	3	-1	-8	-11		Mátészalka	.	2	-4	-10	-12	
Siksárd	ny *	2	-2	-8	-8		Nyíregyháza	1 *	2	-4	-8	-10	0
Csapadékmérő	ny *	5	-4	-9	-11		Nyírlugos	. ⊔	2	-3	-9	-13	
Dhasz	ny ⊽	1	-1	-7	-9		Pátyod	2 *	4	-3	-11	-12	
s	ny ⊽ =	2	-2	-8	-8	5	Tiszabecs	ny *		-5	-9	-12	
os	.		-3	-6	-9		Vásárosnamény	.	3	-3	-9	-10	
Jeruzsár	.	lep.	-1	-8	-9		Záhony	.	3	-3	-9	-9	
Lorinc	ny ⊽ ⊔		-2	-7	-8	3	Berettyóújfalu	ny *	lep.	-3	-8	-10	
Met Int	.		-1	-6	-8	4	Debrecen	ny*=	lep.	-3	-8	-9	1
Szabadhegy	.	folt	-4	-10	-12		Hajdudorog	.	folt	-2	-7	-8	
Ter	ny *		-3	-10	-12	0	Hortobagy	ny		-3	-9	-9	
Tokaj	–	–	–	–	–		Körösszakal	ny *	folt	-3	-8	-10	
Tor	ny *		-2	-8	-9	3	Polgár	ny *⊔	folt	-2	-7	-8	
Ujfalu	. V	1	-1	-13	-14		Békéscsaba	ny *	lep.	-2	-8	-9	1
Ur	ny *		-1	-9	-11		Mezőhegyes	ny *	lep.	-2	-8	-10	0
Vokány	1 *	lep.	-2	-9	-11		Orosháza	.		-2	-6	-7	–
Zirc	–		–	–	–		Szarvas	ny *⊔		-2	-7	-9	2
Zsombó			-2	-6	-6		Szeghalom	.		-3	-7	-8	

KIADJA: ORSZÁGOS METEOROLÓGIAI SZOLGÁLAT

Készíti: Központi Előrejelző Intézet Előrejelző Osztálya — T: 273 - 078 — Megjelenik naponként

Éves előfizetési díja 1400 Ft · Megrendelhető: 1024 Budapest, II., Kitaibel Pál u. 1. Telefon: 353-500

Kiadásért felel: az OMSZ elnöke — Szerkesztésért felel: a KEI igazgatója

IDŐJÁRÁSI NAPIJELENTÉS

ЕЖЕДНЕВНЫЙ МЕТЕОРОЛОГИЧЕСКИЙ БЮЛЛЕТЕНЬ • DAILY WEATHER REPORT
BULLETIN QUOTIDIEN DE TEMPS • TÄGLICHER WETTERBERICHT

94. évfolyam 9. szám. + Budapest + 1981. január 9. péntek

Az időjárási helyzet és a várható időjárás:

Északnyugat- Észak-Európában, valamint a Balkán-félsziget déli felén és a Fekete-tenger térségében a ciklonok továbbra is változékony, szeles, többfelé csapadékos időjárást okoznak. Szárazföldünk középső részén egyelőre még a magas nyomású légköri képződmény helyezkedik el. Ezeken a területeken általában kevés a felhő, a helyenként kialakuló ködtől eltekintve száraz az idő. A legmagasabb nappali hőmérséklet csütörtökön általában 5 fokkal marad el a sokévi átlagtól.

Hazánkban csütörtökön a délkeleti megyékben 3, 4, máshol 4, 7 órán át sütött a nap. Egy-két helyről jelentettek jelentéktelen csapadék mennyiséget adó havazást. Sok helyen erős, helyenként viharos északi, északkeleti szél fujt. A hőmérséklet csúcsértéke napközben csak -2, -6 fok között alakult. Péntek hajnalra általában -8, -13, az északi és a keleti országrészben helyenként -14, -16 fokig hült le a levegő. Ma délelőtt általában kevés felhő, derült, hideg idő volt. Az északi, északkeleti szél többfelé megélénkült. A hőmérséklet 11 órakor az ország területén -5, -11 fok között váltakozott.

Ma 12 órakor Budapesten a hőmérséklet -5 fok, a tengerszintre átszámitott légnyomás 1033 mbar, erősen süllyed.

Várható időjárás szombat estig:

Lassan megnövekvő felhőzet, az északnyugati, északi megyékben elszórtan kisebb havazás lehet.
Időnként megélénkülő, helyenként átmenetileg megerősödő északi, szombaton nyugatira forduló szél.
Hajnalban és reggel egy-két helyen köd.
Várható legalacsonyabb éjszakai hőmérséklet: általában -8, -13 fok között, északkeleti, keleti megyékben -15 fok körül,
legmagasabb nappali hőmérséklet szombaton: -3, -8 fok között.

Vadkerti Ferenc s.k.

A hőmérséklet napi középértéke és eltérése a 100 évi átlagtól /Budapest belterületén/:

1981. január 8.	-4,6°C	-3,7°C

1871 óta ezen a napon Budapesten előfordult

legmagasabb hőmérséklet:	13,9°C /1916/
legalacsonyabb hőmérséklet:	-15,8°C /1947/

LEGMAGASABB HŐMÉRSÉKLET

81. I. 8.

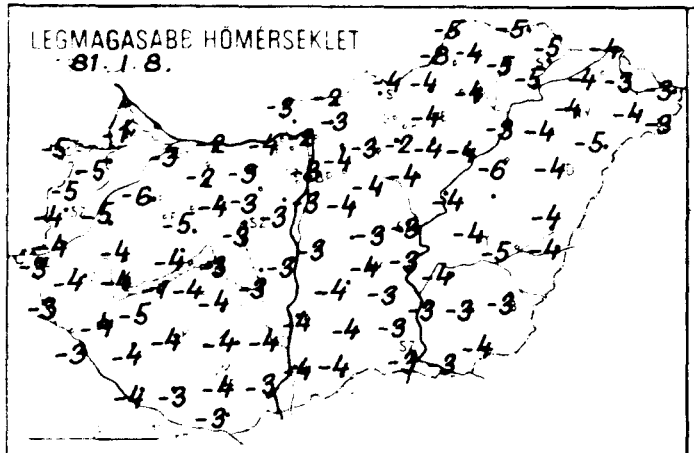

LEGALACSONYABB HŐMÉRSÉKLET

81. I. 9.

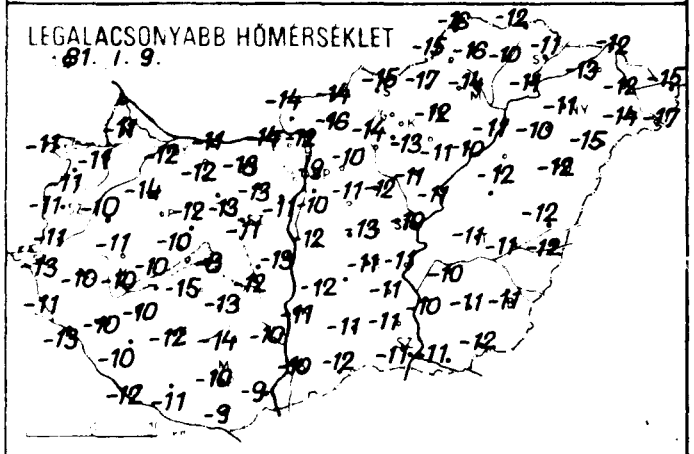

24 órás CSAPADÉKELOSZLAS

1981. I. 8. 7^{h} -tól I. 9. 7^{h} -ig.

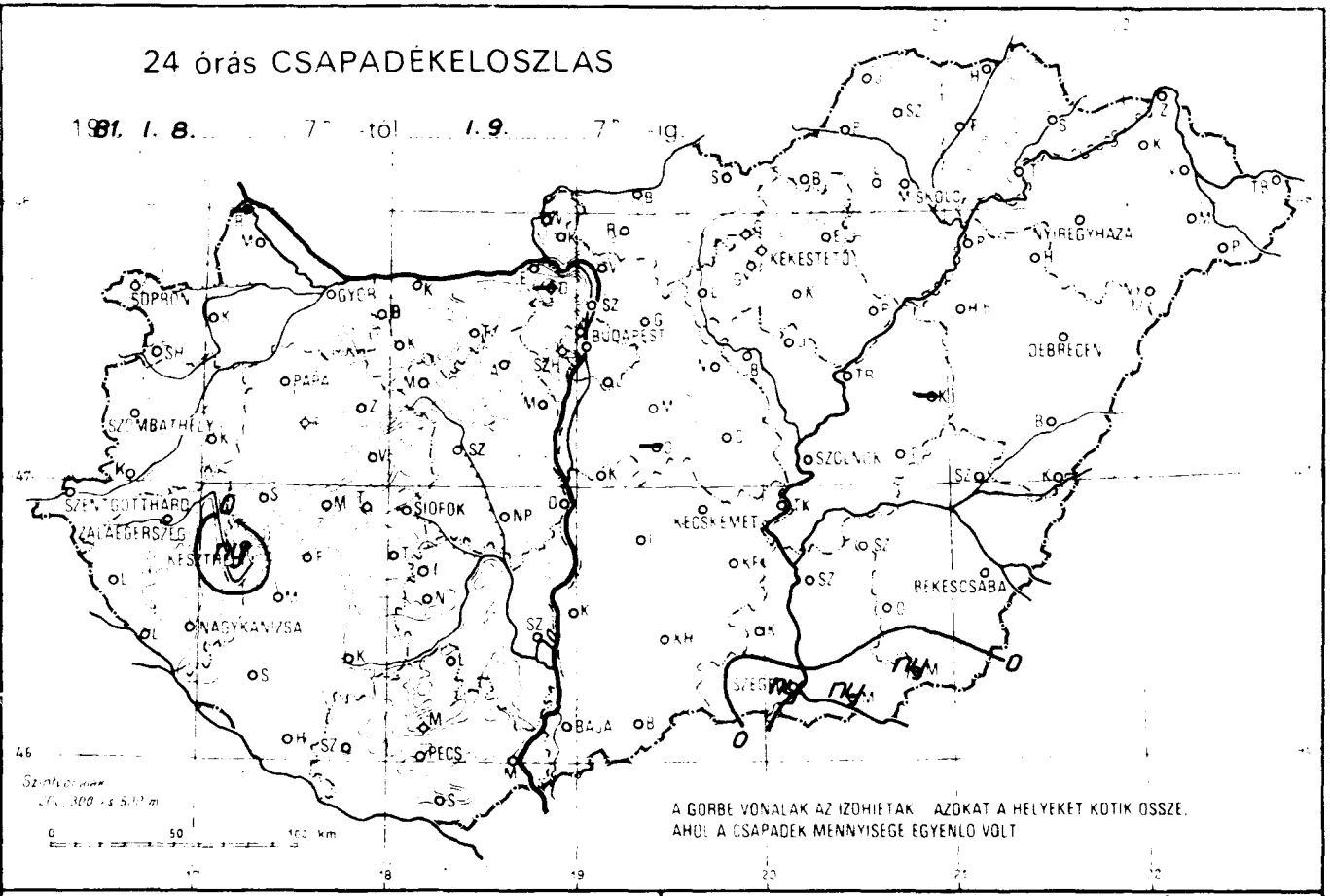

RADIÁCIÓS MINIMUM

1981. I. 9.

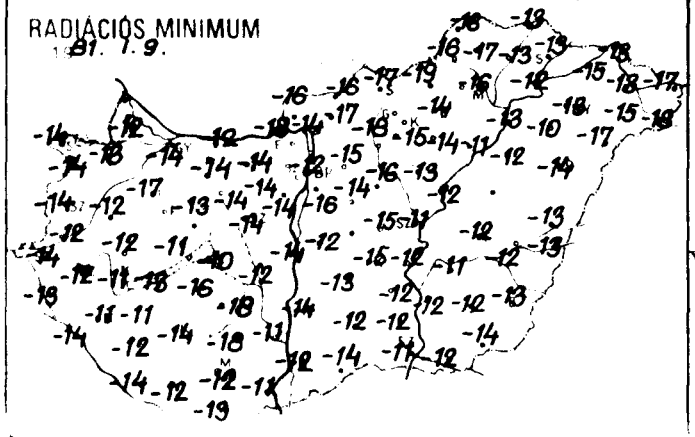

NAPFÉNYTARTAM

1981. I. 8.

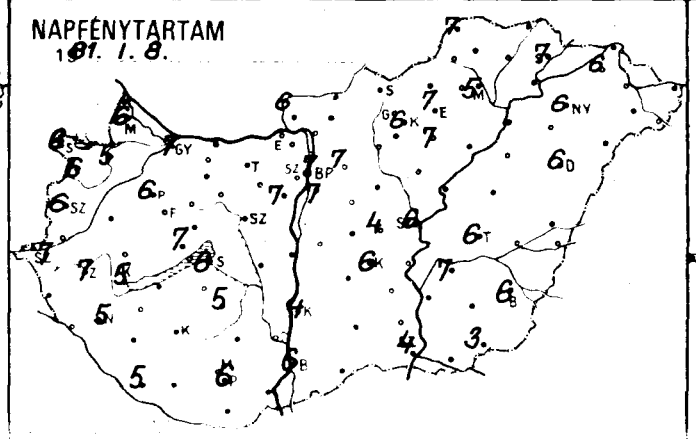

Hóvastagság

1981. I. 9. 7^{h}-ig

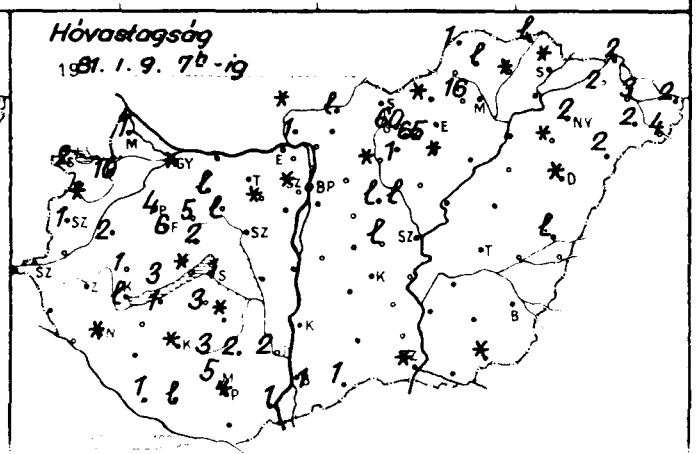

	19 81.I.9. 07 h-ig az utolsó 24 óra adatai					
	csapadék (mm)	hó cm	max. hőmérséklet	min. hőmérséklet	5 cm rad. min.	napos órák
	.␣=	folt	-3	-12	-14	7
	.	10	-5	-11	-13	5
	.	1	-1	-11	-12	6
	–		–	–	–	
	.	2	-5	-11	-14	6
	.␣	folt	-5	-11	-14	6
	.	2	-5	-10	-12	
	.		-4	-11	-12	
	.␣		-3	-13	-14	7
	.	1	-4	-11	-14	6
	.		-3	-11	-13	
	.		-3	-13	-14	
	.	folt	-4	-10	-11	5
	.␣		-4	-10	-12	7
	.	6	-8	-15	-19	
	ny *	lep.	-4	-10	-11	5
	.	3	-7	-13	-14	7
	.	4	-6	-14	-17	6
	.␣	1	-4	-11	-12	
	.	folt	-4	-10	-11	
	.	2	-5	-12	-13	
	.∀	5	-7	-13	-19	
	.	1	-1	-10	-13	
	.	1	-4	-12	-14	5
	.␣	folt	-4	-12	-14	
	.␣		-5	-10	-11	
	.	1	-3	-8	-10	6
	.␣		-4	-10	-12	
	.	3	-4	-15	-16	
	.		-3	-11	-13	
	.∀		-4	-14	-18	
	.␣=	lep.	-2	-12	-14	
	.␣		-2	-11	-12	
	.␣		-3	-13	-14	
	.␣	folt	-3	-13	-14	
	.		-3	-13	-14	
	.		-3	-11	-14	7
	.␣	lep.	-4	-13	-14	
	.		-3	-12	-12	
	.		-3	-11	-14	
	.=	folt	-4	-13	-18	5
	.	2	-4	-14	-18	
	.	3	-3	-15	-17	
	.	2	-4	-10	-11	
	.	5	-6	-12	-13	
	.␣	1	-3	-9	-11	
	.	folt	-4	-10	-12	6
	.		-3	-9	-13	
	.	lep.	-3	-11	-12	
	.␣		-3	-10	-16	7
	.		-3	-9	-12	7
	.	folt	-6	-10	-11	
	.	lep.	-3	-13	-15	4
	–	–	–	–	–	
	.		-4	-10	-15	7
	.∀	1	-4	-16	-17	
	.		-4	-11	-14	
	.	lep	-4	-12	-16	
	–		–	–	–	
	.		-3	-11	-11	

	19 81.I.9. 07 h-ig az utolsó 24 óra adatai					
	csapadék (mm)	hó cm	max. hőmérséklet	min. hőmérséklet	5 cm rad. min.	napos órák
Vác	.␣		-2	-12	-14	
Vámosmikola	.∀	folt	-3	-14	-16	6
Baja	.	1	-4	-10	-12	6
Bácsalmás	.	1	-4	-12	-14	
Izsák	.		-4	-12	-13	
Kalocsa	.		-4	-11	-14	4
Kecskemét	.␣		-4	-11	-15	6
Kiskunfélegyháza	.		-3	-11	-12	
Kiskunhalas	.		-4	-11	-12	
Kunszentmiklós	.␣		-3	-12	-12	
Tiszakécske	.		-3	-11	-12	
Balassagyarmat	.␣	lep.	-2	-14	-16	
Romhány	.		-3	-16	-17	
Salgótarján	.∀		-4	-15	-17	
Eger	.		-4	-12	-14	7
Gyöngyös	.	60	-6	-14	-15	
Gyöngyös	.	1	-2	-13	-15	
Kékestető	.	65	-12	-16	-16	6
Kompolt	.	folt	-4	-11	-14	7
Lőrinci	.␣	folt	-3	-14	-18	
Poroszló	.		-4	-10	-11	
Jászapáti	.		-4	-11	-13	
Jászbereny	.␣	lep.	-4	-14	-16	
Karcag	–		–	–	–	
Szolnok	.␣		-3	-10	-11	6
Tiszaroff	.		-4	-11	-12	
Túrkeve	.		-4	-11	-12	6
Kistelek	.		-3	-11	-12	
Makó	ny *		-3	-11	-12	
Szeged	ny *	folt	-3	-11	-11	4
Szentes	.		-3	-10	-12	
Borsodnádasd	.␣	folt	-4	-17	-19	
Fugod	.	folt	-5	-10	-13	
Hidasnemeti	.	lep.	-5	-12	-13	
Jósvafő	.	1	-5	-16	-16	7
Lillafüred	.	16	-5	-16	-17	
Miskolc	.		-4	-14	-16	5
Putnok	.∀		-8	-15	-16	
Sárospatak	.	folt	-5	-11	-13	7
Szendrőlad	.␣	lep.	-4	-16	-17	
Tokaj	.		-5	-11	-12	
Kisvarda	.	2	-4	-13	-15	6
Mátészalka	.	2	-4	-14	-15	
Nyíregyháza	.	2	-4	-11	-13	6
Nyírlugos	.␣	2	-5	-15	-17	
Pátyod	.	4	-3	-17	-18	
Tuzsér	.	2	-3	-15	-17	
Vásárosnamény	.	3	-3	-12	-13	
Zahony	.	2	-4	-12	-13	
Berettyóújfalu	.	lep.	-4	-12	-13	
Debrecen	.	folt	-4	-12	-14	6
Hajdúdorog	.	folt	-4	-10	-10	
Hajdúszoboszló	.		-6	-12	-12	
Kaba	.		-4	-12	-13	
Püspökladány	.␣		-3	-11	-13	
Berettyóújfalu	.		-3	-11	-13	6
Mezőkövesd	ny *	folt	-4	-12	-14	3
Miskolc	.		-3	-11	-12	–
Nyíregyháza	.␣		-4	-10	-11	7
Szolnok	.		-5	-11	-12	

MAGYAR ORSZÁGOS METEOROLÓGIAI SZOLGÁLAT
273 - 018

IDŐJÁRÁSI NAPIJELENTÉS

ЕЖЕДНЕВНЫЙ МЕТЕОРОЛОГИЧЕСКИЙ БЮЛЛЕТЕНЬ · DAILY WEATHER REPORT
BULLETIN QUOTIDIEN DE TEMPS · TÄGLICHER WETTERBERICHT

94. évfolyam 10. szám. + Budapest + 1981. január 10. szombat

Az időjárási helyzet és a várható időjárás:

Kontinensünk nagy részén változékony, gyakran csapadékos, szeles időjárás van. Skandinávia a Brit-szigetek, Nyugat-Franciaország és Észak-Ibéria térségét ismét sarkvidéki eredetű, hideg levegő árasztotta el. Az említett területeken sokfelé havazik, hózáporok alakulnak ki, a helyenként viharos szél hófúvásokat okoz. A Szovjetunió észak-európai területén enyhült az idő, borult az ég, nagy területeken folyamatosan havazik. Délkelet-Európában is borult idő van, váltakozva fordul elő havazás, havas eső, eső, a hőmérséklet csúcsértéke pénteken közel 10 fokkal maradt el a sokéves átlagtól. Közép-Európában is szokatlanul hideg az idő. Az elmult napokban érkezett hideg levegő a gyenge, leszálló légmozgások és a kisugárzás túlsúlya miatt egyre alacsonyabb hőmérsékletü, annak ellenére is, hogy a hideg levegő utánpótlása megszünt.

Hazánkban pénteken túlnyomóan derült, az átlagosnál hidegebb idő volt. 4-8 órán át sütött a nap, számottevő csapadékról nem érkezett jelentés. A legmagasabb nappali hőmérséklet csupán -2, -8 fok között alakult. Éjszaka az elmult napokhoz viszonyitva is erősödött a lehülés, szombat hajnalra szeszélyes területi eloszlásban -10, -17 fokig csökkent a hőmérséklet. Szombaton délelőtt folytatódott a jobbára derült idő, néhány helyen talajmenti köd képződött, a hőmérséklet 11 órakor -5 és -13 fok között volt.

Ma 12 órakor Budapesten a hőmérséklet -5 fok, a tengerszintre átszámitott légnyomás 1021 mbar, erősen süllyed.

Várható időjárás vasárnap estig:

Időnként megnövekvő felhőzet, az északnyugati, északi országrészben valószinüleg szórványos, gyönge havazással.
Eleinte gyönge, változó irányú, vasárnap időnként kissé élénk délnyugati szél.
Éjszaka helyenként ködképződés.
Várható legalacsonyabb éjszakai hőmérséklet: általában -11, -16,
legmagasabb nappali hőmérséklet vasárnap: -1, -6 fok között.

Török Dénes s.k.

A hőmérséklet napi középértéke és eltérése a 100 évi átlagtól /Budapest belterületén/:

1981. január 9.	-5,6°C	-4,4°C

1871 óta ezen a napon Budapesten előfordult

legmagasabb hőmérséklet:	11,7°C /1919/
legalacsonyabb hőmérséklet:	-17,6°C /1893/

81.010.

LEGMAGASABB HŐMÉRSÉKLET
1981. I. 9.

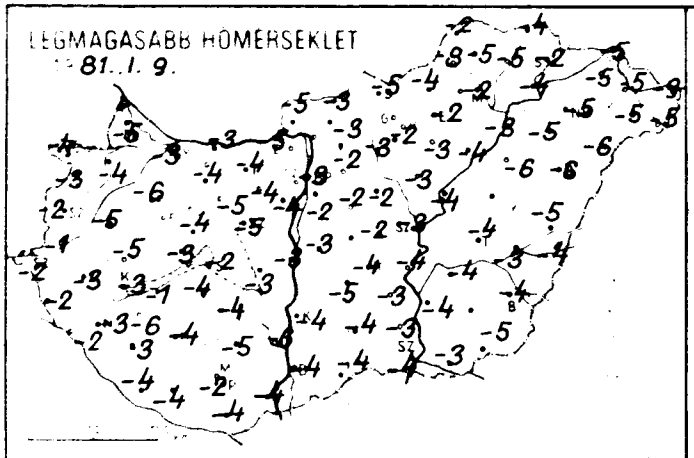

LEGALACSONYABB HŐMÉRSÉKLET
1981. I. 10.

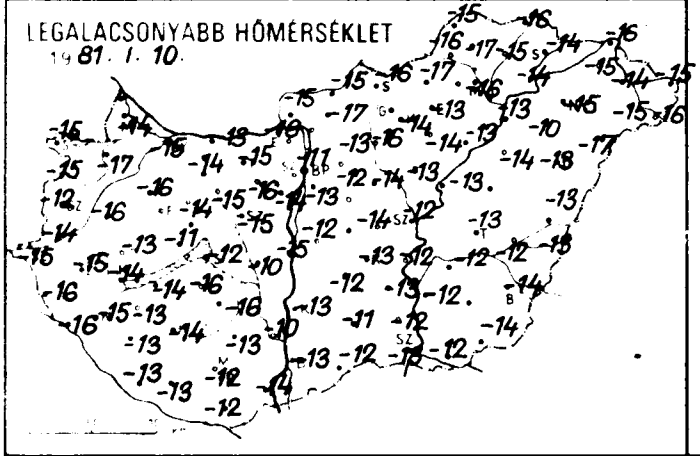

RADIÁCIÓS MINIMUM
1981. I. 10.

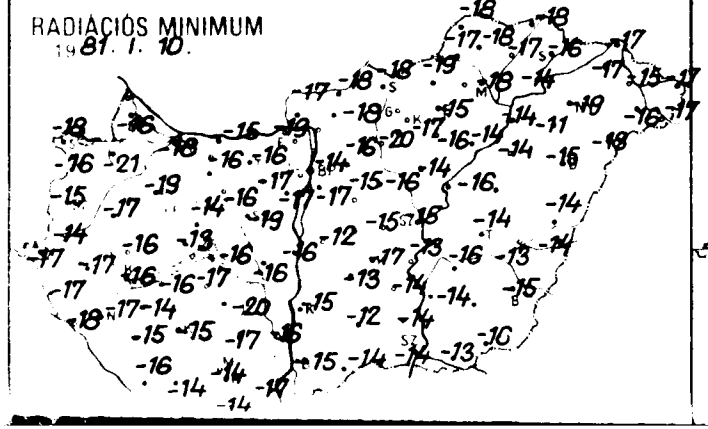

24 órás CSAPADÉKELOSZLÁS

1981. I. 9. 7[illegible]-tól ... I. 10. 7[illegible]-ig

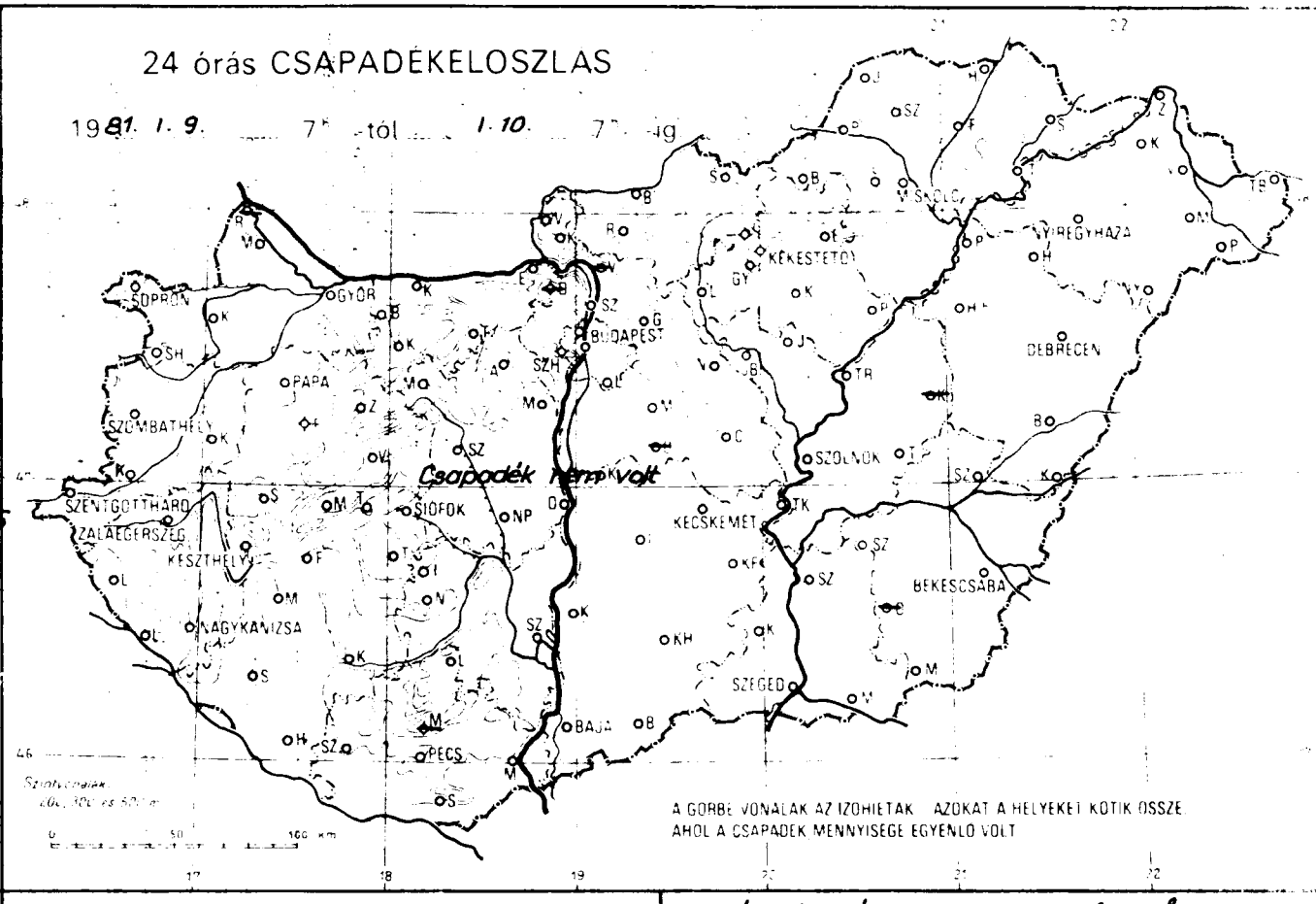

NAPFÉNYTARTAM
1981. I. 9.

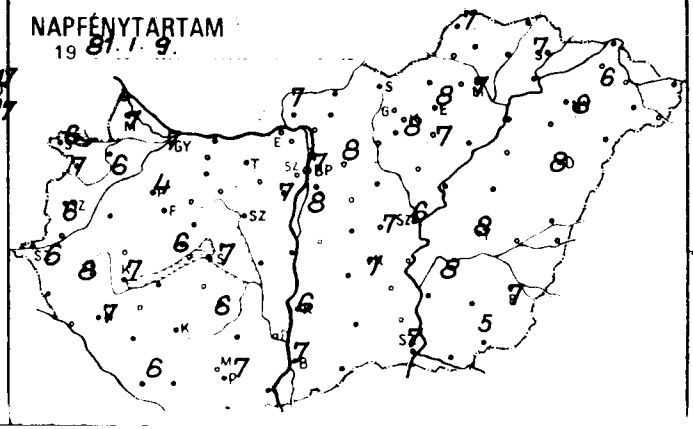

Hóvastagság
1981. I. 10. 7[illegible]

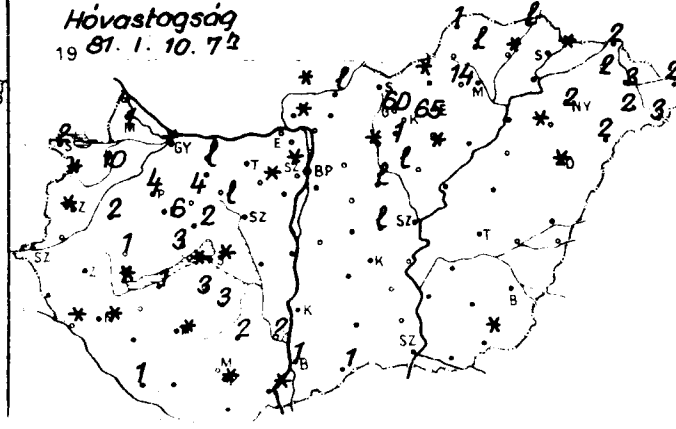

	81.I.10. 7h-ig az utolsó 24 óra adatai					
	csapadék (mm)	hó cm	max. hőmérséklet	min hőmérséklet	rad min	napos órák
[illegible]	. ⊔	folt	-3	-15	-18	7
[illegible]	. ∀	10	-4	-17	-21	6
[illegible]magyaróvár	. ∀	1	-5	-14	-16	7
[illegible]	-		-	-	-	
[illegible]	.⊔=	2	-4	-15	-18	6
[illegible]horpács	. ⊔	folt	-3	-15	-16	7
[illegible]	. ∀	2	-5	-16	-17	
[illegible]nd	.		-1	-14	-14	
[illegible]rhard	. ⊔		-2	-15	-17	6
[illegible]chely	. ⊔	folt	-2	-12	-15	6
[illegible]	. ∨		-2	-16	-17	
[illegible]	.	folt	-2	-16	-18	
[illegible]ása	. ⊔	folt	-3	-15	-17	7
[illegible]szeg	. ⊔		-3	-15	-17	8
[illegible]gpa	. ∨	6	-17	-14	-21	
[illegible]	. ⊔	folt	-3	-14	-16	7
[illegible]	.	3	-6	-13	-17	6
[illegible]	. ∨=	4	-6	-16	-19	4
[illegible]	. ⊔	1	-5	-13	-16	
[illegible]	.	folt	-3	-11	-13	
[illegible]pcm	.	2	-4	-14	-14	
[illegible]	. ∨	4	-7	-20	-24	
[illegible]	.	1	-1	-14	-16	
[illegible]eszt. György	.	1	-4	-13	-16	6
[illegible]	. ⊔	folt	-4	-14	-15	
[illegible]	. ⊔		-6	-13	-14	
[illegible]	.⊔=	folt	-2	-12	-16	7
[illegible]csob	. ⊔		-3	-13	-15	
[illegible]	.	3	-4	-16	-17	
[illegible]	. ⊔		-5	-15	-17	
[illegible]	. ∀		-5	-16	-19	
[illegible]	.⊔=	lep.	-4	-14	-16	
[illegible]m	. ⊔		-3	-13	-15	
[illegible]	. ⊔		-4	-15	-16	
[illegible]hz	. ∨	folt	-4	-16	-17	
[illegible]os	.		-3	-15	-16	
[illegible]sar	. ⊔		-4	-14	-17	7
	. ∨	lep.	-5	-15	-16	
[illegible]tesokp	.		-3	-10	-16	
[illegible]ttyán	. ∨=		-5	-15	-19	
[illegible]csse	. =		-4	-16	-20	6
	.	2	-5	-13	-17	
	.	3	-3	-15	-18	
[illegible]	.	2	-6	-10	-16	
[illegible]adtető	-	-	-	-	-	
[illegible]	. ⊔	folt	-4	-14	-17	
	. ⊔	folt	-2	-12	-14	7
	. ⊔		-4	-12	-14	
	.		-4	-13	-14	
[illegible]	.⊔=		-2	-13	-17	8
[illegible]	. =		-3	-11	-14	7
[illegible]ggo	.	folt	-8	-10	-14	
	. ⊔	lep.	-2	-14	-15	7
	-	-	-	-	-	
	. ⊔		-2	-13	-16	8
	. ∨	folt	-4	-17	-18	
	.		-2	-12	-15	
	. ∨	lep.	-2	-14	-16	
	-		-	-	-	
	.		-3	-13	-13	

	81.I.10. 7h-ig az utolsó 24 óra adatai					
	csapadék (mm)	hó cm	max. hőmérséklet	min hőmérséklet	rad min	napos órák
Vác	-		-	-	-	
Vámosmikola	. ∀	folt	-5	-15	-17	7
Baja	. ⊔	1	-4	-13	-15	7
Bátaszék	. ∨	1	-4	-12	-14	
Izsák	.		-5	-12	-13	
Kalocsa	. ∨		-4	-13	-15	6
Kecskemét	. ⊔		-4	-13	-17	7
Kiskunfélegyháza	.		-3	-13	-14	
Kiskunhalas	.		-4	-11	-12	
Kunszentmiklós	. ∨=		-3	-12	-12	
Tiszakécske	.		-4	-12	-13	
Balassagyarmat	. ⊔	lep.	-3	-15	-18	
Rimóc	.		-3	-7	-18	
Salgótarján	. ∨		-5	-16	-18	
Eger	.		-2	-13	-15	8
Gátvarjú	.	60	-10	-12	-18	
Gyöngyös	.	1	-2	-14	-17	
Kékestető	. =	65	-10	-12	-16	8
Kompolt	. ⊔	folt	-3	-14	-16	7
Lőrinci	. ∨	folt	-3	-16	-20	
Poroszló	. ⊔		-4	-13	-14	
Jászapáti	.⊔=		-3	-13	-14	
Jászberény	. ⊔	lep.	-3	-14	-16	
Karcag	-		-	-	-	
Szolnok	.⊔=		-3	-12	-15	6
Tiszaroff	. ⊔		-4	-13	-16	
Törökszentmiklós	.		-4	-13	-14	8
Kistelek	.		-3	-12	-14	
Makó	. ⊔		-3	-12	-13	
Szeged	. ⊔		-4	-13	-14	7
Szentes	. ⊔		-4	-12	-14	
Borsodnádasd	. ⊔	folt	-4	-17	-19	
Fugod	. ⊔	folt	-5	-15	-17	
Hidasnemeti	.	lep.	-4	-16	-18	
Jósvafő	. ⊔	1	-2	-15	-18	7
Lillafüred	.	14	-10	-17	-18	
Miskolc	.⊔=		-2	-16	-18	7
Putnok	. ∨		-8	-16	-17	
Sárospatak	.	folt	-2	-14	-16	7
Szendrőlád	.⊔	lep.	-5	-17	-18	
Tokaj	.⊔		-4	-14	-14	
Kisvarda	.	2	-5	-15	-17	6
Mátészalka	. ∨	2	-5	-15	-16	
Nyíregyháza	. =	2	-5	-15	-19	8
Nyírlugos	.⊔	2	-6	-17	-18	
Pátyod	. ∨	3	-5	-16	-17	
Tiszabecs	.	2	-9	-15	-17	
Vásárosnamény	. ∨	3	-5	-14	-15	
Zahony	.	2	-5	-16	-17	
Berettyóújfalu	.		-5	-13	-14	
Debrecen	. =	folt	-6	-13	-15	8
Hajdúszoboszló	. ⊔	folt	-5	-10	-11	
Hortobágy	.		-6	-14	-14	
Kaba	.		-4	-13	-14	
Püspökladány	. ⊔		-3	-13	-14	
Sárrétudvari	. ⊔		-4	-14	-15	7
Mezőtúr	.	folt	-5	-14	-16	5
Orosháza	-		-	-	-	
Szarvas	. ⊔		-4	-12	-16	8
Szeghalom	.		-3	-12	-13	

KIADJA: ORSZÁGOS METEOROLÓGIAI SZOLGÁLAT

Készült Központi Előrejelző Intézet Előrejelző Osztályán — T: **273-018** — Megjelenik naponként

Előfizetési díja 1460 Ft. Megrendelhető 1024 Budapest, II., Kitaibel Pál u. 1. Telefon: 355-500

Kiadásért felel az OMSZ elnöke — Szerkesztésért felel a KEI igazgatója

IDŐJÁRÁSI NAPIJELENTÉS

ЕЖЕДНЕВНЫЙ МЕТЕОРОЛОГИЧЕСКИЙ БЮЛЛЕТЕНЬ · DAILY WEATHER REPORT
BULLETIN QUOTIDIEN DE TEMPS · TÄGLICHER WETTERBERICHT

94. évfolyam 11. szám. + Budapest + 1981. január 11. vasárnap

Az időjárási helyzet és a várható időjárás:

Szárazföldünk északi felében továbbra is változékony, csapadékos időjárás uralkodik. Az Atlanti-óceán felől egymást követően különböző nedvességtartalmú, enyhe léghullámok haladnak a Brit-szigeteken és a Skandináv-félszigeten át Északkelet-Európa fölé. Hatásukra a Brit-szigetek északi felében esik az eső, másutt havazik. A Földközi-tenger nyugati medencéje fölött ciklon örvénylik, amely Észak-Olaszországban, Franciaországban és az Alpok térségében borult időt okoz, elszórtan ezeken a területeken is havazik. A Kárpát-medencét, a Balkán-félszigetet és Délkelet-Európát hideg levegő árasztotta el, hatására a felsorolt területeken még mindig az évszakhoz képest hideg időjárás uralkodik, a hőmérséklet csúcsértéke többfelé 2, 7 fokkal maradt el a sokévi átlagtól.

Hazánkban szombaton az ország nagy részén kevés volt a felhő, általában 4, 8 órán át sütött a nap. Csak Sopronból jelentettek hószállingózást. A legmagasabb nappali hőmérséklet 0, -6 fok között alakult. Az éjszakai órákban felhőtlen idő volt. Hajnalra néhány helyen köd keletkezett és szeszélyes területi eloszlásban -8, -17 fokig hült le a levegő. Ma délelőtt változóan felhős, helyenként párás, egy-két helyen ködös idő volt. 11 órakor -4, -10 fok közötti hőmérsékletet mértek.

Ma 12 órakor Budapesten a hőmérséklet -4 fok, a tengerszintre átszámított légnyomás 1025 mbar, gyengén emelkedik.

Várható időjárás hétfő estig:

Időnként megnövekvő felhőzet, északnyugaton, északon hószállingózással, kisebb havazással.
Mérsékelt, időnként megélénkülő északnyugati, nyugati szél.
A hajnali és a reggeli órákban párás levegő, helyenként köd.
Várható legalacsonyabb éjszakai hőmérséklet: -10, -15,
legmagasabb nappali hőmérséklet hétfőn: 0, -5 fok között.

Bartha Péterné - Németh Lajos s.k.

A hőmérséklet napi középértéke és eltérése a 100 évi átlagtól

Budapest belterületén/:

1981. január 10.	-6,2°C	-4,8°C

1871 óta ezen a napon Budapesten előfordult

legmagasabb hőmérséklet:	13,6°C /1921/
legalacsonyabb hőmérséklet:	-16,9°C /1901/

81.011.

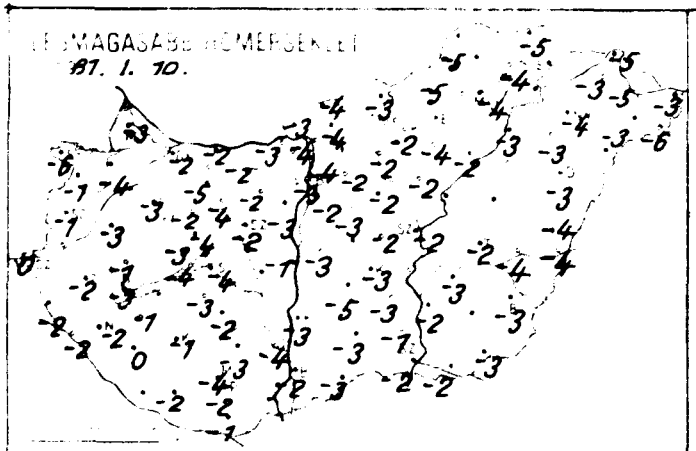
LEGMAGASABB HŐMERSÉKLET
1987. I. 10.

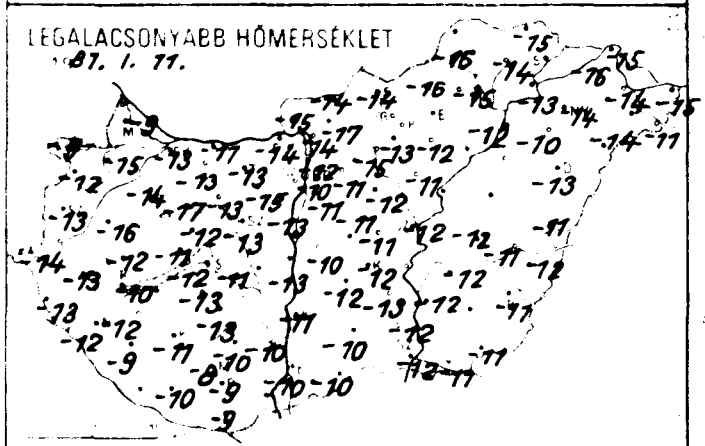
LEGALACSONYABB HŐMERSÉKLET
1987. I. 11.

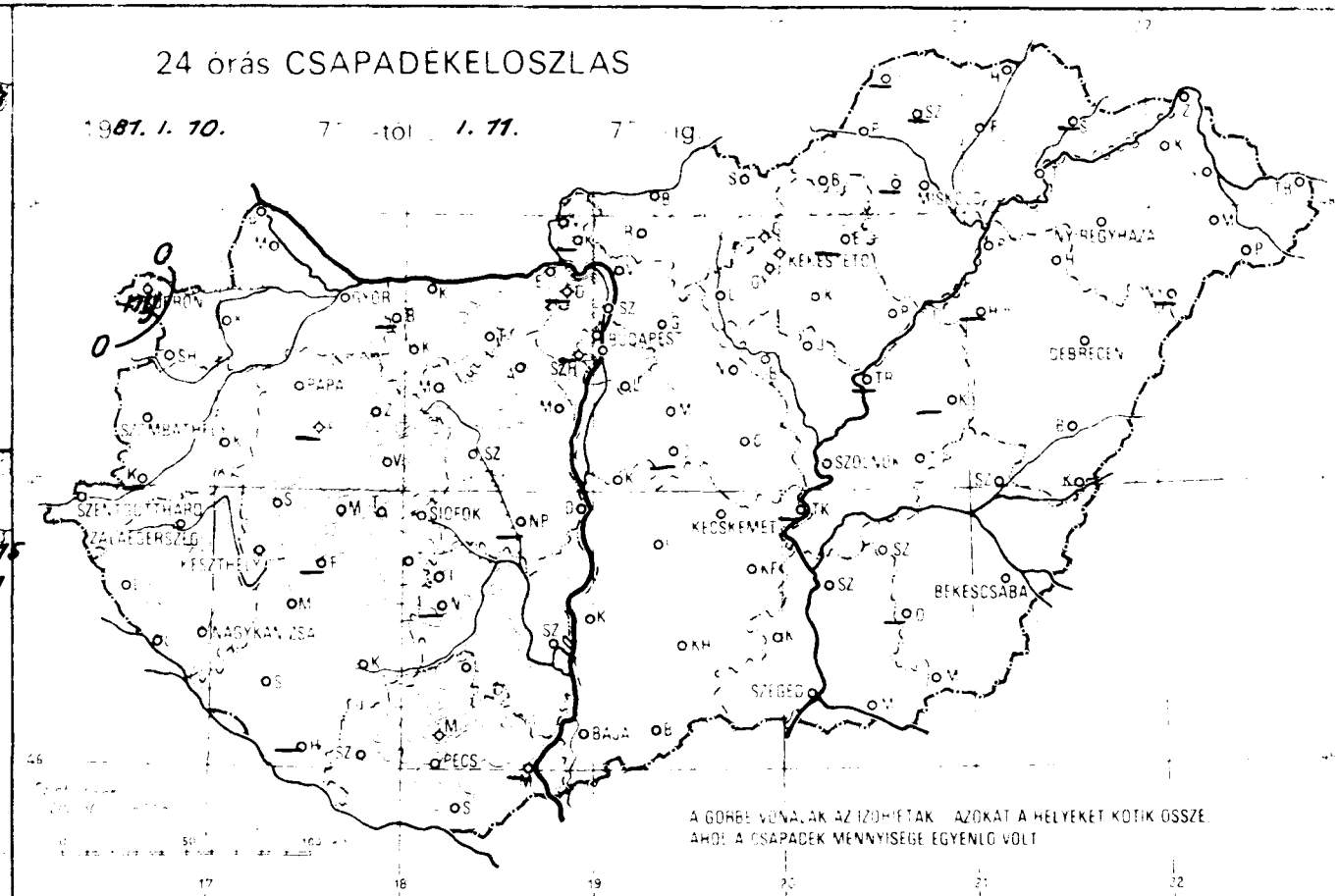
24 órás CSAPADÉKELOSZLAS
1987. I. 10.
1987. I. 11.
GYŐR
PAPA
SZOMBATHELY
SZENTGOTTHÁRD
ZALAEGERSZEG
KESZTHELY
NAGYKANIZSA
SIÓFOK
BUDAPEST
KECSKEMÉT
SZOLNOK
KEKESTETŐ
NYIREGYHÁZA
DEBRECEN
BÉKÉSCSABA
SZEGED
BAJA
PÉCS
A GÖRBE VONALAK AZ IZOHIÉTAK. AZOKAT A HELYEKET KÖTIK ÖSSZE,
AHOL A CSAPADÉK MENNYISÉGE EGYENLŐ VOLT

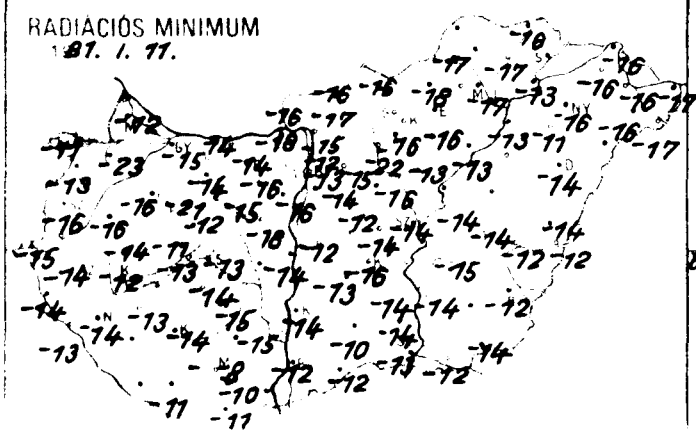
RADIÁCIÓS MINIMUM
1987. I. 11.

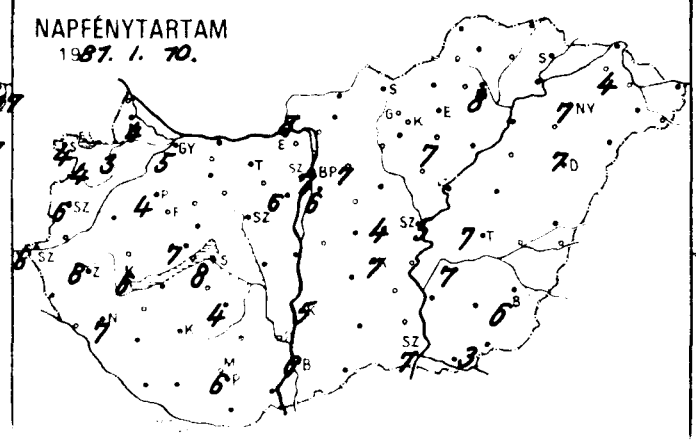
NAPFÉNYTARTAM
1987. I. 10.

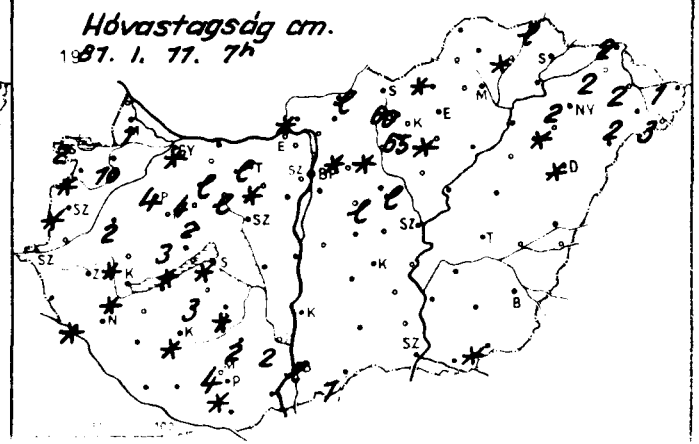
Hóvastagság cm.
1987. I. 11. 7h

	81.I.11. 7h reggeltől az előző 24 óra adatai					
	csapadék (mm)	hó cm	max. hőmérséklet	min. hőmérséklet	rad. min	napos órák
[illegible]	. ⌴	folt	-2	-13	-15	5
[illegible]ár	.	10	-4	-15	-23	3
[illegible]magyarovár	.	1	-3	-9	-12	4
[illegible]	–		–	–	–	
[illegible]om	ny *	2	-6	-9	-11	4
[illegible]horpacs	. ⌴	folt	-1	-12	-13	4
[illegible]	. ∨	2	-3	-16	-16	
[illegible]nd	–		–	–	–	
[illegible]gotthard	. ⌴		0	-14	-15	6
[illegible]Sathely	. ⌴	folt	-1	-13	-16	6
[illegible]	. ∨		-2	-13	-14	
[illegible]	.	folt	-2	-12	-13	
[illegible]mizsa	. ⌴		-2	-12	-14	7
[illegible]szeg	. ∨		-2	-13	-14	8
[illegible]vepü	–		–	–	–	
[illegible]	. ⌴	folt	-3	-10	-12	6
[illegible]ds	.	3	-3	-11	-11	7
[illegible]	.	4	-3	-14	-16	4
[illegible]	. ⌴	folt	-1	-12	-14	
[illegible]	.	folt	-4	-12	-13	
[illegible]gem	. ⌴	2	-4	-12	-12	
[illegible]	. ∨	4	-2	-17	-21	
[illegible]	–		–	–	–	
[illegible]Szent györgy	–		–	–	–	
[illegible]ar	. ⌴	folt	-1	-11	-14	
[illegible]	. ⌴		-1	-11	-13	
[illegible]	. ⌴	folt	-4	-11	-13	8
[illegible]szob	: ⌴		0	-9	-11	
[illegible]	.	3	-3	-13	-14	
[illegible]	–		–	–	–	
[illegible]om	. ∨		-3	-14	-18	
[illegible]	. ⌴	lep.	-5	-13	-14	
[illegible]om	. ⌴		-2	-11	-14	
[illegible]ács	. ⌴	lep.	-2	-13	-14	
[illegible]sz	. ∨	folt	-2	-15	-16	
[illegible]ros	.		-1	-13	-14	
[illegible]sal	. ⌴		-3	-13	-16	6
[illegible]	.	lep.	-4	-13	-15	
[illegible]kp	–		–	–	–	
[illegible]ván	. ∨		-2	-13	-18	
[illegible]s	. ⌴	folt	-2	-13	-15	4
[illegible]	.	2	-3	-10	-15	
[illegible]	–		–	–	–	
[illegible]	.	2	-4	-10	-10	
Árpádtető	.	4	-4	-8	-8	
[illegible]	–		–	–	–	
[illegible]	.	folt	-2	-9	-10	6
[illegible]	.		-1	-9	-11	
[illegible]	.		-2	-10	-11	
[illegible]	. ⌴		-2	-11	-14	6
[illegible]tal	.		-3	-10	-13	7
[illegible]szeg	–		–	–	–	
[illegible]	. ⌴		-2	-11	-14	4
[illegible]	–		–	–	–	
[illegible]	. ⌴		-2	-11	-15	7
[illegible]	–		–	–	–	
[illegible]	.		-3	-11	-12	
[illegible]	. ⌴	lep.	-2	-12	-16	
[illegible]	–		–	–	–	
[illegible]	.		-4	-12	-12	

	81.I.11. 7h reggeltől az előző 24 óra adatai					
	csapadék (mm)	hó cm	max. hőmérséklet	min. hőmérséklet	rad. min	napos órák
Vác	. ∨		-4	-14	-15	
Vámosmikola	. ∨	folt	-3	-15	-16	8
Baja	. ⌴	lep.	-2	-10	-12	6
Bácsalmás	.	1	-3	-10	-12	
Izsák	.		-5	-12	-13	
Kalocsa	. ⌴		-3	-11	-14	5
Kecskemét	. ⌴		-3	-12	-16	7
Kiskunf. haza	.		-3	-13	-14	
Kiskunhalas	.		-3	-10	-10	
Kunszentmiklos	.		-3	-10	-12	
Tiszakecske	–		–	–	–	
Balassagyarmat	. ⌴	lep.	-4	-14	-16	
Rombany	.		-4	-17	-17	
Salgotarjan	. ∨		-3	-14	-16	
Eger	–		–	–	–	
Galyateto	.	60	-8	-9	-10	
Gyongyos	:	folt	-2	-13	-16	
Kekesteto	.	65	-5	-10	-14	8
Kompolt	. ⌴	folt	-4	-12	-16	7
Lorinci	. ∨	folt	-2	-15	-22	
Poroszlo	. ⌴		-2	-12	-13	
Jaszapati	. ⌴=		-2	-11	-13	
Jaszbereny	. ⌴	lep.	-2	-13	-15	
Karcag	–		–	–	–	
Szolnok	. ⌴		-2	-12	-14	5
Tiszaroff	–		–	–	–	
Turkeve	. ⌴		-2	-12	-14	7
Kistelek	.		-1	-12	-14	
Mako	. ⌴		-2	-11	-12	
Szeged	. ⌴		-2	-12	-13	7
Szentes	: ⌴		-2	-12	-14	
Borsodnadasd	. ⌴	folt	-5	-16	-18	
Fugod	. ⌴	folt	-4	-14	-17	
Hidasnemeti	. ⌴	lep.	-5	-15	-16	
Josvafo	–		–	–	–	
Lillafured	–		–	–	–	
Miskolc	. ⌴		-4	-15	-17	8
Putnok	. ∨		-5	-16	-17	
Sarospatak	–		–	–	–	
Szendrolad	–		–	–	–	
Tokaj	. ⌴		-6	-13	-13	
Kisvarda	. ≡∨	2	-3	-16	-16	4
Matészalka	. ∨	2	-3	-14	-16	
Nyiregyhaza	.	2	-4	-14	-16	7
Nyirtass	–		–	–	–	
Par[illegible]	. ∨	3	-6	-11	-17	
[illegible]	.	1	-3	-15	-17	
[illegible]szentmiklos	.	2	-5	-14	-16	
Zahony	.	2	-5	-15	-16	
[illegible]	.		-4	-11	-14	
[illegible]	. ⌴	folt	-3	-13	-14	7
Hajduboszorg	. ⌴	folt	-3	-10	-11	
[illegible]	–		–	–	–	
[illegible]	. ⌴		-4	-12	-12	
[illegible]	. ⌴		-3	-12	-13	
[illegible]	. ⌴		-3	-11	-12	6
Mez[illegible]	.	folt	-3	-11	-14	3
[illegible]	–		–	–	–	
[illegible]	. ∨		-3	-12	-15	7
[illegible]	.		-4	-11	-12	

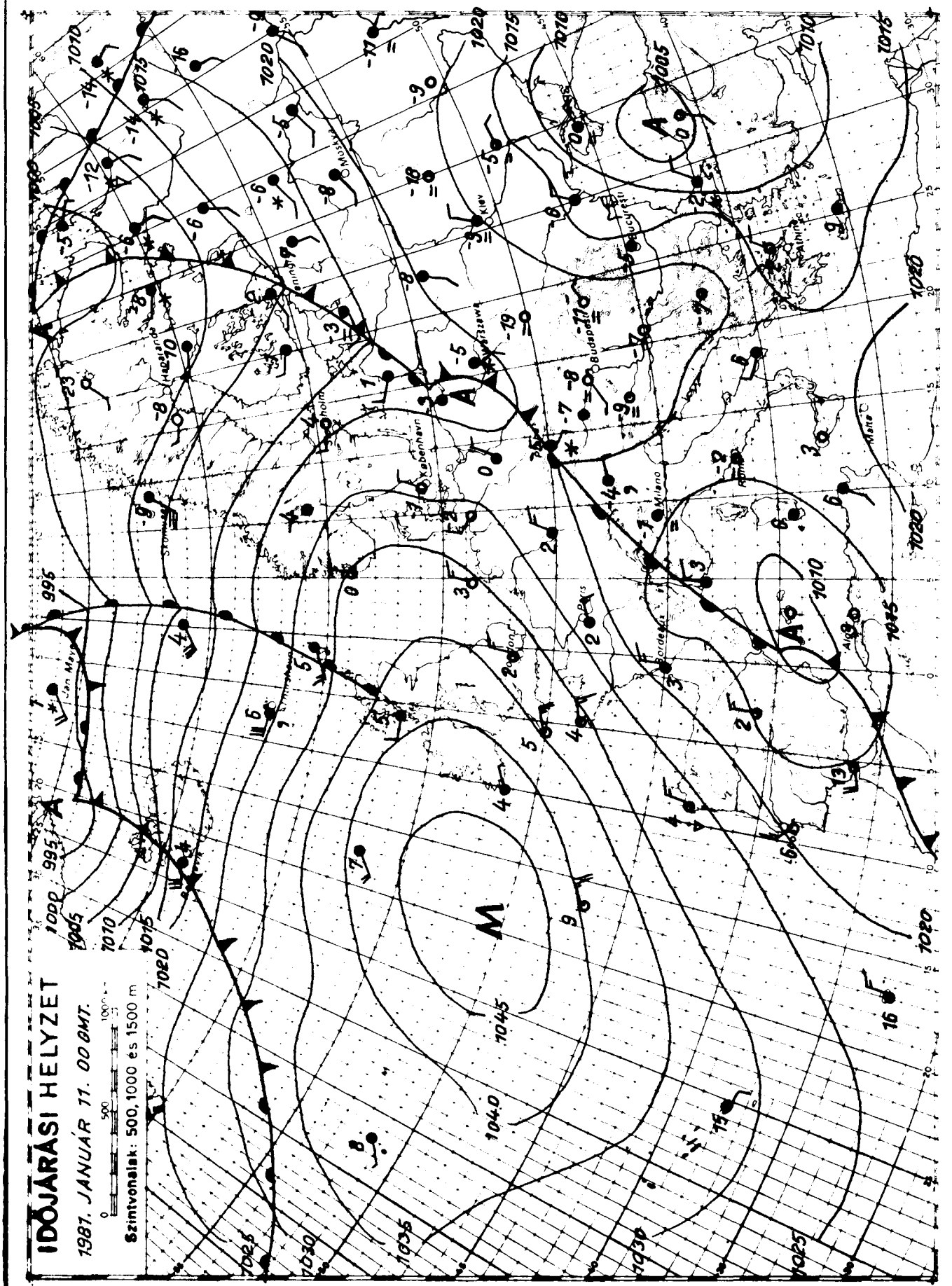

KIADJA: ORSZÁGOS METEOROLÓGIAI SZOLGÁLAT

Készült: Központi Előrejelző Intézet Előrejelző Osztálya — T.: *273 - 078* **— Megjelenik naponként —**

Évi előfizetési díja: 1.460.-Ft - Megrendelhető: 1024 Budapest, II., Kitaibel Pál u. 1. Telefon: 355-500

Kiadásért felel: az OMSZ elnöke — Szerkesztésért felel: a KEI igazgatója

IDŐJÁRÁSI NAPIJELENTÉS

ЕЖЕДНЕВНЫЙ МЕТЕОРОЛОГИЧЕСКИЙ БЮЛЛЕТЕНЬ · DAILY WEATHER REPORT
BULLETIN QUOTIDIEN DE TEMPS · TÄGLICHER WETTERBERICHT

94. évfolyam 12. szám. + Budapest + 1981. január 12. hétfő

Az időjárási helyzet és a várható időjárás:

Kontinensünk északi felén nagy kiterjedésü ciklon alakitja az időjárást. Ennek hatására enyhébb, óceáni léghullámok érkeznek a Brit-szigetek, a Német-sikság és a Skandináv-félsziget fölé. Ezeken a területeken többfelé eső, illetve hó esik. Szárazföldünk nyugati, középső és délkeleti vidékei fölött magas nyomású légköri képződmény található. Ebben még hideg, de nedves levegő áramlik, s időnként megnövekvő felhőzetet, néhány helyen gyenge havazást okoz.

Hazánkban vasárnap általában 3-7 órán át sütött a nap, de délnyugaton és északkeleten erősen felhős, illetve borult maradt az ég. 1-2 helyről gyenge hószállingózást jelentettek. A hőmérséklet csúcsértéke 0, -5 fok között alakult. Hétfő hajnalra szeszélyes területi eloszlásban -3, -12 fokig hült le a levegő. Délelőtt változóan felhős, többfelé párás, 1-2 helyen ködös idő volt. Az északi országrészből hószállingózást jelentettek. A hőmérséklet 11 órakor -2, -7 fok között váltakozott az ország területén.

Ma 12 órakor Budapesten a hőmérséklet -4 fok, a tengerszintre átszámitott légnyomás 1024 mbar, mérsékelten süllyed.

Várható időjárás kedd estig:

Eleinte változóan felhős idő, legföljebb néhány helyen gyenge havazással.
Később délnyugat felől erős felhősödés, és egyre több helyen havazás, majd főként délen havas eső, ónos eső, eső.
Kedden napközben megélénkülő, helyenként megerősödő déli, délnyugati szél.
Hajnalban helyenként köd.
Várható legalacsonyabb éjszakai hőmérséklet: általában -2, -7, a tartósan derült helyeken -10 fok körül.
legmagasabb nappali hőmérséklet kedden: -2, +3 fok között.

Pálmási Judit s.k.

TÁVOLABBI KILÁTÁSOK SZERDÁTÓL - SZOMBATIG:

Eleinte felhős idő havazással, havas esővel, majd időnként felszakadozik a felhőzet, jelentős mennyiségü csapadék már nem valószinü.
Legalacsonyabb hajnali hőmérséklet: -3, -8 fok között.
Legmagasabb nappali hőmérséklet: 0 fok körül.
Jelentős mennyiségü /legalább 5 mm/ csapadék az ország területének 80 százalékán várható.

KÖZÉPTÁVÚ ELŐREJELZŐ OSZTÁLY

A hőmérséklet napi középértéke és eltérése a 100 évi átlagtól /Budapest belterületén/:

1981. január 11.	-4,3°C	-3,0°C

1871 óta ezen a napon Budapesten előfordult

legmagasabb hőmérséklet:	13,6°C /1903/
legalacsonyabb hőmérséklet:	-14,5°C /1940/

81.012.

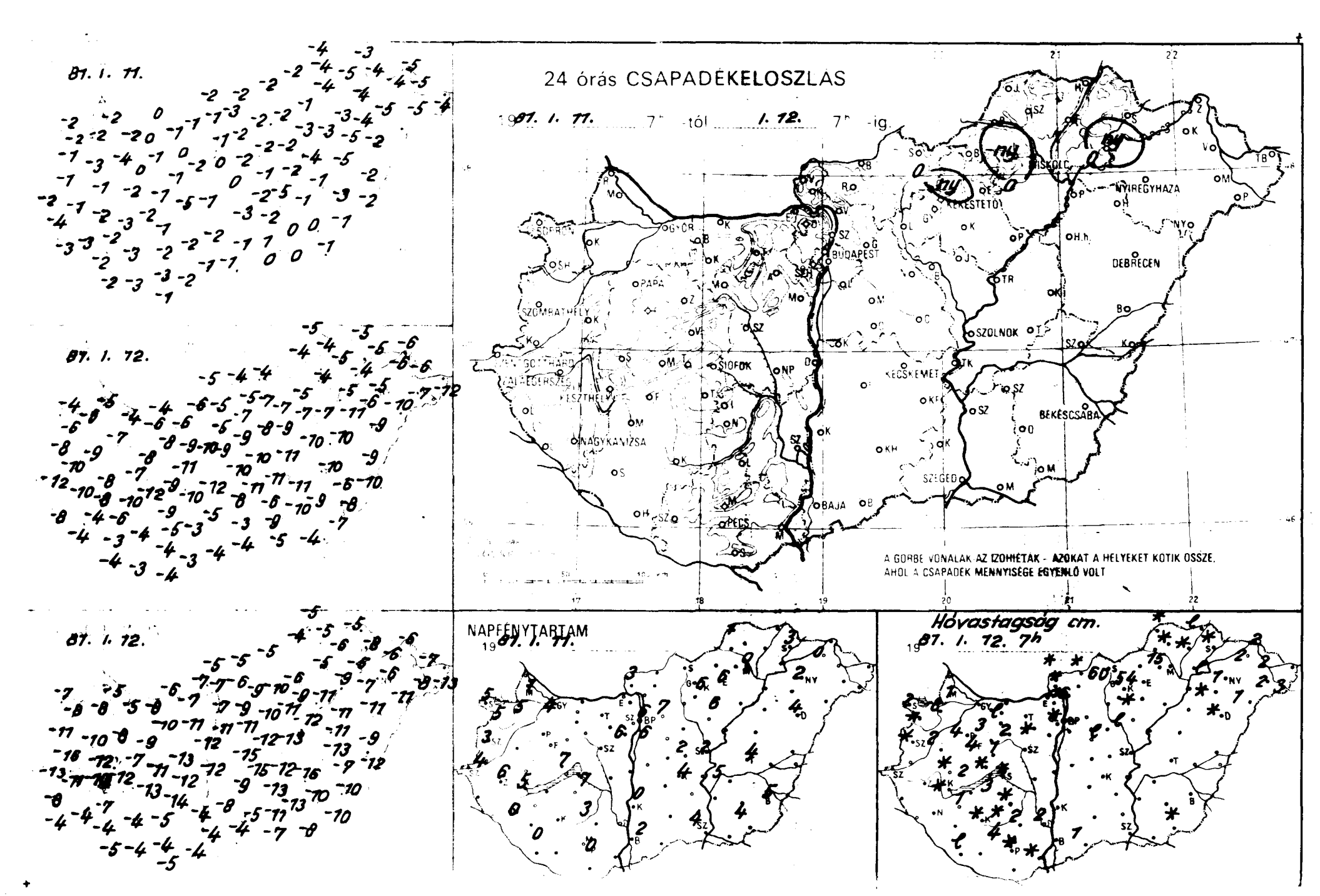
24 órás CSAPADÉKELOSZLAS
1987. I. 11. 7h -tól 1. 12. 7h -ig.
87. I. 11.
87. I. 12.
87. I. 12.
A GÖRBE VONALAK AZ IZOHIÉTÁK - AZOKAT A HELYEKET KÖTIK ÖSSZE, AHOL A CSAPADÉK MENNYISÉGE EGYENLŐ VOLT
NAPFÉNYTARTAM
1987. I. 11.
Hóvastagság cm.
1987. I. 12. 7h
BUDAPEST
DEBRECEN
NYIREGYHAZA
SZOLNOK
SZEGED
PECS
BAJA
BÉKÉSCSABA
KECSKEMET
SIOFOK
NAGYKANIZSA
SZOMBATHELY
PAPA
TATABANYA
KESZTHELY

	1981.I.12. 07 h -ig az utolsó 24 óra adatai					
	csapadék (mm)	hó cm	max. hőmérséklet	min. hőmérséklet	rad. min.	napos órák
gyor	.		-2	-4	-5	4
apa	.	8	-2	-6	-8	5
os-magyaróvár	.	1	-2	-5	-5	1
aj	–		–	–	–	
ppron	. ▬	2	-2	-4	-7	5
p -horpács	.	folt	-2	-6	-8	5
Al	.	2	-3	-9	-10	
ör nd	.		-1	-10	-16	
gotthárd	. ⌴ =		-2	-12	-13	4
hely	.	folt	-1	-8	-11	3
e	.		-4	-8	-8	
e	.	folt	-3	-4	-4	
a mrzsa	.		-3	-4	-4	0
a szeg	. ⌴ =		-1	-10	-11	6
a pu	.	4	-3	-9	-13	
c	. =	folt	-2	-8	-10	5
l hely	.	2	0	-9	-12	7
a	.	4	-4	-7	-8	
u	.	folt	-1	-8	-12	
il	.	folt	-2	-7	-7	
e	.	1	0	-8	-9	
ir	.	3	-1	-11	-14	
D	.	1	-3	-10	-12	
o kszt. györgy	.	lep.	-2	-4	-5	0
a	.	folt	-3	-4	-4	
a	. ⌴		-2	-6	-7	
	. ⌴ =	folt	-1	-9	-11	7
	.		-2	-3	-4	
	.	3	-2	-12	-13	
a	. ⌴		-2	-5	-7	
s.	.		-1	-6	-7	
	.	lep.	0	-6	-8	
	. ⌴		0	-4	-6	
	. ⌴		-1	-6	-7	
	. ⌴	folt	0	-9	-11	
	.		-1	-12	-12	
	. ⌴		-2	-10	-12	6
	.	2	-1	-8	-10	
	.		-5	-10	-12	
	.		-1	-11	-13	
	. ≡	folt	-1	-9	-14	3
	.	2	-2	-5	-5	
	.	folt	-1	-10	-12	
	.	2	-2	-3	-4	
pádtető	.	4	-4	-6	-6	
	. ⌴	folt	-2	-3	-4	
	.	folt	-3	-4	-4	0
	.		-1	-4	-5	
	.		-3	-3	-4	
	. ⌴ =		0	-9	-11	6
	.		-1	-5	-7	6
	.	folt	-2	-8	-8	
	. ⌴		-1	-10	-12	2
	.	16	-5	-7	-14	
	.		-2	-7	-9	7
	.	folt	-2	-5	-6	
	.		-2	-9	-11	
	. ⌴ ≡	lep.	-2	-8	-10	
	. ⌴		0	-10	-15	
	.		-2	-5	-5	

	1981.I.12. 07 h -ig az utolsó 24 óra adatai					
	csapadék (mm)	hó cm	max. hőmérséklet	min. hőmérséklet	rad. min.	napos órák
Vác	. ⌴		-1	-5	-7	
Vámosmikola	.	folt	-2	-5	-5	3
Baja	. =		-1	-4	-4	2
Bácsalmás	.	1	-1	-4	-4	
Izsák	.		-3	-8	-9	
Kalocsa	.		-2	-5	-8	0
Kecskemét	. ⌴ ≡		-2	-11	-15	4
Kiskunf. háza	.		-2	-6	-13	
Kiskunhalas	.		-1	-3	-5	
Kunszentmiklós	–		–	–	–	
Tiszakécske	.		-5	-11	-12	
Balassagyarmat	.	folt	-2	-4	-5	
Romhány	. ≡		-3	-5	-6	
Salgótarján	.		-2	-4	-5	
Eger	. ≡		-1	-5	-5	6
Galyatető	.	60	-5	-9	-10	
Gyöngyös	.	folt	-2	-7	-10	
Kékestető	ny ✱	54	-1	-7	-8	6
Kompolt	. ⌴		-3	-7	-9	6
Lőrinci	.		-2	-5	-9	
Poroszló	. ⌴		-3	-7	-11	
Jászapáti	. =		-2	-9	-11	
Jászberény	. ⌴	lep.	-2	-9	-12	
Karcag	.		-5	-10	-11	
Szolnok	. ⌴ =		-2	-11	-13	2
Tiszaroff	. ⌴		-4	-10	-12	
Túrkeve	. ⌴		-1	-10	-13	4
Kistelek	.		1	-9	-11	
Makó	.		0	-4	-8	
Szeged	.		0	-5	-7	4
Szentes	.		0	-10	-13	
Borsodnádasd	–		–	–	–	
Fügöd	.	folt	-5	-5	-6	
Hadasnemeti	.	lep.	-3	-5	-5	
Ivaszító	.	folt	-4	-5	-5	1
Lenti	ny ✱	15	-4	-6	-7	
Miskolc	. =		-4	-4	-5	0
Putnok	.		-2	-4	-4	
Sátoraljaújhely	. V	folt	-4	-5	-8	3
Szerencs	. ⌴	folt	-4	-4	-5	
	ny ✱	lep.	-4	-4	-5	
	.	2	-4	-6	-6	0
	.	2	-5	-7	-8	
	. =	1	-4	-5	-6	2
	.	1	-5	-10	-11	
	.	3	-4	-12	-13	
	–		–	–	–	
	.	2	-5	-6	-7	
	.	2	-5	-6	-6	
	.		-2	-9	-9	
	. =	folt	-2	-9	-11	4
	.	folt	-4	-6	-7	
	.		-5	-11	-11	
	.		-2	-10	-12	
	.		-3	-5	-9	
	. ⌴ =		-1	-8	-10	5
	. ≡	folt	-1	-7	-10	4
	.		0	-9	-10	
	. V		-1	-11	-16	5
	.		-3	-6	-7	

KIADJA: ORSZÁGOS METEOROLÓGIAI SZOLGÁLAT

Készíti: Központi Előrejelző Intézet Előrejelző Osztálya — T.: **273 - 078** — Megjelenik naponként

Előfizetési díja 1460 Ft. Megrendelhető: 1024 Budapest, II. Kitaibel Pál u. 1. Telefon: 355-500

Kiadásért felel az OMSZ elnöke - Szerkesztésért felel: a KEI igazgatója

IDŐJÁRÁSI NAPIJELENTÉS

ЕЖЕДНЕВНЫЙ МЕТЕОРОЛОГИЧЕСКИЙ БЮЛЛЕТЕНЬ · DAILY WEATHER REPORT
· BULLETIN QUOTIDIEN DE TEMPS · TÄGLICHER WETTERBERICHT

94. évfolyam 13. szám. + Budapest + 1981. január 13. kedd

Az időjárási helyzet és a várható időjárás:

Meglehetősen változatos Európa időjárása. Izland feletti középponttal nagy kiterjedésü ciklon örvénylik. Áramlási rendszerében különböző hőmérsékletü és nedvességtartalmú léghullámok haladnak nyugatról kelet felé. Hatására a Brit-szigeteken, valamint a kontinens nyugati partvidékén többfelé esik az eső, az északabbra fekvő vidékeken havas eső, hó. Hasonlóan változékony, csapadékos a Skandináv-félsziget, továbbá a kelet-európai-alföld északi részének időjárása. Az óceán felől áramló levegő útját megnövekedett felhőzet, helyenként havazás és gyakran erős szél jelzi. Európa déli részén délnyugat, északkeleti tengellyel mintegy 700 km szélességü időjárási frontzóna húzódik. Emiatt az említett területeken szintén a változékonyság a jellemző.

Hazánkban hétfőn változóan felhős, a hajnali, reggeli órákban párás idő volt. Napközben néhány helyen hullott szemcsés hó. A hőmérséklet csúcsértéke az ország nagy részén +2, -3 fok között alakult, északkeleten azonban ennél hidegebbet is mértek. A változó irányú szél időnként megélénkült. Kedden a hajnali órákban felhő- és csapadékzóna érte el az országot. Nyomában megnövekedett a felhőzet, többfelé eleredt az eső, ónos eső, az északabbra fekvő vidékeken havas eső, hó. Kedd hajnalra általában -3, -8 fokig hült le a levegő. Ma a délelőtt folyamán erősen felhős vagy borult idő volt, sokfelé esővel, északon havazással. A hőmérséklet 11 órakor délkeleten 0, +5, másutt 0, -5 fok között alakult.

Ma 12 órakor Budapesten a hőmérséklet -2 fok, a tengerszintre átszámitott légnyomás 1012 mbar, gyengén süllyed.

Várható időjárás szerda estig:

Túlnyomóan borult idő. Sokfelé havazás, eleinte délen, délkeleten még eső, ónos eső. Időnként erős, északnyugatira, északira forduló szél, emiatt hófúvás valószinü.
Várható legalacsonyabb éjszakai hőmérséklet: általában -3, -8 fok között, délkeleten 0 fok körül,
legmagasabb nappali hőmérséklet szerdán: -3, +2 fok között.

Bozóki István s.k.

A hőmérséklet napi középértéke és eltérése a 100 évi átlagtól /Budapest belterületén/:

1981. január 12.	-3,0°C	-1,5°C

1871 óta ezen a napon Budapesten előfordult

legmagasabb hőmérséklet:	12,5°C /1976/
legalacsonyabb hőmérséklet:	-16,7°C /1893/

81.020.

LEGMAGASABB HŐMÉRSÉKLET

19 87. 1. 12.

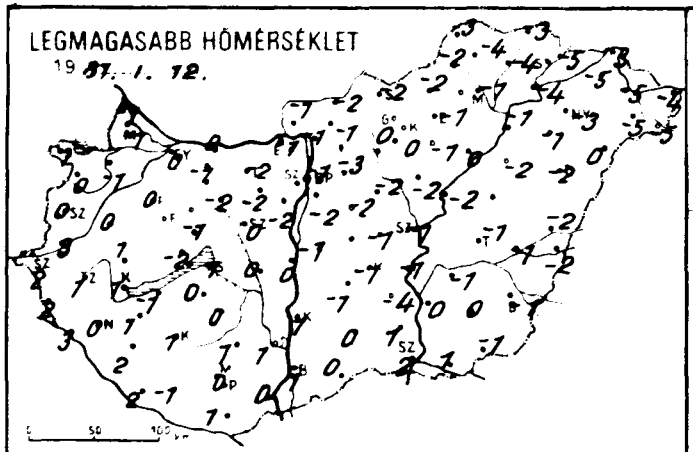

LEGALACSONYABB HŐMÉRSÉKLET

19 87. 1. 13.

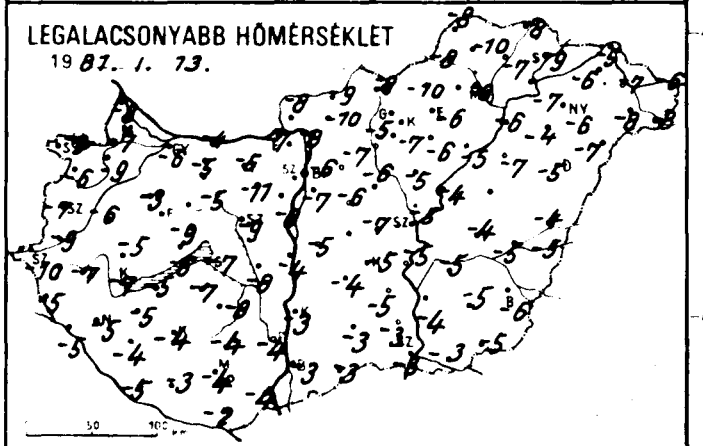

24 órás CSAPADÉKELOSZLÁS

19 87. 1. 12. 7h -tól 1. 13. 7h -ig

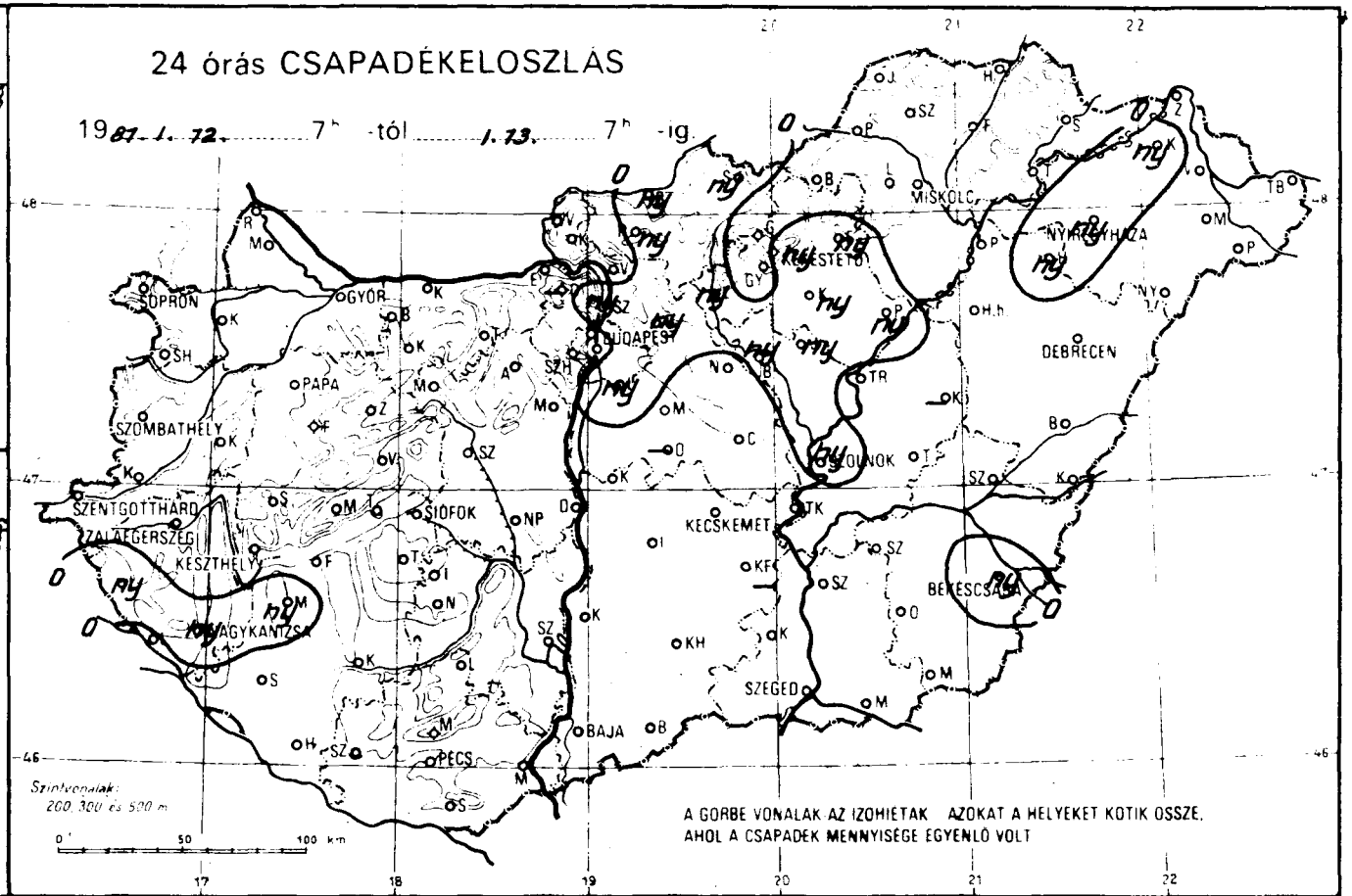

RADIÁCIÓS MINIMUM

19 87. 1. 13.

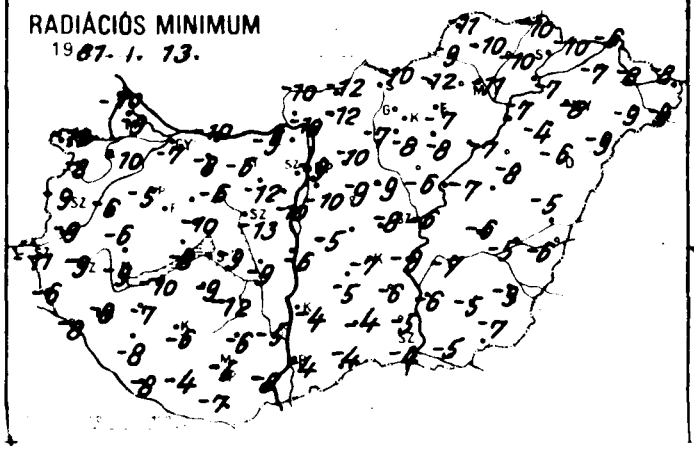

NAPFÉNYTARTAM

19 87. 1. 12.

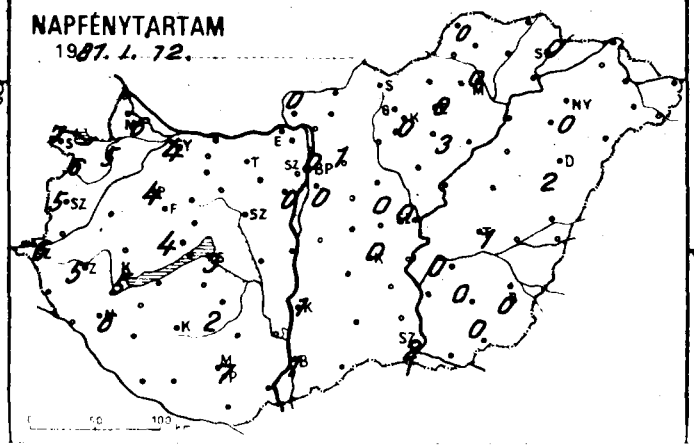

Hóvastagság cm

19 87. 1. 13. 7h

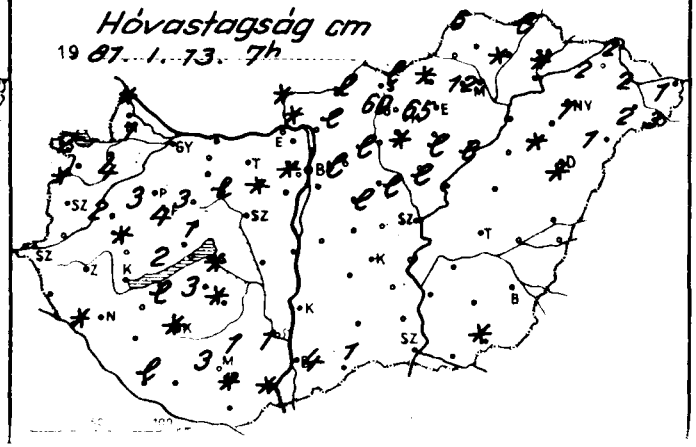

	19 81.1.13. 07 h -ig az utolso 24 óra adatai					
	csapadék (mm)	hó cm	max. hőmérséklet	min. hőmérséklet	rad. min.	napos órák
...gy	• ⌴ =		0	-6	-7	4
...ar	• ∨	4	-1	-9	-10	5
...nmagyaróvár	• ∨	1	-1	-7	-9	6
...a	• ⌴	folt	-1	-8	-10	
...pron	• =	2	1	-9	-12	7
...nhorpács	•	folt	0	-6	-8	6
...á	•	2	0	-6	-6	
...örmend	•		3	-9	-9	
...gotthárd	• ⌴ =		2	-10	-11	6
...abathely	•		0	-7	-9	5
...n	ny *		2	-5	-6	
...t...	•	folt	3	-5	-8	
...szanzsa	ny		0	-5	-8	6
...szeg	• ⌴		1	-7	-9	5
...segyepü	•	4	-2	-7	-8	
...hely	• ⌴ =		1	-5	-7	4
...shely	• ⌴	2	-2	-7	-8	4
...p...	•	3	0	-3	-5	4
...n...	•	folt	1	-5	-6	
...h...	• ⌴		-2	-6	-8	
...szerem	• ⌴ ≡	1	-1	-9	-10	
...r...	•	3	-2	-7	-12	
...n...	•	lep.	-1	-5	-10	
...kszt. györgy	• ≡	lep.	2	-5	-8	5
...p...sar	•	folt	1	-4	-6	
...a...	ny *		1	-5	-7	
...ó...	• ⌴ =	folt	1	-7	-9	3
...r... eszob	•	..	2	-4	-8	
...h	•	3	0	-7	-9	
...bona	•		-1	-7	-10	
...zeröcom	•		-1	-7	-9	
...sh...	• ≡		-1	-5	-8	
...rom	• ⌴		0	-4	-10	
...tanya	• ⌴		-2	-5	-6	
...doboz	•	folt	-2	-11	-12	
...varos	•		0	-4	-6	
...sar	•		-2	-8	-10	0
...ór	•	lep.	-2	-5	-6	
...sokp.	•		0	-8	-9	
...Dattyán	•		0	-9	-13	
...mese	• ≡	folt	0	-8	-12	2
...n...	•	1	1	-4	-6	
...s...	•		1	-6	-9	
...e...	•	1	1	-4	-5	
rpádtető	•	3	-2	-5	-5	
	•	folt	0	-4	-8	
	• ⌴	folt	0	-4	-5	7
	• ≋		1	-2	-7	
	•		-1	-3	-4	
...r...	ny * ⌴		-2	-7	-10	0
...lat	•		-1	-6	-9	0
...hegy	•	folt	-4	-7	-10	
...s...	•		-1	-7	-8	0
...ás...	–		–	–	–	
...s...	ny *	lep.	-3	-7	-10	1
...s...	• ∨	folt	-3	-11	-13	
...s...	•		-2	-6	-9	
...s...	•	lep.	-2	-6	-9	
...ce	–		–	–	–	
	ny *		-2	-8	-8	

	19 81.1.13. 07 h -ig az utolso 24 óra adatai					
	csapadék (mm)	hó cm	max. hőmérséklet	min. hőmérséklet	rad. min.	napos órák
Vác	• ⌴		-1	-8	-10	
Vámosmikola	• ⌴	folt	-1	-8	-10	0
Baja	• =	4	1	-3	-4	1
Bácsalmás	•	1	0	-3	-4	
Izsak	•		-1	-4	-5	
Kalocsa	•		1	-3	-4	1
Kecskemet	•		-1	-5	-7	0
Kiskunf. háza	•		-4	-5	-6	
Kiskunhalas	•		0	-3	-4	
Kunszentmiklós	•		-1	-5	-5	
Tiszakecske	•		-1	-5	-9	
Balassagyarmat	ny *	lep.	-2	-9	-12	
Romhány	ny *	lep.	-1	-10	-12	
Salgótarjan	ny *	lep.	-2	-8	-10	
Eger	ny *		-1	-6	-7	0
Galyatető	• ≡	60	-2	-12	-12	
Gyöngyös	•	folt	0	-7	-8	
Kekestető	ny *	65	-4	-7	-11	0
Kompolt	ny *	lep.	-1	-6	-8	3
Lőrinci	ny *	lep.	0	-5	-7	
Poroszló	ny *	lep.	0	-5	-7	
Jászapáti	ny *	lep.	-2	-5	-6	
Jászberény	ny *	lep.	-2	-5	-7	
Karcag	–		–	–	–	
Szolnok	ny *		-1	-5	-6	0
Tiszaroff	•		-2	-4	-7	
Túrkeve	•		-1	-4	-6	1
Kistelek	•		1	-3	-5	
Makó	•		1	-3	-5	
Szeged	• =		2	-3	-4	2
Szentes	•		0	-4	-6	
Borsodnádasd	• ⌴ =	folt	-2	-10	-12	
Füged	•	folt	-4	-7	-10	
Hidasnémeti	•	lep.	-3	-8	-10	
Jósvafő	• ∨	6	-3	-8	-11	0
Lillafüred	•	12	-2	-9	-10	
Miskolc	• =		-1	-8	-11	0
Putnok	•		-2	-8	-9	
Sárospatak	• ∨	folt	-5	-9	-10	0
Szendrőlád	• ⌴		-4	-10	-10	
Tokaj	•		-4	-7	-7	
Kisvárda	ny *	2	-5	-6	-7	0
Mateszalka	•	2	-5	-8	-9	
Nyiregyháza	ny * =	1	-3	-6	-8	0
Nyirlugos	•	1	0	-7	-9	
Pátyod	•	3	-5	-8	-9	
Tiszabecs	•	1	-4	-6	-8	
Vásárosnamény	•	2	-5	-7	-8	
Záhony	•	2	-3	-5	-6	
Berettyóujfalu	•		-2	-4	-5	
Debrecen	• =	folt	-2	-5	-6	2
Hajdudorog	ny *	folt	-1	-4	-4	
Hortobágy	•		-2	-7	-8	
Korosszakal	•		-2	-5	-6	
Polgar	•		-1	-6	-7	
Békescsaba	ny *		-1	-6	-9	0
Mezőhegyes	•	folt	-1	-5	-7	0
Orosháza	•		0	-5	-5	0
Szarvas	•		-1	-5	-7	0
Szeghalom	•		-1	-5	-5	



KIADJA: ORSZÁGOS METEOROLÓGIAI SZOLGÁLAT
Készíti: Központi Előrejelző Intézet Előrejelző Osztálya — T.: 273-070 — Megjelenik naponként
Évi előfizetési díja: 1460 Ft. Megrendelhető: 1024 Budapest, II., Kitaibel Pál u. 1. Telefon: 355-500
Kiadásért felel: az OMSZ elnöke — Szerkesztésért felel: a KEI igazgatója

IDŐJÁRÁSI NAPIJELENTÉS

ЕЖЕДНЕВНЫЙ МЕТЕОРОЛОГИЧЕСКИЙ БЮЛЛЕТЕНЬ · DAILY WEATHER REPORT
BULLETIN QUOTIDIEN DE TEMPS · TÄGLICHER WETTERBERICHT

94. évfolyam 14. szám. + Budapest + 1981. január 14. szerda

Az időjárási helyzet és a várható időjárás:

Az Olaszország fölött levő ciklon hatása az elmúlt órákban fokozatosan gyengült, mivel csapadék-és felhőzónája kissé kelet, északkeletre helyeződött át. Középpontjával az Északi-tenger térségében nagy kiterjedésü ciklon örvénylik. Áramlási rendszerében előbb hideg, majd enyhébb levegő érkezik szárazföldünk belseje felé. Vonulásukat erősen megnövekvő felhőzet, többfelé megerősödő szél, valamint csapadék jelzi. A Kárpát-medence időjárására csütörtökön hatással lesz az emlitett ciklon.

Hazánkban kedden a déli, délkeleti megyékben 1, 3 órára kisütött a nap. Az ország többi részén borult maradt az ég, országszerte volt csapadék. Napközben a havazást ónos eső, eső váltotta fel, főként a keleti és a déli országrészben, később újból havazott. A lehullott csapadék mennyisége többfelé elérte a 10, 15, néhány helyen a 20 mm-t is. Az országot összefüggő hóréteg borítja, amelynek vastagsága általában 2, 9, helyenként 9, 16 cm között váltakozik. A hőmérséklet csúcsértéke kedden a déli, délkeleti megyékben +1, +6, máshol -4, +1 fok között alakult. Szerda hajnalra 0, -5 fokig hült le a levegő. Ma délelőtt a nyugati, északnyugati országrészben gyengén, máshol erősen felhős, vagy borult idő volt. Délen és keleten havazott. Elsősorban a Dunántúlon sok helyen erős, helyenként viharos északi, északkeleti szél fújt. Több helyről hófúvást jelentettek. A hőmérséklet 11 órakor az ország területén 0, -3 fok között váltakozott.

Ma 12 órakor Budapesten a hőmérséklet -1 fok, a tengerszintre átszámitott légnyomás 1010 mbar, gyengén süllyed.

Várható időjárás csütörtök estig:

Átmenetileg csökkenő, majd északnyugat felől megnövekvő felhőzet.
Szerdán főként keleten és délen szórványosan, csütörtökön többfelé havazás.
Sokfelé erős, helyenként viharos északi, északkeleti szél fokozatosan mérséklődik, csütörtökön nyugatira fordul.
Csütörtökön többfelé hófúvás.
Várható legalacsonyabb éjszakai hőmérséklet: általában -3, -8 fok között, derült, szélvédett helyen kevéssel -10 fok alatt,
legmagasabb nappali hőmérséklet csütörtökön: +1, -4 fok között.

Vadkerti Ferenc s.k.

A hőmérséklet napi középértéke és eltérése a 100 évi átlagtól /Budapest belterületén/:

1981. január 13. -2,3°C -0,8°C

1871 óta ezen a napon Budapesten előfordult:

legmagasabb hőmérséklet: 15,0°C /1920/
legalacsonyabb hőmérséklet: -16,4°C /1896/

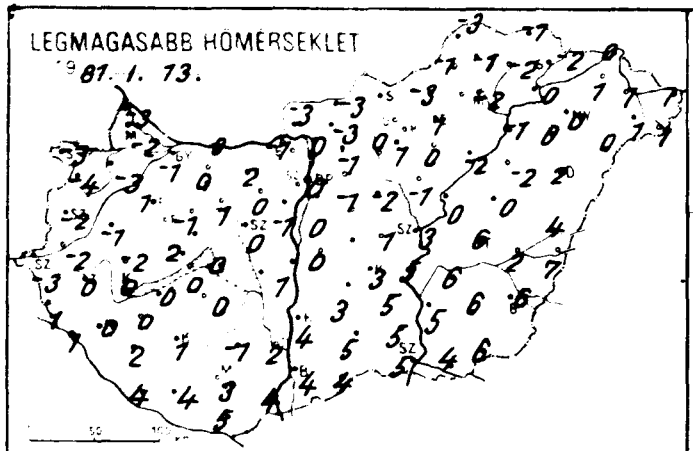
LEGMAGASABB HŐMÉRSÉKLET
1987. I. 13.

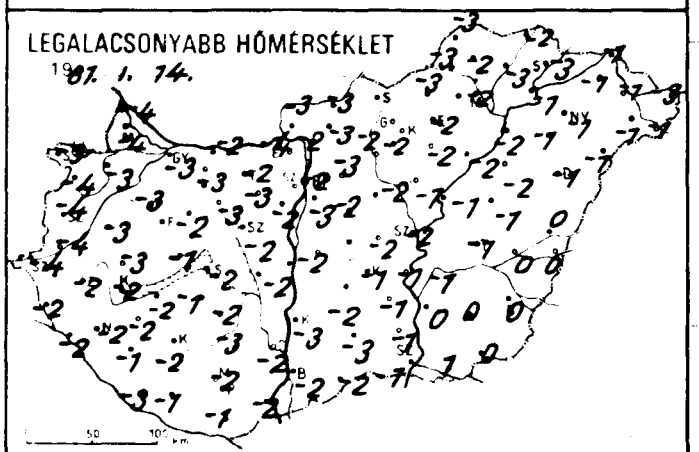
LEGALACSONYABB HŐMÉRSÉKLET
1987. I. 14.

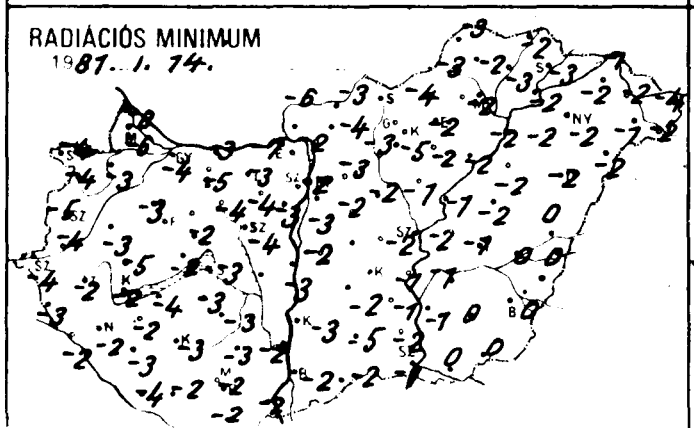
RADIÁCIÓS MINIMUM
1987. I. 14.

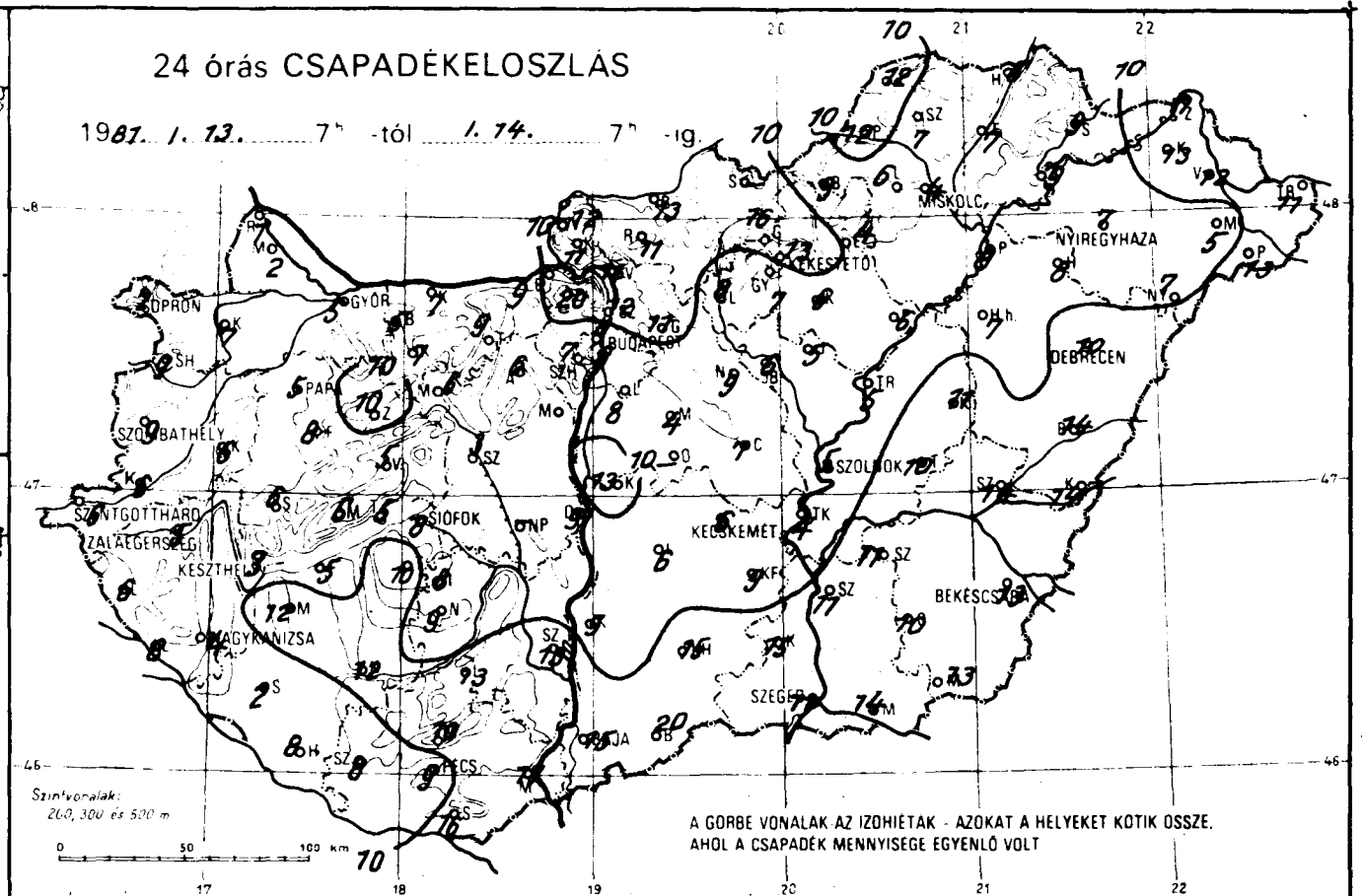
24 órás CSAPADÉKELOSZLÁS
1987. I. 13. 7h -tól I. 14. 7h -ig.
SOPRON
GYŐR
BUDAPEST
MISKOLC
NYIREGYHAZA
DEBRECEN
SZOLNOK
SZOMBATHELY
SZENTGOTTHÁRD
ZALAEGERSZEG
KESZTHELY
SIÓFOK
KECSKEMÉT
BÉKÉSCSABA
SZEGED
PÉCS
Szintvonalak:
200, 300 és 500 m
A GÖRBE VONALAK AZ IZOHIÉTÁK - AZOKAT A HELYEKET KÖTIK ÖSSZE,
AHOL A CSAPADÉK MENNYISÉGE EGYENLŐ VOLT

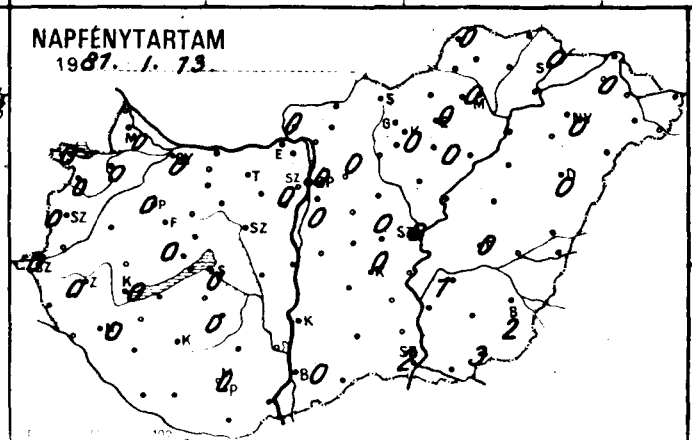
NAPFÉNYTARTAM
1987. I. 13.

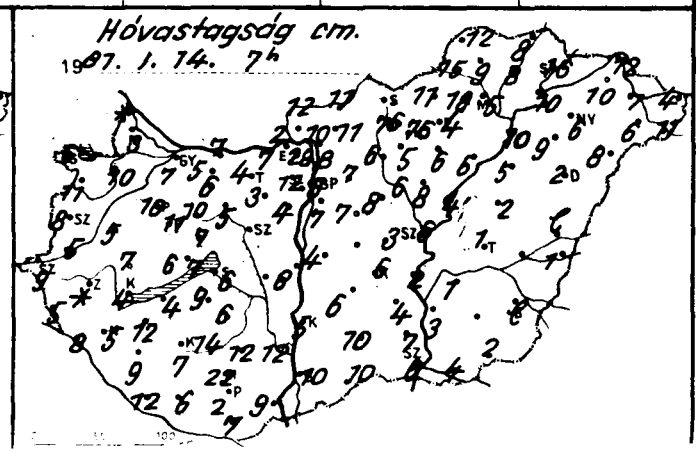
Hóvastagság cm.
1987. I. 14. 7h

	1981.I.14. 07 h -ig az utolsó 24 óra adatai					
	csapadék (mm)	hó cm	max. hőmérséklet	min. hőmérséklet	rad. min.	napos órák
yer	5 *	7	-1	-3	-4	0
apvár	7 *	10	-3	-3	-3	0
osonmagyaróvár	2 *	3	-2	-4	-6	0
ajka	1 *	folt	-3	-4	-8	
opron	2 *	6	-3	-3	-4	0
opronhorpács	9 *	11	-4	-4	-4	0
kald	6 *	5	-1	-3	-3	
ormend	6 *	5	-2	-4	-4	
zentgotthárd	6 *	9	-3	-4	-4	0
ombathely	9 *	8	-2	-4	-5	0
ett	6 *	5	1	-2	-3	
etvéke	8 *	8	1	-2	-2	
aja Kanizsa	4 *	5	0	-2	-2	0
ala cerszeg	5 *	folt	0	-2	-2	0
ar sgyepű	8 *	11	-1	-6	-8	
es hely	3 *	4	0	-2	-2	0
es hely	6 * V	6	-3	-3	-7	0
apa	5 * =	10	1	-3	-3	0
ün	6 *	7	-2	-3	-5	
ihu	5 *	7	2	-1	-2	
es prém	5 *	7	-1	-2	-2	
ur	10 *	10	-1	-4	-5	
ona	5 *	4	0	-2	-4	
on kszt. györgy	8 *	12	4	-3	-4	0
ap sar	12 *	7	1	-2	-3	
a	12 *	12	0	-2	-2	
o	8 * ⊔	6	0	-2	-3	0
k szob	2 ≈ *	9	2	-1	-3	
a	10 *	9	0	-1	-3	
at a	5 *	5	-1	-3	-4	
Sz gom	9 *	7	-1	-4	-7	
	7 *	6	0	-3	-5	
om	7 *	7	0	-2	-3	
a sa	9 *	4	2	-2	-3	
hoz	6 • *	3	0	-3	-4	
aros	9 *	8	1	-2	-3	
sar	6 *	4	-1	-2	-3	0
	6 ≈ *	5	1	-3	-4	
esokp.	-	-	-	-	-	
attyán	3 *	3	0	-2	-4	
ese	8 *	6	0	-2	-3	0
	13 * V	12	-1	-3	-3	
	9 *	14	1	-2	-2	
	13 *	12	2	-2	-2	
Árpádtető	10 *	22	4	-4	-4	
	17 • *	9	4	-2	-2	
	9 *	2	3	-2	-2	0
	16 *	7	5	-1	-2	
	8 *	6	4	-1	-2	
	8 *	7	0	-3	-3	0
	8 * V	8	0	-2	-2	0
egy	7 ≈ *	12	-2	-4	-4	
	7 *	3	1	-2	-2	0
	20 *	28	-2	-5	-5	
	11 *	7	-1	-3	-3	0
	11 * V	2	-3	-3	-4	
	4 • *	7	-1	-2	-2	
	9 *	8	-2	-2	-2	
	-	-	-	-	-	
	12 *	8	-1	-1	-2	

	1981.I.14. 07 h -ig az utolsó 24 óra adatai					
	csapadék (mm)	hó cm	max. hőmérséklet	min. hőmérséklet	rad. min.	napos órák
Vác	11 *	10	0	-2	-2	
Vámosmikola	12 *	12	-3	-3	-6	0
Baja	15 *	10	4	-2	-2	0
Bácsalmás	20 *	10	4	-2	-2	
Izsák	6 *	6	3	-2	-2	
Kalocsa	5 *	5	4	-3	-3	
Kecskemét	6 *	6	3	-1	-1	0
Kiskunf. háza	9 *	4	5	-1	-1	
Kiskunhalas	15 *	10	5	-3	-5	
Kunszentmiklós	13 • *	4	0	-2	-2	
Tiszakécske	4 *	2	5	-1	-1	
Balassagyarmat	13 *	11	-3	-3	-3	
Romhány	11 *	11	-3	-3	-4	
Salgótarján	-	-	-	-	-	
Eger	4 *	4	1	-2	-2	0
Galyatető	16 *	76	-2	-8	-9	
Gyöngyös	7 *	5	1	-2	-5	
Kékestető	13 * V	76	-1	-6	-6	0
Kompolt	6 *	6	0	-2	-2	0
Lőrinci	8 *	6	0	-2	-3	
Poroszló	6 *	6	-2	-2	-2	
Jászapáti	5 *	8	-1	-1	-1	
Jászberény	6 *	6	-1	-2	-2	
Karcag	11 • *	2	0	-3	-4	
Szolnok	5 *	6	3	-2	-2	0
Tiszaroff	5 *	4	0	-1	-1	
Túrkeve	10 • *	1	6	-1	-1	0
Kistelek	15 *	7	5	-1	-2	
Makó	14 • *	4	4	1	0	
Szeged	11 *	6	5	-1	-2	2
Szentes	11 *	3	5	0	-1	
Borsodnádasd	9 *	11	-3	-3	-4	
Füzód	7 *	8	-2	-3	-3	
Hidasnémeti	6 *	8	-1	-2	-2	
Jósvafő	12 *	12	-3	-3	-3	0
Lillafüred	6 *	18	-1	-4	-4	
Miskolc	4 *	5	-2	-2	-2	0
Putnok	12 *	15	-1	-3	-3	
Sárospatak	9 *	16	-2	-3	-3	0
Szendrőlád	7 *	9	-1	-2	-2	
Tokaj	9 *	10	0	-1	-2	
Kisvarda	13 *	10	1	-1	-2	0
Mátészalka	5 *	6	1	-1	-2	
Nyíregyháza	7 *	6	0	-1	-2	0
Nyírlugos	7 *	8	0	-1	-2	
Pátyod	13 *	11	1	-1	-2	
Tiszabecs	11 *	4	1	-3	-4	
Vásárosnamény	12 *	7	1	-1	-2	
Záhony	11 *	12	0	-1	-2	
Berettyóújfalu	14 • *	lep.	4	0	0	
Debrecen	10 • *	2	2	-1	-2	0
Hajdúdorog	8 *	9	0	-1	-2	
Hortobágy	7 *	5	-2	-2	-2	
Kon szeg	14 • *	1	7	0	0	
Polgár	9 *	10	-1	-2	-2	
Békéscsaba	13 • *	lep.	6	0	0	2
Mezőhegyes	13 • *	2	6	0	0	2
Orosháza	10 • *	-	6	0	0	
Szarvas	11 * V	1	6	-1	-1	
Szeghalom	14		2	0	0	

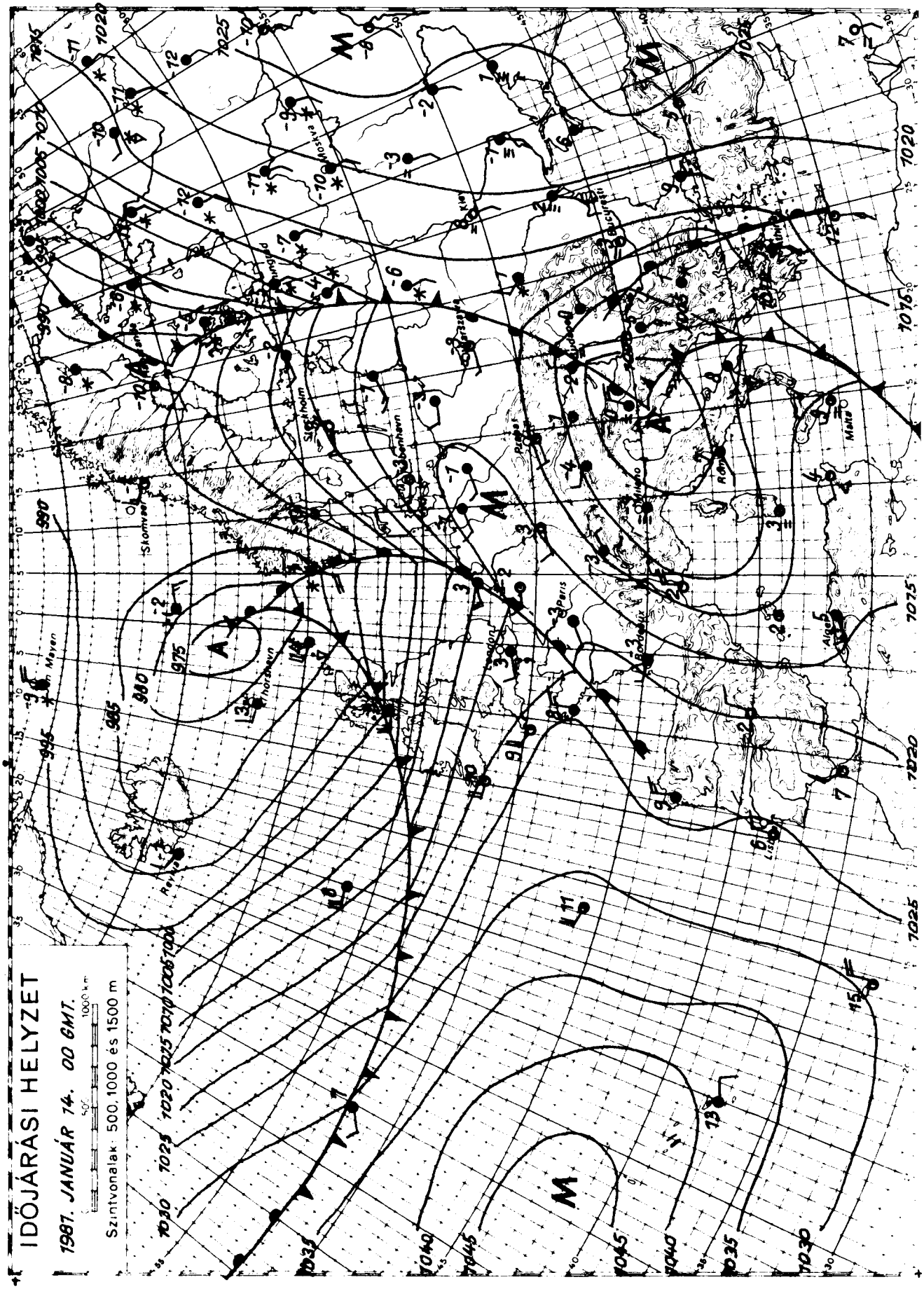

KIADJA: ORSZÁGOS METEOROLÓGIAI SZOLGÁLAT

Készíti: Központi Előrejelző Intézet Előrejelző Osztálya — T.: 273 - 018 — Megjelenik naponként

Évi előfizetési díja: 1460 Ft. Megrendelhető: 1024 Budapest, II., Kitaibel Pál u. 1. Telefon: 355-500

Kiadásért felel: az OMSZ elnöke — Szerkesztésért felel: a KEI igazgatója

IDŐJÁRÁSI NAPIJELENTÉS

ЕЖЕДНЕВНЫЙ МЕТЕОРОЛОГИЧЕСКИЙ БЮЛЛЕТЕНЬ · DAILY WEATHER REPORT
BULLETIN QUOTIDIEN DE TEMPS · TÄGLICHER WETTERBERICHT

94. évfolyam 15. szám. + Budapest + 1981. január 15. csütörtök

Az időjárási helyzet és a várható időjárás:

Középpontjával Dél-Skandinávia térsége fölött, nagy kiterjedésü ciklon örvénylik. Átmérője mintegy 3-4000 kilométer, tehát csaknem egész kontinensünkön az időjárás meghatározója. A közel 1000 kilométer átlagos szélességü felhő- és csapadékrendszere, az időjárási frontok láncolata - csütörtök reggel a Botteni-öböl, a Német-Lengyel-alföld, Alpok, Pireneusok-vonala mentén helyezkedett el. Az emlitett területeken sokfelé havazik, a felhőzóna déli szakaszán esik az eső. A ciklon nyugati oldalán, a frontrendszertől északra eső területeken változóan felhős, szeles idő van, szórványos hózáporokkal. Az időjárási frontrendszer röviden eléri a Kárpát-medence térségét.

Szerdán a Dunántúl és az Északi-középhegység térségében változóan felhős idő volt, általában 3-6 órán át sütött a nap. A keleti országrészben, elsősorban a Tiszántúlon és a Dél-Alföldön borult maradt az ég, kisebb-nagyobb megszakitásokkal egész nap esett a hó. A csütörtök reggel 7 óráig lehullott csapadék mennyisége általában csapadéknyom és 7 mm között, délkeleten 10-12 mm között volt. Az erős északi szél helyenként hófúvásokat okozott. Csütörtökre a Dunántúlon is erősen megnövekedett a felhőzet, országszerte túlnyomóan borult idő volt, néhány helyről havazást jelentettek. A hőmérséklet csúcsértéke szerdán -4 és +3 fok között, a legalacsonyabb éjszakai hőmérséklet általában -7 és -15 fok között alakult, de mértek északnyugaton -6, északkeleten pedig -20 fokot is. Csütörtökön 11 órakor -1 és -8 fok között volt a hőmérséklet.

Ma 12 órakor Budapesten a hőmérséklet -4,3 fok, a tengerszintre átszámitott légnyomás 991 mbar, erősen süllyed.

Várható időjárás péntek estig:

Eleinte túlnyomóan borult idő, csaknem mindenütt havazással, majd átmenetileg havas esővel, esővel.
Később nyugat felől felszakadozó felhőzet, felhőátvonulások, szórványos hózáporral.
Mindenütt megerősödő, később helyenként viharossá fokozódó délnyugati, majd északnyugatira forduló szél.
Várható legalacsonyabb éjszakai hőmérséklet: -3, +2 fok között,
legmagasabb nappali hőmérséklet pénteken: -1, +4 fok között.

Török Dénes s.k.

TÁVOLABBI KILÁTÁSOK SZOMBATTÓL - KEDDIG:

Változékony idő, felhős és kevésbé felhős időszakok váltogatják egymást.
Az időszak végén várhatóan lassú enyhülés kezdődik.
Legalacsonyabb hajnali hőmérséklet -5 fok körül.
Legmagasabb nappali hőmérséklet 0 fok körül.
Jelentős mennyiségü /legalább 5 mm/ csapadék az ország területének 70 százalékán várható.

KÖZÉPTÁVÚ ELŐREJELZŐ OSZTÁLY

A hőmérséklet napi középértéke és eltérése a 100 évi átlagtól /Budapest belterületén/:

1981. január 14.	-1,4°C	-0,1°C

1871 óta ezen a napon Budapesten előfordult

legmagasabb hőmérséklet:	5,1°C /1920/	
legalacsonyabb hőmérséklet:	-18,8°C /1893/	81.022.

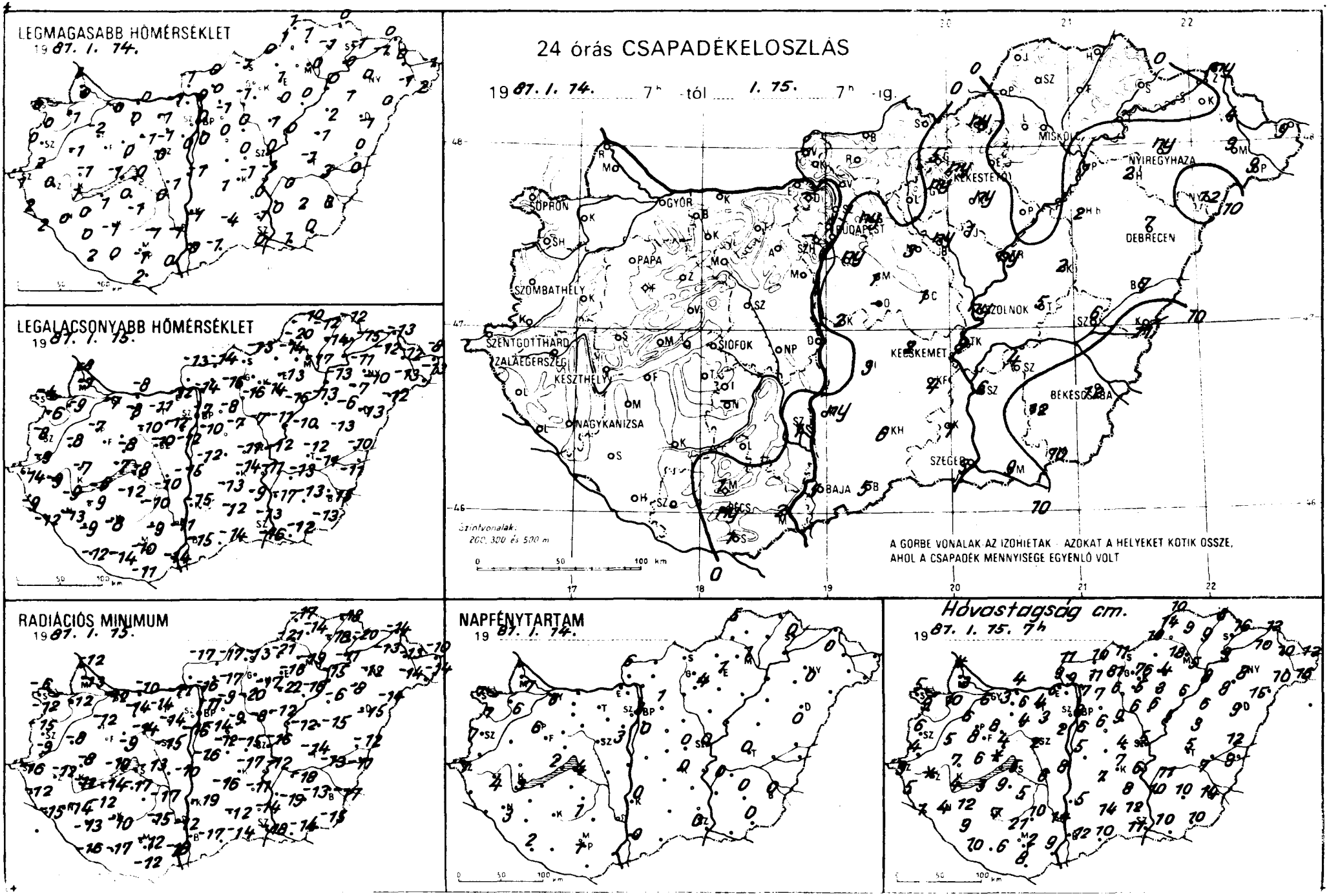
LEGMAGASABB HŐMÉRSÉKLET
1987. I. 14.
LEGALACSONYABB HŐMÉRSÉKLET
1987. I. 15.
RADIÁCIÓS MINIMUM
1987. I. 15.
24 órás CSAPADÉKELOSZLÁS
1987. I. 14. 7h -tól 1. 15. 7h -ig.
SOPRON
GYŐR
BUDAPEST
MISKOLC
NYIREGYHÁZA
KEKESTETŐ
DEBRECEN
SZOMBATHELY
PAPA
SZOLNOK
SZENTGOTTHÁRD
ZALAEGERSZEG
KESZTHELY
SIÓFOK
KECSKEMÉT
BÉKÉSCSABA
NAGYKANIZSA
SZEGED
BAJA
PÉCS
Szintvonalak: 200, 300 és 500 m
A GÖRBE VONALAK AZ IZOHIETÁK - AZOKAT A HELYEKET KÖTIK ÖSSZE, AHOL A CSAPADÉK MENNYISÉGE EGYENLŐ VOLT
NAPFÉNYTARTAM
1987. I. 14.
Hóvastagság cm.
1987. I. 15. 7h

	19 01.1.15. 07 h -ig az utolsó 24 óra adatai					
	csapadék (mm)	Hó cm	max. hőmérséklet	min. hőmérséklet	rad. min.	napos órák
ór	•	6	0	-7	-12	6
[illegible]	•	10	-1	-9	-12	6
[illegible]szemagyaróvár	•	3	0	-7	-13	7
[illegible]ka	•	folt	1	-8	-12	
[illegible]rom	•	5	0	-4	-6	7
[illegible]rosmorpács	•	9	0	-6	-12	7
[illegible]d	•	5	-1	-8	-8	
[illegible]mend	•	4	2	-9	-9	
[illegible]ntgotthárd	• ⌴=	9	1	-14	-16	7
[illegible]n[illegible]hely	• ⌴	6	0	-8	-15	7
[illegible]ti	•	5	2	-9	-12	
[illegible]ens[illegible]	•	1	2	-12	-15	
[illegible]gy[illegible]rizsa	•	4	0	-13	-14	3
[illegible]ac[illegible]szeg	• ⌴	folt	0	-9	-12	4
[illegible]k[illegible]vepü	•	8	-3	-9	-14	
[illegible]a[illegible]hely	•	4	1	-9	-11	3
[illegible]mchely	•	6	-2	-7	-11	2
[illegible]pa	•	6	-2	-7	-12	6
[illegible]mez[illegible]	•	7	-1	-7	-8	
[illegible]an[illegible]	•	folt	1	-7	-10	
[illegible]zpcm[illegible]	•	4	0	-8	-9	
[illegible]c	•	8	-3.	-9	-14	
[illegible]nyad	•	3	1	-6	-14	
[illegible]m[illegible]kszt. györgy	•	10	2	-12	-16	2
[illegible]pv[illegible]sar	•	7	-1	-8	-10	
[illegible]re[illegible]	•	12	0	-9	-12	
[illegible]bes	•	5	0	-8	-13	4
[illegible]m[illegible]szob	• ⌴	9	0	-9	-13	
[illegible]b	•	9	0	-12	-17	
[illegible]b[illegible]na	•	3	-1	-10	-17	
[illegible]zt[illegible]gom	•	6	-1	-12	-17	
[illegible]sbo[illegible]	• ≡	6	0	-8	-14	
[illegible]m[illegible]com	•	4	0	-8	-10	
[illegible]k[illegible]riva	•	4	-1	-11	-14	
[illegible]s[illegible]doboz	•	3	-1	-12	-14	
[illegible]n[illegible]városa	•	8	1	-15	-16	
[illegible]rt[illegible]vasar	•	2	0	-12	-16	3
[illegible]ó[illegible]	•	4	-1	-10	-14	
[illegible]g[illegible]fesokp.	•	6	0	-10	-10	
[illegible]ra[illegible]hattyán	•	2	0	-10	-15	
[illegible]g[illegible]rnese	•	5	-1	-10	-17	1
[illegible]n[illegible]	•	10	-1	-9	-15	
[illegible]gas[illegible]pest	–	–	–	–	–	
[illegible]s[illegible]gad	1 *	14	-1	-11	-12	
Apadtető	1 *	21	-3	-7	-9	
[illegible]o[illegible]	2 * V	9	0	-14	-18	
[illegible]s[illegible]	ny * ⌴	2	-1	-10	-12	1
[illegible]l[illegible]	1 *	8	2	-11	-12	
[illegible]e[illegible]	•	6	0	-14	-17	
[illegible]s[illegible]	ny * ⌴	6	0	-10	-14	0
[illegible]pat	•	8	0	-7	-11	3
[illegible]negy	–	–	–	–	–	
[illegible]k[illegible]	1 *	4	0	-11	-15	0
[illegible]p[illegible]	–	–	–	–	–	
[illegible]r[illegible]	ny *	7	-1	-8	-9	1
[illegible]s[illegible]	• V	9	2	-12	-15	
[illegible]s[illegible]	1 *	6	0	-7	-9	
[illegible]s[illegible]	3 *	9	0	-7	-8	
[illegible]s[illegible]	–	–	–	–	–	
[illegible]s[illegible]	•	7	0	-8	-9	

	19 01.1.15. 07 h -ig az utolsó 24 óra adatai					
	csapadék (mm)	Hó cm	max. hőmérséklet	min. hőmérséklet	rad. min.	napos órák
Vác	•	9	0	-14	-16	
Vámosmikola	•	11	-1	-13	-17	6
Baja	5 * V	12	0	-15	-17	0
Bácsalmás	5 * V	10	-1	-14	-14	
Izsák	3 *	7	1	-13	-16	
Kalocsa	ny *	5	-1	-15	-19	0
Kecskemét	2 *	7	-1	-14	-17	0
Kiskunf. háza	4 *	8	0	-9	-11	
Kiskunhalas	6 *	14	-4	-12	-12	
Kunszentmiklós	2 * ⌴	5	-1	-12	-12	
Tiszakécske	8 *	6	-1	-11	-12	
Balassagyarmat	•	10	0	-14	-17	
Romhány	•	11	0	-16	-17	
Salgótarján	• V	11	-1	-13	-13	
Eger	•	4	1	-13	-16	1
Galyatető	5 *	81	-1	-9	-10	
Gyöngyös	ny *	5	–	-14	-17	
Kékestető	ny *	76	-6	-11	-13	4
Kompolt	ny * ⌴	3	0	-16	-22	1
Lőrinci	• ⌴	6	-1	-16	-20	
Poroszló	•	6	0	-13	-16	
Jászapáti	1 *	6	1	-11	-12	
Jászbereny	ny *	6	0	-12	-17	
Karcag	2 *	3	-1	-13	-15	
Szolnok	ny *	5	0	-12	-16	0
Tiszaroff	ny *	5	0	-10	-12	
Túrkeve	5 *	5	-1	-12	-14	0
Kistelek	1 *	12	-1	-13	-14	
Makó	9 * V≡	10	1	-12	-14	
Szeged	3 * V=	11	0	-16	-18	0
Szentes	6 *	10	0	-17	-19	
Borsodnádasd	ny *	10	0	-14	-21	
Fügöd	• V	9	-1	-14	-18	
Hidasnémeti	•	6	0	-12	-18	
Jósvafő	• ⌴	10	1	-10	-17	5
Lillafüred	•	18	0	-11	-12	
Miskolc	• V	5	0	-17	-19	1
Putnok	• V ≡	14	1	-20	-21	
Sárospatak	• V	16	-1	-15	-20	0
Szendrőlád	• V	9	1	-12	-14	
Tokaj	•	9	0	-11	-11	
Kisvarda	•	10	-1	-12	-13	0
Mateszalka	9 *	10	-1	-13	-14	
Nyiregyháza	ny *	8	0	-10	-12	0
Nyirlugos	12 * ⌴	15	0	-12	-14	
Pátyod	9 *	16	2	-13	-14	
Tiszabecs	9 *	12	-1	-8	-10	
Vásárosnameny	4 *	10	0	-12	-13	
Zahony	ny *	12	0	-13	-14	
Berettyoujfalu	7 *	12	0	-10	-12	
Debrecen	7 * ⌴=	9	-1	-13	-15	0
Hajdudorog	2 *	8	1	-7	-8	
Hortobágy	2 *	6	2	-6	-6	
Kötösszakal	11 * ⌴	9	0	-11	-11	
Polgar	1 * V	8	0	-13	-15	
Bekescsaba	12 * =	14	0	-15	-17	0
Mezöhegyes	10 *	10	0	-13	-15	0
Orosháza	12 *	10	2	-13	-13	0
Szarvas	4 * V	11	0	-13	-18	0
Szeghalom	6 *	7	3	-11	-13	

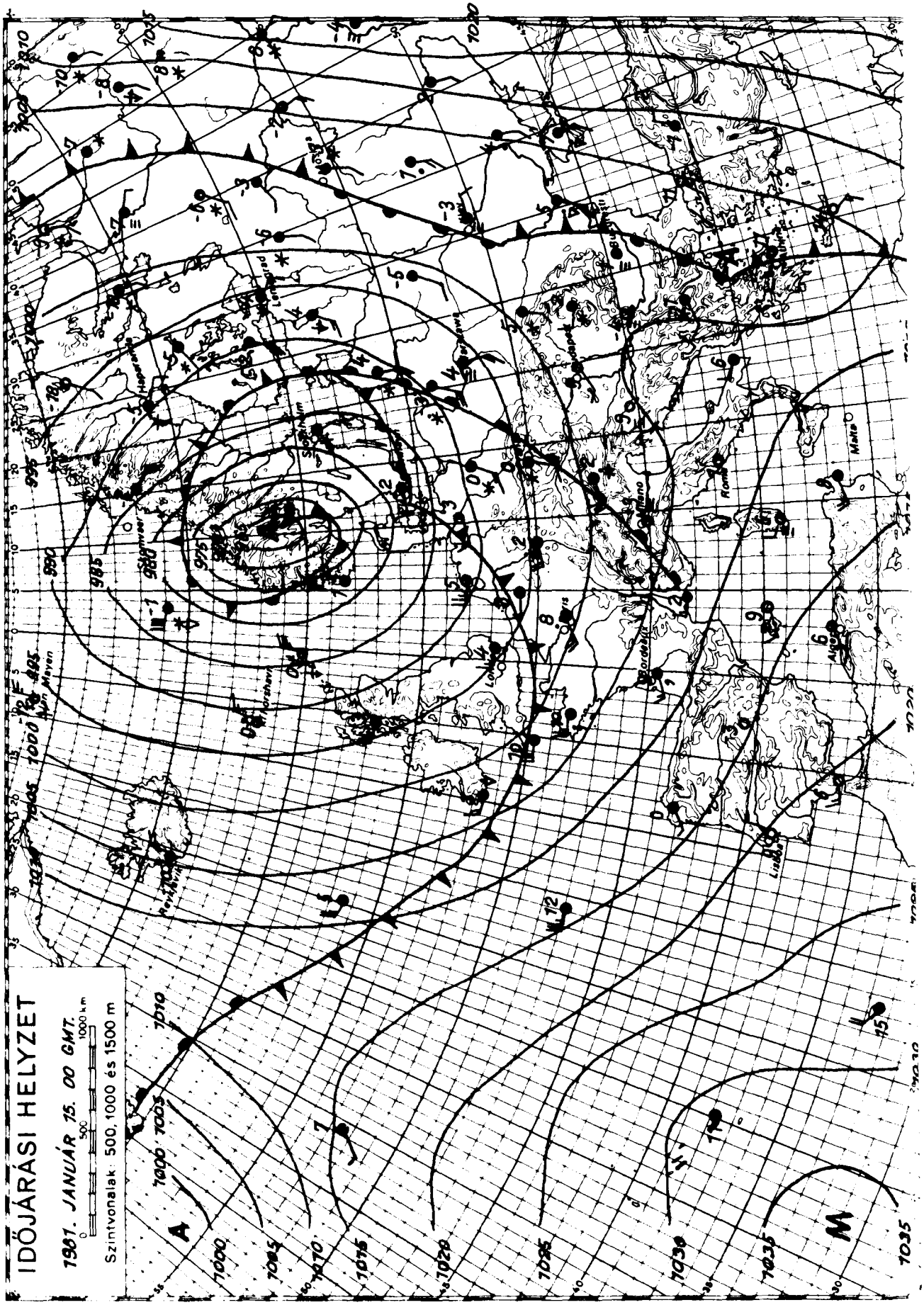

KIADJA: ORSZÁGOS METEOROLÓGIAI SZOLGÁLAT
Készíti: Központi Előrejelző Intézet Előrejelző Osztálya — T.: 273 - 078 — Megjelenik naponként
Évi előfizetési díja: 1.460.-Ft - Megrendelhető: 1024 Budapest, II., Kitaibel Pál u. 1. Telefon: 355-500
Kiadásért felel: az OMSZ elnöke — Szerkesztésért felel: a KEI igazgatója

IDŐJÁRÁSI NAPIJELENTÉS

ЕЖЕДНЕВНЫЙ МЕТЕОРОЛОГИЧЕСКИЙ БЮЛЛЕТЕНЬ · DAILY WEATHER REPORT
BULLETIN QUOTIDIEN DE TEMPS · TÄGLICHER WETTERBERICHT

94. évfolyam 16. szám. + Budapest + 1981. január 16. péntek

Az időjárási helyzet és a várható időjárás:

Középpontjával a Balti-tenger térsége fölött nagy kiterjedésü ciklon örvénylik. A ciklon nyugati, délnyugati oldalán hideg, száraz levegő áramlik nagy sebességgel Nyugat-Európán át a kontinens középső és déli vidékei felé. Szórványosan hózáporok alakulnak ki és az időnként viharossá fokozódó szél többfelé okoz hófúvást. Az emlitett légköri képződmény keleti oldalán ugyanakkor nedves, enyhe levegő érkezik a Szovjetunió európai területére. Ott az évszakhoz képest szokatlanul enyhe az idő. Moszkva térségében pl. a hőmérséklet csúcsértéke 14 fokkal meghaladta a legutóbbi évek átlagát. Sokfelé viharos déli szél fúj és több helyről havas esőt, esőt jelentenek.

Hazánkban csütörtökön erősen felhős, illetve borult volt az ég. Többfelé havazott, de a nyugati és északi megyékben a lehullott csapadék mennyisége péntek reggel 7 óráig nem haladta meg a 2 mm-t. Délről és keletről viszont 4, 8, Homokszentgyörgyről pedig 11 mm-t jelentettek. Csütörtökön a legmagasabb nappali hőmérséklet a Dunántúlon -1, +4, máshol 0, -5 fok között alakult. Péntek hajnalra szeszélyes területi eloszlásban -1, -17 fokig hült le a levegő. Délelőtt délen és keleten változóan felhős, egy-két helyen ködös idő volt. Az ország többi részén sütött a nap. A hőmérséklet 11 órakor a napos részeken +2, -3, a felhős, ködös helyeken -4, -9 fok között váltakozott.

Ma 12 órakor Budapesten a hőmérséklet 0 fok, a tengerszintre átszámitott légnyomás 1003 mbar, erősen emelkedik.

Várható időjárás szombat estig:

Általában kevés felhő, száraz, hideg idő.
A pénteken helyenként még erős északi szél mérséklődik.
Hajnalban néhány helyen köd.
Várható legalacsonyabb éjszakai hőmérséklet: általában -8, -13, a vastag hóval boritott, mélyebben fekvő részeken -14, -19, legmagasabb nappali hőmérséklet szombaton: -1, -6 fok között.

Németh Lajos s.k.

A hőmérséklet napi középértéke és eltérése a 100 évi átlagtól /Budapest belterületén/:

1981. január 15.	-3,6°C	-2,3°C

1871 óta ezen a napon Budapesten előfordult

legmagasabb hőmérséklet:	11,8°C /1873/
legalacsonyabb hőmérséklet:	-16,4°C /1912/

81.023.

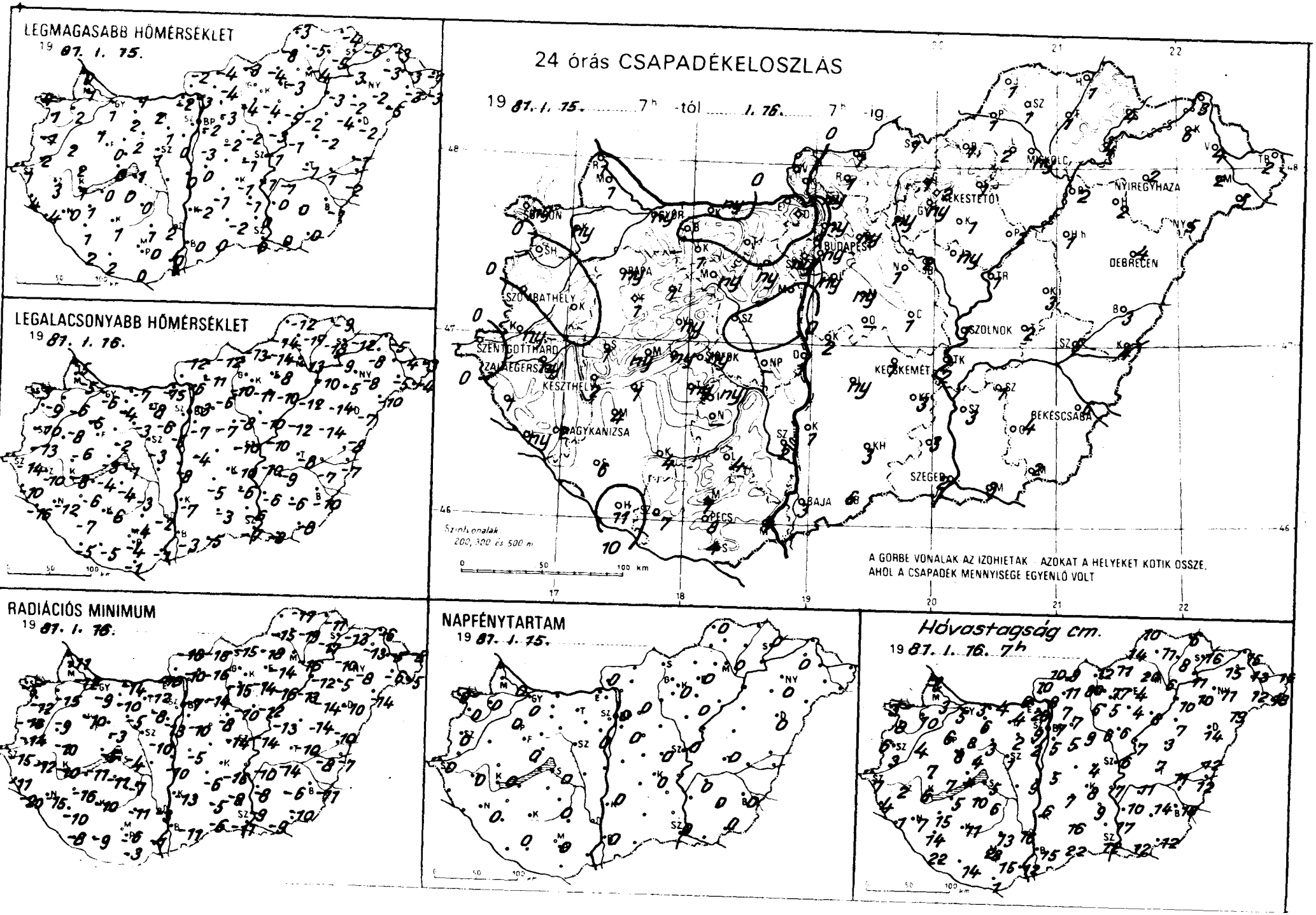
LEGMAGASABB HŐMÉRSÉKLET
19 87. 1. 15.
LEGALACSONYABB HŐMÉRSÉKLET
19 87. 1. 16.
RADIÁCIÓS MINIMUM
19 87. 1. 16.
24 órás CSAPADÉKELOSZLÁS
19 87. 1. 15. 7h -tól 1. 16. 7h -ig
Szintvonalak 200, 300 és 500 m
A GÖRBE VONALAK AZ IZOHIETÁK AZOKAT A HELYEKET KÖTIK ÖSSZE, AHOL A CSAPADÉK MENNYISÉGE EGYENLŐ VOLT
BUDAPEST
DEBRECEN
NYÍREGYHÁZA
SZOMBATHELY
SZOLNOK
KECSKEMÉT
BÉKÉSCSABA
SZEGED
PÉCS
BAJA
KESZTHELY
NAGYKANIZSA
SZENTGOTTHÁRD
NAPFÉNYTARTAM
19 87. 1. 15.
Hóvastagság cm.
19 87. 1. 16. 7h

	1981.I.16. 07 h -ig az utolsó 24 óra adatai							1981.I.16. 07 h -ig az utolsó 24 óra adatai					
	csapadék (mm)	hó cm	max. hőmérséklet	min. hőmérséklet	rad. min.	napos órák		csapadék (mm)	hó cm	max. hőmérséklet	min. hőmérséklet	rad min.	napos órák
[illegible]	ny ✱	5	1	-6	-9	0	Vác	ny ✱	8	-3	-6	-10	
[illegible]	ny ✱	10	2	-6	-15	0	Vámosmikola	. ∨	10	-2	-12	-16	0
[illegible]magyaróvár	1 ✱	3	1	-5	-12	0	Baja	3 ✱	15	0	-3	-10	0
[illegible]	1 ✱	lep.	0	-5	-11		Bácsalmás	6 ✱	22	0	-5	-6	
[illegible]	ny ✱	3	4	-3	-5	0	Izsák	ny ✱	7	-1	-5	-6	
[illegible]horpács	.	8	1	-9	-12	0	Kalocsa	1 ✱	6	-2	-7	-13	0
[illegible]	. ∨	4	2	-8	-9		Kecskemét	1✱∨=	8	-1	-10	-16	0
[illegible]	ny ✱	3	2	-13	-14		Kiskunf. háza	3 ✱	9	-1	-6	-8	
[illegible]gotthárd	. =	7	1	-14	-15	0	Kiskunhalas	3 ✱	16	-2	-3	-5	
[illegible]hely	. ⌴	6	-1	-10	-16	0	Kunszentmiklós	3 ✱	5	0	-4	-5	
[illegible]	1 ✱	4	4	-10	-11		Tiszakécske	2 ✱	7	-1	-10	-10	
[illegible]	ny ✱ ∨	1	4	-16	-20		Balassagyarmat	1 ✱	9	-4	-12	-18	
[illegible]zása	2 ✱ =	7	0	-12	-15	0	Romhany	1✱=∨	11	-4	-11	-16	
[illegible]szeg	ny ✱∨=	2	3	-10	-12	0	Salgótarján	1 ✱∨	12	-3	-13	-15	
[illegible]gyepű	1 ✱	8	-1	-4	-6		Eger	1✱=	4	-3	-8	-14	0
[illegible]ely	2 ✱	6	1	-8	-10	0	Galyatető	1 ∨	80	-2	-11	-11	
[illegible]hely	ny ✱	7	-1	-3	-4	0	Gyöngyös	ny ✱	5	-4	-11	-14	
[illegible]	ny ✱	6	1	-5	-10	0	Kékestető	2✱∨	77	-7	-8	-9	0
[illegible]	1 ✱	7	2	-6	-10		Kompolt	1✱⌴	4	-5	-10	-16	0
[illegible]	ny	folt	0	-3	-5		Lőrinci	ny✱⌴	6	-4	-10	-15	
[illegible]	ny ✱	4	0	-2	-3		Poroszló	2✱=	8	-2	-12	-13	
[illegible]	1 ✱	8	0	-4	-8		Jászapáti	ny✱=	6	-3	-10	-12	
[illegible]	1 ✱	5	0	-4	-11		Jászberény	2✱∨	6	-4	-10	-14	
[illegible] kszt. györgy	11 ✱	22	2	-5	-8	0	Karcag	3✱∨	3	-2	-14	-14	
[illegible]sár	4✱⌴	11	1	-6	-10		Szolnok	1✱∨=	6	-1	-10	-14	0
[illegible]	4✱∨	15	1	-6	-16		Tiszaroff	1 ✱	7	-1	-12	-13	
[illegible]	ny ✱	5	1	-1	-4	0	Túrkeve	2 ✱	7	-1	-8	-10	0
[illegible]szob	6✱⌴	14	1	-7	-10		Kistelek	3 ✱	17	0	-6	-9	
[illegible]	ny ✱	10	0	-4	-11		Makó	3 ✱	12	0	-8	-9	
[illegible]	.	3	1	-9	-14		Szeged	2✱∨	12	0	-7	-11	0
[illegible]gom	. ∨ =	6	-2	-15	-16		Szentes	3 ✱	10	0	-6	-8	
[illegible]	1 ✱=	6	2	-4	-10		Borsodnádasd	1✱=	11	-4	-14	-18	
[illegible]om	ny ✱⌴	4	1	-7	-14		Fügöd	1 ✱	8	-5	-13	-17	
[illegible]nya	.	4	2	-8	-12		Hidasnémeti	1	6	-4	-9	-11	
[illegible]boz	ny ✱⌴	2	1	-6	-8		Josvafő	1 ✱	10	-3	-12	-17	0
[illegible]város	1 ✱	9	0	-8	-10		Lillafüred	2 ✱	20	-5	-11	-13	
[illegible]vasár	.	2	0	-5	-13	0	Miskolc	ny ∨ =	6	-4	-13	-16	0
[illegible]	ny ✱	3	2	-3	-5		Putnok	1✱∨=	14	-8	-14	-15	
[illegible]sökp.	-	-	-	-	-		Sárospatak	4 ✱	16	-6	-12	-13	0
[illegible]attyán	.	1	1	-3	-10		Szendrőlád	1✱∨	11	-5	-17	-19	
[illegible]sse	ny ✱	6	0	-3	-7	0	Tokaj	4 ✱	11	-3	-9	-10	
[illegible]	4 ✱	13	1	-4	-11		Kisvárda	6✱=	15	-3	-8	-13	0
[illegible]	-	-	-	-	-		Mátészalka	2 ✱	12	-3	-5	-6	
[illegible]	2 ✱	16	2	-2	-3		Nyíregyháza	2✱∨=	11	-2	-8	-8	0
rpádtető	7 ✱	28	0	-4	-5		Nyírlugos	5✱⌴	19	-5	-10	-14	
	4 ✱	12	0	-1	-1		Pátyod	5 ✱	18	-3	-4	-5	
	8 ✱	15	0	-4	-6	0	Tiszabecs	2 ✱	12	-1	-3	-5	
	4 ✱	1	0	-1	-3		Vásárosnameny	4 ✱	13	-3	-4	-5	
	7 ✱	14	2	-5	-9		Zahony	3 ✱	15	-3	-5	-6	
[illegible]	ny ✱	5	-3	-7	-10	0	Berettyóújfalu	3✱=	12	-1	-8	-10	
[illegible]int	ny ✱	7	-2	-3	-7	0	Debrecen	4✱∨	14	-2	-7	-10	0
[illegible]hegy	ny ✱	9	-3	-5	-6		Hajdúdorog	2✱∨	10	-2	-5	-5	
	1 ✱	4	-1	-10	-14	0	Hortobagy	1 ✱	7	-4	-14	-14	
	.	28	-6	-6	-9		Kósosszakál	4 ✱	12	-2	-7	-7	
	ny ✱⌴	7	-3	-6	-14	0	Polgar	2✱∨	10	-3	-10	-12	
	1 ✱∨	10	-5	-9	-12		Békéscsaba	6✱∨=	18	-1	-10	-11	0
	ny ✱	5	-2	-7	-8		Mezőhegyes	2✱=	12	0	-8	-10	0
	1 ✱	9	-2	-8	-10		Orosháza	4 ✱	14	0	-6	-6	0
	-	-	-	-	-		Szarvas	1✱∨	11	-1	-9	-14	0
	ny ✱	7	-2	-5	-7		Szeghalom	5 ✱	11	1	-7	-8	

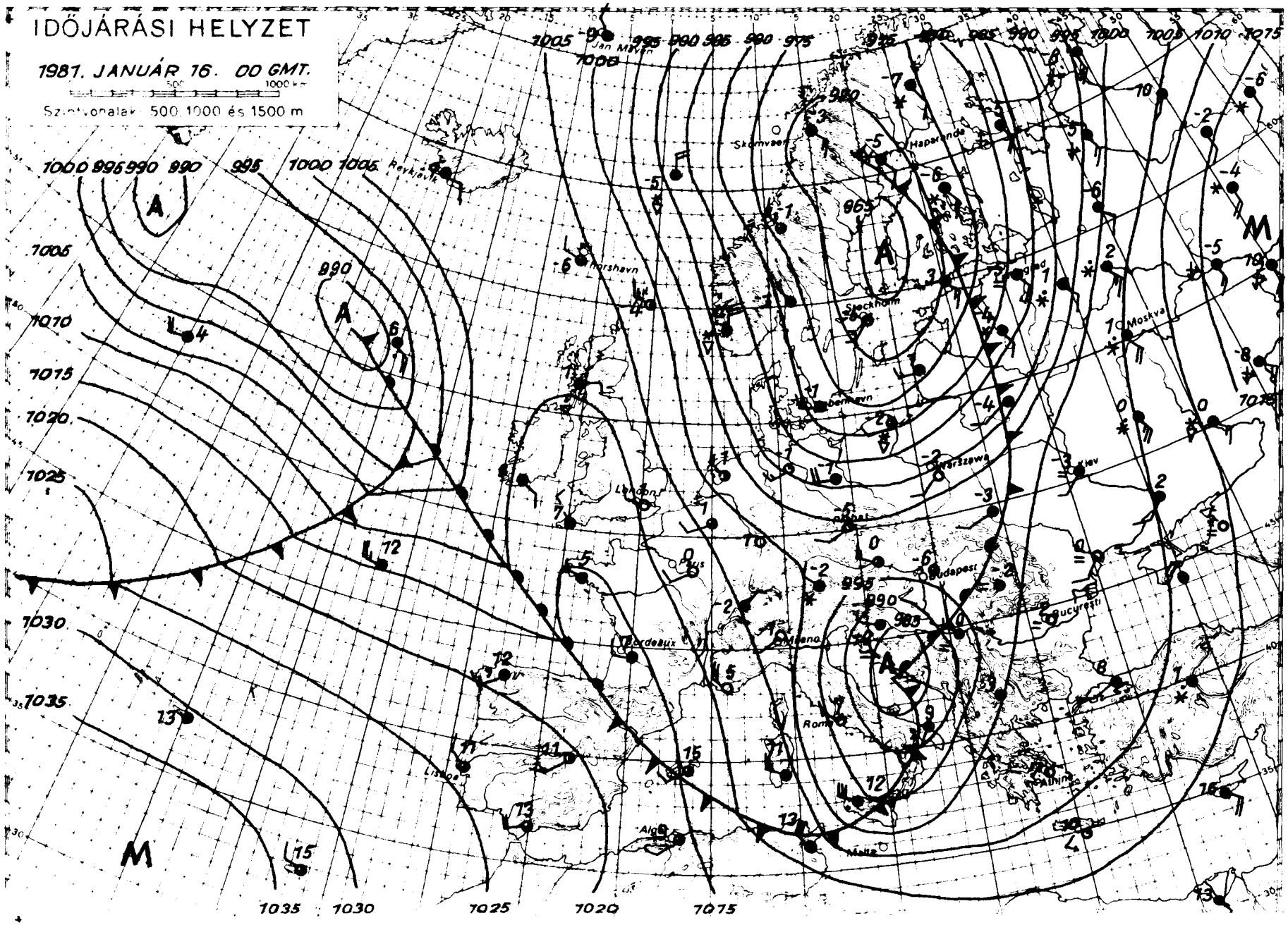

KIADJA: ORSZÁGOS METEOROLÓGIAI SZOLGÁLAT
Készíti Központi Előrejelző Intézet Előrejelző Osztálya — T. 273 - 018 — Megjelenik naponként
Fyzelőfizetési díj: 1460 Ft. Megrendelhető: 1024 Budapest II. Kitaibel Pál u. 1. Telefon: 353-500
Kiadásért felel az OMSZ elnöke — Szerkesztésért felel a KEI igazgatója

IDŐJÁRÁSI NAPIJELENTÉS

ЕЖЕДНЕВНЫЙ МЕТЕОРОЛОГИЧЕСКИЙ БЮЛЛЕТЕНЬ · DAILY WEATHER REPORT
BULLETIN QUOTIDIEN DE TEMPS · TÄGLICHER WETTERBERICHT

94. évfolyam 17. szám. + Budapest + 1981. január 17. szombat

Az időjárási helyzet és a várható időjárás:

A Skandináv-félsziget fölött lévő ciklon hatására hideg levegő áramlik a Balti-tenger vidéke, a Lengyel-síkság, továbbá a Szovjetunió európai területének nyugati része, és a Kárpátok térsége fölé. Az említett területeken az éjszakai órákban többfelé havazott, hózáporok alakultak ki. A Balkán-félszigeten és a Fekete-tenger nyugati medencéjében is csapadékos az időjárás. Onnan sok helyről havazást, és esőket is jelentettek. Az Atlanti-óceán felől enyhébb, nedves léghullámok érkeznek Nyugat-Európa fölé. Emiatt a Brit-szigeteken, Franciaországban és a Német-síkságon nagy területeken eső, az Alpok vidékén pedig a hó esett. Az enyhébb, óceáni levegő lassan hazánkat is eléri, ezért csapadékosra fordul időjárásunk.

Hazánkban pénteken az ország nagy részén változóan felhős volt az ég, és 3-7 órán át sütött a nap. A Tiszántúlon viszont erősen felhős, párás, ködös maradt az idő. A Dunántúlon és a Tiszántúlon néhány helyen hózápor, hószállingózás is előfordult. A lehullott csapadék mennyisége azonban nem haladta meg az 1 mm-t. Az északnyugati szelet erős, helyenként viharos széllökések kisérték. A hőmérséklet csúcsértéke a Dunántúlon +1, +5, másutt +1, -5 fok között alakult. Ma hajnalra -4, -20 fok közötti hőmérsékleteket mértek. Főként keleten többfelé képződött köd. Délelőtt nyugat felől lassan megnövekedett a felhőzet, és a köd nagy része föloszlott. A Dunántúlon megerősödött a délnyugati szél. A hőmérséklet 11 órakor általában 0, -6, de a Tiszántúlon -8, -14 fok között volt.

Ma 12 órakor Budapesten -5 fokot mértek, a tengerszintre átszámitott légnyomás 1011 mbar, alig változik.

Várható időjárás vasárnap estig:

Mindenütt erősen megnövekvő felhőzet. Nyugat felől havazás.
Vasárnap átmenetileg a Dunántúlon havas eső is lehet.
Kleinte déli, délnyugati, majd északnyugati szél. Sokfelé erős, helyenként viharos széllökések.
Várható legalacsonyabb éjszakai hőmérséklet: nyugaton 0, -5, keleten -5, -10,
legmagasabb nappali hőmérséklet vasárnap: nyugaton 0, +3, keleten -1, -4 fok között.

Pálmási Judit s.k.

A hőmérséklet napi középértéke és eltérése a 100 évi átlagtól /Budapest belterületén/:

1981. január 16.	-0,5°C	+0,6°C

1871 óta ezen a napon Budapesten előfordult

legmagasabb hőmérséklet:	9,8°C /1956, 1968/
legalacsonyabb hőmérséklet:	-15,5°C /1893/

81.024.

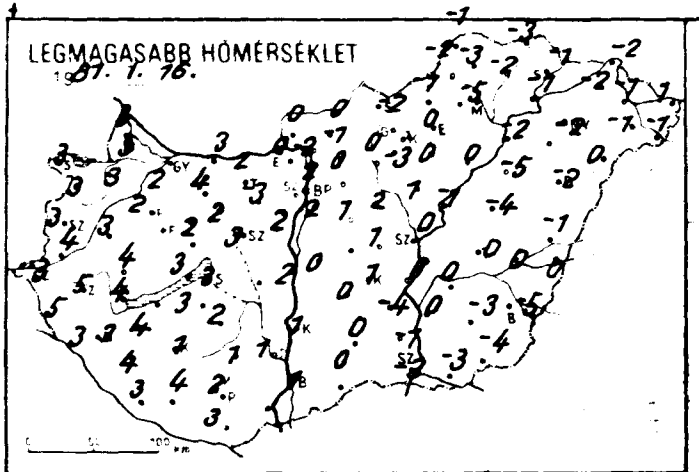
LEGMAGASABB HŐMÉRSÉKLET
1987. I. 16.

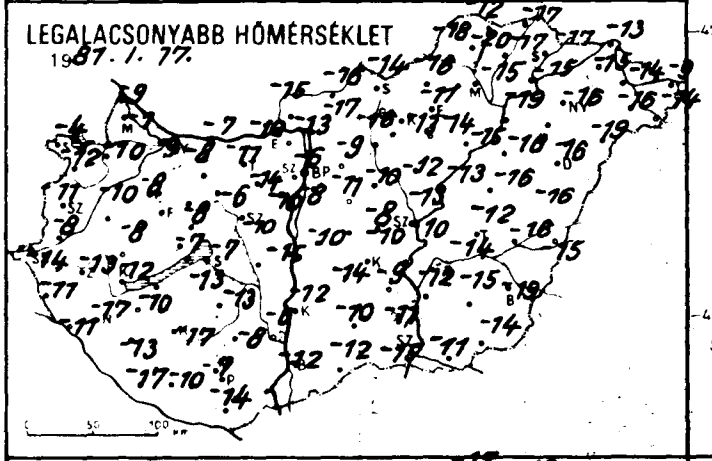
LEGALACSONYABB HŐMÉRSÉKLET
1987. I. 17.

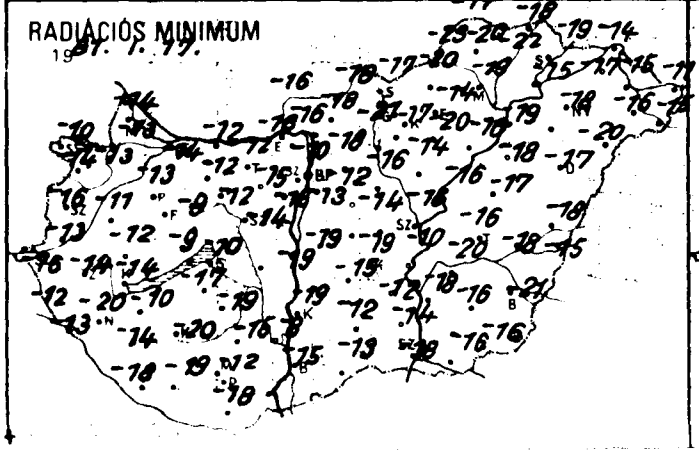
RADIÁCIÓS MINIMUM
1987. I. 17.

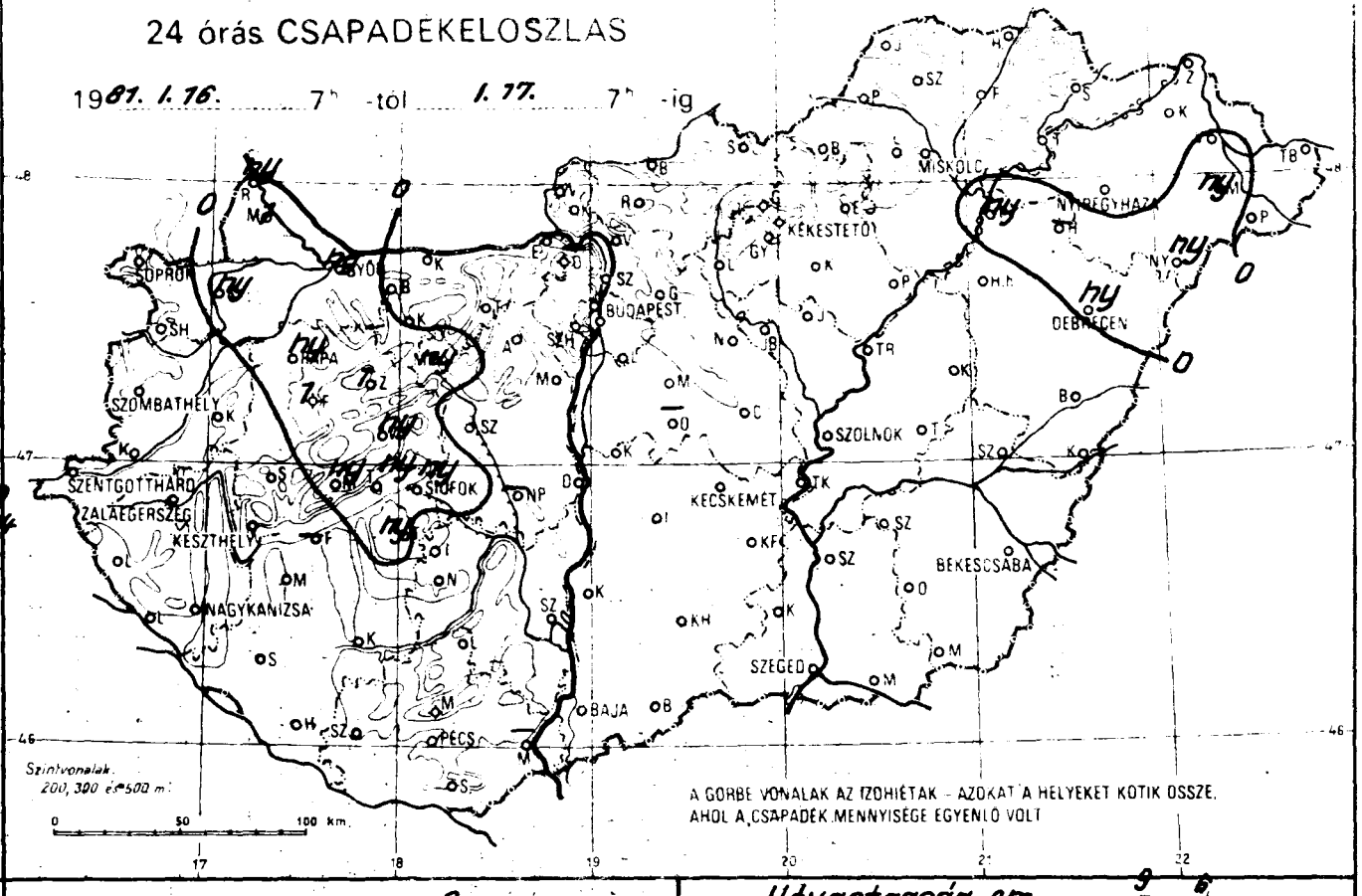
24 órás CSAPADÉKELOSZLÁS
1987. I. 16. 7h -tól I. 17. 7h -ig
SOPRON
GYŐR
BUDAPEST
MISKOLC
NYÍREGYHÁZA
DEBRECEN
SZOMBATHELY
SZOLNOK
SZENTGOTTHÁRD
ZALAEGERSZEG
KESZTHELY
SIÓFOK
KECSKEMÉT
BÉKÉSCSABA
NAGYKANIZSA
SZEGED
BAJA
PÉCS
Szintvonalak 200, 300 és 500 m
0 50 100 km
A GÖRBE VONALAK AZ IZOHIÉTÁK - AZOKAT A HELYEKET KÖTIK ÖSSZE, AHOL A CSAPADÉK MENNYISÉGE EGYENLŐ VOLT

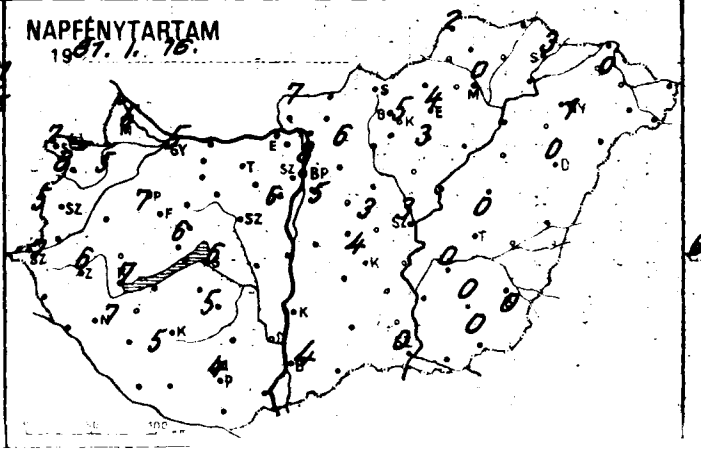
NAPFÉNYTARTAM
1987. I. 16.

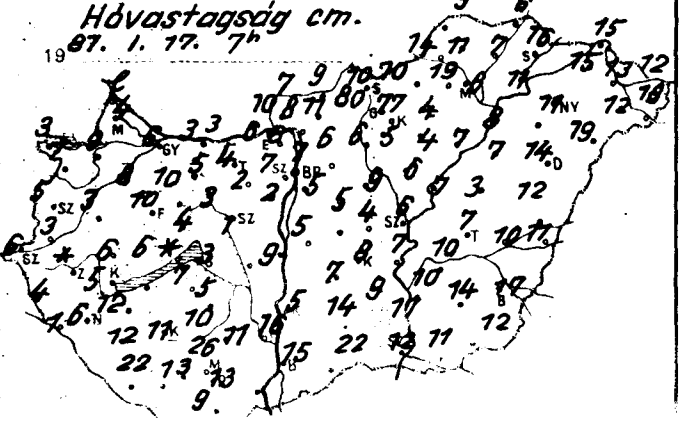
Hóvastagság cm.
1987. I. 17. 7h

	1981.I.17. 07 h -ig az utolsó 24 óra adatai					
	csapadék (mm)	hó cm	max. hőmérséklet	min. hőmérséklet	rad. min.	napos órák
[illegible]	ny ✱	6	2	-9	-14	5
[illegible]vár	ny ✱	9	3	-10	-13	5
[illegible]magyaróvár	1 ✱	4	3	-7	-13	5
[illegible]	ny ✱	lep.	3	-9	-14	
[illegible]	•	3	3	-4	-10	7
[illegible]horpács	• ⌴	7	3	-12	-14	8
	• ∀	3	3	-10	-11	
[illegible]end	•	3	4	-8	-13	
[illegible]gotthard	•	6	3	-14	-16	7
[illegible]mathely	• ⌴	5	3	-11	-16	5
[illegible]	•	4	5	-11	-12	
[illegible]nye	• ∨	1	3	-11	-13	
[illegible]rata	• ∨ =	6	2	-17	-20	7
[illegible]egyhegyszeg	• ∨	folt	5	-13	-14	6
[illegible]kasgyepű	1 ✱	10	0	-8	-15	
[illegible]thely	• ∨ =	5	4	-12	-14	7
[illegible]oshely	ny ✱ ⌴	6	1.	-7	-12	6
[illegible]	ny ✱	8	2	-8	-13	7
[illegible]eg	• ⌴	6	4	-8	-12	
[illegible]ny	ny ✱	folt	3	-7	-9	
[illegible]nem	ny ✱ ⌴	4	2	-8	-9	
	1 ✱	10	1	-9	-17	
[illegible]od	–	–	–	–	–	
[illegible]kszt. györgy	• ∨ ≡	22	3	-17	-18	5
[illegible]svár	• ∨	11	1	-17	-20	
[illegible]rcali	•	12	4	-10	-10	
[illegible]lok	ny ✱	3	3	-7	-10	6
[illegible]mogyszob	• ⌴	12	4	-13	-14	
Tab	ny ✱	7	3	-13	-17	
Babolna	•	3	2	-11	-15	
Esztergom	• ∀	6	0	-10	-16	
Kisber	• =	5	4	-8	-12	
Komarom	• ⌴	3	3	-7	-12	
Tatabanya	• ∨	4	2	-11	-12	
[illegible]sutdoboz	• ∨	2	-3	-14	-15	
Dunaujváros	•	9	2	-15	-19	
Martonvásár	•	2	2	-10	-16	6
Mor	ny ✱	3	2	-6	-12	
[illegible]sárhorsókp.	–	–	–	–	–	
Szabadbattyán	•	1	3	-10	-14	
[illegible]szemcse	•	5	2	-13	-19	5
[illegible]gyel	•	11	1	-8	-15	
[illegible]konyi	•	10	3	-10	-17	
[illegible]szárd	•	16	1	-6	-8	
[illegible]rpádtető	•	26	-1	-5	-8	
[illegible]	–	–	–	–	–	
	• ⌴ =	13	2	-7	-12	4
	•	9	3	-14	-18	
[illegible]ár	• ∨ ≡	13	4	-10	-19	
[illegible]tsme	•	5	2	-8	-13	5
[illegible] Int	•	7	2	-6	-10	8
[illegible]hegy	•	7	-1	-6	-9	
	•	4	1	-8	-14	3
[illegible]ko	–	–	–	–	–	
	• ⌴	6	0	-9	-18	6
[illegible]el	• ∨	10	2	-6	-16	
	•	5	1	-11	-12	
[illegible]a	•	9	2	-10	-16	
	–	–	–	–	–	
[illegible]re	•	6	-1	-8	-9	

	1981.I.17. 07 h -ig az utolsó 24 óra adatai					
	csapadék (mm)	hó cm	max. hőmérséklet	min. hőmérséklet	rad. min	napos órák
Vác	•	8	-2	-13	-16	
Vámosmikola	• ∨	7	0	-15	-16	7
Baja	• ⌴	15	1	-12	-15	4
Bácsalmas	• ∨	22	0	-12	-13	
Izsák	•	7	0	-14	-15	
Kalocsa	• ∨	5	1	-12	-19	3
Kecskemet	• ∨ ≡	8	1	-10	-19	4
Kiskunf. háza	•	9	-4	-9	-12	
Kiskunhalas	•	14	0	-10	-12	
Kunszentmiklós	• ⌴	5	0	-10	-19	
Tiszakecske	•	7	0	-10	-10	
Balassagyarmat	• ∨ ≡	9	0	-16	-18	
Romhány	•	11	-1	-17	-18	
Salgótarján	•	10	-2	-14	-17	
Eger	•	4	0	-11	-14	4
Galyatető	•	80	-2	-9	-10	
Gyöngyös	•	5	-3	-13	-17	
Kékestető	•	77	-6	-9	-12	5
Kompolt	• ⌴	4	0	-14	-20	3
Lőrinci	• ⌴	6	0	-16	-21	
Poroszlo	• ∨ ≡	7	0	-15	-16	
Jászapati	•	6	1	-12	-14	
Jászbereny	•	6	0	-11	-17	
Karcag	•	3	-4	-16	-17	
Szolnok	• =	6	0	-13	-15	3
Tiszaroff	• ∨	7	-1	-13	-16	
Túrkeve	• ∨	7	0	-12	-16	0
Kistelek	•	17	-1	-11	-14	
Makó	• ⌴	11	-3	-11	-16	
Szeged	• ∨ ≡	12	-3	-15	-18	0
Szentes	• ⌴ =	10	0	-12	-18	
Borsodnádasd	•	10	-1	-16	-20	
Fügöd	• ∨	7	-2	-17	-22	
Hidasnémeti	•	6	-3	-17	-18	
Jósvafő	•	9	-1	-12	-17	2
Lillafüred	•	19	0	-12	-12	
Miskolc	• ∨ ≡	6	-5	-15	-19	0
Putnok	• ∨ ≡	14	-2	-18	-23	
Sárospatak	• ∨ ≡	16	-1	-17	-19	3
Szendrőlád	•	11	-3	-20	-20	
Tokaj	• =	11	-1	-15	-15	
Kisvárda	• ∨ =	15	-2	-15	-17	0
Mátészalka	ny ✱ ∨ ≡	12	-1	-16	-16	
Nyiregyháza	• ∨ ≡	11	-2	-16	-18	1
Nyirlugos	ny ✱ ⌴	19	0	-19	-20	
Pátyod	• ∨	18	-1	-14	-15	
Tiszabecs	•	12	1	-9	-11	
Vasárosnameny	• ∨ ≡	13	-1	-14	-15	
Záhony	• =	15	-2	-13	-14	
Berettyóújfalu	• ∨ ≡	12	-1	-16	-18	
Debrecen	ny ✱ ∨ ≡	14	-2	-16	-17	0
Hajdudorog	–	–	–	–	–	
Hortobágy	•	7	-5	-18	-18	
Kososszakal	• =	11	0	-15	-15	
Polgar	ny ✱ ∨ ≡	8	-2	-19	-19	
Bekescsaba	• ∨ ≡	17	-5	-19	-21	0
Mezöhegyes	• ∨ ≡	12	-4	-14	-16	0
Orosháza	•	14	-3	-15	-16	0
Szarvas	• ∨	10	0	-14	-20	0
Szeghalom	•	10	0	-16	-18	

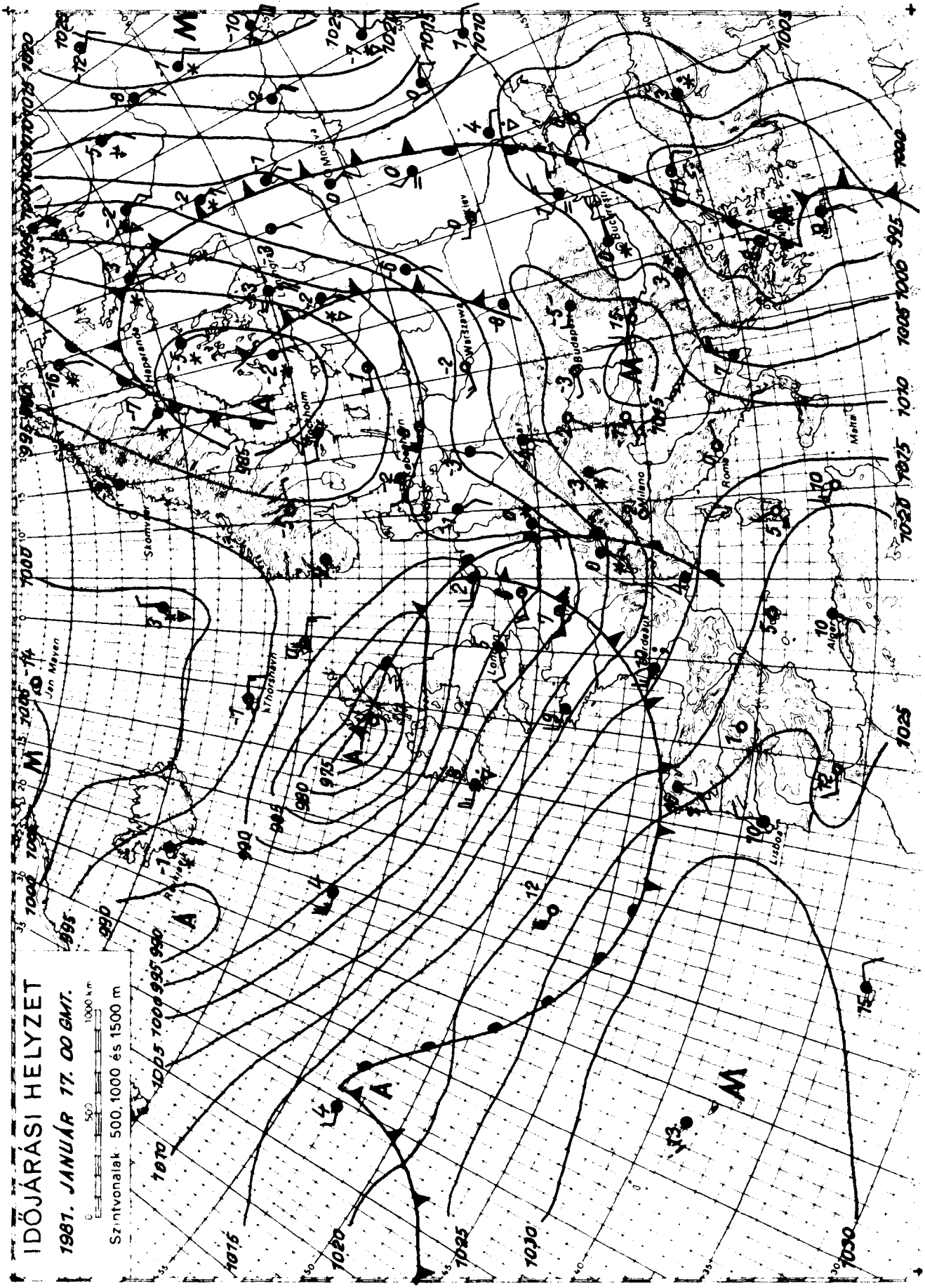

KIADJA: ORSZÁGOS METEOROLÓGIAI SZOLGÁLAT
Készíti: Központi Előrejelző Intézet Előrejelző Osztálya — T.: 273-078 — Megjelenik naponként
Évi előfizetési díja: 1 460 Ft - Megrendelhető: 1024 Budapest, II., Kitaibel Pál u. 1 Telefon: 353-500
Kiadásért felel: az OMSZ elnöke — Szerkesztésért felel: a KEI igazgatója

IDŐJÁRÁSI NAPIJELENTÉS

ЕЖЕДНЕВНЫЙ МЕТЕОРОЛОГИЧЕСКИЙ БЮЛЛЕТЕНЬ · DAILY WEATHER REPORT
BULLETIN QUOTIDIEN DE TEMPS · TÄGLICHER WETTERBERICHT

94. évfolyam 18. szám. + Budapest + 1981. január 18. vasárnap

Az időjárási helyzet és a várható időjárás:

Az Atlanti-óceán felett nagy kiterjedésü alacsony nyomású légköri képződmény örvénylik. Hatására a Brit-szigeteken, valamint a kontinens nyugati partvidékén több helyütt esik az eső, az északabbra fekvő területeken havas eső, hó. Kiterjedt havazásról érkezett hir a Német-Lengyel-alföld nagy részéről is. Közép-Európában egyelőre még változóan felhős, párás, általában csendes az idő. A Fekete-tengertől a Kelet-Európai-alföldön át egészen Észak-Európáig mintegy 600 km szélességü időjárási frontzóna húzódik. Az érintett területeken változékony, csapadékos az idő, gyakran havazik és időnként erős szél fúj.

Hazánkban szombaton főleg a hajnali és a reggeli órákban volt párás, ködös az idő. Napközben fokozatosan megnövekedett a felhőzet. Az északi országrészben helyenként kisebb havazás is volt. A vasárnap reggel 7 óráig lehullott csapadék mennyisége általában csapadéknyom volt. Szombaton a hőmérséklet csúcsértéke a nyugati megyékben 0, +5 fok között, a keleti országrészben pedig általában -2, -7 fok között alakult. Vasárnap hajnalra szeszélyes területi eloszlásban az ország nagy részén -7, -12 fokig hült le a levegő. Ma a délelőtt folyamán változóan felhős, párás idő volt. Északnyugaton egy-két helyen kevés hó hullott. A hőmérséklet 11 órakor általában -1 és -6 fok között alakult.

Ma 12 órakor Budapesten a hőmérséklet -4 fok, a tengerszintre átszámitott légnyomás 1014 mbar, alig változik.

Várható időjárás hétfő estig:

Változóan, helyenként erősen felhős, főleg a hajnali, reggeli órákban párás idő.
Szórványosan havazás, hózápor.
Időnként megélénkülő szél.
Várható legalacsonyabb éjszakai hőmérséklet: általában -4, -9 fok között,
legmagasabb nappali hőmérséklet hétfőn: +3, -2 fok között.

Bozóki István s.k.

A hőmérséklet napi középértéke és eltérése a 100 évi átlagtól /Budapesten/:

1981. I. 17.	-3,0°C	-2,2°C

1871 óta ezen a napon Budapesten előfordult

legmagasabb hőmérséklet:	12,8°C /1917/,
legalacsonyabb hőmérséklet:	-14,8°C /1963/.

81.025.

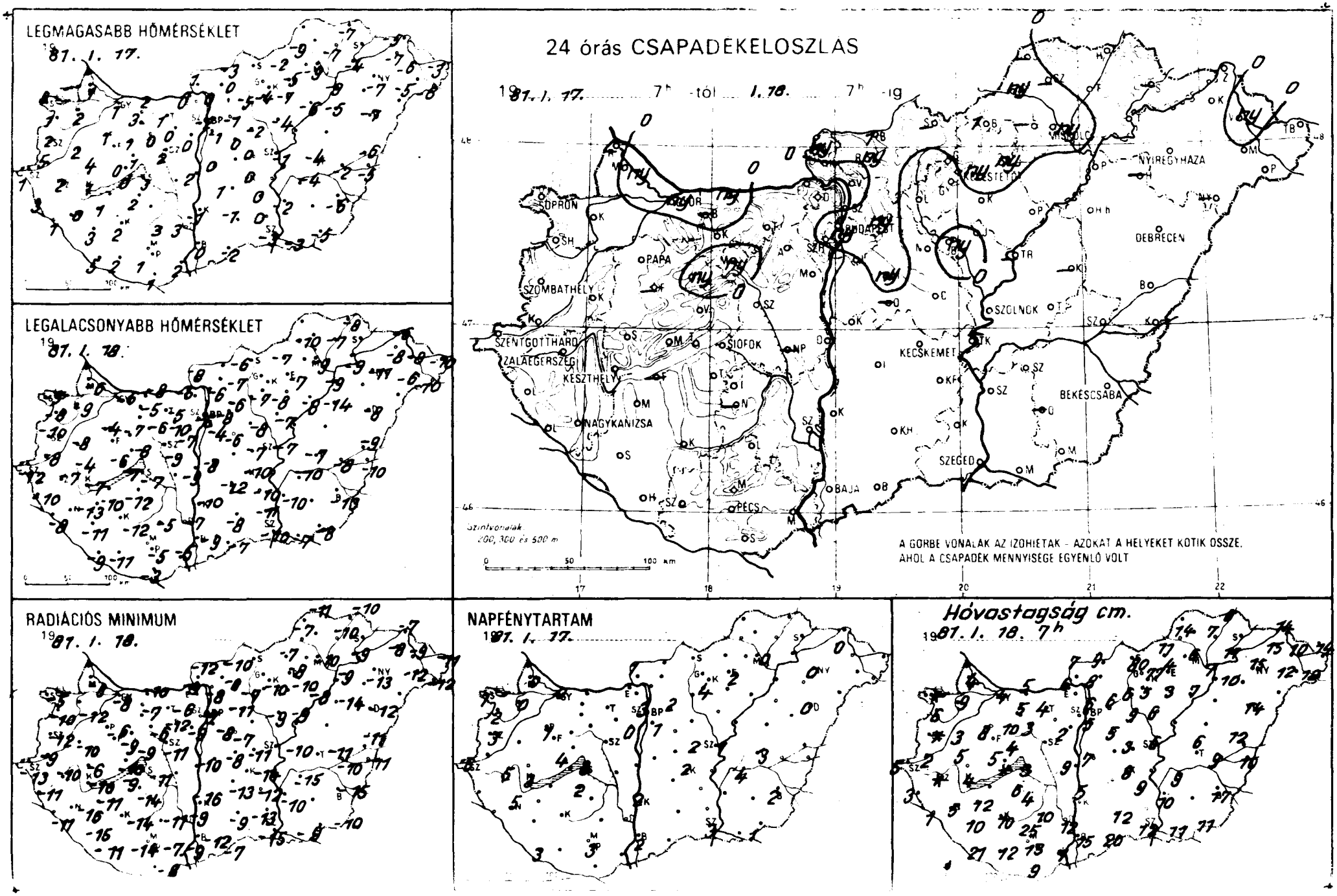
LEGMAGASABB HŐMÉRSÉKLET
1981. I. 17.
LEGALACSONYABB HŐMÉRSÉKLET
1981. I. 18.
24 órás CSAPADÉKELOSZLÁS
1981. I. 17. 7h -tól 1. 18. 7h -ig
GYŐR
SOPRON
PAPA
SZOMBATHELY
SZENTGOTTHÁRD
ZALAEGERSZEG
KESZTHELY
NAGYKANIZSA
SIÓFOK
PÉCS
BUDAPEST
NYÍREGYHÁZA
DEBRECEN
SZOLNOK
KECSKEMÉT
BÉKÉSCSABA
SZEGED
BAJA
Szintvonalak
200, 300 és 500 m
A GÖRBE VONALAK AZ IZOHIÉTÁK - AZOKAT A HELYEKET KÖTIK ÖSSZE,
AHOL A CSAPADÉK MENNYISÉGE EGYENLŐ VOLT
RADIÁCIÓS MINIMUM
1981. I. 18.
NAPFÉNYTARTAM
1981. I. 17.
Hóvastagság cm.
1981. I. 18. 7h

1981.I.18. 07 h -ig az utolsó 24 óra adatai

	csapadék (mm)	Hó cm	max. hőmérséklet	min. hőmérséklet	rad. min.	napos órák
	ny ∀	4	1	-6	-8	0
	.	9	2	-9	-12	0
nmagyaróvár	ny *	4	1	-6	-8	0
	–	–	–	–	–	
	.	folt	6	-5	-5	1
nhorpács	. ⌴	6	1	-8	-10	2
	.	3	2	-8	-10	
nd	.	2	5	-8	-9	
rhárd	. ⌴	5	1	-12	-13	6
hely	. ⌴	folt	2	-10	-12	3
	.	3	3	-10	-11	
ve	.	1	1	-8	-11	
ázása	.	5	0	-13	-16	5
szerszeg	. ⌴	folt	2	-7	-10	5
ogyvepü	–	–	–	–	–	
hely	. ⌴	4	1	-7	-10	3
hely	. ⌴	5	0	-6	-10	4
	.	8	1	-4	-6	1
	.	5	4	-4	-6	
	.	folt	0	-7	-9	
ierem	. ⌴ ≡	4	1	-8	-9	
	ny *	10	1	-7	-9	
d	–	–	–	–	–	
kszt. györgy	. ≡	21	5	-9	-11	3
ar	. ⌴	10	2	-12	-14	
	.	12	1	-10	-11	
k	. ⌴	3	3	-7	-11	3
nagyszob	. ⌴	10	3	-11	-12	
	.	6	2	-12	-14	
olna	–	–	–	–	–	
ergom	.	6	0	-6	-9	
er	.	5	3	-5	-7	
atrom	ny *	5	2	-8	-10	
anya	. ⌴	4	1	-5	-6	
oboz	. ⌴	2	0	-10	-12	
város	.	9	2	-9	-10	
vasar	.	2	0	-7	-9	0
	ny *	3	0	-6	-6	
esokp	–	–	–	–	–	
attyán	. ≡	2	-9	-11		
ese	. ⌴	4	2	-10	-15	2
	.	10	3	-5	-11	
	–	–	–	–	–	
	. ∀	12	3	-7	-9	
pádtető	.	25	-1	-4	-7	
	.	7	2	-5	-9	
	.	13	1	-5	-7	3
	.	9	1	-3	-8	
	.	12	2	-11	-14	
	. ⌴	5	-1	-4	-8	1
fot	ny *	6	-2	-6	-7	3
egy	–	–	–	–	–	
	.	3	0	-7	-11	2
	–	–	–	–	–	
	ny ∀	6	-1	-8	-11	2
	–	–	–	–	–	
	ny *	5	0	-6	-7	
	.	9	-2	-8	-9	
	–	–	–	–	–	
	.	6	0	-4	-6	

1981.I.18. 07 h -ig az utolsó 24 óra adatai

	csapadék (mm)	Hó cm	max. hőmérséklet	min. hőmérséklet	rad min	napos órák
Vác	. ⌴	8	0	-6	-8	
Vámosmikola	ny *	7	1	-8	-12	
Baja	. ⌴	15	0	-9	-12	2
Bácsalmás	.	20	-2	-7	-7	
Izsák	.	7	1	-12	-13	
Kalocsa	.	5	-1	-10	-16	2
Kecskemét	.	8	0	-10	-14	2
Kiskunf. háza	.	9	0	-10	-12	
Kiskunhalas	.	12	-1	-8	-9	
Kunszentmiklós	.	3	0	-8	-8	
Tiszakecske	–	–	–	–	–	
Balassagyarmat	1 *	9	-3	-6	-10	
Romhány	ny *	4	0	-7	-8	
Salgótarján	–	–	–	–	–	
Eger	ny * ⌴	4	-5	-7	-8	2
Galyatető	.	80	-3	-3	-6	
Gyöngyös	.	5	-4	-7	-10	
Kékestető	ny *	77	-7	-9	-10	4
Kompolt	. ⌴	3	-7	-8	-10	
Lőrinci	.	6	-5	-6	-7	
Poroszló	.	7	-6	-8	-8	
Jászapáti	. =	6	-4	-7	-9	
Jászbereny	ny *	6	-4	-7	-10	
Karcag	–	–	–	–	–	
Szolnok	.	6	-1	-7	-10	1
Tiszaroff	–	–	–	–	–	
Túrkeve	.	6	-4	-7	-11	3
Kistelek	.	14	0	-10	-13	
Makó	.	11	-3	-7	-9	
Szeged	. ⌴	12	-3	-10	-15	3
Szentes	.	10	-2	-10	-10	
Borsodnádasd	1 *	11	-2	-7	-7	
Füged	.	7	-7	-7	-10	
Hidasnémeti	.	6	-7	-8	-10	
Jósvafő	–	–	–	–	–	–
Lillafüred	–	–	–	–	–	
Miskolc	ny *	6	-9	-9	-10	0
Putnok	ny *	14	-9	-10	-11	
Sárospatak	–	–	–	–	–	–
Szendrőlad	–	–	–	–	–	
Tokaj	.	11	-4	-9	-9	
Kisvarda	. ≡	15	-7	-8	-8	0
Mátészalka	.	12	-5	-6	-12	
Nyíregyháza	.	10	-7	-11	-13	0
Nyírlugos	–	–	–	–	–	
Pátyod	.	18	-6	-10	-12	
Tiszabecs	.	14	-3	-10	-11	
Vásárosnamény	ny *	10	-6	-8	-9	
Zahony	.	14	-5	-6	-7	
Berettyóújfalu	.	12	-6	-9	-11	
Debrecen	.	14	-7	-8	-12	0
Hajdudorog	.	10	-5	-14	-14	
Hortobagy	–	–	–	–	–	
Korosszakal	.	10	-5	-10	-11	
Polgar	.	7	-9	-9	-9	
Bekescsaba	. ⌴	17	-6	-13	-15	2
Mezőhegyes	.	11	-5	-8	-10	1
Orosháza	–	–	–	–	–	–
Szarvas	.	9	-4	-10	-15	4
Szeghalom	.	9	-2	-8	-10	

KIADJA: ORSZÁGOS METEOROLÓGIAI SZOLGÁLAT
Készült Központi Előrejelző Intézet Előrejelző Osztálya – T. 273 - 078 – Megjelenik naponként
Előfizetési díja 1 400 Ft. Megrendelhető: 1024 Budapest, II. Kitaibel Pál u. 1. Telefon: 353-500
Kiadásért felel az OMSZ elnöke – Szerkesztésért felel a KEI igazgatója

IDŐJÁRÁSI NAPIJELENTÉS

ЕЖЕДНЕВНЫЙ МЕТЕОРОЛОГИЧЕСКИЙ БЮЛЛЕТЕНЬ · DAILY WEATHER REPORT
BULLETIN QUOTIDIEN DE TEMPS · TÄGLICHER WETTERBERICHT

94. évfolyam 19. szám. + Budapest + 1981. január 19. hétfő

Az időjárási helyzet és a várható időjárás:

Olaszországtól a Balkán-félszigeten át a Fekete-tenger vidékéig, mintegy 500 km széles alacsony nyomású zóna húzódik. Ebben a zónában általában erősen felhős az ég több helyről jelentenek esőt, szórványosan havazást. Középpontjával a Brit-szigetek északi térségében nagy kiterjedésü ciklon örvénylik áramlási rendszerében különböző nedvességtartalmú és hőmérsékletü levegő áramlik Nyugat-Európán át szárazföldünk belseje felé. Vonulását erősen megnövekvő felhőzet, megerősödő szél valamint többfelé csapadékos időjárás jelzi.

Hazánkban vasárnap az északi és keleti országrészben erősen felhős, vagy borult maradt az ég. Az ország többi részén kettő, hét órán át sütött a nap. A Dunántúlon és az északi megyékben elszórtan havazott, a lehullott csapadék mennyisége azonban sehol sem érte el az 5 mm-t. A hőmérséklet napközben az erősen felhős helyeken -1, -4, máshol 5, -1 fokig emelkedett. Az éjszakai órákban többfelé köd keletkezett. Hétfő hajnalra szeszélyes területi eloszlásban -2, -13 fokig hült le a levegő. Ma délelőtt változóan felhős, párás, néhány helyen ködös idő volt. Egy-két helyről jelentettek gyenge havazást, hószállingózást. A hőmérséklet 11 órakor az északnyugati megyékben 2, -1, máshol -1, -5 fok között váltakozott.

Ma 12 órakor Budapesten a hőmérséklet -1 fok, a tengerszintre átszámitott légnyomás 1016 mbar, mérsékelten süllyed.

Várható időjárás kedd estig:

Eleinte változóan, majd erősen felhős, párás, főként hajnalban és reggel helyenként ködös idő.
Hétfőn néhány, kedden több helyen kisebb havazás, hózápor.
Több-felé megélénkülő, elsősorban a Dunántúlon megerősödő déli, délnyugati, kedden a nyugati országrészben északnyugatira forduló szél.
Várható legalacsonyabb éjszakai hőmérséklet: nyugaton -5, keleten -10 fo körül,
legmagasabb nappali hőmérséklet kedden: általában -1, +4 fok között, a tartósan ködös helyeken -5 fok közelében.

Vadkerti Ferenc s.k.

TÁVOLABBI KILÁTÁSOK SZERDÁTÓL-SZOMBATIG:

Eleinte felhős idő, még több-felé havazással.
Később a felhőzet csökken.
Az északi, északkeleti szél megerősödik.
Legalacsonyabb hajnali hőmérséklet: -5, -10 fok között.
Legmagasabb nappali hőmérséklet: eleinte 0, -5, később -1, +4 fok között.
Jelentős mennyiségü /legalább 5 mm/ csapadék az ország területének 40 százalékán várható.

KÖZÉPTÁVÚ ELŐREJELZŐ OSZTÁLY

A hőmérséklet napi középértéke és eltérése a 100 évi átlagtól /Budapest belterül

1981. I. 18.	-2,7°C	-1,6°C

1871 óta ezen a napon Budapesten előfordult

Legmagasabb hőmérséklet	14,0°C /1975/,
Legalacsonyabb hőmérséklet:	-17,2°C /1891/.

81.026.

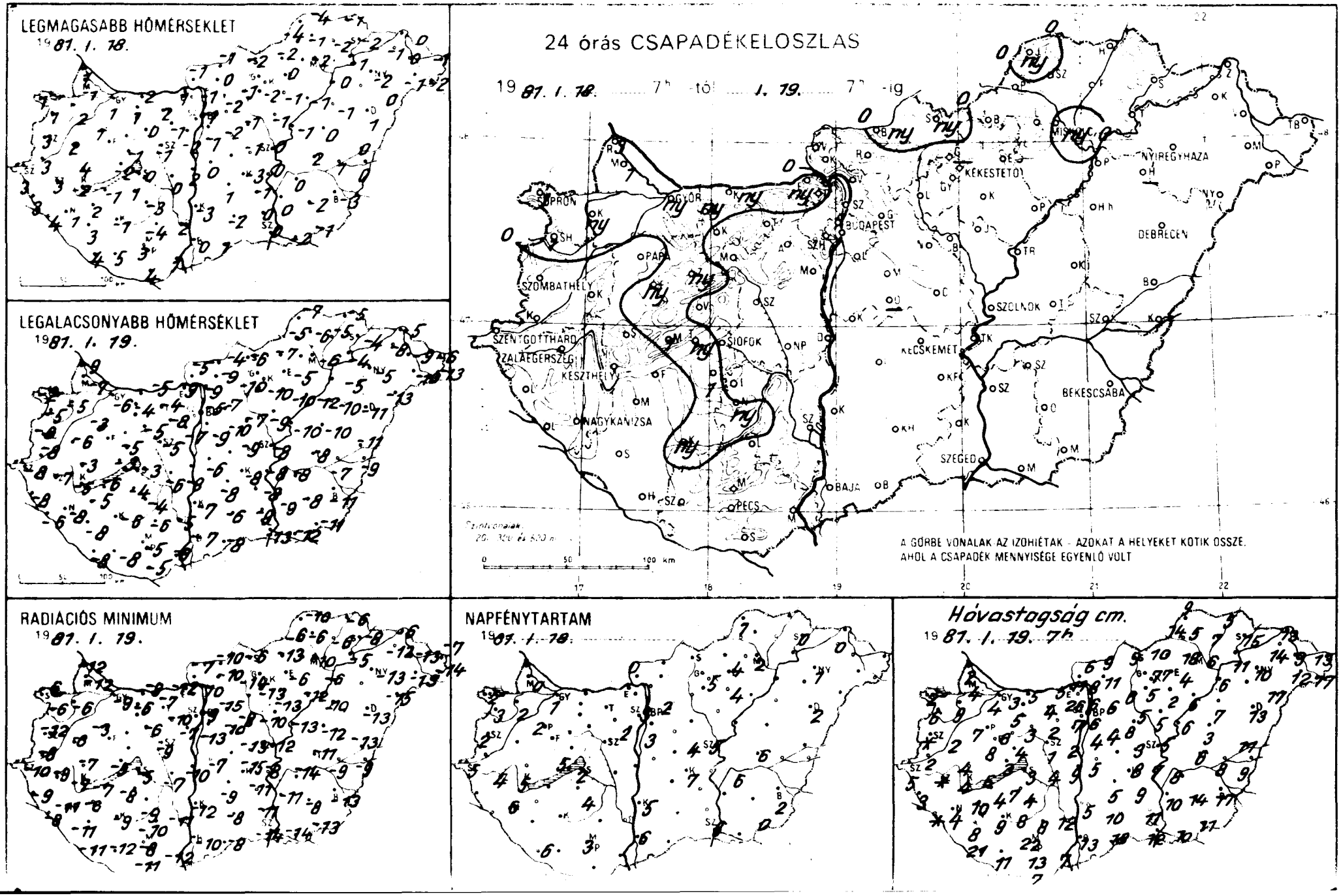
LEGMAGASABB HŐMÉRSÉKLET
1981. 1. 18.
LEGALACSONYABB HŐMÉRSÉKLET
1981. 1. 19.
24 órás CSAPADÉKELOSZLÁS
1981. 1. 18. 7h -tól 1. 19. 7h -ig
A GÖRBE VONALAK AZ IZOHIÉTÁK - AZOKAT A HELYEKET KÖTIK ÖSSZE, AHOL A CSAPADÉK MENNYISÉGE EGYENLŐ VOLT
RADIÁCIÓS MINIMUM
1981. 1. 19.
NAPFÉNYTARTAM
1981. 1. 18.
Hóvastagság cm.
1981. 1. 19. 7h

	1981.I.19. 07 h -ig az utolsó 24 óra adatai					
	csapadék (mm)	Hó cm	max. hőmérséklet	min. hőmérséklet	rad. min.	napos órák
	ny * ≡	4	1	-6	-9	1
	ny ▼ ≡	9	2	-5	-6	2
agyarovár	1 * ≡	4	-1	-7	-12	0
	3 * ▼ ≡	2	1	-9	-12	
	1 *	2	1	-2	-6	2
rpács	1 * ⌴	6	1	-5	-6	3
	. ▼	2	2	-6	-8	
	.	2	3	-8	-8	
tnard	. ≡	5	3	-8	-10	5
hely	. ⌴ =	folt	3	-8	-12	2
	.	3	3	-8	-9	
	.	folt	4	-6	-8	
	. =	4	1	-8	-11	6
	. ⌴ =	folt	3	-7	-9	4
	ny *	8	4	-2	-7	
	. ⌴ =	4	-2	-5	-7	5
	1 *	6	2	-2	-8	5
	. =	7	1	-3	-3	2
	.	4	4	-3	-7	
	ny *	3	-2	-3	-5	
	.	4	-1	-5	-	
	ny *	8	3	-4	-5	
	.	4	-1	-6	-7	
györgy	.	21	4	-8	-11	6
	ny *	9	-1	-6	-9	
	.	10	2	-5	-6	
	. =	3	0	-3	-5	2
szob	.	8	3	-8	-11	
	1 *	7	1	-4	-8	
	ny * ≡	3	1	-4	-9	
	ny * ≡	5	1	-9	-12	
	. ≡	5	1	-4	-6	
	ny * ≡	5	2	-5	-8	
	.	4	2	-4	-7	
	. ⌴ ≡	2	-1	-8	-10	
	.	9	2	-8	-10	
	.	2	-2	-7	-7	2
	.	3	0	-5	-6	
	.	4	0	-6	-7	
	.	1	-1	-5	-9	
	. ≡	4	-3	-4	-9	4
	.	8	4	-6	-10	
	ny *	8	1	-4	-7	
	.	12	2	-5	-11	
rpádtető	.	22	3	-3	-7	
	.	7	1	-8	-12	
	.	13	3	-5	-8	3
	.	7	4	-5	-11	
	.	11	5	-8	-12	
	. ▼ ≡	4	-1	-9	-13	3
	.	6	-1	-5	-9	3
egy	.	7	-2	-5	-8	
	.	3	-1	-9	-13	4
	.	26	2	-5	-7	
	. ▼	6	-2	-7	-15	2
	.	11	-5	-11	-12	
	.	4	-2	-10	-10	
	.	8	-1	-7	-9	
	-	-	-	-	-	
	. ≡	6	-1	-6	-8	

	1981.I.19. 07 h -ig az utolsó 24 óra adatai					
	csapadék (mm)	Hó cm	max. hőmérséklet	min hőmérséklet	rad min	napos órák
Vác	. ≡	8	-1	-9	-10	
Vámosmikola	.	6	-1	-5	-7	0
Baja	. =	13	0	-7	-10	6
Bácsalmás	.	18	1	-8	-8	
Izsák	.	5	1	-8	-9	
Kalocsa	.	5	-3	-7	-12	5
Kecskemet	. ▼	8	-3	-9	-15	7
Kiskunf. haza	.	9	-1	-8	-11	
Kiskunhalas	.	10	-2	-6	-8	
Kunszentmiklos	.	5	0	-6	-7	
Tiszakecske	.	7	0	-8	-8	
Balassagyarmat	ny *	9	-1	-4	-10	
Romhany	. ≡	11	0	-9	-10	
Salgotarjan	ny *	9	-2	-6	-6	
Eger	. ≡	4	0	-5	-6	4
Galyatető	-	-	-	-	-	
Gyongyös	.	5	-2	-10	-13	
Kékestető	. ▼ ≡	77	-2	-6	-9	5
Kompolt	. ⌴ ≡	2	-1	-10	-13	4
Lőrinci	. ⌴ =	6	-1	-10	-14	
Pétoszló	. ≡	6	-1	-12	-12	
Jaszapáti	. =	5	-1	-9	-10	
Jaszberen	.	5	-1	-10	-13	
Karcag	.	3	0	-10	-12	
Szolnok	. ▼ ≡	5	0	-8	-12	5
Tiszaroff	. ≡	6	-1	-10	-13	
Turkeve	. ▼ ≡	6	2	-8	-11	6
Kistelek	.	11	0	-9	-11	
Makó	. ⌴	10	-2	-12	-14	
Szeged	. ▼ =	12	0	-13	-14	6
Szentes	.	10	0	-9	-11	
Borsodnádasd	.	10	-2	-7	-13	
Fügöd	.	7	-2	-5	-6	
Hidasnemeti	.	5	-1	-5	-6	
Jósvafő	ny *	9	-4	-7	-10	1
Lillafüred	.	18	-4	-8	-8	
Miskolc	ny * =	6	-2	-6	-10	2
Putnok	. ▼ ≡	14	-4	-5	-6	
Sarospatak	.	15	-2	-4	-8	0
Szendrőlád	. ⌴	5	-1	-6	-6	
Tokaj	.	11	-1	-4	-5	
Kisvarda	.	14	-1	-8	-12	0
Mateszalka	.	12	-1	-10	-13	
Nyiregyhaza	. =	10	-2	-5	-13	1
Nyirlugos	. ⌴	17	0	-13	-15	
Pátyod	. ▼	17	-2	-13	-14	
Tiszabecs	.	13	-1	-6	-7	
Vasarosnamény	.	9	0	-9	-13	
Zahony	.	13	0	-5	-6	
Berettyoujfalu	.	11	0	-11	-13	
Debrecen	. =	13	1	-11	-13	2
Hajdudorog	-	-	-	-	-	
Hortobagy	. ≡	7	-1	-10	-10	
Kotosszakal	.	9	0	-9	-9	
Polgar	.	6	0	-5	-6	
Bekescsaba	. ⌴ =	17	-3	-11	-13	2
Mezohegyes	. ≡	11	-1	-11	-13	0
Orosháza	.	14	-2	-8	-8	-
Szarvas	. ▼	8	0	-8	-14	6
Szeghalom	.	8	1	-7	-9	

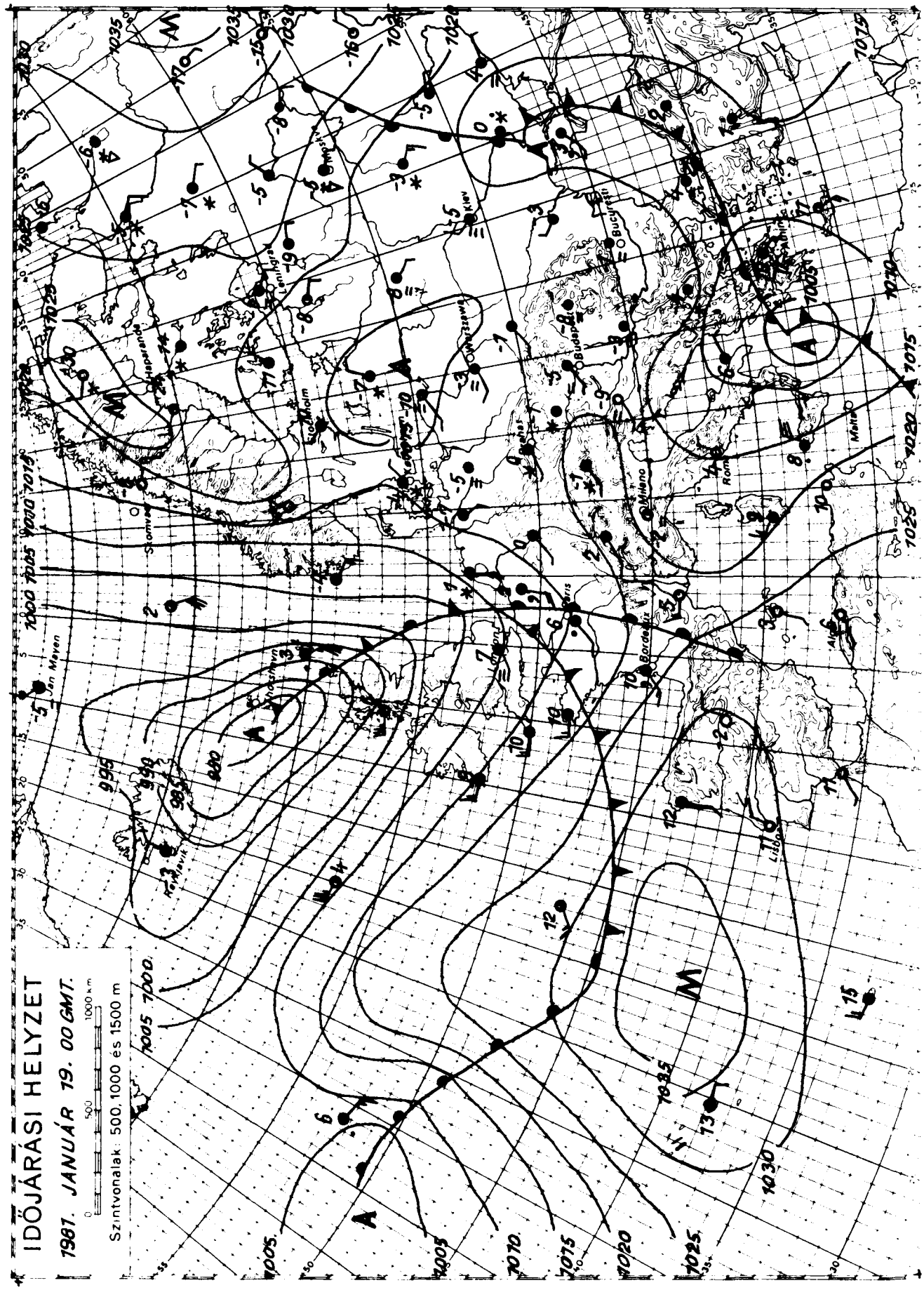

KIADJA: ORSZÁGOS METEOROLÓGIAI SZOLGÁLAT

Készíti: Központi Előrejelző Intézet Előrejelző Osztálya — T.: 273 - 078 — Megjelenik naponként

Évi előfizetési díja: 1.460.-Ft - Megrendelhető: 1024 Budapest, II., Kitaibel Pál u. 1. Telefon: 353-500

Kiadásért felel: az OMSZ elnöke — Szerkesztésért felel: a KEI igazgatója

IDŐJÁRÁSI NAPIJELENTÉS

ЕЖЕДНЕВНЫЙ МЕТЕОРОЛОГИЧЕСКИЙ БЮЛЛЕТЕНЬ · DAILY WEATHER REPORT
BULLETIN QUOTIDIEN DE TEMPS · TÄGLICHER WETTERBERICHT

94. évfolyam 20. szám. + Budapest + 1981. január 20. kedd

Az időjárási helyzet és a várható időjárás:

Kontinensünk nagy részén csapadékos az időjárás. Anticiklon és a vele járó csendes párás idő, csupán Nyugat-Szibéria területén és a Szovjetunió észak-európai térségében található. Európa többi részén ciklonok örvénylenek. Skandinávia nagy részén, a Német-Lengyel-alföldön és az Alpok térségében kedden nagy területeken folyamatosan havazott. Közép- és Északnyugat-Európában szórványos gyönge havazás, hózápor jellemezte az időjárást. Nyugat-, Dél-Délkelet-Európában enyhült az idő, kedden délelőtt csaknem mindenütt esett az eső.

Hétfőn hazánk északi megyéiben erősen felhős idő volt, csaknem mindenütt hullott kisebb mennyiségü hó. Kedden reggel 7 óráig általában csapadéknyom és 2 mm között. Az ország nagy részén változóan felhős volt az ég, 2, 5 órán át sütött a nap. Számottevő mennyiségü havazásról nem érkezett jelentés. A hőmérséklet csúcsértéke általában 0, és +6 fok között alakult, de a Tiszántúlon és az Északi-Középhegység egy részén kora délután csupán 0, és -3 fokot mutattak a hőmérők. Kedd hajnalra nyugaton -1, -6, keleten -5, -12 fokig hült le a levegő. Délelőtt jobbára erősen felhős volt az ég, néhány helyről havazást, általában gyenge hózáport jelentettek. A hőmérséklet 11 órakor -4, és +3 fok között volt, ismét nyugaton volt enyhébb az idő.

Ma 12 órakor Budapesten a hőmérséklet -3 fok, a tengerszintre átszámitott légnyomás 1006 mbar, gyengén süllyed.

Várható időjárás szerda estig:

Kedden erősen felhős idő, többfelé havazással, hózáporral.
Szerdán lassan csökkenő felhőzet, márcsak szórványos hózáporral.
Északira forduló és megerősödő szél, emiatt szerdán-a Dunántúlon és az Északi-Középhegység térségében főként - helyenként kisebb hófúvások.
Várható legalacsonyabb éjszakai hőmérséklet: -2, -7 fok között,
legmagasabb nappali hőmérséklet szerdán: 0 fok körül.

Török Dénes s.k.

A hőmérséklet napi középértéke és eltérése a 100 évi átlagtól /Budapest belterületén/:

1981. I. 19.	-0,7°C	+0,2°C

1871 óta ezen a napon Budapesten előfordult

legmagasabb hőmérséklet:	9,8°C /1920/,
legalacsonyabb hőmérséklet:	-15,7°C /1942/.

81.038.

LEGMAGASABB HŐMÉRSÉKLET

1987. I. 19.



LEGALACSONYABB HŐMÉRSÉKLET

1987. I. 20.

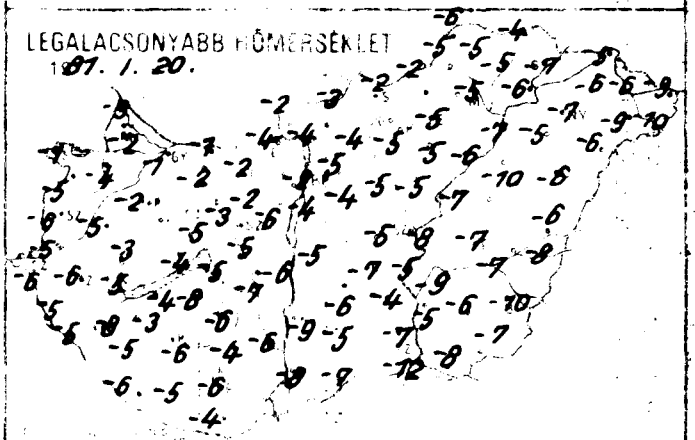

RADIÁCIÓS MINIMUM

1987. I. 20.

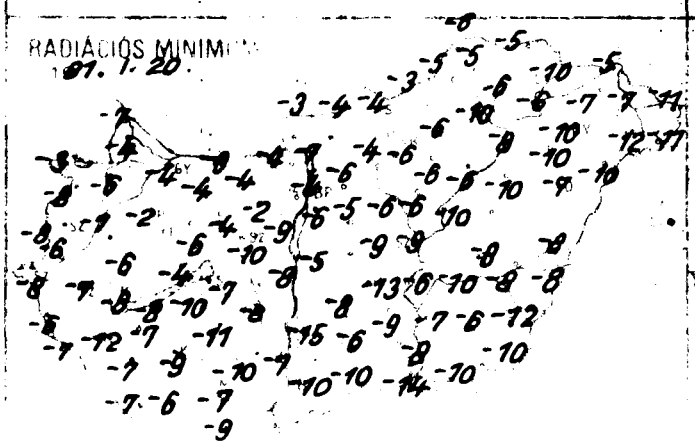

24 órás CSAPADÉKELOSZLÁS

1987. I. 19. 7h -tól 1. 20. 7h -ig.

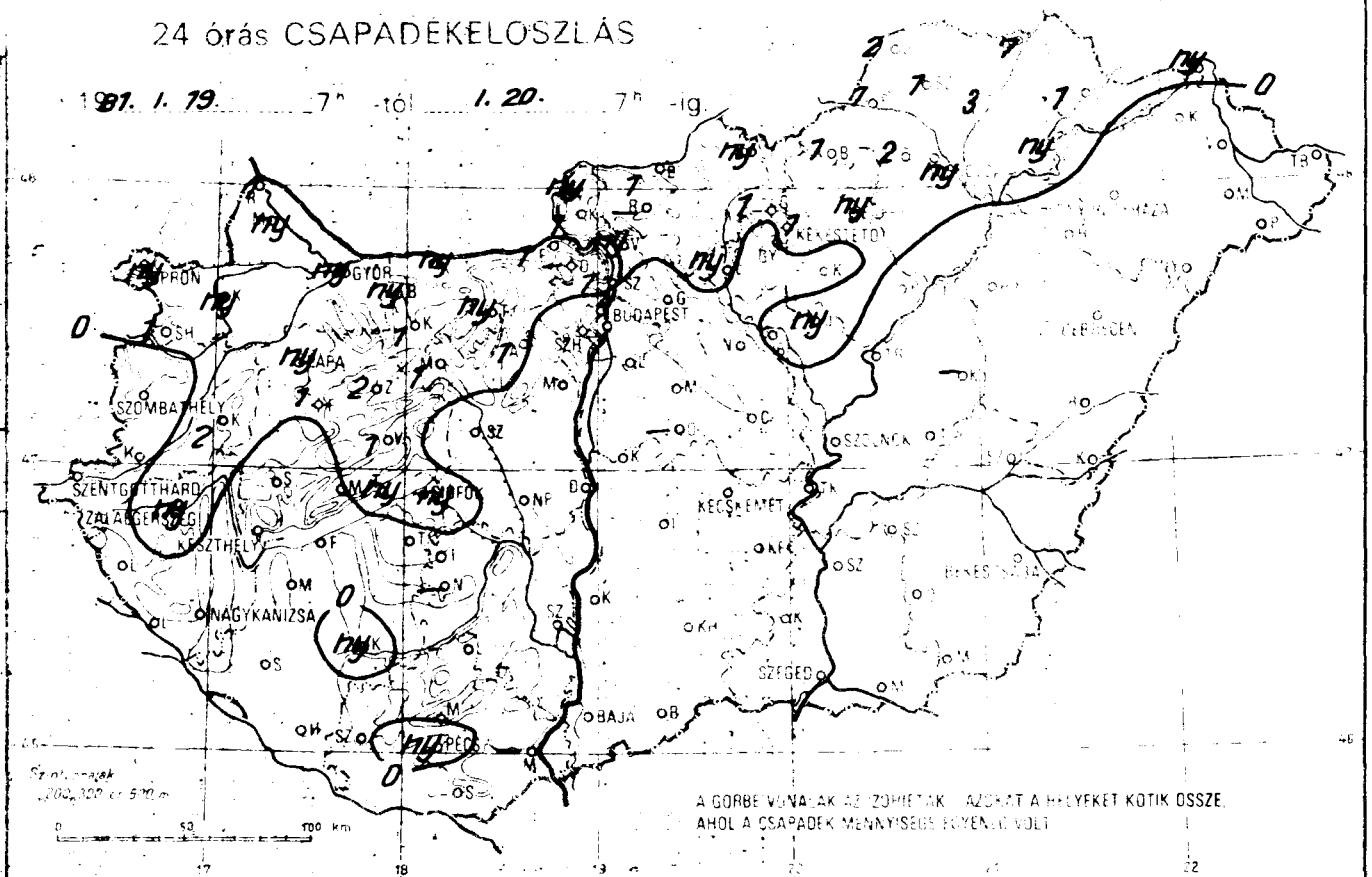

NAPFÉNYTARTAM

1987. I. 19.

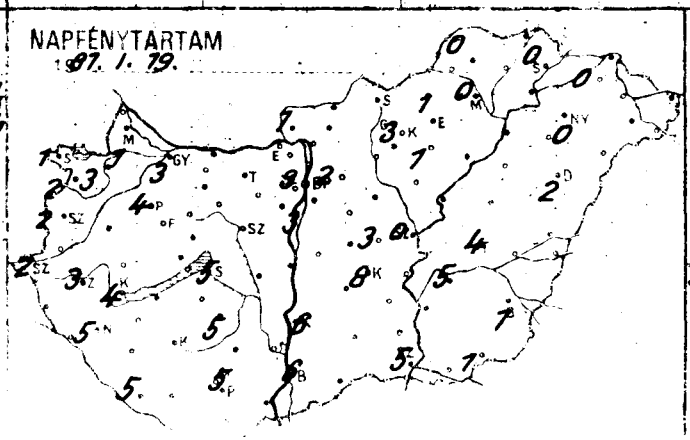

Hóvastagság cm.

1987. I. 20. 7h

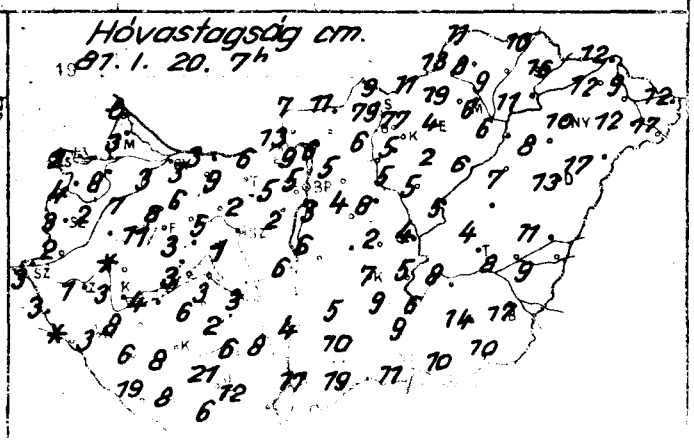

	81.I.20.					
	csapadék (mm)	Hó cm	max. hőmérséklet	min. hőmérséklet	rad. min	napos órák
	ny ⛆	3	4	-1	-4	3
	ny ⛆	8	2	-4	-6	3
	ny *	3	2	-2	-4	1
	1 *	lep.	2	-3	-7	
	ny *	2	3	-1	-3	1
	1 *	4	2	-5	-8	2
	2 *	2	3	-5	-7	
	.	2	5	-1	-5	
	. =	3	3	-6	-8	2
	.	3	3	-6	-8	2
	.	3	4	-5	-6	
	.	folt	4	-5	-7	
	.	3	2	-8	-12	5
	ny ⛆ ⌴	1	4	-6	-7	3
	1 *	11	4	-3	-6	
	. =	3	3	-5	-8	4
	ny *	6	2	-5	-6	5
	ny ⛆	7	4	-2	-2	4
	.	folt	6	-3	-6	
	ny *	3	2	-4	-4	
	1 *	3	4	-5	-6	
	2 *	8	4	-5	-11	
	.	4	2	-4	-8	
györgy	.	19	4	-6	-7	5
	ny *	8	4	-6	-9	
	.	8	4	-3	-7	
	ny *	3	4	-5	-7	5
szob	.	6	5	-5	-7	
	.	6	4	-8	-10	
	ny *	3	5	-3	-9	
	1 *	6	4	-4	-4	
	1 *=	6	6	-2	-4	
	ny *	3	4	-1	-3	
	ny *	9	4	-2	-4	
	1 *	2	5	-2	-2	
	.	6	4	-6	-8	
	.	2	4	-6	-9	1
	1	5	4	-3	-4	
	.	3	5	-7	-8	
	.	1	5	-5	-10	
	. =	2	4	-6	-11	5
	.	6	4	-4	-10	
	-	-	-	-	-	
	. =	8	6	-6	-7	
pádtető	.	21	3	-3	-7	
	-	-	-	-	-	
	ny *	12	2	-6	-7	5
	.	6	4	-4	-9	
	.	8	3	-5	-6	
	. ⌴ =	3	0	-4	-6	3
	.	5	1	-2	-4	3
	.	5	1	-6	-8	
	.	2	1	-5	-9	3
	-	-	-	-	-	
	.	5	2	-5	-6	2
	1 *	13	0	-3	-4	
	.	4	1	-4	-5	
	.	8	2	-5	-6	
	-	-	-	-	-	
	1 *	6	0	-2	-3	

	81.I.20.					
	csapadék (mm)	Hó cm	max. hőmérséklet	min. hőmérséklet	rad. min	napos órák
	ny * ⌴	9	1	-4	-7	
	ny *	7	3	-2	-3	1
	. ⌴ =	11	3	-8	-10	6
	.	19	3	-7	-10	
	.	5	2	-6	-8	
	.	4	4	-9	-15	6
	. ⛆	7	1	-7	-13	8
	.	9	2	-4	-9	
	.	10	2	-5	-6	
	.	6	0	-5	-5	
	.	5	1	-5	-6	
	1 *	11	1	-3	-4	
Rombitx	-	-	-	-	-	
Salgótarján	ny	9	-1	-2	-4	
Eger	ny * ≡	4	-1	-5	-6	1
Gelyatető	1 * ⛆	79	-1	-7	-8	
Györgyös	.	5	0	-5	-6	
Kékestető	1 ⛆ ⛆	77	-2	-7	-8	3
Kompolt	.	2	-2	-5	-6	1
Lőrinci	ny *	6	0	-4	-4	
Pároszló	.	6	-2	-6	-6	
Jászapáti	ny * =	5	1	-5	-6	
Jászberény	.	5	0	-6	-7	
Karcag	-	-	-	-	-	
Szolnok	. =	4	1	-8	-9	0
Tiszaroff	.	5	-1	-7	-10	
Turkeve	.	4	0	-7	-8	4
Kistelek	.	9	3	-7	-8	
Makó	. ⌴	10	1	-8	-10	
Szeged	. ⛆ =	11	0	-12	-14	5
Szentes	.	6	-2	-5	-7	
Borsodnadasd	1 *	11	0	-2	-3	
Fügöd	3 *	9	-1	-5	-6	
Hidasnemeti	7 *	10	-1	-4	-5	
Jósvafő	2 *	11	-2	-6	-6	0
Lillafüred	2 *	19	-2	-6	-6	
Miskolc	ny *	6	-1	-5	-10	0
Putnok	1 *	13	-2	-5	-5	
Sárospatak	1 *	16	-2	-7	-10	0
Szendrőlád	1 * ⌴	8	-2	-5	-5	
Tokaj	ny *	11	-2	-6	-6	
Kisvárda	.	12	-3	-6	-7	0
Mátészalka	.	12	-2	-9	-12	
Nyíregyháza	. =	10	-2	-7	-10	0
Nyírbátor	.	17	-1	-6	-10	
Pátroha	.	17	-1	-10	-11	
Tiszafüred	.	12	-1	-9	-11	
Vásárosnamény	.	9	-2	-6	-7	
Záhony	ny *	12	-2	-5	-5	
Berettyóújfalu	.	11	-2	-6	-8	
Debrecen	.	13	-2	-6	-7	2
Hajdúböszörmény	.	8	0	-5	-10	
Hortobágy	.	7	0	-10	-10	
Nagyrábé	.	9	-2	-8	-8	
Püspökladány	.	6	-2	-7	-8	
Békéscsaba	. ⌴ =	17	-1	-10	-12	1
Mezőkovácsháza	.	10	-1	-7	-10	1
Orosháza	.	14	0	-6	-6	-
Szarvas	. ⛆	8	-1	-9	-10	5
Szeghalom	.	8	-1	-7	-8	

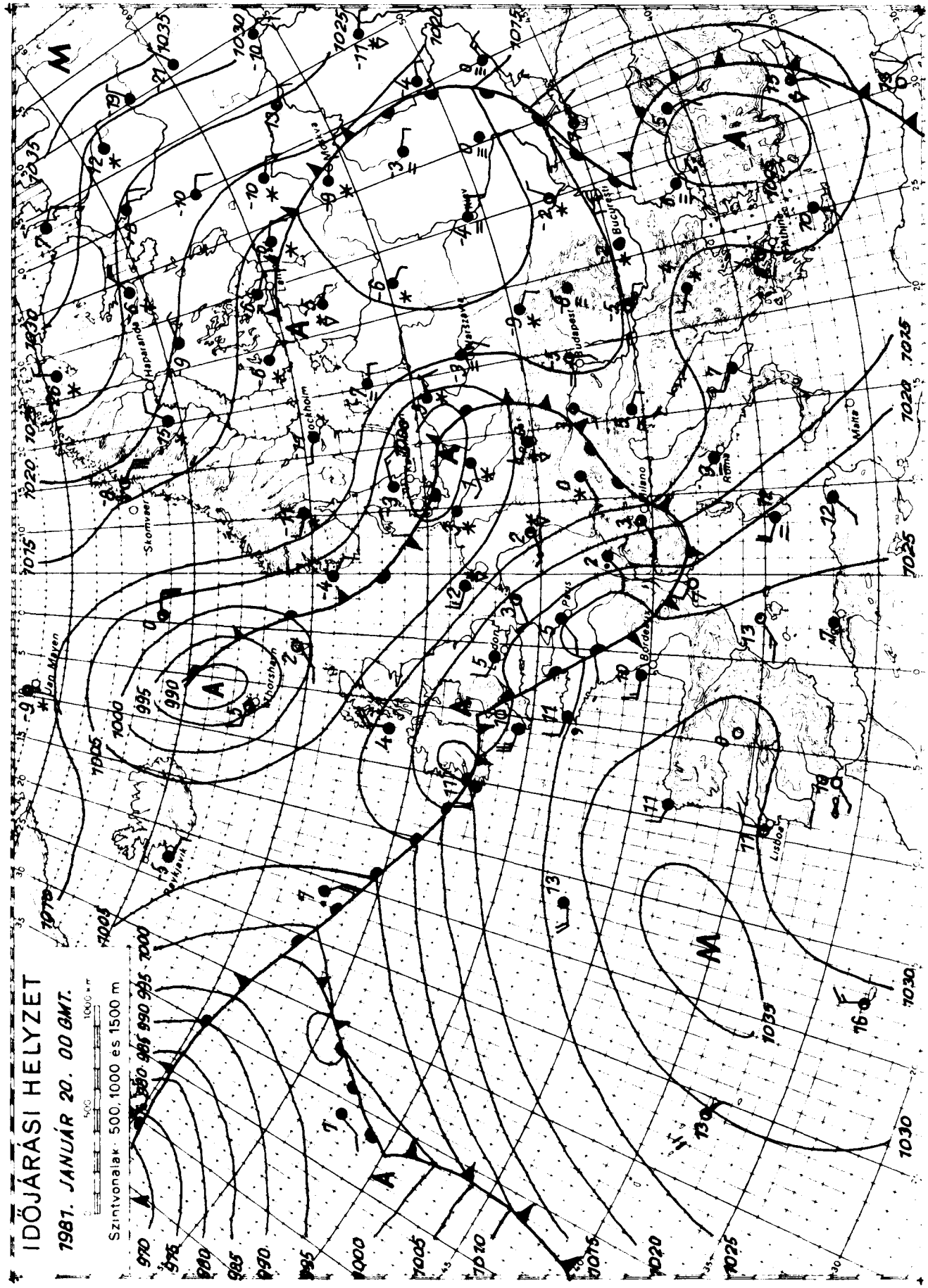

KIADJA: ORSZÁGOS METEOROLÓGIAI SZOLGÁLAT

Készíti: Központi Előrejelző Intézet Előrejelző Osztálya — T.: 273 - 018 — Megjelenik naponként

Évi előfizetési díja: 1460 Ft - Megrendelhető: 1024 Budapest, II., Kitaibel Pál u. 1. Telefon: 353-500

Kiadásért felel: az OMSZ elnöke — Szerkesztésért felel: a KEI igazgatója

IDŐJÁRÁSI NAPIJELENTÉS

ЕЖЕДНЕВНЫЙ МЕТЕОРОЛОГИЧЕСКИЙ БЮЛЛЕТЕНЬ · DAILY WEATHER REPORT
BULLETIN QUOTIDIEN DE TEMPS · TÄGLICHER WETTERBERICHT

94. évfolyam 21. szám. + Budapest + 1981. január 21. szerda

Az időjárási helyzet és a várható időjárás:

Kontinensünk északnyugati részét az Atlanti-óceán térségéből származó nedves léghullámok érték el, emiatt szerdán délelőtt a Brit-szigeteken és a Skandináv-félszigeten, borult, csapadékos volt az időjárás. Középpontjával Szicília felett nagy kiterjedésü mediterrán ciklon örvénylik. Hatására Dél-Olaszországban, a Balkán-félszigeten és a Földközi-tenger középső medencéjében gyakran fúj viharos, sőt helyenként orkán erejü szél. Közép- és Kelet-Európában magas nyomású zóna található. Jelentős havazást csak az Alpok térségéből és a Cseh-medencéből jelentettek.

Hazánkban kedden jobbára erősen felhős idő volt, csupán az északnyugati és délkeleti országrészben sütött ki néhány órára a nap. Főleg az Északi-Középhegység és a Dél-Dunántúl térségében több-felé volt kisebb havazás, hózápor. Szerdán reggel 7 óráig a lehullott csapadék mennyisége általában 2 mm alatt maradt, de Tolna- és Baranya-megyében helyenként elérte a 3-5 mm-t. A hőmérséklet csúcsértéke kedden az ország nagy részén 0, +3 fok között váltakozott, de a tartósan felhős északi hegyvidékeken csupán -1, -2 fokig emelkedett a hőmérséklet. A Dunántúl északnyugati vidékein ugyanakkor +4, +6 fokot is mértek. Szerda hajnalra szeszélyes területi eloszlásban -1, -14 fokig hült le a levegő. Délelőtt változóan felhős volt az ég, néhány helyen gyengén havazott. Megerősödött, főleg a Dunántúlon időnként viharossá fokozódott az északi szél, hófúvások is előfordultak. A hőmérséklet 11 órakor +2 és -3 fok között váltakozott.

Ma 12 órakor Budapesten a hőmérséklet 0 fok, a tengerszintre átszámított légnyomás 1017 mbar, mérsékelten emelkedik.

Várható időjárás csütörtök estig:

Változóan felhős ég, szórványosan kisebb havazás, hózápor.
Csak lassan mérséklődő szél, igy főleg szerdán még helyenként hófúvás.
Várható legalacsonyabb éjszakai hőmérséklet: általában -3, -8 fok között,
legmagasabb nappali hőmérséklet csütörtökön: +2, -3 fok között.

Németh Lajos s.k.

A hőmérséklet napi középértéke és eltérése a 100 évi átlagtól /Budapest belterületén/:

1981. január 20.	-1,5°C	-0,3°C

1871 óta ezen a napon Budapesten előfordult

legmagasabb hőmérséklet:	13,6°C /1875/
legalacsonyabb hőmérséklet:	-19,0°C /1893/

81.039.

LEGMAGASABB HŐMÉRSÉKLET

1987. I. 20.

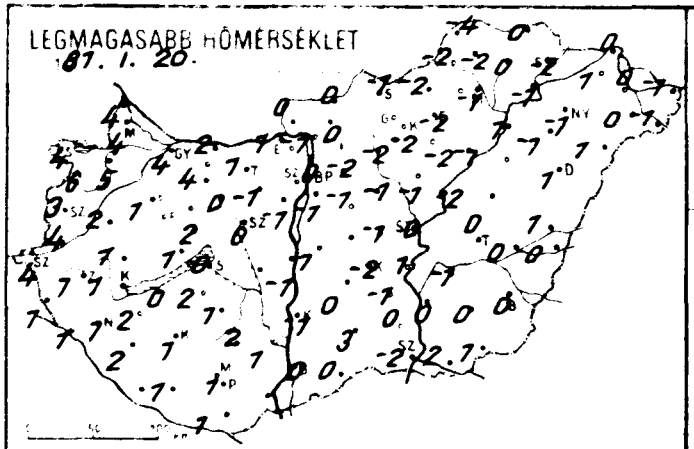

LEGALACSONYABB HŐMÉRSÉKLET

1987. I. 21.

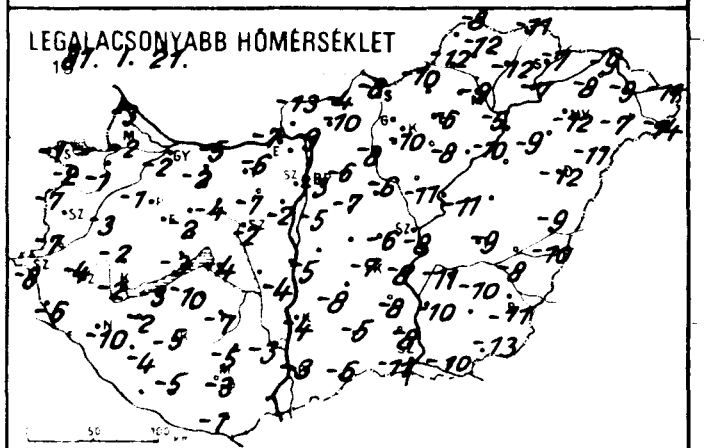

24 órás CSAPADÉKELOSZLÁS

1987. I. 20. 7h -tól 1. 21. 7h -ig

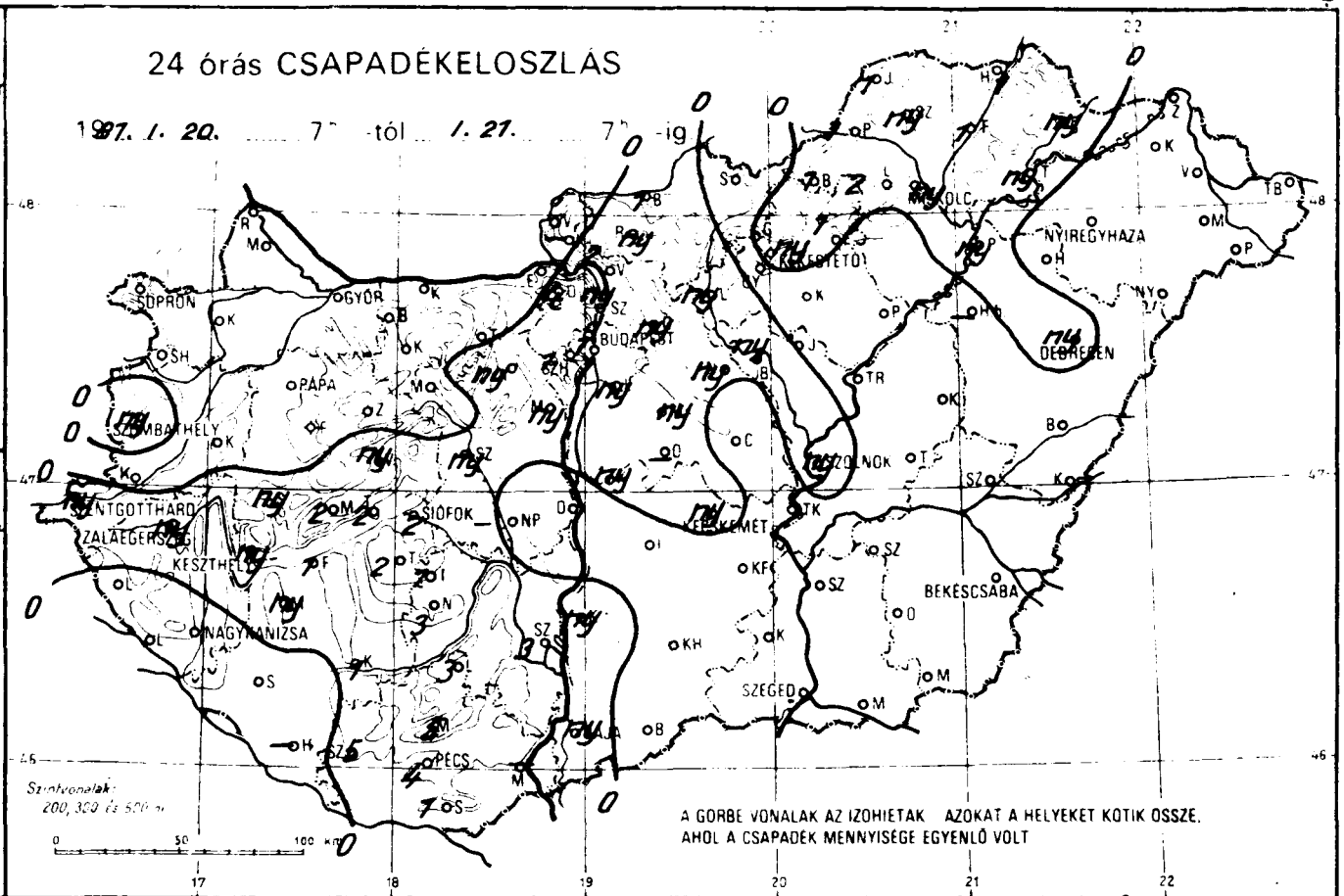

RADIÁCIÓS MINIMUM

1987. I. 21.

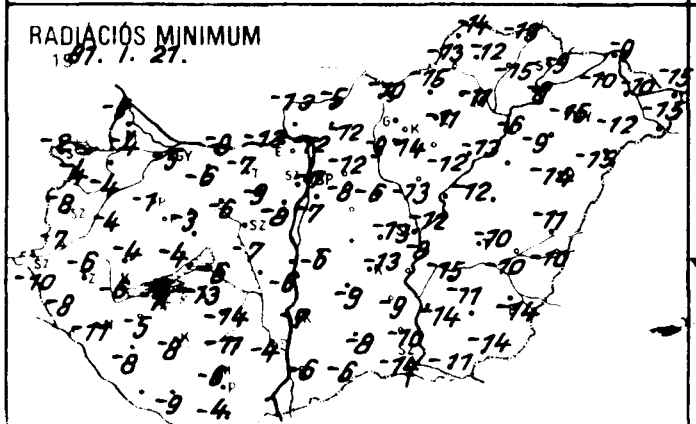

NAPFÉNYTARTAM

1987. I. 20.

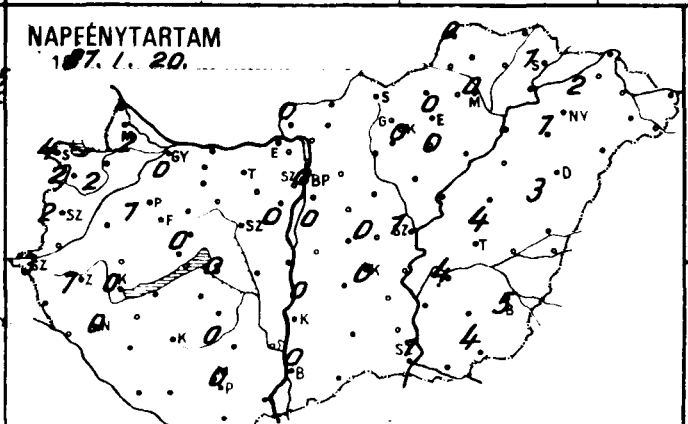

Hóvastagság cm.

1987. I. 21. 7h

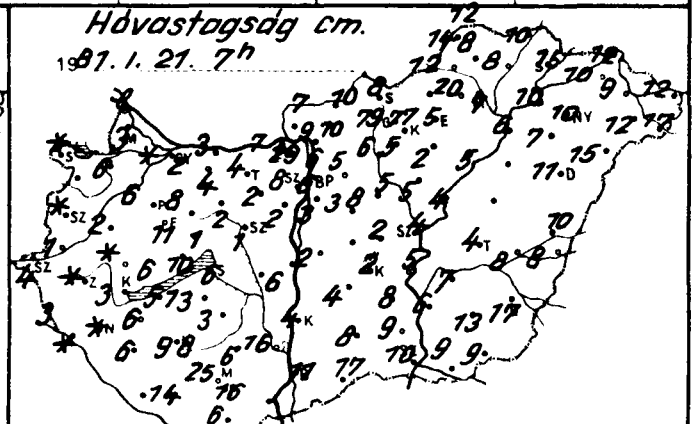

	1981.I.21. 07 h -ig az utolsó 24 óra adatai					
	csapadék (mm)	hó cm	max. hőmérséklet	min. hőmérséklet	rad. min.	napos órák
Győr	.	folt	4	-2	-5	0
Kaposvár	.	6	5	-1	-4	2
Mosonmagyaróvár	.	3	4	-2	-4	2
Rajka	.	lep.	4	-3	-5	
Sopron	.	folt	4	-1	-2	4
Sopronhorpács	.	-	6	-2	-4	2
Kaló	.	2	2	-3	-4	
Kormend	.	1	4	-7	-7	
Szentgotthárd	ny ✱ =	4	4	-8	-10	3
Szombathely	ny ✱	folt	3	-7	-8	2
Lenti	. V	3	1	-6	-8	
Letenye	.	folt	1	-	-	
Nagykanizsa	.	folt	1	-10	-11	0
Zalaegerszeg	ny ✱ =	folt	1	-4	-6	1
Farkasgyepű	.	11	2	-4	-4	
Keszthely	ny ✱	3	1	-2	-6	0
Keszthely	2 ✱	6	1	-3	-4	0
Tapa	.	6	1	-1	-1	1
Sümeg	ny ✱	folt	1	-2	-4	
Pihany	2 ✱	10	1	-3	-4	
Veszprém	ny ✱	1	2	-2	-3	
Pápa	.	8	1	-3	-6	
Tamyod	1 ✱	5	0	-3	-7	
Tomboksz. györgy	-	-	-	-	-	-
Kaposvár	1 ✱	9	1	-5	-8	
Marcali	ny ✱	6	2	-2	-5	
Siófok	2 ✱ =	6	0	-4	-6	0
Nagyszob	.	6	2	-4	-8	
Ajka	2 ✱	13	2	-10	-13	
Tatabánya	.	2	3	-4	-7	
Esztergom	. V	7	1	-7	-13	
Csepel	.	4	4	-2	-6	
Budaörs	. ⌴	3	2	-5	-9	
Tatabánya	. ⌴	4	1	-6	-7	
Piliscsutdoboz	ny ✱ ⌴	2	-1	-7	-9	
Dunaújváros	.	6	-1	-4	-6	
Martonvásár	ny ✱	2	-1	-2	-8	0
Mór	.	2	0	-4	-6	
Nagyhorcsökp.	-	-	-	-	-	
Székesfehérvár	ny ✱	1	0	-2	-7	
Keszthely	1 ✱	3	1	-7	-14	0
Tihany	3 ✱	6	2	-5	-11	
Veszprémvarsány	3 ✱	8	2	-10	-14	
Pápa	3 ✱	16	1	-3	-4	
Árpádtető	5 ✱	25	0	-4	-5	
Kőszeg	-	-	-	-	-	
Sopron	4 ✱	16	1	-3	-6	0
Győr	1 ✱	6	1	-1	-4	
Tatavár	5 ✱	14	1	-5	-9	
Budapest Kitaibel	ny ✱ =	3	-1	-5	-7	0
Budapest Met. Int.	1 ✱	6	0	-3	-7	0
Budapest Szabadhegy	1 ✱	8	-2	-3	-5	
Budapest	.	2	-1	-6	-13	0
Budapest Lágymányos	4 ✱ V	29	-1	-5	-8	
Budapest Gellérthegy	ny ✱ ⌴	5	-2	-6	-12	
Budapest Széchenyi-hegy	-	-	-	-	-	
Budapest Kitaibel	ny ✱	3	-1	-7	-8	
Budapest Naplás	ny ✱	8	-1	-6	-6	
Budapest Kitaibel	-	-	-	-	-	
Budapest Kitaibel	ny ✱ ≡	6	-1	-7	-	

	1981.I.21. 07 h -ig az utolsó 24 óra adatai					
	csapadék (mm)	hó cm	max. hőmérséklet	min. hőmérséklet	rad min	napos órák
Vác	2 ✱ ⌴	9	-1	-9	-12	
Vámosmikola	. V ≡	7	0	-13	-13	0
Baja	ny ✱	11	0	-3	-6	0
Bácsalmás	.	17	0	-6	-6	
Izsák	.	4	0	-8	-9	
Kalocsa	ny ✱	4	-1	-4	-7	0
Kecskemét	ny ✱	2	-2	-7	-13	0
Kiskunf. háza	.	8	-1	-8	-9	
Kiskunhalas	.	8	-	-5	-8	
Kunszentmiklós	ny ✱ ⌴	2	1	-5	-6	
Tiszakécske	.	5	1	-8	-8	
Balassagyarmat	1 ✱ ≡ V	10	0	-4	-15	
Romhány	ny ✱ V ≡	10	0	-10	-12	
Salgótarján	. V	8	-1	-8	-10	
Eger	1 ✱	5	-2	-6	-11	0
Galvatető	.	79	-2	-8	-9	
Gyöngyös	.	5	-2	-10	-14	
Kékestető	ny ✱ V	77	-3	-7	-8	0
Kompolt	.	2	-2	-8	-12	0
Lőrinci	ny ✱ V	6	-2	-8	-9	
Poroszló	. V	5	-1	-10	-13	
Jászapáti	. V =	5	-1	-11	-13	
Jászberény	ny ✱ V	5	-2	-8	-12	
Karcag	-	-	-	-	-	
Szolnok	ny ✱ =	4	0	-8	-12	1
Tiszaroff	. V	4	-2	-11	-12	
Túrkeve	. V	4	0	-9	-10	4
Kistelek	. V	9	0	-8	-10	
Makó	. V ≡	9	2	-10	-11	
Szeged	. V	10	-2	-11	-14	1
Szentes	. V	6	0	-10	-14	
Borsodnádasd	1 ✱ V	12	-2	-10	-15	
Füged	1 ✱	8	0	-12	-15	
Hidasnémeti	1 ✱	10	0	-11	-13	
Josvafő	1 ✱	12	-4	-8	-14	0
Lillafüred	2 ✱	20	-3	-8	-9	
Miskolc	ny ✱ V	7	-1	-9	-11	0
Putnok	1 ✱ ≡	14	-2	-12	-13	
Sárospatak	ny ✱	15	-2	-7	-9	1
Szendrőlád	ny ✱	8	-2	-12	-12	
Tokaj	ny ✱	10	-1	-7	-8	
Kisvárda	.	10	1	-8	-10	2
Mateszalka	.	12	0	-7	-12	
Nyíregyháza	.	10	-1	-12	-15	1
Nyírlugos	. ⌴	15	1	-11	-15	
Pátyod	. V	17	-1	-14	-15	
Tiszabecs	.	12	-1	-11	-15	
Vásárosnamény	.	9	0	-9	-10	
Zahony	.	12	0	-9	-9	
Berettyoujfalu	. V	10	1	-9	-11	
Debrecen	ny ✱	11	1	-12	-14	3
Hajdudorog	.	7	-1	-9	-9	
Hortobágy	-	-	-	-	-	
Koros-szakal	.	8	0	-10	-10	
Polgar	ny ✱	6	1	-5	-6	
Békescsaba	. V ≡	17	0	-11	-14	5
Mezőhegyes	. V ≡	9	1	-13	-14	4
Orosháza	.	13	0	-10	-11	-
Szarvas	. V	7	-1	-11	-15	4
Szeghalom	.	8	0	-8	-10	

KIADJA: ORSZÁGOS METEOROLÓGIAI SZOLGÁLAT

Készült: Központi Előrejelző Intézet Előrejelző Osztálya – T. 273 - 078 — Megjelenik naponként

Példányonként ára 1400 Ft. Megrendelhető: 1024 Budapest II. Kitaibel Pál u. 1. Telefon: 155-200

Kiadásért felel az OMSZ elnöke – Szerkesztésért felel a KEI igazgatója

IDŐJÁRÁSI NAPIJELENTÉS

ЕЖЕДНЕВНЫЙ МЕТЕОРОЛОГИЧЕСКИЙ БЮЛЛЕТЕНЬ · DAILY WEATHER REPORT
BULLETIN QUOTIDIEN DE TEMPS · TÄGLICHER WETTERBERICHT

94. évfolyam 22. szám. + Budapest + 1981. január 22. csütörtök

Az időjárási helyzet és a várható időjárás:

Az Atlanti-óceán térségében enyhe, nedves léghullámok érkeznek a Britszigeteken át Észak-Európa fölé. Hatásukra a szigetországban sokfelé esik az eső, a Skandináv-félszigeten pedig havazik. Kontinensünk délkeleti részén is csapadékos az időjárás. A Balkán-félsziget déli részéből esőket, északabbról havazást jelentettek. Szárazföldünk nyugati és középső vidékei fölött magas nyomású légköri képződmény helyezkedik el, igy ezeken a területeken számottevő csapadék nem hullik, többfelé párás, ködös az idő.

Hazánkban szerdán a Dunántúlon változóan felhős, máshol erősen felhős, vagy borult volt az ég. A Dunántúlon általában egy-öt órán át sütött a nap. Több helyről, főleg a Mecsek vidékéről, a Duna-Tisza közéről és a Tiszántúl déli részéről havazást jelentettek. A lehullott csapadék mennyisége azonban sehol sem haladta meg a 2 mm-t. A sokfelé erős, sőt viharos északi szél hófúvásokat okozott. A hőmérséklet csúcsértéke általában -1, +4 fok között volt, de az Északi-hegyvidék térségében -2, -5 fokot is mértek. Ma hajnalra általában 0, -8 fokig hült le a levegő, de az Északi-Középhegységben -9, -11 fok is előfordult. Délelőtt változóan felhős idő volt, egy-két helyen kisebb hózápor is kialakult. A többfelé erős, helyenként viharos északi szél ismét hófúvásokat okozott. A hőmérséklet 11 órakor 0, -3 fok között alakult.

Ma 12 órakor Budapesten a hőmérséklet +1 fok, a tengerszintre átszámitott légnyomás 1027 mbar, gyengén emelkedik.

Várható időjárás péntek estig:

Változóan felhős idő, legfeljebb néhány helyen kisebb havazás. Kissé mérséklődő északi szél. Helyenként hófúvás.
A legalacsonyabb éjszakai hőmérséklet -6, -11 fok,
a legmagasabb nappali hőmérséklet pénteken -1, +4 fok között várható.

Pálmási Judit s.k.

TÁVOLABBI KILÁTÁSOK SZOMBATTÓL - KEDDIG:

A szél tovább mérséklődik. Túlnyomóan párás, sokfelé ködös idő kialakulása várható.
A legalacsonyabb hajnali hőmérséklet -2, -7 fok között.
A legmagasabb nappali hőmérséklet -1, +4 fok között.
Jelentős mennyiségü /legalább 5 mm/ csapadék az ország területén nem valószinü.

KÖZÉPTÁVÚ ELŐREJELZŐ OSZTÁLY

A hőmérséklet napi középértéke és eltérése a 100 évi átlagtól /Budapest belterületén/:

1981. január 21.	1,1°C	+2,5°C

1871 óta ezen a napon Budapesten előfordult

legmagasabb hőmérséklet:	12,1°C /1962/
legalacsonyabb hőmérséklet:	-18,9°C /1893/

81.040.

LEGMAGASABB HŐMÉRSÉKLET

19 87. 1. 21.

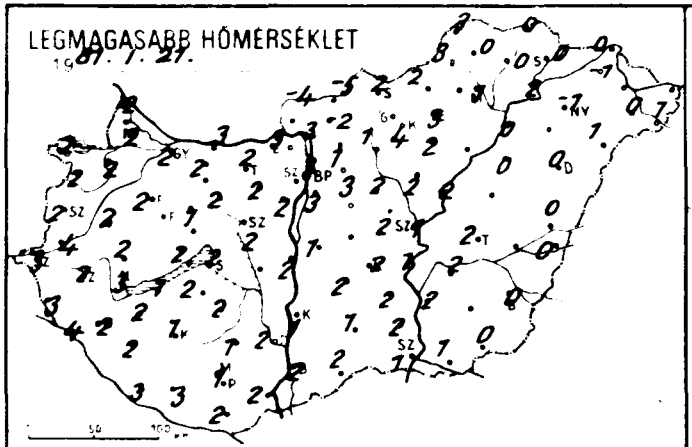

LEGALACSONYABB HŐMÉRSÉKLET

19 87. 1. 22.

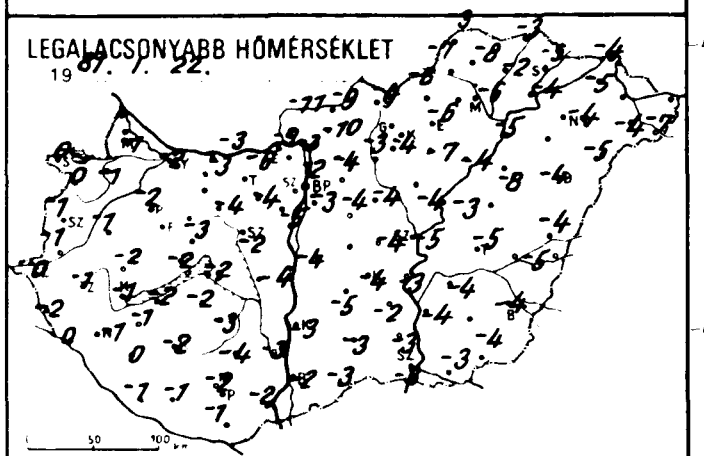

RADIÁCIÓS MINIMUM

19 87. 1. 22.

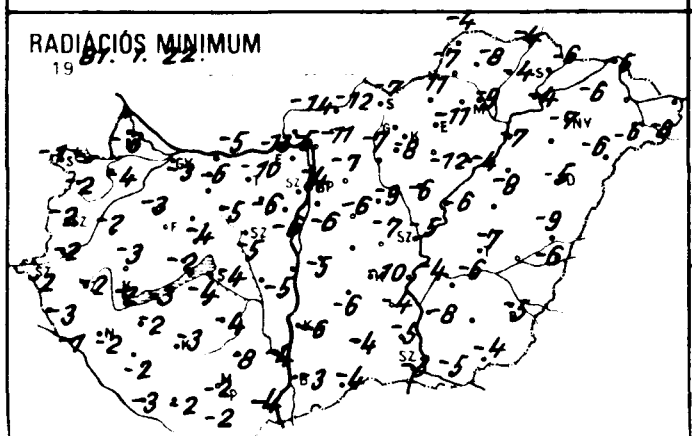

24 órás CSAPADÉKELOSZLÁS

19 87. 1. 21. 7h -tól 1. 22. 7h -ig.

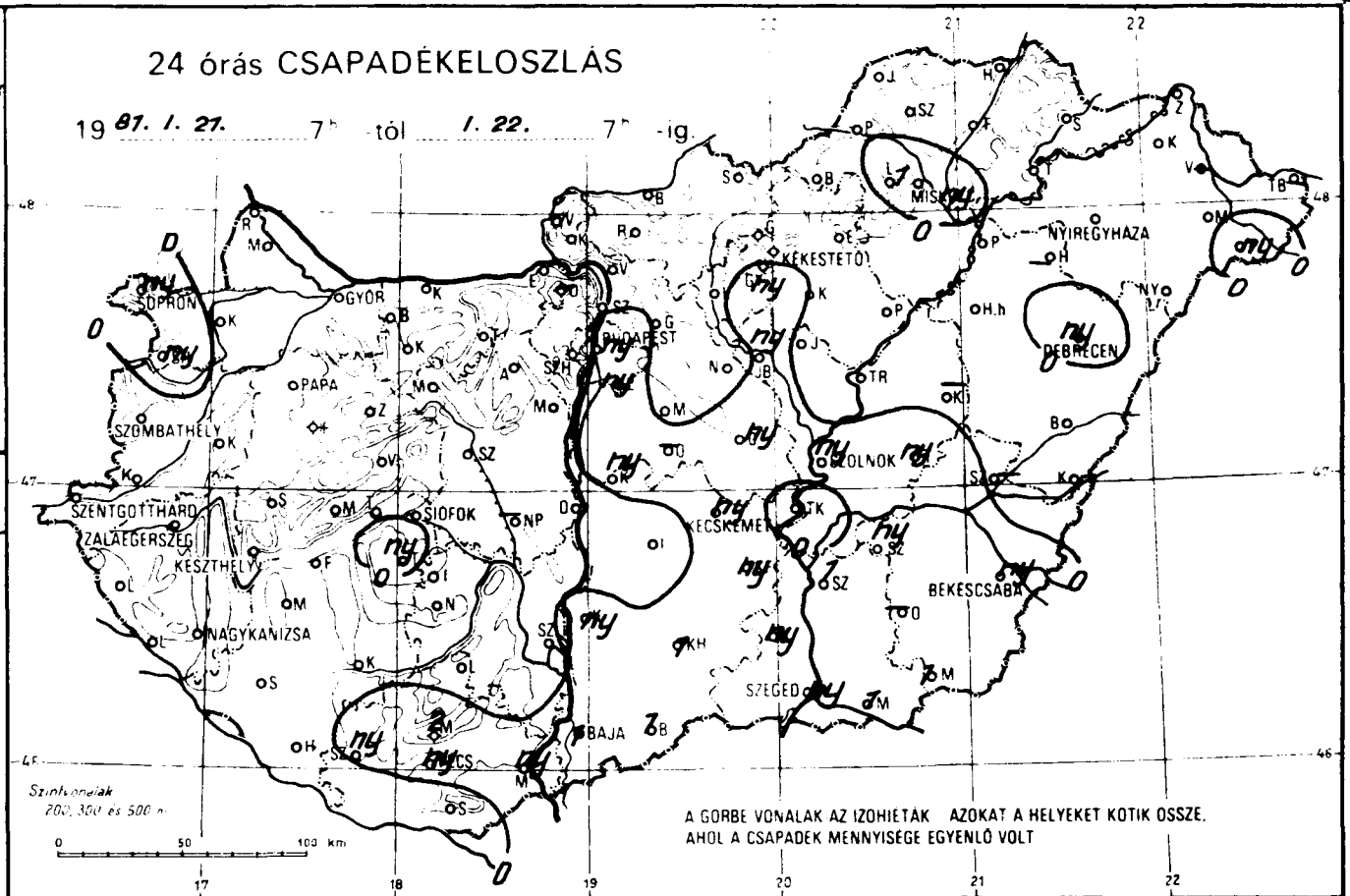

NAPFÉNYTARTAM

19 87. 1. 21.

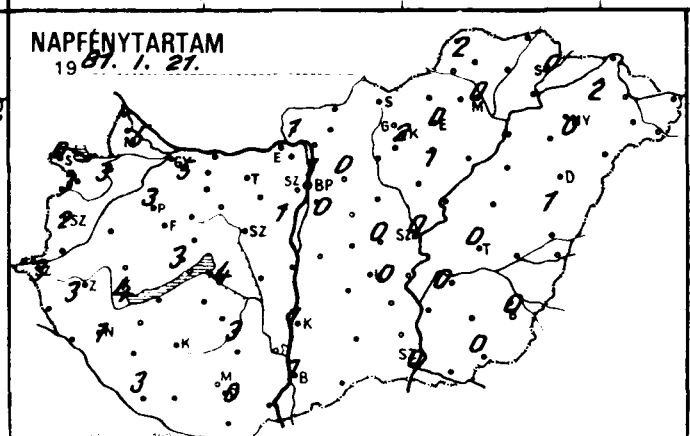

Hóvastagság cm.

19 87. 1. 22. 7h

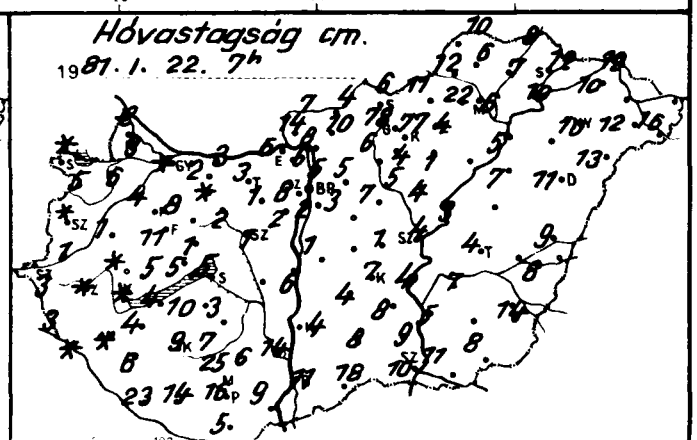

	1981.I.22. 07 h -ig az utolsó 24 óra adatai							1981.I.22. 07 h -ig az utolsó 24 óra adatai					
	csapadék (mm)	hó cm	max. hőmérséklet	min. hőmérséklet	rad. min.	napos órák		csapadék (mm)	hó cm	max. hőmérséklet	min. hőmérséklet	rad. min.	napos órák
Győr	.	folt	2	-2	-3	5	Vác	. ⌴	8	3	-3	-5	
Kaposvár	.	6	2	-1	-4	3	Vámosmikola	. ⌴	7	-4	-11	-14	1
Mosonmagyaróvár	.	3	2	-1	-3	5	Baja	1 ▽ =	11	2	-2	-3	1
Rajka	.	lep.	2	-	-		Bácsalmás	1 *	18	2	-3	-4	
Sopron	ny ▽	folt	2	0	-1	0	Izsák	.	4	2	-5	-6	
Sopronhorpács	ny *	5	2	0	-2	3	Kalocsa	ny *	4	1	-3	-6	1
Káld	.	1	2	-1	-2		Kecskemét	ny *	7	2	-4	-10	0
Kormend	.	1	4	-1	-2		Kiskunf. háza	ny *	8	2	-2	-4	
Szentgotthárd	.	3	3	0	-2	3	Kiskunhalas	1 *	8	1	-3	-4	
Szombathely	.	folt	2	-1	-2	2	Kunszentmiklós	ny *	1	1	-4	-5	
Lenti	.	3	3	-2	-3		Tiszakécske	.	4	1	-3	-4	
Letenye	.	folt	4	0	-1		Balassagyarmat	. ≡	4	-5	-9	-12	
Nagykanizsa	.	folt	2	-1	-2	1	Romhány	.	10	-2	-10	-11	
Zalaegerszeg	. =	folt	2	-1	-2	3	Salgótarjan	.	6	2	-4	-7	
Farkasgyepü	.	11	0	-4	-5		Eger	.	4	3	-6	-11	0
Keszthely	.	folt	3	-1	-2	4	Galyatető	.	78	-2	-7	-9	
Mencshely	.	5	0	-3	-4	3	Gyöngyös	ny *	4	4	-4	-8	
Lapa	.	4	2	-2	-3	3	Kékestető	.	77	-4	-8	-10	2
Somlyó	.	folt	2	-2	-3		Kompolt	.	1	2	-7	-12	1
Tihany	.	5	2	-2	-2		Lőrinci	.	6	1	-3	-7	
Veszprém	.	1	1	-3	-4		Poroszló	.	4	1	-4	-4	
Zirc	.	8	0	-4	-8		Jászapáti	. =	4	2	-4	-6	
Bonyód	.	4	1	-2	-3		Jászberény	ny *	5	1	-6	-10	
Homokszt. györgy	.	23	3	-1	-3	3	Karcag	-	-	-	-	-	
Kaposvár	.	9	1	-2	-3		Szolnok	ny *	4	1	-5	-5	0
Marcali	.	4	2	-1	-2		Tiszaroff	.	3	2	-3	-6	
Siófok	.	5	2	-2	-4	4	Turkeve	ny *	4	2	-5	-7	0
Somogyszob	.	6	2	0	-2		Kistelek	ny *	9	2	-3	-5	
Tab	ny *	10	2	-2	-4		Mako	. *	11	1	-3	-5	
Kapolna	.	2	2	-4	-7		Szeged	ny *	10	1	-3	-3	0
Esztergom	.	6	3	-9	-13		Szentes	1 *	5	2	-4	-8	
Kisber	. ≡	folt	2	-3	-6		Borsodnádasd	.	11	2	-6	-11	
Komárom	. ⌴	3	3	-3	-5		Füged	.	7	0	-2	-4	
Oroszlány	. ⌴	3	2	-6	-10		Hidasnémeti	.	8	0	-3	-4	
Piliscsutdoboz	.	1	2	-4	-6		Jósvafő	.	10	3	-3	-4	2
Tatabanaujváros	.	6	2	-4	-5		Lillafüred	1 *	22	2	-9	-10	
Martonvasár	.	2	2	-5	-6	1	Miskolc	ny ▽ =	6	1	-6	-9	0
Mor	.	2	2	-4	-5		Putnok	.	12	3	-7	-7	
Nagyhörcsökp.	-	-	-	-	-		Sárospatak	.	12	0	-5	-6	0
Szabadbattyán	.	1	2	-2	-5		Szendrőlád	. ⌴	6	0	-8	-8	
Tengszemcse	.	3	2	-3	-4	3	Tokaj	.	10	2	-4	-4	
Üllöegyel	.	6	1	-4	-8		Kisvárda	.	10	-1	-5	-6	2
Vecsekonyi	.	7	0	-5	-7		Mateszalka	.	12	0	-4	-6	
Veszszárd	.	14	2	-3	-4		Nyiregyhaza	.	10	-1	-4	-7	0
Árpatető	2 *	25	-1	-4	-5		Nyirlugos	.	13	1	-5	-6	
Debrecen	ny *	9	2	-2	-4		Patyod	ny *	16	1	-7	-8	
Hajdudorog	ny *	16	1	-2	-2	0	Tiszabecs	-	-	-	-	-	
Hortobágy	.	5	2	-1	-2		Vásárosnameny	-	-	-	-	-	
Kétvár	ny *	14	3	-1	-2		Záhony	.	12	0	-4	-5	
Debrecen	ny *	2	3	-3	-6	0	Berettyoujfalu	.	9	0	-4	-9	
Met. Int.	ny *	5	3	-2	-4	1	Debrecen	ny *	11	0	-4	-5	1
Szab. hegy	.	8	1	-4	-6		Hajdudorog	-	-	-	-	-	
Tard	ny *	1	2	-4	-7	0	Hortobágy	.	7	0	-8	-8	
Tég kő	-	-	-	-	-		Kotosszakal	.	8	0	-5	-6	
Tiszalök	.	5	1	-4	-7	0	Polgar	.	5	0	-5	-7	
Tüzet	. V	14	4	-9	-10		Bekescsaba	ny *	14	0	-4	-5	0
Ujfeher	.	3	3	-4	-6		Mezöhegyes	1 *	8	0	-4	-4	0
Vata	.	7	2	-4	-9		Orosháza	-	-	-	-	-	
Zöldre	-	-	-	-	-		Szarvas	ny ▽	7	2	-4	-6	0
	.	6	2	-4	-6		Szeghalom	-	-	-	-	-	

KIADJA: ORSZÁGOS METEOROLÓGIAI SZOLGÁLAT

Készült Központi Előrejelző Intézet Előrejelző Osztályán — Tel.: **273 – 078** — Megjelenik naponként

Előfizetési díja 1400 Ft. Megrendelhető: 1024 Budapest, II. Kitaibel Pál u. 1. Telefon: 155-800

Kiadásért felel az OMSZ elnöke — Szerkesztésért felel a KEI igazgatója

IDŐJÁRÁSI NAPIJELENTÉS

ЕЖЕДНЕВНЫЙ МЕТЕОРОЛОГИЧЕСКИЙ БЮЛЛЕТЕНЬ · DAILY WEATHER REPORT
BULLETIN QUOTIDIEN DE TEMPS · TÄGLICHER WETTERBERICHT

94. évfolyam 23. szám. + Budapest + 1981. január 23. péntek

Az időjárási helyzet és a várható időjárás:

Nagyjából az 55. szélességi körtől északra ciklonok láncolata húzódik. Az óceán felől áramló, különböző hőmérsékletü és nedvességtartalmú léghullámok útját erősen megnövekedett felhőzet, gyakori havazás és időnként erős szél jelzi. Hasonlóan változékony, csapadékos Délkelet-Európa időjárása is. Az Égei-tenger felett örvénylő ciklon hatására többfelé havazik. Közép- és Nyugat-Európa nagy részén délnyugat- északkeleti tengellyel magas nyomású légköri képződmény helyezkedik el. A hajnali, reggeli párásság és köd megszünését általában változóan felhős idő követi.

Hazánkban csütörtökön változóan, helyenként erősen felhős idő volt, egy-két helyen kevés hó is hullott. Az északi, északkeleti szél főleg a nyugati országrészben volt gyakran erős, időnként viharos, emiatt az erősen szeles helyeken hófúvás is keletkezett. Csütörtökön a hőmérséklet csúcsértéke -2, +5 fok között alakult. Péntek hajnalra pedig az ország nagy részén -6, -11 fokig hült le a levegő, északkeleten helyenként azonban ennél jóval kevesebbet is mértek. Ma a délelőtt folyamán jobbára derült, helyenként párás idő volt. Az északi, északkeleti szél időnként megélénkült. A hőmérséklet 11 órakor általában 0, -5 fok között alakult.

Ma 12 órakor Budapesten a hőmérséklet 0 fok, a tengerszintre átszámitott légnyomás 1032 mbar, alig változik.

Várható időjárás szombat estig:

Általában kevéssé felhős idő, csapadék nélkül.
Főleg a hajnali, reggeli órákban többfelé párásság, köd.
Időnként megélénkülő északi, északkeleti szél.
A várható legalacsonyabb éjszakai hőmérséklet: általában -8, -13, felhőtlen, szélcsendes helyeken -13, -18 fok között, legmagasabb nappali hőmérséklet: általában -3, +2 fok között, a tartósan ködös helyeken -5 fok körül.

Bozóki István s.k.

A hőmérséklet napi középértéke és eltérése a 100 évi átlagtól /Budapest belterületén/:

1981. január 22.	0,0°C	-1,7°C

1871 óta ezen a napon Budapesten előfordult

legmagasabb hőmérséklet:	12,2°C /1918/
legalacsonyabb hőmérséklet:	-19,4°C /1892/

81.041.

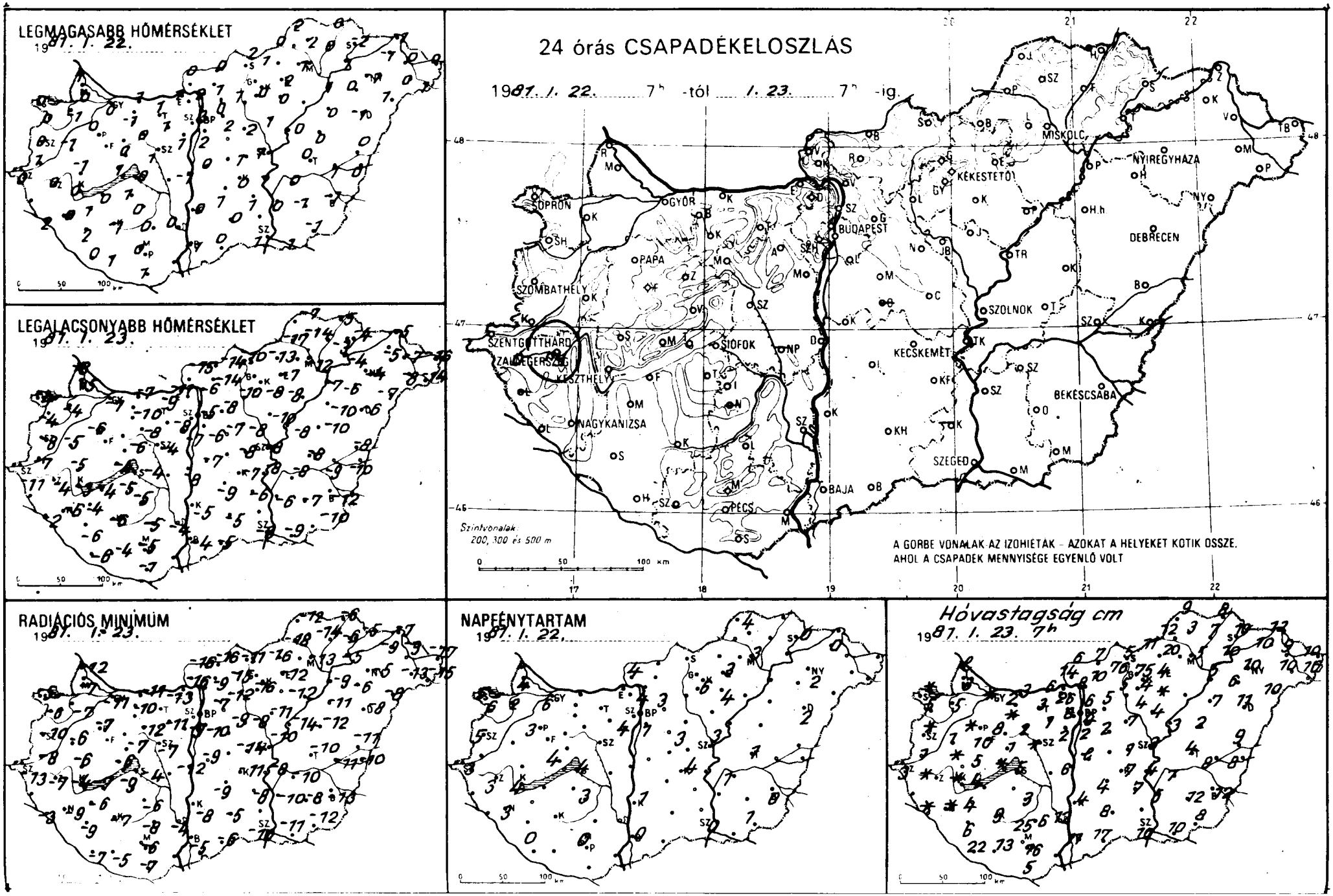
LEGMAGASABB HŐMÉRSÉKLET
1981. I. 22.
LEGALACSONYABB HŐMÉRSÉKLET
1981. I. 23.
24 órás CSAPADÉKELOSZLÁS
1981. I. 22. 7h -tól I. 23. 7h -ig.
SOPRON
GYŐR
BUDAPEST
MISKOLC
NYÍREGYHÁZA
KÉKESTETŐ
DEBRECEN
PAPA
SZOMBATHELY
SZOLNOK
SZENTGOTTHÁRD
SIÓFOK
KECSKEMÉT
KESZTHELY
BÉKÉSCSABA
NAGYKANIZSA
SZEGED
BAJA
PÉCS
Szintvonalak 200, 300 és 500 m
A GÖRBE VONALAK AZ IZOHIÉTÁK – AZOKAT A HELYEKET KÖTIK ÖSSZE, AHOL A CSAPADÉK MENNYISÉGE EGYENLŐ VOLT
RADIÁCIÓS MINIMUM
1981. I. 23.
NAPFÉNYTARTAM
1981. I. 22.
Hóvastagság cm
1981. I. 23. 7h

	1981.I.23. 07 h -ig az utolsó 24 óra adatai							1981.I.23. 07 h -ig az utolsó 24 óra adatai						
	csapadék (mm)	hó cm	max. hőmérséklet	min. hőmérséklet	rad. min.	napos órák		csapadék (mm)	hó cm	max. hőmérséklet	min. hőmérséklet	rad. min.	napos órák	
Győr	• ⌴	folt	0	-7	-11	6	Vác	• ⌴	8	2	-6	-9		
Kapuvár	•	5	-1	-4	-7	2	Vámosmikola	• V ≡	6	0	-15	-16	4	
Mosonmagyaróvár	•	3	0	-5	-7	4	Baja	•	11	-1	-4	-5	0	
Rajka	•	lep.	1	-8	-12		Bácsalmás	•	17	0	-5	-6		
Sopron	•	folt	0	-4	-5	5	Izsák	•	4	1	-9	-9		
Sopronhorpács	•	5	0	-4	-6	6	Kalocsa	•	4	0	-5	-8	1	
Káld	•	1	-1	-5	-6		Kecskemét	•	7	0	-7	-11	4	
Kormend	•	1	1	-7	-8		Kiskunf. háza	•	7	1	-6	-8		
Szentgotthárd	•	3	0	-11	-13	3	Kiskunhalas	•	8	0	-5	-5		
Szombathely	• ⌴	folt	0	-8	-10	5	Kunszentmiklós	• ⌴	lep.	0	-7	-9		
Lenti	–	–	–	–	–		Tiszakécske	•	4	1	-8	-8		
Letenye	•	folt	2	-2	-3		Balassagyarmat	• V ≡	7	0	-14	-16		
Nagykanizsa	•	folt	0	-6	-9	3	Romhány	• ⌴	10	1	-14	-15		
Zalaegerszeg	ny * ⌴	folt	0	-4	-7	3	Salgótarján	• V	5	2	-10	-11		
Farkasgyepü	• ⌴	10	-2	-7	-8		Eger	•	4	2	-7	-12	3	
Keszthely	•	folt	0	-3	-4	4	Galyatető	•	76	-2	-8	-9		
Mencshely	• ⌴	5	-2	-6	-7	4	Gyöngyös	•	4	0	-8	-12		
Pápa	•	folt	0	-6	-7	3	Kékestető	•	75	-5	-8	-8	6	
Sümeg	•	folt	-1	-5	-6		Kompolt	•	folt	0	-8	-12	4	
Tihany	•	folt	1	-4	-6		Lőrinci	• ⌴	5	1	-10	-16		
Veszprém	•	1	0	-6	-7		Poroszló	–	–	–	–	–		
Zirc	• V	8	-2	-7	-11		Jászapáti	• V =	4	1	-10	-11		
Bonyód	•	4	0	-4	-7		Jászberény	•	4	1	-10	-13		
Bonnokszt. györgy	•	22	0	-6	-7	0	Karcag	•	2	0	-10	-12		
Kaposvár	•	9	-1	-6	-7		Szolnok	• ⌴ =	3	1	-8	-10	3	
Marcali	•	4	1	-4	-6		Tiszaroff	• V	3	0	-8	-14		
Siófok	•	5	0	-4	-4	4	Törkeve	• V	4	0	-8	-10	1	
Somogyszob	•	6	2	-6	-9		Kistelek	–	–	–	–	–		
Tab	•	–	1	-5	-9		Mako	• ⌴	10	-1	-9	-11		
Bábolna	•	2	0	-8	-13		Szeged	• ⌴ =	10	1	-8	-10	0	
Esztergom,	• V	6	1	-11	-16		Szentes	• V	5	0	-6	-10		
Kisber .	•	folt	-1	-10	-10		Borsodnádasd	•	11	1	-13	-16		
Komarom	• ⌴	3	1	-7	-11		Füged	•	7	0	-3	-6		
Tatabanya	• ⌴	3	1	-9	-13		Hidasnémeti	•	8	0	-5	-6		
Acsutdoboz	• ⌴	1	1	-8	-11		Jósvafő	• ⌴	9	2	-7	-12	4	
Dunaujváros	•	6	-1	-8	-12		Lillafüred	•	20	0	-10	-11		
Martonvásár	•	2	1	-7	-9	4	Miskolc	• ⌴ =	5	1	-12	-13	3	
Mor	•	2	0	-8	-12		Putnok	•	12	0	-17	-18		
Nagyhörcsökp.	–	–	–	–	–		Sárospatak	•	10	-2	-4	-5	0	
Szabadbattyán	•	folt	1	-4	-7		Szendrőlád	• V	3	2	-14	-14		
Ujszemcse	•	3	0	-5	-6	3	Tokaj	•	10	1	-4	-5		
Lengyel	•	6	0	-5	-8		Kisvárda	•	10	-1	-5	-9	0	
Nagykonyi	–	–	–	–	–		Mátészalka	•	10	0	-8	-13		
Siófok	•	12	0	-4	-4		Nyiregyháza	•	10	-1	-4	-5	2	
Arpádtető	•	25	-3	-6	-6		Nyirlugos	• ⌴	10	1	-7	-8		
Mikes	–	–	–	–	–		Pátyod	• V ≡	16	1	-14	-15		
P...	•	16	0	-5	-6	0	Tiszabecs	• ⌴	10	0	-16	-17		
S...	•	5	1	-6	-7		Vasárosnamény	•	9	0	-7	-9		
Sárvár	•	13	1	-4	-5		Záhony	•	12	-1	-5	-7		
B Lőrinc	• ⌴ =	2	2	-6	-10	1	Berettyóújfalu	•	9	0	-8	-11		
B Met. Int.	• =	4	3	-5	-7	4	Debrecen	• =	11	-1	-6	-8	2	
B Szab. hegy	•	8	0	-4	-7		Hajdúdorog	•	6	0	-6	-6		
...	•	1	1	-8	-14	3	Hortobágy	•	7	0	-10	-11		
...	•	26	-1	-6	-7		Kürösszakál	•	8	0	-10	-10		
...	• ⌴	5	0	-8	-12	3	Polgár	• ⌴	5	1	-7	-9		
K...	• V	14	2	-14	-15		Békéscsaba	• ⌴ =	12	-1	-12	-13	0	
...	•	2	2	-7	-9		Mezőhegyes	•	8	-1	-10	-12	1	
K...	• ⌴	7	2	-8	-8		Orosháza	•	12	-1	-7	-8	–	
...	–	–	–	–	–		Szarvas	• ⌴	7	0	-8	-10	1	
S... dre	• ≡	6	1	-8	-9		Szeghalom	•	8	1	-9	-11		

KIADJA: ORSZÁGOS METEOROLÓGIAI SZOLGÁLAT

Készíti: Központi Előrejelző Intézet Előrejelző Osztálya — T. 273 - 078 — Megjelenik naponként

Előfizetési díja 1 460 Ft. Megrendelhető: 1024 Budapest, II. Kitaibel Pál u. 1. Telefon: 355-300

Kiadásért felel az OMSZ elnöke — Szerkesztésért felel a KEI igazgatója

IDŐJÁRÁSI NAPIJELENTÉS

ЕЖЕДНЕВНЫЙ МЕТЕОРОЛОГИЧЕСКИЙ БЮЛЛЕТЕНЬ · DAILY WEATHER REPORT
BULLETIN QUOTIDIEN DE TEMPS · TÄGLICHER WETTERBERICHT

94. évfolyam 24. szám. + Budapest + 1981. január 24. szombat

Az időjárási helyzet és a várható időjárás:

Északnyugat- Észak-Európában, valamint a Balkán-félszigeten és a Fekete-tenger térségében a ciklonok továbbra is erősen felhős, szeles, sokhelyen csapadékos időjárást okoznak. Franciaországtól az Alpokon át a Szovjetunió európai területének középső részéig mintegy 500-600 km széles magas nyomású zóna húzódik. Ebben a zónában általában kevés a felhő, csendes, főként hajnalban és reggel többfelé ködös, de egyébként száraz az idő. Vasárnap estig a Kárpát-medence időjárásában még nagyobb változás nem várható.

Hazánkban pénteken napközben általában kevés felhő, napos idő volt. A hőmérséklet csúcsértéke -3, +3 fok között alakult. Az éjszakai óráktól több helyen köd képződött. A hajnali órákban az Északi-Középhegység vidékén egy-két helyen hószállingózást észleltek. A legalacsonyabb éjszakai hőmérséklet a felhősebb helyeken -4, -9, máshol általában -9, -14, északon -14, -16 fok között alakult. Ma délelőtt változóan felhős, párás idő volt. A hőmérséklet 11 órakor az ország területén 0, -6 fok között váltakozott.

Ma 12 órakor Budapesten a hőmérséklet 0 fok, a tengerszintre átszámított légnyomás 1027 mbar, mérsékelten süllyed.

Várható időjárás vasárnap estig:

Változóan felhős, párás, főként hajnalban és reggel több helyen ködös idő. Elszórtan hózápor.
Várható legalacsonyabb éjszakai hőmérséklet: általában -5, -10 fok között, néhány derültebb helyen -15 fok közelében,
legmagasabb nappali hőmérséklet vasárnap: +2, -3 fok között.

Vadkerti Ferenc s.k.

A hőmérséklet napi középértéke és eltérése a 100 évi átlagtól /Budapest belterületén/:

1981. január 23.	-1,8°C	0,0°C

1871 óta ezen a napon Budapesten előfordult

legmagasabb hőmérséklet:	13,5°C /1918/
legalacsonyabb hőmérséklet:	-20,0°C /1881/

81.042.

LEGMAGASABB HŐMÉRSÉKLET

19 81. I. 23.

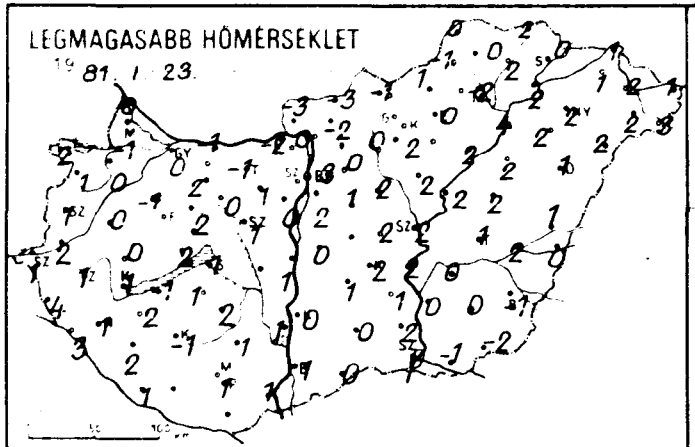

LEGALACSONYABB HŐMÉRSÉKLET

19 81. I. 24.

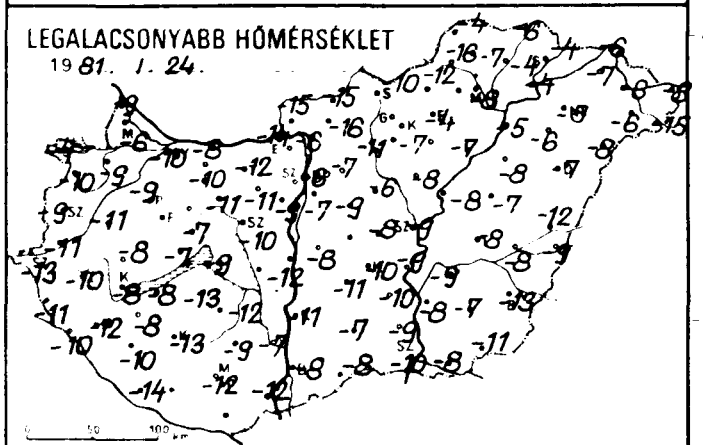

RADIÁCIÓS MINIMUM

19 81. I. 24.

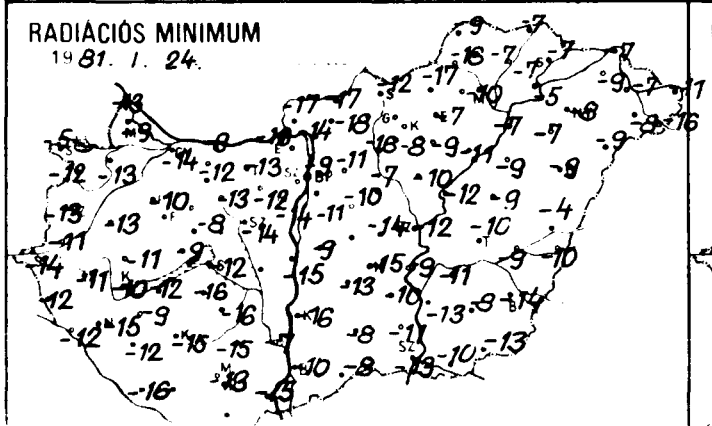

24 órás CSAPADÉKELOSZLÁS

19 81. I. 23. 7 h -tól I. 24. 7 h -ig

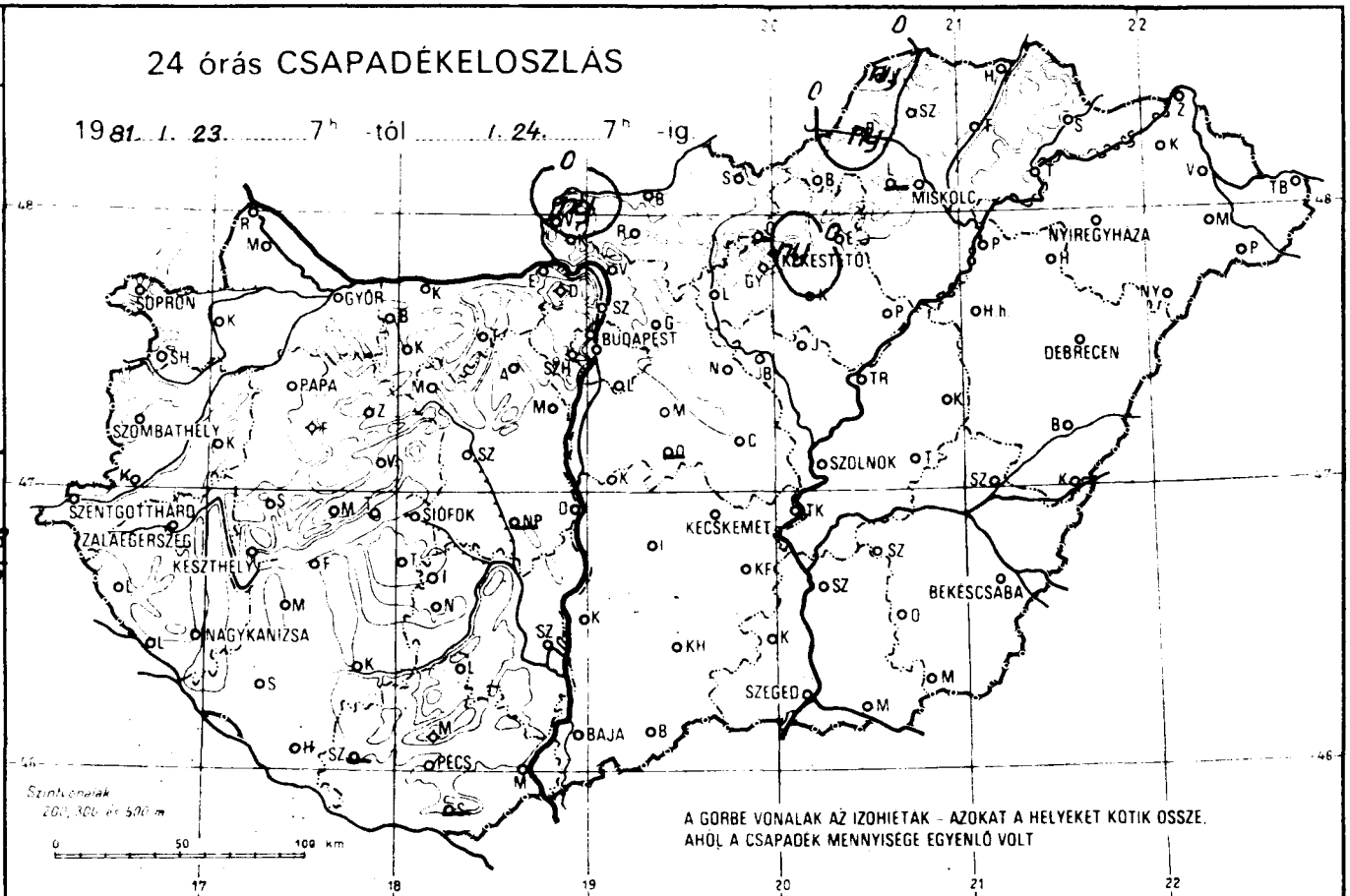

NAPFÉNYTARTAM

19 81. I. 23.

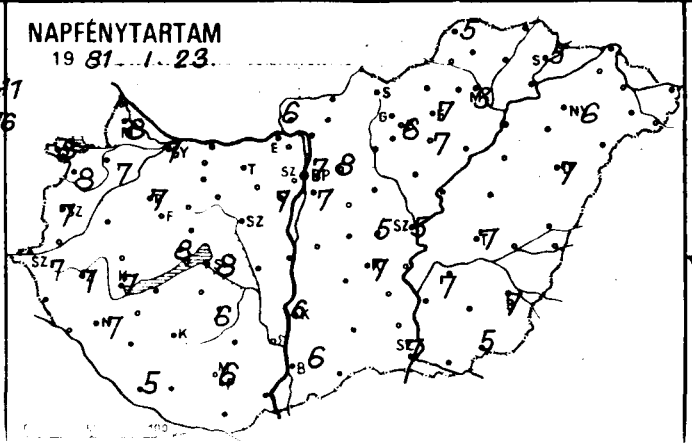

Hóvastagság cm

19 81. I. 24. 7 h

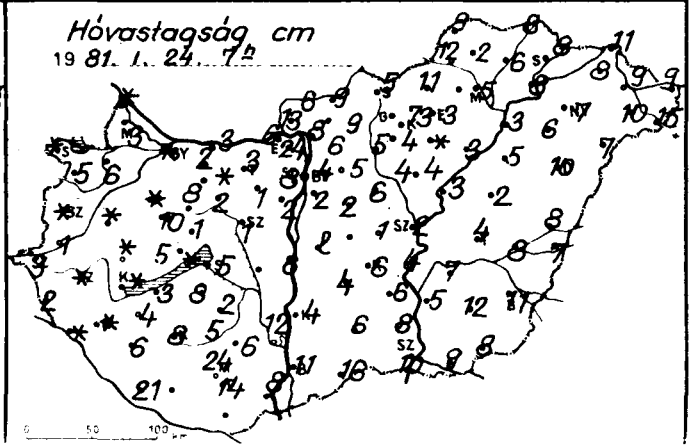

19 81.I.24. 07 h -ig az utolsó 24 óra adatai						
	csapadék (mm)	hó cm	max. hőmérséklet	min. hőmérséklet	rad. min.	napos órák
Győr	.⊔=	folt	0	-10	-14	7
Kaposvár	. V	6	0	-9	-13	7
Mosonmagyaróvár	.	3	-1	-6	-9	8
Rajka	.	folt	0	-9	-13	
Sopron	.	folt	2	-4	-5	8
Sopronhorpács	.⊔	5	1	-10	-12	8
Káld	.≡	folt	0	-11	-13	
Kormend	.	1	2	-11	-11	
Szentgotthárd	.=	3	1	-13	-14	7
Szombathely	.⊔=	folt	1	-9	-13	7
Lenti	.	2	4	-11	-12	
Letenye	. V	folt	3	-10	-12	
Nagykanizsa	.=	folt	1	-12	-15	7
Zalaegerszeg	.V=	folt	1	-10	-11	7
Farkasgyepű	.	10	-2	-8	-12	
Keszthely	.⊔=	folt	1	-8	-10	7
Meneshely	.	5	0	-7	-10	8
Papa	.=	folt	-1	-9	-10	7
Sumeg	.⊔	folt	0	-8	-11	
Tihany	.⊔	folt	2	-7	-9	
Veszprém	.	1	2	-7	-8	
Zirc	. V	8	-2	-12	-16	
Bonyód	.	3	-1	-8	-12	
Homokszt. györgy	.V≡	21	1	-14	-16	5
Kaposvár	.⊔≡	8	-1	-13	-15	
Marcali	.	4	2	-8	-9	
Siofok	.⊔=	5	1	-9	-12	8
Somogyszob	.⊔	6	2	-10	-12	
Tab	.	8	1	-13	-16	
Bábolna	. V	2	-2	-12	-15	
Esztergom	.V≡	6	-2	-14	-16	
Kisber	.⊔≡	folt	2	-10	-12	
Komarom	.⊔	3	-1	-8	-9	
Tatabanya	.⊔	3	-1	-12	-13	
Csillagtoboz	.	1	1	-11	-12	
Dunaujváros	.	6	1	-12	-15	
Martonvásár	.	2	0	-9	-14	7
Mor	.⊔	2	0	-11	-13	
Nagyhorcsók p.	.–	–	–	–	–	
Nagyvadhattyán	.⊔	1	1	-10	-14	
Siófokvesemese	.≡	2	2	-12	-16	6
Tat-Gyel	.	6	1	-9	-15	
Tatakonyi	.	5	2	-14	-18	
Tovarad	.V≡	12	1	-7	-7	
Árpádtető	.	24	-2	-6	-9	
Bakonybel	.	8	1	-12	-15	
	.V≡	14	1	-12	-13	6
	–	–	–	–	–	
Csesztreg	–	–	–	–	–	
Dobrina	.⊔=	2	2	-7	-11	7
Met. Int.	.	4	3	-6	-9	7
Szabhegy	.	8	1	-3	-8	
	.	1	2	-8	-14	5
Szokó	.	24	1	-4	-7	
	.⊔	5	0	-7	-11	8
Tet	. V	13	0	-15	-15	
	.	2	1	-9	-10	
Vitka	.	6	2	-6	-7	
	–	–	–	–	–	
Zadar	.	6	0	-9	-10	

19 81.I.24. 07 h -ig az utolsó 24 óra adatai						
	csapadék (mm)	hó cm	max. hőmérséklet	min. hőmérséklet	rad. min.	napos órák
Vác	.⊔	8	0	-6	-14	
Vámosmikola	ny≡V	6	-3	-15	-17	6
Baja	.⊔=	11	1	-8	-10	6
Bácsalmás	.	16	0	-8	-8	
Izsák	.	4	1	-11	-13	
Kalocsa	.≡	4	0	-11	-16	6
Kecskemét	.≡	6	2	-10	-15	7
Kiskunf. háza	.	6	1	-10	-10	
Kiskunhalas	.	6	0	-7	-8	
Kunszentmiklós	.⊔	lep.	0	-8	-9	
Tiszakécske	.	4	2	-9	-9	
Balassagyarmat	.	9	-3	-15	-17	
Romhány	.≡	9	-2	-16	-18	
Salgótarján	. V	5	-1	-10	-12	
Eger	.≡	3	0	-4	-7	7
Galyatető	–	–	–	–	–	
Gyöngyös	.	4	2	-7	-8	
Kékestető	ny ✱	73	-3	-7	-10	6
Kompolt	.	folt	–	–	-9	7
Lőrinci	.	5	0	-11	-16	
Poroszló	.	3	2	-7	-11	
Jászapáti	.≡	4	2	-8	-10	
Jászberény	.	4	1	-9	-12	
Karcag	.	2	2	-7	-9	
Szolnok	.=	2	2	-9	-12	5
Tiszaroff	.	3	2	-8	-12	
Türkeve	.	4	1	-8	-10	7
Kistelek	.	8	2	-9	-11	
Makó	.⊔	9	-1	-8	-10	
Szeged	.⊔=	10	0	-10	-13	7
Szentes	.	5	0	-8	-13	
Borsodnádasd	.	11	1	-12	-17	
Fügöd	.	6	2	-4	-7	
Hidasnémeti	.	6	2	-6	-7	
Jósvafő	ny ✱	9	0	-4	-9	5
Lillafüred	–	–	–	–	–	
Miskolc	.=	5	-2	-8	-10	3
Putnok	ny ✱	12	-1	-16	-16	
Sarospatak	.	8	0	-4	-7	5
Szendrőlád	.⊔	2	0	-7	-7	
Tokaj	.	8	2	-4	-5	
Kisvárda	.	8	1	-7	-9	
Mátészalka	.	10	2	-6	-8	
Nyiregyhaza	.	7	2	-5	-8	6
Nyirlugos	.⊔	7	2	-8	-9	
Patvod	. V	15	3	-5	-16	
Tiszabecs	.	9	1	-8	-11	
Vasarosnameny	.	9	2	-6	-7	
Zahony	.	11	1	-6	-7	
Berettyóújfalu	. V	8	1	-12	-14	
Debrecen	.⊔=	10	1	-7	-9	7
Hajdudorog	.	6	2	-6	-7	
Hortobagy	.	5	2	-8	-9	
Korosszakal	.V≡	7	0	-9	-10	
Polgar	.	3	4	-5	-7	
Bekescsaba	.⊔=	11	-1	-13	-14	7
Mezohegyes	.V≡	8	-2	-11	-13	5
Orosháza	.	12	0	-7	-8	
Szarvas	.⊔	7	0	-9	-11	7
Szeghalom	.	8	2	-8	-9	

KIADJA: ORSZÁGOS METEOROLÓGIAI SZOLGÁLAT

Készült: Központi Előrejelző Intézet Előrejelző Osztálya — T — Megjelenik naponként

Előfizethető díja 1 évre 1400 Ft. Megrendelhető: 1024 Budapest, II. Kitaibel Pál u. 1. Telefon: 355-200

Kiadásért felel az OMSZ elnöke. Szerkesztésért felel a KEI igazgatója

IDŐJÁRÁSI NAPIJELENTÉS

ЕЖЕДНЕВНЫЙ МЕТЕОРОЛОГИЧЕСКИЙ БЮЛЛЕТЕНЬ · DAILY WEATHER REPORT
BULLETIN QUOTIDIEN DE TEMPS · TÄGLICHER WETTERBERICHT

94. évfolyam 25. szám. + Budapest + 1981. január 25. vasárnap

Az időjárási helyzet és a várható időjárás:

A Skandináv-félsziget északi része fölött nagy kiterjedésü ciklon örvénylik, amely erős északnyugati, nyugati szél kiséretében nedves, enyhe léghullámokat szállit a Brit-szigeteken és a Balti-tenger térségén át Északkelet-Európa fölé. A felsorolt területeken változékony, szeles, csapadékos időjárás uralkodik. A hőmérséklet csúcsértéke átlagosan 2, 7 fokkal haladja meg az ilyen kor szokásos értéket. Ugyancsak csapadékos az idő a Fekete-tenger környékén és a Balkán-félszigeten. Délnyugat-, Nyugat- és Közép-Európában csapadékszegény, a hajnali és a reggeli órkban többfelé párás, ködös az idő. A köd feloszlását változóan felhős idő követi.

Hazánkban szombaton nyugaton borult, máshol változóan felhős volt az ég. A Duna vonalától keletre általában 2, 7 órán át sütött a nap. Elszórtan, főleg nyugaton és északon alakult ki hószállingózás, gyenge hózápor. A lehullot csapadék mennyisége nem volt számottevő. A legmagasabb nappali hőmérséklet szombaton -3, +4 fok között alakult. Ma hajnalban párás, több helyen ködös idő volt A legalacsonyabb éjszakai hőmérséklet északnyugaton -4, -7, máshol általában -8 -13 fok között volt, de az Északi-Középhegységben és a Tiszántúlon helyenként -14, -16 fokig hült le a levegő. Ma Délelőtt többfelé párás, helyenként még ködös idő volt. A hőmérséklet 11 órakor -2, -9 fok között váltakozott.

Ma 12 órakor Budapesten a hőmérséklet -6 fok, a tengerszintre átszámitott légnyomás 1025 mbar, nem változik.

Várható időjárás hétfő estig:

Főként hétfőn időnként erősen megnövekvő felhőzet, szórványosan kialakuló havazással, hózáporral.
Eleinte gyenge változó irányú, később megélénkülő és délnyugatira, nyugatira forduló szél.
Éjszaka és reggel még sokfelé erősen párás, ködös idő.
Várható legalacsonyabb éjszakai hőmérséklet: általában -5, -10 fok között, a szélcsendes, kevésbé felhős helyeken -15 fok körül,
legmagasabb nappali hőmérséklet hétfőn: 0 fok körül.

Bartha Péterné - Török Dénes s.k.

A hőmérséklet napi középértéke és eltérése a 100 évi átlagtól /Budapest belterületén/:

1981. I. 24.	-1,6°C	-0,1°C

1871 óta ezen a napon Budapesten előfordult

legmagasabb hőmérséklet:	11,6°C /1918/,
legalacsonyabb hőmérséklet:	-21,7°C /1942/.

81.043.

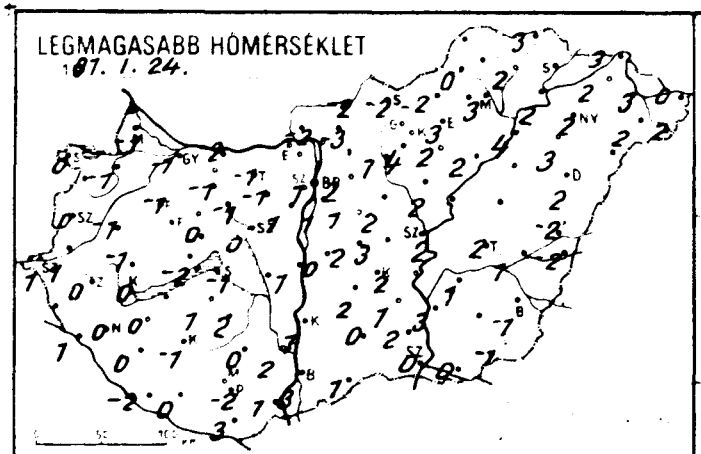
LEGMAGASABB HŐMÉRSÉKLET
1981. I. 24.

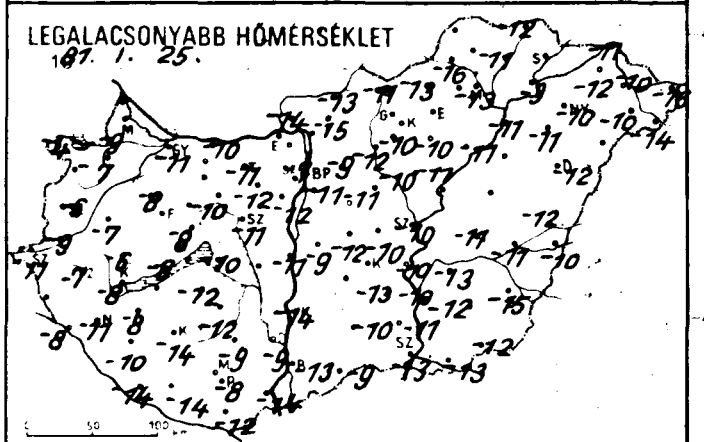
LEGALACSONYABB HŐMÉRSÉKLET
1981. I. 25.

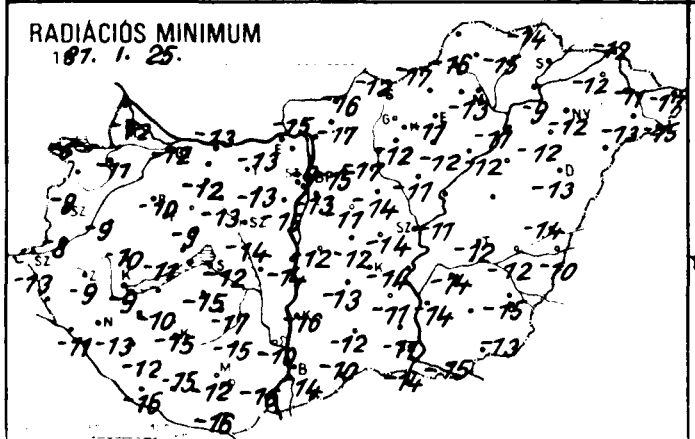
RADIÁCIÓS MINIMUM
1981. I. 25.

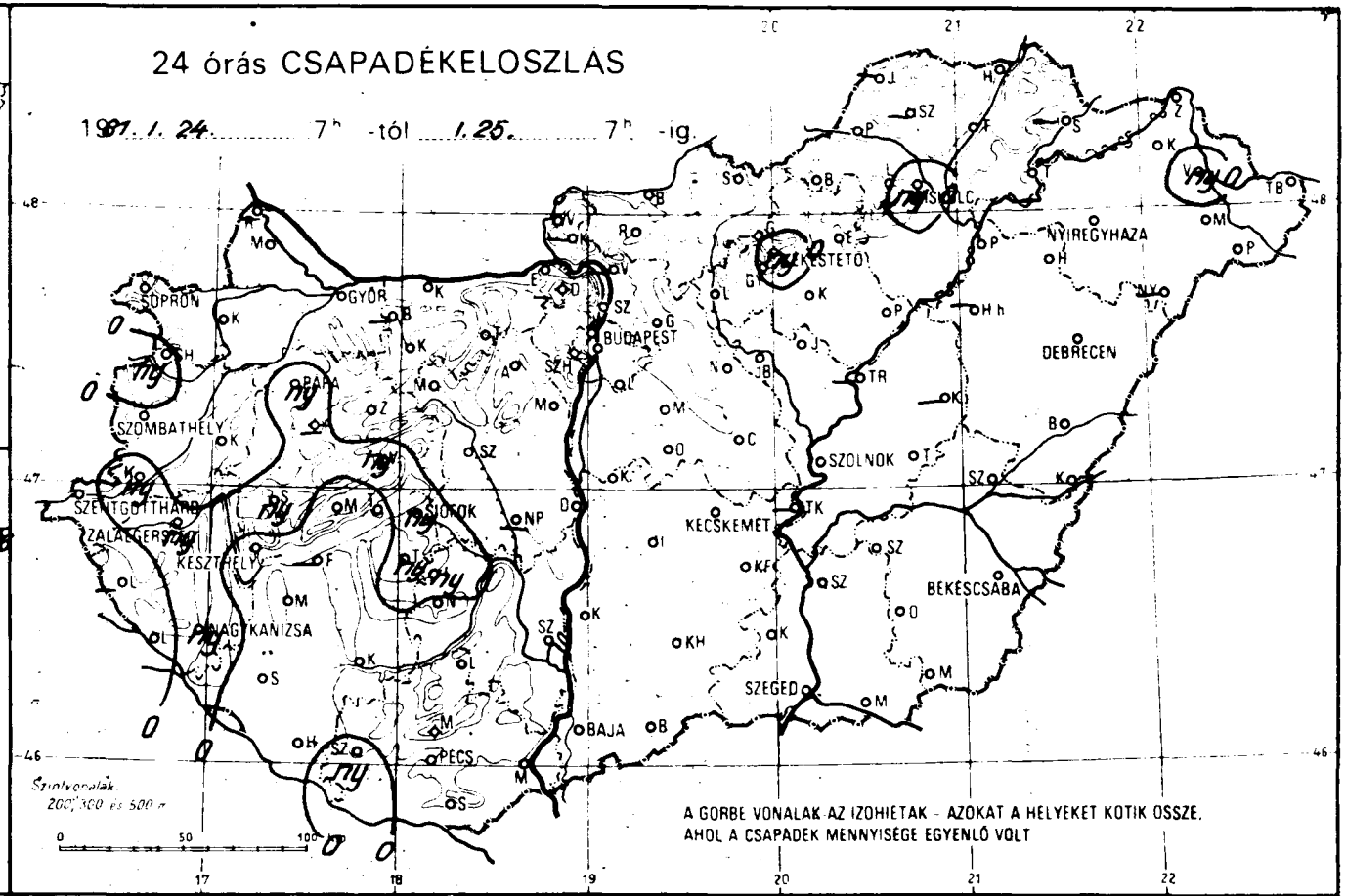
24 órás CSAPADÉKELOSZLÁS
1981. I. 24. 7h -tól I. 25. 7h -ig.
SOPRON
GYŐR
BUDAPEST
NYÍREGYHÁZA
DEBRECEN
SZOMBATHELY
PÁPA
SZOLNOK
SZENTGOTTHÁRD
ZALAEGERSZEG
KESZTHELY
SIÓFOK
KECSKEMÉT
BÉKÉSCSABA
NAGYKANIZSA
SZEGED
BAJA
PÉCS
Szintvonalak
200, 300 és 500 m
A GÖRBE VONALAK AZ IZOHIETÁK - AZOKAT A HELYEKET KÖTIK ÖSSZE,
AHOL A CSAPADÉK MENNYISÉGE EGYENLŐ VOLT

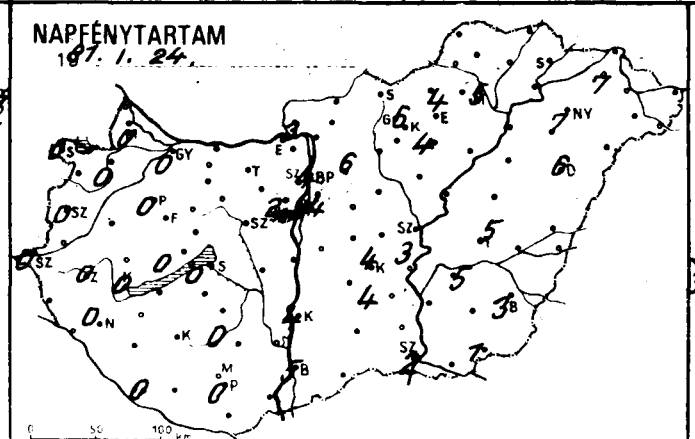
NAPFÉNYTARTAM
1981. I. 24.

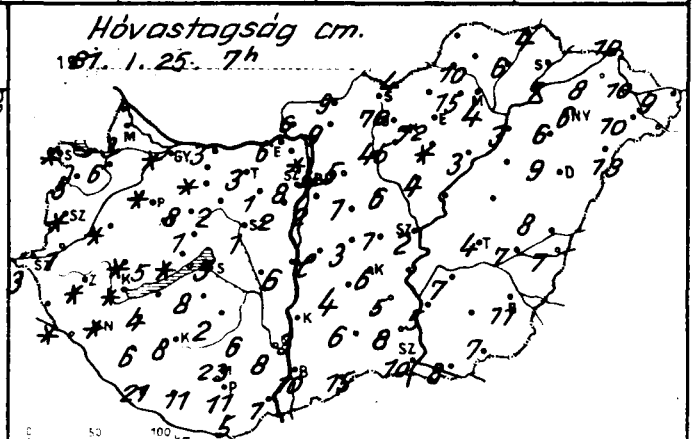
Hóvastagság cm.
1981. I. 25. 7h

	1981.I.25. 07 h -ig az utolsó 24 óra adatai					
	csapadék (mm)	Hó cm	max. hőmérséklet	min. hőmérséklet	rad. min.	napos órák
Győr	. V ≡	folt	-1	-11	-12	0
Kapuvár	. V	6	-1	-7	-11	0
Mosonmagyaróvár	. V	3	-1	-9	-12	0
Rajka	–	–	–	–	–	
Sopron	.	folt	0	-4	-6	0
Sopronhorpács	ny * V	5	0	-6	-7	0
Kald	. V ≡	folt	-1	-7	-9	
Kormend	ny *	1	1	-9	-9	
Szentgotthárd	.	3	1	-11	-13	2
Szombathely	. ≡	folt	0	-6	-8	0
Lenti	–		–	–	–	
Lenye	. V	folt	1	-8	-11	
Nagykanizsa	ny * ≡	folt	0	-11	-13	0
Zalaegerszeg	ny * V	folt	0	-7	-9	0
Barlahosgyepü	–	–	–	–	–	
Keszthely	. V	folt	0	-8	-9	0
Nemeshely	. ≡	5	-2	-8	-11	0
Pápa	ny * ≡	folt	-1	-8	-10	0
Sümeg	ny * ≡	folt	-1	-6	-10	
Tihany	. ≡	folt	-2	-9	-10	
Veszprém	ny * ≡	1	0	-8	-9	
Zirc	. V	8	-1	-10	-16	
Dunavecse	–	–	–	–	–	
Dunakeszi	. ≡ V	21	-2	-14	-16	0
Kaposvár	. V ≡	8	-1	-14	-15	
Marcali	.	4	0	-8	-10	
Siófok	ny * ≡	5	-1	-10	-12	0
Tamásszabó	. V	6	0	-10	-12	
Tát	ny *	8	1	-12	-15	
Budakalasz	–		–	–	–	
Budapest-Gellérthegy	. V ≡	6	-2	-13	-16	
Budapest-Kelenföld	. ≡	folt	-1	-10	-12	
Budapest-Lágymányos	. V ≡	3	-2	-10	-13	
Budapest-Pestszentlőrinc	.	3	-1	-11	-13	
Budapest-Szabadkikötő	.	1	-1	-12	-13	
Budapest-Újpest	. ≡	6	1	-11	-14	
Budapest-Vízművek	. ≡	2	1	-12	-15	2
Budapest-XII.	. ≡	2	-1	-11	-13	
Budapest-XXII.	–		–	–	–	–
Budapest-Zugliget	. V	1	0	-11	-14	
Cserhátszentiván	ny V * ≡	2	2	-12	-17	0
Cserhátsurány	.	6	0	-9	-15	
Csesztreg	–		–	–	–	
Csokonyavisonta	.	8	2	-9	-10	
Dunaújváros	.	23	-1	-6	-11	
Dunaújvárosi Kohászati Gyógyfürdő	. ≡ V		1	-14	-16	
Dunaújvárosi Papírgyár	.	11	-2	-8	-12	0
Dunaújvárosi Vasmű	.	5	3	-12	-16	
Dunavarsány	ny *	11	0	-14	-15	
Ercsi	. V ≡	2	1	-11	-13	4
Érd-Parkváros Int.	. ≡	4	1	-7	-9	4
Farkasmályi Kőrös-hegy	.	8	-5	-5	-8	
Fehérvárcsurgó	.	1	3	-10	-14	4
Felsőtárkány	–		–	–	–	
Fonyód	.	5	2	-9	-15	6
Gánt	–		–	–	–	
Gárdony	. V ≡	1	1	-11	-11	
Gyál	. ≡	6	2	-10	-14	
Gyöngyös	.	3	2	-12	-12	
Gyöngyösoroszi	. V ≡	folt	0	-6	-10	

	1981.I.25. 07 h -ig az utolsó 24 óra adatai					
	csapadék (mm)	Hó cm	max. hőmérséklet	min. hőmérséklet	rad. min.	napos órák
Vác	–		–	–	–	
Vámosmikola	. V ≡	6	-2	-14	-15	3
Baja	.	10	3	-13	-14	5
Bácsalmás	.	15	1	-9	-10	
Izsák	.	4	2	-13	-13	
Kalocsa	. V ≡	3	1	-14	-16	4
Kecskemét	.	6	2	-10	-14	4
Kiskunf. háza	. V ≡	5	1	-10	-11	
Kiskunhalas	.	6	0	-10	-12	
Kunszentmiklós	. V	lep.	0	-9	-12	
Tiszakécske	–		–	–	–	
Balassagyarmat	. V ≡	9	-2	-13	-16	
Romhány	. ≡ V	9	-3	-15	-17	
Salgótarján	. V	4	-2	-11	-12	
Eger	.	2	3	-8	-11	4
Galyatető	.	70	1	-7	-8	
Gyöngyös	. V	4	4	-10	-12	
Kékestető	ny *	72	-2	-8	-11	6
Kompolt	. ≡	folt	2	-10	-12	4
Lőrinci	. V	5	1	-12	-17	
Poroszló	. V	3	2	-11	-12	
Jászapáti	. V ≡	4	2	-11	-11	
Jászberény	.	4	1	-12	-14	
Karcag	–		–	–	–	
Szolnok	. ≡	2	2	-10	-11	3
Tiszaroff	–		–	–	–	
Törökeve	. V ≡	4	2	-11	-12	5
Kistelek	. ≡ V	8	2	-11	-11	
Makó	.	8	0	-13	-15	
Szeged	. V ≡	10	0	-13	-14	2
Szentes	. V ≡	5	3	-12	-14	
Borsodnádasd	. ≡	–	2	-13	-17	
Fugöd	.	6	2	-11	-15	
Hidasnémeti	.	4	3	-12	-14	
Jósvafő	–		–	–	–	–
Lillafüred	.	15	2	-12	-13	
Miskolc	ny *	4	3	-13	-13	5
Putnok	. V	10	0	-16	-16	
Sárospatak	–		–	–	–	
Szendrőlád	–		–	–	–	
Tokaj	. ≡	7	2	-9	-9	
Kisvárda	. ≡ V	8	2	-12	-12	7
Mateszalka	. V	10	2	-10	-13	
Nyíregyháza	.	6	2	-10	-12	7
Nyírlugos	–		–	–	–	
Pátyod	. ≡ V	13	-2	-14	-15	
Tiszabecs	.	9	0	-16	-17	
Vásárosnamény	ny * V	10	3	-10	-11	
Zahony	.	10	3	-11	-12	
Berettyoujfalu	. V	8	-2	-12	-14	
Debrecen	.	9	2	-12	-13	6
Hajdúdorog	. V ≡	6	3	-11	-12	
Hortobagy	–		–	–	–	
Korosszakál	. V	7	-2	-10	-10	
Polgar	. V ≡	3	4	-11	-11	
Békéscsaba	. V	11	-1	-15	-15	3
Mezőhegyes	. V ≡	7	-1	-12	-13	1
Orosháza	–		–	–	–	–
Szarvas	.	7	1	-13	-14	5
Szeghalom	. ≡ V	7	1	-11	-12	

KIADJA: ORSZÁGOS METEOROLÓGIAI SZOLGÁLAT

Készíti: Központi Előrejelző Intézet Előrejelző Osztálya — T.: 273 - 078 — Megjelenik naponként

Évi előfizetési díja: 1460 Ft - Megrendelhető: 1024 Budapest, II., Kitaibel Pál u. 1. Telefon: 355-500

Kiadásért felel: az OMSZ elnöke — Szerkesztésért felel: a KEI igazgatója

IDŐJÁRÁSI NAPIJELENTÉS

ЕЖЕДНЕВНЫЙ МЕТЕОРОЛОГИЧЕСКИЙ БЮЛЛЕТЕНЬ · DAILY WEATHER REPORT
BULLETIN QUOTIDIEN DE TEMPS · TÄGLICHER WETTERBERICHT

94. évfolyam 26. szám. + Budapest + 1981. január 26. hétfő

Az időjárási helyzet és a várható időjárás:

Kontinensünk nyugati és déli vidékein, anticiklon alakitja az időjárást. Ezeken a területeken a reggeli párásságtól, ködtől eltekintve száraz az idő. Európa többi részén ciklonok hatására változékony, szeles, sokfelé csapadékos az időjárás. Hétfőn délelőtt esőket, záporokat jelentettek a Brit-szigetekről, havazást, hózáport a Keleti-Kárpátok térségéből, és Ukrajnából, de nagy területeken havazott Moszkva és Leningrád környékén is. A Kárpát medencébe viharos, északi szél kiséretében hideg, de egyre szárazabb levegő érkezik.

Hazánkban vasárnap sokfelé erősen párás, főleg keleten helyenként egész nap ködös idő volt. A Dél-Dunántúlon, a Duna-Tisza közén és az Északi-hegyvidéken viszont 3, 5 órán át sütött a nap. A hőmérséklet kora délután általában +2, -2, a ködös részeken -3, -7 fok között váltakozott. Napközben sehonnan sem jelentettek csapadékot. A késő esti éjszakai óráktól azonban északnyugat felől csapadékzóna érte el az országot. Hatására elsősorban az északi, és keleti megyékben sokfelé volt havazás, néhány helyen átmenetileg havas eső, ónoseső. A hétfő reggel 7 óráig lehullott csapadék mennyisége általában csapadéknyom és 6 mm között alakult, de északkeleten elérte a 6, 8, Tiszabecsen a 13 mm-t. A legalacsonyabb éjszakai hőmérséklet az ország nyugati és középső részén általában 0, -5, máshol -5, -11 fok között váltakozott. Hétfőn délelőtt főleg a Dunántúlon és a főváros körzetében időnként viharossá fokozódott az északi szél. Csökkent a felhőzet és márcsak keleten fordult elő kisebb havazás, hózápor. A hőmérséklet 11 órakor +4, és -2 fok között volt.

Ma 12 órakor Budapesten a hőmérséklet +2 fok, a tengerszintre átszámitott légnyomás 1021 mbar, erősen emelkedik.

Várható időjárás kedd estig:

Kisebb felhőátvonulások, legfeljebb keleten néhány helyen futó hózápor.
Erős, időnként viharos északi, északkeleti szél.
Keleten, északkeleten hófúvás.
Várható legalacsonyabb éjszakai hőmérséklet: általában -2, -7 fok között, a szélvédett hóval boritott helyeken -10 fok körül,
legmagasabb nappali hőmérséklet kedden: +2, -3 fok között.

Németh Lajos s.k.

TÁVOLABBI KILÁTÁSOK SZERDÁTÓL-SZOMBATIG:

A hét közepéig szeles idő, számottevő csapadék nélkül.
A hét második felében túlnyomóan párás, a reggeli órákban ködös idő, legfeljebb gyenge havazással.
Legalacsonyabb hajnali hőmérséklet: -5, -10 fok között.
Legmagasabb nappali hőmérséklet: -3, +2 fok között.
Jelentős mennyiségü /legalább 5 mm/ csapadék az ország területének 20 százalékán várható.

KÖZÉPTÁVÚ ELŐREJELZŐ OSZTÁLY

A hőmérséklet napi középértéke és eltérése a 100 évi átlagtól /Budapest belterületén/:

1981. I. 25.	-3,3°C	-1,7°C

1871 óta ezen a napon Budapesten előfordult

legmagasabb hőmérséklet:	12,7°C /1918/,
legalacsonyabb hőmérséklet:	-21,5°C /1942/.

81.044.

LEGMAGASABB HŐMÉRSÉKLET
1987. I. 25.

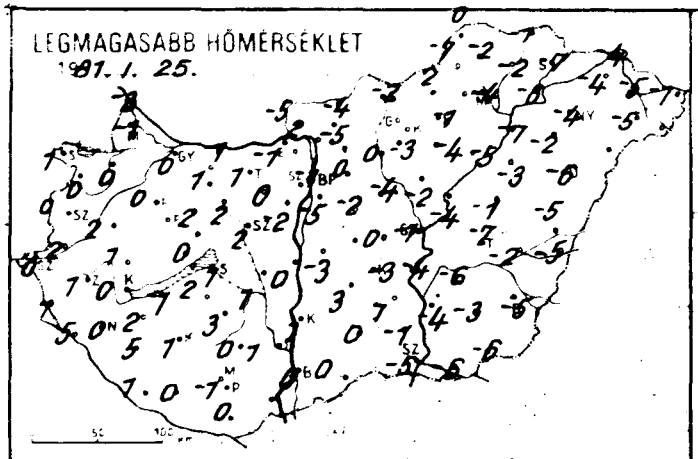

LEGALACSONYABB HŐMÉRSÉKLET
1987. I. 26.

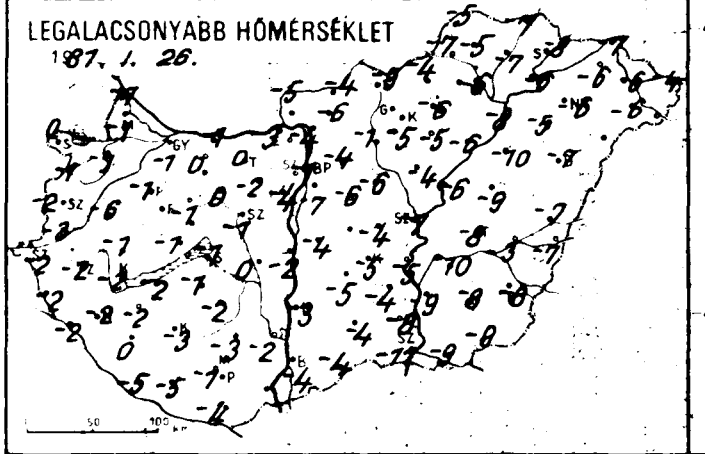

RADIÁCIÓS MINIMUM
1987. I. 26.

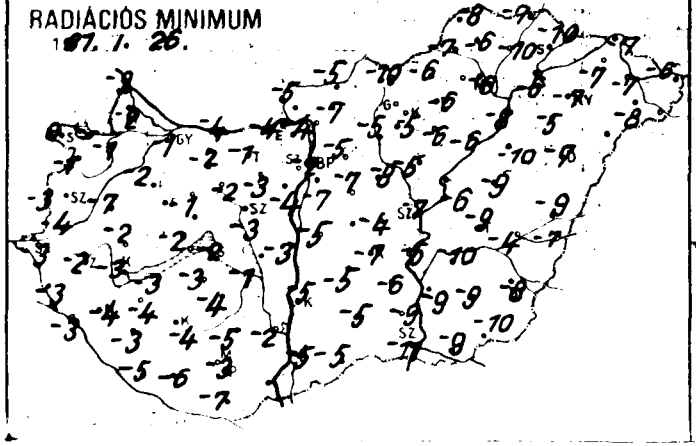

24 órás CSAPADÉKELOSZLÁS

1987. I. 25. 7h -tól 1. 26. 7h -ig.

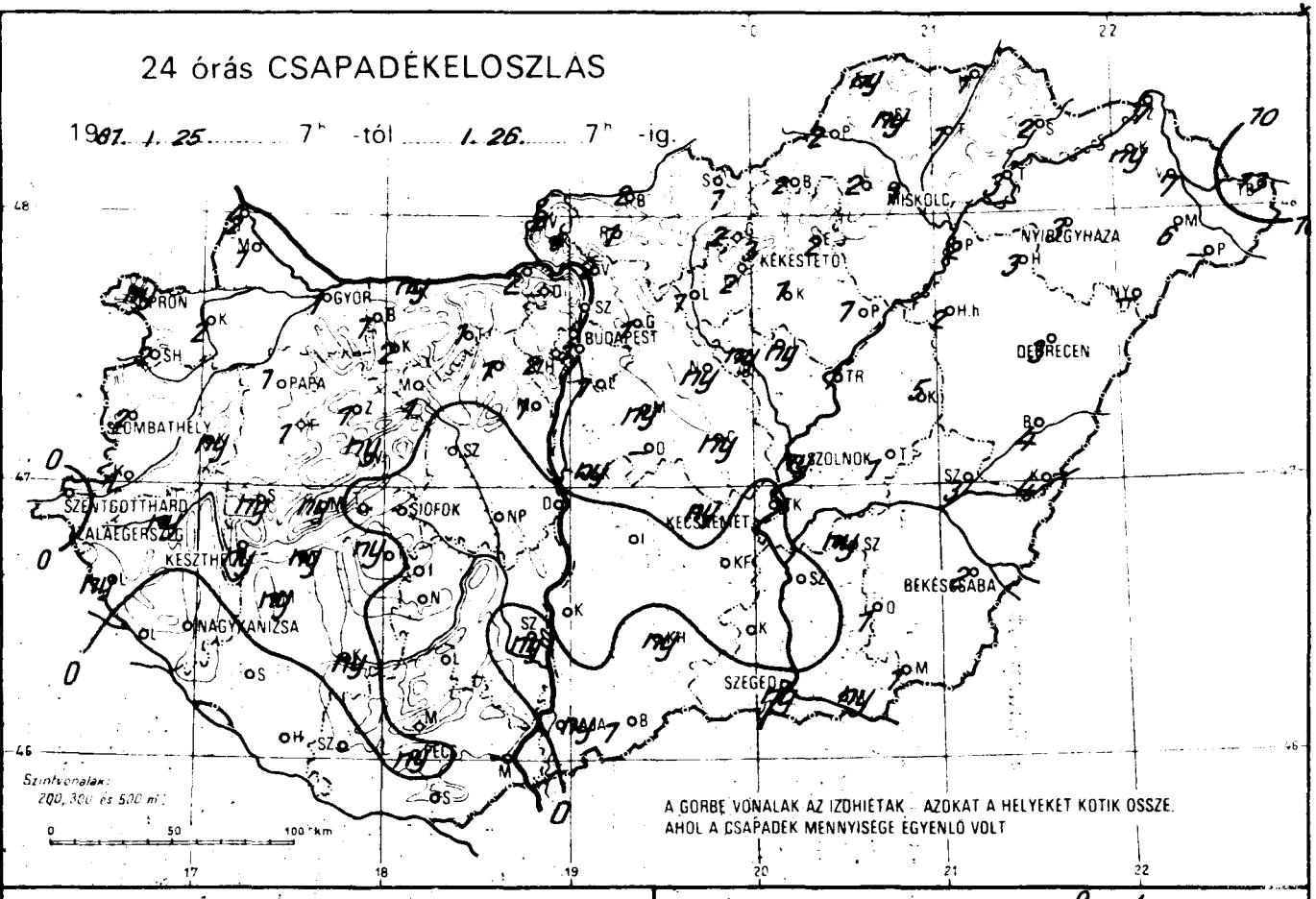

NAPFÉNYTARTAM
1987. I. 25.

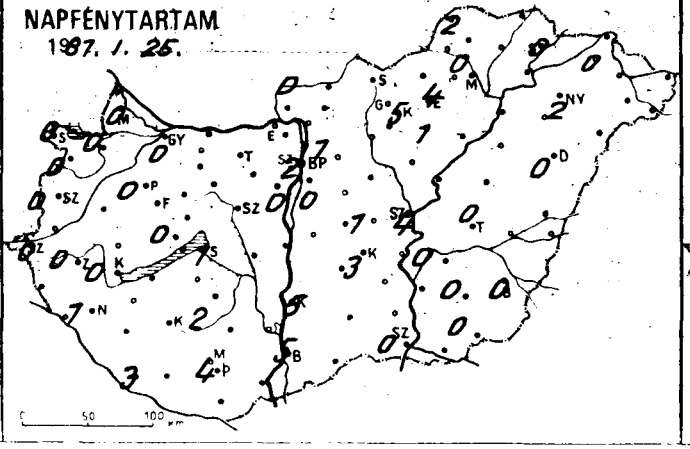

Hóvastagság cm.
1987. I. 26. 7h

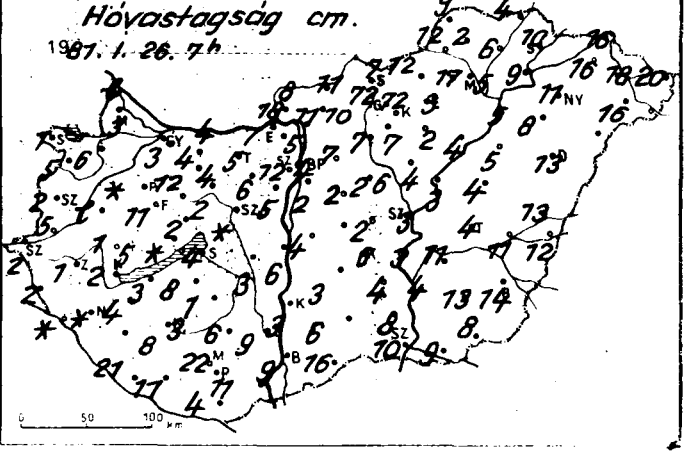

	81.I.26. 07 h-ig az utolso 24 óra adatai					
	csapadék (mm)	H6 cm	max. hőmérséklet	min. hőmérséklet	rad. min.	napos órák
or	1 *	3	0	-1	-1	0
apuvár	2 *	6	0	-1	-1	0
sonmagyaróvár	1 *	3	-1	-1	-2	0
aika	2 *	lep.	-3	-7	-9	
epron	ny *	1	1	0	0	0
epronhorpács	2 *	5	0	-1	-1	0
ald	ny *	lep.	2	-6	-7	
rmend	1 *	5	2	-3	-4	
ngotthárd	. =	3	0	-3	-4	0
mbathely	2 *	2	0	-2	-3	0
ati	ny *	2	1	-2	-3	
etenye	. Y	folt	5	-2	-3	
gykanizsa	.	folt	0	-2	-4	1
hegerszeg	ny *	1	1	-2	-2	0
asgyepü	1 *	11	-1	-2	-2	
szthely	ny *	2	0	-2	-3	0
neshely	ny *	5	0	-2	-3	0
ta	1 *	folt	0	-1	-2	0
meg	ny *	1	1	-1	-2	
ny	.	folt	0	-1	-2	
szprém	ny *	2	2	-1	-1	
	1 *	12	1	0	-3	
vod	ny *	3	-1	-2	-3	
okszt. györgy	.	21	1	-5	-5	3
gvár	ny *	8	1	-3	-4	
rcali	ny *	4	2	-2	-4	
tok	.	4	1	-1	-2	1
gyszob	.	-	5	0	-3	
	ny *	8	2	-1	-3	
olna	1 *	4	0	-1	-1	
tergom	2 *	7	-1	-3	-4	
er	2 *	4	1	0	-2	
arom	ny *	4	-1	-1	-4	
abanya	1 * ⊔	5	1	0	-1	
tdoboz	1 *.	1	1	-1	-2	
tajváros	.	6	0	-2	-3	
tonvasar	1 *	5	-2	-4	-4	0
	1 *	2	2	0	-2	
horcsökp	.	3	1	0	-1	
lbattyán	.	folt	2	-1	-3	
szemcse	.	1	3	-2	-4	2
gyel	.	6	0	-3	-5	
könyv	.	3	1	-1	-2	
szard	ny *	9	1	-2	-2	
Árpádtető	.	22	0	-2	-3	
ács	-	-	-	-	-	
	ny *	11	-1	-1	-3	4
	.	4	0	-4	-7	
ar	.	11	0	-5	-6	
nc	1 * =	2	-5	-7	-7	0
Met. Int.	1 *	4	-1	-1	-2	2
ab hegy	2 *	12	-1	-3	-4	
	ny *	2	0	-4	-4	1
ko	-	-	-	-	-	
	1 *	7	0	-4	-5	1
	6 *	18	1	-2	-4	
	ny *	2	-2	-6	-7	
a	ny *	6	-4	-6	-8	
	-	-	-	-	-	
áre	2 *	5	-2	-4	-4	

	81.I.26. 07 h-ig az utolso 24 óra adatai					
	csapadék (mm)	H6 cm	max. hőmérséklet	min. hőmérséklet	rad. min.	napos órák
Vác	2 * ⊔	11	2	-4	-4	
Vámosmikola	2 *	8	-5	-5	-5	0
Baja	ny *	9	0	-4	-5	5
Bácsalmás	1 *	16	0	-4	-5	
Izsák	.	3	3	-5	-5	
Kalocsa	.	3	1	-3	-5	5
Kecskemét	ny *	6	-3	-5	-7	3
Kiskunf. háza	.	4	1	-4	-6	
Kiskunhalas	ny *	6	0	-4	-5	
Kunszentmiklós	ny *	4	-3	-4	-5	
Tiszakécske	.	3	-4	-5	-5	
Balassagyarmat	2 *	11	-4	-4	-5	
Romhány	1 *	10	-5	-6	-7	
Salgótarján	1 *	7	-2	-9	-10	
Eger	2 *	3	-1	-6	-6	4
Galyatető	2 * ≡	72	-1	-5	-6	
Gyöngyös	2 *	7	-3	-5	-5	
Kékestető	3 * Y ≡	72	-2	-8	-10	5
Kompolt	1 *	2	-4	-5	-6	1
Lörinci	1 *	7	0	-1	-5	
Poroszló	1 *	4	-5	-6	-6	
Jászapáti	ny *	5	-2	-4	-5	
Jászberény	ny *	4	-2	-5	-5	
Karcag	5 *	4	-1	-9	-9	
Szolnok	ny *	3	-1	-7	-7	4
Tiszaroff	1 *	3	-4	-6	-6	
Túrkeve	1 *	4	-7	-8	-9	0
Kistelek	.	8	-1	-8	-9	
Makó	ny *	9	-6	-9	-9	
Szeged	ny *	10	-5	-11	-11	0
Szentes	.	4	-4	-9	-9	
Borsodnádasd	2 *	12	2	-4	-6	
Fügöd	1 *	6	-2	-7	-10	
Hidasnemeti	1 *	4	-1	-7	-7	
Jósvafö	ny * ⊔	9	0	-5	-8	2
Lillafüred	2 *.	17	3	-6	-7	
Miskolc	1 * ≡	5	-4	-6	-8	0
Putnok	2 * ≡	12	-7	-7	-7	
Sárospatak	2 *	10	-7	-8	-10	0
Szendrölád	ny * ⊔	2	-2	-5	-6	
Tokaj	3 *	9	-6	-6	-6	
Kisvarda	ny *	16	-4	-6	-7	0
Mátészalka	6 *	16	-5	-6	-8	
Nyiregyhaza	3 *	11	-4	-6	-7	2
Nyirlugos	-	-	-	-	-	
Pátyod	-	-	-	-	-	
Tiszabecs	13 *	20	-1	-4	-6	
Vasarosnamény	7 *	18	-5	-6	-7	
Zahony	7 *	16	-4	-7	-7	
Berettyoujfalu	4 *	13	-5	-7	-9	
Debrecen	3 *	13	-6	-7	-7	0
Hajdudorog	3 *	8	-2	-5	-5	
Hortobagy	2 *	5	-3	-10	-10	
Korösszakál	4 *	12	-5	-7	-7	
Polgar	2 *	5	-7	-8	-8	
Békéscsaba	2 *	14	-5	-8	-8	0
Mezöhegyes	1 *	8	-6	-9	-10	0
Orosháza	1 *	13	-3	-8	-9	0
Szarvas	ny *	11	-6	-10	-10	0
Szeghalom	3 *	11	-2	-3	-4	

KIADJA: ORSZÁGOS METEOROLÓGIAI SZOLGÁLAT

Készült: Központi Előrejelző Intézet Előrejelző Osztálya – T: **273 - 078** – Meglelenik naponként

Előfizetési díja 1460 Ft. Megrendelhető: 1024 Budapest, II., Kitaibel Pál u. 1. Telefon: 355-300

Kiadásért felel: az OMSZ elnöke – Szerkesztésért felel: a KEI igazgatója

IDŐJÁRÁSI NAPIJELENTÉS

ЕЖЕДНЕВНЫЙ МЕТЕОРОЛОГИЧЕСКИЙ БЮЛЛЕТЕНЬ • DAILY WEATHER REPORT
BULLETIN QUOTIDIEN DE TEMPS • TÄGLICHER WETTERBERICHT

94. évfolyam 27. szám. + Budapest + 1981. január 27. kedd

Az időjárási helyzet és a várható időjárás:

Az Ukrajna fölött lévő nagy kiterjedésü ciklon hatására a Szovjetunió európai területének nagy részén csapadékos az időjárás, sokfelé havazik. Továbbra is nagy sebességgel érkeznek a sarkvidéki eredetü léghullámok a Lengyel-síkságon át Közép-Európa és a Balkán-félsziget fölé. Az áramló hideg levegő azonban igen száraz, igy jelentős felhőzetet és csapadékot nem okoz. A többfelé erős, sőt viharos szél hatására azonban hófúvások keletkeznek. Szárazföldünk nyugati részén, valamint az Ibériai- és az Appennini-félszigeten anticiklon alakitja az időjárást. Igy ezeken a területeken csendes, párás, ködös az idő, számottevő csapadék nem hullik.

Hazánkban hétfőn a reggeli órákban felszakadozott a felhőzet, és felhőátvonulások voltak. Az északkeleti országrészt kivéve 3-7 órán át sütött a nap. Sok helyről jelentettek előbb havazást, 1-2 helyről havas esőt, majd a nap nagy részében hózáporok fordultak elő. A ma reggel 7 óráig lehullott csapadék mennyisége csapadéknyom és 2 mm között volt. Sokfelé fújt erős, helyenként viharos északi szél. A legerősebb széllökések elérték az óránkénti 100-120 km-es sebességet. Több helyen hófúvás is kialakult. A hőmérséklet csúcsértéke -2, +6 fok között volt. Ma hajnalra -1, -12 fokig hült le a levegő. A keleti országrészben mérték a hidegebbet. Délelőtt túlnyomóan napos idő volt. Az erős, helyenként még viharos északi szél hófúvásokat okozott. A hőmérséklet 11 órakor 0, -4 fok között alakult az országban.

Ma 12 órakor Budapesten -1 fokot mértek, a tengerszintre átszámitott légnyomás 1033 mbar, alig változik.

Várható időjárás szerda estig:

Eleinte túlnyomóan napos, száraz idő.
Később már időnként megnövekszik a felhőzet, valószinüleg számottevő csapadék nélkül.
Lassan tovább mérséklődő sokfelé erős, helyenként viharos északi szél.
Várható legalacsonyabb éjszakai hőmérséklet: általában -6, -11 fok között; a szélcsendes helyeken -5 fok körül,
legmagasabb nappali hőmérséklet szerdán: +1, -4 fok között.

Pálmási Judit s.k.

A hőmérséklet napi középértéke és eltérése a 100 évi átlagtól /Budapest belterületén/:

1981. január 26.	+1,1°C	+2,1°C

1871 óta ezen a napon Budapesten előfordult

legmagasabb hőmérséklet:	11,4°C /1916/
legalacsonyabb hőmérséklet:	-15,0°C /1881/

81.045.

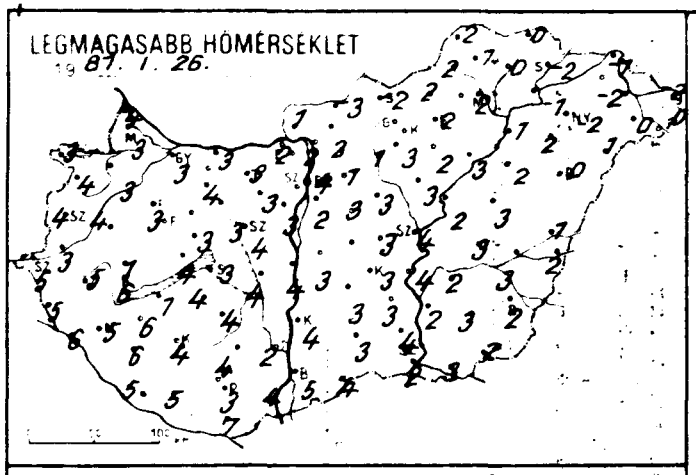
LEGMAGASABB HŐMÉRSÉKLET
1987. 1. 26.

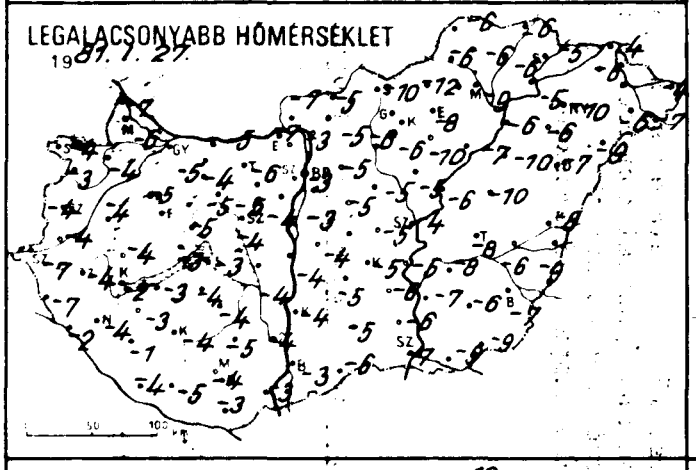
LEGALACSONYABB HŐMÉRSÉKLET
1987. 1. 27.

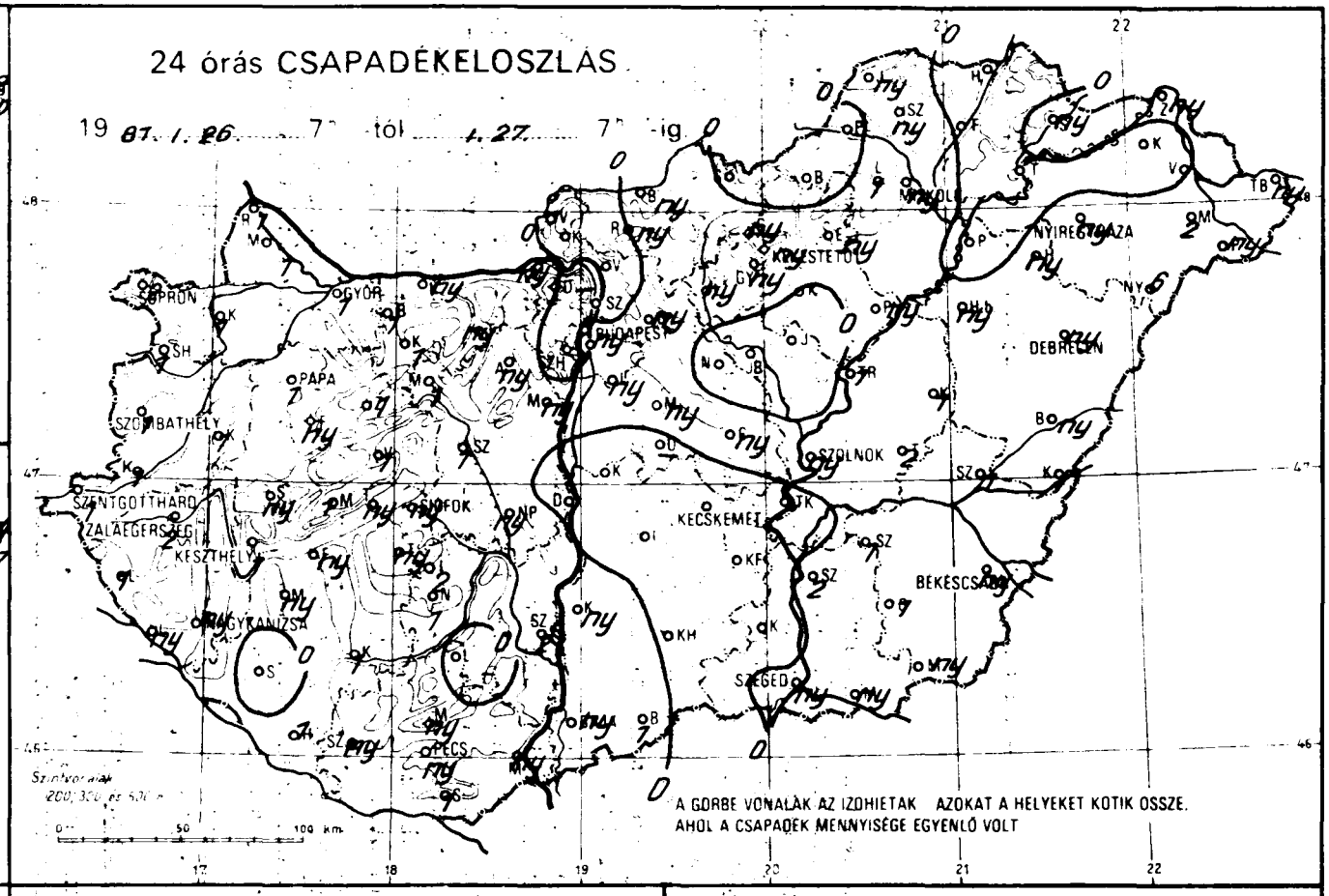
24 órás CSAPADÉKELOSZLÁS
1987. 1. 26. 7h -tól 1. 27. 7h -ig
A GÖRBE VONALAK AZ IZOHIETAK AZOKAT A HELYEKET KÖTIK ÖSSZE.
AHOL A CSAPADÉK MENNYISÉGE EGYENLŐ VOLT
SZOMBATHELY
SZENTGOTTHÁRD
ZALAEGERSZEG
KESZTHELY
NAGYKANIZSA
PAPA
GYŐR
SOPRON
BUDAPEST
KECSKEMÉT
SZOLNOK
DEBRECEN
NYIREGYHÁZA
BÉKÉSCSABA
SZEGED
PÉCS
Szintvonalak
200, 300 és 500 m
0 50 100 km

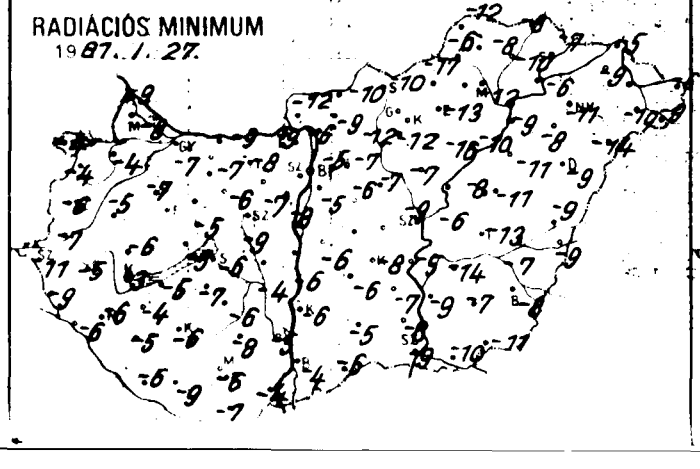
RADIÁCIÓS MINIMUM
1987. 1. 27.

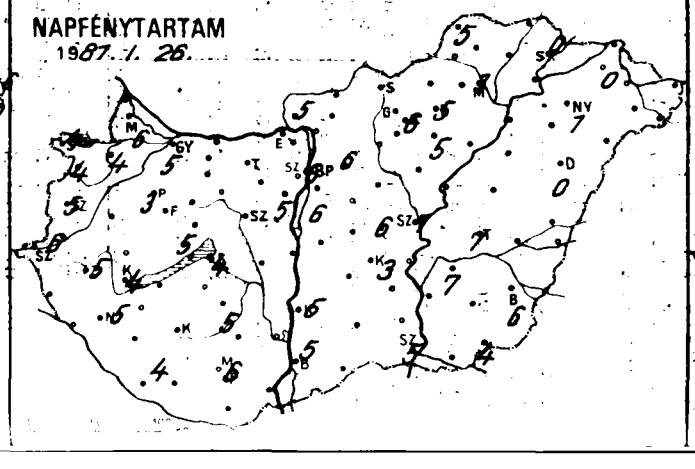
NAPFÉNYTARTAM
1987. 1. 26.

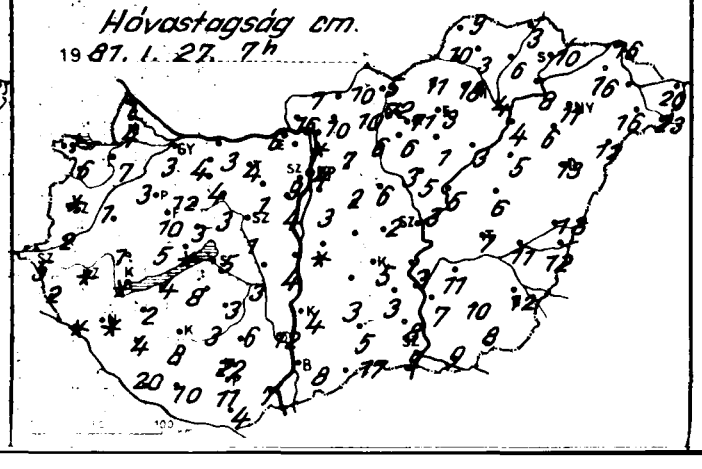
Hóvastagság cm.
1987. 1. 27. 7h

	1981.I.27. 07 h -ig az utolsó 24 óra adatai					
	csapadék (mm)	hó cm	max. hőmérséklet	min. hőmérséklet	rad. min.	napos órák
Győr	1 ✱	3	3	-5	-7	5
Kapuvár	1 ✱	7	3	-4	-4	4
Mosonmagyaróvár	1 ✱	4	3	-6	-8	6
Rajka	1 *	1	4	-7	-9	
Sopron	2 *	1	3	-4	-4	4
Sopronhorpács	1 ✱	6	4	-3	-4	4
Káld	1 ✱	1	4	-4	-5	
Kormend	1 *	2	3	-4	-7	
Szentgotthárd	1 ✱	5	5	-7	-11	6
Szombathely	1 ✱	folt	4	-4	-6	5
Vend	1 *	2	5	-7	-9	
Celldömölk	ny ✱	folt	6	-2	-6	
Nagykanizsa	ny ✱	folt	5	-4	-6	5
Zalaegerszeg	2 ✱	folt	5	-4	-5	5
Farkasgyepű	ny *	10	2	-7	-8	
Keszthely	1 ✱	folt	6	-2	-3	4
Tapolca	1 ✱	5	2	-6	-7	5
Tapa	1 ✱	3	3	-5	-7	3
Ajka	ny *	1	1	-4	-6	
Csehbánya	ny ✱	folt	4	-3	-5	
Veszprém	1 *	3	3	-5	-5	
Zirc	1 *	12	2	-6	-10	
Tatabánya	ny *	4	1	-3	-5	
Komárom-Szőny	1 *	20	5	-4	-6	4
Kaposvár	1 *	8	4	-4	-6	
Marcali	ny *	2	6	-3	-4	
Siófok	ny ✱	5	3	-3	-6	4
Balatonfüredszőlős	•	4	6	-1	-5	
Tihany	ny *	8	4	-4	-7	
Csabdi	1 ✱	4	-2	-5	-8	
Esztergom	ny *	6	2	-7	-9	
Tata	1 ✱ ≡	4	4	-4	-7	
Dunaalmás	ny *	3	3	-5	-9	
Dorog	ny *	4	3	-6	-8	
Csillebérc	ny ✱	1	3	-5	-7	
Budakalász	•	4	4	-4	-6	
Budapest-Kelenföld	ny *	4	3	-4	-8	5
Budapest-Lőrinc	1 *	3	3	-5	-6	
Budapest-Pestszentlőrinc	ny *	3	4	-4	-4	
Budapest-Újpalota	1 *	1	4	-4	-9	
Budapest-Szemlő-hegy	2 *	3	4	-4	-6	5
Budapest-Tihany	•	6	4	-5	-8	
Budapest-Törökbálint	1 ✱	3	5	-4	-7	
Budapest-Virágkonyha	2 *	12	2	-4	-5	
Árpádtető	ny *	22	2	-6	-7	
Budapest-Zugliget	ny ✱	7	4	-3	-4	
Budapest-Zugliget	ny *	11	3	-4	-6	6
Budapest-Zugliget	1 ✱	4	7	-3	-7	
Budapest-Zugliget	ny ✱	10	5	-5	-9	
Budapest-Normafa	ny ✱	3	2	-3	-5	6
Budapest-Mátyáshegy	ny *	4	4	-3	-5	6
Budapest-Szabadság-hegy	•	9	-4	-7	-8	
Budapest-Hármashatár-hegy	ny ✱	2	3	-5	-9	6
Budapest-Széchenyi-hegy	–	–	–	–	–	
Budapest-Kékgyopár	ny *	7	1	-5	-7	6
Budapest-Hűvösvölgy	• y	16	3	-10	-12	
Budapest-Hűvösvölgy	ny ✱	2	3	-5	-6	
Budapest-Hűvösvölgy	•	6	3	-5	-7	
Budapest-Hűvösvölgy	–	–	–	–	–	
Budapest-Hűvösvölgy	•	folt	2	-4	-4	

	1981.I.27. 07 h -ig az utolsó 24 óra adatai					
	csapadék (mm)	hó cm	max. hőmérséklet	min. hőmérséklet	rad. min.	napos órák
Vác	•	10	2	-3	-6	
Vámosmikola	•	7	1	-7	-12	5
Baja	ny ✱	8	5	-3	-4	5
Bácsalmás	1 *	17	4	-6	-6	
Izsák	•	3	3	-5	-6	
Kalocsa	ny *	4	4	-4	-6	5
Kecskemét	•	5	3	-5	-8	3
Kiskunf. háza	•	3	3	-6	-7	
Kiskunhalas	•	5	3	-5	-5	
Kunszentmiklós	: ⌴	folt	3	-4	-6	
Tiszakécske	•	3	4	-5	-5	
Balassagyarmat	ny ✱	10	-3	-5	-10	
Romhány	ny *	10	2	-5	-9	
Salgótarján	•	5	-2	-10	-10	
Eger	ny *	3	2	-8	-13	5
Galyatető	ny ✱	72	-2	-9	-11	
Gyöngyös	ny ✱	6	3	-6	-12	
Kékestető	ny ✱	71	-5	-10	-11	6
Kompolt	•	1	2	-10	-16	5
Lőrinci	ny *	6	1	-6	-12	
Poroszló	ny *	3	3	-7	-10	
Jászapáti	•	5	3	-5	-7	
Jászberény	•	3	2	-6	-9	
Karcag	1 *	6	3	-10	-11	
Szolnok	ny *	3	4	-4	-6	7
Tiszaroff	1 *	5	2	-6	-8	
Túrkeve	2 *	7	3	-8	-13	7
Kistelek	•	8	4	-6	-8	
Makó	ny *	9	3	-9	-10	
Szeged	ny *	9	2	-7	-9	5
Szentes	2 *	7	2	-7	-9	
Borsodnádasd	• ⌴	11	2	-12	-17	
Fügöd	•	6	0	-6	-10	
Hidasnemeti	•	3	0	-6	-8	
Jósvafő	ny *	9	2	-6	-12	5
Lillafüred	1 *	18	2	-7	-7	
Miskolc	ny ✱	4	2	-9	-12	1
Putnok	•	10	2	-6	-6	
Sarospatak	ny *	10	-2	-5	-7	0
Szendrőlád	ny * ⌴	3	1	-6	-8	
Tokaj	•	8	-1	-5	-6	
Kisvárda	• _	16	-2	-6	-9	0
Mateszalka	2 *	16	0	-6	-10	
Nyiregyháza	ny *	11	-2	-10	-11	1
Nyirlugos	6 * ⌴	12	1	-9	-14	
Patyod	ny *	23	0	-7	-9	
Tiszabecs	ny * ⌴	20	-2	-4	-6	
Vasárosnamény	–	–	–	–	–	
Záhony	ny =	16	-1	-4	-5	
Berettyoujfalu	ny *	13	1	-8	-9	
Debrecen	ny ✱	13	0	-7	-9	0
Hajdudorog	ny *	6	2	-6	-8	
Hortobágy	ny *	5	2	-10	-11	
Kotroszakal	1 *	12	2	-9	-9	
Polgar	•	4	1	-6	-9	
Bekescsaba	ny *	12	2	-7	-8	6
Mezőhegyes	ny *	8	2	-9	-11	4
Orosháza	1 *	10	3	-6	-7	–
Szarvas	1 ✱	11	2	-8	-14	7
Szeghalom	1 *	11	3	-6	-7	

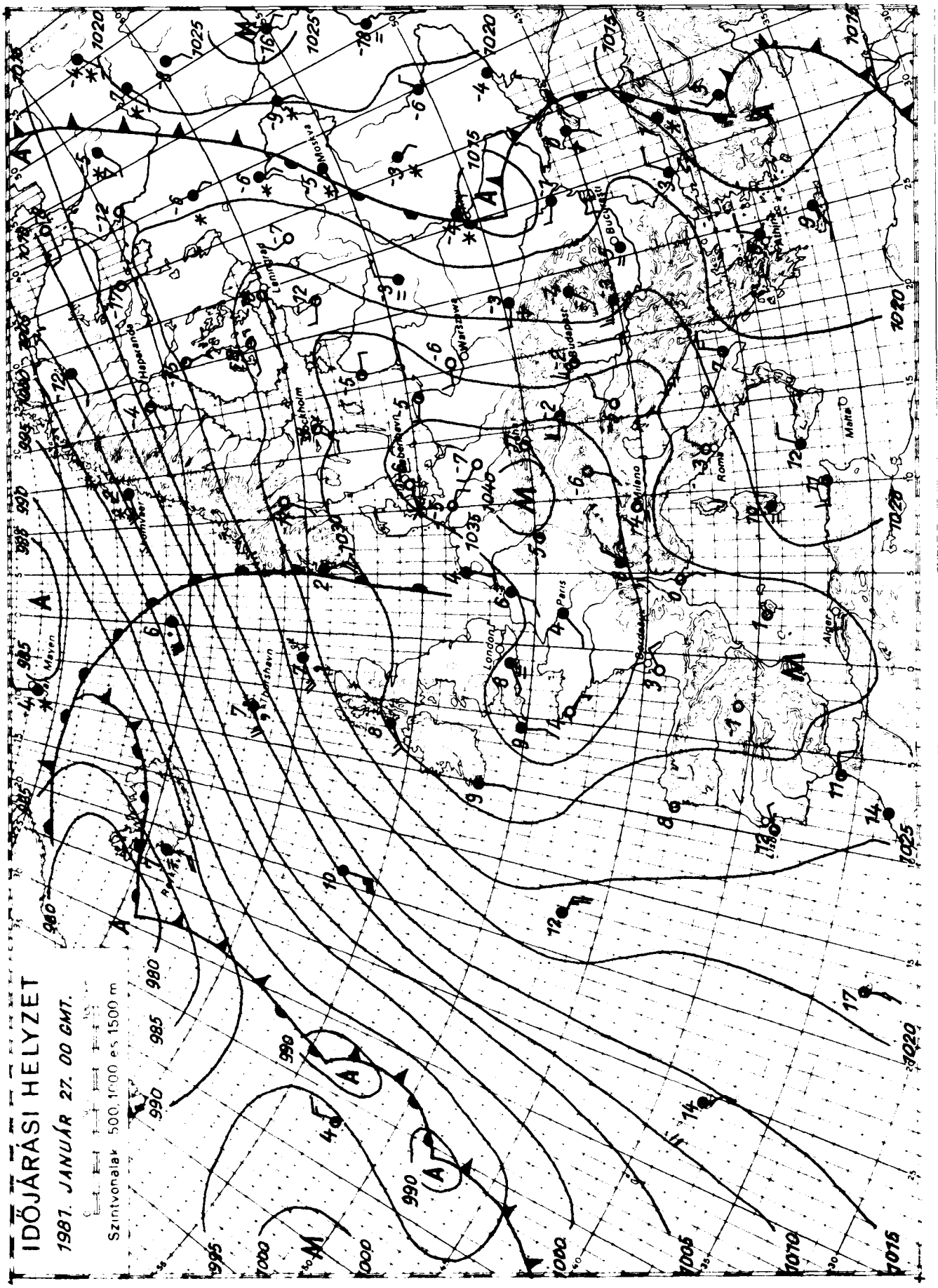

KIADJA: ORSZÁGOS METEOROLÓGIAI SZOLGÁLAT

Készíti: Központi Előrejelző Intézet Előrejelző Osztálya — T.: 273 - 018 **— Megjelenik naponként —**

Évi előfizetési díja: 1.460.-Ft - Megrendelhető: 1024 Budapest, II., Kitaibel Pál u. 1. Telefon: 355-500

Kiadásért felel: az OMSZ elnöke — Szerkesztésért felel: a KEI igazgatója

IDŐJÁRÁSI NAPIJELENTÉS

ЕЖЕДНЕВНЫЙ МЕТЕОРОЛОГИЧЕСКИЙ БЮЛЛЕТЕНЬ · DAILY WEATHER REPORT
BULLETIN QUOTIDIEN DE TEMPS · TÄGLICHER WETTERBERICHT

94. évfolyam 28. szám. + Budapest + 1981. január 28. szerda

Az időjárási helyzet és a várható időjárás:

Észak-Európa nagy részének időjárását ciklonok határozzák meg. Az óceán felől áramló viszonylag enyhe léghullámok útját erősen megnövekedett felhőzet, szórványos havazás, hózápor, valamint gyakran erős szél jelzi. Hasonlóan változékony, csapadékos az idő Délkelet-Európában, továbbá a Kelet-európai alföld déli részén is. Ott többfelé esik a hó, havas eső. Közép- és Nyugat-Európa jelentős vidékén magas nyomású légköri képződmény helyezkedik el. Főleg a hajnali, reggeli órákban párás, helyenként ködös az idő. Az érintett területeken az évszakhoz képest hideg van, a hőmérséklet csúcsértéke néhány fokkal elmarad a sokéves átlagtól.

Hazánkban kedden általában kevéssé felhős idő volt, csupán az északkeleti országrészben növekedett meg jobban a felhőzet, onnan egy-két helyről kisebb havazást is jelentettek. Az északnyugati, északi szél gyakran erős, helyenként viharos volt, amely hófúvást eredményezett. A hőmérséklet csúcsértéke +3, -2 fok között alakult. Szerda hajnalra az ország nagy részén -6, -11 fokig hűlt le a levegő, északon helyenként azonban ennél jóval hidegebbet is mértek. Ma a délelőtt folyamán túlnyomóan derült idő volt, az északi, északkeleti szelet még sokszor erős széllökések kísérték. A hőmérséklet 11 órakor -1, -6 fok között alakult az országban.

Ma 12 órakor Budapesten -1 fokot mértek, a tengerszintre átszámított légnyomás 1038 mbar, gyengén emelkedik.

Várható időjárás csütörtök estig:

Eleinte általában kevéssé felhős idő. Főleg a hajnali, reggeli órákban párásság, helyenként köd. Csütörtökön felhőzetnövekedés és havazás is valószínű. Fokozatosan mérséklődő, kezdetben még gyakran erős északi, északkeleti szél.
Várható legalacsonyabb éjszakai hőmérséklet: -10, -15 fok között, általában a szélcsendes helyeken -20 fok közelében,
legmagasabb nappali hőmérséklet csütörtökön: 0, -5 fok között.

Bozóki István s.k.

A hőmérséklet napi középértéke és eltérése a 100 évi átlagtól
/Budapest belterületén/:

1981. január 27. -2,3°C -1,0°C

1871 óta ezen a napon Budapesten előfordult

legmagasabb hőmérséklet: 13,0°C /1936/
legalacsonyabb hőmérséklet: -17,9°C /1954/

81.046.

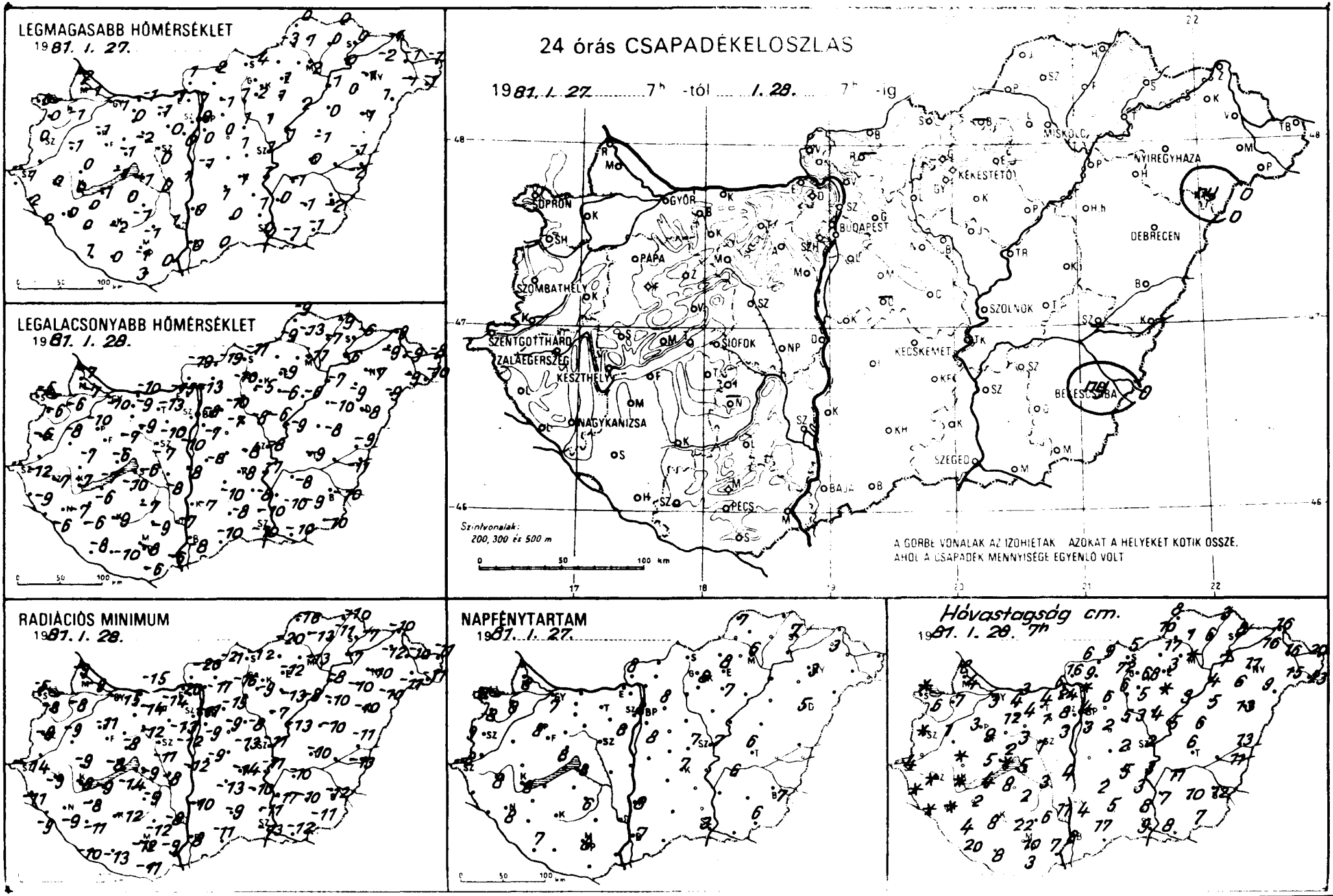
LEGMAGASABB HŐMÉRSÉKLET
1981. I. 27.
LEGALACSONYABB HŐMÉRSÉKLET
1981. I. 28.
24 órás CSAPADÉKELOSZLÁS
1981. I. 27. 7h -tól 1. 28. 7h -ig
SOPRON
GYŐR
BUDAPEST
MISKOLC
NYÍREGYHÁZA
KÉKESTETŐ
DEBRECEN
PAPA
SZOMBATHELY
SZOLNOK
SZENTGOTTHÁRD
ZALAEGERSZEG
KESZTHELY
SIÓFOK
KECSKEMÉT
BÉKÉSCSABA
NAGYKANIZSA
SZEGED
PÉCS
BAJA
Szintvonalak:
200, 300 és 500 m
A GÖRBE VONALAK AZ IZOHIETÁK AZOKAT A HELYEKET KÖTIK ÖSSZE,
AHOL A CSAPADÉK MENNYISÉGE EGYENLŐ VOLT
RADIÁCIÓS MINIMUM
1981. I. 28.
NAPFÉNYTARTAM
1981. I. 27.
Hóvastagság cm.
1981. I. 28. 7h

	1981.I.28. 07h -ig az utolsó 24 óra adatai					
	csapadék (mm)	hó cm	max. hőmérséklet	min. hőmérséklet	rad. min.	napos órák
Győr	• ⌴	3	-1	-10	-15	7
Kaposvár	•	7	-1	-6	-8	8
Mosonmagyaróvár	•	4	-1	-7	-9	8
Pápa	•	lep.	-2	-7	-9	
Sopron	•	folt	0	-5	-5	8
Szombathely	•	6	0	-6	-8	8
Tata	•	1	-1	-8	-9	
Vármend	–	–	–	–	–	...
Zengotthard	•	4	1	-12	-14	8
Zirc	•	folt	0	-6	-8	9
Bp.	•	folt	2	-9	-11	
Bp.	•	folt	2	-6	-9	...
Bp.	•	folt	0	-7	-9	8
Bp.	•	folt	0	-7	-9	8
Budakeszi	• ⌴	9	-3	-10	-12	
Budaörs	• ⌴	folt	0	-7	-8	8
Budaörs	• ⌴	5	-3	-8	-9	8
Bp.	•	3	-1	-10	-11	8
Bp.	•	folt	0	-7	-9	
Bp.	•	folt	-1	-6	-8	
Bp.	•	2	-1	-7	-8	
Bp.	• V	12	-3	-9	-15	
Budakeszi	•	4	-1	-7	-9	
Domokszt. György	•	20	1	-8	-10	7
Kaposvár	• ⌴	8	-2	-9	-12	
Marcali	•	2	0	-6	-8	
Siófok	•	5	-1	-6	-9	8
Somogyszob	•	4	0	-6	-11	
Tab	•	8	0	-10	-14	
Bábolna	•	4	-1	-11	-14	
Esztergom	• V	6	-1	-15	-20	
Kisbér	•	4	0	-9	-14	
Komárom	• ⌴	3	-1	-10	-15	
Tatabánya	•	4	-1	-13	-14	
Alcsútdoboz	• ⌴	1	0	-10	-13	
Dunaújváros	•	4	1	-8	-12	
Martonvásár	•	3	0	-10	-12	8
Mór	• ⌴	3	-2	-9	-12	
Nagyhörcsökp.	•	3	0	-8	-8	
Szabadbattyán	•	1	0	-7	-11	
Fegszemcse	•	2	-1	-7	-9	6
Fengyel	•	6	-1	-9	-12	
Nagykónyi	–	–	–	–	–	
Nekszárd	•	11	1	-7	-8	
Árpádtető	•	22	-3	-9	-10	
Mohács	•	7	0	-6	-9	
Pécs	•	10	-1	-8	-12	8
Siklós	•	3	3	-6	-11	
Szigetvár	•	8	0	-10	-13	
Bp. Lőrinc	•	3	0	-7	-9	8
Bp. Met. Int	•	4	0	-8	-11	8
Bp. Szab. hegy	•	8	-4	-6	-9	
Bp.	•	2	1	-8	-13	7
Bp.	•	24	-4	-10	-13	
Bp.	•	6	-1	-10	-15	8
Budaörs	• V	16	2	-18	-20	
Budaörs	•	2	0	-7	-9	
Budaörs	•	5	1	-8	-8	
Bp.	–	–	–	–	–	
Budakeszi	•	folt	0	-11	-12	

	1981.I.28. 07h -ig az utolsó 24 óra adatai					
	csapadék (mm)	hó cm	max. hőmérséklet	min. hőmérséklet	rad. min.	napos órák
Vác	•	9	1	-13	-17	
Vámosmikola	• ⌴	6	1	-19	-20	8
Baja	•	8	0	-8	-8	7
Bácsalmás	•	17	0	-10	-11	
Izsák	•	2	1	-10	-13	
Kalocsa	•	4	0	-7	-10	8
Kecskemét	•	5	1	-8	-14	7
Kiskunf. háza	•	3	1	-8	-10	
Kiskunhalas	•	5	0	-8	-9	
Kunszentmiklos	• ⌴	–	-1	-8	-9	
Tiszakecske	•	3	1	-7	-11	
Balassagyarmat	•	9	2	-19	-21	
Romhany	–	–	–	–	–	
Salgotarjan	• V	5	-4	-11	-12	...
Eger	•	3	1	-9	-12	8
Galyatető	• V	72	-1	-12	-14	
Gyöngyös	•	5	2	-5	-9	
Kékestető	•	68	-6	-12	-14	8
Kompolt	•	folt	1	-6	-13	7
Lőrinci	•	6	1	-10	-16	
Poroszlo	•	3	2	-6	-8	
Jaszapáti	•	4	1	-6	-7	
Jaszberény	•	3	1	-10	-13	
Karcag	•	6	-1	-8	-10	
Szolnok	•	2	1	-8	-11	7
Tiszaroff	•	5	1	-9	-13	
Túrkeve	•	6	0	-9	-10	6
Kistelek	•	8	1	-10	-11	
Makó	•	8	-1	-10	-12	
Szeged	•	9	0	-10	-13	3
Szentes	•	7	0	-10	-17	
Borsodnádasd	–	–	–	–	–	
Fügöd	•	6	0	-7	-11	
Hidasnémeti	•	3	0	-9	-10	
Jósvafő	•	8	0	-9	-16	7
Lillafüred	•	17	2	-11	-12	
Miskolc	•	folt	2	-11	-13	6
Putnok	•	10	-3	-9	-20	
Sárospatak	•	8	0	-6	-7	7
Szendrőlád	• ⌴	1	1	-13	-13	
Tokaj	•	7	0	-6	-7	
Kisvárda	•	16	-2	-9	-12	3
Mátészalka	•	15	-1	-9	-11	
Nyiregyháza	•	11	-1	-7	-10	3
Nyirlugos	ny ✱	9	1	-9	-10	
Pátyod	•	23	-1	-10	-11	
Tiszabecs	•	20	-1	-8	-11	
Vásárosnamény	•	16	-1	-9	-10	
Záhony	•	16	-1	-9	-10	
Berettyóújfalu	•	13	-1	-9	-11	
Debrecen	•	13	-1	-8	-10	5
Hajdúdorog	•	6	0	-9	-10	
Hortobágy	•	5	0	-10	-10	
Korosszakal	•	11	-2	-11	-13	
Polgar	•	4	1	-7	-8	
Békescsaba	ny ✱	12	-2	-10	-12	7
Mezőhegyes	•	7	-1	-10	-11	6
Orosháza	•	10	-1	-9	-10	–
Szarvas	•	11	-1	-8	-10	6
Szeghalom	–	–	–	–	–	

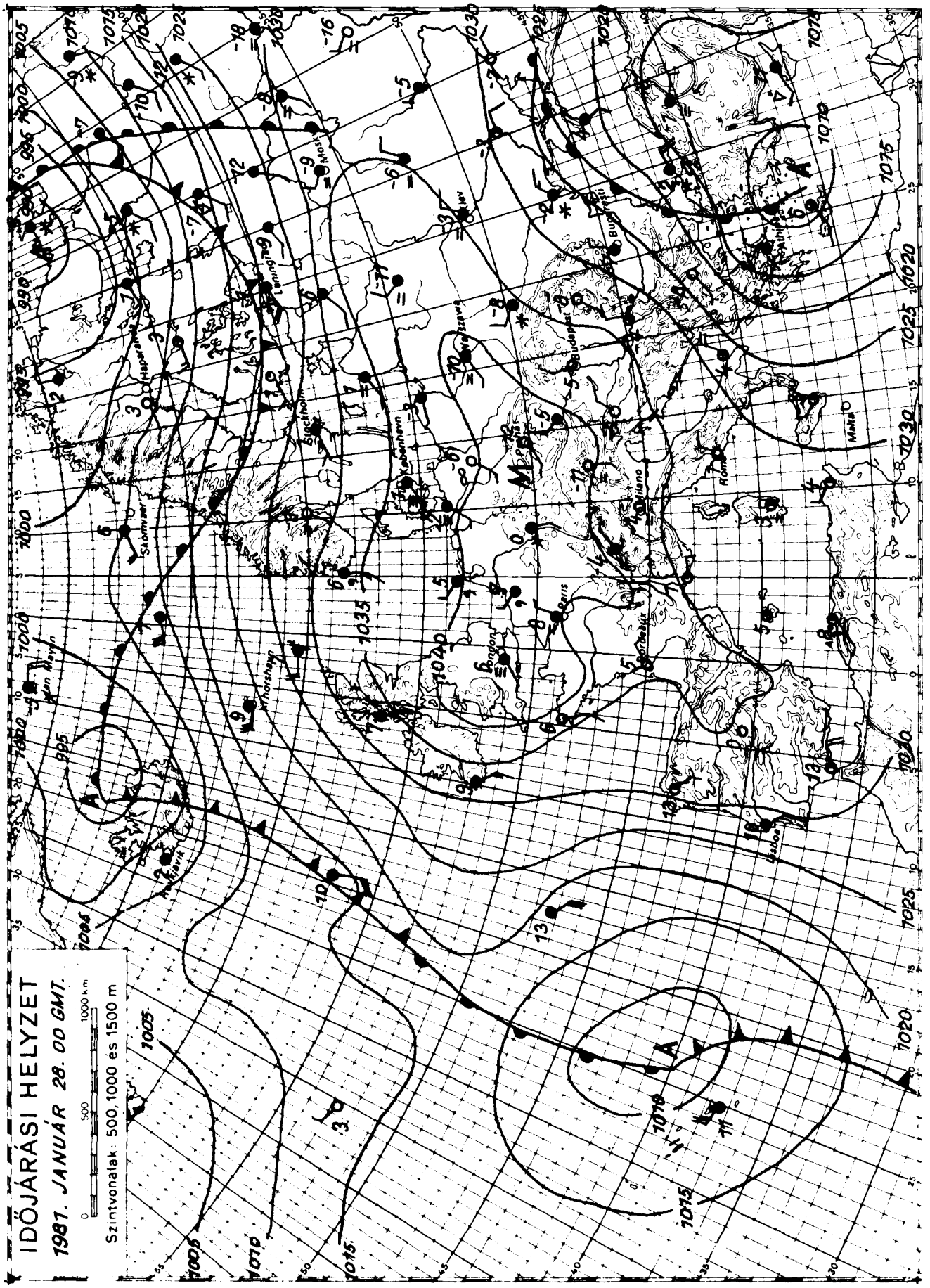

KIADJA: ORSZÁGOS METEOROLÓGIAI SZOLGÁLAT

Készíti: Központi Előrejelző Intézet Előrejelző Osztálya — T.: 273 - 078 — Megjelenik naponként

Évi előfizetési díja: 1.460.-Ft · Megrendelhető: 1024 Budapest, II., Kitaibel Pál u. 1. Telefon: 353-500

Kiadásért felel: az OMSZ elnöke — Szerkesztésért felel: a KEI igazgatója

IDŐJÁRÁSI NAPIJELENTÉS

ЕЖЕДНЕВНЫЙ МЕТЕОРОЛОГИЧЕСКИЙ БЮЛЛЕТЕНЬ · DAILY WEATHER REPORT
BULLETIN QUOTIDIEN DE TEMPS · TÄGLICHER WETTERBERICHT

94. évfolyam 29. szám. + Budapest + 1981. január 29. csütörtök

Az időjárási helyzet és a várható időjárás:

Északnyugat-Észak, valamint Délkelet-Európa időjárását továbbra is ciklonok határozzák meg. Így a felsorolt területeken folytatódik a változékony, szeles, több helyen csapadékos időjárás. Franciaországtól Közép-Európán át Ukrajnáig mintegy 1000 km széles magas nyomású zóna húzódik. Ebben a zónában általában kevés a felhő, főként éjszaka és reggel helyenként ködös, de egyébként száraz az idő.

Hazánkban szerdán derült, napos, száraz idő volt. A hőmérséklet napközben +2, -4 fokig emelkedett. Az éjszakai óráktól a délkeleti országrészben megnövekedett a felhőzet, de csapadékot sehonnan sem jelentettek. Csütörtök hajnalra általában -8, -13, főként az északkeleti megyékben helyenként -14, -19 fokig hűlt le a levegő. A kora reggeli órákban néhány helyen köd képződött. Ma délelőtt a déli, délkeleti megyékben túlnyomóan felhős, máshol általában derült idő volt. Az északi, északkeleti szél több helyen élénk, helyenként erős volt. A hőmérséklet 11 órakor az ország területén +2, -5 fok között váltakozott.

Ma 12 órakor Budapesten a hőmérséklet +2 fok, a tengerszintre átszámított légnyomás 1036 mbar, alig változik.

Várható időjárás péntek estig:

Elsősorban délen és keleten időnként megnövekvő felhőzet, számottevő havazás nélkül.
Több helyen élénk, napközben helyenként erős, keleti, északkeleti szél.
Hajnalban és reggel néhány helyen köd.
Várható legalacsonyabb éjszakai hőmérséklet: általában -8, -13 fok között, derült, szélvédett helyeken -15 fok körül,
legmagasabb nappali hőmérséklet pénteken: +2, -3 fok között.

Vadkerti Ferenc s.k.

TÁVOLABBI KILÁTÁSOK SZOMBATTÓL-KEDDIG:

A hét végén időnként megnövekszik a felhőzet, helyenként futó hózápor kialakulhat.
A jövő héten szeles, hideg idő várható.
Legalacsonyabb hajnali hőmérséklet: -7, -12 fok között.
Legmagasabb nappali hőmérséklet: -4, +1 fok között.
Jelentős mennyiségű /legalább 5 mm/ csapadék az ország területének 30 százalékán várható.

KÖZÉPTÁVÚ ELŐREJELZŐ OSZTÁLY

A hőmérséklet napi középértéke és eltérése a 100 évi átlagtól /Budapest belterületén/:

1981. I. 28.	-2,9°C	-1,6°C

1871 óta ezen a napon Budapesten előfordult

legmagasabb hőmérséklet:	13,2°C /1944/,	
legalacsonyabb hőmérséklet:	-18,9°C /1893/.	81.047.

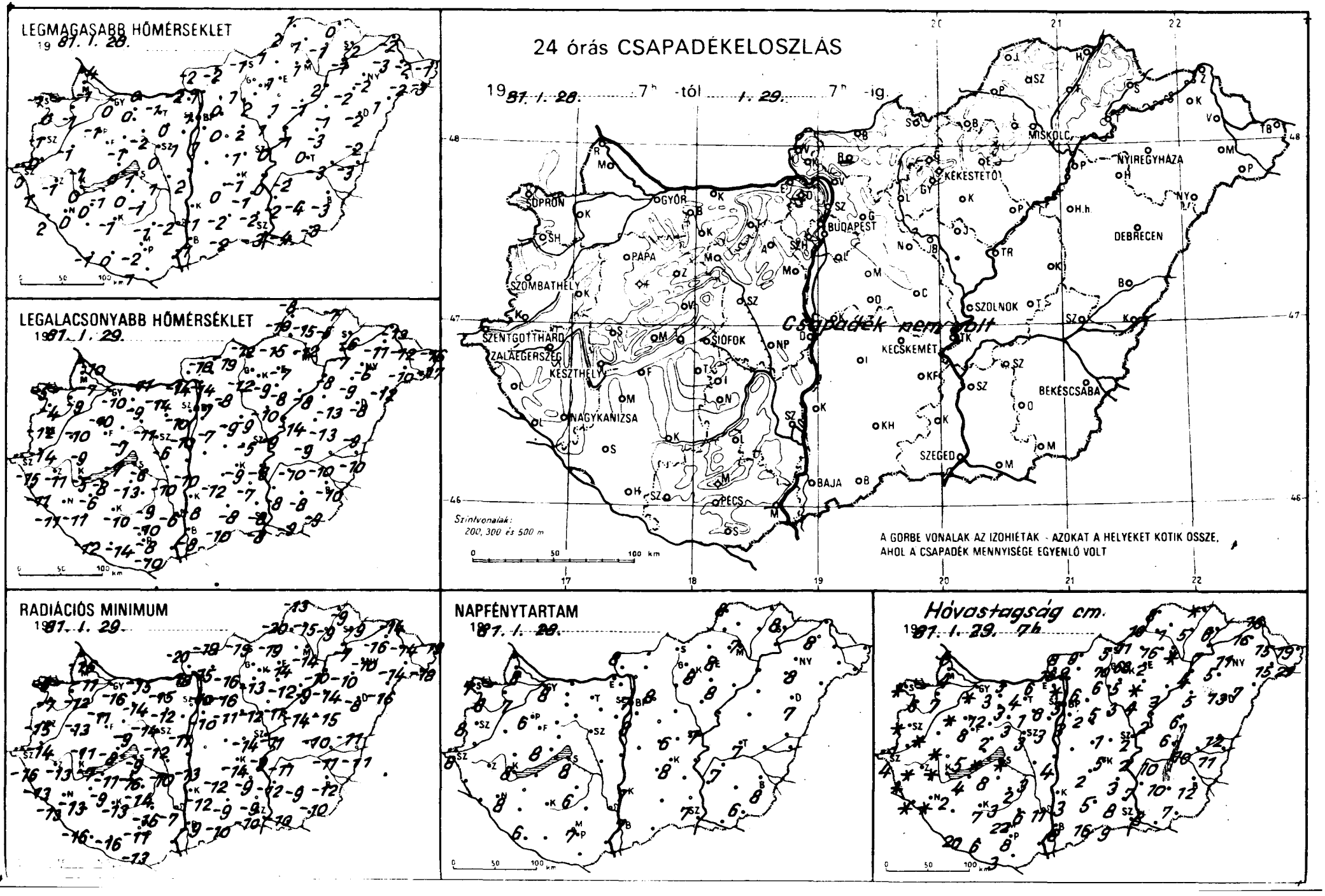
LEGMAGASABB HŐMÉRSÉKLET
1987. I. 28.
LEGALACSONYABB HŐMÉRSÉKLET
1987. I. 29.
RADIÁCIÓS MINIMUM
1987. I. 29.
24 órás CSAPADÉKELOSZLÁS
1987. I. 28. 7h -tól 1. 29. 7h -ig.
Csapadék nem volt
Szintvonalak: 200, 300 és 500 m
A GORBE VONALAK AZ IZOHIÉTÁK - AZOKAT A HELYEKET KÖTIK ÖSSZE, AHOL A CSAPADÉK MENNYISÉGE EGYENLŐ VOLT
SOPRON
GYŐR
BUDAPEST
MISKOLC
NYÍREGYHÁZA
KÉKESTETŐ
DEBRECEN
PAPA
SZOMBATHELY
SZOLNOK
SZENTGOTTHÁRD
ZALAEGERSZEG
KESZTHELY
SIÓFOK
KECSKEMÉT
BÉKÉSCSABA
NAGYKANIZSA
SZEGED
BAJA
PÉCS
NAPFÉNYTARTAM
1987. I. 29.
Hóvastagság cm.
1987. I. 29. 7h

	1981.I.29. 07 h -ig az utolsó 24 óra adatai					
	csapadék (mm)	Hó cm	max. hőmérséklet	min. hőmérséklet	rad. min.	napos órák
Győr	⁎ ␣ ≡	folt	0	-10	-16	8
Kapuvár	•	7	-1	-9	-12	7
Mosonmagyaróvár	•	4	-1	-7	-11	8
Rajka	•	lep.	-4	-10	-16	
Sopron	•	folt	-1	-5	-6	7
Sopronhorpács	•	6	0	-4	-7	8
Kald	• V	folt	-1	-10	-13	
Körmend	•	1	0	-14	-14	
Szentgotthárd	•	4	0	-15	-16	8
Szombathely	• ␣	folt	-1	-12	-15	8
Lenti	•	folt	1	-11	-13	
Letenye	•	folt	2	-11	-13	
Nagykanizsa	•	folt	0	-11	-13	8
Zalaegerszeg	• ␣	folt	-1	-11	-13	
Farkasgyepű	⁎	8	-3	-9	-12	
Keszthely	•	folt	0	-5	-7	8
Mencshely	•	5	0	-8	-10	8
Pápa	• ␣ =	folt	-1	-10	-11	6
Sümeg	•	folt	-1	-9	-11	
Tihany	•	folt	0	-7	-8	
Veszprém	•	2	-1	-7	-9	
Zirc	⁎	12	-3	-7	-15	
Tonyód	•	4	-1	-8	-11	
Homokszt. györgy	•	20	-1	-12	-16	6
Kaposvár	• ␣	7	-1	-10	-13	
Marcali	•	2	0	-6	-9	
Siótok	•	folt	1	-6	-9	8
Somogyszob	• ␣	4	0	-6	-11	
Igb	•	8	0	-13	-16	
Bábolna	•	3	-3	-12	-17	
Esztergom	• V	6	-2	-14	-18	
Kesbér	•	3	0	-9	-14	
Komárom	•	3	0	-11	-15	
Tatabánya	•	4	-1	-14	-15	
Csutdoboz	•	1	0	-10	-12	
Dunaújváros	•	4	2	-10	-13	
Martonvásár	•	3	1	-10	-11	6
Mór	• ␣	3	-2	-11	-14	
Agyhorcsökp.	•	3	1	-10	-10	
Kenadbattyán	•	3	0	-6	-12	
Keszemese	•	2	-1	-9	-14	6
Nagyel	•	6	-1	-10	-16	
Csonyt	•	3	0	-15	-18	
Szárd	•	11	-2	-6	-7	
Árpádtető	•	22	-4	-8	-9	
Bács	-	-	-	-	-	
	•	8	-2	-8	-11	
	•	3	1	-10	-13	
Debrecar	•	6	0	-14	-16	
Gerinc	•	3	1	-7	-10	8
Met. Int.	•	3	1	-7	-10	7
Szab. hegy	•	8	-2	-4	-12	
Ad	•	1	1	-5	-14	6
Zakó	-	-	-	-	-	
Szeg	•	6	0	-8	-16	8
Tet	• V	16	0	-15	-16	
	•	2	0	-9	-11	
Szata	•	5	2	-9	-12	
	-	-	-	-	-	
Endre	• ≡	folt	1	-10	-10	

	1981.I.29. 07 h -ig az utolsó 24 óra adatai					
	csapadék (mm)	Hó cm	max. hőmérséklet	min. hőmérséklet	rad. min.	napos órák
Vác	⁎	9	1	-14	-15	
Vámosmikola	• ␣	8	-2	-18	-20	8
Baja	• =	8	-1	-8	-9	7
Bácsalmás	•	16	-2	-10	-10	
Izsák	•	2	0	-12	-12	
Kalocsa	•	3	-1	-8	-12	7
Kecskemét	• ␣	5	-1	-9	-14	8
Kiskunf. háza	•	3	-1	-7	-9	
Kiskunhalas	•	5	-2	-8	-9	
Kunszentmiklós	-	-	-	-	-	
Tiszakécske	•	2	0	-8	-9	
Balassagyarmat	•	9	-2	-19	-19	
Romhány	-	-	-	-	-	
Salgótarján	• V	5	-1	-12	-13	
Eger	•	2	1	-7	-14	8
Galyatető	•	70	-1	-5	-7	
Gyöngyös	•	5	2	-9	-13	
Kékestető	•	68	-7	-8	-9	8
Kompolt	•	folt	1	-8	-12	8
Lőrinci	• ␣	6	1	-12	-16	
Poroszló	•	3	-1	-8	-9	
Jászapáti	•	4	1	-10	-11	
Jászberény	•	3	1	-11	-14	
Karcag	•	6	-3	-13	-15	
Szolnok	• ␣ =	2	0	-9	-11	7
Tiszaroff	•	4	-1	-14	-14	
Túrkeve	•	6	0	-9	-10	7
Kistelek	•	8	-2	-8	-9	
Makó	•	8	-4	-9	-10	
Szeged	•	9	-3	-8	-10	7
Szentes	•	7	-2	-8	-12	
Borsodnádasd	• ␣	11	1	-15	-19	
Füged	•	5	-1	-5	-9	
Hidasnémeti	•	folt	0	-7	-9	
Josvafő	•	8	1	-8	-13	8
Lillafüred	•	16	-1	-11	-12	
Miskolc	• ≡	folt	1	-12	-14	7
Putnok	•	10	2	-19	-20	
Sárospatak	•	6	-2	-6	-9	8
Szendrőlád	• ␣	1	1	-15	-15	
Tokaj	•	7	-1	-7	-7	
Kisvárda	•	16	-3	-11	-16	8
Mátészalka	•	15	-2	-10	-14	
Nyíregyháza	•	11	-2	-6	-10	8
Nyírlugos	• ␣	7	1	-12	-16	
Pátyod	•	21	-3	-17	-18	
Tiszabecs	•	19	-1	-16	-19	
Vasarosnameny	•	15	-2	-12	-14	
Záhony	•	16	-2	-13	-14	
Berettyoújfalu	•	12	-2	-9	-11	
Debrecen	•	13	-2	-8	-8	7
Hajdudorog	•	5	-2	-9	-10	
Hortobagy	•	5	-1	-13	-14	
Körösszakal	•	11	-3	-10	-11	
Polgar	•	4	2	-8	-10	
Békéscsaba	•	12	-3	-10	-12	8
Mezőhegyes	•	7	-3	-9	-10	6
Orosháza	•	10	-4	-8	-9	-
Szarvas	•	10	-2	-10	-11	7
Szeghalom	•	10	-3	-10	-11	



KIADJA: ORSZÁGOS METEOROLÓGIAI SZOLGÁLAT

Készíti: Központi Előrejelző Intézet Előrejelző Osztálya — T.: 273 - 078 — Megjelenik naponként

Évi előfizetési díja: 1.460.-Ft - Megrendelhető: 1024 Budapest, II., Kitaibel Pál u. 1. Telefon: 353-500

Kiadásért felel: az OMSZ elnöke — Szerkesztésért felel: a KEI igazgatója

IDŐJÁRÁSI NAPIJELENTÉS

ЕЖЕДНЕВНЫЙ МЕТЕОРОЛОГИЧЕСКИЙ БЮЛЛЕТЕНЬ · DAILY WEATHER REPORT
BULLETIN QUOTIDIEN DE TEMPS · TÄGLICHER WETTERBERICHT

94. évfolyam 30. szám. + Budapest + 1981. január 30. péntek

Az időjárási helyzet és a várható időjárás:

A pénteken délelőtt érkezett jelentések szerint Európa északi része felett az erős nyugati szél továbbra is több száz km széles, havazást, esőket okozó felhősávokat sodor. A felhősávok között viszont több száz km széles derült területek vannak. Igy ott napok óta átlag 15-20 óránként gyökeresen megváltozik az időjárás. A kontinens délkeleti peremén is előfordulnak még borult, enyhén csapadékos időszakok, de az ezt okozó légörvény feloszlóban van. Európa többi, tehát legnagyobb részén továbbra sincs számottevő légmozgás. A felszinközeli légréteg nagy páratartalma miatt ennek ellenére igen változatos az időjárás. Derült, enyhe, illetve zuzmarás,ködtel boritott, fagyos tájak váltakoznak.

Magyarország csütörtöki és péntek délelőtti időjárására is ez volt a jellemző. Páralecsapódáson, zuzmaralerakódáson kivül csapadékot sehonnan sem jelentettek. A hőmérséklet csütörtökön -2 és +8 fok közé emelkedett. Péntek hajnalra 0 és -17 fok közé süllyedt, majd 11 órára +3 és -8 fok közé emelkedett.

Ma 12 órakor Budapesten a hőmérséklet +2 fok, a tengerszintre átszámitott légnyomás 1035 mbar, gyengén süllyed.

Várható időjárás szombat estig:

Általában kevés felhő, de az éjszaka második felében és kora délelőtt sokfelé, sőt helyenként végig ködös idő.
Csapadék csak ködlecsapódásból, zuzmaralerakódásból várható.
Általában mérsékelt légmozgás.
Várható legalacsonyabb éjszakai hőmérséklet: az ország nagy részén -5, -10 fok között, de helyenként -15 fok körül,
legmagasabb nappali hőmérséklet szombaton: általában +1, +6, a tartósan ködös helyeken viszont 0, -5 fok között.

Aigner Szilárd s.k.

A hőmérséklet napi középértéke és eltérése a 100 évi átlagtól /Budapest belterületén/:

1981. I. 29.	-1,1°C	-1,2°C

1871 óta ezen a napon Budapesten előfordult

legmagasabb hőmérséklet:	10,6°C /1944/,
legalacsonyabb hőmérséklet:	-19,6°C /1893/.

81.048.

LEGMAGASABB HŐMÉRSÉKLET
19 87. I. 29.

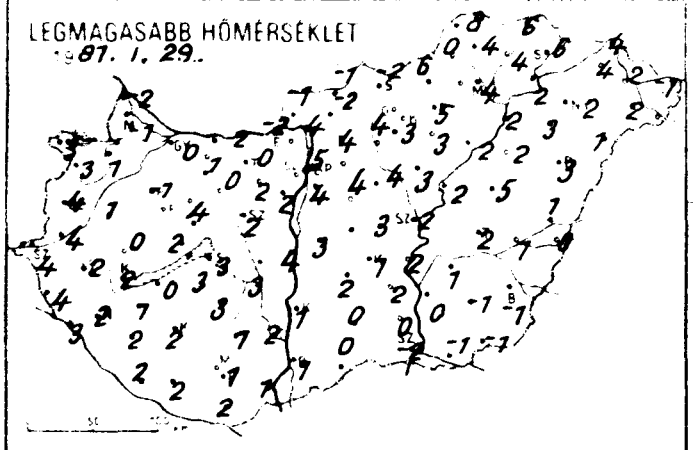

LEGALACSONYABB HŐMÉRSÉKLET
19 87. I. 30.

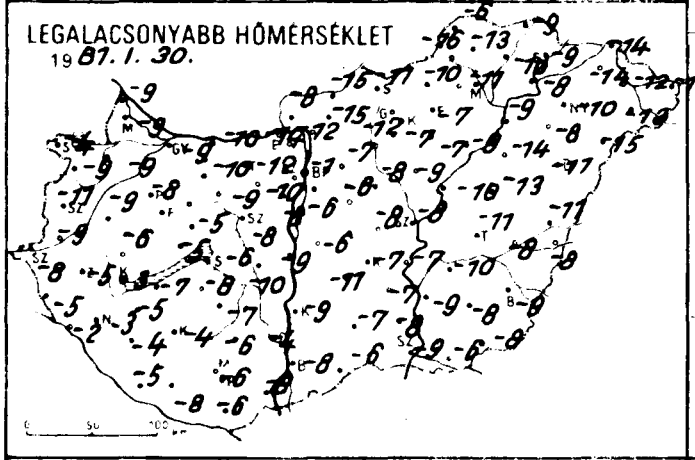

RADIÁCIÓS MINIMUM
19 87. I. 30.

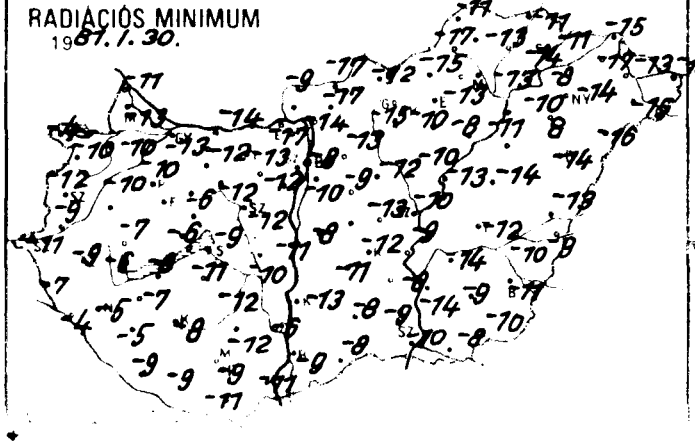

24 órás CSAPADÉKELOSZLÁS

19 87. I. 29. 7h -tól 1. 30. 7h -ig

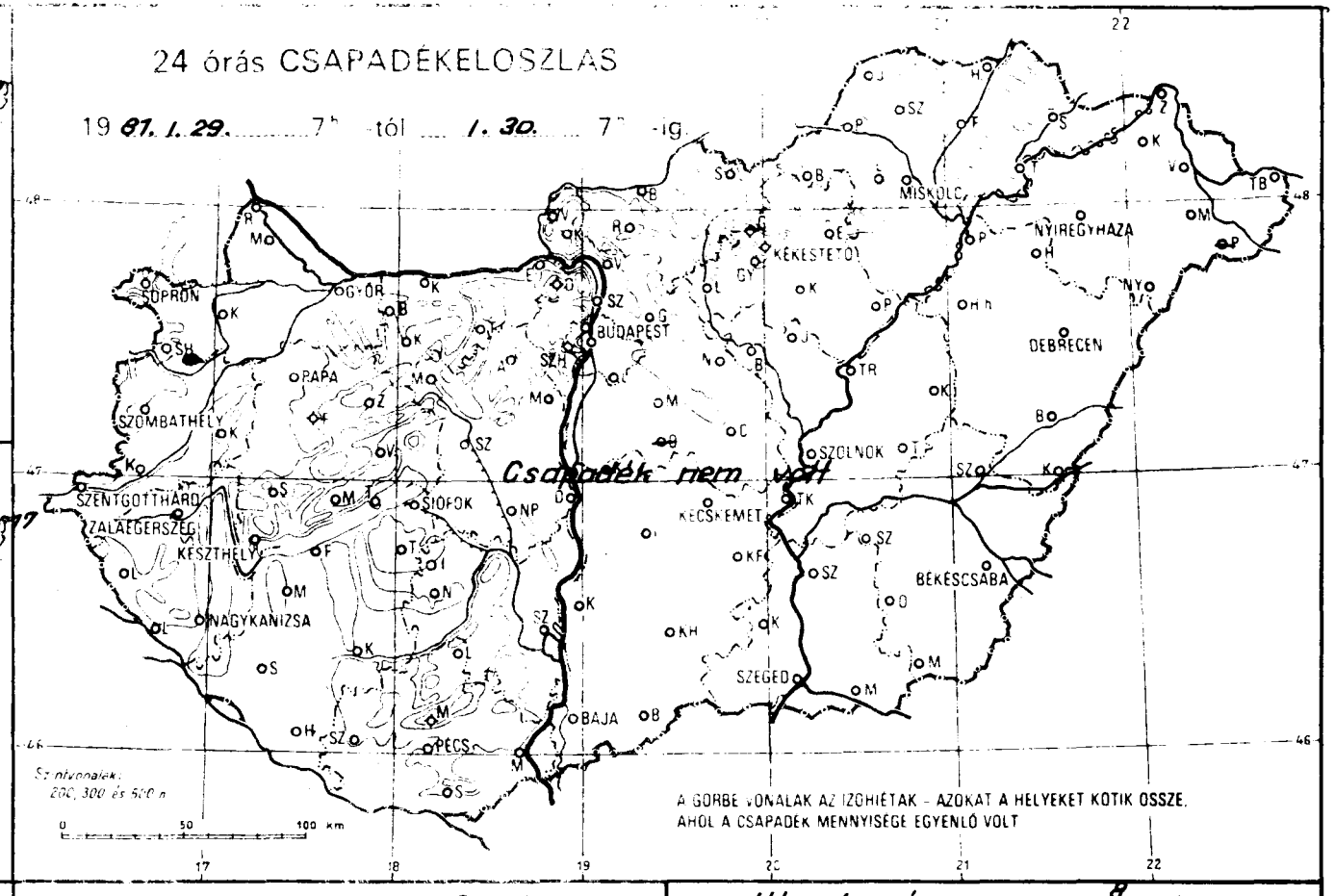

NAPFÉNYTARTAM
19 87. I. 29.

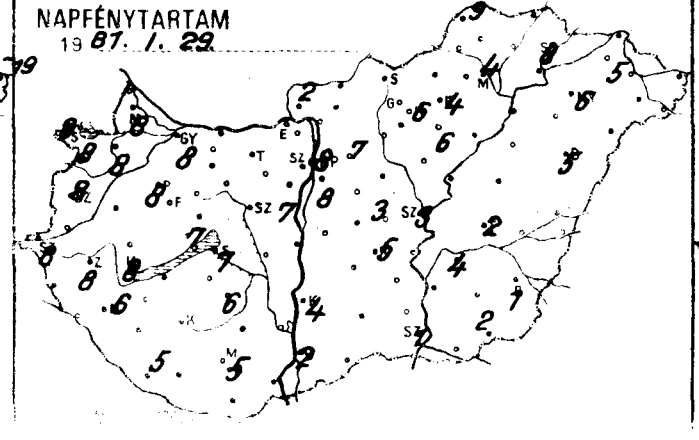

Hóvastagság cm.
19 87. I. 30. 7h

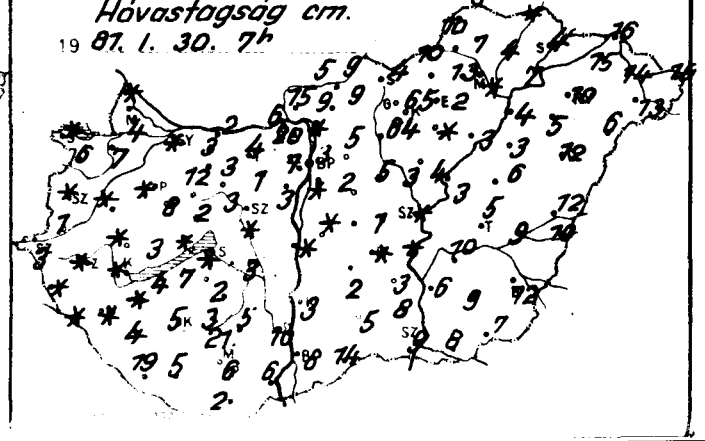

1981.I.30. 07 h -ig az utolsó 24 óra adatai

	csapadék (mm)	Hó cm	max. hőmérséklet	min. hőmérséklet	rad. min.	napos órák
[illegible]gyor	• ⊔ ≡	folt	0	-9	-13	8
Kaposvár	• V	7	1	-9	-10	8
Mosonmagyaróvár	• V	4	-1	-9	-13	8
[illegible]ka	•	folt	-2	-9	-11	
[illegible]pron	•	folt	3	-4	-4	9
[illegible]konhorpács	• ⊔	6	3	-9	-10	8
[illegible]d	•	folt	1	-9	-10	
[illegible]end	•	1	4	-9	-9	
[illegible]gyorhard	•	3	4	-8	-11	8
[illegible]gyarhely	• ⊔	folt	4	-11	-12	8
[illegible]	•	folt	4	-5	-7	
[illegible]nye	•	folt	3	-2	-4	
[illegible]kamonka	•	folt	2	-3	-5	6
[illegible]ldersz[illegible]g	•	folt	2	-5	-9	8
[illegible]rkasgyepű	•	8	-2	-8	-11	
[illegible]szthely	•	folt	2	-3	-6	8
[illegible]meshely	•	3	1	-6	-8	7
[illegible]a	• ⊔ ≡	folt	-1	-8	-10	8
[illegible]g	• ⊔	folt	0	-6	-7	
[illegible]y	•	folt	2	-5	-6	
[illegible]orem	•	2	4	-5	-6	
	• V	12	1	-10	-14	
[illegible]d	•	4	0	-7	-8	
[illegible]kszt. györgy	•	19	2	-5	-9	5
[illegible]svár	• ⊔	5	2	-4	-8	
[illegible]s	•	folt	1	-5	-7	
[illegible]ok	• ⊔ ≡	folt	3	-6	-9	7
[illegible]nagyszob	•	4	2	-4	-5	
[illegible]	•	7	3	-8	-11	
[illegible]dina	•	3	0	-12	-15	
[illegible]etgom	• V ≡	6	-2	-14	-17	
[illegible]ber	• ⊔ ≡	3	1	-10	-12	
[illegible]rom	• V	2	2	-10	-14	
[illegible]rfanya	•	4	0	-12	-13	
[illegible]zdoboz	• V	1	2	-10	-12	
[illegible]városa	•	folt	4	-9	-11	
[illegible]vásár	•	3	2	-8	-12	7
	•	3	0	-9	-12	
[illegible]csokp.	•	3	3	-10	-10	
[illegible]battyán	•	folt	2	-8	-12	
[illegible]emese	• ≡	2	3	-7	-12	6
[illegible]	•	5	1	-6	-12	
[illegible]könyv	• ≡	3	3	-8	-11	
[illegible]zard	• ≡	10	2	-4	-6	
Árpádtető	•	21	-2	-3	-7	
[illegible]s	•	6	1	-8	-11	
	• ⊔	6	1	-6	-9	5
	•	2	2	-6	-11	
[illegible]kar	•	5	2	-8	-9	
[illegible]rfine	•	folt	4	-6	-10	8
[illegible]let Int.	•	3	5	-1	-8	8
[illegible]zahegy	•	7	3	-1	-7	
	•	1	3	-8	-13	3
[illegible]ako	•	20	3	-1	-6	
[illegible]ko	•	5	4	-7	-13	7
[illegible]ret	• V	15	6	-13	-14	
	•	2	4	-8	-9	
[illegible]sata	•	5	4	-8	-12	
[illegible]	-	-	-	-	-	
[illegible]ndre	• ≡	folt	-4	-8	-9	

1981.I.30. 07 h -ig az utolsó 24 óra adatai

	csapadék (mm)	Hó cm	max. hőmérséklet	min hőmérséklet	rad. min	napos órák
Vác.	•	9	4	-12	-14	
Vámosmikola	• ⊔	5	-1	-16	-17	8
Baja	• ⊔ ≡	8	1	-8	-9	2
Bácsalmás	• V	14	0	-6	-8	
Izsak	•	2	2	-11	-11	
Kalocsa	•	3	1	-9	-13	4
Kecskemet	• ⊔	folt	1	-7	-12	5
Kiskunf. háza	• ⊔	3	2	-7	-8	
Kiskunhalas	•	5	0	-7	-8	
Kunszentmiklos	• ⊔	folt	-3	-6	-8	
Tiszakecske	•	folt	2	-7	-9	
Balassagyarmat	•	9	-1	-15	-17	
Romhany	• ⊔	9	-2	-15	-17	
Salgotarjan	•	4	-2	-11	-12	
Eger	•	2	5	-7	-13	4
Galvatető	-	-	-	-	-	
Gyöngyös	•	4	3	-7	-10	
Kékestető	•	65	0	-3	-5	6
Kompolt	•	folt	3	-7	-8	6
Lőrinci	• V	6	4	-12	-15	
Poroszlo	•	3	2	-9	-11	
Jaszapáti	• ⊔ ≡	4	3	-9	-10	
Jászberény	• V	3	2	-10	-13	
Karcag	•	6	5	-13	-14	
Szolnok	• ⊔ ≡	folt	2	-8	-10	3
Tiszaroff	• ⊔	3	2	-10	-13	
Túrkeve	• ≡	5	2	-11	-12	2
Kistelek	•	8	0	-8	-9	
Mako	• ⊔	8	-1	-6	-8	
Szeged	• ⊔ ≡	9	-2	-9	-10	1
Szentes	• ≡	6	0	-9	-14	
Borsodnádasd	• ⊔	10	6	-10	-15	
Fügöd	•	4	4	-10	-14	
Hidasnemeti	•	folt	6	-9	-11	
Jósvafő	•	8	8	-6	-11	9
Lillafüred	•	13	6	-11	-12	
Miskolc	• ⊔ ≡	folt	4	-11	-13	4
Putnok	• V ≡	10	0	-16	-17	
Sarospatak	•	4	6	9	-11	8
Szendrőlád	• ⊔	1	4	-13	-13	
Tokaj	•	7	2	-8	-8	
Kisvárda	• ≡	15	4	-14	-17	5
Mateszalka	• V ≡	13	2	-13	-15	
Nyiregyhaza	• ≡	10	2	-10	-14	6
Nyirlugos	• ⊔	6	1	-15	-16	
Patyod	-	-	-	-	-	
Tiszabecs	•	19	-1	-17	-19	
Vasarosnameny	•	14	2	-12	-13	
Zahony	• ≡	16	4	-14	-15	
Berettyoujfalu	• V ≡	12	1	-11	-13	
Debrecen	• ≡	12	3	-11	-14	5
Hajdudorog	•	5	3	-8	-8	
Hortobagy	• ≡	3	2	-14	-15	
Korosszakal	• ≡	10	0	-8	-9	
Polgar	• ⊔	4	2	-9	-10	
Bekescsaba	• ⊔ ≡	12	-1	-9	-11	1
Mezohegyes	• ≡	7	-1	-8	-10	2
Orosháza	•	9	-1	-8	-9	-
Szarvas	• V ≡	10	1	-10	-14	4
Szeghalom	•	9	1	-8	-10	

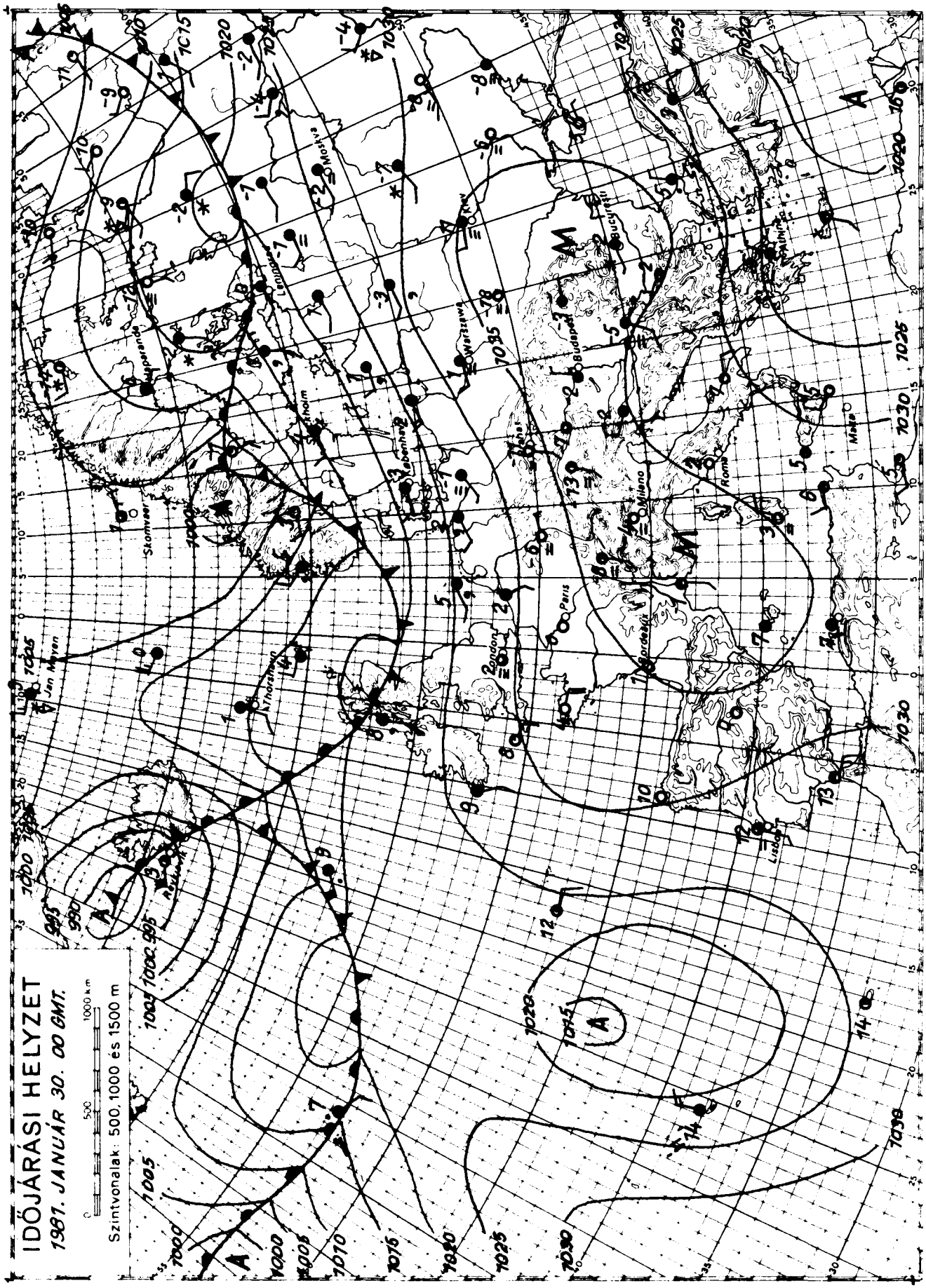

KIADJA: ORSZÁGOS METEOROLÓGIAI SZOLGÁLAT

Készíti: Központi Előrejelző Intézet Előrejelző Osztálya — T.: 273 - 018 — Megjelenik naponként

Évi előfizetési díja: 1.460.-Ft - Megrendelhető: 1024 Budapest, II., Kitaibel Pál u. 1. Telefon: 353-500

Kiadásért felel: az OMSZ elnöke — Szerkesztésért felel: a KEI igazgatója

IDŐJÁRÁSI NAPIJELENTÉS

ЕЖЕДНЕВНЫЙ МЕТЕОРОЛОГИЧЕСКИЙ БЮЛЛЕТЕНЬ · DAILY WEATHER REPORT
BULLETIN QUOTIDIEN DE TEMPS · TÄGLICHER WETTERBERICHT

94. évfolyam 31. szám. + Budapest + 1981. január 31. szombat

Az időjárási helyzet és a várható időjárás:

Kontinensünkön még mindig az 50. szélességtől északra vonulnak nagy sebességgel nyugatról kelet felé az óceáni léghullámok. Hatásukra a Brit-szigeteken, a Skandináv-félszigeten, valamint a Szovjetunió európai területének északi, északkeleti részén változékony, szeles, többfelé csapadékos, és az évszakhoz képest igen enyhe az időjárás. A hőmérséklet csúcsértéke általában 5, 10 fokkal meghaladja a legutóbbi évek átlagát. Európa többi részén nagy kiterjedésü anticiklon található. Ezeken a területeken számottevő csapadék nem hullik, csendes, párás, főleg éjszaka és reggel többfelé ködös az idő. Egyelőre a Kárpát-medence időjárását is az anticiklon alakitja, de egyre közelebb kerülnek az óceáni léghullámok.

Hazánkban péntaken általában 4, 9 órán át sütött a nap. Az ország keleti és északi részén a köd csak lassan oszlott föl, igy ott kora délután is csak +2, -3 fok között váltakozott a hőmérséklet, máshol +3, +7 fokig melegedett föl a levegő. Csapadékot sehonnan sem jelentettek. Szombat hajnalra általában -2, -10, a derült, vastagabb hóval boritott területeken -11, -16 fokig hült le a levegő. Elsősorban a keleti, északkeleti megyékben szórványosan köd képződött és helyenként ez délelőtt is megmaradt. Ott 11 órakor -3, -6 fok között váltakozott a hőmérséklet. A ködmentes, változóan felhős helyeken pedig 0, +6 fokot mértek.

Ma 12 órakor Budapesten a hőmérséklet +1 fok, a tengerszintre átszámitott légnyomás 1033 mbar, alig változik.

Várható időjárás vasárnap estig:

Változóan felhős, párás, éjszaka és reggel többfelé, napközben néhány helyen ködös idő.
Legfeljebb északon, északkeleten fordul elő szórványosan kisebb eső, futó zápor.
Időnként megélénkülő nyugati, északnyugati szél.
Várható legalacsonyabb éjszakai hőmérséklet: általában -2, -7 fok között, a derült, vastagabb hóval boritott helyeken még -10 fok körül,
legmagasabb nappali hőmérséklet vasárnap: az ország nagy részén +3, +8 fok között, a néhány ködös helyen 0 fok körül.

Németh Lajos s.k.

A hőmérséklet napi középértéke és eltérése a 100 évi átlagtól /Budapest belterületén/:

1981. I. 30. 0,1°C +1,0°C

1871 óta ezen a napon Budapesten előfordult

legmagasabb hőmérséklet: 13,8°C /1921/,
legalacsonyabb hőmérséklet: -15,7°C /1947/.

81.049.

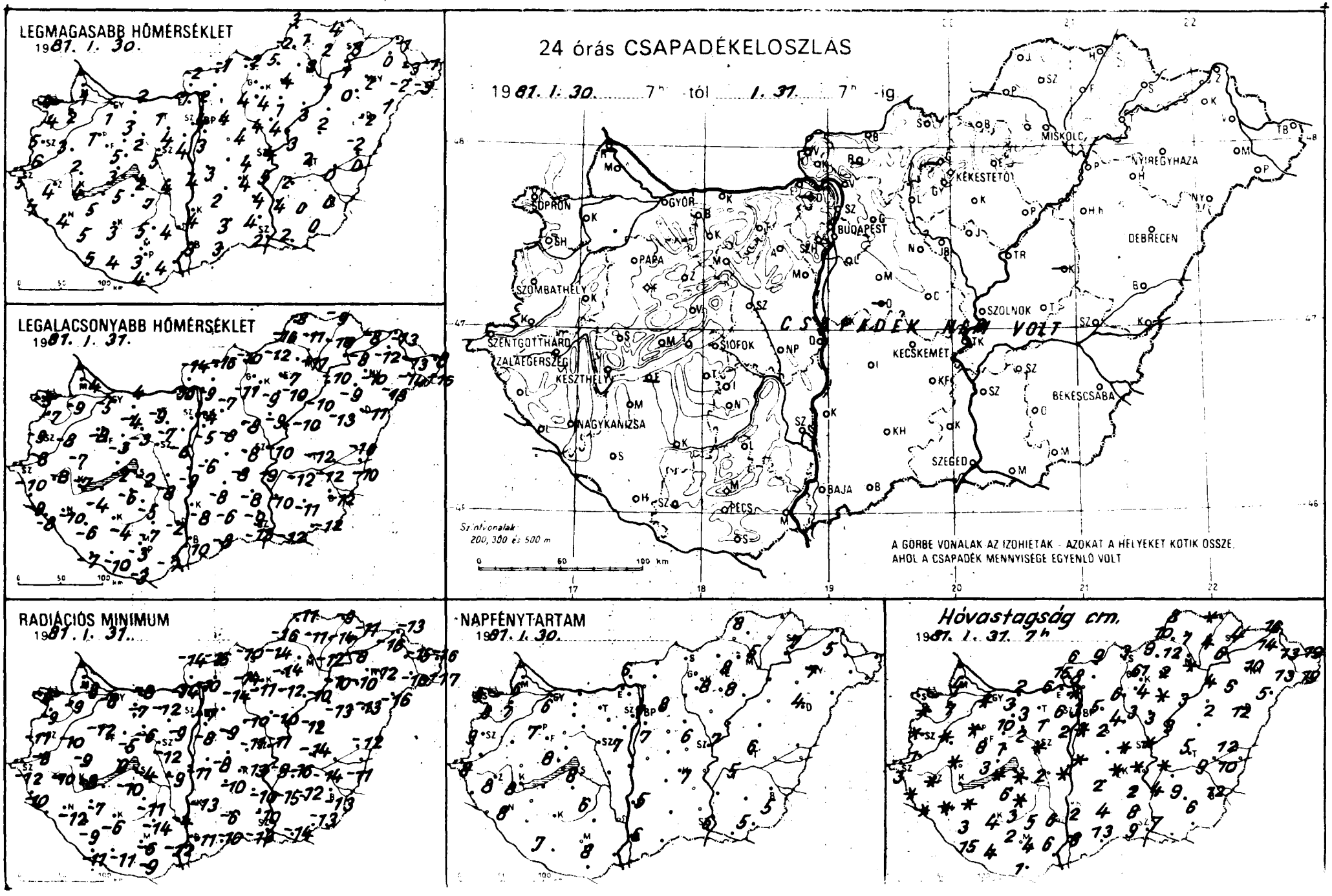
LEGMAGASABB HŐMÉRSÉKLET
1981. I. 30.
LEGALACSONYABB HŐMÉRSÉKLET
1981. I. 31.
RADIÁCIÓS MINIMUM
1981. I. 31.
NAPFÉNYTARTAM
1981. I. 30.
Hóvastagság cm.
1981. I. 31. 7h
24 órás CSAPADÉKELOSZLÁS
1981. I. 30. 7h -tól I. 31. 7h -ig
CSAPADÉK NEM VOLT
SOPRON
GYŐR
PAPA
SZOMBATHELY
SZENTGOTTHÁRD
ZALAEGERSZEG
KESZTHELY
NAGYKANIZSA
SIÓFOK
PÉCS
BUDAPEST
KÉKESTETŐ
MISKOLC
NYIREGYHÁZA
DEBRECEN
SZOLNOK
KECSKEMÉT
BÉKÉSCSABA
SZEGED
BAJA
Szintvonalak 200, 300 és 500 m
A GÖRBE VONALAK AZ IZOHIETÁK - AZOKAT A HELYEKET KÖTIK ÖSSZE, AHOL A CSAPADÉK MENNYISÉGE EGYENLŐ VOLT

	1981.I.31. 07 h -ig az utolsó 24 óra adatai							1981.I.31. 07 h -ig az utolso 24 óra adatai						
	csapadék (mm)	Hó cm	max. hőmérséklet	min hőmérséklet	rad. min.	napos órák		csapadék (mm)	Hó cm	max hőmérséklet	min hőmérséklet	rad. min	napos orak	
Ajka	.	folt	1	-5	-8	6	Vác	. ≡	8	2	-9	-10		
Kapuvár	.	7	2	-9	-9	7	Vámosmikola	. ⌴	6	-2	-14	-14	6	
Mosonmagyaróvár	.	4	1	-4	-8	6	Baja	. ∨≡	6	3	-10	-11	6	
Rajka	-	-	-	-	-		Bácsalmás	.	13	3	-8	-10		
Sopron	.		4	-3	-4	9	Izsák	.	2	2	-8	-10		
Sopronhorpács	. ⌴	folt	4	-7	-9	8	Kalocsa	.	2	4	-8	-13	5	
Káld	.	folt	3	-8	-10		Kecskemet	. ∨≡	folt	4	-8	-13	7	
Kormend	.	1	6	-8	-8		Kiskunf. háza	. ⌴	2	4	-8	-10		
Szentgotthárd	.	3	5	-10	-12	8	Kiskunhalas	.	4	3	-6	-6		
Szombathely	. ⌴	folt	5	-9	-11	9	Kunszentmiklós	. ⌴	folt	3	-6	-8		
Ienti	.	folt	7	-9	-10		Tiszakécske	. ≡	folt	5	-9	-9		
Letenye	.	folt	-	-8	-		Balassagyarmat	. ⌴	9	-1	-16	-16		
Nagykanizsa	. ⌴	folt	4	-10	-12	8	Romhány	-	-	-	-	-		
Zalaegerszeg	. ⌴	folt	4	-8	-10	8	Salgótarján	. ∨≡	3	-2	-10	-10		
Farkasgyepű	.	8	1	-5	-11		Eger	. ≡	2	4	-7	-14	8	
Keszthely	.		4	-7	-8	8	Galyatető	-	-	-	-	-		
Mencshely	.	3	3	-3	-4	8	Gyöngyös	.	4	4	-9	-11		
Pápa	.	folt	1	-8	-12		Kékestető	.	61	5	-2	-5	8	
Sümeg	.	folt	2	-7	-9		Kompolt	. ⌴≡	folt	1	-10	-12	8	
Tihany	.	folt	3	2	0		Lőrinci	. ∨≡	6	4	-11	-14		
Veszprém	.	1	5	-3	-5		Poroszló	. ∨≡	3	3	-10	-10		
Zirc	.	10	4	-2	-12		Jászapáti	. ⌴≡	3	4	-9	-10		
Bonyód	-	-	-	-	-		Jászberény	. ∨	3	4	-10	-12		
Homokszt. györgy	.	15	5	-7	-11	7	Karcag	-	-	-	-	-		
Kaposvár	.	4	3	-4	-6		Szolnok	. ⌴≡	folt	4	-10	-11	7	
Marcali	.	folt	5	-4	-7		Tiszaroff	. ≡	3	3	-10	-12		
Siofok	.	folt	2	-2	-4	8	Türkeve	. ∨	5	2	-12	-14	6	
Somogyszob	.	3	5	-6	-9		Kistelek	.	8	4	-9	-10		
Tab	.	6	5	-6	-10		Makó	. ⌴≡	7	2	-12	-14		
Babolna	.	3	1	-6	-12		Szeged	. ∨≡	9	2	-13	-13	6	
Esztergom	. ∨	6	-1	-10	-14		Szentes	. ∨≡	4	4	-10	-15		
Kisbér	.	3	3	-4	-7		Borsodnádasd	. ⌴	9	5	-12	-14		
Komárom	.	2	2	-4	-8		Fügöd	.	4	2	-10	-14		
Tatabánya	.	4	1	-9	-12		Hidasnémeti	.	folt	4	-9	-9		
Alcsútdoboz	.	1	4	-7	-9		Jósvafő	. ⌴	8	3	-8	-11	8	
Dunaújváros	.	folt	4	-9	-11		Lillafüred	.	12	3	-8	-9		
Martonvásár	.	2	4	-6	-11	7	Miskolc	. ∨≡	folt	3	-11	-12	5	
Mor	.	2	2	-3	-6		Putnok	. ∨	10	-2	-16	-16		
Nagyhörcsökp.	.	2	4	-8	-9		Sárospatak	. ∨≡	4	3	-8	-11	7	
Szabadbattyán	.	folt	5	-6	-12		Szendrőlád	. ⌴≡	1	1	-11	-11		
Tregszemcse	. ≡	folt	7	-5	-11	6	Tokaj	. ≡	6	1	-8	-8		
Tengyel	.	5	5	-7	-14		Kisvárda	.	14	0	-12	-16	5	
Nagykonyi	.	3	5	-5	-12		Mátészalka	. ∨≡	13	-2	-14	-16		
Szekszárd	.	6	4	-2	-4		Nyiregyháza	. ≡	10	2	-10	-12	7	
Átpadtető	.	2	3	-2	-4		Nyirlugos	. ⌴	5	1	-13	-16		
Mohács	. ⌴	6	4	-7	-12		Pátyod	. ∨≡	19	-3	-16	-17		
Pécs	.	4	3	-3	-6	8	Tiszabecs	.	19	-1	-8	-16		
Siklos	.	1	4	-3	-9		Vásárosnamény	.	13	-3	-13	-15		
Szigetvár	.	4	4	-10	-11		Záhony	.	16	-1	-13	-13		
Bp. Lőrinc	. ⌴≡	folt	3	-5	-7	7	Berettyóújfalu	. ∨≡	12	-2	-10	-12		
Bp. Met. Int	.	3	4	-4	-7	7	Debrecen	. ∨≡	12	-2	-11	-13	4	
Bp. Szab. hegy	.	6	6	-4	-5		Hajdúdorog	. ∨	5	0	-9	-10		
Cegléd	.	folt	4	-8	-11	6	Hortobágy	. ≡	2	2	-13	-13		
Dobogokő	-	-	-	-	-		Kótosszakal	. ⌴	10	0	-10	-11		
Gödöllő	. ⌴	5	4	-7	-14	8	Polgár	. ∨≡	4	1	-10	-10		
Kutalyret	. ∨	15	2	-13	-13		Békescsaba	. ∨≡	12	0	-12	-13	5	
Mátra	.	2	4	-8	-9		Mezőhegyes	. ∨≡	6	0	-12	-13	5	
Nagykáta	. ⌴	4	4	-8	-10		Orosháza	.	9	0	-11	-12	-	
Orkény	-	-	-	-	-		Szarvas	. ∨≡	10	2	-12	-16	5	
Pilisszentendre	. ≡	folt	2	-7	-8		Szeghalom	. ∨	9	0	-12	-14		

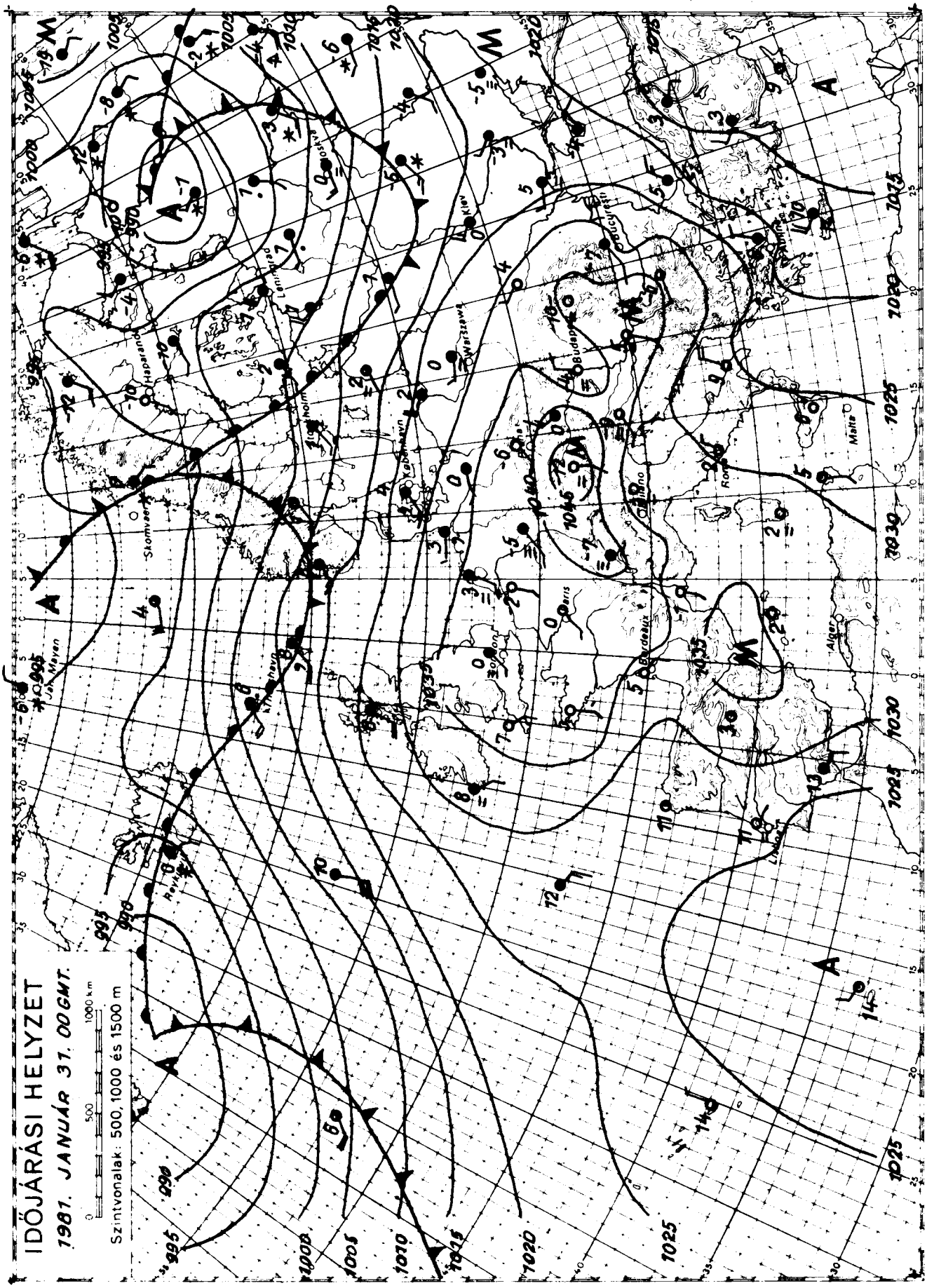

KIADJA: ORSZÁGOS METEOROLÓGIAI SZOLGÁLAT
Készíti: Központi Előrejelző Intézet Előrejelző Osztálya — T.: 273 - 018 — Megjelenik naponként
Évi előfizetési díja: 1.460.-Ft - Megrendelhető: 1024 Budapest, II., Kitaibel Pál u. 1. Telefon: 353-500
Kiadásért felel: az OMSZ elnöke — Szerkesztésért felel: a KEI igazgatója

	19 ... 07 h -ig az utolsó 24 óra adatai					
	csapadék (mm)	hó cm	max. hőmérséklet	min. hőmérséklet	rad. min.	napos órák
Győr	• ⊔		5	-5	-7	7
Kapuvár	• ⊔		4	-4	-5	7
Mosonmagyaróvár	• ⊔		4	-2	-5	7
Rajka	–		–	–	–	
Sopron	• ⊔		3	-4	-6	8
Sopronhorpács	• ⊔		4	-5	-7	6
Káld	–		–	–	–	
Körmend	•		6	-6	-6	
Szentgotthárd	• ⊔	folt	4	-7	-8	6
Szombathely	• ⊔	folt	4	-4	-7	8
Lenti	• ≡V		4	-6	-7	
Letenye	• ⊔		4	-5	-7	
Nagykanizsa	• ⊔		4	-6	-8	6
Zalaegerszeg	• V		4	-6	-7	7
Farkasgyepű	–		–	–	–	
Keszthely	• ⊔		2	-3	-6	5
Mencshely	• ⊔	folt	3	-4	-5	5
Papa	• ⊔	folt	4	-3	-5	7
Sümeg	• ⊔	folt	5	-3	-4	
Tihany	• ⊔		2	-3	-4	
Veszprém	• ⊔		4	-4	-4	
Zirc	•	5	5	-4	-9	
Fonyód	–		–	–	–	
Homokszt. györgy	• ≡V		4	-5	-7	5
Kaposvár	• ⊔		5	-5	-6	
Marcali	• ⊔		5	-5	-5	
Siófok	• ⊔		2	-4	-6	7
Somogyszob	• ⊔		6	-3	-4	
Tab	•		4	-5	-6	
Babolna	–		–	–	–	
Esztergom	•		6	-4	-5	
Kisber	• ≡⊔	folt	5	-2	-5	
Komarom	• ⊔		7	-3	-4	
Tatabanya	• ⊔		7	-3	-3	
Alcsutdoboz	• ≡V		5	-4	-5	
Dunaujváros	•		6	-4	-5	
Martonvásár	–		–	–	–	–
Mor	• ⊔	folt	4	-4	-4	
Nagyhörcsökp	–		–	–	–	
Szabadbattyán	–		–	–	–	
Tegyszemcse	–		–	–	–	–
Tengyel	•	folt	4	-6	-10	
Nagykonyi	–		–	–	–	
Szekszárd	• ≡V		4	-4	-4	
Árpádtető	•	10	3	-1	-5	
Mohacs	• ≡V		3	-5	-7	
Pecs	• ≡V		4	-5	-5	6
Siklos	–		–	–	–	
Szigetvár	• ■		2	-4	-5	
Sp. Lörinc	• ≡V		5	-4	-6	7
Sp. Met. Int.	•		5	-4	-6	7
Sp. Szab. hegy	–		–	–	–	
Kegled	• ⊔	folt	6	-3	-4	6
Kisbogokö	–		–	–	–	
Kodollo	• ≡V		5	-5	-5	7
Kompolt	–		–	–	–	
Kuthor	• ■		5	-3	-3	
Miskata	• ≡⊔	folt	5	-4	-4	
Nagy	–		–	–	–	
Szendre	•		5	-2	-2	

	19... 07 h -ig az utolsó 24 óra adatai					
	csapadék (mm)	hó cm	max. hőmérséklet	min. hőmérséklet	rad. min.	napos órák
Vác	• ≡⊔		5	-3	-4	
Vámosmikola	• ⊔		5	-4	-4	7
Baja	• ≡V		0	-4	-5	0
Bácsalmás	• V		0	-4	-4	
Izsák	•		6	-3	-4	
Kalocsa	• ≡⊔		4	-4	-4	6
Kecskemét	• ≡V		5	-3	-4	7
Kiskunf. háza	• ⊔		6	-2	-4	
Kiskunhalas	• ■		4	-3	-4	
Kunszentmiklós	• ≡V		4	-3	-3	
Tiszakécske	–		–	–	–	
Balassagyarmat	• ⊔		4	-4	-5	
Romhány	•		5	-4	-5	
Salgótarjan	–		–	–	–	
Eger	• ■		0	-2	-3	0
Galyatető	–		–	–	–	
Gyöngyös	• ≡V		2	-5	-6	
Kékestető	•	46	-2	-5	-6	1
Kompolt	• ⊔		2	-3	-6	0
Lőrinci	• V		1	-4	-6	
Poroszló	• ⊔	folt	1	-2	-3	
Jászapati	• ⊔		4	-2	-3	
Jászberény	• ≡⊔		5	-3	-4	
Karcag	–		–	–	–	
Szolnok	• ⊔		5	-2	-2	4
Tiszaroff	–		–	–	–	
Túrkeve	• ⊔		4	-2	-4	1
Kistelek	–		–	–	–	
Mako	• ≡V		3	-3	-3	
Szeged	• V		4	-3	-3	2
Szentes	• ⊔		5	-2	-3	
Borsodnádasd	•	7	2	-4	-7	
Fugod	•		0	-2	-2	
Hidasnemeti	•		0	-2	-2	
Jósvafő	–		–	–	–	–
Lillafured	–		–	–	–	
Miskolc	•		2	-3	-4	0
Putnok	• ≡V	6	2	-4	-5	
Sárospatak	–		–	–	–	–
Szendrőlad	–		–	–	–	
Tokaj	•		1	-1	-1	
Kisvárda	•		1	-1	-1	0
Mátészalka	• ⊔		0	-2	-2	
Nyiregyháza	•		1	-1	-2	0
Nyirlugos	–		–	–	–	
Pátyod	ny *		2	-2	-3	
Tiszabecs	1		0	-3	-3	
Vásárosnamény	•		1	-1	-2	
Záhony	•		1	0	-1	
Berettyóujfalu	•		2	-1	-3	
Debrecen	ny ? ≡		1	-2	-2	0
Hajdudorog	•		1	-1	-2	
Hortobágy	–		–	–	–	
Korosszakal	• ■		1	-2	-2	
Polgar	•	folt	1	-1	-1	
Békescsaba	• ⊔		3	-2	-3	0
Mezőhegyes	• ≡⊔		2	-3	-4	0
Orosháza	•		3	-1	-2	0
Szarvas	• V		4	-2	-3	3
Szeghalom	–		–	–	–	

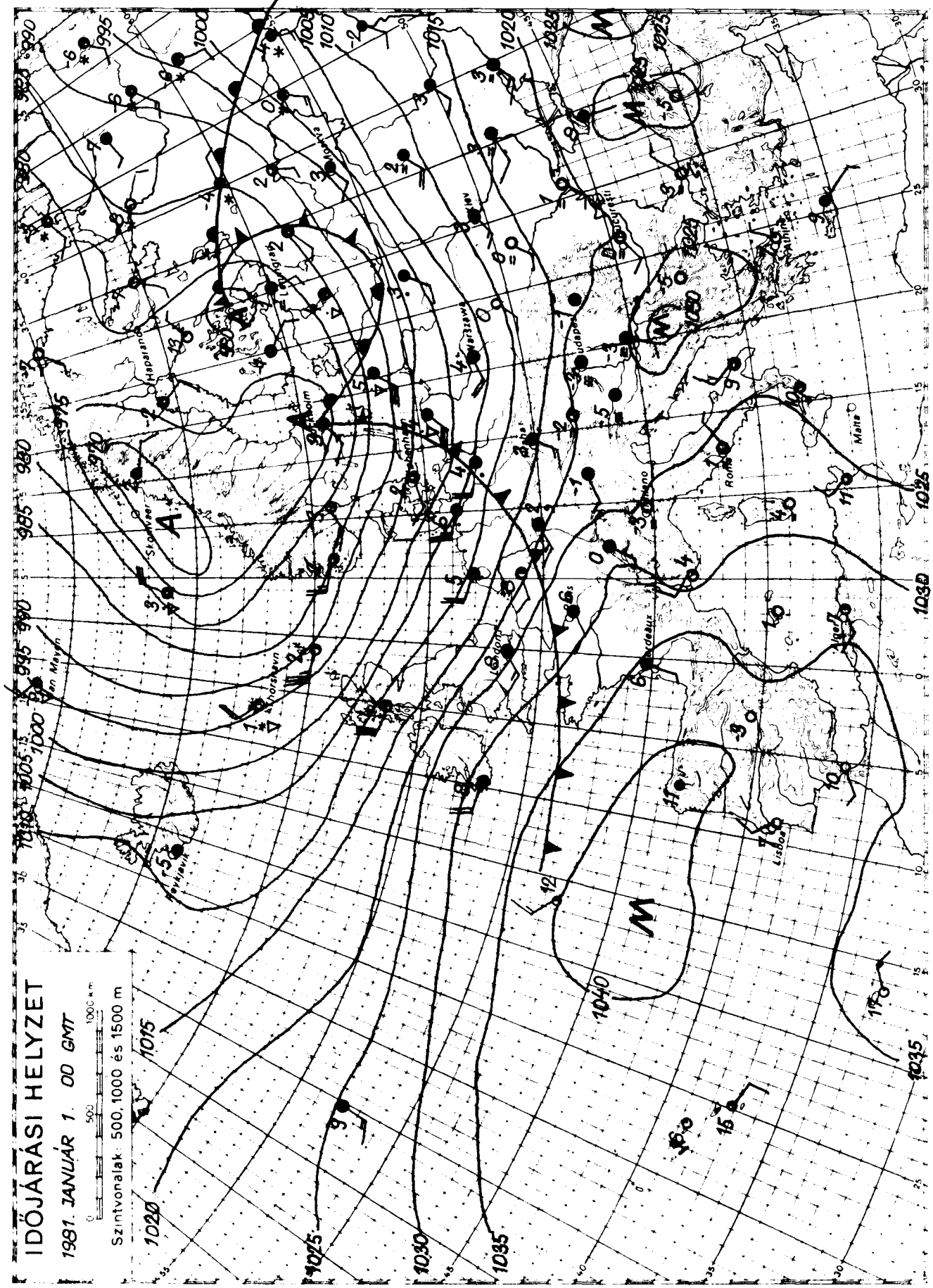

KIADJA: ORSZÁGOS METEOROLÓGIAI SZOLGÁLAT
Készíti: Központi Előrejelző Intézet Előrejelző Osztálya — T.: 273-018 — Megjelenik naponként
Évi előfizetési díja: 1460.-Ft - Megrendelhető: 1024 Budapest, II., Kitaibel Pál u. 1. Telefon: 353-500
Kiadásért felel: az OMSZ elnöke — Szerkesztésért felel: a KEI igazgatója

Hungary

IDŐJÁRÁSI NAPIJELENTÉS

ЕЖЕДНЕВНЫЙ МЕТЕОРОЛОГИЧЕСКИЙ БЮЛЛЕТЕНЬ · DAILY WEATHER REPORT
BULLETIN QUOTIDIEN DE TEMPS · TÄGLICHER WETTERBERICHT

94. évfolyam 32. szám. + Budapest + 1981. február 1. vasárnap

Az időjárási helyzet és a várható időjárás:

Szárazföldünk nyugati, déli és középső vidékei fölött nagy kiterjedésü magas nyomású légköri képződmény helyezkedik el. Emiatt általában kevés a felhő, és éjszaka sokfelé képződik erős párásság, illetve köd. A nyugati államokban gyenge a légmozgás, ezért a köd napközben is megmarad. A Német-Lengyel síkságon valamint a Kárpátok vidékén az élénk, sőt erős szél, és a napsütés hatására jelentősen emelkedik a hőmérséklet, és tavaszias időjárás alakult ki. Szintén enyhe az idő a Skandináv-félszigeten. Onnan azonban esőket, záporokat is jelentettek. Havazás, hózáporok jelenleg csak a Szovjetunió európai területén fordulnak elő. Ott ugyanis még a hideg léghullámok alakitják az időjárást.

Hazánkban szombaton a délelőtti órákban a köd nagy része föloszlott. Általában változóan felhős idő volt, 2-7 órán át sütött a nap. A keleti országrészben azonban néhány helyen egész nap ködös maradt a levegő. Helyenként megélénkült, illetve kissé megerősödött az északnyugati szél. A hőmérséklet csúcsértéke a szélcsendes és párás ködös vidékeken -3, +2, másutt +3, +10 fok között volt. Ma hajnalra változatos területi eloszlásban +3, -11 fokig hült le a levegő. Délelőtt a keleti megyékben eleinte változóan felhős, másutt derült volt az ég. Keleten helyenként erősen párás, ködös maradt az idő. Többfelé megélénkült, illetve megerősödött az északnyugati szél. A hőmérséklet 11 órakor a párás, ködös helyeken +1, -5, másutt +3, +10 fok között alakult.

CENTRAL LIBRARY PER MAY 1981 N.O.A.A. U.S. Dept. of Commerce

Ma 12 órakor Budapesten a hőmérséklet +7 fok, a tengerszintre átszámított légnyomás 1032 mbar, alig változik.

Várható időjárás hétfő estig.

Derült, az ország nagy részén továbbra is enyhe idő.
A keleti megyékben helyenként még erősen párás, ködös levegő.
Hajnalban másutt is lehet köd.
Többfelé élénk, vagy erős nyugati, északnyugati szél.
Várható legalacsonyabb éjszakai hőmérséklet: általában +2, -3 fok között, a szélcsendes helyeken -5 fok körül,
legmagasabb nappali hőmérséklet hétfőn: általában 7, 12 fok között, az erősen párás helyeken kevéssel 5 fok alatt.

Pálmási Judit s.k.

A hőmérséklet napi középértéke és eltérése a 100 évi átlagtól /Budapest belterület/:

1981. I. 31.	+2,4°C	+3,0°C

1871 óta ezen a napon Budapesten előfordult

legmagasabb hőmérséklet:	12,3°C /1944/,
legalacsonyabb hőmérséklet:	-16,0°C /1947/.

81.050.

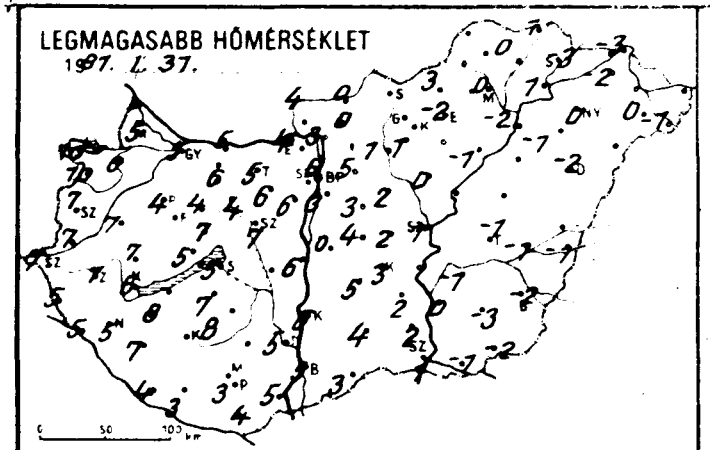
LEGMAGASABB HŐMÉRSÉKLET
1987. I. 31.

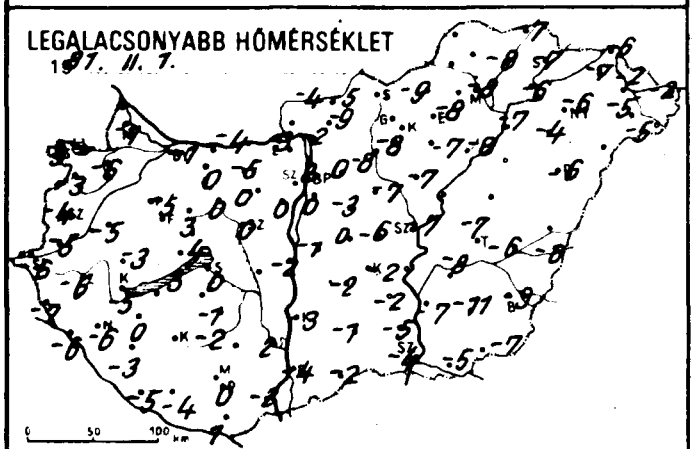
LEGALACSONYABB HŐMÉRSÉKLET
1987. II. 7.

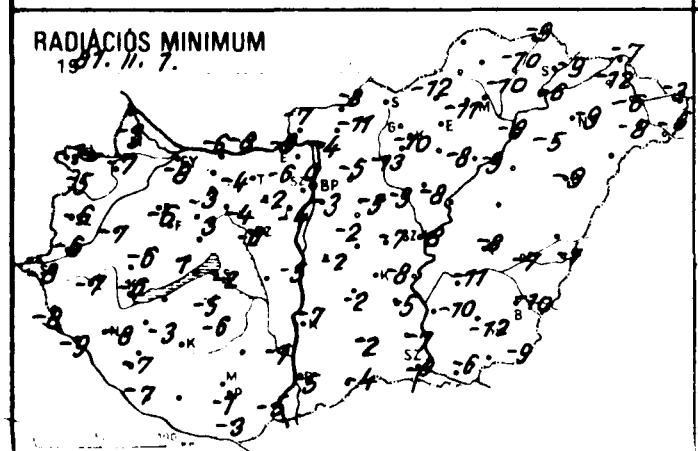
RADIÁCIÓS MINIMUM
1987. II. 7.

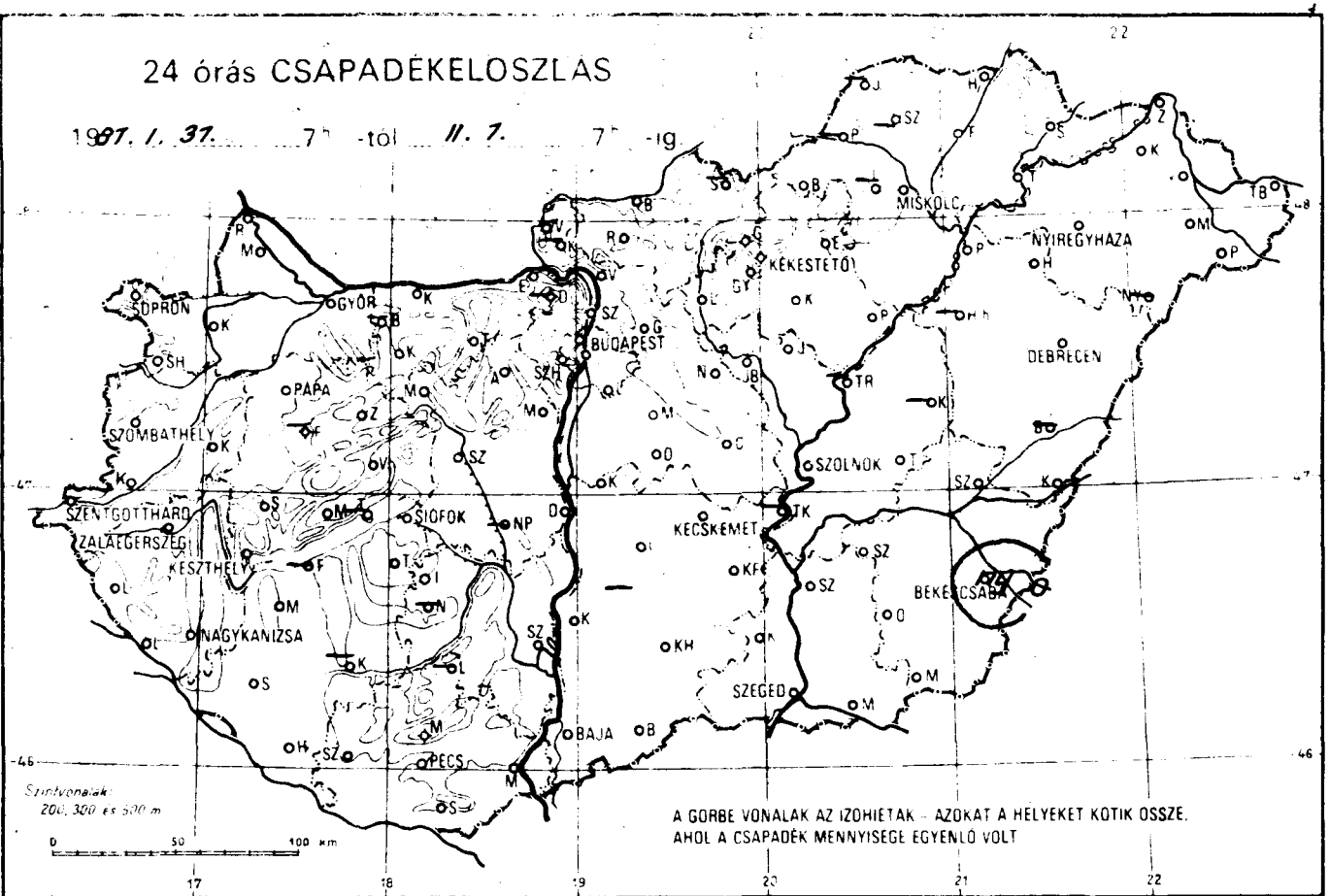
24 órás CSAPADÉKELOSZLÁS
1987. I. 31. 7h -tól II. 7. 7h -ig
SOPRON
GYŐR
BUDAPEST
MISKOLC
NYÍREGYHÁZA
KÉKESTETŐ
DEBRECEN
PAPA
SZOMBATHELY
SZOLNOK
SZENTGOTTHÁRD
ZALAEGERSZEG
KESZTHELY
SIÓFOK
KECSKEMÉT
BÉKÉSCSABA
NAGYKANIZSA
SZEGED
BAJA
PÉCS
Szintvonalak: 200, 300 és 500 m
A GÖRBE VONALAK AZ IZOHIETÁK – AZOKAT A HELYEKET KÖTIK ÖSSZE, AHOL A CSAPADÉK MENNYISÉGE EGYENLŐ VOLT

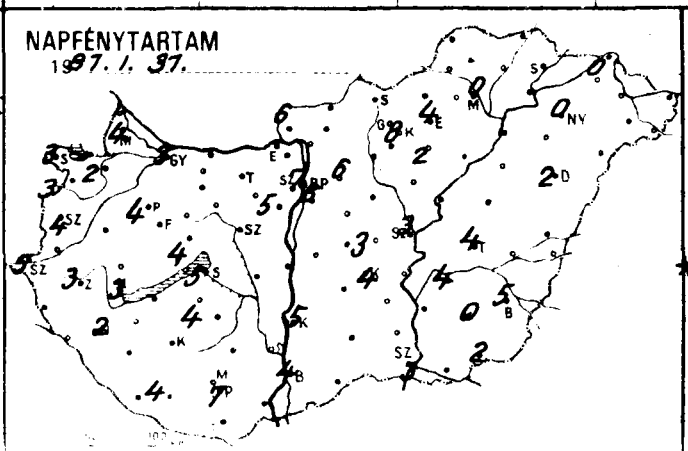
NAPFÉNYTARTAM
1987. I. 31.

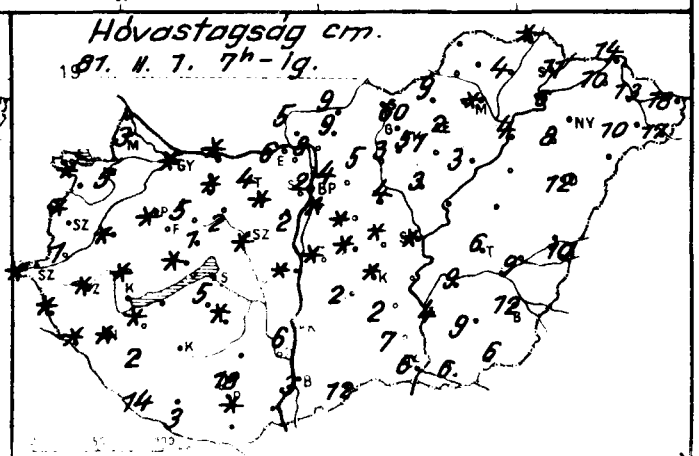
Hóvastagság cm.
1987. II. 7. 7h-ig

IDŐJÁRÁSI NAPIJELENTÉS

ЕЖЕДНЕВНЫЙ МЕТЕОРОЛОГИЧЕСКИЙ БЮЛЛЕТЕНЬ • DAILY WEATHER REPORT
BULLETIN QUOTIDIEN DE TEMPS • TÄGLICHER WETTERBERICHT

94. évfolyam 33. szám. + Budapest + 1981. február 2. hétfő

Az időjárási helyzet és a várható időjárás:

Szinte egész Európában az évszakhoz képest enyhe az idő. Izland feletti középponttal nagy kiterjedésü ciklon örvénylik. Az óceán felől áramló különböző hőmérsékletü és nedvességtartalmú léghullámok útját megnövekedett felhőzet, főleg a Brit-szigeteken többfelé eső, zápor jelzi. Hasonlóan változékony, csapadékos az idő a Szovjetunió európai területének nagy részén is. Ott az északabbra fekvő vidékeken gyakran hull a hó. Közép- és Nyugat-Európa jelentős részének időjárását magas nyomású légköri képződmény határozza meg. Főleg a hajnali, reggeli órákban párás erősen a levegő. Napközben jobbára csak kevés felhő képződik.

Hazánkban vasárnap az északkeleti országrész kivételével túlnyomóan derült idő volt, csapadékról nem érkezett jelentés. Keleten helyenként tartósan megmaradt a köd. A nyugati, északnyugati szél főleg a Dunántúlon erősödött meg gyakran. A hőmérséklet csúcsértéke általában 7, 12, a ködös helyeken 0, +5 fok között alakult. Hétfő hajnalra a nyugati országrészben általában +1, -4, másutt -4, -9 fokig hült le a levegő. Ma a délelőtt folyamán túlnyomóan derült idő volt, bár keleten helyenként nem oszlott fel a köd. A hőmérséklet 11 órakor az országban a ködös helyeken -1, -6, másutt 3, 8 fok között alakult.

Ma 12 órakor Budapesten a hőmérséklet 8 fok, a tengerszintre átszámitott légnyomás 1031 mbar, alig változik.

Várható időjárás kedd estig:

Általában derült, keleten napközben is párás, ködös idő, csapadék nélkül.
Kedden délután már időnként megnövekvő felhőzet.
Gyakran megerősödő nyugati, északnyugati szél.
Várható legalacsonyabb éjszakai hőmérséklet: általában 0, -5 fok között, ködös helyeken kevéssel -5 fok alatt,
legmagasabb nappali hőmérséklet kedden: általában 7, 12 fok között, a tartósan ködös helyeken 0 fok körül.

Bozóki István s.k.

TÁVOLABBI KILÁTÁSOK SZERDÁTÓL-SZOMBATIG:

Változékony, az évszakhoz képest enyhe idő várható.
Időnként erősen megnövekszik a felhőzet, sokfelé lehet esőre számitani.
Legalacsonyabb hajnali hőmérséklet 0 fok körül.
Legmagasabb nappali hőmérséklet +5 fok körül.
Jelentős mennyiségü /legalább 5 mm/ csapadék az ország területének 40 százalékán várható.

KÖZÉPTÁVÚ ELŐREJELZŐ OSZTÁLY

A hőmérséklet napi középértéke és eltérése a 100 évi átlagtól /Budapest belterületén/:

1981. II. 1.	5,6°C	+5,9°C

1871 óta ezen a napon Budapesten előfordult

legmagasabb hőmérséklet:	15,2°C /1944/,
legalacsonyabb hőmérséklet:	-18,6°C /1947/.

81.051.

LEGMAGASABB HŐMÉRSÉKLET

1987. II. 7.

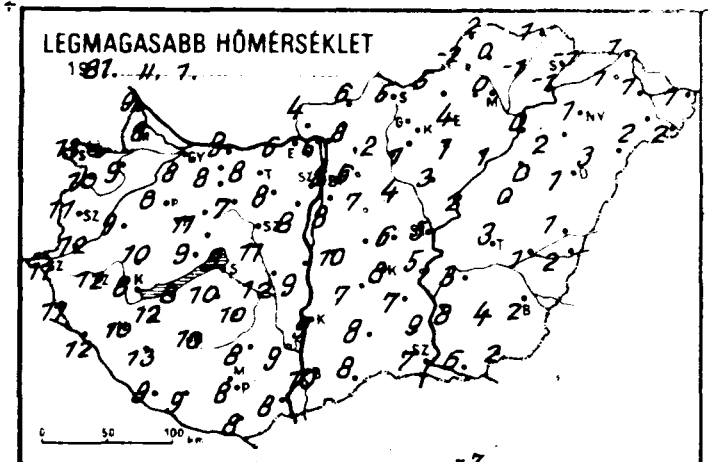

LEGALACSONYABB HŐMÉRSÉKLET

1987. II. 2.

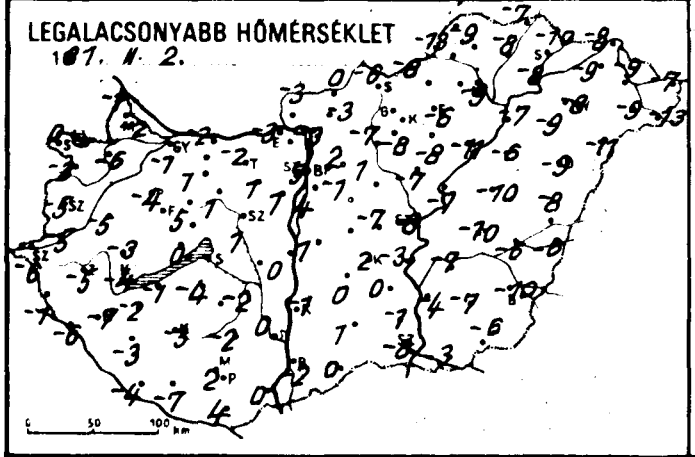

24 órás CSAPADÉKELOSZLÁS

1987. II. 1. 7^{h} -tól II. 2. 7^{h} -ig

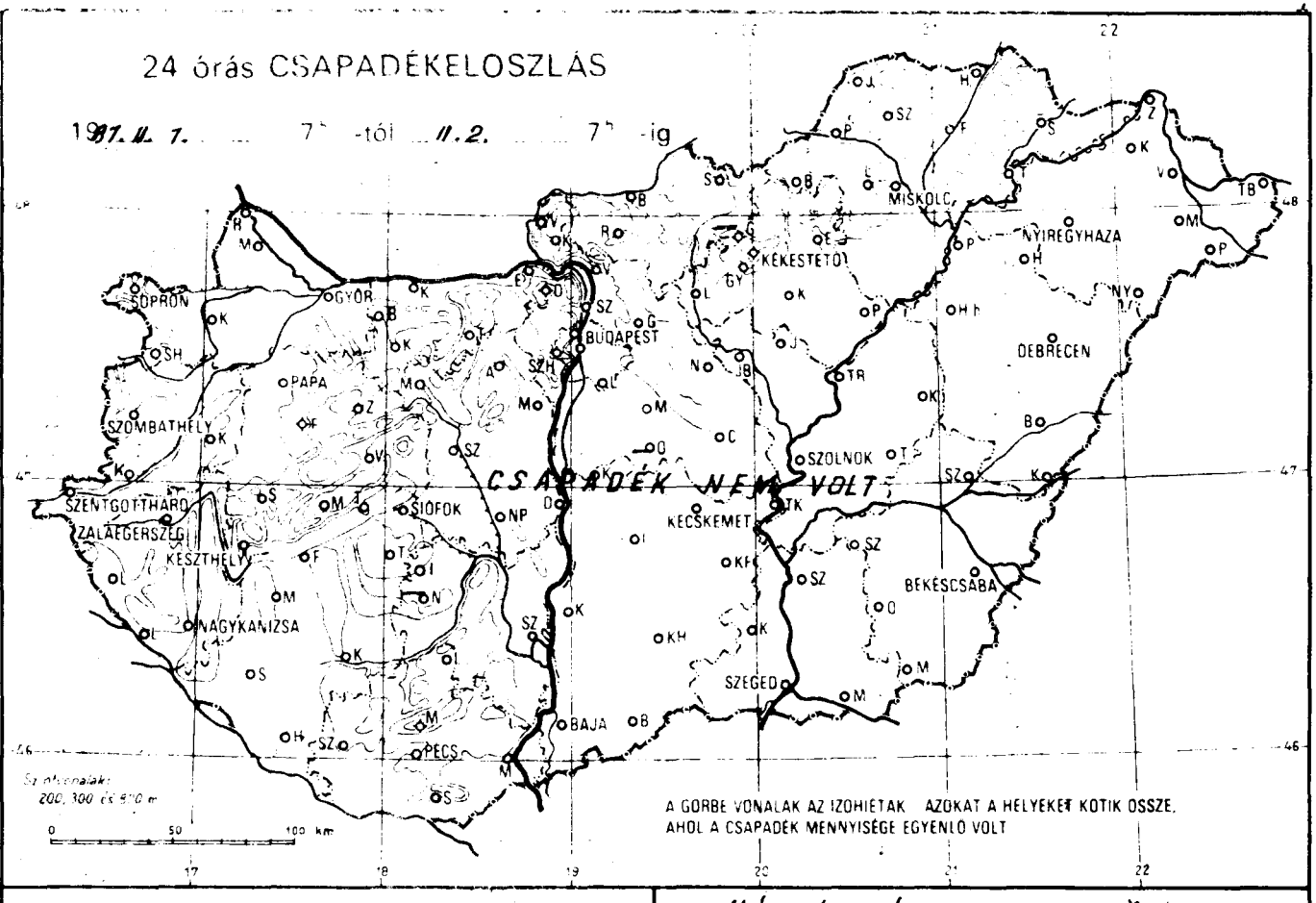

RADIÁCIÓS MINIMUM

1987. II. 2.

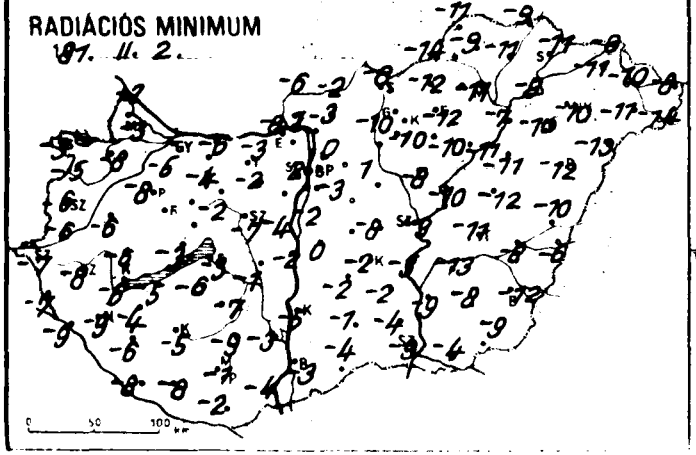

NAPFÉNYTARTAM

1987. II. 7.

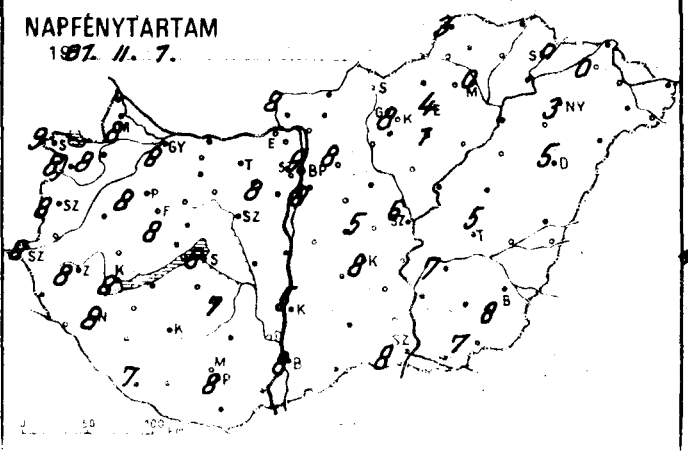

Hóvastagság cm.

1987. II. 2.

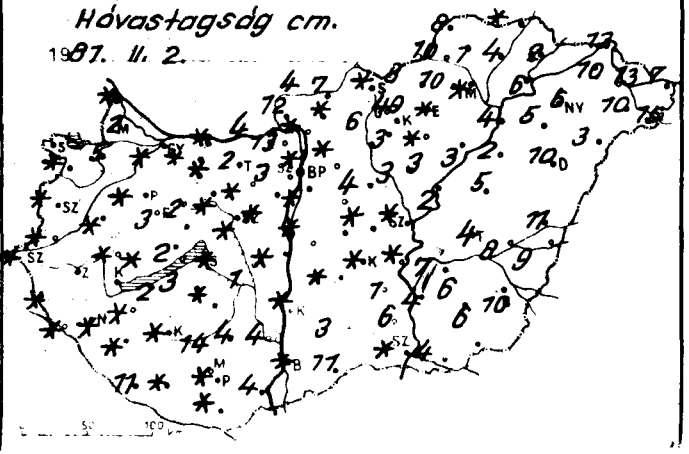

	1981.II.2. 07 h -ig az utolsó 24 óra adatai					
	csapadék (mm)	Hó cm	max. hőmérséklet	min. hőmérséklet	rad. min.	napos órák
[illegible]or	. ⌴	folt	8	-1	-5	8
[illegible]nuvár	. ⌴	5	9	-6	-8	8
[illegible]nmagyaróvár	.	2	8	-2	-3	8
[illegible]	.	folt	9	-1	-2	
[illegible]n	. ⌴		13	0	-3	9
[illegible]nnorpács	. ⌴	folt	10	-3	-5	8
[illegible]	. ∀	folt	9	-5	-6	
[illegible]end	.	folt	12	-5	-6	
[illegible]zotthard	. ⌴	folt	11	-6	-7	8
[illegible]mbathely	. ⌴	folt	11	-5	-6	8
[illegible]	. ∨	folt	11	-1	-7	
[illegible]enye	. ⌴	folt	12	-6	-9	
[illegible]vkanizsa	. ⌴≡	folt	10	-7	-9	8
[illegible]ercsszeg	. ∨≡		12	-5	-8	8
[illegible]Kasgyepü	.	3	7	2	-4	
[illegible]ethely	. ≡	folt	8	-4	-6	8
[illegible]neshely	.	folt	8	1	-3	8
[illegible]a	. ⌴≡	folt	8	-4	-8	8
[illegible]meg	. ⌴	folt	10	-3	-6	
[illegible]ny	.	2	9	0	-3	
[illegible]rém	.		11	5	-	
	.	2	8	3	1	
[illegible]od	.	2	8	-1	-5	
[illegible]okszt. györgy	.	11	9	-4	-8	7
[illegible]svár	. ⌴≡	folt	10	-3	-5	
[illegible]di	. ⌴	folt	12	-2	-4	
[illegible]k	.	folt	9	-1	-3	8
[illegible]egyszob	. ⌴	folt	13	-3	-6	
	.	3	10	-4	-6	
[illegible]na	.	folt	8	-2	-6	
[illegible]rgom	.	4	6	-3	-8	
[illegible]r	.	folt	8	1	-4	
[illegible]arom	.	folt	9	-2	-6	
[illegible]nanya	.	2	8	-2	-3	
[illegible]utdoboz	.	folt	8	1	-2	
[illegible]nanyaros	.	folt	9	1	-2	
[illegible]nvásár	.	folt	8	1	-4	8
	.	folt	7	1	-2	
[illegible]chorcsökp	.	1	12	0	-1	
[illegible]adbattyán	.	folt	11	1	-7	
[illegible]szemese	. ⌴≡	folt	10	-2	-7	7
[illegible]el	.	4	8	-2	-9	
[illegible]skonyi	-	-	-	-	-	
[illegible]szard	.	4	9	0	-3	
Árpádtető	.	14	8	3	2	
[illegible]lacs	. ⌴	4	8	0	-4	
	.	folt	8	2	-1	8
[illegible]s	.	folt	8	4	-2	
[illegible]etvár	.	folt	9	-7	-8	
[illegible] Lorinc	.	folt	8	4	-2	8
[illegible] Met. Int.	.	folt	8	5	2	8
[illegible]szab. hegy	.	3	6	4	2	
[illegible]ed	.	folt	6	-7	-8	5
[illegible]ogokő	.	13	3	0	-3	
[illegible]dollo	.	folt	6	2	0	8
[illegible]alyret	.	12	6	3	0	
[illegible]for	.		7	-1	-3	
[illegible]skata	. ≡	4	4	1	1	
[illegible]eny	-	-	-	-	-	
[illegible]tendre	.		8	4	3	

	1981.II.2. 07 h -ig az utolsó 24 óra adatai					
	csapadék (mm)	Hó cm	max. hőmérséklet	min. hőmérséklet	rad. min.	napos órák
Vác	.	folt	6	3	1	
Vámosmikola	.	4	4	-3	-6	8
Baja	. ⌴	folt	10	-2	-3	8
Bácsalmás	.	11	8	0	-4	
Izsák	.	folt	7	0	-2	
Kalocsa	. ⌴	folt	9	-1	-5	5
Kecskemet	.	folt	8	2	-2	8
Kiskunf. haza	.	1	7	0	-2	
Kiskunhalas	.	3	8	1	-1	
Kunszentmiklos	.	folt	10	1	0	
Tiszakécske	.	folt	5	-3	-5	
Balassagyarmat	.	7	6	0	-2	
Romhany	.	folt	8	-3	-3	
Salgotarjan	.	folt	5	-6	-8	
Eger	. ∀≡	folt	4	-6	-12	4
Galyatető	-	-	-	-	-	
Gyongyös	. ∨≡	3	1	-8	-10	
Kekestető	.	49	7	4	2	8
Kompolt	. ∨≡	folt	1	-8	-10	1
Lörinci	. ∨≡	6	2	-7	-10	
Poroszlo	. ∨≡	3	1	-11	-11	
Jaszapati	. ∨≡	3	3	-7	-8	
Jaszbereny	. ∨≡	3	3	-9	-10	
Karcag	.	5	0	-10	-12	
Szolnok	. ∨≡	folt	5	-8	-9	6
Tiszaroff	. ≡	2	2	-7	-10	
Türkeve	. ∨≡	4	3	-10	-11	5
Kistelek	.	6	9	-1	-4	
Makó	. ⌴	4	6	-3	-4	
Szeged	. ⌴	folt	7	-8	-9	8
Szentes	. ∨	4	8	-4	-9	
Borsodnadasd	. ∨≡	8	5	-8	-12	
Fugod	. ∨≡	4	-1	-8	-11	
Hidasnemeti	. ≡	folt	1	-7	-9	
Josvafő	. ⌴≡	8	2	-7	-11	3
Lillafured	.	10	4	-7	-8	
Miskolc	. ∨≡	folt	0	-9	-11	0
Putnok	. ∨≡	10	-2	-13	-14	
Sarospatak	. ∨≡	2	-1	-10	-11	0
Szendrolad	. ∨≡	1	0	-9	-9	
Tokaj	. ∨≡	6	-1	-8	-8	
Kisvarda	. ∨≡	10	1	-9	-11	0
Mateszalka	. ∨≡	10	2	-9	-11	
Nyiregyhaza	. ≡	6	1	-8	-10	3
Nyirlugos	. ⌴	3	3	-11	-13	
Patyod	. ∨≡	15	2	-13	-14	
Tiszabecs	.	7	1	-7	-8	
Vasarosnameny	. ∨≡	13	1	-9	-10	
Záhony	. ≡	13	1	-8	-9	
Berettyóújfalu	. ∨	11	1	-8	-10	
Debrecen	. ≡	10	1	-9	-12	5
Hajdudorog	. ∨≡	5	2	-9	-10	
Hortobagy	. ≡	2	0	-6	-11	
Korosszakál	.	9	2	-6	-6	
Polgár	. ∨≡	4	0	-7	-7	
Békéscsaba	. ⌴≡	10	2	-10	-12	8
Mezőhegyes	.	6	2	-6	-9	7
Oroshaza	.	6	4	-7	-8	-
Szarvas	. ⌴	7	3	-7	-13	7
Szeghalom	.	8	1	-6	-8	

KIADJA: ORSZÁGOS METEOROLÓGIAI SZOLGÁLAT

Készíti: Központi Előrejelző Intézet Előrejelző Osztálya — T.: 273 - 078 — Megjelenik naponként

Előfizetési díja 1460 Ft. Megrendelhető: 1024 Budapest, II., Kitaibel Pál u. 1. Telefon: 353-500

Kiadásért felel az OMSZ elnöke — Szerkesztésért felel a KEI igazgatója

IDŐJÁRÁSI NAPIJELENTÉS

ЕЖЕДНЕВНЫЙ МЕТЕОРОЛОГИЧЕСКИЙ БЮЛЛЕТЕНЬ · DAILY WEATHER REPORT
BULLETIN QUOTIDIEN DE TEMPS · TÄGLICHER WETTERBERICHT

94. évfolyam 34. szám. + Budapest + 1981. február 3. kedd

Az időjárási helyzet és a várható időjárás:

Közép- és Dél-Európában, valamint Nyugat-Európa egy részén egyelőre még magas nyomású légköri képződmény helyezkedik el. Igy ezeken a területeken általában kevés a felhő, főként a hajnali és a reggeli órákban ködös az idő. Északnyugat-Észak-Európa fölött több középpontú nagy kiterjedésü ciklonrendszer található. Hatására az emlitett területeken igen változékony, több felé viharos, csapadékos az időjárás. Ma reggelre a ciklonrendszer felhőzónája elérte az Alpok nyugati nyúlványát, valamint a Német-Lengyel-síkságot. Szerda estig a Kárpát-medence időjárása is változékonyabbra, szélesebbre fordul.

Hazánkban hétfőn a keleti, északkeleti országrészben borult, ködös idő volt. A hőmérséklet csúcsértéke -4, +4 fok között volt. Az ország többi részén napos, száraz idő volt. A hőmérséklet napközben általában 5, 11, délnyugati, nyugati megyékben 11, 14 fokig emelkedett. Kedd hajnalra a Dunántúlon -6, +3, máshol -12, -2 fokig hült le a levegő. Ma délelőtt a keleti, északkeleti megyékben borult, ködös maradt még az idő. Az ország többi részén derült, napos idő volt. A hőmérséklet a napos helyeken 11 órakor 2, 10, a ködös helyeken +1, -6 fok között váltakozott.

Ma 12 órakor Budapesten a hőmérséklet 1 fok, a tengerszintre átszámitott légnyomás 1020 mbar, erősen süllyed.

Várható időjárás szerda estig:

Eleinte a keleti, északkeleti megyékben még párás, ködös idő.
Az ország többi részén kevés felhő, száraz idő.
Az éjszakai óráktól kezdve nyugat felől erősen megnövekvő felhőzet, szerdán többfelé eső, záporeső.
Megélénkülő, időnként megerősödő, főként a Dunántúlon viharossá fokozódó déli, délnyugati, szerdán nyugatira, északnyugatira forduló szél.
Várható legalacsonyabb hőmérséklet hajnalban: általában 5, keleten a szélvédett helyeken 0 fok körül,
legmagasabb nappali hőmérséklet szerdán: kora délután általában 7, 12 fok között.

Vadkerti Ferenc s.k.

A hőmérséklet napi középértéke és eltérése a 100 évi átlagtól /Budapest belterületén/:

1981. II. 2. 6,4°C +6,5°C

1871 óta ezen a napon Budapesten előfordult

legmagasabb hőmérséklet: 12,4°C /1944/,
legalacsonyabb hőmérséklet: -14,6°C /1963/.

81.061.

LEGMAGASABB HŐMÉRSÉKLET

1981. II. 2.

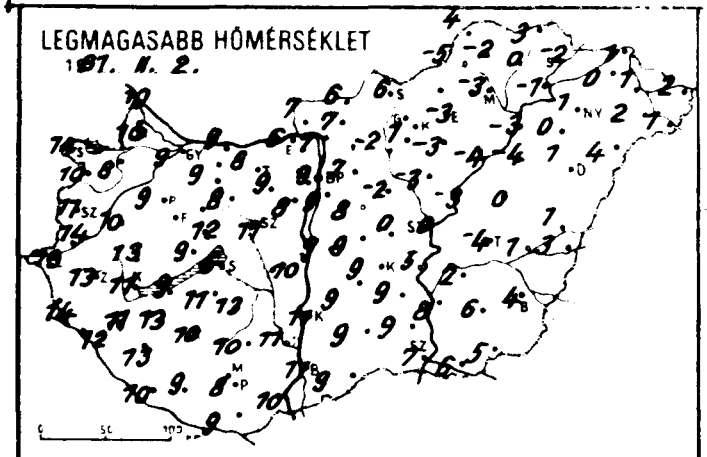

LEGALACSONYABB HŐMÉRSÉKLET

1981. II. 3.

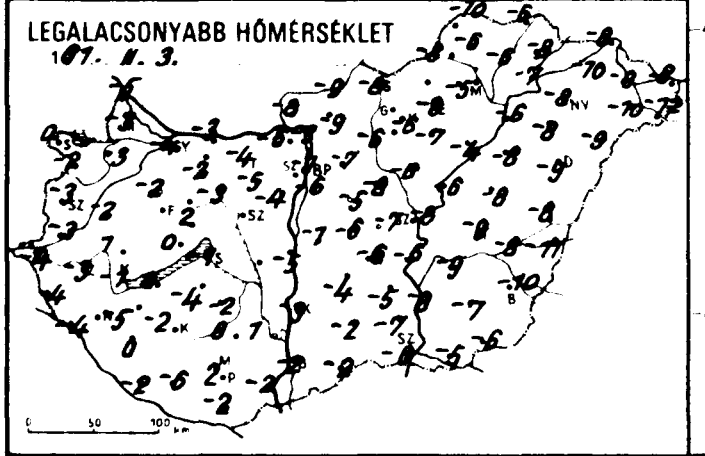

RADIÁCIÓS MINIMUM

1981. II. 3.

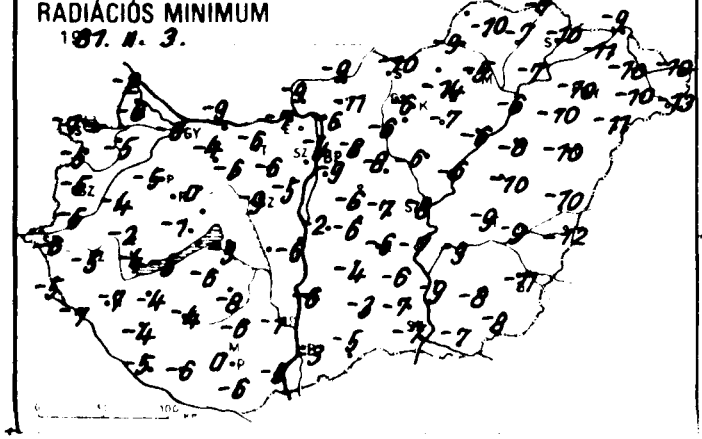

24 órás CSAPADÉKELOSZLÁS

1981. II. 2. ..... 7h -tól ..... II. 3. ..... 7h -ig

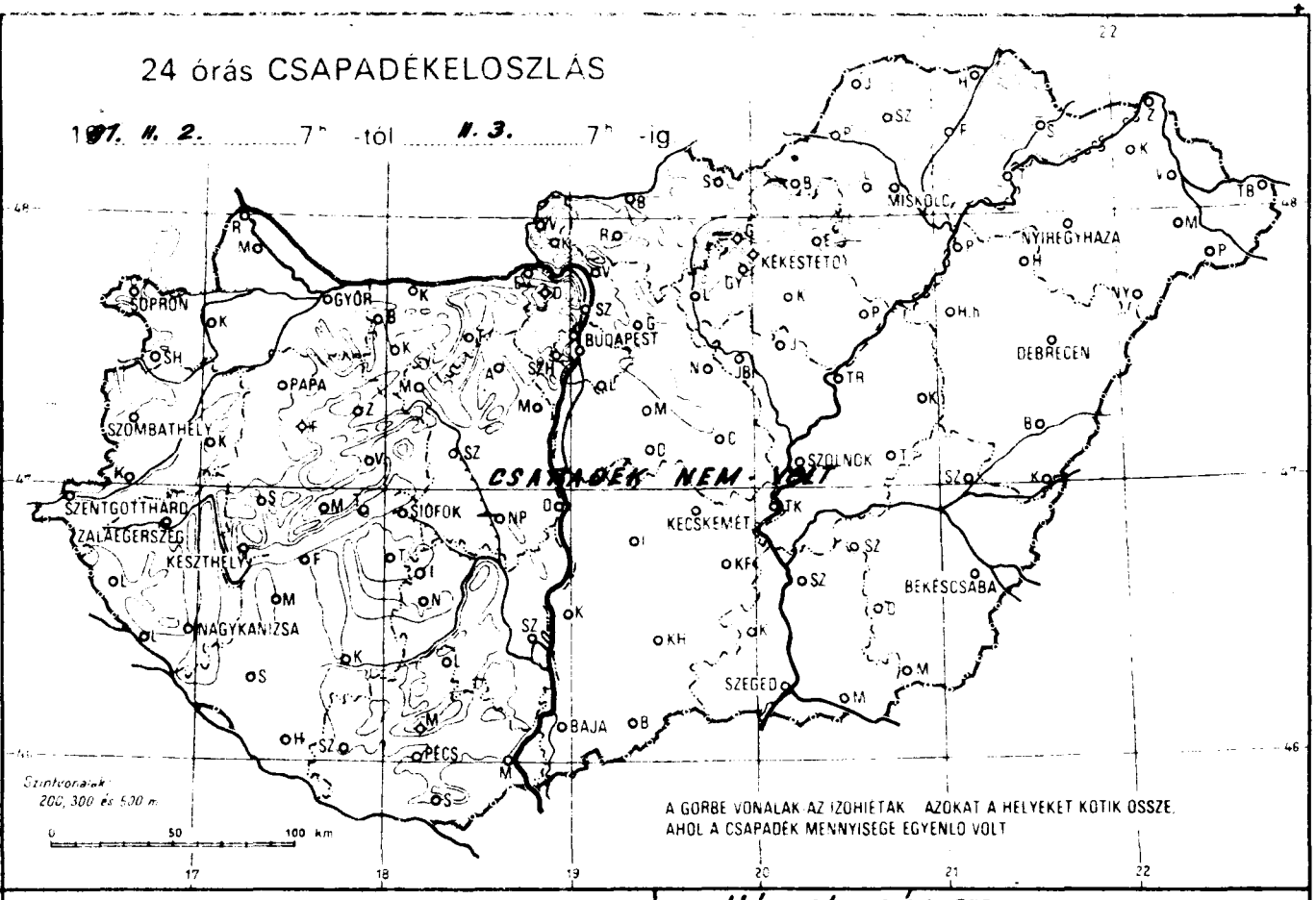

NAPFÉNYTARTAM

1981. II. 2.

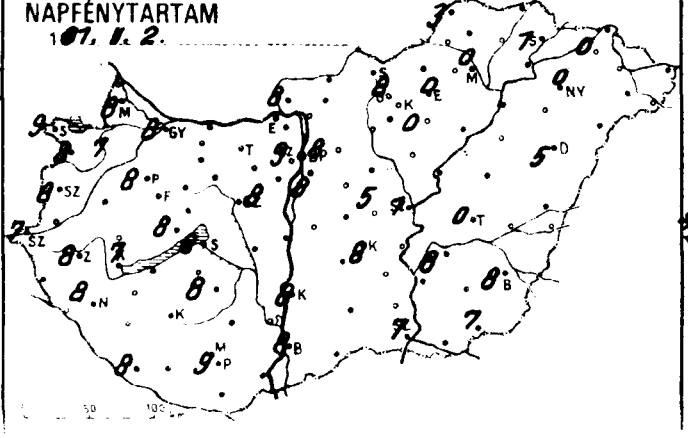

Hóvastagság cm.

1981. II. 3.

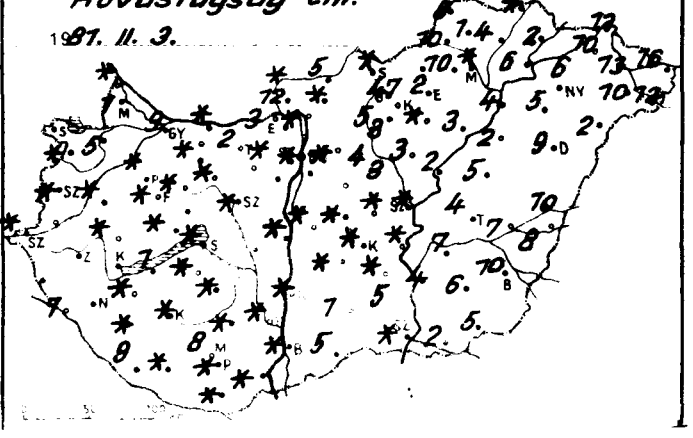

	1981.II.3. 07 h -ig az utolsó 24 óra adatai					
	csapadék (mm)	Hó cm	max. hőmérséklet	min. hőmérséklet	rad. min.	napos órák
Győr	. ⌴ =	folt	9	-4	-6	8
Kaposvár	. ⌴	5	8	-3	-5	7
Marcalgergemagyaróvár	. V	1	10	-3	-6	8
Mosonmagyaróvár	. ⌴	folt	10	-1	-2	
Pápa	.		14	0	-1	9
Pápateszér	. ⌴	folt	10	-2	-5	8
Pécs	. V	folt	10	-2	-4	
Pécs-Pécsvárad	.		14	-3	-5	
Pécsvárgotthard	.	folt	13	-4	-6	7
Siófokbathely	.	folt	11	-3	-5	8
Siófok	. V		14	-4	-5	
Siófokenye	. ≡	1	12	-4	-7	
Szigetvárkanizsa	. ⌴ =		11	-5	-7	8
Szombathegerszeg	. ⌴ =		13	-3	-5	8
Tapolcakasgyepü	.	folt	9	3	-4	
Tataeszthely	. ⌴		11	-1	-4	7
Tatatelekeshely	.	folt	10	3	-3	8
Tolna	. ⌴	folt	9	-2	-5	8
Tolnameg	.	folt	13	1	-2	
Vasbány	.		9	0	-1	
Veszprém	.		12	2	0	
Zalaa	.	folt	8	4	-6	
Zalaapátvíd	.	1	9	0	-5	
Zalaszombokszt. györgy	.	9	10	-2	-5	8
Zalaegerszegosvár	. ⌴	folt	10	-2	-4	
Zalaegerszegrcali	. ⌴	folt	13	-2	-4	
Zalaszentlőrinc	. ⌴ =	folt	6	-1	-3	8
Somogyszobszomogyszob	. ⌴	folt	13	0	-4	
Kaposvárab	.	folt	11	-4	-6	
Kaposvárabolna	. ⌴		8	-5	-7	
Esztergom	. V	3	6	-6	-7	
Komáromber	.	folt	9	-2	-4	
Komáromarom	. ⌴	folt	9	-3	-9	
Komáromtabanya	.	2	8	-4	-6	
Tatabányesutdoboz	. ⌴	folt	9	-5	-6	
Tatabányaújváros	.	folt	10	-5	-6	
Tatabányartinvásar	. ⌴		8	-4	-5	8
Tatabányaor	. ⌴	folt	8	-3	-6	
Tatabányaszárhörcsökp	-	-	-	-	-	
Tatabányaadbattyan	. ≡	folt	11	-3	-9	
Tatabányaszemese	. ⌴ ≡	folt	13	-2	-8	8
Tatabányagyel	.	folt	10	0	-6	
Tatabányaevkonyi	.		13	-2	-5	
Tatabányaeckszard	. ≡	folt	11	1	-1	
Tatabányaárpádtető	.	8	10	6	2	
Tatabányapács	. ⌴	folt	10	-2	-5	
Tatabányaes	.	folt	8	2	0	9
Tatabányaios	.	folt	9	-2	-6	
Tatabányagetvár	.	folt	9	-6	-6	
Tatabánya Lőrinc	. V =	folt	9	-6	-9	8
Tatabánya Met. Int.	. ⌴ =	folt	9	-1	-4	9
Tatabánya Szab. hegy	.	folt	6	3	2	
Tatabányaed	. V =	folt	0	-7	-7	5
Tatabányabogokó	-	-	-	-	-	
Tatabányadollő	. V	folt	7	-7	-8	8
Tatabányalaveret	. V	12	7	-6	-8	
Tatabányaor	. V		8	-5	-6	
Tatabányaeskata	. V ≡	4	-2	-8	-8	
Tatabányaseny	. V =	folt	9	-6	-6	
Tatabányatilendre			9	-3	-3	

	1981.II.3. 07 h -ig az utolsó 24 óra adatai					
	csapadék (mm)	Hó cm	max. hőmérséklet	min. hőmérséklet	rad. min.	napos órák
Vác	.	folt	7	-5	-6	
Vámosmikola	. ⌴	folt	7	-8	-9	8
Baja	. ⌴	folt	11	-2	-3	8
Bácsalmás	.	5	9	-2	-5	
Izsak	.	folt	9	-4	-4	
Kalocsa	. ⌴	folt	11	-3	-6	8
Kecskemet	. V =	folt	9	-6	-6	8
Kiskunf haza	. V ≡	folt	9	-5	-6	
Kiskunhalas	.	1	9	-2	-3	
Kunszentmiklos	. ⌴ ≡	folt	9	-1	-2	
Tiszakecske	. V ≡	folt	5	-6	-7	
Balassagyarmat	. V ≡	5	6	-9	-9	
Romhany	. ⌴	folt	7	-9	-11	
Salgótarján	. V ≡	folt	6	-8	-10	
Eger	. V ≡	2	-3	-8	-14	0
Galyatető	-	-	-	-	-	
Gyöngyös	. V ≡	3	1	-6	-6	
Kékestető	.	47	6	1	-1	8
Kompolt	. V ≡	folt	-3	-7	-7	0
Lőrinci	. V ≡	5	-2	-6	-6	
Poroszló	. V =	3	-4	-4	-6	
Jászapáti	. V ≡	3	-3	-6	-6	
Jászberény	. V ≡	3	-3	-8	-9	
Karcag	. V	5	0	-8	-10	
Szolnok	. V ≡	folt	0	-8	-8	1
Tiszaroff	. ≡	2	-3	-6	-6	
Túrkeve	. V ≡	4	-4	-9	-9	0
Kistelek	.	5	9	-7	-7	
Makó	. ⌴ ≡	2	6	-5	-7	
Szeged	. ⌴	folt	7	-6	-7	7
Szentes	. V ≡	4	8	-8	-9	
Borsodnádasd	-	-	-	-	-	
Fugod	. V =	4	0	-6	-7	
Hidasnemeti	. =	folt	3	-6	-7	
Josvafö	. V =	8	4	-10	-	3
Lillafured	. V =	10	0	-9	-10	
Miskolc	. V =	folt	-3	-5	-5	0
Putnok	. V =	10	-5	-8	-9	
Sárospatak	. V =	2	-2	-8	-10	1
Szendrölád	. V =	1	-2	-6	-10	
Tokaj	. V =	6	-1	-7	-7	
Kisvarda	. V =	10	0	-10	-11	0
Mateszalka	. V =	10	2	-10	-10	
Nyiregyhaza	. =	6	-1	-8	-10	0
Nyirlugos	. V	2	4	-9	-11	
Patyod	. V =	13	1	-12	-13	
Tiszabecs	.	16	2	-8	-10	
Vasarosnamény	. V =	13	1	-9	-10	
Záhony	. =	12	1	-8	-9	
Berettyoujfalu	. V =	10	1	-8	-10	
Debrecen	. V =	9	1	-9	-10	5
Hajdudorog	. V =	5	0	-8	-10	
Hortobagy	. =	2	-4	-8	-8	
Korosszakal	. V =	8	3	-11	-12	
Polgar	. V =	4	-3	-6	-6	
Bekescsaba	. V =	10	4	-10	-11	8
Mezöhegyes	. V =	5	5	-6	-8	7
Orosháza	. V	6	6	-7	-8	-
Szarvas	. V =	7	2	-9	-9	8
Szeghalom	. V =	7	1	-8	-9	

KIADJA: ORSZÁGOS METEOROLÓGIAI SZOLGÁLAT

Készíti: Központi Előrejelző Intézet Előrejelző Osztálya — T: **273 - 078** — Megjelenik naponként

Előfizetési díja 1460 Ft. Megrendelhető: 1024 Budapest, II. Kitaibel Pál u. 1. Telefon: 353-500

Kiadásért felel: az OMSZ elnöke — Szerkesztésért felel: a KEI igazgatója

IDŐJÁRÁSI NAPIJELENTÉS

ЕЖЕДНЕВНЫЙ МЕТЕОРОЛОГИЧЕСКИЙ БЮЛЛЕТЕНЬ · DAILY WEATHER REPORT
BULLETIN QUOTIDIEN DE TEMPS · TÄGLICHER WETTERBERICHT

94. évfolyam 35. szám. + Budapest + 1981. február 4. szerda

Az időjárási helyzet és a várható időjárás:

Középpontjával Észak-Európa fölött, kontinens méretü ciklon örvénylik. Hatására Európaszerte változékony az időjárás. A ciklon áramlási rendszere az óceán és a sarkvidék irányából váltakozva szállit enyhe, nedves, illetve hideg, szárazabb léghullámokat Nyugat-Európán át Kelet- és Dél-Európa fölé. A gyakran viharos széllel érkező léghullámok keveredése szerdán délelőtt az Alpok, a Német-Lengyel-alföld és Észak-Ibéria vidékén okozta a legtöbb csapadékot. Általában eső, záporeső, a magasabban fekvő területeken hó hullott.

Kedden az északkeleti megyékben szinte egész nap párás, ködös idő volt, helyenként még rövid időre sem sütött ki a nap. Emiatt a hőmérséklet nem emelkedett -1, -5 foknál magasabbra. Az ország nagy részén késő délutánig kevés volt a felhő, 5-8 órán át sütött a nap. Enyhe volt az idő, a hőmérséklet csúcsértéke általában 8 és 13 fok között alakult. Késő délutántól nyugat felől fokozatosan megnövekedett a felhőzet, de szerda reggel 7 óráig sehonnan sem jelentettek csapadékot. A legalacsonyabb éjszakai hőmérséklet szeszélyes területi eloszlásban -8 és +5 fok között alakult, ezen belül zömében keleten volt hidegebb az idő. Szerda délelőtt főként a Dunántúlon volt többfelé kisebb eső, az Északi-Középhegység térségéből havazást is jelentettek. Folytatódott a túlnyomóan borult időjárás. A hőmérséklet 11 órakor általában +2, +8 fok között volt, néhány ködös északkeleti területen azonban kevéssel nulla fok alatt maradt.

Ma 12 órakor Budapesten a hőmérséklet 6 fok, a tengerszintre átszámitott légnyomás 997 mbar, mérsékelten süllyed.

Várható időjárás csütörtök estig:

Továbbra is erősen felhős idő, sokfelé esővel, záporesővel.
A hegyekben már ma, máshol holnap havas esővel, havazással is.
Többnyire erős, helyenként viharos lökésekkel kisért nyugati, délnyugati szél.
Várható legalacsonyabb éjszakai hőmérséklet: általában -1, +4 fok között;
legmagasabb nappali hőmérséklet csütörtökön: 1 és 6 fok között.

Török Dénes s.k.

A hőmérséklet napi középértéke és eltérése a 100 évi átlagtól /Budapest belterületén/:

1981. II. 3.	3,1°C	+3,2°C

1871 óta ezen a napon Budapesten előfordult

legmagasabb hőmérséklet:	12,9°C /1944/,
legalacsonyabb hőmérséklet:	-17,6°C /1929/.

81.062.

LEGMAGASABB HŐMÉRSÉKLET

1987. II. 3.

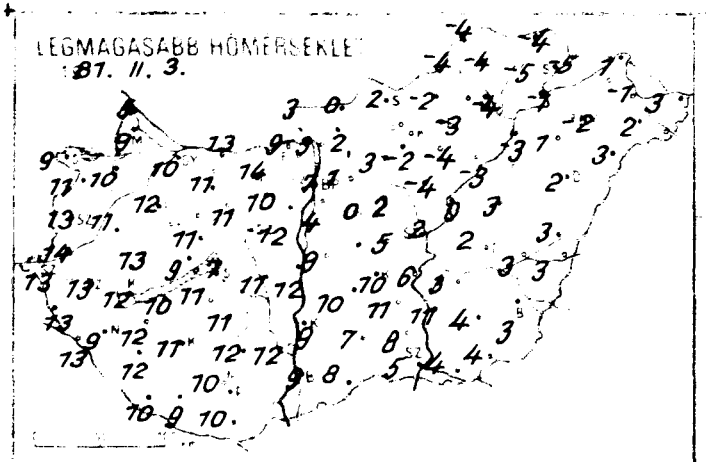

LEGALACSONYABB HŐMÉRSÉKLET

1987. II. 4.

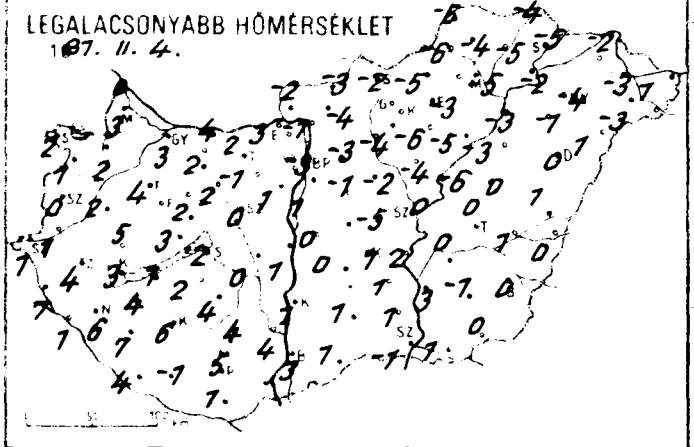

RADIÁCIÓS MINIMUM

1987. II. 4.

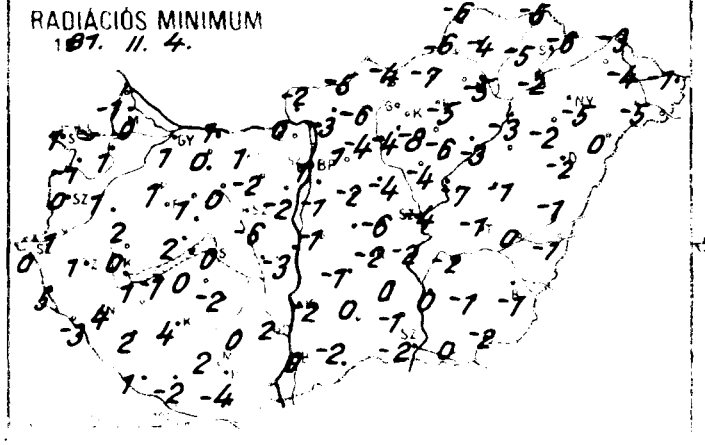

24 órás CSAPADÉKELOSZLÁS

1987. II. 3. 7h -tól II. 4. 7h -ig

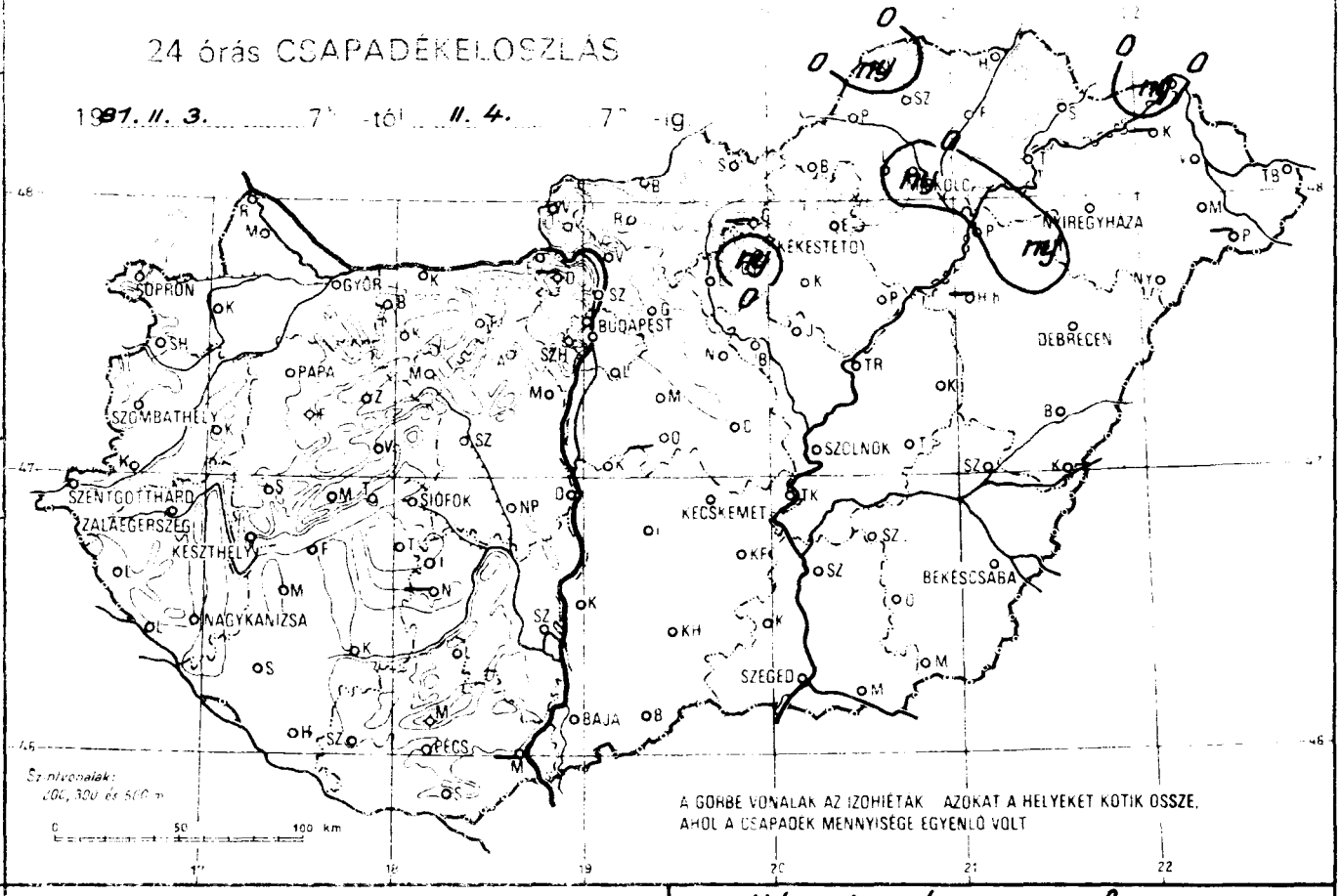

NAPFÉNYTARTAM

1987. II. 3.

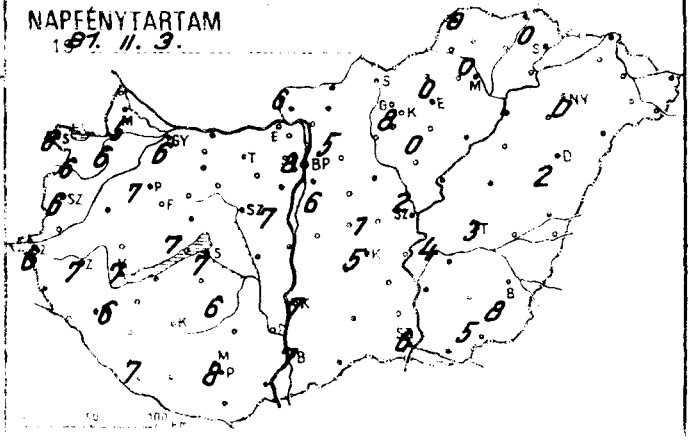

Hóvastagság cm.

1987. II. 4. 7h

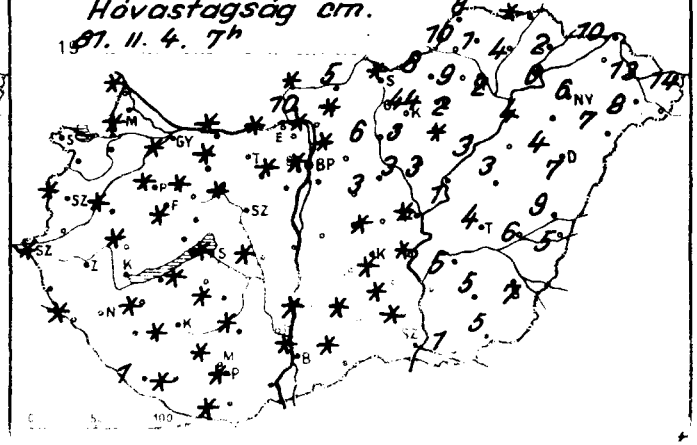

	1981.II.4. 07 h -ig az utolsó 24 óra adatai							1981.II.4. 07 h -ig az utolsó 24 óra adatai						
	csapadék (mm)	Hó cm	max. hőmérséklet	min. hőmérséklet	rad. min.	napos órák		csapadék (mm)	Hó cm	max. hőmérséklet	min. hőmérséklet	rad. min	napos órák	
...sor	.	folt	10	3	1	6	Vác	.	folt	3	-1	-3		
...puvár	.		10	2	1	6	Vámosmikola	.	folt	3	-2	-2	6	
...enmagyarovár	.	folt	9	3	0	5	Baja	.≈	folt	9	3	0	7	
...	.	folt	5	0	-1		Bacsalmas	.	4	8	1	-2		
...n	.		9	2	1	6	Izsák	.		10	0	-1		
...nhorpács	.		11	1	-1	6	Kalocsa	.	folt	9	1	-2	7	
...	.	folt	11	2	1		Kecskemet	.=	folt	10	1	-2	5	
...end	.		14	1	1		Kiskunf. háza	.	folt	11	1	0		
...gotthárd	.	folt	13	1	0	6	Kiskunhalas	.	folt	7	1	0		
...abathely	.	folt	13	0	0	6	Kunszentmiklós	.		9	0	-1		
...	.		13	7	5		Tiszakecske	.	folt	6	2	-2		
...enye	.	folt	13	1	-3		Balassagyarmat	.	5	0	-3	-5		
...kanizsa	.		9	6	4	6	Romhány	.	folt	2	-4	-6		
...egerszeg	.		13	4	1	7	Salgótarján	.	folt	2	-2	-4		
...sgyepu	.	folt	10	4	1		Eger	.∀≡	2	-3	-3	-5	0	
...thely	.		12	3	0	7	Galyatető	-	-	-	-	-		
...eshely	.		10	3	1	7	Gyöngyös	ny≡,	3	-2	-6	-8		
...	.	folt	12	4	1	7	Kékestető	.≡	44	4	-1	-2	8	
...g	.	folt	13	5	2		Kompolt	.∀	folt	-4	-5	-6	0	
...y	.		9	3	2		Lőrinci	.∀≡	6	-3	-4	-4		
...ém	.		11	2	1		Poroszlo	.∀	3	-3	-3	-3		
...	.	folt	12	3	1		Jaszapáti	.	3	-4	-4	-4		
...el	.		10	1	1		Jászberény	.	3	1	-4	-5		
...kszt. györgy	. 1		10	4	1	7	Karcag	.	3	3	0	-1		
...ár	.	folt	11	6	4		Szolnok	.=	folt	2	0	-4	2	
...	. ⌴	folt	12	4	1		Tiszaroff	.	1	0	-6	-7		
...ok	. ⌴	folt	7	2	0	7	Túrkeve	.	4	2	0	-1	3	
...gyszob	.		12	7	2		Kistelek	.	folt	8	1	-1		
...	.	folt	11	2	0		Makó	.	1	4	1	0		
...lna	.		12	2	-1		Szeged	.=		5	-1	-2	6	
...rgom	.	folt	9	3	0		Szentes	.		11	3	0		
...	.	folt	11	2	0		Borsodnádasd	.	8	-2	-5	-7		
...com	.	folt	13	4	-1		Fügöd	.∀≡	4	-5	-5	-5		
...nya	.∀		14	2	1		Hidasnémeti	.	folt	-4	-4	-5		
...hoz	.		10	-1	-2		Jósvafő	ny∀*≡	8	-4	-6	-6	0	
...város	.		12	1	-3		Lillafüred	.≡	9	4	-6	-8		
...vasar	.		9	1	-2	7	Miskolc	ny*∀=	2	-4	-5	-5	0	
...	.	folt	11	2	0		Putnok	.∀≡	10	-4	-6	-6		
...csokp	.	folt	11	0	-		Sárospatak	.∀≡	2	-5	-5	-6	0	
...Ilattyán	.		12	0	-6		Szendrőlád	.∀	1	-4	-4	-4		
...emlose	.	folt	11	4	-2	6	Tokaj	.	6	-1	-2	-2		
...	.	folt	12	4	0		Kisvárda	-	-	-	-	-	-	
...konyi	-	-	-	-	-		Mátészalka	.	8	2	-3	-5		
...ard	.		12	4	2		Nyíregyháza	.=	6	-2	-4	-5	0	
Árpádtető	.	folt	11	6	4		Nyírlugos	.	7	3	1	0		
...	-	-	-	-	-		Pátroha	-	-	-	-	-		
...	.	folt	10	5	2	8	Tiszabecs	.	14	3	1	-1		
...	.	folt	10	1	-4		Vasfosnameny	.	13	-1	-3	-4		
...af	.	folt	9	-1	-2		Zahony	ny ,	10	1	-2	-3		
...nc	.		4	1	-1	6	Berettyoujfalu	.	9	3	1	-1		
...t. fnt.	.	folt	7	3	1	8	Debrecen	.=	7	2	0	-2	2	
...negy	.	folt	7	2	1		Hajdúdorog	ny *	4	1	-1	-2		
...	.	folt	5	-5	-6	1	Hortobágy	-	-	-	-	-		
...ke	-	-	-	-	-		Kaposszaros	.	5	3	0	-1		
...	.	folt	1	-3	-4	5	Polgar	.∀	4	-3	-3	-3		
...tol	.	10	3	-3	-4		Békéscsaba	-	7	3	0	-1	8	
...	.		0	-1	-2		Mezőhegyes	.	5	4	0	-2	5	
...ata	.	3	2	-2	-4		Orosháza	.	5	4	-1	-1	-	
...	-	-	-	-	-		Szarvas	.	5	3	0	-2	4	
...kefre	.		5	0	0		Szeghalom	.	6	3	1	0		



KIADJA: ORSZÁGOS METEOROLÓGIAI SZOLGÁLAT
Készíti: Központi Előrejelző Intézet Előrejelző Osztálya — T: 273 - 078 — Megjelenik naponként
Évi előfizetési díja: 1.460.-Ft - Megrendelhető: 1024 Budapest, II., Kitaibel Pál u. 1. Telefon: 353-500
Kiadásért felel: az OMSZ elnöke — Szerkesztésért felel: a KEI igazgatója

IDŐJÁRÁSI NAPIJELENTÉS

ЕЖЕДНЕВНЫЙ МЕТЕОРОЛОГИЧЕСКИЙ БЮЛЛЕТЕНЬ · DAILY WEATHER REPORT
BULLETIN QUOTIDIEN DE TEMPS · TÄGLICHER WETTERBERICHT

94. évfolyam 36. szám. + Budapest + 1981. február 5. csütörtök

Az időjárási helyzet és a várható időjárás:

A Pireneusi-félszigettől a Kárpát-medencén át egészen a Kelet-Európai-síkság északi részéig egy közel 1000 km széles felhő- és csapadékzóna húzódik. Mögötte északnyugat felől kissé hidegebb, de szárazabb levegő áramlik Közép-Európa fölé. Szárazföldünk délkeleti, keleti vidékein ugyanakkor folytatódik a változékony, a február elején megszokottnál enyhébb idő.

Hazánkban szerdán az ország nagy részén borult idő volt. Csupán a nyugati megyékben sütött 1, 2 órán át a nap. A délelőtti óráktól egyre több helyről jelentettek esőt, északkeletről havas esőt, zápor t. A hőmérséklet csúcsértéke szerdán északkeleten, keleten általában 0, és +5 fok között volt, az ország nagy részén azonban 5, 10 fokig melegedett föl a levegő. Ma hajnalra általában -2, +3 fokig csökkent a hőmérséklet. A reggel 7 óráig lehullott csapadék mennyisége általában 10 mm alatt maradt, de a déli megyékben 10-20 mm eső esett, sőt egy-két helyről 20 mm-t meghaladó esőt jelentettek. Délelőtt északnyugaton felszakadt a zárt felhőzet, keleten még többfelé esett az eső. A hőmérséklet 11 órakor +1 és +5 fok között volt.

Ma 12 órakor Budapesten a hőmérséklet 5 fok, a tengerszintre átszámított légnyomás 998 mbar, gyengén emelkedik.

Várható időjárás péntek estig:

Északnyugat felől lassan tovább csökkenő felhőzet, majd változóan felhős idő.
A Dunántúlon néhány helyen zápor ral, keleten csütörtökön többfelé esővel, pénteken szórványosan havas esővel, zápor ral.
Többfelé megerősödő északnyugati szél.
Várható legalacsonyabb éjszakai hőmérséklet: -4, +1 fok, a derült szélvédett helyeken -5 fok körül,
legmagasabb nappali hőmérséklet pénteken: +1 és +6 fok között.

Demeter Éva s.k.

TÁVOLABBI KILÁTÁSOK SZOMBATTÓL-KEDDIG:

Időnként megnövekszik a felhőzet, számottevő csapadék nem valószínű.
Általában erős szél várható, időnként viharos lökésekkel.
Legalacsonyabb hajnali hőmérséklet: +1, -4 fok között.
Legmagasabb nappali hőmérséklet: eleinte +5 fok körül, az időszak végén 0, +5 fok között.
Jelentős mennyiségű /legalább 5 mm/ csapadék az ország területének 20 százalékán várható.

KÖZÉPTÁVÚ ELŐREJELZŐ OSZTÁLY

A hőmérséklet napi középértéke és eltérése a 100 évi átlagtól /Budapest belterületén:

1981. II. 4.	+6,2°C	+6,2°C

1871 óta ezen a napon Budapesten előfordult

legmagasabb hőmérséklet:	13,8°C /1967/,
legalacsonyabb hőmérséklet:	-15,8°C /1956/.

81.063.

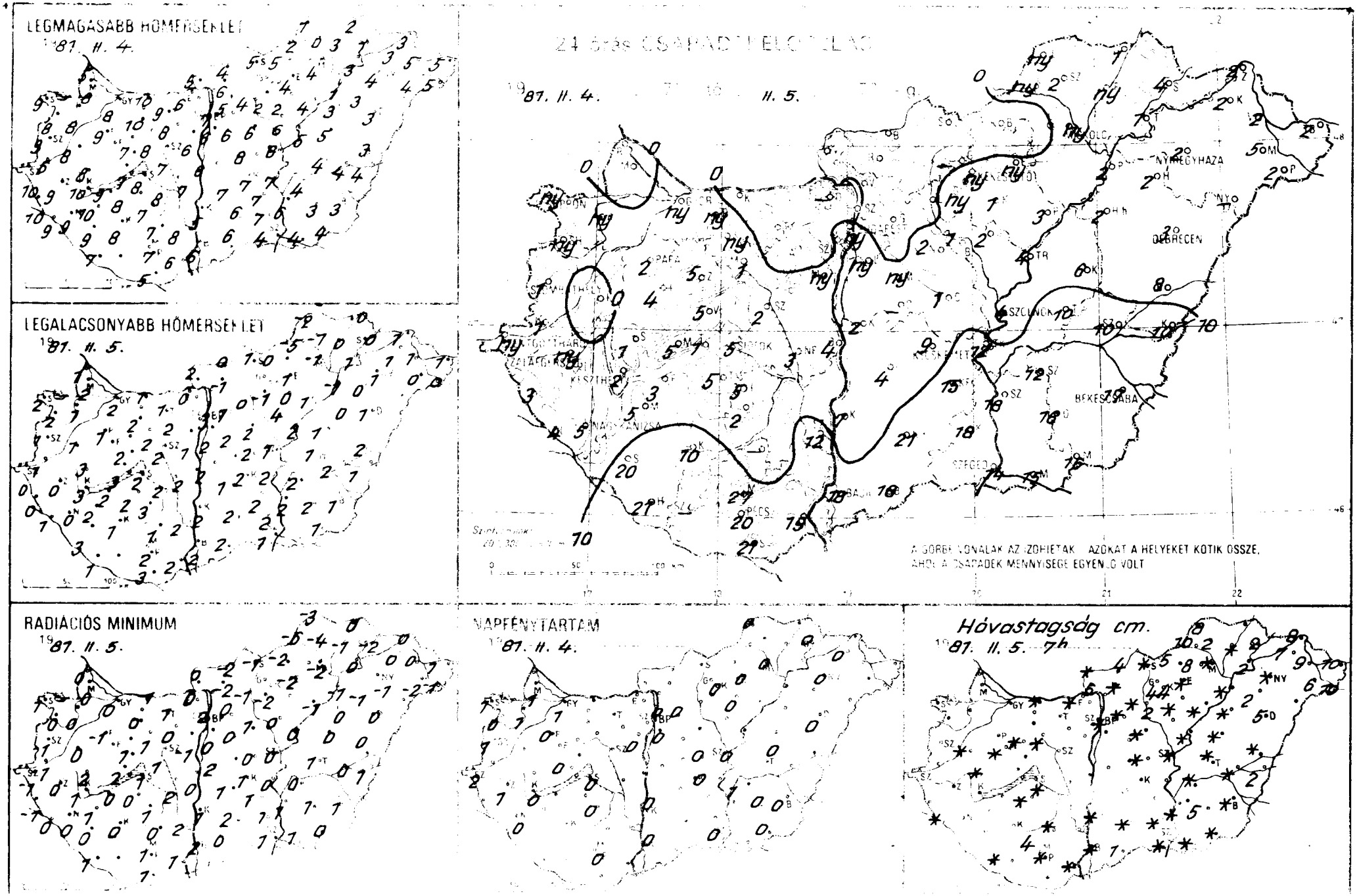
LEGMAGASABB HŐMÉRSÉKLET
1987. II. 4.
LEGALACSONYABB HŐMÉRSÉKLET
1987. II. 5.
24 órás CSAPADÉKELOSZLÁS
1987. II. 4. 7h – II. 5. 7h
NYÍREGYHÁZA
DEBRECEN
SZOLNOK
BÉKÉSCSABA
SZEGED
PÉCS
A GÖRBÉK VONALAK AZOKAT A HELYEKET KÖTIK ÖSSZE, AHOL A CSAPADÉK MENNYISÉGE EGYENLŐ VOLT
RADIÁCIÓS MINIMUM
1987. II. 5.
NAPFÉNYTARTAM
1987. II. 4.
Hóvastagság cm.
1987. II. 5. 7h

	1981.II.5.07h -ig az utolsó 24 óra adatai							1981.II.5. 07h -ig az utolsó 24 óra adatai					
	csapadék (mm)	Hó cm	max. hőmérséklet	min. hőmérséklet	rad. min	napos órák		csapadék (mm)	Hó cm	max. hőmérséklet	min. hőmérséklet	rad min	napos órák
r	ny		8	2	0	1	Vác	–		–	–	–	
vár	ny		8	1	0	1	Vámosmikola	.	folt	5	2	0	
nmagyarovár	.		8	2	0	1	Baja	18	folt	6	2	2	0
	.		5	1	0		Bácsalmás	18	1	6	2	0	
	ny		9	2	1	1	Izsák	4		7	1	1	
horpács	ny		8	2	0	0	Kalocsa	7	folt	5	2	1	0
	.	folt	8	1	0		Kecskemét	9		7	2	1	0
d	1		6	1	-1		Kiskunf. háza	15		7	2	1	
tthárd	ny		10	0	-1	2	Kiskunhalas	21	folt	6	2	2	
hely	1		9	1	-1	1	Kunszentmiklós	2		6	2	2	
	3		10	0	-1		Tiszakecske	12		7	2	0	
	4	folt	9	1	0		Balassagyarmat	.	4	4	0	-2	
	5		9	0	0	0	Rom...ny	.	folt	6	-1	-2	
	ny		9	0	0	1	Salgótarján	.	folt	5	1	-1	
gyes	4	folt	6	1	0		Eger	ny , ≡	folt	4	1	-2	0
hely	2		10	3	1	0	Gyöngyös	–	–	–	–	–	
hely	5		6	1	1	0	Gyöngyös	ny	2	2	-1	-2	
	2		9	1	-1	0	Kékestető	ny ✱ ∀	44	0	-2	-3	0
	1	folt	8	3	2		Kompolt	1	folt	2	0	–	0
	1		7	3	2		Lőrinci	.	folt	4	0	-1	
en	5		7	2	1		Poroszló	3	folt	4	1	-1	
	5	folt	6	1	0		Tarnazsadány	2		6	4	0	
d	3		9	2	0		Tarnaszentmária	1	folt	7	2	0	
szt. györgy	21	folt	7	1	1	0	Karcag	6	folt	5	1	0	
vár	10		8	1	0		Szolnok	4	folt	6	1	0	0
d	5		10	2	1		Tiszaroff	4	folt	5	2	0	
	5	folt	8	2	1	0	Túrkeve	10	folt	4	1	1	0
gyszob	20		9	3	0		Kistelek	18	folt	7	2	1	
	5	folt	8	2	0		Makó	15	folt	4	2	1	
na	ny ,		9	1	-1		Szeged	14	folt	4	1	1	0
gom	.	folt	6	0	0		Szentes	18	folt	6	2	1	
	ny ≡		10	2	0		Borsodnádasd	.	5	5	0	-2	
m	.	folt	10	1	-1		Fugyi	ny ≡	folt	3	0	-1	
va	.		9	1	1		Hidasnémeti	1 ≡		2	0	0	
	.		8	2	0		Jósvafő	ny ✱ ≡	8	1	-2	-3	0
ros	4		7	2	0		Lillafüred	. ≡	8	4	0	-1	
sat	ny		6	1	-1	0	Miskolc	ny , ≡	folt	4	-1	-2	0
	1	folt	8	2	1		Putnok	ny ✱ ≡	10	2	-5	-6	
csoka	3		8	2	2		Sárospatak	4 ✱ ≡	2	1	0	-2	0
tty	2		7	2	1		Szendrőlád	2 ✱ ⊔ ≡	2	0	-1	-4	
	5		7	3	1	0	Tokaj	1	2	3	1	0	
	–	folt	7	1	0		Kisvarda	2 ≡	7	3	1	0	0
	2		8	2	0		Mátészalka	5	6	4	0	-2	
	12		8	2	2		Nyírbátor	2 ≡	folt	4	1	-1	0
Árpádtető	27 ✱	4	6	0	0		Nyírlugos	–	–	–	–	–	
	19	folt	6	2	1		Pátyod	2	10	5	0	-1	
	20	folt	7	2	1	0	Tiszabecs	2	10	5	1	1	
	21		5	3	1		Tiszaszentmárton	2	9	5	1	0	
af	–		–	–	–		Zalonya	2	8	3	1	0	
	ny ∀		6	2	0	0	Berettyóújfalu	8	folt	3	2	0	
et Int	ny	folt	7	3	2	0	Debrecen	3	5	3	1	0	0
hegy	.		4	4	0		Hajdúdorog	2	2	3	0	-1	
	1	folt	8	2	0	0	Hortobágy	2	folt	3	0	0	
oko	–	–	–	–	–		Kótajszakál	10	2	4	1	1	
	.	folt	5	1	0	0	Polgár	2	folt	1	-1	-1	
tet	.	6	7	0	-1		Békéscsaba	17	folt	3	1	1	0
	ny		6	2	0		Mezőhegyes	16	folt	4	1	0	0
ata	2	folt	6	2	1		Orosháza	16	5	3	2	1	0
	–		–	–	–		Szarvas	12	folt	4	2	0	1
dre	.		7	2	1		Szeghalom	10	folt	4	2	0	

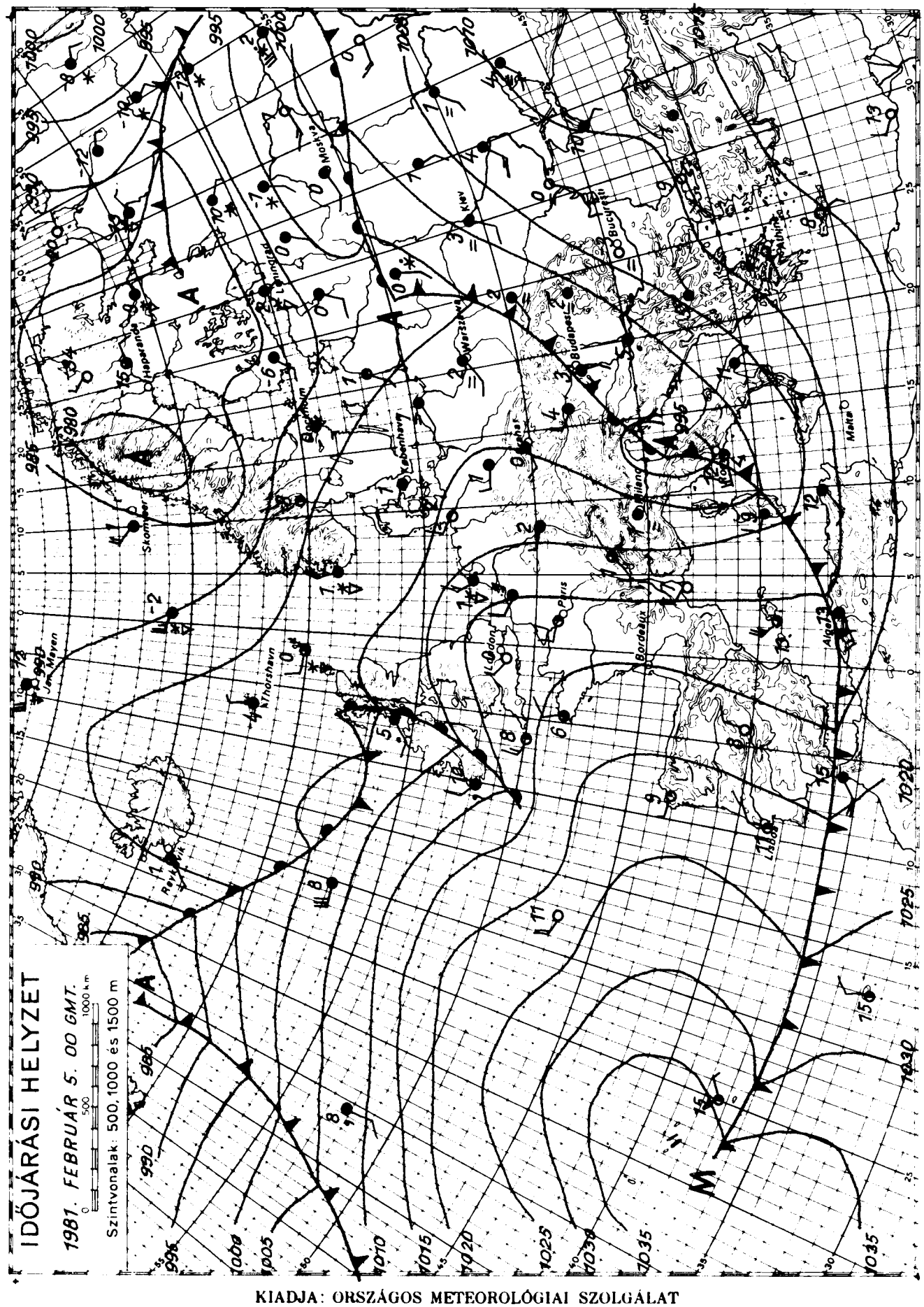

KIADJA: ORSZÁGOS METEOROLÓGIAI SZOLGÁLAT

Készíti: Központi Előrejelző Intézet Előrejelző Osztálya — T.: 273 - 078 — Megjelenik naponként

Évi előfizetési díja: 1.460.-Ft - Megrendelhető: 1024 Budapest, II., Kitaibel Pál u. 1. Telefon: 353-500

Kiadásért felel: az OMSZ elnöke — Szerkesztésért felel: a KEI igazgatója

IDŐJÁRÁSI NAPIJELENTÉS

ЕЖЕДНЕВНЫЙ МЕТЕОРОЛОГИЧЕСКИЙ БЮЛЛЕТЕНЬ · DAILY WEATHER REPORT
BULLETIN QUOTIDIEN DE TEMPS · TÄGLICHER WETTERBERICHT

94. évfolyam 37. szám. + Budapest + 1981. február 6. péntek

Az időjárási helyzet és a várható időjárás:

Enyhe, nedves levegő érte el kontinensünk nyugati partvidékét. Ez a Brit-szigeteken és Franciaországban felhősödést, és esőket is okozott. Hidegebb, és téli az időjárás az Alpok vidékén. Onnan több helyről havazást, hózáporokat jelentettek. A Skandináv-félszigeten, valamint Közép- és Dél-Európa nagy részén szárazabb léghullámok hatására kevés a felhő, számottevő csapadék nem hullik. A napsütés jelentősen fölmelegiti a levegőt, és az emlitett területeken a hőmérséklet csúcsértéke néhány fokkal magasabb, mint a februárban szokásos. A Balkán-félszigeten és Kelet-Európában is az évszakhoz képest enyhe, de csapadékos az idő. Több helyen fordult elő eső, záporeső.

Hazánkban csütörtökön eleinte erősen felhős idő volt, majd északnyugat felől felszakadozott a felhőzet. Főként az ország keleti feléből jelentettek több helyről esőt, havas esőt, havazást. A ma reggel 7 óráig lehullott csapadék mennyisége csapadéknyom és 6 mm között volt, de Tiszabecsről, Pátyodról, Berettyóújfaluról, Körösszakálról és Békéscsabáról 10 mm-t jelentettek. Többfelé fújt erős, néhány helyen viharos északi, északnyugati szél. A hőmérséklet csúcsértéke csütörtökön +1, +10 fok között alakult. Ma hajnalra általában +1 és -8 fokig hült le a levegő. Délelőtt a keleti országrészben még erősen felhős volt az ég, másutt derült maradt az idő. Helyenként még erős északi szél fújt. A hőmérséklet 11 órakor -1, +4 fok között váltakozott az országban.

Ma 12 órakor Budapesten +4 fokot mértek, a tengerszintre átszámitott légnyomás 1017 mbar, erősen emelkedik.

Várható időjárás szombat estig:

Eleinte még túlnyomóan derül idő.
Később időnként megnövekszik a felhőzet, de számottevő csapadék nélkül.
Több helyen megerősödő északnyugati, nyugati szél.
A legalacsonyabb éjszakai hőmérséklet: -2, -7,
a legmagasabb nappali hőmérséklet szombaton: 3, 8 fok között.

Pálmási Judit s.k.

A hőmérséklet napi középértéke és eltérése a 100 évi átlagtól /Budapest belterületén/:

1981. február 5.	+3,8°C	+3,7°C

1871 óta ezen a napon Budapesten előfordult

legmagasabb hőmérséklet:	12,4°C /1926/
legalacsonyabb hőmérséklet:	-16,8°C /1956/

81.064.

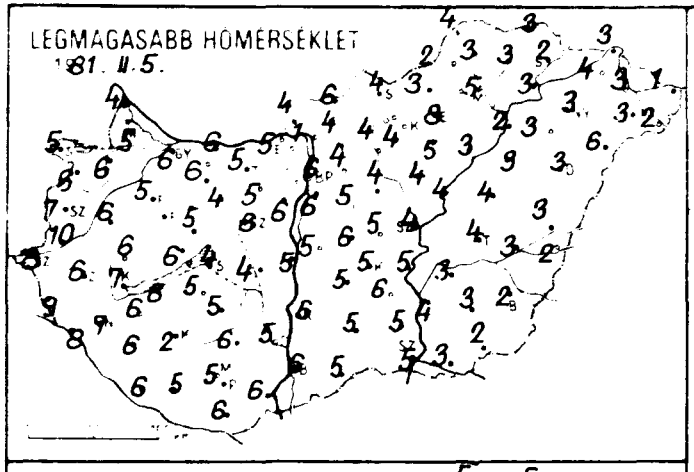
LEGMAGASABB HŐMÉRSÉKLET
1981. II. 5.

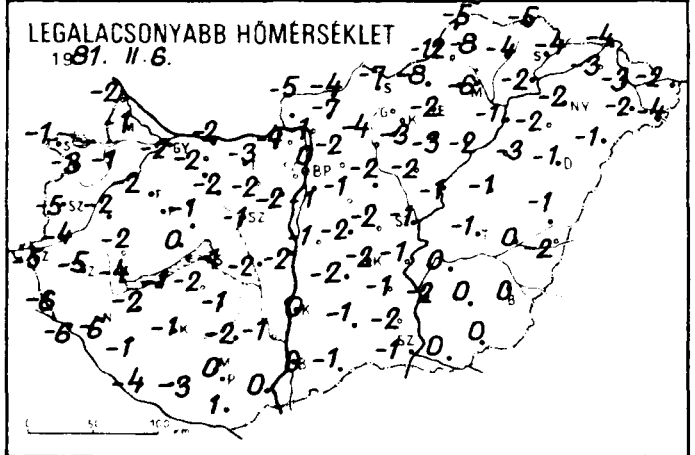
LEGALACSONYABB HŐMÉRSÉKLET
1981. II. 6.

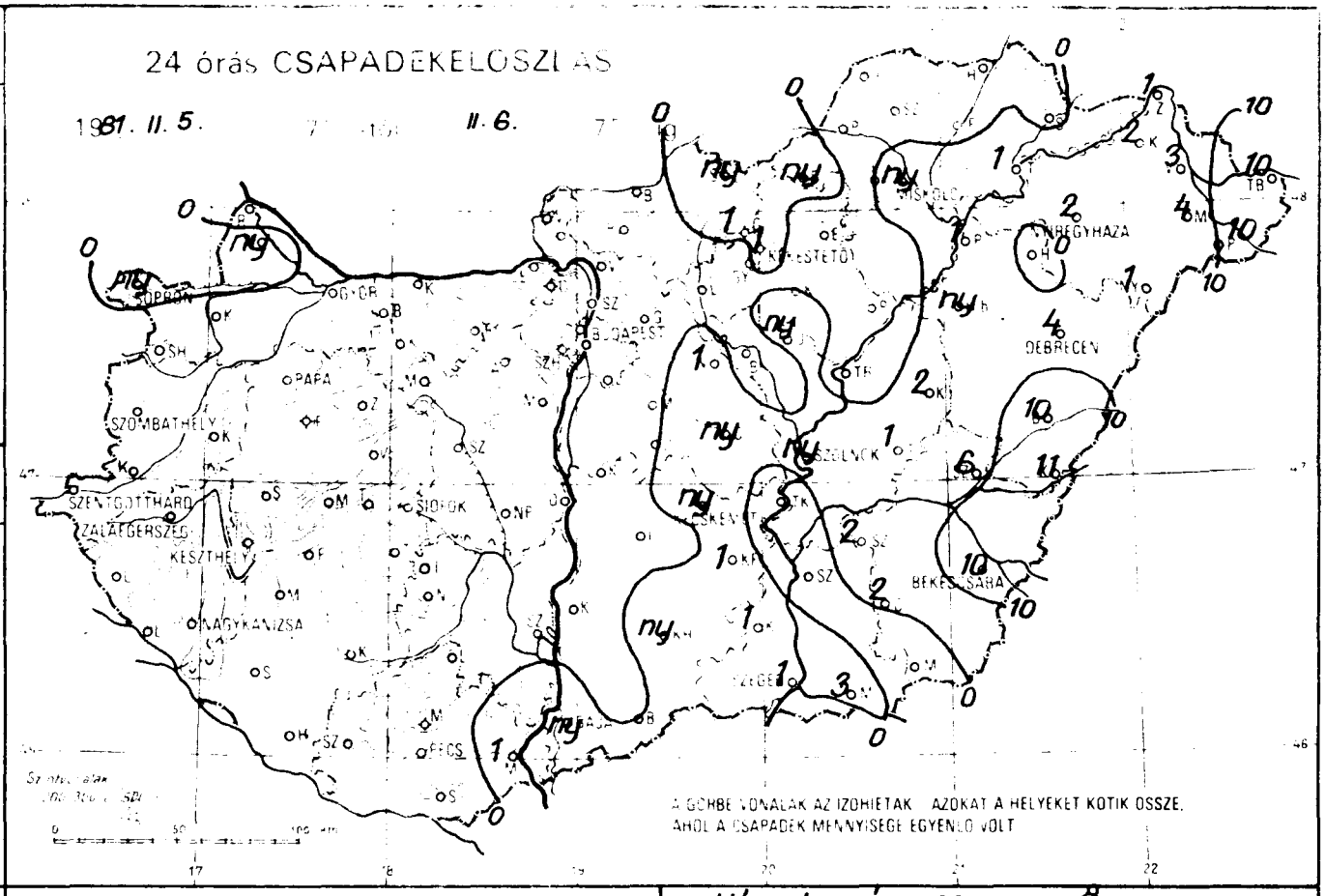
24 órás CSAPADÉKELOSZLÁS
1981. II. 5.
II. 6.
A GÖRBE VONALAK AZ IZOHIETÁK AZOKAT A HELYEKET KÖTIK ÖSSZE, AHOL A CSAPADÉK MENNYISÉGE EGYENLŐ VOLT

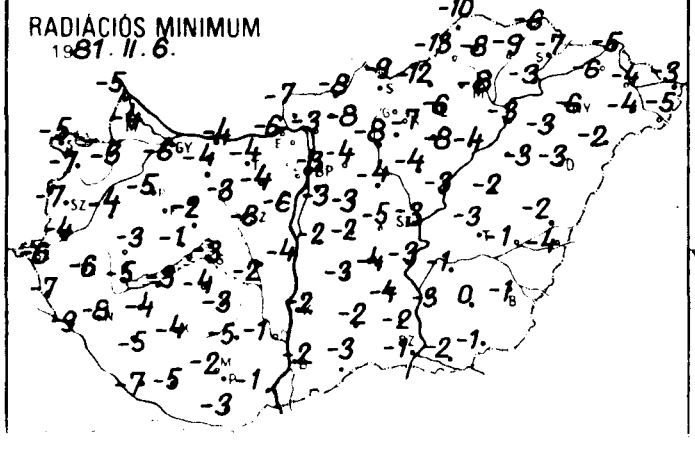
RADIÁCIÓS MINIMUM
1981. II. 6.

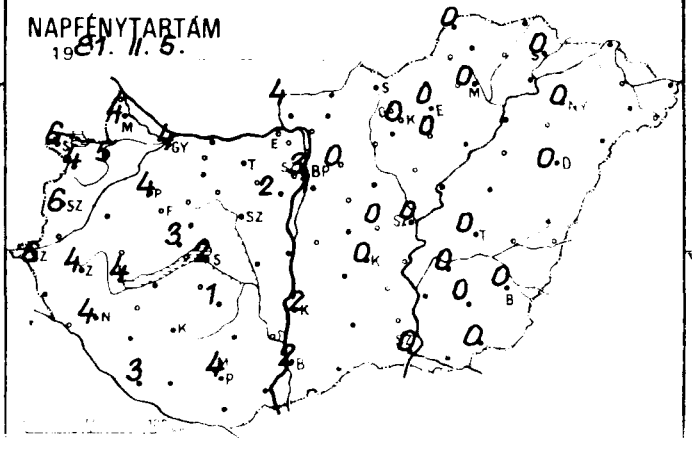
NAPFÉNYTARTAM
1981. II. 5.

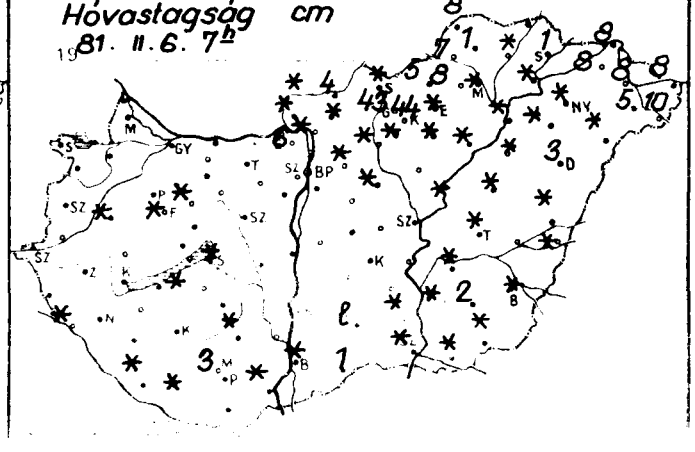
Hóvastagság cm
1981. II. 6. 7h

81.II.6. 07 h -ig az utolsó 24 óra adatai

	csapadék (mm)	hó cm	max. hőmérséklet	min hőmérséklet	rad. min.	napos órák
[illegible]	. ⊔		6	-2	-6	4
[illegible]gyvár	. ⊔		6	-1	-3	5
[illegible]sonmagyaróvár	ny * ⊔		5	-1	-4	4
[illegible]	. ⊔		4	-2	-5	
[illegible]gton	ny * V ⊔		5	-1	-5	6
[illegible]penhorpács	. ⊔		6	-3	-7	4
[illegible]	.	folt	6	-2	-4	
[illegible]mend	.		10	-4	-4	
[illegible]tgothard	. ⊔		8	-5	-6	6
[illegible]nbóthely	. ⊔		7	-5	-7	6
[illegible]	. V		9	-6	-7	
[illegible]rvár	. ⊔	folt	8	-6	-9	
[illegible]kaháza	. ⊔		7	-6	-8	4
[illegible]regcsaba	. ⊔		6	-5	-6	4
[illegible]ásgyepü	. ⊔	folt	3	-3	-4	
[illegible]szthely	. ⊔		7	-4	-5	4
[illegible]cshely	. ⊔		3	-2	-2	3
[illegible]	. ⊔		5	-2	-5	4
[illegible]reg	. ⊔		6	-2	-3	
[illegible]rs	.		6	0	-1	
[illegible]sprém	.		5	-1	-2	
[illegible]	. V	folt	3	-3	-4	
[illegible]vár	.		6	-1	-3	
[illegible]mokszt. györgy	.	folt	6	-4	-7	3
[illegible]gyosvár	. ⊔		2	-1	-4	
[illegible]vadi	. ⊔		6	-2	-4	
[illegible]tok	. ⊔	folt	4	-1	-3	2
[illegible]nagyszob	. ⊔		6	-1	-5	
[illegible]	.	folt	5	-2	-4	
[illegible]dolna	. ⊔		5	-2	-4	
[illegible]ztergom	. V		5	-4	-6	
[illegible]ber	.		6	-2	-4	
[illegible]marom	. V		6	-2	-4	
[illegible]abanya	. ⊔		5	-3	-4	
[illegible]satdoboz	. ⊔		5	-2	-4	
[illegible]najváros	.		5	-2	-4	
[illegible]rtonvásár	. ⊔		6	-2	-6	2
[illegible]d	. ⊔		4	-2	-3	
[illegible]chorcsokp	.		4	-2	-2	
[illegible]adbattyán	.		6	-1	-6	
[illegible]gyszemese	. ⊔		5	-1	-3	1
[illegible]gyel	.	folt	6	-2	-5	
[illegible]konya	.		6	-2	-5	
[illegible]szárd	.		5	-1	-1	
Árpádtető	.	3	2	-3	-5	
[illegible]ács	1 ⊔	folt	6	0	-1	
[illegible]	.		5	0	-2	4
[illegible]	.		6	1	-3	
[illegible]etvár	.	folt	5	-3	-5	
[illegible]Torme	. ⊔		6	-1	-3	1
Met. Int	.		6	0	-3	3
Szab. hegy	.	2	2	0	-4	
[illegible]d	ny ,		5	-2	-5	0
[illegible]geko	. V	6	0	-5	-7	
[illegible]dllő	.	folt	4	-2	-4	0
[illegible]avaret	. V	folt	6	-4	-5	
[illegible]rf	.		5	-1	-3	
[illegible]skata	1 * ⊔	folt	4	-2	-4	
[illegible]eny	. ⊔		6	-2	-2	
[illegible]lendre	.		6	-1	-1	

81.II.6. 07 h -ig az utolsó 24 óra adatai

	csapadék (mm)	hó cm	max. hőmérséklet	min. hőmérséklet	rad. min	napos órák
Vác	.	folt	1	-1	-3	
Vámosmikola	. ⊔	folt	4	-5	-7	4
Baja	ny ⊔	folt	6	0	-2	2
Bacsalmas	. ⊔	1	5	-1	-3	
Izsák	.		5	-2	-3	
Kalocsa	. ⊔		6	0	-2	2
Kecskemét	ny , ⊔		5	-2	-4	0
Kiskunf. háza	1		6	-1	-4	
Kiskunhalas	ny	lep.	5	-1	-2	
Kunszentmiklos	. ⊔		5	-1	-2	
Tiszakecske	.		5	-1	-3	
Balassagyarmat	.	4	6	-4	-8	
Romhany	. ⊔	folt	4	-7	-8	
Salgotarjan	ny	folt	4	-7	-9	
Eger	.	folt	8	-2	-6	0
Galyateto	1 *	43	5	-4	-5	
Gyöngyos	.	folt	4	-3	-7	
Kekesteto	1 * V	44	-2	-7	-8	0
Kompolt	. ⊔	folt	5	-3	-8	0
Lorinci	. ⊔	folt	4	-4	-8	
Poroszlo	.	folt	3	-2	-4	
Jaszapati	ny ⊔		4	-2	-4	
Jászberény	. ⊔		5	-3	-5	
Karcag	2	folt	4	-1	-2	
Szolnok	ny =		4	-1	-3	0
Tiszaroff	.	folt	4	-1	-3	
Turkeve	1	folt	4	-1	-3	0
Kistelek	1	folt	5	-2	-2	
Mako	3	folt	3	0	-2	
Szeged	1 * ⊔ =	folt	5	-1	-1	0
Szentes	.	folt	4	-2	-3	
Borsodnadasd	ny * ⊔	5	3	-8	-12	
Fugod	. ⊔	folt	3	-4	-9	
Hidasnemeti	.		3	-5	-6	
Josvafo	. ⊔	8	4	-5	-10	0
Lillafured	.	8	4	-3	-6	
Miskolc	ny , =	folt	5	-6	-8	0
Putnok	. V =	7	2	-12	-13	
Sarospatak	.	1	2	-4	-7	0
Szendrolad	. ⊔	1	3	-8	-8	
Tokaj	1	folt	3	-2	-3	
Kisvarda	2	8	4	-3	-6	
Mateszalka	4	5	3	-2	-4	
Nyiregyhaza	2	folt	3	-2	-6	0
Nyirlugos	1	folt	6	-1	-2	
Patyod	10 * •	10	2	-4	-5	
Tiszabecs	10 * •	8	1	-2	-3	
Vasarosnameny	3	8	3	-3	-4	
Zahony	1	8	3	-4	-5	
Berettyoujfalu	10	folt	3	-1	-2	
Debrecen	4 =	3	3	-1	-3	0
Hajdudorog	. ⊔	folt	3	-2	-3	
Hortobagy	ny .	folt	3	-3	-3	
Korosszakal	11 *	folt	2	-2	-4	
Polgar	1	folt	2	-1	-3	
Bekescsaba	10 * ⊔	folt	2	0	-1	0
Mezohegyes	.	folt	2	0	-1	0
Oroshaza	2	2	3	0	0	0
Szarvas	2	folt	3	0	-1	0
Szeghalom	6		3	0	-1	

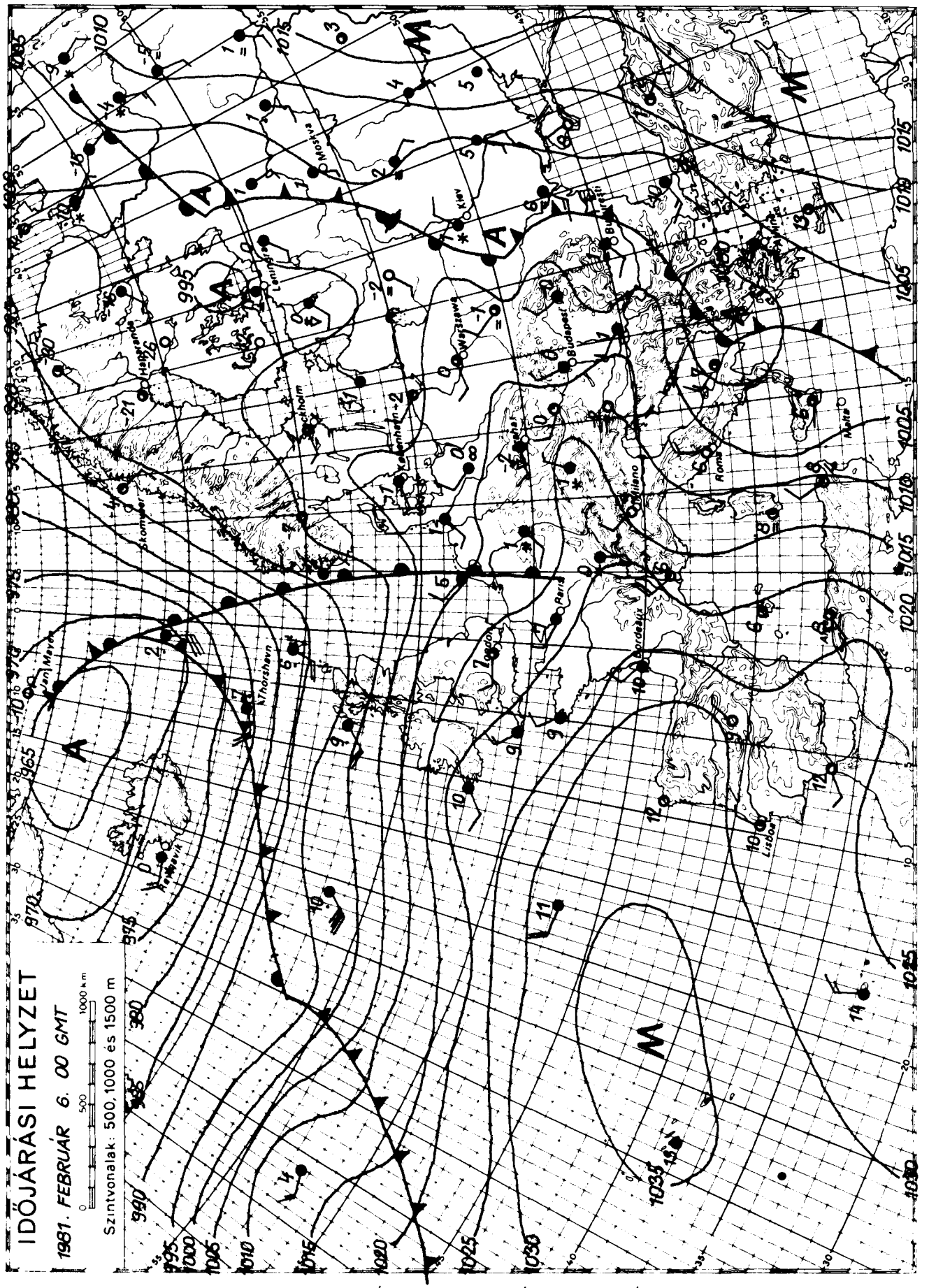

KIADJA: ORSZÁGOS METEOROLÓGIAI SZOLGÁLAT

Készíti: Központi Előrejelző Intézet Előrejelző Osztálya — T.: 273-018 — Megjelenik naponként —

Évi előfizetési díja: 1.460.-Ft - Megrendelhető: 1024 Budapest, II., Kitaibel Pál u. 1. Telefon: 353-500

Kiadásért felel: az OMSZ elnöke — Szerkesztésért felel: a KEI igazgatója

IDŐJÁRÁSI NAPIJELENTÉS

ЕЖЕДНЕВНЫЙ МЕТЕОРОЛОГИЧЕСКИЙ БЮЛЛЕТЕНЬ · DAILY WEATHER REPORT
BULLETIN QUOTIDIEN DE TEMPS · TÄGLICHER WETTERBERICHT

94. évfolyam 38. szám. + Budapest + 1981. február 7. szombat

Az időjárási helyzet és a várható időjárás:

Norvég-tenger feletti középponttal hatalmas kiterjedésü ciklon örvénylik. Áramlási rendszerében különböző hőmérsékletü és nedvességtartalmú léghullámok haladnak nyugatról kelet felé. Vonulásukat megnövekedett felhőzet, a Brit-szigeteken többfelé eső, zápor, a Skandináv-félszigeten, valamint Közép-Európa egy részén havazás, hózápor, a délebbre fekvő területeken inkább havas eső, eső és időnként erős szél jelzi. Hasonlóan változékony, csapadékos az idő a Fekete-tenger környékén és a Kelet-Európai-alföldön. Ott nagyjából észak-déli tengellyel mintegy 600 km szélességü felhő és csapadékzóna húzódik. A Földközi-tenger mentén általában csendes, főleg a hajnali, reggeli órákban párás, helyenként ködös az idő. A hőmérséklet csúcsértéke kevéssel elmarad a sokéves átlagtól.

Hazánkban pénteken változóan felhős idő volt. A nyugati szél időnként megerősödött. A hőmérséklet csúcsértéke +2, +7 fok között alakult. Szombat hajnalra pedig általában -2, -7 fokig hült le a levegő. Az éjféli óráktól nyugat felől fokozatosan megnövekedett a felhőzet és egyre több helyen eredt el a hó, amelyet később a folyamatos enyhülés miatt lassan eső váltott fel. Ma a délelőtt folyamán tulnyomóan borult idő volt, kezdetben többfelé havazással, majd havas esővel, esővel. A hőmérséklet 11 órakor az országban általában +1, +6 fok között alakult, de az északnyugati megyékben ennél többet is mértek.

Ma 12 órakor Budapesten 1 fokot mértek, a tengerszintre átszámitott légnyomás 1023 mbar, gyengén emelkedik.

Várható időjárás vasárnap estig:

Időnként felszakadozó felhőzet. Főként északon valószinü szórványos eső, zápor. Hajnalban párásság, helyenként köd. Időnként megerősödő nyugati, északnyugati szél.
A várható legalacsonyabb éjszakai hőmérséklet: 0, -5,
legmagasabb nappali hőmérséklet vasárnap: +4, +9 fok között.

Bozóki István s.k.

A hőmérséklet napi középértéke és eltérése a 100 évi átlagtól /Budapest belterületén/:

1981. február 6.	2,0°C	+2,2°C

1871 óta ezen a napon Budapesten előfordult

legmagasabb hőmérséklet:	12,5°C /1933/
legalacsonyabb hőmérséklet:	-16,5°C /1954/

81.065.

LEGMAGASABB HŐMÉRSÉKLET
1981. II. 6.

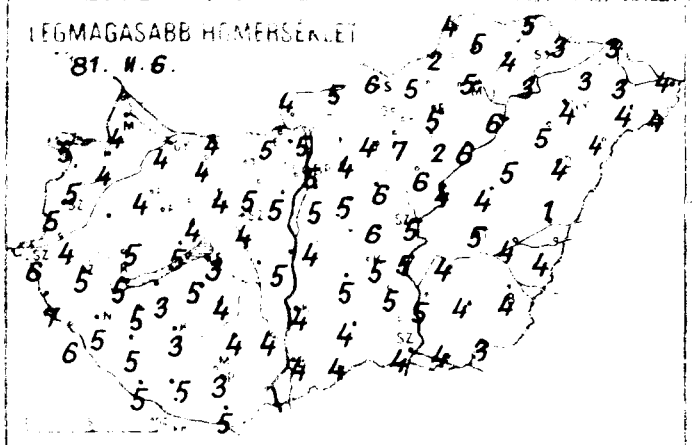

LEGALACSONYABB HŐMÉRSÉKLET
1981. II. 7.

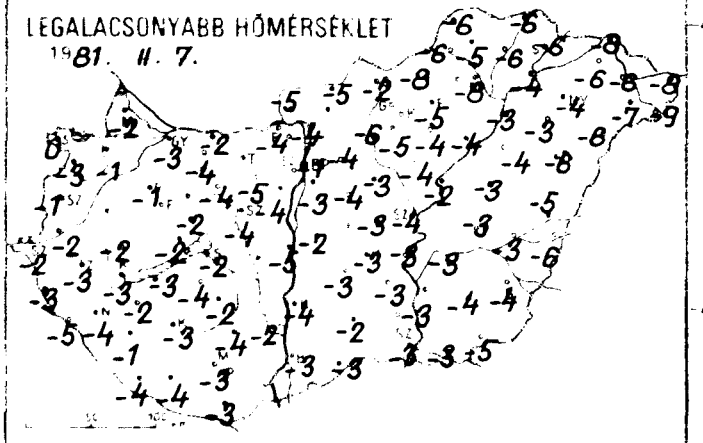

RADIÁCIÓS MINIMUM
1981. II. 7.

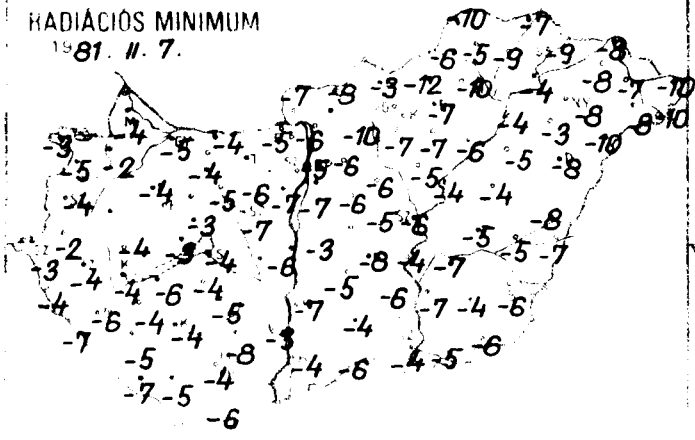

24 órás CSAPADÉKELOSZLÁS

1981. II. 6. 7h -tól II. 7. 7h -ig

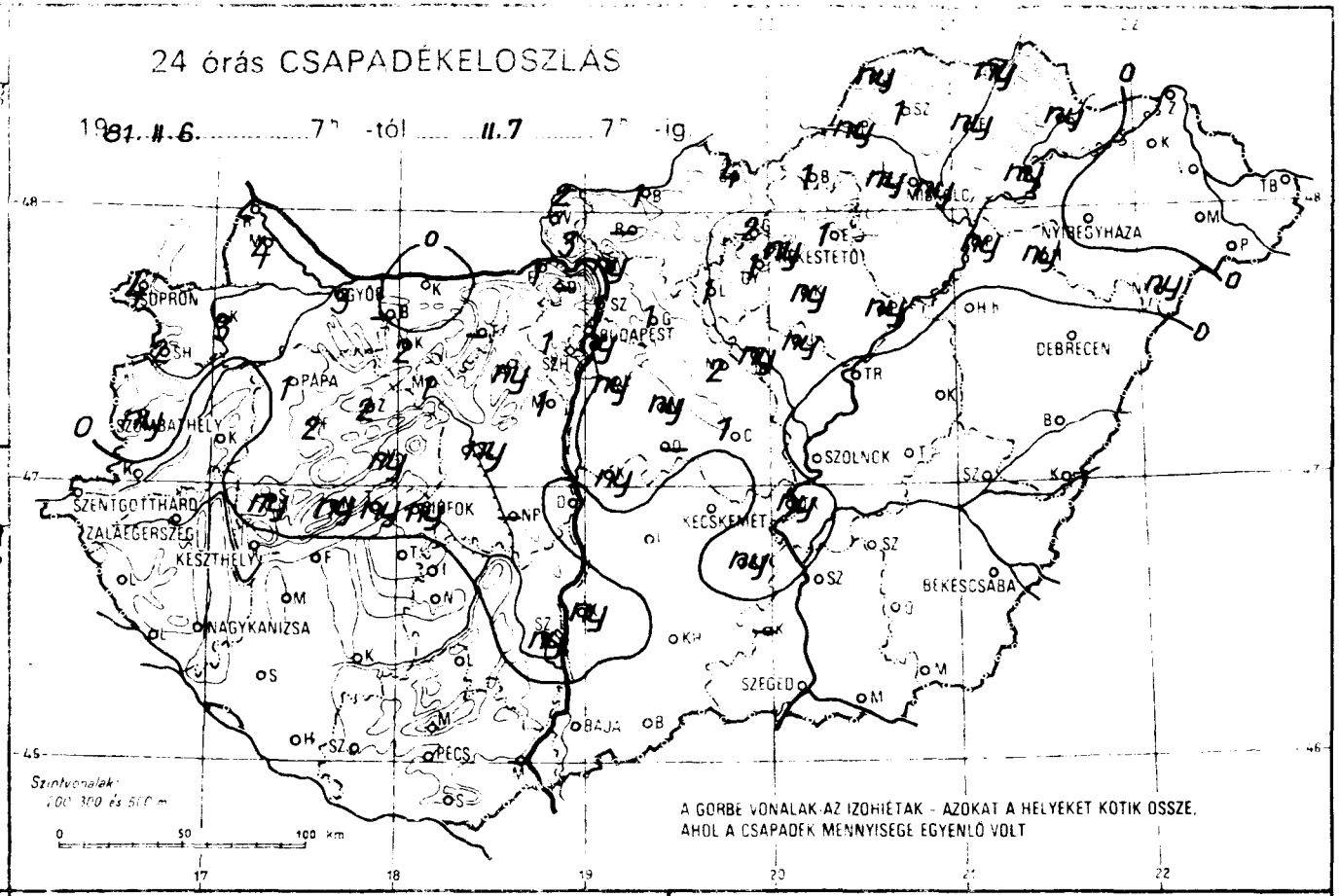

NAPFÉNYTARTAM
1981. II. 6.

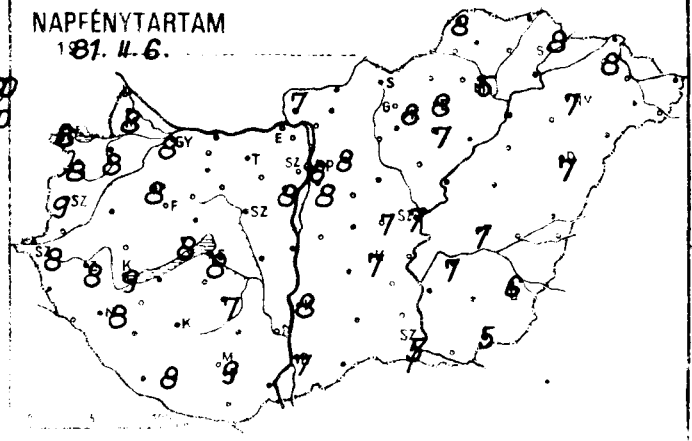

Hóvastagság cm
1981. II. 7. 7h

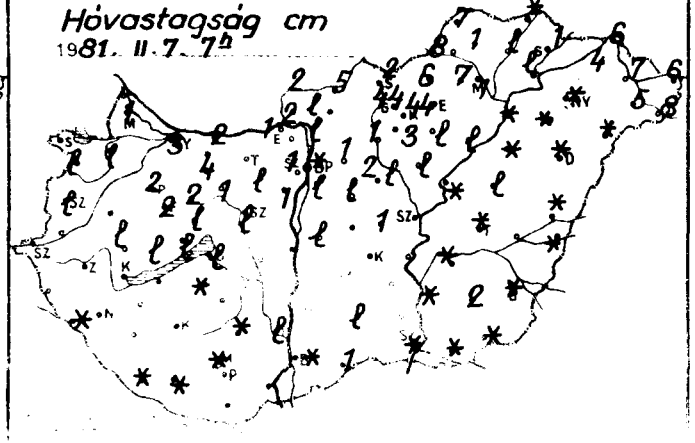

	1981.II.7. 07 h -ig az utolsó 24 óra adatai					
	csapadék (mm)	hó cm	max. hőmérséklet	min. hőmérséklet	rad. min.	napos órák
[illegible]ér	3 *	3	4	-3	-5	8
[illegible]sárvár	3 *	lep.	4	-1	-2	8
[illegible]nmagyaróvár	4 *	1	4	-2	-4	8
[illegible]	-	-	-	-	-	
[illegible]on	4 *		5	0	-3	8
[illegible]orpács	2 *	lep.	5	-3	-5	8
	-		-	-	-	
[illegible]nd	.		4	-2	-2	
[illegible]gerhard	.		6	-2	-3	8
[illegible]hely	ny *	lep.	5	-1	-4	9
	.		7	-3	-4	
[illegible]	. ⌴	folt	6	-5	-7	
[illegible]ntzsa	. ⌴		5	-4	-6	8
[illegible]gerszeg	. ⌴		5	-3	-4	8
[illegible]sgvepü	2 *	2	2	-2	-5	
[illegible]hely	.		5	-3	-4	9
[illegible]shely	ny *	lep.	2	-2	-5	8
[illegible]	1 *	2	4	-1	-4	8
[illegible]g	ny *	lep.	5	-2	-4	
[illegible]v	ny *	lep.	5	-2	-3	
[illegible]pem	ny *	lep.	4	-2	-3	
	2 *	2	2	-2	-6	
[illegible]nyad	.		3	-3	-6	
[illegible]ksztes györgy	.	folt	5	-4	-7	8
[illegible]svar	.		3	-3	-4	
[illegible]sali	.		5	-2	-4	
[illegible]fok	ny *	lep.	3	-2	-4	8
[illegible]nagyszob	. ⌴		5	-1	-5	
	.	folt	5	-4	-4	
[illegible]olna	-	-	-	-	-	
[illegible]ztergom	1 *	1	5	-4	-5	
[illegible]ber	2 *	4	4	-4	-4	
[illegible]erom	.	2	4	-2	-4	
[illegible]bánya	-		-	-	-	
[illegible]lóhoz	ny *	lep.	5	-5	-6	
[illegible]városa	.		5	-5	-6	
[illegible]vásár	1 *	1	5	-4	-7	8
	1 *	1	4	-4	-5	
[illegible]csokp	-		-	-	-	
[illegible]Bisattván	ny *	lep.	4	-4	-7	
[illegible]mese	. ⌴		4	-2	-5	7
	.	folt	4	-4	-8	
[illegible]	.		5	-2	-5	
[illegible]rd	ny *	lep.	4	-2	-3	
Árpádtető	.	folt	6	-2	-6	
	-	-	-	-	-	
	. ⌴		3	-3	-4	9
	.		5	-3	-6	
	.	folt	5	-4	-5	
[illegible]ház	ny *	lep.	5	-3	-7	8
[illegible]ment	ny *	folt	5	-1	-5	6
[illegible]egy	1 *	1	2	-2	-6	
	1 *	1	6	-3	-5	7
[illegible]ér	-	-	-	-	-	
[illegible]	1 *	1	4	-4	-6	8
[illegible]rest	3 *	2	5	-6	-8	
	ny *	lep.	5	-4	-6	
[illegible]sala	2 *	2	6	-3	-6	
	-		-	-	-	
[illegible]	1 *	lep.	6	-3	-3	

	1981.II.7. 07 h -ig az utolsó 24 óra adatai					
	csapadék (mm)	hó cm	max. hőmérséklet	min. hőmérséklet	rad. min.	napos órák
Vác	ny *	lep.	5	-4	-6	
Vámosmikola	2 *	2	4	-5	-7	7
Baja	. ⌴	folt	4	-3	-4	7
Bácsalmás	.	1	4	-3	-6	
Izsak	. ∀		5	-3	-5	
Kalocsa	ny *		4	-4	-7	8
Kecskemet	. ⌴		5	-3	-8	7
Kiskunf. háza	ny *		5	-3	-6	
Kiskunhalas	.	lep.	4	-2	-4	
Kunszentmiklos	ny *	lep.	4	-2	-3	
Tiszakecske	ny *		5	-3	-4	
Balassagyarmat	1 *	5	5	-5	-8	
Romhány	-	-	-	-	-	
Salgótarján	4 *	2	6	-2	-3	
Eger	1 *≡		5	-5	-7	8
Galyatető	2 *⌴	44	1	-3	-4	
Gyöngyös	1 *	3	7	-5	-7	
Kékestető	ny *	44	-2	-6	-8	8
Kompolt	ny *	lep.	2	-4	-7	7
Lőrinci	1 *	1	4	-6	-10	
Pároszlo	ny *	lep.	6	-4	-6	
Jaszapáti	ny *	lep.	6	-4	-5	
Jászbereny	ny *	lep.	5	-4	-5	
Karcag	.	lep.	4	-3	-4	
Szolnok	.⌴=		5	-4	-6	7
Tiszaroff	. ⌴	folt	4	-2	-4	
Türkeve	. ∨	folt	5	-3	-5	7
Kistelek	-	-	-	-	-	
Makó	. ⌴	folt	4	-3	-5	
Szeged	.⌴=	folt	4	-3	-4	5
Szentes	. ∨	folt	5	-3	-7	
Borsodnádasd	1 *	6	5	-8	-12	
Fugőd	ny *	lep.	4	-6	-9	
Hidasnémeti	ny *	folt	5	-6	-7	
Josvafő	ny *	7	4	-6	-10	8
Lillafüred	ny *	7	4	-5	-6	
Miskolc	ny *	1	5	-8	-10	5
Putnok	ny *	8	2	-6	-6	
Sárospatak	ny *	1	3	-6	-9	8
Szendrőlád	1 *⌴	2	5	-5	-5	
Tokaj	ny *	lep.	3	-4	-4	
Kisvarda	.⌴≡	4	3	-6	-8	8
Mateszalka	. ∨	5	4	-7	-8	
Nyiregyháza	. =	folt	4	-4	-8	7
Nyirlugos	ny *⌴	folt	4	-8	-10	
Pátyod	. ∀	8	4	-9	-10	
Tiszabecs	.	6	4	-8	-10	
Vasvárosnamény	. ∨	7	3	-6	-7	
Zahony	.	6	3	-8	-8	
Berettyóújfalu	.	folt	1	-5	-8	
Debrecen	.⌴=	folt	4	-6	-8	7
Hajdúdorog	ny *	folt	5	-3	-3	
Hortobágy	.	folt	5	-4	-5	
Kaposszekcső	. ⌴	folt	4	-6	-7	
Polgár	ny *	folt	6	-3	-4	
Bekescsaba	.⌴=	folt	4	-4	-6	6
Mezőhegyes	.∨≡	folt	3	-5	-6	5
Orosháza	.	2	4	-4	-4	-
Szarvas	. ⌴	folt	4	-3	-7	7
Szeghalom	.		4	-3	-5	

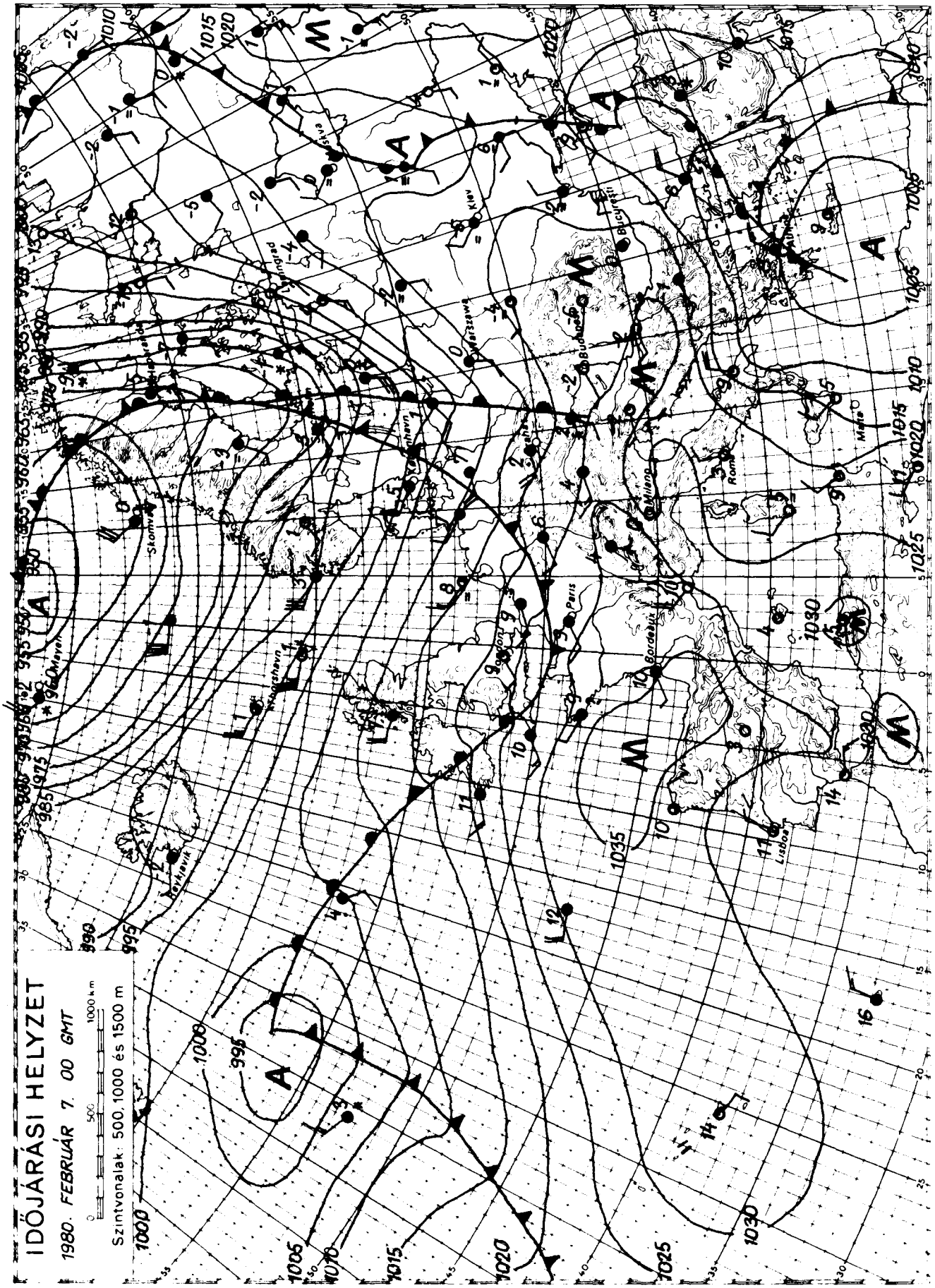

KIADJA: ORSZÁGOS METEOROLÓGIAI SZOLGÁLAT

Készíti: Központi Előrejelző Intézet Előrejelző Osztálya — T.: 273-018 — Megjelenik naponként

Évi előfizetési díja: 1.460.-Ft · Megrendelhető: 1024 Budapest, II., Kitaibel Pál u. 1. Telefon: 353-500

Kiadásért felel: az OMSZ elnöke — Szerkesztésért felel: a KEI igazgatója

IDŐJÁRÁSI NAPIJELENTÉS

ЕЖЕДНЕВНЫЙ МЕТЕОРОЛОГИЧЕСКИЙ БЮЛЛЕТЕНЬ · DAILY WEATHER REPORT
BULLETIN QUOTIDIEN DE TEMPS · TÄGLICHER WETTERBERICHT

94. évfolyam 39. szám. + Budapest + 1981. február 8. vasárnap

Az időjárási helyzet és a várható időjárás:

Dél-, és Nyugat-Európa egy részén magas nyomású légköri képződmény található. Hatására ezeken a területeken általában kevés a felhő, csendes, száraz az idő. Középpontjával Oslo térségében nagy kiterjedésü ciklon örvénylik. Áramlási rendszerében különböző hőmérsékletü és nedvességtartalmú léghullámok érkeznek a Brit-szigeteken át, szárazföldünk belseje felé. Vonulásukat gyorsan változó felhőzet, időnként megerősödő szél, valamint többfelé csapadék jelzi. Hétfő estig a Kárpát-medence időjárását egyelőre az enyhe léghullámok határozzák meg.

Hazánkban szombaton a Dunántúl nyugati felén 1, 9 órán át sütött a nap. Az ország többi részén borult maradt az ég. Sokfelé esett az eső, havas eső, hó. A lehullott csapadék mennyisége csak néhány helyen érte el az 5 mm-t, de Tatabányán 9 mm-t mértek. A hőmérséklet napközben a naposabb területeken 6, 10, máshol azonban csak 0, +5 fokig emelkedett. Vasárnap hajnalra -1, +6 fokig hült le a levegő. Ma délelőtt a keleti, északkeleti országrészben borult idő volt, és néhány helyről esőt jelentettek. Az ország többi részén felszakadozott a felhőzet és rövid időre a nap is kisütött. A nyugati, északnyugati szél többfelé megélénkült, néhány helyen megerősödött. A hőmérséklet 11 órakor az erősen felhős helyeken 2, 4, máshol 5, 10 fok között váltakozott.

Ma 12 órakor Budapesten a hőmérséklet 10 fok, a tengerszintre átszámitott légnyomás 1020 mbar, mérsékelten süllyed.

Várható időjárás hétfő estig:

Keleten felszakadozó felhőzet, majd változóan felhős idő.
Szórványosan eső, zápores.
Többfelé megélénkülő, helyenként megerősödő nyugati, északnyugati szél.
Hajnalban és reggel néhány szélvédett helyen köd.
Várható legalacsonyabb éjszakai hőmérséklet: -2, +3,
legmagasabb nappali hőmérséklet hétfőn: általában 7, 12 fok között.

Vadkerti Ferenc s.k.

A hőmérséklet napi középértéke és eltérése a 100 évi átlatól /Budapest belterületén/:

1981. II. 7.	5,0°C	+5,3°C

1871 óta ezen a napon Budapesten előfordult

legmagasabb hőmérséklet:	12,6°C /1951/,
legalacsonyabb hőmérséklet:	-15,2°C /1911/.

81.066.

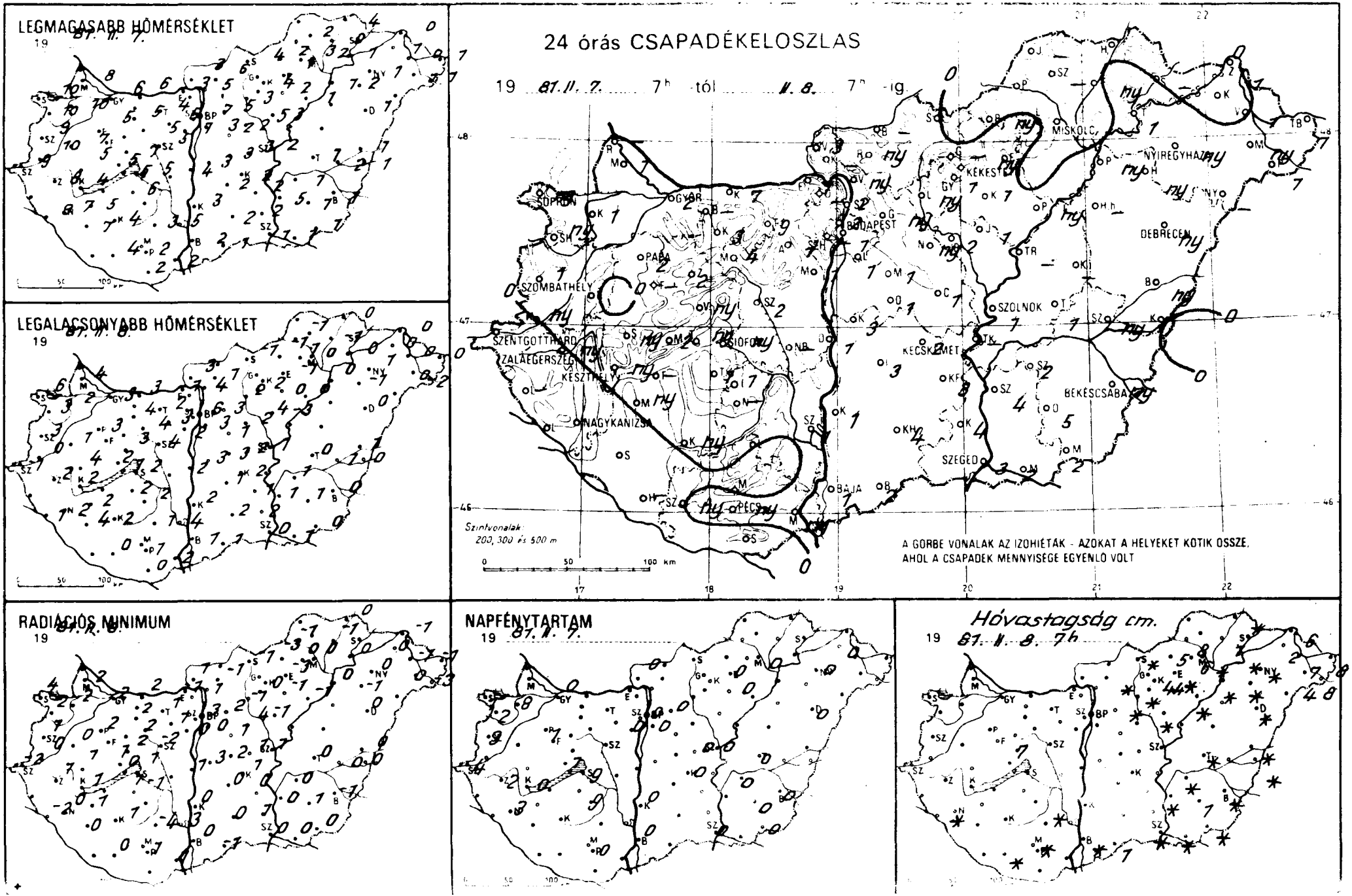
LEGMAGASABB HŐMÉRSÉKLET
19 87. II. 7.
LEGALACSONYABB HŐMÉRSÉKLET
19 87. II. 8.
24 órás CSAPADÉKELOSZLAS
19 87. II. 7. 7h -tól II. 8. 7h -ig
MISKOLC
NYIREGYHAZA
DEBRECEN
BUDAPEST
GYÖR
SOPRON
PAPA
SZOMBATHELY
SZENTGOTTHARD
ZALAEGERSZEG
KESZTHELY
NAGYKANIZSA
SIOFOK
KECSKEMET
SZOLNOK
BEKESCSABA
SZEGED
BAJA
PECS
Szintvonalak: 200, 300 és 500 m
0 50 100 km
A GORBE VONALAK AZ IZOHIÉTÁK - AZOKAT A HELYEKET KOTIK OSSZE, AHOL A CSAPADEK MENNYISÉGE EGYENLO VOLT
RADIÁCIÓS MINIMUM
19 87. II. 8.
NAPFÉNYTARTAM
19 87. II. 7.
Hóvastagság cm.
19 87. II. 8. 7h

19 81.II.8. 07 h -ig az utolsó 24 óra adatai

	csapadék (mm)	Hó cm	max. hőmérséklet	min. hőmérséklet	rad. min.	napos órák
...sőr	2 *		6	3	2	0
...apuvár	1		10	2	2	8
Mosonmagyaróvár	1		8	4	2	
...rka	–	–	–	–	–	
...pron	ny		10	6	4	1
...pronhorpács	ny		10	3	2	2
...ald	.		7	1	0	
...ormend	ny *		10	0	0	
...entgotthárd	. =		9	-1	-2	4
...zombathely	1 *		9	3	1	3
...enti	–	–	–	–	–	
...tenye	.	folt	9	1	-2	
...agykanizsa	.		7	2	0	3
...aegerszeg	ny		8	2	1	2
...rkasgyepü	–	–	–	–	–	–
...eszthely	ny *		4	2	1	0
...enceshely	2 *		5	2	1	1
...a	2 *		5	3	2	1
...neg	ny *		5	4	1	
...ny	ny *		5	1	0	
...prém	ny .		7	3	2	
...	2 *	folt	6	3	1	
...nyód	–	–	–	–	–	
...mokszt. györgy	–	–	–	–	–	–
...gosvár	ny *		4	2	1	
...rcali	ny *		5	2	1	
...fok	ny .		5	2	1	9
...mogyszob	.		7	4	0	
...ab	1 *		6	2	1	
Babolna	–	–	–	–	–	
Esztergom	1 .		3	1	-1	
...sbér	3 *		5	4	2	
Komárom	7 .		6	3	2	
...atabánya	9 .		4	2	1	
...lesutdoboz	1 .		5	3	1	
Dunaújváros	1 ,		4	2	1	
Martonvásár	1 .		1	2	0	0
Mór	4 .		5	4	2	
...agyhorcsökp.	–	–	–	–	–	
...abadbattyán	2 *		5	4	-2	
...egszemcse	1 .		5	2	-1	9
...engyel	.	folt	3	1	-4	
...agykonyi	–	–	–	–	–	
...eszárd	1 *		5	4	3	
...pádható ...inálató	.	folt	3	3	2	
...onács	ny *		2	2	1	
...	ny *		2	1	1	0
...ios	.		2	0	-1	
...getvár	ny *	folt	4	-0	-0	
... Lőrinc	1 *		3	3	0	0
... Met. Int	1 .		7	6	3	0
... Szab. hegy	2 ,		4	2	2	
...ied	1 *		3	2	1	0
...nogoko	–	–	–	–	–	
...dölló	ny ,		5	3	2	0
...alyrét	–	–	–	–	–	
...for	1 *		2	1	1	
...vkata	ny *	folt	2	2	4	
...eny	1 *		3	3	2	
...stendre	2 .		6	4		

19 81.II.8. 07 h -ig az utolsó 24 óra adatai

	csapadék (mm)	Hó cm	max. hőmérséklet	min. hőmérséklet	rad. min.	napos órák
Vác	ny *		5	4	1	
Vámosmikola	3 . =	folt	3	3	1	0
Baja	1 *	folt	2	1	0	0
Bácsalmás	2 *	1	1	1	-1	
Izsák	3 *		2	1	0	
Kalocsa	1 *		3	2	-0	0
Kecskemét	2 *		2	2	1	0
Kiskunf. háza	3 .		2	1	0	
Kiskunhalas	4 .		2	2	0	
Kunszentmiklós	3 *		3	3	3	
Tiszakecske	–	–	–	–	–	
Balassagyarmat	–	–	–	–	–	
Romhany	ny ,	folt	6	1	-1	
Salgotarjan	.	folt	4	-1	-1	
Eger	.	folt	1	-1	-3	0
Galyatető	–	–	–	–	–	
Gyöngyös	1 *	folt	4	2	0	
Kékestető	ny *	44	1	0	-1	0
Kompolt	1 *		2	-0	-1	0
Lőrinci	ny *	folt	3	2	-1	
Poroszló	ny *	folt	1	0	-1	
Jászapáti	1 *		3	-3		
Jászberény	2 *	folt	5	4	-1	
Karcag	–	–	–	–	–	
Szolnok	1 *		2	1	1	0
Tiszaroff	–	–	–	–	–	
Turkeve	1 *	folt	1	0	0	0
Kistelek	4 ▽		2	2	1	
Makó	2 *	folt	1	1	0	
Szeged	3 .	folt	1	1	0	0
Szentes	4 *	folt	5	1	-0	
Borsodnádasd	ny *	5	2	-1	-3	
Fugod	ny *	1	0	-1	-1	
Hidasnemeti	.	folt	4	0	0	
Josvafő	–	–	–	–	–	
Lillafüred	.	6	3	1	0	
Miskolc	. =	folt	2	0	0	0
Putnok	.	8	2	-1	-1	
Sárospatak	–	–	–	–	–	–
Szendrőlád	–	–	–	–	–	
Tokaj	1 ,	folt	1	0	0	
Kisvarda	.	2	1	0	0	0
Mátészalka	ny *	4	1	0	0	
Nyiregyháza	ny * =	folt	1	1	-0	0
Nyirlugos	–	–	–	–	–	
Pátyod	1 *	8	1	-2	-3	
Tiszabecs	1 *	8	1	-0	-1	
Vásárosnameny	1 *	7	0	-0	-1	
Zahony	1 *	6	0	0	-1	
Berettyoujfalu	ny *	folt	1	1	0	
Debrecen	ny * =	folt	1	0	-0	0
Hajdudorog	ny *	folt	2	-1	-1	
Hortobágy	–	–	–	–	–	
Korosszakal	.	folt	1	0	0	
Polgar	ny *	folt	1	0	0	
Bekescsaba	ny *	folt	1	0	-1	0
Mezohegyes	2 *	folt	1	0	0	0
Oroshaza	5 .	1	1	1	1	0
Szarvas	2 *	folt	1	1	-0	0
Szeghalom	ny ,		2	1	0	



KIADJA: ORSZÁGOS METEOROLÓGIAI SZOLGÁLAT

Készíti: Központi Előrejelző Intézet Előrejelző Osztálya — T.: 273 - 078 — Megjelenik naponként

Évi előfizetési díja: 1.460.-Ft - Megrendelhető: 1024 Budapest, II., Kitaibel Pál u. 1. Telefon: 353-500

Kiadásért felel: az OMSZ elnöke — Szerkesztésért felel: a KEI igazgatója

IDŐJÁRÁSI NAPIJELENTÉS

ЕЖЕДНЕВНЫЙ МЕТЕОРОЛОГИЧЕСКИЙ БЮЛЛЕТЕНЬ · DAILY WEATHER REPORT
BULLETIN QUOTIDIEN DE TEMPS · TÄGLICHER WETTERBERICHT

94. évfolyam 40. szám. + Budapest + 1981. február 9. hétfő

Az időjárási helyzet és a várható időjárás:

Kontinensünk nagy részén szokatlanul enyhe az időjárás. Nyugat- és Dél-Európában még éjszaka sem csökken nulla fok alá a hőmérséklet, napközben pedig - csakúgy, mint a Kárpát-medencében - közel 10 fokkal haladja meg a február elején mért sokéves átlagot. Emellett a viszonylag kis mértékü változások jellemzik az időjárást. Hétfőn délelőtt a Brit-szigetek és a Fekete-tenger térségében csaknem mindenütt esett az eső. Közép- és Dél-Európában többnyire kevés volt a felhő, helyenként erősen párás maradt a levegő. Kelet-Skandináviában és a Szovjetunió észak-európai területén folytatódott a hideg, téli időjárás, sokfelé havazott, helyenként hófúvások alakultak ki. A hőmérséklet hajnalra egy-két helyen megközelitette a minusz 20 fokot.

Vasárnap a keleti, északkeleti országrészben erősen felhős, párás idő volt. Az Alföldön szórványosan kisebb eső alakult ki. A lehullott csapadék mennyisége általában nem haladta meg az 1 mm-t. Az ország nagy részén változóan felhős volt az ég, legtöbbet 6-8 órán át - a nyugati, délnyugati országrészben sütött a nap. Az északkeleti országrészben a tartós felhőzet és köd miatt csak 1,4 fokig melegedett fel a levegő. Az ország nagy részén szokatlanul enyhe volt az idő, a hőmérséklet csúcsértéke 8 és 15 fok között alakult. Hétfőn hajnalra északkeleten és délnyugaton 0, -3, máshol 0, +6 fokig hült le a levegő. Délelőtt általában kevés volt a felhő, csapadékról nem érkezett jelentés. A hőmérséklet 11 órakor általában 4 és 12 fok között, északkeleten 0 fok körül volt.

Ma 12 órakor Budapesten a hőmérséklet 11 fok, a tengerszintre átszámitott légnyomás 1021 mbar, alig változik.

Várható időjárás kedd estig:

Hétfőn túlnyomóan napos idő, csapadék nélkül.
Kedden megnövekvő felhőzet, néhány helyen eső, záporeső.
Hétfőn mérsékelt, változó irányú, kedden időnként erős déli, délnyugati szél.
Várható legalacsonyabb éjszakai hőmérséklet: általában 0, +5 fok között, északkeleten kevéssel 0 fok alatt, ott helyenként köd,
legmagasabb nappali hőmérséklet kedden: 10, 15 fok között.

Török Dénes s.k.

TÁVOLABBI KILÁTÁSOK SZERDÁTÓL-SZOMBATIG:

Eleinte erősen felhős idő.
Esőkre, a magasabban fekvő helyeken havas esőre, havazásra lehet számitani, majd kevesebb lesz a felhő, csökken a csapadékhajlam.
Legalacsonyabb hajnali hőmérséklet 0 fok körül.
Legmagasabb nappali hőmérséklet eleinte +5 fok körül, majd +5, 10 fok között.
Jelentős mennyiségü /legalább 5 mm/ csapadék az ország területének 80 százalékán várható az időszak elején.

KÖZÉPTÁVÚ ELŐREJELZŐ OSZTÁLY

A hőmérséklet napi középértéke és eltérése a 100 évi átlagtól /Budapest belterületén/:

1981. II. 8. 8,9°C +9,2°C

1871 óta ezen a napon Budapesten előfordult

legmagasabb hőmérséklet: 12,5°C /1894/,

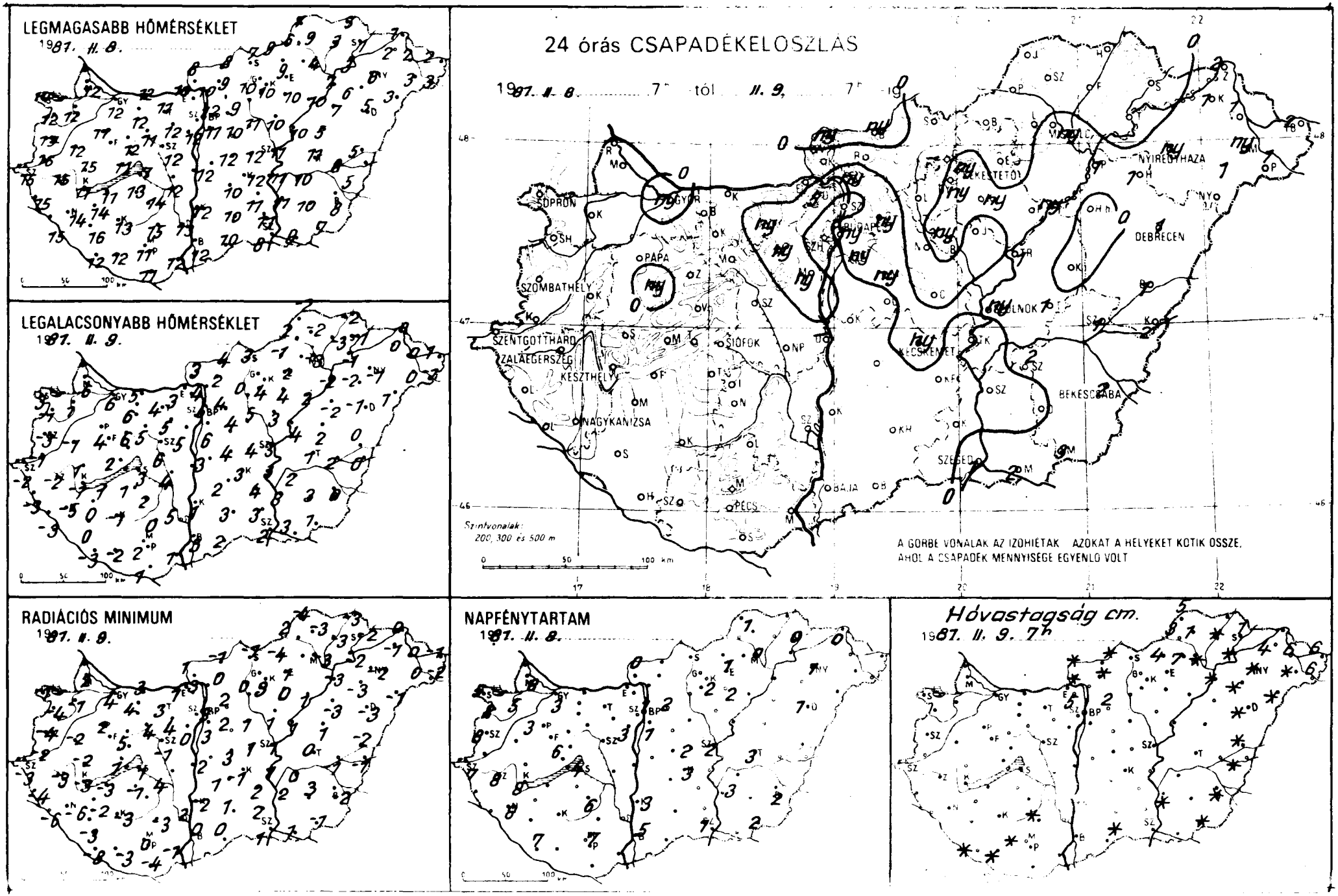
LEGMAGASABB HŐMÉRSÉKLET
1987. II. 8.
LEGALACSONYABB HŐMÉRSÉKLET
1987. II. 9.
24 órás CSAPADÉKELOSZLÁS
1987. II. 8. 7h tól II. 9. 7h ig
SOPRON
GYŐR
PÁPA
SZOMBATHELY
SZENTGOTTHÁRD
ZALAEGERSZEG
KESZTHELY
NAGYKANIZSA
SIÓFOK
BUDAPEST
NYÍREGYHÁZA
DEBRECEN
BÉKÉSCSABA
SZEGED
BAJA
PÉCS
Szintvonalak:
200, 300 és 500 m
A GÖRBE VONALAK AZ IZOHIÉTÁK AZOKAT A HELYEKET KÖTIK ÖSSZE,
AHOL A CSAPADÉK MENNYISÉGE EGYENLŐ VOLT
RADIÁCIÓS MINIMUM
1987. II. 9.
NAPFÉNYTARTAM
1987. II. 8.
Hóvastagság cm.
1987. II. 9. 7h

	1981.II.9. 07 h -ig az utolsó 24 óra adatai					
	csapadék (mm)	Hó cm	max. hőmérséklet	min. hőmérséklet	rad. min	napos órák
...vór	ny		12	6	4	3
...apuvar	.		12	1	-1	5
...asonmagyaróvár	.		12	6	2	8
...ska	–		–	–	–	
...pron	.		14	3	-1	5
...gronhorpacs	. ⌴		12	-1	-4	8
...fal	. V		12	-1	-2	
...mend	.		16	-1	-2	
...gotthard	. ⌴ =		15	-2	-3	7
...vabathely	. ⌴		13	-3	-4	8
...ri	. V		15	-3	-4	
...nye	. ⌴ ≡		15	-3	-6	
...Kalocsa	. ⌴ =		14	-5	-6	8
...Cegléd	. V =		15	-2	-3	8
...rkasgyerü	ny ,		10	3	0	
...sthely	. ⌴ =		11	-1	-3	8
...shely	.		11	4	0	6
...	.		11	4	2	3
...	. ⌴		15	1	-2	
...	.		11	2	1	
...	.		12	6	5	
...	.		9	5	4	
...ad	.		11	1	-3	
...ekszt. györgy	.	folt	12	-3	-8	7
...sosvar	. ⌴ ≡		13	-1	-3	
...arcali	. ⌴		14	0	-2	
...fok	.		7	3	1	4
...mogyszob	. ⌴		16	0	-3	
...ab	.		13	1	-1	
Babolna	.		12	5	3	
Esztergom	.		10	3	1	
Kisber	.		12	6	4	
Komarom	.		12	5	3	
Tatabanya	ny V		11	4	3	
Vasutdoboz	ny		12	5	4	
Dunaujváros	–		–	–	–	
Martonvasar	ny ,		12	5	0	3
Mor	.		11	5	4	
Nagyhorcsok p	.		12	4	4	
Szabadbattyán	.		12	6	-1	
Tiszaszemcse	.		14	2	-1	6
Tengyel	.	folt	15	0	-3	
Nagykonyi	.		12	0	-2	
Szekszárd	.		13	5	2	
Arpad-tető	.	folt	12	5	1	
Mohács	. ⌴		12	1	-1	
Pécs	.		11	2	0	7
Siklós	.		11	1	-4	
Szigetvár	.	folt	12	-2	-3	
Budapest Lörinc	ny		11	6	3	1
Budapest Met. Int.	ny		12	6	3	1
Budapest Szab. hegy	.		8	3	2	
Budapest	.		12	4	1	2
Budapest	5	5	4	2	0	
Budapest	ny ,	2	9	4	2	2
Budapest	.	folt	9	4	3	
Budapest	ny		10	4	2	
Budapest	.		11	5	1	
Budapest	.		12	4	3	
Budapest	.		12	8	3	

	1981.II.9. 07 h -ig az utolsó 24 óra adatai					
	csapadék (mm)	Hó cm	max. hőmérséklet	min. hőmérséklet	rad. min	napos órák
Vác	ny V		10	4	3	
Vámosmikola	ny	folt	8	3	1	0
Baja	.		12	3	0	5
Bacsalmas	. ⌴	folt	10	2	0	
Izsák	.		10	2	1	
Kalocsa	. ⌴		12	1	-2	3
Kecskemet	ny		12	3	-1	3
Kiskunf. haza	.		11	4	2	
Kiskunhalas	.		10	3	1	
Kunszentmiklos	.		12	3	2	
Tiszakecske	.		11	3	1	
Balassagyarmat	ny ,	folt	8	4	-1	
Romhany	.	folt	9	2	0	
Salgotarjan	.		7	3	-1	
Eger	.		9	2	1	1
Galyateto	–	–	–	–	–	
Gyöngyos	ny ,		10	4	3	
Kekesteto	ny	43	2	1	-1	2
Kompolt	ny ,		10	4	0	2
L...	. ⌴		10	0	0	
...	ny		10	2	1	
...szarfalu	.		10	3	1	
Taszberény	ny		11	4	1	
Karcag	.		5	2	1	
Szolnok	ny		11	3	1	2
Tiszaroff	1		10	4	1	
Turkeve	1		11	1	0	3
Kistelek	.		11	3	2	
Mako	2 ⌴		9	3	-1	
Szeged	1 ⌴	folt	8	2	1	1
Szentes	.	folt	11	3	2	
Borsodnádasd	. ⌴	4	9	-1	-4	
Fügöd	. ≡	folt	3	-3	-3	
Hidasnemeti	. ≡		3	-2	-3	
Josvafö	. ⌴	5	7	-2	-4	1
Lillafured	.	7	8	1	0	
Miskolc	ny ≡,	folt	4	-3	-3	0
Putnok	.	3	6	2	2	
Sárospatak	. ≡	1	1	-1	-2	0
Szendrölad	. V ≡	1	9	-2	-3	
Tokaj	. ≡	folt	3	-1	-2	
Kisvárda	1 ✱ ≡	4	2	0	-1	0
Mateszalka	ny ≡	folt	3	0	0	
Nyiregyhaza	ny ≡	folt	6	-1	-2	1
Nyirlugos	1 ⌴	folt	3	1	-1	
Patyod	1 ✱ ≡	6	3	-1	-2	
Tiszabecs	2 ✱	6	2	1	-1	
Vasarosnameny	1	6	2	0	0	
Zahony	2 ✱		1	0	0	
Berettyoujfalu	1	folt	5	0	-2	
Debrecen	1 ⌴ =	folt	5	-1	-3	1
Hajdudorog	1 ✱	folt	6	-2	-3	
Hortobágy	.		7	-2	-3	
Körösszakal	2	folt	5	0	-1	
Polgar	1 ⌴ ≡	folt	7	-2	-3	
Békéscsaba	2 ⌴	folt	8	0	-2	2
Mezöhegyes	3	folt	7	1	-1	2
Orosháza	.		10	3	3	–
Szarvas	2 ⌴		10	2	0	3
Szeghalom	1		8	2	-1	

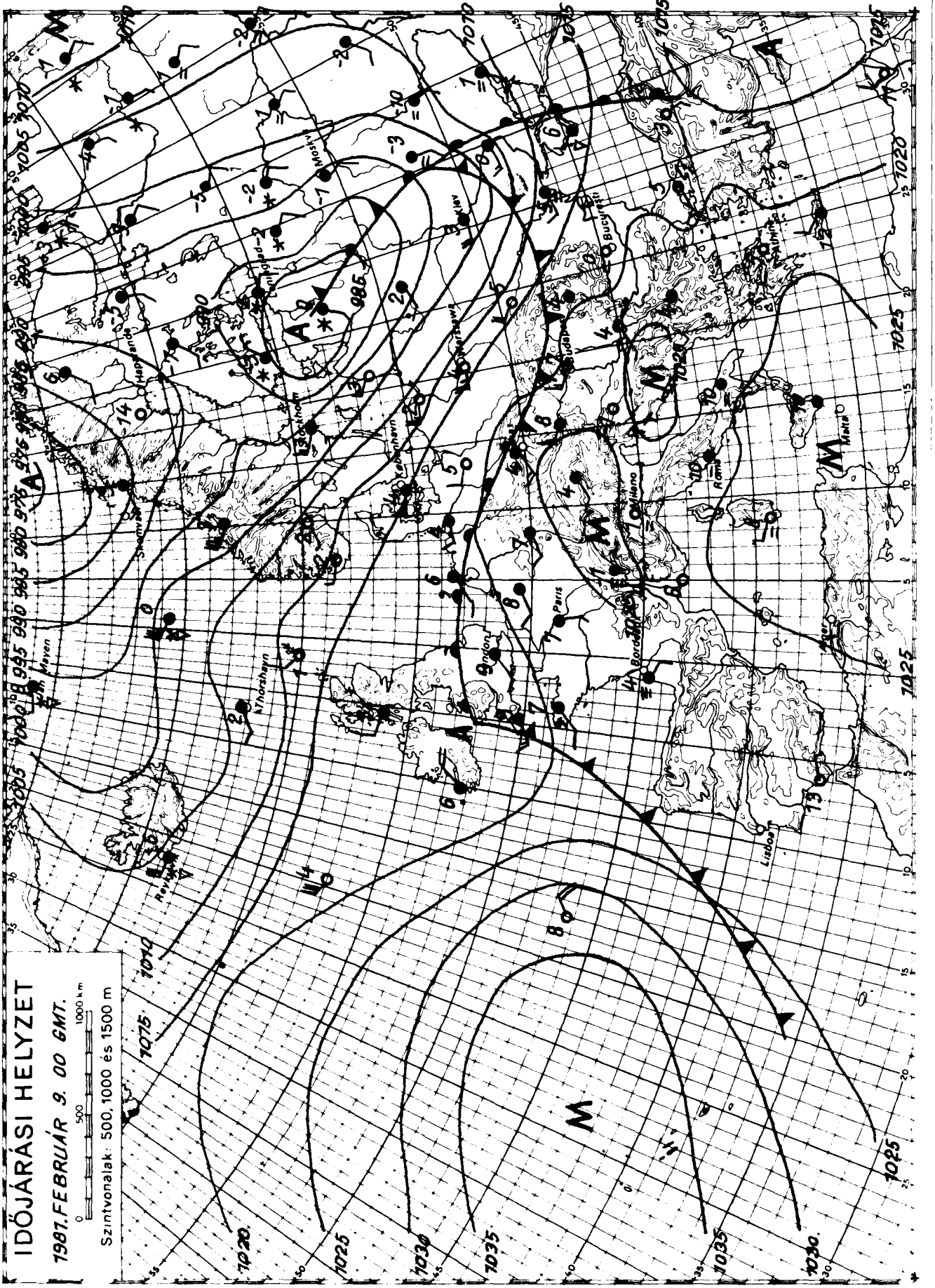

KIADJA: ORSZÁGOS METEOROLÓGIAI SZOLGÁLAT
Készíti: Központi Előrejelző Intézet Előrejelző Osztálya — T.: 273 - 078 — Megjelenik naponként
Évi előfizetési díja: 1.460.-Ft - Megrendelhető: 1024 Budapest, II., Kitaibel Pál u. 1. Telefon: 353-500
Kiadásért felel: az OMSZ elnöke — Szerkesztésért felel: a KEI igazgatója

IDŐJÁRÁSI NAPIJELENTÉS

ЕЖЕДНЕВНЫЙ МЕТЕОРОЛОГИЧЕСКИЙ БЮЛЛЕТЕНЬ · DAILY WEATHER REPORT
BULLETIN QUOTIDIEN DE TEMPS · TÄGLICHER WETTERBERICHT

94. évfolyam 41. szám. + Budapest + 1981. február 10. kedd

Az időjárási helyzet és a várható időjárás:

Középpontjával a Benelux-államok térsége fölött ciklon örvénylik. Ennek keleti, délkeleti oldalán enyhe, nagy nedvességtartalmú levegő áramlik Olaszországon és az Alpokon át a Kárpát-medence és a Lengyel-síkság irányába. Ezeken a területeken jobbára erősen felhős az ég. Az évszakhoz képest igen enyhe az idő. A hőmérséklet csúcsértéke többfelé 5, 8 fokkal haladja meg a legutóbbi évek átlagát. Az említett ciklon nyugati oldalán viharos északi szél kíséretében hideg levegő érkezik a Brit-szigeteken és Franciaországon át a Földközi-tenger északnyugati medencéjébe. Szerda estig a hideg levegő már eléri az Alpok térségét és a Kárpát-medence nyugati felét is.

Hazánkban hétfőn az északkeleti országrész kivételével napos, igen enyhe idő volt. Az 5, 9 órás napsütés hatására kora délutánra 8, 14 fokig melegedett föl a levegő. Északkeleten ugyanakkor erősen párás, ködös idő volt és a legmagasabb nappali hőmérséklet csak 2 és 7 fok között váltakozott. Kedd hajnalra szeszélyes területi eloszlásban -3, +5 fokig hült le a levegő. Főleg az északi, északkeleti megyékben többfelé volt köd, de ez a déli órákig majdnem mindenütt feloszlott. Változóan felhős ég mellett 11 órakor +1, +8 fok között alakult a hőmérséklet.

Ma 12 órakor Budapesten a hőmérséklet 3 fok, a tengerszintre átszámított légnyomás 1015 mbar, gyengén süllyed.

Várható időjárás szerda estig:

Átmenetileg országszerte erősen megnövekvő felhőzet.
Többfelé eső, záporeső, szerdán főleg északnyugaton már hózápor.
Megélénkülő déli, délnyugati, majd északnyugati, északira forduló, megerősödő, a Dunántúlon időnként viharossá fokozódó szél.
Hajnalban keleten helyenként még köd.
Várható legalacsonyabb éjszakai hőmérséklet: általában -2, +3 fok között, nyugaton +5 fok közelében,
legmagasabb nappali hőmérséklet szerdán: +2, +7 fok között

Németh Lajos s.k.

A hőmérséklet napi középértéke és eltérése a 100 évi átlagtól /Budapest belterületén/:

1981. II. 9.	7,9°C	+7,8°C

1871 óta ezen a napon Budapesten előfordult

legmagasabb hőmérséklet:	13,5°C /1928/,
legalacsonyabb hőmérséklet:	-19,0°C /1917/.

81.068.

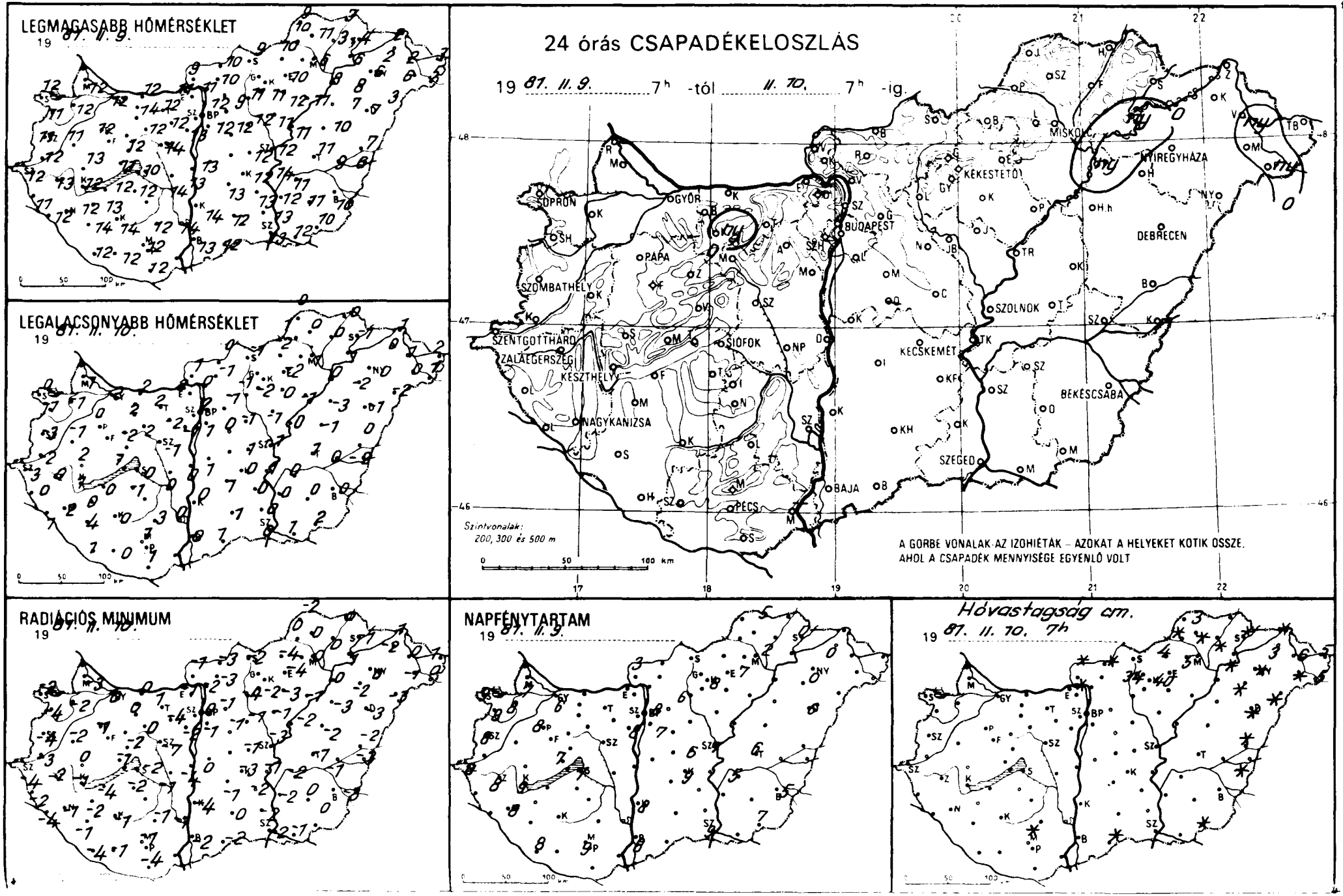
LEGMAGASABB HŐMÉRSÉKLET
19 87. II. 9.
LEGALACSONYABB HŐMÉRSÉKLET
19 87. II. 10.
24 órás CSAPADÉKELOSZLÁS
19 87. II. 9. 7h -tól II. 10. 7h -ig.
SOPRON
GYŐR
BUDAPEST
MISKOLC
NYÍREGYHÁZA
KÉKESTETŐ
DEBRECEN
PAPA
SZOMBATHELY
SZENTGOTTHÁRD
ZALAEGERSZEG
KESZTHELY
SIÓFOK
KECSKEMÉT
SZOLNOK
NAGYKANIZSA
BÉKÉSCSABA
SZEGED
BAJA
PÉCS
Szintvonalak:
200, 300 és 500 m
A GÖRBE VONALAK AZ IZOHIÉTÁK – AZOKAT A HELYEKET KÖTIK ÖSSZE,
AHOL A CSAPADÉK MENNYISÉGE EGYENLŐ VOLT
RADIÁCIÓS MINIMUM
19 87. II. 10.
NAPFÉNYTARTAM
19 87. II. 9.
Hóvastagság cm.
19 87. II. 10. 7h

	1981.II.10 07 h -ig az utolsó 24 óra adatai					
	csapadék (mm)	Hó cm	max. hőmérséklet	min. hőmérséklet	rad. min.	napos órák
Győr	• ⊔ ≡		12	2	0	6
Kapuvár	• ⊔		12	-1	-2	8
Mosonmagyaróvár	• ⊔		12	1	-3	7
Rajka	–		–	–	–	
Sopron	• ⊔ =		12	0	-2	9
Sopronhorpács	• ⊔		11	-1	-4	8
Kald	• ∀ ≡		11	-1	-2	
Körmend	•		12	-2	-3	
Szentgotthárd	• ⊔ =		12	-3	-4	8
Szombathely	• ⊔ =		11	-3	-4	8
Lenti	•		11	0	-2	
Letenye	• ⊔		12	1	-4	
Nagykanizsa	•		12	2	-1	8
Zalaegerszeg	• ∨ ≡		13	0	-2	8
Farkasgyepü	• ⊔		11	1	-1	
Keszthely	• ⊔		12	1	-1	9
Mencshely	• ⊔		10	0	-2	7
Pápa	• ⊔ =		12	0	-1	8
Sümeg	• ⊔		13	2	0	
Tihany	•		11	1	-1	
Veszprém	• ⊔ ≡		12	-2	-2	
Zirc	• ⊔		11	-1	-3	
Bonyód	•		12	0	-4	
Homokszt. györgy	•		12	1	-4	8
Kaposvár	•		14	0	-1	
Marcali	• ⊔		13	0	-2	
Siófok	• ⊔ =		10	0	-2	7
Somogyszob	• ⊔		14	4	-1	
Tab	•		12	-1	-2	
Bábolna	• ⊔		12	1	-2	
Esztergom	•		11	2	-1	
Kisbér	ny ≡,		14	2	0	
Komárom	• ⊔		12	2	0	
Tatabánya	•		12	2	1	
Alcsútdoboz	• ∨ ≡		12	-2	-4	
Dunaújváros	•		13	0	-4	
Martonvásár	• ⊔ ≡		13	-1	-2	8
Mór	•		12	2	0	
Nagyhörcsökp.	•		14	0	-1	
Szabadbattyán	• ≡		14	-1	-7	
Tregszemcse	• ⊔ ≡		13	-1	-4	8
Tengyel	•		12	3	-1	
Nagykónyi	•		14	1	-4	
Szekszárd	• ≡		14	0	-1	
Csádétető	•	folt	11	4	1	
Mohács	–		–	–	–	
Pécs	• ⊔ =		12	1	-1	9
Siklós	• ⊔		12	1	-4	
Szigetvár	•		12	0	-1	
Bp. Lőrinc	• ⊔ ≡		12	1	-1	7
Bp. Met. Int	•		12	2	0	8
Bp. Szab. hegy	• ≡		9	0	0	
Tegled	• ⊔		12	1	-1	6
Dobogókő	–	–	–	–	–	
Gödöllő	• ∀ ≡		9	-1	-1	6
Nagyhalyrét	• ≡	folt	10	-3	-3	
Nyírjes	• ≡		12	0	-1	
Nagykáta	• ⊔ ≡		12	-1	-1	
Tikeny	–		–	–	–	
Szentendre	•		12	0	-0	

	1981.II.10. 07 h -ig az utolsó 24 óra adatai					
	csapadék (mm)	Hó cm	max. hőmérséklet	min hőmérséklet	rad. min.	napos órák
Vác	• ⊔ ≡		11	0	-2	
Vámosmikola	•	folt	9	1	-1	3
Baja	• ⊔ =		13	0	-2	8
Bácsalmás	• ⊔	folt	12	1	-2	
Izsák	•		13	1	-1	
Kalocsa	• ⊔		14	0	-4	8
Kecskemet	• ∀		12	0	-3	9
Kiskunf. háza	• ⊔		13	0	-2	
Kiskunhalas	•		12	1	0	
Kunszentmiklos	• ⊔		13	1	0	
Tiszakecske	•		14	1	-1	
Balassagyarmat	•	folt	10	0	-3	
Romhány	• ≡		10	-1	-3	
Salgótarján	•		9	-1	-2	
Eger	• ≡		10	-2	-4	7
Galyatető	• ≡	34	6	2	1	
Gyöngyös	•		11	-2	-2	
Kekestető	• ≡	40	5	0	-1	8
Kompolt	• ≡		12	0	-3	7
Lőrinci	• ⊔ ≡		11	-1	-4	
Poroszló	• ≡		11	-1	-1	
Jászapáti	• ⊔ ≡		11	-1	-1	
Jászberény	• ⊔ ≡		11	-1	-2	
Karcag	• ⊔		10	-1	-2	
Szolnok	• ⊔ =		12	-1	-3	7
Tiszaroff	• ≡		11	0	-2	
Túrkeve	• ⊔		11	1	-1	6
Kistelek	•		13	0	-2	
Makó	• ⊔		12	1	-1	
Szeged	• ⊔ =		13	0	-2	9
Szentes	• ⊔		12	0	-2	
Borsodnádasd	• ⊔ =	4	10	-2	-4	
Füged	• ≡	folt	3	0	0	
Hidasnémeti	• ≡		7	0	0	
Jósvafő	• ⊔ ≡	3	9	0	-2	5
Lillafüred	• ≡	5	10	-1	-3	
Miskolc	• ≡		6	1	0	2
Putnok	• ≡	folt	10	1	0	
Sárospatak	• ⊔	folt	4	-1	-1	0
Szendrőlad	• ≡	folt	11	0	0	
Tokaj	ny ≡,	folt	6	1	1	
Kisvárda	• ≡	3	2	0	-2	0
Mátészalka	•	folt	6	0	-1	
Nyíregyháza	•	folt	6	0	0	0
Nyírlugos	• ⊔	folt	3	-2	-3	
Pátyod	ny	5	5	1	0	
Tiszabecs	•	5	3	2	1	
Vásárosnameny	ny ,	6	2	1	0	
Zahony	•	folt	2	1	1	
Berettyóujfalu	• ⊔	folt	7	0	-2	
Debrecen	• ⊔ =	folt	7	-1	-3	6
Hajdudorog	•	folt	8	-2	-2	
Hortobágy	• ≡		7	-3	-3	
Kósosszakal	• ⊔	folt	6	-2	-3	
Polgar	ny ≡,		8	0	0	
Békéscsaba	• ⊔ =		10	0	-3	5
Mezőhegyes	• ⊔	folt	10	2	0	7
Orosháza	•		11	0	0	–
Szarvas	• ⊔		11	0	-2	5
Szeghalom			9	0	-1	

KIADJA: ORSZÁGOS METEOROLÓGIAI SZOLGÁLAT

Készült: Központi **Előrejelző** Intézet Előrejelző Osztálya T: 273-018 **Megjelenik** naponként

Évi előfizetési díja: 1 760, Ft – **Megrendelhető**: 1024 Budapest, II. Kitaibel Pál utca 1. Telefon: 355-500

Kiadásért felel: az OMSZ elnöke **Szerkesztésért felel**: a KEI igazgatója

IDŐJÁRÁSI NAPIJELENTÉS

ЕЖЕДНЕВНЫЙ МЕТЕОРОЛОГИЧЕСКИЙ БЮЛЛЕТЕНЬ • DAILY WEATHER REPORT
BULLETIN QUOTIDIEN DE TEMPS • TÄGLICHER WETTERBERICHT

94. évfolyam 42. szám. + Budapest + 1981. február 11. szerda

Az időjárási helyzet és a várható időjárás:

A Dánia fölött lévő ciklon hatására egyre hidegebb levegő áramlik szárazföldünk belseje fölé. A sarkvidéki léghullámok az éjszaka a Lengyel-síkságon és a Kárpátok vidékén még esőket, a Német-alföldön már havazást, hózáporokat okoztak. Sokfelé havazott a Szovjetunió európai területén is. Ott az erős szél miatt hófúvások is keletkeztek. Nyugat- és Dél-Európa nagy részén csendes az időjárás. Jelentős felhőzet és csapadék ott nem alakul ki.

Hazánkban kedden fokozatosan megnövekedett a felhőzet. Délelőtt a köd lassan feloszlott. Késő délután előbb a Dunántúlról, majd egyre több helyről jelentettek esőt. A hőmérséklet csúcsértéke 2, 12 fok között volt, az északkeleti országrészben mérték a hüvösebbet. Az esti órákban sokfelé megerősödött, illetve viharossá fokozódott a nyugati, északnyugati szél. Ma hajnalra -1, +5 fokig hült le a levegő. Reggel már csak néhány helyen fordult elő kisebb eső, havas eső, Baranyában havazás. A 7 óráig lehullott csapadék mennyisége általában csapadéknyom és 2 mm között volt, de a Dunántúl déli részén 3-5 mm-t is mértek. Délelőtt felhőátvonulások voltak. Sokfelé fújt erős, helyenként viharos északnyugati szél. A hőmérséklet 11 órakor 2 és 6 fok között váltakozott az országban.

Ma 12 órakor Budapesten 5 fokot mértek, a tengerszintre átszámitott légnyomás 1022 mbar, alig változik.

Várható időjárás csütörtök estig:

A felhőátvonulásokból szórványos hózáporok.
Sokfelé erős, helyenként viharos északnyugati, északi szél.
A legalacsonyabb éjszakai hőmérséklet: általában 0, -5 fok között, a szélcsendes helyeken kevéssel -5 fok alatt.
A legmagasabb nappali hőmérséklet csütörtökön: 1, 5 fok között.

Pálmási Judit s.k.

A hőmérséklet napi középértéke és eltérése a 100 évi átlagtól /Budapest belterületén/:

1981. február 10.	4,9°C	+5,0°C

1871 óta ezen a napon Budapesten előfordult

legmagasabb hőmérséklet:	15,4°C /1925/
legalacsonyabb hőmérséklet:	-21,8°C /1929/

81.069.

LEGMAGASABB HŐMÉRSÉKLET

19 87. II. 10.

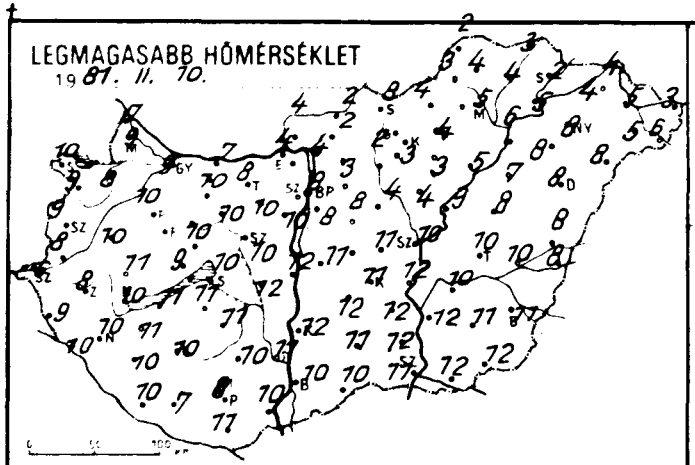

LEGALACSONYABB HŐMÉRSÉKLET

19 87. II. 11.

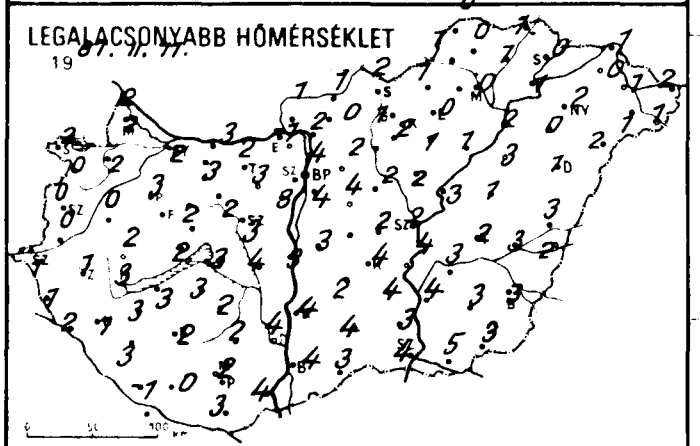

RADIÁCIÓS MINIMUM

19 87. II. 11.

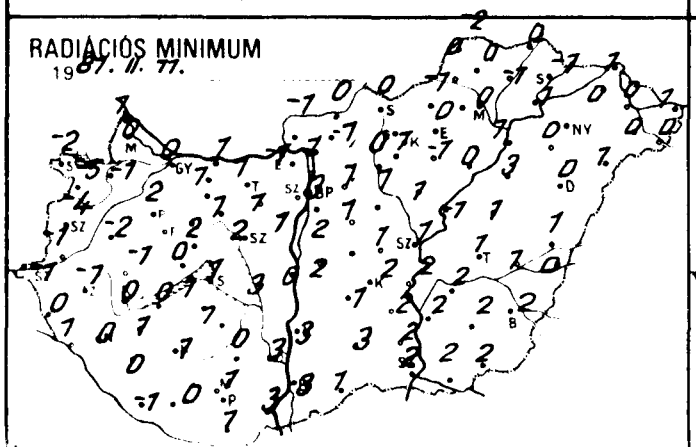

24 órás CSAPADÉKELOSZLÁS

19 87. II. 10. 7h -tól II. 11. 7h -ig.

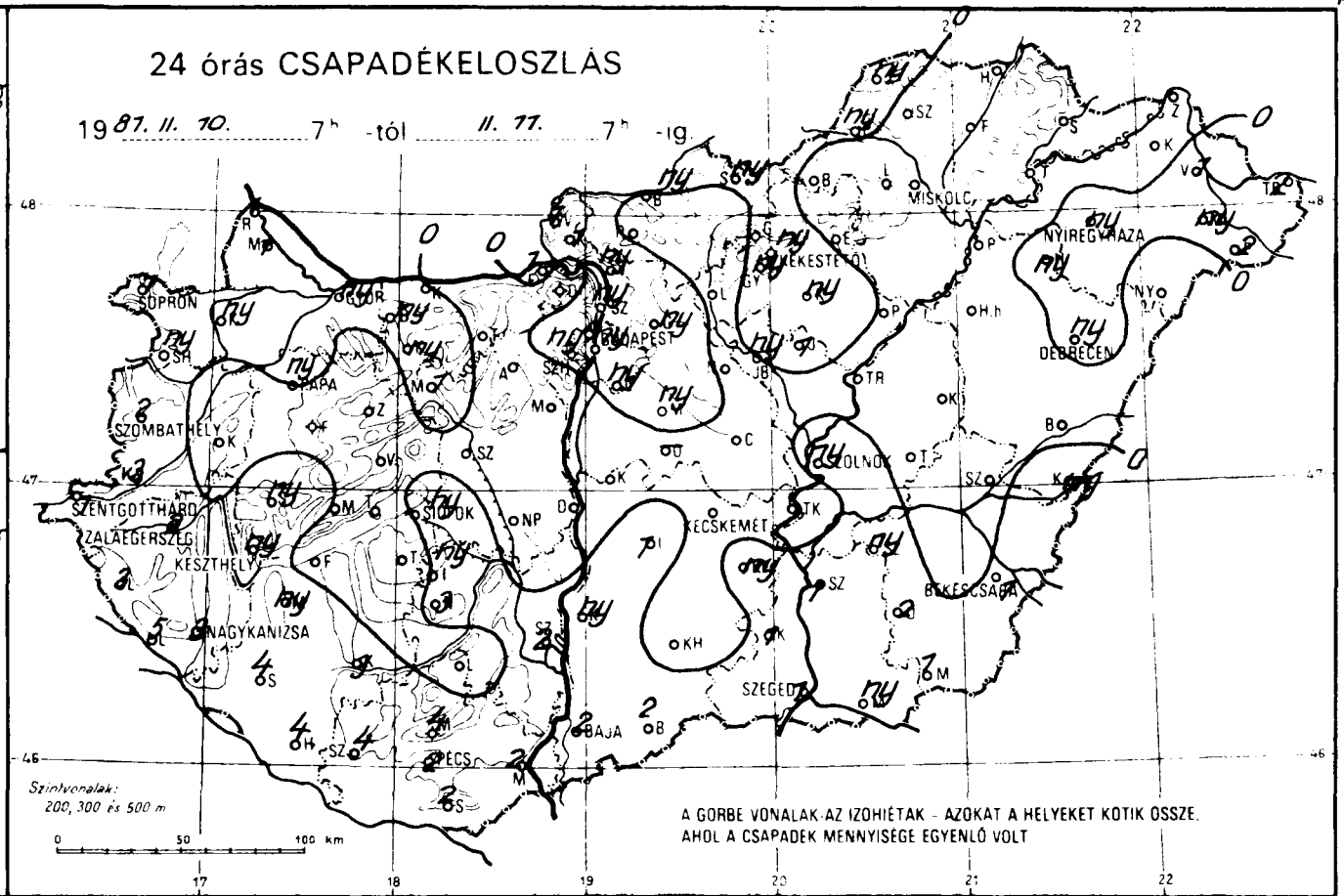

NAPFÉNYTARTAM

19 87. II. 10.

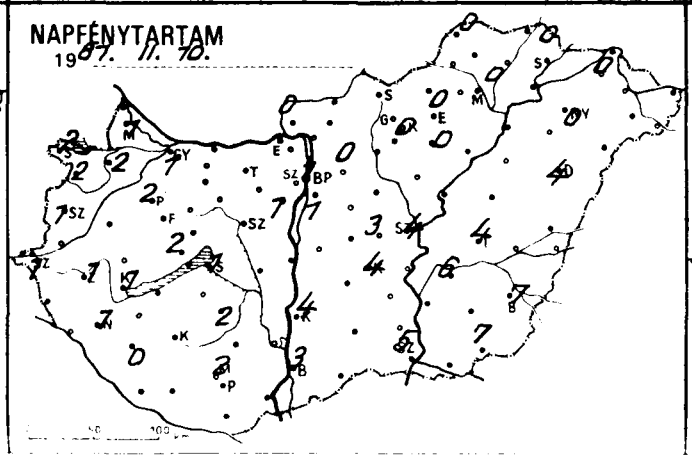

Hóvastagság cm.

19 87. II. 11. 7h

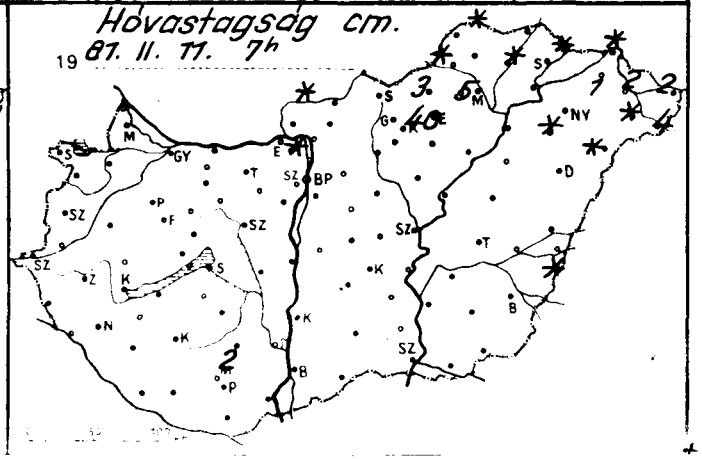

	1981.II.11. 07 h -ig az utolsó 24 óra adatai					
	csapadék (mm)	hó cm	max. hőmérséklet	min. hőmérséklet	rad. min.	napos órák
Győr	ny		9	2	0	1
Kaposvár	ny		8	2	-1	2
Mosonmagyaróvár	1 ⌴		9	2	0	1
Rajka	1		7	2	1	
Sopron	1		10	2	-2	2
Sopronhorpács	ny		9	0	-5	2
Kald	.		10	0	-2	
Körmend	3		8	0	-1	
Szentgotthárd	1		6	1	-1	1
Szombathely	2		9	0	-4	1
Penti	3		9	1	0	
Letenye	5		10	2	1	
Nagykanizsa	3		10	1	0	1
Zalaegerszeg	2		8	1	-1	1
Farkasgyepű	.		9	1	0	
Keszthely	ny		10	3	0	1
Mencshely	.		9	2	1	2
Pápa	ny		10	3	2	2
Sümeg	ny		11	2	-1	
Tihany	.		9	2	0	
Veszprém	.		10	2	2	
Zirc	.		9	2	1	
Bonyód	.		11	3	0	
Homokszt. györgy	4 ≋		10	-1	-1	0
Kaposvár	3		10	2	1	
Marcali	ny		11	3	1	
Siófok	ny ⛆		10	3	1	1
Somogyszob	4		10	3	0	
Tab	.		11	3	1	
Bábolna	ny		9	2	0	
Esztergom	1		4	-1	-1	
Kisber	ny		10	3	1	
Komárom	.		7	3	1	
Tatabánya	.		8	2	1	
Alcsútdoboz	.		10	3	1	
Dunaújváros	.		12	3	0	
Martonvásár	.		10	3	1	1
Mór	1		10	2	1	
Nagyhörcsökp.	.		12	4	3	
Szabadbattyán	.		10	3	2	
Fregszemcse	ny		11	2	1	2
Lengyel	.		10	2	0	
Nagykónyi	3		11	3	0	
Szekszárd	2		11	4	3	
Mosonteto	4 *	2	9	0	-1	
Mohács	2		10	4	3	
Pécs	2 *		8	2	1	2
Siklós	2		11	3	1	
Szigetvár	4		7	0	0	
Bp. Lőrinc	ny		8	4	2	1
Bp. Met. Int.	ny		8	4	3	1
Bp. Szab. hegy	ny ,		6	1	0	
Szeged	.		11	2	1	3
Dugokő	.	folt	4	-2	-2	
Siófok	ny ,		3	2	1	0
Tihanyrét	1		3	2	0	
Mosonmagyaróvár	ny		8	4	1	
Szombathely	.		4	2	1	
Szentendre	-		-	-	-	
	ny		4	3	2	

	1981.II.11. 07 h -ig az utolsó 24 óra adatai					
	csapadék (mm)	hó cm	max. hőmérséklet	min. hőmérséklet	rad. min.	napos órák
Vác	ny		4	2	1	
Vámosmikola	1	folt	4	1	-1	0
Baja	2		10	4	3	3
Bácsalmás	2		10	3	1	
Izsák	1		12	2	1	
Kalocsa	ny		12	4	3	4
Kecskemét	.		11	4	2	4
Kiskunf. háza	ny		12	4	2	
Kiskunhalas	.		11	4	3	
Kunszentmiklós	.		11	3	2	
Tiszakécske	.		12	4	2	
Balassagyarmat	ny ,		2	1	0	
Romhány	.		2	0	-1	
Salgótarján	ny		8	2	0	
Eger	.		4	0	0	0
Galyatető	-	-	-	-	-	
Gyöngyös	ny		3	2	1	
Kékestető	ny *	40	0	-3	-5	0
Kompolt	ny ,		3	1	-1	0
Lőrinci	.		2	1	0	
Poroszló	.		5	1	0	
Jászapáti	1		4	2	1	
Jászberény	ny ⌴		3	2	2	
Karcag	.		8	1	1	
Szolnok	ny		10	2	1	4
Tiszaroff	.		9	3	-1	
Törökeve	.		10	2	1	4
Kistelek	1 ⛆		12	3	2	
Makó	ny ,		12	5	2	
Szeged	1		11	4	2	5
Szentes	1		12	3	2	
Borsodnádasd	.	3	4	1	-1	
Fügöd	.	folt	4	1	-1	
Hidasnémeti	.		3	1	0	
Jósvafő	ny ,	folt	2	0	-2	0
Lillafüred	.	5	5	1	-1	
Miskolc	.		5	0	0	0
Putnok	ny ,	folt	3	1	0	
Sárospatak	. ≋	folt	2	0	-1	0
Szendrőlád	.		4	0	0	
Tokaj	.		5	1	1	
Kisvarda	.	1	4	0	0	0
Mátészalka	ny ≋	folt	5	1	0	
Nyíregyháza	ny =		8	2	0	0
Nyírlugos	.	folt	8	2	1	
Pátyod	2 ≋	4	6	1	0	
Tiszabecs	2	2	3	2	1	
Vásárosnamény	1 ⌴	2	5	1	0	
Zahony	.	folt	4	1	1	
Berettyóújfalu	.		8	3	1	
Debrecen	ny =		8	1	0	4
Hajdudorog	ny ,	folt	8	0	0	
Hortobagy	.		7	3	3	
Korosszakal	ny	folt	8	2	0	
Polgar	.		6	2	1	
Bekescsaba	1		11	3	2	7
Mezohegyes	1		12	3	2	7
Orosháza	2		11	3	2	-
Szarvas	ny		10	3	2	6
Szeghalom						

KIADJA: ORSZÁGOS METEOROLÓGIAI SZOLGÁLAT

Készült: Központi **Előrejelző** Intézet Előrejelző Osztálya T.: 273-018 **Megjelenik** naponként

Évi előfizetési **díja**: 1 760,- Ft. – **Megrendelhető**: 1024 Budapest, II., Kitaibel Pál utca 1. Telefon: 353-500

Kiadásért felel: az OMSZ elnöke Szerkesztésért felel: a KEI igazgatója

IDŐJÁRÁSI NAPIJELENTÉS

ЕЖЕДНЕВНЫЙ МЕТЕОРОЛОГИЧЕСКИЙ БЮЛЛЕТЕНЬ · DAILY WEATHER REPORT
BULLETIN QUOTIDIEN DE TEMPS · TÄGLICHER WETTERBERICHT

94. évfolyam 43. szám. + Budapest + 1981. február 12. csütörtök

Az időjárási helyzet és a várható időjárás:

Izland feletti középponttal hatalmas kiterjedésü ciklon örvénylik. Áramlási rendszerében általában nagy nedvességtartalmú, változó hőmérsékletü léghullámok haladnak a Brit-szigeteken át egészen a Skandináv-félszigetig. Vonulásukat felhőzetnövekedés, gyakori eső, zápor, az északabbra fekvő területeken helyenként havazás jelzi. Hasonlóan változékony, csapadékos az idő Délkelet-Európában, valamint a Kelet-európai alföld nagy részén is. Több helyütt havazik, a hőmérséklet csúcsértéke néhány fokkal magasabb mint a sokéves átlag.

Hazánkban szerdán az északi országrészben időnként felszakadozott a felhőzet, másutt erősen felhős vagy borult maradt az ég. A hőmérséklet kora délután 3, 8 fok között alakult. Csütörtök hajnalra pedig az ország nagy részén 0, -5 fokig hült le a levegő. A késő esti, éjszakai óráktól a nyugati, délnyugati országrészben egyre több helyen kezdett el hullani a hó. A ma reggel 7 óráig lehullott csapadék mennyisége általában 2-7 mm között volt. A délelőtt folyamán időnként felszakadozott a felhőzet, a havazás pedig elállt. A hőmérséklet 11 órakor az országban általában -1, +4 fok között alakult.

Ma 12 órakor Budapesten a hőmérséklet 3 fok, a tengerszintre átszámitott légnyomás 1016 mbar, alig változik.

Várható időjárás péntek estig:

Változóan felhős idő.
Főként csütörtökön helyenként kisebb havazás, hózápor.
A hajnali, reggeli órákban párásság néhol köd.
Időnként megélénkülő északnyugati, északi szél.
Várható legalacsonyabb éjszakai hőmérséklet: -2, -7,
legmagasabb nappali hőmérséklet pénteken: 0, +5 fok között.

Bozóki István s.k.

TÁVOLABBI KILÁTÁSOK SZOMBATTÓL-KEDDIG:

Időnként megnövekszik a felhőzet, az ország déli és keleti térségében gyenge havazás várható.
A szélvédett helyeken köd kialakulása valószinü.
Legalacsonyabb hajnali hőmérséklet: -2, -7 fok között.
Legmagasabb nappali hőmérséklet: 0, +5 fok között.
Jelentős mennyiségü /legalább 5 mm/ csapadék nem valószinü.

KÖZÉPTÁVÚ ELŐREJELZŐ OSZTÁLY

A hőmérséklet napi középértéke és eltérése a 100 évi átlagtól /Budapest belterületén/:

1981. II. 11.	4,4°C	+4,3°C

1871 óta ezen a napon Budapesten előfordult

legmagasabb hőmérséklet:	14,8°C /1918/,
legalacsonyabb hőmérséklet:	-23,4°C /1929/.

81.070.

LEGMAGASABB HŐMÉRSÉKLET

1987. II. 11.

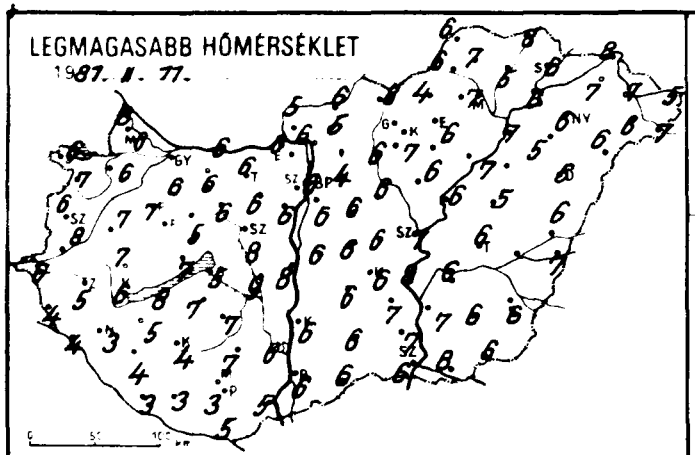

LEGALACSONYABB HŐMÉRSÉKLET

1987. II. 12.

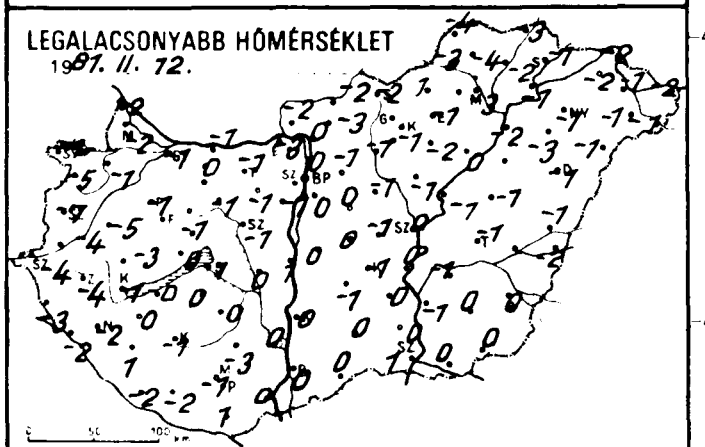

RADIÁCIÓS MINIMUM

1987. II. 12.

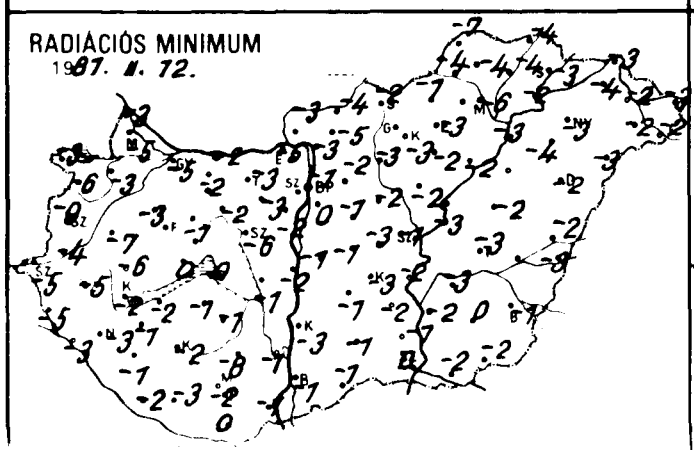

NAPFÉNYTARTAM

1987. II. 11.

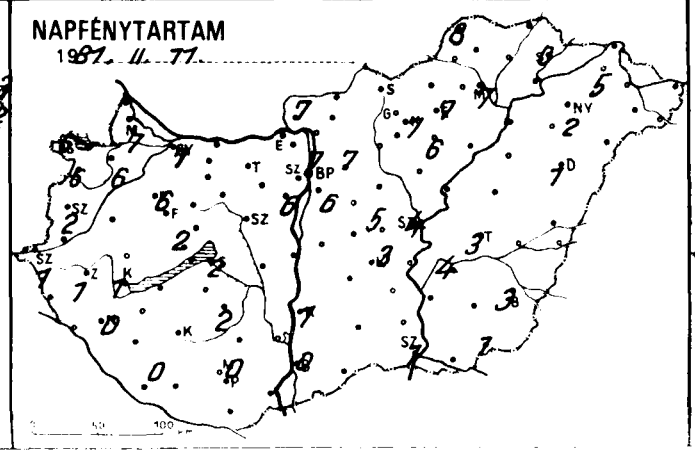

24 órás CSAPADÉKELOSZLÁS

1987. II. 11. 7h -tól II. 12. 7h -ig.

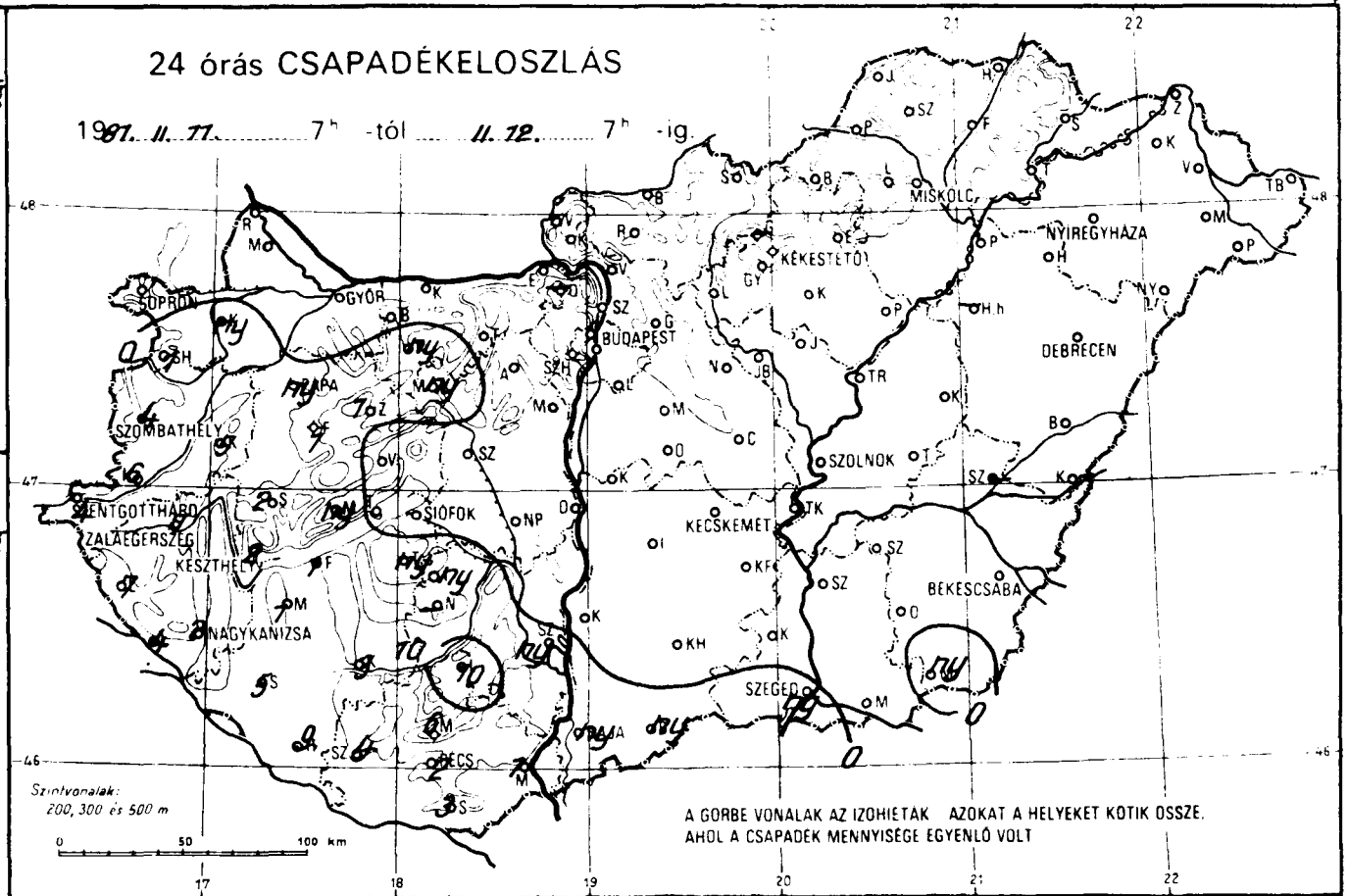

Hóvastagság cm.

1987. II. 12. 7h

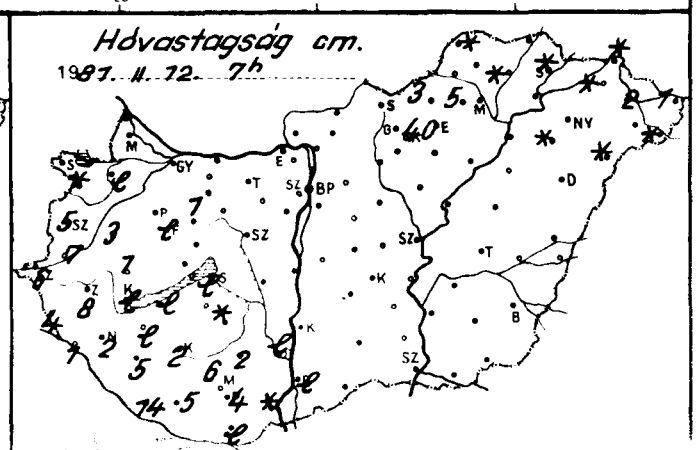

	1981.II.12. 07 h -ig az utolso 24 óra adatai					
	csapadék (mm)	Hó cm	max. hőmérséklet	min. hőmérséklet	rad. min	napos órák
Győr	. ⌴		6	-1	-5	7
Kapuvár	ny *	lep.	6	-1	-3	6
Mosonmagyaróvár	. ⌴		6	-2	-5	7
Rajka	.		8	-2	-3	
Sopron	.		6	-1	-3	6
Sopronhorpács	1 *	folt	7	-5	-6	6
Kald	5 *	3	7	-5	-7	
Körmend	6 *	7	8	-4	-4	
Szentgotthárd	4 *=	6	6	-4	-5	1
Szombathely	4 *=	5	6	-7	-9	2
Lenti	7 *	4	4	-3	-5	
Letenye	4 *	1	4	-2	-3	
Nagykanizsa	2 *	2	3	-2	-3	0
Zalaegerszeg	7 *≡	8	5	-4	-5	1
Farkasgyepü	1 *	lep.	4	-3	-5	
Keszthely	2 *	lep.	6	-1	-2	1
Mencshely	ny *	lep.	6	-1	-2	2
Papa	ny * ⌴		7	-1	-3	6
Sumeg	2 *	1	7	-3	-6	
Tihany	.		7	0	0	
Veszprém	.		5	-1	-1	
Zirc	1 *	1	4	-2	-3	
Bonyod	1 *	lep.	8	0	-2	
Homokszt. györgy	9 *	14	3	-2	-2	0
Kaposvár	3 *	2	4	-1	-2	
Marcali	1 *	lep.	5	0	-1	
Siofok	.		5	1	0	2
Somogyszob	5 *	5	4	1	-1	
Tab	ny *	lep.	7	0	-1	
Babolna	. ⌴		6	-2	-4	
Esztergom	.		6	-3	-5	
Kisber	ny *		6	0	-2	
Komárom	. V		6	-1	-2	
Tatabánya	. ⌴		6	-1	-3	
Mesutdoboz	.		6	-1	-3	
Dunaújváros	.		8	1	-2	
Martonvásár	.		6	-1	-2	6
Mor	ny *		6	-1	-2	
Nagyhörcsökp.	.		9	0	-1	
Szabadbattyán	.		8	-1	-6	
Fegyszemcse	ny *	folt	7	0	-1	2
Fengyel	10 *	2	7	-3	-8	
Nagykónyi	-		-	-	-	
Szekszard	ny *	lep.	6	0	-1	
Árpádtető	6 *	6	2	-2	-3	
Mohacs	1 *	folt	5	0	-1	
[illegible]	2 *	4	3	-1	-2	0
Siklos	3 *	lep.	5	1	0	
Segetvár	4 *	5	3	-2	-3	
[illegible] Lőrinc	.		6	0	0	6
[illegible] Met. Int	.		6	0	-1	7
[illegible] Szab. hegy	.		0	-3	-4	
[illegible]ied	.		6	-1	-3	5
[illegible]egoko	-		-	-	-	
[illegible]	.		4	-1	-2	7
[illegible]sret	. V		5	-3	-5	
[illegible]	.		6	0	-1	
[illegible]kata	.		6	-1	-2	
[illegible]	.		6	0	-1	
[illegible]lendre	.		7	0	0	

	1981.II.12. 07 h -ig az utolso 24 óra adatai					
	csapadék (mm)	Hó cm	max. hőmérséklet	min. hőmérséklet	rad. min	napos órák
Vác	. ⌴		6	0	-3	7
Vámosmikola	. ⌴		5	-2	-3	7
Baja	ny *	lep.	6	0	-1	0
Bácsalmás	ny *		6	0	-1	
Izsák	.		6	-1	-1	
Kalocsa	.		6	0	-3	1
Kecskemét	.		6	-1	-3	3
Kiskunf. háza	.		7	0	-2	
Kiskunhalas	.		6	0	-1	
Kunszentmiklós	.		6	0	-1	
Tiszakécske	.		8	0	-2	
Balassagyarmat	.		6	-2	-4	
Romhany	. ⌴		5	-3	-5	
Salgótarjan	.		8	-2	-2	
Eger	.		6	-1	-3	7
Galyatető	-	-	-	-	-	
Gyöngyös	.		7	-1	-3	
Kekestető	.	40	-3	-7	-9	7
Kompolt	.		6	-2	-2	6
Lőrinci	.		6	-1	-3	
Poroszlo	.		7	0	-2	
Jászapati	.		6	-1	-2	
Jászbereny	. ⌴		6	-1	-2	
Karcag	.		5	-1	-2	
Szolnok	.		7	0	-1	4
Tiszaroff	. ⌴		6	-1	-3	
Turkeve	. ⌴		6	-1	-3	3
Kistelek	.		7	0	-1	
Makó	.		8	0	-2	
Szeged	ny ⌴		6	1	0	1
Szentes	.		7	-1	-2	
Borsodnádasd	.	3	4	1	-1	
Fügöd	.	folt	5	-2	-4	
Hidasnémeti	.		8	-3	-4	
Jósvafő	.	folt	6	-4	-7	8
Lillafüred	.	5	6	-3	-6	
Miskolc	. =		7	-3	-6	7
Putnok	. ⌴		6	-3	-4	
Sárospatak	. ⌴	folt	6	-1	-3	0
Szendrőlad	. ⌴		7	-4	-4	
Tokaj	.		6	-1	-2	
Kisvárda	.	folt	7	-2	-4	5
Mátészalka	.	folt	6	-1	-2	
Nyiregyháza	.		6	-1	-3	2
Nyirlugos	. ⌴	folt	6	1	-3	
Pátyod	.	folt	7	-1	-2	
Tiszabecs	.	1	5	-2	-3	
Vasarosnameny	.	2	7	-1	-2	
Zahony	.	folt	8	-2	-3	
Berettyoujfalu	. V		6	-1	-2	
Debrecen	. ≡		6	-1	-2	1
Hajdudorog	. ≡	folt	5	-3	-4	
Hortobagy	-		-	-	-	
Korosszakal	. ⌴		7	-2	-3	
Polgar	.		7	-2	-3	
Bekescsaba	.		6	0	-1	3
Mezohegyes	ny *		6	0	-2	1
[illegible]	.		6	0	0	-
[illegible]	. ⌴		6	-1	-3	4
[illegible]						

KIADJA ORSZÁGOS METEOROLÓGIAI SZOLGÁLAT

Készíti: Központi **Előrejelző** Intézet Előrejelző Osztálya – T.: 273-018 – **Megjelenik** naponként

Évi előfizetési **díja**: 1760 Ft – **Megrendelhető**: 1024 Budapest, II., Kitaibel Pál utca 1. Telefon: 353-500

Kiadásért felel: az OMSZ elnöke. Szerkesztésért felel: a **Kli** igazgatója

IDŐJÁRÁSI NAPIJELENTÉS

ЕЖЕДНЕВНЫЙ МЕТЕОРОЛОГИЧЕСКИЙ БЮЛЛЕТЕНЬ · DAILY WEATHER REPORT
BULLETIN QUOTIDIEN DE TEMPS · TÄGLICHER WETTERBERICHT

94. évfolyam 44. szám. + Budapest + 1981. február 13. péntek

Az időjárási helyzet és a várható időjárás:

A Brit-szigetektől a Skandináv-félszigeten át Finnországig magas nyomású zóna húzódik. Ebben a zónában általában kevés a felhő, csendes, száraz az idő. Középpontjával az Égei- és a Fekete-tenger térségében ciklonok örvénylenek. Hatásukra a Balkán-félsziget nagy részén, a Szovjetunió európai területének déli felén, valamint a Német-Lengyel-síkságon erősen felhős az ég. Sok helyről jelentenek havazást, hózáport, a Balkán-félsziget déli részéből és a Fekete-tenger környékéről esőket. Szombat estig a Kárpát-medence időjárását az észak felől áramló hideg levegő határozza meg.

Hazánkban csütörtökön a déli és a keleti megyékben erősen felhős, helyenként borult idő volt. Az ország többi részén 3, 9 órán át sütött a nap. Néhány helyen hószállingózás, hózápor keletkezett. A lehullott csapadék mennyisége nem haladta meg az 1 mm-t. A hőmérséklet napközben +1, +6 fokig emelkedett. Péntek hajnalra általában -3, -8, a hóval boritott délnyugati megyékben -8, -12 fokig hült le a levegő. Ma délelőtt időnként megnövekedett a felhőzet, egy-két helyről hózáport jelentettek. Az északi szél többfelé megélénkült. A hőmérséklet 11 órakor az ország területén -3, +1 fok között váltakozott.

Ma 12 órakor Budapesten a hőmérséklet 1 fok, a tengerszintre átszámitott légnyomás 1018 mbar, gyengén emelkedik.

Várható időjárás szombat estig:

Időnként megnövekvő felhőzet, néhány helyen kisebb hózáporral.
Főként napközben több helyen megélénkülő északi szél.
Várható legalacsonyabb éjszakai hőmérséklet: általában -5,-10 fok között, derült, hóval boritott helyeken néhány fokkal -10 fok alatt,
legmagasabb nappali hőmérséklet szombaton: 0 fok körül.

Vadkerti Ferenc s.k.

HIBAIGAZITÁS:

Az előző napi /1981. II. 12-i/ Időjárási Napijelentésben az 1871 óta ezen a napon mért legalacsonyabb hőmérséklet évszáma helyesen: 1929.

A hőmérséklet napi középértéke és eltérése a 100 évi átlagtól /Budapest belterületén/:

1981. II. 12.	1,0°C	+0,6°C

1871 óta ezen a napon Budapesten előfordult

legmagasabb hőmérséklet:	15,5°C /1957/,
legalacsonyabb hőmérséklet:	-18,3°C /1929/.

81.071.

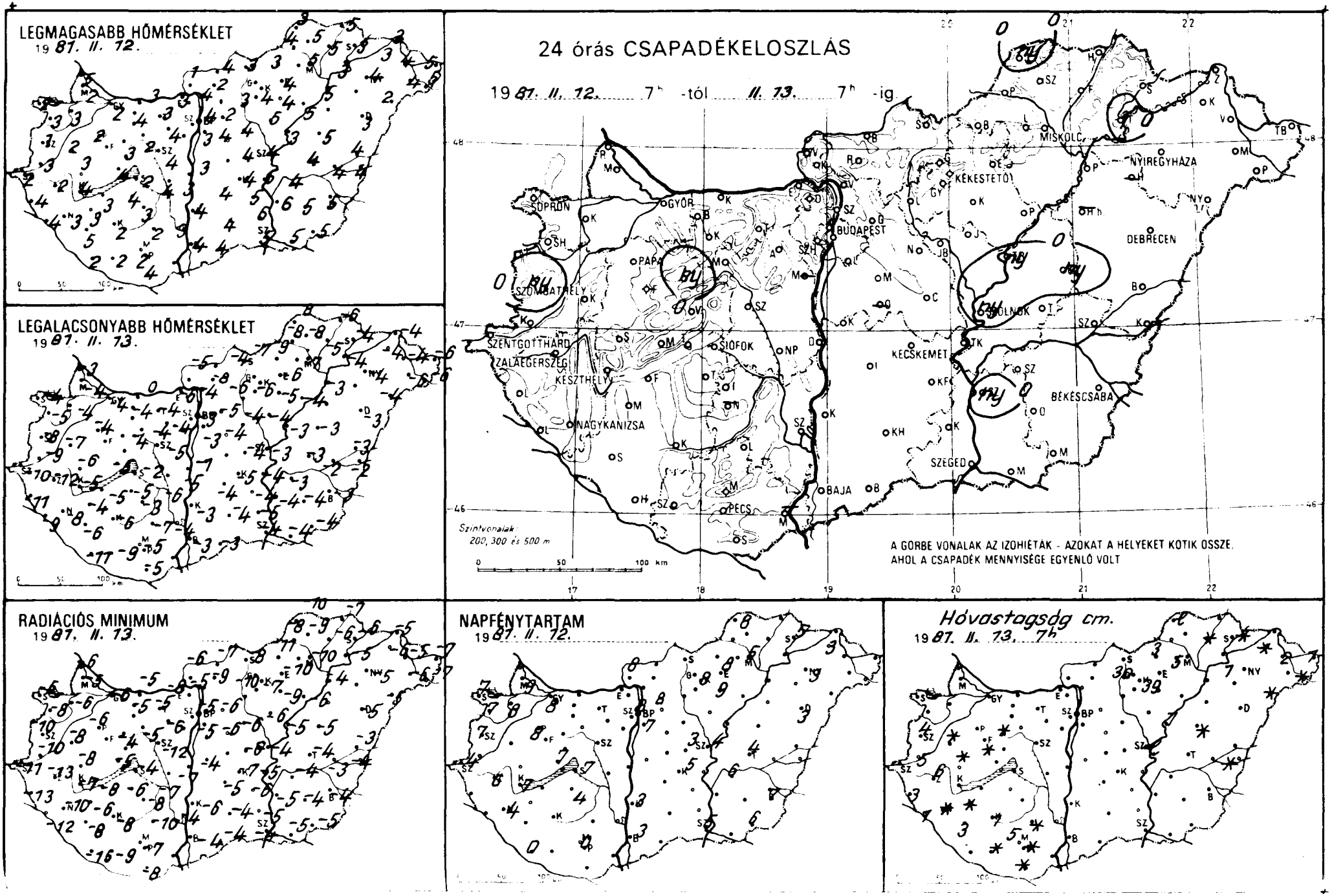
LEGMAGASABB HŐMÉRSÉKLET
1987. II. 12.
LEGALACSONYABB HŐMÉRSÉKLET
1987. II. 13.
RADIÁCIÓS MINIMUM
1987. II. 13.
24 órás CSAPADÉKELOSZLÁS
1987. II. 12. 7h -tól II. 13. 7h -ig
GYŐR
SOPRON
BUDAPEST
MISKOLC
NYÍREGYHÁZA
KÉKESTETŐ
DEBRECEN
SZOLNOK
SZOMBATHELY
PAPA
SIÓFOK
SZENTGOTTHÁRD
ZALAEGERSZEG
KESZTHELY
NAGYKANIZSA
KECSKEMÉT
BÉKÉSCSABA
SZEGED
BAJA
PÉCS
Szintvonalak: 200, 300 és 500 m
A GÖRBE VONALAK AZ IZOHIÉTÁK - AZOKAT A HELYEKET KÖTIK ÖSSZE, AHOL A CSAPADÉK MENNYISÉGE EGYENLŐ VOLT
NAPFÉNYTARTAM
1987. II. 12.
Hóvastagság cm.
1987. II. 13. 7h

	1981.II.13. 07 h -ig az utolsó 24 óra adatai					
	csapadék (mm)	Hó cm	max. hőmérséklet	min. hőmérséklet	rad. min.	napos órák
Győr	• ⊔		2	-4	-6	8
Kapuvár	• ⊔		3	-4	-6	8
Mosonmagyaróvár	• ⊔		2	-4	-5	9
Rajka	•		5	-3	-6	
Sopron	•		2	-4	-5	7
Sopronhorpács	• ⊔		3	-5	-8	7
Káld	•	folt	2	-7	-8	
Kormend	•	5	3	-9	-10	
Szentgotthárd	• =		2	-10	-11	4
Szombathely	ny ✱	4	1	-8	-10	7
Lenti	• V	3	4	-11	-13	
Letenye	• ⊔	1	4	-9	-12	
Nagykanizsa	• ⊔	folt	3	-8	-10	4
Zalaegerszeg	• V	6	2	-12	-13	6
Farkasgyepű	•	folt	0	-6	-6	
Keszthely	• ⊔		4	-5	-7	7
Mencshely	• ⊔		1	-5	-6	7
Pápa	• ⊔		2	-4	-6	8
Sumeg	• ⊔	folt	3	-6	-8	
Tihany	•		4	-5	-5	
Veszprém	•		3	-4	-4	
Zirc	ny ✱	folt	1	-5	-6	
Bonyód	•		3	-5	-8	
Homokszt. györgy	•	-	2	-11	-15	0
Kaposvár	•	1	2	-6	-8	
Marcali	• ⊔	folt	3	-4	-6	
Siofok	• ⊔		2	-2	-4	7
Somogyszob	• ⊔	3	5	-6	-8	
Tab	•		4	-5	-6	
Babolna	• ⊔		3	-4	-5	
Esztergom	• ∀		3	-5	-8	
Kisber	•		4	-4	-5	
Komarom	• ⊔		3	0	-5	
Tatabanya	• ⊔		3	-4	-5	
Mesutdoboz	• ⊔		4	-4	-6	
Dunaujváros	•		3	-5	-7	
Martonvásár	-		-	-	-	-
Mor	• ⊔		2	-4	-5	
Nagyhörcsökp.	•		4	-6	-7	
Szabadbattyán	•		4	-5	-12	
Fegszemcse	• ⊔		3	-3	-8	4
Fengyel	•	folt	2	-7	-10	
Nagykónyi	-		-	-	-	
Sekszárd	•		3	-4	-4	
Árpádtető	•	5	0	-6	-7	
Mohács	-		-	-	-	
Pécs	•	folt	2	-5	-7	0
Siklos	•	folt	4	-5	-8	
Szigetvár	•	folt	2	-9	-9	
Sár Lőrinc	• ⊔		3	-3	-5	7
Met. Int.	•		4	-3	-5	8
Szab. hegy	•		1	-6	-7	
Feled	•		4	-4	-6	3
Pogoko	• V	folt	-3	-8	-9	
Pollo	• ⊔		2	-5	-6	8
Kabyret	• ⊔		3	-7	-7	
Mohi	•		4	-4	-6	
Orkata	• ⊔		4	-4	-6	
Heny	-		-	-	-	
Csestendre	•		4	-4	-4	

	1981.II.13. 07 h -ig az utolsó 24 óra adatai					
	csapadék (mm)	Hó cm	max. hőmérséklet	min. hőmérséklet	rad. min.	napos órák
Vác	• ⊔		4	-4	-5	
Vámosmikola	• ⊔		1	-5	-6	8
Baja	•		4	-3	-4	3
Bácsalmás	•		4	-3	-4	
Izsák	•		4	-4	-5	
Kalocsa	• ⊔		4	-3	-6	3
Kecskemét	• ⊔		4	-5	-7	5
Kiskunf. háza	• ⊔		5	-4	-6	
Kiskunhalas	•		4	-4	-4	
Kunszentmiklós	• ⊔		3	-1	-4	
Tiszakécske	•		5	-4	-5	
Balassagyarmat	• ⊔		4	-4	-7	
Romhany	• ⊔		2	-8	-9	
Salgótarján	• V		3	-7	-8	
Eger	•		4	-6	-10	8
Galyatető	•	30	2	-5	-6	
Gyöngyös	• ⊔		4	-6	-7	
Kékestető	• V	39	-4	-11	-14	8
Kompolt	• ⊔		4	-5	-9	9
Lőrinci	• ⊔		3	-6	-10	
Poroszló	•		5	-4	-6	
Jászapáti	• ⊔		5	-4	-6	
Jászberény	• ⊔		4	-4	-6	
Karcag	ny ✱	folt	5	-3	-5	
Szolnok	ny = ∀	lep.	4	-3	-4	4
Tiszaroff	ny ✱	1	3	-3	-5	
Túrkeve	• ⊔		4	-3	-4	4
Kistelek	•		6	-5	-5	
Makó	• ⊔		5	-4	-5	
Szeged	•		5	-4	-4	5
Szentes	ny ✱ ∀		6	-4	-5	
Borsodnádasd	• ⊔	3	3	-9	-11	
Fügod	• ⊔	folt	5	-5	-6	
Hidasnemeti	•		5	-6	-7	
Jósvafő	ny ✱	lep.	3	-8	-10	8
Lillafüred	•	5	4	-7	-9	
Miskolc	• ⊔ =		5	-7	-10	5
Putnok	• ⊔		4	-8	-8	
Sárospatak	•	folt	3	-4	-6	5
Szendrőlád	• ⊔		5	-8	-9	
Tokaj	1 ✱	1	3	-4	-5	
Kisvárda	•	folt	3	-4	-6	3
Mátészalka	•		4	-6	-6	
Nyiregyháza	•		4	-4	-5	3
Nyirlugos	• ⊔	folt	2	-4	-5	
Pátyod	• ∀	folt	5	-6	-7	
Tiszabecs	•	1	5	-6	-7	
Vasarosnameny	•	2	4	-4	-5	
Zahony	•		3	-4	-5	
Berettyoujfalu	•		4	-3	-3	
Debrecen	• ⊔		3	-3	-5	3
Hajdudorog	-		-	-	-	
Hortobágy	-		-	-	-	
Kotosszakal	• ⊔	folt	4	-2	-4	
Polgar	• ⊔		5	-3	-4	
Bekescsaba	• ⊔		5	-3	-4	7
Mezohegyes	• ⊔		5	-4	-5	6
Orosháza	•		5	-4	-4	-
Szarvas	• ⊔		4	-3	-4	6
Szeghalom	•		4	-2	-3	

KIADJA: ORSZÁGOS METEOROLÓGIAI SZOLGÁLAT

Készíti Központi **Előrejelző** Intézet Előrejelző Osztálya – T: 273-018 – Megjelenik naponként

Évi előfizetési díja: 1 760 Ft – Megrendelhető: 1024 Budapest, II., Kitaibel Pál utca 1. Telefon: 353-500

Kiadásért felel: az OMSZ elnöke Szerkesztésért felel: a KEI igazgatója

IDŐJÁRÁSI NAPIJELENTÉS

ЕЖЕДНЕВНЫЙ МЕТЕОРОЛОГИЧЕСКИЙ БЮЛЛЕТЕНЬ · DAILY WEATHER REPORT
BULLETIN QUOTIDIEN DE TEMPS · TÄGLICHER WETTERBERICHT

94. évfolyam 45. szám. + Budapest + 1981. február 14. szombat

Az időjárási helyzet és a várható időjárás:

Közép-Európában egyre hidegebb az időjárás. Az Ukrajna középpontú ciklon és a nyugat-európai anticiklon közös áramlási rendszerében változó nedvességtartalmú, hideg levegő érkezik a Kárpát-medence térségébe is. Emiatt Közép-Európa-szerte túlnyomóan száraz, az évszaknak megfelelő, átlagosnál kissé hidegebb az időjárás. Szokatlanul hideg az idő Délkelet-Európában, az Égei-tenger partvidékén. Szombaton délelőtt hózáporok voltak. Ugyanakkor Skandinávia nyugati részén szokatlanul enyhe az idő, sokfelé esik az eső, a hőmérséklet szombat hajnalra sem csökkent nulla fok alá.

Hazánkban pénteken gyakran változott a felhőzet, általában 4-7 órán át sütött a nap. A Kisalföldön, a főváros térségében, valamint a Tiszántúlon néhányszor gyönge havazás, futó hózápor alakult ki. A lehullott csapadék mennyisége általában csapadéknyom és 1 mm között volt, csupán egy-két keleti területen érte el a 3 mm-t. A hőmérséklet csúcsértéke pénteken 0 és 4 fok között alakult. Szombat hajnalra általában -1, -6 fokig csökkent a hőmérséklet, az északkeleti országrészben -7, -8 fokot is mértek. Szombaton délelőtt változóan felhős volt az ég, több helyről jelentettek gyönge havazást, futó hózáport. Az északi szél a Dunántúlon időnként megerősödött. A hőmérséklet 11 órakor 0 és -3 fok között volt.

Ma 12 órakor Budapesten a hőmérséklet nulla fok, a tengerszintre átszámitott légnyomás 1019 mbar, alig változik.

Várható időjárás vasárnap estig:

Továbbra is változóan felhős idő, egy-két helyen kisebb havazással, futó hózáporral.
Általában élénk, a Dunántúlon időnként erős északi szél.
Várható legalacsonyabb éjszakai hőmérséklet: általában -5, -10 fok között,
legmagasabb nappali hőmérséklet vasárnap: nulla fok körül.

Török Dénes s.k.

A hőmérséklet napi középértéke és eltérése a 100 évi átlagtól /Budapest belterületén/:

1981. II. 13.	-0,1°C	-0,2°C

1871 óta ezen a napon Budapesten előfordult

legmagasabb hőmérséklet:	17,2°C /1957/,
legalacsonyabb hőmérséklet:	-18,3°C /1929/.

81.072.

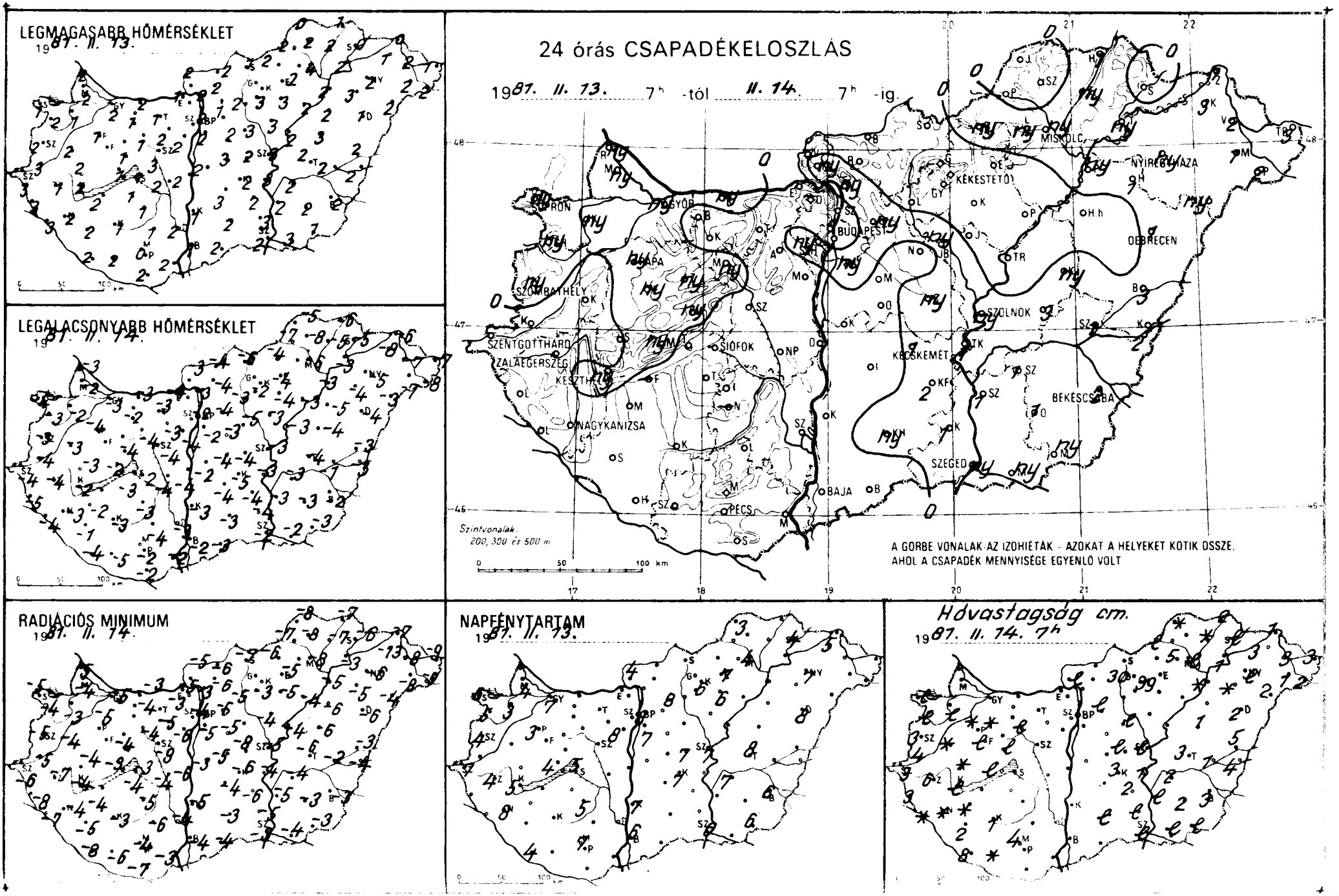
LEGMAGASABB HŐMÉRSÉKLET
1987. II. 13.
LEGALACSONYABB HŐMÉRSÉKLET
1987. II. 14.
RADIÁCIÓS MINIMUM
1987. II. 14.
NAPFÉNYTARTAM
1987. II. 13.
24 órás CSAPADÉKELOSZLÁS
1987. II. 13. 7h -tól II. 14. 7h -ig.
Szintvonalak: 200, 300 és 500 m
0 50 100 km
A GÖRBE VONALAK AZ IZOHIÉTÁK - AZOKAT A HELYEKET KÖTIK ÖSSZE, AHOL A CSAPADÉK MENNYISÉGE EGYENLŐ VOLT
Hóvastagság cm.
1987. II. 14. 7h

	1981.II.14. 07 h -ig az utolsó 24 óra adatai					
	csapadék (mm)	Hó cm	max. hőmérséklet	min. hőmérséklet	rad. min.	napos órák
Győr	ny ✱ ▽		2	-3	-5	7
Kapuvár	ny ✱	lep.	1	-2	-3	3
Mosonmagyaróvár	ny ✱		2	-2	-4	4
Rajka	ny ✱ ▽		2	-3	-5	
Sopron	ny ✱ ▽	lep.	1	-4	-5	6
Sopronhorpács	ny ✱	lep.	2	-3	-4	5
Káld	.	folt	2	-3	-4	
Kormend	.	4	3	-4	-5	
Szentgotthárd	.	3	3	-4	-6	7
Szombathely	ny ✱	3	2	-3	-5	4
Acsenti	.	3	3	-5	-8	
Celenye	.	folt	3	-4	-7	
Nagykanizsa	.	folt	2	-3	-4	8
Nagegerszeg	. ▽	6	1	-4	-7	4
Barkasgyepü	ny ✱	lep.	1	-4	-6	
Keszthely	ny ✱	lep.	2	-2	-4	5
Meneshely	ny ✱	lep.	-1	-4	-5	4
Nápa	ny ✱ ▽	folt	1	-4	-5	3
Sümeg	.	folt	2	-3	-4	
Tihany	.		1	-2	-3	
Veszprém	ny ✱	lep.	1	-4	-4	
Zirc	ny ✱	folt	-1	-5	-5	
Bonyod	-	-	-	-	-	
Homokszt. györgy	.	8	2	-4	-8	4
Kaposvár	.	1	1	-3	-3	
Marcali	.	folt	2	-2	-4	
Siófok	.		1	-2	-3	5
Somogyszob	.	2	2	-1	-5	
Tab	.		1	-3	-4	
Babolna	.		1	-4	-5	
Esztergom	.		1	-4	-5	
Kisber	.		1	-2	-4	
Komárom	ny ✱		2	-3	-3	
Tatabánya	. ⌴		1	-3	-3	
Mesutdoboz	. ⌴		2	-3	-5	
Dunaújváros	.		2	-4	-6	
Martonvásár	. ⌴		2	-4	-6	8
Mór	ny ✱ ▽	lep.	1	-4	-4	
Nagyhörcsökp.	.		2	-4	-4	
Szabadbattyán	.		3	-4	-9	
Tegyszemcse	. ⌴		1	-3	-5	5
Tengyel	.		1	-4	-6	
Nagykonyi	-		-	-	-	
Nekszárd	.		2	-3	-4	
Árpádtető	.	4	-1	-4	-7	
Monacs	.		2	-2	-3	
Pécs	.		0	-2	-4	7
Pécs	.		2	-2	-7	
Siget vár	.	folt	2	-5	-6	
Pécs Lőrinc	ny ✱ ⌴		2	-2	-5	7
Pécs Met. Int.	.		2	-2	-4	8
Pécs Szab. hegy	ny ✱		0	-6	-7	
Pécsvárad	ny ✱	lep.	2	-4	-8	7
Pécsvárgokö	-	-	-	-	-	
Pécs Vasas	ny ✱	lep.	1	-4	-5	8
Pécsvárad	ny ✱	lep.	1	-4	-4	
Szalánt	.		2	-3	-5	
Szalkszentmárton	.		3	-3	-5	
Szeged	.		3	-4	-5	
Szegvár-Tündérkert			3	-2	-3	

	1981.II.14. 07 h -ig az utolsó 24 óra adatai					
	csapadék (mm)	Hó cm	max. hőmérséklet	min. hőmérséklet	rad. min	napos órák
Vác	ny ✱		2	-3	-3	
Vámosmikola	.		2	-3	-5	4
Baja	.		1	-2	-4	6
Bácsalmás	.		2	-3	-4	
Izsák	.		3	-4	-4	
Kalocsa	. ⌴		1	-3	-5	7
Kecskemet	1 ✱ =	3	2	-5	-6	7
Kiskunf. háza	2 ✱	2	2	-4	-6	
Kiskunhalas	ny ✱	lep.	2	-3	-3	
Kunszentmiklós	.		2	-2	-3	
Tiszakécske	1	1	3	-3	-4	
Balassagyarmat	.		2	-4	-6	
Romhány	.		2	-4	-6	
Salgótarjan	.		1	-6	-7	
Eger	.		2	-4	-5	7
Galyatető	.	30	0	-10	-15	
Gyöngyös	.		3	-2	-3	
Kekestető	.	39	-4	-11	-11	6
Kompolt	.		3	-4	-5	6
Lőrinci	.		2	-3	-5	
Poroszló	.		2	-3	-4	
Jászapáti	. ⌴		3	-3	-4	
Jászberény	ny ✱	lep.	3	-3	-4	
Karcag	ny ✱	1	3	-4	-6	
Szolnok	ny ✱	lep.	3	-3	-5	7
Tiszaroff	.		2	-3	-4	
Túrkeve	3 ✱	3	2	-4	-6	8
Kistelek	1 ✱	lep.	3	-4	-5	
Makó	ny ✱ ▽	lep.	3	-2	-4	
Szeged	ny ✱ ▽	lep.	2	-2	-3	6
Szentes	1 ✱	lep.	2	-3	-5	
Borsodnádasd	ny ✱	lep.	2	-4	-6	
Fügöd	ny ✱	folt	2	-5	-7	
Hidasnemeti	1 ✱	2	1	-6	-7	
Jósvafő	.	folt	0	-5	-8	3
Lillafüred	ny ✱	5	2	-6	-7	
Miskolc	ny ✱ =	lep.	4	-6	-8	4
Putnok	. ⌴		2	-7	-7	
Sarospatak	.	lep.	0	-5	-6	4
Szendrőlád	. ⌴		2	-8	-8	
Tokaj	ny ✱	1	2	-3	-3	
Kisvárda	3 ✱	3	1	-8	-13	5
Mateszalka	1 ✱	1	2	-7	-8	
Nyiregyháza	ny ✱	lep.	2	-5	-6	7
Nyirlugos	ny ✱	2	2	-3	-4	
Pátyod	2 ✱	2	2	-8	-9	
Tiszabecs	3 ✱	3	1	-7	-9	
Vasárosnamény	2 ✱	3	2	-7	-8	
Záhony	1 ✱	1	0	-6	-7	
Berettyóújfalu	3 ✱	5	2	-3	-3	
Debrecen	1 ▽ =	2	1	-4	-6	8
Hajdúdorog	1 ✱	folt	3	-4	-5	
Hortobágy	.		2	-5	-6	
Korosszakal	2 ✱	4	2	-3	-4	
Polgár	ny ✱	folt	2	-3	-5	
Békéscsaba	2 ✱ ▽	3	2	-2	-3	6
Mezohegyes	ny ✱	lep.	1	-3	-3	6
Orosháza	1 ✱	2	2	-3	-3	-
Szarvas	1 ✱	2	2	-3	-4	7
Szeghalom	1 ✱	1	2	-1	-2	

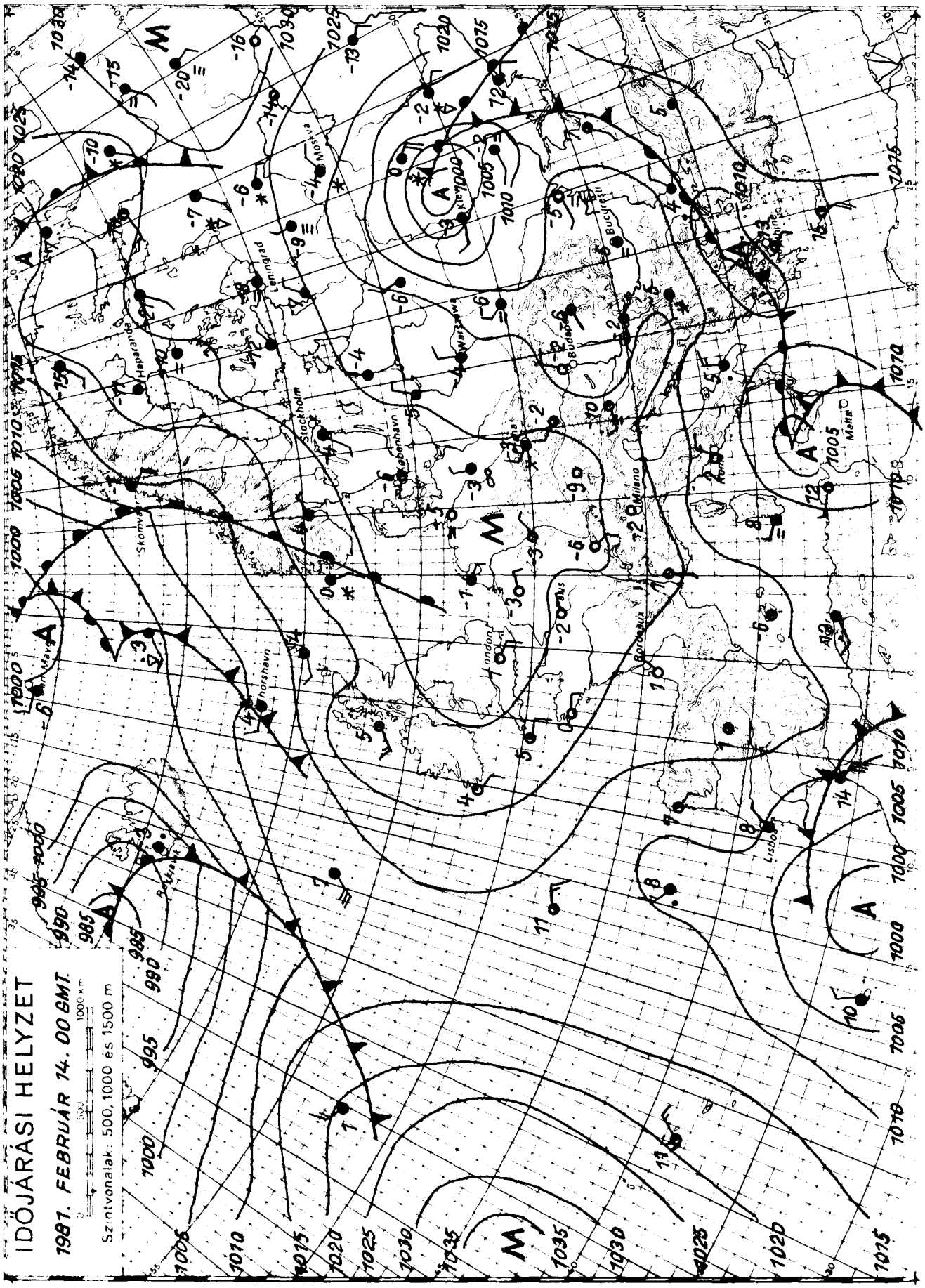

KIADJA: ORSZÁGOS METEOROLÓGIAI SZOLGÁLAT
Készíti: Központi **Előrejelző** Intézet Előrejelző Osztálya – T – 273-018 – Megjelenik naponként
Évi előfizetési **díja:** 1 760,- Ft. – **Megrendelhető:** 1024 Budapest, II., Kitaibel Pál utca 1. Telefon: 353-500
Kiadásért felel: az OMSZ elnöke – Szerkesztésért felel: a KEI igazgatója

IDŐJÁRÁSI NAPIJELENTÉS

ЕЖЕДНЕВНЫЙ МЕТЕОРОЛОГИЧЕСКИЙ БЮЛЛЕТЕНЬ · DAILY WEATHER REPORT
BULLETIN QUOTIDIEN DE TEMPS · TÄGLICHER WETTERBERICHT

94. évfolyam 46. szám. + Budapest + 1981. február 15. vasárnap

Az időjárási helyzet és a várható időjárás:

Változatos időjárási helyzet alakult ki Európában. A Kelet-európai-sikság nagy részén tartósan havazik, helyenként hófúvások alakultak ki. A hőmérséklet a sokéves átlag körül alakult. Délkelet-Európában szokatlanul hideg az idő. Az Égei-tenger partvidékén vasárnap reggel hózáporok is előfordultak. A hőmérséklet közel 10 fokkal elmaradt a február közepén megszokottól. Éjszaka szinte mindenütt fagypont alá hül le a levegő. Szárazföldünk nyugati és középső vidékein viszonylag eseménytelen az időjárás. A változó, többnyire alacsony nedvességtartalmú, hideg léghullámok csupán szórványosan okoznak hózáporokat. Kontinensünk nyugati, északnyugati partvidékét több száz kilométer széles felhő- és csapadékzóna érte el. A Brit-szigetek és a Skandináv-félsziget térségében sokfelé esik az eső, záporeső.

Hazánkban szombaton általában kevés volt a felhő, 7-9 órán át sütött a nap. A nyugati és déli megyékben, valamint a főváros környékén átmenetileg megnövekedett a felhőzet és szórványos hózáporok voltak. A lehullott hó mennyisége nem volt számottevő. A hőmérséklet csúcsértéke szombaton -3, és +4 fok között alakult. Vasárnap hajnalra szeszélyes területi eloszlásban -4, -13 fokig hült le a levegő. Délelőtt időnként megnövekedett a felhőzet. Az Északi-Középhegységben futó hózápor alakult ki, máshonnan azonban nem jelentettek csapadékot. A hőmérséklet 11 órakor -3 és 0 fok között volt.

Ma 12 órakor Budapesten a hőmérséklet 0 fok, a tengerszintre átszámított légnyomás 1020 mbar, változatlan.

Várható időjárás hétfő estig:

Időnként megnövekvő felhőzet, szórványosan gyenge havazással, futó hózáporral.
Élénk, főként a Dunántúlon időnként erős északi szél.
Hideg marad az idő.
Várható legalacsonyabb éjszakai hőmérséklet -5, -10 fok között,
legmagasabb nappali hőmérséklet hétfőn 0 fok körül.

Németh Lajos és Demeter Éva s.k

A hőmérséklet napi középértéke és eltérése a 100 évi átlagtól /Budapest belterületén/:

1981. február 14. 0,1°C +0,1°C

1871 óta ezen a napon Budapesten előfordult

legmagasabb hőmérséklet: 15,6°C /1925/
legalacsonyabb hőmérséklet: -14,1°C /1940/

81.073.

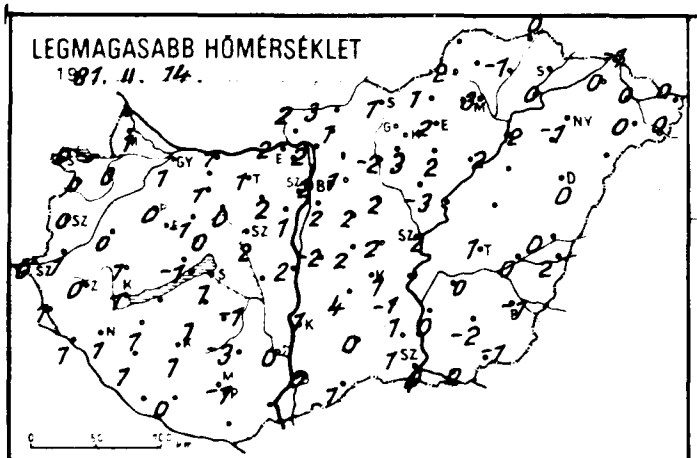
LEGMAGASABB HŐMÉRSÉKLET
1987. II. 14.

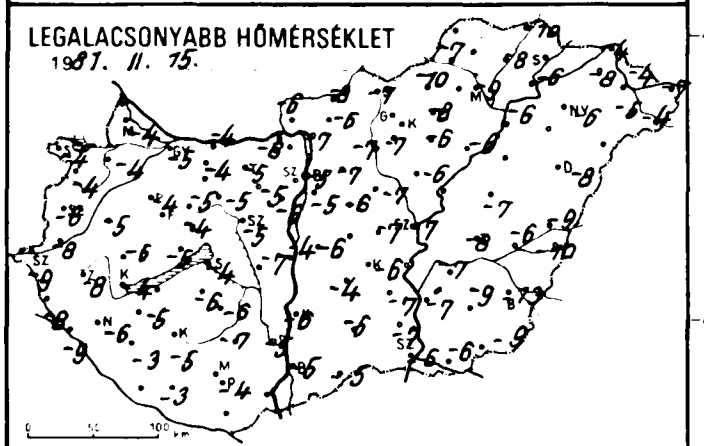
LEGALACSONYABB HŐMÉRSÉKLET
1987. II. 15.

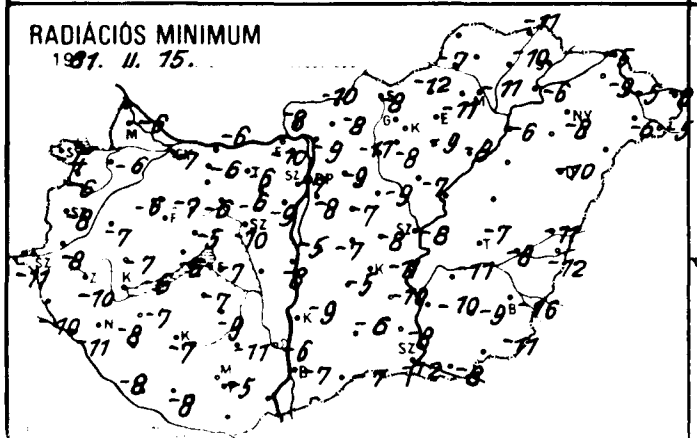
RADIÁCIÓS MINIMUM
1987. II. 15.

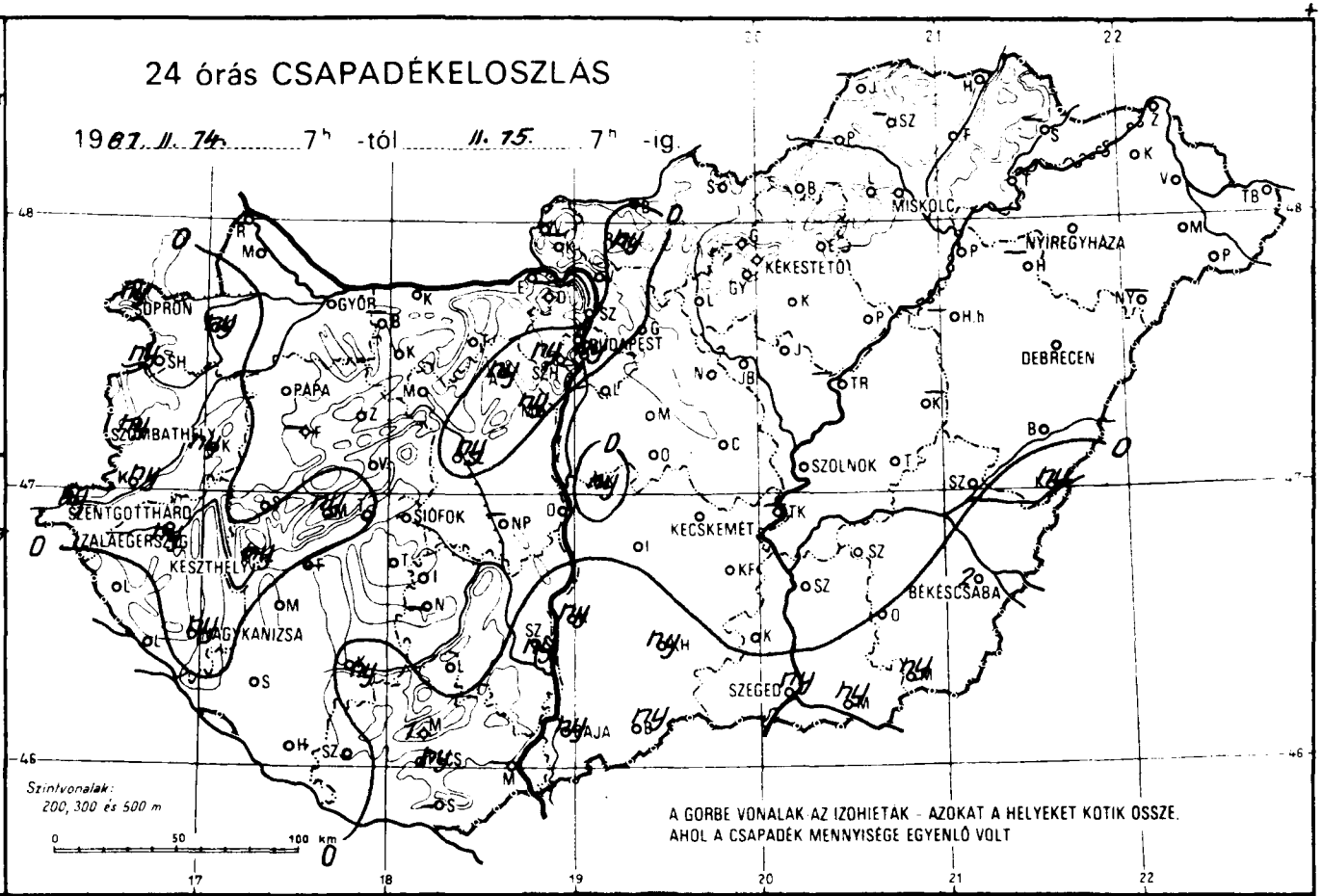
24 órás CSAPADÉKELOSZLÁS
1987. II. 14. 7h -tól II. 15. 7h -ig.
SOPRON
GYŐR
BUDAPEST
MISKOLC
NYÍREGYHÁZA
KEKESTETŐ
DEBRECEN
PAPA
SZOMBATHELY
SZOLNOK
SIÓFOK
SZENTGOTTHÁRD
ZALAEGERSZEG
KESZTHELY
KECSKEMÉT
NAGYKANIZSA
BÉKÉSCSABA
SZEGED
PÉCS
Szintvonalak:
200, 300 és 500 m
A GÖRBE VONALAK AZ IZOHIETÁK - AZOKAT A HELYEKET KÖTIK ÖSSZE,
AHOL A CSAPADÉK MENNYISÉGE EGYENLŐ VOLT

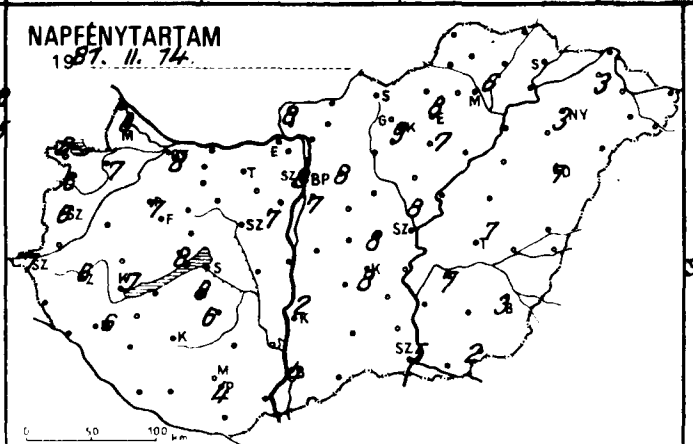
NAPFÉNYTARTAM
1987. II. 14.

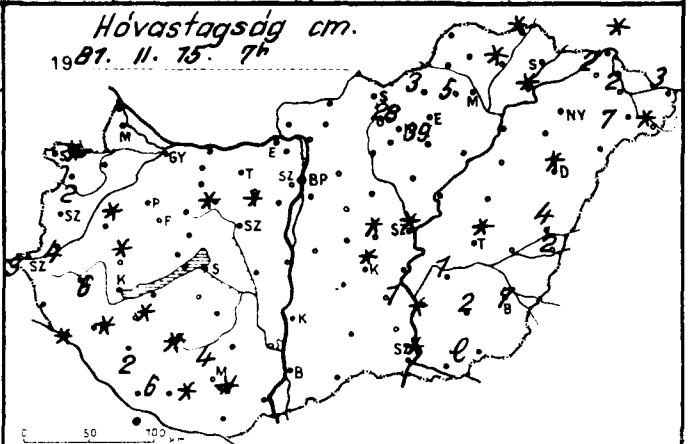
Hóvastagság cm.
1987. II. 15. 7h

	1981.11.15. 07 h -ig az utolsó 24 óra adatai					
	csapadék (mm)	hó cm	max. hőmérséklet	min. hőmérséklet	rad. min.	napos órák
Győr	• ⌴		1	-5	-7	8
Kapuvár	ny ✱		0	-4	-6	7
Mosonmagyaróvár	•		1	-4	-6	8
Rajka	–	–	–	–	–	
Sopron	ny ✱	folt	0	-4	-4	6
Sopronhorpács	ny ✱		0	-4	-6	6
Kald	ny ✱ ▽	folt	0	-5	-7	
Körmend	ny ✱	4	1	-8	-8	
Szentgotthárd	ny	3	0	-9	-11	7
Szombathely	ny ✱	2	0	-6	-8	6
Celli	•	3	1	-8	-10	
Letenye	• ⌴	folt	1	-9	-11	
Nagykanizsa	ny ✱ ⌴	folt	1	-6	-8	6
Zalaegerszeg	ny ✱	6	0	-8	-10	6
Farkasgyepű	–	–	–	–	–	
Keszthely	ny ✱ ▽		1	-4	-6	7
Mencshely	ny ✱ ▽		-1	-5	-6	8
Papa	•		0	-4	-6	7
Sümeg	•	folt	1	-6	-7	
Tihany	•		1	-4	-5	
Veszprém	•		0	-4	-5	
Zirc	•		-1	-5	-7	
Bonyód	–	–	–	–	–	
Homokszt. györgy	•	6	1	-8	-12	5
Kaposvár	ny ✱	folt	1	-5	-7	
Marcali	• ⌴	folt	1	-5	-5	
Siófok	•		1	-4	-7	8
Somogyszob	• ⌴	2	1	-3	-8	
Tab	•		1	-6	-7	
Babolna	–	–	–	–	–	
Esztergom	•		2	-8	-10	
Kisbér	•		1	-4	-6	
Komárom	•		1	-4	-6	
Tatabánya	• ⌓		1	-5	-6	
Alcsútdoboz	ny ✱ ▽ ⌴	folt	2	-5	-6	
Dunaújváros	•		2	-7	-8	
Martonvasár	ny ✱		1	-6	-9	7
Mór	•	folt	0	-5	-6	
Nagyhörcsökp.	–	–	–	–	–	
Szabadbattyán	ny ✱		2	-5	-10	
Fegyszemcse	• ⌴		-1	-6	-9	6
Fengyel	•		-3	-7	-11	
Nagykónyi	–	–	–	–	–	
Szekszárd	ny ✱		0	-5	-6	
Árpádtető	1 ✱	4	-3	-6	-8	
Mohács	–	–	–	–	–	
Pécs	ny ✱ ▽	folt	-1	-4	-5	4
Siklós	–	–	–	–	–	
Szigetvár	•	folt	0	-7	-8	
Bp. Lőrinc	•		2	-5	-8	7
Bp. Met. Int	ny ✱		2	-5	-7	8
Bp. Szab. hegy	ny ✱		-1	-8	-8	
Cered	•	folt	2	-7	-8	8
Gyöngyös	–	–	–	–	–	
Hatvan	•		1	-7	-9	8
Hevesaranyos	–	–	–	–	–	
Jászfényszaru	•		2	-6	-7	
Jászkarajenő	• ⌴		2	-7	-9	
Jászladány	• ⌴		2	-6	-7	
Jászszentandrás	•		4	-5	-5	

	1981.11.15. 07 h -ig az utolsó 24 óra adatai					
	csapadék (mm)	hó cm	max. hőmérséklet	min. hőmérséklet	rad. min.	napos órák
Vác	• ⌓		2	-7	-9	
Vámosmikola	• ⌴		2	-6	-8	8
Baja	ny ✱ ▽		0	-5	-7	4
Bácsalmás	ny ✱		1	-5	-7	
Izsák	•		4	-4	-5	
Kalocsa	ny ✱ ⌴		1	-6	-9	2
Kecskemét	•	folt	1	-6	-11	8
Kiskunf. háza	•	1	-1	-7	-10	
Kiskunhalas	ny ✱		0	-6	-6	
Kunszentmiklós	ny ✱ ⌴		-2	-4	-5	
Tiszakécske	–	–	–	–	–	
Balassagyarmat	• ⌴		3	-8	-10	
Romhany	ny ✱ ▽ ⌴		1	-6	-8	
Salgótarjan	•		1	-7	-8	
Eger	•		2	-8	-11	8
Galyatető	•	28	1	-10	-12	
Gyöngyös	•		3	-7	-8	
Kékestető	• ⌴	39	-5	-12	-14	9
Kompolt	•		2	-6	-9	7
Lőrinci	•		-2	-7	-11	
Poroszló	• ⌴		2	-6	-8	
Jászapáti	• ⌴ =		-3	-6	-7	
Jászberény	• ⌴		2	-6	-8	
Karcag	–	–	–	–	–	
Szolnok	• ⌴	folt	2	-7	-8	7
Tiszaroff	–	–	–	–	–	
Túrkeve	•	folt	1	-7	-7	7
Kistelek	•	lep.	1	-7	-8	
Makó	ny ✱ ⌴		0	-6	-8	
Szeged	ny ✱ ⌴	folt	0	-6	-12	5
Szentes	• ⌴	folt	0	-7	-10	
Borsodnádasd	• ⌴	3	1	-10	-12	
Fügöd	• ⌴	folt	-1	-8	-10	
Hidasnémeti	•	folt	0	-10	-11	
Jósvafő	–	–	–	–	–	–
Lillafüred	•	5	1	-4	-6	
Miskolc	•		3	-9	-11	6
Putnok	• ⌴		2	-7	-7	
Sárospatak	–	–	–	–	–	
Szendrőlád	–	–	–	–	–	
Tokaj	•	folt	0	-6	-6	
Kisvárda	•	2	0	-8	-9	3
Mátészalka	•	7	0	-5	-6	
Nyíregyháza	•		-1	-6	-8	5
Nyírlugos	–	–	–	–	–	
Pátyod	•	folt	0	-4	-5	
Tiszabecs	•	3	0	-7	-8	
Vásárosnameny	•	2	0	-4	-5	
Zahony	•	folt	-1	-4	-5	
Berettyóujfalu	•	4	0	-9	-11	
Debrecen	• ⌴	folt	0	-8	-10	7
Hajdudorog	–	–	–	–	–	
Hortobágy	–	–	–	–	–	
Korosszakal	ny ✱	2	2	-10	-12	
Polgar	• ⌴		2	-6	-6	
Bekescsaba	2 ✱ Y	7	-1	-13	-16	3
Mezohegyes	ny ✱	lep.	-1	-9	-11	2
Orosha...	•	2	-2	-9	-9	-
Szar...	• ⌴	1	0	-8	-11	7
Szeghalom	•		0	-6	-8	

KIADJA: ORSZÁGOS METEOROLÓGIAI SZOLGÁLAT

Készíti: Központi **Előrejelző Intézet** Előrejelző Osztálya – T.: 273-018 – **Megjelenik** naponként

Évi előfizetési díja: 1 760, Ft. – **Megrendelhető**: 1024 Budapest, II., Kitaibel Pál utca 1. Telefon: 353-500

Kiadásért felel: az OMSZ elnöke. Szerkesztésért felel: a KEI igazgatója

IDŐJÁRÁSI NAPIJELENTÉS

ЕЖЕДНЕВНЫЙ МЕТЕОРОЛОГИЧЕСКИЙ БЮЛЛЕТЕНЬ · DAILY WEATHER REPORT
BULLETIN QUOTIDIEN DE TEMPS · TÄGLICHER WETTERBERICHT

94. évfolyam 47. szám. + Budapest + 1981. február 16. hétfő

Az időjárási helyzet és a várható időjárás:

A Skandináv-félsziget fölé enyhébb levegő áramlik, s ezért ott a havazáson kivül helyenként eső is előfordul. A Szovjetunió europai területén viszont sokfelé esik a hó, s az erős szél hófúvásokat is okoz. Kontinensünk nyugati, középső és déli vidékei fölött magas nyomású légköri képződmény helyezkedik el. Emiatt ott csak időnként növekszik meg a felhőzet, és jelentős csapadék nem hullik. Néhány helyen azonban -most éjszaka például a Lengyel-síkságon és a Kárpátok térségében-kisebb havazás, hószállingózás kialakult.

Hazánkban vasárnap főként a keleti országrészben többször is megnövekedett a felhőzet. Általában 1-7 órán át sütött a nap. Néhány helyen, inkább keleten gyenge havazás, hózápor is előfordult. Ebből azonban jelentős mennyiségü csapadék nem származott. Elsősorban a Dunántúlon helyenként megerősödött, illetve átmenetileg viharossá fokozódott az északi, északnyugati szél. A hőmérséklet csúcsértéke -1, +3 fok között alakult. Ma hajnalra -2, -9 fokig hült le a levegő. Délelőtt a keleti és a nyugati megyékben időnként erősebben megnövekedett a felhőzet, és ott 1-2 helyen kisebb havazás, hózápor is kialakult. Az északi szél már csak néhol élénkült meg. A hőmérséklet 11 órakor -2 és +2 fok között volt.

Ma 12 órakor Budapesten a hőmérséklet +3 fok, a tengerszintre átszámitott légnyomás 1022 mbar, alig változik.

Várható időjárás kedd estig:

Időnként megnövekvő felhőzet. Ma még néhány helyen kisebb havazás, hózápor. Napközben helyenként élénk északi szél. Hajnalban szórványosan köd.
Várható legalacsonyabb éjszakai hőmérséklet: -4, -9,
legmagasabb nappali hőmérséklet kedden: 0, +5 fok között.

Pálmási Judit s.k.

TÁVOLABBI KILÁTÁSOK SZERDÁTÓL - SZOMBATIG:

Folytatódik a télies hideg idő. A reggeli órákban párásság, köd kialakulására kell számitani. Számottevő csapadék nem várható, legfeljebb kisebb havazás, hószállingózás.
Legalacsonyabb hajnali hőmérséklet -4, -9 fok között.
Legmagasabb nappali hőmérséklet -1, +4 fok között.
Jelentős mennyiségü /legalább 5 mm/ csapadék nem valószinü.

KÖZÉPTÁVÚ ELŐREJELZŐ OSZTÁLY

A hőmérséklet napi középértéke és eltérése a 100 évi átlagtól /Budapest belterületén/:

1981. február 15.	-1,0°C	-1,1°C

1871 óta ezen a napon Budapesten előfordult

legmagasabb hőmérséklet:	17,7°C /1925/	
legalacsonyabb hőmérséklet:	-18,1°C /1940/	

81.074.

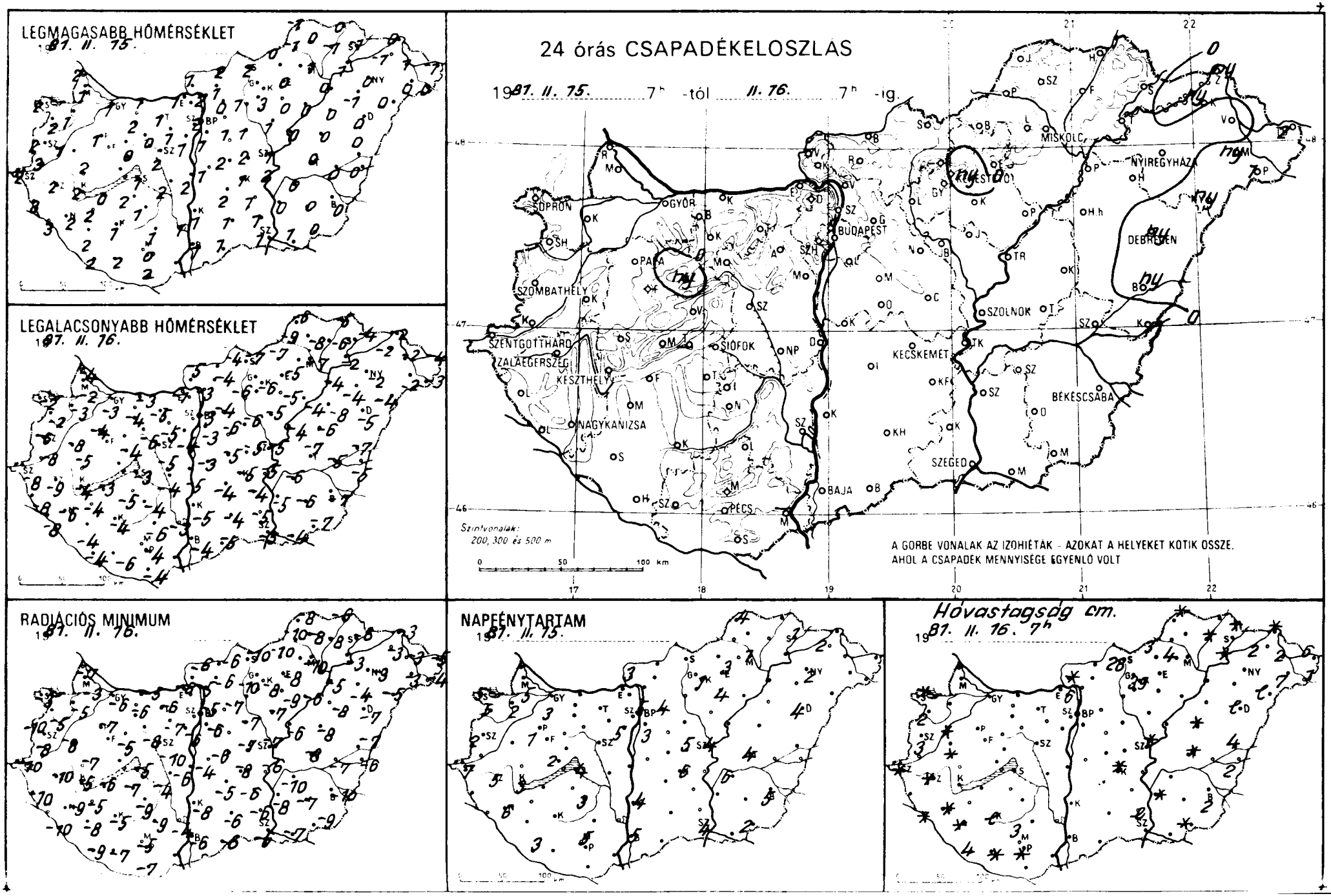
LEGMAGASABB HŐMÉRSÉKLET
1981. II. 15.
LEGALACSONYABB HŐMÉRSÉKLET
1981. II. 16.
RADIÁCIÓS MINIMUM
1981. II. 16.
24 órás CSAPADÉKELOSZLAS
1981. II. 15. 7h -tól II. 16. 7h -ig.
SOPRON
GYŐR
BUDAPEST
MISKOLC
NYIREGYHÁZA
DEBRECEN
SZOMBATHELY
PAPA
SZOLNOK
SZENTGOTTHÁRD
ZALAEGERSZEG
KESZTHELY
SIÓFOK
KECSKEMÉT
BÉKÉSCSABA
NAGYKANIZSA
SZEGED
BAJA
PÉCS
Szintvonalak: 200, 300 és 500 m
0 50 100 km
A GORBE VONALAK AZ IZOHIÉTÁK - AZOKAT A HELYEKET KOTIK OSSZE, AHOL A CSAPADEK MENNYISÉGE EGYENLŐ VOLT
NAPFÉNYTARTAM
1981. II. 15.
Hóvastagság cm.
1981. II. 16. 7h

	1981.II.16. 07 h -ig az utolsó 24 óra adatai					
	csapadék (mm)	hó cm	max. hőmérséklet	min. hőmérséklet	rad. min.	napos órák
Győr	.		1	−3	−6	3
Kapuvár	.		1	−3	−5	2
Mosonmagyaróvár	.		1	−2	−3	5
Rajka	.		2	−4	−7	
Sopron	.	folt	2	−2	−3	5
Sopronhorpács	.		2	−2	−5	5
Káld	.	folt	1	−8	−8	
Körmend	.	3	3	−8	−8	
Szentgotthárd	. =	folt	2	−8	−10	7
Szombathely	. ≈ ⌴	2	2	−6	−10	2
Lenti	.	folt	3	−8	−10	
Letenye	. ⌴	folt	3	−8	−10	
Nagykanizsa	. ⌴ =	folt	2	−6	−9	6
Zalaegerszeg	. = V	folt	2	−9	−10	5
Farkasgyepű	. ⌴		−1	−7	−9	
Keszthely	.		2	−4	−5	3
Mencshely	.		0	−4	−6	2
Pápa	. ⌴ =		1	−4	−7	1
Sümeg	. ⌴	folt	2	−5	−7	
Tihany	−		−	−	−	
Veszprém	.		0	−4	−5	
Zirc	ny ✱		−1	−5	−7	
Bonyód	.		0	−3	−6	
Homokszt. györgy	.	4	2	−4	−9	3
Kaposvár	.	lep.	1	−4	−5	
Marcali	.		2	−4	−5	
Siófok	. ⌴		1	−3	−5	4
Somogyszob	. ⌴	folt	2	−4	−8	
Tab	.		2	−5	−7	
Babolna	.		1	−4	−6	
Esztergom	.		1	−1	−6	
Kisber	.		2	−4	−6	
Komárom	. ⌴		1	−3	−5	
Tatabánya	. ⌴		1	−5	−6	
Alcsútdoboz	. ⌴		1	−5	−7	
Dunaújváros	.		2	−5	−6	
Martonvásár	.		1	−4	−6	5
Mor	. ⌴		0	−6	−8	
Nagyhörcsökp.	.		2	−4	−4	
Szabadbattyán	.		2	−5	−10	
Fegyzemcse	.		1	−4	−9	3
Fengyel	.		1	−6	−9	
Nagykónyi	.		2	−6	−8	
Szekszárd	. =		1	−3	−4	
Apátvető	.	3	−2	−5	−6	
Mohács	−		−	−	−	
Pécs	.	folt	0	−4	−5	5
Siklós	.		2	−4	−7	
Szigetvár	.	folt	2	−6	−7	
Budapest, Lőrinc	. ⌴		1	−3	−6	3
Budapest, Met. Int.	.		2	−3	−5	5
Budapest, Szab. hegy	. ⌴		−2	−5	−5	
Budapest, Víz.	. ⌴		2	−5	−7	5
Budapest, Pogokő	. V	6	−5	−7	−11	
Budapest, Zugló	. ⌴		0	−4	−7	4
Budapest, Kőbánya	. ⌴	folt	1	−6	−7	
Budapest, [illegible]	.		1	−6	−9	
Budapest, Csepel	. ⌴		1	−6	−7	
Budapest, [illegible]	. ⌴		2	−5	−6	
Budapest, Pestszentlőrincz	.		2	−3	−9	

	1981.II.16. 07 h -ig az utolsó 24 óra adatai					
	csapadék (mm)	hó cm	max. hőmérséklet	min. hőmérséklet	rad. min.	napos órák
Vác	. ⌴		2	−3	−5	
Vámosmikola	. ⌴		1	−5	−6	3
Baja	. ⌴		1	−4	−6	5
Bácsalmás	. ⌴		1	−5	−6	
Izsák	.		2	−4	−5	
Kalocsa	. ⌴		1	−5	−8	4
Kecskemét	. ⌴	folt	1	−5	−8	6
Kiskunf. háza	.		1	−4	−6	
Kiskunhalas	.	folt	1	−4	−6	
Kunszentmiklós	. ⌴		1	−3	−4	
Tiszakécske	.		2	−5	−6	
Balassagyarmat	. ⌴		2	−4	−6	
Romhany	. ⌴		1	−4	−6	
Salgótarján	. V		2	−7	−10	
Eger	.		0	−5	−8	3
Galyatető	.	28	−1	−7	−9	
Gyöngyös	.		3	−6	−8	
Kékestető	ny ✱	39	−7	−8	−12	1
Kompolt	. ⌴		0	−5	−9	4
Lőrinci	. ⌴		1	−6	−10	
Poroszló	. ⌴		0	−4	−6	
Jászapáti	. ⌴ =		1	−5	−7	
Jászberény	. ⌴		1	−5	−7	
Karcag	. ⌴	folt	0	−6	−8	
Szolnok	. ⌴ ≈	folt	1	−5	−7	4
Tiszaroff	. ⌴		0	−4	−6	
Túrkeve	. ⌴	folt	0	−7	−8	4
Kistelek	.	lep.	1	−5	−6	
Makó	. ⌴		1	−4	−7	
Szeged	. ⌴ =		1	−5	−6	4
Szentes	.	folt	0	−5	−8	
Borsodnádasd	. ⌴	3	0	−7	−10	
Füged	. ⌴	folt	−1	−6	−8	
Hidasnémeti	.		0	−5	−6	
Jósvafő	.	folt	−1	−6	−8	4
Lillafüred	.	4	1	−8	−10	
Miskolc	. ⌴ =		1	−7	−10	1
Putnok	. ⌴		−1	−9	−10	
Sárospatak	.	folt	−1	−4	−6	1
Szendrőlád	. ⌴		0	−8	−8	
Tokaj	.	folt	1	−2	−3	
Kisvárda	ny ✱	2	−1	−2	−3	2
Mateszalka	ny ✱	7	0	−2	−3	
Nyiregyháza	. =		0	−2	−3	2
Nyirlugos	ny ✱	lep.	0	−4	−5	
Pátyod	1 ✱	1	0	−3	−4	
Tiszabecs	2 ✱	6	−1	−4	−5	
Vásárosnamény	.	2	1	−2	−3	
Záhony	ny ✱	folt	0	−2	−3	
Berettyóújfalu	ny ✱	4	0	−7	−7	
Debrecen	ny = ✱	lep.	0	−5	−7	4
Hajdudorog	.		−1	−4	−4	
Hortobagy	.		0	−8	−8	
Kotosszakal	.	2	0	−5	−6	
Polgar	. ⌴		0	−4	−5	
Békéscsaba	. ⌴ =	2	0	−7	−10	5
Mezohegyes	. ≡	folt	0	−7	−9	2
Gy[illegible]	.		0	−6	−7	−
Szarvas	. ⌴	folt	0	−6	−10	6
Szeghalom	.		0	−5	−7	

KIADJA: ORSZÁGOS METEOROLÓGIAI SZOLGÁLAT

Készíti: Központi **Előrejelző Intézet** Előrejelző Osztálya T.: 273-018 **Megjelenik** naponként

Évi előfizetési díja: 1 760,- Ft – **Megrendelhető**: 1024 Budapest, II., Kitaibel Pál utca 1. Telefon: 353-500

Kiadásért felel: az OMSZ elnöke Szerkesztésért felel: a KEI igazgatója

IDŐJÁRÁSI NAPIJELENTÉS

ЕЖЕДНЕВНЫЙ МЕТЕОРОЛОГИЧЕСКИЙ БЮЛЛЕТЕНЬ · DAILY WEATHER REPORT
BULLETIN QUOTIDIEN DE TEMPS · TÄGLICHER WETTERBERICHT

94. évfolyam 48. szám. + Budapest + 1981. február 17. kedd

Az időjárási helyzet és a várható időjárás:

Izland feletti középponttal nagy kiterjedésü ciklon örvénylik. Áramlási rendszerében nedves léghullámok haladnak a kontinens északi része felé. Hasonlóan változékony, csapadékos az idő a Fekete-tenger környékén, valamint a Kelet-Európai-alföld nagy részén. Az erősen megnövekedett felhőzetből többfelé és gyakran hull a hó. A hőmérséklet csúcsértéke több fokkal elmarad a sokéves átlagtól. Közép- és Nyugat-Európa jelentős vidékén magas nyomású légköri képződmény helyezkedik el. Általában csendes, főként a hajnali, reggeli órákban párás, helyenként ködös az idő. Szórványosan hull a hó.

Hazánban hétfőn változóan felhős idő volt. Szórványosan fordult elő kisebb havazás, hózápor. A kedd reggel 7 óráig lehullott csapadék mennyisége általában csapadéknyom volt. Hétfőn a hőmérséklet csúcsértéke általában 0, +5 fok között alakult. Kedd hajnalra pedig az ország nagy részén 0, -4 fokig hült le a levegő. Ma délelőtt időnként erősen megnövekedett a felhőzet, szórványosan volt hószállingózás, gyenge havazás. Az északi, északkeleti szél néha megélénkült. A hőmérséklet 11 órakor az országban -1 és +3 fok között volt.

Ma 12 órakor Budapesten 2 fokot mértek, a tengerszintre átszámitott légnyomás 1024 mbar, alig változik.

Várható időjárás szerda estig:

Közepesen, időnként erősen felhős idő.
Főként keleten és délen szórványos kisebb havazás.
Megélénkülő északi, északkeleti szél.
Hajnalban helyenként köd.
Várható legalacsonyabb éjszakai hőmérséklet: 0, -5,
legmagasabb nappali hőmérséklet szerdán: 0, +5 fok között.

Bozóki István s.k.

A hőmérséklet napi középértéke és eltérése a 100 évi átlagtól /Budapest belterületén/:

1981. február 16.	1,9°C	+1,7°C

1871 óta ezen a napon Budapesten előfordult

legmagasabb hőmérséklet:	15,2°C /1925/
legalacsonyabb hőmérséklet:	-17,9°C /1940/

81.075.

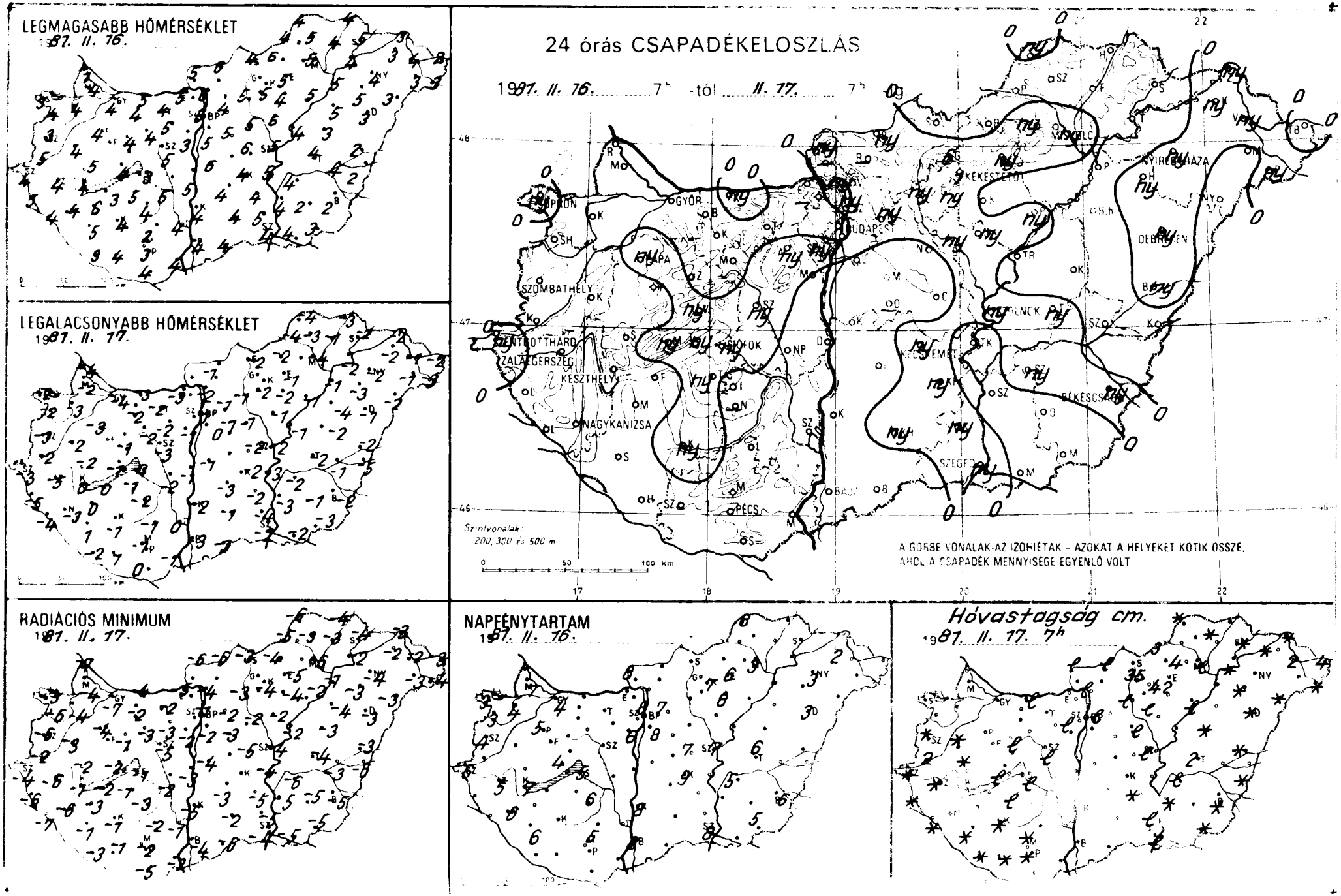
LEGMAGASABB HŐMÉRSÉKLET
1987. II. 16.
LEGALACSONYABB HŐMÉRSÉKLET
1987. II. 17.
24 órás CSAPADÉKELOSZLÁS
1987. II. 16. 7h -tól II. 17. 7h
GYŐR
BUDAPEST
NYÍREGYHÁZA
DEBRECEN
SZOMBATHELY
KESZTHELY
NAGYKANIZSA
SZEGED
PÉCS
Szintvonalak: 200, 300 és 500 m
0 50 100 km
A GÖRBE VONALAK AZ IZOHIÉTÁK – AZOKAT A HELYEKET KÖTIK ÖSSZE, AHOL A CSAPADÉK MENNYISÉGE EGYENLŐ VOLT
RADIÁCIÓS MINIMUM
1987. II. 17.
NAPFÉNYTARTAM
1987. II. 16.
Hóvastagság cm.
1987. II. 17. 7h

	81.II.17. 07 h -ig az utolsó 24 óra adatai					
	csapadék (mm)	hó cm	max. hőmérséklet	min. hőmérséklet	rad. min	napos órák
...ör	• ⌴ =		4	-4	-7	4
...vár	• ⌴		4	-3	-4	4
...magyaróvár	•		4	-2	-4	7
	•		1	-4	-7	
...rop	ny ✱ ▽ =		3	-2	-3	3
...herpács	• ⌴		4	-2	-6	3
...	• ∀	folt	4	-2	-3	
...mend	•	2	5	-2	-2	
...gotthárd	ny ✱	folt	4	-3	-4	6
...bathely	•	folt	3	-3	-6	4
...	•	folt	5	-5	-6	
...nye	•	folt	4	-4	-7	
...kanizsa	• =		4	-3	-6	6
...egerszeg	• ≈	folt	4	-5	-6	5
...kosgyepű	•		2	-4	-6	
...thely	• =		4	0	-1	7
...reshely	ny ✱		3	-2	-2	4
	ny ✱ ▽ ⌴ =		4	-3	-4	5
...rg	•	folt	5	-2	-2	
...	ny ✱	lep.	4	-1	-2	
...prém	ny ✱	lep.	4	-1	-1	
...	•		2	-3	-5	
...nyód	◦		3	0	-2	
...mokszt. györgy	•	folt	3	-2	-3	6
...kaposvár	ny ✱	folt	4	-1	-1	
Marcali	•		6	0	-3	
...polok	ny ✱	lep.	3	0	-1	5
...mogyszob	•	folt	5	1	-1	
...lab	ny ✱	lep.	5	-1	-1	
Bábolna	•		4	-3	-5	
...sztergom	•		5	-3	-5	
...sber	•		4	-2	-2	
Komárom	ny ✱	lep.	5	-3	-4	
...tabánya	• ⌴		4	-2	-2	
...lesutdoboz	ny ✱		5	-2	-3	
Dunaújváros	•		5	-1	-3	
Martonvásar	•		3	-1	-2	6
Mor	•		4	-2	-3	
...agyhörcsökp.	•		5	-2	-2	
...abadbattyán	ny ✱	lep.	5	-3	-5	
...gszemcse	• ⌴ ≈		4	-2	-3	6
...engyel	•		2	-1	-2	
...agykonyi	-		-	-	-	
...kszard	• =		4	0	-1	
...rpádtető	•	folt	0	-2	-2	
Monács	• ⌴		4	-1	-2	
...	•	folt	3	-1	-2	5
...	•		4	0	-5	
...zetvár	•	folt	4	-1	-1	
... Lőrinc	•		5	0	-2	8
... Met. Int.	•		5	1	-1	6
... Szab. hegy	ny ✱	lep.	3	-2	-3	
...	•		6	-2	-5	7
...szekó	-	-	-	-	-	
...dó	ny ✱		4	-1	-2	7
...ret	-	-	-	-	-	
...	•		5	-1	-3	
...kata	•		5	-1	-2	
...	-		-	-	-	
...endre	ny ✱	lep.	6	0	-1	

	81.II.17. ...h					
	csapadék (mm)	hó cm	max. hőmérséklet	min. hőmérséklet	rad. min	napos órák
Vác	ny ✱	lep.	6	-2	-4	
Vámosmikola	ny ✱	lep.	5	-1	-3	8
Baja	• ⌴ =		4	-3	-4	8
Bacsalmás	•		4	-3	-6	
Izsak	•		4	-3	-3	
Kalocsa	•		4	-2	-5	8
Kecskemet	ny ✱		4	-2	-	9
Kiskunf. háza	ny ✱	folt	4	-2	-5	
Kiskunhalas	ny ✱		4	-1	-2	
Kiszombathely	•		6	-1	-4	
Tiszakecske	•		5	-3	-4	
Balassagyarmat	ny ✱	lep.	6	0	-6	
Rónahany	-		-	-	-	
Salgótarjan	•		4	-2	-3	
Eger	ny ✱		5	-1	-5	6
Galyatető	6 ✱ ▽	35	0	-7	-11	
Gyöngyös	ny ✱	lep.	5	-2	-4	
Kekestető	1 ✱ ▽	42	-1	-8	-12	7
Kompolt	•		4	-2	-4	8
Lőrinci	ny ✱	lep.	5	-1	-3	
Pásztó	ny ✱	lep.	5	-1	-2	
Taszapati	ny ✱		6	-1	-2	
Jaszbereny	ny ✱	lep.	5	-1	-4	
Karcag	•	folt	3	-2	-3	
Szolnok	ny ✱	lep.	5	-2	-4	7
Tiszaroff	•		4	-1	-2	
Turkeve	ny ✱	2	4	-2	-4	6
Kistelek	ny ✱	lep.	5	-4	-5	
Mako	• ⌴		4	-2	-5	
Szeged	ny ✱	lep.	4	-2	-4	8
Szentes	•	folt	4	-3	-5	
Borsodnádasd	• ⌴	3	6	-2	-4	
Fugód	•	folt	4	-1	-3	
Hidasnemeti	•		4	-3	-4	
Jósvafő	ny ✱ ⌴	folt	4	-4	-6	8
Lillafüred	ny ✱	4	2	-3	-10	
Miskolc	ny ✱ =	lep.	5	-4	-6	3
Putnok	• ⌴		4	-4	-5	
Sarospatak	•	folt	5	-2	-4	
Szendrőlád	• ⌴		5	-3	-3	
Tokaj	•	folt	4	-2	-2	
Kisvarda	ny ✱	folt	3	-2	-2	2
Mateszalka	•		3	-1	-3	
Nyiregyhaza	ny ✱ ▽		4	-2	-4	3
Nyirlugos	•	folt	3	-2	-3	
Patyod	ny ✱	folt	3	-3	-4	
Tiszabecs	•	4	2	-2	-3	
Vasarosnamény	ny ✱	2	4	-1	-2	
Zahony	ny ✱	folt	3	-2	-3	
Berettyoujfalu	ny ✱	folt	2	-2	-3	
Debrecen	ny ✱ =	folt	3	-1	-3	3
Hajdudorog	ny ✱	folt	5	-3	-3	
Hortobagy	•		5	-4	-4	
Körösszakal	•	folt	2	-5	-6	
Polgar	•		5	-1	-1	
Bekescsaba	ny ✱ =	folt	2	-2	-5	6
Mezőhegyes	• ⌴	folt	3	-3	-5	5
...	•		2	-1	-5	-
...	ny ✱	lep.	4	-2	-6	5
...	•		4	-1	-3	

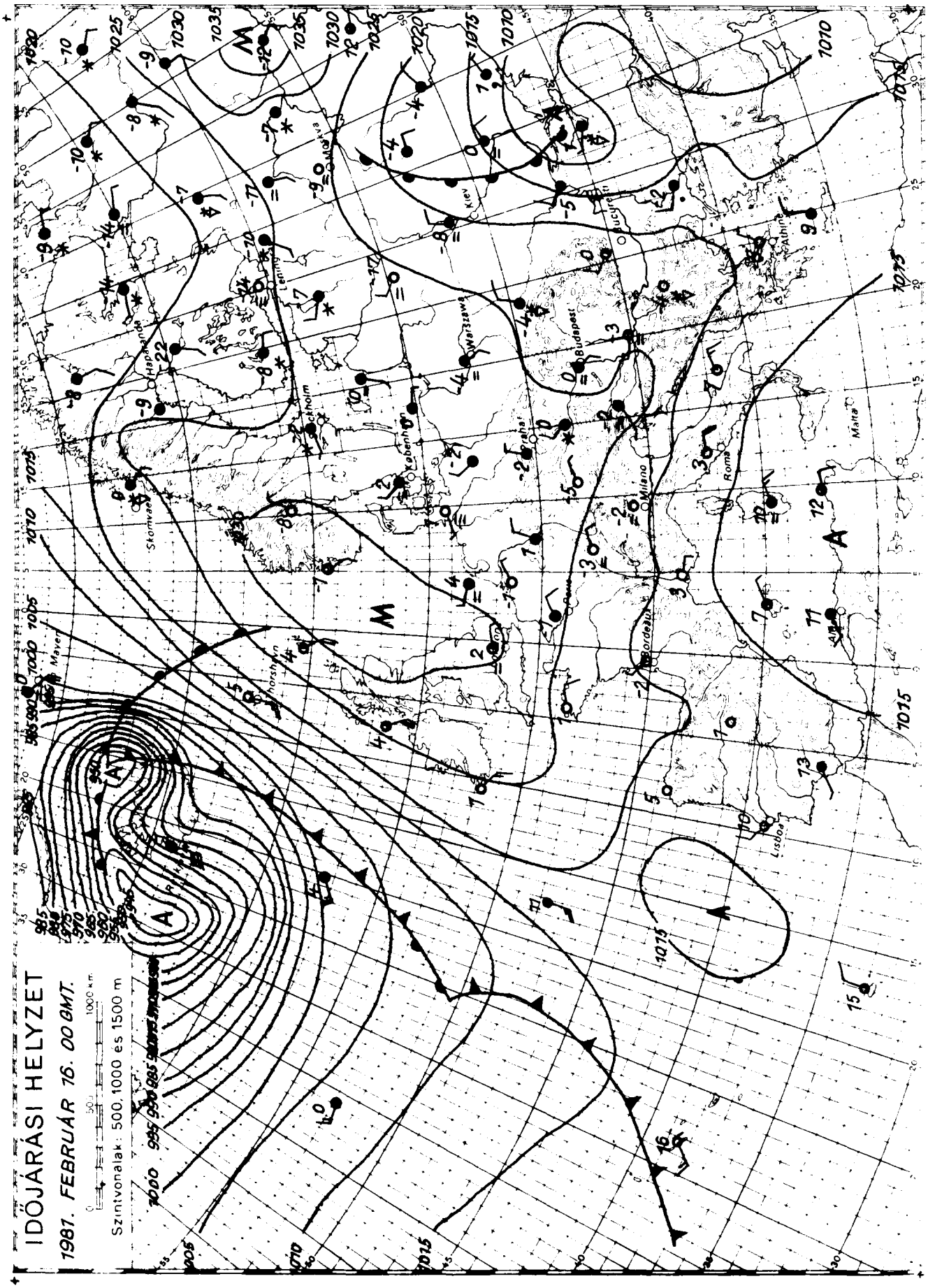

KIADJA: ORSZÁGOS METEOROLÓGIAI SZOLGÁLAT

Készíti: Központi **Előrejelző** Intézet Előrejelző Osztálya - T.: 273-018 Megjelenik naponként

Évi előfizetési **díja:** 1 760,- Ft. – **Megrendelhető:** 1024 Budapest, II., Kitaibel Pál utca 1. Telefon: 353-500

Kiadásért felel: az OMSZ elnöke Szerkesztésért felel: a KEI igazgatója

IDŐJÁRÁSI NAPIJELENTÉS

ЕЖЕДНЕВНЫЙ МЕТЕОРОЛОГИЧЕСКИЙ БЮЛЛЕТЕНЬ • DAILY WEATHER REPORT
BULLETIN QUOTIDIEN DE TEMPS • TÄGLICHER WETTERBERICHT

94. évfolyam 49. szám. + Budapest + 1981. február 18. szerda

Az időjárási helyzet és a várható időjárás:

Középpontjával a Balkán-félsziget déli részén, valamint a Fekete-tenger vidékén ciklonok örvénylenek. Hatásukra Dél-, Délkelet-Európa nagy részén változékony, szeles, több helyen esős az idő. Észak-Európa fölött nagy kiterjedésü, magas nyomású képződmény helyezkedik el. Ennek a keleti oldalán különböző nedvességtartalmú és hőmérsékletü léghullámok érkeznek a Szovjetunió európai területén át szárazföldünk középső része felé. Vonulásukat Ukrajnában, a Kárpátok és az Alpok vidékén sok helyen havazás, helyenként hófúvás jelzi.

Hazánkban kedden az északnyugati, valamint a keleti, északkeleti megyékben 2, 6 órán át sütött a nap. Az ország többi részén erősen felhős, vagy borult maradt az ég. Sokfelé esett a hó, illetve hózápor keletkezett. A lehullott csapadék mennyisége azonban sehol sem haladta meg a 3 mm-t. A hőmérséklet napközben általában 0, +4 fokig emelkedett. Szerda hajnalra -1, -7 fokig hült le a levegő. Ma délelőtt általában erősen felhős idő volt. Többfelé volt újabb havazás. Az északi, északkeleti szél elsősorban a Dunántúlon helyenként megerősödött. A hőmérséklet 11 órakor az ország területén 0, -3 fok között váltakozott.

Ma 12 órakor Budapesten a hőmérséklet -3 fok, a tengerszintre átszámitott légnyomás 1017 mbar, gyengén süllyed.

Várható időjárás csütörtök estig:

Túlnyomóan felhős, párás idő.
Többfelé havazás, hószállingózás.
Időnként megélénkülő, főként a Dunántúlon helyenként megerősödő északkeleti, keleti szél. Kisebb hófúvások.
Várható legalacsonyabb éjszakai hőmérséklet: -2, -7,
legmagasabb nappali hőmérséklet csütörtökön: -3, +2 fok között.

Vadkerti Ferenc s.k.

A hőmérséklet napi középértéke és eltérése a 100 évi átlagtól /Budapest belterületén/:

1981. február 17.	1,5°C	+0,9°C

1871 óta ezen a napon Budapesten előfordult

legmagasabb hőmérséklet:	13,7°C /1935/
legalacsonyabb hőmérséklet:	-16,6°C /1956/

81.076.

LEGMAGASABB HŐMÉRSÉKLET

19 87. II. 17.

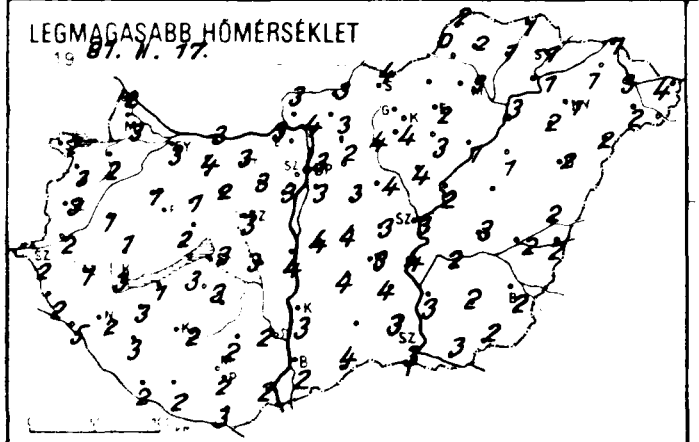

LEGALACSONYABB HŐMÉRSÉKLET

19 87. II. 18.

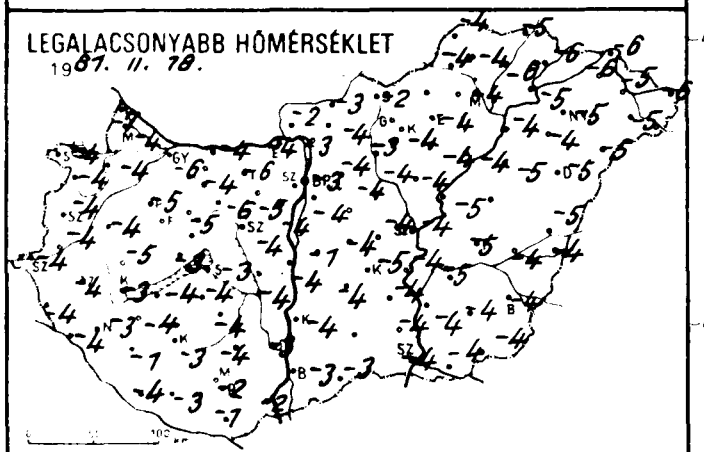

RADIÁCIÓS MINIMUM

19 87. II. 18.

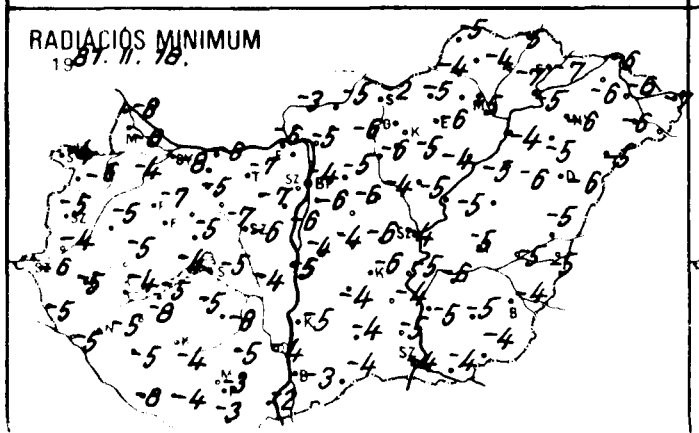

24 órás CSAPADÉKELOSZLÁS

19 87. II. 17. 7h -tól 87. II. 18. 7h -ig.

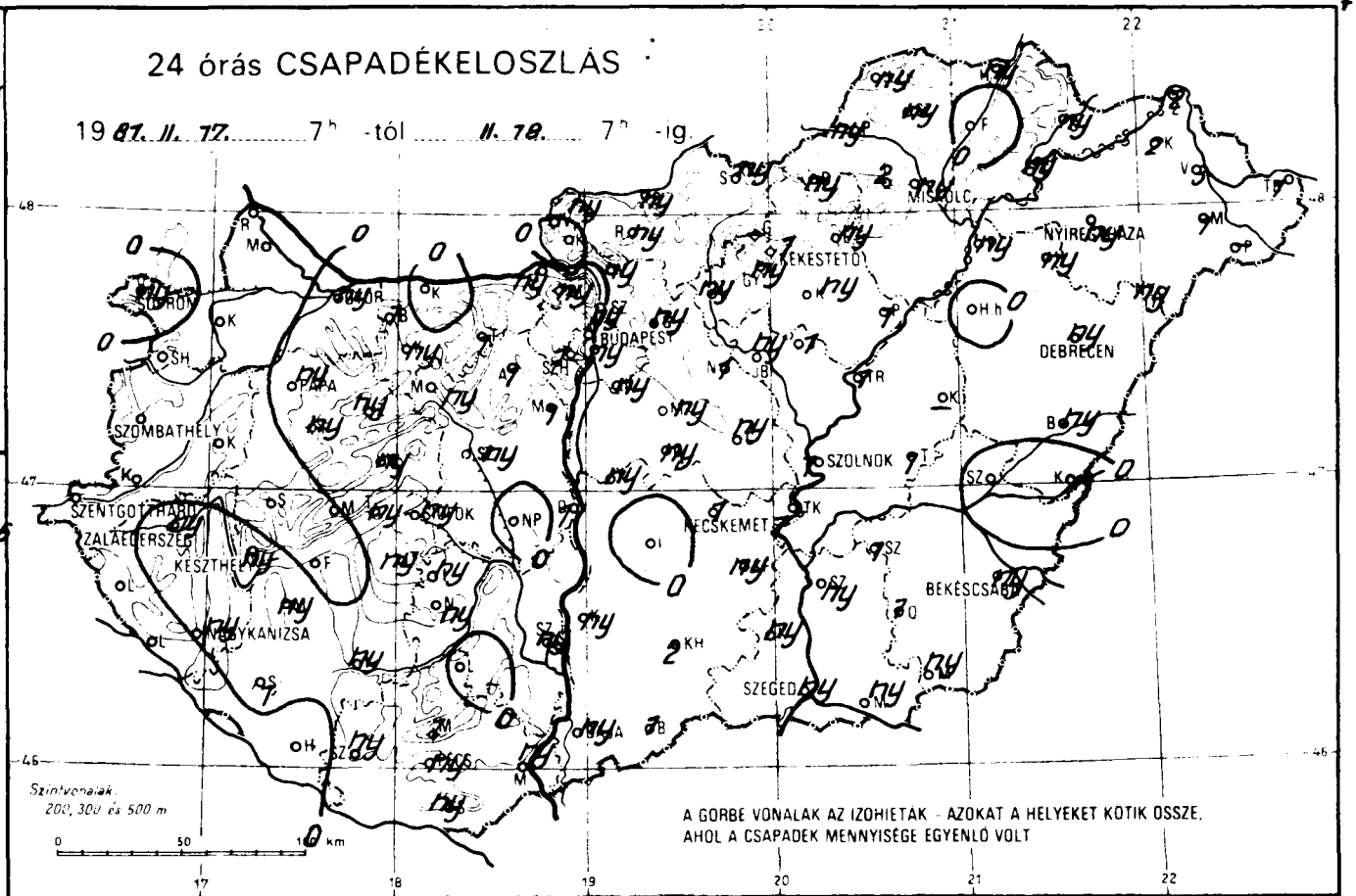

NAPFÉNYTARTAM

19 87. II. 17.

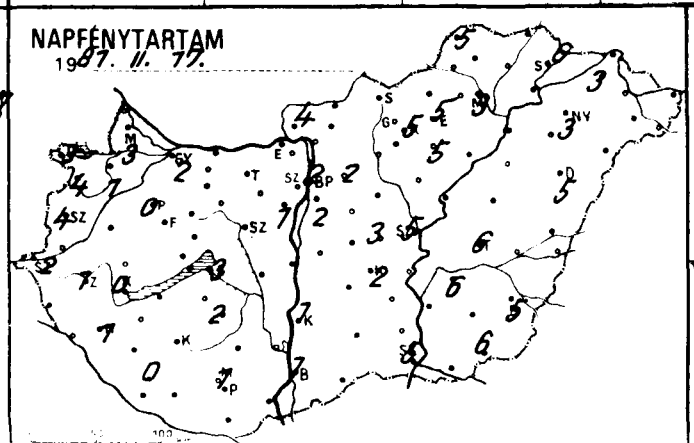

Hóvastagság cm.

19 87. II. 18. 7h

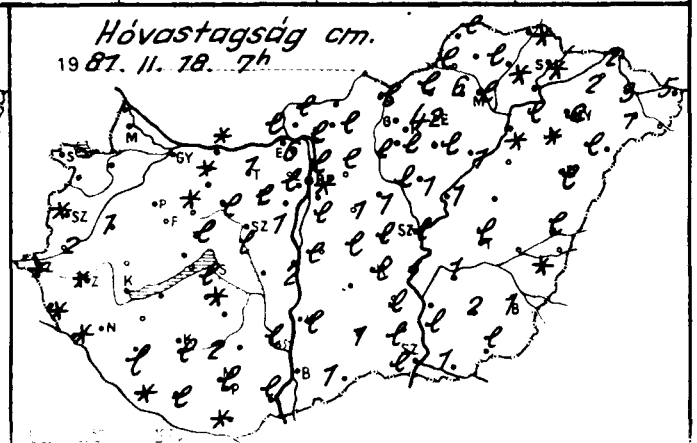

	1981.II.18. 07 h -ig az utolsó 24 óra adatai					
	csapadék (mm)	hó cm	max. hőmérséklet	min. hőmérséklet	rad. min.	napos órák
Győr	ny ✱		3	−6	−8	2
Kapuvár	. ⊔		2	−4	−4	1
Mosonmagyaróvár	.		3	−4	−6	3
Rajka	.		2	−7	−8	
Sopron	ny ✱		2	−4	−4	3
Sopronhorpács	.		3	−4	−6	4
Káld	.	1	1	−4	−5	
Körmend	.	2	2	−4	−4	
Szentgotthárd	.	folt	2	−4	−6	2
Szombathely	.	folt	3	−4	−5	4
Lenti	.	folt	2	−4	−5	
Letenye	.	folt	5	−2	−5	
Nagykanizsa	ny ✱		2	−3	−5	1
Zalaegerszeg	ny ✱	folt	1	−4	−5	1
Türkasgyepű	ny ✱		0	−7	−8	
Keszthely	ny ✱		3	−3	−4	0
Meneshely	ny ✱		1	−5	−6	1
Pápa	ny ✱ ⊔=		1	−5	−7	0
Sümeg	.		1	−5	−5	
Tihany	ny ✱		2	−3	−4	
Veszprém	ny ✱	lep.	1	−5	−5	
Zirc	ny ✱ ⊔	folt	0	−6	−9	
Bonyód	.		1	−4	−5	
Homokszt. györgy	.	folt	2	−4	−8	0
Kaposvár	ny ✱	lep.	2	−3	−4	
Marcali	ny ✱		3	−4	−8	
Siófok	ny ✱ =		3	−3	−5	3
Somogyszob	1 ✱	lep.	3	−1	−5	
Tab	ny ✱	lep.	3	−4	−5	
Babolna	1 ✱ ⊔	folt	3	−4	−6	
Esztergom	ny ✱	lep.	3	−4	−6	
Kisber	ny ✱		4	−4	−5	
Komarom	. ⊔	folt	3	−4	−6	
Tatabánya	1 ✱	1	3	−6	−7	
Mosutdoboz	1 ✱	lep.	3	−5	−7	
Dunaújváros	1 ✱	2	4	−4	−5	
Martonvasár	1 ✱	1	3	−4	−6	1
Mor	ny ✱	lep.	2	−6	−7	
Nagyhörcsökp.	.		3	−4	−4	
Szabadbattyán	ny ✱	lep.	3	−4	−6	
Pusztaszemese	ny ✱	folt	3	−4	−8	2
Dunaegyel	.		2	−4	−5	
Nagykonyi	ny ✱		3	−3	−5	
Szekszárd	ny ✱	lep.	2	−3	−4	
Árpádtető	1	2	−1	−4	−4	
Mohács	ny ✱	lep.	2	−2	−2	
Pécs	ny ✱	lep.	2	−2	−3	1
Siklos	ny ✱	folt	3	−1	−3	
Segetvár	ny ✱	lep.	2	−3	−4	
[illegible] Lorinc	ny ✱	lep.	3	−4	−6	2
[illegible] Met. Int.	ny ✱	folt	3	−3	−4	2
[illegible] Szab. hegy	1 ✱	lep.	1	−6	−8	
[illegible]	ny ✱	lep.	3	−4	−6	3
[illegible] zoko	ny ✱	6	−2	−5	−6	
[illegible]	ny ✱	lep.	2	−4	−5	2
[illegible] vet	.		3	−4	−5	
[illegible]	ny ✱	1	3	−4	−6	
[illegible] kata	1 ✱	1	4	−4	−4	
[illegible]	ny ✱	lep.	4	−4	−4	
[illegible] kalandre	ny ✱	lep.	4	−2	−2	

	1981.II.18. 07 h -ig az utolsó 24 óra adatai					
	csapadék (mm)	hó cm	max. hőmérséklet	min. hőmérséklet	rad. min.	napos órák
Vác	ny ✱	lep.	4	−3	−5	
Vámosmikola	ny ✱ ⊔	lep.	3	−2	−3	4
Baja	ny ✱		2	−3	−3	1
Bácsalmás	1 ✱	1	4	−3	−4	
Izsák	.		4	−4	−4	
Kalocsa	ny ✱	lep.	3	−4	−5	1
Kecskemét	1 ✱	lep.	3	−5	−6	2
Kiskunf. háza	ny ✱	lep.	4	−4	−4	
Kiskunhalas	2 ✱	1	−	−	−4	
Kunszentmiklós	ny ✱	lep.	4	−1	−4	
Tiszakecske	1 ✱	1	4	−4	−5	
Balassagyarmat	ny ✱		3	−3	−5	
Romhany	ny ✱	lep.	3	−4	−6	
Salgótarjan	ny ✱	lep.	4	−2	−2	
Eger	ny ✱		2	−4	−6	5
Galyatető	−	−	−	−	−	
Gyöngyös	ny ✱	lep.	4	−4	−5	
Kékestető	1 ✱	42	−5	−10	−10	5
Kompolt	ny ✱	lep.	3	−4	−4	5
Lőrinci	ny ✱	lep.	4	−3	−6	
Poroszló	1 ✱	1	1	−4	−5	
Jászapáti	1 ✱	1	4	−4	−5	
Jászberény	ny ✱	lep.	3	−5	−5	
Karcag	−	−	−	−	−	
Szolnok	1 ✱	lep.	3	−4	−4	5
Tiszaroff	1 ✱	1	2	−5	−5	
Túrkeve	1 ✱	lep.	3	−5	−5	6
Kistelek	ny ✱	lep.	3	−4	−5	
Makó	ny ✱	1	3	−4	−4	
Szeged	ny ✱	lep.	3	−4	−4	5
Szentes	ny ✱	lep.	3	−4	−5	
Borsodnádasd	ny ✱	lep.	−	−	−5	
Fugód	.	folt	1	−6	−7	
Hidasnémeti	ny ✱	folt	1	−5	−5	
Jósvafő	ny ✱	lep.	2	−4	−5	5
Lillafüred	2 ✱	6	0	−5	−6	
Miskolc	ny ✱	lep.	3	−4	−5	3
Putnok	ny ✱	lep.	0	−4	−4	
Sárospatak	ny ✱	folt	−1	−6	−7	6
Szendrólad	ny ✱	lep.	2	−4	−4	
Tokaj	ny ✱	lep.	1	−5	−5	
Kisvarda	2 ✱	2	1	−6	−6	3
Mátészalka	1 ✱	1	2	−5	−6	
Nyiregyhaza	ny ✱	lep.	1	−5	−6	3
Nyirlugos	ny ✱	lep.	2	−5	−5	
Pátyod	−	−	−	−	−	
Tiszabecs	1 ✱	5	4	−6	−7	
Vasarosnameny	3 ✱	3	3	−5	−6	
Zahony	2 ✱	2	1	−6	−6	
Berettyoujfalu	ny ✱	lep.	2	−5	−5	
Debrecen	ny ✱	lep.	2	−5	−6	5
Hajdudorog	ny ✱	folt	2	−4	−5	
Hortobagy	.		1	−5	−6	
Kotroszakar	.	folt	2	−4	−5	
Polgar	ny ✱	folt	3	−4	−4	
Bekescsaba	ny ✱	1	2	−4	−4	5
Mezohegyes	ny ✱	lep.	2	−4	−4	6
[illegible]	1 ✱	2	2	−4	−5	−
[illegible]	1 ✱	1	2	−5	−6	6
Szeghalom	. ✱		2	−4	−5	

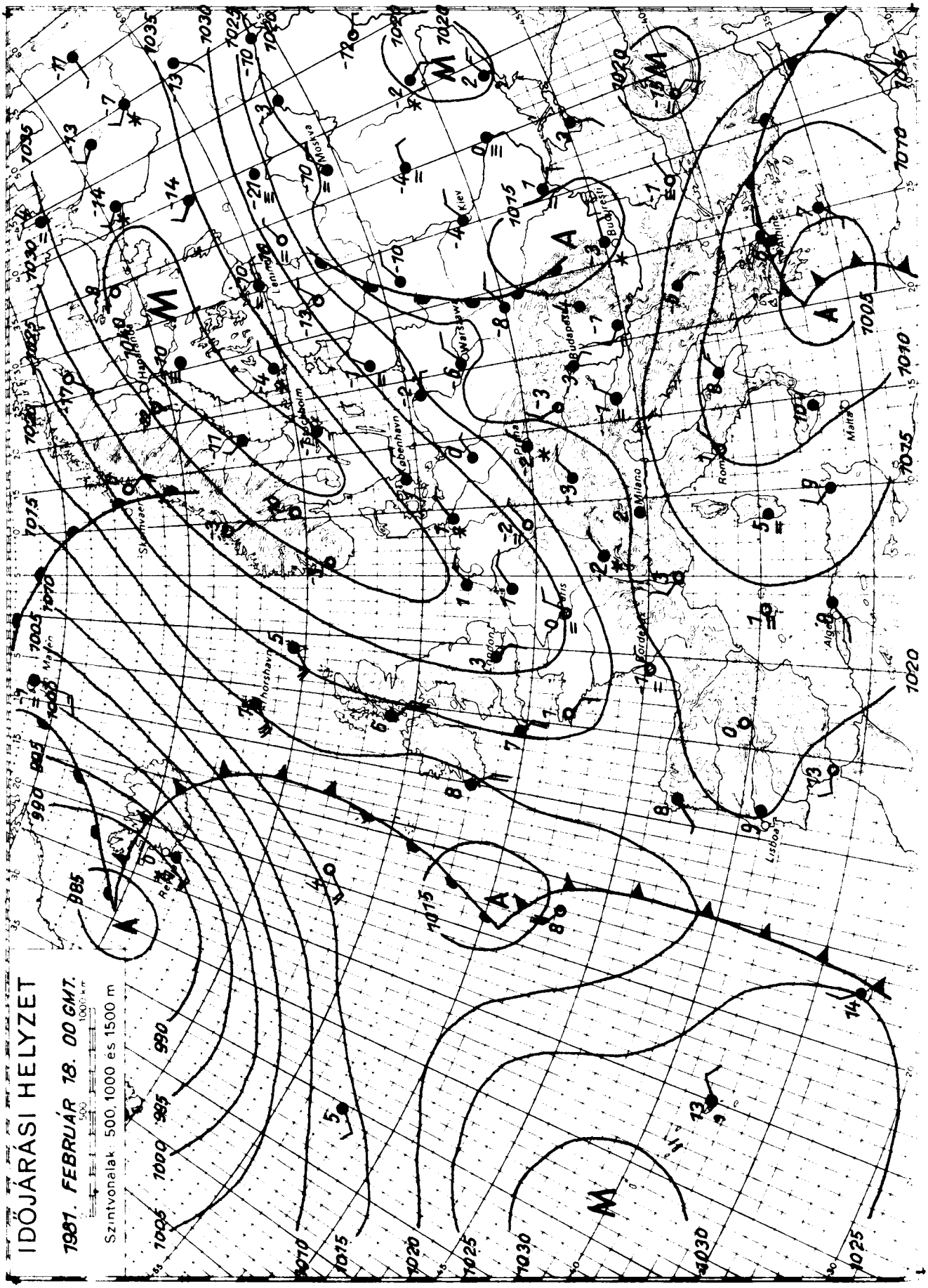

KIADJA: ORSZÁGOS METEOROLÓGIAI SZOLGÁLAT
Készíti: Központi **Előrejelző** Intézet Előrejelző Osztálya T.: 273-018 – Megjelenik naponként
Évi előfizetési díja: 1 760,- Ft. – **Megrendelhető**: 1024 Budapest, II., Kitaibel Pál utca 1. Telefon: 353-500
Kiadásért felel: az OMSZ elnöke Szerkesztésért felel: a KEI igazgatója

IDŐJÁRÁSI NAPIJELENTÉS

ЕЖЕДНЕВНЫЙ МЕТЕОРОЛОГИЧЕСКИЙ БЮЛЛЕТЕНЬ · DAILY WEATHER REPORT
BULLETIN QUOTIDIEN DE TEMPS · TÄGLICHER WETTERBERICHT

94. évfolyam 50. szám. + Budapest + 1981. február 19. csütörtök

Az időjárási helyzet és a várható időjárás:

Kontinensünk északi részén tovább erősödött az anticiklon, területén mindenütt hasonló az időjárás, kevéssé változik, sokfelé egész nap megmarad a köd, szórványosan esik a hó, általában hideg az idő. A ciklonok Európa nagy részén változékony időjárást okoznak. Az Alpok, a Kárpátok és a Dinári-Alpok térségében gyakran havazik, többnyire erősen felhős az ég. A Balkán és az Égei-tenger térségében szokatlanul hideg az idő, a hőmérséklet csúcsértéke helyenként 10 fokkal marad el a sokéves átlagtól, sokfelé esik az eső, időnként havas eső, hó hullik.

Hazánkban szerdán túlnyomóan borult idő volt, csupán északkeleten és délnyugaton sütött ki egy-két órára a nap. Csaknem mindenütt volt havazás, hózápor, a csütörtök reggel 7 óráig lehullott mennyiség csapadéknyom és 3 mm között alakult. A hőmérséklet csúcsértéke szerdán -3 és +2 fok között volt. Csütörtök hajnalra -1, -9 fokig csökkent a hőmérséklet, az Északi-Középhegységben volt a leghidegebb az idő. Csütörtök délelőtt is sokfelé volt gyönge havazás, hózápor. Időnként felszakadozott kissé a felhőzet, a hőmérséklet 11 órakor -1, -3 fok között volt.

Ma 12 órakor Budapesten a hőmérséklet -1 fok, a tengerszintre átszámított légnyomás 1016 mbar, változatlan.

Várható időjárás péntek estig:

Időnként csökkenő felhőzet, szórványosan kisebb havazással, hószállingózással.
Változó irányú, többnyire gyönge szél.
Hajnalra helyenként köd.
Várható legalacsonyabb éjszakai hőmérséklet: -4, -9 fok között,
legmagasabb nappali hőmérséklet pénteken: nulla fok körül.

Török Dénes s.k.

TÁVOLABBI KILÁTÁSOK SZOMBATTÓL - KEDDIG:

Változóan felhős idő, időnként kisebb havazásra lehet számitani.
Legalacsonyabb hajnali hőmérséklet -5 fok körül.
Legmagasabb nappali hőmérséklet 0 fok körül.
Jelentős mennyiségü /legalább 5 mm/ csapadék az ország területének 20 százalékán várható.

KÖZÉPTÁVÚ ELŐREJELZŐ OSZTÁLY

Hőmérséklet napi középértéke és eltérése a 100 évi átlagtól
/Budapest belterületén/:

1981. február 18. -1,9°C -2,9°C

1871 óta ezen a napon Budapesten előfordult

magasabb hőmérséklet: 14,8°C /1919/
galacsonyabb hőmérséklet: -18,0°C /1895/

81.077.

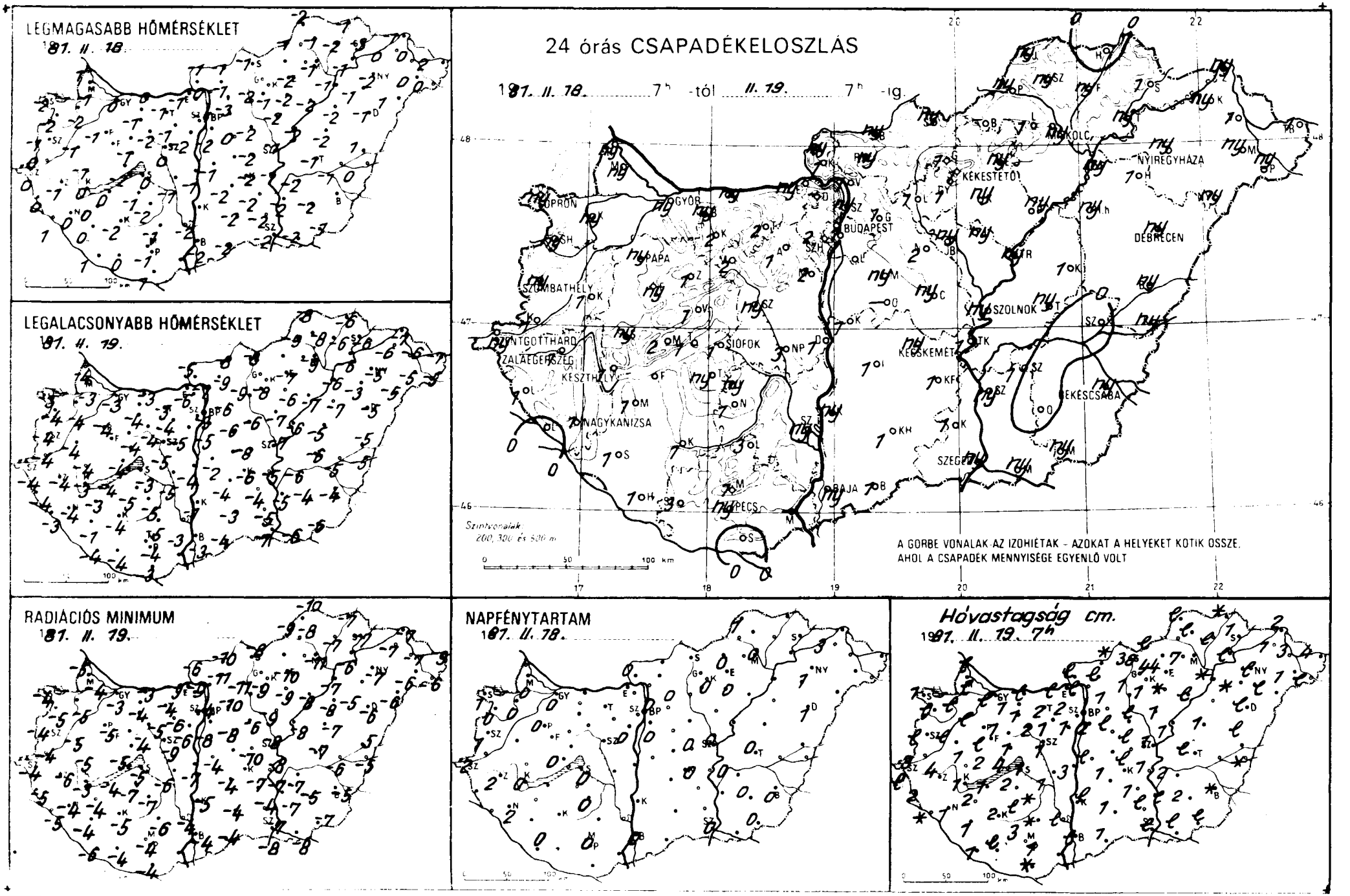
LEGMAGASABB HŐMÉRSÉKLET
1981. II. 18.
LEGALACSONYABB HŐMÉRSÉKLET
1981. II. 19.
RADIÁCIÓS MINIMUM
1981. II. 19.
24 órás CSAPADÉKELOSZLÁS
1981. II. 18. 7h -tól II. 19. 7h -ig.
Szintvonalak: 200, 300 és 500 m
A GÖRBE VONALAK AZ IZOHIÉTÁK - AZOKAT A HELYEKET KÖTIK ÖSSZE, AHOL A CSAPADÉK MENNYISÉGE EGYENLŐ VOLT
NAPFÉNYTARTAM
1981. II. 18.
Hóvastagság cm.
1981. II. 19. 7h
GYŐR
BUDAPEST
MISKOLC
NYÍREGYHÁZA
KÉKESTETŐ
DEBRECEN
SZOLNOK
SZOMBATHELY
PAPA
SIÓFOK
KECSKEMÉT
ZALAEGERSZEG
KESZTHELY
NAGYKANIZSA
SZEGED
PÉCS
BAJA
GYULA
BÉKÉSCSABA

	1981.II.19. 07 h -ig az utolsó 24 óra adatai					
	csapadék (mm)	hó cm	max. hőmérséklet	min. hőmérséklet	rad. min.	napos órák
Győr	ny ✱ =	lep.	0	-3	-3	0
Kapuvár	ny ✱	lep.	-2	-4	-5	0
Mosonmagyaróvár	ny ✱	lep.	-1	-3	-4	0
Rajka	ny ✱	lep.	1	-4	-5	
Sopron	ny ✱	1	-2	-3	-4	1
Sopronhorpács	ny ✱	lep.	-2	-4	-5	0
Káld	1 ✱	lep.	-1	-4	-5	
Körmend	1 ✱	3	0	-4	-4	
Szentgotthárd	ny ✱	lep.	0	-4	-4	2
Szombathely	ny ✱	lep.	-1	-4	-4	1
Lenti	1 ✱	2	0	-4	-5	
Letenye	.	folt	1	-3	-5	
Nagykanizsa	1 ✱ =	1	0	-4	-4	2
Zalaegerszeg	1 ✱	4	-1	-4	-6	2
Farkasgyepű	ny ✱	lep.	-4	-6	-8	
Keszthely	1 ✱	1	0	-3	-3	0
Meneshely	2 ✱	2	-2	-5	-6	0
Pápa	ny ✱ =	lep.	-1	-4	-5	0
Sümeg	ny ✱	1	-1	-4	-5	
Tihany	1 ✱	4	-2	-4	-5	
Veszprém	1 ✱	1	-1	-4	-4	
Zirc	1 ✱	1	-3	-5	-5	
Bonyod	1 ✱	1	0	-4	-4	
Homokszt. györgy	1 ✱	1	1	-4	-6	0
Kaposvár	1 ✱	2	-2	-4	-5	
Marcali	1 ✱	2	0	-3	-4	
Siófok	1 ✱ =	1	0	-3	-5	0
Somogyszob	1 ✱	1	0	-1	-4	
Tab	ny ✱	2	-1	-5	-7	
Babolna	ny ✱	1	-1	-4	-5	
Esztergom	ny ✱ ≡	lep.	-1	-6	-9	
Esber	2 ✱	1	-1	-4	-4	
Komarom	ny ✱	lep.	0	-3	-3	
Tatabanya	2 ✱	2	-1	-3	-4	
Csesutdoboz	1 ✱	1	-1	-4	-6	
Dunaujváros	1 ✱	3	-1	-4	-7	
Martonvasar	2 ✱	1	-2	-5	-6	0
Mor	2 ✱	2	-2	-4	-5	
Nagyhörcsökp.	3 ✱	1	-1	-5	-6	
Szabadbattyán	ny ✱	1	0	-5	-9	
Tegszemese	ny ✱ =	folt	-2	-5	-7	0
Tengyel	3 ✱	folt	-1	-5	-6	
Nagykönyi	1 ✱	lep.	0	-3	-6	
Szekszard	ny ✱	lep.	-2	-3	-4	
Kisnatelő	1 ✱	3	-4	-5	-7	
Mohács	-	-	-	-	-	
Pécs	ny ✱	1	-1	-4	-4	0
Siklos	.	folt	1	-3	-4	
Szigetvar	3 ✱	lep.	0	-4	-4	
80. Lőrinc	1 ✱ ⌴ =	1	-2	-5	-8	0
96. Met. Int.	1 ✱ =	2	-1	-3	-4	0
180. Szab. hegy	2 ✱	2	-5	-7	-7	
Igled	ny ✱ Y	lep.	-2	-8	-10	0
Kabogokö	-	-	-	-	-	
Kidollő	1 ✱ ⌴	1	-3	-6	-10	0
Kisvaret	1 ✱	lep.	-1	-7	-10	
Mecsek	ny ✱	2	0	-6	-8	
Orfu-hata	2 ✱	lep.	-2	-6	-6	
Pécs	-	-	-	-	-	
Pécsvárad	ny ✱		0	-5	-5	

	1981.II.19. 07 h -ig az utolsó 24 óra adatai					
	csapadék (mm)	hó cm	max. hőmérséklet	min. hőmérséklet	rad. min.	napos órák
Vác	1 ✱	lep.	0	-7	-9	
Vámosmikola	ny ✱		-1	-5	-6	0
Baja	ny ✱	lep.	-2	-3	-4	0
Bacsalmas	1 ✱	1	-2	-4	-4	
Izsák	1 ✱	1	-2	-4	-4	
Kalocsa	ny ✱	lep.	-	-1	-5	
Kecskemét	ny ✱	lep.	-2	-6	-7	0
Kiskunf. háza	1 ✱	1	-2	-4	-4	
Kiskunhalas	1 ✱	1	-2	-3	-4	
Kunszentmiklós	1 ✱	lep.	-1	-2	-4	
Tiszakecske	1 ✱	1	-1	-5	-7	
Balassagyarmat	ny ✱	folt	-1	-8	-10	
Romhány	ny ✱ ⌴	lep.	-1	-9	-11	
Salgótarján	ny ✱ Y	lep.	-1	-8	-8	
Eger	ny ✱		-2	-7	-10	0
Galyatető	1 ✱	38	-1	-8	-9	
Gyöngyös	1 ✱	1	-1	-8	-9	
Kékestető	1 ✱ Y =	44	-8	-12	-13	0
Kompolt	ny ✱ ⌴	folt	-2	-6	-9	0
Lorinci	1 ✱	1	-2	-9	-11	
Poroszló	ny ✱	lep.	-2	-7	-8	
Jászapáti	ny ✱	1	-2	-7	-9	
Jaszbereny	ny ✱	lep.	-2	-6	-9	
Karcag	1 ✱	1	-2	-5	-7	
Szolnok	ny ✱ =	1	-1	-7	-8	0
Tiszaroff	ny ✱	1	-2	-6	-8	
Türkeve	ny ✱	lep.	-1	-6	-7	0
Kistelek	1 ✱	lep.	-2	-5	-7	
Makó	ny ✱ Y =	lep.	-2	-6	-8	
Szeged	ny ✱ Y =	lep.	-2	-7	-8	0
Szentes	ny ✱	lep.	-2	-5	-7	
Borsodnádasd	-	-	-	-	-	
Fugod	ny ✱	lep.	-2	-6	-7	
Hidasnemeti	.	folt	-1	-6	-7	
Josvafő	ny ✱ ⌴	lep.	-2	-8	-10	1
Lillafüred	1 ✱	7	-4	-9	-11	
Miskolc	ny ✱ ≡		-1	-9	-11	0
Putnok	ny ✱ ⌴		-1	-9	-9	
Sárospatak	1 ✱	1	-3	-6	-7	
Szendrőlád	ny ✱ ⌴	lep.	-1	-8	-8	
Tokaj	ny ✱	lep.	-1	-6	-6	
Kisvarda	ny ✱	1	0	-6	-7	3
Mátészalka	ny ✱	1	0	-5	-6	
Nyiregyhaza	ny ✱	lep.	-2	-5	-7	1
Nyirlugos	ny ✱	lep.	1	-5	-6	
Pátyod	ny ✱	lep.	0	-5	-6	
Tiszabecs	1 ✱	4	2	-7	-9	
Vasarosnamény	1 ✱	3	0	-6	-7	
Zahony	ny ✱	2	-1	-7	-7	
Berettyóujfalu	ny ✱	lep.	1	-5	-5	
Debrecen	ny ✱	lep.	-1	-5	-6	1
Hajdudorog	1 ✱	folt	-1	-3	-5	
Hortobagy	ny ✱		-2	-7	-8	
Korosszakal	ny ✱	folt	0	-5	-5	
Polgar	ny ✱	folt	-1	-6	-7	
Bekescsaba	ny ✱ ⌴ =	folt	-1	-4	-5	0
Mezohegyes	ny ✱	lep.	-1	-6	-7	0
Orosháza	.	2	-2	-4	-5	0
Szarvas	1	2	-2	-6	-7	0
Szeghalom	.		-1	-5	-6	

Árpádtető

KIADJA: ORSZÁGOS METEOROLÓGIAI SZOLGÁLAT

Készült: Központi **Előrejelző** Intézet Előrejelző Osztálya. Telefon: 273-018. Megjelenik naponként.

Évi előfizetési díja 1760 Ft. — Megrendelhető: 1024 Budapest, II., Kitaibel Pál utca 1. Telefon: 353-500

Kiadásért felel az OMSZ elnöke. Szerkesztésért felel a KH igazgatója

IDŐJÁRÁSI NAPIJELENTÉS

ЕЖЕДНЕВНЫЙ МЕТЕОРОЛОГИЧЕСКИЙ БЮЛЛЕТЕНЬ · DAILY WEATHER REPORT
BULLETIN QUOTIDIEN DE TEMPS · TÄGLICHER WETTERBERICHT

94. évfolyam 51. szám. + Budapest + 1981. február 20. péntek

Az időjárási helyzet és a várható időjárás:

Kontinensünk keleti, északkeleti részén nagy kiterjedésü anticiklon található. Ennek déli, délnyugati térségében időnként viharossá fokozódó szél kiséretében váltakozó nedvességtartalmú, hideg levegő érkezik Ukrajna, valamint a Balti-tenger térségébe. Ezeken a területeken változékony, téli az időjárás. Gyakran havazik, hófúvások vannak, és a hajnali órákra sokfelé -15, -20 fokig csökken a hőmérséklet. Európa többi részén ciklonok örvénylenek, és csaknem mindenütt hideg, téli időjárást okoznak. Pénteken sokfelé havazott a Német-Lengyel-síkságon, és az Alpok, valamint a Kárpátok vidékén, a Balkán-félszigeten pedig esett az eső.

Hazánkban csütörtökön csak rövid időszakokra szakadozott föl a zárt felhőzet, és több helyen volt kisebb havazás, hószállingózás. A péntek reggel 7 óráig lehullott csapadék mennyisége sehol sem haladta meg a 4 mm-t. A hőmérséklet csúcsértéke csütörtökön +2, -3 fok között váltakozott. Péntek hajnalra az ország nagy részén 0, -6, északkeleten helyenként -6, -9 fokig hült le a levegő. Délelőtt kisebb körzetekben átmenetileg fölszakadozott a felhőzet, de szórványosan még előfordult kisebb havazás. A hőmérséklet 11 órakor 0, -2 fok között alakult.

Ma 12 órakor Budapesten a hőmérséklet -1 fok, a tengerszintre átszámított légnyomás 1019 mbar, alig változik.

Várható időjárás szombat estig:

Átmenetileg többfelé csökkenő felhőzet, már csak szórványosan kisebb havazással, hózáporral.
Szombaton napközben megélénkülő déli, délkeleti szél.
Hajnalban helyenként köd.
Várható legalacsonyabb éjszakai hőmérséklet általában: -3, -8 fok között, a derült, hóval boritott vidékeken -10 fok körül, legmagasabb nappali hőmérséklet szombaton: 0, +5 fok között.

Németh Lajos s.k.

A hőmérséklet napi középértéke és eltérése a 100 évi átlagtól /Budapest belterületén/:

1981. február 19.	-1,2°C	-2,1°C

1871 óta ezen a napon Budapesten előfordult

legmagasabb hőmérséklet:	13,6°C /1977/
legalacsonyabb hőmérséklet:	-17,4°C /1895/

81.078.

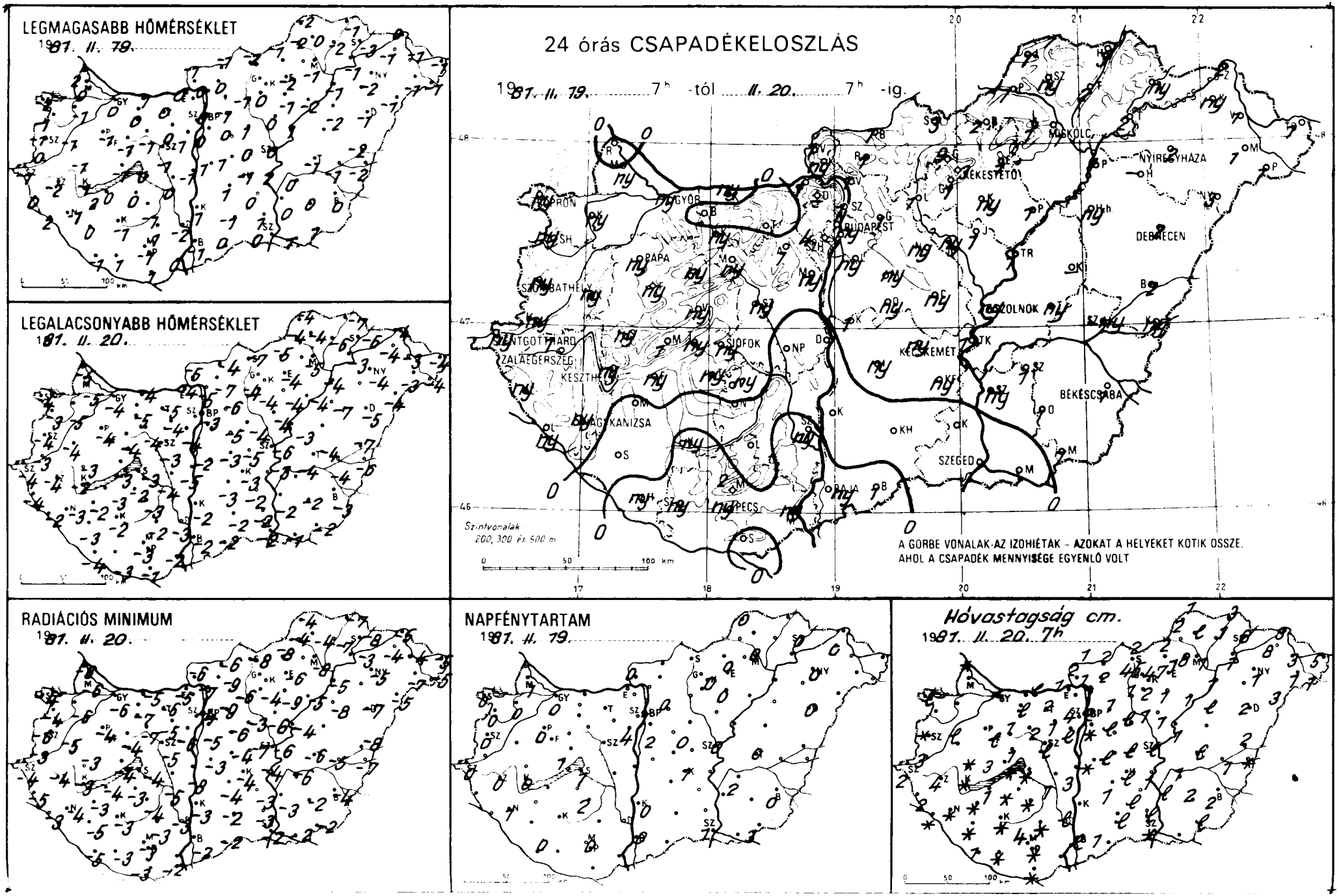
LEGMAGASABB HŐMÉRSÉKLET
1981. II. 19.
LEGALACSONYABB HŐMÉRSÉKLET
1981. II. 20.
24 órás CSAPADÉKELOSZLÁS
1981. II. 19. 7h -tól II. 20. 7h -ig.
GYŐR
BUDAPEST
MISKOLC
NYÍREGYHÁZA
DEBRECEN
PÁPA
SZOMBATHELY
SZOLNOK
SZÉKESFEHÉRVÁR
ZALAEGERSZEG
KESZTHELY
SIÓFOK
KECSKEMÉT
BÉKÉSCSABA
NAGYKANIZSA
SZEGED
PÉCS
BAJA
Szintvonalak
200, 300 és 500 m
0 50 100 km
A GÖRBE VONALAK AZ IZOHIÉTÁK - AZOKAT A HELYEKET KÖTIK ÖSSZE,
AHOL A CSAPADÉK MENNYISÉGE EGYENLŐ VOLT
RADIÁCIÓS MINIMUM
1981. II. 20.
NAPFÉNYTARTAM
1981. II. 19.
Hóvastagság cm.
1981. II. 20. 7h

	81.II.20. 07 h -ig az utolsó 24 óra adatai					
	csapadék (mm)	hó cm	max. hőmérséklet	min. hőmérséklet	rad. min.	napos órák
Győr	ny * =		0	-4	-6	0
Kapuvár	ny *	-	-1	-5	-6	0
Mosonmagyaróvár	ny *		0	-5	-6	1
Rajka	.	folt	2	-5	-6	
Sopron	ny *	lep.	-2	-4	-4	0
Sopronhorpács	ny *		-1	-3	-4	0
Káld	ny *	lep.	-1	-4	-5	
Körmend	ny *	3	0	-3	-3	
Szentgotthárd	ny *	lep.	-1	-4	-4	0
Szombathely	ny *	folt	-1	-4	-6	0
Lenti	ny *	2	0	-4	-5	
Letenye	ny *	folt	2	-2	-3	
Nagykanizsa	ny *	folt	-1	-3	-4	1
Zalaegerszeg	1 * =	4	-2	-4	-4	0
Farkasgyepű	ny *	lep.	-3	-6	-7	
Keszthely	ny * =	folt	-1	-2	-3	0
Meneshely	1 *	3	-2	-4	-5	1
Pápa	ny * =		-1	-4	-4	0
Sümeg	ny *	folt	-1	-3	-3	
Tihany	ny * ▽	folt	-1	-3	-4	
Veszprém	ny *	1	-1	-4	-4	
Zirc	ny *	1	-2	-5	-8	
Bonyód	ny *	1	0	-3	-4	
Homokszt. györgy	ny *	1	-1	-4	-5	0
Kaposvár	ny *	folt	-1	-2	-3	
Marcali	.	folt	2	-2	-3	
Siófok	ny = *	folt	0	-3	-4	1
Somogyszob	.	folt	0	-3	-5	
Tab	ny *	folt	0	-2	-3	
Kibolna	. ⌴		-1	-2	-9	
Esztergom	1 * ≡	1	0	-4	-5	
Kisber	ny * ≡	lep.	0	-5	-7	
Komarom	ny *	lep.	1	-4	-5	
Kutabanya	.	2	0	-5	-6	
Vasutdoboz	1 *	1	0	-4	-5	
Dunaújváros	.	3	-1	-5	-8	
Martonvásár	ny *	lep.	1	-4	-6	4
Mor	ny *	2	-1	-4	-7	
Nagyhörcsökp.	.	1	0	-4	-5	
Szabadbattyán	ny *	lep.	-1	-3	-5	
Tegyszemese	ny * =	folt	-1	-3	-4	2
Tengyel	.	folt	0	-4	-5	
Nagykönyi	.		1	-2	-3	
Tekszard	.					
Kunhegyes	ny * ▽	lep.	-2	-3	-3	
Árpádtető	2 *	4	-4	-5	-5	
Mátrás	ny * ⌴		0	-2	-2	
Eger	ny * =	folt	-1	-3	-3	0
Kalos	.	folt	1	-1	-3	
Egerszalók	ny *	folt	1	-3	-3	
Kis Lörinc	ny * V	folt	0	-4	-5	2
Kis Met. Int.	ny *	2	0	-3	-4	1
Kisp. Szab. hegy	4 * V	4	-3	-6	-6	
Mátraverebély	ny *	lep.	0	-5	-7	0
Nagybátony	-	-	-	-	-	
Parádfürdő	1 *	1	-1	-6	-9	0
Parádóhuta	ny *	2	-2	-4	-4	
Recsk	ny *	lep.	0	-5	-6	
Sirokkata	ny *	lep.	1	-3	-4	
Szilvásvárad	ny *	lep.	1	-3	-4	
Tarnaszentandre	1 *	1	0	-4	-4	

	81.II.20. 07 h -ig az utolsó 24 óra adatai					
	csapadék (mm)	hó cm	max. hőmérséklet	min. hőmérséklet	rad. min.	napos órák
Vác	1 *	1	0	-5	-7	
Vámosmikola	1 *	1	-1	-5	-6	0
Baja	ny * =	lep.	-1	-2	-2	0
Bácsalmás	1 *	1	0	-2	-2	
Izsák	ny *	1	1	-3	-4	
Kalocsa	.		1	-2	-3	0
Kecskemét	ny *	lep.	-1	-3	-4	1
Kiskunf. hám	ny *	lep.	0	-2	-3	
Kiskunhalas	.	lep.	-1	-2	-2	
Kunszentmiklós	1 *	folt	1	-2	-3	
Tiszakécske	1 *	1	2	-3	-4	
Balassagyarmat	1 *	2	-1	-4	-6	
Romhány	1 * ⌴	2	0	-7	-9	
Salgótarján	3 *	2	-2	-7	-8	
Eger	1 *	1	-2	-4	-6	0
Galyatető	9 * ≡	45	-2	-8	-11	
Gyöngyös	1 *	2	0	-4	-4	
Kékestető	3 * V	47	-7	-10	-11	0
Kompolt	ny *	1	-1	-4	-9	0
Lőrinci	1 *	1	-1	-4	-6	
Poroszló	1 *	1	-2	-4	-5	
Jászapáti	1	1	0	-4	-6	
Jászberény	ny *	1	1	-5	-6	
Karcag	-	-	-	-	-	
Szolnok	ny *	lep.	0	-6	-6	0
Tiszaroff	1 *	1	1	-3	-4	
Törkeve	ny *	lep.	-1	-4	-6	0
Kistelek	.	lep.	1	-2	-3	
Makó	.		1	-1	-2	
Szeged	. =	folt	0	-2	-2	1
Szentes	ny *	lep.	0	-2	-3	
Borsodnádasd	2 *	2	-1	-5	-8	
Fugöd	2 *	1	-2	-6	-7	
Hidasnémeti	3 *	3	-1	-7	-7	
Josvafő	1 *	1	-2	-4	-4	0
Lillafüred	1 *	8	-2	-5	-7	
Miskolc	1 *	1	-1	-5	-8	0
Putnok	1 *	2	-2	-4	-4	
Sárospatak	ny *	8	-3	-6	-8	0
Szendrőlád	ny *	lep.	0	-4	-4	
Tokaj	2 *	1	-1	-3	-3	
Kisvárda	ny *	8	-1	-4	-4	0
Mateszalka	1 *	1	-1	-3	-7	
Nyiregyháza	2 *	1	-2	-4	-5	0
Nyirlugos	3 *	3	-1	-4	-5	
Patyod	1 *	1	-1	-4	-5	
Tiszabecs	1 *	5	-1	-4	-5	
Vasarosnameny	1 *	3	-1	-3	-4	
Zahony	2 *	3	0	-4	-5	
Berettyoujfalu	2 *	2	-2	-7	-8	
Debrecen	2 *	2	-1	-5	-7	0
Hajdudorog	-	-	-	-	-	
Hortobágy	ny *	lep.	-2	-7	-8	
Korosszakal	ny * =	folt	-2	-6	-7	
Polgar	1 *	1	-1	-4	-5	
Bekescsaba	1 *	2	0	-3	-4	0
Mezohegyes	1 *	lep.	1	-2	-2	3
Orosháza	1 *	2	0	-2	-2	-
Szarvas	1 *	1	0	-4	-6	2
Szeghalom	ny *	1	-1	-4	-5	

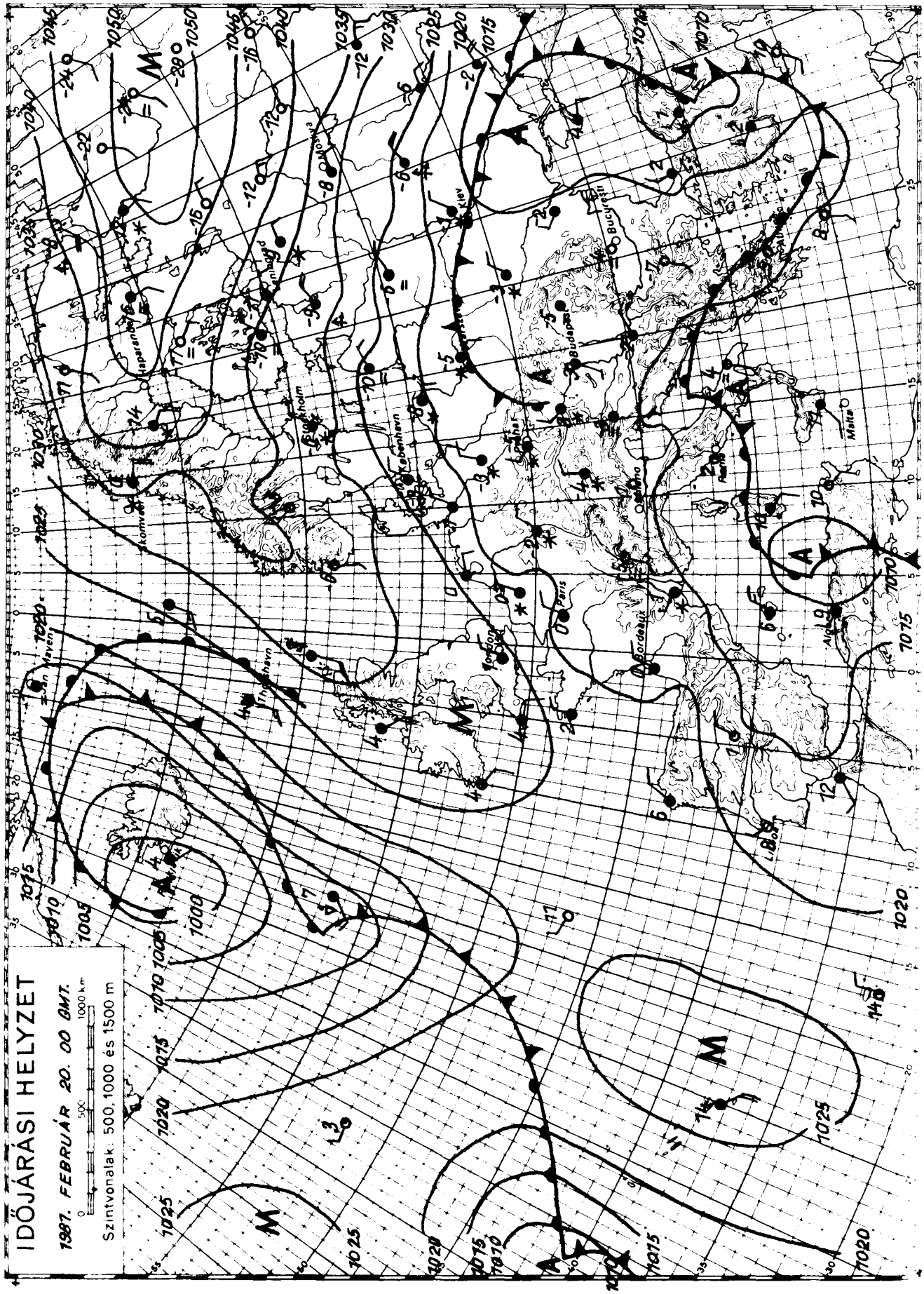

KIADJA: ORSZÁGOS METEOROLÓGIAI SZOLGÁLAT

Készíti: Központi **Előrejelző** Intézet Előrejelző Osztálya T: 273-018 Megjelenik naponként

Évi előfizetési díja: 1 760,- Ft. – Megrendelhető: 1024 Budapest, II., Kitaibel Pál utca 1. Telefon: 353-500

Kiad**ásért felel**: az OMSZ elnöke Szerkesztésért felel: a KEI igazgatója

IDŐJÁRÁSI NAPIJELENTÉS

ЕЖЕДНЕВНЫЙ МЕТЕОРОЛОГИЧЕСКИЙ БЮЛЛЕТЕНЬ · DAILY WEATHER REPORT
BULLETIN QUOTIDIEN DE TEMPS · TÄGLICHER WETTERBERICHT

94. évfolyam 52. szám. + Budapest + 1981. február 21. szombat

Az időjárási helyzet és a várható időjárás:

Kontinensünk legnagyobb részén továbbra is a hideg levegő alakitja az időjárást. Észak-Európában számottevő csapadék nem hullik. A Német-Lengyelsikságon, valamint a Balti-tenger környékén viszont sokfelé havazik. Az erős szél ott hófúvásokat is okoz. Az Alpok és a Kárpátok térségében általában erősen felhős az idő, de csak néhány helyen fordul elő kisebb havazás. Az Olaszország fölött lévő ciklon hatására dél felől enyhe, nedves levegő áramlik szárazföldünk belseje felé. Ez egyelőre az Appennini- és a Balkán-félsziget egy részén okoz enyhe, esős időt.

Hazánkban pénteken főként délen és nyugaton felszakadozott a felhőzet. Ott 1-6 órás napsütést észleltek. Sokfelé fordult elő kisebb havazás. A ma reggel 7 óráig lehullott csapadék mennyisége általában 2 mm alatt volt. A változó irányú szél egész nap mérsékelt maradt. A hőmérséklet csúcsértéke -2, +3 fok között alakult. Ma hajnalra -1, -6 fokig hült le a levegő. Délelőtt főként a keleti országrészben csökkent a felhőzet. 1-2 helyen kisebb havazás is előfordult. Helyenként megélénkült a délkeleti szél. A hőmérséklet 11 órakor -2, +2 fok között váltakozott az országban.

Ma 12 órakor Budapesten a hőmérséklet 2 fok, a tengerszintre átszámitott légnyomás 1024 mbar, alig változik.

Várható időjárás vasárnap estig:

Szombaton sokfelé csökkenő, vasárnap dél felől ismét erősen megnövekvő felhőzet. Szombaton néhány helyen kisebb havazás, vasárnap sokfelé eső.
Megélénkülő, időnként megerősödő délkeleti, déli szél.
Várható legalacsonyabb éjszakai hőmérséklet: -3, +2,
legmagasabb nappali hőmérséklet vasárnap: 3, 8 fok között.

Pálmási Judit s.k.

A hőmérséklet napi középértéke és eltérése a 100 évi átlagtól /Budapest belterületén/:

1981. február 20.	-0,9°C	-2,3°C

1871 óta ezen a napon Budapesten előfordult

legmagasabb hőmérséklet:	15,9°C /1977/
legalacsonyabb hőmérséklet:	-18,2°C /1895/

81.079.

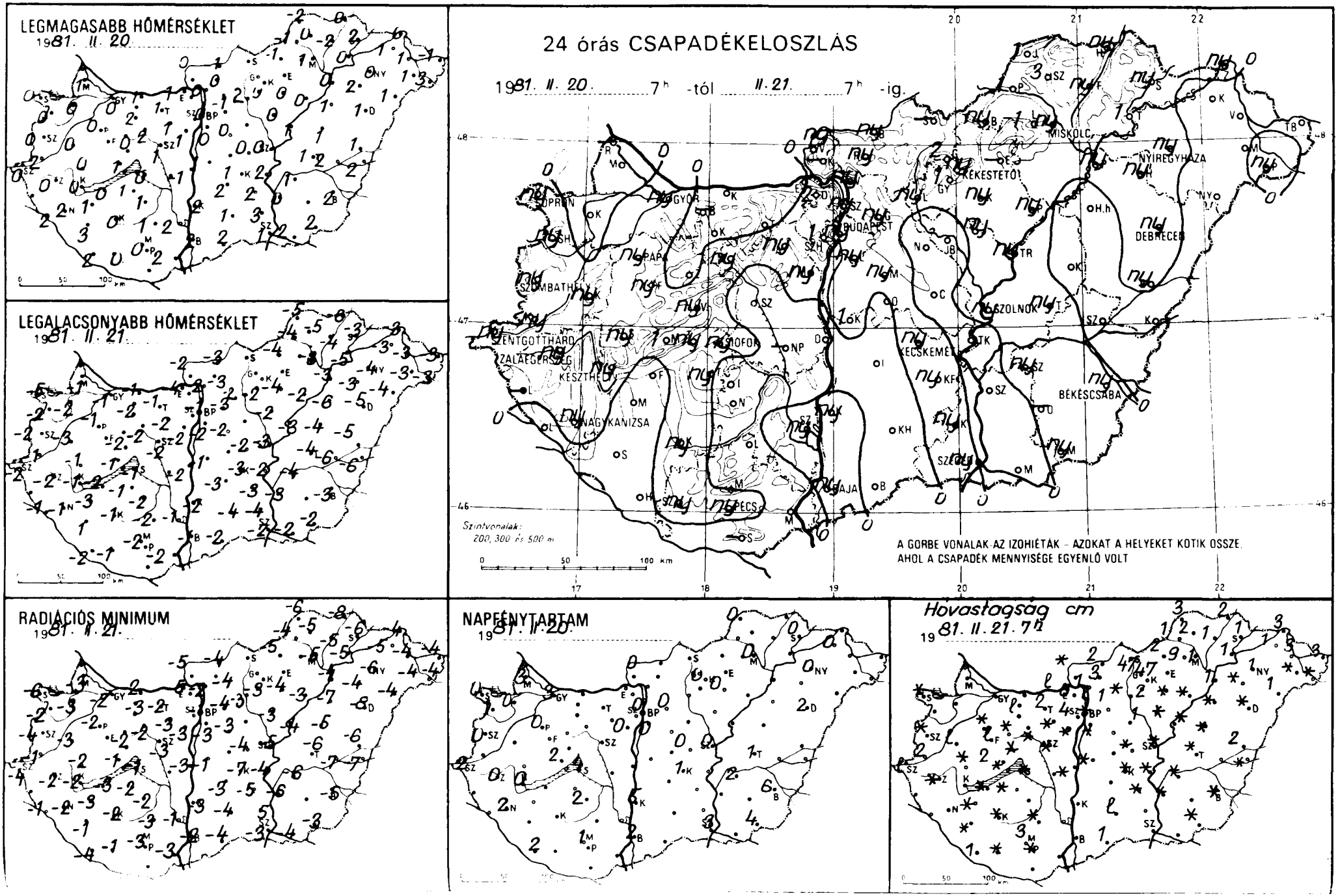
LEGMAGASABB HŐMÉRSÉKLET
1981. II. 20.
LEGALACSONYABB HŐMÉRSÉKLET
1981. II. 21.
RADIÁCIÓS MINIMUM
1981. II. 21.
NAPFÉNYTARTAM
1981. II. 20.
Hóvastagság cm
1981. II. 21. 7h
24 órás CSAPADÉKELOSZLÁS
1981. II. 20. 7h -tól II. 21. 7h -ig.
Szintvonalak: 200, 300 és 500 m
A GORBE VONALAK AZ IZOHIÉTÁK - AZOKAT A HELYEKET KÖTIK ÖSSZE, AHOL A CSAPADÉK MENNYISÉGE EGYENLŐ VOLT
MISKOLC
NYÍREGYHÁZA
KEKESTETŐ
DEBRECEN
BUDAPEST
SZOLNOK
KECSKEMÉT
BÉKÉSCSABA
SZOMBATHELY
SOPRON
GYŐR
ZALAEGERSZEG
KESZTHELY
SZENTGOTTHÁRD
NAGYKANIZSA
SIÓFOK
PÉCS
SZEGED
0 50 100 km

	81.II.21. 07 h -ig az utolsó 24 óra adatai					
	csapadék (mm)	hó cm	max. hőmérséklet	min. hőmérséklet	rad. min.	napos órák
Győr	ny ∗ ▽		0	−1	−2	3
Kapuvár	.		0	−2	−3	0
Mosonmagyaróvár	.		1	−1	−3	3
Rajka	–	–	–	–	–	
Sopron	ny ⌴ ∗	folt	0	−5	−6	0
Sopronhorpács	ny ∗		0	−2	−2	1
Káld	ny ∗	lep.	0	−3	−3	
Körmend	ny ∗	2	2	−1	−1	
Szentgotthárd	ny ∗	lep.	0	−2	−4	2
Szombathely	ny ∗	folt	0	−2	−4	0
Lenti	–	–	–	–	–	
Letenye	.	folt	2	−1	−1	
Nagykanizsa	ny ∗ =		2	−1	−2	2
Zalaegerszeg	ny ∗	folt	0	−2	−2	0
Barkasgyepű	ny ∗	lep.	−1	−3	−3	
Keszthely	ny ∗ =		0	−1	−2	0
Mencshely	1 ∗	2	−1	−3	−4	2
Pápa	ny ∗ =	folt	0	−1	−2	0
Sümeg	ny ∗	folt	0	−1	−2	
Tihany	ny ∗ ▽	folt	1	−1	−1	
Veszprém	ny ∗	folt	0	−2	−2	
Zirc	.	folt	−1	−3	−4	
Tonyód	.	folt	0	−2	−3	
Homokszt. györgy	.	1	2	−2	−4	2
Kaposvár	ny ∗	folt	0	−1	−2	
Marcali	.	folt	1	−3	−3	
Siófok	ny ∗ =	folt	0	−1	−1	4
Somogyszob	.	folt	3	1	−1	
Tab	ny ∗	folt	1	−1	−2	
Bábolna	–	–	–	–	–	
Esztergom	.	lep.	1	−4	−5	
Kisbér	. ≡	lep.	2	−2	−3	
Komárom	.		1	−1	−2	
Tatabánya	.	2	1	−1	−2	
Mesötöboz	ny ∗	folt	1	−2	−3	
Dunaújváros	.	folt	−1	−2	−3	
Martonvásár	ny ∗	folt	1	−2	−3	0
Mór	ny ∗ ≡	folt	2	−2	−2	
Nagyhörcsökp.	–	–	–	–	–	
Szabadbattyán	. ≡	folt	1	−2	−3	
Regszemcse	. ≡		1	−2	−2	2
Tengyel	.	folt	1	−2	−3	
Nagykönyi	.		2	−1	−2	
Szekszárd	ny ∗ ▽		2	−1	−1	
Vámpusztá	.	3	−1	−3	−4	
Mohács	.		2	−2	−3	
Pécs	ny ∗ =	folt	0	−2	−3	1
Siklos	–	–	–	–	–	
Szigetvár	ny ∗	folt	0	−1	−1	
Bp. Lőrinc	ny ∗ ▽ =	folt	0	−2	−3	0
Bp. Met. Int.	ny ∗ ▽ =	folt	0	−1	−1	0
Bp. Szab. hegy	1 ∗	4	−3	−4	−7	
Cegled	.	folt	0	−2	−4	0
Dabogokö	2 ∗	6	−5	−6	−6	
Godollö	ny ∗	1	−1	−3	−4	0
Gyalyret	–	–	–	–	–	
Mátrafüred	ny ∗		0	−2	−3	
Nagykata	–	–	–	–	–	
Nyiregy	–	–	–	–	–	
Szentendre	ny ∗	lep.	0	−2	−2	

	81.II.21. 07 h -ig az utolsó 24 óra adatai					
	csapadék (mm)	hó cm	max. hőmérséklet	min. hőmérséklet	rad. min.	napos órák
Vác	ny ∗	1	0	−2	−2	
Vámosmikola	ny ∗	folt	0	−2	−5	0
Baja	ny ∗		2	−1	−2	2
Bácsalmás	.	1	2	−2	−4	
Izsák	.		2	−3	−3	
Kalocsa	ny ∗		2	−2	−3	5
Kecskemét	ny ∗	folt	1	−3	−7	1
Kiskunf. háza	ny ∗	folt	2	−3	−5	
Kiskunhalas	.	lep.	1	−4	−4	
Kunszentmiklós	1 ∗	folt	1	−1	−1	
Tiszakécske	.	folt	2	−2	−4	
Balassagyarmat	ny ∗	2	−1	−3	−4	
Romhány	ny ∗	3	0	−3	−4	
Salgótarján	–	–	–	–	–	
Eger	–	–	–	–	–	–
Galyatető	2 ∗ V	47	−1	−7	−9	
Gyöngyös	1 ∗	2	0	−2	−3	
Kékestető	ny ∗ ▽ V ≡	47	−7	−9	−9	0
Kompolt	ny ∗	folt	0	−4	−4	0
Lőrinci	ny ∗	folt	2	−2	−3	
Poroszló	ny ∗	folt	0	−2	−3	
Jászapáti	ny ∗ =	folt	0	−2	−3	
Jászbereny	.	1	0	−3	−3	
Karcag	.	folt	1	−4	−5	
Szolnok	ny ∗ =	folt	0	−3	−5	0
Tiszaroff	ny ∗	folt	1	−3	−4	
Turkeve	ny ∗	folt	1	−4	−6	1
Kistelek	ny ∗		3	−4	−5	
Makó	. ⌴		2	−2	−4	
Szeged	ny ∗ ▽		1	−2	−3	3
Szentes	. ⌴	folt	0	−3	−6	
Borsodnádasd	ny ∗	2	−1	−4	−5	
Füzöd	ny ∗	1	−2	−4	−5	
Hidasnémeti	ny ∗	2	0	−6	−8	
Jósvafö	1 ∗ ≡	3	−2	−5	−6	0
Lillafüred	1 ∗	9	−2	−4	−5	
Miskolc	ny ∗ =	1	1	−3	−5	0
Putnok	1 ∗ ≡	1	−1	−4	−4	
Sárospatak	ny ∗	1	2	−3	−6	0
Szendrölád	3 ∗ ⌴	2	0	−5	−5	
Tokaj	1 ∗	1	0	−5	−5	
Kisvárda	. ≡	1	1	−3	−5	0
Mateszalka	. ≡	folt	1	−3	−4	
Nyiregyháza	ny ∗ =	1	0	−4	−6	0
Nyirlugos	.	1	1	−4	−4	
Pátyod	ny ∗	folt	3	−3	−4	
Tiszabecs	.	3	−1	−3	−4	
Vasárosnamény	.	3	1	−3	−4	
Zahony	ny ∗	3	0	−3	−4	
Berettyóújfalu	ny ∗	2	1	−5	−6	
Debrecen	ny ∗ ▽ ⌴ =	folt	1	−5	−8	2
Hajdudorog	ny ∗	folt	2	−3	−4	
Hortobágy	.	folt	1	−6	−7	
Körösszakal	. ⌴	folt	2	−6	−7	
Polgar	ny ∗	1	0	−3	−4	
Békéscsaba	ny ∗ ⌴ =	folt	2	−3	−5	6
Mezöhegyes	ny ∗	folt	2	−2	−3	4
Orosháza	–	–	–	–	–	–
Szarvas	ny ∗ ⌴	folt	1	−4	−6	2
Szeghalom	.		2	−6	−7	

Árpádtető

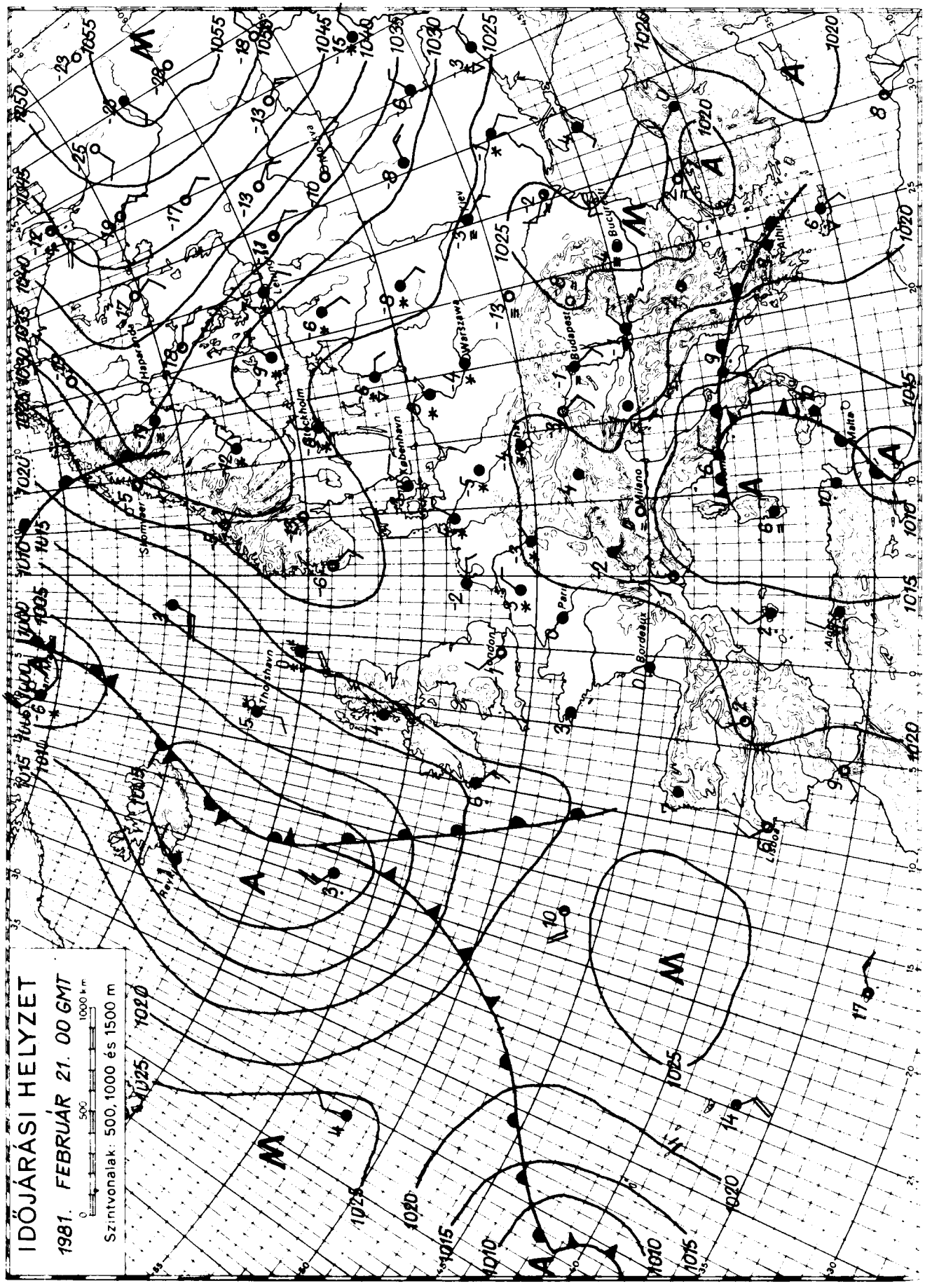

KIADJA: ORSZÁGOS METEOROLÓGIAI SZOLGÁLAT

Készíti: Központi **Előrejelző** Intézet Előrejelző Osztálya – T.: 273-018 – Megjelenik naponként

Évi előfizetési díja: 1 760,- Ft. – Megrendelhető: 1024 Budapest, II., Kitaibel Pál utca 1. Telefon: 353-500

Kiadásért felel: az OMSZ elnöke – Szerkesztésért felel: a KEI igazgatója

IDŐJÁRÁSI NAPIJELENTÉS

ЕЖЕДНЕВНЫЙ МЕТЕОРОЛОГИЧЕСКИЙ БЮЛЛЕТЕНЬ · DAILY WEATHER REPORT
BULLETIN QUOTIDIEN DE TEMPS · TÄGLICHER WETTERBERICHT

94. évfolyam 53. szám. + Budapest + 1981. február 22. vasárnap

Az időjárási helyzet és a várható időjárás:

Az Atlanti-óceán felett többközéppontú ciklonrendszer örvénylik. Áramlási rendszerében különböző hőmérsékletü és nedvességtartalmú léghullámok haladnak nyugatról kelet felé. Ezek hatására a Brit-szigeteken, valamint a kontinens nyugati partvidékén az erősen megnövekedett felhőzetből többfelé esik az eső, az északabbra fekvő területeken gyakran havazik. Hasonlóan változékony, csapadékos az idő Közép- és Dél-Európa nagy részén. Az észak felől érkező hideg levegő keveredik a Földközi-tengeri eredetü enyhe léghullámmal. Főként az Appennini-, valamint a Balkán-félszigeten esik az eső, másutt inkább havazik. A Szovjetunió európai területének jelentős vidékén magas nyomású légköri képződmény helyezkedik el. Ott szórványosan havazik.

Hazánkban szombaton főleg a keleti és a középső országrészben csökkent időnként a felhőzet. A nyugati, délnyugati megyékben időnként havazott. Szombaton a hőmérséklet csúcsértéke 0, +4 fok között alakult. Vasárnap hajnalra pedig általában +2, -3 fokig hült le a levegő, északkeleten azonban ennél hidegebbet is mértek. Ma délelőtt túlnyomóan borult idő volt, többfelé havazott, délen időnként esett az eső. A hőmérséklet 11 órakor az ország nagy részén 0, +5 fok között alakult.

Ma 12 órakor Budapesten a hőmérséklet 0 fok, a tengerszintre átszámitott légnyomás 1018 mbar, gyengén süllyed.

Várható időjárás hétfő estig:

Túlnyomóan borult idő.
Vasárnap főként északnyugaton többfelé havazás, másutt inkább havas eső, eső.
Hétfőn délkeleten felszakadozó felhőzet, többfelé havas eső, eső.
Időnként megerősödő délkeleti szél.
Várható legalacsonyabb éjszakai hőmérséklet: 0 fok körül,
legmagasabb nappali hőmérséklet hétfőn: északnyugaton 1-5, másutt általában 5-10 fok között, délkeleten kevéssel 10 fok felett.

Bozóki István s.k.

A hőmérséklet napi középértéke és eltérése a 100 évi átlagtól /Budapest belterületén/:

1981. II. 21.	1,6°C	+0,2°C

1871. óta ezen a napon Budapesten előfordult

legmagasabb hőmérséklet:	14,4°C /1966/,
legalacsonyabb hőmérséklet:	-13,3°C /1895/.

81.080.

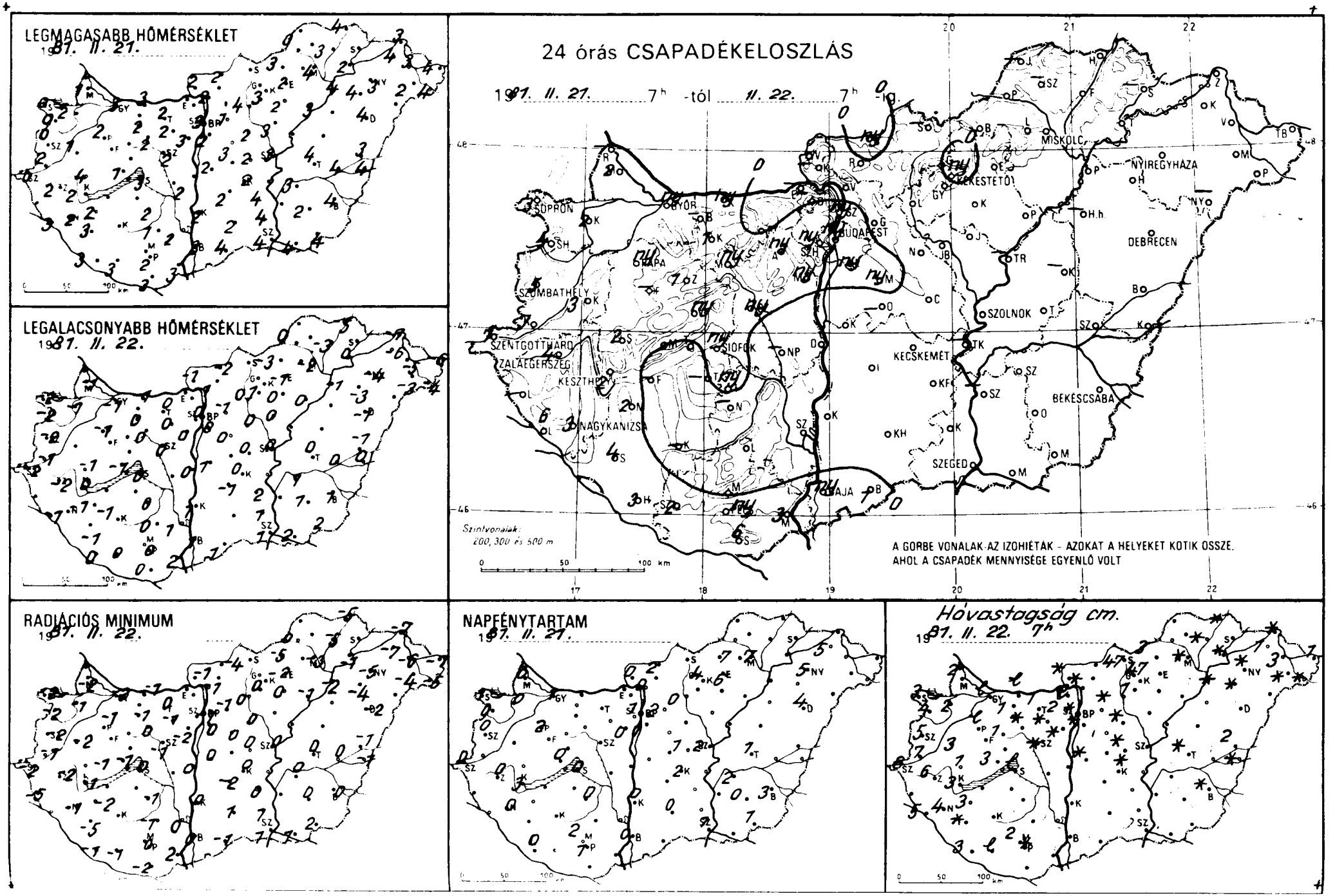
LEGMAGASABB HŐMÉRSÉKLET
1981. II. 21.
LEGALACSONYABB HŐMÉRSÉKLET
1981. II. 22.
24 órás CSAPADÉKELOSZLÁS
1981. II. 21. 7h -tól 11. 22. 7h
SOPRON
GYŐR
BUDAPEST
MISKOLC
NYIREGYHÁZA
DEBRECEN
SZOMBATHELY
SZENTGOTTHÁRD
ZALAEGERSZEG
KESZTHELY
SIÓFOK
KECSKEMÉT
SZOLNOK
NAGYKANIZSA
BÉKÉSCSABA
SZEGED
PÉCS
Szintvonalak:
200, 300 és 500 m
A GÖRBE VONALAK AZ IZOHIÉTÁK - AZOKAT A HELYEKET KÖTIK ÖSSZE,
AHOL A CSAPADÉK MENNYISÉGE EGYENLŐ VOLT
RADIÁCIÓS MINIMUM
1981. II. 22.
NAPFÉNYTARTAM
1981. II. 21.
Hóvastagság cm.
1981. II. 22. 7h

	81.II.22. 07 h -ig az utolsó 24 óra adatai					
	csapadék (mm)	Hó cm	max. hőmérséklet	min. hőmérséklet	rad. min.	napos órák
Győr	ny * lep.		3	-1	-2	1
Kapuvár	12 *	21	2	-1	-1	0
Mosonmagyaróvár	2 *	2	1	-1	-2	0
Rajka	-		-	-	-	
Sopron	3 *	3	0	-2	-2	1
Sopronhorpács	4 *	4	0	-2	-2	0
Káld	3 *	3	1	-1	-2	
Körmend	7 *	7	2	-1	-1	
Szentgotthárd	7 *	8	0	-2	-2	0
Szombathely	5 *	5	0	-2	-2	0
Lenti	-		-	-	-	
Letenye	6 *	5	3	-1	-5	
Nagykanizsa	3 *	4	2	-1	-1	0
Zalaegerszeg	4 *	6	2	-2	-2	0
Farkasgyepű	-		-	-	-	
Keszthely	2 *	3	2	0	-1	3
Mencshely	1 *	3	0	-2	-2	0
Pápa	ny * lep.		2	-1	-1	2
Sümeg	2 *	1	4	-1	-1	
Tihany	-		-	-	-	
Veszprém	ny *	1	1	-1	-1	
Zirc	1 *	1	0	-1	-2	
Bonyód	-		-	-	-	
Homokszt. györgy	3 *	3	3	0	-1	0
Kaposvár	-		-	-	-	
Marcali	2 *	3	2	-1	-2	
Siófok	ny *= lep.		3	0	0	0
Somogyszob	4 * folt		3	-1	-5	
Tab	-		-	-	-	
Bábolna	-		-	-	-	
Esztergom	-		-	-	-	
Kisbér	1 *≡	1	2	0	-1	
Komárom	ny * lep.		3	-1	-1	
Tatabánya	.	1	2	0	0	
Csesztdoboz	ny * folt		2	0	-1	
Dunaújváros	.		2	0	0	
Martonvásár	ny * folt		3	0	-2	0
Mór	ny * folt		2	0	0	
Nagyhörcsökp.	-		-	-	-	
Szabadbattyán	ny * folt		2	0	-1	
Begszemcse	ny *≡		2	0	-1	0
Cengyel	.		1	0	-1	
Nagykónyi	-		-	-	-	
Szekszárd	.		2	1	0	
Árpádtető	.	2	0	-1	-1	2
Mohács	3 *≠		3	2	2	
Pécs	ny *= folt		2	0	0	1
Siklos	6		3	0	-2	
Szigetvár	2 * lep.		3	0	-1	
Bp. Lőrinc	ny *= folt		2	0	0	1
Bp. Met. Int.	ny * folt		3	0	-1	1
Bp. Szab. hegy	ny *	2	0	-3	-4	
Cegléd	.	folt	2	0	0	1
Dabogókő	-		-	-	-	
Dodoll	.	folt	1	-1	-1	2
Kalyrét	-		-	-	-	
Kecskata	ny *		3	0	0	
Kecskata	.	folt	2	0	0	
Kecskata	-		-	-	-	
Szendre	ny * lep.		2	0	0	

	81.II.22. 07 h -ig az utolsó 24 óra adatai					
	csapadék (mm)	Hó cm	max. hőmérséklet	min. hőmérséklet	rad. min.	napos órák
Vác	. V		3	0	-2	
Vámosmikola	.	folt	2	-1	-1	0
Baja	ny *		3	1	0	0
Bácsalmás	1		4	1	-1	
Izsák	.		2	-1	-2	
Kalocsa	.		2	1	0	0
Kecskemét	. =	folt	2	0	0	2
Kiskunf. háza	.		4	2	0	
Kiskunhalas	.		2	1	0	
Kunszentmiklós	.	folt	2	1	0	
Tiszakécske	-		-	-	-	
Balassagyarmat	ny *		2	-2	-4	2
Romhány	-		-	-	-	
Salgótarján	-		-	-	-	
Eger	.		2	-1	-2	7
Galyatető	.	47	1	-4	-5	
Gyöngyös	.	1	3	1	0	
Kékestető	ny *	47	-4	-7	-8	4
Kompolt	.		2	0	0	6
Lőrinci	.		4	0	0	0
Roroszló	.		3	0	-1	
Jászapáti	.		3	0	-	
Jászberény	.	folt	3	0	-1	
Karcag	-		-	-	-	
Szolnok	. =		3	0	0	2
Tiszaroff	-		-	-	-	
Törkeve	.	folt	4	0	0	1
Kistelek	.		4	1	1	
Makó	.		4	2	1	
Szeged	.		4	1	1	1
Szentes	-		-	-	-	
Borsodnádasd	.	3	3	-3	-5	
Fügöd	.	folt	3	-3	-5	
Hidasnemeti	.	folt	4	-5	-5	
Josvafő	-		-	-	-	-
Lillafüred	.	9	-1	-2	-3	
Miskolc	. =	folt	4	-2	-3	7
Putnok	.		0	0	0	
Sárospatak	-		-	-	-	-
Szendrőlád	-		-	-	-	
Tokaj	.	folt	2	0	-1	
Kisvarda	.	1	4	-6	-7	5
Mátészalka	.	folt	2	-3	-4	
Nyiregyhaza	. =	folt	3	-4	-5	5
Nyirlugos	=		-	-	-	
Patyod	.	folt	4	-4	-5	
Tiszabecs	.	1	4	-6	-7	
Vasarosnameny	.	3	3	-5	-6	
Zahony	.	folt	3	-7	-7	
Berettyoujfalu	.	2	3	-1	-1	
Debrecen	. ≠		4	-1	-2	4
Hajdudorog	.	folt	4	-3	-4	
Hortobágy	-		-	-	-	
Korosszakal	.	folt	4	0	-1	
Polgar	.	folt	4	-1	-2	
Bekescsaba	. =	folt	4	1	0	3
Mezohegyes	.		4	2	2	1
Orosháza	.		2	1	0	0
Szarvas	.		3	1	0	2
Szeghalom	.		4	0	0	

KIADJA ORSZÁGOS METEOROLÓGIAI SZOLGÁLAT

Készíti: Központi **Előrejelző** Intézet Előrejelző Osztálya. T: 273-018. Megjelenik naponként.
Évi előfizetési díja 1760.- Ft. Megrendelhető 1024 Budapest, II. Kitaibel Pál utca 1. Telefon: 353-500.
Kiadásért felel: az OMSZ elnöke. Szerkesztésért felel: a KH igazgatója.

IDŐJÁRÁSI NAPIJELENTÉS

ЕЖЕДНЕВНЫЙ МЕТЕОРОЛОГИЧЕСКИЙ БЮЛЛЕТЕНЬ · DAILY WEATHER REPORT
BULLETIN QUOTIDIEN DE TEMPS · TÄGLICHER WETTERBERICHT

94. évfolyam 54. szám. + Budapest + 1981. február 23. hétfő

Az időjárási helyzet és a várható időjárás:

Izlandtól, a Brit-szigeteken át Olaszországig mintegy 800, 900 km széles alacsony nyomású zóna húzódik. Ebben a zónában különböző hőmérsékletü és nedvességtartalmú levegő keveredik. Hatására erősen felhős az ég, sok helyen esik az eső, havas eső, helyenként havazik. Kelet-Európában néhány kisebb havazástól eltekintve folytatódik a száraz, hideg idő. Kedd estig a Kárpát-medence időjárását a dél, délkelet felől áramló enyhe levegő határozza meg.

Hazánkban vasárnap általában erősen felhős, vagy borult idő volt. Sokfelé volt havazás, havas eső, a délutáni, esti óráktól eső. A lehullott csapadék mennyisége többfelé elérte a 3,8 mm-t, Komáromban és Szentendrén 10 mm-t mértek. A hőmérséklet napközben a délkeleti megyékben 7, 11, máshol 0, 7 fokig emelkedett. Hétfő hajnalra a nyugati megyékben -4, 0, máshol -1, +3 fokig hült le a levegő. Ma délelőtt a nyugati, északnyugati országrészben erősen felhős, helyenként ködös idő volt. Az ország többi részén változóan felhős volt az ég. A délkeleti, keleti szél több helyen megélénkült, néhány helyen megerősödött.

Ma 12 órakor Budapesten a hőmérséklet 5 fok, a tengerszintre átszámitott légnyomás 1018 mbar, alig változik.

Várható időjárás kedd estig:

A nyugati, északnyugati megyékben erősen, máshol változóan felhős, főként hajnalban és reggel helyenként ködös idő.
Szórványosan eső, havas eső.
Időnként megélénkülő, néhány helyen megerősödő keleti, délkeleti szél.
Várható legalacsonyabb éjszakai hőmérséklet: -3, +2,
legmagasabb nappali hőmérséklet kedden: általában 4, 9 fok között, a tartósan ködös helyeken kevéssel 0 fok felett.

Vadkerti Ferenc s.k.

TÁVOLABBI KILÁTÁSOK SZERDÁTÓL-SZOMBATIG:

Változóan felhős idő, helyenként havas esővel, kisebb havazással, hószállingózással.
A hét második felében a reggeli órákban sokfelé köd kialakulására kell számitani.
Legalacsonyabb hajnali hőmérséklet a hét közepén -4, +1, majd -6, -1 fok között.
Legmagasabb nappali hőmérséklet: +3, +7 fok között.
Jelentős mennyiségü /legalább 5 mm/ csapadék az ország területének 30 százalékán várható az időszak elején.

KÖZÉPTÁVÚ ELŐREJELZŐ OSZTÁLY

A hőmérséklet napi középértéke és eltérése a 100 évi átlagtól /Budapest belterületén/:

1981. II. 22. 1,6°C +0,1°C

1871 óta ezen a napon Budapesten előfordult

legmagasabb hőmérséklet: 19,0°C /1966/,
legalacsonyabb hőmérséklet: -17,6°C /1929/.

81.081.

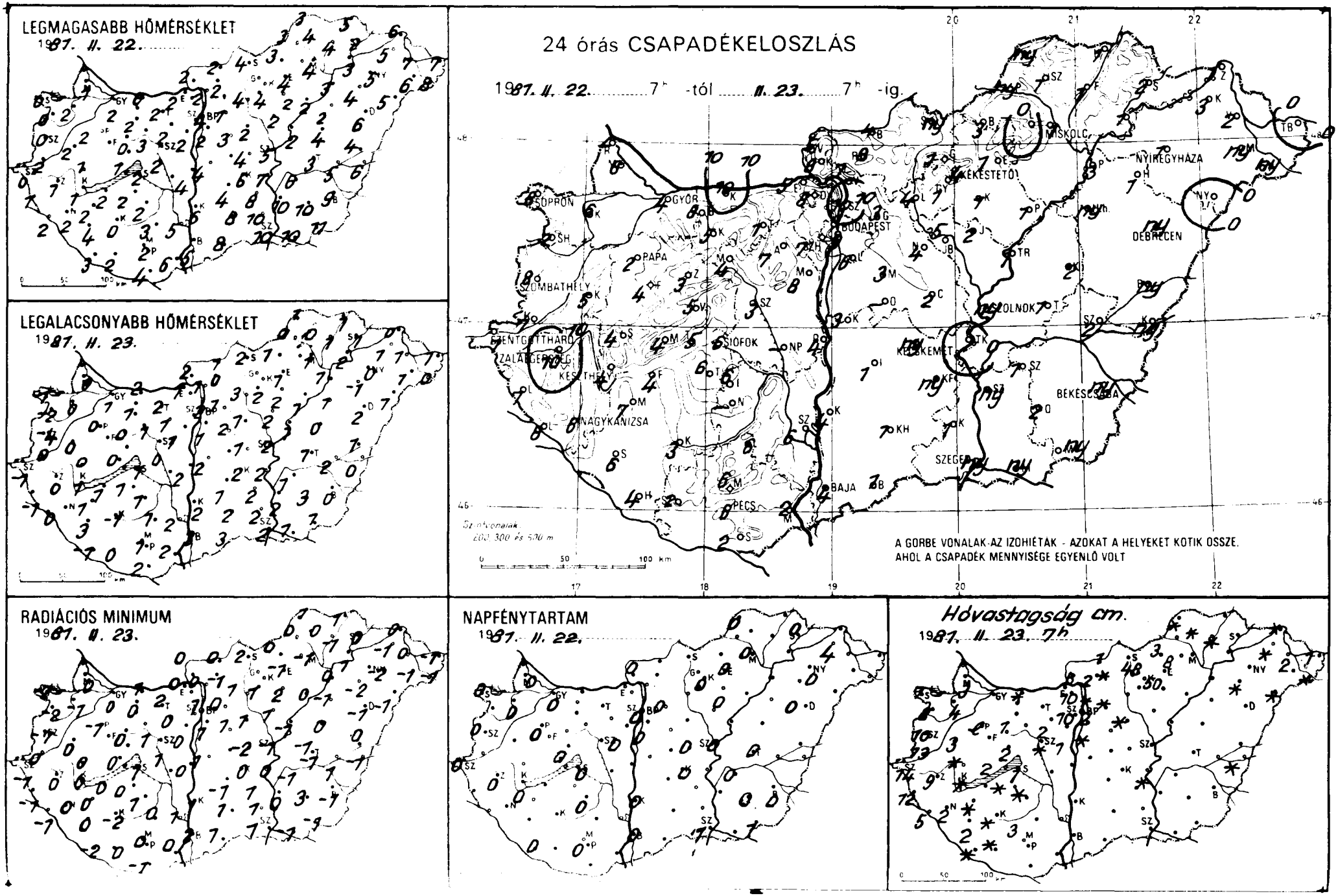
LEGMAGASABB HŐMÉRSÉKLET
1987. II. 22.
LEGALACSONYABB HŐMÉRSÉKLET
1987. II. 23.
RADIÁCIÓS MINIMUM
1987. II. 23.
24 órás CSAPADÉKELOSZLÁS
1987. II. 22. 7h -tól II. 23. 7h -ig.
A GORBE VONALAK AZ IZOHIÉTÁK - AZOKAT A HELYEKET KOTIK ÖSSZE, AHOL A CSAPADÉK MENNYISÉGE EGYENLŐ VOLT
Sz nívóvonalak 200, 300 és 500 m
NAPFÉNYTARTAM
1987. II. 22.
Hóvastagság cm.
1987. II. 23. 7h
SOPRON
GYŐR
BUDAPEST
MISKOLC
NYÍREGYHÁZA
DEBRECEN
PAPA
SZOMBATHELY
SIÓFOK
KESZTHELY
NAGYKANIZSA
KECSKEMÉT
BÉKÉSCSABA
SZEGED
BAJA
PÉCS

	81.II.23. 07 h -ig az utolsó 24 óra adatai					
	csapadék (mm)	Hó cm	max. hőmérséklet	min. hőmérséklet	rad. min.	napos órák
Győr	4 *.=		2	1	0	0
Kapuvár	6 *≡	4	2	0	-1	0
Mosonmagyaróvár	6 *.	3	1	0	0	0
Rajka	-		-	-	-	
Sopron	8 *	7	0	-1	-2	0
Sopronhorpács	2 *	8	0	-2	-2	0
Káld	5 *≡	3	2	0	0	
Körmend	7 *≡	13	2	0	0	
Szentgotthárd	7 *≡	14	0	-1	-1	0
Szombathely	8 *	10	0	-4	-7	0
Lenti	7 *≡	12	1	-1	-1	
Letenye	8 *	5	2	0	-1	
Nagykanizsa	6 *=	2	2	0	0	
Zalaegerszeg	10 *	9	1	0	0	0
Farkasgyepű	4		0	0	-1	
Keszthely	4 *=	folt	1	1	0	0
Mencshely	4 *	2	0	0	0	0
Pápa	2 *≡	lep.	2	0	-1	0
Sümeg	4 *≡	folt	1	0	0	
Tihany	5 *.		1	0	0	
Veszprém	5 *.	2	0	0	0	
Zirc	3 *≡	1	0	0	0	
Tonyód	4		2	1	0	
Homokszt. györgy	4	folt	3	-1	-2	0
Kaposvár	3	folt	0	-1	-2	
Marcali	7 *.	folt	2	1	0	
Siófok	6 *.=	1	2	1	1	0
Somogyszob	6 *.	2	4	3	0	
Tab	6 *.	folt	2	1	0	
Bábolna	8 *.		2	1	0	
Esztergom	5 *		2	1	0	
Sisber	5 *.≡		2	1	0	
Komarom	10 *.	folt	6	2	1	
Tatabánya	1		2	2	2	
Vecsutdoboz	7 *.	2	2	1	0	
Dunaujváros	4 *.		4	2	0	
Martonvasár	8 *.	1	2	1	0	0
Sor	4 *.		3	1	1	
Nagyhorcsokp	8 *.	2	2	0	0	
Szabadbattyán	3	folt	2	0	-1	
Jegyzemese	6 *≡	folt	2	1	1	0
Fehergyel	6 *.		3	1	0	
Nagykonyi	-		-	-	-	
Kaposzard	6 *.≡		5	2	1	
Árpádtető	6 *.≡	3	1	0	0	
Hidas	2 ⌴		6	2	0	
Ors	6 *=		2	1	0	0
Kaos	2		4	2	-1	
Keszthely	2 *	folt	2	0	0	
Sv. Lörinc	6 *=	folt	2	1	1	0
Sv. Met. Int.	9 *.	2	2	2	1	0
Sv. Szab. hegy	7 *	10	1	0	-1	
Egyeg	2 *		4	1	-2	0
Szobogoko	8 *≡	10	0	0	0	
Gadollo	3 *	folt	1	1	0	0
Kiralyret	8 ∀	6	0	0	-1	
Mohor	3		3	2	1	
Nagykata	4	folt	2	1	1	
Heves	-		-	-	-	
Szentendre	10 *	folt	2	1	0	

	81.II.23. 07 h -ig az utolsó 24 óra adatai					
	csapadék (mm)	Hó cm	max. hőmérséklet	min. hőmérséklet	rad. min.	napos órák
Vác	7 *	2	2	1	0	
Vámosmikola	5		2	2	0	0
Baja	4 =		5	3	2	0
Bácsalmás	1		8	3	1	
Izsák	1		4	1	-1	
Kalocsa	4 *.		6	2	1	0
Kecskemét	ny ,		6	2	0	0
Kiskunf. háza	ny		8	2	1	
Kiskunhalas	1		8	2	1	
Kunszentmiklós	3 *		4	2	1	
Tiszakécske	.	folt	7	2	0	
Balassagyarmat	4 *	1	2	1	0	
Romhány	8 *.	folt	2	0	-1	
Salgótarján	ny *		4	2	2	
Eger	1		4	1	-1	0
Galyatető	1 ∀	48	2	-2	-3	
Gyöngyös	1		4	2	1	
Kékestető	4 *∀≡	50	-1	-1	-3	0
Kompolt	1		2	2	2	0
Lőrinci	4 *.		4	3	1	
Poroszló	1		2	1	0	
Jászapáti	2		2	2	1	
Jászberény	5		3	2	0	
Karcag	2		4	0	0	
Szolnok	ny =		5	2	-1	0
Tiszaroff	1		2	1	-1	
Turkeve	1		3	1	-1	0
Kistelek	1 ∀		10	2	1	
Makó	ny		10	1	-1	
Szeged	ny ∀		10	2	1	1
Szentes	ny		10	2	0	
Borsodnadasd	3 *≡	3	3	1	0	
Fugod	1	folt	4	1	-1	
Hidasnemeti	1		5	1	1	
Jósvafő	ny *	folt	3	1	1	0
Lillafured	.	8	1	-1	-2	
Miskolc	1 *=		4	1	-1	0
Putnok	ny *		3	0	0	
Sarospatak	2		2	1	0	0
Szendrolad	1 ≡	folt	4	0	0	
Tokaj	1		3	2	1	
Kisvarda	3	folt	5	1	-1	4
Matészalka	ny		6	1	-1	
Nyiregyhaza	1 =		5	0	-2	0
Nyirlugos	.	folt	5	1	-1	
Patcod	ny	folt	8	0	-1	
Tiszabecs	.	1	7	1	-1	
Vasarosnameny	2	2	7	1	0	
Zahony	1	folt	6	0	0	
Berettyoujfalu	ny		4	1	0	
Debrecen	ny ∀ =		6	2	-1	0
Hajdudorog	1	folt	4	-1	-2	
Hortobagy	ny		3	-1	-1	
Korosszakal	ny	folt	6	0	-1	
Polgar	3		3	1	0	
Bekescsaba	ny ⌴		9	0	-1	0
Mezohegyes	ny ,		11	1	-1	1
Orosháza	2		10	3	3	0
Szarvas	1		6	1	-1	0
Szeghalom	2		5	2	1	

KIADJA: ORSZÁGOS METEOROLÓGIAI SZOLGÁLAT

Készíti: Központi **Előrejelző** Intézet Előrejelző Osztálya T: 273-018 Megjelenik naponként

Évi előfizetési díja: 1 760,- Ft. – **Megrendelhető**: 1024 Budapest, II., Kitaibel Pál utca 1. Telefon: 353-500

Kiadásért felel: az OMSZ elnöke – Szerkesztésért felel: a KEI igazgatója

O R S Z Á G O S M E T E O R O L Ó G I A I S Z O L G Á L A T

KÖZPONTI ELŐREJELZŐ INTÉZETE

IDŐJÁRÁSI ESEMÉNYEK NAPTÁRA

CALENDAR OF WEATHER PHENOMENA

1980. JANUÁR

Az Időjárási Napijelentés havi melléklete

IDŐJÁRÁSI ESEMÉNYEK NAPTÁRA

Dátum - *Date*	Az időjárási jelenség leírása *Description of the weather phenomenon*	Az időjárási esemény előidézője *Carrier of the phenomenon*	Érkező légtömeg *Arriving air-mass*
1.	Záporok, hózáporok, havazás	Hidegfront: belép: 15^h-kor NW-n kilép: 2-án 7^h-kor NE-n	Mm
2.	Esők, záporok, havas eső, havazás, hózáporok	Melegfront: belép: 22^h-kor W-n kilép: 3-án 8^h-kor E-n	Mm
3.	Záporok, hózáporok	Hidegfront: belép: 24^h-kor NW-n kilép: 4-én 6^h-kor SE-n	Mm
4.	Esők az ország délnyugati részén	Melegfront: belép: 11^h-kor SW-n kilép: 19^h-kor SW-n	Mm
13.	Havazás, havas eső	Melegfront: belép: 10^h-kor S-n kilép: 14-én 6^h-kor E-n	Tm
15.	Havazás, hózáporok	Hidegfront: belép: 16^h-kor W-n kilép: 16-án 1^h-kor SE-n	Mm
26.	Havazás, hózáporok, erős szél	Hidegfront: belép: 4^h-kor NW-n kilép: 17^h-kor E-n	Mm

Arktikus szárazföldi és tengeri /Ac és Am/: mérsékeltövi szárazföldi és tengeri /Mc és Mm/: szubtrópusi szárazföldi és tengeri /Tc és Tm/: helyi vagy lokális /H/.

CALENDAR OF WEATHER PHENOMENA

JANUARY 1981.

Az időjárási esemény Budapest-i jellemzői - *Characteristics of the phenomenon over Budapest*						
Időpont - *point of time*	Hőmérsékletváltozás (fok/idő) *Temperature-shift (degree/period)*	Légnedvességváltozás (%/idő) *Humidity-shift (%/period)*	Szélirányváltozás *Wind-direction shift*	Maximális széllökés (m/s) és időpontja *Maximum gust (m/s) and its time*	Csapadék mennyisége (mm) és alakja *Amount and form of precipitation*	Megjegyzés - *Remarks*
16^{00}	$+1^{\circ}$/5 p	-6/1 ó	⊞	25,0 16^{04} NW	1,7 ∴ ▽ ∴ ▽	⊞ elmosódott
23^{00}	⊞	-2/5 p	⊞	⊞	14,9 * ∴ •	⊞ elmosódott
4-én 0^{50}	-1°/10 p	-4/5 p	W-NNW	12,0 0^{48} NNW	1,4 ∴ ▽	
10^{30}	⊞	+3/5 p	⊞	⊞	8,1 *	⊞ elmosódott
19^{00}	⊞	+5/1 ó	S-NW	⊞	-	⊞ elmosódott
4^{30}	⊞	-3/5 p	SW-NW	12,5 6^{18} NW	1,4 ∴ * ∴ ▽	⊞ elmosódott

Arctic maritime (Am): Arctic continental (Ac): Polar maritime (Mm): Polar continental (Mc): Tropical maritime (Tm): Tropical continental (Tc): Local air mass (H).

IDŐJÁRÁSI NAPIJELENTÉS

ЕЖЕДНЕВНЫЙ МЕТЕОРОЛОГИЧЕСКИЙ БЮЛЛЕТЕНЬ · DAILY WEATHER REPORT
BULLETIN QUOTIDIEN DE TEMPS · TÄGLICHER WETTERBERICHT

94. évfolyam 55. szám. + Budapest + 1981. február 24. kedd

Az időjárási helyzet és a várható időjárás:

Kontinensünk déli, délnyugati felén alacsony nyomású légörvények okoznak felhős, gyakran csapadékos, az átlagosnál hidegebb időjárást. Többfelé esik az eső, a magasabb hegyekben időnként havazik. Az Alpok térségében a hőmérséklet csúcsértéke tegnap 5, 6 fokkal maradt el a sokéves átlagtól. Európa középső vidékein enyhült az idő, változóan felhős az ég és egyre kevesebb helyen hull számottevő mennyiségü csapadék. Általában kevés a felhő a kelet-európai anticiklon területén. Ennek középpontja az Ural vidékén van, déli, délnyugati pereme a Balkán térségéig nyúlik. Az anticiklon áramlási rendszerében kelet felől rövidesen egyre hidegebb levegő érkezik Közép-Európába is.

Hétfőn a Dunántúl nagy részén egész nap borult, párás, északnyugaton helyenként tartósan ködös idő volt. Az ország többi részén fölszakadozott a felhőzet, általában 4, 6 órán át sütött a nap. Számottevő mennyiségü csapadék sehol sem fordult elő. A hőmérséklet csúcsértéke hétfőn északnyugaton csak 2, 6, máshol 7 és 12 fok között alakult. Kedd hajnalra -3, +4 fokig csökkent a hőmérséklet, ezen belül a Dunántúlon volt enyhébb az éjszaka. Kedden délelőtt erősen felhős idő volt, nyugaton egy-két helyen szállingózott a hó. Megélénkült a keleti, délkeleti szél, Dél-Dunántúlon erős széllökés is előfordult. A hőmérséklet 11 órakor 1 és 7 fok között volt.

Ma 12 órakor Budapesten a hőmérséklet 4 fok, a tengerszintre átszámitott légnyomás 1022 mbar, gyengén emelkedik.

Várható időjárás szerda estig:

Nyugaton erősen felhős idő, helyenként hószállingózással.
Máshol kissé csökkenő felhőzet, valószinüleg csapadék nélkül.
Megerősödő, holnap, szerdán, helyenként viharos széllökésekkel kisért, főként keleti irányú szél.
Várható legalacsonyabb éjszakai hőmérséklet nyugaton 0 fok körül, máshol 0 és -5 fok között,
legmagasabb nappali hőmérséklet szerdán: 0 és +5 fok között.

Török Dénes s.k.

A hőmérséklet napi középértéke és eltérése a 100 évi átlagtól /Budapest belterületén/:

1981. február 23.	6,1°C	+4,2°C

1871 óta ezen a napon Budapesten előfordult

legmagasabb hőmérséklet:	18,0°C /1903/
legalacsonyabb hőmérséklet:	-12,8°C /1901/

81.122.

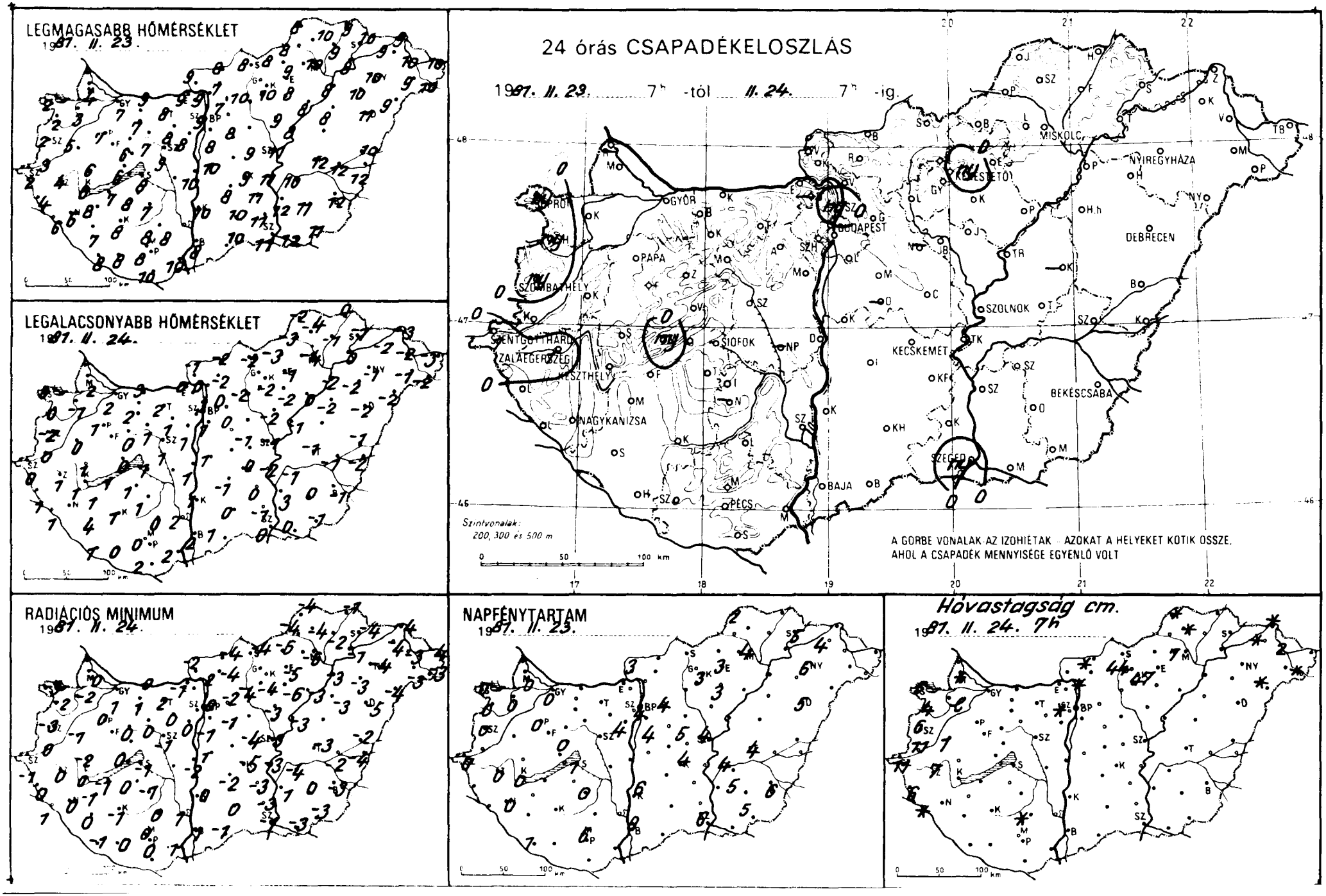
LEGMAGASABB HŐMÉRSÉKLET
1987. II. 23.
LEGALACSONYABB HŐMÉRSÉKLET
1987. II. 24.
24 órás CSAPADÉKELOSZLÁS
1987. II. 23. 7h -tól II. 24. 7h -ig.
Szintvonalak:
200, 300 és 500 m
A GÖRBE VONALAK AZ IZOHIÉTÁK. AZOKAT A HELYEKET KÖTIK ÖSSZE,
AHOL A CSAPADÉK MENNYISÉGE EGYENLŐ VOLT
RADIÁCIÓS MINIMUM
1987. II. 24.
NAPFÉNYTARTAM
1987. II. 23.
Hóvastagság cm.
1987. II. 24. 7h
GYŐR
BUDAPEST
PAPA
SZOMBATHELY
SIÓFOK
NAGYKANIZSA
KESZTHELY
ZALAEGERSZEG
SZENTGOTTHÁRD
MISKOLC
NYÍREGYHÁZA
DEBRECEN
SZOLNOK
KECSKEMÉT
BÉKÉSCSABA
SZEGED
BAJA
PÉCS

	1981.II.24. 07 h -ig az utolsó 24 óra adatai					
	csapadék (mm)	hó cm	max. hőmérséklet	min. hőmérséklet	rad. min.	napos órák
Győr	.		7	2	1	0
Kapuvár	.	lep.	3	-1	-2	0
Mosonmagyaróvár	.	folt	4	2	0	0
Rajka	–		–	–	–	
Sopron	ny ⌴ =	5	2	0	-3	0
Sopronhorpács	ny ≡ ,	4	2	0	-2	0
Zalaszentgrót	.	1	5	0	-1	
Körmend	.	11	3	0	0	
Szentgotthárd	1 * =	11	2	0	-1	0
Szombathely	ny , =	6	2	-2	-3	0
Lenti	.	6	4	1	0	
Letenye	.	folt	6	1	1	
Nagykanizsa	.		6	1	0	0
Zalaegerszeg	1	7	4	1	0	0
Farkasgyepű	.		5	1	0	
Keszthely	.		6	1	0	0
Meneshely	ny		5	0	-1	0
Pápa	.		7	1	0	0
Sümeg	.		6	1	-2	
Tihany	.		6	0	0	
Veszprém	.		6	0	0	
Zirc	.		5	0	0	
Tonyod	.		7	1	-1	
Homokszt. györgy	.		8	1	-1	1
Kaposvár	.		8	1	-1	
Marcali	.		8	1	-1	
Siófok	.		8	1	-1	1
Somogyszob	.		7	4	0	
Tab	.		8	1	0	
Baboina	. ≡		7	1	0	
Esztergom	.		9	0	-1	
Csbér	.		7	2	1	
Komarom	.		9	3	0	
Tatabánya	.		8	2	2	
Alcsútdoboz	.		8	1	0	
Dunaújváros	.		10	1	-2	
Martonvásár	.		8	1	0	4
Mor	.		7	1	0	
Nagyhörcsökp.	–		–	–	–	
Szabadbattyán	.		9	1	-1	
Fegyemcse	.		7	1	-1	0
Cengyel	.		8	0	0	
Nagykónyi	–		–	–	–	
Szekszárd	.		8	2	1	
Paks	.	folt	5	-1	-1	
Monacs	.		10	2	1	
Pecs	.		8	0	0	6
Siklos	.		10	2	0	
Segetvár	.		8	0	0	
Dr. Lőrinc	. ⌴ =		8	1	-1	4
Dr. Met. Int.	.		9	3	0	4
Dr. Szab. hegy	.	folt	6	-1	-3	
Kegled	. V		9	-1	-4	5
Dombogokó	–	–	–	–	–	
Godollo	. ⌴		7	0	-2	4
Vácrét	.		7	-2	-3	
Mogyi	.		8	0	-1	
Nagykata	–		–	–	–	
Orkeny	–		–	–	–	
Szendre	ny ≡ ,		9	0	0	

	1981.II.24. 07 h -ig az utolsó 24 óra adatai					
	csapadék (mm)	hó cm	max. hőmérséklet	min. hőmérséklet	rad. min.	napos órák
Vác	. ⌴		9	0	-2	
Vámosmikola	. ⌴		9	-1	-2	3
Baja	.		8	2	1	8
Bácsalmás	.		10	1	-1	
Izsák	.		8	-1	-2	
Kalocsa	.		10	1	0	6
Kecskemét	. ⌴		9	0	-5	4
Kiskunf. háza	. ⌴		11	0	-3	
Kiskunhalas	.		10	0	0	
Kunszentmiklós	.		10	1	1	
Tiszakécske	.		11	-2	-3	
Balassagyarmat	. ⌴ ≡	folt	8	-2	-4	
Romhány	. ⌴	folt	7	-2	-4	
Salgótarján	.		8	-2	-4	
Eger	. ≡		9	-1	-5	3
Galyatető	.	44	6	-1	-2	
Gyöngyös	. ⌴		10	-2	-4	
Kékestető	ny ⛄	47	3	-3	-4	3
Kompolt	. ⌴		8	-2	-6	3
Lőrinci	. V =		10	-2	-4	
Poroszló	. ⌴		8	0	-3	
Jászapáti	. ⌴		9	-2	-3	
Jászberény	. ⌴		8	-2	-4	
Karcag	–		–	–	–	
Szolnok	. ⌴ =		11	-1	-3	4
Tiszaroff	. ⌴		8	-1	-3	
Túrkeve	. ⌴		12	-1	-3	4
Kistelek	.		11	-1	-3	
Makó	. ⌴		12	0	-3	
Szeged	ny		11	0	-1	6
Szentes	.		12	3	1	
Borsodnádasd	. ⌴		8	-3	-6	
Fügöd	.		9	-1	-2	
Hidasnémeti	.		9	0	-1	
Jósvafő	.	folt	8	-2	-4	2
Lillafüred	.	7	7	-1	-5	
Miskolc	. ⌴ =		10	-4	-6	4
Putnok	. ⌴		8	-3	-4	
Sárospatak	.		10	-1	-4	5
Szendrölád	. ⌴	folt	10	-4	-4	
Tokaj	.		8	0	-1	
Kisvárda	.	folt	9	-2	-4	4
Mátészalka	.		9	-1	-3	
Nyiregyháza	.		10	-1	-4	6
Nyirlugos	. ⌴	folt	9	-2	-4	
Pátyod	.	folt	10	-2	-3	
Tiszabecs	.		10	-3	-4	
Vasarosnamény	. ⌴	2	10	-2	-3	
Záhony	.	folt	9	-3	-4	
Berettyoujfalu	.		10	-1	-2	
Debrecen	. ⌴		11	-2	-5	5
Hajdúdorog	.		10	-2	-3	
Hortobagy	.		8	-2	-3	
Körösszakál	. ⌴		12	-2	-4	
Polgar	. ⌴		8	-2	-3	
Bekescsaba	. ⌴ =		12	-1	-3	6
Mezohegyes	. ⌴		11	-1	-3	5
Oroshaza	.		11	0	0	5
Szarvas	. ⌴		10	-1	-4	4
Szeghalom	.		12	-1	-2	



KIADJA: ORSZÁGOS METEOROLÓGIAI SZOLGÁLAT

Készíti: Központi **Előrejelző** Intézet Előrejelző Osztálya T 273-018 Megjelenik naponként

Évi előfizetési díja: 1 760.- Ft. — Megrendelhető: 1024 Budapest, II., Kitaibel Pál utca 1. Telefon: 353-500

Kiadásért felel: az OMSZ elnöke Szerkesztésért felel: a KEI igazgatója

IDŐJÁRÁSI NAPIJELENTÉS

ЕЖЕДНЕВНЫЙ МЕТЕОРОЛОГИЧЕСКИЙ БЮЛЛЕТЕНЬ · DAILY WEATHER REPORT
BULLETIN QUOTIDIEN DE TEMPS · TÄGLICHER WETTERBERICHT

94. évfolyam 56. szám. + Budapest + 1981. február 25. szerda

Az időjárási helyzet és a várható időjárás:

Kontinensünk legnagyobb részén anticiklon alakitja az időjárást. Ennek területén nagy mennyiségü hideg levegő halmozódott föl. A hideg levegő száraz hulláma szerdán már elárasztotta a Kárpát-medence jelentős részét is. A szárító hatású, leszálló légmozgások hatására általában kevés a felhő, csapadékmentes az idő. A Földközi-tenger középső medencéjében sekély mediterrán ciklon okoz jobbára erősen felhős, időnként esős időjárást. Az óceáni léghullámok egyelőre szárazföldünk északnyugati, északi vidékein okoznak változékony időt. Ott többfelé havazik. Csütörtök estig a Kárpát-medencében folytatódik a száraz idő. Az éjszakai lehülés erősödik.

Hazánkban kedden az északkeleti országrészben 3, 8 órán át sütött a nap, máshol viszont erősen felhős, illetve borult maradt az ég. A délnyugati határvidéken néhány helyen kisebb havazás, havas eső is előfordult. A szerda reggel 7 óráig lehullott csapadék mennyisége csapadéknyom és 6 mm között váltakozott. Kedden a legmagasabb nappali hőmérséklet a tartósan napos részeken 7, 11, az erősen felhős helyeken viszont csak 2, 6 fok között alakult. Szerda hajnalra szeszélyes területi eloszlásban 0, -7 fokig hült le a levegő. Délelőtt az ország legnagyobb részén napos, száraz, a déli és nyugati határvidéken azonban túlnyomóan felhős, helyenként ködös idő volt. A hőmérséklet 11 órakor a ködös részeken -2, +3, a napos helyeken +3, +7 fok között váltakozott.

Ma 12 órakor Budapesten a hőmérséklet 7 fok, a tengerszintre átszámitott légnyomás 1027 mbar, gyengén emelkedik.

Várható időjárás csütörtök estig:

Az ország legnagyobb részén derült, száraz idő.
A déli és nyugati határvidéken időnként felhősödés csapadék nélkül.
Megélénkülő napközben helyenként erős keleti, délkeleti szél.
Főleg hajnalban délnyugaton köd.
Várható legalacsonyabb éjszakai hőmérséklet: általában -3, -8,
legmagasabb nappali hőmérséklet csütörtökön: 0, +5 fok között.

Németh Lajos s.k.

Helyreigazitás: Az IDŐJÁRÁSI ESEMÉNYEK NAPTÁRÁNAK helyes keltezése a cimoldalon: 1981. január

A hőmérséklet napi középértéke és eltérése a 100 évi átlagtól /Budapest belterületén/:

1981. február 24.	4,4°C	+2,4°C

1871 óta ezen a napon Budapesten előfordult

legmagasabb hőmérséklet:	13,8°C /1914/
legalacsonyabb hőmérséklet:	-11,0°C /1940/

81.123.

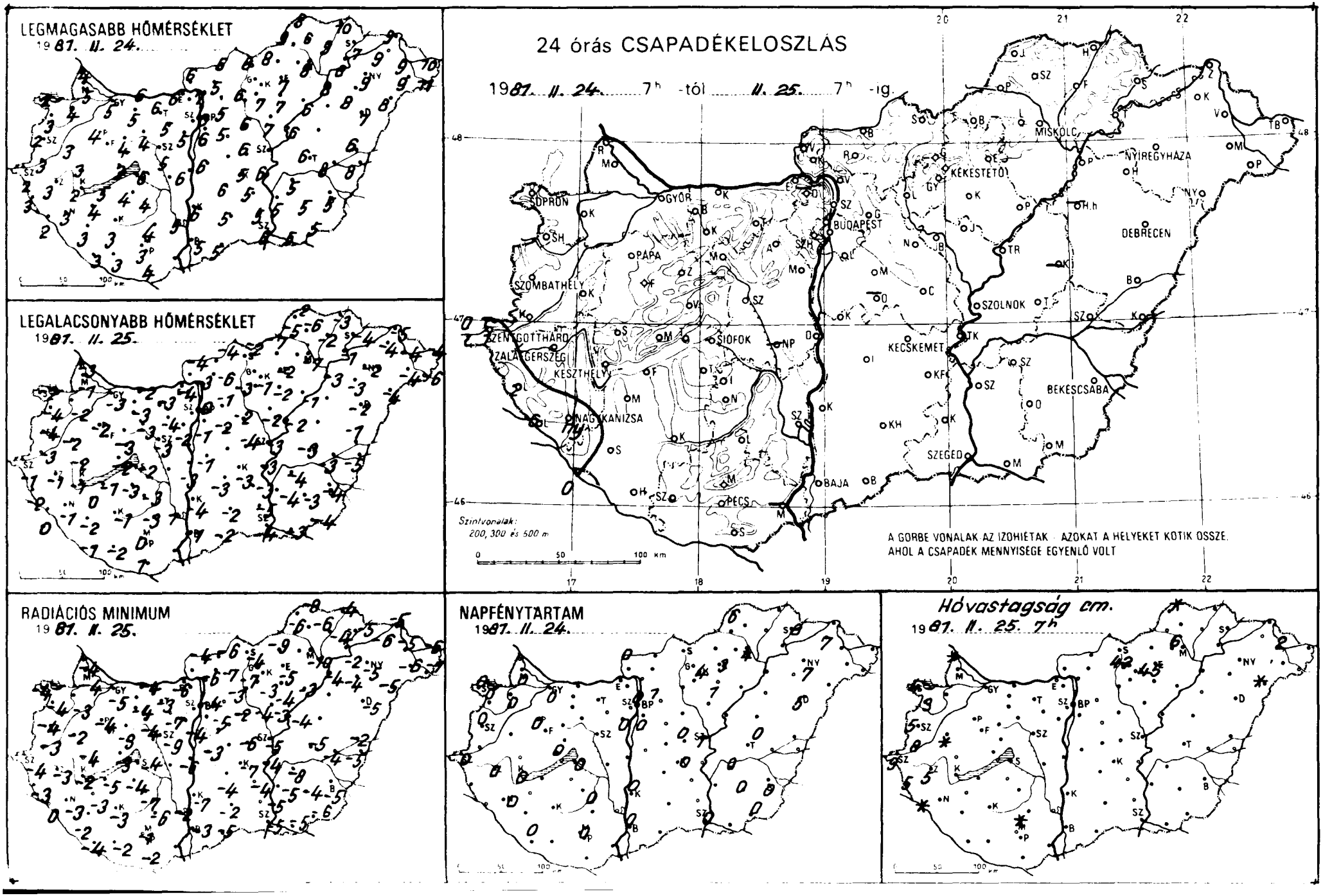
LEGMAGASABB HŐMÉRSÉKLET
1987. II. 24.
LEGALACSONYABB HŐMÉRSÉKLET
1987. II. 25.
24 órás CSAPADÉKELOSZLÁS
1987. II. 24. 7h -tól II. 25. 7h -ig
SOPRON
GYŐR
BUDAPEST
MISKOLC
NYÍREGYHÁZA
KÉKESTETŐ
DEBRECEN
PAPA
SZOMBATHELY
SZOLNOK
SZENTGOTTHÁRD
ZALAEGERSZEG
KESZTHELY
SIÓFOK
KECSKEMÉT
BÉKÉSCSABA
NAGYKANIZSA
SZEGED
BAJA
PÉCS
Szintvonalak:
200, 300 és 500 m
A GÖRBE VONALAK AZ IZOHIÉTÁK - AZOKAT A HELYEKET KÖTIK ÖSSZE, AHOL A CSAPADÉK MENNYISÉGE EGYENLŐ VOLT
RADIÁCIÓS MINIMUM
1987. II. 25.
NAPFÉNYTARTAM
1987. II. 24.
Hóvastagság cm.
1987. II. 25. 7h

	1981.11.25. 07 h -ig az utolsó 24 óra adatai					
	csapadék (mm)	hó cm	max. hőmérséklet	min. hőmérséklet	rad. min.	napos órák
Győr	. ⊔ ≡		5	-3	-5	0
Kapuvár	. ⊔		4	-2	-3	0
Mosonmagyaróvár	. ⊔		5	-1	-4	0
Rajka	. ⊔ ≡	folt	4	-3	-4	
Sopron	. ⊔ =	4	2	-2	-4	0
Sopronhorpács	. ⊔	3	3	-4	-4	0
Kald	.	folt	3	-2	-2	
Körmend	.	8	3	-3	-3	
Szentgotthárd	1 * =	9	2	-1	-4	0
Szombathely	. ⊔ =	5	2	-4	-4	0
Lenti	2 *	5	3	-2	-3	
Letenye	6 * •	folt	2	0	0	
Nagykanizsa	ny * =		3	-1	-3	0
Zalaegerszeg	. =	5	3	-1	-3	0
Farkasgyepü	. ⊔		2	-2	-4	
Keszthely	. ⊔ =		2	-1	-2	0
Meneshely	. ⊔		2	-1	-4	0
Papa	. ⊔ ≡		4	-2	-4	0
Sümeg	. ⊔ ≡		3	-2	-4	
Tihany	. ⊔		3	-2	-3	
Veszprém	. ⊔ ≡		4	-3	-3	
Zirc	. ⊔		2	-4	-6	
Fonyod	.		5	-1	-5	
Homokszt. györgy	. ⊔		3	-1	-4	0
Kaposvár	. ⊔		3	-1	-3	
Marcali	. ⊔ =		4	0	-3	
Siófok	.		6	-2	-4	0
Somogyszob	.		3	2	-2	
Tab	.		4	-3	-4	
Babolna	. ⊔ ≡		5	-4	-5	
Esztergom	. V		6	-4	-6	
Kisber	. ≡		5	-3	-4	
Komarom	. ⊔		6	-2	-4	
Tatabánya	. ⊔		6	-3	-3	
Mesötdoboz	. ⊔		5	-4	-7	
Dunaújváros	.		6	-3	-6	
Martonvásár	. ⊔		5	-2	-4	0
Mór	. ⊔ ≡		4	-3	-4	
Nagyhörcsökp.	-		-	-	-	
Szabadbattyán	.		5	-3	-9	
Tregszemcse	. ⊔ =		4	-3	-7	0
Tengyel	.		4	-3	-6	
Nagykónyi	.		5	-4	-5	
Szekszárd	. =		5	1	-2	
Mohács	Árpádtető .	folt	1	-1	-3	
Mohács	-		-	-	-	
Pécs	.		3	0	-1	0
Siklos	.		4	1	-2	
Szigetvár	.		3	-2	-2	
(Kp. Lőrinc	. ⊔		6	-1	-5	0
(Kp. Met. Int.	. ⊔		6	0	-4	0
(Kp. Szab. hegy	. ⊔		3	-1	-3	
Tegled	. ⊔		6	-4	-6	0
Dobogókö	-	-	-	-	-	
Hüvösvölgy	. ⊔		5	-1	-3	1
Nagykörös	.		5	-4	-5	
Cegled	.		5	-2	-2	
Kecskemét-Kata	. ⊔		6	-2	-4	
Kalocsa	-		-	-	-	
Szentendre	.		6	-2	-2	

	1981.11.25. 07 h -ig az utolsó 24 óra adatai					
	csapadék (mm)	hó cm	max. hőmérséklet	min. hőmérséklet	rad. min.	napos órák
Vác	. ⊔		7	-3	-6	
Vámosmikola	. V ≡		6	-4	-4	0
Baja	. ⊔ =		5	-1	-3	0
Bácsalmás	. ⊔		5	-2	-5	
Izsák	. ≡		6	-3	-4	
Kalocsa	. V ≡		6	-4	-7	0
Kecskemét	. V =		5	-3	-7	0
Kiskunf. háza	. ⊔		5	-3	-4	
Kiskunhalas	.		5	-2	-2	
Kunszentmiklós	. ⊔ ≡		6	-1	-3	
Tiszakécske	. ≡		6	-3	-4	
Balassagyarmat	. ⊔		6	-4	-6	
Romhány	. ⊔		5	-6	-7	
Salgótarján	.		8	-2	-4	
Eger	.		7	-2	-5	3
Galyatető	.	42	4	-4	-5	
Gyongyös	.		7	-1	-3	
Kekestető	.	45	2	-5	-6	4
Kompolt	. ⊔		7	-2	-4	1
Lőrinci	. ⊔		6	-3	-7	
Poroszló	. ⊔		6	-1	-3	
Jászapáti	. ⊔		7	-2	-3	
Jászbereny	. ⊔		6	-2	-5	
Karcag	-		-	-	-	
Szolnok	. ⊔		7	-3	-5	1
Tiszaroff	. ⊔		6	-2	-4	
Türkeve	. ⊔		6	-3	-5	0
Kistelek	. ≡		5	-5	-5	
Makó	. ⊔		5	-3	-5	
Szeged	. ⊔		6	-4	-5	0
Szentes	. ⊔ ≡		5	-4	-5	
Borsodnádasd	. ⊔		8	-7	-9	
Füzgöd	. ⊔		9	-2	-4	
Hidasnemeti	.		10	-3	-4	
Jósvafő	. ⊔	folt	8	-2	-8	6
Lillafüred	.	6	6	-5	-8	
Miskolc	. ⊔ =		8	-7	-10	4
Putnok	. ⊔		9	-5	-6	
Sarospatak	. ⊔		7	-4	-5	8
Szendrőlád	. ⊔		6	-6	-6	
Tokaj	.		8	-1	-2	
Kisvárda	. ⊔		9	-4	-6	7
Mateszalka	. ⊔		9	-4	-6	
Nyiregyháza	. ⊔		9	-2	-5	7
Nyirlugos	. ⊔	folt	8	-4	-5	
Pátyod	. ⊔		11	-6	-7	
Tiszabecs	. ⊔		10	-4	-6	
Vásárosnameny	. ⊔	2	9	-4	-5	
Zahony	.		9	-5	-5	
Berettyóujfalu	.		6	-1	-2	
Debrecen	. ⊔		7	-2	-5	5
Hajdúdorog	.		8	-3	-4	
Hortobágy	-		-	-	-	
Körösszakal	. ⊔		8	-5	-5	
Polgar	. ⊔		8	-3	-4	
Békéscsaba	. ⊔ ≡		5	-4	-5	0
Mezohegyes	. ⊔		5	-4	-6	0
Orosháza	.		5	-3	-4	0
Szarvas	. V ≡		5	-4	-8	0
Szeghalom	. ≡		8	-3	-4	

KIADJA: ORSZÁGOS METEOROLÓGIAI SZOLGÁLAT

Készíti: Központi **Előrejelző** Intézet Előrejelző Osztálya – Telefon: 273-018 Megjelenik naponként

Évi előfizetési díja: 1 760,- Ft. – Megrendelhető: 1024 Budapest, II., Kitaibel Pál utca 1. Telefon: 353-500

Kiadásért felel: az OMSZ elnöke Szerkesztésért felel: a KEI igazgatója

IDŐJÁRÁSI NAPIJELENTÉS

ЕЖЕДНЕВНЫЙ МЕТЕОРОЛОГИЧЕСКИЙ БЮЛЛЕТЕНЬ · DAILY WEATHER REPORT
BULLETIN QUOTIDIEN DE TEMPS · TÄGLICHER WETTERBERICHT

94. évfolyam 57. szám. + Budapest + 1981. február 26. csütörtök

Az időjárási helyzet és a várható időjárás:

Észak, Közép- és Kelet-Európa fölött magas nyomású légköri képződmény helyezkedik el, melynek területén az elmúlt napokban hideg levegő halmozódott föl. Az anticiklon peremén - A Balti-tenger vidékén, a Német-síkságon, valamint a Szovjetunió európai területének északi felén - egy-egy nedvesebb léghullám az éjszaka felhősödést, és helyenként havazást, havas esőt okozott. Másutt viszont, igy a Lengyel-síkságon az Alpok és a Kárpátok-térségében, továbbá Ukrajnában továbbra is kevés a felhő, a reggeli órákban többfelé ködös az idő, csapadék nem hullik.

Hazánkban szerdán derült, száraz, a déli országrészben néhány helyen tartósabban ködös idő volt. Napközben megélénkült, helyenként megerősödött az északkeleti, keleti szél. A hőmérséklet csúcsértéke 2 és 11 fok között alakult, a nyugati megyékben volt a hüvösebb. Ma hajnalra változatos területi eloszlásban 0, -10 fokig hült le a levegő. A déli vidékeken többfelé köd képződött. Délelőtt általában napos, száraz idő volt, a köd néhány helyen megmaradt. Helyenként megélénkült, illetve megerősödött az északkeleti, keleti szél. A hőmérséklet 11 órakor -2, +4 fok között alakult.

Ma 12 órakor Budapesten a hőmérséklet +4 fok, a tengerszintre átszámitott légnyomás 1029 mbar, alig változik.

Várható időjárás péntek estig:

Eleinte derült, száraz idő.
Pénteken megnövekvő felhőzet, csapadék nélkül.
Hajnalban helyenként köd.
Napközben megélénkülő, ill. megerősödő északkeleti, keleti szél.
Várható legalacsonyabb éjszakai hőmérséklet: általában -3, -8,
legmagasabb nappali hőmérséklet pénteken: 1, 6 fok között.

Pálmási Judit s.k.

TÁVOLABBI KILÁTÁSOK SZOMBATTÓL-KEDDIG:

A hét végén még általában napos idő, legfeljebb egy-két helyen hószállingózás.
A jövő hét elején erősen felhős idő többfelé havas eső, eső kialakulhat.
Legalacsonyabb hajnali hőmérséklet: eleinte -5, -9, majd -4, +1 fok között.
Legmagasabb nappali hőmérséklet: +4, +9 fok között.
Jelentős mennyiségü /legalább 5 mm/ csapadék az ország területének 40 százalékán várható az időszak végén.

KÖZÉPTÁVÚ ELŐREJELZŐ OSZTÁLY

A hőmérséklet napi középértéke és eltérése a 100 évi átlagtól /Budapest belterületén/:

1981. II. 25.	+4,4°C	+2,4°C

1871 óta ezen a napon Budapesten előfordult

legmagasabb hőmérséklet:	15,0°C /1914/,
legalacsonyabb hőmérséklet:	-13,8°C /1888/.

81.124.

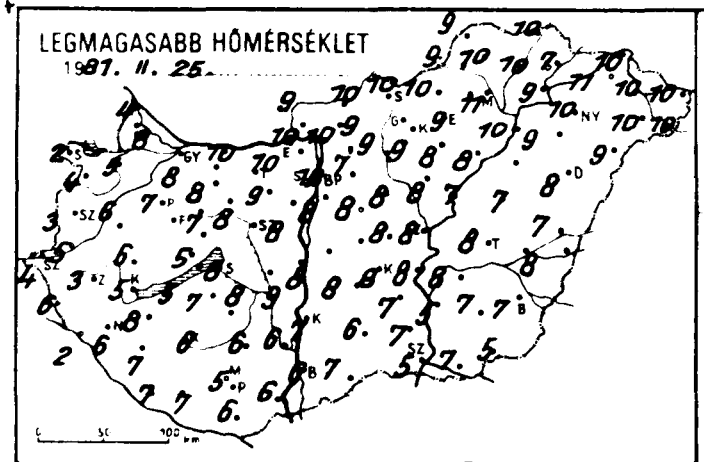
LEGMAGASABB HŐMÉRSÉKLET
1987. II. 25.

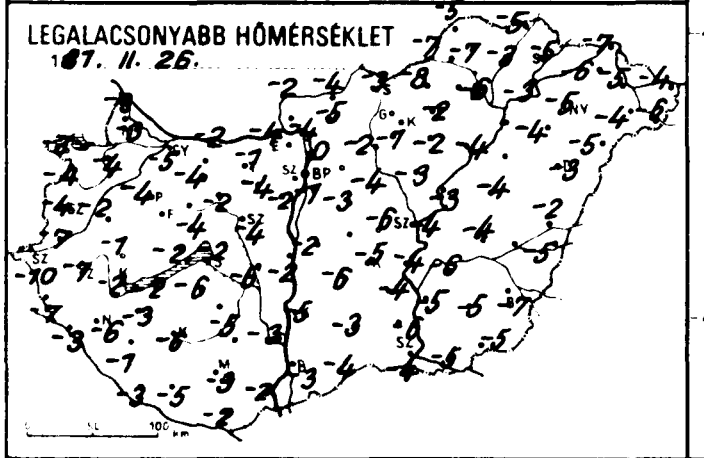
LEGALACSONYABB HŐMÉRSÉKLET
1987. II. 26.

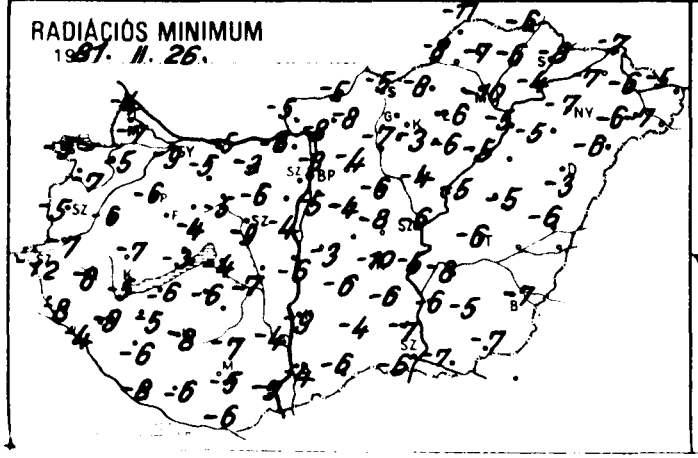
RADIÁCIÓS MINIMUM
1987. II. 26.

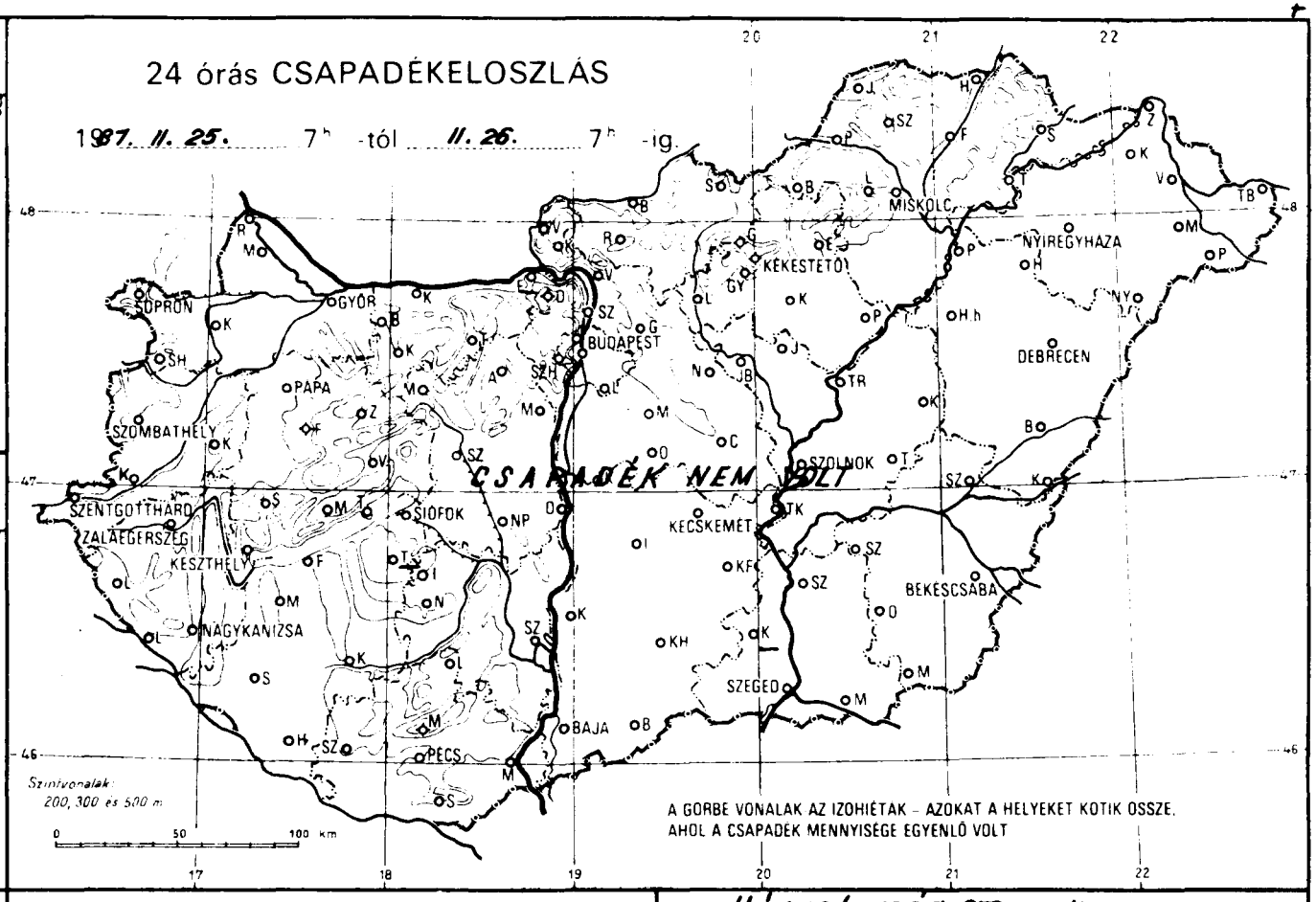
24 órás CSAPADÉKELOSZLÁS
1987. II. 25. 7h -tól II. 26. 7h -ig.
CSAPADÉK NEM VOLT
SOPRON
GYŐR
BUDAPEST
MISKOLC
NYÍREGYHÁZA
KEKESTETŐ
DEBRECEN
SZOMBATHELY
PAPA
SZOLNOK
SZENTGOTTHÁRD
ZALAEGERSZEG
KESZTHELY
SIÓFOK
KECSKEMÉT
BÉKÉSCSABA
NAGYKANIZSA
SZEGED
BAJA
PÉCS
Szintvonalak: 200, 300 és 500 m
A GÖRBE VONALAK AZ IZOHIÉTÁK – AZOKAT A HELYEKET KÖTIK ÖSSZE, AHOL A CSAPADÉK MENNYISÉGE EGYENLŐ VOLT

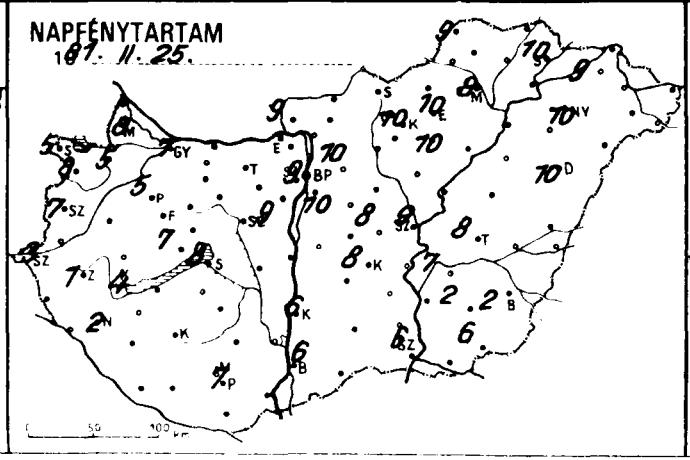
NAPFÉNYTARTAM
1987. II. 25.

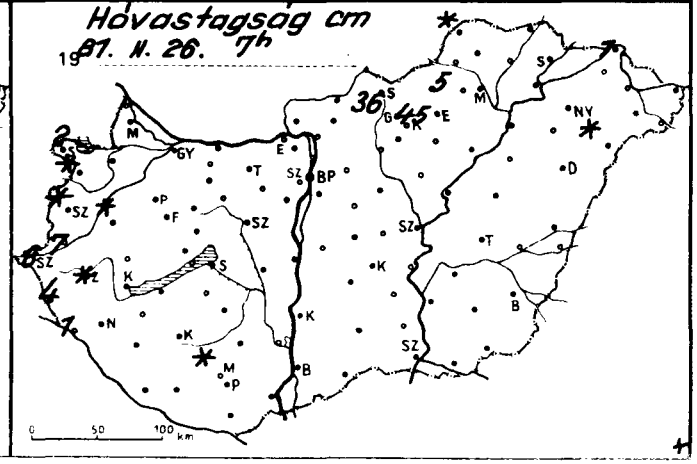
Hóvastagság cm
1987. II. 26. 7h

	81.II.26. 07 h -ig az utolsó 24 óra adatai					
	csapadék (mm)	Hó cm	max. hőmérséklet	min. hőmérséklet	rad. min.	napos órák
Győr	* ⌴		8	-5	-9	7
Kapuvár	. V		5	-4	-5	5
Mosonmagyaróvár	. ⌴		8	-3	-7	8
Rajka	. ⌴		4	-3	-4	
Sopron	. =	2	2	-3	-5	5
Sopronhorpács	. ⌴	folt	4	-4	-7	8
Kald	. V	folt	6	-2	-6	
Kormend	.	7	5	-7	-7	
Szentgotthárd	. V=	6	4	-10	-12	3
Szombathely	.	folt	3	-4	-5	7
Lenti	. V	4	6	-7	-8	
Letenye	. ⌴	1	2	-3	-4	
Nagykanizsa	. ⌴=		6	-6	-9	2
Zalaegerszeg	. =V	folt	3	-7	-8	1
Farkasgyepű	.		6	-3	-5	
Keszthely	. ⌴		5	-2	-5	4
Meneshely	.		6	-3	-5	7
Papa	. ⌴		7	-4	-6	5
Someg	. ⌴V		6	-1	-7	
Tihany	.		5	-2	-3	
Veszprém	. ⌴		7	-4	-4	
Zirc	. ⌴		6	-3	-7	
Bonyod	. ⌴		5	-2	-6	
Homokszt. györgy	. ⌴=		7	-3	-8	4
Kaposvár	. ⌴=		6	-6	-8	
Marcali	. ⌴		8	-3	-5	
Siofok	. ⌴		8	-2	-4	8
Somogyszob	. ⌴		7	-1	-6	
Tab			7	-6	-6	
Babolna	. ⌴		8	-5	-8	
Esztergom	.		10	-4	-6	
Kisber	.		8	-4	-5	
Komarom	. ⌴		10	-2	-5	
Tatabánya	. ⌴		10	-1	-3	
Vecsútdoboz	. ⌴		9	-4	-6	
Dunaújváros	.		9	-2	-6	
Martonvasár	.		8	-2	-4	9
Mor	.		8	-2	-5	
Nagyhorcsökp.	.		8	-6	-7	
Szabadbattyán	.		8	-4	-9	
Fegyszemcse	-		-	-	-	-
Cengyel	.		6	-5	-7	
Nagykónyi	.		7	-5	-7	
Szekszárd	. =		6	-3	-4	
Visinatető	.	folt	3	-4	-7	
Mohács	. ⌴		6	-2	-5	
Pécs	. ⌴=		5	-3	-5	7
Siklos	.		6	-2	-6	
Szigetvár	.		7	-5	-6	
Bp. Lőrinc	. ⌴		8	-1	-5	10
Bp. Met. Int.	.		10	0	-3	9
Bp. Szab. hegy	.		6	-3	-5	
Cegled	. ⌴		8	-6	-8	8
Dabogokő	-		-	-	-	
Godollő	.		7	-2	-4	10
Kalyret	.		7	-4	-6	
Kecskemet	.		8	-3	-4	
Kiskata	.		8	-4	-6	
Kecskemet	. ⌴		-	-	-	
Szentendre	.		10	-3	-3	

	81.II.26. 07 h -ig az utolsó 24 óra adatai					
	csapadék (mm)	Hó cm	max. hőmérséklet	min. hőmérséklet	rad. min.	napos órák
Vác	. ⌴		10	-4	-8	
Vámosmikola	.		9	-2	-5	9
Baja	. ⌴=		6	-3	-4	6
Bácsalmás	. ⌴		7	-4	-6	
Izsák	.		8	-6	-6	
Kalocsa	. V=		7	-5	-9	6
Kecskemét	. ⌴		8	-5	-10	8
Kiskunf. haza	. ⌴		7	-4	-6	
Kiskunhalas	.		6	-3	-4	
Kunszentmiklós	. ⌴		8	-2	-3	
Tiszakécske	.		8	-4	-5	
Balassagyarmat	.		10	-4	-5	
Romhány	. ⌴		9	-5	-8	
Salgótarján	.		10	-3	-5	
Eger	.		9	-2	-6	10
Galyatető	.	36	5	-8	-12	
Gyöngyös	.		9	-1	-3	
Kékestető	.	45	1	-8	-10	10
Kompolt	. ⌴		8	-2	-6	10
Lőrinci	.		9	-2	-7	
Poroszló	.		8	-4	-5	
Jászapati	.		8	-3	-4	
Jászbereny	. ⌴		8	-3	-5	
Karcag	. ⌴		7	-4	-5	
Szolnok	. ⌴		8	-4	-6	9
Tiszaroff	.		7	-3	-5	
Túrkeve	. ⌴		8	-4	-6	8
Kistelek	. V=		7	-6	-7	
Makó	. ⌴		7	-5	-7	
Szeged	. ⌴=		5	-4	-6	6
Szentes	. ⌴=		5	-5	-6	
Borsodnádasd	.		10	-8	-8	
Fugód	.		10	-3	-6	
Hidasnémeti	.		10	-5	-6	
Jósvafő	. ⌴	folt	9	-5	-11	9
Lillafüred	.	5	8	-8	-10	
Miskolc	.		11	-6	-10	8
Putnok	. ⌴		9	-7	-8	
Sárospatak	.		7	-5	-8	10
Szendrőlád	. ⌴		10	-7	-7	
Tokaj	.		9	-3	-4	
Kisvárda	. ⌴		11	-6	-7	9
Mateszalka	. ⌴		10	-4	-6	
Nyiregyhaza	.		10	-5	-7	10
Nyirlugos	. ⌴	folt	9	-5	-6	
Pátyod	.		10	-6	-7	
Tiszabecs	. ⌴		10	-4	-5	
Vasarosnameny	. ⌴		10	-5	-6	
Zahony	. ⌴	1	10	-7	-7	
Berettyóujfalu	.		7	-2	-3	
Debrecen	.		8	-3	-6	10
Hajdúdorog	.		9	-5	-5	
Hortobágy	.		8	-5	-5	
Korosszakal	. =		8	-5	-6	
Polgar	.		10	-4	-5	
Békéscsaba	. V=		7	-7	-7	2
Mezöhegyes	. ⌴=		5	-5	-7	6
Oroshaza	.		7	-5	-5	2
Szarvas	. V=		8	-6	-8	7
Szeghalom	-		-	-	-	

Árpádtető

KIADJA: ORSZÁGOS METEOROLÓGIAI SZOLGÁLAT

Készíti: Központi **Előrejelző** Intézet Előrejelző Osztálya – T.: 273-018 Megjelenik naponként

Évi előfizetési díja: 1 760,- Ft. – Megrendelhető: 1024 Budapest, II., Kitaibel Pál utca 1. Telefon: 353-500

Kiadásért felel: az OMSZ elnöke Szerkesztésért felel: a KFI igazgatója

IDŐJÁRÁSI NAPIJELENTÉS

ЕЖЕДНЕВНЫЙ МЕТЕОРОЛОГИЧЕСКИЙ БЮЛЛЕТЕНЬ · DAILY WEATHER REPORT
BULLETIN QUOTIDIEN DE TEMPS · TÄGLICHER WETTERBERICHT

94. évfolyam 58. szám. + Budapest + 1981. február 27. péntek

Az időjárási helyzet és a várható időjárás:

Az Atlanti-óceán felett többközéppontú ciklonrendszer örvénylik. Áramlási rendszerében különböző hőmérsékletü és nedvességtartalmú léghullámok haladnak nyugatról kelet felé. Vonulásukat a Brit-szigeteken, valamint a kontinens nyugati partvidékén erősen megnövekedett felhőzet, gyakori eső, zápor, az északabbra fekvő területeken helyenként havazás jelzi. Hasonlóan változékony, csapadékos az idő a Balkán-félszigeten és a Földközi-tenger környékén. A Szovjetunió európai területe, továbbá Közép-Európa egy része felett már napok óta magas nyomású légköri képződmény helyezkedik el. Általában kevéssé felhős, hideg, főként a hajnali, reggeli órákban párás az idő.

Hazánkban csütörtökön általában kevéssé felhős, napos, száraz idő volt. Csupán a délkeleti országrészben növekedett meg időnként a felhőzet. Csapadék nem volt. A keleti, délkeleti szél helyenként megerősödött. A hőmérséklet csúcsértéke 3, 8 fok között alakult. Péntek hajnalra pedig az ország nagy részén -4, -9 fokig hült le a levegő. Ma a délelőtt folyamán jobbára derült idő volt. A szél mérsékelt maradt. A hőmérséklet 11 órakor az országban -1 és +2 fok között alakult.

Ma 12 órakor Budapesten a hőmérséklet 1 fok, a tengerszintre átszámitott légnyomás 1028 mbar, gyengén emelkedik.

Várható időjárás szombat estig:

Általában kevéssé felhős idő, valószinüleg csapadék nélkül.
Hajnalban helyenként párásság.
Időnként megélénkülő keleti szél.
Várható legalacsonyabb éjszakai hőmérséklet: -5, -10,
legmagasabb nappali hőmérséklet szombaton: +1, +6 fok között.

Bozóki István s.k.

A hőmérséklet napi középértéke és eltérése a 100 évi átlagtól /Budapest belterületén/:

1981. II. 26. 2,9°C +0,7°C

1871 óta ezen a napon Budapesten előfordult

legmagasabb hőmérséklet: 15,2°C /1914/,
legalacsonyabb hőmérséklet: -11,8°C /1888/.

81.125.

LEGMAGASABB HŐMÉRSÉKLET

1987. II. 26.

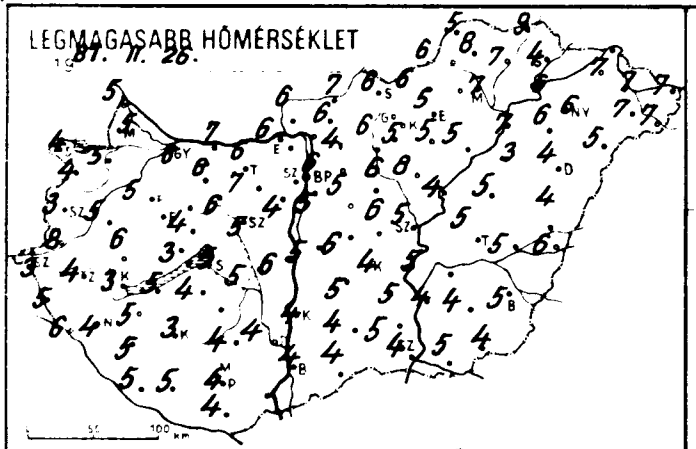

LEGALACSONYABB HŐMÉRSÉKLET

1987. II. 27.

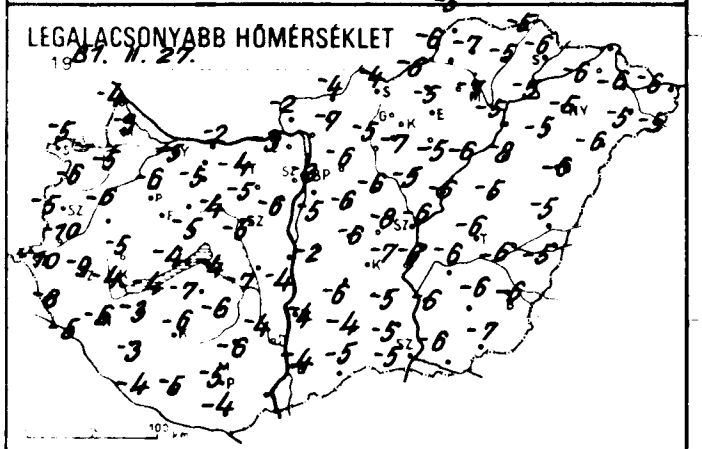

RADIÁCIÓS MINIMUM

1987. II. 27.

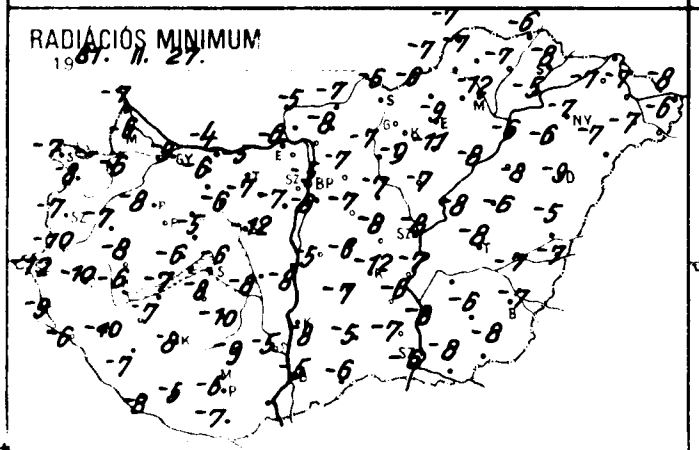

24 órás CSAPADÉKELOSZLÁS

1987. II. 26. 7h -tól II. 27. 7h -ig.

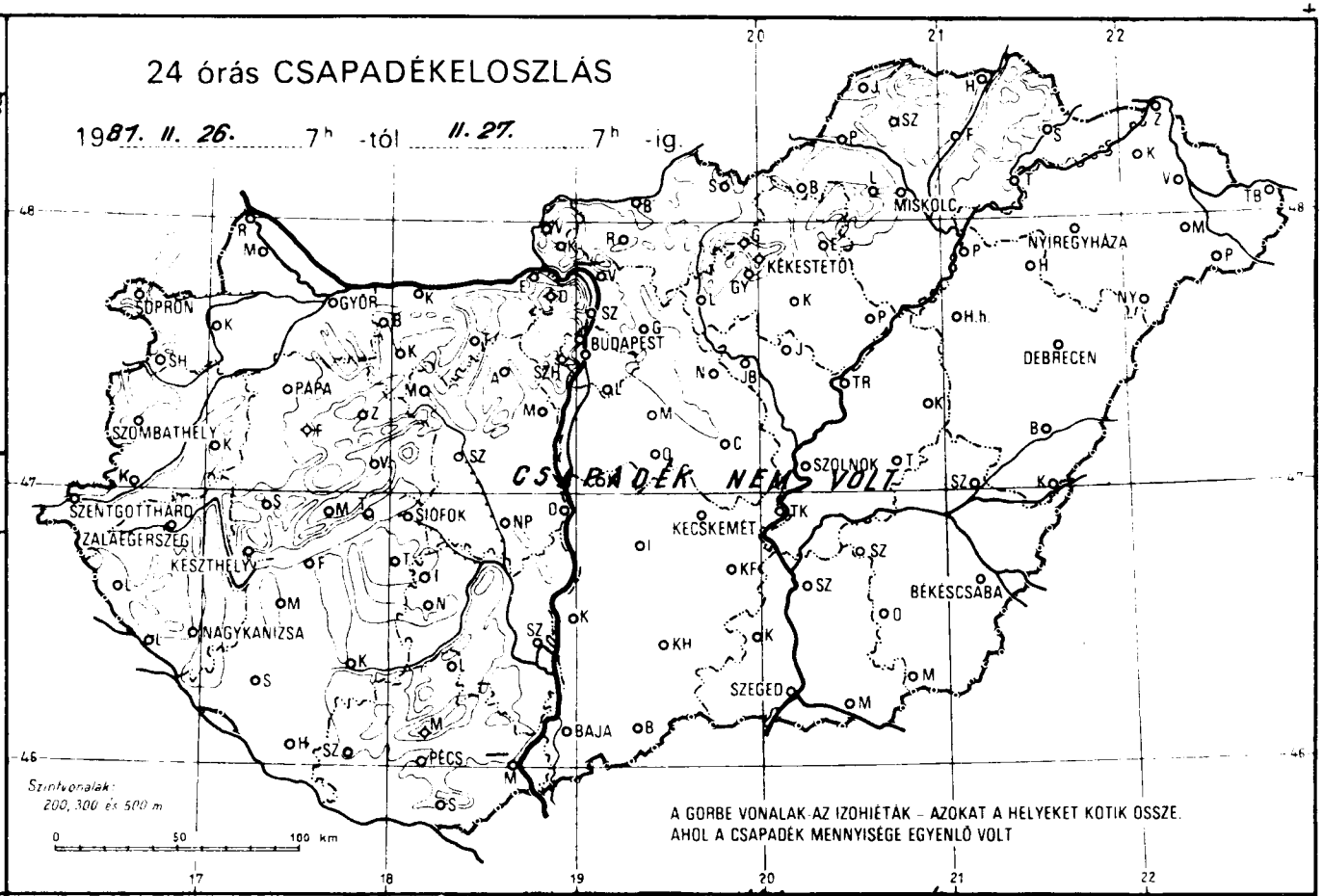

A GÖRBE VONALAK AZ IZOHIÉTÁK – AZOKAT A HELYEKET KÖTIK ÖSSZE, AHOL A CSAPADÉK MENNYISÉGE EGYENLŐ VOLT

NAPFÉNYTARTAM

1987. II. 26.

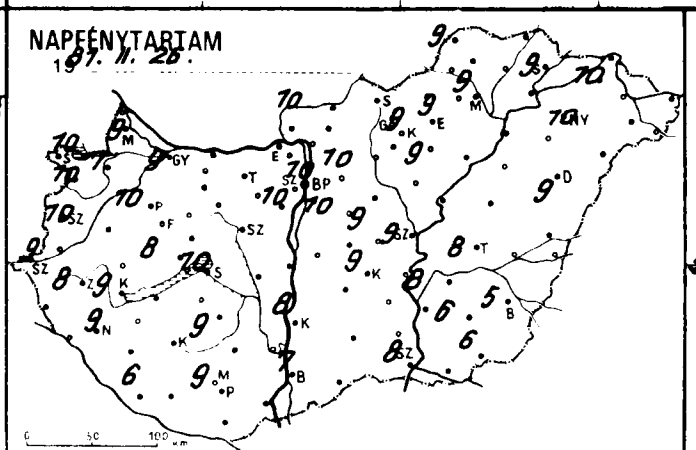

Hóvastagság cm.

1987. II. 27. 7h

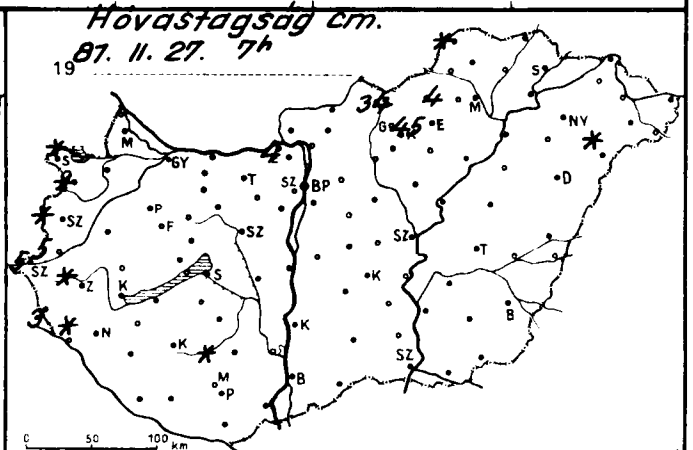

	81.II.27. 07 h -ig az utolsó 24 óra adatai					
	csapadék (mm)	Hó cm	max. hőmérséklet	min. hőmérséklet	rad. min.	napos órák
Győr	. ⊔		6	-5	-9	9
Kapuvár	. ⊔		5	-5	-6	7
Mosonmagyaróvár	. ⊔		5	-3	-6	9
Rajka	. ⊔		5	-4	-7	
Sopron	. ⊔	folt	4	-5	-7	10
Sopronhorpács	. ⊔	folt	4	-6	-8	10
Káld	. ∀		5	-6	-7	
Körmend	.	5	8	-10	-10	
Szentgotthárd	.	5	3	-10	-12	9
Szombathely	. ⊔	folt	3	-5	-7	10
Lenti	. V	3	5	-8	-9	
Letenye	. ⊔	folt	6	-5	-6	
Nagykanizsa	. ⊔		4	-6	-10	9
Zalaegerszeg	. V	folt	4	-9	-10	8
Farkasgyepü	.		4	-5	-7	
Keszthely	.		3	-4	-6	9
Mencshely	.		3	-6	-7	8
Pápa	. ⊔		5	-6	-8	10
Sümeg	. ⊔		6	-5	-8	
Tihany	. ⊔		3	-4	-6	
Veszprém	.		4	-5	-5	
Zirc	. ⊔		3	-5	-9	
Tonyód	.		5	-4	-7	
Homokszt. györgy	. ⊔		5	-4	-8	6
Kaposvár	. ⊔		3	-6	-8	
Marcali	. ⊔		5	-3	-7	
Siófok	. ⊔		5	-4	-6	10
Somogyszob	. ⊔		5	-3	-7	
Bab	.		4	-7	-8	
Babolna	. ⊔		6	-4	-7	
Esztergom	.		6	-3	-6	
Kisber	.		6	-5	-6	
Komárom	. ⊔		7	-2	-4	
Tatabánya	. ⊔		6	-4	-5	
Csesutdoboz	. ⊔		7	-5	-7	
Dunaújváros	.		6	-4	-8	
Martonvásar	.		4	-6	-7	10
Mór	. ⊔		6	-4	-6	
Nagyhörcsökp.	.		5	-7	-8	
Szabadbattyán	.		5	-6	-12	
Fegszemcse	. ⊔		4	-6	-10	9
Fengyel	.		4	-6	-9	
Nagykonyi	.		5	-7	-9	
Szekszárd	.		4	-4	-5	
Árpádtető	.	folt	2	-6	-7	
Monács	-		-	-	-	
Pécs	. ⊔		4	-5	-6	9
Siklos	.		4	-4	-7	
Szigetvár	.		5	-5	-5	
Kékes Lórinc	. ⊔=		5	-5	-8	10
Kékes Met. Int.	.		6	-3	-5	10
Kékes Szab. hegy	. ⊔		1	-7	-8	
Nagyeged	. ⊔		6	-8	-8	9
Nagybogokö	.	4	2	-7	-10	
Nagydobolló	. ⊔		4	-6	-7	10
Nagykályret	.		6	-5	-7	
Nagymihályfalva	.		5	-6	-7	
Nyírbátor	. ⊔		6	-6	-7	
Nyírkáta	. ⊔		6	-6	-6	
Nyíregyháza	.		7	-4	-4	

	81.II.27. 07 h -ig az utolsó 24 óra adatai					
	csapadék (mm)	Hó cm	max. hőmérséklet	min hőmérséklet	rad. min.	napos órák
Vác	-		-	-	-	
Vámosmikola	.		6	-2	-5	10
Baja	. ⊔		4	-4	-5	7
Bácsalmás	. ⊔		5	-5	-6	
Izsák	.		5	-6	-7	
Kalocsa	. ⊔		4	-4	-8	8
Kecskemét	. ⊔		4	-7	-12	9
Kiskunf. háza	. ⊔		5	-5	-6	
Kiskunhalas	.		4	-4	-5	
Kunszentmiklós	. ⊔		5	-2	-5	
Tiszakécske	.		5	-6	-7	
Balassagyarmat	.		7	-4	-7	
Romhány	. ⊔		6	-7	-8	
Salgótarján	.		6	-4	-6	
Eger	.		5	-5	-9	9
Galyatető	.	34	5	-9	-11	
Gyöngyös	.		5	-7	-9	
Kékestető	.	45	-2	-10	-12	9
Kompolt	. ⊔		5	-5	-11	9
Lőrinci	.		6	-5	-7	
Poroszló	.		5	-6	-8	
Jászapáti	.		8	-5	-7	
Jászberény	. ⊔		5	-5	-7	
Karcag	. ⊔		5	-5	-6	
Szolnok	. ⊔=		5	-6	-8	9
Tiszaroff	. ⊔		4	-6	-8	
Túrkeve	. =		5	-6	-8	8
Kistelek	.		5	-5	-7	
Makó	. ⊔		5	-6	-8	
Szeged	. ⊔=		4	-5	-6	8
Szentes	. ⊔		4	-6	-8	
Borsodnádasd	. ⊔		6	-6	-6	
Fügöd	.		7	-5	-7	
Hidasnémeti	.		9	-5	-6	
Josvafő	.	folt	5	-5	-7	9
Lillafüred	.	4	5	-9	-10	
Miskolc	. ⊔		7	-7	-12	9
Putnok	.		6	-6	-7	
Sárospatak	.		4	-6	-8	9
Szendrőlád	. ⊔		8	-7	-7	
Tokaj	.		6	-5	-5	
Kisvárda	. ⊔		7	-6	-7	10
Mátészalka	.		7	-5	-7	
Nyíregyháza	.		6	-5	-7	10
Nyírlugos	. ⊔	folt	5	-6	-7	
Patyod	.		7	-5	-6	
Tiszabecs	.		7	-6	-8	
Vasarosnamény	. ⊔		7	-6	-7	
Zahony	-		-	-	-	
Berettyoujfalu	.		4	-5	-5	
Debrecen	. ⊔		4	-6	-9	9
Hajdudorog	.		6	-5	-6	
Hortobágy	.		3	-8	-8	
Körösszakal	. ⊔		6	-5	-7	
Polgar	. ⊔		7	-5	-6	
Békéscsaba	. ⊔=		5	-6	-7	5
Mezohegyes	. ⊔		4	-7	-8	6
Orosháza	.		4	-6	-6	6
Szarvas	. ⊔		4	-6	-10	8
Szeghalom	.		5	-6	-7	

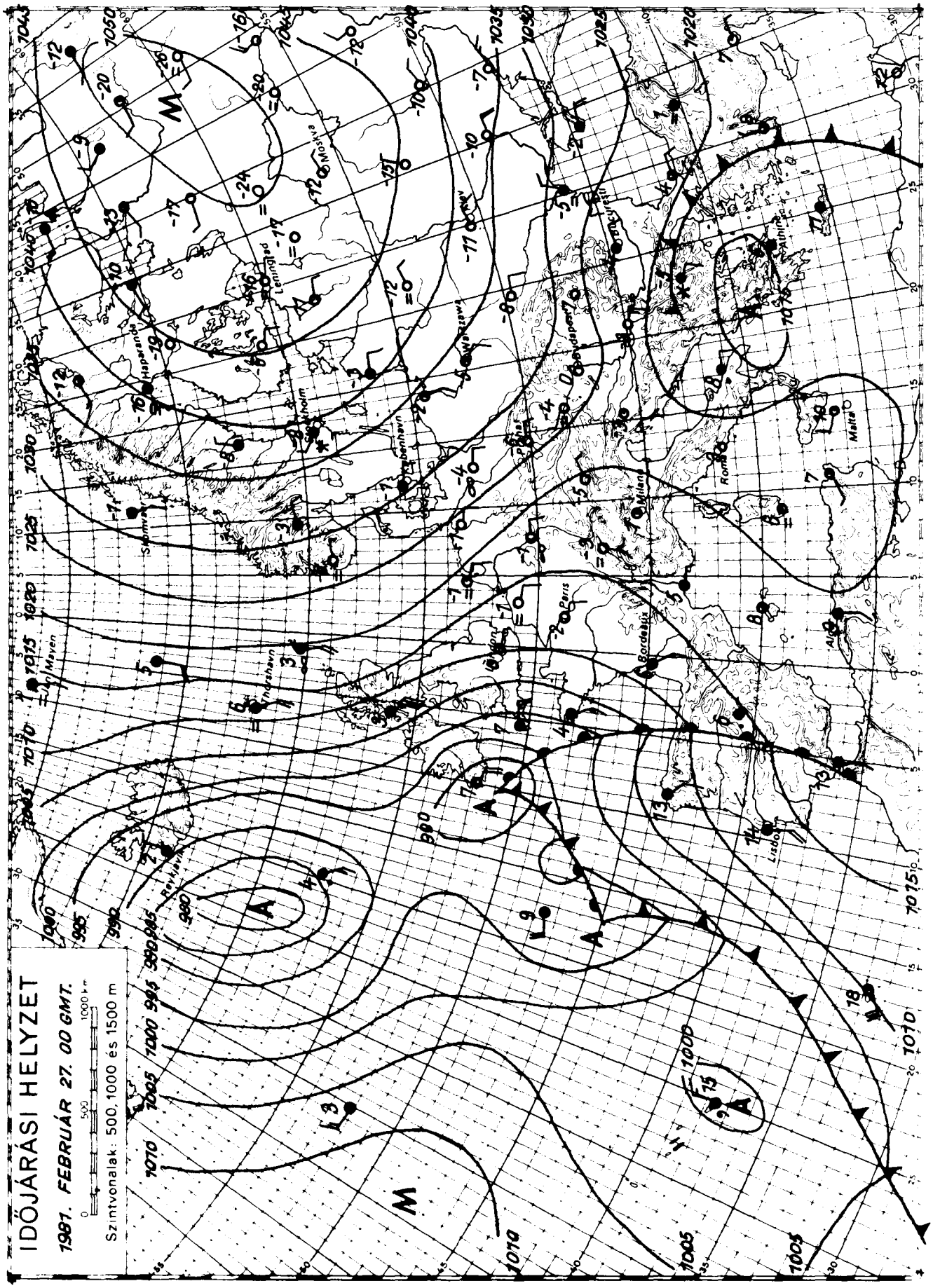

KIADJA: ORSZÁGOS METEOROLÓGIAI SZOLGÁLAT
Készíti: Központi **Előrejelző** Intézet Előrejelző Osztálya – T.: 273-018 Megjelenik naponként
Évi előfizetési díja: 1 760.- Ft. – Megrendelhető: 1024 Budapest, II., Kitaibel Pál utca 1. Telefon: 353-500
Kiadásért felel: az OMSZ elnöke Szerkesztésért felel: a KEI igazgatója

IDŐJÁRÁSI NAPIJELENTÉS

ЕЖЕДНЕВНЫЙ МЕТЕОРОЛОГИЧЕСКИЙ БЮЛЛЕТЕНЬ • DAILY WEATHER REPORT
BULLETIN QUOTIDIEN DE TEMPS • TÄGLICHER WETTERBERICHT

94. évfolyam 59. szám. + Budapest + 1981. február 28. szombat

Az időjárási helyzet és a várható időjárás:

Szárazföldünk nyugati partvidékén az óceáni léghullámok továbbra is változékony, szeles,több helyen esős időjárást okoznak. A Balkán-félszigetről, valamint Törökországból esőt, havazást, sőt Görögország déli részéből zivatart jelentenek. Középpontjával Leningrád térségében nagy kiterjedésü magas nyomású légköri képződmény helyezkedik el. Hatására Kelet-Európában, Közép- és Észak-Európa nagy részén általában kevés a felhő, száraz az idő. A legmagasabb nappali hőmérséklet pénteken Európa nagy részén 1, 5 fokkal alacsonyabb volt, mint a sokévi átlag.

Hazánkban pénteken általában kevés felhő száraz idő volt, csupán Zalaegerszegről jelentettek gyenge hózáport. Az ország nagy részén 5, 10 órán át sütött a nap. A hőmérséklet napközben 0, 6 fokig emelkedett. Szombat hajnalra -1, -9 fokig hült le a levegő. A kora reggeli órákban néhány helyen köd keletkezett. Ma délelőtt a délnyugati országrészben változóan felhős idő volt, egykét helyen hószállingózást észleltek. Az ország többi részén derült, napos idő volt. A hőmérséklet 11 órakor az ország területén -1, +2 fok között váltakozott.

Ma 12 órakor Budapesten a hőmérséklet 1 fok, a tengerszintre átszámitott légnyomás 1028 mbar, gyengén süllyed.

Várható időjárás vasárnap estig:

Elsősorban a déli és nyugati országrészben időnként megnövekvő felhőzet.
Számottevő csapadék nélkül.
Főként napközben helyenként megélénkülő keleti, délkeleti szél.
Hajnalban és reggel néhány helyen köd.
Várható legalacsonyabb éjszakai hőmérséklet: -4, -9,
legmagasabb nappali hőmérséklet vasárnap: általában +1, +6 fok között.

Vadkerti Ferenc s.k.

A hőmérséklet napi középértéke és eltérése a 100 évi átlagtól /Budapest belterületén/:

1981. II. 27.	0,6°C	-2,2°C

1871 óta ezen a napon Budapesten előfordult

legmagasabb hőmérséklet:	17,8°C /1914/,
legalacsonyabb hőmérséklet:	-11,2°C /1956/.

81.126.

LEGMAGASABB HŐMÉRSÉKLET

19 81. II. 27.

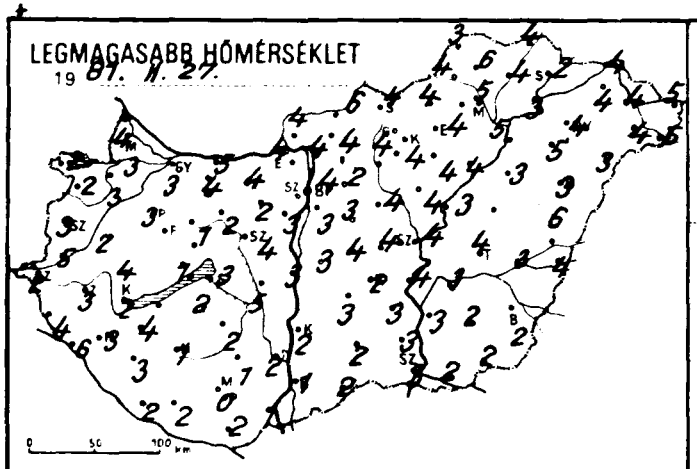

LEGALACSONYABB HŐMÉRSÉKLET

19 81. II. 28.

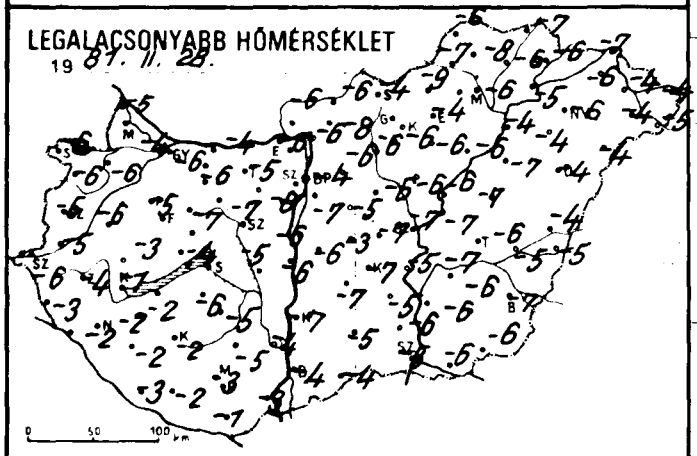

24 órás CSAPADÉKELOSZLÁS

19 81. II. 27. 7h -tól II. 28. 7h -ig

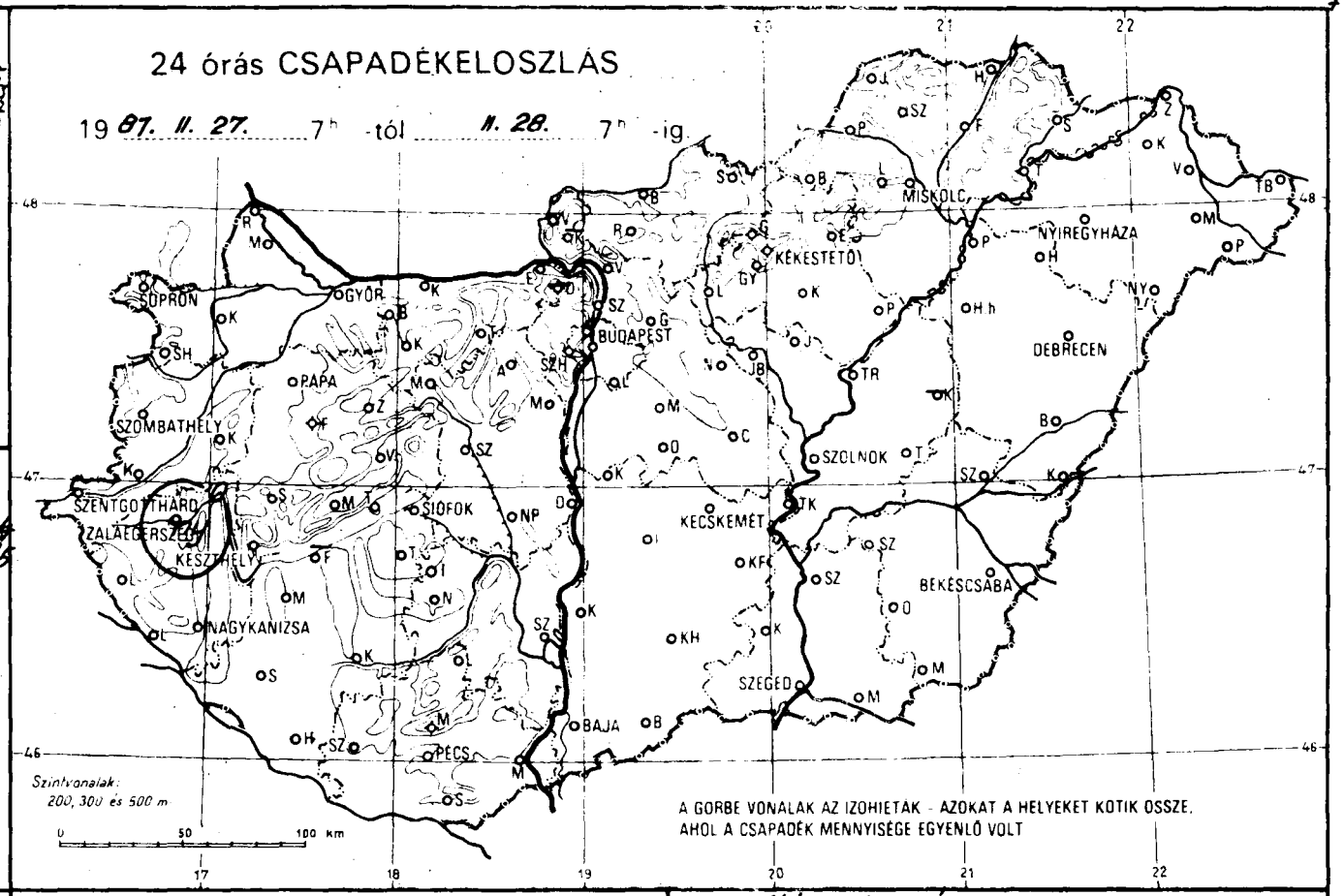

RADIÁCIÓS MINIMUM

19 81. II. 28.

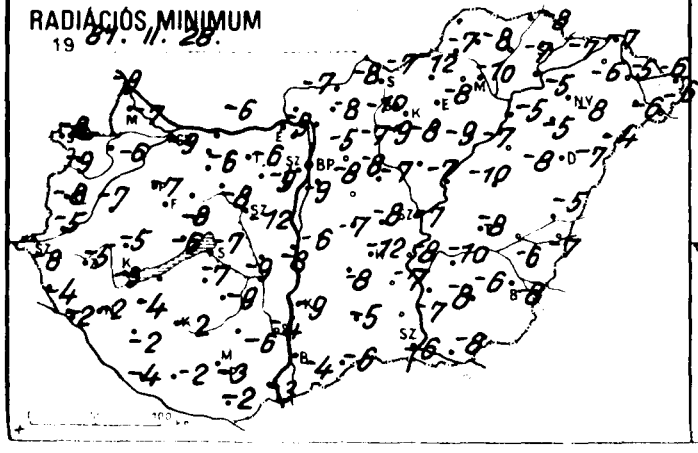

NAPFÉNYTARTAM

19 81. II. 27.

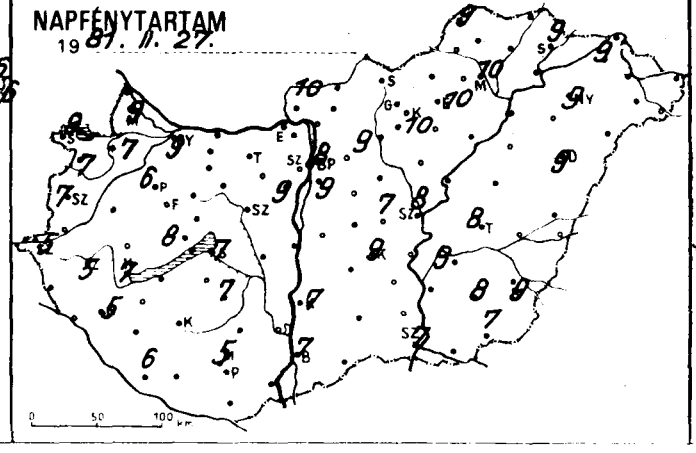

Hóvastagság cm.

19 81. II. 28. 7h

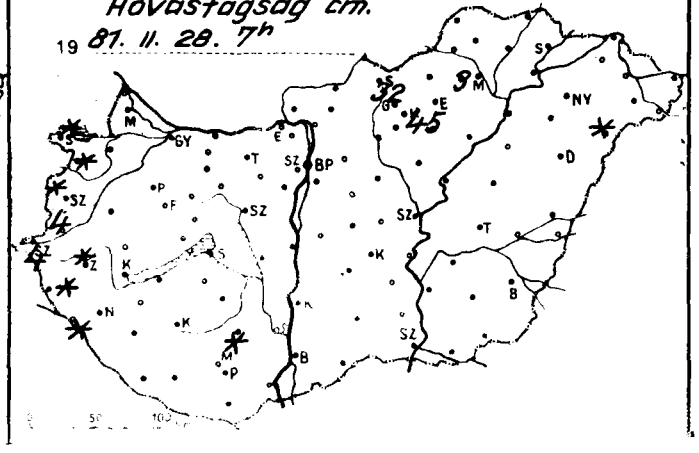

	1981.II.28. 07 h -ig az utolsó 24 óra adatai					
	csapadék (mm)	Hó cm	max. hőmérséklet	min. hőmérséklet	rad. min.	napos órák
Győr	. ⊔ =		3	-6	-9	9
Kapuvár	. V		3	-6	-6	7
Mosonmagyaróvár	. ⊔		3	-4	-7	9
Rajka	. ⊔		4	-5	-9	
Sopron	. ⊔ =	folt	2	-6	-8	9
Sopronhorpács	. ⊔	folt	2	-6	-9	7
Káld	. ∀		2	-6	-7	
Körmend	.	4	5	-5	-5	
Szentgotthard	. =	4	2	-6	-8	5
Szombathely	. ⊔ =	folt	3	-5	-8	7
Lenti	.	folt	4	-3	-4	
Letenye	.	folt	6	-2	-2	
Nagykanizsa	.		3	-2	-2	5
Zalaegerszeg	ny * ∀ =	folt	3	-4	-5	5
Farkasgyepű	. ⊔		1	-6	-8	
Keszthely	. =		2	-1	-3	7
Mencshely	. ⊔		1	-7	-8	8
Pápa	. ⊔ =		3	-5	-7	6
Sümeg	.		4	-3	-5	
Tihany	. ⊔		1	-4	-6	
Veszprém	. ⊔		1	-7	-8	
Zirc	. ⊔		1	-8	-10	
Fonyód	-		-	-	-	
Homokszt. györgy	.		2	-3	-4	6
Kaposvár	.		1	-2	-2	
Marcali	.		4	-2	-4	
Siófok	. ⊔ =		3	-5	-7	7
Somogyszob	.		3	-2	-2	
Tab	.		2	-6	-7	
Bábolna	. ⊔		3	-7	-8	
Esztergom	.		4	-6	-9	
Kisbér	. ⊔		4	-6	-6	
Komárom	. ⊔		5	-4	-6	
Tatabánya	. ⊔		4	-5	-6	
Alcsútdoboz	. ⊔		2	-8	-9	
Dunaújváros	.		3	-6	-8	
Martonvásár	.		3	-7	-9	9
Mór	. ⊔		2	-7	-8	
Nagyhörcsökp.	.		5	-6	-7	
Szabadbattyán	. ⊔		4	-6	-12	
Tregszemcse	. ⊔ =		2	-5	-9	7
Lengyel	.		1	-5	-6	
Nagykónyi	.		2	-4	-6	
Szekszárd	.		2	-4	-4	
Árpádtető	.	folt	-1	-5	-5	
Mohács	. ⊔		1	-3	-3	
Pécs	.		0	-3	-3	5
Siklos	.		2	-1	-2	
Szigetvár	.		2	-2	-2	
Bp. Lőrinc	. ⊔		3	-5	-8	9
Bp. Met. Int.	.		4	-4	-5	8
Bp. Szab. hegy	. V		-1	-6	-8	
Pegléd	.		4	-7	-8	7
Dobogókő	-		-	-	-	
Gödöllő	.		2	-6	-7	9
Kiralyrét	-		-	-	-	
Mónor	.		3	-6	-8	
Nagykáta	. ⊔		4	-6	-7	
Örkény	. ⊔		4	-7	-7	
Szentendre			5	-5	-6	

	1981.II.28. 07 h -ig az utolsó 24 óra adatai					
	csapadék (mm)	Hó cm	max. hőmérséklet	min hőmérséklet	rad. min.	napos órák
Vác	. ⊔		4	-6	-8	
Vámosmikola	. ⊔		4	-6	-7	10
Baja	.		1	-4	-4	7
Bácsalmás	. ⊔		2	-4	-6	
Izsák	.		3	-7	-8	
Kalocsa	.		2	-7	-9	7
Kecskemet	. ⊔ =		2	-7	-12	9
Kiskunf. haza	. ⊔		3	-5	-7	
Kiskunhalas	.		2	-5	-5	
Kunszentmiklós	. ⊔ =		3	-3	-6	
Tiszakécske	. =		4	-5	-8	
Balassagyarmat	. ⊔		6	-6	-8	
Romhány	. ⊔		4	-8	-10	
Salgótarján	.		4	-4	-7	
Eger	.		4	-4	-8	10
Galyatető	.	32	5	-9	-10	
Gyöngyös	.		4	-6	-8	
Kékestető	.	45	-4	-10	-11	10
Kompolt	. ⊔		4	-6	-8	9
Lőrinci	. ⊔		4	-6	-9	
Poroszló	. ⊔		4	-6	-7	
Jaszapati	. ⊔		4	-6	-7	
Jászberény	. ⊔		3	-6	-7	
Karcag	-		-	-	-	
Szolnok	. ⊔ =		4	-7	-7	8
Tiszaroff	. ⊔		3	-7	-10	
Túrkeve	. ⊔		4	-6	-8	8
Kistelek	.		3	-6	-7	
Makó	. ⊔		2	-6	-8	
Szeged	. ⊔ =		3	-5	-6	7
Szentes	. ⊔		3	-6	-8	
Borsodnádasd	. ⊔		4	-9	-12	
Fügöd	.		4	-6	-7	
Hidasnémeti	.		4	-7	-8	
Jósvafő	. ⊔		3	-6	-	9
Lillafüred	.	3	3	-8	-10	
Miskolc	. ⊔ =		5	-6	-10	10
Putnok	. ⊔		4	-7	-7	
Sárospatak	.		2	-6	-7	9
Szendrőlád	. ⊔		6	-8	-8	
Tokaj	.		3	-5	-5	
Kisvárda	. ⊔		4	-6	-6	9
Mátészalka	. ⊔		4	-4	-6	
Nyiregyhaza	.		4	-6	-8	9
Nyirlugos	. ⊔	folt	3	-4	-4	
Patyod	.		5	-5	-6	
Tiszabecs	.		5	-4	-6	
Vasarosnameny	. ⊔		4	-4	-5	
Zahony	. ⊔		4	-7	-7	
Berettyoujfalu	.		6	-4	-5	
Debrecen	. ⊔ =		3	-4	-7	9
Hajdudorog	.		5	-4	-5	
Hortobagy	.		3	-7	-8	
Körösszakal	. =		4	-5	-7	
Polgar	. ⊔		5	-4	-5	
Békéscsaba	. ⊔ =		2	-7	-7	9
Mezőhegyes	. ⊔		2	-6	-8	7
Orosh...	.		2	-6	-6	8
Szarv...	. ⊔ =		3	-7	-10	9
Szeghalom			3	-5	-6	

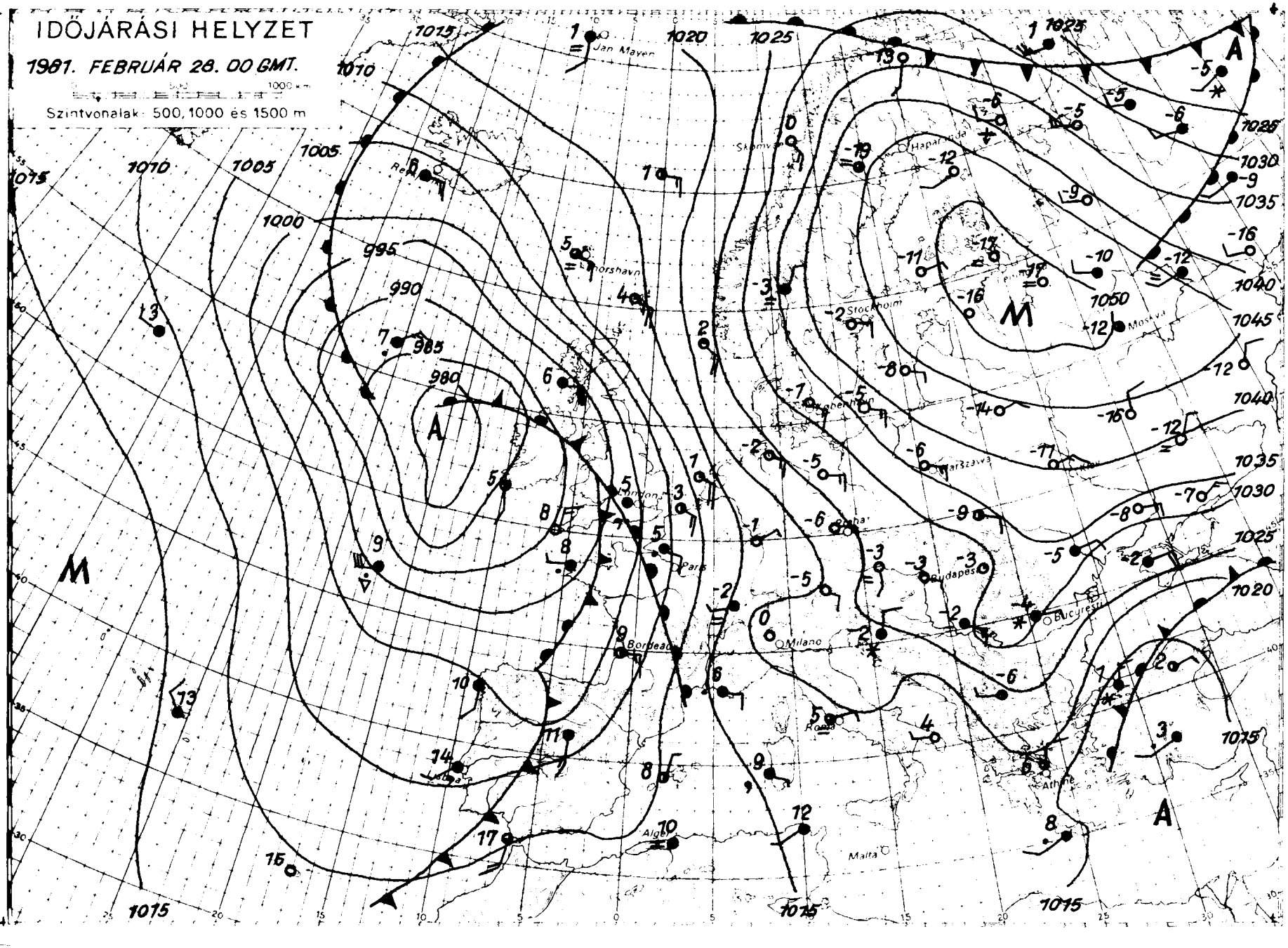

KIADJA: ORSZÁGOS METEOROLÓGIAI SZOLGÁLAT

Készíti: Központi Előrejelző Intézet Előrejelző Osztálya – T.: 273-018 – Megjelenik naponként

Évi előfizetési díja: 1 760, Ft – Megrendelhető: 1024 Budapest, II., Kitaibel Pál utca 1. Telefon: 353-500

Kiadásért felel: az OMSZ elnöke. Szerkesztésért felel: a KEI igazgatója

	1981.II.1. 07 h -ig az utolsó 24 óra adatai					
	csapadék (mm)	H6 cm	max. hőmérséklet	min. hőmérséklet	rad. min.	napos órák
[illegible]	•	fólt	5	-1	-6	3
[illegible]uvár	•	5	6	-6	-7	2
[illegible]nmagyaróvár	•	3	5	-1	-3	4
[illegible]	–	–	–	–	–	
[illegible]on	•		10	-3	-1	3
[illegible]horpács	• ≡	fólt	10	-3	-5	3
[illegible]	• V	fólt	7	-5	-7	
[illegible]end	•	1	7	-5	-6	
[illegible]otthard	•	fólt	7	-6	-8	5
[illegible]athely	•	fólt	7	-4	-6	4
[illegible]	• V	fólt	5	-7	-8	
[illegible]e	• ≡V	fólt	5	-6	-9	
[illegible]ámzsa	• ≡	fólt	5	-6	-8	2
[illegible]ecseg	• ✱	fólt	7	-6	-7	3
[illegible]sgyepü	–	–	–	–	–	
[illegible]nely	• ⌴		6	-5	-6	3
[illegible]shely	•	fólt	5	3	1	4
[illegible]	•	fólt	4	-5	-8	4
[illegible]g	•	fólt	7	-3	-6	
[illegible]ny	–	–	–	–	–	
[illegible]rém	•	1	7	4	3	
	•	5	4	3	-3	
[illegible]od	–	–	–	–	–	
[illegible]okszt. györgy	•	14	3	-3	-7	4
[illegible]svár	–	–	–	–	–	
[illegible]cali	•	fólt	8	0	-3	
[illegible]k	•		5	0	-2	5
[illegible]ogyszob	• ⌴	2	7	-3	-7	
[illegible]	•	5	7	-1	-5	
[illegible]olna	–	–	–	–	–	
[illegible]ergom	•	6	4	-3	-9	
[illegible]ber	•	fólt	6	0	-4	
[illegible]narom	• ⌓	fólt	5	-4	-8	
[illegible]ibánya	•	4	5	-5	-6	
[illegible]utdoboz	•	fólt	6	0	-2	
[illegible]naújváros	•	fólt	6	-2	-5	
[illegible]onvásár	•	2	6	0	-4	5
[illegible]	•	2	4	0	-4	
[illegible]ovhorcsokp	–	–	–	–	–	
[illegible]adbattyán	•	fólt	7	0	-6	
[illegible]eszemese	• ≡⌴	fólt	8	-2	-6	4
[illegible]gyel	–	–	–	–	–	
[illegible]evkönyi	–	–	–	–	–	
[illegible]eszárd	•	6	5	2	-1	
[illegible]pádtető	•	18	2	2	0	
[illegible]ács	• ⌴	5	4	-2	-5	
[illegible]	•	fólt	3	0	-1	7
[illegible]os	•	1	4	1	-3	
[illegible]evetvár	•	3	4	-5	-7	
[illegible] Lőrinc	•	fólt	3	0	-3	6
[illegible] Met. Int	•	2	6	3	0	7
[illegible] Szab. hegy	•	fólt	5	2	-1	
[illegible]ed	•	fólt	2	-6	-7	3
[illegible]nagokó	–	–	–	–	–	
[illegible]ollő	• ⌴	4	5	0	-5	6
[illegible]aföret	–	–	–	–	–	
[illegible]ior	•	fólt	3	-3	-5	
[illegible]zakata	• ≡⌴	4	2	-7	-9	
[illegible]ény	•	fólt	4	0	-2	
[illegible]endre	•		4	0	-2	

	1981.II.1. 07 h -ig az utolsó 24 óra adatai					
	csapadék (mm)	H6 cm	max. hőmérséklet	min. hőmérséklet	rad. min	napos órák
Vác	≈	8	3	-2	-4	
Vámosmikola	•	5	4	-4	-7	6
Baja	•	3	5	-4	-5	4
Bacsalmas	•	12	3	-2	-4	
Izsák	• ⌒	2	5	-2	-2	
Kalocsa	• ⌴	2	2	-3	-7	5
Kecskemét	•	fólt	3	-2	-8	4
Kiskunf. háza	•	2	2	-2	-5	
Kiskunhalas	•	3	4	-1	-2	
Kunszentmiklos	•	fólt	0	-1	-2	
Tiszakecske	≈	–	–	–	–	
Balassagyarmat	•	9	0	-5	-8	
Romhany	• ⌴	9	0	-9	-11	
Salgotarján	–	–	–	–	–	
Eger	•	2	-2	-8	-11	4
Galyatető	•	60	5	0	-1	
Gyöngyös	• ≡V	3	1	-8	-10	
Kékestető	•	51	4	3	1	8
Kompolt	• ⌴	fólt	–	-7	-8	2
Lőrinci	• V	5	1	-8	-13	
Poroszló	• ≡⌴	3	-1	-8	-9	
Jaszapáti	• ≡	3	0	-7	-8	
Jászbereny	• ≡V	3	1	-8	-10	
Karcag	–	–	–	–	–	
Szolnok	• ⌴	fólt	1	-7	-8	3
Tiszaroff	–	–	–	–	–	
Turkeve	•	6	-1	-7	-8	4
Kistelek	•	7	2	-5	-7	
Mako	•	6	-1	-5	-6	
Szeged	• ⌴	6	1	-4	-9	3
Szentes	• V	4	0	-7	-10	
Borsodnádasd	•	9	3	-9	-12	
Fugod	• ≡⌴	4	0	-8	-10	
Hidasnemeti	• ≡	fólt	1	-7	-9	
Josvafő	≈	–	–	–	–	–
Lillafured	–	–	–	–	–	
Miskolc	•	fólt	0	-8	-10	0
Putnok	–	–	–	–	–	
Sarospatak	•	11	-3	-7	-9	
Szendrolad	–	–	–	–	–	
Tokaj	• ≡	6	1	-6	-6	
Kisvarda	• ≡	10	-2	-7	-12	0
Mateszalka	•	10	0	-5	-8	
Nyiregyhaza	•	8	0	-6	-9	0
Nyirlugos	–	–	–	–	–	
Pátyod	•	17	-1	-5	-6	
Tiszabecs	• V	18	–	-2	-3	
Vasarosnameny	•	13	–	-2	-6	
Záhony	•	14	-3	-6	-7	
Berettyóujfalu	–	–	–	–	–	
Debrecen	•	12	-2	-6	-9	2
Hajdudorog	•	5	-1	-4	-5	
Hortobagy	–	–	–	–	–	
Korosszakal	•	10	-1	-6	-7	
Polgar	•	4	-2	-7	-8	
Bekescsaba	ny✱⌴	12	-2	-9	-10	5
Mezőhegyes	•	6	-2	-7	-9	2
Orosháza	•	9	-3	+11	-12	
Szarvas	• ⌴	9	-1	-8	-11	4
Szeghalom	•	9	-1	-6	-7	

KIADJA: ORSZÁGOS METEOROLÓGIAI SZOLGÁLAT
Készíti: Központi Előrejelző Intézet Előrejelző Osztálya — T. — Megjelenik naponként
Évi előfizetési díja 1.440.Ft - Megrendelhető: 1024 Budapest, II., Kitaibel Pál u. 1. Telefon: 353-500
Kiadásért felel: az OMSZ elnöke — Szerkesztésért felel: a KEI igazgatója

Hungary

IDŐJÁRÁSI NAPIJELENTÉS

ЕЖЕДНЕВНЫЙ МЕТЕОРОЛОГИЧЕСКИЙ БЮЛЛЕТЕНЬ · DAILY WEATHER REPORT
BULLETIN QUOTIDIEN DE TEMPS · TÄGLICHER WETTERBERICHT

94. évfolyam 60. szám. + Budapest + 1981. március 1. vasárnap

Az időjárási helyzet és a várható időjárás:

Kontinensünkön két, egyenként közel 3000 kilométer átmérőjü légköri képződmény helyezkedik el. A magas nyomású képződmény középpontja a Kelet-Európai-sikság középső vidékén található, nyugati pereme a Kárpát-medencéig nyúlik. Területén általában hideg, helyenként tartósan párás, ködös, nagy részén általában derült idő van, csupán egy-két helyen fordul elő hószállingózás. Az alacsony nyomású légörvény középpontja vasárnap reggel Irország térségében volt. A képződmény keleti oldalán, óceáni eredetü, nagy nedvességtartalmú, enyhe léghullámok tartanak Közép-Európa felé. Az óceáni partvidéken sokfelé esik az eső, az Alpok térségében helyenként havazik. A kevésbé csapadékos időjárású Ibériai-félsziget déli részén tegnap délután 20-25 fokot mutatott a hőmérő.

Hazánkban szombaton a nyugati országrészben időnként erősen megnövekedett a felhőzet, 1-5 órán át sütött a nap, egy-két helyen gyönge hószállingózás is előfordult. Az ország nagy részén folytatódott a túlnyomóan derült idő, 7-9 órán át sütött a nap. A hőmérséklet csúcsértéke 0 és +7 fok között alakult, az Alföldön volt az enyhébb idő. Vasárnap hajnalra -1, -10 fokig csökkent a hőmérséklet, a felhős Nyugat-Dunántúlon mérték a magasabbat. Vasárnap délelőtt Nyugat-Dunántúlon folytatódott a felhős idő, máshol csak kissé növekedett meg a fátyolfelhőzet, csapadékról nem érkezett jelentés. A hőmérséklet 11 órakor 0 és +4 fok között volt.

Ma 12 órakor Budapesten a hőmérséklet 3 fok, a tengerszintre átszámított légnyomás 1026 mbar, gyengén süllyed.

CENTRAL
LIBRARY
PER

N.O.A.A.
U. S. Dept. of Commerce

Várható időjárás hétfő estig:

Időnként keleten is megnövekvő felhőzet, egy-két helyen csapadékkal, eleinte hószállingózással, majd esővel.
Általában élénk, időnként erős déli szél.
Hajnalban néhány szélvédett területen köd.
Várható legalacsonyabb éjszakai hőmérséklet nyugaton 0 fok körül, máshol -2 és -7 fok között,
a legmagasabb nappali hőmérséklet szerdán 5 és 10 fok között.

Török Dénes s.k.

A hőmérséklet napi középértéke és eltérése a 100 évi átlagtól /Budapest belterületén/:

1981. február 28.	0,3°C	-2,8°C

1871 óta ezen a napon Budapesten előfordult

legmagasabb hőmérséklet:	17,2°C /1927/
legalacsonyabb hőmérséklet:	-11,2°C /1956/

81.127.

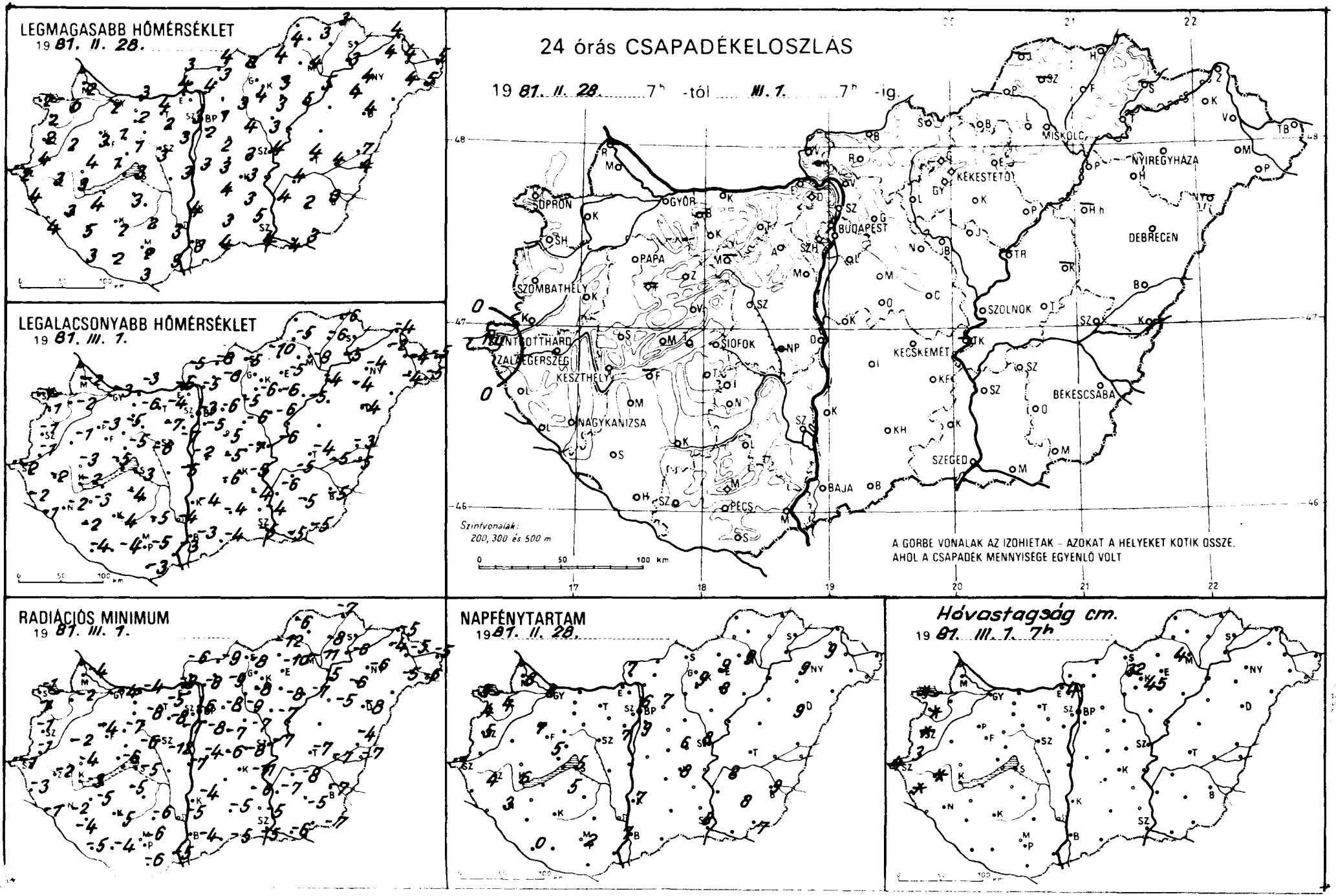
LEGMAGASABB HŐMÉRSÉKLET
19 81. II. 28.
LEGALACSONYABB HŐMÉRSÉKLET
19 81. III. 1.
24 órás CSAPADÉKELOSZLÁS
19 81. II. 28. 7h -tól III. 1. 7h -ig.
SOPRON
GYŐR
BUDAPEST
MISKOLC
NYÍREGYHÁZA
KÉKESTETŐ
DEBRECEN
PAPA
SZOMBATHELY
SZOLNOK
KECSKEMÉT
SIÓFOK
KESZTHELY
NAGYKANIZSA
BÉKÉSCSABA
SZEGED
BAJA
PÉCS
Szintvonalak:
200, 300 és 500 m
0 50 100 km
A GÖRBE VONALAK AZ IZOHIETAK - AZOKAT A HELYEKET KÖTIK ÖSSZE,
AHOL A CSAPADÉK MENNYISÉGE EGYENLŐ VOLT
RADIÁCIÓS MINIMUM
19 81. III. 1.
NAPFÉNYTARTAM
19 81. II. 28.
Hóvastagság cm.
19 81. III. 1. 7h

IDŐJÁRÁSI NAPIJELENTÉS

ЕЖЕДНЕВНЫЙ МЕТЕОРОЛОГИЧЕСКИЙ БЮЛЛЕТЕНЬ · DAILY WEATHER REPORT
BULLETIN QUOTIDIEN DE TEMPS · TÄGLICHER WETTERBERICHT

94. évfolyam 61. szám. + Budapest + 1981. március 2. hétfő

Az időjárási helyzet és a várható időjárás:

Kontinensünk keleti részén továbbra is anticiklon alakitja az időjárást. Hatására a Szovjetunió európai területének középső és déli vidékein száraz, mérsékelten hideg az idő. A hőmérséklet csúcsértéke kevéssel a sokévi átlag alatt marad. Középpontjával Délnyugat-Anglia fölött ciklon örvénylik. Ennek délkeleti oldalán több hullámban enyhe, nagy nedvességtartalmú levegő érkezik a Földközitenger nyugati medencéjéből Közép-Európa felé. Ott erősen felhős az ég és többfelé esik az eső, a hegyekben havazik. Kedd estig a Kárpát-medence időjárását is az enyhe, nagy nedvességtartalmú léghullámok irányitják.

Hazánkban vasárnap a nyugati határvidéken már délelőtt erősen felhős, illetve borult volt az ég, máshol viszont 4, 9 órán át sütött a nap. Késő délután a nyugati, délnyugati határvidéken havazás kezdődött és a csapadékzóna éjszaka a középső és keleti országrészre is átterjedt. Hétfő reggel 7 óráig azonban számottevő havazás sehol sem volt, hiszen a lehullott csapadék mennyisége csupán csapadéknyom és 3 mm között váltakozott. Hétfő hajnalra általában +1, -2, északkeleten -2, -5 fokig hült le a levegő. Délelőtt borult volt az ég. Keleten szórványosan havazott, délen kisebb eső esett. A hőmérséklet 11 órakor -1, +3 fok között alakult.

Ma 12 órakor Budapesten a hőmérséklet 0 fok, a tengerszintre átszámitott légnyomás 1020 mbar, alig változik.

Várható időjárás kedd estig:

Borult idő, sokfelé ismétlődő eső, hétfőn még keleten, északkeleten havazás.
Élénk, a Dunántúlon megerősödő déli, délnyugati szél.
Hajnalban szórványosan köd.
Várható legalacsonyabb éjszakai hőmérséklet: +3, -2,
legmagasabb nappali hőmérséklet kedden: +3, +8 fok között.

Németh Lajos s.k.

TÁVOLABBI KILÁTÁSOK SZERDÁTÓL - SZOMBATIG:

Általában erősen felhős idő, főleg az időszak elején ismétlődő esőkkel.
Az időszak végén párás, ködös idő várható.
Legalacsonyabb hajnali hőmérséklet 0, +5 fok között.
Legmagasabb nappali hőmérséklet +4, +9 fok között.
Jelentős mennyiségü /legalább 5 mm/ csapadék az ország területének 60 százalékán várható.

KÖZÉPTÁVÚ ELŐREJELZŐ OSZTÁLY

A hőmérséklet napi középértéke és eltérése a 100 évi átlagtól /Budapest belterületén/:

1981. március 1.	1,9°C	-0,7°C

1871 óta ezen a napon Budapesten előfordult

legmagasabb hőmérséklet:	16,7°C /1959/
legalacsonyabb hőmérséklet:	-14,1°C /1963/

81.128.

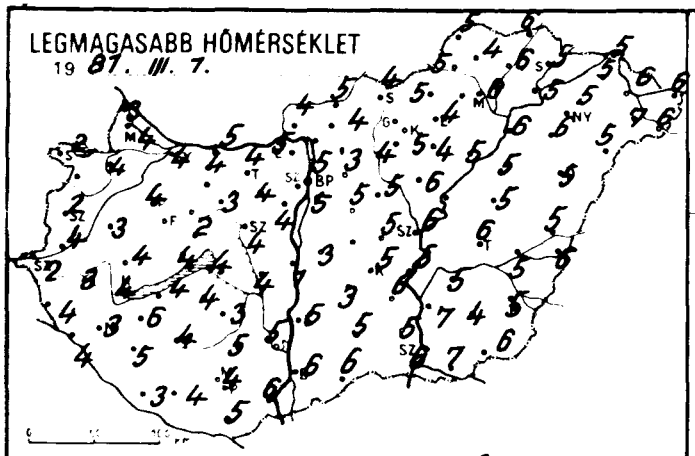
LEGMAGASABB HŐMÉRSÉKLET
19 87. III. 7.

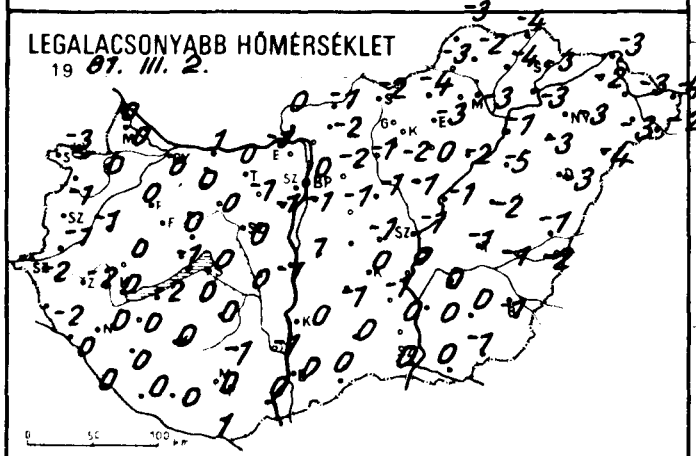
LEGALACSONYABB HŐMÉRSÉKLET
19 87. III. 2.

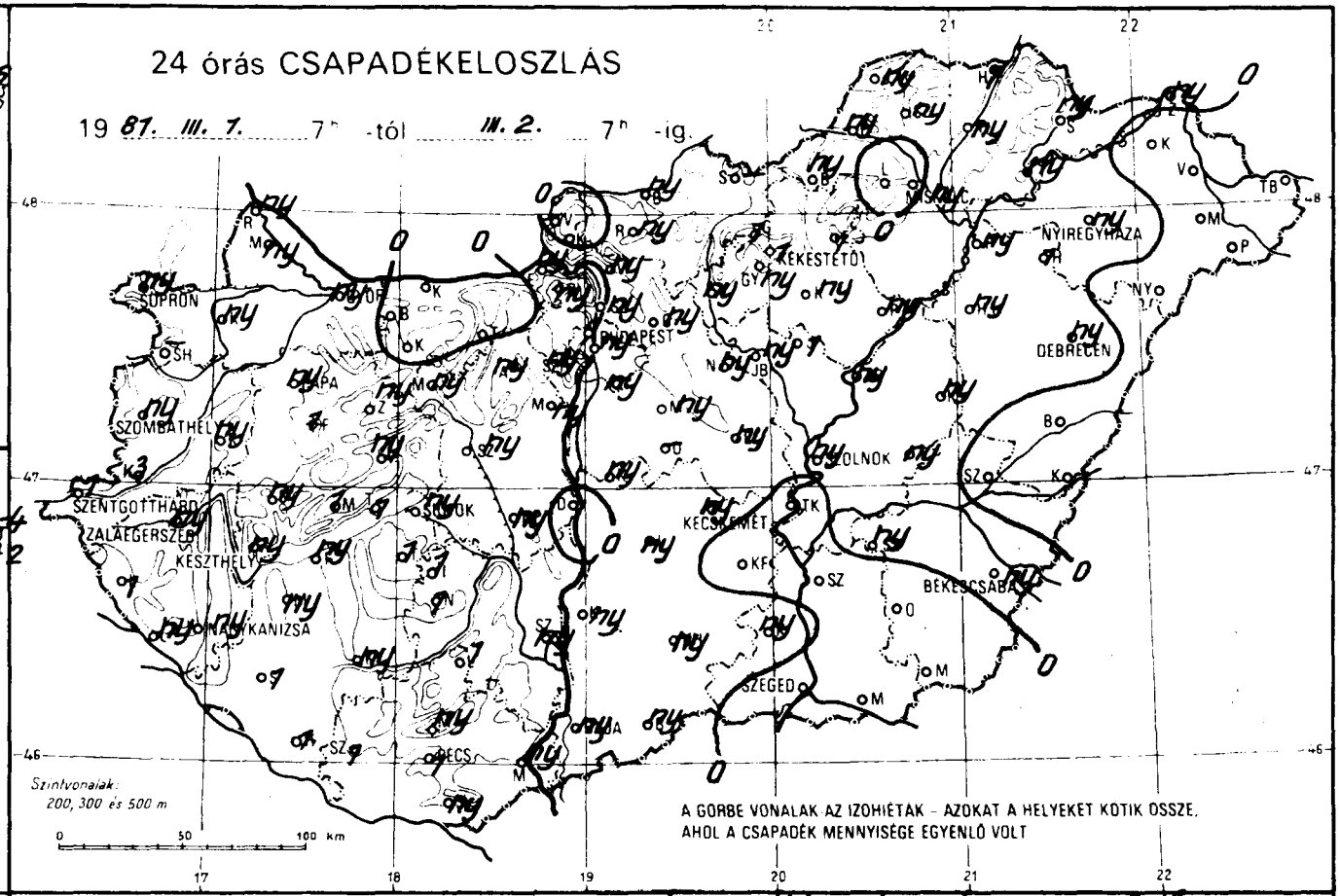
24 órás CSAPADÉKELOSZLÁS
19 87. III. 1. 7h -tól III. 2. 7h -ig.
SOPRON
BUDAPEST
KEKESTETŐ
NYÍREGYHÁZA
DEBRECEN
SZOMBATHELY
SZOLNOK
SZENTGOTTHÁRD
ZALAEGERSZEG
KESZTHELY
NAGYKANIZSA
KECSKEMÉT
BÉKÉSCSABA
SZEGED
PÉCS
Szintvonalak:
200, 300 és 500 m
A GÖRBE VONALAK AZ IZOHIÉTÁK – AZOKAT A HELYEKET KÖTIK ÖSSZE,
AHOL A CSAPADÉK MENNYISÉGE EGYENLŐ VOLT

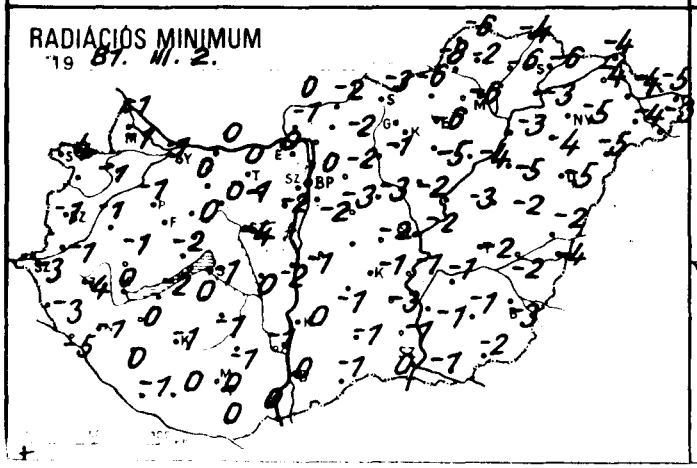
RADIÁCIÓS MINIMUM
19 87. III. 2.

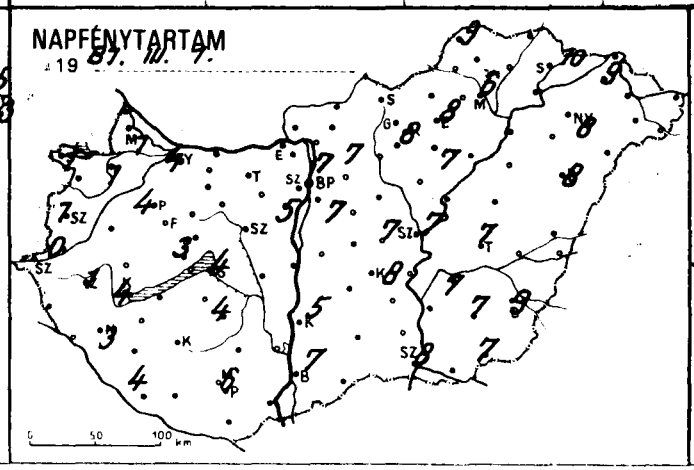
NAPFÉNYTARTAM
19 87. III. 7.

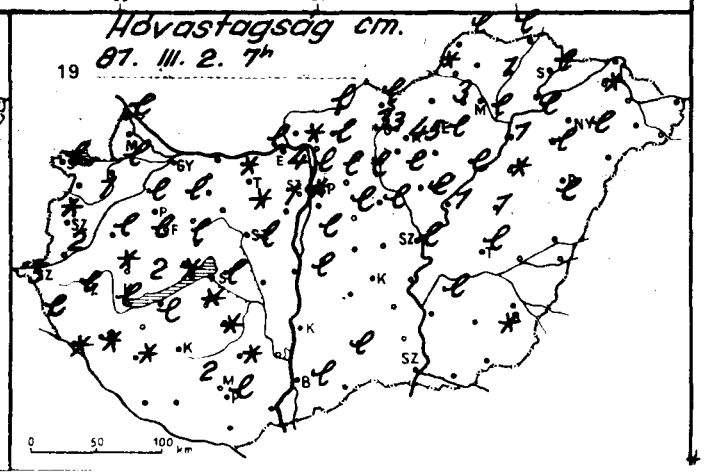
Hóvastagság cm.
19 87. III. 2. 7h

	1901.III.2. 07 h -ig az utolsó 24 óra adatai					
	csapadék (mm)	hó cm	max. hőmérséklet	min. hőmérséklet	rad. min.	napos órák
Győr	ny * =		4	0	-1	4
Kapuvár	ny *	1	4	0	-1	1
Mosonmagyaróvár	ny *	lep.	4	0	-1	1
Rajka	ny *	lep.	3	0	-1	
Sopron	ny * =	lep.	2	-3	-4	1
Sopronhorpács	-		-	-	-	-
Káld	ny *	lep.	3	-1	-1	
Körmend	3 *	2	4	-1	-1	
Szentgotthárd	1 * =	5	2	-2	-3	0
Szombathely	ny * =	folt	2	-1	-1	1
Lenti	1 *	lep.	4	-2	-3	
Letenye	ny *	folt	4	0	-5	
Nagykanizsa	ny * =	folt	3	0	-1	3
Zalaegerszeg	ny * =	lep.	3	-2	-4	1
Farkasgyepü	1 * ≡	lep.	2	-1	-2	
Keszthely	ny * ≡	lep.	4	0	0	4
Mencshely	1 * ≡	2	2	-1	-1	3
Pápa	ny * =	lep.	4	0	-1	4
Sümeg	ny * ≡	folt	4	0	-1	
Tihany	1 *	folt	4	-1	-2	
Veszprém	ny * ≡	lep.	2	0	0	
Zirc	ny * ≡	lep.	1	-1	-2	
Bonyod	ny *	lep.	4	-2	-2	
Homokszt. györgy	1 * ≡		3	0	-1	4
Kaposvár	ny *		4	0	-1	
Marcali	ny *		6	0	0	
Siofok	ny * =	lep.	4	0	-1	4
Somogyszob	1 *	folt	5	0	0	
Tab	1 *	folt	4	0	0	
Babolna	. ≡		4	0	-1	
Esztergom	ny *	lep.	5	-1	-1	
Kisbér	. ≡		4	0	0	
Komárom	.		5	1	0	
Tatabánya	. ⌴	folt	4	0	0	
Alcsutdoboz	ny *	folt	4	-1	-1	
Dunaújváros	.		1	-1	-2	
Martonvásár	ny *		4	-1	-2	5
Mor	ny * ≡		3	0	0	
Nagyhörcsökp.	ny *		4	0	0	
Szabadbattyán	ny *	lep.	4	0	-4	
Fegyzemcse	1 * ≡	folt	3	0	-1	4
Fengyel	1 *	folt	5	-1	-1	
Nagykönyi	1 *		5	0	-2	
Szekszárd	ny *		5	-1	-1	
Árpádtető	ny *	2	2	-2	-2	
Mohács	ny *		6	0	0	
Pécs	1 *	lep.	4	0	0	6
Siklós	ny ,		5	1	0	
Szigetvár	1 *		4	0	0	
Dr. Lőrinc	ny * =	lep.	5	-1	-2	7
Met. Int.	ny * =	folt	5	0	0	7
Szab. hegy	ny * ≡	1	2	-3	-3	
[illegible]ed	ny *		5	-1	-2	7
[illegible]gykő	ny * ≡	4	0	-4	-4	
[illegible]ellő	ny * ≡	lep.	3	-2	-2	7
[illegible]kret	.		3	-1	-1	
[illegible]or	ny *	lep.	5	-1	-3	
[illegible]kata	ny *	lep.	5	-1	-1	
[illegible]ény	-		-	-	-	
[illegible]tendre	ny *	lep.	5	0	0	

	1901.III.2. 07 h -ig az utolsó 24 óra adatai					
	csapadék (mm)	hó cm	max. hőmérséklet	min. hőmérséklet	rad min.	napos órák
Vác	ny *	folt	4	-1	-1	
Vámosmikola	.		4	0	0	
Baja	ny *	lep.	6	0	0	7
Bácsalmás	ny *		6	0	-1	
Izsák	ny *		3	-1	-1	
Kalocsa	ny * ⌴		5	0	0	5
Kecskemét	ny *		5	0	-1	8
Kiskunf. háza	.		6	-1	-3	
Kiskunhalas	ny *	lep.	5	0	-1	
Kunszentmiklós	ny *	lep.	3	1	-1	
Tiszakecske	.		5	0	-1	
Balassagyarmat	ny *	lep.	5	-1	-2	
Romhány	ny *	lep.	4	-2	-2	
Salgótarján	-	lep.	4	-2	-3	
Eger	1 *	lep.	4	-3	-6	8
Galyatető	1 * ∨ ≡	33	1	-8	-10	
Gyöngyös	ny *	lep.	5	-2	-2	
Kékestető	1 * ∨	45	-1	-7	-7	8
Kompolt	ny *		4	0	-5	7
Lőrinci	ny *	lep.	4	-1	-1	
Poroszló	ny *	lep.	5	-2	-4	
Jászapáti	1 * =	lep.	6	-1	-2	
Jászberény	ny *	lep.	5	-2	-2	
Karcag	ny *	1	5	-2	-2	
Szolnok	ny *	lep.	6	-1	-2	7
Tiszaroff	ny *	1	4	-1	-3	
Törkeve	ny *	lep.	6	-1	-2	7
Kistelek	ny *		5	0	-1	
Makó	.		7	0	-1	
Szeged	.		6	0	0	8
Szentes	.		7	0	-1	
Borsodnádasd	ny *		5	-4	-6	
Fügöd	ny *	1	6	-4	-6	
Hidasnémeti	1 *	lep.	6	-4	-4	
Jósvafő	ny *	lep.	5	-3	-6	9
Lillafüred	.	3	3	-2	-3	
Miskolc	ny *	lep.	6	-3	-6	6
Putnok	ny *	folt	5	-3	-8	
Sárospatak	ny *	lep.	5	-3	-6	10
Szendrőlád	ny * ⌴		4	-2	-2	
Tokaj	ny *	lep.	5	-3	-3	
Kisvárda	.	folt	5	-2	-4	9
Mátészalka	. ⌴		7	-3	-4	
Nyiregyháza	ny *	lep.	5	-3	-5	8
Nyirlugos	. ⌴		5	-4	-5	
Pátyod	. ⌴		6	-2	-3	
Tiszabecs	.		6	-4	-5	
Vásárosnamény	.		6	-3	-4	
Záhony	ny *		5	-3	-4	
Berettyóújfalu	.		5	-1	-2	
Debrecen	ny *	lep.	5	-3	-5	8
Hajdudorog	1 *	lep.	6	-3	-4	
Hortobágy	ny *	folt	5	-5	-5	
Körösszakal	. ≡		6	-2	-4	
Polgar	ny *	1	6	-1	-3	
Békéscsaba	ny *	folt	5	-1	-3	9
Mezöhegyes	.		6	-1	-2	7
Orosháza	.		4	0	-1	7
Szarvas	ny *	lep.	5	0	-1	7
Szeghalom	.		5	-1	-2	

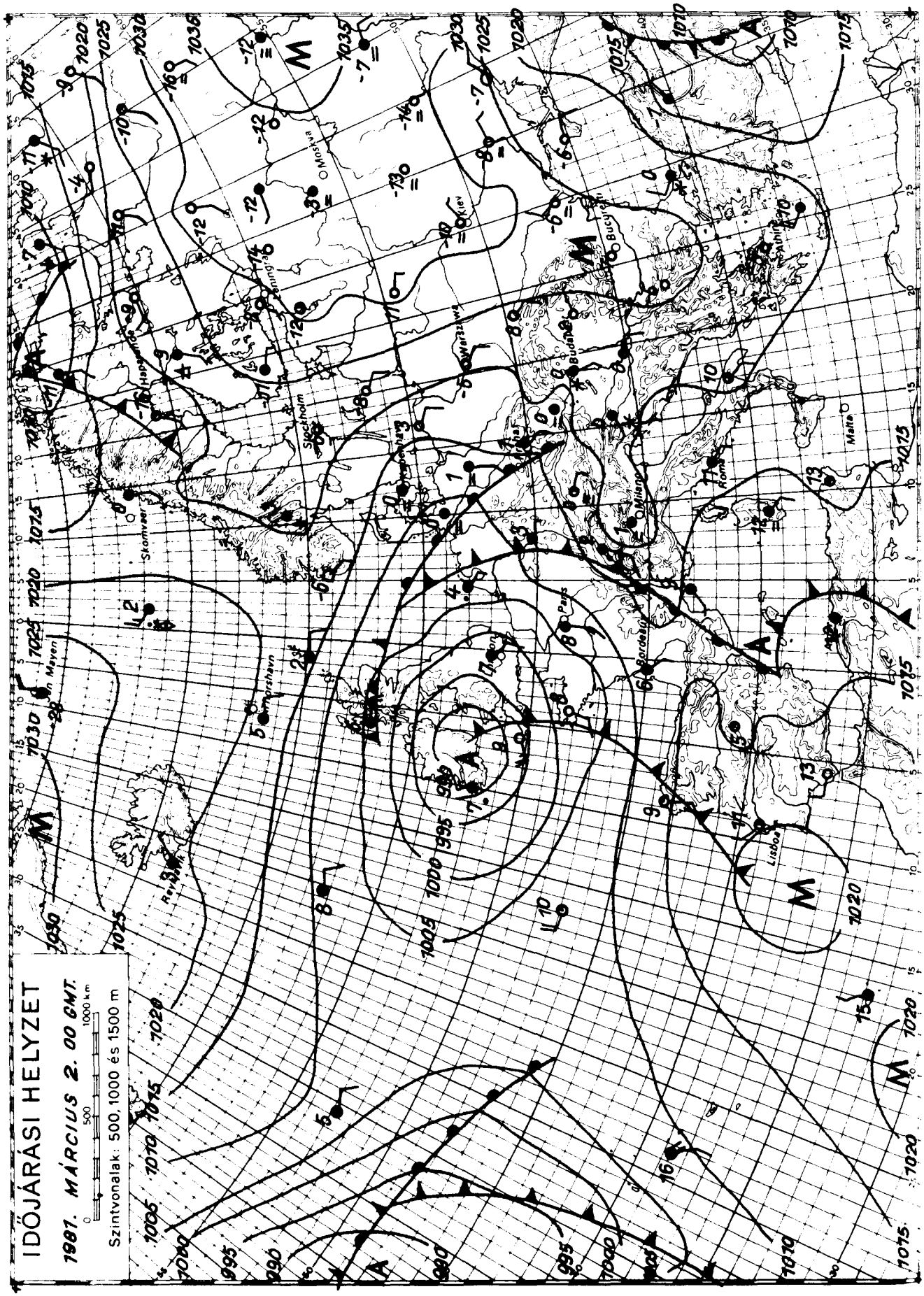

KIADJA: ORSZÁGOS METEOROLÓGIAI SZOLGÁLAT

Készíti: Központi **Előrejelző** Intézet Előrejelző Osztálya – T.: 273-018 – Megjelenik naponként

Évi előfizetési **díja**: 1 760,- Ft. – Megrendelhető: 1024 Budapest, II., Kitaibel Pál utca 1. Telefon: 353-500

Kiad**ásért felel**: az OMSZ elnöke – Szerkesztésért felel: a KEI igazgatója

IDŐJÁRÁSI NAPIJELENTÉS

ЕЖЕДНЕВНЫЙ МЕТЕОРОЛОГИЧЕСКИЙ БЮЛЛЕТЕНЬ · DAILY WEATHER REPORT
BULLETIN QUOTIDIEN DE TEMPS · TÄGLICHER WETTERBERICHT

94. évfolyam 62. szám. + Budapest + 1981. március 3. kedd

Az időjárási helyzet és a várható időjárás:

A Szovjetunió európai területe fölött továbbra is anticiklon alakitja az időjárást. Igy ott általában kevés a felhő, többfelé képződik köd, számottevő csapadék nem hullik. Nyugat-Európa partjainál ciklon örvénylik. Ebben délnyugat felől enyhe, nedves levegő áramlik kontinensünk belseje fölé. Hatására az Appennini- és a Balkán-félsziget déli részén, valamint a Német-síkságon sokfelé esik az eső, az Alpok, és főként a Kárpátok vidékén pedig havazik is. Az emlitett ciklonban észak felől már hidegebb, és szárazabb léghullámok érték el a Brit-szigeteket, és Franciaország területét, emiatt ott kevesebb a felhő és a csapadék.

Hazánkban hétfőn borult idő volt, esővel, havas esővel, havazással. A ma reggel 7 óráig lehullott csapadék mennyisége általában csapadéknyom és 10 mm között volt, de a Dunántúl déli felében 10-17 mm-t mértek. A déli, délkeleti szél csak helyenként élénkült meg. A hőmérséklet csúcsértéke -1, +5 fok között alakult. Ma hajnalra -2, +2 fokig hült le a levegő. Délelőtt folytatódott a borult idő esővel, havas esővel, havazással. Az északnyugati országrészben néhány helyen köd képződött. A hőmérséklet 11 órakor 0, +4 fok között volt.

Ma 12 órakor Budapesten a hőmérséklet 1 fok, a tengerszintre átszámitott légnyomás 1006 mbar, gyengén süllyed.

Várható időjárás szerda estig:

Erősen felhős, illetve borult idő, esővel, havas esővel, havazással.
Helyenként köd.
Megélénkülő változó irányú szél.
Várható legalacsonyabb éjszakai hőmérséklet: -1, +4,
legmagasabb nappali hőmérséklet szerdán: 1, 6 fok között.

Pálmási Judit s.k.

A hőmérséklet napi középértéke és eltérése a 100 évi átlagtól /Budapest belterületén/:

1981. március 2.	0,8°C	-2,3°C

1871 óta ezen a napon Budapesten előfordult

legmagasabb hőmérséklet:	16,6°C /1927/
legalacsonyabb hőmérséklet:	-15,1°C /1886/

81.135.

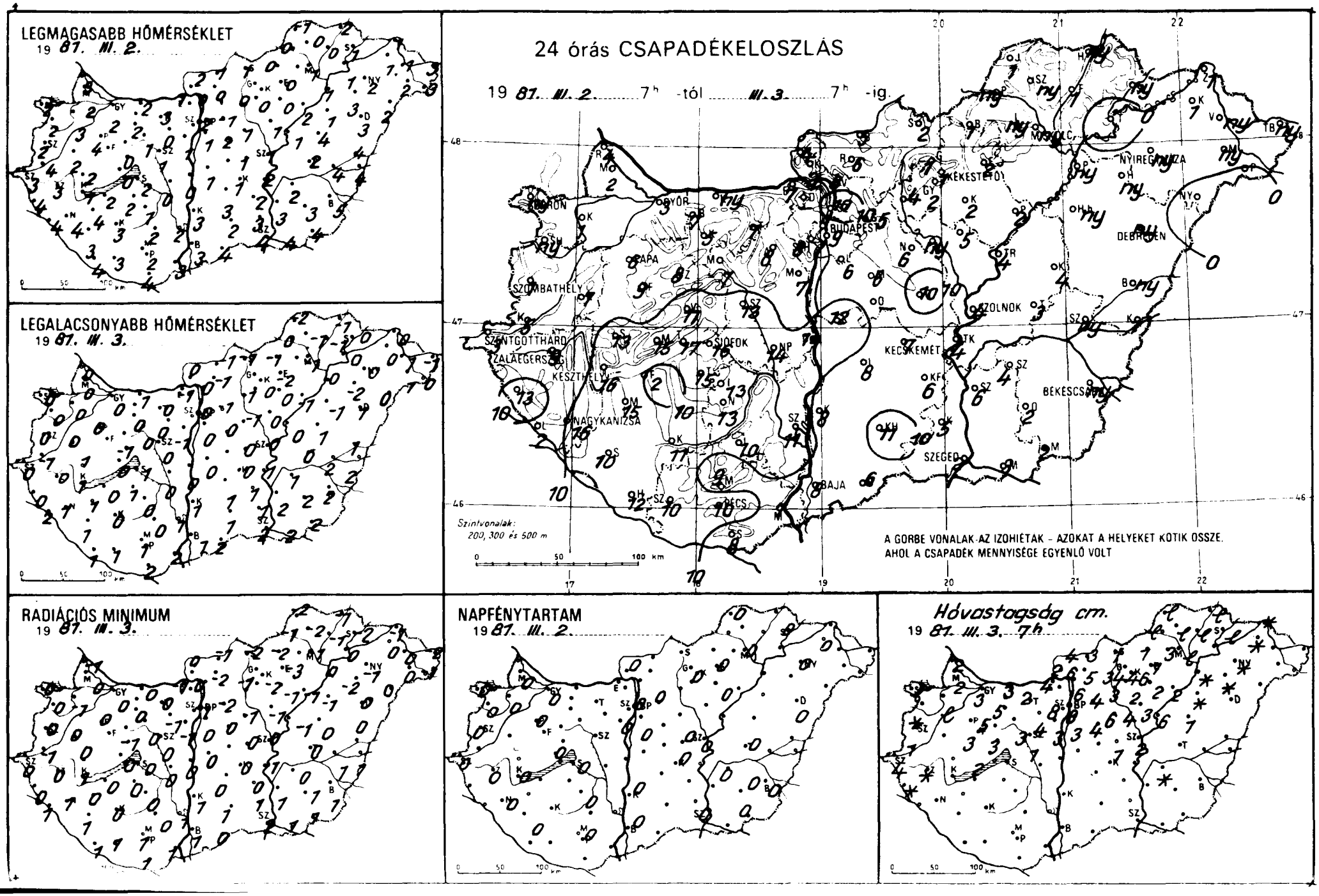
LEGMAGASABB HŐMÉRSÉKLET
19 87. III. 2.
LEGALACSONYABB HŐMÉRSÉKLET
19 87. III. 3.
RADIÁCIÓS MINIMUM
19 87. III. 3.
24 órás CSAPADÉKELOSZLÁS
19 87. III. 2. 7h -tól III. 3. 7h -ig.
BUDAPEST
SZOMBATHELY
SZENTGOTTHARD
ZALAEGERSZEG
KESZTHELY
NAGYKANIZSA
SIÓFOK
PÉCS
BAJA
SZEGED
KECSKEMÉT
SZOLNOK
KÉKESTETŐ
DEBRECEN
NYIREGYHÁZA
BÉKÉSCSABA
Szintvonalak:
200, 300 és 500 m
A GORBE VONALAK AZ IZOHIÉTAK – AZOKAT A HELYEKET KOTIK OSSZE,
AHOL A CSAPADÉK MENNYISÉGE EGYENLŐ VOLT
NAPFÉNYTARTAM
19 87. III. 2.
Hóvastagság cm.
19 87. III. 3. 7h

	1981.III.30 7h -ig az utolsó 24 óra adatai					
	csapadék (mm)	hó cm	max. hőmérséklet	min. hőmérséklet	rad. min.	napos órák
Győr	3 *	3	2	0	0	0
Kapuvár	1 *	lep.	3	0	-1	0
Mosonmagyaróvár	2 *	2	2	0	0	0
Rajka	4 *	2	3	0	-1	
Sopron	ny * ≡	lep.	2	0	0	0
Sopronhorpács	ny *		2	0	0	0
Káld	7 •* ≡		2	0	0	
Körmend	5 ≡	1	4	-1	-1	
Szentgotthárd	3 * ≡	4	3	0	0	0
Szombathely	1 * ≡	folt	2	0	0	0
Lenti	13	folt	4	0	0	
Letenye	2		4	2	1	
Nagykanizsa	16		4	1	1	0
Zalaegerszeg	9	folt	3	0	0	0
Farkasgyepű	9 *	3	0	-1	-1	
Keszthely	16		1	1	1	0
Mencshely	15 ∀	2	-1	-1	-2	0
Pápa	6		4	0	0	0
Sümeg	13 ≡		2	1	0	
Tihany	17 *•	-	0	0	0	
Veszprém	11 * ≡	3	0	-1	-1	
Zirc	8 *	5	0	-1	-2	
Bonyód	2		2	0	0	
Homokszt. györgy	12		4	1	1	0
Kaposvár	11		3	0	0	
Marcali	15		4	1	0	
Siófok	16 *•		2	1	0	0
Somogyszob	10		3	1	1	
Tab	15		2	1	0	
Bábolna	7 *•		2	0	-1	
Esztergom	7 *	4	1	-1	-1	
Kisbér	5 * ≡	5	2	0	0	
Komárom	ny	3	2	1	0	
Tatabánya	7 *	2	3	0	0	
Alcsútdoboz	8 *	4	0	0	-1	
Dunaújváros	14		0	0	0	
Martonvásár	7 *	3	1	-1	-1	0
Mór	7 *	3	1	0	0	
Nagyhörcsökp.	14 *•		0	0	0	
Szabadbattyán	13 *•	1	1	0	0	
Fegyszemcse	13		1	0	0	0
Fengyel	10 ∨		2	0	0	
Nagykónyi	13 ≡		2	1	0	
Szekszárd	11		2	1	1	
Árpádtető	9 ≡		1	0	0	
Mohács	7		3	2	1	
Pécs	10		2	1	1	0
Siklós	8		4	2	1	
Sügetvár	10		3	1	1	
[illegible] Lőrinc	6 *	3	1	0	0	0
[illegible] Met. Int	9 *	8	2	0	-1	0
[illegible] Szab. hegy	8 *	8	0	-2	-2	
[illegible]gled	10 *•	1	1	0	0	0
[illegible]bogókő	-	-	-	-	-	
[illegible]dollő	5 * ∀	4	-1	-1	-2	0
[illegible]alyret	2 *	2	0	-1	-1	
[illegible]nor	6 *	4	2	0	0	
[illegible]gykata	6 *	6	1	-1	-1	
[illegible]keny	-	-	-	-	-	
[illegible]entendre	10 *	6	0	0	0	

	1981.III.30 7h -ig az utolsó 24 óra adatai					
	csapadék (mm)	hó cm	max. hőmérséklet	min. hőmérséklet	rad. min.	napos órák
Vác	8 *	6	0	0	0	
Vámosmikola	4 *	4	2	0	0	0
Baja	8 *•		3	1	1	0
Bácsalmás	6		4	2	0	
Izsák	8		3	1	0	
Kalocsa	8 *		3	1	1	0
Kecskemét	7 *		1	0	0	0
Kiskunf. háza	6		2	1	0	
Kiskunhalas	11		2	1	1	
Kunszentmiklós	12 *		1	0	0	
Tiszakécske	4 *		2	1	-1	
Balassagyarmat	5 *•	3	1	-1	-1	
Romhany	6 *	5	0	-1	-2	
Salgótarján	2 *	1	1	-1	-2	
Eger	2 *	1	0	-2	-3	0
Galyatető	1 * ∀	34	-2	-4	-5	
Gyöngyös	2 *	2	0	0	-2	
Kékestető	1 * ∀	46	-2	-4	-4	0
Kompolt	2 *	2	0	0	-1	0
Lőrinci	4 *	3	0	-1	-1	
Poroszló	2 *	2	2	-1	-1	
Jászapáti	5 *	3	1	0	-1	
Jászberény	ny *	4	1	-1	-1	
Karcag	4 *	1	4	1	0	
Szolnok	4 *	2	1	0	0	0
Tiszaroff	4 *	6	1	0	-1	
Túrkeve	3 *		2	0	0	0
Kistelek	5		3	1	1	
Makó	3		4	2	1	
Szeged	2 *		4	2	2	0
Szentes	6		3	2	1	
Borsodnádasd	1 *	1	0	-1	-2	
Füged	1 *	lep.	0	-1	-1	
Hidasnémeti	ny *	lep.	2	-1	-1	
Jósvafő	1	lep.	-1	-2	-2	0
Lillafüred	ny *	3	0	-1	-2	
Miskolc	ny *	lep.	1	-1	-1	0
Putnok	ny *	lep.	0	0	-1	
Sárospatak	ny *	lep.	1	0	-2	0
Szendrőlád	ny ⌴ *	lep.	0	-1	-2	
Tokaj	•		1	0	0	
Kisvárda	1 *	folt	1	0	0	0
Mátészalka	ny *		2	1	0	
Nyíregyháza	ny = *	folt	2	0	-1	0
Nyírlugos	• ⌴		2	0	0	
Pátyod	•		3	0	-1	
Tiszabecs	ny *		3	-1	-2	
Vásárosnamény	ny *		1	1	0	
Zahony	1 *	folt	1	0	-1	
Berettyóújfalu	ny *		4	1	0	
Debrecen	ny *		3	1	0	0
Hajdúdorog	ny *	folt	3	-2	-2	
Hortobagy	ny *	folt	1	-1	-1	
Kososszakal	1		4	2	1	
Polgar	ny *	folt	1	0	0	
Békéscsaba	ny *		5	2	1	0
Mezőhegyes	2		4	2	1	0
Orosháza	2		3	2	1	0
Szarvas	4 *	folt	2	1	0	0
Szeghalom	ny *		4	2	1	

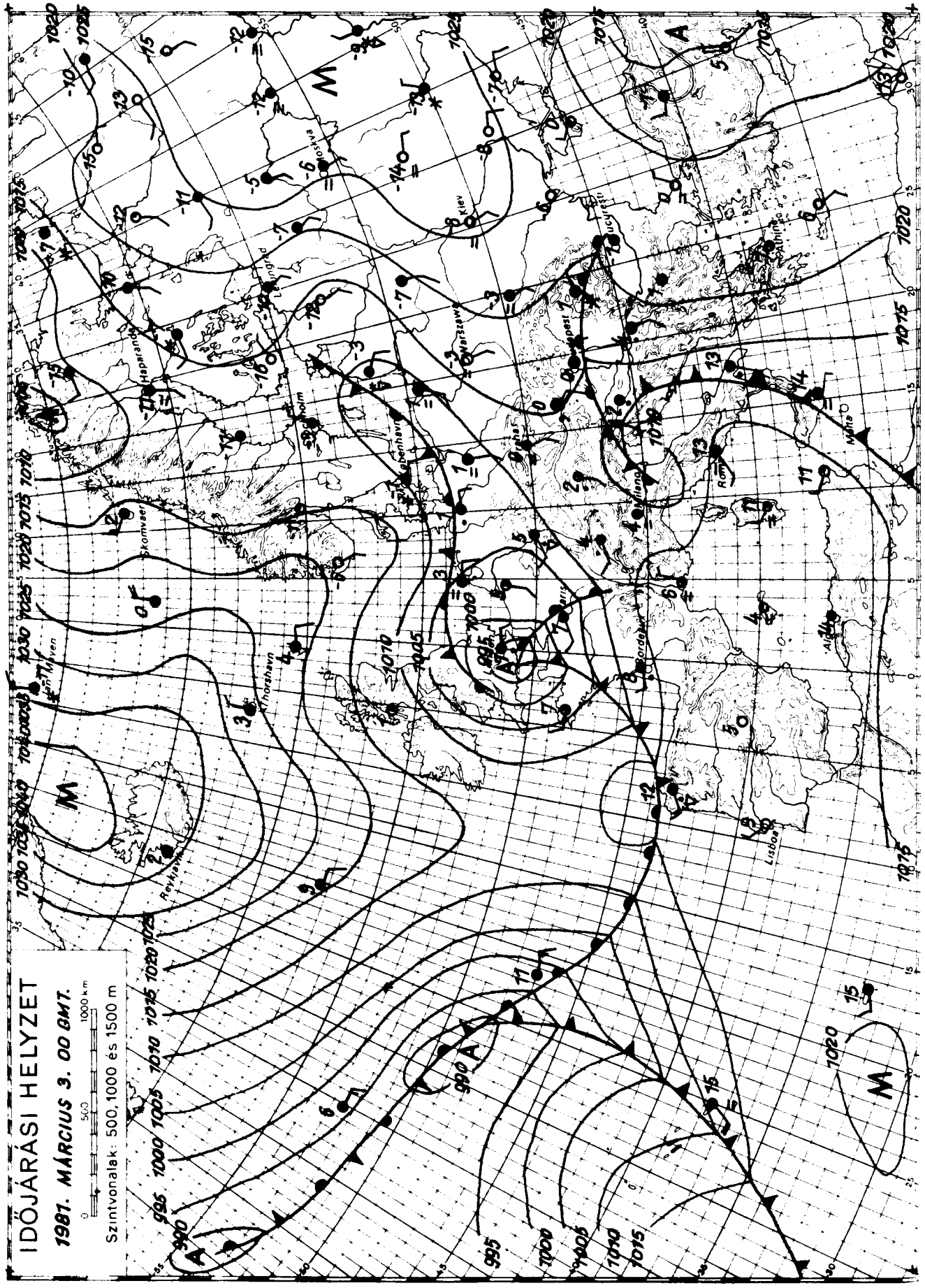

KIADJA: ORSZÁGOS METEOROLÓGIAI SZOLGÁLAT

Készíti: Központi **Előrejelző** Intézet Előrejelző Osztálya – T.: 273-018 – Megjelenik naponként

Évi előfizetési díja: 1 760,- Ft. – Megrendelhető: 1024 Budapest, II., Kitaibel Pál utca 1. Telefon: 353-500

Kiadásért felel: az OMSZ elnöke – Szerkesztésért felel: a KEI igazgatója

IDŐJÁRÁSI NAPIJELENTÉS

ЕЖЕДНЕВНЫЙ МЕТЕОРОЛОГИЧЕСКИЙ БЮЛЛЕТЕНЬ · DAILY WEATHER REPORT
BULLETIN QUOTIDIEN DE TEMPS · TÄGLICHER WETTERBERICHT

94. évfolyam 63. szám. + Budapest + 1981. március 4. szerda

Az időjárási helyzet és a várható időjárás:

A Skandináv-félsziget, Közép-, valamint Dél-Európa jelentős része felett többközéppontú alacsony nyomású légköri képződmény helyezkedik el. Az északnyugati áramlással érkező hideg levegő keveredik a Földközi-tengeri eredetü enyhe és nagy nedvességtartalmú léghullámmal. Az erősen megnövekedett felhőzetet többfelé kiséri havazás, a délebbre fekvő területeken inkább havas eső, eső. Hasonlóan változékony, csapadékos az idő a kontinens nyugati partvidékén is. A Kelet-Európai-alföld felett már napok óta magas nyomású zóna helyezkedik el. Főként a hajnali, reggeli órákban párás a levegő. Ott szórványosan havazik.

Hazánkban kedden borult, párás, helyenként napközben is ködös idő volt. Az egész országban volt csapadék: északnyugaton havazás, havas eső, másutt inkább eső, havas eső. A szerda reggel 7 óráig lehullott csapadék mennyisége általában 3-8 mm között volt, az északkeleti országrészben helyenként azonban ennél több is lehullott. Kedden a hőmérséklet csúcsértéke általában +1, +6 fok között alakult. Szerda hajnalra pedig +2, -3 fokig hült le a levegő. Délelőtt folytatódott a borult, párás idő. A nyugati országrészben többfelé havazott, délkeleten esett az eső. A hőmérséklet 11 órakor az országban +1, +4 fok között alakult.

Ma 12 órakor Budapesten 2 fokot mértek, a tengerszintre átszámitott légnyomás 1003 mbar, alig változik.

Várható időjárás csütörtök estig:

Eleinte borult idő, többfelé havazással, havas esővel, esővel. Később nyugat felől felszakadozó felhőzet, felhőátvonulások, szórványos hózáporral. Hajnalban helyenként köd. Megerősödő, a Dunántúlon időnként viharossá fokozódó északi szél.
Várható legalacsonyabb éjszakai hőmérséklet: +1, -4,
legmagasabb nappali hőmérséklet csütörtökön +1, +6 fok között.

Bozóki István s.k.

A hőmérséklet napi középértéke és eltérése a 100 évi átlagtól /Budapest belterületén/:

1981. március 3.	1,4°C	-1,8°C

1871 óta ezen a napon Budapesten előfordult

legmagasabb hőmérséklet:	18,3°C /1920/
legalacsonyabb hőmérséklet:	-13,6°C /1929/

81.136.

LEGMAGASABB HŐMÉRSÉKLET

19 87. III. 3.

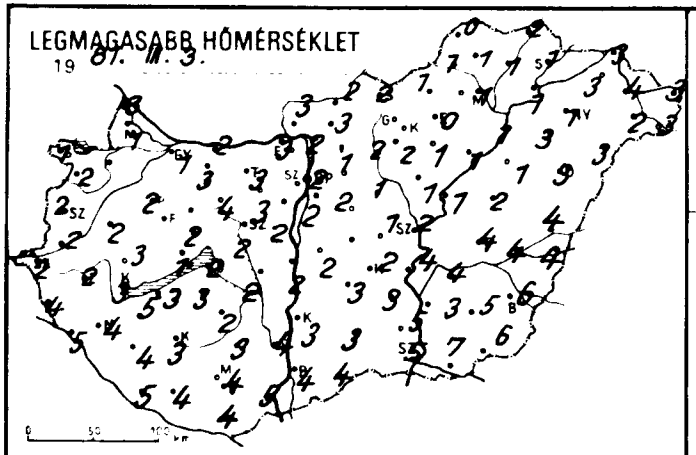

LEGALACSONYABB HŐMÉRSÉKLET

19 87. III. 4.

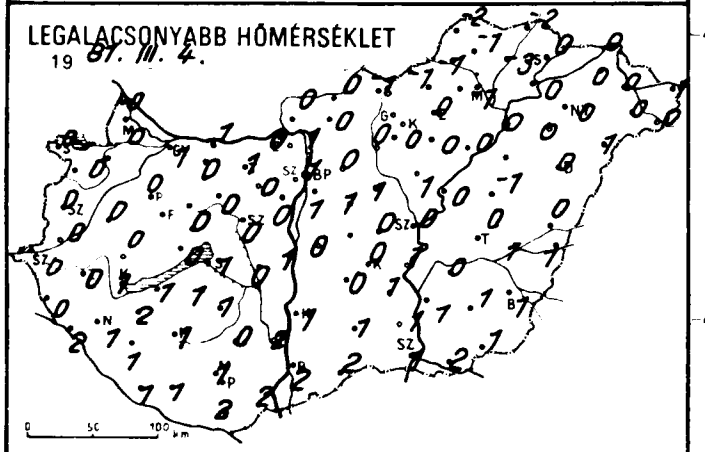

RADIÁCIÓS MINIMUM

19 87. III. 4.

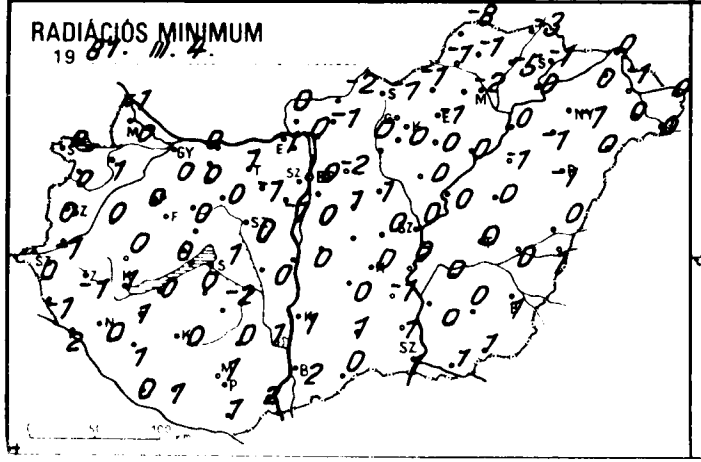

24 órás CSAPADÉKELOSZLÁS

19 87. III. 3. 7h -tól III. 4. 7h -ig.

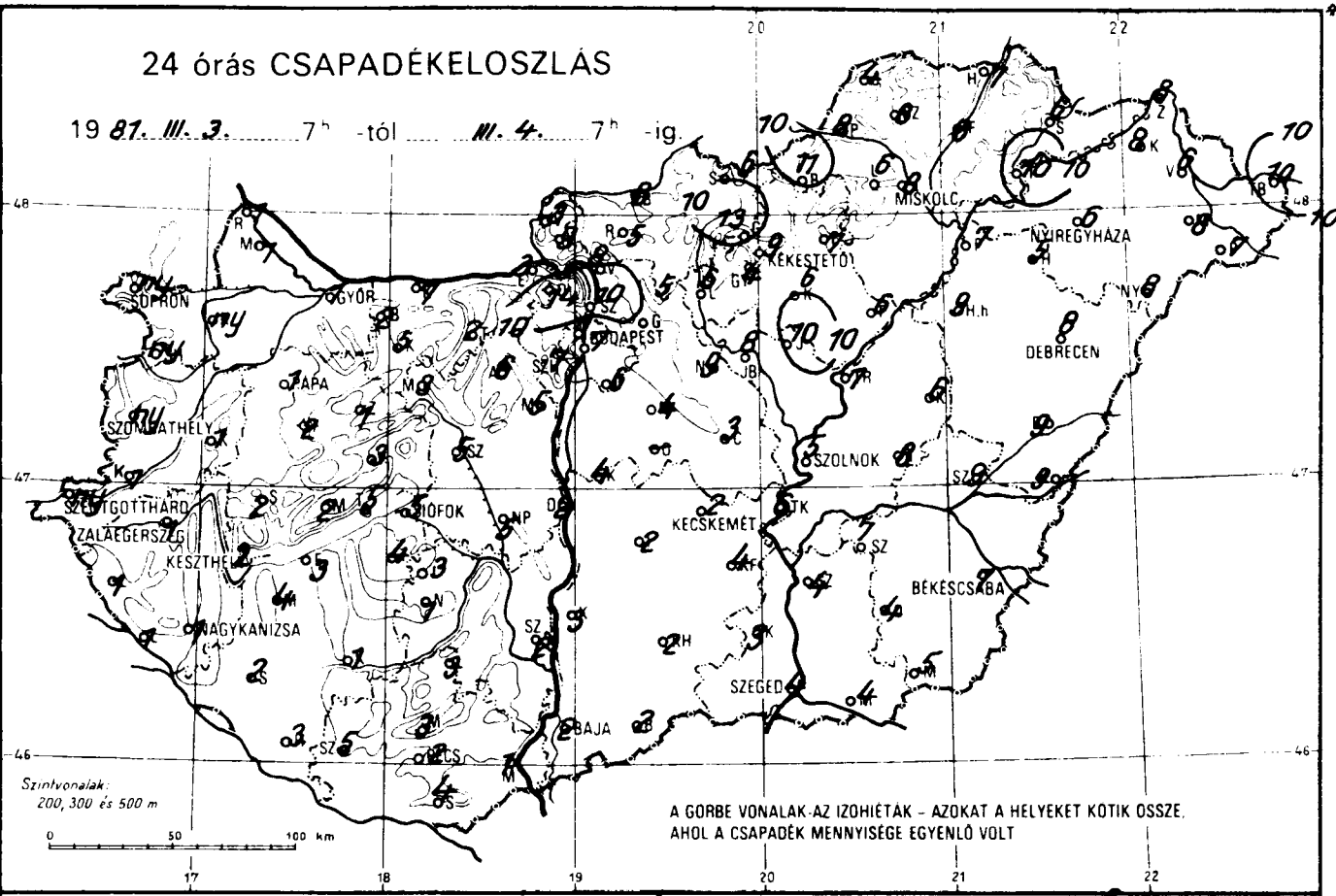

NAPFÉNYTARTAM

19 87. III. 3.

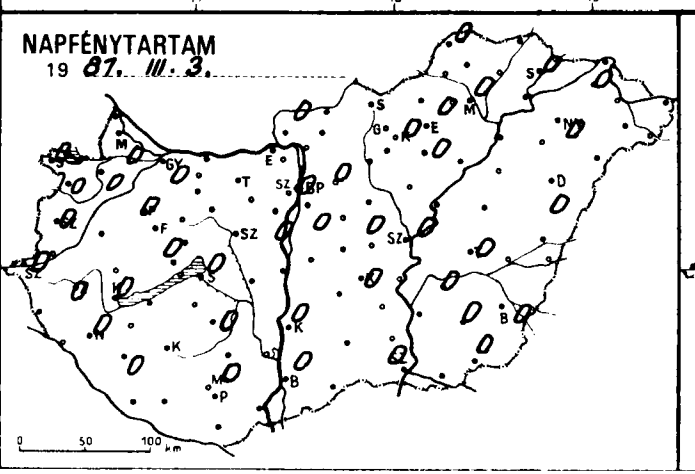

Hóvastagság cm.

19 87. III. 4. 7h

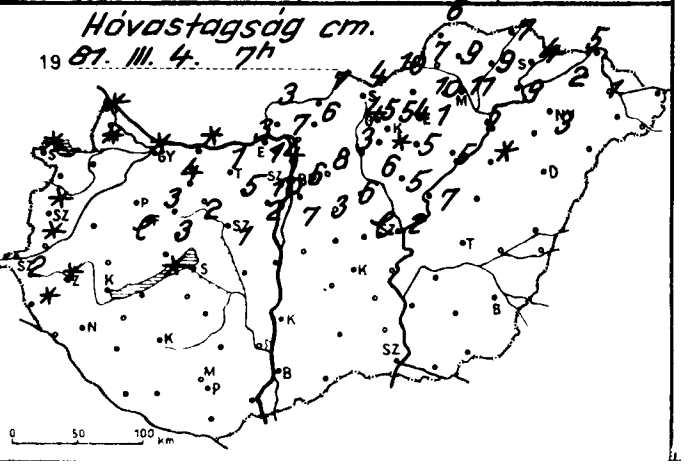

	1981.III.4.07 h -ig az utolsó 24 óra adatai					
	csapadék (mm)	hó cm	max. hőmérséklet	min. hőmérséklet	rad. min.	napos órák
Győr	1 *	folt	1	1	0	0
Kapuvár	ny ,		–	–	1	0
Mosonmagyaróvár	1 *	folt	1	0	0	0
Rajka	1 *	folt	3	0	-1	
Sopron	ny ≡,	folt	1	0	0	0
Sopronhorpács	ny		2	0	0	0
Káld	1 *≡		2	0	0	
Körmend	1 *	folt	2	0	-1	
Szentgotthárd	ny *≡	2	2	0	0	0
Szombathely	ny , ≡	folt	2	0	0	0
Lenti	1	folt	4	0	-1	
Letenye	1		5	2	2	
Nagykanizsa	1 =		4	1	0	0
Zalaegerszeg	1 V=	folt	2	0	-1	0
Farkasgyepű	2 *≡	lep.	2	-1	-2	
Keszthely	2 *		3	1	1	0
Mencshely	2 *	1	1	-1	-1	0
Pápa	1 *=		2	0	0	0
Sümeg	2 *		3	0	0	
Tihany	5 *	folt	1	0	0	
Veszprém	3 *	3	2	0	0	
Zirc	1 *≡	3	2	-1	-2	
Fonyód	3 *		3	1	0	
Homokszt. györgy	3 •*		5	1	0	0
Kaposvár	1 ≡		3	1	0	
Marcali	4		5	2	1	
Siófok	5 *=		2	1	1	0
Somogyszob	2		4	1	1	
Tab	4		3	1	0	
Bábolna	2 *≡		2	0	0	
Esztergom	3 *	3	3	0	-1	
Kisbér	5 *≡	4	3	0	0	
Komárom	7 *	folt	2	1	0	
Tatabánya	2 *	1	3	1	1	
Alcsútdoboz	6 *	5	3	0	-1	
Dunaújváros	2		2	1	0	
Martonvásár	5 *	2	2	0	-1	0
Mór	3 *	2	4	0	0	
Nagyhörcsökp.	5 *		2	0	0	
Szabadbattyán	5	1	2	0	0	
Tregszemcse	3 ≡		2	1	-2	0
Lengyel	3		3	0	0	
Nagykónyi	1 ≡		3	1	0	
Szekszárd	2		4	2	1	
Árpádtető	3 *		2	0	-1	
Mohács	1		5	2	2	
Pécs	2 *		4	1	1	0
Siklos	4		4	2	-1	
Szigetvár	5		4	1	1	
Bp. Lőrinc	6 *=	7	2	1	0	0
Bp. Met. Int.	7 *=	6	2	1	0	0
Bp. Szab. hegy	7 *≡	10	0	-2	-2	
Cegled	3 *	lep.	1	0	0	0
Dunaegykő	14 *≡	14	-1	-2	-4	
Godollo	5 *	8	1	0	-2	0
Kecskemét	9 *•	–	2	0	0	
Kiskunfélegyháza	4 *	3	2	1	1	
Kiskunmajsa	9 *	6	1	1	1	
Szeged	–		–	–	–	
Szentendre	10 •*	–	2	1	0	

	1981.III.4.07 h -ig az utolsó 24 óra adatai					
	csapadék (mm)	hó cm	max. hőmérséklet	min. hőmérséklet	rad. min.	napos órák
Vác	8 *	7	2	1	0	
Vámosmikola	3 *	3	3	0	0	0
Baja	2 =		4	2	2	0
Bácsalmás	2		4	2	0	
Izsák	2		3	0	0	
Kalocsa	3		3	1	1	0
Kecskemét	2 =		2	0	0	0
Kiskunf. háza	4		3	1	-1	
Kiskunhalas	2 ≡		3	1	1	
Kunszentmiklós	4 ≡		2	0	0	
Tiszakécske	6		4	1	0	
Balassagyarmat	8 *	7	2	0	-2	
Romhány	5 *	6	3	0	-1	
Salgótarján	6 *	4	2	-1	-1	
Eger	7 •*	1	0	0	-1	0
Galyatető	13 *V≡	45	1	-5	-6	
Gyöngyös	4 *	folt	2	0	0	
Kékestető	9 *V≡	54	-2	-4	-7	0
Kompolt	6 *	5	1	0	0	0
Lőrinci	6 *	3	2	0	0	
Poroszló	6 *	5	1	0	0	
Jászapáti	10 *•	5	1	1	0	
Jászberény	8 *	6	1	0	-1	
Karcag	6 *		2	0	0	
Szolnok	5 *=	2	2	0	0	0
Tiszaroff	7 *	7	1	0	0	
Túrkeve	8 ≡		4	0	0	0
Kistelek	3		5	1	1	
Makó	4		7	2	1	
Szeged	4 =		5	1	1	0
Szentes	4		3	1	0	
Borsodnádasd	11 *	10	1	-1	-1	
Fügöd	8 *=	9	1	-3	-5	
Hidasnémeti	7 *	7	2	-2	-3	
Jósvafő	4 *⊔	6	0	-2	-8	0
Lillafüred	6 *	10	0	-2	-4	
Miskolc	8 *=	11	1	-1	-2	0
Putnok	8 *	7	1	-1	-1	
Sárospatak	6 *	4	1	0	-1	0
Szendrőlád	8 *V	9	1	-1	-1	
Tokaj	10 *	9	1	0	0	
Kisvárda	8 *≡	2	3	0	0	0
Mátészalka	8 *		2	0	0	
Nyíregyháza	6 *=	3	1	0	-1	0
Nyírlugos	8 *•		3	1	0	
Pátyod	7 *•≡		3	0	0	
Tiszabecs	10		3	1	0	
Vásárosnameny	6 *	1	4	0	-1	
Záhony	8 *	5	3	0	0	
Berettyóújfalu	9 ≡		4	0	0	
Debrecen	8 =		3	0	-1	0
Hajdúdorog	5 *		3	0	-1	
Hortobágy	9 *	folt	1	-1	-1	
Kótosszakál	9		4	1	1	
Polgar	7 *	5	1	0	0	
Békéscsaba	7 ⊔=		6	1	1	0
Mezöhegyes	5 ≡		6	1	1	0
Orosháza	4		5	1	0	0
Szarvas	7 *≡		4	0	0	0
Szeghalom	9		4	1	0	

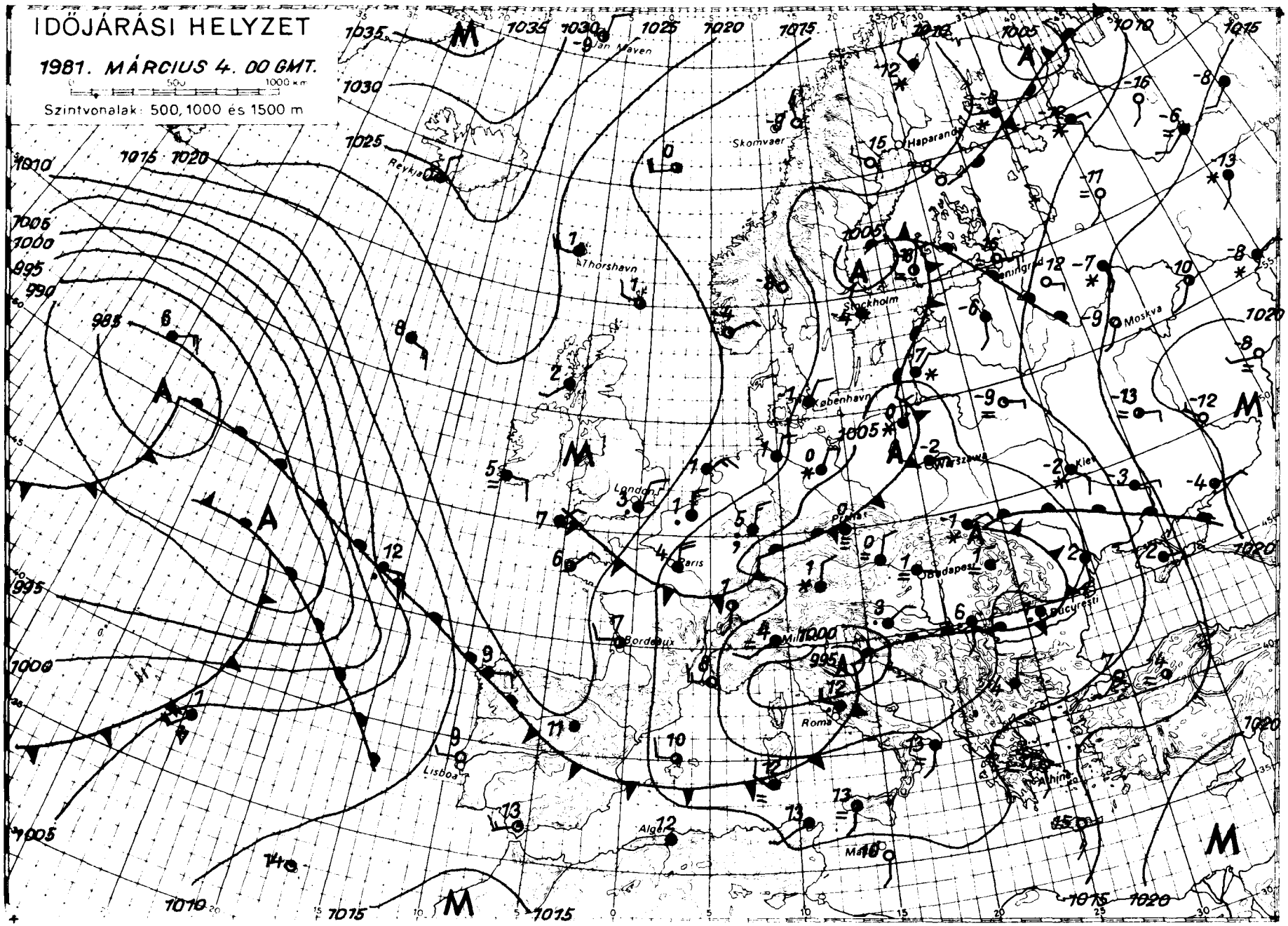

KIADJA: ORSZÁGOS METEOROLÓGIAI SZOLGÁLAT

Készíti: Központi Előrejelző Intézet Előrejelző Osztálya T.: 273-018 Megjelenik naponként

Évi előfizetési díja: 1 760,- Ft. – Megrendelhető: 1024 Budapest, II., Kitaibel Pál utca 1. Telefon: 353-500

Kiadásért felel: az OMSZ elnöke - Szerkesztésért felel: a KEI igazgatója

IDŐJÁRÁSI NAPIJELENTÉS

ЕЖЕДНЕВНЫЙ МЕТЕОРОЛОГИЧЕСКИЙ БЮЛЛЕТЕНЬ · DAILY WEATHER REPORT
BULLETIN QUOTIDIEN DE TEMPS · TÄGLICHER WETTERBERICHT

94. évfolyam 64. szám. + Budapest + 1981. március 5. csütörtök

Az időjárási helyzet és a várható időjárás:

A Szovjetunió európai területe, valamint a Balkán-félsziget nagy része fölött ciklonok örvénylenek. Hatásukra ezeken a területeken általában erősen felhős az ég, több helyen esik az eső, havas eső, hó. Nyugat- és Közép-Európa egy részén magas nyomású légköri képződmény alakult ki. Igy ott változóan felhős az idő, csak néhány helyen fordul elő kisebb havazás, hózápor. A legmagasabb nappali hőmérséklet szerdán szárazföldünk nagy részén 2, 6 fokkal elmaradt a legutóbbi 19 év átlagától.

Hazánkban szerdán az északkeleti országrészben, valamint a nyugati megyékben egy-két órára kisütött a nap. Az ország többi részén borult maradt az ég. A Dunántúlon, valamint a déli, délkeleti megyékben többfelé keletkezett eső, havas eső, havazás. A lehullott csapadék mennyisége csak helyenként érte el az 5, 8 mm-t, de Makón 14, Siklóson 15, Mezőhegyesen 16 mm-t mértek. A hőmérséklet napközben 1, 7 fokig emelkedett. Csütörtök hajnalra -4, +2 fokig hült le a levegő. Ma délelőtt a keleti, északkeleti megyékben erősen, máshol gyengén felhős idő volt. Néhány helyről kisebb havas esőt, havazást, hózáport jelentettek. Az északnyugati, északi szél több helyen erős volt, néhány helyen viharos széllökések is előfordultak. A hőmérséklet 11 órakor az ország területén 1, 5 fok között váltakozott.

Ma 12 órakor Budapesten a hőmérséklet 4 fok, a tengerszintre átszámitott légnyomás 1017 mbar, gyengén emelkedik.

Várható időjárás péntek estig:

Változóan felhős idő, néhány helyen hózáporral. A többfelé erős északnyugati, északi szél lassan mérséklődik. Hajnalban és reggel helyenként köd.
Várható legalacsonyabb éjszakai hőmérséklet: általában -2, -7 fok között a szélvédett, hóval boritott helyen -10 fok közelében,
legmagasabb nappali hőmérséklet pénteken: 3, 8 fok között.

Vadkerti Ferenc s.k.

TÁVOLABBI KILÁTÁSOK SZOMBATTÓL - KEDDIG:

Melegszik az idő. A felhőzet időnként erősen megnövekszik, és ilyenkor eső, záporeső várható.
Legalacsonyabb hajnali hőmérséklet eleinte -3, +2, később 0, +5 fok között.
Legmagasabb nappali hőmérséklet eleinte +5, 10, később 8, 13 fok között.
Jelentős mennyiségü /legalább 5 mm/ csapadék az ország területének 20 százalékán várható.

KÖZÉPTÁVÚ ELŐREJELZŐ OSZTÁLY

A hőmérséklet napi középértéke és eltérése a 100 évi átlagtól /Budapest belterületén/:

1981. március 4.	3,3°C	+0,3°C

1871 óta ezen a napon Budapesten előfordult

legmagasabb hőmérséklet:	18,9°C /1920/	
legalacsonyabb hőmérséklet:	-12,0°C /1890/	81.137.

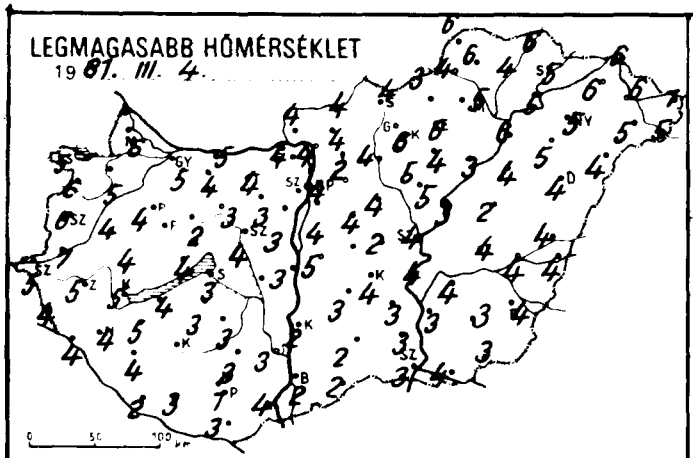
LEGMAGASABB HŐMÉRSÉKLET
1987. III. 4.

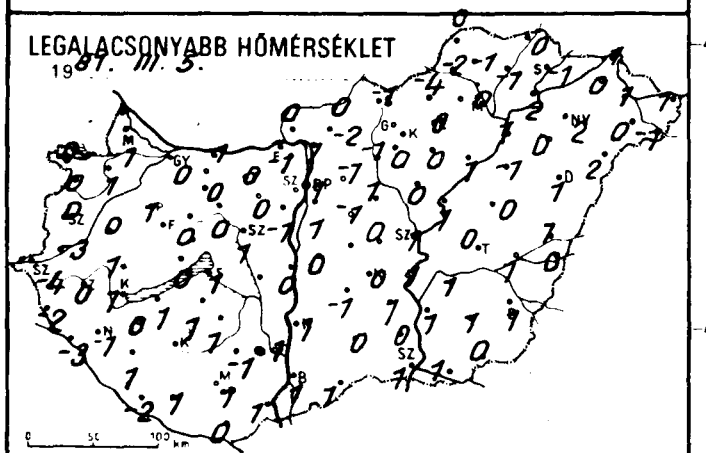
LEGALACSONYABB HŐMÉRSÉKLET
1987. III. 5.

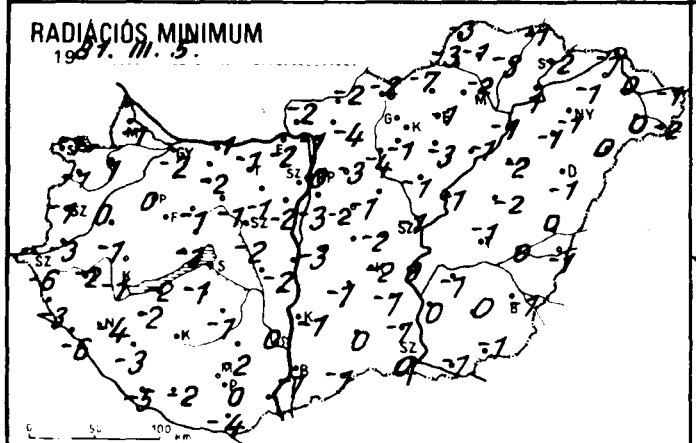
RADIÁCIÓS MINIMUM
1987. III. 5.

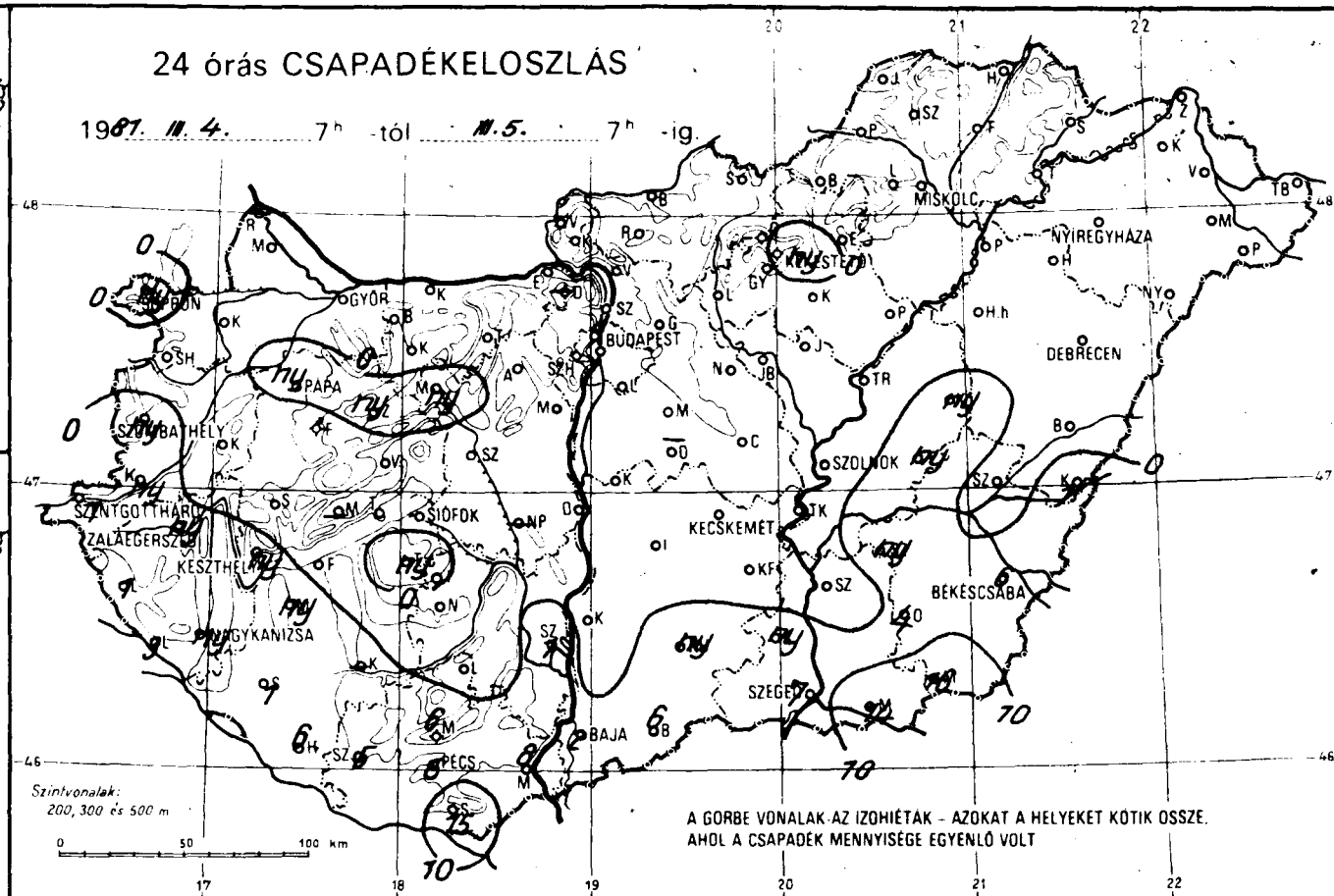
24 órás CSAPADÉKELOSZLÁS
1987. III. 4. 7h -tól III. 5. 7h -ig.
MISKOLC
NYÍREGYHÁZA
DEBRECEN
GYŐR
BUDAPEST
PAPA
SZOMBATHELY
SZOLNOK
SZÉKESFEHÉRVÁR
SIÓFOK
KECSKEMÉT
ZALAEGERSZEG
KESZTHELY
NAGYKANIZSA
BÉKÉSCSABA
SZEGED
BAJA
PÉCS
Szintvonalak:
200, 300 és 500 m
A GÖRBE VONALAK AZ IZOHIÉTÁK - AZOKAT A HELYEKET KÖTIK ÖSSZE,
AHOL A CSAPADÉK MENNYISÉGE EGYENLŐ VOLT

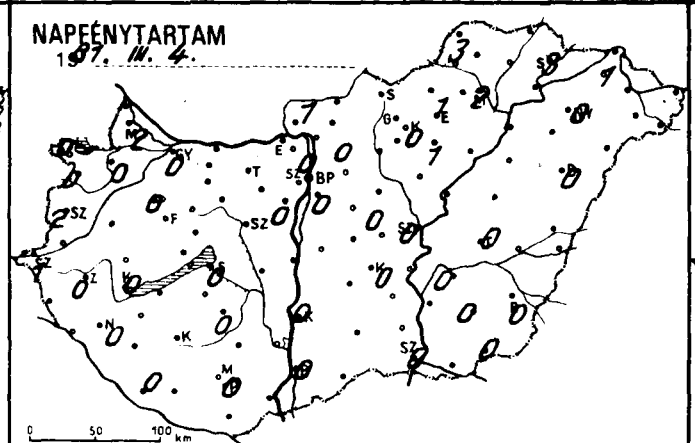
NAPFÉNYTARTAM
1987. III. 4.

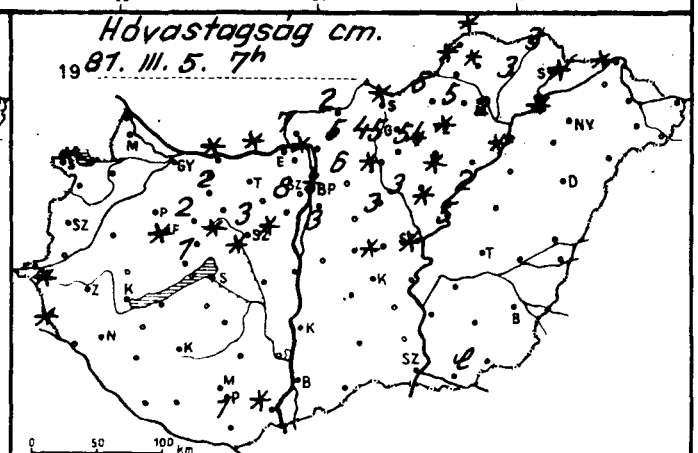
Hóvastagság cm.
1987. III. 5. 7h

	1981.III.5. 07 h -ig az utolsó 24 óra adatai					
	csapadék (mm)	hó cm	max. hőmérséklet	min. hőmérséklet	rad. min.	napos órák
Győr	.		5	0	-2	0
Kapuvár	.		5	1	1	0
Mosonmagyaróvár	.		6	1	-1	2
Rajka	–		–	–	–	
Sopron	ny ✱	folt	5	0	-1	0
Sopronhorpács	.		6	0	-1	0
Káld	.		4	0	0	
Körmend	ny ✱		7	-3	-3	
Szentgotthárd	1 ✱	folt	5	-4	-6	1
Szombathely	ny .		6	0	-1	2
Lenti	1 ✱	folt	4	-2	-3	
Letenye	3 ✱ ⌴		4	-3	-6	
Nagykanizsa	ny ✱ ⌴		4	-1	-4	0
Zalaegerszeg	ny ✱		5	0	-2	0
Farkasgyepű	.	folt	2	-1	-2	
Keszthely	ny ✱		5	1	-1	0
Mencshely	–		–	–	–	
Pápa	ny .		4	1	0	0
Sümeg	.		4	1	-1	
Tihany	.		4	0	-1	
Veszprém	.	1	2	0	-1	
Zirc	ny ✱	2	2	-1	-3	
Fonyód	.		4	1	-2	
Homokszt. györgy	6 ✱		2	-2	-5	0
Kaposvár	–		–	–	–	
Marcali	ny		5	0	-2	
Siófok	.		3	1	0	0
Somogyszob	1 ⁂ ⌴		4	1	-3	
Tab	ny		3	1	-1	
Babolna	–		–	–	–	
Esztergom	.	folt	4	-1	-2	
Kisber	. ≡	2	4	0	-2	
Komárom	. ⌴	folt	5	1	-1	
Tatabánya	. ⌴		4	0	-1	
Alcsútdoboz	.	3	3	0	-1	
Dunaújváros	.		3	0	-2	
Martonvásár	.	folt	3	-1	-2	0
Mór	ny ✱	folt	3	0	-1	
Nagyhörcsökp.	–		–	–	–	
Szabadbattyán	.	folt	4	1	-2	
Tegzemcse	. ⌴		3	1	-1	0
Lengyel	.		3	-1	-2	
Nagykónyi	.		3	2	-2	
Szekszárd	1 ✱		3	1	0	
Harkány	6 • ✱		0	-1	-3	
Mohács	8 ⁂	folt	4	1	0	
Pécs	6 ⁂ =	1	1	1	0	0
Siklós	15 • ⁂		3	0	-4	
Szigetvár	5 • ✱		3	1	-2	
Budapest, Lőrinc	. =	3	4	1	-3	0
Budapest, Met. Int.	.	folt	4	1	0	0
Budapest, Szab. hegy	.	8	1	-2	-3	
Budapest, [illegible]ed	.	folt	2	0	-2	0
Budapest, [illegible]gokő	–	–	–	–	–	
Budapest, [illegible]lő	.	6	2	-1	-3	0
Budapest, [illegible]ret	.	7	5	-2	-4	
Budapest, [illegible]r	.		4	-1	-2	
Budapest, [illegible]kata	.	3	4	1	-1	
Budapest, [illegible]ty	–	–	–	–	–	
Budapest, [illegible]endre	.		5	1	0	

	1981.III.5. 07 h -ig az utolsó 24 óra adatai					
	csapadék (mm)	hó cm	max. hőmérséklet	min. hőmérséklet	rad. min.	napos órák
Vác	.	folt	4	1	-1	
Vámosmikola	. ⌴		4	0	-2	1
Baja	2 ✱ =		2	1	-1	0
Bácsalmás	6 ✱		2	1	-1	
Izsák	.		3	-1	-1	
Kalocsa	. ⌴		2	1	-1	0
Kecskemét	. ⌴		4	0	-2	0
Kiskunf. háza	.		3	1	-1	
Kiskunhalas	ny .		2	0	0	
Kunszentmiklós	. ⌴		5	0	-3	
Tiszakécske	.		4	1	0	
Balassagyarmat	.	2	4	0	-2	
Romhany	.	5	4	-2	-4	
Salgótarján	.	folt	4	-1	-2	
Eger	.	folt	6	0	-1	1
Galyatető	.	45	1	-6	-7	
Gyöngyös	.		6	0	-1	
Kékestető	ny ✱ ∨	54	-2	-5	-7	0
Kompolt	.	folt	4	0	-3	1
Lőrinci	.	folt	4	-1	-4	
Poroszló	.	2	3	1	-1	
Jászapáti	.	folt	5	0	-1	
Jászberény	.	3	4	0	-2	
Karcag	ny ✱		2	0	-2	
Szolnok	. ⌴ =	folt	4	1	-1	0
Tiszaroff	.	5	3	1	-1	
Törkeve	ny ✱		4	0	-1	0
Kistelek	ny ⁂		3	0	-1	
Makó	14 . ⁂	lep.	4	1	-1	
Szeged	7 . ⁂ = ⌴		3	1	0	0
Szentes	.		3	1	0	
Borsodnádasd	.	5	3	-4	-7	
Fügöd	.	3	4	-1	-3	
Hidasnémeti	.	3	6	0	-1	
Jósvafő	.	folt	6	0	-3	3
Lillafüred	.	5	4	0	-1	
Miskolc	. =	2	5	0	-2	2
Putnok	.	folt	4	-2	-3	
Sárospatak	.	folt	5	-1	-2	3
Szendrőlád	.	folt	6	-1	-1	
Tokaj	.	folt	5	2	1	
Kisvárda	.		6	0	-1	1
Mátészalka	.		5	0	0	
Nyiregyháza	.		5	2	-1	0
Nyírlugos	.		4	2	0	
Pátyod	.		5	-1	-2	
Tiszabecs	.		1	1	-1	
Vásárosnamény	.		6	1	0	
Záhony	.	folt	6	1	-1	
Berettyóújfalu	.		4	1	0	
Debrecen	. ⌴ =		4	1	-1	0
Hajdúdorog	.		5	0	-1	
Hortobágy	.		4	-1	-2	
Korosszakal	1		4	0	-1	
Polgár	.	folt	6	1	-1	
Békéscsaba	6 ⌴ =		4	1	-1	0
Mezőhegyes	16 • ⁂		3	0	-1	0
Orosháza	4		3	1	0	0
Szarvas	ny ✱		4	1	-1	0
Szeghalom	.		4	1	0	

KIADJA: ORSZÁGOS METEOROLÓGIAI SZOLGÁLAT

Készíti: Központi **Előrejelző** Intézet Előrejelző Osztálya - T.: 273-018 - **Megjelenik** naponként

Évi előfizetési **díja:** 1 760,- Ft. – **Megrendelhető:** 1024 Budapest, II., Kitaibel Pál utca 1. Telefon: 353-500

Kiadásért felel: az OMSZ elnöke - Szerkesztéséért felel: a KEI igazgatója

IDŐJÁRÁSI NAPIJELENTÉS

ЕЖЕДНЕВНЫЙ МЕТЕОРОЛОГИЧЕСКИЙ БЮЛЛЕТЕНЬ · DAILY WEATHER REPORT
BULLETIN QUOTIDIEN DE TEMPS · TÄGLICHER WETTERBERICHT

94. évfolyam 65. szám. + Budapest + 1981. március 6. péntek

Az időjárási helyzet és a várható időjárás:

Kontinensünk nagy részén ciklonok teszik változékonnyá az időjárást. A nagyjából az 55-ik szélességi kör mentén húzódó ciklonöv déli peremén enyhe léghullámok haladnak kelet, északkelet felé. A ciklonöv északi oldalán hideg levegő áramlik dél, délkeleti irányba. A különböző hőmérsékletü léghullámok keveredése sokfelé okoz csapadékos időjárást. A Kelet-Európai-sikság nagy részén havazik, a Brit-szigetek és Nyugat-Európa térségében enyhére fordult az idő, nagy területeken esik az eső. Közép-Európában egyelőre a szárító hatású, gyenge leszálló légmozgások uralkodnak.

Hazánkban tegnap változóan felhős idő volt, az északi, északkeleti országrészben 1, 4, máshol általában 5-7 órán át sütött a nap. Kora délelőtt néhány helyen előfordult futó hózápor, kisebb havazás, a lehullott csapadék mennyisége nem volt számottevő. A hőmérséklet csúcsértéke csütörtökön 3 és 8 fok között alakult. Pénteken hajnalra -4, +1 fokig csökkent a hőmérséklet. Délelőtt folytatódott a változóan felhős idő, csapadékról nem érkezett jelentés. A hőmérséklet 11 órakor: 3 és 8 fok között volt.

Ma 12 órakor Budapesten a hőmérséklet 6 fok, a tengerszintre átszámitott légnyomás 1019 mbar, alig változik.

Várható időjárás szombat estig:

Változóan felhős idő, szombaton egy-két helyen esővel.
Megélénkülő délnyugati szél.
Várható legalacsonyabb éjszakai hőmérséklet: -1, +4 fok között,
legmagasabb nappali hőmérséklet szombaton: 9 és 14 fok között.

Török Dénes s.k.

A hőmérséklet napi középértéke és eltérése a 100 évi átlagtól /Budapest belterületén/:

1981. március 5.	2,9°C	-0,8°C

1871 óta ezen a napon Budapesten előfordult

legmagasabb hőmérséklet:	22,2°C /1920/
legalacsonyabb hőmérséklet:	-13,9°C /1890/

81.138.

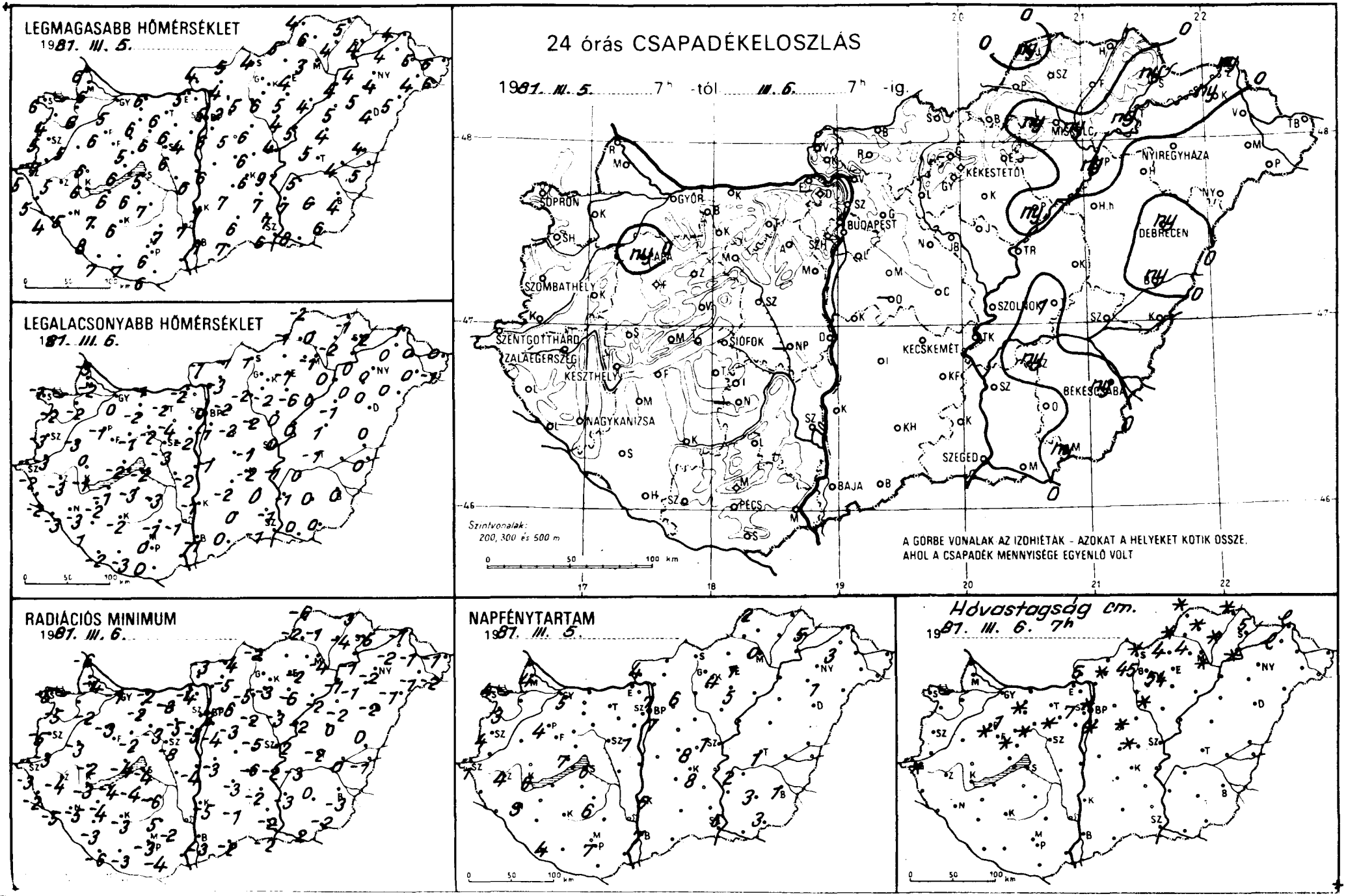
LEGMAGASABB HŐMÉRSÉKLET
1981. III. 5.
LEGALACSONYABB HŐMÉRSÉKLET
1981. III. 6.
RADIÁCIÓS MINIMUM
1981. III. 6.
24 órás CSAPADÉKELOSZLÁS
1981. III. 5. 7h -tól III. 6. 7h -ig.
SOPRON
GYŐR
BUDAPEST
NYÍREGYHÁZA
KÉKESTETŐ
DEBRECEN
SZOMBATHELY
SZOLNOK
SZENTGOTTHÁRD
ZALAEGERSZEG
KESZTHELY
SIÓFOK
KECSKEMÉT
BÉKÉSCSABA
NAGYKANIZSA
SZEGED
BAJA
PÉCS
Szintvonalak: 200, 300 és 500 m
A GÖRBE VONALAK AZ IZOHIÉTÁK - AZOKAT A HELYEKET KÖTIK ÖSSZE, AHOL A CSAPADÉK MENNYISÉGE EGYENLŐ VOLT
NAPFÉNYTARTAM
1981. III. 5.
Hóvastagság cm.
1981. III. 6. 7h

	1981.III.6. 07 h -ig az utolsó 24 óra adatai					
	csapadék (mm)	hó cm	max. hőmérséklet	min. hőmérséklet	rad. min.	napos órák
Győr	. ⊔ ≡		5	0	-1	5
Kapuvár	. ⊔		6	-2	-2	-
Mosonmagyaróvár	. ⊔		6	-2	-4	4
Rajka	. ⊔		6	-3	-6	
Sopron	. ⊔		6	-1	-5	4
Sopronhorpács	. ⊔		4	-2	-5	3
Káld	. ∨		5	-3	-3	
Körmend	.		7	-3	-3	
Szentgotthárd	. ⊔ ≡	folt	5	-2	-3	1
Szombathely	. ⊔ =		5	-3	-5	4
Lenti	. ≡		5	-2	-2	
Letenye	. ⊔		4	-3	-5	
Nagykanizsa	. ⊔ =		5	-3	-5	3
Zalaegerszeg	. ⊔ =		5	-3	-4	4
Farkasgyepü	.	folt	3	-2	-3	
Keszthely	. ⊔ =		6	-1	-3	6
Mencshely	. ⊔		5	-2	-4	7
Pápa	ny ⊔ =		6	-1	-3	4
Sümeg	. ⊔		6	0	-2	
Tihany	. ⊔		6	-2	-4	
Veszprém	. ⊔	folt	5	-1	-2	
Zirc	. ∨	1	3	-4	-7	
Fonyód	. ⊔		6	-1	-4	
Homokszt. györgy	. ⊔ ≡		7	-2	-6	4
Kaposvár	. ⊔ ≡		6	-2	-3	
Marcali	. ⊔		7	-2	-4	
Siófok	. ⊔ =		5	-2	-4	6
Somogyszob	. ⊔		8	1	-3	
Tab	.		6	-3	-4	
Bábolna	.		5	0	-5	
Esztergom	.		5	-2	-4	
Kisbér	. ⊔	folt	6	-2	-2	
Komárom	. ⊔		6	-1	-2	
Tatabánya	. ⊔		6	-2	-3	
Alcsútdoboz	. ⊔	folt	6	-4	-5	
Dunaújváros	.		6	-2	-4	
Martonvásár	. ⊔		4	-2	-5	1
Mór	. ⊔ ≡	folt	6	-2	-3	
Nagyhörcsökp.	-		-	-	-	
Szabadbattyán	.		6	-3	-8	
Tregszemcse	.		7	-3	-6	6
Lengyel	.		7	-1	-5	
Nagykónyi	-		-	-	-	
Szekszárd	.		7	-1	-2	
Misinatető	.		3	1	-3	
Mohács	-		-	-	-	
Pécs	. ⊔		6	0	-3	7
Siklós	.		6	0	-4	
Szigetvár	.		7	-3	-3	
Bp. Lőrinc	. ⊔	folt	6	-1	-4	7
Bp. Met. Int	. ⊔ =	folt	5	0	-3	7
Bp. Szab. hegy	.	7	1	-1	-5	
Cegléd	.	folt	6	-1	-5	8
Dobogókő	-		-	-	-	
Gödöllő	. ⊔	5	2	-2	-6	6
Királyrét	. ⊔	5	5	-5	-5	
Mónor	.		5	-2	-3	
Nagykáta	.	folt	6	-2	-2	
Örkény	-		-	-	-	
Szentendre	.		6	-2	-3	

	1981.III.7. 07 h -ig az utolsó 24 óra adatai					
	csapadék (mm)	hó cm	max. hőmérséklet	min. hőmérséklet	rad. min.	napos órák
Vác	-		-	-	-	
Vámosmikola	. ⊔		4	-1	-3	4
Baja	. ⊔ =		7	-1	-2	7
Bácsalmás	. ⊔		7	0	-2	
Izsák	.		7	-2	-3	
Kalocsa	. ⊔		7	-1	-5	6
Kecskemét	. ⊔		6	-2	-6	8
Kiskunf. háza	.		7	0	-2	
Kiskunhalas	.		6	0	-1	
Kunszentmiklós	. ⊔ ≡		6	-1	-3	
Tiszakécske	.		9	-1	-2	
Balassagyarmat	.	fol+	5	-1	-4	
Romhány	.	fol+	4	-3	-5	
Salgótarján	.	fol+	4	1	-2	
Eger	. ≡		4	-1	-2	1
Galyatető	. ∨	45	-3	-6	-8	
Gyöngyös	.		6	-2	-3	
Kékestető	. ∨ =	74	-2	-6	-7	4
Kompolt	. ⊔		5	-6	-6	5
Lőrinci	. ∨		5	-2	-5	
Poroszló	ny *		4	0	-2	
Jászapáti	.	fol+	4	0	-3	
Jászberény	. ⊔ ≡	fol+	5	-2	-4	
Karcag	.		4	1	0	
Szolnok	. =		4	0	-2	
Tiszaroff	.	fol+	5	0	-2	
Túrkeve	1 *		5	-1	-2	
Kistelek	.		7	-1	-2	
Makó	. ⊔		8	0	-2	
Szeged	. ⊔ =		6	-1	-2	6
Szentes	.		7	-1	-3	
Borsodnádasd	.	4	-	-	-6	
Füged	. ⊔	fol+	4	-2	-4	
Hidasnémeti	.	fol+	5	-1	-3	
Jósvafő	ny *	fol+	4	-2	-4	2
Lillafüred	ny ⊔	4	2	-2	-3	
Miskolc	ny * =	fol+	3	-1	-4	0
Putnok	.	fol+	5	-1	-2	
Sárospatak	ny *	5	4	-2	-4	5
Szendrőlád	. ⊔	fol+	6	0	-	
Tokaj	ny *	fol+	4	0	-	
Kisvárda	ny *	lep.	4	0	-2	2
Mátészalka	.		4	0	-	
Nyíregyháza	. =		4	0	-2	1
Nyírlugos	.		5	0	-2	
Pátyod	.		6	-1	-2	
Tiszabecs	.		6	0	-1	
Vásárosnamény	.		5	0	-2	
Záhony	ny *	lep.	4	-1	-1	
Berettyóújfalu	ny *		4	0	0	
Debrecen	ny *		4	0	-	
Hajdúdorog	.		5	0	-2	
Hortobágy	.		5	-1	-2	
Körösszakál	.		5	0	-2	
Polgár	ny *		4	0	-1	
Békéscsaba	ny * ⊔ =		4	0	-2	1
Mezőhegyes	ny * ⊔		6	0	-2	2
Orosháza	.		6	0	0	2
Szarvas	ny * ⊔		5	0	-3	
Szeghalom	.		4		0	

Árpádtető

KIADJA: ORSZÁGOS METEOROLÓGIAI SZOLGÁLAT

Készíti: Központi **Előrejelző** Intézet Előrejelző Osztálya – T.: 273-018 – **Megjelenik** naponként

Évi előfizetési **díja:** 1 760 Ft – Megrendelhető: 1024 Budapest, II., Kitaibel Pál utca 1. Telefon: 353-500

Kiadásért felel: az OMSZ elnöke – Szerkesztésért felel: a KEI igazgatója

IDŐJÁRÁSI NAPIJELENTÉS

ЕЖЕДНЕВНЫЙ МЕТЕОРОЛОГИЧЕСКИЙ БЮЛЛЕТЕНЬ · DAILY WEATHER REPORT
BULLETIN QUOTIDIEN DE TEMPS · TÄGLICHER WETTERBERICHT

94. évfolyam 66. szám. + Budapest + 1981. március 7. szombat

Az időjárási helyzet és a várható időjárás:

Középpontjával a Brit-szigetek térsége fölött nagy kiterjedésü mérsékelt égövi ciklon örvénylik. Ennek áramlási rendszerében nyugat- délnyugat felől több hullámban enyhe, váltakozó nevességtartalmú levegő érkezik az Alpok és Kárpátok, valamint a Kelet-Európai-sikság vidékére. Az óceáni léghullámok hatására igen változékony az idő. A borult, esős, valamint a kevésbé felhős, szárazabb időszakok gyorsan váltakoznak. Vasárnap estig a Kárpát-medence időjárásában nem lesz lényeges változás. Folytatódik az enyhe, tavaszi idő.

Hazánkban pénteken az ország legnagyobb részén 3, 8 órán át sütött a nap és csak északkeleten fordult elő egy-két helyen hószállingózás. A legmagasabb nappali hőmérséklet az északkeleti megyékben 4, 8, máshol 8, 13 fok között alakult. Szombat hajnalra szeszélyes területi eloszlásban -2, +5 fokig hült le a levegő. Délelőtt a Dunántúlon jobbára erősen, máshol változóan felhős volt az ég. Sopron térségében átmenetileg szemerkélt az eső. A hőmérséklet 11 órakor az erősen felhős helyeken 4, 6, máshol 7, 12 fok között váltakozott.

Ma 12 órakor Budapesten a hőmérséklet 10 fok, a tengerszintre átszámitott légnyomás 1024 mbar, alig változik.

Várható időjárás vasárnap estig:

Időnként megnövekvő felhőzet, de csak néhány helyen kisebb eső, zápor. Megélénkülő, a Dunántúlon helyenként megerősödő délnyugati, nyugati szél.
Enyhe idő.
Várható legalacsonyabb éjszakai hőmérséklet: 0, +5,
legmagasabb nappali hőmérséklet vasárnap: 10, 15 fok között.

Németh Lajos s.k.

A hőmérséklet napi középértéke és eltérése a 100 évi átlagtól /Budapest belterületén/:

1981. március 6.	6,0°C	+2,3°C

1871 óta ezen a napon Budapesten előfordult

legmagasabb hőmérséklet:	18,9°C /1920/
legalacsonyabb hőmérséklet:	-10,2°C /1888/

81.139.

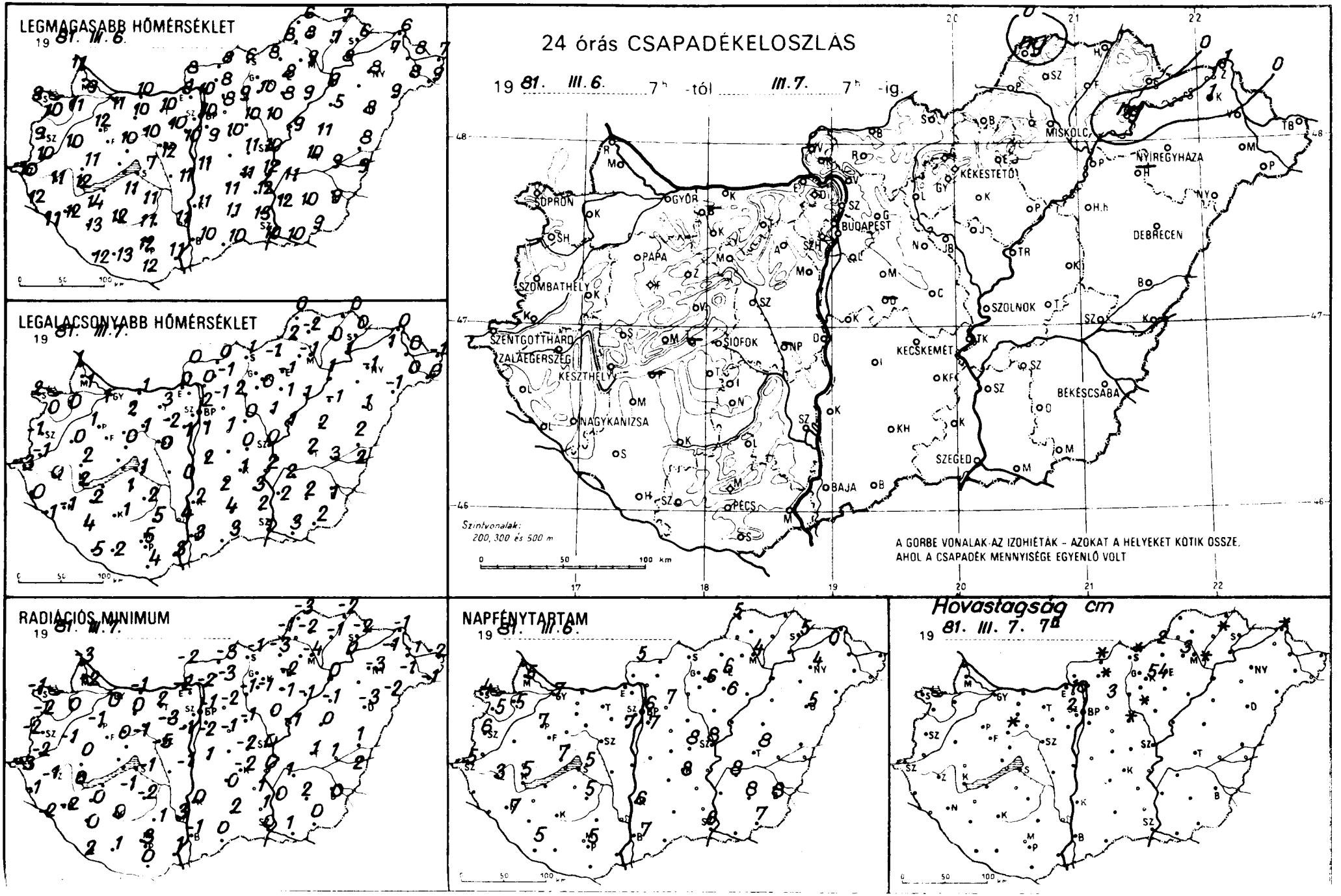
LEGMAGASABB HŐMÉRSÉKLET
19 81. III. 6.
LEGALACSONYABB HŐMÉRSÉKLET
19 81. III. 7.
24 órás CSAPADÉKELOSZLÁS
19 81. III. 6. 7h -tól III. 7. 7h -ig.
SOPRON
GYŐR
BUDAPEST
MISKOLC
NYÍREGYHÁZA
KÉKESTETŐ
DEBRECEN
PÁPA
SZOMBATHELY
SZOLNOK
SZENTGOTTHÁRD
ZALAEGERSZEG
KESZTHELY
SIÓFOK
KECSKEMÉT
BÉKÉSCSABA
NAGYKANIZSA
SZEGED
BAJA
PÉCS
Szintvonalak: 200, 300 és 500 m
A GÖRBE VONALAK AZ IZOHIÉTÁK – AZOKAT A HELYEKET KÖTIK ÖSSZE, AHOL A CSAPADÉK MENNYISÉGE EGYENLŐ VOLT
RADIÁCIÓS MINIMUM
19 81. III. 7.
NAPFÉNYTARTAM
19 81. III. 6.
Hóvastagság cm
19 81. III. 7. 7h

81.III.7. 19 ... 07 h -ig az utolsó 24 óra adatai

	csapadék (mm)	hó	max. hőmérséklet	min. hőmérséklet	rad. min.	napos órák
Győr	.⊔=		11	1	0	7
Kapuvár	.⊔		11	0	0	5
Mosonmagyaróvár	.		9	1	-2	5
Rajka	.		11	1	-3	
Sopron	.=		9	2	-1	4
Sopronhorpács	.⊔		10	0	-2	5
Káld	.		10	0	-1	
Körmend	.		10	-1	-2	
Szentgotthárd	.⊔=		10	-3	-3	5
Szombathely	.=		9	-1	-2	6
Lenti	.		12	0	-1	
Letenye	.⊔		11	-1	-2	
Nagykanizsa	.		12	1	-2	7
Zalaegerszeg	.⌓		11	0	-1	3
Farkasgyepű	.		10	2	-1	
Keszthely	.		12	2	0	5
Mencshely	.⊔		9	2	-2	7
Pápa	.⌓=		12	1	-1	7
Sümeg	.		11	2	0	
Tihany	-		-	-	-	
Veszprém	.		10	0	0	
Zirc	.	folt	9	-1	-3	
Fonyód	-		-	-	-	
Homokszt. györgy	.		12	5	2	5
Kaposvár	.		12	1	0	
Marcali	.		14	2	0	
Siófok	.⊔=		7	1	-1	5
Somogyszob	.		13	4	0	
Tab	.		11	1	-1	
Bábolna	-		-	-	-	
Esztergom	.		9	0	-2	
Kisbér	.≡		10	2	0	
Komárom	.		10	1	-1	
Tatabánya	.		10	3	2	
Alcsútdoboz	.⊔		10	-2	-3	
Dunaújváros	.		11	0	-1	
Martonvásár	.		10	1	-1	7
Mór	.≡		10	1	-1	
Nagyhörcsökp.	-		-	-	-	
Szabadbattyán	.≡		12	0	-5	
Iregszemcse	.		11	2	-2	5
Lengyel	.		11	5	1	
Nagykónyi	.		11	3	1	
Szekszárd	.		11	4	3	
Ámánd	.		9	6	4	
Mohács	.		11	3	1	
Pécs	.		12	5	3	5
Siklós	.		12	4	0	
Szigetvár	.		13	2	1	
Bp. Lőrinc	.⊔=		9	1	-2	7
Bp. Met. Int	.		10	2	-1	6
Bp. Szab. hegy	.	2	7	3	-1	
Cegléd	.⊔		11	0	-2	8
Dobogókő	.	10	5	1	-4	
Érdőlő	.⊔=	3	8	-1	-2	7
Királyrét	-		-	-	-	
Mónor	.		10	1	-1	
Nagykáta	.≡	folt	10	0	-1	
Örkény	-		-	-	-	
Szentendre	.		10	0	-1	

Árpádtető

81.III.7. 19 ... 07 h -ig az utolsó 24 óra adatai

	csapadék (mm)	hó cm	max. hőmérséklet	min. hőmérséklet	rad. min.	napos órák
Vác	.⊔≡		10	0	-2	
Vámosmikola	.		8	0	-2	5
Baja	.		10	3	-1	7
Bácsalmás	.		10	3	0	
Izsak	.		11	2	0	
Kalocsa	.=		11	2	0	6
Kecskemét	.⊔		11	1	-2	8
Kiskunf. háza	.		12	3	1	
Kiskunhalas	.		11	4	2	
Kunszentmiklós	.		11	2	1	
Tiszakécske	.		12	2	0	
Balassagyarmat	.⊔	folt	8	0	-3	
Romhany	.≡	folt	8	-1	-3	
Salgótarján	.	folt	6	1	-1	
Eger	.≡		8	-1	-2	6
Galyatető	-	-	-	-	-	
Gyöngyös	.		10	0	-1	
Kékestető	.	54	2	-2	-2	6
Kompolt	.		8	1	-1	6
Lőrinci	.		9	2	-1	
Poroszló	.		9	1	-1	
Jászapáti	.⌓=		10	1	0	
Jászbereny	.⊔≡	folt	10	1	-2	
Karcag	.		11	2	0	
Szolnok	.=		10	0	0	8
Tiszaroff	.		9	1	-1	
Túrkeve	.		10	2	1	8
Kistelek	.		13	2	1	
Makó	.		10	3	1	
Szeged	.⌓		10	1	0	6
Szentes	.		12	2	0	
Borsodnádasd	.	2	8	-1	-3	
Fügöd	.⊔	folt	7	0	-1	
Hidasnémeti	.		7	0	-2	
Josvafő	ny *		6	0	-3	
Lillafüred	.	3	5	-1	-2	
Miskolc	.=	folt	9	-1	-4	4
Putnok	.		8	2	1	
Sárospatak	.		6	0	-2	5
Szendrőlád	.⊔		8	-2	-2	
Tokaj	ny *		8	1	0	
Kisvárda	1		7	1	-1	0
Mátészalka	.		8	0	-1	
Nyiregyháza	.=		8	-1	-3	4
Nyírlugos	.⊔		9	-1	-2	
Pátyod	.		9	0	-1	
Tiszabecs	.		7	-1	-2	
Vásárosnamény	.		8	0	-1	
Záhony	1 *	folt	6	0	-1	
Berettyóújfalu	.		8	2	1	
Debrecen	.=		8	1	-3	5
Hajdúdorog	-		-	-	-	
Hortobágy	.		5	-1	-1	
Kótosszakál	.		9	2	2	
Polgar	.⊔		9		0	
Békéscsaba	.⌓		9	1	0	8
Mezohegyes	.		9	2	0	7
Orosháza	.		10	2	2	8
Szarvas	.		11	2	1	8
Szeghalom	.		9	3	1	

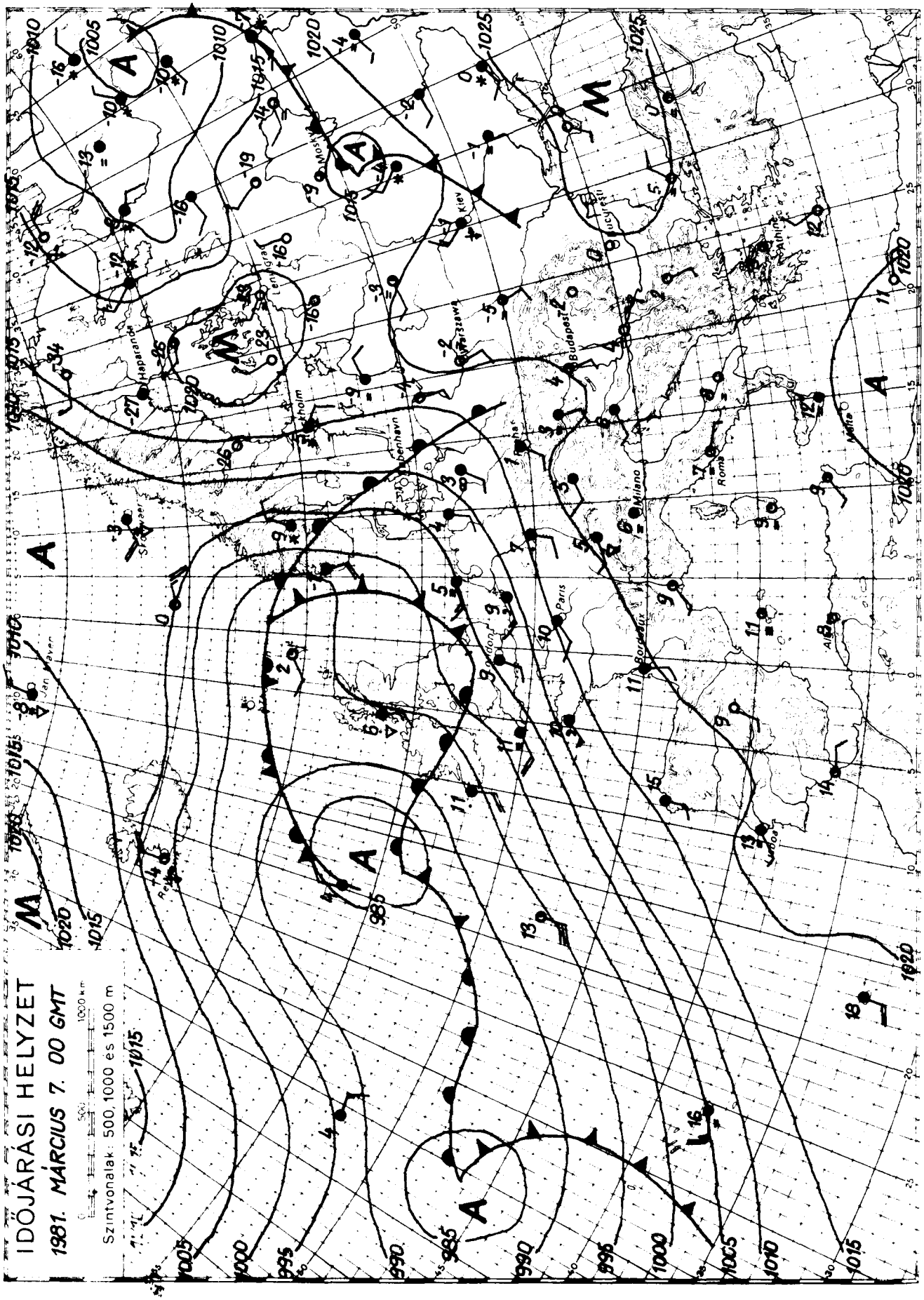

KIADJA: ORSZÁGOS METEOROLÓGIAI SZOLGÁLAT
Készíti: Központi **Előrejelző** Intézet Előrejelző Osztálya – T.: 273-018 – Megjelenik naponként
Évi előfizetési **díja**: 1 760,- Ft – **Megrendelhető**: 1024 Budapest, II., Kitaibel Pál utca 1. Telefon: 353-500
Kiadásért felel: az OMSZ elnöke – Szerkesztésért felel: a KEI igazgatója

IDŐJÁRÁSI NAPIJELENTÉS

ЕЖЕДНЕВНЫЙ МЕТЕОРОЛОГИЧЕСКИЙ БЮЛЛЕТЕНЬ · DAILY WEATHER REPORT
BULLETIN QUOTIDIEN DE TEMPS · TÄGLICHER WETTERBERICHT

94. évfolyam 67. szám. + Budapest + 1981. március 8. vasárnap

Az időjárási helyzet és a várható időjárás:

Nagy időjáráskülönbség figyelhető meg szárazföldünk egyes részei között. Ugyanis a Skandináv-félszigeten és a Szovjetunió európai területén továbbra is igen hideg, téli az idő. Éjszaka általában -20 fok alá csökken a hőmérséklet, és napközben sem melegszik föl a levegő -10 foknál jobban. Szórványosan havazás is előfordul. Európa többi részén igazi tavaszi időjárás uralkodik. Ezt az Atlanti-óceán felől áramló enyhe levegő okozza. A Brit-szigeteken, Franciaország területén, valamint a Német-Lengyel-síkságon sokfelé esik az eső. Ettől délebbre viszont még sok a napsütés, csapadék nem hullik.

Hazánkban szombaton a reggeli órákban még többfelé erősen felhős volt az ég, és a nyugati határvidéken 1-2 helyen kisebb eső is előfordult. Később csökkent a felhőzet. Általában 5-9 órán át sütött a nap. Helyenként megélénkült a délnyugati szél. A hőmérséklet csúcsértéke 10, 17 fok között alakult. Ma hajnalra -2, +7 fokig hűlt le a levegő, és néhány helyen köd képződött. Délelőtt erősen megnövekedett a fátyolfelhőzet. Megélénkült, helyenként megerősödött a délnyugati szél. A hőmérséklet 11 órakor általában 7, 14 fok között volt, de a néhány ködös helyen kevéssel 5 fok alatt maradt.

Ma 12 órakor Budapesten a hőmérséklet 12 fok, a tengerszintre átszámított légnyomás 1022 mbar, mérsékelten süllyed.

Várható időjárás hétfő estig:

Időnként erősen megnövekvő felhőzet, szórványosan eső, zápores, egyké helyen esetleg zivatar.
Megélénkülő, többfelé megerősödő délnyugati, nyugati szél.
Várható legalacsonyabb éjszakai hőmérséklet: 3, 8,
legmagasabb nappali hőmérséklet hétfőn: 11, 16 fok között.

Pálmási Judit s.k.

A hőmérséklet napi középértéke és eltérése a 100 évi átlagtól /Budapest belterületén/:

1981. március 7.	7,9°C	+3,8°C

1871 óta ezen a napon Budapesten előfordult:

legmagasabb hőmérséklet:	22,9°C /1920/
legalacsonyabb hőmérséklet:	-12,0°C /1892/

81.140.

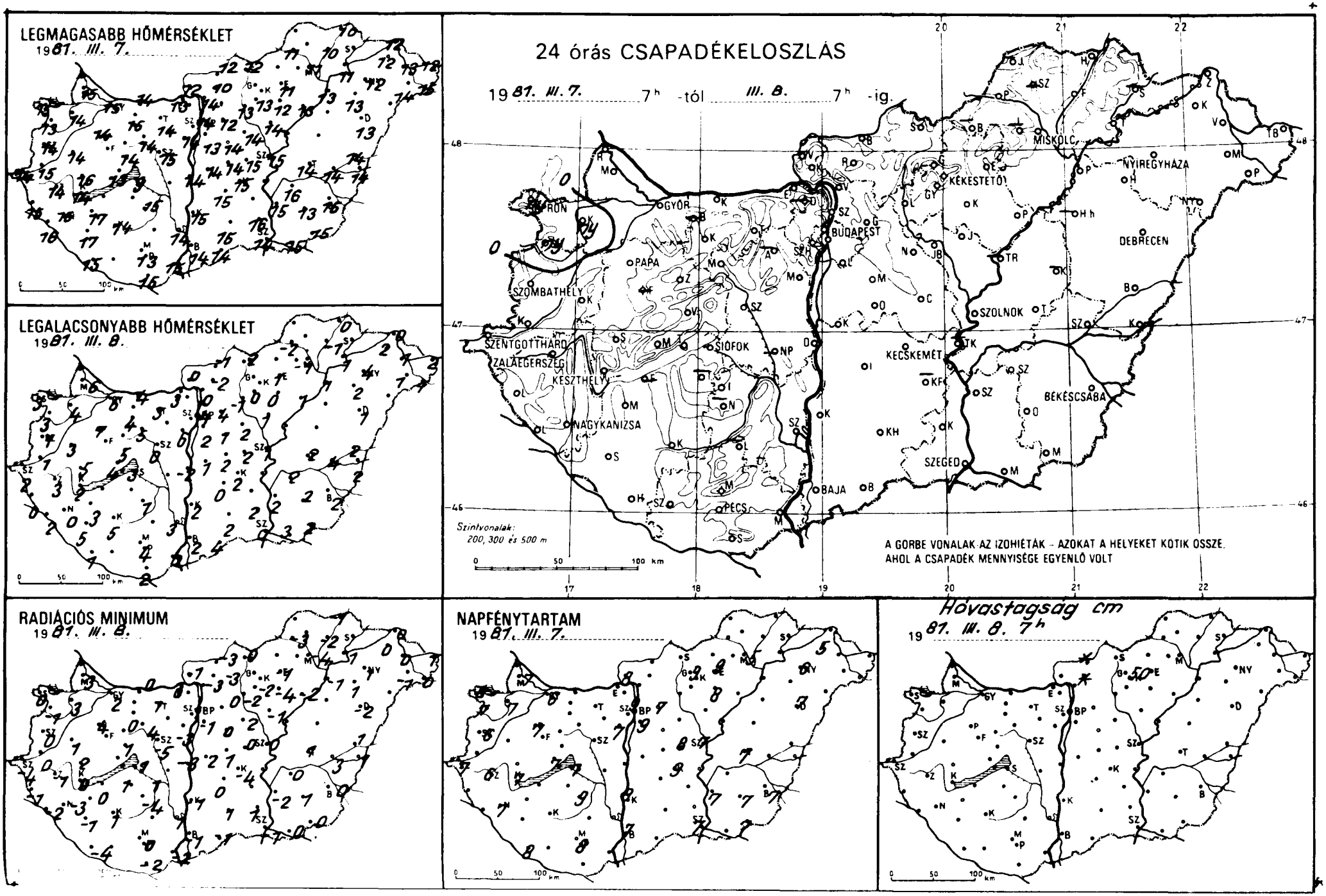
LEGMAGASABB HŐMÉRSÉKLET
1981. III. 7.
LEGALACSONYABB HŐMÉRSÉKLET
1981. III. 8.
24 órás CSAPADÉKELOSZLÁS
1981. III. 7. 7h -tól III. 8. 7h -ig.
Szintvonalak:
200, 300 és 500 m
A GÖRBE VONALAK AZ IZOHIÉTÁK – AZOKAT A HELYEKET KÖTIK ÖSSZE,
AHOL A CSAPADÉK MENNYISÉGE EGYENLŐ VOLT
RADIÁCIÓS MINIMUM
1981. III. 8.
NAPFÉNYTARTAM
1981. III. 7.
Hóvastagság cm
1981. III. 8. 7h
MISKOLC
NYIREGYHÁZA
KÉKESTETŐ
DEBRECEN
GYŐR
BUDAPEST
PÁPA
SZOMBATHELY
SZOLNOK
SZENTGOTTHÁRD
ZALAEGERSZEG
KESZTHELY
SIÓFOK
KECSKEMÉT
BÉKÉSCSABA
NAGYKANIZSA
SZEGED
BAJA
PÉCS

	1981.III.8. 07 h -ig az utolsó 24 óra adatai					
	csapadék (mm)	hó cm	max. hőmérséklet	min. hőmérséklet	rad. min.	napos órák
Győr	.		15	6	2	6
Kapuvár	ny		14	4	3	7
Mosonmagyaróvár	.		15	6	3	7
Rajka	–		–	–	–	
Sopron	ny		15	3	0	8
Sopronhorpács	ny		13	3	-1	7
Káld	.		14	3	1	
Körmend	.		15	0	-1	
Szentgotthárd	. ⌴		14	-2	-4	7
Szombathely	. ⌴		14	1	0	6
Lenti	.		15	0	-1	
Letenye	. ⌴		16	2	-2	
Nagykanizsa	. ⌴		15	0	-3	7
Zalaegerszeg	. ⌴		14	3	-1	6
Farkasgyepű	–		–	–	–	
Keszthely	. ⌴		14	2	0	7
Mencshely	. ⌴		13	4	1	7
Pápa	.		14	7	4	7
Sümeg	.		16	5	2	
Tihany	–		–	–	–	
Veszprém	. ⌴		14	5	1	
Zirc	.		12	3	-1	
Fonyód	–		–	–	–	
Homokszt. györgy	.		15	1	-4	8
Kaposvár	. ⌴		14	5	1	
Marcali	.		17	3	0	
Siófok	. ⌴		9	3	1	7
Somogyszob	. ∀		17	5	-1	
Tab	–		–	–	–	
Bábolna	–		–	–	–	
Esztergom	.		13	3	0	
Kisbér	.		15	4	0	
Komárom	.		14	4	0	
Tatabánya	.		14	3	1	
Alcsútdoboz	–		–	–	–	
Dunaújváros	.		14	-2	-3	
Martonvásár	.		14	6	-3	7
Mór	.		14	5	4	
Nagyhörcsökp.	–		–	–	–	
Szabadbattyán	. ⌴		15	0	-5	
Tregszemcse	. .		15	1	-4	9
Lengyel	–		–	–	–	
Nagykónyi	–		–	–	–	
Szekszárd	.		14	3	1	
Ásványráró	.		13	5	1	
Mohács	. ⌴		15	0	-2	
Pécs	. ⌴		13	4	0	8
Siklós	.		15	2	-2	
Szigetvár	.		15	-1	-2	
Bp. Lőrinc	. ⌴		13	2	-1	9
Bp. Met. Int.	.		14	4	1	9
Bp. Szab. hegy	.		9	5	3	
Cegléd	.		15	2	0	8
Dobogókő	–		–	–	–	
Gödöllő	.		12	4	0	7
Királyrét	–		–	–	–	
Mónor	.		14	1	0	
Nagykáta	.		14	2	2	
Örkény	.		14	2	1	
Szentendre	.		15	6	0	

	1981.III.8. 07 h -ig az utolsó 24 óra adatai					
	csapadék (mm)	hó cm	max. hőmérséklet	min. hőmérséklet	rad. min.	napos órák
Vác	. ⌴		14	0	-3	
Vámosmikola	. ⌴		12	0	-1	8
Baja	. ⌴		14	2	-1	7
Bácsalmás	.		14	4	-1	
Izsák	.		15	0	0	
Kalocsa	. ⌴		15	2	-1	8
Kecskemét	. ⌴		15	2	-4	9
Kiskunf. háza	–		–	–	–	
Kiskunhalas	.		15	2	1	
Kunszentmiklós	.		14	?	1	
Tiszakécske	–		–	–	–	
Balassagyarmat	. ⌴	folt	12	-1	-3	
Romhány	. ⌴	folt	10	-2	-3	
Salgótarján	.		12	2	0	
Eger	.		11	1	-1	9
Galyatető	–		–	–	–	
Gyöngyös	.		13	0	-2	
Kékestető	.	50	6	2	1	9
Kompolt	.		12	0	-4	8
Lőrinci	. ⌴		13	-1	-2	
Poroszló	. ≡⌴		13	1	-2	
Jászapáti	. ⌴		14	1	-1	
Jászberény	.		14	-1	-3	
Karcag	–		–	–	–	
Szolnok	. ⌴		15	1	0	7
Tiszaroff	–		–	–	–	
Túrkeve	.		14	2	1	7
Kistelek	.		16	2	1	
Makó	. ⌴		15	3	0	
Szeged	. ⌴		14	0	-1	7
Szentes	.		16	2	0	
Borsodnádasd	–		–	–	–	
Fügöd	.		10	-1	-2	
Hidasnémeti	.		10	0	-1	
Jósvafő	–		–	–	–	–
Lillafüred	–		–	–	–	
Miskolc	. ⌴		11	-1	-4	5
Putnok	. ⌴		11	-2	-3	
Sárospatak	–		–	–	–	
Szendrőlád	–		–	–	–	
Tokaj	.		11	1	1	
Kisvárda	.		12	2	0	5
Mátészalka	.		14	1	-1	
Nyiregyháza	.		12	4	1	6
Nyírlugos	–		–	–	–	
Pátyod	.		15	1	0	
Tiszabecs	.		12	2	1	
Vásárosnamény	. ⌴		13	1	0	
Záhony	. ⌴		12	0	0	
Berettyóújfalu	.		14	2	1	
Debrecen	. ⌴		13	1	-2	7
Hajdúdorog	.		13	2	1	
Hortobágy	–		–	–	–	
Körösszakál	.		14	2	1	
Polgar	. ⌴		13	1	-1	
Békéscsaba	.		14	2	0	7
Mezőhegyes	. ⌴		15	2	0	7
Orosháza	.		13	2	1	7
Szarvas	. ⌴		15	2	-1	7
Szeghalom	.		14	4	3	

Árpádtető

KIADJA: ORSZÁGOS METEOROLÓGIAI SZOLGÁLAT

Készíti: Központi **Előrejelző** Intézet Előrejelző Osztálya T: 273-018 – **Megjelenik** naponként

Évi előfizetési **díja**: 1 760.-Ft – **Megrendelhető**: 1024 Budapest, II. Kitaibel Pál utca 1. Telefon: 353-500

Kiadásért felel: az OMSZ elnöke Szerkesztésért felel: a KEI igazgatója

IDŐJÁRÁSI NAPIJELENTÉS

ЕЖЕДНЕВНЫЙ МЕТЕОРОЛОГИЧЕСКИЙ БЮЛЛЕТЕНЬ · DAILY WEATHER REPORT
BULLETIN QUOTIDIEN DE TEMPS · TÄGLICHER WETTERBERICHT

94. évfolyam 68. szám. + Budapest + 1981. március 9. hétfő

Az időjárási helyzet és a várható időjárás:

A Szovjetunió európai területének északi részén hideg, téli az időjárás, ott elszórtan havazik. A Skandináv-félsziget feletti középponttal hatalmas kiterjedésü ciklon örvénylik. Áramlási rendszerében változó nedvességtartalmú és általában enyhe léghullámok haladnak nyugatról kelet felé. Vonulásukat a Brit-szigeteken, valamint Közép-Európa nagy részén felhőzetnövekedés, gyakori eső, zápor jelzi. A kontinens középső és nyugati vidékein meglehetősen enyhe az idő, a hőmérséklet csúcsértéke általában 4-9 fokkal magasabb mint a sokéves átlag.

Hazánkban vasárnap változóan felhős idő volt. A hőmérséklet a kora délutáni órákban 13, 18 fok között alakult. Az éjszaka folyamán felhő- és csapadékzóna érte el az országot. Hatására többfelé eleredt az eső. Hétfő hajnalra általában 2, 7 fokig hült le a levegő. Ma a délelőtt folyamán felszakadozott a felhőzet, és már csak szórványosan fordult elő kisebb eső. A hőmérséklet 11 órakor az ország nagy részén 11, 16 fok között alakult.

Ma 12 órakor Budapesten a hőmérséklet 15 fok, a tengerszintre átszámitott légnyomás 1020 mbar, alig változik.

Várható időjárás kedd estig:

Időnként megnövekvő felhőzet, szórványos kisebb eső, zápor.
Megélénkülő nyugati szél.
Várható legalacsonyabb éjszakai hőmérséklet: 3, 8,
legmagasabb nappali hőmérséklet kedden: 15, 20 fok között.

Bozóki István s.k.

TÁVOLABBI KILÁTÁSOK SZERDÁTÓL - SZOMBATIG:

Időnként megnövekvő felhőzetből kisebb eső, futó zápor kialakulhat.
Meleg marad az idő.
Legalacsonyabb hajnali hőmérséklet +2, +7 fok között.
Legmagasabb nappali hőmérséklet 14-19 fok között.
Jelentős mennyiségü /legalább 5 mm/ csapadék az ország területének 30 százalékán várható.

KÖZÉPTÁVÚ ELŐREJELZŐ OSZTÁLY

A hőmérséklet napi középértéke és eltérése a 100 évi átlagtól /Budapest belterületén/:

1981. március 8.	10,1°C	+6,1°C

1871 óta ezen a napon Budapesten előfordult

legmagasabb hőmérséklet:	23,0°C /1920/
legalacsonyabb hőmérséklet:	-12,4°C /1892/

81.141.

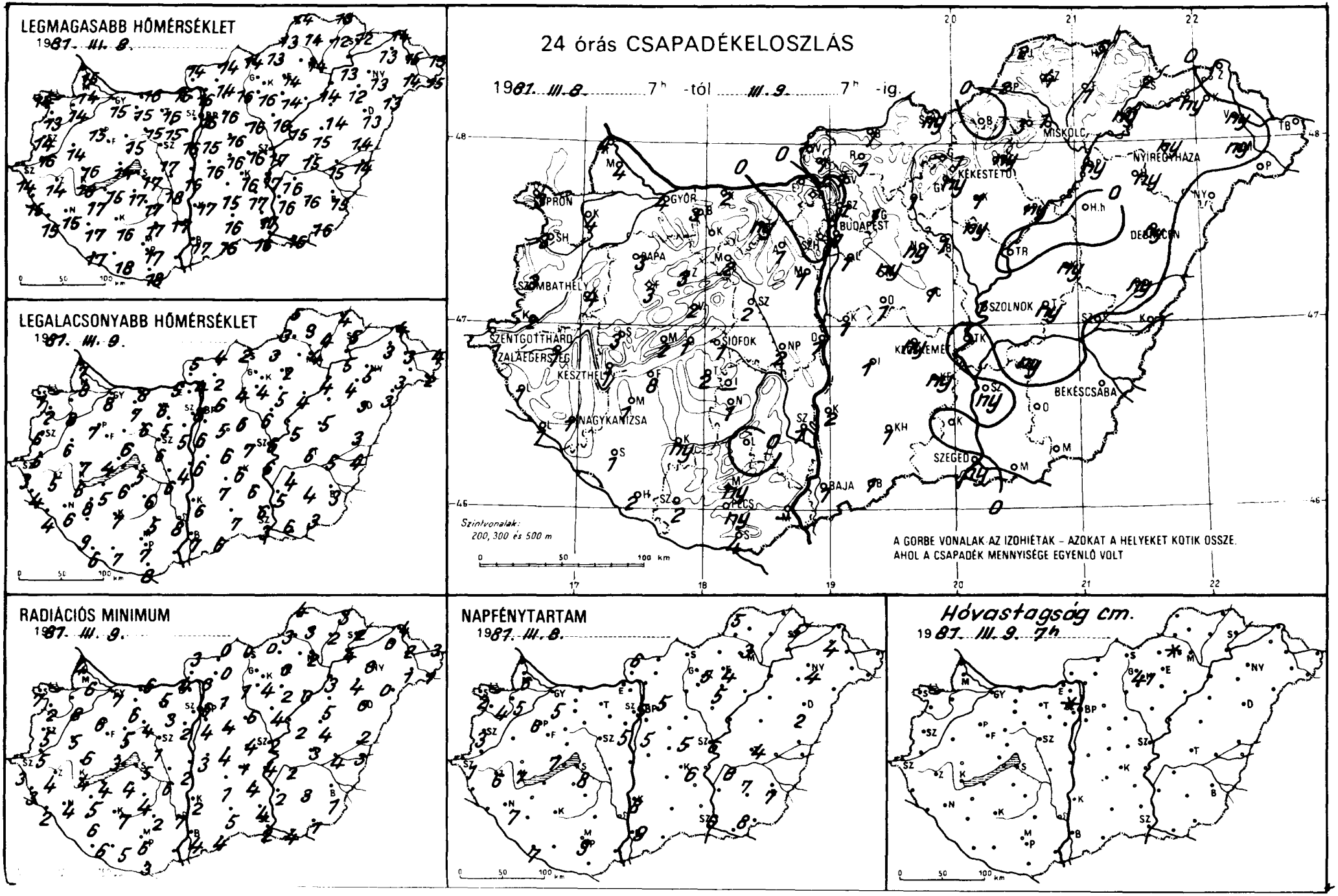
LEGMAGASABB HŐMÉRSÉKLET
1987. III. 8.
LEGALACSONYABB HŐMÉRSÉKLET
1987. III. 9.
24 órás CSAPADÉKELOSZLÁS
1987. III. 8. 7h -tól III. 9. 7h -ig.
Szintvonalak:
200, 300 és 500 m
A GÖRBE VONALAK AZ IZOHIÉTÁK – AZOKAT A HELYEKET KÖTIK ÖSSZE,
AHOL A CSAPADÉK MENNYISÉGE EGYENLŐ VOLT
RADIÁCIÓS MINIMUM
1987. III. 9.
NAPFÉNYTARTAM
1987. III. 8.
Hóvastagság cm.
1987. III. 9. 7h

	1981.III.9.07 h -ig az utolsó 24 óra adatai					
	csapadék (mm)	hó cm	max. hőmérséklet	min. hőmérséklet	rad. min.	napos órák
Győr	4 ≡		15	8	7	5
Kapuvár	4		14	8	8	5
Mosonmagyaróvár	4		14	8	6	6
Rajka	4		15	7	4	
Sopron	3		14	7	7	2
Sopronhorpács	3		13	2	2	4
Káld	4		14	6	5	
Körmend	2		16	6	5	
Szentgotthárd	1 =		14	3	3	1
Szombathely	3		14	6	5	3
Lenti	1		15	4	3	
Letenye	1 ≡		15	4	2	
Nagykanizsa	1		15	6	4	7
Zalaegerszeg	1		14	5	4	6
Farkasgyepű	3		14	5	3	
Keszthely	1 =		16	6	4	7
Mencshely	2		13	6	5	7
Pápa	3 =		15	7	6	6
Sümeg	3		16	7	6	
Tihany	1		14	4	3	
Veszprém	2		15	6	5	
Zirc	3		12	6	2	
Fonyód	8		15	5	4	
Homokszt. györgy	2		17	6	6	7
Kaposvár	ny		16	7	7	
Marcali	1		17	8	5	
Siófok	1 =		17	5	5	8
Somogyszob	1		17	9	6	
Tab	2		17	6	4	
Bábolna	3		16	6	4	
Esztergom	°		16	5	4	
Kisbér	4 ≡		15	7	6	
Komárom	2		16	8	6	
Tatabánya	ny		16	6	5	
Alcsútdoboz	1 ≡		15	5	3	
Dunaújváros	1		16	4	2	
Martonvásár	1		16	5	2	5
Mór	2		15	6	4	
Nagyhörcsökp.	2		18	6	6	
Szabadbattyán	2		17	6	1	
Iregszemcse	–		–	–	–	–
Lengyel	.		17	5	2	
Nagykónyi	1		17	6	4	
Szekszárd	1		17	8	7	
Kárpátetető	ny		13	6	5	
Mohács	–		–	–	–	
Pecs	ny		17	7	6	9
Siklós	4		18	8	3	
Szigetvár	2		18	7	5	
Bp. Lőrinc	1 =		15	6	4	5
Bp. Met. Int.	1 ≡		16	8	6	5
Bp. Szab hegy	. ≡		13	6	6	
Cegléd	1		16	7	4	5
Dobogókő	.	folt	11	6	2	
Godollő	1		14	6	1	5
Királyrét	1		12	3	2	
Mánor	ny		16	5	4	
Nagykáta	ny		16	6	6	
Orkeny	1		16	6	4	
Szentendre	1		16	6	4	

	1981.III.9.07 h -ig az utolsó 24 óra adatai					
	csapadék (mm)	hó cm	max. hőmérséklet	min. hőmérséklet	rad. min.	napos órák
Vác	1 ≡		16	4	3	
Vámosmikola	1 ≡		14	5	3	6
Baja	1 ∇		17	7	4	9
Bácsalmás	1		16	6	4	
Izsák	1		15	7	1	
Kalocsa	2		17	6	2	8
Kecskemét	ny		16	6	1	6
Kiskunf. háza	ny ,		17	6	4	
Kiskunhalas	1		16	7	5	
Kunszentmiklós	1		16	6	3	
Tiszakécske	.		17	6	4	
Balassagyarmat	1		14	4	0	
Romhány	1 ≡		14	2	0	
Salgótarján	ny ≡		14	2	0	
Eger	ny		14	2	0	4
Galyatető	–	–	–	–	–	
Gyöngyös	ny		16	4	4	
Kékestető	1	41	6	4	3	5
Kompolt	1 ,		14	5	2	5
Lőrinci	1 ≡		16	4	1	
Poroszló	ny ,		15	4	0	
Jászapáti	ny =		16	6	4	
Jászberény	1		16	5	1	
Karcag	ny		15	5	4	
Szolnok	1		17	6	2	6
Tiszaroff	.		15	5	2	
Túrkeve	ny		15	5	3	4
Kistelek	°		17	6	4	
Makó	°		16	6	4	
Szeged	ny		16	3	2	6
Szentes	ny		16	5	2	
Borsodnádasd	.		13	3	0	
Fügöd	1 ≡		12	4	2	
Hidasnémeti	5		13	4	3	
Jósvafő	2 ⌓		14	5	4	5
Lillafüred	3	folt	13	3	1	
Miskolc	1 ≡		14	4	2	3
Putnok	2 ≡		13	3	3	
Sárospatak	2		12	5	2	5
Szendrőlád	4 ≡		14	3	3	
Tokaj	ny		13	5	4	
Kisvárda	ny		13	3	0	4
Mátészalka	ny ,		14	3	1	
Nyiregyháza	ny		13	5	3	4
Nyirlugos	. ⌓		13	3	0	
Pátyod	.		15	2	1	
Tiszabecs	.		13	4	3	
Vásárosnameny	ny ,		15	3	2	
Záhony	.		14	4	4	
Berettyóújfalu	ny		14	3	2	
Debrecen	ny		13	3	0	2
Hajdúdorog	ny ,		12	4	4	
Hortobagy	.		14	6	5	
Körösszakál	.		14	4	3	
Polgar	ny		14	4	3	
Békéscsaba	. ⌓		15	3	1	7
Mezöhegyes	.		16	3	1	8
Orosháza	.		16	4	3	7
Szarvas	ny		16	4	2	6
Szeghalom	.		15	5	4	

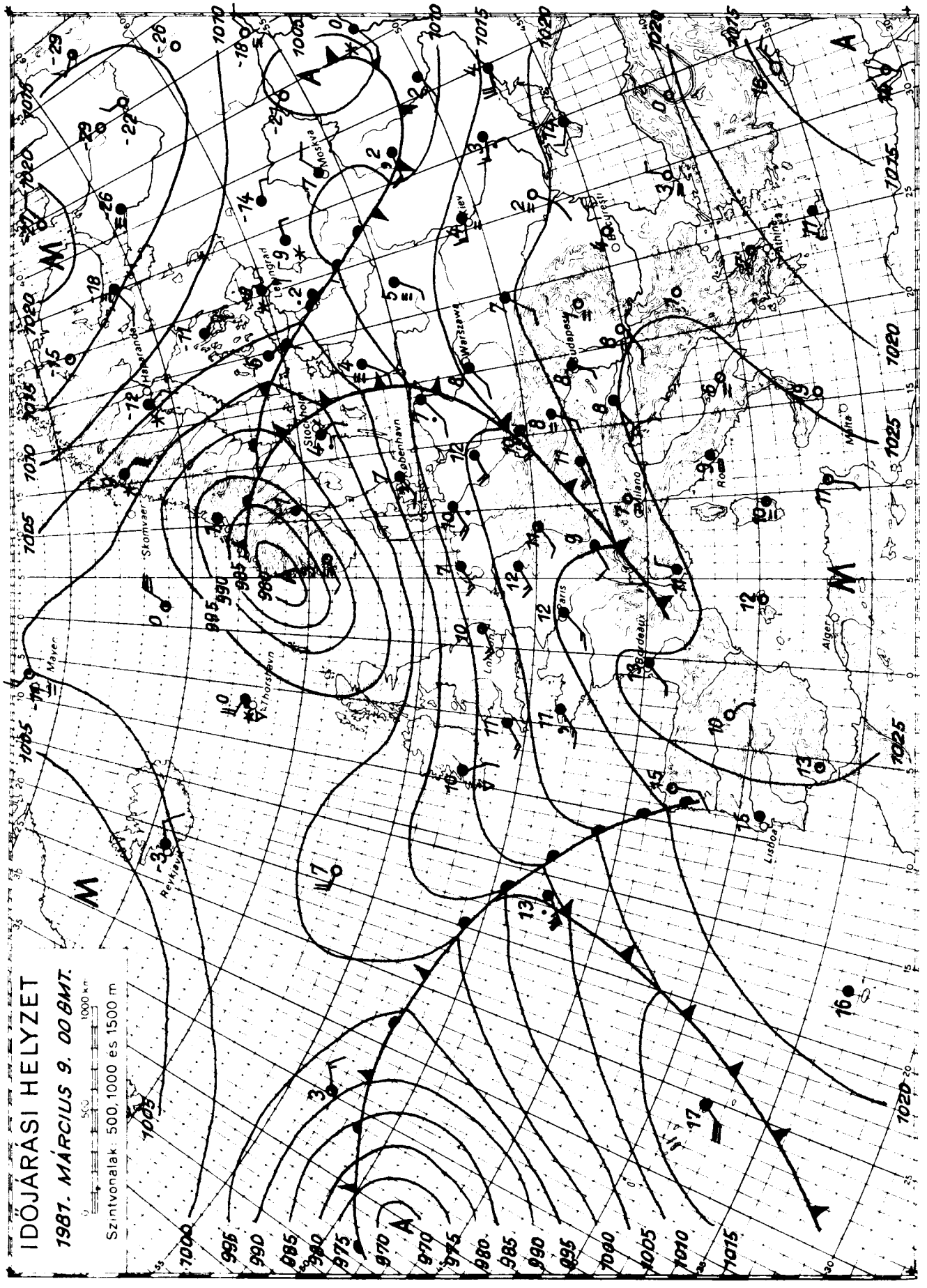

KIADJA: ORSZÁGOS METEOROLÓGIAI SZOLGÁLAT

Készíti: Központi **Előrejelző** Intézet Előrejelző Osztálya – T.: 273-018 Megjelenik naponként

Évi előfizetési **díja:** 1 760,- Ft. – Megrendelhető: 1024 Budapest, II., Kitaibel Pál utca 1. Telefon: 353-500

Kiadásért felel: az OMSZ elnöke Szerkesztésért felel: a KEI igazgatója

IDŐJÁRÁSI NAPIJELENTÉS

ЕЖЕДНЕВНЫЙ МЕТЕОРОЛОГИЧЕСКИЙ БЮЛЛЕТЕНЬ · DAILY WEATHER REPORT
BULLETIN QUOTIDIEN DE TEMPS · TÄGLICHER WETTERBERICHT

94. évfolyam 69. szám. + Budapest + 1981. március 10. kedd

Az időjárási helyzet és a várható időjárás:

Európa déli felén továbbra is magas nyomású légköri képződmény helyezkedik el. Igy ott általában kevés a felhő, száraz az idő. Európa többi részének időjárását ciklonok határozzák meg. Hatásukra általában erősen felhős, szeles az idő. Sok helyen esik az eső, Észak-Európában többfelé havazik. A legmagasabb nappali hőmérséklet hétfőn Európa északi részén általában 5, 11 fokkal maradt el a legutóbbi 19 év átlagától. Szerda estig a Kárpát-medence időjárását az évszakhoz képest enyhe léghullámok határozzák meg.

Hazánkban hétfőn változóan felhős idő volt. Általában 3, 7 órán át sütött a nap. Napközben szórványosan, éjszaka több helyen keletkezett eső, zápores. A lehullott csapadék mennyisége az ország nagy részén nem érte el az 5 mm-t, csupán Tatabányán mértek 6 mm-t. A hőmérséklet csúcsértéke általában 12, 17, de a délnyugati megyékben 17, 20 fok között alakult. Kedd hajnalra szeszélyes területi eloszlásban 3, 11 fokig hült le a levegő. Ma délelőtt erősen felhős, vagy borult idő volt. Több helyről jelentettek kisebb esőt, záport. A nyugati, délnyugati szél helyenként megerősödött. A hőmérséklet 11 órakor az ország területén 9, 15 fok között váltakozott.

Ma 12 órakor Budapesten a hőmérséklet 14 fok, a tengerszintre átszámitott légnyomás 1016 mbar, alig változik.

Várható időjárás szerda estig:

Időnként felszakadozó felhőzet.
Kedden többfelé, szerdán elszórtan kisebb eső, zápor.
Több helyen megélénkülő, helyenként megerősödő délnyugati, nyugati szél.
Várható legalacsonyabb éjszakai hőmérséklet: 3, 8,
legmagasabb nappali hőmérséklet szerdán: 11, 16 fok között.

Vadkerti Ferenc s.k.

A hőmérséklet napi középértéke és eltérése a 100 évi átlagtól /Budapest belterületén/:

1981. március 9.	13,3°C	+9,2°C

1871 óta ezen a napon Budapesten előfordult

legmagasabb hőmérséklet:	20,8°C /1975/
legalacsonyabb hőmérséklet:	-10,5°C /1895/

81.164.

LEGMAGASABB HŐMÉRSÉKLET

1987. III. 9.

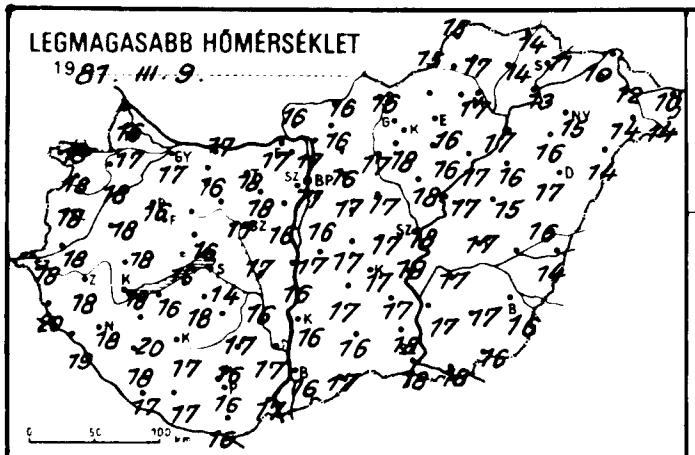

LEGALACSONYABB HŐMÉRSÉKLET

1987. III. 10.

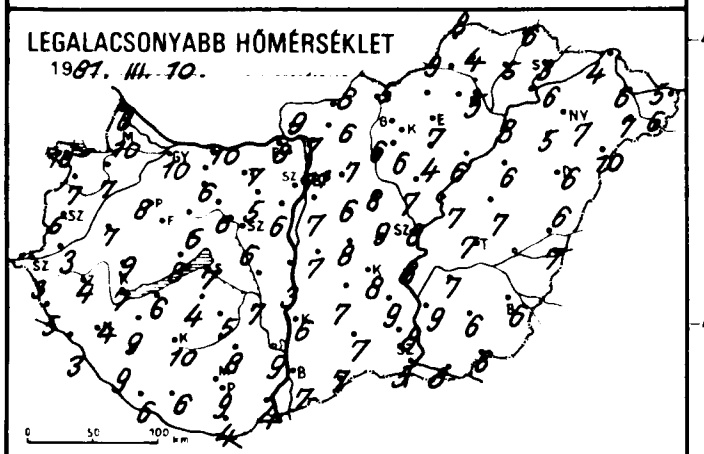

RADIÁCIÓS MINIMUM

1987. III. 10.

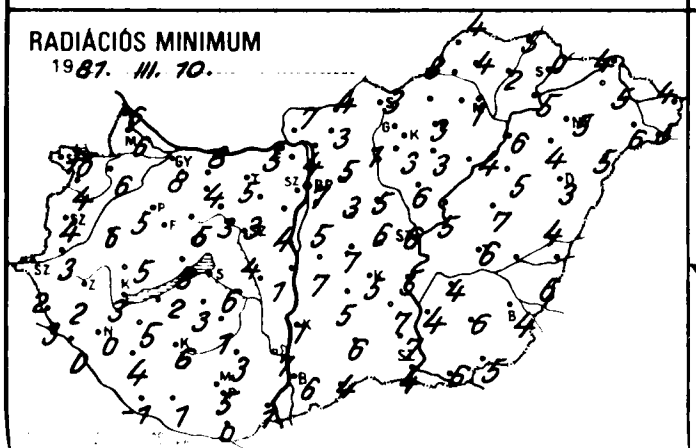

24 órás CSAPADÉKELOSZLÁS

1987. III. 9. 7h -tól III. 10. 7h -ig.

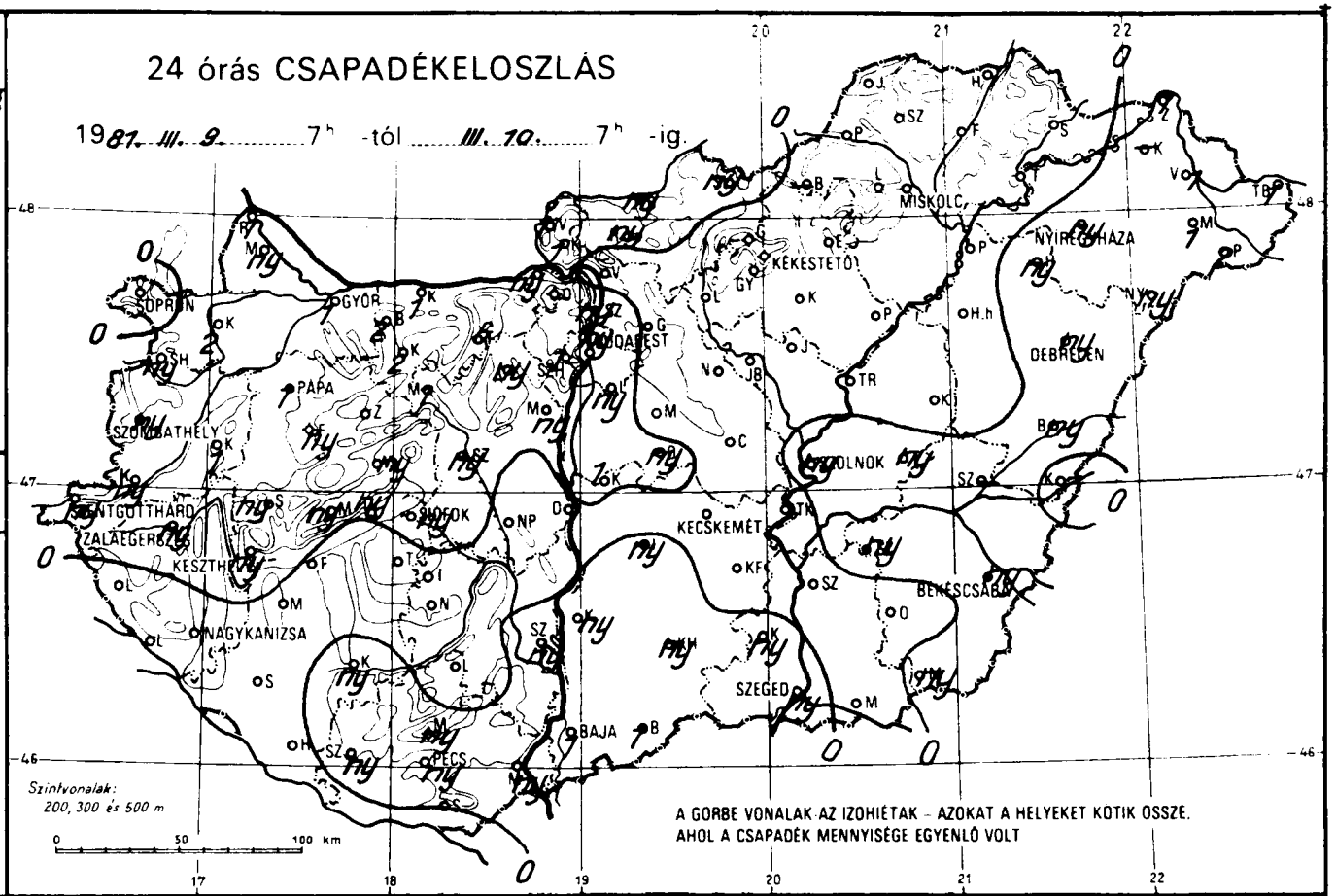

NAPFÉNYTARTAM

1987. III. 9.

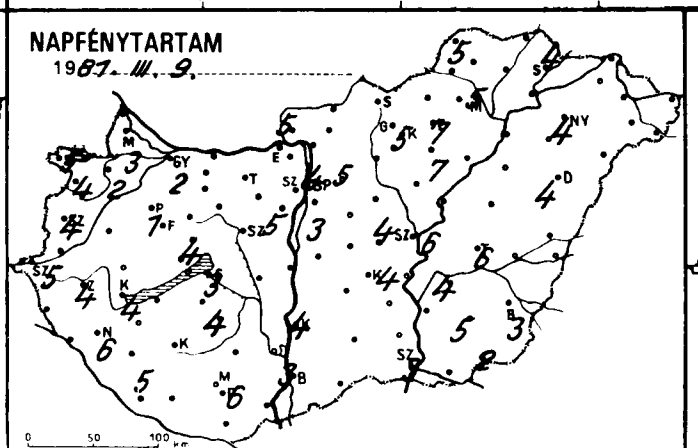

Hóvastagság cm.

1987. III. 10. 7h

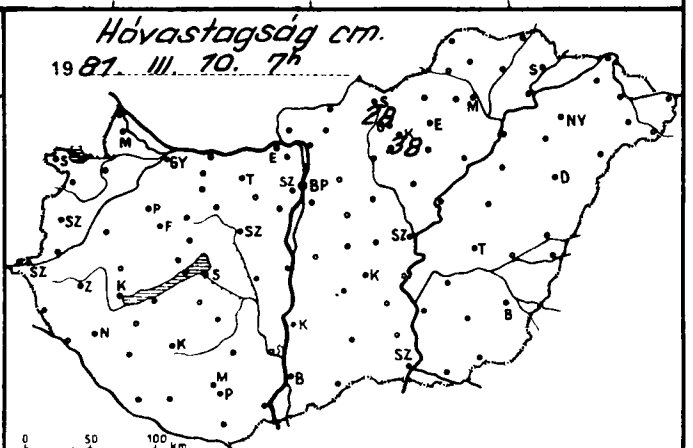

	1981.III.10. 07 h -ig az utolsó 24 óra adatai					
	csapadék (mm)	hó cm	max. hőmérséklet	min. hőmérséklet	rad. min.	napos órák
Győr	1 ▽		17	10	8	2
Kapuvár	2		18	7	6	2
Mosonmagyaróvár	ny		17	10	6	3
Rajka	1		16	8	6	
Sopron	•		18	10	10	5
Sopronhorpács	ny		18	7	4	4
Káld	1		18	7	6	
Körmend	ny		18	3	3	
Szentgotthárd	ny		18	3	2	5
Szombathely	ny ▽		18	6	4	4
Lenti	•		20	5	3	
Letenye	•		19	3	0	
Nagykanizsa	•		18	4	0	6
Zalaegerszeg	ny ⌓		18	4	2	4
Farkasgyepű	ny		14	7	2	
Keszthely	ny		18	7	3	4
Mencshely	ny		16	8	4	4
Pápa	1		16	8	5	1
Sümeg	ny		18	9	5	
Tihany	ny		16	8	8	
Veszprém	ny ,		16	6	5	
Zirc	1		15	5	1	
Fonyód	•		16	6	2	
Homokszt. györgy	•		17	6	-1	5
Kaposvár	ny		17	10	6	
Marcali	•		20	9	5	
Siófok	ny ▽		14	7	6	3
Somogyszob	•		18	9	4	
Tab	•		18	4	3	
Bábolna	2		16	7	3	
Esztergom	ny ,		17	8	5	
Kisbér	2 ≡		16	6	4	
Komárom	1		17	10	8	
Tatabánya	6		18	7	5	
Alcsútdoboz	ny		18	5	3	
Dunaújváros	•		16	3	1	
Martonvásár	ny		16	6	4	5
Mór	1		17	6	3	
Nagyhörcsökp.	•		16	7	6	
Szabadbattyán	ny		17	6	4	
Iregszemcse	•		17	5	1	4
Lengyel	•		16	8	3	
Nagykónyi	•		18	5	3	
Szekszárd	ny		17	9	7	
Apátvarasd	ny		14	10	6	
Mohács	ny ⌓		17	4	1	
Pécs	ny		16	9	5	6
Siklós	•		16	4	0	
Szigetvár	ny ,		17	6	1	
Bp. Lőrinc	ny ▽		16	7	5	3
Bp. Met. Int.	ny		17	11	7	4
Bp. Szab. hegy	1		14	8	7	
Cegled	•		17	9	6	4
Dobogókő	-		-	-	-	
Godöllő	•		16	7	5	5
Kutalyrét	1		15	2	1	
Mónor	•		17	6	3	
Nagykáta	•		17	8	5	
Örkeny	ny		17	8	7	
Szentendre	ny ,		17	8	7	

	1981.III.10. 07 h -ig az utolsó 24 óra adatai					
	csapadék (mm)	hó cm	max. hőmérséklet	min. hőmérséklet	rad. min.	napos órák
Vác	•		17	7	4	
Vámosmikola	1		16	9	7	5
Baja	1 ⌓		16	7	6	3
Bácsalmás	1		17	7	4	
Izsák	ny		17	7	5	
Kalocsa	ny		16	6	1	4
Kecskemét	• ⌓ ≡		17	8	5	4
Kiskunf. háza	•		17	9	7	
Kiskunhalas	ny ,		16	7	6	
Kunszentmiklós	1		17	7	7	
Tiszakécske	•		19	8	5	
Balassagyarmat	ny		16	8	4	
Romhány	ny		16	6	3	
Salgótarján	ny		16	5	3	
Eger	•		16	7	3	7
Galyatető	• ≡	28	13	5	3	
Gyöngyös	•		18	6	3	
Kékestető	• ≡	38	8	4	4	5
Kompolt	•		16	4	3	7
Lőrinci	•		17	6	1	
Poroszló	•		17	6	4	
Jászapáti	•		18	7	6	
Jászberény	•		17	9	5	
Karcag	•		15	7	7	
Szolnok	ny		18	8	6	6
Tiszaroff	•		17	7	5	
Túrkeve	ny		17	7	6	6
Kistelek	ny ▽		18	8	7	
Makó	•		18	8	6	
Szeged	ny ⌓		18	5	4	3
Szentes	•		17	9	4	
Borsodnádasd	-		-	-	-	
Füged	•		14	5	2	
Hidasnémeti	•		14	6	5	
Jósvafő	• ⌓		15	8	4	5
Lillafüred	•		15	5	4	
Miskolc	•		17	5	1	5
Putnok	•		15	9	8	
Sárospatak	•		11	3	0	4
Szendrőlád	•		17	4	4	
Tokaj	•		13	6	5	
Kisvárda	-		-	-	-	-
Mátészalka	1 ,		14	7	6	
Nyiregyháza	ny		15	7	5	4
Nyirlugos	ny		14	10	5	
Pátyod	2		14	6	5	
Tiszabecs	1		10	5	4	
Vásárosnamény	1		12	6	5	
Záhony	1		10	4	4	
Berettyóújfalu	ny		16	6	4	
Debrecen	ny		17	6	3	4
Hajdudorog	ny ,		16	5	4	
Hortobágy	•		16	6	5	
Kőrösszakal	•		14	7	6	
Polgar	•		17	8	6	
Békéscsaba	ny ⌓		16	6	4	3
Mezőhegyes	ny ,		16	6	5	2
Orosha...	• =		17	6	6	5
Szarvas	ny		17	7	4	4
Szeghalom	-		-	-	-	

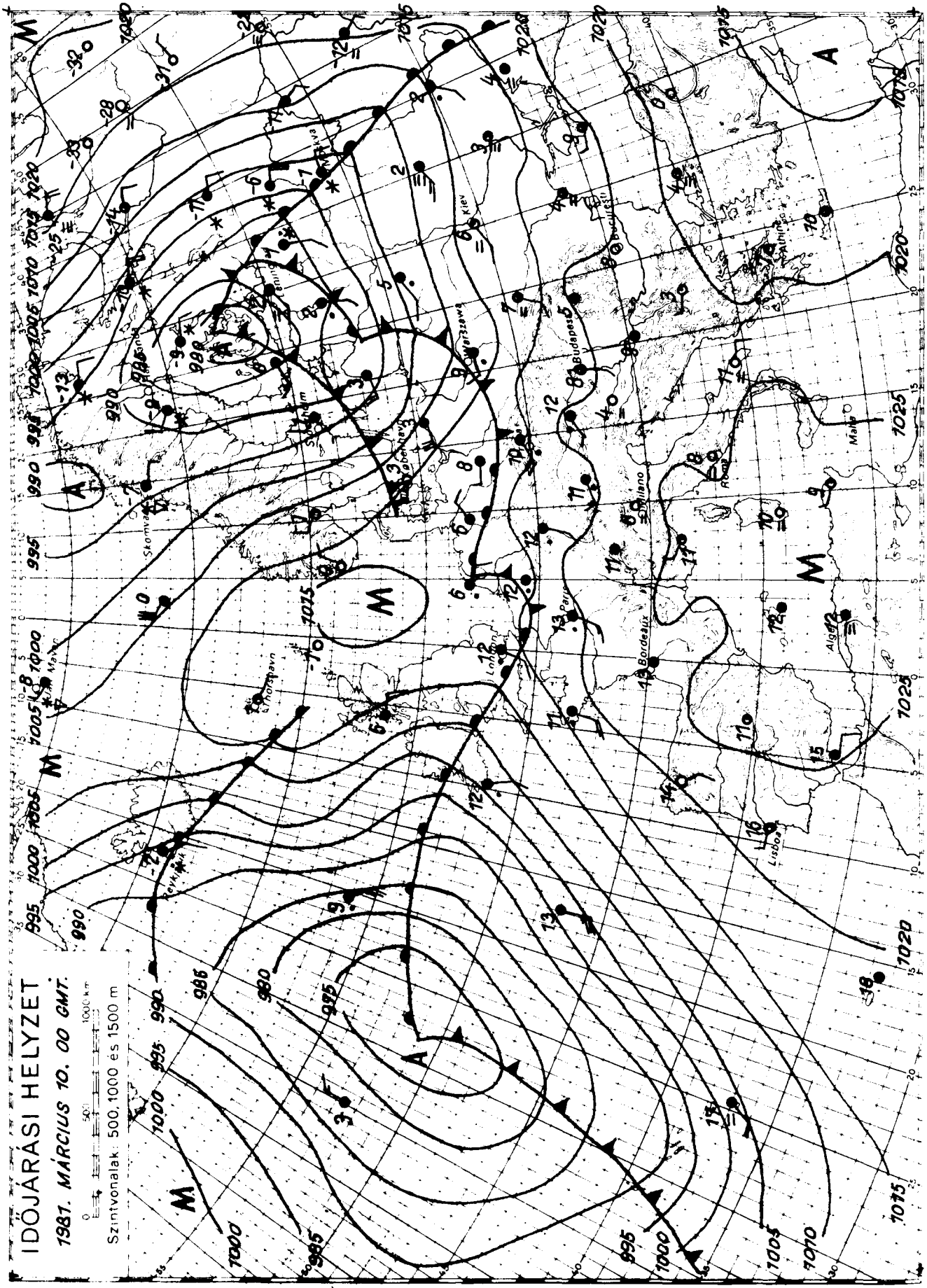

KIADJA: ORSZÁGOS METEOROLÓGIAI SZOLGÁLAT
Készíti: Központi **Előrejelző Intézet** Előrejelző Osztálya – T: 273-018 – Megjelenik naponként
Évi előfizetési **díja:** 1 760,- Ft. – **Megrendelhető:** 1024 Budapest, II., Kitaibel Pál utca 1. Telefon: 353-500
Kiadásért felel: az OMSZ elnöke – Szerkesztésért felel: a KEI igazgatója

IDŐJÁRÁSI NAPIJELENTÉS

ЕЖЕДНЕВНЫЙ МЕТЕОРОЛОГИЧЕСКИЙ БЮЛЛЕТЕНЬ · DAILY WEATHER REPORT
BULLETIN QUOTIDIEN DE TEMPS · TÄGLICHER WETTERBERICHT

94. évfolyam 70. szám. + Budapest + 1981. március 11. szerda

Az időjárási helyzet és a várható időjárás:

Kontinens-méretü ciklonok okoznak változékony időjárást Európaszerte. A Kelet-Európai ciklon szokatlanul hideg, sarkvidéki eredetü levegővel árasztotta el Észak-Skandináviát és a Kelet-Európai-alföld nagy részét. Ezeken a területeken sokfelé havazik, a viharos északi szél helyenként hófúvásokat okoz. A hőmérséklet napközben sem éri el a nulla fokot. A másik, nagy méretü ciklon középpontja Izland térségében van, ez igen enyhe, egy-egy hullámban nagy nedvességtartalmú levegőt szállit kontinensünk nagyobb részére. A hőmérséklet csúcsértéke Nyugat-, Délnyugat-és Közép-Európában helyenként több mint 10 fokkal magasabb a sokéves átlagnál.

Hazánkban kedden túlnyomóan borult idő volt, csupán helyenként sütött ki rövid időszakokra a nap. A délnyugati országrész kivételével mindenütt hullott eső, záporeső. Szerdán reggel 7 óráig általában csapadéknyom és 5 mm közötti mennyiségü csapadékot mértek. A hőmérséklet csúcsértéke kedden 10 és 19 fok között alakult, ezen belül délnyugaton volt enyhébb, északkeleten pedig kissé hüvösebb az idő. Szerda hajnalra általában 4, 11 fokig csökkent a hőmérséklet, északkeleten előfordult 2, 3 fok is. Délelőtt folytatódott a túlnyomóan borult idő, csupán rövid időszakokra sütött ki a nap, főként a keleti országrészben hullott eső, záporeső. A hőmérséklet 11 órakor 5 és 18 fok között váltakozott, ezen belül nyugaton mérték a legmelegebbet.

Ma 12 órakor Budapesten a hőmérséklet 14 fok, a tengerszintre átszámitott légnyomás 1008 mbar, mérsékelten süllyed.

Várható időjárás csütörtök estig:

Időnként felszakadozó felhőzet, többfelé újabb esővel, záporral.
Élénk, időnként erős nyugati, délnyugati szél.
Várható legalacsonyabb éjszakai hőmérséklet: 7 és 12 fok között,
legmagasabb nappali hőmérséklet csütörtökön 15 és 20 fok között.

Török Dénes s.k.

A hőmérséklet napi középértéke és eltérése a 100 évi átlagtól /Budapest belterületén/:

1981. III. 10. 13,3°C +8,9°C

1871 óta ezen a napon Budapesten előfordult

legmagasabb hőmérséklet: 20,6°C /1961/,
legalacsonyabb hőmérséklet: -10,2°C /1895/.

81.165.

LEGMAGASABB HŐMÉRSÉKLET

1981. III. 10.

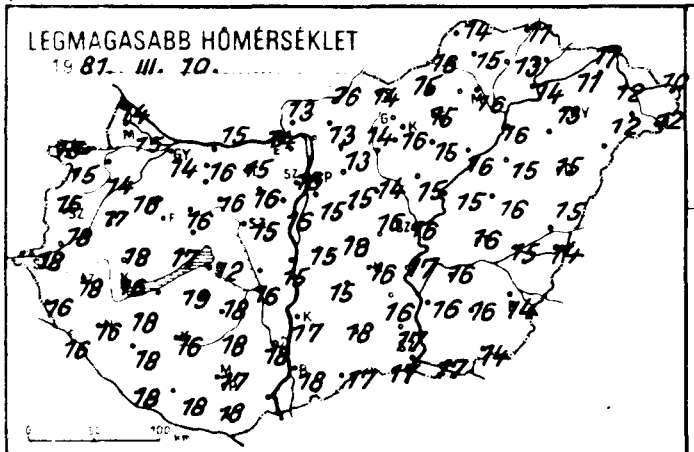

LEGALACSONYABB HŐMÉRSÉKLET

1981. III. 11.

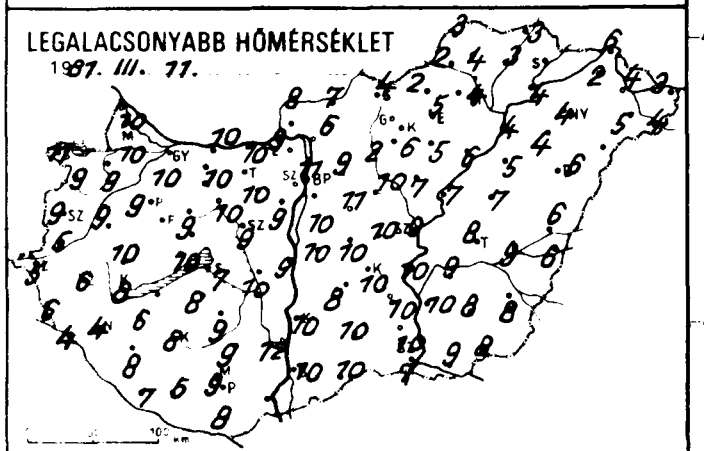

RADIÁCIÓS MINIMUM

1981. III. 11.

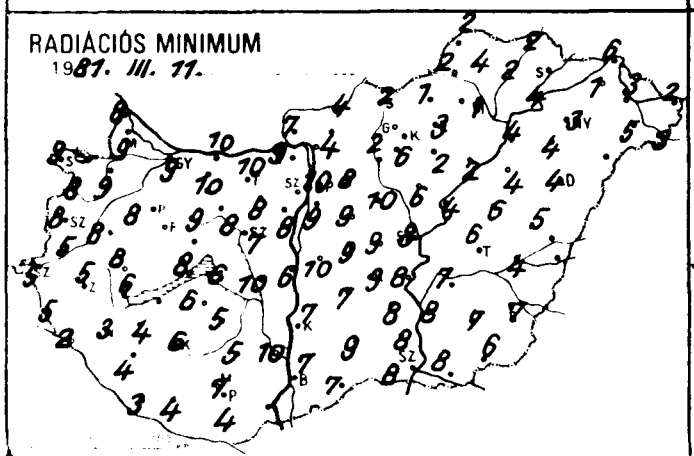

24 órás CSAPADÉKELOSZLÁS

1981. III. 10. 7h -tól III. 11. 7h -ig.

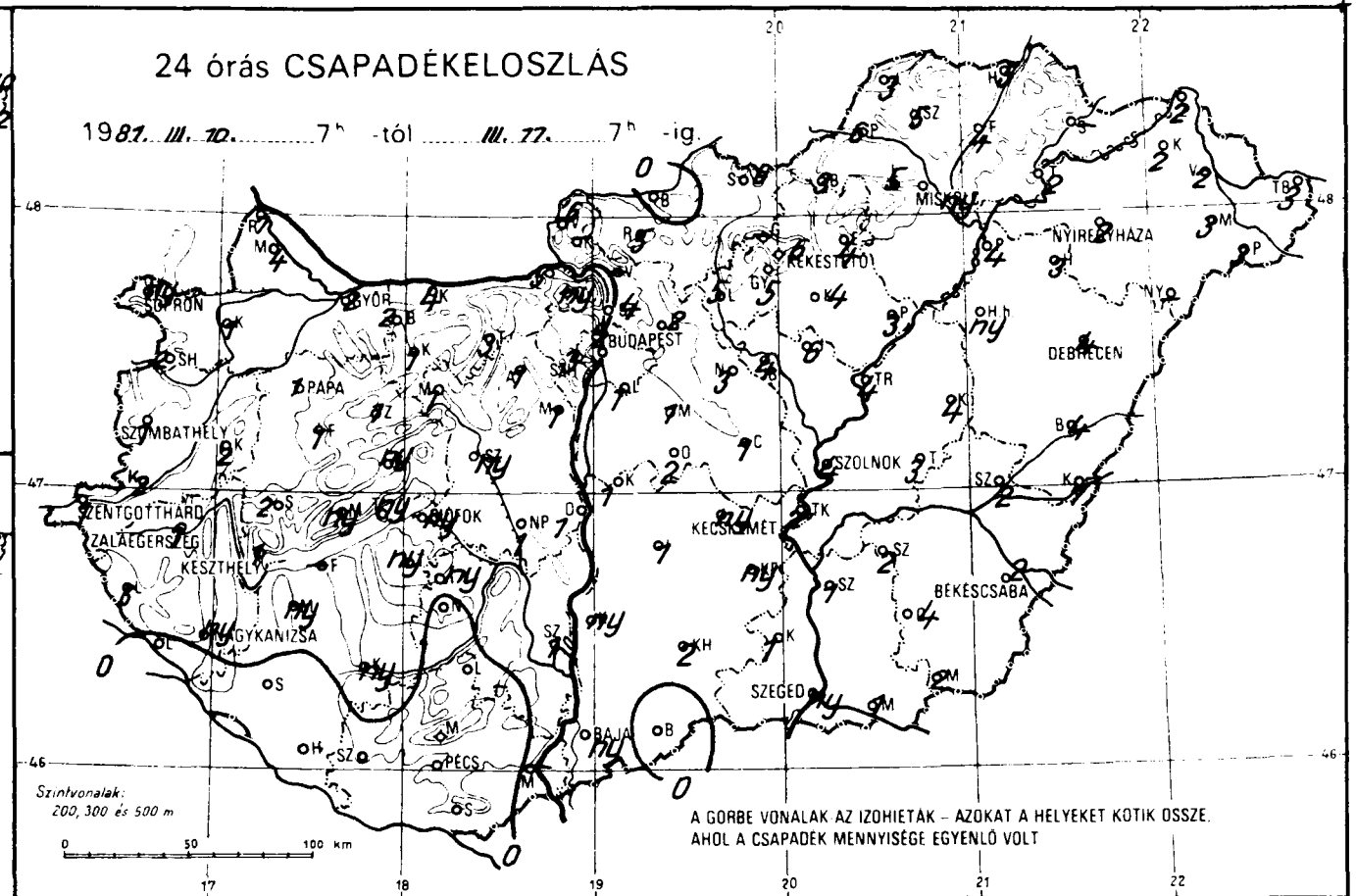

NAPFÉNYTARTAM

1981. III. 10.

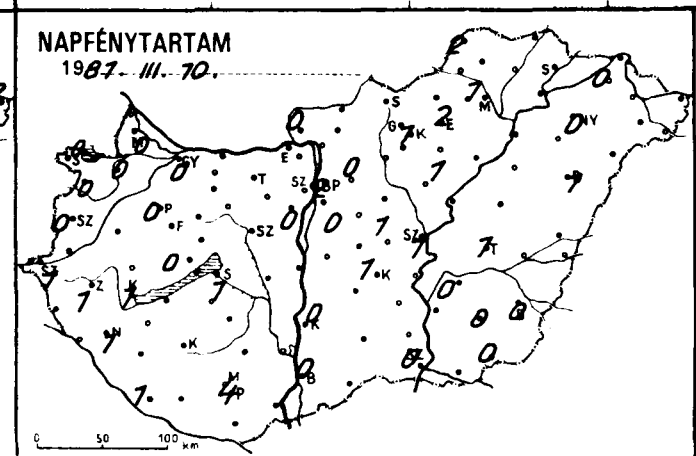

Legerősebb széllökés m/s

1981. III. 10.

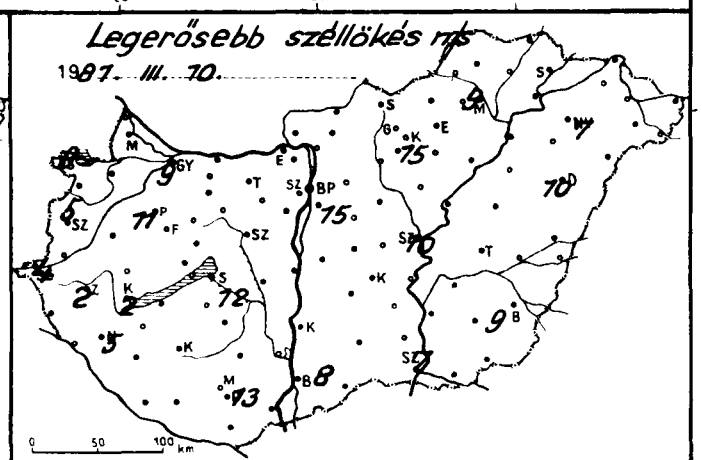

1981.III.11. 07 h -ig az utolsó 24 óra adatai

	csapadék (mm)	Hó cm	max. hőmérséklet	min. hőmérséklet	rad. min.	napos órák
Győr	2 ∴		14	10	9	0
Kapuvár	1		14	9	9	0
Mosonmagyaróvár	4		15	15	9	0
Rajka	7		14	10	8	
Sopron	ny ∴		15	11	9	0
Sopronhorpács	2		15	9	8	0
Káld	2		17	9	8	
Körmend	2		18	5	5	
Szentgotthárd	1 =		18	5	5	1
Szombathely	1 ∴		15	9	8	0
Lenti	6		16	6	5	
Letenye	.		16	4	2	
Nagykanizsa	ny ⌒		16	4	3	1
Zalaegerszeg	1 ⌒ =		18	6	5	1
Farkasgyepű	1		14	8	6	
Keszthely	1		16	8	6	1
Mencshely	ny		15	9	7	0
Pápa	1 ∴ =		16	9	8	0
Sümeg	2		18	10	8	
Tihany	ny		17	10	8	
Veszprém	ny ,		16	9	9	
Zirc	1		14	9	7	
Bonyód	–		–	–	–	
Homokszt. györgy	.		18	7	3	1
Kaposvár	ny		16	8	6	
Marcali	ny		18	6	4	
Siófok	ny		12	7	6	1
Somogyszob	.		18	8	4	
Tab	ny		19	8	6	
Bábolna	2		15	10	9	
Esztergom	5		14	9	9	
Kisbér	1 ≡		16	10	10	
Komárom	4		15	10	10	
Tatabánya	3		15	10	10	
Alcsútdoboz	1 ∴		16	10	8	
Dunaújváros	1		15	9	6	
Martonvásár	1		16	9	8	0
Mór	1		16	10	8	
Nagyhörcsökp.	1		16	10	10	
Szabadbattyán	ny		15	9	7	
Tétényi	ny		18	9	5	0
Tengyel	.		18	9	5	
Nagykónyi	.		18	7	5	
Szekszárd	1 ∴		18	12	10	
Ujmagyar	.		16	11	7	
Mohács	–		–	–	–	
Pécs	. =		17	9	7	4
Siklós	.		18	8	4	
Szigetvár	.		18	5	4	
Sp. Lőrinc	1 ∴		15	10	9	0
Sp. Met. Int.	2 ∴		16	11	10	2
Sp. Szab. hegy	3		12	8	8	
Ágled	1		16	10	9	1
Budabogokő	ny		11	7	4	
Budaörsi	2		13	9	8	0
Budatétényi	–		–	–	–	
Csillaghegy	1		15	11	9	
Nagykata	3		14	10	10	
Ócsa	2		18	10	9	
Szilendre	4		14	10	9	

1981.III.11. 07 h -ig az utolsó 24 óra adatai

	csapadék (mm)	Hó cm	max. hőmérséklet	min. hőmérséklet	rad. min.	napos órák
Vác	–		–	–	–	
Vámosmikola	6		13	8	7	0
Baja	ny ⌒		18	10	7	0
Bácsalmás	.		17	10	7	
Izsák	1		15	8	7	
Kalocsa	ny		17	10	7	0
Kecskemét	ny		16	10	9	1
Kiskunf. háza	ny		16	10	8	
Kiskunhalas	2		18	10	9	
Kunszentmiklós	1		15	10	10	
Tiszakécske	2		17	10	8	
Balassagyarmat	.		16	7	4	
Romhány	5		13	6	4	
Salgótarján	6		14	4	2	
Eger	4		15	5	3	2
Galyatető	–	–	–	–	–	
Gyöngyös	5		16	6	6	
Kékestető	6	31	6	4	3	1
Kompolt	4		15	5	2	1
Lőrinci	5		14	2	2	
Poroszló	3		16	6	2	
Jászapáti	6 =		15	7	6	
Jászberény	4		16	9	8	
Karcag	4		16	7	6	
Szolnok	4 ∴		16	9	8	1
Tiszaroff	4		15	7	4	
Törkeve	3 ∴		16	8	6	1
Kistelek	1 ∴		17	10	8	
Makó	1		17	9	6	
Szeged	ny		17	7	6	0
Szentes	1		16	10	8	
Borsodnádasd	3 ∴		15	2	1	
Fügöd	4		13	3	2	
Hidasnémeti	5		11	3	2	
Jósvafő	3		14	3	2	2
Lillafüred	5		15	3	1	
Miskolc	ny		16	4	1	1
Putnok	6		16	2	2	
Sárospatak	–		–	–	–	–
Szendrőlád	5		15	4	4	
Tokaj	2		14	4	4	
Kisvárda	2		11	2	1	0
Mátészalka	3		12	5	5	
Nyiregyháza	2		13	4	3	0
Nyirlugos	–		–	–	–	
Pátyod	3		12	4	3	
Tiszabecs	3		10	3	2	
Vásárosnamény	2		12	4	3	
Zahony	2		11	6	6	
Berettyoujfalu	4		15	6	5	
Debrecen	4		15	6	4	1
Hajdúdorog	3		14	4	4	
Hortobagy	ny		15	5	4	
Korösszakál	7		14	6	4	
Polgar	4		16	4	4	
Bekescsaba	2 ∴		14	8	7	0
Mezohegyes	2		14	8	6	0
Orosháza	4		16	8	7	0
Szarvas	2		16	9	7	0
Szeghalom	2		15	9	8	

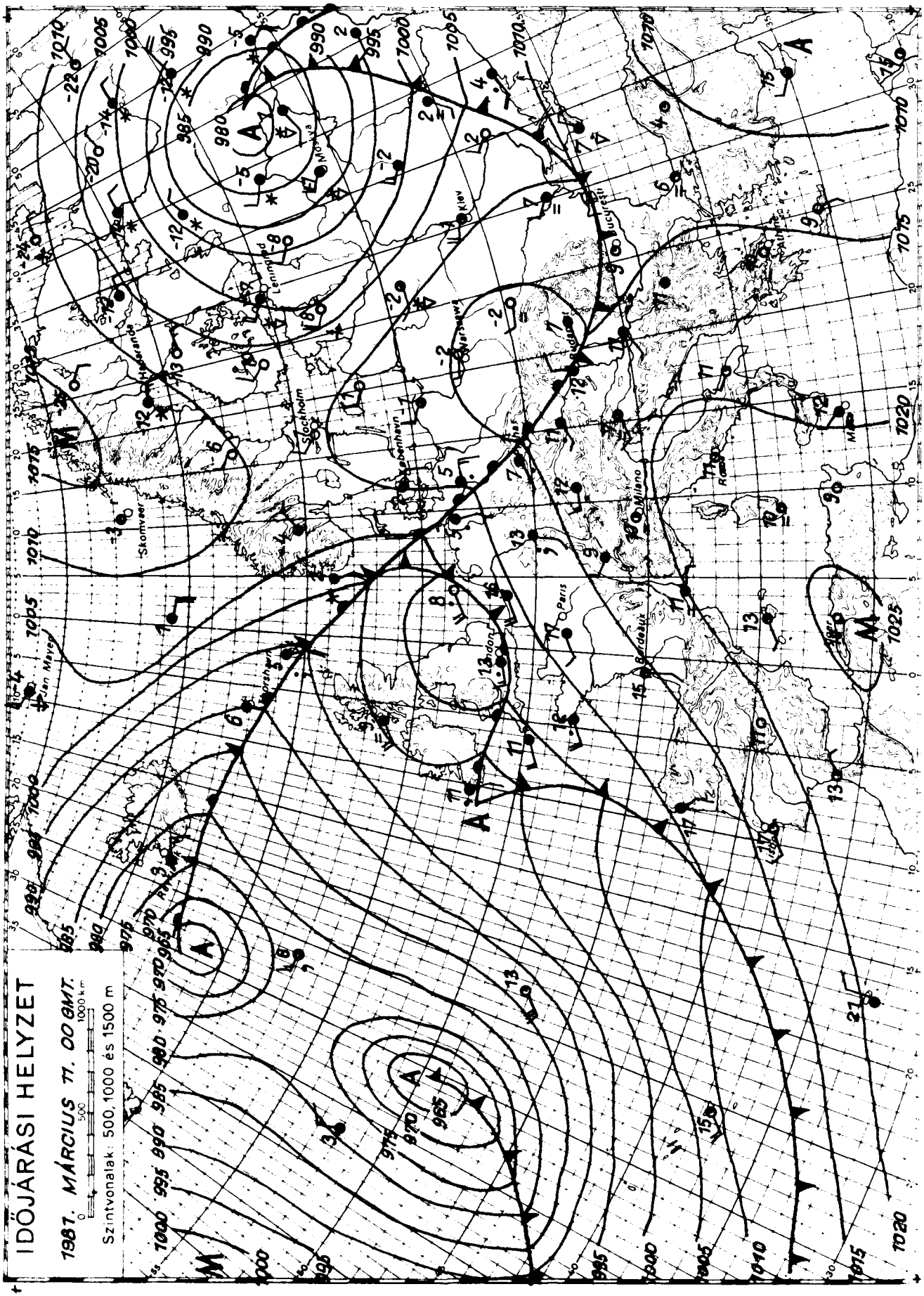

KIADJA: ORSZÁGOS METEOROLÓGIAI SZOLGÁLAT
Készíti: Központi **Előrejelző** Intézet Előrejelző Osztálya T: 273-018 Megjelenik naponként
Évi előfizetési díja: 1 760,- Ft. – Megrendelhető: 1024 Budapest, II., Kitaibel Pál utca 1. Telefon: 353-500
Kiadásért felel: az OMSZ elnöke Szerkesztésért felel: a KEI igazgatója

IDŐJÁRÁSI NAPIJELENTÉS

ЕЖЕДНЕВНЫЙ МЕТЕОРОЛОГИЧЕСКИЙ БЮЛЛЕТЕНЬ · DAILY WEATHER REPORT
BULLETIN QUOTIDIEN DE TEMPS · TÄGLICHER WETTERBERICHT

94. évfolyam 71. szám. + Budapest + 1981. március 12. csütörtök

Az időjárási helyzet és a várható időjárás:

Kontinensünk nagy részén változékony az időjárás. A Skandináv-félsziget keleti vidékén, valamint a Kelet-Európai-alföldön nagy mennyiségü hideg levegő halmozódott föl. Gyakran havazik, a viharos szél helyenként hófúvásokat okoz, a hőmérséklet napközben is nulla fok alatt marad, sőt helyenként minusz 10 fokot sem éri el. Európa többi részén szokatlanul enyhe az időjárás. Az Atlanti-óceánról származó, nagy nedvességtartalmú és az afrikai eredetü szokatlanul meleg levegő keveredése sokfelé okoz esőt, záporesőt. A hőmérséklet csúcsértéke Nyugat- és Közép-Európában szerdán 5, 10 fokkal haladta meg a sokévi átlagot.

Hazánkban szerdán túlnyomóan borult, változékony idő volt. Országszerte hullott ismétlődő eső, zápores. A ma reggel 7 óráig lehullott eső mennyisége általában csapadéknyom és 5 mm között volt, de északkeleten helyenként 8, 11 mm-t is mértek. A legmagasabb nappali hőmérséklet északkeleten 7, 12 fok között alakult, máshol általában 13, 19 fokig melegedett fel a levegő. Ma hajnalra szeszélyes területi eloszlásban 4 és 12 fokig hült le a levegő. Délelőtt felhőátvonulásokból elszórtan alakult ki futó zápor. A nyugati szél erős, helyenként viharos volt. A hőmérséklet 11 órára 12 és 19 fokig emelkedett.

Ma 12 órakor Budapesten a hőmérséklet 14 fok, a tengerszintre átszámitott légnyomás 998 mbar, nem változik.

Várható időjárás péntek estig:

Eleinte felhőátvonulásokból szórványosan zápor, később átmenetileg borult idő, sokfelé esővel, záporral, délen egy-két helyen esetleg zivatarral.
Erős időnként viharos nyugati, majd északnyugati, északi szél.
Gyengül a nappali fölmelegedés.
Várható legalacsonyabb éjszakai hőmérséklet: 4, 9,
legmagasabb nappali hőmérséklet pénteken: általában 7, 12 fok között, délekeleten még 15 fok közelében.

Németh Lajos s.k.

TÁVOLABBI KILÁTÁSOK SZOMBATTÓL-KEDDIG:

Általában felhős idő ismétlődő esőkkel, az időszak végén záporokkal.
Legalacsonyabb hajnali hőmérséklet általában: +2, +7 fok között.
Legmagasabb nappali hőmérséklet: általában +8, 13 fok között.
Jelentős mennyiségü /legalább 5 mm/ csapadék az ország területének 80 százalékán várható.

KÖZÉPTÁVÚ ELŐREJELZŐ OSZTÁLY

A hőmérséklet napi középértéke és eltérése a 100 évi átlagtól /Budapest belterületén/:

1981. III. 11.	14,5°C	+10,1°C

1871 óta ezen a napon Budapesten előfordult

legmagasabb hőmérséklet:	19,9°C /1975/,
legalacsonyabb hőmérséklet:	-12,0°C /1886/.

81.166.

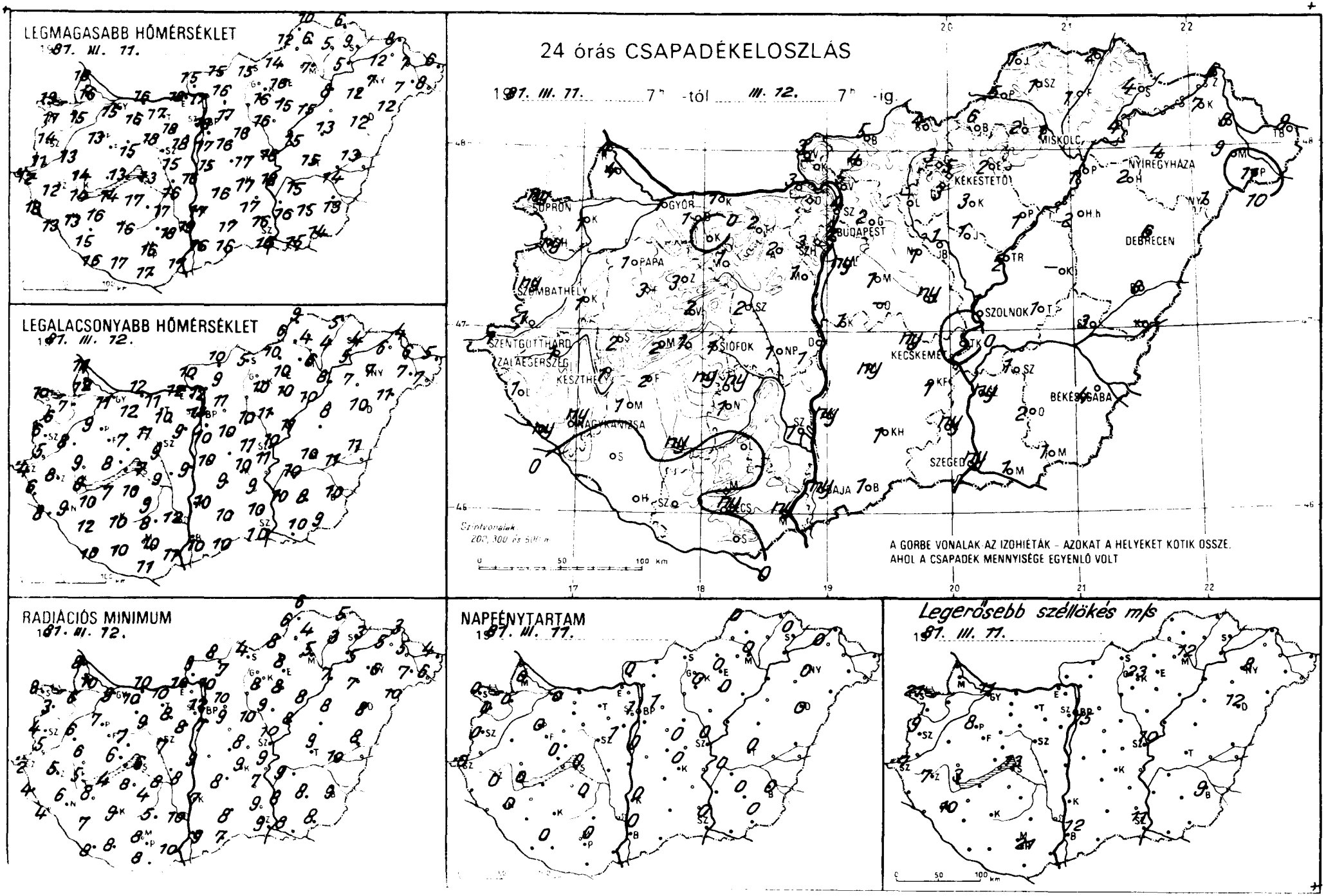
LEGMAGASABB HŐMÉRSÉKLET
1987. III. 71.
LEGALACSONYABB HŐMÉRSÉKLET
1987. III. 72.
RADIÁCIÓS MINIMUM
1987. III. 72.
24 órás CSAPADÉKELOSZLÁS
1987. III. 71. 7h -tól III. 72. 7h -ig.
SOPRON
GYŐR
BUDAPEST
MISKOLC
NYIREGYHÁZA
KÉKESTETŐ
DEBRECEN
PAPA
SZOMBATHELY
SZOLNOK
SZENTGOTTHÁRD
ZALAEGERSZEG
KESZTHELY
SIÓFOK
KECSKEMÉT
BÉKÉSCSABA
NAGYKANIZSA
SZEGED
PÉCS
BAJA
Szintvonalak 200, 300 és 500 m
A GORBE VONALAK AZ IZOHIÉTÁK - AZOKAT A HELYEKET KOTIK OSSZE, AHOL A CSAPADEK MENNYISÉGE EGYENLŐ VOLT
NAPFÉNYTARTAM
1987. III. 71.
Legerősebb széllökés m/s
1987. III. 71.

	81.III.12. 07 h -ig az utolsó 24 óra adatai					
	csapadék (mm)	Hó cm	max. hőmérséklet	min. hőmérséklet	rad. min.	napos órák
Győr	1 ∇̇		15	11	9	0
Kapuvár	1 ∇̇		15	7	6	0
Mosonmagyaróvár	4		16	12	10	0
Rajka	4		16	11	8	
Sopron	ny ∇̇		19	10	8	0
Sopronhorpács	ny		17	6	3	0
Káld	1		13	8	6	
Körmend	1		11	5	5	
Szentgotthárd	1 ∇̇		12	4	2	0
Szombathely	ny ∇̇		14	6	4	0
Lenti	1		18	6	4	
Letenye	ny		13	8	4	
Nagykanizsa	ny		13	9	6	0
Zalaegerszeg	1		12	8	5	0
Farkasgyepű	3		13	7	4	
Keszthely	1		14	8	5	0
Mencshely	2		14	8	6	0
Pápa	1 ∇̇		13	9	7	0
Sümeg	2		14	9	6	
Tihany	1		13	8	6	
Veszprém	2		15	7	7	
Zirc	3		15	10	7	
Tényőd	2		14	7	4	
Homokszt. györgy	.		16	10	8	0
Kaposvár	ny		16	10	9	
Marcali	1		16	10	8	
Siófok	1 =		13	7	6	0
Somogyszob	.		15	12	7	
Tab	ny		17	10	8	
Bábolna	1		15	10	10	
Esztergom	3		18	12	10	
Csbér	.		16	12	10	
Komárom	1		16	12	10	
Tatabánya	2		17	11	10	
Vesutdoboz	2 ∇̇		18	10	8	
Dunaújváros	1		16	9	8	
Martonvásar	1 ∇̇		18	9	8	1
Mor	1		18	11	9	
Nagyhorcsók p.	1		16	9	8	
Szabadbattyán	2		15	9	7	
Segzemese	ny		17	9	4	0
Cegyel	.		18	8	5	
Nagykónyi	1		16	10	10	
Székszárd	1		19	12	10	
Árpádtető	.		17	10	8	
Mohács	ny ∇̇		17	11	10	
Pécs	ny ∇̇		16	10	8	0
Siklos	.		17	11	8	
Szigetvár	.		17	10	8	
Sz. Lőrinc	ny ∇̇		17	10	7	0
Sz. Met. Int	2 ∇̇		18	13	12	1
Sz. Szab. hegy	3		15	9	7	
Tegled	ny ∇̇		17	11	8	0
Tihogoko	-		-	-	-	
Tóalló	2		17	11	10	1
Tatyret	-		-	-	-	
Vet	1		16	10	9	
Vesszata	1		16	10	10	
Zeg	-		-	-	-	
Szendre	4		18	13	12	

	81.III.12. 07 h -ig az utolsó 24 óra adatai					
	csapadék (mm)	Hó cm	max hőmérséklet	min. hőmérséklet	rad min	napos orak
Vac	5		17	12	10	
Vámosmikola	3		15	10	9	0
Baja	ny ∇̇		16	10	9	0
Bácsalmás	1 ∇̇		16	10	7	
Izsák	ny		16	9	8	
Kalocsa	ny		17	10	7	0
Kecskemét	ny =		17	10	9	0
Kiskunf. háza	1		17	9	7	
Kiskunhalas	1		17	10	8	
Kunszentmiklós	1		15	10	9	
Tiszakécske	.		18	11	9	
Balassagyarmat	5		15	10	8	
Romhány	4 ∇̇		16	9	7	
Salgótarján	4 ∇̇		15	5	4	
Eger	2 ∇̇		16	10	8	0
Galyatető	3	15	9	5	3	
Gyöngyös	3		16	10	8	
Kékestető	5 ∇̇	27	9	4	4	0
Kompolt	3		15	10	8	0
Lőrinci	-		-	-	-	
Poroszló	1		15	10	8	
Jászapáti	1		16	11	9	
Jászberény	1		17	12	8	
Karcag	-		-	-	-	
Szolnok	1 =		16	10	10	0
Tiszaroff	2		15	11	8	
Törkeve	1 ∇̇		15	10	9	0
Kistelek	ny ∇̇		16	10	9	
Mako	1		15	10	8	
Szeged	ny =		16	10	9	0
Szentes	ny		16	10	8	
Borsodnádasd	6 ∇̇		14	10	8	
Fügöd	1		5	4	3	
Hidasnemeti	2		6	5	5	
Josvafő	1		10	9	6	0
Lillafüred	2		15	5	4	
Miskolc	1		7	6	5	0
Putnok	5 ∇̇		12	6	6	
Sárospatak	4		9	4	3	0
Szendrőlad	1		6	4	4	
Tokaj	4		5	5	5	
Kisvarda	7		12	6	5	0
Mateszalka	9		7	7	7	
Nyiregyhaza	4		7	7	6	0
Nyirlugos	1		12	11	10	
Patyod	11 ∇̇		8	7	6	
Tiszabecs	9		6	5	4	
Vasarosnameny	8		7	6	5	
Záhony	6		8	4	3	
Berettyoujfalu	6		13	11	8	
Debrecen	6 ∇̇		12	10	8	0
Hajdudorog	2		12	7	7	
Hortobagy	2		13	8	8	
Kormoszakal	-		-	-	-	
Polgar	1		8	8	7	
Bekescsaba	4 =		13	10	9	0
Mezohegyes	1		14	9	8	0
Orosháza	2		15	8	8	0
Szarvas	1		15	10	9	0
Szeghalom	3		14	11	10	

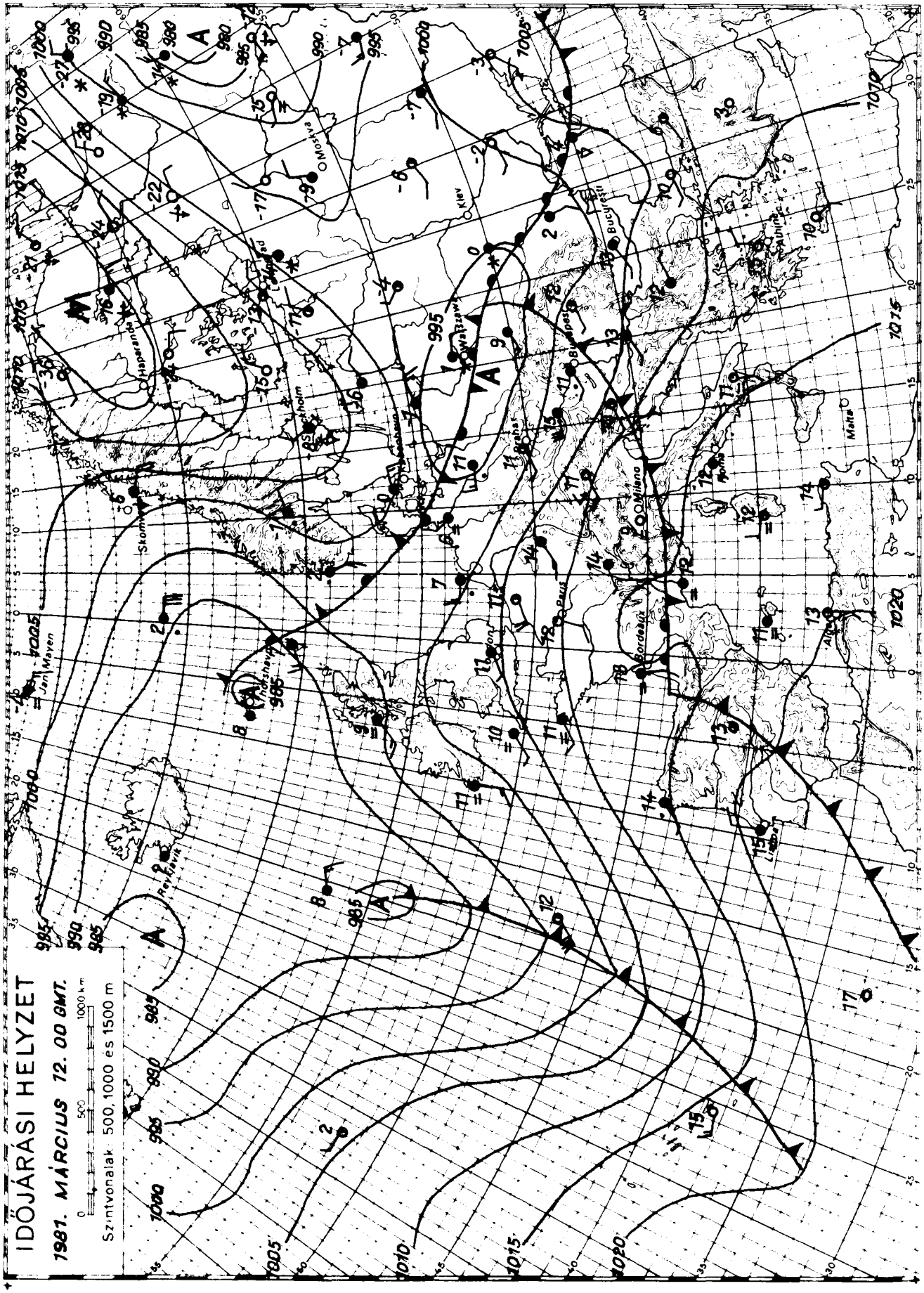

KIADJA: ORSZÁGOS METEOROLÓGIAI SZOLGÁLAT
Készíti: Központi Előrejelző Intézet Előrejelző Osztálya — T.: 273-018 — Megjelenik naponként
Évi előfizetési díja: 1760,- Ft. — Megrendelhető: 1024 Budapest, II., Kitaibel Pál utca 1. Telefon: 353-500
Kiadásért felel: az OMSZ elnöke — Szerkesztésért felel: a KEI igazgatója

IDŐJÁRÁSI NAPIJELENTÉS

ЕЖЕДНЕВНЫЙ МЕТЕОРОЛОГИЧЕСКИЙ БЮЛЛЕТЕНЬ · DAILY WEATHER REPORT
BULLETIN QUOTIDIEN DE TEMPS · TÄGLICHER WETTERBERICHT

94. évfolyam 72. szám. + Budapest + 1981. március 13. péntek

Az időjárási helyzet és a várható időjárás:

Északnyugat felől ismét hidegebb léghullámok érkeznek szárazdöldünk belseje fölé. A hidegebb levegő már eljutott a Földközi-tenger partvidékéig. Emiatt Nyugat- és Közép-Európában jelentősen csökkent a hőmérséklet. Egy-egy nedvesebb léghullám az éjszaka a Brit-szigeteken, a Német-sikságon és az Alpok térségében okozott esőket, záporokat. Kemény hideg tél uralkodik kontinensünk északi részén, valamint a Szovjetunió európai területén. A Skandináv-félszigeten sokfelé havazik, a Kelet-Európai-sikságon viszont száraz az idő.

Hazánkban csütörtökön napközben felhőátvonulásokból többfelé volt záporeső. Általában 2-7 órán át sütött a nap. Sokfelé fújt erős, helyenként viharos északnyugati szél. A hőmérséklet csúcsértéke 13 és 22 fok között alakult, a délnyugati országrészben mérték a melegebbet. Az esti óráktól nyugat felől megnövekedett a felhőzet, és a Dunántúl déli és nyugati felén sokfelé megeredt az eső. A ma reggel 7 óráig lehullott csapadék mennyisége csapadéknyom és 7 mm között volt. Hajnalra északkeleten -1, +3, máshol 4, 11 fokig hült le a levegő. Délelőtt többfelé felszakadozott a felhőzet. A déli és nyugati megyékből esőt, záporesőt jelentettek. A hőmérséklet 11 órakor 6, 14 fok között volt.

Ma 12 órakor Budapesten a hőmérséklet 11 fok, a tengerszintre átszámitott légnyomás 1000 mbar, változatlan.

Várható időjárás szombat estig:

Pénteken felszakadozó felhőzet, többfelé esővel, záporral.
Szombaton változóan felhős idő, szórványos záporral.
Időnként élénk északi szél.
Várható legalacsonyabb éjszakai hőmérséklet: általában 0, +5,
legmagasabb nappali hőmérséklet szombaton: 7, 12 fok között.

Pálmási Judit s.k.

A hőmérséklet napi középértéke és eltérése a 100 évi átlagtól /Budapest belterületén/:

1981. március 12.	14,0°C	+9,6°C

1871 óta ezen a napon Budapesten előfordult

legmagasabb hőmérséklet:	17,4°C /1936/
legalacsonyabb hőmérséklet:	-12,0°C /1886/

81.167.

LEGMAGASABB HŐMÉRSÉKLET

1981. III. 12.

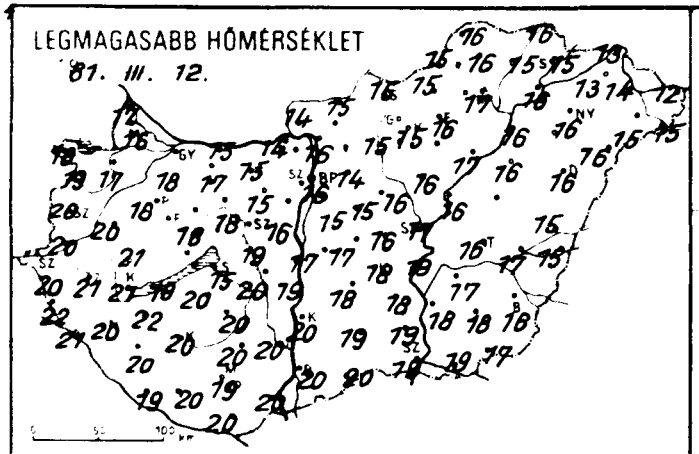

LEGALACSONYABB HŐMÉRSÉKLET

1981. III. 13.

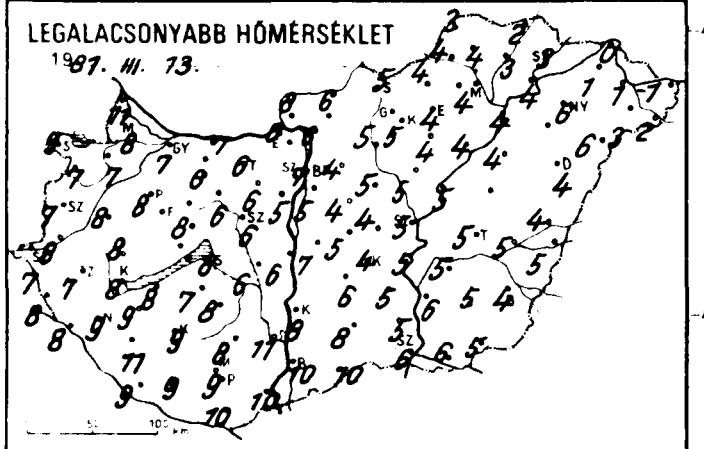

24 órás CSAPADÉKELOSZLÁS

1981. III. 12. 7h -tól III. 13. 7h -ig.

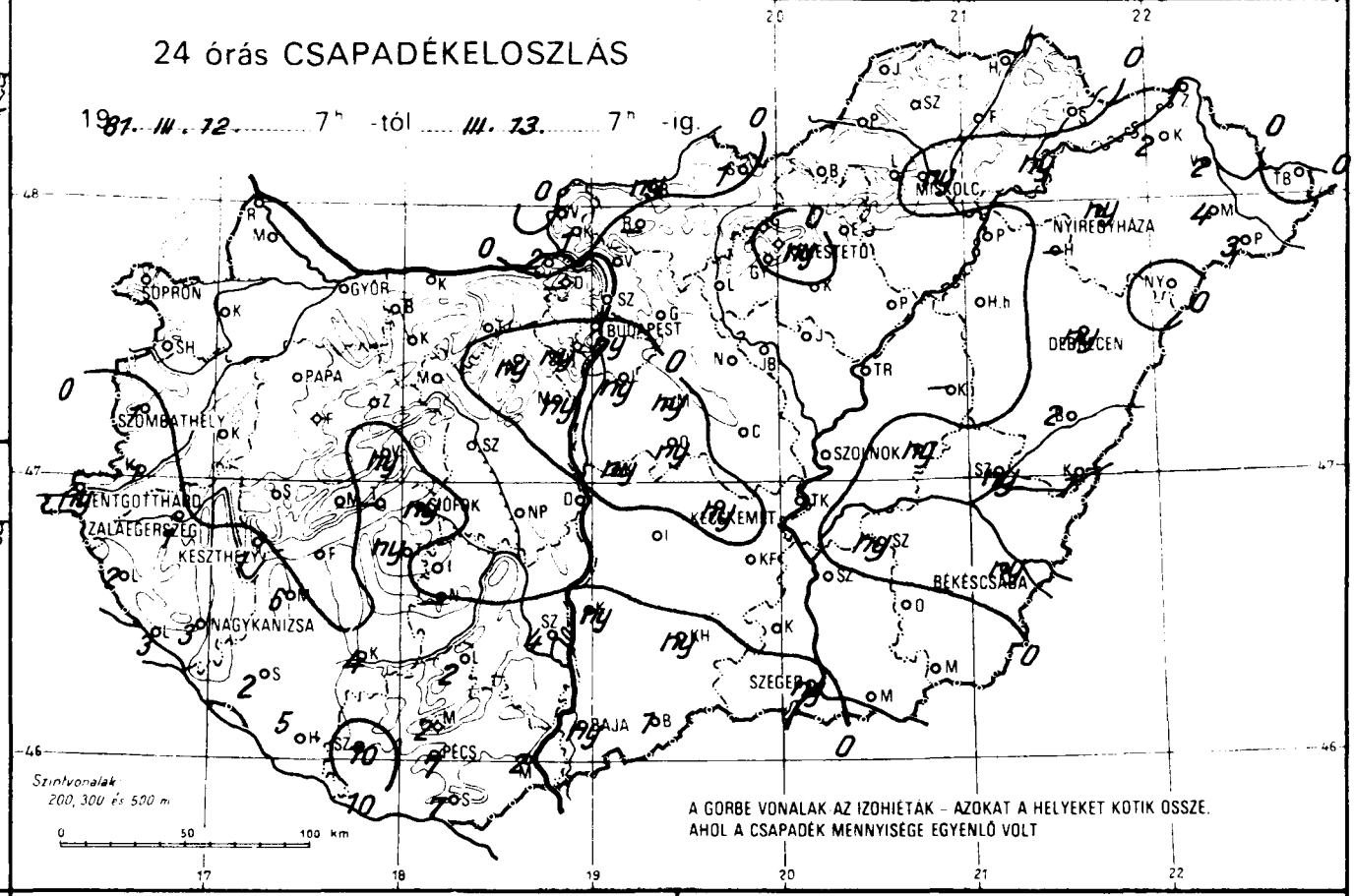

RADIÁCIÓS MINIMUM

1981. III. 13.

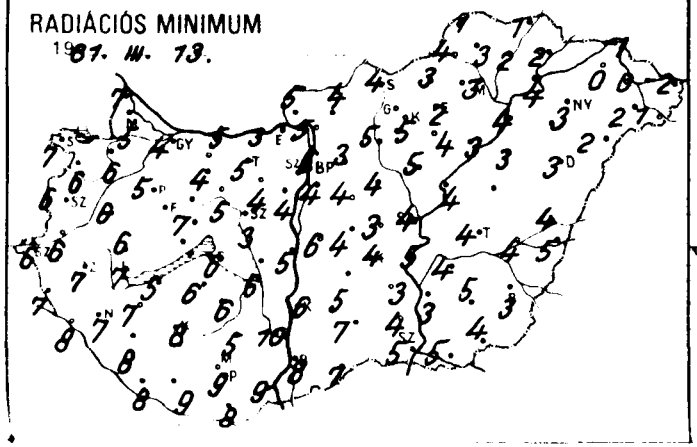

NAPFÉNYTARTAM

1981. III. 12.

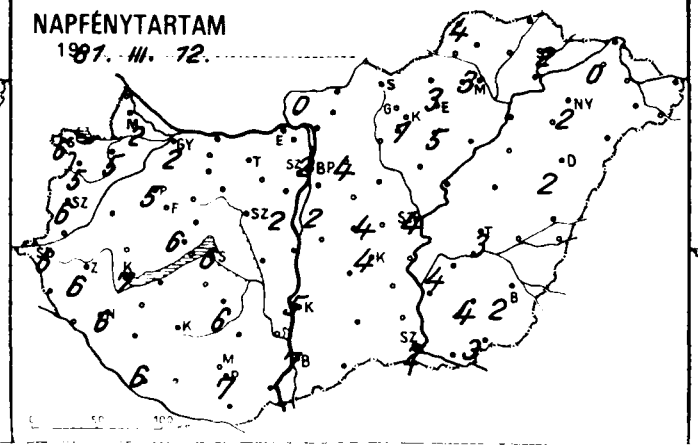

Legerősebb széllökés m/s

1981. III. 12.

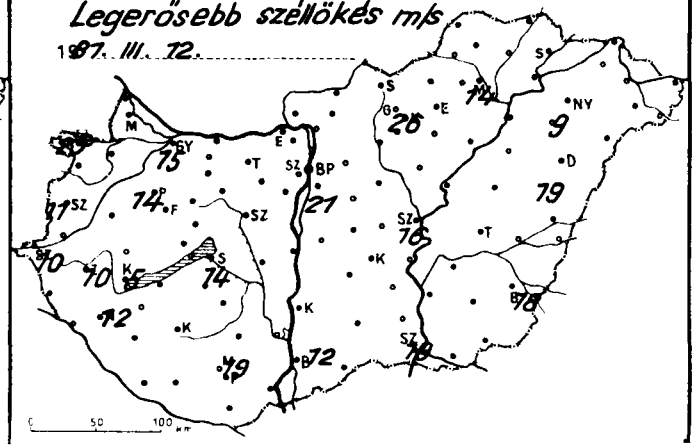

	1981.III.13. 7 h -ig az utolsó 24 óra adatai					
	csapadék (mm)	hó cm	max. hőmérséklet	min. hőmérséklet	rad. min.	napos órák
Győr	.		18	7	4	2
Kapuvár	.		17	7	6	5
Mosonmagyaróvár	.		16	8	5	2
Rajka	.		17	11	7	
Sopron	.		18	9	7	6
Sopronhorpács	.		19	7	6	5
Káld	.		20	8	6	
Körmend	1		20	6	6	
Szentgotthárd	ny =		20	7	6	6
Szombathely	1		20	7	6	6
Lenti	2		22	8	7	
Letenye	3		21	8	8	
Nagykanizsa	3		20	9	7	6
Zalaegerszeg	1 ≡		21	7	7	6
Farkasgyepű	.		18	7	6	
Keszthely	1		21	8	7	7
Mencshely	.		18	8	7	6
Pápa	.		18	8	5	5
Sümeg	.		21	8	6	
Tihany	–		–	–	–	
Veszprém	ny		18	8	7	
Zirc	.		16	7	5	
Fonyód	.		19	8	5	
Homokszt. györgy	5		19	9	8	6
Kaposvár	4		20	9	8	
Marcali	6		22	9	7	
Siófok	ny		15	8	6	6
Somogyszob	2		20	11	8	
Tab	ny		20	7	6	
Babolna	.		16	6	4	
Esztergom	2		14	6	3	
Kisber	.		17	6	4	
Komárom	.		15	7	5	
Tatabánya	.		15	6	5	
Alcsutdoboz	ny		15	6	4	
Dunaújváros	.		19	6	5	
Martonvásár	ny		16	5	4	2
Mór	.		18	6	5	
Nagyhörcsökp.	.		20	6	6	
Szabadbattyán	.		19	6	3	
Tregszemcse	.		20	8	6	6
Tengyel	2		20	8	5	
Nagykónyi	–		–	–	–	
Szekszárd	4		20	11	10	
Ujnyugati	2		17	8	7	
Mohács	2		20	10	9	
Pécs	7		19	9	9	7
Siklós	7		20	10	8	
Szigetvár	10		20	9	9	
Bp. Lőrinc	ny		15	5	4	2
Bp. Met. Int.	ny		16	7	6	2
Bp. Szab. hegy	ny		13	6	6	
Cegléd	.		16	4	3	4
Dobogókő	–		–	–	–	
Gödöllő	.		14	4	3	4
Királyrét	1		15	6	5	
Mátrafüred	ny		15	4	4	
Nagykáta	.		16	5	4	
Szolnok	ny		17	5	4	
Szentendre	.		16	6	6	

Árpádtető

	1981.III.13. 7 h -ig az utolsó 24 óra adatai					
	csapadék (mm)	hó cm	max. hőmérséklet	min. hőmérséklet	rad. min.	napos órák
Vác	.		16	6	5	
Vámosmikola	.		14	8	5	0
Baja	ny		20	10	8	7
Bácsalmas	1		20	10	7	
Izsak	.		18	6	5	
Kalocsa	ny		20	8	6	5
Kecskemét	ny =		18	4	4	4
Kiskunf. háza	.		18	5	3	
Kiskunhalas	ny		19	8	7	
Kunszentmiklós	ny ,		17	7	6	
Tiszakécske	.		19	5	5	
Balassagyarmat	ny		15	6	4	
Romhány	–		–	–	–	
Salgótarján	1		15	5	4	
Eger	.		16	4	2	3
Galyatető	. ≡	12	8	3	2	
Gyöngyös	.		15	5	5	
Kékestető	ny ≡	24	6	3	2	1
Kompolt	.		16	4	4	5
Lőrinci	.		15	5	5	
Poroszló	.		17	4	3	
Jászapati	.		16	5	5	
Jászberény	.		16	5	3	
Karcag	–		–	–	–	
Szolnok	.		17	5	4	4
Tiszaroff	.		16	5	4	
Törkeve	ny		16	5	4	3
Kistelek	.		19	5	4	
Makó	.		19	6	5	
Szeged	ny		19	6	5	2
Szentes	.		18	6	3	
Borsodnádasd	.		15	4	3	
Fügöd	.		15	3	2	
Hidasnemeti	.		16	2	1	
Jósvafő	.		16	3	1	4
Lillafüred	.		15	3	2	
Miskolc	ny =		17	4	3	3
Putnok	.		15	4	4	
Sárospatak	.		15	3	2	2
Szendrőlád	.		16	4	3	
Tokaj	ny		16	4	4	
Kisvárda	2		13	1	0	0
Mateszalka	4		15	3	2	
Nyíregyháza	ny		16	6	3	2
Nyírlugos	.		16	6	2	
Patvod	3		15	2	1	
Tiszabecs	.		12	-1	-2	
Vásárosnamény	2		14	1	0	
Zahony	1		13	0	-1	
Berettyoujfalu	2		15	4	4	
Debrecen	ny		16	4	3	2
Hajdudorog	–		–	–	–	
Hortobágy	.		16	4	3	
Korosszakal	1		15	5	5	
Polgar	.		16	4	4	
Békéscsaba	ny		16	4	3	2
Mezőhegyes	.		17	5	4	3
Orosháza	.		18	5	5	4
Szarvas	ny		17	5	4	4
Szeghalom	ny		17	5	4	

KIADJA: ORSZÁGOS METEOROLÓGIAI SZOLGÁLAT

Készíti: Központi **Előrejelző** Intézet Előrejelző Osztálya T.: 273-018 Megjelenik naponként

Évi előfizetési díja: 1760,- Ft. Megrendelhető: 1024 Budapest, II., Kitaibel Pál utca 1. Telefon: 353-500

Kiadásért felel: az OMSZ elnöke Szerkesztéséért felel a KFI igazgatója

IDŐJÁRÁSI NAPIJELENTÉS

ЕЖЕДНЕВНЫЙ МЕТЕОРОЛОГИЧЕСКИЙ БЮЛЛЕТЕНЬ · DAILY WEATHER REPORT
BULLETIN QUOTIDIEN DE TEMPS · TÄGLICHER WETTERBERICHT

94. évfolyam 73. szám. + Budapest + 1981. március 14. szombat

Az időjárási helyzet és a várható időjárás:

A Skandináv-félszigeten, valamint a Szovjetunió európai területének északi vidékén már napok óta meglehetősen hideg, téli az időjárás. Általában erősen felhős az ég, elszórtan havazik. A hőmérséklet csúcsértéke 8, 11 fokkal elmarad a sokéves átlagtól. Északnyugat-Európa felett többközéppontú ciklonrendszer örvénylik. Áramlási rendszerében jobbára nedves és a korábbinál hüvösebb léghullámok haladnak nyugatról kelet felé. Vonulásukat a Brit-szigeteken, a Német-Lengyel-alföldön és az Alpok környékén felhőzetnövekedés, szórványos eső, zápor és gyakran erős szél jelzi. Hasonlóan változékony, csapadékos az idő a Balkán-félszigeten és a Fekete-tenger környékén.

Hazánkban pénteken többfelé felszakadozott a felhőzet. Sokhelyütt volt záporeső, főként nyugaton és délen eső. Az északnyugati, északi szél megélénkült, helyenként megerősödött. A szombat reggel 7 óráig lehullott csapadék mennyisége általában csapadéknyom és 4 mm között volt. Pénteken a hőmérséklet csúcsértéke az ország nagy részén 9, 14 fok között alakult. Szombat hajnalra pedig 0, +5 fokig hült le a levegő, északkeleten gyenge fagy volt. Ma a délelőtt folyamán kevésbé és erősebben felhős időszakok váltották egymást. A Dunántúlon néhány helyen kisebb zápor hullott. Az északnyugati szél főként a főváros környékén erősödött meg időnként. A hőmérséklet 11 órakor az országban általában 9, 14 fok között volt.

Ma 12 órakor Budapesten a hőmérséklet 14 fok, a tengerszintre átszámított légnyomás 1006 mbar, gyengén emelkedik.

Várható időjárás vasárnap estig:

Változóan felhős idő.
Szórványos eső, zápor.
Időnként megerősödő nyugati, északnyugati szél.
Várható legalacsonyabb éjszakai hőmérséklet: -1, +4,
legmagasabb nappali hőmérséklet vasárnap: 10, 15 fok között.

Bozóki István s.k.

A hőmérséklet napi középértéke és eltérése a 100 évi átlagtól /Budapest belterületén/:

1981. III. 13.	10,6°C	+6,3°C

1871 óta ezen a napon Budapesten előfordult

legmagasabb hőmérséklet:	18,3°C /1934/,
legalacsonyabb hőmérséklet:	-14,5°C /1877/.

81.168.

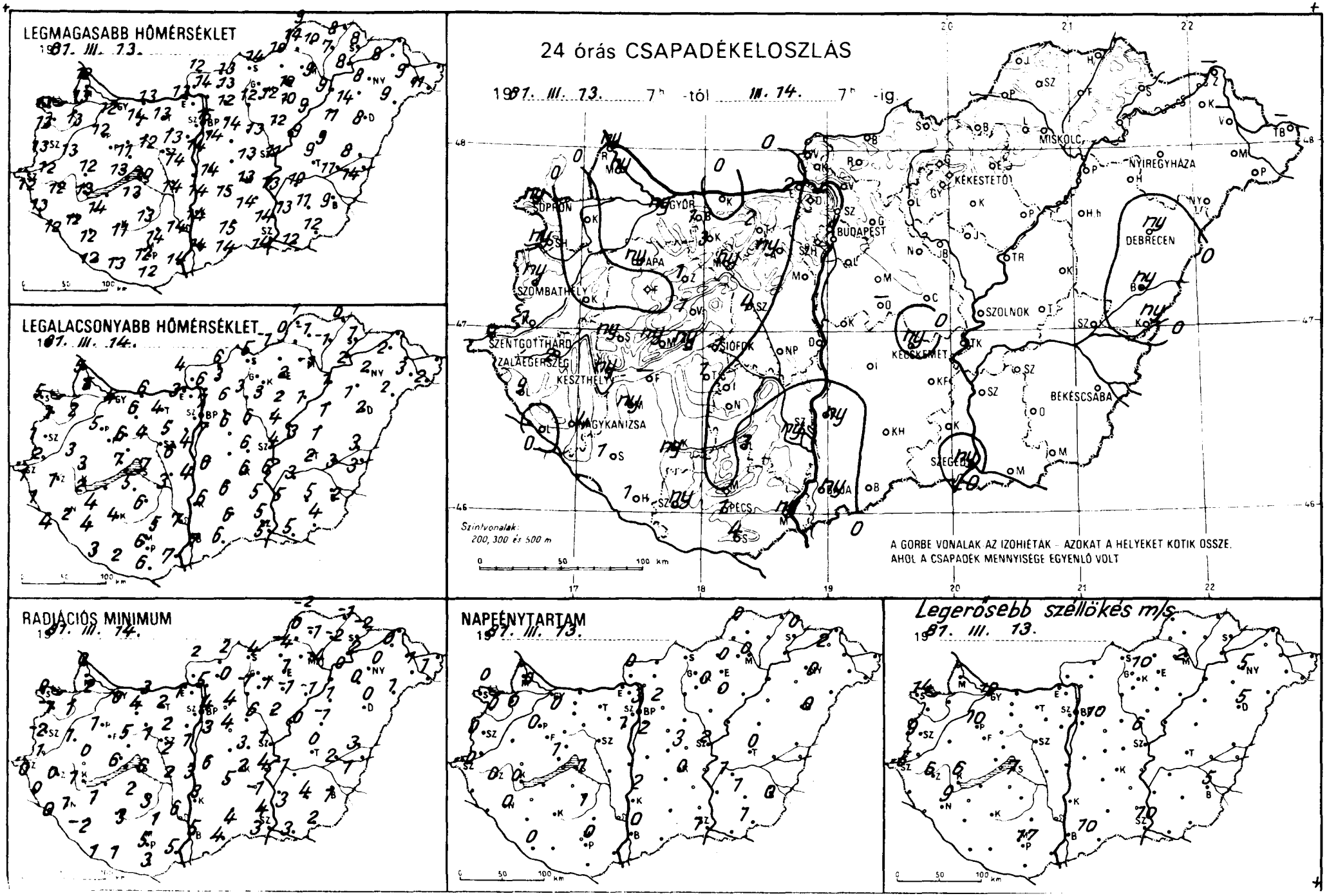
LEGMAGASABB HŐMÉRSÉKLET
1987. III. 13.
LEGALACSONYABB HŐMÉRSÉKLET
1987. III. 14.
24 órás CSAPADÉKELOSZLÁS
1987. III. 13. 7h -tól III. 14. 7h -ig.
SOPRON
GYŐR
BUDAPEST
MISKOLC
NYÍREGYHÁZA
KÉKESTETŐ
DEBRECEN
SZOMBATHELY
SZOLNOK
SZENTGOTTHÁRD
KESZTHELY
KECSKEMÉT
BÉKÉSCSABA
NAGYKANIZSA
SZEGED
PÉCS
Szintvonalak: 200, 300 és 500 m
A GÖRBE VONALAK AZ IZOHIÉTÁK - AZOKAT A HELYEKET KÖTIK ÖSSZE, AHOL A CSAPADÉK MENNYISÉGE EGYENLŐ VOLT
RADIÁCIÓS MINIMUM
1987. III. 14.
NAPFÉNYTARTAM
1987. III. 13.
Legerősebb széllökés m/s
1987. III. 13.

	81.III.14. 07 h -ig az utolsó 24 óra adatai							81.III.14. 07 h -ig az utolsó 24 óra adatai						
	csapadék (mm)	Hó cm	max. hőmérséklet	min. hőmérséklet	rad. min.	napos órák		csapadék (mm)	Hó cm	max. hőmérséklet	min. hőmérséklet	rad. min.	napos órák
Győr	ny		12	4	0	0	Vác	.		14	6	5	
Kapuvár	.		13	2	1	0	Vámosmikola	.		12	4	2	0
Mosonmagyaróvár	ny		13	5	2	0	Baja	ny		14	7	5	0
Rajka	ny		12	5	0		Bácsalmás	.		14	6	4	
Sopron	ny		13	5	0	0	Izsák	.		15	6	5	
Sopronhorpács	ny		13	1	-1	0	Kalocsa	ny		14	6	3	2
Kald	.		13	3	1		Kecskemét	ny		13	6	2	0
Körmend	1		12	2	1		Kiskunf. háza	.		14	5	-1	
Szentgotthárd	1		12	1	0	0	Kiskunhalas	.		15	6	4	
Szombathely	ny		13	1	-2	0	Kunszentmiklós	.		14	6	6	
Lenti	9		13	1	0		Tiszakécske	.		13	6	4	
Letenye	.		12	4	0		Balassagyarmat	.		13	6	2	
Nagykanizsa	4		12	2	1	0	Romhany	.		13	3	0	
Zalaegerszeg	2		12	1	0	0	Salgótarján	.		14	5	4	
Farkasgyepü	.		10	3	0		Eger	.		10	2	1	0
Keszthely	ny		13	2	1	0	Galyatető	-	-	-	-	-	
Meneshely	ny		11	5	2	1	Gyöngyös	.		12	3	1	
Pupa	ny		12	5	1	0	Kékestető	.	19	4	2	1	0
Sumeg	ny		12	3	0		Kompolt	.		10	2	-1	0
Tihany	ny		13	7	6		Lőrinci	.		12	3	-1	
Veszprém	1		11	6	5		Poroszló	.		9	1	-1	
Zirc	1		10	5	3		Jászapati	.		12	4	2	
Fonyód	-		-	-	-		Jászberény	.		12	4	1	
Homokszt. györgy	1		12	3	1	0	Karcag	.		9	1	-1	
Kaposvár	ny		11	4	3		Szolnok	.		11	4	1	2
Marcali	ny		14	4	1		Tiszaroff	.		9	3	0	
Siofok	1		10	7	6	1	Turkeve	.		9	2	0	0
Somogyszob	1		12	4	-2		Kistelek	.		14	5	4	
Tab	1		13	5	2		Makó	.		12	5	3	
Babolna	1		13	4	2		Szeged	ny		14	5	3	1
Esztergom	2		13	3	1		Szentes	.		13	5	3	
Kisber	3		14	6	4		Borsodnádasd	.		10	-1	-4	
Komarom	.		13	6	3		Fügöd	.		7	-1	-2	
Tatabánya	2		13	4	2		Hidasnémeti	.		8	0	-1	
Alcsutdoboz	ny		13	5	2		Jósvafő	.		9	1	-2	0
Dunaújváros	.		14	4	3		Lillafüred	.		9	0	-1	
Martonvásár	.		14	4	1	1	Miskolc	.		9	-1	-4	0
Mor	ny		12	4	1		Putnok	.		14	0	0	
Nagyhörcsökp.	.		14	3	2		Sárospatak	.		8	1	-2	0
Szabadbattyán	4		14	6	2		Szendrőlád	.		10	-1	-1	
Tegszemcse	.		13	6	3	1	Tokaj	.		8	2	2	
Tengyel	3		14	5	1		Kisvárda	.		8	2	0	2
Nagykónyi	.		16	4	2		Mateszalka	.		9	3	1	
Szekszard	ny		14	7	6		Nyiregyháza	.		8	2	0	0
Mohács	.		10	5	3		Nyirlugos	.		9	2	1	
Pecs	ny		14	7	5		Pátyod	.		11	2	1	
Siklos	1		12	6	5	0	Tiszabecs	-		-	-	-	
Szigetvár	4		12	6	3		Vásárosnamény	-		-	-	-	
Bp. Lőrinc	ny		13	2	1		Zahony	-		-	-	-	
Bp. Met. Int.	.		14	7	3	2	Berettyoujfalu	ny		8	3	3	
Bp. Szab. hegy	.		15	7	4	3	Debrecen	ny		8	2	0	0
Budapest	.		11	5	3		Hajdudorog	.		14	1	0	
Cegled	.		13	6	3	3	Hortobágy	.		11	1	1	
Dabogökö	-		-	-	-		Korosszakal	ny		14	3	1	
Godollő	.		12	6	4	2	Polgar	.		9	1	0	
Kecskemét	.		13	4	2		Békéscsaba	.		9	2	1	0
Kunmadaras	.		14	6	4		Mezohegyes	.		12	4	2	1
Szolnokkata	.		13	6	6		Orosháza	.		11	5	4	1
Tápiószeny	-		-	-	-		Szarvas	.		10	3	-1	1
Tápiószentendre	.		14	7	6		Szeghalom	.		11	3	2	

Árpádtető

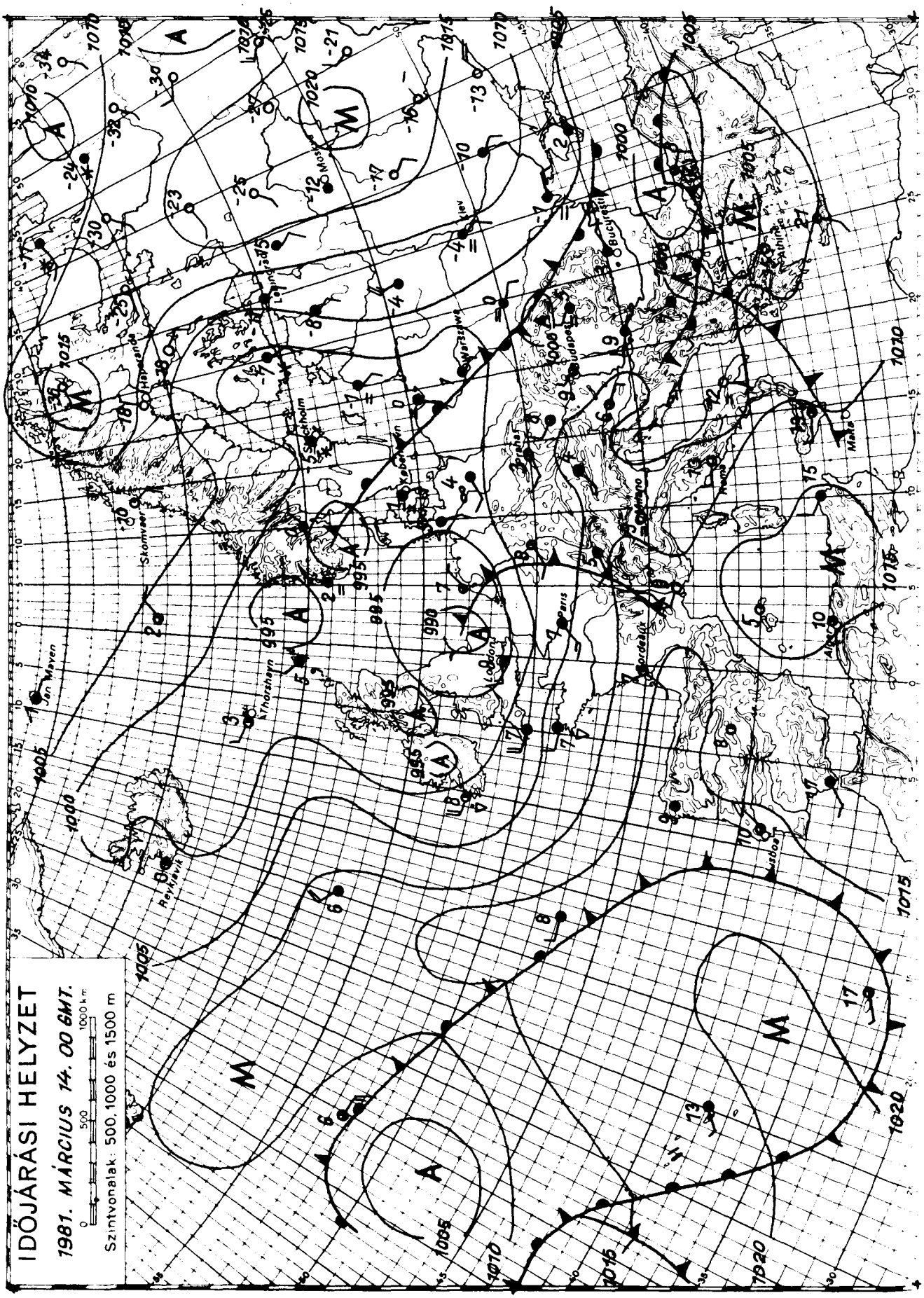

KIADJA: ORSZÁGOS METEOROLOGIAI SZOLGÁLAT
Készíti: Központi **Előrejelző** Intézet Előrejelző Osztálya T.: 273-018 – Megjelenik naponként –
Évi előfizetési díja: 1 760,- Ft. – Megrendelhető: 1024 Budapest, II., Kitaibel Pál utca 1. Telefon: 353-500
Kiadásért felel: az OMSZ elnöke – Szerkesztésért felel: a KEI igazgatója

IDŐJÁRÁSI NAPIJELENTÉS

ЕЖЕДНЕВНЫЙ МЕТЕОРОЛОГИЧЕСКИЙ БЮЛЛЕТЕНЬ · DAILY WEATHER REPORT
BULLETIN QUOTIDIEN DE TEMPS · TÄGLICHER WETTERBERICHT

94. évfolyam 74. szám. + Budapest + 1981. március 15. vasárnap

Az időjárási helyzet és a várható időjárás:

Észak- és Kelet-Európa nagy részén folytatódik a hideg, téli idő. A hőmérséklet csúcsértéke általában -5, -10, sőt helyenként -10, -15 fok között alakul. A Szovjetunió európai területének nyugati felétől a Német-Lengyel-síkságon át a Brit-szigetekig mintegy 700, 800 km széles alacsony nyomású zóna húzódik. Ebben a zónában erősen felhős az ég. Több helyről jelentenek esőt, záporesőt, szórványosan havazást. A legmagasabb nappali hőmérséklet szombaton Közép- és Dél-Európa egy részén 2, 5 fokkal magasabb volt, mint a sokévi átlag.

Hazánkban szombaton változóan felhős idő volt. Általában 4, 10 órán át sütött a nap. Napközben elszórtan, az esti óráktól több helyen keletkezett eső, zápores, sőt néhány helyen zivatar is kialakult. A lehullott csapadék mennyisége helyenként elérte az 5, 6 mm-t. A hőmérséklet csúcsértéke 12, 17 fok között alakult. Vasárnap hajnalra 0, +7 fokig hült le a levegő. A kora reggeli órákban a Kékesen havazott. Ma délelőtt változóan felhős volt az ég. Elszórtan keletkezett eső, zápores. A hőmérséklet 11 órakor 7, 14 fok között váltakozott.

Ma 12 órakor Budapesten a hőmérséklet 12 fok, a tengerszintre átszámitott légnyomás 1013 mbar, gyengén emelkedik.

Várható időjárás hétfő estig:

Változóan felhős idő.
Szórványosan eső, zápores.
Mérsékelt, helyenként megélénkülő változó irányú szél.
Várható legalacsonyabb éjszakai hőmérséklet: 0, +5,
legmagasabb nappali hőmérséklet hétfőn: általában 10, 15 fok között.

Vadkerti Ferenc s.k.

A hőmérséklet napi középértéke és eltérése a 100 évi átlagtól /Budapest belterületén/:

1981. III. 14.	10,8°C	+6,3°C

1871 óta ezen a napon Budapesten előfordult

legmagasabb hőmérséklet:	20,8°C /1957/,
legalacsonyabb hőmérséklet:	-9,5°C /1883/.

81.169.

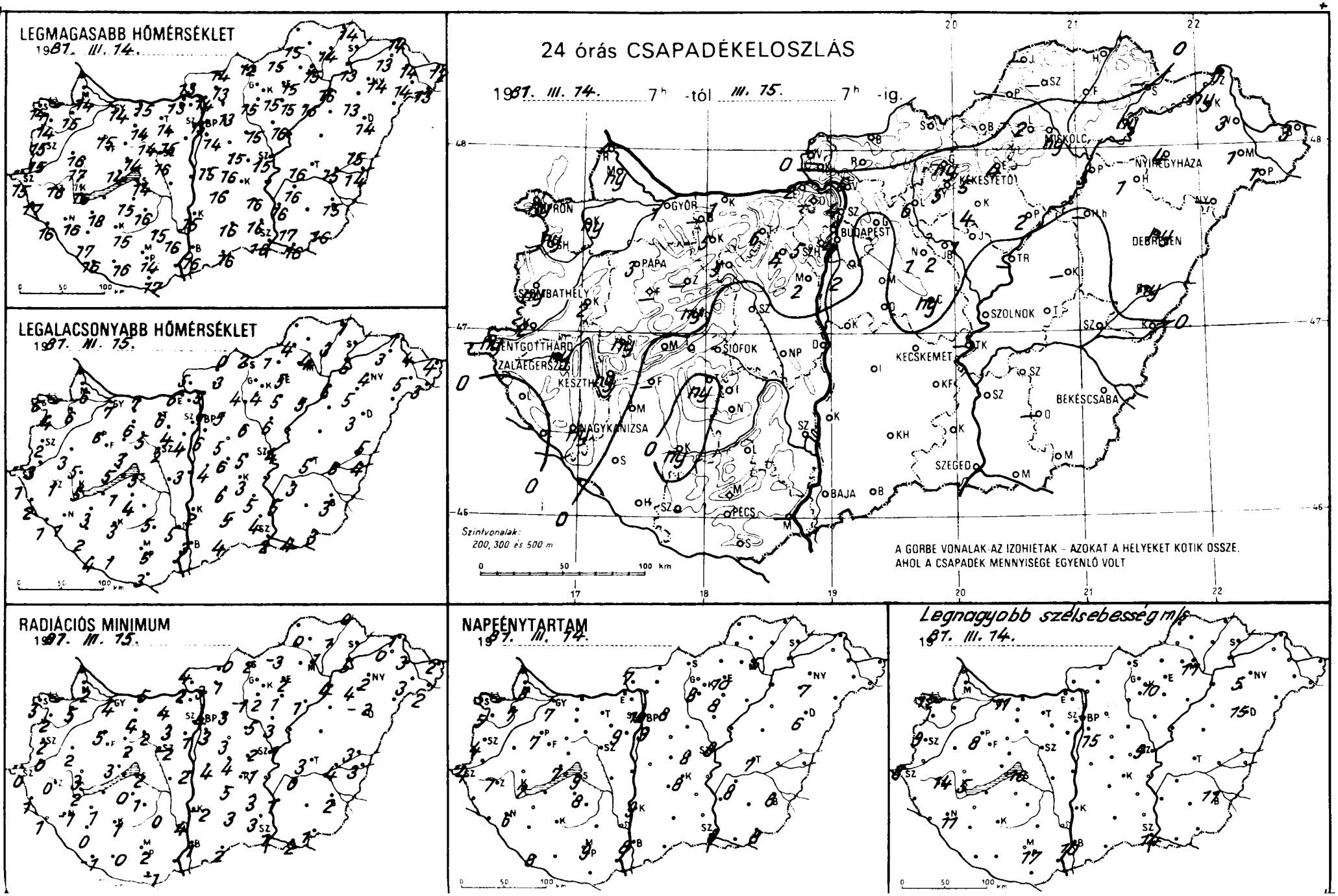
LEGMAGASABB HŐMÉRSÉKLET
1987. III. 14.
LEGALACSONYABB HŐMÉRSÉKLET
1987. III. 15.
24 órás CSAPADÉKELOSZLÁS
1987. III. 14. 7h -tól III. 15. 7h -ig.
GYŐR
BUDAPEST
MISKOLC
NYÍREGYHÁZA
KÉKESTETŐ
DEBRECEN
PAPA
SZOMBATHELY
SZOLNOK
SIÓFOK
KECSKEMÉT
KESZTHELY
BÉKÉSCSABA
NAGYKANIZSA
SZEGED
BAJA
PÉCS
Szintvonalak:
200, 300 és 500 m
A GÖRBE VONALAK AZ IZOHIÉTÁK – AZOKAT A HELYEKET KÖTIK ÖSSZE,
AHOL A CSAPADÉK MENNYISÉGE EGYENLŐ VOLT
RADIÁCIÓS MINIMUM
1987. III. 15.
NAPFÉNYTARTAM
1987. III. 14.
Legnagyobb szélsebesség m/s
1987. III. 14.

	81.III.15. 07h -ig az utolsó 24 óra adatai					
	csapadék (mm)	Hó cm	max. hőmérséklet	min. hőmérséklet	rad. min.	napos órák
Győr	1 ▽ ⌓		14	7	4	7
Kapuvár	ny ▽		15	6	5	7
Mosonmagyaróvár	ny ,		14	6	2	8
Rajka	–		–	–	–	
Sopron	ny ▽		14	6	3	5
Sopronhorpács	ny		14	4	2	5
Káld	2 ▽		16	3	2	
Körmend	2 ⌐		15	3	0	
Szentgotthárd	ny ⌐		15	1	0	4
Szombathely	ny ▽ ⌓		15	2	2	4
Lenti	.		17	2	1	
Letenye	.		16	1	1	
Nagykanizsa	ny ▽ ⌓		16	1	-1	6
Zalaegerszeg	ny ▽		16	1	0	7
Farkasgyepű	–		–	–	–	
Keszthely	ny ▽		16	5	2	7
Mencshely	. ⌓		14	5	3	7
Pápa	3 ▽ ⌓		15	6	5	7
Sümeg	ny		17	5	3	
Tihany	. ⌓		15	5	4	
Veszprém	ny		14	3	2	
Zirc	–		–	–	–	
Fonyód	–		–	–	–	
Homokszt. györgy	. ⌊		16	4	-1	8
Kaposvár	ny ⌓		15	3	1	
Marcali	. ⌓		18	3	1	
Siófok	.		14	5	2	9
Somogyszob	. ⌓		17	2	0	
Tab	ny		15	1	0	
Bábolna	–		–	–	–	
Esztergom	2		13	6	2	
Kisbér	5		14	6	4	
Komárom	1		15	7	5	
Tatabánya	6 ⌓		14	6	4	
Alcsútdoboz	4		15	4	3	
Dunaújváros	.		15	3	2	
Martonvásár	2		14	4	1	9
Mór	5		14	5	2	
Nagyhörcsökp.	–		–	–	–	
Szabadbattyán	. ⌓		16	2	-2	
Iregszemcse	. ⌓		16	4	1	8
Lengyel	.		15	5	0	
Nagykónyi	–		–	–	–	
Szekszárd	.		16	5	4	
Kisnagető	.		13	7	2	
Mohács	–		–	–	–	
Pécs	. ⌓		14	5	2	9
Siklós	.		17	3	-1	
Szigetvár	ny		16	1	0	
Bp. Lőrinc	2 ▽		14	6	3	9
Bp. Met. Int.	4 ▽ ⌊		15	7	4	10
Bp. Szab. hegy	5		12	5	3	
Cegled	ny ,		15	5	2	8
Dobogókő	–		–	–	–	
Godollő	4		13	5	3	8
Királyrét	–		–	–	–	
Monor	4		15	5	3	
Nagykata	1		15	6	5	
Orkeny	.		16	5	4	
Szentendre	4		15	6	6	

	81b.III.15. 07h -ig az utolsó 24 óra adatai					
	csapadék (mm)	Hó cm	max. hőmérséklet	min. hőmérséklet	rad. min.	napos órák
Vác	6		14	5	3	
Vámosmikola	.		13	5	4	7
Baja	. ⌓		16	3	1	8
Bácsalmás	.		16	4	2	
Izsák	.		16	6	5	
Kalocsa	. ⌓		15	2	-2	9
Kecskemét	. ⌓		16	3	-1	8
Kiskunf. háza	.		16	5	3	
Kiskunhalas	.		16	5	3	
Kunszentmiklós	.		16	4	4	
Tiszakécske	–		–	–	–	
Balassagyarmat	. ⌓		14	0	0	
Romhány	.		13	3	1	
Salgótarján	.		12	2	2	
Eger	4		15	5	2	10
Galyatető	ny * folt		7	1	-2	
Gyöngyös	5		15	4	2	
Kékestető	5 *	18	8	0	0	8
Kompolt	4		15	5	1	8
Lőrinci	6		15	4	-1	
Poroszló	2		16	5	1	
Jászapáti	1		16	6	3	
Jászberény	2		15	6	3	
Karcag	–		–	–	–	
Szolnok	.		16	4	1	8
Tiszaroff	–		–	–	–	
Túrkeve	. ⌓		16	5	3	7
Kistelek	.		17	4	3	
Makó	. ⌓		16	4	2	
Szeged	. ⌓		16	2	1	8
Szentes	.		16	5	1	
Borsodnádasd	.		15	1	-3	
Fügöd	.		14	3	1	
Hidasnémeti	.		14	1	0	
Jósvafő	–		–	–	–	–
Lillafüred	2 ▽		15	2	2	
Miskolc	ny ▽		15	4	1	5
Putnok	.		15	4	0	
Sárospatak	–		–	–	–	
Szendrőlád	–		–	–	–	
Tokaj	ny		13	6	5	
Kisvárda	ny		13	3	0	4
Mátészalka	1 ,		14	5	3	
Nyiregyháza	4		14	4	2	7
Nyirlugos	–		–	–	–	
Pátyod	1 ▲ ▽		13	3	2	
Tiszabecs	3 ⌊		12	4	2	
Vásárosnameny	3 ⌐		14	4	3	
Zahony	1 ⌐		14	1	1	
Berettyóujfalu	ny		15	5	3	
Debrecen	ny ▽		14	3	-2	6
Hajdudorog	1		13	5	4	
Hortobágy	–		–	–	–	
Korosszakal	.		14	4	3	
Polgar	5 ▽		16	6	4	
Békéscsaba	. ⌓		15	3	2	8
Mezőhegyes	.		16	3	1	8
Orosháza	–		–	–	–	–
Szarvas	. ⌓		16	3	0	8
Szeghalom	.		15	6	4	

Árpádtető

KIADJA: ORSZÁGOS METEOROLÓGIAI SZOLGÁLAT

Készíti: Központi **Előrejelző** Intézet Előrejelző Osztálya – T: 273-018 Megjelenik naponként

Évi előfizetési díja: 1 760 Ft. – Megrendelhető 1024 Budapest, II., Kitaibel Pál utca 1. Telefon: 353-500

Kiadásért felel: az OMSZ elnöke Szerkesztésért felel: a KEI igazgatója

IDŐJÁRÁSI NAPIJELENTÉS

ЕЖЕДНЕВНЫЙ МЕТЕОРОЛОГИЧЕСКИЙ БЮЛЛЕТЕНЬ • DAILY WEATHER REPORT
BULLETIN QUOTIDIEN DE TEMPS • TÄGLICHER WETTERBERICHT

94. évfolyam 75. szám. + Budapest + 1981. március 16. hétfő

Az időjárási helyzet és a várható időjárás:

Kontinensünk legnagyobb részén légköri frontok és alacsony nyomású légörvények okoznak változékony időjárást. Skandinávia, a Német-Lengyel-síkság északi része és a Kelet-Európai-alföld térségében hüvös az idő, helyenként havazik, futó hózáporok alakulnak ki, a hőmérséklet csúcsértéke általában 3-5 fokkal marad el a sokéves átlagtól. Nyugat-Európában lehülés kezdődött, a Brit-szigetek északi részén hétfő délelőtt hózápor is előfordult. Kontinensünk középső és déli vidékein folytatódott az enyhe időjárás, szórványosan esik az eső, a hőmérséklet csúcsértéke ennek ellenére 5-7 fokkal meghaladja a sokéves átlagot.

Hazánkban vasárnap változóan felhős, enyhe idő volt, általában 3-6 órán át sütött a nap. Többfelé alakult ki futó záporeső, a délkeleti országrészből, egy-két helyről zivatart jelentettek. A hőmérséklet csúcsértéke általában 12 és 17 fok között volt. Hétfőn hajnalra általában 1, 7 fokig hült le a levegő, az Északi-Középhegység térségében helyenként 0, -1 fokot is mértek. Hétfőn délelőtt folytatódott a változóan felhős idő, helyenként kisebb esővel, záporral. A hőmérséklet 11 órakor 6 és 15 fok között váltakozott.

Ma 12 órakor Budapesten a hőmérséklet 12 fok, a tengerszintre átszámitott légnyomás 1011 mbar, alig változik.

Várható időjárás kedd estig:

Továbbra is változóan felhős idő, többfelé esővel, futó záporral.
Időnként megélénkülő, változó irányú szél.
Hajnalban helyenként köd.
Várható legalacsonyabb éjszakai hőmérséklet: 0, +5 fok között,
legmagasabb nappali hőmérséklet kedden: 11, 16 fok között.

Török Dénes s.k.

TÁVOLABBI KILÁTÁSOK SZERDÁTÓL-SZOMBATIG:

Változékony jellegü lesz ezen a héten az időjárás.
Futó záporokra kisebb esőkre főleg a hét közepén kell számitani.
Jelentős mennyiségü csapadék az ország déli megyéiben alakulhat ki.
A hőmérséklet néhány fokkal csökken.
Legalacsonyabb hajnali hőmérséklet: -1, +4 fok között.
Legmagasabb nappali hőmérséklet: +9, 14 fok között.
Jelentős mennyiségü /legalább 5 mm/ csapadék az ország területének 40 százalékán várható.

KÖZÉPTÁVÚ ELŐREJELZŐ OSZTÁLY

A hőmérséklet napi középértéke és eltérése a 100 évi átlagtól /Budapest belterületén/:

1981. III. 15.	10,7°C	+5,9°C

1871 óta ezen a napon Budapesten előfordult

legmagasabb hőmérséklet:	20,0°C /1979/,
legalacsonyabb hőmérséklet:	-7,0°C /1883/.

81.170.

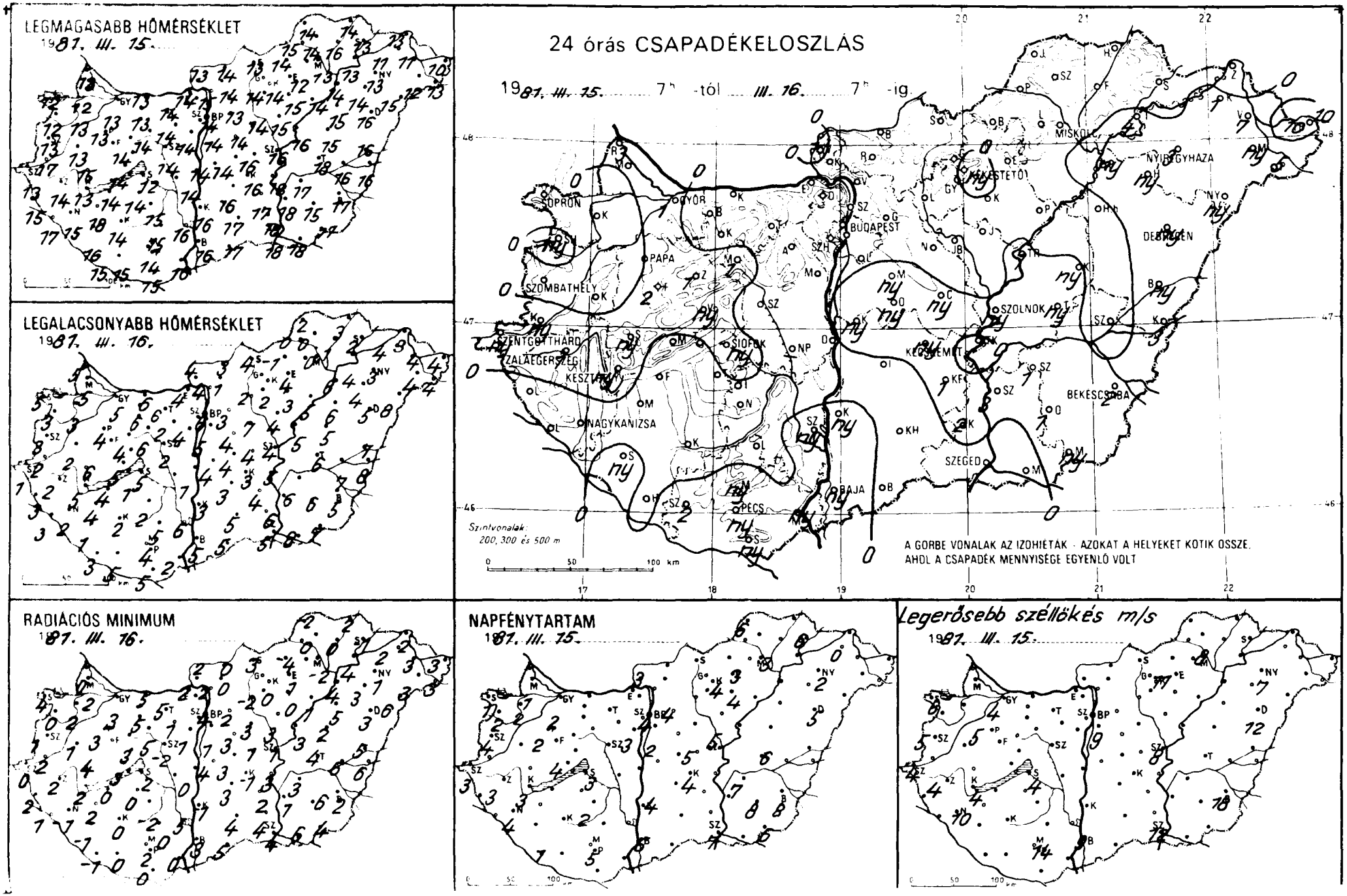
LEGMAGASABB HŐMÉRSÉKLET
1981. III. 15.
LEGALACSONYABB HŐMÉRSÉKLET
1981. III. 16.
24 órás CSAPADÉKELOSZLÁS
1981. III. 15. 7h -tól III. 16. 7h -ig.
SOPRON
GYŐR
BUDAPEST
MISKOLC
NYÍREGYHÁZA
DEBRECEN
PAPA
SZOMBATHELY
SZOLNOK
SZENTGOTTHÁRD
ZALAEGERSZEG
KESZTHELY
SIÓFOK
KECSKEMÉT
BÉKÉSCSABA
NAGYKANIZSA
SZEGED
BAJA
PÉCS
Szintvonalak: 200, 300 és 500 m
A GÖRBE VONALAK AZ IZOHIÉTÁK - AZOKAT A HELYEKET KÖTIK ÖSSZE, AHOL A CSAPADÉK MENNYISÉGE EGYENLŐ VOLT
RADIÁCIÓS MINIMUM
1981. III. 16.
NAPFÉNYTARTAM
1981. III. 15.
Legerősebb széllökés m/s
1981. III. 15.

	81.III.16. 07 h -ig az utolsó 24 óra adatai					
	csapadék (mm)	Hó cm	max. hőmérséklet	min. hőmérséklet	rad. min.	napos órák
Győr	1		13	5	3	2
Kapuvár	.		13	3	2	2
Mosonmagyaróvár	.		12	5	2	1
Rajka	3		13	5	0	
Sopron	.		12	5	4	1
Sopronhorpács	ny		12	3	0	2
Káld	.		13	2	1	
Körmend	ny		17	2	2	
Szentgotthárd	ny =		13	1	0	3
Szombathely	.		13	3	1	4
Lenti	.		15	3	2	
Letenye	.		17	3	1	
Nagykanizsa	.		15	2	-1	4
Zalaegerszeg	1 =		14	2	2	3
Farkasgyepű	2		13	6	2	
Keszthely	ny		13	5	2	3
Mencshely	.		12	4	1	4
Pápa	. =		13	4	3	2
Sümeg	ny		15	6	4	
Tihany	.		14	5	3	
Veszprém	ny		14	4	3	
Zirc	1		12	5	2	
Fonyód	.		14	4	0	
Homokszt. györgy	.		15	3	-1	1
Kaposvár	.		14	2	0	
Marcali	.		18	4	2	
Siófok	ny		12	5	2	3
Somogyszob	ny		16	1	-1	
Tab	.		14	1	0	
Bábolna	.		13	5	3	
Esztergom	.		14	4	2	
Kisbér	. ≡		13	6	5	
Komárom	.		13	6	5	
Tatabánya	.		14	6	5	
Alcsútdoboz	. ≡		14	2	1	
Dunaújváros	.		14	1	0	
Martonvásár	.		14	4	1	3
Mór	1		14	6	5	
Nagyhörcsökp.	–		–	–	–	
Szabadbattyán	.		14	2	-2	
Iregszemcse	.		15	2	-2	2
Lengyel	.		15	5	0	
Nagykónyi	.		16	1	0	
Szekszárd	ny		16	6	5	
Kisipatető	ny		11	6	2	
Mohács	ny		16	2	0	
Pécs	ny		14	4	2	5
Siklós	ny ,		15	5	0	
Szigetvár	2		15	5	0	
Bp. Lőrinc	.		14	5	1	2
Bp. Met. Int.	.		14	6	4	4
Bp. Szab. hegy	.		11	5	3	
Cegléd	ny ,		16	4	1	5
Dobogókő	.		10	5	1	
Fodóllő	.		13	3	2	4
Kiralyret	.		14	1	0	
Mónor	ny		14	4	3	
Nagykata	. ≡		14	7	3	
Nyeny	ny		14	4	3	
Szentendre	.		15	5	5	

	81.III.16. 07 h -ig az utolsó 24 óra adatai					
	csapadék (mm)	Hó cm	max. hőmérséklet	min. hőmérséklet	rad min.	napos órák
Vác	.		15	4	2	
Vámosmikola	1		13	4	2	3
Baja	ny		16	5	3	5
Bácsalmás	.		17	5	5	
Izsák	.		16	3	3	
Kalocsa	ny		16	3	-1	4
Kecskemét	ny		16	3	-1	4
Kiskunf. háza	1		17	4	2	
Kiskunhalas	.		17	5	4	
Kunszentmiklós	ny		14	4	4	
Tiszakécske	.		18	5	3	
Balassagyarmat	.		14	3	0	
Romhány	.		14	1	0	
Salgótarján	.		13	4	3	
Eger	.		12	4	1	3
Galyatető	.	folt	11	3	-1	
Gyöngyös	.		14	2	0	
Kékestető	ny *	8	6	2	1	4
Kompolt	.		15	3	0	4
Lőrinci	.		14	2	-2	
Poroszló	.		14	5	1	
Jászapáti	.		15	4	3	
Jászberény	.		14	2	0	
Karcag	ny		15	5	2	
Szolnok	ny =		16	4	1	5
Tiszaroff	1		16	5	3	
Törkeve	ny		18	6	4	6
Kistelek	2		18	6	4	
Makó	.		18	8	6	
Szeged	.		18	5	4	7
Szentes	3		18	6	1	
Borsodnadasd	. ⌴		14	-1	-4	
Fügöd	.		16	1	0	
Hidasnémeti	.		14	3	2	
Jósvafő	.		14	2	-2	6
Lillafüred	.		14	2	1	
Miskolc	. =		13	0	-2	3
Putnok	.		15	0	0	
Sárospatak	.		13	2	-1	6
Szendrőlád	.		14	0	0	
Tokaj	4		13	4	4	
Kisvárda	1		11	4	2	0
Mátészalka	ny ,		12	4	3	
Nyiregyháza	3		13	3	1	2
Nyirlugos	ny		15	8	6	
Pátyod	5		13	4	3	
Tiszabecs	10		10	4	3	
Vásárosnamény	7		11	4	3	
Zahony	.		13	3	2	
Berettyoujfalu	ny		16	7	5	
Debrecen	ny		16	5	3	5
Hajdudorog	ny		14	4	3	
Hortobagy	.		15	6	5	
Korosszakal	3		16	8	6	
Polgar	ny ,		14	6	4	
Bekescsaba	2		17	5	2	8
Mezohegyes	ny ,		17	7	4	6
Orosháza	1		15	6	6	8
Szarvas	1		17	6	3	7
Szeghalom	.		16	7	6	

Árpádtető

KIADJA: ORSZÁGOS METEOROLÓGIAI SZOLGÁLAT

Készíti: Központi **Előrejelző** Intézet Előrejelző Osztálya T: 273-018 Megjelenik naponként

Évi előfizetési díja: 1 760,- Ft. - Megrendelhető: 1024 Budapest, II., Kitaibel Pál utca 1. Telefon: 353-500

Kiadásért felelős: az OMSZ elnöke Szerkesztéséért felelős a KEI gazgatója

IDŐJÁRÁSI NAPIJELENTÉS

ЕЖЕДНЕВНЫЙ МЕТЕОРОЛОГИЧЕСКИЙ БЮЛЛЕТЕНЬ · DAILY WEATHER REPORT
BULLETIN QUOTIDIEN DE TEMPS · TÄGLICHER WETTERBERICHT

94. évfolyam 76. szám. + Budapest + 1981. március 17. kedd

Az időjárási helyzet és a várható időjárás:

Európa legnagyobb részén változékony az időjárás. Szárazföldünk északi vidékein gyakran havazik és a hőmérséklet csúcsértéke 3, 7 fokkal elmarad a március közepén megszokottól. A Brit-szigetek térségében, valamint kontinensünk nyugati részén az észak felől áramló hüvös, óceáni léghullámok hatására szórványosan záporok, időnként hózáporok alakulnak ki. A sokéves átlagnál enyhébb az idő Délkelet-Európában és az Alpok és Kárpátok térségében.

Hazánkban hétfőn változóan felhős volt az ég, sokfelé esett záporeső, a délutáni óráktól pedig az északi megyékben és a délkeleti országrészben zivatarok is kialakultak. A zivatart helyenként pl. Pápán, Komáromban, Kékestetőn, Pestlőrincen és Berettyóújfalun jégeső kisérte. A lehullott csapadék mennyisége az Északi-Középhegységben és a Tiszántúlon helyenként meghaladta a 20 mm-t. Jósvafőn pl. 25, Békéscsabán 23 mm-t mértek. A hőmérséklet csúcsértéke hétfőn 9 és 18 fok között volt. Kedd hajnalra a délnyugati megyékben helyenként fagypont alá hült a levegő. Az ország többi részén általában +1, +7 fokig csökkent a hőmérséklet. Délelőtt folytatódott a változóan felhős idő. 11 órakor 5, 11 fokot mutattak a hőmérők.

Ma 12 órakor Budapesten a hőmérséklet 10 fok, a tengerszintre átszámitott légnyomás 1010 mbar, alig változik.

Várható időjárás szerda estig:

Változóan felhős idő, kedden többfelé, szerdán szórványosan kisebb esővel, futó záporral.
Főként napközben időnként megélénkülő szél.
Hajnalban néhány helyen köd.
Várható legalacsonyabb éjszakai hőmérséklet: 0 és +5 fok között,
legmagasabb nappali hőmérséklet szerdán: 11 és 16 fok között.

Demeter Éva s.k.

A hőmérséklet napi középértéke és eltérése a 100 évi átlagtól /Budapest belterületén/:

1981. március 16.	10,2°C	+5,1°C

1871 óta ezen a napon Budapesten előfordult

legmagasabb hőmérséklet:	20,6°C /1921/	
legalacsonyabb hőmérséklet:	-7,0°C /1883/	81.183.

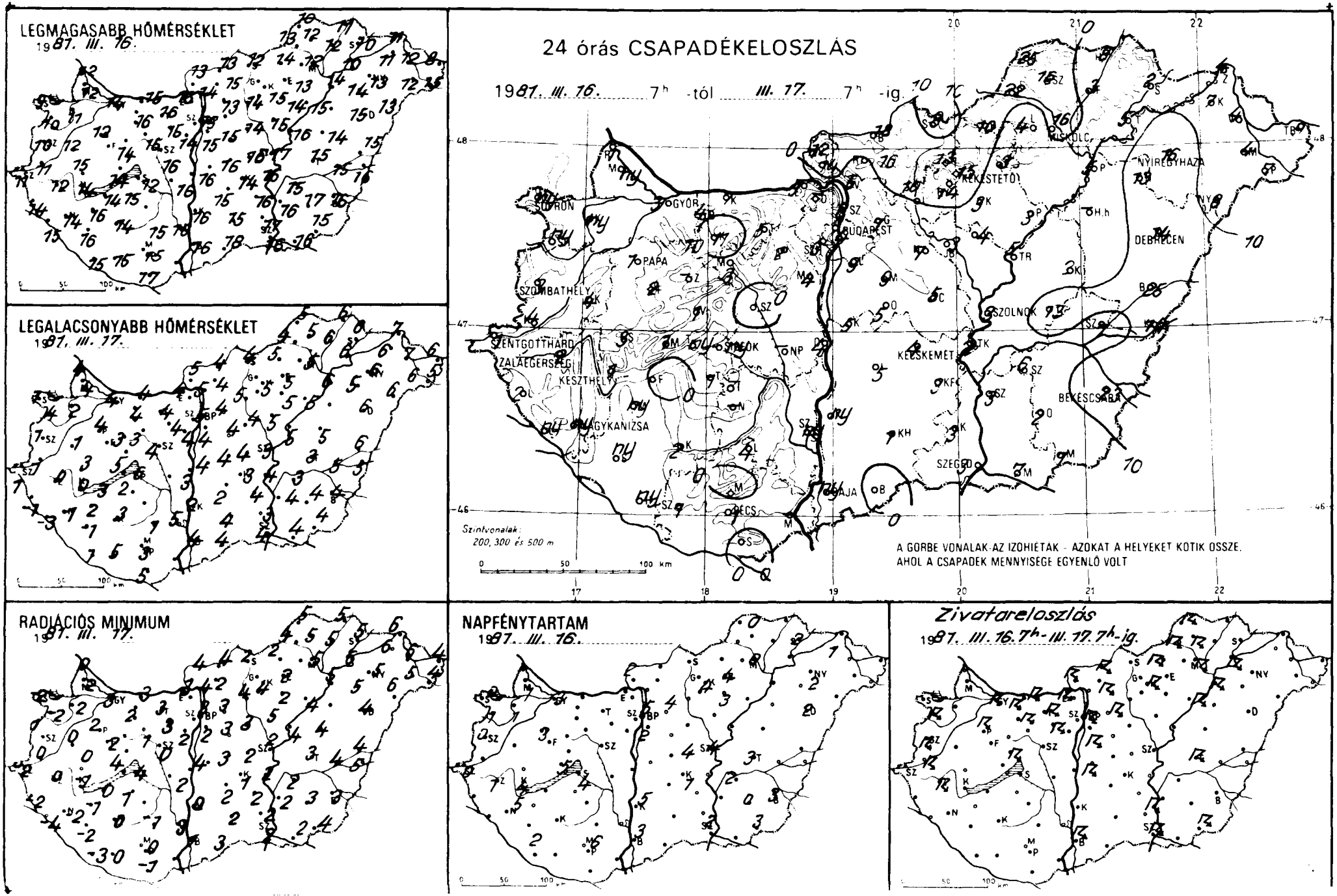
LEGMAGASABB HŐMÉRSÉKLET
1987. III. 16.
LEGALACSONYABB HŐMÉRSÉKLET
1987. III. 17.
RADIÁCIÓS MINIMUM
1987. III. 17.
24 órás CSAPADÉKELOSZLÁS
1987. III. 16. 7h -tól III. 17. 7h -ig.
Szintvonalak: 200, 300 és 500 m
A GÖRBE VONALAK AZ IZOHIÉTÁK - AZOKAT A HELYEKET KÖTIK ÖSSZE, AHOL A CSAPADÉK MENNYISÉGE EGYENLŐ VOLT
NAPFÉNYTARTAM
1987. III. 16.
Zivatareloszlás
1987. III. 16. 7h - III. 17. 7h-ig.
SOPRON
GYŐR
BUDAPEST
PAPA
SZOMBATHELY
SZENTGOTTHÁRD
ZALAEGERSZEG
KESZTHELY
NAGYKANIZSA
PÉCS
SZEGED
KECSKEMÉT
SZOLNOK
MISKOLC
NYÍREGYHÁZA
DEBRECEN
BÉKÉSCSABA
KÉKESTETŐ

	1981.III.17 07 h -ig az utolsó 24 óra adatai					
	csapadék (mm)	hó cm	max. hőmérséklet	min. hőmérséklet	rad. min.	napos órák
Győr	3		14	4	3	3
Kapuvár	ny		11	2	2	1
Mosonmagyaróvár	ny		12	4	2	1
Rajka	1		12	4	0	
Sopron	ny		9	1	-2	0
Sopronhorpács	ny		10	4	-2	1
Káld	4		12	1	0	
Körmend	4		11	1	0	
Szentgotthárd	1		11	-1	-2	0
Szombathely	3		10	1	1	0
Lenti	2		14	-1	-2	
Letenye	ny		15	-3	-4	
Nagykanizsa	ny		14	-1	-2	5
Zalaegerszeg	2		12	0	0	1
Farkasgyepű	2		12	2	1	
Keszthely	1		14	0	-1	4
Mencshely	1		13	3	1	5
Pápa	1		12	4	2	3
Sümeg	3		15	3	0	
Tihany	ny		14	5	4	
Veszprém	1		14	3	2	
Zirc	–		–	–	–	
Fonyód	.		14	3	0	
Homokszt. györgy	ny		15	1	-3	2
Kaposvár	2		14	3	0	
Marcali	ny		16	2	-1	
Siófok	ny		12	6	4	4
Somogyszob	ny		16	-1	-2	
Tab	1		15	2	1	
Bábolna	4		13	3	2	
Esztergom	9		16	4	3	
Kisbér	11		16	4	2	
Komárom	7		15	4	3	
Tatabánya	5		16	4	3	
Alcsútdoboz	2		15	4	3	
Dunaújváros	4		16	3	2	
Martonvásár	4		14	4	2	4
Mór	3		15	3	1	
Nagyhörcsökp.	–		–	–	–	
Szabadbattyán	.		16	4	0	
Iregszemcse	–		–	–	–	–
Lengyel	4		15	1	-1	
Nagykónyi	–		–	–	–	
Szekszárd	ny		16	5	3	
Misinatető	.		13	4	1	
Mohács	–		–	–	–	
Pecs	1		15	3	0	6
Siklós	.		17	5	-1	
Szigetvár	1		15	5	0	
Bp. Lőrinc	9		15	4	2	2
Bp. Met. Int.	4		15	5	3	5
Bp. Szab. hegy	3		12	2	1	
Cegled	5		16	4	2	4
Dobogókő	–		–	–	–	
Godollő	7		13	4	3	4
Királyrét	14		16	4	4	
Monor	9		15	4	3	
Nagykáta	7		14	4	3	
Orkeny	5		16	4	3	
Szentendre	8		15	5	5	

	1981.III.17 07 h -ig az utolsó 24 óra adatai					
	csapadék (mm)	hó cm	max hőmérséklet	min. hőmérséklet	rad. min	napos órák
Vác	5		14	5	4	
Vámosmikola	12		18	5	4	2
Baja	ny		16	4	1	3
Bácsalmás	.		18	4	3	
Izsák	5		15	2	2	
Kalocsa	ny		16	2	0	5
Kecskemét	4		14	3	1	1
Kiskunf. háza	3		16	4	2	
Kiskunhalas	1		15	4	2	
Kunszentmiklós	5		16	4	4	
Tiszakécske	2		16	4	2	
Balassagyarmat	18		13	4	4	
Romhány	16		15	4	2	
Salgótarján	9		12	4	2	
Eger	3		13	5	2	4
Galyatető	13	1	10	-1	-1	
Gyöngyös	14		15	5	4	
Kékestető	15	2	8	-1	-1	4
Kompolt	3		14	5	2	3
Lőrinci	10		14	5	4	
Poroszló	3		15	5	4	
Jászapáti	4		15	5	5	
Jászberény	3		15	5	3	
Karcag	2		14	5	4	
Szolnok	3		17	3	2	4
Tiszaroff	5		16	5	4	
Türkeve	13		15	3	3	3
Kistelek	3		17	3	2	
Makó	7		16	4	2	
Szeged	3		16	4	2	2
Szentes	3		16	4	2	
Borsodnádasd	10		14	5	2	
Fügöd	3		12	6	5	
Hidasnémeti	8		11	6	5	
Jósvafő	25		10	5	5	0
Lillafüred	4		11	3	2	
Miskolc	16		12	5	5	0
Putnok	22		13	4	4	
Sárospatak	2		10	6	5	2
Szendrőlád	16		12	5	5	
Tokaj	5		10	6	6	
Kisvárda	7		11	6	6	1
Mátészalka	4		12	6	5	
Nyíregyháza	16		13	6	5	2
Nyírlugos	8		13	6	6	
Pátyod	7		15	5	4	
Tiszabecs	9		8	6	4	
Vásárosnameny	4		12	7	6	
Zahony	4		11	7	6	
Berettyóujfalu	25		15	6	4	
Debrecen	14		15	6	4	2
Hajdúdorog	13		14	5	5	
Hortobágy	–		–	–	–	
Körösszakál	14		16	5	5	
Polgar	5		14	6	5	
Békéscsaba	23		16	4	3	3
Mezohegyes	7		15	4	2	3
Orosháza	2		17	4	3	0
Szarvas	6		15	3	2	2
Szeghalom	7		15	5	4	

Árpádtető

KIADJA: ORSZÁGOS METEOROLÓGIAI SZOLGÁLAT

Készíti: Központi **Előrejelző** Intézet Előrejelző Osztálya. T: 273-018. Megjelenik naponként.

Évi előfizetési díja 1760.- Ft. - Megrendelhető: 1024 Budapest, II. Kitaibel Pál utca 1. Telefon: 353-500

Kiadásért felel: az OMSZ elnöke. Szerkesztésért felel a KFI igazgatója

IDŐJÁRÁSI NAPIJELENTÉS

ЕЖЕДНЕВНЫЙ МЕТЕОРОЛОГИЧЕСКИЙ БЮЛЛЕТЕНЬ · DAILY WEATHER REPORT
BULLETIN QUOTIDIEN DE TEMPS · TÄGLICHER WETTERBERICHT

94. évfolyam 77. szám. + Budapest + 1981. március 18. szerda

Az időjárási helyzet és a várható időjárás:

Európa legnagyobb részét ismét hidegebb levegő árasztotta el. Különösen hideg van Észak-Európában. Ott éjszaka sokfelé mértek -20 fok körüli hőmérsékletet, és napközben is csak -5, -10 fokot mutatnak a hőmérők. Elszórtan havazás is előfordul. Szárazföldünk nyugati, középső és délnyugati részén is hüvösebb az idő. A Brit-szigeteken sokfelé esik az eső, a Német-síkságon és az Alpok térségében pedig havazik. A Földközi-tenger felől enyhe, nedves léghullámok vonulnak Délkelet-Európa felé. Hatásukra az Appennini- és a Balkán-félszigeten, valamint a Kárpátok vidékén enyhe, és esős az időjárás.

Hazánkban kedden változóan felhős idő volt. 1-10 órán át sütött a nap. Az esti óráktól a Dunántúlon többfelé esett az eső, záporeső, néhány helyen zivatar alakult ki. A ma reggel 7 óráig lehullott csapadék mennyisége csapadéknyom és 5 mm között volt. Sokfelé megélénkült, időnként megerősödött az északnyugati, nyugati szél. A hőmérséklet csúcsértéke 7, 15 fok között alakult. Ma hajnalra -2, +7 fokig hült le a levegő, északkeleten mérték a hidegebbet. Délelőtt mindenütt megnövekedett a felhőzet, és a Dunántúlon sok helyen esett az eső, záporeső, kissé megerősödött az északi, északkeleti szél. A hőmérséklet 11 órakor 3 és 9 fok között volt.

Ma Budapesten a hőmérséklet 12 órakor 7 fok, a tengerszintre átszámitott légnyomás 1006 mbar, mérsékelten süllyed.

Várható időjárás csütörtök estig:

Eleinte borult idő mindenütt csapadékkal, főként esővel. Északnyugaton havas eső, havazás is előfordulhat.
Csütörtökön északnyugat felől lassan felszakadozó felhőzet.
Kevesebb helyen csapadék.
Fokozatosan megerősödő, helyenként viharossá fokozódó északi szél.
Várható legalacsonyabb éjszakai hőmérséklet: északnyugaton 1, 4, másutt 5, 9 fok között,
legmagasabb nappali hőmérséklet csütörtökön: 5, 10 fok között.

Pálmási Judit s.k.

A hőmérséklet napi középértéke és eltérése a 100 évi átlagtól /Budapest belterületén/:

1981. március 17.	8,7°C	+3,4°C

1871 óta ezen a napon Budapesten előfordult

legmagasabb hőmérséklet:	20,0°C /1972/
legalacsonyabb hőmérséklet:	-5,8°C /1895/

LEGMAGASABB HŐMÉRSÉKLET

1987. III. 17.

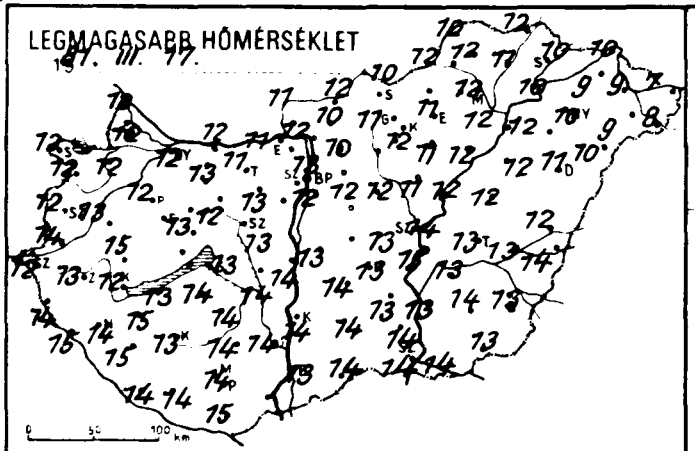

LEGALACSONYABB HŐMÉRSÉKLET

1987. III. 18.

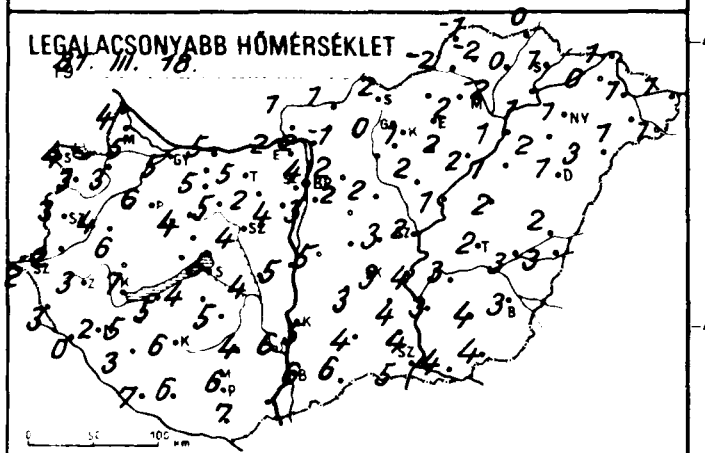

RADIÁCIÓS MINIMUM

1987. III. 18.

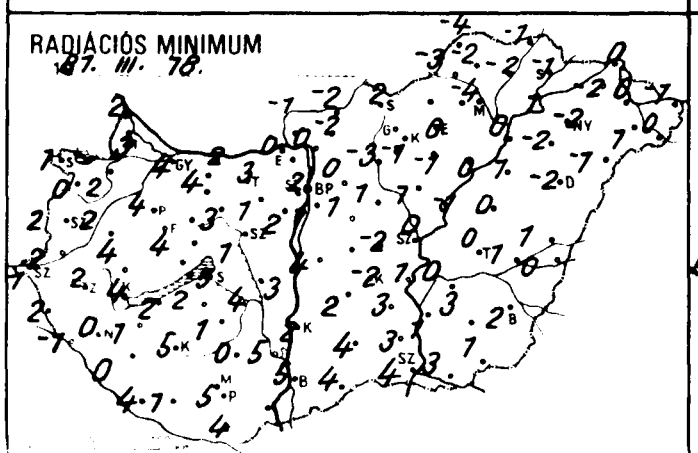

24 órás CSAPADÉKELOSZLÁS

1987. III. 17. 7 h -tól III. 18. 7 h -ig.

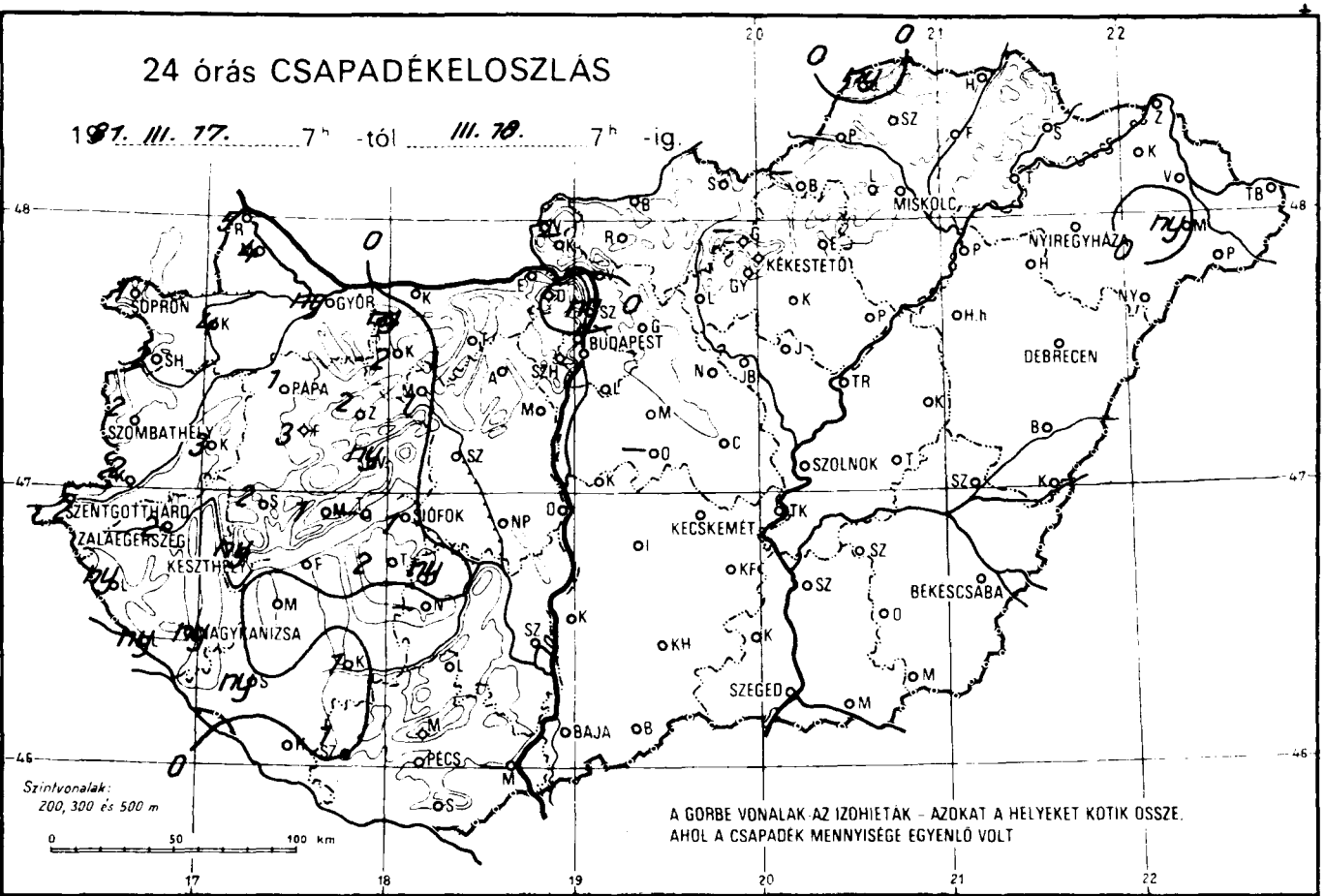

NAPFÉNYTARTAM

1987. III. 17.

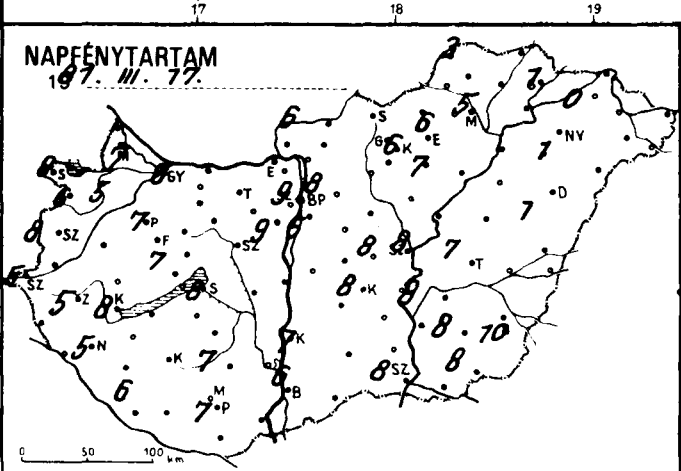

Legerősebb széllökés m/s

87. III. 17.

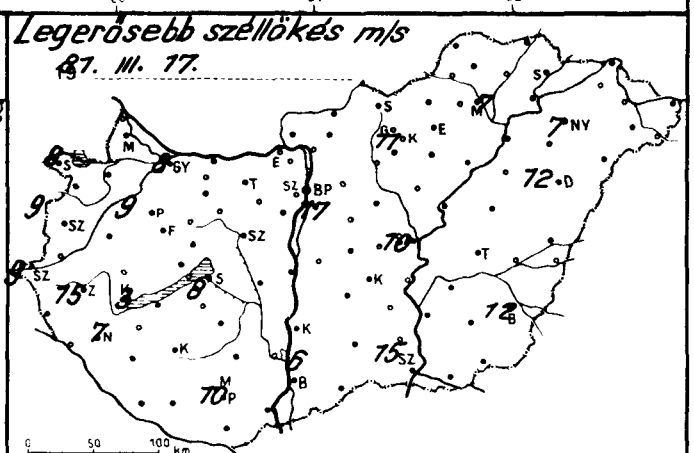

	81.III.18. 07 h -ig az utolsó 24 óra adatai					
	csapadék (mm)		max. hőmérséklet	min. hőmérséklet	rad. min.	napos órák
Győr	ny		12	5	4	8
Kapuvár	4		12	3	2	5
Mosonmagyaróvár	4		12	5	3	7
Rajka	5		12	4	2	
Sopron	1		12	4	1	8
Sopronhorpács	2		12	3	0	6
Káld	3		13	4	2	
Körmend	2		14	2	2	
Szentgotthárd	2		12	2	1	5
Szombathely	2		12	3	2	8
Lenti	ny		14	3	2	
Letenye	ny		15	0	-1	
Nagykanizsa	ny		14	2	0	5
Zalaegerszeg	2		13	3	2	5
Farkasgyepű	3		11	4	2	
Keszthely	ny		12	7	4	8
Mencshely	1		11	4	4	7
Pápa	1		12	6	4	7
Sümeg	2		15	6	4	
Tihany	–		–	–	–	
Veszprém	ny		13	4	4	
Zirc	2		10	4	2	
Bonyód	1		13	5	2	
Homokszt. györgy	.		14	7	4	6
Kaposvár	1		13	6	5	
Marcali	.		15	5	1	
Siófok	1		13	5	5	8
Somogyszob	ny		15	3	0	
Tab	2		14	4	2	
Bábolna	ny		12	4	2	
Esztergom	.		11	2	0	
Kisbér	2		13	5	4	
Komárom	.		12	5	2	
Tatabánya	.		11	5	3	
Alcsútdoboz	.		13	2	1	
Dunaújváros	.		14	5	3	
Martonvásár	.		13	4	2	9
Mór	1		12	5	3	
Nagyhörcsökp.	.		14	4	4	
Szabadbattyán	.		13	4	1	
Iregszemcse	ny		14	5	1	7
Lengyel	.		14	4	0	
Nagykónyi	–		–	–	–	
Szekszárd	.		14	6	5	
Mohács	.		10	6	4	
Pécs	–		–	–	–	
Siklós	.		14	6	5	7
Szigetvár	.		15	7	4	
Bp. Lőrinc	1		14	6	1	
Bp. Met. Int.	.		12	3	1	5
Bp. Szab. hegy	.		13	4	2	9
Cegled	.		9	2	1	
Dobogókő	.		13	3	-2	8
Godollő	.		6	0	0	
Királyrét	.		10	2	0	8
Monor	–		–	–	–	
Nagykata	.		12	2	1	
Orkeny	.		12	2	1	
Szentendre	–		–	–	–	

	81.III.18. 07 h -ig az utolsó 24 óra adatai					
	csapadék (mm)		max. hőmérséklet	min. hőmérséklet	rad. min.	napos órák
Vác	.		12	2	0	
Vámosmikola	.		11	1	-1	6
Baja	.		13	6	5	6
Bácsalmás	.		14	6	4	
Izsák	.		14	3	2	
Kalocsa	.		14	5	2	7
Kecskemét	.		13	3	-2	8
Kiskunf. háza	.		13	4	3	
Kiskunhalas	.		14	4	4	
Kunszentmiklós	.		13	5	4	
Tiszakécske	.		15	4	1	
Balassagyarmat	.		12	1	-2	
Romhány	.		10	-1	-2	
Salgótarján	.		10	2	2	
Eger	.		11	2	0	6
Galyatető	–		–	–	–	
Gyöngyös	.		12	1	-1	
Kékestető	.		3	-1	-2	6
Kompolt	.		11	2	-1	7
Lőrinci	.		11	0	-3	
Poroszló	.		12	2	0	
Jászapáti	.		11	2	1	
Jászberény	.		12	1	-2	
Karcag	.		12	2	0	
Szolnok	.		14	2	0	8
Tiszaroff	.		12	1	-1	
Túrkeve	.		13	2	0	7
Kistelek	.		14	4	3	
Makó	.		14	4	3	
Szeged	.		14	5	4	8
Szentes	.		13	3	1	
Borsodnádasd	–		–	–	–	
Füged	.		11	0	-2	
Hidasnémeti	.		12	0	-1	
Jósvafő	ny		10	-1	-4	3
Lillafüred	.		11	-1	-2	
Miskolc	.		12	-2	-4	5
Putnok	.		12	-2	-3	
Sárospatak	.		10	1	-1	1
Szendrőlád	.		12	-2	-2	
Tokaj	.		10	1	1	
Kisvárda	.		9	0	-2	0
Mátészalka	ny		9	1	1	
Nyíregyháza	.		10	1	-2	1
Nyírlugos	.		10	3	-1	
Pátyod	.		8	1	0	
Tiszabecs	.		7	1	-1	
Vásárosnameny	.		9	1	0	
Záhony	.		10	1	0	
Berettyoújfalu	.		12	2	1	
Debrecen	.		11	1	-2	1
Hajdudorog	.		12	2	-2	
Hortobagy	.		12	1	1	
Korosszakal	.		14	3	0	
Polgar	.		12	1	0	
Bekescsaba	.		13	3	2	10
Mezöhegyes	.		13	4	1	8
Orosháza	.		14	4	3	8
Szarvas	.		13	3	0	9
Szeghalom	.		13	3	1	

Árpádtető

KIADJA: ORSZÁGOS METEOROLÓGIAI SZOLGÁLAT

Készült: Központi **Előrejelző** Intézet Előrejelző Osztályán. T.: 273-018. Megjelenik naponként.

Évi előfizetési díja: 1760,- Ft. Megrendelhető: 1024 Budapest, II., Kitaibel Pál utca 1. Telefon: 353-500

Kiadásért felel: az OMSZ elnöke. Szerkesztésért felel: a KEI igazgatója

IDŐJÁRÁSI NAPIJELENTÉS

ЕЖЕДНЕВНЫЙ МЕТЕОРОЛОГИЧЕСКИЙ БЮЛЛЕТЕНЬ · DAILY WEATHER REPORT
BULLETIN QUOTIDIEN DE TEMPS · TÄGLICHER WETTERBERICHT

94. évfolyam 78. szám. + Budapest + 1981. március 19. csütörtök

Az időjárási helyzet és a várható időjárás:

A Skócia felett örvénylő ciklon áramlási rendszerében enyhe, nedves levegő húzódik Európa nyugati részei fölé. Igy, ott sok helyen esik az eső. Közép-Európa időjárását ugyancsak egy nagy kiterjedésü és több középponttal rendelkező ciklon-örvény határozza meg, ezért a Kárpátok és a Balkán-félsziget területén is meglehetősen változékony, csapadékos, az évszakhoz képest hüvös az idő. A következő nap időjárása az előbb emlitett légörvény keletre való elmozdulásától függ.

Hazánkban szerdán borult, csapadékos, szeles, hüvös idő volt. Nagyon sok helyen esett számottevő mennyiségü eső, igy például: Siklóson 20, Mohácson 21, a Mecsekben Árpádtetőn pedig 25 mm-t mértek. Vas-megyében havazott. A hőmérséklet csúcsértéke elmaradt a sokéves átlagtól, mindössze 4 és 11 fok közötti hőmérsékleteket mértek napközben. Csütörtök hajnalra 2, 6 fokig csökkent a hőmérséklet. Ma délelőtt keleten még elszórtan esett az eső. A Dunántúlon viharos erejü szél fújt. A hőmérséklet 11 órakor 4 és 7 fok között volt.

A fővárosban ma 12 órakor 7 fokot mértek, a tengerszintre átszámitott légnyomás 1001 mbar, gyengén emelkedő.

Várható időjárás péntek estig:

Eleinte túlnyomóan borult idő, csütörtökön többfelé esővel, záporral, később nyugat felől felszakadozó felhőzet, a Tiszántúlon még újabb esővel, záporral.
Erős, gyakran viharos északnyugati, északi szél.
Várható legalacsonyabb éjszakai hőmérséklet: 0, +5,
legmagasabb nappali hőmérséklet pénteken: 7, 12 fok között.

Illés László - Bozóki István s.k.

TÁVOLABBI KILÁTÁSOK SZOMBATTÓL - KEDDIG:

A felhőzet az ország keleti részében is csökken, de futó záporok az ország egész területén kialakulhatnak.
A hőmérséklet néhány fokkal emelkedik.
Legalacsonyabb hajnali hőmérséklet +1, +6 fok között.
Legmagasabb nappali hőmérséklet +9, +14 fok között.
Jelentős mennyiségü /legalább 5 mm/ csapadék az ország területének 40 százalékán várható.

KÖZÉPTÁVÚ ELŐREJELZŐ OSZTÁLY

A hőmérséklet napi középértéke és eltérése a 100 évi átlagtól /Budapest belterületén/:

1981. március 18.	7,3°C	+1,3°C

1871 óta ezen a napon Budapesten előfordult

legmagasabb hőmérséklet:	22,9°C /1961/
legalacsonyabb hőmérséklet:	-5,8°C /1964/

81.185.

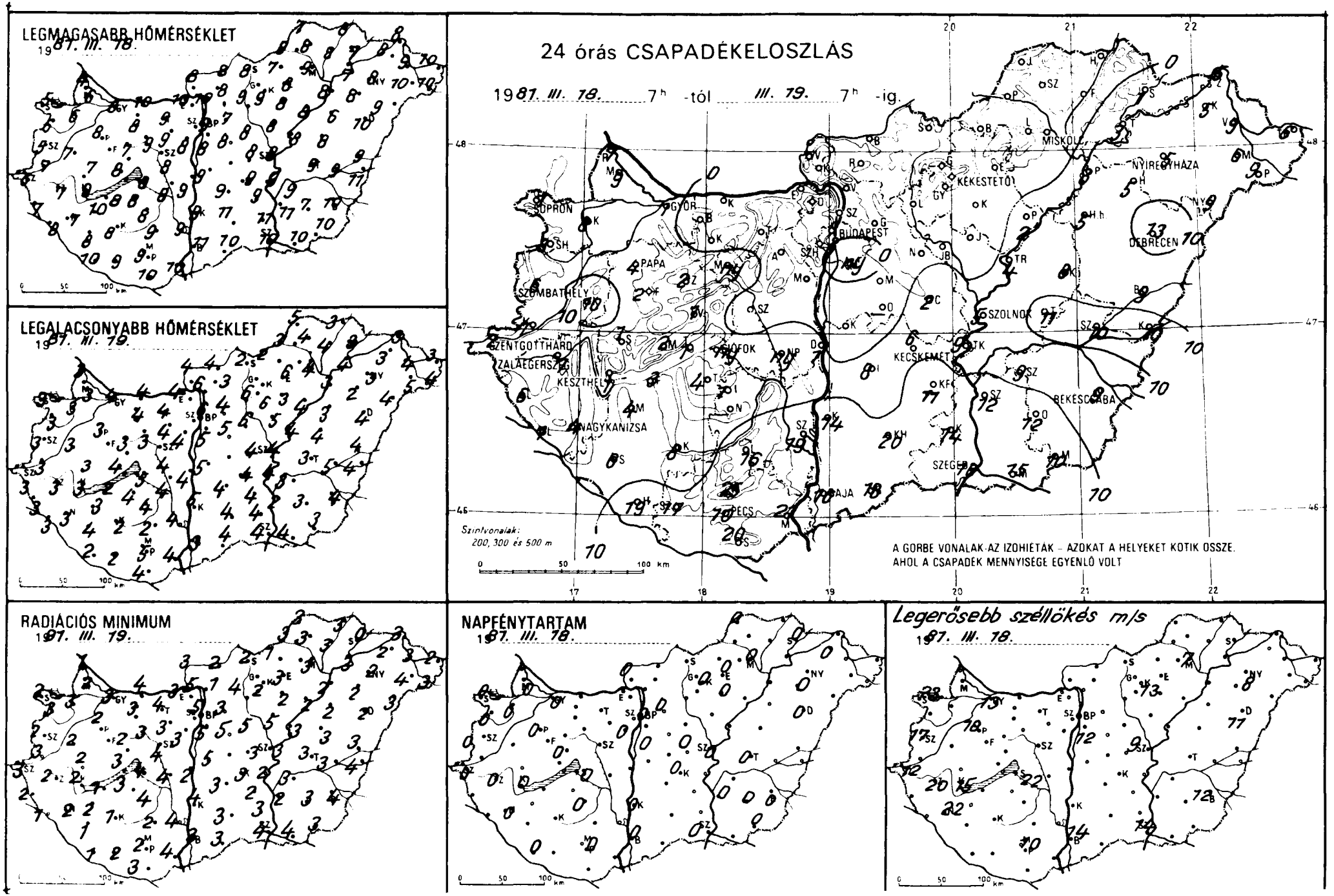
LEGMAGASABB HŐMÉRSÉKLET
1987. III. 18.
LEGALACSONYABB HŐMÉRSÉKLET
1987. III. 19.
RADIÁCIÓS MINIMUM
1987. III. 19.
24 órás CSAPADÉKELOSZLÁS
1987. III. 18. 7h -tól III. 19. 7h -ig.
Szintvonalak: 200, 300 és 500 m
A GÖRBE VONALAK AZ IZOHIÉTÁK – AZOKAT A HELYEKET KÖTIK ÖSSZE, AHOL A CSAPADÉK MENNYISÉGE EGYENLŐ VOLT
NAPFÉNYTARTAM
1987. III. 18.
Legerősebb széllökés m/s
1987. III. 18.
SOPRON
GYŐR
BUDAPEST
MISKOLC
NYÍREGYHÁZA
DEBRECEN
KEKESTETŐ
PAPA
SZOMBATHELY
SZOLNOK
SZENTGOTTHÁRD
ZALAEGERSZEG
KESZTHELY
KECSKEMÉT
BÉKÉSCSABA
NAGYKANIZSA
SZEGED
PÉCS
BAJA
0 50 100 km

	1981.III.19. 07 h -ig az utolsó 24 óra adatai					
	csapadék (mm)		max. hőmérséklet	min. hőmérséklet	rad. min.	napos órák
Győr	1	∴	8	4	3	0
Kapuvár	8		6	3	3	0
Mosonmagyaróvár	9		6	3	2	0
Rajka	7		4	3	1	
Sopron	7	* •	5	3	2	0
Sopronhorpács	8	* •	5	3	3	0
Káld	10		7	3	2	
Körmend	7	⌐	7	3	3	
Szentgotthárd	2		6	3	3	0
Szombathely	6	* •	5	3	2	0
Lenti	6		7	3	2	
Letenye	7	∴	8	3	1	
Nagykanizsa	4		7	3	2	0
Zalaegerszeg	7	∴	7	3	2	0
Farkasgyepű	2		7	0	0	
Keszthely	1		9	3	2	0
Mencshely	2		6	2	1	0
Pápa	4	∴	8	3	2	0
Sumeg	1		7	3	2	
Tihany	1		8	4	3	
Veszprém	1		7	3	2	
Zirc	2		7	1	0	
Tonyód	3		8	2	1	
Homokszt. györgy	19		10	2	1	0
Kaposvár	8		8	2	1	
Marcali	4		10	3	2	
Siófok	ny		8	5	4	0
Somogyszob	6		8	4	1	
Tab	4		8	4	3	
Bábolna	.		9	4	3	
Esztergom	.		10	4	3	
Kisbér	.		8	4	3	
Komárom	.		10	4	4	
Tatabánya	.		9	4	4	
Alcsútdoboz	.		9	4	3	
Dunaújváros	1		9	4	2	
Martonvásár	.		8	4	3	0
Mór	ny		9	3	3	
Nagyhörcsökp.	ny		8	4	4	
Szabadbattyán	.		8	4	4	
Tregszemcse	1		8	4	4	0
Lengyel	16		9	2	2	
Nagykónyi	–		–	–	–	
Szekszárd	19	∴	9	4	4	
Árpádtető	25		8	1	1	
Mohács	21		10	4	4	
Pecs	10		9	3	2	0
Siklós	20		10	4	3	
Szigetvár	17		9	2	2	
Bp. Lőrinc	ny		8	5	5	0
Bp. Met. Int.	.		9	6	5	0
Bp. Szab. hegy	.		6	3	3	
Pegled	2		8	4	3	0
Dobogókő	.		4	1	0	
Godöllő	.		7	4	3	0
Királyrét	.	∩	7	3	2	
Mónor	.		8	5	5	
Nagykata	.		8	6	5	
Orkeny	–		–	–	–	
Szentendre	.		9	6	5	

	1981.III.19. 07 h -ig az utolsó 24 óra adatai					
	csapadék (mm)		max. hőmérséklet	min. hőmérséklet	rad. min.	napos órák
Vác	.		10	6	5	
Vámosmikola	.		8	4	3	0
Baja	16	∴	11	3	3	0
Bácsalmás	18		10	4	3	
Izsák	8		9	4	3	
Kalocsa	14		9	5	4	0
Kecskemét	6		9	4	3	0
Kiskunf. háza	11		9	4	2	
Kiskunhalas	20		11	4	3	
Kunszentmiklós	.		9	5	5	
Tiszakécske	9		9	4	2	
Balassagyarmat	.		8	4	2	
Romhány	.		8	3	1	
Salgótarján	.		8	2	2	
Eger	.		8	6	3	0
Galyatető	.		4	-1	-3	
Gyöngyös	.		9	6	2	
Kékestető	.		1	-1	-2	0
Kompolt	.		8	3	2	0
Lőrinci	.		9	6	4	
Poroszló	2		8	4	2	
Jászapáti	.		8	5	5	
Jászberény	.		8	5	4	
Karcag	8		8	4	3	
Szolnok	5		8	4	3	0
Tiszaroff	4		8	4	3	
Túrkeve	11		9	3	3	0
Kistelek	14		11	4	3	
Makó	15		10	4	4	
Szeged	16		10	4	4	0
Szentes	12	∴	11	2	2	
Borsodnádasd	.		7	2	1	
Füged	.		8	4	3	
Hidasnémeti	.		8	3	3	
Jósvafő	.		7	5	3	0
Lillafüred	.		7	3	2	
Miskolc	.		9	4	3	0
Putnok	.		8	3	3	
Sárospatak	1		7	3	0	0
Szendrőlád	.		8	4	3	
Tokaj	3		7	4	3	
Kisvárda	5		8	3	2	0
Mátészalka	6		10	5	4	
Nyíregyháza	5		8	3	2	0
Nyírlugos	9		9	4	3	
Pátyod	9	∴	10	4	3	
Tiszabecs	6		10	3	2	
Vásárosnamény	9		9	4	3	
Záhony	5		8	3	3	
Berettyoújfalu	9		9	4	3	
Debrecen	13	∴	10	4	2	0
Hajdúdorog	5		8	2	2	
Hortobágy	5		6	3	2	
Körösszakál	10		11	4	4	
Polgar	3	∴	8	3	2	
Békéscsaba	9		10	4	4	0
Mezőhegyes	10		10	3	3	0
Orosháza	12		7	3	3	0
Szarvas	9		9	3	3	0
Szeghalom	10		9	5	3	

KIADJA: ORSZÁGOS METEOROLÓGIAI SZOLGÁLAT

Készíti: Központi **Előrejelző** Intézet Előrejelző Osztálya. T.: 273-018. Megjelenik naponként.

Évi előfizetési díja 1760.- Ft. Megrendelhető: 1024 Budapest, II. Kitaibel Pál utca 1. Telefon: 353-500

Kiadásért felel: az OMSZ elnöke. Szerkesztésért felel: a KH igazgatója

IDŐJÁRÁSI NAPIJELENTÉS

ЕЖЕДНЕВНЫЙ МЕТЕОРОЛОГИЧЕСКИЙ БЮЛЛЕТЕНЬ · DAILY WEATHER REPORT
BULLETIN QUOTIDIEN DE TEMPS · TÄGLICHER WETTERBERICHT

94. évfolyam 79. szám. + Budapest + 1981. március 20. péntek

Az időjárási helyzet és a várható időjárás:

Európa középső és déli részén a csapadékos időjárást okozó ciklon az elmúlt 12 óra folyamán fokozatosan kelet, délkelet felé helyeződött át. Ma reggelre középpontja a Fekete-tenger fölött található. Igy Délkelet-Európában erősen felhős az ég, sokfelé szeles, esős az időjárás. Ugyanakkor az Alpok térségében magas nyomású légköri képződmény alakult ki. Hatására csökkent a felhőzet és szárazra fordult az idő. Péntek estig még a magas nyomású légköri képződmény határozza meg a Kárpát-medence időjárását.

Hazánkban csütörtökön borult, hüvös idő volt. A keleti, délkeleti országrészben sok helyen keletkezett eső, záporeső. A lehullott csapadék mennyisége több helyen elérte az 5, 9, néhány helyen a 10, 16 mm-t, de Békéscsabán 21 mm-t mértek. Többfelé erős, időnként viharos északnyugati, északi szél fújt. A legerősebb széllökések sebessége a Dunántúlon helyenként meghaladta a 100 km/óra értéket is. A hőmérséklet napközben 4, 10 fokig emelkedett. Pénteken hajnalra -3, +5 fokig hült le a levegő. Ma délelőtt általában kevés felhő, napos idő volt. Főként a keleti megyékben helyenként még erős volt az északi szél. A hőmérséklet 11 órakor az ország területén 9, 12 fok között váltakozott.

Ma 12 órakor Budapesten a hőmérséklet 12 fok, a tengerszintre átszámitott légnyomás 1010 mbar, gyengén emelkedik.

Várható időjárás szombat estig:

Általában kevés felhő, eső nélkül.
A helyenként még élénk északi szél fokozatosan mérséklődik, majd délnyugatira fordul.
Hajnalban és reggel szórványosan köd.
Várható legalacsonyabb éjszakai hőmérséklet: -2, +3,
legmagasabb nappali hőmérséklet szombaton: 15, 19 fok között.

Vadkerti Ferenc s.k.

A hőmérséklet napi középértéke és eltérése a 100 évi átlagtól /Budapest belterületén/:

1981. március 19.	6,9°C	+0,8°C

1871 óta ezen a napon Budapesten előfordult

legmagasabb hőmérséklet:	21,3°C /1938/
legalacsonyabb hőmérséklet:	-9,7°C /1875/

81.186.

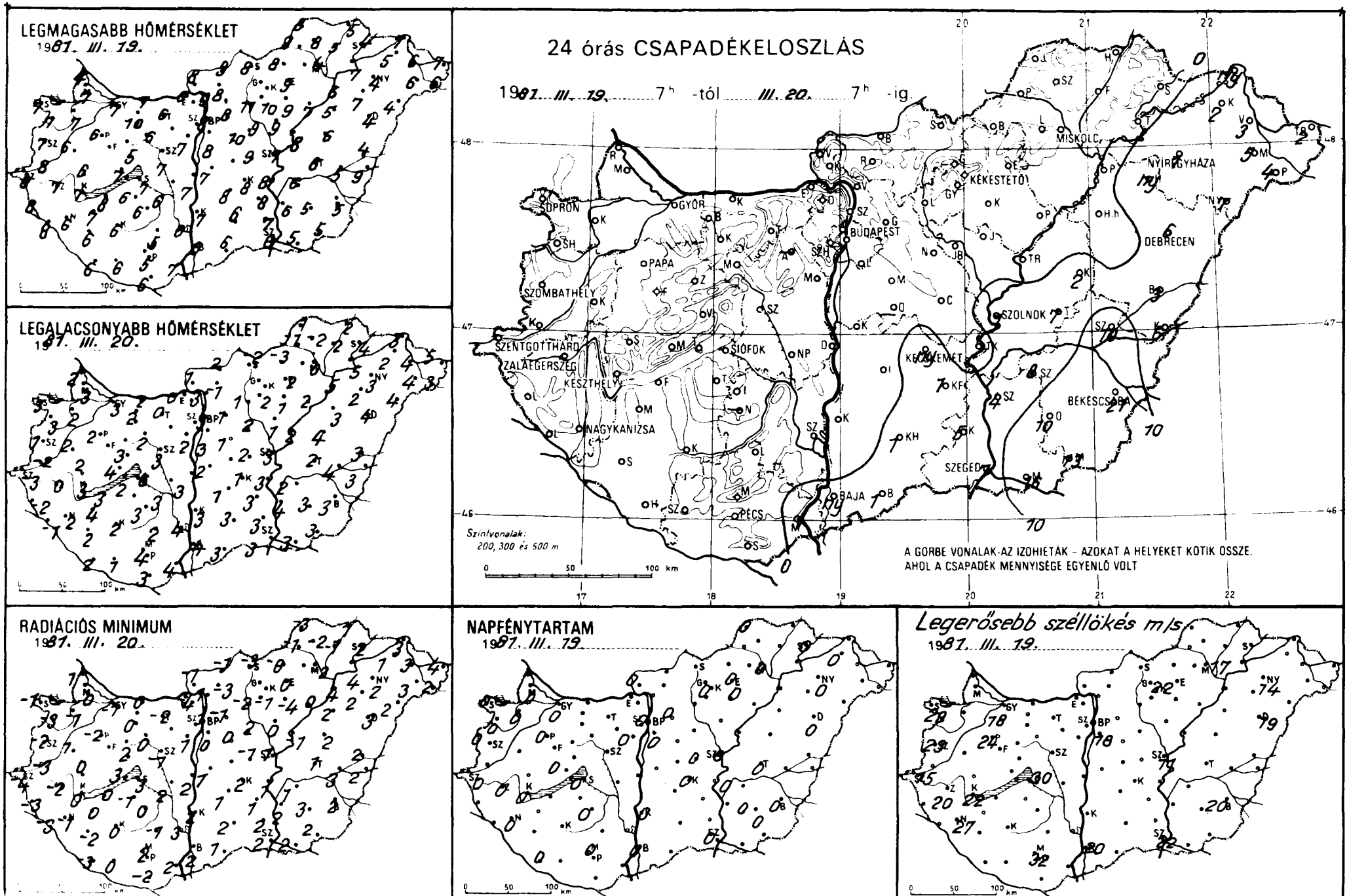
LEGMAGASABB HŐMÉRSÉKLET
1981. III. 19.
LEGALACSONYABB HŐMÉRSÉKLET
1981. III. 20.
RADIÁCIÓS MINIMUM
1981. III. 20.
24 órás CSAPADÉKELOSZLÁS
1981. III. 19. 7h -tól III. 20. 7h -ig.
Szintvonalak:
200, 300 és 500 m
A GÖRBE VONALAK-AZ IZOHIÉTÁK - AZOKAT A HELYEKET KÖTIK ÖSSZE.
AHOL A CSAPADÉK MENNYISÉGE EGYENLŐ VOLT
NAPFÉNYTARTAM
1981. III. 19.
Legerősebb széllökés m/s
1981. III. 19.
SOPRON
GYŐR
BUDAPEST
MISKOLC
NYÍREGYHÁZA
KÉKESTETŐ
DEBRECEN
SZOMBATHELY
PAPA
SZOLNOK
SZENTGOTTHÁRD
ZALAEGERSZEG
KESZTHELY
SIÓFOK
KECSKEMÉT
BÉKÉSCSABA
NAGYKANIZSA
SZEGED
BAJA
PÉCS

	1981.III.20 07 h -ig az utolsó 24 óra adatai					
	csapadék (mm)		max. hőmérséklet	min. hőmérséklet	rad. min.	napos órák
Győr	.		7	3	-1	0
Kapuvár	.	⌐	7	2	-1	0
Mosonmagyaróvár	.	⌐	7	3	0	0
Rajka	.		4	2	1	
Sopron	.		7	3	-1	0
Sopronhorpács	.		7	3	-3	0
Káld	.		6	2	1	
Körmend	.		8	-2	-3	
Szentgotthárd	.	⌐ =	8	-3	-4	0
Szombathely	.		7	1	-2	0
Lenti	.		8	-2	-3	
Letenye	.		8	-1	-3	
Nagykanizsa	.		6	2	-1	0
Zalaegerszeg	.	⌐	7	0	-2	0
Farkasgyepű	.		4	1	-1	
Keszthely	.		7	3	0	0
Mencshely	.		5	3	2	0
Pápa	.		6	2	-2	0
Sümeg	.		6	2	0	
Tihany	.		7	4	3	
Veszprém	.		5	3	2	
Zirc	.		4	2	0	
Fonyód	.		8	3	0	
Homokszt. györgy	.		6	2	-3	0
Kaposvár	.		6	2	0	
Marcali	.		7	4	0	
Siófok	.		7	6	3	0
Somogyszob	.	⌐	6	2	-2	
Tab	.		6	2	-1	
Bábolna	.		7	2	0	
Esztergom	.		6	0	-4	
Kisbér	.		10	2	0	
Komárom	.		7	2	0	
Tatabánya	.	⌐	6	0	-2	
Alcsútdoboz	-		-	-	-	
Dunaújváros	.		7	3	2	
Martonvásár	.		7	2	1	0
Mór	.		6	2	0	
Nagyhörcsökp.	.		6	3	2	
Szabadbattyán	.		7	3	-1	
Iregszemcse	.	⌐	6	3	0	0
Lengyel	.		5	2	-1	
Nagykónyi	-		-	-	-	
Szekszárd	.		6	4	3	
Simontornya	.		4	2	0	
Mohács	1	⌐	7	4	2	
Pécs	.		5	4	2	0
Siklós	.		6	3	-2	
Szigetvár	.		6	1	0	
Bp. Lőrinc	.		8	3	0	0
Bp. Met. Int.	.		8	3	1	0
Bp. Szab. hegy	.		5	1	0	
Cegléd	.		9	2	-1	0
Dobogókő	.	V	3	-1	-3	
Gödöllő	.		8	1	-1	0
Királyrét	.	⌐	8	-2	-3	
Monor	.		10	1	0	
Nagykáta	.		9	2	2	
Örkény	-		-	-	-	
Szentendre	.		8	4	3	

	1981.III.20 07 h -ig az utolsó 24 óra adatai					
	csapadék (mm)		max. hőmérséklet	min. hőmérséklet	rad. min.	napos órák
Vác	.		9	3	1	
Vámosmikola	.		8	1	-1	0
Baja	ny		6	4	2	0
Bácsalmás	1		6	3	1	
Izsák	.		8	1	1	
Kalocsa	.		7	3	2	0
Kecskemét	ny	⌐	8	1	-2	0
Kiskunf. háza	1		8	3	1	
Kiskunhalas	1		6	3	2	
Kunszentmiklós	.		7	2	1	
Tiszakécske	.		8	3	1	
Balassagyarmat	.	⌐	9	2	-1	
Romhány	.	⌐	8	-1	-3	
Salgótarján	.		8	-2	-3	
Eger	.		9	2	0	0
Galyatető	.		3	-2	-4	
Gyöngyös	.		10	2	-1	
Kékestető	.		1	-1	-1	0
Kompolt	.	⌐	9	1	-4	0
Lőrinci	.	⌐	11	1	-2	
Poroszló	.		7	2	0	
Jászapáti	.	⌐	9	1	0	
Jászberény	.	⌐	7	1	-2	
Karcag	2		6	4	2	
Szolnok	1	=	7	3	1	0
Tiszaroff	.	⌐	8	2	-1	
Túrkeve	7		6	2	1	0
Kistelek	5		7	3	2	
Makó	16		5	3	2	
Szeged	7	=	6	3	2	0
Szentes	4		6	4	2	
Borsodnádasd	.	⌐	8	-3	-6	
Fügöd	.		5	2	-1	
Hidasnémeti	.		5	2	1	
Jósvafő	.		8	1	-3	0
Lillafüred	.		6	1	0	
Miskolc	.		4	0	-2	0
Putnok	.	⌐	9	-1	-1	
Sárospatak	.		4	4	2	0
Szendrőlád	.	⌐	8	-2	-2	
Tokaj	.		7	5	4	
Kisvárda	2		5	2	1	0
Mátészalka	5		6	4	3	
Nyíregyháza	1	=	4	3	2	0
Nyírlugos	7		4	4	2	
Pátyod	4	V	6	3	2	
Tiszabecs	2		7	5	4	
Vásárosnamény	3		6	4	3	
Záhony	ny		7	3	3	
Berettyóújfalu	3		4	3	2	
Debrecen	6		4	4	3	0
Hajdúdorog	ny		7	2	2	
Hortobagy	.		5	3	2	
Körösszakál	6		9	3	2	
Polgár	.		6	5	4	
Békéscsaba	21		5	3	2	0
Mezőhegyes	13		5	3	2	0
Orosháza	10		5	3	3	0
Szarvas	8		6	2	1	0
Szeghalom	10		5	4	3	

KIADJA: ORSZÁGOS METEOROLÓGIAI SZOLGÁLAT

Készíti: Központi **Előrejelző** Intézet Előrejelző Osztálya [illegible] 273-018 Megjelenik naponként

Évi előfizetési díja 1760 Ft. Megrendelhető 1024 Budapest II. Kitaibel Pál utca 1. Telefon: 155-500

Kiadásért felel: az OMSZ elnöke. Szerkesztésért felel: a KTI igazgatója

IDŐJÁRÁSI NAPIJELENTÉS

ЕЖЕДНЕВНЫЙ МЕТЕОРОЛОГИЧЕСКИЙ БЮЛЛЕТЕНЬ · DAILY WEATHER REPORT
BULLETIN QUOTIDIEN DE TEMPS · TÄGLICHER WETTERBERICHT

94. évfolyam 80. szám. + Budapest + 1981. március 21. szombat

Az időjárási helyzet és a várható időjárás:

Kontinensünk óceáni partvidéke fölött, északkelet-délnyugat irányban hosszan elnyúló ciklonrendszer alakult ki. Területén csaknem mindenütt esik az eső, helyenként viharos szél fúj, a hőmérséklet az évszaknak megfelelő az átlagosnál néhány fokkal magasabb. Észak-Európában hideg téli idő van, gyakran alakul ki hózápor, a hőmérséklet helyenként a -5 fokot sem éri el. Kontinensünk középső területei fölé viszonylag száraz, egyre melegebb levegő áramlik, a magasban kialakult leszálló légmozgás hatására jobbára derült az idő.

Hazánkban pénteken kevés volt a felhő, általában 8, 10 órán át sütött a nap, csapadékról nem érkezett jelentés. A hőmérséklet csúcsértéke 12 és 16 fok között alakult. Szombat hajnalra egy-két helyen köd képződött, a hőmérséklet szeszélyes területi eloszlásban -3, +5 fokig csökkent. Szombaton délelőtt folytatódott a derült idő, a hőmérséklet 11 órára 9, 14 fokig emelkedett.

Ma 12 órakor Budapesten a hőmérséklet 13 fok, a tengerszintre átszámított légnyomás 1014 mbar, alig változik.

Várható időjárás vasárnap estig:

Derült idő, majd nyugat felől időnként kissé megnövekvő felhőzet, egy-két helyen futó záporral.
Megélénkülő délnyugati szél.
Hajnalban, kora reggel helyenként erős párásság.
Várható legalacsonyabb éjszakai hőmérséklet: 0, +5 fok között,
legmagasabb nappali hőmérséklet vasárnap: 16 és 21 fok között.

Török Dénes s.k.

A hőmérséklet napi középértéke és eltérése a 100 évi átlagtól /Budapest belterületén/:

1981. március 20.	8,6°C	+2,2°C

1871 óta ezen a napon Budapesten előfordult

legmagasabb hőmérséklet:	22,1°C /1957/
legalacsonyabb hőmérséklet:	-6,8°C /1899/

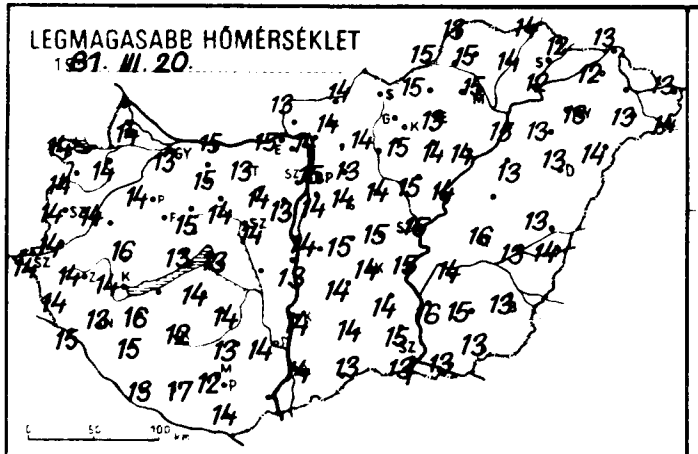
LEGMAGASABB HŐMÉRSÉKLET
1981. III. 20.

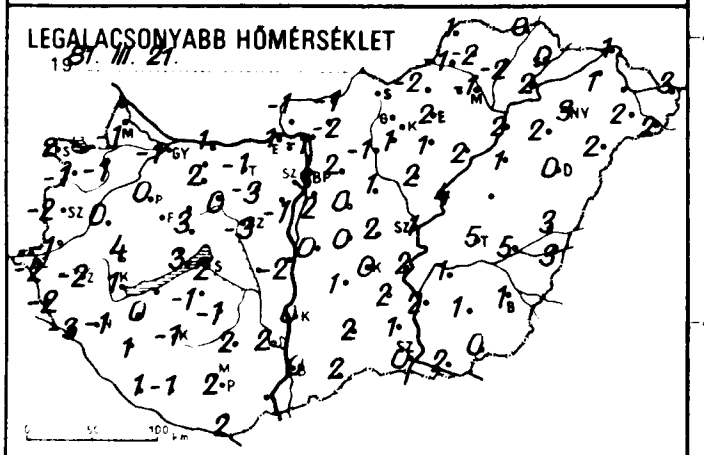
LEGALACSONYABB HŐMÉRSÉKLET
1981. III. 21.

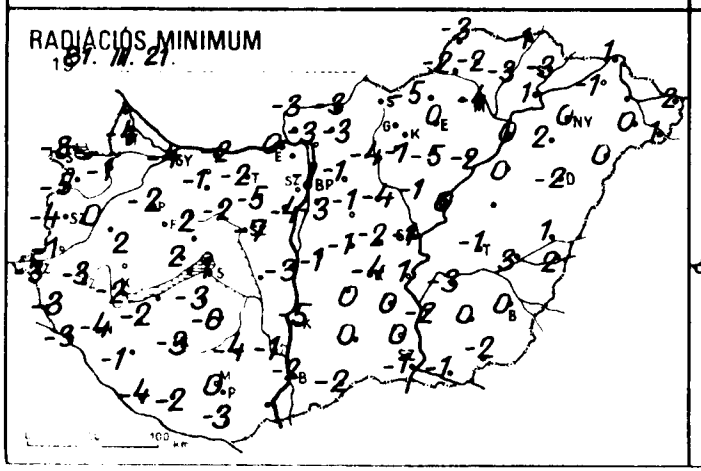
RADIÁCIÓS MINIMUM
1981. III. 21.


24 órás CSAPADÉKELOSZLÁS
1981. III. 20. 7h -tól III. 21. 7h -ig.
Csapadék nem volt
Szintvonalak:
200, 300 és 500 m
A GÖRBE VONALAK AZ IZOHIÉTÁK – AZOKAT A HELYEKET KÖTIK ÖSSZE, AHOL A CSAPADÉK MENNYISÉGE EGYENLŐ VOLT
MISKOLC
NYÍREGYHÁZA
KÉKESTETŐ
SOPRON
GYŐR
BUDAPEST
DEBRECEN
PÁPA
SZOMBATHELY
SZOLNOK
SZENTGOTTHÁRD
ZALAEGERSZEG
KESZTHELY
SIÓFOK
KECSKEMÉT
BÉKÉSCSABA
NAGYKANIZSA
SZEGED
BAJA
PÉCS

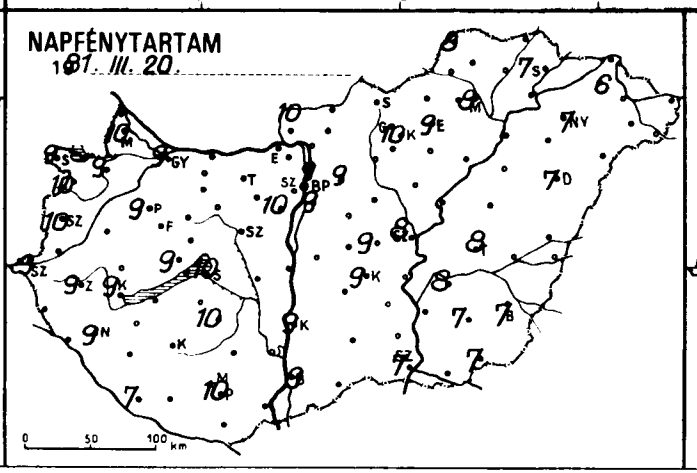
NAPFÉNYTARTAM
1981. III. 20.

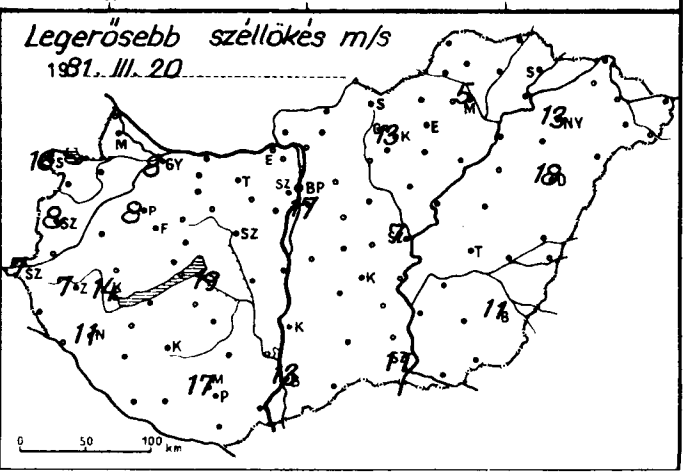
Legerősebb széllökés m/s
1981. III. 20

	1981.III.21. 07 h -ig az utolsó 24 óra adatai					
	csapadék (mm)		max. hőmérséklet	min. hőmérséklet	rad. min.	napos órák
Győr	.	⊔	13	-1	-4	9
Kapuvár	.	⊔	14	-1	-1	9
Mosonmagyaróvár	.	⊔	14	-1	-4	10
Rajka	–		–	–	–	
Sopron	.	⊔	14	2	-3	9
Sopronhorpács	.	⊔	14	-1	-5	10
Káld	.		14	0	0	
Körmend	.		14	-1	-1	
Szentgotthárd	.	⊔=	14	-2	-3	9
Szombathely	.	⊔	14	-2	-4	10
Lenti	.		14	-2	-3	
Letenye	.	⌓	15	3	-3	
Nagykanizsa	.	⊔	13	-1	-4	9
Zalaegerszeg	.	⊔	14	-2	-3	9
Farkasgyepű	.		13	4	-2	
Keszthely	.	⊔	14	1	-2	9
Mencshely	.	⊔	13	3	-1	9
Pápa	.	⌓	14	0	-2	9
Sümeg	.		16	4	2	
Tihany	.	⌓	13	3	2	
Veszprém	.		15	3	2	
Zirc	.	⊔	12	0	-3	
Fonyód	–		–	–	–	
Homokszt. györgy	.	⊔	13	1	-4	7
Kaposvár	.	⊔	12	-1	-3	
Marcali	.		16	0	-2	
Siófok	.	⊔	13	2	1	10
Somogyszob	.	⌓	15	1	-1	
Tab	.		14	-1	-3	
Bábolna	–		–	–	–	
Esztergom	.		15	1	0	
Kisbér	.	⊔	15	2	-1	
Komárom	.	⌓	15	1	-2	
Tatabánya	.	⌓	13	-1	-2	
Alcsútdoboz	.	⊔	14	-3	-5	
Dunaújváros	.		13	-2	-3	
Martonvásár	.	⊔	13	-1	-4	10
Mór	.	⊔=	14	0	-2	
Nagyhörcsökp.	–		–	–	–	
Szabadbattyán	.		14	-3	-7	
Tregszemcse	.	⊔	14	-1	-6	10
Lengyel	.		13	2	-4	
Nagykónyi	–		–	–	–	
Szekszárd	.		14	2	-1	
Kisrécsény	.		10	5	-1	
Mohács	–		–	–	–	
Pécs	.	⌓	12	2	0	10
Siklós	.		14	2	-3	
Szigetvár	.		17	-1	-2	
Bp. Lőrinc	.	⊔=	14	2	-3	9
Bp. Met. Int.	.	⌓	15	3	-1	9
Bp. Szab. hegy	.		11	5	-1	
Cegléd	.		15	2	-2	9
Dobogókő	.		9	5	4	
Fodöllő	.	⌓	13	2	-1	9
Királyrét	.	⊔	14	-2	-3	
Mónor	.		14	0	-1	
Nagykáta	.		14	1	-4	
Orkény	.	⊔	15	0	-1	
Szentendre	.		15	0	0	

	1981.III.21. 07 h -ig az utolsó 24 óra adatai					
	csapadék (mm)		max. hőmérséklet	min. hőmérséklet	rad. min.	napos órák
Vác	.	⊔	14	-1	-3	
Vámosmikola	.	⊔	13	-1	-3	10
Baja	.	⊔=	14	0	-2	9
Bácsalmás	.		13	2	-2	
Izsák	.		14	1	0	
Kalocsa	.	⊔	14	0	-5	9
Kecskemét	.	⊔=	14	0	-4	9
Kiskunf. háza	.		14	2	0	
Kiskunhalas	.		14	2	0	
Kunszentmiklós	.		14	0	-1	
Tiszakécske	.		15	2	1	
Balassagyarmat	.	⊔	14	-1	-3	
Romhány	.	⊔	14	-2	-3	
Salgótarján	–		–	–	–	
Eger	.		13	2	0	9
Galyatető	.		8	3	0	
Gyöngyös	.		15	1	-1	
Kékestető	.		8	2	1	10
Kompolt	.	⊔	14	1	-5	9
Lőrinci	.		14	-1	-4	
Poroszló	.	⌓	14	2	-2	
Jászapáti	.	⌓=	15	2	-1	
Jászberény	–		–	–	–	
Karcag	–		–	–	–	
Szolnok	.		15	1	-1	8
Tiszaroff	.	⌓	14	4	0	
Túrkeve	.	⌓	16	5	-1	8
Kistelek	.		15	1	0	
Makó	.	⌓	13	2	-1	
Szeged	.	⊔=	13	0	-1	7
Szentes	.		16	2	-2	
Borsodnádasd	.	⊔	15	-2	-5	
Füged	.	⊔	14	-2	-3	
Hidasnémeti	.		14	0	-1	
Jósvafő	.	⌓	13	1	-3	8
Lillafüred	.	⊔	15	-1	-2	
Miskolc	.	=	15	-1	-4	8
Putnok	.	⊔	15	-1	-2	
Sárospatak	.	⊔	12	0	-3	7
Szendrőlád	.	⊔	15	-2	-2	
Tokaj	.		12	2	1	
Kisvárda	.	⊔	12	1	-1	6
Mátészalka	.		13	2	0	
Nyíregyháza	.	⌓	13	3	0	7
Nyírlugos	.	⌓	14	2	0	
Pátyod	.	⌓	14	2	1	
Tiszabecs	.		13	3	2	
Vásárosnamény	–		–	–	–	
Zahony	.		13	1	1	
Berettyóújfalu	.		13	3	1	
Debrecen	.	⊔=	13	0	-2	7
Hajdúdorog	.		13	2	2	
Hortobágy	.		13	1	0	
Kossuthzsákal	.	⌓	14	3	2	
Polgár	.		15	2	0	
Békéscsaba	.	⌓=	13	1	0	7
Mezőhegyes	.	⊔	13	0	-2	7
Orosháza	.		15	1	0	7
Szarvas	.	⊔	14	1	-3	8
Szeghalom	.		13	5	3	

KIADJA ORSZÁGOS METEOROLÓGIAI SZOLGÁLAT

Készíti. Központi **Előrejelző** Intézet Előrejelző Osztálya. T: 273-018. Megjelenik naponként.

Évi előfizetési díja 1 760.- Ft. – Megrendelhető 1024 Budapest, II., Kitaibel Pál utca 1. Telefon: 353-500.

Kiadásért felel: az OMSZ elnöke. Szerkesztésért felel: a KII igazgatója.

IDŐJÁRÁSI NAPIJELENTÉS

ЕЖЕДНЕВНЫЙ МЕТЕОРОЛОГИЧЕСКИЙ БЮЛЛЕТЕНЬ · DAILY WEATHER REPORT
BULLETIN QUOTIDIEN DE TEMPS · TÄGLICHER WETTERBERICHT

94. évfolyam 81. szám. + Budapest + 1981. március 22. vasárnap

Az időjárási helyzet és a várható időjárás:

Kontinensünk nyugati, középső és délkeleti részén enyhe, tavaszi időjárás alakult ki. A hőmérséklet csúcsértéke szombaton átlagosan 2, 5, helyenként pedig 6, 9 fokkal haladta meg az ilyenkor szokásos értéket. Az Atlanti-óceán, a Brit-szigetek és a Skandináv-félsziget fölött több középpontú ciklonrendszer helyezkedik el. A nedves léghullámok hatására a felsorolt területeken túlnyomóan borult az idő, sok helyen esik az eső. Észak- és Északkelet-Európában helyenként nyáporok vannak. Vasárnap reggel a nedves léghullámok keletre haladva már elárasztották Európa nyugati partvidékét is. A következő időszakban - hétfő estig - ezek már hazánkban is változékonyabb időt okoznak.

Hazánkban szombaton általában kevés volt a fehő, országszerte 7, 11 órán át sütött a nap. Esőt nem jelentettek. A legmagasabb nappali hőmérséklet általában 15, 19 fok között volt. Ma hajnalra szeszélyes területi eloszlásban általában +5 és -2 fokig hült le a levegő. Ma délelőtt a nyugati országrészben fátyolfelhős, máshol derült volt az ég. A hőmérséklet 11 órára általában 10, 16 fokig emelkedett.

Ma 12 órakor Budapesten a hőmérséklet 15 fok, a tengerszintre átszámított légnyomás 1012 mbar, gyengén süllyed.

Várható időjárás hétfő estig:

Időnként erősen megnövekvő felhőzet.
Szórványosan, elsősorban délnyugaton, nyugaton várható zápor, néhány helyen zivatar.
Többfelé megélénkülő, időnként megerősödő déli, délnyugati szél.
Várható legalacsonyabb éjszakai hőmérséklet: általában +2, +7 fok között, néhány derült, szélvédett helyen gyenge talajmenti fagy, legmagasabb nappali hőmérséklet hétfőn: 17, 22 fok között.

Bartha Péterné s.k.

A hőmérséklet napi középértéke és eltérése a 100 évi átlagtól /Budapest belterületén/:

1981. III. 21.	11,9°C	+5,4°C

1871 óta ezen a napon Budapesten előfordult

legmagasabb hőmérséklet:	24,7°C /1974/,
legalacsonyabb hőmérséklet:	-7,5°C /1887/.

81.188.

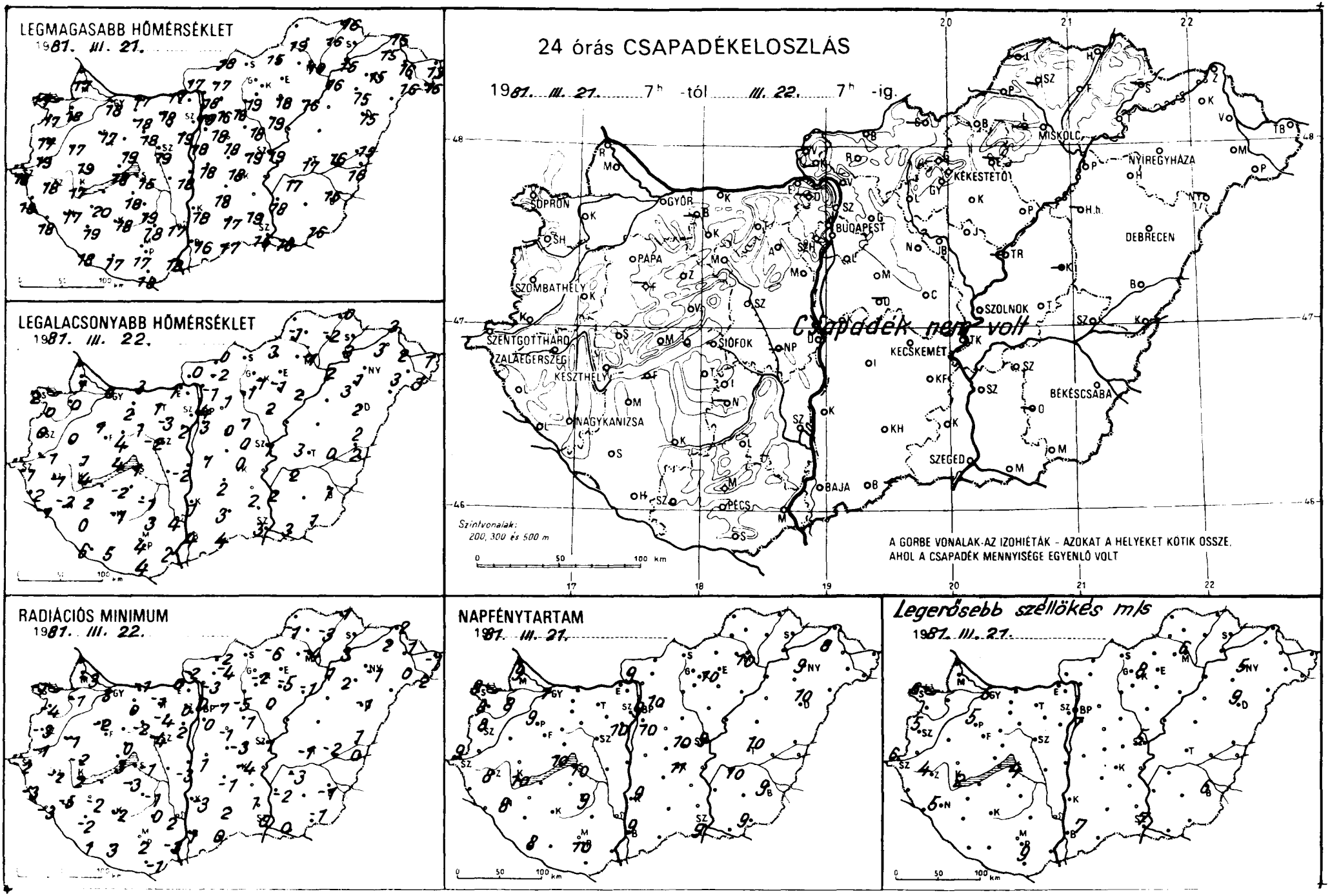
LEGMAGASABB HŐMÉRSÉKLET
1981. III. 21.
LEGALACSONYABB HŐMÉRSÉKLET
1981. III. 22.
RADIÁCIÓS MINIMUM
1981. III. 22.
24 órás CSAPADÉKELOSZLÁS
1981. III. 21. 7h -tól III. 22. 7h -ig.
Csapadék nem volt
Szintvonalak: 200, 300 és 500 m
A GORBE VONALAK AZ IZOHIÉTÁK - AZOKAT A HELYEKET KÖTIK ÖSSZE, AHOL A CSAPADÉK MENNYISÉGE EGYENLŐ VOLT
NAPFÉNYTARTAM
1981. III. 21.
Legerősebb széllökés m/s
1981. III. 21.
SOPRON
GYŐR
BUDAPEST
MISKOLC
NYÍREGYHÁZA
KÉKESTETŐ
DEBRECEN
PAPA
SZOMBATHELY
SZOLNOK
SZENTGOTTHÁRD
ZALAEGERSZEG
KESZTHELY
SIÓFOK
KECSKEMÉT
NAGYKANIZSA
BÉKÉSCSABA
SZEGED
BAJA
PÉCS

81.III.22. 07 h -ig az utolsó 24 óra adatai

	csapadék (mm)		max. hőmérséklet	min. hőmérséklet	rad. min.	napos órák
Győr	.	⊔	18	0	-3	7
Kapuvár	.	⊔	18	0	-1	8
Mosonmagyaróvár	.	⊔	17	1	-3	9
Rajka	–		–	–	–	
Sopron	.		17	2	-1	9
Sopronhorpács	.	⊔	17	0	-4	8
Káld	.		17	0	-1	
Körmend	.		19	-1	-1	
Szentgotthárd	.	⊔	18	-1	-2	9
Szombathely	.	⊔	17	0	-3	8
Lenti	.		18	-2	-3	
Letenye	.	◠	18	-1	-3	
Nagykanizsa	.	⊔	17	-2	-5	8
Zalaegerszeg	.	⊔=	18	-1	-2	8
Farkasgyepű	–		–	–	–	
Keszthely	.	◠	17	4	2	10
Mencshely	.	◠	16	5	3	10
Pápa	.	⊔	17	1	-2	9
Sümeg	.		19	1	-2	
Tihany	.		18	4	3	
Veszprém	.		19	4	0	
Zirc	.	⊔	16	0	-3	
Fonyód	–		–	–	–	
Homokszt. györgy	.		18	6	1	8
Kaposvár	.	⊔=	18	-1	-2	
Marcali	.		20	2	-2	
Siófok	.	⊔	15	1	-1	10
Somogyszob	.	◠	19	0	-2	
Tab	.		18	-2	-3	
Bábolna	–		–	–	–	
Esztergom	.		17	1	0	
Kisbér	.		18	2	0	
Komárom	.	◠	17	3	-1	
Tatabánya	.	⊔	18	1	-1	
Alcsútdoboz	.	⊔	19	-3	-4	
Dunaújváros	.		18	-2	-3	
Martonvásár	.		18	2	2	10
Mór	.		18	1	-2	
Nagyhörcsökp.	–		–	–	–	
Szabadbattyán	.	⊔	19	-2	-4	
Tregszemcse	.	⊔	19	-1	-1	9
Tengyel	.		18	3	0	
Nagykónyi	–		–	–	–	
Szekszárd	.		17	4	2	
Tamási	.		13	1	-2	
Mohács	.	◠	18	2	-2	
Pécs	.	◠	17	4	2	10
Siklós	.		18	4	-1	
Szigetvár	.		17	5	3	
Bp. Lőrinc	.	⊔=	18	3	0	10
Bp. Met. Int.	.		19	4	0	9
Bp. Szab. hegy	.		16	2	0	
Tegléd	.	◠	19	0	-3	10
Dobogókő	–		–	–	–	
Gödöllő	.	⊔	16	1	-1	10
Királyrét	–		–	–	–	
Monor	.		18	0	-1	
Nagykáta	.	⊔	18	1	1	
Pákeny	–		–	–	–	
Szentendre	.		19	1	1	

81.III.22. 07 h -ig az utolsó 24 óra adatai

	csapadék (mm)		max. hőmérséklet	min. hőmérséklet	rad. min.	napos órák
Vác	.	⊔	18	-1	-3	
Vámosmikola	.	⊔	17	0	-2	9
Baja	.	◠=	16	4	1	9
Bácsalmás	.		17	4	0	
Izsák	.		18	2	-1	
Kalocsa	.	⊔	18	1	-3	9
Kecskemét	.	⊔	18	0	-4	11
Kiskunf. háza	.		18	4	2	
Kiskunhalas	.		17	3	2	
Kunszentmiklós	.		18	1	1	
Tiszakécske	–		–	–	–	
Balassagyarmat	.	◠	18	0	-2	
Romhány	.	⊔	17	-2	-4	
Salgótarján	–		–	–	–	
Eger	–		–	–	–	–
Galyatető	.		16	5	1	
Gyöngyös	.	◠	19	1	-2	
Kékestető	.		12	4	2	10
Kompolt	.	⊔	17	1	-2	10
Lőrinci	.		18	-1	-5	
Poroszló	.	◠	16	2	-1	
Jászapáti	.	◠	19	2	0	
Jászberény	.	⊔	18	0	-3	
Karcag	–		–	–	–	
Szolnok	.	◠=	19	1	-1	9
Tiszaroff	–		–	–	–	
Túrkeve	.	◠	17	3	-1	10
Kistelek	.		19	2	1	
Makó	.	◠	16	3	0	
Szeged	.	◠=	16	3	0	9
Szentes	.		18	2	-2	
Borsodnádasd	.	⊔	15	3	-6	
Füged	.	⊔	16	-2	-3	
Hidasnemeti	.		16	0	-1	
Jósvafő	–		–	–	–	–
Lillafüred	–		–	–	–	
Miskolc	.	=	19	-1	-4	10
Putnok	.	⊔	19	-1	-1	
Sárospatak	–		–	–	–	–
Szendrőlád	–		–	–	–	
Tokaj	.		15	3	3	
Kisvárda	.		15	3	2	8
Mátészalka	.	◠	16	3	0	
Nyíregyháza	.	⊔=	15	1	-1	9
Nyírlugos	–		–	–	–	
Pátyod	.	◠	16	3	2	
Tiszabecs	.		13	1	-1	
Vásárosnamény	.	◠	16	2	1	
Zahony	.		15	3	2	
Berettyóújfalu	.		15	2	1	
Debrecen	.	⊔=	15	2	-1	10
Hajdudorog	.		15	3	2	
Hortobágy	–		–	–	–	
Korosszakal	.	◠	16	2	0	
Polgar	.	◠	16	2	1	
Békéscsaba	.	◠=	16	1	-1	9
Mezőhegyes	.	◠	16	1	-1	9
Orosháza	–		–	–	–	–
Szarvas	.	≡⊔	17	2	-3	10
Szeghalom	.		16	0	-2	

KIADJA: ORSZÁGOS METEOROLÓGIAI SZOLGÁLAT

Készíti: Központi **Előrejelző** Intézet Előrejelző Osztálya T.: 273-018 Megjelenik naponként

Évi előfizetési díja: 1760,- Ft. – Megrendelhető: 1024 Budapest, II., Kitaibel Pál utca 1. Telefon: 353-500

Kiadásért felel: az OMSZ elnöke. Szerkesztésért felel a KEI igazgatója

IDŐJÁRÁSI NAPIJELENTÉS

ЕЖЕДНЕВНЫЙ МЕТЕОРОЛОГИЧЕСКИЙ БЮЛЛЕТЕНЬ • DAILY WEATHER REPORT
BULLETIN QUOTIDIEN DE TEMPS • TÄGLICHER WETTERBERICHT

94. évfolyam 82. szám. + Budapest + 1981. március 23. hétfő

Az időjárási helyzet és a várható időjárás:

Nyugat-Európa egy részén valamint Dél- Közép- és Kelet-Európában továbbra is enyhe tavasz van. Sok a napsütés, csapadék nem hullik. A Brit-szigeteken, a Német-síkságon és a Skandináv-félszigeten viszont hideg léghullámok alakitják az időjárást. Ott az erős szél mellett sokfelé esik az eső, sőt havas eső, havazás is előfordul.

Hazánkban vasárnap napos, száraz idő volt. Helyenként megerősödött a délnyugati, déli szél. A hőmérséklet csúcsértéke 16 és 20 fok között alakult. Ma hajnalra -1, +7 fokig hült le a levegő. Délelőtt csak néhány helyen növekedett meg erősebben a felhőzet, általában napos, száraz idő volt. A Dunántúlon megélénkült az északnyugati szél. A hőmérséklet 11 órakor 13, 17 fok között váltakozott az országban.

Ma 12 órakor Budapesten a hőmérséklet 16 fok, a tengerszintre átszámitott légnyomás 1013 mbar, gyengén emelkedik.

Várható időjárás kedd estig:

Időnként megnövekvő felhőzet, főként északon néhány helyen kisebb eső.
Megélénkülő nyugati, délnyugati szél.
Várható legalacsonyabb éjszakai hőmérséklet: 1, 6,
legmagasabb nappali hőmérséklet kedden: 14, 19 fok között.

Pálmási Judit s.k.

TÁVOLABBI KILÁTÁSOK SZERDÁTÓL-SZOMBATIG:

Jobbára napos idő, de elszórtan futó eső, záporeső előfordulhat.
Legalacsonyabb hajnali hőmérséklet: +2, +7 fok között.
Legmagasabb nappali hőmérséklet: 16, 21 fok között.
Jelentős mennyiségü /legalább 5 mm/ csapadék nem várható.

KÖZÉPTÁVÚ ELŐREJELZŐ OSZTÁLY

A hőmérséklet napi középértéke és eltérése a 100 évi átlagtól /Budapest belterületén/:

1981. III. 22.	11,1°C	+4,4°C

1871 óta ezen a napon Budapesten előfordult

legmagasabb hőmérséklet:	25,4°C /1974/,
legalacsonyabb hőmérséklet:	-7,0°C /1889/.

81.189.

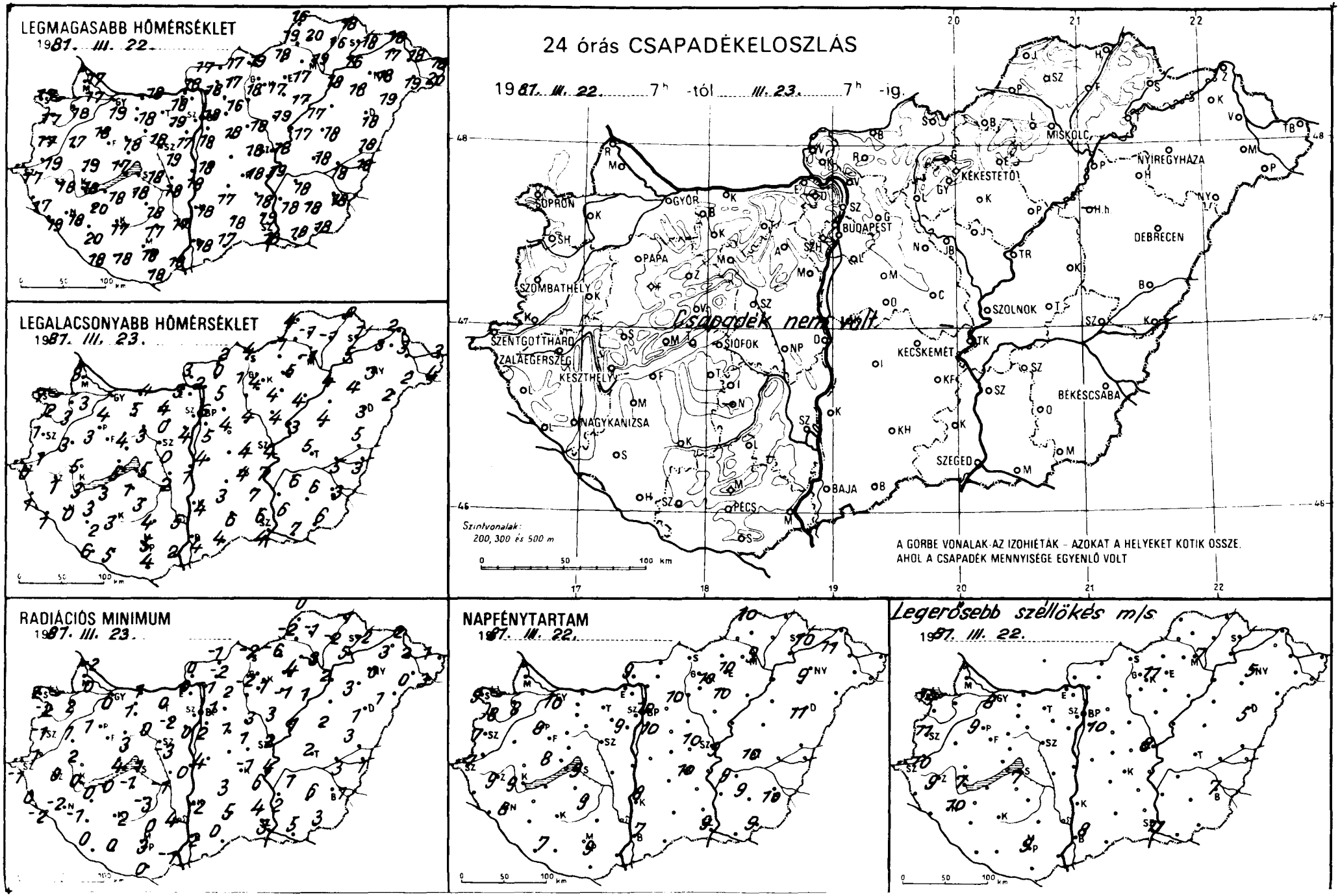
LEGMAGASABB HŐMÉRSÉKLET
1987. III. 22.
LEGALACSONYABB HŐMÉRSÉKLET
1987. III. 23.
RADIÁCIÓS MINIMUM
1987. III. 23.
24 órás CSAPADÉKELOSZLÁS
1987. III. 22. 7h -tól III. 23. 7h -ig.
Csapadék nem volt
Szintvonalak: 200, 300 és 500 m
A GÖRBE VONALAK AZ IZOHIÉTÁK - AZOKAT A HELYEKET KÖTIK ÖSSZE, AHOL A CSAPADÉK MENNYISÉGE EGYENLŐ VOLT
NAPFÉNYTARTAM
1987. III. 22.
Legerősebb széllökés m/s
1987. III. 22.
SOPRON
GYŐR
BUDAPEST
MISKOLC
NYÍREGYHÁZA
KÉKESTETŐ
DEBRECEN
PAPA
SZOMBATHELY
SZENTGOTTHÁRD
ZALAEGERSZEG
KESZTHELY
SIÓFOK
NAGYKANIZSA
KECSKEMÉT
SZOLNOK
BÉKÉSCSABA
SZEGED
BAJA
PÉCS

81.III.23. 07 h -ig az utolsó 24 óra adatai

	csapadék (mm)		max. hőmérséklet	min. hőmérséklet	rad. min.	napos órák
Győr	.		19	4	0	10
Kapuvár	.	⌓	18	3	2	8
Mosonmagyaróvár	.	⌓	17	3	0	–
Rajka	.		17	3	-2	
Sopron	.		17	7	2	9
Sopronhorpács	.	⌓	17	2	-2	8
Káld	.		17	3	1	
Körmend	.		19	1	1	
Szentgotthárd	.	⌊=	17	0	-1	7
Szombathely	.	⌓	17	1	-1	7
Lenti	.		17	1	0	
Letenye	.		19	1	-2	
Nagykanizsa	.	⌊=	18	0	-2	8
Zalaegerszeg	.	⌓	18	1	0	9
Farkasgyepű	.		17	5	0	
Keszthely	.	⌓	18	3	0	9
Mencshely	.	⌓	16	5	0	8
Pápa	.	⌓	18	3	1	8
Sümeg	.		19	5	2	
Tihany	.		17	5	4	
Veszprém	.		18	4	3	
Zirc	.		16	2	-1	
Fonyód	.		18	3	0	
Homokszt. györgy	.		18	6	0	7
Kaposvár	.	⌓	17	3	2	
Marcali	.	⌓	20	3	0	
Siófok	.		18	5	1	9
Somogyszob	.	⌓	20	2	-1	
Tab	.		18	1	-1	
Bábolna	.		18	2	-2	
Esztergom	.		18	3	0	
Kisbér	.		18	5	1	
Komárom	.	⌊	18	4	1	
Tatabánya	.		18	4	0	
Alcsútdoboz	.	⌓	19	0	-2	
Dunaújváros	.		18	1	0	
Martonvásár	.	⌓	17	4	0	9
Mór	.	⌓	18	3	0	
Nagyhörcsökp.	.		18	2	-1	
Szabadbattyán	.		19	0	-3	
Iregszemcse	.	⌊	18	3	-3	9
Lengyel	.		17	4	0	
Nagykónyi	–		–	–	–	
Szekszárd	.		17	5	4	
Árpádtető	.		14	7	4	
Mohács	.	⌓	18	2	-1	
Pécs	.	⌓	18	5	3	9
Siklós	.		18	4	0	
Szigetvár	.		18	5	0	
Bp. Lőrinc	.	⌓=	18	5	2	10
Bp. Met. Int.	.	⌓	18	6	1	10
Bp. Szab. hegy	.		16	8	4	
Cegléd	.	⌓	18	4	-1	10
Dobogókő	–		–	–	–	
Gödöllő	.	⌓	16	5	2	10
Királyrét	.		17	-1	-2	
Monor	.		18	4	1	
Nagykáta	.	⌓	18	4	3	
Örkény	–		–	–	–	
Szentendre	.		18	3	3	

81.III.23. 07 h -ig az utolsó 24 óra adatai

	csapadék (mm)		max. hőmérséklet	min. hőmérséklet	rad. min.	napos órák
Vác	.	⌓	18	2	-1	
Vámosmikola	.	⌓	17	3	0	9
Baja	.	=	18	4	2	7
Bácsalmás	.		17	4	0	
Izsák	.		17	3	3	
Kalocsa	.	⌓	18	4	-2	8
Kecskemét	.	⌓	18	4	-1	10
Kiskunf. háza	.		18	7	6	
Kiskunhalas	.		18	6	5	
Kunszentmiklós	.		18	4	4	
Tiszakécske	.		19	7	4	
Balassagyarmat	.	⌓	17	2	-1	
Romhány	.	⌊	17	0	-2	
Salgótarján	.		19	4	2	
Eger	.		17	5	4	10
Galyatető	–		–	–	–	
Gyöngyös	.	⌓	17	4	1	
Kékestető	.		11	4	2	10
Kompolt	.	⌓	17	4	-1	10
Lőrinci	.	⌓	18	1	-2	
Poroszló	.	⌓	17	4	1	
Jászapáti	.	⌓=	19	4	3	
Jászberény	.	⌓	18	3	0	
Karcag	.	⌓	18	4	2	
Szolnok	.	=	18	4	2	9
Tiszaroff	.	⌓	17	3	1	
Túrkeve	.	⌓	18	5	2	10
Kistelek	.		19	6	4	
Makó	.	⌓	18	7	5	
Szeged	.	⌓=	18	4	3	9
Szentes	.		18	6	2	
Borsodnádasd	.	⌊	18	-2	-6	
Fügöd	.	⌊	16	-1	-2	
Hidasnémeti	.		18	0	-1	
Jósvafő	.	⌓	16	4	0	10
Lillafüred	.		17	4	3	
Miskolc	.	=	19	-1	-3	9
Putnok	.		19	-1	-2	
Sárospatak	.	⌊	18	1	-2	10
Szendrőlád	.	⌊	20	-1	-1	
Tokaj	.		16	5	5	
Kisvárda	.	⌓	17	3	3	11
Mátészalka	.	⌓	19	2	0	
Nyíregyháza	.	=	18	3	0	9
Nyírlugos	.	⌓	19	2	1	
Pátyod	.	⌓	20	4	3	
Tiszabecs	.		18	3	1	
Vásárosnamény	.	⌓	18	3	2	
Záhony	.		18	2	2	
Berettyóújfalu	.		18	5	3	
Debrecen	.	⌓=	18	3	1	11
Hajdúdorog	.		18	4	3	
Hortobágy	–		–	–	–	
Kosszakál	.	⌓	18	3	1	
Polgár	.	⌓	18	4	2	
Békéscsaba	.	⌓	18	3	1	10
Mezőhegyes	.		18	6	3	9
Orosháza	.		18	6	6	9
Szarvas	.	⌓	18	6	1	9
Szeghalom	.		18	5	3	

KIADJA: ORSZÁGOS METEOROLÓGIAI SZOLGÁLAT

Készíti: Központi **Előrejelző** Intézet Előrejelző Osztálya T 273-018 Megjelenik naponként

Évi előfizetési díja: 1760.- Ft. – Megrendelhető: 1024 Budapest, II., Kitaibel Pál utca 1. Telefon: 353-500

Kiadásért felel: az OMSZ elnöke Szerkesztésért felel: a KII igazgatója

IDŐJÁRÁSI NAPIJELENTÉS

ЕЖЕДНЕВНЫЙ МЕТЕОРОЛОГИЧЕСКИЙ БЮЛЛЕТЕНЬ · DAILY WEATHER REPORT
BULLETIN QUOTIDIEN DE TEMPS · TÄGLICHER WETTERBERICHT

94. évfolyam 83. szám. + Budapest + 1981. március 24. kedd

Az időjárási helyzet és a várható időjárás:

Kontinensünk legnagyobb részén az időjárást a változékonyság jellemzi. Az Atlanti-óceán, a Brit-szigetek és a Skandináv-félsziget fölött több középpontú ciklonrendszer helyezkedik el. A felsorolt területeket erős szél kíséretében különböző nedvességtartalmú és hőmérsékletü léghullámok árasztják el. Ezek hatására a borult, esős, valamint a szárazabb, naposabb időszakok gyorsan váltják egymást. Kedden a reggeli órákban a Kárpát-medencét is esőzóna érte el. A következő időszakban már szárazabb levegő beáramlása várható hazánk fölé, igy ismét naposabb időre számithatunk.

Hazánkban hétfőn általában kevés volt a felhő, napközben eső nem esett. Általában 6, 10 órán át sütött a nap. A legmagasabb nappali hőmérséklet 16 és 21 fok között alakult. A késő esti, éjszakai óráktól nyugat felől fokozatosan megnövekedett a felhőzet és északnyugaton megeredt az eső. A ma reggel 7 óráig lehullott eső mennyisége csapadéknyom és 6 mm között volt. A legalacsonyabb éjszakai hőmérséklet szeszélyes területi eloszlásban általában +1, +8 fok között alakult, de egy-két helyen volt gyenge fagy is. Délelőtt az ország legnagyobb részén felhős, ill. borult volt az ég. A Dunántúlon több helyen, valamint a fővárosban esett az eső. 11 órakor már északkeleten, keleten is helyenként eleredt az eső. A hőmérséklet 11 órakor az esős helyeken 7, 10, máshol 11, 15 fok között alakult.

Ma 12 órakor Budapesten a hőmérséklet 9 fok, a tengerszintre átszámitott légnyomás 1010 mbar, alig változik.

Várható időjárás szerda estig:

Kedden: nyugat felől fokozatosan felszakadozó felhőzet, majd felhőátvonulások, még többfelé eső, záporeső.
Szerdán: általában kevés felhő, számottevő eső nélkül.
Főként kedden időnként megerősödő nyugati, északnyugati szél.
A hajnali órákban néhány szélvédett helyen köd.
Várható legalacsonyabb éjszakai hőmérséklet: általában 1, 6 fok között,
legmagasabb nappali hőmérséklet szerdán: 15, 20 fok között.

Bartha Péterné s.k.

A hőmérséklet napi középértéke és eltérése a 100 évi átlagtól /Budapest belterületén/:

1981. III. 23.	12,7°C	+6,0°C

1871 óta ezen a napon Budapesten előfordult

legmagasabb hőmérséklet:	24,8°C /1977/,
legalacsonyabb hőmérséklet:	-9,3°C /1883/.

81.200.

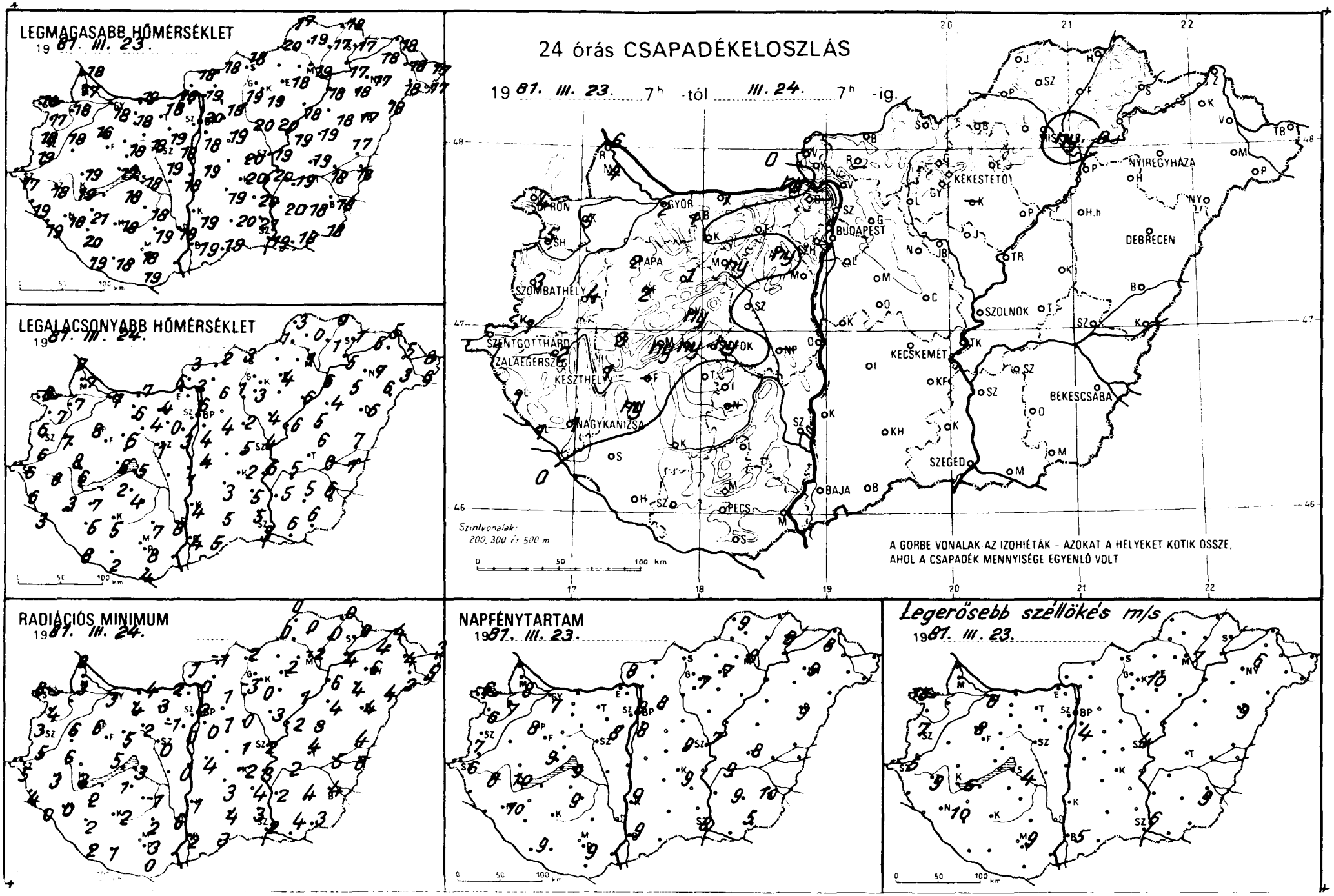
LEGMAGASABB HŐMÉRSÉKLET
1981. III. 23.
LEGALACSONYABB HŐMÉRSÉKLET
1981. III. 24.
24 órás CSAPADÉKELOSZLÁS
1981. III. 23. 7h -tól III. 24. 7h -ig.
Szintvonalak:
200, 300 és 500 m
A GÖRBE VONALAK AZ IZOHIÉTÁK - AZOKAT A HELYEKET KÖTIK ÖSSZE,
AHOL A CSAPADÉK MENNYISÉGE EGYENLŐ VOLT
RADIÁCIÓS MINIMUM
1981. III. 24.
NAPFÉNYTARTAM
1981. III. 23.
Legerősebb széllökés m/s
1981. III. 23.

19 81.III.24. 07 h -ig az utolsó 24 óra adatai							19 81.III.24. 07 h -ig az utolsó 24 óra adatai						
	csapadék (mm)		max. hőmérséklet	min. hőmérséklet	rad. min.	napos órák		csapadék (mm)		max. hőmérséklet	min. hőmérséklet	rad. min.	napos órák
Győr	2	∇	18	7	3	7	Vác	.	⌐	19	2	0	
Kapuvár	5		18	7	6	7	Vámosmikola	.	⌐	18	3	1	8
Mosonmagyaróvár	4		17	7	3	8	Baja	.	⌐ =	19	4	2	9
Rajka	6		18	7	2		Bácsalmás	.		19	5	3	
Sopron	4	∇̇	16	8	8	6	Izsák	.		19	3	3	
Sopronhorpács	5		17	7	4	6	Kalocsa	.	⌐	19	4	1	9
Káld	4		18	7	6		Kecskemét	.	⌐	20	2	-2	9
Körmend	1		19	6	5		Kiskunf. háza	.		20	5	4	
Szentgotthárd	1	∇̇	17	6	5	6	Kiskunhalas	.		20	5	4	
Szombathely	3	∇̇	18	6	3	7	Kunszentmiklós	.		19	4	4	
Lenti	1		19	6	4		Tiszakécske	.		20	6	3	
Letenye	1		19	3	0		Balassagyarmat	.		18	2	-1	
Nagykanizsa	1		18	3	0	10	Romhány	–		–	–	–	
Zalaegerszeg	2	⌐	18	6	3	8	Salgótarján	.		18	3	2	
Farkasgyepű	2		16	7	3		Eger	.		18	4	2	7
Keszthely	1		19	6	3	10	Galyatető	.		15	6	4	
Mencshely	ny		17	6	2	9	Gyöngyös	.		19	3	0	
Pápa	2	∇̇	16	8	6	8	Kékestető	.		13	5	4	7
Sümeg	3		19	8	6		Kompolt	–		–	–	–	–
Tihany	ny		17	6	5		Lőrinci	.	⌐	19	1	-3	
Veszprém	ny		18	6	5		Poroszló	.	⌐	18	6	1	
Zirc	1		16	4	2		Jászapáti	.	⌐ =	20	4	3	
Fonyód	–		–	–	–		Jászberény	.	⌐	19	3	-1	
Homokszt. györgy	.		19	6	2	9	Karcag	.	⌐	19	5	3	
Kaposvár	.		18	5	2		Szolnok	.	⌐ =	19	4	2	7
Marcali	ny		21	7	2		Tiszaroff	.	⌐	19	6	2	
Siófok	ny		18	5	3	9	Túrkeve	.	⌐	19	6	4	8
Somogyszob	.	⌐	20	5	2		Kistelek	.		21	5	3	
Tab	.		18	2	1		Makó	.	⌐	18	6	4	
Bábolna	1		17	4	1		Szeged	.	⌐ =	19	3	2	8
Esztergom	ny	,	18	6	2		Szentes	.		20	5	2	
Kisbér	.		18	6	4		Borsodnádasd	–		–	–	–	
Komárom	1		19	7	4		Füged	.		17	1	0	
Tatabánya	.		18	4	3		Hidasnémeti	.		18	0	0	
Alcsútdoboz	ny		19	0	-1		Jósvafő	.	⌐	17	3	0	9
Dunaújváros	.		18	1	0		Lillafüred	.		17	2	1	
Martonvásár	.		18	3	0	8	Miskolc	ny	∇̇ =	19	1	-2	8
Mór	ny		18	4	2		Putnok	.		20	1	0	
Nagyhörcsökp.	–		–	–	–		Sárospatak	.	=	17	1	0	9
Szabadbattyán	.		19	1	0		Szendrőlád	.	=	19	0	0	
Tregszemcse	.		18	4	-1	9	Tokaj	.		17	5	4	
Tengyel	.		19	7	2		Kisvarda	.		18	6	4	8
Nagykónyi	–		–	–	–		Mátészalka	.	⌐	18	3	2	
Szekszárd	.		18	8	6		Nyiregyhaza	.	=	17	7	6	9
Árpádtető	.		15	9	4		Nyirlugos	.	⌐	18	6	4	
Mohács	–		–	–	–		Pátyod	.	⌐	17	6	5	
Pecs	.		18	8	3	9	Tiszabecs	.		17	8	3	
Siklós	.		19	4	0		Vasarosnameny	.	⌐	18	5	4	
Szigetvár	.		18	2	1		Záhony	.		18	5	4	
Bp. Lőrinc	.	⌐ =	18	4	0	8	Berettyoujfalu	.		17	7	4	
Bp. Met. Int.	.	=	20	6	2	9	Debrecen	.	⌐ =	17	6	4	9
Bp. Szab. hegy	.		16	9	4		Hajdúdorog	.		18	5	4	
Cegléd	.		20	5	1	9	Hortobagy	.		18	4	4	
Dobogókő	–		–	–	–		Kotosszakal	.	⌐	18	7	6	
Godollő	.	⌐	18	6	1	8	Polgar	.	⌐	18	6	6	
Kiralyrét	.	⌐	18	0	-1		Bekescsaba	.	=	18	6	4	10
Monor	.		19	4	1		Mezöhegyes	.		18	6	3	5
Nagykata	.		20	2	0		Oroshaza	.		18	5	4	9
Orkény	–		–	–	–		Szarvas	.	⌐	19	5	2	9
Szentendre	.		20	4	4		Szeghalom	.		18	6	5	

KIADJA: ORSZÁGOS METEOROLÓGIAI SZOLGÁLAT

Készíti: Központi Előrejelző Intézet Előrejelző Osztálya T.: 273-018 Megjelenik naponként

Évi előfizetési díja: 1 760,- Ft. – Megrendelhető: 1024 Budapest, II., Kitaibel Pál utca 1. Telefon: 353-500

Kiadásért felel: az OMSZ elnöke Szerkesztésért felel: a KEI igazgatója

IDŐJÁRÁSI NAPIJELENTÉS

ЕЖЕДНЕВНЫЙ МЕТЕОРОЛОГИЧЕСКИЙ БЮЛЛЕТЕНЬ · DAILY WEATHER REPORT
BULLETIN QUOTIDIEN DE TEMPS · TÄGLICHER WETTERBERICHT

94. évfolyam 84. szám. + Budapest + 1981. március 25. szerda

Az időjárási helyzet és a várható időjárás:

Kelet-és Dél-Európa egy részén magas nyomású légköri képződmény helyezkedik el. Igy ott általában kevés a felhő, száraz az idő. Európa többi részén a különböző nedvességtartalmú és hőmérsékletü léghullámok hatására folytatódik az igen változékony, sokfelé szeles, csapadékos időjárás. A legmagasabb nappali hőmérséklet kedden szárazföldünk nagy részén 2, 8 fokkal magasabb volt, mint a legutóbbi 19 év átlaga. Csütörtök estig a Kárpát-medencében is marad a változékony, enyhe idő.

Hazánkban kedden a Dunántúl nagy részén 2, 6 órán át sütött a nap. Az ország többi részén erősen felhős, vagy borult maradt az ég. Sokfelé esett az eső, záporeső, az esti és az éjszakai órákban a fővárosban és Pakson zivatar is keletkezett. A lehullott csapadék mennyisége csapadéknyom és 5 mm között volt. A délnyugati, nyugati szél többfelé megélénkült. A hőmérséklet napközben az erősen felhős helyeken csak 10, 15, máshol 16, 22 fokig emelkedett. Szerda hajnalra az északkeleti megyékben 2, 5, máshol 6, 11 fokig hült le a levegő. Ma délelőtt általában erősen felhős idő volt. Több helyről jelentettek kisebb esőt, záporesőt. A hőmérséklet 11 órakor az ország területén 11, 16 fok között váltakozott.

Ma 12 órakor Budapesten a hőmérséklet 17 fok, a tengerszintre átszámitott légnyomás 1015 mbar, gyengén emelkedik.

Várható időjárás csütörtök estig:

Eleinte csökkenő, majd újból növekvő felhőzet.
Több helyen eső, zápor, egy-két helyen zivatar.
Megélénkülő, helyenként megerősödő nyugati, délnyugati szél.
Hajnalban és reggel szórványosan köd.
Várható legalacsonyabb éjszakai hőmérséklet: 5, 10,
legmagasabb nappali hőmérséklet csütörtökön: általában 15, 20 fok között.

Vadkerti Ferenc s.k.

A hőmérséklet napi középértéke és eltérése a 100 évi átlagtól /Budapest belterületén/:

1981. III. 24.	11,4°C	+4,2°C

1871 óta ezen a napon Budapesten előfordult

legmagasabb hőmérséklet:	23,7°C /1977/,
legalacsonyabb hőmérséklet:	-11,0°C /1883/.

81.201.

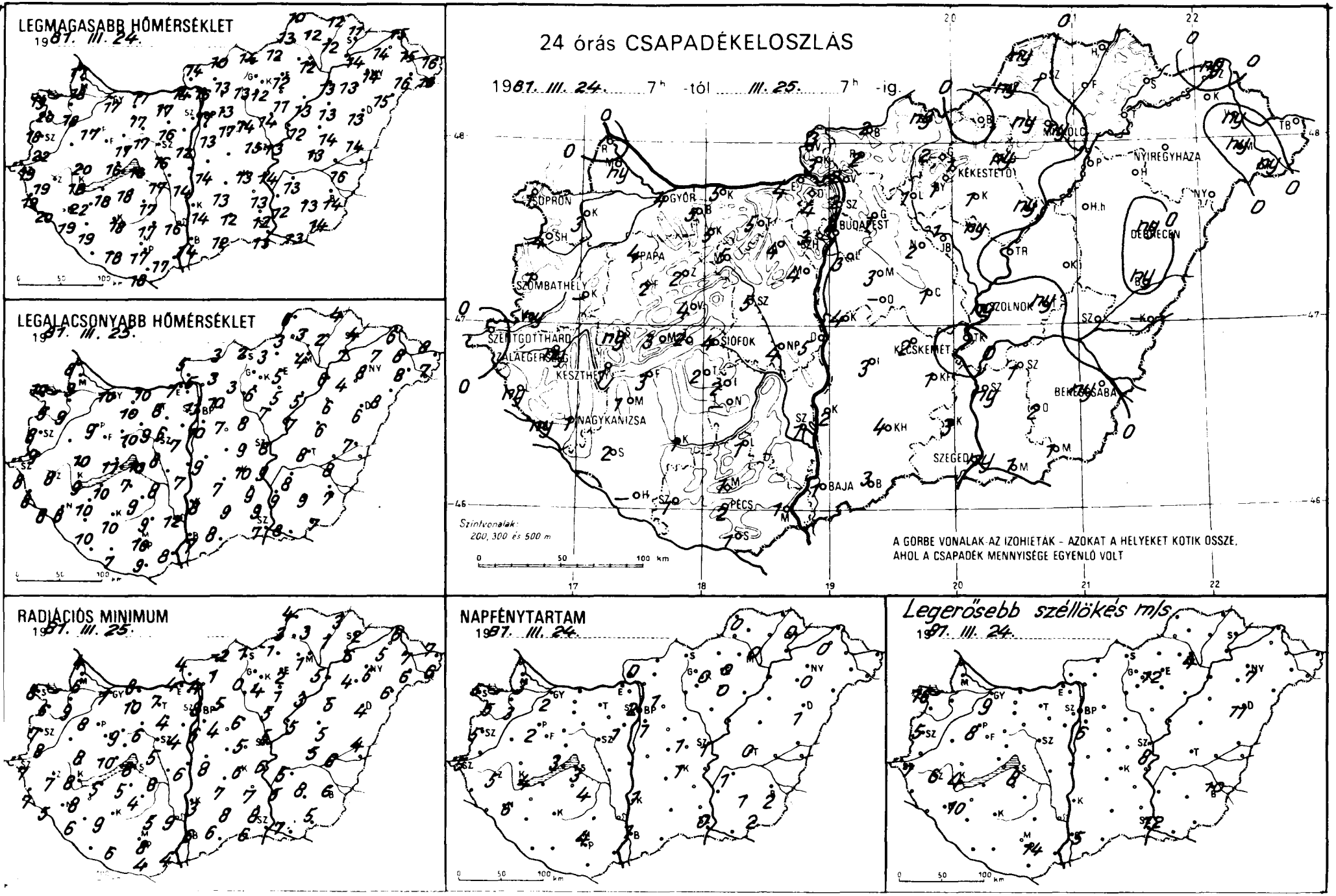
LEGMAGASABB HŐMÉRSÉKLET
1987. III. 24.
LEGALACSONYABB HŐMÉRSÉKLET
1987. III. 25.
RADIÁCIÓS MINIMUM
1987. III. 25.
24 órás CSAPADÉKELOSZLÁS
1987. III. 24. 7h -tól III. 25. 7h -ig.
Szintvonalak: 200, 300 és 500 m
A GÖRBE VONALAK AZ IZOHIETÁK - AZOKAT A HELYEKET KÖTIK ÖSSZE, AHOL A CSAPADÉK MENNYISÉGE EGYENLŐ VOLT
NAPFÉNYTARTAM
1987. III. 24.
Legerősebb széllökés m/s
1987. III. 24.

	81.III.25. 07 h -ig az utolsó 24 óra adatai					
	csapadék (mm)		max. hőmérséklet	min. hőmérséklet	rad. min.	napos órák
Győr	4	⛆	17	10	7	2
Kapuvár	3		18	9	9	3
Mosonmagyaróvár	ny		18	9	6	3
Rajka	.		17	8	4	
Sopron	1		19	10	8	5
Sopronhorpács	4		20	9	6	5
Káld	–		–	–	–	
Körmend	ny		22	9	8	
Szentgotthárd	.		19	8	7	5
Szombathely	1	⛆	18	8	7	5
Lenti	ny		19	8	7	
Letenye	ny	⛆ ≈	20	8	5	
Nagykanizsa	1		19	8	4	6
Zalaegerszeg	ny	⛆ ≈	19	8	7	5
Farkasgyepü	2		16	9	6	
Keszthely	1	⛆	18	9	8	4
Mencshely	3	⛆	16	10	6	3
Pápa	4	⛆	17	9	8	2
Sümeg	ny		20	10	8	
Tihany	2		16	11	10	
Veszprém	4		17	10	9	
Zirc	2		16	9	6	
Fonyód	3		18	10	5	
Homokszt. györgy	–		–	–	–	–
Kaposvár	1		18	10	9	
Marcali	1		22	10	8	
Siófok	4		16	10	8	3
Somogyszob	2	⛆ ≈	19	10	6	
Tab	2		18	7	5	
Bábolna	5		15	8	6	
Esztergom	4		14	7	4	
Kisbér	5		17	10	10	
Komárom	5		17	10	8	
Tatabánya	5		17	8	7	
Alcsútdoboz	4	⛆ ≈	16	6	4	
Dunaújváros	5		14	7	6	
Martonvásár	4		12	7	4	1
Mór	5	≈	17	9	6	
Nagyhörcsökp.	4		17	8	8	
Szabadbattyán	5		16	8	5	
Iregszemcse	2		17	9	4	4
Lengyel	1		17	9	5	
Nagykónyi	–		–	–	–	
Szekszárd	1	⛆	16	12	9	
Visnatető	1		13	11	7	
Mohács	1	⛆ ≈	17	8	4	
Pécs	2	⛆	17	10	8	4
Siklós	1		18	9	4	
Szigetvár	1		18	7	6	
Bp. Lőrinc	3	⛆	13	10	6	1
Bp. Met. Int.	4	⛆	17	11	8	2
Bp. Szab. hegy	3		13	10	8	
Cegléd	1		15	9	5	1
Dobogókő	4	⛆	13	8	5	
Gödöllő	1		13	10	5	1
Királyrét	3		13	3	–1	
Mónor	3	⛆	17	7	4	
Nagykáta	2		14	8	6	
Örkény	–		–	–	–	
Szentendre	2		15	8	8	

	81.III.25. 07 h -ig az utolsó 24 óra adatai					
	csapadék (mm)		max. hőmérséklet	min. hőmérséklet	rad. min.	napos órák
Vác	2	≈	16	5	4	
Vámosmikola	3	=	14	5	4	0
Baja	1	⛆ ≈	14	7	6	1
Bácsalmás	3		12	8	6	
Izsák	3		13	7	7	
Kalocsa	2		14	8	3	1
Kecskemét	2		13	10	6	1
Kiskunf. háza	1		13	9	7	
Kiskunhalas	4		12	9	8	
Kunszentmiklós	4		14	9	8	
Tiszakécske	.		14	9	6	
Balassagyarmat	2		10	3	–2	
Romhány	2	≈	13	3	1	
Salgótarján	ny		14	2	1	
Eger	ny		12	5	2	0
Galyatető	2		9	4	3	
Gyöngyös	1		12	6	4	
Kékestető	1		16	5	4	0
Kompolt	1	⛆	11	5	1	0
Lőrinci	1	≈ =	13	3	0	
Poroszló	ny	≈	13	5	3	
Jászapáti	ny	≈	14	7	5	
Jászberény	1		14	7	3	
Karcag	.	≈	14	6	5	
Szolnok	ny	=	13	8	5	1
Tiszaroff	.	≈	12	7	5	
Túrkeve	ny		13	8	5	0
Kistelek	3	⛆	12	9	8	
Makó	1		13	8	7	
Szeged	ny		13	7	6	0
Szentes	ny		12	9	5	
Borsodnádasd	.		12	3	–1	
Füged	.		12	2	1	
Hidasnémeti	.		12	4	3	
Jósvafő	ny		10	6	4	0
Lillafüred	ny	,	12	4	4	
Miskolc	ny	⛆ =	12	4	1	0
Putnok	ny	, =	13	3	3	
Sárospatak	.	=	11	4	2	0
Szendrőlád	1	≈ =	12	3	3	
Tokaj	.		14	7	6	
Kisvárda	.	=	14	7	5	0
Mateszalka	ny	, ≈	16	8	6	
Nyíregyháza	.	≈ =	14	8	5	0
Nyírlugos	.	≈	15	8	6	
Pátyod	ny		16	7	6	
Tiszabecs	.		16	8	7	
Vásárosnamény	ny	≈	15	8	7	
Záhony	ny		15	6	6	
Berettyóújfalu	ny		14	7	4	
Debrecen	ny	=	13	6	4	1
Hajdúdorog	.		13	4	4	
Hortobágy	.	=	13	6	5	
Körösszakal	–		–	–	–	
Polgár	.	≈ =	13	6	5	
Békéscsaba	ny	=	14	7	6	2
Mezőhegyes	1		14	7	5	2
Orosháza	2		13	9	8	1
Szarvas	1		13	8	5	1
Szeghalom	.		16	8	6	

Árpádtető

KIADJA: ORSZÁGOS METEOROLÓGIAI SZOLGÁLAT

Készíti: Központi Előrejelző Intézet Előrejelző Osztálya – T.: 273-018 Megjelenik naponként

Évi előfizetési díja: 1760,- Ft. – Megrendelhető: 1024 Budapest, II., Kitaibel Pál utca 1. Telefon: 353-500

Kiadásért felel: az OMSZ elnöke Szerkesztésért felel: a KEI igazgatója

IDŐJÁRÁSI NAPIJELENTÉS

ЕЖЕДНЕВНЫЙ МЕТЕОРОЛОГИЧЕСКИЙ БЮЛЛЕТЕНЬ · DAILY WEATHER REPORT
BULLETIN QUOTIDIEN DE TEMPS · TÄGLICHER WETTERBERICHT

94. évfolyam 85. szám. + Budapest + 1981. március 26. csütörtök

Az időjárási helyzet és a várható időjárás:

Kontinensünk nagy részén gyors mozgású ciklonok és légköri frontok okoznak változékony időjárást. A ciklonok középpontja nagyjából az óceáni partvidék mentén található. Déli, délkeleti peremükön meleg levegő áramlik, igy kontinensünk középső vidékein nyáriasan meleg az idő, szerdán a hőmérséklet csúcsértéke helyenként 10 fokkal haladta meg a sokéves átlagot. Az óceán felől néhány fokkal hüvösebb, nagy nedvességtartalmú léghullámok tartanak Közép-Európa felé.

Hazánkban szerdán kora délelőtt még túlnyomóan borult idő volt, szórványosan kisebb eső, záporeső hullott, a csapadék összmennyisége sehol sem haladta meg az 1 mm-t. Lassanként felszakadozott a felhőzet, az ország nagy részén 3-7 órán át sütött a nap. Enyhe volt az idő, a hőmérséklet csúcsértéke általában 15 és 21 fok között alakult. Csütörtök hajnalra 4, 11 fokig csökkent a hőmérséklet, északkeleten helyenként köd képződött. Délelőtt időnként megnövekedett kissé a felhőzet, de csapadékról nem érkezett jelentés. A déli, délnyugati szél megélénkült, a Dunántúlon egy-egy erős széllökés is előfordult. A hőmérséklet 11 órakor 14 és 21 fok között volt.

Ma 12 órakor Budapesten a hőmérséklet 20 fok, a tengerszintre átszámitott légnyomás 1012 mbar, mérsékelten süllyed.

Várható időjárás péntek estig:

Nyugat felől lassanként erősen megnövekvő felhőzet, késő délutántól egyre több helyen esővel, majd záporesővel, helyenként zivatarral.
Az időszak vége felé ismét csökkenő felhőzet.
Élénk, időnként erős szél, előbb délnyugati, majd pénteken a Dunántúlon már északnyugati irányból.
Várható legalacsonyabb éjszakai hőmérséklet 8 és 13,
legmagasabb nappali hőmérséklet pénteken: 16 és 21 fok között.

Török Dénes s.k.

TÁVOLABBI KILÁTÁSOK SZOMBATTÓL-KEDDIG:

A hétvégén napos, száraz idő várható.
A következő hét első napjaiban újra lehet számitani futó esőkre, záporokra.
Legalacsonyabb hajnali hőmérséklet: +5, 10 fok között.
Legmagasabb nappali hőmérséklet: 20 fok körül.
Jelentős mennyiségü /legalább 5 mm/ csapadék az ország területén nem várható.

KÖZÉPTÁVÚ ELŐREJELZŐ OSZTÁLY

A hőmérséklet napi középértéke és eltérése a 100 évi átlagtól /Budapest belterületén/:

1981. III. 25.	15,6°C	+7,8°C

1871 óta ezen a napon Budapesten előfordult

legmagasabb hőmérséklet:	25,4°C /1921/,
legalacsonyabb hőmérséklet:	-11,0°C /1883/.

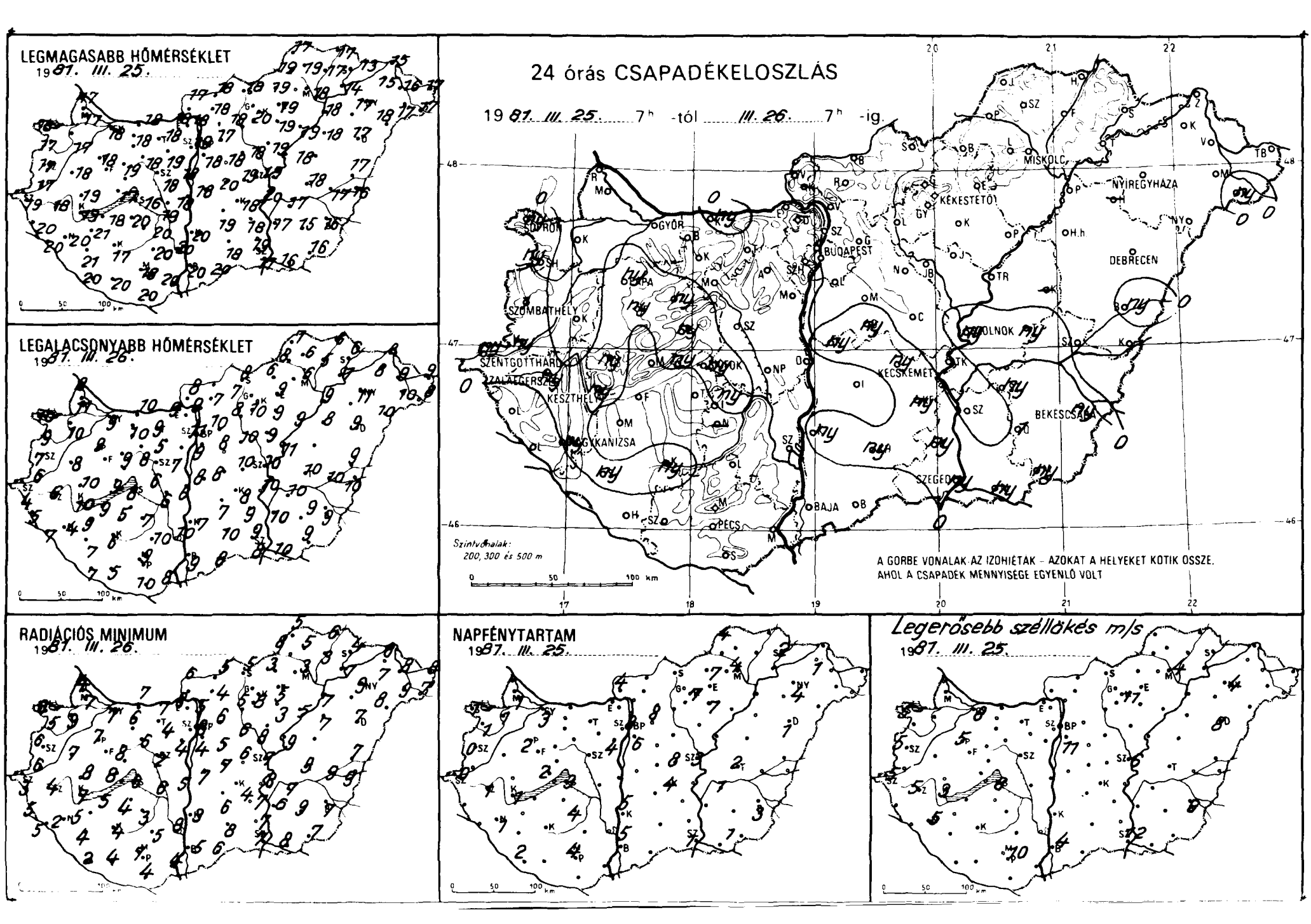
LEGMAGASABB HŐMÉRSÉKLET
1987. III. 25.
LEGALACSONYABB HŐMÉRSÉKLET
1987. III. 26.
24 órás CSAPADÉKELOSZLÁS
1987. III. 25. 7h -tól III. 26. 7h -ig.
Szintvonalak: 200, 300 és 500 m
A GÖRBE VONALAK AZ IZOHIÉTÁK – AZOKAT A HELYEKET KÖTIK ÖSSZE, AHOL A CSAPADÉK MENNYISÉGE EGYENLŐ VOLT
RADIÁCIÓS MINIMUM
1987. III. 26.
NAPFÉNYTARTAM
1987. III. 25.
Legerősebb széllökés m/s
1987. III. 25.
SZOMBATHELY
KESZTHELY
NAGYKANIZSA
SOPRON
GYŐR
BUDAPEST
KECSKEMÉT
SZEGED
PÉCS
BAJA
MISKOLC
NYÍREGYHÁZA
KÉKESTETŐ
DEBRECEN
BÉKÉSCSABA
SZOLNOK
SZENTGOTTHÁRD
0 50 100 km

	81.III.26. 07 h -ig az utolsó 24 óra adatai							81.III.26. 07 h -ig az utolsó 24 óra adatai						
	csapadék (mm)		max. hőmérséklet	min. hőmérséklet	rad. min.	napos órák		csapadék (mm)		max. hőmérséklet	min. hőmérséklet	rad. min.	napos órák
Győr	.	⌓=	18	9	7	3	Vác	.	⌓	18	7	5	
Kapuvár	.	⌓	17	10	9	1	Vámosmikola	.	⌓≡	17	8	6	4
Mosonmagyaróvár	.	⌓	17	11	7	1	Baja	.	⌓=	20	9	5	5
Rajka	.		17	8	4		Bácsalmás	.		20	8	6	
Sopron	ny	▽	18	10	8	1	Izsák	.		19	7	6	
Sopronhorpács	ny	⌓	17	9	5	1	Kalocsa	ny	⌓	20	7	3	5
Káld	.		18	8	7		Kecskemét	ny	⌓	18	8	4	4
Körmend	ny		17	6	6		Kiskunf. háza	ny		18	9	7	
Szentgotthárd	ny	⌓=	19	4	3	0	Kiskunhalas	ny		18	10	8	
Szombathely	1	⌓=	17	7	6	0	Kunszentmiklós	ny	,	18	8	7	
Lenti	.		20	5	5		Tiszakécske	.		20	10	8	
Letenye	.		20	7	5		Balassagyarmat	.	⌓	18	8	5	
Nagykanizsa	ny	=	20	4	2	1	Romhány	.	⌓	18	7	4	
Zalaegerszeg	ny	▽⌓=	18	6	4	1	Salgótarján	.		18	6	5	
Farkasgyepű	ny		17	11	7		Eger	.		19	9	5	7
Keszthely	ny	⌓	19	10	7	1	Galyatető	.	≡	14	8	6	
Mencshely	.	⌓	18	10	6	2	Gyöngyös	.		20	10	8	
Pápa	ny	⌓	18	9	7	2	Kékestető	.	≡	12	8	7	7
Sümeg	ny	⌓	19	10	8		Kompolt	.	⌓	19	9	3	7
Tihany	ny	⌓	17	9	8		Lőrinci	.	⌓	18	8	5	
Veszprém	ny		19	9	8		Poroszló	.	⌓	19	9	5	
Zirc	ny	⌓	17	7	4		Jászapáti	.	⌓	19	9	8	
Fonyód	.		18	9	5		Jászberény	.	⌓	19	11	7	
Homokszt. györgy	.		20	7	2	2	Karcag	–		–	–	–	
Kaposvár	ny	⌓	17	6	4		Szolnok	ny	=	19	10	7	3
Marcali	.	⌓	21	9	5		Tiszaroff	.	⌓	18	11	9	
Siófok	ny	⌓=	16	8	6	3	Túrkeve	ny		18	10	9	2
Somogyszob	ny	⌓	21	7	4		Kistelek	ny	,	19	9	7	
Tab	.		20	5	4		Makó	ny	⌓	16	10	8	
Bábolna	.	⌓	18	7	5		Szeged	ny	⌓=	17	8	7	1
Esztergom	.		18	9	8		Szentes	.		17	10	6	
Kisbér	.		18	10	6		Borsodnádasd	.	⌓	19	7	3	
Komárom	ny	⌓	18	10	7		Füged	.	⌓	17	5	3	
Tatabánya	.	⌓	18	9	7		Hidasnémeti	.		17	6	6	
Alcsútdoboz	.	⌓≡	19	5	4		Jósvafő	.		17	7	5	4
Dunaújváros	.		18	6	5		Lillafüred	.		18	8	7	
Martonvásár	.	⌓	18	7	4	4	Miskolc	.	≡	18	6	3	4
Mór	.	⌓≡	18	8	6		Putnok	.	≡	19	8	8	
Nagyhörcsökp.	.		19	6	6		Sárospatak	.	≡	13	6	4	2
Szabadbattyán	.		18	6	2		Szendrőlád	.		19	6	5	
Iregszemcse	ny	⌓	20	7	3	4	Tokaj	.	≡	14	7	7	
Lengyel	.		20	10	5		Kisvárda	.		15	8	7	1
Nagykónyi	–		–	–	–		Mátészalka	.	⌓	17	10	9	
Szekszárd	.		20	10	8		Nyíregyháza	.	=	17	11	9	4
Mísinatető	.		16	12	7		Nyírlugos	.	⌓	18	10	8	
Mohács	.	⌓	20	8	4		Pátyod	ny		17	8	7	
Pécs	.	⌓	18	9	7	4	Tiszabecs	.		17	9	8	
Siklós	.		20	10	4		Vásárosnamény	.	⌓	16	9	8	
Szigetvár	.		20	5	4		Záhony	.		15	8	8	
Bp. Lőrinc	.	⌓=	18	9	4	6	Berettyóújfalu	ny		17	9	7	
Bp. Met. Int.	.	⌓=	19	11	8	8	Debrecen	.	=⌓	17	9	7	1
Bp. Szab. hegy	.	⌓	15	11	8		Hajdúdorog	–		–	–	–	
Cegléd	.		19	10	6	6	Hortobágy	.		18	8	7	
Dobogókő	–		–	–	–		Kososszakal	.	⌓	16	10	9	
Gödöllő	.	⌓	17	10	6	8	Polgar	.	⌓	18	9	7	
Királyrét	–		–	–	–		Békéscsaba	ny	▽⌓=	16	9	7	3
Monor	.		18	8	5		Mezőhegyes	ny		16	9	7	1
Nagykáta	.		18	10	6		Orosháza	1		16	9	9	–
Őrkény	ny	⌓	20	8	7		Szarvas	ny	⌓	17	10	7	1
Szentendre	.		20	8	8		Szeghalom	.		17	10	9	

Árpádtető

KIADJA: ORSZÁGOS METEOROLÓGIAI SZOLGÁLAT

Készíti: Központi **Előrejelző** Intézet Előrejelző Osztálya T.: 273-018 Megjelenik naponként

Évi előfizetési díja: 1 760,- Ft. – Megrendelhető: 1024 Budapest, II., Kitaibel Pál utca 1. Telefon: 353-500

Kiadásért felel: az OMSZ elnöke Szerkesztésért felel: a **KEI** igazgatója

ORSZÁGOS METEOROLÓGIAI SZOLGÁLAT

KÖZPONTI ELŐREJELZŐ INTÉZETE

IDŐJÁRÁSI ESEMÉNYEK NAPTÁRA

CALENDAR OF WEATHER PHENOMENA

1981. FEBRUÁR

Az Időjárási Napijelentés havi melléklete

IDŐJÁRÁSI ESEMÉNYEK NAPTÁRA

Dátum - *Date*	Az időjárási jelenség leírása *Description of the weather phenomenon*	Az időjárási esemény előidézője *Carrier of the phenomenon*	Érkező légtömeg *Arriving air-mass*
4-5.	Sokfelé eső, néhány helyen havas eső, hózápor	Hidegfront: belép: 9^h-kor NW-n A hidegfronton a délnyugati országrészben hullám képződött, kilép: 5-én 11^h-kor E-n	Mm
6-7.	Eső, havas eső, havazás	Melegfront: belép: 23^h-kor NW-n kilép: 7-én 9^h-kor E-n	Mm
10-11.	Eső, havazás	Hidegfront: belép: 16^{30}-kor NW-n kilép: 11-én 6^h-kor E-n	Am
18-20.	Sokfelé kisebb havazás	Regionális ciklon kialakulása a Kárpát-medence északkeleti részén 4^h körül. Lassan töltődik, hatása 20-án a délelőtti órákban megszünik.	Mm
21-23.	Sokfelé havazás	Melegfront: belép: 16^{30}-kor délen kilép: 23-án 5^h-kor nyugaton	Mm

Arktikus szárazföldi és tengeri /Ac és Am/: mérsékeltövi szárazföldi és tengeri /Mc és Mm/: szubtrópusi szárazföldi és tengeri /Tc és Tm/: helyi vagy lokális /H/.

CALENDAR OF WEATHER PHENOMENA

FEBRUARY 1981.

Az időjárási esemény Budapest-i jellemzői - *Characteristics of the phenomenon over Budapest*						
Időpont - *point of time*	Hőmérsékletváltozás (fok/idő) *Temperature-shift (degree/period)*	Légnedvességváltozás (%/idő) *Humidity-shift (%/period)*	Szélirányváltozás *Wind-direction shift*	Maximális széllökés (m/s) és időpontja *Maximum gust (m/s) and its time*	Csapadék mennyisége (mm) és alakja *Amount and form of precipitation*	Megjegyzés - *Remarks*
5-én 1^{15}	⊞	+10/1 ó	S-NW	8,5 NW 2^{10}	ny •	⊞ elmosódott
7-én 4^{30}	+2/1 ó	+18/1 ó	NW-SW	-	0,9 *	
21^{30}	+2/10 p	-5/30 p	N-NW	11,1 NW 23^{58}	ny •	
					1,4 *	
18^{00}	⊞	+10/3 ó	-	-	9,0 *	⊞ elmosódott

Arctic maritime (Am): Arctic continental (Ac): Polar maritime (Mm): Polar continental (Mc): Tropical maritime (Tm): Tropical continental (Tc): Local air mass (H).

IDŐJÁRÁSI NAPIJELENTÉS

ЕЖЕДНЕВНЫЙ МЕТЕОРОЛОГИЧЕСКИЙ БЮЛЛЕТЕНЬ · DAILY WEATHER REPORT
BULLETIN QUOTIDIEN DE TEMPS · TÄGLICHER WETTERBERICHT

94. évfolyam 86. szám. + Budapest + 1981. március 27. péntek

Az időjárási helyzet és a várható időjárás:

Európa időjárására napok óta - az évszaknak megfelelően-a gyakori változás a legjellemzőbb. A péntek reggeli jelentések szerint Irország kivételével Nyugat-, Délnyugat-Európában és Észak-Európa nagy részén derült, száraz idő volt. Ezzel szemben túlnyomóan felhős, gyakori záporesővel tarkitott időjárásról érkeztek jelentések Skandinávia déli részéből, Közép-Európából és a Szovjetunió Balti-tengeri köztársaságaiból. Az Oszló-Berlin-Budapest-Bukarest vonal néhány száz kilométeres környezetében erős, gyakran viharos szél fújt. Szombat estig a Kárpát-medencében a szél mérséklődik és derült, száraz idő lesz.

Hazánkban csütörtökön északkeleten 1, 3, máshol 4, 10 órán át sütött a nap. A késő délutáni órákig esőt sehonnan sem jelentettek. Az évszakhoz képest igen enyhe idő volt. A hőmérséklet csúcsértéke 17, 24 fok között váltakozott. Az esti órákban északnyugat felől hidegfront érte el az országot. Hatására átmenetileg többfelé megnövekedett a felhőzet. A Nyugat-Dunántúlon sokfelé, az ország többi részén szórványosan volt eső, zápores. A péntek reggel 7 óráig lehullott csapadék mennyisége sehol sem haladta meg a 4 mm-t. Megerősödött, helyenként viharossá fokozódott az északnyugati, északi szél. A legerősebb széllökések helyenként meghaladták a 100 km-es sebességet óránként. A legalacsonyabb éjszakai hőmérséklet 6 és 14 fok között váltakozott. Péntek délelőtt folytatódott a szeles idő. A hőmérséklet 11 órakor 12, 17 fok között alakult.

Ma 12 órakor Budapesten a hőmérséklet 13 fok, a tengerszintre átszámitott légnyomás 1016 mbar, gyengén emelkedik.

Várható időjárás szombat estig:

Pénteken felhőátvonulásokból legfeljebb északkeleten egy-két helyen futó zápor.
Szombaton száraz, derült idő.
Mérséklődő északnyugati, északi szél.
Várható legalacsonyabb éjszakai hőmérséklet: általában 2, 7 fok között, a szélcsendes helyeken gyenge fagy,
legmagasabb nappali hőmérséklet szombaton: 14, 19 fok között.

Németh Lajos s.k.

A hőmérséklet napi középértéke és eltérése a 100 évi átlagtól /Budapest belterületén/:

1981. III. 26. 17,5°C +9,6°C

1871 óta ezen a napon Budapesten előfordult

legmagasabb hőmérséklet: 24,1°C /1921/,
legalacsonyabb hőmérséklet: -4,6°C /1899/.

81.203.

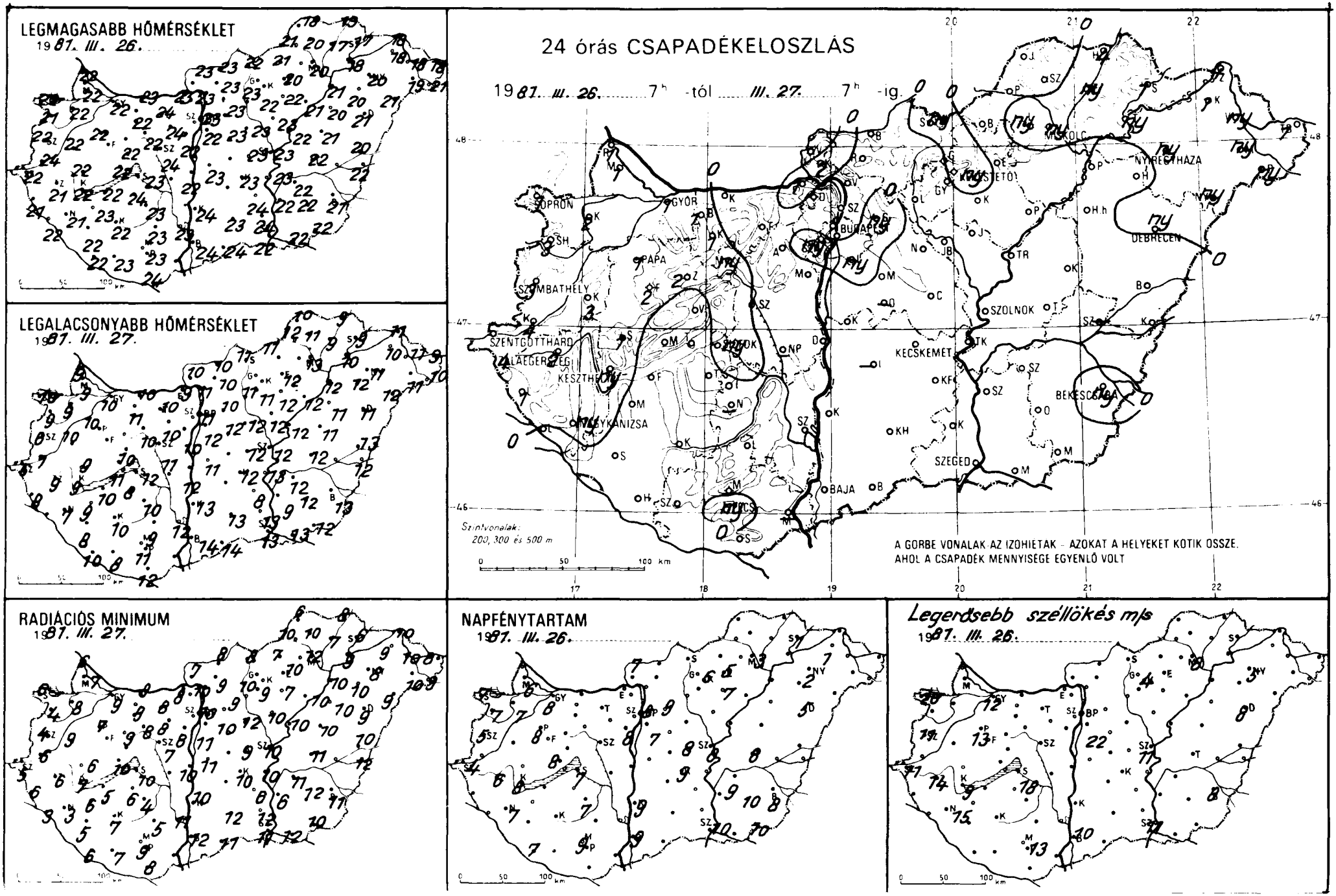
LEGMAGASABB HŐMÉRSÉKLET
1987. III. 26.
LEGALACSONYABB HŐMÉRSÉKLET
1987. III. 27.
RADIÁCIÓS MINIMUM
1987. III. 27.
24 órás CSAPADÉKELOSZLÁS
1987. III. 26. 7h -tól III. 27. 7h -ig.
SOPRON
GYŐR
BUDAPEST
NYÍREGYHÁZA
DEBRECEN
SZOMBATHELY
PAPA
SZOLNOK
SZENTGOTTHÁRD
KESZTHELY
KECSKEMÉT
BÉKÉSCSABA
SZEGED
BAJA
PÉCS
Szintvonalak: 200, 300 és 500 m
A GÖRBE VONALAK AZ IZOHIETÁK - AZOKAT A HELYEKET KÖTIK ÖSSZE, AHOL A CSAPADÉK MENNYISÉGE EGYENLŐ VOLT
NAPFÉNYTARTAM
1987. III. 26.
Legerősebb széllökés m/s
1987. III. 26.

81.III.27. 07 h -ig az utolsó 24 óra adatai

	csapadék (mm)		max. hőmérséklet	min. hőmérséklet	rad. min.	napos órák
Győr	1		22	10	9	8
Kapuvár	2		22	9	8	7
Mosonmagyaróvár	1		22	9	7	6
Rajka	1		22	9	6	
Sopron	1		22	10	6	7
Sopronhorpács	3		21	9	4	7
Káld	3		22	10	9	
Körmend	4		24	7	6	
Szentgotthárd	4		22	6	5	4
Szombathely	3		22	6	4	5
Lenti	1		21	8	6	
Letenye	.	⌓	22	–	3	
Nagykanizsa	ny		21	7	3	7
Zalaegerszeg	2	⌓	21	9	6	6
Farkasgyepű	2		20	8	5	
Keszthely	ny		22	9	7	8
Mencshely	.		20	9	8	8
Pápa	1	⌓	22	10	7	8
Sümeg	1		22	9	6	
Tihany	.		22	11	10	
Veszprém	.		22	10	9	
Zirc	2		20	9	7	
Fonyód	.		22	10	5	
Homokszt. györgy	.		22	10	6	7
Kaposvár	.	⌓	22	10	7	
Marcali	.	⌓	23	9	6	
Siófok	ny		23	12	10	7
Somogyszob	.	⌓	22	8	5	
Tab	.		24	8	6	
Bábolna	1		23	9	8	
Esztergom	1		23	9	8	
Kisbér	1		22	11	9	
Komárom	.		23	10	8	
Tatabánya	.		24	10	8	
Alcsútdoboz	.		24	10	8	
Dunaújváros	.		22	12	10	
Martonvásár	.		22	10	8	8
Mór	ny		22	10	8	
Nagyhörcsökp.	–		–	–	–	
Szabadbattyán	.		24	11	7	
Tregszemcse	.		23	10	4	7
Lengyel	.		23	9	5	
Nagykónyi	–		–	–	–	
Szekszárd	.		23	12	11	
Mezőkövesd	.		19	11	8	
Mohács	–		–	–	–	
Pécs	ny		23	11	9	9
Siklós	.		24	12	8	
Szigetvár	.		23	8	7	
Bp. Lőrinc	ny	▽	22	12	11	7
Bp. Met. Int.	.		23	11	10	8
Bp. Szab. hegy	ny		20	8	7	
Cegléd	.		23	12	9	8
Dobogókő	.		20	7	7	
Gödöllő	ny		23	10	9	9
Királyrét	2		22	10	8	
Monor	.		23	12	10	
Nagykata	.		23	12	12	
Örkény	–		–	–	–	
Szentendre	.		23	11	10	

Árpádtető

81.III.27. 07 h -ig az utolsó 24 óra adatai

	csapadék (mm)		max. hőmérséklet	min. hőmérséklet	rad. min.	napos órák
Vác	.		23	11	10	
Vámosmikola	.		23	10	7	7
Baja	.		24	12	12	9
Bácsalmás	.		24	14	11	
Izsák	–		–	–	–	
Kalocsa	.		24	13	10	9
Kecskemét	.	⌓	23	12	10	9
Kiskunf. háza	.		24	8	6	
Kiskunhalas	.		23	13	12	
Kunszentmiklós	.		23	11	11	
Tiszakécske	.		23	13	10	
Balassagyarmat	.		23	10	8	
Romhány	.		23	10	9	
Salgótarján	ny		22	11	8	
Eger	.		20	12	10	5
Galyatető	.		15	5	4	
Gyöngyös	.		22	11	9	
Kékestető	ny	▽	15	5	4	6
Kompolt	.		22	12	7	7
Lőrinci	.		23	11	10	
Poroszló	.		21	12	10	
Jászapáti	.		23	12	10	
Jászberény	.		23	12	10	
Karcag	.		21	11	10	
Szolnok	.		23	12	10	8
Tiszaroff	.		22	12	10	
Törkeve	.		22	12	11	8
Kistelek	.		24	13	12	
Makó	.		22	13	12	
Szeged	.		22	13	11	10
Szentes	.		22	9	6	
Borsodnádasd	.		21	11	7	
Fügöd	ny		17	9	7	
Hidasnemeti	4		19	9	8	
Jósvafő	.		18	10	6	1
Lillafüred	ny	,	19	11	9	
Miskolc	ny	▽	20	13	12	3
Putnok	.		21	12	10	
Sárospatak	1		17	9	6	1
Szendrőlád	.		20	11	10	
Tokaj	ny		18	10	9	
Kisvárda	1		18	10	9	1
Mátészalka	ny	,	19	11	10	
Nyíregyháza	ny	▽	20	11	8	2
Nyírlugos	ny	⌓	21	12	9	
Pátyod	ny		21	10	9	
Tiszabecs	1		18	9	8	
Vásárosnamény	ny		18	11	10	
Záhony	4		18	11	10	
Berettyóújfalu	.		20	13	10	
Debrecen	ny	▽	21	11	9	5
Hajdúdorog	.		20	12	10	
Hortobágy	.		20	11	10	
Kótosszakál	.	⌓	22	12	12	
Polgár	.		21	12	10	
Békéscsaba	ny		21	13	11	8
Mezőhegyes	.		22	12	10	10
Orosháza	.		22	12	12	10
Szarvas	.		22	12	11	9
Szeghalom	–		–	–	–	

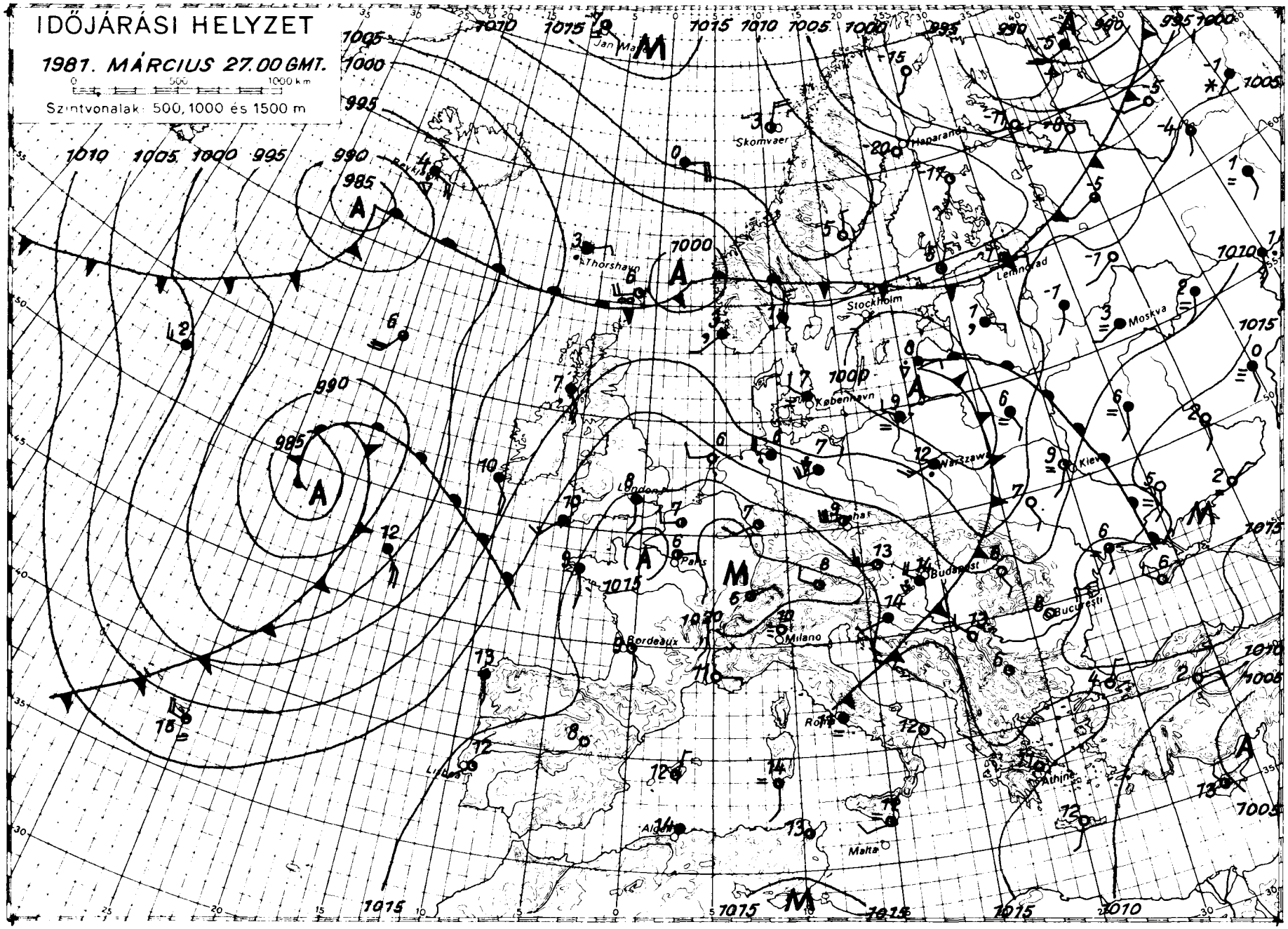

KIADJA: ORSZÁGOS METEOROLÓGIAI SZOLGÁLAT

Készíti: Központi Előrejelző Intézet Előrejelző Osztálya T: 273-018 Megjelenik naponként

Évi előfizetési díja: 1760,- Ft. Megrendelhető: 1024 Budapest, II., Kitaibel Pál utca 1. Telefon: 353-500

Kiadásért felel: az OMSZ elnöke Szerkesztésért felel: a KEI igazgatója

IDŐJÁRÁSI NAPIJELENTÉS

ЕЖЕДНЕВНЫЙ МЕТЕОРОЛОГИЧЕСКИЙ БЮЛЛЕТЕНЬ · DAILY WEATHER REPORT
BULLETIN QUOTIDIEN DE TEMPS · TÄGLICHER WETTERBERICHT

94. évfolyam 87. szám. + Budapest + 1981. március 28. szombat

Az időjárási helyzet és a várható időjárás:

A sarkvidék felől hidegebb levegő áramlik a Balti-tenger vidéke, a Lengyel-síkság, valamint a Szovjetunió európai területe fölé. A hideg léghullámok a Lengyel-síkságon esőket, a Kelet-Európai-síkságon havazást, hózáporokat is okoztak. Kontinensünk nyugati, középső és déli részén ugyanakkor főként a nappali órákban enyhe az idő. Az Alpok és a Kárpátok vidékén, valamint az Appennini- és a Balkán-félszigeten sok a napsütés, a Brit-szigeteken, Franciaország területén és az Ibériai-félszigeten viszont erősen felhős az ég, és sokfelé esik az eső.

Hazánkban pénteken a felhőátvonulások mellett általában 5-11 órán át sütött a nap. Esőt sehonnan sem jelentettek. Sokfelé erős, helyenként viharos szél fújt. A legerősebb széllökések elérték az óránkénti 80-100 km-es sebességet. A hőmérséklet csúcsértéke 12 és 20 fok között alakult. Ma hajnalra -2, +7 fokig hült le a levegő. Délelőtt általában derült, száraz idő volt, csupán az északkeleti országrészben maradt erősebben felhős az ég. Mérsékelt változó irányú szél fújt. A hőmérséklet 11 órakor 10 és 14 fok között váltakozott az országban.

Ma 12 órakor Budapesten 13 fokot mértek, a tengerszintre átszámitott légnyomás 1017 mbar, alig változik.

Várható időjárás vasárnap estig:

Északkeleten is csökkenő felhőzet, és derült száraz idő.
Vasárnap a délutáni órákban a Dunántúlon délnyugat felől felhőzetnövekedés, eső nélkül.
Eleinte mérsékelt, változó irányú, majd vasárnap megélénkülő, időnként megerősödő déli, délkeleti szél.
Várható legalacsonyabb éjszakai hőmérséklet: általában 0, +5 fok között, északkeleten helyenként kevéssel 0 fok alatt,
legmagasabb nappali hőmérséklet vasárnap: 15, 20 fok között.

Pálmási Judit s.k.

A hőmérséklet napi középértéke és eltérése a 100 évi átlagtól /Budapest belterületén/:

1981. március 27.	12,1°C	+3,8°C

1871 óta ezen a napon Budapesten előfordult

legmagasabb hőmérséklet:	22,8°C /1921/
legalacsonyabb hőmérséklet:	-6,4°C /1899/

81.204.

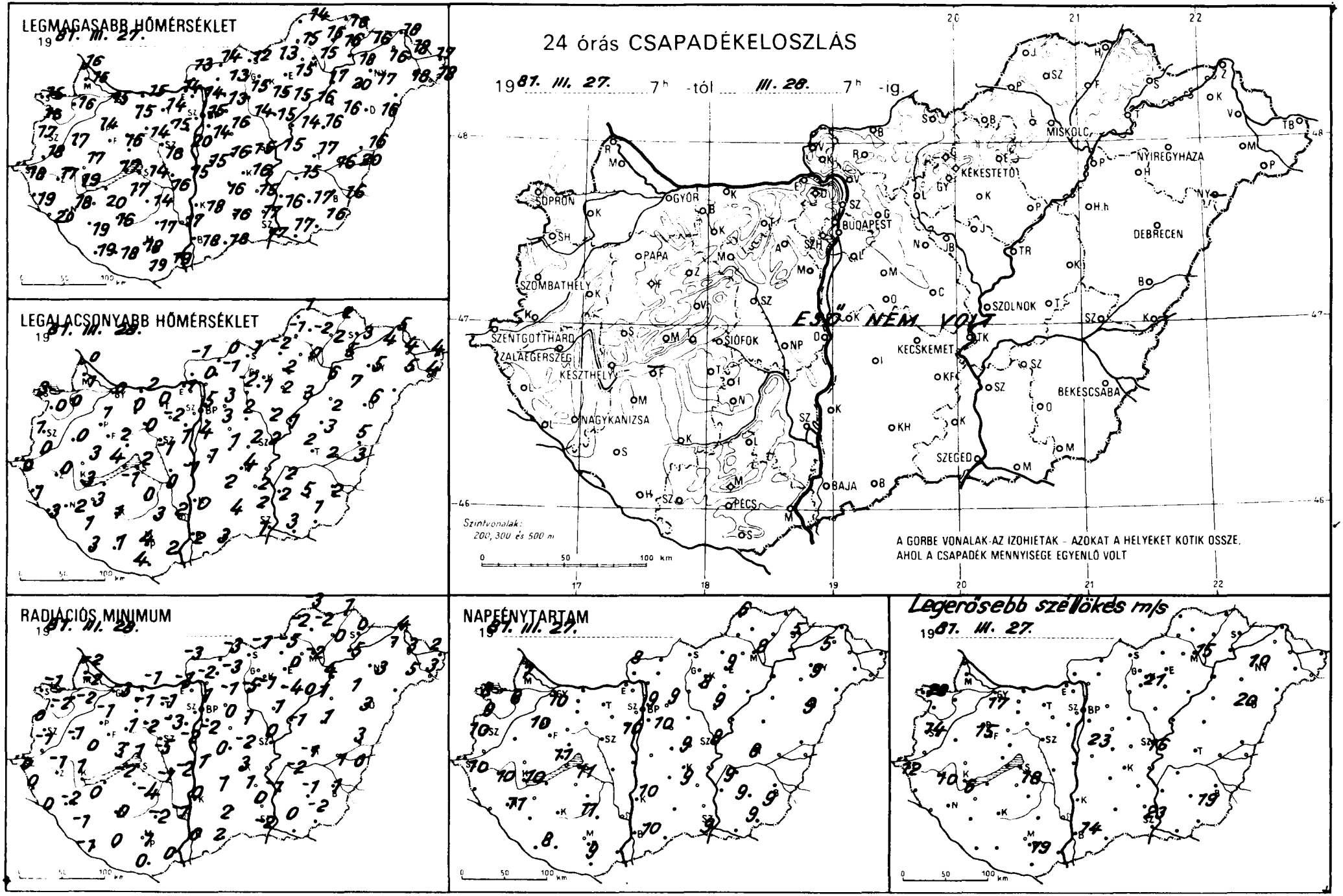
LEGMAGASABB HŐMÉRSÉKLET
1987. III. 27.
LEGALACSONYABB HŐMÉRSÉKLET
1987. III. 28.
RADIÁCIÓS MINIMUM
1987. III. 28.
24 órás CSAPADÉKELOSZLÁS
1987. III. 27. 7h -tól III. 28. 7h -ig.
ESŐ NEM VOLT
A GORBE VONALAK AZ IZOHIETÁK - AZOKAT A HELYEKET KÖTIK ÖSSZE, AHOL A CSAPADÉK MENNYISÉGE EGYENLŐ VOLT
Szintvonalak: 200, 300 és 500 m
0 50 100 km
SOPRON
GYŐR
BUDAPEST
MISKOLC
NYÍREGYHÁZA
KÉKESTETŐ
DEBRECEN
PAPA
SZOMBATHELY
SZOLNOK
SZENTGOTTHÁRD
ZALAEGERSZEG
KESZTHELY
SIÓFOK
KECSKEMÉT
BÉKÉSCSABA
NAGYKANIZSA
SZEGED
BAJA
PÉCS
NAPFÉNYTARTAM
1987. III. 27.
Legerősebb széllökés m/s
1987. III. 27.

	1981.III.28 07 h -ig az utolsó 24 óra adatai							1981.III.28 07 h -ig az utolsó 24 óra adatai						
	csapadék (mm)		max. hőmérséklet	min. hőmérséklet	rad. min.	napos órák		csapadék (mm)		max. hőmérséklet	min. hőmérséklet	rad. min.	napos órák	
Győr	•		15	0	-3	10	Vác	•		14	0	-2		
Kapuvár	•		16	0	-2	8	Vámosmikola	•		13	-1	-3	8	
Mosonmagyaróvár	•		15	1	-2	7	Baja	•		18	2	0	10	
Rajka	•		16	0	-2		Bácsalmás	•		18	3	2		
Sopron	•		15	3	-1	8	Izsák	•		16	2	1		
Sopronhorpács	•		16	0	-2	9	Kalocsa	•		18	0	0	10	
Káld	•		17	0	-1		Kecskemét	•		16	4	3	9	
Körmend	•		18	0	-1		Kiskunf. háza	•		15	2	1		
Szentgotthárd	•		18	0	0	10	Kiskunhalas	•		16	4	2		
Szombathely	•		17	1	0	10	Kunszentmiklós	•		15	1	1		
Lenti	•		19	1	0		Tiszakécske	–		–	–	–		
Letenye	•		20	3	0		Balassagyarmat	•		14	0	-3		
Nagykanizsa	•		18	2	-2	11	Romhány	•		13	-1	-3		
Zalaegerszeg	•		17	0	-1	10	Salgótarján	•		12	1	-1		
Farkasgyepű	•		16	2	-2		Eger	•		15	2	0	9	
Keszthely	•		19	3	1	10	Galyatető	•		8	-1	-4		
Mencshely	•		14	3	-1	11	Gyöngyös	•		15	1	-1		
Pápa	•		14	1	-1	10	Kékestető	•		7	0	-2	8	
Sümeg	•		17	3	0		Kompolt	•		15	2	-4	9	
Tihany	•		17	4	3		Lőrinci	•		15	-2	-5		
Veszprém	•		16	2	1		Poroszló	•		16	3	0		
Zirc	•		13	-1	-3		Jászapáti	•		15	2	1		
Fonyód	–		–	–	–		Jászberény	•		15	1	-2		
Homokszt. györgy	•		19	3	-1	8	Karcag	•		16	3	1		
Kaposvár	•		16	1	0		Szolnok	•		15	2	0	8	
Marcali	•		20	3	0		Tiszaroff	•		14	1	-1		
Siófok	•		14	2	1	11	Túrkeve	•		17	2	-1	8	
Somogyszob	•		19	1	-1		Kistelek	•		17	2	0		
Tab	•		17	-1	-2		Makó	•		17	3	0		
Bábolna	•		15	-2	-4		Szeged	•		17	1	-2	9	
Esztergom	•		14	-1	-3		Szentes	•		16	2	-1		
Kisbér	•		15	0	-1		Borsodnádasd	•		13	-2	-5		
Komárom	•		15	2	-1		Fügöd	•		16	2	0		
Tatabánya	•		14	0	-1		Hidasnémeti	•		16	2	1		
Alcsútdoboz	•		15	-2	-3		Jósvafő	•		14	1	-3	6	
Dunaújváros	•		15	-1	-2		Lillafüred	•		13	1	0		
Martonvásár	•		20	1	-2	10	Miskolc	•		15	0	-2	8	
Mór	•		14	0	-2		Putnok	•		15	-1	-2		
Nagyhörcsökp.	•		16	0	-1		Sárospatak	•		16	3	0	5	
Szabadbattyán	•		18	-1	-5		Szendrőlád	•		16	-2	-2		
Tiregszemcse	•		17	0	-4	11	Tokaj	•		18	5	5		
Lengyel	•		17	3	-2		Kisvárda	•		16	4	1	5	
Nagykónyi	•		18	0	-3		Mátészalka	•		18	5	5		
Szekszárd	•		17	2	-1		Nyíregyháza	•		17	5	3	9	
Árpádtető	•		15	6	1		Nyírlugos	–		–	–	–		
Mohács	•		19	2	0		Pátyod	•		18	4	3		
Pecs	•		18	4	1	9	Tiszabecs	•		17	4	2		
Siklós	•		19	4	0		Vásárosnamény	•		18	4	3		
Szigetvár	•		18	1	0		Záhony	•		18	5	4		
Bp. Lőrinc	•		14	4	-2	10	Berettyóújfalu	•		16	5	3		
Bp. Met. Int.	•		15	5	1	9	Debrecen	•		16	6	3	9	
Bp. Szab. hegy	•		11	4	-1		Hajdudorog	•		20	7	1		
Cegled	•		15	2	-2	9	Hortobágy	•		16	2	1		
Dobogókő	–		–	–	–		Kótosszakal	•		20	3	0		
Godöllő	•		13	3	-1	9	Polgar	•		17	6	4		
Királyrét	•		14	-2	-3		Békéscsaba	•		16	2	1	9	
Monor	•		16	3	0		Mezőhegyes	•		16	1	-2	9	
Nagykata	•		14	2	1		Orosháza	•		17	5	-1	9	
Orkeny	•		16	1	0		Szarvas	•		15	2	-2	9	
Szentendre	•		14	2	2		Szeghalom	•		16	2	1		

KIADJA: ORSZÁGOS METEOROLÓGIAI SZOLGÁLAT

Készíti: Központi Előrejelző Intézet Előrejelző Osztálya. Telefon: 273-018. Megjelenik naponként.

Éves előfizetési díja: 1760.- Ft. Megrendelhető: 1024 Budapest, II., Kitaibel Pál utca 1. Telefon: 353-500

Kiadásért felel: az OMSZ elnöke. Szerkesztésért felel: a KEI igazgatója

IDŐJÁRÁSI NAPIJELENTÉS

ЕЖЕДНЕВНЫЙ МЕТЕОРОЛОГИЧЕСКИЙ БЮЛЛЕТЕНЬ · DAILY WEATHER REPORT
BULLETIN QUOTIDIEN DE TEMPS · TÄGLICHER WETTERBERICHT

94. évfolyam 88.szám. + Budapest + 1981. március 29. vasárnap

Az időjárási helyzet és a várható időjárás:

Az Atlanti-óceán felett többközéppontú ciklonrendszer örvénylik. Áramlási rendszerében nedves és általában enyhe léghullámok haladnak nyugatról kelet felé. Vonulásukat a Brit-szigeteken, valamint a kontinens nyugati vidékén felhőzetnövekedés, gyakori eső, zápor, helyenként zivatar jelzi. A Kelet-Európai-alföld felett magas nyomású légköri képződmény helyezkedik el. Benne az elmúlt napok folyamán meglehetősen hideg levegő halmozódott fel. A hajnali, reggeli párásság megszünését változóan felhős idő követi, az északabbra fekvő területeken szórványosan havazik. A hőmérséklet csúcsértéke ott általában 4-6 fokkal elmarad a sokéves átlagtól. Közép-Európa, igy a Kárpát-medence fölé is nyugatról enyhe és nedves, kelet, délkelet felől viszont száraz és hüvös levegő érkezik.

Hazánkban szombaton jobbára napos, száraz idő volt, csupán a keleti megyékben növekedett meg időnként a felhőzet. Országszerte általában 7-11 órán keresztül sütött a nap. A délkeleti szél időnként megélénkült. A hőmérséklet a kora délutáni órákban az ország nagy részén 13-18 fok között alakult. Vasárnap hajnalra általában -1, +4 fokig hült le a levegő. Ma délelőtt a reggeli párásság megszünése után derült, száraz idő volt. A hőmérséklet 11 órakor az országban 8 és 13 fok között alakult.

Ma 12 órakor Budapesten 11 fokot mértek, a tengerszintre átszámitott légnyomás 1020 mbar, alig változik.

Várható időjárás hétfő estig:

Nyugaton időnként megnövekszik a felhőzet és ott néhány helyen eső, zápor valószinü. Másutt általában derült, száraz idő. Élénk, helyenként erős délkeleti, déli szél.
Várható legalacsonyabb éjszakai hőmérséklet az északkeleti megyékben -3, +1, másutt +1, +5 fok között,
legmagasabb nappali hőmérséklet hétfőn 13, 18 fok között.

Bozóki István s.k.

A hőmérséklet napi középértéke és eltérése a 100 évi átlagtól /Budapest belterületén/:

1981. március 28.	12,0°C	+3,6°C

1871 óta ezen a napon Budapesten előfordult

legmagasabb hőmérséklet:	22,8°C /1888 és 1949/
legalacsonyabb hőmérséklet:	-6,5°C /1917/

81.205.

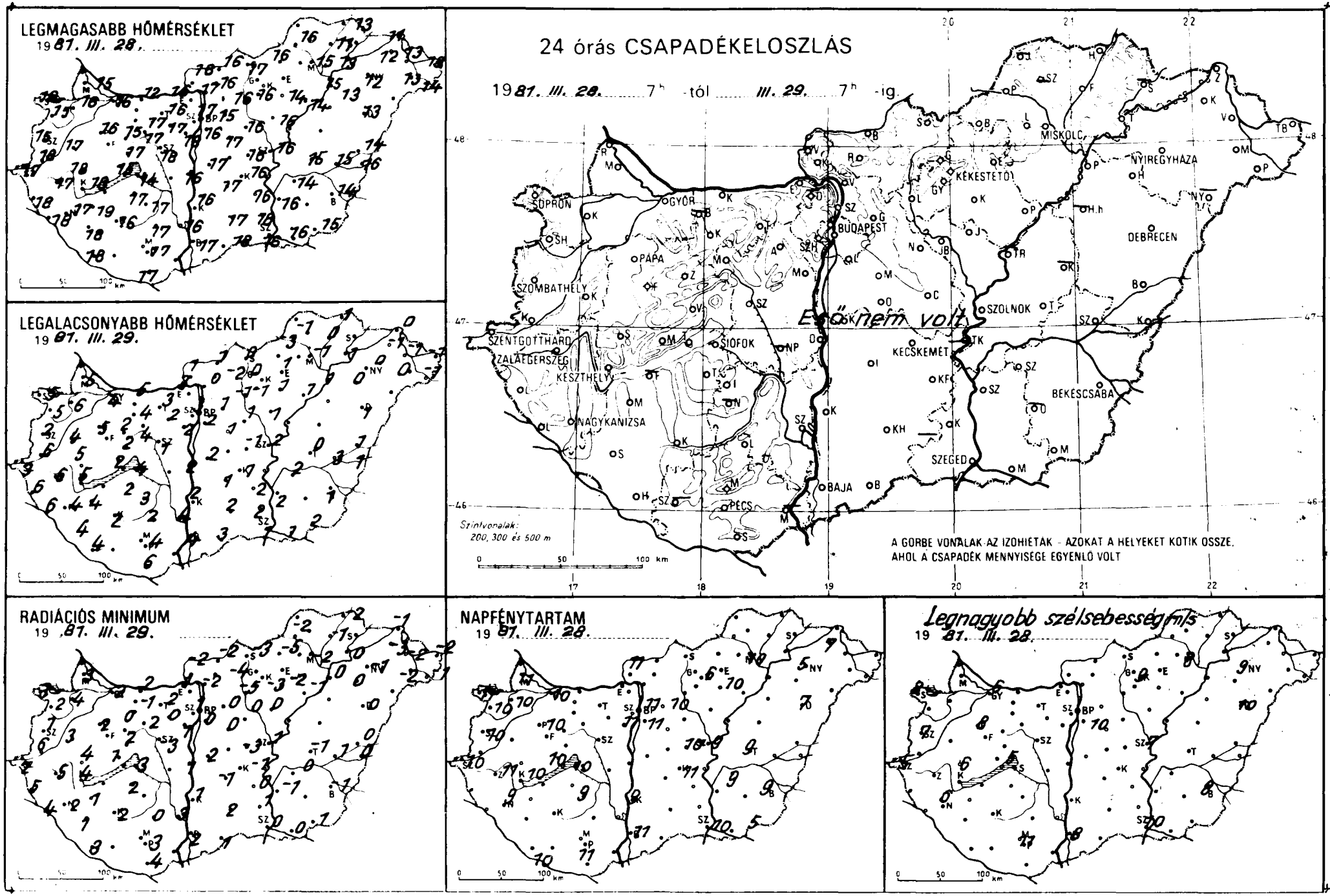
LEGMAGASABB HŐMÉRSÉKLET
19 87. III. 28.
LEGALACSONYABB HŐMÉRSÉKLET
19 87. III. 29.
RADIÁCIÓS MINIMUM
19 87. III. 29.
24 órás CSAPADÉKELOSZLÁS
19 87. III. 28. 7h -tól III. 29. 7h -ig.
Esőnem volt.
A GÖRBE VONALAK AZ IZOHIETÁK - AZOKAT A HELYEKET KÖTIK ÖSSZE, AHOL A CSAPADÉK MENNYISÉGE EGYENLŐ VOLT
Szintvonalak: 200, 300 és 500 m
NAPFÉNYTARTAM
19 87. III. 28.
Legnagyobb szélsebesség m/s
19 87. III. 28.
SOPRON
GYŐR
BUDAPEST
MISKOLC
NYÍREGYHÁZA
KÉKESTETŐ
DEBRECEN
PÁPA
SZOMBATHELY
SZOLNOK
SZENTGOTTHÁRD
ZALAEGERSZEG
KESZTHELY
SIÓFOK
KECSKEMÉT
NAGYKANIZSA
BÉKÉSCSABA
SZEGED
BAJA
PÉCS
0 50 100 km

1981.III.29. 07 h -ig az utolsó 24 óra adatai

	csapadék (mm)		max. hőmérséklet	min. hőmérséklet	rad. min.	napos órák
Győr	•		16	4	2	10
Kapuvár	•	⊢	16	6	4	10
Mosonmagyaróvár	•	⊢	15	5	3	11
Rajka	–		–	–	–	
Sopron	•		16	5	3	11
Sopronhorpács	•	⊢	15	5	2	10
Káld	•		17	4	3	
Körmend	•		18	6	6	
Szentgotthárd	•	⊢	17	3	2	10
Szombathely	•		15	2	1	10
Lenti	•		18	6	5	
Letenye	•	⊢	18	6	4	
Nagykanizsa	•		17	4	2	9
Zalaegerszeg	•	⊢	17	6	5	11
Farkasgyepű	–		–	–	–	
Keszthely	•		18	5	4	10
Mencshely	•		15	2	1	10
Pápa	•		16	5	2	10
Sümeg	•		18	5	4	
Tihany	•		15	5	4	
Veszprém	•		17	2	2	
Zirc	•	⊢	15	2	0	
Fonyód	–		–	–	–	
Homokszt. györgy	•		18	4	3	10
Kaposvár	•	⊢	16	2	2	
Marcali	•	⊢	19	4	1	
Siófok	•	⊢	14	4	3	10
Somogyszob	•	⊢	18	4	1	
Tab	•		17	2	2	
Bábolna	–		–	–	–	
Esztergom	•		16	3	1	
Kisbér	•		17	4	-1	
Komárom	•	⌊	12	5	2	
Tatabánya	•		16	3	2	
Alcsútdoboz	•		17	2	0	
Dunaújváros	•		16	2	1	
Martonvásár	•		18	2	1	11
Mór	•		17	4	2	
Nagyhörcsökp.	–		–	–	–	
Szabadbattyán	•		18	1	-3	
Iregszemcse	•	⊢	17	3	1	9
Lengyel	•		17	2	0	
Nagykónyi	–		–	–	–	
Szekszárd	•		16	4	3	
Várgesztes	•		14	5	2	
Mohács	–		–	–	–	
Pécs	•	⊢	17	4	3	11
Siklós	•		17	6	4	
Szigetvár	–		–	–	–	
Bp. Lőrinc	•		16	2	0	11
Bp. Met. Int.	•		17	3	1	11
Bp. Szab. hegy	•		14	0	0	
Cegléd	•	⌊	16	-1	-3	10
Dobogókő	–		–	–	–	
Gödöllő	•		15	1	0	10
Királyrét	–		–	–	–	
Monor	•		17	1	0	
Nagykáta	•	⌊	16	1	0	
Orkény	–		–	–	–	
Szentendre	•		18	2	1	

1981.III.29. 07 h -ig az utolsó 24 óra adatai

	csapadék (mm)		max. hőmérséklet	min. hőmérséklet	rad. min.	napos órák
Vác	•	≡	17	0	-2	
Vámosmikola	•	⊢	16	1	-2	11
Baja	•		17	4	2	11
Bácsalmás	•		18	3	1	
Izsák	•		17	1	-1	
Kalocsa	•		16	2	1	9
Kecskemét	•	⊢	16	1	-1	11
Kiskunf. háza	•		16	2	0	
Kiskunhalas	•		17	2	2	
Kunszentmiklós	•		17	2	2	
Tiszakécske	–		–	–	–	
Balassagyarmat	•	⌊	16	1	-2	
Romhány	•	⌊	16	-2	-4	
Salgótarján	•		16	0	-3	
Eger	–		–	–	–	–
Galyatető	•		10	0	-4	
Gyöngyös	•	⊢	16	-1	-3	
Kékestető	•	⌊	8	0	-2	6
Kompolt	•	⌊	14	1	-2	10
Lőrinci	•	⌊	16	-1	-5	
Poroszló	•		14	1	-1	
Jászapáti	•	⊢	16	1	0	
Jászberény	•	⊢	16	2	-2	
Karcag	–		–	–	–	
Szolnok	•		16	2	1	9
Tiszaroff	–		–	–	–	
Túrkeve	•	⌊	15	0	-1	9
Kistelek	•		18	2	1	
Makó	•	⊢	16	1	0	
Szeged	•		16	1	0	10
Szentes	•		16	2	-1	
Borsodnádasd	•	⌊	17	-3	-5	
Fügöd	•	⌊	11	0	-1	
Hidasnemeti	•		13	1	-2	
Jósvafő	–		–	–	–	–
Lillafüred	•	⌊	14	1	0	
Miskolc	•		15	-1	-2	10
Putnok	•		16	-1	-2	
Sárospatak	–		–	–	–	
Szendrőlád	–		–	–	–	
Tokaj	•		13	1	0	
Kisvárda	•	⌊	12	-1	-3	7
Mátészalka	•		13	0	-2	
Nyíregyháza	•		12	0	-1	5
Nyírlugos	–		–	–	–	
Pátyod	•	⌊	14	-1	-1	
Tiszabecs	•	⌊	13	-1	-2	
Vásárosnamény	•	⊢	13	-1	-2	
Zahony	•	⌊	11	0	-1	
Berettyóújfalu	•	⊢	14	1	0	
Debrecen	•		13	1	0	7
Hajdudorog	•		13	0	0	
Hortobágy	–		–	–	–	
Körösszakal	•	⊢	16	1	0	
Polgár	•	⌊	15	1	0	
Békéscsaba	•	⌊	14	1	-1	9
Mezőhegyes	•		15	2	1	5
Orosháza	–		–	–	–	–
Szarvas	•	⊢	14	2	0	9
Szeghalom	•		15	3	1	

KIADJA: ORSZÁGOS METEOROLÓGIAI SZOLGÁLAT

Készíti: Központi Előrejelző Intézet Előrejelző Osztálya. T.: 273-018. Megjelenik naponként.

Évi előfizetési díja: 1 760,- Ft. Megrendelhető: 1024 Budapest, II., Kitaibel Pál utca 1. Telefon: 353-500

Kiadásért felel: az OMSZ elnöke. Szerkesztésért felel: a KEI igazgatója

IDŐJÁRÁSI NAPIJELENTÉS

ЕЖЕДНЕВНЫЙ МЕТЕОРОЛОГИЧЕСКИЙ БЮЛЛЕТЕНЬ · DAILY WEATHER REPORT
BULLETIN QUOTIDIEN DE TEMPS · TÄGLICHER WETTERBERICHT

94. évfolyam 89. szám. + Budapest + 1981. március 30. hétfő

Az időjárási helyzet és a várható időjárás:

Kelet-, Délkelet-Európában, valamint Közép-Európa egy részén a magas nyomású légköri képződmény hatására kevés a felhő, száraz az idő. A Brit-szigetektől, Franciaországon át, a Földközi-tenger nyugati medencéjéig mintegy 1500 km széles alacsony nyomású zóna húzódik. Ebben a zónában erősen felhős az ég, több helyen esik az eső, zápor, néhány helyen zivatar is keletkezik. A legmagasabb nappali hőmérséklet vasárnap Nyugat- és Közép-Európa egy részén 3, 9 fokkal magasabb, Kelet-Európában ugyanennyivel alacsonyabb volt, mint a sokévi átlag. Kedd estig a Kárpát-medence időjárásában nagyobb változás még nem várható.

Hazánkban vasárnap az északkeleti, keleti megyékben 5, 8, máshol 8, 12 órán át sütött a nap. Eső sehol sem hullott. A délkeleti, déli szél többfelé élénk volt. A hőmérséklet napközben a felhősebb helyeken 13, 15, máshol 15, 20 fokig emelkedett. Hétfő hajnalra általában 2, 9, északkeleten helyenként -1, +2 fokig hült le a levegő. Ma délelőtt a Dunántúlon erősen, máshol gyengén felhős volt az ég. A délnyugati megyékben elszórtan kisebb eső, zápor keletkezett. A déli, délkeleti szél többfelé megerősödött. A hőmérséklet 11 órakor az ország területén 8, 14 fok között váltakozott.

Ma 12 órakor Budapesten a hőmérséklet 13 fok, a tengerszintre átszámított légnyomás 1021 mbar, alig változik.

Várható időjárás kedd estig:

Hétfőn: nyugaton több, keleten kevesebb felhő, főként a Dunántúlon elszórtan zápor, egy-két helyen zivatar.
Kedden csökkenő felhőzet, legfeljebb egy-két helyen záporral. Többfelé élénk, helyenként erős, néhány helyen viharos délkeleti, déli szél.
Várható legalacsonyabb éjszakai hőmérséklet: általában 2, 7 fok között, északkeleten gyenge fagy,
legmagasabb nappali hőmérséklet kedden: 15, 20 fok között.

Vadkerti Ferenc s.k.

TÁVOLABBI KILÁTÁSOK SZERDÁTÓL - SZOMBATIG:

Általában kevés felhő, száraz idő.
Az időszak közepén időnként erősen megnövekvő felhőzetből elsősorban a keleti országrészben alakulhatnak ki záporok.
Legalacsonyabb hajnali hőmérséklet +2, +7 fok között.
Legmagasabb nappali hőmérséklet 15, 20 fok között.
Jelentős mennyiségü /legalább 5 mm/ csapadék az ország területének 30 százalékán várható.

KÖZÉPTÁVÚ ELŐREJELZŐ OSZTÁLY

A hőmérséklet napi középértéke és eltérése a 100 évi átlagtól /Budapest belterületén/:

1981. március 29.	11,6°C	+3,3°C

1871 óta ezen a napon Budapesten előfordult

legmagasabb hőmérséklet:	23,2°C /1890/	
legalacsonyabb hőmérséklet:	-5,7°C /1918/	81.206.

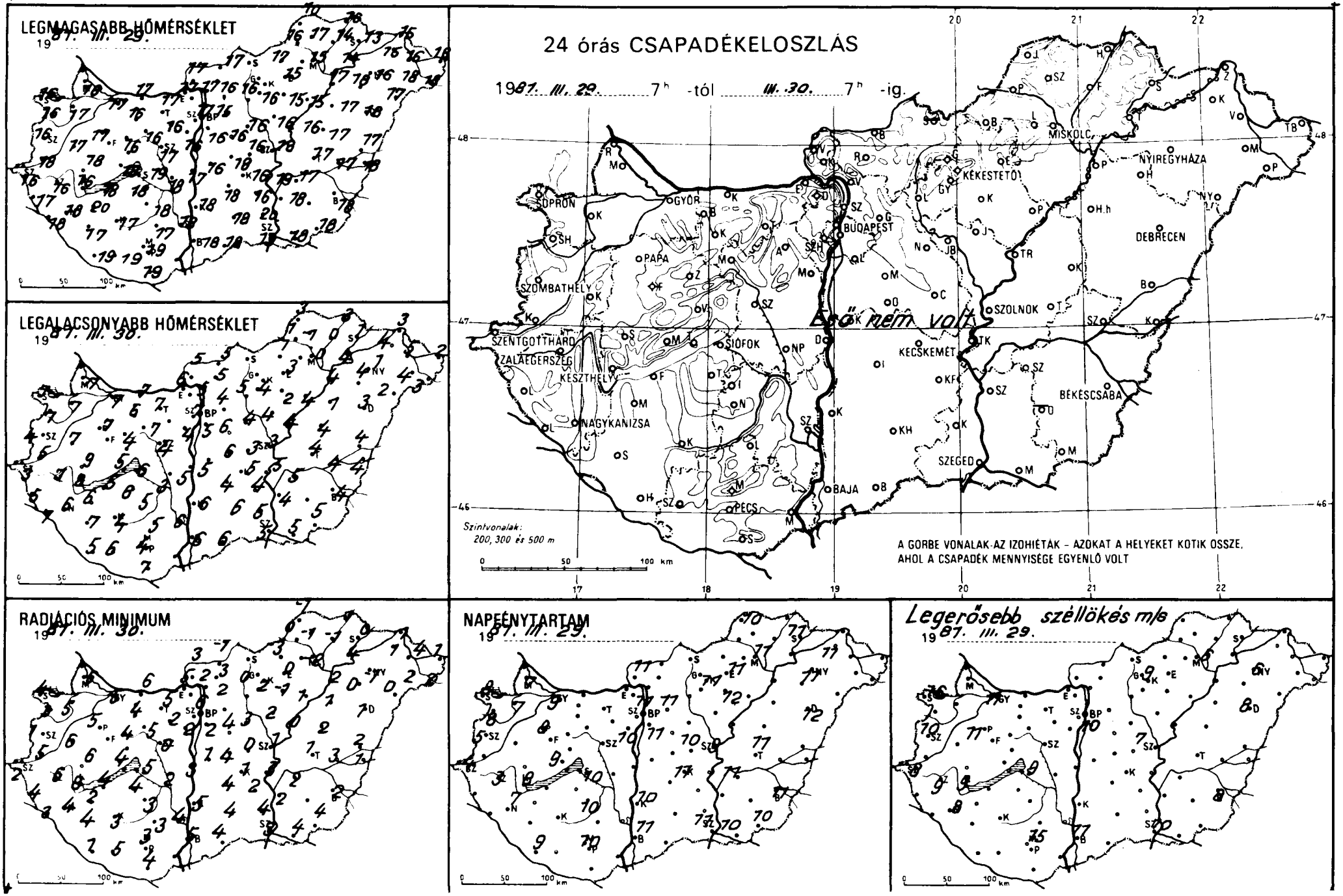
LEGMAGASABB HŐMÉRSÉKLET
1987. III. 29.
LEGALACSONYABB HŐMÉRSÉKLET
1987. III. 30.
RADIÁCIÓS MINIMUM
1987. III. 30.
24 órás CSAPADÉKELOSZLÁS
1987. III. 29. 7h -tól III. 30. 7h -ig.
Szintvonalak: 200, 300 és 500 m
A GÖRBE VONALAK AZ IZOHIÉTÁK - AZOKAT A HELYEKET KÖTIK ÖSSZE, AHOL A CSAPADÉK MENNYISÉGE EGYENLŐ VOLT
Eső nem volt.
NAPFÉNYTARTAM
1987. III. 29.
Legerősebb széllökés m/s
1987. III. 29.
GYŐR
BUDAPEST
MISKOLC
NYÍREGYHÁZA
DEBRECEN
KÉKESTETŐ
SZOMBATHELY
PAPA
SZOLNOK
SIÓFOK
KECSKEMÉT
BÉKÉSCSABA
SZEGED
BAJA
PÉCS
NAGYKANIZSA
KESZTHELY
ZALAEGERSZEG
SZENTGOTTHÁRD

	1881. III. 30. 07 h -ig az utolsó 24 óra adatai					
	csapadék (mm)		max. hőmérséklet	min. hőmérséklet	rad. min.	napos órák
Győr	.		17	7	5	9
Kapuvár	.	⌐	17	7	5	7
Mosonmagyaróvár	.	⌐	16	7	6	7
Rajka	–		–	–	–	
Sopron	.		16	7	4	8
Sopronhorpács	.		16	7	3	8
Káld	.		17	7	6	
Körmend	.		18	5	5	
Szentgotthárd	.	⌐	16	3	2	4
Szombathely	.	⌐	16	4	1	5
Lenti	.		17	5	4	
Letenye	.	⌐	18	7	3	
Nagykanizsa	.	⌐	18	6	4	7
Zalaegerszeg	.		16	7	6	3
Farkasgyepű	.		15	5	4	
Keszthely	.		16	8	8	8
Mencshely	.		16	5	4	9
Pápa	.		17	7	5	8
Sümeg	.		18	9	6	
Tihany	.		18	5	4	
Veszprém	.		16	4	4	
Zirc	.		15	4	3	
Fonyód	.		18	5	4	
Homokszt. györgy	.		19	5	1	9
Kaposvár	.	⌐	17	4	3	
Marcali	.	⌐	20	6	2	
Siófok	.		19	6	5	10
Somogyszob	.	⌐	17	7	4	
Tab	.		18	6	4	
Bábolna	.		18	6	5	
Esztergom	.		17	6	5	
Kisbér	.		16	6	4	
Komárom	.	⌐	17	7	6	
Tatabánya	.		17	7	5	
Alcsútdoboz	.		16	4	2	
Dunaújváros	.		17	5	3	
Martonvásár	.		16	4	2	10
Mór	.		16	7	5	
Nagyhörcsökp.	.		18	3	2	
Szabadbattyán	.		17	4	0	
Iregszemcse	.		18	5	3	10
Lengyel	.		17	5	3	
Nagykónyi	.		18	6	4	
Szekszárd	.		18	6	4	
Kisingtető	.		14	4	3	
Mohács	–		–	–	–	
Pécs	.		19	4	3	10
Siklós	.		19	7	4	
Szigetvár	.		19	6	5	
Bp. Lőrinc	.		16	5	2	11
Bp. Met. Int.	.		17	7	6	11
Bp. Szab. hegy	.		13	4	3	
Cegléd	.		16	3	0	10
Dobogókő	.		13	3	–	
Gödöllő	.	⌐	15	4	2	11
Királyrét	.	⌐	16	2	0	
Monor	.		16	6	4	
Nagykáta	.	⌐	16	4	3	
Örkény	.		18	6	4	
Szentendre	.		18	4	4	

	1881. III. 30. 07 h -ig az utolsó 24 óra adatai					
	csapadék (mm)		max. hőmérséklet	min. hőmérséklet	rad. min.	napos órák
Vác	.	⌐	17	5	2	
Vámosmikola	.		17	6	3	11
Baja	.		18	6	5	11
Bácsalmás	.		18	6	4	
Izsák	.		18	4	4	
Kalocsa	.		18	6	5	10
Kecskemét	.	⌐	16	5	1	11
Kiskunf. háza	.		16	4	2	
Kiskunhalas	.		18	6	4	
Kunszentmiklós	.		16	5	1	
Tiszakécske	.		19	5	3	
Balassagyarmat	.		17	5	–1	
Romhány	.		16	5	3	
Salgótarján	–		–	–	–	
Eger	.		15	3	0	11
Galyatető	.		11	2	0	
Gyöngyös	.	⌐	16	4	2	
Kékestető	.		10	3	2	11
Kompolt	.		15	2	–1	12
Lőrinci	.		16	5	0	
Poroszló	.		15	4	1	
Jászapáti	.	⌐	16	4	2	
Jászberény	.	⌐	16	4	–1	
Karcag	.	⌐	17	4	2	
Szolnok	.	⌐	18	3	1	9
Tiszaroff	.	⌐	16	4	0	
Túrkeve	.	⌐	17	4	1	11
Kistelek	.		20	5	4	
Makó	.		18	5	4	
Szeged	.		19	5	3	11
Szentes	.		18	4	2	
Borsodnádasd	.	⌐	17	–1	–3	
Fügöd	.		14	0	–1	
Hidasnémeti	.		16	3	1	
Jósvafő	.	⌐	10	3	–1	10
Lillafüred	.		12	–2	–3	
Miskolc	.	⌐	15	0	–2	11
Putnok	.	⌐	16	1	0	
Sárospatak	.		13	1	0	11
Szendrőlád	.	⌐	17	–1	–1	
Tokaj	.		14	4	4	
Kisvárda	.		15	4	1	11
Mátészalka	.	⌐	18	4	2	
Nyíregyháza	.		16	1	–1	11
Nyírlugos	.	⌐	17	2	0	
Pátyod	.	⌐	18	3	2	
Tiszabecs	.		16	2	1	
Vásárosnamény	.	⌐	16	5	4	
Záhony	.	⌐	15	3	1	
Berettyóújfalu	.	⌐	17	4	2	
Debrecen	.	⌐	18	3	1	12
Hajdúdorog	.	⌐	18	4	0	
Hortobágy	.		17	1	1	
Körösszakál	.	⌐	18	4	1	
Polgár	.	⌐	17	4	2	
Békéscsaba	.	⌐	18	4	2	11
Mezőhegyes	.		18	5	4	10
Orosháza	–		–	–	–	
Szarvas	.	⌐	17	5	2	11
Szeghalom	.		17	4	3	

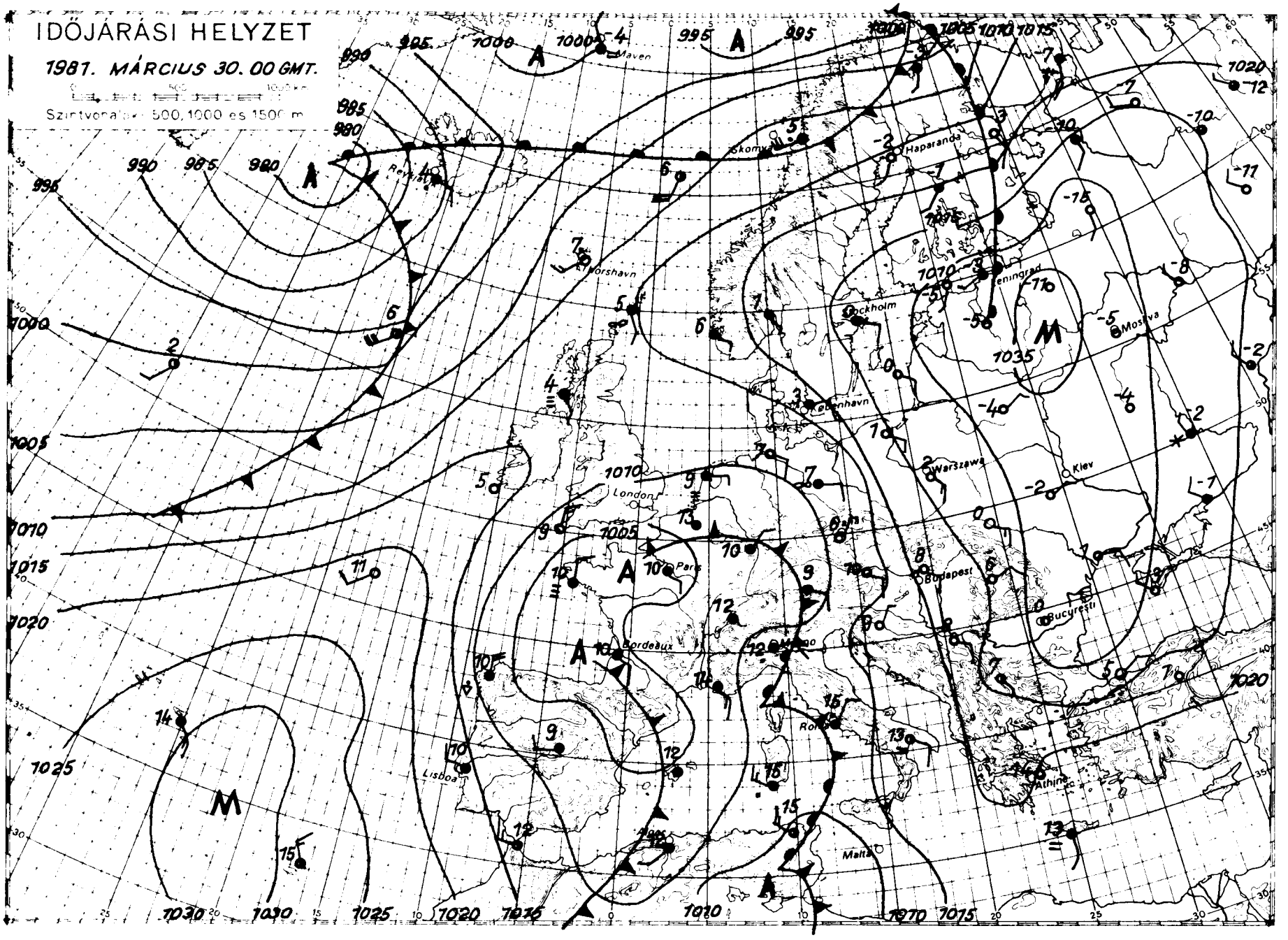

KIADJA: ORSZÁGOS METEOROLOGIAI SZOLGÁLAT
Készíti: Központi Előrejelző Intézet Előrejelző Osztálya. T.: 273-018. Megjelenik naponként.
Évi előfizetési díja: 1.760,- Ft. Megrendelhető: 1024 Budapest, II., Kitaibel Pál utca 1. Telefon: 353-500
Kiadásért felel: az OMSZ elnöke. Szerkesztésért felel: a KEI igazgatója

IDŐJÁRÁSI NAPIJELENTÉS

ЕЖЕДНЕВНЫЙ МЕТЕОРОЛОГИЧЕСКИЙ БЮЛЛЕТЕНЬ · DAILY WEATHER REPORT
BULLETIN QUOTIDIEN DE TEMPS · TÄGLICHER WETTERBERICHT

94. évfolyam 90. szám. + Budapest + 1981. március 31. kedd

Az időjárási helyzet és a várható időjárás:

Európa nagy részének időjárását két légköri képződmény határozza meg. A mintegy 2000 kilométer átlagos átmérőjü anticiklon középpontja a Kelet-Európai-alföld középső vidékén található. Területén derült, száraz, kissé hüvös idő van, éjszaka csaknem mindenütt nulla fok alá csökken a hőmérséklet. A másik, közel ugyanakkora méretü légköri képződmény, a ciklon középpontja Szardinia térségében található. A ciklon területén sokfelé esik az eső, déli részén, a szokatlanul meleg levegőben helyenként heves záporok, zivatarok alakulnak ki. Az emlitett két légköri képződmény közös határa Közép-Európa fölött húzódik. Az itt kialakult délies áramlás afrikai eredetü, meleg levegőt szállit.

Hétfőn a Dunántúlon jobbára erősen felhős volt az ég, mindössze 1, 3 órán át sütött a nap. Az ország többi részén csak időnként növekedett meg a felhőzet, általában 6, 9 órán át sütött a nap. Többfelé volt kisebb eső, futó zápor, a csapadék mennyisége csupán 1-2 helyen érte el az 1 mm-t. A hőmérséklet csúcsértéke 15 és 20 fok között alakult. Kedd hajnalra, szeszélyes területi eloszlásban 4, 10 fokig hült le a levegő. Délelőtt általában kevés volt a felhő, csapadékról nem érkezett jelentés. A déli, délkeleti szél megélénkült, időnként megerősödött. A hőmérséklet 11 órakor 12 és 16 fok között volt.

Ma 12 órakor Budapesten a hőmérséklet 14 fok, a tengerszintre átszámitott légnyomás 1022 mbar, alig változik.

Várható időjárás szerda estig:

Jobbára derült idő, számottevő csapadék nélkül.
Gyakran erős déli, délkeleti szél.
Várható legalacsonyabb éjszakai hőmérséklet 5 és 10 fok között,
legmagasabb nappali hőmérséklet szerdán 18 és 23 fok között.

Török Dénes s.k.

A hőmérséklet napi középértéke és eltérése a 100 évi átlagtól
/Budapest belterületén/:

1981. március 30.	13,2°C	+4,4°C

1871 óta ezen a napon Budapesten előfordult

legmagasabb hőmérséklet:	24,1°C /1926/
legalacsonyabb hőmérséklet:	-4,5°C /1918/

81.214.

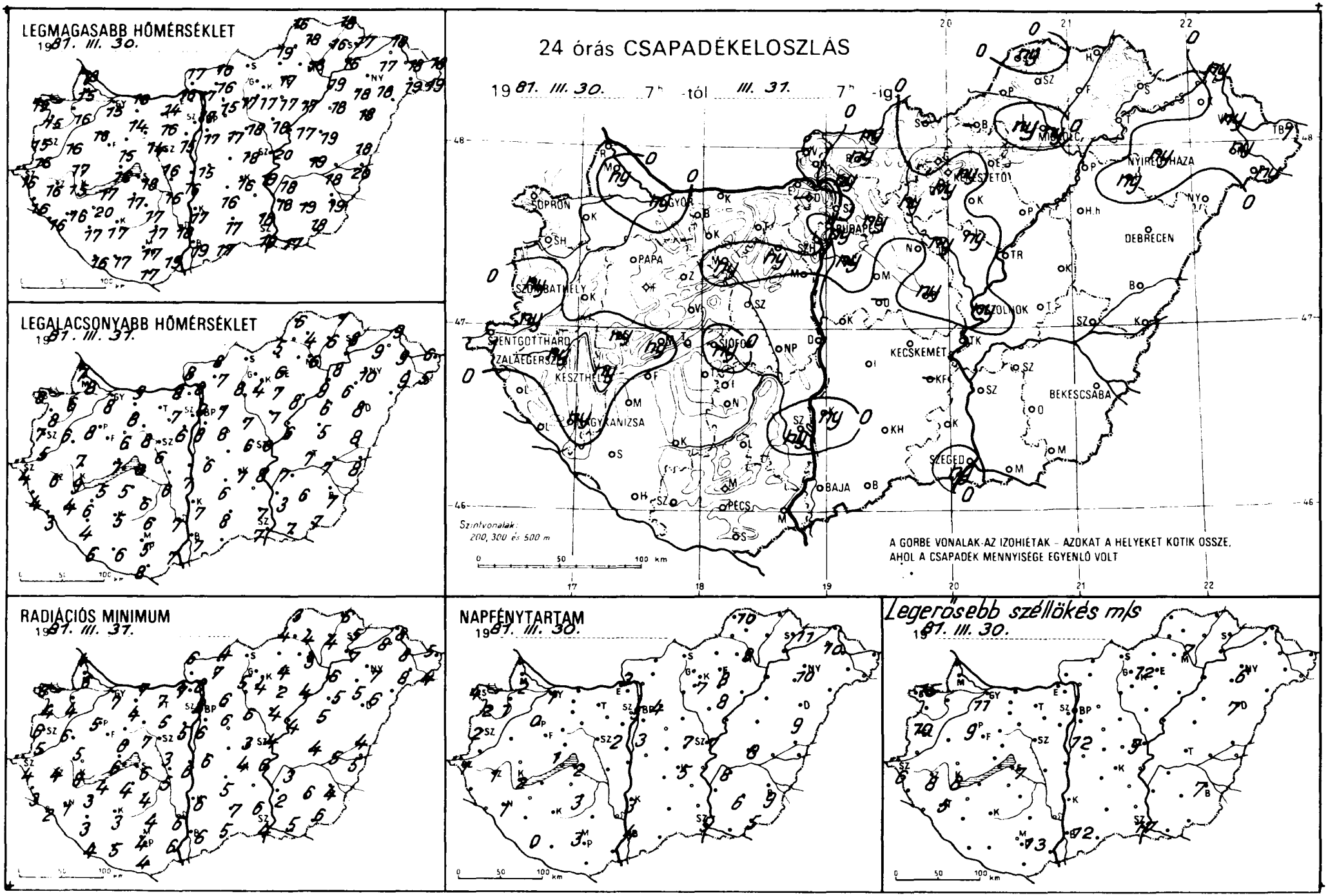
LEGMAGASABB HŐMÉRSÉKLET
1987. III. 30.
LEGALACSONYABB HŐMÉRSÉKLET
1987. III. 31.
24 órás CSAPADÉKELOSZLÁS
1987. III. 30. 7h -tól III. 31. 7h -ig
SOPRON
GYŐR
BUDAPEST
NYÍREGYHÁZA
DEBRECEN
PAPA
SZOMBATHELY
SZOLNOK
SZENTGOTTHÁRD
ZALAEGERSZEG
KESZTHELY
SIÓFOK
KECSKEMÉT
BÉKÉSCSABA
NAGYKANIZSA
SZEGED
BAJA
PÉCS
Szintvonalak: 200, 300 és 500 m
0 50 100 km
A GÖRBE VONALAK AZ IZOHIÉTÁK – AZOKAT A HELYEKET KÖTIK ÖSSZE, AHOL A CSAPADÉK MENNYISÉGE EGYENLŐ VOLT
RADIÁCIÓS MINIMUM
1987. III. 31.
NAPFÉNYTARTAM
1987. III. 30.
Legerősebb széllökés m/s
1987. III. 30.

	81.III.31. 07 h -ig az utolsó 24 óra adatai					
	csapadék (mm)		max. hőmérséklet	min. hőmérséklet	rad. min.	napos órák
Győr	ny	⍒	15	8	7	1
Kapuvár	•	⏥	16	6	4	1
Mosonmagyaróvár	ny	⏥	15	8	6	2
Rajka	•		18	7	4	
Sopron	•		15	8	6	4
Sopronhorpács	•	⏥	15	8	4	2
Káld	•		16	6	6	
Körmend	ny		16	5	5	
Szentgotthárd	1	⍒⏥≡	16	4	4	1
Szombathely	ny	⍒	15	7	6	2
Lenti	•		16	4	3	
Letenye	•	⏥	16	3	2	
Nagykanizsa	ny	⏥	16	4	1	1
Zalaegerszeg	ny	⍒	16	6	4	1
Farkasgyepű	•		14	6	5	
Keszthely	ny		15	9	8	2
Mencshely	ny		14	6	4	1
Pápa	•	⏥	16	8	5	0
Sümeg	ny	⏥	17	7	5	
Tihany	•		16	7	6	
Veszprém	•		15	6	6	
Zirc	•		13	5	3	
Fonyód	•		17	5	4	
Homokszt. györgy	•		16	6	4	0
Kaposvár	•	⏥	17	5	3	
Marcali	•	⏥	20	6	3	
Siófok	ny		18	8	6	2
Somogyszob	•	⏥	17	4	3	
Tab	•		17	5	4	
Bábolna	•		15	6	3	
Esztergom	•		16	8	7	
Kisbér	•		14	8	4	
Komárom	•	⏥	16	9	7	
Tatabánya	•		14	8	7	
Alcsútdoboz	ny		16	7	5	
Dunaújváros	•		16	7	6	
Martonvásár	•		15	6	5	2
Mór	ny		14	8	7	
Nagyhörcsökp.	•		16	6	5	
Szabadbattyán	•		16	6	3	
Iregszemcse	•	⏥	17	6	4	3
Lengyel	•		17	6	4	
Nagykónyi	•		17	7	2	
Szekszárd	ny	⍒	18	7	6	
Ásványráró	•		13	5	4	
Mohács	•	⏥	19	7	6	
Pécs	•		17	5	4	3
Siklós	•		17	8	4	
Szigetvár	•		17	6	5	
Bp. Lőrinc	ny	⍒	17	8	6	3
Bp. Met. Int.	ny		17	9	8	5
Bp. Szab. hegy	•		14	5	5	
Cegléd	ny	⸝	18	6	3	7
Dobogókő	–		–	–	–	
Gödöllő	ny	⸝⏥	15	7	6	4
Királyrét	•	⏥	16	5	4	
Mónor	•		17	8	6	
Nagykata	•		18	7	6	
Örkény	–		–	–	–	
Szentendre	•		18	8	7	

	81.III.31. 07 h -ig az utolsó 24 óra adatai					
	csapadék (mm)		max hőmérséklet	min hőmérséklet	rad. min	napos órák
Vác	ny	⏥	17	8	6	
Vámosmikola	•		17	8	6	3
Baja	•		17	7	6	4
Bácsalmás	•		17	7	5	
Izsák	•		16	6	5	
Kalocsa	ny		17	7	6	3
Kecskemet	•		16	7	4	5
Kiskunf. háza	–		–	–	–	
Kiskunhalas	•		17	8	7	
Kunszentmiklós	•		15	6	6	
Tiszakécske	•		19	8	6	
Balassagyarmat	ny	⏥	16	8	4	
Romhány	ny		16	7	7	
Salgótarján	–		–	–	–	
Eger	•		17	6	4	8
Galyatető	•		11	5	3	
Gyöngyös	ny		17	4	4	
Kékestető	ny		10	4	4	7
Kompolt	•		17	7	2	8
Lőrinci	ny		17	8	5	
Poroszló	•		17	8	4	
Jászapáti	ny		18	7	4	
Jászberény	ny		18	7	4	
Karcag	•	⏥	19	5	5	
Szolnok	ny	≡	20	6	4	7
Tiszaroff	•	⏥	17	6	4	
Törkeve	•		19	7	4	8
Kistelek	•		18	7	6	
Makó	•		17	7	5	
Szeged	ny		19	7	4	5
Szentes	•		18	3	2	
Borsodnádasd	–		–	–	–	
Füged	•		16	6	4	
Hidasnémeti	•		18	7	6	
Jósvafő	ny		16	6	3	10
Lillafüred	ny		16	6	5	
Miskolc	ny	≡	18	6	3	9
Putnok	•		19	5	4	
Sarospatak	•		17	8	5	11
Szendrőlád	•	⏥	18	4	4	
Tokaj	•		16	8	7	
Kisvárda	•		17	9	8	10
Mátészalka	ny	⸝	19	9	8	
Nyiregyháza	ny		18	10	7	10
Nyirlugos	•	⏥	18	9	3	
Pátyod	ny		19	5	4	
Tiszabecs	1		18	6	5	
Vásárosnamény	ny		18	9	8	
Zahony	ny		18	9	8	
Berettyóújfalu	•	⏥	18	8	4	
Debrecen	•	⏥≡	18	8	6	9
Hajdudorog	ny	⸝	18	6	5	
Hortobágy	•		18	6	5	
Kótosszakál	•	⏥	20	8	5	
Polgár	•		19	9	6	
Békéscsaba	•	⏥	19	7	4	9
Mezőhegyes	•		18	7	6	5
Orosháza	•		19	6	6	6
Szarvas	•	⏥	18	7	3	8
Szeghalom	•		18	7	5	

KIADJA: ORSZÁGOS METEOROLÓGIAI SZOLGÁLAT

Készíti: Központi Előrejelző Intézet Előrejelző Osztálya T: 273-018 Megjelenik naponként.

Évi előfizetési díja: 1 760.- Ft. Megrendelhető: 1024 Budapest, II. Kitaibel Pál utca 1. Telefon: 353-500

Kiadásért felel: az OMSZ elnöke Szerkesztésért felel: a KHI igazgatója

	1981.III.1. 07 h -ig az utolso 24 óra adatai					
	csapadék (mm)	hó cm	max. hőmérséklet	min. hőmérséklet	rad. min.	napos órák
Győr	•		2	-3	-4	8
Kapuvár	•		0	-2	-2	4
Mosonmagyaróvár	•		2	-2	-4	8
Rajka	–	–	–	–	–	
Sopron	•	folt	2	-1	-1	5
Sopronhorpács	•	folt	2	-1	-1	4
Káld	•		2	-1	-2	
Körmend	•	3	4	-1	-1	
Szentgotthárd	ny *	4	2	-2	-2	1
Szombathely	•	folt	2	-1	-1	5
Lenti	•	folt	4	-2	-3	
Letenye	•		4	-1	-1	
Nagykanizsa	•		3	-2	-2	3
Zalaegerszeg	•	folt	3	-2	-2	4
Farkasgyepű	–	–	–	–	–	
Keszthely	•		3	-2	-3	6
Mencshely	• ⌴		1	-5	-6	5
Pápa	•		3	-3	-4	7
Sümeg	•		4	-3	-4	
Tihany	• ⌴		2	-4	-6	
Veszprém	• ⌴		1	-5	-5	
Zirc	• ⌴		1	-5	-7	
Fonyód	–	–	–	–	–	
Homokszt. györgy	•		3	-4	-5	0
Kaposvár	• ⌴		2	-4	-5	
Marcali	•		4	-3	-5	
Siófok	•		3	-3	-5	5
Somogyszob	•		5	-2	-4	
Tab	•		3	-4	-5	
Bábolna	–	–	–	–	–	
Esztergom	•		4	-6	-8	
Kisbér	• ≡⌴		2	-6	-8	
Komárom	• ⌴		3	-3	-4	
Tatabánya	• ⌴		4	-4	-5	
Alcsútdoboz	• ⌴		2	-7	-8	
Dunaújváros	•		3	-5	-7	
Martonvásár	• ⌴		3	-7	-7	7
Mór	–	–	–	–	–	
Nagyhörcsökp.	–	–	–	–	–	
Szabadbattyán	• ⌴		3	-6	-12	
Tregszemcse	• ⌴		3	-5	-8	5
Lengyel	•		2	-5	-6	
Nagykónyi	–	–	–	–	–	
Szekszárd	•		3	-4	-5	
Visnaro	•		0	-6	-6	
Mohács	• ⌴		3	-3	-5	
Pécs	• ⌴		2	-5	-6	2
Siklos	•		3	-3	-6	
Szigetvár	•		2	-4	-4	
Bp. Lőrinc	• ⌴		2	-5	-8	9
Bp. Met. Int.	• ⌴		3	-3	-6	6
Bp Szab. hegy	•		-1	-5	-7	
Cegled	• ⌴		3	-7	-8	6
Dobogokő	• V	4	-3	-7	-10	
Godöllő	• ⌴		1	-6	-8	7
Királyrét	–	–	–	–	–	
Monor	•		2	-5	-7	
Nagykáta	• ⌴		4	-6	-7	
Örkeny	• ⌴		3	-5	-6	
[illegible]	V		4	–	–	

	81.III.1. 07 h -ig az utolso 24 óra adatai					
	csapadék (mm)	hó cm	max. hőmérséklet	min. hőmérséklet	rad. min.	napos órák
Vác	• ⌴		4	-5	-8	
Vamosmikola	• ⌴		3	-5	-6	7
Baja	• ⌴		3	-3	-4	7
Bácsalmás	• ⌴		4	-4	-5	
Izsák	•		4	-6	–	
Kalocsa	• V		4	-4	-7	7
Kecskemét	• ⌴		3	-5	-11	8
Kiskunf. háza	• ⌴		3	-4	-6	
Kiskunhalas	•		3	-4	-5	
Kunszentmiklós	• ≡⌴		3	-2	-4	
Tiszakécske	–	–	–	–	–	
Balassagyarmat	• ⌴		4	-8	-9	
Romhány	• ⌴		3	-8	-9	
Salgótarján	• V		8	-5	-8	
Eger	•		3	-5	-10	9
Galyatető	• V	32	0	-7	-9	
Gyöngyös	• ⌴		4	-6	-8	
Kékestető	•	45	-4	-8	-10	9
Kompolt	• ⌴		3	-6	-8	8
Lőrinci	• V		3	-5	-9	
Poroszló	• ⌴		5	-5	-7	
Jászapáti	• ⌴		3	-6	-7	
Jászbereny	• ⌴		3	-6	-9	
Karcag	–	–	–	–	–	
Szolnok	• ⌴		4	-6	-7	8
Tiszaroff	–	–	–	–	–	
Túrkeve	• ⌴		4	-4	-7	
Kistelek	•		5	-4	-5	
Makó	• ⌴		4	-5	-6	
Szeged	• ⌴		4	-5	-5	8
Szentes	• ⌴		4	-6	-7	
Borsodnádasd	• ⌴		4	-10	-12	
Fügöd	• ⌴		3	-6	-8	
Hidasnémeti	•		3	-6	-7	
Jósvafő	–	–	–	–	–	–
Lillafüred	• ⌴	4	2	-8	-10	
Miskolc	• ⌴		4	-8	-11	9
Putnok	• ⌴		4	-8	-8	
Sárospatak	–	–	–	–	–	
Szendrőlád	–	–	–	–	–	
Tokaj	•		3	-5	-6	
Kisvárda	• ⌴		4	-2	-4	9
Mátészalka	• ⌴		4	-4	-5	
Nyiregyhaza	•		4	-4	-6	9
Nyirlugos	–	–	–	–	–	
Pátyod	• ⌴		5	-5	-6	
Tiszabecs	• ⌴		0	-5	-5	
Vásárosnamény	• ⌴		4	-4	-5	
Záhony	• ⌴		4	-4	-5	
Berettyóújfalu	•		7	-3	-4	
Debrecen	• ⌴		4	-4	-8	9
Hajdudorog	• ⌴		4	-4	-5	
Hortobagy	–	–	–	–	–	
Korosszakal	•		4	-5	-7	
Polgar	• ⌴		5	-4	-5	
Bekescsaba	• ⌴		3	-5	-7	9
Mezohegyes	• ⌴		3	-5	-7	7
Orosháza	•		2	-5	-5	8
Szarvas	• ⌴		4	-5	-8	8
Szeghalom			4	-5	-7	

Árpádtető

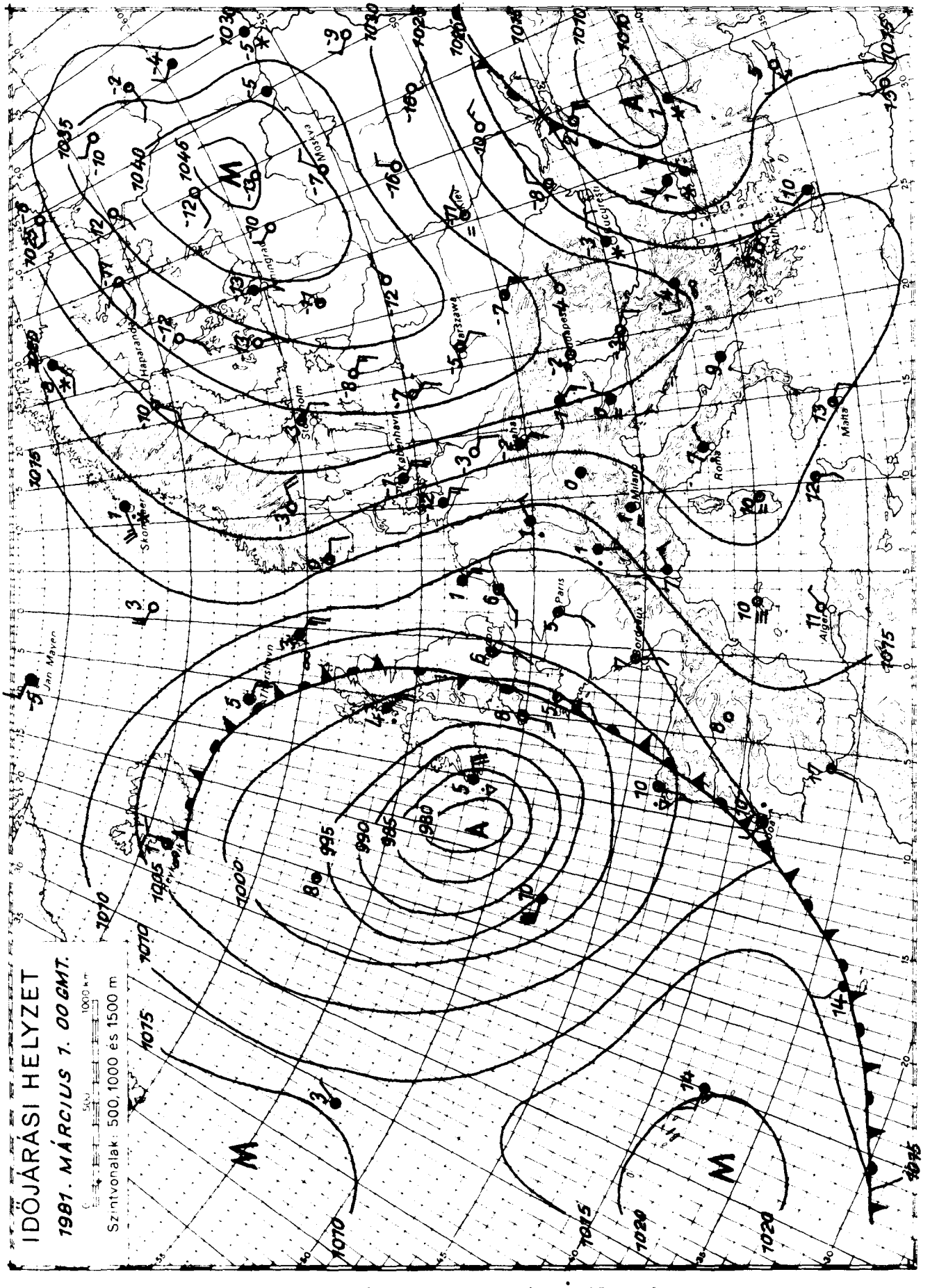

KIADJA: ORSZÁGOS METEOROLÓGIAI SZOLGÁLAT
Készíti: Központi **Előrejelző** Intézet Előrejelző Osztálya – T.: 273-018 – Megjelenik naponként
Évi előfizetési **díja:** 1 760,- Ft – Megrendelhető: 1024 Budapest, II., Kitaibel Pál utca 1. Telefon: 353-500
Kiadásért felel: az OMSZ elnöke – Szerkesztésért felel: a KEI igazgatója

109.2/439.1
1938

IDŐJÁRÁSI NAPIJELENTÉS

ЕЖЕДНЕВНЫЙ МЕТЕОРОЛОГИЧЕСКИЙ БЮЛЛЕТЕНЬ · DAILY WEATHER REPORT
BULLETIN QUOTIDIEN DE TEMPS · TÄGLICHER WETTERBERICHT

94. évfolyam 91. szám. + Budapest + 1981. április 1. szerda

Az időjárási helyzet és a várható időjárás:

Kontinensünk legnagyobb részén enyhe, tavaszi idő van. A hőmérséklet csúcsértéke többfelé 4, 9 fokkal meghaladja a legutóbbi évek átlagát. Középpontjával a Földközi-tenger északnyugati medencéje fölött mediterrán ciklon örvénylik. Hatására Dél-Franciaországban, Olaszországban, valamint az Alpok délnyugati térségében sokfelé esik az eső, záporok vannak. Esőket jelentenek a Brit-szigetekről és Portugáliából is. Északkelet-Európát nagy sebességgel ismét hideg levegő árasztotta el. A hideg levegő gyors mozgással halad dél-, délnyugat felé, de egyelőre még nem okoz számottevő változást a Kárpát-medence időjárásában.

Hazánkban kedden a nyugati, északnyugati országrészben 3, 5, máshol 5, 11 órán át sütött a nap. Eső sehol sem volt. Kora délután 17, 22 fokig melegedett föl a levegő. A legalacsonyabb éjszakai hőmérséklet 3 és 10 fok között váltakozott. Szerda délelőtt változóan felhős volt az ég. Esőt továbbra sem jelentettek. A hőmérséklet 11 órakor 8 és 14 fok között alakult.

Ma 12 órakor Budapesten a hőmérséklet 13 fok, a tengerszintre átszámított légnyomás 1018 mbar, alig változik.

Várható időjárás csütörtök estig:

Eleinte változóan felhős ég, később elsősorban északon, északkeleten általában kevés felhő. Számottevő eső nem valószinü.
Időnként megélénkülő keleti, délkeleti szél.
Várható legalacsonyabb éjszakai hőmérséklet: 3, 8,
legmagasabb nappali hőmérséklet csütörtökön: 16, 21 fok között.

Németh Lajos s.k.

A hőmérséklet napi középértéke és eltérése a 100 évi átlagtól /Budapest belterületén/:

1981. március 31.	14,5°C	+5,6°C

1871 óta ezen a napon Budapesten előfordult

legmagasabb hőmérséklet:	24,5°C /1968/
legalacsonyabb hőmérséklet:	-5,3°C /1931/

N.O.A.A.
U. S. Dept. of Commerce

LEGMAGASABB HŐMÉRSÉKLET

1981. III. 31.

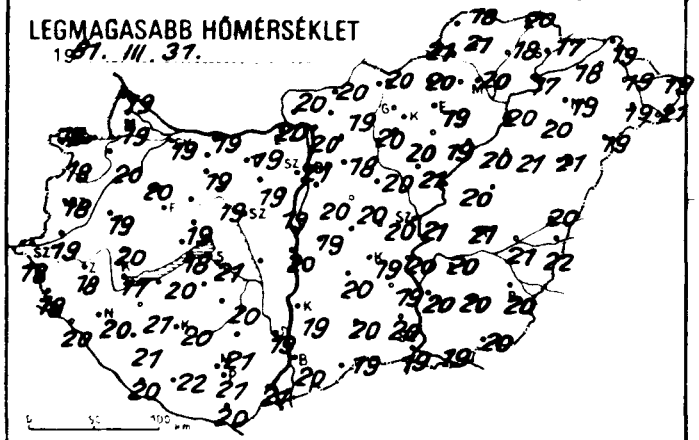

LEGALACSONYABB HŐMÉRSÉKLET

1981. IV. 1.

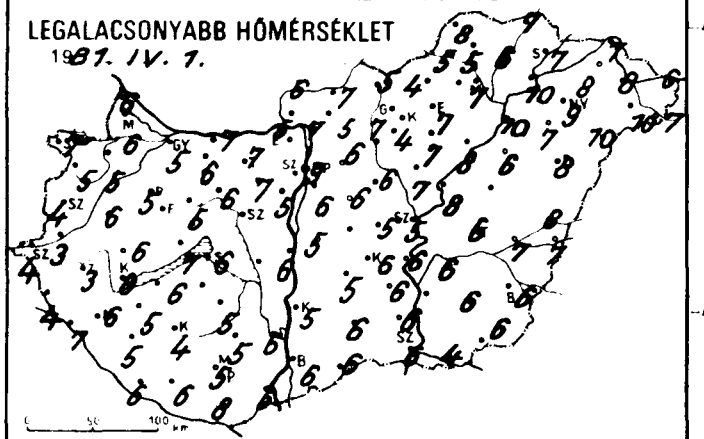

RADIÁCIÓS MINIMUM

1981. IV. 1.

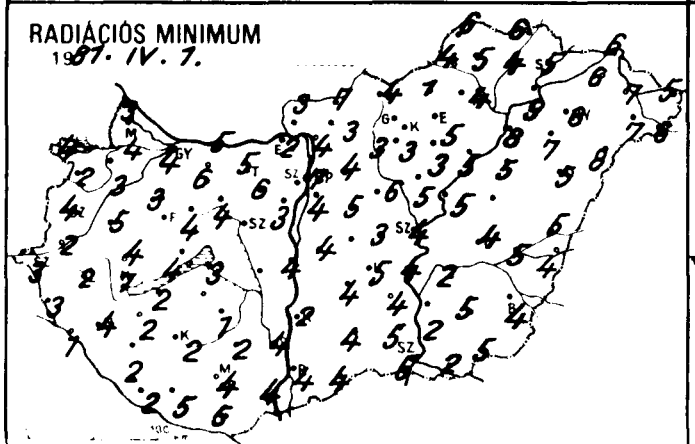

24 órás CSAPADÉKELOSZLÁS

1981. III. 31. 7h -tól IV. 7. 7h -ig.

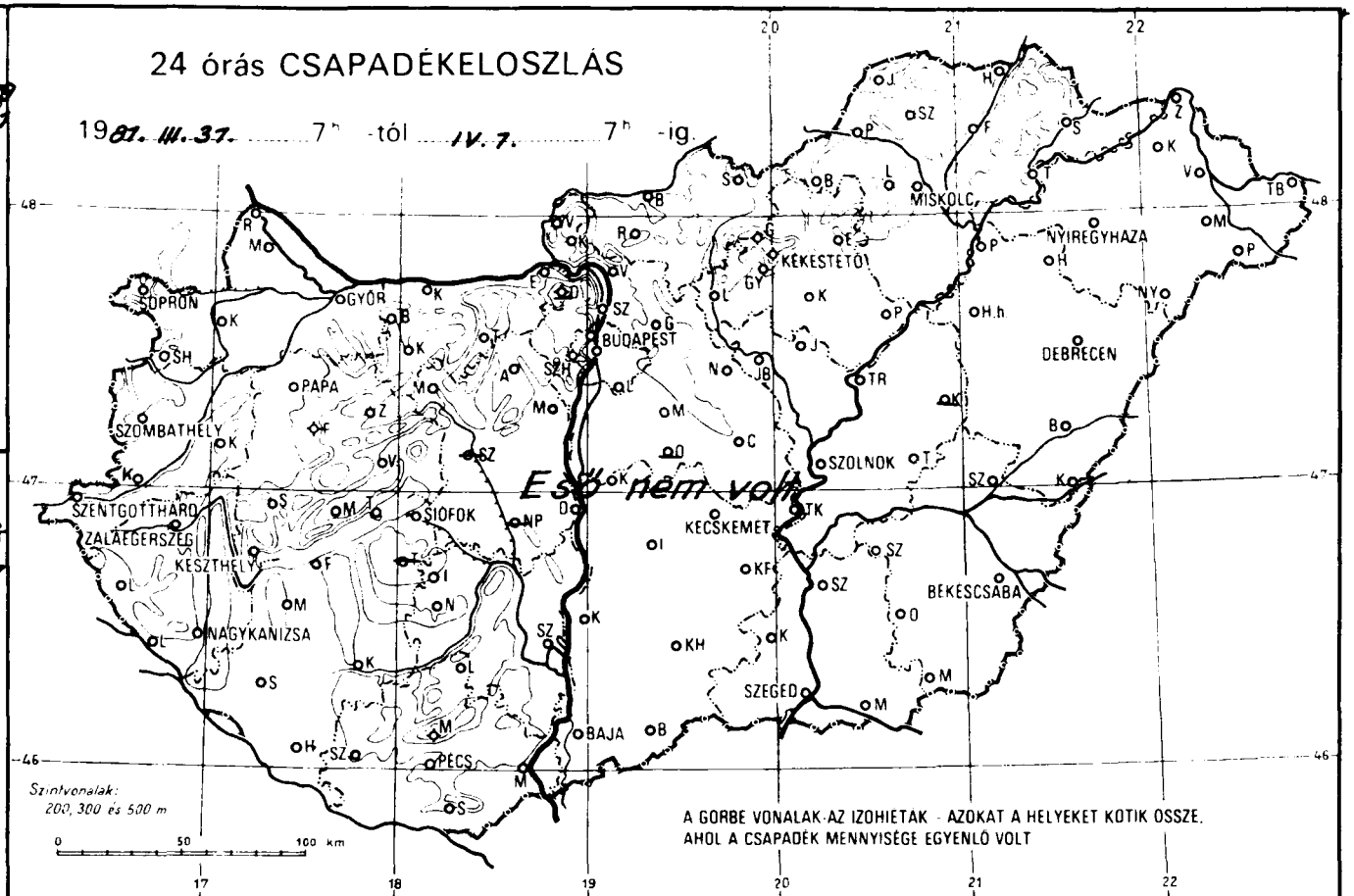

NAPFÉNYTARTAM

1981. III. 31.

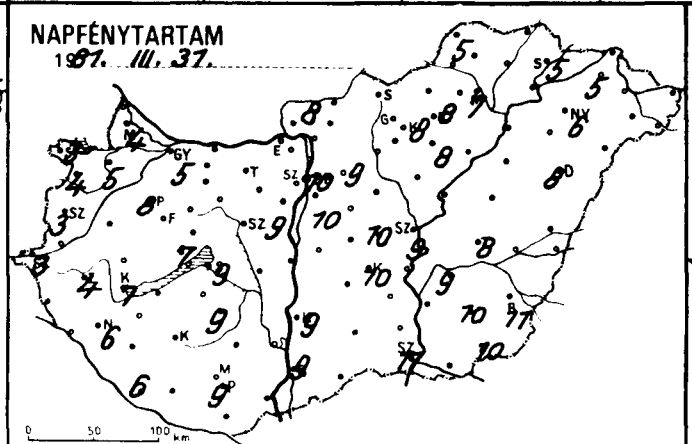

Legerősebb széllökés m/s

1981. III. 31.

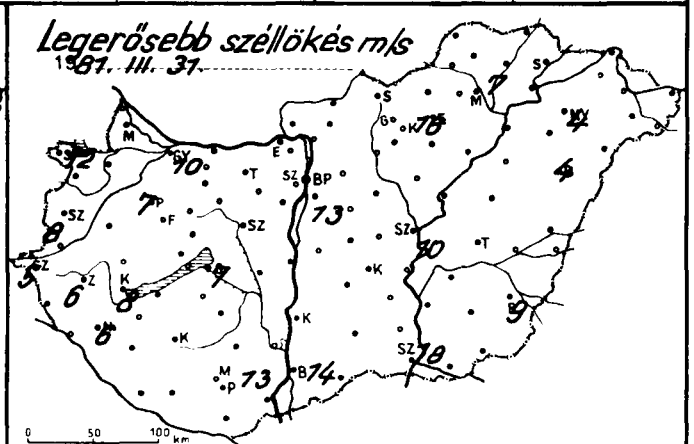

IDŐJÁRÁSI NAPIJELENTÉS

ЕЖЕДНЕВНЫЙ МЕТЕОРОЛОГИЧЕСКИЙ БЮЛЛЕТЕНЬ · DAILY WEATHER REPORT
BULLETIN QUOTIDIEN DE TEMPS · TÄGLICHER WETTERBERICHT

94. évfolyam 92. szám. + Budapest + 1981. április 2. csütörtök

Az időjárási helyzet és a várható időjárás:

Az Ibériai- és az Appennini-félszigeten ciklonok hatására felhős, helyenként esős, de enyhe az idő. Szintén enyhe tavasz van Franciaország területén és a Német-síkságon, de ott sok a napsütés. A sarkvidék felől hideg levegő áramlik a Szovjetunió európai területén át a Lengyel-síkság, a Kárpátok vidéke, valamint Kelet-Európa felé. Egy-egy nedvesebb léghullám Ukrajna térségében sokfelé havazást okozott. Lassan a Kárpát-medencét is elárasztja a hidegebb levegő, így csökken a hőmérséklet.

Hazánkban szerdán az északkeleti országrészben erősen felhős maradt az ég, másutt 3, 9 órán át sütött a nap. Esőt nem jelentettek. A délkeleti szél helyenként megélénkült. A hőmérséklet csúcsértéke 15, 20 fok között alakult. Ma hajnalra 2, 10 fokig hült le a levegő. Délelőtt a Dunántúlon erősebben felhős maradt az ég, másutt napos idő volt. A keleti vidékeken megerősödött az északkeleti szél. A hőmérséklet 11 órakor 13 és 17 fok között váltakozott az ország területén.

Ma 12 órakor Budapesten 17 fokot mértek, a tengerszintre átszámított légnyomás 1014 mbar, alig változik.

Várható időjárás péntek estig:

A Dunántúlon több, másutt kevesebb felhő. Az erősebben felhős helyeken kisebb eső előfordulhat.
Megélénkülő, helyenként megerősödő északkeleti szél.
Várható legalacsonyabb éjszakai hőmérséklet: keleten -1, +3, másutt 3, 7 fok között,
legmagasabb nappali hőmérséklet pénteken: 11, 16 fok között.

Pálmási Judit s.k.

TÁVOLABBI KILÁTÁSOK SZOMBATTÓL - KEDDIG:

Időnként megnövekszik a felhőzet, futó záporesőre lehet számitani.
Legalacsonyabb hajnali hőmérséklet 0 fok körül.
Legmagasabb nappali hőmérséklet 10, 15 fok között.
Jelentős mennyiségü /legalább 5 mm/ csapadék az ország területének 20 százalékán várható.

KÖZÉPTÁVÚ ELŐREJELZŐ OSZTÁLY

A hőmérséklet napi középértéke és eltérése a 100 évi átlagtól /Budapest belterületén/:

1981. április 1.	13,7°C	+4,5°C

1871 óta ezen a napon Budapesten előfordult

legmagasabb hőmérséklet:	22,7°C /1928/
legalacsonyabb hőmérséklet:	-3,0°C /1931/

LEGMAGASABB HŐMÉRSÉKLET

1987. IV. 7.

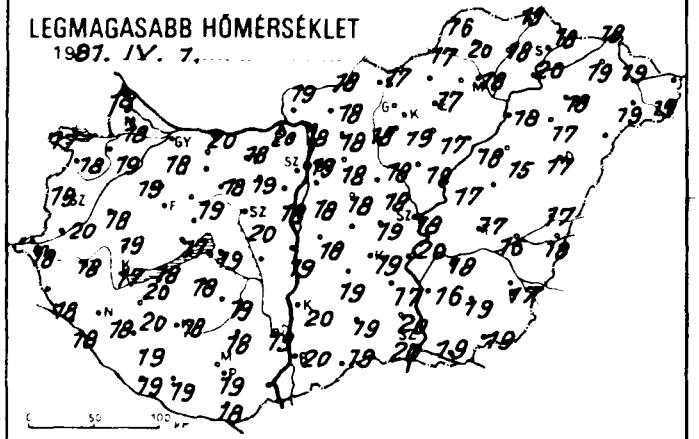

LEGALACSONYABB HŐMÉRSÉKLET

1987. IV. 2.

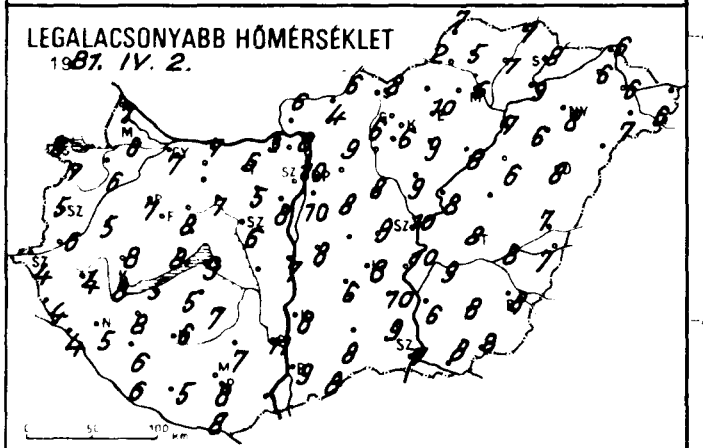

24 órás CSAPADÉKELOSZLÁS

1987. IV. 7. 7h -tól IV. 2. 7h -ig.

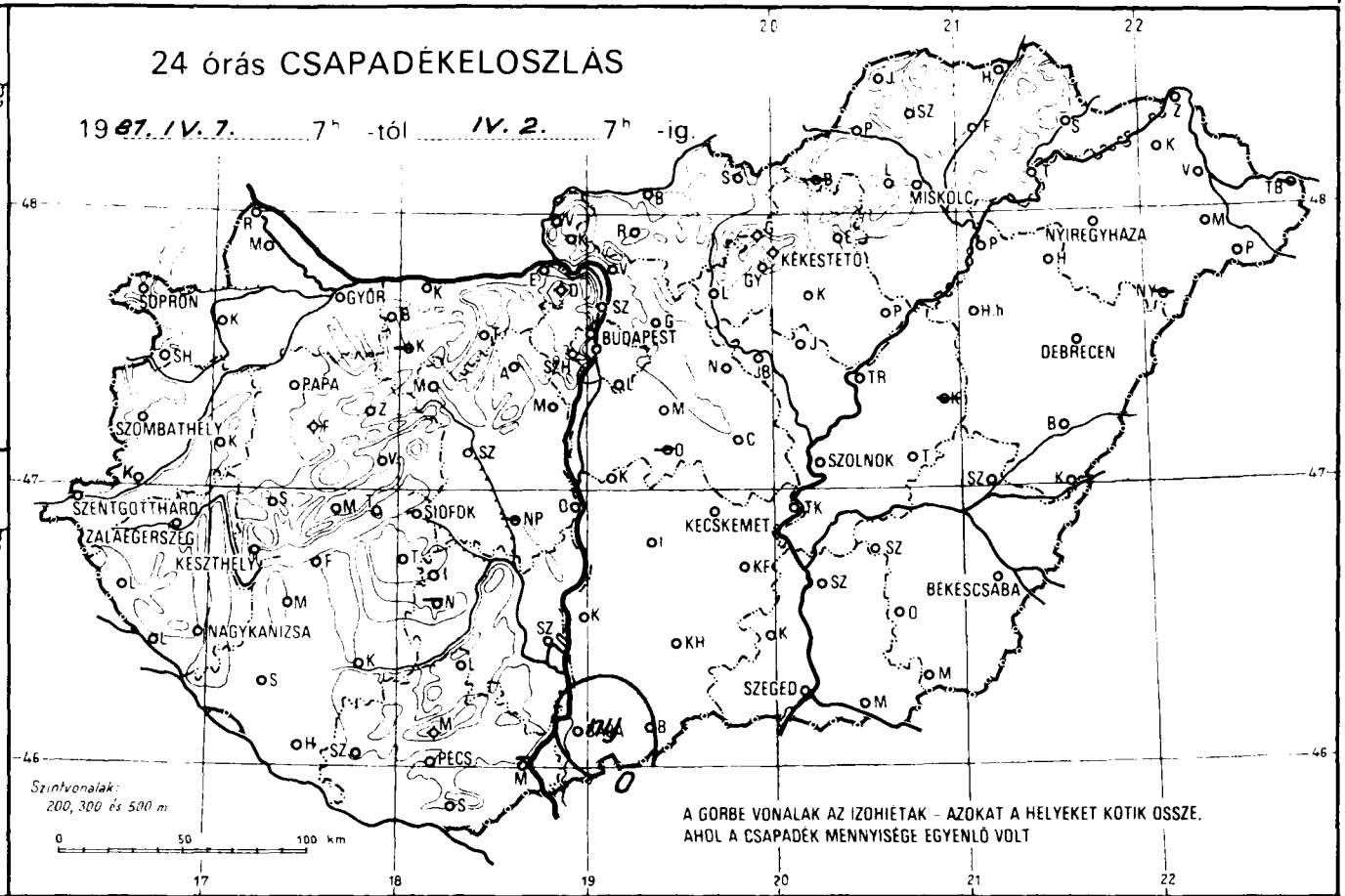

A GORBE VONALAK AZ IZOHIETAK – AZOKAT A HELYEKET KÖTIK ÖSSZE, AHOL A CSAPADÉK MENNYISÉGE EGYENLŐ VOLT

RADIÁCIÓS MINIMUM

1987. IV. 2.

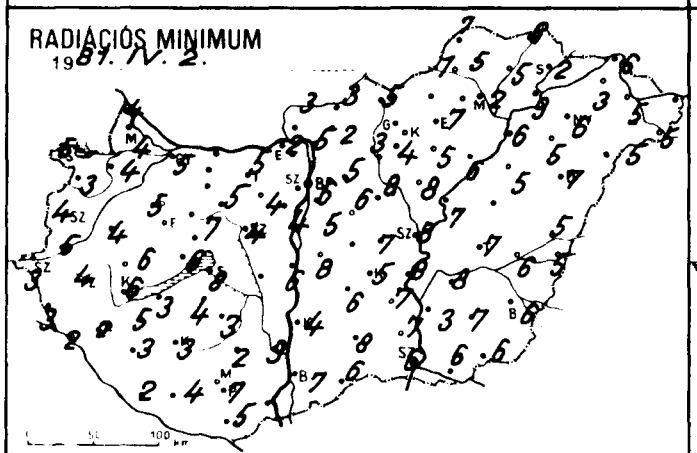

NAPFÉNYTARTAM

1987. IV.

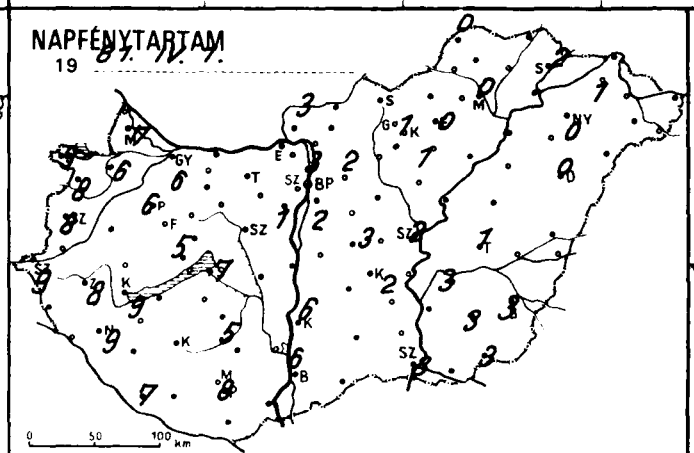

Legerősebb széllökés m/s

1987. IV. 7.

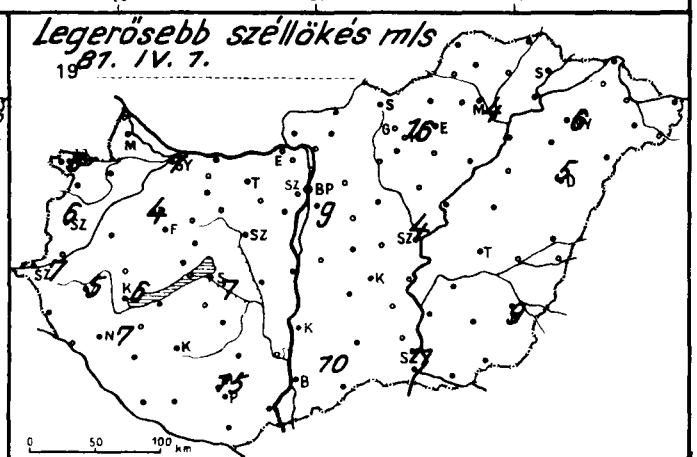

1981.IV.2. 07 h -ig az utolsó 24 óra adatai

	csapadék (mm)		max. hőmérséklet	min. hőmérséklet	rad. min.	napos órák
Győr	•	⊥ =	18	7	5	6
Kapuvár	•	⊥	19	6	4	6
Mosonmagyaróvár	•	⊥	18	8	4	7
Rajka	•		18	7	4	
Sopron	•	⊥	17	8	5	9
Sopronhorpács	•	⊥	18	7	3	8
Káld	•		18	5	4	
Körmend	•		20	6	5	
Szentgotthárd	•	⊥ =	18	4	3	9
Szombathely	•	⊥	19	5	4	8
Lenti	•		18	4	3	
Letenye	•	⊥	18	4	2	
Nagykanizsa	•	⊥	18	5	2	9
Zalaegerszeg	•	⊥	18	4	4	8
Farkasgyepű	•		18	8	5	
Keszthely	•	⊥	17	8	6	9
Mencshely	•		17	9	5	5
Pápa	•	⊥	19	7	5	6
Sümeg	•		19	8	6	
Tihany	•		17	8	6	
Veszprém	•		19	8	7	
Zirc	•		17	6	3	
Bonyód	•		18	5	3	
Homokszt. györgy	•	⊥	19	6	2	7
Kaposvár	•	⊥	18	6	3	
Marcali	•	⊥	20	8	5	
Siófok	•	⊥	19	9	8	7
Somogyszob	•	⊥	19	6	3	
Tab	•		18	5	4	
Bábolna	•	⊥	18	5	4	
Esztergom	•		20	5	2	
Kisbér	–		–	–	–	
Komárom	•	⊥	20	7	–	
Tatabánya	•		18	6	5	
Alcsútdoboz	•	⊥	19	5	4	
Dunaújváros	•		19	7	6	
Martonvásár	•	⊥	18	8	4	1
Mór	•		18	7	5	
Nagyhörcsökp.	–		–	–	–	
Szabadbattyán	•		20	6	4	
Fregszemcse	•	⊥ =	19	7	3	5
Lengyel	•		18	7	2	
Nagykónyi	–		–	–	–	
Szekszárd	•		19	11	9	
Árpádtető	•		14	9	6	
Mohács	–		–	–	–	
Pécs	•		19	8	7	8
Siklós	•		18	8	5	
Szigetvár	•		19	5	4	
Bp. Lőrinc	•		18	10	5	2
Bp. Met. Int.	•		19	10	6	3
Bp. Szab. hegy	•		17	10	9	
Pegléd	•	⊥	19	9	7	3
Dobogókő	•		16	10	10	
Budöllő	•	⊥	18	9	5	2
Kuralyrét	•	⊥	18	6	5	
Mónor	•		18	8	6	
Nagykata	•		18	8	8	
Ikeny	–		–	–	–	
Szentendre	•		20	9	8	

1981.IV.2. 07 h -ig az utolsó 24 óra adatai

	csapadék (mm)		max. hőmérséklet	min. hőmérséklet	rad. min.	napos órák
Vác	•	⊥	18	8	5	
Vámosmikola	•		19	6	3	3
Baja	ny	▽	20	9	7	6
Bácsalmás	•		19	8	6	
Izsák	•		19	6	6	
Kalocsa	•		20	8	4	6
Kecskemét	•	⊥	19	8	5	2
Kiskunf. háza	•		17	10	7	
Kiskunhalas	•		19	8	8	
Kunszentmiklós	•		18	8	8	
Tiszakécske	•		20	10	8	
Balassagyarmat	•	⊥	18	6	3	
Romhany	•	⊥	18	4	2	
Salgótarján	•		17	8	5	
Eger	•		17	10	7	0
Galyatető	•		17	4	2	
Gyöngyös	•		19	6	4	
Kékestető	•		14	3	3	1
Kompolt	•		17	9	5	1
Lőrinci	•	⊥	18	6	3	
Poroszló	•		18	8	6	
Jászapáti	•		19	9	8	
Jászberény	•	⊥	18	9	6	
Karcag	–		–	–	–	
Szolnok	•		18	10	8	2
Tiszaroff	•		17	8	7	
Törkeve	•		17	8	7	1
Kistelek	•		20	9	7	
Makó	•	⊥	19	8	6	
Szeged	•		20	7	6	3
Szentes	•		16	6	3	
Borsodnádasd	–		–	–	–	
Fügöd	•		18	7	5	
Hidasnémeti	•		19	7	6	
Jósvafő	•	⊥	16	7	7	0
Lillafüred	•		16	4	3	
Miskolc	•	=	18	6	2	0
Putnok	•	⊥	17	2	1	
Sárospatak	•		18	8	2	2
Szendrőlád	•		20	5	5	
Tokaj	•		20	9	9	
Kisvarda	•		19	6	3	1
Mátészalka	•	⊥	19	7	5	
Nyíregyháza	•		18	8	6	0
Nyírlugos	–		–	–	–	
Pátyod	•	⊥	19	6	5	
Tiszabecs	–		–	–	–	
Vásárosnamény	•	⊥	19	6	5	
Záhony	•	⊥	18	6	6	
Berettyóújfalu	•	⊥	17	7	5	
Debrecen	•	=	17	8	7	0
Hajdudorog	•		17	6	5	
Hortobagy	•		15	6	5	
Korosszakál	•	⊥	18	7	5	
Polgar	•		18	7	6	
Bekescsaba	•	=	17	8	6	3
Mezohegyes	•		19	8	6	3
Orosháza	•		19	8	7	3
Szarvas	•		18	9	8	3
Szeghalom	•		16	8	6	

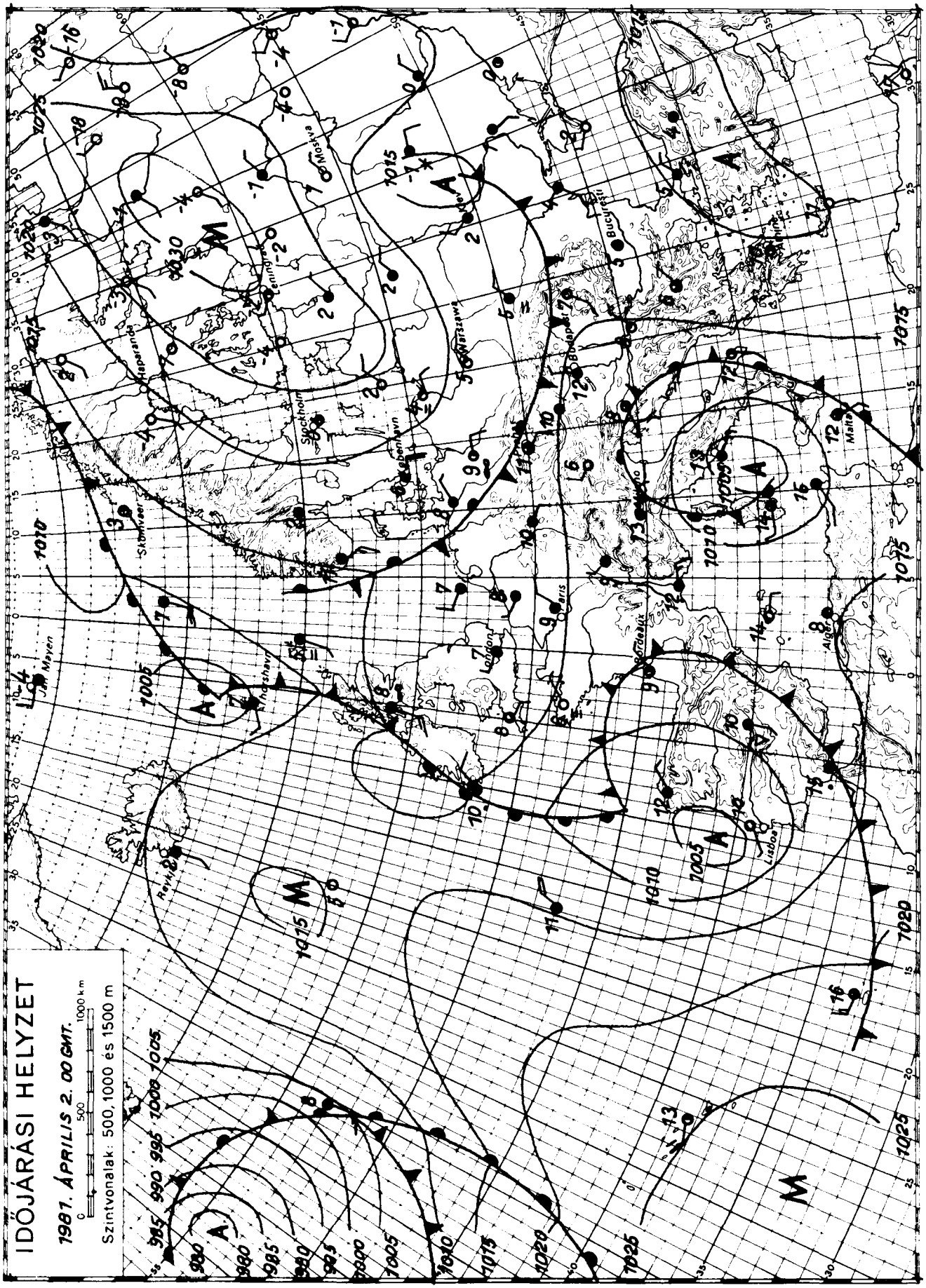

KIADJA: ORSZÁGOS METEOROLÓGIAI SZOLGÁLAT
Készíti: Központi Előrejelző Intézet Előrejelző Osztálya – T.: 273-018 – Megjelenik naponként –
Évi előfizetési díja: 1 760,- Ft. – Megrendelhető: 1024 Budapest, II., Kitaibel Pál utca 1. Telefon: 353-500
Kiadásért felel: az OMSZ elnöke – Szerkesztésért felel: a KEI igazgatója

IDŐJÁRÁSI NAPIJELENTÉS

ЕЖЕДНЕВНЫЙ МЕТЕОРОЛОГИЧЕСКИЙ БЮЛЛЕТЕНЬ · DAILY WEATHER REPORT
BULLETIN QUOTIDIEN DE TEMPS · TÄGLICHER WETTERBERICHT

94. évfolyam 93. szám. + Budapest + 1981. április 3. péntek

Az időjárási helyzet és a várható időjárás:

Délkelet-Európában, a Balkán-félszigeten, valamint a Fekete-tenger környékén ciklonok örvénylenek. Az érintett területeken változékony, csapadékos az idő. Az erősen megnövekedett felhőzetből szórványosan esik az eső, a Krim-félsziget térségében gyengén havazik. A Kelet-Európai-alföld feletti középponttal magas nyomású légköri képződmény helyezkedik el. Ott a hajnali, reggeli párásság megszünését változóan felhős, jobbára száraz idő követi. A keletebbre fekvő vidékeken a hőmérséklet csúcsértéke több fokkal elmarad a sokéves átlagtól. A Kárpát-medence nagy részének időjárását a keleti áramlással érkező száraz és hüvös léghullámok határozzák meg.

Hazánkban csütörtökön az északkeleti országrészben általában derült volt az ég, másutt változóan felhős idő volt. Csapadékról nem érkezett jelentés. Csütörtökön a hőmérséklet csúcsértéke az ország nagy részén 15, 20 fok között alakult, a hüvösebb északkeleten volt. Szombat hajnalra általában 0, +5 fokig hült le a levegő, az északkeleti országrészben helyenként fagy volt. Ma a délelőtt folyamán a déli megyékben változóan felhős, máshol derült, napos idő volt. Az élénk északkeleti, keleti szél gyakran megerősödött. A hőmérséklet 11 órakor az országban 7 és 9 fok között alakult.

Ma 12 órakor Budapesten 9 fokot mértek, a tengerszintre átszámitott légnyomás 1024 mbar, gyengén emelkedik.

Várható időjárás szombat estig:

Délen is csökkenő felhőzet, majd jobbára derült, száraz idő. Fokozatosan mérséklődő, eleinte még gyakran erős keleti, északkeleti szél.
Várható legalacsonyabb éjszakai hőmérséklet: általában -2, +3 fok között, északkeleten -5 fok körül,
legmagasabb nappali hőmérséklet szombaton: 15 fok körül.

Bozóki István s.k.

A hőmérséklet napi középértéke és eltérése a 100 évi átlagtól /Budapest belterületén/:

1981. április 2.	14,0°C	+5,0°C

1871 óta ezen a napon Budapesten előfordult

legmagasabb hőmérséklet:	22,7°C /1926 és 1928/
legalacsonyabb hőmérséklet:	-3,1°C /1923/

81.217.

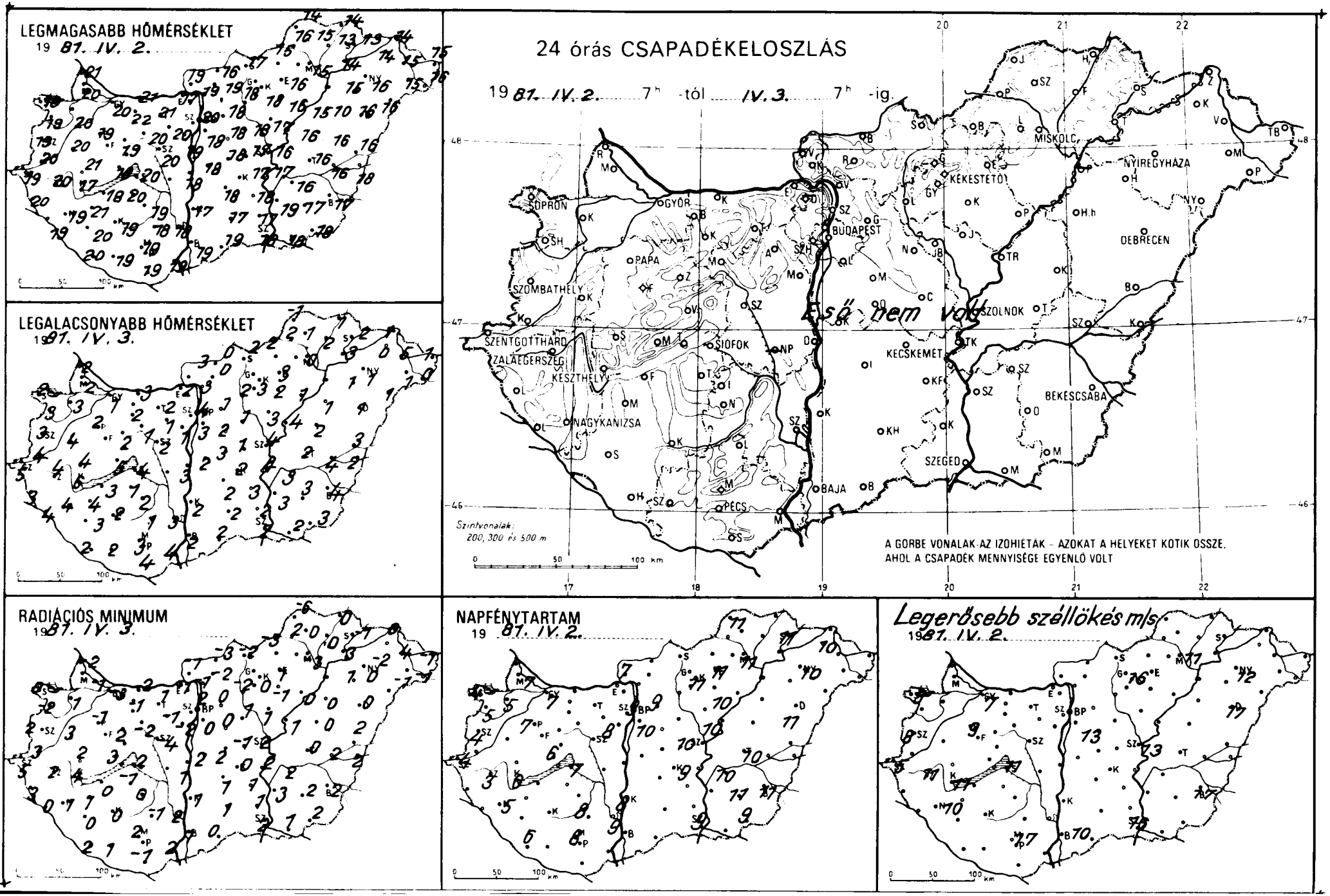
LEGMAGASABB HŐMÉRSÉKLET
19 87. IV. 2.
LEGALACSONYABB HŐMÉRSÉKLET
19 87. IV. 3.
24 órás CSAPADÉKELOSZLÁS
19 87. IV. 2. 7h -tól IV. 3. 7h -ig.
Eső nem volt
A GÖRBE VONALAK AZ IZOHIÉTÁK – AZOKAT A HELYEKET KÖTIK ÖSSZE, AHOL A CSAPADÉK MENNYISÉGE EGYENLŐ VOLT
Szintvonalak: 200, 300 és 500 m
SOPRON
GYŐR
BUDAPEST
MISKOLC
NYÍREGYHÁZA
KÉKESTETŐ
DEBRECEN
SZOMBATHELY
PAPA
SZOLNOK
SZENTGOTTHÁRD
ZALAEGERSZEG
KESZTHELY
SIÓFOK
KECSKEMÉT
BÉKÉSCSABA
NAGYKANIZSA
SZEGED
BAJA
PÉCS
RADIÁCIÓS MINIMUM
19 87. IV. 3.
NAPFÉNYTARTAM
19 87. IV. 2.
Legerősebb széllökés m/s
19 87. IV. 2.

	1981. IV. 3. 07 h -ig az utolsó 24 óra adatai					
	csapadék (mm)		max. hőmérséklet	min. hőmérséklet	rad. min.	napos órák
Győr	•		20	1	-3	7
Kapuvár	•	⊥	20	3	1	5
Mosonmagyaróvár	•	⊥	20	2	-1	7
Rajka	•		21	2	-2	
Sopron	•		18	2	0	4
Sopronhorpács	•		19	3	-2	5
Káld	•		20	4	3	
Körmend	•		20	4	3	
Szentgotthárd	•		19	5	5	4
Szombathely	•		19	3	2	4
Lenti	•		20	3	3	
Letenye	•	⊥	19	4	0	
Nagykanizsa	•		19	4	1	5
Zalaegerszeg	•	⊥	20	4	2	3
Farkasgyepű	•		18	1	-1	
Keszthely	•		17	6	4	6
Mencshely	•		17	1	0	6
Pápa	•	⊥	19	2	-1	7
Sümeg	•		21	4	2	
Tihany	•		18	5	3	
Veszprém	•		19	2	2	
Zirc	•		18	2	-2	
Fonyód	•		18	3	0	
Homokszt. györgy	•		20	2	2	6
Kaposvár	•		19	2	0	
Marcali	•	⊥	21	4	1	
Siófok	•		20	4	2	7
Somogyszob	•		20	3	0	
Tab	•		20	1	-1	
Bábolna	•	⌐	20	4	-3	
Esztergom	•		17	2	-1	
Kisbér	•	⊥	22	2	-1	
Komárom	•	⊥	21	3	2	
Tatabánya	•		21	2	1	
Alcsútdoboz	•		20	1	-1	
Dunaújváros	•		18	3	1	
Martonvásár	•		19	1	-2	8
Mór	•	⊥	20	1	-2	
Nagyhörcsökp.	–		–	–	–	
Szabadbattyán	•		20	2	-4	
Iregszemcse	•		19	2	0	8
Lengyel	•		18	1	-1	
Nagykónyi	•		20	2	-1	
Szekszárd	•		18	3	2	
Mis[illegible]Árpádtető	•		15	1	-1	
Mohács	•		19	4	2	
Pecs	•		19	3	2	8
Siklós	•		19	4	-1	
Szigetvár	•		19	2	1	
Bp. Lőrinc	•		18	3	0	10
Bp. Met. Int.	•		20	4	2	9
Bp. Szab. hegy	•		17	0	-1	
Cegléd	•	⊥	17	1	-1	10
Dobogókő	–		–	–	–	
Gödöllő	•		18	1	0	9
Királyrét	•	⊥	19	-1	-2	
Mónor	•		18	2	0	
Nagykáta	•		18	1	1	
Örkény	•		18	3	2	
Szentendre	•		21	4	3	

	1981. IV. 3. 07 h -ig az utolsó 24 óra adatai					
	csapadék (mm)		max. hőmérséklet	min. hőmérséklet	rad. min.	napos órák
Vác	•		19	3	-1	
Vámosmikola	•		19	3	-1	7
Baja	•		19	2	1	9
Bácsalmás	•		19	2	0	
Izsák	•		18	2	1	
Kalocsa	•		17	2	1	8
Kecskemét	•		17	2	0	9
Kiskunf. háza	•		18	3	1	
Kiskunhalas	•		17	2	1	
Kunszentmiklós	•		18	2	2	
Tiszakécske	•		17	4	2	
Balassagyarmat	•	⌐	16	0	-3	
Romhany	•		19	0	-2	
Salgótarján	•		17	2	-2	
Eger	•		16	3	1	11
Galyatető	•		–	–	–	
Gyöngyös	•		18	3	0	
Kékestető	•	⌐	9	-5	-6	11
Kompolt	•		16	2	-1	10
Lőrinci	•		18	2	-2	
Poroszló	•		15	1	0	
Jászapáti	•		17	3	1	
Jászberény	•		17	2	0	
Karcag	•		16	2	0	
Szolnok	•		16	4	2	10
Tiszaroff	•		16	4	1	
Türkeve	•		16	2	0	10
Kistelek	•		17	2	1	
Makó	•		18	2	1	
Szeged	•		18	2	2	9
Szentes	•		19	3	3	
Borsodnádasd	•		15	2	-3	
Fügöd	•		13	2	0	
Hidasnémeti	•		14	1	0	
Jósvafő	•		14	-1	-6	11
Lillafüred	•		13	1	0	
Miskolc	•		15	0	-3	11
Putnok	•	⊥	16	2	2	
Sárospatak	•		13	2	-1	11
Szendrőlád	•		15	1	0	
Tokaj	•		14	3	3	
Kisvárda	•		14	0	-2	10
Mátészalka	•		15	1	-1	
Nyíregyháza	•		16	1	0	10
Nyírlugos	•		16	1	–	
Pátyod	•	⌐	16	0	-1	
Tiszabecs	•		15	1	-1	
Vasarosnameny	•	⊥	15	5	4	
Záhony	•	⌐	14	1	0	
Berettyóújfalu	•		16	3	2	
Debrecen	•		16	1	0	11
Hajdúdorog	•		15	1	1	
Hortobagy	•		10	1	0	
Körösszakal	•	⊥	18	2	2	
Polgar	–		–	–	–	
Békéscsaba	•		17	4	2	11
Mezőhegyes	•		18	3	2	9
Orosháza	•		17	3	2	11
Szarvas	•		16	3	2	10
Szeghalom	•		16	4	2	

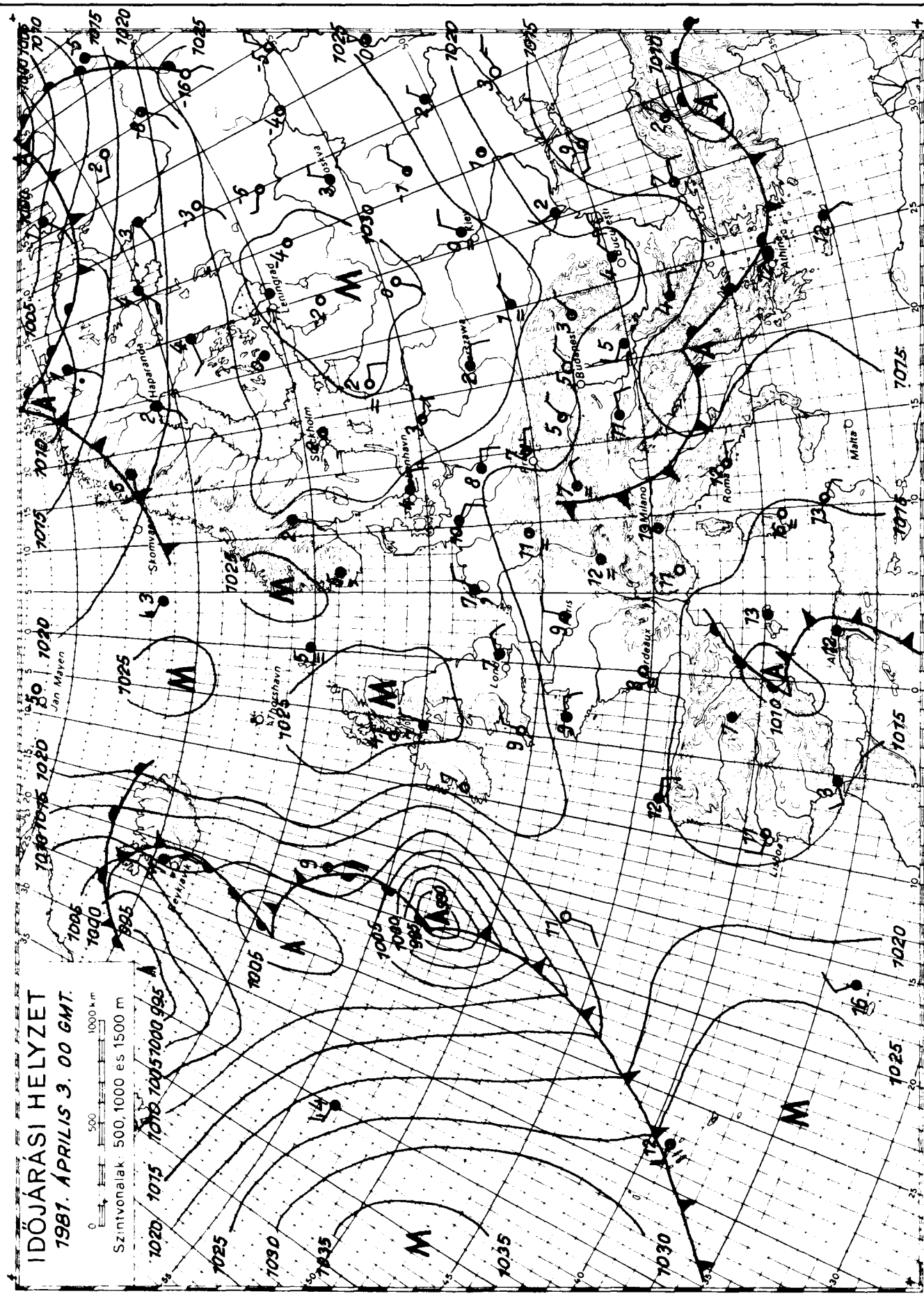

KIADJA: ORSZÁGOS METEOROLÓGIAI SZOLGÁLAT
Készíti: Központi Előrejelző Intézet Előrejelző Osztálya T.: 273-018 Megjelenik naponként
Évi előfizetési díja: 1 760,- Ft. Megrendelhető: 1024 Budapest, II., Kitaibel Pál utca 1. Telefon: 353-500
Kiadásért felel: az OMSZ elnöke Szerkesztésért felel: a KEI igazgatója

IDŐJÁRÁSI NAPIJELENTÉS

ЕЖЕДНЕВНЫЙ МЕТЕОРОЛОГИЧЕСКИЙ БЮЛЛЕТЕНЬ · DAILY WEATHER REPORT
BULLETIN QUOTIDIEN DE TEMPS · TÄGLICHER WETTERBERICHT

94. évfolyam 94. szám. 1981. április 4. szombat

Az időjárási helyzet és a várható időjárás:

Északkelet és Délkelet-Európában a ciklonok továbbra is változékony, szeles, több helyen csapadékos időjárást okoznak. Európa többi részén általában a magas nyomású légköri képződmény hatására jobbára kevés a felhő, száraz az idő. A legmagasabb nappali hőmérséklet pénteken a Szovjetunió európai területének déli részén és a Balkán-félsziget északi felén 4, 11 fokkal volt alacsonyabb, mint a sokévi átlag. Vasárnap estig a Kárpát-medence időjárásában még nagyobb változás nem várható.

Hazánkban pénteken a délkeleti országrészben 2, 6, máshol 7, 11 órán át sütött a nap. Eső sehol sem keletkezett. Az északkeleti, keleti szél többfelé megerősödött. A hőmérséklet napközben 10, 15 fokig emelkedett. Szombat hajnalra -4, +3 fokig hült le a levegő. Ma délelőtt néhány kisebb körzettől eltekintve derült, napos idő volt. A déli szél többfelé kissé megélénkült. A hőmérséklet 11 órakor az ország területén 8, 11 fok között váltakozott.

Ma 12 órakor Budapesten a hőmérséklet 11 fok, a tengerszintre átszámitott légnyomás 1024 mbar, alig változik.

Várható időjárás vasárnap estig:

Időnként megnövekvő felhőzet, eső nem valószinü.
Mérsékelt, napközben megélénkülő déli szél.
Hajnalban és reggel több helyen párásság.
Várható legalacsonyabb éjszakai hőmérséklet: -1, +4,
legmagasabb nappali hőmérséklet vasárnap: 14, 18 fok között.

Vadkerti Ferenc s.k.

A hőmérséklet napi középértéke és eltérése a 100 évi átlagtól /Budapest belterületén/:

1981. IV. 3.	8,7°C	-0,5°C

1871 óta ezen a napon Budapesten előfordult

legmagasabb hőmérséklet:	24,1°C /1945/,
legalacsonyabb hőmérséklet:	-3,7°C /1891/.

81.218.

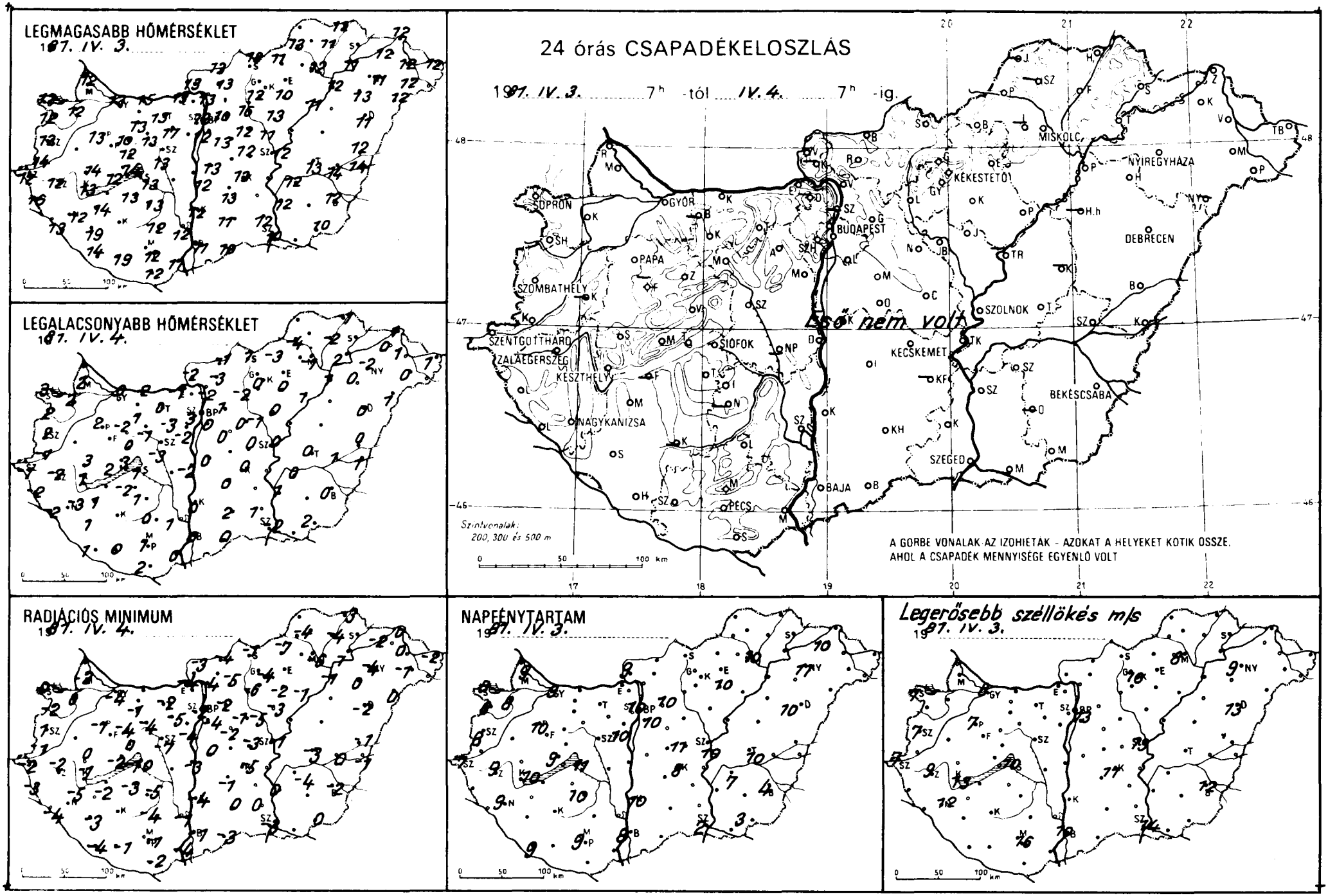
LEGMAGASABB HŐMÉRSÉKLET
1987. IV. 3.
LEGALACSONYABB HŐMÉRSÉKLET
1987. IV. 4.
24 órás CSAPADÉKELOSZLÁS
1987. IV. 3. 7h -tól IV. 4. 7h -ig.
Eső nem volt
SOPRON
GYŐR
BUDAPEST
MISKOLC
NYIREGYHÁZA
KÉKESTETŐ
DEBRECEN
PAPA
SZOMBATHELY
SZOLNOK
SZENTGOTTHÁRD
ZALAEGERSZEG
KESZTHELY
SIÓFOK
KECSKEMÉT
BÉKÉSCSABA
NAGYKANIZSA
SZEGED
BAJA
PÉCS
Szintvonalak: 200, 300 és 500 m
A GÖRBE VONALAK AZ IZOHIÉTÁK - AZOKAT A HELYEKET KÖTIK ÖSSZE, AHOL A CSAPADÉK MENNYISÉGE EGYENLŐ VOLT
RADIÁCIÓS MINIMUM
1987. IV. 4.
NAPFÉNYTARTAM
1987. IV. 3.
Legerősebb széllökés m/s
1987. IV. 3.

	1981.IV.4. 07 h -ig az utolsó 24 óra adatai					
	csapadék (mm)		max. hőmérséklet	min. hőmérséklet	rad. min.	napos órák
Győr	.	⊔	13	0	-4	9
Kapuvár	.	⊔	12	2	0	8
Mosonmagyaróvár	.	⊔	12	2	-2	9
Rajka	–		–	–	–	
Sopron	.		12	3	0	8
Sopronhorpács	.	⊔	12	2	-2	8
Káld	–		–	–	–	
Körmend	.		14	-1	-1	
Szentgotthárd	.	=⊔	12	-1	-2	7
Szombathely	.	⊂	12	2	1	8
Lenti	.		16	-2	-3	
Letenye	.	⊔	13	-2	-4	
Nagykanizsa	.	▬⊔	12	-3	-5	9
Zalaegerszeg	.	⊔	12	-2	-2	9
Farkasgyepű	–		–	–	–	
Keszthely	.	=⊔	13	1	-1	10
Mencshely	.	⊔	12	2	-2	9
Pápa	.	⊔	13	2	-1	10
Sümeg	.		14	3	0	
Tihany	.	⊔	14	3	-1	
Veszprém	.	⊔	12	0	0	
Zirc	.	⊔	10	-2	-4	
Fonyód	–		–	–	–	
Homokszt. györgy	.	⊔	14	1	-4	9
Kaposvár	–		–	–	–	
Marcali	.	⊔	14	1	-2	
Siófok	.	⊂	13	1	0	11
Somogyszob	.	⊔	19	1	-3	
Tab	.		13	-2	-3	
Bábolna	–		–	–	–	
Esztergom	.		15	-1	-4	
Kisbér	.	⊔	13	1	-1	
Komárom	.		15	2	–	
Tatabánya	.		13	0	-2	
Alcsútdoboz	.	⊔	17	-3	-5	
Dunaújváros	.		12	-2	-3	
Martonvásár	.		12	-2	-4	10
Mór	.	⊔	13	-1	-4	
Nagyhörcsökp.	–		–	–	–	
Szabadbattyán	.	⊔	13	-3	-7	
Iregszemcse	.	≡⊔	13	-1	-5	10
Lengyel	.		12	0	-4	
Nagykónyi	–		–	–	–	
Szekszárd	.		12	1	-1	
Misinatető	.		9	2	-1	
Mohács	.	⊔	11	0	-4	
Pécs	.	⊔	12	1	-1	9
Siklós	.		12	2	-2	
Szigetvár	.		19	0	-1	
Bp. Lőrinc	.	=⊔	12	0	-4	10
Bp. Met. Int.	.		13	3	-2	10
Bp. Szab. hegy	.		13	1	-1	
Cegléd	.	⊔	12	0	-3	11
Dobogókő	–		–	–	–	
Gödöllő	.	⊂	10	1	-2	10
Királyrét	–		–	–	–	
Monor	.		13	0	-2	
Nagykáta	.	⊔	12	0	-1	
Örkény	–		–	–	–	
Szentendre	–		–	–	–	

	81.IV.4. 07 h -ig az utolsó 24 óra adatai					
	csapadék (mm)		max. hőmérséklet	min. hőmérséklet	rad. min.	napos órák
Vác	.	⊔	13	-2	-4	
Vámosmikola	.	⊔	13	-2	-3	9
Baja	.	⊔	11	0	-1	8
Bácsalmás	.		10	0	-3	
Izsák	.		13	0	-1	
Kalocsa	.	⊔	12	0	-4	10
Kecskemét	.	⊔	12	0	-5	8
Kiskunf. háza	.		14	2	0	
Kiskunhalas	.		11	2	0	
Kunszentmiklós	.	⊔=	13	0	0	
Tiszakécske	–		–	–	–	
Balassagyarmat	.	⊔	13	-1	-4	
Romhány	.	⊔	13	-3	-5	
Salgótarján	.	V	18	1	-1	
Eger	–		–	–	–	–
Galyatető	.		15	5	4	
Gyöngyös	.		12	0	-4	
Kékestető	.		7	-1	-3	10
Kompolt	.		10	0	-2	10
Lőrinci	.	⊂	16	-2	-6	
Poroszló	.		11	1	-1	
Jászapáti	.	⊔=	13	0	-3	
Jászberény	.		11	-1	-5	
Karcag	–		–	–	–	
Szolnok	.	=	12	0	-1	10
Tiszaroff	–		–	–	–	
Törkeve	.	⊔	13	0	-3	10
Kistelek	.		12	1	0	
Makó	.	⊂	10	1	-1	
Szeged	.	=	10	-2	-3	2
Szentes	.		12	1	0	
Borsodnádasd	.	⊔	11	-3	-7	
Fügöd	.	⊔	11	-2	-4	
Hidasnémeti	.		12	-1	-3	
Jósvafő	–		–	–	–	–
Lillafüred	–		–	–	–	
Miskolc	.	▬	12	-1	-6	10
Putnok	.	⊔	13	-4	-4	
Sárospatak	–		–	–	–	–
Szendrőlád	–		–	–	–	
Tokaj	.		11	2	1	
Kisvarda	.		12	0	-2	10
Mátészalka	.		12	0	-1	
Nyíregyháza	.	=	11	-2	-4	11
Nyírlugos	–		–	–	–	
Pátyod	.	⊂	12	1	0	
Tiszabecs	.		12	1	-2	
Vásárosnameny	.	⊂	12	1	0	
Záhony	.	⊔	12	1	0	
Berettyóújfalu	.	⊂	12	0	-1	
Debrecen	.	=	11	0	-2	10
Hajdúdorog	.	⊂	13	0	0	
Hortobágy	–		–	–	–	
Kótosszakal	.	⊔	14	1	-1	
Polgár	.	⊔	12	1	-1	
Békéscsaba	.	=⊔	12	0	-2	4
Mezőhegyes	.		10	2	0	3
Orosháza	–		–	–	–	–
Szarvas	.	⊔	12	0	-4	7
Szeghalom	.		14	1	0	

Árpádtető

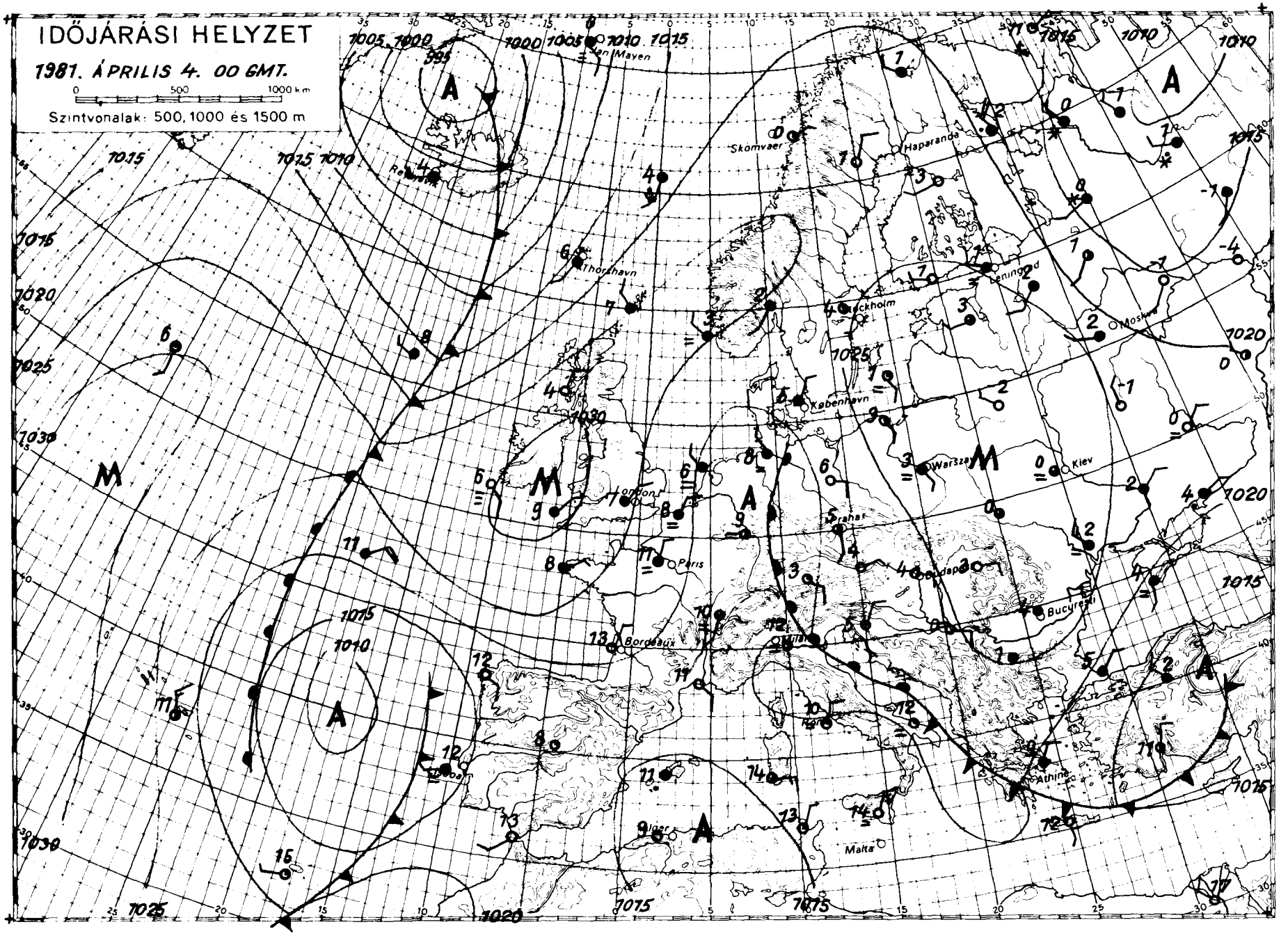

KIADJA: ORSZÁGOS METEOROLÓGIAI SZOLGÁLAT

Készíti: Központi Előrejelző Intézet Előrejelző Osztálya – T.: 273-018 – Megjelenik naponként

Évi előfizetési díja: 1 760,- Ft. – Megrendelhető: 1024 Budapest, II., Kitaibel Pál utca 1. Telefon: 353-500

Kiadásért felel: az OMSZ elnöke Szerkesztésért felel: a KEI igazgatója

IDŐJÁRÁSI NAPIJELENTÉS

ЕЖЕДНЕВНЫЙ МЕТЕОРОЛОГИЧЕСКИЙ БЮЛЛЕТЕНЬ · DAILY WEATHER REPORT
BULLETIN QUOTIDIEN DE TEMPS · TÄGLICHER WETTERBERICHT

94. évfolyam 95. szám. + Budapest + 1981. április 5. vasárnap

Az időjárási helyzet és a várható időjárás:

Az Atlanti-óceán, a Brit-szigetek és a Skandináv-félsziget déli része fölött anticiklon helyezkedik el. Ennek keleti, délkeleti oldalán száraz, de hüvös levegő érkezik Nyugat-Európa fölé. Egy másik, magas légnyomású képződmény a Balkán-félsziget fölött található. Hatására ott még jobbára napos, száraz az idő. Kontinensünk többi részén kissé változékony az időjárás. A Német-Lengyel-sikság, az Alpok és a Kárpátok térsége, valamint az Appennini-félsziget fölött több középpontú, alacsony légnyomású zóna helyezkedik el. Vasárnap reggel az Alpok és a Kárpátok térségét egy gyenge időjárási front érte el, amelynek hatására elszórtan alakult ki gyönge eső, zápor. A következő időszakban hazánk fölé hüvös, de szárazabb levegő beáramlása várható, emiatt már kevesebb lesz a felhő, de jelentős felmelegedésre még nem számithatunk.

Hazánkban szombaton eleinte derült volt az ég, később megnövekedett a fátyolfelhőzet. Általában 5, 10 órán át sütött a nap. A legmagasabb nappali hőmérséklet 12 és 17 fok között alakult. Az éjszakai órákban többfelé erősen megnövekedett a felhőzet és a Dunántúlon elszórtan alakult ki eső, zápor. A ma reggel 7 óráig lehullott eső mennyisége nem volt számottevő. Hajnalra általában 2, 8 fokig hült le a levegő. Délelőtt időnként már kissé felszakadozott a felhőzet és egyre kevesebb helyről jelentettek esőt, záport. 11 órakor 9 és 13 fok közötti hőmérsékletet mértek.

Ma 12 órakor Budapesten a hőmérséklet 12 fok, a tengerszintre átszámitott légnyomás 1017 mbar, alig változik.

Várható időjárás hétfő estig:

Változóan felhős idő, szórványosan kialakuló esővel, záporral.
Mérsékelt, napközben megélénkülő változó irányú szél.
Várható legalacsonyabb éjszakai hőmérséklet: általában 2, 7 fok között,
néhány derültebb helyen talajmenti fagy,
legmagasabb nappali hőmérséklet hétfőn: 12, 17 fok között.

Bartha Péterné s.k.

A hőmérséklet napi középértéke és eltérése a 100 évi átlagtól /Budapest belterületén/:

1981. IV. 4.	9,4°C	-0,1°C

1871 óta ezen a napon Budapesten előfordult

legmagasabb hőmérséklet:	25,9°C /1946/,
legalacsonyabb hőmérséklet:	-1,4°C /1884/.

81.219.

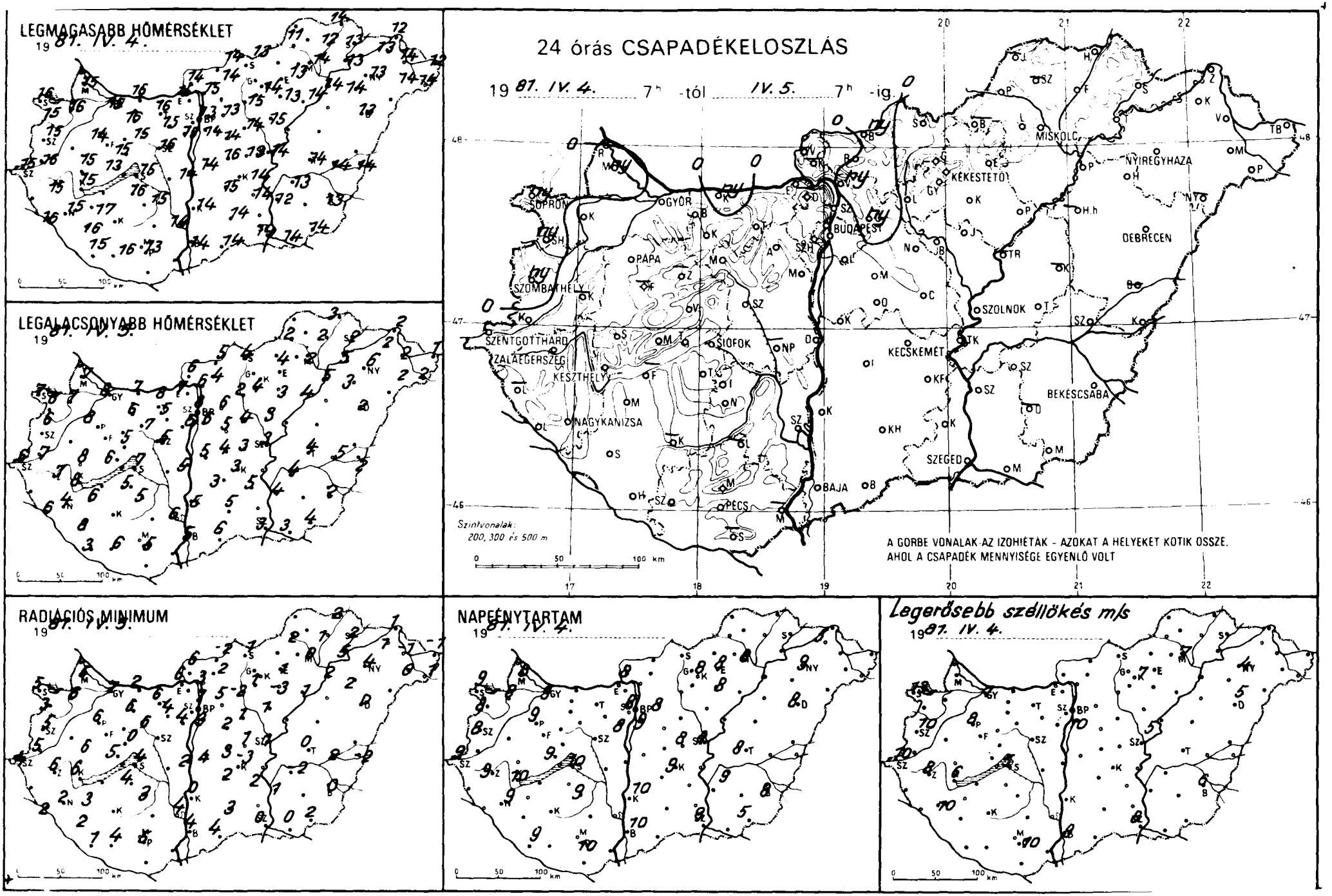
LEGMAGASABB HŐMÉRSÉKLET
19 87. IV. 4.
LEGALACSONYABB HŐMÉRSÉKLET
19 87. IV. 5.
24 órás CSAPADÉKELOSZLÁS
19 87. IV. 4. 7h -tól IV. 5. 7h -ig.
SOPRON
GYŐR
BUDAPEST
MISKOLC
NYIREGYHAZA
DEBRECEN
SZOLNOK
KECSKEMÉT
BEKÉSCSABA
SZEGED
BAJA
PÉCS
SIÓFOK
SZENTGOTTHÁRD
ZALAEGERSZEG
KESZTHELY
NAGYKANIZSA
SZOMBATHELY
PÁPA
KÉKESTETŐ
Szintvonalak:
200, 300 és 500 m
A GÖRBE VONALAK AZ IZOHIÉTÁK - AZOKAT A HELYEKET KÖTIK ÖSSZE,
AHOL A CSAPADÉK MENNYISÉGE EGYENLŐ VOLT
RADIÁCIÓS MINIMUM
19 87. IV. 5.
NAPFÉNYTARTAM
19 87. IV. 4.
Legerősebb széllökés m/s
19 87. IV. 4.

1981.IV.5. 07 h -ig az utolsó 24 óra adatai

	csapadék (mm)		max. hőmérséklet	min. hőmérséklet	rad. min.	napos órák
Győr	•		15	8	7	9
Kapuvár	•	⊥	16	7	6	8
Mosonmagyaróvár	ny		15	7	5	8
Rajka	–		–	–	–	
Sopron	ny	▽	16	7	5	9
Sopronhorpács	ny		15	6	3	8
Káld	–		–	–	–	
Körmend	•		16	7	5	
Szentgotthárd	•	⊥	15	6	4	9
Szombathely	ny	▽	15	6	5	8
Lenti	–		–	–	–	
Letenye	•		16	6	2	
Nagykanizsa	•		15	4	2	9
Zalaegerszeg	•		15	7	6	9
Farkasgyepű	–		–	–	–	
Keszthely	•		15	8	6	10
Mencshely	•		13	6	5	9
Pápa	•		14	8	6	9
Sümeg	•		15	8	6	
Tihany	•		13	7	4	
Veszprém	•		15	5	0	
Zirc	–		–	–	–	
Fonyód	–		–	–	–	
Homokszt. györgy	•	⊥	15	3	1	9
Kaposvár	–		–	–	–	
Marcali	•	⊥	17	6	3	
Siófok	•		15	7	4	10
Somogyszob	•		16	8	2	
Tab	•		16	5	4	
Bábolna	–		–	–	–	
Esztergom	•		15	7	6	
Kisbér	•		16	6	6	
Komárom	ny	⊥	16	7	2	
Tatabánya	•		16	8	6	
Alcsútdoboz	•		15	5	4	
Dunaújváros	•		14	5	2	
Martonvásár	ny		15	6	4	8
Mór	•		15	7	6	
Nagyhörcsökp.	–		–	–	–	
Szabadbattyán	•		16	5	0	
Tregszemcse	•		15	5	3	9
Fengyel	–		–	–	–	
Nagykónyi	–		–	–	–	
Szekszárd	•		14	6	4	
Ipadbető	•		11	6	3	
Mohács	–		–	–	–	
Pécs	•		13	5	4	10
Siklós	–		–	–	–	
Szigetvár	•		16	6	4	
Bp. Lőrinc	•		14	6	3	9
Bp. Met. Int.	•	⊥	15	8	7	8
Bp. Szab. hegy	•		12	6	2	
Cegléd	•		13	3	1	8
Dabogókő	–		–	–	–	
Godollő	ny		13	6	5	8
Kecskemét	–		–	–	–	
Kalocsa	•		14	5	0	10
Kunszentmiklós	•		14	5	4	
Mátraháza	–		–	–	–	
Nagykanizsa	•		15	4	2	9
Szentgotthárd	•	⊥	15	6	4	9

1981.IV.5. 07 h -ig az utolsó 24 óra adatai

	csapadék (mm)		max. hőmérséklet	min. hőmérséklet	rad. min.	napos órák
Vác	ny		15	6	3	
Vámosmikola	•		14	6	6	8
Baja	•		14	5	4	10
Bácsalmás	•		14	6	4	
Izsák	•		15	3	2	
Kalocsa	•		14	5	0	10
Kecskemét	•	⊥	14	3	-3	9
Kiskunf. háza	•		14	5	2	
Kiskunhalas	•		14	5	3	
Kunszentmiklós	•		14	5	4	
Tiszakécske	–		–	–	–	
Balassagyarmat	ny		14	5	-2	
Romhány	•		14	4	2	
Salgótarján	•		13	4	1	
Eger	•		13	4	1	8
Galyatető	•		13	2	-1	
Gyöngyös	•		14	4	1	
Kékestető	•		7	1	0	8
Kompolt	•	⊥	13	3	-3	8
Lőrinci	•		15	2	-2	
Poroszló	•		14	4	1	
Jászapáti	•	⊥	15	3	1	
Jászberény	•		14	4	-1	
Karcag	–		–	–	–	
Szolnok	•		14	3	1	8
Tiszaroff	–		–	–	–	
Túrkeve	•		14	4	0	8
Kistelek	–		–	–	–	
Makó	•	⊥	14	3	0	
Szeged	•		14	3	0	9.
Szentes	•		12	4	1	
Borsodnádasd	–		–	–	–	
Füged	•		12	2	1	
Hidasnemeti	•		14	3	2	
Jósvafő	–		–	–	–	–
Lillafüred	•		13	3	3	
Miskolc	•		14	2	0	8
Putnok	•		11	2	2	
Sárospatak	•	⊥	13	3	2	
Szendrőlád	–		–	–	–	
Tokaj	•		13	5	5	
Kisvárda	•		13	2	1	9
Mátészalka	•	⊥	14	2	0	
Nyiregyháza	•		13	6	4	9
Nyirlugos	–		–	–	–	
Pátyod	•	⊥	14	2	1	
Tiszabecs	•		12	1	-1	
Vasárosnamény	•	⊥	14	2	-1	
Záhony	•		12	2	1	
Berettyóújfalu	–		–	–	–	
Debrecen	•	⊥	13	2	0	8
Hajdudorog	•		14	3	2	
Hortobagy	–		–	–	–	
Körösszakál	•	⊥	14	2	-2	
Polgar	•		14	5	2	
Békéscsaba	•	⊥	13	2	0	8
Mezöhegyes	•		14	4	2	5
Oroshaza	–		–	–	–	–
Szarvas	•	⊥	13	4	-2	9
Szeghalom	•		14	5	2	

KIADJA: ORSZÁGOS METEOROLÓGIAI SZOLGÁLAT

Készíti: Központi Előrejelző Intézet Előrejelző Osztálya – T.: 273-018 – Megjelenik naponként

Évi előfizetési díja: 1 760.- Ft. – Megrendelhető: 1024 Budapest, II., Kitaibel Pál utca 1. Telefon: 353-500

Kiadásért felel: az OMSZ elnöke – Szerkesztésért felel: a KEI igazgatója

IDŐJÁRÁSI NAPIJELENTÉS

ЕЖЕДНЕВНЫЙ МЕТЕОРОЛОГИЧЕСКИЙ БЮЛЛЕТЕНЬ · DAILY WEATHER REPORT
BULLETIN QUOTIDIEN DE TEMPS · TÄGLICHER WETTERBERICHT

94. évfolyam 96. szám. + Budapest + 1981. április 6. hétfő

Az időjárási helyzet és a várható időjárás:

Kontinensünk északi és keleti vidékein ciklonok miatt változékony, többfelé szeles, csapadékos az időjárás. Európa többi részén viszont anticiklon hatására csendes az idő. Változóan felhős az ég, számottevő csapadék nem hullik. A hajnali és reggeli órákban szórványosan köd képződik. A Kárpát-medence időjárását kedd estig továbbra is anticiklon alakitja.

Hazánkban vasárnap változóan, helyenként egész nap erősen felhős volt az ég. A nyugati országrészben többfelé, máshol egy-két helyen kisebb eső, zápor is előfordult. A hétfő reggel 7 óráig lehullott csapadék mennyisége a 2 mm-t sehol sem haladta meg. Hétfő hajnalra az ország nagy részén 0, +6, az erősen felhős délnyugati megyékben 6, 9 fokig hült le a levegő. Délelőtt változóan felhős volt az ég. Esőt már nem jelentettek. A hőmérséklet 11 órakor 10 és 15 fok között alakult.

Ma 12 órakor Budapesten a hőmérséklet 15 fok, a tengerszintre átszámitott légnyomás 1019 mbar, nem változik.

Várható időjárás kedd estig:

Fokozatosan mindenütt csökkenő felhőzet, majd országszerte általában kevés felhő.
Hétfőn egy-két helyen még kisebb eső, zápor, kedden eső nem valószinü.
Mérsékelt, változó irányú szél.
Várható legalacsonyabb éjszakai hőmérséklet: általában +1, +6 fok között, északkeleten helyenként gyenge fagy,
legmagasabb nappali hőmérséklet kedden: 14, 18 fok között.

Németh Lajos s.k.

TÁVOLABBI KILÁTÁSOK SZERDÁTÓL-SZOMBATIG:

Folytatódik a napos, száraz idő.
Az időszak végén az ország északi térségében időnként megnövekszik a felhőzet, futó záporok helyenként kialakulhatnak.
Legalacsonyabb hajnali hőmérséklet: +3, +8 fok között.
Legmagasabb nappali hőmérséklet: 18, 23 fok között.
Jelentős mennyiségü /legalább 5 mm/ csapadék nem várható.

KÖZÉPTÁVÚ ELŐREJELZŐ OSZTÁLY

A hőmérséklet napi középértéke és eltérése a 100 évi átlagtól /Budapest belterületén/:

1981. IV. 5.	10,0°C	0,0°C

1871 óta ezen a napon Budapesten előfordult

legmagasabb hőmérséklet:	25,9°C /1946/,
legalacsonyabb hőmérséklet:	-4,2°C /1929/.

81.220.

LEGMAGASABB HŐMÉRSÉKLET

19 87. IV. 5.

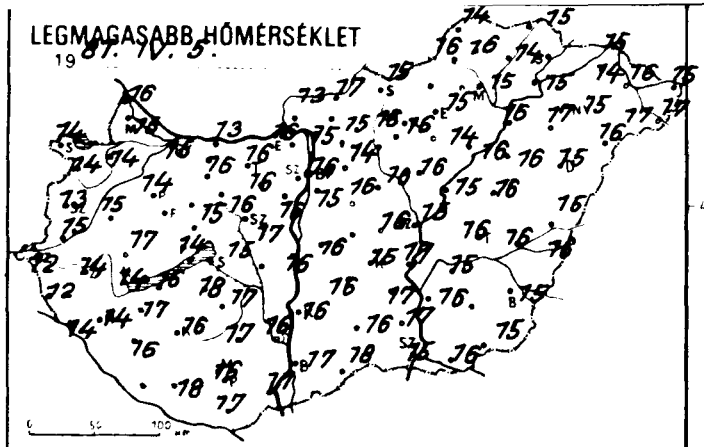

LEGALACSONYABB HŐMÉRSÉKLET

19 87. IV. 6.

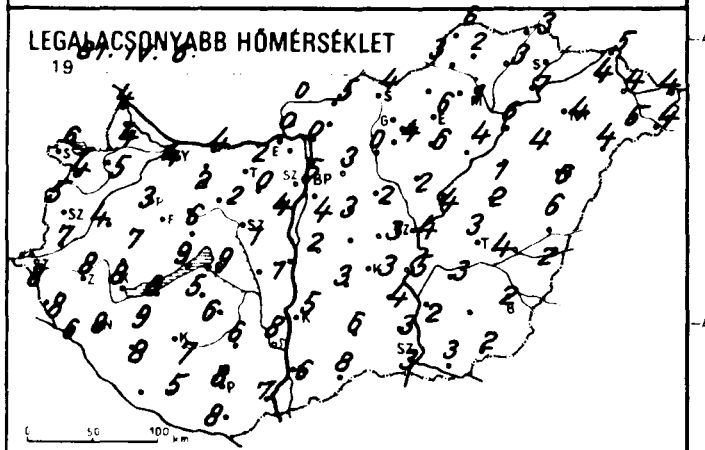

RADIÁCIÓS MINIMUM

19 87. IV. 6.

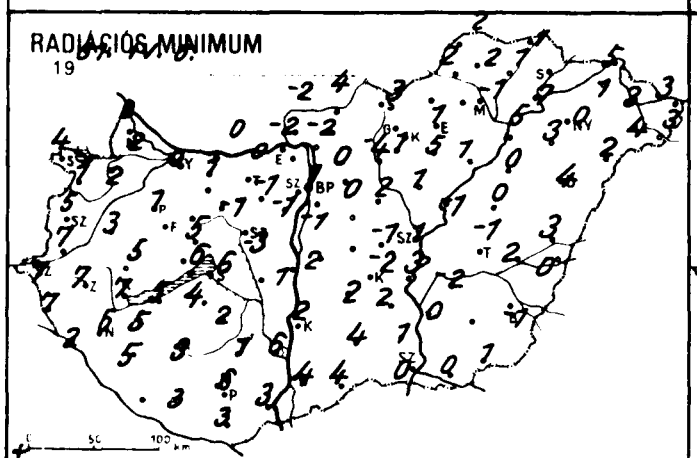

24 órás CSAPADÉKELOSZLÁS

19 87. IV. 5. 7h -tól IV. 6. 7h

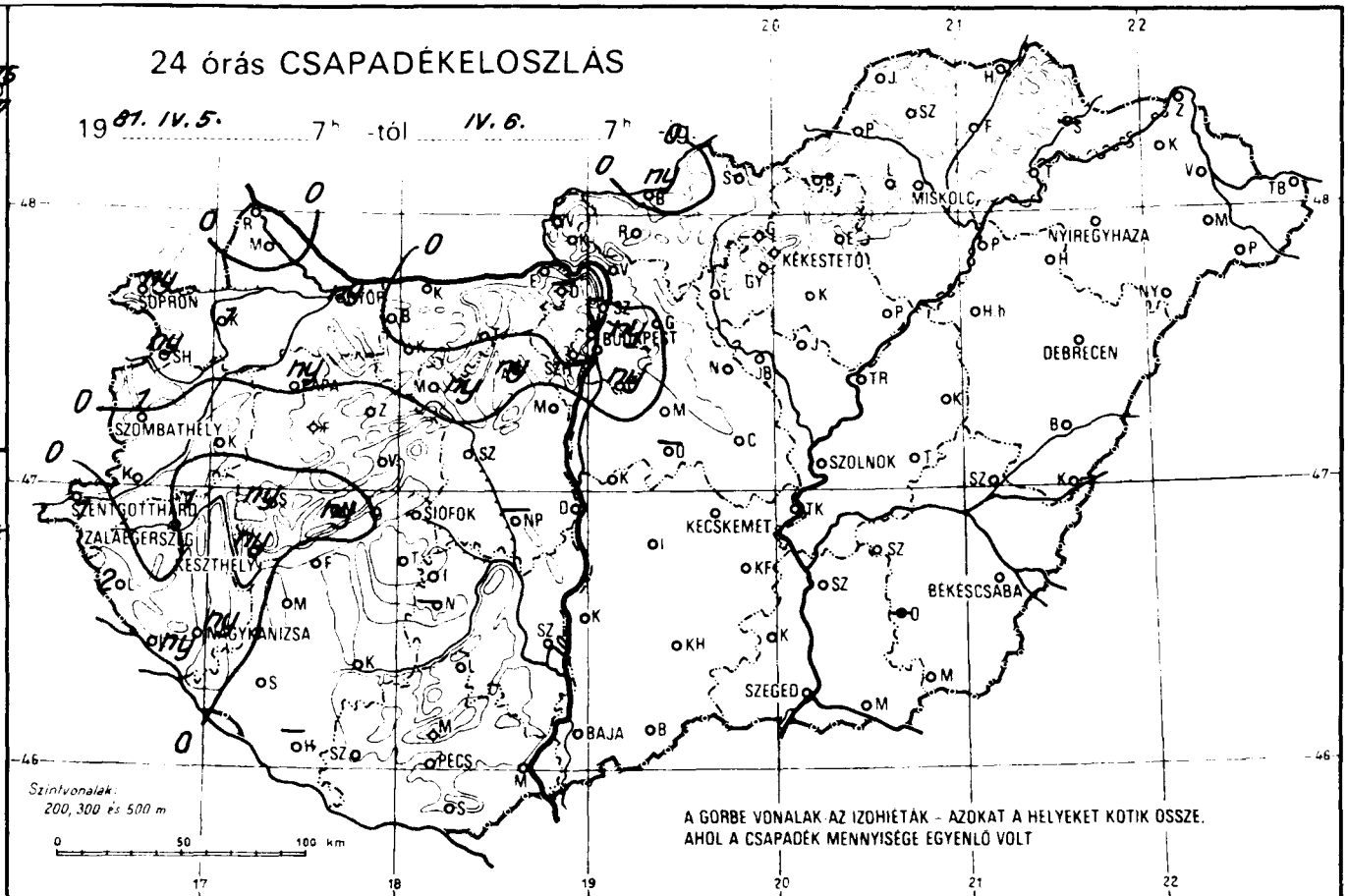

NAPFÉNYTARTAM

19 87. IV. 5.

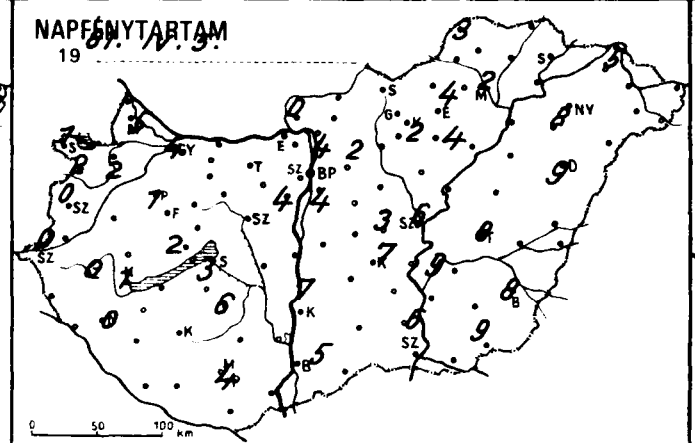

Legerősebb széllökés m/s

19 87. IV. 5.

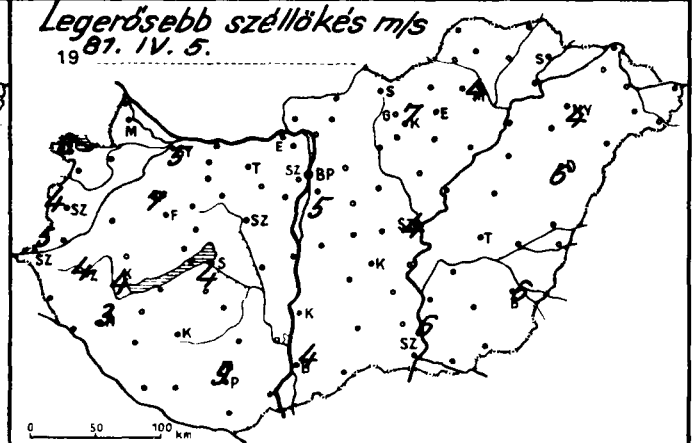

81.IV.6.

19 ..... 07 h -ig az utolsó 24 óra adatai

	csapadék (mm)		max. hőmérséklet	min. hőmérséklet	rad. min.	napos órák
Győr	ny	=	15	4	0	4
Kapuvár	1	⛈	14	5	2	2
Mosonmagyaróvár	•		15	4	2	5
Rajka	•		16	4	0	
Sopron	ny	⛈ =	14	6	4	1
Sopronhorpács	ny		14	4	1	2
Káld	•		15	4	3	
Körmend	•		15	7	7	
Szentgotthárd	1	⛈ =	12	8	7	0
Szombathely	1	⛈ =	13	5	5	0
Lenti	2		12	8	7	
Letenye	ny		14	6	2	
Nagykanizsa	ny		14	8	6	0
Zalaegerszeg	1	⛈	14	8	7	0
Farkasgyepű	•		16	5	1	
Keszthely	ny	⛈	14	8	7	1
Mencshely	ny		15	7	6	2
Pápa	ny	=	14	3	1	1
Sümeg	ny		17	7	5	
Tihany	•		14	9	6	
Veszprém	•		15	6	5	
Zirc	•		13	1	-1	
Fonyód	•		16	8	5	
Homokszt. györgy	–		–	–	–	–
Kaposvár	•		16	7	3	
Marcali	•		17	9	5	
Siófok	•		15	9	6	3
Somogyszob	•		16	8	5	
Tab	•		18	5	4	
Bábolna	•		15	1	-2	
Esztergom	•		16	0	-2	
Kisbér	•		16	2	1	
Komárom	•		13	4	0	
Tatabánya	•		16	2	0	
Alcsútdoboz	ny		16	0	-1	
Dunaújváros	•		16	1	1	
Martonvásár	•		16	4	-1	4
Mór	ny	≡	16	2	-1	
Nagyhörcsökp.	–		–	–	–	
Szabadbattyán	•		17	1	-3	
Iregszemcse	•	≡	17	6	2	6
Lengyel	•		17	6	1	
Nagykónyi	–		–	–	–	
Szekszárd	•		16	8	6	
Szigetvár	•		14	7	3	
Mohács	•		17	7	3	
Pécs	•		16	8	6	4
Siklós	•		17	8	3	
Szigetvár	•		18	5	3	
Bp. Lőrinc	ny		15	4	-1	4
Bp. Met. Int.	ny	⛈	16	5	1	4
Bp. Szab. hegy	•		13	7	2	
Cegléd	•		16	3	-1	3
Dobogókő	–		–	–	–	
Gödöllő	•		14	3	0	2
Királyrét	•		14	-1	-1	
Monor	•		16	3	0	
Nagykáta	•		16	2	2	
Örkény	–		–	–	–	
Szentendre	•		8	3	2	

Árpádtető

81.IV.6.

19 ..... 07 h -ig az utolsó 24 óra adatai

	csapadék (mm)		max hőmérséklet	min. hőmérséklet	rad. min.	napos órák
Vác	•		15	0	-2	
Vámosmikola	•		13	0	-2	0
Baja	•		17	6	4	5
Bácsalmás	•		18	8	4	
Izsák	•		16	3	2	
Kalocsa	•		16	5	2	7
Kecskemét	•		15	3	-2	7
Kiskunf. háza	•		17	4	2	
Kiskunhalas	•		16	6	4	
Kunszentmiklós	•		16	2	2	
Tiszakécske	•		17	5	3	
Balassagyarmat	ny		15	4	-2	
Romhány	•		15	-1	-3	
Salgótarján	•		15	4	3	
Eger	•		15	6	1	4
Galyatető	•		10	3	-3	
Gyöngyös	•		16	4	1	
Kékestető	•		8	3	0	2
Kompolt	•		14	6	5	4
Lőrinci	•		16	0	-4	
Poroszló	•		16	4	1	
Jászapati	•	=	16	2	1	
Jászberény	•		15	2	-1	
Karcag	•		16	2	0	
Szolnok	•	=	15	4	1	6
Tiszaroff	•		15	4	-1	
Túrkeve	•		16	3	-1	8
Kistelek	•		17	3	1	
Makó	•		16	3	0	
Szeged	•	=	15	3	0	6
Szentes	•		16	2	0	
Borsodnádasd	–		–	–	–	
Füged	•		14	3	1	
Hidasnémeti	•		15	3	1	
Jósvafő	•		14	6	2	3
Lillafüred	•		13	3	2	
Miskolc	•	=	15	1	-1	2
Putnok	•		16	3	2	
Sárospatak	–		–	–	–	–
Szendrőlád	•		16	2	2	
Tokaj	•		15	7	7	
Kisvarda	•		14	4	1	5
Mateszalka	•		17	5	4	
Nyiregyháza	•	=	15	4	0	8
Nyirlugos	•		16	4	2	
Pátyod	•		17	4	3	
Tiszabecs	•		15	4	3	
Vásárosnamény	•		16	4	3	
Zahony	•		15	5	5	
Berettyoújfalu	•		15	6	3	
Debrecen	•		15	6	4	9
Hajdudorog	•		17	4	3	
Hortobagy	•		16	1	0	
Körösszakal	•		16	2	0	
Polgar	•		16	6	5	
Békéscsaba	•	=	15	2	-1	8
Mezőhegyes	•		15	2	1	9
Orosháza	–		–	–	–	–
Szarvas	•		15	3	-2	9
Szeghalom	•		16	4	2	

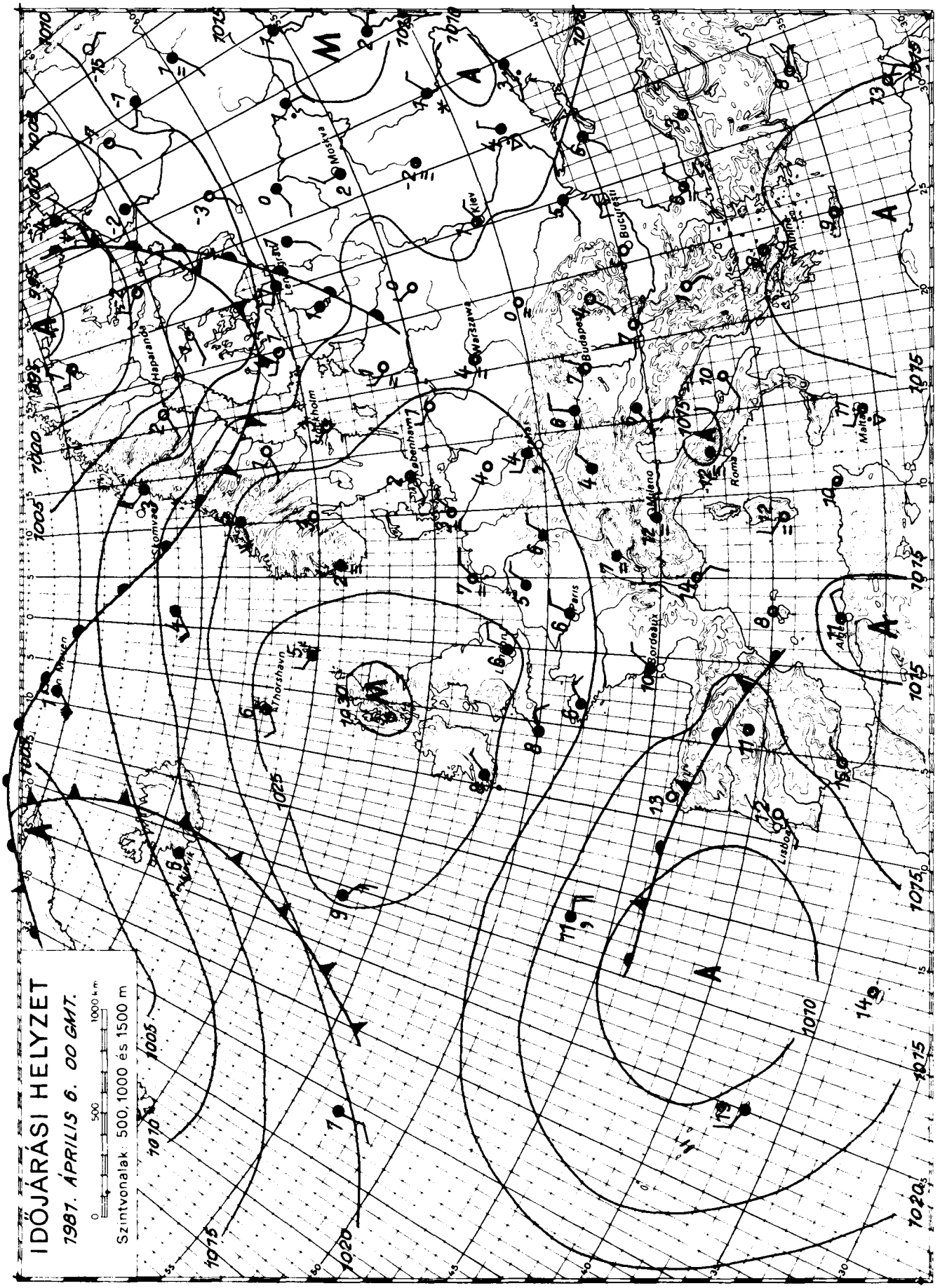

KIADJA: ORSZAGOS METEOROLOGIAI SZOLGÁLAT
Készíti: Központi Előrejelző Intézet Előrejelző Osztálya T.: 273-018 Megjelenik naponként
Évi előfizetési díja: 1 760,- Ft. - Megrendelhető: 1024 Budapest, II., Kitaibel Pál utca 1. Telefon: 353-500
Kiadásért felel: az OMSZ elnöke - Szerkesztésért felel: a KEI igazgatója

IDŐJÁRÁSI NAPIJELENTÉS

ЕЖЕДНЕВНЫЙ МЕТЕОРОЛОГИЧЕСКИЙ БЮЛЛЕТЕНЬ · DAILY WEATHER REPORT
BULLETIN QUOTIDIEN DE TEMPS · TÄGLICHER WETTERBERICHT

94. évfolyam 97. szám. + Budapest + 1981. április 7. kedd

Az időjárási helyzet és a várható időjárás:

Felhős, csapadékos időjárás van szárazföldünk nyugati részén, a Skandináv-félsziget északi felén, valamint a Szovjetunió európai területének keleti vidékein. A Brit-szigeteken és Franciaországban többfelé esik az eső, a Skandináv-félszigeten és a Kelet-Európai-síkságon viszont a hidegebb léghullámok havazást, hózáporokat is okoznak. Kontinensünk középső, keleti és déli részén ugyanakkor csendes, száraz, napsütéses, főként nappal enyhe az idő.

Hazánkban hétfőn délelőtt a délnyugati és északkeleti országrészben még erősebben felhős volt az ég, és ott 1-2 helyen gyönge eső is előfordult. Délutánra már mindenütt napos idő volt. Általában 2-10 órán át sütött a nap. A változó irányú szél néhol megélénkült. A hőmérséklet csúcsértéke 15 és 20 fok között alakult. Ma hajnalra általában 2, 9 fokig hült le a levegő, de az északi határvidékről helyenként gyenge fagyot is jelentettek. Délelőtt napos, száraz idő volt. Néhány helyen megélénkült vagy kissé megerősödött az északi szél. A hőmérséklet 11 órakor 13 és 16 fok között váltakozott az ország területén.

Ma 12 órakor Budapesten a hőmérséklet 14 fok, a tengerszintre átszámított légnyomás 1023 mbar, gyengén emelkedik.

Várható időjárás szerda estig:

Általában kevés felhő, eső nélkül.
Helyenként megélénkülő változó irányú szél.
Várható legalacsonyabb éjszakai hőmérséklet: 3, 8,
legmagasabb nappali hőmérséklet szerdán: 15, 20 fok között.

Pálmási Judit s.k.

A hőmérséklet napi középértéke és eltérése a 100 évi átlagtól /Budapest belterületén/:

1981. IV. 6. 12,4°C +2,5°C

1871 óta ezen a napon Budapesten előfordult

legmagasabb hőmérséklet: 25,9°C /1941, 1968/.
legalacsonyabb hőmérséklet: -3,2°C /1896/.

81.222.

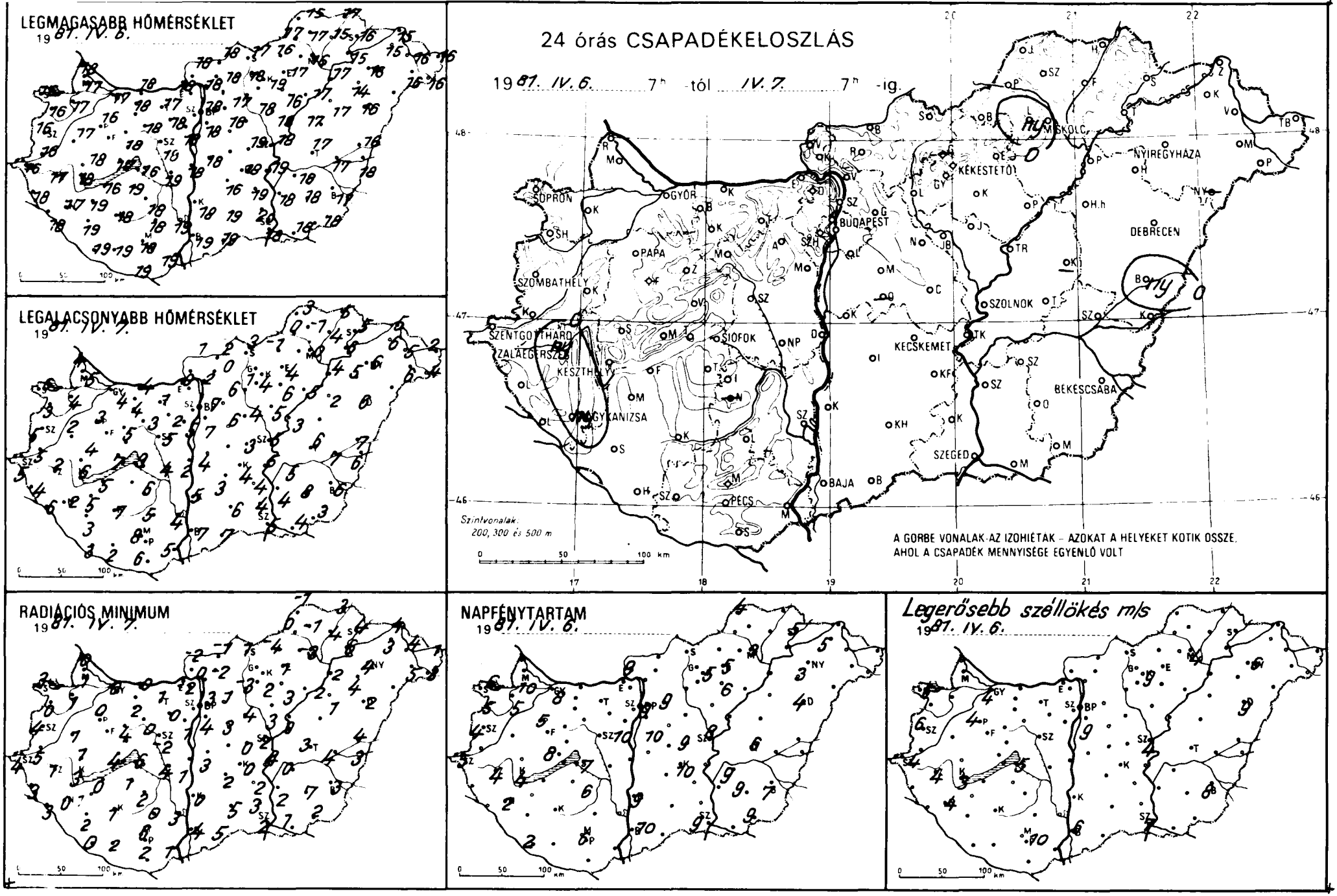
LEGMAGASABB HŐMÉRSÉKLET
1987. IV. 6.
LEGALACSONYABB HŐMÉRSÉKLET
1987. IV. 7.
24 órás CSAPADÉKELOSZLÁS
1987. IV. 6. 7h -tól IV. 7. 7h -ig.
SOPRON
GYŐR
BUDAPEST
KÉKESTETŐ
MISKOLC
NYÍREGYHÁZA
DEBRECEN
PAPA
SZOMBATHELY
SZOLNOK
SZENTGOTTHÁRD
ZALAEGERSZEG
KESZTHELY
SIÓFOK
KECSKEMÉT
GYÖNGYÖS
BÉKÉSCSABA
SZEGED
BAJA
PÉCS
Szintvonalak:
200, 300 és 500 m
A GÖRBE VONALAK AZ IZOHIÉTÁK – AZOKAT A HELYEKET KÖTIK ÖSSZE,
AHOL A CSAPADÉK MENNYISÉGE EGYENLŐ VOLT
RADIÁCIÓS MINIMUM
1987. IV. 7.
NAPFÉNYTARTAM
1987. IV. 6.
Legerősebb széllökés m/s
1987. IV. 6.

19 81.IV.7. 07 h -ig az utolsó 24 óra adatai

	csapadék (mm)		max. hőmérséklet	min. hőmérséklet	rad. min.	napos órák
Győr	•	⊃ =	17	4	0	8
Kapuvár	•	⊃ ≡	17	4	1	5
Mosonmagyaróvár	•	⊃	17	5	1	10
Rajka	•		18	4	0	
Sopron	•	⊃ =	16	6	3	6
Sopronhorpács	•	⊃	16	3	0	5
Káld	•	⊃	17	2	1	
Körmend	•		16	5	5	
Szentgotthárd	•	⊃ =	16	5	4	5
Szombathely	•	⊃	16	5	4	4
Lenti	•		18	4	3	
Letenye	•	⊃	18	6	3	
Nagykanizsa	ny	⊃ =	17	2	0	2
Zalaegerszeg	ny	⊃ =	17	2	1	4
Farkasgyepű	•		16	4	0	
Keszthely	•	⊃ =	18	6	3	4
Mencshely	•	⊃	16	6	3	8
Pápa	•	⊃ =	16	3	0	5
Sümeg	•	⊃	18	4	1	
Tihany	•		17	7	4	
Veszprém	•		18	5	4	
Zirc	•	⊃	14	3	0	
Fonyód	•		16	5	0	
Homokszt. györgy	•	⊃ ≡	19	3	0	2
Kaposvár	•	⊃	18	7	1	
Marcali	•	⊃	19	5	1	
Siófok	•		16	9	6	7
Somogyszob	•	⊃	19	3	2	
Tab	•		19	2	1	
Bábolna	•		17	3	1	
Esztergom	•	⊃	18	0	-2	
Kisbér	•	⊃	18	4	2	
Komárom	•	⊂	18	4	0	
Tatabánya	•		17	1	1	
Alcsútdoboz	•	⊃	18	2	0	
Dunaújváros	•		18	2	1	
Martonvásár	•		18	5	1	10
Mór	•	⊃	18	3	0	
Nagyhörcsökp.	•		19	4	4	
Szabadbattyán	•		18	5	-2	
Tregszemcse	•	⊃ ≡	18	6	2	6
Lengyel	•		18	5	0	
Nagykónyi	–		–	–	–	
Szekszárd	•		19	4	3	
Ampáetető	•		13	8	4	
Mohács	•	⊃	19	5	1	
Pecs	•		18	8	6	6
Siklós	•		19	6	2	
Szigetvár	•		19	2	2	
Bp. Lőrinc	•		18	7	4	10
Bp. Met. Int.	•	⊃ =	18	7	3	9
Bp. Szab. hegy	•		16	7	4	
Cegléd	•	⊃	19	3	0	9
Dobogokő	•		14	5	5	
Gödöllő	•	⊃	17	6	1	9
Királyrét	•	⊃	14	0	-1	
Monor	•		18	6	3	
Nagykata	•	⊃	18	4	4	
Orkény	–		–	–	–	
Szentendre	•		19	5	4	

19 81.IV.7. 07 h -ig az utolsó 24 óra adatai

	csapadék (mm)		max. hőmérséklet	min. hőmérséklet	rad. min.	napos órák
Vác	•	⊃	18	2	0	
Vámosmikola	•	⊂	18	1	-2	9
Baja	•	⊃	19	7	4	10
Bácsalmás	•		19	7	5	
Izsák	•		16	3	2	
Kalocsa	•	⊃	18	5	0	9
Kecskemét	•	⊃	18	4	0	10
Kiskunf. háza	•		19	4	2	
Kiskunhalas	•		19	6	5	
Kunszentmiklós	•		18	4	3	
Tiszakécske	•		19	5	4	
Balassagyarmat	•	⊂	18	2	-1	
Romhány	•	⊃	18	0	-2	
Salgótarján	•		17	3	1	
Eger	•		17	4	1	5
Galyatető	–		–	–	–	
Gyöngyös	•		19	4	2	
Kékestető	•		10	3	0	5
Kompolt	•	⊃	16	6	3	6
Lőrinci	•	⊃	18	1	-3	
Poroszló	•		17	5	2	
Jászapáti	•	⊃ =	18	5	3	
Jászberény	•	⊂	17	3	-1	
Karcag	–		–	–	–	
Szolnok	•	=	18	5	2	8
Tiszaroff	•	⊃	17	3	0	
Túrkeve	•		17	6	3	6
Kistelek	•		20	4	3	
Makó	•	⊃	18	4	1	
Szeged	•	=	18	5	2	9
Szentes	•		18	4	2	
Borsodnádasd	•	⊂	16	-1	-4	
Füged	•	⊃	15	4	4	
Hidasnémeti	•		17	5	3	
Jósvafő	•	⊃	15	3	-1	4
Lillafüred	ny	,	15	2	1	
Miskolc	•	=	16	0	-3	3
Putnok	•	⊃	17	0	0	
Sárospatak	•	⊃	16	5	4	5
Szendrőlád	•	⊂	17	-1	-1	
Tokaj	•		15	6	6	
Kisvarda	•		15	6	3	5
Mátészalka	•	⊃	16	6	5	
Nyiregyháza	•		16	6	4	3
Nyírlugos	–		–	–	–	
Pátyod	•	⊃	16	4	3	
Tiszabecs	•		16	2	1	
Vásárosnamény	•	⊃	16	5	4	
Záhony	•		15	5	4	
Berettyóújfalu	ny	⊃	16	7	4	4
Debrecen	•		16	6	2	4
Hajdúdorog	•		14	5	4	
Hortobágy	•		17	2	1	
Körösszakál	•	⊃	18	6	3	
Polgar	•	⊃	17	4	2	
Békéscsaba	•		17	6	3	7
Mezőhegyes	•		18	3	2	9
Orosháza	•		18	8	7	9
Szarvas	•		18	5	0	9
Szeghalom	•		17	7	4	



KIADJA: ORSZÁGOS METEOROLÓGIAI SZOLGÁLAT
Készíti: Központi Előrejelző Intézet Előrejelző Osztálya T.: 273-018 – Megjelenik naponként
Évi előfizetési díja: 1 760,- Ft. – Megrendelhető: 1024 Budapest, II., Kitaibel Pál utca 1. Telefon: 353-500
Kiadásért felel: az OMSZ elnöke – Szerkesztésért felel: a KEI igazgatója

IDŐJÁRÁSI NAPIJELENTÉS

ЕЖЕДНЕВНЫЙ МЕТЕОРОЛОГИЧЕСКИЙ БЮЛЛЕТЕНЬ · DAILY WEATHER REPORT
BULLETIN QUOTIDIEN DE TEMPS · TÄGLICHER WETTERBERICHT

94. évfolyam 98. szám. + Budapest + 1981. április 8. szerda

Az időjárási helyzet és a várható időjárás:

Az Atlanti-óceán felett többközéppontú ciklonrendszer örvénylik. Áramlási rendszerében nagy nedvességtartalmú és változó hőmérsékletü léghullámok haladnak nyugatról kelet felé. Vonulásukat a Brit-szigeteken, valamint a kontinens nyugati partvidékén felhőzetnövekedés, gyakori eső, zápor jelzi. Hasonlóan változékony, csapadékos az idő a Szovjetunió európai területének egy részén, továbbá a Skandináv-félsziget északi vidékén. Arra, az évszakhoz képest hideg az idő, és szórványosan hull a hó. Szárazföldünk középső területének időjárását lassú leszálló légmozgás határozza meg. A hajnali, reggeli párásság megszünése után általában csak kevés felhő képződik. A hőmérséklet csúcsértéke mintegy 4-7 fokkal meghaladja a sokéves átlagot.

Hazánkban kedden derült, száraz idő volt. A nap általában 9-11 órán keresztül sütött. A változó irányú szél csupán néha élénkült meg. A hőmérséklet a kora délutáni órákban 17 és 21 fok között alakult. Szerda hajnalra az ország nagy részén 2-7 fokig hült le a levegő, az északkeleti megyékben helyenként gyenge talajmenti fagy is volt. Ma délelőtt folytatódott a derült, napos, száraz idő. A szél mérsékelt maradt. A hőmérséklet 11 órakor az országban 14 és 18 fok között alakult.

Ma 12 órakor Budapesten 18 fokot mértek, a tengerszintre átszámitott légnyomás 1022 mbar, gyengén emelkedik.

Várható időjárás csütörtök estig:

Szerdán derült, száraz idő. Csütörtökön nyugat felől megnövekvő felhőzet, néhány helyen kisebb zápor már valószinü. Időnként megélénkülő, nyugatira forduló szél.
Várható legalacsonyabb éjszakai hőmérséklet: északkeleten 2-6, másutt 6-10 fok között,
legmagasabb nappali hőmérséklet csütörtökön: 17,22 fok között.

Bozóki István s.k.

A hőmérséklet napi középértéke és eltérése a 100 évi átlagtól /Budapest belterületén/:

1981. április 7.	13,9°C	+3,9°C

1871 óta ezen a napon Budapesten előfordult

legmagasabb hőmérséklet:	26,0°C /1961/
legalacsonyabb hőmérséklet:	-2,9°C /1929/

81.223.

LEGMAGASABB HŐMÉRSÉKLET

1981. IV. 7.

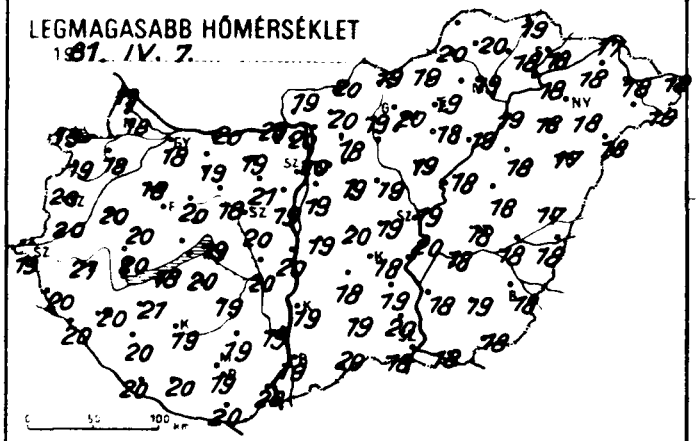

LEGALACSONYABB HŐMÉRSÉKLET

1981. IV. 8.

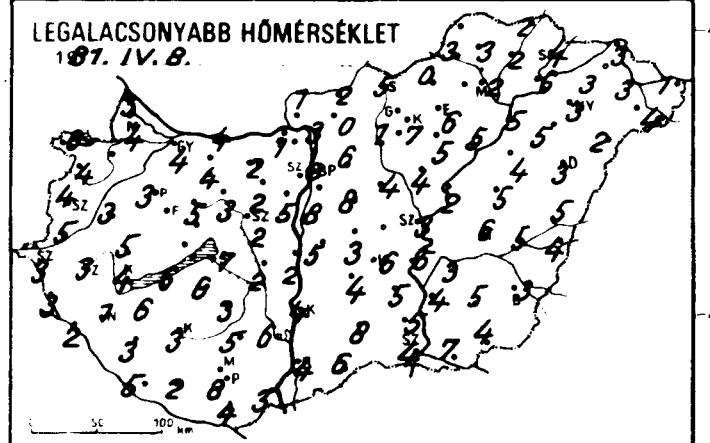

RADIÁCIÓS MINIMUM

1981. IV. 8.

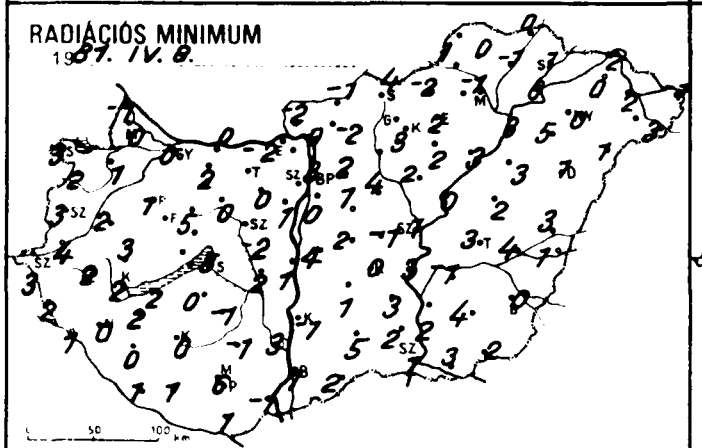

24 órás CSAPADÉKELOSZLÁS

1981. IV. 7. 7h -tól IV. 8. 7h -ig.



NAPFÉNYTARTAM

1981. IV. 7.

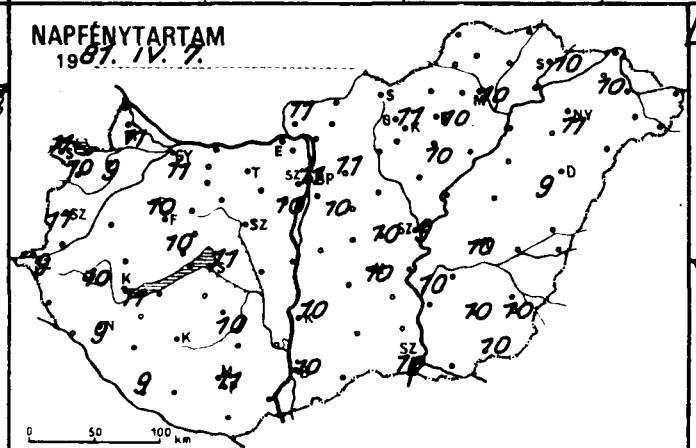

Legerősebb széllökés m/s

1981. IV. 7.

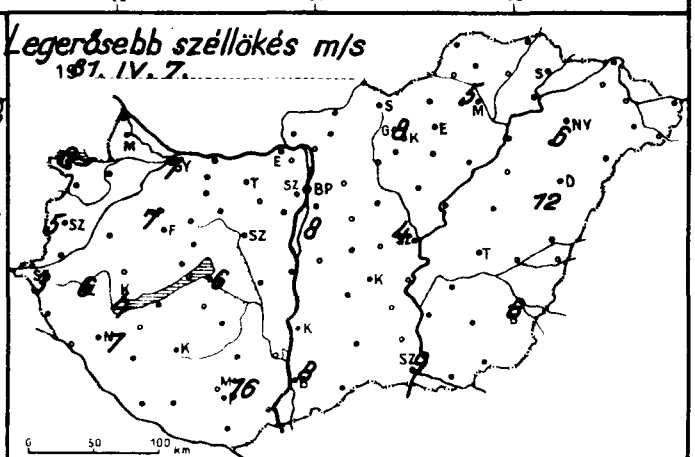

	1981.IV.8. 07 h -ig az utolsó 24 óra adatai					
	csapadék (mm)		max. hőmérséklet	min. hőmérséklet	rad. min.	napos órák
Győr	•	⌐ =	18	4	0	11
Kapuvár	•	⌐	18	3	1	9
Mosonmagyaróvár	•	⌐	18	4	0	11
Rajka	•	⌐	19	3	-1	
Sopron	•	=	19	6	3	11
Sopronhorpács	•	⌐	19	4	2	10
Káld	•	⌐	20	3	2	
Körmend	•		20	5	4	
Szentgotthárd	•	⌐ =	19	3	3	9
Szombathely	•	⌐ =	20	4	3	11
Lenti	•		20	3	2	
Letenye	•	⌐	20	2	1	
Nagykanizsa	•	⌐ =	20	1	0	9
Zalaegerszeg	•	⌐ =	21	3	2	10
Farkasgyepű	•		17	7	1	
Keszthely	•	⌐ =	20	4	2	11
Mencshely	•		17	9	3	10
Pápa	•	⌐ =	18	3	1	10
Sümeg	•		20	5	3	
Tihany	–		–	–	–	
Veszprém	•		20	5	5	
Zirc	•	⌐	16	2	0	
Fonyód	•		18	6	2	
Homokszt. györgy	•	⌐	20	5	1	9
Kaposvár	•	⌐	19	3	0	
Marcali	•	⌐	21	6	2	
Siófok	•	⌐	19	7	5	11
Somogyszob	•	⌐	20	3	0	
Tab	•		20	6	0	
Bábolna	•	⌐	18	2	-1	
Esztergom	•	⌐	20	1	-2	
Kisbér	•	⌐	19	4	2	
Komárom	•	⌐	20	4	0	
Tatabánya	•	⌐	19	2	2	
Alcsútdoboz	•	⌐	21	2	0	
Dunaújváros	•		20	2	1	
Martonvásár	•		19	5	1	10
Mór	•	⌐ =	18	3	0	
Nagyhörcsökp.	•		20	2	2	
Szabadbattyán	•		20	2	-2	
Iregszemcse	•	⌐ =	19	3	-1	10
Lengyel	•		19	5	-1	
Nagykónyi	–		–	–	–	
Szekszárd	•		19	6	3	
Kimpéd tető	•		14	10	4	
Mohács	•	⌐	20	3	-1	
Pécs	•		19	8	6	11
Siklós	•		20	4	1	
Szigetvár	•		20	2	1	
Bp. Lőrinc	•		19	8	0	10
Bp. Met. Int.	•	⌐	20	8	3	11
Bp. Szab. hegy	•		16	9	6	
Cegléd	•	⌐	19	4	-1	10
Dobogókő	–		–	–	–	
Gödöllő	•	⌐	18	6	2	11
Királyrét	•	⌐	20	0	0	
Monor	•		19	4	1	
Nagykáta	•	⌐	19	4	4	
Örkény	•	⌐	20	3	2	
Szentendre	•		21	5	5	

	1981.IV.8. 07 h -ig az utolsó 24 óra adatai					
	csapadék (mm)		max. hőmérséklet	min. hőmérséklet	rad. min.	napos órák
Vác	•	⌐	20	3	0	
Vámosmikola	•	⌐	19	1	-2	11
Baja	•	⌐ =	19	4	1	10
Bácsalmás	•		20	6	2	
Izsák	•		18	4	1	
Kalocsa	•	⌐	19	4	-1	10
Kecskemét	•	⌐	18	6	0	10
Kiskunf. háza	•		19	5	3	
Kiskunhalas	•		19	8	5	
Kunszentmiklós	•		19	5	4	
Tiszakécske	•		20	5	3	
Balassagyarmat	•	⌐	20	2	-1	
Romhany	•	⌐	20	0	-2	
Salgótarján	•		19	5	4	
Eger	•		19	6	2	10
Galyatető	•		16	6	3	
Gyöngyös	•		20	7	3	
Kékestető	•		13	5	4	11
Kompolt	•	⌐	18	5	2	10
Lőrinci	•	⌐	19	1	-3	
Poroszló	•		19	5	3	
Jászapáti	•	⌐	19	4	2	
Jászberény	•	⌐	19	4	-1	
Karcag	•	⌐	18	5	2	
Szolnok	•	⌐ =	19	3	1	9
Tiszaroff	•	⌐	18	2	0	
Túrkeve	•		18	6	3	10
Kistelek	•		20	5	2	
Makó	•	⌐	18	7	3	
Szeged	•		18	4	1	10
Szentes	•		18	4	2	
Borsodnádasd	•	⌐	19	0	-2	
Füged	•	⌐	18	2	-1	
Hidasnémeti	•		19	2	0	
Jósvafő	–		–	–	–	–
Lillafüred	•		18	3	2	
Miskolc	•	=	19	2	-1	10
Putnok	•	⌐	20	3	1	
Sárospatak	•		18	4	1	10
Szendrőlád	•	⌐	20	3	0	
Tokaj	•		18	6	6	
Kisvárda	•	⌐	18	3	0	10
Mátészalka	–		–	–	–	
Nyíregyháza	•		18	3	0	11
Nyírlugos	•	⌐	18	2	1	
Pátyod	•	⌐	19	4	3	
Tiszabecs	•		18	1	-1	
Vásárosnamény	•		18	3	2	
Záhony	•	⌐	17	3	2	
Berettyóújfalu	•	⌐	17	5	3	
Debrecen	•	⌐ =	17	3	1	9
Hajdúdorog	•	⌐	18	5	5	
Hortobágy	•	⌐	18	4	3	
Körösszakál	•	⌐	18	4	1	
Polgár	•	⌐	19	5	3	
Békéscsaba	•	⌐ =	18	3	0	10
Mezőhegyes	•		18	4	2	10
Orosháza	•		19	5	4	10
Szarvas	•	⌐	18	3	-1	10
Szeghalom	•		18	5	4	

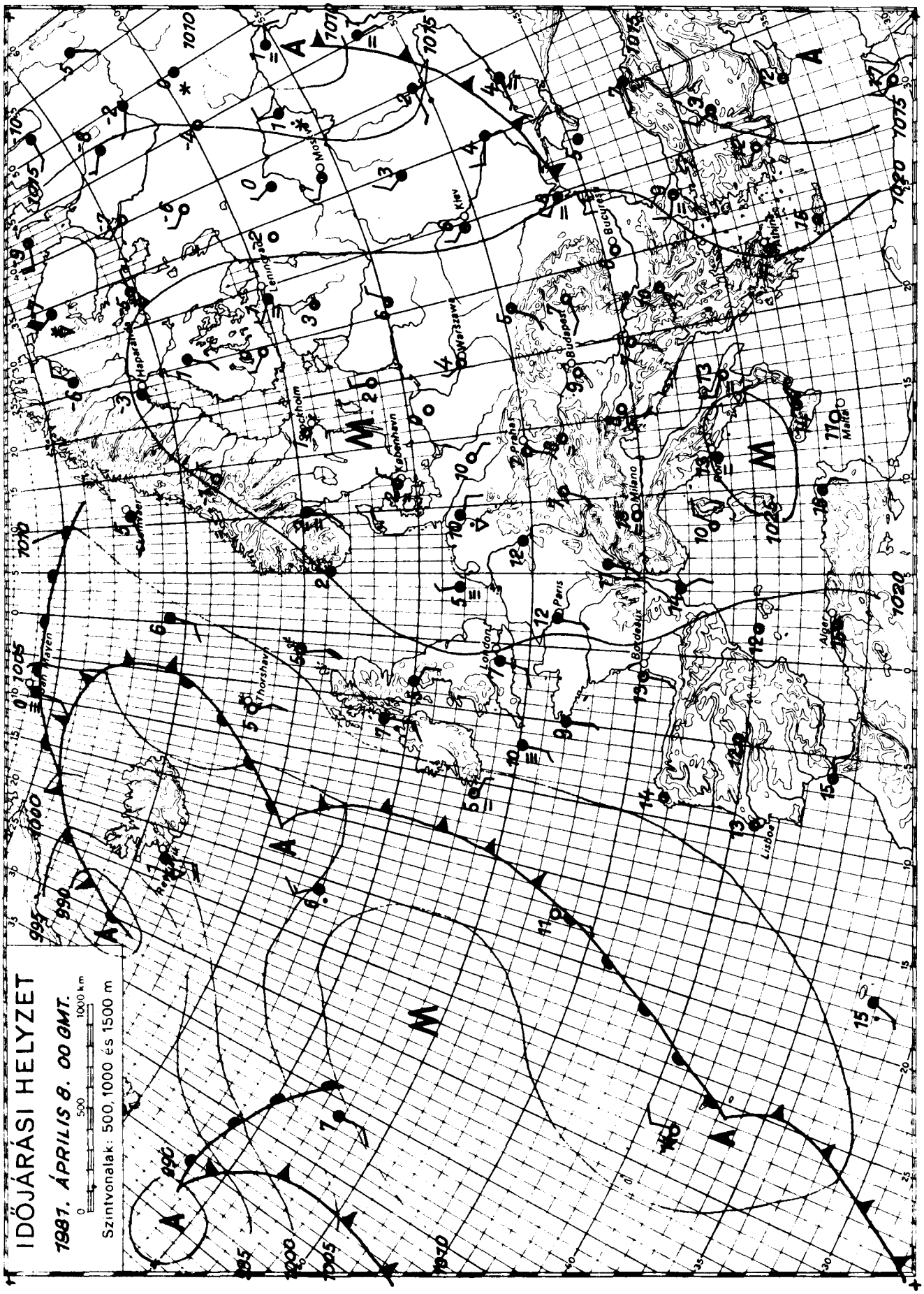

KIADJA: ORSZÁGOS METEOROLÓGIAI SZOLGÁLAT

Készíti: Központi Előrejelző Intézet Előrejelző Osztálya T.: 273-018 Megjelenik naponként

Évi előfizetési díja: 1 760,- Ft. Megrendelhető: 1024 Budapest, II., Kitaibel Pál utca 1. Telefon: 353-500

Kiadásért felel: az OMSZ elnöke – Szerkesztésért felel: a KEI igazgatója

IDŐJÁRÁSI NAPIJELENTÉS

ЕЖЕДНЕВНЫЙ МЕТЕОРОЛОГИЧЕСКИЙ БЮЛЛЕТЕНЬ • DAILY WEATHER REPORT
BULLETIN QUOTIDIEN DE TEMPS • TÄGLICHER WETTERBERICHT

94. évfolyam 99. szám. + Budapest + 1981. április 9. csütörtök

Az időjárási helyzet és a várható időjárás:

Nyugat-, Közép- és Dél-Európa nagy részén a magas nyomású légköri képződmény hatására folytatódik az enyhe, jobbára derült, száraz idő. A nedves léghullámok a Brit-szigeteken, a Skandináv-félsziget déli részén, a Német-Lengyel-síkságon, valamint a Szovjetunió európai területének északi felén felhős, több helyen csapadékos időjárást okoznak. A legmagasabb nappali hőmérséklet szerdán Kelet-Európa kivételével általában 2, 7 fokkal magasabb volt, mint a legutóbbi 19 év átlaga. Péntek estig a Kárpát-medencében enyhe marad az idő, de átmenetileg befelhősödik.

Hazánkban szerdán napközben napos, száraz idő volt. A hőmérséklet csúcsértéke általában 19, 23 fok között alakult. Az éjszakai órákban a Dunántúl nyugati, északnyugati részét nedvesebb levegő érte el. Hatására megnövekedett a felhőzet és néhány helyen zápor, zivatar alakult ki. A lehullott csapadék mennyisége sehol sem haladta meg a 2 mm-t. Csütörtök hajnalra az északkeleti megyékben 1, 4, máshol általában 4, 11 fokig hült le a levegő. Ma délelőtt a nyugati, északi megyékben túlnyomóan, máshol gyengén felhős volt az ég. A Dunántúlon egy-két helyen gyenge záport észleltek. A hőmérséklet 11 órakor az ország területén 13, 21 fok között váltakozott.

Ma 12 órakor Budapesten a hőmérséklet 17 fok, a tengerszintre átszámított légnyomás 1022 mbar, alig változik.

Várható időjárás péntek estig:

A keleti és a déli országrészben is megnövekvő felhőzet.
Elszórtan kisebb zápor, egy-két helyen zivatar.
Mérsékelt, időnként megélénkülő változó irányú szél.
Hajnalban és reggel helyenként párásság.
Várható legalacsonyabb éjszakai hőmérséklet: 5, 10,
legmagasabb nappali hőmérséklet pénteken: 16, 21 fok között.

Vadkerti Ferenc s.k.

TÁVOLABBI KILÁTÁSOK SZOMBATTÓL - KEDDIG:

A felhőzet fokozatosan csökken, változóan felhős lesz az idő, futó záporokra az időszak elején még számitani kell.
Legalacsonyabb hajnali hőmérséklet +4, +9 fok között.
Legmagasabb nappali hőmérséklet 17, 21 fok között.
Jelentős mennyiségü /legalább 5 mm/ csapadék az ország területének 20 százalékán várható az időszak elején.

KÖZÉPTÁVÚ ELŐREJELZŐ OSZTÁLY

A hőmérséklet napi középértéke és eltérése a 100 évi átlagtól /Budapest belterületén/:

1981. április 8.	15,2°C	+5,5°C

1871 óta ezen a napon Budapesten előfordult

legmagasabb hőmérséklet:	27,6°C /1939/	
legalacsonyabb hőmérséklet:	-2,5°C /1956/	

81.224.

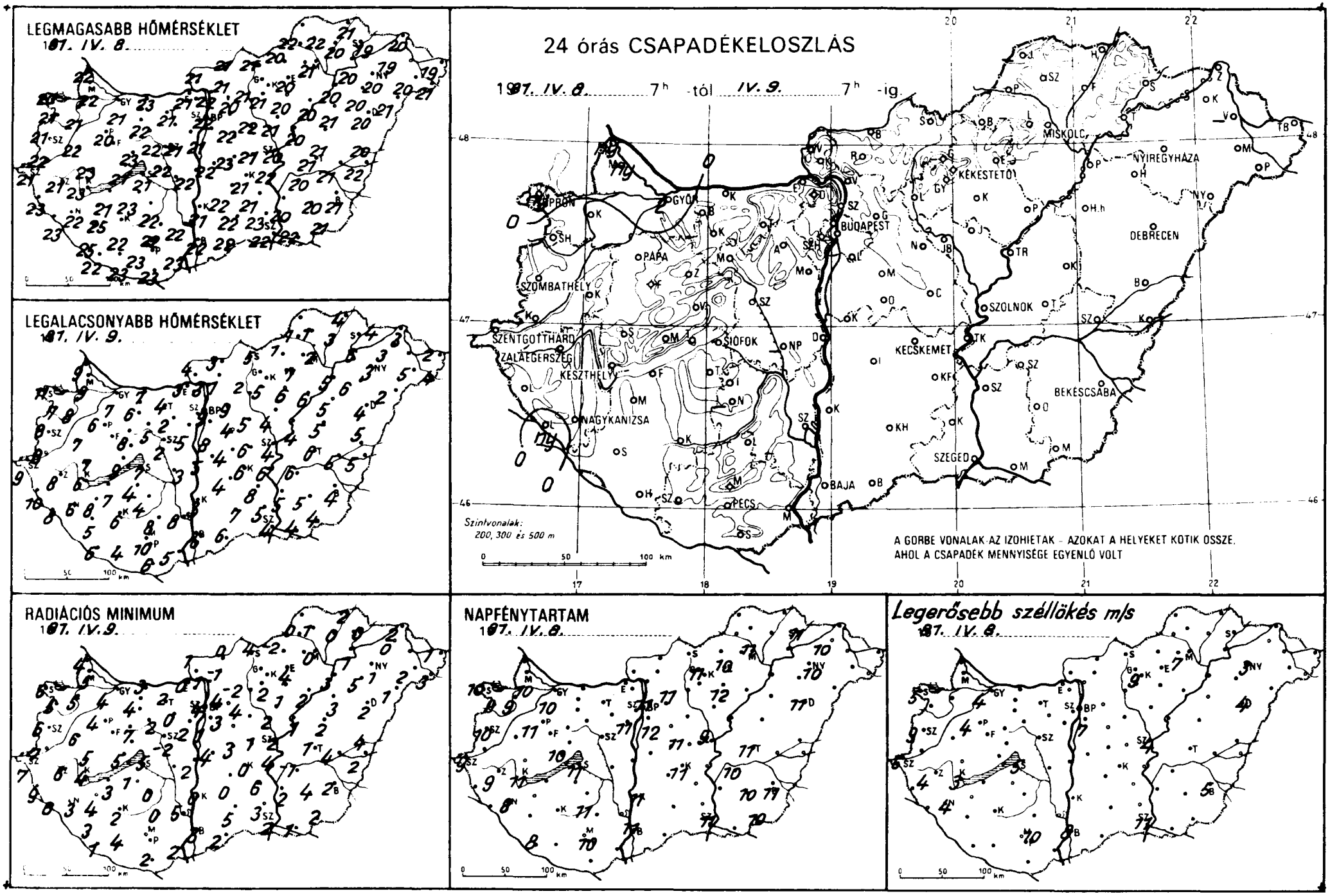
LEGMAGASABB HŐMÉRSÉKLET
1987. IV. 8.
LEGALACSONYABB HŐMÉRSÉKLET
1987. IV. 9.
RADIÁCIÓS MINIMUM
1987. IV. 9.
24 órás CSAPADÉKELOSZLÁS
1987. IV. 8. 7h -tól IV. 9. 7h -ig.
Szintvonalak:
200, 300 és 500 m
A GÖRBE VONALAK AZ IZOHIETÁK - AZOKAT A HELYEKET KÖTIK ÖSSZE, AHOL A CSAPADÉK MENNYISÉGE EGYENLŐ VOLT
NAPFÉNYTARTAM
1987. IV. 8.
Legerősebb széllökés m/s
1987. IV. 8.
MISKOLC
NYÍREGYHÁZA
KÉKESTETŐ
DEBRECEN
SZOLNOK
BUDAPEST
GYÖR
PÁPA
SZOMBATHELY
SZENTGOTTHÁRD
ZALAEGERSZEG
KESZTHELY
SIÓFOK
KECSKEMÉT
BÉKÉSCSABA
NAGYKANIZSA
SZEGED
BAJA
PÉCS

	1981.IV.9. 07 h -ig az utolsó 24 óra adatai					
	csapadék (mm)		max. hőmérséklet	min. hőmérséklet	rad. min.	napos órák
Győr	2	▽	21	7	4	10
Kapuvár	.	⌓	21	8	5	9
Mosonmagyaróvár	ny	▽	22	9	5	10
Rajka	ny	▽	22	9	4	
Sopron	ny	▽	20	11	6	10
Sopronhorpács	.	⌓	21	7	5	9
Káld	.		22	7	6	
Körmend	.		22	8	7	
Szentgotthárd	.	⌓=	21	9	7	9
Szombathely	.	=	21	8	6	10
Lenti	.		23	10	9	
Letenye	ny	▽⌓	23	8	6	
Nagykanizsa	.	⌓	22	6	3	8
Zalaegerszeg	.	⌓	21	8	6	9
Farkasgyepű	.		20	9	4	
Keszthely	.	⌓	23	6	4	11
Mencshely	.		21	10	4	10
Pápa	.	⌓=	20	6	4	11
Sümeg	.	⌓	23	7	5	
Tihany	.	⌓	21	9	5	
Veszprém	.		23	8	7	
Zirc	.	⌓	20	3	1	
Fonyód	.		21	7	3	
Homokszt. györgy	.	⌓	22	6	1	8
Kaposvár	.	⌓	22	6	2	
Marcali	.	⌓	25	8	4	
Siófok	.		21	7	5	11
Somogyszob	.	⌓	25	5	3	
Tab	.		23	4	1	
Bábolna	.		21	4	1	
Esztergom	.		21	3	0	
Kisbér	.	⌓	22	6	4	
Komárom	.	⌓	23	7	3	
Tatabánya	.	⌊	21	4	2	
Alcsútdoboz	.	⌓	22	2	0	
Dunaújváros	.		22	3	2	
Martonvásár	.		21	5	2	11
Mór	.	⌓	22	5	2	
Nagyhörcsökp.	–		–	–	–	
Szabadbattyán	.		22	2	-2	
Iregszemcse	.	⌓≡	22	4	0	11
Lengyel	.		22	8	0	
Nagykónyi	–		–	–	–	
Szekszárd	.		22	8	5	
Ásványráró	.		18	11	5	
Mohács	.	⌓	23	5	2	
Pécs	.		23	10	–	10
Siklós	.		23	6	2	
Szigetvár	.		23	4	4	
Bp. Lőrinc	.		21	8	1	12
Bp. Met. Int.	.	⌓	22	9	4	11
Bp. Szab. hegy	.		20	14	7	
Cegléd	.	⌓	21	6	1	11
Dobogókő	.		18	10	8	
Gödöllő	.	⌓	20	9	4	11
Királyrét	.	⌓	21	2	1	
Monor	.		22	4	3	
Nagykata	.	⌓	22	5	4	
Őrkény	.	⌓	23	4	3	
Szentendre	.		23	6	5	

	1981.IV.9. 07 h -ig az utolsó 24 óra adatai					
	csapadék (mm)		max. hőmérséklet	min. hőmérséklet	rad. min.	napos órák
Vác	.	⌓	22	3	1	
Vámosmikola	.		21	4	1	–
Baja	.	⌓	22	6	3	11
Bácsalmás	.		22	6	2	
Izsák	.		22	4	0	
Kalocsa	.	⌓	21	3	0	11
Kecskemét	.	⌓	21	6	0	11
Kiskunf. háza	.		21	8	6	
Kiskunhalas	.		22	7	5	
Kunszentmiklós	.		22	5	4	
Tiszakecske	.		22	6	4	
Balassagyarmat	.	⌓	21	3	0	
Romhány	.	⌓	21	1	-1	
Salgótarján	.		21	5	4	
Eger	.		20	7	4	10
Galyatető	.		17	6	2	
Gyöngyös	.		21	5	2	
Kékestető	.		14	7	4	11
Kompolt	.		20	6	1	12
Lőrinci	.	⌓	21	2	-2	
Poroszló	.		20	6	2	
Jászapáti	.	⌓	21	4	2	
Jászberény	.	⌊	21	2	-2	
Karcag	.	⌓⌊	21	5	2	
Szolnok	.	⌓=	20	4	2	9
Tiszaroff	.	⌓	20	4	1	
Túrkeve	.	⌓	21	6	1	11
Kistelek	.		23	5	3	
Makó	.	⌓	22	4	1	
Szeged	.	⌓=	22	4	2	11
Szentes	.		20	5	2	
Borsodnádasd	.	⌊	20	1	-2	
Fügöd	.	⌓	20	3	0	
Hidasnémeti	.		21	4	2	
Jósvafő	–		–	–	–	–
Lillafüred	.		19	3	3	
Miskolc	.	=	21	2	0	11
Putnok	.	⌓	22	1	0	
Sárospatak	.		19	4	0	11
Szendrőlád	.		22	1	1	
Tokaj	.	⌓	20	6	1	
Kisvárda	.	⌓	19	3	0	10
Mátészalka	.	⌓	20	5	2	
Nyíregyháza	.	⌓	20	3	1	10
Nyírlugos	.	⌓	21	2	1	
Pátyod	.	⌓	21	4	3	
Tiszabecs	.		19	2	1	
Vásárosnamény	–		–	–	–	
Zahony	.	⌓	20	3	2	
Berettyóújfalu	.	⌓	20	5	4	
Debrecen	.	⌓=	20	4	2	11
Hajdúdorog	.	⌓	20	6	5	
Hortobágy	.		21	5	3	
Kösösszakál	.		22	5	2	
Polgár	.	⌓	20	5	3	
Békéscsaba	.	⌓≡	21	4	2	11
Mezőhegyes	.		21	4	2	10
Orosháza	.		20	5	4	10
Szarvas	.		20	6	-1	10
Szeghalom	.	⌓	21	5	4	

Árpádtető

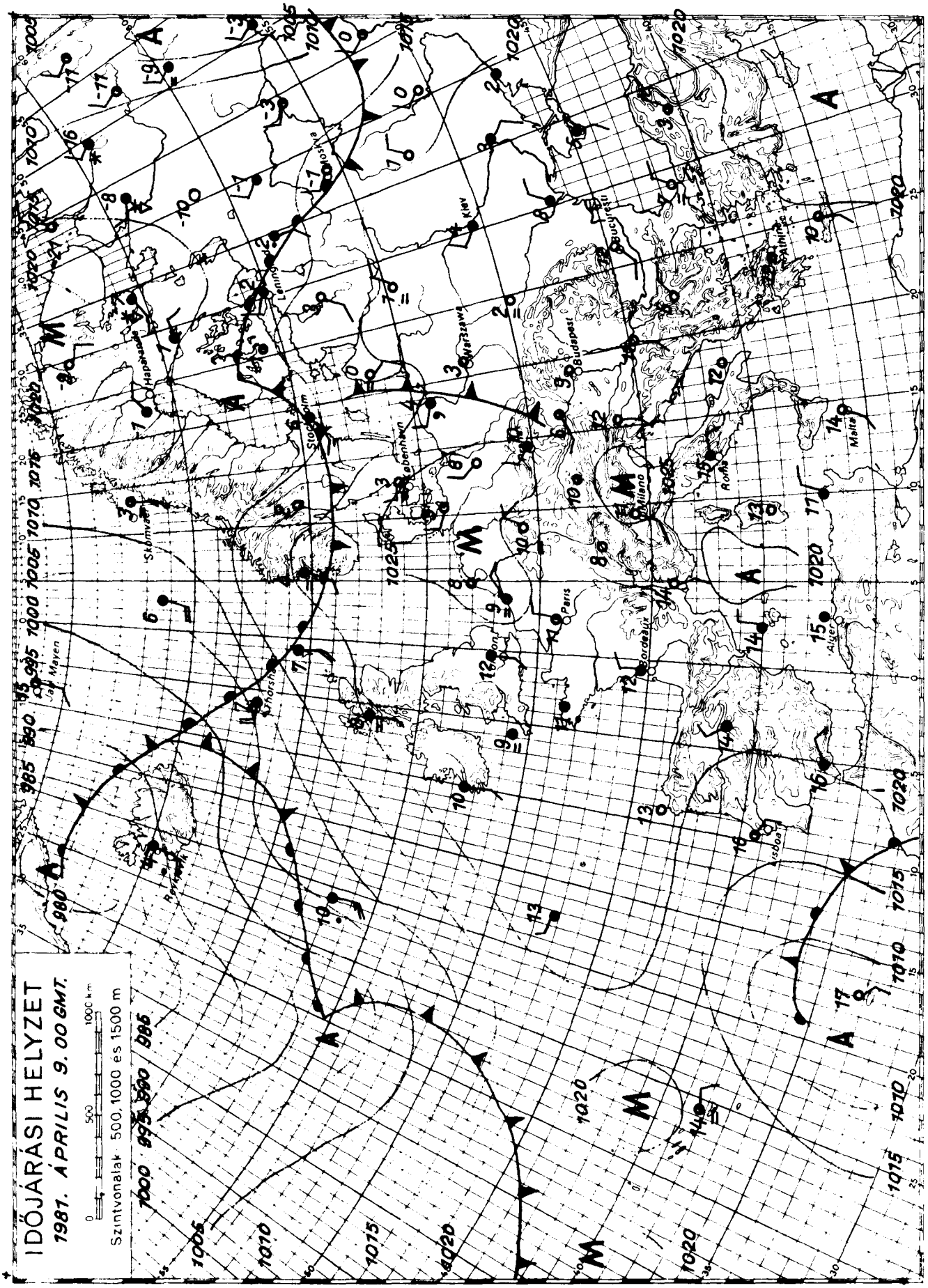

KIADJA: ORSZÁGOS METEOROLÓGIAI SZOLGÁLAT
Készíti: Központi Előrejelző Intézet Előrejelző Osztálya - T.: 273-018 Megjelenik naponként -
Évi előfizetési díja: 1 760,- Ft. – Megrendelhető: 1024 Budapest, II., Kitaibel Pál utca 1. Telefon: 353-500
Kiadásért felel: az OMSZ elnöke - Szerkesztésért felel: a KEI igazgatója

IDŐJÁRÁSI NAPIJELENTÉS

ЕЖЕДНЕВНЫЙ МЕТЕОРОЛОГИЧЕСКИЙ БЮЛЛЕТЕНЬ • DAILY WEATHER REPORT
BULLETIN QUOTIDIEN DE TEMPS • TÄGLICHER WETTERBERICHT

94. évfolyam 100. szám. + Budapest + 1981. április 10. péntek

Az időjárási helyzet és a várható időjárás:

Kontinensünk nagy részén enyhe, tavaszi idő van. A hőmérséklet csúcsértéke sok helyen 6, 8 fokkal haladja meg a sokéves átlagot. Kontinensünk északi felén ciklonok és légköri frontok okoznak felhős, csapadékos, szeles időjárást. Délnyugat-Európa fölött is ciklon örvénylik, ezért ott sokfelé esik az eső, helyenként zápor, zivatar alakul ki. Közép- és Kelet-Európa fölött anticikon húzódik, ezért csak időnként növekszik meg a felhőzet.

Csütörtökön a Dunántúlon általában csupán 2-5 órán át sütött a nap, többfelé volt kisebb eső, futó zápor, Nyugat-Dunántúlon egy-két zivatar is előfordult. A lehullott csapadék mennyisége általában nem volt számottevő, csupán egy-két helyen érte el a 3 mm-t. Az ország nagy részén kevés volt a felhő, általában 6-8 órán át sütött a nap, csak egy-két helyről jelentettek futó záport. A hőmérséklet csúcsértéke csütörtökön 18 és 23 fok között alakult. Péntek hajnalra általában 5 és 12 fok közé csökkent a hőmérséklet, északon egy-két helyen mértek 2, 3 fokot is. Délelőtt változóan felhős volt az ég, egy-két helyről futó záport jelentettek. A hőmérséklet 11 órakor 12 és 15 fok között volt.

Ma 12 órakor Budapesten a hőmérséklet 14 fok, a tengerszintre átszámított légnyomás 1023 mbar, gyengén emelkedik.

Várható időjárás szombat estig:

Pénteken erősen megnövekvő felhőzet, futó záporokkal, egy-két helyen zivatarral.
Szombaton csökkenő felhőzet, valószínüleg csapadék nélkül.
Pénteken még gyakran erős, szombaton többnyire mérsékelt északi, északkeleti szél.
Várható legalacsonyabb éjszakai hőmérséklet: 2 és 7 fok között,
legmagasabb nappali hőmérséklet szombaton: 16 és 21 fok között.

Török Dénes s.k.

A hőmérséklet napi középértéke és eltérése a 100 évi átlagtól /Budapest belterületén/:

1981. április 9.	15,5°C	+6,0°C

1871 óta ezen a napon Budapesten előfordult

legmagasabb hőmérséklet:	25,2°C /1939/
legalacsonyabb hőmérséklet:	-1,4°C /1929/

81.225.

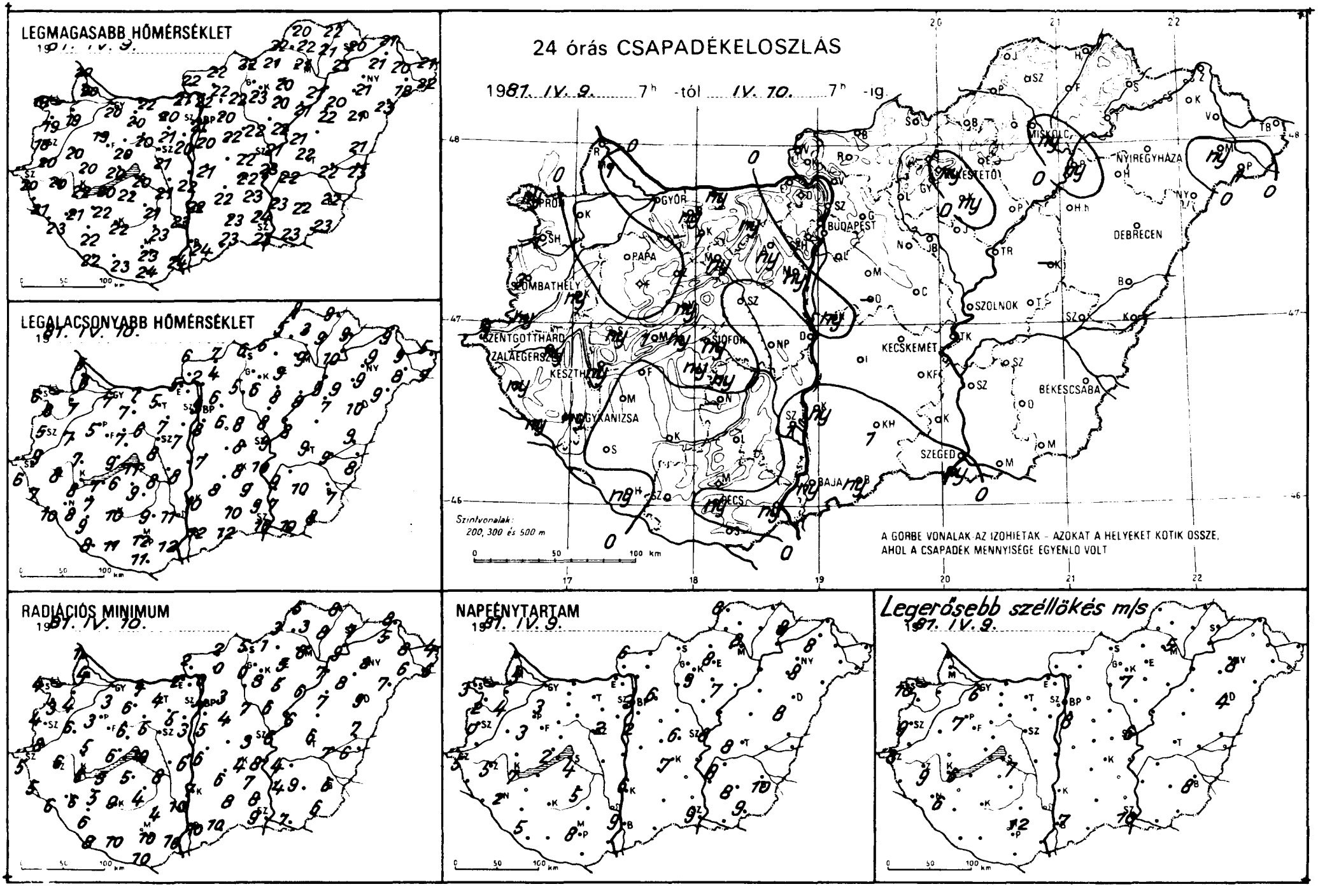
LEGMAGASABB HŐMÉRSÉKLET
1987. IV. 9.
LEGALACSONYABB HŐMÉRSÉKLET
1987. IV. 10.
RADIÁCIÓS MINIMUM
1987. IV. 10.
NAPFÉNYTARTAM
1987. IV. 9.
Legerősebb széllökés m/s
1987. IV. 9.
24 órás CSAPADÉKELOSZLÁS
1987. IV. 9. 7h -tól IV. 10. 7h -ig.
Szintvonalak: 200, 300 és 500 m
A GÖRBE VONALAK AZ IZOHIETAK - AZOKAT A HELYEKET KÖTIK ÖSSZE, AHOL A CSAPADÉK MENNYISÉGE EGYENLŐ VOLT
GYŐR
PAPA
SZOMBATHELY
SZENTGOTTHÁRD
ZALAEGERSZEG
KESZTHELY
NAGYKANIZSA
SIÓFOK
BUDAPEST
MISKOLC
NYIREGYHÁZA
DEBRECEN
SZOLNOK
KECSKEMÉT
BÉKÉSCSABA
SZEGED
BAJA
PÉCS
0 50 100 km

1981.IV.10. 07 h -ig az utolsó 24 óra adatai

	csapadék (mm)		max. hőmérséklet	min. hőmérséklet	rad. min.	napos órák
Győr	1	▽ ⌓	20	7	3	3
Kapuvár	.		19	7	4	4
Kisfosonmagyaróvár	1	⌓	20	6	4	5
Lajka	.		20	5	1	
Sopron	ny	▽	19	6	4	3
Sopronhorpács	1		19	8	3	2
Káld	ny		20	7	6	
Körmend	ny		20	9	8	
Szentgotthárd	3	⌐	20	6	5	5
Szombathely	3	⌐	18	5	4	0
Benti	ny		21	7	5	
Petenye	ny	▽ ⌓	23	10	6	
Nagykanizsa	ny		21	8	6	2
Zalaegerszeg	ny	▽	20	8	6	5
Farkasgyepű	.		19	4	2	
Keszthely	ny	▽	22	8	6	7
Mencshely	1		19	7	5	2
Pápa	.	⌓ =	19	5	3	3
Sümeg	ny	▽ ⌓	20	7	5	
Tihany	ny	▽ ⌓	20	9	6	
Veszprém	ny		20	7	6	
Zirc	.		18	6	5	
Fonyód	.		20	7	5	
Homokszt. györgy	ny	▽ ⌓	22	8	8	5
Kaposvár	.		22	10	9	
Marcali	.		22	7	5	
Siófok	ny	▽	20	11	10	4
Somogyszob	.		22	9	6	
Tab	ny		22	6	5	
Bábolna	ny	▽	20	7	5	
Esztergom	.		21	5	2	
Kisbér	1	▽ ⌓	20	7	6	
Komárom	ny		22	7	4	
Tatabánya	ny		20	5	4	
Alcsútdoboz	ny	▽ ⌓	21	7	5	
Dunaújváros	.		22	8	6	
Martonvásár	ny		20	7	3	2
Mór	ny		20	6	5	
Nagyhörcsökp.	.		21	8	8	
Szabadbattyán	.		21	8	3	
Tregszemcse	ny		21	9	4	5
Lengyel	.		20	9	4	
Nagykónyi	–		–	–	–	
Szekszárd	1		23	11	10	
Árpádtető	.		19	9	8	
Mohács	ny		24	12	10	
Pécs	ny	▽	23	12	10	8
Siklós	.		24	11	10	
Szigetvár	.		23	11	10	
Bp. Lőrinc	.	⌓ =	20	8	5	2
Bp. Met. Int.	.		21	9	7	3
Bp. Szab. hegy	.		18	7	5	
Cegléd	.	⌓	22	8	3	6
Dobogókő	.		17	6	5	
Gödöllő	.	⌓	20	6	3	6
Királyrét	.	⌓	21	3	2	
Monor	.		22	6	4	
Nagykáta	.		22	8	7	
Örkény	–		–	–	–	
Szentendre	.		23	10	9	

1981.IV.10. 07 h -ig az utolsó 24 óra adatai

	csapadék (mm)		max. hőmérséklet	min. hőmérséklet	rad. min.	napos órák
Vác	.		22	2	0	
Vámosmikola	.		22	6	2	6
Baja	ny	▽ =	24	12	10	9
Bácsalmás	ny	▽	23	12	10	
Izsák	.		22	8	6	
Kalocsa	ny		22	10	7	6
Kecskemet	.	⌓	22	8	4	7
Kiskunf. háza	.		23	9	7	
Kiskunhalas	1		23	10	8	
Kunszentmiklós	ny	▽	21	7	6	
Tiszakécske	.		23	10	8	
Balassagyarmat	.		22	7	2	
Romhany	.	⌓	22	4	0	
Salgótarján	.		22	6	5	
Eger	.		20	9	5	8
Galyatető	.		15	5	3	
Gyöngyös	.		23	6	3	
Kékestető	ny	▽ ⌓ =	15	3	3	9
Kompolt	ny	▽	20	8	5	7
Lőrinci	.	⌓	22	5	0	
Poroszló	.		21	8	6	
Jászapáti	.	⌓	22	8	6	
Jászbereny	.	⌓	22	9	3	
Karcag	–		–	–	–	
Szolnok	.	=	21	9	6	8
Tiszaroff	.	⌓	21	8	6	
Túrkeve	.		22	9	6	8
Kistelek	.		24	9	8	
Makó	.		23	10	7	
Szeged	ny	=	23	10	9	9
Szentes	.		23	7	4	
Borsodnádasd	.	⌓	21	6	1	
Fügöd	.		21	9	8	
Hidasnémeti	.		22	9	8	
Jósvafő	.		20	8	5	8
Lillafüred	.		19	6	5	
Miskolc	ny		21	9	8	8
Putnok	.	⌓	22	5	3	
Sárospatak	.		20	9	7	8
Szendrőlád	.		22	3	3	
Tokaj	.		21	10	9	
Kisvárda	.		21	9	5	8
Mátészalka	ny	▽	18	8	6	
Nyiregyháza	.		21	9	8	8
Nyirlugos	.	⌓	23	9	7	
Pátyod	1		22	7	6	
Tiszabecs	.		21	5	4	
Vásárosnameny	.		20	9	8	
Záhony	.		21	9	8	
Berettyóújfalu	.	⌓	21	9	7	
Debrecen	.		21	10	9	8
Hajdudorog	.		20	9	8	
Hortobágy	.		22	7	7	
Kososszakal	.		23	8	6	
Polgar	ny		21	9	7	
Békéscsaba	.	⌓ =	22	7	6	10
Mezőhegyes	.		23	8	6	9
Orosháza	.		22	10	9	8
Szarvas	.		22	9	4	8
Szeghalom	.		22	9	7	

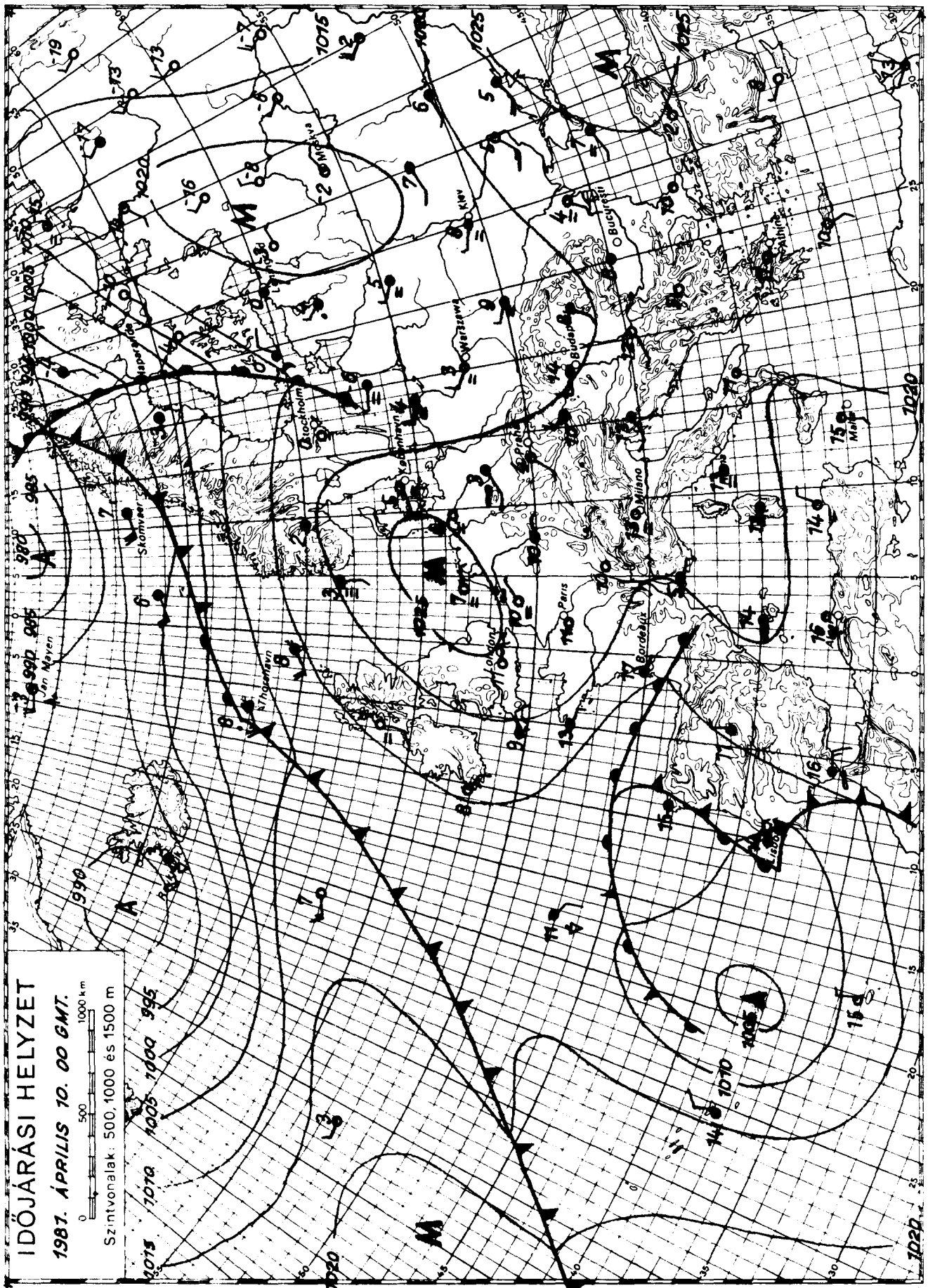

KIADJA: ORSZÁGOS METEOROLÓGIAI SZOLGÁLAT
Készíti: Központi Előrejelző Intézet Előrejelző Osztálya – T.: 273-018 – Megjelenik naponként –
Évi előfizetési díja: 1 760,- Ft. – Megrendelhető: 1024 Budapest, II., Kitaibel Pál utca 1. Telefon: 353-500
Kiadásért felel: az OMSZ elnöke – Szerkesztésért felel: a KEI igazgatója

IDŐJÁRÁSI NAPIJELENTÉS

ЕЖЕДНЕВНЫЙ МЕТЕОРОЛОГИЧЕСКИЙ БЮЛЛЕТЕНЬ • DAILY WEATHER REPORT
BULLETIN QUOTIDIEN DE TEMPS • TÄGLICHER WETTERBERICHT

94. évfolyam 101. szám. + Budapest + 1981. április 11. szombat

Az időjárási helyzet és a várható időjárás:

Kontinensünk nyugati és északkeleti részén ciklonok hatására változékony, szeles, többfelé csapadékos az időjárás. Szombaton esőket, záporokat jelentettek a Brit-szigetek térségéből, havazást, hózáport a Szovjetunió európai területének északi, északkeleti vidékeiről. Szárazföldünk többi részén döntően anticiklon alakitja az időjárást. Általában kevés a felhő, száraz az idő. Jelentősebb csapadék az elmúlt 24 órában csak a Keleti- és Déli-Kárpátok térségében fordult elő. A Kárpát-medence időjárásában vasárnap estig nem várható lényeges változás. A szél mérséklődik és a száraz idő folytatódik.

Hazánkban pénteken a Dunántúlon 6, 11, máshol 2, 7 órán át sütött a nap. A Duna-Tisza-közén és Borsodban többfelé volt kisebb zápor. A szombat reggel 7 óráig lehullott csapadék mennyisége a 2 mm-t sehol sem haladta meg. Pénteken a legmagasabb nappali hőmérséklet általában 15, 19 fok között váltakozott. Szombat hajnalra az ország nagy részén 2, 8 fokig hült le a levegő. Délelőtt változóan felhős, de túlnyomóan napos idő volt. A déli országrészben néhány helyen előfordult futó zápor. Sokfelé megélénkült, időnként megerősödött az északkeleti, keleti szél. A hőmérséklet 11 órakor 11 és 14 fok között alakult.

Ma 12 órakor Budapesten a hőmérséklet 14 fok, a tengerszintre átszámitott légnyomás 1021 mbar, nem változik.

Várható időjárás vasárnap estig:

Általában kevés felhő, száraz idő.
Futó zápor legfeljebb szombaton fordul elő néhány helyen.
Lassan mérséklődő északkeleti, keleti szél.
Várható legalacsonyabb éjszakai hőmérséklet: általában 0, +5 fok között, északkeleten helyenként gyenge talajmenti fagy,
legmagasabb nappali hőmérséklet vasárnap: 17, 22 fok között.

Németh Lajos s.k.

A hőmérséklet napi középértéke és eltérése a 100 évi átlagtól /Budapest belterületén/:

1981. IV. 10.	13,0°C	+2,2°C

1871 óta ezen a napon Budapesten előfordult

legmagasabb hőmérséklet:	24,4°C /1973/,
legalacsonyabb hőmérséklet:	-2,0°C /1892/.

81.226.

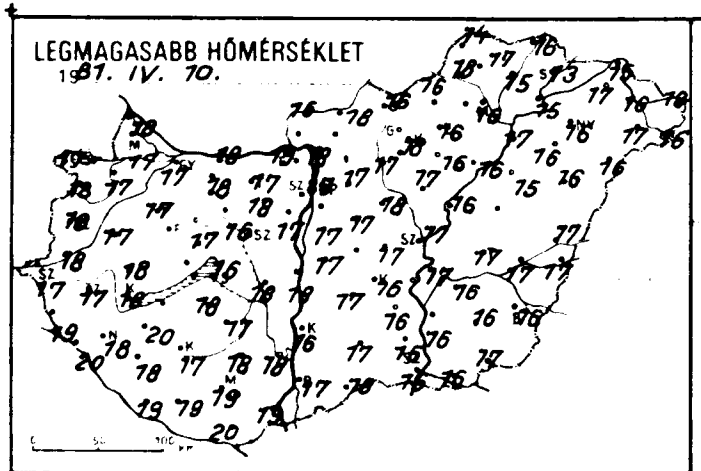
LEGMAGASABB HŐMÉRSÉKLET
1987. IV. 10.

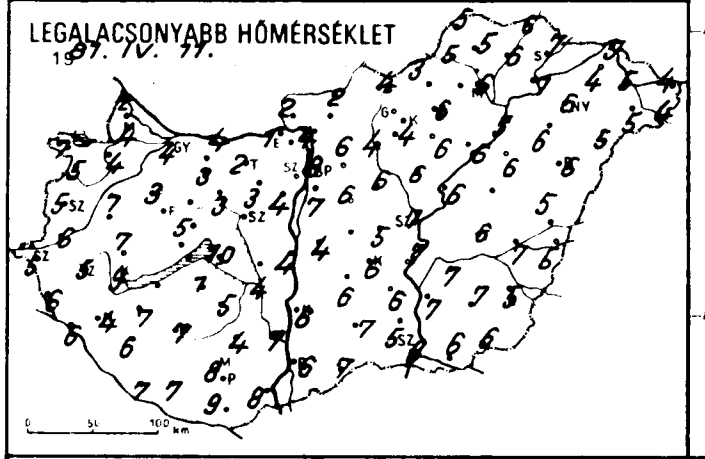
LEGALACSONYABB HŐMÉRSÉKLET
1987. IV. 11.

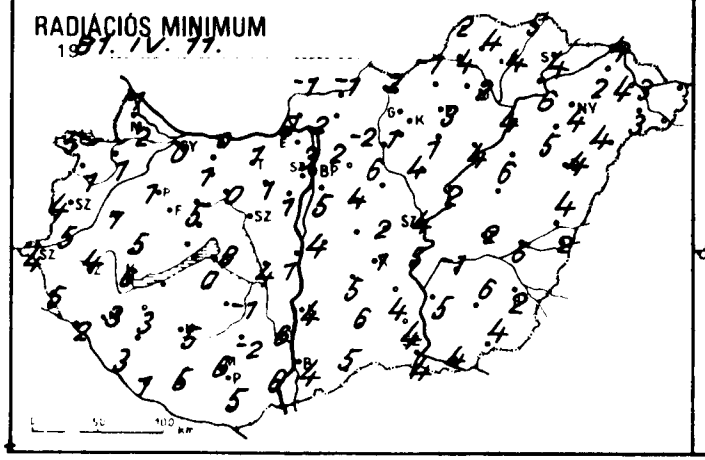
RADIÁCIÓS MINIMUM
1987. IV. 11.

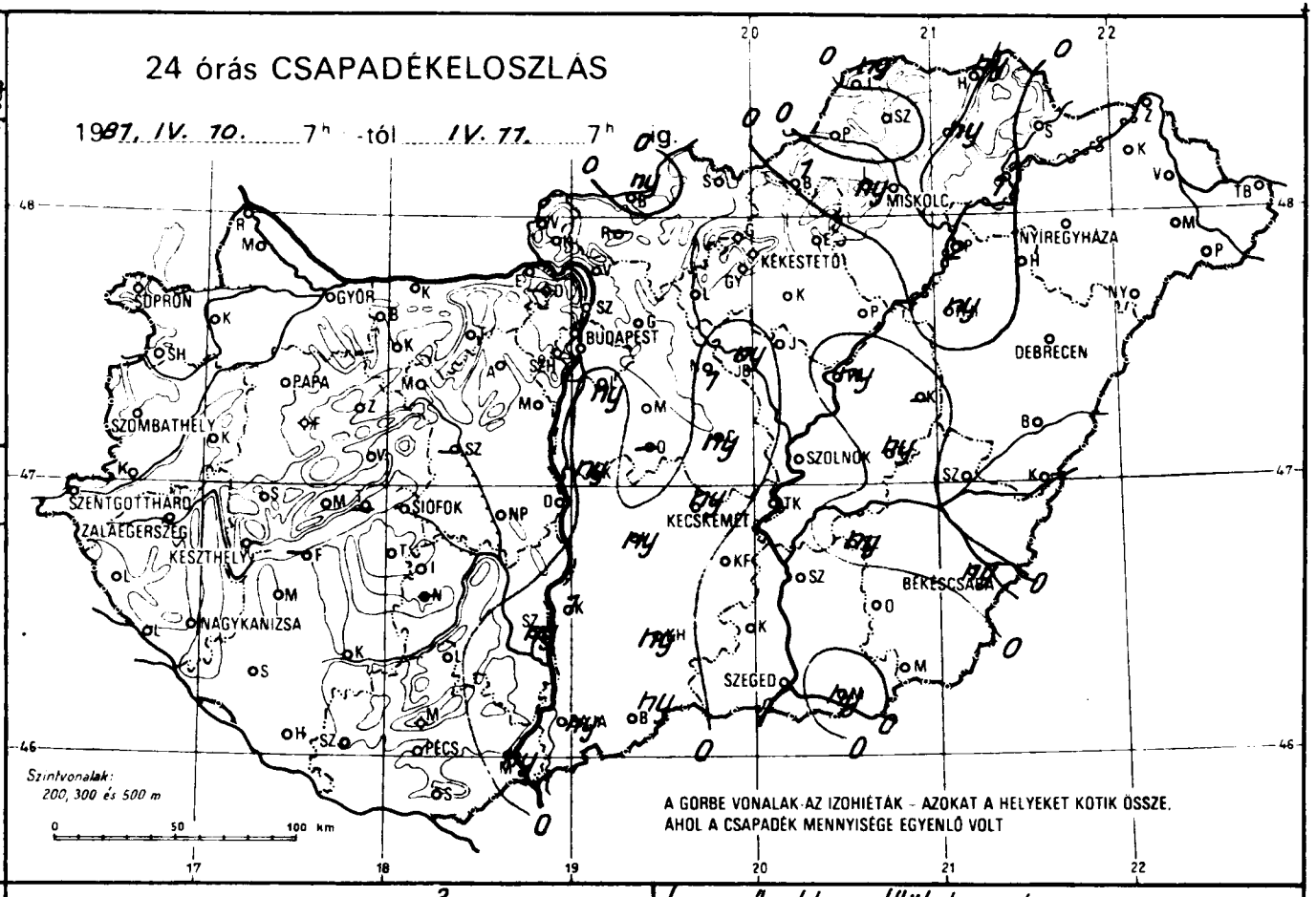
24 órás CSAPADÉKELOSZLÁS
1987. IV. 10. 7h -tól IV. 11. 7h ig.
SOPRON
GYŐR
BUDAPEST
MISKOLC
NYÍREGYHÁZA
KÉKESTETŐ
DEBRECEN
PAPA
SZOMBATHELY
SZOLNOK
SZENTGOTTHÁRD
ZALAEGERSZEG
KESZTHELY
SIÓFOK
KECSKEMÉT
BÉKÉSCSABA
NAGYKANIZSA
SZEGED
PÉCS
Szintvonalak:
200, 300 és 500 m
A GÖRBE VONALAK AZ IZOHIÉTÁK - AZOKAT A HELYEKET KÖTIK ÖSSZE,
AHOL A CSAPADÉK MENNYISÉGE EGYENLŐ VOLT

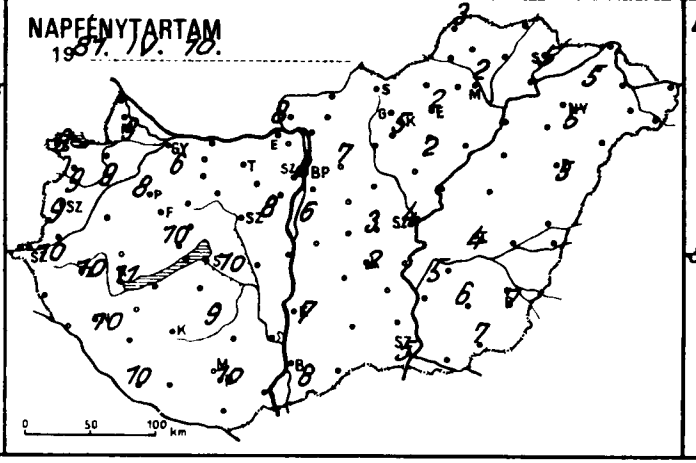
NAPFÉNYTARTAM
1987. IV. 10.

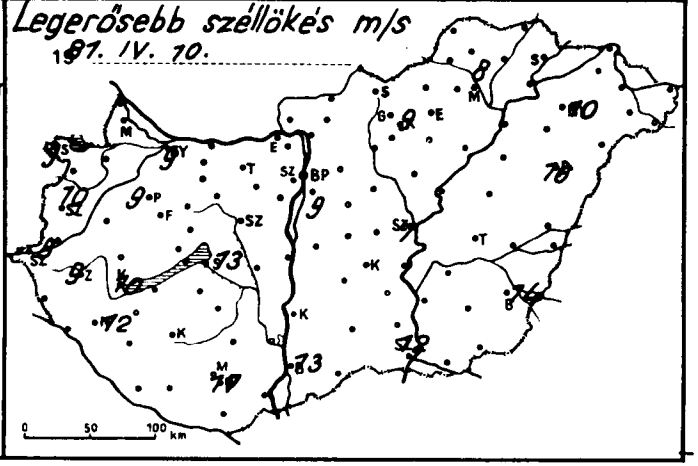
Legerősebb széllökés m/s
1987. IV. 10.

	1981.IV.11. 07 h -ig az utolsó 24 óra adatai					
	csapadék (mm)		max. hőmérséklet	min. hőmérséklet	rad. min.	napos órák
Győr	.	⌐ =	17	4	0	6
Kapuvár	.	⌐	17	4	1	9
Mosonmagyaróvár	.	⌐	17	4	2	9
Rajka	.	⌐	18	2	1	
Sopron	.	=	17	7	5	9
Sopronhorpács	.	⌐	18	5	1	9
Káld	.		17	7	7	
Körmend	.		18	6	5	
Szentgotthárd	.	⌐	17	5	4	10
Szombathely	.	⌐	18	5	4	9
Lenti	.		19	6	5	
Letenye	.	⌐	20	6	2	
Nagykanizsa	.		18	4	3	10
Zalaegerszeg	.	⌐	17	5	4	10
Farkasgyepű	.		15	5	1	
Keszthely	.		18	9	6	11
Mencshely	.		15	5	2	10
Pápa	.	⌐ =	17	3	1	8
Sümeg	.		18	7	5	
Tihany	–		–	–	–	
Veszprém	.		17	5	5	
Zirc	.	⌐	15	3	0	
Fonyód	–		–	–	–	
Homokszt. györgy	.	⌐	19	7	1	10
Kaposvár	.	⌐	17	7	5	
Marcali	.	⌐	20	7	3	
Siófok	.		16	10	8	10
Somogyszob	.	⌐	18	6	3	
Tab	.		18	1	0	
Bábolna	.		16	0	-2	
Esztergom	.		19	1	0	
Kisbér	.	⌐	18	3	1	
Komárom	.	⌐	18	4	0	
Tatabánya	.	⌐	17	2	1	
Alcsútdoboz	.	⌐	18	3	1	
Dunaújváros	.		18	4	1	
Martonvásár	.		17	4	1	8
Mór	.	⌐	16	3	0	
Nagyhörcsökp.	.		18	4	4	
Szabadbattyán	–		–	–	–	
Iregszemcse	.	⌐	17	5	-1	9
Lengyel	.		18	4	-2	
Nagykónyi	–		–	–	–	
Szekszárd	ny		18	7	6	
Ásványráró	.		14	5	2	
Mohács	ny	▽	19	8	6	
Pécs	.		19	8	6	10
Siklós	.		20	9	5	
Szigetvár	.		19	7	5	
Bp. Lőrinc	ny	▽	17	7	5	6
Bp. Met. Int.	.		17	8	3	8
Bp. Szab. hegy	.		14	5	4	
Cegléd	ny		17	5	2	3
Dobogókő	–		–	–	–	
Gödöllő	.		17	6	2	7
Királyrét	.	⌐	17	1	0	
Mónor	.		17	6	4	
Nagykata	1		18	6	6	
Örkény	–		–	–	–	
Szentendre	.		20	6	6	

	1981.IV.11. 07 h -ig az utolsó 24 óra adatai					
	csapadék (mm)		max. hőmérséklet	min. hőmérséklet	rad. min.	napos órák
Vác	.		18	4	2	
Vámosmikola	.	⌐	16	2	-1	8
Baja	ny	▽	17	6	4	8
Bácsalmás	ny	▽	18	7	5	
Izsák	ny	▽	17	6	5	
Kalocsa	1		16	6	4	7
Kecskemét	ny		16	6	1	2
Kiskunf. háza	.		16	6	4	
Kiskunhalas	ny	▽	17	7	6	
Kunszentmiklós	ny	▽	17	4	4	
Tiszakécske	.		17	7	5	
Balassagyarmat	ny	⌐	18	2	-1	
Romhány	–		–	–	–	
Salgótarján	.		16	4	2	
Eger	.		16	6	3	2
Galyatető	.		17	0	-2	
Gyöngyös	.		18	4	1	
Kékestető	.	⌐ ≡	10	0	0	5
Kompolt	.		16	6	1	2
Lőrinci	.		17	4	-2	
Poroszló	.		16	6	4	
Jászapáti	.	⌐	17	6	4	
Jászberény	ny	▽	17	5	0	
Karcag	–		–	–	–	
Szolnok	.	=	17	7	4	4
Tiszaroff	ny		16	6	2	
Túrkeve	ny		17	6	2	4
Kistelek	.		16	5	4	
Makó	ny	▽	16	6	4	
Szeged	.	=	16	6	4	5
Szentes	.		16	7	5	
Borsodnádasd	1	▽ ⌐	16	3	-1	
Füged	ny		15	6	4	
Hidasnémeti	ny		16	6	5	
Jósvafő	ny		14	5	2	3
Lillafüred	ny		15	5	4	
Miskolc	1	▽	16	6	2	2
Putnok	.		18	5	4	
Sárospatak	.		13	7	4	5
Szendrőlád	.		17	5	4	
Tokaj	1	▽	15	7	6	
Kisvárda	.		17	4	2	5
Mátészalka	.		17	5	2	
Nyíregyháza	.		16	6	4	5
Nyírlugos	.	⌐	16	5	4	
Pátyod	.	⌐	16	4	3	
Tiszabecs	.		18	4	3	
Vasarosnamény	.	⌐	16	5	4	
Záhony	.	⌐	15	5	4	
Berettyóújfalu	.	⌐	17	5	4	
Debrecen	.		16	6	4	5
Hajdudorog	.		16	6	5	
Hortobágy	ny		15	6	6	
Körösszakál	.	⌐	17	5	2	
Polgár	2		17	5	4	
Békéscsaba	ny	▽ ⌐ =	16	5	2	7
Mezőhegyes	.		17	6	4	7
Orosháza	.		16	7	6	6
Szarvas	ny		16	7	-1	5
Szeghalom	.		17	7	5	

KIADJA: ORSZÁGOS METEOROLÓGIAI SZOLGÁLAT

Készíti: Központi Előrejelző Intézet Előrejelző Osztálya. T: 273-018. Megjelenik naponként.

Évi előfizetési díja 1760 Ft. Megrendelhető 1024 Budapest, II. Kitaibel Pál utca 1. Telefon: 353-500.

Kiadásért felel az OMSZ elnöke. Szerkesztésért felel a KII igazgatója.

IDŐJÁRÁSI NAPIJELENTÉS

ЕЖЕДНЕВНЫЙ МЕТЕОРОЛОГИЧЕСКИЙ БЮЛЛЕТЕНЬ · DAILY WEATHER REPORT
BULLETIN QUOTIDIEN DE TEMPS · TÄGLICHER WETTERBERICHT

94. évfolyam 102. szám. + Budapest + 1981. április 12. vasárnap

Az időjárási helyzet és a várható időjárás:

A Brit-szigeteken, Franciaország területén, valamint a Német-síkságon ciklonok okoznak szeles, változékony, helyenként esős időjárást. Hideg légörvény hatására a Balkán-félszigeten és az Appennini-félsziget déli felén is esik az eső, és kissé hüvös az idő. Észak-, Közép- és Kelet-Európában ugyanakkor kevés a felhő, csapadék nem hullik, enyhe tavasz van.

Hazánkban szombaton az ország északi felén 8-11 órán át sütött a nap. Délen viszont néhányszor erősebben megnövekedett a felhőzet. Ott 4-8 órás napsütést észleltek. Néhány helyen gyönge záporeső is előfordult. Sokfelé élénk, helyenként még erős északkeleti szél fújt. A hőmérséklet csúcsértéke 15 és 20 fok között alakult. Ma hajnalra -1, +7 fokig hült le a levegő. Délelőtt mindenütt derült volt az ég. Néhány helyen megélénkült vagy megerősödött a déli szél. A hőmérséklet 11 órakor 10 és 16 fok között váltakozott az ország területén.

Ma 12 órakor Budapesten a hőmérséklet 16 fok, a tengerszintre átszámított légnyomás 1024 mbar, alig változik.

Várható időjárás hétfő estig:

Derült, száraz idő. Csak hétfő délután valószinü felhősödés az északi országrészben.
Napközben élénk déli, délnyugati szél.
Várható legalacsonyabb éjszakai hőmérséklet: 2, 7,
legmagasabb nappali hőmérséklet hétfőn: 18, 23 fok között.

Pálmási Judit s.k.

A hőmérséklet napi középértéke és eltérése a 100 évi átlagtól /Budapest belterületén/:

1981. április 11.	13,7°C	+3,5°C

1871 óta ezen a napon Budapesten előfordult

legmagasabb hőmérséklet:	25,3°C /1935/
legalacsonyabb hőmérséklet:	-1,6°C /1892/

81.227.

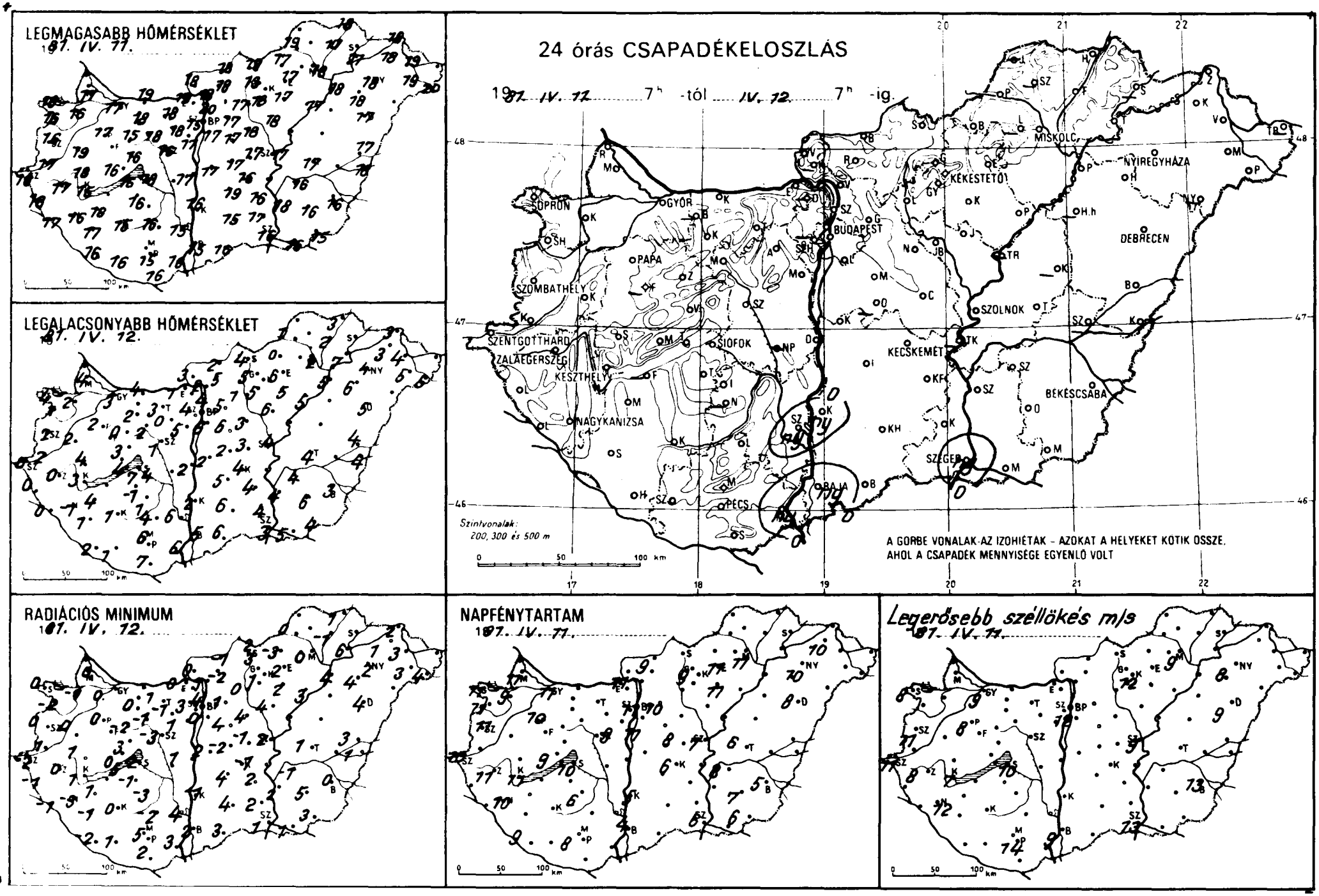
LEGMAGASABB HŐMÉRSÉKLET
1987. IV. 11.
LEGALACSONYABB HŐMÉRSÉKLET
1987. IV. 12.
24 órás CSAPADÉKELOSZLÁS
1987. IV. 11. 7h -tól IV. 12. 7h -ig.
SOPRON
GYŐR
BUDAPEST
MISKOLC
NYÍREGYHÁZA
KÉKESTETŐ
DEBRECEN
SZOMBATHELY
PAPA
SZOLNOK
SZENTGOTTHÁRD
ZALAEGERSZEG
KESZTHELY
SIÓFOK
KECSKEMÉT
NAGYKANIZSA
BÉKÉSCSABA
SZEGED
BAJA
PÉCS
Szintvonalak:
200, 300 és 500 m
A GÖRBE VONALAK AZ IZOHIÉTÁK – AZOKAT A HELYEKET KÖTIK ÖSSZE,
AHOL A CSAPADÉK MENNYISÉGE EGYENLŐ VOLT
RADIÁCIÓS MINIMUM
1987. IV. 12.
NAPFÉNYTARTAM
1987. IV. 11.
Legerősebb széllökés m/s
1987. IV. 11.

	1981.IV.12. 07 h -ig az utolsó 24 óra adatai					
	csapadék (mm)		max. hőmérséklet	min. hőmérséklet	rad. min.	napos órák
Győr	.	≡	17	3	0	11
Kapuvár	.	≡	16	2	−1	9
Mosonmagyaróvár	.	≡	17	4	0	11
Rajka	–		–	–	–	
Sopron	.	≡	16	4	0	11
Sopronhorpács	.	≡	16	1	−2	11
Káld	.		19	2	0	
Körmend	.		17	2	1	
Szentgotthárd	.	⌊	16	0	−2	10
Szombathely	.	≡	16	2	0	11
Lenti	.		18	0	−1	
Letenye	.	≡	17	0	−1	
Nagykanizsa	.	⌊	16	−1	−3	10
Zalaegerszeg	.	≡	17	0	0	11
Farkasgyepű	–		–	–	–	
Keszthely	.	≡	15	3	1	11
Mencshely	.		16	4	0	9
Pápa	.	⌊	17	2	0	10
Sümeg	.		18	4	1	
Tihany	.		16	7	5	
Veszprém	.		16	3	3	
Zirc	.		15	0	−2	
Fonyód	–		–	–	–	
Homokszt. györgy	.	≡	16	2	−2	9
Kaposvár	.	≡	15	1	0	
Marcali	.	≡	18	4	1	
Siófok	.	≡	18	4	2	10
Somogyszob	.	≡	17	1	−1	
Tab	.	≡	16	−1	−1	
Bábolna	–		–	–	–	
Esztergom	.		19	1	0	
Kisbér	.	≡	18	2	0	
Komárom	.	⌊	19	4	0	
Tatabánya	.	⌊	18	3	1	
Alcsútdoboz	.	≡	18	0	−1	
Dunaújváros	.		17	2	1	
Martonvásár	.		17	5	1	9
Mór	.	≡	18	2	−1	
Nagyhörcsökp.	–		–	–	–	
Szabadbattyán	.		16	1	−3	
Iregszemcse	.	⌊=	16	1	−3	6
Lengyel	.		15	4	−2	
Nagykónyi	–		–	–	–	
Szekszárd	ny	∴	15	6	4	
Mánfa	.		13	6	1	
Mohács	ny	∴≡	16	6	3	
Pécs	.		15	6	5	8
Siklós	.		16	7	2	
Szigetvár	.		16	1	1	
Bp. Lőrinc	.		17	6	0	11
Bp. Met. Int.	.		18	7	2	11
Bp. Szab. hegy	–		15	4	3	
Cegléd	.	≡	17	3	−1	8
Dobogókő	–		–	–	–	
Gödöllő	.		17	5	1	10
Királyrét	–		–	–	–	
Monor	.		17	6	4	
Nagykáta	.	≡	18	4	3	
Örkény	–		–	–	–	
Szentendre	.		20	4	4	

	1981.IV.12. 07 h -ig az utolsó 24 óra adatai					
	csapadék (mm)		max. hőmérséklet	min. hőmérséklet	rad. min.	napos órák
Vác	.	≡	18	2	1	
Vámosmikola	.	⌊	18	3	0	11
Baja	ny	∴	15	5	2	4
Bácsalmás	1	,	16	6	3	
Izsák	.		19	5	4	
Kalocsa	ny	∴≡	16	2	−1	5
Kecskemét	.	⌊=	16	4	−1	6
Kiskunf. háza	.		16	4	2	
Kiskunhalas	.		15	6	4	
Kunszentmiklós	.		17	2	2	
Tiszakécske	–		–	–	–	
Balassagyarmat	.	≡	18	2	−1	
Romhány	.	≡	18	5	−2	
Salgótarján	.		19	4	2	
Eger	.		17	6	2	11
Galyatető	.		13	5	3	
Gyöngyös	.		18	5	1	
Kékestető	.		10	4	3	9
Kompolt	.		17	5	2	11
Lőrinci	.	≡	17	1	0	
Poroszló	.		17	5	3	
Jászapáti	.	≡	18	6	4	
Jászberény	.		17	2	−2	
Karcag	–		–	–	–	
Szolnok	.	≡	17	4	2	7
Tiszaroff	–		–	–	–	
Túrkeve	.	≡	17	4	1	6
Kistelek	.		17	4	2	
Makó	.	≡	16	5	1	
Szeged	ny	∴	16	3	1	6
Szentes	.		18	4	2	
Borsodnádasd	.	⌊	17	0	−3	
Fügöd	.	⌊	17	2	−1	
Hidasnémeti	.		18	3	1	
Jósvafő	–		–	–	–	
Lillafüred	–		–	–	–	
Miskolc	.	=	18	2	0	11
Putnok	.		19	1	0	
Sárospatak	–		–	–	–	
Szendrőlád	–		–	–	–	
Tokaj	.		17	7	6	
Kisvárda	.		18	3	1	10
Mátészalka	.	≡	19	5	3	
Nyíregyháza	.		18	4	2	10
Nyírlugos	–		–	–	–	
Pátyod	.	≡	20	5	4	
Tiszabecs	–		–	–	–	
Vásárosnamény	.	≡	19	4	3	
Záhony	.	≡	18	3	2	
Berettyóújfalu	.	≡	17	4	3	
Debrecen	.	≡=	17	5	4	8
Hajdúdorog	.		18	6	4	
Hortobágy	–		–	–	–	
Kórosszakál	.	≡	18	4	1	
Polgár	.	≡	18	5	4	
Békéscsaba	.	≡	16	3	0	5
Mezőhegyes	.		15	4	3	6
Orosháza	.		16	6	5	7
Szarvas	.	≡	16	4	−1	8
Szeghalom	–		–	–	–	

Árpádtető



KIADJA: ORSZÁGOS METEOROLÓGIAI SZOLGÁLAT
Készíti: Központi Előrejelző Intézet Előrejelző Osztálya T.: 273-018 Megjelenik naponként
Évi előfizetési díja: 1 760,- Ft. Megrendelhető: 1024 Budapest, II., Kitaibel Pál utca 1. Telefon: 353-500
Kiadásért felel: az OMSZ elnöke Szerkesztésért felel: a KEI igazgatója

IDŐJÁRÁSI NAPIJELENTÉS

ЕЖЕДНЕВНЫЙ МЕТЕОРОЛОГИЧЕСКИЙ БЮЛЛЕТЕНЬ · DAILY WEATHER REPORT
BULLETIN QUOTIDIEN DE TEMPS · TÄGLICHER WETTERBERICHT

94. évfolyam 103. szám. + Budapest + 1981. április 13. hétfő

Az időjárási helyzet és a várható időjárás:

A Skandináv-félsziget felett nagy kiterjedésü ciklon örvénylik. Emiatt Európában nagyjából az 55-ik szélességi körtől északra változékony, csapadékos az idő. Szórványosan esik az eső, helyenként havazik. A kontinens középső részének időjárását lassú leszálló légmozgás határozza meg. A hajnali, reggeli párásság megszünését túlnyomóan derült, egyelőre még száraz időjárás követi. Az évszakhoz képest is enyhe az idő, a hőmérséklet csúcsértéke általában 4-9 fokkal magasabb mint a sokéves átlag.

Hazánkban vasárnap túlnyomóan derült, száraz idő volt. Országszerte 10-12 órán keresztül sütött a nap. A szél általában mérsékelt maradt. A hőmérséklet kora délután 18-21 fok között alakult. Hétfő hajnalra pedig az ország nagy részén 2-7 fokig hült le a levegő, helyenként talajmenti fagy is volt. Ma délelőtt folytatódott a derült, száraz időjárás. A hőmérséklet 11 órakor az országban 14 és 19 fok között alakult.

Ma 12 órakor Budapesten a hőmérséklet 19 fok, a tengerszintre átszámitott légnyomás 1023 mbar, nem változik.

Várható időjárás kedd estig:

Az ország északkeleti felében felhősödés, majd felhőátvonulások, ott néhány helyen záporral. Másutt derült, száraz idő. Kedden - főként a Dunántúlon-gyakran megerősödő északnyugati szél.
Várható legalacsonyabb éjszakai hőmérséklet: 3-8 fok között,
legmagasabb nappali hőmérséklet kedden az ország északkeleti felében 14-18 fok között, másutt 20 fok körül.

Bozóki István s.k.

TÁVOLABBI KILÁTÁSOK SZERDÁTÓL - SZOMBATIG:

Általában kevés lesz a felhő, csapadék nem valószinü. A hét közepén erős szél várható.
A nappali felmelegedés mérséklődik. A szélcsendes helyeken gyenge talajmenti fagyok kialakulhatnak.
Legalacsonyabb hajnali hőmérséklet: +1, +6 fok között.
Legmagasabb nappali hőmérséklet: 12, 17 fok között.
Jelentős mennyiségü /legalább 5 mm/ csapadék nem várható.

KÖZÉPTÁVÚ ELŐREJELZŐ OSZTÁLY

A hőmérséklet napi középértéke és eltérése a 100 évi átlagtól /Budapest belterületén/:

1981. április 12.	13,8°C	+3,1°C

1871 óta ezen a napon Budapesten előfordult

legmagasabb hőmérséklet:	24,5°C /1935/
legalacsonyabb hőmérséklet:	-2,9°C /1913/

81.228.

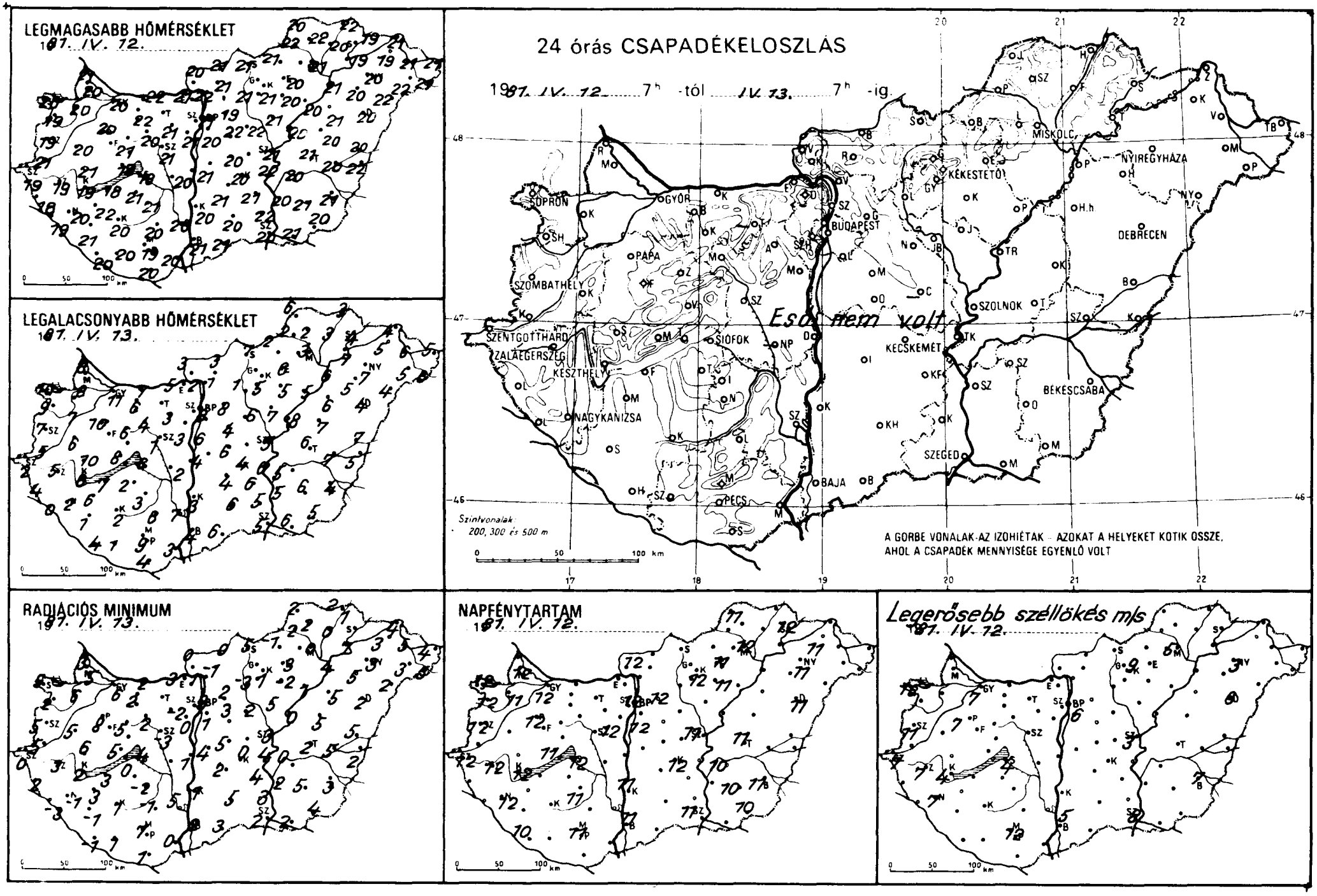
LEGMAGASABB HŐMÉRSÉKLET
1987. IV. 72.
LEGALACSONYABB HŐMÉRSÉKLET
1987. IV. 73.
RADIÁCIÓS MINIMUM
1987. IV. 73.
24 órás CSAPADÉKELOSZLÁS
1987. IV. 72. 7h -tól IV. 73. 7h -ig.
Eső nem volt
A GÖRBE VONALAK AZ IZOHIÉTÁK - AZOKAT A HELYEKET KÖTIK ÖSSZE, AHOL A CSAPADÉK MENNYISÉGE EGYENLŐ VOLT
Szintvonalak: 200, 300 és 500 m
SOPRON
GYŐR
BUDAPEST
MISKOLC
NYÍREGYHÁZA
KÉKESTETŐ
DEBRECEN
PAPA
SZOMBATHELY
SZENTGOTTHÁRD
ZALAEGERSZEG
KESZTHELY
SIÓFOK
NAGYKANIZSA
KECSKEMÉT
SZOLNOK
BÉKÉSCSABA
SZEGED
BAJA
PÉCS
NAPFÉNYTARTAM
1987. IV. 72.
Legerősebb széllökés m/s
1987. IV. 72.

	1981.IV.13. 07 h -ig az utolsó 24 óra adatai							1981.IV.13. 07 h -ig az utolsó 24 óra adatai						
	csapadék (mm)		max. hőmérséklet	min. hőmérséklet	rad. min.	napos órák		csapadék (mm)		max. hőmérséklet	min. hőmérséklet	rad. min.	napos órák
Győr	.		20	11	6	12	Vác	.	⌐	22	2	1	
Kapuvár	.	⌐	20	7	6	11	Vámosmikola	.		20	3	0	12
Mosonmagyaróvár	.	⌐	20	8	5	12	Baja	.	⌐	21	4	2	11
Rajka	.		21	8	3		Bácsalmás	.		21	6	3	
Sopron	.		20	10	5	12	Izsák	.		21	4	2	
Sopronhorpács	.		19	9	2	12	Kalocsa	.		20	3	-1	11
Káld	.		20	6	5		Kecskemét	.	⌐	20	4	0	12
Körmend	.		21	5	5		Kiskunf. háza	.		21	6	4	
Szentgotthárd	.	⌐=	19	2	0	12	Kiskunhalas	.		20	6	5	
Szombathely	.		19	7	5	12	Kunszentmiklós	.		21	4	4	
Lenti	.		18	4	2		Tiszakécske	.		22	6	4	
Letenye	.	⌐	19	0	-3		Balassagyarmat	.	⌐	21	3	0	
Nagykanizsa	.	⌐	20	2	-1	12	Romhány	.	⌐	21	1	-1	
Zalaegerszeg	.	⌐	19	5	3	12	Salgótarján	.		21	7	5	
Farkasgyepű	.		19	10	7		Eger	.		20	6	3	11
Keszthely	.	⌐	19	6	2	12	Galyatető	.		18	6	5	
Mencshely	.		17	9	7	11	Gyöngyös	.		21	5	1	
Pápa	.		20	10	8	12	Kékestető	.		15	7	5	12
Sümeg	.	⌐	21	10	6		Kompolt	.	⌐	20	5	-2	11
Tihany	.		19	8	5		Lőrinci	.	⌐	21	1	-3	
Veszprém	.		21	6	5		Poroszló	.		20	5	1	
Zirc	.	⌐	18	9	3		Jászapáti	.	⌐	21	7	5	
Fonyód	.		18	7	3		Jászberény	.	⌐	20	4	2	
Homokszt. györgy	.	⌐	20	4	-1	10	Karcag	.	⌐	20	7	5	
Kaposvár	.	⌐	20	2	1		Szolnok	.	⌐	21	5	3	11
Marcali	.	⌐	22	6	3		Tiszaroff	.	⌐	20	8	0	
Siófok	.	⌐	18	6	4	12	Túrkeve	.	⌐	21	6	2	11
Somogyszob	.	⌐	21	1	-1		Kistelek	.		22	5	3	
Tab	.		21	2	0		Makó	.	⌐	21	6	2	
Bábolna	.	⌐	21	4	0		Szeged	.		20	5	2	11
Esztergom	.		21	5	3		Szentes	.		20	5	2	
Kisbér	.	⌐	22	6	2		Borsodnádasd	.	⌐	21	2	-1	
Komárom	.	⌐	22	7	2		Füged	.		20	3	0	
Tatabánya	–		–	–	–		Hidasnémeti	.		22	3	2	
Alcsútdoboz	.	⌐	21	3	-2		Jósvafő	.		20	6	2	11
Dunaújváros	.		20	2	1		Lillafüred	.		20	5	4	
Martonvásár	.	⌐	21	3	0	12	Miskolc	.	=	21	3	0	12
Mór	.	⌐	20	4	2		Putnok	.		22	2	2	
Nagyhörcsökp.	–		–	–	–		Sárospatak	.		19	4	1	12
Szabadbattyán	.		21	1	-3		Szendrőlád	.	⌐	22	2	2	
Iregszemcse	.	⌐=	21	3	-2	11	Tokaj	.		19	7	7	
Lengyel	.		20	6	-1		Kisvárda	.		19	5	3	11
Nagykónyi	.		22	2	-1		Mátészalka	.	⌐	22	5	3	
Szekszárd	.		20	7	5		Nyíregyháza	.		20	7	3	11
Tápéte[illegible]tető	.		17	10	4		Nyírlugos	.	⌐	22	4	2	
Mohács	.	⌐	20	3	0		Pátyod	.	⌐	21	6	5	
Pécs	.		19	9	7	11	Tiszabecs	.		21	5	4	
Siklós	.		20	4	1		Vásárosnamény	.	⌐	21	6	5	
Szigetvár	.		20	1	1		Záhony	.	⌐	21	4	4	
Bp. Lőrinc	.	⌐=	20	6	1	12	Berettyóújfalu	.	⌐	20	7	5	
Bp. Met. Int.	.	⌐=	21	8	3	12	Debrecen	.	⌐=	20	4	2	11
Bp. Szab. hegy	.		18	12	8		Hajdúdorog	.		20	5	5	
Cegléd	–		–	–	–	–	Hortobágy	.		21	6	5	
Dobogókő	.		17	10	9		Körösszakál	.	⌐	22	5	2	
Gödöllő	.	⌐	19	8	2	12	Polgár	.	⌐	21	6	4	
Királyrét	.	⌐	21	1	0		Békéscsaba	.	⌐=	21	4	3	11
Monor	.		22	4	3		Mezőhegyes	.		20	5	4	10
Nagykata	.	⌐	22	6	2		Orosháza	.		21	6	5	10
Örkény	.		20	6	5		Szarvas	.	⌐	20	5	0	10
Szentendre	.		22	5	5		Szeghalom	.		20	7	5	

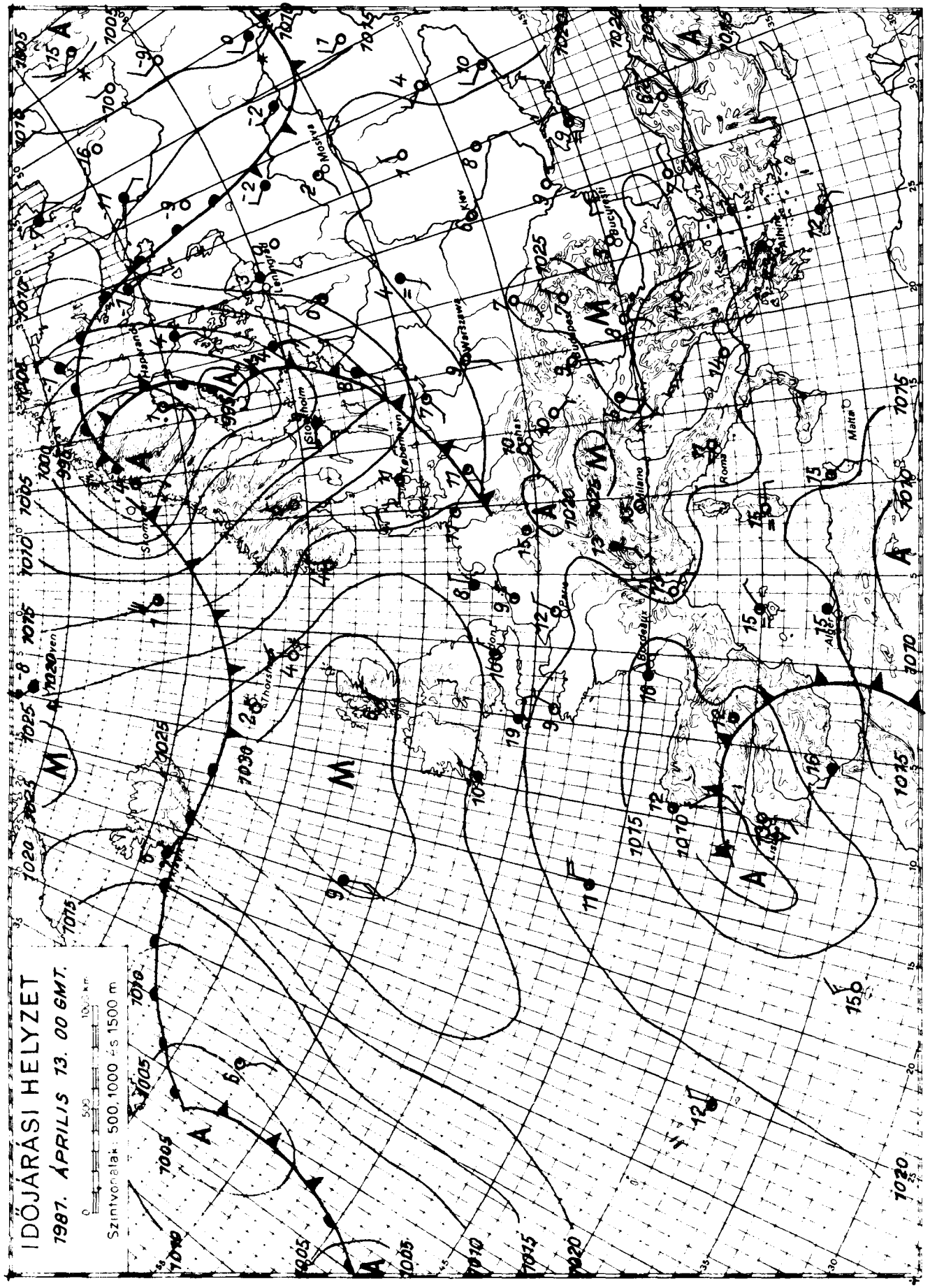

KIADJA: ORSZÁGOS METEOROLÓGIAI SZOLGÁLAT
Készíti: Központi Előrejelző Intézet Előrejelző Osztálya T.: 273-018 Megjelenik naponként
Évi előfizetési díja 1 760,- Ft. Megrendelhető: 1024 Budapest, II., Kitaibel Pál utca 1. Telefon: 353-500
Kiadásért felel: az OMSZ elnöke - Szerkesztésért felel: a KEI igazgatója

IDŐJÁRÁSI NAPIJELENTÉS

ЕЖЕДНЕВНЫЙ МЕТЕОРОЛОГИЧЕСКИЙ БЮЛЛЕТЕНЬ · DAILY WEATHER REPORT
BULLETIN QUOTIDIEN DE TEMPS · TÄGLICHER WETTERBERICHT

94. évfolyam 104. szám. + Budapest + 1981. április 14. kedd

Az időjárási helyzet és a várható időjárás:

A Szovjetunió európai területének északi felén nagy kiterjedésü ciklon örvénylik. Áramlási rendszerében észak, északnyugat felől jobbára száraz, de hüvös léghullámok érkeznek dél, délkelet felé. Vonulásukat átmenetileg megnövekvő felhőzet, szórványos eső, zápor, Kelet-Európában hózápor, valamint jelentős lehülés kiséri. Szerda estig a Kárpát-medencét is elárasztja a hüvösebb levegő.

Hazánkban hétfőn napközben derült, napos, száraz idő volt. A hőmérséklet csúcsértéke a sok napsütés hatására 21, 26 fok között alakult. Az éjszakai órától többfelé megnövekedett a felhőzet és néhány helyen jelentéktelen mennyiségü eső, zápor hullott. Kedd hajnalra a délnyugati megyékben 2, 5, máshol 5, 13 fokig hült le a levegő. Ma délelőtt változóan felhős idő volt. Néhány helyről kisebb esőt, záport jelentettek. Az északnyugati, északi szél több helyen megerősödött, helyenként viharos széllökések is voltak. A hőmérséklet 11 órakor az ország területén 13, 20 fok között váltakozott.

Ma 12 órakor Budapesten a hőmérséklet 20 fok, a tengerszintre átszámitott légnyomás 1019 mbar, alig változik.

Várható időjárás szerda estig:

Kisebb felhőátvonulások, kedden egy-két helyen kisebb eső, zápor, szerdán számottevő eső nélkül.
Sokfelé élénk, időnként erős, néhány helyen viharos lökésekkel kisért északi, északnyugati szél.
A nappali felmelegedés tovább gyengül.
Várható legalacsonyabb éjszakai hőmérséklet: általában 0, +5 fok között, egy-két szélvédett helyen gyenge fagy,
legmagasabb nappali hőmérséklet szerdán: 12, 17 fok között.

Vadkerti Ferenc s.k.

A hőmérséklet napi középértéke és eltérése a 100 évi átlagtól /Budapest belterületén/:

1981. április 13.	16,9°C	+6,3°C

1871 óta ezen a napon Budapesten előfordult

legmagasabb hőmérséklet:	25,6°C /1939/
legalacsonyabb hőmérséklet:	-2,2°C /1913/

81.229.

LEGMAGASABB HŐMÉRSÉKLET

1987. IV. 13.

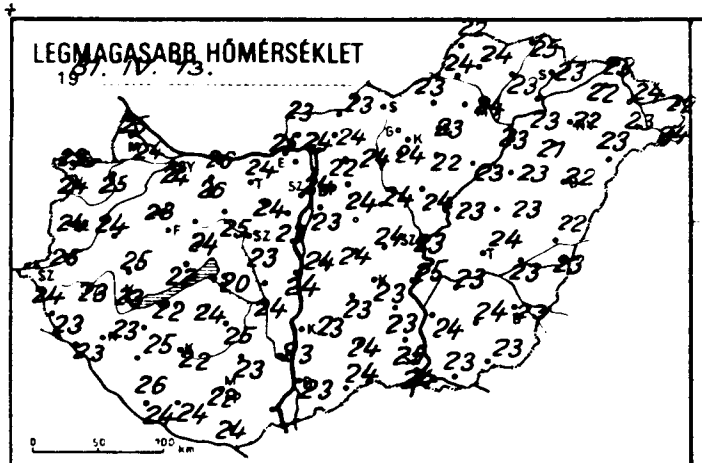

LEGALACSONYABB HŐMÉRSÉKLET

1987. IV. 14.

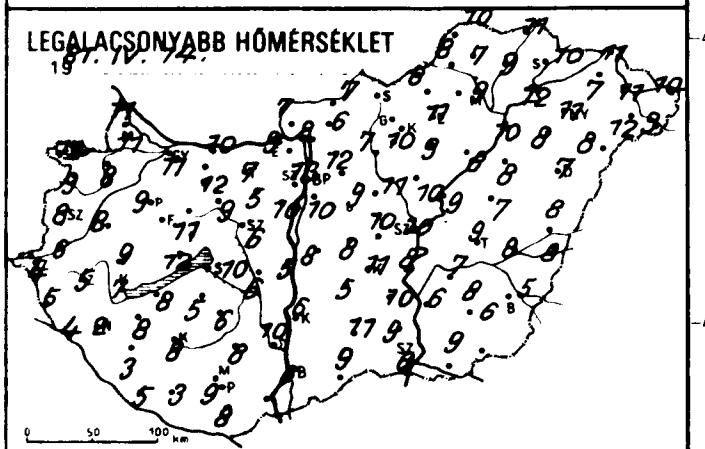

24 órás CSAPADÉKELOSZLÁS

1987. IV. 13. 7h -tól IV. 14. 7h -ig.

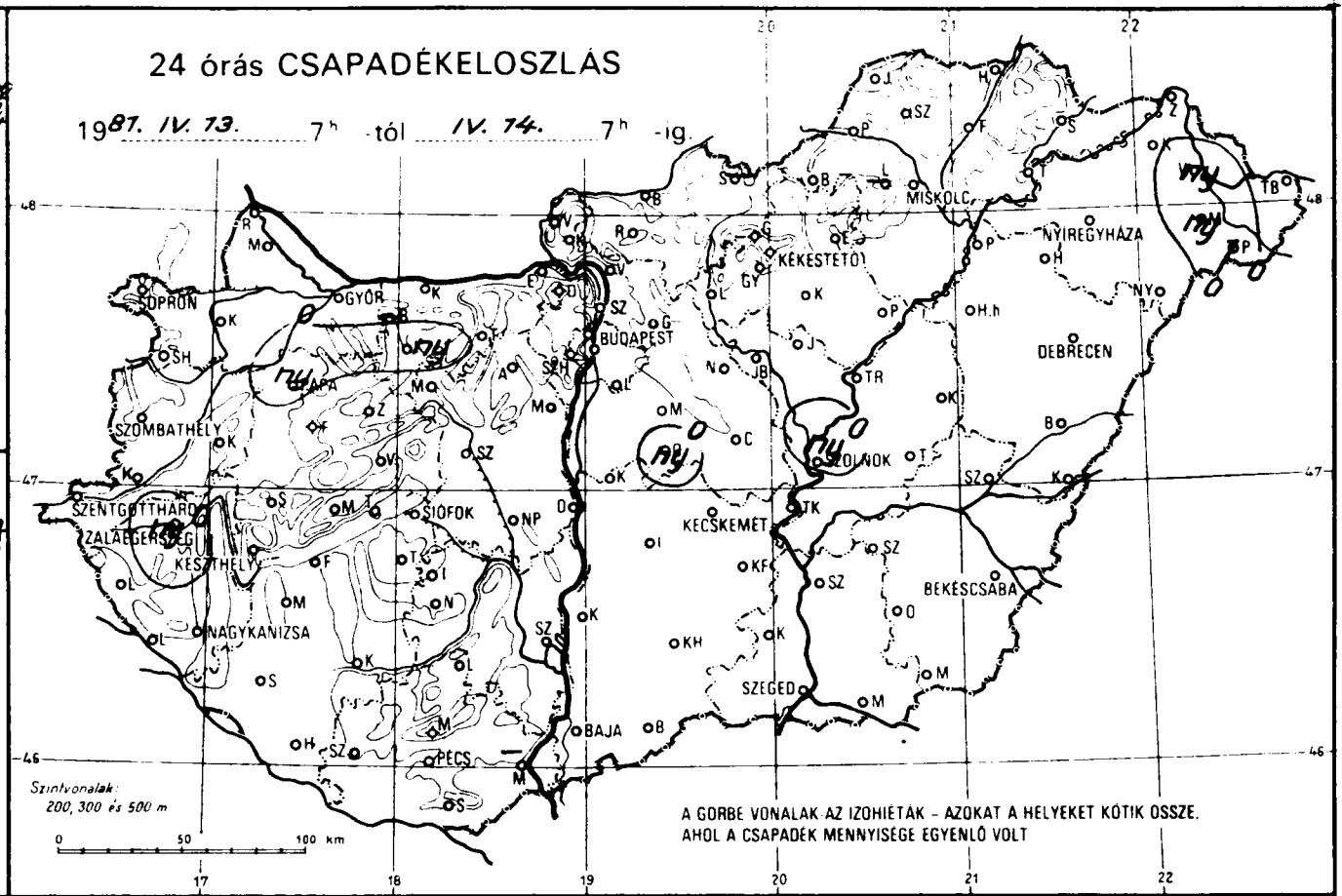

RADIÁCIÓS MINIMUM

1987. IV. 14.

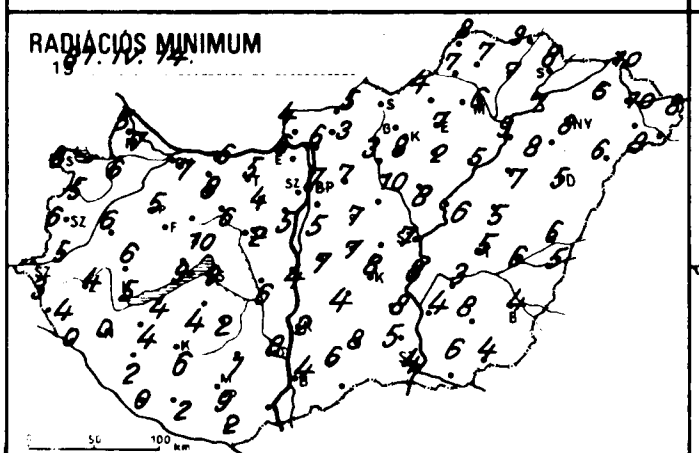

NAPFÉNYTARTAM

1987. IV. 13.

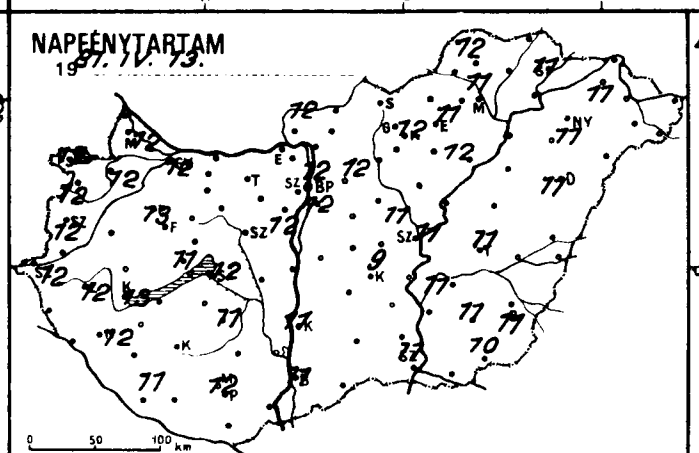

Legerősebb széllökés m/s

1987. IV. 13.

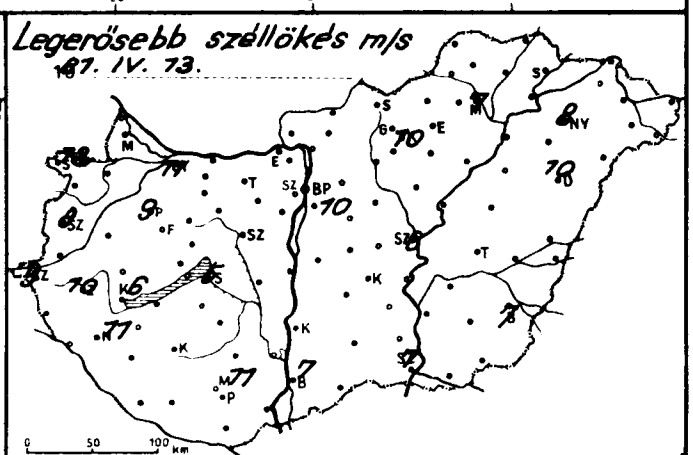

	1981.IV.14.07 h -ig az utolsó 24 óra adatai							1981.IV.14.07 h -ig az utolsó 24 óra adatai						
	csapadék (mm)		max. hőmérséklet	min. hőmérséklet	rad. min.	napos órák		csapadék (mm)		max. hőmérséklet	min. hőmérséklet	rad. min.	napos órák	
Győr	.		24	11	7	12	Vác	.		24	8	6		
Kapuvár	.		25	8	6	12	Vámosmikola	.		23	7	4	12	
Mosonmagyaróvár	.	⌓	24	11	7	12	Baja	.		23	6	4	11	
Rajka	.		25	11	5		Bácsalmás	.		24	9	6		
Sopron	.		23	12	8	13	Izsák	.		23	5	4		
Sopronhorpács	.		24	9	5	12	Kalocsa	.	⌓	23	6	2	11	
Káld	.		24	8	6		Kecskemet	.		23	11	8	9	
Körmend	.		25	6	5		Kiskunf. háza	.		23	10	8		
Szentgotthárd	.	⌓	24	4	3	12	Kiskunhalas	.		24	11	8		
Szombathely	.		24	8	6	12	Kunszentmiklós	.		24	8	7		
Lenti	.		23	5	4		Tiszakécske	.		25	8	8		
Letenye	.	⌓	23	4	0		Balassagyarmat	.	⌓	23	7	5		
Nagykanizsa	.	⌓	23	2	0	12	Romhány	.		24	6	3		
Zalaegerszeg	ny	⛆⌓	23	5	4	12	Salgótarján	–		–	–	▲		
Farkasgyepű	.		22	8	4		Eger	.		23	11	7	11	
Keszthely	.	⌓	23	7	5	13	Galyatető	.		18	8	3		
Mencshely	.		21	10	5	11	Gyöngyös	.		24	10	8		
Pápa	ny		23	9	5	13	Kékestető	.		17	9	7	12	
Sümeg	.		25	9	6		Kompolt	.		22	9	2	12	
Tihany	.		22	12	9		Lőrinci	.		24	7	3		
Veszprém	.		24	11	10		Poroszló	.		23	8	5		
Zirc	.		22	8	5		Jászapáti	.	⌓	24	10	8		
Fonyód	.		22	8	4		Jászberény	.	⌓	24	10	8		
Homokszt. györgy	.	⌓	24	5	0	11	Karcag	.		23	7	5		
Kaposvár	.	⌓	22	8	6		Szolnok	ny	⛆	23	10	7	11	
Marcali	.		25	8	4		Tiszaroff	.		23	9	6		
Siófok	.	⌓	20	10	9	12	Túrkeve	.		24	9	5	11	
Somogyszob	.	⌓	26	3	2		Kistelek	.		25	9	5		
Tab	.		24	5	4		Makó	.		23	9	6		
Bábolna	–		–	–	–		Szeged	.		24	6	4	11	
Esztergom	.		25	9	6		Szentes	.		24	6	4	.	
Kisbér	ny		26	12	8		Borsodnádasd	.		23	8	4		
Komárom	.		26	10	6		Fügöd	.		23	9	7		
Tatabánya	.		24	7	5		Hidasnemeti	.		25	11	9		
Alcsútdoboz	.	⌓	24	5	4		Jósvafő	.		22	10	8	12	
Dunaújváros	.		24	5	4		Lillafüred	–		–	–	–		
Martonvásár	.		23	10	5	12	Miskolc	.		24	9	6	11	
Mór	.	⌓	25	9	6		Putnok	.		24	8	7		
Nagyhörcsökp.	.		24	6	6		Sárospatak	.		23	10	8	11	
Szabadbattyán	.		23	6	2		Szendrőlád	.	⌓	24	7	7		
Iregszemcse	.	⌓≡	25	6	2	11	Tokaj	.		23	12	7		
Lengyel	.		23	8	1		Kisvárda	.		22	7	6	11	
Nagykónyi	.		24	4	1		Mátészalka	ny	⛆	23	12	8		
Szekszárd	.		23	10	8		Nyíregyháza	.		22	11	8	11	
Mezőgazd. Kísérleti Intézet Árpádtető	.		19	13	5		Nyírlugos	.		23	8	6		
Mohács	–		–	–	–		Pátyod	1	⛆	24	9	8		
Pécs	.		22	9	9	12	Tiszabecs	.		22	10	8		
Siklós	.		24	8	2		Vasárosnamény	ny		24	11	10		
Szigetvár	.		24	3	2		Záhony	.		23	11	10		
Bp. Lőrinc	.		23	10	5	12	Berettyóújfalu	.	⌓	22	8	6		
Bp. Met. Int.	.		24	13	7	12	Debrecen	.	⌓≡	22	7	5	11	
Bp. Szab. hegy	.		20	13	10		Hajdúdorog	.		21	8	8		
Cegléd	.		24	10	–	11	Hortobágy	.		23	8	7		
Dobogókő	.		21	10	10		Kösösszakál	.	⌓	23	8	5		
Gödöllő	.		22	12	7	12	Polgár	.		23	10	9		
Királyrét	.	⌓	24	6	5		Békéscsaba	.	⌓	23	5	4	11	
Monor	.		24	9	7		Mezőhegyes	.		23	6	4	10	
Nagykáta	.	⌓	24	11	10		Orosháza	.		24	8	8	11	
Örkény	ny		24	8	7		Szarvas	.		23	7	3	11	
Szentendre	.		25	11	9		Szeghalom	.		23	8	6		

KIADJA: ORSZÁGOS METEOROLÓGIAI SZOLGÁLAT
Készíti: Központi Előrejelző Intézet Előrejelző Osztálya T 273-018 - Megjelenik naponként
Évi előfizetési díja 1 760,- Ft. Megrendelhető 1024 Budapest, II., Kitaibel Pál utca 1. Telefon: 353-500
Kiadásért felel az OMSZ elnöke Szerkesztésért felel a KEI igazgatója

IDŐJÁRÁSI NAPIJELENTÉS

ЕЖЕДНЕВНЫЙ МЕТЕОРОЛОГИЧЕСКИЙ БЮЛЛЕТЕНЬ · DAILY WEATHER REPORT
BULLETIN QUOTIDIEN DE TEMPS · TÄGLICHER WETTERBERICHT

94. évfolyam 105. szám. + Budapest + 1981. április 15. szerda

Az időjárási helyzet és a várható időjárás:

Kontinensünk délnyugati felén enyhe, tavaszi idő van, a hőmérséklet csúcsértéke helyenként több mint 5 fokkal haladja meg a sokéves átlagot. Az Ibériai-félsziget és a Brit-szigetek térségében csak időnként növekszik meg a felhőzet, egy-egy futó záportól eltekintve száraz idő van. Közép- és Dél-Európában kevés a felhő, mérsékelt a légmozgás. Észak-Skandinávia irányából a Kelet-Európai-síkságon át a Fekete-tenger irányába egyre hidegebb léghullámok áramlanak, nagy sebességgel. Az említett területeken gyakran viharos erejü az északi szél, helyenként hózápor alakul ki. A hőmérséklet jelentősen csökkent, csúcsértéke Északkelet-Európában már több mint 5 fokkal marad el a sokéves átlagtól. A viszonylag kis nedvességtartalmú, hideg levegő egy-egy hulláma érinti a Kárpát-medence térségét is.

Hazánkban kedden kora délelőtt még erősen felhős volt az ég, Dél-Dunántúlon néhány futó zápor is előfordult, a csapadék mennyisége nem volt számottevő. Rövidesen feloszlott a felhőzet, általában 8, 12 órán át sütött a nap. A hőmérséklet csúcsértéke általában 18 és 25 fok között alakult, csupán északkeleten mértek 16, 17 fokot. Szerda hajnalra általában 0 és 7 fok közé csökkent a hőmérséklet, az Északi-Középhegység térségében előfordult -1, -2 fok is, a talaj mentén többfelé hült fagypont alá a levegő. Szerda délelőtt derült, száraz, napos idő volt, a keleti megyékben megélénkült az északi szél. A hőmérséklet 11 órakor 11 és 15 fok között alakult.

Ma 12 órakor Budapesten a hőmérséklet 14 fok, a tengerszintre átszámitott légnyomás 1021 mbar, gyengén süllyed.

Várható időjárás csütörtök estig:

Eleinte derült, száraz idő, majd átmenetileg megnövekvő felhőzet, néhány helyen jelentéktelen mennyiségü záporral, a hegyekben esetleg hózáporral.
Megélénkülő, napközben időnként megerősölő északi szél.
Várható legalacsonyabb éjszakai hőmérséklet: általában 0 és 5 fok között, a kevéssé felhős, szélvédett területeken néhány fokkal fagypont alatt,
legmagasabb nappali hőmérséklet csütörtökön: 11 és 16 fok között.

Török Dénes s.k.

A hőmérséklet napi középértéke és eltérése a 100 évi átlagtól /Budapest belterületén/:

1981. április 14.	18,0°C	+6,9°C

1871 óta ezen a napon Budapesten előfordult

legmagasabb hőmérséklet:	26,6°C /1939/
legalacsonyabb hőmérséklet:	-4,6°C /1912/

81.245.

LEGMAGASABB HŐMÉRSÉKLET

1981. IV. 14.

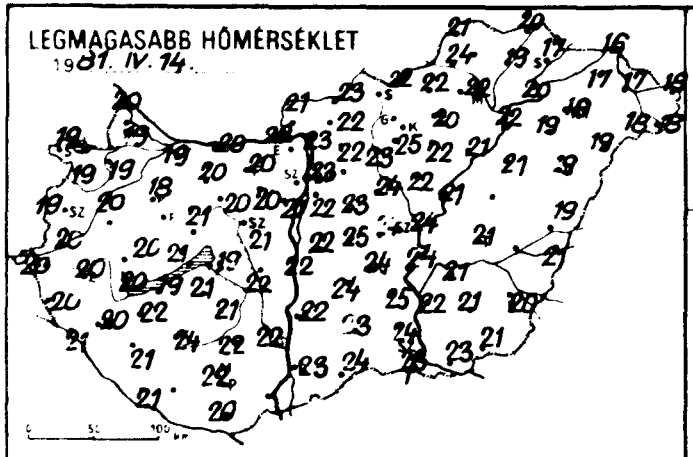

LEGALACSONYABB HŐMÉRSÉKLET

1981. IV. 15.

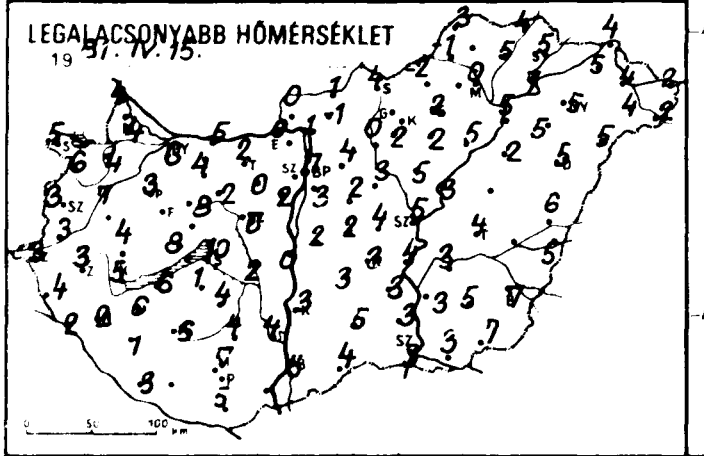

24 órás CSAPADÉKELOSZLÁS

1981. IV. 14. 7h -tól IV. 15. 7h -ig.

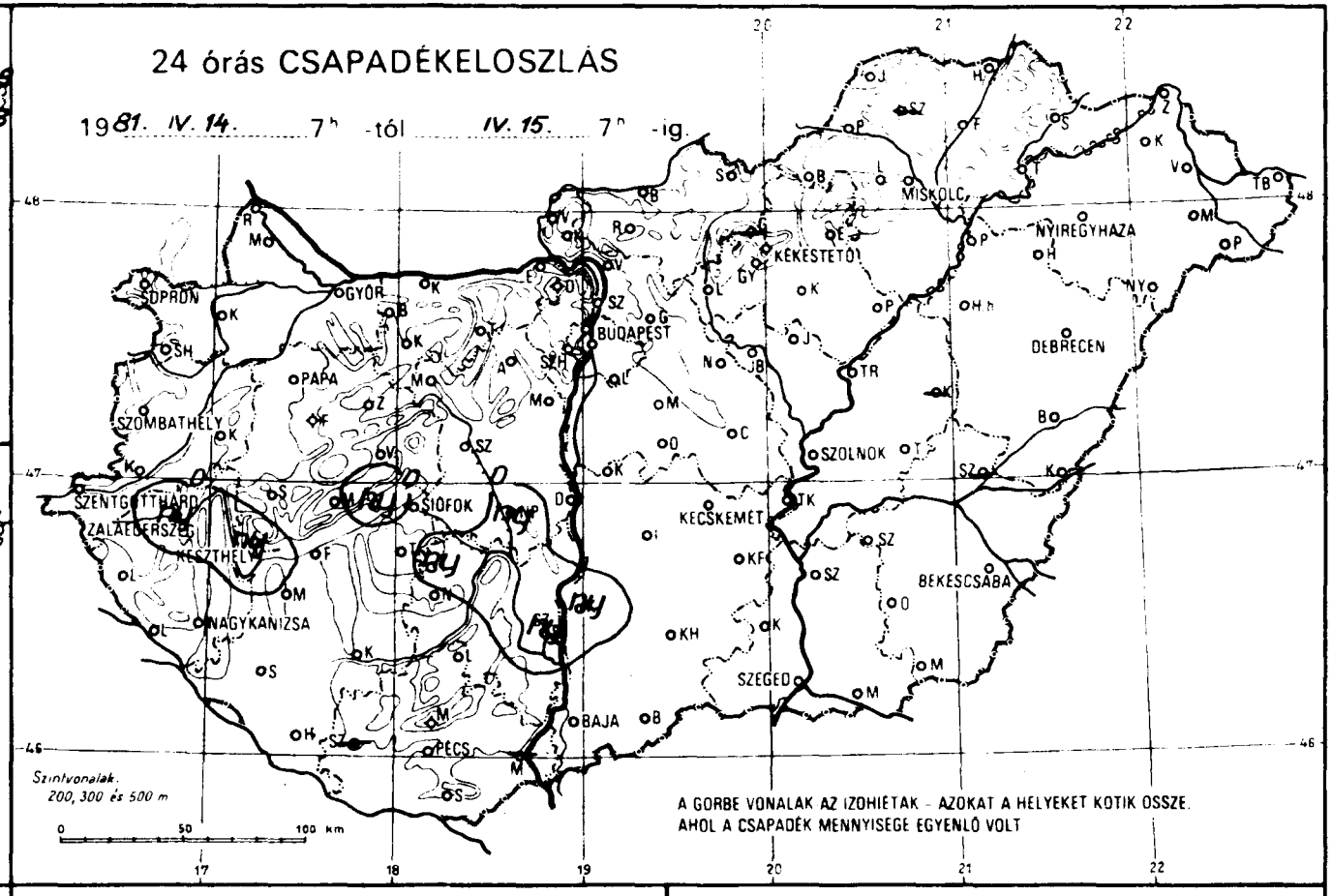

RADIÁCIÓS MINIMUM

1981. IV. 15.

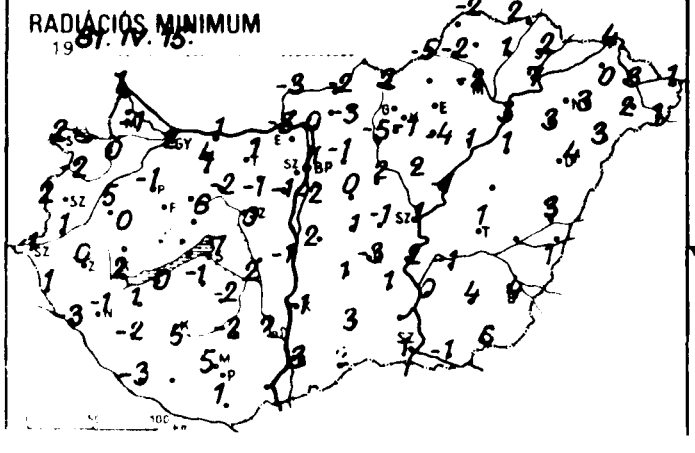

NAPFÉNYTARTAM

1981. IV. 14.

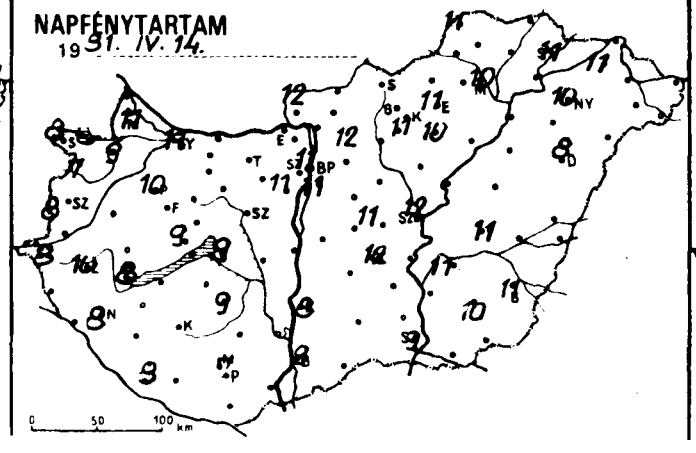

Legerősebb széllökés m/s

1981. IV. 14.

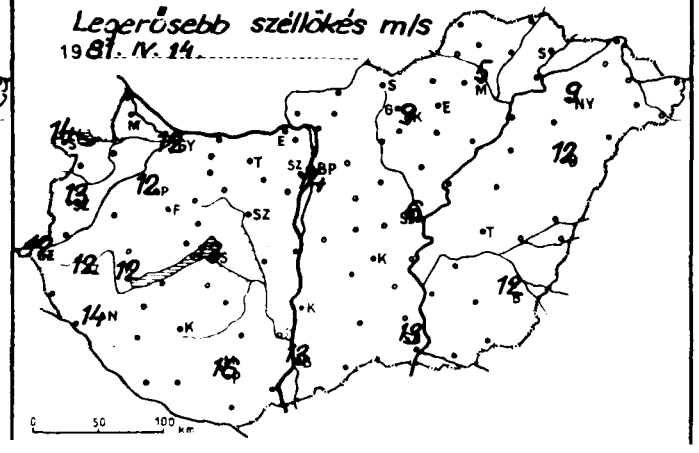

	19 81.IV.15 07h -ig az utolsó 24 óra adatai					
	csapadék (mm)		max. hőmérséklet	min. hőmérséklet	rad. min.	napos órák
Győr	•		19	6	2	11
Kapuvár	•		19	4	0	9
Mosonmagyaróvár	•	⊔	19	4	-1	11
Rajka	•		20	4	1	
Sopron	•		19	5	2	8
Sopronhorpács	•		19	6	-2	7
Káld	•		20	7	5	
Körmend	•		20	3	1	
Szentgotthárd	•		20	3	1	8
Szombathely	•		19	3	2	8
Lenti	•		20	4	1	
Letenye	•	⊅	21	2	-3	
Nagykanizsa	•		20	2	-1	8
Zalaegerszeg	ny	⊽⊅	20	3	0	10
Farkasgyepű	•		18	2	-2	
Keszthely	ny	⊽	20	5	2	8
Mencshely	•		18	5	2	9
Pápa	•	⊅	18	3	-1	10
Sümeg	•		20	4	0	
Tihany	ny	⊽	21	8	3	
Veszprém	•		21	8	6	
Zirc	•		17	3	0	
Fonyód	•		19	6	0	
Homokszt. györgy	•	⊔	21	3	-3	8
Kaposvár	•		24	6	5	
Marcali	•		22	6	1	
Siófok	•		19	10	7	9
Somogyszob	•	⊅	21	1	-2	
Tab	•		22	1	-1	
Bábolna	•		19	3	-1	
Esztergom	•		22	0	-3	
Kisbér	•		20	4	4	
Komárom	•		20	5	1	
Tatabánya	•		20	2	1	
Alcsútdoboz	•	⊅	20	0	-1	
Dunaújváros	•		22	0	-1	
Martonvásár	•		21	2	-1	11
Mór	•	⊅	20	2	-2	
Nagyhörcsökp.	ny		22	2	2	
Szabadbattyán	•		21	6	0	
Iregszemcse	ny	⊅≡	21	4	-2	9
Lengyel	•		22	4	-2	
Nagykónyi	•		22	0	-3	
Szekszárd	ny		22	4	2	
Mezőkomárom	•		18	4	0	
Mohács	–		–	–	–	
Pécs	•		22	7	5	7
Siklós	•		20	5	1	
Szigetvár	–		–	–	–	
Bp. Lőrinc	•		22	3	-2	11
Bp. Met. Int.	•		23	7	1	11
Bp. Szab. hegy	•		19	7	2	
Cegled	•	⊅	24	4	-1	11
Dobogókő	•		19	5	5	11
Gödöllő	•		22	4	-1	12
Királyrét	•	⊔	22	-1	-2	
Monor	•		23	2	0	
Nagykáta	•	⊅	24	3	2	
Örkény	•	⊔	25	2	1	
Szentendre	•		24	4	4	

	19 81.IV.15 07h -ig az utolsó 24 óra adatai					
	csapadék (mm)		max. hőmérséklet	min. hőmérséklet	rad. min	napos órák
Vác	•		23	1	0	
Vámosmikola	•	⊔	21	0	-3	12
Baja	•		23	5	3	9
Bácsalmás	•		24	4	2	
Izsák	•		24	3	1	
Kalocsa	ny	⊅	22	3	-1	8
Kecskemét	•		24	3	-3	12
Kiskunf. háza	•		25	3	1	
Kiskunhalas	•		23	5	3	
Kunszentmiklós	•		22	2	2	
Tiszakécske	•		24	4	2	
Balassagyarmat	•	⊅	23	1	-2	
Romhany	•	⊔	22	-1	-3	
Salgótarján	•		22	4	2	
Eger	•		20	2	-1	11
Galyatető	–		–	–	–	
Gyöngyös	•		25	2	-1	
Kékestető	•		16	2	-1	11
Kompolt	•	⊔	22	2	-4	10
Lőrinci	•	⊔	23	0	-5	
Poroszló	•		21	5	1	
Jászapáti	•		22	5	2	
Jászberény	•	⊔	24	3	-2	
Karcag	–		–	–	–	
Szolnok	•		24	5	1	12
Tiszaroff	•	⊅	21	3	-1	
Túrkeve	•		21	4	1	11
Kistelek	•		24	3	0	
Makó	•		23	3	-1	
Szeged	•		23	3	1	9
Szentes	•		22	3	0	
Borsodnádasd	•	⊔	22	-2	-5	
Fügöd	•		19	5	1	
Hidasnémeti	•		20	4	2	
Jósvafő	•		21	3	-2	11
Lillafüred	•		16	1	0	
Miskolc	•		22	0	-2	11
Putnok	•		24	-1	-2	
Sárospatak	•		17	5	2	11
Szendrőlád	–		–	–	–	
Tokaj	•		20	7	7	
Kisvárda	•		17	5	0	11
Mátészalka	•	⊅	18	4	2	
Nyíregyháza	•		18	5	3	10
Nyírlugos	•		19	5	3	
Pátyod	•		18	2	1	
Tiszabecs	•		18	2	1	
Vásárosnameny	•		17	4	3	
Zahony	•		16	4	4	
Berettyóújfalu	•		19	6	3	
Debrecen	•		19	5	4	8
Hajdúdorog	•		19	5	3	
Hortobágy	•		21	2	1	
Korosszakal	•		21	5	1	
Polgar	•		22	5	3	
Bekescsaba	•		20	7	4	11
Mezöhegyes	•		21	7	6	9
Orosháza	•		21	5	4	10
Szarvas	•		21	3	-1	11
Szeghalom	–		–	–	–	

KIADJA: ORSZÁGOS METEOROLÓGIAI SZOLGÁLAT

Készíti: Központi Előrejelző Intézet Előrejelző Osztálya – T.: 273-018 – Megjelenik naponként

Évi előfizetési díja: 1760,- Ft. – Megrendelhető: 1024 Budapest, II., Kitaibel Pál utca 1. Telefon: 353-500

Kiadásért felel: az OMSZ elnöke. Szerkesztésért felel: a KEI igazgatója

IDŐJÁRÁSI NAPIJELENTÉS

ЕЖЕДНЕВНЫЙ МЕТЕОРОЛОГИЧЕСКИЙ БЮЛЛЕТЕНЬ · DAILY WEATHER REPORT
BULLETIN QUOTIDIEN DE TEMPS · TÄGLICHER WETTERBERICHT

94. évfolyam 106. szám. + Budapest + 1981. április 16. csütörtök

Az időjárási helyzet és a várható időjárás:

Kontinensünk északi és keleti részét hideg, sarkvidéki eredetü levegő árasztotta el. Hatására sokfelé viharossá fokozódott az északi szél. Több helyen hózápor is kialakul. A hideg levegő csütörtökön délelőtt elárasztotta a Fekete-tenger északnyugati medencéjét, az Északi- és Keleti-Kárpátok térségét és beszivárgott a Kárpát-medence keleti felébe is. Péntek estig a hideg levegő az egész Kárpát-medencét kitölti, igy az évszakhoz képest hüvös időre lehet számitani.

Hazánkban szerdán 8, 13 órán át sütött a nap. Csapadék sehol sem volt. A hőmérséklet kora délután az ország legnagyobb részén 18, 23 fok között alakult. Csütörtök hajnalra általában 0, +5 fokig hült le a levegő, de a szeles területeken 6, 9 fok között váltakozott a legalacsonyabb hőmérséklet. Délelőtt sokfelé megerősödött, helyenként viharossá fokozódott az északi, északkeleti szél. Az ország legnagyobb részén sütött a nap, de az északi és keleti megyékben erősen megnövekedett a felhőzet. Szórványosan kisebb eső, záporeső, a hegyekben hózápor is előfordult. A hőmérséklet 11 órakor a napos helyeken 13, 17, az erősen felhős részeken 6, 12 fok között alakult.

Ma 12 órakor Budapesten a hőmérséklet 16 fok, a tengerszintre átszámitott légnyomás 1010 mbar, alig változik.

Várható időjárás péntek estig:

Időnként megnövekvő felhőzet, főleg csütörtökön és elsősorban az északi és keleti országrészben kisebb esővel, záporral, a magasabb hegyekben hózáporral.
Erős, helyenként viharos északkeleti, keleti szél.
Az évszakhoz képest hüvös idő.
Várható legalacsonyabb éjszakai hőmérséklet: általában 0, +5 fok között, a szélvédett helyeken -1, -4 fok között,
legmagasabb nappali hőmérséklet pénteken: 10, 15 fok között.

Németh Lajos s.k.

TÁVOLABBI KILÁTÁSOK SZOMBATTÓL - KEDDIG:

A hét végén az időnként erősen megnövekvő felhőzetből elszórtan eső, záporeső várható. A következő hét elején kevesebb lesz a felhő, csapadék nem valószinü.
Legalacsonyabb hajnali hőmérséklet: +1, +6 fok között.
Legmagasabb nappali hőmérséklet: 12, 17 fok között.
Jelentős mennyiségü /legalább 5 mm/ csapadék nem valószinü.

KÖZÉPTÁVÚ ELŐREJELZŐ OSZTÁLY

A hőmérséklet napi középértéke és eltérése a 100 évi átlagtól /Budapest belterületén/:

1981. április 15.	14,3°C	+2,6°C

1871 óta ezen a napon Budapesten előfordult

legmagasabb hőmérséklet:	25,7°C /1952/	
legalacsonyabb hőmérséklet:	-3,1°C /1893/	81.246.

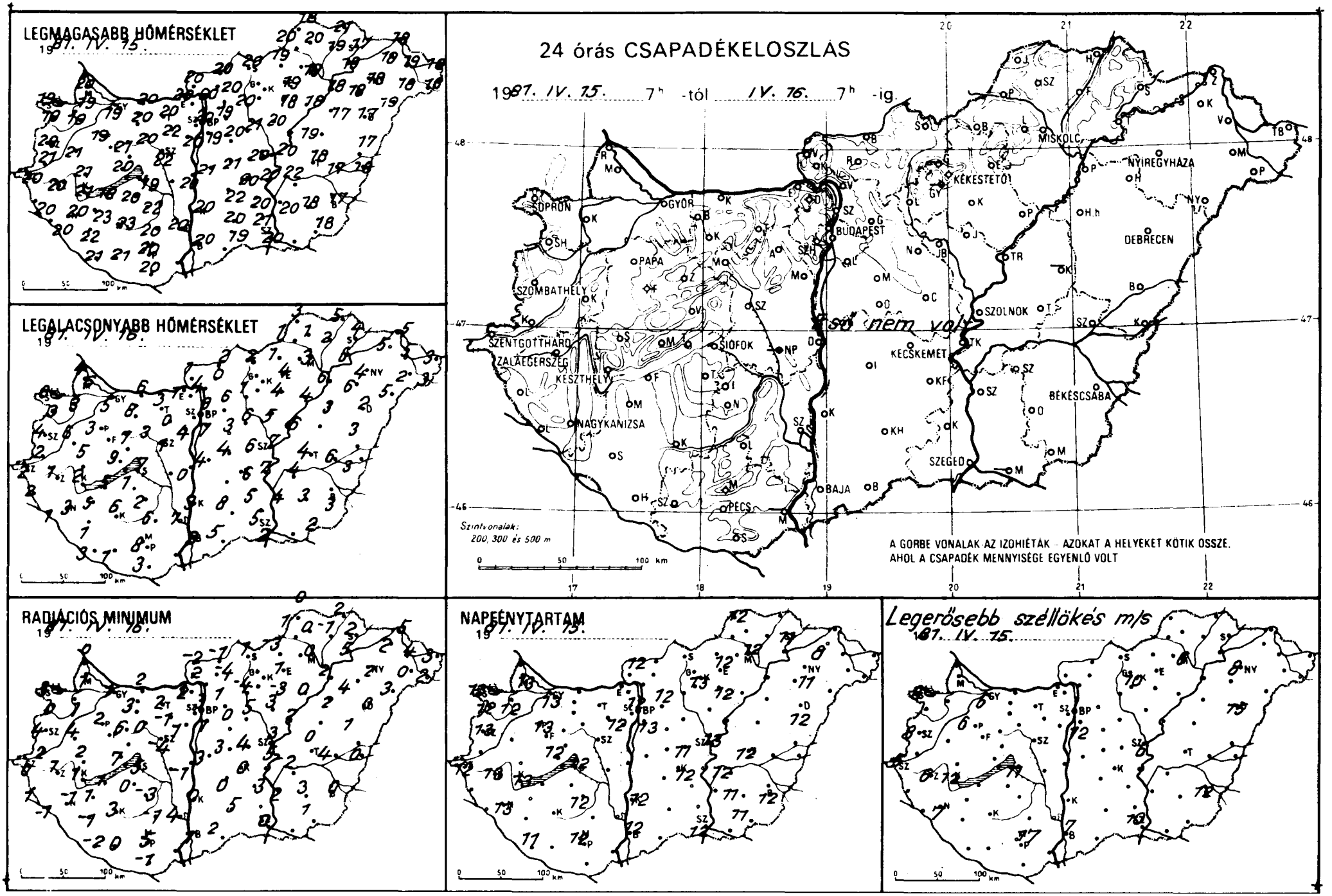
LEGMAGASABB HŐMÉRSÉKLET
1987. IV. 15.
LEGALACSONYABB HŐMÉRSÉKLET
1987. IV. 16.
RADIÁCIÓS MINIMUM
1987. IV. 16.
NAPFÉNYTARTAM
1987. IV. 15.
Legerősebb széllökés m/s
1987. IV. 15.
24 órás CSAPADÉKELOSZLÁS
1987. IV. 15. 7h -tól IV. 16. 7h -ig.
SOPRON
GYŐR
PAPA
SZOMBATHELY
SZENTGOTTHÁRD
ZALAEGERSZEG
KESZTHELY
NAGYKANIZSA
SIÓFOK
PÉCS
BAJA
BUDAPEST
KÉKESTETŐ
MISKOLC
NYÍREGYHÁZA
DEBRECEN
SZOLNOK
KECSKEMÉT
BÉKÉSCSABA
SZEGED
Szintvonalak: 200, 300 és 500 m
A GORBE VONALAK AZ IZOHIÉTÁK – AZOKAT A HELYEKET KÖTIK OSSZE, AHOL A CSAPADÉK MENNYISÉGE EGYENLŐ VOLT
0 50 100 km

	1981.IV.16.07 h -ig az utolsó 24 óra adatai							1981.IV.16.07 h -ig az utolsó 24 óra adatai						
	csapadék (mm)		max. hőmérséklet	min. hőmérséklet	rad. min.	napos órák		csapadék (mm)		max. hőmérséklet	min. hőmérséklet	rad. min.	napos órák
Győr	•		19	5	1	13	Vác	•		20	4	2	
Kapuvár	•		19	3	1	12	Vámosmikola	•		20	1	-2	12
Mosonmagyaróvár	•		19	6	1	13	Baja	•		20	3	1	12
Rajka	•		20	4	0		Bácsalmás	•		19	5	2	
Sopron	•		19	8	3	13	Izsák	•		22	-	0	
Sopronhorpács	•		19	3	0	12	Kalocsa	•		20	3	0	12
Káld	•		21	6	4		Kecskemét	•		20	6	0	12
Körmend	•		21	2	2		Kiskunf. háza	•		20	5	3	
Szentgotthárd	•		20	2	0	12	Kiskunhalas	•		20	8	5	
Szombathely	•		20	4	4	13	Kunszentmiklós	•		21	4	3	
Lenti	•		20	2	1		Tiszakécske	•		22	7	5	
Letenye	•		20	1	-1		Balassagyarmat	•		20	2	-1	
Nagykanizsa	•		20	3	-1	13	Romhány	•		20	0	-4	
Zalaegerszeg	•		20	1	1	13	Salgótarján	•		20	2	1	
Farkasgyepű	•		18	5	0		Eger	•		19	4	1	12
Keszthely	•		21	2	1	13	Galyatető	-		-	-	-	
Mencshely	•		18	7	2	12	Gyöngyös	-		-	-	-	
Pápa	•		19	3	2	13	Kékestető	•		13	5	4	13
Sümeg	•		21	5	2		Kompolt	•		18	4	-3	12
Tihany	•		20	9	7		Lőrinci	•		20	1	-4	
Veszprém	•		21	7	6		Poroszló	•		18	4	0	
Zirc	•		17	2	1		Jászapáti	•		20	5	3	
Fonyód	•		18	5	1		Jászberény	•		20	6	1	
Homokszt. györgy	•		21	3	-2	11	Karcag	-		-	-	-	
Kaposvár	•		23	6	3		Szolnok	•		20	7	3	13
Marcali	•		23	5	1		Tiszaroff	•		19	6	2	
Siófok	•		19	7	5	12	Törkeve	•		18	4	0	12
Somogyszob	•		22	1	-1		Kistelek	•		21	5	1	
Tab	•		20	1	0		Makó	-		-	-	-	
Bábolna	•		19	4	-1		Szeged	•		20	2	0	12
Esztergom	•		20	1	-2		Szentes	•		20	4	2	
Kisbér	•		20	8	3		Borsodnádasd	•		19	1	-3	
Komárom	•		20	6	2		Fügöd	•		19	2	-1	
Tatabánya	•		20	3	2		Hidasnémeti	•		21	5	2	
Alcsútdoboz	•		22	0	-1		Jósvafő	•		18	3	0	12
Dunaújváros	•		20	0	-1		Lillafured	•		18	4	3	
Martonvásár	•		20	4	1	12	Miskolc	•		19	3	0	12
Mór	•		20	3	0		Putnok	•		20	1	1	
Nagyhörcsökp.	-		-	-	-		Sárospatak	•		17	4	2	11
Szabadbattyán	•		22	1	-4		Szendrőlád	•		20	1	0	
Iregszemcse	•		22	2	-3	12	Tokaj	•		19	6	5	
Lengyel	•		20	6	-1		Kisvárda	•		18	5	2	8
Nagykónyi	•		21	1	-2		Mátészalka	•		18	2	0	
Szekszárd	•		20	7	4		Nyíregyháza	•		18	4	2	11
Árpádtető	•		15	10	6		Nyírlugos	•		19	5	3	
Mohács	-		-	-	-		Pátyod	•		18	3	2	
Pécs	•		20	8	5	12	Tiszabecs	•		18	3	3	
Siklós	•		20	3	-1		Vásárosnamény	•		19	5	4	
Szigetvár	•		21	1	0		Záhony	•		18	5	5	
Bp. Lőrinc	•		19	7	1	13	Berettyóújfalu	•		17	3	1	
Bp. Met. Int.	•		20	9	3	12	Debrecen	•		17	2	0	12
Bp. Szab. hegy	•		17	8	6		Hajdúdorog	•		18	6	4	
Cegléd	•		20	6	4	11	Hortobágy	•		17	3	2	
Dobogókő	•		15	7	7		Kótosszakál	•		18	3	0	
Gödöllő	•		19	6	1	12	Polgár	•		18	6	2	
Királyrét	•		20	0	-1		Békéscsaba	•		17	3	0	12
Monor	•		20	3	0		Mezőhegyes	•		18	2	1	11
Nagykáta	•		21	6	5		Orosháza	•		18	3	3	11
Örkény	•		21	4	3		Szarvas	•		18	4	-2	12
Szentendre	•		22	7	6		Szeghalom	•		17	6	4	

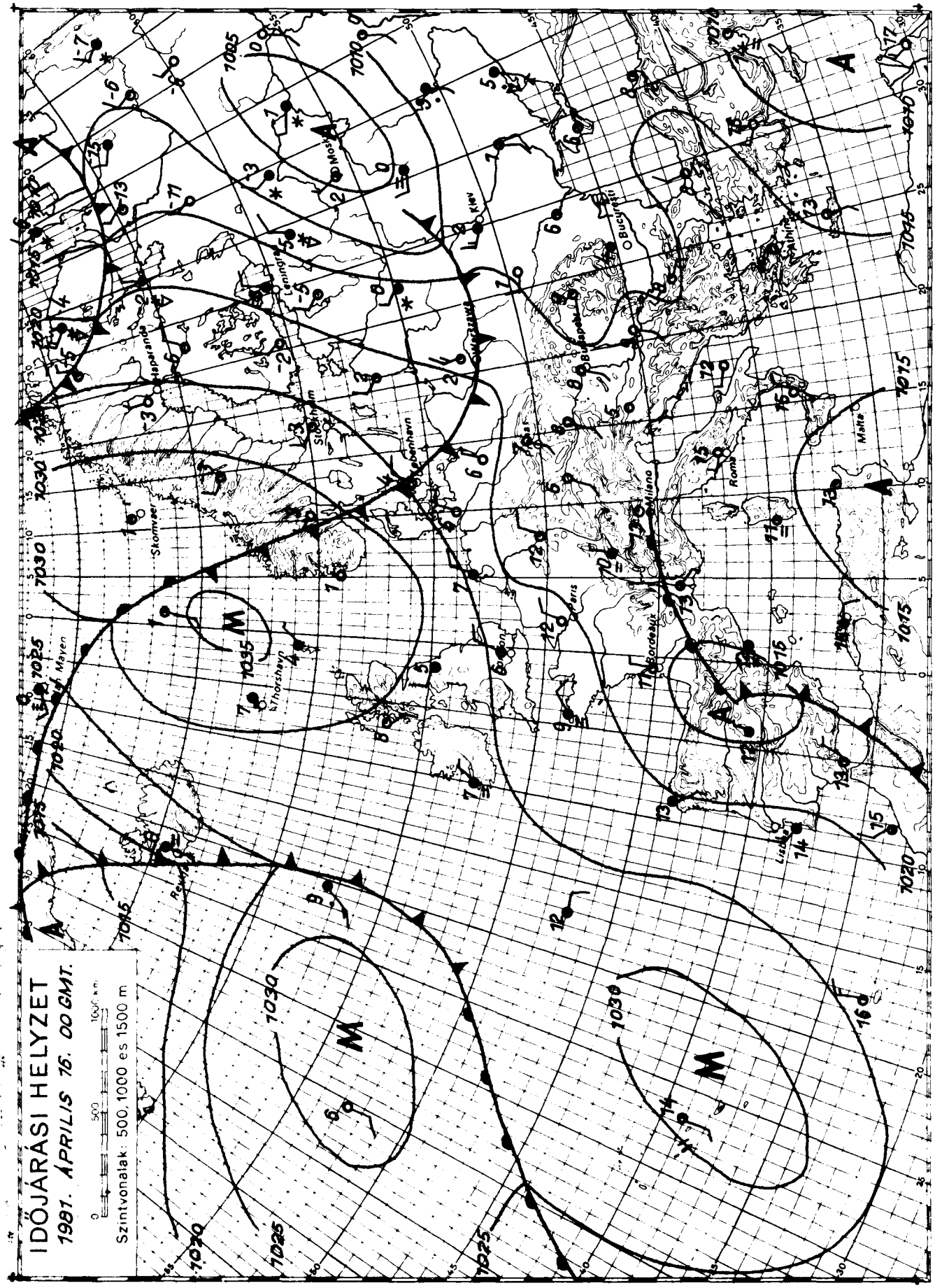

KIADJA: ORSZÁGOS METEOROLÓGIAI SZOLGÁLAT
Készíti: Központi Előrejelző Intézet Előrejelző Osztálya T.: 273-018 - Megjelenik naponként
Évi előfizetési díja: 1 760,- Ft. - Megrendelhető: 1024 Budapest, II., Kitaibel Pál utca 1. Telefon: 353-500
Kiadásért felel: az OMSZ elnöke Szerkesztésért felel: a KEI igazgatója

IDŐJÁRÁSI NAPIJELENTÉS

ЕЖЕДНЕВНЫЙ МЕТЕОРОЛОГИЧЕСКИЙ БЮЛЛЕТЕНЬ · DAILY WEATHER REPORT
BULLETIN QUOTIDIEN DE TEMPS · TÄGLICHER WETTERBERICHT

94. évfolyam 107. szám. + Budapest + 1981. április 17. péntek

Az időjárási helyzet és a várható időjárás:

Észak-, Kelet- és most már Közép-Európát is hideg sarkvidéki levegő árasztotta el. A hideg léghullámok felhősödést, erős szelet és főként a Szovjetunió európai területén havazást, hózáporokat okoztak. A Brit-szigeteken, Franciaország területén, valamint a Földközi-tengert övező országokban ugyanakkor enyhe az idő. Változóan felhős az ég, és néhány helyen eső, zápor, zivatar is előfordult.

Hazánkban csütörtökön az északi, északkeleti országrészben 3-7 órán át sütött a nap. Ott többször is erősen felhős volt az ég, és több helyen fordult elő záporeső, a magasabb fekvésü helyeken hózápor, másutt 7-12 órás napsütést észleltek. A Dél-Dunántúlról kisebb esőt, 1-2 hózáport jelentettek. A ma reggel 7 óráig lehullott csapadék mennyisége csapadéknyom és 4 mm között volt. Sokfelé fújt erős, helyenként viharos északkeleti szél. A hőmérséklet csúcsértéke északkeleten, keleten 8, 15, másutt 15, 20 fok között alakult. Ma hajnalra általában -2, +4, az északkeleti vidékeken -2, -6 fokig hült le a levegő. Délelőtt változóan felhős idő volt. Helyenként megerősödött az északkeleti szél. A hőmérséklet 11 órakor 6 és 8 fok között váltakozott az ország területén.

Ma 12 órakor Budapesten 8 fokot mértek, a tengerszintre átszámitott légnyomás 1018 mbar, gyengén süllyed.

Várható időjárás szombat estig:

Időnként erősen megnövekvő felhőzet. Pénteken legföljebb néhány helyen záporeső, a magasabb helyeken hózápor,
Szombaton főként délen és keleten kisebb eső.
Élénk, többfelé erős keleti, északkeleti szél.
Várható legalacsonyabb éjszakai hőmérséklet: általában -2, +3 fok között, északkeleten -5 fok közelében,
legmagasabb nappali hőmérséklet szombaton: 8, 13 fok között.

Pálmási Judit s.k.

A hőmérséklet napi középértéke és eltérése a 100 évi átlagtól /Budapest belterületén/:

1981. április 16.	10,4°C	-1,4°C

1871 óta ezen a napon előfordult

legmagasabb hőmérséklet:	26,5°C /1946/	
legalacsonyabb hőmérséklet:	-0,7°C /1887/	81.247.

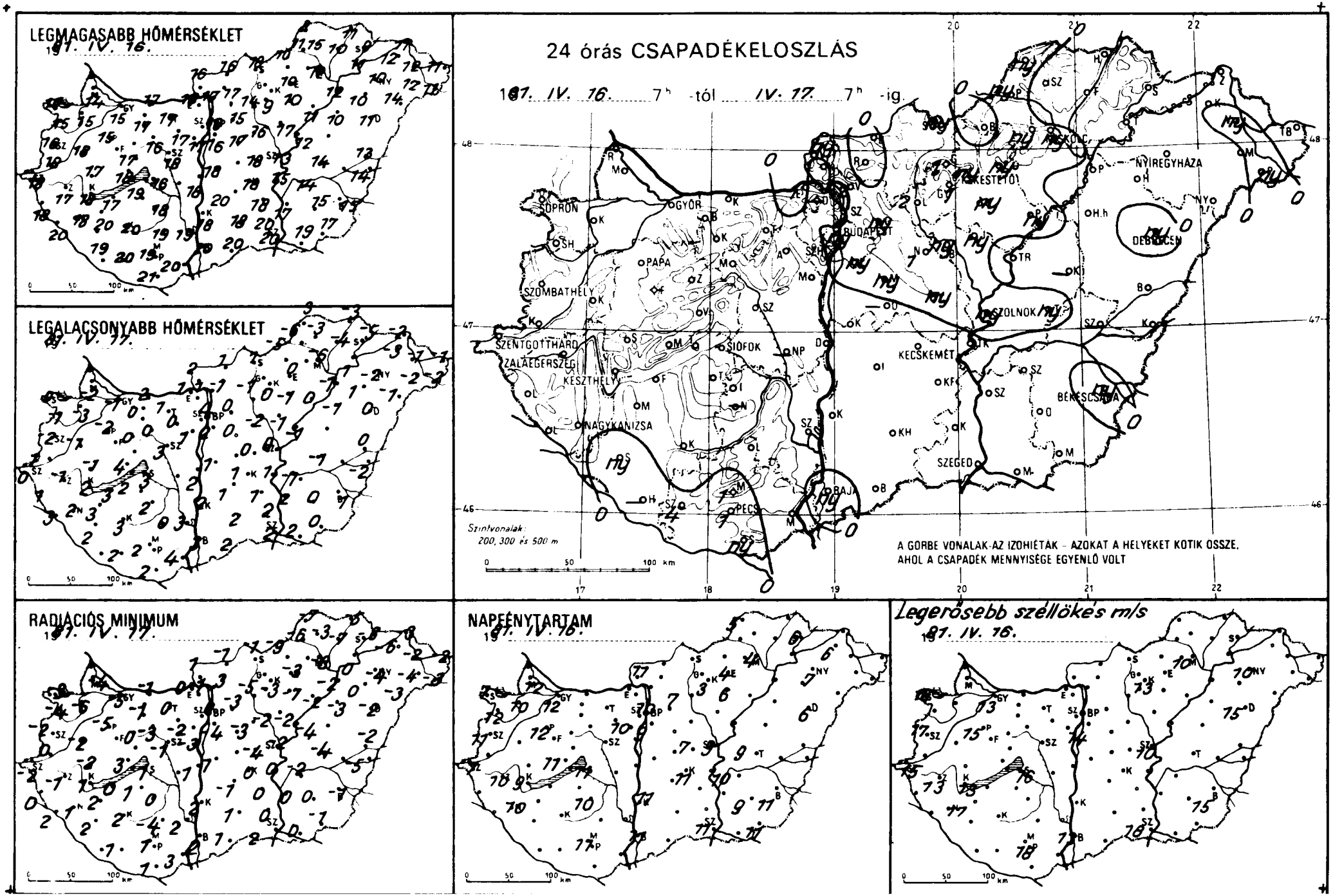
LEGMAGASABB HŐMÉRSÉKLET
1981. IV. 16.
LEGALACSONYABB HŐMÉRSÉKLET
1981. IV. 17.
24 órás CSAPADÉKELOSZLÁS
1981. IV. 16. 7h -tól IV. 17. 7h -ig.
Szintvonalak: 200, 300 és 500 m
A GÖRBE VONALAK AZ IZOHIÉTÁK – AZOKAT A HELYEKET KÖTIK ÖSSZE, AHOL A CSAPADÉK MENNYISÉGE EGYENLŐ VOLT
RADIÁCIÓS MINIMUM
1981. IV. 17.
NAPFÉNYTARTAM
1981. IV. 16.
Legerősebb széllökés m/s
1981. IV. 16.

	1981.IV.17. 07 h -ig az utolsó 24 óra adatai					
	csapadék (mm)		max. hőmérséklet	min. hőmérséklet	rad. min.	napos órák
Győr	.		15	-1	-5	12
Kapuvár	.	⌴	15	-3	-6	10
Mosonmagyaróvár	.	⌴	14	-2	-4	12
Rajka	–		–	–	–	
Sopron	.		15	0	-3	7
Sopronhorpács	.	⌴	15	-1	-4	12
Káld	.		18	-1	-2	
Körmend	.		18	1	0	
Szentgotthárd	.		18	0	-2	7
Szombathely	.		16	-2	-2	11
Lenti	.		18	1	0	
Letenye	.		20	3	2	
Nagykanizsa	.		18	2	1	10
Zalaegerszeg	.		17	-1	-1	10
Farkasgyepű	.	⌴	14	-3	-5	
Keszthely	.		18	2	1	9
Mencshely	.		15	0	-1	11
Pápa	.	⌴	15	-2	-5	12
Sümeg	.	⌴	17	-1	-2	
Tihany	.		18	4	3	
Veszprém	.		17	0	0	
Zirc	.	⌴	14	-3	-5	
Fonyód	.		17	3	0	
Homokszt. györgy	–		–	–	–	
Kaposvár	.		20	3	2	
Marcali	.		20	3	2	
Siófok	.		16	3	1	11
Somogyszob	ny		19	2	2	
Tab	.		19	2	1	
Bábolna	.		16	-1	-3	
Esztergom	1	▽	18	1	0	
Kisbér	.		17	0	-1	
Komárom	.		17	2	-1	
Tatabánya	.	⌴	17	1	0	
Alcsútdoboz	.	⌴	17	0	-2	
Dunaújváros	.		18	2	1	
Martonvásár	.		17	1	-3	10
Mór	.		16	0	-3	
Nagyhörcsökp.	–		–	–	–	
Szabadbattyán	.		18	3	-1	
Iregszemcse	.	≡	18	2	0	10
Lengyel	.		19	0	-4	
Nagykónyi	–		–	–	–	
Szekszárd	.		19	3	2	
Kisnamény	1	*	16	1	-1	
Mohács	.		20	4	3	
Pécs	1	▽	19	2	1	11
Siklós	ny		21	2	1	
Szigetvár	4		20	2	1	
Bp. Lőrinc	ny	▽	16	2	-4	9
Bp. Met. Int.	ny	▽	18	4	0	10
Bp. Szab. hegy	.		15	0	-1	
Cegléd	ny	▽⌴	18	0	-4	7
Dobogókő	–		–	–	–	
Gödöllő	ny		15	0	-3	7
Királyrét	.	∩	15	5	-1	
Monor	ny		17	0	-3	
Nagykáta	1	⌴	16	-2	-2	
Örkény	–		–	–	–	
Szentendre	.		18	4	3	

	1981.IV.17. 07 h -ig az utolsó 24 óra adatai					
	csapadék (mm)		max. hőmérséklet	min. hőmérséklet	rad. min.	napos órák
Vác	2		17	1	-1	
Vámosmikola	ny		16	2	1	11
Baja	ny	▽	20	3	2	11
Bácsalmás	.		20	2	1	
Izsák	.		20	1	-1	
Kalocsa	.		18	2	2	11
Kecskemét	.		18	1	0	11
Kiskunf. háza	.		18	1	0	
Kiskunhalas	.		18	2	1	
Kunszentmiklós	.		18	1	1	
Tiszakécske	.		15	1	0	
Balassagyarmat	.		16	1	-1	
Romhány	.		17	-1	-3	
Salgótarján	ny		18	1	-1	
Eger	ny		10	0	-3	4
Galyatető	1	* ▽	13	-5	-8	
Gyöngyös	1		9	0	-3	
Kékestető	ny	* ▽	9	-6	-7	3
Kompolt	ny	▽⌴	10	-1	-7	6
Lőrinci	2		14	-1	-5	
Poroszló	ny		11	0	-2	
Jászapáti	ny		17	-1	-2	
Jászberény	ny	▽⌴	14	-1	-6	
Karcag	–		–	–	–	
Szolnok	ny	▽⌴	13	0	-2	9
Tiszaroff	.		12	-1	-4	
Törkeve	ny	▽	14	-1	-4	9
Kistelek	.		20	2	0	
Makó	.		19	2	0	
Szeged	.		20	2	2	11
Szentes	.		17	2	0	
Borsodnádasd	.	⌴	10	-5	-9	
Füged	.	⌴	10	-4	-7	
Hidasnémeti	.		11	-3	-5	
Jósvafő	ny	⌴	8	-3	-7	5
Lillafüred	ny	* ⌴	9	-3	-4	
Miskolc	ny	▽ =	12	-6	-8	4
Putnok	ny	▽⌴	11	-6	-6	
Sárospatak	.		9	-5	-6	6
Szendrőlád	.		15	-3	-3	
Tokaj	.	⌴	11	1	0	
Kisvárda	.	⌴	12	-3	-6	6
Mátészalka	.		12	-2	-4	
Nyíregyháza	.		10	-2	-4	7
Nyírlugos	.		14	-1	-3	
Pátyod	ny		11	-2	-3	
Tiszabecs	.		11	-1	-2	
Vásárosnamény	ny	⌴	12	-1	-2	
Záhony	.	⌴	11	-2	-3	
Berettyóújfalu	.		13	0	-2	
Debrecen	ny	▽	11	0	-2	6
Hajdúdorog	.		10	1	0	
Hortobágy	.		10	-1	-3	
Körösszakal	.	⌴	14	-2	-5	
Polgár	.		12	-1	-2	
Békéscsaba	ny	▽	15	1	-1	11
Mezőhegyes	.		17	0	-1	11
Orosháza	.		15	0	0	9
Szarvas	.		14	-1	-2	10
Szeghalom	–		–	–	–	

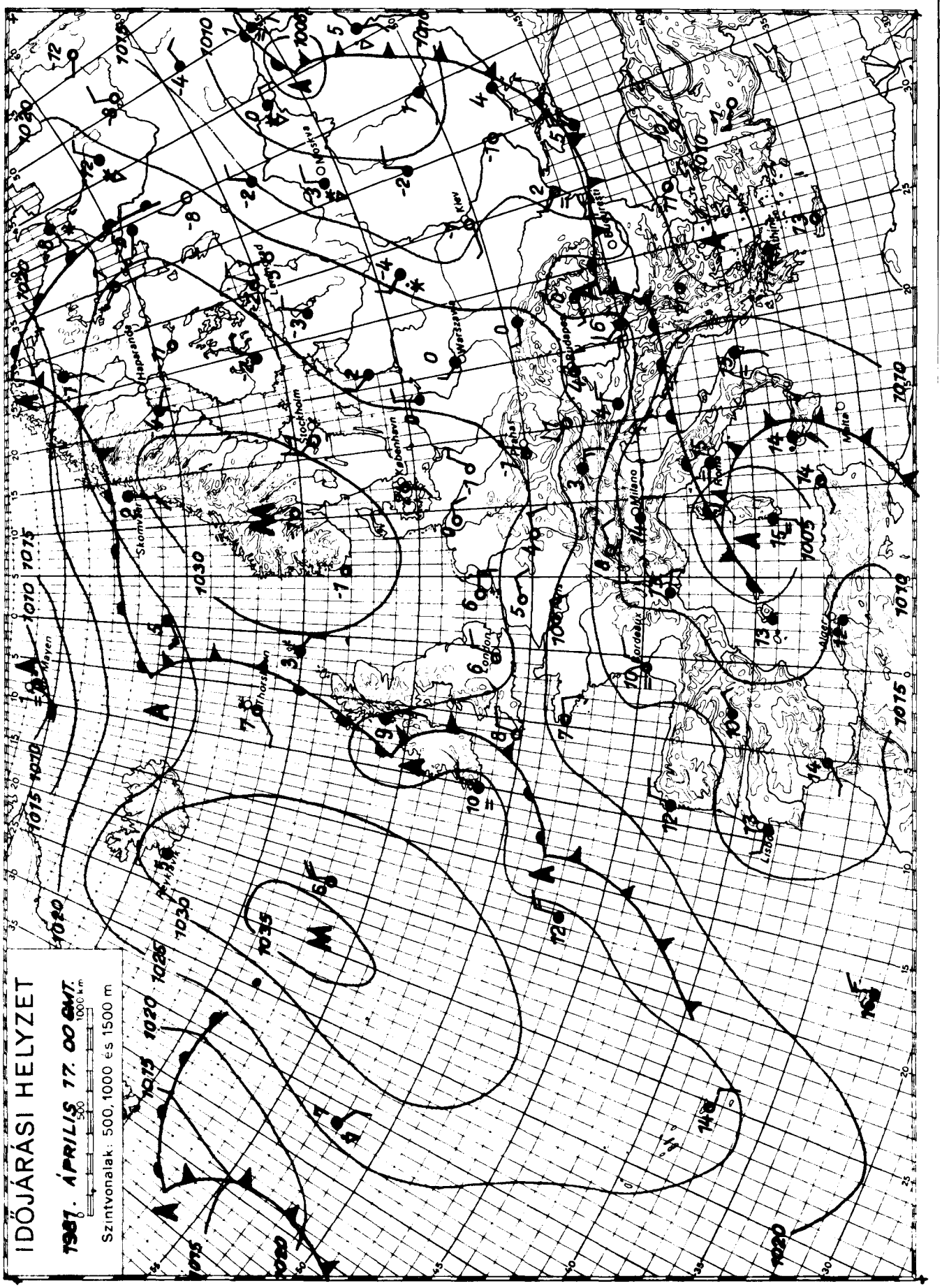

KIADJA: ORSZÁGOS METEOROLÓGIAI SZOLGÁLAT

Készíti: Központi Előrejelző Intézet Előrejelző Osztálya – T.: 273-018 – Megjelenik naponként –
Évi előfizetési díja: 1 760,- Ft. – Megrendelhető: 1024 Budapest, II., Kitaibel Pál utca 1. Telefon: 353-500
Kiadásért felel: az OMSZ elnöke – Szerkesztésért felel: a KEI igazgatója

IDŐJÁRÁSI NAPIJELENTÉS

ЕЖЕДНЕВНЫЙ МЕТЕОРОЛОГИЧЕСКИЙ БЮЛЛЕТЕНЬ • DAILY WEATHER REPORT
BULLETIN QUOTIDIEN DE TEMPS • TÄGLICHER WETTERBERICHT

94. évfolyam 108. szám. + Budapest + 1981. április 18. szombat

Az időjárási helyzet és a várható időjárás:

Európa nagy részét az elmúlt napok folyamán sarkvidéki eredetü levegő árasztotta el. Emiatt az évszakhoz képest is hidegre fordult az idő, a hőmérséklet csúcsértéke általában 4-9 fokkal marad el a sokéves átlagtól. Változóan felhős az ég, a Skandináv-félszigeten, valamint a Szovjetunió európai területén szórványosan hull a hó. Hasonlóan változékony, csapadékos az idő az Appennini- és a Balkán-félszigeten. Ott eső, zápor, az északabbra fekvő területeken inkább havas eső esik. Az északkeleti szél gyakran erősen fúj.

Hazánkban pénteken változóan felhős, hüvös idő volt. A nyugati országrészben 5-7, másutt általában 6-11 órán keresztül sütött a nap. A hőmérséklet a kora délutáni órákban az ország nagy részén 8, 13 fok között alakult. Szombat hajnalra pedig általában -3, +2 fokig hült le a levegő, északkeleten helyenként azonban ennél hidegebbet is mértek. Ma a délelőtt folyamán időnként erősen megnövekedett a felhőzet, elszórtan esett eső, zápor, néhol gyenge havazás is volt. A szél gyakran megélénkült. A hőmérséklet 11 órakor az országban 2 és 7 fok között váltakozott.

Ma 12 órakor Budapesten a hőmérséklet 5 fok, a tengerszintre átszámitott légnyomás 1015 mbar, alig változik.

Várható időjárás vasárnap estig:

Időnként erősen megnövekszik a felhőzet.
Szórványosan várható kisebb eső, zápor, főként keleten havas eső, hózápor is valószinü.
Az északkeleti, keleti szél helyenként megerősödik.
Folytatódik a hideg idő.
Várható legalacsonyabb éjszakai hőmérséklet: általában -3, +2,
legmagasabb nappali hőmérséklet vasárnap: 6, 11 fok között.

Bozóki István s.k.

A hőmérséklet napi középértéke és eltérése a 100 évi átlagtól /Budapest belterületén/:

1981. IV. 17.	11,8°C	-4,5°C

1871 óta ezen a napon Budapesten előfordult

legmagasabb hőmérséklet:	26,6°C /1944/,
legalacsonyabb hőmérséklet:	-0,6°C /1913/.

81.248.

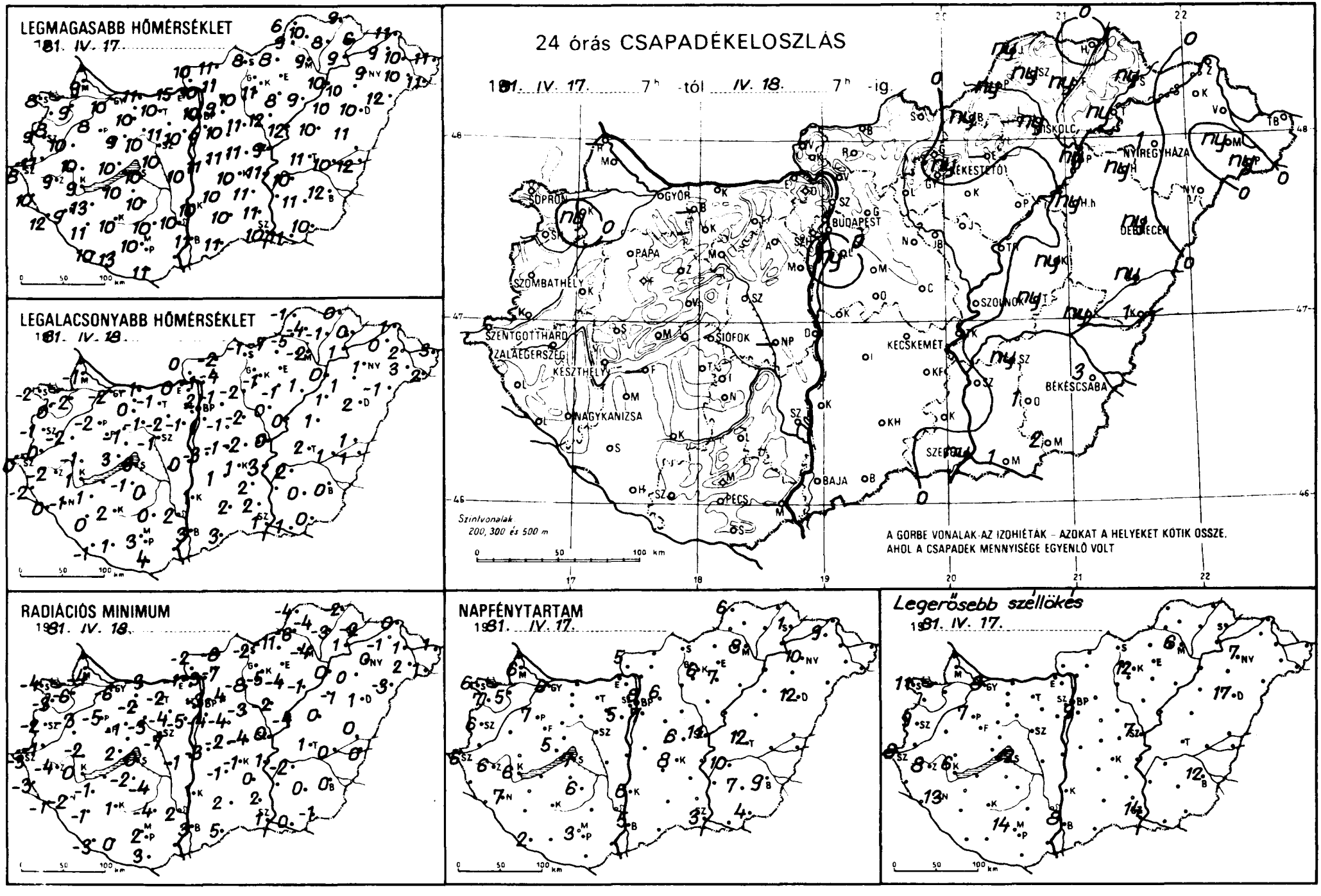
LEGMAGASABB HŐMÉRSÉKLET
1981. IV. 17.
LEGALACSONYABB HŐMÉRSÉKLET
1981. IV. 18.
24 órás CSAPADÉKELOSZLÁS
1981. IV. 17. 7h -tól IV. 18. 7h -ig.
SOPRON
GYŐR
BUDAPEST
PAPA
SZOMBATHELY
SZENTGOTTHÁRD
ZALAEGERSZEG
KESZTHELY
SIÓFOK
NAGYKANIZSA
PÉCS
BAJA
KECSKEMÉT
SZOLNOK
MISKOLC
NYÍREGYHÁZA
DEBRECEN
BÉKÉSCSABA
SZEGED
Szintvonalak 200, 300 és 500 m
A GÖRBE VONALAK AZ IZOHIÉTÁK – AZOKAT A HELYEKET KÖTIK ÖSSZE, AHOL A CSAPADÉK MENNYISÉGE EGYENLŐ VOLT
RADIÁCIÓS MINIMUM
1981. IV. 18.
NAPFÉNYTARTAM
1981. IV. 17.
Legerősebb szellőkés
1981. IV. 17.

	81.IV.18. 07 h -ig az utolsó 24 óra adatai					
	csapadék (mm)		max. hőmérséklet	min. hőmérséklet	rad. min.	napos órák
Győr	.	⌴	10	-2	-6	6
Kapuvár	ny	*	9	-2	-6	5
Mosonmagyaróvár	.	⌴	9	-1	-4	6
Rajka	–		–	–	–	
Sopron	.		8	-2	-4	6
Sopronhorpács	.	⌴	8	0	-3	7
Káld	.		10	-2	-3	
Körmend	.		11	0	-1	
Szentgotthárd	.		8	0	-3	6
Szombathely	.		9	-1	-2	6
Lenti	.		10	-2	-3	
Letenye	.		12	0	-1	
Nagykanizsa	.		9	-1	-2	7
Zalaegerszeg	.	⌴	9	-2	-4	6
Farkasgyepű	.		8	-4	-6	
Keszthely	.		9	1	0	6
Mencshely	.		8	-2	-3	5
Pápa	.	⌴=	8	-2	-5	7
Sümeg	.	⌴	10	-1	-2	
Tihany	.		10	3	2	
Veszprém	.		9	-1	-1	
Zirc	.	⌴	8	-3	-5	
Fonyód	–		–	–	–	
Homokszt. györgy	.		10	-1	-3	2
Kaposvár	.		10	2	1	
Marcali	.		13	1	-1	
Siófok	.		10	3	0	7
Somogyszob	.		11	0	-1	
Tab	.		10	-1	-2	
Bábolna	–		–	–	–	
Esztergom	.		15	0	-1	
Kisbér	.		10	0	-2	
Komárom	.	⌴	11	-1	-3	
Tatabánya	.		10	-1	-2	
Alcsútdoboz	.		11	-2	-4	
Dunaújváros	.		10	0	-1	
Martonvásár	.		10	-1	-5	5
Mór	.		10	-1	-3	
Nagyhörcsökp.	–		–	–	–	
Szabadbattyán	.		10	-1	-7	
Iregszemcse	.		10	0	-4	6
Lengyel	.		10	0	-4	
Nagykónyi	.		12	1	-2	
Szekszárd	.		10	2	2	
Misinatető	.		7	1	0	
Mohács	–		–	–	–	
Pécs	.		10	3	2	3
Siklós	.		11	4	3	
Szigetvár	.		13	1	0	
Bp. Lőrinc	ny	▽	9	1	-4	7
Bp. Met. Int.	.		10	2	-3	8
Bp. Szab. hegy	.		7	0	-1	
Cegléd	.		11	-2	-4	6
Dobogókő	.		4	-1	-3	
Gödöllő	.		9	-1	-4	6
Királyret	.	⌴	10	-3	-5	
Monor	.		10	-1	-4	
Nagykáta	.	⌴	11	-2	-3	
Örkény	.		11	-1	-2	
Szentendre	.		12	2	2	

	81.IV.18. 07 h -ig az utolsó 24 óra adatai					
	csapadék (mm)		max. hőmérséklet	min. hőmérséklet	rad. min.	napos órák
Vác	.		10	-1	-3	
Vámosmikola	.	⌴	10	0	-2	5
Baja	.		11	3	3	5
Bácsalmás	.		11	3	3	
Izsák	.		10	1	-1	
Kalocsa	.		10	1	1	6
Kecskemét	.		10	1	-1	8
Kiskunf. háza	.		11	2	0	
Kiskunhalas	.		10	2	2	
Kunszentmiklós	.		11	-3	-3	
Tiszakécske	.		11	3	1	
Balassagyarmat	.	⌴	11	-2	-6	
Romhány	.	⌴	11	-4	-7	
Salgótarján	.		8	-1	-2	
Eger	–		–	–	–	–
Galyatető	.		5	-6	-8	
Gyöngyös	.		11	-1	-5	
Kékestető	ny	▽	2	-6	-7	6
Kompolt	.	⌴	8	-1	-4	7
Lőrinci	.	⌴	10	-2	-8	
Poroszló	.		9	1	-1	
Jászapáti	.		12	0	-2	
Jászberény	.	⌴	9	-3	-7	
Karcag	ny	*	10	1	0	
Szolnok	.		9	0	0	11
Tiszaroff	.		12	0	-4	
Túrkeve	ny	*	11	2	1	12
Kistelek	.		11	2	2	
Makó	1	*	11	1	0	
Szeged	ny	*	10	1	1	3
Szentes	.		12	2	2	
Borsodnádasd	ny	*⌴	8	-7	-11	
Fügöd	ny	*	8	-1	-3	
Hidasnémeti	.		9	0	-2	
Jósvafő	ny		6	-1	-4	6
Lillafüred	–		–	–	–	
Miskolc	ny	*	9	-2	-4	8
Putnok	ny	▽⌴	9	-5	-6	
Sárospatak	ny	*	6	0	-2	1
Szendrőlád	ny	*⌴	10	-4	-4	
Tokaj	ny	*	9	1	1	
Kisvarda	.		9	0	-1	9
Mátészalka	ny	▽	10	3	2	
Nyiregyháza	1	*	9	1	0	10
Nyírlugos	.		12	-1	-3	
Pátyod	ny		11	2	1	
Tiszabecs	.		11	3	1	
Vásárosnamény	.		10	2	1	
Záhony	.		9	1	0	
Berettyóújfalu	ny	*	11	1	0	
Debrecen	ny		10	2	1	12
Hajdúdorog	ny	▽	10	1	0	
Hortobágy	.		10	1	-1	
Körösszakál	1	▽	12	1	0	
Polgár	ny	*	10	0	0	
Békéscsaba	3	*	12	0	0	9
Mezőhegyes	2	*	10	0	-1	4
Orosháza	1	*	11	0	0	7
Szarvas	ny	*	10	2	-2	10
Szeghalom	ny	*	10	1	0	

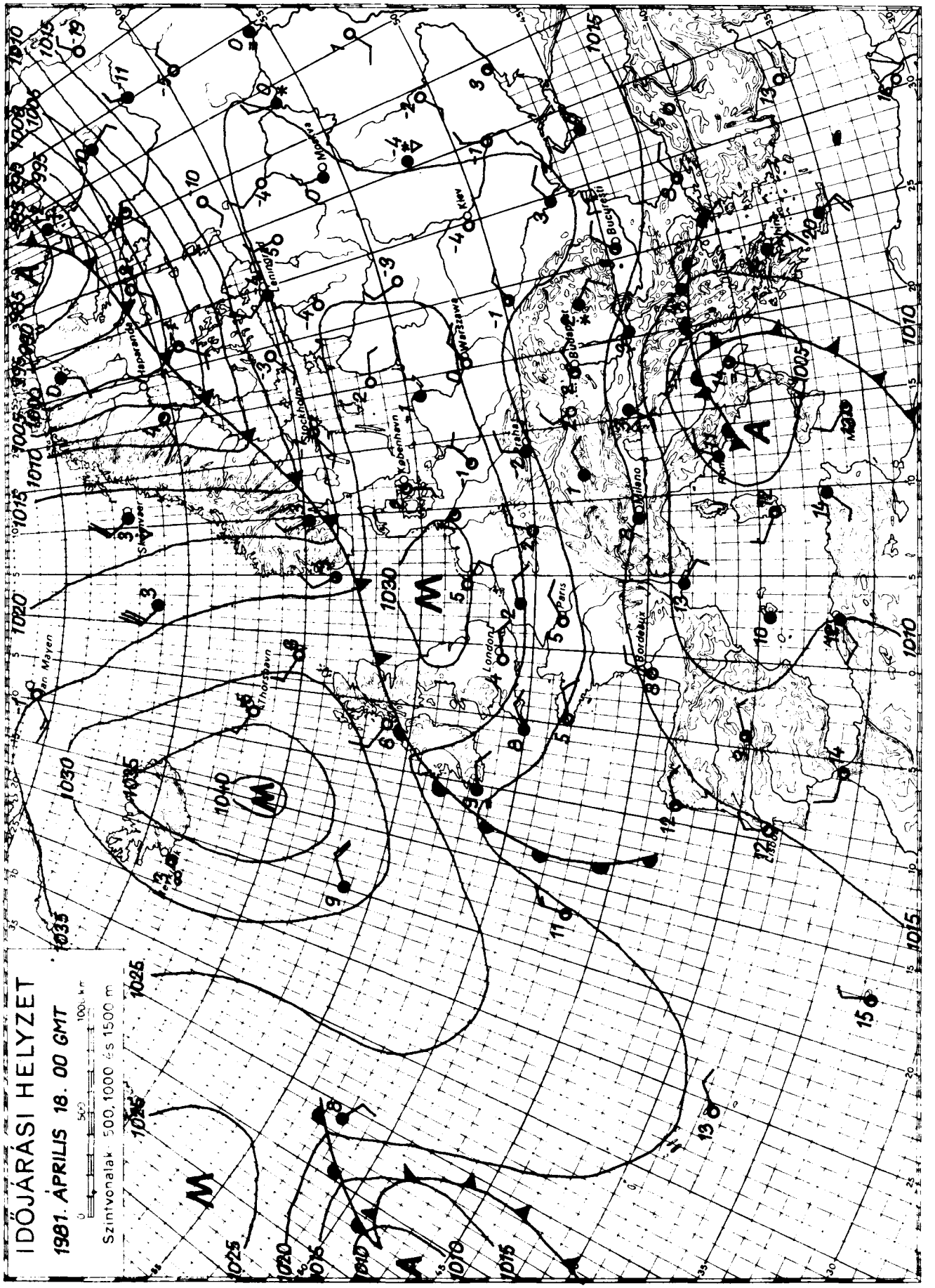

KIADJA: ORSZÁGOS METEOROLÓGIAI SZOLGÁLAT
Készíti: Központi Előrejelző Intézet Előrejelző Osztálya — T.: 273-018 — Megjelenik naponként
Évi előfizetési díja: 1 760,- Ft. — Megrendelhető: 1024 Budapest, II., Kitaibel Pál utca 1. Telefon: 353-500
Kiadásért felel: az OMSZ elnöke — Szerkesztésért felel: a KEI igazgatója

IDŐJÁRÁSI NAPIJELENTÉS

ЕЖЕДНЕВНЫЙ МЕТЕОРОЛОГИЧЕСКИЙ БЮЛЛЕТЕНЬ · DAILY WEATHER REPORT
BULLETIN QUOTIDIEN DE TEMPS · TÄGLICHER WETTERBERICHT

94. évfolyam 109. szám. + Budapest + 1981. április 19. vasárnap

Az időjárási helyzet és a várható időjárás:

Szárazföldünk nagy részén még mindig a hideg levegő határozza meg az időjárást. Szombaton a legmagasabb nappali hőmérséklet Közép-Európa nagy részén és a Balkán-félszigeten 9, 13 fokkal volt alacsonyabb, mint a sokéves átlag. Középpontjával Görögország északi része fölött ciklon örvénylik. Hatására a Szovjetunió európai területének déli felén, Közép-Európa egy részén, valamint a Balkán-félszigeten erősen felhős az ég, több helyen esik az eső, szórványosan havas eső, havazás is előfordul. Hétfő estig a Kárpát-medencében marad az évszakhoz képest hideg idő.

Hazánkban szombaton a nyugati, északnyugati országrészben 2, 7 órán át sütött a nap. Az ország többi részén erősen felhős, vagy borult maradt az ég. Többfelé esett az eső, zápor, szórványosan havas eső, havazás is előfordult. A lehullott csapadék mennyisége csapadéknyom és 6 mm között váltakozott. A hőmérséklet csúcsértéke 5, 12 fok között alakult. Az északi szél több helyen megerősödött. Vasárnap hajnalra -3, +5 fokig hült le a levegő. Ma délelőtt a keleti, déli megyékben erősen, máshol változóan felhős idő volt. Elszórtan volt kisebb eső, havas eső. Az északi szél főként a Dunántúlon többfelé erős volt. A hőmérséklet 11 órakor 4, 8 fok között alakult.

Ma 12 órakor Budapesten a hőmérséklet 8 fok, a tengerszintre átszámított légnyomás 1012 mbar, nem változik.

Várható időjárás hétfő estig:

Változóan felhős, az évszakhoz képest hideg idő.
Szórványosan kisebb eső, zápor, néhány helyen rövid ideig tartó havas eső, hózápor is lehet.
Időnként megélénkülő, főként a Dunántúlon több helyen megerősödő északi szél.
Várható legalacsonyabb éjszakai hőmérséklet: általában -3, +2 fok között, derült, szélvédett helyen -5 fok körül,
legmagasabb nappali hőmérséklet hétfőn: 7, 12 fok között.

Vadkerti Ferenc s.k.

A hőmérséklet napi középértéke és eltérése a 100 évi átlagtól /Budapest belterületén/:

1981. április 18.	5,0°C	-6,5°C

1871 óta ezen a napon Budapesten előfordult:

legmagasabb hőmérséklet:	28,7°C /1920/
legalacsonyabb hőmérséklet:	-1,4°C /1887/

81.249.

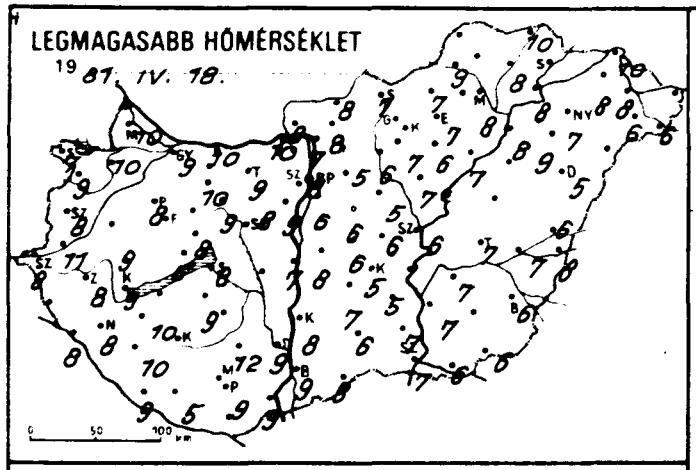
LEGMAGASABB HŐMÉRSÉKLET
19 87. IV. 78.
0 50 100 km

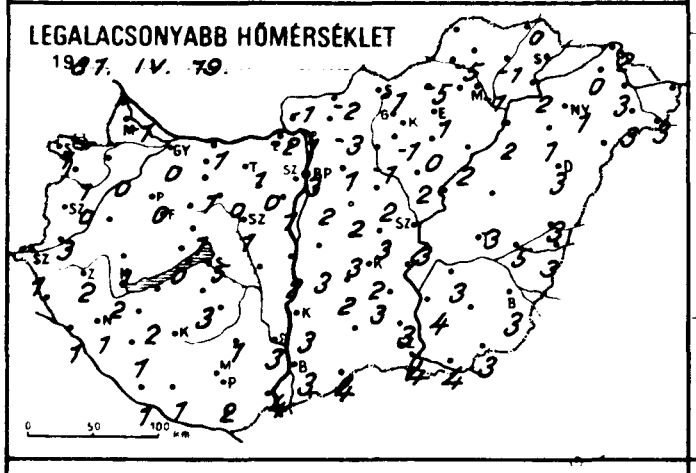
LEGALACSONYABB HŐMÉRSÉKLET
19 87. IV. 79.
0 50 100 km

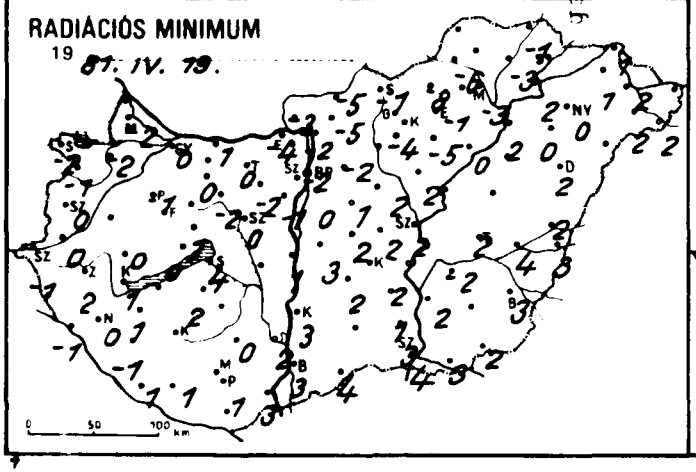
RADIÁCIÓS MINIMUM
19 87. IV. 79.
0 50 100 km

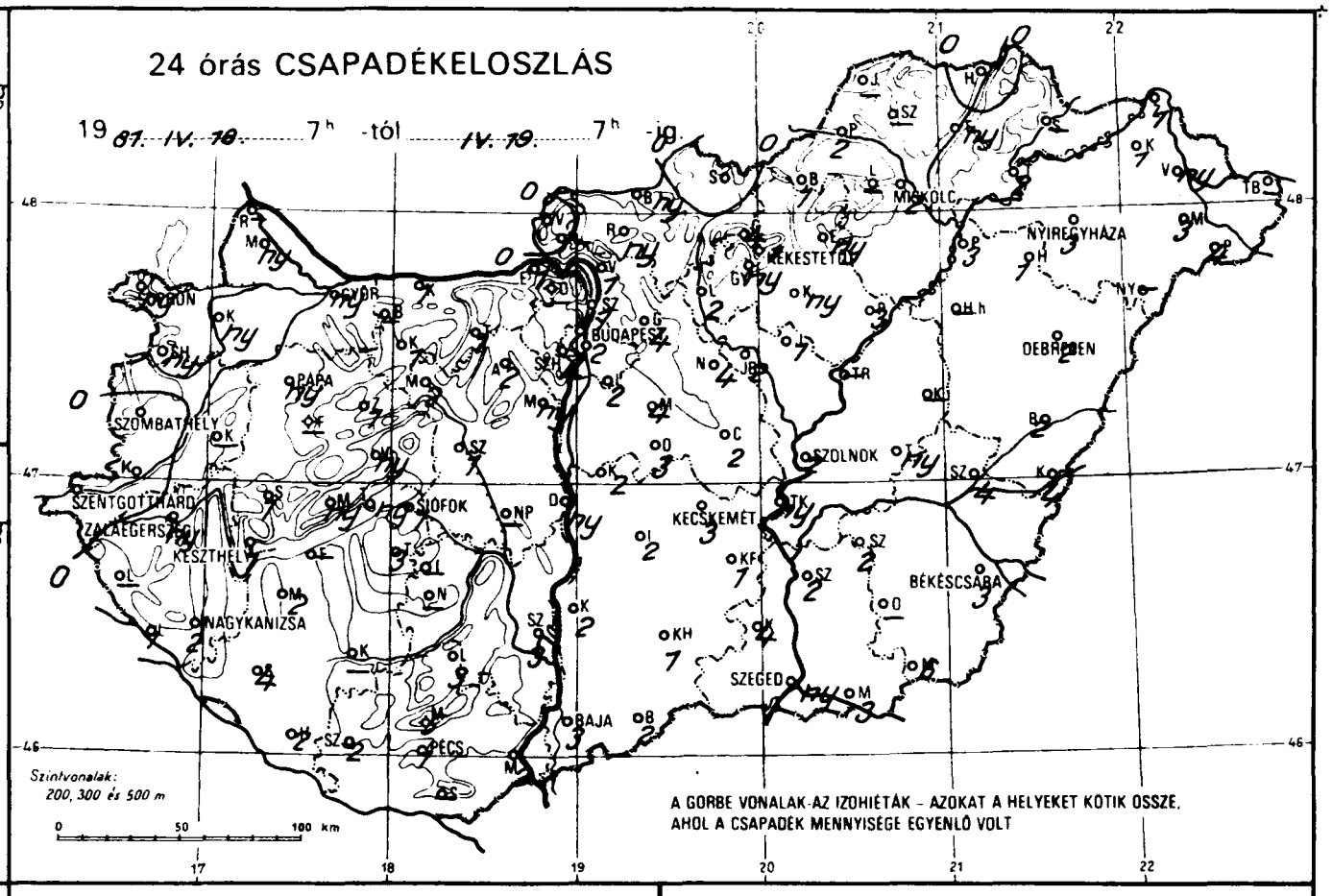
24 órás CSAPADÉKELOSZLÁS
19 87. IV. 78. 7h -tól IV. 79. 7h -ig.
SOPRON
GYŐR
PÁPA
SZOMBATHELY
SZENTGOTTHÁRD
ZALAEGERSZEG
KESZTHELY
NAGYKANIZSA
SIÓFOK
PÉCS
BUDAPEST
KÉKESTETŐ
MISKOLC
NYÍREGYHÁZA
DEBRECEN
SZOLNOK
KECSKEMÉT
BÉKÉSCSABA
SZEGED
BAJA
Szintvonalak:
200, 300 és 500 m
0 50 100 km
A GORBE VONALAK-AZ IZOHIÉTÁK – AZOKAT A HELYEKET KÖTIK ÖSSZE,
AHOL A CSAPADÉK MENNYISÉGE EGYENLŐ VOLT

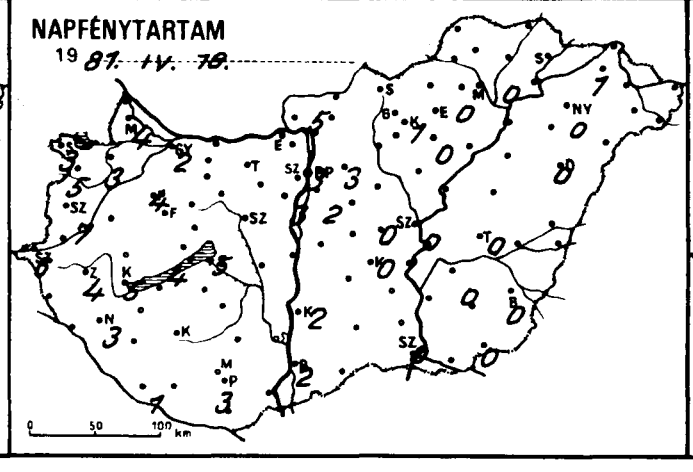
NAPFÉNYTARTAM
19 87. IV. 78.
0 50 100 km

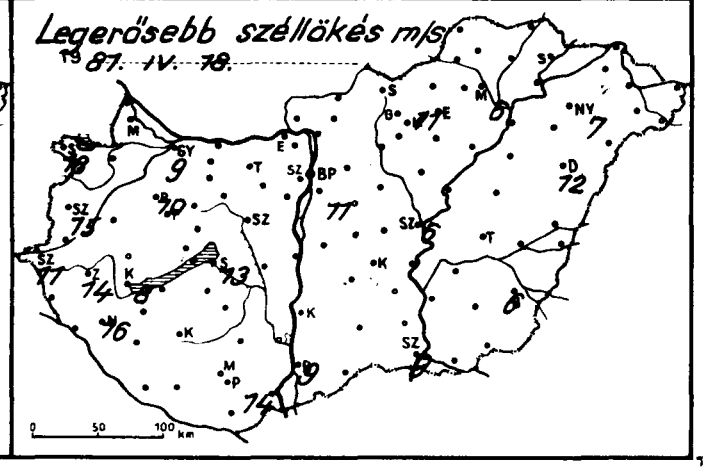
Legerősebb széllökés m/s
19 87. IV. 78.
0 50 100 km

1981.IV.19. 07 h -ig az utolsó 24 óra adatai

	csapadék (mm)		max. hőmérséklet	min. hőmérséklet	rad. min.	napos órák
Győr	ny		9	0	0	2
Kapuvár	ny	*	10	0	-2	3
Mosonmagyaróvár	ny	⌴	10	-1	-2	4
Rajka	–		–	–	–	
Sopron	ny	⚡	7	-1	-2	3
Sopronhorpács	ny	⚡	9	1	-1	5
Káld	–		–	–	–	
Körmend	•		11	3	0	
Szentgotthárd	•		8	1	-1	6
Szombathely	•		8	0	0	7
Lenti	–		–	–	–	
Letenye	1	* ⌴	8	1	-1	
Nagykanizsa	2		8	1	0	3
Zalaegerszeg	ny	⚡	8	2	2	4
Farkasgyepű	–		–	–	–	
Keszthely	1	▽	9	2	1	5
Mencshely	ny	*	6	0	0	4
Pápa	ny	⚡	8	0	-1	4
Sümeg	1		9	1	0	
Tihany	ny		9	2	1	
Veszprém	ny		8	1	1	
Zirc	1	*	6	-1	-1	
Fonyód	–		–	–	–	
Homokszt. györgy	2	*	9	1	1	1
Kaposvár	–		–	–	–	
Marcali	2		10	2	1	
Siófok	1	▽	8	5	4	5
Somogyszob	4	▽	10	1	-1	
Tab	3	*	9	3	2	
Bábolna	–		–	–	–	
Esztergom	1		10	-2	-4	
Kisbér	1		10	1	0	
Komárom	1		10	1	-1	
Tatabánya	1		9	1	0	
Alcsútdoboz	2		8	0	-2	
Dunaújváros	ny		7	2	1	
Martonvásár	ny		9	1	-1	3
Mór	2		9	0	-2	
Nagyhörcsökp.	–		–	–	–	
Szabadbattyán	1		8	1	0	
Iregszemcse	–		–	–	–	
Lengyel	3	*	12	1	0	
Nagykónyi	–		–	–	–	
Szekszárd	3	*	9	3	2	
Mezőgyán	5	*	6	0	-1	
Mohács	2		9	4	3	
Pécs	1	▽	9	2	1	3
Siklós	–		–	–	–	
Szigetvár	2		5	1	1	
Bp. Lőrinc	2	▽	6	2	0	2
Bp. Met. Int.	2		8	3	-2	3
Bp. Szab. hegy	4	*	2	-1	-2	
Cegléd	2		6	3	2	0
Dobogókő	–		–	–	–	
Gödöllő	4	*	5	1	-2	3
Királyrét	–		–	–	–	
Monor	4		6	2	1	
Nagykáta	4		5	2	2	
Örkény	3		6	3	2	
Szentendre	1		8	2	2	
Vác	1	⌴	7	1	-2	
Vámosmikola	•	⌴	8	-1	-3	5
Baja	3	▽	9	3	3	2
Bácsalmás	2		8	4	4	
Izsák	2		8	2	2	
Kalocsa	2		8	3	3	2
Kecskemét	3		5	2	2	0
Kiskunf. háza	1		5	3	1	
Kiskunhalas	1		6	3	2	
Kunszentmiklós	2	▽	8	3	3	
Tiszakécske	–		–	–	–	
Balassagyarmat	ny	* ⌴	8	-2	-5	
Romhány	ny	⌴	8	-3	-5	
Salgótarján	•		7	-1	-1	
Eger	ny		7	1	-1	0
Galyatető	4	▽	6	-6	-8	
Gyöngyös	ny		7	-1	-4	
Kékestető	1	*	-2	-6	-7	1
Kompolt	ny	⌴	6	0	-5	0
Lőrinci	2	⌴	6	-1	-5	
Poroszló	3	*	7	2	0	
Jászapáti	1		7	2	2	
Jászberény	2		5	2	-1	
Karcag	–		–	–	–	
Szolnok	2		6	3	2	0
Tiszaroff	–		–	–	–	
Túrkeve	ny	*	7	3	2	0
Kistelek	4		7	3	3	
Makó	3		6	4	3	
Szeged	ny		7	4	4	0
Szentes	2		7	4	2	
Borsodnádasd	1	*	7	-5	-8	
Füged	ny	*	8	-1	-3	
Hidasnémeti	•		10	0	-1	
Jósvafő	–		–	–	–	–
Lillafüred	–		–	–	–	
Miskolc	2	⚡	8	-1	-3	0
Putnok	2	* ⌴	9	-5	-6	
Sárospatak	–		–	–	–	
Szendrőlád	–		–	–	–	
Tokaj	2		8	2	2	
Kisvarda	1		8	0	1	1
Mátészalka	3		6	3	2	
Nyíregyháza	3	▽	7	1	0	0
Nyírlugos	–		–	–	–	
Pátyod	4	▽	6	3	2	
Tiszabecs	–		–	–	–	
Vásárosnamény	ny		8	3	2	
Záhony	1		10	2	1	
Berettyóújfalu	2		6	3	2	
Debrecen	2	▽	5	3	2	0
Hajdúdorog	1		9	1	0	
Hortobagy	–		–	–	–	
Körösszakál	4		8	3	3	
Polgar	3		8	2	2	
Békéscsaba	3	*	6	3	3	0
Mezőhegyes	6	*	6	3	2	0
Orosháza	–		–	–	–	–
Szarvas	2	*	7	3	-2	0
Szeghalom	4		7	5	4	

KIADJA: ORSZÁGOS METEOROLÓGIAI SZOLGÁLAT

Készíti: Központi **Előrejelző** Intézet Előrejelző Osztálya – T. 273-018 – Megjelenik naponként

Évi előfizetési díja: 1 760,- Ft – **Megrendelhető**: 1024 Budapest, II., Kitaibel Pál utca 1. Telefon: 353-500

Kiadásért felel: az OMSZ elnöke – Szerkesztésért felel: a KEI igazgatója

O R S Z Á G O S M E T E O R O L Ó G I A I S Z O L G Á L A T

KÖZPONTI ELŐREJELZŐ INTÉZETE

IDŐJÁRÁSI ESEMÉNYEK NAPTÁRA

CALENDAR OF WEATHER PHENOMENA

1981. március

Az Időjárási Napijelentés havi melléklete

IDŐJÁRÁSI ESEMÉNYEK NAPTÁRA

1981. MÁRCIUS

Dátum - *Date*	Az időjárási jelenség leírása *Description of the weather phenomenon*	Az időjárási esemény előidézője *Carrier of the phenomenon*	Érkező légtömeg *Arriving air-mass*
1.	Havazás, hózáporok	melegfront belép: 16 órakor W-n kilép: 2-án 7 órakor NE-n	Mm
2.	Havazás, havas eső, eső	melegfront belép: 4 órakor S-n kilép: 18 órakor NE-n	Tm
3.	Havazás, havas eső, eső	regionális ciklon kialakulása a Kárpát-medencében 9 órától; feloszlik 19 órára E-n	Tm
4.	Szélerősödés, hózáporok, gyenge esők	hidegfront belép: 18 órakor NW-n kilép: 5-én 6 órakor NE-n	Mm
10.	Az ország északi részét érintő hidegfront esőket, záporokat okoz	hidegfront belép: 8 órakor NW-n kilép: 17 órakor NE-n	Mm
11.	Esők, záporok	melegfront belép: 23 órakor NW-n kilép: 11-én 11 órakor NE-n	Mm
12.	Záporok	hidegfront belép: 7 órakor NW-n kilép: 15 órakor NE-n	Mm
16.	Esők, záporok, zivatarok	regionális ciklon kialakulása a Kárpát-medencében 15 órától, kilép: 17-én 7 órakor NE-n	Mm
18.	Mediterrán ciklon melegfrontja érinti az ország déli részét, esőket, záporokat okoz	melegfront belép: 00 órakor SW-n kilép: 15 órakor SE-n	Tm
19.	A mediterrán ciklon hátoldalán, az ország keleti részén lehülés, a Dunántulon szélviharok		Mm
23.	Esők, záporok	melegfront belép: 22 órakor W-n kilép: 24-én 9 órakor NE-n	Mm
24.	Zápor, zivatar	hidegfront belép: 12 órakor NW-n kilép: 18 órakor NE-n	Mm
25.	Országszerte melegedés	melegfront belép: 23 órakor NW-n kilép: 26-án 18 órakor NE-n	Mm
26.	Esők, záporok	hidegfront belép: 17 órakor NW-n kilép: 27-én 4 órakor NE-n	Mm
31.	Erős déli széllel intenziv melegedés		Tc

Arktikus szárazföldi és tengeri /Ac és Am/: mérsékeltövi szárazföldi és tengeri /Mc és Mm/: szubtrópusi szárazföldi és tengeri /Tc és Tm/: helyi vagy lokális /H/.

CALENDAR OF WEATHER PHENOMENA

MARCH 1981.

Az időjárási esemény Budapest-i jellemzői - *Characteristics of the phenomenon over Budapest*						
Időpont - *point of time*	Hőmérsékletváltozás (fok/idő) *Temperature-shift (degree/period)*	Légnedvességváltozás (%/idő) *Humidity-shift (%/period)*	Szélirányváltozás *Wind-direction shift*	Maximális széllökés (m/s) és időpontja *Maximum gust and its time* (m/s)	Csapadék mennyisége (mm) és alakja *Amount and form of precipitation*	Megjegyzés - *Remarks*
17^{15}	⊞	⊞	S - SE	8,4 SE 17^{15}	ny * ∀	⊞ elmosódott
14^{50}	⊞	+10/45 p	⊞	6,2 E 15^{09}	0,7 *	⊞ elmosódott
					15,5 *	
5-én 00^{40}	⊞	⊞	⊞	12,8 NNW 00^{40}	0,8 ●	⊞ elmosódott
11^{00}	-1°/5 p	-3/5 p	⊞	15,1 WNW 12^{02}	0,7 ● ∀	⊞ elmosódott
11-én 01^{50}	⊞	+3/5 p	N - SW	⊞	1,5 ● ∀	⊞ elmosódott
10^{00}	⊞	-2/5 p	⊞	19,6 WNW 9^{50}	ny ∀	⊞ elmosódott
					4,3 ● ∀ ₹	
24-én 4^{30}	⊞	+3/5 p	⊞	⊞	2,8 ●	⊞ elmosódott
15^{10}	-1/5 p	+4/10 p	⊞	5,9 SW 15^{04}	1,1 ₹	⊞ elmosódott
26-án 2^{50}	⊞	+4/15 p	SW - SSE	⊞	-	⊞ elmosódott
21^{20}	⊞	-2/10 p	S - NW	22,0 NW 23^{18}	0,2 ● ∀	⊞ elmosódott

Arctic maritime (Am): Arctic continental (Ac): Polar maritime (Mm): Polar continental (Mc): Tropical maritime (Tm): Tropical continental (Tc): Local air mass (H).

IDŐJÁRÁSI NAPIJELENTÉS

ЕЖЕДНЕВНЫЙ МЕТЕОРОЛОГИЧЕСКИЙ БЮЛЛЕТЕНЬ · DAILY WEATHER REPORT
BULLETIN QUOTIDIEN DE TEMPS · TÄGLICHER WETTERBERICHT

94. évfolyam 110. szám. + Budapest + 1981. április 20. hétfő

Az időjárási helyzet és a várható időjárás:

A Földközi-tenger térségéből Ukrajna fölé helyeződött át az a ciklon, mely az elmúlt napokban a Kárpát-medence keleti felén erős felhősödést, esőhullást, a Kárpátokban pedig havazást okozott. Közép-Európa derültebb részein, a hideg levegő ellenére, a zavartalan napsütés hatására lassan erősödik a nappali felmelegedés.

Vasárnap az ország északnyugati felén változóan, másutt erősen felhős volt az ég és a Kaposvár-Kecskemét-Miskolc vonaltól délkeletre elszórtan jelentéktelen mennyiségü eső, záporeső esett. A hőmérséklet csúcsértéke 6 és 12 fok között alakult. Hétfő reggelre -4, +3 fokig csökkent a hőmérséklet. A délelőtti órákban változóan felhős égbolt mellett már mindenütt sütött a nap. A levegő hőmérséklete 11 órakor 6 és 10 fok között váltakozott.

Ma 12 órakor Budapesten a hőmérséklet 9 fok, a tengerszintre átszámitott légnyomás 1021 mbar, gyengén emelkedő.

Várható időjárás kedd estig:

Időnként megnövekvő felhőzet, valószinüleg eső nélkül.
Mérsékelt légmozgások.
Hideg éjszaka, hajnali minimum: -4, +1,
erősödő nappali felmelegedés, keddi maximum: 12, 17 fok között.

Demeter Éva és dr. Illés László s.k.

A hőmérséklet napi középértéke és eltérése a 100 évi átlagtól /Budapest belterületén/:

1981. április 19.	7,3°C	-4,6°C

1871 óta ezen a napon Budapesten előfordult

legmagasabb hőmérséklet:	30,2°C /1920/
legalacsonyabb hőmérséklet:	-2,6°C /1893/

81.250.

LEGMAGASABB HŐMÉRSÉKLET

1987. IV. 19.

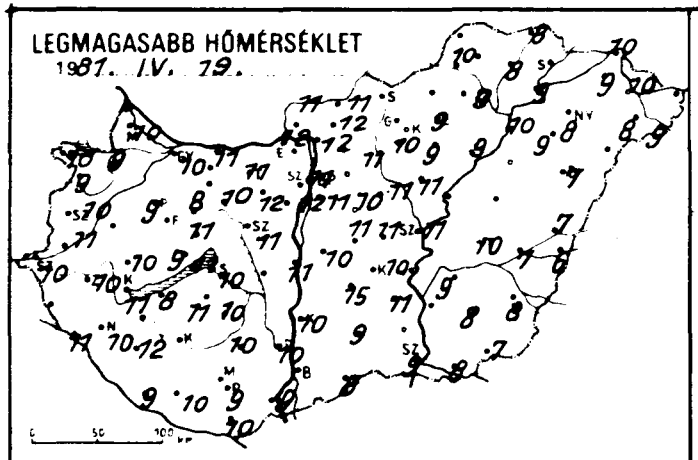

LEGALACSONYABB HŐMÉRSÉKLET

1987. IV. 20.

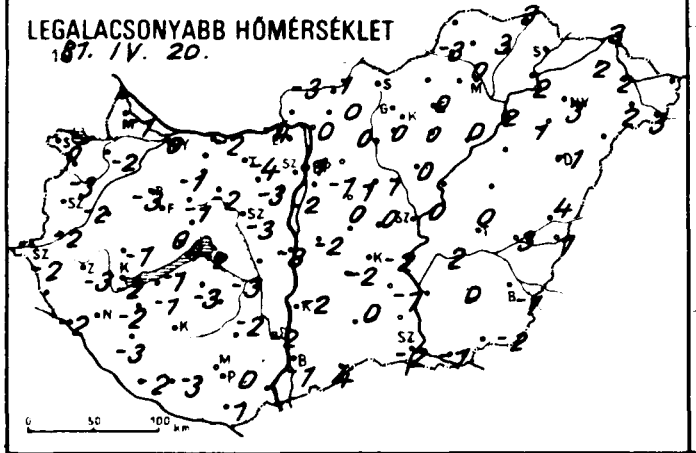

RADIÁCIÓS MINIMUM

1987. IV. 20.

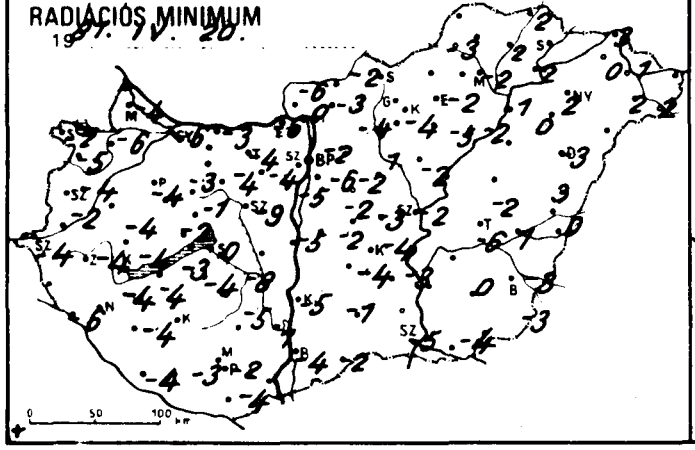

24 órás CSAPADÉKELOSZLÁS

1987. IV. 19. 7h -tól IV. 20. 7h -ig

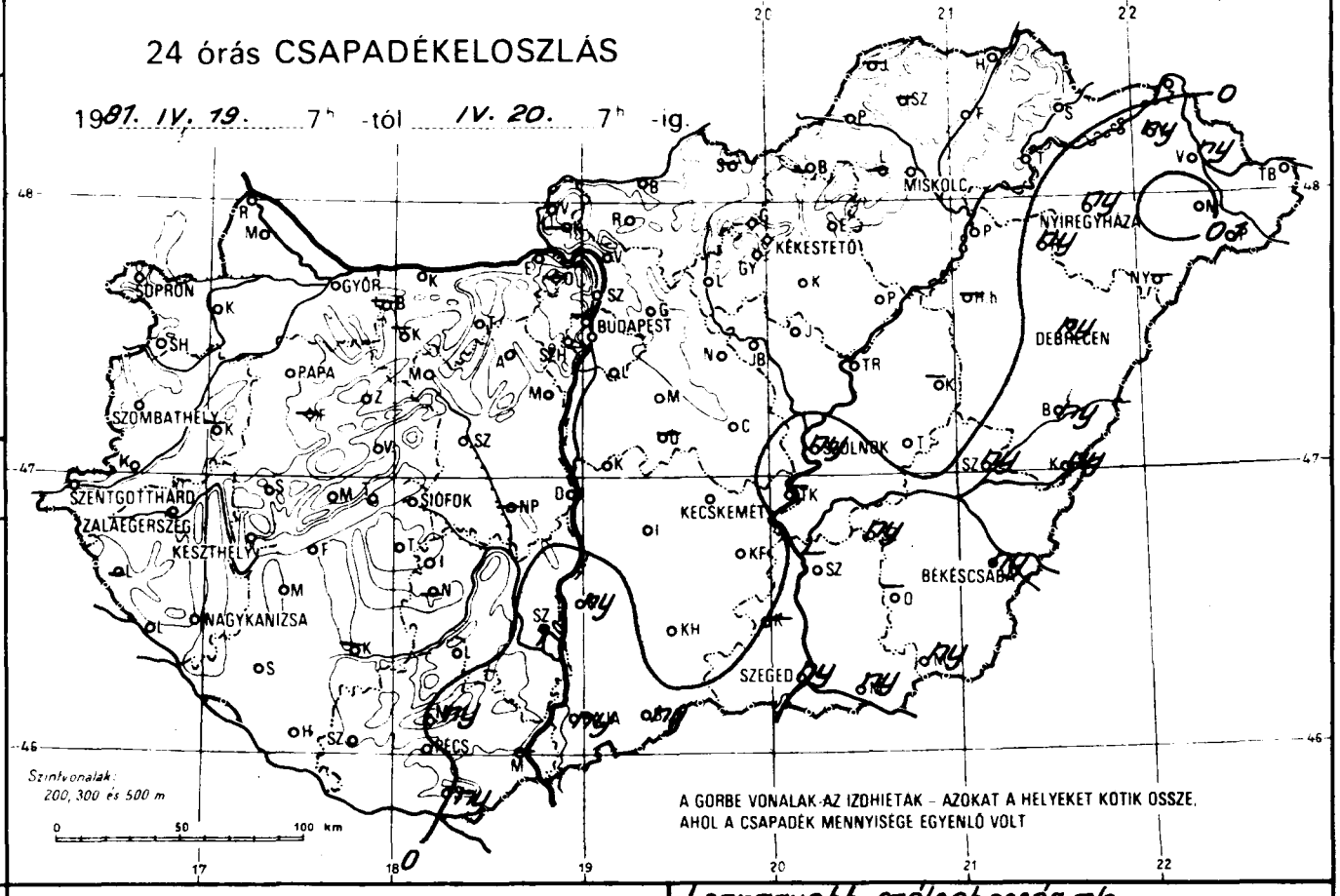

NAPFÉNYTARTAM

1987. IV. 19.

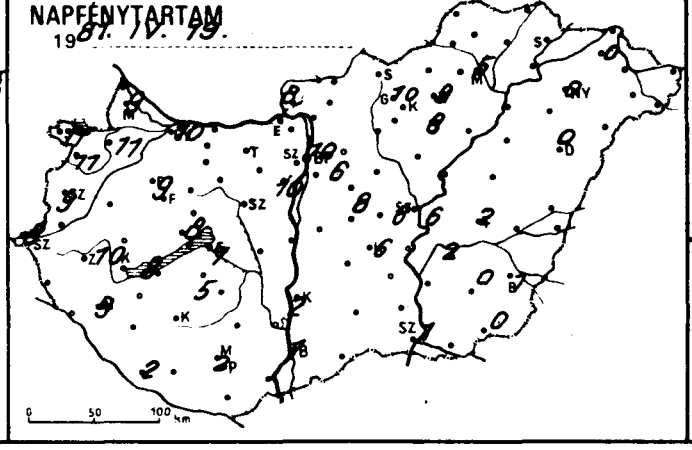

Legnagyobb szélsebesség m/s

1987. IV. 19.

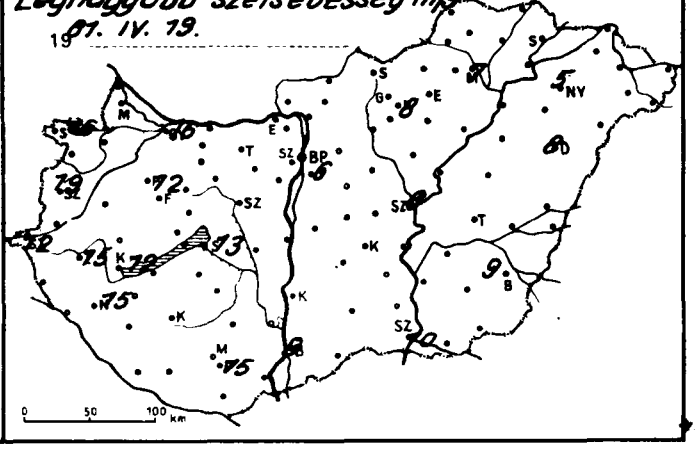

1981.IV.20.07 h -ig az utolsó 24 óra adatai

	csapadék (mm)		max. hőmérséklet	min. hőmérséklet	rad. min.	napos órák
Győr	•	⌴	10	-2	-6	10
Kapuvár	•	⌴	9	-2	-6	11
Mosonmagyaróvár	•	⌴	10	-1	-4	9
Rajka	–		–	–	–	
Sopron	•	⌴	10	0	-2	11
Sopronhorpács	•	⌴	9	-3	-5	11
Káld	–		–	–	–	
Körmend	•		10	-2	-2	
Szentgotthárd	•	⌴	10	-2	-4	8
Szombathely	•	⌴	10	-2	-4	9
Lenti	–		–	–	–	
Letenye	•	⌴	11	-2	-6	
Nagykanizsa	•	⌴	10	-2	-4	9
Zalaegerszeg	•	⌴	10	-3	-4	10
Farkasgyepű	–		–	–	–	
Keszthely	•		11	-2	-4	8
Mencshely	•		9	0	-2	8
Pápa	•	⌴	9	-3	-4	9
Sümeg	•	⌓	10	-1	-4	
Tihany	•		11	4	3	
Veszprém	•		11	-1	-1	
Zirc	•	⌓	8	-1	-3	
Fonyód	•	⌓	8	-1	-3	
Homokszt. györgy	•	⌴	9	-2	-4	2
Kaposvár	–		–	–	–	
Marcali	•		12	-1	-4	
Siófok	•		10	2	0	7
Somogyszob	•	⌓	11	-3	-4	
Tab	•		11	-3	-4	
Bábolna	–		–	–	–	
Esztergom	•		12	-4	-6	
Kisbér	–		–	–	–	
Komárom	•	⌴	11	-1	-3	
Tatabánya	•	⌓	11	-4	-4	
Alcsútdoboz	•	⌴	12	-3	-4	
Dunaújváros	•		11	-3	-5	
Martonvásár	•	⌴	12	-2	-5	10
Mór	•		10	-2	-4	
Nagyhörcsökp.	–		–	–	–	
Szabadbattyán	•		11	-3	-9	
Iregszemcse	•	⌴	10	-3	-8	5
Lengyel	•		10	-2	-5	
Nagykónyi	–		–	–	–	
Szekszárd	1		10	2	1	
Kárpádtető	ny	*	5	2	1	
Mohács	–		–	–	–	
Pécs	•	⌴	9	0	-2	2
Siklós	ny	,	10	1	-4	
Szigetvár	•		10	-3	-3	
Bp. Lőrinc	•	=⌴	11	-1	-6	6
Bp. Met. Int.	•		11	1	-2	10
Bp. Szab. hegy	•		7	-1	-4	
Cegléd	•	⌓	11	0	-3	6
Dobogókő	–		–	–	–	
Gödöllő	•		10	1	-2	8
Királyrét	–		–	–	–	
Monor	•		11	0	-2	
Nagykáta	•	⌴	11	1	1	
Örkény	–		–	–	–	
Szentendre	•		12	0	0	

1981.IV.20.07 h -ig az utolsó 24 óra adatai

	csapadék (mm)		max. hőmérséklet	min. hőmérséklet	rad. min.	napos órák
Vác	•		12	1	-2	
Vámosmikola	•	⌴	11	-3	-6	8
Baja	ny	∇̇	9	-1	-4	1
Bácsalmás	ny		8	4	2	
Izsák	•		15	-2	-4	
Kalocsa	ny	⌴	10	-2	-5	2
Kecskemét	•	⌴	10	-2	-4	6
Kiskunf. háza	•	⌴	11	-1	-3	
Kiskunhalas	•		9	0	-1	
Kunszentmiklós	•		10	-2	-2	
Tiszakécske	–		–	–	–	
Balassagyarmat	•		11	1	-2	
Romhány	•		12	0	-3	
Salgótarján	–		–	–	–	
Eger	•		9	0	-2	9
Galyatető	•		6	-4	-7	
Gyöngyös	•		10	0	-4	
Kékestető	•		3	-5	-5	10
Kompolt	•	⌴	9	0	-5	8
Lőrinci	•	⌓	11	0	-4	
Poroszló	•		9	0	-2	
Jászapáti	•	⌓	11	0	-2	
Jászberény	•	⌴	11	0	-2	
Karcag	–		–	–	–	
Szolnok	ny	,∇̇⌴	11	0	-2	6
Tiszaroff	–		–	–	–	
Túrkeve	•		10	0	-2	2
Kistelek	–		–	–	–	
Makó	ny	,⌓	8	-1	-4	
Szeged	ny	∇̇	9	-2	-5	1
Szentes	–		–	–	–	
Borsodnádasd	–		–	–	–	
Füged	•		8	3	2	
Hidasnémeti	•		8	3	2	
Jósvafő	–		–	–	–	–
Lillafüred	–		–	–	–	
Miskolc	•		9	0	-2	5
Putnok	•	⌴	10	-3	-3	
Sárospatak	–		–	–	–	–
Szendrőlád	–		–	–	–	
Tokaj	•		9	2	2	
Kisvárda	ny		9	2	0	0
Mátészalka	•		8	2	2	
Nyíregyháza	ny		8	3	2	0
Nyírlugos	–		–	–	–	
Pátyod	1		9	3	2	
Tiszabecs	–		–	–	–	
Vásárosnameny	ny		10	2	1	
Záhony	•		10	3	3	
Berettyóújfalu	ny	⌓	7	4	3	
Debrecen	ny	∇̇	7	-1	-3	0
Hajdúdorog	ny	,	9	1	0	
Hortobágy	–		–	–	–	
Kososszakál	ny		6	1	0	
Polgar	•		10	2	1	
Békéscsaba	ny	=∇̇	8	-1	-3	1
Mezőhegyes	ny	,	7	-2	-3	0
Orosháza	•		8	0	0	0
Szarvas	ny	∇̇	9	-2	-4	2
Szeghalom	ny	,	7	3	1	

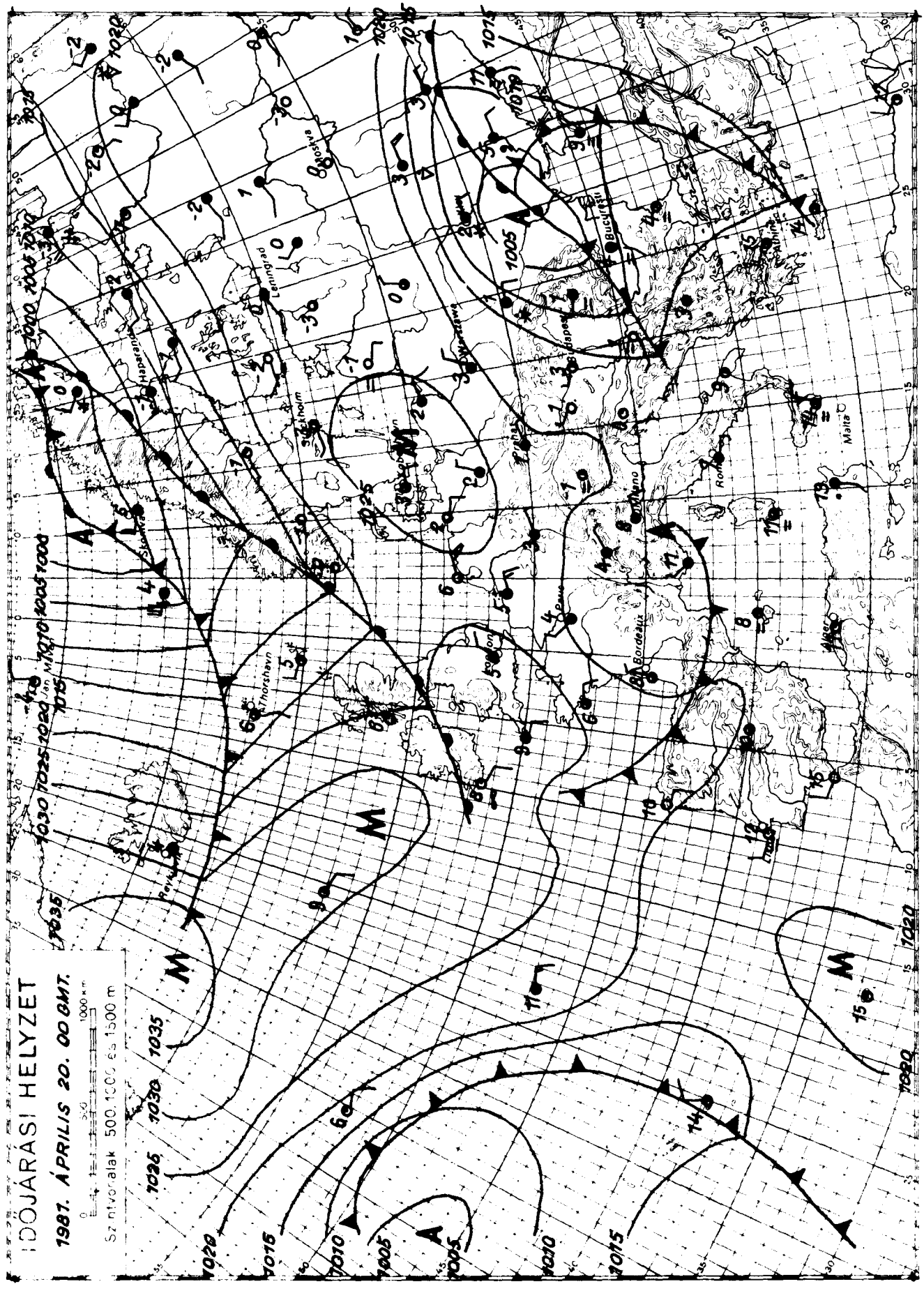

KIADJA: ORSZÁGOS METEOROLÓGIAI SZOLGÁLAT
Készíti: Központi Előrejelző Intézet Előrejelző Osztálya – T.: 273-018 – Megjelenik naponként
Évi előfizetési díja: 1 760, Ft – Megrendelhető: 1024 Budapest, II. Kitaibel Pál utca 1. Telefon: 353-600
Kiadásért felel: az OMSZ elnöke – Szerkesztésért felel: a KEI igazgatója

IDŐJÁRÁSI NAPIJELENTÉS

ЕЖЕДНЕВНЫЙ МЕТЕОРОЛОГИЧЕСКИЙ БЮЛЛЕТЕНЬ · DAILY WEATHER REPORT
BULLETIN QUOTIDIEN DE TEMPS · TÄGLICHER WETTERBERICHT

94. évfolyam 111. szám. + Budapest + 1981. április 21. kedd

Az időjárási helyzet és a várható időjárás:

Európa legnagyobb részén ciklonok irányitják az időjárást. Hatásukra sokfelé változékony, szeles, helyenként csapadékos az idő. Kedden délelőtt esőket, záporokat jelentettek a Földközi-tenger nyugati, északnyugati medencéjéből, havazást, hózáport kontinensünk keleti, északkeleti vidékeiről. A legmagasabb nappali hőmérséklet Közép- és Kelet-Európában általában 3, 7, helyenként 8, 11 fokkal elmarad a sokévi átlagtól.

Hazánkban hétfőn változóan felhős volt az ég. Északkeleten 4, 7, máshol 7, 12 órán át sütött a nap. Kedd reggel 7 óráig az ország északi részén néhány helyen jelentéktelen mennyiségü eső hullott, Kékestetőn szállingózott a hó. Hétfőn a legmagasabb nappali hőmérséklet általában 10, 16 fok között alakult. Kedd hajnalra az ország nagy részén 0, 6 fokig hült le a levegő, de keleten helyenként gyenge fagy is előfordult. Délelőtt változóan felhős volt az ég. Egy-két helyen jelentéktelen mennyiségü eső esett. A hőmérséklet 11 órakor 8, 12 fok között váltakozott.

Ma 12 órakor Budapesten a hőmérséklet 11 fok, a tengerszintre átszámitott légnyomás 1020 mbar, alig változik.

Várható időjárás szerda estig:

Változóan felhős idő, szórványosan kisebb esővel, záporral. Jelentős mennyiségü eső továbbra sem várható.
Megélénkülő, szerdán főleg a Dunántúlon megerősödő nyugati, északnyugati szél.
Várható legalacsonyabb éjszakai hőmérséklet: általában 0, +5 fok között, a derült helyeken gyenge fagy,
legmagasabb nappali hőmérséklet szerdán: 10, 15 fok között.

Németh Lajos s.k.

TÁVOLABBI KILÁTÁSOK CSÜTÖRTÖKTŐL - SZOMBATIG:

Eleinte változóan felhős idő, futó záporok kialakulhatnak.
Az időszak végén általában felhős, esős idő.
Legalacsonyabb hajnali hőmérséklet eleinte 0, +5, az időszak végén +3, +8 fok között.
Legmagasabb nappali hőmérséklet 11, 16 fok között.
Jelentős mennyiségü /legalább 5 mm/ csapadék az ország területének 40 százalékán várható az időszak végén.

KÖZÉPTÁVÚ ELŐREJELZŐ OSZTÁLY

A hőmérséklet napi középértéke és eltérése a 100 évi átlagtól /Budapest belterületén/:

1981. április 20.	9,0°C	-3,2°C

1871 óta ezen a napon Budapesten előfordult

legmagasabb hőmérséklet:	26,9°C /1943/
legalacsonyabb hőmérséklet:	-0,6°C /1955/

81.251.

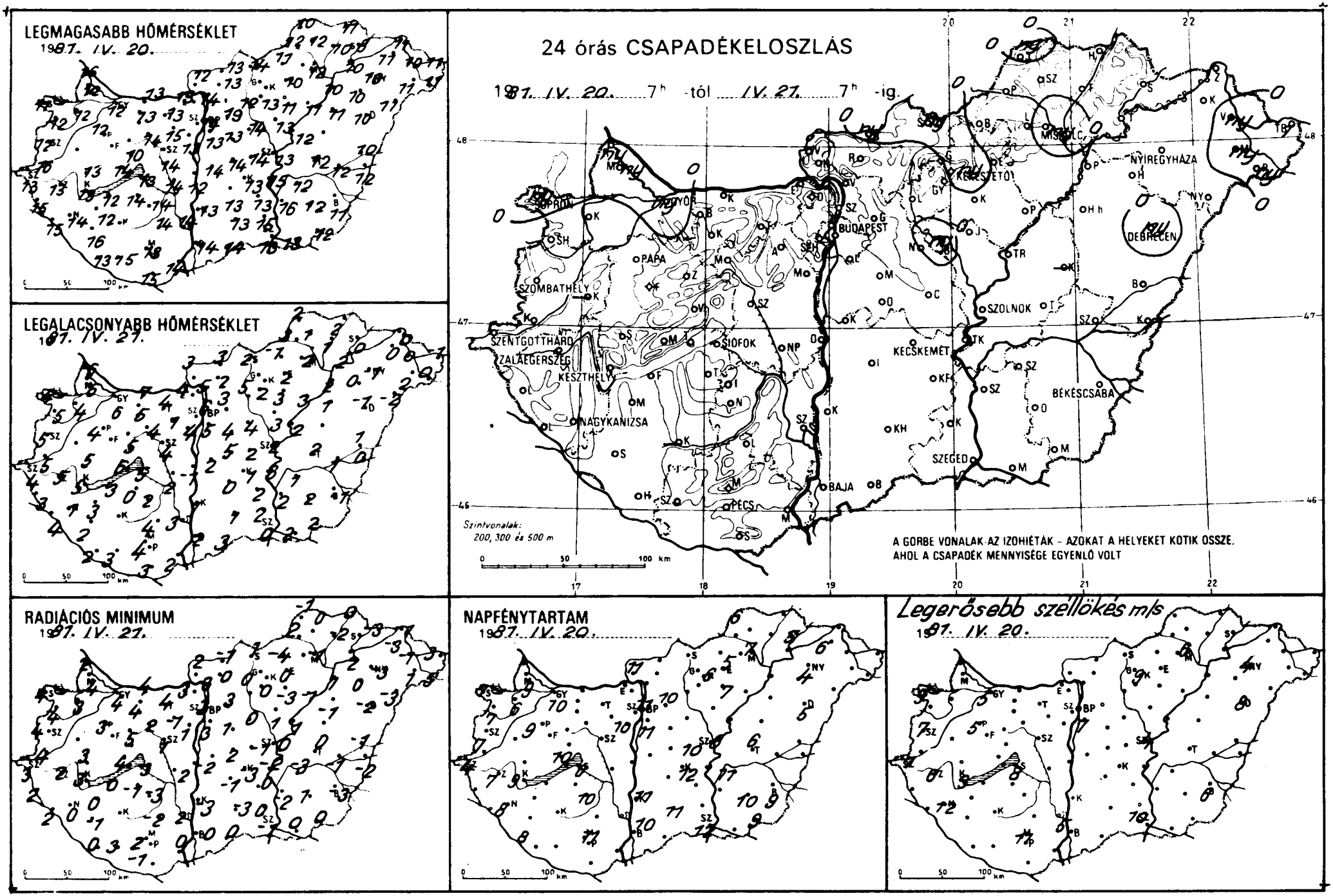
LEGMAGASABB HŐMÉRSÉKLET
1987. IV. 20.
LEGALACSONYABB HŐMÉRSÉKLET
1987. IV. 27.
24 órás CSAPADÉKELOSZLÁS
1987. IV. 20. 7h -tól IV. 27. 7h -ig.
BUDAPEST
DEBRECEN
MISKOLC
NYIREGYHÁZA
SZOLNOK
KECSKEMÉT
SZEGED
BÉKÉSCSABA
BAJA
PÉCS
SIÓFOK
KESZTHELY
NAGYKANIZSA
SZOMBATHELY
SZENTGOTTHÁRD
ZALAEGERSZEG
PAPA
GYŐR
SOPRON
TATABÁNYA
Szintvonalak:
200, 300 és 500 m
A GÖRBE VONALAK AZ IZOHIÉTÁK – AZOKAT A HELYEKET KÖTIK ÖSSZE,
AHOL A CSAPADÉK MENNYISÉGE EGYENLŐ VOLT
RADIÁCIÓS MINIMUM
1987. IV. 27.
NAPFÉNYTARTAM
1987. IV. 20.
Legerősebb szellőkés m/s
1987. IV. 20.

	1981.IV.21.07h -ig az utolsó 24 óra adatai							1981.IV.21.07h -ig az utolsó 24 óra adatai						
	csapadék (mm)		max. hőmérséklet	min. hőmérséklet	rad. min.	napos órák		csapadék (mm)		max. hőmérséklet	min. hőmérséklet	rad. min.	napos órák	
Győr	ny		12	6	4	10	Vác	.		14	5	3		
Kapuvár	.		12	4	3	6	Vámosmikola	.		12	3	2	11	
Mosonmagyaróvár	ny	,	12	6	4	9	Baja	.		14	2	0	10	
Rajka	ny		16	6	2		Bácsalmás	.		14	3	0		
Sopron	ny		11	4	4	7	Izsák	.		13	0	-1		
Sopronhorpács	.		12	5	4	7	Kalocsa	.		13	1	-3	11	
Káld	–		–	–	–		Kecskemét	.	⌓	13	1	-3	12	
Körmend	.		16	5	4		Kiskunf. háza	.		13	2	0		
Szentgotthárd	.		13	4	3	4	Kiskunhalas	.		13	1	-3	11	
Szombathely	.		12	5	4	7	Kunszentmiklós	.		14	2	2		
Lenti	.		15	3	2		Tiszakécske	.		15	3	-2		
Letenye	.		15	4	2		Balassagyarmat	ny		13	3	-1		
Nagykanizsa	.		14	1	0	8	Romhány	.		13	2	0		
Zalaegerszeg	.		13	5	2	7	Salgótarján	ny		14	2	1		
Farkasgyepű	.		12	3	1		Eger	.		10	2	0	5	
Keszthely	.		13	5	3	9	Galyatető	.		7	0	-3		
Mencshely	.		12	5	2	10	Gyöngyös	.		13	2	0		
Pápa	.		12	4	3	9	Kékestető	ny	*	4	0	-2	6	
Sümeg	.	⌴	13	5	3		Kompolt	.		11	3	-3	7	
Tihany	.		14	6	4		Lőrinci	.		12	5	0		
Veszprém	.		10	5	5		Poroszló	.		11	3	-1		
Zirc	.		11	3	1		Jászapáti	.		13	3	1		
Fonyód	.		12	3	0		Jászberény	ny		13	3	-1		
Homokszt. györgy	.		13	2	0	8	Karcag	–		–	–	–		
Kaposvár	–		–	–	–		Szolnok	.		13	2	0	8	
Marcali	.		12	3	0		Tiszaroff	.	⌓	12	2	1		
Siófok	.		13	5	3	6	Túrkeve	.		12	2	0	6	
Somogyszob	.	⌓	16	2	-1		Kistelek	.		15	2	0		
Tab	.		14	0	-1		Makó	.		13	2	0		
Bábolna	.		13	6	3		Szeged	.		13	0	-1	12	
Esztergom	.		13	4	3		Szentes	.		16	2	-2		
Kisbér	.		13	5	4		Borsodnádasd	.	⌴	11	-1	-4		
Komárom	.		13	7	4		Füged	.		10	-1	-3		
Tatabánya	.		13	4	4		Hidasnémeti	.		11	2	0		
Alcsútdoboz	.	⌴	15	1	-1		Jósvafő	ny		10	2	-1	6	
Dunaújváros	.		12	-1	-2		Lillafüred	.		9	4	3		
Martonvásár	.		13	4	1	10	Miskolc	ny	⍢ =	12	2	-1	7	
Mór	.		14	4	2		Putnok	.		12	3	2		
Nagyhörcsökp.	.		14	2	2		Sárospatak	.		8	0	-3	5	
Szabadbattyán	.		14	4	1		Szendrőlád	.	⌓	12	1	0		
Iregszemcse	.	⌴ =	14	2	-3	10	Tokaj	.		10	2	2		
Lengyel	.		14	4	-2		Kisvárda	.	⌴	11	0	-3	6	
Nagykónyi	.		15	0	-3		Mátészalka	ny	, ⌓	11	2	1		
Szekszárd	.		14	3	2		Nyíregyháza	.		10	-1	-3	4	
Kápolnatető	.		9	5	1		Nyírlugos	.	⌴	11	-2	-3		
Mohács	.	⌓	14	2	0		Pátyod	ny	⌴	11	0	-5		
Pécs	.		13	4	2	11	Tiszabecs	1		11	-1	-3		
Siklós	.		15	3	-1		Vasarosnamény	ny	⌓	10	0	-1		
Szigetvár	.		15	3	3		Záhony	.	⌴	11	0	-1		
Bp. Lőrinc	.	⌴	13	5	3	11	Berettyóújfalu	.		10	1	-1		
Bp. Met. Int.	.		14	6	3	11	Debrecen	ny	⍢⌴=	10	-1	-2	5	
Bp. Szab. hegy	.		7	7	4		Hajdúdorog	.	⌴	10	0	0		
Cegléd	.		14	2	-1	10	Hortobágy	.		11	1	-1		
Dobogókő	.		8	4	3		Kőrösszakal	.	⌴	12	0	-2		
Gödöllő	.		14	3	3	10	Polgar	.		10	2	1		
Királyrét	.	⌓	12	1	1		Békéscsaba	.	⌴=	11	-1	-3	9	
Monor	.		13	4	1		Mezőhegyes	.		12	2	0	9	
Nagykáta	.		14	4	0		Orosháza	.		12	2	1	10	
Örkény	.		14	4	2		Szarvas	.		12	1	-3	11	
Szentendre	.		14	5	5		Szeghalom	.		12	1	-1		

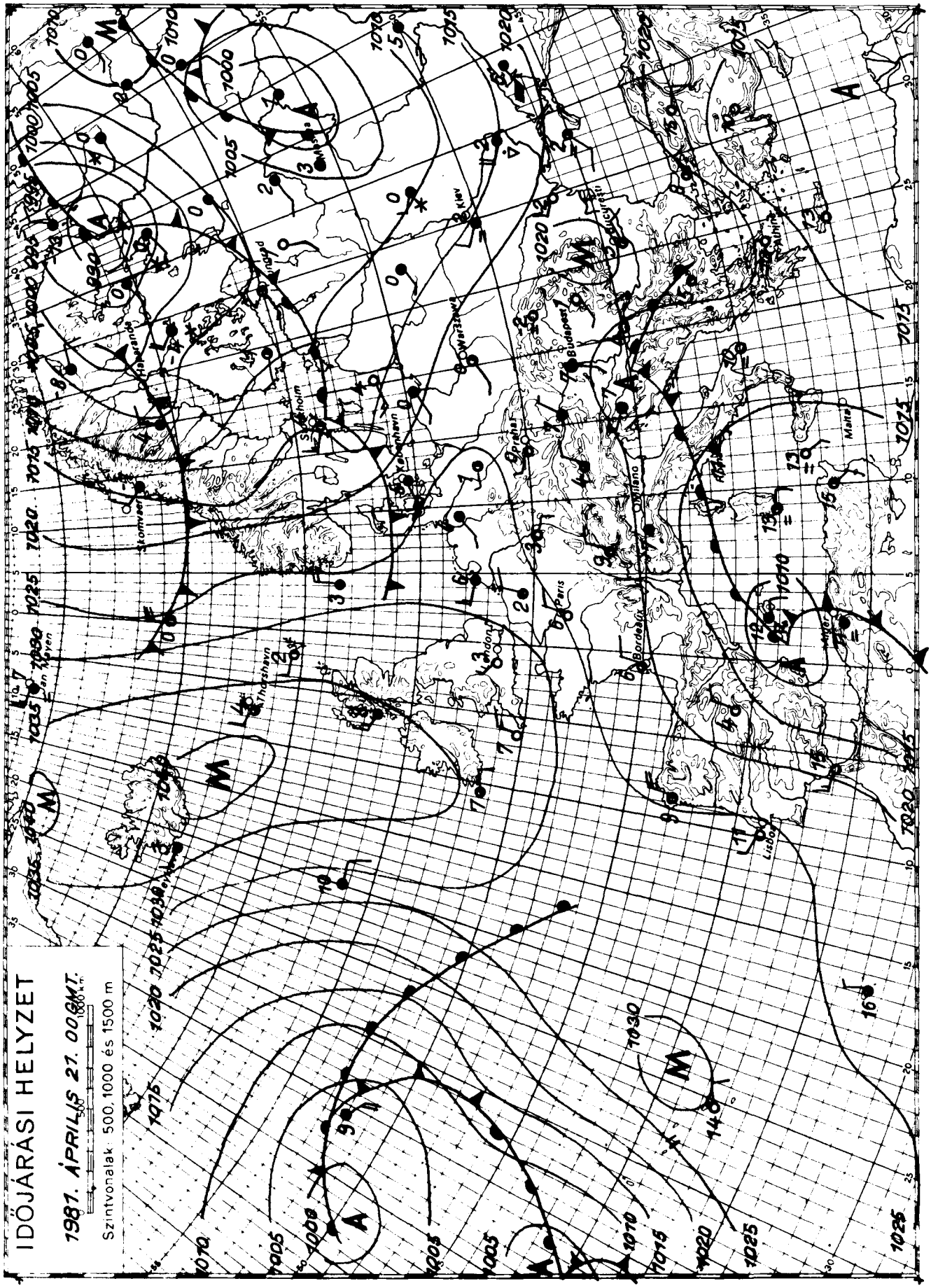

KIADJA: ORSZÁGOS METEOROLÓGIAI SZOLGÁLAT
Készíti: Központi Előrejelző Intézet Előrejelző Osztálya – T.: 273-018 – Megjelenik naponként
Évi előfizetési díja: 1 760, Ft. – Megrendelhető: 1024 Budapest, II., Kitaibel Pál utca 1. Telefon: 353-500
Kiadásért felel: az OMSZ elnöke – Szerkesztésért felel: a KEI igazgatója

IDŐJÁRÁSI NAPIJELENTÉS

ЕЖЕДНЕВНЫЙ МЕТЕОРОЛОГИЧЕСКИЙ БЮЛЛЕТЕНЬ · DAILY WEATHER REPORT
BULLETIN QUOTIDIEN DE TEMPS · TÄGLICHER WETTERBERICHT

94. évfolyam 112. szám. + Budapest + 1981. április 22. szerda

Az időjárási helyzet és a várható időjárás:

Nyugat-, Közép- és Dél-Európa nagy részén hüvös az idő. Általában kevés a felhő, számottevő csapadék nem hullik. A Földközi-tenger nyugati medencéje fölött lévő ciklon hatására egyelőre csak az Ibériai-félszigeten esik sokfelé az eső. Kontinensünk északi felét és a Szovjetunió európai területét hideg, sarkvidéki levegő árasztotta el, s ez ott télies időjárást okoz. Többfelé fordul elő havazás, hózápor, és erős szél fúj.

Hazánkban kedden többször is erősen felhős volt az ég. Általában 1-9 órán át sütött a nap. Néhány helyen jelentéktelen mennyiségü eső is esett. Többfelé megélénkült, illetve megerősödött a délnyugati, nyugati szél. A hőmérséklet csúcsértéke 10 és 18 fok között alakult. Ma hajnalra -3, +8 fokig hült le a levegő. Délelőtt derült, száraz idő volt. Sokfelé megerősödött, helyenként viharossá fokozódott az északnyugati, nyugati szél. A hőmérséklet 11 órakor 10, 15 fok között váltakozott az országban.

Ma 12 órakor Budapesten a hőmérséklet 12 fok, a tengerszintre átszámitott légnyomás 1015 mbar, változatlan.

Várható időjárás csütörtök estig:

Eleinte kisebb felhőátvonulásokból néhány helyen kisebb zápor.
Csütörtökön délután délnyugat felől felhősödés, még eső nélkül.
Előbb sokfelé erős, helyenként viharos északnyugati, nyugati, csütörtökön mérséklődő déli, délkeleti szél.
Várható legalacsonyabb éjszakai hőmérséklet: általában -1, +4 fok között, a szélcsendes helyeken -5 fok közelében,
legmagasabb nappali hőmérséklet csütörtökön: 14, 19 fok között.

Pálmási Judit s.k.

A hőmérséklet napi középértéke és eltérése a 100 évi átlagtól /Budapest belterületén/:

1981. április 21.	9,4°C	-3,1°C

1871 óta ezen a napon Budapesten előfordult

legmagasabb hőmérséklet:	29,6°C /1876/	
legalacsonyabb hőmérséklet:	0,1°C /1959/	81.252.

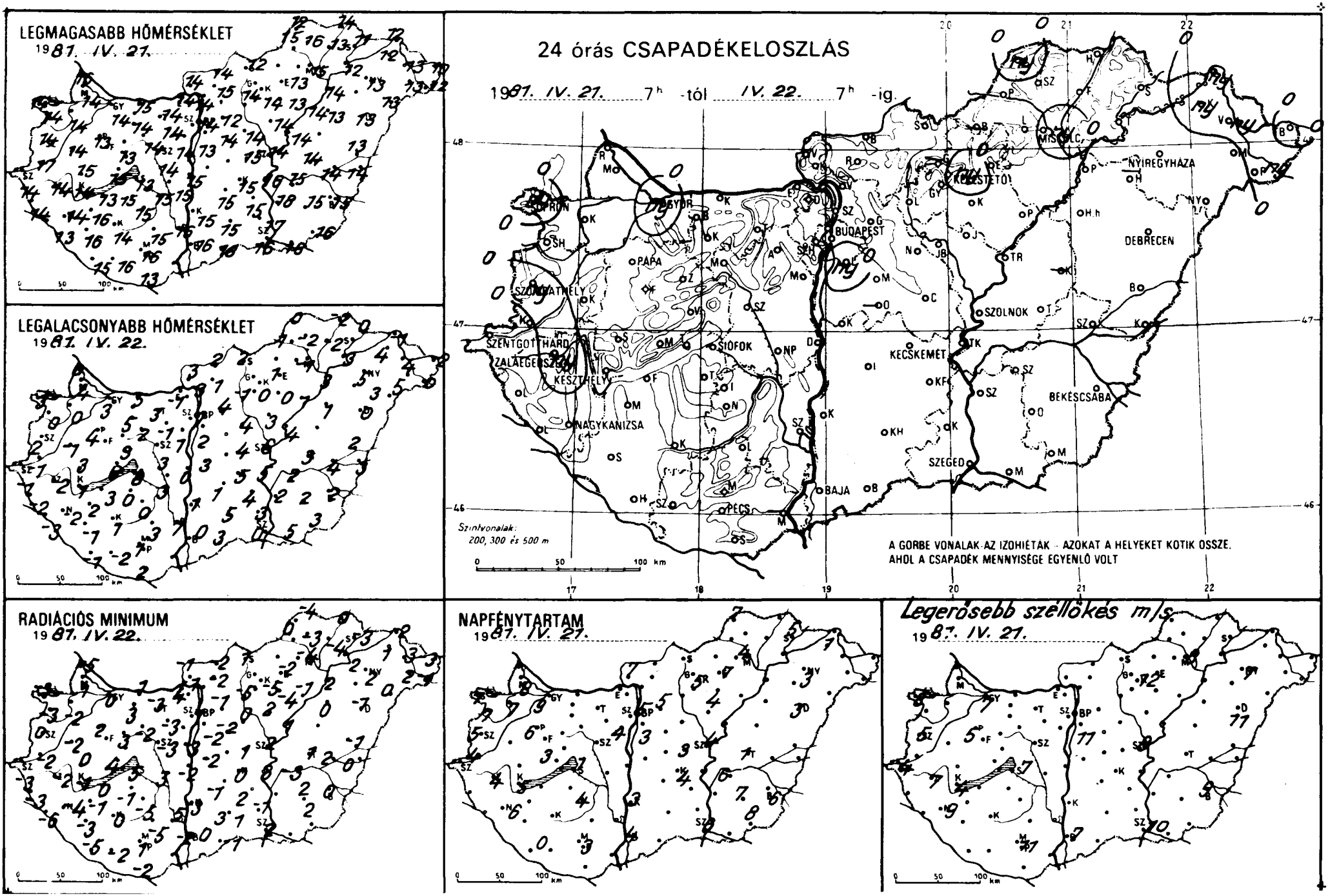
LEGMAGASABB HŐMÉRSÉKLET
1987. IV. 27.
LEGALACSONYABB HŐMÉRSÉKLET
1987. IV. 22.
RADIÁCIÓS MINIMUM
1987. IV. 22.
24 órás CSAPADÉKELOSZLÁS
1987. IV. 27. 7h -tól IV. 22. 7h -ig.
Szintvonalak: 200, 300 és 500 m
A GORBE VONALAK AZ IZOHIÉTÁK - AZOKAT A HELYEKET KÖTIK ÖSSZE, AHOL A CSAPADÉK MENNYISÉGE EGYENLŐ VOLT
NAPFÉNYTARTAM
1987. IV. 27.
Legerősebb széllökés m/s
1987. IV. 21.
GYŐR
BUDAPEST
PÁPA
SZOMBATHELY
SZENTGOTTHÁRD
ZALAEGERSZEG
KESZTHELY
SIÓFOK
NAGYKANIZSA
KECSKEMÉT
SZOLNOK
NYÍREGYHÁZA
DEBRECEN
BÉKÉSCSABA
SZEGED
BAJA
PÉCS
0 50 100 km

1981.IV.22. 07 h -ig az utolsó 24 óra adatai

	csapadék (mm)		max. hőmérséklet	min. hőmérséklet	rad. min.	napos órák
Győr	ny	⊥	14	3	0	9
Kapuvár	•	⊔	14	0	-2	7
Mosonmagyaróvár	•		14	4	1	8
Rajka	•		16	0	-5	
Sopron	ny	⊥	14	3	-3	7
Sopronhorpács	•	⊔	14	0	-3	7
Káld	•		14	-1	-2	
Körmend	•		17	-1	-2	
Szentgotthárd	•	⊔=	14	-1	-3	4
Szombathely	ny	▽	14	2	0	5
Lenti	•		14	-2	-3	
Letenye	•	⊔≡	13	-3	-6	
Nagykanizsa	•	⊔≡	14	-2	-4	6
Zalaegerszeg	ny	⊔=	14	-2	-2	4
Farkasgyepű	•	⊔	12	2	-2	
Keszthely	•	⊔	14	1	-1	5
Mencshely	•	⊔	12	4	-1	3
Pápa	•	⊥=	13	4	2	6
Sümeg	•	⊥	15	3	0	
Tihany	•	⊥	15	6	4	
Veszprém	•		13	3	3	
Zirc	•	⊥	11	2	-2	
Fonyód	•		13	3	0	
Homokszt. györgy	•	⊔≡	15	-1	-5	0
Kaposvár	•	⊥	14	1	0	
Marcali	•	⊥	16	2	-1	
Siófok	•		13	8	5	1
Somogyszob	•	⊔	16	-1	-3	
Tab	•		15	0	-1	
Bábolna	•		14	1	-3	
Esztergom	•		14	-1	-4	
Kisbér	•		14	5	3	
Komárom	•	⊥	15	5	1	
Tatabánya	•		14	3	3	
Alcsútdoboz	•	⊔	14	-1	-3	
Dunaújváros	•		15	0	-2	
Martonvásár	•		14	1	-3	4
Mór	•	⊥	14	2	-2	
Nagyhörcsökp.	•		15	3	3	
Szabadbattyán	•		14	3	-3	
Iregszemcse	•	⊔	15	0	-5	4
Lengyel	•		15	3	-5	
Nagykónyi	•		16	0	-3	
Szekszárd	•		16	7	5	
Mátraderecske	•		12	5	2	
Mohács	–		–	–	–	
Pécs	•	⊥	16	1	1	3
Siklós	•		13	2	-2	
Szigetvár	•		16	-2	-2	
Bp. Lőrinc	ny	▽⊔	13	2	-2	3
Bp. Met. Int.	•		14	7	1	5
Bp. Szab. hegy	•		11	4	1	
Cegléd	•	⊥	15	4	1	3
Dobogókő	•		9	4	3	
Gödöllő	•		12	4	-1	5
Királyrét	•		14	0	-2	
Monor	•		14	0	-2	
Nagykáta	•		14	4	0	
Örkény	–		–	–	–	
Szentendre	•		14	4	4	

1981.IV.22. 07 h -ig az utolsó 24 óra adatai

	csapadék (mm)		max. hőmérséklet	min. hőmérséklet	rad. min.	napos órák
Vác	•	⊥	14	3	-1	
Vámosmikola	•		14	3	-1	7
Baja	•	=	16	0	-2	4
Bácsalmás	•		18	3	0	
Izsák	•		15	1	-1	
Kalocsa	•	⊥	15	1	-3	3
Kecskemét	•	⊥	15	5	0	4
Kiskunf. háza	•		15	4	2	
Kiskunhalas	•		15	5	3	
Kunszentmiklós	•		15	3	2	
Tiszakécske	•		16	5	3	
Balassagyarmat	•		14	2	-2	
Romhány	•		15	1	-2	
Salgótarján	•		12	2	1	
Eger	•		13	1	-2	7
Galyatető	–		–	–	–	
Gyöngyös	•		14	0	-5	
Kékestető	ny	*	6	1	0	5
Kompolt	•		13	0	-4	4
Lőrinci	•	⊔	14	-1	-5	
Poroszló	•		14	1	-1	
Jászapáti	•		14	3	2	
Jászberény	•	⊥	14	4	1	
Karcag	–		–	–	–	
Szolnok	•		14	6	2	4
Tiszaroff	•	⊥	14	4	1	
Túrkeve	•		14	3	1	1
Kistelek	•		17	3	1	
Makó	•		16	5	2	
Szeged	•		16	0	-1	6
Szentes	•		18	2	-1	
Borsodnádasd	–		–	–	–	
Füged	•		13	-2	-4	
Hidasnémeti	•		14	2	0	
Jósvafő	ny		12	0	-4	7
Lillafüred	•		12	4	3	
Miskolc	ny	▽	15	-1	-4	4
Putnok	•		15	1	0	
Sárospatak	•		11	0	-3	5
Szendrőlád	•		16	-2	-3	
Tokaj	•	⊔	12	3	2	
Kisvárda	ny		12	4	1	1
Mátészalka	•	⊥	13	5	2	
Nyíregyháza	•		13	5	2	3
Nyírlugos	•		13	3	0	
Pátyod	ny	⊔	12	0	-1	
Tiszabecs	•		10	-2	-3	
Vásárosnamény	ny		13	4	3	
Záhony	ny	⊔	12	-1	-2	
Berettyóújfalu	•	⊥	13	2	-1	
Debrecen	•	⊔=	13	0	-1	3
Hajdúdorog	–		–	–	–	
Hortobágy	•		13	1	0	
Körösszakál	•	⊥	14	3	0	
Polgár	•		14	3	2	
Békéscsaba	•	⊥	15	2	0	6
Mezőhegyes	•		16	3	2	8
Orosháza	•		15	2	2	7
Szarvas	•		15	2	-3	6
Szeghalom	•		14	4	2	

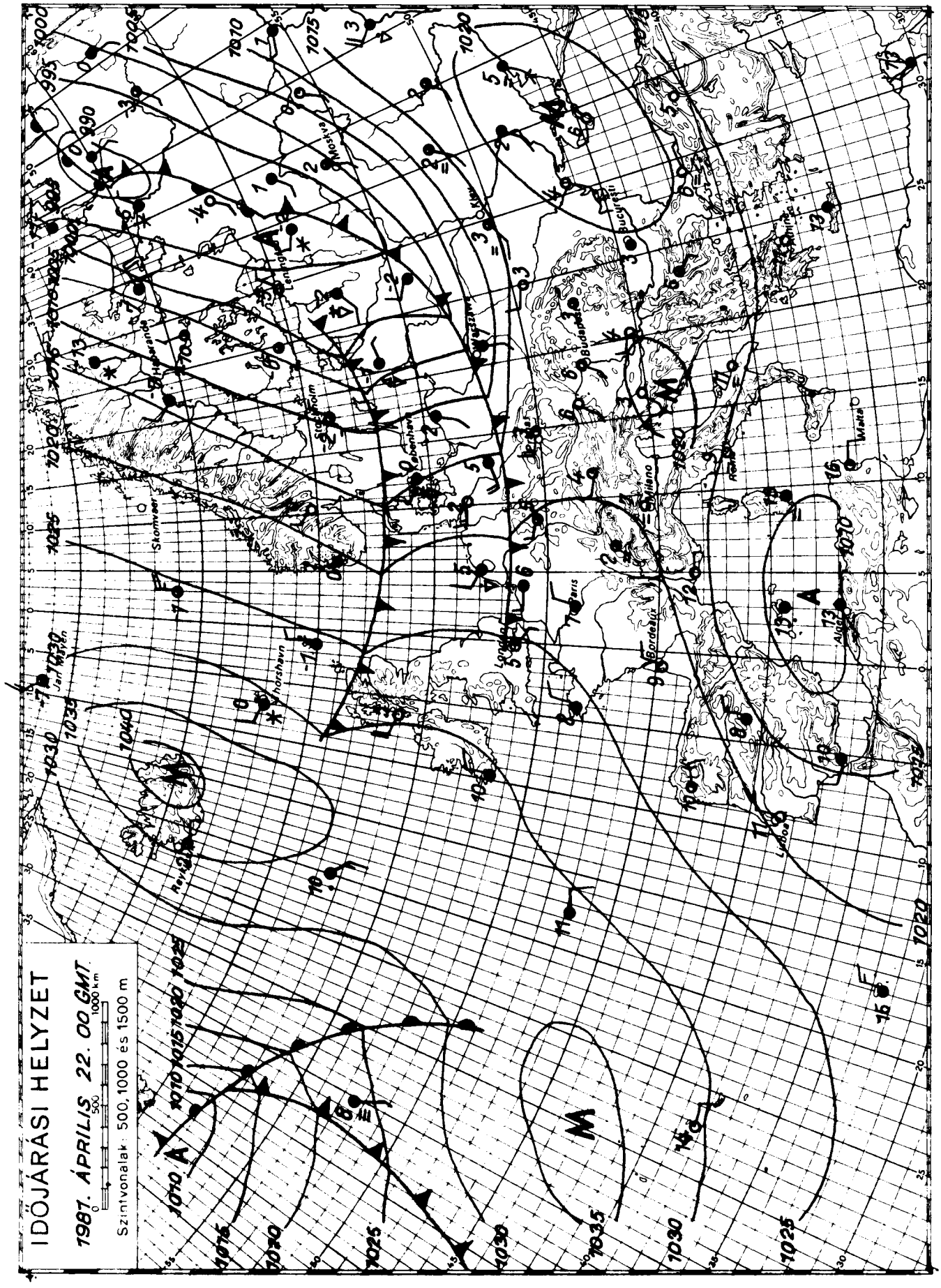

KIADJA: ORSZÁGOS METEOROLÓGIAI SZOLGÁLAT

Készíti: Központi **Előrejelző** Intézet Előrejelző Osztálya – T.: 273-018 – Megjelenik naponként

Évi előfizetési **díja**: 1 760,- Ft – **Megrendelhető**: 1024 Budapest, II., Kitaibel Pál utca 1. Telefon: 353-500

Kiadásért felel: az OMSZ elnöke – Szerkesztésért felel: a KEI igazgatója

IDŐJÁRÁSI NAPIJELENTÉS

ЕЖЕДНЕВНЫЙ МЕТЕОРОЛОГИЧЕСКИЙ БЮЛЛЕТЕНЬ · DAILY WEATHER REPORT
BULLETIN QUOTIDIEN DE TEMPS · TÄGLICHER WETTERBERICHT

94. évfolyam 113. szám. + Budapest + 1981. április 23. csütörtök

Az időjárási helyzet és a várható időjárás:

Európában nagyjából az 55-ik szélességi körtől északra az évszakhoz képest is hideg az idő. A hőmérséklet csúcsértéke általában 5-9 fokkal elmarad a sokéves átlagtól. Ott változóan felhős az ég, főként az északabbra fekvő területeken szórványosan hull a hó. Az Ibériai-félsziget feletti középponttal ciklon örvénylik. Áramlási rendszerében enyhe és nedves léghullámok haladnak a kontinens belseje fölé. Vonulásukat Délnyugat-Európában, valamint az Appenninifélszigeten felhőzetnövekedés, és helyenként eső, zápor jelzi.

Hazánkban szerdán túlnyomóan derült, száraz idő volt. Országszerte 10-12 órán keresztül sütött a nap. A hőmérséklet a kora délutáni órákban általában 15-20 fok között alakult. Csütörtök hajnalra az ország nagy részén -1, +4 fokig hült le a levegő, főként északkeleten többfelé fagy is volt. Ma délelőtt főként a Dunántúlon növekedett meg időnként a felhőzet. A változó irányú szél megélénkült. A hőmérséklet 11 órakor az országban általában 10 és 15, délen 15 és 18 fok között alakult.

Ma 12 órakor Budapesten a hőmérséklet 13 fok, a tengerszintre átszámított légnyomás 1009 mbar, gyengén süllyed.

Várható időjárás péntek estig:

Csütörtökön változóan felhős idő néhány helyen esővel.
Pénteken erősen felhős idő, már többfelé esővel, záporral.
Időnként megélénkülő déli szél.
Várható legalacsonyabb éjszakai hőmérséklet: általában 2 és 7 fok között, északon helyenként talajmenti fagy,
legmagasabb nappali hőmérséklet pénteken: 14 és 19 fok között.

Bozóki István s.k.

TÁVOLABBI KILÁTÁSOK SZOMBATTÓL-KEDDIG:

Eleinte fokozatosan felszakadozik a felhőzet, már csak elszórtan várható csapadék.
Az időszak végén délnyugat felől ismét a felhőzet növekedése és eső valószinü.
Legalacsonyabb hajnali hőmérséklet: általában 2, 7 fok között.
Legmagasabb nappali hőmérséklet: 16, 21 fok között.
Jelentős mennyiségü /legalább 5 mm/ csapadék az ország területének 40 százalékán várható.

KÖZÉPTÁVÚ ELŐREJELZŐ OSZTÁLY

A hőmérséklet napi középértéke és eltérése a 100 évi átlagtól /Budapest belterületén/:

1981. IV. 22.	11,3°C	-1,2°C

1871 óta ezen a napon Budapesten előfordult

legmagasabb hőmérséklet:	28,6°C /1876/,
legalacsonyabb hőmérséklet:	-1,1°C /1877/.

81.263.

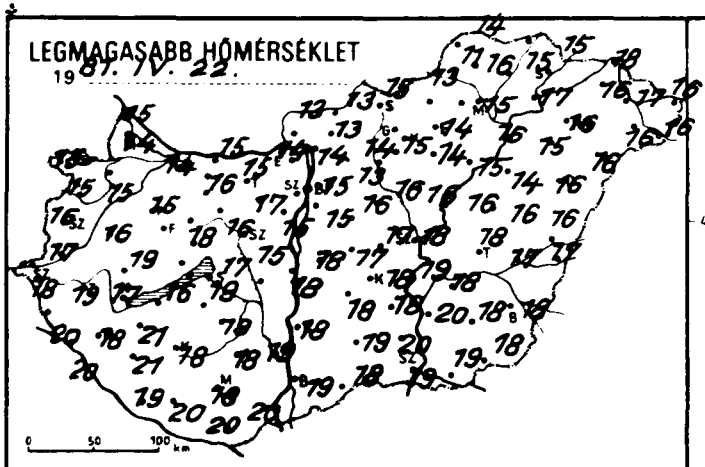
LEGMAGASABB HŐMÉRSÉKLET
1987. IV. 22.

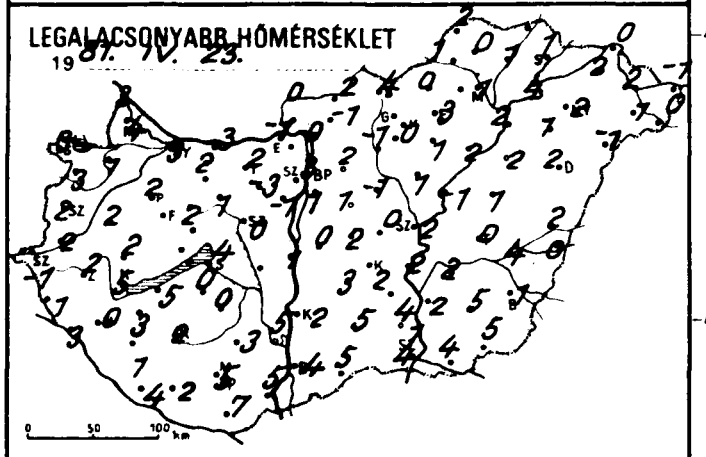
LEGALACSONYABB HŐMÉRSÉKLET
1987. IV. 23.

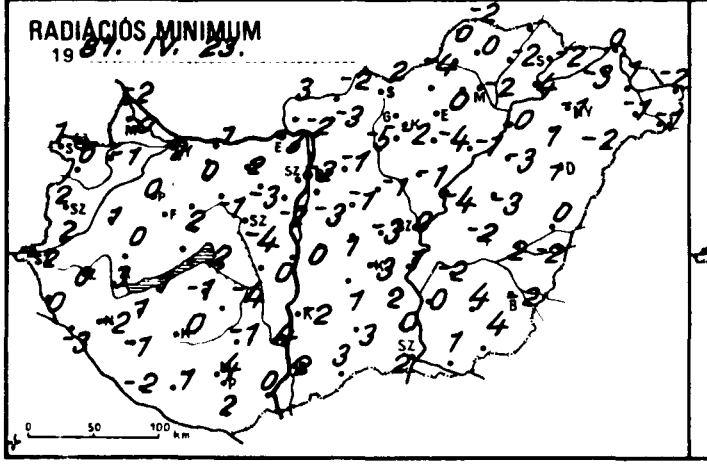
RADIÁCIÓS MINIMUM
1987. IV. 23.

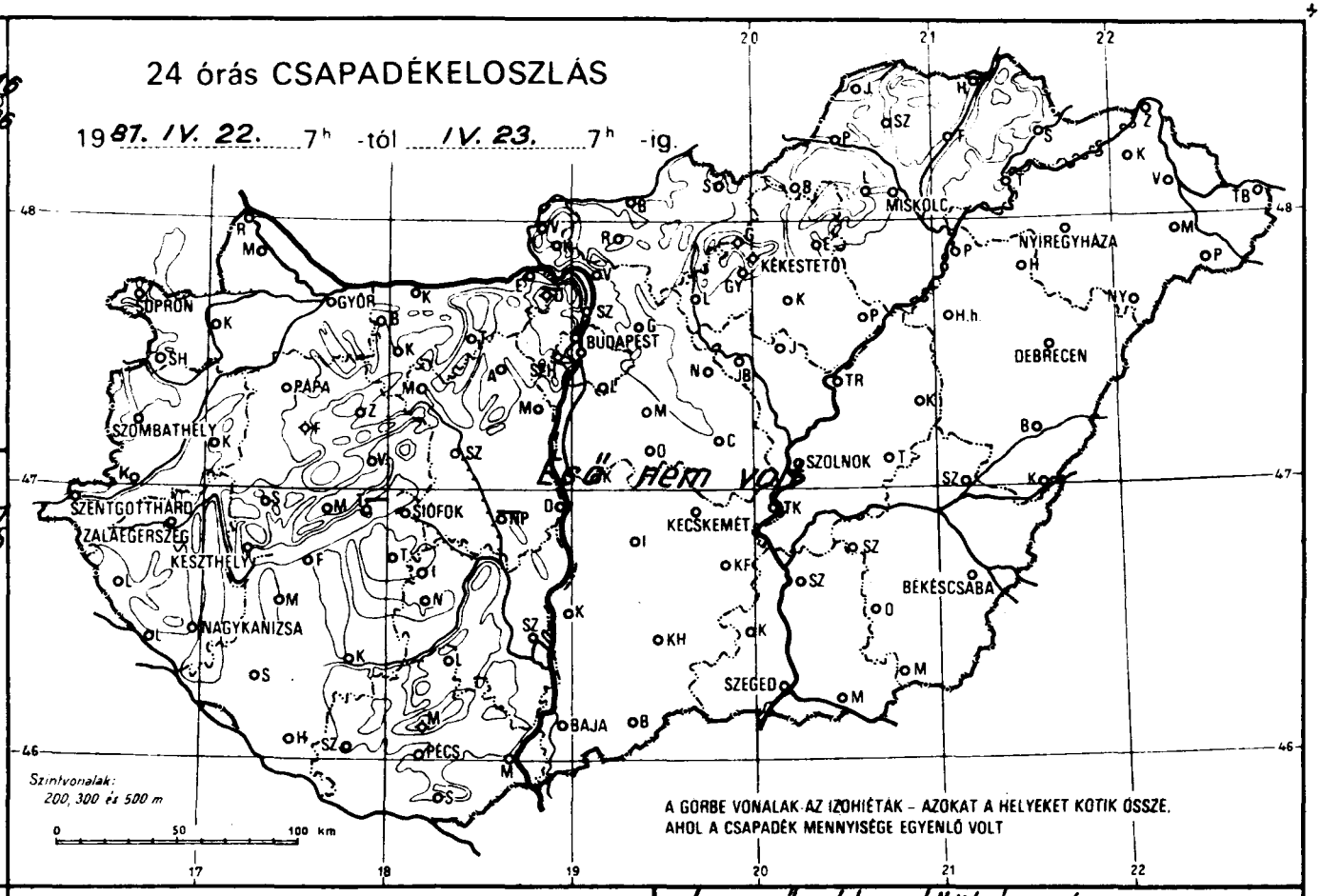
24 órás CSAPADÉKELOSZLÁS
1987. IV. 22. 7h -tól IV. 23. 7h -ig.
Eső nem volt
Szintvonalak: 200, 300 és 500 m
A GÖRBE VONALAK AZ IZOHIÉTÁK – AZOKAT A HELYEKET KÖTIK ÖSSZE, AHOL A CSAPADÉK MENNYISÉGE EGYENLŐ VOLT
MISKOLC
NYÍREGYHÁZA
DEBRECEN
BUDAPEST
GYŐR
SOPRON
SZOMBATHELY
PÁPA
SZOLNOK
KECSKEMÉT
SIÓFOK
SZENTGOTTHÁRD
ZALAEGERSZEG
KESZTHELY
NAGYKANIZSA
BÉKÉSCSABA
SZEGED
BAJA
PÉCS

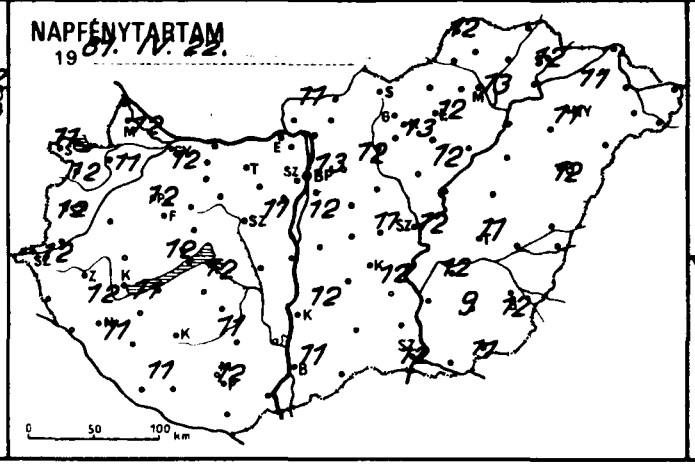
NAPFÉNYTARTAM
1987. IV. 22.

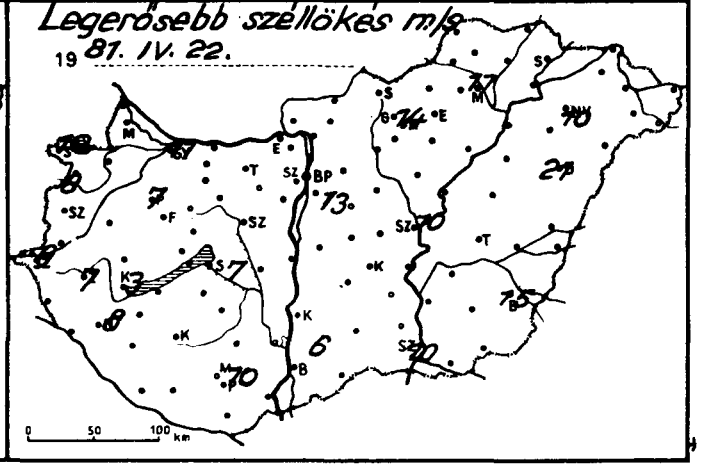
Legerősebb széllökés m/s
1987. IV. 22.

	81.IV.23. 07 h -ig az utolsó 24 óra adatai					
	csapadék (mm)		max. hőmérséklet	min. hőmérséklet	rad. min.	napos órák
Győr	.	⌓	14	3	2	12
Kapuvár	.		15	1	-1	11
Mosonmagyaróvár	.		14	4	0	12
Rajka	.		15	3	-2	
Sopron	.		15	3	1	11
Sopronhorpács	.		15	3	0	12
Káld	.		16	2	1	
Körmend	.		17	2	2	
Szentgotthárd	.	⌓ =	18	-1	-2	12
Szombathely	.		16	2	2	12
Lenti	.		20	1	0	
Letenye	.	⌓	20	3	-3	
Nagykanizsa	.	⌓	18	0	-2	11
Zalaegerszeg	.	⌓	19	2	0	12
Farkasgyepű	.		15	4	2	
Keszthely	.		17	5	3	11
Mencshely	.		16	5	2	12
Pápa	.	⌓	15	2	0	12
Sümeg	.	⌓	19	2	0	
Tihany	-		-	-	-	
Veszprém	.		18	2	2	
Zirc	.	⌓	14	0	-2	
Fonyód	.		16	5	1	
Homokszt. györgy	.	⌓	19	4	-2	11
Kaposvár	.	⌓	18	2	0	
Marcali	.	⌓	21	3	1	
Siófok	.		17	4	2	12
Somogyszob	.	⌓	21	1	-1	
Tab	.		19	0	-1	
Bábolna	.		14	1	-1	
Esztergom	.		14	-1	-3	
Kisbér	.	⌓	16	2	0	
Komárom	.		15	3	-1	
Tatabánya	.		15	2	2	
Alcsútdoboz	.	⌓	17	-3	-3	
Dunaújváros	.		18	1	0	
Martonvásár	.	⌓	15	-1	-2	11
Mór	.	⌓	16	1	-1	
Nagyhörcsökp.	-		-	-	-	
Szabadbattyán	.		15	0	-4	
Iregszemcse	.	⌓	19	0	-4	11
Lengyel	.		18	3	-1	
Nagykónyi	.		19	0	-2	
Szekszárd	.		19	5	4	
Misina-tető	.		15	7	2	
Mohács	.	⌓	20	5	0	
Pécs	.		18	5	4	12
Siklós	.		20	7	2	
Szigetvár	.		20	2	1	
Bp. Lőrinc	.		15	1	-3	12
Bp. Met. Int.	.		15	3	-2	13
Bp. Szab. hegy	.		12	4	1	
Cegléd	.	⌓	17	0	-3	11
Dobogókő	-		-	-	-	
Gödöllő	.		13	2	-1	12
Királyrét	.	⌓	14	-2	-2	
Monor	.		16	1	-1	
Nagykáta	.	⌓	16	-1	-1	
Örkény	.		17	2	1	
Szentendre	.		16	2	2	

	81.IV.23. 07 h -ig az utolsó 24 óra adatai					
	csapadék (mm)		max. hőmérséklet	min. hőmérséklet	rad. min.	napos órák
Vác	.		14	0	-2	
Vámosmikola	.		13	0	-3	11
Baja	.		19	4	2	11
Bácsalmás	.		18	5	3	
Izsák	.		18	3	1	
Kalocsa	.	⌓	18	2	-2	12
Kecskemét	.		18	2	-3	12
Kiskunf. háza	.		18	4	2	
Kiskunhalas	.		19	5	3	
Kunszentmiklós	.		18	0	0	
Tiszakécske	.		19	2	1	
Balassagyarmat	.		13	2	-2	
Romhány	.		13	-1	-3	
Salgótarján	.		15	4	2	
Eger	.		14	3	0	12
Galyatető	.		10	1	-4	
Gyöngyös	.		15	0	-2	
Kékestető	.		7	0	-2	13
Kompolt	.		14	1	-4	12
Lőrinci	.		14	-1	-5	
Poroszló	.		15	2	-1	
Jászapáti	.		16	1	-1	
Jászberény	.		15	0	-4	
Karcag	.	⌓	16	-1	-3	
Szolnok	.		18	2	0	12
Tiszaroff	.	⌓	16	-1	-4	
Túrkeve	.		18	0	-2	11
Kistelek	.		20	1	0	
Makó	.		19	4	1	
Szeged	.		19	4	2	12
Szentes	.		20	2	0	
Borsodnádasd	.	⌓	13	0	-4	
Füged	.		15	1	-2	
Hidasnemeti	-		-	-	-	
Jósvafő	.		14	2	-2	12
Lillafüred	.		14	1	0	
Miskolc	.		15	1	-2	13
Putnok	.		11	1	0	
Sárospatak	.		15	1	-2	12
Szendrőlád	.		16	0	0	
Tokaj	.		17	4	4	
Kisvárda	.		16	2	-3	11
Mátészalka	.		16	1	-1	
Nyiregyháza	.		16	2	-1	11
Nyírlugos	.	⌓	16	-1	-2	
Pátyod	.	⌓	16	0	-1	
Tiszabecs	.		16	-1	-2	
Vásárosnamény	.		17	2	1	
Záhony	.		18	0	0	
Berettyóújfalu	.	⌓	16	2	0	
Debrecen	.	⌓	16	2	1	12
Hajdúdorog	.		15	1	1	
Hortobágy	.		14	2	-3	
Kósosszakal	.		17	0	-2	
Polgár	.	⌓	16	2	0	
Békéscsaba	.	⌓	18	1	-2	12
Mezőhegyes	.		18	5	4	11
Orosháza	.		18	5	4	9
Szarvas	.		18	2	-2	12
Szeghalom	.	⌓	17	4	2	

Árpádtető

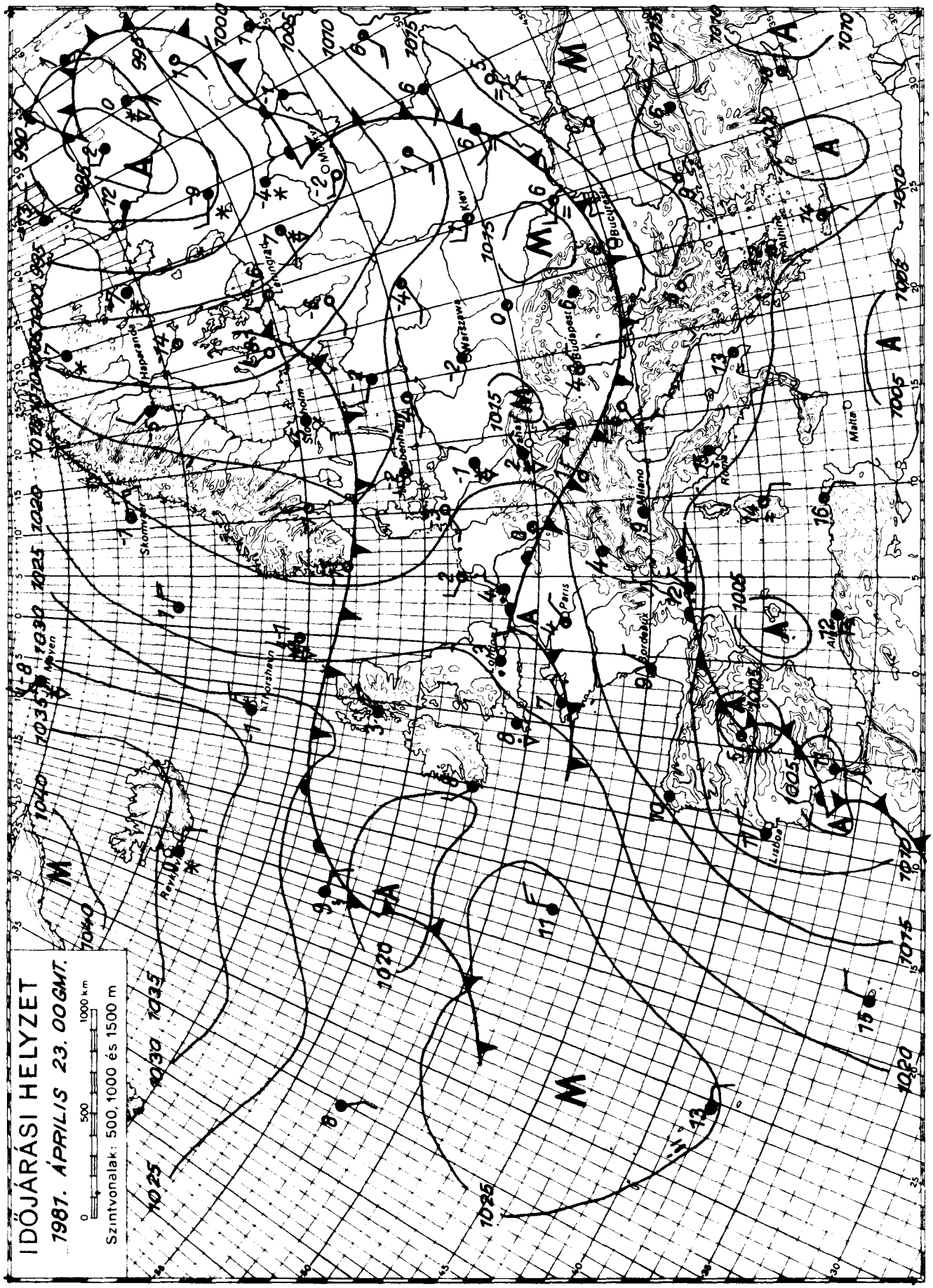

KIADJA: ORSZÁGOS METEOROLÓGIAI SZOLGÁLAT

Készíti: Központi **Előrejelző** Intézet Előrejelző Osztálya – T.: 273-018 – Megjelenik naponként –

Évi előfizetési **díja**: 1 760,- Ft. – **Megrendelhető**: 1024 Budapest, II., Kitaibel Pál utca 1. Telefon: 353-500

Kiadásért felel: az OMSZ elnöke – Szerkesztésért felel: a KEI igazgatója

IDŐJÁRÁSI NAPIJELENTÉS

ЕЖЕДНЕВНЫЙ МЕТЕОРОЛОГИЧЕСКИЙ БЮЛЛЕТЕНЬ · DAILY WEATHER REPORT
BULLETIN QUOTIDIEN DE TEMPS · TÄGLICHER WETTERBERICHT

94. évfolyam 114. szám. + Budapest + 1981. április 24. péntek

Az időjárási helyzet és a várható időjárás:

Szárazföldünk nagy részének időjárását még mindig az évszakhoz képest hüvös levegő határozza meg. A legmagasabb nappali hőmérséklet csütörtökön továbbra is 2, 7 fokkal maradt el az évszaknak megfelelő átlagtól. A Földközi-tenger nyugati medencéjétől a Balkán-félsziget északi részén át Ukrajnáig mintegy 500 km széles alacsony nyomású zóna húzódik. Ebben a zónában keveredik az északról származó hüvös, valamint a délről érkező enyhe levegő. Hatására a felsorolt területen erősen felhős az ég, és többfelé esik az eső, záporeső.

Hazánkban csütörtökön a déli, és az északkeleti országrészben 2, 5, máshol 5, 8 órán át sütött a nap. Elsősorban a déli megyékben volt több helyen eső, az Északi-Középhegységben egy-két helyen gyenge havazás is előfordult. A lehullott csapadék mennyisége csak néhány helyen érte el a 3, 5 mm-t. A hőmérséklet napközben a tartósan felhős helyeken 11, 15, máshol 15, 21 fokig emelkedett. Péntek hajnalra az északkeleti megyékben 0, +3, máshol 2, 8 fokig hült le a levegő. Ma délelőtt az északi, északkeleti megyékben változóan, máshol erősen felhős, vagy borult volt az idő. A nyugati, és a déli megyékben szórványosan esett az eső. A hőmérséklet 11 órakor az ország területén 5, 12 fok között váltakozott.

Ma 12 órakor Budapesten a hőmérséklet 11 fok, a tengerszintre átszámított légnyomás 1013 mbar, változatlan.

Várható időjárás szombat estig:

Általában erősen felhős idő.
Több helyen eső.
Időnként megélénkülő, néhány helyen megerősödő északkeleti, keleti szél.
Várható legalacsonyabb éjszakai hőmérséklet: 3, 8,
legmagasabb nappali hőmérséklet szombaton: 9, 14 fok között.

Vadkerti Ferenc s.k.

A hőmérséklet napi középértéke és eltérése a 100 évi átlagtól /Budapest belterületén/:

1981. április 23.	11,2°C	-1,3°C

1871 óta ezen a napon Budapesten előfordult

legmagasabb hőmérséklet:	29,0°C /1876/	
legalacsonyabb hőmérséklet:	-1,3°C /1877/	81.264.

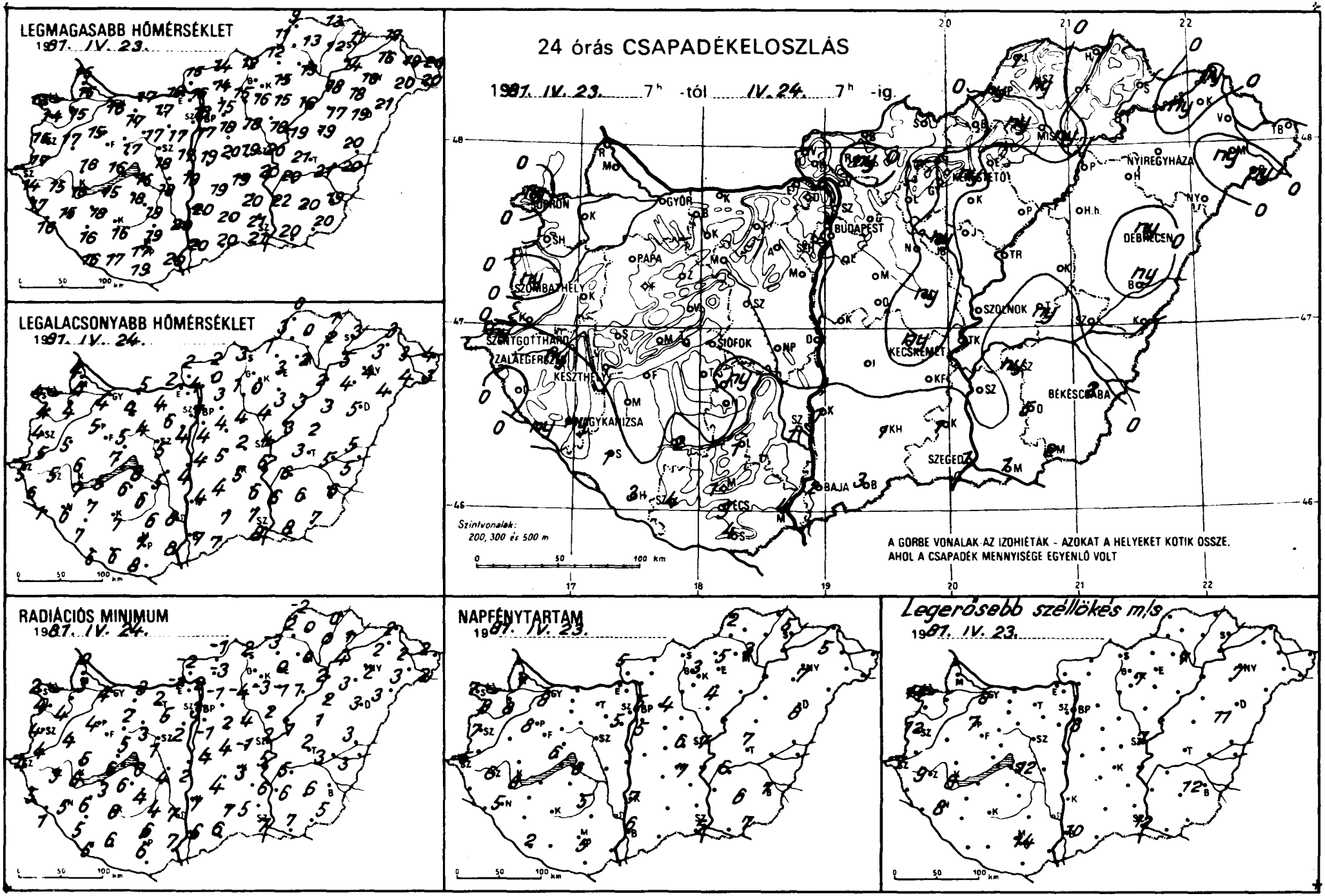
LEGMAGASABB HŐMÉRSÉKLET
1987. IV. 23.
LEGALACSONYABB HŐMÉRSÉKLET
1987. IV. 24.
24 órás CSAPADÉKELOSZLÁS
1987. IV. 23. 7h -tól IV. 24. 7h -ig.
Szintvonalak:
200, 300 és 500 m
A GÖRBE VONALAK AZ IZOHIÉTÁK - AZOKAT A HELYEKET KÖTIK ÖSSZE,
AHOL A CSAPADÉK MENNYISÉGE EGYENLŐ VOLT
RADIÁCIÓS MINIMUM
1987. IV. 24.
NAPFÉNYTARTAM
1987. IV. 23.
Legerősebb széllökés m/s
1987. IV. 23.

	1981.IV.24. 07 h -ig az utolsó 24 óra adatai					
	csapadék (mm)		max. hőmérséklet	min. hőmérséklet	rad. min.	napos órák
Győr	.		16	4	4	8
Kapuvár	.		15	4	4	8
Mosonmagyaróvár	.		15	4	3	7
Rajka	.		15	4	0	
Sopron	ny		13	4	2	7
Sopronhorpács	.		14	4	4	8
Káld	.		17	5	4	
Körmend	.		17	5	4	
Szentgotthárd	ny		14	5	4	5
Szombathely	ny		15	4	4	7
Lenti	.		17	6	5	
Letenye	ny	▽ ⌒	16	1	1	
Nagykanizsa	ny		15	6	5	5
Zalaegerszeg	ny		15	5	3	6
Farkasgyepű	.		16	4	2	
Keszthely	.		16	7	6	8
Mencshely	.		15	5	4	6
Pápa	.		15	5	4	8
Sümeg	.		16	6	5	
Tihany	.		16	7	6	
Veszprém	.		17	5	5	
Zirc	.		15	4	4	
Fonyód	.		15	5	3	
Homokszt. györgy	3		16	6	5	2
Kaposvár	2		16	7	6	
Marcali	.		18	7	6	
Siófok	.		16	8	6	6
Somogyszob	1		11	7	5	
Tab	.		18	6	6	
Bábolna	.		14	4	1	
Esztergom	.		16	2	-1	
Kisbér	.	⌒	17	4	2	
Komárom	.		17	5	3	
Tatabánya	.		17	4	2	
Alcsútdoboz	.		17	6	5	
Dunaújváros	.		19	4	2	
Martonvásár	.		17	4	2	5
Mór	.		17	4	3	
Nagyhörcsökp.	.		18	5	4	
Szabadbattyán	.		18	5	1	
Iregszemcse	ny		19	6	4	5
Lengyel	1		19	6	4	
Nagykónyi	.		19	5	1	
Szekszárd	1		20	8	7	
Ásványráró	1		16	6	5	
Mohács	4	⌒	20	8	7	
Pécs	3		17	7	6	5
Siklós	4		19	8	6	
Szigetvár	4		17	6	6	
Bp. Lőrinc	.		17	4	-1	5
Bp. Met. Int.	.		16	7	3	5
Bp. Szab. hegy	.		13	4	0	
Cegléd	ny	, ⌒	19	2	-1	6
Dobogókő	.		12	9	5	
Gödöllő	.	⌒	15	3	-1	4
Királyrét	.	⌒	16	0	-1	
Monor	.		18	4	2	
Nagykáta	.	⌒	18	4	4	
Örkény	.		20	5	4	
Szentendre	.		18	5	5	

	1981.IV.24. 07 h -ig az utolsó 24 óra adatai					
	csapadék (mm)		max. hőmérséklet	min. hőmérséklet	rad. min.	napos órák
Vác	.		16	4	2	
Vámosmikola	.		15	2	-2	5
Baja	2	▽	20	7	6	6
Bácsalmás	3		20	7	6	
Izsák	.		19	4	4	
Kalocsa	1		20	7	7	7
Kecskemét	ny		19	5	3	7
Kiskunf. háza	.		20	6	4	
Kiskunhalas	1		20	7	7	
Kunszentmiklós	.		19	4	4	
Tiszakécske	.		20	6	5	
Balassagyarmat	.		14	2	-1	
Romhány	ny	*	14	0	-3	
Salgótarján	.		12	3	2	
Eger	.		15	3	0	5
Galyatető	-		-	-	-	
Gyöngyös	.		16	0	-3	
Kékestető	ny	▽ ⌴	7	0	-1	3
Kompolt	.		15	3	-1	4
Lőrinci	.	⌒	15	1	-4	
Poroszló	.		16	3	1	
Jászapáti	.		18	4	2	
Jászberény	ny		17	3	-1	
Karcag	.		19	2	1	
Szolnok	.	=	20	4	2	7
Tiszaroff	.		19	3	1	
Túrkeve	ny		21	3	2	7
Kistelek	1		21	7	5	
Makó	1		20	8	7	
Szeged	1	▽	21	8	7	5
Szentes	.		22	6	6	
Borsodnádasd	.	⌒	12	1	-3	
Fűgöd	.		12	2	0	
Hidasnémeti	.		13	1	0	
Jósvafő	1	⌒	9	0	-2	2
Lillafüred	ny	*	11	0	-1	
Miskolc	ny	▽ =	13	2	0	3
Putnok	ny	,	11	3	2	
Sárospatak	.		11	3	1	5
Szendrőlád	ny	⌒	13	0	0	
Tokaj	.		14	5	4	
Kisvárda	ny		16	3	2	5
Mátészalka	ny	,	20	4	3	
Nyíregyháza	.	=	16	4	2	7
Nyírlugos	.		21	4	3	
Pátyod	ny		20	3	2	
Tiszabecs	.		20	4	2	
Vásárosnamény	.		19	3	2	
Záhony	ny	⌒	17	3	2	
Berettyóújfalu	ny	⌒	20	5	3	
Debrecen	ny	=	19	5	3	8
Hajdúdorog	.		18	4	3	
Hortobágy	.		17	3	2	
Körösszakál	.		20	5	3	
Polgár	.		18	2	2	
Békéscsaba	2	▽	19	6	6	7
Mezőhegyes	2		20	7	5	7
Orosháza	5		20	6	6	6
Szarvas	ny		20	6	5	6
Szeghalom	.		21	5	3	

KIADJA: ORSZÁGOS METEOROLÓGIAI SZOLGÁLAT

Készíti: Központi Előrejelző Intézet Előrejelző Osztálya T: 273-018. Megjelenik naponként

Évi előfizetési díja: 1 760 Ft. – Megrendelhető: 1024 Budapest, II., Kitaibel Pál utca 1. Telefon: 355-500

Kiadásért felel: az OMSZ elnöke – Szerkesztésért felel: a KEI igazgatója

IDŐJÁRÁSI NAPIJELENTÉS

ЕЖЕДНЕВНЫЙ МЕТЕОРОЛОГИЧЕСКИЙ БЮЛЛЕТЕНЬ · DAILY WEATHER REPORT
BULLETIN QUOTIDIEN DE TEMPS · TÄGLICHER WETTERBERICHT

94. évfolyam 115. szám. + Budapest + 1981. április 25. szombat

Az időjárási helyzet és a várható időjárás:

Kontinensünk északi felén szokatlanul hüvös, helyenként téliesen hideg az időjárás. A 60-dik földrajzi szélességi körtől északra eső területeken a viharos széllel érkező, sarkvidéki eredetü levegő hózáporokat okoz, a hőmérséklet csúcsértéke közel 10 fokkal marad el a sokéves átlagtól, a Finn-öböl térségében például csupán nulla fok körül alakul. Európa déli felén az alacsony nyomású légörvények láncolatában különböző hőmérsékletü és nedvességtartalmú léghullámok keverednek. Emiatt általában erősen felhős az ég, csupán rövid időszakokra süt ki a nap, sokfelé esik az eső, záporeső.

Pénteken országunk nagy részén borult, gyakran esős idő volt, jelentősebb mennyiségü csapadék a déli és nyugati megyékben hullott, ott helyenként 10-13 mm-t mértek. Csapadéknyom és 8 mm közötti mennyiség hullott a Dunántúl nagy részén és az Alföld déli, délnyugati felén. A keleti, északkeleti országrészben változóan felhős idő volt, általában 5, 8 órán át sütött a nap, számottevő mennyiségü csapadékról nem érkezett jelentés. A hőmérséklet csúcsértéke pénteken általában 10 és 16 fok között alakult, északnyugaton ennél hüvösebbet, délkeleten viszont ennél kissé melegebbet mértek. Szombat hajnalra 3 és 8 fok közé csökkent a hőmérséklet. Délelőtt folytatódott az erősen felhős idő, sokfelé hullott újabb eső, ezek többnyire gyenge intenzitásuak voltak. A hőmérséklet 11 órára 7 és 12 fok közé emelkedett.

Ma 12 órakor Budapesten a hőmérséklet 14 fok, a tengerszintre átszámitott légnyomás 1011 mbar, gyengén emelkedik.

Várható időjárás vasárnap estig:

Időnként felszakadozó felhőzet, átmenetileg kevesebb helyen, majd ismét többfelé esővel.
Mérsékelt, változó irányú, majd megélénkülő déli, délnyugati szél.
Várható legalacsonyabb éjszakai hőmérséklet: 2 és 7 fok között,
legmagasabb nappali hőmérséklet vasárnap: 14 és 19 fok között.

Török Dénes s.k.

A hőmérséklet napi középértéke és eltérése a 100 évi átlagtól /Budapest belterületén/:

1981. IV. 24.	10,1°C	-2,9°C

1871 óta ezen a napon Budapesten előfordult

legmagasabb hőmérséklet:	29,1°C /1876/,
legalacsonyabb hőmérséklet:	-1,3°C /1877/.

81.265.

LEGMAGASABB HŐMÉRSÉKLET

1987. IV. 24.

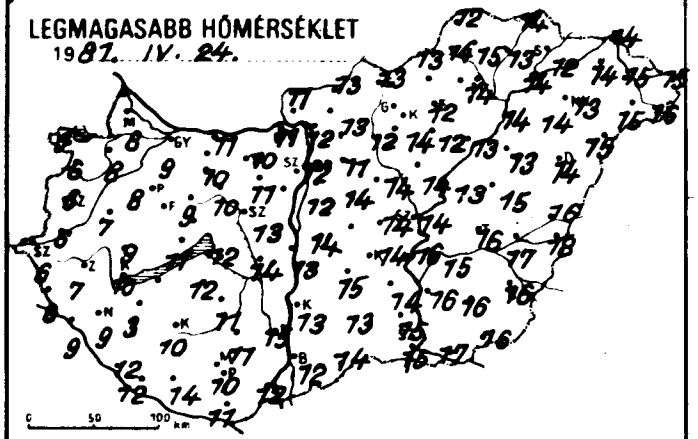

LEGALACSONYABB HŐMÉRSÉKLET

1987. IV. 25.

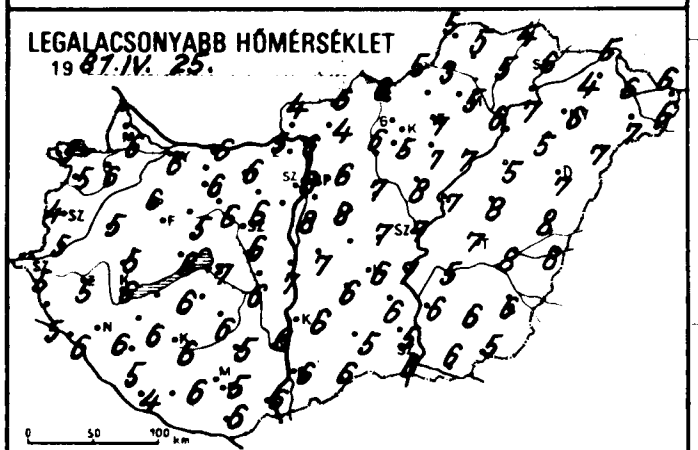

24 órás CSAPADÉKELOSZLÁS

1987. IV. 24. 7h -tól IV. 25. 7h -ig.

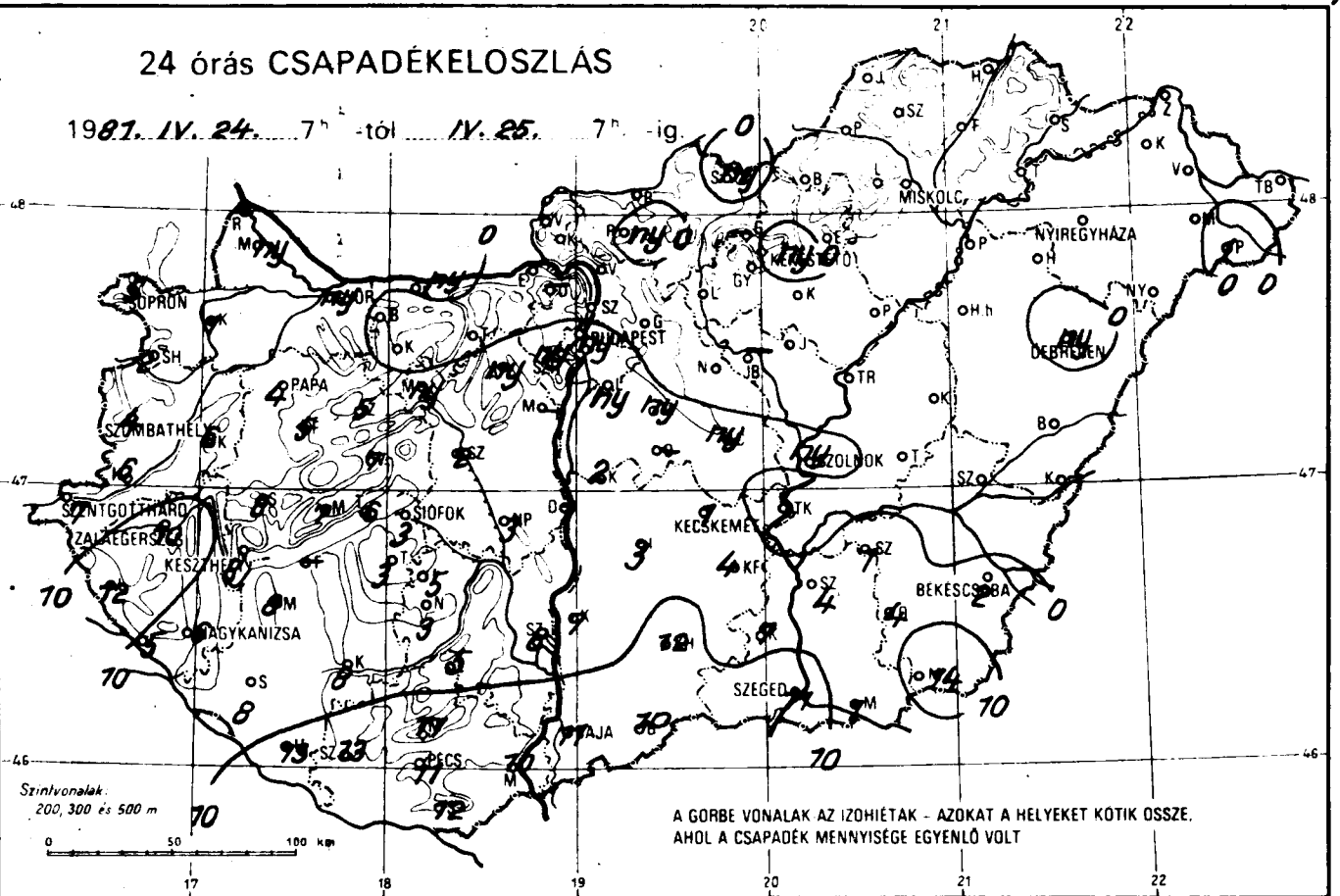

RADIÁCIÓS MINIMUM

1987. IV. 25.

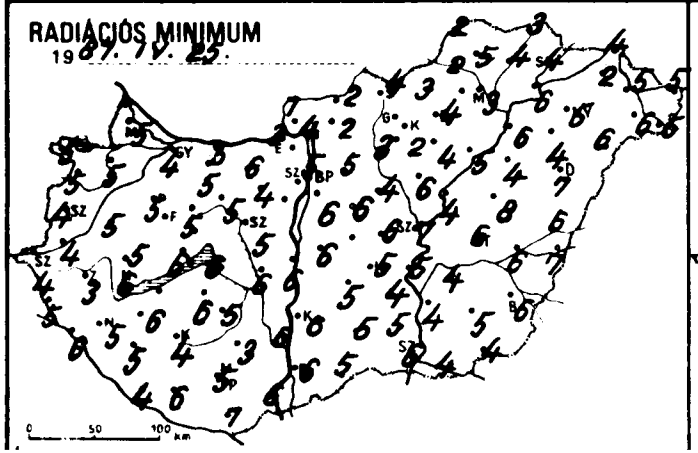

NAPFÉNYTARTAM

1987. IV. 24.

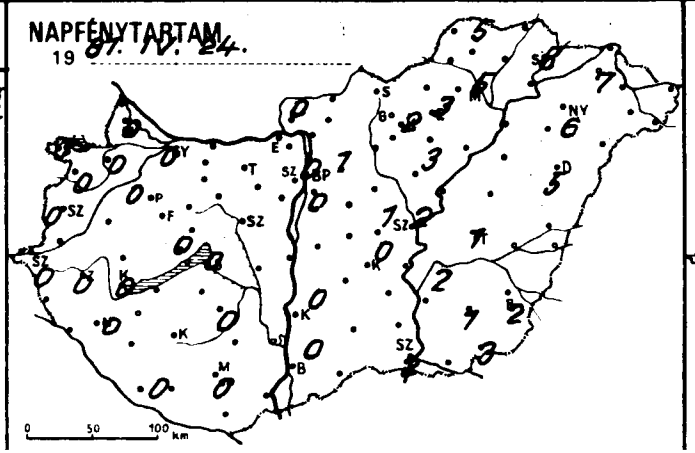

Legerősebb széllökés m/s

1987. IV. 24.



	81.IV.25. 07 h -ig az utolsó 24 óra adatai					
	csapadék (mm)		max. hőmérséklet	min. hőmérséklet	rad. min.	napos órák
Győr	ny		9	6	4	0
Kapuvár	1		8	6	5	0
Mosonmagyaróvár	ny	,	8	6	5	0
Rajka	–		–	–	–	
Sopron	5		6	5	5	0
Sopronhorpács	2		6	5	5	0
Káld	6		7	5	5	
Körmend	6		6	5	4	
Szentgotthárd	7		6	5	4	0
Szombathely	4		6	4	4	0
Lenti	12		8	5	5	
Letenye	5	▽	9	6	6	
Nagykanizsa	6		9	6	5	0
Zalaegerszeg	10		7	5	3	0
Farkasgyepű	5		8	4	3	
Keszthely	8		10	6	6	0
Mencshely	7		9	5	4	0
Pápa	4		8	6	5	0
Sümeg	8		9	5	5	
Tihany	6		11	6	6	
Veszprém	7		9	5	5	
Zirc	5		8	4	4	
Fonyód	–		–	–	–	
Homokszt. györgy	13		12	4	4	0
Kaposvár	8		10	6	4	
Marcali	8		13	6	6	
Siófok	3		12	7	6	0
Somogyszob	8		12	6	5	
Tab	3		12	6	6	
Bábolna	.		10	6	5	
Esztergom	.		11	5	3	
Kisbér	.	∽	10	6	5	
Komárom	ny		11	6	5	
Tatabánya	.		10	6	6	
Alcsútdoboz	ny	∽	11	6	4	
Dunaújváros	1		13	7	6	
Martonvásár	–		–	–	–	–
Mór	ny		10	6	5	
Nagyhörcsökp.	3		14	6	6	
Szabadbattyán	2		13	6	5	
Iregszemcse	5	≡	11	6	5	0
Lengyel	5		11	5	3	
Nagykónyi	3		12	6	4	
Szekszárd	8		15	6	6	
Árpádtető	17		9	4	4	
Mohács	10		12	6	6	
Pécs	11		10	5	5	0
Siklós	12		11	6	1	
Szigetvár	13		14	6	6	
Bp. Lőrinc	ny	▽	12	8	6	0
Bp. Met. Int.	ny		12	8	5	0
Bp. Szab. hegy	ny	,	8	6	4	
Cegléd	ny	,	14	7	6	1
Dobogókő	–		–	–	–	
Gödöllő	.		11	6	5	1
Királyrét	.	∽	13	3	2	
Monor	ny		14	8	6	
Nagykáta	.		14	7	4	
Örkény	–		–	–	–	
Szentendre	.		12	8	8	

	81.IV.25. 07 h -ig az utolsó 24 óra adatai					
	csapadék (mm)		max. hőmérséklet	min. hőmérséklet	rad. min.	napos órák
Vác	.		12	6	4	
Vámosmikola	.		11	4	1	0
Baja	11	▽	12	6	6	0
Bácsalmás	10		14	6	5	
Izsák	3		15	6	5	
Kalocsa	7		13	6	6	0
Kecskemét	1		14	6	5	0
Kiskunf. háza	4		14	6	4	
Kiskunhalas	12		13	5	5	
Kunszentmiklós	2		14	7	6	
Tiszakécske	.		16	7	5	
Balassagyarmat	.		13	6	2	
Romhány	ny	,	13	4	2	
Salgótarján	ny		13	6	4	
Eger	.		12	7	4	3
Galyatető	–		–	–	–	
Gyöngyös	.		14	5	2	
Kékestető	ny	✱	5	1	0	2
Kompolt	.		12	7	4	3
Lőrinci	.		12	6	3	
Poroszló	.		13	7	5	
Jászapáti	.		14	8	6	
Jászberény	–		–	–	–	
Karcag	.		15	8	8	
Szolnok	ny		14	7	7	2
Tiszaroff	.		13	7	4	
Túrkeve	.		16	7	6	1
Kistelek	7		15	5	5	
Makó	1		17	6	4	
Szeged	11		15	6	6	2
Szentes	4		16	6	4	
Borsodnádasd	.		13	5	3	
Füged	.		13	5	4	
Hidasnémeti	.		14	4	3	
Jósvafő	.		12	5	2	5
Lillafüred	.		12	3	2	
Miskolc	.		14	5	3	5
Putnok	.		14	3	2	
Sárospatak	.		12	6	4	8
Szendrőlád	.	∽	15	5	5	
Tokaj	.		14	7	6	
Kisvárda	.		14	4	2	7
Mátészalka	.		15	7	6	
Nyíregyháza	.		13	6	5	6
Nyírlugos	.		15	7	6	
Pátyod	1	▽	16	6	5	
Tiszabecs	.		15	6	5	
Vásárosnamény	.		15	6	5	
Záhony	.		14	5	4	
Berettyóújfalu	.		16	8	6	
Debrecen	ny		14	7	7	5
Hajdúdorog	.		14	5	4	
Hortobágy	.		13	5	4	
Kósosszakál	.		18	8	7	
Polgár	.		14	6	6	
Békéscsaba	2		16	6	6	2
Mezőhegyes	14		16	5	4	3
Orosháza	4		16	6	5	1
Szarvas	1		15	5	4	2
Szeghalom	.		17	8	6	

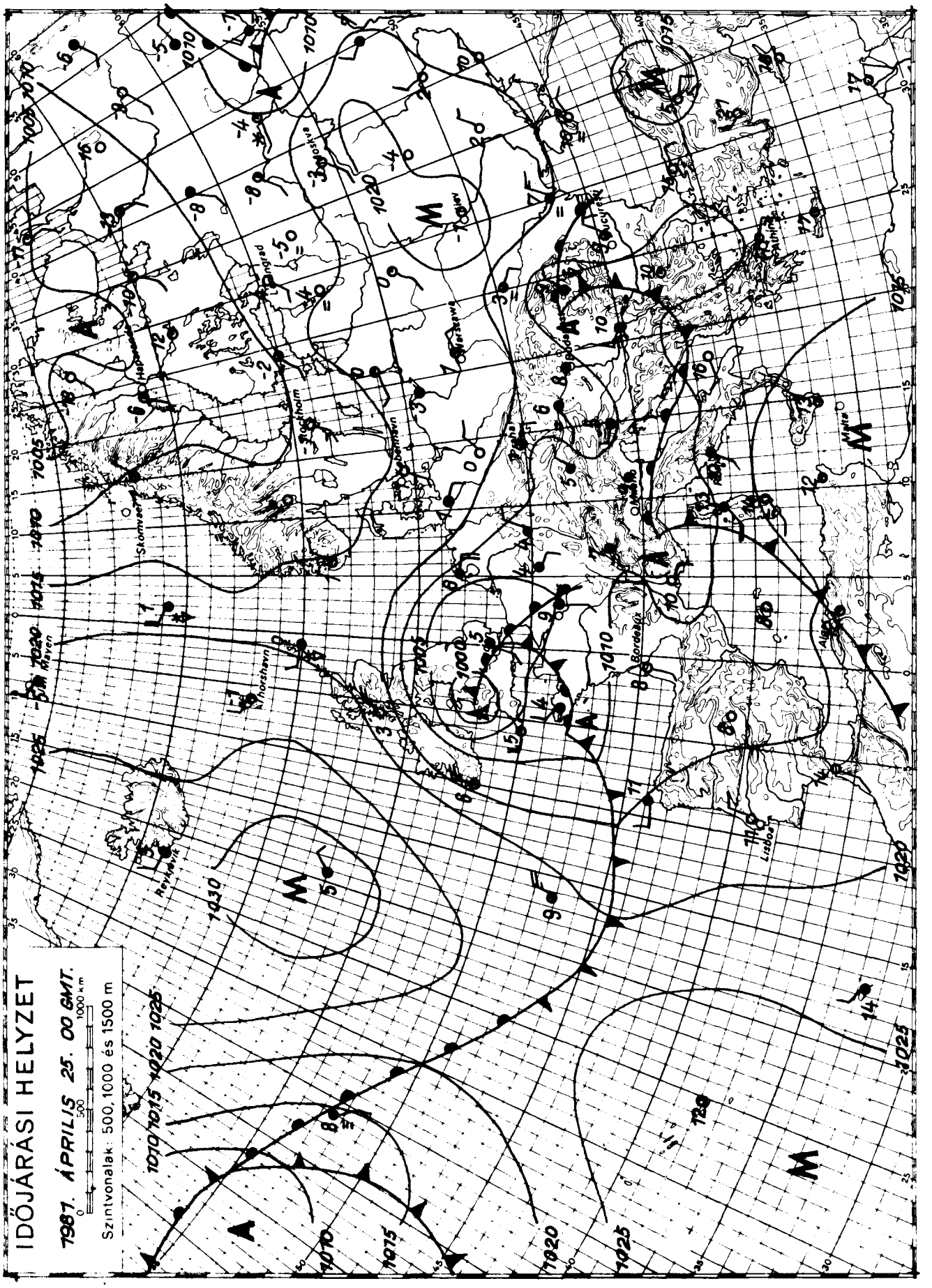

KIADJA: ORSZÁGOS METEOROLÓGIAI SZOLGÁLAT
Készíti: Központi Előrejelző Intézet Előrejelző Osztálya – T.: 273-018 – Megjelenik naponként
Évi előfizetési díja: 1 760,- Ft. – Megrendelhető: 1024 Budapest, II., Kitaibel Pál utca 1. Telefon: 353-500
Kiadásért felel: az OMSZ elnöke – Szerkesztésért felel: a KEI igazgatója

IDŐJÁRÁSI NAPIJELENTÉS

ЕЖЕДНЕВНЫЙ МЕТЕОРОЛОГИЧЕСКИЙ БЮЛЛЕТЕНЬ • DAILY WEATHER REPORT
BULLETIN QUOTIDIEN DE TEMPS • TÄGLICHER WETTERBERICHT

94. évfolyam 116. szám. + Budapest + 1981. április 26. vasárnap

Az időjárási helyzet és a várható időjárás:

Középpontjával a Benelux-államok térségében nagy kiterjedésü ciklon örvénylik. Ennek nyugati oldalán több hullámban hideg levegő áramlik a Britszigeteken és Nyugat-Franciaországon át a Földközi-tenger nyugati, északnyugati medencéjébe. A hideg levegő vonulását viharossá fokozódó szél, záporok, zivatarok kisérik. A hőmérséklet csúcsértéke általában 4-8 fokkal elmarad a sokévi átlagtól. Az emlitett ciklon keleti-, délkeleti oldalán enyhe, váltakozó nedvességtartalmú léghullámok érkeznek Közép-Európába. Hétfő estig a Kárpát-medencébe eleinte száraz, később nagy nedvességtartalmú levegő áramlik.

Hazánkban szombaton jobbára erősen felhős volt az ég, de kisebb körzetekben 3-5 órára kisütött a nap. Többfelé volt eső. A vasárnap reggel 7 óráig lehullott csapadék mennyisége általában csapadéknyom és 3 mm között váltakozott, és csak a Tiszántúlon érte el a 4-7 mm-t. A legmagasabb nappali hőmérséklet az erősen felhős helyeken 9, 14, a változóan felhős részeken 15, 18 fok között alakult. Vasárnap hajnalra szeszélyes területi eloszlásban 2, 10 fokig hült le a levegő. Délelőtt a keleti-, északkeleti megyékben borult, esős, máshol változóan felhős, jobbára napos idő volt. A hőmérséklet 11 órakor keleten 9, 12, az ország többi részén általában 13, 18 fok között alakult.

Ma 12 órakor Budapesten a hőmérséklet 16 fok, a tengerszintre átszámitott légnyomás 1010 mbar, alig változik.

Várható időjárás hétfő estig:

Délnyugat felől erős felhősödés többfelé eső, záporeső, helyenként zivatar.
Megerősödő, főleg a Dunántúlon időnként viharossá fokozódó déli, délnyugati szél.
Várható legalacsonyabb éjszakai hőmérséklet: 5, 10,
legmagasabb nappali hőmérséklet hétfőn: általában 18, 23 fok között, a tartósan esős helyeken 15 fok körül.

Németh Lajos s.k.

A hőmérséklet napi középértéke és eltérése a 100 évi átlagtól /Budapest belterületén/:

1981. IV. 25.	11,9°C	-1,2°C

1871 óta ezen a napon Budapesten előfordult

legmagasabb hőmérséklet:	27,2°C /1962/,
legalacsonyabb hőmérséklet:	0,3°C /1896/.

81.266.

LEGMAGASABB HŐMÉRSÉKLET

19 87. IV. 25.

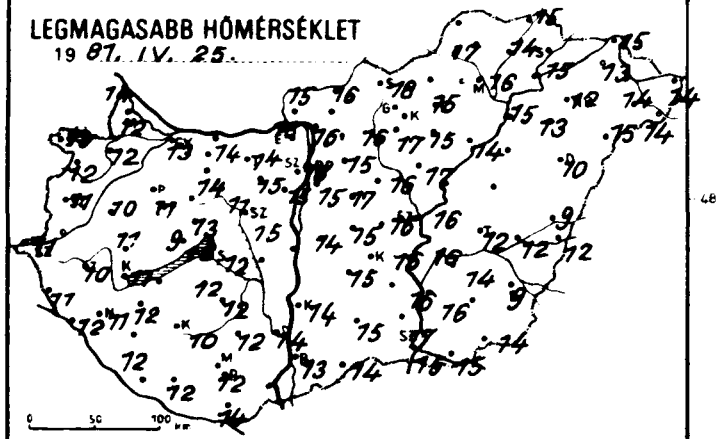

LEGALACSONYABB HŐMÉRSÉKLET

19 87. IV. 26.

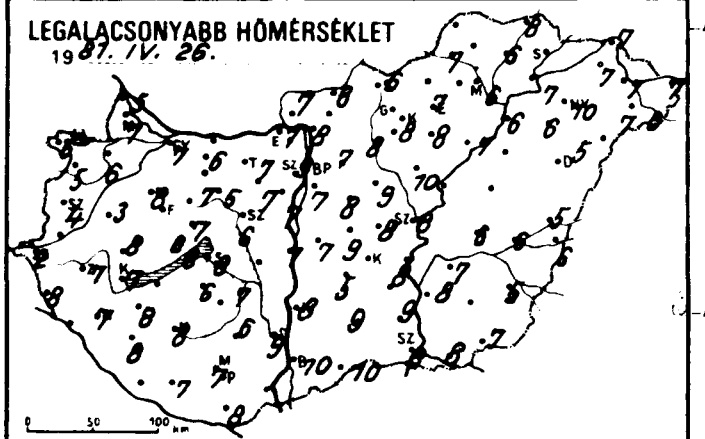

RADIÁCIÓS MINIMUM

19 87. IV. 26.

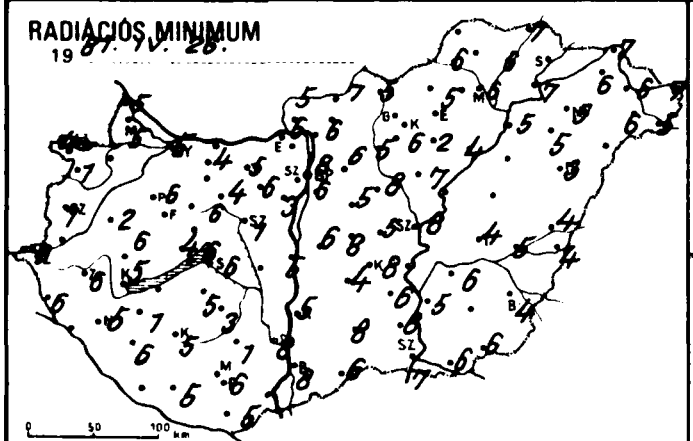

24 órás CSAPADÉKELOSZLÁS

19 87. IV. 25. 7h -tól IV. 26. 7h -ig.

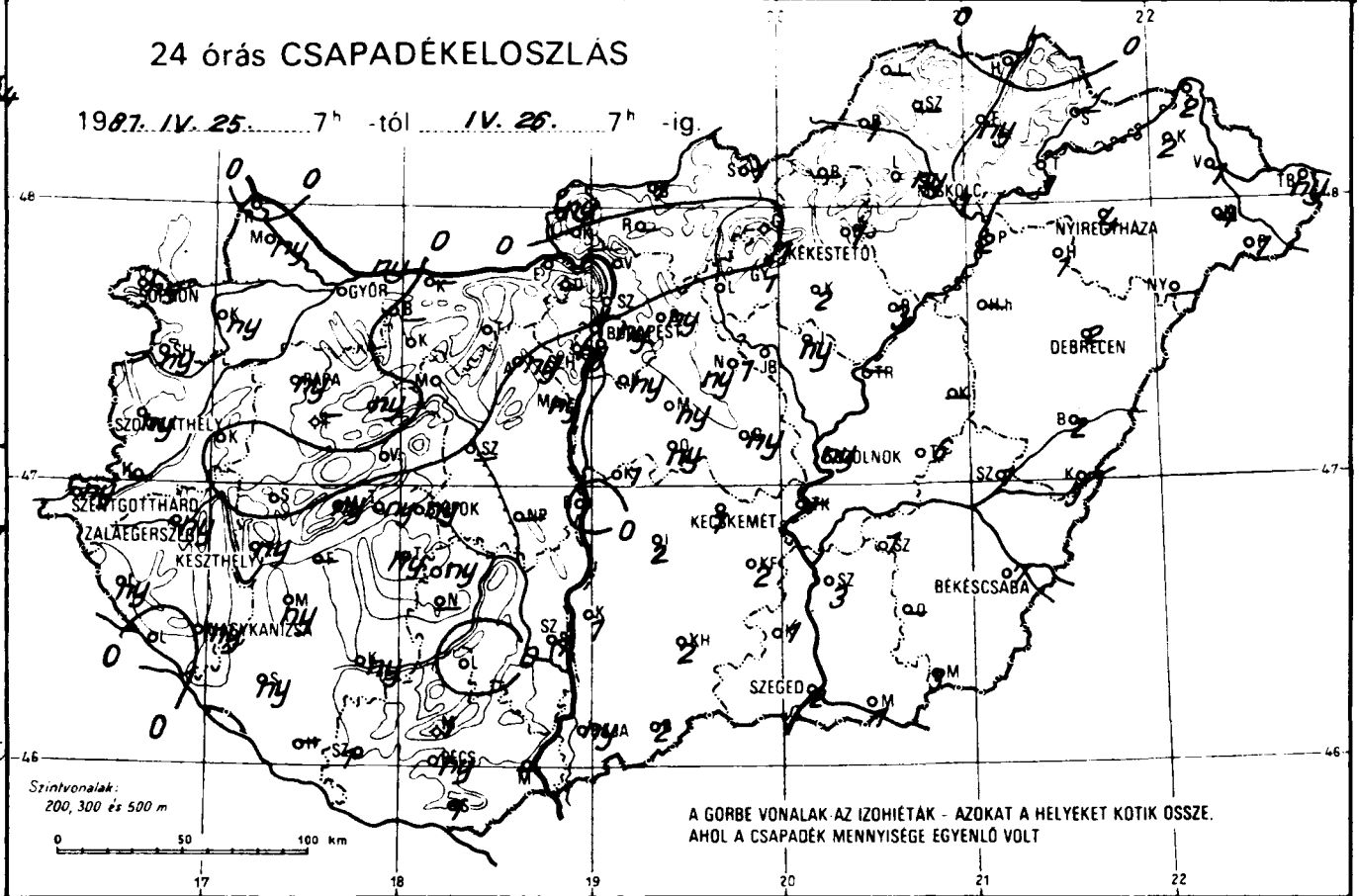

A GÖRBE VONALAK AZ IZOHIÉTÁK - AZOKAT A HELYEKET KÖTIK ÖSSZE, AHOL A CSAPADÉK MENNYISÉGE EGYENLŐ VOLT

NAPFÉNYTARTAM

19 87. IV. 25.

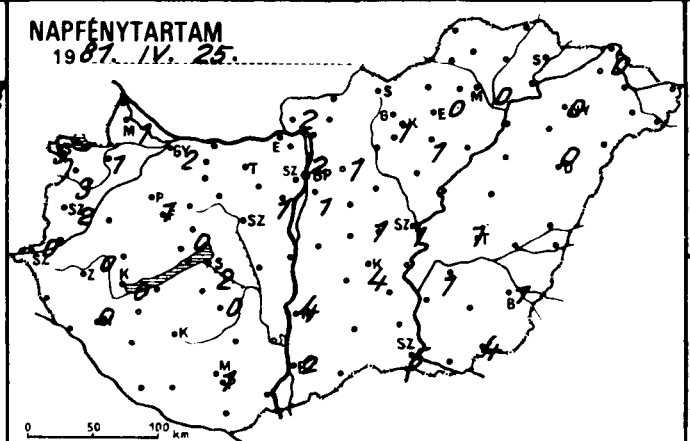

Legnagyobb szélsebesség m/s

19 87. IV. 26.

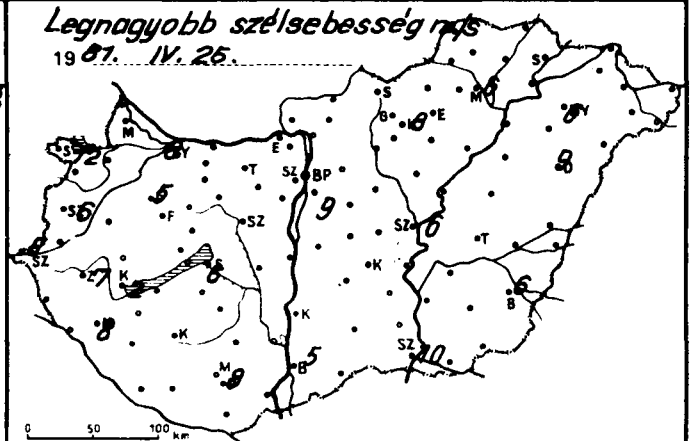

	1981.IV.26.07 h -ig az utolsó 24 óra adatai							1981.IV.26.07 h -ig az utolsó 24 óra adatai						
	csapadék (mm)		max. hőmérséklet	min. hőmérséklet	rad. min.	napos órák		csapadék (mm)		max. hőmérséklet	min. hőmérséklet	rad. min.	napos órák	
Győr	ny	≏	13	7	5	2	Vác	.		16	8	6		
Kapuvár	ny	⍢ ≏	12	6	5	1	Vámosmikola	ny		15	7	5	2	
Mosonmagyaróvár	ny	, ≏	12	7	5	1	Baja	ny		13	10	8	2	
Rajka	.		14	5	5		Bácsalmás	2		14	10	6		
Sopron	ny		13	6	4	5	Izsák	2		15	5	4		
Sopronhorpács	ny	≏	12	5	1	3	Kalocsa	1		14	8	5	4	
Káld	.		10	3	2		Kecskemét	1		16	8	8	4	
Körmend	–		–	–	–		Kiskunf. háza	2		16	8	6		
Szentgotthárd	ny	≡ ≏	11	2	2	0	Kiskunhalas	2		15	9	8		
Szombathely	ny	≏	11	4	1	2	Kunszentmiklós	1	,	15	7	6		
Lenti	ny		11	8	6		Tiszakécske	–		–	–	–		
Letenye	.	≏	12	4	3		Balassagyarmat	1		16	8	7		
Nagykanizsa	ny		11	7	5	0	Romhány	–		–	–	–		
Zalaegerszeg	ny		10	7	6	0	Salgótarján	1		18	6	5		
Farkasgyepű	–		–	–	–		Eger	1		15	7	5	0	
Keszthely	ny		11	7	5	0	Galyatető	1		12	3	2		
Mencshely	ny	≏	9	6	4	0	Gyöngyös	1		17	8	6		
Pápa	ny	≏	11	8	6	1	Kékestető	1	≡	9	3	3	1	
Sümeg	.	≏	11	8	6		Kompolt	2		15	8	2	1	
Tihany	ny		12	8	6		Lőrinci	ny	≡	16	8	5		
Veszprém	.	≏	13	7	6		Poroszló	3		14	7	4		
Zirc	ny		11	5	4		Jászapáti	ny		17	10	7		
Fonyód	–		–	–	..		Jászberény	1		16	8	5		
Homokszt. györgy	–		–	–	–		Karcag	–		–	–	–		
Kaposvár	ny		10	8	5		Szolnok	ny		16	8	8	1	
Marcali	ny	, ≏	12	8	1		Tiszaroff	–		–	–	–		
Siófok	ny		12	8	6	2	Türkeve	6		12	6	4	1	
Somogyszob	ny		12	8	6		Kistelek	1	⍢	17	9	6		
Tab	ny		12	6	5		Makó	1	,	15	8	6		
Bábolna	–		–	–	–		Szeged	2		15	8	7	5	
Esztergom	.		16	7	6		Szentes	3		16	8	5		
Kisbér	.	≏	14	6	4		Borsodnádasd	–		–	–	–		
Komárom	–		–	–	–		Füged	ny		14	6	6		
Tatabánya	.		14	7	5		Hidasnémeti	.		15	8	7		
Alcsútdoboz	ny	≏	15	7	6		Jósvafő	–		–	–	–	–	
Dunaújváros	.		14	7	5		Lillafüred	ny	,	15	5	3		
Martonvásár	ny		15	7	3	1	Miskolc	1		16	6	6	0	
Mór	.	≡ ≏	14	7	6		Putnok	1	≡	17	7	6		
Nagyhörcsökp.	–		–	–	–		Sárospatak	–		–	–	–	–	
Szabadbattyán	.		15	6	1		Szendrőlád	–		–	–	–		
Iregszemcse	ny	, ≏	12	7	3	0	Tokaj	1		14	7	7		
Lengyel	.		12	6	1		Kisvárda	2		13	7	6	0	
Nagykónyi	–		–	–	–		Mátészalka	4		15	7	6		
Szekszárd	1		14	9	8		Nyíregyháza	4		12	10	5	0	
Kapuvár	1		8	7	4		Nyírlugos	–		–	–	–		
Mohács	–		–	–	–		Pátyod	1		14	6	5		
Pécs	ny	≏	12	7	6	1	Tiszabecs	ny		14	7	7		
Siklós	1		14	8	5		Vásárosnamény	1		14	7	6		
Szigetvár	1		12	7	5		Záhony	2		15	7	7		
Bp. Lőrinc	ny		15	7	6	1	Berettyóújfalu	2		9	5	4		
Bp. Met. Int.	ny		16	9	8	2	Debrecen	2		10	5	3	0	
Bp. Szab. hegy	ny	, ≡	12	6	5		Hajdúdorog	1		13	6	5		
Cegléd	ny		16	8	5	1	Hortobágy	–		–	–	–		
Dobogókő	–		–	–	–		Kisosszakal	5		12	6	4		
Gödöllő	ny		15	7	6	1	Polgár	2		15	6	5		
Királyrét	–		–	–	–		Békéscsaba	7		9	5	4	1	
Monor	ny		17	8	5		Mezőhegyes	3		14	7	6	4	
Nagykáta	ny		16	9	8		Orosháza	–		–	–	–	–	
Őrkény	ny	,	18	9	8		Szarvas	1		14	7	6	1	
Szentendre	.		18	9	8		Szeghalom	1	,	12	6	5		

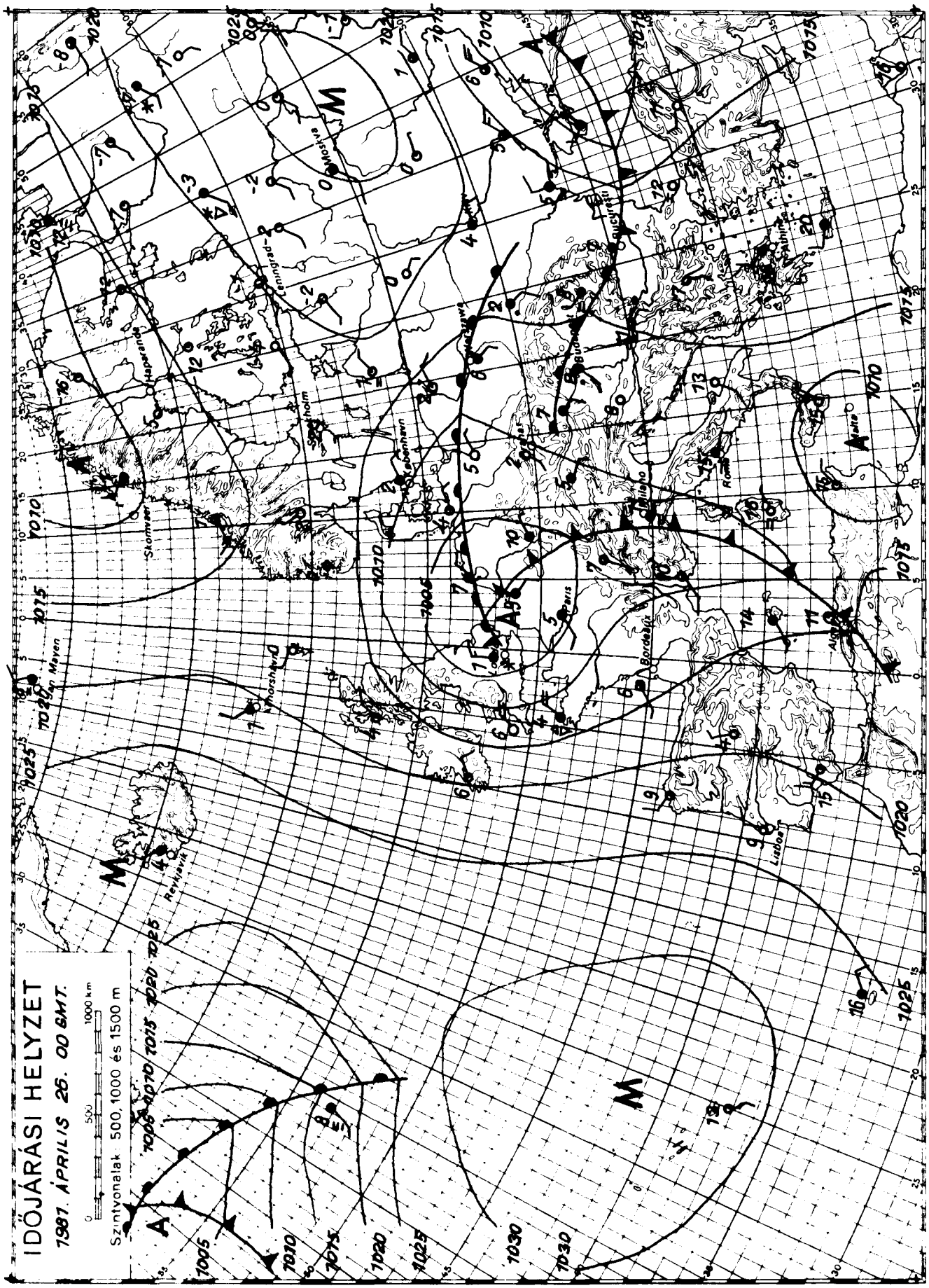

KIADJA: ORSZÁGOS METEOROLÓGIAI SZOLGÁLAT

Készíti: Központi Előrejelző Intézet Előrejelző Osztálya – T.: 273-018 – Megjelenik naponként

Évi előfizetési díja: 1 760,- Ft. – Megrendelhető: 1024 Budapest, II., Kitaibel Pál utca 1. Telefon: 353-500

Kiadásért felel: az OMSZ elnöke – Szerkesztésért felel: a KEI igazgatója

IDŐJÁRÁSI NAPIJELENTÉS

ЕЖЕДНЕВНЫЙ МЕТЕОРОЛОГИЧЕСКИЙ БЮЛЛЕТЕНЬ · DAILY WEATHER REPORT
BULLETIN QUOTIDIEN DE TEMPS · TÄGLICHER WETTERBERICHT

94. évfolyam 117. szám. + Budapest + 1981. április 27. hétfő

Az időjárási helyzet és a várható időjárás:

Kontinensünk északi részén hideg, általában száraz az idő. Nyugat-Közép- és Dél-Európában ugyanakkor változékony, több helyen csapadékos az időjárás. A reggeli órákban összefüggő, vastag felhőtakaró boritotta a Balkán-félszigetet, a Kárpátok és az Alpok vidékét. Ebből sokfelé esett az eső. Franciaország, az Ibériai-és a Appennini-félsziget fölött viszont már fölszakadozott a felhőzet, és inkább záporok fordultak elő.

Hazánkban vasárnap a keleti, északkeleti országrészben erősen felhős maradt az ég, és ott sokfelé esett eső, záporeső, helyenként zivatar alakult ki. Másutt változóan felhős volt az ég. Időnként megerősödött a déli, délkeleti szél. A hőmérséklet csúcsértéke az erősen felhős helyeken 10, 15 máshol 16, 22 fok között alakult. Éjszaka ismét csapadékzóna érte el hazánkat, és előbb a Dunántúlon, majd másutt is megeredt az eső. A ma reggel 7 óráig lehullott csapadék mennyisége általában csapadéknyom és 7 mm között volt, de Körösszakálról 12, Hajdúdorogról 13 mm-t jelentettek. Ma hajnalra 4 és 12 fok közé hült le a levegő. Délelőtt helyenként már kissé fölszakadt a felhőzet, és többfelé megszünt az eső. A hőmérséklet 11 órakor 12 és 18 fok között váltakozott az ország területén.

Ma 12 órakor Budapesten a hőmérséklet 13 fok, a tengerszintre átszámitott légnyomás 1004 mbar, gyengén süllyed.

Várható időjárás kedd estig:

Délnyugat felől csökkenő felhőzet, elszórtan záporesővel.
Hétfőn helyenként erős déli, délnyugati, kedden többfelé erős délnyugati, nyugati szél.
Várható legalacsonyabb éjszakai hőmérséklet: 5, 10,
legmagasabb nappali hőmérséklet kedden: 14, 19 fok között.

Pálmási Judit s.k.

TÁVOLABBI KILÁTÁSOK SZERDÁTÓL-SZOMBATIG:

Változóan felhős, az évszakhoz képest hüvös idő várható.
Futó záporok időnként kialakulhatnak.
A hét második felében a szél helyenként viharos erősségü lesz.
Legalacsonyabb hajnali hőmérséklet: +1, +6 fok között.
Legmagasabb nappali hőmérséklet: 11, 16 fok között.
Jelentős mennyiségü /legalább 5 mm/ csapadék az ország területének 40 százalékán várható.

KÖZÉPTÁVÚ ELŐREJELZŐ OSZTÁLY

A hőmérséklet napi középértéke és eltérése a 100 évi átlagtól /Budapest belterületén/:

1981. IV. 26.	14,6°C	1,3°C

1871 óta ezen a napon Budapesten előfordult

legmagasabb hőmérséklet: 27,7°C /1962/,
legalacsonyabb hőmérséklet: 0,8°C /1893/.

81.267.

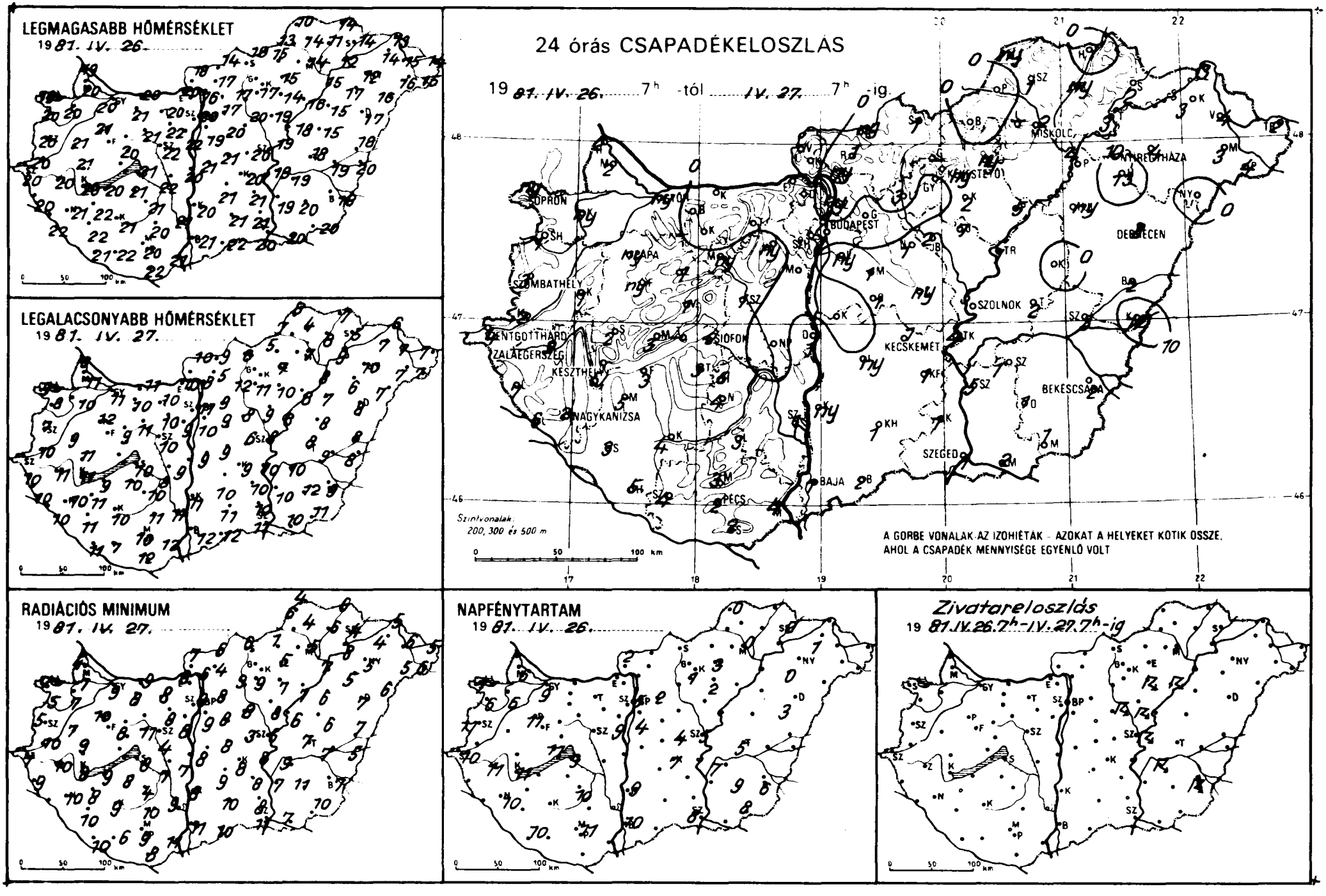
LEGMAGASABB HŐMÉRSÉKLET
1981. IV. 26.
LEGALACSONYABB HŐMÉRSÉKLET
1981. IV. 27.
RADIÁCIÓS MINIMUM
1981. IV. 27.
24 órás CSAPADÉKELOSZLÁS
1981. IV. 26. 7h -tól IV. 27. 7h -ig.
SOPRON
BUDAPEST
MISKOLC
DEBRECEN
NYÍREGYHÁZA
SZOMBATHELY
SZOLNOK
KECSKEMÉT
BÉKÉSCSABA
SZEGED
BAJA
PÉCS
NAGYKANIZSA
KESZTHELY
ZALAEGERSZEG
SZENTGOTTHÁRD
Szintvonalak:
200, 300 és 500 m
A GÖRBE VONALAK AZ IZOHIÉTÁK - AZOKAT A HELYEKET KÖTIK ÖSSZE,
AHOL A CSAPADÉK MENNYISÉGE EGYENLŐ VOLT
NAPFÉNYTARTAM
1981. IV. 26.
Zivatareloszlás
1981.IV.26.7h-IV.27.7h-ig

	1981.IV.27. 07 h -ig az utolsó 24 óra adatai					
	csapadék (mm)		max. hőmérséklet	min. hőmérséklet	rad. min.	napos órák
Győr	ny	∇	20	11	9	9
Kapuvár	ny	∇	20	10	7	6
Mosonmagyaróvár	2		20	11	7	6
Rajka	2		19	6	4	
Sopron	ny	∇	19	9	7	7
Sopronhorpács	1		20	8	5	6
Káld	1		21	9	7	
Körmend	2		20	10	10	
Szentgotthárd	4		20	10	7	10
Szombathely	3		20	7	5	11
Lenti	7		20	10	9	
Letenye	6		22	10	9	
Nagykanizsa	2		21	10	10	10
Zalaegerszeg	2		20	11	10	11
Farkasgyepű	ny		18	9	7	
Keszthely	5		20	11	11	11
Mencshely	3		18	9	8	11
Pápa	ny		21	12	10	11
Sümeg	2		21	11	9	
Tihany	–		–	–	–	
Veszprém	1		20	9	8	
Zirc	1		18	7	5	
Fonyód	3		20	9	9	
Homokszt. györgy	5		21	11	10	10
Kaposvár	4		21	10	9	
Marcali	5		22	11	8	
Siófok	2		21	10	8	9
Somogyszob	3		22	11	10	
Tab	3		21	10	8	
Bábolna	.		20	10	8	
Esztergom	.		20	10	8	
Kisbér	.	∩	21	10	8	
Komárom	.		20	11	9	
Tatabánya	.		20	10	8	
Alcsútdoboz	ny		22	10	8	
Dunaújváros	1		20	9	7	
Martonvásár	.		22	9	8	9
Mór	ny		21	11	11	
Nagyhörcsökp.	.		22	8	7	
Szabadbattyán	1		22	10	4	
Iregszemcse	6		21	10	4	10
Lengyel	3		20	11	10	
Nagykónyi	4		22	9	4	
Szekszárd	1	∇	21	11	9	
Mezőkövesd	3		17	10	8	
Mohács	4		21	12	11	
Pécs	2	∇	20	10	9	11
Siklós	2		22	12	8	
Szigetvár	4		22	17	6	
Bp. Lőrinc	ny	∇	19	10	9	4
Bp. Met. Int.	.	∩	20	11	8	5
Bp. Szab. hegy	.		17	8	8	
Cegléd	ny		20	6	3	4
Dobogókő	.	=	16	9	7	
Gödöllő	.		17	9	8	2
Királyrét	.	∩ ≡	15	8	5	
Monor	1		20	9	8	
Nagykáta	1	∇	20	8	8	
Örkény	1	∇	21	9	8	
Szentendre	ny	≡	19	10	10	

	1981.IV.27. 07 h -ig az utolsó 24 óra adatai					
	csapadék (mm)		max. hőmérséklet	min. hőmérséklet	rad. min.	napos órák
Vác	ny		16	8	6	
Vámosmikola	.		18	10	7	2
Baja	1	∇	21	12	11	10
Bácsalmás	2		22	12	10	
Izsák	ny		21	10	9	
Kalocsa	ny		20	11	8	9
Kecskemét	1		20	9	8	7
Kiskunf. háza	1		21	10	8	
Kiskunhalas	1		21	11	10	
Kunszentmiklós	.		21	9	8	
Tiszakécske	4	∇	19	10	8	
Balassagyarmat	ny	∇	14	9	6	
Romhány	1	∇	17	5	4	
Salgótarján	1	∇	19	8	6	
Eger	ny		15	7	5	3
Galyatető	–		–	–	–	
Gyöngyös	.		17	11	9	
Kékestető	ny	≡	9	6	5	1
Kompolt	2	⌐	14	10	7	2
Lőrinci	3	∇	17	12	9	
Poroszló	5	⌐	16	8	7	
Jászapáti	7	⌐ ∩	19	9	8	
Jászberény	2	⌐ ▲ ∩	18	9	7	
Karcag	.		15	8	6	
Szolnok	5	⌐	19	8	6	5
Tiszaroff	1		18	8	6	
Túrkeve	2	∇	18	8	7	5
Kistelek	1	∇	21	10	8	
Makó	2		20	10	7	
Szeged	1	∇	20	11	11	8
Szentes	5		19	10	7	
Borsodnádasd	.	∩	15	5	1	
Füged	ny		11	8	6	
Hidasnémeti	.		14	7	6	
Jósvafő	ny	∩	10	8	4	0
Lillafüred	–		–	–	–	
Miskolc	2	∇ =	14	7	5	0
Putnok	.		13	7	6	
Sárospatak	2		14	5	4	0
Szendrőlád	1	∩	14	4	4	
Tokaj	3		12	9	8	
Kisvárda	3		14	7	4	1
Máteszalka	3		16	7	5	
Nyíregyháza	4		12	10	5	0
Nyírlugos	.	∩	16	7	6	
Pátyod	4	∇	15	7	6	
Tiszabecs	2		14	7	5	
Vásárosnameny	4		15	7	6	
Záhony	3		13	6	5	
Berettyóújfalu	2	∩	18	8	7	
Debrecen	8	∇ ∩ =	17	8	7	3
Hajdudorog	13	∇ ∩	17	6	5	
Hortobágy	ny		15	7	6	
Körösszakál	12	∇	20	8	5	
Polgár	4		15	8	7	
Békéscsaba	2	⌐	18	9	7	6
Mezőhegyes	1		20	11	10	8
Orosháza	1		20	12	11	9
Szarvas	1	⌐	19	10	9	7
Szeghalom	3		19	9	7	

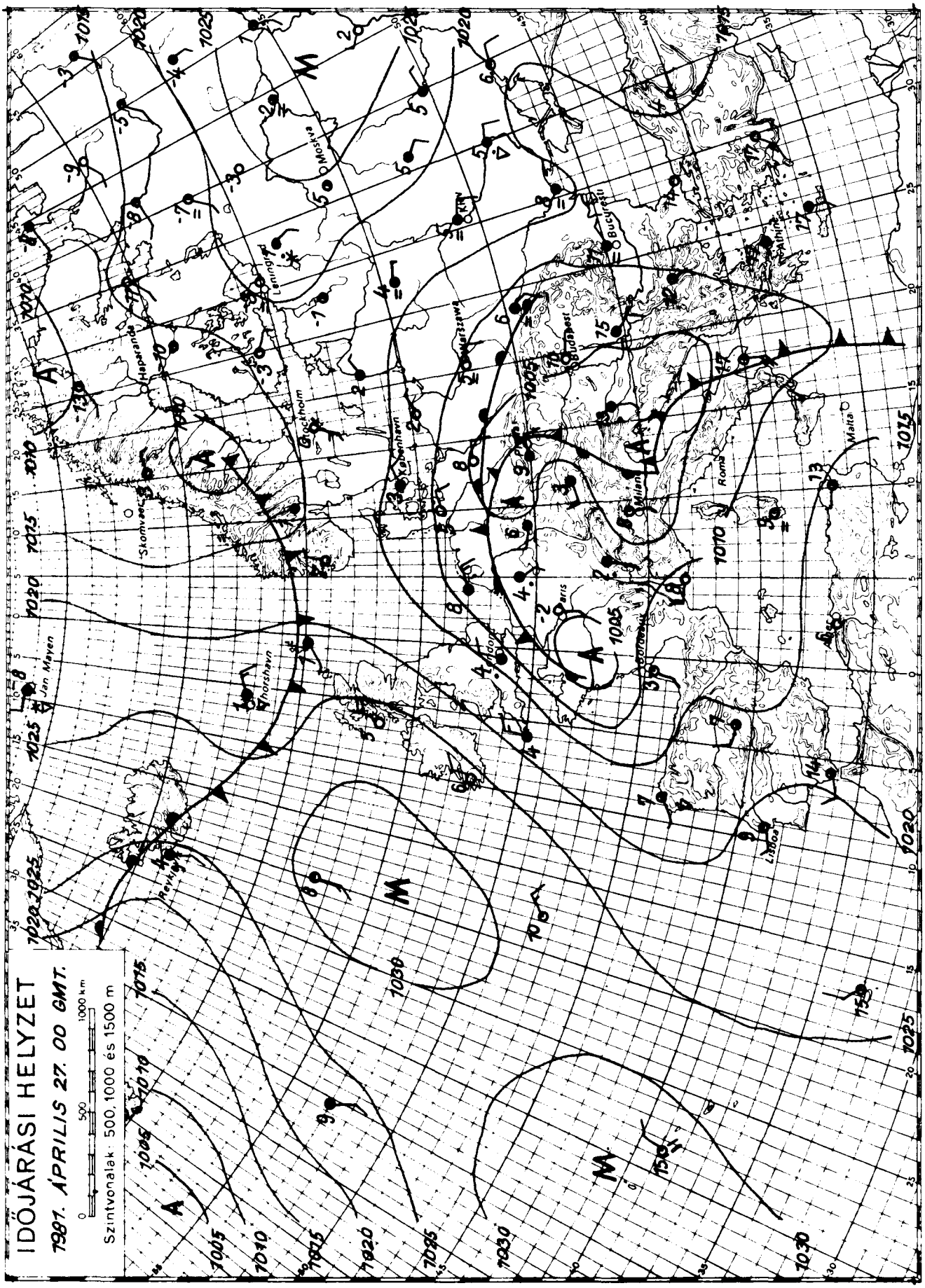

KIADJA: ORSZÁGOS METEOROLÓGIAI SZOLGÁLAT

Készíti: Központi Előrejelző Intézet Előrejelző Osztálya – T.: 273-018 – Megjelenik naponként

Évi előfizetési díja: 1 760,- Ft. – Megrendelhető: 1024 Budapest, II., Kitaibel Pál utca 1. Telefon: 353-500

Kiadásért felel: az OMSZ elnöke – Szerkesztésért felel: a KEI igazgatója

IDŐJÁRÁSI NAPIJELENTÉS

ЕЖЕДНЕВНЫЙ МЕТЕОРОЛОГИЧЕСКИЙ БЮЛЛЕТЕНЬ · DAILY WEATHER REPORT
BULLETIN QUOTIDIEN DE TEMPS · TÄGLICHER WETTERBERICHT

94. évfolyam 118. szám. + Budapest + 1981. április 28. kedd

Az időjárási helyzet és a várható időjárás:

Változatosan alakul Európa időjárása. A Kelet-Európai-alföld felett anticiklon húzódik. Ott általában közepesen felhős az ég, néhány helyen havazik. Közép-Európa nagy részének időjárását a felette örvénylő alacsony nyomású légköri képződmény határozza meg. A nyugati, északnyugati áramlással érkező hűvös levegő keveredik a Földközi-tengeri eredetű enyhe léghullámmal. Hatására időnként erősen megnövekszik a felhőzet, és többfelé esik az eső, zápor. Főként a nyugatabbra fekvő területeken hűvös az idő, ott a hőmérséklet csúcsértéke néhány fokkal elmarad a sokéves átlagtól. Hasonlóan változékony, csapadékos az idő Délnyugat-Európában, valamint a Brit-szigetek egy részén.

Hazánkban hétfőn eleinte túlnyomóan borult volt az ég és sokfelé esett az eső. Később fokozatosan csökkent a felhőzet és már csak elszórtan fordult elő záporeső, helyenként zivatar. Sopron, valamint Vámosmikola térségéből jégesőről érkezett hir. Gyakran megerősödött, főként a Dunántúlon időnként viharossá fokozódott a délnyugati szél. A kedd reggel 7 óráig lehullott csapadék mennyisége általában 4 és 9 mm között volt, északkeleten helyenként azonban ennél több is lehullott. A hőmérséklet csúcsértéke hétfőn általában 15 és 20 fok között alakult. Kedd hajnalra pedig az ország nagy részén +1 és +6 fokig hült le a levegő. Ma délelőtt változóan felhős idő volt, szórványosan volt eső, zápor, keleten helyenként zivatar. A hőmérséklet 11 órakor az országban általában 9 és 14 fok között alakult.

Ma 12 órakor Budapesten a hőmérséklet 9 fok, a tengerszintre átszámított légnyomás 1010 mbar, alig változik.

Várható időjárás szerda estig:

Időnként erősen megnövekvő felhőzet, szórványos eső, zápor, magasabb hegyeken hózápor.
Megélénkülő, főként a Dunántúlon gyakran megerősödő, nyugatira, északnyugatira forduló szél.
Várható legalacsonyabb éjszakai hőmérséklet: általában +1, és +6 fok között, szélvédett helyen gyenge fagy.
legmagasabb nappali hőmérséklet szerdán: 11 és 16 fok között.

Bozóki István s.k.

A hőmérséklet napi középértéke és eltérése a 100 éves átlagtól /Budapest belterület/:

1981. IV. 27. 13,5°C +0,3°C

1871 óta ezen a napon Budapesten előfordult

legmagasabb hőmérséklet: 27,1°C /1880/,
legalacsonyabb hőmérséklet: 1,3°C /1917/.

81.168.

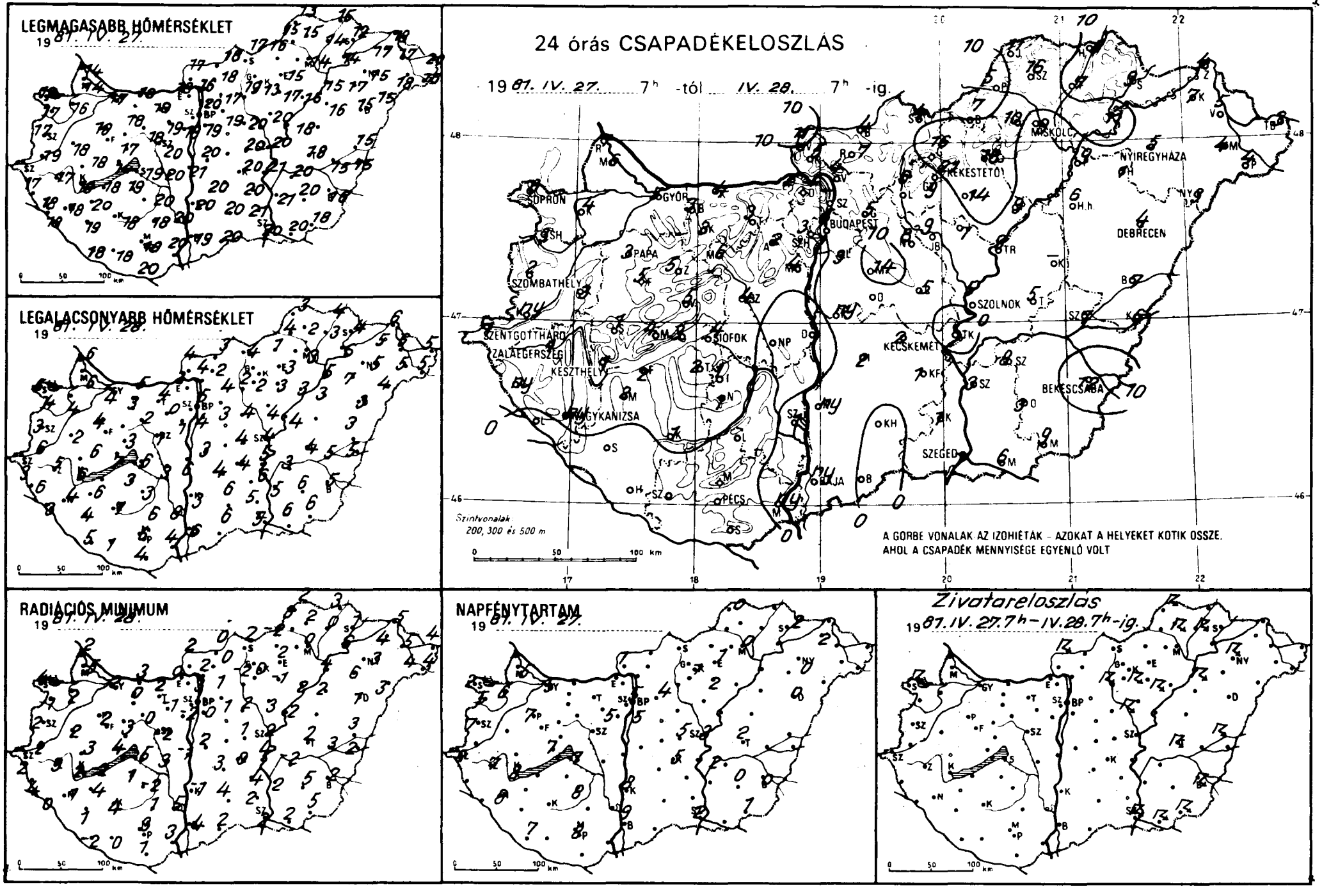
LEGMAGASABB HŐMÉRSÉKLET
1987. IV. 27.
LEGALACSONYABB HŐMÉRSÉKLET
1987. IV. 28.
24 órás CSAPADÉKELOSZLÁS
1987. IV. 27. 7h -tól IV. 28. 7h -ig.
SOPRON
GYŐR
BUDAPEST
MISKOLC
NYÍREGYHÁZA
DEBRECEN
PAPA
SZOMBATHELY
SZOLNOK
SZENTGOTTHÁRD
ZALAEGERSZEG
KESZTHELY
SIÓFOK
KECSKEMÉT
NAGYKANIZSA
BÉKÉSCSABA
SZEGED
PÉCS
Szintvonalak:
200, 300 és 500 m
A GÖRBE VONALAK AZ IZOHIÉTÁK – AZOKAT A HELYEKET KÖTIK ÖSSZE,
AHOL A CSAPADÉK MENNYISÉGE EGYENLŐ VOLT
RADIÁCIÓS MINIMUM
1987. IV. 28.
NAPFÉNYTARTAM
1987. IV. 27.
Zivatareloszlás
1987. IV. 27. 7h – IV. 28. 7h-ig.

	1981.IV.28. 07 h -ig az utolsó 24 óra adatai					
	csapadék (mm)		max. hőmérséklet	min. hőmérséklet	rad. min.	napos órák
Győr	5	⛆	17	4	2	5
Kapuvár	4	⛆	16	4	2	6
Mosonmagyaróvár	6		14	6	5	5
Rajka	7		14	6	2	
Sopron	8	⛈	12	5	4	2
Sopronhorpács	3		17	4	1	5
Káld	3		18	2	2	
Körmend	ny		19	6	2	
Szentgotthárd	1	▽	17	3	2	8
Szombathely	2	▽	17	3	2	7
Lenti	ny		18	6	4	
Letenye	.		18	3	0	
Nagykanizsa	ny	⛆	18	4	1	8
Zalaegerszeg	1	▽	17	5	3	7
Farkasgyepű	5		16	2	0	
Keszthely	1	⛆	18	6	2	8
Mencshely	4	⛆	16	5	2	7
Pápa	3	⛆	18	4	2	7
Sümeg	1	⛆	18	6	3	
Tihany	3		14	7	4	
Veszprém	5		17	3	3	
Zirc	5		16	0	-1	
Fonyód	2		18	6	2	
Homokszt. györgy	.	⛆	18	5	-2	7
Kaposvár	1	⛆	18	7	4	
Marcali	2		20	6	4	
Siófok	4	⛆	19	6	5	7
Somogyszob	.	⛆	19	4	1	
Tab	2		19	2	1	
Bábolna	3	▽	19	3	-1	
Esztergom	2		18	3	0	
Kisbér	3		18	3	0	
Komárom	4	⛆	18	5	3	
Tatabánya	3		19	4	2	
Alcsútdoboz	2	▽	19	0	-1	
Dunaújváros	.		21	6	-1	
Martonvásár	4		18	1	-2	5
Mór	6		18	2	0	
Nagyhörcsökp.	.		20	3	3	
Szabadbattyán	4		20	1	-2	
Iregszemcse	1	⛆	20	3	-2	8
Lengyel	.		18	6	1	
Nagykónyi	1		19	4	0	
Szekszárd	1	▽	20	8	5	
Paks	.		15	7	5	
Mohács	ny	⛆	20	4	3	
Pécs	.		18	6	3	8
Siklós	.		20	4	1	
Szigetvár	.		18	1	0	
Bp. Lőrinc	3	▽⛆=	19	4	0	5
Bp. Met. Int.	5	▽	20	5	3	5
Bp. Szab. hegy	3		16	4	0	
Cegléd	3	⛆	20	4	1	5
Dobogókő	-		-	-	-	
Gödöllő	5		17	4	1	4
Királyrét	5		17	1	0	
Monor	14	▽	19	3	1	
Nagykáta	8	▽	20	4	2	
Örkény	-		-	-	-	
Szentendre	.		20	4	4	

	1981.IV.28. 07 h -ig az utolsó 24 óra adatai					
	csapadék (mm)		max. hőmérséklet	min. hőmérséklet	rad. min.	napos órák
Vác	4	⛆	16	4	2	
Vámosmikola	11	⛈	17	4	2	1
Baja	ny	▽	19	6	4	9
Bácsalmás	.		20	6	2	
Izsák	2		20	4	3	
Kalocsa	ny		20	3	-1	8
Kecskemét	2	▽	20	4	0	5
Kiskunf. háza	1		20	6	4	
Kiskunhalas	.		20	6	4	
Kunszentmiklós	ny	▽	20	3	2	
Tiszakécske	.		21	5	4	
Balassagyarmat	4	▽⛆	18	3	0	
Romhány	7	▽	18	2	0	
Salgótarján	4	▽	17	4	2	
Eger	18	▽	15	3	2	1
Galyatető	16	▽	12	0	0	
Gyöngyös	9	⛈	13	2	0	
Kékestető	21	▽	9	0	0	1
Kompolt	14	⛈⛆	17	3	-1	2
Lőrinci	6	⛈⛆	19	2	-2	
Poroszló	9		16	3	2	
Jászapáti	7	▽⛆≡	20	4	3	
Jászberény	9	⛈⛆	20	5	2	
Karcag	-		-	-	-	
Szolnok	5	▽	20	4	2	3
Tiszaroff	9	▽⛆	18	4	2	
Túrkeve	5	⛈⛆	18	4	2	2
Kistelek	1	▽	21	5	2	
Makó	6	⛈	20	6	2	
Szeged	1	⛈	20	5	2	2
Szentes	3	▽	21	5	2	
Borsodnádasd	7	▽⛆	16	1	2	
Füged	7	⛈	14	3	0	
Hidasnémeti	5		15	4	3	
Jósvafő	11	⛈⛆	13	3	2	0
Lillafüred	10	▽	12	3	2	
Miskolc	9		14	3	0	0
Putnok	5		15	4	3	
Sárospatak	9		12	4	1	2
Szendrőlád	16	⛈⛆	15	2	2	
Tokaj	11	▽	14	6	6	
Kisvárda	7	▽	17	5	4	2
Mátészalka	4	⛆	18	5	4	
Nyíregyháza	5	⛈	15	5	3	0
Nyírlugos	3	⛆	15	4	3	
Pátyod	4	▽	16	5	4	
Tiszabecs	3		20	5	4	
Vásárosnamény	5		17	6	5	
Záhony	4		18	6	5	
Berettyóújfalu	7	⛈	15	3	3	
Debrecen	4	▽⛆=	15	3	1	0
Hajdúdorog	1	⛆	17	7	6	
Hortobágy	6		16	3	2	
Körösszakál	6		15	5	2	
Polgár	9	⛈	15	5	4	
Békéscsaba	12	⛈	16	5	2	0
Mezőhegyes	9	⛈	18	6	5	1
Orosháza	3		20	6	4	0
Szarvas	8	▽	20	3	-2	2
Szeghalom	7		15	5	3	

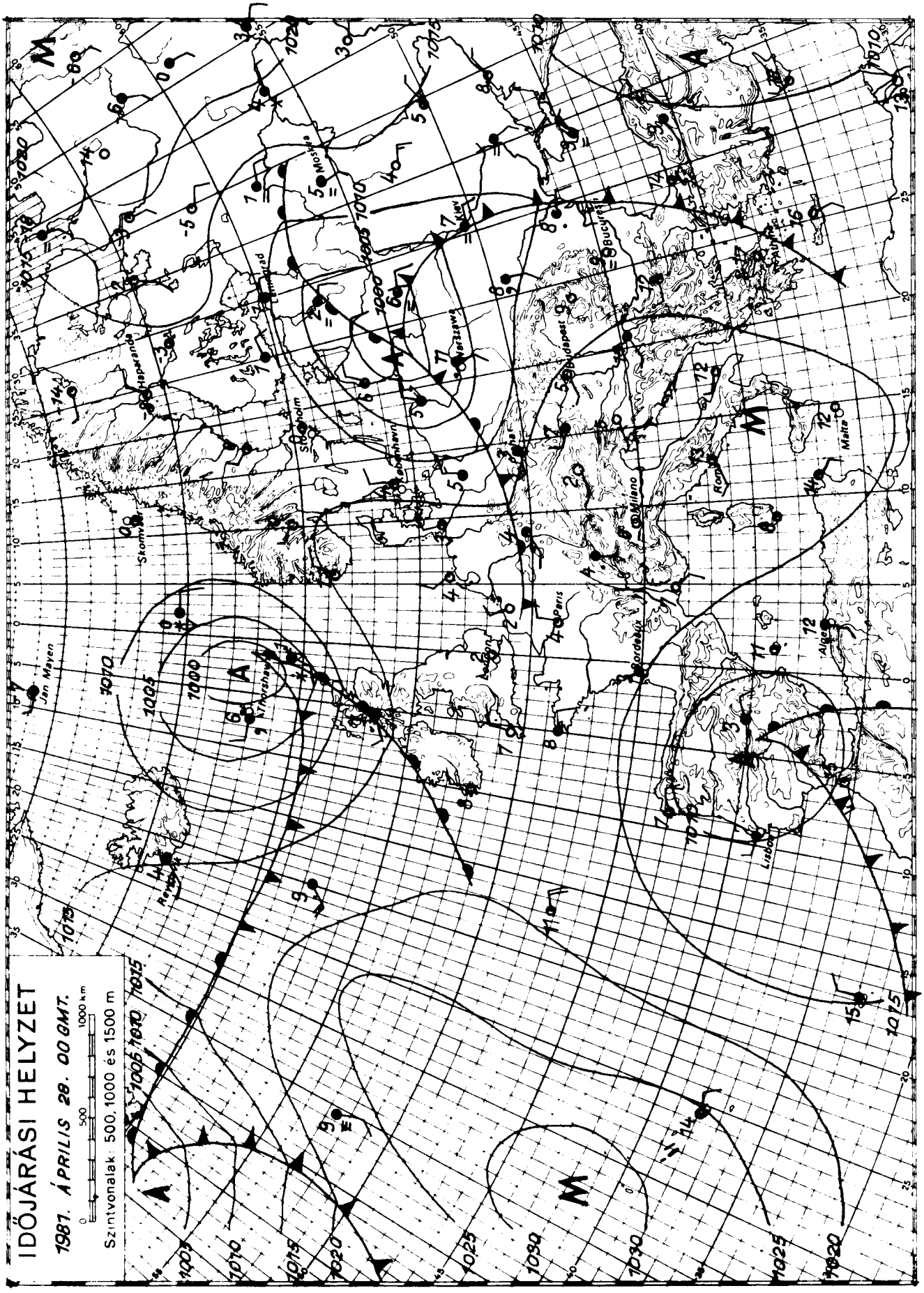

KIADJA: ORSZÁGOS METEOROLÓGIAI SZOLGÁLAT

Készíti: Központi **Előrejelző** Intézet Előrejelző Osztálya T.: 273-018 – Megjelenik naponként

Évi előfizetési **díja**: 1 760,- Ft – Megrendelhető: 1024 Budapest, II., Kitaibel Pál utca 1. Telefon: 353-500

Kiadásért felel: az OMSZ elnöke – Szerkesztésért felel: a KEI igazgatója

IDŐJÁRÁSI NAPIJELENTÉS

ЕЖЕДНЕВНЫЙ МЕТЕОРОЛОГИЧЕСКИЙ БЮЛЛЕТЕНЬ · DAILY WEATHER REPORT
BULLETIN QUOTIDIEN DE TEMPS · TÄGLICHER WETTERBERICHT

94. évfolyam 119. szám. + Budapest + 1981. április 29. szerda

Az időjárási helyzet és a várható időjárás:

Szárazföldünk nagy részének időjárását az évszakhoz képest hüvös levegő határozza meg. A legmagasabb nappali hőmérséklet kedden Európa nagy részén általában 2, 6 fokkal maradt el a sokéves átlagtól. Északnyugati széllel a Britszigeteken át különböző nedvességtartalmú és hőmérsékletü léghullámok érkeznek kontinensünk belseje felé. Vonulásukat erősen megnövekvő felhőzet, átv nuló eső, zápor, néhány helyen hózápor, valamint megerősödő szél jelzi. Csütörtök estig a Kárpát-medence időjárása továbbra is változékony marad.

Hazánkban kedden a nyugati, északi országrészben csak 2, 5, máshol 6, 11 órán át sütött a nap. Sokfelé keletkezett eső, zápor, szórványosan zivatar is kialakult, néhány helyen jégeső is hullott. A nyugati, északnyugati szél sok helyen erős, több helyen viharos volt. A széllökések sebessége helyenként elérte a 90 km/óra értéket is. A lehullott csapadék mennyisége csapadékmentes és 8 mm között váltakozott. A hőmérséklet napközben a tartósan felhős helyeken 10, 13, máshol 14, 18 fokig emelkedett. Szerda hajnalra +2, +5 fokig hült le a levegő. Ma délelőtt változóan felhős volt az ég. Néhány helyről kisebb eső-, záport jelentettek. Több helyen megélénkült az északnyugati, nyugati szél. A hőmérséklet 11 órakor az ország területén 8, 13 fok között váltakozott.

Ma 12 órakor Budapesten a hőmérséklet 9 fok, a tengerszintre átszámított légnyomás 1016 mbar, alig változik.

Várható időjárás csütörtök estig:

Változóan felhős idő.
Szórványosan kisebb eső, záporeső.
Időnként megélénkülő, néhány helyen megerősödő nyugati, északnyugati szél.
Várható legalacsonyabb éjszakai hőmérséklet: általában 0, +5 fok között, néhány helyen gyenge fagy,
legmagasabb nappali hőmérséklet csütörtökön: 13, 17 fok között.

Vadkerti Ferenc s.k.

A hőmérséklet napi középértéke és eltérése a 100 évi átlagtól /Budapest belterületén/:

1981. április 28.	7,9°C	-5,6°C

1871 óta ezen a napon Budapesten előfordult

legmagasabb hőmérséklet:	28,7°C /1969/	
legalacsonyabb hőmérséklet:	1,0°C /1888/	81.29.

LEGMAGASABB HŐMÉRSÉKLET

19 87. IV. 28.

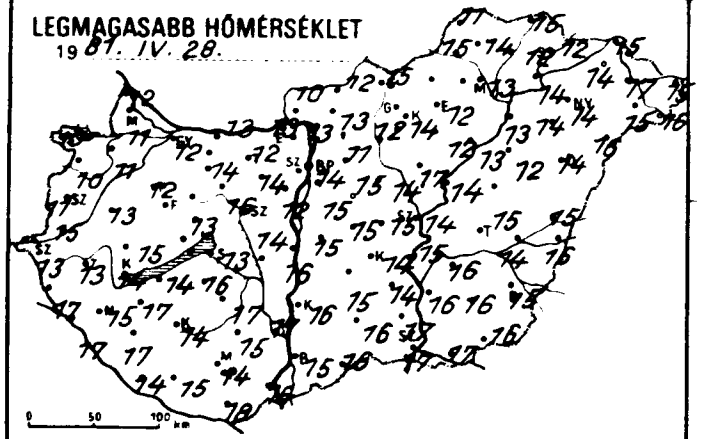

LEGALACSONYABB HŐMÉRSÉKLET

19 87. IV. 29.

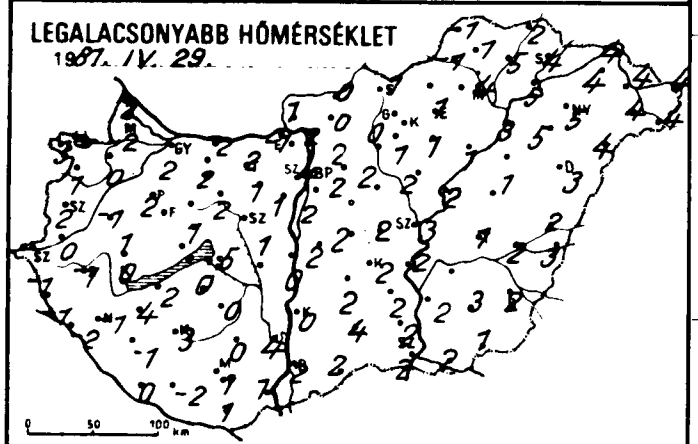

24 órás CSAPADÉKELOSZLÁS

19 87. IV. 28. 7h -tól IV. 29. 7h -ig

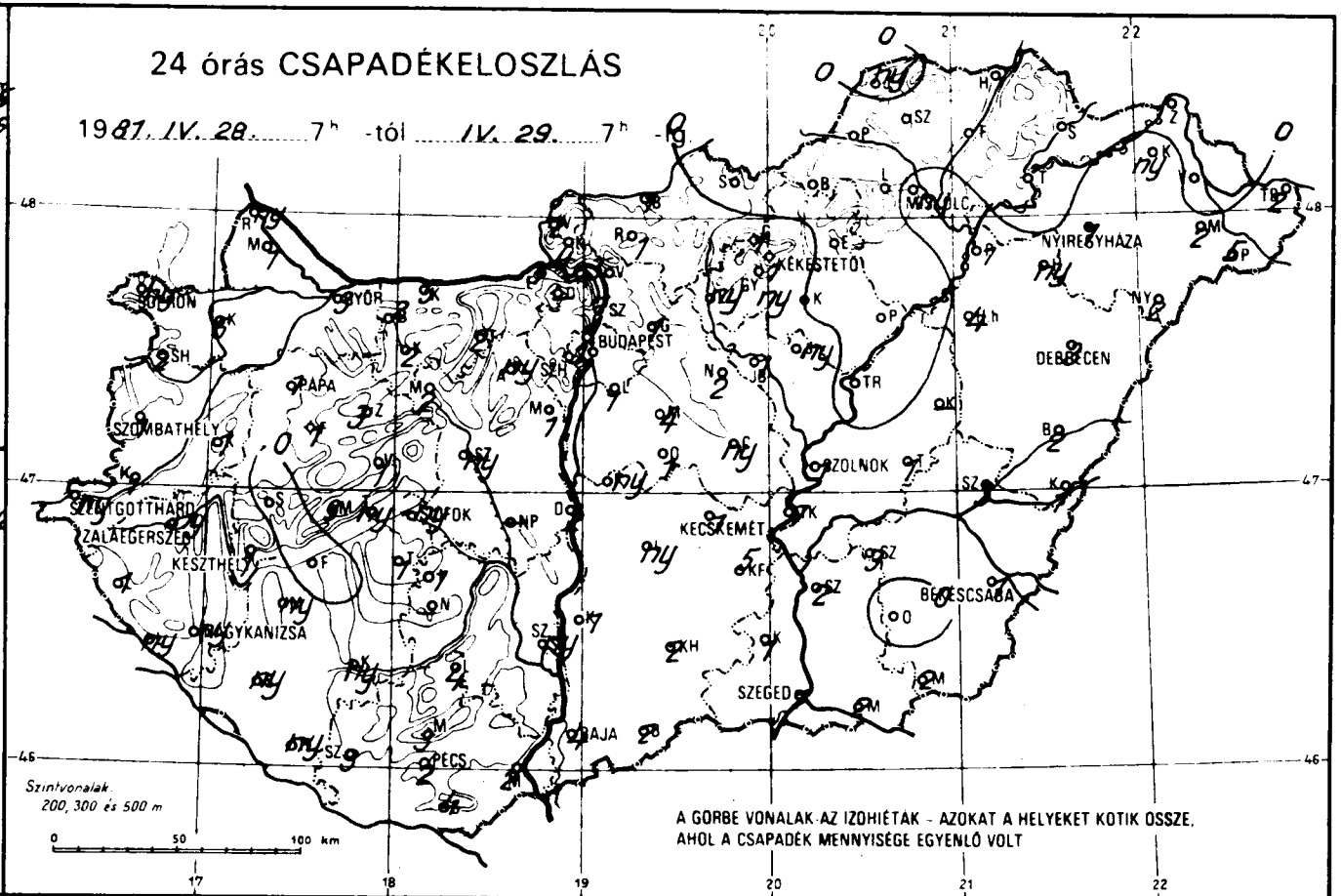

RADIÁCIÓS MINIMUM

19 87. IV. 29.

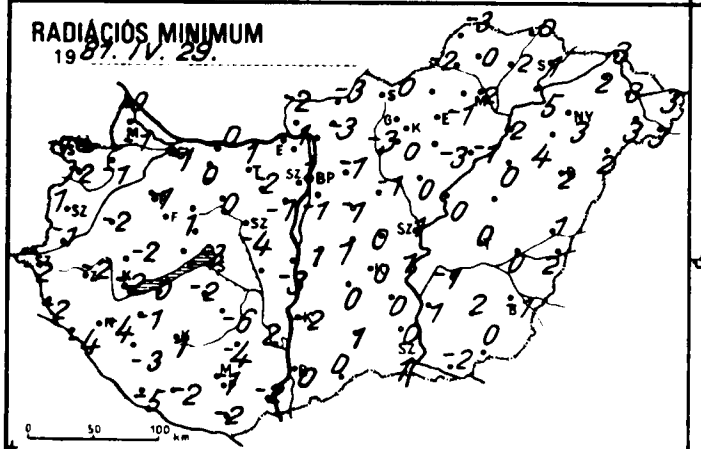

NAPFÉNYTARTAM

19 87. IV. 28.

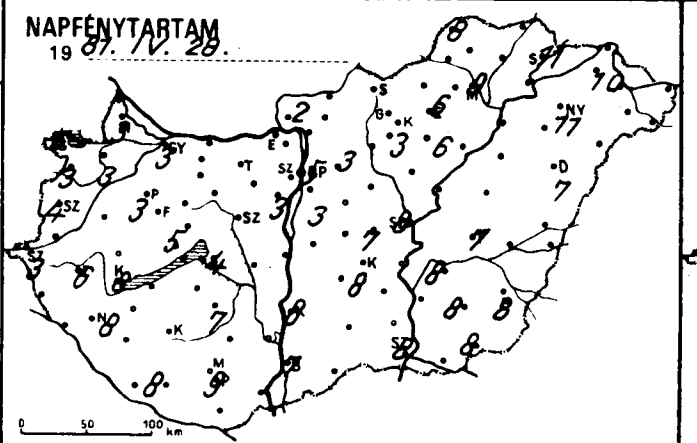

Zivatareloszlás

19 87. IV. 28. 7h - IV. 29 7h -ig

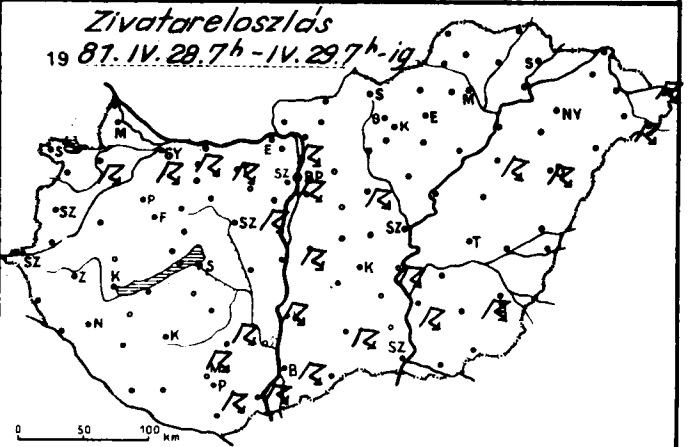

	1981.IV.29. 07 h -ig az utolsó 24 óra adatai					
	csapadék (mm)		max. hőmérséklet	min. hőmérséklet	rad. min.	napos órák
Győr	3		12	2	-1	3
Kapuvár	6		11	0	-1	3
Mosonmagyaróvár	1		11	2	-1	3
Rajka	ny		12	2	0	
Sopron	ny		10	3	-1	5
Sopronhorpács	2		10	1	-2	3
Káld	1		13	-1	-2	
Körmend	1		15	0	-1	
Szentgotthárd	ny		13	-1	-2	3
Szombathely	1		11	2	1	4
Lenti	1		17	-1	-2	
Letenye	ny		17	-2	-4	
Nagykanizsa	ny		15	-1	-4	8
Zalaegerszeg	ny		13	-1	-2	6
Farkasgyepű	1		12	0	-1	
Keszthely	1		14	0	-2	8
Mencshely	3		13	1	-1	5
Pápa	1		12	2	-1	3
Sümeg	.		15	1	-2	
Tihany	ny		14	3	1	
Veszprém	1		13	1	1	
Zirc	3		12	2	0	
Fonyód	.		14	2	0	
Homokszt. györgy	ny		14	0	-5	8
Kaposvár	ny		14	3	1	
Marcali	ny		17	4	-1	
Siófok	ny		13	5	3	4
Somogyszob	ny		17	-1	-3	
Tab	1		16	0	-2	
Bábolna	2		12	1	-1	
Esztergom	3		13	-1	-	
Kisbér	2		14	2	0	
Komárom	5		13	2	0	
Tatabánya	2		12	2	1	
Alcsútdoboz	ny		14	1	-2	
Dunaújváros	2		16	0	-3	
Martonvásár	1		12	1	-1	3
Mór	2		16	2	0	
Nagyhörcsökp.	-		-	-	-	
Szabadbattyán	ny		14	1	-4	
Iregszemcse	1		17	0	-6	7
Lengyel	4		15	0	-4	
Nagykónyi	-		-	-	-	
Szekszárd	ny		17	4	-2	
Nagydorog	3		11	3	0	
Mohács	2		16	1	-2	
Pécs	2		14	1	-1	9
Siklós	4		18	1	-2	
Szigetvár	3		15	-2	-2	
Bp. Lőrinc	1		15	2	-1	3
Bp. Met. Int.	1		14	4	1	5
Bp. Szab. hegy	1		10	0	-2	
Cegléd	ny		15	-2	0	7
Dobogókő	-		-	-	-	
Gödöllő	1		11	2	-1	3
Királyrét	4		12	-1	-2	
Monor	4		15	2	-1	
Nagykáta	2		14	2	-1	
Őrkény	1		15	2	1	
Szentendre	7		12	2	2	

	1981.IV.29. 07 h -ig az utolsó 24 óra adatai					
	csapadék (mm)		max. hőmérséklet	min. hőmérséklet	rad. min.	napos órák
Vác	3		13	2	1	
Vámosmikola	2		10	1	-2	2
Baja	4		15	2	0	7
Bácsalmás	2		16	2	0	
Jásak	ny		15	2	0	
Kalocsa	1		16	0	-2	8
Kecskemét	1		14	2	0	8
Kiskunf. háza	5		14	2	0	
Kiskunhalas	2		16	4	1	
Kunszentmiklós	ny		15	2	1	
Tiszakécske	7		15	2	1	
Balassagyarmat	1		12	0	-3	
Romhány	1		13	0	-3	
Salgótarján	.		15	1	0	
Eger	.		12	1	1	6
Galyatető	1		10	-3	6	
Gyöngyös	ny		14	1	0	
Kékestető	1		4	-3	3	3
Kompolt	.		12	1	3	6
Lőrinci	ny		12	0	-3	
Poroszló	.		13	1	1	
Jászapáti	ny		17	2	0	
Jászberény	1		14	2	-2	
Karcag	-		-	-	-	
Szolnok	1		14	3	1	8
Tiszaroff	.		14	2	0	
Túrkeve	1		15	1	0	
Kistelek	1		17	2	0	
Makó	2		17	2	2	
Szeged	1		17	2	1	8
Szentes	2		16	2	1	
Borsodnádasd	-		-	-	-	
Fügöd	.		12	5	2	
Hidasnémeti	.		15	2	0	
Jósvafő	ny		11	-1	3	8
Lillafüred	.		12	1	-1	
Miskolc	ny		13	4	2	9
Putnok	.		15	-1	-2	
Sárospatak	.		12	4	1	
Szendrőlád	.		14	1	0	
Tokaj	-		14	5	5	
Kisvárda	ny		14	4	2	
Mátészalka	2		15	4	3	
Nyíregyháza	1		14	5	3	11
Nyírlugos	2		16	4	2	
Pátyod	5		16	4	3	
Tiszabecs	2		15	3	0	
Vásárosnamény	.		17	4	3	
Záhony	.		15	4	3	
Berettyóújfalu	2		15	2	1	
Debrecen	3		14	3	2	7
Hajdúdorog	ny		14	5	4	
Hortobágy	4		12	1	0	
Körösszakál	1		16	3	2	
Polgár	1		13	3	2	
Békéscsaba	1		15	2	-1	8
Mezőhegyes	2		16	1	0	8
Orosháza	.		16	3	2	8
Szarvas	3		16	1	-	8
Szeghalom	3		14	2	0	

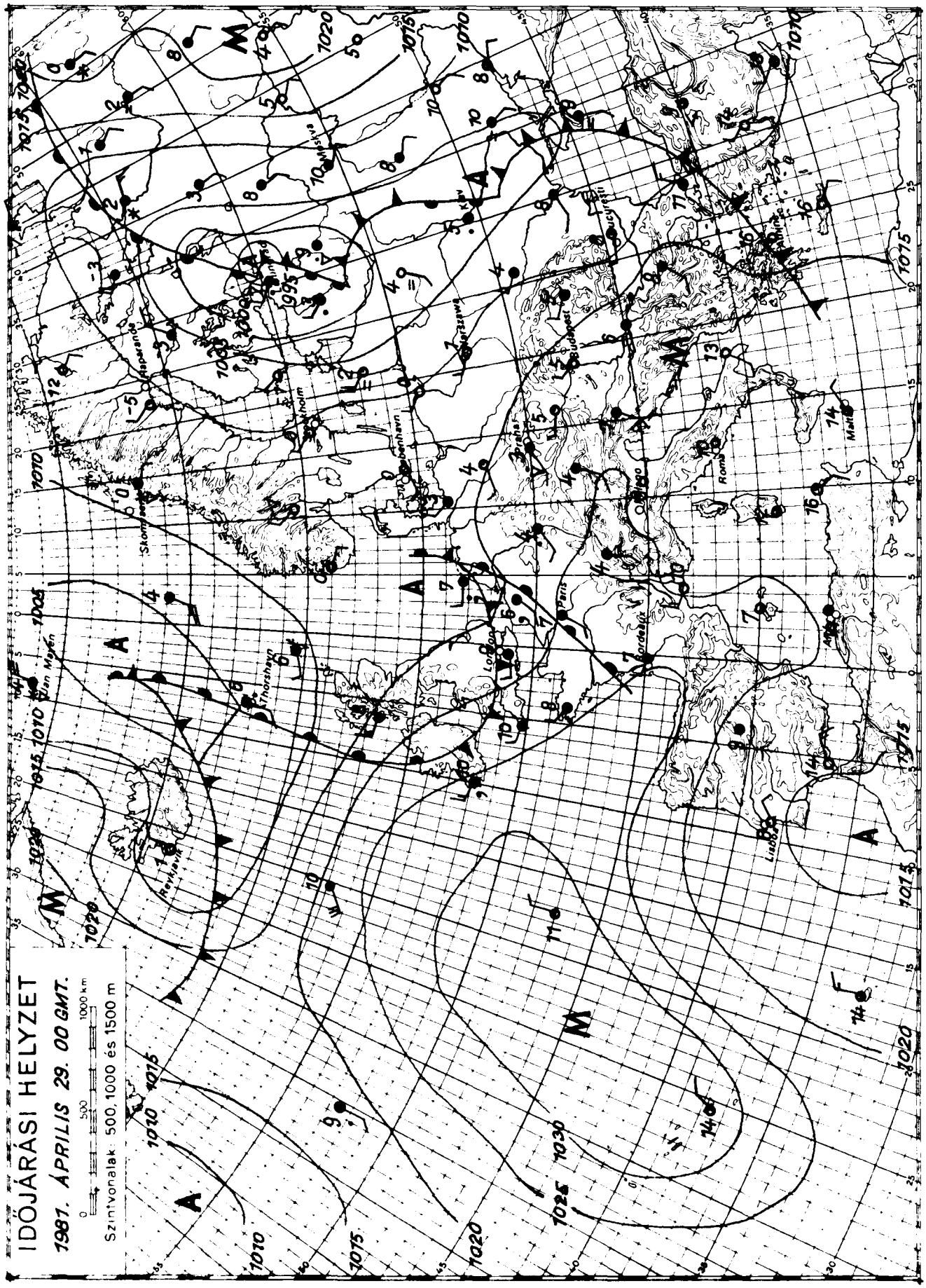

KIADJA: ORSZÁGOS METEOROLÓGIAI SZOLGÁLAT

Készíti: Központi Előrejelző Intézet Előrejelző Osztálya - T.: 273-018 - Megjelenik naponként

Évi előfizetési díja: 1 760,- Ft – Megrendelhető: 1024 Budapest, II., Kitaibel Pál utca 1. Telefon: 353-500

Kiadásért felel: az OMSZ elnöke - Szerkesztésért felel: a KEI igazgatója

IDŐJÁRÁSI NAPIJELENTÉS

ЕЖЕДНЕВНЫЙ МЕТЕОРОЛОГИЧЕСКИЙ БЮЛЛЕТЕНЬ · DAILY WEATHER REPORT
BULLETIN QUOTIDIEN DE TEMPS · TÄGLICHER WETTERBERICHT

94. évfolyam 120. szám. + Budapest + 1981. április 30. csütörtök

Az időjárási helyzet és a várható időjárás:

Kontinensünk legnagyobb részén változékony, gyakran csapadékos időjárás uralkodik. A Fehér-tengertől a Kelet-Európai-síkságon át Kisázsiáig alacsony nyomású légörvények és lassan mozgó időjárási frontok láncolata húzódik. Az északi területeken gyakran havazik, télies hideg az idő, a déli területeken is hüvös az idő, gyakran esik az eső, a hőmérséklet csúcsértéke közel 10 fokkal marad el a sokéves átlagtól. Középpontjával Norvégia óceáni partvidéke fölött gyorsan mozgó légörvény található. Légköri frontrendszere csütörtök hajnalban Dél-Skandinávia, valamint a Német-Középhegység térségében volt. A légörvény viszonylag nagy sebességgel halad kelet, délkelet felé, valószinü, hogy rövidesen hatással lesz a Kárpát-medence időjárására is.

Hazánkban szerdán időnként erősen megnövekedett a felhőzet, sokfelé hullott kisebb eső, záporeső, mennyisége általában csapadéknyom volt, sehol sem haladta meg a 3 mm-t. Általában 4-6 órán át sütött a nap. A hőmérséklet csúcsértéke 9 és 16 fok között alakult. Csütörtök hajnalra általában 3, 6 fokig hült le a levegő, de északkeleten és délnyugaton mértek 1, 2 fokot is. Délelőtt túlnyomóan borult idő volt, helyenként gyengén esett az eső, futó zápor alakult ki. A nyugati szél megélénkült. A hőmérséklet 11 órakor 9 és 14 fok között volt.

Ma 12 órakor Budapesten a hőmérséklet 10 fok, a tengerszintre átszámított légnyomás 1011 mbar, mérsékelten süllyed.

Várható időjárás péntek estig:

Eleinte borult idő, sokfelé esővel és élénk nyugati szél. Holnap északnyugat felől fölszakadozó felhőzet, már csak egy-két helyen futó záporral. Időnként erős északnyugati szél.
Várható legalacsonyabb éjszakai hőmérséklet: 4 és 9 fok között,
legmagasabb nappali hőmérséklet pénteken: 15 fok körül.

Török Dénes sk.

TÁVOLABBI KILÁTÁSOK SZOMBATTÓL - KEDDIG:

Változékony idő, helyenként futó záporok kialakulhatnak.
A jövő hét elején a csapadékhajlam növekszik. Ezen a héten erős marad az északnyugati, nyugati szél.
Legalacsonyabb hajnali hőmérséklet 6, 11 fok között.
Legmagasabb nappali hőmérséklet 16, 20 fok között.
Jelentős mennyiségü /legalább 5 mm/ csapadék az ország területének 40 százalékán várható az időszak végén.

KÖZÉPTÁVÚ ELŐREJELZŐ OSZTÁLY

A hőmérséklet napi középértéke és eltérése a 100 évi átlagtól
/Budapest belterületén/:

1981. április 29. 8,4°C -5,2°C

1871 óta ezen a napon Budapesten előfordult

legmagasabb hőmérséklet: 29,9°C /1934/
legalacsonyabb hőmérséklet: 1,5°C /1874/

81.270.

LEGMAGASABB HŐMÉRSÉKLET

19 81. IV. 29.

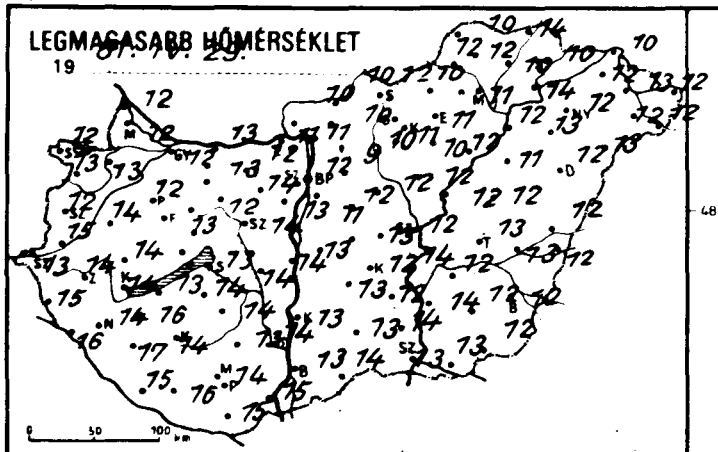

LEGALACSONYABB HŐMÉRSÉKLET

19 81. IV. 30.

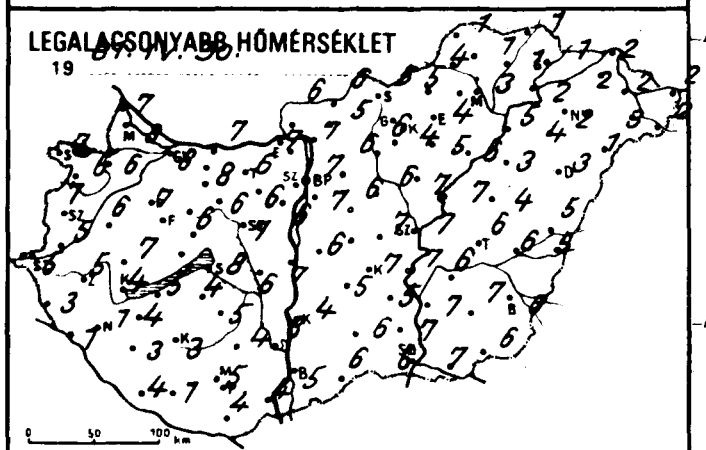

24 órás CSAPADÉKELOSZLÁS

19 81. IV. 29. 7h -tól IV. 30. 7h -ig.



A GORBE VONALAK AZ IZOHIÉTÁK – AZOKAT A HELYEKET KÖTIK ÖSSZE, AHOL A CSAPADÉK MENNYISÉGE EGYENLŐ VOLT

RADIÁCIÓS MINIMUM

19 81. IV. 30.

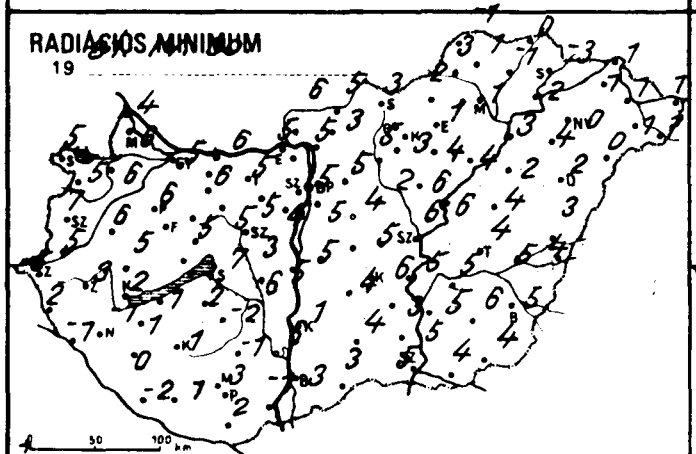

NAPFÉNYTARTAM

19 81. IV. 29.

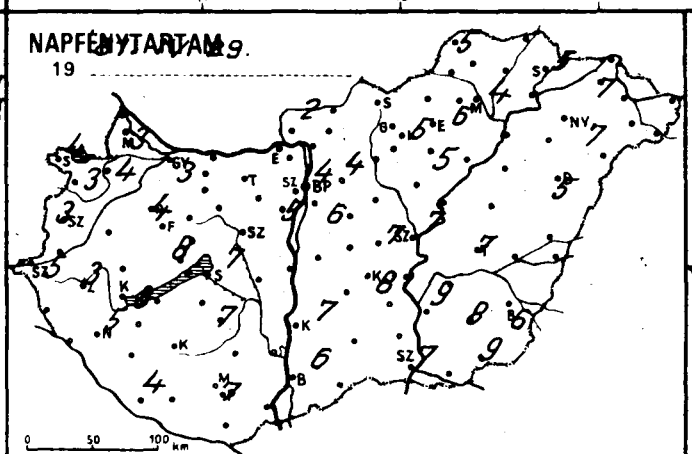

Legerősebb széllökés m/s

19 81. IV. 29.

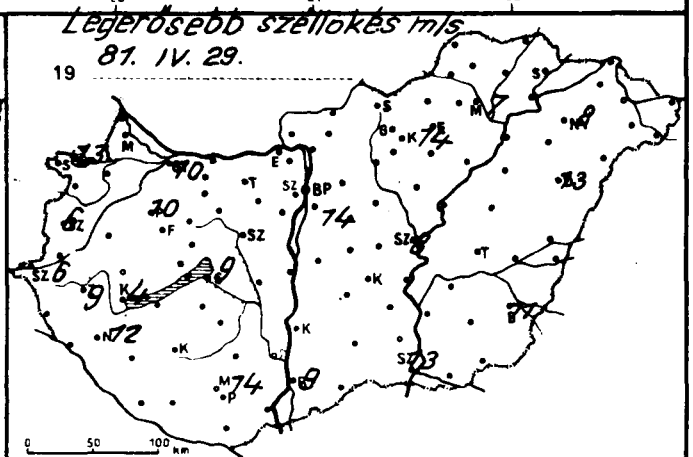

	19 ..... 07 h -ig az utolsó 24 óra adatai					
	csapadék (mm)		max. hőmérséklet	min. hőmérséklet	fad. min.	napos órák
Győr	ny	▽	12	8	5	3
Kapuvár	ny	▽	13	6	6	4
Mosonmagyaróvár	ny		12	8	6	3
Rajka	ny	,	12	7	4	
Sopron	ny		12	7	5	4
Sopronhorpács	ny		13	6	5	3
Káld	.		14	6	6	
Körmend	ny		15	5	5	
Szentgotthárd	ny		13	5	5	5
Szombathely	ny	▽	12	7	7	3
Lenti	ny		15	3	2	
Letenye	ny	▽	16	1	-1	
Nagykanizsa	ny	▽ ⌓	14	1	-1	5
Zalaegerszeg	1	✱ ⌓	14	5	3	3
Farkasgyepü	1		12	5	4	
Keszthely	ny	▽ =	14	4	2	8
Mencshely	ny		12	6	3	8
Pápa	ny	▽	12	7	6	4
Sümeg	ny	⌓	14	7	5	
Tihany	–		–	–	–	
Veszprém	ny		13	6	5	
Zirc	3		11	5	4	
Fonyód	.		13	5	1	
Homokszt. györgy	.	⌓	15	4	-2	4
Kaposvár	ny		14	3	1	
Marcali	.	⌓	16	4	1	
Siófok	ny		13	8	7	7
Somogyszob	1	▽ ⌓	17	3	0	
Tab	.		14	4	2	
Bábolna	–		–	–	–	
Esztergom	1		11	7	5	
Kisbér	ny		13	8	6	
Komárom	1		13	7	6	
Tatabánya	ny		12	6	5	
Alcsútdoboz	ny	▽	14	6	5	
Dunaújváros	.		14	7	5	
Martonvásár	ny		13	6	4	5
Mór	1		12	6	5	
Nagyhörcsökp.	ny		14	6	6	
Szabadbattyán	1		14	7	3	
Iregszemcse	.	⌓ ≡	14	5	-2	7
Lengyel	.		13	4	-1	
Nagykónyi	.		15	3	0	
Szekszárd	ny	▽	14	8	6	
Mishalető	.		9	6	3	
Mohács	.	⌓	15	4	-1	,
Pécs	.	⌓	14	5	3	7
Siklós	.		15	4	2	
Szigetvár	.		16	1	1	
Bp. Lőrinc	ny	▽	11	7	5	6
Bp. Met. Int.	ny	▽	12	7	5	4
Bp. Szab. hegy	2	✱	10	0	-2	
Cegléd	ny		13	7	5	7
Dobogókő	–		–	–	–	
Gödöllő	2	⌒	9	6	5	4
Királyrét	3		12	5	5	
Monor	.		12	6	4	
Nagykáta	.		12	6	2	
Örkény	–		–	–	–	
Szentendre	ny		12	6	6	

	19 ..... 07 h -ig az utolsó 24 óra adatai					
	csapadék (mm)		max. hőmérséklet	min. hőmérséklet	rad. min.	napos órák
Vác	1		11	7	5	
Vámosmikola	2		10	6	6	2
Baja	ny	▽ ⌓	13	5	3	6
Bácsalmás	.		14	6	3	
Izsák	ny		13	5	4	
Kalocsa	ny		13	4	1	7
Kecskemét	ny		12	7	6	8
Kiskunf. háza	.		12	5	3	
Kiskunhalas	ny	,	13	6	4	
Kunszentmiklós	ny	▽	13	6	5	
Tiszakécske	.		14	7	5	
Balassagyarmat	ny		10	6	5	
Romhány	2	▽	10	5	3	
Salgótarján	ny		12	5	3	
Eger	.		11	4	1	6
Galyatető	–		–	–	–	
Gyöngyös	.		11	4	3	
Kékestető	ny	✱ ≡	4	0	-1	5
Kompolt	.		10	5	4	5
Lőrinci	ny		10	6	5	
Poroszló	.		12	6	4	
Jászapáti	.		12	7	6	
Jászberény	ny		12	6	5	
Karcag	.		12	4	4	
Szolnok	ny	▽	12	7	6	7
Tiszaroff	.	⌓	12	7	6	
Törkeve	.		13	6	4	7
Kistelek	.		14	7	5	
Makó	ny	,	13	7	4	
Szeged	ny	▽	13	6	5	7
Szentes	ny		14	7	5	
Borsodnádasd	.	⌓	10	5	2	
Fügöd	.		10	1	-1	
Hidasnémeti	.		14	1	0	
Jósvafő	ny	, ⌓	10	1	-1	5
Lillafüred	.		10	1	0	
Miskolc	.	=	11	3	1	4
Putnok	.		12	4	3	
Sárospatak	.		10	1	-3	5
Szendrőlád	ny	, ⌓	12	1	1	
Tokaj	.		14	2	2	
Kisvárda	.	⌓	12	2	1	7
Mátészalka	ny	, ⌓	12	3	1	
Nyíregyháza	.	=	12	2	0	7
Nyírlugos	ny	▽ ⌓	13	1	0	
Pátyod	.	⌓	12	2	1	
Tiszabecs	.		12	2	1	
Vásárosnameny	.	⌓	13	2	1	
Zahony	.	⌓	10	2	1	
Berettyóújfalu	.		12	5	3	
Debrecen	ny	▽ ⌓ =	12	3	2	5
Hajdúdorog	.	⌓	13	4	4	
Hortobágy	.		11	3	2	
Kösösszakál	.	⌓	12	5	4	
Polgár	.	⌓	12	5	3	
Békéscsaba	ny	▽	12	6	5	6
Mezőhegyes	ny	▽	12	6	4	9
Orosháza	.		12	7	6	8
Szarvas	ny	▽	12	6	5	9
Szeghalom	.		13	6	5	

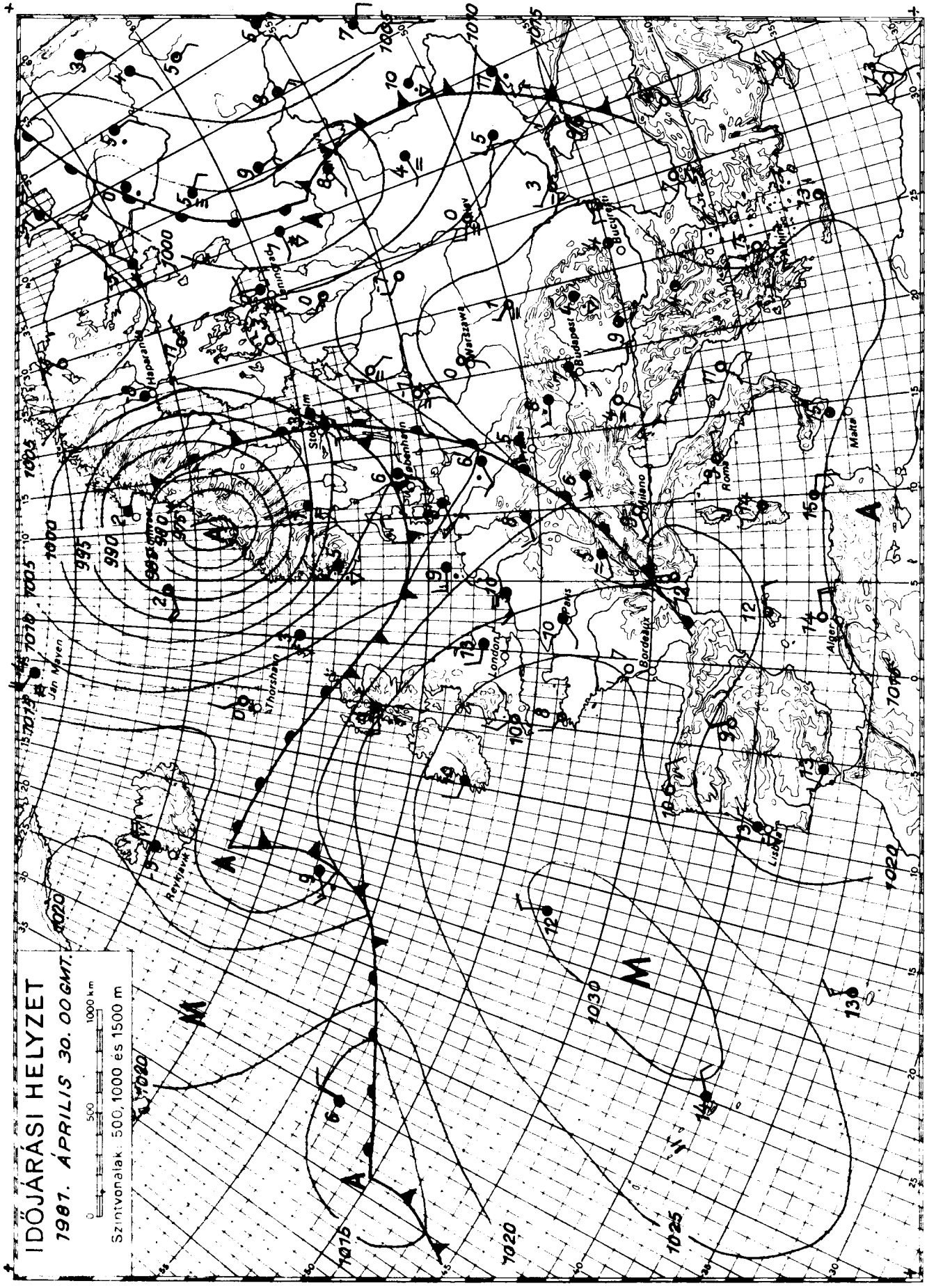

KIADJA: ORSZÁGOS METEOROLÓGIAI SZOLGÁLAT
Készíti: Központi Előrejelző Intézet Előrejelző Osztálya – T.: 273-018 – Megjelenik naponként
Évi előfizetési díja: 1 760,- Ft. – Megrendelhető: 1024 Budapest, II., Kitaibel Pál utca 1. Telefon: 353-500
Kiadásért felel: az OMSZ elnöke – Szerkesztésért felel: a KEI igazgatója