Hungary

IDŐJÁRÁSI NAPIJELENTÉS

ЕЖЕДНЕВНЫЙ МЕТЕОРОЛОГИЧЕСКИЙ БЮЛЛЕТЕНЬ · DAILY WEATHER REPORT
BULLETIN QUOTIDIEN DE TEMPS · TÄGLICHER WETTERBERICHT

93. évfolyam 183. szám. + Budapest + 1980. július 1. kedd

Az időjárási helyzet és a várható időjárás:

A Szovjetunió európai területén alacsony nyomású légörvény hatására jobbára erősen felhős, esős az idő. A Földközi-tenger medencéjében általában kevés a felhő, száraz, napos az idő. Középpontjával a Benelux-államok fölött nagy kiterjedésü ciklon örvénylik. Hatására Nyugat- és Északnyugat-Európában túlnyomóan borult az ég, sok helyen esik eső, záporeső. Várható, hogy a Kárpát-medencét szerda estig magas nedvességtartalmú léghullám éri el, emiatt átmenetileg ismét felhősebb, csapadékosabb lesz időjárásunk.

Hazánkban hétfőn nyugat felől fokozatosan felszakadozott a zárt felhőzet, de még több helyen volt eső, záporeső. A kedd reggel 7 óráig lehullott csapadék mennyisége általában csapadéknyom és 5 mm között volt, de a Nyirségben 10, 19 mm-t, Tokajon 21 mm-t mértek. Megerősödött, helyenként viharossá fokozódott a nyugati, északnyugati szél. A legmagasabb nappali hőmérséklet általában 18 és 23 fok között volt. Kedd hajnalra 7, 12 fokig hült le a levegő. Délelőtt változóan felhős, száraz volt az idő, helyenként megélénkült a délnyugati szél. A hőmérséklet 11 órakor 18 és 20 fok között alakult.

Ma 12 órakor Budapesten 20 fokot mértek, a tengerszintre átszámitott légnyomás 1012 mbar, alig változik.

A Balaton vizének hőmérséklete Siófoknál 11 órakor 18 fok volt.

Várható időjárás szerda estig:

Délnyugati irányból fokozatosan megnövekvő felhőzet több helyen záporral, zivatarral.
Megélénkülő, néhány helyen megerősödő délnyugati, nyugati szél.
A legalacsonyabb éjszakai hőmérséklet 12, 17 fok,
a legmagasabb nappali hőmérséklet 20, 25 fok között várható.

Poór Judit s. k.

QC
989
.H9
I32
1980
July-Sept.

A hőmérséklet napi középértéke és eltérése a 100 évi átlagtól /Budapesten/:

1980. június 30.	15,4°C	-5,5°C

1871 óta ezen a napon Budapesten előfordult

legmagasabb hőmérséklet:	36,0°C /1950/
legalacsonyabb hőmérséklet:	10,4°C /1929/

LIBRARY
NOAA
80.446.

National Oceanic and Atmospheric Administration

Environmental Data Rescue Program

ERRATA NOTICE

One or more conditions of the original document may affect the quality of the image, such as:

Discolored pages
Faded or light ink
Binding intrudes into the text

This document has been imaged through the NOAA Environmental Data Rescue Program. To view the original document, please contact the NOAA Central Library in Silver Spring, MD at (301) 713-2607 x124 or www.reference@nodc.noaa.gov.

Information Manufacturing Corporation
Imaging Subcontractor
Rocket Center, West Virginia
September 14, 1999

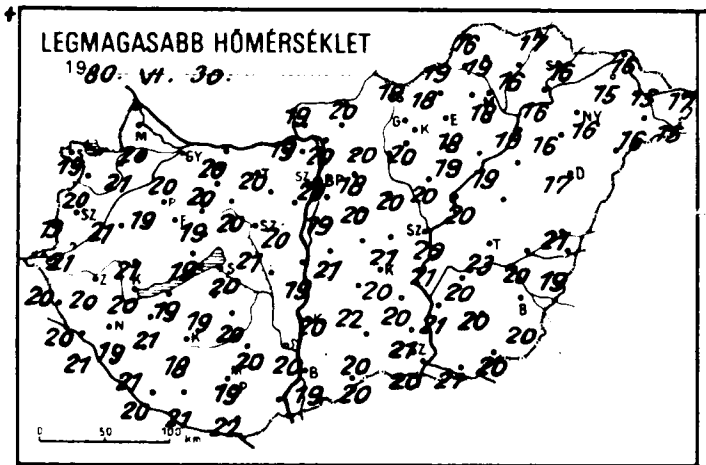
LEGMAGASABB HŐMÉRSÉKLET
1980. VI. 30.

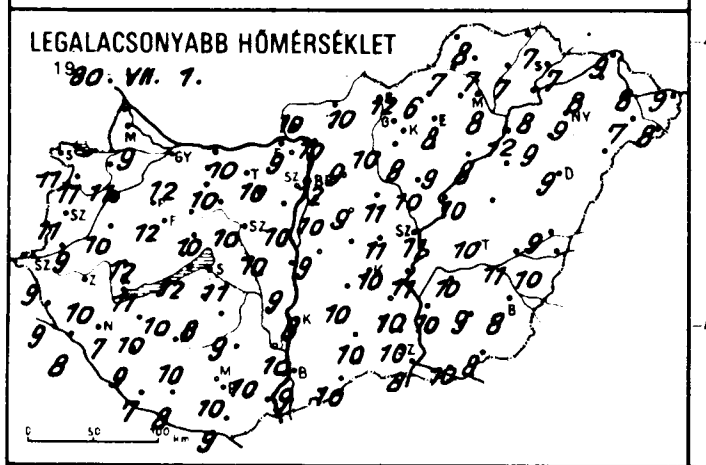
LEGALACSONYABB HŐMÉRSÉKLET
1980. VII. 1.

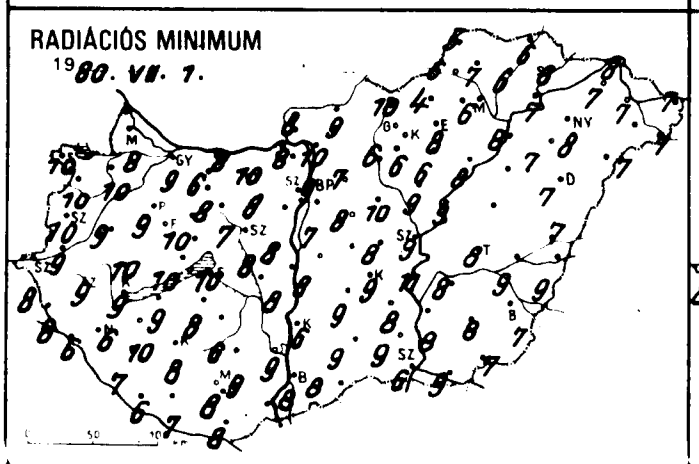
RADIÁCIÓS MINIMUM
1980. VII. 1.

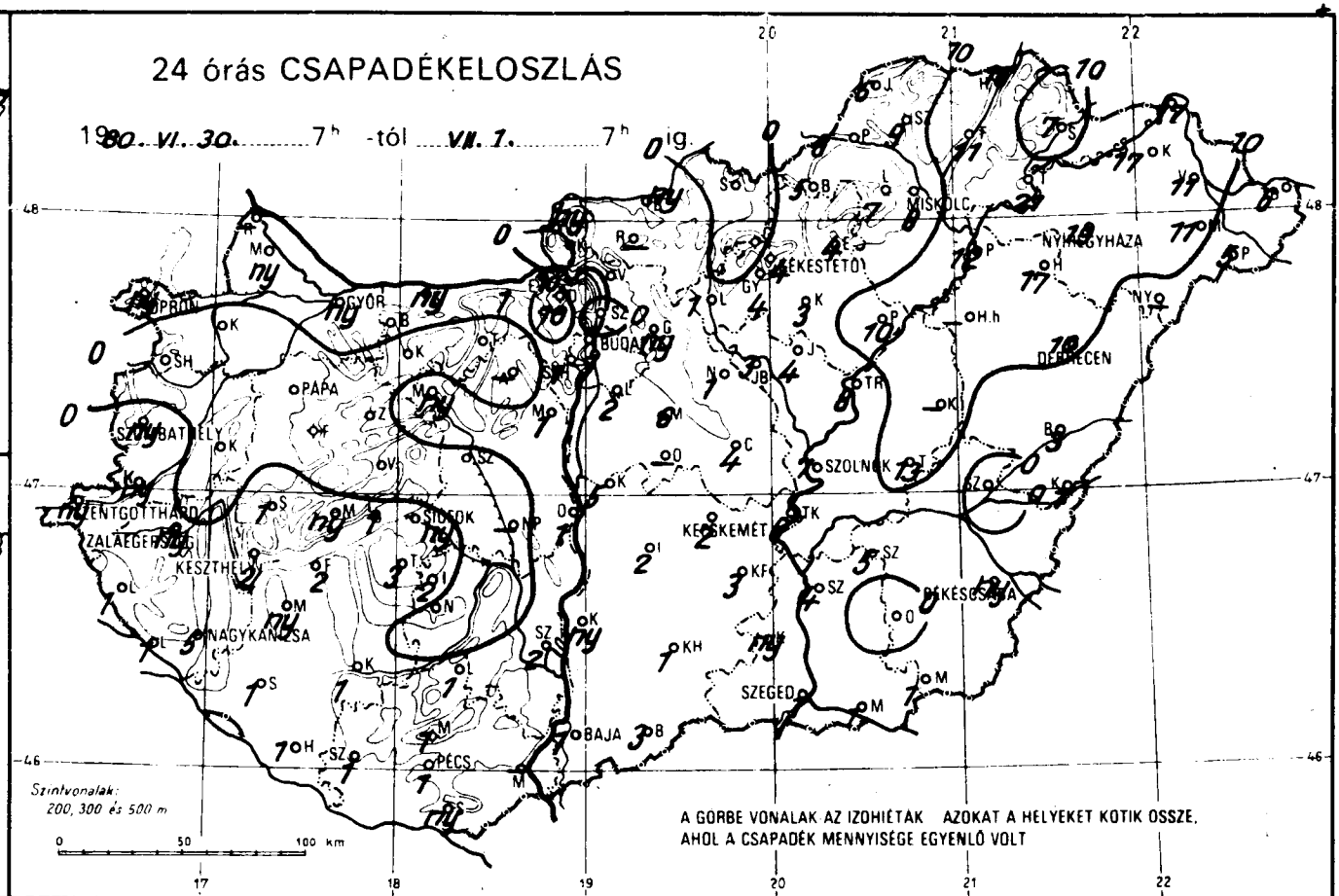
24 órás CSAPADÉKELOSZLÁS
1980. VI. 30. 7h -tól VII. 1. 7h ig.
Szintvonalak: 200, 300 és 500 m
A GORBE VONALAK AZ IZOHIÉTÁK AZOKAT A HELYEKET KOTIK OSSZE, AHOL A CSAPADÉK MENNYISÉGE EGYENLŐ VOLT

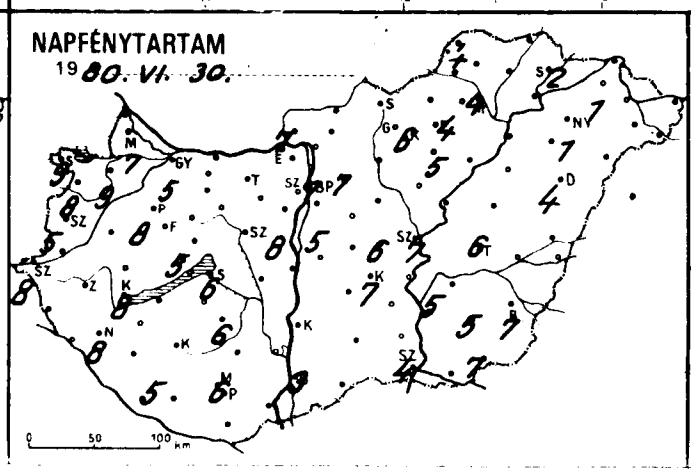
NAPFÉNYTARTAM
1980. VI. 30.

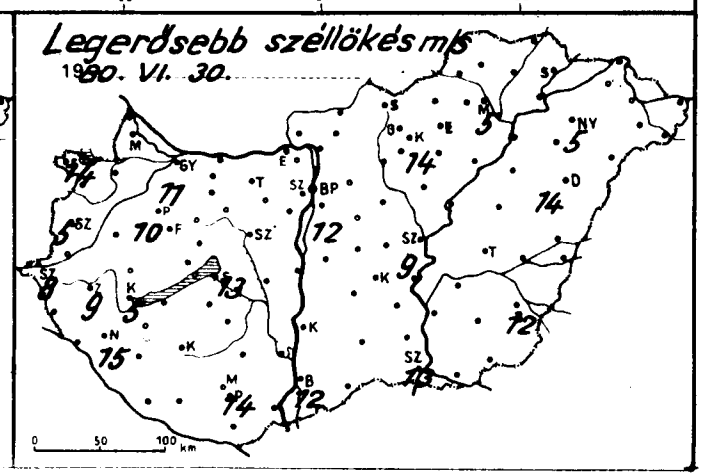
Legerősebb széllökés m/s
1980. VI. 30.

1980. IX. 1. 07 h -ig az utolsó 24 óra adatai

	csapadék (mm)		max. hőmérséklet	min. hőmérséklet	rad. min.	napos órák
Győr	ny		17	14	12	0
Kapuvár	6		18	13	13	0
Mosonmagyaróvár	5		18	14	12	0
Rajka	–		–	–	–	
Sopron	8		20	14	12	2
Sopronhorpács	3		18	14	12	0
Káld	7		17	12	12	
Körmend	11		17	12	12	
Szentgotthárd	13		16	11	10	1
Szombathely	6		16	13	12	1
Lenti	18		15	12	10	
Letenye	15		19	9	7	
Nagykanizsa	12		16	11	10	1
Zalaegerszeg	14		16	12	11	0
Farkasgyepű	4		15	12	10	
Keszthely	9		16	13	11	0
Mencshely	7		15	11	9	0
Pápa	5		16	14	13	0
Sümeg	10		18	13	12	
Tihany	–		–	–	–	
Veszprém	4		16	13	12	
Zirc	4		15	11	11	
Fonyód	7		18	14	12	
Homokszt. györgy	–		–	–	–	–
Kaposvár	5		15	12	10	
Marcali	10		16	13	12	
Siófok	3		19	15	14	0
Somogyszob	9		16	11	10	
Tab	4		17	12	11	
Bábolna	1		18	11	10	
Esztergom	1		19	10	8	
Kisber	1		18	12	10	
Komárom	.		22	13	11	
Tatabánya	1		18	11	10	
Alcsútdoboz	1		19	12	10	
Dunaújváros	2		18	13	12	
Martonvásár	1		19	13	11	0
Mór	2		18	12	11	
Nagyhörcsökp.	–		–	–	–	
Szabadbattyán	2		18	12	11	
Iregszemcse	3		17	12	10	0
Lengyel	3		20	10	8	
Nagykónyi	3		17	15	9	
Szekszárd	5		20	13	12	
Medina	8		15	12	11	
Mohács	1		16	12	10	
Pécs	6		17	11	11	0
Siklós	3		21	13	12	
Szigetvár	8		20	10	9	
Bp. Lőrinc	ny		18	13	11	0
Bp. Met. Int.	ny		19	14	13	0
Bp. Szab. hegy	1		16	11	10	
Cegléd	1		21	13	11	1
Dobogókő	–		–	–	–	
Gödöllő	ny		18	13	11	0
Kiralyret	ny		19	13	12	
Mónor	1		24	12	11	
Nagykata	3		20	12	10	
Örkény	2		20	12	10	
Szentendre	1		20	15	14	

1980. IX. 1. 07 h -ig az utolsó 24 óra adatai

	csapadék (mm)		max. hőmérséklet	min. hőmérséklet	rad. min.	napos órák
Vác	ny		19	14	13	
Vámosmikola	ny		19	11	9	0
Baja	3		19	11	9	0
Bácsalmás	1		22	11	10	
Izsák	3		22	16	10	
Kalocsa	3		18	11	10	0
Kecskemét	2		22	12	10	2
Kiskunf. háza	3		21	15	13	
Kiskunhalas	3		20	12	12	
Kunszentmiklós	2		20	12	11	
Tiszakécske	3		22	13	13	
Balassagyarmat	ny		19	12	11	
Romhány	ny		20	11	10	
Salgótarján	3		20	12	11	
Eger	ny		22	12	12	0
Galyatető	.		18	9	7	
Gyöngyös	ny		21	13	12	
Kékestető	ny		14	9	8	0
Kompolt	1		20	10	8	
Lőrinci	ny		19	12	8	
Poroszló	1		23	11	10	
Jászapáti	1		22	12	11	
Jászbereny	1		20	12	10	
Karcag	–		–	–	–	
Szolnok	2		22	13	11	2
Tiszaroff	.		23	12	11	
Túrkeve	6		23	11	10	1
Kistelek	2		23	12	11	
Makó	6		23	12	11	
Szeged	3		24	11	11	1
Szentes	3		23	12	10	
Borsodnádasd	.		20	10	6	
Fügöd	22		20	12	12	
Hidasnémeti	10		21	12	11	
Jósvafő	7		20	11	10	0
Lillafüred	5		20	11	10	
Miskolc	3		21	12	11	1
Putnok	ny		21	13	12	
Sárospatak	–		–	–	–	–
Szendrőlád	2		22	12	12	
Tokaj	8		22	13	12	
Kisvárda	10		22	14	14	1
Mátészalka	9		21	14	14	
Nyíregyháza	10		22	13	12	1
Nyírlugos	14		21	12	11	
Pátyod	11		24	12	11	
Tiszabecs	15		21	14	13	
Vásárosnameny	15		20	14	13	
Záhony	8		21	14	13	
Berettyóujfalu	11		23	13	11	
Debrecen	7		22	13	13	1
Hajdudorog	9		22	15	14	
Hortobágy	4		24	11	10	
Korosszakal	–		–	–	–	
Polgar	11		22	13	12	
Békéscsaba	8		23	11	11	0
Mezőhegyes	12		22	12	9	1
Orosháza	25		24	12	10	–
Szarvas	5		22	12	11	1
Szeghalom	10		23	13	11	

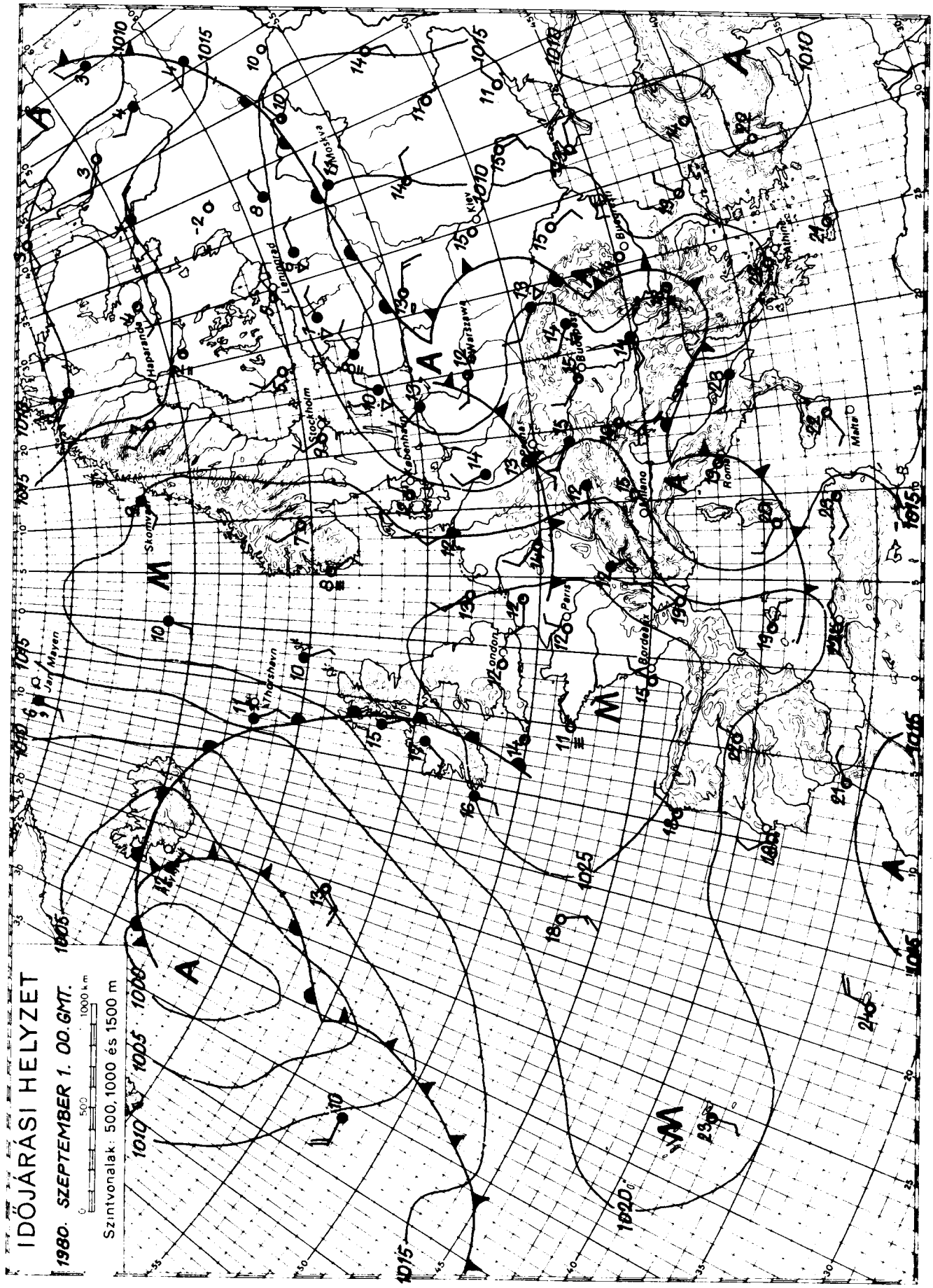

KIADJA: ORSZÁGOS METEOROLÓGIAI SZOLGÁLAT

Készíti: Központi Előrejelző Intézet Előrejelző Osztálya — T.: 273-018 — Megjelenik naponként —

Évi előfizetési díja: 1.460.-Ft - Megrendelhető: 1024 Budapest, II., Kitaibel Pál u. 1. Telefon: 353-500

Kiadásért felel: az OMSZ elnöke — Szerkesztésért felel: a KEI igazgatója

O R S Z Á G O S M E T E O R O L Ó G I A I S Z O L G Á L A T

KÖZPONTI ELŐREJELZŐ INTÉZETE

IDŐJÁRÁSI ESEMÉNYEK NAPTÁRA

CALENDAR OF WEATHER PHENOMENA

1980. május

Az Időjárási Napijelentés havi melléklete

IDŐJÁRÁSI ESEMÉNYEK NAPTÁRA

Dátum - *Date*	Az időjárási jelenség leírása *Description of the weather phenomenon*	Az időjárási esemény előidézője *Carrier of the phenomenon*	Érkező légtömeg *Arriving air-mass*
2.	eső, zápor, zivatar	hidegfront belép: 14 órakor N-on kilép: 3-án 10 órakor S-n	Ac
4.	eső, havas eső, zápor	regionális ciklon átvonulása a Kárpát-medencén belép: 4 órakor WSW-n kilép: 5-én 6 órakor NNE-n	
5.	záporok, zivatarok az ország déli részén	instabilitási vonal belép: 17 órakor SE-n feloszlik az ország középső részén 6-án 4 órakor	Mm
9.	esők, záporok, zivatarok egy-két helyen jégeső	hidegfront belép: 4 óra 30 perckor NW-n kilép: 22 órakor E-n	Ac
16.	12 órától a Földközi-tenger térségében örvénylő ciklon előoldalán meleg áramlás		Mm
18.	esők, záporok, északkeleten zivatarok	regionális ciklon kialakulása a Kárpát-medence keleti részén 2 órától kilép: 20-án 00 órakor SW-n	
30.	záporok, zivatarok	instabilitási vonal belép: 12 órakor SW-n kilép: 23 órakor NE-n	
30.	esők, záporok, zivatarok, egy-két helyen jégeső	hidegfront belép: 19 óra 30 perckor NW-n kilép: 31-én 16 órakor E-n	

Arktikus szárazföldi és tengeri /Ac és Am/: mérsékeltövi szárazföldi és tengeri /Mc és Mm/: szubtrópusi szárazföldi és tengeri /Tc és Tm/: helyi vagy lokális /H/.

CALENDAR OF WEATHER PHENOMENA

MAY 1980.

Az időjárási esemény Budapest-i jellemzői - *Characteristics of the phenomenon over Budapest*						
Időpont - *point of time*	Hőmérsékletváltozás (fok/idő) *Temperature-shift (degree/period)*	Légnedvességváltozás (%/idő) *Humidity-shift (%/period)*	Szélirányváltozás *Wind-direction shift*	Maximális széllökés (m/s és időpontja *Maximum guet (m/s and its time*	Csapadék mennyisége (mm) és alakja *Amount and form of precipitation*	Megjegyzés - *Remarks*
16^{00}	-1°/30 p	⊞	N - E	7,1 NNE	1,3 ∀	⊞ elmosódott
					10,7 ● ✳	
9^{00}	-1°/30 p	+21/2 ó	⊞	⊞	7,6 ∀ ⊓	⊞ elmosódott
					3,1 ∀ ⊓	
15^{50}	-2°/20 p	+3/20 p	⊞	11,1 SSE	0,2 ∀	⊞ elmosódott
23^{20}	⊞	-1/5 p	W - NNW	⊞	7,8 ∀	⊞ elmosódott

Arctic maritime (Am): Arctic continental (Ac): Polar maritime (Mm): Polar continental (Mc): Tropical maritime (Tm): Tropical continental (Tc): Local air mass (H).

TÁJÉKOZTATÓ AZ IDŐJÁRÁSI NAPIJELENTÉS HASZNÁLATÁHOZ

Az Időjárási Napijelentés hazánk és Európa időjárásáról nyujt tájékoztatást. Az első oldalon találjuk a kiadás napján 0 órakor /greenwichi idő; közép-európai időben 1 óra/ fennálló európai időjárási helyzet, valamint hazánk utolsó 24 óra alatti időjárásának rövid leirását és az előrejelzést /prognózist/ a következő 36 órára. /A 36 órát az előrejelzés alapjául szolgáló időjárási térkép időpontjától - 7 órától - számitjuk, az előrejelzés tehát másnap 19 óráig érvényes./ Hétfőn és csütörtökön a 36 órás előrejelzés után közöljük a péntek reggelig, illetve kedd reggelig érvényes középtávu előrejelzést. Ezen az oldalon szerepel még a Budapesti hőmérséklet előző napi középértéke - a 7, 14 és 21 órakor mért hőmérsékletek összege osztva 3-mal - és ennek eltérése a 100 éves átlagtól, valamint az 1871 óta azon a napon Budapesten előfordult legmagasabb és legalacsonyabb hőmérséklet értéke és évszáma.

A második oldalon térképen közöljük néhány időjárási elem területi eloszlását hazánkban. Az első térkép az előző 24 óra alatt /a kiadást megelőző nap 7 órától a kiadás napján 7 óráig/ hullott csapadék mennyiségét mutatja be egész mm-ben /ny = csapadéknyom, azaz 0,4 mm vagy ennél kisebb mennyiség/. A megadott számok azt jelentik, hogy a csapadék vizmennyisége, ha nem folyna le, nem párologna el és nem inná be a talaj, hány mm vastag rétegben boritaná a vizszintes talajt. A megadott számok egyben azt is megmondják, hogy m^2-enkint hány liter vizmennyiség hullott le. A második térképen a kiadást megelőző nap folyamán mért legmagasabb, a harmadikon az elmult éjszaka folyamán a szabvány szerinti hőmérőházikóban /2 m magasságban a talaj fölött/ mért legalacsonyabb hőmérsékletet láthatjuk. A negyedik térkép az elmult éjszaka folyamán a talaj szintje fölött 5 cm magasságban mért legalacsonyabb hőmérsékletet /radiációs minimum/ mutatja be. Minden hőmérséklet-adatot Celsius-fokban tüntetünk fel, egész fokra kikerekitve. Az ötödik térképen azt láthatjuk, hogy a kiadást megelőző napon összesen hány órán át sütött a nap /napfénytartam, egész órára kikerekitett adatok/. A hatodik térkép az év hideg felében /okt. 1-márc. 31/ a talajon lévő hórétegnek a kiadás napján 7 órakor mért vastagságát adja meg egész cm-ekben. A hatágu csillag a nem összefüggő hóréteget /hófolt/, az *l* betü az összefüggő, de 0,5 cm-nél vékonyabb hóréteget /hólepel/ jelöli. A mérést olyan szabad fekvésü, sik területen végzik, ahol a szél nem hordja össze illetve nem hordja el a havat. Ha a hóréteg vastagsága jelentékeny ugyan, de nagyon egyenetlen és egy jellemző vastagság nem állapitható meg, akkor a térképen b betü szerepel /bucka/. Ha az év emlitett felében a sikvidéken fekvő észlelőállomások egyikén sincs hó, akkor a hatodik térképen a kiadást megelőző napon /a kiadást megelőző nap 0 órától a kiadás napján 0 óráig/ előfordult legerősebb széllökés sebes-

ségét láthatjuk méter/másodpercben /m/s; 1 m/s = 3,6 km/óra/. Az év melegebb felében /ápr. 1 - szept. 30/ a térkép a kiadást megelőző 24 óra folyamán /7 órától 7 óráig, mint a csapadéktérképnél/ észlelt zivatartevékenységet tünteti fel zivatar-jelek, illetve villogás-jelek alkalmazásával /l. a jelmagyarázatot a tájékoztató végén/; ha zivatartevékenység nem volt, vagy csak jelentéktelen volt, akkor a térképen a kiadást megelőző napon előfordult legerősebb széllökés sebességét láthatjuk méter/másodpercben. Rendkivüli esetben, ha pl. áprilisban több helyen jelentős vastagságu hó van, vagy márciusban nincs hó, de zivatarok fordultak elő, a térkép felhasználása eltérhet az imént mondottaktól. A bemutatott időjárási elemet egyébként a térkép cimirata minden esetben feltünteti.

Az időjárási Napijelentés harmadik oldalán az utolsó 24 óra néhány időjárási adatát táblázatos alakban közöljük. Az időjelentő állomások a könnyebb áttekinthetőség kedvéért megyénként vannak csoportositva. A táblázat első oszlopában az előző nap 7 órától a kiadás napján 7 óráig hullott csapadék mennyisége található /bővebb magyarázatot l. fentebb, a második oldal térképeinek ismertetésénél/. A téli félévben /okt.l - márc. 31/ ebben az oszlopba kerülnek - a csapadékmennyiséget megadó szám mellé - az emlitett 24 órában előfordult fontosabb időjárási jelenségek /köd, zuzmara, harmat, dér, stb., ha egyáltalán voltak ilyenek/, a tájékoztató végén található jelek alkalmazásával. A nyári félévben /ápr. 1 - szept. 30/ vagy a téli félévben, ha a sikvidéki észlelőállomások egyikén sincs hó, ezek a jelek a táblázat második oszlopába kerülnek. A téli félévben a táblázat második oszlopa a kiadás napján reggel 7 órakor mért hóvastagságot adja meg, egész cm-ekben. Ha a hóréteg nem összefüggő, akkor a rovatba a "folt", ha a hóréteg összefüggő ugyan, de 0,5 cm-nél vékonyabb, a "lep." röviditést irjuk /a "lepel" szó röviditése/. Ha a hóréteg vastagsága egyenetlen, akkor a rovatban a hóréteg átlagos vastagságát adjuk meg és melléje b betüt irunk, annak jeléül, hogy az átlagos vastagságnál magasabb hóbuckák is vannak. A táblázat további oszlopai az előző nap folyamán mért legmagasabb, az éjszaka folyamán a hőmérőházikóban, illetve a talaj szintja fölött 5 cm magasságban mért legalacsonyabb hőmérsékletet, valamint az előző napi napfénytartamot foglalják magukba /bővebb magyarázatot l. fentebb, a második oldal térképeinek ismertetésénél/. A táblázat kitöltésével kapcsolatban még a következőket jegyezzük meg: Olyan állomásoknál, amelyeken az elmult 24 órában nem volt csapadék, a csapadékmennyiség rovatába pontot teszünk. Ha a csapadék-adat hiányzik /pl. az egész távirat nem érkezik meg, vagy hibásan érkezik meg/, akkor a megfelelő rovatba rövid vonás /-/ kerül. Ez egyébként a többi rovatokra is vonatkozik, a hiányzó adat helyett mindegyik rovatban rövid vonás áll. Ha a csapadék közönséges eső alakjában hullott, akkor a mennyiséget megadó szám mellett, illetve a második rovatban nem látunk a csapadék fajtájára utaló jelet. Ha a csapadék nem közönséges eső, vagy nemcsak közönséges eső alakjában hullott, akkor a mennyiséget megadó szám mellett, illetve a második rovatban mindig

megadjuk az észlelt csapadékfajtát /fajtákat/ a tájékoztató végén található jelek alkalmazásával. Ha az időjelentő állomásnak valamelyik rovattal kapcsolatban nincs jelenteni valója, pl. sem csapadékot, sem más különösebb időjárási jelenséget nem észlelt, vagy nincs napfénytartam-mérővel fölszerelve, akkor a megfelelő rovat üresen marad.

A Napijelentés negyedik, utolsó oldalán a kiadás napján 0 órakor /greenwichi idő/ fennállott európai időjárási helyzetet feltüntető időjárási térkép található, az eredeti, több ezer adatot feltüntető térképről készült vázlatos kivonat alakjában. Az itt közölt térképen csak a legfontosabb időjelentő állomások néhány közérdekü adata van feltüntetve. A felhőzet mennyiségét az állomás helyére rajzolt karika befeketitésének mértékével adjuk meg; a szél abból az irányból fuj, amerre a szélzászló rudja mutat. A zászlórudon látható zászlócskák száma megadja a szél sebességét: egy hosszu zászló 5 m/s, egy rövid zászló 2,5 m/s szélsebességet jelent. Kivételes esetben előfordulhat, hogy hegyes háromszög-alaku zászlót /vagy ilyent is/ látunk a szélzászló rudjára rajzolva. Ez a háromszög-alaku zászló 25 m/s /90 km/óra/ szélsebességet jelent. A hőmérséklet egész Celsius-fokokban van feltüntetve, általában az állomás helyére rajzolt karikától balra. Ez alatt található esetenkint az időjárás jellemzése, ha a térképen feltüntetett időpontban az illető állomáson volt valamilyen nevezetesebb időjárási jelenség /csapadékhullás, zivatar, köd, stb.; a jelenség feltüntetésére a tájékoztató végén található jeleket alkalmazzuk/. A térképen az egyenlő légnyomásu helyeket az izobárvonalak /izobárok/ kötik össze. Az izobárokhoz tartozó légnyomás-érték millibárban van megadva /5 millibáronkint/; a millibárt ugy számithatjuk át higanymilliméterre, hogy a 3/4 részét vesszük /pl. 1000 mb = 750 Hg mm/. Az "A" a kis /alacsony/ légnyomásu terület /ciklon, minimum, depresszió/, az "M" a nagy /magas/ légnyomásu terület /anticiklon, maximum/ középpontját, egyes esetekben ezeknek egy-egy erősebb, vagy hazánk időjárása szempontjából fontos nyulványát jelöli. A különböző fogazással ellátott görbe vonalak, illetve a kettős szaggatott vonalak az un. időjárási frontok helyzetét jelölik. A frontok abban az irányban mozognak, amerre a fogak mutatnak. A hegyes fogak a hideg vagy betörési frontot, a félkör-alaku fogak a meleg vagy felsiklási frontot, a váltakozva hegyes és félkör-alaku fogak az un. záródott frontot /okkluziót/ jelölik. Hideg front esetében a hideg levegő nyer tért a meleg levegő rovására, meleg front esetében megforditva. Záródott front esetében a meleg levegő nem érintkezik a talajjal. Főképp a téli évszakban, ritkábban előfordul, hogy az időjárási front alig változtatja a helyét, egy helyben vesztegel vagy igen lassu, váltakozó irányu mozgást végez. Az ilyen un. veszteglő vagy ingázó /stacionárius/ front esetében a frontot jelző fogakat váltakozva a frontnak mindkét oldalán alkalmazzuk. Az eddig emlitett frontok mentén huzódó sávban a meleg levegő felfelé irányuló, felszálló mozgást végez, ezért ebben a sávban általában erősen felhős, csapadékos az időjárás. A lesikló front esetében /kettős szaggatott vonal/ is

két különböző tulajdonságu légtömeg érintkezik, de az egyik légtömeg leszálló mozgást végez. Emiatt a lesikló front mentén huzódó sávban általában kevés a felhő, száraz az idő /bár ősszel, télen gyakori a köd/.

A NAPIJELENTÉSBEN ALKALMAZOTT METEOROLÓGIAI JELEK:

∞	KISSÉ PÁRÁS LEVEGŐ	⁎	HAVAS ESŐ
=	ERŐSEN PÁRÁS LEVEGŐ	*	HAVAZÁS
≡	KÖD	~	ÓNOS SZITÁLÁS VAGY ÓNOS ESŐ
V	FINOM, KRISTÁLYOS ZÚZMARA	▲	JÉGESŐ
∀	DURVA, SZEMCSÉS ZÚZMARA	▽	ZÁPORESŐ
⌓	HARMAT	⁎▽	HÓZÁPOR
⌴	DÉR	<	VILLOGÁS
,	SZITÁLÁS	⌐	ZIVATAR
•	ESŐ	⌇	PORVIHAR
		+	HÓFÚVÁS

Megjegyzés: Az európai időjárási térképen a csapadékot jelentő jelek után szögletes zárójel is állhat, pl. ▽]. Ez azt jelenti, hogy a csapadék nem a térképen feltüntetett időpontban, hanem az azt megelőző órában hullott. Előfordulhat az is, hogy valamely időjárási jelenség jele gömbölyü zárójelben áll, pl.(⌐). Ez azt jelenti, hogy az illető jelenség nem magán az állomáson, hanem annak közvetlen közelében fordult elő.

Az Időjárási Napijelentés a gyorsjelentő hálózat jelentéseiből készül, ezért nem minden esetben lehet az adatokat ellenőrizni.

IDŐJÁRÁSI NAPIJELENTÉS

ЕЖЕДНЕВНЫЙ МЕТЕОРОЛОГИЧЕСКИЙ БЮЛЛЕТЕНЬ · DAILY WEATHER REPORT
BULLETIN QUOTIDIEN DE TEMPS · TÄGLICHER WETTERBERICHT

93. évfolyam 184. szám. + Budapest + 1980. július 2. szerda

Az időjárási helyzet és a várható időjárás:

Kontinensünk nagy részén változékony az időjárás. A Fehér-tengertől az Ibériai-félszigetig, mintegy 2000 kilométer átlagos szélességü ciklonrendszer húzódik. Területén a gyakori változás az időjárás legfőbb jellemzője. A legnagyobb aktivitású ciklon középpontja az Alpok északnyugati részén helyezkedik el. A ciklon nyugati és déli oldalán hüvös levegő áramlik Skandinávia felől Nyugat-Európán át Közép- és Délnyugat-Európa felé. A hüvös levegő előtt torlódó, nagy nedvesség-tartalmú, enyhébb levegő nagy területeken okoz esőt, záporesőt, zivatart, emiatt jelentősen csökken a nappali fölmelegedés. Száraz, meleg, nyári idő és zavartalan napsütés már csak Délkelet-Európában található.

Hazánkban kedden változóan felhős volt az ég, főként gomolyfelhő képződött. Csak néhány helyről jelentettek futó záport. A déli, délnyugati szél megélénkült, a Dunántúlon délután néhány erős széllökés is előfordult. A hőmérséklet csúcsértéke 20 és 26 fok között alakult. Késő délutántól a nyugati országrészben már egyre több helyen növekedett meg a felhőzet. Éjszaka lassanként mindenütt beborult az ég és mind több helyen eredt el az eső. A szerda reggel 7 óráig lehullott csapadék mennyisége a Nyugat-Dunántúlon 10-16 mm, a Dunántúl többi részén 1 és 9 mm, az Északi-Középhegységben csapadéknyom és 5 mm között alakult. Hajnalra 11, 15 fokig csökkent a hőmérséklet. Szerdán délelőtt folytatódott a túlnyomóan borult idő, országszerte hullott eső, záporeső. A hőmérséklet 11 órakor 14 és 19 fok között volt. A déli órákban a nyugati országrészben már felszakadozott a felhőzet.

Ma 12 órakor Budapesten a hőmérséklet 17 fok, a tengerszintre átszámított légnyomás 1006 mbar, alig változik.

A Balaton vizének hőmérséklete Siófoknál 11 órakor: 19 fok volt.

Várható időjárás csütörtök estig:

Átmenetileg mindenütt csökkenő felhőzet, szórványosan záporral, zivatarral.
Később nyugat felől ismét megnövekvő felhőzet, csaknem mindenütt újabb esővel, záporesővel.
Átmenetileg délnyugatira, majd ismét északnyugatira forduló, általában élénk, helyenként rövid ideig erős szél.
A legalacsonyabb éjszakai hőmérséklet: 10 és 15 fok között.
A legmagasabb nappali hőmérséklet csütörtökön: 18 és 23 fok között várható.

Török Dénes s. k.

A hőmérséklet napi középértéke és eltérése a 100 évi átlagtól /Budapesten/:

1980. július 1.	19,3°C	-2,1°C

1871 óta ezen a napon Budapesten előfordult

legmagasabb hőmérséklet:	38,3°C /1950/
legalacsonyabb hőmérséklet:	10,1°C /1923/

80.447.

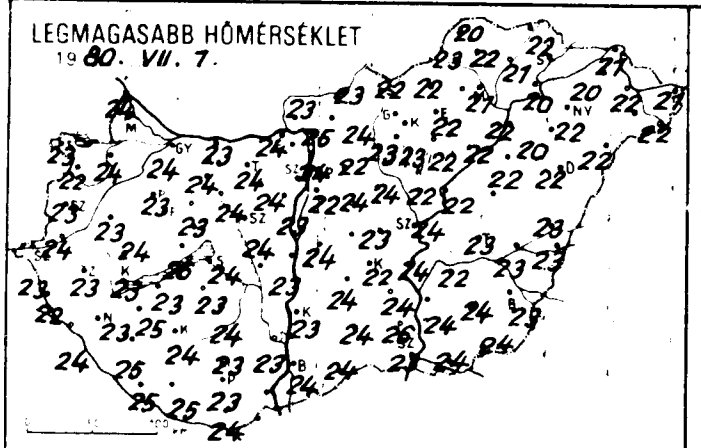
LEGMAGASABB HŐMÉRSÉKLET
1980. VII. 7.

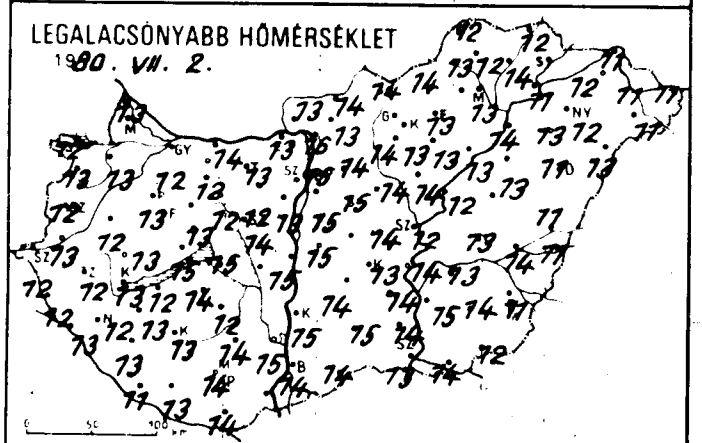
LEGALACSONYABB HŐMÉRSÉKLET
1980. VII. 2.

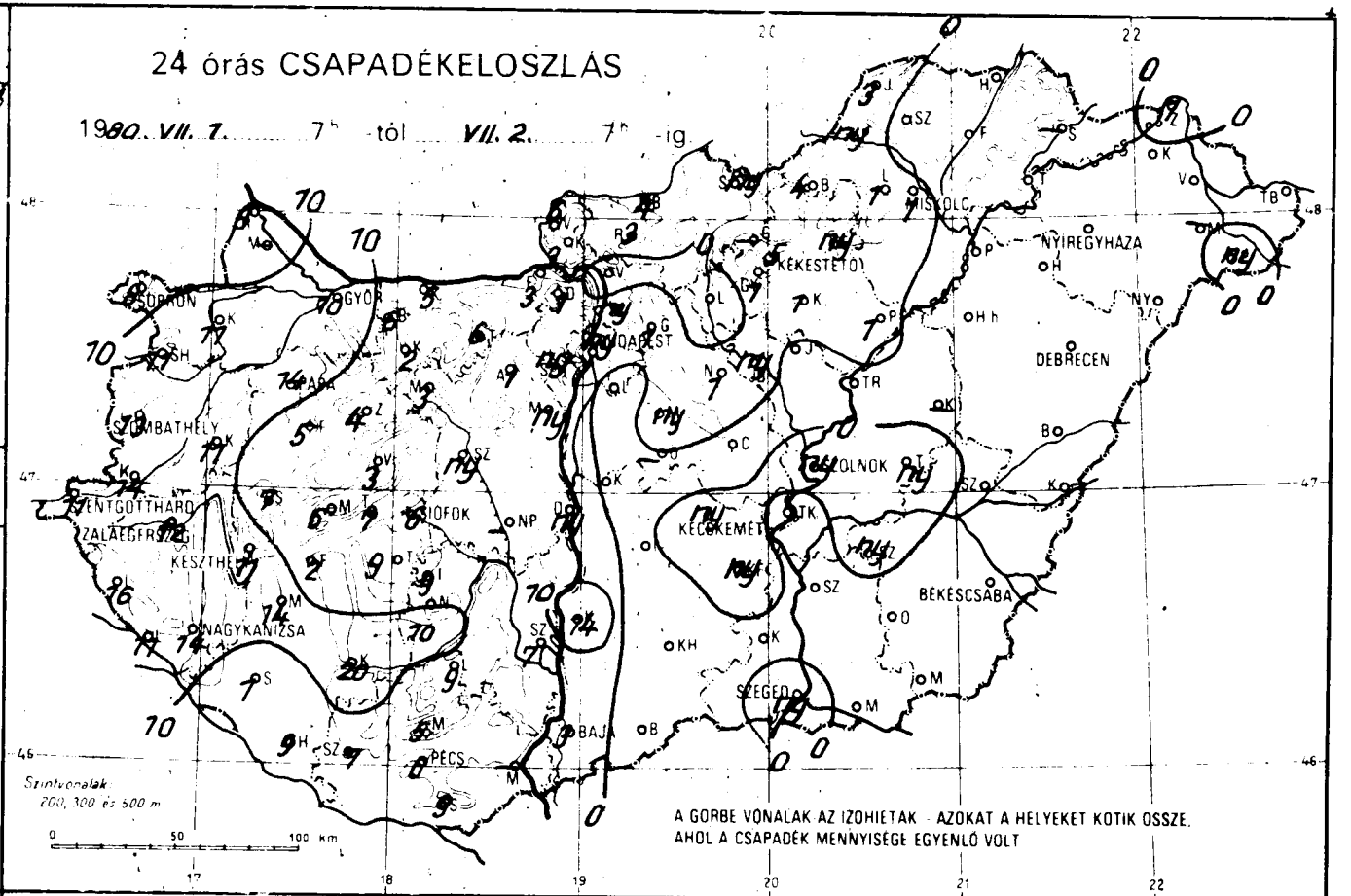
24 órás CSAPADÉKELOSZLÁS
1980. VII. 1. 7h -tól VII. 2. 7h -ig
MISKOLC
NYIREGYHÁZA
KEKESTETŐ
DEBRECEN
SZOLNOK
KECSKEMÉT
BÉKÉSCSABA
SZEGED
SZOMBATHELY
SOPRON
GYŐR
BUDAPEST
SZENTGOTTHÁRD
SIÓFOK
KESZTHELY
NAGYKANIZSA
PÉCS
BAJA
Szintvonalak: 200, 300 és 500 m
A GÖRBE VONALAK AZ IZOHIETÁK - AZOKAT A HELYEKET KÖTIK ÖSSZE, AHOL A CSAPADÉK MENNYISÉGE EGYENLŐ VOLT

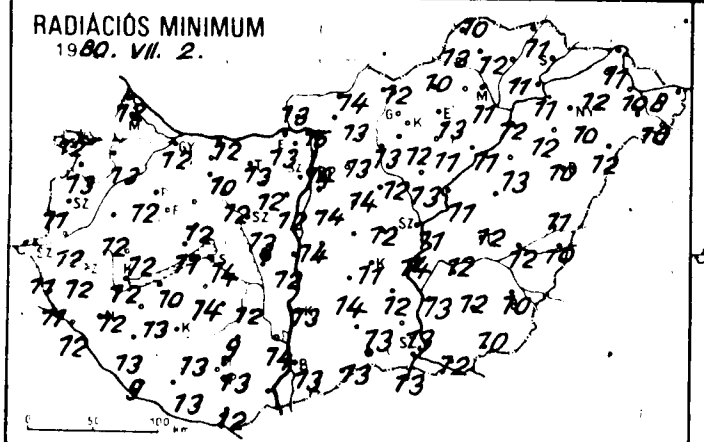
RADIÁCIÓS MINIMUM
1980. VII. 2.

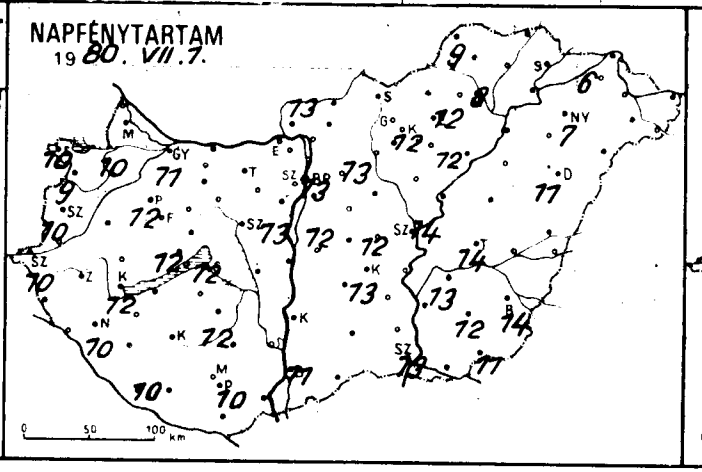
NAPFÉNYTARTAM
1980. VII. 7.

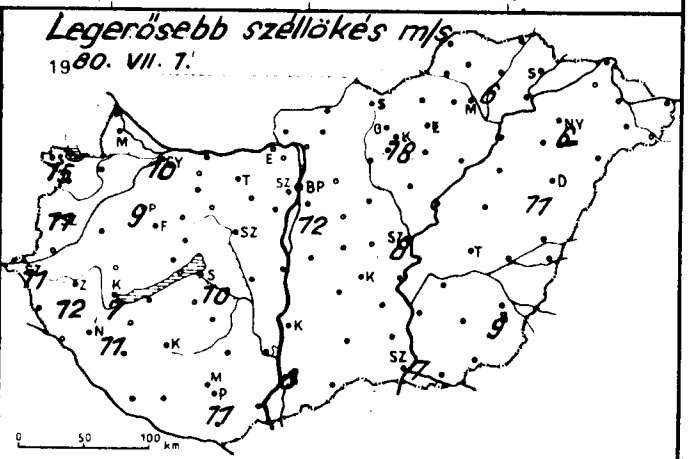
Legerősebb széllökés m/s
1980. VII. 7.

	19 80.VII.2. 07 h -ig az utolsó 24 óra adatai					
	csapadék (mm)		max. hőmérséklet	min. hőmérséklet	rad. min.	napos órák
Győr	10	▽	24	12	12	11
Kapuvár	11	▽	24	13	13	10
Mosonmagyaróvár	–		–	–	–	–
Rajka	8	▽	24	13	12	
Sopron	8		23	12	12	10
Sopronhorpács	11		22	13	13	9
Káld	11		23	12	12	
Körmend	14		24	13	13	
Szentgotthárd	11		23	12	11	10
Szombathely	13		23	12	11	10
Lenti	16		22	12	11	
Letenye	11	⌒	24	13	12	
Nagykanizsa	14	▽	23	12	12	10
Zalaegerszeg	12		23	12	12	
Farkasgyepű	5		22	11	10	
Keszthely	11	▽	23	13	12	12
Meneshely	6		21	12	11	12
Pápa	14		23	13	12	12
Sümeg	7		24	13	12	
Tihany	7		26	15	11	
Veszprém	3		23	13	12	
Zirc	4		22	11	11	
Fonyód	2		23	12	10	
Homokszt. györgy	9		25	11	9	10
Kaposvár	20		24	13	13	
Marcali	14		25	13	13	
Siófok	6		24	15	14	12
Somogyszob	1	▽	25	13	13	
Tab	9		23	14	14	
Bábolna	6	⌒	24	13	13	
Esztergom	3		24	13	13	
Kisbér	2		24	12	10	
Komárom	5		23	14	12	
Tatabánya	6		24	13	13	
Alcsútdoboz	1		24	12	12	
Dunaújváros	ny		23	15	12	
Martonvásár	ny		23	13	12	13
Mór	3		24	12	12	
Nagyhörcsökp.	–		–	–	–	
Szabadbattyán	ny		24	14	13	
Tregszemcse	9		24	12	12	12
Lengyel	9		23	14	9	
Nagykónyi	10		24	12	8	
Szekszárd	7	▽	23	15	14	
Ásványráró	5		19	11	9	
Mohács	–		–	–	–	
Pécs	6		23	14	13	10
Siklós	9		24	14	12	
Szigetvár	7		25	13	13	
Bp. Lőrinc	•		22	15	14	12
Bp. Met. Int.	ny	▽	24	15	14	13
Bp. Szab. hegy	ny		20	11	10	
Cegléd	•		23	14	12	12
Dabogoko	1		18	11	11	
Gödöllő	1	▽	22	14	13	13
Királyrét	3		22	13	13	
Monor	ny		24	15	14	
Nagykáta	1		24	14	12	
Örkény	–		–	–	–	
Szentendre	ny		25	15	14	

	19 80.VII.2. 07 h -ig az utolsó 24 óra adatai					
	csapadék (mm)		max. hőmérséklet	min. hőmérséklet	rad. min.	napos órák
Vác	•		25	16	15	
Vámosmikola	6		23	13	13	13
Baja	3	▽	24	14	13	11
Bácsalmás	•		24	14	13	
Izsák	•		24	14	14	
Kalocsa	14		23	15	13	
Kecskemét	ny		22	13	11	13
Kiskunf. háza	ny		24	14	12	
Kiskunhalas	•		24	15	13	
Kunszentmiklós	•		24	15	14	
Tiszakécske	•		24	14	14	
Balassagyarmat	4	▽	23	14	14	
Romhány	3	▽	24	13	13	
Salgótarján	ny		22	14	12	
Eger	ny	,	22	13	13	12
Gályatető	–		–	–	–	
Gyöngyös	1		23	13	12	
Kékestető	5	≡	15	9	8	12
Kompolt	1		22	13	11	12
Lőrinci	•	⌒	23	14	13	
Poroszló	1		22	13	11	
Jászapáti	•	⌒	22	14	13	
Jászbereny	ny		23	13	12	
Karcag	–		–	–	–	
Szolnok	ny	▽⌒	24	12	11	14
Tiszaroff	•		22	12	11	
Turkeve	ny	▽	23	13	12	14
Kistelek	•		26	14	13	
Makó	•		24	14	12	
Szeged	ny		23	13	13	13
Szentes	•		24	15	13	
Borsodnadasd	4	▽	22	14	10	
Fugod	•		21	14	11	
Hidasnemeti	•		22	12	11	
Josvafő	3		20	12	10	9
Lillafüred	1		20	10	10	
Miskolc	1	▽=	21	13	11	8
Putnok	ny		23	13	13	
Sárospatak	–		–	–	–	–
Szendrőlad	•	⌒	22	12	12	
Tokaj	•		20	11	11	
Kisvarda	•	⌒	20	12	12	6
Mateszalka	–		–	–	–	
Nyiregyháza	•		22	12	10	7
Nyirlugos	•		22	13	12	
Patyod	ny	⌒	22	11	10	
Tiszabecs	•		21	11	8	
Vasarosnameny	•	⌒	22	11	10	
Zahony	1		21	11	11	
Berettyoujfalu	•	⌒	23	11	11	
Debrecen	•	⌒=	22	11	10	11
Hajdudorog	•		20	13	12	
Hortobagy	•		22	13	13	
Kornisszakai	•	⌒	23	11	10	
Polgar	•	⌒	22	14	12	
Bekescsaba	•		23	11	10	14
Mezohegyes	•		24	12	10	11
Orosháza	•		24	14	12	12
Szarvas	ny	▽	22	13	12	13
Szeghalom	•		23	14	12	•

Árpádtető

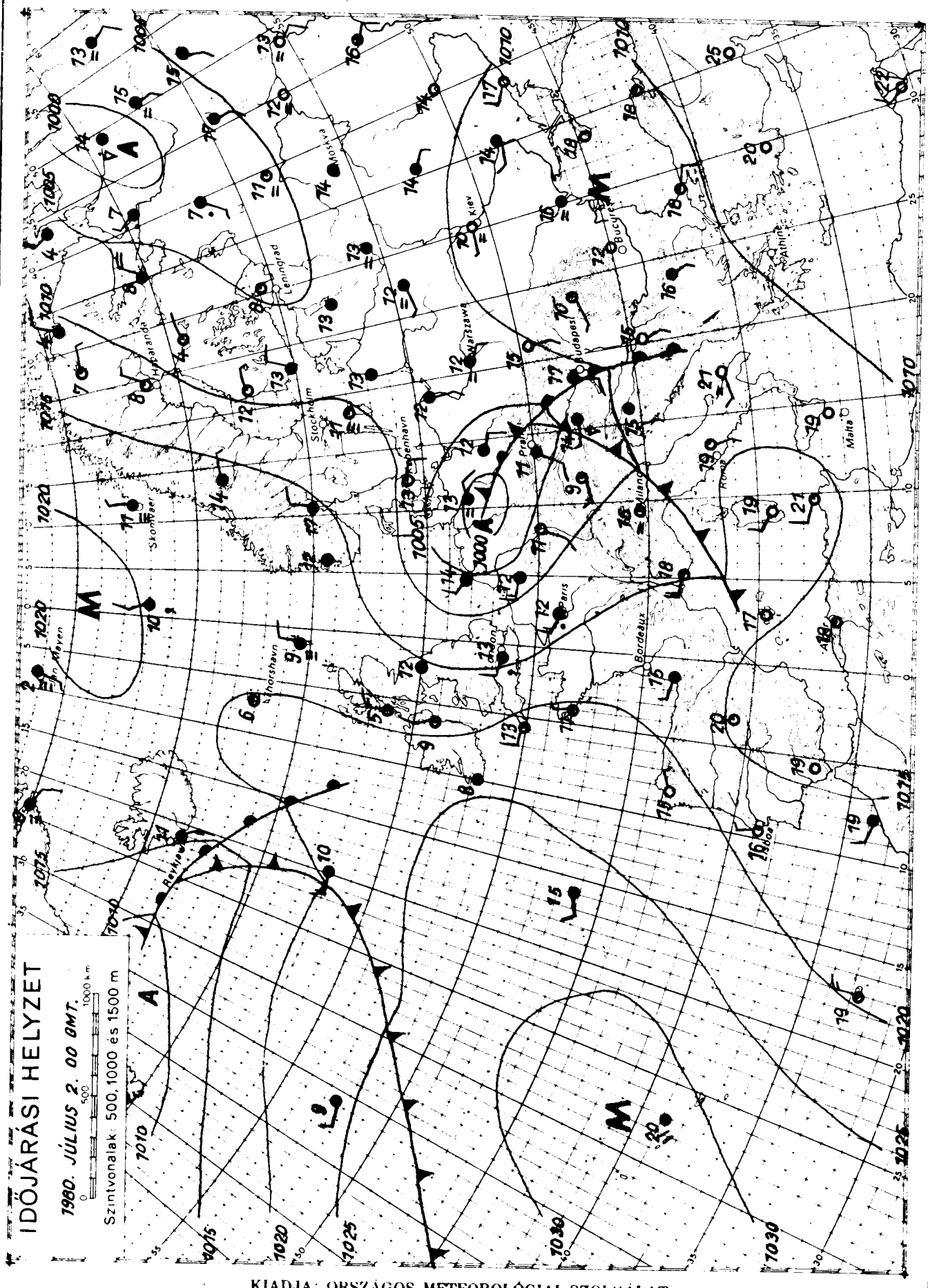

KIADJA: ORSZÁGOS METEOROLÓGIAI SZOLGÁLAT
Készíti: Központi Előrejelző Intézet Előrejelző Osztálya — T.: 273 - 078 — Megjelenik naponként —
Évi előfizetési díja: 1.460.-Ft - Megrendelhető: 1024 Budapest, II., Kitaibel Pál u. 1. Telefon: 353-500
Kiadásért felel: az OMSZ elnöke — Szerkesztésért felel: a KEI igazgatója

IDŐJÁRÁSI NAPIJELENTÉS

ЕЖЕДНЕВНЫЙ МЕТЕОРОЛОГИЧЕСКИЙ БЮЛЛЕТЕНЬ • DAILY WEATHER REPORT
BULLETIN QUOTIDIEN DE TEMPS • TAGLICHER WETTERBERICHT

93. évfolyam 185. szám. + Budapest + 1980. július 3. csütörtök

Az időjárási helyzet és a várható időjárás:

Július elejének megfelelő idő jelenleg csak a Skandináv-félsziget déli részén és Délkelet-Európában található, ahol a hőmérséklet csúcsértéke 25, illetve 30 fok körül alakul. Európa többi részén a különböző nedvességtartalmú léghullámok hatására folytatódik a változékony, többfelé szeles, csapadékos időjárás. A legmagasabb nappali hőmérséklet szerdán általában 3, 8 fokkal maradt el az évszaknak megfelelő átlagtól.

Hazánkban szerdán a keleti, és a déli országrészben erősen felhős, vagy borult idő volt. Az ország többi részén felszakadozott a zárt felhőtakaró és 2, 8 órán át sütött a nap is. Sokfelé keletkezett eső, zápores, a nyugati megyékben egy-két helyről zivatart is jelentettek. A lehullott csapadék mennyisége több helyen elérte az 5, 9, néhány helyen a 10, 11 mm-t. A nyugati, északnyugati szél többfelé megélénkült, helyenként erős lökések is voltak. A hőmérséklet csúcsértéke általában 17, 22 fok között alakult. Csütörtök hajnalra 6, 15 fokig hült le a levegő. Ma délelőtt változóan felhős volt az ég, néhány helyen zápor fordult elő. Az északnyugati, nyugati szél több helyen újból megélénkült, néhány helyen megerősödött. A hőmérséklet 11 órakor az ország területén 14, 19 fok között váltakozott.

Ma 12 órakor Budapesten a hőmérséklet 18 fok, a tengerszintre átszámított légnyomás 1009 mbar, alig változik.

A Balaton vizének hőmérséklete Siófoknál 11 órakor 19 fok volt.

Várható időjárás péntek estig:

Változóan felhős idő.
Elszórtan átfutó zápor, egy-két helyen zivatar.
Több helyen megélénkülő, helyenként átmenetileg megerősödő északnyugati, északi szél.
Várható legalacsonyabb éjszakai hőmérséklet: 8, 13,
legmagasabb nappali hőmérséklet pénteken: 19, 24 fok között.

Vadkerti Ferenc s. k.

TÁVOLABBI KILÁTÁSOK SZOMBATTÓL - KEDDIG:

Eleinte kevés felhő, majd időnként megnövekszik a felhőzet, kisebb esők, zápor ok az időszak végén várhatók.
Legalacsonyabb hajnali hőmérséklet eleinte 10, 15, később 15 fok körül.
Legmagasabb nappli hőmérséklet 25 fok körül.
Jelentős mennyiségü /legalább 5 mm/ csapadék az ország területének 40 százalékán várható az időszak végén.

KÖZÉPTÁVÚ ELŐREJELZŐ OSZTÁLY

A hőmérséklet napi középértéke és eltérése a 100 évi átlagtól /Budapesten/:

1980. július 2.	17,0°C	-4,4°C

1871 óta ezen a napon Budapesten előfordult

legmagasabb hőmérséklet:	35,7°C /1950/	
legalacsonyabb hőmérséklet:	9,1°C /1960/	80.448.

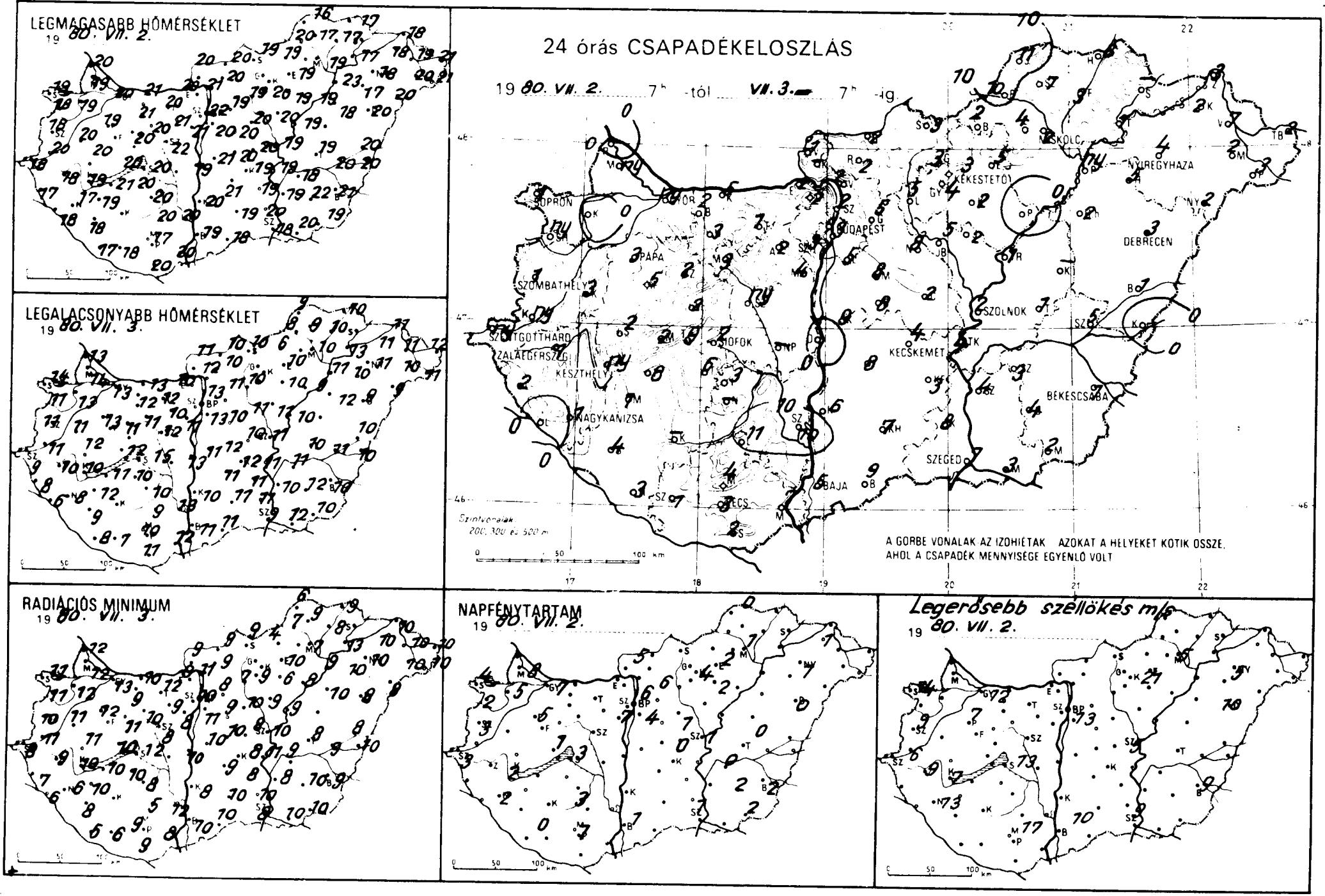
LEGMAGASABB HŐMÉRSÉKLET
19 80. VII. 2.
LEGALACSONYABB HŐMÉRSÉKLET
19 80. VII. 3.
24 órás CSAPADÉKELOSZLÁS
19 80. VII. 2. 7h -tól VII. 3. 7h -ig.
SOPRON
PAPA
SZOMBATHELY
SZENTGOTTHÁRD
ZALAEGERSZEG
KESZTHELY
SIÓFOK
NAGYKANIZSA
BUDAPEST
KEKESTETŐ
MISKOLC
NYÍREGYHÁZA
DEBRECEN
SZOLNOK
KECSKEMÉT
BÉKÉSCSABA
SZEGED
BAJA
PÉCS
Szintvonalak
200, 300 és 500 m
A GÖRBE VONALAK AZ IZOHIÉTÁK AZOKAT A HELYEKET KÖTIK ÖSSZE,
AHOL A CSAPADÉK MENNYISÉGE EGYENLŐ VOLT
RADIÁCIÓS MINIMUM
19 80. VII. 3.
NAPFÉNYTARTAM
19 80. VII. 2.
Legerősebb széllökés m/s
19 80. VII. 2.

	19 ..... 07 h -ig az utolsó 24 óra adatai					
	csapadék (mm)		max. hőmérséklet	min. hőmérséklet	rad. min.	napos órák
Győr	ny		20	13	13	7
Kapuvár	•		19	13	12	5
Mosonmagyaróvár	ny		19	14	12	8
Rajka	•		20	13	12	
Sopron	1		19	14	11	4
Sopronhorpács	ny	⌐ ⌓	18	11	11	2
Káld	3	▽ ⌓	20	11	11	
Kormend	ny		20	11	11	
Szentgotthárd	ny	▽ ⌓ =	18	9	8	3
Szombathely	1	⌐	18	11	10	3
Lenti	2		17	8	7	
Letenye	•	⌓	18	6	6	
Nagykanizsa	1	▽ ⌓	17	8	6	2
Zalaegerszeg	1	▽ ⌓	18	10	9	
Farkasgyepű	5	▽	18	10	9	
Keszthely	ny	▽ ⌓	19	10	10	2
Mencshely	2		17	11	9	1
Pápa	3	▽ ⌓	19	13	12	5
Sümeg	2		20	12	11	
Tihany	9	▽	20	12	10	
Veszprém	2		20	11	11	
Zirc	2		18	11	10	
Tonyod	8		21	11	10	
Homokszt. györgy	3		17	8	5	0
Kaposvar	–		–	–	–	
Marcali	1		19	12	10	
Siofok	2	▽	20	15	12	3
Somogyszob	4	▽ ⌓	18	9	8	
Tab	6		20	10	10	
Babolna	2		20	13	13	
Esztergom	2		20	10	9	
Kisber	3		21	12	9	
Komarom	5		21	13	10	
Tatabanya	1		20	12	12	
Alesutdoboz	2		21	10	9	
Dunaújváros	•		19	13	10	
Martonvásar	4		21	11	8	7
Mor	3		20	11	10	
Nagyhörcsökp	–		–	–	–	
Szabadbattyán	ny		22	12	8	
Tegszemcse	3	⌓	20	10	8	3
Tengyel	11		20	9	5	
Nagykonyi	–		–	–	–	
Szekszárd	10	▽	20	13	12	
Árpádtet3	4		14	11	9	
Mohacs	7	▽ ⌓	20	12	8	
Pecs	3	⌓ =	17	10	9	1
Siklos	2		20	11	9	
Szigetvar	1		18	7	6	
Bp. Lorinc	5	▽	20	13	11	4
Bp. Met. Int	3	▽	22	13	10	6
Bp. Szab. hegy	3		16	10	8	
Cegled	2		20	10	8	1
Dabogoko	2		18	9	9	
Farkasfalva	5		19	11	8	6
Kecskemet-Halmi	–		–	–	–	
Kecskemet-Meteor	8		20	10	9	
Nagykata	8	⌓	20	11	10	
Nyiregyhaza	8	▽	20	12	10	
Szentendre	2		22	14	13	

	19 ..... 07 h -ig az utolsó 24 óra adatai					
	csapadék (mm)		max. hőmérséklet	min hőmérséklet	rad min	napos órák
Vác	2		21	12	11	
Vámosmikola	1	⌓	20	11	9	5
Baja	5	▽ ⌓	19	11	10	1
Bacsalmas	9		18	11	10	
Izsák	8		21	11	9	
Kalocsa	6		20	10	8	
Kecskemet	4	▽ =	19	12	8	0
Kiskunf. haza	3		19	11	8	
Kiskunhalas	7		19	11	10	
Kunszentmiklos	9	▽	21	11	10	
Tiszakecske	4		19	11	11	
Balassagyarmat	2	⌓	20	10	9	
Romhany	2	▽	20	10	9	
Salgotarjan	3		19	10	9	
Eger	5		19	10	10	2
Galyatető	3	≡	15	7	6	
Gyöngyös	4	⌓	20	9	9	
Kékestető	3	≡	12	6	5	4
Kompolt	2		19	10	6	2
Lőrinci	5	▽	19	10	7	
Poroszlo	•		19	9	8	
Jaszapati	2	⌓	20	11	9	
Jászbereny	5	▽ ⌓	20	10	8	
Karcag	–		–	–	–	
Szolnok	2		19	11	10	1
Tiszaroff	1	⌓	19	10	9	
Turkeve	1		19	10	8	0
Kistelek	8	▽	20	11	10	
Mako	3	⌓	20	12	10	
Szeged	7	▽ ⌓	18	9	8	1
Szentes	4		19	10	8	
Borsodnadasd	2	▽ ⌓	19	6	4	
Fugod	3	▽	17	10	8	
Hidasnemeti	6		17	10	9	
Josvafo	11	⌓	16	9	6	0
Lillafured	4		17	9	8	
Miskolc	2	▽	19	10	7	1
Putnok	10		20	8	7	
Sarospatak	–		–	–	–	–
Szendrolad	7	⌓	17	9	9	
Tokaj	1		17	13	13	
Kisvarda	2		18	11	10	1
Mateszalka	2		20	10	10	
Nyiregyhaza	4		18	11	10	1
Nyirlugos	2		20	9	8	
Patyod	3	▽	21	11	10	
Tiszabecs	2		21	12	10	
Vasarosnameny	7	▽	19	11	10	
Zahony	3		18	11	10	
Berettyoujfalu	1	⌓	20	10	8	
Debrecen	3	▽ ⌓	20	9	8	0
Hajduboszormeny	5	▽ ⌓	17	10	10	
Hortobagy	2	▽	18	12	10	
Kaba-szaka	•	⌓	20	10	10	
Polgar	ny	⌓	23	11	9	
Bekescsaba	1	⌓	21	10	9	2
Mezohegyes	2	⌓	19	10	10	2
Orosháza	4		22	12	10	2
Szarvas	3	▽ ⌓	18	11	9	0
Szeghalom	5		20	11	9	

KIADJA: ORSZÁGOS METEOROLÓGIAI SZOLGÁLAT
Készíti: Központi Előrejelző Intézet Előrejelző Osztálya — T: 273 - 078 — Megjelenik naponként —
Előfizetési díja 1 460 Ft. Megrendelhető: 1024 Budapest, II., Kitaibel Pál u. 1. Telefon: 353-500
Kiadásért felel az OMSZ elnöke - Szerkesztésért felel a KEI igazgatója

IDŐJÁRÁSI NAPIJELENTÉS

ЕЖЕДНЕВНЫЙ МЕТЕОРОЛОГИЧЕСКИЙ БЮЛЛЕТЕНЬ · DAILY WEATHER REPORT
BULLETIN QUOTIDIEN DE TEMPS · TÄGLICHER WETTERBERICHT

93. évfolyam 186. szám. + Budapest + 1980. július 4. péntek

Az időjárási helyzet és a várható időjárás:

A Brit-szigetek fölött ciklon örvénylik. Ennek áramlási rendszerében hüvös, nedves levegő érkezik a Brit-szigetek, valamint a Benelux-államok fölé, s emiatt ott szeles, csapadékos az idő. Szárazabb és enyhébb léghullámok érték el Franciaország déli részét, valamint a Skandináv-félsziget térségét, ezért az említett területeken általában kevés a felhő, száraz az idő. A hőmérséklet csúcsértéke viszont még néhány fokkal elmarad a sokéves átlagtól. Csapadékos, hüvös az időjárás kontinensünk középső, déli és keleti részén is. Az Ukrajna fölött lévő ciklon hatására a Lengyel-síkságon, az Alpok és a Kárpátok vidékén, továbbá a Balkán-félszigeten többfelé esik az eső, záporeső, a legmagasabb nappali hőmérséklet pedig több fokkal alacsonyabb a júliusban szokásosnál. Igazi meleg, nyári idő most már csak az Ibériai-félszigeten van. Ott sokfelé mérnek 30, 33 fokos meleget is.

Hazánkban csütörtökön változóan felhős idő volt, általában 2, 11 órán át sütött a nap. Sokfelé esett eső, záporeső, az ország déli felén zivatarok is kialakultak. A ma reggel 7 óráig lehullott csapadék mennyisége általában csapadéknyom és 4 mm között volt, de néhány zivataros helyen 5-7 mm-t is mértek. Sokfelé fújt erős, helyenként viharos nyugati, északnyugati szél. A hőmérséklet csúcsértéke általában 18 és 24 fok között alakult. Péntek hajnalra 9 és 14 fokig hült le a levegő. Ma délelőtt a felhőátvonulásokból szórványosan esett eső, záporeső. Sokfelé fújt erős, helyenként viharos északnyugati szél. A hőmérséklet 11 órakor az ország területén 15 és 19 fok között váltakozott.

Ma 12 órakor Budapesten 15 fokot mértek, a tengerszintre átszámitott légnyomás 1009 mbar, alig változik.

A Balaton vizének hőmérséklete 11 órakor Siófoknál 18 fok volt.

Várható időjárás szombat estig:

Eleinte felhőátvonulásokból szórványos esők, záporok, később nyugat felől lassan csökkenő felhőzet, és főként északkeleten záporok.
Csak lassan mérséklődik a sokfelé erős, a Dunántúlon még viharos északnyugati, nyugati szél.
A legalacsonyabb éjszakai hőmérséklet: 8, 13,
a legmagasabb nappali hőmérséklet szombaton: 19, 24 fok között.

Pálmási Judit s. k.

A hőmérséklet napi középértéke és eltérése a 100 évi átlagtól /Budapesten/:

1980. július 3.	17,0°C	-4,4°C

1871 óta ezen a napon Budapesten előfordult

legmagasabb hőmérséklet:	35,7°C /1950/
legalacsonyabb hőmérséklet:	8,9°C /1923/

80.450.

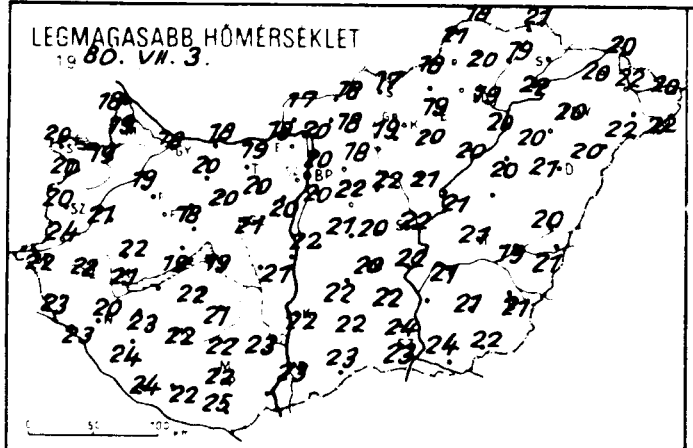
LEGMAGASABB HŐMÉRSÉKLET
1980. VII. 3.

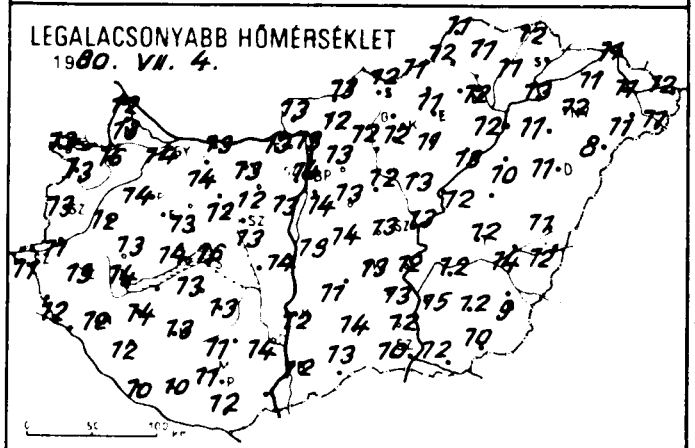
LEGALACSONYABB HŐMÉRSÉKLET
1980. VII. 4.

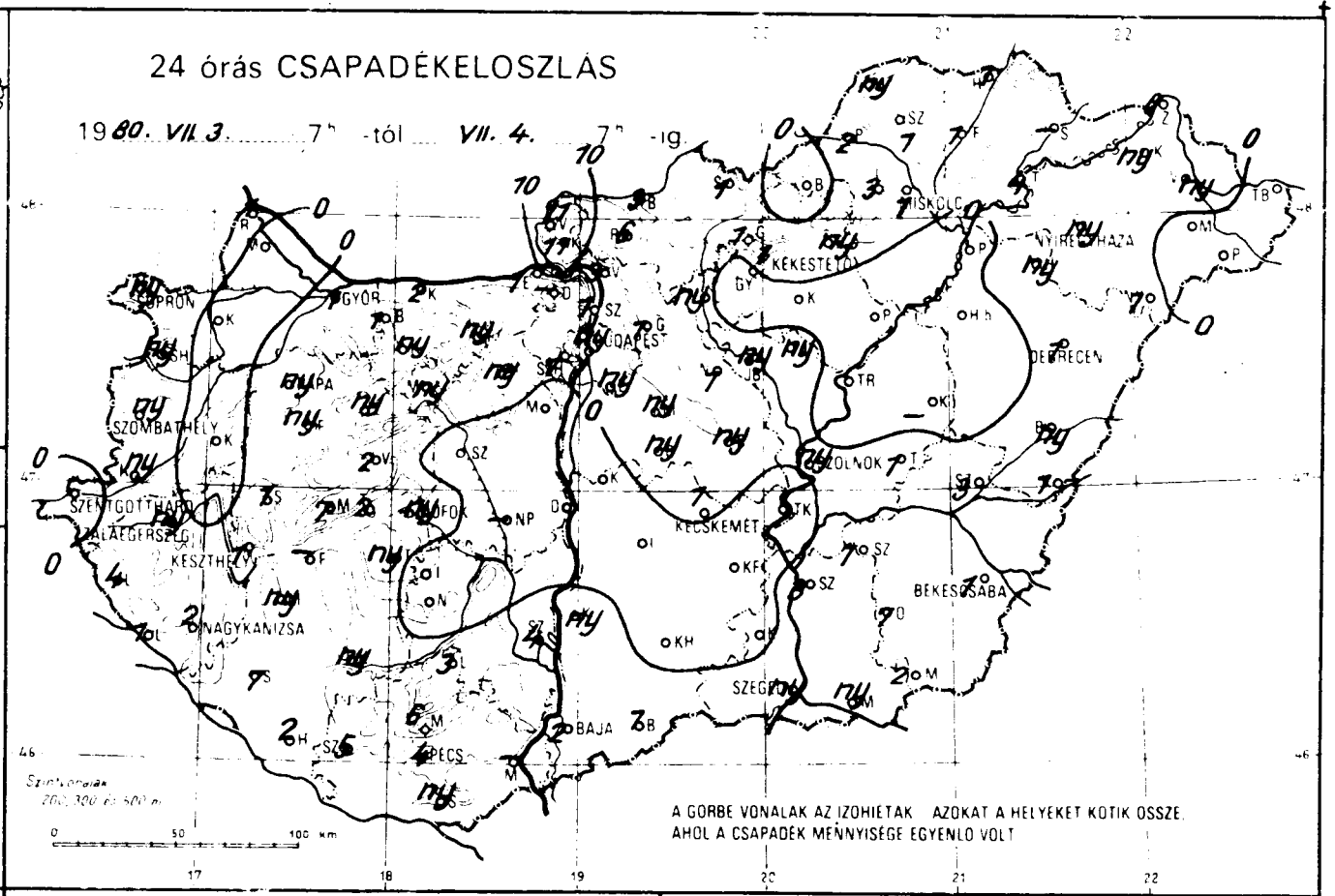
24 órás CSAPADÉKELOSZLÁS
1980. VII. 3. 7h -tól VII. 4. 7h -ig
A GÖRBE VONALAK AZ IZOHIETÁK AZOKAT A HELYEKET KÖTIK ÖSSZE, AHOL A CSAPADÉK MENNYISÉGE EGYENLŐ VOLT
SZOMBATHELY
SZENTGOTTHÁRD
KESZTHELY
NAGYKANIZSA
GYŐR
SOPRON
BUDAPEST
KECSKEMÉT
SZOLNOK
MISKOLC
DEBRECEN
NYÍREGYHÁZA
KÉKESTETŐ
BÉKÉSCSABA
SZEGED
BAJA
PÉCS

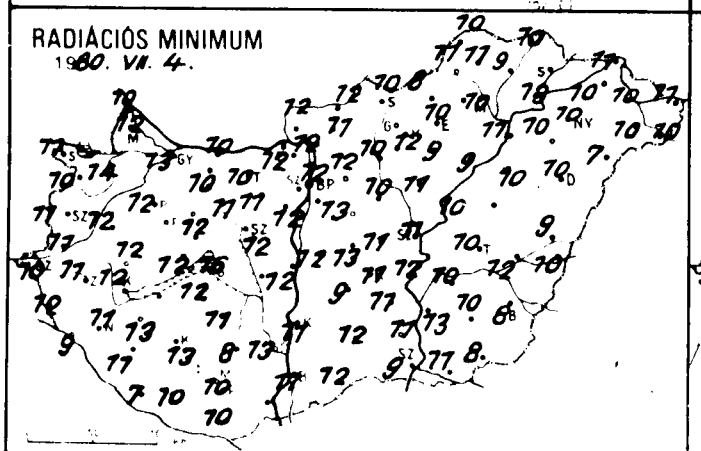
RADIÁCIÓS MINIMUM
1980. VII. 4.

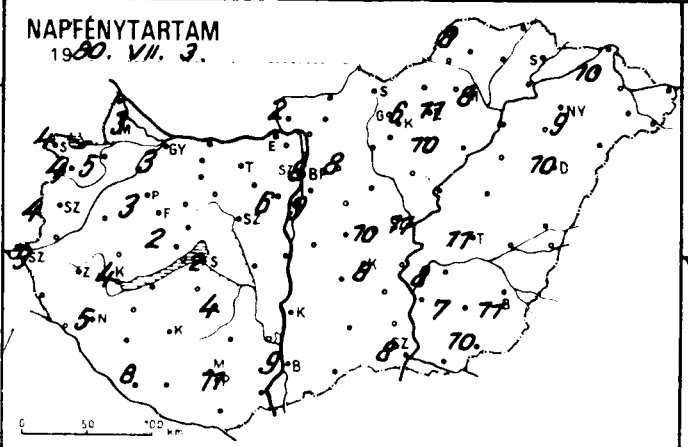
NAPFÉNYTARTAM
1980. VII. 3.

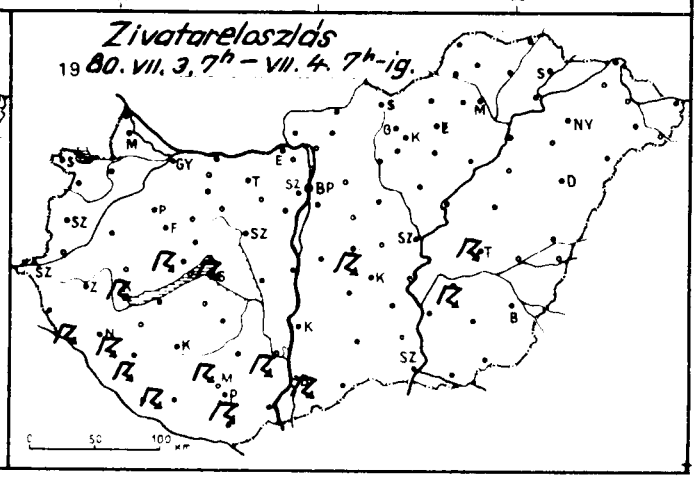
Zivatareloszlás
1980. VII. 3, 7h – VII. 4. 7h-ig.

1980.VII.4. 0^{7h}-ig az utolso 24 óra adatai

	csapadék (mm)		max. hőmérséklet	min hőmérséklet	rad. min.	napos órák
Győr	1	▽	18	14	13	3
Kapuvár	.		19	16	14	5
Mosonmagyaróvár	.		19	13	12	3
Rajka	1	▽	18	12	10	
Sopron	ny		20	13	11	4
Sopronhorpács	ny		20	13	10	4
Kald	.	⌓	21	12	12	
Kormend	ny		24	11	11	
Szentgotthard	.		22	11	10	9
Szombathely	ny	▽	20	13	11	4
Lenti	4		23	12	12	
Letenye	1	◹⌓	23	11	9	
Nagykanizsa	2	◹	22	12	11	5
Zalaegerszeg	ny	▽	22	13	11	
Farkasgyepű	ny		18	12	11	
Keszthely	1	◹	21	14	12	4
Meneshely	7	◹	17	12	11	2
Papa	ny	▽	19	14	12	
Sumeg	1		22	13	12	
Tihany	2	▽	19	14	12	
Veszprem	2		18	13	12	
Zirc	ny		17	12	11	
Lovod	–		–	–	–	
Homokszt. györgy	2	◹	24	10	7	8
Kaposvar	ny		22	13	13	
Marcali	ny	▽	23	14	13	
Siofok	ny	◹	19	16	16	2
Somogyszob	7	◹	24	12	11	
Tab	ny		22	13	12	
Babolna	1	▽	19	14	13	
Esztergom	1		19	13	12	
Kisber	ny	▽	20	14	10	
Komarom	2	▽	18	13	10	
Tatabanya	ny		19	13	12	
Aesutdoboz	ny	▽	20	12	11	
Dunaujvaros	.		21	14	12	
Martonvasar	.		20	13	12	6
Mor	ny	▽	20	12	11	
Nagyhorcsokp	–		–	–	–	
Szabadbattyan	.		21	13	12	
Tegzemese	.		21	13	11	4
Tengyel	3	▽	22	11	8	
Tokonyi	.		23	13	10	
Szekszard	4	◹	23	14	13	
Árpádtető	6	◹	19	12	9	
Mohacs	–		–	–	–	
[illegible]	4	◹	22	11	10	11
[illegible]	ny	▽	25	12	10	
[illegible]gyar	5		24	10	10	
[illegible]rme	ny	▽	20	14	13	9
Met. Int	ny	▽	20	14	12	8
Szab. hegy	1		16	11	10	
[illegible]	ny	,	20	13	11	10
[illegible]goko	–		–	–	–	
[illegible]kolo	1	▽	18	13	12	8
[illegible]averet	11	▽	17	12	12	
Mohor	ny		22	13	12	
[illegible]gokata	1		22	12	10	
[illegible]kely	ny	◹	21	14	13	
[illegible]endre	1	▽	20	14	13	

1980.VII.4. 0^{7h}-ig az utolso 24 óra adatai

	csapadék (mm)		max. hőmérséklet	min hőmérséklet	rad. min.	napos órák
Vac	3		20	13	12	
Vámosmikola	11	▽	17	13	12	2
Baja	2	◹⌓	23	12	11	9
Bácsalmás	1		23	13	12	
Izsák	.		22	11	9	
Kalocsa	ny	⌓	22	12	11	
Kecskemét	1	▽⌓	20	13	11	8
Kiskunf. haza	.		22	13	11	
Kiskunhalas	.		22	14	12	
Kunszentmiklos	.		22	13	12	
Tiszakecske	.		22	12	12	
Balassagyarmat	3	▽	18	13	12	
Romhany	6	▽	18	12	11	
Salgotarjan	1		17	12	10	
Eger	ny	▽	19	11	10	11
Galyatető	1	≡	15	7	6	
Gyöngyös	.		20	12	12	
Kekestető	1	▽≡	12	7	7	6
Kompolt	.		20	11	9	10
Lőrinci	ny	▽	19	12	10	
Poroszlo	.		20	13	9	
Jaszapati	ny		21	13	11	
Jászberény	ny	▽	21	12	11	
Karcag	–		–	–	–	
Szolnok	ny	▽	22	13	11	11
Tiszaroff	.		21	12	10	
Turkeve	1	◹	21	12	10	11
Kistelek	.		24	12	11	
Mako	ny	▽	24	12	11	
Szeged	ny	▽⌓	23	10	9	8
Szentes	3	▽	22	15	13	
Borsodnadasd	.	⌓	18	11	8	
Fugod	1		19	11	9	
Hidasnemeti	1		21	12	10	
Josvafo	ny	,⌓	18	11	10	8
Lillafured	3		19	11	10	
Miskolc	1	▽	19	12	10	8
Putnok	2		21	12	11	
Sarospatak	–		–	–	–	
Szendrolad	1	⌓	20	11	11	
Tokaj	4	▽	22	13	13	
Kisvarda	ny		20	11	10	10
Mateszalka	.	⌓	22	11	10	
Nyiregyhaza	ny	▽	20	12	10	9
Nyirlugos	1	▽	20	8	7	
Patyod	.	⌓	22	11	10	
Tiszabecs	.		20	12	11	
Vasarosnamény	ny		22	11	10	
Zahony	6		20	11	11	
Bekescsaba	ny	▽	20	11	9	
Debrecen	1	▽	21	11	10	10
Hajdúszoboszló	ny		20	11	10	
Hortobagy	.		20	10	10	
Kotroszeg	1	⌓	21	12	10	
Poroszlo	.	⌓	20	12	11	
Bekescsaba	1	▽⌓	21	9	8	11
Mezohegyes	2	⌓	22	10	8	10
Orosháza	7		21	12	10	7
Szarvas	1	◹	21	12	10	8
Szeghalom	3	▽	19	14	12	

KIADJA: ORSZÁGOS METEOROLÓGIAI SZOLGÁLAT

Készíti: Központi Előrejelző Intézet Előrejelző Osztálya — T.: **273-078** — Megjelenik naponként — Előfizetési díja 1460 Ft. Megrendelhető: 1024 Budapest, II., Kitaibel Pál u. 1. Telefon: 353-500

Kiadásért felel az OMSZ elnöke — Szerkesztésért felel a KEI igazgatója

IDŐJÁRÁSI NAPIJELENTÉS

ЕЖЕДНЕВНЫЙ МЕТЕОРОЛОГИЧЕСКИЙ БЮЛЛЕТЕНЬ · DAILY WEATHER REPORT
BULLETIN QUOTIDIEN DE TEMPS · TÄGLICHER WETTERBERICHT

93. évfolyam 187. szám. + Budapest + 1980. július 5. szombat

Az időjárási helyzet és a várható időjárás:

Szombat hajnalra a Kelet-Európai-sikság fölé húzódott az a kiterjedt felhő- és csapadékzóna, amelyik az elmúlt napokban még Közép-Európában okozott változékony, csapadékos időt. A nagy nedvességtartalmú légtömeg helyébe az Alpok és Kárpátok fölé valamivel szárazabb léghullám érkezett, ezért nyugat felől egyre több helyen csökkent a felhőzet, és szünt meg a csapadék. A Brit-szigeteket és a Benelux-államok környékét ugyanakkor ismét óceáni levegő árasztotta el, ezért ott változékony, hüvös az idő. A nedvesebb légtömegnek csak egy-egy hulláma jut el a következő időszakban a kontinens középső vidékei fölé, igy nyugodtabb lesz az idő.

Pénteken hazánk fölött a nap nagy részében erősen felhős, sőt borult volt az ég, s szórványosan alakult ki zápor, délután északkeleten helyenként zivatar. A hőmérséklet délutánra 16, 23 fokig emelkedett. Késő délután nyugat felől csökkenni kezdett a felhőzet, és hajnalban már csak északkeleten volt erősen felhős az ég. Gyönge eső, zápor éjszaka már csak egy-két helyen fordult elő. A ma reggel 7 óráig lehullott csapadék mennyisége általában csapadéknyom és 7 mm között volt, de Záhonyból 10, Szendrőládról 15, Kisvárdáról pedig 18 mm-t jelentettek. A legalacsonyabb éjszakai hőmérséklet 6 és 15 fok között alakult. Szombaton délelőtt változóan felhős idő volt, az északnyugati, nyugati szél helyenként megélénkült. A hőmérséklet 11 órára 16, 21 fokig emelkedett.

Ma 12 órakor Budapesten a hőmérséklet 21 fok, a tengerszintre átszámitott légnyomás 1012 mbar, alig változik.

A Balaton vizének hőmérséklete Siófoknál 11 órakor 17 fok volt.

Várható időjárás vasárnap estig:

Időnként erősen megnövekvő felhőzet, szórványos esővel, záporral, egy-két helyen esetleg zivatarral.
Fokozatosan mérséklődő északnyugati, nyugati, majd délnyugatira, nyugatira forduló és időnként megerősödő szél.
Várható legalacsonyabb éjszakai hőmérséklet: 11, 16,
legmagasabb nappali hőmérséklet vasárnap: 21, 26 fok között.

Török Dénes - Bártfai Erzsébet s.k.

A hőmérséklet napi középértéke és eltérése a 100 évi átlagtól /Budapesten/:

1980. VII. 4.	15,0°C	-6,7°C

1871 óta ezen a napon Budapesten előfordult

legmagasabb hőmérséklet:	38,0°C /1950/,
legalacsonyabb hőmérséklet:	10,2°C /1899/.

80.451.

LEGMAGASABB HŐMÉRSÉKLET

1980. VII. 4.

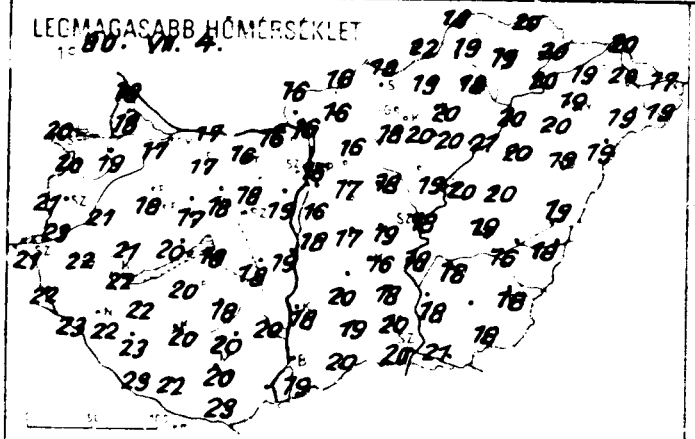

LEGALACSONYABB HŐMÉRSÉKLET

1980. VII. 5.

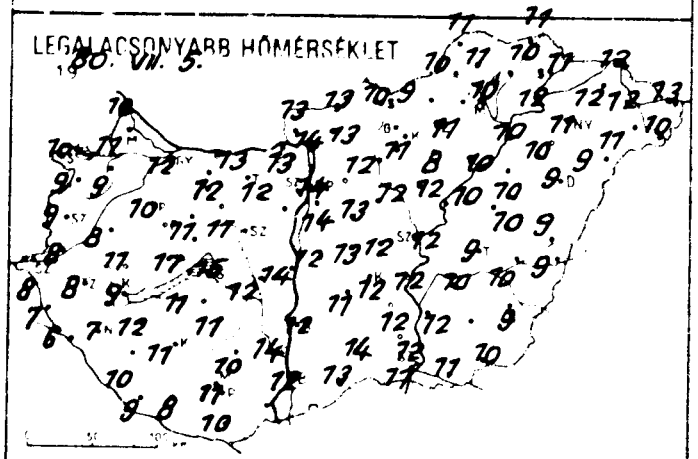

24 órás CSAPADÉKELOSZLÁS

1980. VII. 4. 7h -tól VII. 6. 7h -ig

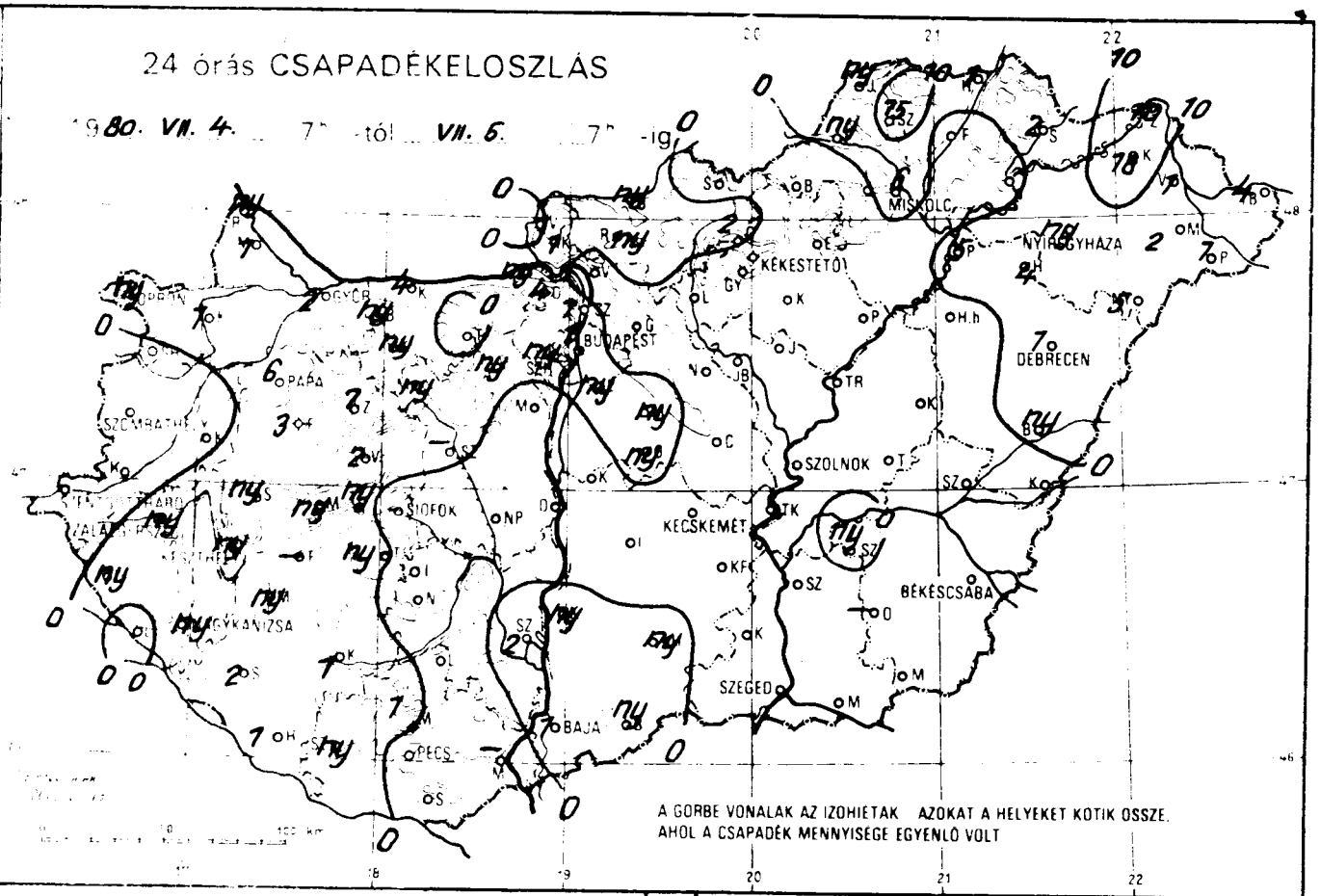

A GÖRBE VONALAK AZ IZOHIETÁK AZOKAT A HELYEKET KÖTIK ÖSSZE, AHOL A CSAPADÉK MENNYISÉGE EGYENLŐ VOLT

RADIÁCIÓS MINIMUM

1980. VII. 5.

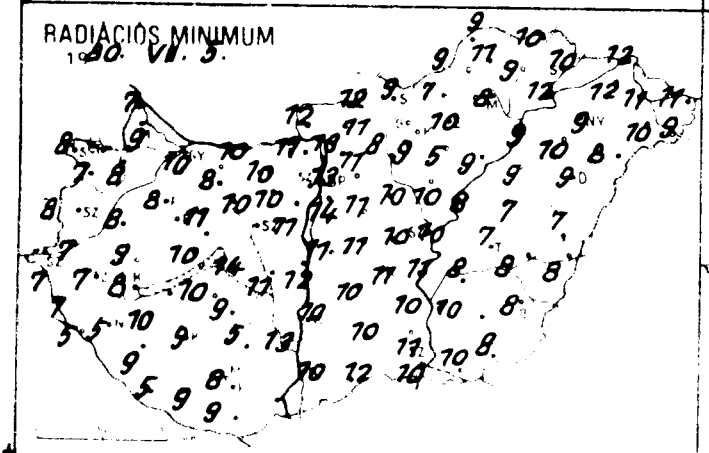

NAPFÉNYTARTAM

1980. VII. 4.

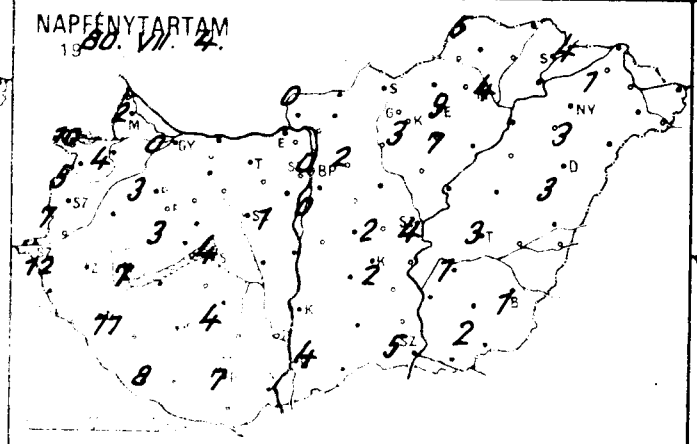

Legerősebb széllökés m/s

1980. VII. 4.



1980.VII.5. 07 h -ig az utolsó 24 óra adatai							80.VII.5. 07 h -ig az utolsó 24 óra adatai						
	csapadék (mm)		max. hőmérséklet	min. hőmérséklet	rad. min.	napos órák		csapadék (mm)		max. hőmérséklet	min hőmérséklet	rad min	napos órák
Győr	2		17	12	10	0	Vác	.		16	14	13	
Kapuvár	1		19	9	8	4	Vámosmikola	.		16	13	12	0
Mosonmagyaróvár	1		18	11	9	2	Baja	1		19	12	10	4
Rajka	ny		18	10	7		Bácsalmás	ny		20	13	12	
Sopron	ny		20	10	8	10	Izsák	.		20	11	10	
Sopronhorpács	.		20	9	7	5	Kalocsa	ny		18	12	10	
Káld	.		21	8	8		Kecskemét	.		16	12	11	2
Körmend	.		23	8	7		Kiskunf. háza	.		18	12	10	
Szentgotthárd	.		21	8	7	12	Kiskunhalas	ny		19	14	10	
Szombathely	.		21	9	8	7	Kunszentmiklós	.		18	12	11	
Lenti	ny		22	7	7		Tiszakécske	.		18	12	11	
Letenye	.		23	6	5		Balassagyarmat	ny		16	13	12	
Nagykanizsa	ny		22	7	5	11	Romhany	ny		16	13	11	
Zalaegerszeg	ny		22	8	7		Salgótarján	.		18	10	9	
Farkasgyepü	3		16	10	7		Eger	.		20	11	10	9
Keszthely	ny		22	9	8	7	Galyatető	2		13	6	5	
Mencshely	ny		17	11	9	3	Gyöngyös	.		20	11	9	
Papa	6		18	10	8	3	Kékestető	.		11	8	7	3
Sümeg	ny		21	11	9		Kompolt	.		20	8	5	7
Tihany	ny		20	12	10		Lőrinci	.		18	11	8	
Veszprém	2		17	11	11		Poroszlo	.		21	10	9	
Zirc	7		15	11	10		Jaszapáti	.		19	12	10	
Bonyod	–		–	–	–		Jaszbereny	.		18	12	9	
Homokszt. györgy	1		23	9	5	8	Karcag	.		20	10	7	
Kaposvar	1		20	11	9		Szolnok	.		18	12	10	4
Marcali	ny		22	12	10		Tiszaörs	.		20	10	8	
Nagyatád	.		18	15	14	4	Turkeve	.		19	9	7	3
Somogyszob	2		23	10	9		Kistelek	.		20	12	11	
Tab	ny		20	11	10		Mako	.		21	11	10	
Budmerice	ny		17	11	11		Szeged	.		20	11	10	5
Hurbanovo	ny		16	13	11		Szentes	.		18	12	10	
Kamenica	ny		17	12	8		Bortfa	.		19	9	7	
Kamenin	4		17	13	10		Fuzer	.		19	10	9	
Kosihovce	.		16	12	10		Hajdusamson	1		20	11	10	
Kosice-Airport	ny		18	12	10		Josvafo	ny		18	11	9	5
Milhostov	.		19	14	12		Tallafored	.		19	10	9	
Moldavka n.Hor.	.		19	12	11	1	Miskolc	6		18	10	8	4
Mor	ny		18	11	10		Putnok	ny		22	10	9	
Roznava-Cesneky	.		18	12	11		Sajobabony	2		20	11	10	4
Sachtice-Hattvan	–		–	–	–		Szendrolad	15		19	11	11	
Sliac-Cintorin	.		18	11	9	4	Taka	.		20	12	12	
Stupava	.		20	10	5		Kisvarda	18		19	12	12	1
Trencin-Kopna	.		25	11	8		Mateszalka	2		19	11	10	
Turnava	2		20	14	13		Nyiregyhaza	ny		19	11	9	3
Arpádtető	1		17	12	9		Nyirtura	5		19	9	8	
Bilikova	–		–	–	–		Patroha	1		19	10	9	
Cerova	.		20	11	8	7	Tiszabercel	4		17	13	11	
Kamenica	.		23	10	9		Vasarosnameny	1		20	12	11	
Kojatice	ny		22	8	9		Zahony	10		20	12	12	
Bily Potok	ny		16	14	14	0	Beregdaroc	ny		19	9	7	
Kr. Med. Int	1		16	14	13	0	Dobrosin	1		19	9	9	3
Kys. Szab. hegy	ny		12	11	10		Hajdudorog	4		20	10	10	
Lysec	.		19	12	10	2	Hortobagy	.		20	10	9	
Milhostov	4		11	10	10		Kaba-Szentb.	.		18	9	8	
Poprad	.		16	12	11	2	Polgar	5		20	10	9	
Ruzbachy	1		15	13	12		Bekescsaba	.		18	9	8	1
Strbske	ny		17	13	11		Mezohegyes	.		18	10	8	2
Nagykata	.		18	12	10		Oroshaza	–		–	–	–	–
Orkeny	ny		17	13	11		Szarvas	ny		18	10	8	1
Szentendre	1		16	14	13		Szeghalom	.		16	10	8	

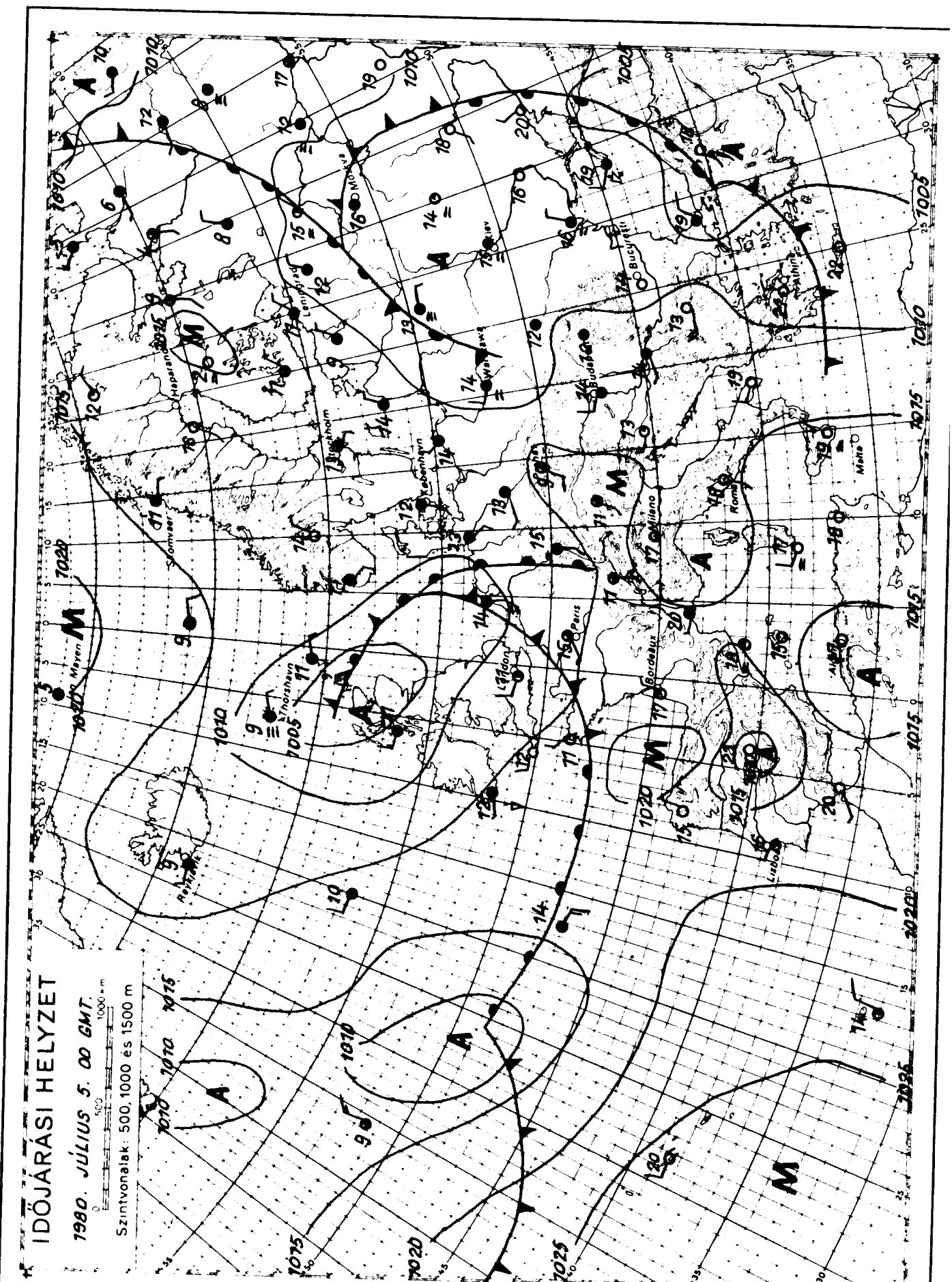

KIADJA: ORSZÁGOS METEOROLÓGIAI SZOLGÁLAT
Készíti: Központi Előrejelző Intézet Előrejelző Osztálya — T.: 273-078 — Megjelenik naponként
Évi előfizetési díja 1460 Ft — Megrendelhető: 1024 Budapest, II., Kitaibel Pál u. 1. Telefon: 353-500
Kiadásért felel: az OMSZ elnöke — Szerkesztésért felel: a KEI igazgatója

IDŐJÁRÁSI NAPIJELENTÉS

ЕЖЕДНЕВНЫЙ МЕТЕОРОЛОГИЧЕСКИЙ БЮЛЛЕТЕНЬ · DAILY WEATHER REPORT
BULLETIN QUOTIDIEN DE TEMPS · TÄGLICHER WETTERBERICHT

93. évfolyam 188. szám. + Budapest + 1980. július 6. vasárnap

Az időjárási helyzet és a várható időjárás:

A nyugat-kelet irányú légpályákon mozgó, különböző tulajdonságú légtömegek vonulási sebességében, -az elmúlt hetekhez képest- egy mérsékeltebb lassulási folyamat kezdődött el. Ehhez járul még, hogy a Földközi-tenger térségében, a magas légköri áramlások iránya délnyugat-északkeletre fordult, és igy Közép-Európába szárazabb és melegebb légtömegek vonulnak. Ez azonban nem jelenti azt, hogy hosszantartó és nagyfokú melegedésre van kilátásunk, de mindenesetre az eddigi gyors átalakulásokat egy lassúbb változási időszak követi.

Hazánkban szombaton változóan felhős volt az ég. Elszórtan esett kisebb záporeső, északkeleten pedig zivatar is kialakult. A hőmérséklet csúcsértéke 22 és 26 fok között váltakozott. Vasárnap hajnalra általában 10, 15 fokig hült le a levegő. A délelőtti órákban közepesen felhős volt az ég. A hőmérséklet 11 órakor 18 és 23 fok között volt.

Ma 12 órakor Budapesten a hőmérséklet 23 fok, a tengerszintre átszámitott légnyomás 1014 mbar, változatlan.

A Balaton vizének hőmérséklete Siófoknál 11 órakor 19 fok volt.

Várható időjárás hétfő estig:

Időnként kissé megnövekvő felhőzet.
Elszórtan gyenge zápor eső, esetleg zivatar.
Mérsékelt változó irányú légmozgások.
Várható legalacsonyabb éjszakai hőmérséklet: 10, 15 fok között,
legmagasabb nappali hőmérséklet hétfőn: 24 fok körül várható.

Aigner Szilárd és Dr. Illés László s.k.

A hőmérséklet napi középértéke és eltérése a 100 évi átlagtól /Budapesten/:

1980. VII. 5.	18,9°C	-2,6°C

1871 óta ezen a napon Budapesten előfordult

legmagasabb hőmérséklet:	37,4°C /1950/,
legalacsonyabb hőmérséklet:	10,3°C /1923/.

80.452.

LEGMAGASABB HŐMÉRSÉKLET

1980. VII. 5.

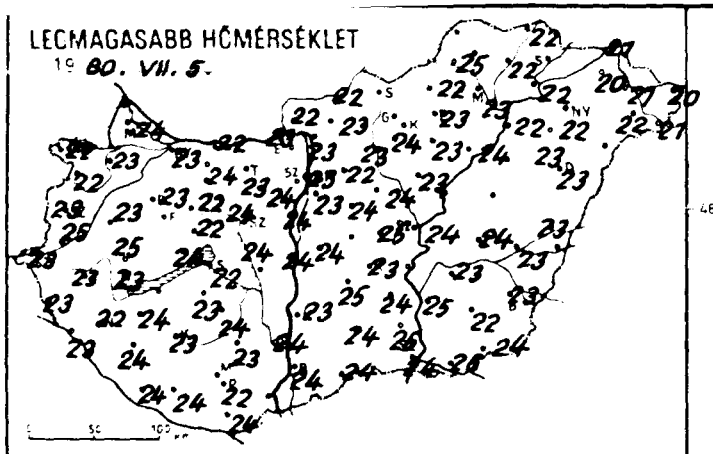

LEGALACSONYABB HŐMÉRSÉKLET

1980. VII. 6.

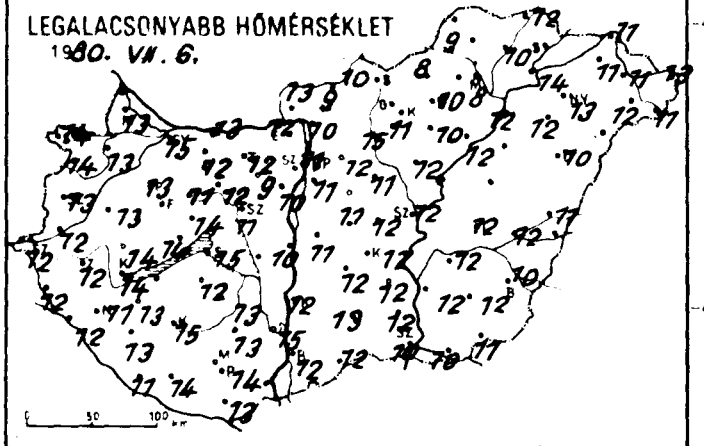

RADIÁCIÓS MINIMUM

1980. VII. 6.

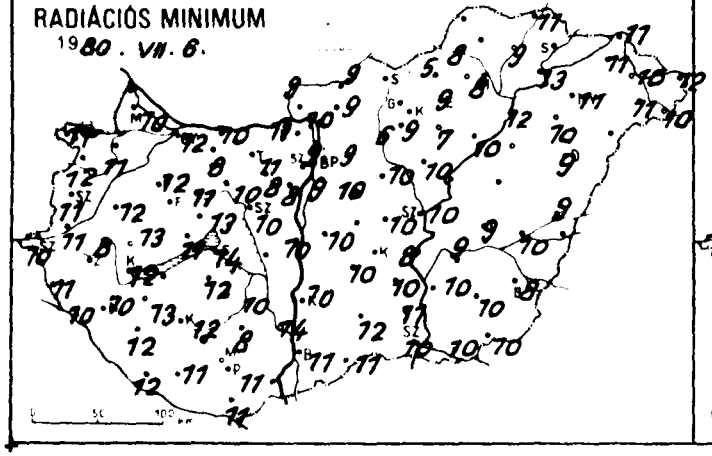

24 órás CSAPADÉKELOSZLÁS

1980. VII. 5. 7h -tól VII. 6. 7h -ig.

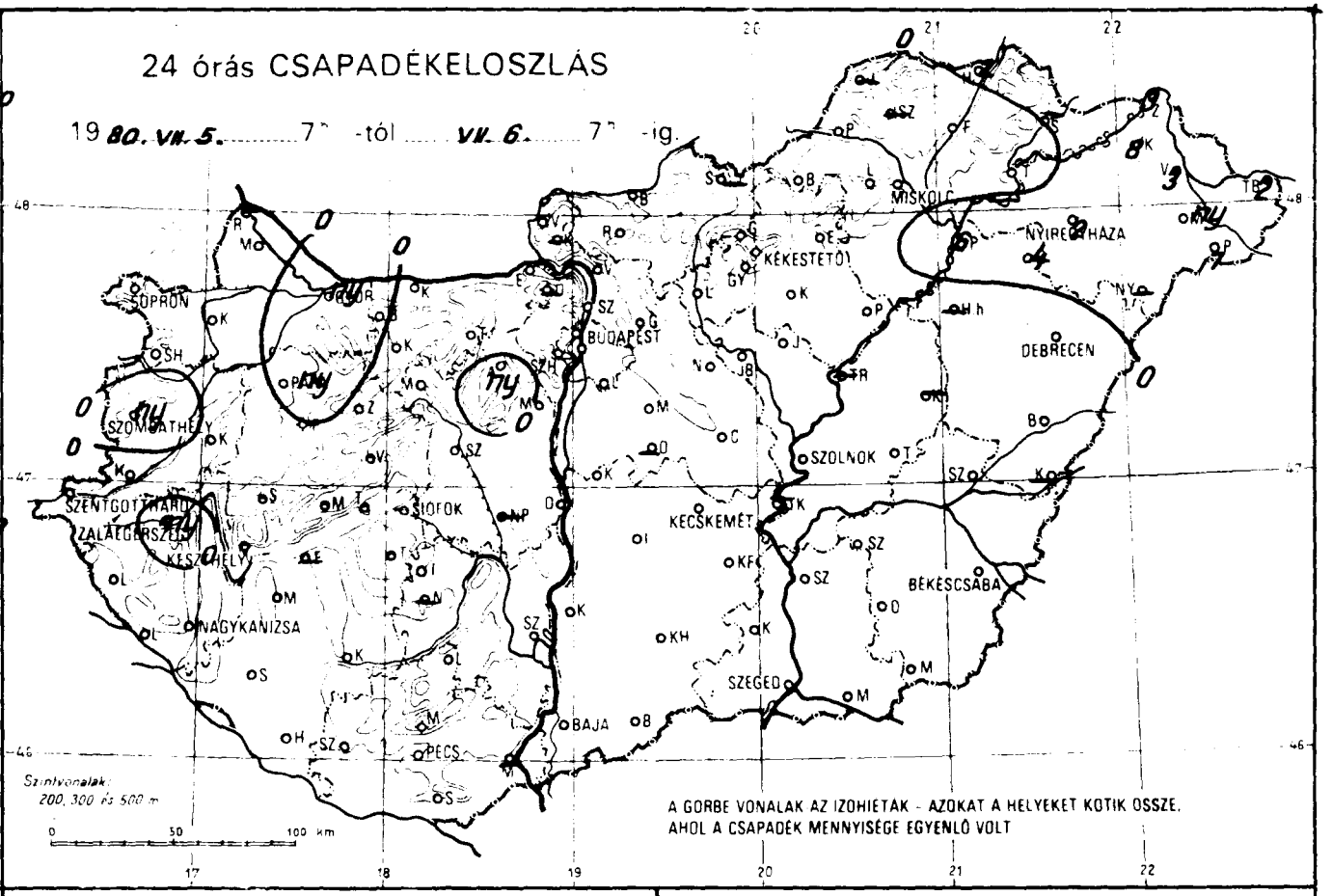

NAPFÉNYTARTAM

1980. VII. 6.

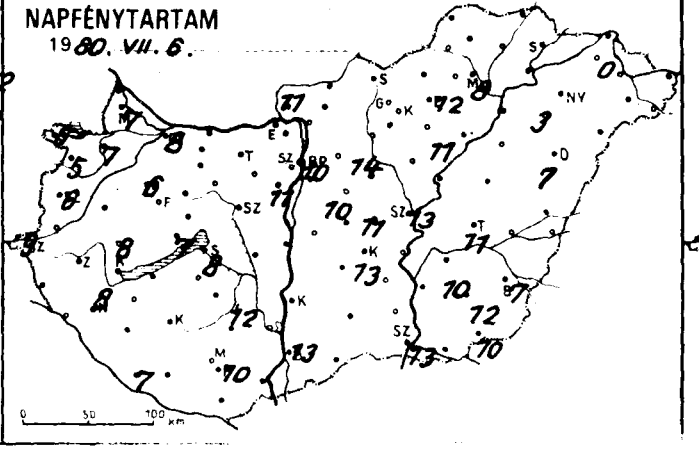

Zivatartevékenység

1980. VII. 5. 7h - VII. 6. 7h -ig.

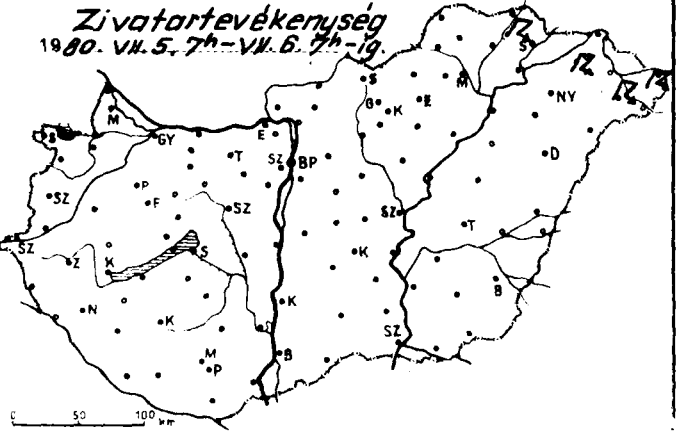

	1980.VII.6. 07 h -ig az utolsó 24 óra adatai					
	csapadék (mm)		max. hőmérséklet	min. hőmérséklet	rad. min.	napos órák
Győr	ny	⛆ ⛅	23	15	12	8
Kapuvár	.	⛅	23	13	11	7
Mosonmagyaróvár	.	⛅	24	13	10	7
Rajka	–		–	–	–	
Sopron	.	⛅	22	14	11	6
Sopronhorpács	.	⛅	22	14	12	5
Káld	.	⛅	23	13	12	
Körmend	ny		25	12	11	
Szentgotthárd	.	⛅ =	23	12	10	9
Szombathely	ny	⛆ ⛅	23	13	11	6
Lenti	.		23	12	11	
Letenye	.	⛅	23	12	10	
Nagykanizsa	.	⛅	22	11	10	8
Zalaegerszeg	ny	⛅	23	12	8	
Farkasgyepű	–		–	–	–	
Keszthely	.	⛅	23	14	12	8
Mencshely	.	⛅	24	14	11	7
Pápa	ny	⛆	23	13	12	6
Sümeg	.		25	14	13	
Tihany	.	⛅	23	16	13	
Veszprém	.		22	14	13	
Zirc	.	⛅	22	11	11	
Tonyod	–		–	–	–	
Homokszt. györgy	.	⛅	24	11	12	7
Kaposvár	.	⛅	23	15	12	
Marcali	.	⛅	24	13	13	
Siófok	.		22	15	14	8
Somogyszob	.	⛅	24	13	12	
Tab	.		23	12	12	
Bábolna	–		–	–	–	
Esztergom	.		23	12	11	
Kisber	.	⛅	24	12	8	
Komarom	.		22	13	10	
Tatabánya	.		23	12	11	
Alcsútdoboz	ny	⛆	24	9	8	
Dunaújváros	.		24	10	10	
Martonvásár	.		24	10	8	11
Mór	.	⛅	24	12	10	
Nagyhörcsökp.	–		–	–	–	
Szabadbattyán	.	⛅	24	11	10	
Tegzsemese	.	⛅	24	13	10	12
Tengyel	.		23	13	8	
Nagykonyi	–		–	–	–	
Szekszárd	.		24	15	14	
Árpádtető	.		20	14	11	
Mohács	–		–	–	–	
Pécs	.	⛅	22	14	11	10
Siklós	.		24	13	11	
Szigetvár	.		24	11	11	
Bp. Lőrinc	.	=	23	11	9	10
Bp. Met. Int	.	⛅	23	11	9	10
Bp. Szab. hegy	.		19	11	10	
Budapest	.	⛅	25	12	10	11
Budörsökp.	–		–	–	–	
Budaörs	.		22	12	9	14
Budakalász	–		–	–	–	
Budakeszi	.		24	11	10	
Csillebérc	.	⛅	24	11	10	
Csömör	–		–	–	–	
Dunakeszi	.		24	12	12	

	1980.VII.6. 07 h -ig az utolsó 24 óra adatai					
	csapadék (mm)		max. hőmérséklet	min. hőmérséklet	rad. min.	napos órák
Vác	.	⛅	23	10	10	
Vámosmikola	.	⛅ =	22	13	9	11
Baja	.	⛅	24	12	11	13
Bácsalmás	.		24	12	11	
Izsák	.		25	12	11	
Kalocsa	.	⛅	23	12	10	
Kecskemét	.	⛅	23	12	8	13
Kiskunf. háza	.		24	12	10	
Kiskunhalas	.		24	13	12	
Kunszentmiklós	.		24	11	10	
Tiszakécske	–		–	–	–	
Balassagyarmat	.	⛅	22	10	9	
Romhany	.		23	9	9	
Salgótarján	–		–	–	–	
Eger	.		23	10	9	12
Galyatető	.		18	13	9	
Gyöngyös	.	⛅	24	11	9	
Kékestető	.		17	10	8	14
Kompolt	.	⛅	23	10	7	11
Lőrinci	.	⛅	23	15	6	
Poroszlo	.	⛅	24	12	10	
Jászapati	.	⛅	23	12	10	
Jászberény	.	⛅	23	16	8	
Karcag	–		–	–	–	
Szolnok	.		24	12	10	13
Tiszaroff	–		–	–	–	
Törkeve	.	⛅	24	12	9	11
Kistelek	.		26	12	11	
Makó	.		26	12	10	
Szeged	.		24	10	10	13
Szentes	.		25	12	10	
Borsodnádasd	.	⛅	22	8	5	
Füzöd	.	⛅	22	10	9	
Hidasnémeti	2	⛈	22	12	11	
Jósvafő	–		–	–	–	–
Lillafüred	.		20	9	9	
Miskolc	.	=	23	8	8	8
Putnok	.	≡	25	9	8	
Sárospatak	–		–	–	–	
Szendrőlad	–		–	–	–	
Tokaj	.		22	14	13	
Kisvárda	8	⛈	20	11	11	0
Mátészalka	ny	⛆ ≡ ⛅	22	12	11	
Nyíregyháza	2	⛆ ≡	22	13	11	3
Nyírlugos	–		–	–	–	
Pátyod	1	⛆	21	11	10	
Tiszabecs	2	⛈ ⛅	20	13	12	
Vásárosnameny	3	⛈	21	11	10	
Zahony	3		21	11	11	
Berettyoujfalu	.	⛅	23	11	9	
Debrecen	.	=	23	10	9	7
Hajdudorog	4	⛆ ≡ ⛅	23	12	10	
Hortobagy	–		–	–	–	
Körösszakál	–		–	–	–	
Polgár	6	⛆ ≡	22	12	12	
Bekescsaba	.	⛅	23	10	8	7
Mezöhegyes	.		24	11	10	10
Orosháza	.		22	12	10	12
Szarvas	.	⛅	23	12	9	10
Szeghalom	.		23	12	10	

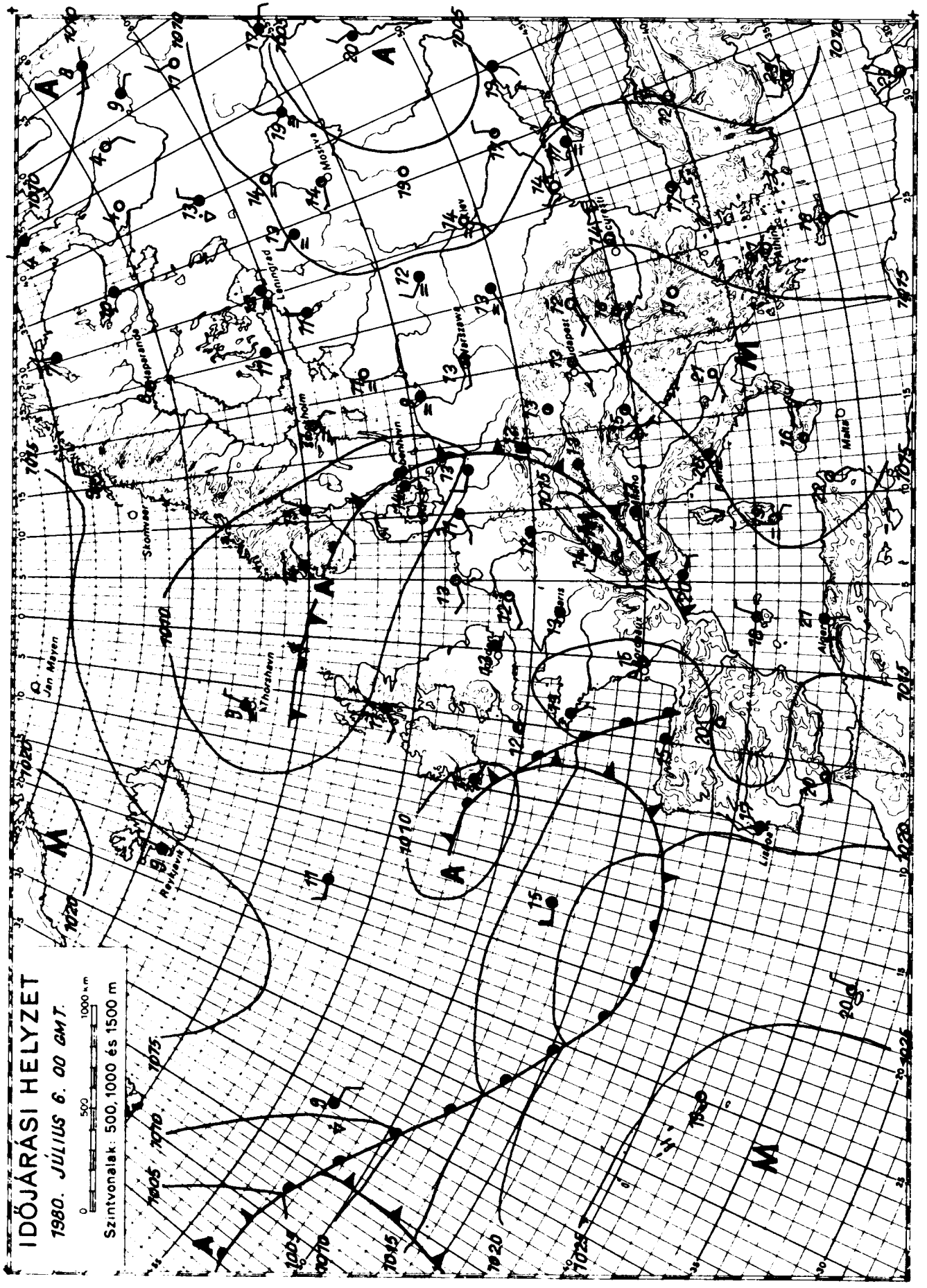

KIADJA: ORSZÁGOS METEOROLÓGIAI SZOLGÁLAT
Készíti: Központi Előrejelző Intézet Előrejelző Osztálya — T.: 273 - 018 — Megjelenik naponként —
Évi előfizetési díja: 1.460 Ft - Megrendelhető: 1024 Budapest, II., Kitaibel Pál u. 1. Telefon: 353-500
Kiadásért felel: az OMSZ elnöke — Szerkesztésért felel: a KEI igazgatója

IDŐJÁRÁSI NAPIJELENTÉS

ЕЖЕДНЕВНЫЙ МЕТЕОРОЛОГИЧЕСКИЙ БЮЛЛЕТЕНЬ · DAILY WEATHER REPORT
BULLETIN QUOTIDIEN DE TEMPS · TÄGLICHER WETTERBERICHT

93. évfolyam 189. szám. + Budapest + 1980. július 7. hétfő

Az időjárási helyzet és a várható időjárás:

Európa szerte hüvösre fordult az időjárás. A hőmérséklet csúcsértéke vasárnap Jugoszlávia kivételével mindenütt elmaradt a sokéves átlagtól. Ciklon örvénylik a Kelet-Európai-sikság fölött, a Dnyeper és a Volga közötti területére, gyakran esik az eső, záporeső, helyenként heves zivatarok alakulnak ki. Ciklon örvénylik a Brit-szigetek és Nyugat-Európa térségében is. Hatására a közepes szélességek fölött, óceáni eredetü, váltakozó nedvességtartalmú léghullámok haladnak nyugatról kelet felé, az elmúlt hetekhez viszonyitva kisebb sebességgel. Emiatt egy-egy területen csökkent az időjárás változékonysága. A magasabb légrétegekben dél, délnyugati irányból mediterrán eredetü, meleg levegő tart Közép-Európa felé.

Hazánkban vasárnap délelőtt még csak kevés gomolyfelhő képződött, túlnyomóan napos idő volt. Délután egyre több helyen, főként az ország északi felén, erősen megnövekedett a felhőzet és záporok, zivatarok alakultak ki, amelyek éjszaka ismétlődtek többször. A ma reggel 7 óráig lehullott csapadék mennyisége többnyire csapadéknyom és 10 mm között a Dunántúl északi felén és a főváros térségében, valamint helyenként az északkeleti országrészben is 10 mm fölött volt. Kapuvárról és Budapestről 20, Szentendréről 24, Bábolnáról 25, Szombathelyről pedig 32 mm-t jelentettek. Az ország déli felén csak helyenként fordult elő jelentéktelen mennyiségü csapadék. Hétfőn délelőtt jobbára erősen felhős volt az ég, szórványosan újabb zápor, zivatar alakult ki. A hőmérséklet 11 órakor 17 és 23 fok között volt.

Ma 12 órakor Budapesten a hőmérséklet 19 fok, a tengerszintre átszámitott légnyomás 1014 mbar, alig változik.

A Balaton vizének hőmérséklete Siófoknál 11 órakor 19 fok volt.

Várható időjárás kedd estig:

Hétfőn túlnyomóan borult idő, sokfelé záporral, zivatarral, éjszaka csökkenő felhőzet.
Kedden időnként erősen megnövekvő gomolyfelhőzet, szórványosan záporral, zivatarral.
Délnyugatira, délire forduló és megélénkülő szél.
Várható legalacsonyabb éjszakai hőmérséklet: 13, és 18 fok között,
legmagasabb nappali hőmérséklet kedden: 24, 29 fok között.

Török Dénes s.k.

TÁVOLABBI KILÁTÁSOK SZERDÁTÓL - SZOMBATIG:

Időnként erősen megnövekszik a gomolyfelhőzet és sokfelé várható heves zápor, zivatar.
Legalacsonyabb hajnali hőmérséklet: 15, 20 fok között.
Legmagasabb nappali hőmérséklet eleinte: 25, 30, később 30 fok körül.
Jelentős mennyiségü /legalább 5 mm/ csapadék az ország területének 40 százalékán várható.

KÖZÉPTÁVÚ ELŐREJELZŐ OSZTÁLY

A hőmérséklet napi középértéke és eltérése a 100 évi átlatól /Budapesten/:

1980. VII. 7. 20,7°C -0,7°C

1871 óta ezen a napon Budapesten előfordult

legmagasabb hőmérséklet: 37,0°C /1957/,
legalacsonyabb hőmérséklet: 7,7°C /1962/.

80.453.

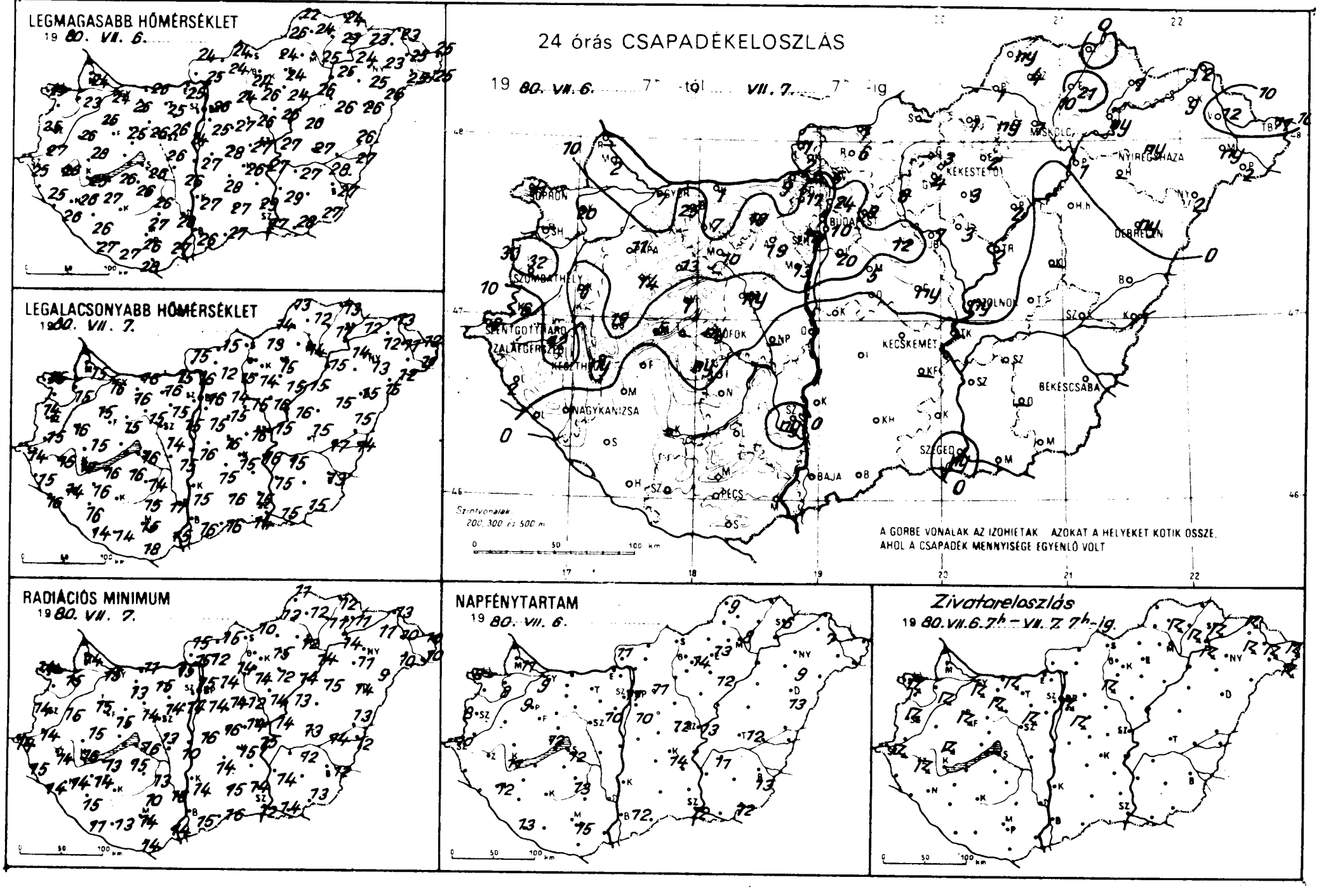
LEGMAGASABB HŐMÉRSÉKLET
1980. VII. 6.
LEGALACSONYABB HŐMÉRSÉKLET
1980. VII. 7.
24 órás CSAPADÉKELOSZLÁS
1980. VII. 6. 7h -tól VII. 7. 7h -ig
A GÖRBE VONALAK AZ IZOHIETÁK AZOKAT A HELYEKET KÖTIK ÖSSZE, AHOL A CSAPADÉK MENNYISÉGE EGYENLŐ VOLT
RADIÁCIÓS MINIMUM
1980. VII. 7.
NAPFÉNYTARTAM
1980. VII. 6.
Zivatareloszlás
1980. VII. 6. 7h – VII. 7 7h-ig.

	1980. VII. 7 07 h -ig az utolsó 24 óra adatai							1980. VII. 7 07 h -ig az utolsó 24 óra adatai						
	csapadék (mm)		max. hőmérséklet	min. hőmérséklet	rad. min.	napos órák		csapadék (mm)		max. hőmérséklet	min. hőmérséklet	rad. min	napos órák	
Győr	7	⌐ =	24	16	15	9	Vác	5		25	16	15		
Kaposvár	20	⌐	23	15	15	8	Vámosmikola	1		24	15	15	11	
Mosonmagyaróvár	2		24	15	14	11	Baja	.	⌒	26	16	15	12	
Rajka	–		–	–	–		Bácsalmás	.		27	16	16		
Sopron	11	⌐	23	15	14	8	Izsák	.		28	15	14		
Sopronhorpács	–		–	–	–	–	Kalocsa	.	⌒	27	15	14		
Kald	6	▽	26	16	15		Kecskemét	.	⌒	26	15	15	14	
Kormend	6		27	15	14		Kiskunf. háza	–		–	–	–		
Szentgotthard	6	⌐	25	14	14	10	Kiskunhalas	.		27	16	15		
Szombathely	32	⌐	25	14	14	8	Kunszentmiklós	.		27	16	16		
Lenti	2		25	15	15		Tiszakécske	.		27	16	15		
Letenye	.	⌒	26	16	14		Balassagyarmat	1		24	15	15		
Nagykanizsa	.	⌒	26	14	14	12	Romhány	6	▽	24	12	12		
Zalaegerszeg	12	⌐	26	15	14		Salgótarján	–		–	–	–		
Farkasgyepű	14	▽	24	14	13		Eger	2		24	15	15	13	
Keszthely	ny	▽	25	17	16	11	Galyatető	–		–	–	–		
Mencshely	5		24	15	14	12	Gyöngyös	4		26	14	14		
Pápa	11	⌐ =	25	15	15	9	Kékestető	3	▽	18	10	9	14	
Sümeg	19	⌐	28	15	15		Kompolt	3		24	15	12	12	
Tihany	–.		–	–	–		Lőrinci	8	⌐	24	15	14		
Veszprém	1		25	15	15		Poroszló	2		26	15	14		
Zirc	13		23	14	14		Jászapáti	3		26	16	14		
Bátyod	.		26	16	13		Jászberény	7	▽	26	15	14		
Dunakeszi-györgy	.	⌒	27	14	11	13	Karcag	–		–	–	–		
Gödöllő	–		–	–	–		Szolnok	ny		27	15	14	13	
Martonvásár	.		27	16	14		Tiszaroff	2		26	16	13		
Nagyfok	ny	▽	26	16	16	12	Türkeve	.		27	15	13	12	
Nagygyszőh	.	⌒	26	16	15		Kistelek	.		29	15	14		
Tápiószele	ny		26	16	15		Mako	.		28	15	14		
Budakalász	25	⌐ ⌒	24	15	15		Szeged	ny	▽ =	27	14	12	12	
Esztergom	9	▽	25	15	15		Szentes	.		29	15	14		
Kesztel	7	▽	26	16	13		Borsodnádasd	1	▽	24	13	10		
Komárom	1	⌐	26	16	11		Füged	21	⌐	23	11	11		
Tatabánya	18	▽	25	16	15		Hidasnémeti	.		24	13	12		
Mesutdoboz	19	⌐	26	15	14		Jósvafő	ny	=	22	13	11	9	
Dunaújváros	.		26	15	10		Lillafüred	ny	▽	24	11	10		
Martonvásár	13	▽	24	15	13	10	Miskolc	1	=	25	14	12	8	
Mór	10	▽	26	15	14		Putnok	1		26	14	13		
Nagyhörcsök	–		–	–	–		Sárospatak	7	⌐	23	12	11	6	
Szabadbattyán	ny		26	14	13		Szendrőlád	4	⌐ ⌒	24	12	12		
Tétszemese	.	⌒	26	14	13	13	Tokaj	ny	⌐	24	14	14		
Tétgyel	.		27	15	10		Kisvárda	9	⌐	23	12	11	7	
Nagykonyi	.		27	15	12		Mateszalka	ny	▽	25	12	10		
Székszárd	ny	▽	28	17	16		Nyiregyháza	ny	▽	25	13	11	9	
Árpádtető	.		22	17	13		Nyirlugos	2	▽	26	15	9		
Mohács	.	⌒	27	15	12		Pátyod	2	⌐	25	11	10		
Pécs	.	⌒	26	15	14	15	Tiszabecs	11	⌐	25	12	10		
Siklós	.		28	18	14		Vásárosnamény	12	⌐	25	11	10		
Szigetvár	.		27	14	13		Záhony	2	⌐	23	13	13		
80 Lőrinc	20	⌐	25	15	14	10	Berettyóújfalu	.	⌒	26	15	13		
80 Met. Int	10	⌐ =	26	16	15	11	Debrecen	ny	▽	26	15	14	13	
80 Szab. hegy	12	▽	22	13	12		Hajdúdorog	–		–	–	–		
Siófok	ny	▽	27	16	14	12	Hortobágy	.		26	15	15		
Somogyjád	17		20	13	11		Körösszakál	.	⌒	27	14	12		
Szabadi	8		24	14	14	11	Polgar	1		25	15	14		
Tihanyrét	2		23	14	14		Békéscsaba	.	⌒ =	27	13	12	13	
Tihany	5		27	15	14		Mezőhegyes	.	⌒	27	15	13	12	
Nagykata	12		26	15	12		Orosháza	–		–	–	–	–	
Tápiószele	.		28	16	16		Szarvas	.		27	15	12	11	
Tápiószentmárton	24	▽	26	16	16		Szeghalom	.		28	17	14		

KIADJA: ORSZÁGOS METEOROLÓGIAI SZOLGÁLAT

Készíti: Központi Előrejelző Intézet Előrejelző Osztálya — T 273 - 018 — Megjelenik naponként

Előfizetési díja 1 460 Ft. Megrendelhető: 1024 Budapest II. Kitaibel Pál u. 1. Telefon: 353-500

Kiadásért felel az OMSZ elnöke - Szerkesztésért felel a KEI igazgatója

IDŐJÁRÁSI NAPIJELENTÉS

ЕЖЕДНЕВНЫЙ МЕТЕОРОЛОГИЧЕСКИЙ БЮЛЛЕТЕНЬ • DAILY WEATHER REPORT
BULLETIN QUOTIDIEN DE TEMPS • TÄGLICHER WETTERBERICHT

93. évfolyam 190. szám. + Budapest + 1980. július 8. kedd

Az időjárási helyzet és a várható időjárás:

Dél-Délkelet-Európában magas nyomású légköri képződmény helyezkedik el. Hatására általában kevés a felhő, száraz az idő. Továbbra is ciklon található a Szovjetunió európai területének középső részén, illetve a Brit-szigetek déli térségében. Ez utóbbi áramlási rendszerében délnyugat felől különböző nedvességtartalmú, de egyelőre meleg levegő áramlik Közép-Európa felé. A léghullámok utját többfelé eső, záporeső, helyenként zivatar és megerősödő szél jelzi. Szerda estig az előbb emlitett ciklon határozza meg a Kárpát-medence időjárását is, igy változokonyabb, de nyári idő várható.

Hazánkban hétfőn a keleti és az északi országrészben több helyen erősen felhős, vagy borult maradt az ég, máshol 2, 6 órán át sütött a nap. Sokfelé keletkezett eső, záporeső, főként a délkeleti megyékben helyenként zivatar. A lehullott csapadék mennyisége általában csapadéknyom és 7 mm között váltakozott, de néhány helyen elérte a 10, 14 mm-t, sőt Túrkevén 29 mm-t mértek. A hőmérséklet csúcsértéke az erősen felhős helyeken csak 20, 23, máshol 24, 29 fok között alakult. Kedd hajnalra 11, 16 fokig hült le a levegő. A kora reggeli órákban több helyen köd képződött. A délelőtti órákra a köd felszállt, majd általában kevés felhő volt az égen. A déli, délnyugati szél több helyen megélénkült, néhány helyen erős széllökések is voltak. A hőmérséklet 11 órakor az ország területén 19, 25 fok között váltakozott.

Ma 12 órakor Budapesten a hőmérséklet 23 fok, a tengerszintre átszámitott légnyomás 1010 mbar, mérsékelten süllyed.

A Balaton vizének hőmérséklete Siófoknál 11 órakor 20 fok volt.

Várható időjárás szerda estig:

Időnként erősen megnövekvő felhőzet.
Eleinte a Dunántúlon, majd máshol is zápor, zivatar, néhány helyen jégeső.
Többfelé élénk, helyenként erős déli, délnyugati, a zivatar idején viharossá fokozódó és nyugatira, északnyugatira forduló szél.
Várható legalacsonyabb éjszakai hőmérséklet: 13, 18 fok között,
legmagasabb nappali hőmérséklet szerdán: nyugaton 25, keleten 30 fok körül.

Vadkerti Ferenc s.k.

A hőmérséklet napi középértéke és eltérése a 100 évi átlagtól /Budapesten/:

1980. VII. 7.	17,9°C	-3,5°C

1871 óta ezen a napon Budapesten előfordult

legmagasabb hőmérséklet:	35,0°C /1957/,
legalacsonyabb hőmérséklet:	9,7°C /1911/.

80.454.

LEGMAGASABB HŐMÉRSÉKLET

19 80. VII. 7.

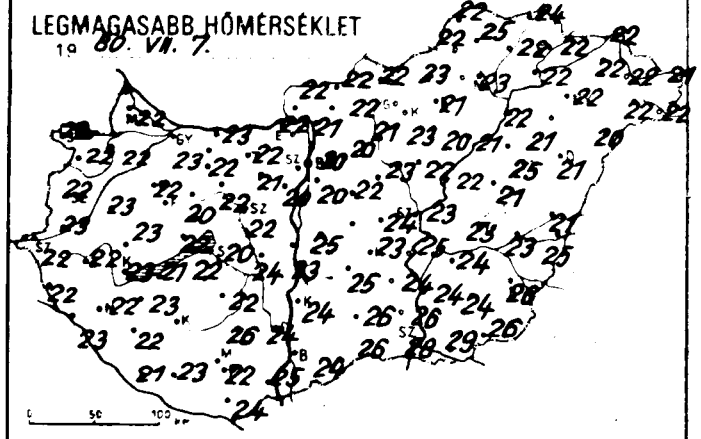

LEGALACSONYABB HŐMÉRSÉKLET

19 80. VII. 8.

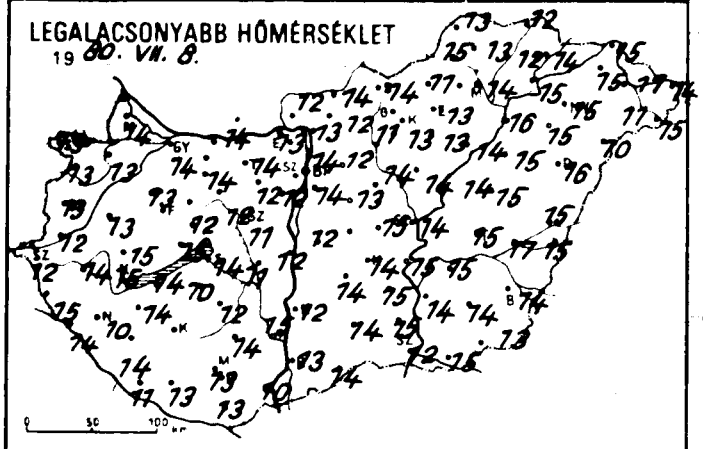

24 órás CSAPADÉKELOSZLÁS

19 80. VII. 7. 7h -tól VII. 8. 7h -ig

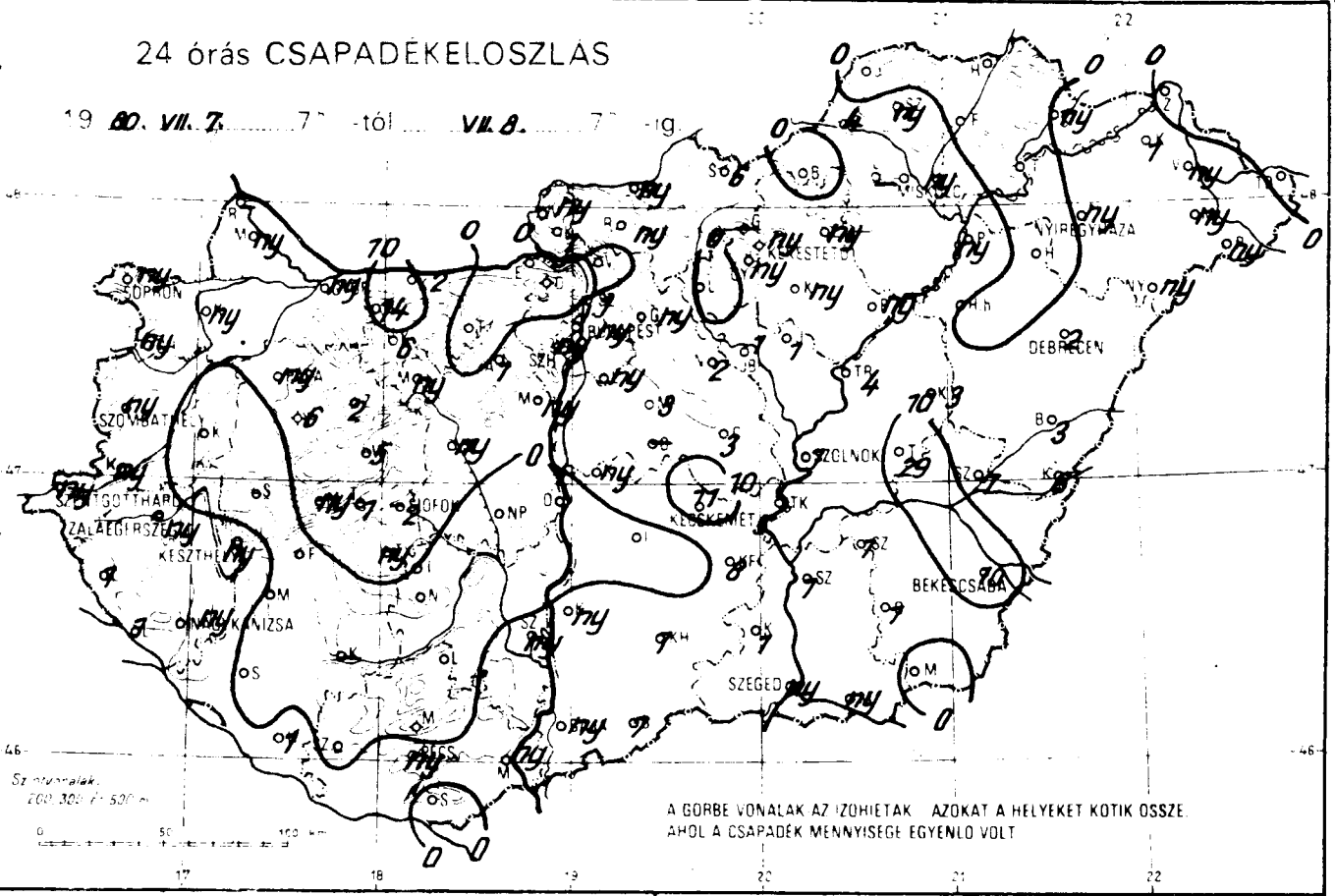

RADIÁCIÓS MINIMUM

19 80. VII. 8.

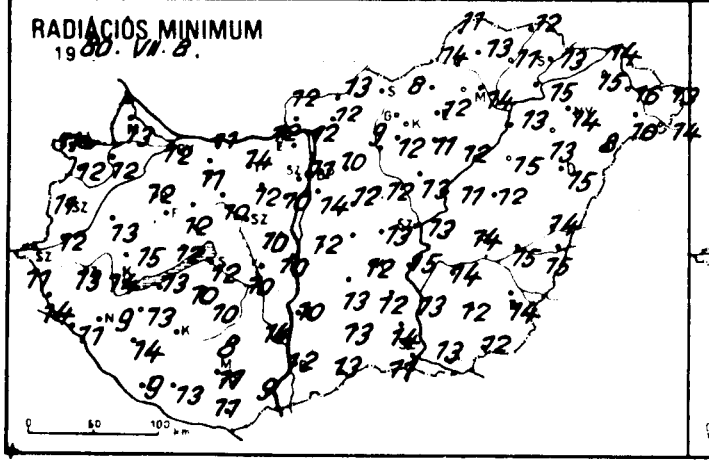

NAPFÉNYTARTAM

19 80. VII. 7.

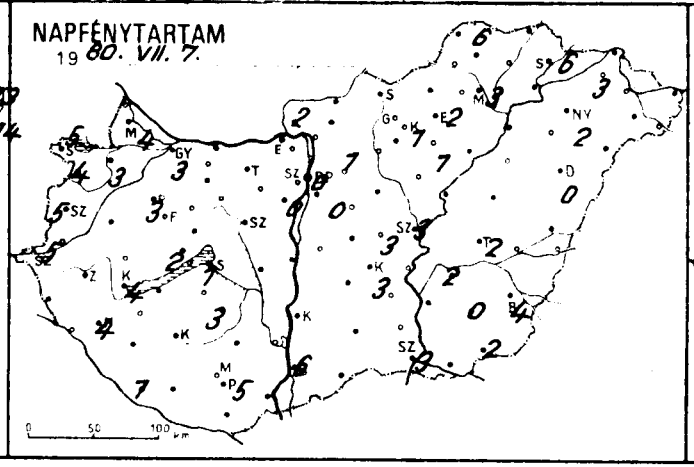

Zivatareloszlás

19 80. VII. 7. 7h - VII. 8. 7

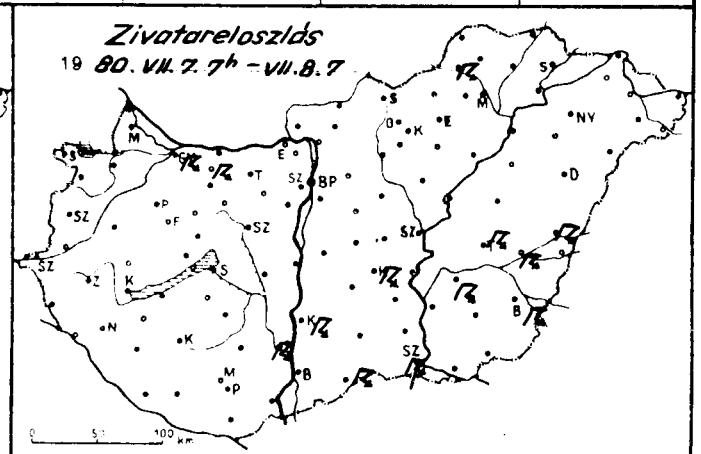

	1980.VII.8. 07 h -ig az utolsó 24 óra adatai					
	csapadék (mm)		max hőmérséklet	min hőmérséklet	rad. min.	napos órák
[illegible]	ny		23	14	12	3
[illegible]	ny		22	13	12	3
[illegible]magyaróvár	ny		22	14	13	4
[illegible]	–		–	–	–	
[illegible]	ny		22	13	11	5
[illegible]hörpacs	ny		22	13	12	4
[illegible]	.		23	13	13	
[illegible]end	ny		23	12	12	
[illegible]gotthard	ny		22	12	11	5
[illegible]hathely	ny		22	13	11	5
[illegible]	1		22	15	14	
[illegible]	1		23	14	11	
[illegible]kalázsa	ny		22	10	9	4
[illegible]erszeg	ny		22	14	13	
[illegible]gyepu	6		21	14	12	
[illegible]hely	ny		23	15	14	4
[illegible]hely	ny		20	15	11	2
	ny		22	13	12	3
[illegible]	.		23	15	15	
[illegible]	1		22	15	12	
[illegible]rem	5		20	12	12	
	2		20	11	11	
[illegible]	.		21	14	13	
[illegible]kszt György	1		21	11	9	1
[illegible]sal	–		–	–	–	
[illegible]	.		23	14	13	
[illegible]	2		20	14	12	1
[illegible]gyszob	.		22	14	14	
	ny		22	10	10	
[illegible]ika	14		23	12	11	
[illegible]gom	.		22	13	12	
[illegible]	6		22	14	11	
[illegible]dom	2		23	14	11	
[illegible]hanya	.		22	14	14	
[illegible]doboz	1		21	12	12	
[illegible]tajvaros	.		23	12	10	
[illegible]vasar	ny		20	12	10	0
[illegible]	ny		22	12	10	
[illegible]tesokp	.		24	11	10	
[illegible]adbattyan	ny		22	11	10	
[illegible]szemese	.		22	12	10	3
[illegible]gyel	.		26	14	8	
[illegible]konyi	.		24	12	11	
[illegible]esvard	ny		24	15	14	
Árpádtető	.		20	15	11	
[illegible]	ny		25	10	9	
[illegible]	ny		22	13	11	5
[illegible]kos	.		24	13	11	
[illegible]getvár	.		23	13	13	
[illegible] Törinc	ny		20	14	14	0
[illegible] Met Int	ny		20	14	11	0
[illegible] Szab hegy	ny		16	14	13	
[illegible]gyled	3		24	15	13	3
[illegible]bogoko	.		17	13	11	
[illegible]doilo	ny		20	12	10	1
Kiralyret	1		21	10	10	
Monor	3		22	13	12	
Nagykata	2		23	14	12	
[illegible]rkeny	–		–	–	–	
[illegible]tendre	1		22	13	13	

	1980.VII.8. 07 h -ig az utolsó 24 óra adatai					
	csapadék (mm)		max hőmérséklet	min hőmérséklet	rad. min.	napos órák
Vác	.		21	13	12	
Vámosmikola	ny		22	12	12	2
Baja	ny		24	13	12	6
Bácsalmás	7		26	14	13	
Izsák	.		25	14	13	
Kalocsa	ny		24	12	10	
Kecskemét	11		23	14	12	3
Kiskunf. háza	8		24	15	12	
Kiskunhalas	1		26	14	13	
Kunszentmiklós	ny		25	12	12	
Tiszakécske	5		25	15	15	
Balassagyarmat	ny		22	14	13	
Romhány	ny		22	12	12	
Salgótarján	6		22	14	11	
Eger	ny		21	13	12	2
Galyatető	–		–	–	–	
Gyongyös	ny		23	13	12	
Kekestető	ny		15	11	10	1
Kompolt	ny		20	13	11	1
Lörinci	.		21	11	9	
Poroszlo	ny		21	14	12	
Jászapati	1		22	14	13	
Jászbereny	1		21	13	11	
Karcag	3		21	15	12	
Szolnok	1		23	14	13	3
Tiszaroff	4		22	14	11	
Turkeve	29		23	15	14	2
Kistelek	1		26	15	14	
Mako	ny		29	15	13	
Szeged	ny		28	12	11	3
Szentes	1		24	14	13	
Borsodnadasd	.		23	11	8	
Fugod	.		22	12	11	
Hidasnemeti	.		24	12	12	
Josvafő	.		22	13	11	6
Lillafured	–		–	–	–	
Miskolc	ny		23	14	14	3
Putnok	4		22	15	14	
Sarospatak	ny		22	14	13	6
Szendrőlád	ny		25	13	13	
Tokaj	.		22	15	15	
Kisvárda	1		22	15	15	3
Mateszalka	ny		22	11	10	
Nyiregyháza	ny		22	15	14	2
Nyirlugos	ny		20	10	8	
Pátyod	ny		22	15	14	
Tiszabecs	.		21	14	13	
Vasarosnameny	ny		22	17	16	
Záhony	.		22	15	14	
Berettyóujfalu	3		21	15	14	
Debrecen	2		21	16	15	0
Hajdúdorog	.		21	15	13	
Hortobagy	.		25	15	15	
Kósosszakal	6		25	15	15	
Polgar	ny		22	16	13	
Békescsaba	10		24	14	14	4
Mezőhegyes	.		26	13	12	2
Orosháza	1		24	14	12	0
Szarvas	1		24	15	14	2
Szeghalom	7		23	17	15	

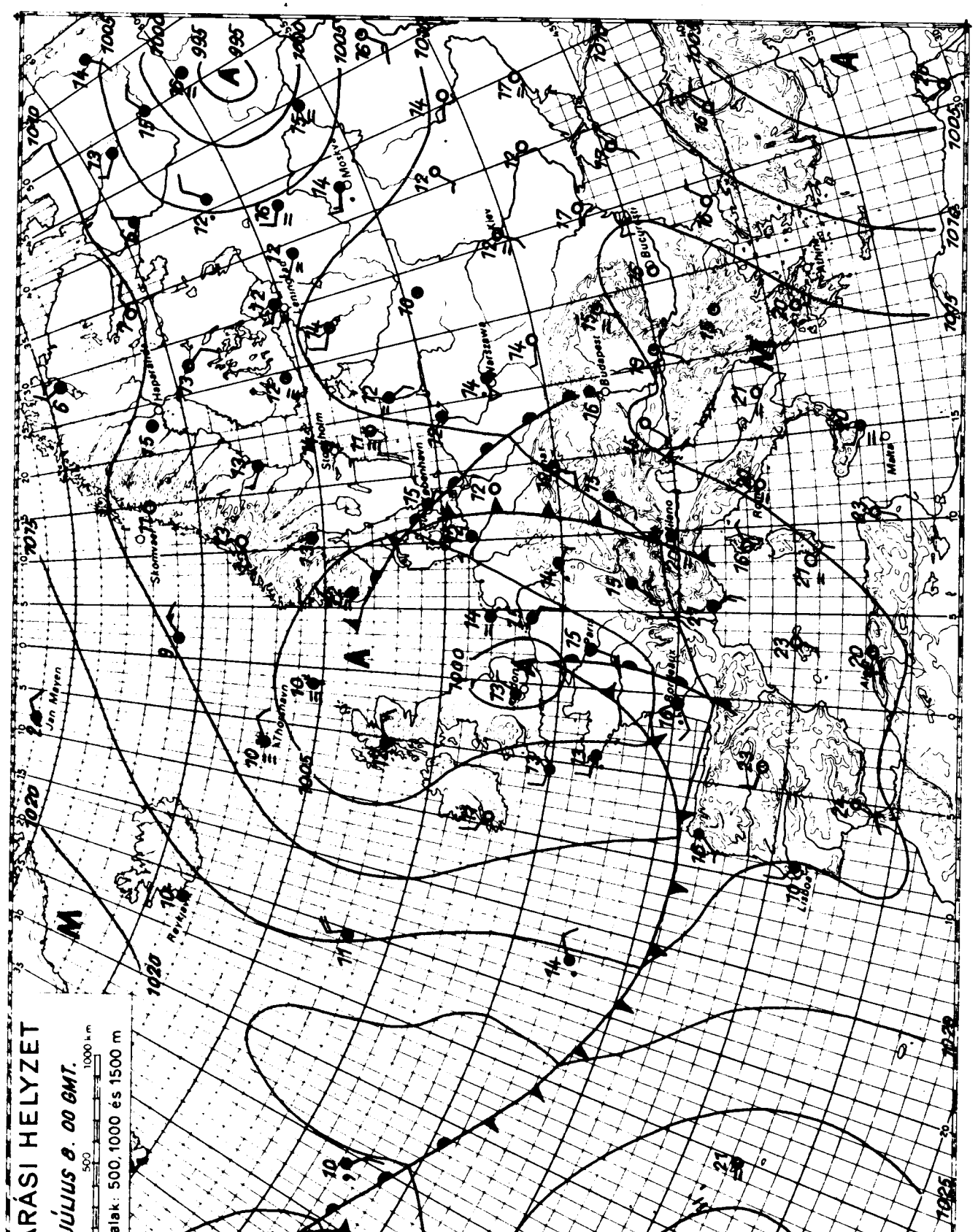

KIADJA: ORSZÁGOS METEOROLÓGIAI SZOLGÁLAT

Készíti: Központi Előrejelző Intézet Előrejelző Osztálya — T.: 273 - 078 — Megjelenik naponként —

Évi előfizetési díja: 1.460.-Ft - Megrendelhető: 1024 Budapest, II., Kitaibel Pál u. 1. Telefon: 353-500

Kiadásért felel: az OMSZ elnöke — Szerkesztésért felel: a KEI igazgatója

IDŐJÁRÁSI NAPIJELENTÉS

ЕЖЕДНЕВНЫЙ МЕТЕОРОЛОГИЧЕСКИЙ БЮЛЛЕТЕНЬ • DAILY WEATHER REPORT
BULLETIN QUOTIDIEN DE TEMPS • TÄGLICHER WETTERBERICHT

93. évfolyam 191. szám. + Budapest + 1980. július 9. szerda

Az időjárási helyzet és a várható időjárás:

Nyugat-, Közép- és Dél-Európa nagy része fölött egy hatalmas kiterjedésü ciklonrendszer található. Ebben meleg levegő áramlik az Appennini-félszigetet, a Kárpátok térsége, valamint a Lengyel-sikság fölé. A nedves és meleg léghullámok hatására helyenként szeles, csapadékos az idő. A nappali fölmelegedés az ilyenkor szokásosnak megfelelő. Az emlitett ciklonban észak, északnyugat felől hüvös levegő árasztotta el a Brit-szigeteket, a Benelux-Államok, továbbá Franciaország és az Ibériai-félsziget térségét, és a felsorolt területeken sokfelé esőt, záporokat, zivatarokat okozott. Napsütéses meleg idő jelenleg kontinensünkön, csak a Balkán-félszigeten és a Fekete-tenger partvidékén van. Ott nem ritka a 30, 33 fokos hőmérsékleti csúcsérték sem.

Hazánkban kedden változóan felhős idő volt. Általában 6, 14 órán át sütött a nap. Számottevő csapadék nem hullott, csupán egy-két helyről jelentettek gyönge záporesőt. A déli, délnyugati szél sokfelé erős, néhány helyen viharos volt. A hőmérséklet csúcsértéke kedden 24, és 30 fok között alakult. Ma hajnalra csak 13, 19 fokig hült le a levegő. Délelőtt az ország déli, délkeleti részét kivéve általában erősen felhős idő volt. Sokfelé megélénkült, helyenként megerősödött a déli, délnyugati szél. A hőmérséklet 11 órakor az ország területén 21 és 29 fok között váltakozott.

Ma 12 órakor Budapesten a hőmérséklet 26 fok, a tengerszintre átszámitott légnyomás 1005 mbar, gyengén süllyed.

A Balaton vizének hőmérséklete ma 11 órakor Siófoknál 20 fok volt.

Várható időjárás csütörtök estig:

Erősen felhős idő átmeneti felhőzetcsökkenéssel.
Előbb a Dunántúlon, majd másutt is heves záporok, zivatarok, helyenként jégeső.
Élénk, helyenként erős délnyugati, déli szél.
A zivatarok idején viharos széllökések.
Holnap a Dunántúlon élénk, északnyugatira forduló szél.
Várható legalacsonyabb éjszakai hőmérséklet: 13, 18, .
legmagasabb nappali hőmérséklet csütörtökön nyugaton: 21, 25, másutt 25, 30 fok között.

Pálmási Judit s.k.

A hőmérséklet napi középértéke és eltérése a 100 évi átlagtól /Budapesten/:

1980. VII. 8.	22,5°C	+0,6°C

1871 óta ezen a napon Budapesten előfordult

legmagasabb hőmérséklet:	37,2°C /1957/,
legalacsonyabb hőmérséklet:	9,4°C /1887/.

80.455.

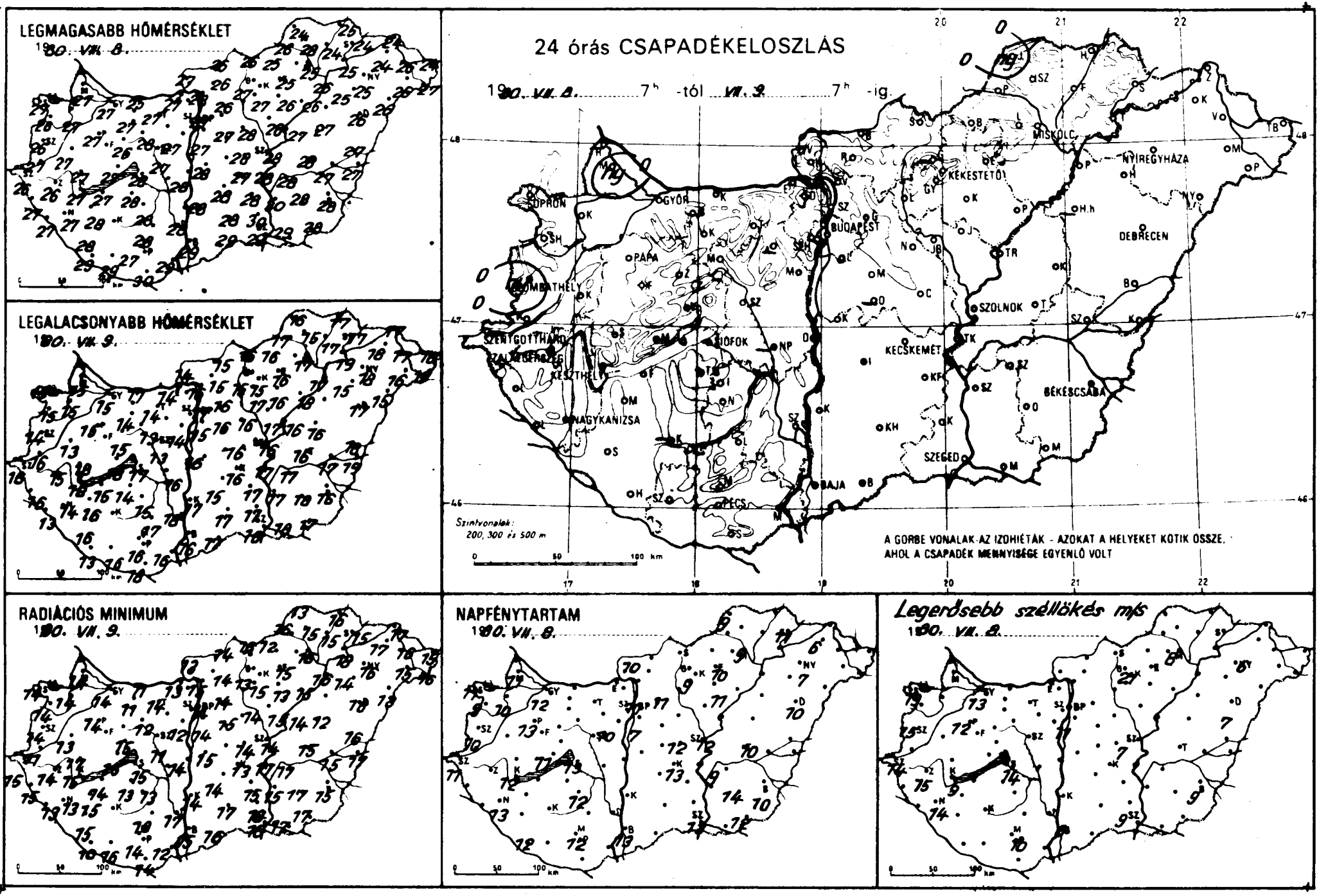
LEGMAGASABB HŐMÉRSÉKLET
1980. VII. 8.
LEGALACSONYABB HŐMÉRSÉKLET
1980. VII. 9.
24 órás CSAPADÉKELOSZLÁS
1980. VII. 8. 7h -tól VII. 9. 7h -ig.
SOPRON
GYŐR
BUDAPEST
MISKOLC
NYÍREGYHÁZA
KEKESTETŐ
DEBRECEN
PAPA
SZOMBATHELY
SZENTGOTTHÁRD
SIÓFOK
KESZTHELY
NAGYKANIZSA
KECSKEMÉT
SZOLNOK
BÉKÉSCSABA
SZEGED
BAJA
PÉCS
Szintvonalak:
200, 300 és 500 m
A GORBE VONALAK AZ IZOHIÉTÁK - AZOKAT A HELYEKET KÖTIK ÖSSZE,
AHOL A CSAPADÉK MENNYISÉGE EGYENLŐ VOLT
RADIÁCIÓS MINIMUM
1980. VII. 9.
NAPFÉNYTARTAM
1980. VII. 8.
Legerősebb széllökés m/s
1980. VII. 8.

	1980.VII.9. 07 h -ig az utolsó 24 óra adatai							1980.VII.9. 07 h -ig az utolsó 24 óra adatai						
	csapadék (mm)		max. hőmérséklet	min. hőmérséklet	rad. min.	napos órák		csapadék (mm)		max. hőmérséklet	min. hőmérséklet	rad. min.	napos órák
Győr	.	⌒	27	15	14	12	Vác	.	⌒	28	16	15	
Kapuvár	.	⌒	27	15	14	10	Vámosmikola	.	⌒	27	14	13	10
Mosonmagyaróvár	ny		27	15	14	11	Baja	.	⌒	29	16	15	13
Rajka	–		–	–	–		Bácsalmás	.		29	17	16	
Sopron	.	⌒	27	15	14	11	Izsák	.		28	15	14	
Sopronhorpács	.	⌒	26	15	14	9	Kalocsa	.	⌒	28	17	14	
Kald	.		27	13	13		Kecskemét	.	⌒ ≈	27	16	13	13
Körmend	.		27	16	11		Kiskunf. háza	.		28	17	15	
Szentgotthárd	.		26	16	15	11	Kiskunhalas	.		28	17	17	
Szombathely	ny	⌒	26	14	14	10	Kunszentmiklós	.		28	16	15	
Lenti	.		27	16	15		Tiszakécske	.		28	17	17	
Letenye	.	⌒	27	13	13		Baksongyarmat	.	⌒	26	15	14	
Nagykanizsa	.	⌒	27	14	13	13	Rombány	.		26	15	14	
Zalaegerszeg	.		26	15	14		Salgótarján	.		26	16	16	
Farkasgyepü	.		25	16	13		Eger	.		25	16	15	10
Keszthely	.	⌒	27	18	15	12	Galyatető	–		–	–	–	
Mencshely	.		24	16	13	11	Gyöngyös	.	⌒	27	15	15	
Pápa	.	⌒	27	15	14	13	Kékestető	.	⌒	18	13	12	9
Sümeg	.		27	18	17		Kompolt	.	⌒	26	16	13	11
Tihany	.	⌒	27	18	15		Lőrinci	.	⌒	27	15	13	
Veszprém	.		26	15	15		Parasznya	.	⌒	26	18	15	
Zirc	.	⌒	24	12	12		Jászapáti	.	⌒	28	17	15	
Fonyod	.		27	15	14		Jászberény	.	⌒	27	17	14	
Homokszt. györgy	.	⌒	29	13	10	12	Karcag	.		27	16	12	
Kaposvár	–		–	–	–		Szolnok	.	≈	28	16	14	12
Marcali	.		28	16	15		Tiszaroff	.	⌒	27	16	14	
Siófok	.		28	17	15	13	Túrkeve	.	⌒	28	16	15	10
Somogyszob	.	⌒	28	16	15		Kistelek	.		30	17	16	
Tab	.		28	14	13		Makó	.		29	18	17	
Bábolna	.	⌒	27	14	13		Szeged	.	≈	29	16	16	13
Esztergom	.		27	14	13		Szentes	.		30	17	15	
Kisber	.	⌒	27	14	11		Borsodnádasd	.	⌒	25	16	12	
Komarom	.		25	17	11		Fügöd	.		24	17	15	
Tatabanya	.		27	14	14		Hidasnémeti	.		25	17	16	
Alcsutdoboz	–		–	–	–		Jósvafő	ny	▽	24	16	13	9
Dunaujváros	.		28	16	14		Lillafüred	.		24	14	13	
Martonvásár	.		27	14	12	10	Miskolc	.	=	25	17	16	9
Mor	.		28	13	12		Putnok	.		26	17	16	
Nagyhörcsökp.	–		–	–	–		Sárospatak	.	⌒	24	17	15	11
Szabadbattyán	.	⌒	27	13	11		Szendrőlád	.	⌒	28	15	15	
Tregszemcse	.	⌒	28	15	13	12	Tokaj	.		25	19	18	
Lengyel	.	⌒	28	17	10		Kisvárda	.		24	18	17	6
Nagykónyi	.		29	15	12		Mátészalka	.	⌒	26	16	15	
Szekszárd	.		28	18	17		Nyiregyháza	.		25	18	16	7
Visnaszeg	.		24	18	14		Nyirlugos	.		26	15	13	
Mohács	.	⌒	29	16	12		Pátyod	.	⌒	27	17	16	
Pecs	.	⌒	27	16	14	12	Tiszabecs	.		24	16	15	
Siklós	.		30	18	14		Vásárosnamény	.	⌒	26	17	16	
Szigetvár	.		29	16	16		Záhony	.		24	17	17	
Bp. Lőrinc	.	⌒	27	15	14	7	Berettyóújfalu	.		27	18	16	
Bp. Met. Int.	.	=	29	17	14	11	Debrecen	.		26	17	16	10
Bp. Szab. hegy	.		23	17	11		Hajdúdorog	.		25	15	14	
Cegléd	.		28	16	14	12	Hortobágy	–		–	–	–	
Dobogókő	.		21	15	13		Körösszakál	.	⌒	27	19	17	
Gödöllő	.		26	16	14	11	Polgár	.	⌒	26	17	16	
Kiralyret	.	⌒	26	14	14		Békéscsaba	.	⌒	28	16	15	10
Mónor	.		27	16	15		Mezőhegyes	.	⌒	28	17	17	12
Nagykata	.		28	16	14		Orosháza	.		28	18	17	14
Orkeny	.	⌒	–	–	–		Szarvas	.		28	17	17	9
Szentendre	.		28	14	14		Szeghalom	.		27	17	15	

Árpádtető

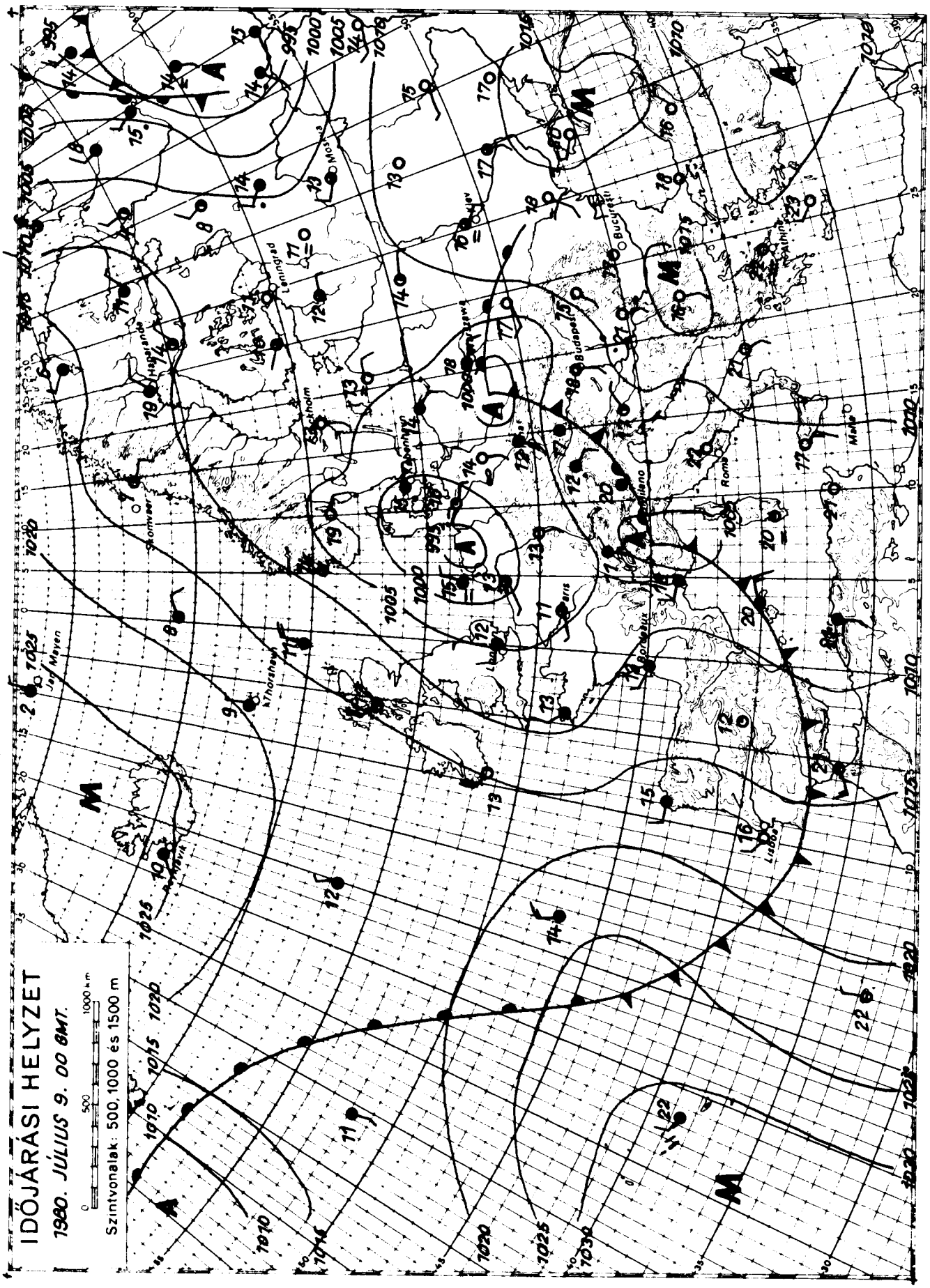

KIADJA: ORSZÁGOS METEOROLÓGIAI SZOLGÁLAT

Készíti: Központi Előrejelző Intézet Előrejelző Osztálya — T.: 273 - 078 — Megjelenik naponként —

Évi előfizetési díja: 1 460 Ft - Megrendelhető: 1024 Budapest, II., Kitaibel Pál u. 1. Telefon: 353-500

Kiadásért felel: az OMSZ elnöke — Szerkesztésért felel: a KEI igazgatója

IDŐJÁRÁSI NAPIJELENTÉS

ЕЖЕДНЕВНЫЙ МЕТЕОРОЛОГИЧЕСКИЙ БЮЛЛЕТЕНЬ • DAILY WEATHER REPORT
BULLETIN QUOTIDIEN DE TEMPS • TÄGLICHER WETTERBERICHT

93. évfolyam 192. szám. + Budapest + 1980. július 10. csütörtök

Az időjárási helyzet és a várható időjárás:

Kontinensünk legnagyobb részén az időjárást egy nagy kiterjedésü mérsékelt égövi ciklon irányitja. A ciklon hatására Nyugat, Délnyugat- valamint Közép-Európában továbbra is változékony az idő. A hőmérséklet csúcsértéke helyenként 6, 8 fokkal elmarad a sokévi átlagtól. A Benelux-Államok térségében, az Alpok vidékén, valamint Lengyelországban és Moszkva környékén kiterjedt esőzések vannak. Sokfelé alakul ki heves zápor, zivatar, sőt helyenként jégeső is hullik. Meleg, nyári idő, sok napsütéssel Délkelet-Európában található, ahol kora délután 30, 35 fokig melegszik föl a levegő.

Hazánkban szerdán a nyugati és északi országrészben 2, 5 máshol 7, 12 órán át sütött a nap. Az esti órákban a Dunántúl nyugati, északnyugati térségében hidegfront hatására viharos szél kiséretében záporok, zivatarok keletkeztek. Szentgotthárdról jégesőt is jelentettek. Éjszaka a csapadékzóna fokozatosan kelet felé haladt és csütörtök reggel már elérte a Tiszántúlt. A csütörtök reggel 7 óráig lehullott csapadék mennyisége általában csapadéknyom és 10 mm között váltakozott, de egy-egy erősebb zivatargócban elérte a 15, 20, Szentgotthárdon a 21, Rajkán a 29 mm-t. Szerdán a legmagasabb nappali hőmérséklet 26, 33 fok között alakult. Csütörtök hajnalra északnyugaton 12, 14, máshol 15, 21 fokig hült le a levegő. Délelőtt változóan felhős volt az ég. Keleten elszórtan záporok fordultak elő. A hőmérséklet 11 órakor 18, 23 fok között volt.

Ma 12 órakor Budapesten a hőmérséklet 20 fok, a tengerszintre átszámitott légnyomás 1009 mbar, mérsékelten emelkedik.

A Balaton vizének hőmérséklete 11 órakor Siófoknál 21 fok volt.

Várható időjárás péntek estig:

Csütörtökön felhőátvonulásokból szórványosan zápor, esetleg zivatar.
Pénteken időnként kissé megnövekvő felhőzet, legfeljebb néhány helyen, inkább csak északon záporesővel.
Mérséklődő nyugati szél.
Várható legalacsonyabb éjszakai hőmérséklet: 10, 15 fok között,
legmagasabb nappali hőmérséklet pénteken: 25 fok körül.

Németh Lajos s.k.

TÁVOLABBI KILÁTÁSOK SZOMBATTÓL-KEDDIG:

Időnként megnövekvő gomolyfelhőzetből elszórtan futó záporok várhatók.
Legalacsonyabb hajnali hőmérséklet: 12, 17 fok között.
Legmagasabb nappali hőmérséklet: 25 fok körül.
Jelentős mennyiségü /legalább 5 mm/ csapadék az ország területének 20 százalékán várható.

KÖZÉPTÁVÚ ELŐREJELZŐ OSZTÁLY

A hőmérséklet napi középértéke és eltérése a 100 évi átlagtól /Budapesten/:

1980. VII. 9. 21,0°C +3,4°C

1871 óta ezen a napon Budapesten előfordult

legmagasabb hőmérséklet: 35,2°C /1927/,
legalacsonyabb hőmérséklet: 10,7°C /1962/.

80.456.

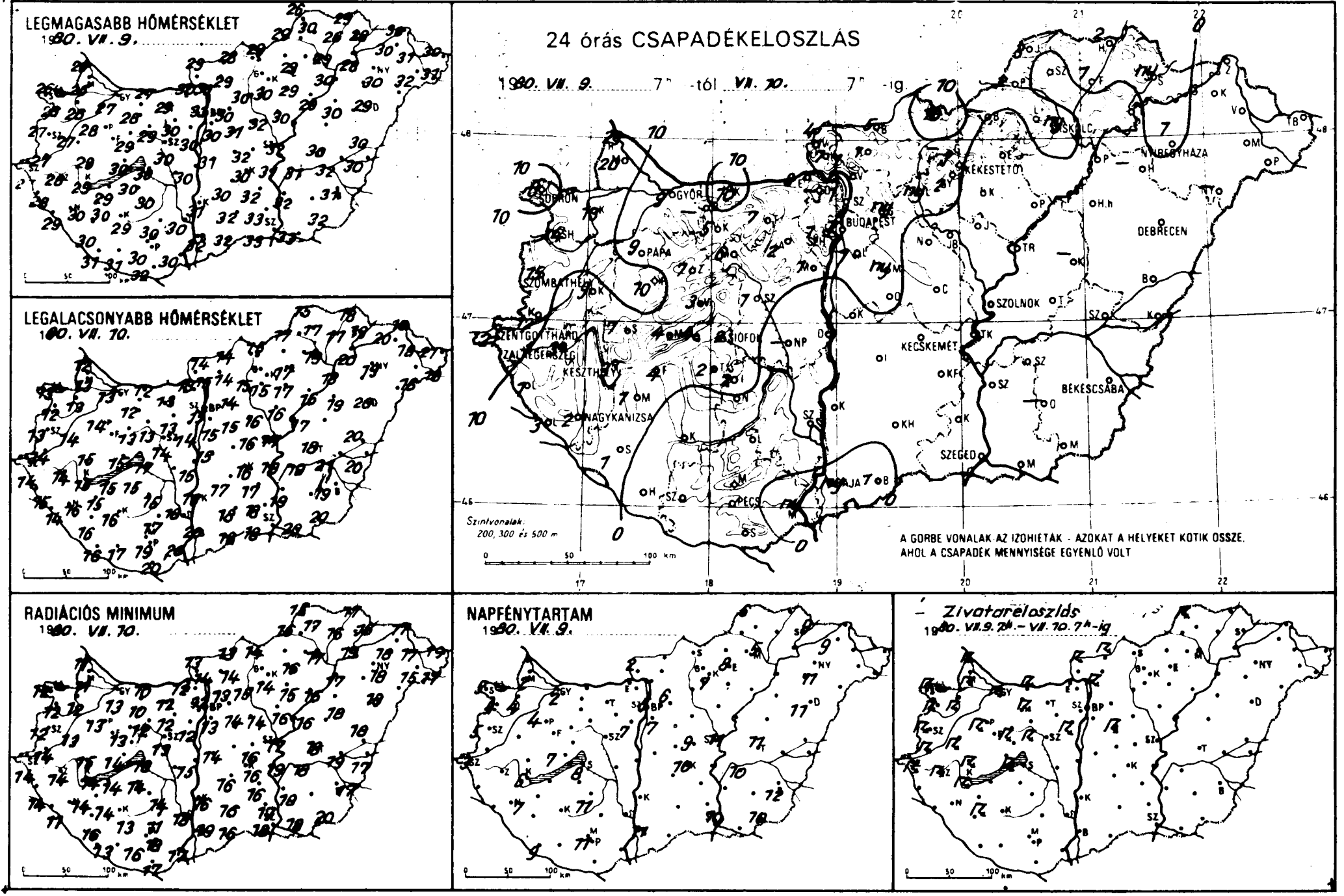
LEGMAGASABB HŐMÉRSÉKLET
1980. VII. 9.
LEGALACSONYABB HŐMÉRSÉKLET
1980. VII. 10.
RADIÁCIÓS MINIMUM
1980. VII. 10.
24 órás CSAPADÉKELOSZLÁS
1980. VII. 9. 7h -tól VII. 10. 7h -ig
Szintvonalak: 200, 300 és 500 m
A GÖRBE VONALAK AZ IZOHIETÁK - AZOKAT A HELYEKET KÖTIK ÖSSZE, AHOL A CSAPADÉK MENNYISÉGE EGYENLŐ VOLT
NAPFÉNYTARTAM
1980. VII. 9.
Zivatareloszlás
1980. VII. 9. 7h - VII. 10. 7h-ig
GYŐR
BUDAPEST
DEBRECEN
NYÍREGYHÁZA
KECSKEMÉT
SZOLNOK
BÉKÉSCSABA
SZEGED
PÉCS
SZOMBATHELY
KESZTHELY
NAGYKANIZSA
SIÓFOK
KÉKESTETŐ

	80.VII.10. 07 h -ig az utolsó 24 óra adatai					
	csapadék (mm)		max. hőmérséklet	min. hőmérséklet	rad. min.	napos órák
Győr	9		27	13	13	2
Kapuvár	13		26	13	12	4
Mosonmagyaróvár	20		26	13	11	2
Rajka	29		26	12	11	
Sopron	8		26	13	12	5
Sopronhorpács	14		26	12	12	4
Kald	9		27	14	13	
Körmend	12		27	14	14	
Szentgotthárd	21		27	14	14	3
Szombathely	15		27	13	12	5
Lenti	1		28	15	14	
Letenye	3		29	14	11	
Nagykanizsa	2		30	16	14	7
Zalaegerszeg	3		28	14	14	
Farkasgyepű	10		26	14	12	
Keszthely	3		29	15	14	6
Mencshely	4		27	13	13	7
Papa	9		28	14	13	4
Sümeg	7		29	15	15	
Tihany	4		30	15	14	
Veszprém	3		29	13	13	
Zirc	7		26	12	12	
Bonyod	4		29	15	14	
Homokszt. györgy	.		31	15	13	9
Kaposvar	.		29	16	13	
Marcali	1		30	15	14	
Siofok	2		30	17	16	8
Somogyszob	1		30	16	16	
Tab	2		30	15	14	
Babolna	–		–	–	–	
Esztergom	8		30	13	12	
Kisber	5		28	12	10	
Komarom	10		27	12	10	
Tatabanya	7		29	13	12	
Alcsutdoboz	2		30	13	12	
Dunaujváros	.		30	15	15	
Martonvásár	1		30	14	12	7
Mor	6		29	13	12	
Nagyhörcsökp.	–		–	–	–	
Szabadbattyán	1		30	14	13	
Iregszemcse	2		30	15	14	11
Lengyel	.		30	17	11	
Nagykonyi	.		31	15	13	
Szekszárd	.		30	18	18	
Kunszentmiklós	.		26	17	15	
Mohács	ny		30	20	17	
Pecs	.		30	19	18	11
Siklos	.		32	20	17	
Szigetvár	.		31	17	16	
Bp. Lőrinc	1		30	15	13	7
Bp. Met. Int.	1		31	15	12	5
Bp. Szab. hegy	1		26	11	10	
Cegled	.		32	16	16	9
Dabogokő	–		–	–	–	
Dudolló	ny		30	14	13	6
Kiralyret	7		28	13	13	
Mar	ny		31	15	14	
Nagykata	.		32	16	14	
Ocsa	–		–	–	–	
Szentendre	1		30	15	14	

	80.VII.10. 07 h -ig az utolsó 24 óra adatai					
	csapadék (mm)		max. hőmérséklet	min. hőmérséklet	rad. min.	napos órák
Vác	1		30	15	14	
Vámosmikola	4		29	14	13	2
Baja	ny		32	20	19	11
Bácsalmás	1		32	18	16	
Izsák	.		30	17	16	
Kalocsa	.		31	16	16	
Kecskemét	.		30	16	16	10
Kiskunf. háza	.		32	17	16	
Kiskunhalas	.		32	18	16	
Kunszentmiklós	.		31	15	14	
Tiszakécske	.		31	19	19	
Balassagyarmat	5		28	14	13	
Romhány	1		29	14	14	
Salgótarján	10		29	15	14	
Eger	.		29	17	16	8
Galyatető	–		–	–	–	
Gyöngyös	2		30	15	14	
Kékestető	1		22	10	9	7
Kompolt	.		29	17	15	7
Lőrinci	ny		30	15	15	
Poroszló	.		29	16	16	
Jászapáti	.		30	16	16	
Jászberény	.		31	17	15	
Karcag	–		–	–	–	
Szolnok	.		32	17	17	11
Tiszaroff	.		30	17	16	
Türkeve	.		30	18	18	11
Kistelek	.		33	18	17	
Makó	.		33	20	18	
Szeged	.		33	18	18	10
Szentes	.		32	19	18	
Borsodnádasd	–		–	–	–	
Fügöd	1		26	17	16	
Hidasnémeti	2		29	18	17	
Jósvafő	3		26	15	15	6
Lillafüred	.		28	17	17	
Miskolc	ny		29	19	17	5
Putnok	2		29	17	16	
Sárospatak	ny		28	19	16	9
Szendrőlád	.		30	17	17	
Tokaj	.		28	20	19	
Kisvárda	.		30	20	18	9
Mátészalka	.		32	16	15	
Nyíregyháza	1		30	19	18	11
Nyirlugos	–		–	–	–	
Pátyod	.		31	18	17	
Tiszabecs	.		30	21	19	
Vásárosnamény	.		31	18	17	
Záhony	.		30	18	17	
Berettyóújfalu	.		30	20	18	
Debrecen	.		29	20	18	11
Hajdúdorog	–		–	–	–	
Hortobágy	.		30	19	18	
Körösszakal	.		30	20	17	
Polgár	.		30	18	17	
Békéscsaba	.		31	19	17	12
Mezőhegyes	.		32	20	20	10
Orosháza	–		–	–	–	–
Szarvas	.		31	18	18	10
Szeghalom	.		32	21	19	

Árpádtető

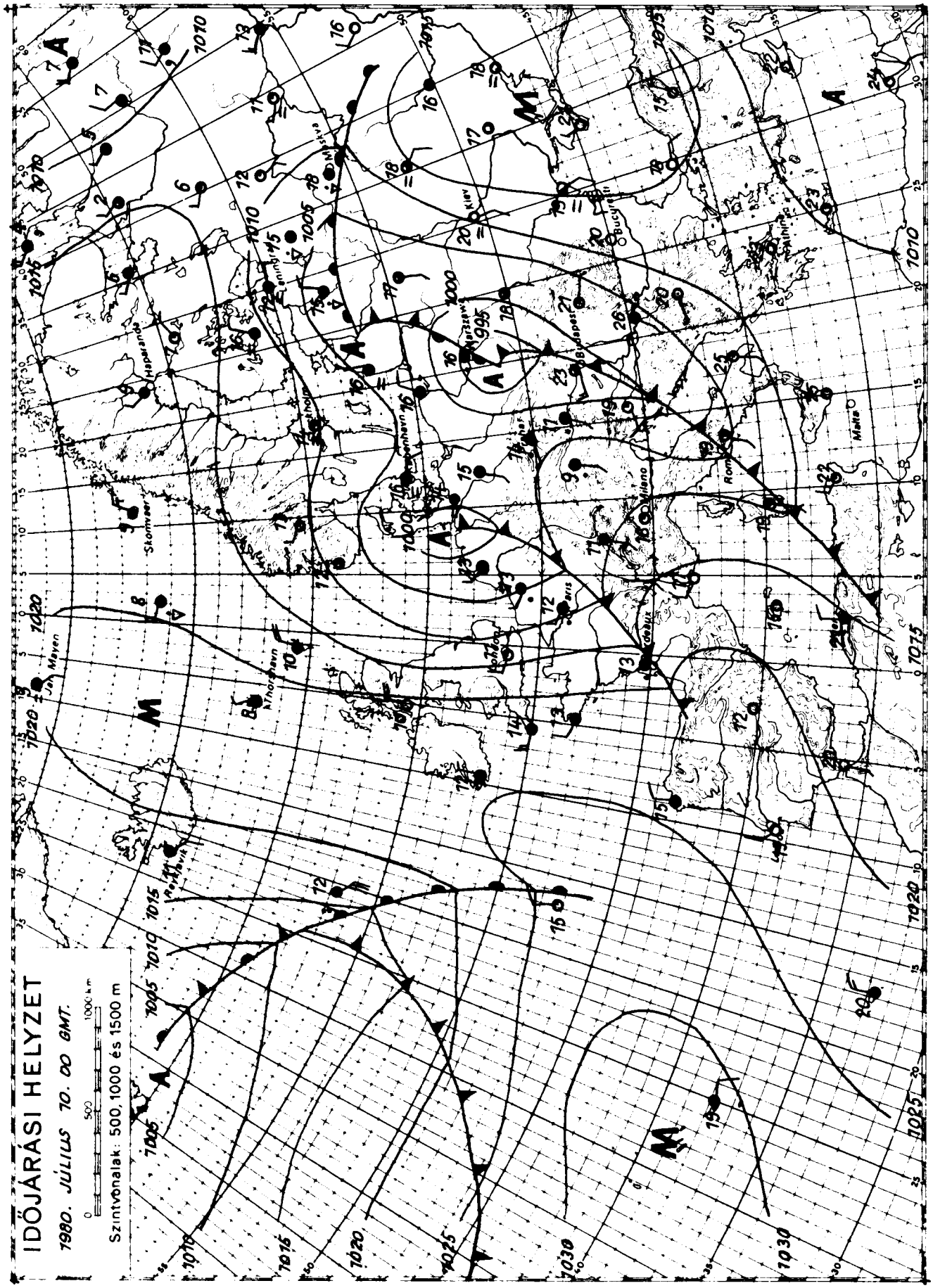

KIADJA: ORSZÁGOS METEOROLÓGIAI SZOLGÁLAT

Készíti: Központi Előrejelző Intézet Előrejelző Osztálya — T.: 273-078 — Megjelenik naponként —

Évi előfizetési díja: 1.460.-Ft - Megrendelhető: 1024 Budapest, II., Kitaibel Pál u. 1. Telefon: 353-500

Kiadásért felel: az OMSZ elnöke — Szerkesztésért felel: a KEI igazgatója

IDŐJÁRÁSI NAPIJELENTÉS

ЕЖЕДНЕВНЫЙ МЕТЕОРОЛОГИЧЕСКИЙ БЮЛЛЕТЕНЬ • DAILY WEATHER REPORT
BULLETIN QUOTIDIEN DE TEMPS • TÄGLICHER WETTERBERICHT

93. évfolyam 193. szám. + Budapest + 1980. július 11. péntek

Az időjárási helyzet és a várható időjárás:

Pénteken délelőtt körülbelül Riga felett volt annak az 1000-1500 km átmérőjü ciklonnak a középpontja, amelyik Európa időjárására a legnagyobb hatással van. Svédország déli felén, Lengyelországban és Csehszlovákiában hüvös, szeles, záporos, Moszkva környékén esős időt okozott. A Riga-Kiev-Bukarest-Nápoly vonalban 300-800 km széles időjárási front húzódott. Ettől keletre igen meleg, nyugatra, északnyugatra a júliusi átlagnál 4-6 fokkal hüvösebb volt. A kontinens nyugati határát délelőtt egy meleg, nedves léghullám érte el és fokozatos felhősödést, majd a Brit-szigeteken esőt okozott.

Csütörtök reggeltől Magyarország felett változóan felhős volt az ég. Pénteken 6, 13 órán át sütött a nap és a hőmérséklet 21, 29 fokig emelkedett. Szórványosan volt zápor, a Dunántúl középső részén és Békés-megyében zivatar. A lehullott csapadék mennyisége általában nem jelentős. Pénteken hajnalra általában 10, 15 fokig hült le a levegő. 11 órakor 17 és 22 fok közötti hőmérsékleteket jelentettek.

Ma 12 órakor Budapesten a hőmérséklet 21 fok, a tengerszintre átszámitott légnyomás 1017 mbar, nem változik.

A Balaton vizének hőmérséklete Siófoknál 11 órakor 21 fok volt.

Várható időjárás szombat estig:

Időnként megnövekvő felhőzet, szórványosan záporeső, néhány helyen zivatar,
A déli, délkeleti országrészben eleinte esetleg eső, időnként élénk északnyugati szél.
Várható legalacsonyabb éjszakai hőmérséklet: 10, 15,
legmagasabb nappali hőmérséklet szombaton: 22, 27 fok között,

Aigner Szilárd s.k.

A hőmérséklet napi középértéke és eltérése a 100 évi átlagtól /Budapesten/:

1980. VII. 10.	19,9°C	-1,6°C

1871 óta ezen a napon Budapesten előfordult

legmagasabb hőmérséklet:	33,6°C /1942/,
legalacsonyabb hőmérséklet:	10,2°C /1900/.

80.457.

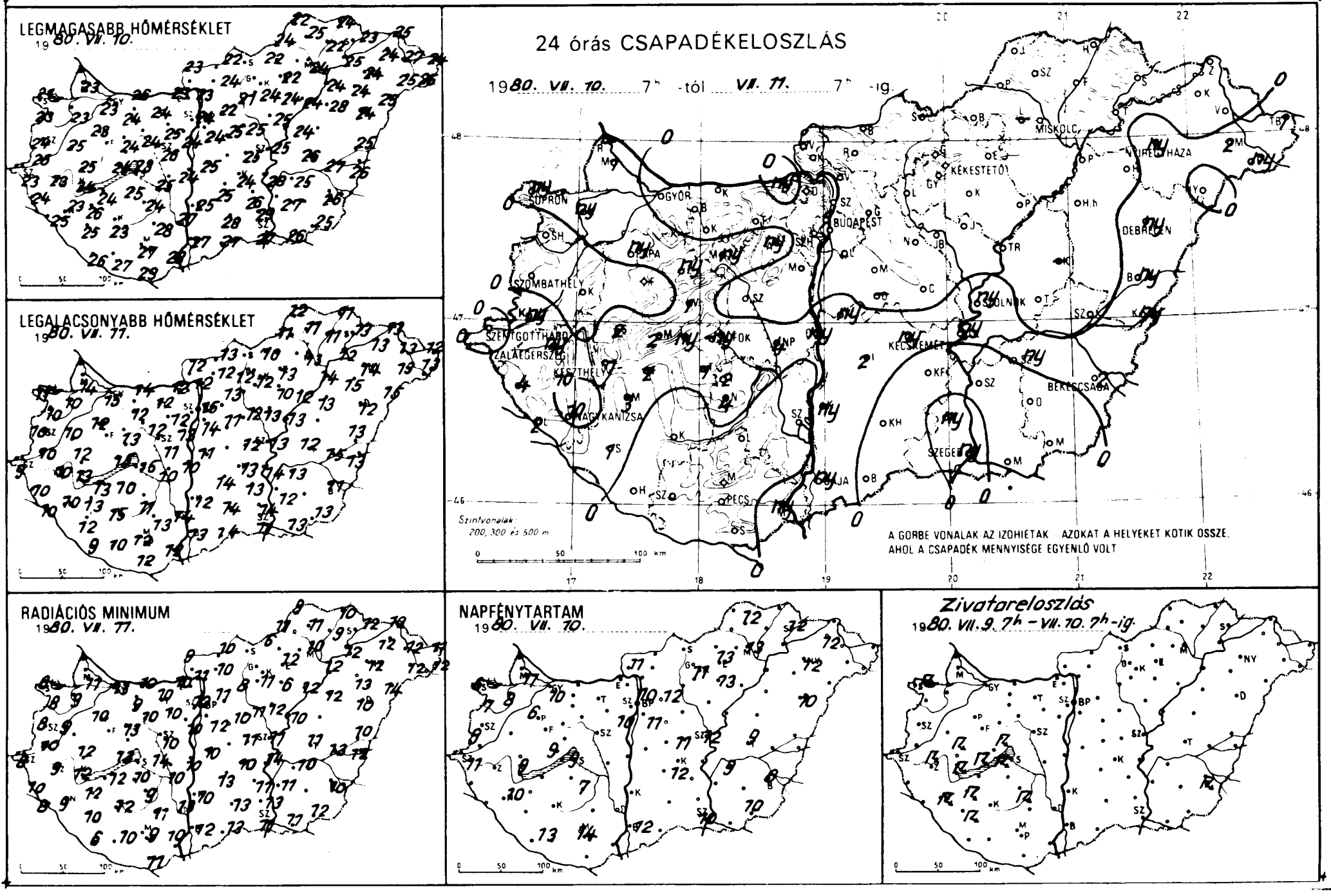
LEGMAGASABB HŐMÉRSÉKLET
1980. VII. 10.
LEGALACSONYABB HŐMÉRSÉKLET
1980. VII. 11.
24 órás CSAPADÉKELOSZLÁS
1980. VII. 10. 7h -tól VII. 11. 7h -ig.
Szintvonalak: 200, 300 és 500 m
A GÖRBE VONALAK AZ IZOHIÉTÁK AZOKAT A HELYEKET KÖTIK ÖSSZE, AHOL A CSAPADÉK MENNYISÉGE EGYENLŐ VOLT
RADIÁCIÓS MINIMUM
1980. VII. 11.
NAPFÉNYTARTAM
1980. VII. 10.
Zivatareloszlás
1980. VII. 9. 7h – VII. 10. 7h -ig.

	1980.VII.11.07 h -ig az utolsó 24 óra adatai					
	csapadék (mm)		max. hőmérséklet	min. hőmérséklet	rad. min.	napos órák
Győr	.		23	15	13	10
Kapuvár	ny	⌓	23	10	9	8
Mosonmagyaróvár	1	∴	23	14	11	11
Rajka	–		–	–	–	
Sopron	ny	⌇⌓	21	11	8	6
Sopronhorpács	.	⌓	23	10	8	7
Káld	.	⌓	25	10	9	
Kormend	ny		25	10	10	
Szentgotthárd	.	⌓=	23	9	8	11
Szombathely	.	⌓	24	10	8	9
Lenti	4		24	10	10	
Letenye	2	⌓	25	10	8	
Nagykanizsa	10	⌇⌓	23	10	9	10
Zalaegerszeg	ny	⌇⌓	23	10	9	
Farkasgyepü	.		22	12	10	
Keszthely	1	⌇	24	13	12	9
Meneshely	2	⌇⌓	21	13	11	9
Papa	ny	∴⌓	23	12	10	6
Sumeg	2	⌇	25	12	12	
Tihany	ny	⌇⌓	24	15	12	
Veszprém	1	⌇	24	13	13	
Zirc	ny		22	11	11	
Fonyód	2		24	13	12	
Homokszt. györgy	.	⌓≡	26	9	6	13
Kaposvar	.	⌓	23	15	12	
Marcali	3	⌇⌓	26	13	12	
Siofok	ny	∴	23	15	14	9
Somogyszob	1	⌇⌓	25	12	10	
Tab	1		25	10	10	
Babolna	.		24	13	12	
Esztergom	ny		23	12	10	
Kisber	.	⌓	24	12	9	
Komárom	.		26	14	10	
Tatabánya	.	⌓	24	12	10	
Alcsutdoboz	ny	∴	25	12	10	
Dunaújváros	ny		24	10	10	
Martonvasar	.		24	13	10	10
Mor	ny		24	12	10	
Nagyhorcsökp.	4	∴	25	10	10	
Szabadbattyan	.	⌓	26	11	10	
Begszemese	2	∴⌓	24	11	9	7
Lengyel	.		28	13	11	
Nagykonyi	4	⌇	26	10	9	
Szekszard	.		27	14	13	
Árpádtető	.		22	14	10	
Mohacs	ny	⌓	28	12	10	
Pecs	.		27	12	9	14
Siklos	.		29	12	11	
Szigetvar	.		27	10	10	
Bp. Lörinc	.	⌓	24	14	12	11
Bp. Met. Int	.		24	15	12	10
Bp. Szab. hegy	.		23	13	11	
Gyled	.		25	12	11	11
Kitogokő	.		19	12	11	
Kvadolho	.		22	13	11	12
Kékestet	.	⌓	26	11	10	
Mátra	.		25	11	10	
Nagykata	.	⌓	25	12	11	
Nyir	–		–	–	–	
Orkeny	.		25	15	14	

	1980.VII.11.07 h -ig az utolsó 24 óra adatai					
	csapadék (mm)		max. hőmérséklet	min. hőmérséklet	rad. min.	napos órák
Vác	.	⌓	23	12	11	
Vámosmikola	.	⌓	23	12	9	11
Baja	ny	∴⌓	27	13	12	12
Bácsalmás	.		27	14	13	
Izsák	2	∴	25	14	13	
Kalocsa	ny	⌓	25	12	10	
Kecskemét	ny	∴⌓	24	13	10	12
Kiskunf. háza	.		26	13	11	
Kiskunhalas	.		28	14	13	
Kunszentmiklós	ny	∴	25	11	10	
Tiszakécske	ny		28	14	14	
Balassagyarmat	.	⌓	22	13	10	
Romhány	.		24	12	10	
Salgótarján	–		–	–	–	
Eger	.		22	13	12	13
Galyatető	.		21	13	9	
Gyöngyös	.	⌓	24	12	11	
Kékestető	.		16	9	8	11
Kompolt	.	⌓	24	10	6	13
Lőrinci	.	⌓	21	12	8	
Poroszló	.	⌓	24	12	12	
Jászapáti	.		25	13	12	
Jászberény	.	⌓	24	16	16	
Karcag	–		–	–	–	
Szolnok	ny	∴	25	13	11	12
Tiszaroff	.	⌓	24	13	10	
Túrkeve	.	⌓	26	12	11	9
Kistelek	ny	∴	29	14	13	
Makó	.		26	13	11	
Szeged	ny	∴	27	11	11	10
Szentes	.		27	12	11	
Borsodnádasd	.	⌓	22	10	6	
Füged	.	⌓	22	11	9	
Hidasnémeti	.		24	11	10	
Jósvafő	.		22	12	9	12
Lillafüred	–		–	–	–	
Miskolc	.		24	13	10	13
Putnok	.		24	11	11	
Sárospatak	.		23	13	12	12
Szendrőlád	.	⌓	25	11	11	
Tokaj	.		25	12	12	
Kisvárda	.		24	13	12	12
Mateszalka	2	∴⌓	25	13	12	
Nyiregyháza	ny	∴	24	14	12	12
Nyirlugos	.		25	15	14	
Pátyod	ny	⌓	25	13	12	
Tiszabecs	1		24	12	11	
Vasarosnameny	.	⌓	27	13	12	
Záhony	.		25	13	12	
Berettyóujfalu	ny	∴⌓	25	13	10	
Debrecen	ny	∴⌓	24	12	10	10
Hajdúdorog	.	⌓	24	15	13	
Hortobagy	.		28	13	12	
Korosszakal	ny	∴⌓	26	13	12	
Polgar	.	⌓	24	14	12	
Békéscsaba	2	⌇⌓	26	11	10	8
Mezőhegyes	.	⌓	25	13	12	10
Oroshaza	–		–	–	–	–
Szarvas	ny	∴⌓	25	13	10	9
Szeghalom	.		27	15	13	

KIADJA: ORSZÁGOS METEOROLÓGIAI SZOLGÁLAT

Készíti: Központi Előrejelző Intézet Előrejelző Osztálya — T.: 273-078 — Megjelenik naponként

Évi előfizetési díja: 1 460 Ft. Megrendelhető: 1024 Budapest, II., Kitaibel Pál u. 1. Telefon: 353-500

Kiadásért felel: az OMSZ elnöke — Szerkesztésért felel: a KEI igazgatója

IDŐJÁRÁSI NAPIJELENTÉS

ЕЖЕДНЕВНЫЙ МЕТЕОРОЛОГИЧЕСКИЙ БЮЛЛЕТЕНЬ · DAILY WEATHER REPORT
BULLETIN QUOTIDIEN DE TEMPS · TÄGLICHER WETTERBERICHT

93. évfolyam 194. szám. + Budapest + 1980. július 12. szombat

Az időjárási helyzet és a várható időjárás:

Európa nagy részének időjárását az a délnyugat-északkeleti fekvésü, nagy kiterjedésü frontzóna határozza meg, amely a Moszkva környéki területek, illetve a Balkán-félsziget fölött örvénylő ciklonrendszer által szállitott léghullámokat választja el egymástól. A Kalinyin-Harkov-Bukarest képzeletbeli vonaltól keletre és délre fekvő vidékeket száraz, meleg levegő árasztja el, ezért sok a napsütés, csak helyenként - főként a Balkán-félszigeten alakultak ki zivatarok, és erős a nappali fölmelegedés. Kisázsiában, az Anatóliai-fennsikon például kevéssel 40 fok fölé is fölmelegszik a levegő. A korábban emlitett vonaltól északra és nyugatra fekvő tájak fölött ennél jóval hüvösebb és nedvesebb légtömegek vonulnak. Nyomukban többször beborul az ég, és sokfelé esik az eső, záporeső, helyenként zivatar kiséretében. A hüvösebb levegő, és a kevés napsütés hatására gyönge a fölmelegedés, helyenként a 20 fokot sem éri el a hőmérséklet csúcsértéke.

Hazánkban pénteken változóan felhős idő volt, a nap 3-13 órán át sütött. A déli, délkeleti határvidéken a reggeli órákban eső, a Dunántúl északnyugati részén a kora déli óráktól kezdve záporeső esett. A záport helyenként zivatar kisérte. A szombat reggel 7 óráig lehullott csapadék mennyisége csapadéknyom és 6 mm között volt. A hőmérséklet csúcsértéke pénteken 19, 26 fok között alakult. Szombat hajnalra általában 9, 14 fokig hült le a levegő, csupán a Balaton környékén mértek 15, 17 fokot. A délelőtti órákban lassan megnövekedett a gomolyfelhőzet, de csapadékot még nem jelentettek. A hőmérséklet 11 órára 16, 22 fokig emelkedett.

Ma 12 órakor Budapesten a hőmérséklet 21 fok, a tengerszintre átszámitott légnyomás 1015 mbar, gyengén süllyed.

A Balaton vizének hőmérséklete Siófoknál 11 órakor 20 fok volt.

Várható időjárás vasárnap estig:

Időnként megnövekvő felhőzet, előbb többfelé, majd szórványosan záporral, zivatarral.
Lassan tovább erősödő, helyenként viharossá fokozódó északi szél.
Várható legalacsonyabb éjszakai hőmérséklet: 11, 16,
legmagasabb nappali hőmérséklet vasárnap: 21, 26 fok között.

Bártfai Erzsébet s. k.

A hőmérséklet napi középértéke és eltérése a 100 évi átlagtól /Budapesten/:

1980. július 11.	19,8°C	-1,5°C

1871 óta ezen a napon Budapesten előfordult

legmagasabb hőmérséklet:	37,4°C /1968/
legalacsonyabb hőmérséklet:	10,1°C /1886/

80.458.

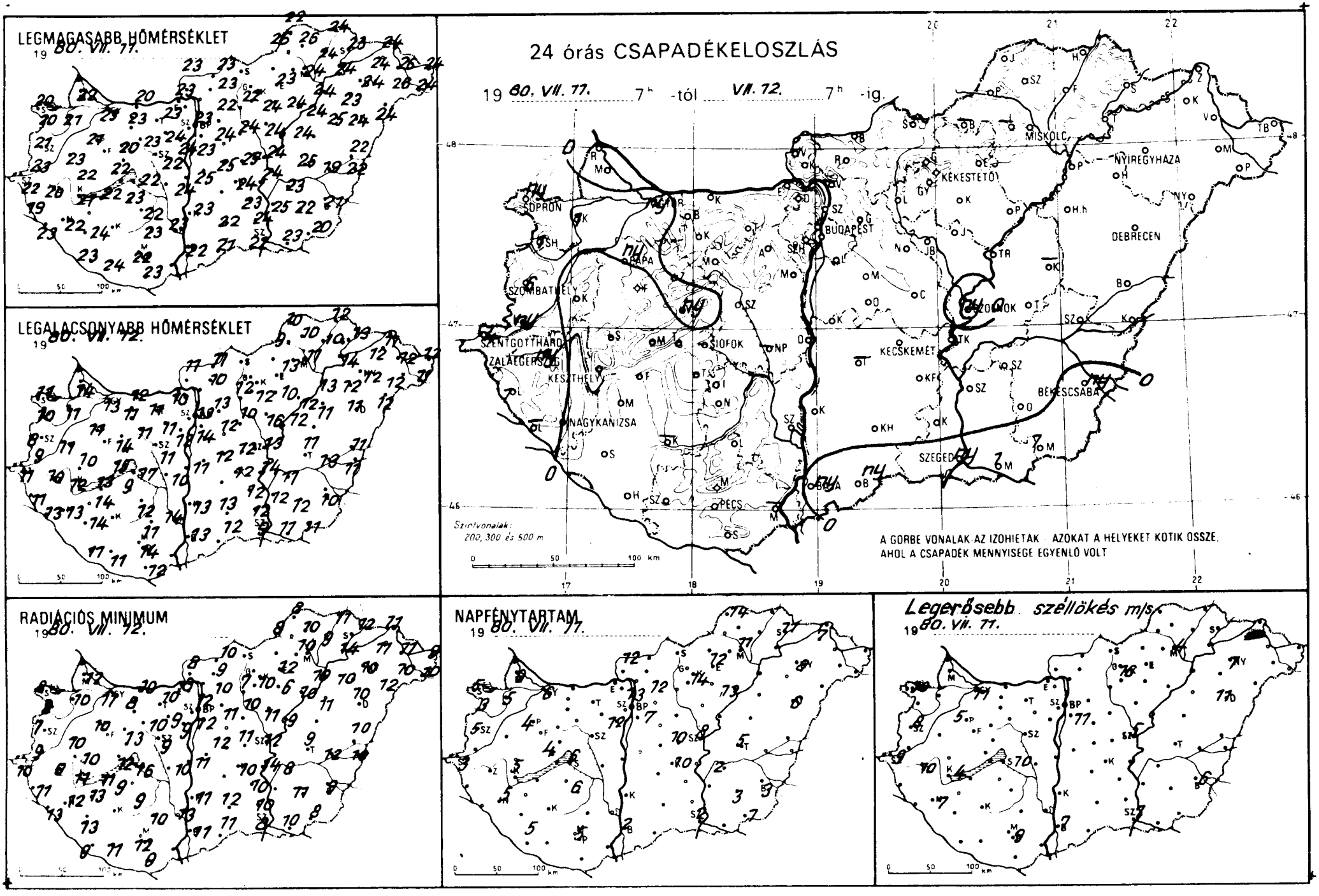
LEGMAGASABB HŐMÉRSÉKLET
19 80. VII. 11.
LEGALACSONYABB HŐMÉRSÉKLET
19 80. VII. 12.
RADIÁCIÓS MINIMUM
19 80. VII. 12.
24 órás CSAPADÉKELOSZLÁS
19 80. VII. 11. 7h -tól VII. 12. 7h -ig.
SOPRON
BUDAPEST
MISKOLC
NYÍREGYHÁZA
KÉKESTETŐ
DEBRECEN
SZOMBATHELY
SIÓFOK
KECSKEMÉT
ZALAEGERSZEG
KESZTHELY
NAGYKANIZSA
BÉKÉSCSABA
SZEGED
PÉCS
Szintvonalak: 200, 300 és 500 m
A GÖRBE VONALAK AZ IZOHIETÁK AZOKAT A HELYEKET KÖTIK ÖSSZE, AHOL A CSAPADÉK MENNYISÉGE EGYENLŐ VOLT
NAPFÉNYTARTAM
19 80. VII. 11.
Legerősebb széllökés m/s
19 80. VII. 11.

	1980.VII.12. 07^h -ig az utolsó 24 óra adatai					
	csapadék (mm)		max. hőmérséklet	min. hőmérséklet	rad. min.	napos órák
Győr	ny	⛆	23	13	11	6
Kapuvár	1	⛆ ⛅	21	11	10	5
Mosonmagyaróvár	•		22	14	12	9
Rajka	–		–	–	–	
Sopron	ny	⛈ ⛅	20	11	8	5
Sopronhorpács	1	⛈ ⛅	20	10	8	3
Káld	•	⛅	23	11	10	
Körmend	ny	⛈	23	9	9	
Szentgotthárd	4	⛈ =	22	11	10	3
Szombathely	6	⛈	21	8	7	5
Lenti	1		19	11	11	
Letenye	–	⛆ ⛅	23	13	13	
Nagykanizsa	•	⛅	22	13	12	5
Zalaegerszeg	ny	⛆ ⛅	20	10	9	
Farkasgyepű	•		20	11	9	
Keszthely	•	⛅	21	12	11	5
Mencshely	•	⛅	20	16	9	4
Pápa	ny	⛆ ⛅	21	11	10	4
Sümeg	•		22	10	10	
Tihany	•		22	15	12	
Veszprém	ny	⛆	20	14	13	
Zirc	•	⛅	20	11	11	
Fonyód	•		22	13	11	
Homokszt. györgy	•	⛅	23	11	9	5
Kaposvár	–		–	–	–	
Marcali	•	⛅	–	14	13	
Siófok	•		22	17	16	6
Somogyszob	•	⛅	24	14	13	
Tab	•		23	9	9	
Bábolna	–		–	–	–	
Esztergom	•		23	10	8	
Kisbér	•	⛅	23	11	8	
Komárom	•		20	12	10	
Tatabánya	•		23	11	10	
Alcsútdoboz	•	⛅	24	11	9	
Dunaújváros	•		24	10	10	
Martonvásár	•		24	12	9	12
Mór	•		23	11	10	
Nagyhörcsökp.	–		–	–	–	
Szabadbattyán	•	⛅	22	11	9	
Iregszemcse	•	⛅	22	12	9	6
Lengyel	•		23	11	10	
Nagykónyi	•		23	10	8	
Szekszárd	•		23	14	13	
Árpádtető	•		20	12	10	
Mohács	–		–	–	–	
Pécs	•		22	14	12	5
Siklós	•		23	12	9	
Szigetvár	•		24	11	11	
Bp. Lőrinc	•		23	14	12	7
Bp. Met. Int.	•		23	13	12	13
Bp. Szab. hegy	•		19	10	10	
Cegléd	•		25	12	11	10
Dobogókő	•		19	10	10	
Gödöllő	•	⛅	22	13	10	12
Kiralyret	•	⛅	23	10	10	
Monor	•		24	12	11	
Nagykata	•	⛅	24	10	10	
Örkény	•	⛅	25	12	12	
Szentendre	•		25	14	14	

	1980.VII.12. 07^h -ig az utolsó 24 óra adatai					
	csapadék (mm)		max. hőmérséklet	min. hőmérséklet	rad min.	napos órák
Vác	–		–	–	–	
Vámosmikola	•	⛅	23	11	8	12
Baja	ny	⛆ ⛅	22	13	11	2
Bácsalmás	ny		21	12	11	
Izsák	–		–	–	–	
Kalocsa	•	⛅	23	13	11	
Kecskemét	•	⛅ =	24	12	10	10
Kiskunf. háza	•		23	12	10	
Kiskunhalas	•		22	13	12	
Kunszentmiklós	•		25	11	11	
Tiszakécske	•		24	14	14	
Balassagyarmat	•	⛅	23	11	10	
Romhány	•		23	10	9	
Salgótarjan	–		–	–	–	
Eger	•		23	13	12	12
Galyatető	•		24	8	8	
Gyöngyös	•	⛅	24	12	10	
Kékestető	•		17	9	8	14
Kompolt	•	⛅	24	10	6	13
Lőrinci	•	⛅	22	12	7	
Poroszló	•	⛅	24	12	10	
Jászapáti	•		24	16	11	
Jászberény	•	⛅	24	12	10	
Karcag	–		–	–	–	
Szolnok	ny	⛆	24	13	12	8
Tiszaroff	•	⛅	24	12	9	
Törkeve	•	⛅	25	11	9	5
Kistelek	•		24	12	10	
Makó	1	⛅	23	11	10	
Szeged	ny	⛆	22	9	8	2
Szentes	•		25	12	10	
Borsodnádasd	–		–	–	–	
Füzöd	•	⛅	24	10	9	
Hidasnémeti	•		24	12	11	
Jósvafő	•	⛅	22	10	8	14
Lillafüred	–		–	–	–	
Miskolc	•	=	24	11	10	11
Putnok	•		26	9	8	
Sárospatak	•	⛅	23	13	12	11
Szendrőlád	•	⛅	26	10	10	
Tokaj	•		24	14	14	
Kisvárda	•		24	12	11	7
Mátészalka	•	⛅	26	12	10	
Nyíregyháza	•	=	24	12	10	8
Nyírlugos	•		24	12	12	
Pátyod	•	⛅	24	11	10	
Tiszabecs	•		24	12	11	
Vásárosnameny	•	⛅	26	12	11	
Zahony	•		24	11	11	
Berettyoujfalu	•	⛅	22	11	10	
Debrecen	•	=	24	11	10	6
Hajdúdorog	•	⛅	23	12	10	
Hortobagy	•		25	11	11	
Korosszakal	•	⛅	22	11	10	
Polgar	•		24	13	10	
Bekescsaba	ny	⛅	21	10	9	3
Mezohegyes	1	⛅	20	11	8	1
Orosháza	•		22	12	11	3
Szarvas	•	⛅	23	11	8	2
Szeghalom	•		19	13	12	

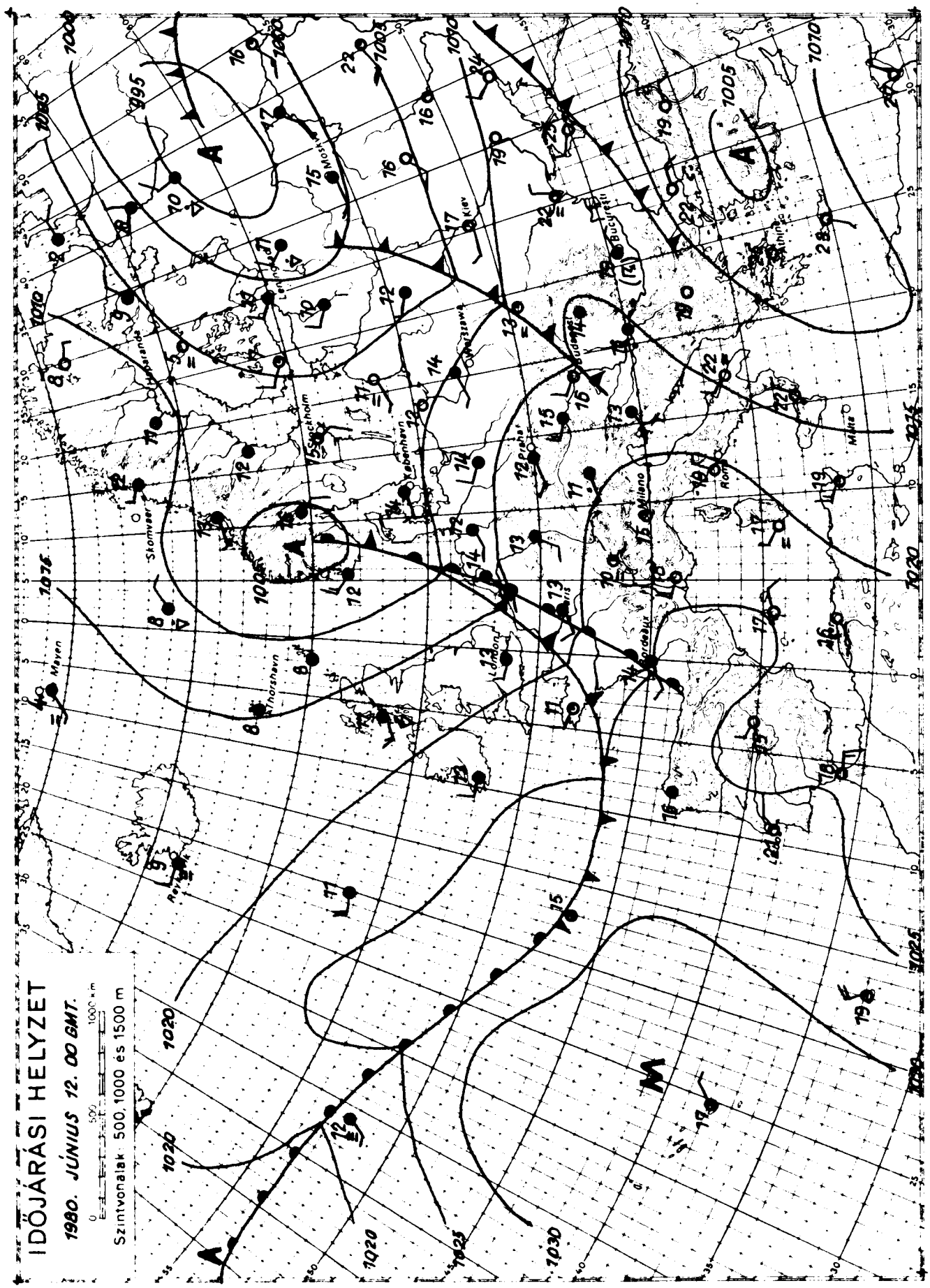

KIADJA: ORSZÁGOS METEOROLÓGIAI SZOLGÁLAT
Készíti: Központi Előrejelző Intézet Előrejelző Osztálya — T.: 273 - 018 — Megjelenik naponként
Évi előfizetési díja 1460 Ft - Megrendelhető: 1024 Budapest, II., Kitaibel Pál u. 1. Telefon: 353-500
Kiadásért felel: az OMSZ elnöke — Szerkesztésért felel: a KEI igazgatója

IDŐJÁRÁSI NAPIJELENTÉS

ЕЖЕДНЕВНЫЙ МЕТЕОРОЛОГИЧЕСКИЙ БЮЛЛЕТЕНЬ • DAILY WEATHER REPORT
BULLETIN QUOTIDIEN DE TEMPS • TÄGLICHER WETTERBERICHT

93. évfolyam 195. szám. • Budapest • 1980. július 13. vasárnap

Az időjárási helyzet és a várható időjárás:

Európa nagy részének időjárását továbbra is az északnyugat, nyugat felől érkező különböző nedvességtartalmú, hüvös léghullámok határozzák meg. Vonulásukat változóan felhős ég, szórványos eső, zápor, zivatar, valamint többfelé megerősödő szél jelzi. A legmagasabb nappali hőmérséklet szombaton általában 3, 8 fokkal maradt el a július közepének megfelelő átlagtól. Csupán az Ibériai- és a Balkán-félszigeten van igazi nyári idő.

Hazánkban szombaton a keleti, északkeleti megyékben csak 1, 4 máshol 5, 14 órán át sütött a nap. A keleti és északi országrészben többfelé keletkezett zápor, helyenként zivatar, sőt egy-két helyen jégeső is esett. A lehullott csapadék mennyisége néhány helyen elérte a 10, 14 mm-t, de Kisvárdán 26, Mátészalkán 31, Borsodnádasdon 35 mm-t mértek. Az északnyugati szél sok helyen erős volt. A hőmérséklet napközben 18, 25 fokig emelkedett. Vasárnap hajnalra 8, 15 fokig hült le a levegő. Ma délelőtt változóan felhős idő volt. Egy-két helyről záport jelentettek. Az északnyugati, nyugati szél több helyen megerősödött. A hőmérséklet 11 órakor az ország területén 17, 22 fok között váltakozott.

Ma 12 órakor Budapesten a hőmérséklet 19 fok, a tengerszintre átszámított légnyomás 1016 mbar, gyengén emelkedik.

A Balaton vizének hőmérséklete Siófoknál 11 órakor 19 fok volt.

Várható időjárás hétfő estig:

Időnként megnövekvő felhőzet.
Szórványosan záporral.
Több helyen megélénkülő, néhány helyen megerősödő délnyugati, nyugati szél.
Várható legalacsonyabb éjszakai hőmérséklet: 8, 13,
legmagasabb nappali hőmérséklet hétfőn: 20, 25 fok között.

Vadkerti Ferenc s.k.

A hőmérséklet napi középértéke és eltérése a 100 évi átlagtól /Budapesten/:

1980. VII. 12.	18,9°C	-2,5°C

1871 óta ezen a napon Budapesten előfordult

legmagasabb hőmérséklet:	35,6°C /1922/,
legalacsonyabb hőmérséklet:	10,6°C /1886/.

80.459.

LEGMAGASABB HŐMÉRSÉKLET

19 80. VII. 12.

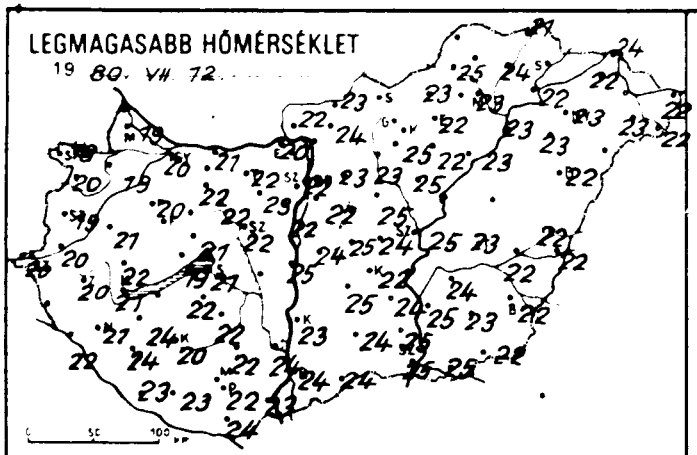

LEGALACSONYABB HŐMÉRSÉKLET

19 80. VII. 13.

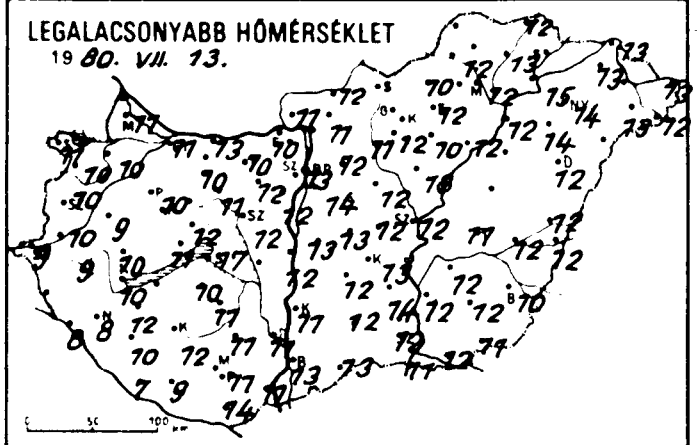

RADIÁCIÓS MINIMUM

19 80. VII. 13.

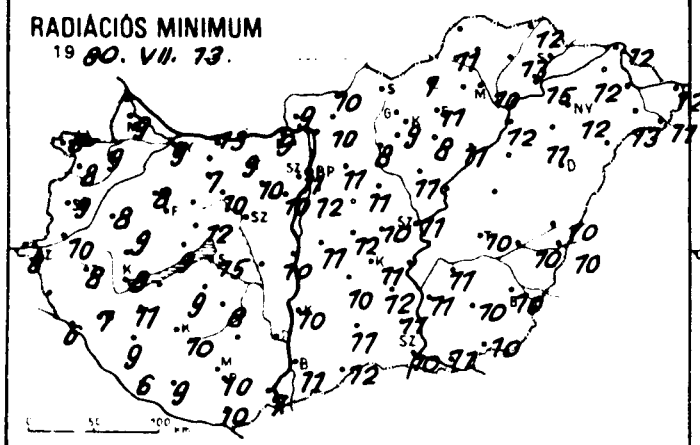

24 órás CSAPADÉKELOSZLÁS

19 80. VII. 12. 7h -tól VII. 13. 7h -ig

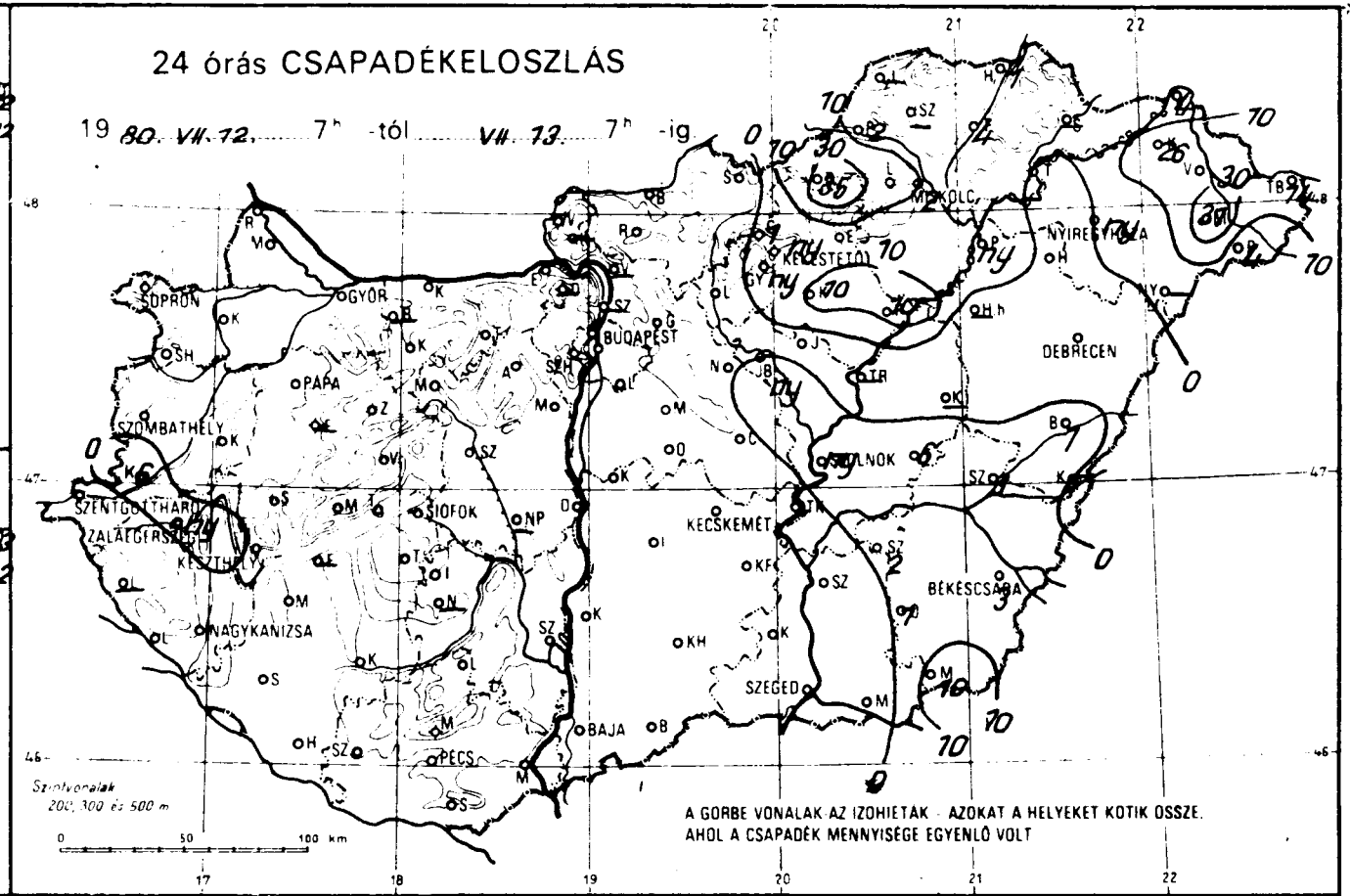

NAPFÉNYTARTAM

19 80. VII. 12.

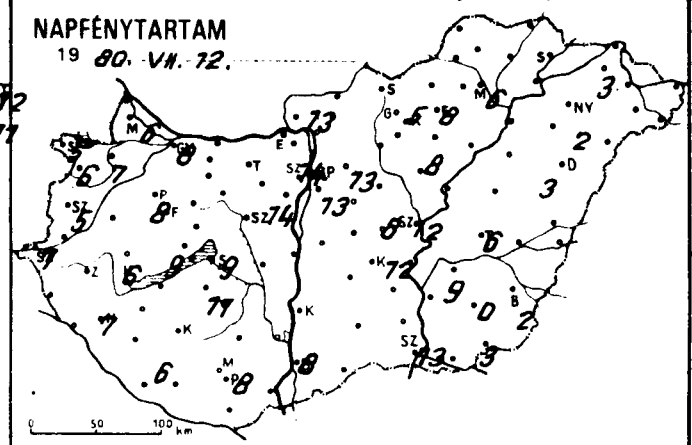

Zivatareloszlás

19 80. VII. 12. 7h - VII. 13. 7h -ig

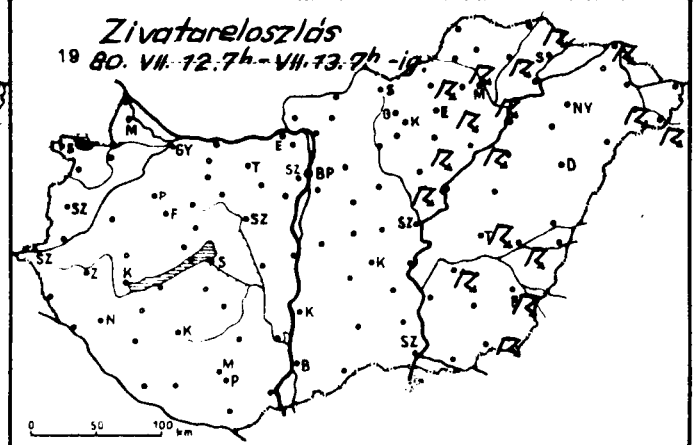

1980.VII.13. 07 h-ig az utolsó 24 óra adatai

	csapadék (mm)		max. hőmérséklet	min. hőmérséklet	rad. min.	napos órák
Győr	.	⊥	20	11	9	8
Kapuvár	.	⊥	19	10	9	7
Mosonmagyaróvár	.	⊥	19	11	9	6
Rajka	–		–	–	–	
Sopron	.		18	11	8	5
Sopronhorpács	.	⊥	20	10	8	6
Káld	.	⊥	21	9	8	
Körmend	6		20	10	10	
Szentgotthárd	.	⊥	20	9	8	7
Szombathely	.		19	10	9	5
Lenti	–		–	–	–	
Letenye	.	⊥	22	8	6	
Nagykanizsa	.	⊥	21	8	7	7
Zalaegerszeg	ny	⊥	20	9	8	
Farkasgyepü	–		–	–	–	
Keszthely	.	⊥	21	10	8	6
Mencshely	.	⊥	19	11	9	9
Papa	.	⊥	20	10	8	8
Sümeg	.		22	10	9	
Tihany	.	⊥	22	14	11	
Veszprém	.		21	12	12	
Zirc	.	⊥	18	11	10	
Fonyód	–		–	–	–	
Homokszt. györgy	.	⊥	23	7	6	6
Kaposvár	.	⊥	20	12	10	
Marcali	.	⊥	24	12	11	
Siófok	.		21	17	15	9
Somogyszob	.	⊥	24	10	9	
Tab	.		22	10	9	
Bábolna	–		–	–	–	
Esztergom	.		22	10	9	
Kisber	.	⊥	22	10	7	
Komárom	.		21	13	13	
Tatabánya	.		22	10	9	
Alcsútdoboz	.	⊥	23	12	10	
Dunaújváros	.		25	12	10	
Martonvásár	.		22	12	10	14
Mór	.	⊥	22	11	10	
Nagyhörcsökp.	–		–	–	–	
Szabadbattyán	.		22	12	8	
Iregszemcse	.	⊥	22	11	8	11
Lengyel	.		22	11	10	
Nagykónyi	–		–	–	–	
Szekszárd	.		24	14	13	
Ámáétető	.		19	11	9	
Mohács	.	⊥	23	11	7	
Pécs	.		22	11	10	8
Siklós	.		24	14	10	
Szigetvár	.		23	9	9	
Bp. Lőrinc	.		22	14	12	13
Bp. Met. Int.	.		23	13	11	14
Bp. Szab. hegy	–		–	–	–	
Pegled	.		24	12	10	8
Dobogókő	–		–	–	–	
Godollő	.	⊥	22	12	11	13
Kerályret	–		–	–	–	
Mónor	.		24	12	11	
Nagykata	.	⊥	25	12	11	
Orkeny	.	⊥	25	13	12	
Pentendre	–		–	–	–	

1980.VII.13. 07 h-ig az utolsó 24 óra adatai

	csapadék (mm)		max. hőmérséklet	min. hőmérséklet	rad. min.	napos órák
Vác	–		–	–	–	
Vámosmikola	.	⊥	22	11	9	13
Baja	.		24	13	11	8
Bácsalmás	.	⊥	24	13	12	
Izsák	.		25	12	10	
Kalocsa	.	⊥	23	11	10	
Kecskemet	.	⊥	22	13	11	12
Kiskunf. háza	.		24	14	12	
Kiskunhalas	.		24	12	11	
Kunszentmiklós	.		24	13	11	
Tiszakécske	–		–	–	–	
Balassagyarmat	.	⊥	23	12	10	
Romhany	.		24	11	10	
Salgótarján	–		–	–	–	
Eger	4	⊥	22	12	11	8
Galyatető	1		23	9	7	
Gyöngyös	ny		25	12	9	
Kékestető	ny		14	8	7	5
Kompolt	10	⊥	22	10	8	8
Lőrinci	.	⊥	23	11	8	
Poroszló	10	⊥	23	12	11	
Jászapáti	.	⊥	25	13	11	
Jászbereny	ny	⊥	24	12	10	
Karcag	–		–	–	–	
Szolnok	ny		25	12	11	12
Tiszaroff	–		–	–	–	
Turkeve	6	⊥	23	11	10	6
Kistelek	.		25	12	11	
Mako	.	⊥	25	12	11	
Szeged	.		25	11	10	13
Szentes	.		25	12	11	
Borsodnadasd	35	▲⊥	23	10	7	
Fugod	1	⊥	21	12	12	
Hidasnemeti	4	⊥	24	13	13	
Jósvafő	–		–	–	–	–
Lillafured	–		–	–	–	
Miskolc	2	⊥	23	12	10	6
Putnok	2	⊥	25	12	11	
Sarospatak	–		–	–	–	
Szendrőlad	–		–	–	–	
Tokaj	.		22	15	15	
Kisvarda	26		22	13	12	3
Mateszalka	31	▲⊥	23	13	13	
Nyiregyhaza	ny		23	14	12	2
Nyirlugos	–		–	–	–	
Pátyod	4	⊥	22	12	11	
Tiszabecs	14	⊥	22	13	12	
Vasarosnameny	–		–	–	–	
Zahony	4	⊥	24	13	12	
Berettyoujfalu	1		22	12	10	
Debrecen	.	⊥	22	12	11	3
Hajdúdorog	.	⊥	23	14	11	
Hortobágy	–		–	–	–	
Korosszakal	.	⊥	22	12	10	
Polgar	ny	⊥	23	14	12	
Bekescsaba	3	⊥	22	10	10	2
Mezőhegyes	10	⊥	22	11	10	3
Oroshaza	1		23	12	10	0
Szarvas	2	⊥	24	12	11	9
Szeghalom	3	⊥	22	12	10	

KIADJA: ORSZÁGOS METEOROLÓGIAI SZOLGÁLAT

Készíti: Központi Előrejelző Intézet Előrejelző Osztálya — T. 273 - 078 — Megjelenik naponként

Előfizetési díja 1460 Ft. Megrendelhető: 1024 Budapest, II., Kitaibel Pál u. 1. Telefon: 353-500

Kiadásért felel: az OMSZ elnöke — Szerkesztésért felel: a KEI igazgatója

IDŐJÁRÁSI NAPIJELENTÉS

ЕЖЕДНЕВНЫЙ МЕТЕОРОЛОГИЧЕСКИЙ БЮЛЛЕТЕНЬ • DAILY WEATHER REPORT
BULLETIN QUOTIDIEN DE TEMPS • TÄGLICHER WETTERBERICHT

93. évfolyam 196. szám. + Budapest + 1980. július 14. hétfő

Az időjárási helyzet és a várható időjárás:

A Földközi-tengert övező országokat kivéve szinte egész Európában hüvös az idő. A Brit-szigetek fölött lévő ciklonban nagy nedvességtartalmú és igen hüvös levegő örvénylik, s ebből a térségből léghullámok érkeznek Franciaország, a Német-sikság, valamint az Alpok és a Kárpátok vidéke fölé. Az említett területeken többfelé esik az eső, záporeső. Az Ukrajna fölött található ciklon hatására a Szovjetunió európai területének nagy részén is hüvös, csapadékos az idő. Igazán meleg, napos nyár csak az Ibériai-félszigeten, az Appenninek térségében, és a Balkán-félsziget déli részén alakult ki.

Hazánkban vasárnap változóan felhős idő volt, általában 4, 13 órán át sütött a nap. A délutáni óráktól kezdve sokfelé esett eső, záporeső, a nyugati országrészből, valamint Záhonyból zivatart is jelentettek. A ma reggel 7 óráig lehullott csapadék mennyisége általában csapadéknyom és 10 mm között volt, de Záhonyban 23 mm-t mértek. Az északnyugati, nyugati szél sokfelé élénk, helyenként erős volt. A hőmérséklet csúcsértéke 20 és 26 fok között váltakozott az országban. Hétfő hajnalra 10 és 15 fokig hült le a levegő. Délelőtt változóan felhős volt az ég, néhány helyről gyenge esőt, záport jelentettek. A változó irányú szél helyenként megélénkült. A hőmérséklet 11 órakor 16 és 20 fok között alakult.

Ma 12 órakor Budapesten a hőmérséklet 19 fok, a tengerszintre átszámított légnyomás 1017 mbar, alig változik.

A Balaton vizének hőmérséklete 11 órakor Siófoknál 20 fok volt.

Várható időjárás kedd estig:

Ma tovább csökkenő felhőzet, számottevő csapadék nélkül.
Holnap napközben gomolyfelhőképződés, a délutáni órától elszórtan futó záporral, zivatarral.
Eleinte helyenként élénk, változó irányú, később többfelé élénk déli, délnyugati szél.
Várható legalacsonyabb éjszakai hőmérséklet: 10, 15,
legmagasabb nappali hőmérséklet kedden: 23, 28 fok között.

Pálmási Judit s.k.

TÁVOLABBI KILÁTÁSOK SZERDÁTÓL-SZOMBATIG:

Változóan felhős idő, futó záporok, egy-két helyen zivatar valószinü.
A hőmérséklet emelkedik.
Legalacsonyabb hajnali hőmérséklet: 12, 17 fok között.
Legmagasabb nappali hőmérséklet: 26, 31 fok között.
Jelentős mennyiségü /legalább 5 mm/ csapadék az ország területének 30 százalékán várható.

KÖZÉPTÁVÚ ELŐREJELZŐ OSZTÁLY

A hőmérséklet napi középértéke és eltérése a 100 évi átlagtól /Budapesten/:

1980. VII. 13.	17,5°C	-4,2°C

1871 óta ezen a napon Budapesten előfordult

legmagasabb hőmérséklet:	36,4°C /1931/,	
legalacsonyabb hőmérséklet:	10,4°C /1930/.	80.460.

LEGMAGASABB HŐMÉRSÉKLET

1980. VII. 13.

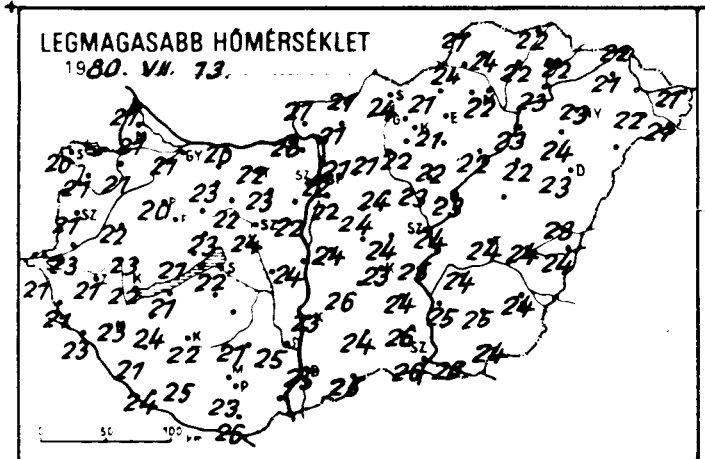

LEGALACSONYABB HŐMÉRSÉKLET

1980. VII. 14.

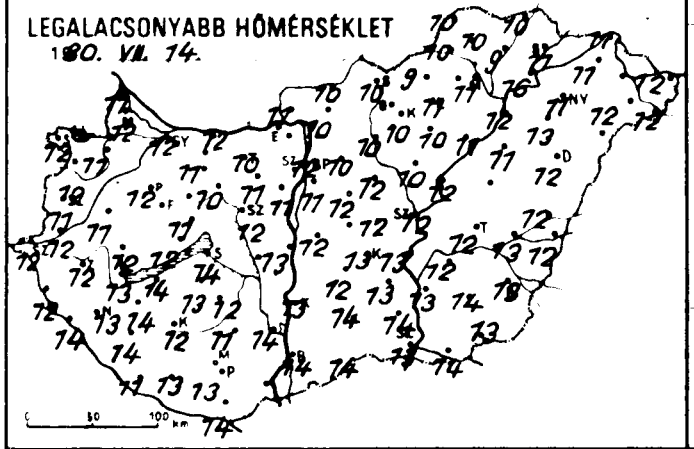

RADIÁCIÓS MINIMUM

1980. VII. 14.

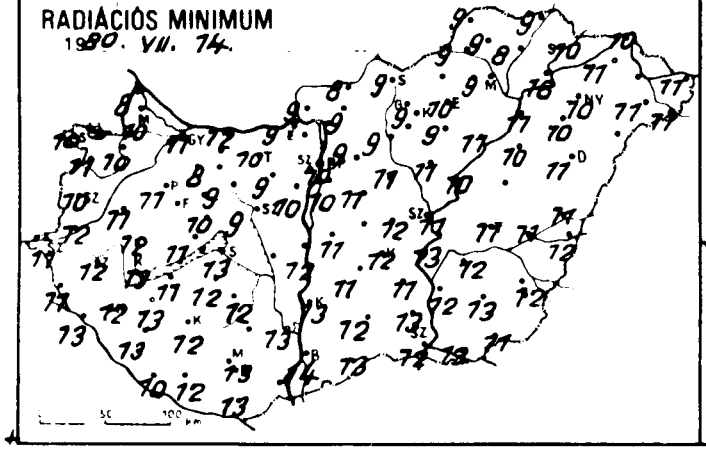

24 órás CSAPADÉKELOSZLÁS

1980. VII. 13. 7h -tól VII. 14. 7h -ig.

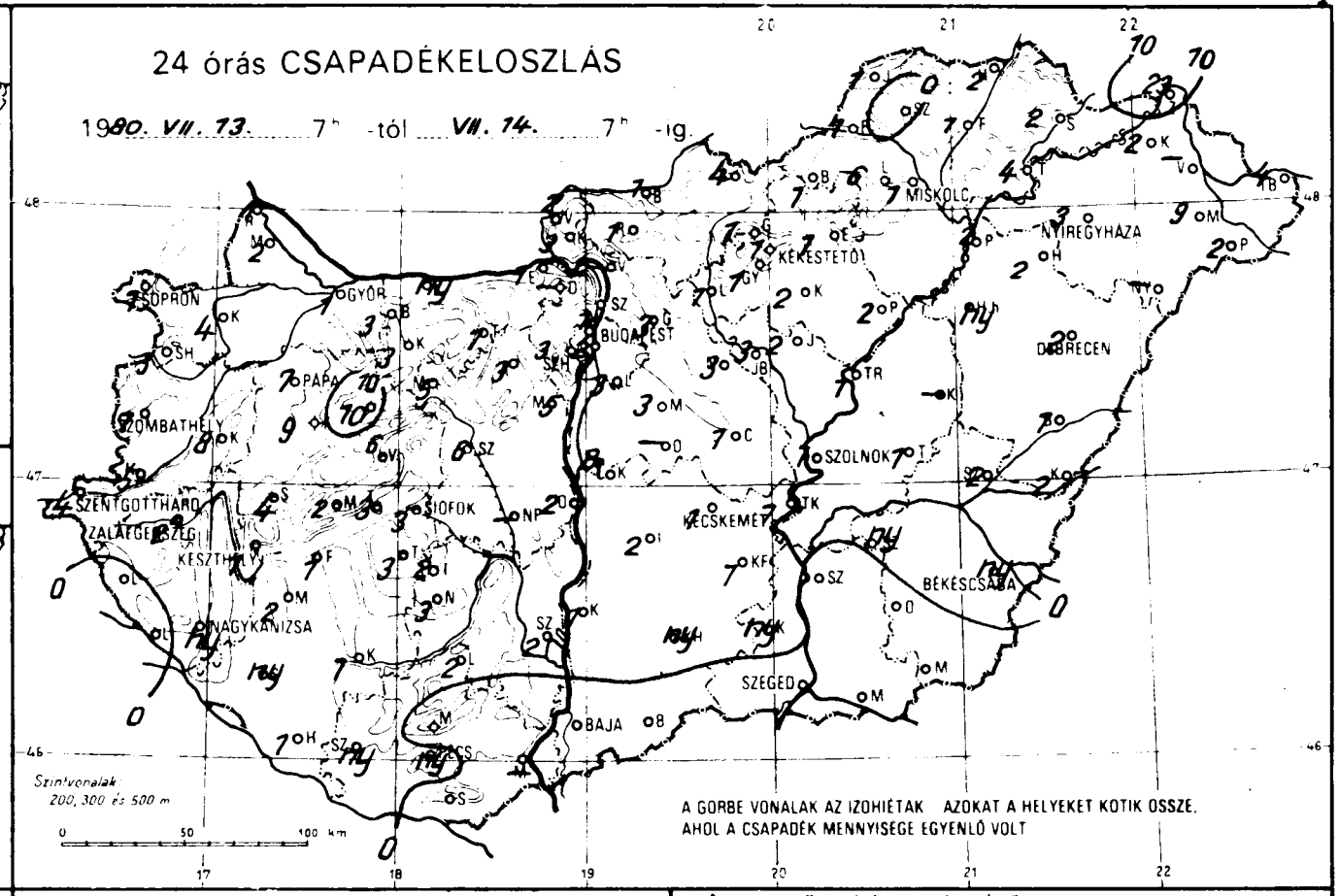

NAPFÉNYTARTAM

1980. VII. 13.

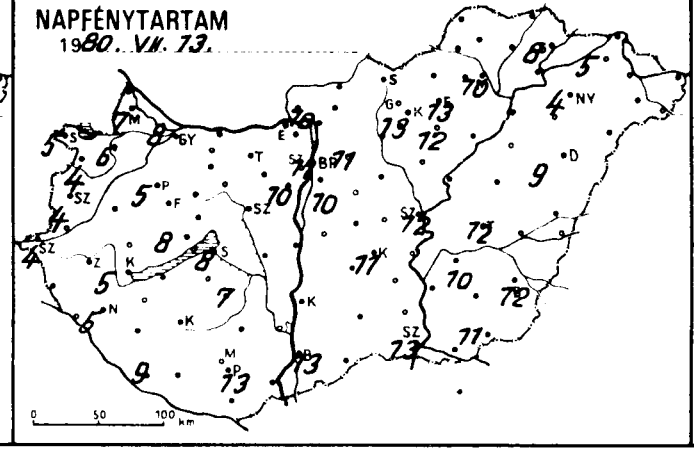

Legerősebb széllökés m/s

1980. VII. 13.

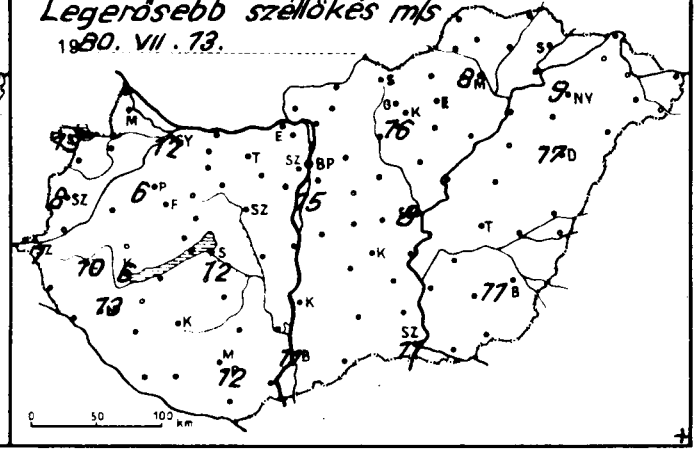

	1980.VII.14. 07 h -ig az utolsó 24 óra adatai					
	csapadék (mm)		max. hőmérséklet	min. hőmérséklet	rad. min.	napos órák
Győr	1	⛆	21	12	11	8
Kapuvár	4	⛆	21	11	10	6
Mosonmagyaróvár	2		21	12	10	7
Rajka	1		21	11	8	
Sopron	1	⛆	20	12	10	5
Sopronhorpács	3		21	12	11	4
Káld	8	⛆	22	11	11	
Körmend	5	⛆	23	12	12	
Szentgotthárd	4	⛆	21	12	11	4
Szombathely	7	⛆	21	11	10	4
Lenti	.		21	12	11	
Letenye	.	⛆	23	14	13	
Nagykanizsa	ny	⛆	23	13	12	5
Zalaegerszeg	2	⛆	21	12	12	
Farkasgyepű	9		21	9	8	
Keszthely	1	⛆	22	13	13	5
Mencshely	2		21	12	11	8
Papa	7	⛆	20	12	11	5
Sümeg	4		23	12	12	
Tihany	3	⛆	22	14	11	
Veszprém	6	⛆	23	11	10	
Zirc	10		19	9	9	
Fonyód	1		21	14	11	
Homokszt. györgy	1		24	11	10	9
Kaposvár	1		22	12	12	
Marcali	2	⛆	24	14	13	
Siófok	3	⛆	22	14	13	8
Somogyszob	ny		21	14	13	
Tab	3		23	13	12	
Bábolna	3	⛅	22	11	10	
Esztergom	1		23	–	9	
Kisbér	3	⛆	23	11	8	
Komárom	ny		20	12	12	
Tatabánya	1		22	10	10	
Alcsútdoboz	3	⛆	23	11	9	
Dunaújváros	2	⛆	24	13	12	
Martonvásár	5	⛆	22	11	10	10
Mór	5		22	10	9	
Nagyhörcsökp.	–		–	–	–	
Szabadbattyán	6		24	12	9	
Tregszemcse	2		22	12	12	7
Lengyel	2		21	11	6	
Nagykónyi	3		24	13	10	
Szekszárd	2	⛆	25	14	13	
Árpádtető	.		20	12	11	
Mohács	–		–	–	–	
Pécs	ny	⛆	23	13	13	13
Siklós	.		26	14	13	
Szigetvár	ny		25	13	12	
Bp. Lőrinc	3	⛆	22	11	10	10
Bp. Met. Int.	2	⛆	22	12	10	11
Bp. Szab. hegy	3		19	10	8	
Cegléd	1	⛆	24	12	12	
Dabogökő	–		–	–	–	
Gödöllő	3		21	10	9	11
Királyrét	3		21	9	9	
Mónor	3		24	12	11	
Nagykáta	3	⛅	24	12	11	
Örkény	–		–	–	–	
Szentendre	1		23	12	11	

	1980.VII.14. 07 h -ig az utolsó 24 óra adatai					
	csapadék (mm)		max. hőmérséklet	min. hőmérséklet	rad. min.	napos órák
Vác	–		–	–	–	
Vámosmikola	2	⛅	21	11	9	10
Baja	.	⛅	25	14	14	13
Bácsalmás	.		25	14	13	
Izsák	2		26	12	11	
Kalocsa	1		23	13	13	
Kecskemét	1	⛆	23	13	12	11
Kiskunf. háza	1		24	13	11	
Kiskunhalas	ny		24	14	12	
Kunszentmiklós	8	⛆	24	12	11	
Tiszakécske	1		25	13	13	
Balassagyarmat	1	⛆	21	10	8	
Romhány	1	⛆	21	10	9	
Salgótarján	4	⛆	24	10	9	
Eger	1	⛆	21	11	10	13
Gyalyatető	1	⛆	24	9	8	
Gyöngyös	1	⛅	22	10	9	
Kékestető	1	⛆	15	6	5	13
Kompolt	2		22	10	9	12
Lőrinci	1	⛅	21	10	9	
Poroszlo	2		22	11	11	
Jászapáti	2	⛆	23	10	11	
Jászbereny	3	⛆	23	11	9	
Karcag	–		–	–	–	
Szolnok	1	⛆	24	12	11	12
Tiszaroff	1		23	12	10	
Törkeve	1	⛆	24	12	11	12
Kistelek	ny	⛆	26	14	13	
Makó	.		26	14	13	
Szeged	.		26	13	12	13
Szentes	.		25	13	12	
Borsodnádasd	1	⛆	21	9	5	
Fügöd	1		22	9	8	
Hidasnemeti	2		22	10	9	
Jósvafő	1		21	10	9	–
Lillafüred	6	⛆	–	15	14	
Miskolc	1	⛆	22	11	9	10
Putnok	1		24	10	9	
Sárospatak	2	⛅	22	11	10	8
Szendrőlád	.	⛅	24	10	9	
Tokaj	4	⛆	23	16	16	
Kisvárda	2		21	11	11	5
Mátészalka	9	⛆	22	12	11	
Nyiregyhaza	3	⛆	23	11	10	4
Nyirlugos	–		–	–	–	
Patyod	2	⛆	21	12	11	
Tiszabecs	4		21	12	11	
Vasarosnameny	–		–	–	–	
Zahony	23	⛆	22	11	10	
Berettyóujfalu	1	⛆	23	12	11	
Debrecen	2	⛆	23	12	11	9
Hajdúdorog	2	⛅	24	13	10	–
Hortobágy	ny		22	11	10	
Körösszakál	2	⛆	24	12	12	
Polgar	2	⛆	23	12	11	
Békéscsaba	ny	⛆	24	13	12	12
Mezőhegyes	.	⛅	24	13	11	11
Orosháza	.		25	14	13	–
Szarvas	ny	⛆	24	12	12	10
Szeghalom	2		24	13	11	

KIADJA: ORSZÁGOS METEOROLÓGIAI SZOLGÁLAT
Készíti: Központi Előrejelző Intézet Előrejelző Osztálya — T.: 273-078 — Megjelenik naponként
Évi előfizetési díja 1 460 Ft. Megrendelhető: 1024 Budapest, II. Kitaibel Pál u. 1. Telefon: 353-500
Kiadásért felel: az OMSZ elnöke — Szerkesztésért felel: a KEI igazgatója

IDŐJÁRÁSI NAPIJELENTÉS

ЕЖЕДНЕВНЫЙ МЕТЕОРОЛОГИЧЕСКИЙ БЮЛЛЕТЕНЬ · DAILY WEATHER REPORT
BULLETIN QUOTIDIEN DE TEMPS · TÄGLICHER WETTERBERICHT

93. évfolyam 197. szám. + Budapest + 1980. július 15. kedd

Az időjárási helyzet és a várható időjárás:

Kontinensünk keleti részén ciklon hatására változékony, az évszakhoz képest hüvös az idő. Moszkva környékén sokfelé esik az eső és a legmagasabb nappali hőmérséklet 6, 9 fokkal elmarad a sokévi átlagtól. Ciklon irányitja Nyugat- és Közép-Európa időjárását is. Kedden délelőtt kiterjedt esőzést jelentettek a Benelux-államokból, Franciaországból, valamint az NDK és NSZK térségéből. Ausztriában és a Cseh-medencében heves záporok, zivatarok voltak. Az emlitett ciklon délkeleti, keleti oldalán meleg, száraz levegő áramlik a Balkán-félszigeten át a Kárpát-medencébe. A meleg levegő határozza meg szerdán is időjárásunkat.

Hazánkban hétfőn a Dunántúl nagy részén csak 4, 8, máshol 8, 15 órán át sütött a nap. A hőmérséklet csúcsértéke 20, 27 fok között váltakozott. A déli országrészben volt a melegebb. Napközben egy-két helyről futó záport jelentettek, éjszaka Borsodban volt elszórtan zivatar. A kedd reggel 7 óráig lehullott eső mennyisége az 1 mm-t sehol sem haladta meg. Kedd hajnalra 11, 16 fokig hült le a levegő. Délelőtt kisebb körzetekben fátyolfelhős, de az ország legnagyobb részén napos idő volt. A hőmérséklet 11 órakor 22, 26 fok között alakult.

Ma 12 órakor Budapesten a hőmérséklet 24 fok, a tengerszintre átszámitott légnyomás 1012 mbar, gyengén süllyed.

A Balaton vizének hőmérséklete 11 órakor Siófoknál 20 fok volt.

Várható időjárás szerda estig:

Az ország legnagyobb részén derült, száraz, meleg idő.
Legfeljebb szerdán délután nyugaton, északnyugaton lehet zápor, zivatar.
Többször megélénkülő, helyenként megerősödő déli, délnyugati szél.
Várható legalacsonyabb éjszakai hőmérséklet: 14, 19,
legmagasabb nappali hőmérséklet szerdán: 28, 33 fok között.

Németh Lajos s. k.

A hőmérséklet napi középértéke és eltérése a 100 évi átlagtól /Budapesten/:

1980. július 14.	19,3°C	-2,7°C

1871 óta ezen a napon Budapesten előfordult

legmagasabb hőmérséklet:	36,7°C /1883/
legalacsonyabb hőmérséklet:	9,2°C /1895/

80.461.

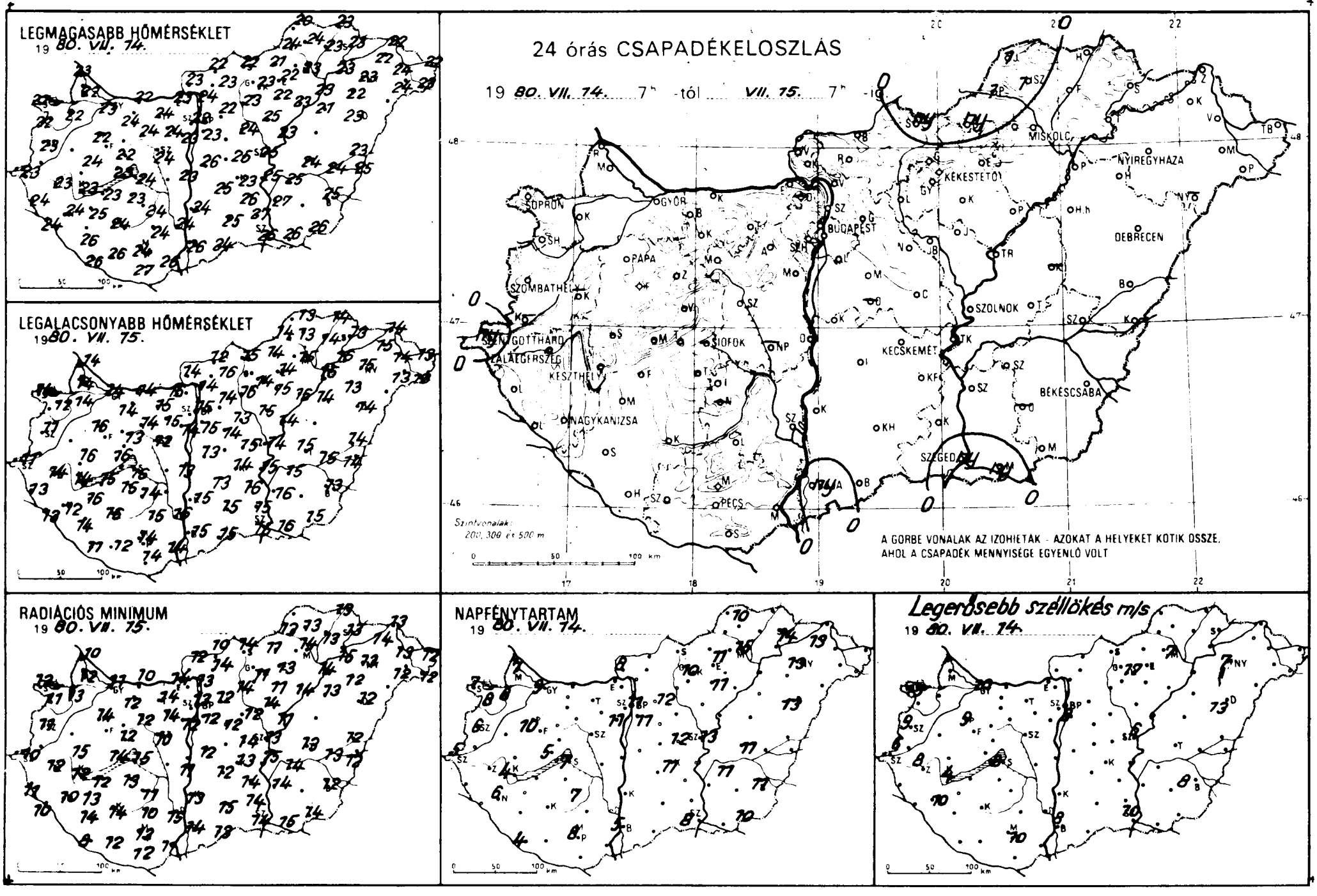
LEGMAGASABB HŐMÉRSÉKLET
19 80. VII. 14.
LEGALACSONYABB HŐMÉRSÉKLET
19 80. VII. 15.
RADIÁCIÓS MINIMUM
19 80. VII. 15.
24 órás CSAPADÉKELOSZLÁS
19 80. VII. 14. 7h -tól VII. 15. 7h -ig
A GÖRBE VONALAK AZ IZOHIETÁK - AZOKAT A HELYEKET KÖTIK ÖSSZE, AHOL A CSAPADÉK MENNYISÉGE EGYENLŐ VOLT
Szintvonalak: 200, 300 és 500 m
0 50 100 km
SOPRON
GYŐR
BUDAPEST
MISKOLC
NYÍREGYHÁZA
KÉKESTETŐ
DEBRECEN
PÁPA
SZOMBATHELY
SZOLNOK
SIÓFOK
KECSKEMÉT
KESZTHELY
NAGYKANIZSA
BÉKÉSCSABA
SZEGED
PÉCS
NAPFÉNYTARTAM
19 80. VII. 14.
Legerősebb széllökés m/s
19 80. VII. 14.

	80.VII.15. 07 h -ig az utolsó 24 óra adatai					
	csapadék (mm)		max. hőmérséklet	min. hőmérséklet	rad. min.	napos órák
Győr	•	⌓	23	14	11	9
Kapuvár	•	⌓	22	14	13	8
Mosonmagyaróvár	•	⌓	22	14	12	7
Rajka	•		23	14	10	
Sopron	•	⌓ =	22	14	12	7
Sopronhorpács	•	⌓	22	12	11	8
Káld	–		–	–	–	
Körmend	–		–	–	–	
Szentgotthárd	ny	⌓ =	23	11	10	5
Szombathely	•	⌓ =	23	11	11	6
Lenti	•		24	13	11	
Letenye	•	⌓	24	13	10	
Nagykanizsa	•	⌓	24	12	10	6
Zalaegerszeg	•	⌓	23	14	12	
Farkasgyepű	•		21	15	12	
Keszthely	•	⌓	23	14	12	4
Mencshely	•	⌓	20	14	12	5
Pápa	•	⌓	22	16	14	10
Sümeg	•		24	16	15	
Tihany	•	⌓	23	16	14	
Veszprém	•	⌓	22	13	12	
Zirc	•	⌓	21	11	11	
Fonyód	•		23	15	12	
Homokszt. györgy	•	⌓	26	11	8	4
Kaposvár	•		24	16	14	
Marcali	•		25	16	13	
Siófok	•		24	16	15	7
Somogyszob	•	⌓	26	14	14	
Tab	•		23	15	13	
Bábolna	•	⌓	24	14	12	
Esztergom	•		23	16	14	
Kisbér	•	⌓	24	14	12	
Komárom	•		22	14	10	
Tatabánya	•		24	15	14	
Alcsutdoboz	•	⌓	24	15	14	
Dunaújváros	•		23	13	11	
Martonvásár	•		23	14	12	11
Mór	•	⌓	24	14	12	
Nagyhörcsökp.	–		–	–	–	
Szabadbattyán	•	⌓	24	12	10	
Iregszemcse	•	⌓	24	14	11	7
Lengyel	•		24	15	10	
Nagykónyi	–		–	–	–	
Szekszárd	•		24	16	15	
Árpádtető	•		21	15	11	
Mohács	•	⌓	26	14	11	
Pecs	•		24	14	12	8
Siklós	•		27	14	12	
Szigetvár	•		26	12	12	
Bp. Lőrinc	•	⌓	23	15	12	11
Bp. Met. Int.	•		22	15	13	11
Bp. Szab. hegy	•		20	16	13	
Cegled	•		25	15	14	12
Dobogokő	–		–	–	–	
Godollő	•	⌓	22	14	12	12
Kiralyret	•	⌓	23	13	12	
Monor	•		24	14	12	
Nagykata	•	⌓	24	13	12	
Orkeny	–		–	–	–	
Szentendre	•		25	14	14	

	80.VII.15. 07 h -ig az utolso 24 óra adatai					
	csapadék (mm)		max hőmérséklet	min hőmérséklet	rad min	napos órak
Vác	•	⌓	24	14	13	
Vámosmikola	•	⌓	23	14	12	8
Baja	ny	⌓	26	15	14	5
Bácsalmás	•		24	15	13	
Izsák	•		25	13	12	
Kalocsa	•	⌓	24	15	13	
Kecskemét	•	⌓ =	23	14	13	11
Kiskunf. háza	•		26	16	14	
Kiskunhalas	•		25	15	15	
Kunszentmiklós	•		26	13	12	
Tiszakécske	•		25	15	15	
Balassagyarmat	•	⌓	22	12	10	
Romhány	•		23	16	14	
Salgótarján	ny	⌓	22	15	14	
Eger	•		22	14	13	11
Galyatető	•		19	11	11	
Gyöngyös	•	⌓	23	14	11	
Kékestető	•		16	12	11	10
Kompolt	•	⌓	22	15	11	11
Lőrinci	•		23	16	14	
Poroszlo	•	⌓	23	16	14	
Jászapati	•	⌓	25	15	14	
Jászbereny	•	⌓	24	16	12	
Karcag	–		–	–	–	
Szolnok	•		25	14	13	13
Tiszaroff	•	⌓	23	14	11	
Türkeve	•	⌓	24	15	13	11
Kistelek	•		27	15	14	
Mako	ny		26	16	15	
Szeged	ny		26	15	14	8
Szentes	•		27	16	14	
Borsodnadasd	ny	R	21	14	11	
Fugöd	•	⌓	23	14	13	
Hidasnemeti	•		23	14	13	
Jósvafő	1	R ⌓	20	13	–	10
Lillafured	•		22	13	12	
Miskolc	•	=	23	15	14	15
Putnok	1	R	24	14	13	
Sarospatak	•	⌓	23	13	13	14
Szendrőlád	1	R ⌓	24	13	13	
Tokaj	•		23	16	15	
Kisvárda	•		22	15	14	13
Mátészalka	•	⌓	24	13	12	
Nyiregyháza	•		23	15	13	13
Nyirlugos	–		–	–	–	
Pátyod	•	⌓	23	13	12	
Tiszabecs	•		22	13	12	
Vásárosnamény	•	⌓	24	14	13	
Zahony	•		22	14	13	
Berettyóújfalu	•	⌓	23	14	12	
Debrecen	•		23	14	12	13
Hajdudorog	•	⌓	22	13	12	
Hortobagy	•		21	14	13	
Korosszakal	•	⌓	25	14	12	
Polgar	•	⌓	23	15	14	
Bekescsaba	•	⌓	25	13	12	11
Mezöhegyes	•	⌓	26	15	14	10
Oroshaza	–		–	–	–	–
Szarvas	•	⌓	25	15	14	11
Szeghalom	•		24	15	13	

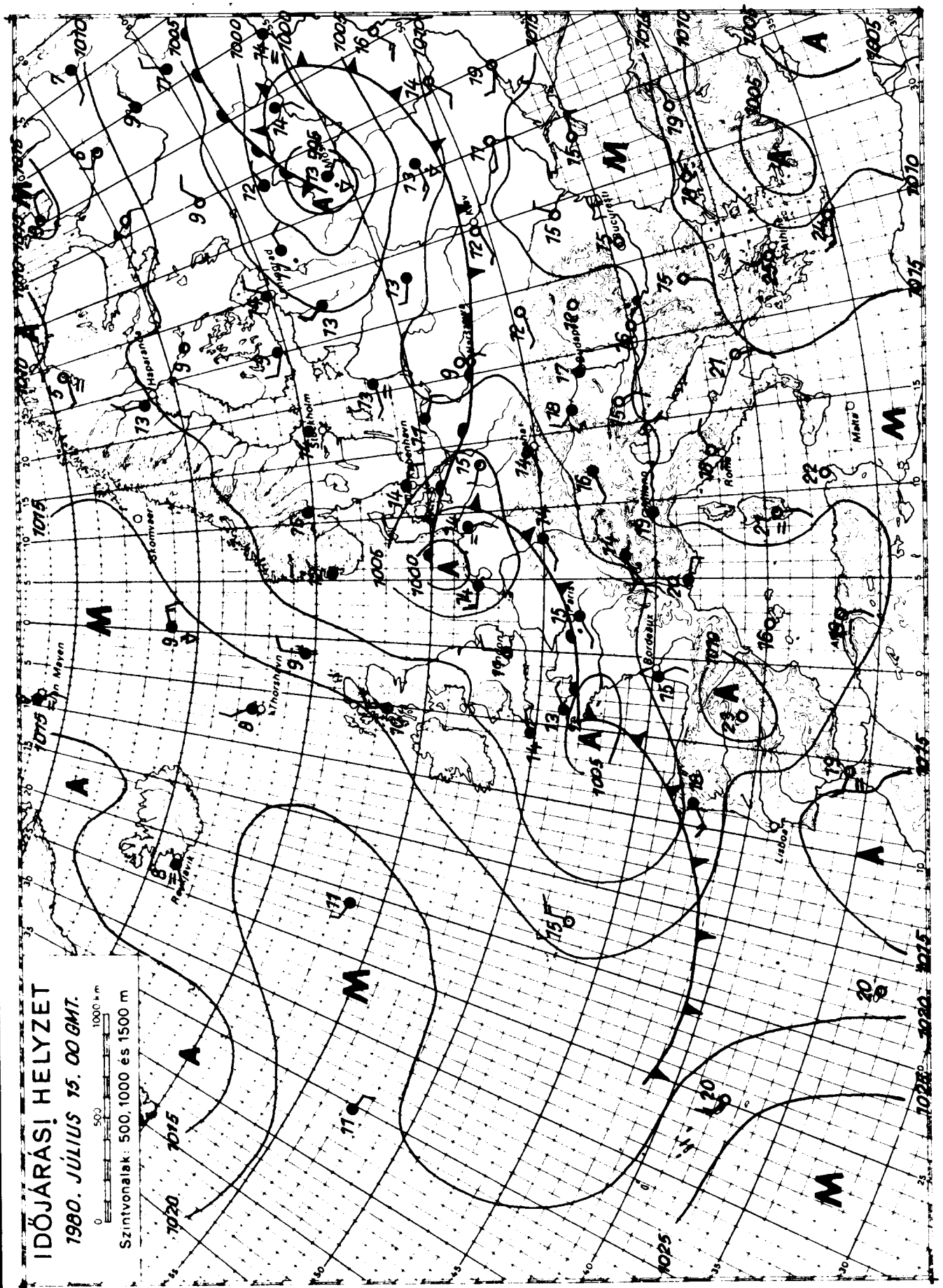

KIADJA: ORSZÁGOS METEOROLÓGIAI SZOLGÁLAT

Készíti: Központi Előrejelző Intézet Előrejelző Osztálya — T.: 273 - 078 — Megjelenik naponként —

Évi előfizetési díja: 1 460.-Ft - Megrendelhető: 1024 Budapest, II., Kitaibel Pál u. 1. Telefon: 353-500

Kiadásért felel: az OMSZ elnöke — Szerkesztésért felel: a KEI igazgatója

IDŐJÁRÁSI NAPIJELENTÉS

ЕЖЕДНЕВНЫЙ МЕТЕОРОЛОГИЧЕСКИЙ БЮЛЛЕТЕНЬ · DAILY WEATHER REPORT
BULLETIN QUOTIDIEN DE TEMPS · TÄGLICHER WETTERBERICHT

93. évfolyam 198. szám. + Budapest + 1980. július 16. szerda

Az időjárási helyzet és a várható időjárás:

Nyugat-Európát és a Szovjetunió nyugati részét hideg levegő árasztotta el. Ismétlődő záporokat, esőt okoz. Csehországban és az NDK déli részén két napja ismét esik az eső. A hideg levegő hatása alatt álló területen kedden a hőmérsékletnek még a csúcsértéke is csak 10 és 20 fok között volt. Ezzel szemben Közép-Európában két napja száraz, meleg levegő határozza meg az időjárást, de nyugat felől közelebb kerül a két fajta levegő keveredési zónájában kialakult felhő és csapadéksáv. A Pireneusi-félszigetről változékony, enyhe, Dél-, Délkelet-Európából száraz, meleg időjárásról érkeztek jelentések.

Kedden Magyarországon napos – egy-két jelentéktelen záportól eltekintve – száraz idő volt. A hőmérséklet délután rövid időre 25 és 31 fok közé emelkedett. A meleget az élénk délies szél kissé enyhitette. Szerdán hajnalra általában 13 és 20 fok közé süllyedt a hőmérséklet. 11 órakor az erősen felhős északnyugati országrészből 21, 25, a továbbra is napos országrészekből 25, 30 fok közötti hőmérsékleteket jelentettek. Sopronban már gyenge zápor is előfordult.

Ma 12 órakor Budapesten a hőmérséklet 25 fok, a tengerszintre átszámitott légnyomás 1010 mbar, alig változik.

A Balaton vize 11 órakor Siófoknál 21 fokos volt.

Várható időjárás csütörtök estig:

Északnyugat felől átmeneti erős felhősödés, ismétlődő eső, záporeső, főként zivatarok, megélénkülő, majd megerősödő délnyugati, a Dunántúlon később északnyugati irányú szél.
A Dunántúlon viharos széllökések is.
A várható legalacsonyabb éjszakai hőmérséklet 13, 18,
legmagasabb nappali hőmérséklet csütörtökön északnyugaton 20, 25, délkeleten 25, 30 fok között.

Aigner Szilárd s.k.

A hőmérséklet napi középértéke és eltérése a 100 évi átlagtól /Budapesten/:

1980. július 15. - 23,5°C +1,2°C

1871 óta ezen a napon Budapesten előfordult

legmagasabb hőmérséklet: 37,4°C /1931/
legalacsonyabb hőmérséklet: 8,9°C /1888/

80.462.

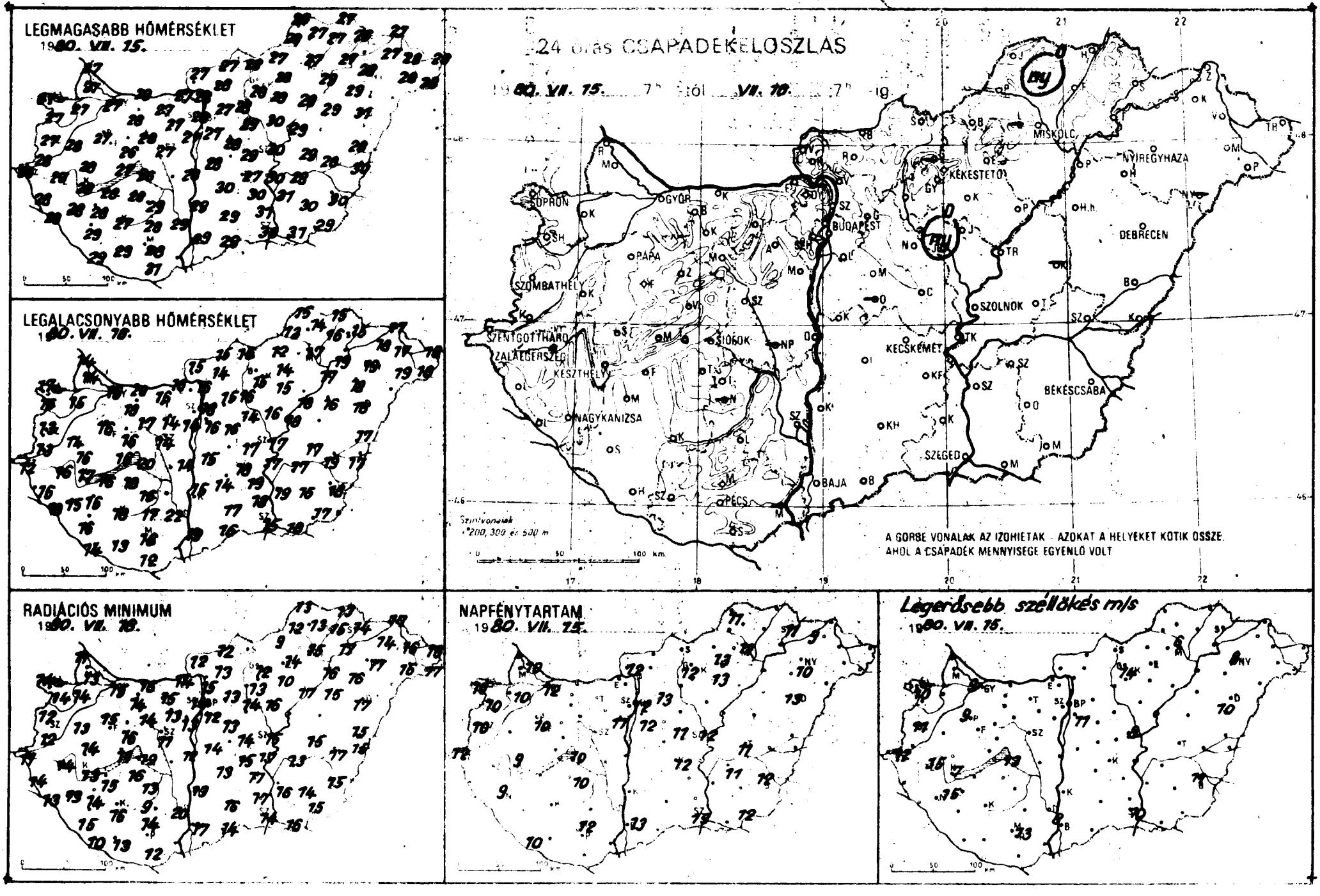
LEGMAGASABB HŐMÉRSÉKLET
1980. VII. 15.
LEGALACSONYABB HŐMÉRSÉKLET
1980. VII. 16.
RADIÁCIÓS MINIMUM
1980. VII. 16.
24 óras CSAPADÉKELOSZLÁS
1980. VII. 15. 7h-tól VII. 16. 7h-ig
SOPRON
GYŐR
BUDAPEST
MISKOLC
NYÍREGYHÁZA
KÉKESTETŐ
DEBRECEN
SZOMBATHELY
PAPA
SZOLNOK
SZENTGOTTHÁRD
ZALAEGERSZEG
KESZTHELY
SIÓFOK
KECSKEMÉT
NAGYKANIZSA
BÉKÉSCSABA
SZEGED
BAJA
PÉCS
Szintvonalak
200, 300 és 500 m
A GÖRBE VONALAK AZ IZOHIETÁK - AZOKAT A HELYEKET KÖTIK ÖSSZE,
AHOL A CSAPADÉK MENNYISÉGE EGYENLŐ VOLT
NAPFÉNYTARTAM
1980. VII. 15.
Légerősebb széllökés m/s
1980. VII. 15.

	1980.VII.16. 07 h-ig az utolsó 24 óra adatai					1980.VII.16. 07 h-ig az utolsó 24 óra adatai					
	csapadék (mm)		max hőmérséklet	min hőmérséklet	rac. min	napsü órák		csapadék (mm)		max hőmérséklet	min hőmérséklet	rac. min	napsü órák
Győr	•		27	16	15	12	Vác	•		28	16	15	
Kapuvár	•		27	15	14	10	Vámosmikola	•		27	15	12	12
Mosonmagyaróvár	•		27	14	13	10	Baja	•		29	19	17	13
Rajka	•		27	14	11		Bácsalmás	•		29	16	14	
Sopron	•		27	17	14	10	Izsák	•		30	14	13	
Sopronhorpács	•		27	16	14	10	Kalocsa	•		29	15	13	
Káld	•		28	14	13		Kecskemét	•		27	18	15	12
Kőrmend	•		28	13	12		Kiskunfélegyháza	•		30	19	17	
Szentgotthárd	•		26	12	11	12	Kiskunhalas	•		29	17	16	
Szombathely	•		27	13	12	10	Kunszentmiklós	•		28	15	14	
Lenti	•		28	16	14		Tiszakécske	•		30	17	17	
Letenye	•		28	18	13		Balassagyarmat	•		27	15	12	
Nagykanizsa	•		28	15	13	9	Rimóc	•		28	14	13	
Zalaegerszeg	•		27	16	14		Salgótarján	•		28	16	14	
Farkasgyepű	•		25	15	13		Eger	•		28	14	14	13
Keszthely	•		28	17	13	9	Gyöngyöstarján	-		-	-	-	
Mencshely	•		25	17	14	11	Gyöngyös	•		29	15	12	
Pápa	•		27	16	15	10	Kékestető	•		21	12	11	12
Sümeg	•		28	16	14		Kompolt	•		28	15	10	13
Tihany	•		27	16	11		Lőrinci	•		28	16	13	
Veszprém	•		26	16	16		Poroszló	•		28	18	17	
Zirc	•		25	16	14		Jászapáti	•		30	16	16	
Fonyód	•		28	16	15		Jászberény	ny		29	16	15	
Homokszt. György	•		29	14	10	10	Karcag	-		-	-	-	
Kaposvár	•		27	18	16		Szolnok	•		30	17	15	12
Marcali	•		28	16	14		Tiszafüred	•		29	18	-	
Siófok	•		26	20	19	10	Törökszentmiklós	•		29	17	15	11
Somogyszob	•		29	16	15		Kisújszállás	•		31	18	17	
Tab	•		28	18	16		Mártély	•		31	18	16	
Babolna	•		28	15	14		Szeged	•		30	15	14	13
Esztergom	•		27	16	14		Szentes	•		31	19	16	
Kisber	•		28	18	14		Békéscsaba	•		27	12	9	
Komárom	•		29	20	16		Dugós	•		27	16	15	
Tatabánya	•		27	16	15		Hódmezővásárhely	•		27	15	13	
Alcsútdoboz	•		27	14	13		Jósvafő	•		26	15	13	11
Dunaújváros	•		28	14	12		Miskolc	-		-	-	-	
Martonvásár	•		27	14	13	11	Putnok	•		27	17	15	11
Mór	•		28	17	14		Sárospatak	•		28	13	12	
Nagyhörcsök p.	•		-	-	-		Szendrőlád	•		26	15	14	11
Szabadbattyán	-		27	14	11		Tokaj	ny		27	14	13	
Tétényliget	•		29	16	13	10	Kisvárda	•		27	19	17	
Tengelic	•		28	17	9		Nyíregyháza	•		27	18	14	9
Nagykónyi	•		-	-	-		Nyírmeggyes	•		28	19	16	
Szeksárd	-		29	22	20		Nyírtelek	•		28	19	17	10
Miskolc	•		24	19	16		Ófehértó	-		-	-	-	
Mohács	•		-	-	-		Tiszabecs	•		28	18	17	
Pécs	•		28	16	14	12	Vásárosnamény	•		26	18	16	
Siklós	•		31	12	12		Záhony	•		28	17	16	
Szigetvár	•		29	13	13		Berettyóújfalu	•		27	17	17	
Bp. Lőrinc	•		27	16	12	12	Debrecen	•		28	17	15	
Bp. Met. Int.	•		28	18	14	12	Hajdúszoboszló	•		31	18	17	13
bp. Szab. hegy	•		24	16	9		Hortobágy	•		29	18	16	
Cegléd	•		29	17	14	11	Kornyaszakállas	•		29	16	15	
Dobogókő	•		22	15	13		Polgár	•		30	17	15	
Gödöllő	•		27	15	13	13	Püspökladány	•		29	17	16	
Királyrét	•		27	13	13		Békéscsaba	•		30	16	15	12
Mátrafüred	•		28	16	13		Mezőhegyes	•		29	17	15	12
Nagykáta	•		29	14	14		Orosháza	•		30	15	14	-
Örkény	-		-	-	-		Szarvas	•		28	17	13	11
Szentendre	•		28	16	15		Szeghalom	•		28	19	17	

KIADJA: ORSZÁGOS METEOROLÓGIAI SZOLGÁLAT

Készíti: Központi Előrejelző Intézet Előrejelző Osztálya — T: 273-078 — Megjelenik naponként — Évi előfizetési díja: 1 460 Ft. Megrendelhető: 1024 Budapest, II., Kitaibel Pál u. 1. Telefon: 353-500

Kiadásért felel: az OMSZ elnöke — Szerkesztésért felel: a KEI igazgatója

IDŐJÁRÁSI NAPIJELENTÉS

ЕЖЕДНЕВНЫЙ МЕТЕОРОЛОГИЧЕСКИЙ БЮЛЛЕТЕНЬ • DAILY WEATHER REPORT
BULLETIN QUOTIDIEN DE TEMPS • TÄGLICHER WETTERBERICHT

93. évfolyam 199. szám. + Budapest + 1980. július 17. csütörtök

Az időjárási helyzet és a várható időjárás:

Középpontjával a Balti-tenger környékén nagy kiterjedésü ciklon örvénylik. Áramlási rendszerében nyugat, északnyugat felől hüvös levegő érkezik Nyugat-Európán át szárazföldünk belseje felé. A hüvös levegő ma reggelre elérte a Szovjetunió európai területének nyugati vidékét, a Kárpát-medence keleti felét és Olaszország középső részét. A hüvös levegő nyomában erősen megnövekedett a felhőzet, többfelé esett az eső, záporeső, helyenként zivatar keletkezett, valamint jelentősen csökkent a hőmérséklet. A legmagasabb nappali hőmérséklet szerdán főként Nyugat-Európában 3, 9 fokkal maradt el a sokévi átlagtól.

Hazánkban szerdán az északnyugati országrészben a beszivárgó hüvös levegő hatására általában csak egy-két órát sütött a nap, az ország többi részén 10, 15 órás napsütést észleltek. A beáramló hüvös levegő hatására a déli óráktól előbb a Dunántúlon, majd a késő délutáni óráktól az ország többi vidékén is sok helyen keletkezett eső, záporeső, több helyen zivatar. A lehullott csapadék mennyisége több helyen elérte a 10, 15 mm-t, de Cegléden 20, Poroszlón 23 mm-t mértek. A hőmérséklet csúcsértéke az északnyugati megyékben csak 22, 26, máshol 27, 34 fok között alakult. Csütörtök hajnalra 12, 19 fokig hült le a levegő. Ma délelőtt általában erősen felhős volt az ég. Több helyről jelentettek esőt, záporesőt. Az északi szél többfelé élénk, helyenként erős volt. A hőmérséklet 11 órakor az ország területén 14, 21 fok között váltakozott.

Ma 12 órakor Budapesten a hőmérséklet 19 fok, a tengerszintre átszámitott légnyomás 1019 mbar, alig változik.

A Balaton vizének hőmérséklete Siófoknál 11 órakor 21 fok volt.

Várható időjárás péntek estig:

Lassan csökkenő felhőzet.
Csütörtökön még több helyen eső, zápor, keleten néhány helyen zivatar.
Pénteken néhány helyen futó záporeső.
A többfelé élénk, időnként erős északi szél csak lassan mérséklődik.
Várható legalacsonyabb éjszakai hőmérséklet: 9, 14,
legmagasabb nappali hőmérséklet pénteken: 21, 26 fok között.

Vadkerti Ferenc s. k.

TÁVOLABB KILÁTÁSOK SZOMBATTÓL - KEDDIG:

Változóan felhős idő, legfeljebb egy-két futó záporral. A hőmérséklet emelkedik. Legalacsonyabb hajnali hőmérséklet 13, 18 fok között, legmagasabb nappali hőmérséklet 25, 30 fok között. Jelentős mennyiségü /legalább 5 mm/ csapadék az ország területének 10 százalékán várható.

KÖZÉPTÁVU ELŐREJELZŐ OSZTÁLY

A hőmérséklet napi középértéke és eltérése a 100 évi átlagtól /Budapesten/:

1980. július 16.	21,9°C	-0,1°C

1871 óta ezen a napon Budapesten előfordult

legmagasabb hőmérséklet:	37,9°C /1928/
legalacsonyabb hőmérséklet:	10,1°C /1924/

80.463.

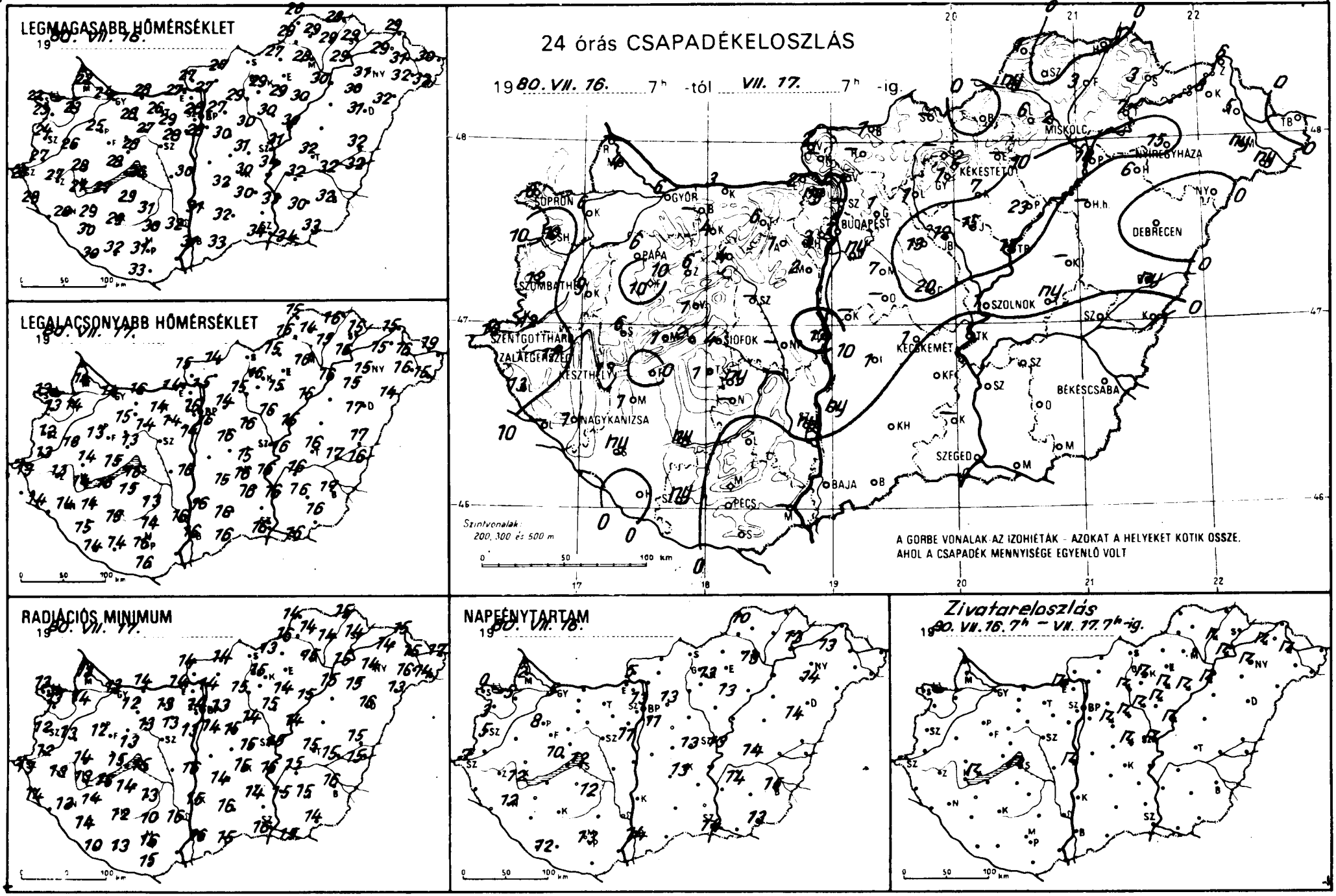
LEGMAGASABB HŐMÉRSÉKLET
1980. VII. 16.
LEGALACSONYABB HŐMÉRSÉKLET
1980. VII. 17.
RADIÁCIÓS MINIMUM
1980. VII. 17.
24 órás CSAPADÉKELOSZLÁS
1980. VII. 16. 7h -tól VII. 17. 7h -ig.
SOPRON
GYŐR
BUDAPEST
MISKOLC
NYÍREGYHÁZA
KÉKESTETŐ
DEBRECEN
PÁPA
SZOMBATHELY
SZOLNOK
SZENTGOTTHÁRD
ZALAEGERSZEG
KESZTHELY
SIÓFOK
KECSKEMÉT
BÉKÉSCSABA
NAGYKANIZSA
SZEGED
BAJA
PÉCS
Szintvonalak: 200, 300 és 500 m
A GÖRBE VONALAK AZ IZOHIÉTÁK - AZOKAT A HELYEKET KÖTIK ÖSSZE, AHOL A CSAPADÉK MENNYISÉGE EGYENLŐ VOLT
NAPFÉNYTARTAM
1980. VII. 16.
Zivatareloszlás
1980. VII. 16. 7h – VII. 17. 7h-ig.

	1980.VII.17. 07 h -ig az utolsó 24 óra adatai					
	csapadék (mm)		max. hőmérséklet	min. hőmérséklet	rad. min.	napos órák
Győr	6	⍒	24	14	13	5
Kapuvár	6		23	14	14	5
Mosonmagyaróvár	4	⍒	22	14	13	2
Rajka	–		–	–	–	
Sopron	8	⍒	22	13	13	0
Sopronhorpács	10		23	13	13	3
Káld	9		26	13	13	
Körmend	12		27	13	12	
Szentgotthárd	12	⍒	26	13	13	7
Szombathely	12	⍒	24	12	12	5
Lenti	13		29	14	14	
Letenye	–		–	–	–	
Nagykanizsa	1		28	14	13	12
Zalaegerszeg	11	⍒	27	13	13	
Farkasgyepű	10		24	11	10	
Keszthely	1	⍓	27	14	13	12
Mencshely	1		25	12	11	10
Pápa	6	⍒	25	13	12	8
Sümeg	6		28	14	14	
Tihany	2		28	15	15	
Veszprém	1		28	13	13	
Zirc	6		24	11	11	
Fonyód	.		27	16	15	
Homokszt. györgy	.		30	14	10	12
Kaposvár	ny		29	15	12	
Marcali	1	⍒	29	14	14	
Siófok	4	⍓	26	16	15	12
Somogyszob	ny		30	15	14	
Tab	1		29	15	14	
Bábolna	–		–	–	–	
Esztergom	2	⍓	27	14	14	
Kisbér	4		28	15	12	
Komárom	3		28	16	14	
Tatabánya	6		26	14	13	
Alcsútdoboz	1		29	14	13	
Dunaújváros	17	⍓	30	16	16	
Martonvásár	2		28	14	13	11
Mór	4		27	14	13	
Nagyhörcsökp.	–		–	–	–	
Szabadbattyán	–		–	–	–	
Iregszemcse	ny	⍜	31	13	13	12
Lengyel	.		30	14	10	
Nagykónyi	–		–	–	–	
Szekszárd	ny	⍒	32	16	16	
Árpádtető	.		27	17	14	
Mohács	÷		–	–	–	
Pécs	.		31	16	16	13
Siklós	.		33	16	15	
Szigetvár	ny		32	14	13	
Bp. Lőrinc	ny	⍒	28	16	14	11
Bp. Met. Int.	1		28	15	14	13
Bp. Szab. hegy	3		24	12	12	
Cegléd	20	⍓	31	15	15	13
Dobogókő	ny	,	22	12	12	
Gödöllő	1		27	14	13	13
Királyrét	–		–	–	–	
Monor	7	⍓	30	16	15	
Nagykáta	13	⍓	30	16	14	
Örkény	–		–	–	–	
Szentendre	–		–	–	–	

	1980.VII.17. 07 h -ig az utolsó 24 óra adatai					
	csapadék (mm)		max. hőmérséklet	min. hőmérséklet	rad. min.	napos órák
Vác	1		27	15	14	
Vámosmikola	2		27	15	14	5
Baja	.		31	16	16	14
Bácsalmás	.		33	16	15	
Izsák	1		32	15	14	
Kalocsa	ny		31	16	15	
Kecskemét	1	⍒ =	30	16	15	13
Kiskunf. háza	.		30	16	14	
Kiskunhalas	.		32	16	16	
Kunszentmiklós	–		–	–	–	
Tiszakécske	.		34	16	16	
Balassagyarmat	1		27	14	14	
Romhány	–		–	–	–	
Salgótarján	–		–	–	–	
Eger	–		–	–	–	
Galyatető	–		–	–	–	
Gyöngyös	1		29	16	15	
Kékestető	2	⍓	21	–	10	13
Kompolt	7	⍓	29	15	14	13
Lőrinci	1	⍓	29	15	15	
Poroszló	23	⍓	30	16	15	
Jászapáti	15	⍓	30	16	15	
Jászberény	12	⍓	30	15	15	
Karcag	–		–	–	–	
Szolnok	1	⍓	31	16	15	13
Tiszaroff	13	⍓	30	15	14	
Túrkeve	ny		32	16	15	14
Kistelek	–		–	–	–	
Makó	.		34	16	15	
Szeged	.		34	16	16	14
Szentes	.		33	16	15	
Borsodnádasd	.	⍜	27	15	13	
Fügöd	3	⍓	28	15	14	
Hidasnémeti	.		28	16	15	
Jósvafő	1		26	15	14	10
Lillafüred	6	⍒	26	16	15	
Miskolc	2	⍒	28	16	15	13
Putnok	ny		29	16	16	
Sárospatak	3		29	15	14	13
Szendrőlád	.	⍜	29	14	14	
Tokaj	7	⍓	29	16	15	
Kisvárda	8	⍓	29	15	14	13
Mátészalka	ny	,	32	16	16	
Nyíregyháza	15	⍓	31	15	14	14
Nyírlugos	.		32	14	13	
Pátyod	ny		32	15	14	
Tiszabecs	.		30	19	17	
Vásárosnamény	5	⍓	31	16	15	
Záhony	6		29	15	15	
Berettyóújfalu	ny		32	17	15	
Debrecen	.		31	17	16	14
Hajdúdorog	6	⍒	30	15	15	
Hortobágy	÷		–	–	–	
Körösszakal	.	⍜	32	16	15	
Polgár	18	⍓	30	16	15	
Békéscsaba	.		32	17	16	15
Mezőhegyes	.	⍜	33	16	14	13
Orosháza	.		30	16	15	–
Szarvas	.		32	16	15	14
Szeghalom	.		32	17	15	

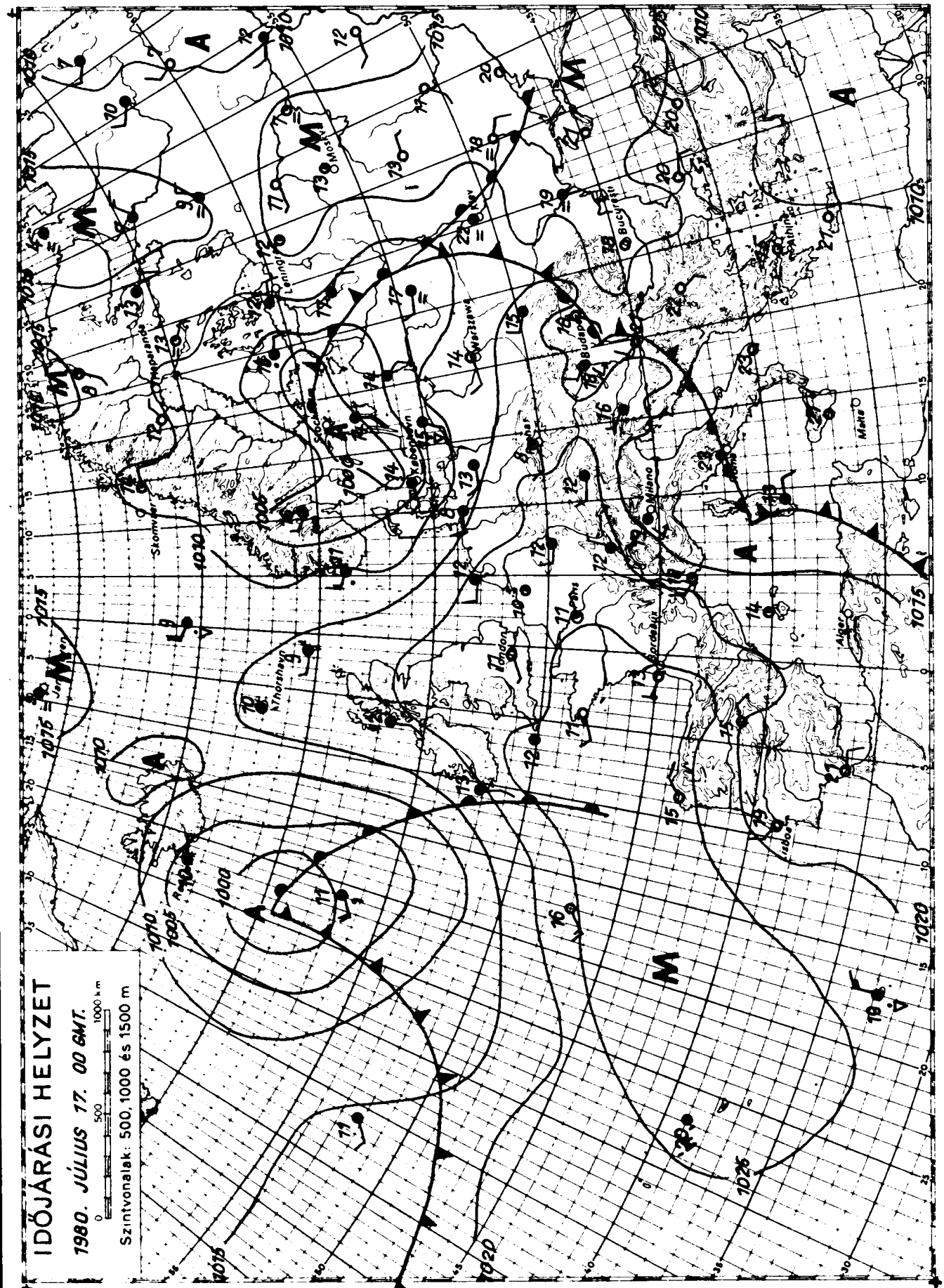

KIADJA: ORSZÁGOS METEOROLÓGIAI SZOLGÁLAT

Készíti: Központi Előrejelző Intézet Előrejelző Osztálya — T.: 273 - 018 — Megjelenik naponként —

Évi előfizetési díja: 1.460.-Ft - Megrendelhető: 1024 Budapest, II., Kitaibel Pál u. 1. Telefon: 353-500

Kiadásért felel: az OMSZ elnöke — Szerkesztésért felel: a KEI igazgatója

IDŐJÁRÁSI NAPIJELENTÉS

ЕЖЕДНЕВНЫЙ МЕТЕОРОЛОГИЧЕСКИЙ БЮЛЛЕТЕНЬ • DAILY WEATHER REPORT
BULLETIN QUOTIDIEN DE TEMPS • TÄGLICHER WETTERBERICHT

93. évfolyam 200. szám. + Budapest + 1980. július 18. péntek

Az időjárási helyzet és a várható időjárás:

A Kelet-Európai-alföld északi vidékén már napok óta különböző hőmérsékletü és nedvességtartalmú léghullámok keverednek. Az általában erősen megnövekedett felhőzetet többfelé kiséri eső, záporeső. Hasonlóan változékony a Britszigetek, valamint Nyugat-Európa egy részének időjárása. Északi-tenger feletti centrummal ciklon örvénylik. Ennek felhő- és csapadékzónája elérte a kontinens nyugati partvidékét. Közép-Európa jelentős része felett magas nyomású légköri képződmény alakult ki. Változóan felhős az égbolt és csak helyenként ered el a záporeső.

Hazánkban csütörtökön általában felhős idő volt, többfelé esett eső, zápor, északkeleten helyenként zivatar is keletkezett. A lehullott csapadék mennyisége csapadéknyom és 2 mm között váltakozott, zivatarokból azonban 12-17 mm hullott. A hőmérséklet csúcsértéke az ország nagy részén 19, 25 fok között alakult. Péntek hajnalra 10, 15 fokig csökkent a hőmérséklet. Ma délelőtt változóan felhős idő volt. Egy-két helyen esett gyenge zápor. A hőmérséklet 11 órakor 16 és 21 fok között váltakozott.

Ma 12 órakor Budapesten a hőmérséklet 21 fok, a tengerszintre átszámitott légnyomás 1020 mbar, gyengén süllyed.

A Balaton vizének hőmérséklete 11 órakor Siófoknál 20 fok volt.

Várható időjárás szombat estig:

Változóan felhős idő.
Néhány helyen futó záporeső.
Mérsékelt szél.
Várható legalacsonyabb éjszakai hőmérséklet: 11, 16,
legmagasabb nappali hőmérséklet szombaton: 23, 28 fok között.

Bozóki István s.k.

A hőmérséklet napi középértéke és eltérése a 100 évi átlagtól /Budapesten/:

1980. VII. 17.	18,3°C	-3,7°C

1871 óta ezen a napon Budapesten előfordult

legmagasabb hőmérséklet:	38,4°C /1928/,
legalacsonyabb hőmérséklet:	11,0°C /1892/.

80.464.

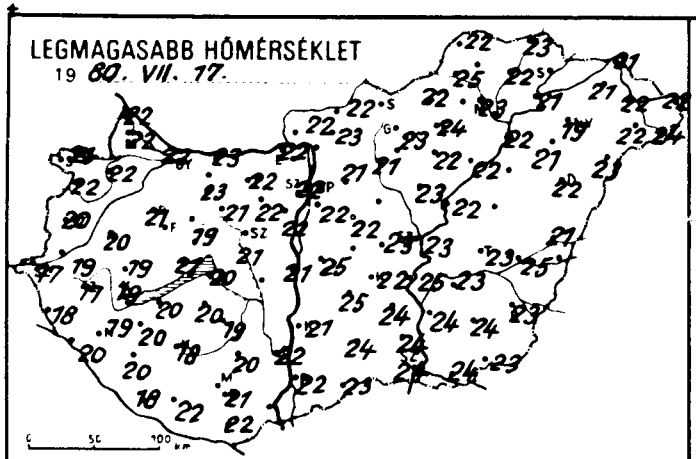
LEGMAGASABB HŐMÉRSÉKLET
19 80. VII. 17.

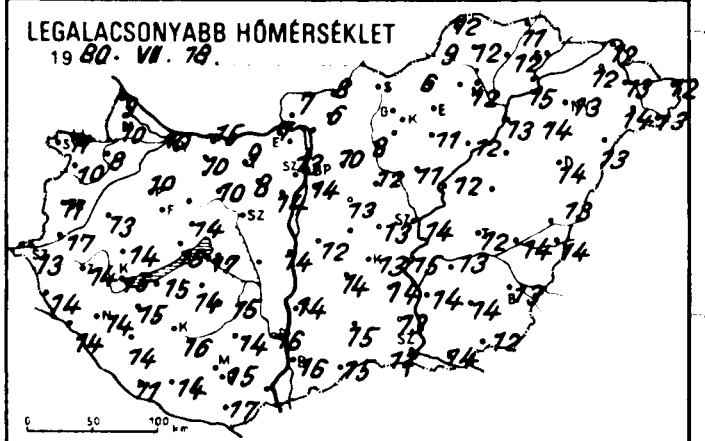
LEGALACSONYABB HŐMÉRSÉKLET
19 80. VII. 18.

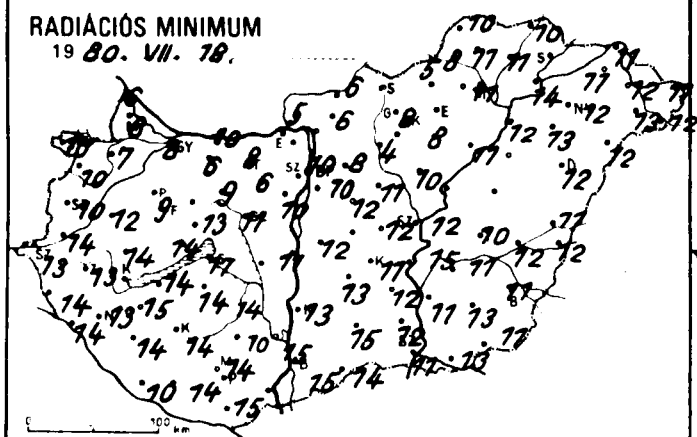
RADIÁCIÓS MINIMUM
19 80. VII. 18.

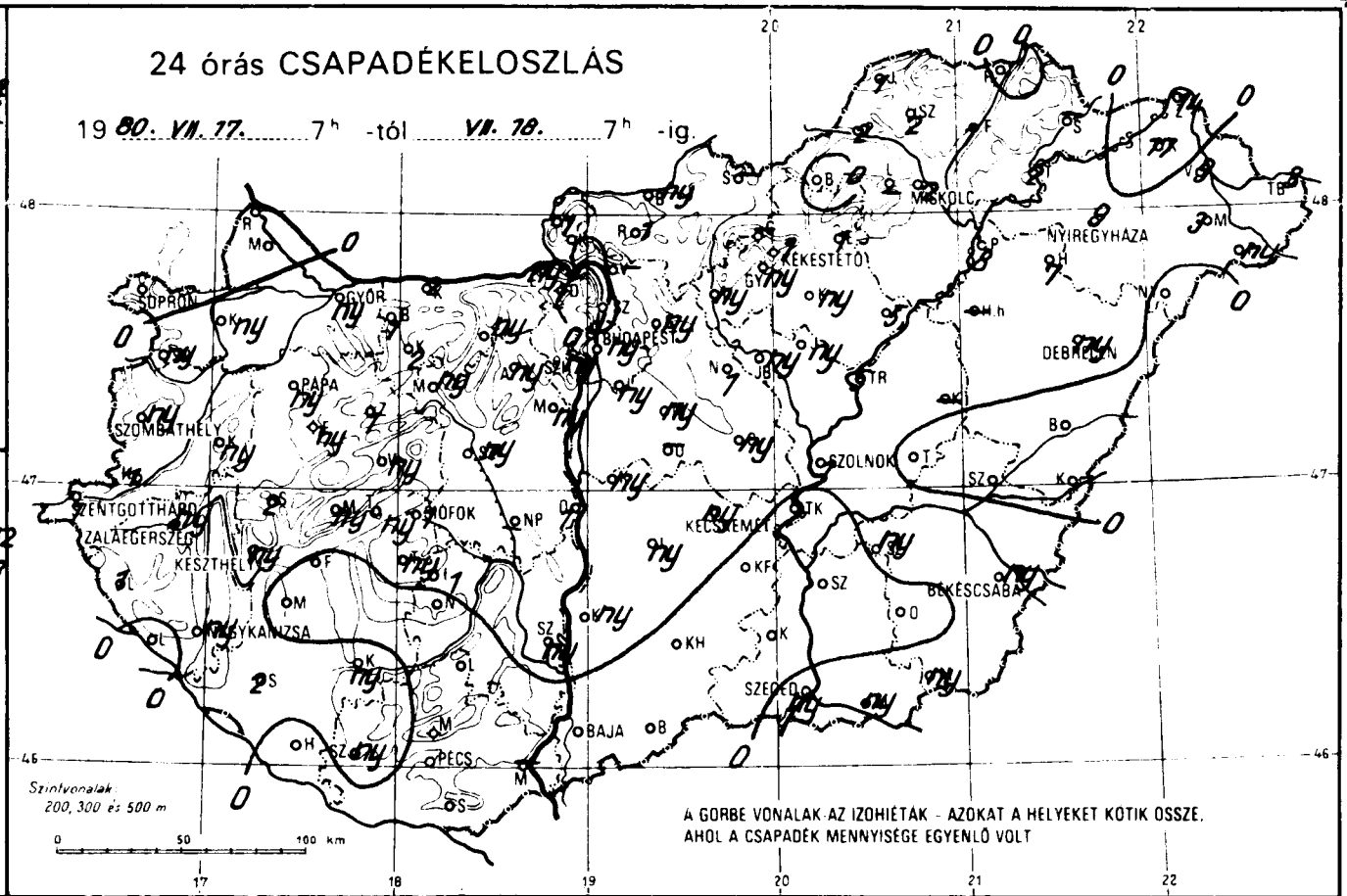
24 órás CSAPADÉKELOSZLÁS
19 80. VII. 17. 7h -tól VII. 18. 7h -ig.
Szintvonalak 200, 300 és 500 m
A GÖRBE VONALAK AZ IZOHIÉTÁK - AZOKAT A HELYEKET KÖTIK ÖSSZE, AHOL A CSAPADÉK MENNYISÉGE EGYENLŐ VOLT
MISKOLC
NYÍREGYHÁZA
DEBRECEN
SZOLNOK
BÉKÉSCSABA
SZEGED
BAJA
PÉCS
KECSKEMÉT
BUDAPEST
SZOMBATHELY
PAPA
GYŐR
SOPRON
KESZTHELY
SIÓFOK
ZALAEGERSZEG
NAGYKANIZSA
SZENTGOTTHÁRD

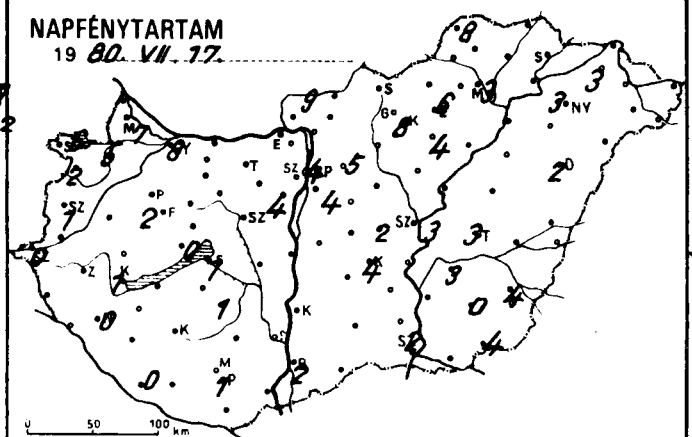
NAPFÉNYTARTAM
19 80. VII. 17.

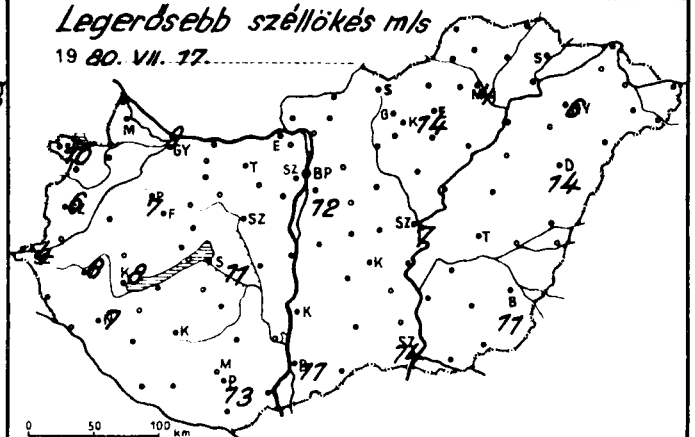
Legerősebb széllökés m/s
19 80. VII. 17.

	1980.VII.18 07 h -ig az utolsó 24 óra adatai					
	csapadék (mm)		max. hőmérséklet	min. hőmérséklet	rad. min.	napos órák
Győr	ny	≈	22	10	8	8
Kapuvár	ny		22	8	7	5
Mosonmagyaróvár	.		22	10	8	7
Rajka	.		22	9	6	
Sopron	.		21	11	10	6
Sopronhorpács	ny		22	10	10	2
Káld	ny		20	13	12	
Körmend	1		19	17	14	
Szentgotthárd	1	=	17	13	13	0
Szombathely	ny		20	11	10	1
Lenti	1		18	14	14	
Letenye	.		20	14	14	
Nagykanizsa	ny		19	14	13	0
Zalaegerszeg	ny	≈	17	14	13	
Farkasgyepű	ny		19	11	9	
Keszthely	ny		19	15	14	1
Mencshely	ny		18	13	12	0
Pápa	ny	=	21	10	9	2
Sümeg	2		19	14	14	
Tihany	ny		21	15	14	
Veszprém	ny		19	14	13	
Zirc	1		19	11	11	
Fonyód	.		20	15	14	
Homokszt. györgy	.		18	11	10	0
Kaposvár	ny		18	16	14	
Marcali	.		20	15	15	
Siófok	1		20	17	17	1
Somogyszob	2		20	14	14	
Tab	ny		20	14	14	
Bábolna	1	,	22	9	7	
Esztergom	ny	,	22	7	–	
Kisbér	2	=	23	10	6	
Komárom	2		23	15	10	
Tatabánya	ny		22	9	8	
Alcsútdoboz	ny		22	8	6	
Dunaújváros	1		21	14	11	
Martonvásár	ny		22	14	10	4
Mór	ny		21	10	9	.
Nagyhörcsökp.	–		–	–	–	
Szabadbattyán	ny		21	13	11	
Iregszemcse	1		19	15	14	1
Lengyel	.		20	14	10	
Nagykónyi	.		20	15	13	
Szekszárd	ny		22	16	15	
Ámáldtető	.		17	14	12	
Mohács	–		–	–	–	
Pécs	.		21	15	14	1
Siklós	.		22	17	15	
Szigetvár	ny		22	14	14	
Bp. Lőrinc	ny		22	14	10	4
Bp. Met. Int.	ny		22	13	10	4
Bp. Szab. hegy	ny	,	19	13	12	
Cegled	ny	,	23	13	12	2
Dobogókő	.		16	8	8	
Gödöllő	ny		21	10	8	5
Királyret	.		22	16	6	
Monor	ny		22	13	12	
Nagykata	1		–	12	11	
Örkény	–		–	–	–	
Szentendre	.		23	11	11	

	1980.VII.18 07 h -ig az utolsó 24 óra adatai					
	csapadék (mm)		max. hőmérséklet	min. hőmérséklet	rad. min.	napos órák
Vác	–		–	–	–	
Vámosmikola	1		22	7	5	9
Baja	.		22	16	15	2
Bácsalmás	.		23	15	14	
Izsák	ny		25	14	13	
Kalocsa	ny		21	14	13	
Kecskemét	ny		22	13	11	4
Kiskunf. háza	.		24	14	12	
Kiskunhalas	.		24	15	15	
Kunszentmiklos	ny		25	12	12	
Tiszakécske	.		25	15	15	
Balassagyarmat	ny		22	8	6	
Romhány	1		23	6	6	
Salgótarján	–		–	–	–	
Eger	1		24	–	–	6
Galyatető	–		–	–	–	
Gyöngyös	ny		23	–	8	
Kékestető	1		17	8	7	8
Kompolt	ny		22	11	8	4
Lőrinci	ny		21	8	4	
Poroszló	5		22	12	11	
Jászapáti	ny		23	11	10	
Jászbereny	ny		23	11	10	
Karcag	–		–	–	–	
Szolnok	1		23	14	12	3
Tiszaroff	5		22	12	–	
Túrkeve	.		23	12	10	3
Kistelek	.		24	13	12	
Makó	ny	,	24	14	13	
Szeged	ny		24	12	11	2
Szentes	.		24	14	11	
Borsodnádasd	.		22	6	5	
Füged	1		22	12	11	
Hidasnémeti	.		23	11	10	
Jósvafő	1		22	12	10	8
Lillafüred	–		–	–	–	
Miskolc	2		23	12	11	3
Putnok	2		25	9	8	
Sárospatak	–		–	–	–	
Szendrőlád	2		–	12	11	
Tokaj	2		21	15	14	
Kisvárda	17		21	12	11	3
Mátészalka	3		22	14	13	
Nyiregyháza	9	=	19	13	12	3
Nyirlugos	.		23	13	12	
Pátyod	ny		24	13	12	
Tiszabecs	3		22	12	11	
Vásárosnameny	9		22	13	12	
Záhony	14		21	12	11	
Berettyóújfalu	.		21	13	11	
Debrecen	ny	=	22	14	12	2
Hajdúdorog	7		21	14	13	
Hortobágy	–		–	–	–	
Korosszakal	.		–	14	12	
Polgar	8		22	13	12	
Békéscsaba	ny		23	13	11	4
Mezőhegyes	ny	,	23	12	11	4
Orosháza	.		24	14	13	0
Szarvas	ny		23	13	11	3
Szeghalom	.		25	14	12	

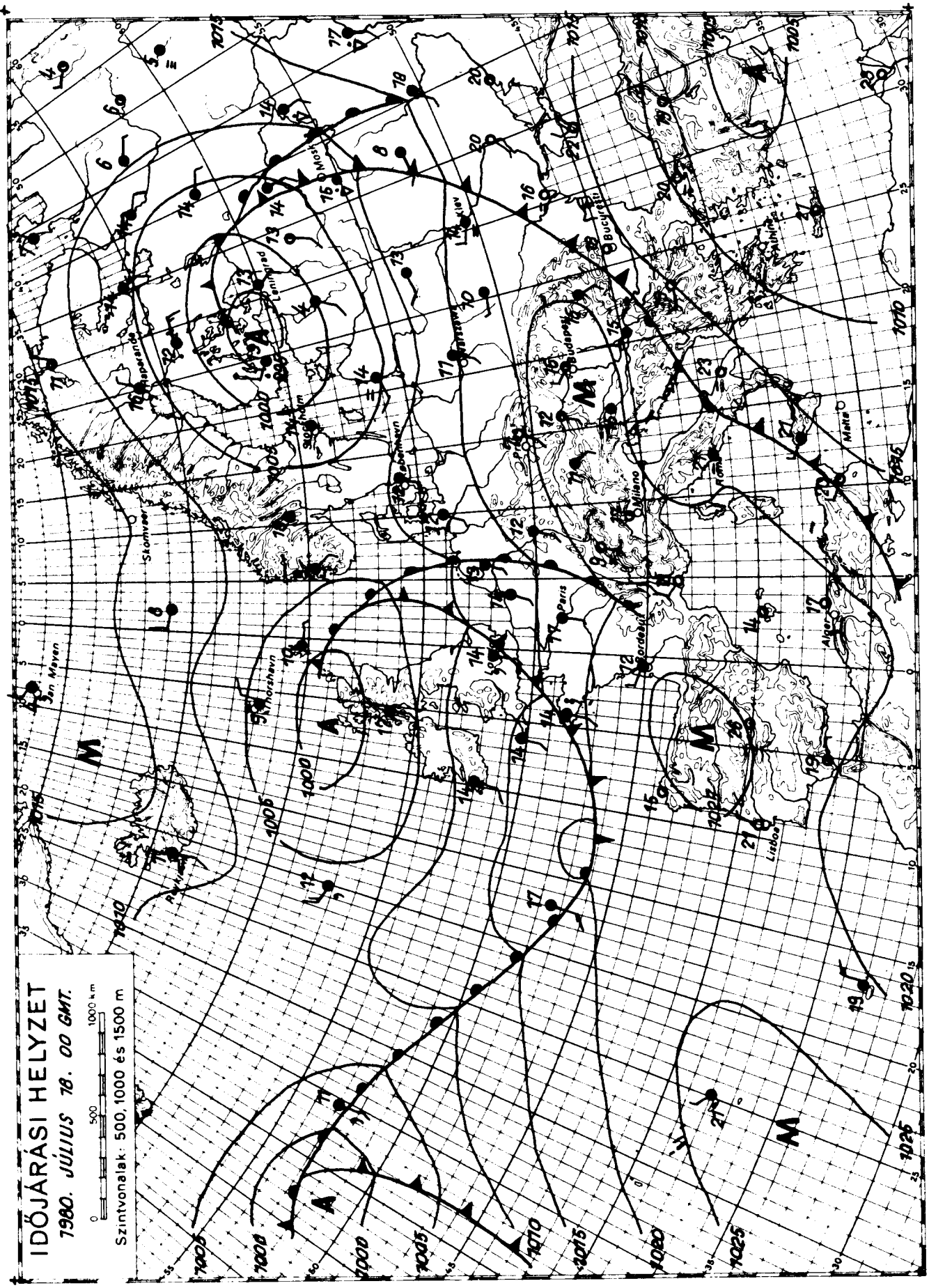

KIADJA: ORSZÁGOS METEOROLÓGIAI SZOLGÁLAT
Készíti: Központi Előrejelző Intézet Előrejelző Osztálya — T.: 273 - 010 — Megjelenik naponként —
Évi előfizetési díja: 1.460.-Ft - Megrendelhető: 1024 Budapest, II., Kitaibel Pál u. 1. Telefon: 353-500
Kiadásért felel: az OMSZ elnöke — Szerkesztésért felel: a KEI igazgatója

IDŐJÁRÁSI NAPIJELENTÉS

ЕЖЕДНЕВНЫЙ МЕТЕОРОЛОГИЧЕСКИЙ БЮЛЛЕТЕНЬ · DAILY WEATHER REPORT
BULLETIN QUOTIDIEN DE TEMPS · TÄGLICHER WETTERBERICHT

93. évfolyam 201. szám. + Budapest + 1980. július 19. szombat

Az időjárási helyzet és a várható időjárás:

Meleg, száraz, nyári idő kontinensünkön csak a déli vidékeken van. Az Ibériai-, az Appennini-, és a Balkán-félszigeten a hőmérséklet kora délután helyenként a 30 fokot is meghaladja. Szárazföldünk többi részén folytatódik a változékony, hüvös idő. Az Atlanti-óceán felől a Német-Lengyel-síkságon és a Skandináv-félszigeten át egészen a Kelet-Európai-síkságig váltakozó nedvességtartalmú, hüvös léghullámok haladnak. Hatásukra a felsorolt területeken általában erősen felhős az ég, sokfelé esik az eső, záporeső és gyenge a nappali felmelegedés. A hőmérséklet csúcsértéke többfelé 3, 7 fokkal elmarad a sokévi átlagtól. Egy-egy nedvesebb léghullám a Kárpát-medencét is eléri, emiatt kissé még változékony az idő.

Hazánkban pénteken a déli vidékeken egész nap erősen felhős volt az ég, a nap csak 1-7 órán át sütött. Máshol csak időnként növekedett meg a felhőzet és általában 8, 13 órás napsütést észleltek. Néhány helyen, főként a Dunántúl nyugati felén alakult ki gyenge eső, futó zápor. A ma reggel 7 óráig lehullott eső mennyisége seholsem haladta meg a 3 mm-t. A hőmérséklet csúcsértéke pénteken 20, 26 fok között volt. Szombat hajnalra 8, 15 fokig hült le a levegő. Ma délelőtt nyugaton általában erősen, máshol változóan felhős idő volt. A hőmérséklet 11 órára 17, 23 fokig emelkedett.

Ma 12 órakor Budapesten a hőmérséklet 22 fok, a tengerszintre átszámított légnyomás 1014 mbar, gyengén süllyed.

A Balaton vizének hőmérséklete Siófoknál 11 órakor 20 fok volt.

Várható időjárás vasárnap estig:

Változóan felhős idő, elszórtan -főként nyugaton és északon- kisebb esővel, futó záporral.
Mérsékelt, időnként megélénkülő nyugati, délnyugati szél.
Várható legalacsonyabb éjszakai hőmérséklet: 11, 16,
legmagasabb nappali hőmérséklet vasárnap: 23, 28 fok között.

Pálmási Judit s.k.

A hőmérséklet napi középértéke és eltérése a 100 évi átlagtól /Budapesten/:

1980. VII. 18.	19,4°C	-2,9°C

1871 óta ezen a napon Budapesten előfordult

legmagasabb hőmérséklet:	35,2°C /1918/,
legalacsonyabb hőmérséklet:	10,2°C /1883/.

80.465.

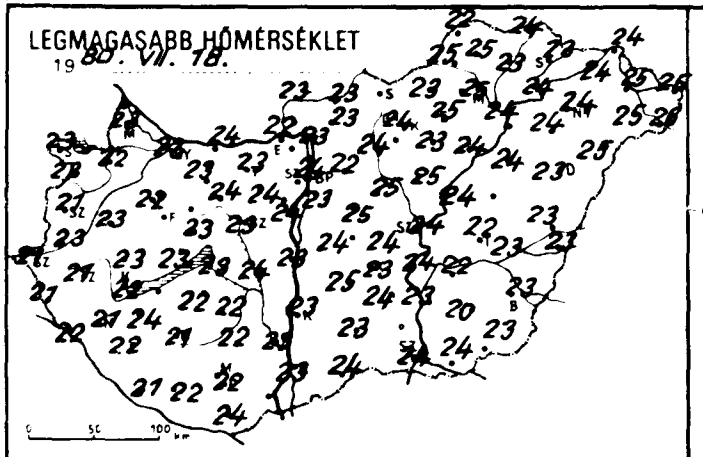
LEGMAGASABB HŐMÉRSÉKLET
1980. VII. 18.

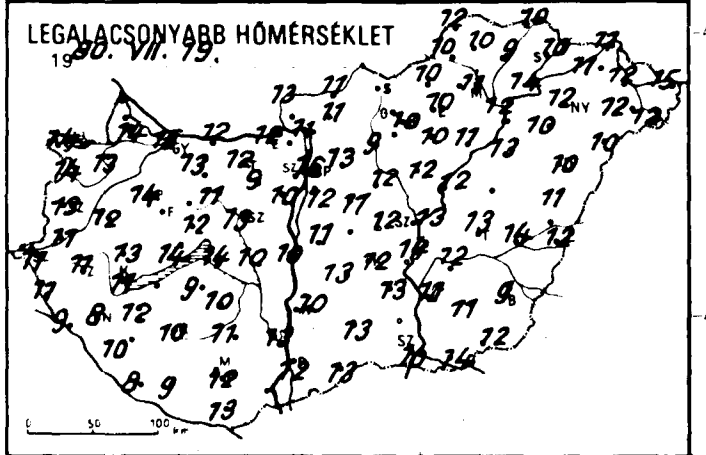
LEGALACSONYABB HŐMÉRSÉKLET
1980. VII. 19.

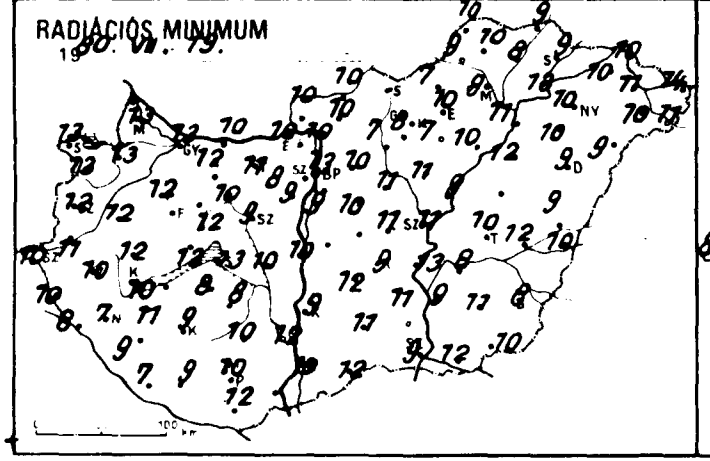
RADIÁCIÓS MINIMUM
1980. VII. 19.

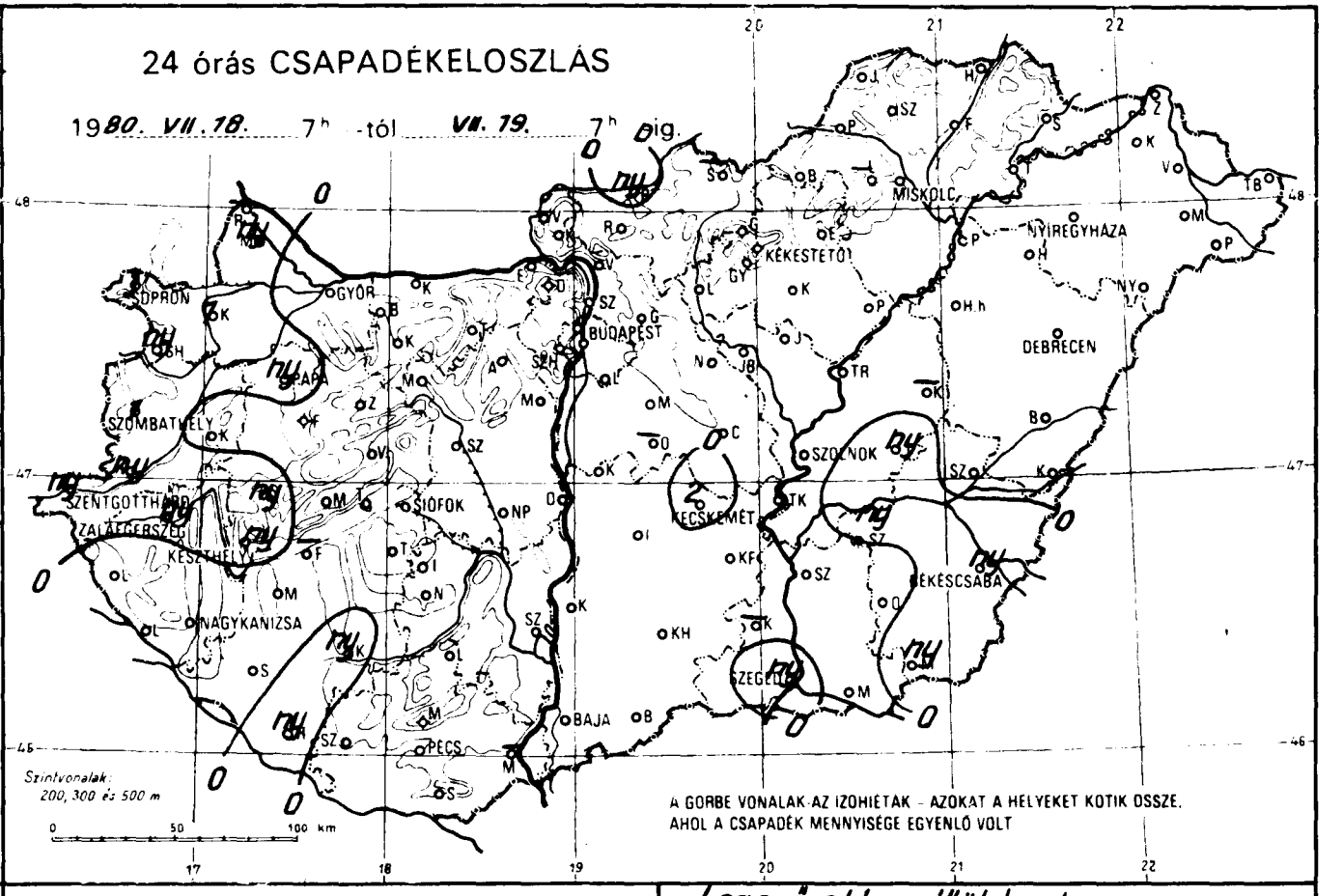
24 órás CSAPADÉKELOSZLÁS
1980. VII. 18. 7h -tól VII. 19. 7h -ig.
GYŐR
BUDAPEST
MISKOLC
NYÍREGYHÁZA
DEBRECEN
SZOLNOK
KECSKEMÉT
SZEGED
BÉKÉSCSABA
SIÓFOK
PÉCS
BAJA
NAGYKANIZSA
KESZTHELY
SZOMBATHELY
SZENTGOTTHÁRD
ZALAEGERSZEG
KÉKESTETŐ
Szintvonalak: 200, 300 és 500 m
A GÖRBE VONALAK AZ IZOHIÉTÁK - AZOKAT A HELYEKET KÖTIK ÖSSZE, AHOL A CSAPADÉK MENNYISÉGE EGYENLŐ VOLT

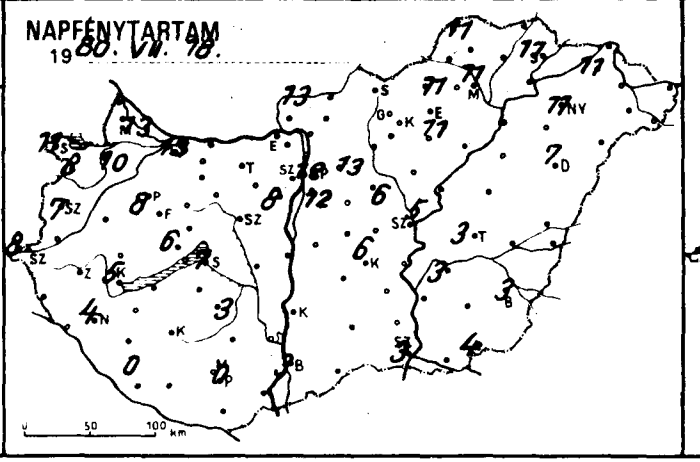
NAPFÉNYTARTAM
1980. VII. 18.

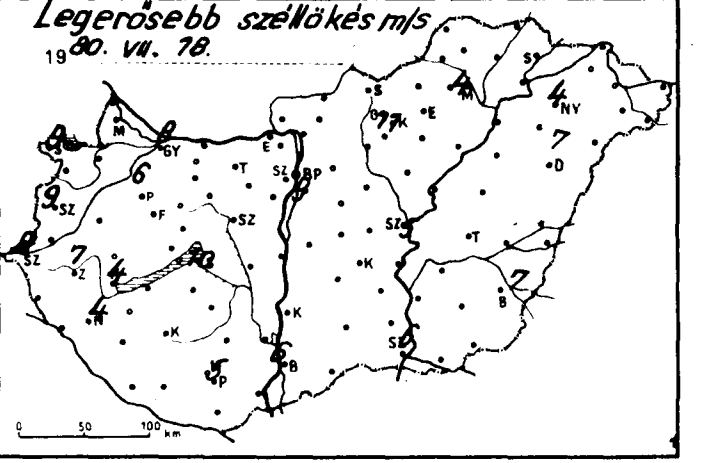
Legerősebb széllökés m/s
1980. VII. 18.

	80.VII.19. 07 h -ig az utolsó 24 óra adatai					
	csapadék (mm)		max. hőmérséklet	min. hőmérséklet	rad. min.	napos órák
Győr	.		23	15	13	13
Kapuvár	1		22	13	13	10
Mosonmagyaróvár	ny		23	14	13	13
Rajka	–		–	–	–	
Sopron	3		23	14	13	11
Sopronhorpács	ny		22	14	13	8
Káld	.		23	12	12	
Körmend	ny		23	11	11	
Szentgotthárd	ny		21	11	10	8
Szombathely	1		21	13	12	7
Lenti	.		21	11	10	
Letenye	.		22	9	8	
Nagykanizsa	.		21	8	7	4
Zalaegerszeg	ny		21	11	10	
Farkasgyepű	.		21	11	9	
Keszthely	ny		22	11	10	5
Mencshely	.		21	13	10	6
Pápa	ny		22	14	12	8
Sümeg	ny		23	13	12	
Tihany	.		23	14	12	
Veszprém	.		23	12	12	
Zirc	.		21	13	13	
Fonyód	–		–	–	–	
Homokszt. györgy	ny		21	8	7	0
Kaposvár	ny		21	10	9	
Marcali	.		24	12	11	
Siófok	.		23	14	13	7
Somogyszob	.		22	10	9	
Tab	.		22	9	8	
Bábolna	.		23	13	12	
Esztergom	.		22	12	10	
Kisbér	.		24	14	10	
Komárom	.		24	12	10	
Tatabánya	.		23	12	11	
Alcsútdoboz	.		24	9	8	
Dunaújváros	.		23	10	10	
Martonvásár	.		24	10	9	8
Mór	.		24	11	10	
Nagyhörcsökp.	.		24	10	10	
Szabadbattyán	.		23	13	9	
Iregszemcse	.		22	10	8	3
Lengyel	.		22	11	10	
Nagykónyi	.		24	10	8	
Szekszárd	.		23	13	12	
Misinatető	.		19	13	9	
Mohács	–		–	–	–	
Pécs	.		22	12	10	0
Siklós	.		24	13	12	
Szigetvár	.		22	9	9	
Bp. Lőrinc	.		23	12	9	12
Bp. Met. Int.	.		24	16	13	12
Bp. Szab. hegy	.		20	12	11	
Cegléd	.		24	12	11	6
Dobogókő	.		18	13	11	
Gödöllő	.		22	13	10	13
Királyrét	.		23	9	9	
Monor	.		25	11	10	
Nagykata	.		25	12	11	
Örkény	–		–	–	–	
Szentendre	.		24	14	14	

Árpádtető

	80.VII.19. 07 h -ig az utolsó 24 óra adatai					
	csapadék (mm)		max. hőmérséklet	min. hőmérséklet	rad. min	napos órák
Vác	.		23	11	10	
Vámosmikola	.		23	13	10	13
Baja	.		23	12	10	3
Bácsalmás	.		24	13	12	
Izsák	.		25	13	12	
Kalocsa	.		23	10	9	
Kecskemet	2		23	12	9	6
Kiskunf. háza	.		24	13	11	
Kiskunhalas	.		23	13	11	
Kunszentmiklós	.		24	11	10	
Tiszakécske	.		24	14	13	
Balassagyarmat	ny		23	11	10	
Romhány	.		23	11	10	
Salgótarjan	–		–	–	–	
Eger	.		25	10	10	11
Galyatető	.		18	9	8	
Gyöngyös	.		24	10	8	
Kékestető	.		17	10	9	10
Kompolt	.		23	10	7	11
Lőrinci	.		24	9	7	
Poroszló	.		24	11	10	
Jászapáti	.		25	12	11	
Jászbereny	.		24	14	10	
Karcag	–		–	–	–	
Szolnok	.		24	13	11	5
Tiszaroff	.		24	12	9	
Túrkeve	ny		22	13	10	3
Kistelek	–		–	–	–	
Makó	.		24	14	12	
Szeged	ny		24	10	9	3
Szentes	.		23	11	9	
Borsodnádasd	.		23	10	7	
Fügöd	.		23	9	8	
Hidasnémeti	.		24	10	9	
Jósvafő	.		22	12	10	11
Lillafüred	–		–	–	–	
Miskolc	.		25	11	9	11
Putnok	.		25	10	9	
Sarospatak	.		23	10	9	11
Szendrőlád	.		25	10	10	
Tokaj	.		24	14	13	
Kisvarda	.		24	11	10	11
Mateszalka	.		25	12	10	
Nyiregyháza	.		24	12	10	11
Nyirlugos	.		25	10	9	
Pátyod	.		26	12	11	
Tiszabecs	.		25	15	14	
Vasarosnameny	.		25	12	11	
Záhony	.		24	11	10	
Berettyoujfalu	.		23	11	9	
Debrecen	.		23	10	9	7
Hajdudorog	.		24	10	10	
Hortobagy	.		24	13	12	
Korosszakal	.		23	12	10	
Polgar	.		24	12	11	
Bekescsaba	ny		21	9	8	3
Mezőhegyes	ny		23	12	10	4
Oroshaza	.		20	11	11	–
Szarvas	ny		22	12	8	3
Szeghalom	.		23	14	12	

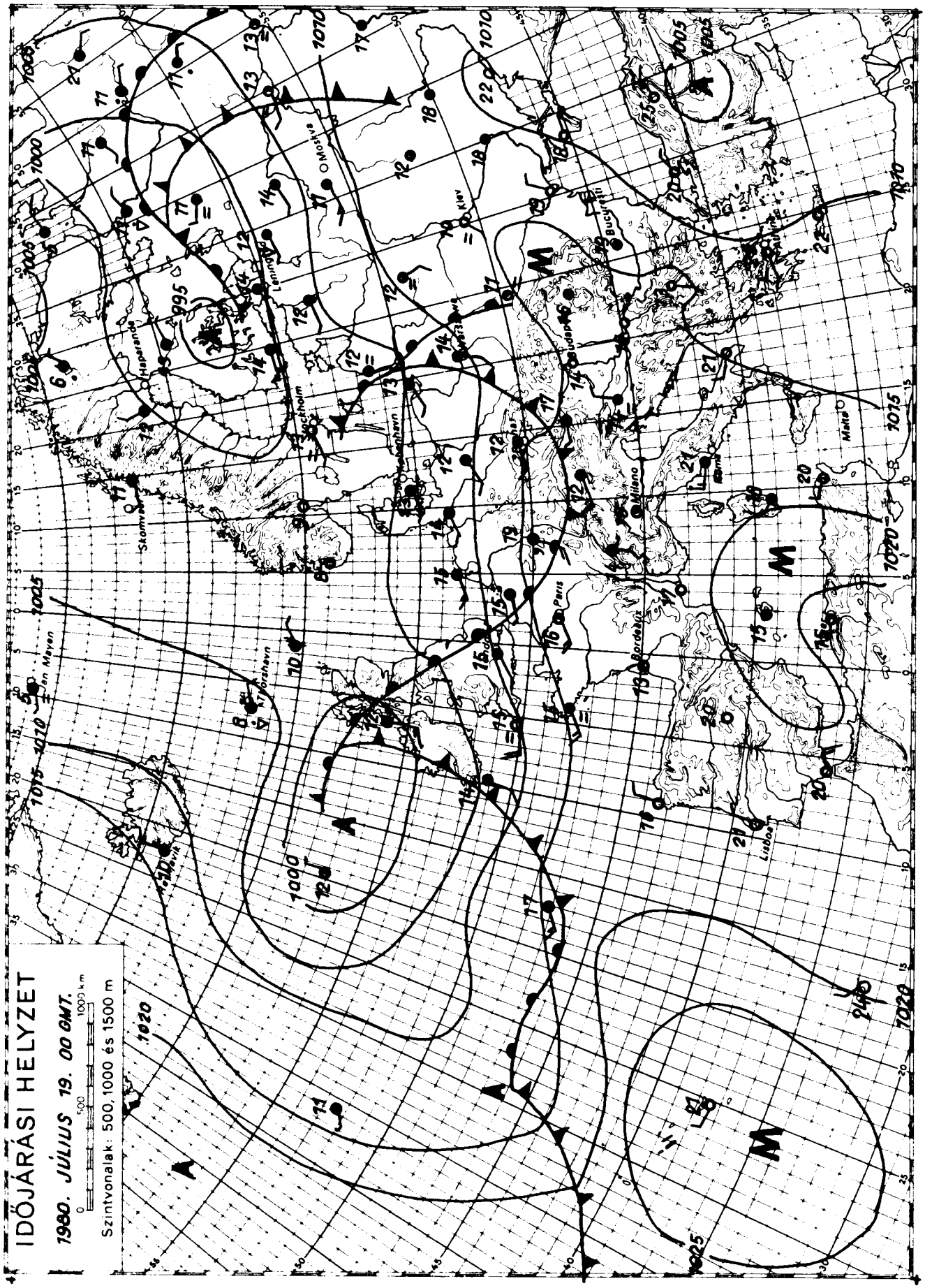

KIADJA: ORSZÁGOS METEOROLÓGIAI SZOLGÁLAT

Készíti: Központi Előrejelző Intézet Előrejelző Osztálya — T.: 273 - 018 — Megjelenik naponként —

Évi előfizetési díja: 1.460 Ft - Megrendelhető: 1024 Budapest, II., Kitaibel Pál u. 1. Telefon: 353-500

Kiadásért felel: az OMSZ elnöke — Szerkesztésért felel: a KEI igazgatója

IDŐJÁRÁSI NAPIJELENTÉS

ЕЖЕДНЕВНЫЙ МЕТЕОРОЛОГИЧЕСКИЙ БЮЛЛЕТЕНЬ · DAILY WEATHER REPORT
BULLETIN QUOTIDIEN DE TEMPS · TÄGLICHER WETTERBERICHT

93. évfolyam 202. szám. + Budapest + 1980. július 20. vasárnap

Az időjárási helyzet és a várható időjárás:

Európa északnyugati felén kialakult, hatalmas kiterjedésü alacsony nyomású mezőben, több ciklon középpont található. Különösen a légnyomási mező déli peremén képződnek újabb és újabb kisméretü légörvények. Ezek,környezetükben nagy változékonyságot okoznak. Egyik ilyen ciklon-középpont ma a délelőtti órákban Anglia déli részei és a Benelux-államok felett helyezkedett el. Igy Nyugat-Európában sok helyen esik az eső. Az előbb emlitett légörvény frontálzónája a Kárpátok térsége felé tart.

Hazánkban szombaton változóan felhős volt az ég. A Dunántúlon elszórtan gyenge eső, illetve zápor hullott. Az 5, 12 órás napsütés hatására a kora délutáni órákra 23, 27 fokig melegedett fel a levegő. Vasárnap hajnalra 12, 19 fokig csökkent a hőmérséklet. A délelőtti órákban rövidebb-hosszabb ideig mindenütt sütött a nap. A Kisalföld területén kisebb záporok alakultak ki. A hőmérséklet 11 órakor 21 és 26 fok között váltakozott.

A fővárosban ma 12 órakor 25 fok volt, a tengerszintre átszámitott légnyomás 1010 mbar, gyengén süllyed.

A Balaton vizének hőmérséklete 11 órakor Siófoknál 21 fok volt.

Várható időjárás hétfő estig:

Időnként erősen megnövekszik a felhőzet, előbb csak néhány helyen, később egyre többfelé esővel, záporral, zivatarral.
Élénk, időnként erős déli, délnyugati, a Dunántúlon hétfőn északnyugatira forduló, és átmenetileg viharossá fokozódó szél.
Várható legalacsonyabb éjszakai hőmérséklet: 14, 19,
legmagasabb nappali hőmérséklet hétfőn általában: 25, 30 fok között, északnyugaton kevéssel 25 fok alatt.

Dr. Illés László és Németh Lajos s. k.

A hőmérséklet napi középértéke és eltérése a 100 évi átlagtól /Budapesten/:

1980. július 19.	19,4°C	-2,5°C

1871 óta ezen a napon Budapesten előfordult

legmagasabb hőmérséklet:	34,9°C /1920/
legalacsonyabb hőmérséklet:	11,8°C /1970/

80.466.

LEGMAGASABB HŐMÉRSÉKLET

19 80. VII. 19.

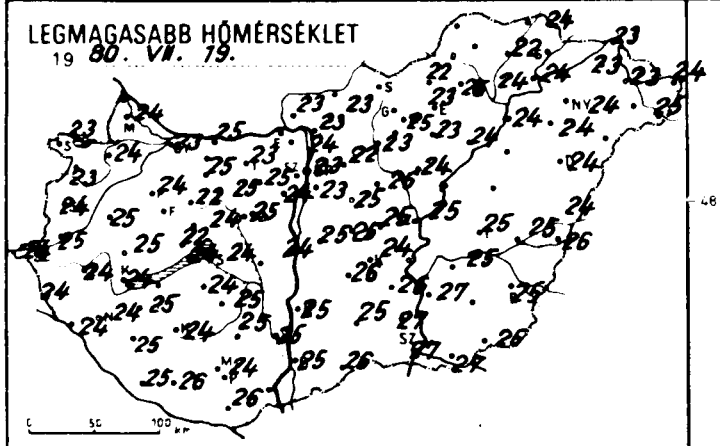

LEGALACSONYABB HŐMÉRSÉKLET

19 80. VII. 20.

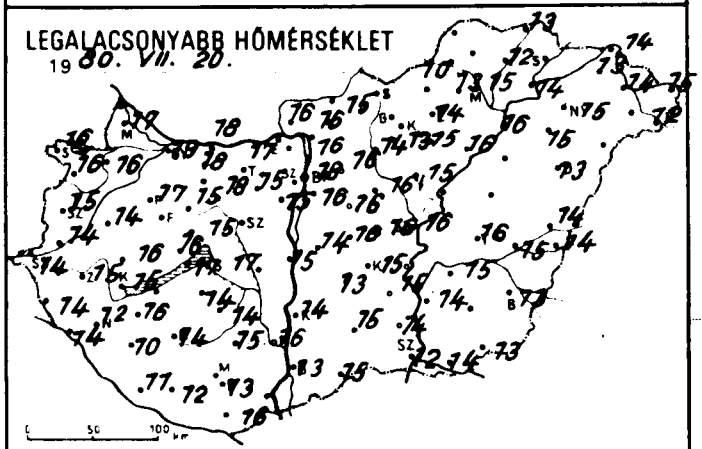

RADIÁCIÓS MINIMUM

19 80. VII. 20.

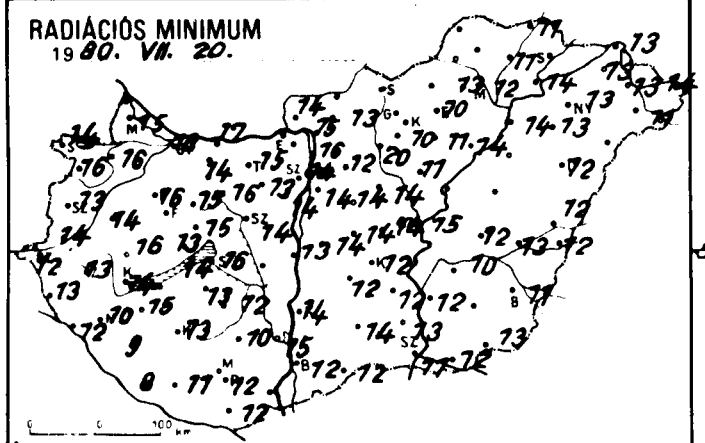

24 órás CSAPADÉKELOSZLÁS

19 80. VII. 19. 7h -tól VII. 20. 7h -ig

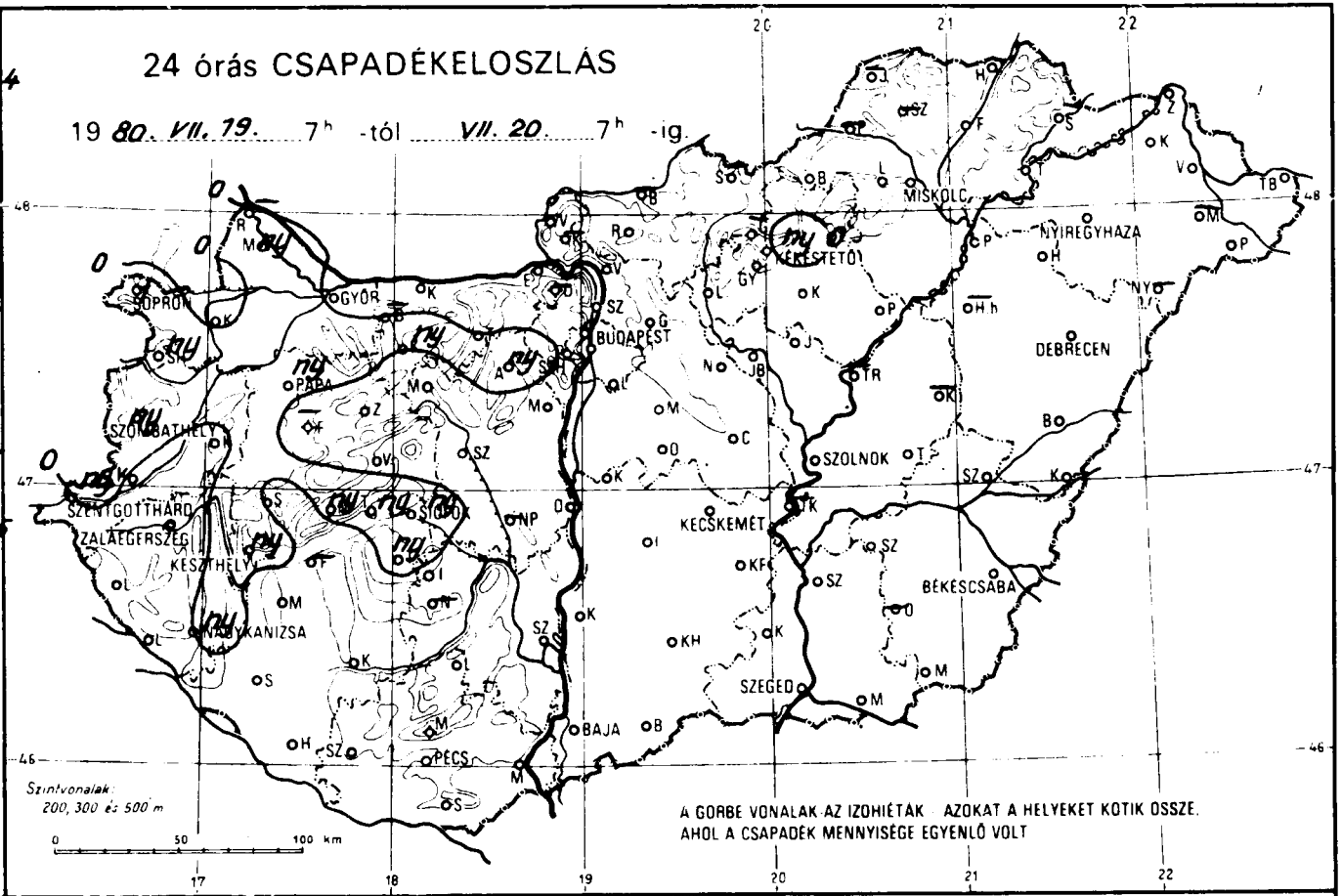

NAPFÉNYTARTAM

19 80. VII. 19.

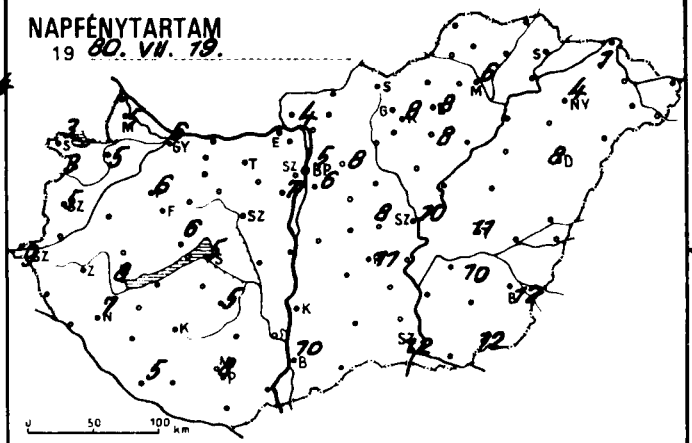

Legerősebb széllökés m/s

19 80. VII. 19.

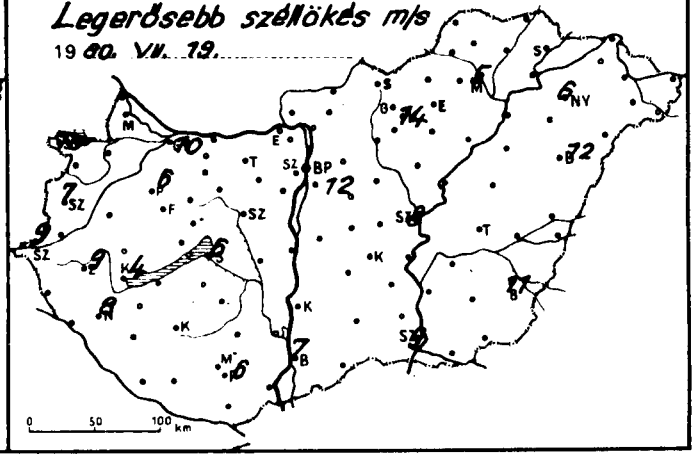

1900. VII. 20. 07 h -ig az utolsó 24 óra adatai

	csapadék (mm)		max. hőmérséklet	min. hőmérséklet	rad. min.	napos órák
Győr	.		23	19	18	6
Kapuvár	.		24	16	16	5
Mosonmagyaróvár	ny		24	17	15	5
Rajka	–		–	–	–	
Sopron	1		23	16	14	3
Sopronhorpács	ny		23	16	16	3
Káld	.		25	14	14	
Körmend	.		25	14	14	
Szentgotthárd	ny	=	24	14	12	9
Szombathely	ny		24	15	13	5
Lenti	.		24	14	13	
Letenye	.		24	14	12	
Nagykanizsa	ny	=	24	12	10	7
Zalaegerszeg	.		24	15	13	
Farkasgyepű	–		–	–	–	
Keszthely	ny	=	24	15	14	8
Mencshely	ny		22	16	13	6
Pápa	ny		24	17	16	6
Sümeg	.		25	16	16	
Tihany	ny		24	17	14	
Veszprém	.		24	15	15	
Zirc	.		22	15	15	
Fonyód	–		–	–	–	
Homokszt. györgy	.		25	11	8	5
Kaposvár	.		24	14	13	
Marcali	.		25	16	15	
Siófok	ny		24	17	16	5
Somogyszob	.		25	10	9	
Tab	ny		24	14	13	
Bábolna	–		–	–	–	
Esztergom	–		–	–	–	
Kisbér	ny		25	18	14	
Komárom	.		25	18	17	
Tatabánya	.		23	17	15	
Alcsútdoboz	ny		25	15	13	
Dunaújváros	.		24	15	13	
Martonvásár	.		24	15	14	7
Mór	.		25	18	16	.
Nagyhörcsökp.	–		–	–	–	
Szabadbattyán	.		25	15	14	
Iregszemcse	.		25	14	12	5
Lengyel	.		25	15	10	
Nagykónyi	–		–	–	–	
Szekszárd	.		25	16	15	
Mezőkövesd	.		21	15	11	
Mohács	–		–	–	–	
Pécs	.		24	13	12	8
Siklós	.		26	16	12	
Szigetvár	.		26	12	11	
Bp. Lőrinc	.		23	16	14	6
Bp. Met. Int.	.		23	18	14	5
Bp. Szab. hegy	.		20	16	14	
Cegléd	.		25	16	14	8
Dobogókő	–		–	–	–	
Gödöllő	.		22	16	13	8
Királyrét	–		–	–	–	
Monor	.		25	16	14	
Nagykáta	.		26	16	14	
Örkény	.		25	16	14	
Szentendre	.		24	16	16	

1900. VII. 20. 07 h -ig az utolsó 24 ora adatai

	csapadék (mm)		max. hőmérséklet	min. hőmérséklet	rad. min.	napos órák
Vác	.		23	16	15	
Vámosmikola	.		23	16	14	4
Baja	.		25	13	12	10
Bácsalmás	.		26	15	12	
Izsák	.		26	13	12	
Kalocsa	.		25	14	14	
Kecskemét	.		24	15	12	11
Kiskunf. háza	.		26	15	12	
Kiskunhalas	.		25	15	14	
Kunszentmiklós	.		25	14	14	
Tiszakécske	–		–	–	–	
Balassagyarmat	–		–	–	–	
Romhány	ny		23	15	13	
Salgótarján	–		–	–	–	
Eger	.		23	14	10	8
Galyatető	–		–	–	–	
Gyöngyös	.		25	13	10	
Kékestető	ny		16	11	11	8
Kompolt	.		23	15	11	8
Lőrinci	.		23	14	12	
Poroszló	.		24	16	14	
Jászapáti	.		24	15	14	
Jászberény	.		24	16	13	
Karcag	–		–	–	–	
Szolnok	.		25	16	15	10
Tiszaroff	–		–	–	–	
Túrkeve	.		25	16	12	11
Kistelek	.		27	14	13	
Makó	.		27	14	12	
Szeged	.		27	12	11	12
Szentes	.		27	14	12	
Borsodnádasd	.		22	10	–	
Fügöd	.		22	12	11	
Hidasnémeti	.		24	13	11	
Jósvafő	–		–	–	–	–
Lillafüred	.		25	13	13	
Miskolc	.	=	24	15	12	6
Putnok	–		–	–	–	
Sárospatak	–		–	–	–	–
Szendrőlád	–		–	–	–	
Tokaj	.		24	14	14	
Kisvárda	.		23	13	13	1
Mátészalka	–		–	–	–	
Nyíregyháza	.		24	15	13	4
Nyírlugos	–		–	–	–	
Pátyod	.		25	12	11	
Tiszabecs	.		24	15	14	
Vásárosnamény	.		23	14	13	
Zahony	.		23	14	13	
Berettyóújfalu	.		24	14	12	
Debrecen	.		24	13	12	8
Hajdúdorog	.		24	15	13	
Hortobágy	–		–	–	–	
Kososszakal	.		26	14	12	
Polgar	.		24	16	14	
Békéscsaba	.		25	13	11	12
Mezőhegyes	.		25	13	13	12
Orosháza	–		–	–	–	–
Szarvas	.		25	15	10	10
Szeghalom	.		25	15	13	

Árpádtető

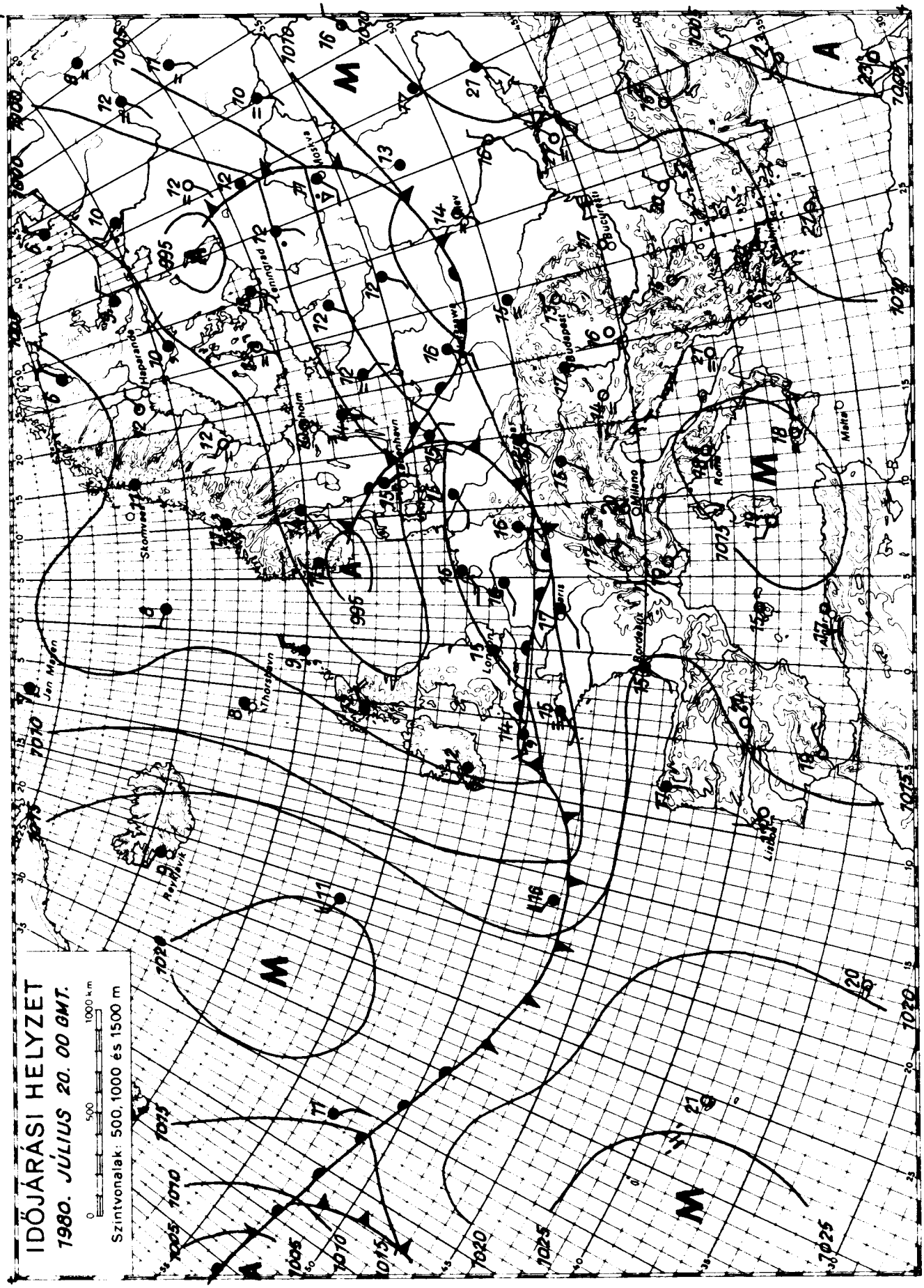

KIADJA: ORSZÁGOS METEOROLÓGIAI SZOLGÁLAT
Készíti: Központi Előrejelző Intézet Előrejelző Osztálya — T.: 273 - 018 — Megjelenik naponként —
Évi előfizetési díja: 1.460.-Ft - Megrendelhető: 1024 Budapest, II., Kitaibel Pál u. 1. Telefon: 353-500
Kiadásért felel: az OMSZ elnöke — Szerkesztésért felel: a KEI igazgatója

IDŐJÁRÁSI NAPIJELENTÉS

ЕЖЕДНЕВНЫЙ МЕТЕОРОЛОГИЧЕСКИЙ БЮЛЛЕТЕНЬ · DAILY WEATHER REPORT
BULLETIN QUOTIDIEN DE TEMPS · TÄGLICHER WETTERBERICHT

93. évfolyam 203. szám. + Budapest + 1980. július 21. hétfő

Az időjárási helyzet és a várható időjárás:

Szárazföldünk időjárását alapvetően egyetlen Német-alföldi középponttal elhelyezkedő, nagy kiterjedésü alacsony nyomású légörvény alakitja. Ennek keleti peremén száraz, meleg léghullámok áramlanak a Földközi-tenger medencéje felől a Szovjetunió európai területe fölé. Hatásukra Délkelet- és Kelet-Európában túlnyomóan napos, július végének megfelelő az időjárás. Ugyanakkor a ciklon nyugati, délnyugati oldalán erős, helyenként viharos északi szél kiséretében hüvös léghullámok érkeznek a kontinens belseje fölé. A légtömegek vonulását zápor, zivatarok kialakulása és a hőmérséklet csökkenése követi. A Kárpát-medencében kedd estig folytatódik a nedves, hüvös levegő beáramlása, emiatt holnap már a keleti országrészben is mérséklődik a nappali fölmelegedés.

Hazánkban vasárnap a délelőtti órákban az északi és az északnyugati országrészben szórványosan záporok alakultak ki, délután azonban már országszerte száraz, napos volt az idő. A hőmérséklet kora délután 26 és 31 fok között alakult. Hétfő hajnalra általában 12, 18 fokig csökkent a hőmérséklet. Délelőtt főként a Dunántúlon több helyen alakult ki záporeső, zivatar. Megerősödött, helyenként viharossá fokozódott az északnyugati szél. A hőmérséklet 11 órakor a Dunántúlon 11 és 16 fok között, a keleti, délkeleti országrészben 23, 29 fok között volt.

Ma 12 órakor Budapesten 18 fokot mértek, a tengerszintre átszámitott légnyomás 1004 mbar, alig változik.

A Balaton vizének hőmérséklete Siófoknál 11 órakor 20 fok volt.

Várható időjárás kedd estig:

Hétfő estig keleten is megnövekvő felhőzet, több helyen záporesővel, zivatarral, keleten jégeső is lehet.
Kedden felhőátvonulásokból már csak szórványosan kialakuló záporeső.
Erős, helyenként viharossá fokozódó északnyugati, északi szél.
A legalacsonyabb éjszakai hőmérséklet 10, 15, a legmagasabb nappali hőmérséklet kedden 19 és 24 fok között várható.

Poór Judit s. k.

TÁVOLABBI KILÁTÁSOK SZERDÁTÓL - SZOMBATIG:

A hét közepétől lassú felmelegedés kezdődik.
Általában napos lesz az idő, de egy-két helyen futó zápor kialakulhat.
Legalacsonyabb hajnali hőmérséklet: 12, 17 fok között.
Legmagasabb nappali hőmérséklet: 23, 28 fok között.
Jelentős mennyiségü /legalább 5 mm/ csapadék az ország területének 20 százalékán várható.

KÖZÉPTÁVÚ ELŐREJELZŐ OSZTÁLY

A hőmérséklet napi középértéke és eltérése a 100 évi átlagtól /Budapesten/:

1980. július 20.	23,7°C	+1,7°C

1871 óta ezen a napon Budapesten előfordult

legmagasabb hőmérséklet:	35,2°C /1903/	
legalacsonyabb hőmérséklet:	9,2°C /1892/	

80.467.

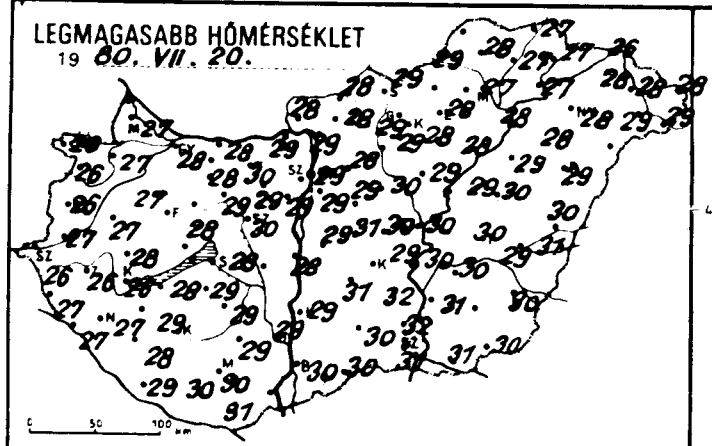
LEGMAGASABB HŐMÉRSÉKLET
19 80. VII. 20.

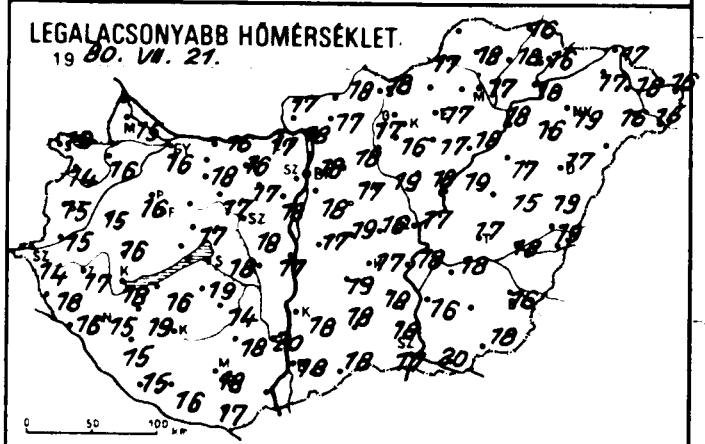
LEGALACSONYABB HŐMÉRSÉKLET
19 80. VII. 21.

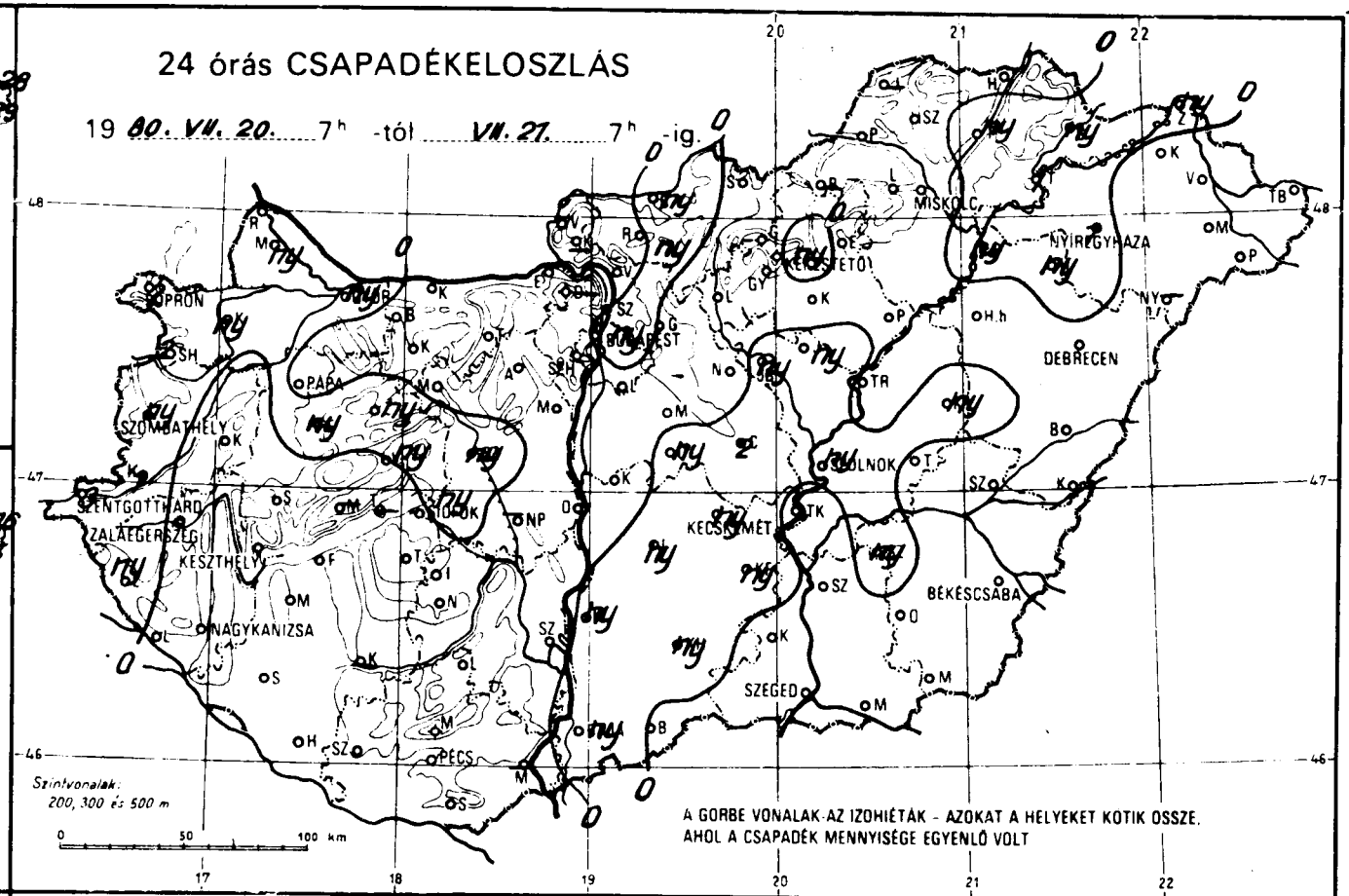
24 órás CSAPADÉKELOSZLÁS
19 80. VII. 20. 7h -tól VII. 21. 7h -ig.
SOPRON
PAPA
SZOMBATHELY
SZENTGOTTHÁRD
ZALAEGERSZEG
KESZTHELY
NAGYKANIZSA
PÉCS
BUDAPEST
MISKOLC
NYÍREGYHÁZA
DEBRECEN
SZOLNOK
KECSKEMÉT
BÉKÉSCSABA
SZEGED
Szintvonalak: 200, 300 és 500 m
A GÖRBE VONALAK AZ IZOHIÉTÁK - AZOKAT A HELYEKET KÖTIK ÖSSZE, AHOL A CSAPADÉK MENNYISÉGE EGYENLŐ VOLT

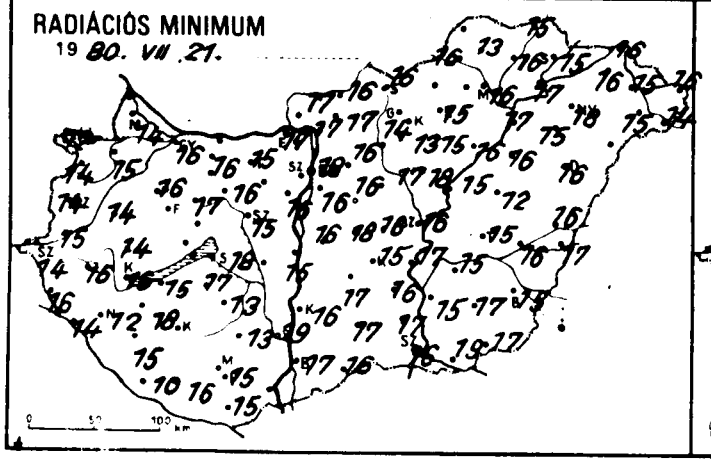
RADIÁCIÓS MINIMUM
19 80. VII. 21.

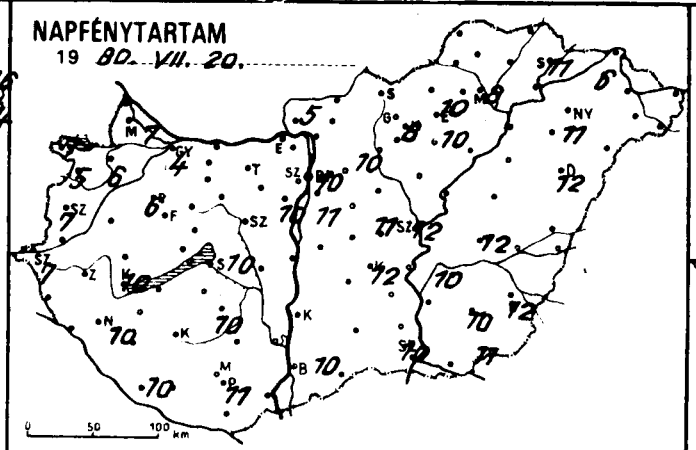
NAPFÉNYTARTAM
19 80. VII. 20.

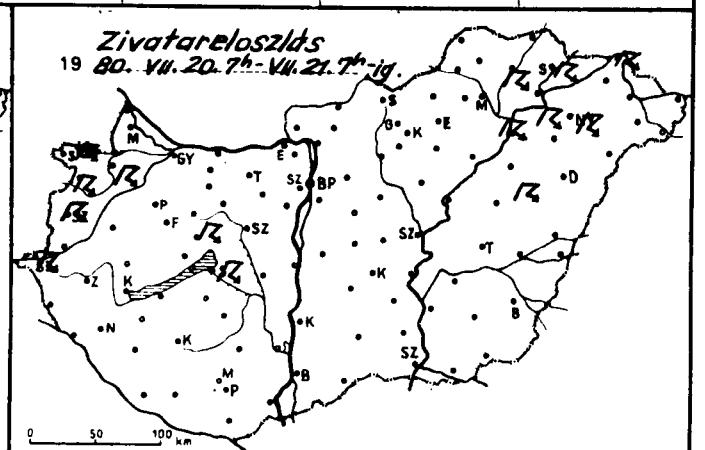
Zivatareloszlás
19 80. VII. 20. 7h - VII. 21. 7h -ig.

	1980.VII.21. 07 h -ig az utolsó 24 óra adatai					
	csapadék (mm)		max. hőmérséklet	min. hőmérséklet	rad. min.	napos órák
Győr	ny	⍤	28	16	16	4
Kapuvár	ny	⍤	27	16	15	6
Mosonmagyaróvár	ny	⍤	27	15	14	7
Rajka	–		–	–	–	
Sopron	2	⍤	26	12	12	7
Sopronhorpács	2	⍤	26	14	14	5
Káld	.		27	15	14	
Körmend	1		27	15	15	
Szentgotthárd	3	⍤	26	14	14	7
Szombathely	ny	⍤	26	15	14	7
Lenti	ny		27	18	16	
Letenye	.	⍥	27	16	14	
Nagykanizsa	.		27	15	12	10
Zalaegerszeg	.		26	17	16	
Farkasgyepű	ny		26	13	12	
Keszthely	.		26	18	16	10
Mencshely	–		–	–	–	–
Pápa	.		27	16	16	6
Sümeg	.		28	16	14	
Tihany	–		–	–	–	
Veszprém	ny	⍤	28	17	17	
Zirc	ny		26	14	14	
Fonyód	.		28	16	15	
Homokszt. györgy	.	⍥	29	15	10	9
Kaposvár	–		–	–	–	
Marcali	.		29	19	18	
Siófok	ny	⍤	28	18	18	10
Somogyszob	.	⍥	28	15	15	
Tab	.		29	19	17	
Bábolna	.		28	16	16	
Esztergom	.		29	17	17	
Kisbér	.		28	18	16	
Komárom	.		28	16	–	
Tatabánya	.		30	16	15	
Alcsútdoboz	.		29	17	16	
Dunaújváros	.		28	17	15	
Martonvásár	.		29	18	16	10
Mór	.		29	17	16	
Nagyhörcsökp.	–		–	–	–	
Szabadbattyán	ny		30	18	15	
Iregszemcse	.	⍥	29	14	13	10
Lengyel	.		29	18	13	
Nagykónyi	.		30	17	14	
Szekszárd	.		29	20	19	
Árpádtető	.		25	20	16	
Mohács	–		–	–	–	
Pécs	.		28	18	15	11
Siklós	.		31	17	15	
Szigetvár	.		30	16	16	
Bp. Lőrinc	.		29	18	16	11
Bp. Met. Int.	ny	⍤	29	18	18	10
Bp. Szab. hegy	.		26	15	14	
Cegléd	2	⍤	30	16	16	11
Dobogókő	–		–	–	–	
Gödöllő	.		28	18	16	10
Kiralyrét	–		–	–	–	
Monor	.		29	17	16	
Nagykata	.	⍥	30	19	17	
Örkény	ny		31	19	18	
Szentendre	.		29	18	18	

	1980.VII.21. 07 h -ig az utolsó 24 óra adatai					
	csapadék (mm)		max. hőmérséklet	min. hőmérséklet	rad. min.	napos órák
Vác	.		29	18	17	
Vámosmikola	.		28	17	17	5
Baja	ny	⍤⍥	30	18	17	10
Bácsalmás	.		30	18	16	
Izsák	ny		31	19	17	
Kalocsa	ny		29	18	16	
Kecskemét	ny		29	17	15	12
Kiskunf. háza	ny		32	18	16	
Kiskunhalas	ny		30	18	17	
Kunszentmiklós	.		29	17	16	
Tiszakécske	.		30	18	17	
Balassagyarmat	ny	⍤	28	18	16	
Romhány	ny		28	17	17	
Salgótarján	.		29	18	16	
Eger	.		28	17	15	10
Galyatető	.		21	11	10	
Gyöngyös	.	⍥	29	16	13	
Kékestető	ny	⍤	21	14	14	8
Kompolt	.	⍥	28	17	15	10
Lőrinci	.		29	17	14	
Poroszló	.	⍥	28	18	16	
Jászapáti	ny		29	18	18	
Jászbereny	ny		29	17	16	
Karcag	ny	⍤	30	15	12	
Szolnok	ny	⍤	30	17	16	12
Tiszaroff	.		29	19	15	
Túrkeve	.		30	17	15	12
Kistelek	.		32	18	17	
Makó	.		31	20	19	
Szeged	.	=	31	17	16	10
Szentes	.		31	16	15	
Borsodnádasd	–		–	–	–	
Fügöd	ny	⍤	27	18	16	
Hidasnémeti	.		27	16	15	
Jósvafő	–		–	–	–	–
Lillafüred	.		26	16	15	
Miskolc	.	=	27	17	16	8
Putnok	.		29	17	16	
Sárospatak	ny	⍤	27	16	15	11
Szendrőlád	.	⍥	28	18	13	
Tokaj	1	⍤	27	18	17	
Kisvárda	.		28	17	16	6
Mátészalka	.	⍥	29	16	15	
Nyiregyháza	1	⍤	28	19	18	11
Nyirlugos	–		–	–	–	
Pátyod	.	⍥	29	15	14	
Tiszabecs	.		28	16	16	
Vásárosnameny	.	⍥	28	16	15	
Záhony	ny	⍤	26	17	16	
Berettyóújfalu	.	⍥	30	19	16	
Debrecen	.		29	17	16	12
Hajdúdorog	ny	⍤	28	16	15	
Hortobagy	.		29	17	16	
Korosszakal	.		31	19	17	
Polgar	ny	⍤	28	18	17	
Békéscsaba	.		30	16	15	12
Mezőhegyes	.	⍥	30	18	17	11
Orosháza	.		–	–	17	10
Szarvas	ny	⍤	30	18	15	10
Szeghalom	.		29	18	16	

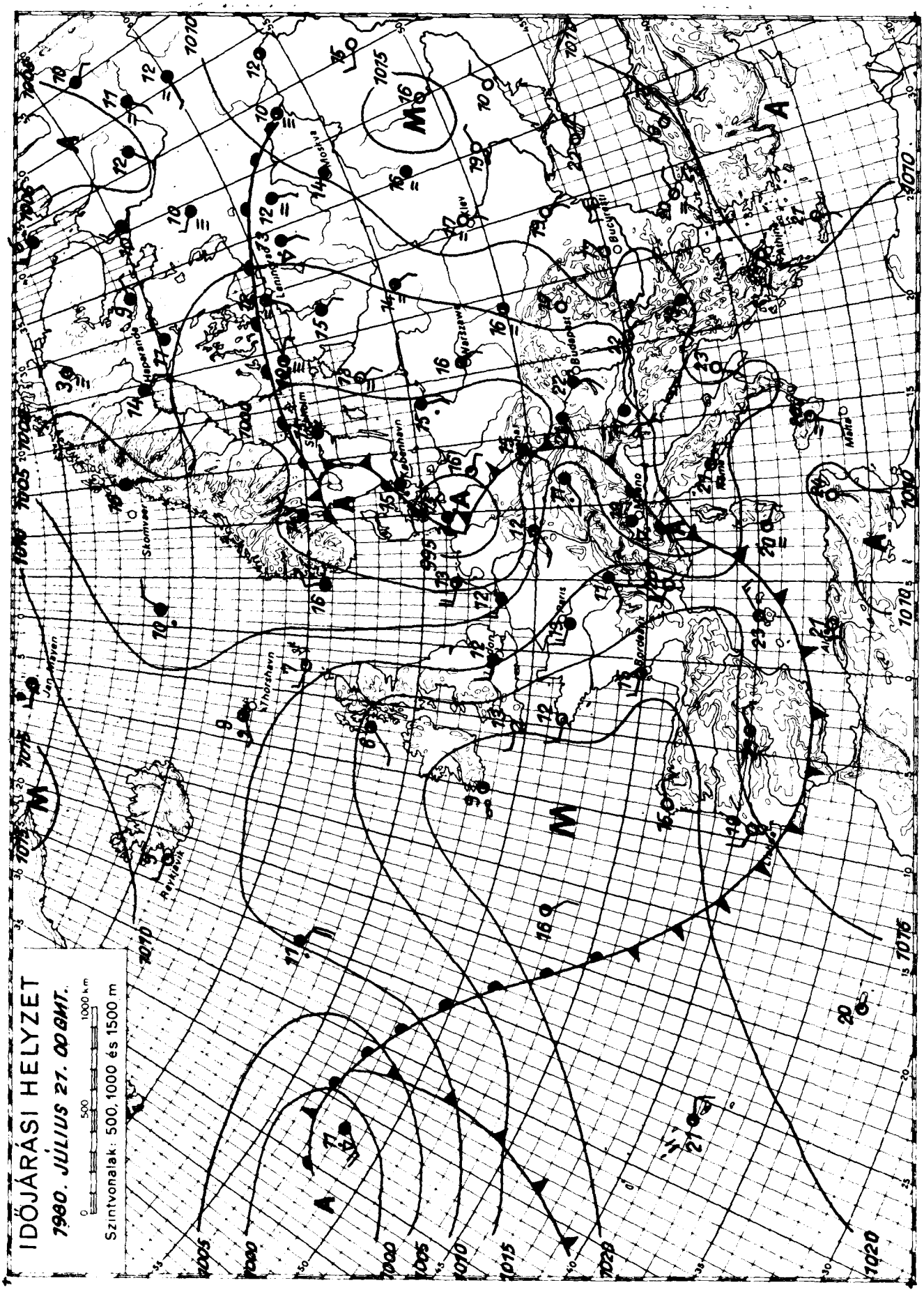

KIADJA: ORSZÁGOS METEOROLÓGIAI SZOLGÁLAT
Készíti: Központi Előrejelző Intézet Előrejelző Osztálya — T.: 273 - 078 — Megjelenik naponként —
Évi előfizetési díja: 1.460.-Ft - Megrendelhető: 1024 Budapest, II., Kitaibel Pál u. 1. Telefon: 353-500
Kiadásért felel: az OMSZ elnöke — Szerkesztésért felel: a KEI igazgatója

IDŐJÁRÁSI NAPIJELENTÉS

ЕЖЕДНЕВНЫЙ МЕТЕОРОЛОГИЧЕСКИЙ БЮЛЛЕТЕНЬ · DAILY WEATHER REPORT
BULLETIN QUOTIDIEN DE TEMPS · TÄGLICHER WETTERBERICHT

93. évfolyam 204. szám. + Budapest + 1980. július 22. kedd

Az időjárási helyzet és a várható időjárás:

Az Atlanti-óceán felett nagy kiterjedésü ciklon örvénylik. Ez változékony, csapadékos időt okoz a Brit-szigetek jelentős részén. Nyugat-Európa más vidékén általában kevés a felhő, csendes, a hajnali, reggeli órákban helyenként párás a levegő. Az Athén-Bukarest-Kijev-Tallin vonalban mintegy 200-300 kilométer szélességü frontálzóna húzódik. Az erősen megnövekedett felhőzetet sokfelé kiséri záporeső, főleg a déli részeken zivatar. Erős, sokszor viharos északnyugati, északi szél fuj. A hőmérséklet mintegy 5-10 fokkal elmarad az évszaknak megfelelőtől.

Hazánkban hétfőn felhőátvonulások voltak. Sokfelé hullott zápor, illetve volt zivatar. A keleti, délkeleti megyékben elszórtan jégeső is keletkezett. A kedd reggel 7 óráig lehullott csapadék mennyisége általában 10-20, helyenként 30-60 mm volt. A legmagasabb nappali hőmérséklet Magyarország nyugati részén 17-20, másutt 25-30 fok között alakult. Az északnyugati szél gyakran viharossá fokozódott. Kedd hajnalra 10, 15 fokig csökkent a hőmérséklet. Ma délelőtt felhőátvonulások voltak, főleg keleten többfelé esővel, záporral. Erős, időnként viharos északnyugati szél fújt. A hőmérséklet 11 órakor 13 és 17 fok között változott.

Ma 12 órakor Budapesten 14 fokot mértek, a tengerszintre átszámitott légnyomás 1011 mbar, mérsékelten emelkedik.

A Balaton vizének hőmérséklete 11 órakor Siófoknál 16 fok volt.

Várható időjárás szerda estig:

Kedden túlnyomóan borult idő, többfelé esővel, záporral.
Szerdán nyugat felől felszakadozó felhőzet, szórványosan futó záporral.
Általában erős, időnként viharos északnyugati, északi szél.
A várható legalacsonyabb éjszakai hőmérséklet az ország nagy részén 9, 14 fok között, nyugaton kevéssel 9 fok alatt,
legmagasabb nappali hőmérséklet szerdán 18, 23 fok között.

Bozóki István s.k.

A hőmérséklet napi középértéke és eltérése a 100 évi átlagtól /Budapesten/:

1980. július 21.	16,1°C	-5,7°C

1871 óta ezen a napon Budapesten előfordult

legmagasabb hőmérséklet:	35,5°C /1866/
legalacsonyabb hőmérséklet:	11,1°C /1892/

80.468.

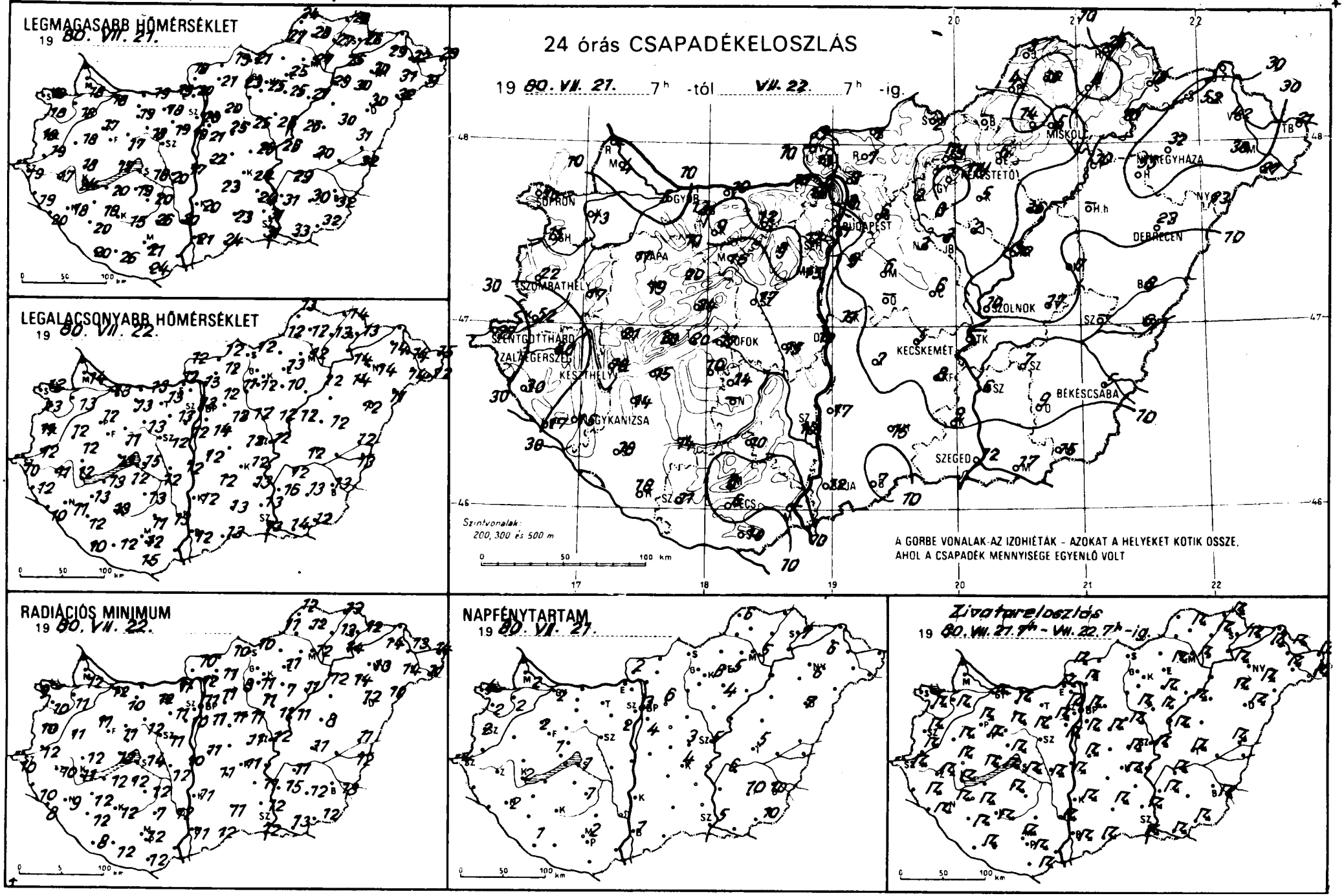
LEGMAGASABB HŐMÉRSÉKLET
19 80. VII. 21.
LEGALACSONYABB HŐMÉRSÉKLET
19 80. VII. 22.
24 órás CSAPADÉKELOSZLÁS
19 80. VII. 21. 7h -tól VII. 22. 7h -ig.
SOPRON
GYŐR
BUDAPEST
MISKOLC
NYÍREGYHÁZA
DEBRECEN
SZOMBATHELY
SZOLNOK
SZENTGOTTHÁRD
ZALAEGERSZEG
KESZTHELY
SIÓFOK
KECSKEMÉT
BÉKÉSCSABA
NAGYKANIZSA
SZEGED
Szintvonalak: 200, 300 és 500 m
A GÖRBE VONALAK AZ IZOHIÉTÁK - AZOKAT A HELYEKET KÖTIK ÖSSZE, AHOL A CSAPADÉK MENNYISÉGE EGYENLŐ VOLT
RADIÁCIÓS MINIMUM
19 80. VII. 22.
NAPFÉNYTARTAM
19 80. VII. 21.
Zivatareloszlás
19 80. VII. 21. 7h - VII. 22. 7h -ig.

	1980. VII. 22. 07 h -ig az utolsó 24 óra adatai					
	csapadék (mm)		max. hőmérséklet	min. hőmérséklet	rad. min.	napos órák
Győr	5		18	13	12	2
Kapuvár	13		18	13	11	2
Mosonmagyaróvár	4		18	14	12	2
Rajka	–		–	–	–	
Sopron	10		18	12	9	4
Sopronhorpács	15		18	13	10	2
Káld	17		18	12	11	
Körmend	52		19	12	12	
Szentgotthárd	27		19	10	10	4
Szombathely	22		18	11	10	2
Lenti	30		19	12	10	
Letenye	17		20	10	8	
Nagykanizsa	15		18	11	9	2
Zalaegerszeg	30		17	11	10	
Farkasgyepű	19		15	11	10	
Keszthely	18		24	12	11	2
Mencshely	20		15	11	9	2
Pápa	11		17	12	11	2
Sümeg	21		18	12	12	
Tihany	20		17	13	12	
Veszprém	24		17	11	11	
Zirc	20		14	10	10	
Fonyód	15		20	13	12	
Homokszt. györgy	18		20	10	8	1
Kaposvár	14		15	13	12	
Marcali	14		19	13	12	
Siófok	17		18	15	14	1
Somogyszob	18		20	12	12	
Tab	10		19	12	12	
Bábolna	13		18	13	12	
Esztergom	10		19	12	11	
Kisbér	9		19	13	10	
Komárom	10		19	13	–	
Tatabánya	12		18	13	12	
Alcsútdoboz	9		19	13	11	
Dunaújváros	10		17	12	10	
Martonvásár	15		19	12	10	2
Mór	16		18	13	12	.
Nagyhörcsökp.	15		20	12	12	
Szabadbattyán	17		–	12	11	
Iregszemcse	14		20	13	12	1
Lengyel	10		26	11	7	
Nagykónyi	–		–	–	–	
Szekszárd	10		20	13	12	
Kompétető	8		20	11	9	
Mohács	–		–	–	–	
Pécs	6		21	12	12	2
Siklós	10		24	15	12	
Szigetvár	11		26	12	12	
Bp. Lőrinc	9		21	14	11	4
Bp. Met. Int.	11		20	13	11	3
Bp. Szab. hegy	12		17	10	9	
Cegléd	6		25	12	11	3
Dobogókő	10		18	9	9	
Gödöllő	6		20	12	11	6
Királyrét	13		20	12	11	
Monor	6		25	12	11	
Nagykata	3		25	12	11	
Örkény	–		–	–	–	
Szentendre	8		20	14	13	

	1980. VII. 22. 07 h -ig az utolsó 24 óra adatai					
	csapadék (mm)		max. hőmérséklet	min. hőmérséklet	rad. min.	napos órák
Vác	7		20	13	12	
Vámosmikola	9		18	12	10	2
Baja	12		21	12	11	1
Bácsalmás	7		24	13	12	
Izsák	7		23	12	11	
Kalocsa	17		20	12	11	
Kecskemét	5		24	12	11	4
Kiskunf. háza	8		24	13	11	
Kiskunhalas	15		23	13	11	
Kunszentmiklós	11		22	12	11	
Tiszakécske	–		–	–	–	
Balassagyarmat	7		19	12	10	
Romhány	7		21	12	11	
Salgótarján	2		21	12	10	
Eger	6		25	13	11	5
Galyatető	ny		22	8	7	
Gyöngyös	.		25	12	11	
Kékestető	ny		19	7	7	6
Kompolt	5		25	10	7	4
Lőrinci	2		23	11	8	
Poroszló	16		27	11	11	
Jászapáti	2		26	12	11	
Jászberény	3		24	13	11	
Karcag	7		30	12	8	
Szolnok	10		26	12	12	5
Tiszaroff	10		26	12	11	
Túrkeve	17		30	12	11	5
Kistelek	9		31	13	12	
Makó	17		33	14	13	
Szeged	12		31	13	12	5
Szentes	6		31	16	15	
Borsodnádasd	–		–	–	–	
Fügöd	8		27	13	13	
Hidasnémeti	28		28	14	13	
Jósvafő	3		24	13	12	6
Lillafüred	14		22	10	10	
Miskolc	5		27	12	12	5
Putnok	4		27	12	11	
Sárospatak	18		26	13	12	7
Szendrőlád	16		28	12	12	
Tokaj	10		25	14	14	
Kisvárda	52		29	14	14	6
Mátészalka	38		31	14	14	
Nyíregyháza	32		30	14	13	6
Nyírlugos	23		32	11	10	
Pátyod	27		31	12	11	
Tiszabecs	21		29	15	14	
Vásárosnamény	42		32	14	13	
Záhony	–		–	–	–	
Berettyoujfalu	8		31	12	11	
Debrecen	23		30	12	12	7
Hajdúdorog	55		30	14	14	
Hortobágy	–		–	–	–	
Kórosszakal	6		32	13	12	
Polgar	10		29	12	12	
Bekescsaba	5		32	13	13	10
Mezőhegyes	15		32	12	12	10
Oroshaza	9		30	13	12	10
Szarvas	7		29	12	11	6
Szeghalom	–		–	–	–	

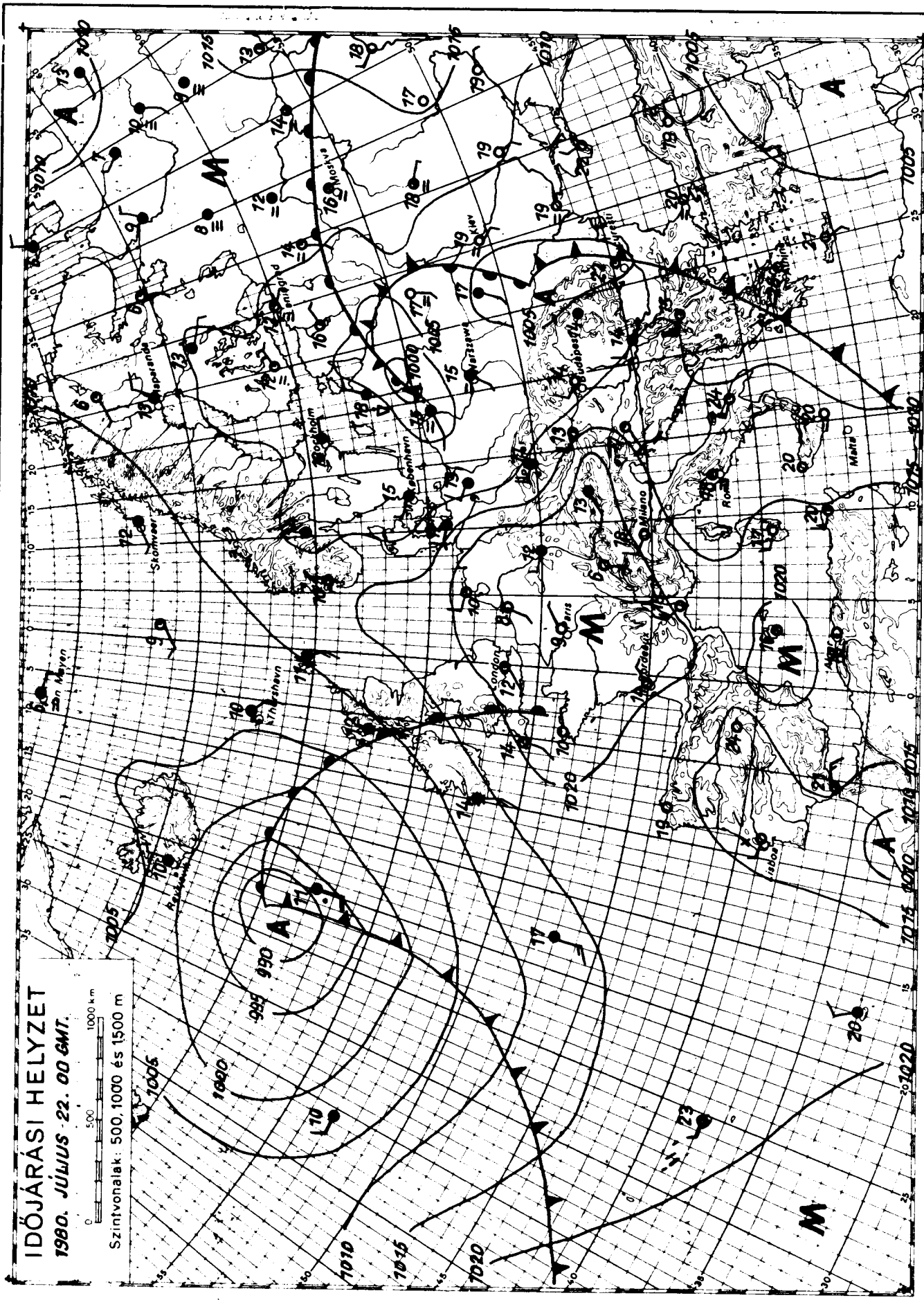

KIADJA: ORSZÁGOS METEOROLÓGIAI SZOLGÁLAT
Készíti: Központi Előrejelző Intézet Előrejelző Osztálya — T.: 273 - 078 — Megjelenik naponként —
Évi előfizetési díja: 1.460.-Ft - Megrendelhető: 1024 Budapest, II., Kitaibel Pál u. 1. - Telefon: 353-500
Kiadásért felel: az OMSZ elnöke — Szerkesztésért felel: a KEI igazgatója

IDŐJÁRÁSI NAPIJELENTÉS

ЕЖЕДНЕВНЫЙ МЕТЕОРОЛОГИЧЕСКИЙ БЮЛЛЕТЕНЬ · DAILY WEATHER REPORT
BULLETIN QUOTIDIEN DE TEMPS · TÄGLICHER WETTERBERICHT

93. évfolyam 205. szám. + Budapest + 1980. július 23. szerda

Az időjárási helyzet és a várható időjárás:

Nyugat-Európában magas nyomású légköri képződmény helyezkedik el. Igy ott általában kevés a felhő, száraz az idő. Középpontjával Kiev térségében továbbra is ciklon örvénylik. Hatására Közép-Európában és Ukrajnában erősen felhős az ég, többfelé esik az eső, záporeső, szórványosan zivatar keletkezik. A legmagasabb nappali hőmérséklet kedden szárazföldünk középső részén általában 10 fokkal volt alacsonyabb, mint a sokévi átlag.

Hazánkban kedden csak a nyugati határmegyékben szakadozott fel a zárt felhőtakaró egy-két órára. Az ország többi részén borult maradt az ég. Sokfelé esett az eső, záporeső, néhány helyen zivatar is keletkezett. A lehullott csapadék mennyisége a keleti, északkeleti megyékben többfelé elérte a 30, 50, néhány helyen a 60, 70 mm-t is. Sokfelé erős, időnként viharos északi szél fújt. A hőmérséklet napközben a délnyugati megyékben 18, 21, máshol csak 13, 18 fokig emelkedett. Szerda hajnalra 11, 14 fokig hült le a levegő. Ma délelőtt az északnyugati megyékben változóan, máshol erősen felhős idő volt. A keleti, északkeleti országrész több helyéről esőt, záport jelentettek. Az északnyugati, északi szél sok helyen erős, helyenként még viharos volt. A hőmérséklet 11 órakor az ország területén 14, 20 fok között váltakozott.

Ma 12 órakor Budapesten a hőmérséklet 17 fok, a tengerszintre átszámitott légnyomás 1011 mbar, alig változik.

A Balaton vizének hőmérséklete Siófoknál 11 órakor 15 fok volt.

Várható időjárás csütörtök estig:

A nyugati, északnyugati megyékben változóan, máshol jobbára erősen felhős idő. Elsősorban a keleti, északkeleti megyékben több helyen eső, zápor, esetleg zivatar.
A sokfelé élénk, időnként erős, helyenként viharos északnyugati, északi szél csak lassan mérséklődik.
Várható legalacsonyabb éjszakai hőmérséklet: 9, 14,
legmagasabb nappali hőmérséklet csütörtökön: 19, 24 fok között.

Vadkerti Ferenc s. k.

A hőmérséklet napi középértéke és eltérése a 100 évi átlagtól /Budapesten/:

1980. július 22.	14,9°C	-7,2°C

1871 óta ezen a napon Budapesten előfordult

legmagasabb hőmérséklet:	35,3°C /1939/
legalacsonyabb hőmérséklet:	8,3°C /1898/

80.469.

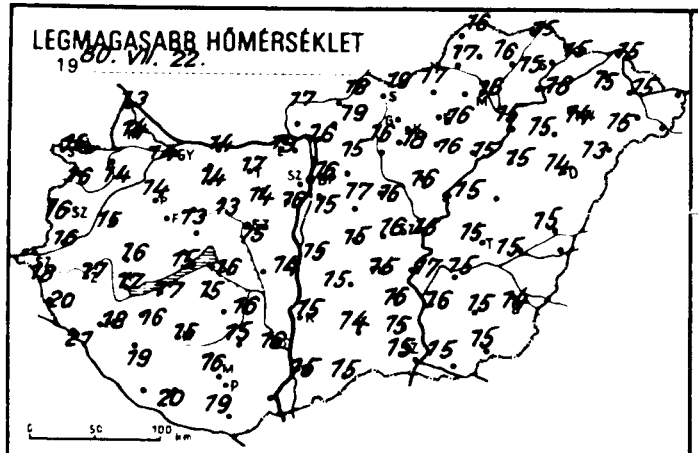
LEGMAGASABB HŐMÉRSÉKLET
1980. VII. 22.

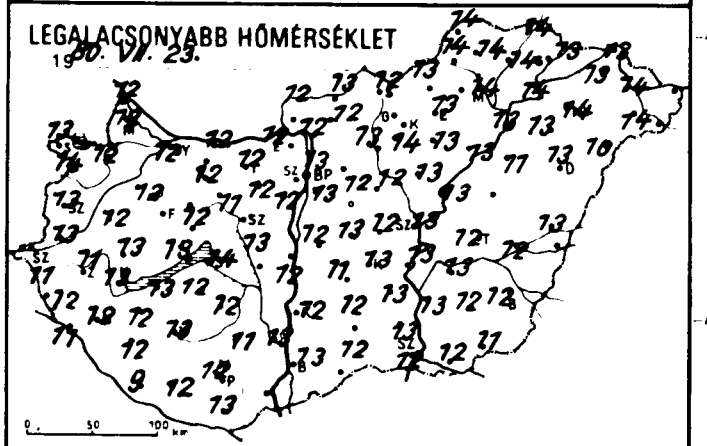
LEGALACSONYABB HŐMÉRSÉKLET
1980. VII. 23.

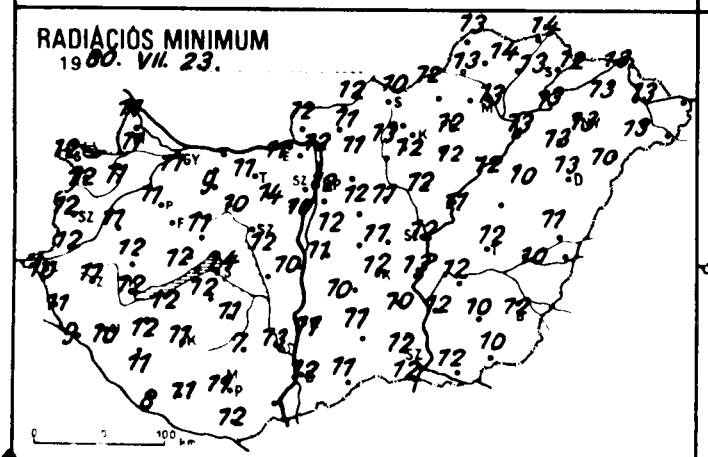
RADIÁCIÓS MINIMUM
1980. VII. 23.

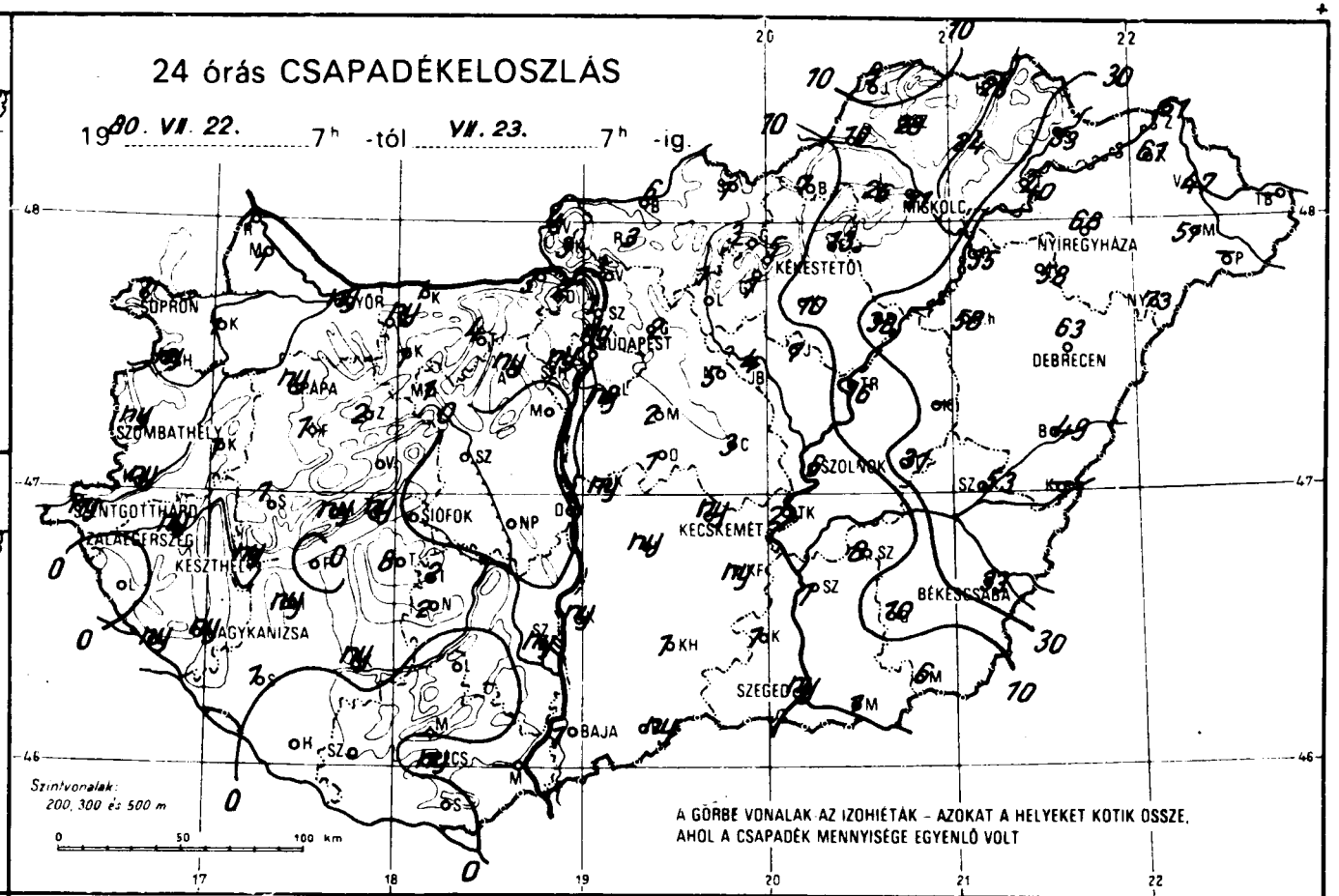
24 órás CSAPADÉKELOSZLÁS
1980. VII. 22. 7h -tól VII. 23. 7h -ig.
SOPRON
GYŐR
BUDAPEST
MISKOLC
NYÍREGYHÁZA
DEBRECEN
SZOMBATHELY
SIÓFOK
KESZTHELY
NAGYKANIZSA
KECSKEMÉT
SZOLNOK
BÉKÉSCSABA
SZEGED
BAJA
PÉCS
Szintvonalak: 200, 300 és 500 m
A GÖRBE VONALAK AZ IZOHIÉTÁK – AZOKAT A HELYEKET KÖTIK ÖSSZE, AHOL A CSAPADÉK MENNYISÉGE EGYENLŐ VOLT

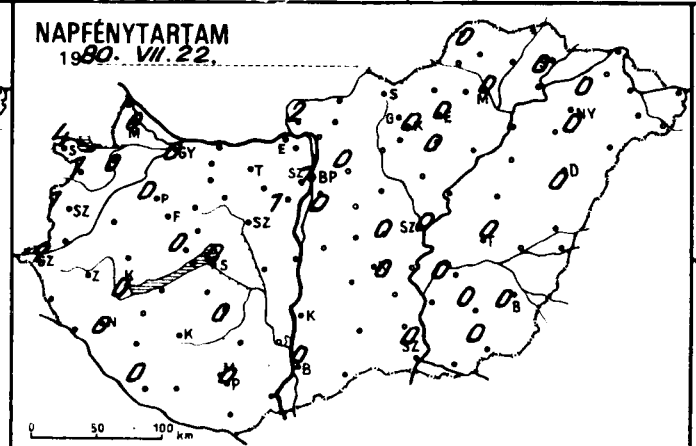
NAPFÉNYTARTAM
1980. VII. 22.

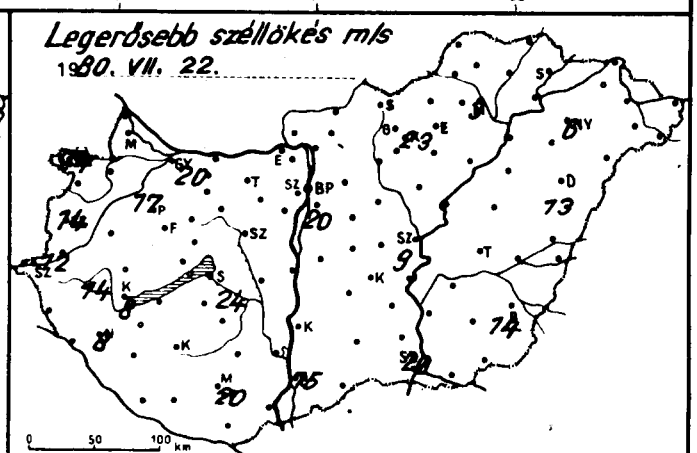
Legerősebb széllökés m/s
1980. VII. 22.

	1980.VII.23.07 h -ig az utolsó 24 óra adatai							1980.VII.23.07 h -ig az utolsó 24 óra adatai						
	csapadék (mm)		max. hőmérséklet	min. hőmérséklet	rad. min.	napos órák		csapadék (mm)		max. hőmérséklet	min. hőmérséklet	rad. min.	napos órák	
Győr	ny	⚘	14	12	11	0	Vác	3		16	12	12		
Kapuvár	1		14	12	11	0	Vámosmikola	4		17	12	12	2	
Mosonmagyaróvár	1		14	12	11	0	Baja	1	⚘	15	13	12	0	
Rajka	1		13	12	11		Bácsalmás	ny		15	12	11		
Sopron	1	⚘	15	13	12	4	Izsák	ny		15	11	10		
Sopronhorpács	ny		16	14	12	1	Kalocsa	ny		15	12	11		
Káld	1		15	12	11		Kecskemét	ny		15	13	12	0	
Körmend	ny		16	13	12		Kiskunf. háza	ny		16	13	10		
Szentgotthárd	ny	⚘	18	11	10	2	Kiskunhalas	1		14	12	11		
Szombathely	ny	⚘	16	13	12	1	Kunszentmiklós	ny	⚘	15	12	11		
Lenti	.		20	12	11		Tiszakécske	2		17	13	13		
Letenye	ny	⌒	21	11	9		Balassagyarmat	6	⚘	18	13	12		
Nagykanizsa	ny	⌒	18	12	10	0	Romhány	3		19	12	11		
Zalaegerszeg	ny	⚘	17	11	11		Salgótarján	1		19	12	10		
Farkasgyepű	1	⚐	12	10	10		Eger	13		16	13	12	0	
Keszthely	ny		17	13	12	0	Galyatető	3	≡	11	8	8		
Mencshely	ny		13	11	10	0	Gyöngyös	1		18	14	12		
Pápa	ny	⚘	14	12	11	0	Kékestető	5	⚘	11	9	8	0	
Sümeg	1		16	13	12		Kompolt	10		16	13	12	0	
Tihany	ny		15	13	12		Lőrinci	1		16	13	13		
Veszprém	ny		13	12	11		Poroszló	38		15	13	12		
Zirc	2		12	10	10		Jászapáti	7		16	13	12		
Fonyód	.		17	13	12		Jászberény	4	⚘	16	12	12		
Homokszt. györgy	.		–	9	8	0	Karcag	–		–	–	–		
Kaposvár	ny		15	13	11		Szolnok	6		16	13	12	0	
Marcali	ny		16	12	12		Tiszaroff	16		15	13	11		
Siófok	.		16	14	14	0	Túrkeve	31		15	12	12	0	
Somogyszob	1		19	12	11		Kistelek	1	⚘	15	13	12		
Tab	8		15	12	12		Makó	1		15	12	12		
Babolna	ny	⌒	14	12	12		Szeged	ny		15	12	12	0	
Esztergom	3		19	12	11		Szentes	1	⚘	16	13	12		
Kisbér	1		14	12	9		Borsodnádasd	7	⚘	17	13	12		
Komárom	1		14	12	–		Füged	24		15	14	13		
Tatabánya	4		17	12	11		Hidasnémeti	23		15	14	14		
Alcsútdoboz	ny		14	12	11		Jósvafő	9	⌒	16	14	13	0	
Dunaújváros	.		14	12	10		Lillafüred	26	⚘	19	9	8		
Martonvásár	.		16	12	10	1	Miskolc	21	⚘	16	14	13	0	
Mór	1		13	11	10		Putnok	10		17	14	13		
Nagyhörcsökp.	–		–	–	–		Sárospatak	33		15	13	12	0	
Szabadbattyán	.		15	13	12		Szendrőlád	28	⌒	16	14	14		
Iregszemcse	2		16	12	11	0	Tokaj	40	⚘	18	14	13		
Lengyel	.		15	11	7		Kisvárda	61		15	13	13	0	
Nagykónyi	2		15	12	10		Mátészalka	51		15	14	13		
Szekszárd	ny	⚘	16	13	13		Nyíregyháza	68	⚘	14	14	13	0	
Árpádtető	.		14	11	9		Nyírlugos	73	⚘	13	10	10		
Mohács	–		–	–	–		Pátyod	–		–	–	–		
Pécs	ny		16	12	11	0	Tiszabecs	–		–	–	–		
Siklós	.		19	13	12		Vásárosnamény	47		15	14	13		
Szigetvár	.		20	12	11		Záhony	51	⚘	15	13	13		
Bp. Lőrinc	ny	⚘	15	13	12	0	Berettyóújfalu	49	⚘	15	13	11		
Bp. Met. Int.	ny	⚘	16	13	12	1	Debrecen	63	⚘	14	13	13	0	
Bp. Szab. hegy	ny	⚘	11	10	10		Hajdúdorog	58		15	13	13		
Cegléd	3	⚘	16	12	11	0	Hortobágy	58		15	11	10		
Dobogókő	2		10	9	9		Korosszakal	–		–	–	–		
Godollő	2		15	12	11	0	Polgár	35	⚐	15	13	13		
Kiralyrét	3		16	12	12		Békéscsaba	33		14	12	12	0	
Mónor	2		17	12	12		Mezőhegyes	6		15	11	10	0	
Nagykata	5		16	12	11		Orosháza	10		15	12	10	0	
Orkény	1		15	13	12		Szarvas	8	⚘	15	13	12	0	
Szentendre	1		17	13	12		Szeghalom	53		15	12	10		

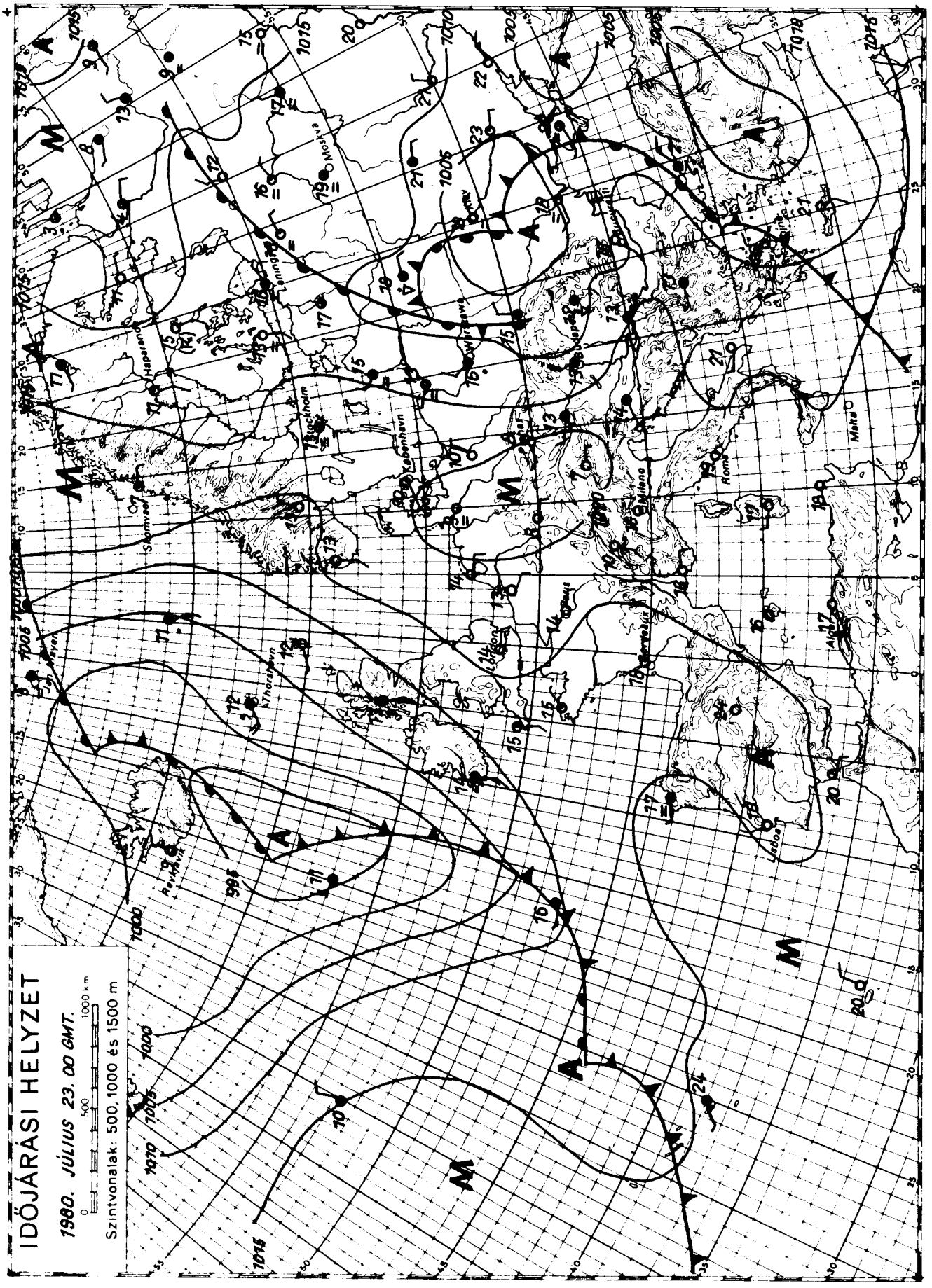

KIADJA: ORSZÁGOS METEOROLÓGIAI SZOLGÁLAT
Készíti: Központi Előrejelző Intézet Előrejelző Osztálya — T.: 273 - 078 — Megjelenik naponként —
Évi előfizetési díja: 1.460.-Ft - Megrendelhető: 1024 Budapest, II., Kitaibel Pál u. 1. Telefon: 353-500
Kiadásért felel: az OMSZ elnöke — Szerkesztésért felel: a KEI igazgatója

IDŐJÁRÁSI NAPIJELENTÉS

ЕЖЕДНЕВНЫЙ МЕТЕОРОЛОГИЧЕСКИЙ БЮЛЛЕТЕНЬ · DAILY WEATHER REPORT
BULLETIN QUOTIDIEN DE TEMPS · TÄGLICHER WETTERBERICHT

93. évfolyam 206. szám. + Budapest + 1980. július 24. csütörtök

Az időjárási helyzet és a várható időjárás:

Az Európán átvonuló 1500-1800 km széles hideg légörvény középpontja csütörtök délre körülbelül Odessza fölé jutott. A hatása alatt álló területen záporos, zivataros és igen hideg, szeles idő volt. Moszkva és Leningrád között is volt egy-az előbbinél melegebb és kisebb-erősen felhős, zivataros időjárást okozó légörvény. Európa többi részéből napos, száraz időről érkeztek jelentések.

Magyarország napok óta az elsőnek emlitett hideg légörvény nyugati határán van. Mivel az örvény csak igen lassan távolodik kelet felé, nálunk napok óta nagy a Dunántúl és a Tiszántúl időjárása között a különbség. Szerdán például a Dunántúl nyugati részén 8, 13 órán át sütött a nap, 23, 25 fokig emelkedett a hőmérséklet és csupán egy-két helyen volt jelentéktelen zápor. Ugyanakkor az ország keleti felén csak időnként sütött ki rövid időre a nap. A gyakori záporokból, csendes esővel a Tiszántúlon nagy területen 10-20 mm csapadék hullott. A hőmérséklet csúcsértéke pedig általában 19 és 23 fok között alakult. A csütörtök hajnali legalacsonyabb hőmérséklet 10 és 17 fok között volt. Csütörtökön délelőtt megmaradt az ország időjárásának kettőssége. A Dunántúlon napos idő mellett 20-23 fokot ért el 11 órára a hőmérséklet. Ezzel szemben a Tiszántúlon a borult ég és a gyakori eső, záporeső miatt még 11 órakor is csak 17, 21 fokot mértek. Szerdán különösen szeles idő volt. Csütörtök délre ismét feltámadt az északi szél.

Ma 12 órakor Budapesten a hőmérséklet 23 fok, a tengerszintre átszámitott légnyomás 1010 mbar, gyengén emelkedik.

A Balaton vize 11 órakor Siófoknál 17 fokos volt.

Várható időjárás péntek estig:

A nyugati országrészben csak időnként megnövekvő felhőzet, egy-két helyen átfutó záporral.
A Tiszántúlon eleinte erősen felhős, gyakran esős, záporos idő, majd kissé ott is csökkenő felhőzet és kevesebb csapadék, gyakran élénk, néha erős északias szél, helyenként viharos széllökések.
A várható legalacsonyabb éjszakai hőmérséklet nyugaton 10, máshol 13, a legmagasabb nappali hőmérséklet pénteken nyugaton 25, keleten 21 fok körül.

Aigner Szilárd s. k.

TÁVOLABBI KILÁTÁSOK SZOMBATTÓL - KEDDIG:

Változóan felhős idő, eleinte a keleti országrészben elszórtan még lehetnek futó záporok, esők. Az időszak legvégén a Dunántúl nyugati részében már várhatók újabb záporok. Legalacsonyabb hajnali hőmérséklet 12, 16 fok között. Legmagasabb nappali hőmérséklet 22, 27 fok között. Jelentős mennyiségü /legalább 5 mm/ csapadék az ország területének 30 százalékán várható.

KÖZÉPTÁVÚ ELŐREJELZŐ OSZTÁLY

A hőmérséklet napi középértéke és eltérése a 100 évi átlagtól /Budapesten/:

1980. július 23.	18,0°C	-4,2°C

1871. óta ezen a napon Budapesten előfordult

legmagasabb hőmérséklet:	36,3°C /1929/	
legalacsonyabb hőmérséklet:	10,2°C /1884/	

80.470.

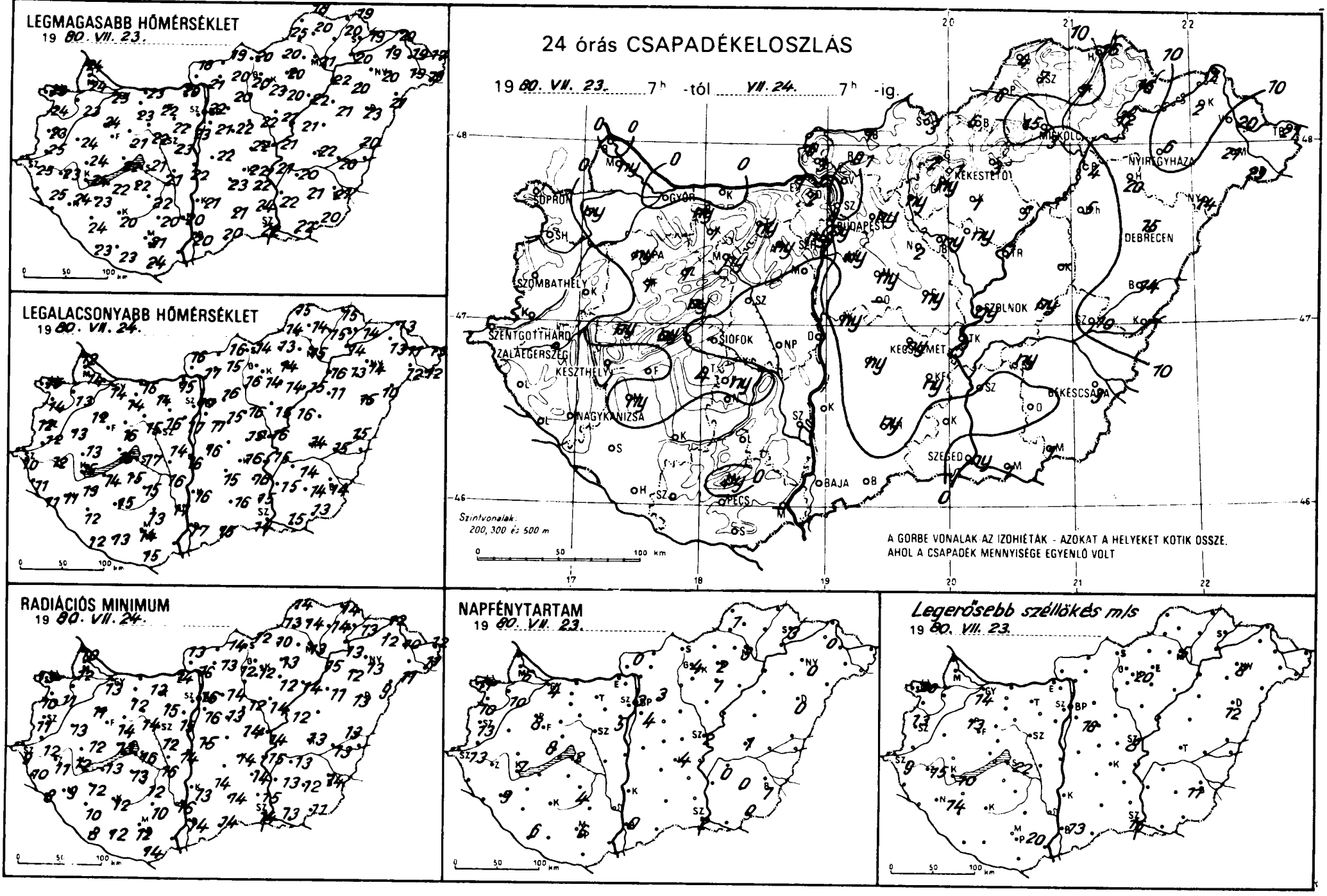
LEGMAGASABB HŐMÉRSÉKLET
19 80. VII. 23.
LEGALACSONYABB HŐMÉRSÉKLET
19 80. VII. 24.
24 órás CSAPADÉKELOSZLÁS
19 80. VII. 23. 7h -tól VII. 24. 7h -ig.
SOPRON
GYŐR
BUDAPEST
MISKOLC
NYÍREGYHÁZA
DEBRECEN
KEKESTETŐ
SZOMBATHELY
SZENTGOTTHÁRD
ZALAEGERSZEG
KESZTHELY
SIÓFOK
KECSKEMÉT
SZOLNOK
BÉKÉSCSABA
NAGYKANIZSA
SZEGED
BAJA
PÉCS
Szintvonalak: 200, 300 és 500 m
A GÖRBE VONALAK AZ IZOHIÉTÁK - AZOKAT A HELYEKET KÖTIK ÖSSZE, AHOL A CSAPADÉK MENNYISÉGE EGYENLŐ VOLT
RADIÁCIÓS MINIMUM
19 80. VII. 24.
NAPFÉNYTARTAM
19 80. VII. 23.
Legerősebb széllökés m/s
19 80. VII. 23.

	19 80.VII.24. 07 h -ig az utolsó 24 óra adatai					
	csapadék (mm)		max. hőmérséklet	min. hőmérséklet	rad. min.	napos órák
Győr	•		23	14	13	4
Kapuvár	ny	⌓	23	13	11	10
Mosonmagyaróvár	ny	⌓	24	14	12	6
Rajka	•		24	12	10	
Sopron	•		23	15	13	11
Sopronhorpács	•	⌓	24	14	10	10
Káld	•		24	13	13	
Körmend	•		25	12	12	
Szentgotthárd	•	⌓=	25	10	9	13
Szombathely	•		23	12	11	13
Lenti	•		25	11	10	
Letenye	•	⌓	25	11	8	
Nagykanizsa	•	⌓	24	11	9	9
Zalaegerszeg	•	⌓	23	12	11	2
Farkasgyepű	1		20	12	11	
Keszthely	•	⌓	24	15	12	7
Mencshely	ny		21	14	12	8
Pápa	ny	⌓	24	12	11	8
Sümeg	ny		24	13	12	
Tihany	•	⌓	22	16	13	
Veszprém	ny	▽̇	21	16	14	
Zirc	1		20	12	11	
Fonyód	•		22	14	13	
Homokszt. györgy	•	⌓	23	12	8	6
Kaposvár	•		20	15	12	
Marcali	ny		23	13	12	
Siófok	•		21	17	16	2
Somogyszob	•	⌓	24	12	10	
Tab	4		22	15	13	
Bábolna	ny		22	14	14	
Esztergom	1		20	15	14	
Kisbér	1		23	14	12	
Komárom	•		23	15	–	
Tatabánya	ny		22	14	13	
Alcsútdoboz	ny		22	16	15	
Dunaújváros	•		22	16	14	
Martonvásár	•		23	17	15	5
Mór	ny		22	15	14	
Nagyhörcsökp.	•		21	16	16	
Szabadbattyán	•		23	14	12	
Iregszemcse	ny	⌓	22	15	12	4
Lengyel	•		20	13	10	
Nagykónyi	•		22	15	12	
Szekszárd	•		20	17	16	
Árpádtető	ny		17	14	12	
Mohács	–		–	–	–	
Pécs	•		21	14	12	6
Siklós	•		24	15	14	
Szigetvár	•		23	13	12	
Bp. Lőrinc	ny	▽̇	21	17	16	4
Bp. Met. Int.	ny	▽̇	22	17	16	3
Bp. Szab. hegy	ny		20	15	14	
Cegléd	ny		22	15	14	3
Dobogókő	2		15	13	11	
Gödöllő	ny		20	16	14	3
Királyrét	3		19	16	14	
Monor	ny		22	15	13	
Nagykáta	2		22	16	12	
Örkény	–		–	–	–	
Szentendre	•		20	18	17	

	19 80.VII.24. 07 h -ig az utolsó 24 óra adatai					
	csapadék (mm)		max. hőmérséklet	min. hőmérséklet	rad. min.	napos órák
Vác	•		21	17	16	
Vámosmikola	6		18	16	13	0
Baja	•		20	17	14	0
Bácsalmás	•		20	15	14	
Izsák	ny		23	15	14	
Kalocsa	•		21	16	13	
Kecskemet	ny		22	16	14	4
Kiskunf. háza	ny		22	16	14	
Kiskunhalas	ny		21	16	14	
Kunszentmiklós	ny	▽̇	22	16	15	
Tiszakécske	3	▽̇	21	15	15	
Balassagyarmat	1	▽̇	19	16	14	
Romhány	1		20	15	13	
Salgótarján	3		20	14	12	
Eger	3		20	14	13	2
Galyatető	2	⌐	12	9	8	
Gyöngyös	ny		23	14	12	
Kékestető	1	▽̇	13	12	10	4
Kompolt	1		20	14	12	1
Lőrinci	ny		20	16	12	
Poroszló	5		22	15	14	
Jászapáti	ny		21	15	14	
Jászbereny	ny	▽̇	21	15	13	
Karcag	–		–	–	–	
Szolnok	ny	▽̇	21	16	14	2
Tiszaroff	1		21	16	12	
Túrkeve	ny		22	14	13	1
Kistelek	•		24	15	15	
Mako	1		22	15	13	
Szeged	ny	▽̇	22	14	14	2
Szentes	•		22	15	13	
Borsodnádasd	6	▽̇	20	13	10	
Füged	7		20	15	14	
Hidasnémeti	16		19	15	14	
Jósvafő	4	⌓	18	15	14	1
Lillafüred	15	▽̇	20	13	13	
Miskolc	3	▽̇	21	15	13	3
Putnok	6		20	14	13	
Sárospatak	16		19	14	13	3
Szendrőlád	7	⌓	20	14	14	
Tokaj	12		20	14	13	
Kisvárda	2		19	13	12	0
Mátészalka	21	▽̇	19	12	11	
Nyiregyháza	6	▽̇	20	14	13	0
Nyirlugos	14		21	10	9	
Pátyod	23	⌐	19	12	11	
Tiszabecs	21		17	13	12	
Vasárosnamény	20	▽̇	19	11	10	
Záhony	2		20	13	12	
Berettyóújfalu	14	▽̇	20	15	13	
Debrecen	15	▽̇ =	19	15	13	0
Hajdúdorog	20		20	13	12	
Hortobágy	5		21	11	11	
Kösösszakal	–		–	–	–	
Polgár	4		22	16	15	
Békéscsaba	3	=	21	14	14	1
Mezőhegyes	1	⌓	20	13	11	0
Orosháza	•		21	14	12	0
Szarvas	ny		20	14	13	0
Szeghalom	10		20	15	13	

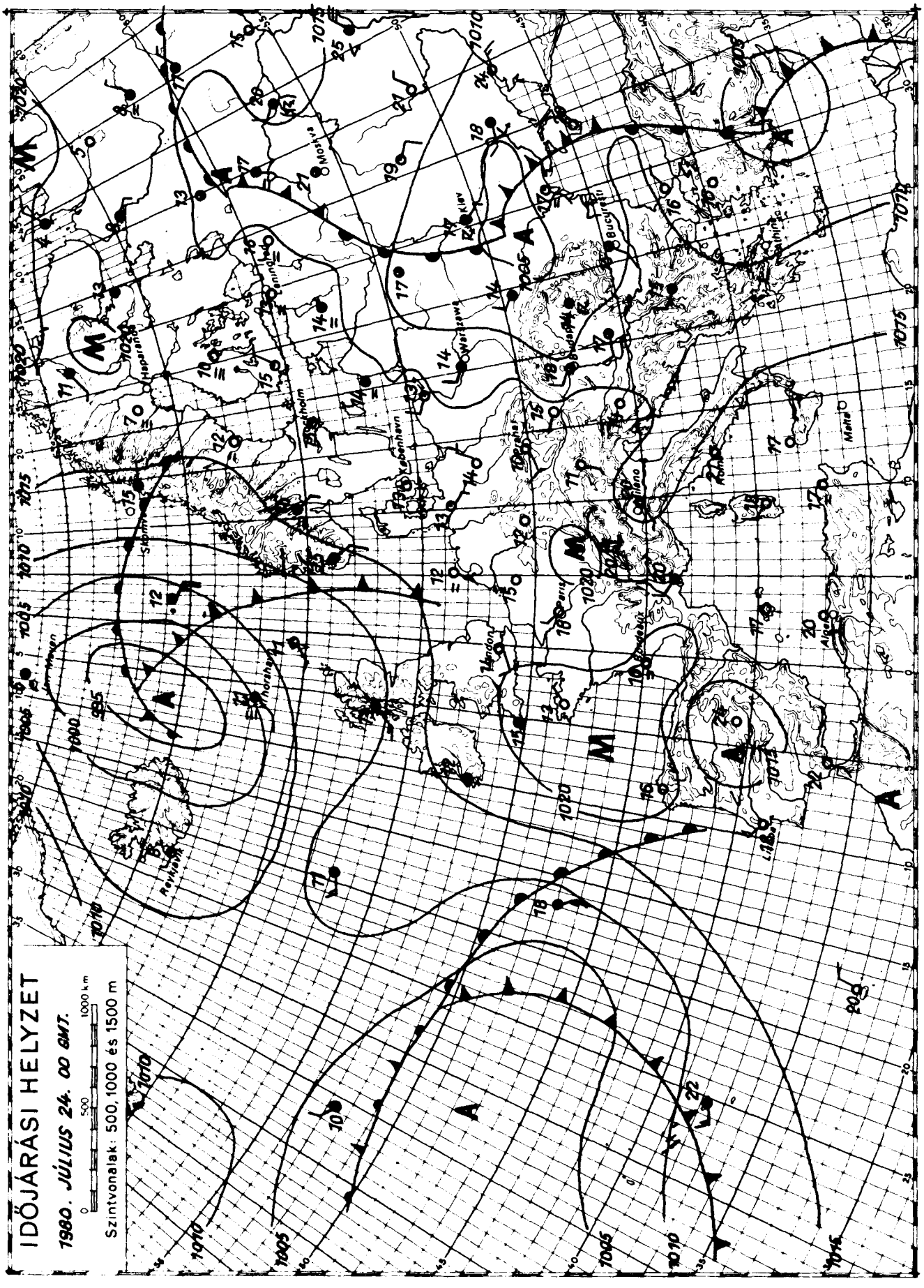

KIADJA: ORSZÁGOS METEOROLÓGIAI SZOLGÁLAT

Készíti: Központi Előrejelző Intézet Előrejelző Osztálya — T.: 273 - 018 — Megjelenik naponként —

Évi előfizetési díja: 1.460.-Ft - Megrendelhető: 1024 Budapest, II., Kitaibel Pál u. 1. Telefon: 353-500

Kiadásért felel: az OMSZ elnöke — Szerkesztésért felel: a KEI igazgatója

IDŐJÁRÁSI NAPIJELENTÉS

ЕЖЕДНЕВНЫЙ МЕТЕОРОЛОГИЧЕСКИЙ БЮЛЛЕТЕНЬ · DAILY WEATHER REPORT
BULLETIN QUOTIDIEN DE TEMPS · TÄGLICHER WETTERBERICHT

93. évfolyam 207. szám. + Budapest + 1980. július 25. péntek

Az időjárási helyzet és a várható időjárás:

Kontinensünk keleti, délkeleti részén több középpontú alacsony nyomású légköri képződmény változékony, sokfelé esős időjárást okoz. Az elmúlt 24 órában ismét 10 mm-t meghaladó eső hullott a Keleti- és Északi-Kárpátok térségében, valamint a Lengyel-alföldön. A Skandináv-félszigettől a Földközi-tenger nyugati és középső medencéjéig észak-déli irányban nagy kiterjedésü anticiklon húzódik. Hatására Nyugat-, Délnyugat-Európában általában kevés a felhő, száraz az idő. A hőmérséklet kb. az évszaknak megfelelően alakul. A Kárpát-medence időjárását nyugaton az anticiklon, keleten a felhős, változékony időt okozó ciklon irányitja.

Hazánkban csütörtökön a Duna vonalától nyugatra 10, 15 órán át sütött a nap, az ország keleti, északkeleti részén ugyanakkor egész nap erősen felhős, sőt helyenként borult maradt az ég. Ott sokfelé esett eső, zápores. A péntek reggel 7 óráig lehullott eső mennyisége általában csapadéknyom és 10 mm között váltakozott, de Szabolcs-Szatmár megyében helyenként elérte a 11, 19 mm-t, sőt Vásárosnaményból 27 mm-t jelentettek. A legmagasabb nappali hőmérséklet csütörtökön a napos helyeken 24, 28, az erősen felhős, esős helyeken csak 19, 24 fok között váltakozott. Péntek hajnalra általában 12, 19 fokig hült le a levegő. Délelőtt a keleti, északkeleti megyékben jobbára erősen felhős volt az ég és elszórtan zápores hullott. Máshol túlnyomóan napos idő volt. A hőmérséklet 11 órakor 20, 25 fok között alakult.

Ma 12 órakor Budapesten a hőmérséklet 24 fok, a tengerszintre átszámitott légnyomás 1011 mbar, alig változik.

A Balaton vizének hőmérséklete 11 órakor Siófoknál 19 fok volt.

Várható időjárás szombat estig:

Nyugaton kevesebb, keleten több felhő. Főleg a keleti, északkeleti országrészben szórványosan záporral, zivatarral.
Többfelé élénk, helyenként erős, pénteken még átmenetileg viharos lökésekkel kisért északnyugati, északi szél.
Várható legalacsonyabb éjszakai hőmérséklet: 13, 18,
legmagasabb nappali hőmérséklet szombaton: általában 25, 29 fok között, keleten kevéssel 25 fok alatt.

Németh Lajos s. k.

A hőmérséklet napi középértéke és eltérése a 100 évi átlagtól /Budapesten/:

1980. július 24.	21,7°C	-0,3°C

1871 óta ezen a napon Budapesten előfordult

legmagasabb hőmérséklet:	36,8°C /1929/
legalacsonyabb hőmérséklet:	10,2°C /1885/

80.472.

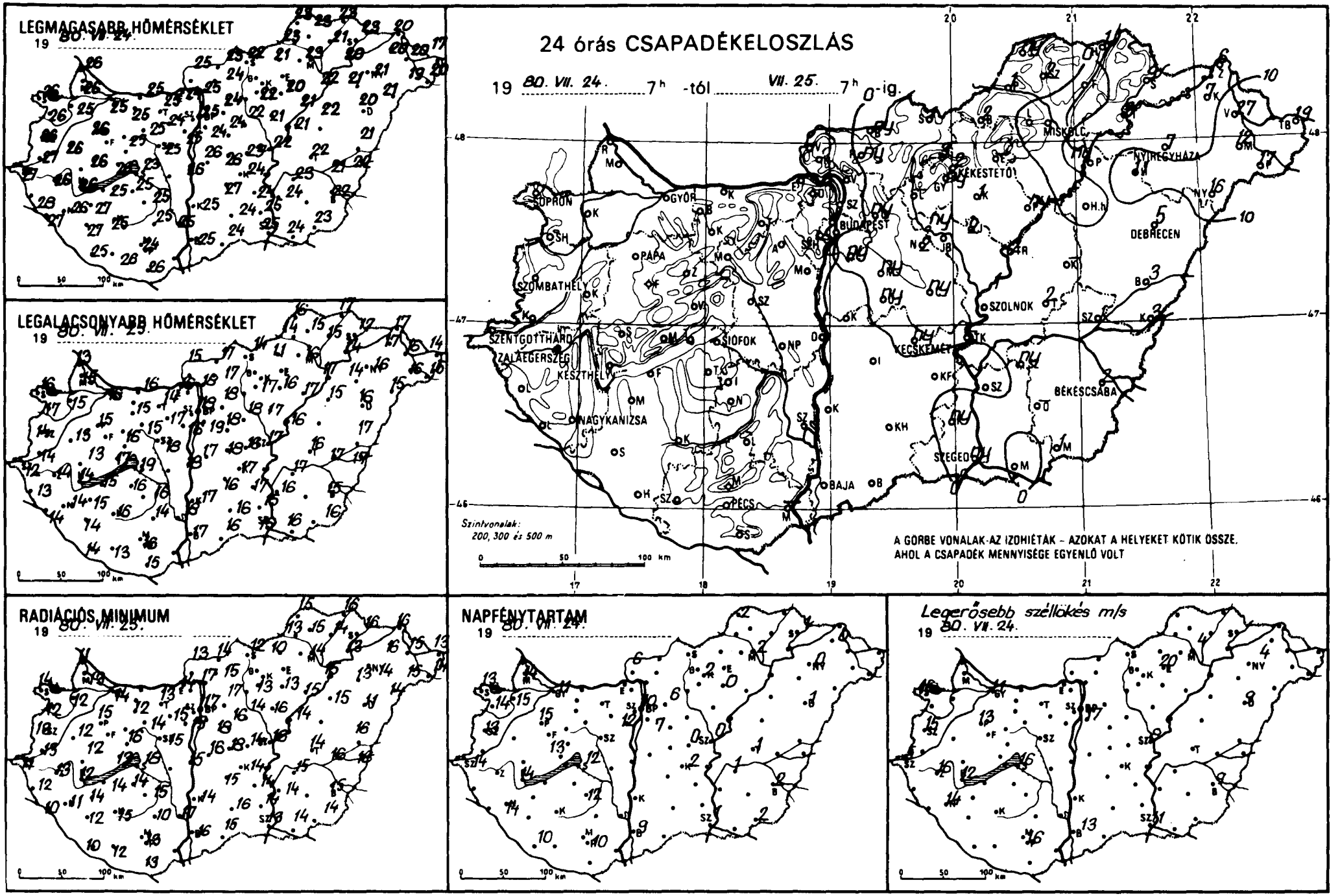
LEGMAGASABB HŐMÉRSÉKLET
19 80. VII. 24.
LEGALACSONYABB HŐMÉRSÉKLET
19 80. VII. 25.
RADIÁCIÓS MINIMUM
19 80. VII. 25.
24 órás CSAPADÉKELOSZLÁS
19 80. VII. 24. 7h -tól VII. 25. 7h -ig.
SOPRON
GYŐR
MISKOLC
NYÍREGYHÁZA
KÉKESTETŐ
BUDAPEST
DEBRECEN
PAPA
SZOMBATHELY
SZOLNOK
SZENTGOTTHÁRD
ZALAEGERSZEG
KESZTHELY
SIÓFOK
KECSKEMÉT
NAGYKANIZSA
BÉKÉSCSABA
SZEGED
BAJA
PÉCS
Szintvonalak: 200, 300 és 500 m
A GÖRBE VONALAK AZ IZOHIÉTÁK – AZOKAT A HELYEKET KÖTIK ÖSSZE, AHOL A CSAPADÉK MENNYISÉGE EGYENLŐ VOLT
NAPFÉNYTARTAM
19 80. VII. 24.
Legerősebb széllökés m/s
19 80. VII. 24.

	1980. VII. 25. 07 h -ig az utolsó 24 óra adatai					
	csapadék (mm)		max. hőmérséklet	min. hőmérséklet	rad. min.	napos órák
Győr	•		25	16	14	11
Kapuvár	•		25	15	12	15
Mosonmagyaróvár	•	⌓	26	15	13	14
Rajka	•		26	13	11	
Sopron	•		26	16	14	13
Sopronhorpács	•		26	17	12	14
Káld	•		26	13	12	
Körmend	•		27	14	13	
Szentgotthárd	•	⌓	27	12	11	14
Szombathely	•		26	14	13	13
Lenti	•		28	15	12	
Letenye	•	⌓	27	14	10	
Nagykanizsa	•		26	14	11	14
Zalaegerszeg	•		26	14	13	14
Farkasgyepű	•		23	13	11	
Keszthely	•	⌓	26	14	12	14
Mencshely	•		24	15	13	13
Pápa	•		26	15	15	15
Sümeg	•		26	13	12	
Tihany	•	⌓	26	17	13	
Veszprém	•		25	16	16	
Zirc	•		22	14	13	
Fonyód	•		25	15	14	
Homokszt. györgy	•		25	14	10	10
Kaposvár	•		25	16	15	
Marcali	•		27	15	14	
Siófok	•		23	19	18	12
Somogyszob	•	⌓	27	14	12	
Tab	•		25	16	14	
Bábolna	•		25	14	13	
Esztergom	•		24	16	14	
Kisbér	•		25	15	12	
Komárom	•		25	16	–	
Tatabánya	•		25	14	13	
Alcsútdoboz	•		24	17	15	
Dunaújváros	•		26	18	15	
Martonvásár	•		25	16	15	12
Mór	•		25	15	14	
Nagyhörcsökp.	–		–	–	–	
Szabadbattyán	•		25	18	15	
Iregszemcse	•	⌓	25	16	15	12
Lengyel	•		25	14	10	
Nagykónyi	•		24	15	12	
Szekszárd	•		25	18	17	
Mezőföld	•		22	14	12	
Mohács	–		–	–	–	
Pécs	•		24	16	13	10
Siklós	•		26	15	13	
Szigetvár	•		26	13	12	
Bp. Lőrinc	ny	▽	24	19	18	7
Bp. Met. Int.	•		25	18	17	10
Bp. Szab. hegy	•		23	16	15	
Cegléd	ny		23	16	14	0
Dobogókő	•		20	15	14	
Gödöllő	ny		24	18	17	6
Királyrét	•	⌓	27	19	15	
Monor	ny		24	18	16	
Nagykáta	2		22	18	14	
Örkény	ny		26	18	18	
Szentendre	•		25	18	17	

	1980. VII. 25. 07 h -ig az utolsó 24 óra adatai					
	csapadék (mm)		max. hőmérséklet	min. hőmérséklet	rad. mm.	napos órák
Vác	•		25	18	17	
Vámosmikola	•	⌓	25	15	13	6
Baja	•		25	17	16	9
Bácsalmás	•		24	16	15	
Izsák	•		27	16	15	
Kalocsa	•		25	17	14	
Kecskemét	ny		24	17	14	2
Kiskunf. háza	•		24	17	14	
Kiskunhalas	•		24	16	16	
Kunszentmiklós	•		26	17	16	
Tázakécske	–		–	–	–	
Balmazújvaros	ny	▽	23	17	14	
Rombány	ny	▽	24	17	15	
Salgótarján	1		22	14	12	
Eger	–		–	–	–	–
Galyatető	3		14	14	12	
Gyöngyös	ny	⌓	22	17	13	
Kékestető	2		14	13	12	2
Kompolt	1	⌓	20	16	13	0
Lőrinci	–		–	–	–	
Poroszló	ny		21	17	15	
Jászapáti	2		21	17	16	
Jászberény	ny	▽	22	17	14	
Karcag	–		–	–	–	
Szolnok	1	▽=	22	17	16	0
Tiszaroff	2	⌓	21	16	14	
Törtkeve	2		22	16	14	1
Kisteleki	ny	▽	25	15	14	
Makó	•		24	16	14	
Szeged	ny		25	15	13	1
Szentes	•		24	16	14	
Borsodnádasd	2	▽⌓	21	11	10	
Fügöd	•		21	15	14	
Hidasnémeti	1		23	17	16	
Jósvafő	ny		23	16	15	2
Lillafüred	•		21	15	14	
Miskolc	•	=	23	16	14	2
Putnok	1		23	14	13	
Sárospatak	9		23	17	16	1
Szendrőlád	2	⌓	23	15	15	
Tokaj	3	▽	20	14	13	
Kisvárda	7	▽	20	17	16	0
Mátészalka	12	▽	19	16	15	
Nyíregyháza	7	▽	21	16	14	0
Nyírlugos	16		21	15	14	
Pátyod	17	▽	20	15	14	
Tuzabecs	19		17	14	13	
Vásárosnamény	27	▽	20	16	15	
Záhony	6		20	17	16	
Berettyóújfalu	3	▽	21	17	16	
Debrecen	5	▽=	20	16	11	1
Hajdúdorog	11	▽	21	14	13	
Hortobágy	•		22	15	15	
Kábatanakal	3		22	17	16	
Polgár	ny		22	17	15	
Békéscsaba	2	▽=	22	15	15	2
Mezőhegyes	1	⌓	23	16	14	2
Orosháza	–		–	–	–	–
Szarvas	ny		23	17	15	1
Szeghalom	1		21	17	16	

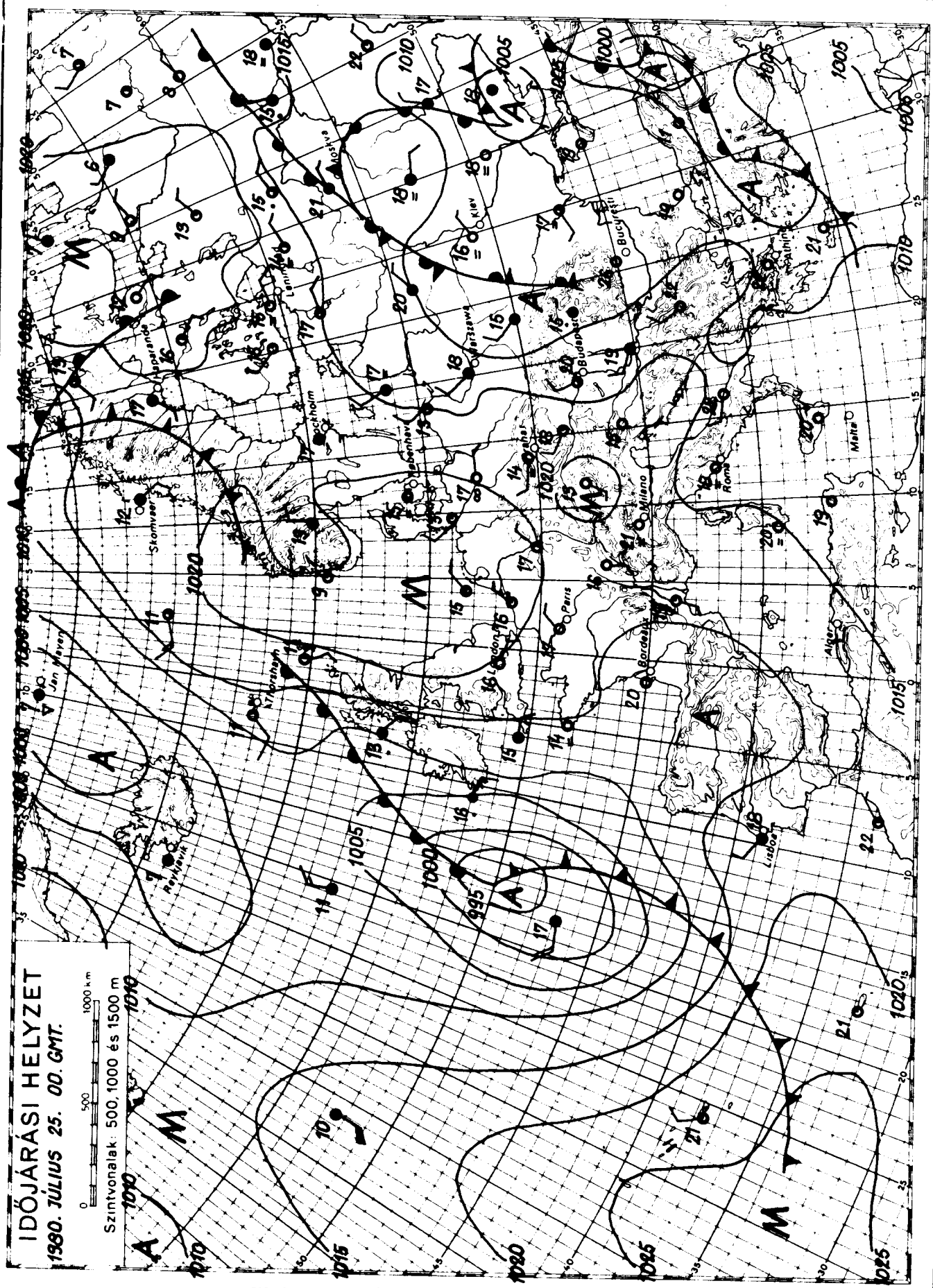

KIADJA: ORSZÁGOS METEOROLÓGIAI SZOLGÁLAT
Készíti: Központi Előrejelző Intézet Előrejelző Osztálya — T.: 273 - 018 — Megjelenik naponként —
Évi előfizetési díja: 1.460.-Ft - Megrendelhető: 1024 Budapest, II., Kitaibel Pál u. 1. Telefon: 353-500
Kiadásért felel: az OMSZ elnöke — Szerkesztésért felel: a KEI igazgatója

IDŐJÁRÁSI NAPIJELENTÉS

ЕЖЕДНЕВНЫЙ МЕТЕОРОЛОГИЧЕСКИЙ БЮЛЛЕТЕНЬ • DAILY WEATHER REPORT
BULLETIN QUOTIDIEN DE TEMPS • TÄGLICHER WETTERBERICHT

93. évfolyam 208. szám. + Budapest + 1980. július 26. szombat

Az időjárási helyzet és a várható időjárás:

Kontinensünk nyugati partjai mentén gyors mozgású időjárási frontok haladnak délnyugatról északkelet felé. Hatásukra a Brit-szigeteken, Franciaország, valamint a Skandináv-félsziget nyugati partvidékén túlnyomóan felhős, esős, szeles az időjárás. Változékony, csapadékos, az évszakhoz képest kissé hüvös az idő a Fekete-tenger vidékén és a Kelet-Európai-síkság déli részén is. A Jeges-tengertől a Földközi-tenger medenceéjéig egy átlagosan 1500 km szélességü magas nyomású zóna húzódik. Ebben a leszálló légmozgások hatására általában kevés a felhő, száraz, meleg az idő. A Kárpát-medence időjárását vasárnap estig alapvetően a magas nyomású légköri képződmény alakitja.

Hazánkban pénteken a Dunántúlon derült, száraz, napos idő volt. Az ország középső és keleti részén változóan felhős volt az ég, szórványosan zápor, zivatar is kialakult. A szombat reggel 7 óráig lehullott csapadék mennyisége csapadéknyom és 4 mm között váltakozott. Helyenként megélénkült az északnyugati szél. Akora délutáni hőmérséklet általában 24 és 29 fok között volt. Szombat hajnalra általában 12, 17 fokig csökkent a hőmérséklet. Délelőtt az ország nagy részén napos, száraz idő volt, csak az északkeleti országrészben volt erősen felhős az ég, és ott néhány helyen futó záporeső is előfordult. A hőmérséklet 11 órakor 22 és 26 fok között alakult.

Ma 12 órakor Budapesten a hőmérséklet 25 fok volt, a tengerszintre átszámitott légnyomás 1008 mbar, alig változik.

A Balaton vizének hőmérséklete Siófoknál 11 órakor 19 fok volt.

Várható időjárás vasárnap estig:

A keleti, északkeleti országrészben változóan felhős idő néhány helyen futó záporral.
Az ország többi részén derült, száraz idő, időnként kissé megélénkülő változó irányú szél.
A legalacsonyabb hajnali hőmérséklet 14, 19 fok,
a legmagasabb nappali hőmérséklet vasárnap általában 30 fok, északkeleten 25 fok körül.

Poór Judit s. k.

A hőmérséklet napi középértéke és eltérése a 100 évi átlagtól /Budapesten/:

1980. július 25.	22,6°C	+0,9°C

1871 óta ezen a napon Budapesten előfordult

legmagasabb hőmérséklet:	36,9°C /1894/
legalacsonyabb hőmérséklet:	11,0°C /1939/

80.473.

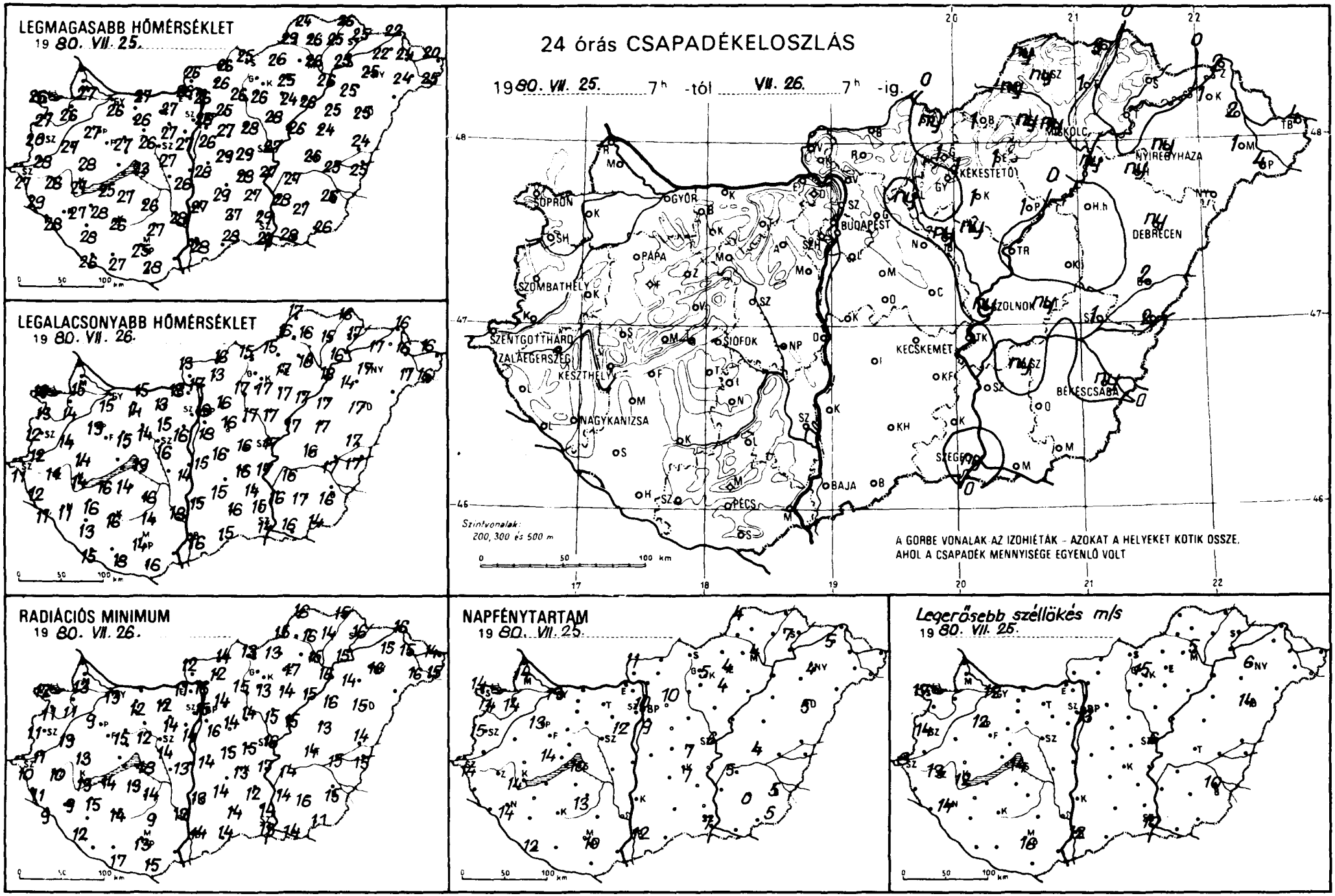
LEGMAGASABB HŐMÉRSÉKLET
19 80. VII. 25.
LEGALACSONYABB HŐMÉRSÉKLET
19 80. VII. 26.
RADIÁCIÓS MINIMUM
19 80. VII. 26.
24 órás CSAPADÉKELOSZLÁS
19 80. VII. 25. 7h -tól VII. 26. 7h -ig.
SOPRON
GYŐR
BUDAPEST
MISKOLC
NYÍREGYHÁZA
KÉKESTETŐ
DEBRECEN
PÁPA
SZOMBATHELY
SZOLNOK
SZENTGOTTHÁRD
ZALAEGERSZEG
KESZTHELY
SIÓFOK
KECSKEMÉT
BÉKÉSCSABA
NAGYKANIZSA
SZEGED
BAJA
PÉCS
Szintvonalak: 200, 300 és 500 m
A GÖRBE VONALAK AZ IZOHIÉTÁK - AZOKAT A HELYEKET KÖTIK ÖSSZE, AHOL A CSAPADÉK MENNYISÉGE EGYENLŐ VOLT
NAPFÉNYTARTAM
19 80. VII. 25.
Legerősebb széllökés m/s
19 80. VII. 25.

	1980.VII.26. 07 h -ig az utolsó 24 óra adatai					
	csapadék (mm)		max. hőmérséklet	min. hőmérséklet	rad. min.	napos órák
Győr	.		26	15	13	13
Kapuvár	.	⌓	26	14	11	14
Mosonmagyaróvár	.	⌓	27	15	13	14
Rajka	–		–	–	–	
Sopron	.		26	16	12	14
Sopronhorpács	.	⌓	27	13	11	14
Káld	.	⌓	27	14	13	
Körmend	.		28	12	11	
Szentgotthárd	.	⌓=	27	11	10	14
Szombathely	.		26	12	11	15
Lenti	.		29	12	11	
Letenye	.	⌓	28	11	9	
Nagykanizsa	.	⌓	27	11	9	14
Zalaegerszeg	.	⌓	26	11	10	13
Farkasgyepű	.	⌓	24	13	10	
Keszthely	.	⌓	27	14	13	14
Mencshely	.	⌓	25	15	13	14
Pápa	.	⌓	27	13	9	13
Sümeg	.		28	14	13	
Tihany	.		–	–	–	
Veszprém	.		27	15	15	
Zirc	.	⌓	24	15	12	
Fonyód	.		25	16	14	
Homokszt. györgy	.	⌓	26	15	–	12
Kaposvár	.	⌓	26	16	14	
Marcali	.	⌓	28	16	15	
Siófok	.		23	19	18	10
Somogyszob	.	⌓	28	13	12	
Tab	.		27	14	13	
Bábolna	.	⌓	26	14	13	
Esztergom	.		26	18	11	
Kisbér	.	⌓	26	14	12	
Komárom	.		27	15	–	
Tatabánya	.		27	13	12	
Alcsútdoboz	.	⌓	27	15	14	
Dunaújváros	.		26	14	13	
Martonvásár	.		27	16	14	12
Mór	.	⌓	26	14	12	
Nagyhörcsökp.	–		–	–	–	
Szabadbattyán	.	⌓	27	16	14	
Iregszemcse	.	⌓	26	16	14	13
Lengyel	.		27	14	9	
Nagykónyi	.		28	13	11	
Szekszárd	.		28	18	12	
Misinatető	.		23	15	12	
Mohács	–		–	–	–	
Pécs	.	⌓	25	14	13	10
Siklós	.		28	16	15	
Szigetvár	.		27	18	17	
Bp. Lőrinc	.		26	18	16	9
Bp. Met. Int.	.		26	18	15	10
Bp. Szab. hegy	.		24	16	14	
Cegléd	.	⌓	29	16	15	7
Dobogókő	.		22	15	13	
Gödöllő	.		25	16	14	10
Királyrét	.	⌓	27	13	12	
Monor	.		27	16	14	
Nagykáta	.	⌓	28	17	14	
Örkény	.		29	16	15	
Szentendre	.		27	16	16	

	1980.VII.26. 07 h -ig az utolsó 24 óra adatai					
	csapadék (mm)		max. hőmérséklet	min. hőmérséklet	rad. min.	napos órák
Vác	.		26	17	16	
Vámosmikola	:	⌓	26	13	12	11
Baja	.	⌓	28	16	14	12
Bácsalmás	.		28	15	14	
Izsák	.		29	15	14	
Kalocsa	.		27	15	13	
Kecskemét	.	⌓=	28	16	13	7
Kiskunf. háza	.		27	14	12	
Kiskunhalas	.		27	16	14	
Kunszentmiklós	.		28	15	14	
Tiszakécske	.		27	17	17	
Balassagyarmat	.	⌓	26	16	14	
Romhany	.		26	13	12	
Salgótarján	ny		25	15	13	
Eger	1		25	17	17	4
Galyatető	1		20	11	11	
Gyöngyös	.	⌓	26	17	13	
Kékestető	1	▽	18	14	12	5
Kompolt	1		24	17	14	4
Lőrinci	ny		26	17	15	
Poroszló	1		26	17	15	
Jászapáti	ny		28	17	15	
Jászbereny	ny		27	17	15	
Karcag	.		24	17	13	
Szolnok	ny	▽	27	17	16	6
Tiszaroff	.	⌓	26	17	15	
Törkeve	ny	⌓	26	16	14	4
Kistelek	.		29	15	14	
Makó	.	⌓	28	16	14	
Szeged	ny	=	29	14	13	7
Szentes	.		28	16	14	
Borsodnádasd	1	▽	26	15	13	
Fügöd	1	⌓	25	15	14	
Hidasnémeti	3		26	16	15	
Jósvafő	ny	⌓	24	17	16	4
Lillafüred	ny		22	15	15	
Miskolc	ny	=	26	16	15	4
Putnok	ny		29	16	15	
Sárospatak	.	⌓	25	17	16	7
Szendrőlád	ny	▽⌓	26	16	16	
Tokaj	.		25	16	15	
Kisvárda	1		22	17	15	5
Mátészalka	1		24	17	16	
Nyíregyháza	ny	=	25	17	16	4
Nyírlugos	–		–	–	–	
Pátyod	4	▽	25	16	15	
Tiszabecs	4		20	16	14	
Vásárosnamény	2		24	16	15	
Záhony	2		22	16	16	
Berettyóújfalu	2	▽	24	17	14	
Debrecen	ny	▽⌓=	25	17	15	5
Hajdúdorog	ny	⌓	25	14	14	
Hortobágy	.		25	17	16	
Korosszakal	2	⌓	25	17	15	
Polgár	ny		26	18	16	
Békéscsaba	ny	▽=	26	16	15	5
Mezőhegyes	.	⌓	26	14	11	5
Orosháza	.		27	17	16	–
Szarvas	ny	⌓	27	16	14	5
Szeghalom	1		25	17	15	

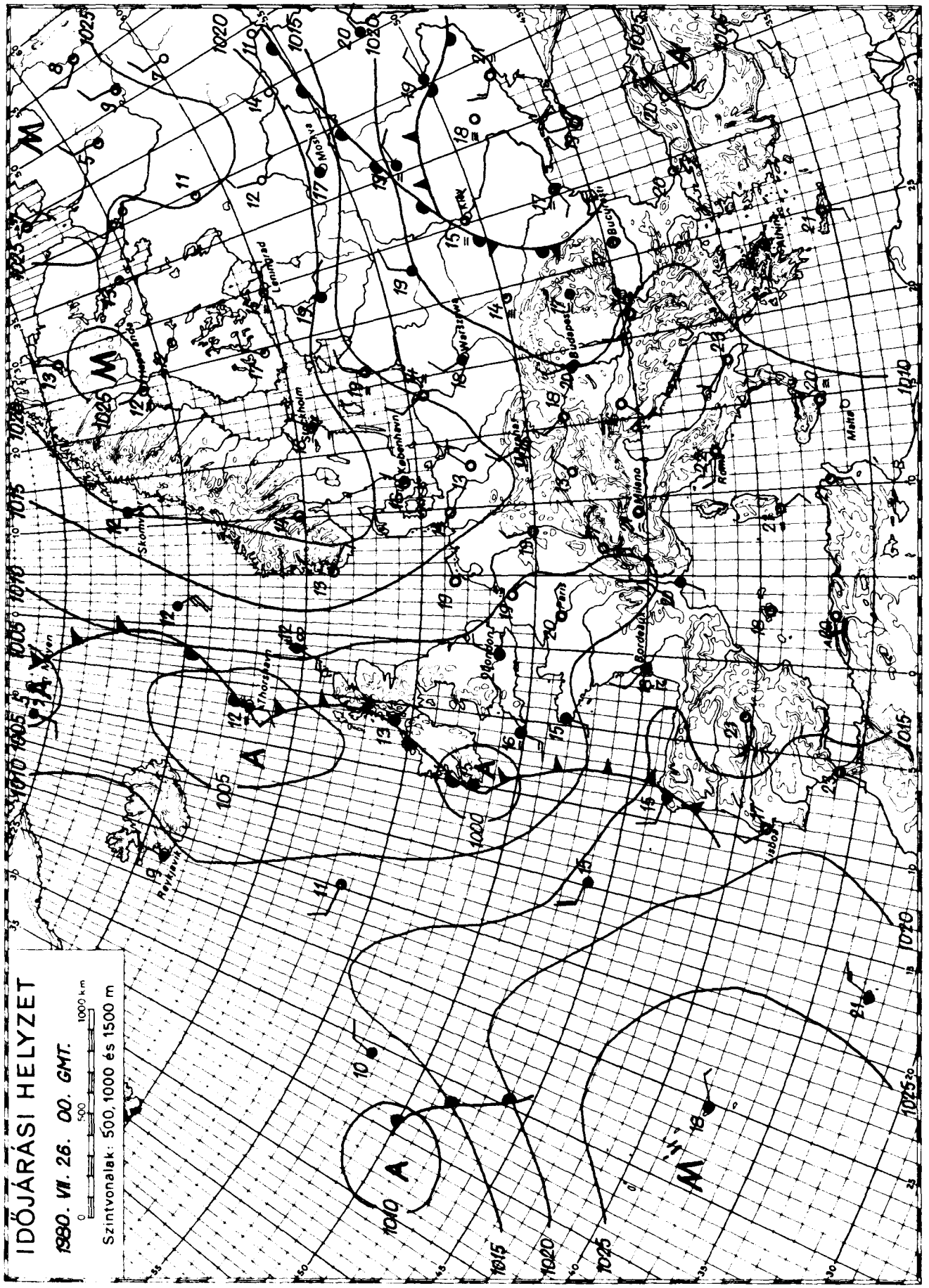

KIADJA: ORSZÁGOS METEOROLÓGIAI SZOLGÁLAT
Készíti: Központi Előrejelző Intézet Előrejelző Osztálya — T.: 273-018 — Megjelenik naponként —
Évi előfizetési díja: 1.460.-Ft - Megrendelhető: 1024 Budapest, II., Kitaibel Pál u. 1. Telefon: 353-500
Kiadásért felel: az OMSZ elnöke — Szerkesztésért felel: a KEI igazgatója

IDŐJÁRÁSI NAPIJELENTÉS

ЕЖЕДНЕВНЫЙ МЕТЕОРОЛОГИЧЕСКИЙ БЮЛЛЕТЕНЬ • DAILY WEATHER REPORT
BULLETIN QUOTIDIEN DE TEMPS • TÄGLICHER WETTERBERICHT

93. évfolyam 209. szám. + Budapest + 1980. július 27. vasárnap

Az időjárási helyzet és a várható időjárás:

Az Atlanti-óceán felett többközéppontú ciklonrendszer örvénylik. Ez a Brit-szigeteken, valamint a kontinens óceánnal határos partvidékén változékony, csapadékos időt okoz. A Szovjetunió európai területének északi vidékén és a Skandináv-félsziget egy részén általában csendes, száraz az idő, a hajnali, reggeli párásság megszünése után csak kevés felhő képződik. A Kelet-Európai-alföldön már napok óta erősen felhős az ég, többfelé esik eső, zápor, gyakori a zivatar is. Közép-Európa felett lelassult a légmozgás, itt az időjárást a helyi tényezők alakitják.

Hazánkban szombaton az északkeleti országrészben változóan felhős idő volt, többfelé záporral, zivatarral. Másutt általában derült volt az idő. A vasárnap reggel 7 óráig lehullott csapadék mennyisége javarészt 5 és 10 mm között volt. A hőmérséklet csúcsértéke az ország nagy részén 26 és 31 fok között alakult. Vasárnap hajnalra 14, 19 fokig csökkent a hőmérséklet. Ma délelőtt az ország keleti, északkeleti részén változóan felhős idő volt, többfelé záporral. Másutt csak kevés gomolyfelhő képződött. A változó irányú szél néha megélénkült. A hőmérséklet 11 órakor általában 21, 26 fok között volt.

Ma 12 órakor Budapesten a hőmérséklet 24 fok, a tengerszintre átszámitott légnyomás 1009 mbar, mérsékelten emelkedik.

A Balaton vizének hőmérséklete 11 órakor Siófoknál 21 fok volt.

Várható időjárás hétfő estig:

Időnként erősen megnövekvő felhőzet, többfelé záporral, zivatarral.
Átmenetileg megélénkülő változó irányú szél.
Várható legalacsonyabb éjszakai hőmérséklet: 16, 21,
legmagasabb nappali hőmérséklet hétfőn: 27, 31 fok között.

Bozóki István s.k.

A hőmérséklet napi középértéke és eltérése a 100 évi átlagtól /Budapesten/:

1980. VII. 26.	24,5°C	+2,4°C

1871 óta ezen a napon Budapesten előfordult

legmagasabb hőmérséklet:	37,4°C /1921/,
legalacsonyabb hőmérséklet:	10,6°C /1939/.

80.474.

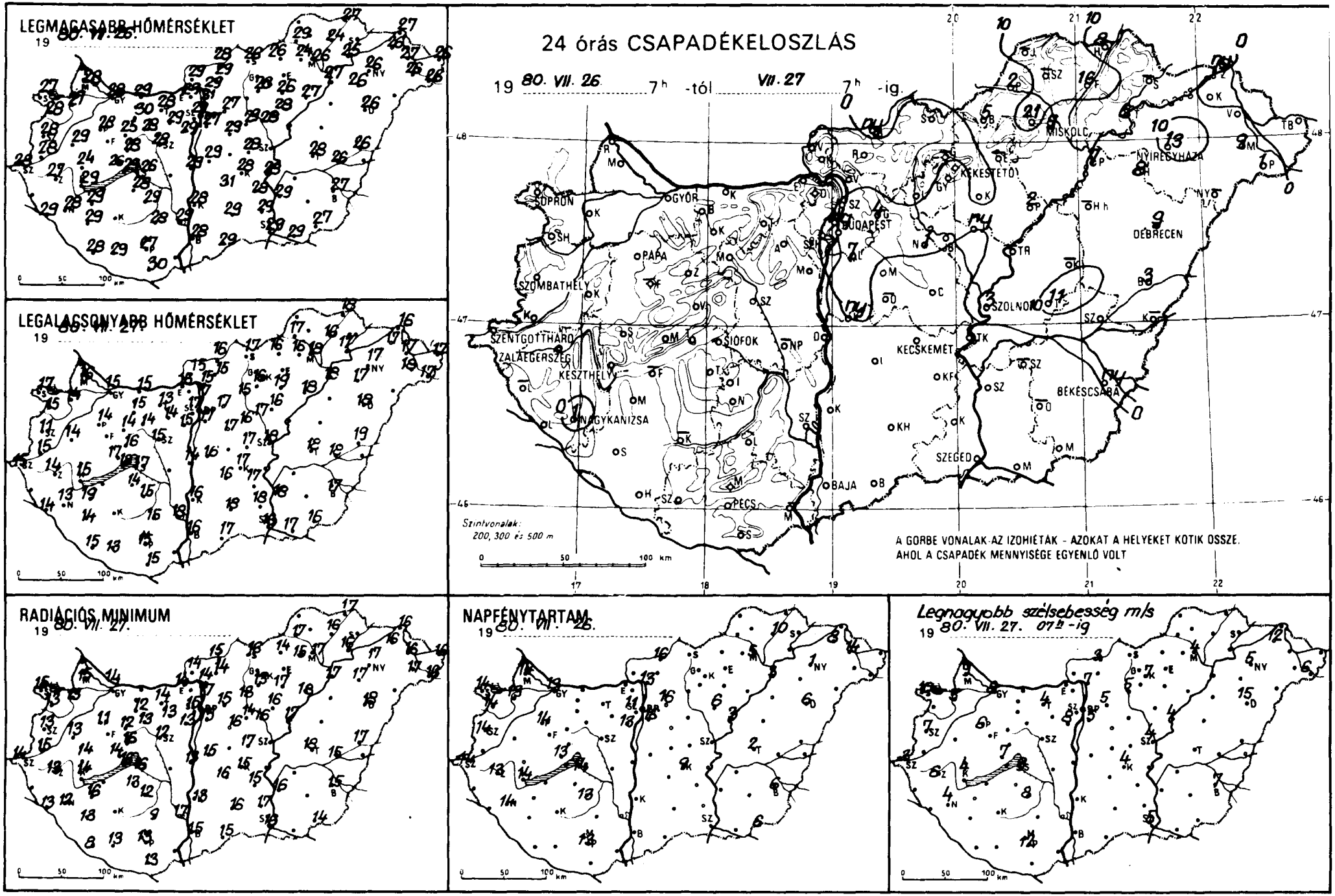
LEGMAGASABB HŐMÉRSÉKLET
19 80. VII. 26.
LEGALACSONYABB HŐMÉRSÉKLET
19 80. VII. 27.
24 órás CSAPADÉKELOSZLÁS
19 80. VII. 26. 7h -tól VII. 27. 7h -ig.
SOPRON
GYŐR
BUDAPEST
MISKOLC
NYÍREGYHÁZA
KÉKESTETŐ
DEBRECEN
PAPA
SZOMBATHELY
SZOLNOK
SZENTGOTTHÁRD
ZALAEGERSZEG
KESZTHELY
SIÓFOK
KECSKEMÉT
BÉKÉSCSABA
NAGYKANIZSA
SZEGED
BAJA
PÉCS
Szintvonalak:
200, 300 és 500 m
A GÖRBE VONALAK AZ IZOHIÉTÁK - AZOKAT A HELYEKET KÖTIK ÖSSZE,
AHOL A CSAPADÉK MENNYISÉGE EGYENLŐ VOLT
RADIÁCIÓS MINIMUM
19 80. VII. 27.
NAPFÉNYTARTAM
19 80. VII. 26.
Legnagyobb szélsebesség m/s
19 80. VII. 27. 07h -ig

	1980.VII.27. 07 h -ig az utolsó 24 óra adatai							1980.VII.27. 07 h -ig az utolsó 24 óra adatai						
	csapadék (mm)		max. hőmérséklet	min. hőmérséklet	rad. min.	napos órák		csapadék (mm)		max. hőmérséklet	min. hőmérséklet	rad. min.	napos órák
Győr	.	⌓	28	15	14	13	Vác	.	⌓	23	15	14	13
Kapuvár	.	⌓	27	14	13	13	Vámosmikola	.	≡⌓	29	15	14	
Mosonmagyaróvár	.	⌓	28	16	15	14	Baja	.	⌓	28	16	15	
Rajka	–		–	–	–	–	Bácsalmás	.		29	17	15	
Sopron	.	⌓	27	17	15	14	Izsák	.		31	16	16	
Sopronhorpács	.	⌓	28	15	13	14	Kalocsa	.	⌓	28	16	13	
Káld	.	⌓	29	14	13		Kecskemét	.	⌓	28	17	15	9
Körmend	.		28	15	15		Kiskunf. háza	.		28	17	15	
Szentgotthárd	.	⌓	28	15	14	14	Kiskunhalas	.		29	18	16	
Szombathely	.	⌓	28	16	13	14	Kunszentmiklós	ny	▽	29	16	15	
Lenti	–		–	–	–		Tiszakécske	–		–	–	–	
Letenye	.	⌓	29	14	13		Balassagyarmat	ny	▽⌓	28	16	15	16
Nagykanizsa	1	▽	28	13	12	14	Romhány	.		29	15	14	
Zalaegerszeg	.	⌓	27	14	13	13	Salgótarján	.		26	17	16	
Farkasgyepű	–		–	–	–		Eger	–		–	–	–	–
Keszthely	.	⌓	29	16	14	14	Galyatető	.		26	14	13	
Mencshely	.	⌓	26	17	14	13	Gyöngyös	.	⌓	28	16	13	
Pápa	.	⌓	28	14	11	14	Kékestető	ny	▽⌓	20	14	13	7
Sümeg	.		24	–	14		Kompolt	.	⌓	26	16	16	6
Tihany	.	⌓	29	18	16		Lőrinci	.		28	15	13	
Veszprém	.		28	16	16		Poroszló	2		27	18	18	
Zirc	.	⌓	25	14	12		Jászapáti	ny	⌓	28	19	17	
Fonyód	–		–	–	–		Jászberény	.	∀	28	17	16	
Homokszt. györgy	.	≡⌓	28	15	8		Karcag	–		–	–	–	
Kaposvár	–		–	–	–	–	Szolnok	3	▽	28	18	17	9
Marcali	.		29	19	16		Tiszaroff	–		–	–	–	
Siófok	.	⌓	26	17	16	14	Túrkeve	18	▽	28	18	18	2
Somogyszob	.	⌓	29	14	13		Kistelek	.		29	18	17	
Tab	.		28	14	13		Makó	.	⌓	29	17	–	
Bábolna	–		–	–	–		Szeged	.		29	16	16	
Esztergom	.		29	15	14		Szentes	.		29	18	16	.
Kisbér	.	⌓	30	15	12		Borsodnádasd	5	⌐	26	16	14	
Komárom	.	≡	29	15	–		Füged	16	⌐	24	16	16	10
Tatabánya	.	≡	28	14	13		Hidasnémeti	8	⌐	27	18	17	
Alcsútdoboz	.	⌓	29	14	13		Jósvafő	–		–	–	–	
Dunaújváros	.		29	14	13		Lillafüred	21	▽	24	16	15	
Martonvásár	.		29	15	13	13	Miskolc	9	▽	26	18	17	5
Mór	.	⌓	28	14	13		Putnok	3	⌐	29	17	17	
Nagyhörcsökp.	–		–	–	–		Sárospatak	–		–	–	–	–
Szabadbattyán	.	⌓	28	15	12		Szendrőlád	–		–	–	–	
Iregszemcse	.	⌓	29	15	12	13	Tokaj	6	▽	25	17	16	
Lengyel	.		28	15	9		Kisvárda	.		26	17	16	8
Nagykónyi	–		–	–	–		Mátészalka	3	▽	26	18	17	
Szekszárd	.		29	18	17		Nyíregyháza	13	⌐	26	17	17	7
Árpádtető	.		25	19	15		Nyírlugos	–		–	–	–	
Mohács	–		–	–	–		Pátyod	1	▽	26	17	16	
Pécs	.	⌓	27	15	13	13	Tiszabecs	.		26	17	16	
Siklós	.		30	15	13		Vásárosnamény	ny	⌓	27	17	16	14
Szigetvár	.		29	13	13		Záhony	ny		27	16	16	
Bp. Lőrinc	7	⌐	27	17	14	14	Berettyóújfalu	3	▽	26	19	17	
Bp. Met. Int.	ny	⌐⌓	29	17	15	11	Debrecen	9	⌐	26	18	18	6
Bp. Szab. hegy	.	⌓	26	16	11		Hajdúdorog	ny	⌓	26	17	17	
Cegléd	.	⌓	28	17	17		Hortobágy	–		–	–	–	
Dobogókő	–		–	–	–		Kösösszakal	–		–	–	–	
Godollő	4	▽⌓	27	17	15	16	Polgar	7	▽	27	18	17	9
Királyrét	–		–	–	–		Békéscsaba	ny	⌐⌓	27	17	15	6
Monor	.		29	17	16		Mezőhegyes	.		27	16	14	6
Nagykáta	1	⌐	29	16	14		Orosháza	–		–	–	–	
Örkény	–		–	–	–		Szarvas	–		–	–	–	
Szentendre	.		31	17	17		Szeghalom	.		26	18	15	

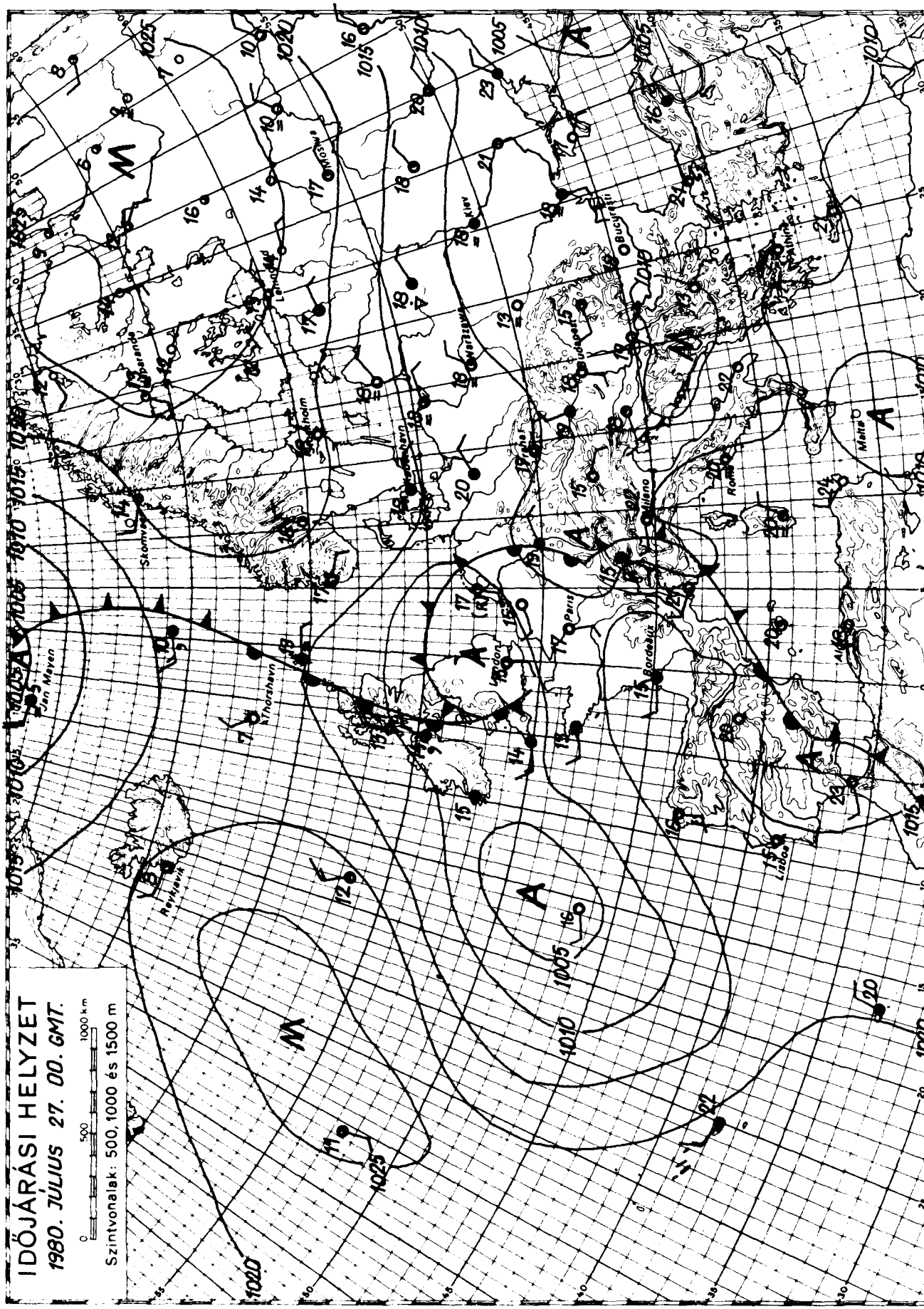

KIADJA: ORSZÁGOS METEOROLÓGIAI SZOLGÁLAT
Készíti: Központi Előrejelző Intézet Előrejelző Osztálya — T.: 273 - 018 — Megjelenik naponként —
Évi előfizetési díja: 1.460.-Ft - Megrendelhető: 1024 Budapest, II., Kitaibel Pál u. 1. Telefon: 353-500
Kiadásért felel: az OMSZ elnöke — Szerkesztésért felel: a KEI igazgatója

IDŐJÁRÁSI NAPIJELENTÉS

ЕЖЕДНЕВНЫЙ МЕТЕОРОЛОГИЧЕСКИЙ БЮЛЛЕТЕНЬ · DAILY WEATHER REPORT
BULLETIN QUOTIDIEN DE TEMPS · TÄGLICHER WETTERBERICHT

93. évfolyam 210. szám. + Budapest + 1980. július 28. hétfő

Az időjárási helyzet és a várható időjárás:

Észak-Európában és a Szovjetunió európai területének középső részén magas nyomású légköri képződmény helyezkedik el. Igy ott általában kevés a felhő, száraz az idő. A legmagasabb nappali hőmérséklet vasárnap ezeken a területeken általában 7, 11 fokkal volt magasabb, mint a sokévi átlag. Szárazföldünk nyugati partvidékén az óceáni léghullámok változékony, szeles, többfelé esős időjárást okoznak. Európa középső vidékén, igy a Kárpát-medencében is, döntő mértékben a helyi tényezők határozzák meg az időjárást.

Hazánkban vasárnap a keleti, északkeleti megyékben csak 1, 5, máshol általában 6, 11 órán át sütött a nap. Többfelé keletkezett zápor, zivatar. A lehullott csapadék mennyisége több helyen elérte a 10, 15, néhány helyen a 20, 25 mm-t, sőt a főváros egyes részén 32 mm-t is mértek. A hőmérséklet csúcsértéke az erősen felhős helyeken csak 21, 24, máshol 25, 30 fok között alakult. Hétfő hajnalra 13, 20 fokig hült le a levegő. A kora reggeli órákban több helyen köd képződött. Ma délelőtt változóan felhős volt az ég, főként a nyugati, északnyugati megyékben elszórtan zápor keletkezett. A hőmérséklet 11 órakor az ország területén 21, 25 fok között váltakozott.

Ma 12 órakor Budapesten a hőmérséklet 24 fok, a tengerszintre átszámitott légnyomás 1011 mbar, alig változik.

A Balaton vizének hőmérséklete Siófoknál 11 órakor 22 fok volt.

Várható időjárás kedd estig:

Időnként erősen megnövekvő felhőzet.
Több helyen zápor, zivatar.
Mérsékelt, napközben kissé megélénkülő változó irányú szél.
Főként hajnalban helyenként köd.
Várható legalacsonyabb éjszakai hőmérséklet: 15, 20,
legmagasabb nappali hőmérséklet kedden: általában 26, 31 fok között.

Vadkerti Ferenc s.k.

TÁVOLABBI KILÁTÁSOK SZERDÁTÓL-SZOMBATIG:

Túlnyomóan napos idő.
Nappali gomolyfelhőképződésből lehet számitani záporesőre, zivatarra.
Legalacsonyabb hajnali hőmérséklet: 15, 20 fok között.
Legmagasabb nappali hőmérséklet: 27, 32 fok között.
Jelentős mennyiségü /legalább 5 mm/ csapadék az ország területének 30 százalékán várható.

KÖZÉPTÁVÚ ELŐREJELZŐ OSZTÁLY

A hőmérséklet napi középértéke és eltérése a 100 évi átlagtól /Budapesten/:

1980. VII. 27.	20,2°C	-2,0°C

1871 óta ezen a napon Budapesten előfordult

legmagasabb hőmérséklet:	36,7°C /1921/,	
legalacsonyabb hőmérséklet:	9,0°C /1890/.	

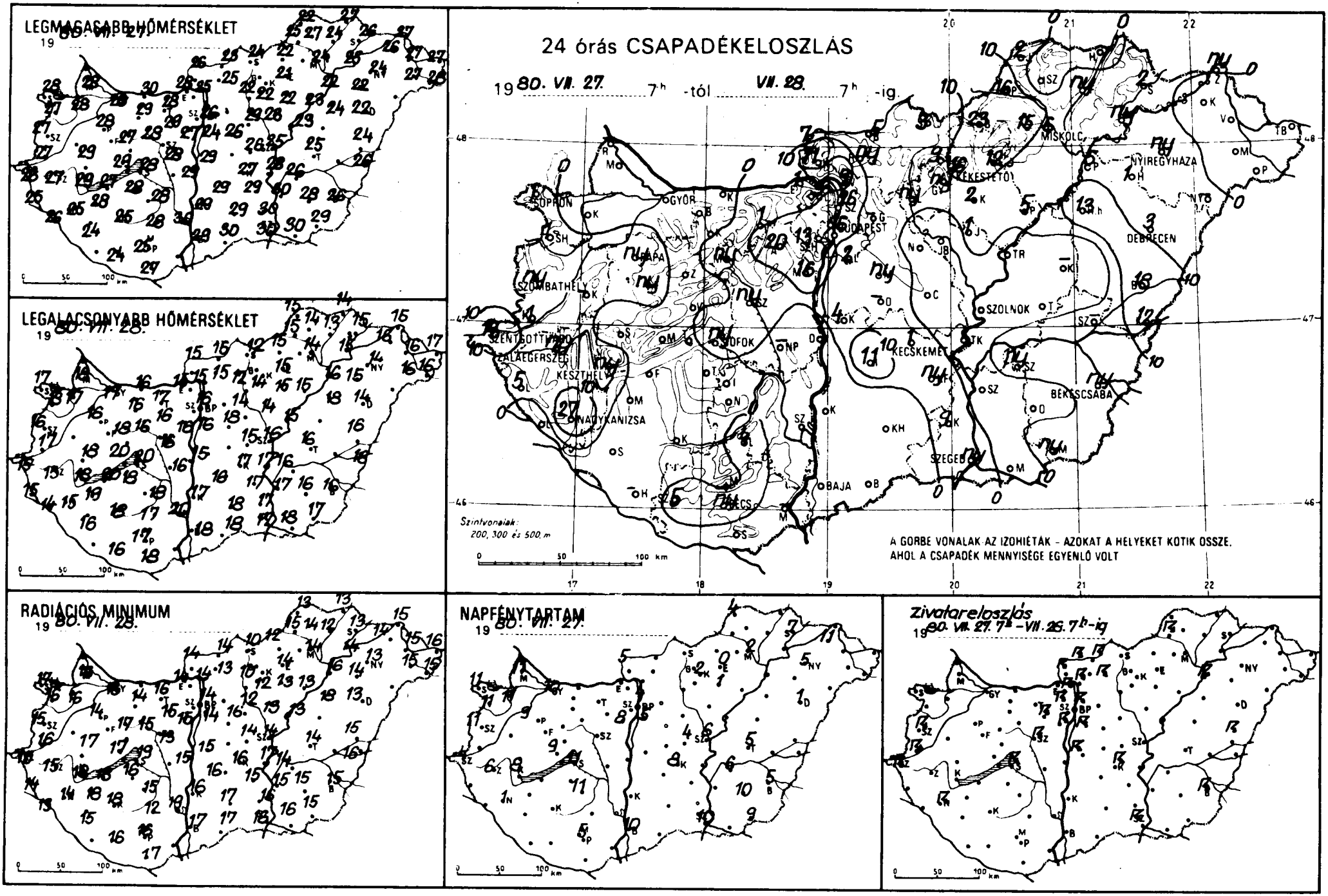
LEGMAGASABB HŐMÉRSÉKLET
19 80. VII. 27.
LEGALACSONYABB HŐMÉRSÉKLET
19 80. VII. 28.
24 órás CSAPADÉKELOSZLÁS
19 80. VII. 27. 7h -tól VII. 28. 7h -ig.
Szintvonalak: 200, 300 és 500 m
A GORBE VONALAK AZ IZOHIÉTÁK - AZOKAT A HELYEKET KOTIK OSSZE, AHOL A CSAPADÉK MENNYISÉGE EGYENLŐ VOLT
RADIÁCIÓS MINIMUM
19 80. VII. 28.
NAPFÉNYTARTAM
19 80. VII. 27.
Zivatareloszlás
19 80. VII. 27. 7h - VII. 28. 7h-ig
SOPRON
GYŐR
BUDAPEST
MISKOLC
NYIREGYHAZA
DEBRECEN
SZOMBATHELY
KESZTHELY
NAGYKANIZSA
SZOLNOK
KECSKEMÉT
BÉKÉSCSABA
SZEGED
BAJA
PÉCS

	1980.VII.28 07 h -ig az utolsó 24 óra adatai							1980.VII.28. 07 h -ig az utolsó 24 óra adatai						
	csapadék (mm)		max. hőmérséklet	min. hőmérséklet	rad. min.	napos órák		csapadék (mm)		max. hőmérséklet	min. hőmérséklet	rad. min.	napos órák
Győr	.	⌓	28	17	16	10	Vác	9	⌇⌓≡	25	15	14	
Kapuvár	.	(⌇)⌓	28	17	16	11	Vámosmikola	7	⌇⌓≡	26	15	14	5
Mosonmagyaróvár	.	⌓	28	18	16	11	Baja	.	⌓	29	18	17	10
Rajka	–		–	–	–		Bácsalmás	.		30	18	17	
Sopron	1	▽	28	17	17	11	Izsák	11	▽	29	16	16	
Sopronhorpács	1	▽	27	18	16	11	Kalocsa	.	⌓	29	17	16	
Káld	–		–	–	–		Kecskemét	1	⌇⌓=	27	17	16	8
Körmend	1	⌇	27	17	16		Kiskunf. háza	ny		29	17	15	
Szentgotthárd	13	⌇⌓=	26	15	15	4	Kiskunhalas	.		29	18	17	
Szombathely	ny	⌇⌓	27	16	15	11	Kunszentmiklós	4	⌇≡	29	15	15	
Lenti	5		25	15	14		Tiszakécske	.	≡	28	17	17	
Letenye	.	⌓	26	14	13		Balassagyarmat	5	⌇	23	15	14	
Nagykanizsa	27	⌇	25	15	14	1	Romhány	ny	⌇≡	25	15	13	
Zalaegerszeg	ny	▽⌓	27	15	15	6	Salgótarján	3	▽	24	12	10	
Farkasgyepű	ny	⌓	26	16	14		Eger	12	▽	21	15	14	0
Keszthely	ny	▽	29	18	18	8	Galyatető	9	▽	23	14	13	
Mencshely	.		26	18	17	9	Gyöngyös	ny	⌓	22	14	12	
Pápa	ny	▽⌓	28	16	14	9	Kékestető	16	▽⌓	16	13	11	2
Sümeg	.	⌓	29	18	17		Kompolt	2	⌓	22	15	13	1
Tihany	.	⌓	29	20	17		Lőrinci	ny	⌓	22	12	10	
Veszprém	.		27	18	17		Poroszló	5		23	15	13	
Zirc	.	⌓	26	16	16		Jászapáti	1	▽⌓	23	14	13	
Fonyód	.		27	20	18		Jászberény	.	⌓	23	17	13	
Homokszt. györgy	–		–	–	–	–	Karcag	–		–	–	–	
Kaposvár	.		25	18	18		Szolnok	.	⌓	25	16	14	6
Marcali	.		28	19	18		Tiszaroff	.	⌓	23	15	13	
Siófok	ny	⌇⌓	28	20	19	11	Túrkeve	.	⌓	25	16	14	5
Somogyszob	.	⌓	24	16	15		Kistelek	9	⌇	30	17	16	
Tab	.		28	18	16		Makó	.		30	18	16	
Bábolna	.	⌓	29	15	14		Szeged	ny	⌇⌓=	30	17	16	10
Esztergom	1		28	15	14		Szentes	.		30	17	15	
Kisbér	.	⌓	29	16	14		Borsodnádasd	23	▽⌓≡	22	15	12	
Komárom	.	≡	30	16	–		Füged	ny		24	13	12	
Tatabánya	1	≡	28	17	16		Hidasnémeti	.		27	14	13	
Alcsútdoboz	20	⌇≡	29	16	15		Jósvafő	2	⌓	22	15	13	4
Dunaújváros	.		29	16	15		Lillafüred	15	▽	26	13	13	
Martonvásár	16	⌇	27	16	15	8	Miskolc	6	▽≡	24	14	14	2
Mór	ny	▽⌓	28	16	15		Putnok	16	⌇≡	25	15	15	
Nagyhörcsökp.	–		–	–	–		Sárospatak	2	⌓	26	15	13	7
Szabadbattyán	ny	⌇⌓≡	28	16	13		Szendrőlád	.	⌓≡	27	14	14	
Iregszemcse	.	⌓	28	18	15	11	Tokaj	ny		25	15	14	
Lengyel	4	▽	28	17	12		Kisvárda	.	⌓	26	16	14	11
Nagykónyi	.		30	17	14		Mátészalka	.	⌓≡	27	16	15	
Szekszárd	.		30	20	19		Nyíregyháza	ny	▽=	24	14	13	5
Várpadtető	.		25	18	16		Nyírlugos	–		–	–	–	
Mohács	–		–	–	–		Pátyod	.	≡	28	16	15	
Pécs	ny	▽⌓=	25	17	16	5	Tiszabecs	.		27	17	16	
Siklós	.		27	18	17		Vásárosnamény	.	⌓	26	16	15	
Szigetvár	5		24	16	16		Záhony	ny		27	15	15	
Bp. Lőrinc	2	⌇	24	16	14	5	Berettyóújfalu	18	⌇	24	16	15	
Bp. Met. Int.	16	⌇⌓≡	26	16	14	4	Debrecen	3	▽	22	14	13	1
Bp. Szab. hegy	13	⌇⌓	24	16	12		Hajdúdorog	1	⌓	22	15	14	
Cegléd	.	⌓	26	15	14	4	Hortobágy	13		24	18	18	
Dobogókő	5	⌇⌓	22	15	14		Kórósszakal	12	≡	26	16	16	
Fodóllő	–		–	–	–	–	Polgár	5	⌇⌓	22	16	16	
Kiralyrét	11	⌇⌓≡	25	12	12		Békéscsaba	ny	⌇⌓=	26	16	15	5
Mónor	ny		26	18	16		Mezőhegyes	ny	▽⌓	29	17	15	9
Nagykáta	.	⌓	29	14	12		Orosháza	.		28	16	15	10
Orkény	–		–	–	–		Szarvas	ny	▽⌓	26	16	14	6
Szentendre	26	▽≡	27	15	15		Szeghalom	–		–	–	–	

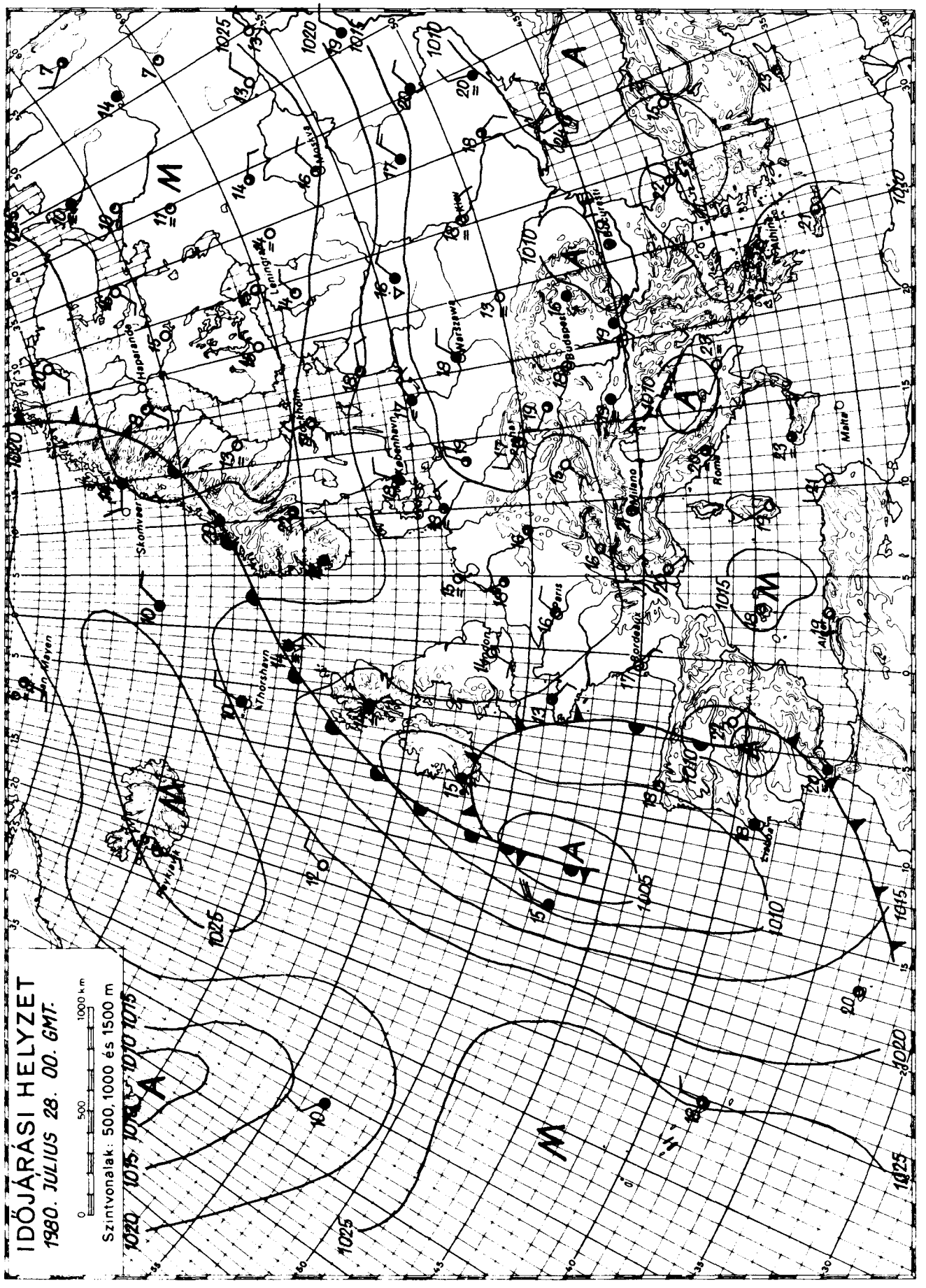

KIADJA: ORSZÁGOS METEOROLÓGIAI SZOLGÁLAT

Készíti: Központi Előrejelző Intézet Előrejelző Osztálya — T.: 273-018 — Megjelenik naponként —

Évi előfizetési díja: 1.460.-Ft - Megrendelhető: 1024 Budapest, II., Kitaibel Pál u. 1. Telefon: 353-500

Kiadásért felel: az OMSZ elnöke — Szerkesztésért felel: a KEI igazgatója

IDŐJÁRÁSI NAPIJELENTÉS

ЕЖЕДНЕВНЫЙ МЕТЕОРОЛОГИЧЕСКИЙ БЮЛЛЕТЕНЬ · DAILY WEATHER REPORT
BULLETIN QUOTIDIEN DE TEMPS · TÄGLICHER WETTERBERICHT

93. évfolyam 211. szám. + Budapest + 1980. július 29. kedd

Az időjárási helyzet és a várható időjárás:

Európa északi felén a lassú légáramlás napos, száraz, meleg időt okoz. A hőmérséklet hétfőn általában 22, 29 fokig emelkedett. Ugyanakkor a kontinens déli felén napok óta gyakran befelhősödik az ég és heves záporok, zivatarok alakulnak ki. Ennek ellenére itt is meleg van. Hétfőn a hőmérséklet csúcsértéke általában 25 és 30 fok között volt.

Magyarországon hétfőn 24, 30 fokig emelkedett, majd kedd hajnalra általában 15, 19 fokig süllyedt a hőmérséklet, de 11 órakor már ismét 19 és 26 fok közötti értékeket jelentettek. Mindkét nap változóan felhős, fülledt idő volt. A gyakori záporeső miatt nagy a levegő páratartalma és ezért még a hőmérővel mértnél is melegebbnek tünik a levegő. A hétfő reggeltől lehullott csapadék mennyiségének igen szeszélyes a térbeli eloszlása. Nem ritka az olyan helység sem aminek az egyik felén 15-20 mm hullott, a másik része pedig szárazon maradt. A Körösök vizgyüjtőjébe az elmult másfél nap területi átlagban csak 2-3 milliméternyi csapadék hullott. A záporokat legtöbbször dörgés, villámlás is kisérte.

Ma 12 órakor Budapesten a hőmérséklet 24 fok, a tengerszintre átszámitott légnyomás 1012 mbar, alig változik.

A Balaton vizének hőmérséklete 11 órakor Siófoknál 22 fok volt.

Várható időjárás szerda estig:

Változóan felhős, fülledt idő, sok helyen ismétlődő záporeső, zivatar. Általában gyenge, vagy mérsékelt, változó irányú szél, hajnalban erős párásság.
A várható legalacsonyabb éjszakai hőmérséklet 15, 20,
a legmagasabb nappali hőmérséklet szerdán 25, 30 fok között.

Aigner Szilárd s.k.

A hőmérséklet napi középértéke és eltérése a 100 évi átlagtól /Budapesten/:

1980. július 28.	22,0°C	0,0°C

1871 óta ezen a napon Budapesten előfordult

legmagasabb hőmérséklet:	37,0°C /1936/
legalacsonyabb hőmérséklet:	8,9°C /1884/

80.476.

LEGMAGASABB HŐMÉRSÉKLET

19 80. VII. 28.

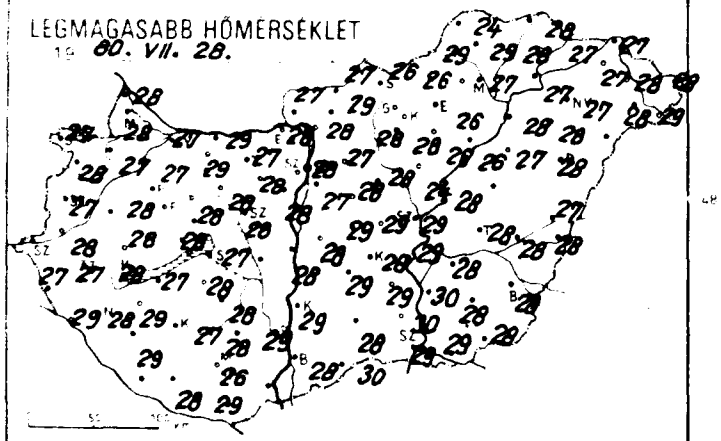

LEGALACSONYABB HŐMÉRSÉKLET

19 80. VII. 29.

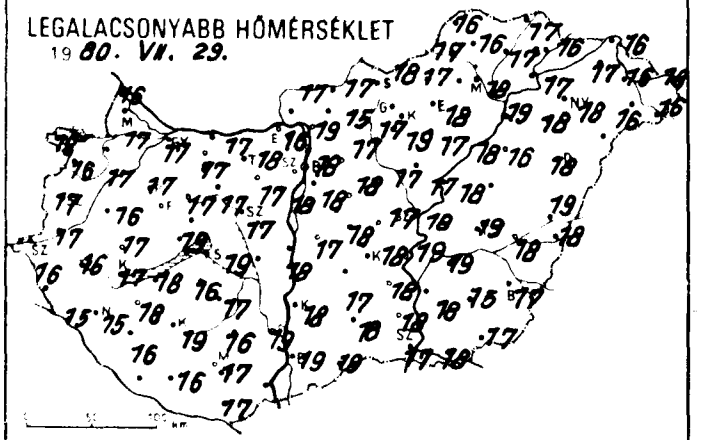

RADIÁCIÓS MINIMUM

19 80. VII. 29.

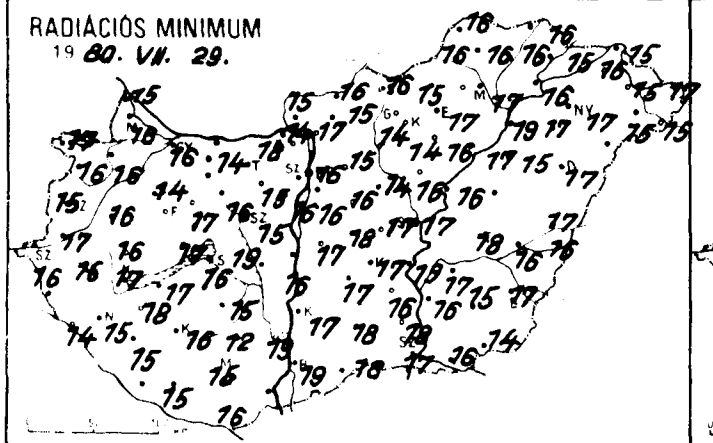

24 órás CSAPADÉKELOSZLÁS

19 80. VII. 28. 7h -tól VII. 29. 7h -ig.

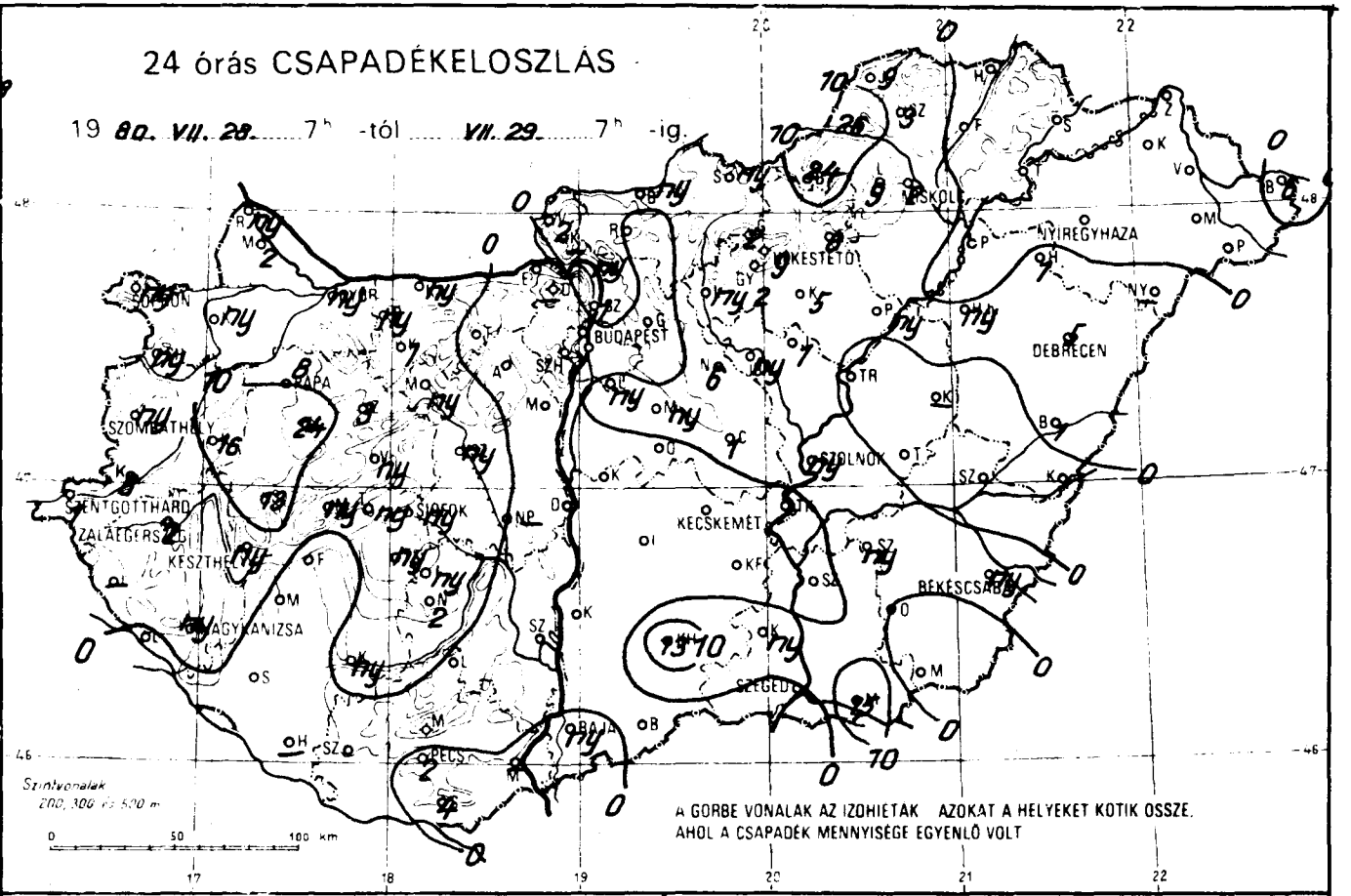

A GÖRBE VONALAK AZ IZOHIETÁK AZOKAT A HELYEKET KÖTIK ÖSSZE, AHOL A CSAPADÉK MENNYISÉGE EGYENLŐ VOLT

NAPFÉNYTARTAM

19 80. VII. 28.

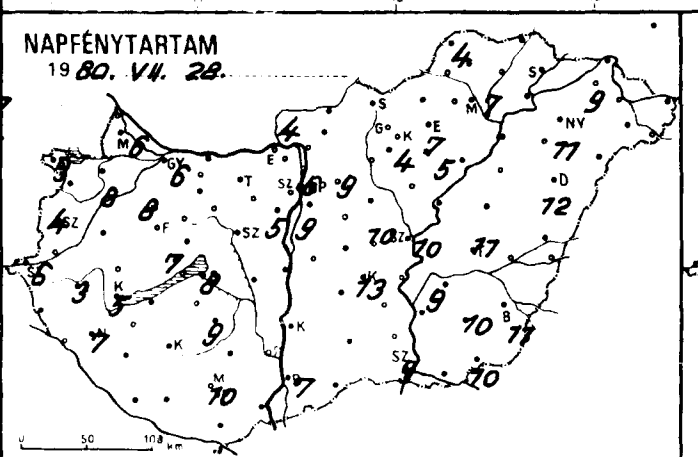

Zivatareloszlds

19 80. VII. 28. 7h - VII. 29. 7h-ig

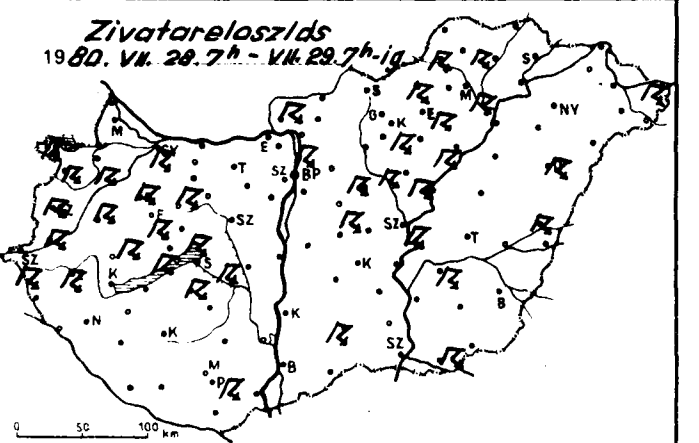

	1980.VII.29. 07 h -ig az utolsó 24 óra adatai					
	csapadék (mm)		max. hőmérséklet	min. hőmérséklet	rad. min.	napos órák
Győr	ny		27	17	16	6
Kapuvár	ny		27	17	16	8
Mosonmagyaróvár	2		28	17	16	6
Rajka	ny		28	16	15	
Sopron	ny		27	18	17	9
Sopronhorpács	ny		28	16	16	7
Káld	16		28	16	16	
Körmend	8		28	17	17	
Szentgotthárd	1		27	16	16	6
Szombathely	ny		27	17	15	4
Lenti	–		–	–	–	
Letenye	.		29	15	14	
Nagykanizsa	ny		28	15	15	7
Zalaegerszeg	2		27	16	16	3
Farkasgyepű	24		26	16	14	
Keszthely	ny		28	17	17	5
Mencshely	ny		26	17	16	7
Pápa	8		27	17	14	8
Sümeg	13		28	17	16	
Tihany	ny		28	19	17	
Veszprém	ny		28	17	17	
Zirc	3		25	16	16	
Bonyód	.		27	18	17	
Homokszt. györgy	–		–	–	–	–
Kaposvar	ny		27	19	16	
Marcali	.		29	18	18	
Siófok	ny		27	19	19	8
Somogyszob	.		29	16	15	
Tab	ny		28	16	16	
Babolna	ny		27	17	16	
Esztergom	.		28	16	14	
Kisbér	1		29	17	14	
Komarom	ny		29	17	–	
Tatabánya	.		27	18	18	
Alcsútdoboz	.		28	17	15	
Dunaujváros	.		28	18	16	
Martonvásár	.		28	18	16	5
Mór	ny		28	17	16	
Nagyhörcsökp.	–		–	–	–	
Szabadbattyán	ny		28	17	15	
Iregszemcse	ny		28	17	15	9
Lengyel	.		28	16	12	
Nagykonyi	2		30	16	15	
Szekszard	.		29	19	19	
Ambrózfalva	.		25	17	14	
Mohács	–		–	–	–	
Pécs	2		26	17	15	10
Siklos	4		29	17	16	
Szigetvár	.		28	16	15	
Bp. Lőrinc	ny		27	18	16	9
Bp. Met. Int.	.		28	18	16	6
Bp. Szab. hegy	.		25	17	15	
Budaörs	1		29	17	17	10
Dabogokő	–		–	–	–	
Budaflo	.		27	17	15	9
Budakalász	–		–	–	–	
Budapest	ny		28	18	16	
Budatétény	6		28	17	14	
Dunakeszi	.		29	18	18	
Szentendre	–		29	18	17	

	1980.VII.29. 07 h -ig az utolsó 24 óra adatai					
	csapadék (mm)		max. hőmérséklet	min. hőmérséklet	rad. min.	napos órák
Vác	ny		28	19	17	
Vámosmikola	2		27	17	15	4
Baja	ny		28	19	19	7
Bácsalmás	.		30	19	18	
Izsák	.		29	17	17	
Kalocsa	.		29	18	17	
Kecskemet	.		28	18	17	13
Kiskunf. háza	.		29	18	16	
Kiskunhalas	13		28	18	18	
Kunszentmiklós	.		28	17	17	
Tiszakecske	.		29	19	19	
Balassagyarmat	ny		27	17	16	
Romhány	.		29	15	15	
Salgótarjan	ny		26	18	16	
Eger	8		26	18	17	7
Galyatető	2		23	14	13	
Gyöngyös	2		28	19	14	
Kékestető	9		18	14	13	4
Kompolt	5		26	17	16	5
Lőrinci	ny		28	17	14	
Poroszló	ny		26	18	17	
Jaszapati	1		24	17	16	
Jászberény	ny		28	16	15	
Karcag	–		–	–	–	
Szolnok	ny		29	18	17	10
Tiszaroff	.		28	18	16	
Turkeve	.		28	19	18	11
Kistelek	ny		30	18	18	
Mako	15		29	18	16	
Szeged	.		29	17	17	9
Szentes	.		30	18	16	
Borsodnadasd	24		26	17	15	
Fügöd	.		28	17	16	
Hidasnemeti	.		28	17	16	
Jósvafő	ny		24	16	16	4
Lillafured	9		24	15	14	
Miskolc	2		27	18	17	7
Putnok	26		29	17	16	
Sarospatak	.		27	16	15	
Szendrőlad	3		29	16	16	
Tokaj	.		27	17	16	
Kisvarda	.		27	17	16	9
Mateszalka	.		28	16	15	
Nyiregyháza	.		27	18	17	11
Nyirlugos	–		–	–	–	
Patyod	.		29	16	15	
Tiszabecs	6		28	18	17	
Vasarosnameny	.		28	16	15	
Zahony	.		27	16	15	
Berettyoujfalu	1		27	19	17	
Debrecen	5		27	18	17	12
Hajdudorog	1		28	18	17	
Hortobagy	ny		27	16	15	
Koroszakal	.		28	18	16	
Polgar	.		28	19	19	
Bekescsaba	ny		28	17	17	11
Mezohegyes	.		28	17	14	10
Orosháza	.		28	15	15	10
Szarvas	ny		28	19	17	9
Szeghalom	.		28	18	16	



KIADJA: ORSZÁGOS METEOROLÓGIAI SZOLGÁLAT
Készíti: Központi Előrejelző Intézet Előrejelző Osztálya – T.: 273 - 018 — Megjelenik naponként
Évi előfizetési díja: 1460 Ft – Megrendelhető: 1024 Budapest, II., Kitaibel Pál u. 1. Telefon: 353-500
Kiadásért felel: az OMSZ elnöke – Szerkesztésért felel: a KEI igazgatója

IDŐJÁRÁSI NAPIJELENTÉS

ЕЖЕДНЕВНЫЙ МЕТЕОРОЛОГИЧЕСКИЙ БЮЛЛЕТЕНЬ · DAILY WEATHER REPORT
BULLETIN QUOTIDIEN DE TEMPS · TÄGLICHER WETTERBERICHT

93. évfolyam 212. szám. + Budapest + 1980. július 30. szerda

Az időjárási helyzet és a várható időjárás:

Kontinensünk keleti és északi részén hatalmas kiterjedésü anticiklon található. Hatására a Szovjetunió európai területének középső és északi részén, valamint a Skandináv-félszigeten általában kevés a felhő, száraz az idő. Európa többi részén ugyanakkor továbbra is nagyon változékony az időjárás. Szerdán délelőtt esőket, záporokat, zivatarokat jelentettek a Brit-szigetek térségéből, a Benelux-államok vidékéről, az NDK-ból és NSZK-ból, valamint a Cseh- és Kárpát-medencéből. A zivatarokat helyenként felhőszakadás méretü esőzés kisérte. Csütörtök estig a Kárpát-medence időjárásában jelentős változásra nem lehet számitani.

Hazánkban kedden a Tiszántúlon egész nap erősen felhős, illetve borult maradt az ég, a Dunántúlon 7, 10 órán át sütött a nap. Az ország keleti részén már délelőtt, máshol a déli óráktól ismétlődő zápor, zivatar alakult ki. A szerda reggel 7 óráig lehullott eső mennyisége az ország nagy részén csapadéknyom és 10 mm között váltakozott, de egy-egy erősebb zivatargócban elérte a 15, 25 mm-t, sőt Polgárról 29, Tatabányáról 32, Rajkáról 36, Kapuvárról 42 mm-t jelentettek. Kedden a legmagasabb nappali hőmérséklet a tartósan borult helyeken 21, 25, máshol 25, 30 fok között alakult. Szerda hajnalra 14, 19 fokig hült le a levegő. Délelőtt keleten változóan, máshol jobbára erősen felhős volt az ég. Az ország nyugati és középső részén sokfelé volt ismétlődő zápor, zivatar. A Balatonnál a zivatart felhőszakadásszerü eső követte, és rövid idő alatt Siófoknál pl. 46 mm csapadék hullott le. A hőmérséklet 11 órakor általában 19, 24 fok között volt.

Ma 12 órakor Budapesten a hőmérséklet 20 fok, a tengerszintre átszámitott légnyomás 1014 mbar, gyengén emelkedik.

A Balaton vizének hőmérséklete 11 órakor Siófoknál 22 fok volt.

Várható időjárás csütörtök estig:

Változóan felhős idő, szerdán főleg nyugaton és a középső országrészben, csütörtökön elsősorban keleten többfelé ismétlődő zápor, zivatar.
A Dunántúlon átmenetileg megerősődő északnyugati, északi szél.
Hajnalban sokfelé párásság.
Várható legalacsonyabb éjszakai hőmérséklet: 14, 19,
legmagasabb nappali hőmérséklet csütörtökön: 24, 29 fok között.

Németh Lajos s. k.

A hőmérséklet napi középértéke és eltérése a 100 évi átlagtól /Budapesten/:

1980. július 29.	22,3°C	+0,4°C

1871 óta ezen a napon Budapesten előfordult

legmagasabb hőmérséklet:	37,6°C /1921/
legalacsonyabb hőmérséklet:	9,6°C /1914/

80.477.

LEGMELEGEBB HŐMÉRSÉKLET
19 80. VII. 29.

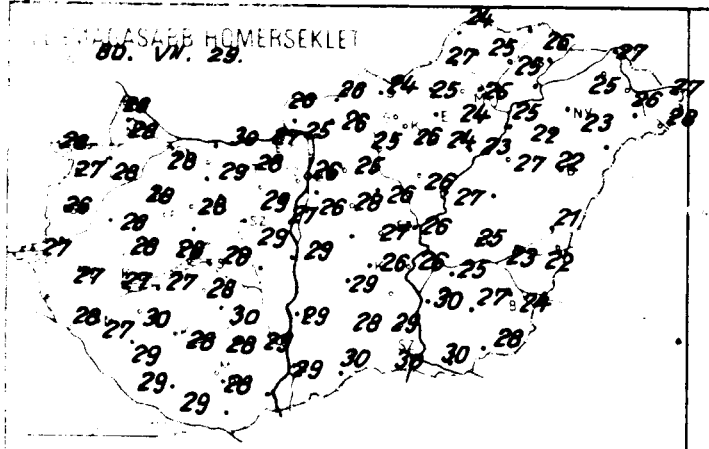

LEGALACSONYABB HŐMÉRSÉKLET
19 80. VII. 30.

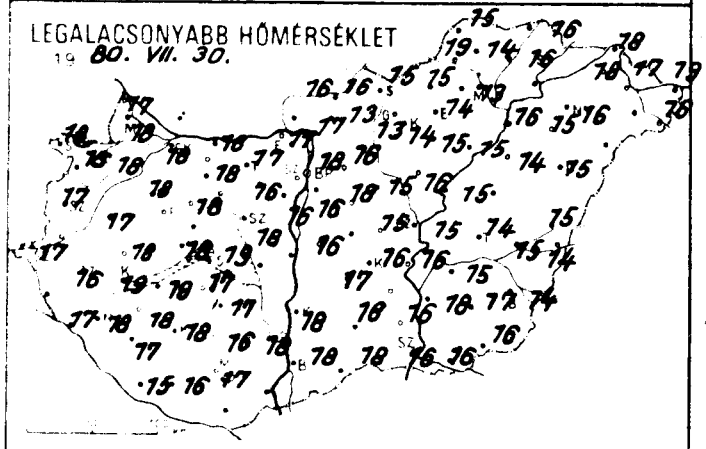

24 órás CSAPADÉKELOSZLÁS

19 80. VII. 29. 7h -tól VII. 30. 7h -ig.

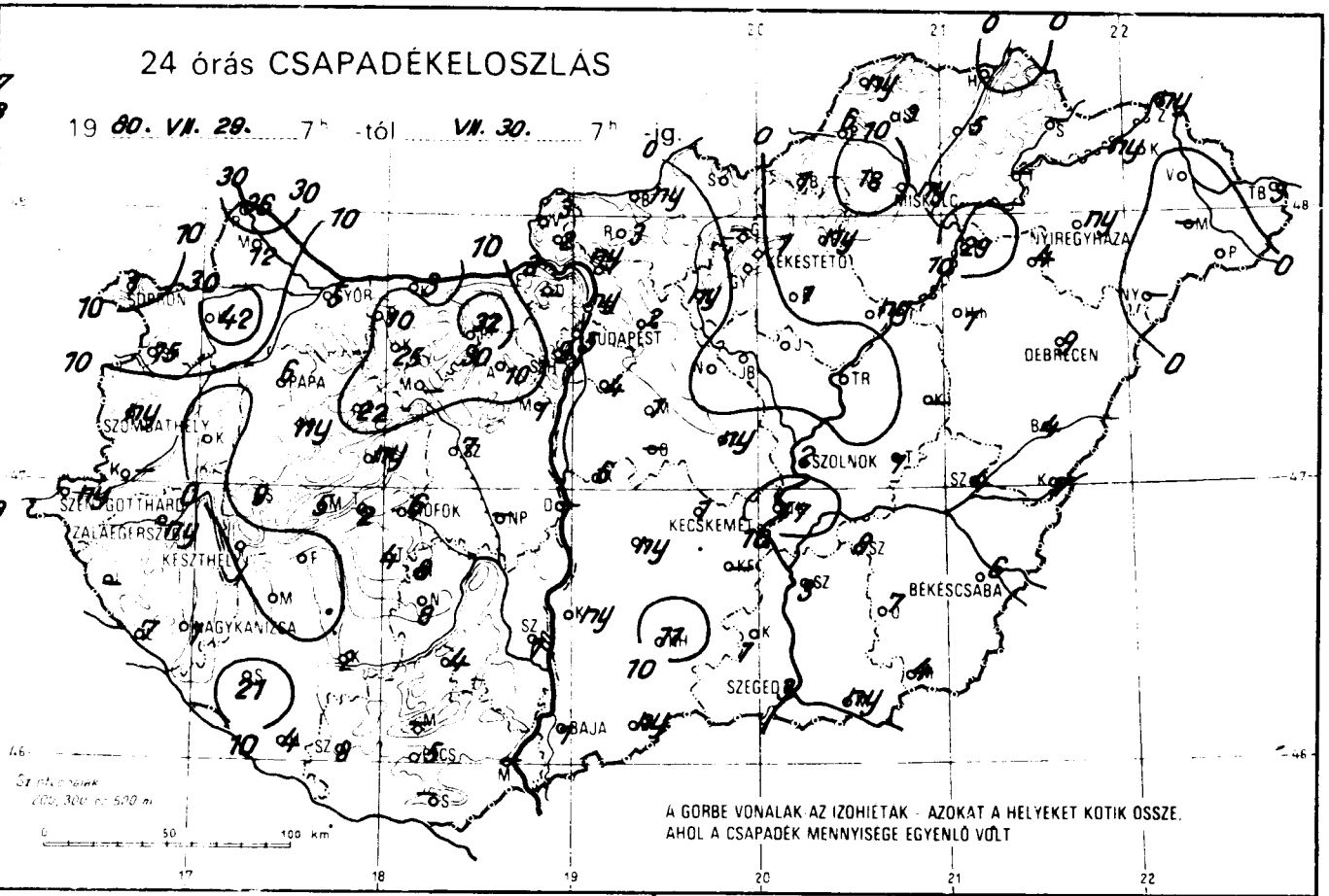

RADIÁCIÓS MINIMUM
19 80. VII. 30.

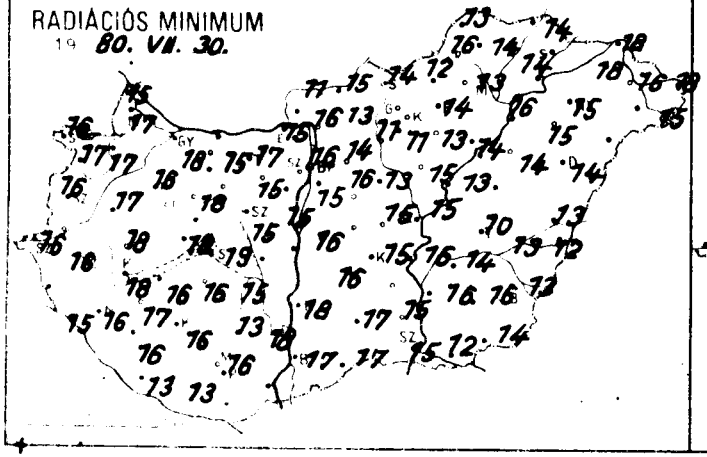

NAPFÉNYTARTAM
19 80. VII. 29.

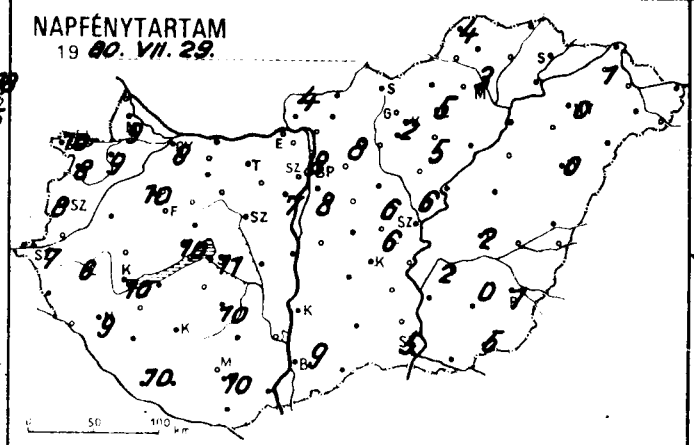

Zivatareloszlás
19 80. VII. 29. 7h - VII. 30. 7h-ig.

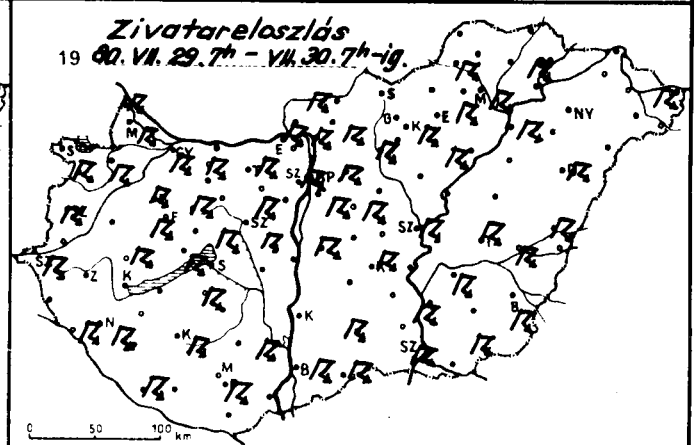

19 80.VII.30. 07 h -ig az utolsó 24 óra adatai

	csapadék (mm)		max. hőmérséklet	min. hőmérséklet	rad. min.	napos órák
Győr	5	☈	28	18	18	8
Kapuvár	42	☈	28	18	17	9
Mosonmagyaróvár	12	☈	28	18	17	9
Rajka	36	☈	28	17	15	
Sopron	1	▽	26	18	16	10
Sopronhorpács	15	☈	27	18	17	8
Káld	•		28	17	17	
Körmend	–		–	–	–	
Szentgotthárd	ny	☈ ⌓	27	17	16	7
Szombathely	ny	☈ ⌓	26	17	16	8
Lenti	–		–	–	–	
Letenye	7	☈ ⌓	28	17	15	
Nagykanizsa	1	☈ =	27	18	16	9
Zalaegerszeg	ny	▽ ⌓	27	16	16	6
Farkasgyepű	ny	☈	26	16	16	
Keszthely	•	=	27	19	18	10
Mencshely	5		27	17	15	10
Pápa	6	☈	28	18	16	10
Sümeg	9	☈	28	18	18	
Tihany	2	☈ =	28	18	18	
Veszprém	ny	☈	28	18	18	
Zirc	22	☈	27	16	16	
Fonyód	•		27	18	16	
Homokszt. György	4	☈	29	15	13	10
Kaposvár	2	☈	28	18	16	
Marcali	•		30	18	17	
Siófok	6	☈ =	28	19	19	11
Somogyszob	21	▽	29	17	16	
Tab	4	☈ ≡	28	17	16	
Bábolna	10	☈ ⌓ ≡	28	17	17	
Esztergom	3		27	17	15	
Kisbér	25	▽	29	18	15	
Komárom	3		30	18	–	
Tatabánya	32	☈	28	17	17	
Alcsútdoboz	10	☈	29	16	15	
Dunaújváros	–		–	–	–	
Martonvásár	1	▽	27	16	15	7
Mór	–		–	–	–	
Nagyhörcsök p.	–		–	–	–	
Szabadbattyán	7	☈	29	18	15	
Tregszemcse	8	▽ ⌓ ≡	30	17	15	10
Lengyel	4	•	28	16	13	
Nagykonyi	8		30	16	15	
Szekszárd	1	☈	29	18	18	
Á[illegible]	–		–	–	–	
Mohács	–		–	–	–	
Pécs	5	☈	28	17	16	10
Siklós	–		–	–	–	
Szigetvár	8		29	16	13	
Bp. Lőrinc	4	☈ =	26	16	15	7
Bp. Met. Int.	5	☈ =	26	18	16	8
Bp. Szabadhegy	9	▽	22	15	15	
[illegible]gled	ny	▽ ⌓ ≡	27	15	15	6
Budakeszi	–		–	–	–	
[illegible]dalló	2	☈ ⌓	25	16	14	8
[illegible]tavret	2	☈ ⌓	25	14	14	
[illegible]tof	1	☈	28	18	16	
[illegible]kala	•	≡	26	15	13	
[illegible]	–		–	–	–	
[illegible]dre	ny		26	17	17	

	csapadék (mm)		max. hőmérséklet	min. hőmérséklet	rad. min.	napos órák
Vác	ny	☈ ⌓	25	17	16	
Vámosmikola	3	☈ ⌓	26	16	11	4
Baja	1	☈	29	18	17	9
Bácsalmás	ny	☈	30	18	17	
Izsák	ny	≡	29	17	16	
Kalocsa	ny	⌓	29	18	18	
Kecskemét	1	☈	26	16	15	6
Kiskunf. háza	–		–	–	–	
Kiskunhalas	11	☈	28	18	17	
Kunszentmiklós	6	☈	29	16	16	
Tiszakécske	17	▽ ≡	26	16	16	
Balassagyarmat	ny	⌓	26	16	15	
Romhány	3	☈	26	13	13	
Salgótarján	•		24	15	14	
Eger	ny	☈	24	14	14	5
Gaiyatető	–		–	–	–	
Gyöngyös	•	⌓	26	14	11	
Kékestető	1	☈ ⌓	18	12	12	2
Kompolt	1	☈ ⌓	24	15	13	5
Lőrinci	ny	☈	25	13	11	
Pároszlo	ny	⌓ ≡	23	15	14	
Jászapáti	•	⌓ ≡	26	16	15	
Jászbereny	•	⌓ ≡	23	15	14	
Karcag	–		–	–	–	
Szolnok	2	☈ ⌓	26	15	15	6
Tiszaroff	•	≡	27	15	13	
Turkeve	1	☈ ⌓ ≡	25	14	10	2
Kistelek	1	☈	29	16	15	
Makó	ny		30	16	12	
Szeged	3	☈	30	16	15	5
Szentes	3	▽	30	18	16	
Borsodnadasd	1	▽ ⌓ ≡	25	15	12	
Fügöd	5	☈	25	16	14	
Hidasnemeti	•		26	16	14	
Jósvafő	ny	⌓	24	15	13	4
Lillafüred	18	▽	23	13	13	
Miskolc	ny	☈ ≡	25	13	13	3
Putnok	6	☈ ≡	27	19	16	
Sárospatak	–		–	–	–	–
Szendrőlad	3	⌓ ≡	25	14	14	
Tokaj	–		–	–	–	
Kisvarda	ny	▽	25	18	18	1
Mateszalka	–		–	–	–	
Nyiregyháza	ny	▽ ≡	23	16	15	0
Nyirlugos	–		–	–	–	
Patvod	•	⌓	28	16	15	
Tiszabecs	3	☈	27	19	18	
Vasarosnameny	•	⌓	26	17	16	
Zahony	ny		27	18	18	
Berettyoujfalu	4	☈ ⌓	21	15	13	
Debrecen	9	☈ =	22	15	14	0
Hajdudorog	4		22	15	15	
Hortobagy	1	≡	27	14	14	
Kot[illegible]szakal	7	⌓	22	14	12	
[illegible]	29	☈ ⌓	25	16	16	
Bekescsaba	6	☈ ⌓	24	14	13	1
Mez[illegible]	4	☈ ⌓	28	16	14	5
[illegible]haza	7		27	17	16	0
[illegible]	8	☈ ⌓	25	15	14	2
[illegible]	4	☈	23	15	13	

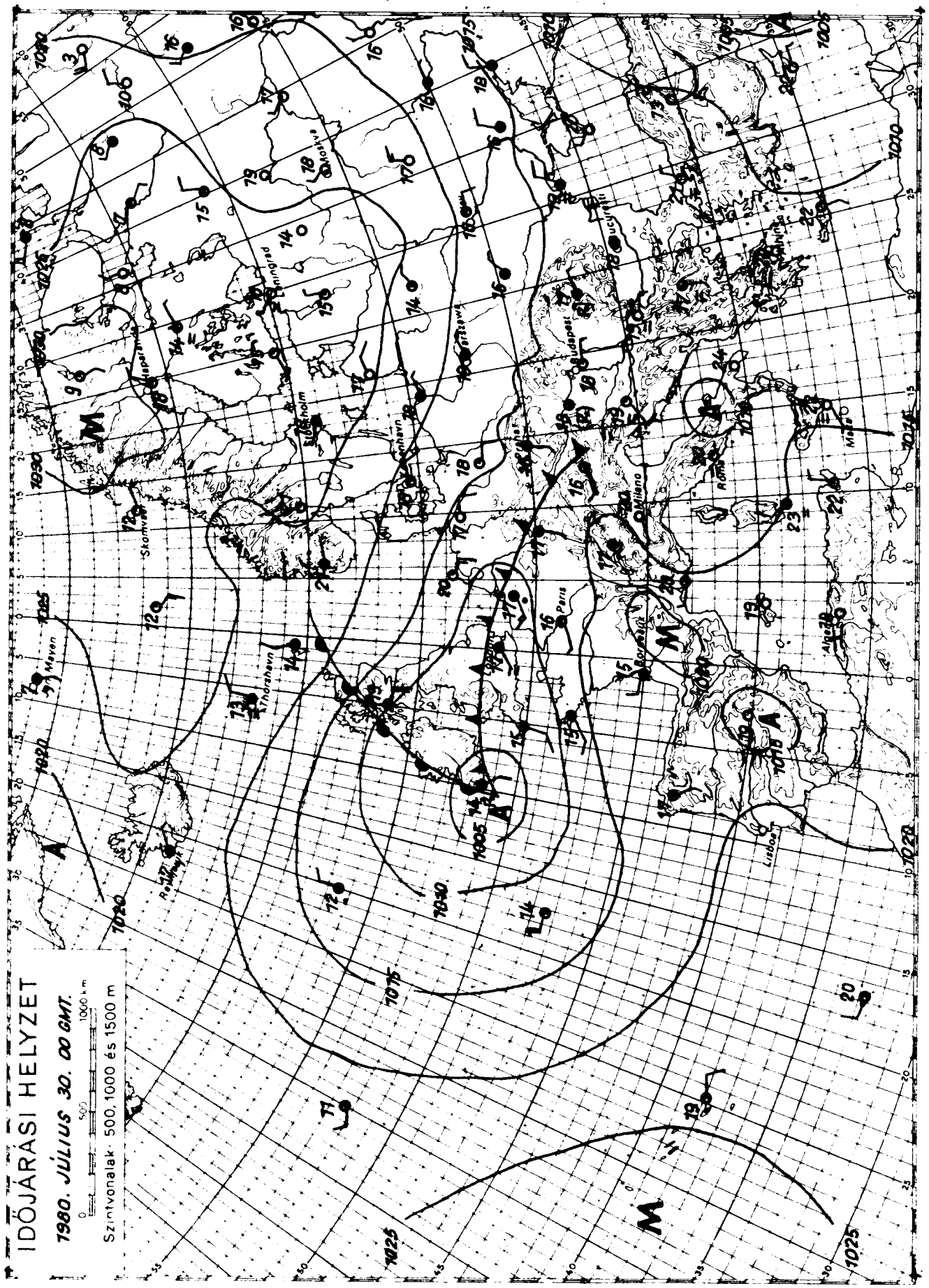

KIADJA: ORSZÁGOS METEOROLÓGIAI SZOLGÁLAT
Készíti: Központi Előrejelző Intézet Előrejelző Osztálya — T . 273 - 078 — Megjelenik naponként —
Évi előfizetési díja 1460 Ft - Megrendelhető: 1024 Budapest, II., Kitaibel Pál u. 1. Telefon: 353-500
Kiadásért felel: az OMSZ elnöke — Szerkesztésért felel: a KEI igazgatója

IDŐJÁRÁSI NAPIJELENTÉS

ЕЖЕДНЕВНЫЙ МЕТЕОРОЛОГИЧЕСКИЙ БЮЛЛЕТЕНЬ · DAILY WEATHER REPORT
BULLETIN QUOTIDIEN DE TEMPS · TÄGLICHER WETTERBERICHT

93. évfolyam 213. szám. + Budapest + 1980. július 31. csütörtök

Az időjárási helyzet és a várható időjárás:

A Skandináv-félsziget, a Kelet-Európai-, valamint a Német-Lengyel-síkság fölött nagy kiterjedésü anticiklon helyezkedik el. A felsorolt területeken kevés a felhő, száraz, meleg nyári az idő. A legmagasabb nappali hőmérséklet általában 4, 6 fokkal magasabb, mint a sokéves átlag. Július végének megfelelő száraz, meleg idő van Délnyugat-Európában, valamint a Földközi-tenger medencéjében is. A Brit-szigeteken, Északnyugat-Európában, valamint Közép-Európa északi felén változékonyabb az időjárás. Időnként erősen megnövekszik a felhőzet és szórványosan záporok, zivatarok alakulnak ki. A Kárpát-medencét péntek estig fokozatosan szárazabb levegő árasztja el, igy holnap már keleten is több lesz a napsütés.

Hazánkban szerdán változóan felhős volt az ég. Sokfelé esett eső, zápor-eső, helyenként zivatarok keletkeztek. A záporeső néhány helyen felhőszakadás méretü volt. A csütörtök reggel 7 óráig lehullott csapadék mennyisége általában csapadéknyom és 5 mm között volt, de a Bakony térségében 15, 20 mm-t, a Balaton somogyi partján 35 mm körüli, Siófokon 55 mm-t mértek. Szentgotthárdon 24 mm, Vámosmikolán 27 mm, Mátészalkán 30 mm, Körösszakálnál 30, Szarvason 35 mm csapadék hullott le rövid idő alatt. A hőmérséklet csúcsértéke szerdán 24 és 29 fok között alakult. Csütörtök hajnalra általában 13, 18 fokig hült le a levegő. Délelőtt a keleti országrészben erősen felhős volt az ég, néhány helyen záporeső, zivatar keletkezett. A Dunántúlon és a középső országrészben általában kevés volt a felhő, csapadékot innen nem jelentettek. Helyenként megerősödött a nyugati, északnyugati szél. A hőmérséklet 11 órakor 20 és 24 fok között volt.

Ma 12 órakor a fővárosban 23 fokot mértek, a tengerszintre átszámitott légnyomás 1018 mbar, gyengén emelkedik.

A Balaton vizének hőmérséklete Siófoknál 11 órakor 22 fok volt.

Várható időjárás péntek estig:

A keleti országrészben változóan felhős idő, szórványos záporokkal, zivatarokkal, másutt csak időnként megnövekvő felhőzet, legfeljebb néhány helyen futó zápor. Eleinte néhány helyen erős, majd kissé mérséklődő nyugati, északnyugati szél.
A legalacsonyabb éjszakai hőmérséklet 13, 18 fok között,
a legmagasabb nappali hőmérséklet pénteken 24, 29 fok között várható.

Pór Judit s. k.

TÁVOLABBI KILÁTÁSOK SZOMBATTÓL - KEDDIG:

Meleg, nyári idő. Gomolyfelhőképződéstől a kora délutáni órákban elszórtan záporeső, zivatar várható. Legalacsonyabb hajnali hőmérséklet 15, 20 fok között. Legmagasabb nappali hőmérséklet 26, 31 fok között. Jelentős mennyiségü /legalább 5 mm/ csapadék az ország területének 30 százalékán várható.

KÖZÉPTÁVÚ ELŐREJELZŐ OSZTÁLY

A hőmérséklet napi középértéke és eltérése a 100 évi átlagtól /Budapesten/:

1980. július 30.	20,4°C	-1,2°C

1871 óta ezen a napon Budapesten előfordult

legmagasabb hőmérséklet:	34,7°C /1917/	
legalacsonyabb hőmérséklet:	9,0°C /1881/	80.478.

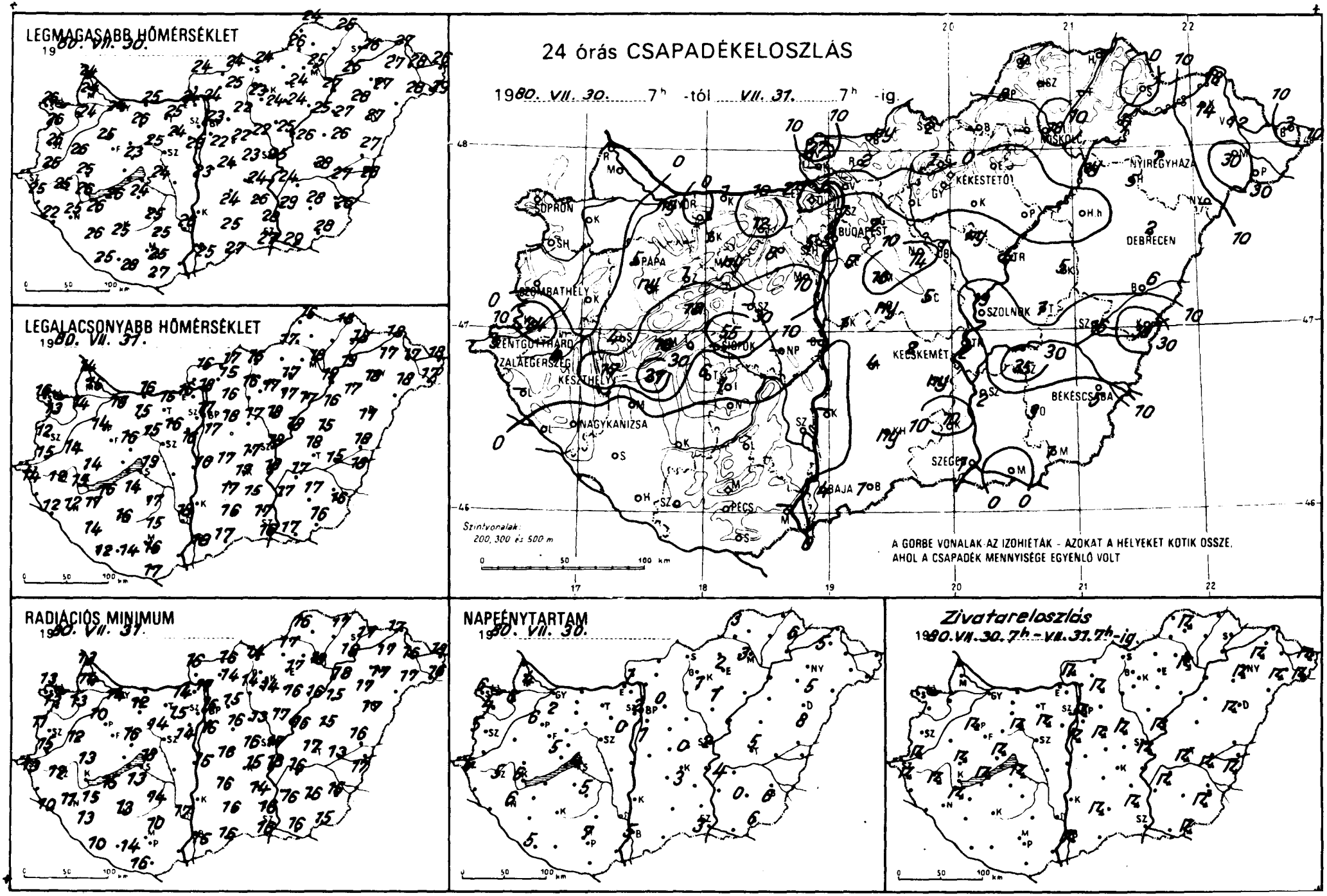
LEGMAGASABB HŐMÉRSÉKLET
1980. VII. 30.
LEGALACSONYABB HŐMÉRSÉKLET
1980. VII. 31.
24 órás CSAPADÉKELOSZLÁS
1980. VII. 30. 7h -tól VII. 31. 7h -ig.
Szintvonalak: 200, 300 és 500 m
A GÖRBE VONALAK AZ IZOHIETÁK - AZOKAT A HELYEKET KÖTIK ÖSSZE, AHOL A CSAPADÉK MENNYISÉGE EGYENLŐ VOLT
SOPRON
PAPA
SZOMBATHELY
SZENTGOTTHÁRD
ZALAEGERSZEG
KESZTHELY
NAGYKANIZSA
PÉCS
BUDAPEST
KECSKEMÉT
SZOLNOK
DEBRECEN
NYÍREGYHÁZA
MISKOLC
KÉKESTETŐ
BÉKÉSCSABA
SZEGED
BAJA
RADIÁCIÓS MINIMUM
1980. VII. 31.
NAPFÉNYTARTAM
1980. VII. 30.
Zivatareloszlás
1980. VII. 30. 7h - VII. 31. 7h-ig.

	1980.VII.31. 07 h -ig az utolsó 24 óra adatai					
	csapadék (mm)		max. hőmérséklet	min. hőmérséklet	rad. min.	napos órák
Győr	ny		24	15	14	2
Kapuvár	.		24	14	13	6
Mosonmagyaróvár	.		24	16	14	4
Rajka	.		24	14	13	
Sopron	.		26	16	13	6
Sopronhorpács	.		26	13	13	4
Káld	.		26	14	12	
Körmend	24		25	15	15	
Szentgotthárd	3		25	14	13	6
Szombathely	.		26	12	11	5
Lenti	–		–	–	–	
Letenye	.		22	12	10	
Nagykanizsa	.		25	12	11	6
Zalaegerszeg	4		25	12	12	5
Farkasgyepű	ny		22	14	11	
Keszthely	17		26	15	14	6
Mencshely	18		23	17	14	5
Papa	5		25	14	10	6
Sümeg	4		25	14	13	
Tihany	–		–	–	–	
Veszprém	18		23	16	16	
Zirc	1		22	15	15	
Fonyód	37		26	16	15	
Homokszt. györgy	.		25	12	10	5
Kaposvár	.		25	16	13	
Marcali	.		26	17	15	
Siófok	55		24	19	18	4
Somogyszob	.		26	14	13	
Tab	6		24	14	13	
Bábolna	.		24	14	14	
Esztergom	2		24	16	14	
Kisbér	1		26	15	12	
Komárom	1		25	16	–	
Tatabánya	12		25	15	14	
Alcsútdoboz	8		24	16	15	
Dunaújváros	–		–	–	–	
Martonvásár	10		23	16	14	0
Mór	ny		25	15	14	
Nagyhörcsökp.	–		–	–	–	
Szabadbattyán	–		–	–	–	
Tregszemcse	1		25	17	14	5
Lengyel	.		25	15	10	
Nagykónyi	.		26	14	12	
Szekszárd	.		26	18	17	
Ámpédtető	.		22	16	13	
Mohács	–		–	–	–	
Pécs	.		25	16	14	7
Siklós	.		27	17	16	
Szigetvár	.		28	14	14	
Bp. Lőrinc	7		22	17	16	1
Bp. Met. Int.	3		23	17	16	2
Bp. Szab. hegy	5		21	15	15	
Pegled	5		23	17	16	0
Dobogókő	.		19	15	15	
Godollő	2		22	16	15	0
Nyiralyrét	–		–	–	–	
Monor	16		22	18	16	
Nagykata	14		22	17	13	
Orkény	ny		24	17	16	
Szentendre	1		24	18	18	

	1980.VII.31. 07 h -ig az utolso 24 óra adatai					
	csapadék (mm)		max hőmérséklet	min. hőmérséklet	rad. min.	napos órák
Vác	.		24	18	17	
Vámosmikola	27		24	16	16	1
Baja	4		25	18	15	5
Bácsalmás	1		27	17	16	
Izsák	4		24	17	16	
Kalocsa	–		–	–	–	
Kecskemét	2		24	17	15	3
Kiskunf. háza	ny		26	15	14	
Kiskunhalas	ny		25	16	16	
Kunszentmiklós	1		23	16	15	
Tiszakécske	2		24	18	18	
Balassagyarmat	ny		24	17	16	
Romhány	2		25	15	14	
Salgótarjan	2		24	16	14	
Eger	.		24	17	17	2
Galyatető	1		24	14	13	
Gyöngyös	.		24	17	14	
Kékestető	.		17	13	13	1
Kompolt	.		24	17	16	1
Lőrinci	.		23	16	14	
Poroszlo	.		25	17	16	
Jászapáti	ny		25	18	17	
Jászberény	1		28	18	15	
Karcag	5		26	15	15	
Szolnok	19		25	18	17	2
Tiszaroff	4		26	18	16	
Törkeve	1		28	18	17	5
Kistelek	10		28	17	16	
Makó	.		29	17	16	
Szeged	1		27	16	16	3
Szentes	2		29	17	16	
Borsodnádasd	–		–	–	–	
Fügöd	–		–	–	–	
Hidasnémeti	1		25	18	17	
Jósvafő	9		24	16	16	3
Lillafüred	–		–	–	–	
Miskolc	18		25	18	18	3
Putnok	8		26	17	17	
Sárospatak	.		26	18	17	6
Szendrőlád	.		25	17	16	
Tokaj	7		25	19	18	
Kisvárda	14		27	17	17	5
Mátészalka	30		28	18	17	
Nyiregyháza	7		27	18	17	5
Nyirlugos	–		–	–	–	
Pátyod	27		29	17	16	
Tiszabecs	3		26	18	18	
Vásárosnamény	12		28	17	16	
Zahony	18		27	18	17	
Berettyóújfalu	6		27	18	16	
Debrecen	2		27	17	17	8
Hajdudorog	5		28	17	17	
Hortobagy	.		27	16	15	
Korösszakal	30		28	18	17	
Polgar	ny		27	19	18	
Bekescsaba	5		26	16	15	6
Mezőhegyes	1		28	16	15	6
Oroshaza	3		28	17	16	0
Szarvas	35		27	17	16	4
Szeghalom	16		27	15	13	

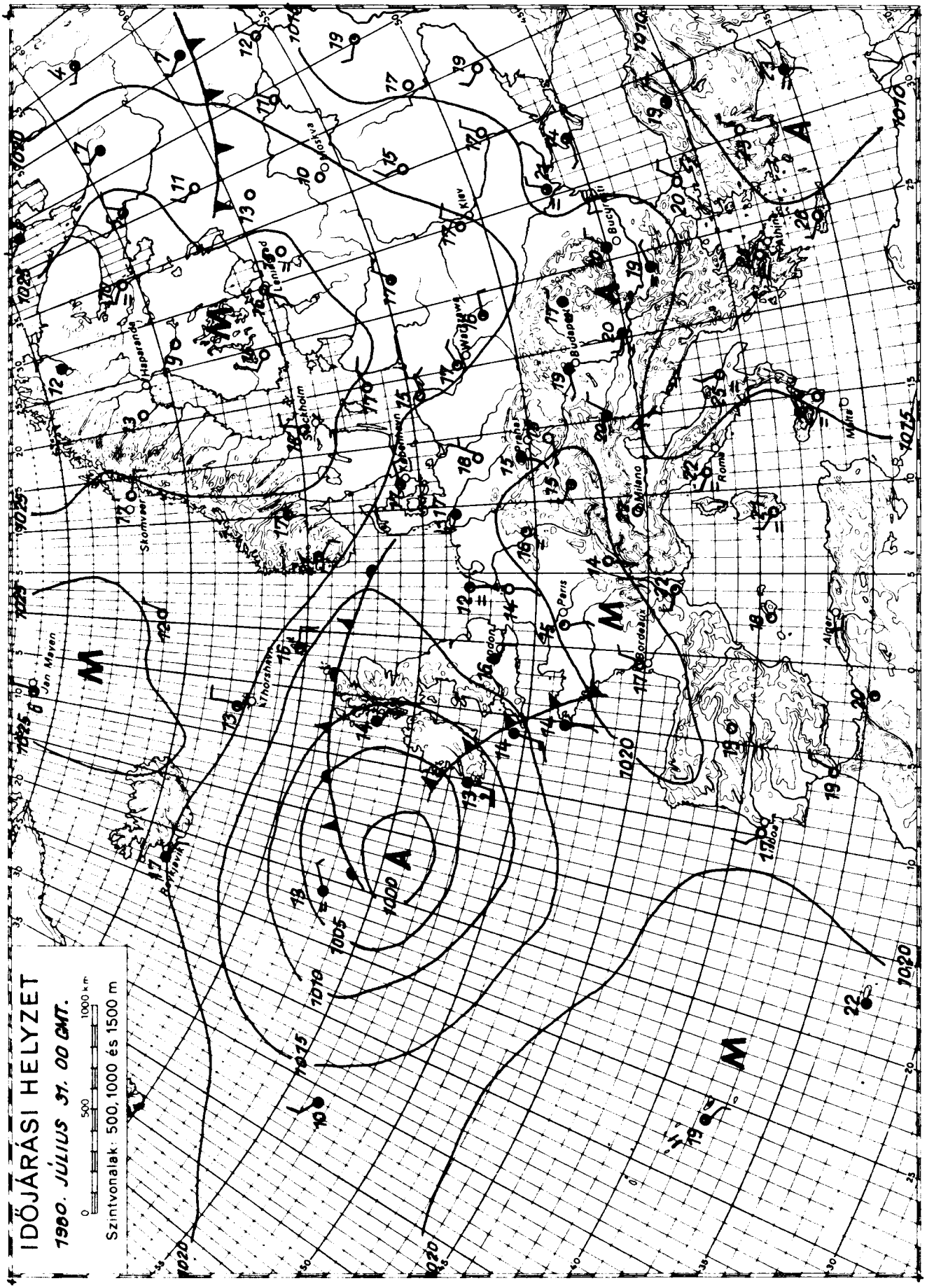

KIADJA: ORSZÁGOS METEOROLÓGIAI SZOLGÁLAT

Készíti: Központi Előrejelző Intézet Előrejelző Osztálya — T.: 273 - 018 — Megjelenik naponként —

Évi előfizetési díja: 1.460.-Ft - Megrendelhető: 1024 Budapest, II., Kitaibel Pál u. 1. Telefon: 353-500

Kiadásért felel: az OMSZ elnöke — Szerkesztésért felel: a KEI igazgatója

1980. VII. 1. 07 h -ig az utolsó 24 óra adatai

	csapadék (mm)		max. hőmérséklet	min. hőmérséklet	rad. min.	napos órák
Győr	ny		20	12	9	5
Jaruvár	•		21	11	10	9
Fosonmagyaróvár	ny		20	9	8	7
Lipka	–		–	–	–	
Gyarmat	ny		19	11	10	9
Gyarmathorpács	•		20	11	10	8
Halad	•		21	10	9	
Hörmend	ny		21	9	9	
Szentgotthárd	ny		20	9	8	8
Szombathely	ny		19	11	10	5
Ienti	1		20	9	8	
Ietenye	1		21	8	6	
Nagykanizsa	5		19	7	6	8
Zalaegerszeg	ny		20	10	9	
Farkasgyepű	•		18	11	9	
Keszthely	2		20	11	9	8
Mencshely	ny		19	11	9	5
Papa	•		19	12	9	8
Sumeg	1		21	12	10	
Tihany	1		19	12	10	
Veszprem	•		19	10	10	
Zirc	•		18	10	9	
Bonyod	2		19	10	9	
Homokszt. györgy	1		20	7	6	5
Kaposvár	1		18	10	8	
Marcali	ny		21	10	10	
Siofok	ny		20	11	10	6
Somogyszob	1		21	9	7	
Tab	3		19	8	8	
Babolna	–		–	–	–	
Esztergom	1		19	9	8	
Kisber	•		20	10	6	
Komarom	ny		20	10	8	
Tatabanya	•		20	10	10	
Acsutdoboz	–		–	–	–	
Dunaujvaros	1		19	9	8	
Martonvasar	1		20	10	8	8
Mor	ny		20	10	8	
Nagyhorcsokp.	–		–	–	–	
Szabadbattyán	•		21	10	7	
Iregszemcse	2		20	9	6	6
Lengyel	1		20	10	9	
Nagykonyi	•		20	12	6	
Szekszárd	2		20	10	9	
Szigetcsép	1		14	11	7	
Mohacs	–		–	–	–	
Pecs	1		19	10	8	6
Siklos	ny		22	9	8	
Szigetvar	1		21	8	7	
Bp. Lörinc	2		19	10	7	5
Bp. Met. Int	1		20	12	9	7
Bp. Szab. hegy	1		17	11	7	
Cegled	4		21	11	8	6
Dabogoko	10		13	10	8	
Godollo	ny		18	9	7	7
Kiralyret	•		20	7	7	
Monor	6		20	9	8	
Nagykata	1		20	11	10	
Orkeny	–		–	–	–	
Szentendre	•		20	11	10	

1980. VII. 1. 07 h -ig az utolsó 24 óra adatai

	csapadék (mm)		max. hőmérséklet	min. hőmérséklet	rad. min.	napos órák
Vác	ny		20	10	10	
Vámosmikola	ny		19	10	8	7
Baja	1		19	9	8	3
Bácsalmás	3		20	10	8	
Izsák	2		22	10	9	
Kalocsa	ny		20	8	6	
Kecskemét	2		20	10	9	7
Kiskunf. háza	3		20	10	8	
Kiskunhalas	1		20	10	9	
Kunszentmiklós	5		21	9	8	
Tiszakécske	6		21	11	11	
Balassagyarmat	ny		20	10	9	
Romhány	–		–	–	–	
Salgótarjan	•		19	12	10	
Eger	4		18	8	8	4
Galyatető	•		13	8	7	
Gyöngyös	4		20	8	6	
Kekestető	4		12	7	6	6
Kompolt	3		19	9	6	5
Lörinci	1		20	10	6	
Poroszló	10		19	8	8	
Jászapáti	4		20	10	9	
Jászbereny	3		20	11	7	
Karcag	–		–	–	–	
Szolnok	7		20	11	9	7
Tiszaroff	8		20	10	9	
Törkeve	13		23	10	8	6
Kistelek	ny		21	10	9	
Mako	1		21	10	9	
Szeged	1		20	8	6	4
Szentes	4		21	10	8	
Borsodnádasd	5		18	6	4	
Fugod	11		16	7	6	
Hidasnemeti	16		17	7	6	
Jósvafő	6		16	8	5	4
Lillafüred	7		18	9	8	
Miskolc	8		18	8	6	4
Putnok	8		19	7	6	
Satoraljaujhely	7		16	7	6	2
Szendrőlád	9		19	7	7	
Tokaj	21		16	8	7	
Kisvarda	17		15	8	7	1
Mateszalka	11		16	7	7	
Nyiregyháza	19		16	9	8	1
Nyirlugos	–		–	–	–	
Patyod	5		15	8	7	
Tiszabecs	6		17	9	7	
Vasarosnamény	11		15	8	7	
Zahony	17		16	9	8	
Berettyoujfalu	3		21	9	7	
Debrecen	10		17	9	7	4
Hajdudorog	17		16	9	7	
Hortobagy	–		–	–	–	
Korosszakal	1		19	10	9	
Polgar	12		19	12	8	
Bekescsaba	ny		20	8	7	7
Mezöhegyes	1		20	8	7	7
Orosháza	•		20	9	8	5
Szarvas	5		20	10	8	5
Szeghalom	•		20	11	9	

KIADJA: ORSZÁGOS METEOROLÓGIAI SZOLGÁLAT

Készíti: Központi Előrejelző Intézet Előrejelző Osztálya — T.: 273 - 078 — Megjelenik naponként —

Évi előfizetési díja: 1.460.-Ft - Megrendelhető: 1024 Budapest, II., Kitaibel Pál u. 1. Telefon: 353-500

Kiadásért felel: az OMSZ elnöke — Szerkesztésért felel: a KEI igazgatója

Hungary

IDŐJÁRÁSI NAPIJELENTÉS

ЕЖЕДНЕВНЫЙ МЕТЕОРОЛОГИЧЕСКИЙ БЮЛЛЕТЕНЬ · DAILY WEATHER REPORT
BULLETIN QUOTIDIEN DE TEMPS · TÄGLICHER WETTERBERICHT

93. évfolyam 214. szám. + Budapest + 1980. augusztus 1. péntek

Az időjárási helyzet és a várható időjárás:

Az Atlanti-óceán felett már napok óta nagy kiterjedésü ciklon örvénylik. Ez változékony, csapadékos időt eredményez a Brit-szigeteken, valamint Európa nyugati partvidékének jelentős részén. A nappali felmelegedés mértéke kevéssel elmarad a sokéves átlagtól. Hasonlóan változékony az idő a Német-Lengyel alföldön is. A napközben általában erősen megnövekvő gomolyfelhőzetből gyakran hull záporeső, illetve keletkezik zivatar. A Kelet-Európai alföld vidékén magas nyomású légköri képződmény épült fel. Csendes, a hajnali, reggeli órákban helyenként párás az idő. A kevés nappali felhőképződést csak néhol kiséri futó záporeső. A hőmérséklet csúcsértéke mintegy 4-6 fokkal magasabb mint a százéves átlag. A kontinens középső részén meleg, nyári idő van szórványos záporral.

Hazánkban csütörtökön a nyugati országrészben napos, száraz, másutt változóan felhős idő volt. Északkeleten többfelé keletkezett zivatar. A péntek reggel 7 óráig lehullott csapadék mennyisége zömében 2-5 mm között változott, de helyenként ennél több is lehullott. A hőmérséklet csúcsértéke csütörtökön 24, 29 fok között alakult. Péntek hajnalra az ország nagy részén 13, 18 fokig hült le a levegő. Ma délelőtt északkeleten változóan, másutt csak kissé felhős idő volt. Kékestetőn gyenge zápor hullott. A hőmérséklet 11 órakor 21, 25 fok között változott.

Ma 12 órakor Budapesten 25 fokot mértek, a tengerszintre átszámitott légnyomás 1020 mbar, alig változik.

A Balaton vizének hőmérséklete Siófoknál 11 órakor 22 fok volt.

Várható időjárás szombat estig:

Időnként megnövekvő felhőzet. Főleg a keleti országrészben néhány helyen zápor, zivatar. Átmenetileg megélénkülő északnyugati szél.
A várható legalacsonyabb éjszakai hőmérséklet: 15, 20,
legmagasabb nappali hőmérséklet szombaton: 26, 31 fok között.

Bozóki István s. k.

CENTRAL
LIBRARY
PER
JAN 3 1 1981
N.O.A.A.
U.S. Dept. of Commerce

A hőmérséklet napi középértéke és eltérése a 100 évi átlagtól /Budapesten/:

1980. július 31.	22,3°C	0,9°C

1871 óta ezen a napon Budapesten előfordult

legmagasabb hőmérséklet:	36,3°C /1917/
legalacsonyabb hőmérséklet:	10,7°C /1922/

80.479.

LEGMAGASABB HŐMÉRSÉKLET
1980. VII. 31.

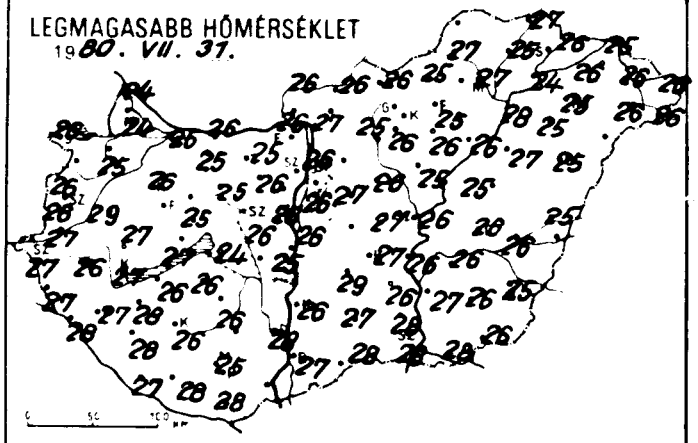

LEGALACSONYABB HŐMÉRSÉKLET
1980. VIII. 7.

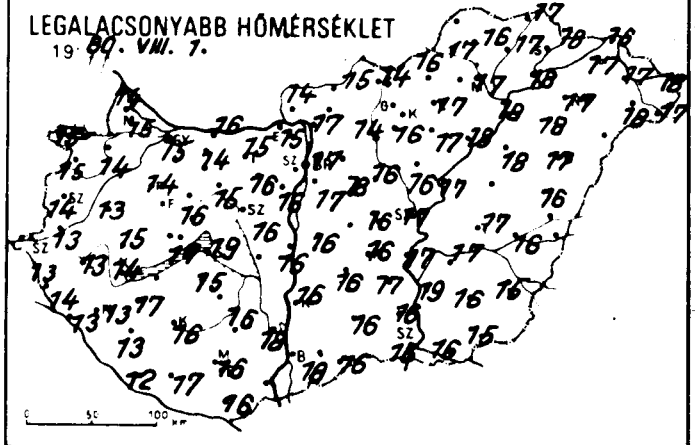

24 órás CSAPADÉKELOSZLÁS

1980. VII. 31. 7h -tól VIII. 1. 7h -ig.

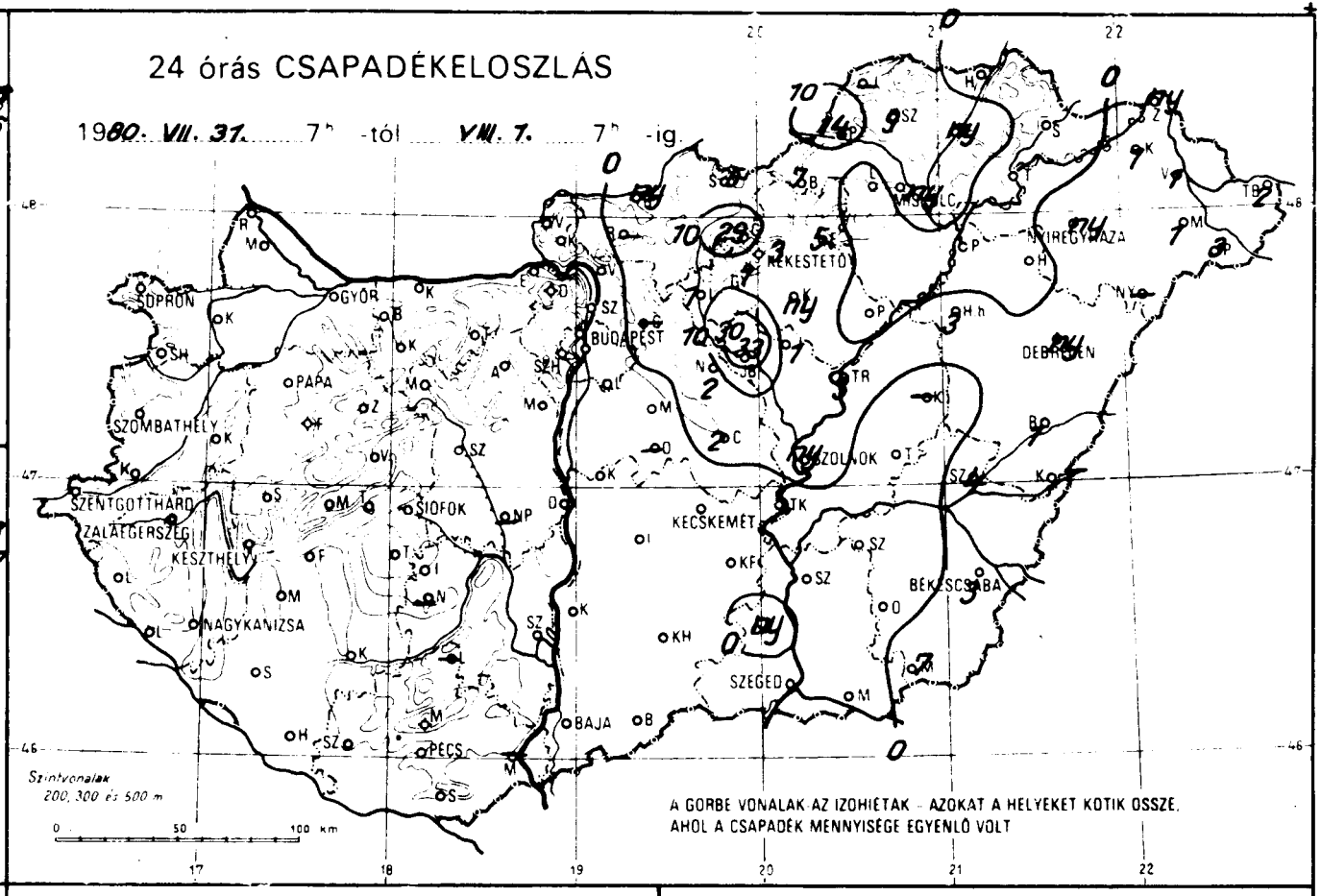

RADIÁCIÓS MINIMUM
1980. VIII. 7.

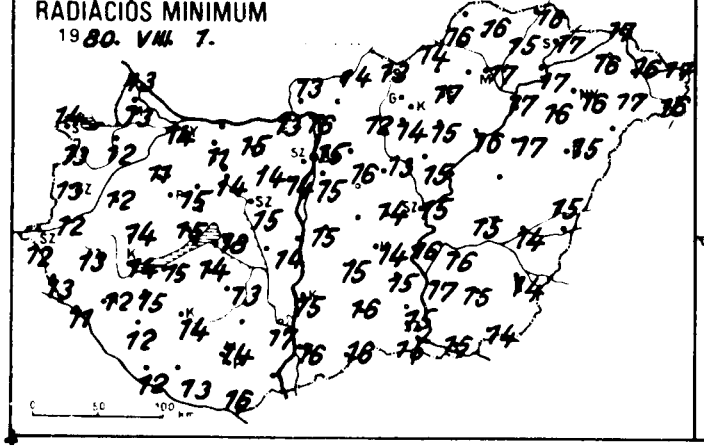

NAPFÉNYTARTAM
1980. VII. 31.

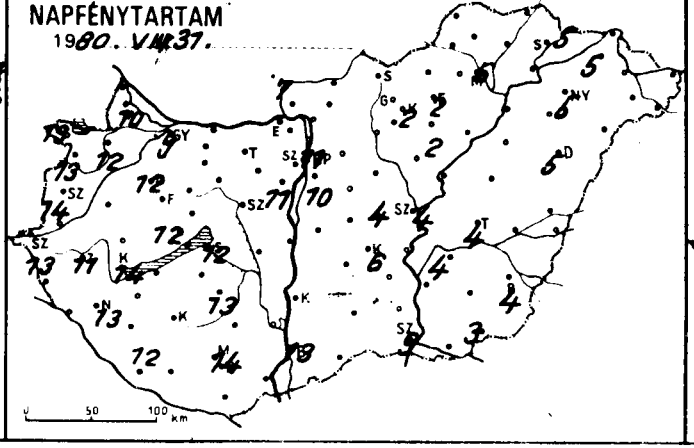

Zivatareloszlás
1980. VII. 31. 7h - VIII. 1. 7h - ig.

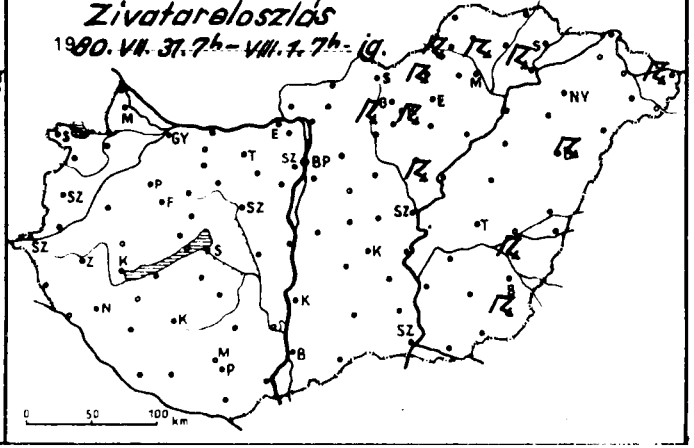

IDŐJÁRÁSI NAPIJELENTÉS

ЕЖЕДНЕВНЫЙ МЕТЕОРОЛОГИЧЕСКИЙ БЮЛЛЕТЕНЬ · DAILY WEATHER REPORT
BULLETIN QUOTIDIEN DE TEMPS · TÄGLICHER WETTERBERICHT

93. évfolyam 215. szám. + Budapest + 1980. augusztus 2. szombat

Az időjárási helyzet és a várható időjárás:

Az óceáni légtömegek pályája továbbra is Délnyugat-Nyugat-Európát érinti, ahol változékony, szeles, szórványosan esős az idő. Északkelet-Európában a sarkvidéki eredetű levegő hatására záporok kelet keznek és a hőmérséklet jelentősen csökken. Európa középső területein magas nyomású légköri képződmény alakult ki. Igy itt csak kissé növekszik meg a felhőzet és egy-egy záportól, zivatartól eltekintve száraz az idő. A legmagasabb nappali hőmérséklet pedig Észak-Északkelet-Európában és a Balkán-félsziget eszaki felén néhány fokkal elmaradt az augusztus elejének megfelelő átlagtól.

Hazánkban pénteken az északkeleti megyékben 7, 8, máshol 9, 14 órán át sütött a nap. A Duna-Tisza-közén elszórtan zápor, egy-két helyen zivatar keletkezett. A lehullott csapadék mennyisége általában 5 mm alatt maradt, de Kisteleken 18 mm-t mértek. A hőmérséklet napközben felhősebb helyeken 24, 27, máshol 28, 30 fokig emelkedett. Szombat hajnalra 10, 18 fokig hült le a levegő. Ma délelőtt helyenként kissé megnövekedett a felhőzet, de záport, zivatart sehonnan sem jelentettek. A hőmérséklet 11 órakor az ország területén 23, 27 fok között váltakozott.

Ma 12 órakor Budapesten a hőmérséklet 24 fok, a tengerszintre átszámított légnyomás 1021 mbar, változatlan.

A Balaton vizének hőmérséklete Siófoknál 11 órakor 23 fok volt.

Várható időjárás vasárnap estig:

Időnként megnövekvő felhőzet, egy-két helyen zápor, esetleg zivatar.
Több órás napsütés.
Gyenge, napközben kissé megélénkülő változó irányú szél.
Várható legalacsonyabb éjszakai hőmérséklet: 14, 19,
legmagasabb nappali hőmérséklet vasárnap: 27, 32 fok között.

Vadkerti Ferenc s.k.

A hőmérséklet napi középértéke és eltérése a 100 évi átlagtól /Budapesten/:

1980. VIII. 1. 23,2°C +1,2°C

1871 óta ezen a napon Budapesten előfordult

legmagasabb hőmérséklet: 36,3°C /1917/,
legalacsonyabb hőmérséklet: 9,5°C /1884/.

80.480.

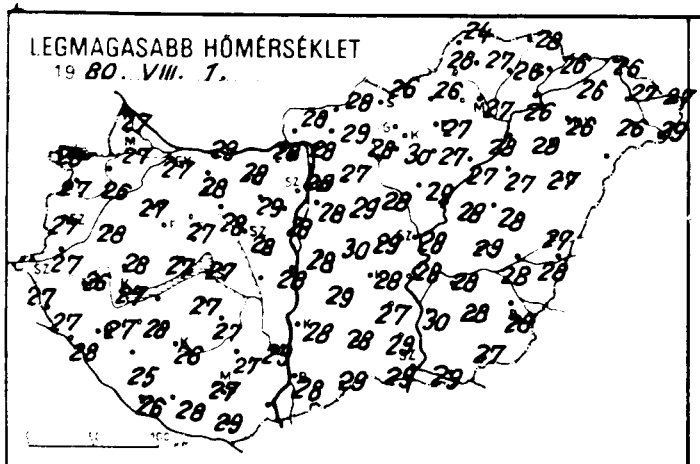
LEGMAGASABB HŐMÉRSÉKLET
1980. VIII. 1.

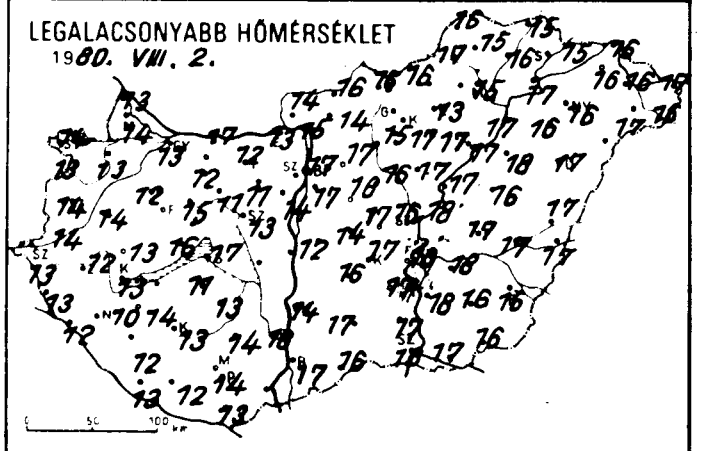
LEGALACSONYABB HŐMÉRSÉKLET
1980. VIII. 2.

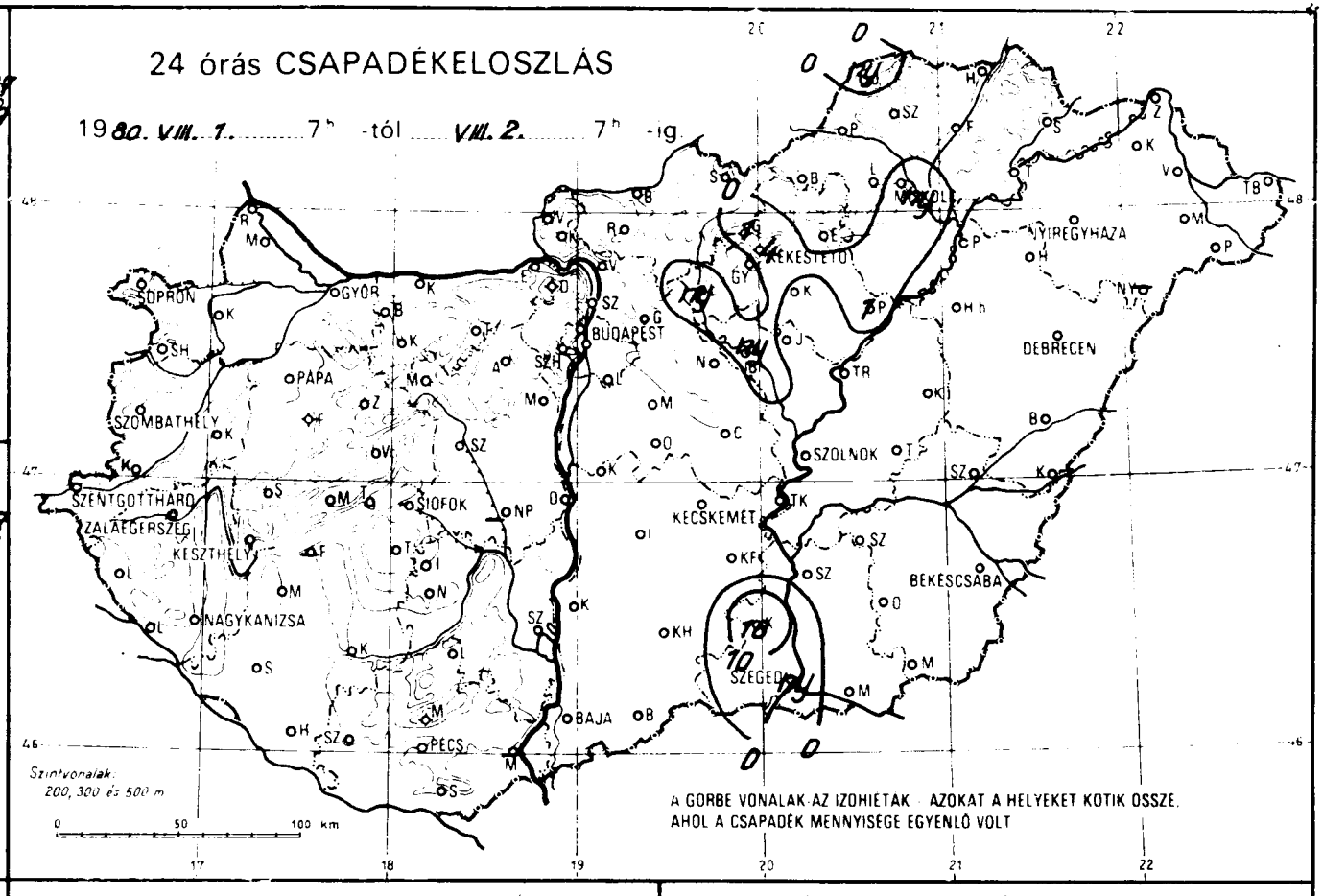
24 órás CSAPADÉKELOSZLÁS
1980. VIII. 1. 7h -tól VIII. 2. 7h -ig
SOPRON
GYŐR
BUDAPEST
PAPA
SZOMBATHELY
SZENTGOTTHÁRD
ZALAEGERSZEG
KESZTHELY
SIÓFOK
NAGYKANIZSA
PÉCS
BAJA
KECSKEMÉT
SZOLNOK
SZEGED
DEBRECEN
NYÍREGYHÁZA
BÉKÉSCSABA
Szintvonalak: 200, 300 és 500 m
A GÖRBE VONALAK AZ IZOHIETÁK. AZOKAT A HELYEKET KÖTIK ÖSSZE, AHOL A CSAPADÉK MENNYISÉGE EGYENLŐ VOLT

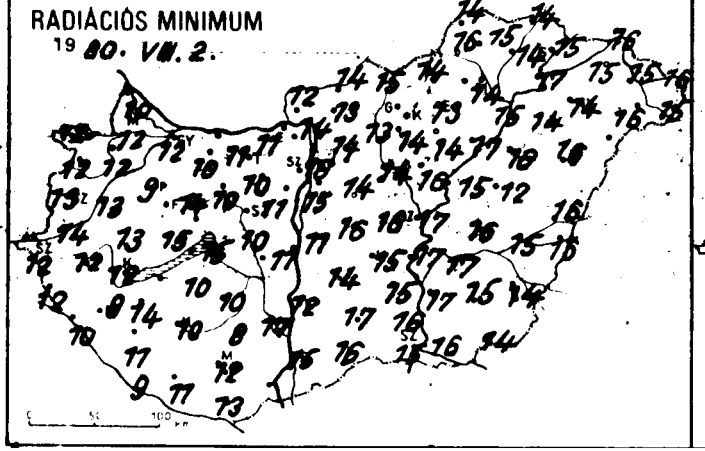
RADIÁCIÓS MINIMUM
1980. VIII. 2.

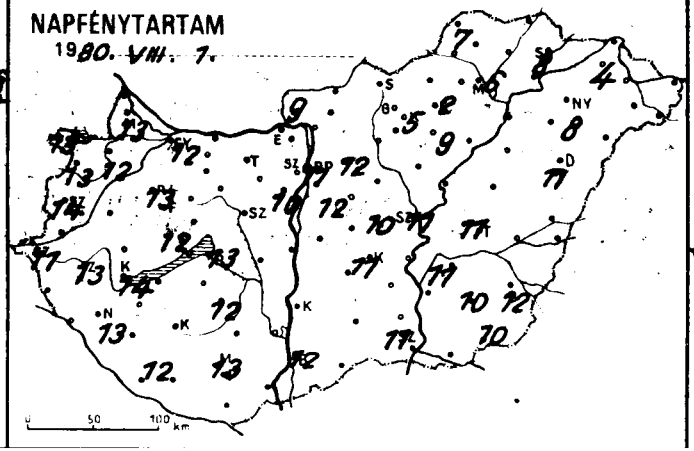
NAPFÉNYTARTAM
1980. VIII. 7.

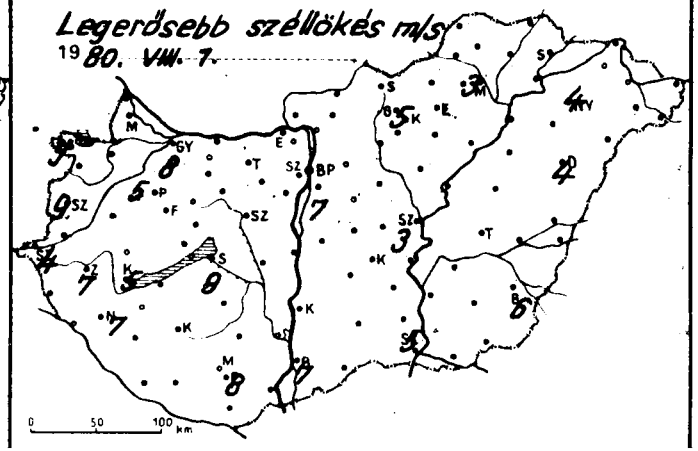
Legerősebb széllökés m/s
1980. VIII. 7.

	1980.VIII.2. 07h -ig az utolsó 24 óra adatai					
	csapadék (mm)		max. hőmérséklet	min. hőmérséklet	rad. min.	napos órák
Győr	•	⊥ =	27	13	12	12
Kapuvár	•	⊥	26	13	12	12
Mosonmagyaróvár	•	⊥	27	14	12	13
Rajka	•		27	13	10	
Sopron	•		26	14	12	13
Sopronhorpács	•	⊥	27	13	12	13
Káld	•	⊥	28	14	13	
Körmend	•		27	14	14	
Szentgotthárd	•	⊥ =	27	13	12	11
Szombathely	•	⊥	27	14	13	14
Lenti	•		27	13	12	
Letenye	•	⊥	28	12	10	
Nagykanizsa	•	⊥ =	27	10	9	13
Zalaegerszeg	•	⊥ =	26	12	12	13
Farkasgyepű	•	⊥	25	13	10	
Keszthely	•	⊥	27	13	12	14
Mencshely	•	⊥	26	15	11	12
Pápa	•	⊥ =	27	12	9	13
Sümeg	•	⊥	28	13	13	
Tihany	•	⊥	27	16	15	
Veszprém	•		27	15	14	
Zirc	•	⊥	24	10	10	
Fonyód	–		–	–	–	
Homokszt. györgy	•	⊥	26	13	9	12
Kaposvár	•	⊥ =	26	13	10	
Marcali	•	⊥	28	14	14	
Siófok	•	⊥	27	17	15	13
Somogyszob	•		25	12	11	
Tab	•	⊥	27	11	10	
Bábolna	•		27	11	9	
Esztergom	•	⊥	28	13	11	
Kisbér	•		28	12	10	
Komarom	•		29	17	–	
Tatabánya	•		28	12	11	
Alcsútdoboz	•	⊥	29	11	10	
Dunaújváros	•		28	12	11	
Martonvásár	•		28	14	11	10
Mór	•	⊥	28	11	10	
Nagyhörcsökp.	–		–	–	–	
Szabadbattyán	•	⊥	28	13	10	
Iregszemcse	•	⊥	27	13	10	12
Lengyel	•		27	14	8	
Nagykónyi	•		29	10	9	
Szekszárd	•		29	18	17	
Várpalota	•		24	16	13	
Mohács	–		–	–	–	
Pécs	•	⊥	27	14	12	13
Siklós	•		29	13	13	
Szigetvár	•		28	12	11	
Bp. Lőrinc	•	⊥ =	28	17	15	12
Bp. Met. Int.	•	=	28	17	16	11
Bp. Szab. hegy	•		25	17	14	
Cegléd	•	⊥	29	16	16	10
Dabogökö	•		23	16	14	
Gödöllő	•	⊥	27	17	14	12
Kiralyret	•	⊥	27	13	13	
Mónor	•		29	16	14	
Nagykata	•	⊥	28	16	14	
Pkeny	•		30	17	16	
Szentendre	•		29	12	11	

	1980.VIII.2. 07h -ig az utolsó 24 óra adatai					
	csapadék (mm)		max. hőmérséklet	min. hőmérséklet	rad. min.	napos órák
Vác	•	⊥	28	15	14	
Vámosmikola	•	⊥ =	28	14	12	9
Baja	•		28	17	15	12
Bácsalmas	•		29	16	16	
Izsák	•		29	16	14	
Kalocsa	•	⊥	28	14	12	
Kecskemét	•	⊥ =	28	17	15	11
Kiskunf. háza	•		27	17	15	
Kiskunhalas	•		28	17	17	
Kunszentmiklós	•		28	14	11	
Tiszakécske	•		28	18	17	
Balassagyarmat	•	⊥	28	16	14	
Romhany	•		29	14	13	
Salgotarjan	•		26	16	15	
Eger	•		27	13	13	2
Galyatető	1	▽ ⊥	23	16	15	
Gyöngyös	•	⊥	30	17	14	
Kékestető	4	▽ ⊥ =	19	14	13	5
Kompolt	•	⊥	27	17	14	9
Lőrinci	ny	⊼	28	15	13	
Poroszló	1	⊥	27	17	17	
Jászapáti	•	⊥	29	17	16	
Jászbereny	ny	▽ ⊥	29	17	16	
Karcag	•		28	16	12	
Szolnok	•	=	28	18	17	11
Tiszaroff	•	⊥	28	17	15	
Türkeve	•	⊥	29	17	16	11
Kistelek	18	⊼	29	17	16	
Makó	•	⊥	29	17	16	
Szeged	ny	⊼ =	29	16	15	11
Szentes	•		30	18	17	
Borsodnádasd	•	⊥ ≡	26	16	14	
Fügöd	•	⊥	26	16	14	
Hidasnemeti	•		28	15	14	
Jósvafő	ny	⊼	24	16	14	7
Lillafured	•		26	15	14	
Miskolc	ny	▽ ≡	27	15	14	6
Putnok	•	=	28	17	16	
Sarospatak	•	⊥	26	15	15	8
Szendrőlád	•	⊥ ≡	27	15	15	
Tokaj	•		26	17	17	
Kisvarda	•		26	16	15	4
Mateszalka	•	⊥	26	17	16	
Nyiregyháza	•	=	26	16	14	8
Nyirlugos	–		–	–	–	
Pátyod	•	⊥	29	16	15	
Tiszabecs	•		27	17	16	
Vasarosnameny	•	—	27	16	15	
Zahony	•		26	16	16	
Berettyoujfalu	•	⊥	27	17	16	
Debrecen	•	⊥ =	27	17	16	11
Hajdudorog	•	⊥	28	16	14	
Hortobagy	•		27	18	18	
Korosszakal	•	⊥ ≡	28	17	16	
Polgar	•	⊥	28	17	15	
Bekescsaba	•	⊥ =	28	16	14	12
Mezohegyes	•	⊥	27	16	14	10
Orosháza	•		28	16	15	10
Szarvas	•	⊥	28	18	17	11
Szeghalom	•		28	17	15	



KIADJA: ORSZÁGOS METEOROLÓGIAI SZOLGÁLAT

Készíti: Központi Előrejelző Intézet Előrejelző Osztálya — T.: 273 - 078 — Megjelenik naponként —

Évi előfizetési díja: 1.460 Ft - Megrendelhető: 1024 Budapest, II., Kitaibel Pál u. 1. Telefon: 353-500

Kiadásért felel: az OMSZ elnöke — Szerkesztésért felel: a KEI igazgatója

IDŐJÁRÁSI NAPIJELENTÉS

ЕЖЕДНЕВНЫЙ МЕТЕОРОЛОГИЧЕСКИЙ БЮЛЛЕТЕНЬ · DAILY WEATHER REPORT
BULLETIN QUOTIDIEN DE TEMPS · TÄGLICHER WETTERBERICHT

93. évfolyam 216. szám. + Budapest + 1980. augusztus 3. vasárnap

Az időjárási helyzet és a várható időjárás:

Közép- és Dél-Európa időjárását továbbra is anticiklon határozza meg. Hatására hajnalban többfelé párás a levegő, sőt helyenként köd képződik. Napközben száraz, túlnyomóan napos az idő. Az Atlanti-óceán fölött ciklon örvénylik, amelynek frontrendszere szárazföldünk nyugati vidékein, valamint az Ibériai-félszigeten és a Brit-szigetek térségében okoz változékony időt. A front előtt déli, délnyugati áramlással meleg levegő érkezik Nyugat- és Közép-Európa fölé, emiatt a nappali fölmelegedés 3, 8 fokkal magasabb a sokévi átlagnál.

Hazánkban szombaton 8, 13 órán át sütött a nap. Száraz idő volt, csupán Jászberénytől jelentettek rövid ideig tartó gyenge záport. A hőmérséklet csúcsértéke 26 és 31 fok között alakult. Ma hajnalra ismét többfelé bepárásodott a levegő, az Északi-Középhegységben és a Dunántúl nyugati vidékein foltokban köd képződött. A hőmérséklet 12, 19 fokig csökkent. Ma délelőtt a párásság és a köd megszünése után száraz, napos idő volt. 11 órára 24, 28 fokig melegedett föl a levegő.

Ma 12 órakor Budapesten 27 fokot mértek, a tengerszintre átszámitott légnyomás 1000 mbar, alig változik.

A Balaton vizének hőmérséklete 11 órakor Siófoknál 24 fok volt.

Várható időjárás hétfő estig:

Vasárnap derült idő, hétfőn nappali gomolyfelhőképződés 1-2 helyen zápor-ral, esetleg zivatarral.
Napközben a Dunántúlon időnként megélénkülő déli, délnyugati szél.
A hajnali órákban párásság.
A legalacsonyabb éjszakai hőmérséklet 15 és 20 fok között.
A legmagasabb nappali hőmérséklet hétfőn kevéssel 30 fok fölött.

Demeter Éva s.k.

A hőmérséklet napi középértéke és eltérése a 100 évi átlagtól /Budapesten/:

1980. augusztus 2.	23,4°C	+1,3°C

1871 óta ezen a napon Budapesten előfordult

legmagasabb hőmérséklet:	36,4°C /1917/
legalacsonyabb hőmérséklet:	11,0°C /1942/

80.481.

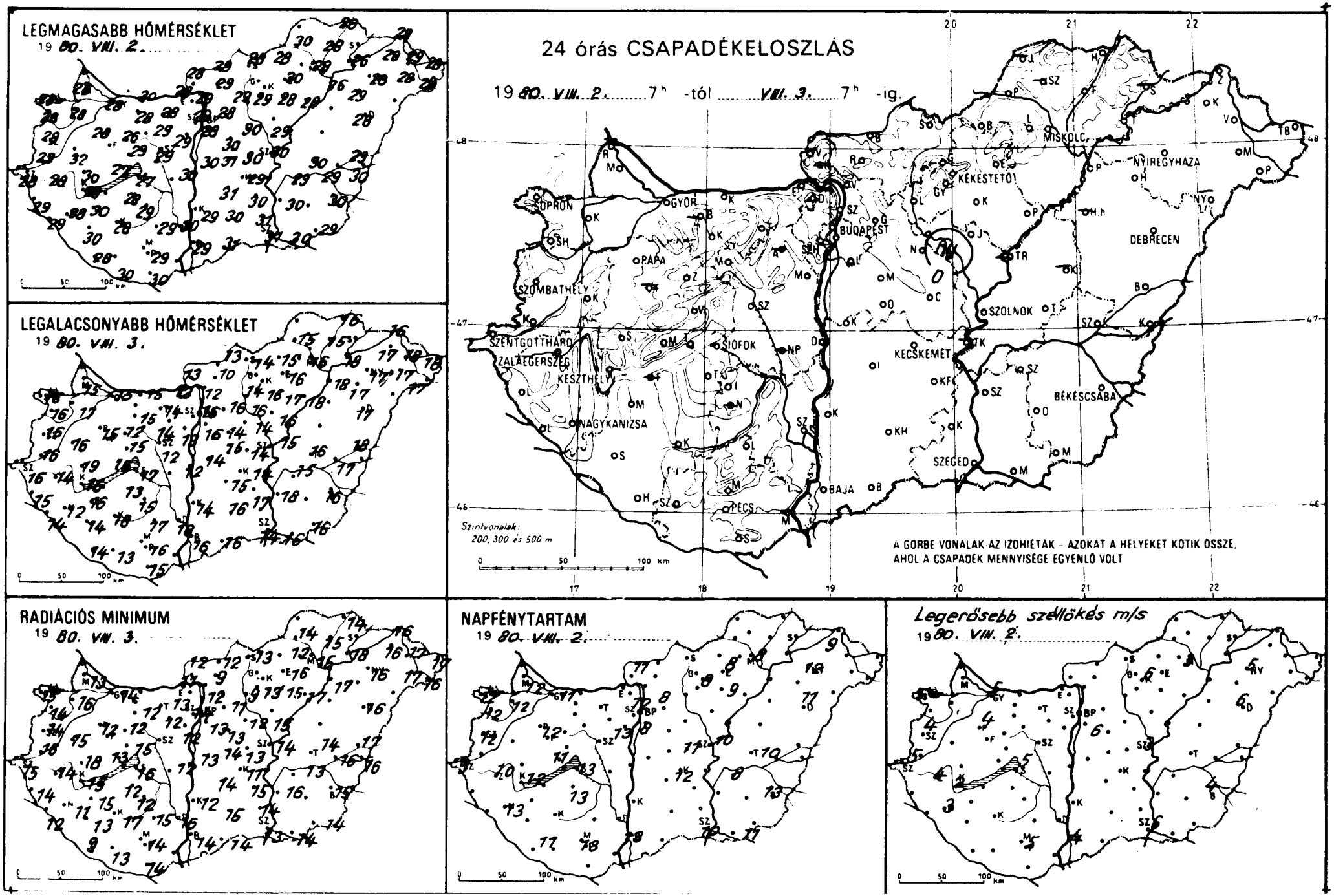
LEGMAGASABB HŐMÉRSÉKLET
19 80. VIII. 2.
LEGALACSONYABB HŐMÉRSÉKLET
19 80. VIII. 3.
RADIÁCIÓS MINIMUM
19 80. VIII. 3.
24 órás CSAPADÉKELOSZLÁS
19 80. VIII. 2. 7h -tól VIII. 3. 7h -ig.
Szintvonalak: 200, 300 és 500 m
A GORBE VONALAK AZ IZOHIÉTÁK - AZOKAT A HELYEKET KÖTIK ÖSSZE, AHOL A CSAPADÉK MENNYISÉGE EGYENLŐ VOLT
NAPFÉNYTARTAM
19 80. VIII. 2.
Legerősebb széllökés m/s
19 80. VIII. 2.
SOPRON
GYŐR
BUDAPEST
MISKOLC
NYÍREGYHÁZA
KÉKESTETŐ
DEBRECEN
SZOLNOK
SZOMBATHELY
PAPA
SZENTGOTTHÁRD
ZALAEGERSZEG
KESZTHELY
SIÓFOK
NAGYKANIZSA
KECSKEMÉT
BÉKÉSCSABA
SZEGED
PÉCS
BAJA

	80. VIII. 5. 07 h -ig az utolsó 24 óra adatai					
	csapadék (mm)		max. hőmérséklet	min. hőmérséklet	rad. min.	napos órák
Győr	.	=	28	15	14	11
Kapuvár	.		28	17	16	12
Mosonmagyaróvár	.		28	15	13	12
Rajka	–		–	–	–	
Sopron	.	=	28	16	15	12
Sopronhorpács	.		28	16	14	12
Káld	.		32	16	15	
Körmend	.		29	16	16	
Szentgotthárd	.	=	28	16	15	9
Szombathely	.		29	16	14	12
Lenti	.		29	15	14	
Letenye	.		29	14	12	
Nagykanizsa	.	=	28	12	11	13
Zalaegerszeg	.	=	29	14	14	10
Farkasgyepű	–		–	–	–	
Keszthely	.	=	28	16	15	12
Mencshely	.		27	16	13	11
Pápa	.	=	28	15	12	12
Sümeg	.		30	19	18	
Tihany	.		28	18	14	
Veszprém	.		29	15	15	
Zirc	.		26	12	12	
Fonyód	–		–	–	–	
Homokszt. györgy	.	=	28	14	9	11
Kaposvár	.		28	18	17	
Marcali	.		30	16	15	
Siófok	.	=	27	17	16	13
Somogyszob	.		30	14	13	
Tab	.		28	13	12	
Bábolna	–		–	–	–	
Esztergom	.		28	12	11	
Kisbér	.		28	15	12	
Komárom	.	=	30	15	–	
Tatabánya	.	=	28	14	13	
Alcsútdoboz	–		–	–	–	
Dunaújváros	.		30	12	12	
Martonvásár	.		29	13	12	13
Mór	.		29	14	12	
Nagyhörcsökp.	–		–	–	–	
Szabadbattyán	.		29	12	10	
Iregszemcse	.	=	29	15	12	13
Lengyel	.	=	29	17	15	
Nagykónyi	–		–	–	–	
Szekszárd	.		30	18	16	
Mezőkomárom	.		25	18	13	
Mohács	–		–	–	–	
Pécs	.		29	16	14	13
Siklós	.		30	15	14	
Szigetvár	.		30	13	13	
Bp. Lőrinc	.		28	16	13	8
Bp. Met. Int.	.		29	16	14	12
Bp. Szab. hegy	.		25	17	10	
Cegléd	.		30	14	13	11
Dobogókő	–		–	–	–	
Godollő	.		28	16	11	8
Királyrét	–		–	–	–	
Monor	.		30	14	13	
Nagykáta	.		30	14	12	
Orkény	.		31	14	13	
Szentendre	.		30	15	14	

	80. VIII. 5. 07 h -ig az utolsó 24 óra adatai					
	csapadék (mm)		max. hőmérséklet	min. hőmérséklet	rad. min	napos órák
Vác	.		29	12	12	
Vámosmikola	.		28	13	12	11
Baja	.		29	16	14	13
Bácsalmás	.		31	16	14	
Izsák	.		31	15	14	
Kalocsa	.		29	14	12	
Kecskemet	.		29	14	11	12
Kiskunf. háza	.		30	17	15	
Kiskunhalas	.		30	16	15	
Kunszentmiklos	.		30	14	13	
Tiszakécske	–		–	–	–	
Balassagyarmat	.		29	13	12	
Romhany	.		29	10	9	
Salgotarjan	.		28	14	13	
Eger	.		30	16	16	8
Galyatető	.		24	15	15	
Gyöngyös	.		29	16	13	
Kékestető	.		21	15	12	8
Kompolt	.		28	17	15	9
Lőrinci	.		29	14	9	
Poroszlo	.		28	18	17	
Jászapati	.	=	29	16	15	
Jászbereny	ny		29	14	13	
Karcag	–		–	–	–	
Szolnok	.	=	30	15	14	10
Tiszaroff	–		–	–	–	
Turkeve	.		30	16	14	10
Kistelek	.		31	15	14	
Mako	.		30	16	14	
Szeged	.	=	31	14	13	10
Szentes	.		30	18	16	
Borsodnádasd	.	=	28	15	12	
Fügöd	.		28	15	15	
Hidasnemeti	.		28	16	14	
Jósvafő	–		–	–	–	–
Lillafüred	.		25	16	15	
Miskolc	.	=	28	16	15	8
Putnok	.	=	30	15	14	
Sarospatak	–		–	–	–	–
Szendrőlád	–		–	–	–	
Tokaj	.		26	18	18	
Kisvarda	.		28	17	16	9
Mateszalka	.	=	28	17	17	
Nyiregyhaza	.	=	28	17	16	12
Nyirlugos	–		–	–	–	
Pátyod	.		29	17	16	
Tiszabecs	.		28	18	17	
Vasarosnameny	.		29	18	17	
Zahony	.		28	16	16	
Berettyoujfalu	.		29	18	17	
Debrecen	.	=	28	17	16	11
Hajdudorog	.		29	19	17	
Hortobagy	–		–	–	–	
Kótosszakal	.		30	17	16	
Polgar	.		26	18	17	
Bekescsaba	.	=	30	16	15	13
Mezöhegyes	.		29	16	14	11
Orosháza	–		–	–	–	–
Szarvas	.		29	15	13	8
Szeghalom	.		29	18	16	

KIADJA: ORSZÁGOS METEOROLÓGIAI SZOLGÁLAT
Készíti: Központi Előrejelző Intézet Előrejelző Osztálya — T.: 293-078 — Megjelenik naponként —
Évi előfizetési díja 1440 Ft. Megrendelhető: 1024 Budapest, II., Kitaibel Pál u. 1. Telefon: 353-500
Kiadásért felel: az OMSZ elnöke — Szerkesztésért felel: a KEI igazgatója

IDŐJÁRÁSI NAPIJELENTÉS

ЕЖЕДНЕВНЫЙ МЕТЕОРОЛОГИЧЕСКИЙ БЮЛЛЕТЕНЬ · DAILY WEATHER REPORT
BULLETIN QUOTIDIEN DE TEMPS · TÄGLICHER WETTERBERICHT

93. évfolyam 217. szám. + Budapest + 1980. augusztus 4. hétfő

Az időjárási helyzet és a várható időjárás:

Kontinensünk térségében egyelőre alig változik a légköri képződmények helyzete, emiatt a különböző területeken közel változatlan az időjárás jellege. Középpontjával a Brit-szigetektől több száz kilométerrel nyugatra ciklon örvénylik. Hatására az óceáni partvidéken gyakori az eső, záporeső, helyenként viharos szél kíséretében. Az északnyugatról áramló hüvös levegő egyelőre csak a Brit-szigeteket árasztotta el, ott helyenként a 20 fokot sem éri el a hőmérséklet csúcsértéke. Ugyanakkor a ciklon délkeleti peremén szokatlanul meleg az idő, Dél-, és Közép-Európában többnyire 30 fok fölött alakul, sőt az Ibériai-félszigeten helyenként a 40 fokot is megközeliti a kora délutáni hőmérséklet.

Hazánkban vasárnap száraz, meleg idő volt. 10-14 órán át sütött a nap. Délutánra 28, 33 fokig emelkedett a hőmérséklet. Éjszaka a Dunántúlon már megnövekedett a felhőzet, a hőmérséklet 14, 22 fokig csökkent. Hétfőn délelőtt már országszerte növekedett a felhőzet, a hőmérséklet 11 órakor 23 és 29 fok között volt.

Ma 12 órakor Budapesten a hőmérséklet 27 fok, a tengerszintre átszámitott légnyomás 1018 mbar, alig változik.

A Balaton vizének hőmérséklete 11 órakor Siófoknál 23 fok volt.

Várható időjárás kedd estig:

Hétfőn tovább növekvő felhőzet, előbb a Dunántúlon, majd a keleti országrészben is záporral, zivatarral. Megélénkülő délnyugati szél, zivatarok környezetében viharos széllökés.
Kedden változóan felhős idő, legföljebb néhány helyen záporral, zivatarral.
A legalacsonyabb éjszakai hőmérséklet: 15, 20 fok között.
A legmagasabb nappali hőmérséklet kedden: 28 és 33 fok között.

Török Dénes s. k.

TÁVOLABBI KILÁTÁSOK SZERDÁTÓL - SZOMBATIG:

Időnként megnövekszik a gomolyfelhőzet. Futó zápor, zivatar többfelé kialakulhat.
Legalacsonyabb hajnali hőmérséklet: 15, 20 fok között.
Legmagasabb nappali hőmérséklet: 27, 32 fok között.
Jelentős mennyiségü /legalább 5 mm/ csapadék az ország területének 30 százalékán várható.

KÖZÉPTÁVÚ ELŐREJELZŐ OSZTÁLY

A hőmérséklet napi középértéke és eltérése a 100 évi átlagtól /Budapesten/:

1980. augusztus 3.	25,1°C	+3,4°C

1871 óta ezen a napon Budapesten előfordult

legmagasabb hőmérséklet:	36,1°C /1921/
legalacsonyabb hőmérséklet:	10,4°C /1965/

80.482.

LEGMAGASABB HŐMÉRSÉKLET

19 80. VIII. 3.

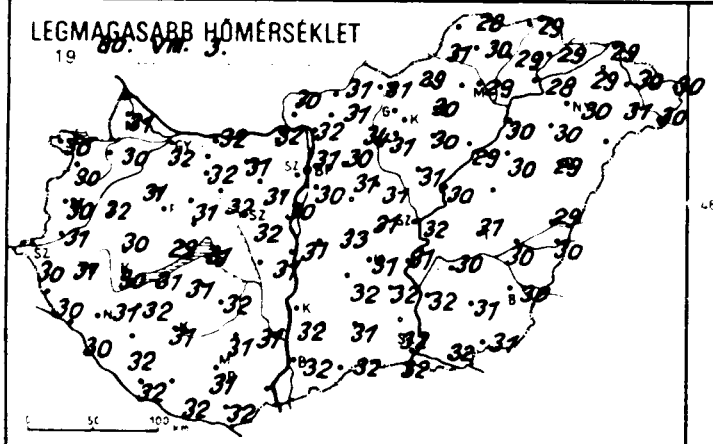

LEGALACSONYABB HŐMÉRSÉKLET

19 80. VIII. 4.

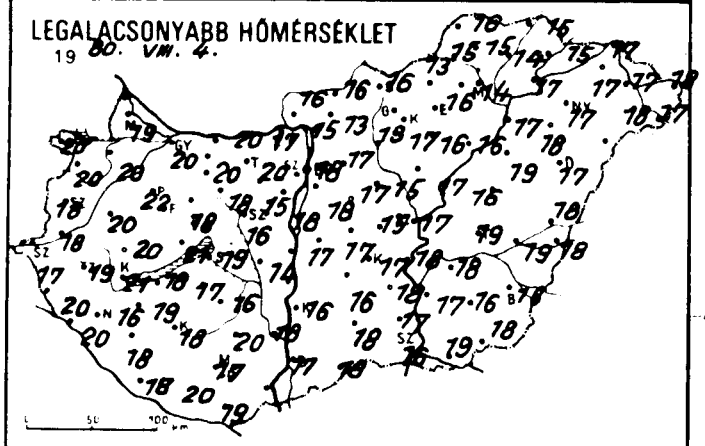

RADIÁCIÓS MINIMUM

19 80. VIII. 4.

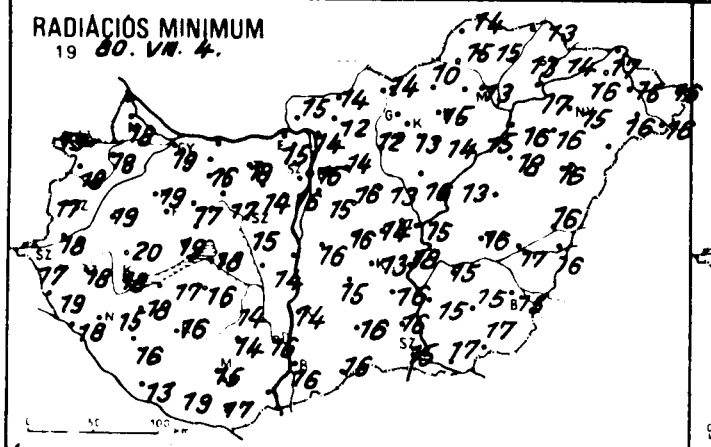

24 órás CSAPADÉKELOSZLÁS

19 80. VIII. 3. 7h -tól VIII. 4. 7h -ig

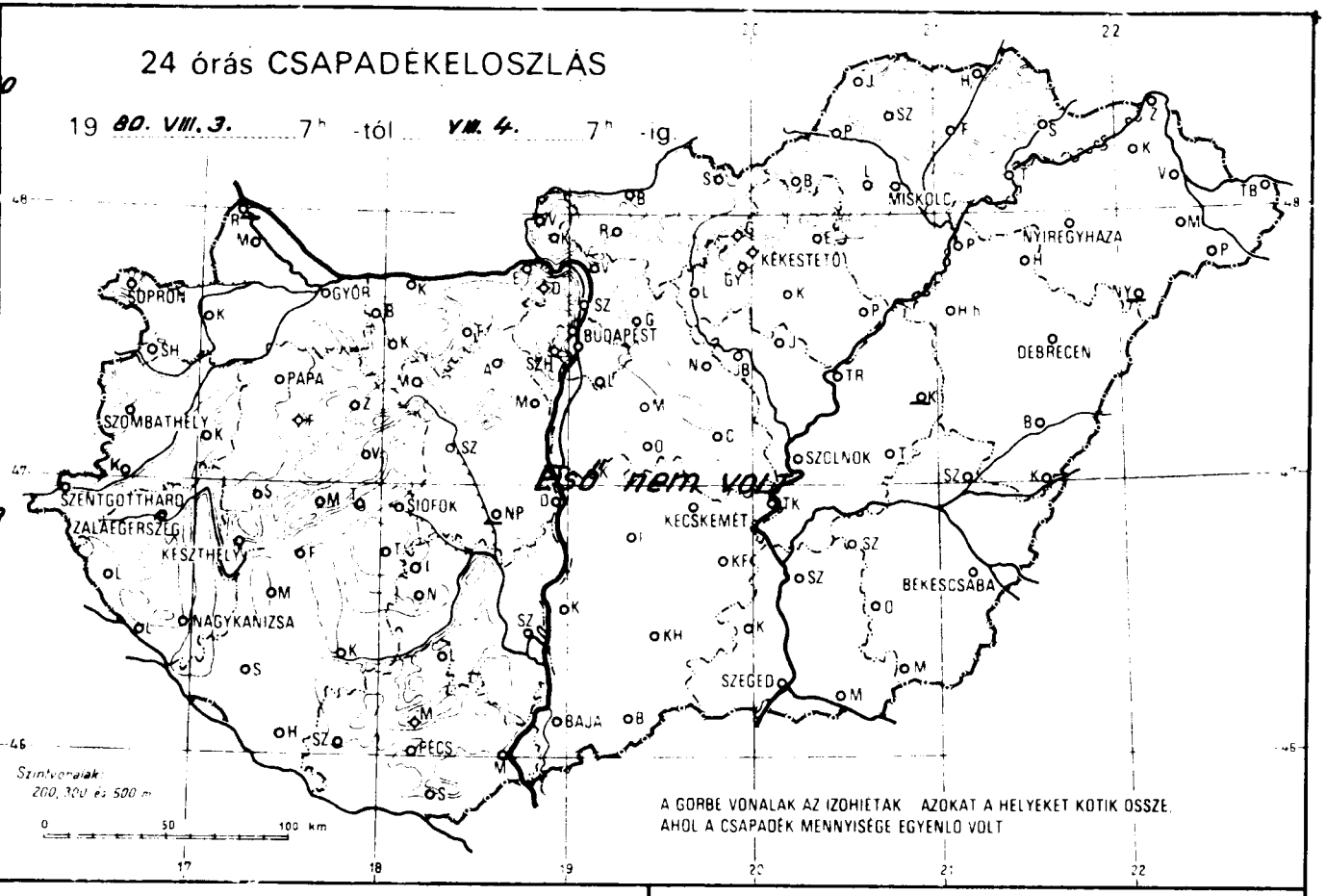

NAPFÉNYTARTAM

19 80. VIII. 3.

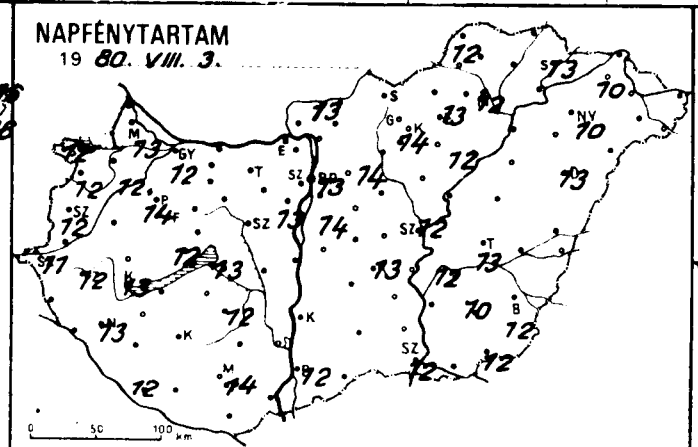

Legerősebb széllökés m/s

19 80. VIII. 3.

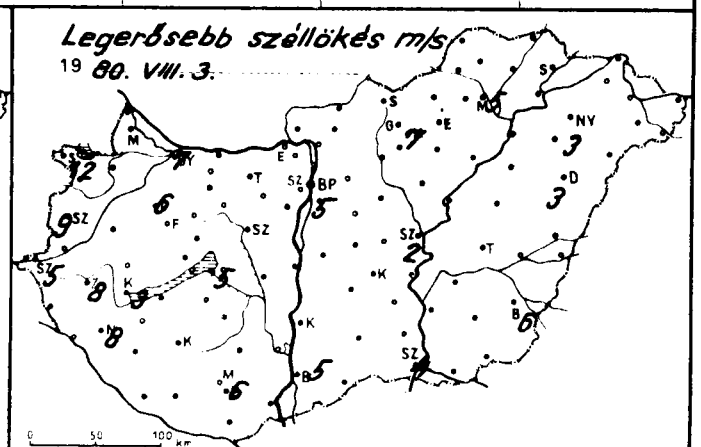

1980.VIII.4. 7 h -ig az utolsó 24 óra adatai

	csapadék (mm)		max. hőmérséklet	min. hőmérséklet	rad. min.	napos órák
Győr	•		32	20	19	12
Kapuvár	•		30	20	18	12
Mosonmagyaróvár	•		31	19	18	13
Rajka	–		–	–	–	
Sopron	•	=	30	20	19	12
Sopronhorpács	•	⊃	30	20	18	12
Káld	•	⊃	32	20	19	
Kormend	•		31	18	18	
Szentgotthárd	•	⊃ =	30	17	17	11
Szombathely	•	=	30	18	17	12
Lenti	•		30	20	19	
Letenye	•	⊃	30	20	18	
Nagykanizsa	•	⊃ =	31	16	15	13
Zalaegerszeg	•	⊃	31	19	18	12
Farkasgyepű	•		29	20	18	
Keszthely	•	⊃	30	21	18	13
Meneshely	•		29	20	18	12
Papa	•	⊃	31	22	19	14
Sümeg	•		30	20	20	
Tihany	•		29	21	19	
Veszprém	•		31	18	17	
Zirc	•	⊃	28	11	10	
Fonyód	•		31	18	17	
Homokszt. györgy	•	⊃	32	18	13	12
Kaposvár	•		31	18	16	
Marcali	•	⊃	32	19	18	
Siófok	•	⊃	31	19	18	13
Somogyszob	•	⊃	32	18	16	
Tab	•	⊃	31	17	16	
Bábolna	•		31	18	17	
Esztergom	•		32	17	15	
Kisber	•	⊃	32	20	16	
Komarom	•		32	20	–	
Tatabánya	•		31	20	18	
Alcsútdoboz	•	⊃	31	15	14	
Dunaújváros	•		31	14	14	
Martonvásár	•		30	18	16	13
Mor	•		32	18	17	
Nagyhörcsökp.	–		–	–	–	
Szabadbattyán	•	⊃	32	16	15	
Fegyszemcse	•	⊃ =	32	16	14	12
Fengyel	•		31	20	14	
Nagykónyi	•		33	16	14	
Szekszárd	•		31	18	16	
Árpádtető	•		27	20	17	
Mohács	–		–	–	–	
Pecs	•		31	17	15	14
Siklos	•		32	19	17	
Szigetvár	•		32	20	19	
Bp. Lórinc	•	=	30	18	15	14
Bp. Met. Int	•	=	31	18	16	13
Bp. Szab. hegy	•		27	20	14	
Fegled	•	⊃	31	15	14	12
Hűvösvölgy	•	⊃	25	19	16	
Budaörs	•		30	17	14	14
Budakalász	•	⊃	30	14	13	
Budakeszi	•		31	17	16	
Csaszkata	•	⊃	31	15	13	
Keny	•	⊃	33	17	16	
Szentendre	•		32	17	17	

1980.VIII.4. 7 h -ig az utolsó 24 óra adatai

	csapadék (mm)		max. hőmérséklet	min hőmérséklet	rad min	napos órák
Vác	•	⊃	32	15	14	
Vámosmikola	•		30	16	15	13
Baja	•		32	17	16	12
Bácsalmás	•		32	18	16	
Izsak	•		32	16	15	
Kalocsa	•		32	16	14	
Kecskemet	•	⊃	31	17	13	13
Kiskunf. haza	•		32	18	16	
Kiskunhalas	•		31	18	16	
Kunszentmiklos	•		31	17	16	
Tiszakecske	•		31	18	18	
Balassagyarmat	•	⊃	31	16	14	
Rombany	•		31	13	12	
Salgotarjan	•		31	16	14	
Eger	•		30	16	15	13
Galyatető	•		25	17	13	
Gyongyos	•		31	17	13	
Kekestető	•		23	16	14	14
Kompolt	•	⊃	30	16	14	12
Lorinci	•		34	13	12	
Poroszlo	•	⊃	29	16	15	
Jaszapati	•		31	17	16	
Jaszbereny	•	⊃	31	15	14	
Karcag	–		–	–	–	
Szolnok	•	=	32	17	15	12
Tiszafüred	•	⊃	30	16	13	
Turkeve	•	⊃	31	19	16	13
Kistelek	•		32	17	16	
Mako	•	⊃	32	19	17	
Szeged	•	=	32	16	15	12
Szentes	•		32	17	15	
Borsodnadasd	•	⊃	29	13	10	
Fugod	•	⊃	29	14	13	
Hidasnemeti	•		29	15	13	
Jósvafő	•		28	16	14	12
Lillafüred	•		28	17	16	
Miskolc	•	=	29	14	13	12
Putnok	•	⊃ =	31	15	15	
Sarospatak	•	⊃	29	15	14	13
Szendrolad	•	⊃ =	30	15	15	
Tokaj	•		28	17	17	
Kisvarda	•	⊃	29	17	16	10
Mateszalka	•	⊃	31	18	16	
Nyiregyhaza	•	=	30	17	15	10
Nyirlugos	–		–	–	–	
Patyod	•	⊃	30	17	16	
Tiszabecs	•		30	18	16	
Vasarosnameny	•	⊃	30	17	16	
Zahony	•		29	17	17	
Berettyoujfalu	•	⊃	29	18	16	
Debrecen	•	⊃ =	29	17	16	13
Hajdudorog	•	⊃	30	18	16	
Hortobagy	•		30	19	18	
Korosszakal	•	⊃	30	18	16	
Polgar	•	⊃	30	17	16	
Bekescsaba	•	⊃ =	30	16	15	12
Mezohegyes	•	⊃	31	18	17	12
Oroshaza	•		31	16	15	–
Szarvas	•	⊃	30	18	15	12
Szeghalom	•		30	19	17	

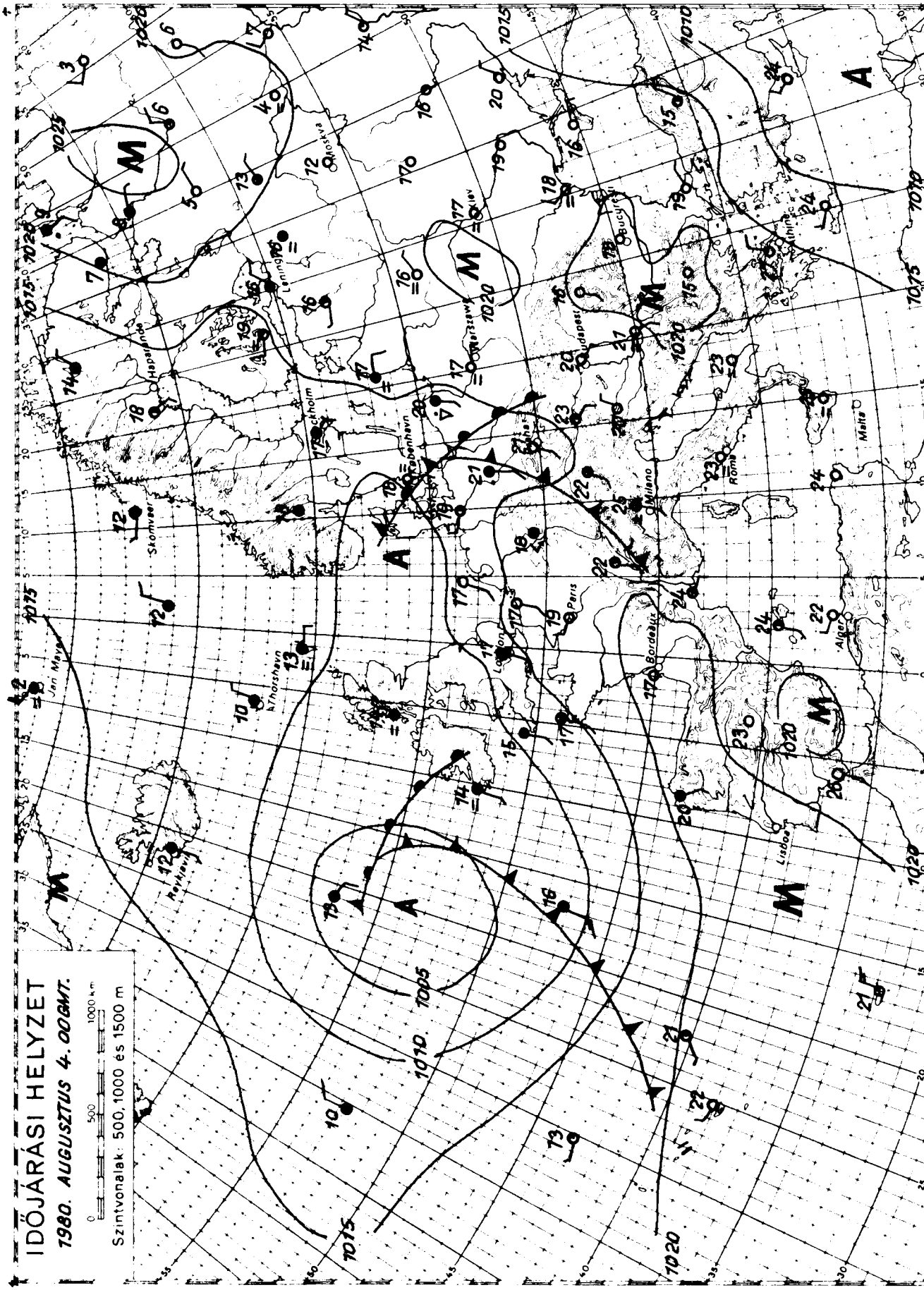

KIADJA: ORSZÁGOS METEOROLÓGIAI SZOLGÁLAT

Készíti: Központi Előrejelző Intézet Előrejelző Osztálya — T: 273-018 — Megjelenik naponként —

Évi előfizetési díja: 1.460.-Ft - Megrendelhető: 1024 Budapest, II., Kitaibel Pál u. 1. Telefon: 353-500

Kiadásért felel: az OMSZ elnöke — **Szerkesztésért felel**: a KEI igazgatója

O R S Z Á G O S M E T E O R O L Ó G I A I S Z O L G Á L A T

KÖZPONTI ELŐREJELZŐ INTÉZETE

IDŐJÁRÁSI ESEMÉNYEK NAPTÁRA

CALENDAR OF WEATHER PHENOMENA

1980. junius

Az Időjárási Napijelentés havi melléklete

IDŐJÁRÁSI ESEMÉNYEK NAPTÁRA

Dátum - *Date*	Az időjárási jelenség leírása *Description of the weather phenomenon*	Az időjárási esemény előidézője *Carrier of the phenomenon*	Érkező légtömeg *Arriving air-mass*
9.	záporok, zivatarok	instabilitási vonal: belépés: 14^{h}-kor SW-n kilépés: 20^{h}-kor NE-n	Mm
9.	záporok, zivatarok	instabilitási vonal: belépés: 20^{h}-kor SW-n kilépés: 10-én 5^{h}-kor NE-n	Mm
10.	záporok, zivatarok	instabilitási vonal kialakulása a Duna vonalán 13^{h}-kor, kilépés: 16^{30}-kor NE-n	Mm
10.	záporok, zivatarok	instabilitási vonal: belépés: 15^{30}-kor SW-n feloszlik a Duna vonalában 19^{h}-kor	Mm
10.	esők, záporok, zivatarok az ország déli részén	hidegfront: belépés: 23^{30}-kor SW-n kilépés: 11-én 13^{h}-kor SE-n	Mm
15.	záporok, zivatarok	hidegfront: belépés: 13^{h}-kor NW-n kilépés: 23^{30}-kor NE-n	Mm
17.	záporok, zivatarok az ország délnyugati részén	instabilitási vonal: belépés: 18^{h}-kor SW-n feloszlik: 18-án 3^{h}-kor SW-n	Mm
18.	esők, záporok, zivatarok	hidegfront: belépés: 7^{h}-kor NW-n kilépés: 19-én 19^{h}-kor N-n	Mm
20.	esők, záporok, zivatarok	hidegfront: belépés: 17^{h}-kor NW-n kilépés: 21-én 4^{h}-kor NE-n	Mm
21.	záporok, zivatarok, keleten egy-két helyen jégeső	instabilitási vonal: belépés: 20^{h}-kor SW-n kilépés: 22-én 14^{h}-kor NE-n	Mm
22.	esők, záporok, zivatarok	hidegfront: belépés: 10^{h}-kor NW-n kilépés: 25-én 17^{h}-kor E-n	Mm
27.	záporok, zivatarok, egy-két helyen jégeső	instabilitási vonal: kialakul a Dunántulon 3^{h}-kor kilépés: 14^{h}-kor E-n	Mm
27.	esők, záporok, zivatarok	hidegfront: belépés: 8^{h}-kor NW-n kilépés: 22^{h}-kor E-n	Mm
29.	esők, záporok, zivatarok	konvergencia vonal: belépés: 2^{h}-kor W-n kilépés: 19^{h}-kor E-n	Mm
29.	esők, záporok, zivatarok	hidegfront: belépés: 21^{h}-kor NW-n kilépés: 30-án 11^{h}-kor NE-n	Mm

Arktikus szárazföldi és tengeri /Ac és Am/: mérsékeltövi szárazföldi és tengeri /Mc és Mm/: szub- [illegible] helyi vagy lokális /l/.

CALENDAR OF WEATHER PHENOMENA

JUNE, 1980.

Az időjárási esemény Budapest-i jellemzői - *Characteristics of the phenomenon over Budapest*						
Időpont - *point of time*	Hőmérsékletváltozás (fok/idő) *Temperature-shift (degree/period)*	Légnedvességváltozás (%/idő) *Humidity-shift (%/period)*	Szélirányváltozás *Wind-direction shift*	Maximális széllökés (m/sec) és időpontja *Maximum gust (m/sec) and its time*	Csapadék mennyisége (mm) és alakja *Amount and form of precipitation*	Megjegyzés - *Remarks*
15^{50}	⊞	+6/30p	SE-E	13,7 SE 15^{47}	18,5 ∇̇ ⊓	⊞ elmosódott
23^{40}	⊞	+8/40p	SE-S	12,7 S 24^{00}	9,2 ∇̇ ⊓	⊞ elmosódott
13^{00}	-3/1ó	+15/20p	⊞	⊞	3,7 ⊓	⊞ elmosódott
17^{20}	-4,5/10p	+4/10p	⊞	⊞	12,1 ⊓	⊞ elmosódott
17^{15}	⊞	-3/10p	⊞	16,3 NNW 17^{16}	-	⊞ elmosódott
12^{30}	-3/30p	-23/1ó	S-NW	9,0 NW 13^{30}	0,4 ∇̇	
19^{50}	⊞	+4/30p	W-NNW	16,1 NNW 22^{17}	2,2 ∇̇	⊞ elmosódott
22-én 5^{00}	⊞	+6/30p	⊞	⊞	0,8 ∇̇ ⊓	⊞ elmosódott
13^{00}	⊞	+15/30p	S-W	13,2 SSW 14^{34}	3,0 ∇̇ ⊓	⊞ elmosódott
4^{50}	⊞	⊞	SE-S	13,9 S 5^{18}	17,8 ∇̇ ⊓	⊞ elmosódott
					0,4 ∇̇	budapesti átvonulás elmosódott
					0,2 ∇̇	budapesti átvonulás elmosódott
23^{00}	⊞	-8/20p	SW-NNW	9,2 NNW 00^{20}	9,1 ∇̇ ⊓	⊞ elmosódott

Arctic maritime (Am): Arctic continental (Ac): Polar maritime (Mm): Polar continental (Mc): Tropical maritime (Tm): Tropical continental (Tc): Local air mass (H).

IDŐJÁRÁSI NAPIJELENTÉS

ЕЖЕДНЕВНЫЙ МЕТЕОРОЛОГИЧЕСКИЙ БЮЛЛЕТЕНЬ · DAILY WEATHER REPORT
BULLETIN QUOTIDIEN DE TEMPS · TÄGLICHER WETTERBERICHT

93. évfolyam 218. szám. + Budapest + 1980. augusztus 5. kedd

Az időjárási helyzet és a várható időjárás:

Az időjárásváltozást okozó légköri frontok kontinensünk északi partjai mentén haladnak nyugatról kelet felé. Hatásukra a Brit-szigeteken, a Német-Lengyel-síkság északi felén, a Szovjetunió európai területének nyugati vidékén és a Skandináv-félsziget nagy részén változékony, túlnyomóan felhős, szeles az idő. Sok helyen esik az eső, elszórtan záporok, zivatarok alakulnak ki. Európa legnagyobb részén azonban a leszálló légmozgások hatására általában kevés a felhő, a reggeli párásságtól eltekintve száraz az idő. A hőmérséklet kora délután sok helyen eléri, sőt helyenként meghaladja a 30 fokot.

Hazánkban hétfőn jobbára erősen felhős volt az ég, csak az esti óráktól csökkent számottevően a felhőzet mennyisége. A késő délutáni, esti órákban a Dunántúlon szórványosan zivatarok alakultak ki. Ezeket átmenetileg a szél megerősödése is kísérte. Fülledt, meleg volt az idő. A hőmérséklet csúcsértéke 28 és 32 fok között alakult. Kedd hajnalra általában 15, 20 fokig csökkent a hőmérséklet. Kora reggel több helyen erősen párás volt a levegő, a párásság megszünte után azonban száraz, napos volt az idő. Gyenge volt a légmozgás. A hőmérséklet 11 órakor 24 és 29 fok között váltakozott.

Ma 12 órakor Budapesten a hőmérséklet 30 fok, a tengerszintre átszámitott légnyomás 1017 mbar, alig változik.

A Balaton vizének hőmérséklete Siófoknál 11 órakor 24 fok volt.

Várható időjárás szerda estig:

Kedden száraz, napos idő.
Hajnalban többfelé párásság.
Szerdán időnként megnövekvő gomolyfelhőzet, elszórtan futó zápor, esetleg zivatar.
A változó irányú gyenge szél időnként kissé megélénkül, a hajnali hőmérséklet 15, 20,
legmagasabb nappali hőmérséklet szerdán: 30 fok körül várható.

Poór Judit s.k.

A hőmérséklet napi középértéke és eltérése a 100 évi átlagtól /Budapesten/:

1980. VIII. 4.	25,4°C	+3,8°C

1871 óta ezen a napon Budapesten előfordult

legmagasabb hőmérséklet:	35,6°C /1974/,
legalacsonyabb hőmérséklet:	10,1°C /1926/.

80.483.

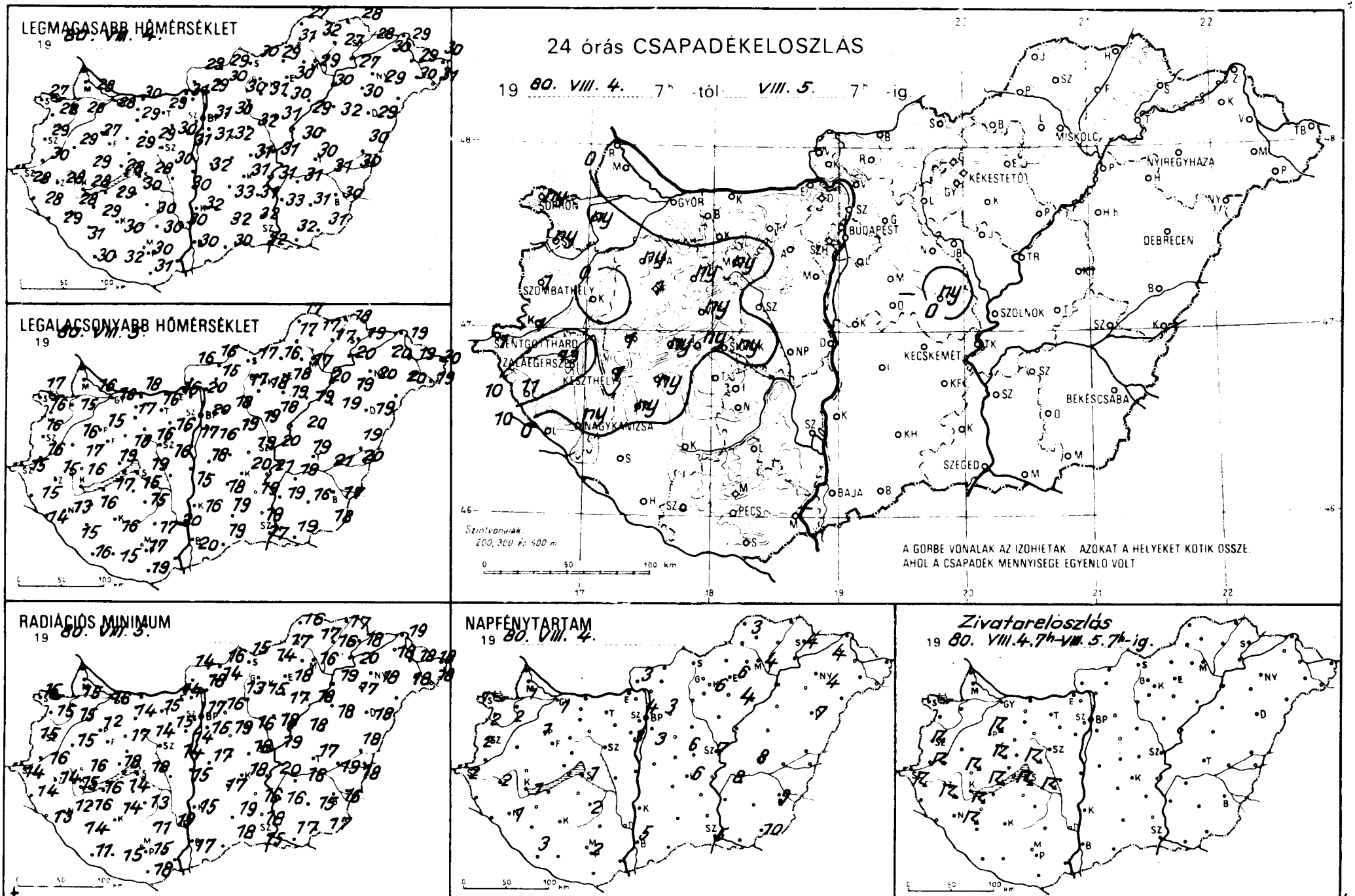
LEGMAGASABB HŐMÉRSÉKLET
19 80. VIII. 4.
LEGALACSONYABB HŐMÉRSÉKLET
19 80. VIII. 5.
24 órás CSAPADÉKELOSZLÁS
19 80. VIII. 4. 7h -tól VIII. 5. 7h -ig
A GÖRBE VONALAK AZ IZOHIETÁK AZOKAT A HELYEKET KÖTIK ÖSSZE, AHOL A CSAPADÉK MENNYISÉGE EGYENLŐ VOLT
Szintvonalak: 200, 300 és 500 m
RADIÁCIÓS MINIMUM
19 80. VIII. 5.
NAPFÉNYTARTAM
19 80. VIII. 4.
Zivatareloszlás
19 80. VIII. 4. 7h-VIII. 5. 7h-ig.

	1980.VIII.5.^{07h} -ig az utolsó 24 óra adatai							1980.VIII.5.^{07h} -ig az utolsó 24 óra adatai						
	csapadék (mm)		max. hőmérséklet	min. hőmérséklet	rad. min.	napos órák		csapadék (mm)		max. hőmérséklet	min. hőmérséklet	rad. min.	napos órák
Győr	•	⌓ =	28	18	16	1	Vác	•		29	20	18	
Kapuvár	ny	▽ ⌓	28	15	15	2	Vámosmikola	•	⌓	29	16	14	3
Mosonmagyaróvár	•		28	16	15	1	Baja	•	⌓ =	30	20	17	5
Rajka	--		–	–	–		Bácsalmás	•		32	19	18	
Sopron	ny	▽ ⌓	27	17	15	1	Izsak	•		33	18	17	
Sopronhorpács	ny	⌓	28	16	15	2	Kalocsa	•	⌓	32	16	15	
Káld	•	⌓	29	16	15		Kecskemet	•	⌓	31	20	18	6
Körmend	1	⌇ ≡	30	16	16		Kiskunf. háza	•		31	19	16	
Szentgotthárd	1	⌇ ⌓ ≡	28	15	14	2	Kiskunhalas	•		32	19	19	
Szombathely	1	⌇ ⌓	29	16	15	2	Kunszentmiklós	•		32	18	17	
Lenti	11	▽	28	15	14		Tiszakecske	•		31	21	20	
Letenye	•	⌓	29	14	13		Balassagyarmat	•	⌓	29	16	16	
Nagykanizsa	ny	⌇ ⌓ =	28	13	12	1	Romhány	•		30	15	14	
Zalaegerszeg	13	⌇ ⌓ =	28	15	14	2	Salgótarjan	•		30	17	15	
Farkasgyepü	1	⌇ ⌓	26	19	12		Eger	•		30	18	18	6
Keszthely	1	⌇ =	28	16	15	1	Galyatető	•		26	18	17	
Mencshely	ny	⌇	27	18	15	1	Gyöngyös	•	⌓	31	18	15	
Pápa	ny	⌇ ⌓ =	27	15	12	1	Kékestető	•	⌓	24	17	15	6
Sümeg	1	⌇ ⌓	29	17	16		Kompolt	•	⌓	30	19	17	4
Tihany	ny	⌇ ⌓	28	19	18		Lőrinci	•		30	17	13	
Veszprém	ny	⌇	29	18	17		Poroszló	•	⌓	29	19	18	
Zirc	ny		26	14	14		Jászapáti	•	⌓	31	18	18	
Fonyód	ny	▽	29	17	16		Jászbereny	•	⌓	31	18	16	
Homokszt. györgy	•	⌓	30	16	11	3	Karcag	–		–	–	–	
Kaposvár	•	⌓	30	16	14		Szolnok	•	⌓ =	31	20	19	7
Marcali	ny	▽ ⌓	29	16	16		Tiszafüred	•	⌓	30	20	18	
Siófok	ny	⌇ ⌓ =	28	19	18	1	Törkeve	•	⌓	31	19	17	8
Somogyszob	•	⌓	31	15	14		Kistelek	•		32	19	18	
Tab	•		30	15	14		Makó	•	⌓	32	19	17	
Bábolna	•	⌓	28	16	15		Szeged	•	=	32	17	15	5
Esztergom	•		31	16	14		Szentes	•		33	19	16	
Kisbér	•	⌓	29	17	14		Borsodnadasd	•	⌓ ≡	29	16	14	
Komárom	•		30	18	–		Fugód	•	⌓	27	17	16	
Tatabánya	•		29	16	15		Hidasnémeti	•		28	18	17	
Alcsutdoboz	•	⌓	30	16	15		Josvafő	•	⌓	27	17	16	3
Dunaújváros	•		32	15	15		Lillafüred	•		29	17	16	
Martonvásár	•		31	17	14	3	Miskolc	•		29	17	16	4
Mór	ny	⌓	29	16	14		Putnok	•	⌓ ≡	31	17	17	
Nagyhörcsökp.	–		–	–	–		Sarospatak	•	⌓	28	19	18	4
Szabadbattyán	•	⌓	30	16	14		Szendrolad	•	⌓ ≡	32	17	17	
Tregszemcse	•	⌓	30	15	13	2	Tokaj	•		27	20	20	
Lengyel	•		30	17	11		Kisvarda	•	⌓	30	20	18	4
Nagykonyi	•		31	15	12		Mateszalka	•	⌓	30	20	18	
Szekszárd	•		30	20	19		Nyiregyhaza	•	=	29	20	18	4
Árpádtető	•		26	20	17		Nyirlugos	–		–	–	–	
Mohács	–		–	–	–		Patyod	•	⌓	31	19	18	
Pecs	•	⌓ =	30	17	15	2	Tiszabecs	•		30	20	18	
Siklos	•		31	19	18		Vasarosnameny	•	⌓	29	19	18	
Szigetvár	•		32	15	15		Zahony	•		29	19	19	
Bp. Lőrinc	•	⌓ =	31	16	15	3	Berettyoujfalu	•	⌓	30	19	18	
Bp. Met. Int	•	=	31	20	17	4	Debrecen	•	⌓ =	29	19	18	7
Bp. Szab. hegy	•		27	20	17		Hajdudorog	•	⌓	30	19	17	
Cegléd	ny	▽ ⌓	31	19	18	6	Hortobagy	•		32	19	18	
Dobogoko	•		25	18	16		Kotosszakal	•	⌓	30	20	18	
Godöllő	•	⌓	30	18	16	3	Polgar	•	⌓	30	20	19	
Kiralyret	•	⌓	29	15	14		Bekescsaba	•	⌓ =	30	17	16	9
Monor	•		32	19	19		Mezöhegyes	•	⌓	31	18	17	10
Nagykata	•	⌓	32	19	16		Orosháza	•		31	16	15	–
Orkeny	–		–	–	–		Szarvas	•	⌓	31	19	16	8
Szentendre	•		30	19	18		Szeghalom	•		31	21	19	

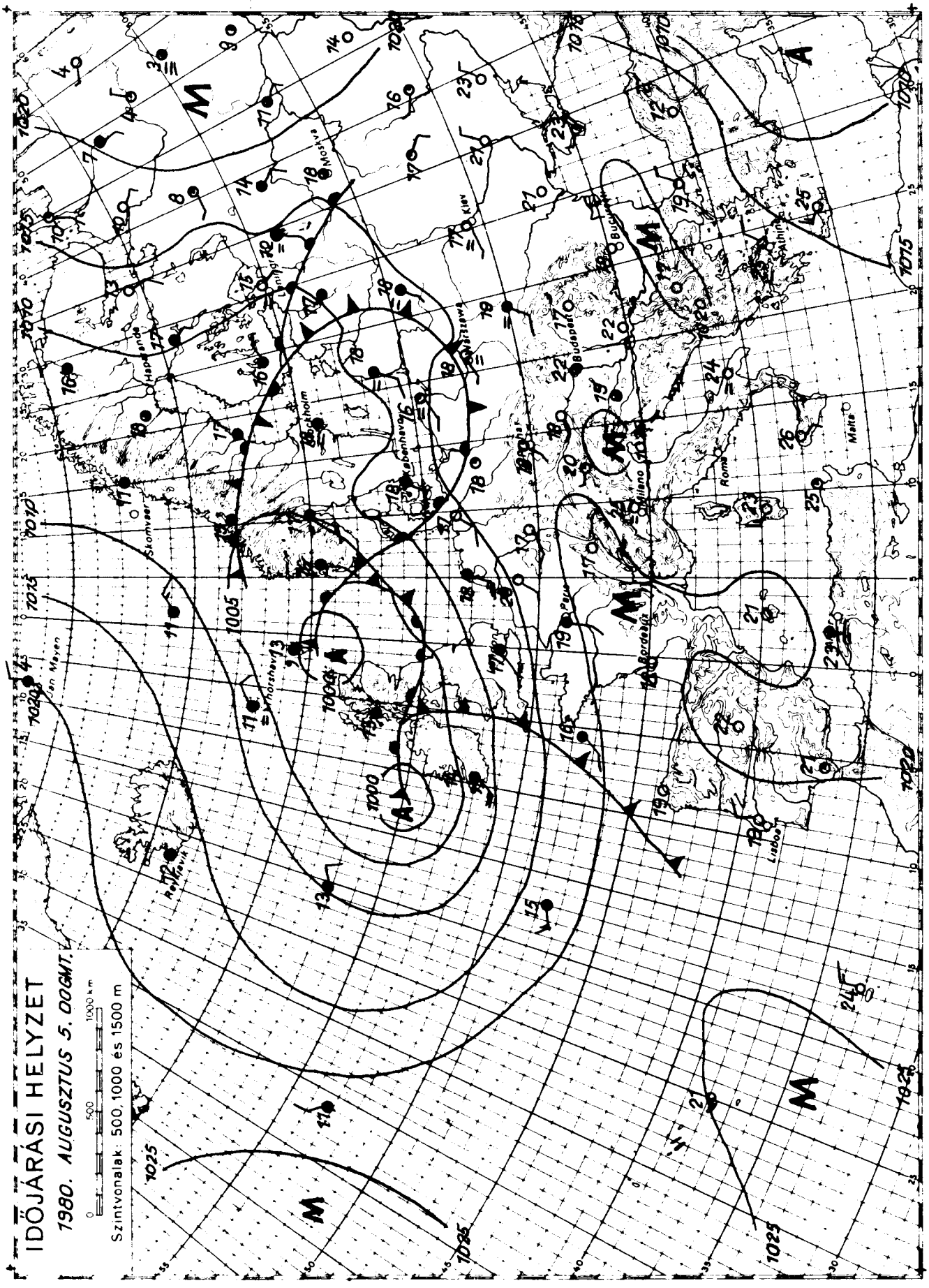

KIADJA: ORSZÁGOS METEOROLÓGIAI SZOLGÁLAT
Készíti: Központi Előrejelző Intézet Előrejelző Osztálya — T.: 273 - 018 — Megjelenik naponként —
Évi előfizetési díja 1.460.-Ft - Megrendelhető: 1024 Budapest, II., Kitaibel Pál u. 1. Telefon: 353-500
Kiadásért felel: az OMSZ elnöke — Szerkesztésért felel: a KEI igazgatója

IDŐJÁRÁSI NAPIJELENTÉS

ЕЖЕДНЕВНЫЙ МЕТЕОРОЛОГИЧЕСКИЙ БЮЛЛЕТЕНЬ · DAILY WEATHER REPORT
BULLETIN QUOTIDIEN DE TEMPS · TÄGLICHER WETTERBERICHT

93. évfolyam 219. szám. + Budapest + 1980. augusztus 6. szerda

Az időjárási helyzet és a várható időjárás:

Nyugat felől váltakozó nedvességtartalmú meleg léghullámok áramlanak szárazföldünk belseje fölé. Hatásukra kissé változékonyabb az időjárás, elsősorban Nyugat-Európában és az Alpok-Kárpátok vidékétől északra. Egy-egy nedves léghullám érinti a Kárpát-medencét, igy szórványosan záporok, zivatarok itt is kialakulnak. Európa legnagyobb részén meleg, nyári az idő. A nappali fölmelegedés általában 1, 5 fokkal magasabb az augusztus elején megszokottnál, csupán a Brit-szigetek térségében hüvösebb kissé az idő.

Hazánkban kedden 8, 13 órán át sütött a nap. Száraz, meleg idő volt. Kora délutánra 29, 35 fokig melegedett föl a levegő. Az éjszakai órákban északnyugaton befelhősödött az ég, záporok, zivatarok alakultak ki. A lehullott csapadék általában 5 mm alatt maradt, de Sopronhorpácson 8, Bábolnán 14 mm-t mértek. A hőmérséklet hajnalra 16, 21 fokig csökkent. Ma délelőtt az ország középső és északkeleti részén is megnövekedett a felhőzet. A hőmérséklet 11 órakor 20 és 30 fok között volt. A melegebbet a déli, délkeleti országrészben mérték.

Ma 12 órakor Budapesten 25 fokot mértek, a tengerszintre átszámitott légnyomás 1018 mbar, mérsékelten emelkedik.

A Balaton vizének hőmérséklete ma 11 órakor Siófoknál 25 fok volt.

Várható időjárás csütörtök estig:

Változóan felhős idő, szerdán szórványosan záporral, zivatarral, csütörtökön csak néhány helyen futó záporral.
Eleinte még sokfelé erős, majd fokozatosan mérséklődő északnyugati szél.
A várható legalacsonyabb éjszakai hőmérséklet: 16 és 21 fok között,
a legmagasabb nappali hőmérséklet csütörtökön: 27 és 31 fok között.

Bozóki István - Demeter Éva s. k.

A hőmérséklet napi középértéke és eltérése a 100 évi átlagtól /Budapesten/:

1980. augusztus 5.	27,4°C	+5,8°C

1871 óta ezen a napon Budapesten előfordult

legmagasabb hőmérséklet:	37,3°C /1947/
legalacsonyabb hőmérséklet:	8,5°C /1886/

80.484.

LEGMAGASABB HŐMÉRSÉKLET

19 80. VIII. 5.

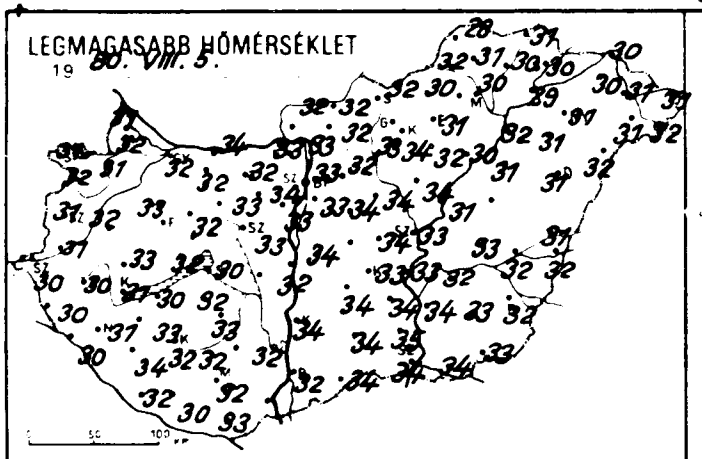

LEGALACSONYABB HŐMÉRSÉKLET

19 80. VIII. 6.

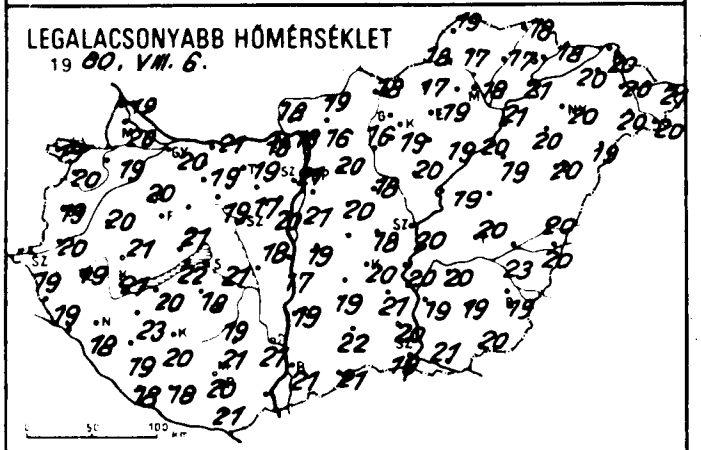

RADIÁCIÓS MINIMUM

19 80. VIII. 6.

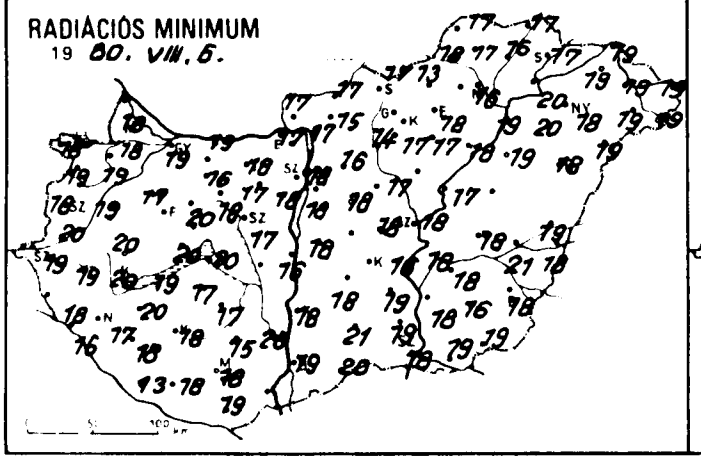

24 órás CSAPADÉKELOSZLÁS

19 80. VIII. 5. ..... 7h -tól .... VIII. 6. ..... 7h -ig.

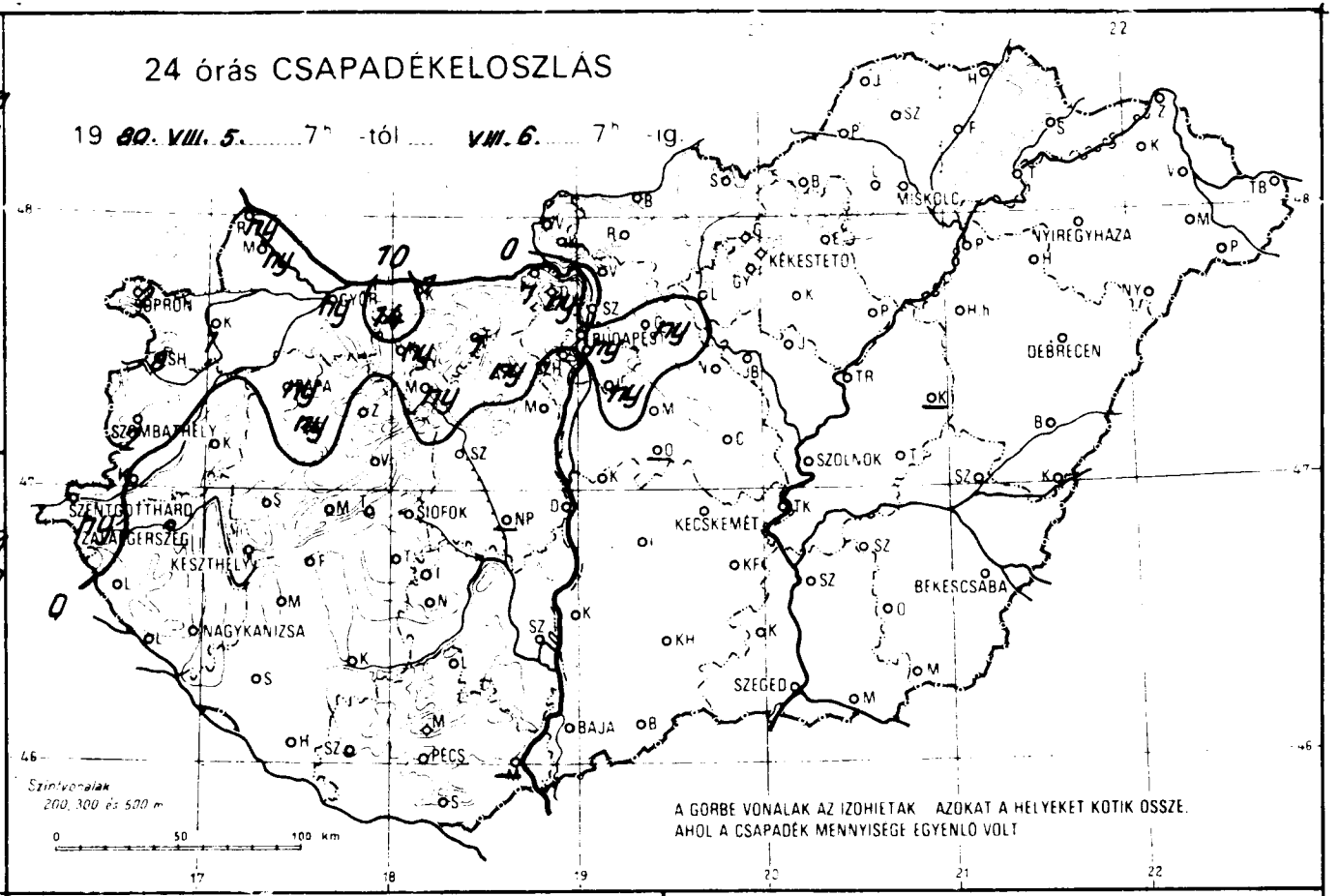

A GÖRBE VONALAK AZ IZOHIETÁK AZOKAT A HELYEKET KÖTIK ÖSSZE, AHOL A CSAPADÉK MENNYISÉGE EGYENLŐ VOLT

NAPFÉNYTARTAM

19 80. VIII. 5.

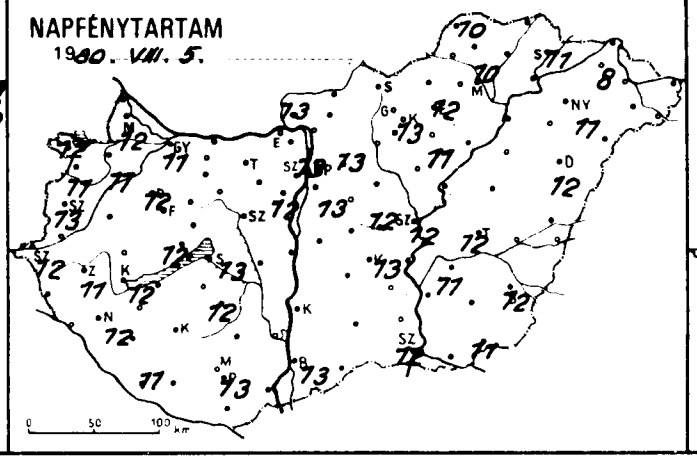

Zivatareloszlás

19 80. VIII. 5. 7h - VIII. 6. 7h-ig

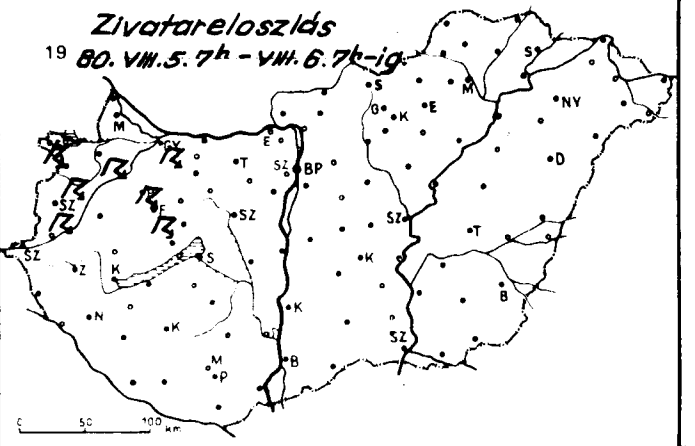

1980.VIII.6. 07 h -ig az utolsó 24 óra adatai

	csapadék (mm)		max. hőmérséklet	min. hőmérséklet	rad. min.	napos órák
Győr	ny	⊏ ⌒	32	20	19	11
Kapuvár	1	⊏	31	19	19	11
Mosonmagyaróvár	ny		32	20	18	12
Rajka	ny		31	19	18	
Sopron	2	⊏	31	19	18	12
Sopronhorpács	8	⊏	32	20	19	11
Kald	:		32	20	19	
Kormend	.		31	20	20	
Szentgotthárd	ny	∴	30	19	19	12
Szombathely	2	⊏	31	19	18	13
Lenti	.		30	19	18	
Letenye	.		30	–	16	
Nagykanizsa	.	⌒	31	18	17	12
Zalaegerszeg	.	⌒	30	19	19	11
Farkasgyepü	ny	⊏	30	18	17	
Keszthely	.	⌒	31	21	20	12
Meneshely	.		29	21	18	12
Papa	ny	⊏	33	20	17	12
Sumeg	.		33	21	20	
Tihany	.		32	22	20	
Veszprém	.		32	21	20	
Zirc	.	⌒	30	17	15	
Tenyod	.		30	20	19	
Homokszt. györgy	.		32	18	13	11
Kaposvár	:		32	20	18	
Marcali	.		33	23	20	
Siofok	.	⌒	30	21	20	13
Somogyszob	.	⌒	34	19	18	
Tab	.		32	18	17	
Babolna	14	∴ ⌒	32	18	18	
Esztergom	7	∴	33	18	17	
Kisber	ny		32	19	16	
Komárom	1		34	21	19	
Tatabánya	1		32	19	18	
Mesötöboz	ny	∴	34	17	17	
Dunaújváros	.		32	17	16	
Martonvásar	.		33	20	18	12
Mór	ny		33	19	18	
Nagyhörcsökp.	–		–	–	–	
Szabadbattyán	.		33	18	17	
Tregszemcse	.	⌒	33	19	17	12
Tengyel	.		32	21	15	
Nagykonyi	.		36	18	16	
Szekszárd	.		32	21	20	
Mezöörs	.		28	21	18	
Mohács	–		–	–	–	
Pecs	.		32	20	18	13
Siklos	.		33	21	19	
Szigetvár	.		30	18	18	
Bp. Lörinc	ny	∴ ⌒	33	21	18	13
Bp. Met. Int	ny	∴	33	21	18	13
Bp. Szab. hegy	.		31	21	16	
Budaörs	.	⌒	34	18	18	12
Dobogokö	ny		27	19	17	
Gödöllö	ny	∴	32	20	16	13
Hidegkut	–		–	–	–	
Kelenföld	.		34	20	18	
Nagykata	.		34	18	17	
Tápiószele	–		–	–	–	
Tarnatarcsa	.		34	20	19	

1980.VIII.6. 07 h -ig az utolsó 24 óra adatai

	csapadék (mm)		max. hőmérséklet	min. hőmérséklet	rad. min.	napos órák
Vac	.	⌒	33	18	17	
Vamosmikola	.	⌒	32	18	17	13
Baja	:		32	21	19	13
Bacsalmas	.		34	21	20	
Izsak	.		34	19	18	
Kalocsa	.	⌒	34	19	18	
Kecskemet	.	⌒ =	33	20	16	13
Kiskunf. haza	.		34	21	19	
Kiskunhalas	.		34	22	21	
Kunszentmiklos	.		34	19	18	
Tiszakecske	.		33	20	18	
Balassagyarmat	.	⌒	32	19	17	
Romhany	.		32	16	15	
Salgotarjan	.		32	18	17	
Eger	.		31	19	18	12
Galyateto	.		27	20	18	
Gyongyos	.		34	19	17	
Kekestető	.		25	18	16	13
Kompolt	.	⌒	32	19	17	11
Lorinci	.		33	16	14	
Poroszlo	.	⌒	30	20	18	
Jaszapati	.	⌒ =	34	20	–	
Jaszbereny	.	⌒	33	18	17	
Karcag	–	–	–	–	–	
Szolnok	.	⌒ =	33	20	18	12
Tiszaroff	.	⌒	31	19	17	
Turkeve	.	⌒	33	20	18	12
Kistelek	.		35	20	19	
Mako	.		34	21	19	
Szeged	.	=	34	19	18	12
Szentes	.		34	19	18	
Borsodnadasd	.	⌒	30	17	13	
Fügod	.	⌒	30	17	16	
Hidasnemeti	.		31	18	17	
Josvafö	.		28	19	17	10
Lillafüred	.		29	18	18	
Miskolc	.	=	30	18	16	10
Putnok	.	⌒ =	32	18	18	
Sarospatak	.	⌒	30	18	17	11
Szendrölad	.	⌒ =	31	17	17	
Tokaj	.	=	29	21	20	
Kisvarda	.	⌒	30	20	19	8
Mateszalka	.	⌒	31	20	19	
Nyiregyhaza	.	=	31	20	18	11
Nyirlugos	.	⌒	32	19	19	
Patyod	.	⌒	32	20	19	
Tiszabecs	.	⌒	31	21	19	
Vasarosnameny	.	⌒	31	20	19	
Zahony	.		30	20	19	
Berettyoujfalu	.	⌒	31	20	19	
Debrecen	.	⌒ =	31	20	18	12
Hajdudorog	.	⌒	31	20	20	
Hortobagy	.		31	19	19	
Körösszakal	.	⌒	32	20	18	
Polgar	.	⌒	32	21	19	
Bekescsaba	.	⌒ =	32	19	18	12
Mezohegyes	.	⌒	33	20	19	11
Orosháza	.		33	19	16	–
Szarvas	.		32	20	18	11
Szeghalom	.		32	23	21	

Árpádtető

KIADJA: ORSZÁGOS METEOROLÓGIAI SZOLGÁLAT

Készíti: Központi Előrejelző **Intézet** Előrejelző Osztálya — T.: **273 - 078** — **Megjelenik** naponként — Évi előfizetési díja: 1.460.Ft - Megrendelhető: 1024 Budapest, II., Kitaibel Pál u. 1. Telefon: 353-500

Kiadásért felel: az OMSZ elnöke — **Szerkesztésért felel**: a KEI igazgatója

IDŐJÁRÁSI NAPIJELENTÉS

ЕЖЕДНЕВНЫЙ МЕТЕОРОЛОГИЧЕСКИЙ БЮЛЛЕТЕНЬ · DAILY WEATHER REPORT
BULLETIN QUOTIDIEN DE TEMPS · TÄGLICHER WETTERBERICHT

93. évfolyam 220. szám. + Budapest + 1980. augusztus 7. csütörtök

Az időjárási helyzet és a várható időjárás:

Északnyugat-, Észak-Európában, valamint a Szovjetunió európai területének középső részén a ciklonok változékony, szeles, többfelé csapadékos időjárást okoznak. Nyugat- és Közép-Európa nagy része fölött magas nyomású légköri képződmény alakult ki. Hatására ezeken a területeken általában kevés a felhő, száraz, napos az idő. A legmagasabb nappali hőmérséklet szerdán Közép- és Nyugat-Európa egy részén 1, 4 fokkal alacsonyabb volt, mint a sokévi átlag. A Kárpát-medence időjárását péntek estig még az előbb említett magas nyomású légköri képződmény határozza meg.

Hazánkban szerdán a déli megyékben 7, 10, máshol csak 1, 6 órán át sütött a nap. Elsősorban a Dunántúlon szórványosan eső, zápores keletkezett. A lehullott csapadék mennyisége azonban sehol sem haladta meg az 1 mm-t. A hőmérséklet napközben az erősebben felhős helyeken 24, 27, máshol 27, 31 fokig emelkedett. Ma délelőtt egy-egy kisebb körzettől eltekintve kevés felhő, száraz, napos idő volt. A hőmérséklet 11 órakor az ország területén 23, 27 fok között váltakozott.

Ma 12 órakor Budapesten a hőmérséklet 26 fok, a tengerszintre átszámított légnyomás 1016 mbar, alig változik.

A Balaton vizének hőmérséklete Siófoknál 11 órakor 24 fok volt.

Várható időjárás péntek estig:

Általában kevés felhő, száraz idő.
Gyenge, napközben kissé élénkebb változó irányú szél.
Várható legalacsonyabb éjszakai hőmérséklet: 14, 19,
legmagasabb nappali hőmérséklet pénteken: 27, 32 fok között.

Vadkerti Ferenc s. k.

TÁVOLABBI KILÁTÁSOK SZOMBATTÓL - KEDDIG:

Az időszak elején az erősen megnövekvő gomolyfelhőzetből sokfelé várható zápor, zivatar. A szél megerősödik. A következő hét elején napos idő várható, a hőmérséklet emelkedik.
Legalacsonyabb hajnali hőmérséklet: 14, 19 fok között.
Legmagasabb nappali hőmérséklet eleinte 25 fok körül, később 30 fok körül alakul.
Jelentős mennyiségű /legalább 5 mm/ csapadék az ország területének 40 százalékán várható.

KÖZÉPTÁVÚ ELŐREJELZŐ OSZTÁLY

A hőmérséklet napi középértéke és eltérése a 100 évi átlagtól /Budapesten/:

1980. augusztus 6.	24,4°C	+2,7°C

1871 óta ezen a napon Budapesten előfordult

legmagasabb hőmérséklet:	35,8°C	/1943/
legalacsonyabb hőmérséklet:	13,6°C	/1976/

80.485.

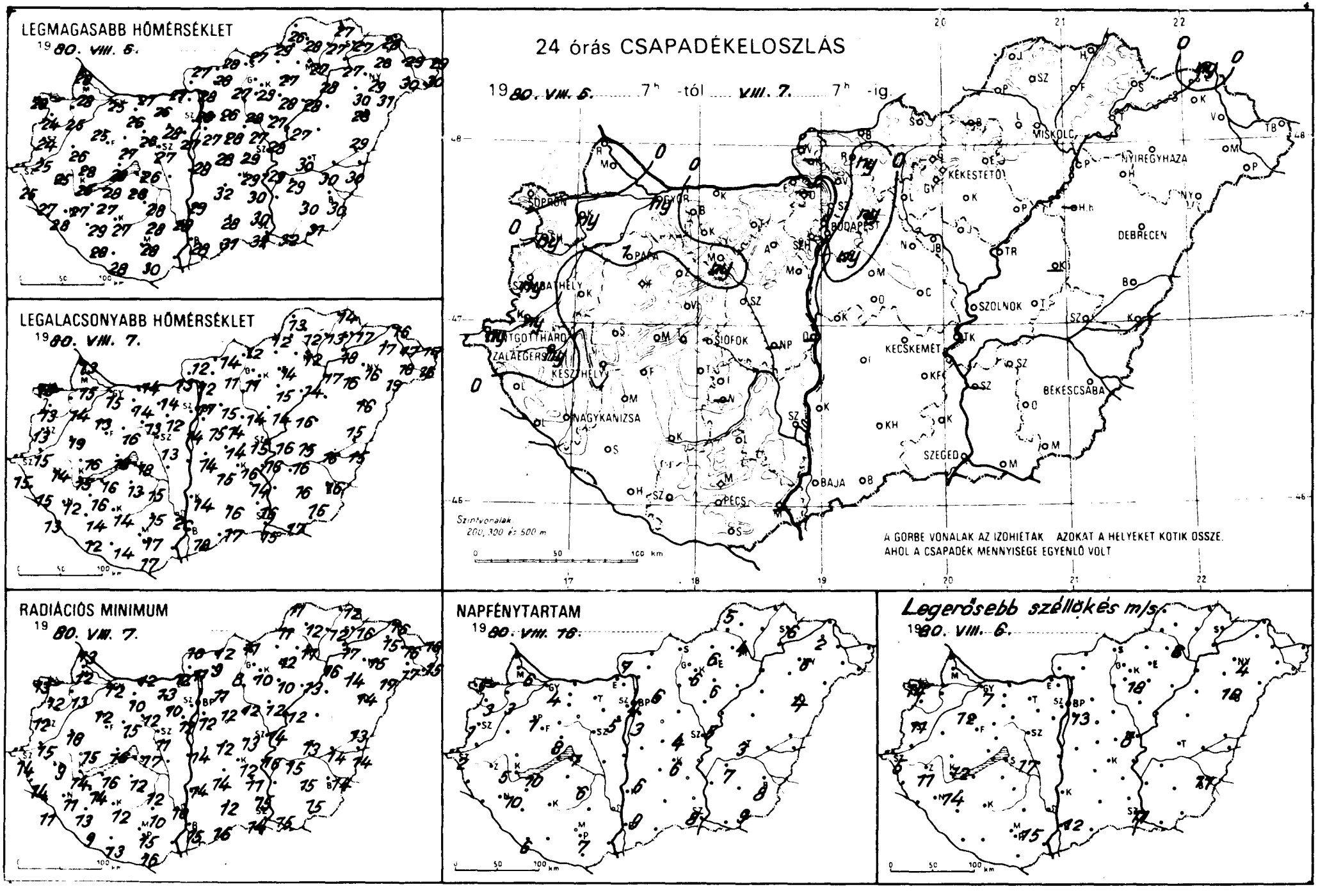
LEGMAGASABB HŐMÉRSÉKLET
1980. VIII. 6.
LEGALACSONYABB HŐMÉRSÉKLET
1980. VIII. 7.
RADIÁCIÓS MINIMUM
1980. VIII. 7.
24 órás CSAPADÉKELOSZLÁS
1980. VIII. 6. 7h -tól VIII. 7. 7h -ig.
SOPRON
GYŐR
PAPA
SZOMBATHELY
SZÉNTGOTTHÁRD
ZALAEGERSZEG
KESZTHELY
NAGYKANIZSA
SIÓFOK
PÉCS
BUDAPEST
KÉKESTETŐ
MISKOLC
NYIREGYHAZA
DEBRECEN
SZOLNOK
KECSKEMÉT
BÉKÉSCSABA
SZEGED
BAJA
Szintvonalak 200, 300 és 500 m
A GÖRBE VONALAK AZ IZOHIÉTÁK AZOKAT A HELYEKET KÖTIK ÖSSZE, AHOL A CSAPADÉK MENNYISÉGE EGYENLŐ VOLT
NAPFÉNYTARTAM
1980. VIII. 16.
Legerősebb széllökés m/s.
1980. VIII. 6.

	1980.VIII.7 07 h -ig az utolsó 24 óra adatai					
	csapadék (mm)		max. hőmérséklet	min. hőmérséklet	rad. min.	napos órák
Győr	ny	⛈	25	15	12	4
Kapuvár	ny	⛈	25	14	13	3
Mosonmagyaróvár	.		28	15	12	6
Rajka	.		29	13	13	
Sopron	.		26	16	13	5
Sopronhorpács	ny		24	13	12	3
Káld	.		26	19	18	
Körmend	ny		25	15	15	
Szentgotthárd	ny	⛈ ≡	25	15	14	2
Szombathely	ny	⛈	24	13	12	1
Lenti	.		27	15	14	
Letenye	.		28	13	11	
Nagykanizsa	.		27	12	11	10
Zalaegerszeg	ny	⛈	25	14	9	5
Farkasgyepű	.		24	14	11	
Keszthely	.		25	15	14	10
Mencshely	.		25	17	12	8
Papa	1	⛈ ≡	25	13	12	1
Sümeg	.		28	16	15	
Tihany	.		28	18	16	
Veszprém	.		27	16	15	
Zirc	.		24	12	12	
Fonyód	.		28	16	16	
Homokszt. györgy	.		28	12	9	6
Kaposvár	.		27	14	12	
Marcali	.		27	16	14	
Siófok	.		26	18	17	
Somogyszob	.		29	14	13	
Tab	.		28	13	12	
Bábolna	.		25	13	12	
Esztergom	.		27	13	12	
Kisber	.		26	14	10	
Komárom	.		27	14	12	
Tatabánya	.		24	14	13	
Alcsútdoboz	.		28	12	10	
Dunaújváros	–		–	–	–	
Martonvásar	.		27	14	12	5
Mór	ny		26	13	12	
Nagyhorcsökp.	–		–	–	–	
Szabadbattyán	.		27	13	11	
Iregszemcse	.		28	15	12	6
Lengyel	.		28	15	10	
Nagykonyi	–		–	–	–	
Szekszárd	.		28	20	18	
Mezőföldtó	.		24	16	13	
Mohács	–		–	–	–	
Pecs	.		28	17	15	7
Siklos	.		30	17	16	
Szigetvár	.		28	14	13	
Bp. Lőrinc	ny	⛈ ≡	27	15	12	3
Bp. Met. Int.	.		28	17	14	4
Bp. Szab. hegy	.		25	18	10	
Cegled	.		29	15	13	4
Dobogokő	–		–	–	–	
Gödöllő	ny	⛈	26	15	11	6
Kiralyret	–		–	–	–	
Monor	.		28	14	12	
Nagykata	.		28	14	12	
Orkeny	.		29	14	12	
Szentendre	.		28	17	16	

	1980.VIII.7 07 h -ig az utolsó 24 óra adatai					
	csapadék (mm)		max. hőmérséklet	min. hőmérséklet	rad. min.	napos órák
Vác	.		28	12	11	
Vámosmikola	.		27	12	10	7
Baja	.		28	18	15	9
Bácsalmás	.		31	17	16	
Izsák	.		32	15	14	
Kalocsa	.		29	14	14	6
Kecskemét	.		29	16	12	6
Kiskunf. háza	.		30	14	11	
Kiskunhalas	.		28	16	12	
Kunszentmiklos	.		28	14	14	
Tiszakecske	.		29	16	16	
Balassagyarmat	.		28	14	12	
Romhany	ny		28	11	9	
Salgotarjan	.		27	12	11	
Eger	.		27	14	12	6
Galyatető	.		22	12	9	
Gyöngyös	.		29	14	10	
Kekestető	.		20	14	12	6
Kompolt	.		28	15	10	6
Lőrinci	.		27	11	8	
Poroszlo	.		28	14	13	
Jaszapati	.		27	14	12	
Jászbereny	.		27	14	12	
Karcag	–		–	–	–	
Szolnok	.		28	16	14	5
Tiszaroff	.		27	16	12	
Turkeve	.		30	15	13	3
Kistelek	.		30	16	15	
Mako	.		32	17	15	
Szeged	.	=	32	15	14	8
Szentes	–		–	–	–	
Borsodnadasd	–		–	–	–	
Fugöd	.		27	13	12	
Hidasnemeti	.		27	14	12	
Jósvafő	.		26	13	11	5
Lillafüred	.		25	18	17	
Miskolc	.	=	27	12	11	4
Putnok	.		29	12	11	
Sarospatak	.		27	17	16	6
Szendrőlad	.		28	12	12	
Tokaj	.		27	18	17	
Kisvarda	.		28	17	15	2
Mateszalka	.		30	18	17	
Nyiregyhaza	.		29	16	15	6
Nyirlugos	.		31	19	17	
Pátyod	.		30	16	15	
Tiszabecs	.		29	17	16	
Vasarosnameny	.		29	17	16	
Zahony	ny		28	16	16	
Berettyoujfalu	.		29	15	13	
Debrecen	.	=	28	16	14	4
Hajdudorog	.		30	16	14	
Hortobagy	–		–	–	–	
Korosszakal	.		30	15	14	
Polgar	.		28	17	16	
Bekescsaba	.		30	16	14	8
Mezőhegyes	.		31	15	15	9
Orosháza	.		30	16	15	–
Szarvas	.		29	16	15	7
Szeghalom	.		30	16	14	

KIADJA: ORSZÁGOS METEOROLÓGIAI SZOLGÁLAT

Készíti Központi Előrejelző Intézet Előrejelző Osztálya — T.: 273 - 078 — Megjelenik naponként

Évi előfizetési díja 1400 Ft. Megrendelhető 1024 Budapest, II., Kitaibel Pál u. 1. Telefon: 353-500

Kiadásért felel: az OMSZ elnöke — Szerkesztésért felel: a KEI igazgatója

IDŐJÁRÁSI NAPIJELENTÉS

ЕЖЕДНЕВНЫЙ МЕТЕОРОЛОГИЧЕСКИЙ БЮЛЛЕТЕНЬ · DAILY WEATHER REPORT
BULLETIN QUOTIDIEN DE TEMPS · TÄGLICHER WETTERBERICHT

93. évfolyam 221. szám. + Budapest + 1980. augusztus 8. péntek

Az időjárási helyzet és a várható időjárás:

Nyugat-Európától a Skandináv-félszigeten át Kelet-Európa középső és északi vidékéig nagy kiterjedésü, több középpontú, alacsony légmozgású zóna helyezkedik el. A felsorolt területeken változékony, az évszakhoz képest hüvös időjárás alakult ki, több helyről jelentenek esőt, záport, helyenként zivatar keletkezik. A hőmérséklet csúcsértéke 2, 5 fokkal elmarad a sokévi átlagtól. Közép- és Délkelet-Európában még tart a meleg, nyári, száraz időjárás. Szombat estig hazánkat eléri a nyugatról közeledő nedves, néhány fokkal hüvösebb levegő, ezért változékonyabb lesz az időjárásunk, záporokra számithatunk.

Hazánkban csütörtökön derült, száraz idő volt, 22, 14 órás napsütést észleltek. A legmagasabb nappali hőmérséklet az Északkeleti-hegyvidéken 25, 28, máshol általában 28, 32 fok között alakult. Péntek hajnalra északkeleten 11, 15, máshol csak 15, 19 fokig hült le a levegő. Ma délelőtt derült, száraz, napos idő volt. A levegő hőmérséklete 11 órára 23, 29 fokig melegedett fel.

Ma 12 órakor Budapesten a hőmérséklet 29 fok, a tengerszintre átszámitott légnyomás 1011 mbar, alig változik.

A Balaton vizének hőmérséklete Siófoknál 11 órakor 25 fok volt.

Várható időjárás szombat estig:

Pénteken: derült, száraz idő.
Szombaton: erősen megnövekvő gomolyfelhőzet, előbb nyugaton, majd másutt is, ismétlődő záporral, zivatarral, helyenként jégesővel. Megerősödő déli, délnyugati, szombaton a Dunántúlon északnyugatira forduló és átmenetileg viharossá fokozódó szél.
Várható legalacsonyabb éjszakai hőmérséklet: 16, 21 fok között, legmagasabb nappali hőmérséklet szombaton: nyugaton 25 fok körül, máshol még 25, 30 fok között.

Bartha Péterné – Bártfai Erzsébet s. k.

A hőmérséklet napi középértéke és eltérése a 100 évi átlagtól /Budapesten/:

1980. augusztus 7.	23,8°C	+2,1°C

1871 óta ezen a napon Budapesten előfordult

legmagasabb hőmérséklet:	35,7°C /1952/
legalacsonyabb hőmérséklet:	9,1°C /1916/

80.486.

LEGMAGASABB HŐMÉRSÉKLET

19 80. VIII. 7.

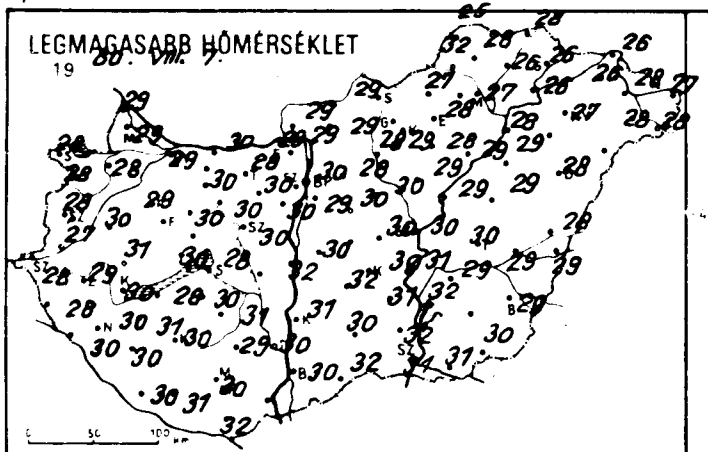

LEGALACSONYABB HŐMÉRSÉKLET

19 80. VIII. 8.

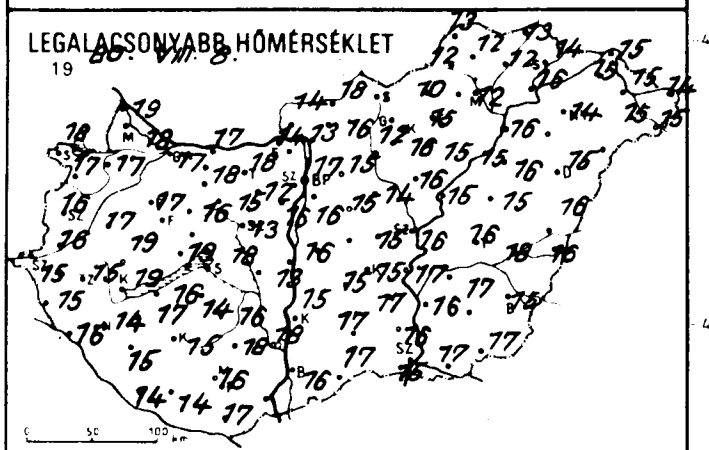

RADIÁCIÓS MINIMUM

19 80. VIII. 8.

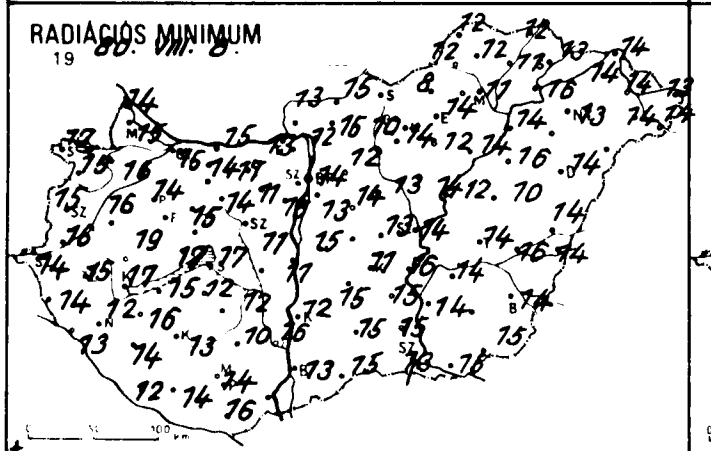

24 órás CSAPADÉKELOSZLÁS

19 80. VIII. 7. 7h -tól VIII. 8. 7h -ig.

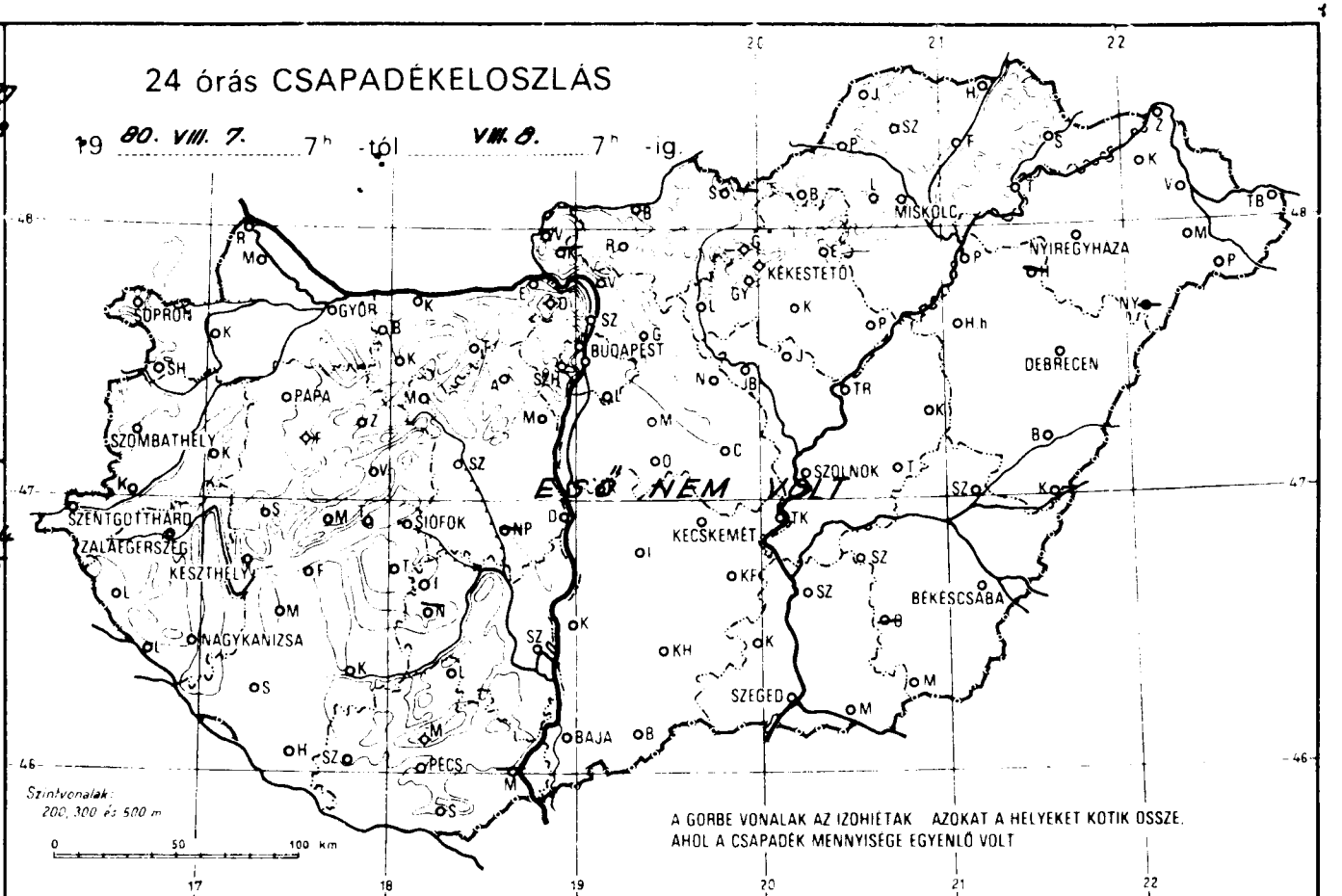

NAPFÉNYTARTAM

19 80. VIII. 7.

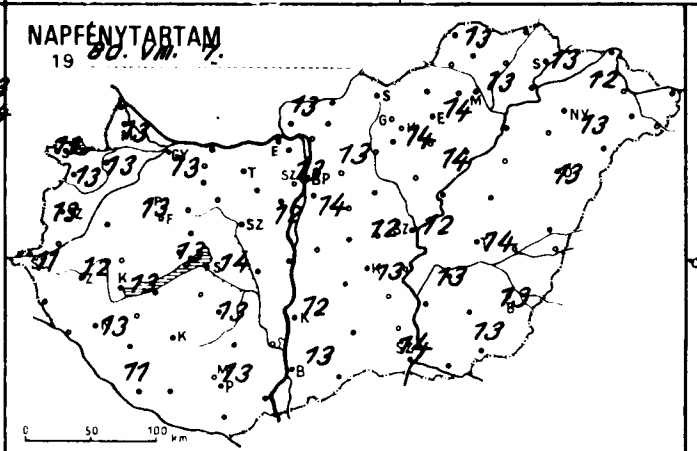

Legerősebb széllökés m/s

19 80. VIII. 7.

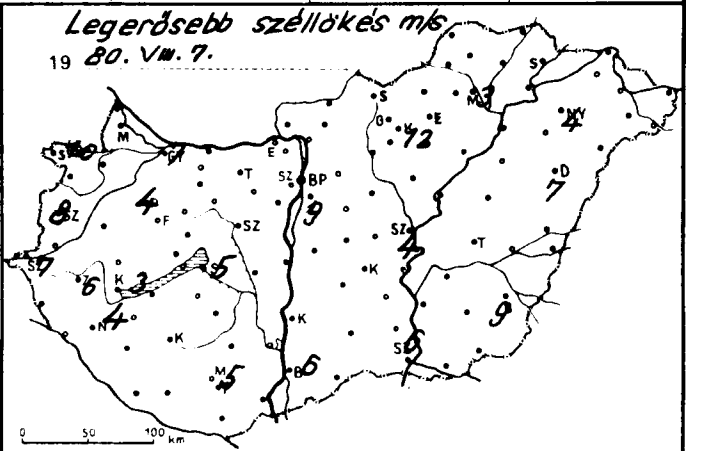

	80.VIII.8.07 h -ig az utolsó 24 óra adatai					
	csapadék (mm)		max. hőmérséklet	min. hőmérséklet	rad. min	napos órák
Győr	•	⊅	29	17	15	13
Kapuvár	•	⊅	28	17	16	13
Mosonmagyaróvár	•	⊅	29	18	15	13
Rajka	•		29	19	14	
Sopron	•	⊅	29	18	17	13
Sopronhorpács	•	⊅	28	17	15	13
Káld	•		30	17	16	
Körmend	•		27	16	16	
Szentgotthárd	•	⊅	28	15	14	11
Szombathely	•	⊅=	28	16	15	13
Lenti	•		28	15	14	
Letenye	•	⊅	30	16	13	
Nagykanizsa	•	⊅=	30	14	12	13
Zalaegerszeg	•	⊅=	29	15	15	12
Farkasgyepű	•		27	19	16	
Keszthely	•	⊅	30	19	17	13
Mencshely	•	⊅	27	18	14	13
Pápa	•	⊅	29	17	14	13
Sümeg	•		31	19	19	
Tihany	•	⊅	30	19	17	
Veszprém	•	⊅	30	16	15	
Zirc	•	⊅	27	13	13	
Fonyód	•		28	16	15	
Homokszt. györgy	•	⊅	30	14	12	11
Kaposvár	•	⊅	30	15	13	
Marcali	•		31	17	16	
Siófok	•	⊅	28	18	17	14
Somogyszob	•	⊅	30	15	14	
Tab	•		30	14	12	
Bábolna	•	⊅	29	15	14	
Esztergom	•		29	14	13	
Kisbér	•	⊅	30	18	14	
Komárom	•		30	17	15	
Tatabanya	•		28	18	17	
Alcsutdoboz	•	⊅	30	12	11	
Dunaújváros	•		32	13	11	
Martonvásár	•		30	16	15	12
Mór	•	⊅	30	15	14	
Nagyhörcsökp.	–		–	–	–	
Szabadbattyán	•	⊅	30	13	11	
Iregszemcse	•	⊅	31	16	12	13
Lengyel	•		29	18	10	
Nagykónyi	–		–	–	–	
Szekszard	•		30	18	16	
Árpádtető	•		27	19	15	
Mohács	–		–	–	–	
Pécs	•	⊅	30	16	14	13
Siklós	•		32	17	16	
Szigetvár	•		31	14	14	
Bp. Lőrinc	•	⊅	29	16	13	14
Bp. Met. Int	•		30	17	14	13
Bp. Szab. hegy	•	⊅	25	19	10	
Cegled	•	⊅	30	15	13	12
Dobogóko	•	⊅	24	17	14	
Godollő	•		28	15	12	13
Királyrét	–		–	–	–	
Monor	•		30	15	14	
Nagykata	•	⊅	30	14	13	
Orkeny	–		–	–	–	
Szentendre	•		30	16	16	

	80.VIII.8.07 h -ig az utolsó 24 óra adatai					
	csapadék (mm)		max. hőmérséklet	min hőmérséklet	rad. min	napos órak
Vác	•	⊅	29	13	12	
Vámosmikola	•	⊅	29	14	13	13
Baja	•	⊅	30	16	13	13
Bácsalmás	•		32	17	15	
Izsák	•		32	15	15	
Kalocsa	•	⊅	31	15	12	12
Kecskemét	•	⊅	30	15	11	13
Kiskunf. háza	•		31	17	15	
Kiskunhalas	•		30	17	15	
Kunszentmiklos	•		30	16	15	
Tiszakécske	•		31	17	16	
Balassagyarmat	•	⊅	29	18	15	
Romhany	•		29	16	15	
Salgótarjan	–		–	–	–	
Eger	•		28	15	14	14
Galyatető	•		24	15	14	
Gyongyös	•	⊅	29	16	14	
Kékestető	•		21	14	12	14
Kompolt	•	⊅	28	15	12	14
Lőrinci	•	⊅	28	12	10	
Poroszlo	•	⊅	29	15	14	
Jaszapati	•	⊅	29	16	14	
Jaszbereny	•	⊅	29	15	12	
Karcag	•		29	15	10	
Szolnok	•	⊅=	30	16	14	12
Tiszaroff	•	⊅	29	15	12	
Türkeve	•	⊅	30	16	14	14
Kistelek	•		32	16	15	
Makó	•		31	17	15	
Szeged	•	⊅=	31	15	13	14
Szentes	•		32	16	14	
Borsodnádasd	•	⊅	27	10	8	
Fugöd	•	⊅	26	12	11	
Hidasnémeti	•		28	13	12	
Josvafő	•		25	13	12	13
Lillafüred	•		26	14	14	
Miskolc	•	=	27	12	11	13
Putnok	•	⊅≡	32	12	12	
Sárospatak	•	⊅	26	14	13	13
Szendrőlád	•	⊅≡	28	12	12	
Tokaj	•		26	16	16	
Kisvárda	•	⊅	26	15	14	12
Mátészalka	•	⊅	28	15	14	
Nyiregyháza	•	=	27	14	13	13
Nyirlugos	–		–	–	–	
Patyod	•	⊅	28	15	14	
Tiszabecs	•		27	14	13	
Vasarosnameny	•	⊅	28	15	14	
Zahony	•		26	15	14	
Berettyoujfalu	•	⊅	28	16	14	
Debrecen	•	⊅=	28	15	14	13
Hajdudorog	–		–	–	–	
Hortobagy	•		29	16	16	
Korosszakal	•		29	16	14	
Polgar	•	⊅	28	16	14	
Bekescsaba	•	⊅=	29	15	14	13
Mezohegyes	•	⊅	30	17	15	13
Orosháza	–		–	–	–	–
Szarvas	•	⊅	29	17	14	13
Szeghalom	•		29	18	16	

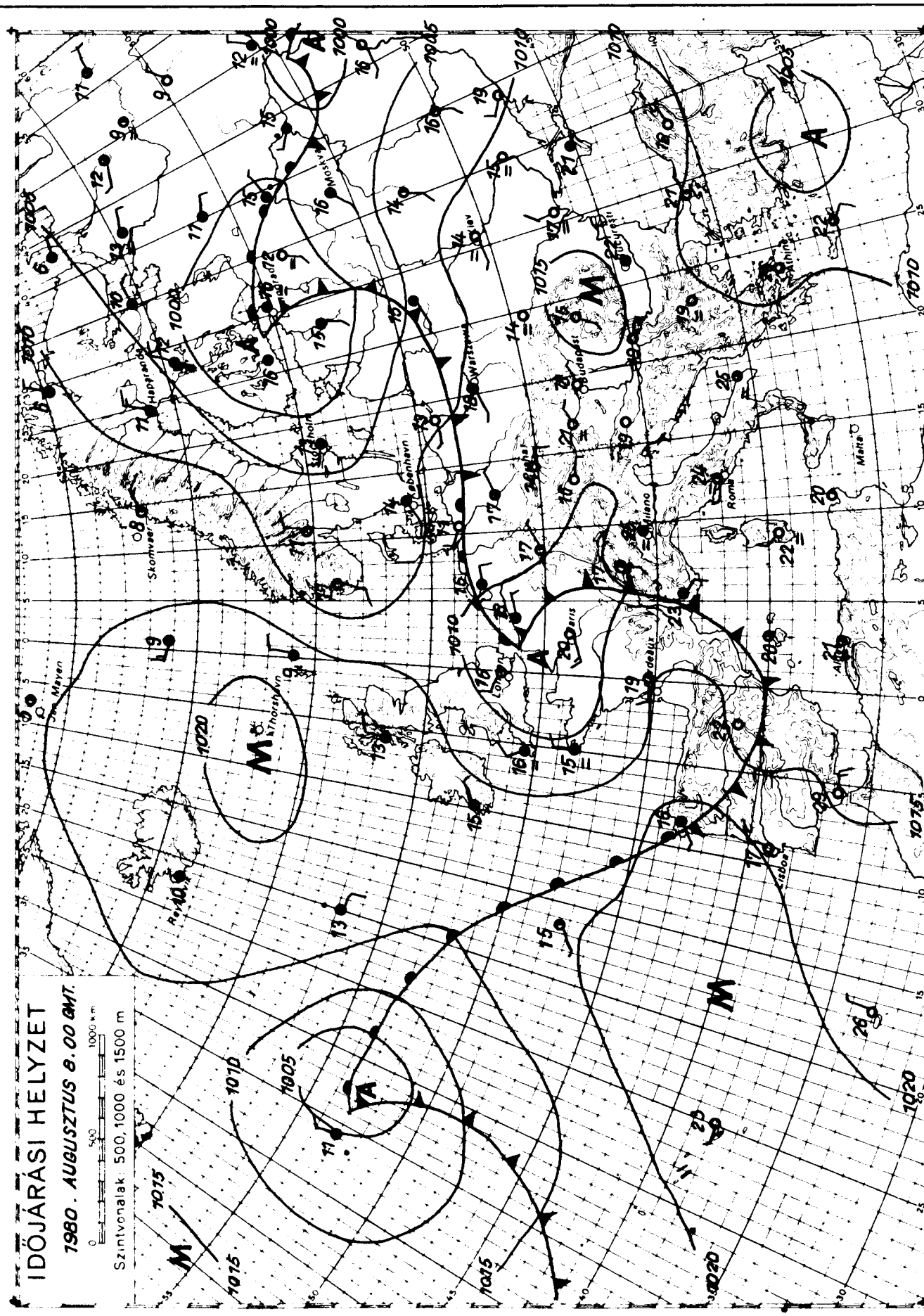

KIADJA: ORSZÁGOS METEOROLÓGIAI SZOLGÁLAT
Készíti: Központi Előrejelző Intézet Előrejelző Osztálya — T.: 273 - 018 — Megjelenik naponként —
Éves előfizetési díja: 1.460.-Ft - Megrendelhető: 1024 Budapest, II., Kitaibel Pál u. 1. Telefon: 353-500
Kiadásért felel: az OMSZ elnöke — Szerkesztésért felel: a KEI igazgatója

IDŐJÁRÁSI NAPIJELENTÉS

ЕЖЕДНЕВНЫЙ МЕТЕОРОЛОГИЧЕСКИЙ БЮЛЛЕТЕНЬ · DAILY WEATHER REPORT
BULLETIN QUOTIDIEN DE TEMPS · TÄGLICHER WETTERBERICHT

93. évfolyam 222. szám. + Budapest + 1980. augusztus 9. szombat

Az időjárási helyzet és a várható időjárás:

Kontinensünk nagy részén változékonyra fordult az időjárás. Az Appenninifélszigettől, Közép-Európán át Észak-Skandináviáig mintegy 1500 kilométer átlagos szélességü ciklonrendszer húzódik. Ennek területén az időjárási frontok hatására a gyakori változások jellemzik az időjárást. Sokfelé esik az eső, helyenként gyorsan mozgó, intenziv zápor, zivatar-zónák jönnek létre, viharos szél kiséretében, majd a zivatarzóna áthaladása után ismét túlnyomóan naposra fordul az időjárás. A Brit-szigetek térségét újabb időjárási front érte el, ott sokfelé esik az eső és jelentősen csökkent a hőmérséklet. Délkelet-Európában szokatlanul meleg idő van.

Hazánkban pénteken meleg, napos idő volt. 10-14 órán át sütött a nap. A hőmérséklet csúcsértéke 29 és 33 fok között alakult. Késő este nyugat felől intenziv zápor-, zivatar-zóna érte el hazánkat. Éjszaka csaknem országszerte heves záporok, zivatarok, északnyugaton helyenként jégeső alakult ki, viharos széllökések kiséretében. Pápa és Budapest térségében a széllökések sebessége elérte a 110 kilométert óránként. A lehullott csapadék mennyisége Délnyugat-Dunántúlon és az Alföld nagy részén csapadéknyom és 10 mm között váltakozott. Az ország középső részén általában 10-25 mm hullott, de Siófokról 28, Tabról 34, Sopronból 35, Rajkáról pedig 44 mm-t jelentettek. Hajnalra 14-20 fokig csökkent a hőmérséklet. Szombaton délelőtt változóan felhős volt az ég, néhány helyről futó záport jelentettek. A hőmérséklet 11 órakor 19 és 23 fok között volt.

Ma 12 órakor Budapesten a hőmérséklet 24 fok, a tengerszintre átszámitott légnyomás 1012 mbar, mérsékelten emelkedik.

A Balaton vizének hőmérséklete Siófoknál 11 órakor 23 fok volt.

Várható időjárás vasárnap estig:

Szombaton változóan felhős ég, szórványosan futó záporral, helyenként esetleg zivatarral.
Vasárnap nappali gomolyfelhő-képződés, számottevő mennyiségü csapadék nélkül.
Élénk, időnként erős, csak lassan mérséklődő északi, északnyugati szél.
A várható legalacsonyabb éjszakai hőmérséklet 13, 18 fok,
a legmagasabb nappali hőmérséklet vasárnap 24, 29 fok között.

Török Dénes s. k.

A hőmérséklet napi középértéke és eltérése a 100 évi átlagtól /Budapesten/:

1980. augusztus 8. 23,6°C +2,2°C

1871 óta ezen a napon Budapesten előfordult

legmagasabb hőmérséklet: 35,8°C /1921/
legalacsonyabb hőmérséklet: 11,1°C /1941/

80.487.

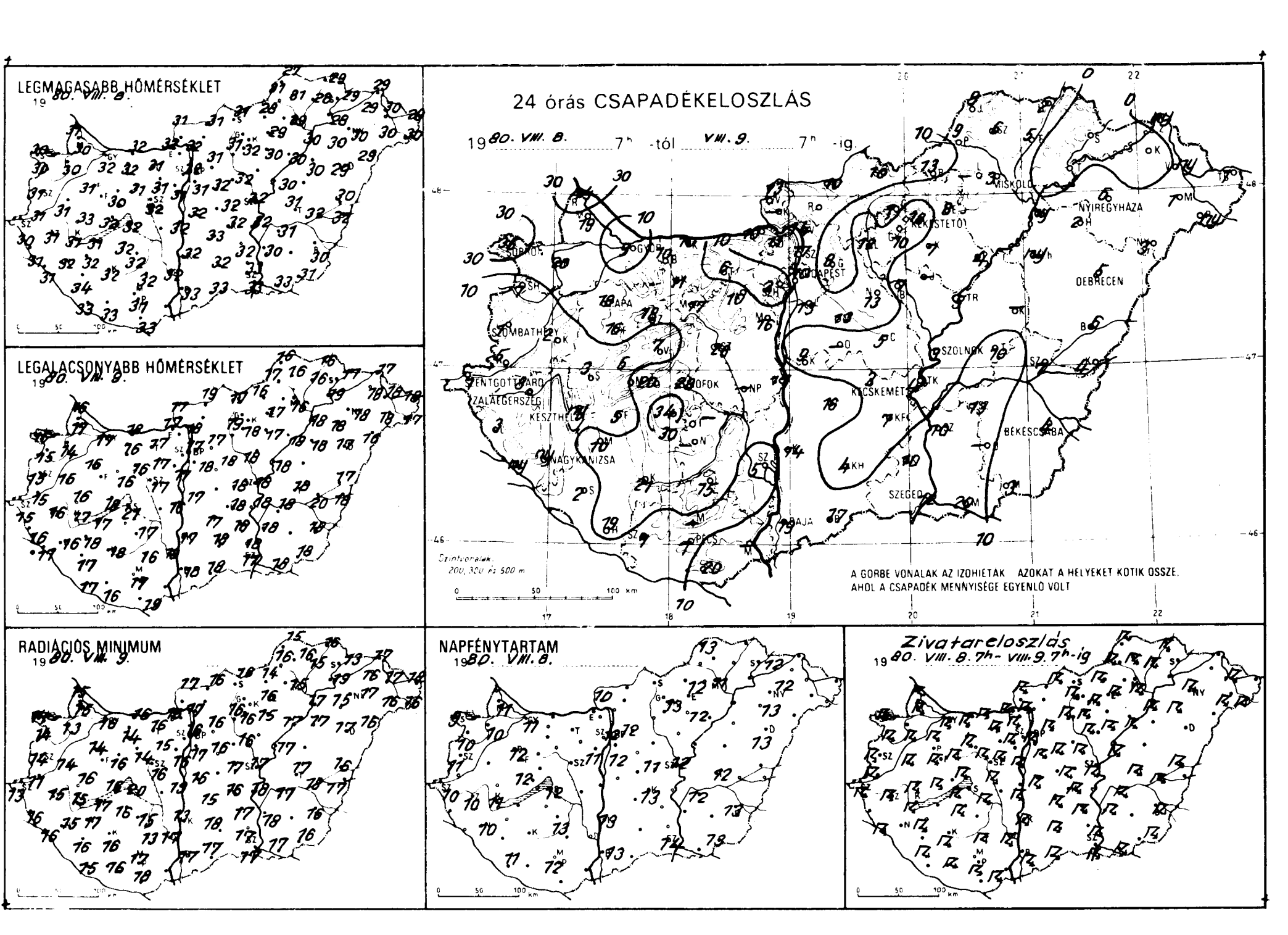
LEGMAGASABB HŐMÉRSÉKLET
1980. VIII. 8.
LEGALACSONYABB HŐMÉRSÉKLET
1980. VIII. 8.
24 órás CSAPADÉKELOSZLÁS
1980. VIII. 8. 7h -tól VIII. 9. 7h -ig.
Szintvonalak 200, 300 és 500 m
A GORBE VONALAK AZ IZOHIETÁK AZOKAT A HELYEKET KÖTIK ÖSSZE, AHOL A CSAPADÉK MENNYISÉGE EGYENLŐ VOLT
RADIÁCIÓS MINIMUM
1980. VIII. 9.
NAPFÉNYTARTAM
1980. VIII. 8.
Zivatareloszlás
1980. VIII. 8. 7h - VIII. 9. 7h-ig
MISKOLC
NYIREGYHÁZA
DEBRECEN
BUDAPEST
SZOLNOK
KECSKEMÉT
BÉKÉSCSABA
SZEGED
PÉCS
SZOMBATHELY
KESZTHELY
NAGYKANIZSA
SOPRON
0 50 100 km

80.VIII.9. 07^h -ig az utolsó 24 óra adatai

	csapadék (mm)		max. hőmérséklet	min. hőmérséklet	rad. min.	napos órák
Győr	9	⌇ ▲	32	17	16	11
Kapuvár	20	⌇ ▲	30	14	13	10
Mosonmagyaróvár	19	⌇	30	17	15	11
Rajka	44	⌇ ▲	31	16	15	
Sopron	35	⌇ ▲	30	16	14	9
Sopronhorpács	7	⌇	30	15	14	10
Káld	2	⌇ ⌓	31	15	14	
Körmend	5	⌇ ▲	31	15	11	
Szentgotthárd	1	⌇	30	15	13	10
Szombathely	1	⌇ ⌓	31	15	14	11
Lenti	3		31	16	16	
Letenye	ny	⌇ ⌓	31	17	16	
Nagykanizsa	ny	∀	32	16	15	10
Zalaegerszeg	8	⌇	31	16	15	10
Farkasgyepű	16	⌇	29	15	14	
Keszthely	ny	⌇	31	17	15	11
Mencshely	5	⌇	28	15	14	12
Pápa	18	⌇ ▲	31	16	14	12
Sümeg	3	⌇ ⌓	33	16	16	
Tihany	20	⌇	32	18	16	
Veszprém	7	⌇	30	16	16	
Zirc	18	⌇	28	16	16	
Bonyhád	5	∀	31	17	17	
Homokszt. györgy	19	⌇	33	17	15	11
Kaposvár	21	⌇	32	18	16	
Marcali	10	⌇	32	18	17	
Siófok	28	⌇	32	21	20	12
Somogyszob	2	⌇	34	17	16	
Tab	34	⌇	32	16	16	
Bábolna	10	⌇ ⌓	31	17	16	
Esztergom	10	⌇	32	17	16	
Kisbér	11	⌇	32	16	14	
Komárom	10	⌇	32	18	16	
Tatabánya	6	⌇	31	17	16	
Mesútdoboz	10	⌇	31	17	15	
Dunaújváros	17	⌇	32	16	13	
Martonvásár	16	⌇	31	17	15	11
Mór	17	⌇	31	16	14	
Nagyhörcsökp.	–		–	–	–	
Szabadbattyán	26	⌇	32	17	16	
Tregszemese	–	⌓	32	17	15	13
Tengyel	15	⌇	32	16	13	
Nagykonyi	–		–	–	–	
Szekszárd	5	⌇	32	18	17	
Árpádtető	–		–	–	–	
Bátaszék	–		–	–	–	
Mohács	–		–	–	–	
Pécs	1	⌇	31	17	17	12
Siklós	20	⌇	33	19	18	
Szigetvár	7		33	16	16	
Bp. Lőrinc	13	⌇ ⌓	31	18	17	12
Bp. Met. Int.	10	⌇	32	17	16	12
Bp. Szab. hegy	2	⌇	28	16	15	
Cegled	5	⌇	32	18	17	11
Dobogókő	11	⌇	25	15	15	
Godollő	8	⌇	31	17	16	12
Kiralyret	–		–	–	–	
Monor	13	⌇	32	18	16	
Nagykata	13	⌇	32	18	16	
Orkeny	–		–	–	–	
Pentendre	17	⌇	32	18	18	

80.VIII.9. 07^h -ig az utolsó 24 óra adatai

	csapadék (mm)		max. hőmérséklet	min. hőmérséklet	rad. min.	napos órák
Vác	14	⌇ ⌓	32	18	17	
Vámosmikola	13	⌇ ▲	31	17	17	10
Baja	19	⌇	33	18	17	13
Bácsalmás	17	⌇	33	18	17	
Izsák	16	⌇	33	17	15	
Kalocsa	14	⌇	32	17	17	13
Kecskemet	3	⌇	32	18	16	13
Kiskunf. háza	7	⌇	32	18	17	
Kiskunhalas	4	⌇	32	18	18	
Kunszentmiklos	9	⌇	32	17	16	
Tiszakécske	4	⌇	32	18	18	
Balassagyarmat	10	⌇	31	19	16	
Romhany	–		–	–	–	
Salgótarjan	10	∀	31	17	16	
Eger	8	⌇	29	17	16	12
Galyatető	1	⌇	26	10	9	
Gyongyos	10	⌇	32	18	16	
Kekestető	18	⌇	23	13	12	13
Kompolt	7	⌇	30	17	15	12
Lorinci	12	⌇	31	19	16	
Poroszló	4	⌇	30	18	17	
Jaszapati	–		–	–	–	
Jaszbereny	7	⌇	31	18	18	
Karcag	–		–	–	–	
Szolnok	3	⌇	32	18	17	12
Tiszaroff	5	⌇	30	18	17	
Turkeve	10	⌇	31	18	17	12
Kistelek	10	⌇	33	18	17	
Mako	20	⌇ ▲	33	18	17	
Szeged	12	⌇	33	17	17	14
Szentes	10	⌇	30	18	18	
Borsodnadasd	13	⌇	28	16	14	
Fugod	5	⌇	28	16	15	
Hidasnemeti	2	⌇	29	16	16	
Josvafő	9	⌇ ⌓	27	16	15	13
Lillafured	–		–	–	–	
Miskolc	3	⌇	29	16	15	11
Putnok	9	⌇	31	17	16	
Sarospatak	•	⌓	29	17	13	12
Szendrolád	6	⌇ ⌓	31	16	16	
Tokaj	•		28	19	19	
Kisvarda	•	⌓	29	18	16	12
Mateszalka	1	⌇	30	18	16	
Nyiregyhaza	6	⌇ =	30	18	17	13
Nyirlugos	3	⌓	29	16	16	
Patyod	ny	⌇	30	17	16	
Tiszabecs	1		29	19	18	
Vasarosnameny	ny	⌇	30	18	17	
Zahony	ny		29	17	17	
Berettyoujfalu	6	⌇	30	17	16	
Debrecen	5	⌇ =	29	17	17	13
Hajdudorog	2	⌇ ⌓	30	18	15	
Hortobagy	ny	∀	30	18	17	
Kotosszakal	4		32	18	17	
Polgar	ny	⌇	30	18	17	
Bekescsaba	4	⌇ ⌓	30	18	17	13
Mezohegyes	3	⌇	31	18	16	13
Orosháza	–		–	–	–	–
Szarvas	13	⌇	31	18	17	12
Szeghalom	7	⌇	32	20	18	

KIADJA: ORSZÁGOS METEOROLÓGIAI SZOLGÁLAT
Készült: Központi Előrejelző Intézet Előrejelző Osztálya — T: **273 - 078** — Megjelenik naponként —
Előfizetési díja: 1.460.-Ft. Megrendelhető: 1024 Budapest, II., Kitaibel Pál u. 1. Telefon: 353-500
Kiadásért felel: az OMSZ elnöke — Szerkesztéséért felel: a KEI igazgatója

IDŐJÁRÁSI NAPIJELENTÉS

ЕЖЕДНЕВНЫЙ МЕТЕОРОЛОГИЧЕСКИЙ БЮЛЛЕТЕНЬ · DAILY WEATHER REPORT
BULLETIN QUOTIDIEN DE TEMPS · TÄGLICHER WETTERBERICHT

93. évfolyam 223. szám. + Budapest + 1980. augusztus 10. vasárnap

Az időjárási helyzet és a várható időjárás:

Az Atlanti-óceán fölött örvénylő ciklon áramlási rendszerében váltakozó hőmérsékletű és nedvességtartalmú léghullámok érkeznek a Brit-szigetek fölé és változékony, szeles, csapadékos időjárást okoznak. Ciklon alakitja Kelet-, Délkelet-Európa, valamint a Skandináv-félsziget időjárását is. A felsorolt területeken túlnyomóan felhős, záporos, zivataros kissé hüvös az idő. Kontinensünk belsejében és a Földközi-tenger medencéjében a leszálló légmozgások hatására általában kevés a felhő, meleg nyár van. Egy-egy futó zápor, zivatar csak a keleti körzetekben alakul ki.

Szombaton hazánkban változóan felhős idő volt. Szórványosan futó záporok, zivatarok alakultak ki. A vasárnap reggel 7 óráig lehullott csapadék mennyisége általában csapadéknyom körül volt, de a délnyugati határvidéken 2, 7 mm-t mértek, Polgárról 16, Debrecenből pedig 21 mm-t jelentettek. Élénk, időnként erős volt az északi, északnyugati szél. Az elmúlt napokhoz képest mérséklődött a meleg, kora délutánra 24, 28 fokig emelkedett a hőmérséklet. Vasárnap hajnalra 13, 18 fokig hült le a levegő. Délelőtt változóan felhős volt az ég, de futó zápor csak egy-két helyen alakult ki a kora reggeli órákban. A mérsékelt északi szél helyenként megélénkült. A hőmérséklet 11 órakor általában 19 és 24 fok között volt.

Ma 12 órakor Budapesten a hőmérséklet 22 fok, a tengerszintre átszámitott légnyomás 1017 mbar, alig változik.

A Balaton vizének hőmérséklete Siófoknál 11 órakor 24 fok volt.

Várható időjárás hétfő estig:

Időnként megnövekvő felhőzet legfeljebb egy-két helyen futó záporral.
Mérsékelt, helyenként megélénkülő északi, északnyugati szél.
Várható legalacsonyabb éjszakai hőmérséklet: 13, és 18 fok között,
legmagasabb nappali hőmérséklet: 23 és 28 fok között.

Poór Judit s.k.

A hőmérséklet napi középértéke és eltérése a 100 évi átlagtól /Budapesten/:

1980. VIII. 9.	22,7°C	+1,1°C

1871 óta ezen a napon Budapesten előfordult

legmagasabb hőmérséklet:	35,5°C /1961/,
legalacsonyabb hőmérséklet:	8,4°C /1913/.

80.488.

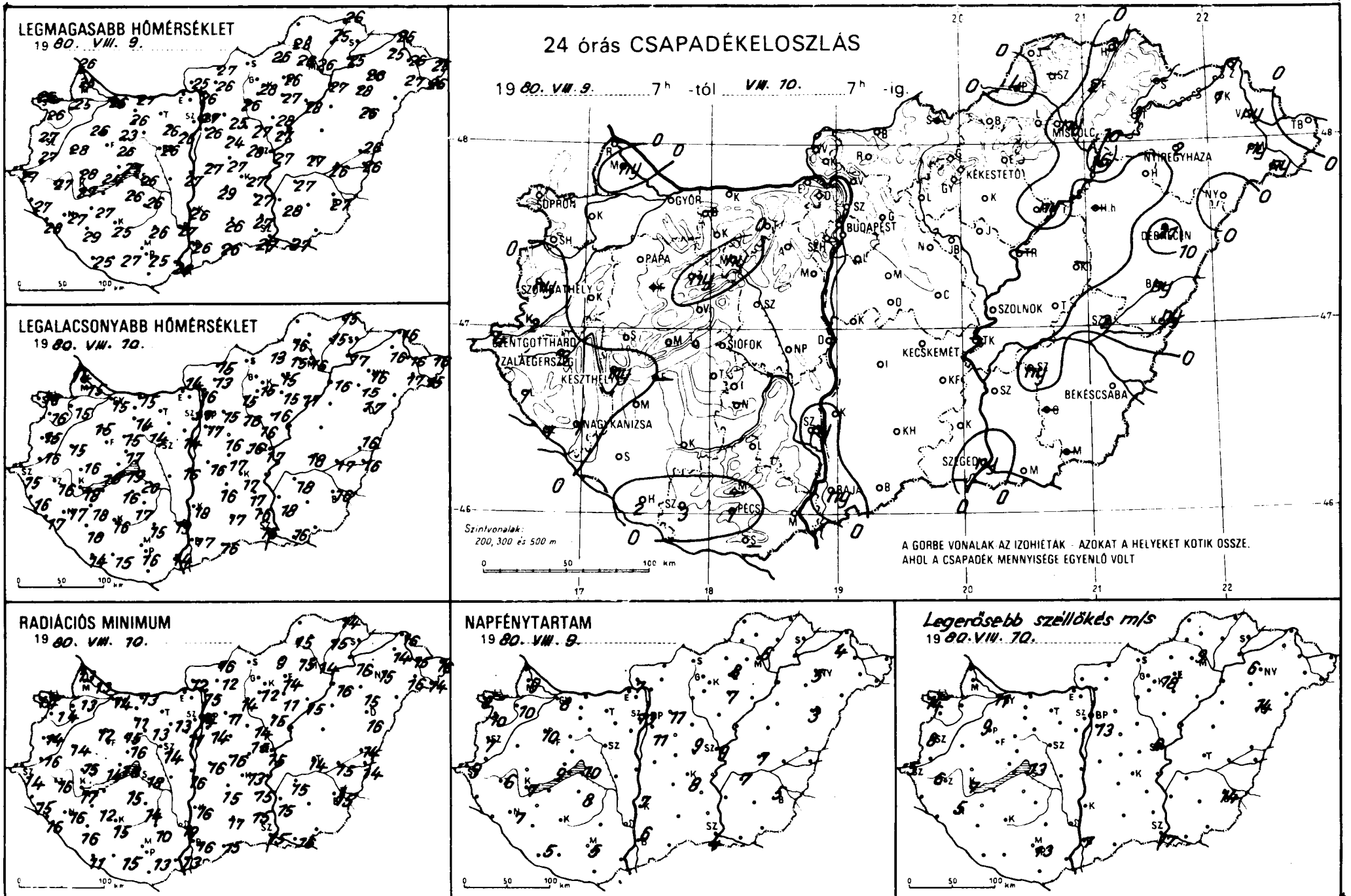
LEGMAGASABB HŐMÉRSÉKLET
1980. VIII. 9.
LEGALACSONYABB HŐMÉRSÉKLET
1980. VIII. 10.
24 órás CSAPADÉKELOSZLÁS
1980. VIII. 9. 7h -tól VIII. 10. 7h -ig.
SOPRON
GYŐR
BUDAPEST
MISKOLC
NYÍREGYHÁZA
KÉKESTETŐ
DEBRECEN
PAPA
SZOMBATHELY
SZOLNOK
SIÓFOK
KECSKEMÉT
KESZTHELY
NAGYKANIZSA
BÉKÉSCSABA
SZEGED
PÉCS
BAJA
Szintvonalak:
200, 300 és 500 m
A GÖRBE VONALAK AZ IZOHIÉTÁK - AZOKAT A HELYEKET KÖTIK ÖSSZE,
AHOL A CSAPADÉK MENNYISÉGE EGYENLŐ VOLT
RADIÁCIÓS MINIMUM
1980. VIII. 10.
NAPFÉNYTARTAM
1980. VIII. 9.
Legerősebb széllökés m/s
1980. VIII. 10.

80.VIII.10. 07 h -ig az utolsó 24 óra adatai

	csapadék (mm)		max. hőmérséklet	min. hőmérséklet	rad. min.	napos órák
Győr	.		26	15	14	8
Kapuvár	.		25	15	13	10
Mosonmagyaróvár	ny		25	15	13	9
Rajka	.		26	14	13	
Sopron	.		25	16	14	8
Sopronhorpács	.		26	16	14	10
Káld	.		28	15	14	
Körmend	2		27	16	16	
Szentgotthárd	4		27	15	14	9
Szombathely	ny		27	15	14	7
Lenti	7		27	16	15	
Letenye	7		28	17	16	
Nagykanizsa	1		27	17	16	7
Zalaegerszeg	3		27	16	16	6
Farkasgyepű	–		–	–	–	
Keszthely	ny		27	18	17	7
Mencshely	.		24	16	14	9
Pápa	.		26	15	12	10
Sümeg	.		28	16	15	
Tihany	.		27	19	16	
Veszprém	.		26	17	16	
Zirc	ny		23	15	15	
Fonyód	–		–	–	–	
Homokszt. györgy	2		25	14	11	5
Kaposvár	.		25	16	15	
Marcali	.		27	18	12	
Siófok	.		26	20	18	10
Somogyszob	.		29	18	16	
Tab	.		26	16	15	
Bábolna	–		–	–	–	
Esztergom	–		–	–	–	
Kisbér	.		26	14	11	
Komárom	.		27	15	13	
Tatabánya	–		–	–	–	
Alcsútdoboz	.		26	15	13	
Dunaújváros	.		27	16	16	
Martonvásár	.		30	16	14	11
Mór	ny		26	14	13	
Nagyhörcsökp.	–		–	–	–	
Szabadbattyán	.		26	16	14	
Iregszemcse	..		26	17	14	8
Lengyel	.		26	15	10	
Nagykónyi	–		–	–	–	
Szekszárd	ny		27	19	18	
Árpádtető	–		–	–	–	
Mohács	.		26	14	13	
Pécs	1		25	16	13	5
Siklós	–		–	–	–	
Szigetvár	3		27	15	15	
Bp. Lőrinc	.		26	17	14	11
Bp. Met. Int	.		27	17	14	13
Bp. Szab. hegy	.		23	15	13	
Cegléd	.		28	16	15	9
Dobogókő	–		–	–	–	
Gödöllő	.		25	15	11	11
Királyrét	–		–	–	–	
Monor	.		24	16	14	
Nagykáta	.		27	16	14	
Örkény	.		27	17	16	
Szentendre	.		27	17	17	

80.VIII.10. 07 h -ig az utolsó 24 óra adatai

	csapadék (mm)		max. hőmérséklet	min. hőmérséklet	rad. min.	napos órák
Vác	.		26	16	15	
Vámosmikola	.		25	14	12	7
Baja	ny		26	17	16	6
Bácsalmás	.		26	16	15	
Izsák	.		29	16	15	
Kalocsa	.		26	18	16	7
Kecskemét	.		27	17	13	8
Kiskunf. háza	.		27	17	15	
Kiskunhalas	.		26	17	17	
Kunszentmiklós	.		27	16	16	
Tiszakécske	–		–	–	–	
Balassagyarmat	.		27	15	16	
Romhány	.		26	13	12	
Salgótarjan	–		–	–	–	
Eger	.		26	15	14	8
Galyatető	.		22	11	9	
Gyöngyös	.		28	15	12	
Kékestető	.		19	12	11	10
Kompolt	.		27	15	11	7
Lőrinci	.		26	15	14	
Poroszló	ny		28	17	15	
Jászapáti	.		28	16	15	
Jászberény	.		27	16	14	
Karcag	–		–	–	–	
Szolnok	.		27	17	15	9
Tiszaroff	–		–	–	–	
Túrkeve	.		27	18	14	7
Kistelek	.		27	16	15	
Makó	.		27	16	15	
Szeged	ny		27	16	15	4
Szentes	.		28	18	15	
Borsodnádasd	.		26	13	9	
Fügöd	2		25	15	15	
Hidasnémeti	3		26	15	14	
Jósvafő	–		–	–	–	
Lillafüred	.		26	15	15	
Miskolc	ny		26	16	14	6
Putnok	4		28	16	15	
Sárospatak	–		–	–	–	
Szendrőlád	–		–	–	–	
Tokaj	1		25	17	16	
Kisvárda	1		25	16	14	4
Mátészalka	ny		27	17	16	
Nyíregyháza	2		26	16	15	5
Nyírlugos	–		–	–	–	
Patyod	ny		26	15	14	
Tiszabecs	.		25	16	16	
Vásárosnameny	ny		26	16	15	
Zahony	1		25	16	16	
Berettyóújfalu	ny		26	16	14	
Debrecen	21		26	17	16	3
Hajdudorog	.		28	15	15	
Hortobagy	–		–	–	–	
Körösszakal	ny		26	16	14	
Polgár	16		27	16	16	
Békéscsaba	.		27	16	15	5
Mezőhegyes	–		–	–	–	
Orosháza	–		–	–	–	
Szarvas	ny		27	18	15	7
Szeghalom	2		26	17	15	

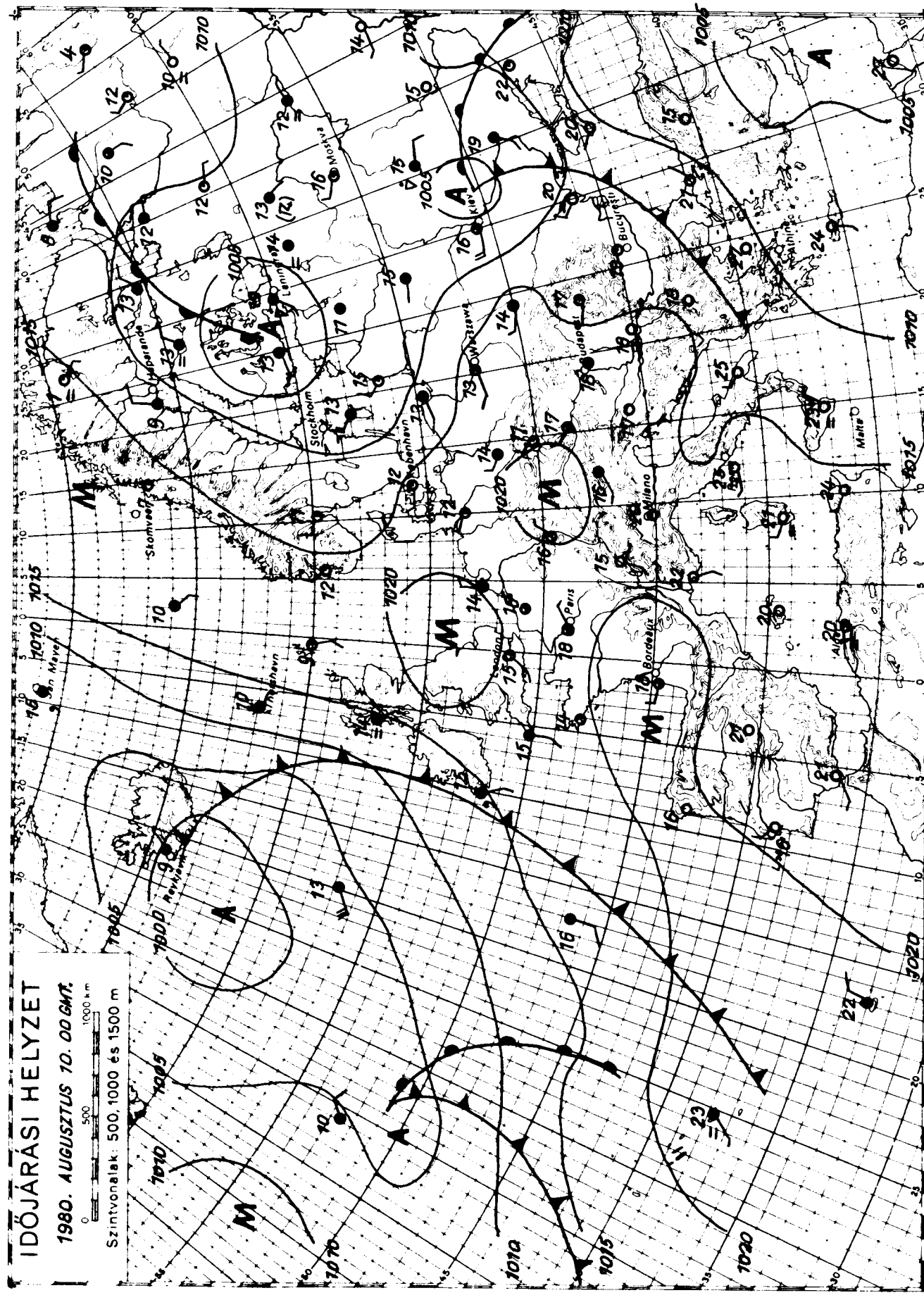

KIADJA: ORSZÁGOS METEOROLÓGIAI SZOLGÁLAT

Készíti: Központi Előrejelző Intézet Előrejelző Osztálya — T.: 273 - 018 — Megjelenik naponként —

Évi előfizetési díja: 1.460.-Ft - Megrendelhető: 1024 Budapest, II., Kitaibel Pál u. 1. Telefon: 353-500

Kiadásért felel: az OMSZ elnöke — Szerkesztésért felel: a KEI igazgatója

IDŐJÁRÁSI NAPIJELENTÉS

ЕЖЕДНЕВНЫЙ МЕТЕОРОЛОГИЧЕСКИЙ БЮЛЛЕТЕНЬ · DAILY WEATHER REPORT
BULLETIN QUOTIDIEN DE TEMPS · TÄGLICHER WETTERBERICHT

93. évfolyam 224. szám. + Budapest + 1980. augusztus 11. hétfő

Az időjárási helyzet és a várható időjárás:

Az Atlanti-óceán felett nagy kiterjedésü,alacsony nyomású légköri képződmény helyezkedik el. Emiatt a Brit-szigeteken, valamint Európa nyugati partvidékén az általában erősen megnövekedett felhőzetből többfelé hull eső, záporeső, helyenként zivatar is keletkezik. Hasonlóan változékony a Kelet-Európai-alföld és a Skandináv-félsziget egy részének időjárása is. Az ott örvénylő ciklon hatására gyakran esik az eső, zápor. Az évszakhoz képest hüvös az idő, a legmagasabb nappali hőmérséklet mintegy 4-7 fokkal elmarad a sokéves átlagtól. A kontinens középső vidékén a hajnali, reggeli párásság megszünése után csak időnként növekszik meg a felhőzet és csak néhány helyen ered el a zápor.

Hazánkban vasárnap változóan felhős idő volt. A délnyugati országrészben szórványosan volt zápor, helyenként zivatar. A hétfő reggel 7 óráig lehullott csapadék mennyisége általában 1-5 mm között váltakozott, zivatarból azonban 10-15 mm is hullott. A hőmérséklet csúcsértéke az ország nagy részén 22, 27 fok között alakult. Hétfő hajnalra általában 12, 17, északkeleten mintegy 10 fokig hült le a levegő. Ma délelőtt időnként megnövekedett a felhőzet, néhány helyen esett kisebb eső, zápor. A hőmérséklet 11 órakor 18, 24 fok között alakult.

Ma 12 órakor Budapesten a hőmérséklet 23 fok, a tengerszintre átszámitott légnyomás 1016 mbar, gyengén süllyed.

A Balaton vizének hőmérséklete Siófoknál 11 órakor 24 fok volt.

Várható időjárás kedd estig:

Időnként megnövekvő felhőzet, főleg délnyugaton néhány helyen zápor, esetleg zivatar.
Hajnalban párásság, átmenetileg megélénkülő változó irányú szél.
Várható legalacsonyabb éjszakai hőmérséklet: 12, 17,
legmagasabb nappali hőmérséklet: kedden 24, 28 fok között.

Bozóki István s.k.

TÁVOLABBI KILÁTÁSOK SZERDÁTÓL-SZOMBATIG:

Változékony jellegü idő, főleg az időszak közepén várhatók záporok.
Legalacsonyabb hajnali hőmérséklet: 12, 16 fok között.
Legmagasabb nappali hőmérséklet: 24, 28 fok között.
Jelentős mennyiségü /legalább 5 mm/ csapadék az ország területének 40 százalékán várható.

KÖZÉPTÁVÚ ELŐREJELZŐ OSZTÁLY

A hőmérséklet napi középértéke és eltérése a 100 évi átlagtól /Budapesten/:

1980. VIII. 10. 20,5°C -0,6°C

1871 óta ezen a napon Budapesten előfordult

legmagasabb hőmérséklet: 37,9°C /1946/,
legalacsonyabb hőmérséklet: 9,4°C /1916/.

80.489.

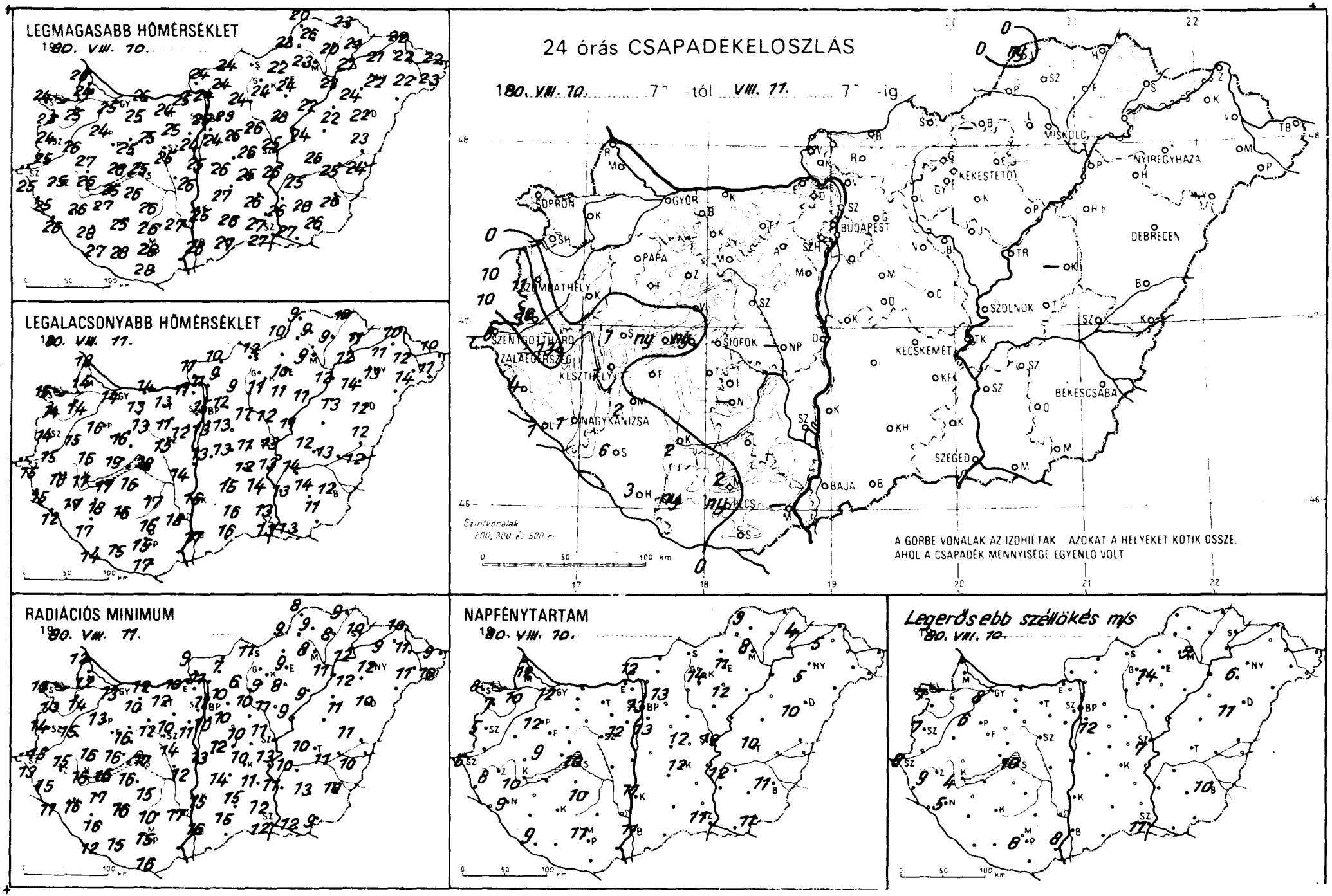
LEGMAGASABB HŐMÉRSÉKLET
1980. VIII. 10.
LEGALACSONYABB HŐMÉRSÉKLET
1980. VIII. 11.
RADIÁCIÓS MINIMUM
1980. VIII. 11.
24 órás CSAPADÉKELOSZLÁS
1980. VIII. 10. 7h -tól VIII. 11. 7h -ig
A GÖRBE VONALAK AZ IZOHIÉTÁK AZOKAT A HELYEKET KÖTIK ÖSSZE, AHOL A CSAPADÉK MENNYISÉGE EGYENLŐ VOLT
Szintvonalak 200, 300 és 500 m
NAPFÉNYTARTAM
1980. VIII. 10.
Legerősebb széllökés m/s
1980. VIII. 10.
SOPRON
GYŐR
BUDAPEST
MISKOLC
NYÍREGYHÁZA
DEBRECEN
PAPA
SZOMBATHELY
SZENTGOTTHÁRD
KESZTHELY
SIÓFOK
KECSKEMÉT
SZOLNOK
BÉKÉSCSABA
NAGYKANIZSA
SZEGED
BAJA
PÉCS

	1980.VIII.11. 07 h -ig az utolsó 24 óra adatai					
	csapadék (mm)		max. hőmérséklet	min. hőmérséklet	rad. min.	napos órák
Győr	.	⌓ =	25	14	13	12
Kapuvár	.	⌓	25	14	14	10
Mosonmagyaróvár	.	⌓	24	14	12	12
Rajka	.		26	13	12	
Sopron	.	⌓ =	24	15	12	8
Sopronhorpács	.	⌓	23	14	13	7
Káld	.	⌓	26	15	15	
Körmend	16	▽	25	15	15	
Szentgotthárd	6	⌐ ≡	25	15	13	6
Szombathely	11	▽ =	24	14	14	5
Lenti	4		25	15	15	
Letenye	1	▽ ⌓	26	12	11	
Nagykanizsa	1	▽ =	26	17	16	9
Zalaegerszeg	13	▽	25	16	15	8
Farkasgyepű	.	⌓	22	14	12	
Keszthely	1	▽ =	26	17	16	10
Meneshely	ny		23	16	14	9
Pápa	.	⌓ =	24	16	13	12
Sümeg	1		27	16	16	
Tihany	ny	▽	26	19	16	
Veszprém	.		25	16	16	
Zirc	.	⌓	22	12	12	
Fonyod	.		25	17	16	
Homokszt. györgy	3	⌓	27	14	12	9
Kaposvár	2		25	16	16	
Marcali	2	⌐	27	18	17	
Siófok	.		25	18	17	10
Somogyszob	6	▽	28	17	16	
Tab	.		26	16	16	
Bábolna	.	⌓	25	12	12	
Esztergom	.		25	11	10	
Kisbér	.	⌓	25	13	10	
Komárom	.		25	14	12	
Tatabánya	.		24	13	12	
Alcsútdoboz	.	⌓	25	11	10	
Dunaújváros	.		26	14	12	
Martonvásár	.		24	12	11	12
Mór	.	⌓	25	13	12	
Nagyhörcsökp.	–		–	–	–	
Szabadbattyán	.	⌓	25	15	14	
Tregszemcse	.	⌓	26	17	15	10
Lengyel	.		26	16	10	
Nagykónyi	–		–	–	–	
Szekszárd	.		27	18	17	
Visznek	2		23	15	12	
Mohács	.	⌓	28	16	14	
Pecs	ny	▽	26	15	15	11
Siklós	.		28	17	16	
Szigetvár	ny		28	15	15	
Bp. Lőrinc	.	⌓	24	13	10	13
Bp. Met. Int.	.		25	15	11	13
Bp. Szab. hegy	.		21	14	11	
Cegled	.	⌓	26	11	10	12
Dobogókő	.		19	14	12	
Érdőfő	.		23	12	10	13
Kiralyret	.	⌓	24	10	9	
Monor	.		25	13	10	
Nagykata	.	⌓	26	11	10	
Orkeny	.	⌓	26	13	12	
Szentendre	.		25	13	13	

	1980.VIII.11. 07 h -ig az utolsó 24 óra adatai					
	csapadék (mm)		max. hőmérséklet	min. hőmérséklet	rad. min.	napos órák
Vác	.	⌓	24	11	11	
Vámosmikola	.	⌓	24	11	9	12
Baja	.		26	17	16	11
Bacsalmás	.		27	16	15	
Izsak	.		27	15	14	
Kalocsa	.	⌓	25	16	15	11
Kecskemet	.	⌓	25	12	10	12
Kiskunf. haza	.		26	14	11	
Kiskunhalas	.		26	16	15	
Kunszentmiklos	.		25	13	13	
Tiszakecske	.		26	13	13	
Balassagyarmat	.	⌓	24	10	9	
Romhany	.		24	9	7	
Salgotarjan	.		–	12	11	
Eger	.		22	10	9	11
Galyateto	.		21	13	10	
Gyöngyos	.		24	11	9	
Kekestető	.		16	9	7	14
Kompolt	.	⌓	24	11	8	12
Lőrinci	.	⌓	24	9	6	
Poroszlo	.	⌓	22	11	9	
Jaszapati	.	⌓	28	12	11	
Jaszbereny	.	⌓	24	12	10	
Karcag	–		–	–	–	
Szolnok	.		25	13	11	12
Tiszaroff	.	⌓	24	11	9	
Turkeve	.	⌓	25	12	10	10
Kistelek	.		27	13	12	
Makó	.	⌓	27	13	12	
Szeged	.	⌓ =	27	13	12	11
Szentes	.	⌓	26	13	11	
Borsodnadasd	–		–	–	–	
Fugod	.	⌓	20	9	8	
Hidasnemeti	.		23	10	9	
Josvafő	ny		20	9	8	9
Lillafured	.		23	13	13	
Miskolc	.	=	23	9	8	8
Putnok	.	⌓	23	10	9	
Sarospatak	.	⌓	21	11	10	4
Szendrőlad	.	⌓	26	9	9	
Tokaj	.		21	12	12	
Kisvarda	.		21	11	9	5
Mateszalka	.	⌓	22	14	11	
Nyiregyhaza	.		22	13	12	5
Nyirlugos	–		–	–	–	
Patyod	.	⌓	23	11	10	
Tiszabecs	.		22	10	9	
Vasarosnameny	.	⌓	22	12	11	
Zahony	.		22	10	10	
Berettyoujfalu	.	⌓	23	12	11	
Debrecen	.	⌓ =	22	12	10	10
Hajdudorog	.	⌓	24	14	12	
Hortobagy	.		22	13	11	
Korosszakal	.	⌓	24	12	10	
Polgar	.	⌓	22	12	11	
Bekescsaba	.	⌓	26	12	10	11
Mezohegyes	.	⌓	26	11	9	11
Oroshaza	.		26	14	13	–
Szarvas	.	⌓	25	14	10	12
Szeghalom	.		25	13	11	

Árpádtető

KIADJA: ORSZÁGOS METEOROLÓGIAI SZOLGÁLAT

Készült: Központi Előrejelző Intézet Előrejelző Osztálya — T.: 273 - 079 — Megjelenik naponként

Évi előfizetési díja: 1.460.-Ft · Megrendelhető: 1024 Budapest, II., Kitaibel Pál u. 1. Telefon: 353-500

Kiadásért felel: az OMSZ elnöke — Szerkesztésért felel: a KEI igazgatója

IDŐJÁRÁSI NAPIJELENTÉS

ЕЖЕДНЕВНЫЙ МЕТЕОРОЛОГИЧЕСКИЙ БЮЛЛЕТЕНЬ · DAILY WEATHER REPORT
BULLETIN QUOTIDIEN DE TEMPS · TÄGLICHER WETTERBERICHT

93. évfolyam 225. szám. + Budapest + 1980. augusztus 12. kedd

Az időjárási helyzet és a várható időjárás:

A Fekete-tenger környékén, a Keleti-Kárpátok vidékén, valamint a Balkán-félsziget északi részén a magas nyomású légköri képződmény hatására általában csak kevés a felhő, száraz az idő. Európa többi részén a ciklonok változó kony, szeles időjárást okoznak. Többfelé esik az eső, zápores. A legmagasabb nappali hőmérséklet Közép- és Dél-Európa egy részének kivételével általában 5 fokkal alacsonyabb volt, mint a sokévi átlag.

Hazánkban hétfőn változóan felhős idő volt. A felhősebb helyeken csak 3, 6, máshol 7, 12 órán át sütött a nap. Szórványosan alakult ki zápor, néhány helyen zivatar is keletkezett. A lehullott eső mennyisége általában 5 mm alatt maradt. A hőmérséklet napközben 22, 28 fokig emelkedett. Kedd hajnalra 11, 18 fokig hült le a levegő. A kora reggeli órákban több helyen párás volt a levegő, néhány helyen köd képződött. Ma délelőtt változóan felhős volt az ég, főként az északi, északkeleti megyékben néhány helyen eső, zápores keletkezett. A hőmérséklet 11 órakor az ország területén 18, és 25 fok között váltakozott.

Ma 12 órakor Budapesten a hőmérséklet 24 fok, a tengerszintre átszámított légnyomás 1010 mbar, mérsékelten süllyed.

A Balaton vizének hőmérséklete Siófoknál 11 órakor 23 fok volt.

Várható időjárás szerda estig:

Nyugat felől erősen megnövekvő felhőzet.
Többfelé zápor, zivatar.
Időnként megélénkülő, helyenként megerősödő déli, délnyugati, majd elsősorban a Dunántúlon északnyugatira forduló és több helyen viharossá fokozódó szél.
Várható legalacsonyabb éjszakai hőmérséklet: 13, 18,
legmagasabb nappali hőmérséklet szerdán: általában 21, 26 fok között .

Vadkerti Ferenc s.k.

A hőmérséklet napi középértéke és eltérése a 100 évi átlagtól /Budapesten/:

1980. VIII. 11.	19,8°C	-1,3°C

1871 óta ezen a napon Budapesten előfordult

legmagasabb hőmérséklet:	37,9°C /1921/,
legalacsonyabb hőmérséklet:	10,5°C /1885/.

80.490.

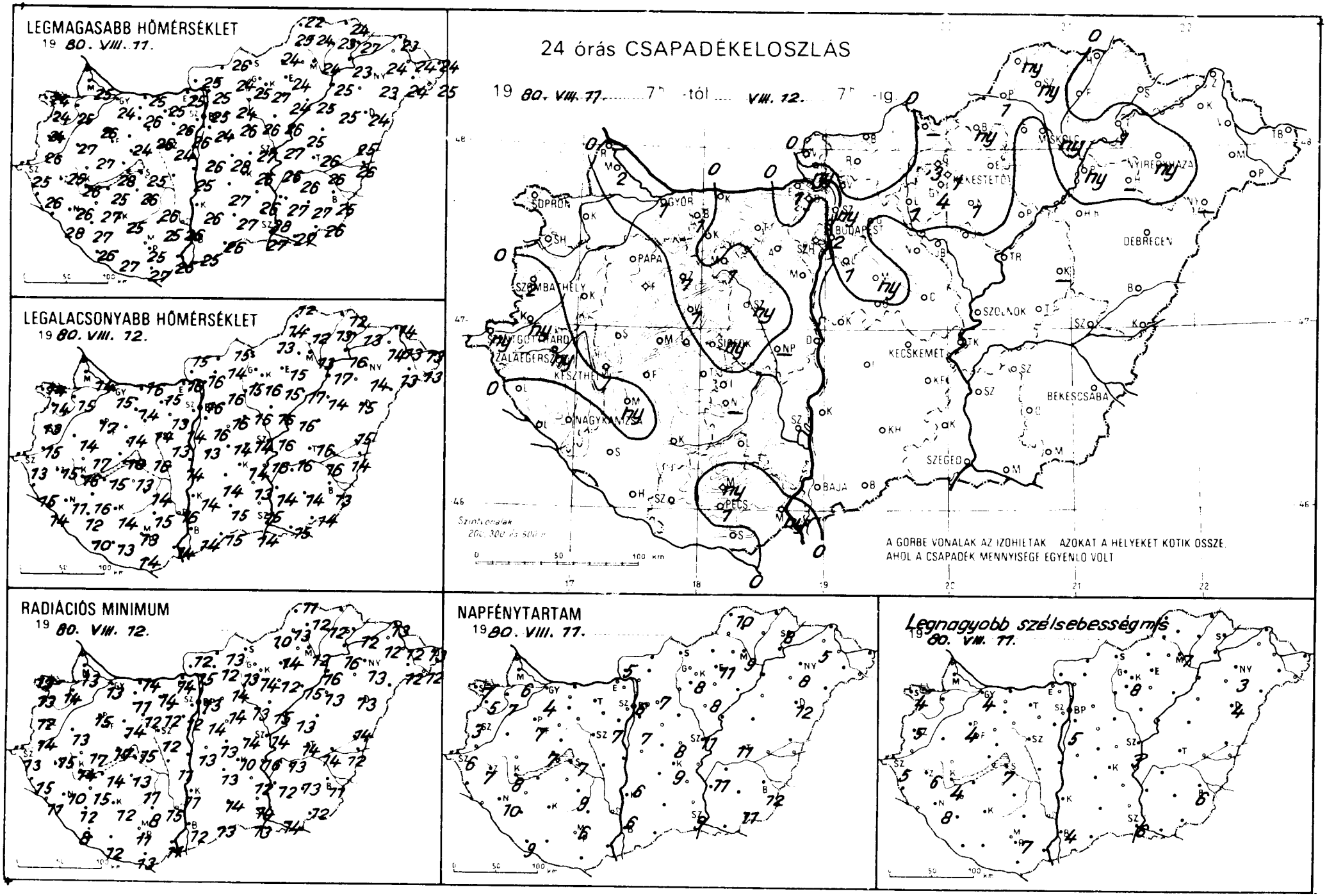
LEGMAGASABB HŐMÉRSÉKLET
19 80. VIII. 11.
LEGALACSONYABB HŐMÉRSÉKLET
19 80. VIII. 12.
RADIÁCIÓS MINIMUM
19 80. VIII. 12.
24 órás CSAPADÉKELOSZLÁS
19 80. VIII. 11. 7h -tól VIII. 12. 7h -ig.
A GÖRBE VONALAK AZ IZOHIETÁK AZOKAT A HELYEKET KÖTIK ÖSSZE, AHOL A CSAPADÉK MENNYISÉGE EGYENLŐ VOLT
NAPFÉNYTARTAM
19 80. VIII. 11.
Legnagyobb szélsebesség m/s
19 80. VIII. 11.
SOPRON
GYŐR
PAPA
SZOMBATHELY
KESZTHELY
NAGYKANIZSA
SIÓFOK
BUDAPEST
MISKOLC
NYÍREGYHÁZA
DEBRECEN
SZOLNOK
KECSKEMÉT
BÉKÉSCSABA
SZEGED
BAJA
PÉCS

	1980.VIII.12. 7 h -ig az utolsó 24 óra adatai					
	csapadék (mm)		max. hőmérséklet	min. hőmérséklet	rad. min.	napos órák
Győr	1	▽ ⊥ =	24	15	13	4
Kapuvár	•	⊥	25	15	14	7
Mosonmagyaróvár	2	≀ ⊥	25	14	13	6
Rajka	–		–	–	–	
Sopron	•	⊥ ≡	24	14	13	7
Sopronhorpács	•	⊥	24	14	13	5
Káld	•	⊥	27	14	13	
Körmend	ny	≀	26	15	14	
Szentgotthárd	ny	≀ ⊥ =	25	13	13	6
Szombathely	2	≀ ⊥ =	24	13	12	3
Lenti	•		26	15	15	
Letenye	•	⊥	28	14	11	
Nagykanizsa	•	⊥ =	26	11	10	10
Zalaegerszeg	ny	▽ ⊥	25	15	15	7
Farkasgyepű	•		24	15	12	
Keszthely	•	⊥	26	16	14	8
Meneshely	•	⊥	23	15	11	7
Papa	•	⊥	26	17	15	7
Sümeg	•		27	17	17	
Tihany	•	⊥	28	18	17	
Veszprém	1	≀ ⊥	24	14	14	
Zirc	7		23	12	12	
Enyod	•		25	15	14	
Homokszt. györgy	•	⊥	26	10	8	9
Kaposvár	•	⊥	25	14	12	
Marcali	ny	▽	27	16	15	
Siófok	ny	⊥ =	25	16	15	7
Somogyszob	•	⊥	27	12	12	
Tab	•		26	13	13	
Bábolna	1	▽ ⊥	25	14	13	
Esztergom	1	▽	25	16	14	
Kisber	•	⊥	26	14	11	
Komárom	•		25	16	14	
Tatabánya	•		25	15	14	
Alcsutdoboz	•	⊥ ≡	26	13	12	
Dunaújváros	•		25	14	11	
Martonvásár	•		26	14	12	7
Mór	1	▽ ⊥	26	14	12	
Nagyhörcsökp	–		–	–	–	
Szabadbattyán	ny	⊥ =	24	13	12	
Tiregszemese	•	⊥ ≡	26	14	11	9
Tengyel	•		25	15	8	
Nagykonyi	–		–	–	–	
Székszárd	•		26	16	15	
Vásárhely	ny		20	16	12	
Mohács	ny	⊥	25	14	11	
Pécs	1	▽ ⊥	25	13	11	6
Siklós	•		27	14	13	
Szigetvár	•		27	13	12	
Bp. Lőrinc	1	▽ ⊥ =	24	16	14	7
Bp. Met. Int.	2	▽	25	16	13	6
Bp. Szab. hegy	•		21	18	13	
Cegléd	•		27	14	14	8
Dobogoko	•		20	15	13	
Gödöllő	•		24	16	14	7
Királyrét	ny	⊥ ≡	24	13	12	
Monor	ny		26	16	14	
Nagykata	•	⊥	26	16	13	
Orkény	•	⊥	28	14	13	
Szentendre	ny		26	16	15	

	1980.VIII.12. 7 h -ig az utolsó 24 óra adatai					
	csapadék (mm)		max. hőmérséklet	min. hőmérséklet	rad. min.	napos órák
Vác	•	⊥	25	16	15	
Vámosmikola	•	⊥	25	15	12	5
Baja	•	⊥	25	14	12	6
Bácsalmás	•		26	15	13	
Izsák	•		27	14	13	
Kalocsa	•	⊥	26	14	11	6
Kecskemét	•	⊥	26	14	10	9
Kiskunfélegyháza	•		26	13	12	
Kiskunhalas	•		27	15	14	
Kunszentmiklós	•		26	13	13	
Tiszakécske	•		26	16	16	
Balassagyarmat	•	⊥	25	15	13	
Romhány	•		24	14	12	
Salgótarján	–		–	–	–	
Eger	1		24	15	14	11
Gályatető	3	▽	22	12	11	
Gyöngyös	4	▽	27	16	14	
Kékestető	1	▽ =	17	11	11	8
Kompolt	1		24	15	12	8
Lőrinci	1	▽	25	15	13	
Poroszló	•		25	17	15	
Jászapáti	•	⊥	26	16	15	
Jászberény	•	⊥	26	15	14	
Karcag	–		–	–	–	
Szolnok	•		27	16	14	11
Tiszaroff	•		25	16	13	
Törökéve	•	⊥	26	16	14	11
Kistelek	•		28	15	14	
Makó	•		27	15	14	
Szeged	•		27	14	13	9
Szentes	•	⊥	27	14	12	
Borsodnádasd	ny		24	13	10	
Fugod	•	⊥	23	13	12	
Hidasnemeti	•		24	12	11	
Jósvafő	ny	▽ ⊥	22	12	11	10
Lillafüred	•		22	11	10	
Miskolc	ny	▽ =	24	13	12	9
Putnok	1		25	14	13	
Sárospatak	•	⊥	27	13	12	8
Szendrőlád	ny	⊥	24	12	12	
Tokaj	1		23	16	16	
Kisvarda	•	⊥	24	14	12	5
Mátészalka	•	⊥	24	13	12	
Nyíregyháza	ny		23	14	13	8
Nyírlugos	–		–	–	–	
Pátyod	•	⊥	25	13	12	
Tiszabecs	•		24	13	13	
Vásárosnamény	•	⊥	24	13	12	
Záhony	•		23	14	13	
Berettyóújfalu	•	⊥	25	15	14	
Debrecen	•	⊥ =	24	15	13	12
Hajdúdorog	–		–	–	–	
Hortobágy	•		25	14	13	
Kótosszakál	•	⊥	26	14	12	
Polgár	ny		25	17	16	
Békéscsaba	•	⊥	25	13	11	12
Mezőhegyes	•	⊥	26	14	12	11
Orosháza	•		27	14	13	–
Szarvas	•	⊥	26	16	13	11
Szeghalom	•		26	16	14	

KIADJA: ORSZÁGOS METEOROLÓGIAI SZOLGÁLAT

Készíti: Központi Előrejelző **Intézet** Előrejelző Osztálya — T.: **273-078** — Megjelenik naponként —

Évi előfizetési díja: 1.460 Ft. Megrendelhető: 1024 Budapest, II., Kitaibel Pál u. 1. Telefon: 353-500

Kiadásért felel: az OMSZ elnöke — **Szerkesztésért felel:** a **KEI** igazgatója

IDŐJÁRÁSI NAPIJELENTÉS

ЕЖЕДНЕВНЫЙ МЕТЕОРОЛОГИЧЕСКИЙ БЮЛЛЕТЕНЬ

BULLETIN QUOTIDIEN DE TEMPS

93. évfolyam 226. szám. + Budapest + 1980. augusztus 13. szerda

Az időjárási helyzet és a várható időjárás.

Európa északi felén ciklonok okoznak változékony, csapadékos időjárást. Az Atlanti-óceán fölött lévő alacsony nyomású légörvény hatására meleg, nedves levegő éri el a Brit-szigeteket, s emiatt ott sokfelé esik az eső, és kissé erősödik a nappali fölmelegedés. A Német-Lengyel-síkság, valamint az Alpok és a Kárpátok térsége fölé északnyugat felől nagy sebességgel hüvös léghullámok érkeznek. Ezért az említett területeken többfelé alakul ki zápor, zivatar, hüvös, szeles az idő. Az ilyenkor szokásosnál több fokkal alacsonyabb a hőmérséklet a Szovjetunió európai területén is, és záporok teszik változékonnyá az időjárást. Csak Délnyugat-Európában, valamint a Fekete-tenger vidékén sok a napsütés. A hőmérséklet csúcsértéke pedig általában 25, 30 fok között van.

Hazánkban kedden változóan felhős idő volt, 2, 11 órán át sütött a nap. Főként az északi vidékeken alakult ki napközben helyenként futó eső, zápor. A késő délutáni óráktól kezdve északnyugat felől egyre több helyen nőtt meg a felhőzet, és záporok, zivatarok alakultak ki. A ma reggel 7 óráig lehullott csapadék mennyisége általában 1 és 10 mm között volt, de helyenként 10-20, sőt Hajdúdorogon 26, Sopronhorpácson és Fügödön 30, Letenyén 33, Tiszakécskén pedig 34 mm eső esett. A késő délutáni óráktól sokfelé megerősödött az északnyugati szél. A hőmérséklet kora délután északnyugaton és északkeleten 22, 26, másutt 26, 30 fok között volt. Szerda hajnalra 12, 17 fokig hült le a levegő. Ma délelőtt keleten erősen felhős maradt az ég, mig az ország többi részén több izben is felszakadozott a felhőzet. Északkeleten néhány helyről záport, sok felől zivatarok jelentettek. Az északnyugati szél sokfelé erős, a Dunántúlon helyenként viharos volt. A hőmérséklet az ország területén 11 órakor 15 és 20 fok között váltakozott.

Ma 12 órakor Budapesten a hőmérséklet 18 fok, a tengerszintre átszámitott légnyomás 1009 mbar, gyengén emelkedik.

A Balaton vizének hőmérséklete 11 órakor Siófoknál 22 fok volt.

Várható időjárás csütörtök estig:

Keleten általában erősen, másutt változóan felhős idő.
Keleten többfelé, nyugaton elszórtan zápor, zivatar.
Élénk, sokfelé erős északi szél.
Várható legalacsonyabb éjszakai hőmérséklet: 11, 16 fok között,
legmagasabb nappali hőmérséklet csütörtökön: keleten 20, máshol 25 fok körül.

Pálmási Judit s.k.

A hőmérséklet napi középértéke és eltérése a 100 évi átlagtól /Budapesten/:

1980. VIII. 12.	22,0°C	+0,6°C

1871 óta ezen a napon Budapesten előfordult

legmagasabb hőmérséklet:	38,7°C /1921/,
legalacsonyabb hőmérséklet:	10,0°C /1881/.

80.491.

LEGMAGASABB HŐMÉRSÉKLET
1980. VIII. 12.

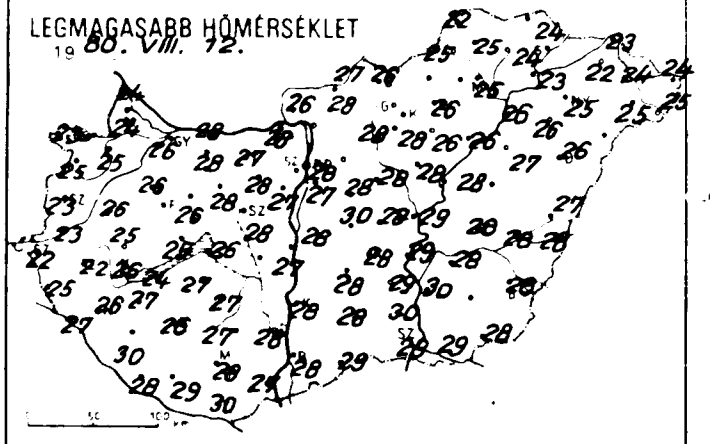

LEGALACSONYABB HŐMÉRSÉKLET
1980. VIII. 13.

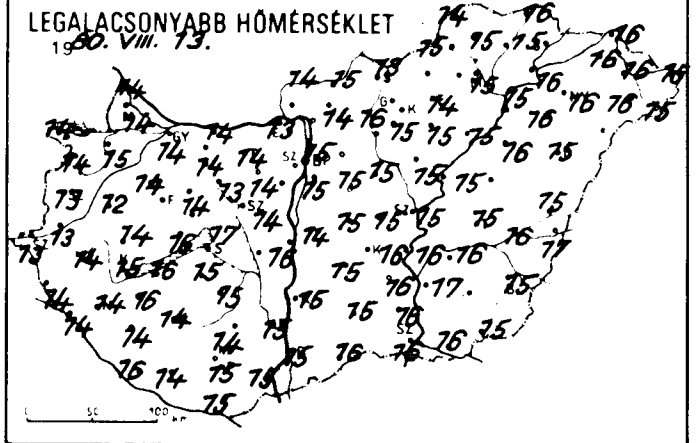

24 órás CSAPADÉKELOSZLÁS

1980. VIII. 12. 7h tól VIII. 13. 7h ig

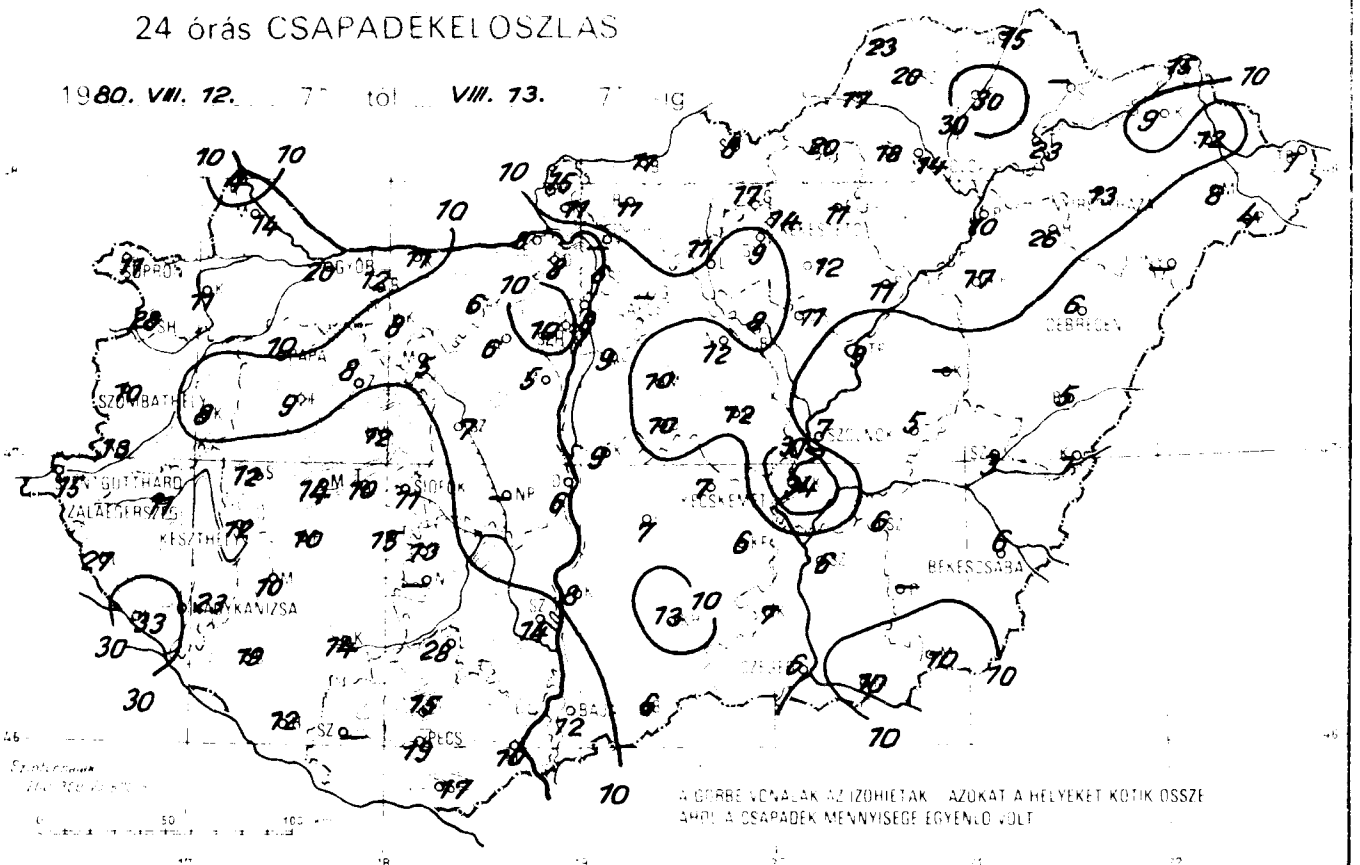

RADIÁCIÓS MINIMUM
1980. VIII. 13.

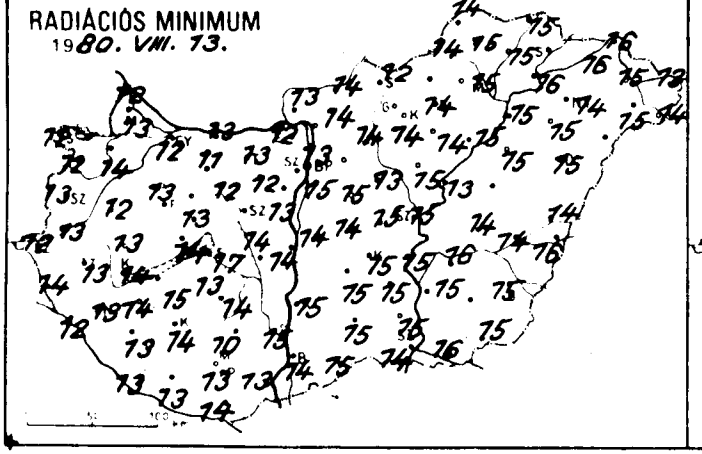

NAPFÉNYTARTAM
1980. VIII. 12.

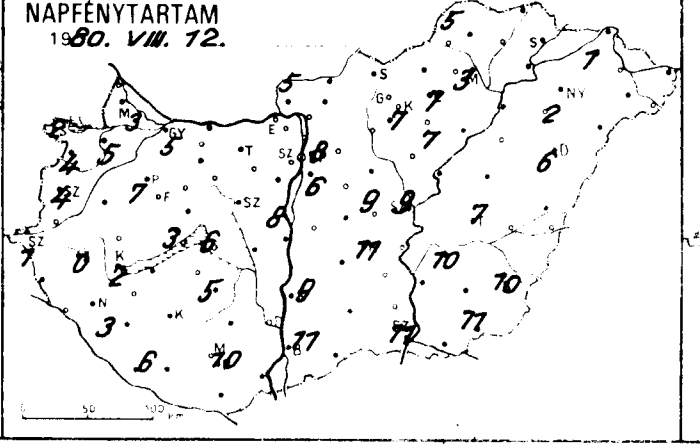

Zivatareloszlás
1980. VIII. 12. 7h – VIII. 13. 7h-ig

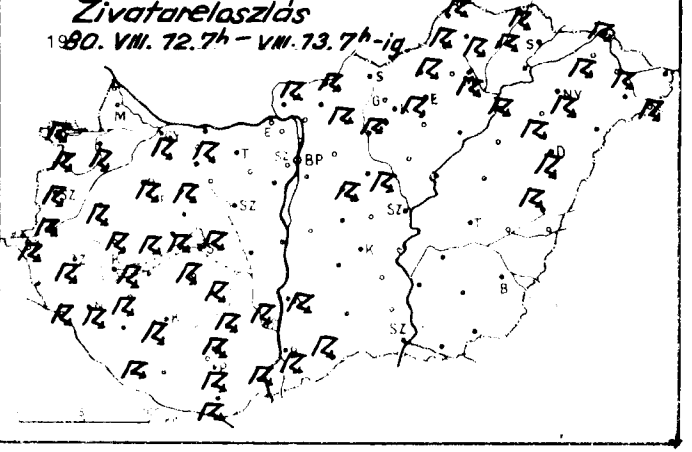

	80.VIII.13. 07h-ig az utolso 24 óra adatai					
	csapadék (mm)		max. hőmérséklet	min. hőmérséklet	rad. min.	napos órák
[illegible]	20	R	26	14	12	5
[illegible]ávar	11	R	25	15	14	5
[illegible]sonmagyaróvár	14	R	24	14	13	3
[illegible]ka	4		24	14	12	
[illegible]prón	11	R	23	14	12	2
[illegible]promfiorpacs	28	R	25	14	12	4
[illegible]vi	8	R ⌓	26	12	12	
[illegible]szmend	13	R	23	13	13	
[illegible]ngotthard	15	R	22	13	12	1
[illegible]csmaithely	10	R	23	13	13	4
[illegible]nt	27	▽	25	14	14	
[illegible]nisa	33	R ⌓	27	14	12	
[illegible]gyk[illegible]nizsa	23	R	26	14	13	3
[illegible]daegerszeg	11	R	22	14	13	0
[illegible]rka-gyepu	9		24	12	11	
[illegible]csörbely	12	R	26	15	14	2
[illegible]csoshely	14	R	23	14	12	3
[illegible]pa	10	R	26	14	13	7
[illegible]rieg	12	R ⌓	25	14	13	
[illegible]nny	10	R	25	16	14	
[illegible]sorem	12	R	26	14	13	
[illegible]s	8	R	24	12	12	
[illegible]rvad	10		24	16	15	
[illegible]konokszt. györgy	12	R	28	16	13	6
[illegible]apospvar	14	R	26	14	14	
[illegible]tcsali	10	R	27	16	14	
[illegible]otok	11	R	26	17	17	6
[illegible]nnegyszob	19	▽	30	14	13	
[illegible]r	15	R	27	15	13	
[illegible]bolna	12	R ⌓	28	14	13	
[illegible]zitergom	8		28	13	12	
Kisbér	8		28	14	11	
Komárom	11	▽	28	14	13	
[illegible]tabanya	6		27	14	13	
[illegible]kesutdoboz	6	▽	28	14	12	
Dunaújváros	6		27	16	14	
Martonvásár	5		27	14	13	8
Mór	5	▽	28	13	12	
Nagyhorcsokp.	–		–	–	–	
Szabadbattyán	7	⌓	28	14	14	
[illegible]regszemcse	13	R	27	15	14	5
[illegible]engyel	28	R	27	14	10	
Nagykonyi	–		–	–	–	
Székszárd	14	R	28	16	15	
[illegible]mpolat	15	R	23	13	12	
Mohács	10	R ⌓	27	15	13	
Pécs	19	R	28	15	13	10
Siklós	17	R	30	15	14	
Szigetvár	–		29	14	13	
Bp. Lőrinc	9	▽	27	15	15	6
Bp. Met. Int.	8	▽	28	15	13	8
Bp. Szab. hegy	10	▽	25	12	11	
[illegible]geled	12	▽	28	15	15	9
[illegible]bogoko	8	≡	22	13	12	
[illegible]dalló	–		–	–	–	–
Kecskemét	11		25	14	14	
Monor	10	R	28	15	15	
Nagykata	12	R	28	15	13	
[illegible]keny	10	▽	30	15	14	
[illegible]tendre	6	▽	28	16	15	

	80.VIII.13. [illegible] az utolso 24 óra adatai					
	csapadék (mm)		max. hőmérséklet	min. hőmérséklet	rad. min.	napos órák
Vác	–		–	–	–	–
Vámosmikola	15	R	26	14	13	5
Bána	12	R	28	15	14	11
Baesalmas	6	R	29	16	15	
Izsák	7	▽	28	15	15	
Kalocsa	8	R	28	15	15	9
Kecskemét	7	▽	28	16	15	11
Kiskunf. Baza	6		29	16	15	
Kiskunhalas	13		28	15	15	
Kiskunmajsa	9	▽	28	14	14	
Tázszentmiklós	34	▽	29	16	15	
Balassagyarmat	11	R	27	15	14	
Romhány	11	R	28	14	14	
Salgótarján	8	▽	26	13	12	
Eger	11	▽	26	14	14	7
Gátvalet	17	▽	20	10	10	
Gyöngyös	9		28	15	14	
Kékestető	14	R ≡	19	9	9	7
Kompolt	12		26	15	14	7
[illegible]rmes	11	R	28	16	14	
Pétervására	11	▽	26	15	15	
Tiszapalkonya	11	▽	28	15	15	
Tiszbercel-m.	8	▽	28	15	15	
Kaszaj	–		–	–	–	
Szolnok	7	▽	29	15	15	9
Tiszafüred	9		28	15	13	
Turkeve	5		28	15	14	7
Kisteleki	7	▽	30	16	15	
Makó	10	▽	29	16	16	
Szeged	6	▽	29	16	14	11
Szentes	6		30	17	15	
Borsodnádasd	20	R	25	15	13	
Fugod	30	R	24	15	15	
Hodosmemeti	15	R	24	16	15	
Jósvafő	23	R ⌓	22	14	14	5
Lillafüred	18	▽	24	13	13	
Miskolc	14	R	25	15	15	3
Putnok	17	R	25	15	14	
Sárospatak	–		–	–	–	–
Szendrőlad	20	R ⌓	25	15	15	
Tokaj	23	▽	23	16	16	
Kisvárda	9	R	22	16	16	1
Mátészalka	8	▽	25	16	15	
Nyíregyháza	13	R	25	16	14	2
Nyírlugos	–		–	–	–	
Pátyod	4	R	25	15	14	
Tiszabecs	1		24	15	13	
Vásárosnamény	12	R	24	16	15	
Zahony	15	R	23	16	16	
Berettyóújfalu	5	R	27	15	14	
Debrecen	6	R	26	15	15	6
Hajdúdorog	26	▽ ⌓	26	16	15	
Hortobágy	17	▽	27	16	15	
Kotosszakál	1		28	17	16	
Polgár	10	R	26	15	15	
Békéscsaba	6	▽	28	15	15	10
Mezőhegyes	10		28	15	15	11
Orosháza	–		–	–	–	–
Szarvas	6		28	16	16	10
Szeghalom	3		28	16	14	

Árpádtető

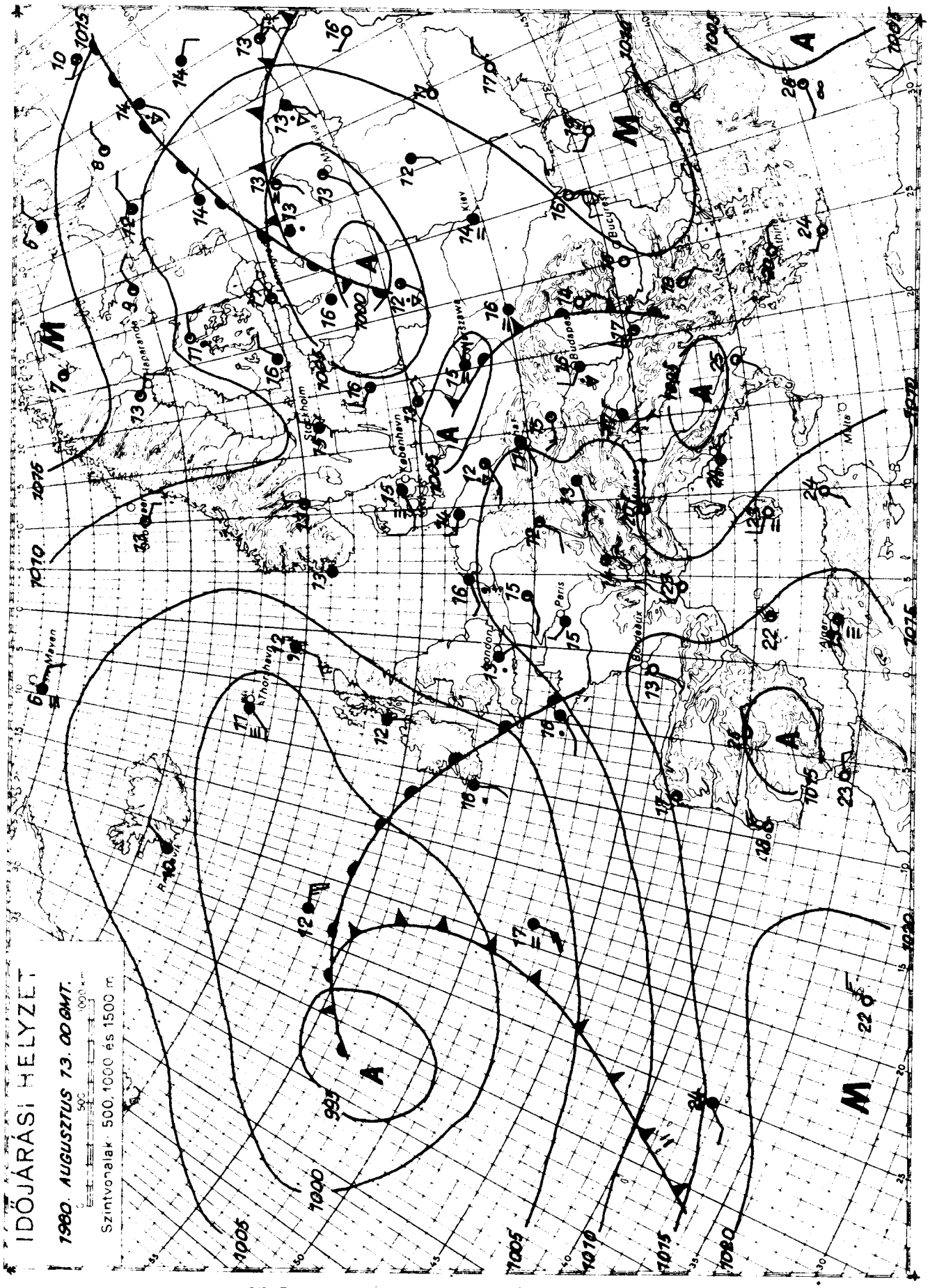

KIADJA: ORSZÁGOS METEOROLÓGIAI SZOLGÁLAT

Készíti: Központi Előrejelző Intézet Előrejelző Osztálya — T.: 273 - 018 — Megjelenik naponként —

Évi előfizetési díja: 1.460.-Ft - Megrendelhető: 1024 Budapest, II., Kitaibel Pál u. 1. Telefon: 353-500

Kiadásért felel: az OMSZ elnöke — Szerkesztésért felel: a KEI igazgatója

IDŐJÁRÁSI NAPIJELENTÉS

ЕЖЕДНЕВНЫЙ МЕТЕОРОЛОГИЧЕСКИЙ БЮЛЛЕТЕНЬ · DAILY WEATHER REPORT
BULLETIN QUOTIDIEN DE TEMPS · TÄGLICHER WETTERBERICHT

93. évfolyam 227. szám. + Budapest + 1980. augusztus 14. csütörtök

Az időjárási helyzet és a várható időjárás:

Az óceán térségéből származó hüvös, nagy nedvességtartalmú levegő a Brit-szigeteken, Nyugat-, és Közép-Európán át elérte a Fekete-, és Égei-tenger térségét. Nyomában erősen csökkent a hőmérséklet, az emlitett területeken a hőmérsékleti csúcsérték 4-8 fokkal elmarad a sokéves átlagtól. Közép-, és Délkelet-Európában gyakori az eső, záporeső, a hüvös levegő délkeleti határvonala mentén viharos szél kiséretében heves zivatarok alakulnak ki. Skandináviától Nyugat-Európán át a Földközi-tenger nyugati medenceéjéig lassanként magas légnyomású légköri képződmény épül fel. Területén csökken a felhőzet, egyre több helyen szünik meg az eső és a néhány órás napsütés hatására kissé melegszik az idő.

Hazánkban szerdán változóan felhős volt az ég, általában 5-10, az északkeleti országrészben többnyire csak 1-3 órán át sütött a nap, sőt ott helyenként egész nap borult volt az ég. Csaknem országszerte hullott záporeső, az északnyugati és északkeleti országrészben zivatarok alakultak ki, helyenként jégeső kiséretében. A csütörtök reggel 7 óráig lehullott csapadék mennyisége az ország nagy részén csapadéknyom és 10 mm között volt. Északkeleten általában 10- és 30 mm közötti mennyiség hullott, de Jósvafőről 34, Kenézlőről 39, Tokajból 42, Záhonyból pedig 46 mm-t jelentettek. A hőmérséklet csúcsértéke szerdán 18 és 26 fok között alakult. Éjszaka 10, 14 fokig csökkent a hőmérséklet. Csütörtökön délelőtt kissé csökkent a felhőzet, de még többfelé volt kisebb eső, futó zápor. Az északnyugati, északi szél időnként megerősödött. A hőmérséklet 11 órakor 14 és 19 fok között váltakozott.

Ma 12 órakor Budapesten a hőmérséklet 16 fok, a tengerszintre átszámitott légnyomás 1011 mbar volt, alig változik.

A Balaton vizének hőmérséklete 11 órakor Siófoknál 19 fok volt.

Várható időjárás péntek estig:

Lassan tovább csökkenő felhőzet, csütörtökön még többfelé, pénteken már csak néhány helyen kisebb esővel, futó záporesővel. Továbbra is élénk, időnként erős északnyugati, északi szél.
A legalacsonyabb éjszakai hőmérséklet: 10, 15 fok között.
A legmagasabb nappali hőmérséklet pénteken: 20, 25 fok között.

Török Dénes s. k.

TÁVOLABBI KILÁTÁSOK SZOMBATTÓL - KEDDIG:

Nappali gomolyfelhőképződésből helyenként futó zápor kialakulhat. A hőmérséklet átmenetileg tovább emelkedik.
Legalacsonyabb hajnali hőmérséklet 12, 16 fok között.
Legmagasabb nappali hőmérséklet 23, 28 fok között.
Jelentős mennyiségü /legalább 5 mm/ csapadék az ország területének 30 százalékán várható.

KÖZÉPTÁVÚ ELŐREJELZŐ OSZTÁLY

A hőmérséklet napi középértéke és eltérése a 100 évi átlagtól /Budapesten/:

1980. augusztus 13.	17,2 °C	-3,8 °C

1871 óta ezen a napon Budapesten előfordult

legmagasabb hőmérséklet:	37,4 °C /1946/	
legalacsonyabb hőmérséklet:	10,0 °C /1965/	

80.492.

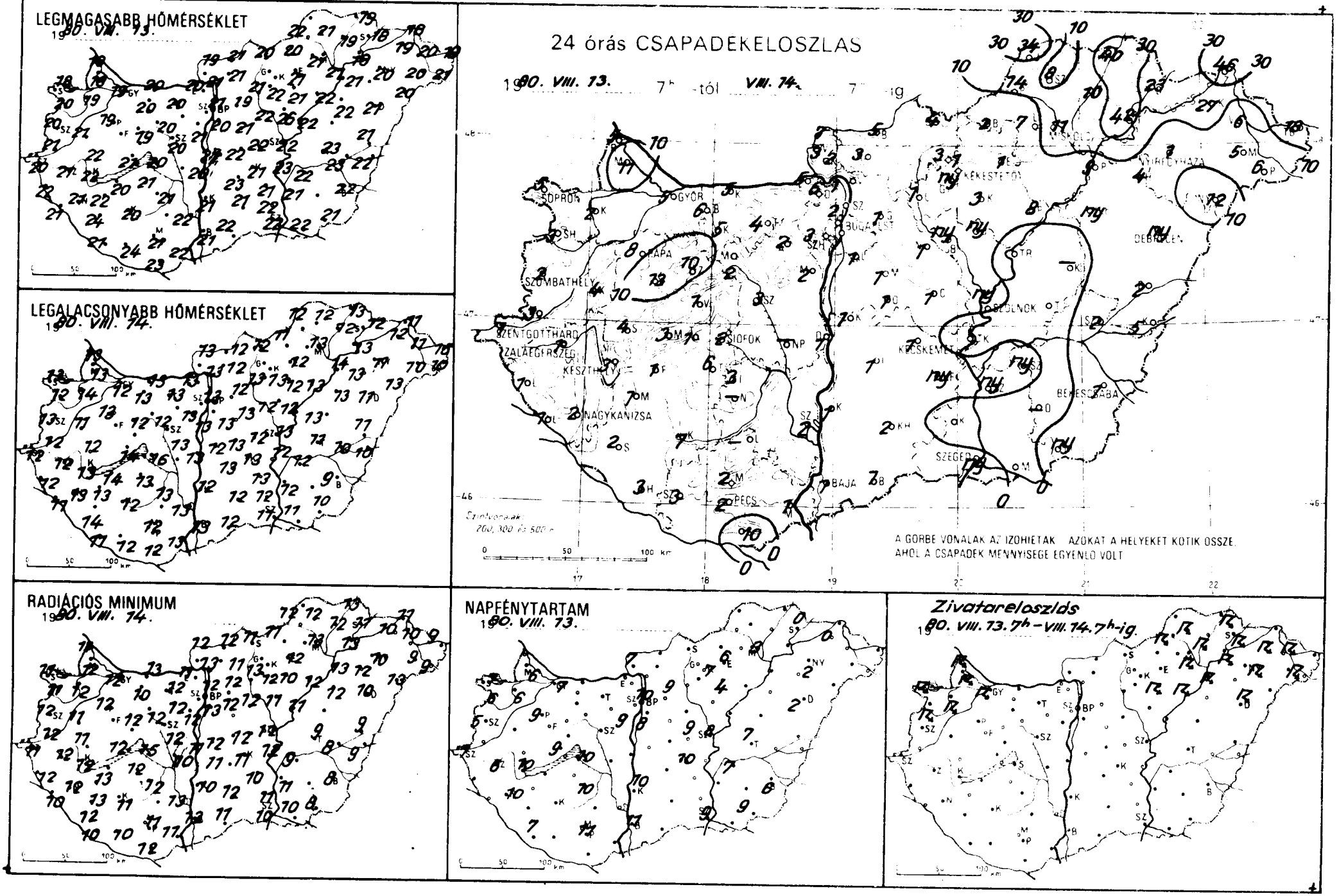
LEGMAGASABB HŐMÉRSÉKLET
1980. VIII. 13.
LEGALACSONYABB HŐMÉRSÉKLET
1980. VIII. 14.
RADIÁCIÓS MINIMUM
1980. VIII. 14.
24 órás CSAPADÉKELOSZLÁS
1980. VIII. 13. 7h -tól VIII. 14. 7h -ig
A GÖRBE VONALAK AZ IZOHIETÁK AZOKAT A HELYEKET KÖTIK ÖSSZE, AHOL A CSAPADÉK MENNYISÉGE EGYENLŐ VOLT
NAPFÉNYTARTAM
1980. VIII. 13.
Zivatareloszlás
1980. VIII. 13. 7h – VIII. 14. 7h-ig

	80.VIII.14. 7 h -ig az utolsó 24 óra adatai					
	csapadék (mm)		max. hőmérséklet	min. hőmérséklet	rad. min.	napos órák
Győr	5		19	12	12	7
Kaposvár	2		19	14	12	6
Mosonmagyaróvár	11		18	13	12	6
Rajka	5		19	13	11	
Sopron	5	▲	18	13	11	7
Sopronhorpács	3		20	12	11	6
Kald	4		21	11	11	
Kormend	3		21	12	12	
Szentgotthárd	1		20	12	11	7
Szombathely	2		20	13	12	5
Enti	1		22	12	12	
Jelenye	1		21	11	10	
Jarskamizsa	2		21	13	12	10
Jaegerszeg	1		21	12	12	6
Farkasgyepü	13		18	12	11	
Keszthely	3		22	13	12	10
Meneshely	3		18	11	10	9
Papa	8		19	13	12	9
Inneg	4		22	12	11	
Jhany	1		21	14	12	
Veszprem	1		19	12	12	
Zirc	10		17	11	11	
Enyod	1		20	14	13	
Homokszt. györgy	3		21	11	10	7
Kaposvar	7		20	12	11	
Marcali	1		22	13	13	
Siofok	2		20	16	15	10
Somogyszob	2		24	14	12	
Tab	6		21	13	12	
Babolna	6		19	13	12	
Esztergom	5		20	13	11	
Kisber	5		20	13	10	
Komarom	5		20	13	13	
Tatabanya	4		20	13	12	
Alcsutdoboz	2		21	13	12	
Dunaujvaros	1		20	13	10	
Martonvasar	2		21	13	12	9
Mor	-2		20	12	12	
Nagyhoresokp	–		–	–	–	
Szabadbattyan	3		20	13	12	
Iregszemcse	3		21	13	12	10
Lengyel	–		–	–	–	
Nagykonyi	–		–	–	–	
Szekszard	2		22	13	13	
Mar	2		18	11	10	
Mohacs	1		22	13	11	
Pecs	2		21	12	11	11
Siklos	10		23	12	12	
Szigetvar	3		24	12	10	
Bp. Lorinc	1		20	13	13	8
Bp. Met. Int	2		21	13	12	10
Bp. Szab. hegy	3		17	11	10	
Cegled	1		22	12	12	9
Dobogoko	6		15	10	10	
Godollo	1		19	12	12	9
Matalyret	3		20	13	13	
Monor	1		21	13	12	
Nagykata	1		22	12	12	
Orkeny	1		22	13	12	
Pentendre	1		21	14	13	

	80.VIII.14. 7 h -ig az utolsó 24 óra adatai					
	csapadék (mm)		max. hőmérséklet	min. hőmérséklet	rad. min.	napos órák
Vac	2		21	13	13	
Vamosmikola	7		19	13	12	7
Baja	1		21	13	12	11
Bacsalmas	1		22	12	11	
Izsak	1		23	13	11	
Kalocsa	1		21	12	10	10
Kecskemet	1		21	13	11	10
Kiskunf. haza	ny		21	13	10	
Kiskunhalas	2		21	12	12	
Kunszentmiklos	1		21	12	11	
Tiszakecske	•		23	12	12	
Bataszek	5		21	12	12	
Bataszek	3		21	12	11	
Szigetvarjan	4		20	12	11	
Eger	1		21	12	12	6
Erdvatelep	3		18	8	7	
Gyongyos	ny		22	13	12	
Kekesteto	1		13	7	7	7
Kompolt	3		21	12	10	4
Lorinci	1		21	13	13	
Parad	8		22	13	12	
Jaszapati	ny		26	12	11	
Jaszbereny	ny		21	12	11	
Karcag	–		–	–	–	
Szolnok	ny		22	13	12	8
Tiszaroff	•		22	13	11	
Turkeve	•		23	11	9	7
Kistelek	•		22	12	11	
Mako	•		22	11	10	
Szeged	ny		22	11	10	9
Szentes	ny		21	12	11	
Borsodnadasd	2		20	11	11	
Fuzesd	10		19	12	12	
Hidasnemeti	40		19	13	13	
Josvafo	34	▲	18	12	12	1
Lillafured	7		19	12	11	
Miskolc	11		21	13	13	3
Putnok	14		22	12	12	
Sarospatak	23		18	12	11	0
Szendrolad	8		21	12	12	
Tokaj	42		19	13	13	
Kisvarda	27		19	12	10	0
Mateszalka	5		20	10	9	
Nyiregyhaza	1	=	20	11	10	2
Nyirlugos	12		20	13	13	
Patyod	6		21	10	9	
Tiszabecs	18		19	15	9	
Vasarosnameny	6		20	11	10	
Zahony	46		18	11	11	
Berettyoujfalu	2		21	11	9	
Debrecen	ny		21	11	10	2
Hajdudorog	4		21	13	12	
Hortobagy	ny		22	13	12	
Korosszakal	5		22	10	9	
Polgar	9		21	14	13	
Bekescsaba	1		22	9	8	6
Mezohegyes	ny		21	10	8	7
Orosháza	–		–	–	–	–
Szarvas	ny		22	12	9	7
Szeghalom	2		23	10	8	

KIADJA: ORSZÁGOS METEOROLÓGIAI SZOLGÁLAT

Készíti: Központi Előrejelző **Intézet** Előrejelző Osztálya — T.: **279 - 078** — Megjelenik naponként

Évi előfizetési **díja**: 1.460.-Ft - Megrendelhető: 1024 Budapest, II., Kitaibel Pál u. 1. Telefon: 353-500

Kiadásért felel: az OMSZ elnöke — **Szerkesztésért felel**: a KEI igazgatója

IDŐJÁRÁSI NAPIJELENTÉS

ЕЖЕДНЕВНЫЙ МЕТЕОРОЛОГИЧЕСКИЙ БЮЛЛЕТЕНЬ · DAILY WEATHER REPORT
BULLETIN QUOTIDIEN DE TEMPS · TÄGLICHER WETTERBERICHT

93. évfolyam 228. szám. 1980. augusztus 15. péntek

Az időjárási helyzet és a várható időjárás:

Délkelet-Európa térsége fölött hideg, magas nedvességtartalmú levegő örvénylik. Hatására Ukrajna és Lengyelország déli területein, a Kárpát-medence keleti körzeteiben, valamint Romániában és Bulgáriában továbbra is túlnyomóan borult, esős az idő. A hőmérséklet csúcsértéke általában 5, 10 fokkal alacsonyabb, mint a százéves átlag. Kontinensünk nyugati partjai fölé óceáni léghullámok áramlanak. Hatásukra a Pireneusi-félszigeten, Franciaország nagy részén és a Brit-szigeteken záporos, zivataros, szeles az idő. A Földközi-tenger medencéjétől a Jeges-tengerig — szárazföldünk középső területein át - leszálló légmozgású zóna huzódik, benne általában kevés a felhő, napos az idő.

Hazánkban csütörtökön változóan felhős idő volt. Átlagosan 2,7 órán át sütött a nap. Szórványosan eső, záporeső alakult ki. A péntek reggel 7 óráig lehullott csapadék mennyisége általában csapadéknyom és 5 mm között váltakozott. A legmagasabb nappali hőmérséklet csütörtökön 17 és 22 fok között volt Péntek hajnalra általában 11, 16 fokig hült le a levegő, csak a Balaton somogyi partján mértek 18 fokot. Délelőtt a keleti országrészben erősen felhős volt az ég, elszórtan ujabb esőt, záporesőt jeleztek. Másutt általában kevés volt az északi, északkeleti szél. A hőmérséklet 11 órakor 18 és 23 fok között váltakozott.

Ma 12 órakor Budapesten a hőmérséklet 23 fok, a tengerszintre átszámitott légnyomás 1010 mbar, alig változik.

A Balaton vizének hőmérséklete 11 órakor Siófoknál 19 fok volt.

Várható időjárás szombat estig:

Fokozatosan keleten is tovább csökkenő felhőzet.
Egy-egy futó zápor, esetleg zivatar csak a keleti megyékben időnként megélénkülő északi, északkeleti szél.
Várható legalacsonyabb hajnali hőmérséklet: 13, 18 fok,
legmagasabb nappali hőmérséklet szombaton: 23, 28 fok között.

Poór Judit s.k.

A hőmérséklet napi középértéke és eltérése a 100 évi átlagtól /Budapesten/:

1980. VIII. 14.	16,8°C	-4,2°C

1871 óta ezen a napon Budapesten előfordult

legmagasabb hőmérséklet:	37,2°C /1952/,
legalacsonyabb hőmérséklet:	10,0°C /1965/.

80.518.

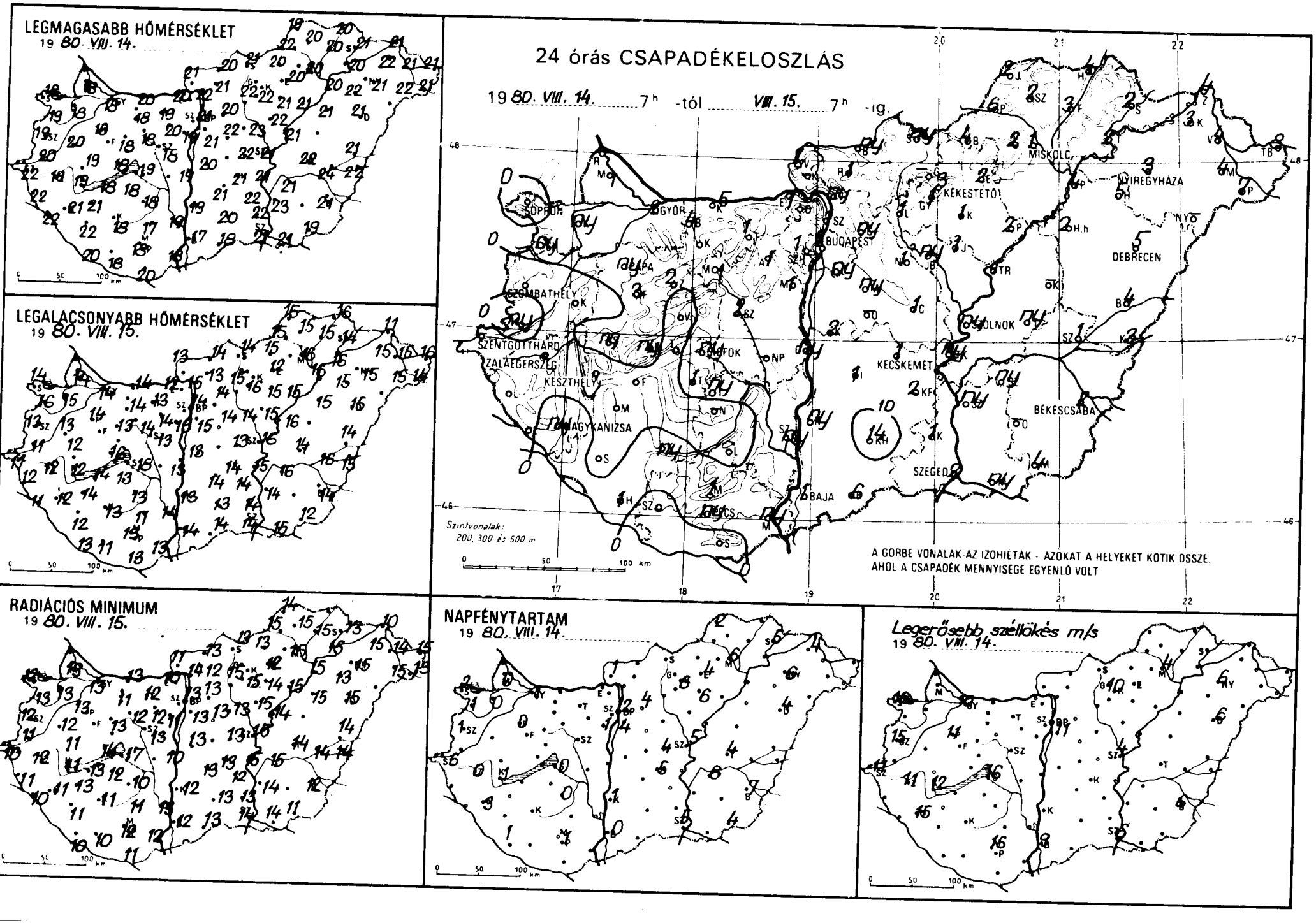
LEGMAGASABB HŐMÉRSÉKLET
19 80. VIII. 14.
LEGALACSONYABB HŐMÉRSÉKLET
19 80. VIII. 15.
RADIÁCIÓS MINIMUM
19 80. VIII. 15.
24 órás CSAPADÉKELOSZLÁS
19 80. VIII. 14. 7h -tól VIII. 15. 7h -ig.
SOPRON
GYŐR
BUDAPEST
MISKOLC
NYÍREGYHÁZA
KÉKESTETŐ
DEBRECEN
SZOMBATHELY
SZENTGOTTHÁRD
ZALAEGERSZEG
KESZTHELY
NAGYKANIZSA
SIÓFOK
KECSKEMÉT
OSZOLNOK
BÉKÉSCSABA
SZEGED
BAJA
Szintvonalak: 200, 300 és 500 m
A GÖRBE VONALAK AZ IZOHIETÁK - AZOKAT A HELYEKET KÖTIK ÖSSZE, AHOL A CSAPADÉK MENNYISÉGE EGYENLŐ VOLT
NAPFÉNYTARTAM
19 80. VIII. 14.
Legerősebb széllökés m/s
19 80. VIII. 14.

	1980.VIII.15.$^{05^h}$ -ig az utolsó 24 óra adatai					
	csapadék (mm)		max. hőmérséklet	min. hőmérséklet	rad. min.	napos órák
Győr	2	▽⌓=	18	14	13	1
Kapuvár	ny	▽	18	15	13	0
Mosonmagyaróvár	1	⌓	18	14	13	0
Rajka	–		–	–	–	
Sopron	.		18	14	12	2
Sopronhorpács	ny	⌓	19	16	13	1
Káld	.		20	13	12	
Körmend	ny		20	11	11	
Szentgotthárd	:	⌓	22	11	10	6
Szombathely	:	⌓	19	13	12	1
Lenti	:		22	12	11	
Letenye	.	⌓	22	11	10	
Nagykanizsa	ny	⌓	21	12	11	3
Zalaegerszeg	.	⌓	19	12	12	0
Farkasgyepü	3	⌓	15	13	11	
Keszthely	.		19	12	11	1
Mencshely	ny		18	14	12	–
Papa	ny	▽⌓=	18	14	13	0
Sümeg	ny	⌓	19	12	11	
Tihany	.		18	16	14	
Veszprém	.		18	13	13	
Zirc	2		15	13	13	
Tonyód	.		18	14	13	
Homokszt. györgy	1	⌓	20	13	10	1
Kaposvár	ny	⌓	18	13	11	
Marcali	.		21	14	13	
Siófok	ny	▽	19	18	17	0
Somogyszob	.	⌓	22	12	11	
Tab	1		18	13	12	
Bábolna	4	⌓	18	14	13	
Esztergom	1	,	20	12	10	
Kisbér	4	⌓	18	14	11	
Komárom	5		20	14	13	
Tatabánya	1		19	13	12	
Alcsútdoboz	1		20	14	12	
Dunaújváros	ny		19	13	10	
Martonvásár	1		19	13	11	1
Mór	1	⌓	18	14	12	
Nagyhörcsökp.	–		–	–	–	
Szabadbattyán	2	⌓	18	13	13	
Tregszemcse	ny	⌓	18	13	10	0
Lengyel	.		17	11	11	
Nagykónyi	–		–	–	–	
Szekszárd	ny		19	14	13	
Érpadető	1		14	12	11	
Mohács	ny	▽⌓	18	13	12	
Pécs	ny		18	13	12	1
Siklos	.		20	13	11	
Szigetvár	.		18	11	10	
Bp. Lőrinc	ny	▽	21	15	13	4
Bp. Met. Int.	1	▽	21	14	13	2
Bp. Szab. hegy	1	,	18	13	11	
Cegled	1	,	22	13	13	4
Csongokö	–		–	–	–	
Godollö	ny		20	14	13	4
Kecalyret	–		–	–	–	
Monor	ny		22	14	13	
Nagykáta	1		23	14	13	
Ocseny	–		–	–	–	
Szentendre	1		22	15	15	

	1980.VIII.19.$^{07^h}$ -ig az utolsó 24 óra adatai					
	csapadék (mm)		max. hőmérséklet	min. hőmérséklet	rad. min.	napos órák
Vác	ny		22	15	14	
Vámosmikola	1	⌓	21	13	11	1
Baja	1	▽⌓	17	14	12	0
Bácsalmás	6		18	14	13	
Izsák	1		21	14	13	
Kalocsa	ny	⌓	19	13	12	1
Kecskemét	1		21	14	13	5
Kiskunf. háza	2		22	14	12	
Kiskunhalas	14	▽	20	13	13	
Kunszentmiklós	2	▽	20	13	13	
Tiszakécske	ny	,	21	15	15	
Balassagyarmat	ny	⌓	20	14	13	
Romhány	1	▽	21	13	12	
Salgótarjan	ny		21	14	13	
Eger	2		20	12	12	4
Galyatető	–		–	–	–	
Gyöngyös	1		22	16	15	
Kékestető	3		13	10	10	6
Kompolt	1		21	15	14	6
Lőrinci	1		22	15	15	
Poroszló	2		21	15	15	
Jászapáti	1		22	15	15	
Jászberény	ny		22	15	14	
Karcag	–		–	–	–	
Szolnok	ny	▽	21	16	15	5
Tiszaroff	1		21	16	14	
Turkeve	ny		22	14	14	4
Kistelek	1	,	22	14	13	
Makó	ny		21	15	14	
Szeged	2	=	21	14	14	5
Szentes	ny	,	23	14	14	
Borsodnádasd	4	▽	20	15	13	
Fügöd	3		20	15	15	
Hidasnémeti	4		20	16	15	
Jósvafő	2		19	15	14	2
Lillafüred	2		19	12	11	
Miskolc	1	▽	20	16	15	6
Putnok	6		22	15	15	
Sárospatak	2		21	14	13	5
Szendrőlád	2	⌓	20	15	15	
Tokaj	2	▽	20	16	15	
Kisvárda	3	▽	22	15	15	4
Mátészalka	4	▽	22	15	15	
Nyiregyháza	3	▽	21	15	15	6
Nyirlugos	–		–	–	–	
Pátyod	7	▽	21	14	13	
Tiszabecs	8		21	16	15	
Vásárosnameny	4	▽	21	15	14	
Záhony	4		21	11	10	
Berettyóujfalu	4		21	14	14	
Debrecen	5	▽=	21	15	15	4
Hajdudorog	5	▽⌓	22	15	13	
Hortobagy	2		21	15	15	
Korosszakal	3		22	15	14	
Polgar	4		20	16	15	
Bekescsaba	2	▽	21	14	12	7
Mezöhegyes	4		19	12	11	4
Orosháza	–		–	–	–	
Szarvas	ny		21	16	15	6
Szeghalom	1		24	16	14	

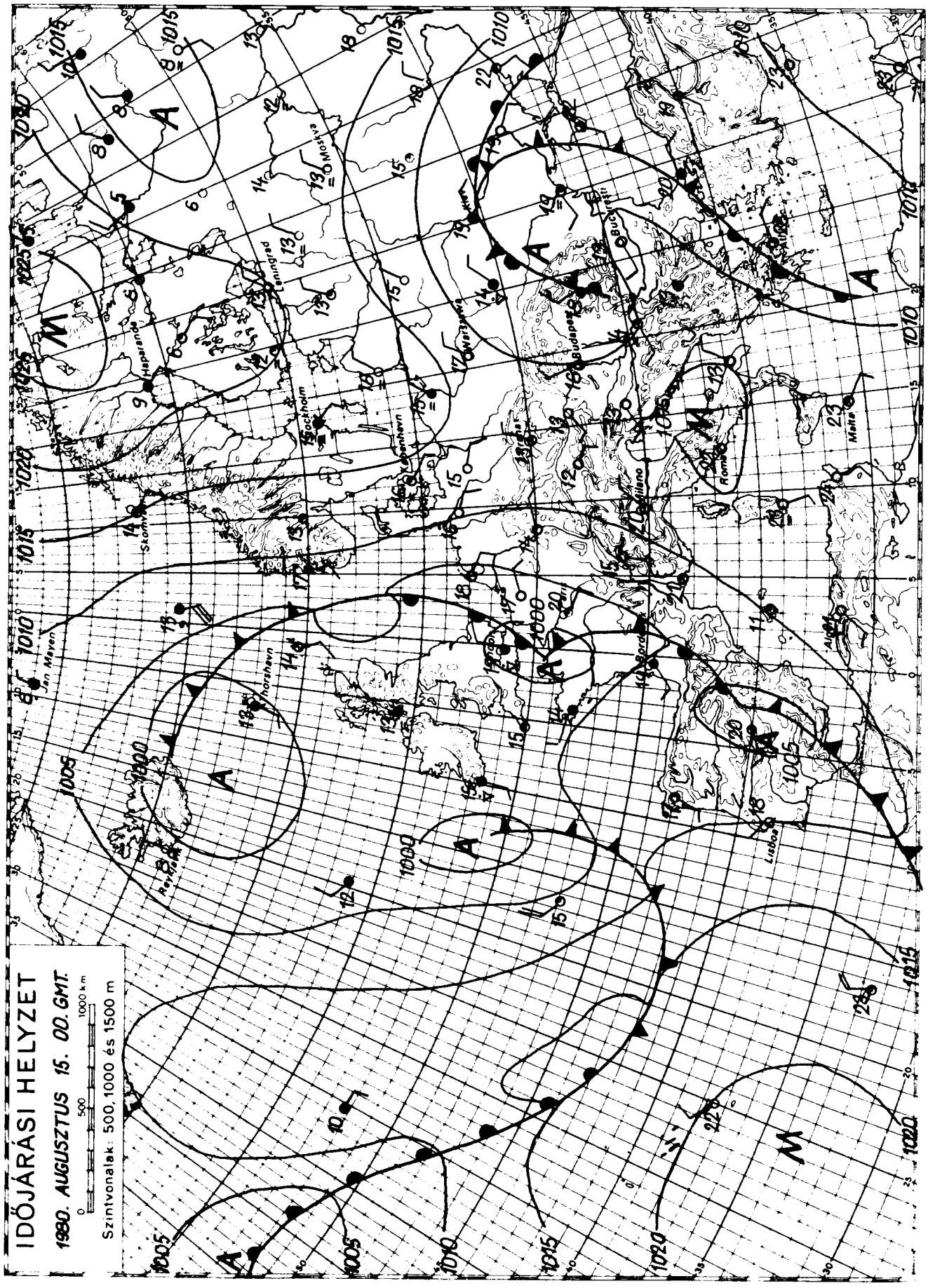

KIADJA: ORSZÁGOS METEOROLÓGIAI SZOLGÁLAT

Készíti: Központi Előrejelző Intézet Előrejelző Osztálya — T.: 273 - 018 — Megjelenik naponként

Évi előfizetési díja: 1.460.-Ft - Megrendelhető: 1024 Budapest, II., Kitaibel Pál u. 1. Telefon: 353-500

Kiadásért felel: az OMSZ elnöke — Szerkesztésért felel: a KEI igazgatója

IDŐJÁRÁSI NAPIJELENTÉS

ЕЖЕДНЕВНЫЙ МЕТЕОРОЛОГИЧЕСКИЙ БЮЛЛЕТЕНЬ · DAILY WEATHER REPORT
BULLETIN QUOTIDIEN DE TEMPS · TÄGLICHER WETTERBERICHT

93. évfolyam 229. szám. + Budapest + 1980. augusztus 16. szombat

Az időjárási helyzet és a várható időjárás:

Az Atlanti-óceán felől különböző hőmérsékletü és nedvességtartalmú léghullámok áramlanak Európa fölé. Vonulásukat erősen megnövekedett felhőzet, sokfelé záporeső, helyenként zivatar jelzi. Hasonlóan változékony a Fekete-tenger vidékének, valamint a Kelet-Európai-alföld déli részének időjárása. Többfelé esik eső, zápor. Az évszakhoz képest hüvös az idő, a hőmérséklet csúcsértéke általában 4-7 fokkal elmarad a sokéves átlagtól. Észak- és Közép-Európa nagy része felett magas nyomású légköri képződmény épült fel. Csendes, a hajnali, reggeli órákban helyenként párás az idő. A párásság megszünését változóan felhős égbolt követi időnként kisebb záporesővel. A hőmérséklet nagyjából az évszaknak megfelelően alakult.

Hazánkban pénteken nyugat felől fokozatosan felszakadozott a felhőzet. Szórványosan hullott eső, zápor. A lehullott csapadék mennyisége nyom és 4 mm között váltakozott. A legmagasabb nappali hőmérséklet 22, 26 fok között alakult. Szombat hajnalra az országnagy részén 12, 17 fokig csökkent a hőmérséklet. A reggeli órákra sokfelé erősen bepárásodott a levegő. A délelőtt folyamán kevéssé felhős, napos idő volt. A szél gyenge maradt. A hőmérséklet 11 órakor 19, 23 fok között váltakozott.

Ma 12 órakor Budapesten a hőmérséklet 24 fok, a tengerszintre átszámitott légnyomás 1014 mbar, változatlan.

A Balaton vizének hőmérséklete 11 órakor Siófoknál 21 fok volt.

Várható időjárás vasárnap estig:

Eleinte túlnyomóan derült idő, később délnyugat felől megnövekvő felhőzet, többfelé záporral, zivatarral.
A hajnali órákban párásság.
Időnként megélénkülő, délnyugatira forduló szél.
Várható legalacsonyabb éjszakai hőmérséklet: 13, 18,
legmagasabb nappali hőmérséklet vasárnap: 23, 28 fok között.

Bozóki István s.k.

A hőmérséklet napi középértéke és eltérése a 100 évi átlagtól /Budapesten/:

1980. VIII. 15.	20,3°C	-0,9°C

1871 óta ezen a napon Budapesten előfordult

legmagasabb hőmérséklet:	38,5°C /1952/,
legalacsonyabb hőmérséklet:	10,7°C /1933/.

80.519.

LEGMAGASABB HŐMÉRSÉKLET

19 80. VIII. 15.

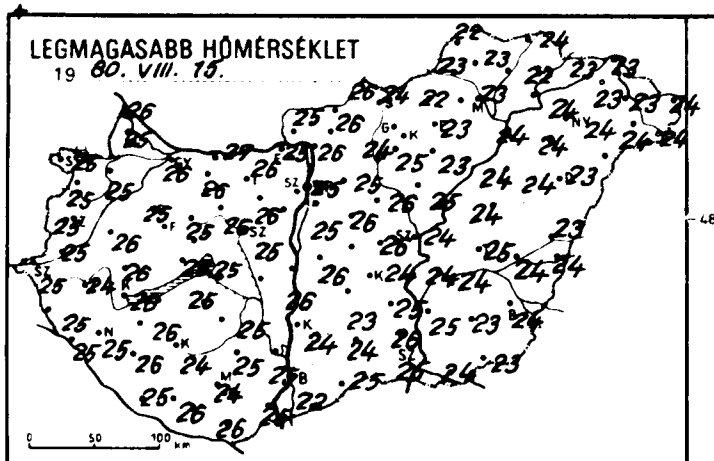

LEGALACSONYABB HŐMÉRSÉKLET

19 80. VIII. 16.

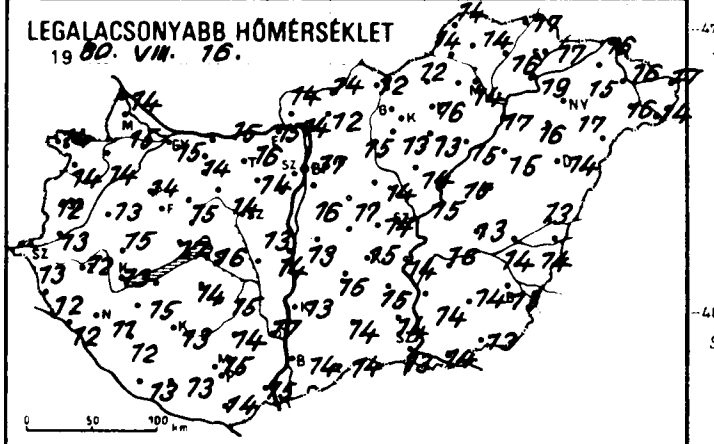

RADIÁCIÓS MINIMUM

19 80. VIII. 16.

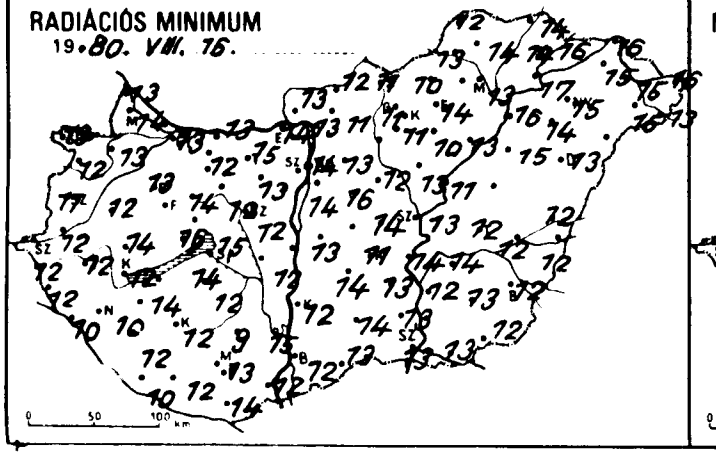

24 órás CSAPADÉKELOSZLÁS

19 80. VIII. 15. 7h -tól VIII. 16. 7h -ig.

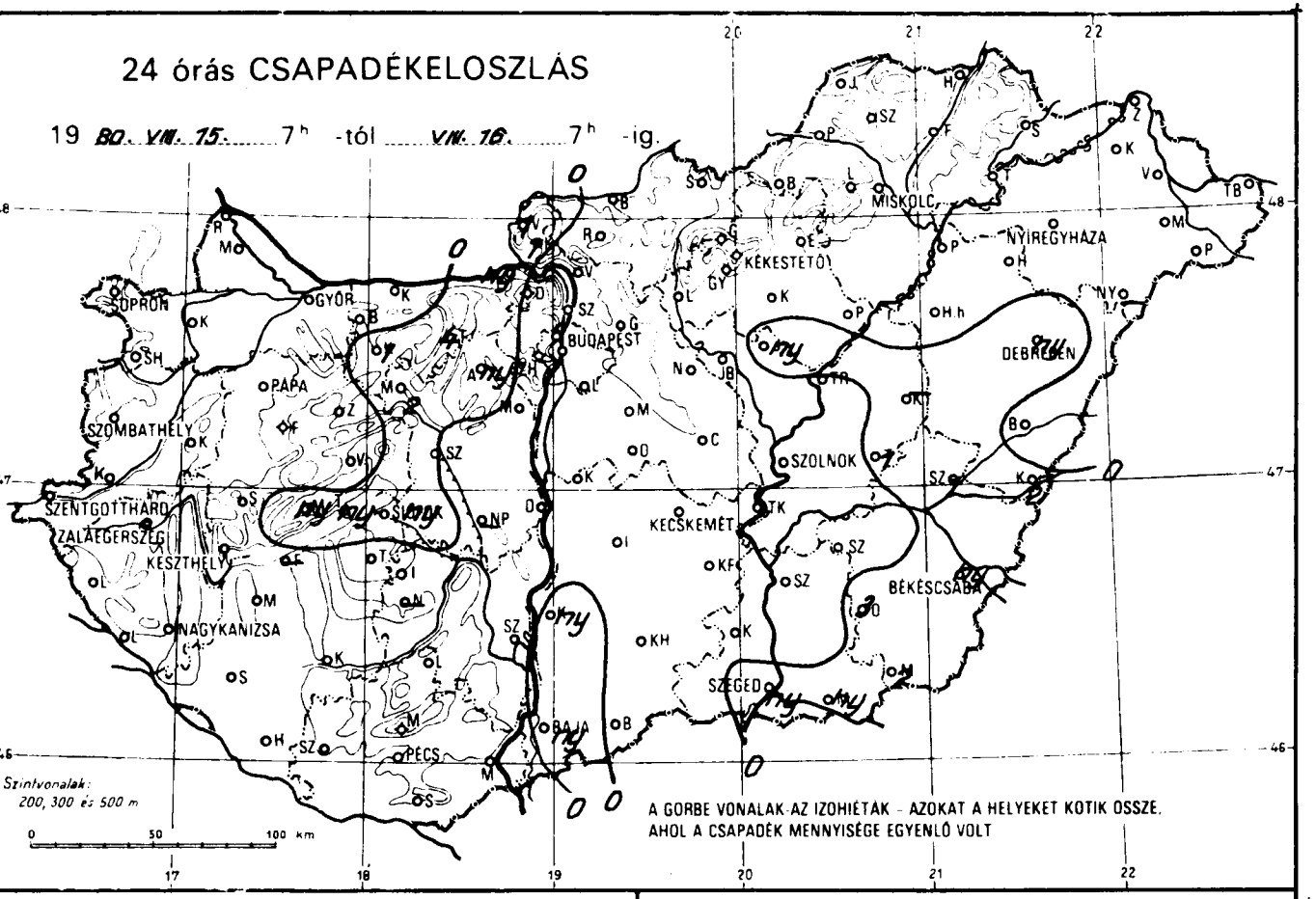

NAPFÉNYTARTAM

19 80. VIII. 15.

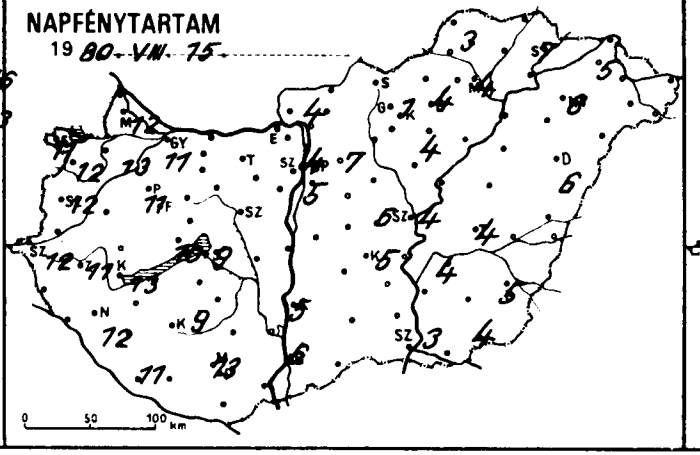

Legerősebb széllökés m/s

19 80. VIII. 15.

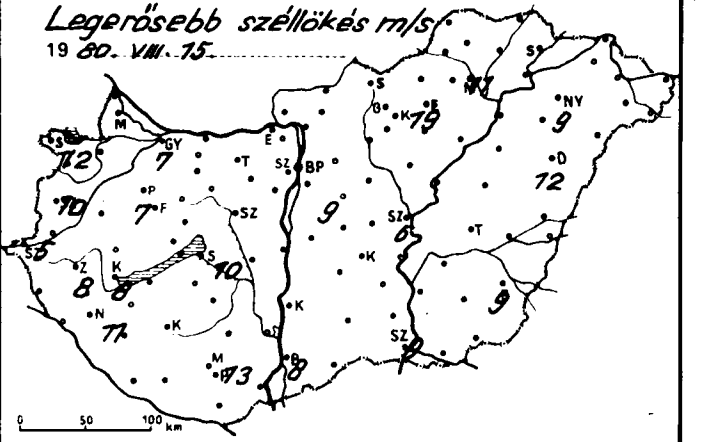

1980.VIII.16.^{h} -ig az utolsó 24 óra adatai

	csapadék (mm)		max. hőmérséklet	min. hőmérséklet	rad. min.	napos órák
Győr	•	≈	26	15	13	11
Kapuvár	•		25	14	13	13
Mosonmagyaróvár	•		25	15	14	12
Rajka	•		26	14	13	
Sopron	•	≡	25	14	13	11
Sopronhorpács	•		25	14	12	12
Káld	•	≡	26	13	12	
Körmend	•		25	13	12	
Szentgotthárd	•	=	25	13	12	12
Szombathely	•	=	25	12	11	12
Lenti	•	≡	25	12	12	
Letenye	•		26	12	10	
Nagykanizsa	•	=	25	11	10	12
Zalaegerszeg	•	=	24	12	12	11
Farkasgyepű	•		23	15	13	
Keszthely	•	≡	26	13	12	13
Mencshely	ny		24	13	12	10
Pápa	•	=	25	14	13	11
Sümeg	•		26	15	14	
Tihany	ny		26	17	16	
Veszprém	•		25	15	14	
Zirc	•		23	12	11	
Fonyód	–		–	–	–	
Homokszt. györgy	•	≡	25	13	10	11
Kaposvár	•	≡	24	13	12	
Marcali	•	≡	26	15	14	
Siófok	ny	=	25	16	15	9
Somogyszob	•		26	12	12	
Tab	•		25	14	14	
Bábolna	•		26	14	13	
Esztergom	ny		25	15	14	
Kisbér	1		26	14	12	
Komárom	•		27	15	13	
Tatabánya	4	≡	26	16	15	
Alcsútdoboz	ny		26	14	13	
Dunaújváros	•		26	14	12	
Martonvásár	–		–	–	–	–
Mór	2		26	14	12	
Nagyhörcsökp.	–		–	–	–	
Szabadbattyán	•		25	13	12	
Iregszemcse	•	≡	25	15	12	9
Lengyel	•		25	14	9	
Nagykónyi	–		–	–	–	
Szekszárd	•		25	17	15	
Mátételő	•		20	15	13	
Mohács	•		25	15	12	
Pécs	•		24	15	13	13
Siklós	•		26	14	14	
Szigetvár	•		26	13	12	
Bp. Lőrinc	•	=	25	16	14	5
Bp. Met. Int.	•	≡	25	17	14	4
Bp. Szab. hegy	•		22	16	11	
Cegléd	•		26	14	14	6
Dobogókő	•		20	15	14	
Gödöllő	•		25	15	13	7
Királyrét	1		26	13	13	
Monor	•		26	17	16	
Nagykata	•		26	14	12	
Örkény	–		–	–	–	
Szentendre	•		26	16	16	

1980.VIII.16.^{h} -ig az utolsó 24 óra adatai

	csapadék (mm)		max. hőmérséklet	min. hőmérséklet	rad. min	napos órák
Vác	•		26	14	13	
Vámosmikola	1		25	14	13	4
Baja	ny	=	22	14	12	6
Bácsalmás	•		25	14	13	
Izsák	•		23	15	14	
Kalocsa	ny		24	13	12	5
Kecskemét	•		24	15	11	5
Kiskunf. házá	•		25	15	13	
Kiskunhalas	•		24	14	14	
Kunszentmiklós	•	≡	26	13	13	
Tiszakécske	•		24	14	14	
Balassagyarmat	•		26	14	12	
Romhány	•		26	12	11	
Salgótarjan	•		24	12	11	
Eger	•		23	16	14	4
Galyatető	•		16	12	10	
Gyöngyös	•		25	13	11	
Kékestető	•		15	12	11	1
Kompolt	•		23	13	10	4
Lőrinci	•		24	12	11	
Poroszló	•		24	15	13	
Jászapáti	ny		25	14	13	
Jászberény	•		25	16	12	
Karcag	–		–	–	–	
Szolnok	•	=	24	15	13	4
Tiszaroff	•		24	15	11	
Túrkeve	1		25	13	12	4
Kistelek	•		26	14	13	
Makó	ny		24	14	13	
Szeged	ny	=	25	13	13	3
Szentes	•		25	14	12	
Borsodnádasd	•		22	12	10	
Füged	•		22	16	14	
Hidasnémeti	•		24	15	14	
Jósvafő	•		22	14	12	3
Lillafüred	•		21	13	12	
Miskolc	•	≡	23	14	13	4
Putnok	•		23	14	13	
Sárospatak	•		23	17	16	7
Szendrőlád	•		23	14	14	
Tokaj	•		24	19	17	
Kisvárda	•		23	15	15	5
Mátészalka	•		24	16	15	
Nyíregyháza	•		24	17	15	8
Nyírlugos	–		–	–	–	
Pátyod	•		24	14	13	
Tiszabecs	•		24	17	16	
Vásárosnamény	•		23	16	15	
Záhony	•		23	16	16	
Berettyóújfalu	•		23	13	12	
Debrecen	ny	=	23	14	13	6
Hajdúdorog	•		24	16	14	
Hortobagy	•		24	15	15	
Korosszakál	2		24	14	12	
Polgar	•		24	17	16	
Békéscsaba	ny	=	24	13	12	5
Mezőhegyes	2		23	13	12	4
Oroshaza	3		23	14	13	–
Szarvas	•		24	16	14	4
Szeghalom	1		24	14	12	

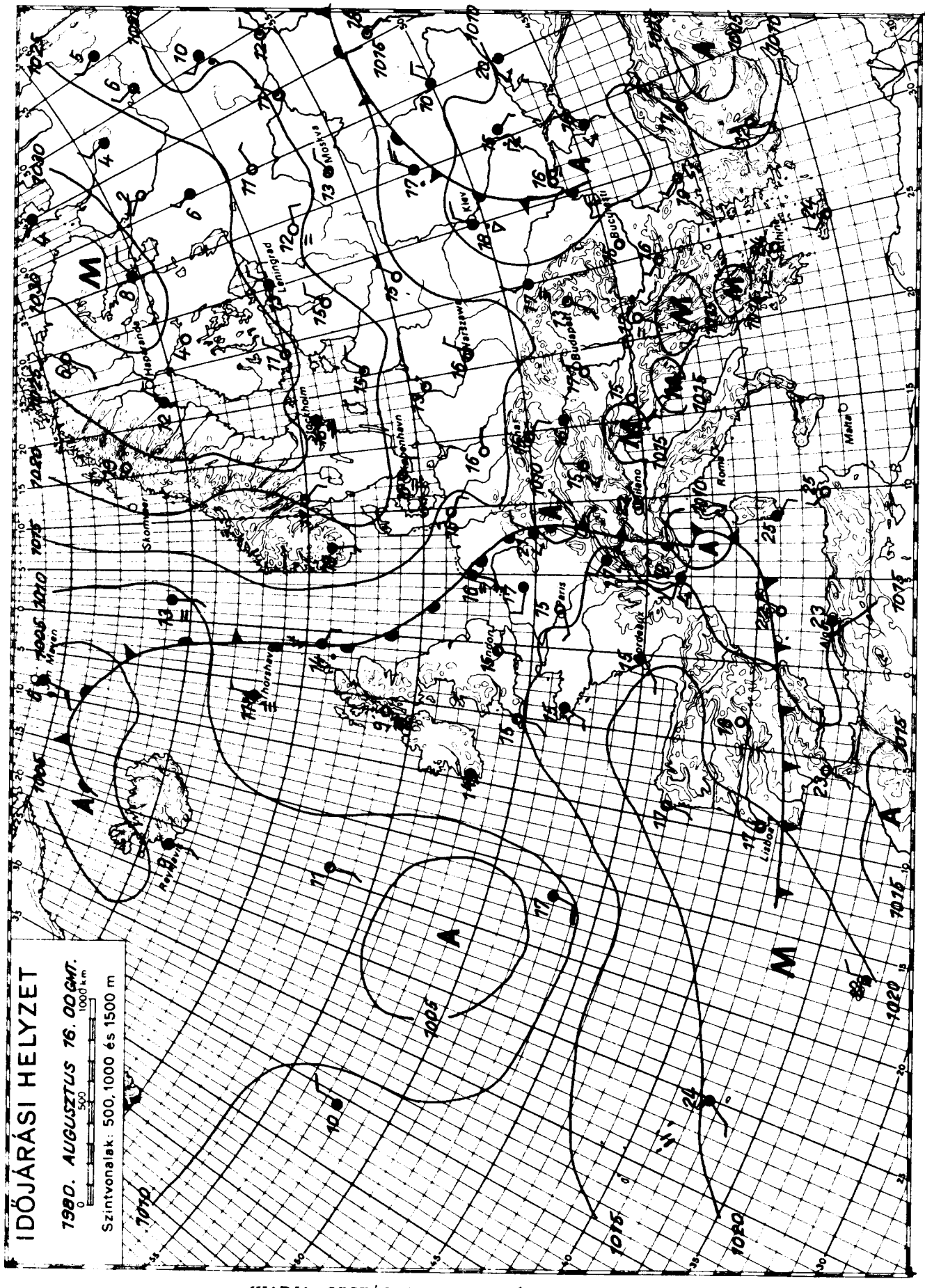

KIADJA: ORSZÁGOS METEOROLÓGIAI SZOLGÁLAT

Készítí: Központi Előrejelző Intézet Előrejelző Osztálya — T.: 273 - 018 — Megjelenik naponként —

Évi előfizetési díja: 1.460.-Ft - Megrendelhető: 1024 Budapest, II., Kitaibel Pál u. 1. Telefon: 353-500

Kiadásért felel: az OMSZ elnöke — Szerkesztésért felel: a KEI igazgatója

IDŐJÁRÁSI NAPIJELENTÉS

ЕЖЕДНЕВНЫЙ МЕТЕОРОЛОГИЧЕСКИЙ БЮЛЛЕТЕНЬ · DAILY WEATHER REPORT
BULLETIN QUOTIDIEN DE TEMPS · TÄGLICHER WETTERBERICHT

93. évfolyam 230. szám. + Budapest + 1980. augusztus 17. vasárnap

Az időjárási helyzet és a várható időjárás:

Észak-Európa fölött magas nyomású légköri képződmény található. Igy ott jobbára napos, száraz, de az évszakhoz képest hüvös az idő. Európa többi részén általában ciklonok határozzák meg az időjárást. Ma reggel a Brit-szigetekről, a Földközi-tenger középső medencéjéből, a Balkán-félszigetről, valamint a Szovjetunió európai területének déli feléből esőt, záporesőt, szórványosan zivatart jelentettek. A hőmérséklet általában csak egy-két fokkal tér el az évszaknak megfelelő átlagtól.

Hazánkban szombaton az északnyugati megyékben 4, 7, máshol 7, 12 órán át sütött a nap. Egy-két helyen keletkezett jelentéktelen csapadék mennyiséget adó zápores. A hőmérséklet napközben általában 24, 28 fokig emelkedett. Vasárnap hajnalra 12, 17 fokig hült le a levegő. Ma délelőtt Zalában, a főváros környékén, valamint Nógrádban erősen felhős volt az ég, és egy-egy zápor is előfordult. Az ország többi részén ugyanakkor kevés felhő, napos idő volt. A hőmérséklet 11 órakor az ország területén 21, 24 fok között váltakozott.

Ma 12 órákor Budapesten a hőmérséklet 22 fok, a tengerszintre átszámított légnyomás 1014 mbar, gyengén emelkedik.

A Balaton vizének hőmérséklete Siófoknál 11 órakor 21 fok volt.

Várható időjárás hétfő estig:

Időnként erősen megnövekvő felhőzet.
Szórványosan, főként délen és keleten zápor, zivatar.
Mérsékelt, helyenként megélénkülő, néhány helyen megerősödő északi, északkeleti szél.
Várható legalacsonyabb éjszakai hőmérséklet: 12, 17,
legmagasabb nappali hőmérséklet hétfőn: 22, 26 fok között.

Vadkerti Ferenc s. k.

A hőmérséklet napi középértéke és eltérése a 100 évi átlagtól /Budapesten/:

1980. augusztus 16.	22,4°C	+1,9°C

1871 óta ezen a napon Budapesten előfordult

legmagasabb hőmérséklet:	35,5°C /1952/
legalacsonyabb hőmérséklet:	8,3°C /1910/

80.520.

LEGMAGASABB HŐMÉRSÉKLET

19 80. VIII. 16.

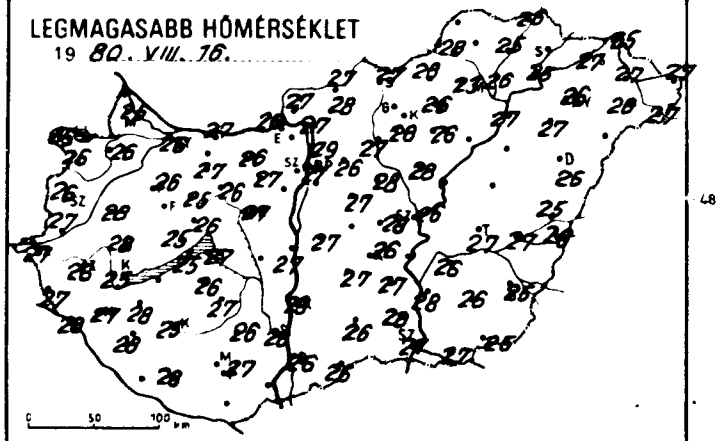

LEGALACSONYABB HŐMÉRSÉKLET

1980. VIII. 17.

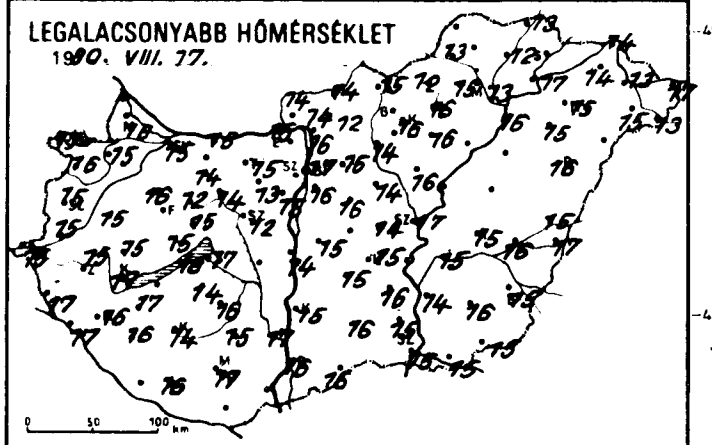

RADIÁCIÓS MINIMUM

19 80. VIII. 17.

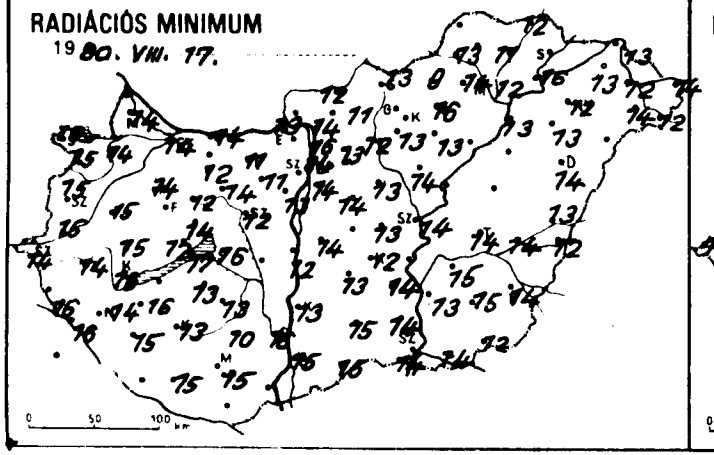

24 órás CSAPADÉKELOSZLÁS

19 80. VIII. 16. 7h -tól VIII. 17. 7h -ig.



NAPFÉNYTARTAM

1980. VIII. 16.

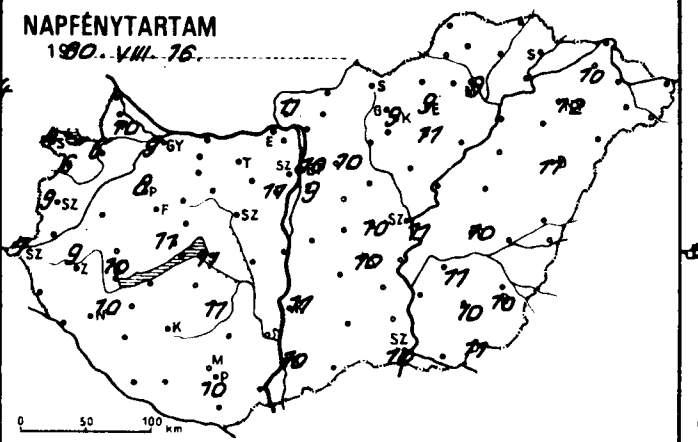

Legerősebb széllökés m/s

1980. VIII. 16.

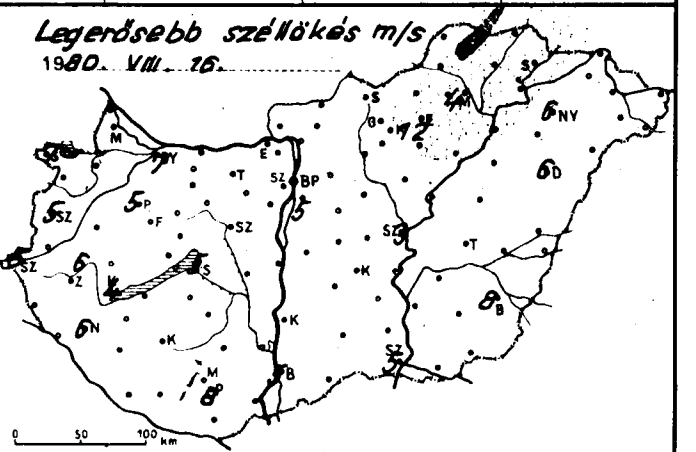

	80.VIII.17. 07 h -ig az utolsó 24 óra adatai							80.VIII.17. 07 h -ig az utolsó 24 óra adatai						
	csapadék (mm)		max. hőmér-séklet	min. hőmér-séklet	rad. min.	napos órák		csapadék (mm)		max. hőmér-séklet	min. hőmér-séklet	rad. min.	napos órák
Győr	•	=⌓	26	15	14	9	Vác	•	⌓	27	14	14	
Kapuvár	•	⌓	26	15	14	6	Vámosmikola	•	⌓	27	14	12	11
Mosonmagyaróvár	•	⌓	26	16	14	10	Baja	ny	=⌓	26	16	15	10
Rajka	–		–	–	–		Bácsalmás	•		26	16	15	
Sopron	:	⌓	25	17	15	4	Izsák	•		27	15	13	
Sopronhorpács	•	⌓	26	16	15	6	Kalocsa	:	⌓	29	15	13	11
Káld	•	⌓	28	15	15		Kecskemét	:	=⌓	26	15	12	10
Körmend	•		27	15	15		Kiskunf. háza	•		27	16	14	
Szentgotthárd	•	=⌓	27	15	14	7	Kiskunhalas	•		26	16	15	
Szombathely	:	=⌓	26	15	15	9	Kunszentmiklós	•		27	15	14	
Lenti	•		27	17	16		Tiszakécske	–		–	–	–	
Letenye	•	⌓	28	17	16		Balassagyarmat	•	⌓	27	14	11	
Nagykanizsa	•	=⌓	27	16	14	10	Romhány	•		28	12	11	
Zalaegerszeg	•	=⌓	26	15	14	9	Salgótarjan	ny		27	15	13	
Farkasgyepű	–		–	–	–		Eger	•		26	16	16	9
Keszthely	•	=⌓	25	17	16	10	Galyatető	•		21	16	15	
Mencshely	•	⌓	25	15	12	11	Gyöngyös	:	⌓	28	16	13	
Pápa	•	=⌓	26	16	14	8	Kékestető	•		18	12	11	9
Sümeg	•		28	15	15		Kompolt	•	⌓	26	16	13	11
Tihany	•	⌓	25	18	17		Lőrinci	•	⌓	27	14	12	
Veszprém	•		26	15	14		Poroszló	–		–	–	–	
Zirc	•	⌓	25	12	12		Jaszapáti	•	⌓	28	16	14	
Fonyód	–		–	–	–		Jászberény	•	⌓	27	15	13	
Homokszt. györgy	–		–	–	–	–	Karcag	–		–	–	–	
Kaposvár	•	⌓	25	14	13		Szolnok	•	⌓	26	17	14	11
Marcali	•		28	17	16		Tiszaroff	–		–	–	–	
Siófok	:	=⌓	27	17	16	11	Törkeve	•	⌓	27	15	14	10
Somogyszob	•	⌓	28	16	15		Kistelek	:		28	15	14	
Tab	•		26	14	13		Makó	•	⌓	27	15	14	
Bábolna	–		–	–	–		Szeged	•	=⌓	27	15	14	10
Esztergom	:		26	15	13		Szentes	•	⌓	28	14	13	
Kisbér	•	⌓	27	14	12		Borsodnádasd	:	⌓	26	12	9	
Komárom	•	≡	27	15	14		Fügöd	•	⌓	25	12	11	
Tatabánya	:		26	15	11		Hidasnémeti	•		26	13	12	
Alcsútdoboz	•	⌓	27	13	11		Jósvafő	–		–	–	–	
Dunaújváros	•		27	14	12		Lillafüred	•		23	15	14	
Martonvásár	•		27	15	13	11	Miskolc	•	≡	26	13	12	9
Mór	•	⌓	26	14	14		Putnok	•	⌓	28	13	13	
Nagyhörcsökp.	–		–	–	–		Sárospatak	–		–	–	–	–
Szabadbattyán	•	⌓	27	12	12		Szendrőlád	–		–	–	–	
Iregszemcse	•	⌓	27	16	13	11	Tokaj	•		25	17	16	
Lengyel	•		26	15	10		Kisvárda	:	⌓	27	14	13	10
Nagykónyi	–		–	–	–		Mátészalka	•	⌓	26	15	14	
Szekszárd	•		26	17	16		Nyíregyháza	•		26	15	12	12
Árpádtető	•		22	17	14		Nyírlugos	–		–	–	–	
Mohács	–		–	–	–		Pátyod	•	⌓	27	13	12	
Pécs	•	=⌓	27	17	15	10	Tiszabecs	•		27	17	14	
Siklós	–		–	–	–		Vásárosnameny	:	⌓	27	13	12	
Szigetvár	•		28	16	15		Záhony	•		25	14	13	
Bp. Lőrinc	:	=⌓	27	16	14	9	Berettyóújfalu	•	⌓	25	15	13	
Bp. Met. Int.	•		27	17	14	10	Debrecen	•	⌓	25	16	14	11
Bp. Szab. hegy	•		24	17	12		Hajdudorog	•	⌓	27	15	13	
Cegléd	•	⌓	28	14	13	10	Hortobágy	–		–	–	–	
Dobogókő	–		–	–	–		Körösszakal	•	⌓	26	14	12	
Gödöllő	•		26	15	13	10	Polgár	•	⌓	27	16	13	
Királyrét	–		–	–	–		Békéscsaba	•	=⌓	25	15	14	10
Monor	•		27	16	14		Mezőhegyes	•	⌓	25	15	12	11
Nagykáta	•	⌓	28	14	13		Orosháza	•		26	16	15	10
Örkény	–		–	–	–		Szarvas	•	⌓	26	15	15	11
Szentendre	•		29	16	16		Szeghalom	•		27	16	14	

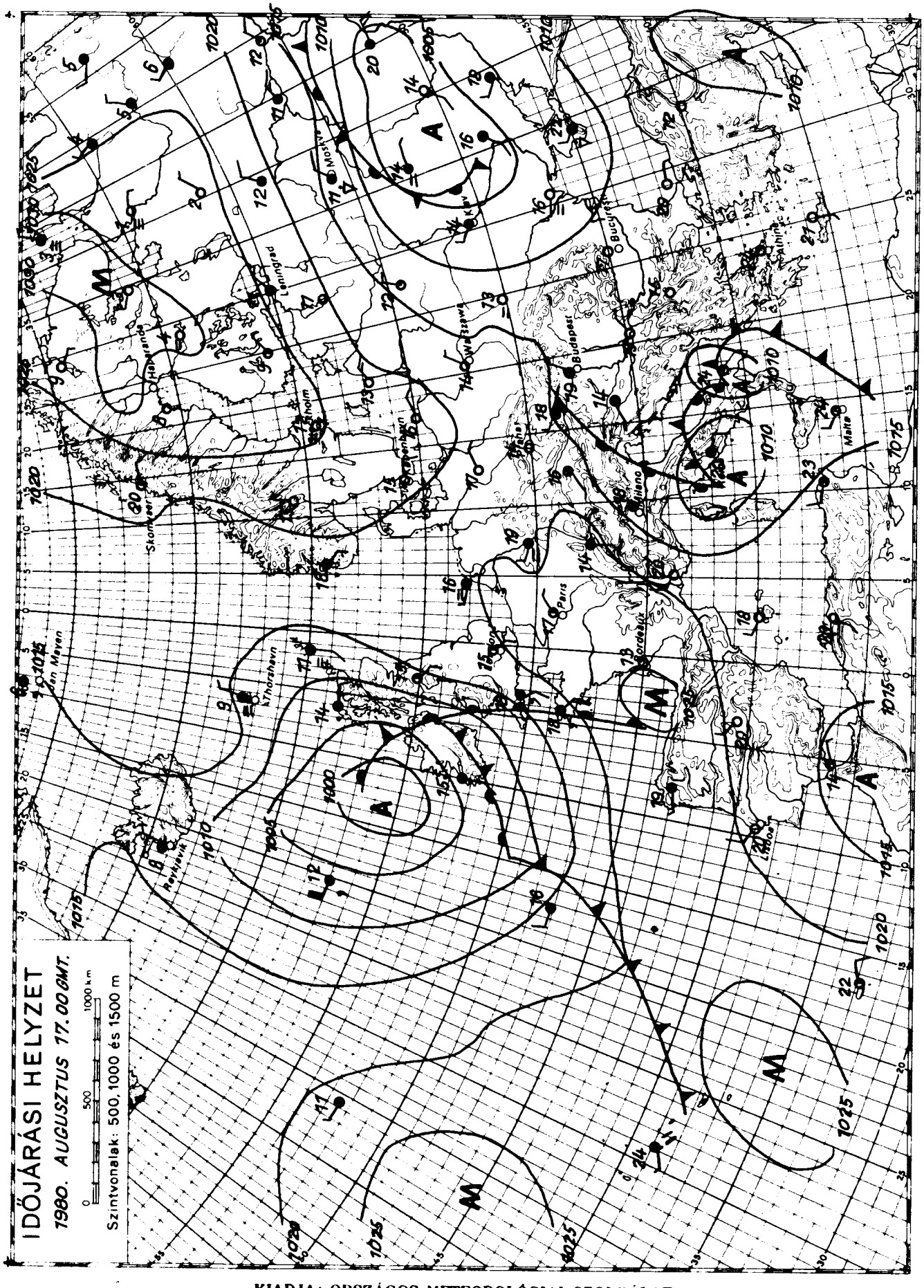

KIADJA: ORSZÁGOS METEOROLÓGIAI SZOLGÁLAT

Készíti: Központi Előrejelző Intézet Előrejelző Osztálya — T.: 273 - 018 — Megjelenik naponként —

Évi előfizetési díja: 1.460.-Ft - Megrendelhető: 1024 Budapest, II., Kitaibel Pál u. 1. Telefon: 353-500

Kiadásért felel: az OMSZ elnöke — Szerkesztésért felel: a KEI igazgatója

IDŐJÁRÁSI NAPIJELENTÉS

ЕЖЕДНЕВНЫЙ МЕТЕОРОЛОГИЧЕСКИЙ БЮЛЛЕТЕНЬ • DAILY WEATHER REPORT
BULLETIN QUOTIDIEN DE TEMPS • TÄGLICHER WETTERBERICHT

93. évfolyam 231. szám. + Budapest + 1980. augusztus 18. hétfő

Az időjárási helyzet és a várható időjárás:

A Brit-szigetektől kissé északra ciklon örvénylik, ennek hatására hüvös, nedves levegő áramlik a szigetország, Franciaország nyugati partvidéke, valamint a Skandináv-félsziget déli része fölé. A hüvös léghullámok az említett területeken sokfelé okoznak szeles, csapadékos időt. Ugyancsak ciklon alakitja Ukrajna, valamint Kelet-Európa időjárását is. Az alacsony nyomású légörvény hatására többfelé alakul ki eső, záporeső, helyenként zivatar. A hőmérséklet csúcsértéke 4-6 fokkal elmarad az ilyenkor szokásostól. Kontinensünk északi, középső és déli területein viszont a szárító hatású leszálló légmozgások miatt kevés a felhő, meleg, száraz az idő.

Hazánkban vasárnap általában kevés volt a felhő, az ország legnagyobb részén 8, 13 órán át sütött a nap. Csak egy-két helyen alakult ki gyenge zápor. A lehullott csapadék mennyisége nem volt számottevő. Kora délutánra általában 23, 28 fokig melegedett fel a levegő. A legalacsonyabb éjszakai hőmérséklet hétfőn 10, 15 fok között váltakozott. Ma délelőtt tulnyomóan derült volt az ég. A hőmérséklet 11 órára 19, 21 fokig emelkedett.

Ma 12 órakor Budapesten a hőmérséklet 22 fok, a tengerszintre átszámitott légnyomás 1016 mbar, alig változik.

A Balaton vizének hőmérséklete Siófoknál 11 órakor 21 fok volt.

Várható időjárás kedd estig:

Tulnyomóan derült, száraz idő. Mérsékelt, időnként megélénkülő északi, északkeleti szél.
Várható legalacsonyabb éjszakai hőmérséklet: 9, 14,
legmagasabb nappali hőmérséklet kedden: 23, 27 fok között.

Pálmási Judit - Bartha Péterné s. k.

TÁVOLABBI KILÁTÁSOK SZERDÁTÓL - SZOMBATIG:

Eleinte túlnyomóan napos idő, legfeljebb néhány helyen várható futó zápor. Később megnövekszik a felhőzet, ismétlődő záporokra, zivatarokra lehet számitani.
Legalacsonyabb hajnali hőmérséklet 11, 16 fok között.
legmagasabb nappali hőmérséklet 23, 28 fok között.
Jelentős mennyiségü /legalább 5 mm/ csapadék az ország területének 60 százalékán várható az időszak második felében.

KÖZÉPTÁVÚ ELŐREJELZŐ OSZTÁLY

A hőmérséklet napi középértéke és eltérése a 100 évi átlagtól /Budapesten/:

1980. augusztus 17.	22,1°C	+1,6°C

1871 óta ezen a napon Budapesten előfordult

legmagasabb hőmérséklet:	34,9°C /1892/
legalacsonyabb hőmérséklet:	9,3°C /1885/

80.521.

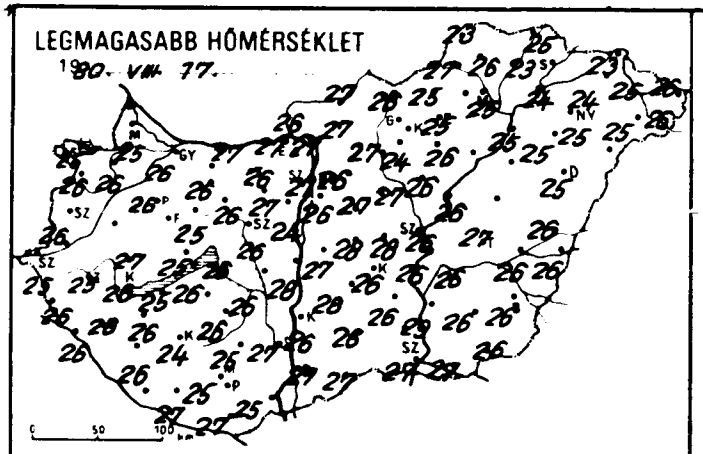
LEGMAGASABB HŐMÉRSÉKLET
1980. VIII. 17.

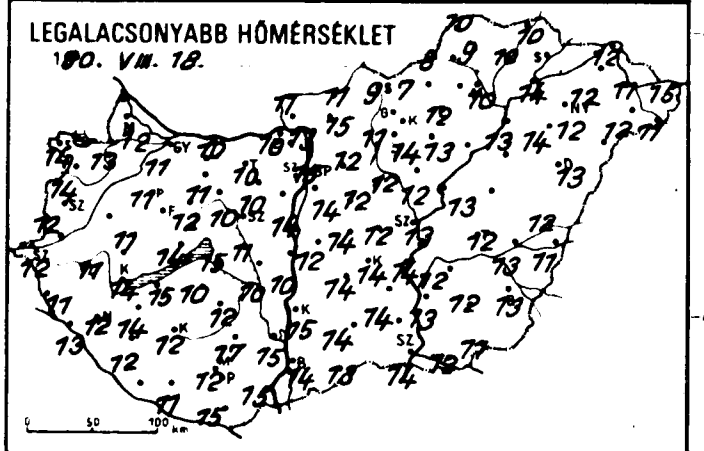
LEGALACSONYABB HŐMÉRSÉKLET
1980. VIII. 18.

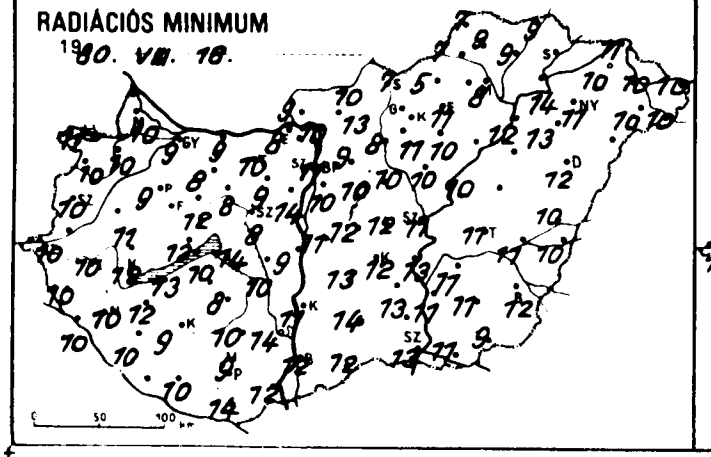
RADIÁCIÓS MINIMUM
1980. VIII. 18.

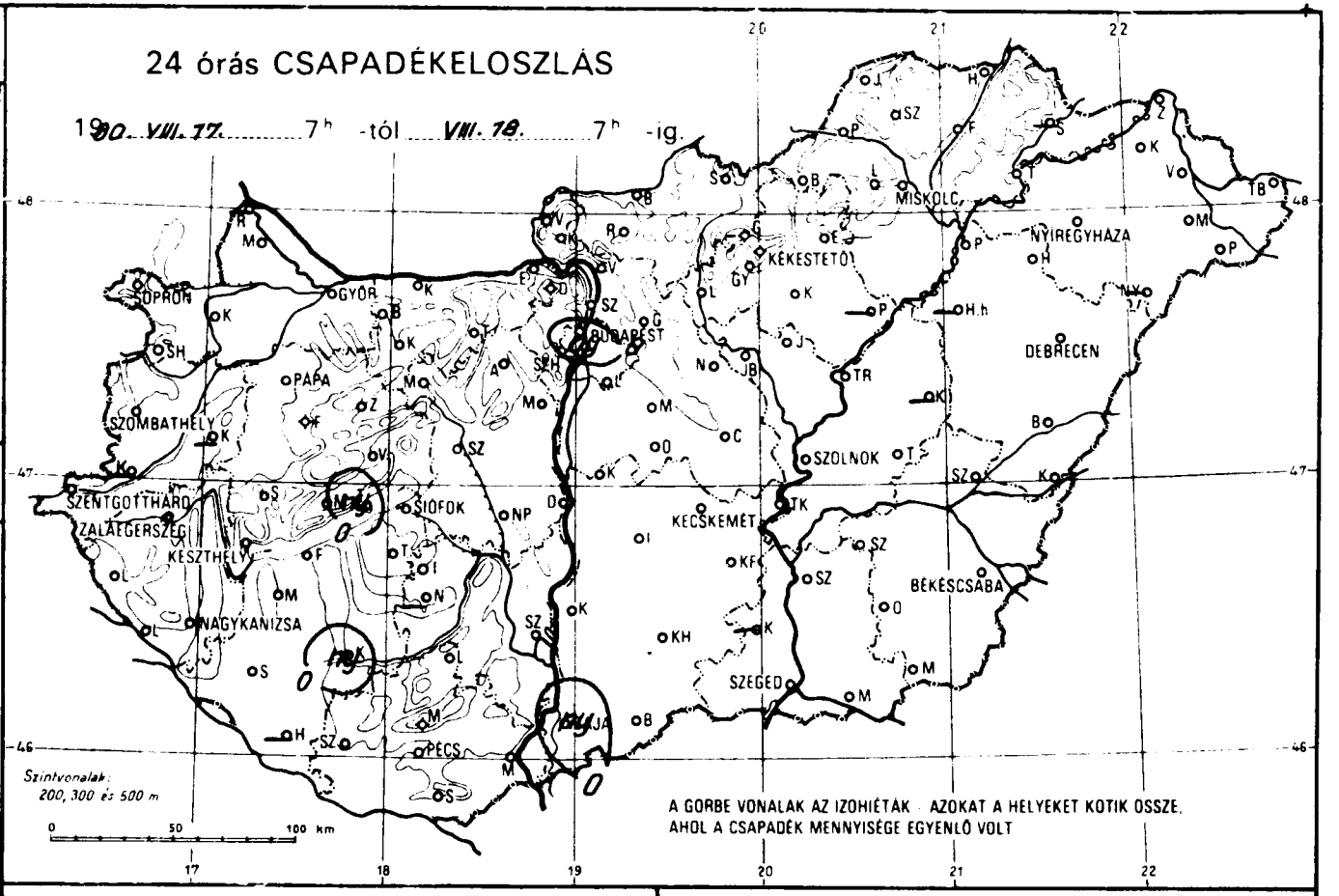
24 órás CSAPADÉKELOSZLÁS
1980. VIII. 17. 7h -tól VIII. 18. 7h -ig.
MISKOLC
NYIREGYHAZA
KÉKESTETŐ
DEBRECEN
GYŐR
SOPRON
BUDAPEST
PAPA
SZOMBATHELY
SZENTGOTTHÁRD
ZALAEGERSZEG
KESZTHELY
SIÓFOK
KECSKEMÉT
SZOLNOK
BÉKÉSCSABA
NAGYKANIZSA
SZEGED
PÉCS
Szintvonalak: 200, 300 és 500 m
A GÖRBE VONALAK AZ IZOHIÉTÁK. AZOKAT A HELYEKET KÖTIK ÖSSZE, AHOL A CSAPADÉK MENNYISÉGE EGYENLŐ VOLT

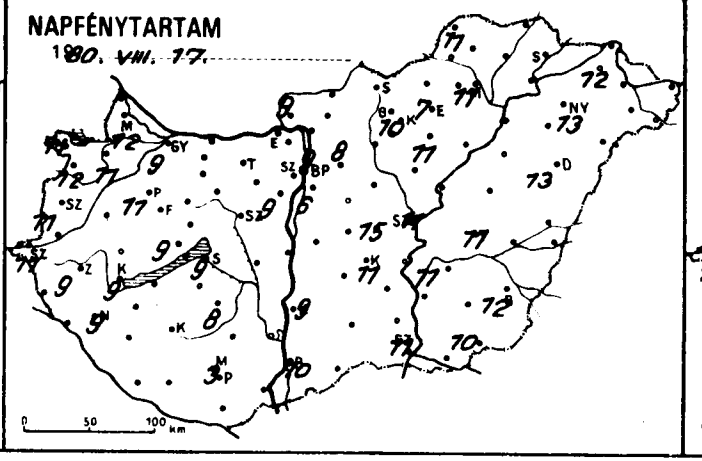
NAPFÉNYTARTAM
1980. VIII. 17.

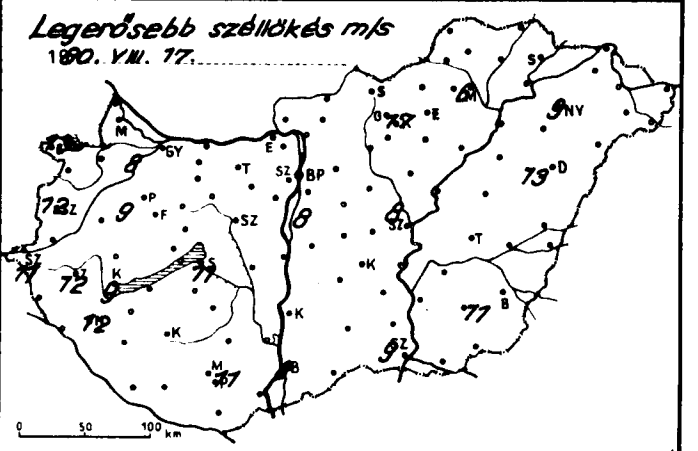
Legerősebb széllökés m/s
1980. VIII. 17.

	1980.VIII.18. 07 h -ig az utolsó 24 óra adatai					
	csapadék (mm)		max. hőmérséklet	min. hőmérséklet	rad. min.	napos órák
Győr	•	◑	26	11	9	9
Kapuvár	•	◑	26	13	10	11
Mosonmagyaróvár	•	◑	25	12	10	12
Rajka	–		–	–	–	
Sopron	•		25	14	11	11
Sopronhorpács	•	◑	26	14	10	12
Káld	–		–	–	–	
Körmend	–		–	–	–	
Szentgotthárd	•	◑	25	12	10	11
Szombathely	•	◑	26	12	10	11
Lenti	•		26	11	10	
Letenye	•	◑	26	13	10	
Nagykanizsa	•	◑	26	12	10	9
Zalaegerszeg	•	◑	25	11	10	9
Farkasgyepű	•		21	9	7	
Keszthely	•	◑	26	14	12	9
Mencshely	•	◑	25	12	9	9
Pápa	•	◑	26	11	9	11
Sümeg	•		27	11	11	
Tihany	ny	◑	25	14	12	
Veszprém	•		25	12	12	
Zirc	•	◑	23	8	8	
Fonyód	•		25	15	13	
Homokszt. györgy	–		–	–	–	
Kaposvár	ny	◑	24	12	9	
Marcali	•	◑	26	14	12	
Siófok	•	◑	26	15	14	9
Somogyszob	•	◑	26	12	10	
Tab	•		26	10	10	
Bábolna	•	◑	27	9	8	
Esztergom	•		27	10	8	
Kisbér	•	◑	26	11	8	
Komárom	•		27	10	9	
Tatabánya	•		26	10	10	
Alcsútdoboz	•	◑	27	10	9	
Dunaújváros	•		28	10	9	
Martonvásár	•		24	14	14	9
Mór	•	◑	26	10	8	
Nagyhörcsökp.	•		26	10	10	
Szabadbattyán	•		26	11	8	
Iregszemcse	•	◑	26	12	8	8
Lengyel	•		25	17	10	
Nagykónyi	•		–	–	–	
Szekszárd	•		27	15	14	
Mátészalka	•		23	12	10	
Mohács	•	◑	25	15	12	
Pécs	•	◑	25	12	9	3
Siklós	•		27	15	14	
Szigetvár	•		27	11	10	
Bp. Lőrinc	•	◑	26	14	10	6
Bp. Met. Int.	ny	◑	27	15	11	9
Bp. Szab. hegy	•		24	13	10	
Cegléd	•	◑	28	12	12	15
Dobogókő	•		20	12	10	
Gödöllő	•	◑	26	12	9	8
Királyrét	•	◑	27	9	9	
Monor	•		27	12	10	
Nagykáta	•	◑	27	12	10	
Örkény	•	◑	28	14	12	
Szentendre	•		27	13	12	

	1980.VIII.18. 07 h -ig az utolsó 24 óra adatai					
	csapadék (mm)		max. hőmérséklet	min. hőmérséklet	rad. min	napos órák
Vác	•	◑	27	13	10	
Vámosmikola	•	◑	26	11	9	9
Baja	ny	◑ ∇	27	14	12	10
Bácsalmás	•		27	13	12	
Izsák	•		28	14	13	
Kalocsa	•		26	15	11	9
Kecskemét	•		26	14	12	11
Kiskunf. háza	•		26	14	13	
Kiskunhalas	•		26	14	14	
Kunszentmiklós	•		27	12	11	
Tiszakécske	•		26	14	13	
Balassagyarmat	•	◑	27	11	10	
Romhány	•		27	15	13	
Salgótarjan	•	◑	26	15	14	
Eger	•		25	12	11	7
Galyatető	•		21	9	8	
Gyöngyös	•	◑	24	14	11	
Kékestető	•		18	9	7	10
Kompolt	•	◑	26	13	10	11
Lőrinci	•		27	11	8	
Poroszló	–		–	–	–	
Jászapáti	•	◑	26	12	10	
Jászberény	•	◑	26	12	9	
Karcag	–		–	–	–	
Szolnok	•		26	13	11	11
Tiszaroff	•		26	13	10	
Törökeve	•		27	12	11	11
Kistelek	–		–	–	–	
Makó	•		27	12	11	
Szeged	•		27	14	13	11
Szentes	•		29	13	11	
Borsodnádasd	•		25	7	5	
Fügöd	•	◑	23	10	9	
Hidasnemeti	•		25	10	9	
Jósvafő	•	◑	23	10	7	11
Lillafüred	•		25	9	8	
Miskolc	•		25	10	8	11
Putnok	•	◑	27	8	7	
Sárospatak	•		–	–	–	–
Szendrőlád	•	◑	26	9	9	
Tokaj	•		24	14	14	
Kisvárda	•	◑	24	12	10	12
Mátészalka	•	◑	25	12	10	
Nyíregyháza	•		25	12	11	13
Nyírlugos	–		–	–	–	
Pátyod	•		26	11	10	
Tiszabecs	•		26	15	10	
Vásárosnameny	•		25	11	10	
Záhony	•		23	12	11	
Berettyóújfalu	•	◑	26	12	10	
Debrecen	•		25	13	12	13
Hajdudorog	•	◑	25	14	13	
Hortobágy	–		–	–	–	
Körösszakál	•	◑	26	11	10	
Polgár	•		25	13	12	
Békéscsaba	•	◑	26	13	12	12
Mezőhegyes	•	◑	26	11	9	10
Orosháza	•		26	12	11	–
Szarvas	•		26	12	11	11
Szeghalom	•		26	13	11	

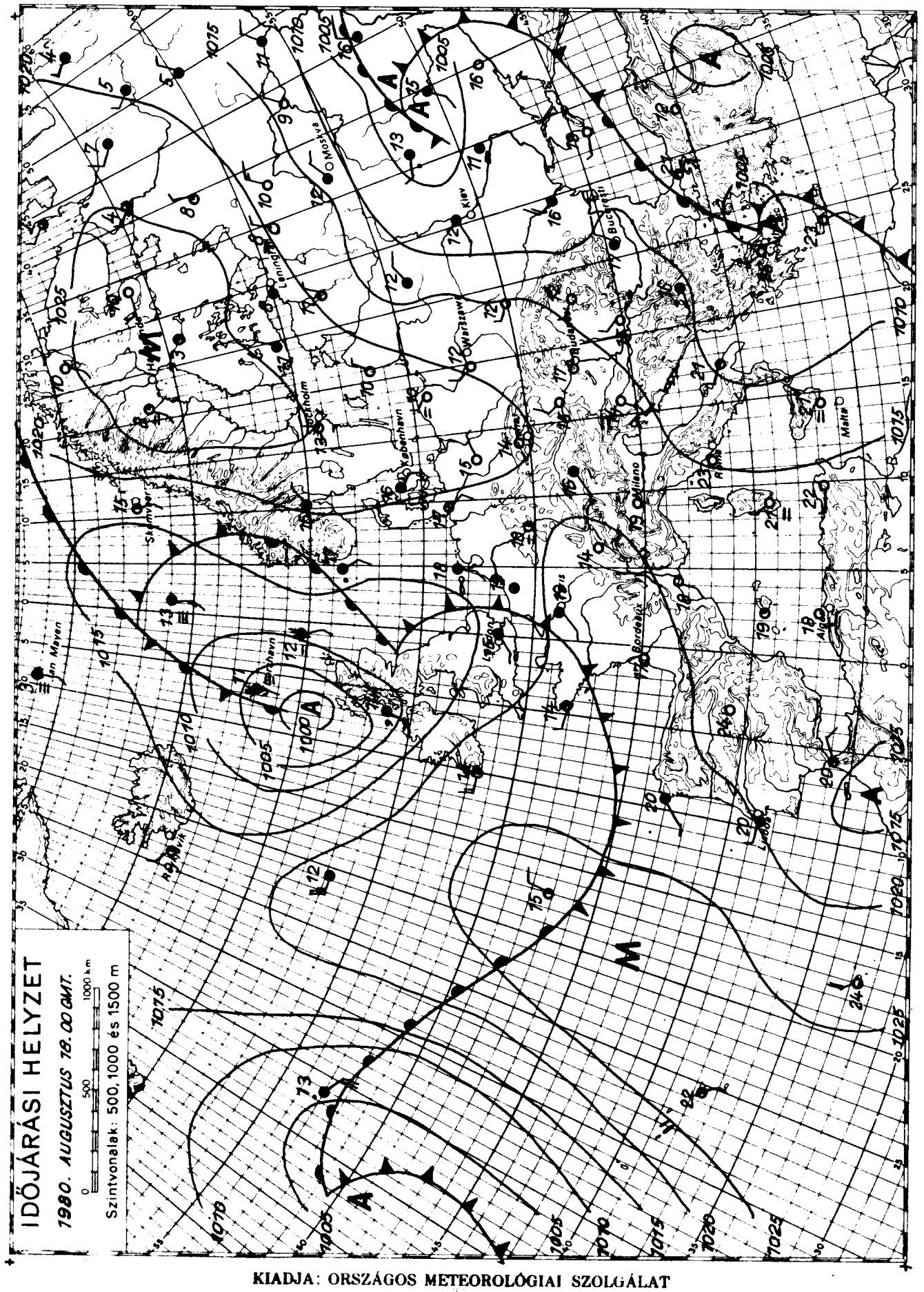

KIADJA: ORSZÁGOS METEOROLÓGIAI SZOLGÁLAT

Készíti: Központi Előrejelző Intézet Előrejelző Osztálya — T.: 273 - 078 — **Megjelenik naponként** —

Évi előfizetési díja: 1.460.-Ft - Megrendelhető: 1024 Budapest, II., Kitaibel Pál u. 1. Telefon: 353-500

Kiadásért felel: az OMSZ elnöke — **Szerkesztésért felel**: a KEI igazgatója

IDŐJÁRÁSI NAPIJELENTÉS

ЕЖЕДНЕВНЫЙ МЕТЕОРОЛОГИЧЕСКИЙ БЮЛЛЕТЕНЬ · DAILY WEATHER REPORT
BULLETIN QUOTIDIEN DE TEMPS · TÄGLICHER WETTERBERICHT

93. évfolyam 232. szám. + Budapest + 1980. augusztus 19. kedd

Az időjárási helyzet és a várható időjárás:

A Skandináv-félsziget, a Benelux-államok, a Brit-szigetek, valamint Franciaország nyugati partvidéke fölé továbbra is hüvös, nedves levegő áramlik. Ennek hatására azokon a vidékeken többfelé esik eső, záporeső, a hőmérséklet csúcsértéke pedig 2-5 fokkal elmarad az ilyenkor szokásostól. Rendkivül hüvös az időjárás a Szovjetunió európai területének északi felén. Ott az elszórtan kialakuló esők mellett a hőmérséklet napközben a 15 fokot sem éri el. Észak-, és Közép-Európa, valamint az Appennini- és a Balkán-félsziget fölött nagy kiterjedésü anticiklon helyezkedik el. Igy az emlitett területeken a szárító hatásu leszálló légmozgások hatására kevés a felhő, napos, nyári az idő.

Hazánkban hétfőn főként a délutáni órákban megnövekedett a gomolyfelhőzet, de csapadék nem hullott. Általában 10-14 órán át sütött a nap. Az északi, északkeleti szél megélénkült, sokfelé megerősödött. A hőmérséklet csúcsértéke 21, 26 fok között alakult. Kedd hajnalra 8, 13 fokig hült le a levegő. Ma délelőtt csak néhány helyen növekedett meg kissé a gomolyfelhőzet, általában derült, száraz idő volt. A hőmérséklet 11 órára 19, 21 fokig emelkedett.

Ma 12 órakor Budapesten 21 fokot mértek, a tengerszintre átszámitott légnyomás 1019 mbar, alig változik.

A Balaton vizének hőmérséklete 11 órakor Siófoknál 22 fok volt.

Várható időjárás szerda estig:

Általában napos, száraz idő. A délutáni órákban megnövekvő gomolyfelhőzet, és holnap már néhány helyen záporeső is kialakulhat.
Időnként megélénkülő változó irányú szél.
A legalacsonyabb éjszakai hőmérséklet 9, 14,
a legmagasabb nappali hőmérséklet szerdán 23, 27 fok között.

Pálmási Judit s. k.

A hőmérséklet napi középértéke és eltérése a 100 évi átlagtól /Budapesten/:

1980. augusztus 18.	19,4°C	-1,2°C

1871 óta ezen a napon Budapesten előfordult

legmagasabb hőmérséklet:	38,2°C /1892/
legalacsonyabb hőmérséklet:	9,0°C /1895/

80.522.

LEGMAGASABB HŐMÉRSÉKLET

1980. VIII. 18.

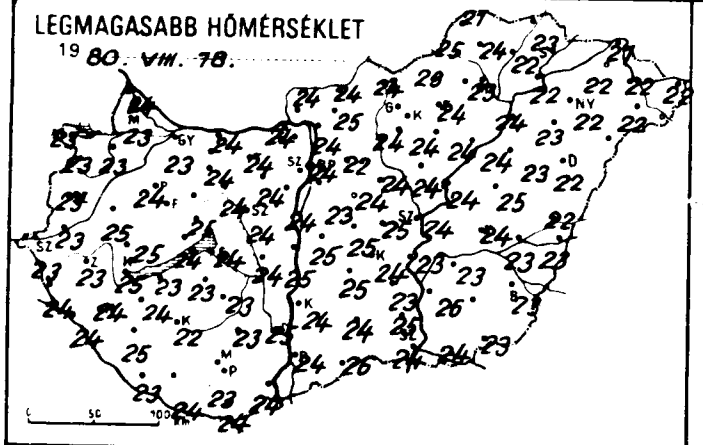

LEGALACSONYABB HŐMÉRSÉKLET

1980. VIII. 19.

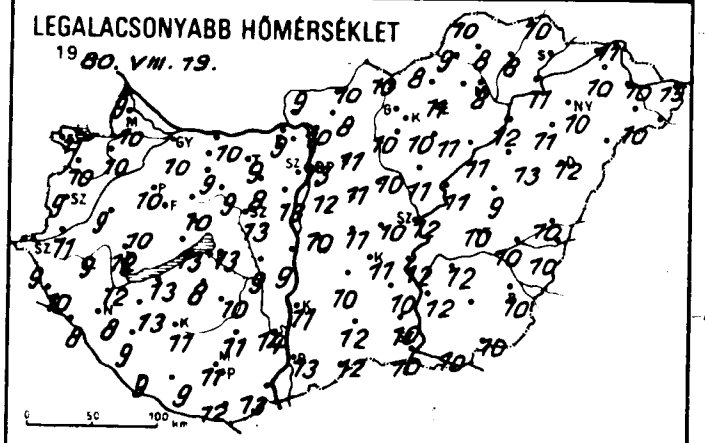

RADIÁCIÓS MINIMUM

1980. VIII. 19.

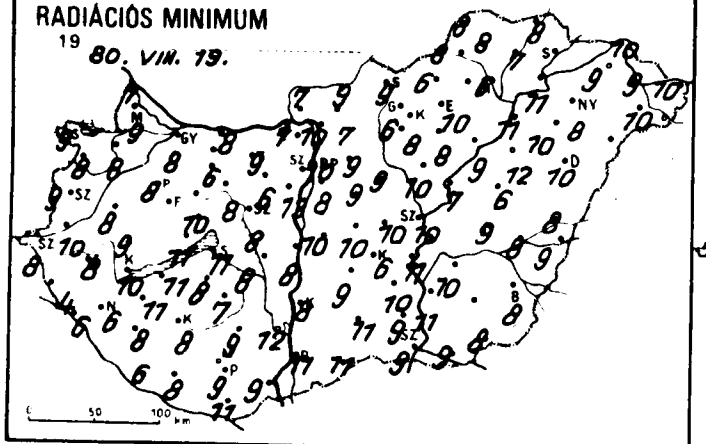

24 órás CSAPADÉKELOSZLÁS

1980. VIII. 18. 7h -tól VIII. 19. 7h -ig.

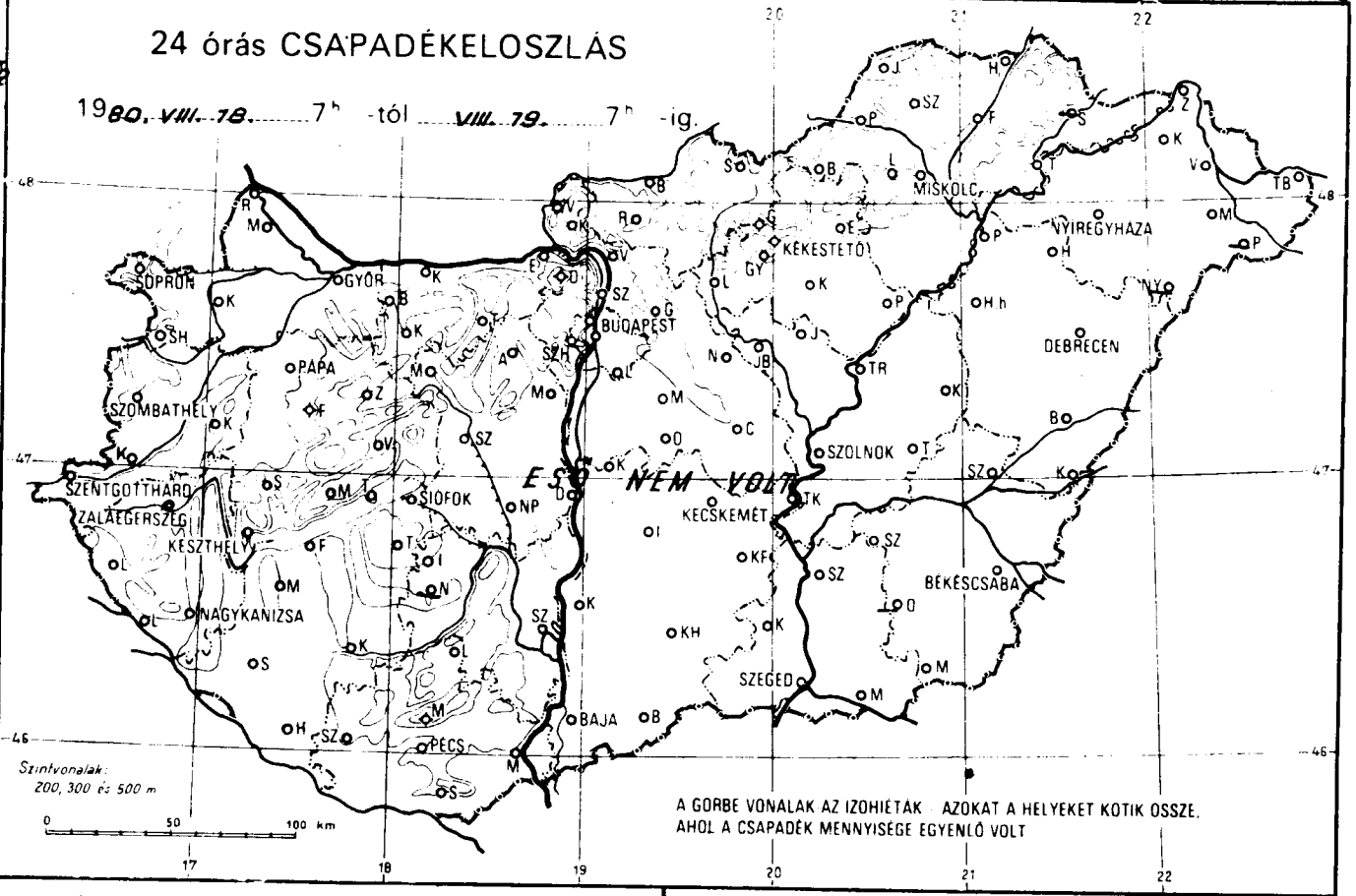

NAPFÉNYTARTAM

1980. VIII. 18.

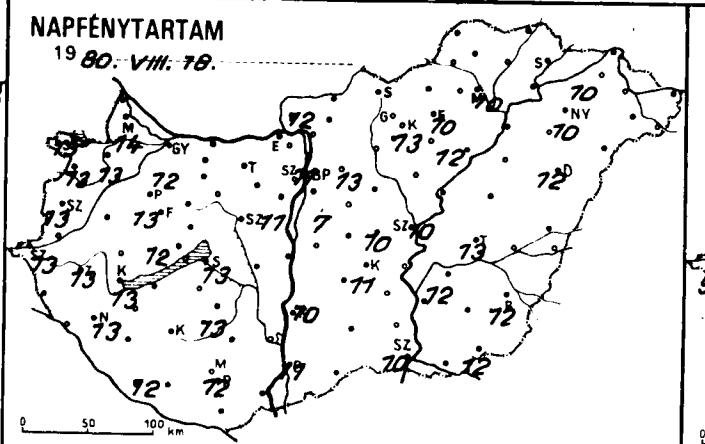

Legerősebb széllökés m/s

1980. VIII. 18.

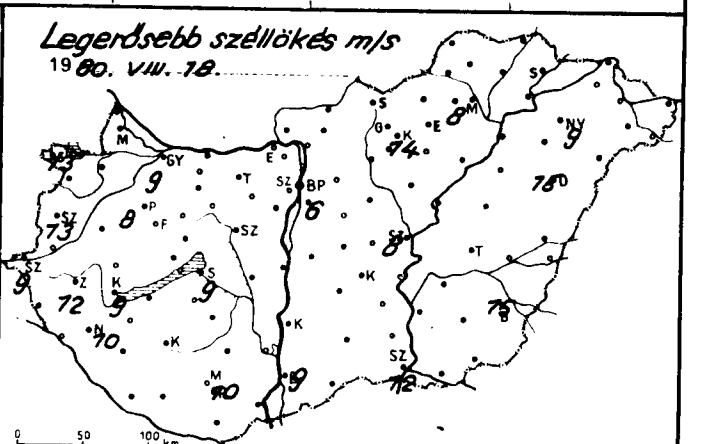

	1980. VIII. 19.^{h} -ig az utolsó 24 óra adatai					
	csapadék (mm)		max. hőmérséklet	min. hőmérséklet	rad. min.	napos órák
Győr	•	⚊	23	10	8	12
Kapuvár	•	⚊	23	10	8	13
Mosonmagyaróvár	•	⚊	23	10	9	14
Rajka	•	⚊	24	9	7	
Sopron	•	⚊	23	11	9	13
Sopronhorpács	•	⚊	23	10	8	13
Káld	•	⚊	25	9	8	
Körmend	•		23	11	10	
Szentgotthárd	•	⚊ =	23	9	8	13
Szombathely	•	⚊	23	9	9	13
Lenti	•		24	10	4	
Letenye	•	⚊	24	8	6	
Nagykanizsa	•	⚊ =	24	8	6	13
Zalaegerszeg	•	⚊ =	23	9	8	13
Farkasgyepű	•	⚊	21	9	7	
Keszthely	•	⚊	25	12	10	13
Mencshely	•	⚊	22	10	7	12
Pápa	•	⚊ =	24	10	8	13
Sümeg	•		25	10	9	
Tihany	•	⚊	24	13	11	
Veszprém	•		25	10	10	
Zirc	•	⚊	21	7	7	
Fonyod	•		23	13	11	
Homokszt. györgy	•	⚊	23	9	6	12
Kaposvár	•	⚊	22	11	8	
Marcali	•	⚊	24	13	11	
Siófok	•	⚊	24	13	11	13
Somogyszob	•	⚊	25	9	8	
Tab	•		23	8	8	
Bábolna	•	⚊	23	8	7	
Esztergom	•		24	9	7	
Kisbér	•	⚊	24	9	6	
Komárom	•		24	10	8	
Tatabánya	•		24	9	9	
Alcsútdoboz	•	⚊	24	8	6	
Dunaújváros	•		25	9	8	
Martonvásár	•		24	13	13	11
Mór	•	⚊	24	9	8	
Nagyhörcsökp.	•		24	9	8	
Szabadbattyán	•	⚊	24	13	8	
Iregszemcse	•	⚊	23	10	7	13
Lengyel	•		23	11	9	
Nagykónyi	–		–	–	–	
Szekszárd	•		25	14	12	
Mánfa	•		20	12	9	
Mohács	•	⚊	24	13	9	
Pécs	•	⚊	23	11	9	12
Siklós	•		24	12	11	
Szigetvár	•		24	9	8	
Bp. Lőrinc	•	⚊ =	23	12	8	7
Bp. Met. Int.	•		24	13	10	11
Bp. Szab. hegy	•	⚊	21	12	6	
Cegléd	•	⚊	25	10	10	10
Dobogókő	•		19	10	10	
Gödöllő	•	⚊	22	11	9	13
Királyrét	•	⚊	23	8	8	
Monor	•		24	11	9	
Nagykata	•	⚊	24	10	9	
Örkény	•	⚊	25	11	10	
Szentendre	•		26	12	12	

	1980. VIII. 19.^{h} -ig az utolsó 24 óra adatai					
	csapadék (mm)		max. hőmérséklet	min hőmérséklet	rad. min	napos órák
Vác	•	⚊	24	10	10	
Vámosmikola	•	⚊	24	9	7	12
Baja	•	⚊	24	13	11	11
Bácsalmás	•		26	12	11	
Izsák	•		25	10	9	
Kalocsa	•	⚊	24	11	8	10
Kecskemét	•	⚊	24	11	6	11
Kiskunf. háza	•		23	10	10	
Kiskunhalas	•		24	12	11	
Kunszentmiklós	•		25	10	10	
Tiszakécske	•		23	12	11	
Balassagyarmat	•	⚊	24	10	9	
Romhány	•		25	8	7	
Salgótarjan	•		24	10	9	
Eger	•		24	11	10	10
Galyatető	•		23	9	4	
Gyöngyös	•	⚊	24	10	8	
Kékestető	•		16	9	7	13
Kompolt	•	⚊	24	11	8	12
Lőrinci	•	⚊	24	10	6	
Poroszló	•	⚊	24	11	9	
Jászapáti	•	⚊	24	11	10	
Jászberény	•	⚊	24	10	8	
Karcag	•	⚊	25	9	6	
Szolnok	•		24	12	10	10
Tiszaroff	•	⚊	24	11	7	
Túrkeve	•	⚊	24	10	9	13
Kistelek	•		25	10	9	
Makó	•	⚊	24	10	9	
Szeged	•		24	10	9	10
Szentes	•		26	12	11	
Borsodnádasd	•	⚊	23	8	6	
Füzöd	•	⚊	22	8	7	
Hidasnemeti	•		23	10	8	
Jósvafő	•	⚊	21	10	8	12
Lillafüred	•		22	9	8	
Miskolc	•		23	8	6	10
Putnok	•	⚊	25	9	8	
Sárospatak	–		–	–	–	–
Szendrőlád	•	⚊	24	8	8	
Tokaj	•		22	11	11	
Kisvárda	•	⚊	22	10	9	10
Mátészalka	•	⚊	22	10	10	
Nyíregyháza	•		22	10	8	10
Nyírlugos	–		–	–	–	
Pátyod	–		–	–	–	
Tiszabecs	•		22	10	10	
Vásárosnamény	•	⚊	22	10	9	
Zahony	•		21	11	10	
Berettyóújfalu	•	⚊	22	10	8	
Debrecen	•	⚊	22	12	10	12
Hajdudorog	•	⚊	23	11	10	
Hortobagy	•		23	13	12	
Korosszakal	•		23	10	9	
Polgar	•	⚊	24	12	11	
Bekescsaba	•	⚊	23	10	8	12
Mezőhegyes	•	⚊	23	10	8	12
Orosháza	–		–	–	–	–
Szarvas	•	⚊	23	12	10	12
Szeghalom	•		23	10	8	

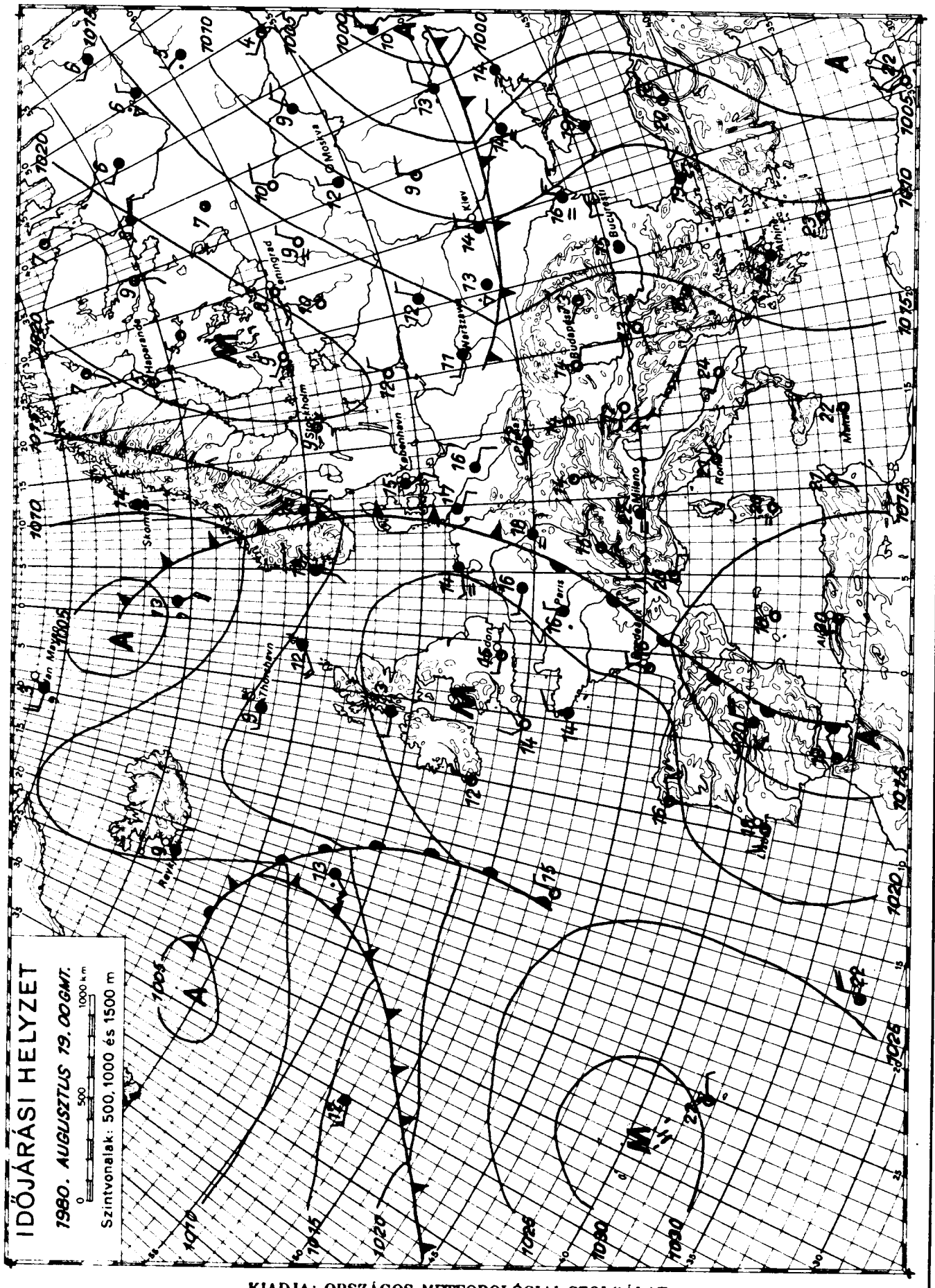

KIADJA: ORSZÁGOS METEOROLÓGIAI SZOLGÁLAT

Készíti: Központi Előrejelző Intézet Előrejelző Osztálya — T.: 273 - 018 — Megjelenik naponként —

Évi előfizetési díja: 1 460.-Ft - Megrendelhető: 1024 Budapest, II., Kitaibel Pál u. 1. Telefon: 353-500

Kiadásért felel: az OMSZ elnöke — Szerkesztésért felel: a KEI igazgatója

IDŐJÁRÁSI NAPIJELENTÉS

ЕЖЕДНЕВНЫЙ МЕТЕОРОЛОГИЧЕСКИЙ БЮЛЛЕТЕНЬ · DAILY WEATHER REPORT
BULLETIN QUOTIDIEN DE TEMPS · TÄGLICHER WETTERBERICHT

93. évfolyam 233. szám. + Budapest + 1980. augusztus 20. szerda

Az időjárási helyzet és a várható időjárás:

Középpontjával a Norvég-tenger fölött alacsony nyomású légörvény helyezkedik el. Ennek déli peremén kissé hűvös, váltakozó nedvességtartalmú léghullámok haladnak nyugatról kelet felé. Hatásukra a Brit-szigeteken, a Skandináv-félszigeten és kontinensünk északi területein változékony, sokfelé esős az időjárás. Az emlitett gyors mozgású léghullámok pályája időnként kissé délebbre húzódik, ez okozza, hogy átmenetileg Közép-Európa felett is beborult az ég és szórványosan eső, záporeső alakul ki. A Szovjetunió európai területének nagy részén is túlnyomóan borult az ég, sok helyről jelentenek esőt, záport. A hőmérséklet csúcsértéke átlagosan 4, 8 fokkal alacsonyabb, mint az évszaknak megfelelő. Zavartalan, meleg nyári idő csak Délnyugat-Európában és a Földközi-tenger vidékén van. A kora délutáni hőmérséklet ott 30 fok körül alakul.

Hazánkban kedden túlnyomóan derült, száraz idő volt, csak délután növekedett meg kissé a gomolyfelhőzet. Átlagosan 8, 13 órán át sütött a nap. Kora délutánra 22, 27 fokig melegedett fel a levegő. Az éjszakai órákban a nyugati megyékben erősen megnövekedett a felhőzet és szórványosan eső, záporeső alakult ki. A szerda reggel 7 óráig lehullott csapadék mennyisége csapadéknyom és 5 mm között váltakozott. Szerda hajnalra általában 8, 13 fokig hült le a levegő. Délelőtt nyugat felől fokozatosan tovább növekedett a felhőzet és elszórtan - elsősorban a nyugati, északnyugati körzetekből - gyenge esőt, kisebb záporokat jeleztek. Mérsékelt volt a légmozgás. A hőmérséklet 11 órakor 17 és 23 fok között volt.

Ma 12 órakor Budapesten 18 fokot mértek, a tengerszintre átszámitott légnyomás 1020 mbar, gyengén emelkedik.

A Balaton vizének hőmérséklete Siófoknál 11 órakor 21 fok volt.

Várható időjárás csütörtök estig:

Változóan felhős idő szórványosan gyenge esővel, záporral.
Nyugati, északnyugati irányból időnként megélénkülő szél.
Várható legalacsonyabb éjszakai hőmérséklet 9, 14,
legmagasabb nappali hőmérséklet csütörtökön: 22 és 27 fok között.

Pócr Judit s. k.

A hőmérséklet napi középértéke és eltérése a 100 évi átlagtól /Budapesten/:

1980. augusztus 19.	19,0°C	-1,9°C

1871 óta ezen a napon Budapesten előfordult

legmagasabb hőmérséklet:	37,1°C /1946/
legalacsonyabb hőmérséklet:	9,1°C /1895/

80.523.

LEGMAGASABB HŐMÉRSÉKLET

19 80. VIII. 19.

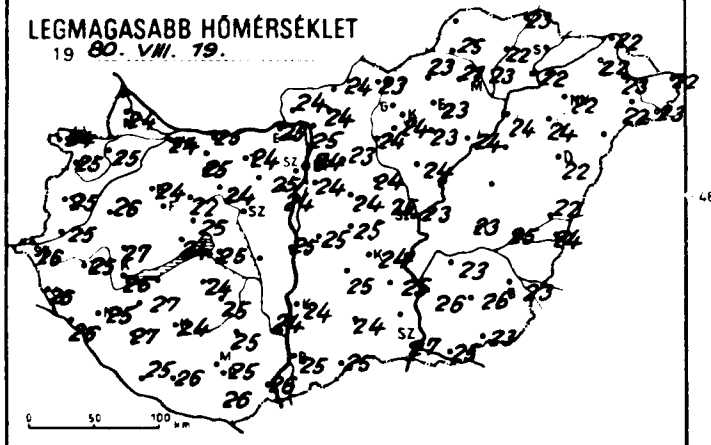

LEGALACSONYABB HŐMÉRSÉKLET

19 80. VIII. 20.

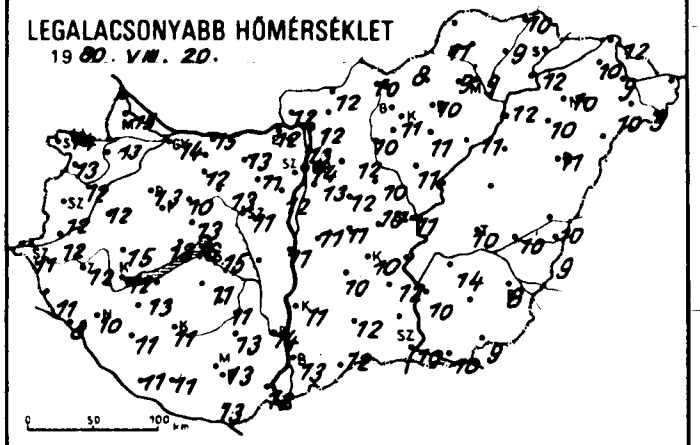

RADIÁCIÓS MINIMUM

19 80. VIII. 20.

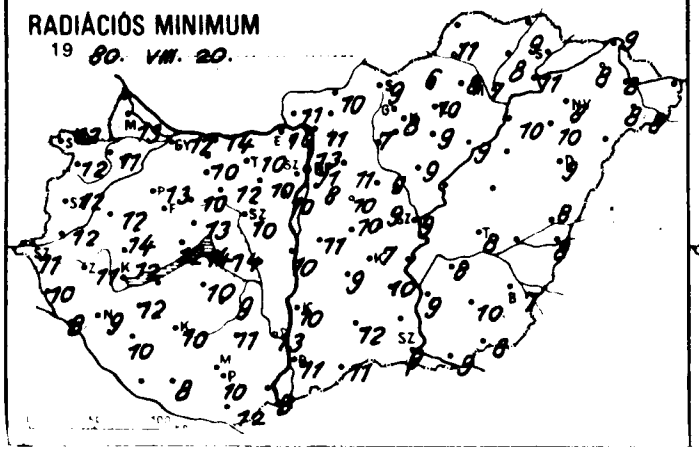

24 órás CSAPADÉKELOSZLÁS

19 80. VIII. 19. 7h -tól VIII. 20. 7h -ig.

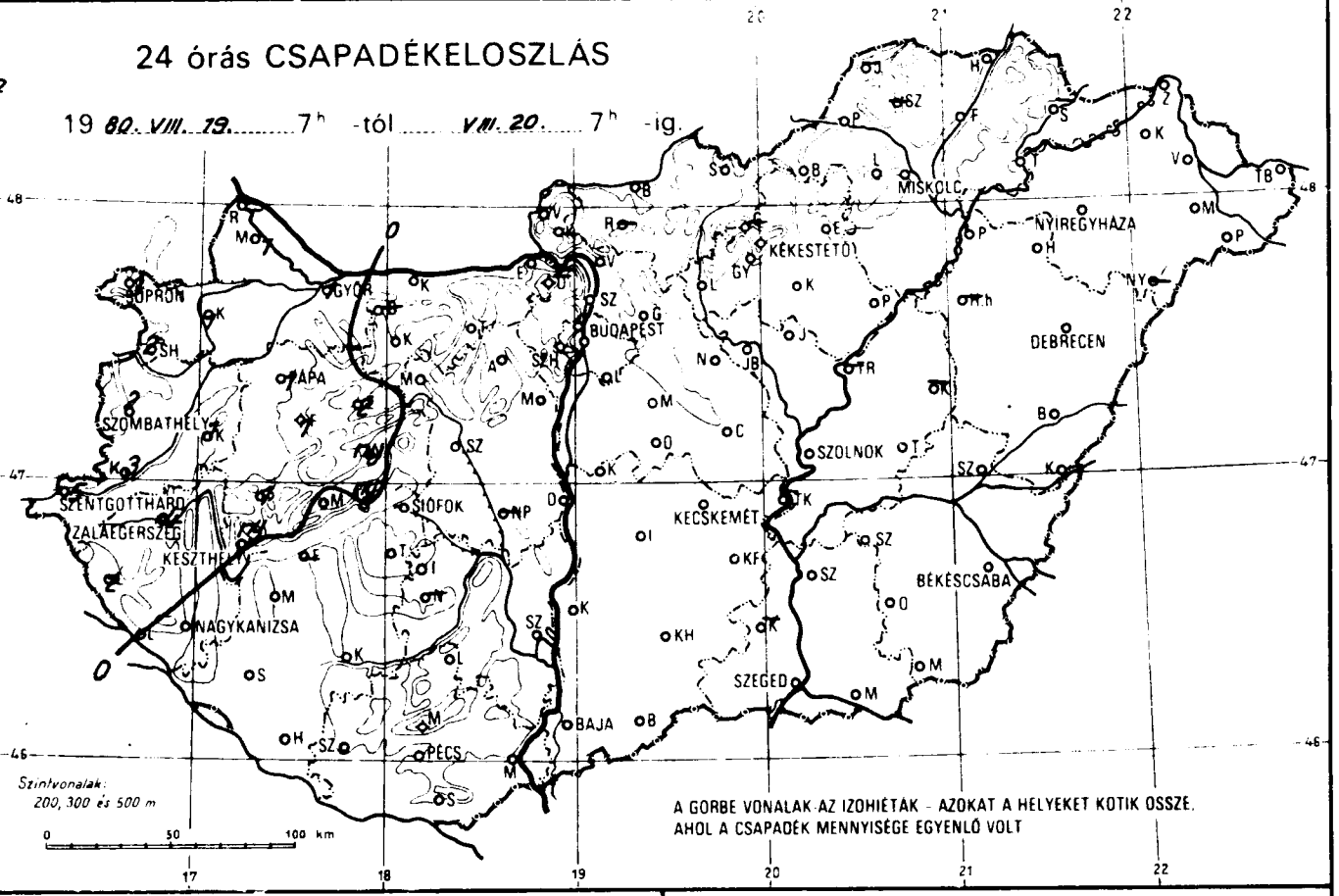

A GÖRBE VONALAK AZ IZOHIÉTÁK - AZOKAT A HELYEKET KÖTIK ÖSSZE, AHOL A CSAPADÉK MENNYISÉGE EGYENLŐ VOLT

NAPFÉNYTARTAM

19 80. VIII. 19.

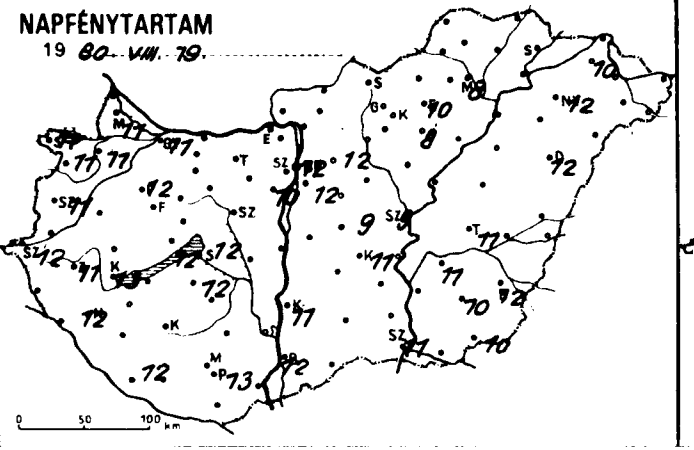

Legerősebb széllökés m/s

19 80. VIII. 19.

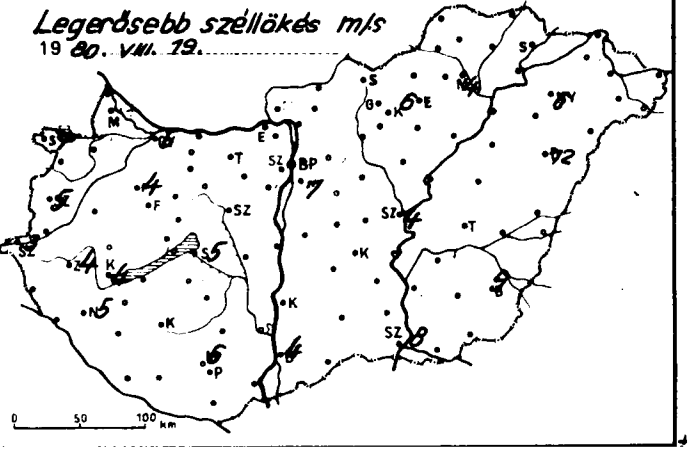

1980. VIII. 20. 07 h -ig az utolsó 24 óra adatai

	csapadék (mm)		max. hőmérséklet	min. hőmérséklet	rad. min.	napos órák
Győr	1		24	14	12	11
Kapuvár	1		25	13	11	11
Mosonmagyaróvár	1		24	15	13	11
Rajka	–		–	–	–	
Sopron	3		24	14	12	11
Sopronhorpács	2		25	13	12	11
Káld	1		26	12	12	
Körmend	3		25	12	12	
Szentgotthárd	5		26	11	11	12
Szombathely	2		25	12	12	11
Lenti	2		26	11	10	
Letenye	:		26	8	8	
Nagykanizsa	.		25	10	9	12
Zalaegerszeg	4		25	12	11	11
Farkasgyepű	–		–	–	–	
Keszthely	ny		26	12	12	13
Mencshely	.		24	13	12	12
Pápa	1		24	13	13	12
Sümeg	1		27	15	14	
Tihany	ny		25	16	14	
Veszprém	ny		25	13	13	
Zirc	2		22	10	10	
Fonyód	–		–	–	–	
Homokszt. györgy	.		25	11	8	12
Kaposvár	:		24	11	10	
Marcali	:		27	13	12	
Siófok	:		25	15	14	12
Somogyszob	.		27	11	10	
Tab	.		24	11	10	
Bábolna	÷		–	–	–	
Esztergom	:		25	12	10	
Kisbér	.		25	12	10	
Komárom	.		25	15	14	
Tatabánya	.		24	13	10	
Alcsútdoboz	:		25	11	10	
Dunaújváros	:		25	11	10	
Martonvásár	.		24	12	10	10
Mór	.		24	13	12	
Nagyhörcsökp.	÷		–	–	–	
Szabadbattyán	:		24	11	10	
Iregszemcse	:		25	11	9	12
Lengyel	.		25	13	11	
Nagykónyi	÷		–	–	–	
Szekszárd	.		24	14	13	
Ámpadtető	.		20	15	11	
Mohács	:		26	12	9	
Pécs	.		25	13	10	13
Siklós	.		26	13	12	
Szigetvár	.		26	11	10	
Bp. Lőrinc	:		24	13	8	12
Bp. Met. Int.	:		24	14	11	12
Bp. Szab. hegy	.		24	15	7	
Cegléd	.		25	10	9	9
Dobogókő	÷		–	–	–	
Gödöllő	.		23	12	11	12
Királyrét	–		–	–	–	
Monor	.		24	12	10	
Nagykáta	.		24	10	9	
Örkény	.		26	11	10	
Szentendre	.		25	13	13	

1980. VIII. 20. 07 h -ig az utolsó 24 óra adatai

	csapadék (mm)		max. hőmérséklet	min. hőmérséklet	rad. min.	napos órák
Vác	.		24	12	11	
Vámosmikola	.		24	12	11	12
Baja	.		25	13	11	12
Bácsalmás	:		25	12	11	
Izsák	.		25	10	9	
Kalocsa	:		24	11	10	11
Kecskemét	.		24	10	7	11
Kiskunf. háza	:		25	12	10	
Kiskunhalas	.		24	12	12	
Kunszentmiklós	.		25	11	11	
Tiszakécske	÷		–	–	–	
Balassagyarmat	.		24	12	10	
Romhány	–		–	–	–	
Salgótarján	:		23	10	9	
Eger	.		23	10	10	10
Galyatető	÷		–	–	–	
Gyöngyös	.		24	11	8	
Kékestető	:		15	9	8	10
Kompolt	.		23	11	9	8
Lőrinci	.		24	10	7	
Poroszló	.		24	11	9	
Jászapáti	:		24	11	9	
Jászbereny	:		24	11	7	
Karcag	–		–	–	–	
Szolnok	.		23	11	9	9
Tiszaroff	–		–	–	–	
Turkeve	.		23	10	8	11
Kistelek	÷		–	–	–	
Makó	:		25	10	9	
Szeged	:		27	10	9	11
Szentes	.		26	10	9	
Borsodnádasd	:		23	8	6	
Füged	.		22	9	8	
Hidasnémeti	.		23	10	9	
Jósvafő	–		–	–	–	
Lillafüred	:		21	9	8	
Miskolc	.		23	9	7	8
Putnok	.		25	11	11	
Sárospatak	–		–	–	–	
Szendrőlád	–		–	–	–	
Tokaj	.		22	12	11	
Kisvárda	.		22	10	8	10
Mátészalka	.		22	10	8	
Nyíregyháza	.		22	10	8	12
Nyírlugos	–		–	–	–	
Pátyod	.		23	9	8	
Tiszabecs	.		22	–	9	
Vásárosnamény	.		23	9	8	
Zahony	:		22	10	9	
Berettyóújfalu	.		22	10	8	
Debrecen	.		22	11	9	12
Hajdúdorog	.		24	10	10	
Hortobagy	–		–	–	–	
Kótosszakál	.		24	9	8	
Polgar	:		24	12	10	
Békéscsaba	.		23	8	7	12
Mezőhegyes	:		23	9	8	10
Orosháza	.		26	12	10	10
Szarvas	.		23	14	8	11
Szeghalom	.		25	10	8	

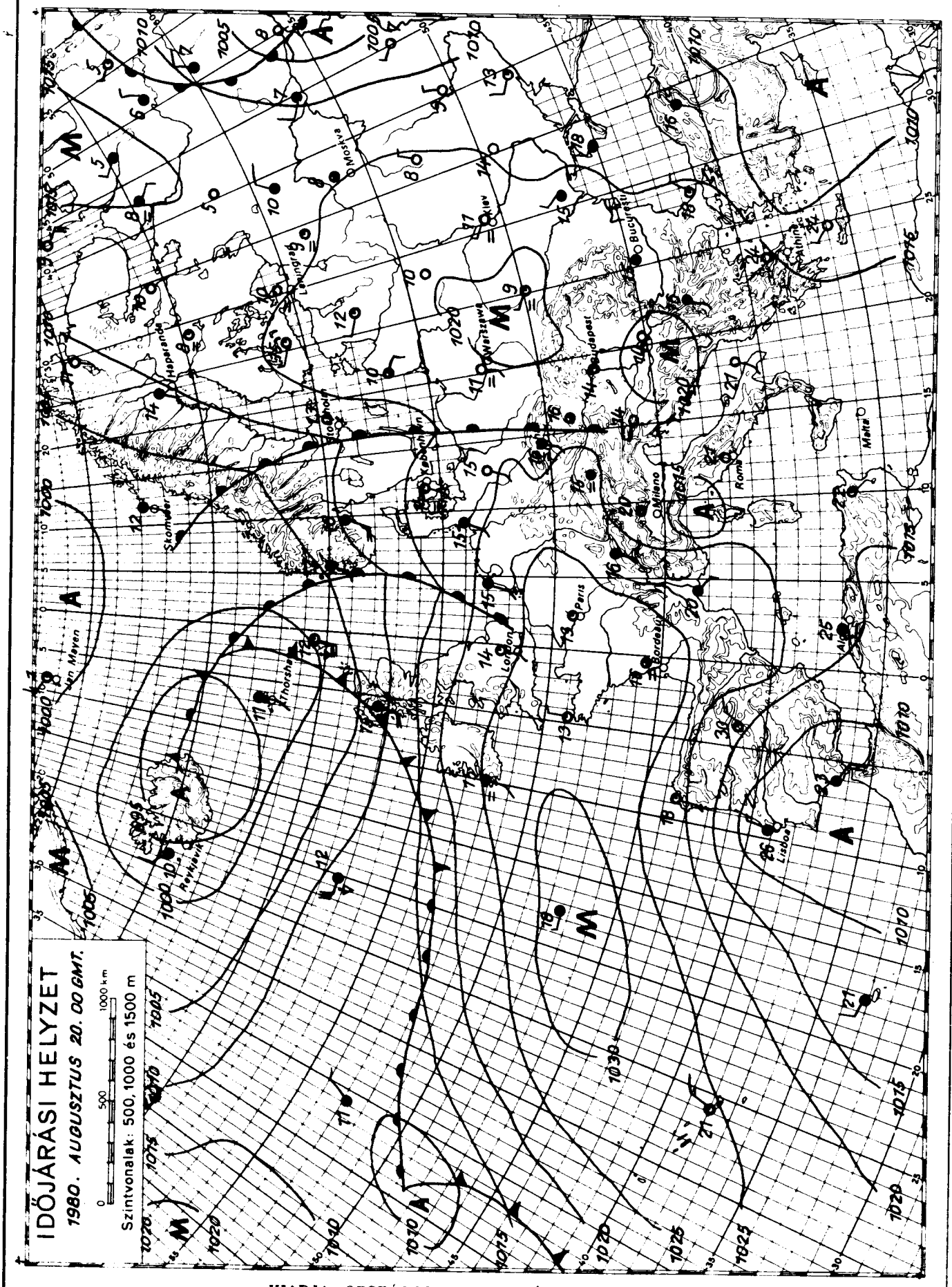

KIADJA: ORSZÁGOS METEOROLÓGIAI SZOLGÁLAT

Készíti: Központi Előrejelző **Intézet** Előrejelző Osztálya — T.: *273 - 078* — **Megjelenik naponként** —

Évi előfizetési **díja**: 1.460.-Ft - Megrendelhető: 1024 Budapest, II., Kitaibel Pál u. 1. Telefon: 353-500

Kiadásért felel: az OMSZ elnöke — **Szerkesztésért felel**: **a KEI igazgatója**

IDŐJÁRÁSI NAPIJELENTÉS

ЕЖЕДНЕВНЫЙ МЕТЕОРОЛОГИЧЕСКИЙ БЮЛЛЕТЕНЬ · DAILY WEATHER REPORT
BULLETIN QUOTIDIEN DE TEMPS · TÄGLICHER WETTERBERICHT

93. évfolyam 234. szám. + Budapest + 1980. augusztus 21. csütörtök

Az időjárási helyzet és a várható időjárás:

A Skandináv-félsziget feletti centrummal nagy kiterjedésü ciklon örvénylik. Áramlási rendszerében általában hüvös és nagy nedvességtartalmü levegő halad a kontinens belseje felé. Emiatt a Brit-szigeteken, Észak-Európában, valamint Közép-Európa egy részén erősen felhős idő van, többfelé esik az eső, zápor, a délebbre eső vidékeken helyenként zivatar is keletkezik. Az általában nyugati szelet időnként erős széllökések kisérik. A hőmérséklet csúcsértéke mintegy 3-5 fokkal elmarad a sokéves átlagtól. Igazi meleg, nyári idő már csak Dél-Európában, a Földközi-tenger vidékén van.

Hazánkban szerdán nyugat felől fokozatosan megnövekedett a felhőzet, többfelé volt eső, zápor, helyenként zivatar. A csütörtök reggel 7 óráig lehullott csapadék mennyisége általában csapadéknyom és 5 mm között volt, néhol azonban ennél több is leesett. Szerdán a hőmérséklet csúcsértéke 20, 25 fok között alakult. Csütörtök hajnalra az ország nagy részén 12, 17 fokig csökkent a hőmérséklet. Ma délelőtt nyugat felől fokozatosan felszakadozott a felhőzet és megélénkült a délnyugati szél. A hőmérséklet 11 órakor 20, 25 fok között volt.

Ma 12 órakor Budapesten 24 fokot mértek, a tengerszintre átszámitott légnyomás 1015 mbar, erősen süllyed.

A Balaton vizének hőmérséklete Siófoknál 11 órakor 21 fok volt.

Várható időjárás péntek estig:

Eleinte általában kevéssé felhős idő, később nyugat felől megnövekvő felhőzet, felhőátvonulások.
Többfelé zápores, zivatar. Északnyugatira forduló, megerősödő, időnként viharossá fokozódó szél.
A várható legalacsonyabb éjszakai hőmérséklet: 10, 15,
legmagasabb nappali hőmérséklet általában 16-20 fok között,
délkeleten kevéssel 20 fok felett.

Bozóki István s. k.

TÁVOLABBI KILÁTÁSOK SZOMBATTÓL - KEDDIG:

Változóan felhős idő, ismétlődő zápores̈kre lehet számitani. Erős, időnként viharos északias szél várható.
Legalacsonyabb hajnali hőmérséklet +8, 13 fok között.
Legmagasabb nappali hőmérséklet 16, 21 fok között.
Jelentős mennyiségü /legalább 5 mm/ csapadék az ország területének 80 százalékán várható.

KÖZÉPTÁVÚ ELŐREJELZŐ OSZTÁLY

A hőmérséklet napi középértéke és eltérése a 100 évi átlagtól /Budapesten/:

1980. augusztus 20.	19,2°C	-1,8°C

1871 óta ezen a napon Budapesten előfordult

legmagasabb hőmérséklet:	36,5°C /1943/
legalacsonyabb hőmérséklet:	8,8°C /1885/

80.524.

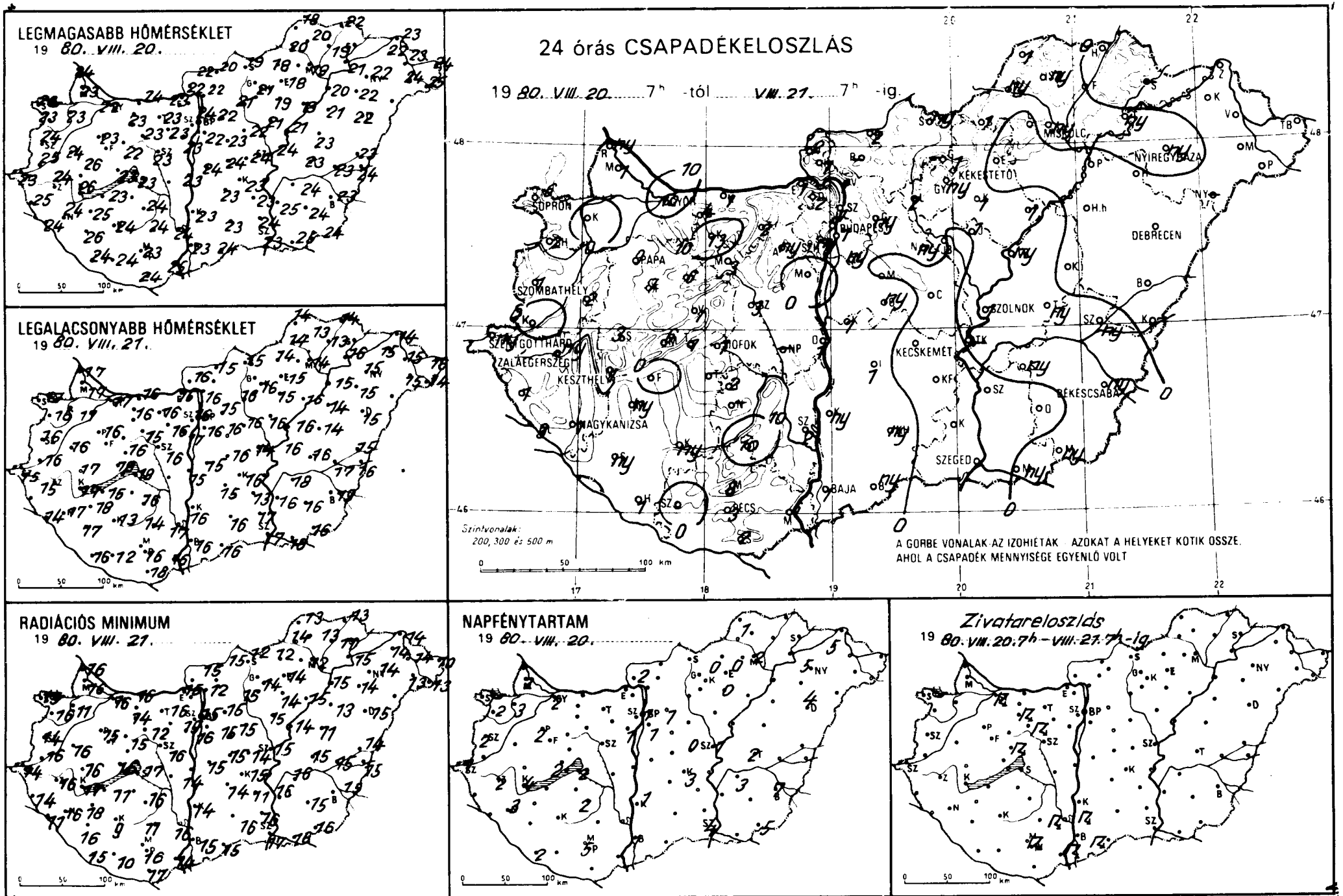
LEGMAGASABB HŐMÉRSÉKLET
19 80. VIII. 20.
LEGALACSONYABB HŐMÉRSÉKLET
19 80. VIII. 21.
RADIÁCIÓS MINIMUM
19 80. VIII. 21.
24 órás CSAPADÉKELOSZLÁS
19 80. VIII. 20. 7h -tól VIII. 21. 7h -ig.
SOPRON
GYŐR
PÁPA
SZOMBATHELY
SZENTGOTTHÁRD
ZALAEGERSZEG
KESZTHELY
SIÓFOK
MAGYKANIZSA
PÉCS
BAJA
BUDAPEST
KÉKESTETŐ
NYÍREGYHÁZA
DEBRECEN
SZOLNOK
KECSKEMÉT
BÉKÉSCSABA
SZEGED
Szintvonalak:
200, 300 és 500 m
A GÖRBE VONALAK AZ IZOHIÉTÁK AZOKAT A HELYEKET KÖTIK ÖSSZE,
AHOL A CSAPADÉK MENNYISÉGE EGYENLŐ VOLT
NAPFÉNYTARTAM
19 80. VIII. 20.
Zivatareloszlás
19 80. VIII. 20. 7h – VIII. 21. 7h -ig
0 50 100 km

80.VIII.24-én 1967 -ig az utolsó 24 óra adatai

	csapadék (mm)		max. hőmérséklet	min. hőmérséklet	rad. min.	napos órák
Győr	10	⌇	22	17	16	2
Kapuvár	.	⌓	23	17	11	3
Mosonmagyaróvár	1		23	17	16	2
Rajka	ny		24	17	16	
Sopron	6	▽	23	17	15	1
Sopronhorpács	2	▽⌓	23	16	16	2
Káld	2	▽⌓	24	16	16	
Körmend	.		25	16	16	
Szentgotthárd	ny	=⌓	23	15	14	1
Szombathely	1	▽	24	16	14	2
Lenti	1		25	15	14	
Letenye	3	⌓	24	14	11	
Nagykanizsa	1	▽⌓	24	17	16	3
Zalaegerszeg	ny		24	16	16	2
Farkasgyepű	7		22	14	14	
Keszthely	1		26	17	17	4
Mencshely	6		22	16	14	2
Pápa	9	▽	23	16	15	2
Sümeg	3		26	17	16	
Tihany	1		23	18	16	
Veszprém	1	⌇	22	16	15	
Zirc	6		21	15	15	
Fonyód	.		23	15	11	
Homokszt. györgy	1	⌓	24	16	15	2
Kaposvár	ny	⌓	24	13	9	
Marcali	ny	▽	25	18	18	
Siófok	1	▽	23	18	17	2
Somogyszob	ny	⌓	26	17	16	
Tab	–		–	–	–	
Bábolna	4	▽⌓	22	16	16	
Esztergom	1		22	15	15	
Kisbér	13	⌇	23	16	14	
Komárom	1	⌓	24	16	16	
Tatabánya	2		23	16	16	
Alcsútdoboz	ny	▽	23	16	15	
Dunaújváros	1		23	15	14	
Martonvásár	.		23	17	16	1
Mór	3	⌇	23	15	12	
Nagyhörcsökp.	–		–	–	–	
Szabadbattyán	3		23	16	16	
Iregszemcse	2		24	16	16	2
Lengyel	10	⌇	24	14	11	
Nagykónyi	–		–	–	–	
Szekszárd	2	⌇	24	17	16	
Tengelic	8	⌇	20	15	13	
Mohács	6	⌇	25	16	14	
Pécs	3		23	16	16	5
Siklós	2		24	18	17	
Szigetvár	.		24	12	10	
Bp. Lőrinc	ny	=▽	22	16	15	1
Bp. Met. Int.	1		24	16	15	1
Bp. Szab. hegy	ny		20	14	13	
Cegléd	.		24	14	14	0
Dobogókő	2		18	13	12	
Gödöllő	ny		22	15	15	1
Királyrét	1		22	15	15	
Monor	.		23	16	15	
Nagykáta	ny		22	16	–	
Örkény	ny		24	16	15	
Szentendre	1		23	17	16	

80.VIII.24-én 1967 -ig az utolsó 24 óra adatai

	csapadék (mm)		max. hőmérséklet	min. hőmérséklet	rad. min.	napos órák
Vác	1	⌓	22	16	12	
Vámosmikola	2		22	16	15	2
Baja	1	⌇	23	16	15	1
Bácsalmás	.	▽	24	16	15	
Izsák	1		23	15	14	
Kalocsa	ny		23	16	14	1
Kecskemét	.		23	16	15	3
Kiskunf. háza	.		23	13	11	
Kiskunhalas	ny	,	23	16	16	
Kunszentmiklós	1	▽	24	15	15	
Tiszakécske	–		–	–	–	
Balassagyarmat	2	⌓	20	15	15	
Romhány	–		–	–	–	
Salgótarjan	ny		19	15	12	
Eger	.		18	15	14	0
Galyatető	–		–	–	–	
Gyöngyös	ny		21	16	14	
Kékestető	1		14	10	10	0
Kompolt	1		19	15	14	0
Lőrinci	2		21	16	15	
Poroszló	1		19	16	15	
Jászapáti	1	▽	21	16	15	
Jászberény	.		22	17	15	
Karcag	.		23	14	11	
Szolnok	1		24	16	15	1
Tiszaroff	ny		21	16	14	
Törökeve	ny		23	16	15	2
Kistelek	.		24	17	16	
Makó	ny	,	25	18	16	
Szeged	.		23	17	17	4
Szentes	.		25	16	16	
Borsodnádasd	1	▽	18	14	12	
Füzöd	.	⌓	19	13	11	
Hidasnémeti	.		22	14	13	
Jósvafő	1	⌓	18	14	13	1
Lillafüred	.		22	14	13	
Miskolc	ny	▽	19	14	12	2
Putnok	ny		20	14	14	
Sárospatak	–		–	–	–	–
Szendrőlád	ny	▽⌓	20	13	13	
Tokaj	ny		21	16	15	
Kisvárda	.	⌓	22	15	14	5
Mátészalka	.		24	15	13	
Nyíregyháza	ny	=	22	15	14	5
Nyírlugos	–		–	–	–	
Pátyod	.		25	14	13	
Tiszabecs	.		24	16	10	
Vásárosnamény	.	⌓	23	15	14	
Záhony	.		23	14	14	
Berettyóújfalu	.		23	16	14	
Debrecen	.	=⌓	22	15	15	4
Hajdúdorog	.	⌓	22	15	14	
Hortobágy	.		21	14	13	
Körösszakal	.	⌓	24	16	15	
Polgár	.		20	15	15	
Békéscsaba	ny	▽	23	19	15	7
Mezőhegyes	ny		24	16	16	5
Orosháza	.		24	16	15	–
Szarvas	ny		24	18	16	3
Szeghalom	ny		23	17	15	

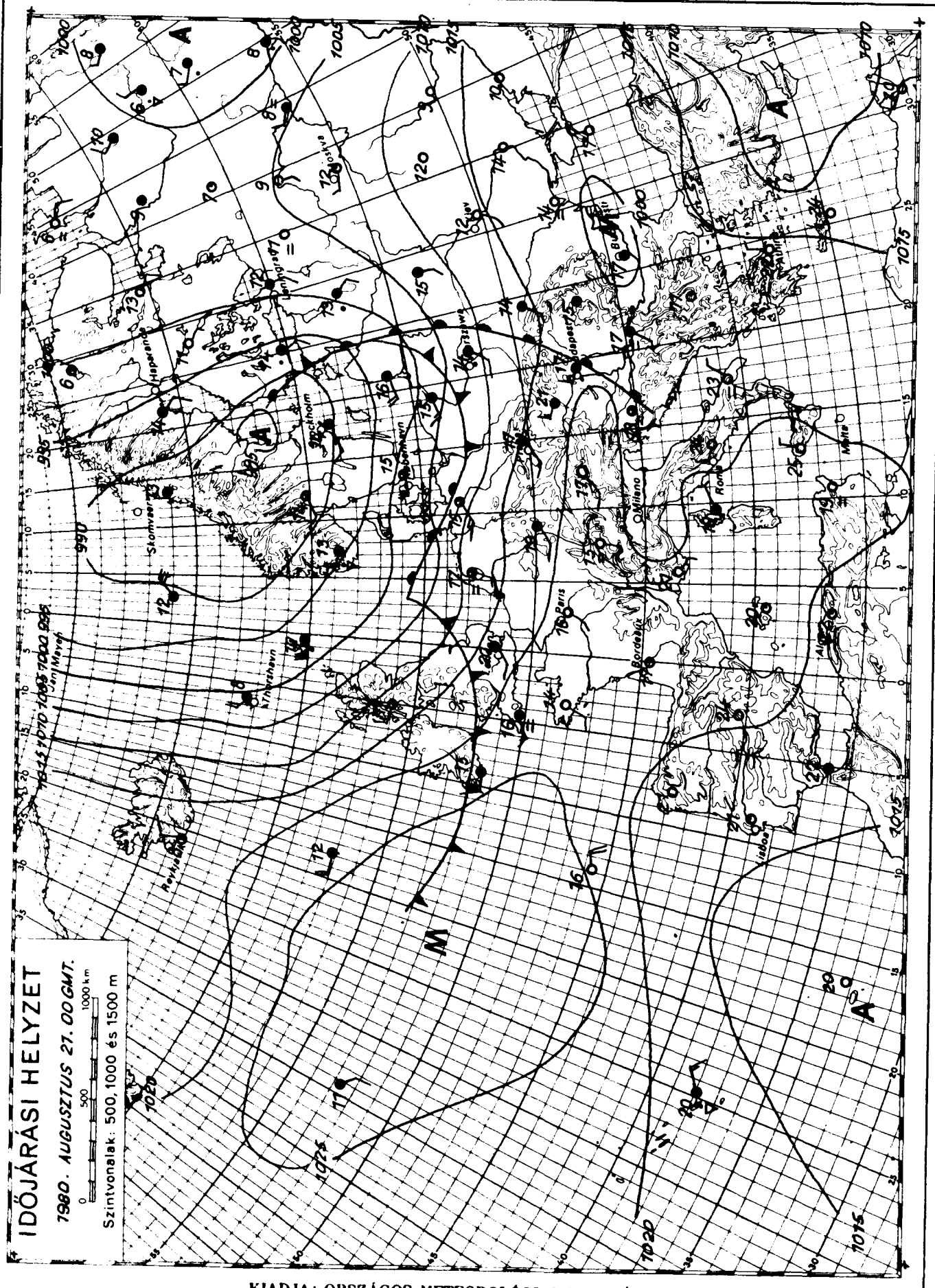

KIADJA: ORSZÁGOS METEOROLÓGIAI SZOLGÁLAT
Készíti: Központi Előrejelző Intézet Előrejelző Osztálya — T.: 273 - 078 — Megjelenik naponként —
Évi előfizetési díja: 1.460.-Ft - Megrendelhető: 1024 Budapest, II., Kitaibel Pál u. 1. Telefon: 353-500
Kiadásért felel: az OMSZ elnöke — Szerkesztésért felel: a KEI igazgatója

IDŐJÁRÁSI NAPIJELENTÉS

ЕЖЕДНЕВНЫЙ МЕТЕОРОЛОГИЧЕСКИЙ БЮЛЛЕТЕНЬ · DAILY WEATHER REPORT
BULLETIN QUOTIDIEN DE TEMPS · TÄGLICHER WETTERBERICHT

93. évfolyam 235. szám. + Budapest + 1980. augusztus 22. péntek

Az időjárási helyzet és a várható időjárás:

Európa nagy részén újból változékonyra fordult az időjárás. Középpontjával a Botteni-öböl térségében nagy kiterjedésü ciklon örvénylik. Áramlási rendszerében észak, északnyugat felől különböző nedvességtartalmu, de az évszakhoz képest hüvös levegő érkezik Észak-, Északnyugat-Európán át szárazföldünk belseje fölé. A hüvös levegő utját szórványosan eső, zápor, zivatar, többfelé erős, helyenként viharos szél, valamint jelentős lehülés jelzi. Péntek estig a Kárpát-medence időjárását is az északnyugat felől áramló hüvös léghullámok határozzák meg.

Hazánkban csütörtökön a keleti, északkeleti megyékben 5, 8, máshol 9, 12 órán át sütött a nap. A hőmérséklet napközben az erősen felhős helyeken 23, 26, az ország többi részén 27, 31 fokig emelkedett. A késő délutáni órákig száraz, szeles idő volt. Az esti óráktól északnyugat felől erősen megnövekedett a felhőzet, majd záporok, zivatarok keletkeztek. A zivatarzóna a reggeli órákig az északkeleti országrészt is elérte. A lehullott csapadék mennyisége általában nem érte el az 5 mm-t, de egy-egy erősebb zivatargócban 5, 10, sőt Hidasnémetiben 14, Záhonyban 23 mm-t is mértek. Péntek hajnalra 12, 18 fokig hült le a levegő. Ma délelőtt a déli megyékben túlnyomóan, máshol változóan volt felhős az ég. Elszórtan keletkezett zápor, zivatar. Az északnyugati, északi szél többfelé megerősödött, a Dunántúlon helyenként viharossá fokozódott. A hőmérséklet 11 órakor a beáramló hüvös levegő hatására az ország területén csak 17, 22 fok között váltakozott.

Ma 12 órakor Budapesten a hőmérséklet 21 fok, a tengerszintre átszámított légnyomás 1010 mbar, változatlan.

A Balaton vizének hőmérséklete Siófoknál 11 órakor 22 fok volt.

Várható időjárás szombat estig:

Felhőátvonulás k.
Pénteken több helyen zápor, zivatar, szombaton néhány helyen futó zápor.
Sokfelé élénk, helyenként erős, időnként viharos lökésekkel kisért északnyugati, északi szél.
Várható legalacsonyabb éjszakai hőmérséklet: 8, 13,
legmagasabb nappali hőmérséklet szombaton: 19, 23 fok között.

Vadkerti Ferenc s. k.

A hőmérséklet napi középértéke és eltérése a 100 évi átlagtól /Budapesten/:

1980. augusztus 21. 23,8°C +3,1°C

1871 óta ezen a napon Budapesten előfordult

legmagasabb hőmérséklet: 39,0°C /1943/
legalacsonyabb hőmérséklet: 10,0°C /1940/

80.5[illegible].

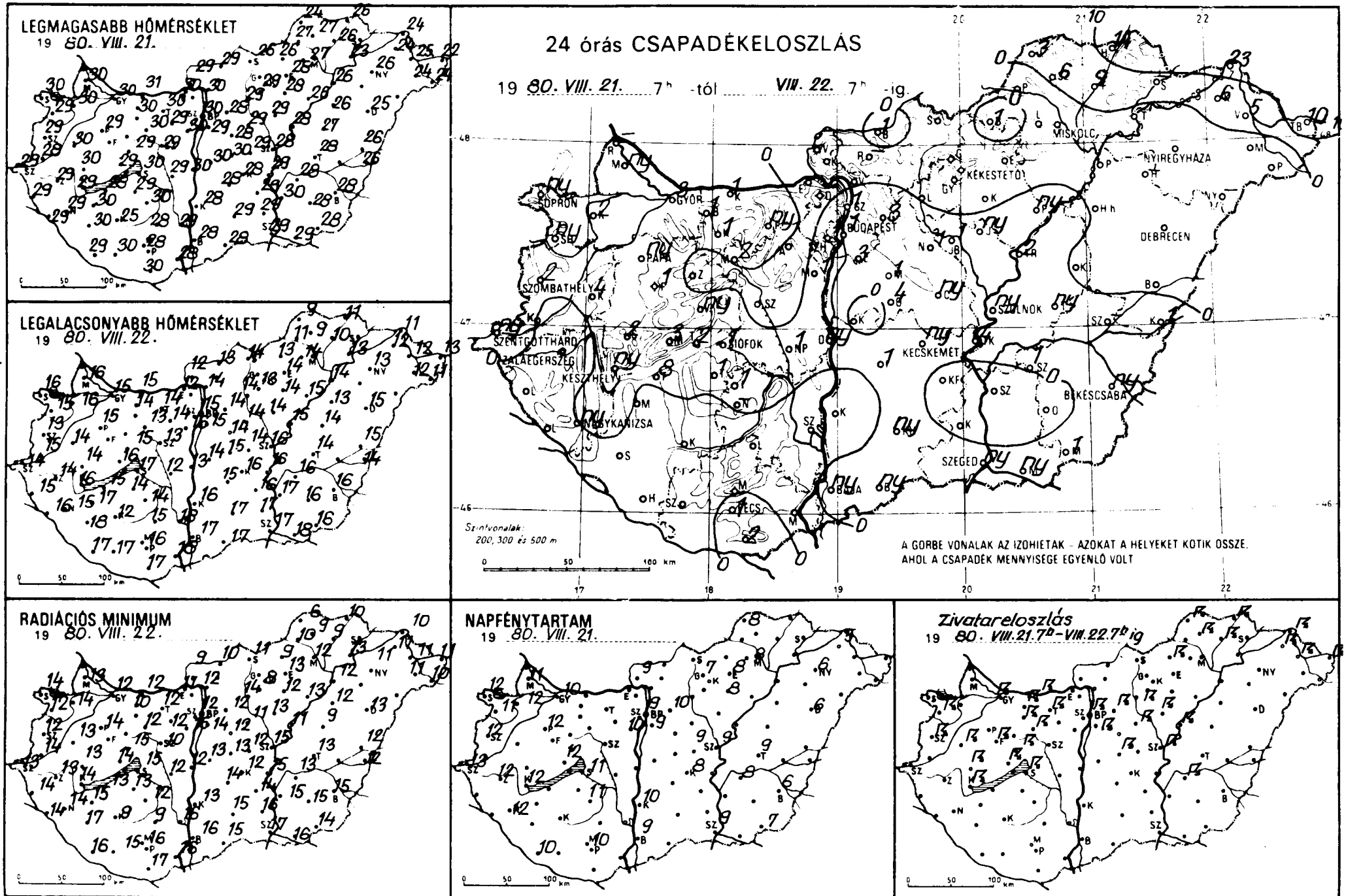
LEGMAGASABB HŐMÉRSÉKLET
19 80. VIII. 21.
LEGALACSONYABB HŐMÉRSÉKLET
19 80. VIII. 22.
24 órás CSAPADÉKELOSZLÁS
19 80. VIII. 21. 7h -tól VIII. 22. 7h -ig.
SOPRON
GYŐR
BUDAPEST
MISKOLC
NYÍREGYHÁZA
KÉKESTETŐ
DEBRECEN
SZOMBATHELY
PÁPA
SZOLNOK
SZENTGOTTHÁRD
SIÓFOK
KECSKEMÉT
KESZTHELY
NAGYKANIZSA
BÉKÉSCSABA
SZEGED
PÉCS
Szintvonalak: 200, 300 és 500 m
A GÖRBE VONALAK AZ IZOHIETÁK - AZOKAT A HELYEKET KÖTIK ÖSSZE, AHOL A CSAPADÉK MENNYISÉGE EGYENLŐ VOLT
RADIÁCIÓS MINIMUM
19 80. VIII. 22.
NAPFÉNYTARTAM
19 80. VIII. 21.
Zivatareloszlás
19 80. VIII. 21. 7h – VIII. 22. 7h ig

19 ... 07h -ig az utolsó 24 óra adatai

	csapadék (mm)		max. hőmérséklet	min. hőmérséklet	rad. min.	napos órák
Győr	3	K	30	15	12	10
Kapuvár	2	V	30	16	14	12
Mosonmagyaróvár	ny	V	30	16	13	11
Rajka	–		–	–	–	
Sopron	ny	V	30	16	14	12
Sopronhorpács	ny	K D	29	15	12	11
Káld	4	K D	30	14	13	
Körmend	•		28	15	14	
Szentgotthárd	ny	V D	29	14	13	13
Szombathely	2	K	29	13	12	12
Lenti	•		29	15	14	
Letenye	•	D	29	16	14	
Nagykanizsa	ny	V	29	15	14	12
Zalaegerszeg	•	D	29	14	13	12
Farkasgyepű	1	K	28	14	11	
Keszthely	ny	K	29	16	14	12
Mencshely	3	K	27	15	11	12
Pápa	ny	V	29	15	14	12
Sümeg	2	K	30	14	13	
Tihany	2	V D	29	16	14	
Veszprém	ny	K	29	15	15	
Zirc	•		26	13	13	
Fonyód	8	V	28	15	15	
Homokszt. györgy	•		29	17	16	10
Kaposvár	•	D	25	12	9	
Marcali	•		30	17	15	
Siófok	1	K	30	17	15	11
Somogyszob	•		30	18	17	
Tab	1		29	14	13	
Bábolna	1	K	30	16	16	
Esztergom	•		30	12	11	
Kisbér	1	K	30	14	10	
Komárom	1	K D	31	15	12	
Tatabánya	ny	K	30	14	12	
Alcsútdoboz	•		29	14	12	
Dunaújváros	ny		30	13	12	
Martonvásár	1		30	16	15	10
Mór	2	K	30	13	12	
Nagyhörcsökp.	1		29	12	12	
Szabadbattyán	•		29	13	10	
Fregszemcse	1	V	30	14	12	11
Lengyel	•		28	15	9	
Nagykónyi	–		–	–	–	
Szekszárd	•		29	18	16	
Kiadóiroda	•		27	16	14	
Mohács	•	V	28	18	16	
Pécs	1	V	28	16	16	10
Siklós	2		30	17	17	
Szigetvár	•		30	17	15	
Bp. Lőrinc	5	K	29	15	14	9
Bp. Met. Int.	1	K	30	15	12	9
Bp. Szab. hegy	1		26	12	11	
Cegléd	ny	V	29	14	12	9
Dobogókő	•		24	11	10	
Godöllő	3	K	28	14	12	10
Kiralyret	•		31	14	12	
Mónor	1		28	14	12	
Nagykáta	1	K	29	14	11	
Örkény	4	K	30	15	13	
Szentendre	•		30	16	15	

19 ... 07h -ig az utolsó 24 óra adatai

	csapadék (mm)		max. hőmérséklet	min. hőmérséklet	rad min	napos órák
Vác	•		30	14	12	
Vámosmikola	•	D	29	12	9	9
Baja	ny	V	28	17	16	9
Bácsalmás	ny		28	17	15	
Izsák	1		28	15	14	
Kalocsa	•		28	16	13	10
Kecskemet	ny		28	16	12	8
Kiskunf. háza	•		29	16	14	
Kiskunhalas	ny		29	17	15	
Kunszentmiklós	•		30	14	13	
Tiszakécske	4		29	16	15	
Balassagyarmat	1	V	29	13	10	
Romhany	–		–	–	–	
Salgótarján	•		26	14	11	
Eger	•		28	14	13	8
Galyatető	•		21	8	6	
Gyöngyös	•	D	29	13	8	
Kékestető	•		20	7	7	7
Kompolt	•	D	28	14	12	8
Lőrinci	•		29	14	14	
Poroszló	ny		26	15	13	
Jászapáti	ny	K	29	14	13	
Jászberény	1	K	29	15	12	
Karcag	•		27	14	9	
Szolnok	ny	K	28	16	15	9
Tiszaroff	2	K	28	15	11	
Türkeve	ny	V	28	14	13	9
Kistelek	•		29	17	17	
Makó	ny	V	29	18	16	
Szeged	ny	V	29	17	17	9
Szentes	•		30	17	15	
Borsodnádasd	1	K	26	13	9	
Füged	9	K	26	10	9	
Hidasnémeti	14	K	26	11	10	
Jósvafő	3	K D	24	9	6	8
Lillafüred	•		26	12	11	
Miskolc	•		27	14	12	8
Putnok	•		27	11	10	
Sárospatak	–		–	–	–	–
Szendrőlád	6	K D	27	9	9	
Tokaj	•		23	13	13	
Kisvárda	6	K	24	12	11	5
Mateszalka	•	D	24	12	11	
Nyiregyhaza	•		26	13	11	6
Nyirlugos	–		–	–	–	
Pátyod	•	D	24	11	10	
Tiszabecs	10	K	22	13	11	
Vasarosnameny	5	K	25	12	11	
Záhony	23	K	24	11	10	
Berettyóujfalu	•		26	15	12	
Debrecen	•		25	15	13	6
Hajdúdorog	–		–	–	–	
Hortobágy	•		26	13	12	
Körösszakal	1		26	14	12	
Polgar	•		26	14	12	
Békéscsaba	ny	V	28	16	15	6
Mezőhegyes	1		28	16	14	7
Oroshaza	•		28	16	15	–
Szarvas	1	K	28	16	13	8
Szeghalom	–		–	–	–	

KIADJA: ORSZÁGOS METEOROLÓGIAI SZOLGÁLAT

Készült: Központi Előrejelző Intézet Előrejelző Osztálya — T. 273-018 — Megjelenik naponként

Előfizetési díja 1400 Ft. Megrendelhető: 1024 Budapest, II. Kitaibel Pál u. 1. Telefon: 353-500

Kiadásért felel: az OMSZ elnöke. Szerkesztésért felel: a KEI igazgatója

IDŐJÁRÁSI NAPIJELENTÉS

ЕЖЕДНЕВНЫЙ МЕТЕОРОЛОГИЧЕСКИЙ БЮЛЛЕТЕНЬ · DAILY WEATHER REPORT
BULLETIN QUOTIDIEN DE TEMPS · TÄGLICHER WETTERBERICHT

93. évfolyam 236. szám. + Budapest + 1980. augusztus 23. szombat

Az időjárási helyzet és a várható időjárás:

Kontinensünk nagy részének időjárását egyetlen alacsony nyomású légörvény teszi változékonnyá. A mintegy 3000 kilométer átlagos átmérőjü légörvény középpontja a Finn-öböltől kissé keletre van, déli pereme a Dinári-hegységig nyúlik. A légörvény nyugati, délnyugati oldalán - Skandináviától Északnyugat-Európán és az Alpokon át a Kárpátok és a Balkán vidékéig - hüvös, szakaszonként váltakozva nagy nedvességtartalmú, illetve száraz levegő áramlik. Az említett területeken erősen felhős, csapadékos és száraz, napos időszakok váltják egymást. A hőmérséklet több fokkal elmarad az augusztus végén szokásos átlagtól. Kelet-, Északkelet-Európában melegebb, de csapadékosabb az időjárás, sokfelé esik az eső.

Hazánkban pénteken a felhőátvonulások mellett általában 10-12 órán át sütött a nap. A déli országrészben erősen felhős maradt az ég ott csak 1-5 órán át sütött a nap, többször alakult ki kisebb eső, záporeső, néhány helyen, a Dunántúl nyugati és déli részén zivatarok voltak. A szombat reggel 7 óráig lehullott csapadék mennyisége általában csapadéknyom és 7 mm között váltakozott, Somogy és Baranya megye déli részén viszont jelentősebb mennyiség is előfordult, Szigetvárról 14, Homokszentgyörgyről 19, Siklósról pedig 26 mm-t jelentettek. Pénteken kissé hüvös volt az idő, a hőmérséklet csúcsértéke 18 és 26 fok között váltakozott. Időnként erős, néhány helyen rövid ideig viharos volt az északnyugati szél. Szombaton hajnalra általában 7, 14 fokig csökkent a hőmérséklet, az északkeleti országrészben azonban előfordult 5,6 fok is. Szombaton délelőtt változóan felhős volt az ég, a déli országrészben helyenként kisebb eső, futó záporeső fordult elő. Az északnyugati szél erős maradt. A hőmérséklet 11 órakor 14 és 19 fok között volt.

Ma 12 órakor Budapesten a hőmérséklet 18 fok, a tengerszintre átszámitott légnyomás 1015 mbar volt, mérsékelten emelkedett.

A Balaton vizének hőmérséklete Siófoknál 11 órakor: 21 fok volt.

Várható időjárás vasárnap estig:

Szombaton változóan felhős idő, a déli országrészben szórványosan kisebb esővel, az ország többi részén egy-két helyen futó záporral.
Vasárnap általában kevés felhő, túlnyomóan napos idő, legfeljebb egy-két helyen futó záporral.
Általában élénk, időnként erős, egy-két helyen átmenetileg viharos lökésekkel kisért északnyugati szél.
A legalacsonyabb éjszakai hőmérséklet 8 és 13 fok között.
A legmagasabb nappali hőmérséklet vasárnap: 20 és 25 fok között.

Török Dénes s. k.

A hőmérséklet napi középértéke és eltérése a 100 éri átlagtól /Budapesten/:

1980. augusztus 22. 18,3°C -2,2°C

1871 óta ezen a napon Budapesten előfordult

legmagasabb hőmérséklet: 38,4°C /1943/
legalacsonyabb hőmérséklet: 9,5°C /1924/

80.526.

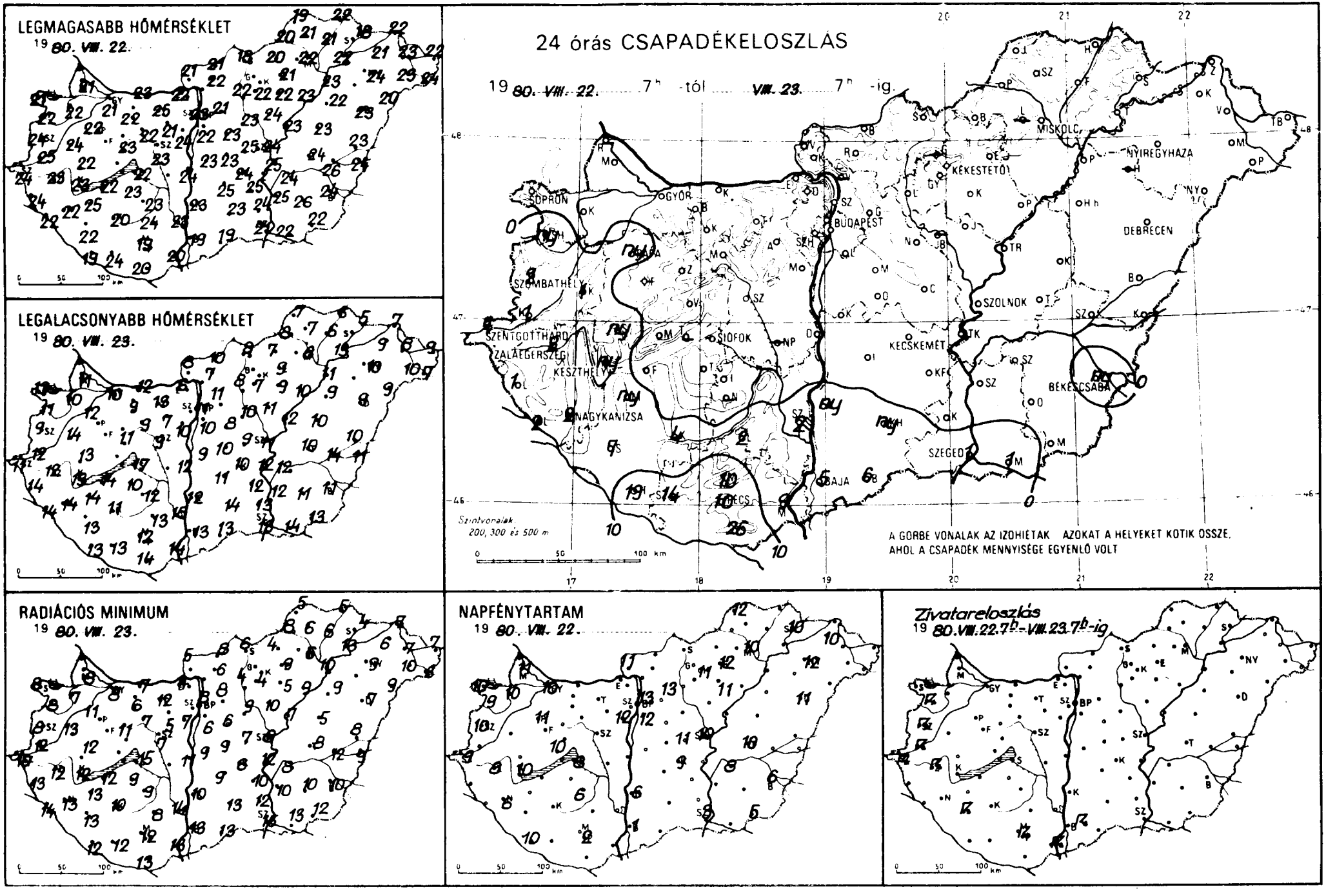
LEGMAGASABB HŐMÉRSÉKLET
19 80. VIII. 22.
LEGALACSONYABB HŐMÉRSÉKLET
19 80. VIII. 23.
24 órás CSAPADÉKELOSZLÁS
19 80. VIII. 22. 7h -tól VIII. 23. 7h -ig.
SOPRON
GYŐR
BUDAPEST
MISKOLC
NYÍREGYHÁZA
KÉKESTETŐ
DEBRECEN
SZOMBATHELY
SZOLNOK
SZENTGOTTHÁRD
ZALAEGERSZEG
KESZTHELY
SIÓFOK
KECSKEMÉT
BÉKÉSCSABA
NAGYKANIZSA
SZEGED
PÉCS
BAJA
Szintvonalak 200, 300 és 500 m
A GÖRBE VONALAK AZ IZOHIÉTÁK AZOKAT A HELYEKET KÖTIK ÖSSZE, AHOL A CSAPADÉK MENNYISÉGE EGYENLŐ VOLT
RADIÁCIÓS MINIMUM
19 80. VIII. 23.
NAPFÉNYTARTAM
19 80. VIII. 22.
Zivatareloszlás
19 80.VIII.22.7h-VIII.23.7h-ig

1980. VIII. 07-ig az utolsó 24 óra adatai

	csapadék (mm)		max. hőmérséklet	min. hőmérséklet	rad. min.	napos órák
Győr	•		21	10	8	10
Kapuvár	•		22	10	7	10
Mosonmagyaróvár	•		21	11	8	11
Rajka	–		–	–	=	
Sopron	•		21	13	8	10
Sopronhorpács	ny	⊼	22	11	8	9
Káld	1	∨ ⊃	24	14	13	
Körmend	1	⊼	25	12	12	
Szentgotthárd	1	⊼ =	24	11	10	9
Szombathely	2	⊼ ⊃	24	9	8	10
Lenti	1		24	14	13	
Letenye	2	⊃	22	14	14	
Nagykanizsa	2	∨	22	14	13	6
Zalaegerszeg	2	⊼ =	23	12	12	8
Farkasgyepű	•		20	10	7	
Keszthely	ny	∨	23	13	12	10
Mencshely	•	⊃	21	10	8	10
Pápa	ny	⊃	22	12	11	11
Sümeg	ny		22	13	12	
Tihany	–		–	–	–	
Veszprém	•		23	11	11	
Zirc	•	⊃	20	9	9	
Bonyód	•		22	14	12	
Homokszt. györgy	19	∨	19	13	12	10
Kaposvár	4	⊃	20	11	10	
Marcali	ny	∨ ⊃	25	14	13	
Siófok	•		22	17	15	8
Somogyszob	7	⊼	22	13	13	
Tab	•		23	10	9	
Bábolna	•	⊃	22	8	7	
Esztergom	•		22	6	4	
Kisbér	•	⊃	22	9	6	
Komárom	•	⊃	23	12	7	
Tatabánya	•	⊃	25	13	12	
Alcsútdoboz	•	⊃	21	7	5	
Dunaújváros	•		24	12	11	
Martonvásár	•		24	10	7	12
Mór	•	⊃	22	9	7	
Nagyhörcsökp.	–		–	–	–	
Szabadbattyán	•	⊃	23	9	7	
Iregszemcse	•		23	12	9	6
Lengyel	2		24	13	8	
Nagykónyi	–		–	–	–	
Szekszárd	2	∨	23	15	14	
Árpádtető	10	∨	17	12	11	
Mohács	9	⊼	20	14	13	
Pécs	10	⊼	19	12	12	2
Siklós	26	∨	20	14	13	
Szigetvár	14	∨	24	13	12	
Bp. Lőrinc	•		22	10	6	12
Bp. Met. Int.	•		23	11	8	13
Bp. Szab. hegy	•		20	9	5	
Cegléd	•	⊃	25	9	7	11
Dobogókő	•		17	7	7	
Gödöllő	•		21	11	8	13
Királyrét	•		–	14	12	
Monor	•		23	8	6	
Nagykáta	•		23	10	9	
Örkény	•		23	10	9	
Szentendre	•		23	10	9	

1980. VIII. 07-ig az utolsó 24 óra adatai

	csapadék (mm)		max. hőmérséklet	min. hőmérséklet	rad. min.	napos órák
Vác	–		–	=	–	
Vámosmikola	•	⊃	21	8	5	11
Baja	5	⊼	19	13	13	1
Bácsalmás	6		19	13	13	
Izsák	•		25	11	9	
Kalocsa	ny		23	12	10	6
Kecskemét	•	⊃	24	10	6	9
Kiskunf. háza	•		25	12	10	
Kiskunhalas	ny		23	14	13	
Kunszentmiklós	•		23	9	9	
Tiszakécske	•		25	12	12	
Balassagyarmat	•	⊃	21	10	8	
Romhany	•		22	7	6	
Salgótarjan	•		18	8	6	
Eger	•		21	9	9	12
Galyatető	–		–	–	–	
Gyöngyös	•	⊃	22	7	4	
Kékestető	•		13	5	4	11
Kompolt	•	⊃	22	9	5	11
Lőrinci	•		22	8	4	
Poroszló	•		23	10	9	
Jászapáti	•		24	11	10	
Jászberény	–		–	–	–	
Karcag	•		23	10	5	
Szolnok	•		24	11	8	10
Tiszaroff	•		23	12	7	
Turkeve	•		24	10	8	10
Kistelek	•		24	13	12	
Makó	1		22	14	13	
Szeged	1	∨	21	13	13	3
Szentes	•		25	12	10	
Borsodnádasd	•	⊃	20	7	4	
Füzöd	•	⊃	21	6	6	
Hidasnémeti	•		22	6	5	
Jósvafő	•	⊃	19	7	5	12
Lillafüred	–		–	=	–	
Miskolc	•		22	8	6	10
Putnok	•		20	8	8	
Sarospatak	•	⊃	18	5	4	10
Szendrőlád	•	⊃	21	7	6	
Tokaj	•		22	13	13	
Kisvárda	•	⊃	21	9	6	10
Mateszalka	•		23	10	10	
Nyiregyháza	•		24	10	9	12
Nyirlugos	•	⊃	20	9	9	
Pátyod	•	⊃	24	7	6	
Tiszabecs	•		22	9	7	
Vásárosnameny	•	⊃	23	8	7	
Záhony	•		22	7	7	
Berettyóújfalu	•	⊃	23	10	8	
Debrecen	•		23	9	7	11
Hajdudorog	–		–	–	–	
Hortobágy	•		22	9	9	
Körösszakal	•	⊃	24	11	9	
Polgár	•		23	11	10	
Békéscsaba	ny	∨ ⊃ =	24	11	10	6
Mezőhegyes	•	⊃	22	13	12	5
Oroshaza	•		26	11	10	–
Szarvas	•	⊃	24	12	8	8
Szeghalom	•		26	14	12	



KIADJA: ORSZÁGOS METEOROLÓGIAI SZOLGÁLAT
Készíti: Központi Előrejelző Intézet Előrejelző Osztálya — T.: 273-018 — Megjelenik naponként —
Évi előfizetési díja: 1.460.-Ft - Megrendelhető: 1024 Budapest, II., Kitaibel Pál u. 1. Telefon: 353-500
Kiadásért felel: az OMSZ elnöke — Szerkesztésért felel: a KEI igazgatója

IDŐJÁRÁSI NAPIJELENTÉS

ЕЖЕДНЕВНЫЙ МЕТЕОРОЛОГИЧЕСКИЙ БЮЛЛЕТЕНЬ · DAILY WEATHER REPORT
BULLETIN QUOTIDIEN DE TEMPS · TÄGLICHER WETTERBERICHT

93. évfolyam 237. szám. + Budapest + 1980. augusztus 24. vasárnap

Az időjárási helyzet és a várható időjárás:

Szárazföldünk déli vidékei fölött száraz, meleg levegő helyezkedik el. Az Ibériai-félszigeten, az Appennini-félsziget déli felén, valamint Kisázsiában ezért napos, meleg az idő. A hőmérséklet csúcsértéke helyenként a 30 fokot is meghaladja. Európa többi részén változékony, hüvös az időjárás. Egyetlen, hatalmas kiterjedésü ciklon szállit a Skandináv-félszigettől a Földközi-tengerig, az Európa nyugati partjaitól Uralig fekvő vidékek fölé hüvös, változó nedvességtartalmú léghullámokat. Egy-egy szárazabb légtömeg hatására csökkent a felhőzet, kisüt a nap, a szél azonban akkor is erős marad. A nedves léghullámok útját pedig a szélerősödés mellett a felhőzet gyors növekedése, és esők, záporok jelzik. Ezek a léghullámok határozzák meg egyelőre a Kárpát-medence időjárását is, igy egyelőre gyökeres változásra nem számithatunk.

Szombaton hazánk déli vidékei fölött erősebben felhős volt az ég, a nap csak 1, 7 órán át sütött. A délelőtti órákban helyenként eső, záporeső is előfordult. Másutt a változóan felhős időben 8, 12 órán át sütött a nap, csapadékot pedig nem jelentettek. A nyugati, északnyugati szél többfelé megerősödött. A hőmérséklet csucsértéke 17, 24 fok között volt. Éjszaka nyugat felől megnőtt a felhőzet, s a Dunántúl nyugati, valamint déli felén megeredt az eső, záporeső. A ma reggel 7 óráig lehullott eső mennyisége általában csapadéknyom és 5 mm között volt, csupán Szentgotthárdon mértek 11, Zalaegerszegen pedig 12 mm-t. Az éjszakai lehülés erős volt, hajnalra 5, 12 fokig csökkent a hőmérséklet. A délelőtti órákban délnyugaton erősen felhős maradt az ég, ott további eső, zápor is volt, másutt azonban csak időnként nőtt meg a felhőzet. A hőmérséklet 11 órakor a tartósan felhős helyeken csak 12, 16, másutt 14, 18 fok között volt.

Ma 12 órakor Budapesten a hőmérséklet 17 fok, a tengerszintre átszámitott légnyomás 1018 mbar, alig változik.

A Balaton vizének hőmérséklete 11 órakor Siófoknál 19 fok volt.

Várható időjárás hétfő estig:

Délnyugaton átmenetileg csökkenő, másutt időnként erősen megnövekvő felhőzet, szórványosan esővel, záporral, keleten egy-két helyen esetleg zivatarral.
Napközben időnként erős északnyugati szél.
Várható legalacsonyabb éjszakai hőmérséklet: 7, 12,
legmagasabb nappali hőmérséklet hétfőn: 18, 23 fok között.

Bártfai Erzsébet s.k.

A hőmérséklet napi középértéke és eltérése a 100 évi átlagtól /Budapesten/:

1980. VIII. 23.	15,9°C	-4,3°C

1871 óta ezen a napon Budapesten előfordult

legmagasabb hőmérséklet:	36,6°C /1943/,
legalacsonyabb hőmérséklet:	10,5°C /1957/.

80.527.

LEGMAGASABB HŐMÉRSÉKLET

1980. VIII. 23.

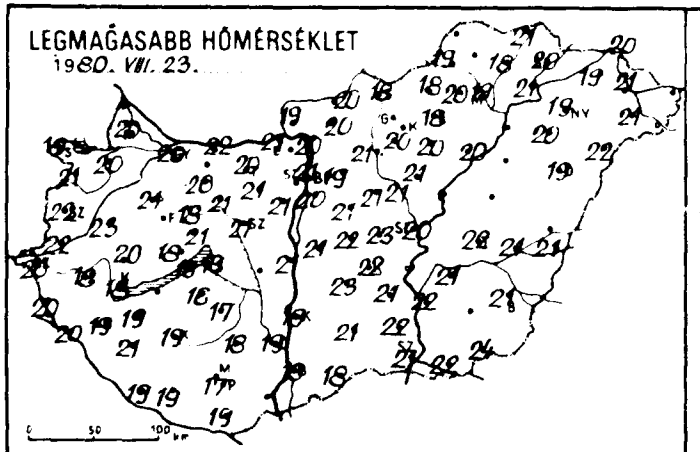

LEGALACSONYABB HŐMÉRSÉKLET

1980. VIII. 24.

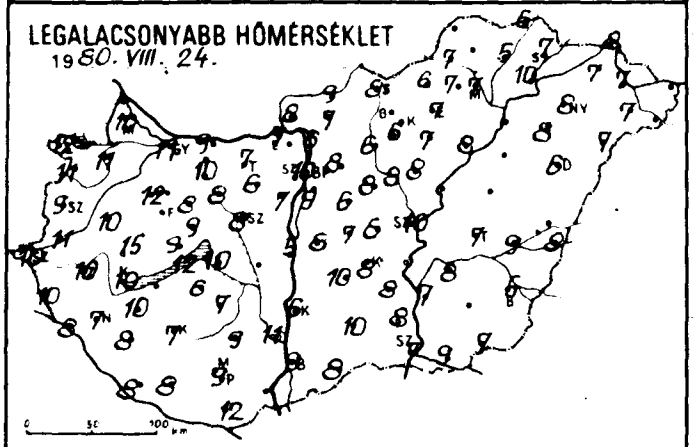

24 órás CSAPADÉKELOSZLÁS

1980. VIII. 23. 7h -tól VIII. 24 7h -ig

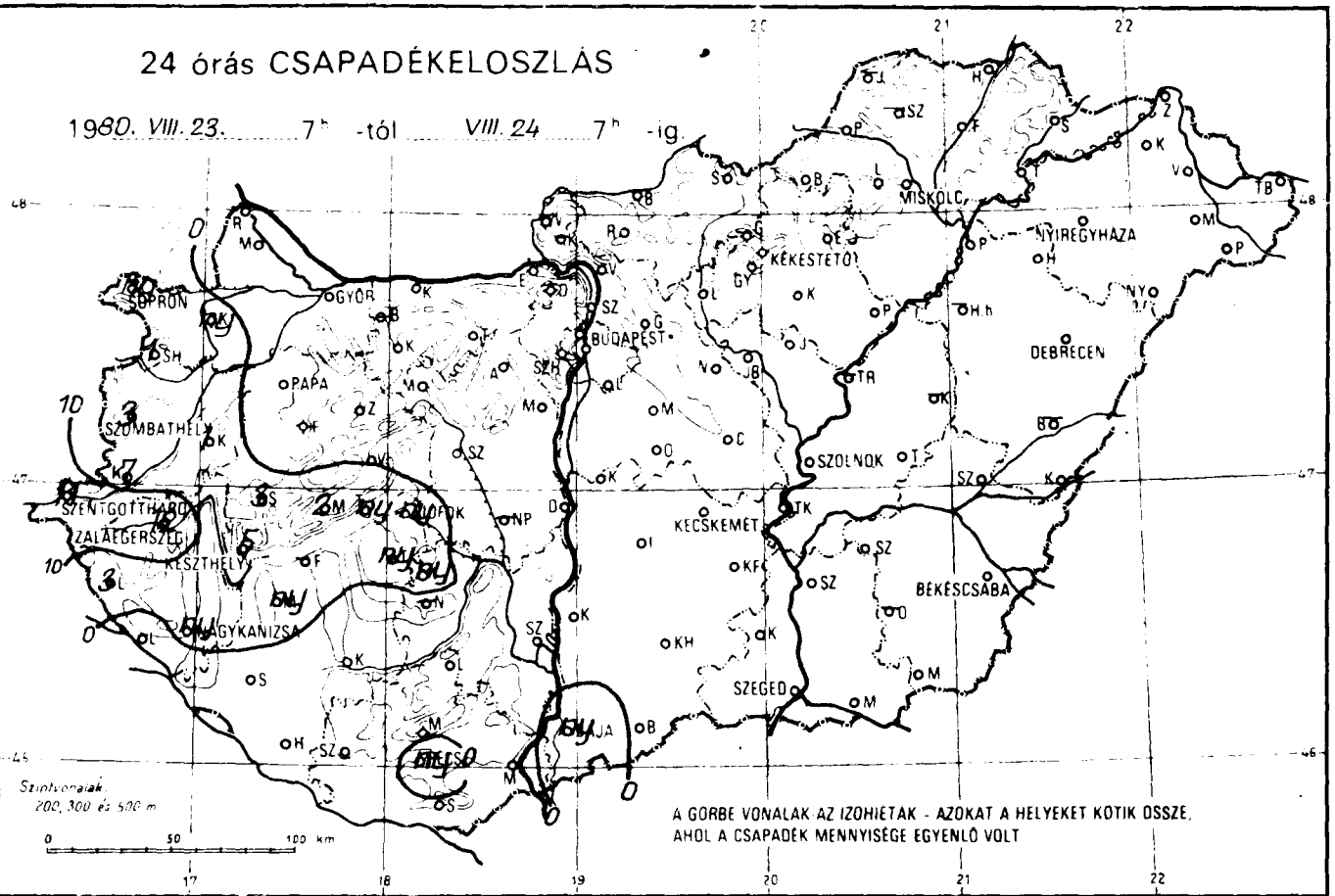

A GÖRBE VONALAK AZ IZOHIETÁK - AZOKAT A HELYEKET KÖTIK ÖSSZE, AHOL A CSAPADÉK MENNYISÉGE EGYENLŐ VOLT

RADIÁCIÓS MINIMUM

1980. VIII. 24.

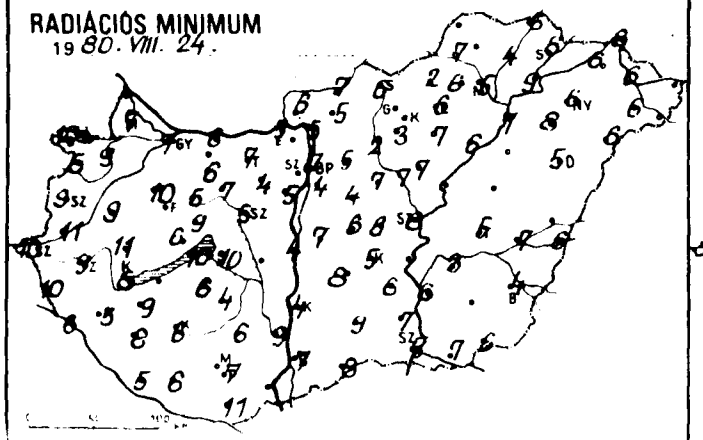

NAPFÉNYTARTAM

1980. VIII. 23.

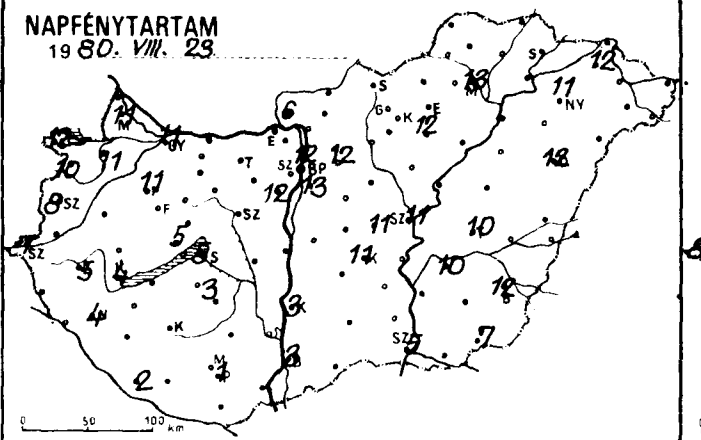

Legerősebb széllökés m/s

1980. VIII. 23.



	80.VIII.24.07 h -ig az utolsó 24 óra adatai					
	csapadék (mm)		max. hőmérséklet	min. hőmérséklet	rad. min.	napos órák
Győr	.	⌓	20	11	7	11
Kapuvár	ny	∀	20	11	9	11
Mosonmagyaróvár	.		20	10	7	11
Rajka	–		–	–	–	
Sopron	ny		19	12	10	12
Sopronhorpács	1	⌓	21	11	8	10
Káld	1	⌓	23	10	9	
Körmend	7		22	11	11	
Szentgotthárd	11	∀⌓	20	10	10	7
Szombathely	3	⌓	22	9	9	8
Lenti	3		20	10	10	
Letenye	.	⌓	20	8	6	
Nagykanizsa	ny	⌓	19	7	5	4
Zalaegerszeg	12	∀⌓	18	10	9	5
Farkasgyepű	–		–	–	–	
Keszthely	5	∀	18	10	8	4
Mencshely	2		18	9	6	5
Pápa	.		21	12	10	11
Sümeg	3		20	15	11	
Tihany	ny		19	12	10	
Veszprém	.		21	9	9	
Zirc	.		18	8	5	
Fonyód	–		–	–	–	
Homokszt. györgy	.	⌓	19	8	5	2
Kaposvár	.	⌓	19	7	6	
Marcali	ny	∀⌓	19	10	9	
Siófok	ny	∀⌓	19	10	10	5
Somogyszob	.	⌓	21	8	8	
Tab	ny		16	6	6	
Bábolna	–		–	–	–	
Esztergom	.		21	7	5	
Kisbér	.		20	10	6	
Komárom	.	⌓	22	9	6	
Tatabánya	.	⌓	20	7	7	
Alcsútdoboz	.	⌓	21	6	4	
Dunaújváros	.		21	5	4	
Martonvásár	.		21	7	5	12
Mór	.		21	8	7	
Nagyhörcsökp.	–		–	–	–	
Szabadbattyán	.	⌓	21	8	5	
Tregszemcse	ny	⌓	17	7	4	3
Lengyel	.		18	9	6	
Nagykónyi	–		–	–	–	
Szekszárd	.		19	11	9	
Ámáldtető	.		14	11	7	
Mohács	–		–	–	–	
Pécs	ny	⌓	17	9	7	1
Siklós	.		19	12	11	
Szigetvár	.		19	8	6	
Bp. Lőrinc	.	⌓	20	9	4	13
Bp. Met. Int.	.		21	10	7	12
Bp. Szab. hegy	.		17	9	5	
Cegléd	.		23	8	6	11
Dobogókő	–		–	–	–	
Gödöllő	.		19	8	5	12
Királyrét	–		–	–	–	
Monor	.		21	6	4	
Nagykáta	.		21	8	7	
Örkény	.	⌓	22	7	6	
Szentendre	.		20	15	14	

	80.VIII.24.07 h -ig az utolsó 24 óra adatai					
	csapadék (mm)		max hőmérséklet	min. hőmérséklet	rad. min	napos órák
Vác	.	⌓	20	6	5	
Vámosmikola	.	⌓	19	8	6	6
Baja	ny	⌓	18	9	7	3
Bácsalmás	.		18	8	8	
Izsák	.		23	10	8	
Kalocsa	.	⌓	19	6	4	3
Kecskemet	.		22	8	5	11
Kiskunf. haza	.		21	8	6	
Kiskunhalas	.		21	10	9	
Kunszentmiklós	.		21	8	7	
Tiszakecske	–		–	–	–	
Balassagyarmat	.	⌓	20	9	7	
Romhany	.		20	7	5	
Salgótarjan	.		18	8	6	
Eger	.		18	7	6	12
Galyatető	–		–	–	–	
Gyongyös	.	⌓	20	6	3	
Kekestető	.		12	6	4	11
Kompolt	.	⌓	20	7	7	12
Lőrinci	.	⌓	21	6	2	
Poroszlo	.		20	8	6	
Jászapati	.		21	8	7	
Jászbereny	.	⌓	21	8	7	
Karcag	–		–	–	–	
Szolnok	.		20	10	8	11
Tiszaroff	–		–	–	–	
Türkeve	.	⌓	22	7	5	10
Kistelek	.		22	8	7	
Makó	.	⌓	22	9	7	
Szeged	.	⌓	21	7	5	5
Szentes	.		22	7	6	
Borsodnadasd	.	⌓	18	6	2	
Fügöd	.	⌓	18	5	4	
Hidasnemeti	.		21	6	6	
Josvafő	–		–	–	–	–
Lillafured	.		20	7	6	
Miskolc	.		19	7	5	13
Putnok	.		19	7	7	
Sárospatak	.	⌓	20	7	6	
Szendrőlad	–		–	–	–	
Tokaj	.		21	10	9	
Kisvarda	.	⌓	19	7	6	12
Mateszalka	.	⌓	21	7	6	
Nyiregyháza	.		19	8	6	11
Nyirlugos	–		–	–	–	
Pátyod	.	⌓	22	7	6	
Tiszabecs	–		–	–	–	
Vásárosnamény	.	⌓	21	7	6	
Zahony	.		20	8	8	
Berettyoujfalu	–		–	–	–	
Debrecen	.	⌓	19	6	5	12
Hajdúdorog	.	⌓	20	8	8	
Hortobagy	–		–	–	–	
Korosszakal	.	⌓	21	8	6	
Polgar	.	⌓	19	8	7	
Bekescsaba	.	⌓	21	5	4	12
Mezőhegyes	.	⌓	24	7	6	7
Oroshaza	–		–	–	–	–
Szarvas	.	⌓	21	8	3	10
Szeghalom	.		21	9	7	

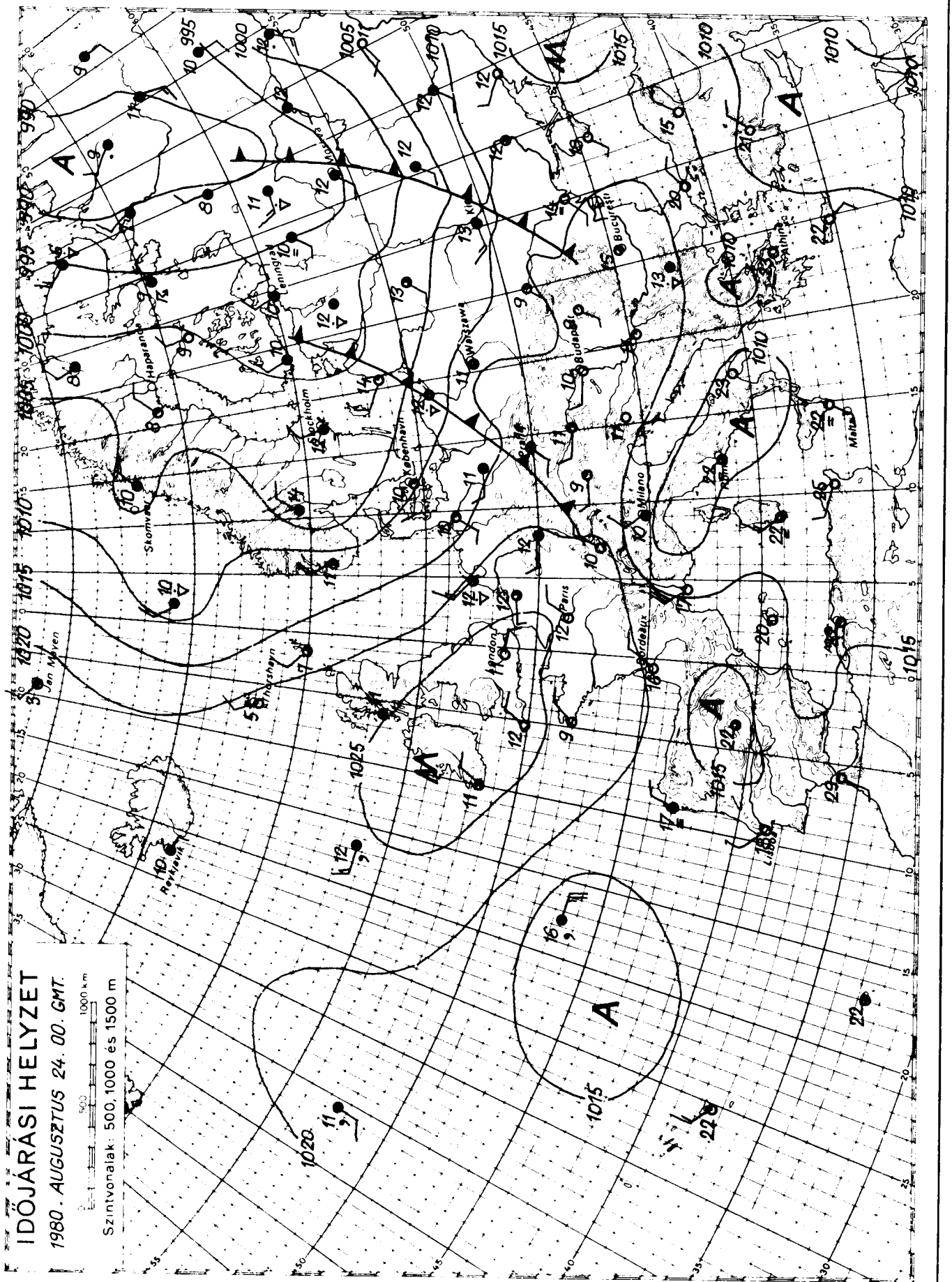

KIADJA: ORSZÁGOS METEOROLÓGIAI SZOLGÁLAT
Készíti: Központi Előrejelző Intézet Előrejelző Osztálya — T.: 273-018 — Megjelenik naponként —
Évi előfizetési díja: 1.460.-Ft - Megrendelhető: 1024 Budapest, II., Kitaibel Pál u. 1. Telefon: 353-500
Kiadásért felel: az OMSZ elnöke — Szerkesztésért felel: a KEI igazgatója

IDŐJÁRÁSI NAPIJELENTÉS

ЕЖЕДНЕВНЫЙ МЕТЕОРОЛОГИЧЕСКИЙ БЮЛЛЕТЕНЬ · DAILY WEATHER REPORT
BULLETIN QUOTIDIEN DE TEMPS · TÄGLICHER WETTERBERICHT

93. évfolyam 238. szám. + Budapest + 1980. augusztus 25. hétfő

Az időjárási helyzet és a várható időjárás:

Észak-Európa fölött hatalmas kiterjedésü ciklon található. Ennek hatására szokatlanul hüvös léghullámok érkeznek a sarkvidék térségéből kontinensünk belseje fölé. A hüvös levegő elárasztotta a Földközi-tenger partidékét kivéve egész Európát, s emiatt a hőmérséklet csúcsértéke szárazföldünk legnagyobb részén 3-10 fokkal elmarad az ilyenkor szokásos értékektől. Szórványosan esők, záporok, zivatarok is kialakulnak, és sokfelé megerősödik az északnyugati szél. Az Ibériai, az Appennini-félszigeten és a Balkán félsziget déli részén azonban folytatódik a meleg nyár. A hőmérséklet ott napközben 25, 30 fokig emelkedik. Hazánkban vasárnap többször is erősen megnövekedett a felhőzet. Általában 1-7 órán át sütött a nap. Szórványosan, a Dunántúlon több helyen is esett eső, záporeső, egy-két helyen zivatar is kialakult. A ma reggel 7 óráig lehullott csapadék mennyisége általában csapadéknyom és 2 mm között volt, de Farkasgyepüről 13 mm-t jelentettek. Megélénkült, többfelé megerősödött az északnyugati szél. A hőmérséklet csúcsértéke az országban 15 és 22 fok között váltakozott. Az éjszakai lehülés igen erős volt, hajnalra 4, 12 fokig csökkent a hőmérséklet, de északkeleten és délnyugaton néhány helyen 2, 3 fokot is mértek. Délelőtt változóan felhős volt az ég, csapadék sehol sem hullott. Az északnyugati szél ismét többfelé megerősödött. A hőmérséklet 11 órakor 15 és 18 fok között váltakozott az országban.

Ma 12 órakor Budapesten a hőmérséklet 18 fok, a tengerszintre átszámitott légnyomás 1020 mbar, alig változik.

A Balaton vizének hőmérséklete 11 órakor Siófoknál 19 fok volt.

Várható időjárás kedd estig:

Főként a délutáni órákban megnövekvő felhőzet, számottevő csapadék nélkül.
Időnként megélénkülő északnyugati szél.
Várható legalacsonyabb éjszakai hőmérséklet: 5, 10,
legmagasabb nappali hőmérséklet kedden: 19, 24 fok között.

Pálmási Judit s.k.

TÁVOLABBI KILÁTÁSOK SZERDÁTÓL-SZOMBATIG:

Eleinte túlnyomóan napos idő, számottevő csapadék nélkül, a hőmérséklet tovább emelkedik, majd az időszak második felében időnként erősen megnövekszik a felhőzet, többfelé lesz zápor, zivatar.
Legalacsonyabb hajnali hőmérséklet eleinte: +7, 12, később +9, 14 fok között.
Legmagasabb nappali hőmérséklet eleinte: 25 fok körül, később 21, 26 fok között.
Jelentős mennyiségü /legalább 5 mm/ csapadék az ország területének 50 százalékán várható.

KÖZÉPTÁVU ELŐREJELZŐ OSZTÁLY

A hőmérséklet napi középértéke és eltérése a 100 évi átlagtól /Budapesten/:

1980. VIII. 24. 15,2°C -4,9°C

1871 óta ezen a napon Budapesten előfordult

legmagasabb hőmérséklet: 34,3°C /1918/,
legalacsonyabb hőmérséklet: 10,3°C /1916/.

80.528.

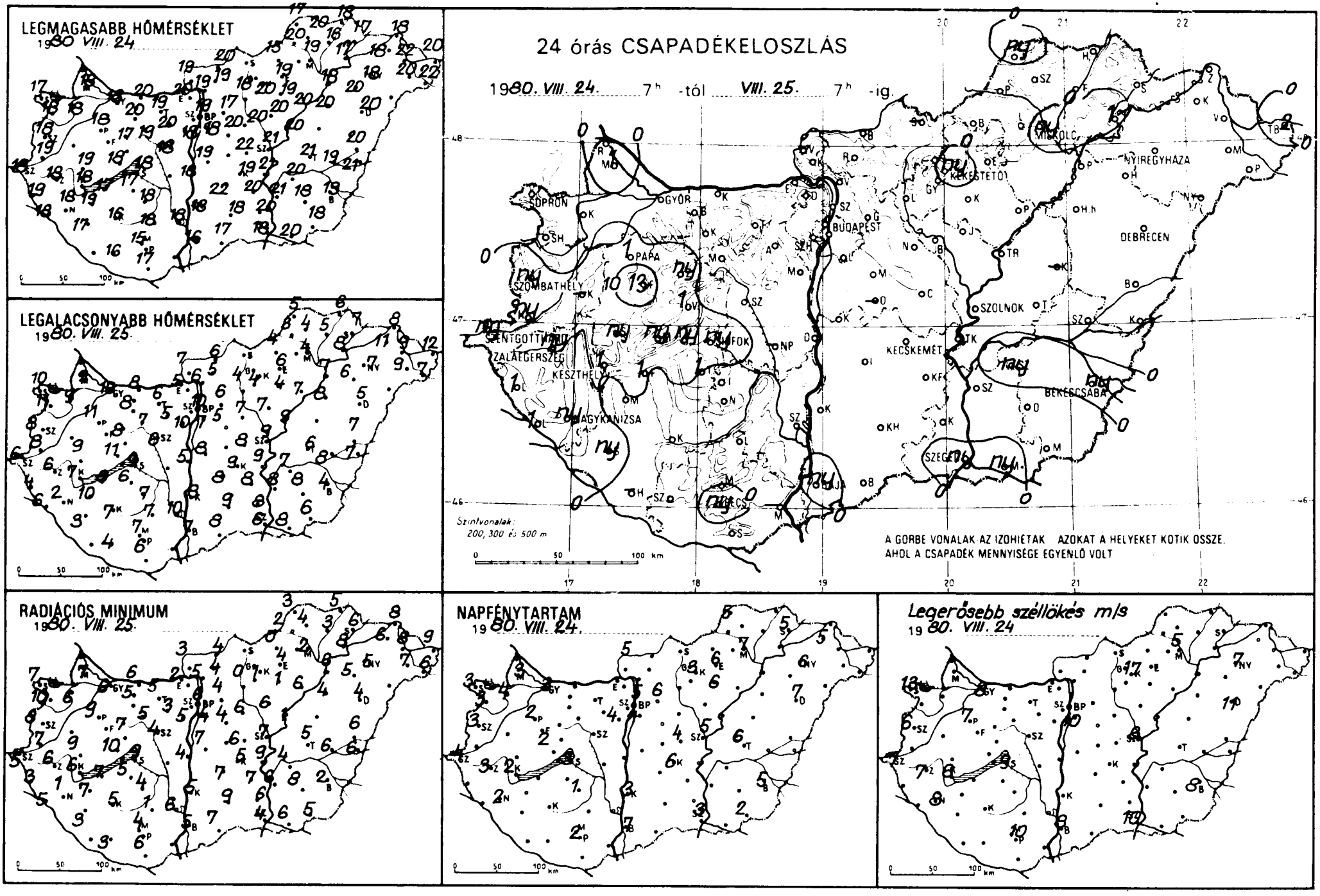
LEGMAGASABB HŐMÉRSÉKLET
1980. VIII. 24.
LEGALACSONYABB HŐMÉRSÉKLET
1980. VIII. 25.
RADIÁCIÓS MINIMUM
1980. VIII. 25.
24 órás CSAPADÉKELOSZLÁS
1980. VIII. 24. 7h -tól VIII. 25. 7h -ig.
SOPRON
GYŐR
BUDAPEST
MISKOLC
NYÍREGYHÁZA
KÉKESTETŐ
DEBRECEN
SZOMBATHELY
PÁPA
SZOLNOK
SZENTGOTTHÁRD
ZALAEGERSZEG
KESZTHELY
KECSKEMÉT
BÉKÉSCSABA
NAGYKANIZSA
SZEGED
PÉCS
Szintvonalak: 200, 300 és 500 m
A GÖRBE VONALAK AZ IZOHIÉTÁK AZOKAT A HELYEKET KÖTIK ÖSSZE, AHOL A CSAPADÉK MENNYISÉGE EGYENLŐ VOLT
NAPFÉNYTARTAM
1980. VIII. 24.
Legerősebb széllökés m/s
1980. VIII. 24
0 50 100 km

	80.VIII.25. 07 h -ig az utolsó 24 óra adatai					
	csapadék (mm)		max. hőmérséklet	min. hőmérséklet	rad. min.	napos órák
Győr	.		18	10	6	3
Kapuvár	.	⌓	18	9	6	4
Mosonmagyaróvár	1	∴	18	9	7	3
Rajka	–		–	–	–	
Sopron	.		17	10	7	3
Sopronhorpács	.	⌓	18	11	10	3
Káld	–		–	–	–	
Körmend	ny		19	8	7	
Szentgotthárd	ny	⌓=	18	6	5	4
Szombathely	ny	∴	18	8	8	3
Lenti	1		19	4	3	
Letenye	1	⌓	18	6	5	
Nagykanizsa	ny	⌓	18	2	1	2
Zalaegerszeg	ny	⌓=	18	6	6	3
Farkasgyepű	13	⌒	16	7	5	
Keszthely	1	⌓=	18	7	6	2
Mencshely	ny	⌓	17	8	5	2
Papa	1	⌒	18	11	9	2
Sumeg	ny	⌓	19	9	9	
Tihany	ny	∴⌓	18	11	10	
Veszprém	1	∴	17	8	7	
Zirc	ny		16	7	4	
Bonyód	1		17	8	7	
Homokszt. györgy	–		–	–	–	–
Kaposvár	.	⌓	16	7	5	
Marcali	.	⌓	19	10	7	
Siófok	ny	∴	18	9	9	3
Somogyszob	ny	⌓	17	3	3	
Tab	1		17	6	5	
Babolna	.	⌓	19	6	5	
Esztergom	.		20	5	2	
Kisbér	.	⌓	20	8	5	
Komárom	.	⌓	20	8	6	
Tatabánya	.	⌓	19	6	5	
Alcsútdoboz	.	⌓	20	5	3	
Dunaújváros	.		18	5	4	
Martonvásár	.		18	10	5	4
Mór	.	⌓	19	7	5	
Nagyhörcsökp.	–		–	–	–	
Szabadbattyán	.	⌓	18	6	4	
Tregszemcse	.	⌓	18	7	4	1
Tengyel	.		18	7	1	
Nagykónyi	.		18	5	3	
Szekszárd	.		18	10	6	
Árpádtető	.		12	9	5	
Mohács	–		–	–	–	
Pécs	ny	⌓	15	7	4	2
Siklós	.		17	6	6	
Szigetvár	.	=	16	4	3	
Bp. Lőrinc	.	⌓	18	7	4	4
Bp. Met. Int.	.		19	10	6	5
Bp. Szab. hegy	.		14	8	6	
Cegled	.	⌓	22	8	6	4
Dobogókő	.		13	7	5	
Godöllő	.		17	6	4	6
Királyrét	.	⌓	18	5	4	
Monor	.		20	5	4	
Nagykáta	.		20	7	6	
Orkény	–		–	–	–	
Szentendre	.		19	8	8	

	80.VIII.25. 07 h -ig az utolsó 24 óra adatai					
	csapadék (mm)		max. hőmérséklet	min. hőmérséklet	rad. min.	napos órák
Vác	.	⌓	19	6	5	
Vámosmikola	.	⌓	19	7	3	5
Baja	ny	⌓	16	7	5	7
Bácsalmas	.		17	8	7	
Izsák	.		22	8	7	
Kalocsa	.	⌓	18	8	5	3
Kecskemét	.	⌓	19	9	5	
Kiskunf. háza	.		20	8	7	
Kiskunhalas	.		18	9	9	
Kunszentmiklós	.		19	8	7	
Tiszakecske	.		21	9	9	
Balassagyarmat	.	⌓	20	6	4	
Romhány	.		19	5	4	
Salgótarjan	–		–	–	–	
Eger	.		19	6	4	6
Galyatető	.		14	5	2	
Gyöngyös	.	⌓	20	4	1	
Kékestető	ny		12	5	4	3
Kompolt	.	⌓	19	4	1	6
Lőrinci	.	⌓	18	4	0	
Poroszlo	.		20	7	6	
Jaszapati	.		20	7	6	
Jászbereny	.	⌓	20	6	3	
Karcag	–		–	–	–	
Szolnok	.		21	9	7	5
Tiszaroff	.		20	9	6	
Türkeve	.	⌓	21	6	5	6
Kistelek	.		20	8	6	
Mako	ny	⌓	20	8	6	
Szeged	ny	⌓=	18	6	4	3
Szentes	.		21	8	6	
Borsodnádasd	.	⌓	15	4	0	
Fügöd	.	⌓	16	5	3	
Hidasnémeti	.		18	6	5	
Jósvafő	ny	∴⌓	17	5	3	5
Lillafüred	.		19	7	5	
Miskolc	ny	∴=	19	4	2	7
Putnok	.	⌓	20	3	2	
Sárospatak	.	⌓	17	7	6	5
Szendrőlad	.	⌓	20	4	4	
Tokaj	1	∴	17	8	8	
Kisvárda	.	⌓	18	11	6	5
Mátészalka	.	⌓	20	9	7	
Nyiregyhaza	.		18	7	5	6
Nyirlugos	–		–	–	–	
Pátyod	.	⌓	22	7	6	
Tiszabecs	2		20	12	9	
Vásárosnamény	.	⌓	22	9	8	
Zahony	.		18	8	8	
Berettyóújfalu	.	⌓	20	7	6	
Debrecen	.	⌓	20	5	4	7
Hajdúdorog	.	⌓	20	6	5	
Hortobágy	.		20	8	4	
Körösszakal	.	⌓	21	7	6	
Polgár	.	⌓	18	7	6	
Békéscsaba	ny	⌓	19	4	2	5
Mezőhegyes	.	⌓	18	6	5	2
Orosháza	.		18	8	8	–
Szarvas	ny	⌓	20	7	4	7
Szeghalom	.		19	8	6	

KIADJA: ORSZÁGOS METEOROLÓGIAI SZOLGÁLAT

Készült Központi Előrejelző Intézet Előrejelző Osztálya – T: 273-018 – Megjelenik naponként

Évi előfizetési díja 1.440 Ft. Megrendelhető: 1024 Budapest, II. Kitaibel Pál u. 1. Telefon: 353-500

Kiadásért felel: az OMSZ elnöke – Szerkesztésért felel: a KEI igazgatója

O R S Z Á G O S M E T E O R O L Ó G I A I S Z O L G Á L A T

KÖZPONTI ELŐREJELZŐ INTÉZETE

IDŐJÁRÁSI ESEMÉNYEK NAPTÁRA

CALENDAR OF WEATHER PHENOMENA

1980. julius

Az Időjárási Napijelentés havi melléklete

IDŐJÁRÁSI ESEMÉNYEK NAPTÁRA

1980. JÚLIUS

Dátum - *Date*	Az időjárási jelenség leírása *Description of the weather phenomenon*	Az időjárási esemény előidézője *Carrier of the phenomenon*	Érkező légtömeg *Arriving air-mass*
2.	esők, záporok, egy-két helyen zivatar	hidegfront: belép: 2^h NW-n kilép: 13^h E-n	Mm
9.	8 órától a Földközi-tenger térségében örvénylő ciklon előoldalán meleg áramlás		Tm
9.	záporok, zivatarok	instabilitási vonal: belép: 18^{30} W-n feloszlik: a Duna vonalában 10-én 4^h-kor	Tm
10.	esők, záporok, egy-két helyen zivatar	hidegfront: belép: 5^h-kor NW-n kilép: 16^h-kor E-n	Mm
16.	esők, záporok, zivatarok	hidegfront: belép: 13^h-kor NW-n kilép: 17-én 8^h-kor SE-n	Mm
21.	záporok, zivatarok	instabilitási vonal: belép: 3^h-kor W-n kilép: 9^h-kor NE-n	Tm
21.	esők, záporok, zivatarok, keleten jégesők	hidegfront: belép: 9^h-kor NW-n kilép: 18^h-kor E-n	Am
22.	intenziv csapadéktevékenység elsősorban az ország keleti részén	konvergenciavonal kialakulása a Tiszántúlon 6^h-tól; 27-én 14^h-tól átterjed az ország többi részére is feloszlik: 27-én 21^h-kor	Mm
29-31	intenziv záporok, zivatarok	erős konvektiv tevékenység	

Arktikus szárazföldi és tengeri /Ac és Am/: mérsékeltövi szárazföldi és tengeri /Mc és Mm/: szubtrópusi szárazföldi és tengeri /Tc és Tm/: helyi vagy lokális /H/.

CALENDAR OF WEATHER PHENOMENA

JULY 1980

Az időjárási esemény Budapest-i jellemzői - *Characteristics of the phenomenon over Budapest*

Időpont - *point of time*	Hőmérsékletváltozás (fok/idő) *Temperature-shift (degree/period)*	Légnedvességváltozás (%/idő) *Humidity-shift (%/period)*	Szélirányváltozás *Wind-direction shift*	Maximális széllökés (m/sec) és időpontja *Maximum gust (m/s) and its time*	Csapadék mennyisége (mm) és alakja *Amount and form of precipitation*	Megjegyzés - *Remarks*
5^h	-1°/10p	-2/16	S-N	8,4 NNW 6^{40}	3,2 ∀	
0^{30}	-4/16	+11/30p	S-WNW	10,5 W 1^{20}	1 ∀	
9^{30}	⊞	⊞	⊞	13,7 NW 9^{40}	-	⊞ elmosódott
16^{30}	⊞	-1/10p	WNW-NNW	13,8 NNW 17^{41}	1,8 ∀	⊞ elmosódott
7^h	$-2,5^o$/30p	+2/20p	WSW-NNW	12,4 NNW 7^{35}	2,3 ∀ R	
14^{10}	-1°/10p	+6/10p	⊞	17,0 NNW 14^{13}	8,7 ∀ R	⊞ elmosódott
12^{30}	-1°/30p	-10/30p	NW-WSW	7,9 NW 16^{12}	16,1 R	
					7,7 ∀ R	

Arctic maritime (Am): Arctic continental (Ac): Polar maritime (Mm): Polar continental (Mc): Tropical maritime (Tm): Tropical continental (Tc): Local air mass (H).

IDŐJÁRÁSI NAPIJELENTÉS

ЕЖЕДНЕВНЫЙ МЕТЕОРОЛОГИЧЕСКИЙ БЮЛЛЕТЕНЬ · DAILY WEATHER REPORT
BULLETIN QUOTIDIEN DE TEMPS · TÄGLICHER WETTERBERICHT

93. évfolyam 239. szám. + Budapest + 1980. augusztus 26. kedd

Az időjárási helyzet és a várható időjárás:

Kontinensünk nyugati partvidékének, valamint a Szovjetunió európai területének időjárását ciklonok alakitják. Hatásukra ezeken a helyeken túlnyomóan borult, esős az idő. Változékony, szeles, az időjárás a Skandináv-félszigeten is. A Földközi-tenger medencéjén át, Közép-, és Északnyugat-Európa fölé magas nyomású, leszálló légmozgású zóna húzódik. Ebben általában kevés a felhő, napos, száraz, de augusztus végéhez képest szokatlanul hüvös az idő. A hőmérséklet csúcsértéke átlagosan 2, 7 fokkal elmarad az ilyenkor szokásostól. Mivel délnyugat felől száraz és egyre melegebb léghullámok áramlanak a térség fölé, várható, hogy Közép-Európában is fokozatosan tovább melegszik az idő.

Hazánkban hétfőn időnként megnövekedett a felhőzet. Néhány helyen hullott kisebb záporeső. Északkeleten egy-két helyen zivatar is keletkezett. A kedd reggel 7 óráig lehullott csapadék mennyisége csapadéknyom és 2 mm között váltakozott. Hétfőn a hőmérséklet csúcsértéke 17 és 22 fok között alakult. Kedd hajnalra az ország nagy részén 3, 8 fokig süllyedt a hőmérő higanyszála. Az északkeleti országrészben helyenként gyenge talajmenti fagy is volt. Ma délelőtt túlnyomóan derült, száraz idő volt. A délies szél csak néha élénkült meg. A hőmérséklet 11 órakor 16 és 20 fok között váltakozott az országban.

Ma 12 órakor Budapesten a hőmérséklet 19 fok, a tengerszintre átszámitott légnyomás 1023 mbar, gyengén emelkedik.

A Balaton vizének hőmérséklete 11 órakor Siófoknál 19 fok volt.

Várható időjárás szerda estig:

Általában derült idő, csapadék nélkül.
Az időszak végén nyugat felől megnövekvő felhőzet, kisebb zápor valószinü.
Dél felől időnként megélénkülő szél.
Várható legalacsonyabb éjszakai hőmérséklet: 4, 9,
legmagasabb nappali hőmérséklet szerdán: 22, 27 fok között.

Bozóki István - Poór Judit s.k.

A hőmérséklet napi középértéke és eltérése a 100 évi átlagtól /Budapesten/:

1980. VIII. 25. 14,6°C -5,7°C

1871 óta ezen a napon Budapesten előfordult

legmagasabb hőmérséklet: 34,6°C /1890/,
legalacsonyabb hőmérséklet: 8,9°C /1022/.

80.529.

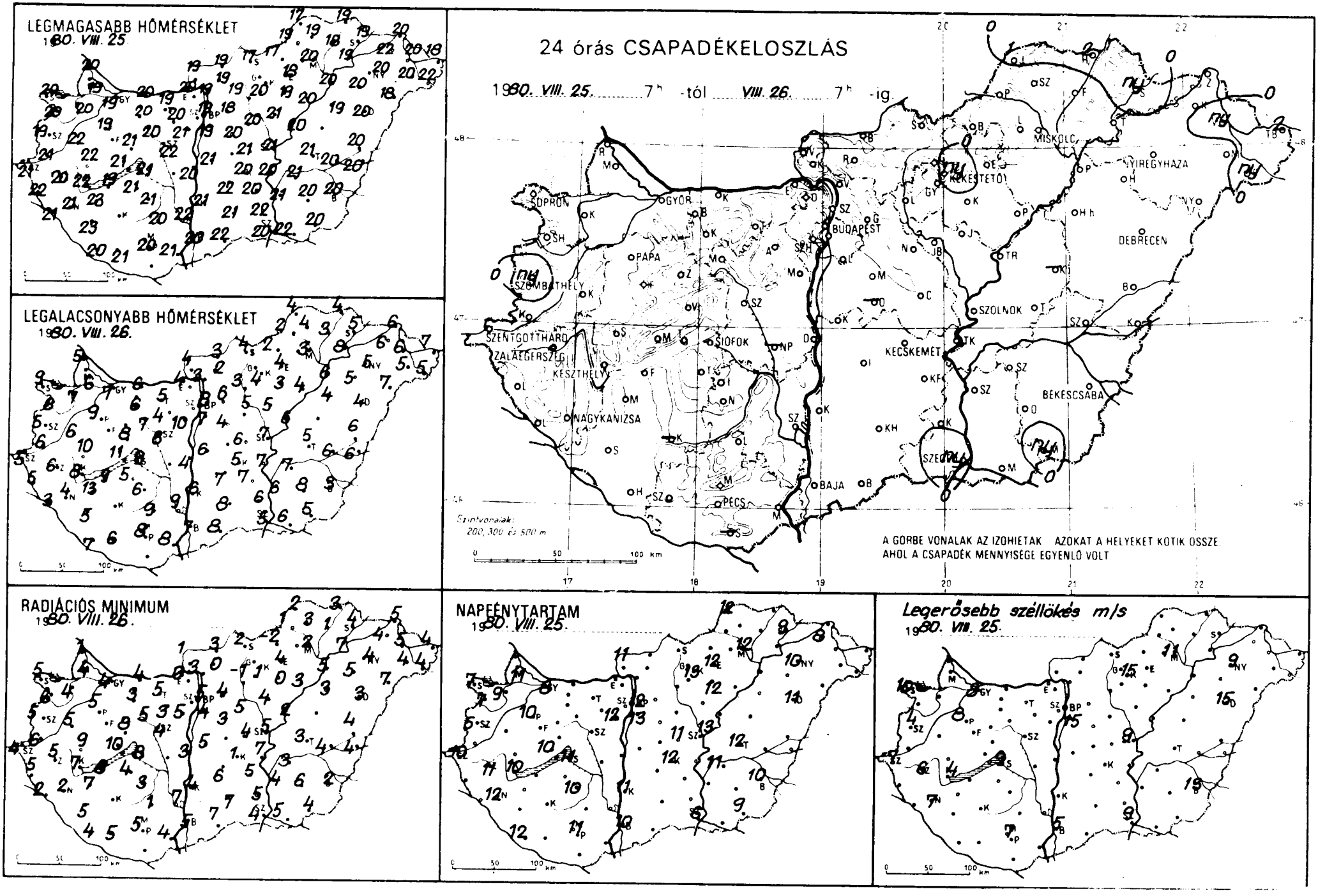
LEGMAGASABB HŐMÉRSÉKLET
1980. VIII. 25.
LEGALACSONYABB HŐMÉRSÉKLET
1980. VIII. 26.
24 órás CSAPADÉKELOSZLÁS
1980. VIII. 25. 7h -tól VIII. 26. 7h -ig.
SOPRON
GYŐR
PAPA
SZOMBATHELY
SZENTGOTTHÁRD
ZALAEGERSZEG
KESZTHELY
SIÓFOK
NAGYKANIZSA
PÉCS
BAJA
BUDAPEST
MISKOLC
NYÍREGYHÁZA
KÉKESTETŐ
DEBRECEN
SZOLNOK
KECSKEMÉT
BÉKÉSCSABA
SZEGED
Szintvonalak: 200, 300 és 500 m
A GÖRBE VONALAK AZ IZOHIETÁK AZOKAT A HELYEKET KÖTIK ÖSSZE, AHOL A CSAPADÉK MENNYISÉGE EGYENLŐ VOLT
RADIÁCIÓS MINIMUM
1980. VIII. 26.
NAPFÉNYTARTAM
1980. VIII. 25.
Legerősebb széllökés m/s
1980. VIII. 25.

	80.VIII.24.^{07h} -ig az utolsó 24 óra adatai					
	csapadék (mm)		max. hőmérséklet	min. hőmérséklet	rad. min.	napos órák
Győr	.	⊥	19	7	4	8
Kapuvár	.	⊥	20	7	4	9
Mosonmagyaróvár	.	⊥	19	6	4	11
Rajka	.	⊥	20	5	1	
Sopron	.	⊥	20	9	5	7
Sopronhorpács	.	⊥	20	6	6	7
Káld	.	⊥	22	6	5	
Körmend	.		21	6	6	
Szentgotthárd	.	⊥=	21	5	4	10
Szombathely	ny	∀⊥	19	5	5	5
Lenti	.		22	5	5	
Letenye	.	⊥	21	3	2	
Nagykanizsa	.	⊥	21	4	2	12
Zalaegerszeg	.	⊥=	20	6	5	11
Farkasgyepű	.		18	10	7	
Keszthely	.	⊥	22	8	7	10
Mencshely	.	⊥	19	10	6	10
Pápa	.	⊥	19	9	5	10
Sümeg	.		22	10	9	
Tihany	.	⊥	21	11	10	
Veszprém	.	⊥	21	8	8	
Zirc	.	⊥	18	6	5	
Fonyód	.		19	9	8	
Homokszt. györgy	.	⊥	20	7	4	12
Kaposvár	--		-	-	-	
Marcali	.		23	13	7	
Siófok	.	⊥	21	9	8	11
Somogyszob	.	⊥	23	5	5	
Tab	.		21	5	4	
Bábolna	.	⊥	19	5	4	
Esztergom	.		20	4	0	
Kisbér	.	⊥	20	6	3	
Komárom	.		20	6	4	
Tatabánya	.	⊥	19	5	5	
Alcsútdoboz	.	⊥	20	4	3	
Dunaújváros	.		20	4	3	
Martonvásár	.		21	10	5	12
Mór	.	⊥	20	7	5	
Nagyhörcsökp.	-		-	-	-	
Szabadbattyán	.		22	6	4	
Iregszemcse	.	⊥	21	6	3	10
Lengyel	.		20	9	1	
Nagykonyi	.		21	5	2	
Szekszárd	.		22	9	7	
Árpádtető	.		17	11	6	
Mohács	.	⊥	21	8	4	
Pécs	.	⊥	20	8	5	11
Siklós	-		-	-	-	
Szigetvár	.		21	6	5	
Bp. Lőrinc	.	⊥	19	7	4	13
Bp. Met. Int.	.		19	8	5	12
Bp. Szab. hegy	.		17	9	2	
Budaörs	.	⊥	21	6	4	11
Dobogókő	.		14	7	4	
Hárshegy	.	⊥	18	6	4	13
Királyrét	.		19	6	2	
Mónor	.		20	4	3	
Nagykata	.	⊥	20	5	5	
Orkény	-		-	-	-	
Szentendre	.		20	10	8	

	80.VIII.24.^{07h} -ig az utolsó 24 óra adatai					
	csapadék (mm)		max. hőmérséklet	min. hőmérséklet	rad. min.	napos órák
Vác	.	⊥	19	3	3	
Vámosmikola	.	⊥	19	4	1	11
Baja	.	⊥=	20	7	5	10
Bácsalmas	.		22	8	7	
Izsák	.		22	7	6	
Kalocsa	.	⊥	21	6	4	11
Kecskemet	.	⊥	20	5	1	12
Kiskunf. háza	.		20	7	5	
Kiskunhalas	.		21	8	7	
Kunszentmiklós	.		21	6	5	
Tiszakécske	.		20	7	7	
Balassagyarmat	.	⊥	19	3	3	
Romhány	.		19	2	0	
Salgótarján	.		17	4	2	
Eger	.		18	4	4	12
Galyatető	.		13	4	2	
Gyöngyös	.	⊥	20	4	1	
Kékestető	ny	∀	12	5	2	13
Kompolt	.	⊥	19	3	0	12
Lőrinci	.		19	3	-1	
Poroszló	.	⊥	20	4	3	
Jászapáti	.	⊥	21	5	4	
Jászbereny	.	⊥	20	5	1	
Karcag	-		-	-	-	
Szolnok	.		21	7	5	13
Tiszaroff	.	⊥	20	6	2	
Türkeve	.	⊥	21	5	3	12
Kistelek	.		22	6	5	
Makó	.	⊥	22	6	5	
Szeged	ny	∀⊥=	20	5	4	6
Szentes	.		21	6	4	
Borsodnádasd	.	⊥	17	2	-2	
Füged	.	⊥	18	3	1	
Hidasnémeti	2	⊼	19	4	3	
Jósvafő	1	∀⊥	17	4	2	12
Lillafüred	.		18	10	10	
Miskolc	.		20	3	2	12
Putnok	.	⊥	19	2	1	
Sárospatak	ny	⊥	19	5	4	9
Szendrőlád	.	⊥=	19	4	3	
Tokaj	.		19	8	7	
Kisvarda	.	⊥	22	6	4	8
Mateszalka	.	⊥=	20	5	4	
Nyiregyhaza	.	=	20	5	4	10
Nyirlugos	.	⊥	18	7	7	
Pátyod	ny	⊥	22	5	4	
Tiszabecs	2	⊼	18	7	4	
Vasarosnameny	ny	⊥	20	6	5	
Zahony	.		20	6	5	
Berettyoujfalu	.	⊥	20	6	4	
Debrecen	.	⊥=	20	4	3	11
Hajdudorog	.	⊥	20	5	5	
Hortobagy	.		19	4	3	
Korosszakal	.	⊥	20	6	4	
Polgar	.	⊥	20	6	5	
Bekescsaba	.	⊥	20	3	2	10
Mezohegyes	ny	⊥	20	5	4	9
Oroshaza	.		20	8	6	-
Szarvas	.	⊥	21	7	3	11
Szeghalom	.		20	6	4	

KIADJA: ORSZÁGOS METEOROLÓGIAI SZOLGÁLAT
készíti Központi Előrejelző Intézet Előrejelző Osztálya – T. **273-018** – Megjelenik naponként
Előfizetési díja 1 460 Ft. Megrendelhető: 1024 Budapest, II., Kitaibel Pál u. 1. Telefon: 353-500
Kiadásért felel: az OMSZ elnöke – Szerkesztésért felel a KEI igazgatója

IDŐJÁRÁSI NAPIJELENTÉS

ЕЖЕДНЕВНЫЙ МЕТЕОРОЛОГИЧЕСКИЙ БЮЛЛЕТЕНЬ · DAILY WEATHER REPORT
BULLETIN QUOTIDIEN DE TEMPS · TÄGLICHER WETTERBERICHT

93. évfolyam 240. szám. + Budapest + 1980. augusztus 27. szerda

Az időjárási helyzet és a várható időjárás:

Észak-Európában, Közép-Európa egy részén, valamint a Fekete-tenger környékén magas nyomású légköri képződmény helyezkedik el. Igy ott általában csak kissé növekszik meg a felhőzet, száraz az idő. Kelet-Európa, valamint a Brit-szigetek térsége fölött ciklonok örvénylenek. Hatásukra Kelet-Európában és szárazföldünk nyugati részén jobbára felhős az ég, többfelé esik az eső, zápor, néhány helyen zivatar keletkezik. A legmagasabb nappali hőmérséklet kedden a Szovjetunió európai területén és Délnyugat-Európában általában öt fokkal volt alacsonyabb, mint a sok évi átlag. Csütörtök estig a Kárpát-medencében az évszaknak megfelelő hőmérsékletü idő várható.

Hazánkban kedden általában kevés felhő, napos, száraz idő volt, csupán Salgótarjánból jelentettek gyenge záport. A hőmérséklet napközben 20, 25 fokig emelkedett. Szerdán hajnalra 5, 14 fokig hült le a levegő. Ma délelőtt több helyen megnövekedett a felhőzet, de esőt, záport sehonnan sem jelentettek. A hőmérséklet 11 órakor az ország területének 17, 22 fok között váltakozott.

Ma 12 órakor Budapesten a hőmérséklet 21 fok, a tengerszintre átszámított légnyomás 1020 mbar, alig változik.

A Balaton vizének hőmérséklete Siófoknál 11 órakor 19 fok volt.

Várható időjárás csütörtök estig:

Időnként megnövekvő felhőzet.
Néhány helyen zápor, esetleg zivatar.
Mérsékelt, napközben kissé megélénkülő délkeleti, déli szél.
Várható legalacsonyabb éjszakai hőmérséklet: 9, 14,
legmagasabb nappali hőmérséklet csütörtökön: 22, 27 fok között.

Vadkerti Ferenc s.k.

A hőmérséklet napi középértéke és eltérése a 100 évi átlagtól /Budapesten/:

1980. VIII. 26.	16,6°C	-3,6°C

1871 óta ezen a napon Budapesten előfordult

legmagasabb hőmérséklet:	36,5°C /1950/,
legalacsonyabb hőmérséklet:	7,0°C /1919/.

80.530.

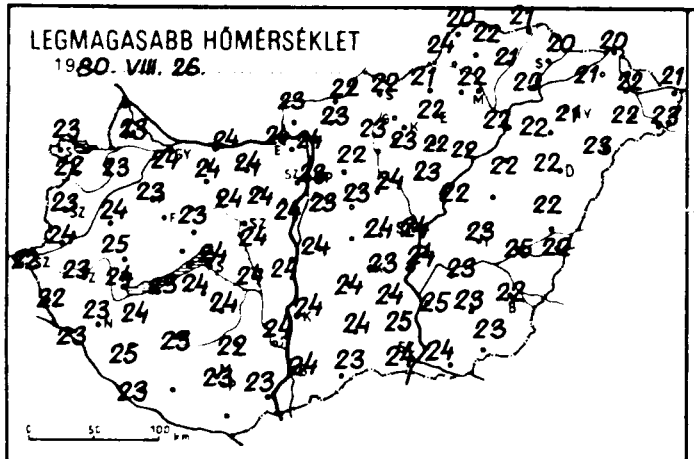
LEGMAGASABB HŐMÉRSÉKLET
1980. VIII. 26.

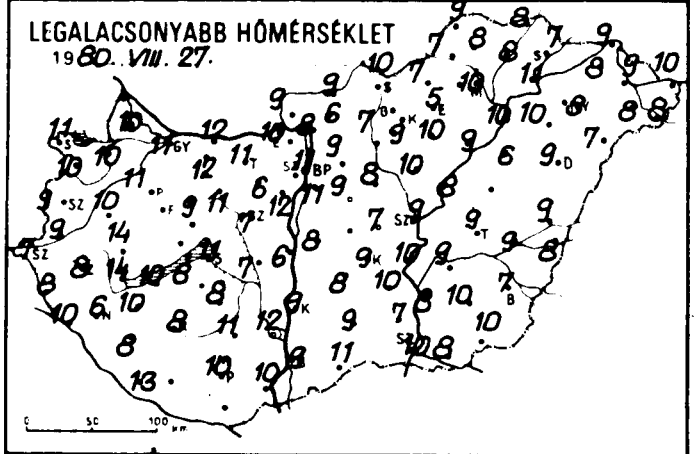
LEGALACSONYABB HŐMÉRSÉKLET
1980. VIII. 27.

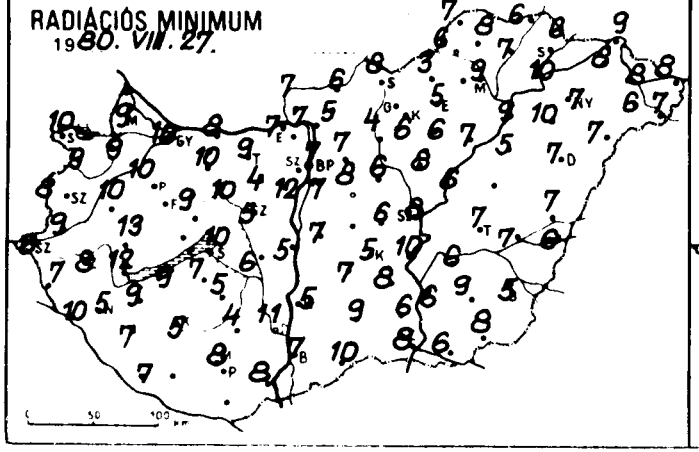
RADIÁCIÓS MINIMUM
1980. VIII. 27.

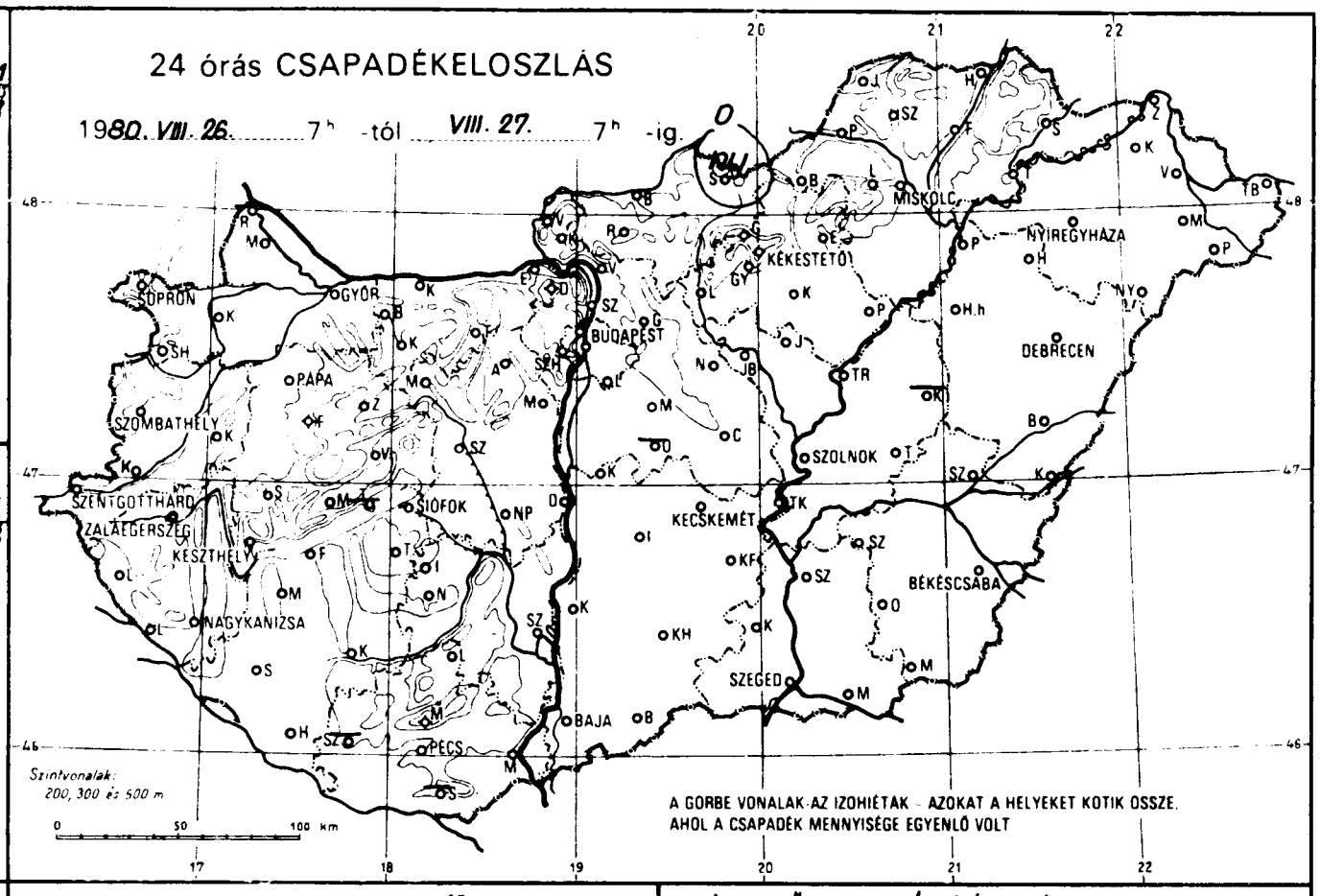
24 órás CSAPADÉKELOSZLÁS
1980. VIII. 26. 7h -tól VIII. 27. 7h -ig.
SOPRON
GYŐR
BUDAPEST
MISKOLC
NYÍREGYHÁZA
KÉKESTETŐ
DEBRECEN
SZOMBATHELY
PAPA
SZOLNOK
SZENTGOTTHÁRD
ZALAEGERSZEG
KESZTHELY
SIÓFOK
KECSKEMÉT
NAGYKANIZSA
BÉKÉSCSABA
SZEGED
BAJA
PÉCS
Szintvonalak: 200, 300 és 500 m
A GORBE VONALAK AZ IZOHIÉTÁK - AZOKAT A HELYEKET KÖTIK ÖSSZE, AHOL A CSAPADÉK MENNYISÉGE EGYENLŐ VOLT

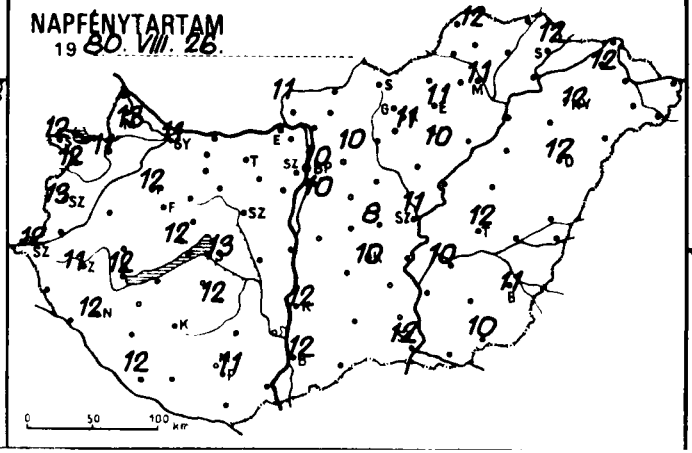
NAPFÉNYTARTAM
1980. VIII. 26.

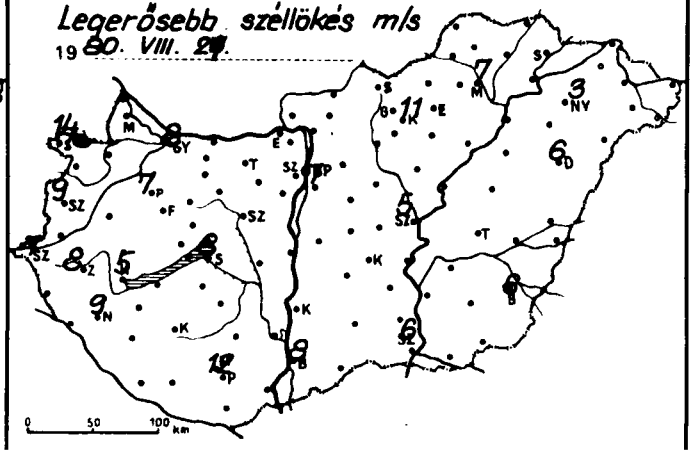
Legerősebb széllökés m/s
1980. VIII. 27.

	80.VIII.27. 07 h -ig az utolsó 24 óra adatai					
	csapadék (mm)		max. hőmérséklet	min. hőmérséklet	rad. min.	napos órák
Győr	.	⌓	24	11	10	11
Kapuvár	.	⌓	23	10	9	11
Mosonmagyaróvár	.	⌓	23	10	9	13
Rajka	–		–	. –	–	
Sopron	.	⌓	23	11	10	12
Sopronhorpács	.	⌓	22	10	9	12
Káld	.	⌓	24	10	10	
Körmend	.		24	9	9	
Szentgotthárd	.	⌓=	22	7	6	12
Szombathely	.	⌓	23	9	8	13
Lenti	.		22	8	7	
Letenye	.	⌓	23	10	10	
Nagykanizsa	.	⌓	23	6	5	12
Zalaegerszeg	.	⌓=	23	8	8	11
Farkasgyepű	.		21	12	11	
Keszthely	.		24	14	12	12
Mencshely	.	⌓	21	12	8	12
Pápa	.	=	23	11	10	12
Sümeg	.		25	14	13	
Tihany	–		–	–	–	
Veszprém	.	⌓	23	9	9	
Zirc	.	⌓	21	7	4	
Fonyód	.		23	10	9	
Homokszt. györgy	.	⌓	23	13	7	12
Kaposvár	.	⌓	23	8	5	
Marcali	.	⌓	24	10	9	
Siófok	.	⌓	24	11	10	13
Somogyszob	.	⌓	25	8	7	
Tab	.		24	8	7	
Bábolna	.		23	10	7	
Esztergom	.		24	10	7	
Kisbér	.	⌓	24	12	10	
Komárom	.		24	12	8	
Tatabánya	.		24	11	9	
Alcsútdoboz	.	⌓	24	6	4	
Dunaújváros	.		24	6	5	
Martonvásár	.		24	12	12	10
Mór	.		24	11	10	
Nagyhörcsökp.	.		24	7	6	
Szabadbattyán	.		24	7	5	
Iregszemcse	.	⌓	24	8	5	12
Lengyel	.		22	11	4	
Nagykónyi	.		25	7	4	
Szekszárd	.		24	12	11	
Ámpódé+3	.		20	12	9	
Mohács	.	⌓	23	10	8	
Pécs	.	⌓	23	10	8	11
Siklós	–		–	–	–	
Szigetvár	–		–	–	–	
Bp. Lőrinc	.	⌓	23	11	7	10
Bp. Met. Int.	.		23	11	7	10
Bp. Szab. hegy	.		21	13	8	
Cegled	.	⌓	24	7	6	8
Dobogókő	.		17	11	8	
Godollő	.		22	9	7	10
Kiralyrét	.	⌓	22	6	6	
Monor	.		23	9	8	
Nagykáta	.	⌓	24	8	6	
Örkeny	–		–	–	–	
Szentendre	.		20	9	9	

	80.VIII.27. 07 h -ig az utolsó 24 óra adatai					
	csapadék (mm)		max. hőmérséklet	min. hőmérséklet	rad. min.	napos órák
Vác	.	⌓	24	8	7	
Vámosmikola	.	⌓	23	9	7	11
Baja	.	⌓	24	9	7	12
Bácsalmás	.		23	11	10	
Izsák	.		24	8	7	
Kalocsa	.	⌓	24	9	5	12
Kecskemét	.	⌓	23	9	5	10
Kiskunf. háza	.		24	10	8	
Kiskunhalas	.		24	9	9	
Kunszentmiklós	.		24	8	7	
Tiszakécske	.		24	10	10	
Balassagyarmat	.	⌓	22	9	6	
Romhány	.		23	6	5	
Salgótarján	ny		22	10	8	
Eger	.		22	5	5	11
Galyatető	.		16	8	7	
Gyöngyös	.	⌓	23	9	6	
Kékestető	.		15	9	8	11
Kompolt	.	⌓	22	10	6	10
Lőrinci	.		23	7	4	
Poroszló	.	⌓	22	9	7	
Jászapáti	.		23	10	8	
Jászbereny	.	⌓	23	8	6	
Karcag	–		–	–	–	
Szolnok	.	⌓=	24	9	8	11
Tiszaroff	.	⌓	22	8	6	
Türkeve	.	⌓	23	9	7	12
Kistelek	.		25	7	6	
Makó	.	⌓	24	8	6	
Szeged	.		24	10	8	12
Szentes	.		25	8	6	
Borsodnádasd	.	⌓	21	7	3	
Fugód	.	⌓	21	8	7	
Hidasnémeti	.		21	8	6	
Jósvafő	.		20	9	7	12
Lillafured	.		19	11	10	
Miskolc	.	=	22	10	9	11
Putnok	.	⌓	24	7	6	
Sárospatak	.	⌓	20	7	6	12
Szendrőlad	.	⌓	22	8	8	
Tokaj	.		20	11	10	
Kisvárda	.	⌓	21	8	8	12
Mateszalka	.	⌓	22	8	6	
Nyiregyháza	.		21	8	7	12
Nyirlugos	.		23	7	7	
Pátyod	.	⌓	23	8	7	
Tiszabecs	.		21	10	8	
Vasárosnamény	.	⌓	22	9	8	
Zahony	.		20	9	9	
Berettyoujfalu	.	⌓	22	9	7	
Debrecen	.	⌓=	22	9	7	12
Hajdudorog	.	⌓	22	10	10	
Hortobagy	.		22	6	5	
Korosszakal	.	⌓	22	8	6	
Polgar	.	⌓	22	10	9	
Bekescsaba	.	⌓	22	7	5	11
Mezöhegyes	.	⌓	23	10	8	10
Orosháza	.		23	10	9	–
Szarvas	.	⌓	23	9	6	10
Szeghalom	.		25	9	7	

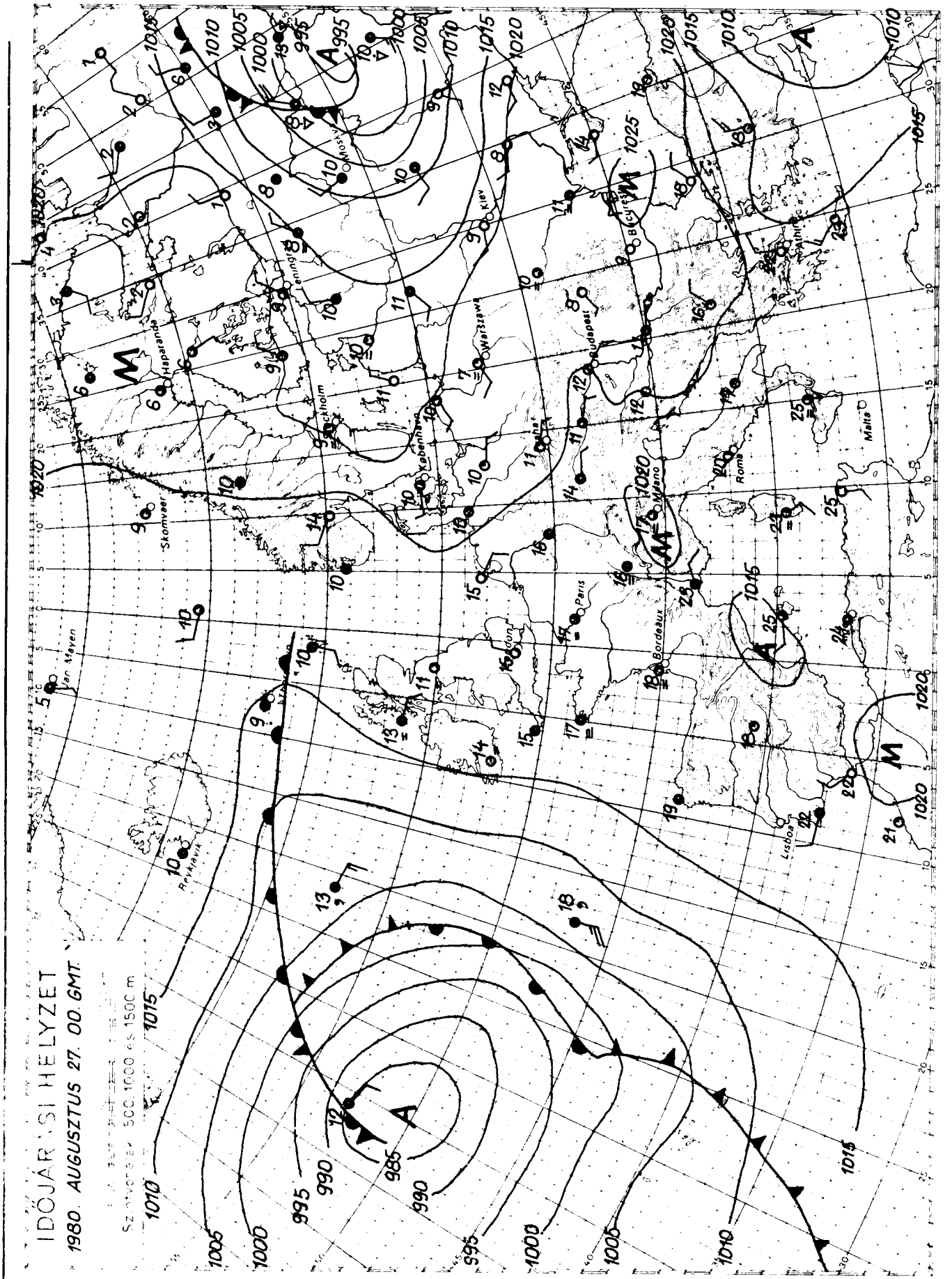

KIADJA: ORSZÁGOS METEOROLÓGIAI SZOLGÁLAT
Készíti: Központi Előrejelző Intézet Előrejelző Osztálya — T.: 273-018 — Megjelenik naponként —
Évi előfizetési díja: 1400 Ft. Megrendelhető: 1024 Budapest, II., Kitaibel Pál u. 1. Telefon: 353-500
Kiadásért felel: az OMSZ elnöke — Szerkesztésért felel: a KEI igazgatója

IDŐJÁRÁSI NAPIJELENTÉS

ЕЖЕДНЕВНЫЙ МЕТЕОРОЛОГИЧЕСКИЙ БЮЛЛЕТЕНЬ • DAILY WEATHER REPORT
BULLETIN QUOTIDIEN DE TEMPS • TÄGLICHER WETTERBERICHT

93. évfolyam 240. szám. + Budapest + 1980. augusztus 28. csütörtök

Az időjárási helyzet és a várható időjárás:

Változatos időjárási helyzet alakult ki kontinensünkön. A Barents-tengertől az Égei-tengerig mintegy 1000 kilométer átlagos szélességben, valamint Délnyugat-Európában túlnyomóan száraz, napsütéses idő van, éjszaka többfelé képződik köd. A hőmérséklet csúcsértéke az említett területeken néhány fokkal meghaladja a sokéves átlagot. Kontinensünk nyugati, északnyugati partvidékén, valamint Északkelet-Európában az alacsony nyomású légörvények hatására változékony, gyakran csapadékos az időjárás, a hőmérséklet elmarad az augusztus végének megfelelőtől. Viszonylag kis méretű légörvény helyezkedik el az Appenninifélsziget északi része fölött, ott sokfelé okoz záport, zivatart. Valószínű, hogy a légörvény kis mértékben a Kárpát-medence időjárására is hatással lesz.

Hazánkban szerdán túlnyomóan napos, száraz idő volt. Az északi, északkeleti országrészben 7-8, máshol 9-12 órán át sütött a nap. A hőmérséklet csúcsértéke 22 és 28 fok között alakult. Csütörtök hajnalra 7, 15 fokig csökkent a hőmérséklet, ezen belül az Északi-középhegység térségében volt erősebb a lehűlés. Délelőtt a délnyugati, nyugati országrészben időnként megnövekedett a felhőzet, de csapadékot sehonnan sem jelentettek. A hőmérséklet 11 órára 19, 24 fokig emelkedett.

Ma 12 órakor Budapesten a hőmérséklet 23 fok, a tengerszintre átszámított légnyomás 1020 mbar, alig változik.

A Balaton vizének hőmérséklete Siófoknál 11 órakor 20 fok volt.

Várható időjárás péntek estig:

Időnként megnövekvő felhőzet, de csak néhány helyen, elsősorban délnyugaton valószínű zápor, zivatar.
Éjszaka gyenge, napközben időnként élénk, változó irányú szél.
Várható legalacsonyabb éjszakai hőmérséklet 11, 16 fok között,
legmagasabb nappali hőmérséklet péntek: 24-29 fok között.

Török Dénes s.k.

TÁVOLABBI KILÁTÁSOK SZOMBATTÓL-KEDDIG:

Időnként megnövekszik a felhőzet, kisebb esők, zápor is valószínűek.
A hőmérséklet az időszak végén kissé csökken.
Legalacsonyabb hajnali hőmérséklet: 13, 18 fok között.
Legmagasabb nappali hőmérséklet eleinte: 26, 31, később 20, 25 fok között.
Jelentős mennyiségű /legalább 5 mm/ csapadék az ország területének 30 százalékán várható.

KÖZÉPTÁVÚ ELŐREJELZŐ OSZTÁLY

A hőmérséklet napi középértéke és eltérése a 100 éves átlagtól /Budapest-/:

1980. VIII. 27. 19,3°C -0,6°C

1871 óta ezen a napon Budapesten előfordult:

legmagasabb hőmérséklet: 35,8°C /1950/,
legalacsonyabb hőmérséklet: 8,9°C /1899/. 80.03.

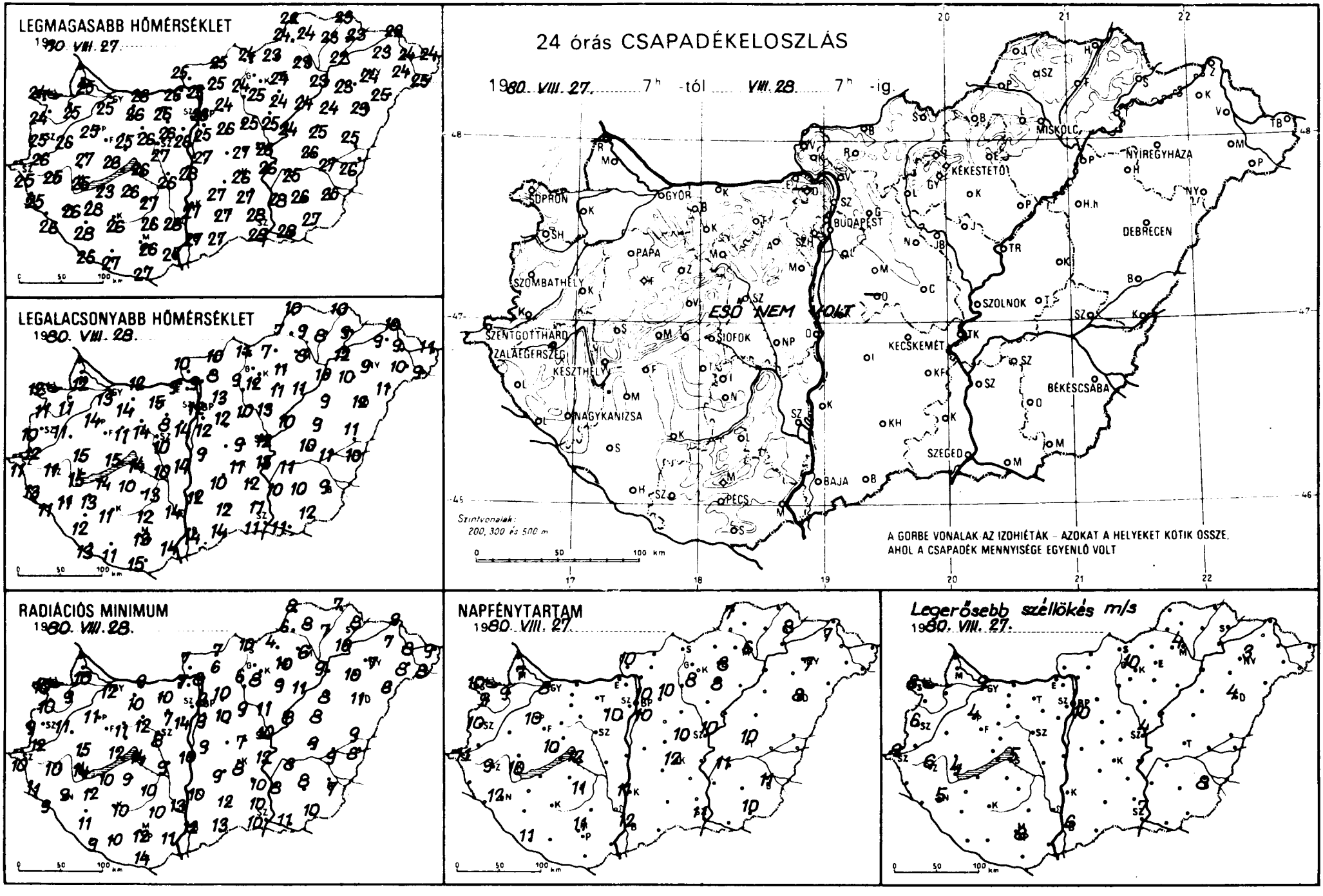
LEGMAGASABB HŐMÉRSÉKLET
1980. VIII. 27.
LEGALACSONYABB HŐMÉRSÉKLET
1980. VIII. 28.
RADIÁCIÓS MINIMUM
1980. VIII. 28.
24 órás CSAPADÉKELOSZLÁS
1980. VIII. 27. 7h -tól VIII. 28. 7h -ig.
ESŐ NEM VOLT
A GÖRBE VONALAK AZ IZOHIÉTÁK – AZOKAT A HELYEKET KÖTIK ÖSSZE, AHOL A CSAPADÉK MENNYISÉGE EGYENLŐ VOLT
Szintvonalak: 200, 300 és 500 m
NAPFÉNYTARTAM
1980. VIII. 27.
Legerősebb széllökés m/s
1980. VIII. 27.
SOPRON
GYŐR
BUDAPEST
MISKOLC
NYÍREGYHÁZA
KÉKESTETŐ
DEBRECEN
PAPA
SZOMBATHELY
SZOLNOK
SZENTGOTTHÁRD
ZALAEGERSZEG
KESZTHELY
SIÓFOK
KECSKEMÉT
NAGYKANIZSA
BÉKÉSCSABA
SZEGED
BAJA
PÉCS

	80. VIII. 29. 7^h -ig az utolsó 24 óra adatai							80. VIII. 29. 7^h -ig az utolsó 24 óra adatai						
	csapadék (mm)		max. hőmérséklet	min. hőmérséklet	rad. min.	napos órák		csapadék (mm)		max. hőmérséklet	min. hőmérséklet	rad. min.	napos órák
Győr	.		25	13	12	8	Vác	.	⌐	25	9	8	
Kapuvár	.	⌐	25	11	9	9	Vámosmikola	.	⌐	25	10	7	10
Mosonmagyaróvár	.	⌐	25	12	10	7	Baja	.		27	14	12	1.
Rajka	–		–	–	–		Bácsalmás	.		27	14	13	
Sopron	.	⌐=	24	12	10	10	Izsák	.		27	10	9	
Sopronhorpács	.	⌐	24	11	10	9	Kalocsa	.	⌐	27	12	10	11
Káld	.	⌐	26	11	11		Kecskemét	.	⌐=	26	11	8	12
Körmend	.		26	12	12		Kiskunf. háza	.		27	12	10	
Szentgotthárd	.	⌐=	25	11	10	11	Kiskunhalas	.		27	12	12	
Szombathely	.	⌐=	25	10	9	10	Kunszentmiklós	.		27	9	9	
Lenti	.		25	13	11		Tiszakécske	.		26	13	12	
Letenye	.	⌐	26	11	9		Balassagyarmat	.	⌐	25	10	7	
Nagykanizsa	.	⌐=	26	11	9	12	Romhány	.		25	8	6	
Zalaegerszeg	.	⌐	25	11	10	9	Salgótarján	.		24	11	10	
Farkasgyepű	.		24	14	11		Eger	.		24	11	10	8
Keszthely	.	⌐	25	15	14	10	Galyatető	.		18	12	6	
Mencshely	.	⌐	24	12	10	10	Gyöngyös	.	⌐	25	12	8	
Pápa	.		25	14	11	10	Kékestető	.		17	11	9	8
Sümeg	.		27	15	15		Kompolt	.	⌐	24	11	9	8
Tihany	.	⌐	26	15	12		Lőrinci	.		24	9	6	
Veszprém	.	⌐	25	11	11		Poroszló	.		24	11	11	
Zirc	.	⌐	23	10	8		Jászapáti	.		25	13	11	
Fonyód	.		23	14	10		Jászbereny	.	⌐	24	12	8	
Homokszt. györgy	.	⌐	25	13	9	11	Karcag	.		25	9	8	
Kaposvár	.	⌐	26	11	10		Szolnok	.	=	26	12	10	10
Marcali	.	⌐	28	13	12		Tiszaroff	.	⌐	24	10	8	
Siófok	.	⌐	26	14	14	12	Turkeve	.	⌐	26	10	9	10
Somogyszob	.	⌐	28	12	11		Kistelek	.		28	11	10	
Tab	.		26	10	9		Makó	.		28	11	10	
Bábolna	.	⌐	25	11	9		Szeged	.	=	28	11	10	11
Esztergom	.		26	9	7		Szentes	.		28	10	8	
Kisbér	.	⌐	26	14	10		Borsodnádasd	.	⌐	23	7	4	
Komárom	.		26	12	9		Füged	.	⌐	23	8	7	
Tatabánya	.		26	15	10		Hidasnemeti	.		23	10	7	
Alcsútdoboz	.	⌐	24	8	7		Jósvafő	.	⌐	22	10	8	7
Dunaújváros	.		28	14	10		Lillafüred	.		21	10	9	
Martonvásár	.		26	14	14	10	Miskolc	.	=	23	8	6	6
Mór	.		26	14	12		Putnok	.	⌐=	24	7	6	
Nagyhörcsökp.	.		26	10	9		Sárospatak	.	⌐	23	9	8	8
Szabadbattyán	.		27	10	8		Szendrőlád	.	⌐=	24	9	8	
Iregszemcse	.	⌐	27	13	10	11	Tokaj	.		22	12	10	
Lengyel	.		26	12	10		Kisvárda	.	⌐	23	9	7	7
Nagykónyi	.		28	10	7		Mátészalka	.	⌐	24	10	8	
Szekszárd	.		26	14	13		Nyíregyháza	.	=	24	9	7	7
Árpád e. 5	.		22	15	11		Nyírlugos	.	⌐	25	11	6	
Mohács	.	⌐	25	14	11		Pátyod	.	⌐	25	9	8	
Pécs	.	⌐	24	13	12	11	Tiszabecs	.		24	11	9	
Siklós	.		27	15	14		Vásárosnamény	.	⌐	24	9	8	
Szigetvár	.		27	11	10		Záhony	.		22	10	9	
Bp. Lőrinc	.		25	12	9	10	Berettyoujfalu	.	⌐	25	11	9	
Bp. Met. Int.	.		26	12	9	10	Debrecen	.	=	23	12	11	8
Bp. Szab. hegy	.		22	14	11		Hajdúdorog	.	⌐	23	10	10	
Cegléd	.	⌐	27	9	7	10	Hortobágy	.		24	9	8	
Dobogókő	–		–	–	–		Körösszakál	.	⌐	26	10	8	
Gödöllő	.		24	13	10	10	Polgár	.	⌐	23	10	9	
Királyrét	.	⌐	24	8	7		Békéscsaba	.	⌐=	25	9	7	11
Monor	.		26	12	10		Mezőhegyes	.		27	12	10	10
Nagykáta	.	⌐	25	10	9		Orosháza	.		26	10	8	–
Örkény	–		–	–	–		Szarvas	.		25	11	8	11
Szentendre	.		26	12	11		Szeghalom	.		27	11	9	

KIADJA: ORSZÁGOS METEOROLÓGIAI SZOLGÁLAT

Készült: Központi Előrejelző Intézet Előrejelző Osztálya – T: **273-018** — Megjelenik naponként — Előfizetési díja 1400 Ft. Megrendelhető 1024 Budapest, II., Kitaibel Pál u. 1. Telefon: 353-500

Kiadásért felel az OMSZ elnöke — Szerkesztésért felel a KEI igazgatója

IDŐJÁRÁSI NAPIJELENTÉS

ЕЖЕДНЕВНЫЙ МЕТЕОРОЛОГИЧЕСКИЙ БЮЛЛЕТЕНЬ · DAILY WEATHER REPORT
BULLETIN QUOTIDIEN DE TEMPS · TÄGLICHER WETTERBERICHT

93. évfolyam 242. szám. + Budapest + 1980. augusztus 29. péntek

Az időjárási helyzet és a várható időjárás:

Kontinensünk nyugati és északi részén ciklonok hatására változékony, többfelé esős az időjárás. A nyugatról kelet felé nagy sebességgel áramló különböző hőmérsékletü és nedvességtartalmú léghullámok miatt gyorsan váltják egymást a derült, száraz, valamint az erősen felhős, esős időszakok. Középpontjával Dél-Olaszország fölött kis kiterjedésü mediterrán ciklon örvénylik. Hatására a Balkán-félsziget déli részén, valamint Dél-Olaszországban heves záporok, zivatarok alakulnak ki. A Kárpád-medencében enyhe, nedves levegő található és még szombaton is ez a levegőfajta határozza meg a térség időjárását.

Hazánkban csütörtökön délnyugaton átmenetileg megnövekedett a felhőzet és szórványosan kisebb zápor is előfordult. Az ország többi részén napos idő volt. A Dunántúl nyugati és déli felén 7, 10, máshol 10, 12 órán át sütött a nap. A hőmérséklet csúcsértéke általában 25 és 29 fok között váltakozott. Péntek hajnalra északkeleten 8, 12, máshol 12, 18 fokig hült le a levegő. Elsősorban az éjszaka második felétől a Dunántúlon és a középső országrészben megnövekedett a felhőzet és péntek délelőtt szórványosan záporok fordultak elő. A hőmérséklet 11 órakor az erősen felhős helyeken 18, 23, a napos részeken 23, 25 fok között alakult.

Ma 12 órakor Budapesten a hőmérséklet 22 fok, a tengerszintre átszámitott légnyomás 1018 mbar, alig változik.

A Balaton vizének hőmérséklete 11 órakor Siófoknál 20 fok volt.

Várható időjárás szombat estig:

Eleinte jobbára erősen felhős ég, majd átmenetileg csökkenő felhőzet. Elsősorban pénteken a nappali órákban, valamint éjszaka szórványosan ismétlődő eső, zápor, egy-két helyen zivatar.
Szombaton kissé megélénkülő déli szél.
Várható legalacsonyabb éjszakai hőmérséklet: 12, 17,
legmagasabb nappali hőmérséklet szombaton: 23, 28 fok között.

Németh Lajos s.k.

A hőmérséklet napi középértéke és eltérése a 100 évi átlagtól /Budapesten/:

1980. VIII. 28. 20,4°C +0,4°C

1871 óta ezen a napon Budapesten előfordult

legmagasabb hőmérséklet: 36,1°C /1950/,
legalacsonyabb hőmérséklet: 8,3°C /1922/.

80.532.

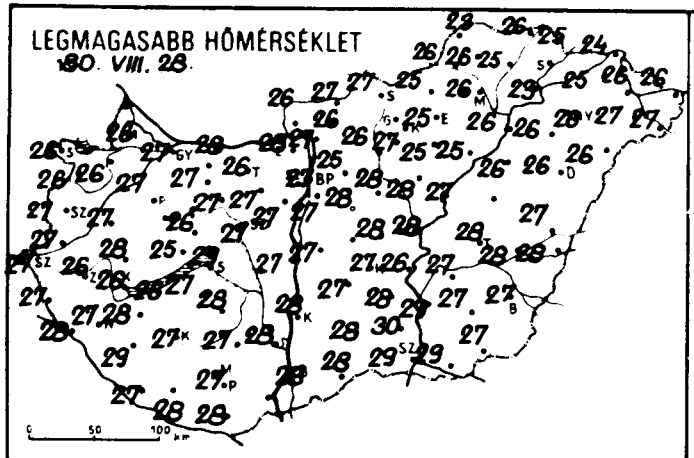
LEGMAGASABB HŐMÉRSÉKLET
1980. VIII. 28.

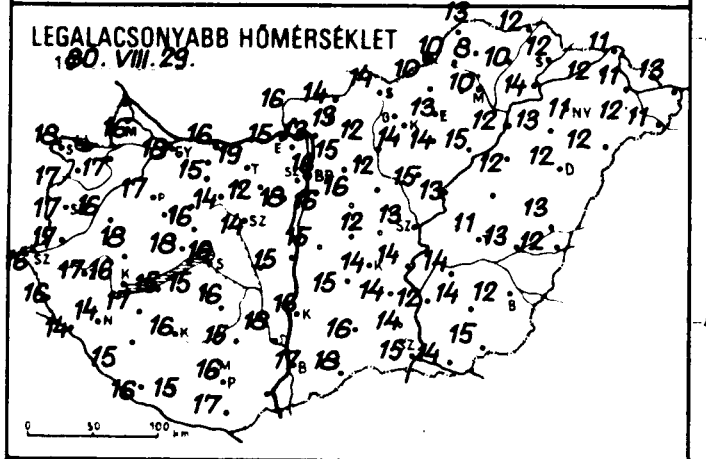
LEGALACSONYABB HŐMÉRSÉKLET
1980. VIII. 29.

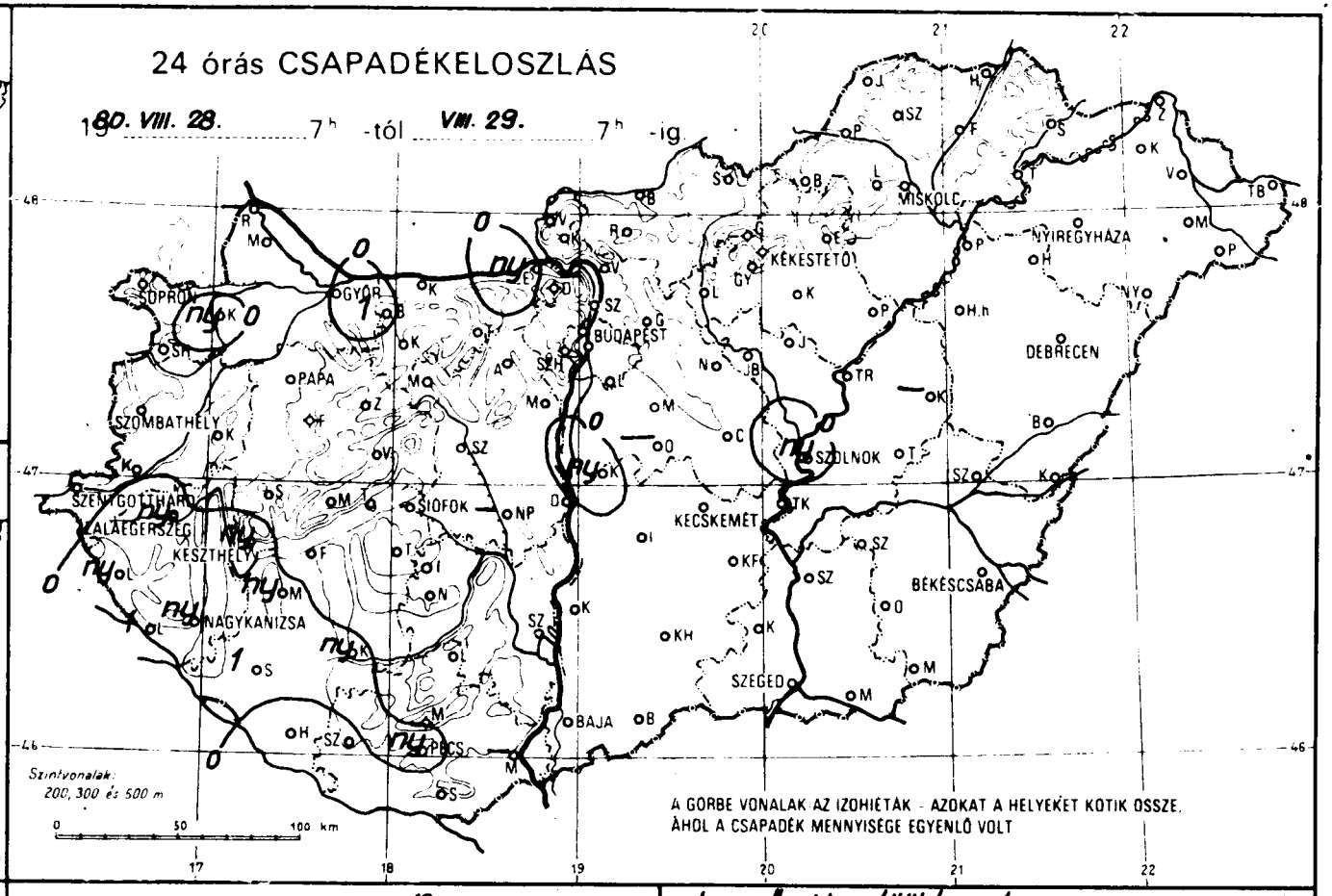
24 órás CSAPADÉKELOSZLÁS
1980. VIII. 28. 7h -tól VIII. 29. 7h -ig
SOPRON
GYŐR
BUDAPEST
MISKOLC
NYÍREGYHÁZA
KÉKESTETŐ
DEBRECEN
PAPA
SZOMBATHELY
SZOLNOK
SZENTGOTTHÁRD
SIÓFOK
KECSKEMÉT
KESZTHELY
NAGYKANIZSA
BÉKÉSCSABA
SZEGED
BAJA
PÉCS
Szintvonalak: 200, 300 és 500 m
A GÖRBE VONALAK AZ IZOHIÉTÁK - AZOKAT A HELYEKET KÖTIK ÖSSZE, AHOL A CSAPADÉK MENNYISÉGE EGYENLŐ VOLT

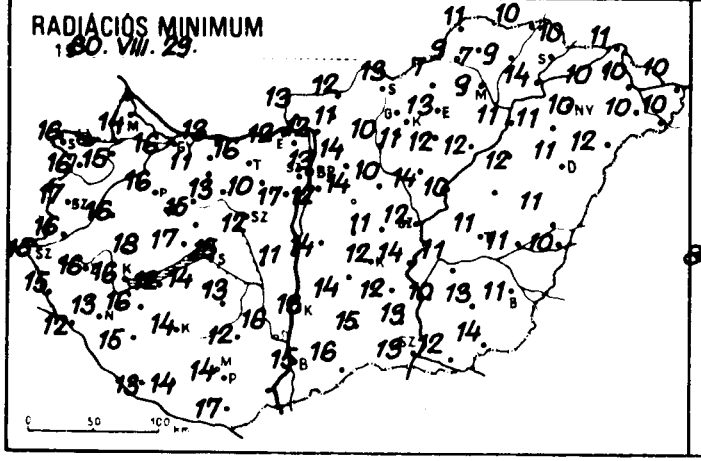
RADIÁCIÓS MINIMUM
1980. VIII. 29.

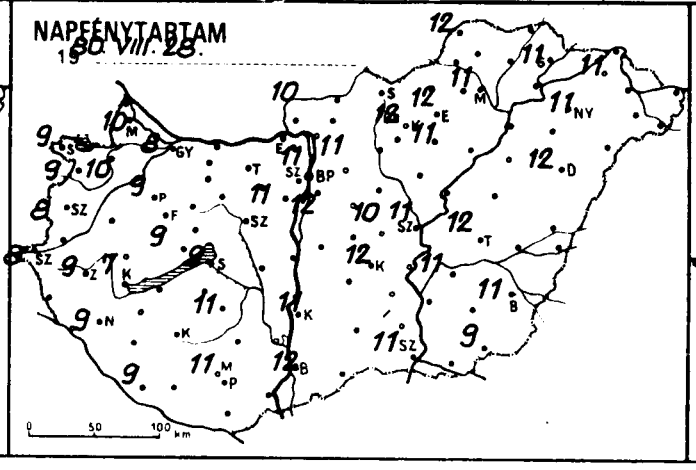
NAPFÉNYTARTAM
1980. VIII. 28.

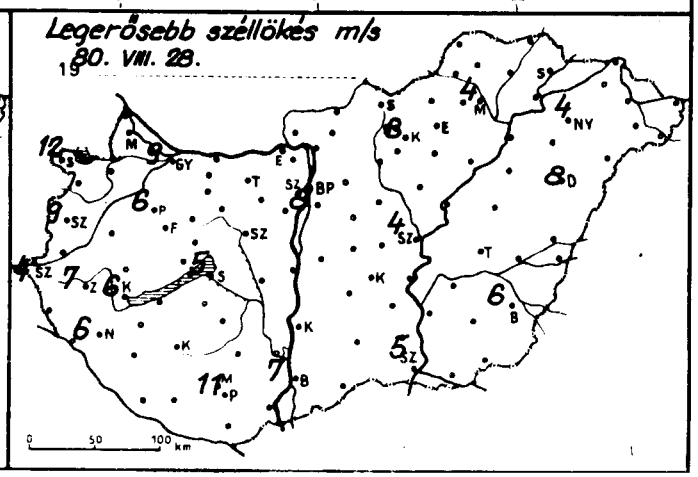
Legerősebb széllökés m/s
1980. VIII. 28.

	80.VIII.29. 07 h -ig az utolsó 24 óra adatai					
	csapadék (mm)		max. hőmérséklet	min. hőmérséklet	rad. min.	napos órák
Győr	.		27	18	16	8
Kapuvár	ny	⛆	26	17	15	10
Mosonmagyaróvár	.		26	16	14	10
Rajka	–		–	–	–	
Sopron	.		26	18	16	9
Sopronhorpács	.	⌓	26	17	16	9
Káld	.		27	16	16	
Körmend	.		27	17	16	
Szentgotthárd	.	⌓=	27	16	15	8
Szombathely	.		27	17	17	8
Lenti	ny		27	16	15	
Letenye	1	⛆⌓	28	14	12	
Nagykanizsa	ny	⛆⌓	27	14	13	9
Zalaegerszeg	ny	⛆=	26	17	16	9
Farkasgyepű	.		25	18	16	
Keszthely	ny	⌓	26	16	16	7
Mencshely	.		25	16	14	9
Pápa	.		27	17	16	9
Sümeg	.		28	18	18	
Tihany	.		25	18	17	
Veszprém	.		26	16	15	
Zirc	.	⌓	25	13	10	
Fonyód	.		26	15	12	
Homokszt. györgy	.	⌓	27	16	13	9
Kaposvár	ny	⌓	27	16	14	
Marcali	ny		28	17	16	
Siófok	.		29	16	15	9
Somogyszob	1		29	15	15	
Tab	.		27	15	14	
Bábolna	1	⌓	26	14	12	
Esztergom	ny		28	15	12	
Kisbér	.	⌓	27	15	11	
Komárom	.		28	16	13	
Tatabánya	.		26	19	16	
Alcsútdoboz	.		27	12	10	
Dunaújváros	.		27	15	11	
Martonvásár	.		27	18	17	11
Mór	.		27	14	13	
Nagyhörcsökp.	–		–	–	–	
Szabadbattyán	.		27	14	12	
Iregszemcse	.	⌓	28	16	13	11
Lengyel	.		27	15	12	
Nagykónyi	.		29	15	12	
Szekszárd	.		28	18	16	
Misinpatak	.		25	18	15	
Mohács	–		–	–	–	
Pécs	ny	⛆	27	16	14	11
Siklós	.		28	17	17	
Szigetvár	.		28	15	14	
Bp. Lőrinc	.		27	16	12	12
Bp. Met. Int.	.	≡	27	16	13	11
Bp. Szab. hegy	.		24	17	14	
Cegléd	.		28	12	11	10
Dobogokő	–		–	–	–	
Gödöllő	.		25	15	14	11
Kiralyrét	.	⌓	26	11	11	
Monor	.		28	16	14	
Nagykata	.		28	12	10	
Örkény	–		–	–	–	
Szentendre	.		28	16	15	

	80.VIII.29. 07 h -ig az utolsó 24 óra adatai					
	csapadék (mm)		max. hőmérséklet	min. hőmérséklet	rad. min.	napos órák
Vác	.		27	13	12	
Vámosmikola	.		26	16	13	10
Baja	.		28	17	15	12
Bácsalmás	.		28	18	16	
Izsák	.		27	15	14	
Kalocsa	.	⌓	28	16	13	11
Kecskemét	.	⌓	27	14	12	12
Kiskunf. háza	.		28	14	12	
Kiskunhalas	.		28	16	15	
Kunszentmiklós	ny	⛆	27	15	14	
Tiszakecske	.		26	14	14	
Balassagyarmat	.		27	14	12	
Romhány	.		26	13	11	
Salgótarjan	.		27	14	13	
Eger	.		25	13	13	12
Galyatető	.		20	14	11	
Gyöngyös	.	⌓	27	14	11	
Kékestető	.		19	12	11	12
Kompolt	.	⌓	25	14	12	11
Lőrinci	.		26	12	10	
Poroszlo	.		25	15	12	
Jászapati	.		28	15	14	
Jászbereny	.	⌓	26	14	10	
Karcag	–		–	–	–	
Szolnok	ny	⛆⌓=	28	13	12	11
Tiszaroff	.	⌓	27	13	10	
Túrkeve	.		28	11	11	12
Kistelek	.		30	14	13	
Makó	.		29	14	12	
Szeged	.	⌓=	29	15	13	11
Szentes	.		29	12	10	
Borsodnádasd	.	⌓⌓	25	10	7	
Fügöd	.	⌓⌓	25	10	9	
Hidasnémeti	.		26	12	10	
Jósvafő	.	⌓	23	13	11	12
Lillafüred	.		24	10	10	
Miskolc	.		26	10	9	11
Putnok	.	⌓	26	10	9	
Sarospatak	.	⌓⌓	25	12	10	11
Szendrőlád	.	⌓≡	26	8	7	
Tokaj	.		23	14	14	
Kisvárda	.	⌓⌓	25	12	10	11
Mátészalka	.	⌓⌓	27	12	10	
Nyiregyhaza	.		26	11	10	11
Nyirlugos	.	⌓⌓	26	12	12	
Patyod	.	⌓⌓	27	11	10	
Tiszabecs	.		26	13	10	
Vasarosnameny	.	⌓	26	11	10	
Zahony	.		24	11	11	
Berettyóujfalu	.	⌓⌓	27	13	11	
Debrecen	.	⌓⌓=	26	12	11	12
Hajdudorog	.	⌓⌓	26	13	11	
Hortobagy	.		26	12	12	
Korosszakal	.	⌓	28	12	10	
Polgár	.	⌓	26	12	11	
Bekescsaba	.	⌓=	27	12	11	11
Mezőhegyes	.		27	15	14	9
Oroshaza	.		27	14	13	–
Szarvas	.	⌓	27	14	11	11
Szeghalom	.		28	13	11	

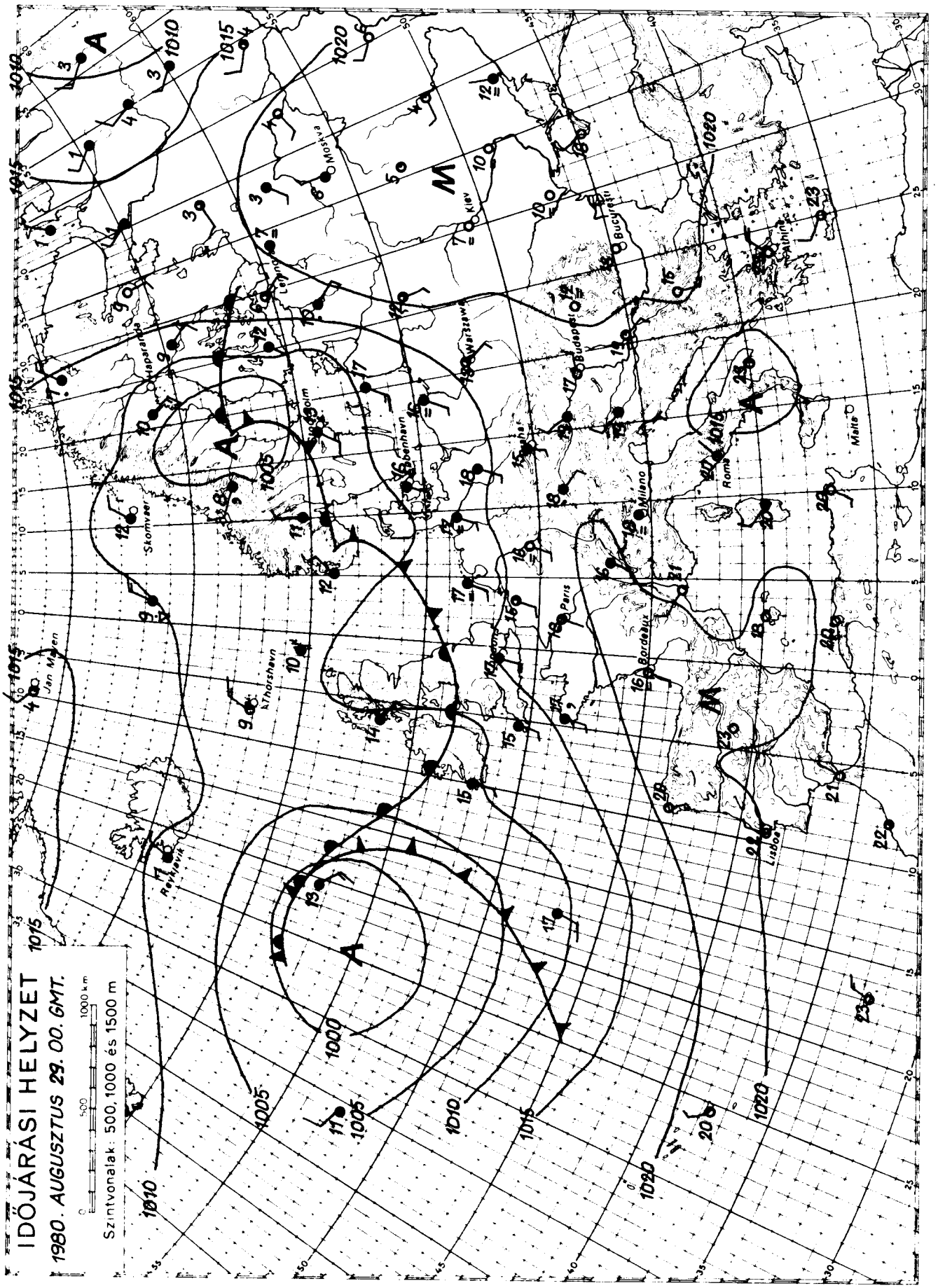

KIADJA: ORSZÁGOS METEOROLÓGIAI SZOLGÁLAT

Készíti: Központi Előrejelző Intézet Előrejelző Osztálya — T.: 273-018 — Megjelenik naponként —

Évi előfizetési díja: 1.460.-Ft - Megrendelhető: 1024 Budapest, II., Kitaibel Pál u. 1. Telefon: 353-500

Kiadásért felel: az OMSZ elnöke — Szerkesztésért felel: a KEI igazgatója

IDŐJÁRÁSI NAPIJELENTÉS

ЕЖЕДНЕВНЫЙ МЕТЕОРОЛОГИЧЕСКИЙ БЮЛЛЕТЕНЬ • DAILY WEATHER REPORT
BULLETIN QUOTIDIEN DE TEMPS • TÄGLICHER WETTERBERICHT

93. évfolyam 243. szám. • Budapest • 1980. augusztus 30. szombat

Az időjárási helyzet és a várható időjárás:

A Brit-szigetek térségében ciklon örvénylik. Ennek hatására a Szigetországban, Franciaországba, valamint a Német-sikság területén és a Skandinávfélsziget déli részén sokfelé esik az eső, záporeső, helyenként zivatarok alakulnak ki. Ciklon határozza meg az időjárást a Kelet-Európai-sikság északi felén is. A hüvös és nedves léghullámok hatására ott nagy területeken esik az eső, s a hőmérséklet csúcsértéke több fokkal elmarad az ilyenkor szokásostól. Kontinensünk középső és déli vidékein, valamint Kelet-Európában ugyanakkor meleg, nyári az idő. Bár helyenként átmenetileg megnövekszik a felhőzet, általában sok a napsütés, a hőmérséklet pedig a kora délutáni órákra 25-32 fokig emelkedik.

Hazánkban pénteken a délkeleti országrészt kivéve erősen felhős idő volt. Többfelé esett gyenge záporeső, Szolnokról zivatart is jelentettek. A ma reggel 7 óráig lehullott csapadék mennyisége sehol sem haladta meg a 2 mm-t. A változó irányú szél néha kissé megélénkült. A hőmérséklet csúcsértéke általában 23, 27, délkeleten 28, 30 fok között alakult. Ma hajnalra csak 12, 17 fokig hült le a levegő. Délelőtt a déli országrészben még napos idő volt, másutt viszont erősen felhős maradt az ég. Egy-két helyről kisebb záporesőt jelentettek. Gyenge volt a légmozgás. A hőmérséklet 11 órakor 19 és 25 fok között váltakozott az országban.

Ma 12 órakor Budapesten a hőmérséklet 23 fok, a tengerszintre átszámított légnyomás 1013 mbar, alig változik.

A Balaton vizének hőmérséklete 11 órakor Siófoknál 20 fok volt.

Várható időjárás vasárnap estig:

Előbb mindenütt erősen megnövekvő felhőzet, és többfelé eső, zápor, zivatar. Vasárnap napközben nyugat felől felszakadozó felhőzet, és egyre kevesebb helyen zápor, zivatar.
Vasárnap északnyugatira forduló, megerősödő, a Dunántúlon helyenként viharossá fokozódó szél.
Hajnalban keleten párásság.
Várható legalacsonyabb éjszakai hőmérséklet: 13, 18,
legmagasabb nappali hőmérséklet vasárnap: 20, 25 fok között.

Pálmási Judit s.k.

A hőmérséklet napi középértéke és eltérése a 100 évi átlagtól /Budapesten/:

1980. VIII. 29. 20,4°C +0,4°C

1871 óta ezen a napon Budapesten előfordult

legmagasabb hőmérséklet: 34,0°C /1917/,
legalacsonyabb hőmérséklet: 8,8°C /1884/.

80.533.

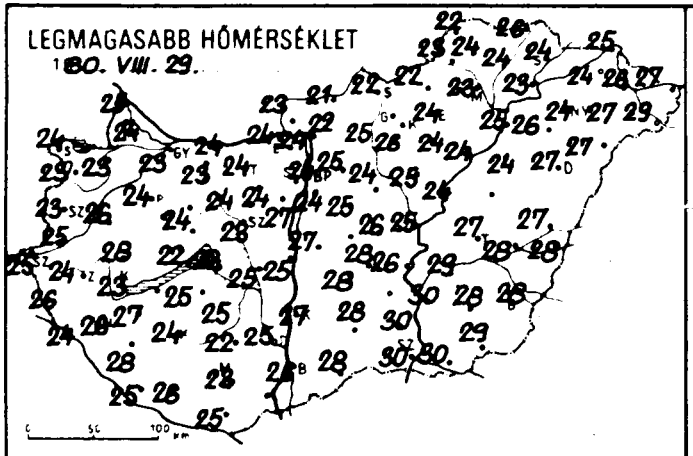
LEGMAGASABB HŐMÉRSÉKLET
1980. VIII. 29.

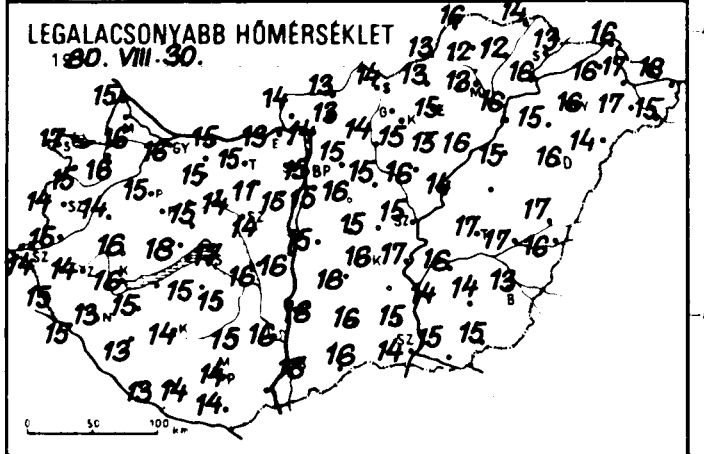
LEGALACSONYABB HŐMÉRSÉKLET
1980. VIII. 30.

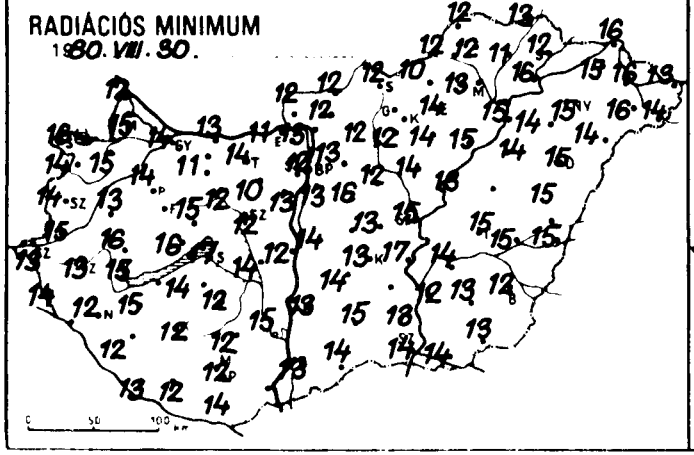
RADIÁCIÓS MINIMUM
1980. VIII. 30.

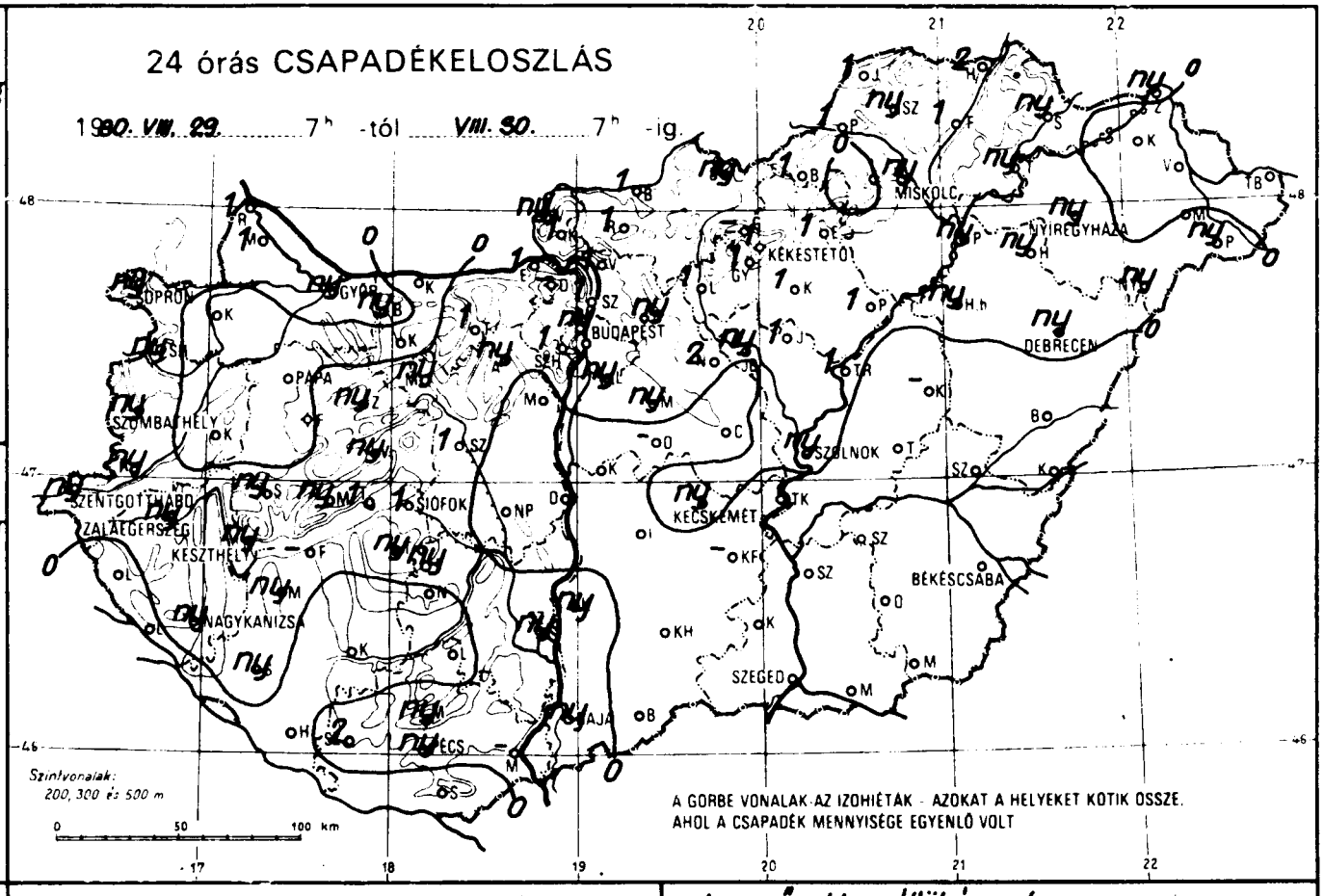
24 órás CSAPADÉKELOSZLÁS
1980. VIII. 29. 7h -tól VIII. 30. 7h -ig.
Szintvonalak: 200, 300 és 500 m
A GÖRBE VONALAK AZ IZOHIÉTÁK - AZOKAT A HELYEKET KÖTIK ÖSSZE, AHOL A CSAPADÉK MENNYISÉGE EGYENLŐ VOLT
MISKOLC
NYIREGYHÁZA
KÉKESTETŐ
DEBRECEN
BUDAPEST
GYŐR
SZOMBATHELY
SZOLNOK
SIÓFOK
KECSKEMÉT
BÉKÉSCSABA
SZEGED
NAGYKANIZSA
KESZTHELY
ZALAEGERSZEG
SZENTGOTTHÁRD

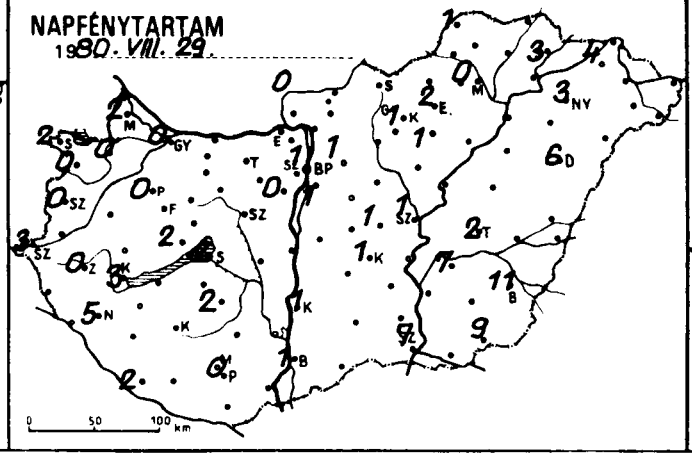
NAPFÉNYTARTAM
1980. VIII. 29.

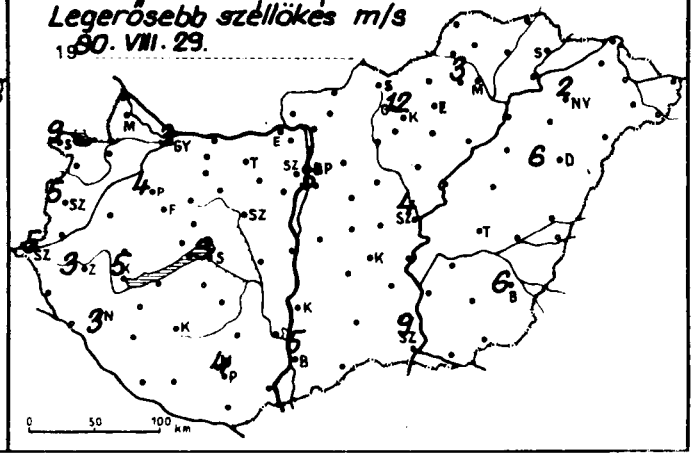
Legerősebb széllökés m/s
1980. VIII. 29.

	80.VIII.30 7 h -ig az utolsó 24 óra adatai					
	csapadék (mm)		max. hőmérséklet	min. hőmérséklet	rad. min.	napos órák
Győr	ny		23	16	14	0
Kapuvár	.		23	16	15	0
Mosonmagyaróvár	1		24	16	15	2
Rajka	1		25	15	12	
Sopron	ny		24	17	16	2
Sopronhorpács	ny		23	15	14	0
Káld	.		26	14	13	
Körmend	ny		25	15	15	
Szentgotthárd	ny		25	14	13	3
Szombathely	ny		23	14	14	0
Lenti	.		26	15	14	
Letenye	.		24	15	-	
Nagykanizsa	ny		26	13	12	5
Zalaegerszeg	ny		24	14	13	0
Farkasgyepű	.		22	16	13	
Keszthely	ny		23	16	15	3
Mencshely	ny		24	16	13	2
Pápa	.		24	15	14	0
Sümeg	ny		28	16	16	
Tihany	1		22	18	16	
Veszprém	ny		24	15	15	
Zirc	ny		22	13	10	
Fonyód	-		-	-	-	
Homokszt. györgy	.		25	13	13	2
Kaposvár	.		24	14	12	
Marcali	ny		27	15	15	
Siófok	1		22	17	17	2
Somogyszob	ny		28	13	12	
Tab	ny		25	15	14	
Bábolna	ny		24	14	13	
Esztergom	1		24	13	11	
Kisbér	.		23	15	11	
Komárom	.		24	15	13	
Tatabánya	1		24	15	14	
Alcsútdoboz	ny		24	11	10	
Dunaújváros	.		25	16	12	
Martonvásár	.		27	15	13	0
Mór	ny		24	14	12	
Nagyhörcsökp.	.		25	16	14	
Szabadbattyán	1		23	14	12	
Iregszemcse	ny		25	15	12	2
Lengyel	.		22	15	12	
Nagykónyi	ny		25	14	11	
Szekszárd	ny		25	16	15	
Árpádtető	ny		19	16	13	
Mohács	-		-	-	-	
Pécs	ny		23	14	12	0
Siklós	.		25	14	14	
Szigetvár	2		26	14	12	
Bp. Lőrinc	ny		24	15	13	1
Bp. Met. Int	ny		24	15	12	1
Bp. Szab. hegy	1		22	18	12	
Cegléd	.		26	15	13	1
Dobogókő	-		-	-	-	
Godollő	ny		25	15	13	1
Királyrét	1		22	12	11	
Monor	ny		25	16	16	
Nagykata	2		24	15	12	
Örkény	-		-	-	-	
Szentendre	1		24	15	14	

	80.VIII.30 7 h -ig az utolsó 24 óra adatai					
	csapadék (mm)		max. hőmérséklet	min. hőmérséklet	rad. min	napos órák
Vác	1		24	14	13	
Vámosmikola	ny		23	14	12	0
Baja	ny		26	15	13	1
Bácsalmás	.		28	16	14	
Izsák	.		28	16	14	
Kalocsa	ny		27	16	13	1
Kecskemét	ny		28	16	13	1
Kiskunf. háza	-		-	-	-	
Kiskunhalas	.		28	16	15	
Kunszentmiklós	.		27	15	14	
Tiszakécske	.		26	17	17	
Balassagyarmat	1		21	13	12	
Romhány	1		22	13	12	
Salgótarján	ny		22	14	12	
Eger	1		24	15	14	2
Galyatető	-		-	-	-	
Gyöngyös	1		26	15	12	
Kékestető	1		18	13	12	1
Kompolt	1		24	15	14	1
Lőrinci	1		25	14	12	
Poroszló	1		24	16	15	
Jászapáti	1		25	16	14	
Jászberény	ny		25	15	14	
Karcag	-		-	-	-	
Szolnok	ny		25	15	15	1
Tiszaroff	1		24	14	13	
Túrkeve	.		27	17	15	2
Kistelek	.		30	15	13	
Makó	.		30	15	14	
Szeged	.		30	14	14	7
Szentes	.		30	14	12	
Borsodnádasd	1		22	13	10	
Füged	1		24	12	11	
Hidasnémeti	2		26	14	13	
Jósvafő	1		22	16	12	1
Lillafüred	.		22	13	12	
Miskolc	ny		23	13	13	0
Putnok	1		23	13	12	
Sárospatak	ny		24	13	12	3
Szendrőlád	ny		24	12	12	
Tokaj	ny		23	16	16	
Kisvarda	.		24	16	15	4
Mátészalka	.		27	17	16	
Nyiregyháza	ny		24	16	15	3
Nyirlugos	ny		27	14	14	
Pátyod	ny		29	15	14	
Tiszabecs	.		27	18	13	
Vásárosnameny	.		26	17	16	
Zahony	ny		25	16	16	
Berettyoujfalu	.		27	17	15	
Debrecen	ny		27	16	15	6
Hajdudorog	ny		26	15	14	
Hortobagy	ny		24	15	14	
Korosszakal	.		28	16	15	
Polgar	ny		25	16	15	
Bekescsaba	.		28	13	12	11
Mezőhegyes	.		29	15	13	9
Orosháza	.		28	14	13	-
Szarvas	.		29	16	14	7
Szeghalom	.		28	17	15	

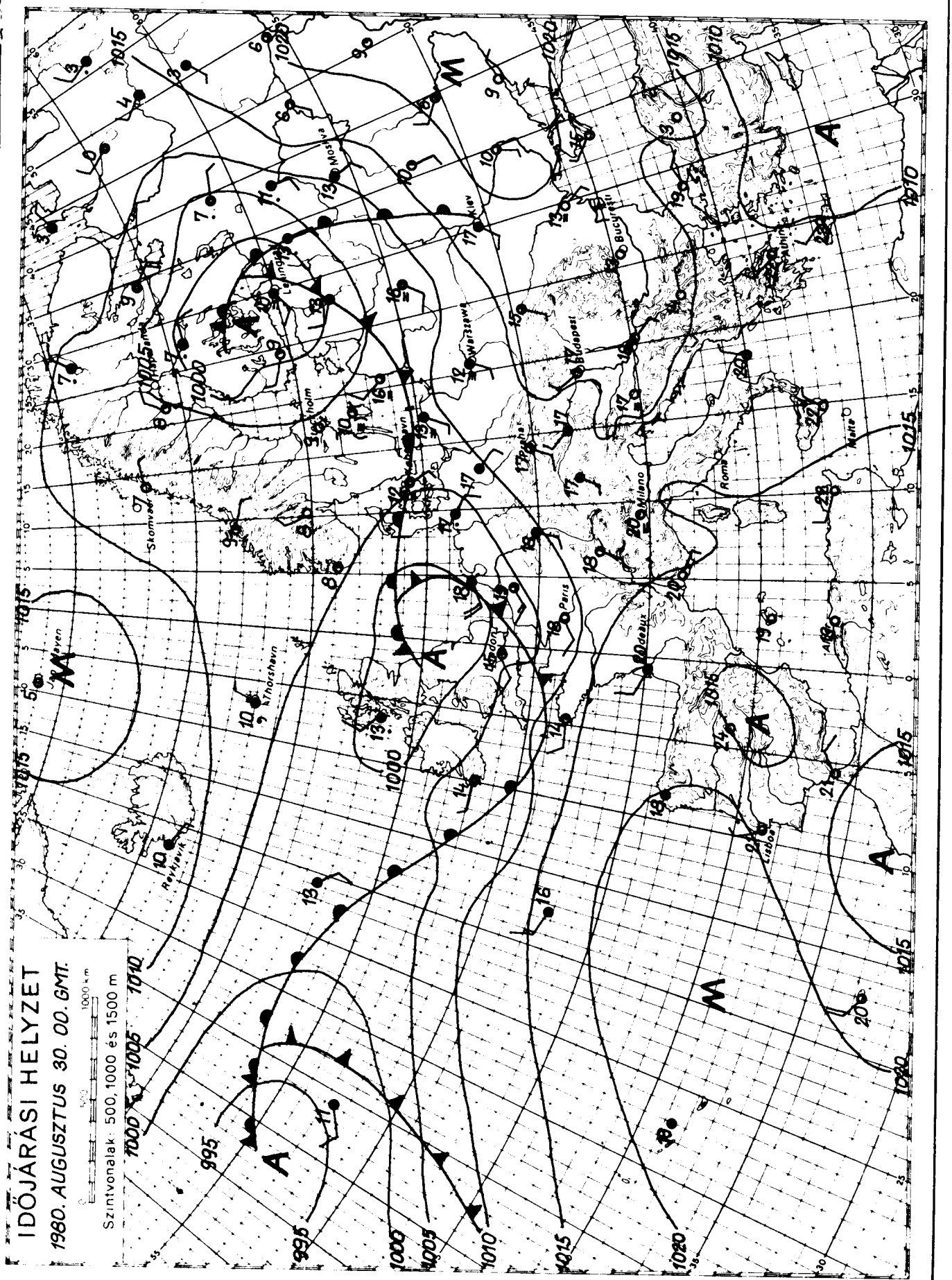

KIADJA: ORSZÁGOS METEOROLÓGIAI SZOLGÁLAT

Készíti: Központi Előrejelző Intézet Előrejelző Osztálya — T.: 273-018 — Megjelenik naponként —

Évi előfizetési díja: 1.460.-Ft - Megrendelhető: 1024 Budapest, II., Kitaibel Pál u. 1. Telefon: 353-500

Kiadásért felel: az OMSZ elnöke — Szerkesztésért felel: a KEI igazgatója

IDŐJÁRÁSI NAPIJELENTÉS

ЕЖЕДНЕВНЫЙ МЕТЕОРОЛОГИЧЕСКИЙ БЮЛЛЕТЕНЬ · DAILY WEATHER REPORT
BULLETIN QUOTIDIEN DE TEMPS · TÄGLICHER WETTERBERICHT

93. évfolyam 244. szám. + Budapest + 1980. augusztus 31. vasárnap

Az időjárási helyzet és a várható időjárás:

A Balti-tenger feletti centrummal nagy kiterjedésü ciklon örvénylik. Ez meglehetősen hüvös és nedves levegőt szállit a kontinens belseje fölé. Vonulását megnövekedett felhőzet, gyakori záporeső, zivatar jelzi. Az északnyugatira forduló szél sokszor megerősödik. A hőmérséklet csúcsértéke Nyugat-Európában és Közép-Európa egy részén mintegy 3-5 fokkal elmarad a sokéves átlagtól. Hasonlóan változékony és hüvös idő van a Kelet-Európai-alföld északi vidékén. Száraz, meleg nyár már csak Dél- Délkelet-Európában a Földközi-, valamint a Fekete-tenger környékén van.

Hazánkban szombaton általában erősen megnövekedett a felhőzet. Napközben még csak néhány helyről - főként a Dunántúlról jelentettek kisebb záport, az esti óráktól azonban többfelé keletkezett heves zivatar is. A vasárnap reggel 7 óráig lehullott csapadék mennyisége az ország nagy részén 10, 15 mm között váltakozott, de egy-egy intenzivebb zivatarfelhőből jóval több is kihullott. Igy például Nagykanizsán 28, Szolnokon pedig 30 mm-t mértek. Szombaton a hőmérséklet csúcsértéke általában 24, 29 fok között alakult. Vasárnap hajnalra pedig 13, 18 fokig süllyedt a hőmérő higanyszála. Ma délelőtt erősen felhős idő volt. Többfelé esett az eső, zápor, helyenként zivatar is keletkezett. A nyugati, északnyugati szél a nyugati országrészben sokfelé megerősödött. A hőmérséklet 11 órakor 15 és 21 fok között váltakozott.

Ma 12 órakor Budapesten a hőmérséklet 18 fok, a tengerszintre átszámitott légnyomás 1010 mbar, gyengén emelkedik.

A Balaton vizének hőmérséklete Siófoknál 11 órakor 20 fok volt.

Várható időjárás hétfő estig:

Eleinte erősen felhős vagy borult idő, többfelé esővel, záporral, zivatarral.
Később felhőátvonulások szórványos záporral, zivatarral.
Északnyugatira, északira forduló, megerősödő, főleg a Dunántulon időnként viharossá fokozódó szél.
Várható legalacsonyabb hőmérséklet: 10, 15;
legmagasabb nappali hőmérséklet: 18, 23 fok között.

Bozóki István s.k.

A hőmérséklet napi középértéke és eltérése a 100 évi átlagtól /Budapesten/:

1980. VIII. 30. 21,3°C +1,5°C

1871 óta ezen a napon Budapesten előfordult

legmagasabb hőmérséklet: 35,6°C /1928/,
legalacsonyabb hőmérséklet: 7,5°C /1884/.

80.534.

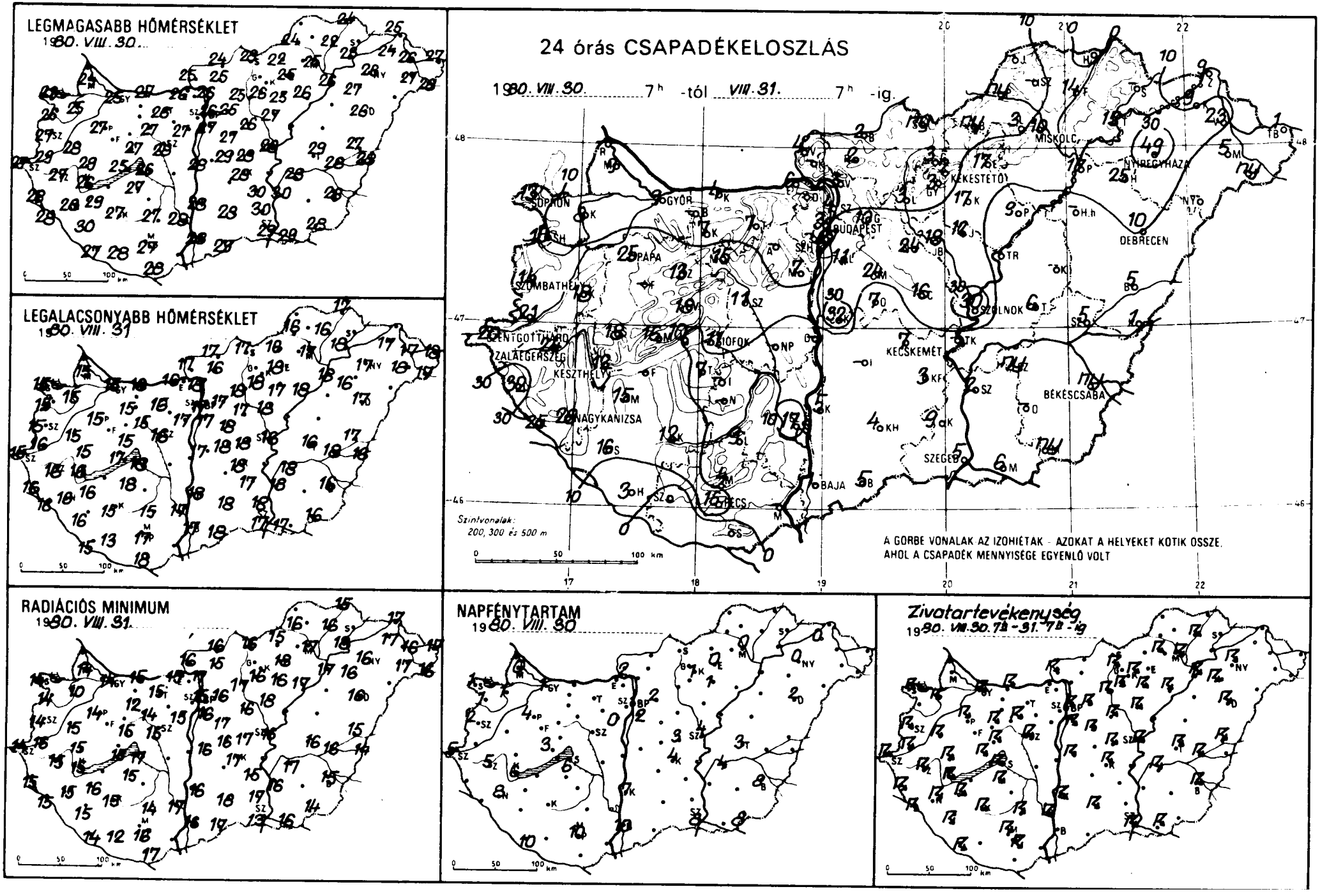
LEGMAGASABB HŐMÉRSÉKLET
1980. VIII. 30.
LEGALACSONYABB HŐMÉRSÉKLET
1980. VIII. 31
24 órás CSAPADÉKELOSZLÁS
1980. VIII. 30. 7h -tól VIII. 31. 7h -ig.
MISKOLC
NYÍREGYHÁZA
KEKESTETŐ
GYŐR
BUDAPEST
DEBRECEN
PÁPA
SZOMBATHELY
SZOLNOK
SZENTGOTTHÁRD
ZALAEGERSZEG
KESZTHELY
SIÓFOK
KECSKEMÉT
NAGYKANIZSA
BÉKÉSCSABA
SZEGED
BAJA
PÉCS
Szintvonalak:
200, 300 és 500 m
A GÖRBE VONALAK AZ IZOHIÉTÁK - AZOKAT A HELYEKET KÖTIK ÖSSZE,
AHOL A CSAPADÉK MENNYISÉGE EGYENLŐ VOLT
RADIÁCIÓS MINIMUM
1980. VIII. 31.
NAPFÉNYTARTAM
1980. VIII. 30
Zivotartevékenység
1980. VIII. 30. 7h - 31. 7h -ig

	1980.VIII.31. 07 h -ig az utolsó 24 óra adatai					
	csapadék (mm)		max. hőmérséklet	min. hőmérséklet	rad. min.	napos órák
Győr	9	R	25	15	14	1
Kapuvár	8	R	25	15	10	1
Mosonmagyaróvár	9		24	15	14	0
Rajka	–		–	–	–	
Sopron	13	R	23	15	14	1
Sopronhorpács	10		25	15	14	1
Káld	18	R	28	15	15	
Körmend	21	R	29	16	16	
Szentgotthárd	20	R	27	15	14	5
Szombathely	14	R	27	15	14	2
Lenti	32	R	28	16	15	
Letenye	25	R ⌂	28	16	15	
Nagykanizsa	28	R	28	16	15	8
Zalaegerszeg	24	R	27	16	15	5
Farkasgyepű	–		–	–	–	
Keszthely	12	R	26	16	15	6
Mencshely	16	R	25	15	14	3
Pápa	25	R	27	15	14	4
Sümeg	18	R	29	15	15	
Tihany	10	R	25	17	15	
Veszprém	18	R	27	15	15	
Zirc	13	R	24	13	13	
Fonyód	–		–	–	–	
Homokszt. györgy	3	R	27	15	14	10
Kaposvár	12	R	27	15	15	
Marcali	15	R	29	16	16	
Siófok	11	R	26	18	17	6
Somogyszob	16	R	30	16	15	
Tab	7	R	27	16	15	
Bábolna	–		–	–	–	
Esztergom	6		26	16	15	
Kisbér	7	V	27	15	12	
Komárom	4	R	27	16	15	
Tatabánya	7		26	16	15	
Alcsútdoboz	–		–	–	–	
Dunaújváros	–		–	–	–	
Martonvásár	7		27	17	15	0
Mór	15	R	27	15	14	
Nagyhörcsökp.	–		–	–	–	
Szabadbattyán	11	R	28	16	15	
Iregszemcse	–		–	–	–	
Lengyel	9	R	27	15	14	
Nagykónyi	–		–	–	–	
Szekszárd	17	R	28	17	17	
Kapuvár	4	R	23	15	14	
Mohács	–		–	–	–	
Pécs	16	R	27	17	16	10
Siklós	.		28	18	17	
Szigetvár	.		28	13	12	
Bp. Lőrinc	11	R	27	17	16	2
Bp. Met. Int	27	R	26	17	15	1
Bp. Szab. hegy	4		23	15	14	
Cegléd	16	R	28	18	17	3
Dobogókő	–		–	–	–	
Gödöllő	10	R	25	17	16	2
Királyrét	–		–	–	–	
Monor	24	R	27	18	17	
Nagykáta	24	R	26	17	16	
Örkény	7	R	29	18	16	
Szentendre	3		25	17	17	

	1980.VIII.31. 07 h -ig az utolsó 24 óra adatai					
	csapadék (mm)		max. hőmérséklet	min. hőmérséklet	rad. min	napos órák
Vác	3		26	18	17	
Vámosmikola	4	R =	25	17	16	2
Baja	1	R	28	17	16	10
Bácsalmás	5	V	29	18	17	
Izsák	–		–	–	–	
Kalocsa	5	R	28	18	16	7
Kecskemét	7	R	28	18	17	4
Kiskunf. háza	3		30	17	15	
Kiskunhalas	4	R	28	18	18	
Kunszentmiklós	32	R	28	17	16	
Tiszakécske	–		–	–	–	
Balassagyarmat	2		24	17	16	
Romhány	2		25	16	15	
Salgótarján	ny		28	17	16	
Eger	17	V	25	18	18	0
Galyatető	3	R	19	13	13	
Gyöngyös	3	R	26	18	16	
Kékestető	2	R	18	12	11	1
Kompolt	17	R	25	17	16	1
Lőrinci	3	R	25	18	17	
Poroszló	9	R	26	18	17	
Jászapáti	12	R =	27	18	18	
Jászberény	18	R	26	18	12	
Karcag	–		–	–	–	
Szolnok	30	R =	28	16	16	4
Tiszaroff	–		–	–	–	
Túrkeve	6	R	29	16	16	3
Kistelek	9		30	18	17	
Makó	6	R	29	17	16	
Szeged	5	R	29	17	13	8
Szentes	2		30	18	16	
Borsodnádasd	ny	V	22	16	15	
Füged	14	R	22	16	16	
Hidasnémeti	.		24	17	15	
Jósvafő	–		–	–	–	–
Lillafüred	3	R	21	9	9	
Miskolc	10	R	25	17	17	0
Putnok	ny	V	24	16	16	
Sárospatak	–		–	–	–	–
Szendrőlád	–		–	–	–	
Tokaj	15		23	18	18	
Kisvárda	9		24	17	17	0
Mátészalka	5	V	27	18	17	
Nyíregyháza	49	R	26	17	16	0
Nyírlugos	–		–	–	–	
Pátyod	ny		28	17	16	
Tiszabecs	1		27	18	17	
Vásárosnamény	23	V	26	17	16	
Záhony	9	V	25	17	17	
Berettyóújfalu	5	R	27	17	15	
Debrecen	10	R	26	17	16	2
Hajdúdorog	25	R ⌂	27	16	16	
Hortobágy	–		–	–	–	
Körösszakál	1		28	16	14	
Polgár	17	R	26	18	17	
Békéscsaba	ny	R	28	16	15	8
Mezőhegyes	ny		28	16	14	8
Orosháza	–		–	–	–	–
Szarvas	ny	R	28	18	17	4
Szeghalom	5	R	28	18	16	

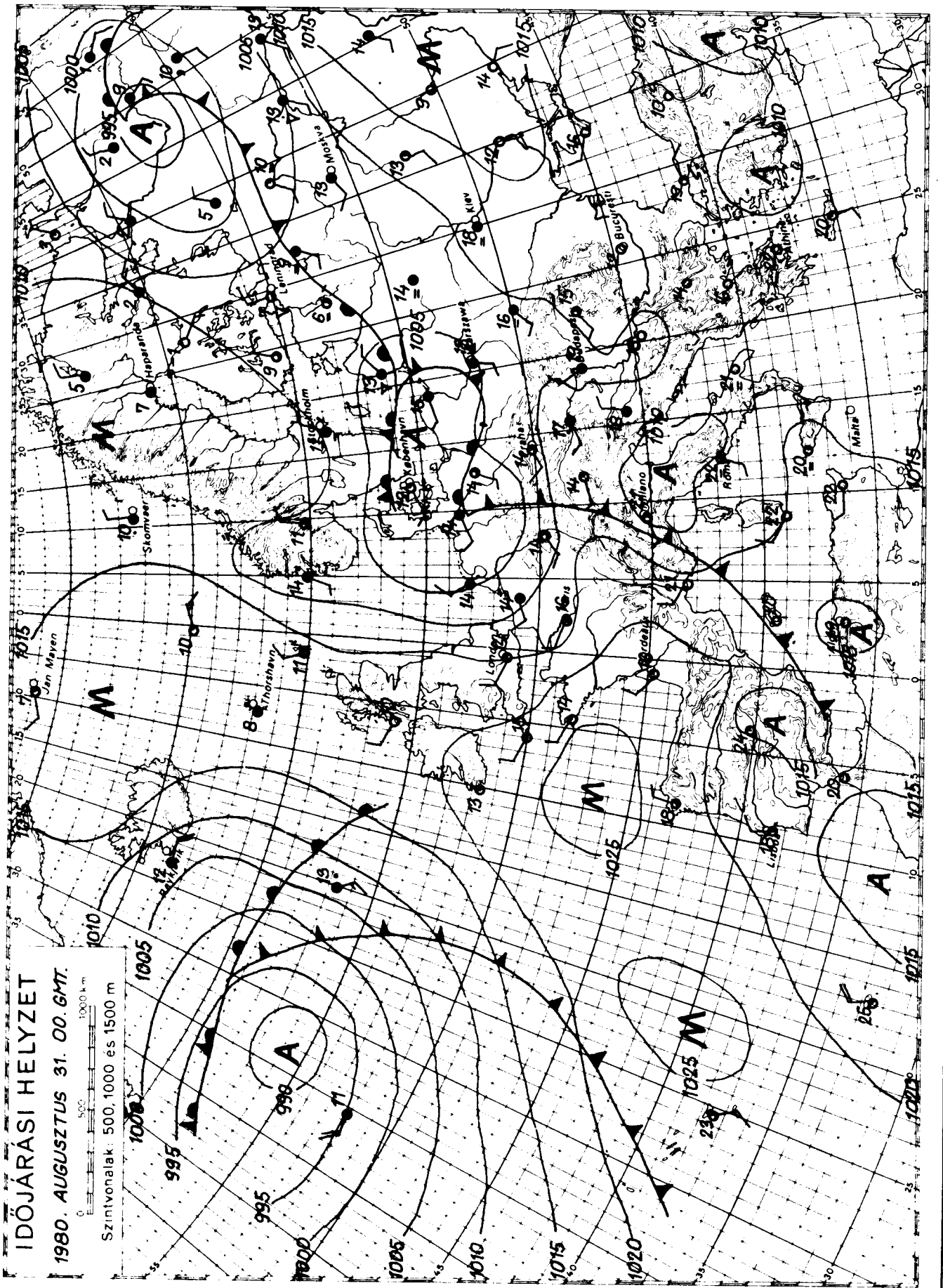

KIADJA: ORSZÁGOS METEOROLÓGIAI SZOLGÁLAT

Készíti: Központi Előrejelző Intézet Előrejelző Osztálya — T.: 273-018 — Megjelenik naponként —

Évi előfizetési díja: 1.460.-Ft - Megrendelhető: 1024 Budapest, II., Kitaibel Pál u. 1. Telefon: 353-500

Kiadásért felel: az OMSZ elnöke — Szerkesztésért felel: a KEI igazgatója

	1980.VIII.1. 07 h -ig az utolsó 24 óra adatai							1980.VIII.1. 07 h -ig az utolsó 24 óra adatai						
	csapadék (mm)		max. hőmérséklet	min. hőmérséklet	rad. min.	napos órák		csapadék (mm)		max. hőmérséklet	min. hőmérséklet	rad. min.	napos órák
Győr	.	⛅ =	25	15	14	9	Vác	:	⛅	27	17	16	
Kapuvár	.	⛅	25	14	12	12	Vámosmikola	.	⛅ =	26	14	13	7
Mosonmagyaróvár	.	⛅	24	15	13	10	Baja	.	⛅	27	18	16	13
Rajka	.		24	14	13		Bácsalmás	:		28	16	16	
Sopron	.		26	15	12	13	Izsák	.		29	16	15	
Sopronhorpács	.	⛅	26	15	13	13	Kalocsa	:		26	16	15	
Káld	.		29	13	12		Kecskemét	.	⛅	27	16	14	6
Körmend	.		27	13	12		Kiskunf. háza	:		26	17	15	
Szentgotthárd	.	⛅ =	27	13	12	13	Kiskunhalas	:		27	16	16	
Szombathely	.	⛅	26	14	13	14	Kunszentmiklós	.		26	16	15	
Lenti	:		27	14	13		Tiszakécske	.		26	17	16	
Letenye	:	⛅	28	13	11		Balassagyarmat	ny	⛈ ⛅ =	26	15	14	
Nagykanizsa	:	⛅	27	13	12	13	Romhány	–		–	–	–	
Zalaegerszeg	.	⛅	26	13	13	11	Salgótarján	5	⛈	26	14	13	
Farkasgyepű	:	⛅	23	14	12		Eger	5		25	17	17	2
Keszthely	:	⛅	27	16	14	14	Galyatető	29	🌧	23	14	11	
Mencshely	.	⛅	24	15	12	12	Gyöngyös	1	⛈ ⛅	26	16	14	
Pápa	:	⛅ =	26	14	11	12	Kékestető	3	🌧 ⛅	18	14	12	2
Sümeg	:		27	15	14		Kompolt	ny	⛅	26	17	15	2
Tihany	.	⛅	27	17	15		Lőrinci	1	⛅	25	14	12	
Veszprém	:		25	16	15		Poroszló	.	⛅	26	18	16	
Zirc	.	⛅	23	14	14		Jászapáti	1	🌧 ⛅	25	16	15	
Fonyód	:		26	17	15		Jászberény	33	⛈	25	16	14	
Homokszt. györgy	.	⛅ ≡	27	12	12	12	Karcag	–		–	–	–	
Kaposvár	:	⛅ ≡	26	16	14		Szolnok	ny	⛈ ⛅ =	26	17	15	4
Marcali	.	⛅	28	17	15		Tiszaroff	3	⛈ ⛅	25	17	15	
Siófok	:		24	19	18	12	Törkeve	.	⛅	26	17	15	4
Somogyszob	.	⛅	28	13	12		Kistelek	ny	⛈	28	16	15	
Tab	:		26	15	14		Makó	.	⛅	28	16	15	
Bábolna	:	⛅ ≡	24	14	14		Szeged	.	=	28	16	15	9
Esztergom	.		26	15	13		Szentes	.		27	19	17	
Kisbér	:	⛅	25	14	11		Borsodnádasd	7	🌧 ≡	25	16	14	
Komárom	.		26	16	–		Füged	ny	🌧 ⛅	25	17	15	
Tatabánya	.		25	15	15		Hidasnémeti	.		27	17	16	
Alcsútdoboz	:	⛅	26	16	14		Jósvafő	–		–	–	–	–
Dunaújváros	.		25	16	14		Lillafüred	.		25	11	11	
Martonvásár	:		25	16	14	11	Miskolc	ny	⛈ =	27	17	17	6
Mór	.	⛅	25	15	14		Putnok	14	🌧 ≡	27	17	16	
Nagyhörcsökp.	–		–	–	–		Sárospatak	.	⛅	26	18	17	5
Szabadbattyán	.	⛅	26	16	15		Szendrőlád	9	🌧 ⛅ ≡	27	16	16	
Iregszemcse	.	⛅ ≡	26	16	13	13	Tokaj	.		24	18	17	
Lengyel	–		–	–	–		Kisvárda	1		26	17	16	5
Nagykónyi	–		–	–	–		Mátészalka	1		26	18	17	
Szekszárd	:		28	18	17		Nyíregyháza	ny	⛈	25	17	16	5
Mezőkomárom	.		24	15	11		Nyírlugos	–		–	–	–	
Mohács	–		–	–	–		Pátyod	3	⛈	26	17	16	
Pécs	.	⛅	25	16	14	14	Tiszabecs	2	🌧	26	18	17	
Siklós	:		28	16	16		Vásárosnamény	1	⛅	26	17	16	
Szigetvár	.		28	17	13		Záhony	ny		25	18	17	
Bp. Lőrinc	.	⛅ =	26	17	15	10	Berettyóújfalu	1	⛈ ⛅	25	16	15	
Bp. Met. Int.	.		26	17	15	11	Debrecen	ny	🌧 ⛅ =	25	17	15	5
Bp. Szab. hegy	.	⛅	23	16	15		Hajdúdorog	.	⛅	25	18	16	
Cegléd	2	⛈ ⛅	27	16	14	4	Hortobágy	3	⛈	27	18	17	
Dobogókő	.	⛅	21	15	15		Kótósszakal	–		–	–	–	
Gödöllő	–		–	–	–	–	Polgar	.	⛅	28	18	17	
Királyrét	.	⛅ ≡	26	13	13		Békéscsaba	3	⛈ ⛅	25	15	14	4
Monor	.		27	18	16		Mezőhegyes	7	🌧 ⛅ =	26	15	14	3
Nagykáta	2	⛅	26	16	13		Orosháza	.		26	16	15	–
Őrkény	–		–	–	–		Szarvas	.	⛅	26	17	16	4
Szentendre	.		27	19	16		Szeghalom	4	🌧	26	16	14	

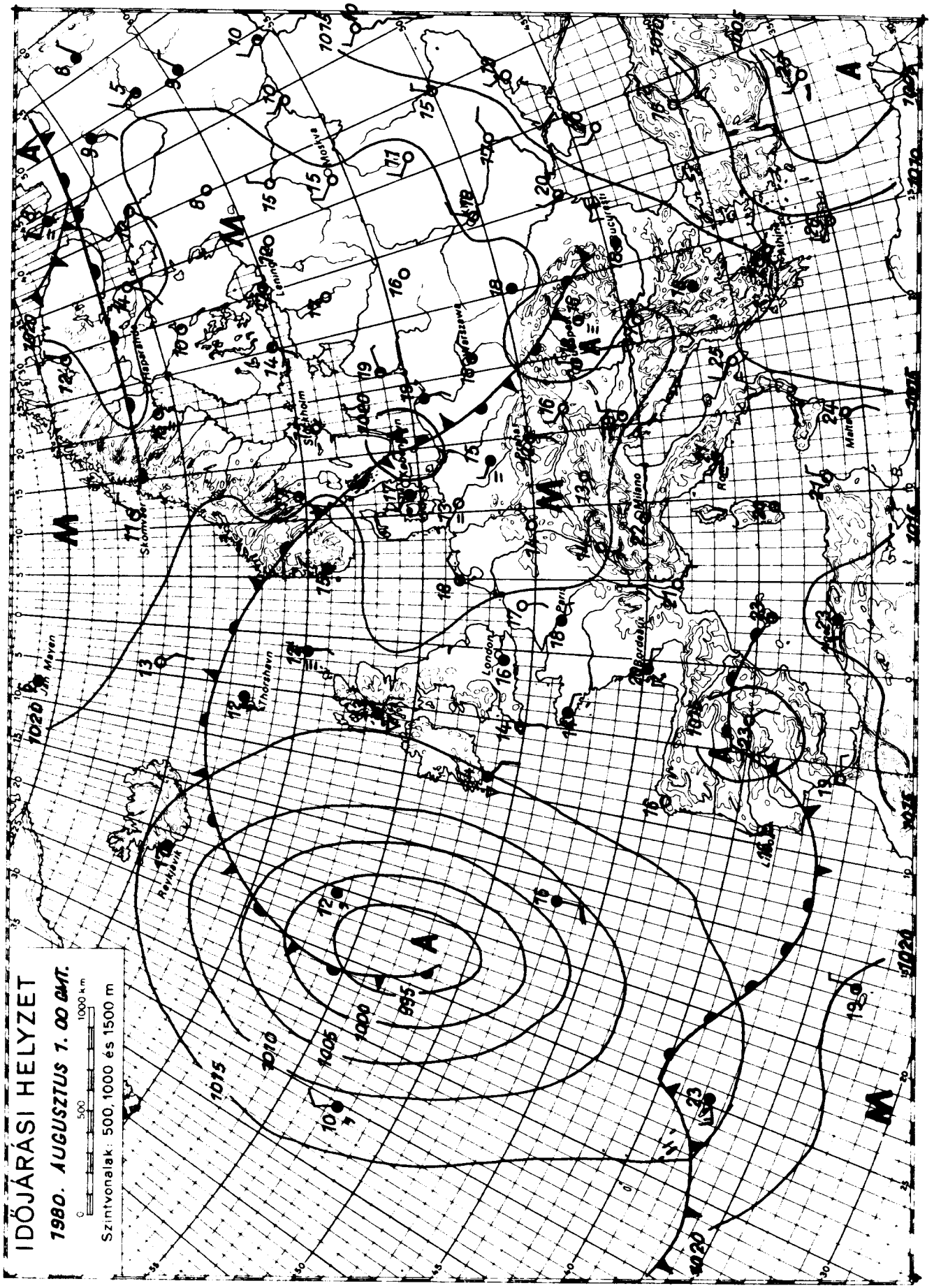

KIADJA: ORSZÁGOS METEOROLÓGIAI SZOLGÁLAT
Készíti: Központi Előrejelző Intézet Előrejelző Osztálya — T.: 273 - 018 — Megjelenik naponként
Évi előfizetési díja: 1.460.-Ft - Megrendelhető: 1024 Budapest, II., Kitaibel Pál u. 1. Telefon: 353-500
Kiadásért felel: az OMSZ elnöke — Szerkesztésért felel: a KEI igazgatója

Hungary

IDŐJÁRÁSI NAPIJELENTÉS

ЕЖЕДНЕВНЫЙ МЕТЕОРОЛОГИЧЕСКИЙ БЮЛЛЕТЕНЬ • DAILY WEATHER REPORT
BULLETIN QUOTIDIEN DE TEMPS • TÄGLICHER WETTERBERICHT

93. évfolyam 245. szám. • Budapest • 1980. szeptember 1. hétfő

Az időjárási helyzet és a várható időjárás:

Európa nagy részén változékony, az évszakhoz képest hüvös az időjárás. A legmagasabb nappali hőmérséklet vasárnap általában 2, 7 fokkal maradt el a sokévi átlagtól. A Skandináv-félszigeten át különböző hőmérsékletü, de hüvös léghullámok érkeznek szárazföldünk belseje fölé. Vonulásukat záporok, sokfelé erős szél kiséri. Kedd estig a Kárpát-medencében változékony, hüvös marad még az idő.

Hazánkban vasárnap erősen felhős, vagy borult idő volt. Az ország nagy részén esett az eső, zápor, néhány helyen zivatar keletkezett. A lehullott csapadék mennyisége a keleti és a délnyugati megyékben több helyen elérte a 10, 15, néhány helyen a 18, 20 mm-t, sőt Fügödön 22, Orosházán 25 mm-t mértek. A hőmérséklet napközben a nyugati, északnyugati megyékben 16, 19, máshol 19, 24 fokig emelkedett. Hétfő hajnalra 9, 15 fokig hült le a levegő. Ma délelőtt felhőátvonulások voltak. Szórványosan alakult ki eső, záporeső. Az északnyugati, északi szél többfelé megerősödött. A hőmérséklet 11 órakor az ország területén 15, 19 fok között váltakozott.

Ma 12 órakor Budapesten a hőmérséklet 18 fok, a tengerszintre átszámított légnyomás 1013 mbar, gyengén emelkedik.

A Balaton vizének hőmérséklete Siófoknál 11 órakor 18 fok volt.

Várható időjárás kedd estig:

Felhőátvonulások, több helyen zápor, egy-két helyen zivatar.
Sokfelé élénk, helyenként erős, időnként viharos lökésekkel kisért északnyugati, északi szél.
Várható legalacsonyabb éjszakai hőmérséklet: 7, 12,
legmagasabb nappali hőmérséklet kedden: 17, 22 fok között.

Vadkerti Ferenc s.k.

CENTRAL LIBRARY PER
JAN 2 1981
N.O.A.A.
U.S. Dept. of Commerce

TÁVOLABBI KILÁTÁSOK SZERDÁTÓL-SZOMBATIG:

Eleinte hüvös, szeles idő várható, később több lesz a napsütés, a felmelegedés erősödik.
Számottevő csapadék nem várható.
Legalacsonyabb hajnali hőmérséklet eleinte: +6, 11, később +8, 13 fok között.
Legmagasabb nappali hőmérséklet eleinte: 20 fok körül, később 25 fok körül.
Jelentős mennyiségü /legalább 5 mm/ csapadék az ország területének 10 százalékán várható.

KÖZÉPTÁVU ELŐREJELZŐ OSZTÁLY

A hőmérséklet napi középértéke és eltérése a 100 évi átlagtól /Budapesten/:

1980. VIII. 31.	17,7°C	-1,7°C

1871 óta ezen a napon Budapesten előfordult

legmagasabb hőmérséklet:	34,4°C /1942/,
legalacsonyabb hőmérséklet:	8,0°C /1881/.

80.535.

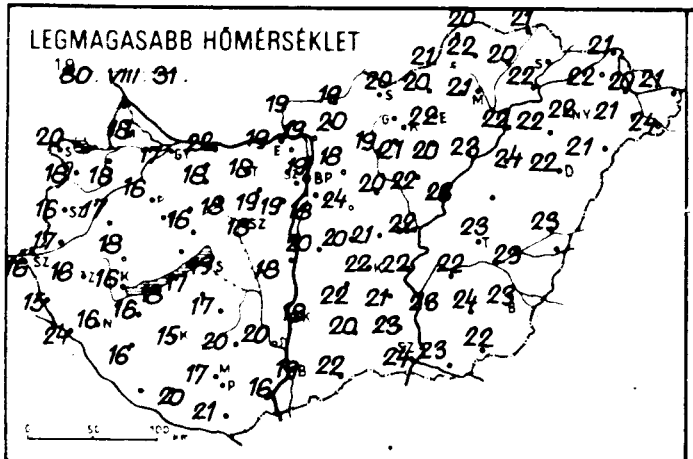
LEGMAGASABB HŐMÉRSÉKLET
1980. VIII. 31.

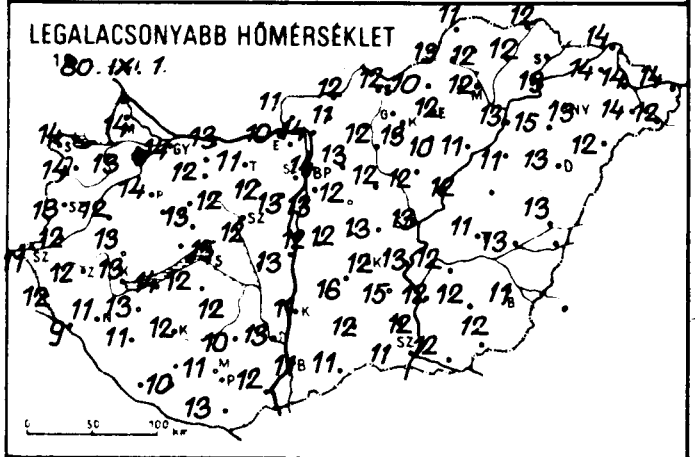
LEGALACSONYABB HŐMÉRSÉKLET
1980. IX. 1.

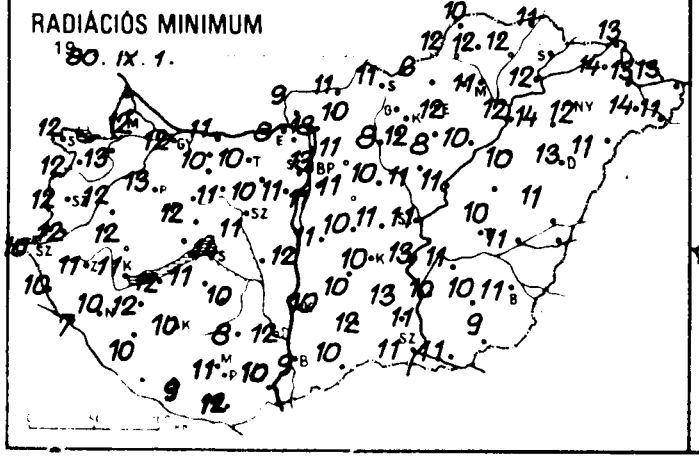
RADIÁCIÓS MINIMUM
1980. IX. 1.

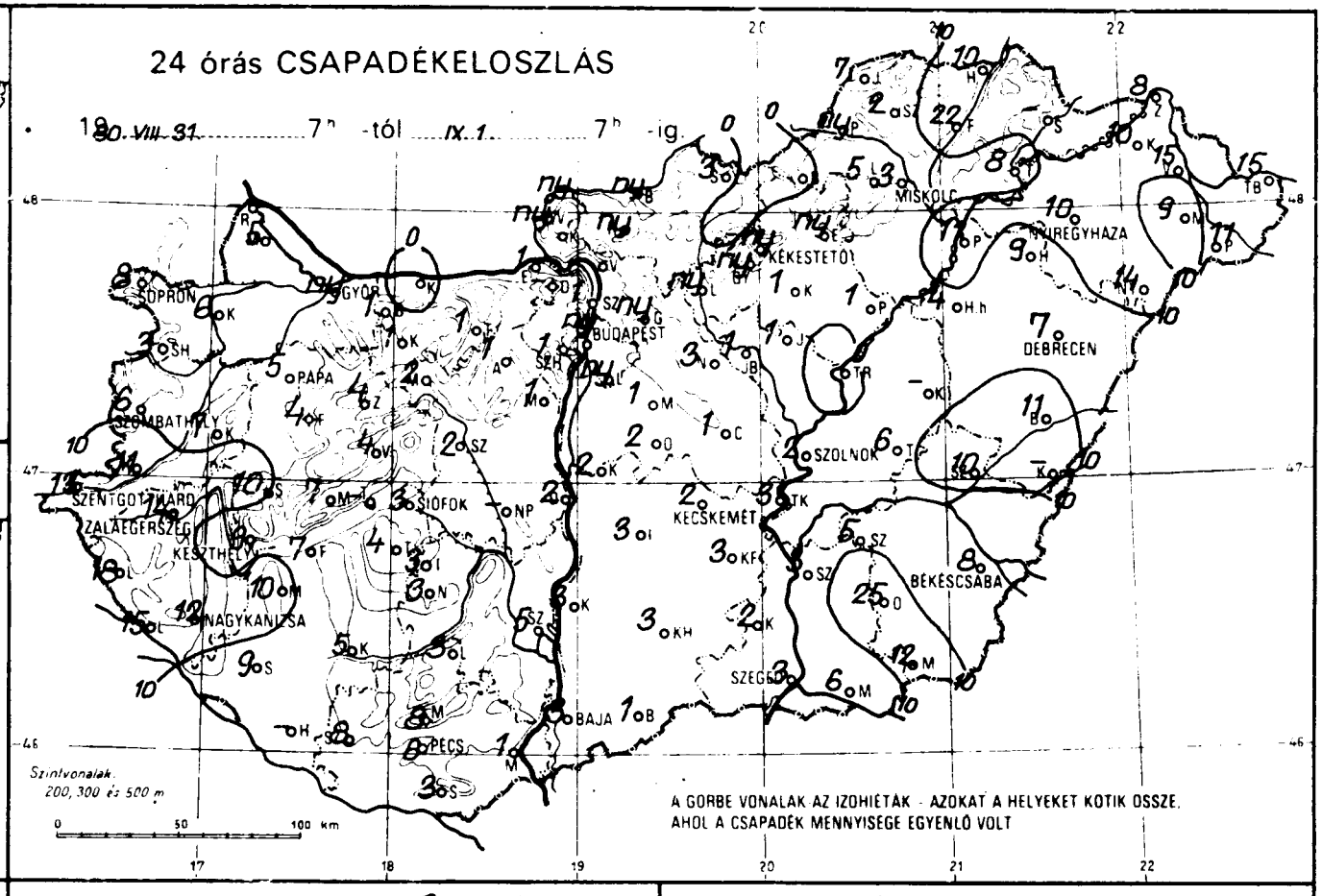
24 órás CSAPADÉKELOSZLÁS
1980. VIII. 31. 7h -tól IX. 1. 7h -ig
SOPRON
GYŐR
BUDAPEST
MISKOLC
NYÍREGYHÁZA
KÉKESTETŐ
DEBRECEN
PAPA
SZOMBATHELY
SZENTGOTTHÁRD
ZALAEGERSZEG
KESZTHELY
SIÓFOK
NAGYKANIZSA
SZOLNOK
KECSKEMÉT
BÉKÉSCSABA
SZEGED
BAJA
PÉCS
Szintvonalak: 200, 300 és 500 m
A GÖRBE VONALAK AZ IZOHIÉTÁK - AZOKAT A HELYEKET KÖTIK ÖSSZE, AHOL A CSAPADÉK MENNYISÉGE EGYENLŐ VOLT

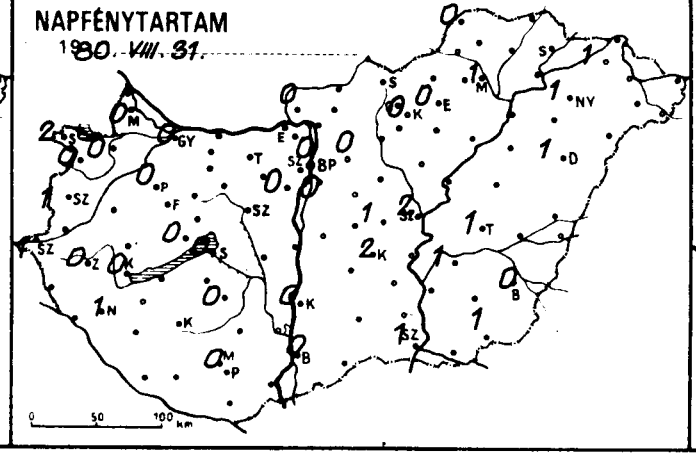
NAPFÉNYTARTAM
1980. VIII. 31.

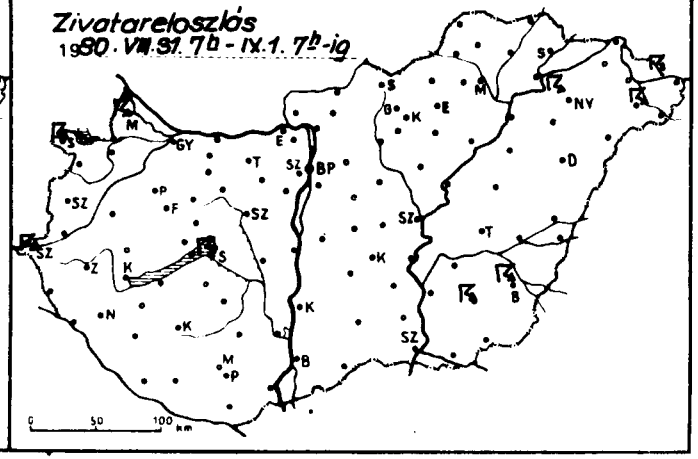
Zivatareloszlás
1980. VIII. 31. 7h - IX. 1. 7h-ig

IDŐJÁRÁSI NAPIJELENTÉS

ЕЖЕДНЕВНЫЙ МЕТЕОРОЛОГИЧЕСКИЙ БЮЛЛЕТЕНЬ • DAILY WEATHER REPORT
BULLETIN QUOTIDIEN DE TEMPS • TÄGLICHER WETTERBERICHT

93. évfolyam 246. szám. + Budapest + 1980. szeptember 2. kedd

Az időjárási helyzet és a várható időjárás:

Skandináviától Nyugat-Európán át a Földközi-tenger nyugati medencéjéig magas nyomású légköri képződmény helyezkedik el, területén éjszaka sokfelé képződik köd, napközben kevés a felhő, száraz idő van. Az említett képződmény nyugati peremén azaz a kontinens óceáni partvidékén meleg levegő áramlik. Hatására a Brit-szigetek nagy részén esik az eső. A magas nyomású képződmény keleti peremén hűvös léghullámok követik egymást, Kelet-Skandináviától Közép-Európán át a Földközi-tenger keleti medencéjéig. Az említett területeken hűvös az idő, egy-egy hűvös léghullám szórványosan záport, zivatart és helyenként viharos szelet okoz. Északkelet-Európában a sarkvidéki eredetű levegő hatására éjszaka sokfelé nulla fok alá csökken a hőmérséklet.

Hétfőn hazánk északnyugati, északi részén erősen felhős idő volt, ott 1-4, a déli, délkeleti országrészben általában 5-9 órán át sütött a nap. Az ország nagy részén hullott csapadék, a Dunántúl nagy csapadéknyom és 4 mm közötti, a Tiszántúl nagy és az Északi-Középhegység nagy részén - ahol sokfelé volt zápor, zivatar - csapadéknyom és 10 mm közötti. Néhány helyen jelentősebb mennyiség hullott, Tokajról 24, Lillafüredről, ahol jégeső is volt, 29, Debrecenből pedig 31 mm-t jelentettek. Hétfőn a hőmérséklet csúcsértéke általában 18 és 23 fok között, Északnyugat-Dunántúlon 16 és 18 fok között alakult. Kedden hajnalra 8, 15 fokig hűlt le a levegő. Délelőtt változóan felhős volt az ég, szórványosan, elsősorban az északi, északkeleti országrészben, futó záporeső alakult ki. Az északi szél általában erős volt, a Dunántúlon helyenként viharos széllökések is előfordultak. A hőmérséklet 11 órakor 13 és 16 fok között volt.

Ma 12 órakor Budapesten a hőmérséklet 17 fok, a tengerszintre átszámított légnyomás 1022 mbar, mérsékelten emelkedik.

A Balaton vizének hőmérséklete 11 órakor Siófoknál 17 fok volt.

Várható időjárás szerda estig:

Ma /kedden/ változóan felhős idő, szórványosan futó záporral.
Szerdára csökkenő felhőzet, valószínűleg csapadék nélkül.
Kedden még erős, helyenként viharos lökésekkel kísérte, szerdára mérséklődő északi, északkeleti szél.
Várható legalacsonyabb éjszakai hőmérséklet: 4 és 9 fok között,
legmagasabb nappali hőmérséklet szerdán: 20 fok körül.

Török Dénes s.k.

A hőmérséklet napi középértéke és eltérése a 100 évi átlagtól /Budapesten/:

1980. IX. 1. 16,5 °C -2,6 °C

1871 óta ezen a napon Budapesten előfordult

legmagasabb hőmérséklet: 34,1 °C /1942/,
legalacsonyabb hőmérséklet: 7,8 °C /1926/.

80.536.

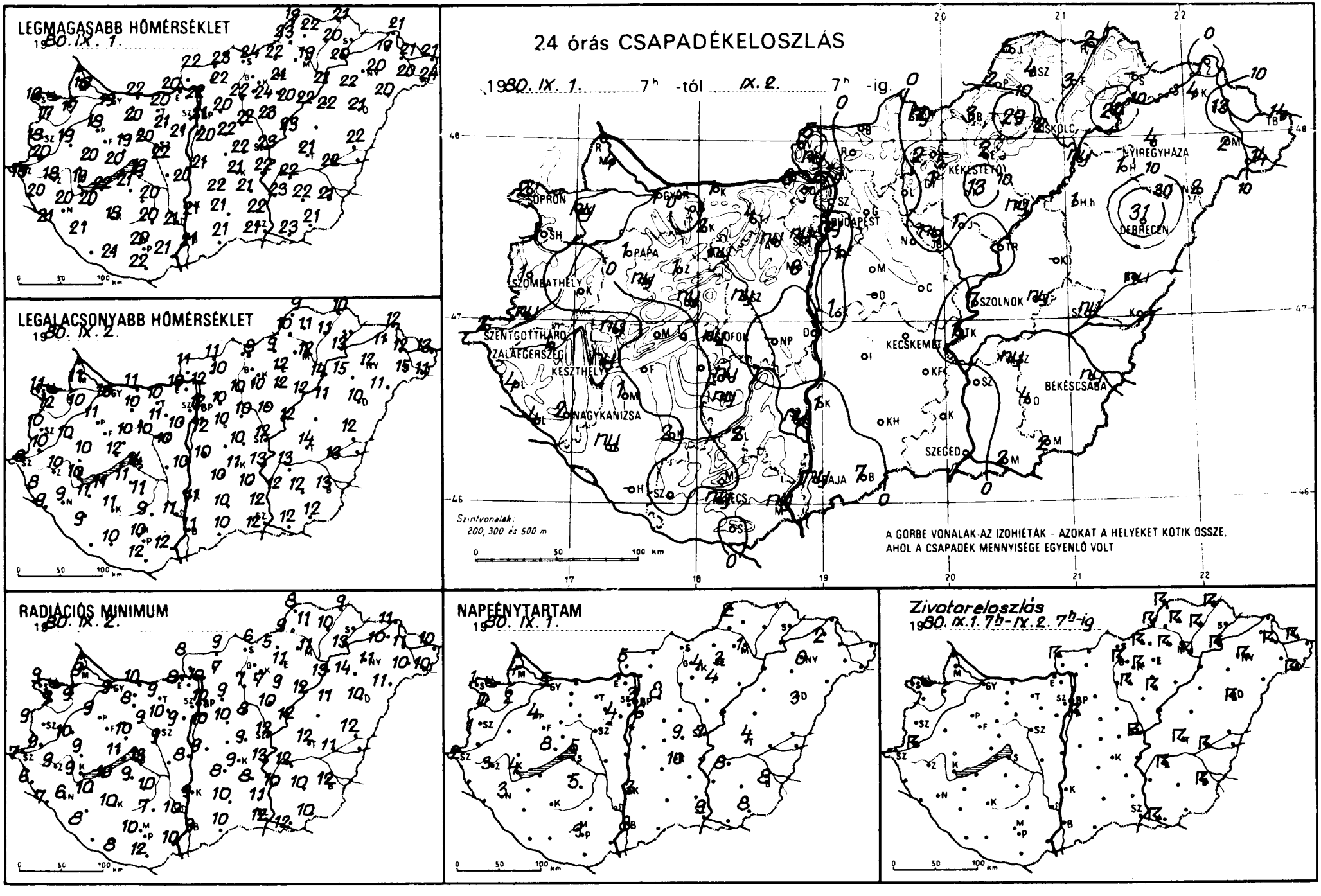
LEGMAGASABB HŐMÉRSÉKLET
1980. IX. 1.
LEGALACSONYABB HŐMÉRSÉKLET
1980. IX. 2.
24 órás CSAPADÉKELOSZLÁS
1980. IX. 1. 7h -tól IX. 2. 7h -ig
SOPRON
GYŐR
BUDAPEST
SKOLC
NYIREGYHAZA
KÉKESTETŐ
DEBRECEN
PAPA
SZOMBATHELY
SZOLNOK
SZENTGOTTHÁRD
ZALAEGERSZEG
KESZTHELY
KECSKEMÉT
BÉKÉSCSABA
NAGYKANIZSA
SZEGED
PÉCS
Szintvonalak:
200, 300 és 500 m
A GORBE VONALAK AZ IZOHIÉTÁK - AZOKAT A HELYEKET KÖTIK ÖSSZE,
AHOL A CSAPADÉK MENNYISÉGE EGYENLŐ VOLT
RADIÁCIÓS MINIMUM
1980. IX. 2.
NAPFÉNYTARTAM
1980. IX. 1.
Zivatareloszlás
1980. IX. 1. 7h-IX. 2. 7h-ig

	1980. IX. 2. 07 h -ig az utolsó 24 óra adatai					
	csapadék (mm)		max. hőmérséklet	min. hőmérséklet	rad. min.	napos órák
Győr	1	▽	19	10	9	5
Kapuvár	ny	▽	17	10	9	2
Mosonmagyaróvár	4	▽	18	11	9	4
Rajka	–		–	–	–	
Sopron	2	▽	16	11	9	1
Sopronhorpács	1		17	12	9	0
Káld	.		19	10	10	
Körmend	ny	⚑	20	10	9	
Szentgotthárd	2	▽	19	8	7	2
Szombathely	1	▽	18	10	9	1
Lenti	4		20	8	6	
Letenye	4	▽∩	21	9	7	
Nagykanizsa	2	▽∩	20	9	6	3
Zalaegerszeg	1	▽	18	10	9	3
Farkasgyepű	ny		17	8	7	
Keszthely	ny	▽	19	10	9	4
Mencshely	.		22	10	8	8
Pápa	1	▽	18	11	9	4
Sümeg	ny	▽	20	10	9	
Tihany	.		20	12	11	
Veszprém	ny	▽	19	10	10	
Zirc	1		17	8	8	
Fonyód	.		22	11	10	
Homokszt. györgy	–		–	–	–	–
Kaposvár	2		18	11	10	
Marcali	1		20	11	10	
Siófok	ny		19	14	13	5
Somogyszob	ny	▽∩	21	9	8	
Tab	.		21	11	9	
Bábolna	.	∩	20	10	10	
Esztergom	6		20	10	8	
Kisbér	2	▽	20	10	8	
Komárom	1	▽	22	11	10	
Tatabánya	4		20	10	9	
Alcsútdoboz	ny	▽	21	11	10	
Dunaújváros	.		20	10	8	
Martonvásár	6	▽	21	10	9	4
Mór	ny	▽	20	10	9	
Nagyhörcsökp.	–		–	–	–	
Szabadbattyán	ny		22	10	9	
Iregszemcse	ny	∩	20	11	10	5
Lengyel	2		20	9	7	
Nagykónyi	2		21	10	7	
Szekszárd	ny		21	11	10	
Apátvarasd	.		18	9	6	
Mohács	ny	▽∩	21	12	10	
Pécs	ny	▽	20	10	10	9
Siklós	.		22	12	12	
Szigetvár	.		21	10	8	
Bp. Lőrinc	1	⚑	20	12	10	6
Bp. Met. Int	ny	▽	21	12	10	3
Bp. Szab. hegy	ny	▽	19	9	8	
Cegléd	.	∩	22	10	9	9
Dobogókő	–		–	–	–	
Gödöllő	.		20	10	9	8
Kiralyrét	ny		21	12	10	
Monor	.		22	10	10	
Nagykata	.	∩	22	10	8	
Őrkény	–		–	–	–	
Szentendre	.		21	12	12	

	1980. IX. 2. 07 h -ig az utolsó 24 óra adatai					
	csapadék (mm)		max. hőmérséklet	min. hőmérséklet	rad. min.	napos órák
Vác	1	▽	22	12	10	
Vámosmikola	5	⚑∩	22	11	8	5
Baja	ny	▽	21	11	9	8
Bácsalmás	7	▽	21	10	10	
Izsák	.		22	10	8	
Kalocsa	1	∩	21	11	9	3
Kecskemét	.	∩	21	11	9	10
Kiskunf. háza	.		21	10	8	
Kiskunhalas	.		21	10	10	
Kunszentmiklós	1	▽	21	10	9	
Tiszakécske	1		22	13	13	
Balassagyarmat	.		23	11	9	
Romhány	.		22	10	7	
Salgótarján	ny		24	8	6	
Eger	2		21	12	11	3
Galyatető	2	⚑	17	6	5	
Gyöngyös	1	⚑∩	24	10	7	
Kékestető	5	⚑	14	7	6	4
Kompolt	13	⚑	20	12	9	4
Lőrinci	.		22	10	7	
Poroszló	ny		22	12	12	
Jászapáti	1	▽	23	10	10	
Jászberény	ny	▽	22	10	8	
Karcag	–		–	–	–	
Szolnok	7	⚑	23	12	12	7
Tiszaroff	.		23	12	12	
Törkeve	ny	⚑	21	14	12	4
Kistelek	.		22	12	11	
Makó	2	⚑	23	12	12	
Szeged	.		21	12	12	9
Szentes	.		23	12	10	
Borsodnádasd	3	⚑	22	9	5	
Füzöd	3	⚑	20	11	10	
Hidasnémeti	2	⚑	21	10	9	
Jósvafő	5	⚑∩	19	9	8	2
Lillafüred	29	⚑▲	18	10	10	
Miskolc	2	⚑=	19	12	11	1
Putnok	2	⚑	23	10	9	
Sárospatak	–		–	–	–	–
Szendrőlad	4	⚑∩	22	11	11	
Tokaj	24	⚑	20	13	13	
Kisvarda	4		19	11	10	2
Mateszalka	2		20	15	10	
Nyiregyhaza	4	⚑	20	12	11	0
Nyirlugos	2	∩	20	11	11	
Pátyod	14	⚑	24	11	10	
Tiszabecs	14	⚑	21	13	10	
Vásárosnameny	13	⚑	21	12	11	
Záhony	.		21	12	11	
Berettyóújfalu	ny	▽	22	12	12	
Debrecen	31	⚑=	21	10	10	3
Hajdudorog	1	∩	22	15	14	
Hortobagy	1		22	11	11	
Korosszakal	–		–	–	–	
Polgar	ny		21	14	13	
Bekescsaba	ny	⚑∩	21	13	12	8
Mezöhegyes	2		21	12	10	8
Orosháza	4	▽	22	12	10	–
Szarvas	ny	⚑	22	13	12	8
Szeghalom	ny	⚑	22	13	11	

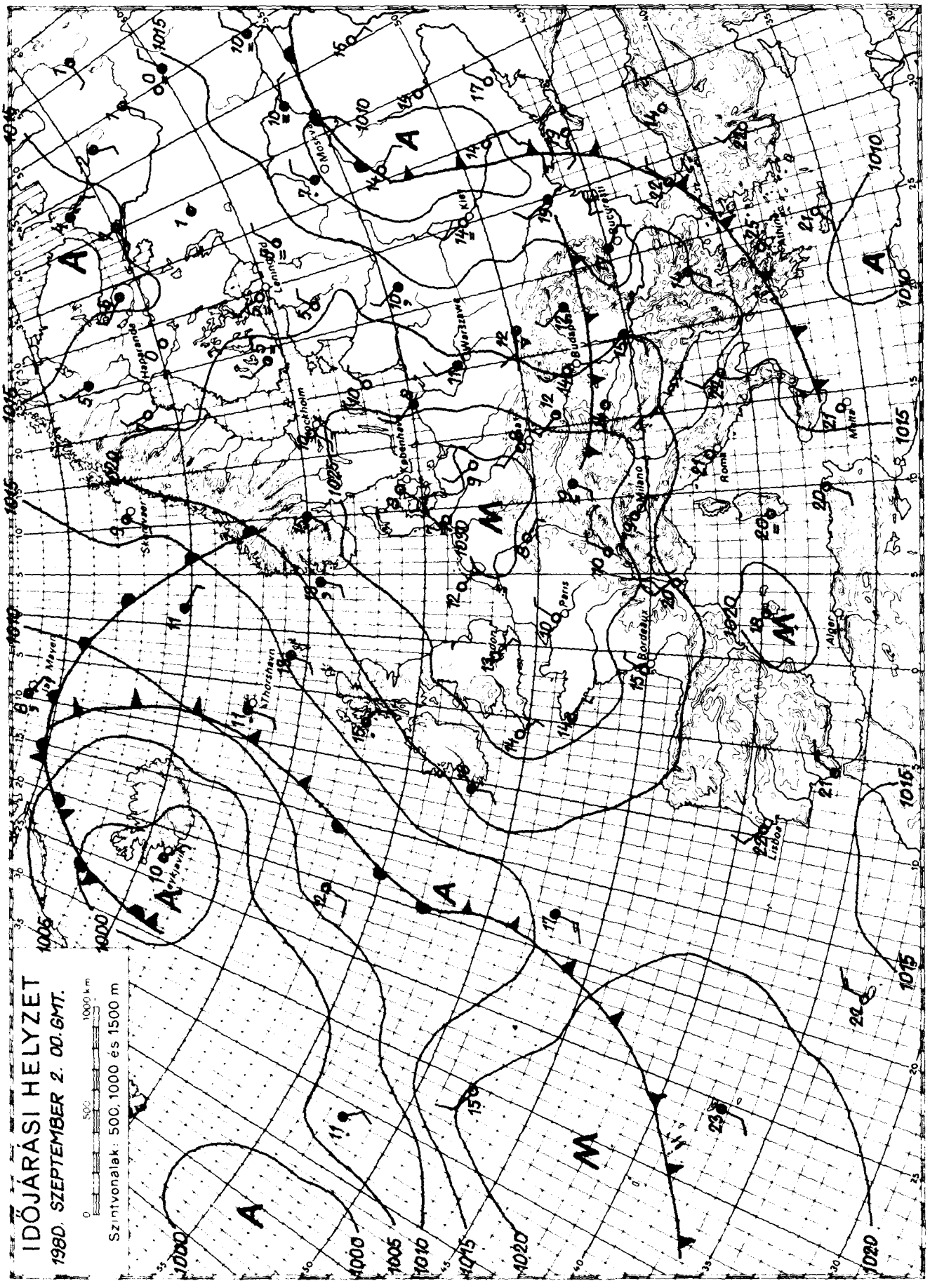

KIADJA: ORSZÁGOS METEOROLÓGIAI SZOLGÁLAT

Készíti: Központi Előrejelző Intézet Előrejelző Osztálya — T.: 273-018 — Megjelenik naponként —

Évi előfizetési díja: 1.460.-Ft - Megrendelhető: 1024 Budapest, II., Kitaibel Pál u. 1. Telefon: 353-500

Kiadásért felel: az OMSZ elnöke — Szerkesztésért felel: a KEI igazgatója

IDŐJÁRÁSI NAPIJELENTÉS

ЕЖЕДНЕВНЫЙ МЕТЕОРОЛОГИЧЕСКИЙ БЮЛЛЕТЕНЬ · DAILY WEATHER REPORT
BULLETIN QUOTIDIEN DE TEMPS · TÄGLICHER WETTERBERICHT

93. évfolyam 247. szám. + Budapest + 1980. szeptember 3. szerda

Az időjárási helyzet és a várható időjárás:

Szerdán délelőtt Irországból és Skóciából, a Skandináv-Államokból, valamint a Volgamenti-hátságból esős időjárásról érkeztek jelentések. Erősen felhős volt még az ég a Szovjetunió délkelet-európai része fölött is. A kontinens többi részén viszont továbbra is napos, száraz időt okozott a napokkal ezelőtt kialakult anticiklon.

Kedden Magyarországon változóan felhős, szeles, hüvös idő volt. A hőmérséklet csúcsértéke is csak 16 és 21 fok között volt. Különösen a Duna-Tisza közén, az Északi- és a Dunántúli-középhegységben időnként záporeső alakult ki és helyenként 3-7 mm csapadék hullott. Szerda hajnalra általában 5, 10, északkeleten 3, 7 fokig hült le a levegő. Szerdán délelőtt általában gyengén felhős volt az ég. Csapadékot sehonnan sem jelentettek. A hőmérséklet 11 óráig 14 és 18 fok közé emelkedett.

Ma 12 órakor Budapesten a hőmérséklet 18 fok, a tengerszintre átszámított légnyomás 1027 mbar, alig változik.

A Balaton vizének hőmérséklete Siófoknál 11 órakor 17 fok volt.

Várható időjárás csütörtök estig:

A reggeli órákban helyenként átmenetileg erősen felhős, párás, egyébként napos, száraz idő.
Gyenge légmozgás.
Várható legalacsonyabb éjszakai hőmérséklet: 3, 8 fok között, északkeleten egy-két helyen, rövid ideig tartó, gyenge talajmenti fagy,
legmagasabb nappali hőmérséklet csütörtökön: 21, 26 fok között.

Aigner Szilárd s.k.

A hőmérséklet napi középértéke és eltérése a 100 évi átlagtól /Budapesten/:

1980. IX. 2.	15,7°C	-3,1°C

1871 óta ezen a napon Budapesten előfordult

legmagasabb hőmérséklet:	34,3°C /1929/,
legalacsonyabb hőmérséklet:	6,8°C /1893/.

80.541.

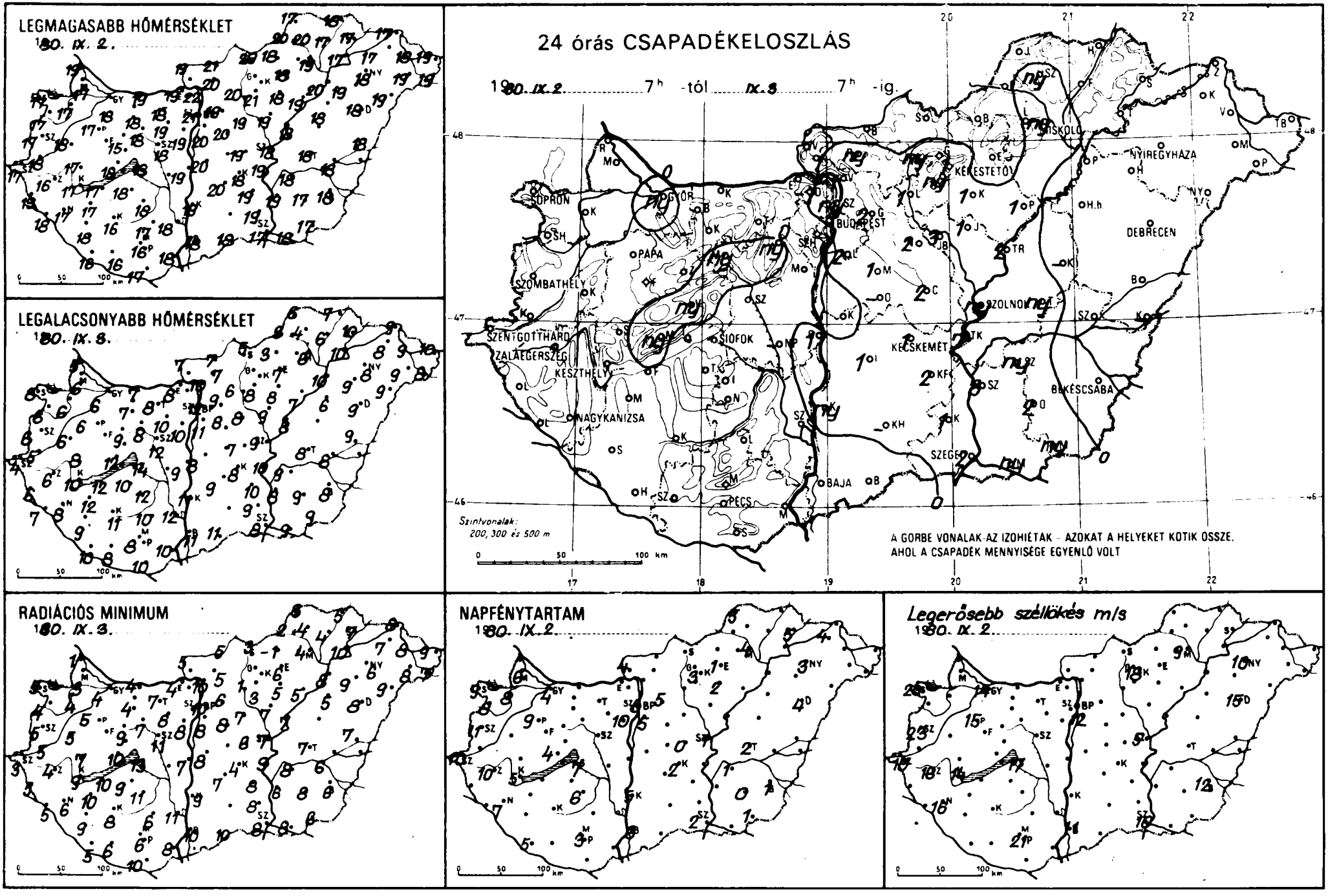
LEGMAGASABB HŐMÉRSÉKLET
1980. IX. 2.
LEGALACSONYABB HŐMÉRSÉKLET
1980. IX. 3.
24 órás CSAPADÉKELOSZLÁS
1980. IX. 2. 7h -tól IX. 3. 7h -ig.
SOPRON
PAPA
SZOMBATHELY
SZENTGOTTHÁRD
ZALAEGERSZEG
KESZTHELY
NAGYKANIZSA
SIÓFOK
PÉCS
BUDAPEST
KECSKEMÉT
SZOLNOK
MISKOLC
NYIREGYHÁZA
DEBRECEN
BÉKÉSCSABA
SZEGED
BAJA
Szintvonalak: 200, 300 és 500 m
A GÖRBE VONALAK AZ IZOHIÉTÁK - AZOKAT A HELYEKET KÖTIK ÖSSZE, AHOL A CSAPADÉK MENNYISÉGE EGYENLŐ VOLT
RADIÁCIÓS MINIMUM
1980. IX. 3.
NAPFÉNYTARTAM
1980. IX. 2.
Legerősebb széllökés m/s
1980. IX. 2.

	1980. IX. 3. 07 h -ig az utolsó 24 óra adatai					
	csapadék (mm)		max. hőmérséklet	min. hőmérséklet	rad. min.	napos órák
Győr	ny	⛆	18	6	4	4
Kapuvár	.	⛅	17	6	4	8
Mosonmagyaróvár	.	⛅	17	6	3	6
Rajka	.	⛅	19	5	1	
Sopron	.	⛅	17	8	5	9
Sopronhorpács	.	⛅	17	6	4	8
Káld	.	⛅	18	6	5	
Körmend	.		18	5	5	
Szentgotthárd	.	⛅=	17	4	3	10
Szombathely	.	⛅	17	6	5	11
Lenti	.		19	6	5	
Letenye	.	⛅	18	7	5	
Nagykanizsa	.	⛅	17	8	6	7
Zalaegerszeg	.	⛅	16	6	4	10
Farkasgyepű	.	⛅	16	6	3	
Keszthely	.		17	10	9	5
Mencshely	ny		15	9	8	4
Pápa	.	⛅=	17	6	5	9
Sümeg	.	⛅	17	8	7	
Tihany	.	⛅	18	12	10	
Veszprém	ny	⛆	15	9	9	
Zirc	.	⛅	15	5	5	
Fonyód	.		17	12	10	
Homokszt. györgy	.	⛅	16	10	5	5
Kaposvár	.	⛅	16	11	8	
Marcali	.		17	12	10	
Siófok	.		18	14	13	7
Somogyszob	.	⛅	18	9	9	
Tab	.		18	10	9	
Bábolna	.	⛅	18	5	4	
Esztergom	.		19	8	4	
Kisbér	.	⛅	18	7	4	
Komárom	.		19	7	4	
Tatabánya	.		18	8	7	
Alcsútdoboz	ny	⛆	19	10	8	
Dunaújváros	1		19	9	7	
Martonvásár	.		19	10	8	10
Mór	ny	⛅	18	8	7	
Nagyhörcsökp.	–		–	–	–	
Szabadbattyán	.		18	12	11	
Iregszemcse	.		18	12	11	6
Lengyel	.		17	10	6	
Nagykónyi	–		–	–	–	
Szekszárd	.		18	12	11	
Mindszentkálla	.		13	9	7	
Mohács	.	⛅	18	10	8	
Pécs	.	⛅	16	8	6	3
Siklós	.		17	10	10	
Szigetvár	.		13	8	6	
Bp. Lőrinc	2	⛆	20	11	8	5
Bp. Met. Int.	.	⛅	21	12	10	6
Bp. Szab. hegy	.		18	10	8	
Cegléd	2	⛅	19	7	6	0
Dobogókő	–		–	–	–	
Gödöllő	2		19	9	6	5
Kiralyret	.		21	12	7	
Monor	1		20	8	8	
Nagykáta	2		19	8	7	
Örkény	–		–	–	–	
Szentendre	ny		21	12	11	

	1980. IX. 3. 07 h -ig az utolsó 24 óra adatai					
	csapadék (mm)		max. hőmérséklet	min. hőmérséklet	rad. min	napos órák
Vác	1	⛆	22	10	10	
Vámosmikola	.	⛅	19	7	5	4
Baja	.		18	11	10	3
Bácsalmás	.		18	11	10	
Izsák	1		20	9	7	
Kalocsa	ny		19	11	9	5
Kecskemét	1	⛆	18	8	4	2
Kiskunf. háza	2		19	10	8	
Kiskunhalas	–		–	–	–	
Kunszentmiklós	.		20	8	8	
Tiszakécske	7		19	10	9	
Balassagyarmat	.	⛅	21	7	5	
Romhány	ny		20	7	5	
Salgótarján	.		20	5	3	
Eger	.		18	7	6	
Galyatető	ny		13	5	2	
Gyöngyös	ny	⛅	21	8	3	
Kékestető	1	⛆	11	4	3	3
Kompolt	1	⛅	18	8	5	2
Lőrinci	1		20	6	1	
Poroszló	1		19	7	5	
Jászapáti	1	⛆	19	9	7	
Jászberény	3		19	7	4	
Karcag	–		–	–	–	
Szolnok	ny	⛆	18	9	7	1
Tiszaroff	2	⛅	18	8	7	
Túrkeve	ny	⛅	18	8	7	2
Kistelek	1	⛆	19	9	8	
Makó	ny	⛅	18	9	8	
Szeged	2	⛆⛅=	17	8	8	2
Szentes	3	⛆	19	8	6	
Borsodnádasd	.		18	3	-1	
Füged	.	⛅	17	6	4	
Hidasnémeti	.		18	7	5	
Jósvafő	.	⛅	17	6	3	5
Lillafüred	.		17	6	6	
Miskolc	ny	⛆	19	6	4	4
Putnok	.	⛅	20	3	2	
Sárospatak	.	⛅	17	10	7	5
Szendrőlád	ny	⛆	20	4	4	
Tokaj	.		17	10	10	
Kisvárda	.	⛅	17	8	7	4
Mátészalka	.	⛅	19	9	8	
Nyiregyháza	.		18	8	6	3
Nyírlugos	.	⛅	19	9	9	
Pátyod	.	⛅	19	8	7	
Tiszabecs	.		19	10	9	
Vasarosnameny	.	⛅	18	9	8	
Zahony	.		17	9	8	
Berettyoujfalu	.	⛅	18	9	7	
Debrecen	.		18	9	8	4
Hajdúdorog	.	⛅	19	9	9	
Hortobagy	.		18	6	5	
Korosszakal	–		–	–	–	
Polgar	.	⛅	20	10	8	
Békéscsaba	.	⛅=	18	8	6	1
Mezőhegyes	ny	⛅	17	9	6	1
Oroshaza	2		17	9	8	0
Szarvas	ny	⛆⛅	18	9	8	1
Szeghalom	.		18	8	6	

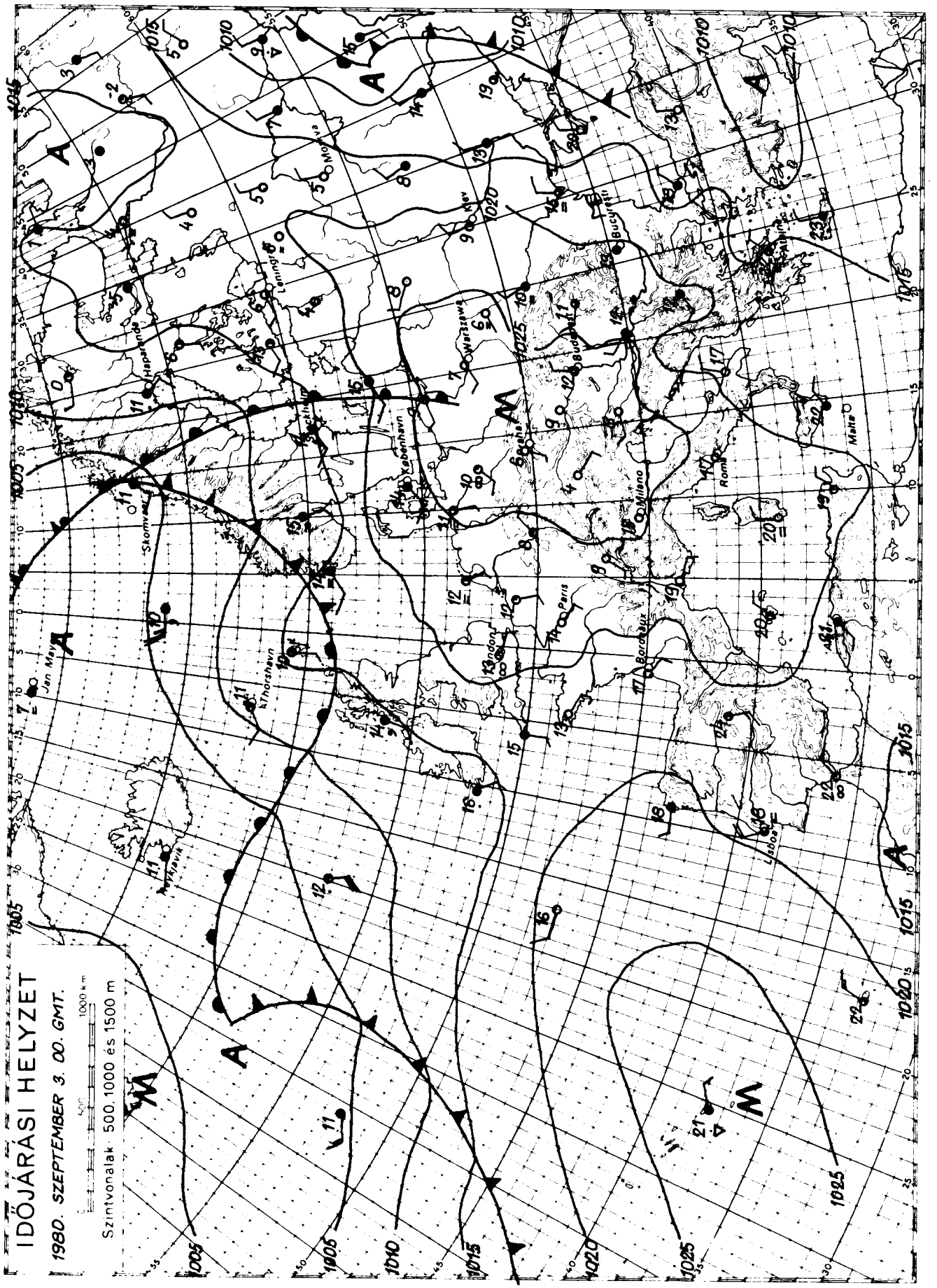

KIADJA: ORSZÁGOS METEOROLÓGIAI SZOLGÁLAT
Készíti: Központi Előrejelző Intézet Előrejelző Osztálya — T.: 273-018 — Megjelenik naponként —
Évi előfizetési díja: 1.460.-Ft - Megrendelhető: 1024 Budapest, II., Kitaibel Pál u. 1. Telefon: 353-500
Kiadásért felel: az OMSZ elnöke — Szerkesztésért felel: a KEI igazgatója

IDŐJÁRÁSI NAPIJELENTÉS

ЕЖЕДНЕВНЫЙ МЕТЕОРОЛОГИЧЕСКИЙ БЮЛЛЕТЕНЬ · DAILY WEATHER REPORT
BULLETIN QUOTIDIEN DE TEMPS · TÄGLICHER WETTERBERICHT

93. évfolyam 248. szám. + Budapest + 1980. szeptember 4. csütörtök

Az időjárási helyzet és a várható időjárás:

Kontinensünk északi felén, valamint a Szovjetunió európai területének délkeleti részén ciklonok teszik változékonnyá az időjárást. Az említett területeken időnként erősen megnövekszik a felhőzet, és többfelé esők, záporok alakulnak ki. Európa többi részén nagy kiterjedésü magas nyomású légköri képződmény található. Emiatt szárazföldünknek ezen vidékein napos az idő, számottevő csapadék nem hullik, s a nyugat felől érkező melegebb levegő hatására lassan mindenütt emelkedik a hőmérséklet.

Hazánkban szerdán túlnyomóan napos idő volt, csak időnként növekedett meg a felhőzet. Általában 6, 13 órán át sütött a nap. Esőről nem érkezett jelentés. A változó irányú szél néha kissé megélénkült. A hőmérséklet csúcsértéke az országban 18 és 23 fok között alakult. Csütörtök hajnalra 4, 11 fokig hült le a levegő. Délelőtt napos, száraz idő volt. A déli, délnyugati szél időnként megélénkült. A hőmérséklet 11 órakor 15 és 20 fok között váltakozott az ország területén.

Ma 12 órakor Budapesten a hőmérséklet 19 fok, a tengerszintre átszámitott légnyomás 1025 mbar, változatlan.

A Balaton vizének hőmérséklete 11 órakor Siófoknál 18 fok volt.

Várható időjárás péntek estig:

Derült idő, csapadék nélkül.
Időnként megélénkülő déli, délnyugati szél.
Hajnalban többfelé páraképződés.
Várható legalacsonyabb éjszakai hőmérséklet: 7, 12 fok között,
legmagasabb nappali hőmérséklet pénteken: 25 fok körül.

Pálmási Judit s.k.

TÁVOLABBI KILÁTÁSOK SZOMBATTÓL-KEDDIG:

Eleinte meleg idő, az időszak közepén időnként erősen megnövekszik a felhőzet, záporok, helyenként zivatarok is várhatók.
Legalacsonyabb hajnali hőmérséklet: +8, 13 fok között.
Legmagasabb nappali hőmérséklet eleinte: 25 fok körül, később 19, 24 fok között.
Jelentős mennyiségü /legalább 5 mm/ csapadék az ország területének 30 százalékán várható.

KÖZÉPTÁVÚ ELŐREJELZŐ OSZTÁLY

A hőmérséklet napi középértéke és eltérése a 100 évi átlagtól /Budapesten/:

1980. IX. 3.	15,6°C	-3,4°C

1871 óta ezen a napon Budapesten előfordult

legmagasabb hőmérséklet:	34,2°C /1929/,
legalacsonyabb hőmérséklet:	5,8°C /1885/.

80.542.

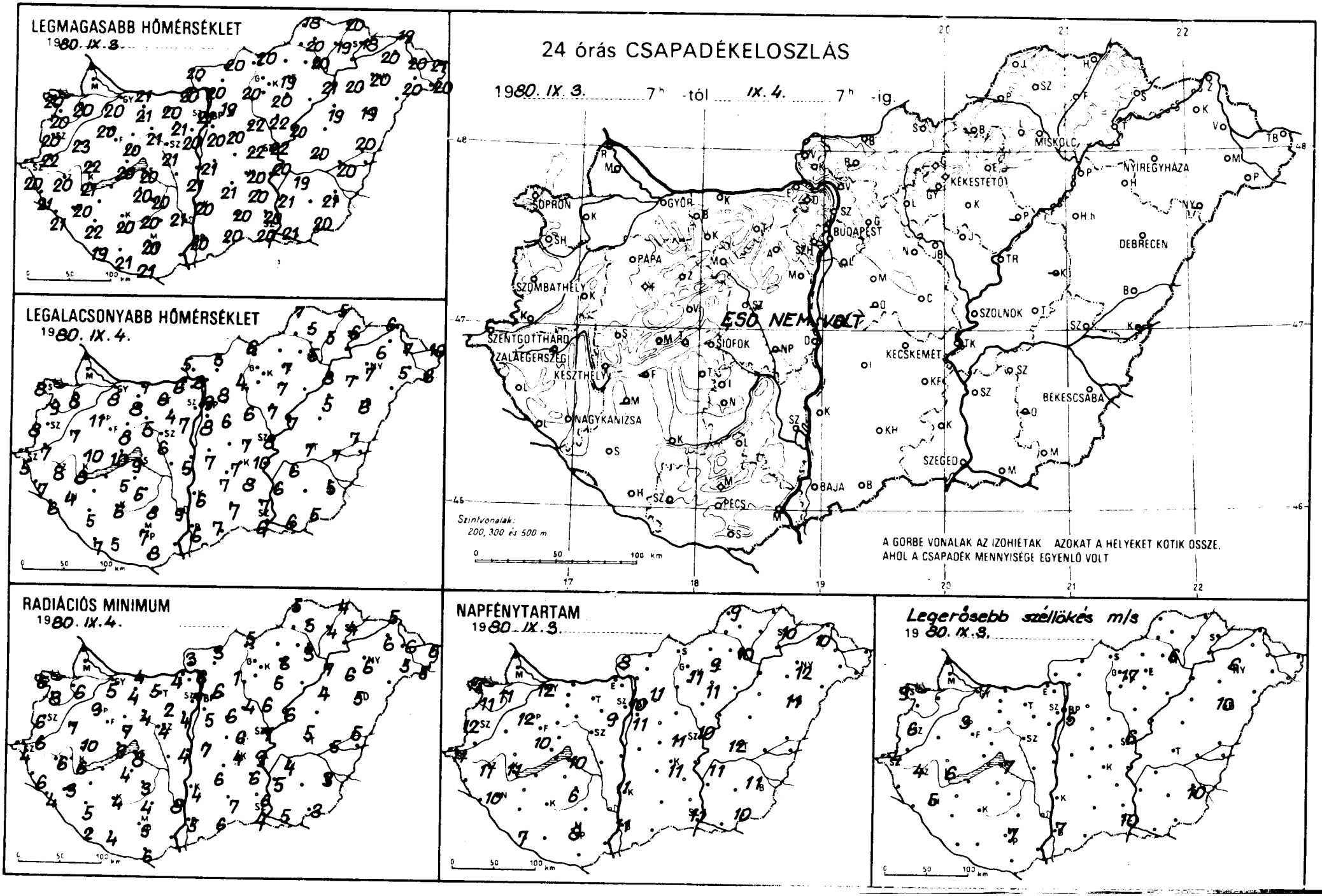
LEGMAGASABB HŐMÉRSÉKLET
1980. IX. 3.
LEGALACSONYABB HŐMÉRSÉKLET
1980. IX. 4.
RADIÁCIÓS MINIMUM
1980. IX. 4.
24 órás CSAPADÉKELOSZLÁS
1980. IX. 3. 7h -tól IX. 4. 7h -ig
ESŐ NEM VOLT
SOPRON
GYŐR
BUDAPEST
MISKOLC
NYÍREGYHÁZA
KÉKESTETŐ
DEBRECEN
PAPA
SZOMBATHELY
SZOLNOK
SZENTGOTTHÁRD
ZALAEGERSZEG
KESZTHELY
SIÓFOK
KECSKEMÉT
BÉKÉSCSABA
NAGYKANIZSA
SZEGED
BAJA
PÉCS
Szintvonalak: 200, 300 és 500 m
A GÖRBE VONALAK AZ IZOHIÉTÁK AZOKAT A HELYEKET KÖTIK ÖSSZE, AHOL A CSAPADÉK MENNYISÉGE EGYENLŐ VOLT
NAPFÉNYTARTAM
1980. IX. 3.
Legerősebb széllökés m/s
1980. IX. 3.

	1980. IX. 4. 07 h -ig az utolsó 24 óra adatai					
	csapadék (mm)		max. hőmérséklet	min. hőmérséklet	rad. min.	napos órák
Győr	.	⊅	20	8	5	12
Kapuvár	.	⊅	20	8	6	11
Mosonmagyaróvár	–		–	–	–	–
Rajka	–		–	–	–	
Sopron	.	⊅	20	8	6	12
Sopronhorpács	.	⊅	20	9	8	11
Káld	.	⊅	23	7	7	
Körmend	.		22	7	6	
Szentgotthárd	.	⊅=	20	5	4	11
Szombathely	.	⊅	20	8	6	12
Lenti	.		21	7	6	
Letenye	.	⊅	21	6	4	
Nagykanizsa	.	⊅	20	4	3	10
Zalaegerszeg	.	⊅	20	8	6	11
Farkasgyepű	.	⊅	18	10	7	
Keszthely	.	⊅	21	8	6	11
Mencshely	.	⊅	19	8	4	10
Pápa	.		20	11	9	12
Sümeg	.	⊅	22	10	10	
Tihany	.	⊅	20	10	9	
Veszprém	.	⊅	20	8	7	
Zirc	.	⊅	18	5	4	
Fonyod	–		–	–	–	
Homokszt. györgy	.	⊅	19	7	2	7
Kaposvár	.	⊅	20	6	4	
Marcali	–		–	–	–	
Siófok	.	⊅	20	9	8	10
Somogyszob	.	⊅	22	5	5	
Tab	.		20	5	4	
Bábolna	.	⊅	20	5	4	
Esztergom	.		20	6	4	
Kisbér	.	⊅	21	8	4	
Komárom	.		21	7	4	
Tatabánya	.		20	6	5	
Alcsútdoboz	.	⊅	21	4	2	
Dunaújváros	.		21	5	4	
Martonvásár	.		20	7	4	9
Mór	.	⊅	21	5	4	
Nagyhörcsökp.	–		–	–	–	
Szabadbattyán	.		21	6	4	
Iregszemcse	.	⊅=	20	6	3	6
Lengyel	.		20	8	4	
Nagykónyi	.	=	21	6	4	
Szekszárd	.		21	9	8	
Árpádtető	.		16	9	5	
Mohács	–		–	–	–	
Pécs	.	⊅	20	7	5	8
Siklós	.		21	8	6	
Szigetvár	.		21	5	4	
Bp. Lőrinc	.	⊅=	20	8	5	11
Bp. Met. Int.	.	⊅	21	9	7	10
Bp. Szab. hegy	.		18	11	5	
Cegléd	.	⊅	22	7	6	11
Dobogókő	–		–	–	–	
Gödöllő	.	⊅	19	8	6	11
Királyrét	.		20	4	4	
Monor	.		20	6	6	
Nagykata	.	⊅	22	6	4	
Örkény	–		–	–	–	
Szentendre	.		22	8	8	

	1980. IX. 4. 07 h -ig az utolsó 24 óra adatai					
	csapadék (mm)		max hőmérséklet	min hőmérséklet	rad min.	napos órák
Vác	.	⊅	20	6	6	
Vámosmikola	.	⊅	20	5	3	8
Baja	.	⊅=	20	6	5	11
Bacsalmás	.		20	7	6	
Izsák	.		21	7	6	
Kalocsa	.	⊅	20	6	4	11
Kecskemét	.	⊅	20	7	4	11
Kiskunf. háza	.		20	8	6	
Kiskunhalas	.		20	7	7	
Kunszentmiklos	.		21	7	7	
Tiszakecske	.		20	10	9	
Balassagyarmat	.	⊅	20	5	3	
Rombany	–		–	–	–	
Salgótarján	.		20	6	5	
Eger	.		19	7	6	9
Galyatető	.		16	6	4	
Gyöngyös	–		–	–	–	
Kékestető	.	⊅	12	7	5	11
Kompolt	.	⊅	20	7	5	11
Lőrinci	.	⊅	20	4	1	
Poroszlo	.	⊅	19	7	5	
Jászapáti	.	⊅	22	7	6	
Jászbereny	.	⊅	20	6	4	
Karcag	–		–	–	–	
Szolnok	.	⊅=	22	8	7	10
Tiszaroff	.	⊅	20	7	6	
Túrkeve	.		20	7	5	12
Kistelek	.		20	7	6	
Mako	.	⊅	21	6	5	
Szeged	.	⊅	20	6	4	11
Szentes	.		21	6	5	
Borsodnádasd	–		–	–	–	
Fugod	.	⊅	19	5	4	
Hidasnemeti	.		20	5	4	
Jósvafő	.	⊅	18	7	5	9
Lillafüred	.		19	7	6	
Miskolc	.	=	20	5	3	10
Putnok	–		–	–	–	
Sárospatak	.	⊅	18	6	4	10
Szendrőlád	.	⊅=	20	5	5	
Tokaj	.		19	8	8	
Kisvarda	.	⊅	20	6	6	10
Mátészalka	.	⊅	20	5	5	
Nyiregyháza	.	⊅=	20	7	6	12
Nyirlugos	.		20	9	5	
Pátyod	.	⊅	20	6	5	
Tiszabecs	.		21	10	6	
Vasárosnameny	.	⊅=	20	7	6	
Zahony	.		19	6	5	
Berettyóújfalu	.	⊅	20	7	5	
Debrecen	.	⊅=	19	6	5	11
Hajdudorog	.	⊅	20	7	6	
Hortobagy	.		19	5	4	
Körösszakál	–		–	–	–	
Polgar	.	⊅	21	8	7	
Békéscsaba	.	⊅	21	5	3	11
Mezőhegyes	.	⊅=	20	5	3	10
Orosháza	–		–	–	–	
Szarvas	.	⊅	19	8	4	11
Szeghalom	.		20	7	5	

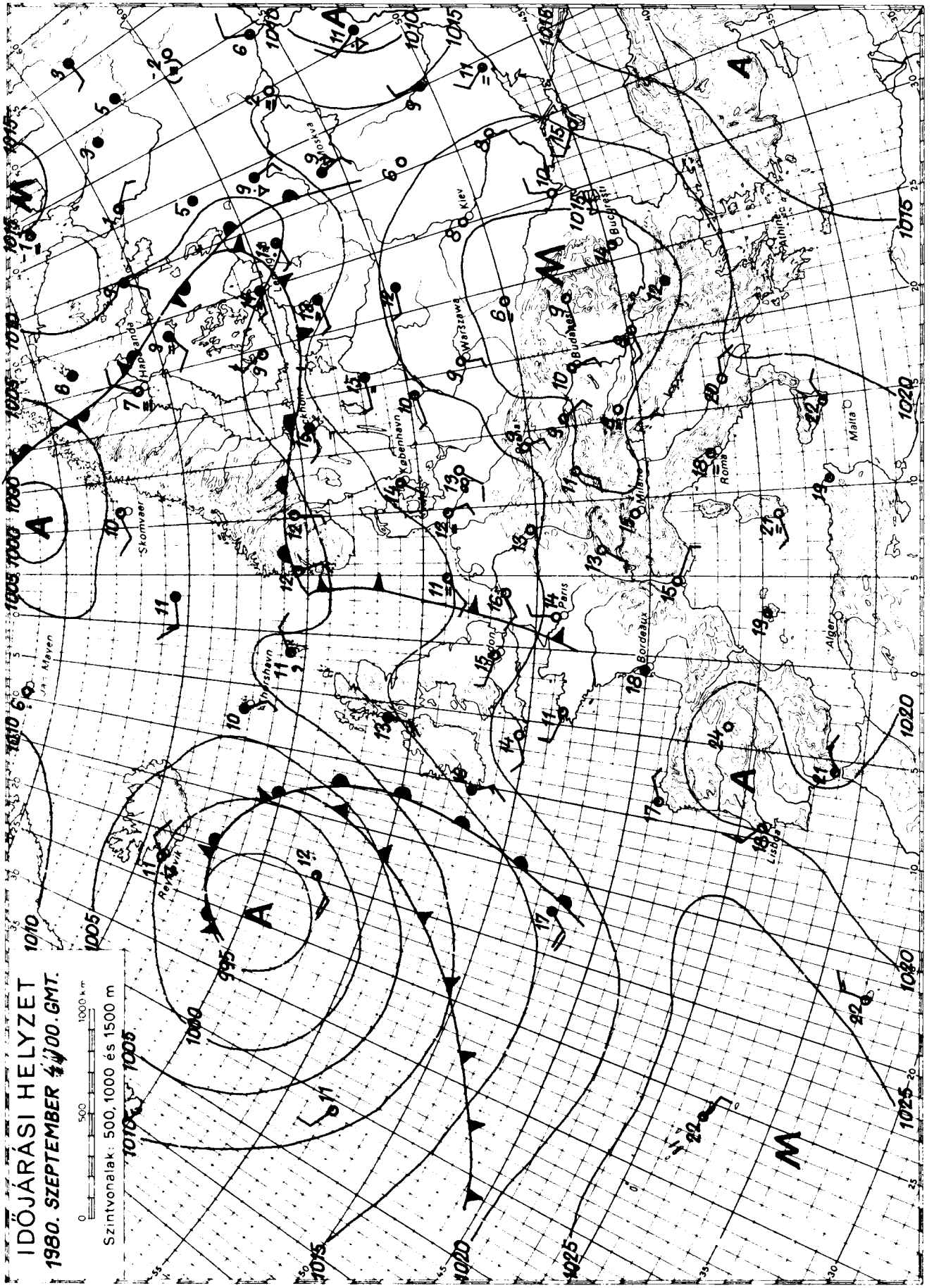

KIADJA: ORSZÁGOS METEOROLÓGIAI SZOLGÁLAT

Készíti: Központi Előrejelző Intézet Előrejelző Osztálya — T.: 273-018 — Megjelenik naponként —

Évi előfizetési díja: 1.460.-Ft - Megrendelhető: 1024 Budapest, II., Kitaibel Pál u. 1. Telefon: 353-500

Kiadásért felel: az OMSZ elnöke — Szerkesztésért felel: a KEI igazgatója

IDŐJÁRÁSI NAPIJELENTÉS

ЕЖЕДНЕВНЫЙ МЕТЕОРОЛОГИЧЕСКИЙ БЮЛЛЕТЕНЬ • DAILY WEATHER REPORT
BULLETIN QUOTIDIEN DE TEMPS • TÄGLICHER WETTERBERICHT

93. évfolyam 249. szám. + Budapest + 1980. szeptember 5. péntek

Az időjárási helyzet és a várható időjárás:

Középpontjával az Atlanti-óceán fölött nagy kiterjedésü ciklon örvénylik. Ennek áramlási rendszerében különböző hőmérsékletü és nedvességtartalmú léghullámok érkeznek, kontinensünk nyugati területe, a Brit-szigetek, valamint a Skandináv-félsziget fölé. Hatásukra a felsorolt területeken időnként erősen felhős az ég, szórványosan záporok, zivatarok vannak. Szárazföldünk középső és déli területein továbbra is száraz, napos az idő. A hőmérséklet csúcsértéke az évszaknak megfelelően alakul.

Csütörtökön hazánkban a reggeli pára megszünése után száraz volt az idő. Általában 10, 12 órán át sütött a nap. Kora délutánra 20, 25 fokig emelkedett a hőmérséklet. Péntek hajnalra - derült égbolt mellett - 5, 10 fokig hült le a levegő. Délelőtt kevés felhős, napos idő volt. Gyenge volt a légmozgás. A hőmérséklet 11 órakor 17 és 21 fok között váltakozott.

Ma 12 órakor Budapesten a hőmérséklet 20 fok, a tengerszintre átszámitott légnyomás 1020 mbar, alig változik.

A Balaton vizének hőmérséklete 11 órakor Siófoknál 19 fok volt.

Várható időjárás szombat estig:

Péntek estig napos, száraz idő.
Szombat hajnalban többfelé párásság.
Szombaton napközben - főként a nyugati és az északi országrészben - időnként erősen megnövekvő felhőzet, szórványos záporral, zivatarral.
Fokozatosan megélénkülő, helyenként megerősödő és északnyugatira forduló déli, délnyugati szél.
Várható legalacsonyabb éjszakai hőmérséklet: 9, 14 fok,
legmagasabb nappali hőmérséklet szombaton: 22, 27 fok között.

Poór Judit s.k.

A hőmérséklet napi középértéke és eltérése a 100 évi átlagtól /Budapesten/:

1980. IX. 4. 16,3°C -2,7°C

1871 óta ezen a napon Budapesten előfordult

legmagasabb hőmérséklet: 32,5°C /1897/,
legalacsonyabb hőmérséklet: 8,2°C /1928/.

80.543.

LEGMAGASABB HŐMÉRSÉKLET

19 80. IX. 4.

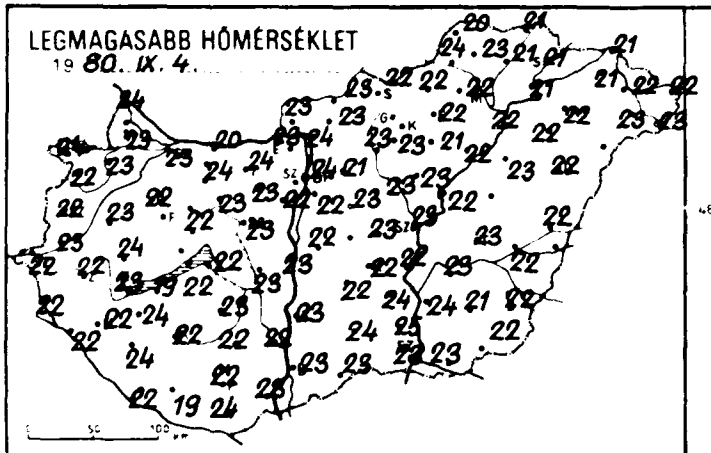

LEGALACSONYABB HŐMÉRSÉKLET

19 80. IX. 5.

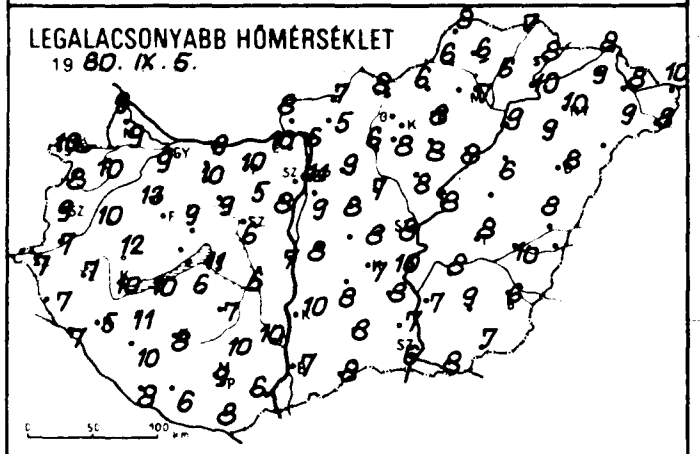

24 órás CSAPADÉKELOSZLÁS

19 80. IX. 4. 7h -tól IX. 5. 7h -ig.

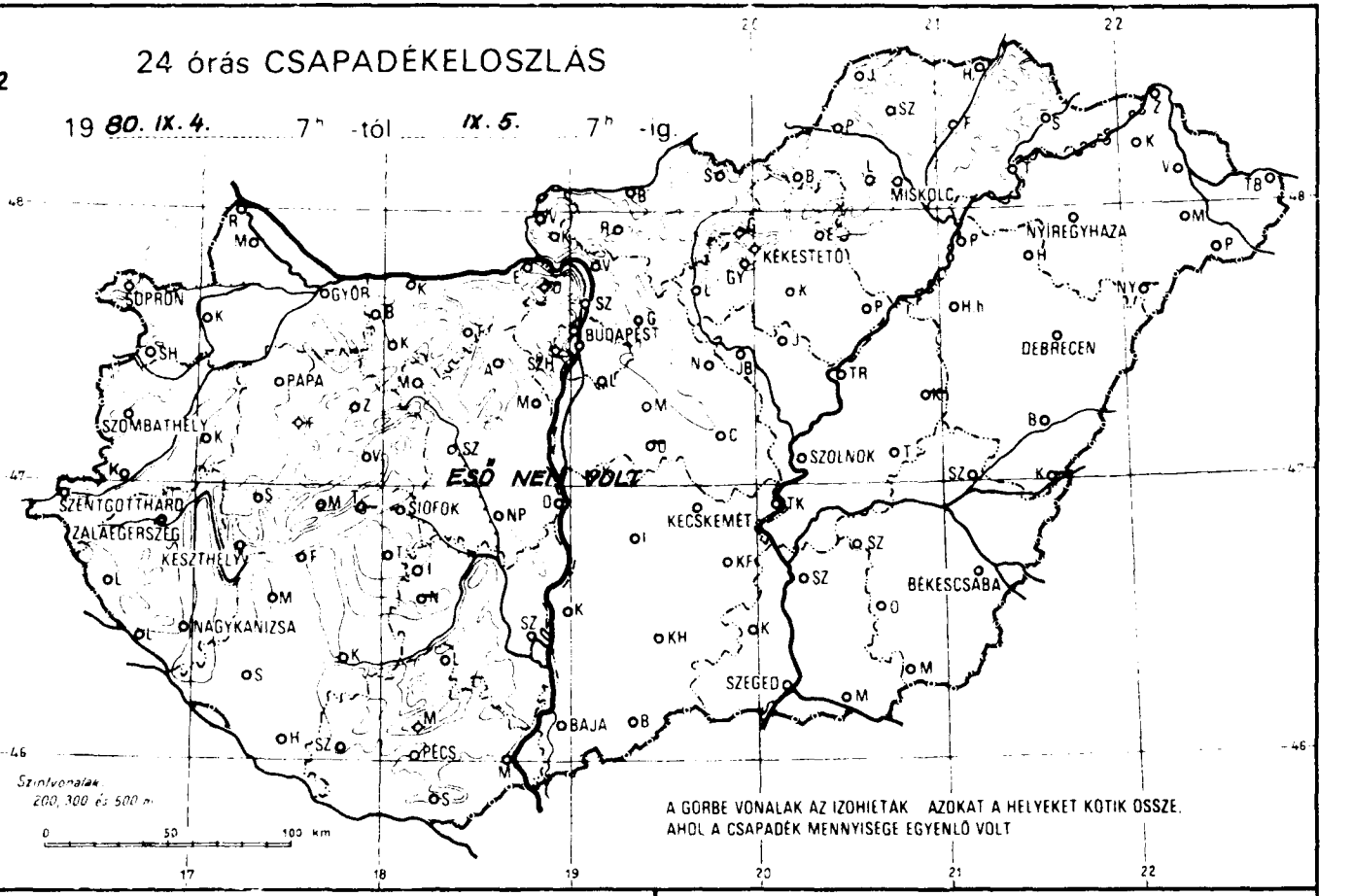

RADIÁCIÓS MINIMUM

19 80. IX. 5.

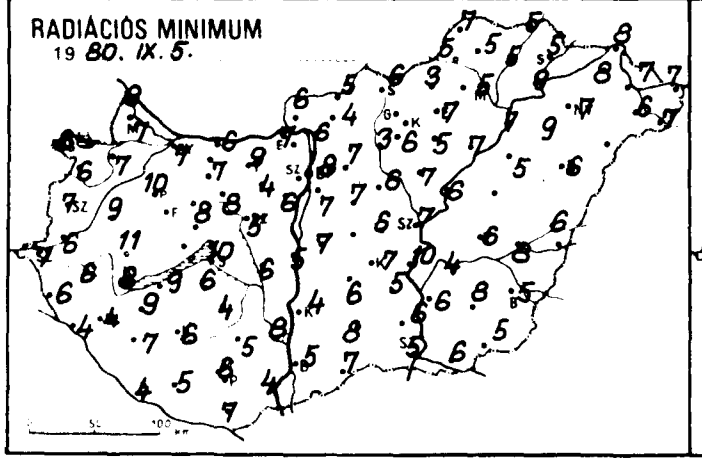

NAPFÉNYTARTAM

19 80. IX. 4.

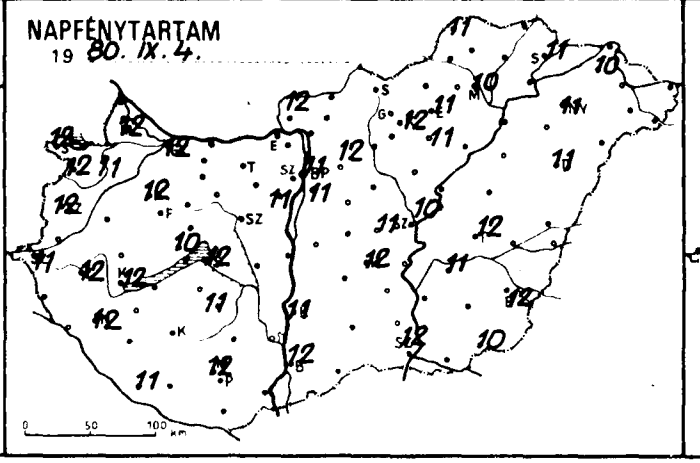

Legerősebb széllökés m/s

19 80. IX. 4.

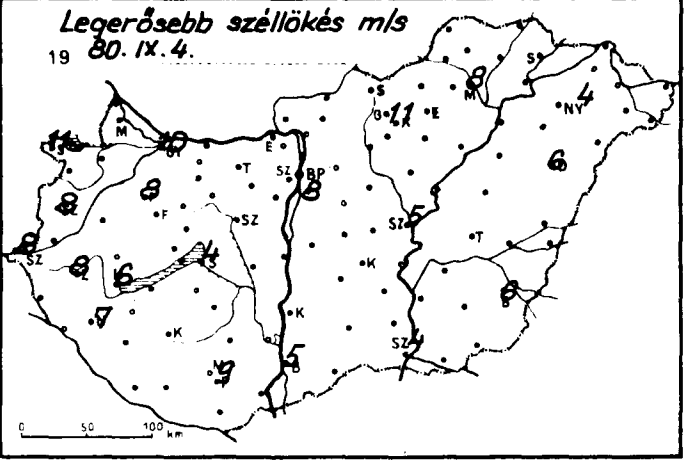

1980.IX.5. 07 h -ig az utolsó 24 óra adatai

	csapadék (mm)		max. hőmérséklet	min. hőmérséklet	rad. min.	napos órák
Győr	.	⛅	23	9	7	12
Kapuvár	.	⛅	23	10	7	11
Mosonmagyaróvár	.	⛅	23	9	7	12
Rajka	.	⛅	24	9	8	
Sopron	.	⛅	24	10	8	12
Sopronhorpács	.	⛅	22	8	6	12
Káld	.	⛅	23	10	9	
Körmend	.		23	7	6	
Szentgotthárd	.	⛅	22	7	7	11
Szombathely	.	⛅	22	9	7	12
Lenti	.		22	7	6	
Letenye	.	⛅	22	7	4	
Nagykanizsa	.	⛅	22	5	4	12
Zalaegerszeg	.	⛅	22	7	6	12
Farkasgyepű	.		20	12	9	
Keszthely	.	⛅	23	10	8	12
Menesh[illegible]	.	⛅	20	10	6	10
Pápa	.		22	13	10	12
Sümeg	.		24	12	11	
Tihany	–		–	–	–	
Veszprém	.	⛅	22	9	8	
Zirc	.	⛅	20	8	7	
Fonyód	.		19	10	9	
Homokszt. györgy	.	⛅	22	8	4	11
Kaposvar	.	⛅	22	8	6	
Marcali	.	⛅	24	11	9	
Siófok	.	⛅	22	11	10	12
Somogyszob	.	⛅	24	10	7	
Tab	.		22	6	6	
Bábolna	.	⛅	24	8	6	
Esztergom	.		23	10	7	
Kisber	.	⛅	24	10	7	
Komárom	.	⛅	20	9	6	
Tatabánya	.		24	10	9	
Alcsútdoboz	.	⛅	23	5	4	
Dunaújváros	.		23	7	5	
Martonvásár	.	⛅	22	8	6	11
Mór	.	⛅	23	9	8	
Nagyhörcsökp.	.		23	6	6	
Szabadbattyán	.	🌫	23	6	5	
Iregszemcse	.	⛅	23	7	4	11
Lengyel	.		22	10	5	
Nagykónyi	–		–	–	–	
Szekszárd	.		22	10	8	
Ásványráró	.		18	11	7	
Mohács	.	⛅	23	6	4	
Pécs	.	⛅	22	9	6	12
Siklós	.		24	8	7	
Szigetvár	.		19	6	5	
Bp. Lőrinc	.	⛅	22	9	7	11
Bp. Met. Int.	.	⛅	24	11	8	11
Bp. Szab. hegy	.		20	14	6	
Cegled	.	⛅	23	8	6	11
Dobogókő	–		–	–	–	
Gödöllő	.	⛅	21	9	7	12
Királyrét	.	⛅	22	6	5	
Monor	.		23	8	7	
Nagykata	.	⛅	23	7	6	
Örkény	–		–	–	–	
Szentendre	.		24	9	9	

1980.IX.5. 07 h -ig az utolsó 24 óra adatai

	csapadék (mm)		max hőmérséklet	min hőmérséklet	rad min	napos orak
Vác	.	⛅	24	6	6	
Vámosmikola	.	⛅	23	8	6	12
Baja	.	⛅	23	7	5	12
Bácsalmas	.		23	8	7	
Izsák	.		22	8	6	
Kalocsa	.	⛅	23	10	4	11
Kecskemet	.	⛅	22	7	7	12
Kiskunf. háza	.		24	8	5	
Kiskunhalas	.		24	8	8	
Kunszentmiklós	.		22	8	7	
Tiszakecske	.		22	10	10	
Balassagyarmat	.	⛅	23	7	5	
Romhany	.		23	5	4	
Salgótarjan	.		22	8	6	
Eger	.		22	8	7	11
Galyatető	–		–	–	–	
Gyöngyos	.	⛅	23	8	6	
Kékestető	.	⛅	16	9	6	12
Kompolt	.	⛅	21	8	5	11
Lőrinci	.	⛅	23	6	3	
Poroszló	.	⛅	22	8	7	
Jászapáti	.	⛅	23	8	7	
Jászbereny	.	⛅	23	7	7	
Karcag	–		–	–	–	
Szolnok	.	⛅	23	8	7	10
Tiszaroff	.		22	8	6	
Túrkeve	.	⛅	23	8	6	12
Kistelek	.		25	7	6	
Makó	.	⛅	23	8	6	
Szeged	.		23	6	5	12
Szentes	.		24	7	6	
Borsodnádasd	.	⛅	22	6	3	
Fugod	.	⛅	21	6	5	
Hidasnemeti	.		21	7	5	
Josvafő	.	⛅	20	8	7	11
Lillafured	.		20	7	7	
Miskolc	.		22	7	5	10
Putnok	.	⛅	24	6	5	
Sárospatak	.	⛅	21	8	5	11
Szendrőlád	.	⛅	23	6	5	
Tokaj	.		21	10	9	
Kisvárda	.	⛅	21	9	8	10
Mateszalka	.	⛅	23	9	6	
Nyiregyhaza	.		22	10	7	11
Nyirlugos	–		–	–	–	
Pátyod	.	⛅	23	8	7	
Tiszabecs	.		22	10	7	
Vasarosnameny	.	⛅	22	8	7	
Zahony	.		21	8	8	
Berettyoujfalu	.	⛅	22	8	6	
Debrecen	.	⛅	22	8	6	11
Hajdudorog	.	⛅	22	9	9	
Hortobagy	.		23	6	5	
Korosszakal	–		–	–	–	
Polgar	.	⛅	22	9	7	
Bekescsaba	.	⛅	22	6	5	12
Mezőhegyes	.	⛅	22	7	5	10
Orosháza	.		21	9	8	–
Szarvas	.	⛅	23	8	4	11
Szeghalom	.		22	10	8	

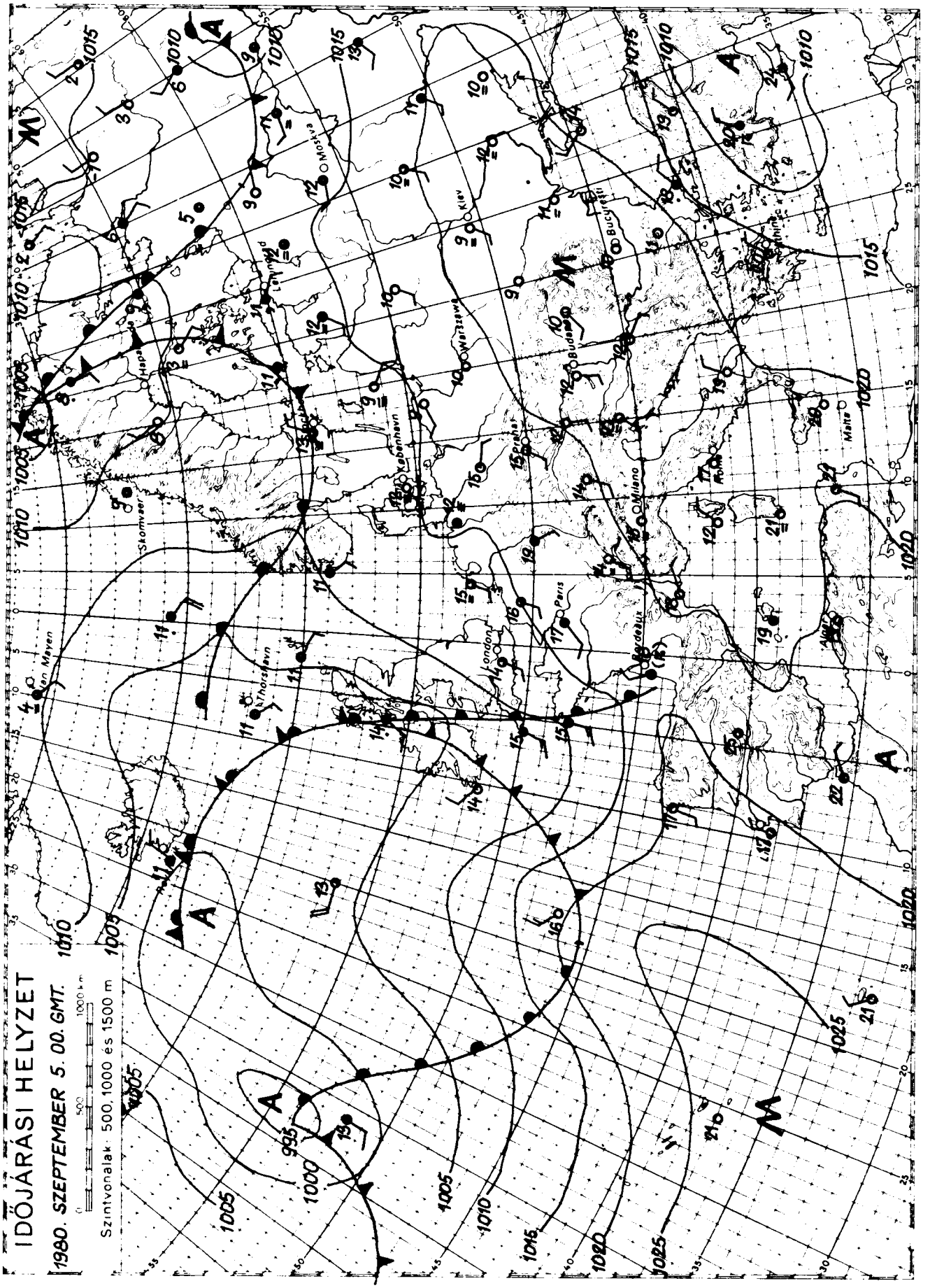

KIADJA: ORSZÁGOS METEOROLÓGIAI SZOLGÁLAT

Készíti: Központi Előrejelző Intézet Előrejelző Osztálya — T.: 273-018 — Megjelenik naponként —

Évi előfizetési díja: 1.460.-Ft - Megrendelhető: 1024 Budapest, II., Kitaibel Pál u. 1. Telefon: 353-500

Kiadásért felel: az OMSZ elnöke — Szerkesztésért felel: a KEI igazgatója

IDŐJÁRÁSI NAPIJELENTÉS

ЕЖЕДНЕВНЫЙ МЕТЕОРОЛОГИЧЕСКИЙ БЮЛЛЕТЕНЬ • DAILY WEATHER REPORT
BULLETIN QUOTIDIEN DE TEMPS • TÄGLICHER WETTERBERICHT

93. évfolyam 250. szám. + Budapest + 1980. szeptember 6. szombat

Az időjárási helyzet és a várható időjárás:

Északnyugat felől különböző nedvességtartalmu, de az eddiginél hüvösebb léghullámok érkeznek Nyugat-Európán át, szárazföldünk belseje felé. Ma reggelre a hüvösebb levegőnek egy nedves hullláma elérte a Német-Lengyel síkságot, valamint az Alpok vidékét. Nyomában megnövekedett a felhőzet, szórványosan zápor, zivatar keletkezett és megerősödött a szél. Vasárnap estig a Kárpát-medence időjárásában is érezhető lesz a hüvösebb levegő.

Hazánkban pénteken napos, száraz idő volt. A hőmérséklet napközben a sok napsütés hatására 22, 27 fokig emelkedett. Szombat hajnalra szeszélyes területi eloszlásban 6, 14 fokig hült le a levegő. Ma délelőtt a nyugati, északnyugati megyékben megnövekedett a felhőzet, de esőt, záport nem jelentettek. Az északnyugati szél helyenként megerősödött. A hőmérséklet 11 órakor az ország területén 16, 23 fok között váltakozott.

Ma 12 órakor Budapesten a hőmérséklet 22 fok, a tengerszintre átszámitott légnyomás 1018 mb, gyengén süllyed.

A Balaton vizének hőmérséklete Siófoknál 11 órakor 18 fok volt.

Várható időjárás vasárnap estig:

Időnként már keleten is megnövekvő felhőzet, elszórtan zápor, zivatar.
Többfelé megélénkülő, helyenként megerősödő, néhány helyen viharos lökésekkel kisért, általában északnyugati, északi szél.
A nappali felmelegedés keleten is gyengül.

Várható legalacsonyabb éjszakai hőmérséklet: 10, 15,
legmagasabb nappali hőmérséklet vásárnap: 20, 24 fok között.

Vadkerti Ferenc s.k.

Hibaigazitás:
Az előző napi /pénteki/ Időjárási Napijelentés dátuma helyesen:
1980. szeptember 5. péntek.

A hőmérséklet napi középértéke és eltérése a 100 évi átlagtól /Budapesten/:

1980. IX. 5.	17,8°C	-0,7 °C

1871 óta ezen a napon Budapesten előfordult

legmagasabb hőmérséklet:	33,8°C /1942/
legalacsonyabb hőmérséklet:	7,5°C /1901/

80.544.

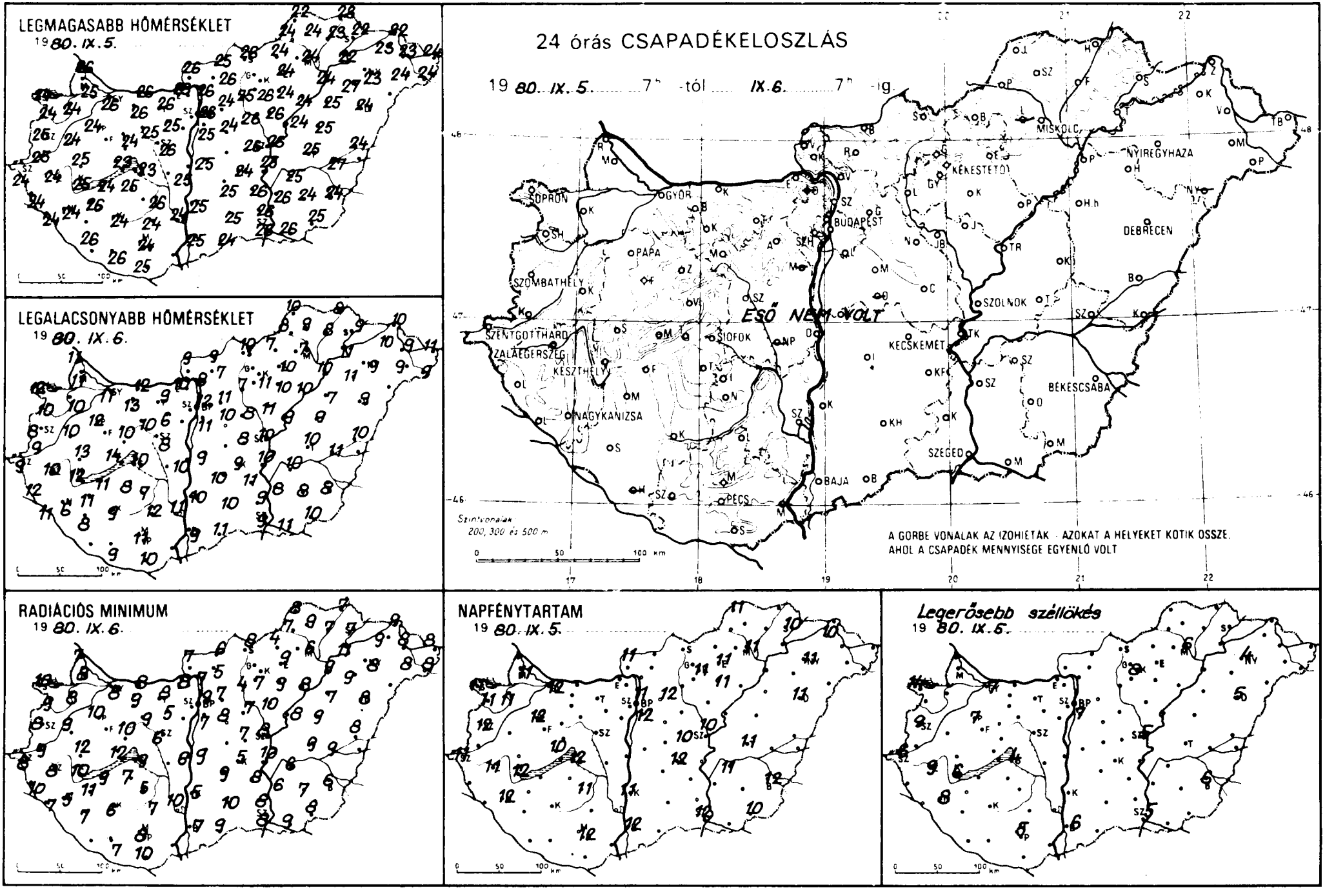
LEGMAGASABB HŐMÉRSÉKLET
1980. IX. 5.
LEGALACSONYABB HŐMÉRSÉKLET
1980. IX. 6.
24 órás CSAPADÉKELOSZLÁS
1980. IX. 5. 7h -tól IX. 6. 7h -ig
ESŐ NEM VOLT
SOPRON
GYŐR
BUDAPEST
MISKOLC
NYÍREGYHÁZA
KÉKESTETŐ
DEBRECEN
PAPA
SZOMBATHELY
SZOLNOK
SZENTGOTTHÁRD
ZALAEGERSZEG
KESZTHELY
SIÓFOK
KECSKEMÉT
BÉKÉSCSABA
NAGYKANIZSA
SZEGED
BAJA
PÉCS
Szintvonalak 200, 300 és 500 m
A GÖRBE VONALAK AZ IZOHIETÁK - AZOKAT A HELYEKET KÖTIK ÖSSZE, AHOL A CSAPADÉK MENNYISÉGE EGYENLŐ VOLT
RADIÁCIÓS MINIMUM
1980. IX. 6.
NAPFÉNYTARTAM
1980. IX. 5.
Legerősebb széllökés
1980. IX. 5.

	19 ..... 07 h -ig az utolsó 24 óra adatai					
	csapadék (mm)		max. hőmérséklet	min. hőmérséklet	rad. min.	napos órák
Győr	•		26	11	8	12
Kapuvár	•		24	10	8	11
Mosonmagyaróvár	•		25	11	8	11
Rajka	•		26	11	7	
Sopron	•		24	12	10	11
Sopronhorpács	•		24	10	9	11
Káld	•		24	10	9	
Körmend	•		25	9	9	
Szentgotthárd	•		24	9	8	11
Szombathely	•		25	8	8	12
Lenti	•		24	12	10	
Letenye	•		24	11	7	
Nagykanizsa	•		24	6	5	12
Zalaegerszeg	•		24	10	8	11
Farkasgyepű	•		23	13	9	
Keszthely	•		25	12	10	12
Mencshely	•		22	11	8	10
Pápa	•		24	12	10	12
Sümeg	•		25	13	12	
Tihany	•		23	14	12	
Veszprém	•		24	10	10	
Zirc	•		23	9	8	
Fonyód	•		24	11	9	
Homokszt. györgy	–		–	–	–	–
Kaposvár	•		24	9	6	
Marcali	•		26	11	11	
Siófok	•		23	10	9	12
Somogyszob	•		26	8	7	
Tab	•		25	8	7	
Bábolna	•		24	8	6	
Esztergom	•		26	10	8	
Kisbér	•		26	13	9	
Komárom	•		26	12	8	
Tatabánya	•		26	9	8	
Alcsútdoboz	•		25	6	5	
Dunaújváros	•		25	10	6	
Martonvásár	–		–	–	–	–
Mór	•		25	10	9	
Nagyhörcsökp.	–		–	–	–	
Szabadbattyán	•		26	8	6	
Iregszemcse	•		26	7	5	11
Lengyel	•		24	12	7	
Nagykónyi	•		22	7	5	
Szekszárd	•		24	11	10	
Árpádtető	•		22	14	9	
Mohács	–		–	–	–	
Pécs	•		24	11	8	12
Siklós	•		25	10	10	
Szigetvár	•		26	9	7	
Bp. Lőrinc	•		25	11	7	12
Bp. Met. Int.	•		26	12	9	11
Bp. Szab. hegy	•		22	14		
Cegléd	•		26	8	7	10
Dobogókő	–		–	–	–	
Gödöllő	•		24	11	7	12
Királyrét	•		25	7	7	
Monor	•		24	10	8	
Nagykáta	•		26	8	7	
Örkény	–		–	–	–	
Szentendre	•		26	11	10	

	19 ..... 07 h -ig az utolsó 24 óra adatai				
	csapadék (mm)	max. hőmérséklet	min. hőmérséklet	rad. min	napos órák
Vác	•	26	8	7	
Vámosmikola	•	26	9	7	11
Baja	•	25	9	7	12
Bácsalmás	•	24	11	9	
Izsák	•	25	10	9	
Kalocsa	•	25	10	5	11
Kecskemét	•	24	9	5	12
Kiskunf. háza	•	26	11	8	
Kiskunhalas	•	25	10	10	
Kunszentmiklos	•	25	9	9	
Tiszakécske	•	25	10	10	
Balassagyarmat	•	25	9	6	
Romhany	•	26	7	5	
Salgótarjan	•	26	10	8	
Eger	•	24	10	3	11
Galyatető	•	20	14	8	
Gyöngyos	•	26	11	7	
Kékestető	•	18	10	9	11
Kompolt	•	24	10	9	11
Lőrinci	•	25	7	4	
Poroszlo	•	24	10	8	
Jaszapati	•	26	11	10	
Jaszbereny	•	25	9	6	
Karcag	•	25	9	9	
Szolnok	•	26	10	8	10
Tiszaroff	•	24	9	8	
Turkeve	•	25	10	9	11
Kistelek	•	26	9	8	
Mako	•	26	11	9	
Szeged	•	26	9	8	12
Szentes	•	26	8	6	
Borsodnádasd	•	24	8	4	
Fügöd	•	23	8	7	
Hidasnemeti	•	23	8	7	
Jósvafő	•	22	10	8	11
Lillafured	–	–	–	–	
Miskolc	•	24	7	6	11
Putnok	•	24	8	7	
Sárospatak	•	22	9	7	10
Szendrőlád	•	24	9	9	
Tokaj	•	22	11	11	
Kisvarda	•	23	10	9	10
Mateszalka	•	24	9	8	
Nyiregyhaza	•	23	9	8	11
Nyirlugos	–	–	–	–	
Patyod	•	24	9	8	
Tiszabecs	•	24	11	8	
Vasarosnameny	•	23	9	8	
Zahony	•	22	10	9	
Berettyoujfalu	•	24	10	8	
Debrecen	•	24	9	8	11
Hajdudorog	•	27	11	9	
Hortobagy	•	25	7	7	
Korosszakal	–	–	–	–	
Polgar	•	24	10	9	
Bekescsaba	•	24	8	6	11
Mezohegyes	•	25	10	8	11
Orosháza	•	24	8	7	–
Szarvas	•	25	7	6	11
Szeghalom	•	27	11	9	

KIADJA: ORSZÁGOS METEOROLÓGIAI SZOLGÁLAT
Készíti: Központi Előrejelző Intézet Előrejelző Osztálya — T.: 273-018 — Megjelenik naponként —
Évi előfizetési díja 1 460 Ft · Megrendelhető: 1024 Budapest, II., Kitaibel Pál u. 1. Telefon: 353-500
Kiadásért felel az OMSZ elnöke — Szerkesztésért felel: a KEI igazgatója

IDŐJÁRÁSI NAPIJELENTÉS

ЕЖЕДНЕВНЫЙ МЕТЕОРОЛОГИЧЕСКИЙ БЮЛЛЕТЕНЬ • DAILY WEATHER REPORT
BULLETIN QUOTIDIEN DE TEMPS • TÄGLICHER WETTERBERICHT

93. évfolyam 251. szám. + Budapest + 1980. szeptember 7. vasárnap

Az időjárási helyzet és a várható időjárás:

Kontinensünk nyugati és északi részén, a Brit-szigetektől Skandinávián át a Szovjetunió európai területének északi részéig légköri frontok okoznak változékony időjárást. Az említett területeken sokfelé esik az eső, záporeső, helyenként erős délnyugati szél fúj. Az Ibériai-félsziget térségében még meleg, nyári idő van, kora délutánra sok helyen 30 fok fölé emelkedik a hőmérséklet. Közép- és Délkelet-Európában lassanként ismét a szárító hatású, leszálló légmozgások jutnak uralomra, ezért többnyire kevés a felhő, hajnalra sokfelé erősen bepárásodik a levegő. A leszálló légmozgású terület északi peremén, a Német-Lengyel-síkságon egy-egy nedvesebb léghullám kisebb felhősödést és szórványos gyenge záport okoz.

Szombaton a nyugati és északi országrészben időnként erősen megnövekedett a felhőzet, ott általában 5, 7 órán át, az ország nagy részén 9, 12 órán át sütött a nap. Esőről nem érkezett jelentés. Kora délutánra északnyugaton 21, 24, máshol 24, 28 fokig melegedett föl a levegő. A Dunántúlon megélénkült, helyenként megerősödött az északnyugati szél. Vasárnap hajnalra 8, 14 fokig csökkent a hőmérséklet. Délelőtt változóan felhős volt az ég, esőt nem jelentettek. A hőmérséklet 11 órára 18, 22 fokig emelkedett.

Ma 12 órakor Budapesten a hőmérséklet 20 fok, a tengerszintre átszámított légnyomás 1022 mbar, gyengén süllyed.

A Balaton vizének hőmérséklete 11 órakor Siófoknál 19 fok volt.

Várható időjárás hétfő estig:

Eleinte változóan felhős idő, majd általában kevés felhő, valószínűleg eső nélkül.
Éjszaka gyenge, napközben általában mérsékelt, időnként kissé megélénkülő, északnyugati szél.
Hajnalra néhány helyen átmenetileg erős páraképződés.
Várható legalacsonyabb éjszakai hőmérséklet: 10, 15,
legmagasabb nappali hőmérséklet hétfőn: 23, 27 fok között.

Török Dénes s.k.

A hőmérséklet napi középértéke és eltérése a 100 évi átlagtól /Budapesten/:

1980. IX. 6. 18,3 °C -0,3 °C

1871 óta ezen a napon Budapesten előfordult

legmagasabb hőmérséklet: 32,3 °C /1946/,
legalacsonyabb hőmérséklet: 5,7 °C /1929/.

80.945.

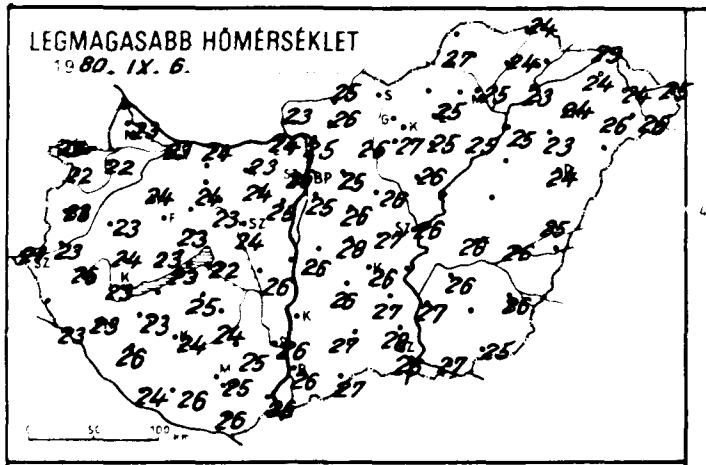
LEGMAGASABB HŐMÉRSÉKLET
1980. IX. 6.

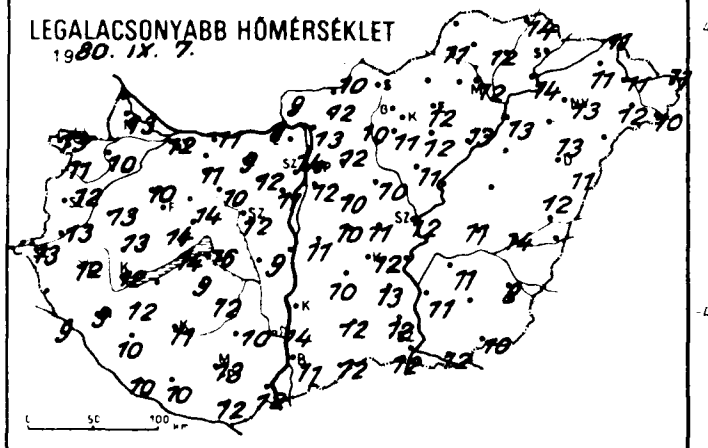
LEGALACSONYABB HŐMÉRSÉKLET
1980. IX. 7.

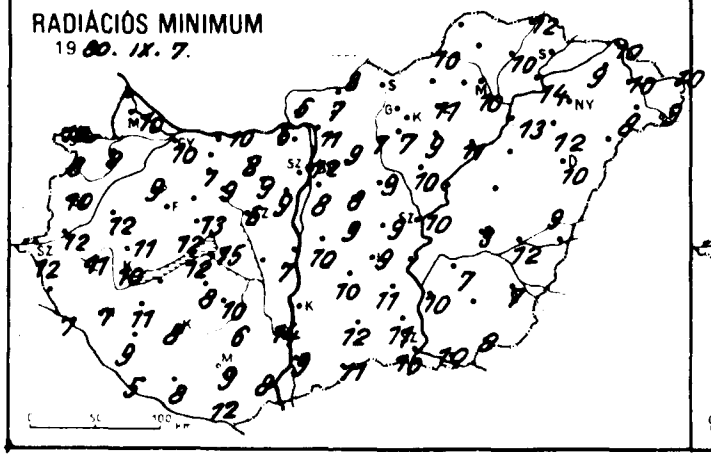
RADIÁCIÓS MINIMUM
1980. IX. 7.

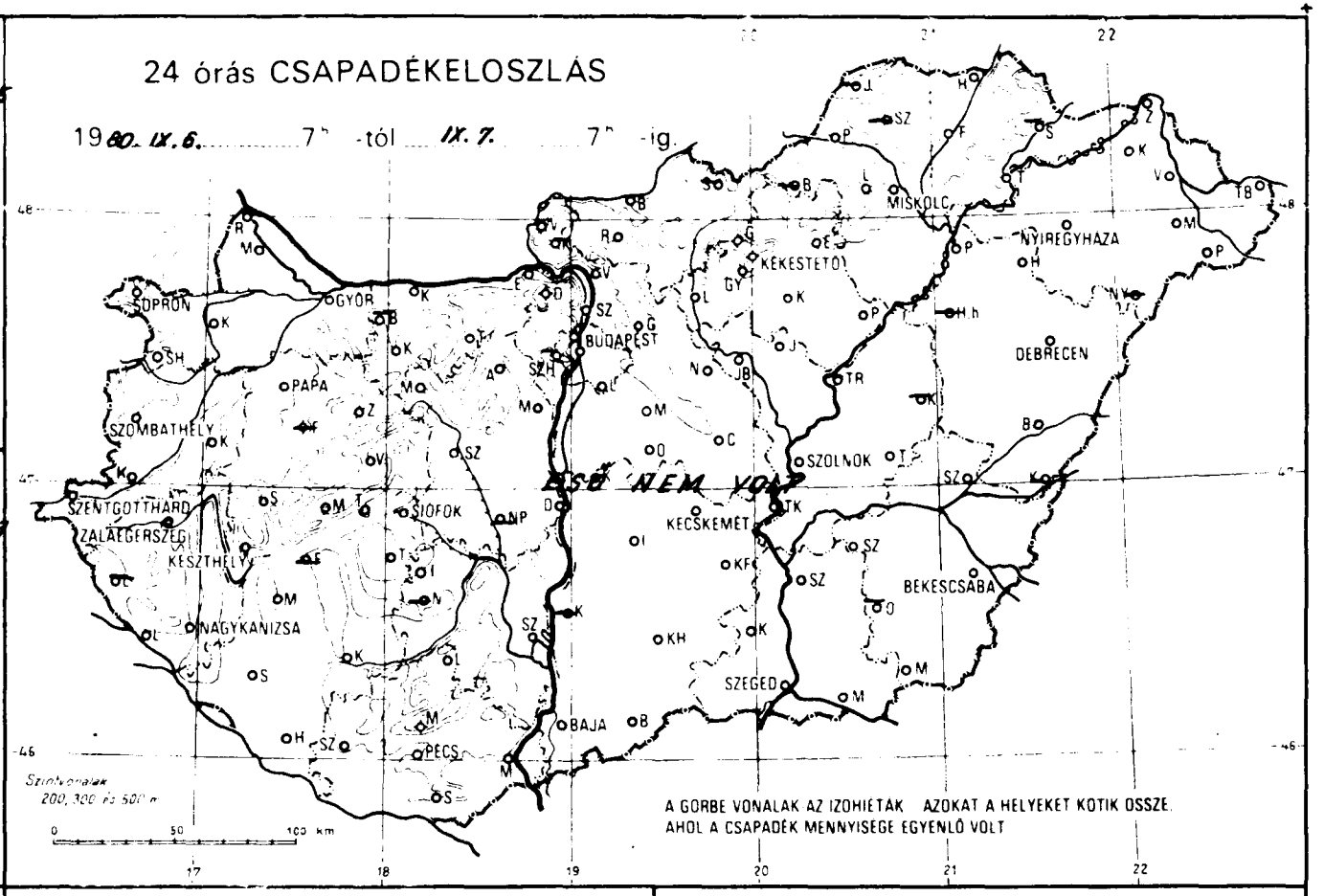
24 órás CSAPADÉKELOSZLÁS
1980. IX. 6. 7h -tól IX. 7. 7h -ig.
ESŐ NEM VOLT
A GÖRBE VONALAK AZ IZOHIETÁK AZOKAT A HELYEKET KÖTIK ÖSSZE, AHOL A CSAPADÉK MENNYISÉGE EGYENLŐ VOLT
Szintvonalak 200, 300 és 500 m
0 50 100 km
SOPRON
GYŐR
BUDAPEST
MISKOLC
NYÍREGYHÁZA
KEKESTETŐ
DEBRECEN
PÁPA
SZOMBATHELY
SZOLNOK
SZENTGOTTHÁRD
ZALAEGERSZEG
KESZTHELY
SIÓFOK
KECSKEMÉT
BÉKÉSCSABA
NAGYKANIZSA
SZEGED
BAJA
PÉCS

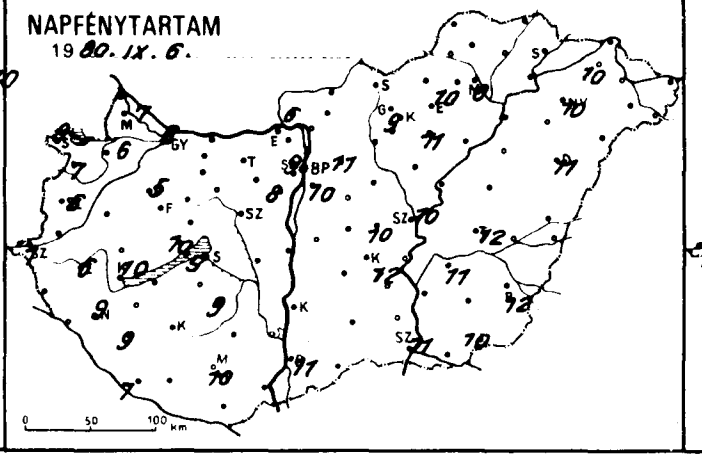
NAPFÉNYTARTAM
1980. IX. 6.


Legerősebb széllökés m/s
1980. IX. 6.

	1980. IX. 7. 07 h -ig az utolsó 24 óra adatai					
	csapadék (mm)		max. hőmérséklet	min. hőmérséklet	rad. min.	napos órák
Győr	.	☁	23	12	10	6
Kapuvár	.	☁	22	10	8	6
Mosonmagyaróvár	.	☁	23	13	10	7
Rajka	–		–	–	–	
Sopron	.		22	13	10	9
Sopronhorpács	.	☁	22	11	8	7
Káld	.		23	13	12	
Körmend	.		23	12	12	
Szentgotthárd	.	☁	21	13	12	1
Szombathely	.		23	12	10	6
Lenti	–		–	–	–	
Letenye	.	☁	23	9	7	
Nagykanizsa	.	☁	23	9	7	9
Zalaegerszeg	.	☁	26	12	11	6
Farkasgyepű	–		–	–	–	
Keszthely	.	☁	23	12	10	10
Mencshely	.		14	12	12	10
Pápa	.	☁	24	10	9	5
Sümeg	.	☁	24	13	11	
Tihany	.	☁	23	14	12	
Veszprém	.		23	14	13	
Zirc	.	☁	20	11	10	
Fonyód	–		–	–	–	
Homokszt. györgy	.	☁	24	10	5	7
Kaposvár	.	☁	24	11	8	
Marcali	.		23	12	11	
Siófok	.		22	16	15	9
Somogyszob	.	☁	26	10	9	
Tab	.		25	9	8	
Bábolna	–		–	–	–	
Esztergom	.		24	8	6	
Kisbér	.	☁	24	11	7	
Komárom	.	☁	24	11	10	
Tatabánya	.	☁	23	3	8	
Alcsútdoboz	.	☁	24	12	9	
Dunaújváros	.		26	9	7	
Martonvásár	.		25	11	9	8
Mór	.	☁	23	10	9	
Nagyhörcsökp.	–		–	–	–	
Szabadbattyán	.	☁	24	12	6	
Iregszemcse	.	☁	24	12	10	9
Lengyel	.		25	10	6	
Nagykónyi	–		–	–	–	
Szekszárd	.		26	14	14	
Árpádtető	.		23	12	9	
Mohács	.	☁	26	12	8	
Pécs	.	☁	25	13	9	10
Siklós	.		26	12	12	
Szigetvár	.		26	10	8	
Bp. Lőrinc	.	☁	25	12	8	10
Bp. Met. Int.	.	☁	26	14	12	9
Bp. Szab. hegy	–		–	–	–	
Cegléd	.	☁	27	11	9	10
Dobogókő	–		–	–	–	
Gödöllő	.	☁	25	12	9	11
Kiralyret	–		–	–	–	
Mónor	.		26	10	8	
Nagykáta	.	☁	26	10	9	
Örkény	.	☁	28	10	9	
Szentendre	.		26	13	12	

	1980. IX. 7. 07 h -ig az utolsó 24 óra adatai					
	csapadék (mm)		max. hőmérséklet	min hőmérséklet	rad. min	napos órák
Vác	.		25	13	11	
Vámosmikola	.	☁	23	9	6	6
Baja	.	☁	26	11	9	11
Bácsalmas	.		27	12	11	
Izsák	.		26	10	10	
Kalocsa	–		–	–	–	
Kecskemet	.	= ☁	26	12	9	12
Kiskunf. háza	.		27	13	11	
Kiskunhalas	.		27	12	12	
Kunszentmiklós	.		26	11	10	
Tiszakecske	–		–	–	–	
Balassagyarmat	.	☁	25	10	8	
Romhany	.		26	12	7	
Salgótarjan	–		–	–	–	
Eger	.		25	12	11	10
Galyatető	.		21	13	9	
Gyongyos	.	☁	27	11	7	
Kekesteto	.	≡ ☁	19	10	9	10
Kompolt	.	☁	25	12	9	11
Lőrinci	.	☁	26	10	7	
Poroszlo	.	☁	25	13	11	
Jaszapati	.	☁	26	11	10	
Jaszbereny	.	☁	26	11	9	
Karcag	–		–	–	–	
Szolnok	.	☁	26	12	10	10
Tiszaroff	–		–	–	–	
Turkeve	.	☁	26	11	9	12
Kistelek	.		28	12	11	
Mako	.	☁	27	12	10	
Szeged	.	☁	26	12	10	14
Szentes	.		27	11	10	
Borsodnádasd	–		–	–	–	
Fugod	.	☁	24	12	10	
Hidasnémeti	.		24	14	12	
Josvafő	–		–	–	–	
Lillafured	.		22	10	9	
Miskolc	.	=	25	12	10	8
Putnok	.	≡ ☁	27	11	10	
Sarospatak	–		–	–	–	–
Szendrőlad	–		–	–	–	
Tokaj	.		23	14	14	
Kisvarda	.	≡ ☁	24	11	9	10
Mátészalka	.	≡ ☁	26	12	8	
Nyiregyhaza	.	=	24	13	11	10
Nyirlugos	–		–	–	–	
Patyod	.	☁	25	10	9	
Tiszabecs	.		25	11	10	
Vasarosnameny	.	☁	24	11	10	
Zahony	.		23	11	10	
Berettyoujfalu	.	☁	25	12	9	
Debrecen	.	☁ =	24	11	10	11
Hajdudorog	.	☁	23	13	12	
Hortobagy	–		–	–	–	
Korosszakal	–		–	–	–	
Polgar	.	☁	25	13	13	
Bekescsaba	.	≡ ☁	26	8	7	12
Mezőhegyes	.	☁	25	10	8	10
Orosháza	–		–	–	–	–
Szarvas	.	☁	26	11	7	11
Szeghalom	.		26	14	12	

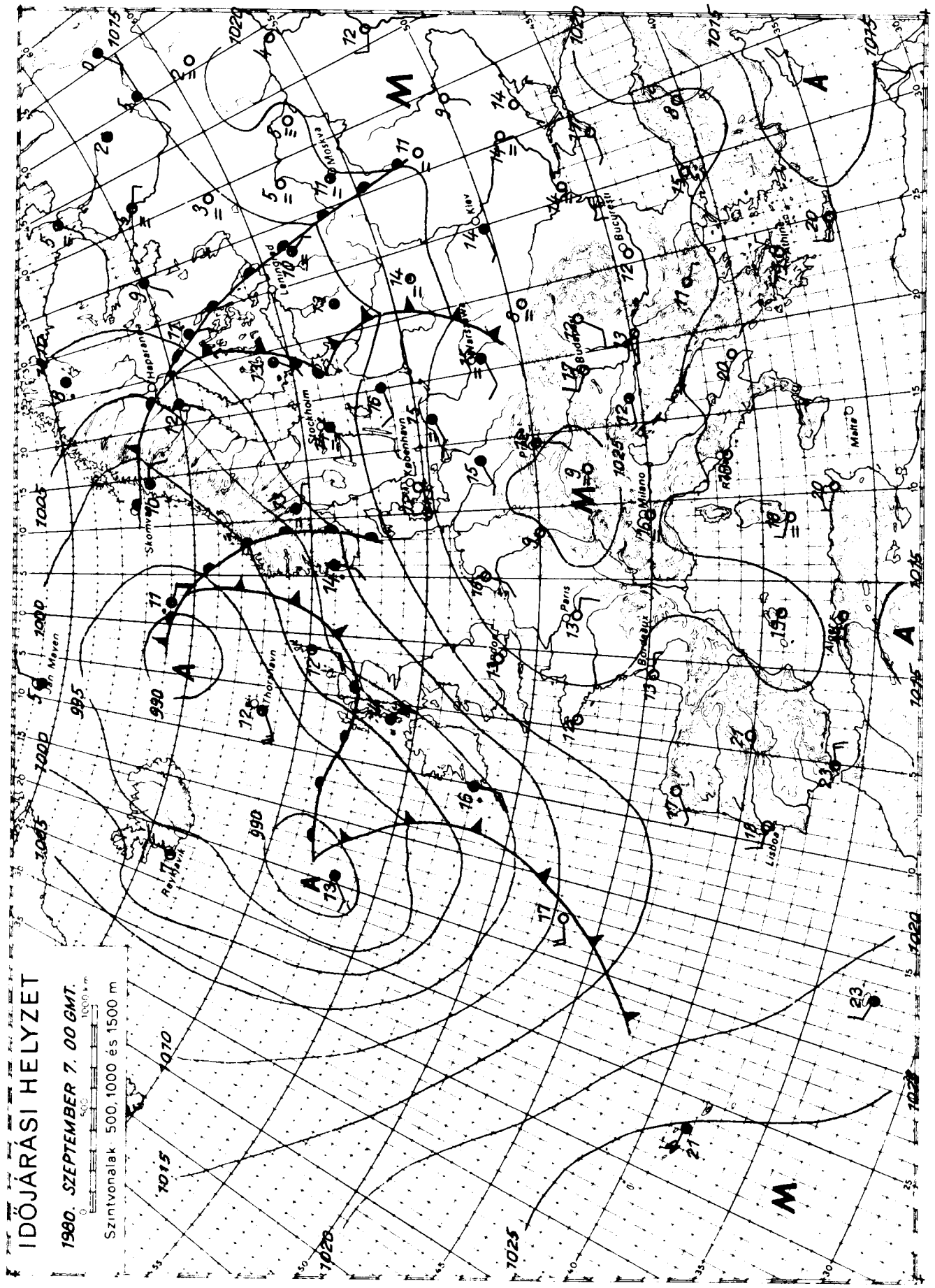

KIADJA: ORSZÁGOS METEOROLÓGIAI SZOLGÁLAT
Készíti: Központi Előrejelző Intézet Előrejelző Osztálya — T.: 273-078 — Megjelenik naponként —
Évi előfizetési díja: 1460.-Ft - Megrendelhető: 1024 Budapest, II., Kitaibel Pál u. 1. Telefon: 353-500
Kiadásért felel: az OMSZ elnöke — Szerkesztésért felel: a KEI igazgatója

IDŐJÁRÁSI NAPIJELENTÉS

ЕЖЕДНЕВНЫЙ МЕТЕОРОЛОГИЧЕСКИЙ БЮЛЛЕТЕНЬ • DAILY WEATHER REPORT
BULLETIN QUOTIDIEN DE TEMPS • TÄGLICHER WETTERBERICHT

93. évfolyam 252. szám. • Budapest • 1980. szeptember 8. hétfő

Az időjárási helyzet és a várható időjárás:

A hétfő reggeli időjárás-jelentések szerint Európában a Szovjetunió északnyugati és a Skandináv-államok északi részén, valamint a kontinens nyugati határán volt egy-egy jelentős kiterjedésü csapadékos terület. Az utóbbi a Brit-szigetektől a Pireneusi-félszigetig húzódott. Európa többi részén általában gyengén felhős volt az ég. Kivétel a Kárpát-medence, ahol egy csupán néhány száz kilométeres hideg légörvény heves záporokat, zivatarokat okozott.

Magyarországot vasárnap délután érte el észak felől a hideg levegő és azóta is dél felé mozog. Hatására erősen befelhősödött az ég és hétfő reggelig igen sok helyen okozott záporesőt. A lehullott csapadék mennyisége nagyon változatos. Egy-két helyen 30 mm-t is mértek. Hétfő délelőtt ismétlődő záporokról, zivatar król érkeztek jelentések. Főként az ország délnyugati részén volt gyakori a záporeső. A hőmérséklet vasárnap általában 20, 26 fokig emelkedett, majd hétfő hajnalra 9, 15 fokig süllyedt. Hétfőn 11 órakor 13 és 20 fok között volt. a hőmérséklet.

Ma 12 órakor Budapesten a hőmérséklet 15 fok, a tengerszintre átszámitott légnyomás 1023 mbar, alig változik.

A Balaton vizének hőmérséklete Siófoknál 19 fok volt 11 órakor.

Várható időjárás kedd estig:

Eleinte erősen felhős, záporos, zivataros idő, majd felszakadozó felhőzet és már csak néhány helyen zápor, zivatar.
Hétfőn mérsékelt, változó irányú, kedden megélénkülő délnyugati szél.
Hajnalban többfelé köd.
Várható legalacsonyabb éjszakai hőmérséklet: 9, 14,
legmagasabb nappali hőmérséklet kedden: 22, 27 fok között.

Aigner Szilárd s.k.

TÁVOLABBI KILÁTÁSOK SZERDÁTÓL-SZOMBATIG:

A hét közepétől időnként erősen megnövekszik a felhőzet, többfelé kialakulhat futó záporeső, eső.
A hétvégén felszakadozik a felhőzet, már több napsütésre számithatunk.
Legalacsonyabb hajnali hőmérséklet: 20, 25 fok között.
Legmagasabb nappali hőmérséklet: +9, 14 fok között.
Jelentős mennyiségü /legalább 5 mm/ csapadék az ország területének 60 százalékán várható.

KÖZÉPTÁVÚ ELŐREJELZŐ OSZTÁLY

A hőmérséklet napi középértéke és eltérése a 100 évi átlagtól /Budapesten/:

1980. IX. 7.	17,7 C	-1,0°C

1871 óta ezen a napon Budapesten előfordult

legmagasabb hőmérséklet:	33,1°C /1928/,
legalacsonyabb hőmérséklet:	6,4°C /1925/.

80.546.

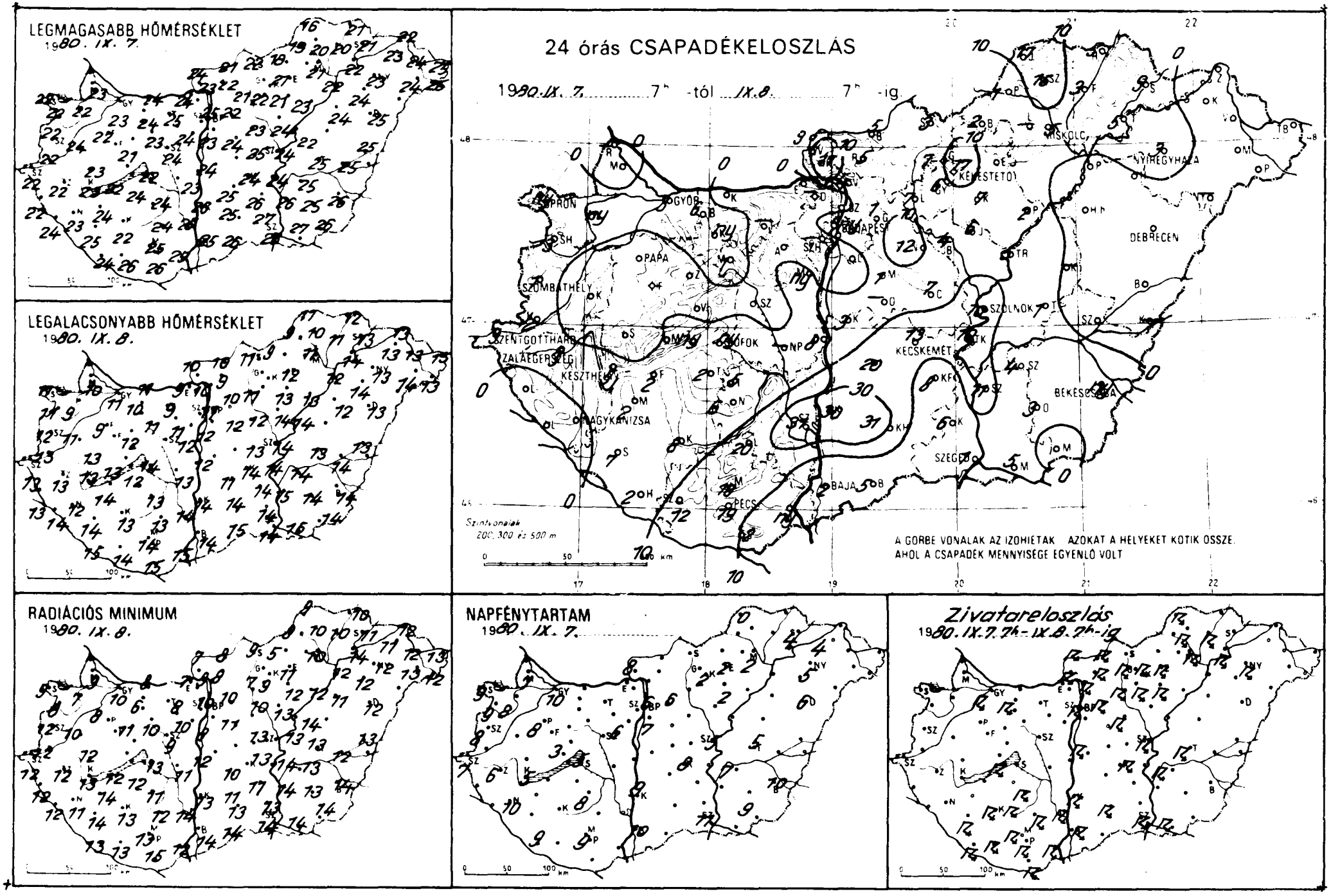
LEGMAGASABB HŐMÉRSÉKLET
1980. IX. 7.
LEGALACSONYABB HŐMÉRSÉKLET
1980. IX. 8.
RADIÁCIÓS MINIMUM
1980. IX. 8.
24 órás CSAPADÉKELOSZLÁS
1980. IX. 7. 7h -tól IX. 8. 7h -ig.
GYŐR
PAPA
SZOMBATHELY
SZENTGOTTHARD
ZALAEGERSZEG
KESZTHELY
MAGYKANIZSA
SZÓFOK
PÉCS
BAJA
SZEGED
KECSKEMÉT
SZOLNOK
DEBRECEN
NYIREGYHÁZA
MISKOLC
KÉKESTETŐ
BÉKÉSCSABA
Szintvonalak
200, 300 és 500 m
A GÖRBE VONALAK AZ IZOHIETAK AZOKAT A HELYEKET KÖTIK ÖSSZE.
AHOL A CSAPADÉK MENNYISÉGE EGYENLŐ VOLT
NAPFÉNYTARTAM
1980. IX. 7.
Zivatareloszlás
1980. IX. 7. 7h - IX. 8. 7h -ig

	1980.IX.8. 07 h -ig az utolsó 24 óra adatai					
	csapadék (mm)		max. hőmérséklet	min. hőmérséklet	rad. min.	napos órák
Győr	3	≡	23	11	10	10
Kapuvár	ny	≡	22	9	7	8
Mosonmagyaróvár	•		23	10	9	7
Rajka	–		–	–	–	
Sopron	ny		22	11	9	9
Sopronhorpács	3		22	11	8	9
Káld	•		24	11	10	
Körmend	2		22	13	12	
Szentgotthárd	9	=	22	13	12	7
Szombathely	1		22	12	12	8
Lenti	•		22	13	12	
Letenye	•		24	14	12	
Nagykanizsa	•	=	23	12	11	10
Zalaegerszeg	3		22	13	12	6
Farkasgyepű	•		19	11	8	
Keszthely	5		23	13	13	5
Mencshely	•		19	12	10	3
Papa	•	=	22	9	8	8
Sümeg	•		23	13	12	
Tihany	ny		23	14	14	
Veszprém	•		21	12	11	
Zirc	•		20	8	7	
Fonyód	2		22	13	12	
Homokszt. györgy	2		24	15	13	9
Kaposvár	8		22	13	13	
Marcali	2		24	14	14	
Siófok	ny		22	14	13	5
Somogyszob	7		25	14	14	
Tab	2		24	12	12	
Bábolna	6		23	9	8	
Esztergom	•		24	9	7	
Kisber	ny	≡	24	10	6	
Komárom	•		24	11	8	
Tatabánya	–		–	–	–	
Alcsútdoboz	•		25	9	8	
Dunaújváros	8		23	13	11	
Martonvásár	ny		24	11	10	6
Mór	1		23	11	10	
Nagyhörcsökp.	–		–	–	–	
Szabadbattyán	•		24	12	9	
Iregszemcse	5	≡	24	13	11	8
Lengyel	20		24	13	12	
Nagykónyi	6		23	13	11	
Szekszárd	31		25	14	14	
Árpád-tető	18		21	13	12	
Mohács	ny		25	15	12	
Pécs	19		25	14	13	9
Siklós	2		26	15	15	
Szigetvár	12		26	14	13	
Bp. Lőrinc	•		23	12	8	7
Bp. Met. Int.	ny		25	12	10	6
Bp. Szab. hegy	–		–	–	–	
Pegled	7		25	13	13	
Dobogoko	–		–	–	–	
Csodallo	1		22	11	10	6
Királyrét	17	≡	23	8	8	
Mónor	1		24	12	11	
Nagykata	12		23	12	10	
Orkény	–		–	–	–	
Szentendre	•		24	11	11	

	1980.IX.8. 07 h -ig az utolsó 24 óra adatai					
	csapadék (mm)		max. hőmérséklet	min. hőmérséklet	rad. min.	napos órák
Vác	4	≡	23	10	9	
Vámosmikola	9		24	10	7	8
Baja	2		25	14	14	10
Bácsalmás	5		26	15	14	
Izsak	20		25	11	10	
Kalocsa	30		26	14	13	9
Kecskemet	13		24	14	13	8
Kiskunf. háza	8		26	14	11	
Kiskunhalas	31		25	14	13	
Kunszentmiklos	3		24	12	12	
Tiszakecske	10		24	14	14	
Balassagyarmat	5		21	10	8	
Romhány	5	≡	22	9	8	
Salgótarjan	3		22	11	9	
Eger	1		21	12	11	2
Galyatető	7		20	9	7	
Gyongyos	6		22	11	9	
Kekesteto	17		13	8	7	2
Kompolt	7		21	13	12	2
Lorinci	7		21	10	7	
Poroszlo	2		23	13	12	
Jaszapati	6		24	14	13	
Jászbereny	4		23	12	10	
Karcag	–		–	–	–	
Szolnok	10		24	14	13	5
Tiszaroff	5		22	14	14	
Türkeve	1		25	13	13	5
Kistelek	6		27	14	13	
Mako	5		27	15	14	
Szeged	1		26	14	14	11
Szentes	11		26	15	14	
Borsodnádasd	2	≡	18	9	5	
Fügöd	3		20	11	10	
Hidasnemeti	5		21	12	10	
Jósvafő	17		16	11	9	0
Lillafüred	–		–	–	–	
Miskolc	5	=	21	11	10	2
Putnok	1	≡	19	9	8	
Sarospatak	9		21	13	11	4
Szendrőlad	15	≡	20	10	10	
Tokaj	5		22	14	14	
Kisvarda	•		23	13	11	4
Mateszalka	•		24	14	13	
Nyiregyhaza	3	=	23	13	12	5
Nyirlugos	–		–	–	–	
Patyod	•		25	13	12	
Tiszabecs	•		25	15	13	
Vasarosnameny	•		24	13	12	
Zahony	•		22	13	12	
Berettyoujfalu	•		25	13	13	
Debrecen	•	=	25	13	12	6
Hajdudorog	•		24	14	12	
Hortobagy	•		24	12	11	
Kotosszakal	–		–	–	–	
Polgar	•		22	12	12	
Bekescsaba	ny		26	14	14	10
Mezohegyes	•		26	14	14	9
Orosháza	3		25	14	13	–
Szarvas	4		25	14	13	7
Szeghalom	•		25	14	12	

KIADJA: ORSZÁGOS METEOROLÓGIAI SZOLGÁLAT

Készült Központi Előrejelző Intézet Előrejelző Osztálya — 1 — Megjelenik naponként

Előfizetési díja 1 400 Ft. Megrendelhető: 1024 Budapest, II. Kitaibel Pál u. 1. Telefon: 353-500

Kiadásért felel: az OMSZ elnöke Szerkesztéséért felel: a KEI igazgatója

273 - 078

IDŐJÁRÁSI NAPIJELENTÉS

ЕЖЕДНЕВНЫЙ МЕТЕОРОЛОГИЧЕСКИЙ БЮЛЛЕТЕНЬ · DAILY WEATHER REPORT
BULLETIN QUOTIDIEN DE TEMPS · TÄGLICHER WETTERBERICHT

93. évfolyam 253. szám. + Budapest + 1980. szeptember 9. kedd

Az időjárási helyzet és a várható időjárás:

Kelet-Európa időjárását továbbra is egy magas nyomású légköri képződmény határozza meg, igy az éjszakai és reggeli párásságtól, ködtől eltekintve száraz, napos az idő. Szárazföldünk nyugati és északi részén az óceáni léghullámok hatására változékony, többfelé szeles, csapadékos az időjárás. A hüvös levegő hatására a nappali fölmelegedés jelentősen gyengült, a Brit-szigetek térségében és Franciaország nyugati vidékein pl. 20 fok alatt marad a hőmérséklet csúcsértéke. Az emlitett hüvös levegő fokozatosan kelet felé helyeződik át, igy Közép-Európa időjárására is hatással lesz.

Hazánkban hétfőn az északnyugati megyékben, valamint az Alföld nagy részén és az Északi-Középhegységben 4-8, máshol azonban csak 1-4 órán át sütött a nap. A hőmérséklet csúcsértéke nyugaton 17 és 21 fok között, keleten 21 és 27 fok között alakult. A Dunántúlon napközben szórványosan, az éjszakai órákban többfelé volt heves zivatar. Zivatart jelentettek egy-két helyről a Duna-Tisza-közéről és a Tiszántúlról is. A ma reggelig lehullott csapadék mennyisége általában 15 mm alatt volt, de Baranya- és Tolna-megyében helyenként felhőszakadás-méretü csapadék hullott. Lengyelben pl. 36 mm-t, Iregszemcsén 51 mm-t, Nagykónyiban 69 mm-t mértek. A baranya-megyei Mágocsról 40 mm-t, Siklósról 84 mm-t, Kárászról 95 mm-t jelentettek. Ma hajnalra 8, 15 fokig csökkent a hőmérséklet. Ma délelőtt változóan felhős idő volt. 11 órakor 14 és 21 fok között volt a hőmérséklet.

Ma 12 órakor Budapesten a hőmérséklet 18 fok, a tengerszintre átszámitott légnyomás 1020 mbar, alig változik.

A Balaton vizének hőmérséklete Siófoknál 11 órakor 19 fok volt.

Várható időjárás szerda estig:

Eleinte változóan felhős idő, csak néhány helyen záporral, zivatarral, később nyugat felől erősen megnövekvő felhőzet többfelé záporral, zivatarral.
Megélénkülő déli, délkeleti, majd holnap a Dunántúl n északnyugatira forduló és megerősödő szél.
Hajnalban többfelé párásság, helyenként köd.
Várható legalacsonyabb éjszakai hőmérséklet: 10 és 15 fok között,
legmagasabb nappali hőmérséklet szerdán északnyugaton: 15 és 20 fok között, délkeleten 20 és 25 fok között.

Demeter Éva s.k.

Hibaigazitás: Az előző napi /1980. IX. 8-i/ Időjárási Napijelentésben a Távolabbi kilátások cimü részben a hőmérsékleti adatok felcserélődtek.
Helyesen: legalacsonyabb hajnali hőmérséklet: 9, 14,
legmagasabb nappali hőmérséklet: 20, 25 fok között.

A hőmérséklet napi középértéke és eltérése a 100 évi átlagtól /Budapesten/:

1980. IX. 8. 16,5°C -1,8°C

1871 óta ezen a napon Budapesten előfordult

legmagasabb hőmérséklet: 33,1°C /1928/,
legalacsonyabb hőmérséklet: 6,6°C /1914/.

80.547.

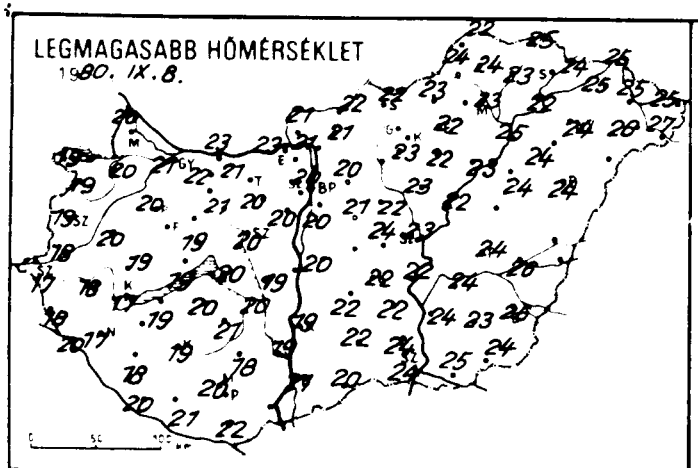
LEGMAGASABB HŐMÉRSÉKLET
1980. IX. 8.

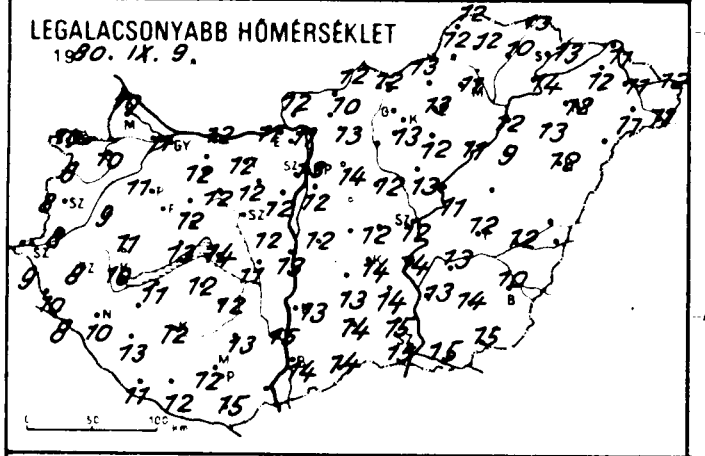
LEGALACSONYABB HŐMÉRSÉKLET
1980. IX. 9.

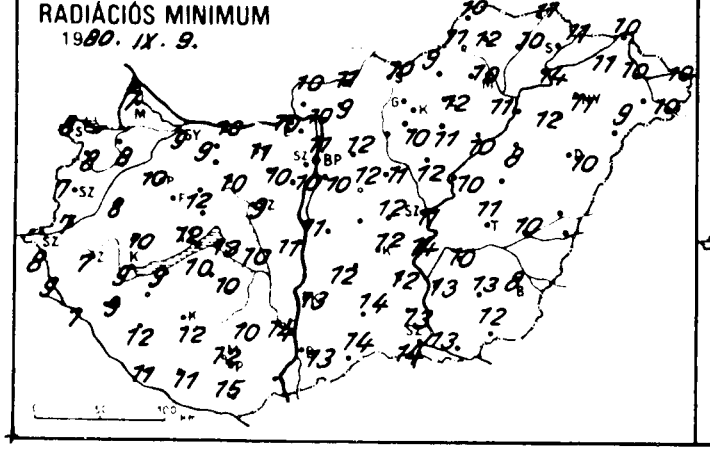
RADIÁCIÓS MINIMUM
1980. IX. 9.

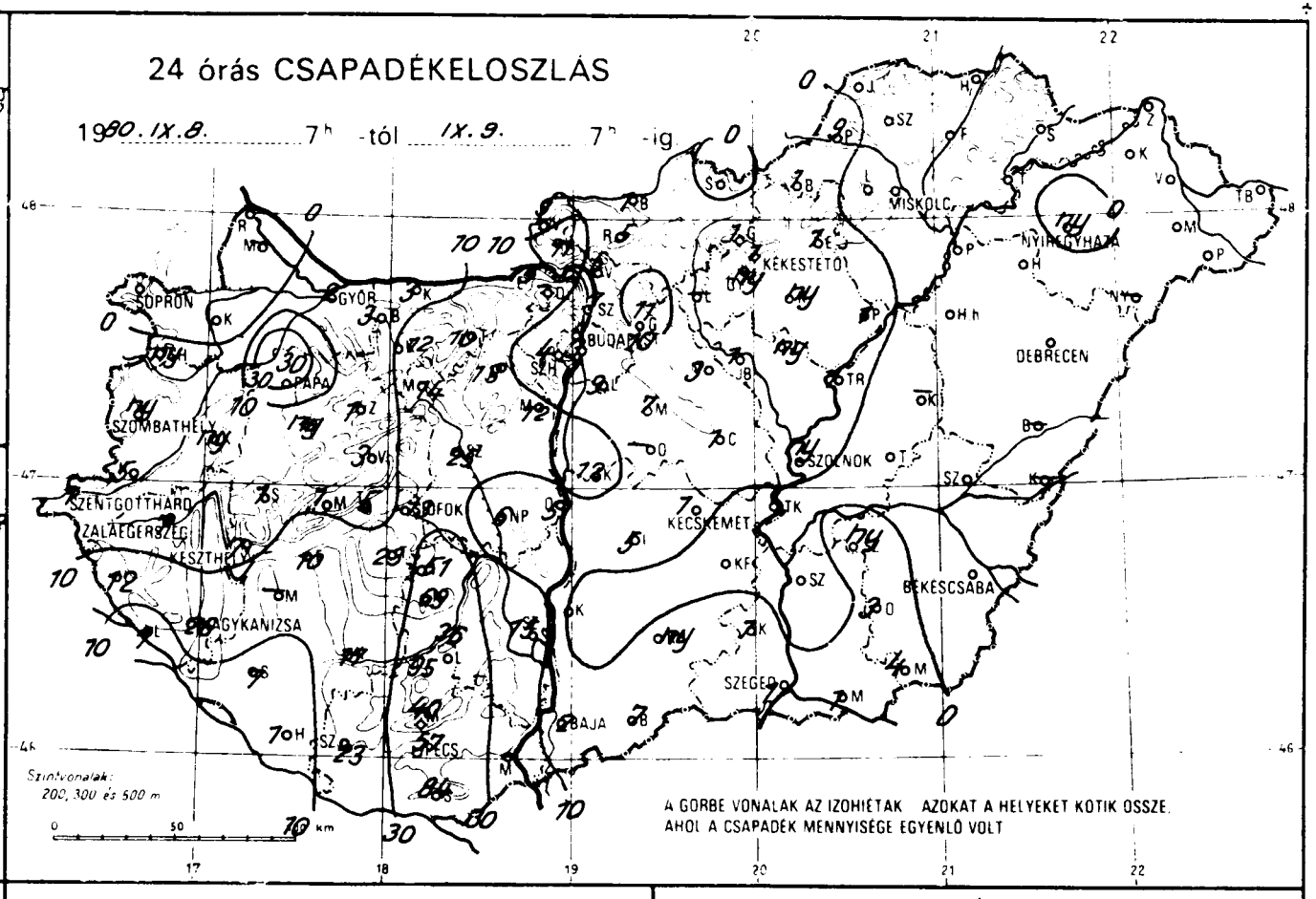
24 órás CSAPADÉKELOSZLÁS
1980. IX. 8. 7h -tól IX. 9. 7h -ig
SOPRON
GYŐR
BUDAPEST
MISKOLC
NYÍREGYHÁZA
DEBRECEN
SZOLNOK
SZOMBATHELY
KESZTHELY
KECSKEMÉT
BÉKÉSCSABA
SZEGED
PÉCS
BAJA
Szintvonalak: 200, 300 és 500 m
A GÖRBE VONALAK AZ IZOHIÉTÁK AZOKAT A HELYEKET KÖTIK ÖSSZE, AHOL A CSAPADÉK MENNYISÉGE EGYENLŐ VOLT

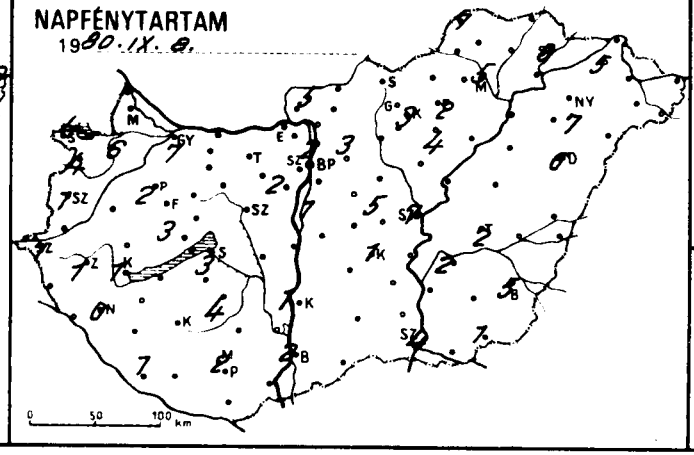
NAPFÉNYTARTAM
1980. IX. 8.

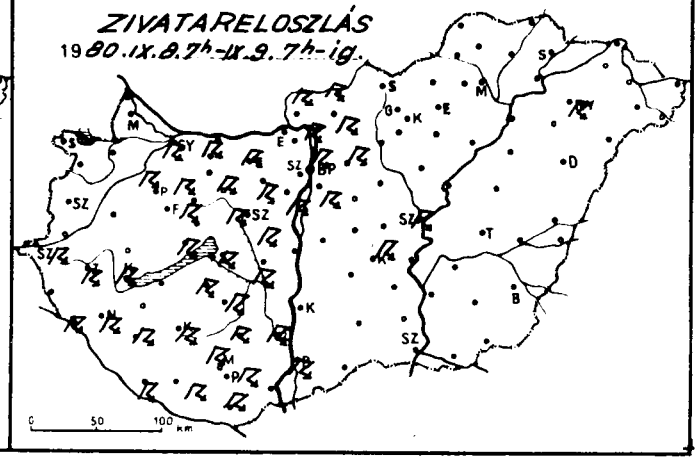
ZIVATARELOSZLÁS
1980. IX. 8. 7h - IX. 9. 7h - ig.

1980. IX. 9. 07 h -ig az utolsó 24 óra adatai	csapadék (mm)		max. hőmérséklet	min. hőmérséklet	rad. min.	napos órák
Győr	2	☂	21	11	9	7
Kapuvár	.	⌓	20	10	8	6
Mosonmagyaróvár	–		–	–	–	
Rajka	.	≡	20	10	7	
Sopron	.	⌓	19	10	8	4
Sopronhorpács	ny	⌓	19	8	8	4
Káld	ny	⌓	20	9	8	
Körmend	5	≡	18	8	7	
Szentgotthárd	1	☂ ≡	17	9	8	1
Szombathely	ny	∴ ⌓ =	19	8	7	1
Lenti	12	≡	18	10	9	
Letenye	7	☂ ⌓ =	20	8	7	
Nagykanizsa	26	☂ ≡	17	10	9	0
Zalaegerszeg	7	☂ ≡	18	8	7	1
Farkasgyepű	ny		19	11	8	
Keszthely	7	☂ ≡	17	10	9	1
Mencshely	1	⌓ ≡	19	10	9	3
Pápa	30	☂	20	11	10	2
Sümeg	1	≡	19	11	10	
Tihany	5	☂	19	13	12	
Veszprém	3	☂ ≡	19	12	12	
Zirc	1	☂	18	9	7	
Bonyód	10	∴ ≡	19	11	9	
Homokszt. györgy	1	☂ ⌓ ≡	20	11	11	1
Kaposvár	17	☂ ≡	19	12	12	
Marcali	–		–	–	–	
Siófok	13	☂ =	20	14	13	3
Somogyszob	7	☂	18	13	12	
Tab	23	☂ ≡	20	12	10	
Bábolna	3	☂ ⌓	21	10	8	
Esztergom	13	∴	23	11	10	
Kisbér	12	☂ ≡	22	12	9	
Komárom	3	∴	23	12	10	
Tatabánya	10	☂	21	12	11	
Alcsútdoboz	13	☂	20	12	10	
Dunaújváros	5		19	13	11	
Martonvásár	12	☂	20	12	10	2
Mór	14	☂	21	12	10	
Nagyhörcsökp.	6	☂	20	11	10	
Szabadbattyán	25	☂	20	12	9	
Tregszemcse	51	☂ ≡	21	12	10	4
Lengyel	36	☂	18	13	10	
Nagykónyi	69	☂ ≡	22	12	8	
Szekszárd	15	☂	19	15	14	
Árpádtető	40	☂	17	13	11	
Mohács	–		–	–	–	
Pécs	57	☂ ≡	20	12	12	2
Siklós	8	☂	22	15	15	
Szigetvár	23	☂	21	12	11	
Bp. Lőrinc	9	☂ ≡	20	12	10	1
Bp. Met. Int.	3	☂ ≡	20	13	11	2
Bp. Szab. hegy	4	≡	14	12	11	
Cegléd	1	⌓	24	12	12	5
Dobogókő	–		–	–	–	
Gödöllő	11	☂	20	13	12	3
Királyrét	11	∴ ≡	20	11	10	
Mónor	7	≡	21	14	12	
Nagykáta	3	⌓	22	12	11	
Örkény	–		–	–	–	
Szentendre	7	∴	21	12	12	

1980. IX. 9. 07 h -ig az utolsó 24 óra adatai	csapadék (mm)		max. hőmérséklet	min. hőmérséklet	rad. min.	napos órák
Vác	6	☂ ⌓ ≡	21	11	10	
Vámosmikola	3	☂ ⌓ ≡	21	12	10	5
Baja	2	☂ ⌓ =	21	14	13	2
Bácsalmas	7		20	14	14	
Izsák	5		21	13	12	
Kalocsa	.		19	13	13	1
Kecskemét	1	☂ ⌓ =	22	14	12	1
Kiskunf. háza	.		22	14	12	
Kiskunhalas	ny		22	14	14	
Kunszentmiklós	12	∴	20	12	11	
Tiszakécske	.		22	14	14	
Balassagyarmat	1	☂ ⌓ ≡	22	12	11	
Romhány	5	☂ ≡	21	10	9	
Salgótarján	.	≡	22	12	10	
Eger	1		22	13	12	2
Galyatető	1		16	12	10	
Gyöngyös	ny	⌓	23	13	10	
Kékestető	1	∴ ⌓ =	16	11	10	3
Kompolt	ny	⌓	22	12	11	4
Lőrinci	–		–	–	–	
Poroszló	1	⌓	23	11	10	
Jászapáti	ny	⌓ =	23	13	12	
Jászbereny	1	⌓	22	13	10	
Karcag	–		–	–	–	
Szolnok	ny	☂ ⌓ =	23	12	11	7
Tiszaroff	1	⌓	22	11	10	
Törökeve	.	⌓	24	12	11	2
Kistelek	1	∴	24	15	14	
Makó	1		25	15	13	
Szeged	1	∴ =	24	15	14	4
Szentes	.		24	13	13	
Borsodnádasd	1	∴ ⌓ ≡	23	13	9	
Fügöd	.	⌓ ≡	23	10	10	
Hidasnemeti	.		25	13	11	
Jósvafő	.	⌓	22	12	10	7
Lillafüred	.		22	12	12	
Miskolc	.	≡	23	11	10	5
Putnok	9	∴ ⌓ ≡	24	12	11	
Sárospatak	.	⌓	24	13	11	8
Szendrőlad	.	⌓ ≡	24	12	12	
Tokaj	.		22	14	14	
Kisvarda	.	⌓	25	12	11	5
Mateszalka	.	⌓	26	11	9	
Nyiregyháza	ny	☂ =	24	12	11	7
Nyírlugos	–		–	–	–	
Patvod	.	⌓	27	11	10	
Tiszabecs	.		25	12	10	
Vasarosnamény	.	⌓	25	11	10	
Zahony	.		25	11	10	
Berettyoujfalu	–		–	–	–	
Debrecen	.	⌓ =	24	12	10	6
Hajdudorog	.	⌓	24	13	12	
Hortobagy	.		24	9	8	
Korosszakal	–		–	–	–	
Polgar	.	⌓	25	12	11	
Bekescsaba	.	⌓ =	26	10	8	5
Mezohegyes	4	∴	24	15	12	1
Orosháza	3	∴	23	14	13	–
Szarvas	ny	∴	24	13	10	2
Szeghalom	.		26	12	10	

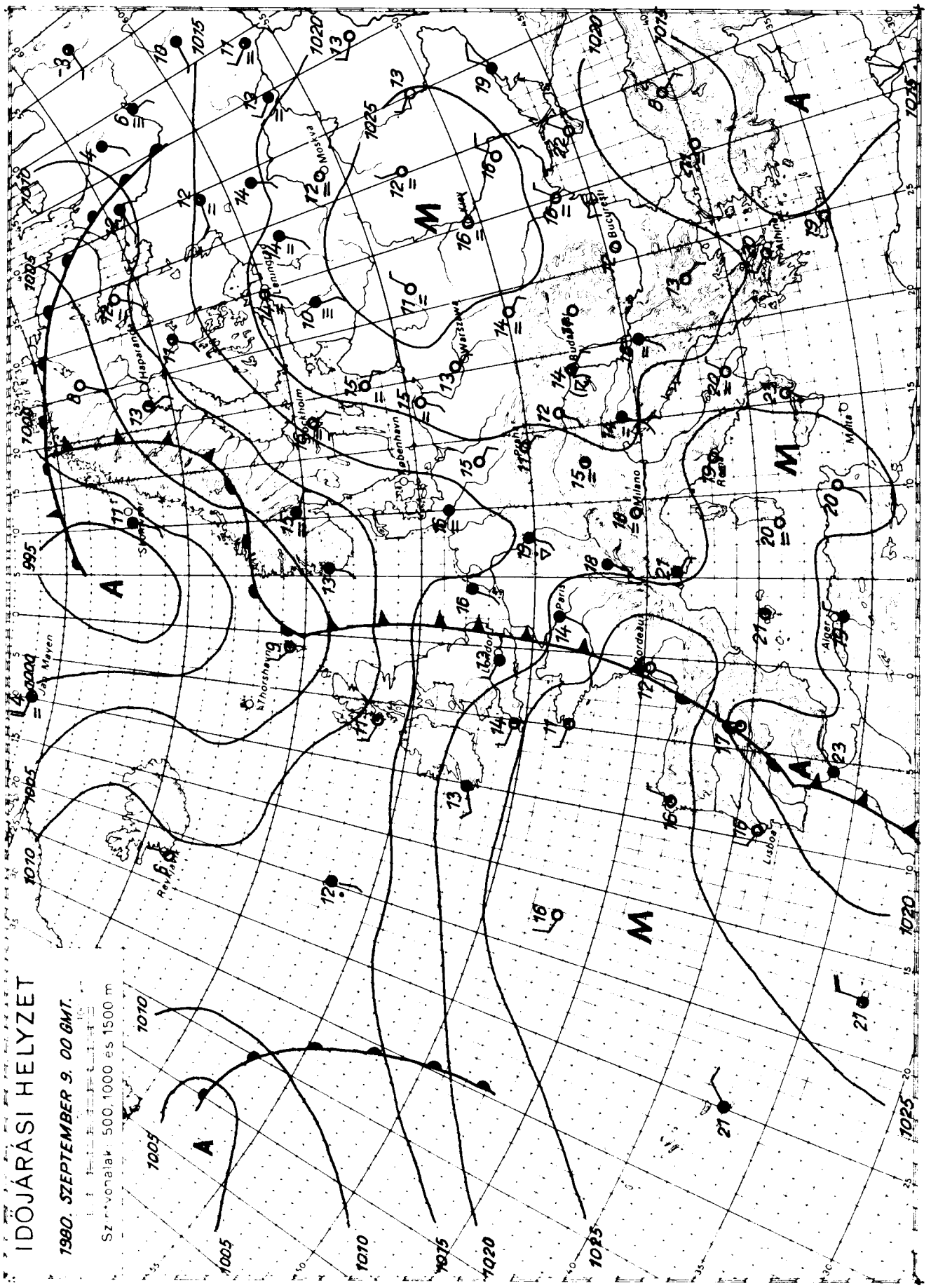

KIADJA: ORSZÁGOS METEOROLÓGIAI SZOLGÁLAT

Készíti: Központi Előrejelző Intézet Előrejelző Osztálya — T: 273 - 018 — Megjelenik naponként —

Évi előfizetési díja: 1 460 Ft - Megrendelhető: 1024 Budapest, II., Kitaibel Pál u. 1. Telefon: 353-500

Kiadásért felel: az OMSZ elnöke — Szerkesztésért felel: a KEI igazgatója

IDŐJÁRÁSI NAPIJELENTÉS

ЕЖЕДНЕВНЫЙ МЕТЕОРОЛОГИЧЕСКИЙ БЮЛЛЕТЕНЬ • DAILY WEATHER REPORT
BULLETIN QUOTIDIEN DE TEMPS • TÄGLICHER WETTERBERICHT

93. évfolyam 254. szám. + Budapest + 1980. szeptember 10. szerda

Az időjárási helyzet és a várható időjárás:

A Kelet-Európai-alföld jelentős része felett már napok óta magas nyomású légköri képződmény helyezkedik el. A hajnali, reggeli párásság megszünését változóan felhős idő követi. Az évszakhoz képest meleg az idő, a hőmérséklet csúcsértéke mintegy 3-5 fokkal magasabb mint a sokéves átlag. Nyugat- és Közép-Európa időjárása jóval változékonyabban alakul. Az Atlanti-óceán felől hüvös és meglehetősen nedves levegő áramlik a szárazföld belseje felé. Vonulását erősen megnövekedett felhőzet, gyakori eső, zápor, helyenként zivatar jelzi. Az általában északnyugati szél sokszor megerősödik.

Hazánkban kedden változóan felhős idő volt. A nyugati országrészben többfelé, másutt néhány helyen hullott zápor. Egy-két helyen zivatar is kelletkezett. A szerda reggel 7 óráig lehullott csapadék mennyisége általában csapadéknyom és 5 mm között volt, de zivatar idején ennél több is lehullott. Kedden a hőmérséklet csúcsértéke az ország nagy részén 19, 24 fok között váltakozott. Szerda hajnalra pedig 11, 15 fokig csökkent a hőmérséklet. Ma délelőtt erősen felhős, illetve borult idő volt, a Dunántúlról sok helyről érkezett hír esőről. Az északnyugati szél időnként megerősödött. A hőmérséklet 11 órakor nyugaton 12, 15, másutt 15, 20 fok között alakult.

Ma 10 órakor Budapesten a hőmérséklet 14 fok, a tengerszintre átszámított légnyomás 1016 mbar, változatlan.

A Balaton vizének hőmérséklete 11 órakor Siófoknál 19 fok volt.

Várható időjárás csütörtök estig:

Erősen felhős vagy borult idő, sokfelé esővel, záporral, szerdán keleten egy-két helyen zivatarral.
Megélénkülő, időnként megerősödő nyugati, északnyugati szél.
Hajnalban párásság.
Várható legalacsonyabb éjszakai hőmérséklet: 10, 15,
legmagasabb nappali hőmérséklet csütörtökön: 15, 20 fok között.

Bozóki István s.k.

A hőmérséklet napi középértéke és eltérése a 100 évi átlagtól /Budapesten/:

1980. IX. 9. 18,0°C -0,1°C

1871 óta ezen a napon Budapesten előfordult

legmagasabb hőmérséklet: 34,7°C /1928/,
legalacsonyabb hőmérséklet: 6,1°C /1933/.

80.548.

LEGMAGASABB HŐMÉRSÉKLET

1980. IX. 9.

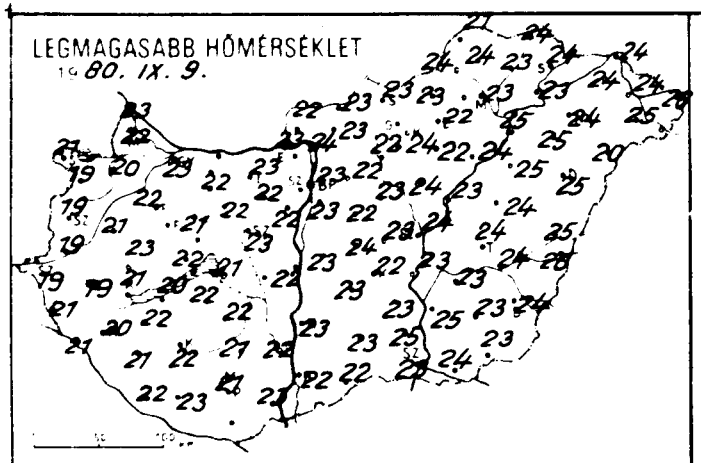

LEGALACSONYABB HŐMÉRSÉKLET

1980. IX. 10.

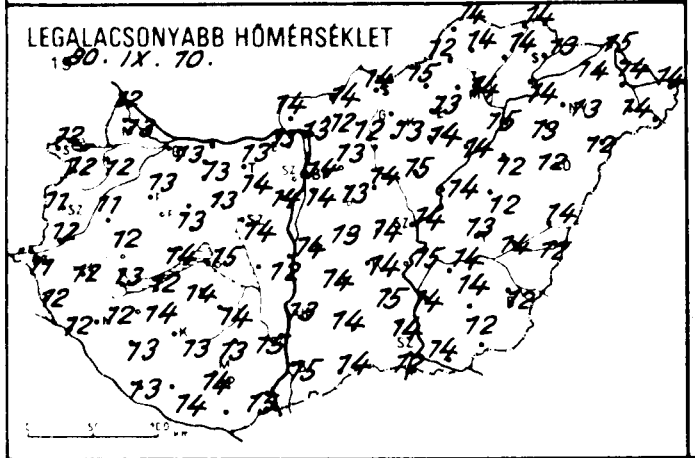

RADIÁCIÓS MINIMUM

1980. IX. 10.

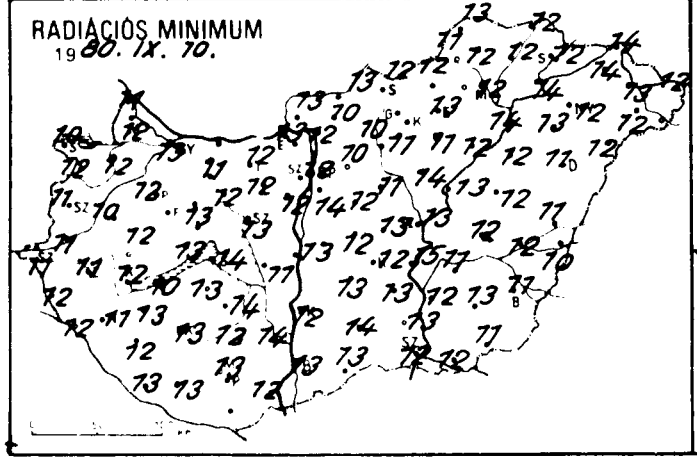

24 órás CSAPADÉKELOSZLÁS

1980. IX. 9. 7h -tól IX. 10. 7h -ig

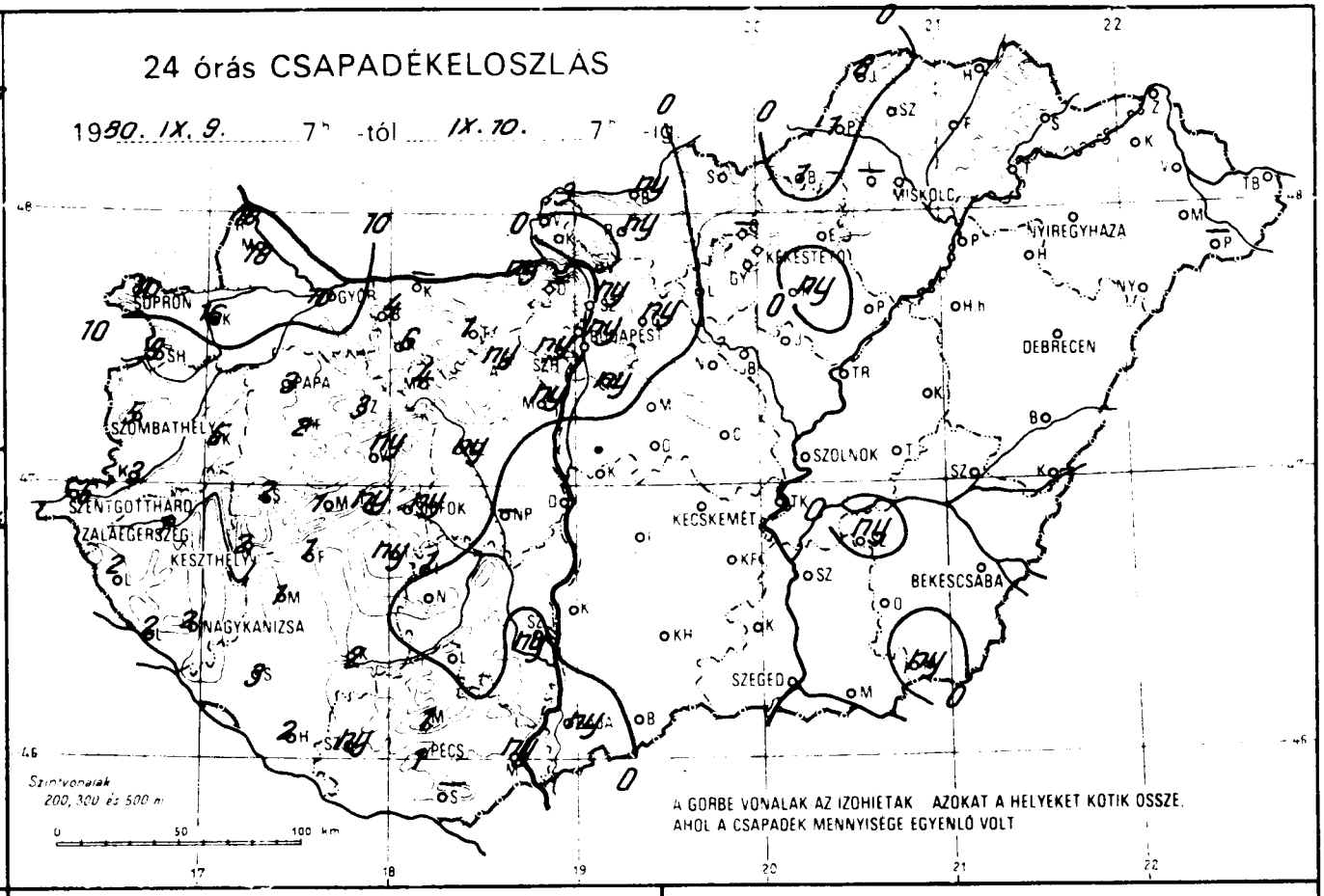

A GÖRBE VONALAK AZ IZOHIETÁK AZOKAT A HELYEKET KÖTIK ÖSSZE, AHOL A CSAPADÉK MENNYISÉGE EGYENLŐ VOLT

NAPFÉNYTARTAM

1980. IX. 9.

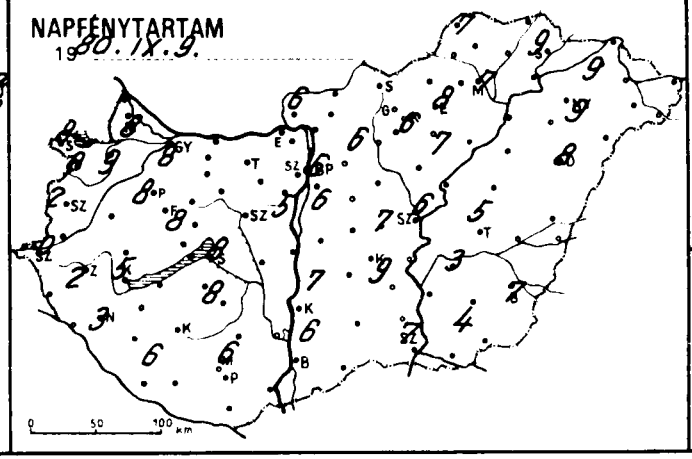

Legerősebb széllökés m/s

1980. IX. 9.

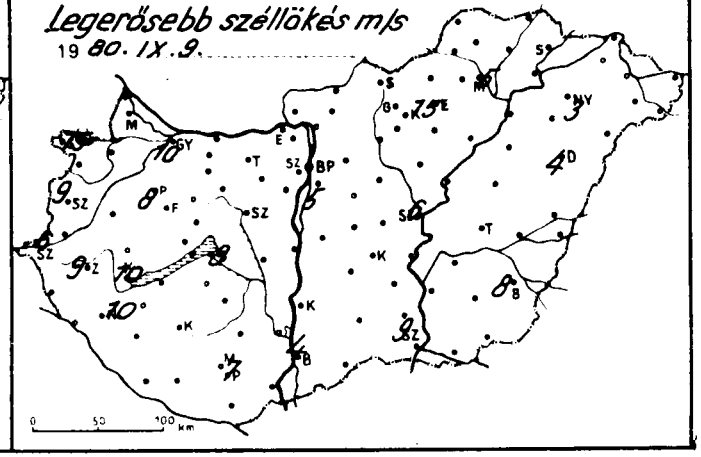

1980. IX. 10. 07 h -ig az utolso 24 óra adatai

	csapadek (mm)		max. hőmérséklet	min. hőmérséklet	rad. min.	napos órák
Győr	10	⍢ ≈	23	13	13	8
Kapuvár	16		20	12	12	9
Mosonmagyaróvár	18		22	13	12	8
Rajka	10		23	12	11	
Sopron	10	⍢	21	12	10	8
Sopronhorpács	9		19	12	12	8
Káld	5		21	11	10	
Körmend	3		19	12	11	
Szentgotthárd	6	⍢	19	11	11	0
Szombathely	5	⍢	19	11	11	2
Lenti	2		21	12	12	
Letenye	2	⌓	21	12	12	
Nagykanizsa	2	⍢ ⌓	20	12	11	3
Zalaegerszeg	1	⍢	19	12	11	2
Farkasgyepü	2	≡	21	11	10	
Keszthely	2	⍢	21	13	12	5
Mencshely	1		20	12	11	8
Papa	3	⍢	22	13	12	8
Sümeg	2		23	12	12	
Tihany	ny		22	14	13	
Veszprém	ny		21	13	13	
Zirc	3		21	11	9	
Bonyód	1		20	12	10	
Homokszt. györgy	2		22	13	13	6
Kaposvár	2		22	13	13	
Marcali	1		22	14	13	
Siófok	ny	⍢	21	15	14	8
Somogyszob	3		21	13	12	
Tab	ny		22	14	13	
Babolna	4	⌓	23	13	13	
Esztergom	ny	,	23	13	13	
Kisber	6	≡	22	13	11	
Komárom	–		–	–	–	
Tatabánya	1		23	13	12	
Alcsútdoboz	ny		22	14	12	
Dunaújváros	.		22	12	11	
Martonvásár	ny		22	14	12	5
Mór	4		22	13	12	
Nagyhörcsökp.	–		–	–	–	
Szabadbattyán	ny		23	14	13	
Tregszemcse	1		22	14	14	8
Lengyel	.		21	13	12	
Nagykónyi	.		23	14	10	
Szekszárd	ny		22	15	14	
Ámpéd	1		19	12	12	
Mohács	ny		23	15	12	
Pécs	1	⍢	21	14	13	6
Siklós	–		–	–	–	
Szigetvár	ny		23	14	13	
Bp. Lőrinc	ny	⌓	22	14	13	6
Bp. Met. Int.	ny	⍢ ≈	23	14	14	6
Bp. Szab. hegy	ny		21	12	12	
Cegléd	.	⌓	23	14	13	7
Dabogokő	–		–	–	–	
Godollo	ny		22	13	10	6
Kiralytet	.		22	11	11	
Monor	.		22	13	12	
Nagykata	.	⌓ ≡	23	14	11	
Orkeny	.		24	13	12	
Szentendre	ny		24	14	14	

1980. IX. 10. 07 h -ig az utolso 24 óra adatai

	csapadek (mm)		max hőmérséklet	min hőmérséklet	rad min	napos órak
Vác	.	⌓	24	13	12	
Vámosmikola	3		22	14	13	6
Baja	ny	⍢ ⌓ ≈	22	15	13	6
Bácsalmás	.		22	14	13	
Izsák	.		23	14	13	
Kalocsa	.		23	13	12	7
Kecskemet	.	⌓	22	14	12	9
Kiskunf. haza	.		23	15	13	
Kiskunhalas	.	≡	23	14	14	
Kunszentmiklos	.		23	14	13	
Tiszakecske	.	≡	23	15	15	
Balassagyarmat	ny		23	14	13	
Romhany	ny	,	23	12	10	
Salgotarjan	.		23	14	12	
Eger	.		22	13	13	8
Galvateto	–		–	–	–	
Gyongyos	.	⌓	24	13	11	
Kekesteto	.	⌓ ≡	15	11	10	6
Kompolt	ny	⌓	22	14	11	7
Lörinci	.	⌓ ≡	22	12	10	
Poroszlo	.	⌓	24	14	12	
Jaszapati	.	⌓ ≈	24	15	14	
Jaszbereny	.	⌓	23	14	12	
Karcag	.		24	12	12	
Szolnok	.	≡	24	14	13	6
Tiszaroff	.	⌓	23	14	13	
Turkeve	.	⌓	24	13	12	5
Kistelek	.		25	14	13	
Mako	.		24	14	12	
Szeged	.	⌓ ≈	23	12	12	7
Szentes	.		25	14	12	
Borsodnadasd	1	⍢ ≡	23	15	12	
Fugod	.	⌓	23	14	12	
Hidasnemeti	.		24	14	12	
Josvafő	8	⌓ ≡	21	14	13	7
Lillafured	–		–	–	–	
Miskolc	.	≡	23	14	12	7
Putnok	1	≡	24	12	11	
Sarospatak	.	⌓	24	13	12	9
Szendrőlad	.	⌓ ≡	24	14	12	
Tokaj	.		23	14	14	
Kisvárda	.	⌓	24	14	14	9
Mateszalka	.	⌓	25	14	12	
Nyiregyhaza	.	≡	24	13	12	9
Nyirlugos	.	⌓	20	12	12	
Patyod	–		–	–	–	
Tiszabecs	.		26	14	12	
Vasarosnamenys	.	⌓	24	14	13	
Zahony	.		24	15	14	
Berettyoujfalu	.	⌓	25	14	11	
Debrecen	.	⌓ ≈	25	12	11	8
Hajduboszor.	.	⌓	25	13	13	
Hortobagy	.		25	12	12	
Kornyaszallo	.	⌓	26	12	10	
Pocsaj	.	⌓	25	15	14	
Bekescsaba	.	≡	24	12	11	7
Mezohegyes	ny	,	23	12	11	4
Orosháza	.		23	14	13	–
Szarvas	ny	⍢ ⌓	23	14	11	3
Szeghalom	.		24	14	12	

Árpádtető

KIADJA: ORSZÁGOS METEOROLÓGIAI SZOLGÁLAT

Készült Központi Előrejelző Intézet Előrejelző Osztálya — T 273 – 078 — Megjelenik naponként

Előfizetési díja 1400 Ft. Megrendelhető 1024 Budapest, II. Kitaibel Pál u. 1. Telefon: 353-500

Kiadásért felel az OMSZ elnöke — Szerkesztésért felel a KEI igazgatója

IDŐJÁRÁSI NAPIJELENTÉS

ЕЖЕДНЕВНЫЙ МЕТЕОРОЛОГИЧЕСКИЙ БЮЛЛЕТЕНЬ • DAILY WEATHER REPORT
BULLETIN QUOTIDIEN DE TEMPS • TÄGLICHER WETTERBERICHT

93. évfolyam 256. szám. + Budapest + 1980. szeptember 11. csütörtök

Az időjárási helyzet és a várható időjárás:

Kelet- és Délnyugat-Európában anticiklon helyezkedik el. Hatására ezeken a területeken általában kevés a felhő, száraz, az évszakhoz képest meleg az idő. Európa többi részén ciklonok, változékony, szeles, többfelé csapadék s időjárást okoznak. A legmagasabb nappali hőmérséklet szerdán több fokkal maradt el az évszaknak megfelelő átlagtól. Péntek estig a Kárpát-medence időjárása is változékony, hüvös marad.

Hazánkban szerdán az északkeleti országrészben 2, 5 órán át sütött a nap. Az ország többi részén erősen felhős, vagy borult maradt az ég. Mindenütt esett az eső, záporeső, az északkeleti megyékben zivatar is keletkezett. A lehullott csapadék mennyisége a délnyugati, valamint az északi, északkeleti megyékben több helyen elérte a 10, 20, néhány helyen a 25, 35 mm-t, sőt Miskolcon 42, Borsodnádasdon 49 mm-t mértek. A hőmérséklet napközben a Tiszántúlon 20, 25, máshol 13, 20 fokig emelkedett. Az éjszaka második felében a derültebb helyeken köd képződött. Csütörtök hajnalra a felhősebb helyeken 9, 12, máshol 4, 9 fokig hült le a levegő. Ma délelőtt a keleti, délkeleti megyékben változóan, máshol erősen felhős, vagy borult idő volt. A Dunántúlon több helyen esett az eső, záporeső. A déli, délnyugati szél helyenként megélénkült. A hőmérséklet 11 órakor az esős helyeken 11, 13, máshol 14, 16 fok között váltakozott.

Ma 12 órakor Budapesten a hőmérséklet 14 fok, a tengerszintre átszámított légnyomás 1015 mbar, változatlan.

A Balaton vizének hőmérséklete Siófoknál 11 órakor 17 fok volt.

Várható időjárás péntek estig:

Eleinte erősen felhős idő, később északnyugat felől felszakadozó felhőzet és felhőátvonulások.
Csütörtökön sokfelé eső, zápor, egy-két helyen zivatar.
Pénteken szórványosan zápor.
Megélénkülő déli, délnyugati, majd megerősödő, néhány helyen viharossá fokozódó és északnyugatira forduló szél.
Várható legalacsonyabb éjszakai hőmérséklet: 9, 14,
legmagasabb nappali hőmérséklet pénteken: 15, 20 fok között.

Vadkerti Ferenc s.k.

TÁVOLABBI KILÁTÁSOK SZERDÁTÓL-SZOMBATIG:

Az elkövetkező időszakban változékony jellegü, hüvös időre számíthatunk.
A felhőzet csak időnként szakadozik fel.
Záporeső több izben kialakul.
Legalacsonyabb hajnali hőmérséklet: +7, 12 fok között.
Legmagasabb nappali hőmérséklet: 15, 20 fok között.
Jelentős mennyiségü /legalább 5 mm/ csapadék az ország területének 80 százalékán várható.

KÖZÉPTÁVÚ ELŐREJELZŐ OSZTÁLY

A hőmérséklet napi középértéke és eltérése a 100 évi átlagtól /Budapesten/:

1980. IX. 10.	13,5°C	-4,4°C

1871 óta ezen a napon Budapesten előfordult

legmagasabb hőmérséklet:	34,6°C /1928/,
legalacsonyabb hőmérséklet:	5,5°C /1920/.

80.549.

LEGMAGASABB HŐMÉRSÉKLET

19 80. IX. 10.

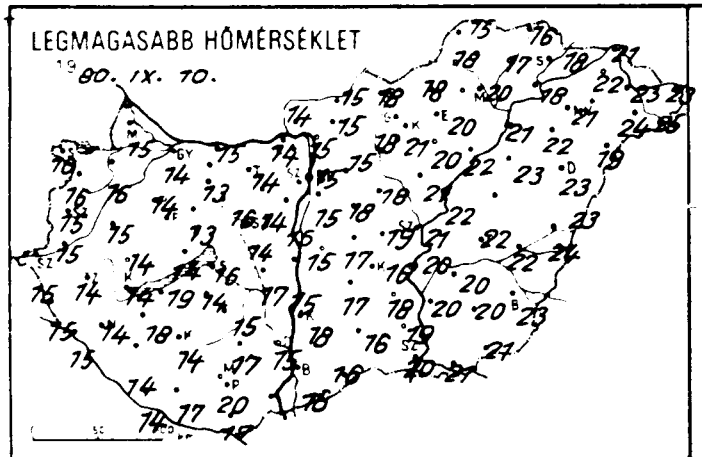

LEGALACSONYABB HŐMÉRSÉKLET

19 80. IX. 11.

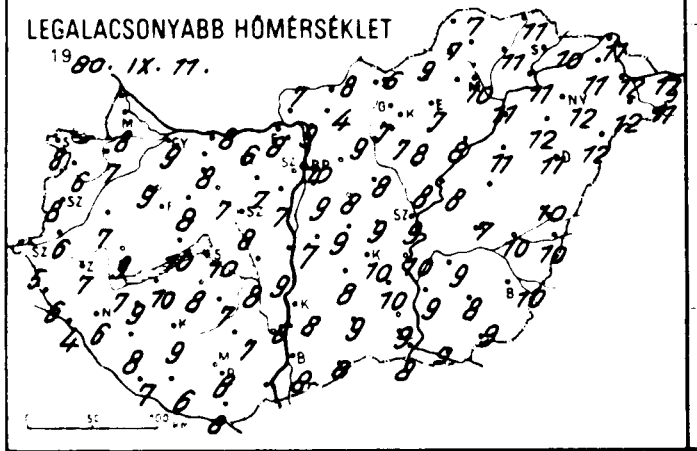

24 órás CSAPADÉKELOSZLÁS

19 80. IX. 10. 7h -tól IX. 11. 7h -ig.

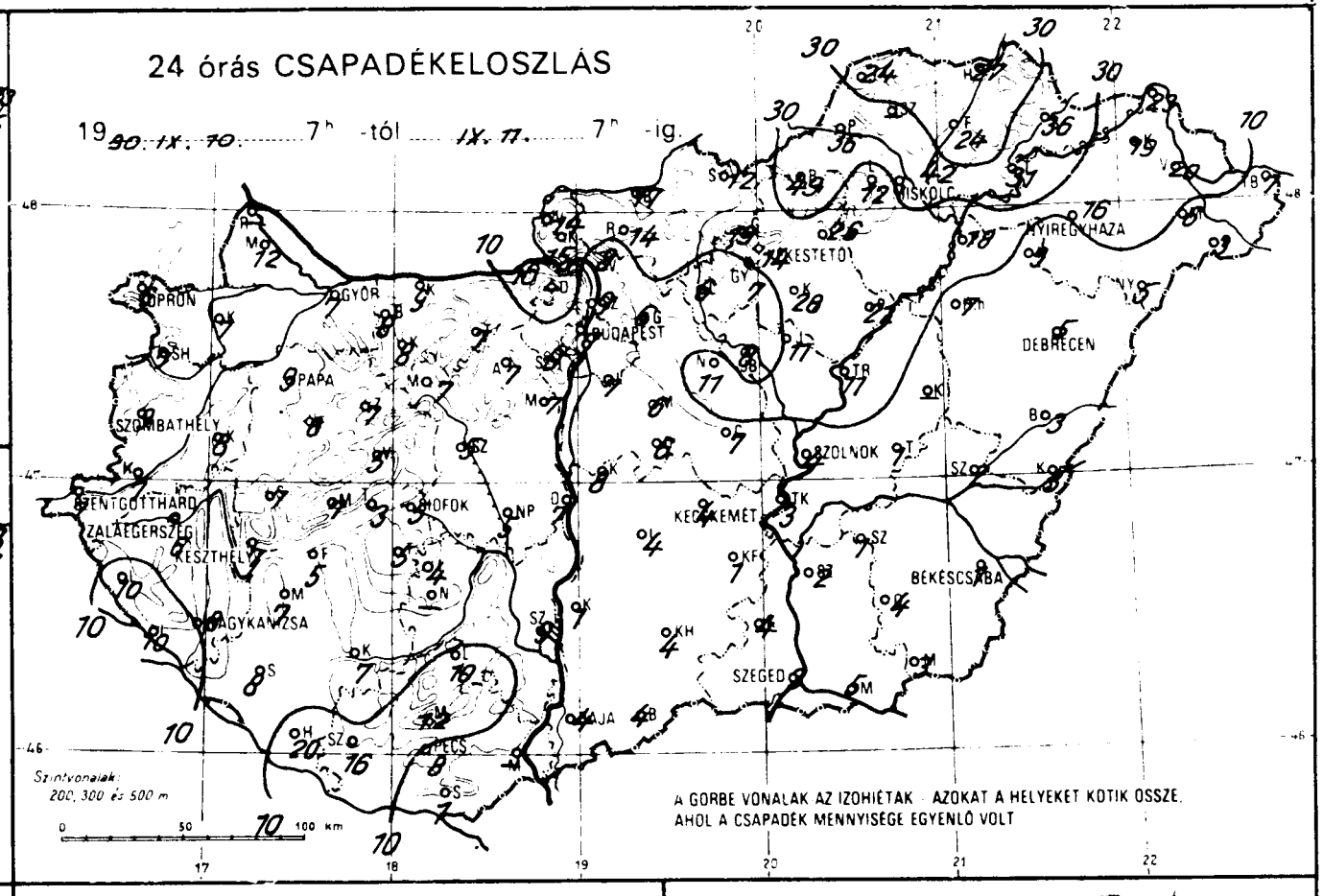

RADIÁCIÓS MINIMUM

19 80. IX. 11.

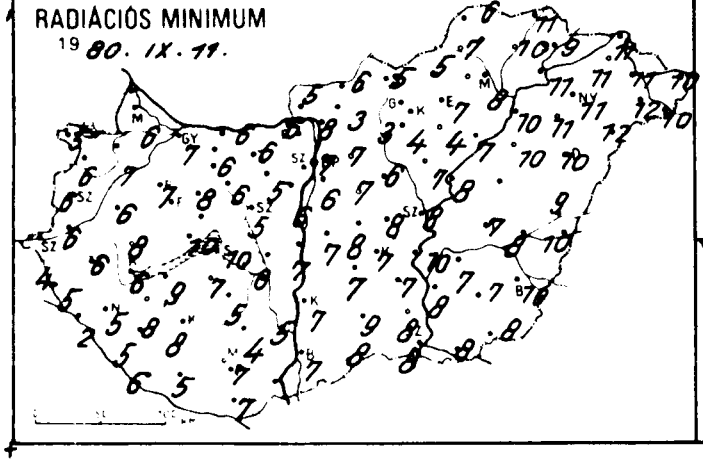

NAPFÉNYTARTAM

19 80. IX. 10.

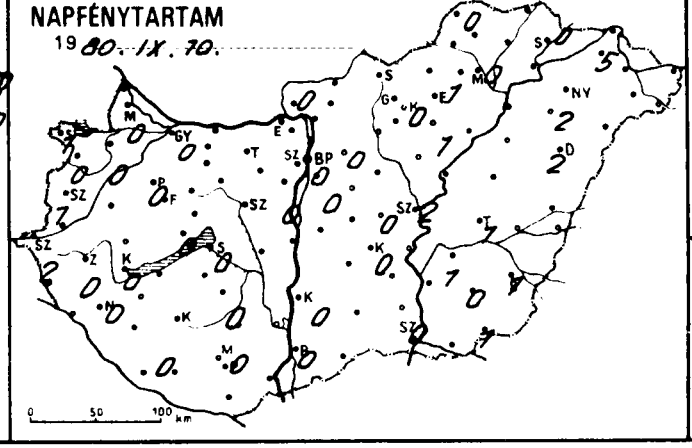

Legerősebb széllökés m/s

19 80. IX. 10.

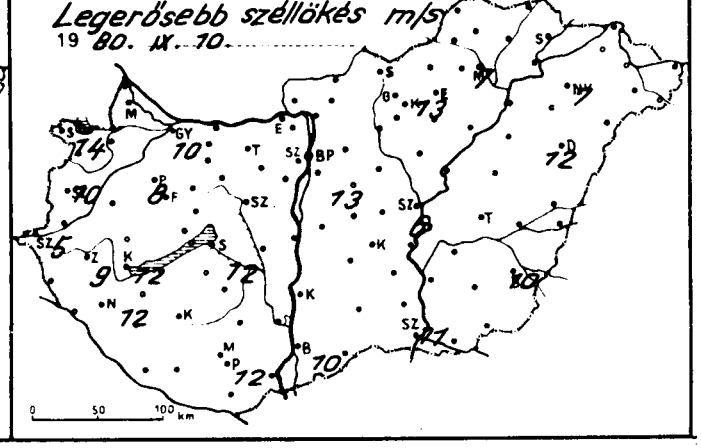

1980.IX.11. 07 h -ig az utolsó 24 óra adatai

	csapadék (mm)		max. hőmérséklet	min. hőmérséklet	rad. min.	napos órák
Győr	7	▽ ⌓	14	9	7	0
Kapuvár	7		16	7	7	0
Mosonmagyaróvár	12	▽	15	8	6	0
Rajka	–		–	–	–	
Sopron	6	▽	16	8	5	1
Sopronhorpács	7		16	6	6	0
Káld	8	⌓	15	7	6	
Körmend	7		15	6	6	
Szentgotthárd	7	⌓	15	5	4	2
Szombathely	9	▽	15	8	6	1
Lenti	10		15	6	5	
Letenye	10	⌓	15	4	2	
Nagykanizsa	8		14	6	5	0
Zalaegerszeg	6	▽ ⌓	14	7	6	0
Farkasgyepű	8	⌓	12	7	5	
Keszthely	7	▽	14	7	6	0
Mencshely	7		12	8	6	0
Pápa	9	▽	14	9	7	0
Sumeg	7	⌓	14	9	8	
Tihany	3		14	10	10	
Veszprém	5	▽	13	8	8	
Zirc	7		12	7	5	
Fonyód	5		19	10	9	
Homokszt. györgy	20		14	7	6	0
Kaposvár	7	⌓	14	9	8	
Marcali	7	⌓	18	9	8	
Siófok	5	▽	16	10	10	0
Somogyszob	8	⌓	14	8	5	
Tab	5		14	8	7	
Bábolna	8	⌓	19	6	5	
Esztergom	10	≡	14	8	6	
Kisbér	8	⌓	13	8	6	
Komárom	9		15	8	6	
Tatabánya	7		14	6	6	
Alcsútdoboz	7	⌓	14	7	5	
Dunaújváros	7		15	9	7	
Martonvásár	7	⌓	15	7	6	0
Mór	7	⌓	16	7	6	
Nagyhörcsökp.	5		17	8	8	
Szabadbattyán	5		14	8	5	
Iregszemcse	4	⌓	15	7	5	0
Lengyel	10		17	7	4	
Nagykónyi	–		–	–	–	
Szekszárd	9	▽	15	6	5	
Árpád	12		12	9	7	
Mohács	–		–	–	–	
Pécs	8	=	20	8	7	0
Siklós	1		17	8	7	
Szigetvár	16		17	6	5	
Bp. Lőrinc	7	▽ =	15	9	6	0
Bp. Met. Int.	7	=	15	10	7	0
Bp. Szab. hegy	9	⌓	13	8	6	
Cegléd	7	⌓	19	9	8	0
Dabogokő	–		–	–	–	
Gödöllő	6	⌓	15	9	7	0
Királyrét	15	▽ ⌓	14	7	6	
Mónor	6		18	8	7	
Nagykata	11	≡	18	8	6	
Orkény	6	▽	17	9	8	
Szentendre	9		15	8	8	

1980.IX.11. 07 h -ig az utolsó 24 óra adatai

	csapadék (mm)		max. hőmérséklet	min. hőmérséklet	rad. min.	napos órák
Vác	9	⌓ ≡	15	9	8	
Vámosmikola	14	≡	14	7	5	0
Baja	4	▽ ⌓ =	16	8	7	0
Bácsalmás	4		16	8	8	
Izsák	4		17	8	7	
Kalocsa	1	⌓	18	8	7	0
Kecskemét	4	▽ =	16	10	7	0
Kiskunf. háza	1		18	10		
Kiskunhalas	4		16	9	9	
Kunszentmiklós	8	▽	15	7	7	
Tiszakécske	3		20	10	10	
Balassagyarmat	17	▽ ⌓	15	8	6	
Romhány	14	▽	15	4	3	
Salgótarján	12		18	6	5	
Eger	26	▽	20	7		1
Galyatető	19	▽	16	6	6	
Gyöngyös	7	⌓	21	7	4	
Kékestető	14		13	5	4	0
Kompolt	28	▽ ⌓	20	8	4	1
Lőrinci	6	⌓	18	7	3	
Poroszló	22		22	8	7	
Jászapáti	11	▽	21	8	7	
Jászberény	8	▽	20	8	5	
Karcag	–		–	–	–	
Szolnok	4	▽ ⌓ =	21	9	8	
Tiszaroff	11	▽	22	8	8	
Túrkeve	1	⌓	22	7	7	1
Kistelek	4		19	9	8	
Makó	5	⌓	21	9	8	
Szeged	3	▽ ⌓ =	20	8	8	0
Szentes	2		20	9	8	
Borsodnádasd	49	▽ ⌓	18	9	5	
Fügöd	24		17	11	10	
Hidasnémeti	27		16	11	11	
Jósvafő	24	⌓	15	7	6	0
Lillafüred	12		23	9	9	
Miskolc	42	▽ =	20	10	8	0
Putnok	36	▽	18	7	7	
Sárospatak	36		18	10	9	0
Szendrőlád	–		–	–	–	
Tokaj	31	▽	18	11	11	
Kisvarda	19	⌐	22	11	11	5
Mateszalka	6		24	12	12	
Nyiregyháza	16	⌐	21	12	11	2
Nyirlugos	5	⌓	19	12	12	
Pátyod	3	▽	25	11	10	
Tiszabecs	7		23	12	10	
Vasarosnamény	20	⌐	23	12	12	
Zahony	23	⌐	21	11	11	
Berettyóújfalu	3		23	10	9	
Debrecen	5	▽	23	11	10	2
Hajdudorog	9		22	12	11	
Hortobagy	7		23	11	10	
Kaposzaszal	3		24	10	10	
Polgar	18	▽	21	11	10	
Bekescsaba	1	▽ ⌓ =	23	10	10	1
Mezohegyes	3		21	9	8	1
Orosháza	4		20	8	7	0
Szarvas	1	▽ ⌓	20	9	7	1
Szeghalom	2		22	10	8	

KIADJA: ORSZÁGOS METEOROLÓGIAI SZOLGÁLAT

Készíti Központi Előrejelző Intézet Előrejelző Osztálya — T: 273 - 078 — Megjelenik naponként — Évi előfizetési díja 1.460 Ft. Megrendelhető: 1024 Budapest, II., Kitaibel Pál u. 1. Telefon: 353-500

Kiadásért felel: az OMSZ elnöke — Szerkesztésért felel: a KEI igazgatója

IDŐJÁRÁSI NAPIJELENTÉS

ЕЖЕДНЕВНЫЙ МЕТЕОРОЛОГИЧЕСКИЙ БЮЛЛЕТЕНЬ · DAILY WEATHER REPORT
BULLETIN QUOTIDIEN DE TEMPS · TÄGLICHER WETTERBERICHT

93. évfolyam 256. szám. + Budapest + 1980. szeptember 12. péntek

Az időjárási helyzet és a várható időjárás:

Kontinensünk nagy részén, csakúgy, mint a Kárpát-medencében, gyakori változások jellemzik az időjárást. Grönland déli részétől a Brit-szigeteken, a Német-Lengyel- és a Kelet-Európai-alföldön keresztül az Uralig mintegy 3000 kilométer átlagos szélességü ciklonrendszer húzódik. Ennek déli peremén közel 24 óránként követik egymást a különböző hőmérsékletü és nedvességtartalmu, váltakozva óceáni, illetve sarkvidéki eredetü léghullámok. Egy-egy területen borult, csapadékos és túlnyomóan derült, száraz időszakok váltják egymást. A Brit-szigetek térségében különösen nagy aktivitású a ciklon, hatására ott csaknem mindenütt heves szélviharok vannak. Európa déli részén folytatódik a meleg, napos nyárutó. A hőmérséklet kora délutánra még többfelé 30 fok fölé emelkedik.

Hazánkban csütörtökön erősen felhős idő volt, általában csak 1-2 órára sütött ki a nap. Csaknem országszerte hullott - általában kis mennyiségü - eső, zápores, az Északi-hegyvidék térségében néhány helyen zivatar is előfordult. A lehullott csapadék mennyisége csapadéknyom és 4 mm között alakult, csupán Kaba-ról jelentettek 14 millimétert. Hüvös volt az idő, a hőmérséklet csúcsértéke 14 és 20 fok között alakult. Péntek hajnalra 7, 13 fokig hült le a levegő. Csökkent a felhőzet, már csak kisebb felhőátvonulások voltak, csapadékról nem érkezett jelentés. A hőmérséklet 11 órakor 16 és 19 fok között volt.

Ma 12 órakor Budapesten a hőmérséklet: 18 fok, a tengerszintre átszámított légnyomás 1020 mbar, alig változik.

A Balaton vizének hőmérséklete 11 órakor Siófoknál: 16 fok.

Várható időjárás szombat estig:

Pénteken változóan felhős idő, számottevő csapadék nélkül.
Szombaton nyugat felől megnövekvő felhőzet és egyre több helyen eső, később zápores, zivatar.
Eleinte élénk délnyugati, majd ismét északnyugati és főként a Dunántúlon erős lökésekkel kisért szél.
A várható legalacsonyabb éjszakai hőmérséklet 7, 12 fok között,
legmagasabb nappali hőmérséklet szombaton általában 15-20 fok között, délkeleten 20-25 fok között.

Török Dénes s. k.

Hibaigazítás: Az előző napi /csütörtöki/ Időjárási Napijelentésben a középtávú előrejelzés címe helyesen: TÁVOLABBI KILÁTÁSOK SZOMBATTÓL-KEDDIG:

A hőmérséklet napi középértéke és eltérése a 100 évi átlagtól /Budapesten/:

1980. szeptember 11.	15,0°C	-2,8°C

1871 óta ezen a napon Budapesten előfordult

legmagasabb hőmérséklet:	32,7°C /1928/
legalacsonyabb hőmérséklet:	6,5°C /1887/

80.550.

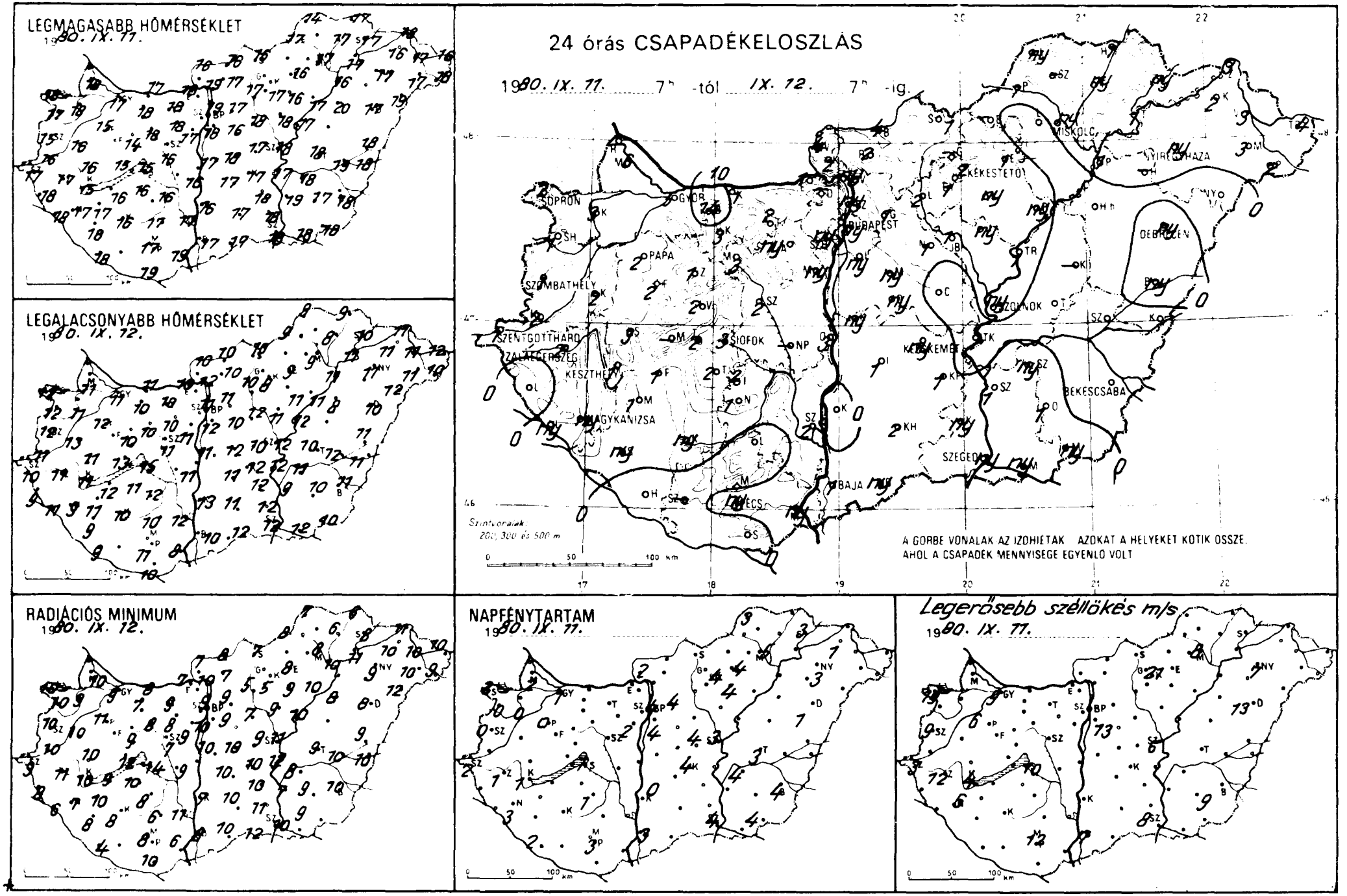
LEGMAGASABB HŐMÉRSÉKLET
1980. IX. 11.
LEGALACSONYABB HŐMÉRSÉKLET
1980. IX. 12.
24 órás CSAPADÉKELOSZLÁS
1980. IX. 11. 7h -tól IX. 12. 7h -ig.
SOPRON
GYŐR
BUDAPEST
MISKOLC
NYÍREGYHÁZA
DEBRECEN
PAPA
SZOMBATHELY
SZOLNOK
SZENTGOTTHÁRD
SIÓFOK
KECSKEMÉT
ZALAEGERSZEG
KESZTHELY
BÉKÉSCSABA
NAGYKANIZSA
SZEGED
BAJA
PÉCS
Szintvonalak: 200, 300 és 500 m
A GÖRBE VONALAK AZ IZOHIÉTÁK AZOKAT A HELYEKET KÖTIK ÖSSZE, AHOL A CSAPADÉK MENNYISÉGE EGYENLŐ VOLT
RADIÁCIÓS MINIMUM
1980. IX. 12.
NAPFÉNYTARTAM
1980. IX. 11.
Legerősebb széllökés m/s
1980. IX. 11.

	80.IX.12. 07 h -ig az utolsó 24 óra adatai					
	csapadék (mm)		max. hőmérséklet	min. hőmérséklet	rad. min	napos órák
Győr	5	⛆	17	11	9	1
Kapuvár	3		18	11	9	0
Mosonmagyaróvár	6	⛆	18	11	10	2
Rajka	–		–	–	–	
Sopron	2	⛆	18	12	10	
Sopronhorpács	1		17	12	10	0
Káld	2	🌫	16	13	10	
Körmend	2		16	11	10	
Szentgotthárd	1	⛆🌫=	17	10	9	2
Szombathely	1	⛆	15	12	10	1
Lenti	.		18	9	8	
Letenye	ny	⛆🌫=	18	11	6	
Nagykanizsa	ny	⛆🌫=	17	9	7	3
Zalaegerszeg	2	⛆	17	11	11	1
Farkasgyepü	2		14	10	8	
Keszthely	1	⛆	15	11	10	1
Mencshely	–		–	–	–	–
Pápa	2	⛆	15	12	11	0
Sümeg	3	🌫	16	11	10	
Tihany	2		15	13	12	
Veszprém	2	⛆	14	10	9	
Zirc	1		15	10	9	
Fonyód	1		16	12	9	
Homokszt. györgy	.	🌫≡	18	9	4	2
Kaposvár	ny	🌫	16	10	8	
Marcali	1	🌫	17	11	10	
Siófok	3	⛆	15	15	14	1
Somogyszob	ny	🌫	18	9	8	
Tab	2		16	11	10	
Bábolna	14	⛆🌫	17	9	8	
Esztergom	1		18	10	7	
Kisber	3		18	10	7	
Komárom	1	🌫	17	11	8	
Tatabánya	2	🌫	18	10	9	
Alcsútdoboz	ny	⛆🌫	18	10	8	
Dunaújváros	3		16	11	9	
Martonvásár	ny	🌫	17	11	9	2
Mór	3		18	10	8	
Nagyhörcsökp	4		15	10	10	
Szabadbattyan	2		16	11	7	
Iregszemcse	2	🌫	16	12	8	1
Lengyel	.		17	10	6	
Nagykónyi	1		17	8	4	
Szekszárd	2		17	12	11	
Ásványráró	.		24	11	8	
Mohács	ny	⛆🌫	19	8	6	
Pécs	ny		17	11	8	3
Siklós	.		19	10	10	
Szigetvár	–		–	–	–	
Bp. Lőrinc	ny	⛆	18	12	10	4
Bp. Met. Int.	ny	⛆	19	11	9	4
Bp. Szab. hegy	ny	,🌫	15	10	6	
Cegléd	.		17	10	9	4
Dobogoko	–		–	–	–	
Gödöllő	1		17	11	9	4
Királyrét	2	🌫	16	9	8	
Monor	ny		16	10	9	
Nagykáta	1		18	12	7	
Örkény	ny		18	12	10	
Szentendre	ny		19	12	12	

	80.IX.12. 07 h -ig az utolsó 24 óra adatai					
	csapadék (mm)		max. hőmérséklet	min. hőmérséklet	rad. min	napos órák
Vác	ny	🌫	19	12	10	
Vámosmikola	4		16	10	7	2
Baja	1	⛆🌫	17	10	8	3
Bacsalmas	ny		17	12	10	
Izsák	1		17	11	10	
Kalocsa	.		16	13	7	0
Kecskemét	ny	🌫	17	12	10	4
Kiskunf. háza	1		18	12	10	
Kiskunhalas	2		17	11	10	
Kunszentmiklós	ny		17	11	10	
Tiszakecske	.		17	12	12	
Balassagyarmat	4	🌧🌫	16	10	8	
Romhány	2		17	10	7	
Salgótarján	1		16	10	7	
Eger	1		16	9	8	4
Galyatető	–		–	–	–	
Gyöngyös	1	🌫	17	8	5	
Kékestető	2	⛆	10	5	4	4
Kompolt	ny	🌫	16	11	9	5
Lőrinci	2	⛆🌫	17	10	5	
Poroszló	ny		17	11	10	
Jászapáti	ny	🌫	18	11	9	
Jászbereny	1	⛆	17	11	6	
Karcag	–		–	–	–	
Szolnok	ny		18	12	11	3
Tiszaroff	1	🌫	17	12	10	
Törkeve	.	🌫	18	10	9	3
Kistelek	ny	⛆	18	12	11	
Makó	ny	🌫	18	12	10	
Szeged	ny		18	12	12	4
Szentes	–		19	9	7	
Borsodnadasd	–		–	–	–	
Fügod	ny		17	8	6	
Hidasnemeti	1		17	9	6	
Jósvafő	ny	🌫	14	9	7	3
Lillafured	.		19	9	8	
Miskolc	ny	⛆	17	9	8	5
Putnok	1	🌫	17	9	8	
Sárospatak	ny	🌫	17	10	8	3
Szendrőlad	–		–	–	–	
Tokaj	1		17	11	11	
Kisvarda	2	⛆	16	11	10	1
Mateszalka	3		17	11	10	
Nyiregyháza	ny	⛆	17	11	9	3
Nyirlugos	.	🌫	19	12	12	
Patyod	2		18	10	9	
Tiszabecs	4		16	12	10	
Vasarosnamény	3		17	11	10	
Zahony	3		18	11	11	
Berettyoujfalu	ny	🌫	18	11	9	
Debrecen	ny	⛆🌫	17	10	8	1
Hajdudorog	–		–	–	–	
Hortobagy	.		20	8	8	
Kotosszaka	.	🌫	18	11	10	
Poroszlo	1	🌫	16	11	10	
Bekescsaba	.		18	11	10	4
Mezohegyes	ny	🌫	18	10	9	4
Orosháza	1		17	10	9	–
Szarvas	ny		18	11	8	4
Szeghalom	.		19	12	10	

KIADJA: ORSZÁGOS METEOROLÓGIAI SZOLGÁLAT

Készíti: Központi Előrejelző Intézet Előrejelző Osztálya — Tel.: 273 - 078 — Megjelenik naponként —

Évi előfizetési díja: 1 400 Ft. Megrendelhető: 1024 Budapest, II., Kitaibel Pál u. 1. Telefon: 353-500

Kiadásért felel: az OMSZ elnöke — Szerkesztésért felel: a KEI igazgatója

IDŐJÁRÁSI NAPIJELENTÉS

ЕЖЕДНЕВНЫЙ МЕТЕОРОЛОГИЧЕСКИЙ БЮЛЛЕТЕНЬ • DAILY WEATHER REPORT
BULLETIN QUOTIDIEN DE TEMPS • TÄGLICHER WETTERBERICHT

93. évfolyam 257. szám. + Budapest + 1980. szeptember 13. szombat

Az időjárási helyzet és a várható időjárás:

Dél-Európából továbbra is száraz, meleg időjárásról érkeznek jelentések. Ezzel szemben Európa többi részén változatlanul a nyugat-keleti irányba haladó, egymást átlag 48 órás időszakonként és átlag 1000-1500 kilométeres távolságban követő időjárási frontok az időjárás meghatározói. Ezért már több mint egy hete átlag 24 órás periódussal váltakoznak a gyengén felhős, száraz, illetve az erősen felhős, csapadékos időszakok.

Magyarországon péntekre éppen egy túlnyomóan napos, száraz időszak esett. A hőmérséklet csúcsértéke általában 19 és 25, a szombat hajnali minimuma általában 8 és 13 fok között volt. Az éjszaka újabb 500-700 kilométer széles felhősáv közelitette meg nyugat felől Magyarországot. A reggeli órákban az ország északnyugati peremén szemerkélt az eső. Délelőtt a felhőzet hol elvékonyodott, hol megvastagodott és csak néhány helyről jelentettek gyenge esőt, záport. A hőmérséklet 11 óráig 17 és 22 fok közé emelkedett.

Ma 12 órakor Budapesten a hőmérséklet 21 fok, a tengerszintre átszámitott légnyomás 1016 mbar, alig változik.

A Balaton vize 11 órakor Siófoknál 17 fokos volt.

Várható időjárás vasárnap estig:

Időnként erős felhősödés, elszórtan záp eső, helyenként zivatar, megélénkülő délnyugati, a Dunántulon északnyugatira forduló és megerősödő szél.
A várható legalacsonyabb éjszakai hőmérséklet 10, 15 fok között,
a legmagasabb nappali hőmérséklet vasárnap 20 fok körül.

Aigner Szilárd s. k.

A hőmérséklet napi középértéke és eltérése a 100 évi átlagtól /Budapesten/:

1980. szeptember 12.	16,4°C	-1,1°C

1871 óta ezen a napon Budapesten előfordult

legmagasabb hőmérséklet:	32,6°C /1947/
legalacsonyabb hőmérséklet:	5,7°C /1911/

80.561.

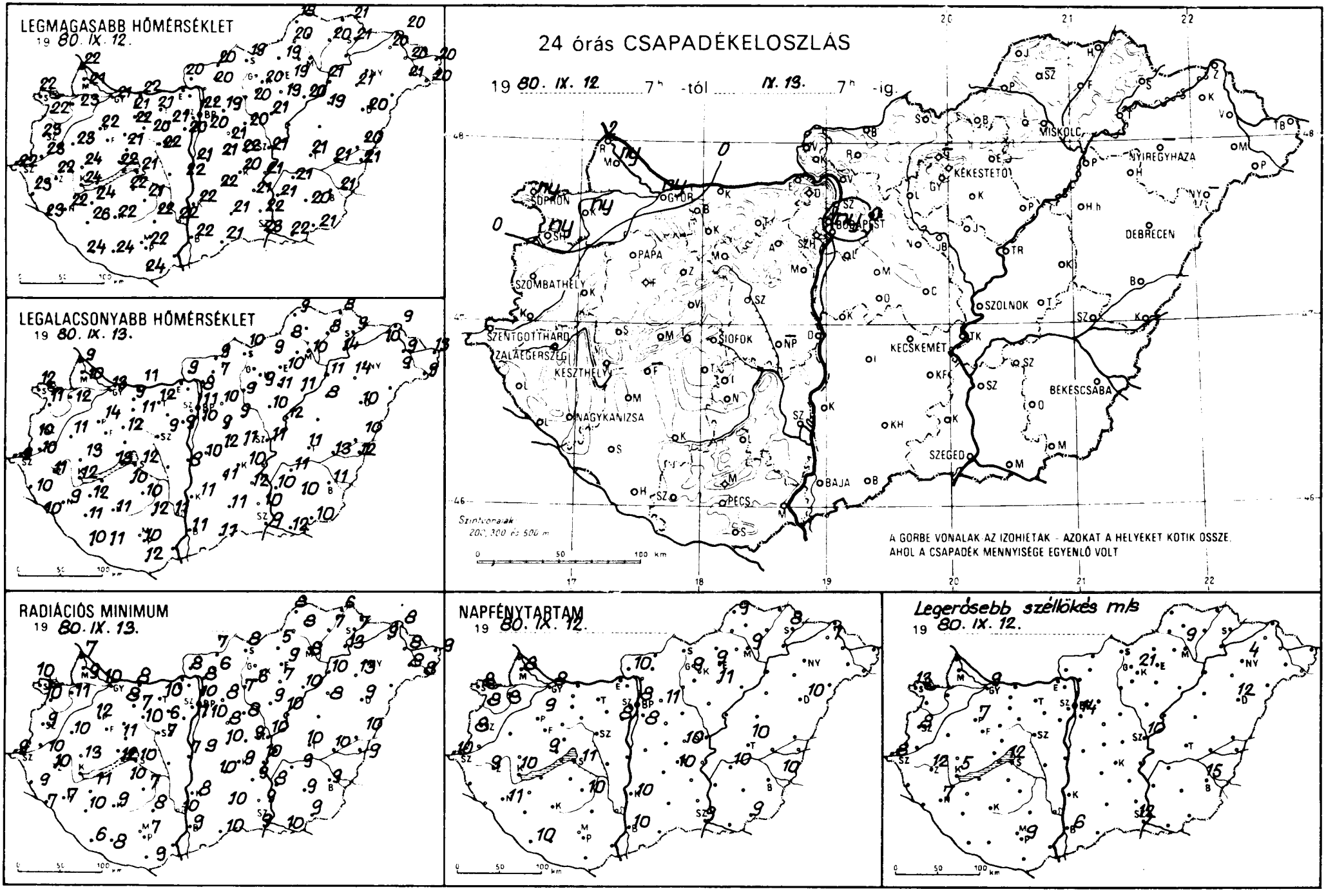
LEGMAGASABB HŐMÉRSÉKLET
19 80. IX. 12.
LEGALACSONYABB HŐMÉRSÉKLET
19 80. IX. 13.
RADIÁCIÓS MINIMUM
19 80. IX. 13.
24 órás CSAPADÉKELOSZLÁS
19 80. IX. 12. 7h -tól IX. 13. 7h -ig.
SOPRON
GYŐR
BUDAPEST
MISKOLC
NYÍREGYHÁZA
KÉKESTETŐ
DEBRECEN
PAPA
SZOMBATHELY
SZENTGOTTHÁRD
ZALAEGERSZEG
KESZTHELY
SIÓFOK
NAGYKANIZSA
KECSKEMÉT
BÉKÉSCSABA
SZOLNOK
SZEGED
BAJA
PÉCS
Szintvonalak
200, 300 és 500 m
A GÖRBE VONALAK AZ IZOHIETÁK - AZOKAT A HELYEKET KÖTIK ÖSSZE, AHOL A CSAPADÉK MENNYISÉGE EGYENLŐ VOLT
NAPFÉNYTARTAM
19 80. IX. 12.
Legerősebb széllökés m/s
19 80. IX. 12.

	80.IX.19. 07 h -ig az utolsó 24 óra adatai					
	csapadék (mm)		max. hőmérséklet	min. hőmérséklet	rad. min.	napos órák
Győr	ny		21	13	10	8
Kapuvár	ny	⍒	23	12	11	8
Mosonmagyaróvár	ny	⍒	21	10	9	8
Rajka	2		22	9	7	
Sopron	ny		22	12	10	8
Sopronhorpács	ny	⍘	22	11	10	8
Káld	•		23	11	10	
Körmend	•		23	10	10	
Szentgotthárd	•	⍘=	22	9	9	10
Szombathely	•	⍘	23	10	9	8
Lenti	•		23	10	9	
Letenye	•	⍘	23	10	7	
Nagykanizsa	•		22	9	7	11
Zalaegerszeg	•	⍘	22	11	10	9
Farkasgyepű	•		19	14	10	
Keszthely	•		24	12	10	10
Mencshely	•	⍘	21	12	10	9
Pápa	•	⍘	22	14	12	9
Sümeg	•	⍘	24	13	13	
Tihany	•	⍘	22	13	12	
Veszprém	•		21	12	11	
Zirc	•	⍘	19	12	8	
Fonyód	–		–	–	–	
Homokszt. györgy	•	⍘	24	10	6	10
Kaposvár	•	⍘	22	11	9	
Marcali	•	⍘	24	12	11	
Siófok	•	⍘	21	12	10	11
Somogyszob	•	⍘	26	11	10	
Tab	•		22	10	10	
Bábolna	•	⍘	21	9	8	
Esztergom	–		–	–	–	
Kisber	•	⍘	22	11	7	
Komárom	•	⍘	22	11	8	
Tatabánya	•	⍘	21	12	10	
Alcsútdoboz	•	⍘	21	7	6	
Dunaújváros	•		22	8	7	
Martonvásár	•		20	9	7	10
Mór	•	⍘	20	12	10	
Nagyhörcsökp.	–		–	–	–	
Szabadbattyán	•	⍘	22	9	7	
Iregszemcse	•		21	10	7	10
Lengyel	•		22	12	8	
Nagykonyi	•		23	9	7	
Szekszárd	•		22	11	10	
Mezőfald	•		19	13	9	
Mohács	–		–	–	–	
Pécs	•	⍘	22	10	9	11
Siklós	•		24	12	9	
Szigetvár	•		24	11	8	
Bp. Lőrinc	•	⍘	20	10	10	8
Bp. Met. Int	ny	⍒	22	11	10	8
Bp. Szab. hegy	•		18	13	10	
Cegléd	•	⍘	22	11	9	10
Dobogókő	–		–	–	–	
Gödöllő	•	⍘	19	10	8	11
Királyrét	•	⍘	19	7	6	
Monor	•		21	9	8	
Nagykáta	•		20	9	8	
Örkény	•	⍘	21	12	10	
Szentendre	•		21	10	9	

	19 80.IX.20. 07 h -ig az utolsó 24 óra adatai					
	csapadék (mm)		max. hőmérséklet	min. hőmérséklet	rad. min.	napos órák
Vác	•	⍘	21	8	8	
Vámosmikola	•		20	9	8	10
Baja	•	⍘	22	11	9	10
Bácsalmás	•		21	11	10	
Izsák	•		22	11	10	
Kalocsa	•	⍘	22	11	8	10
Kecskemét	•	⍘	20	10	9	10
Kiskunf. háza	•		21	12	9	
Kiskunhalas	•		21	11	10	
Kunszentmiklós	•		21	10	9	
Tiszakécske	•		21	11	10	
Balassagyarmat	•		20	9	7	
Romhány	•		20	7	6	
Salgótarján	•		19	10	8	
Eger	•		19	10	9	9
Galyatető	–		–	–	–	
Gyöngyös	•		20	9	6	
Kékestető	•	⍘	11	10	7	9
Kompolt	•	⍘	19	11	7	11
Lőrinci	•		20	9	7	
Poroszló	•		20	11	10	
Jászapáti	•	⍘	21	10	9	
Jászberény	•	⍘	21	9	7	
Karcag	–		–	–	–	
Szolnok	•		21	11	10	8
Tiszaroff	•	⍘	20	12	10	
Törkeve	•		21	11	10	10
Kistelek	•		22	10	9	
Makó	•	⍘	22	12	10	
Szeged	•	=	22	9	8	9
Szentes	•		21	10	8	
Borsodnádasd	•		19	9	5	
Fügöd	•		20	8	7	
Hidasnemeti	•		21	8	6	
Jósvafő	•	⍘	18	9	8	9
Lillafüred	•		21	10	9	
Miskolc	•		20	10	8	9
Putnok	•	⍘	20	8	8	
Sárospatak	•		21	9	7	8
Szendrőlád	–		–	–	–	
Tokaj	•		20	14	13	
Kisvarda	•	⍘	20	10	9	7
Mátészalka	•		21	9	8	
Nyíregyháza	•		20	12	11	8
Nyírlugos	–		–	–	–	
Pátyod	•	⍘	22	9	8	
Tiszabecs	•		20	13	9	
Vásárosnamény	•	⍘	20	9	8	
Záhony	•		20	9	8	
Berettyóújfalu	•		20	10	10	
Debrecen	•		20	10	9	10
Hajdúdorog	•	⍘	21	14	13	
Hortobágy	•		19	8	8	
Kótajszakál	•	⍘	21	12	9	
Polgár	•	⍘	21	11	10	
Békéscsaba	•	⍘	21	11	9	10
Mezőhegyes	•	⍘	21	10	9	9
Orosháza	•		20	10	9	–
Szarvas	•		21	11	9	10
Szeghalom	•		21	13	10	

KIADJA: ORSZÁGOS METEOROLÓGIAI SZOLGÁLAT

Készíti: Központi Előrejelző Intézet Előrejelző Osztálya — T: 273 - 018 — Megjelenik naponként —

Előfizetési díja: 1.460.-Ft. Megrendelhető: 1024 Budapest, II., Kitaibel Pál u. 1. Telefon: 353-500

Kiadásért felel: az OMSZ elnöke — Szerkesztésért felel: a KEI igazgatója

IDŐJÁRÁSI NAPIJELENTÉS

ЕЖЕДНЕВНЫЙ МЕТЕОРОЛОГИЧЕСКИЙ БЮЛЛЕТЕНЬ · DAILY WEATHER REPORT
BULLETIN QUOTIDIEN DE TEMPS · TÄGLICHER WETTERBERICHT

93. évfolyam 258. szám. + Budapest + 1980. szeptember 14. vasárnap

Az időjárási helyzet és a várható időjárás:

Európa nagy részén hüvös, csapadékos az időjárás. Ennek oka a Skandináv félsziget fölött lévő nagy kiterjedésü ciklon, melynek hatására hüvös, nedves léghullámok érkeznek kontinensünk északi, nyugati, és középső vidékei fölé. Emiatt a felsorolt területeken időnként erősen megnövekszik a felhőzet, és sokfelé eső, zápores, helyenként zivatar alakul ki. Az Ibériai-, az Appenini-, valamint a Balkán-félszigeten ugyanakkor még folytatódik a meleg, napos, késő nyári idő. A hőmérséklet csúcsértéke ott most is eléri a 25, 30 fokot.

Hazánkban szombaton többször is erősen megnövekedett a felhőzet. Az északi országrészben 1-4, délen 6, 10 órán át sütött a nap. Sokfelé esett gyenge eső, zápores. A ma reggel 7 óráig lehullott csapadék mennyisége általában csapadéknyom és 2 mm között volt, de a Dunántúl nyugati részén 2-6 mm-t mértek. Az északnyugati, északi szél megélénkült, helyenként megerősödött. A hőmérséklet csúcsértéke az északi vidékeken 18, 24, mig délen 25, 28 fok között alakult. Ma hajnalra 7, 16 fokig csökkent a hőmérséklet, szintén északon volt a hüvösebb. Délelőtt általában változóan, a déli országrészben jobbára erősen felhős idő volt. Több helyről jelentettek esőt, záporesőt. Megélénkült, a Dunántúlon helyenként megerősödött a nyugati, délnyugati szél. A hőmérséklet 11 órakor 15, 19 fok között változott az ország területén.

Ma 12 órakor Budapesten 18 fokot mértek, a tengerszintre átszámitott légnyomás 1019 mbar, alig változik.

A Balaton vizének hőmérséklete 11 órakor Siófoknál 18 fok volt.

Várható időjárás hétfő estig:

Vasárnap túlnyomóan felhős idő, elsősorban az északi országrészben szórványosan esővel, záporral.
Hétfőn nyugat felől csökkenő felhőzet, inkább csak keleten esővel, záporral.
Megélénkülő, helyenként megerősödő nyugati, északnyugati szél.
Várható legalacsonyabb éjszakai hőmérséklet: 7, 12 fok között,
legmagasabb nappali hőmérséklet hétfőn: 17, 22 fok között.

Pálmási Judit s. k.

A hőmérséklet napi középértéke és eltérése a 100 évi átlagtól /Budapesten/

1980. szeptember 13. 17,5°C +0,4°C

1871 óta ezen a napon Budapesten előfordult

legmagasabb hőmérséklet: 33,9°C /1947/
legalacsonyabb hőmérséklet: 4,8°C /1913/

80.55.

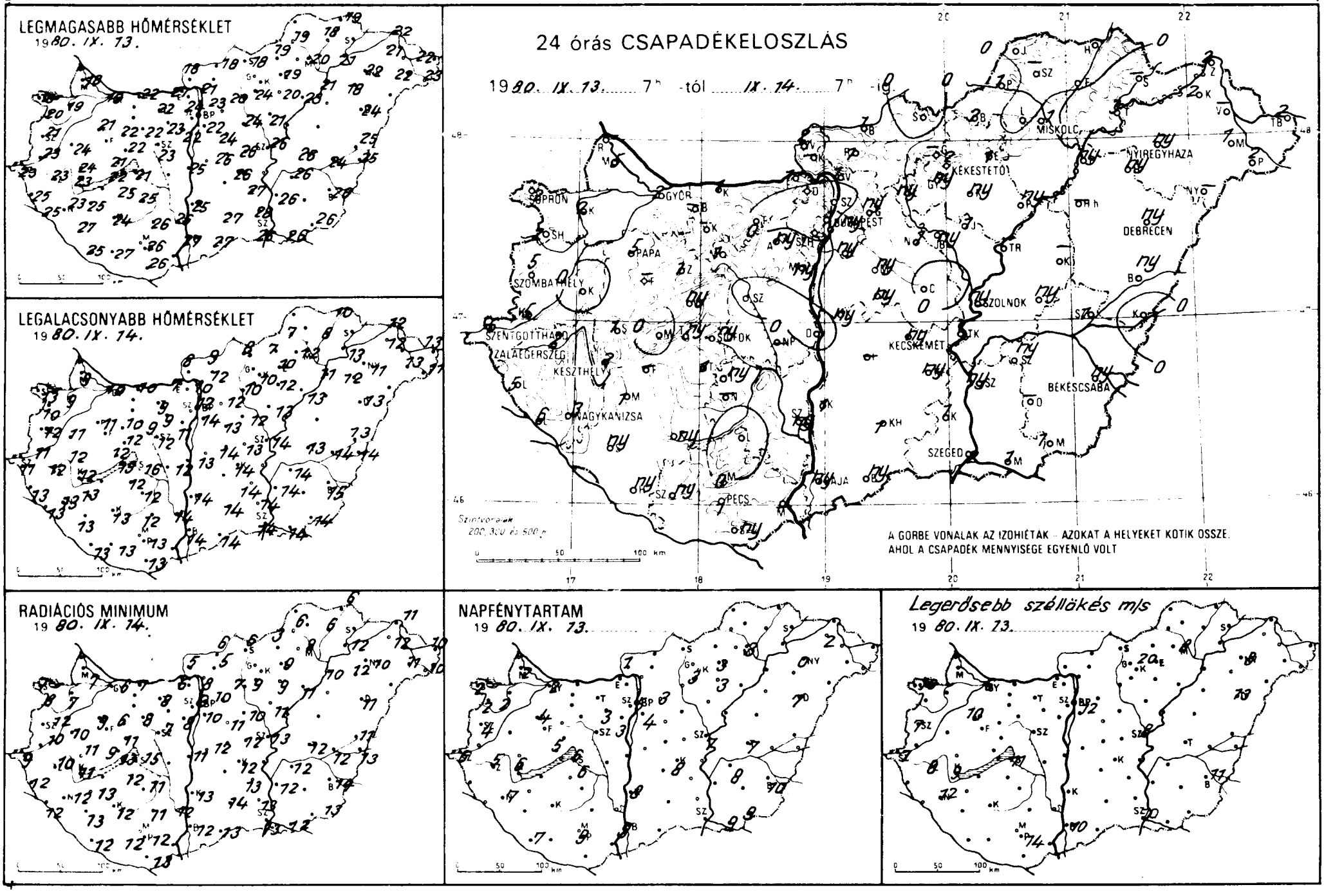
LEGMAGASABB HŐMÉRSÉKLET
1980. IX. 13.
LEGALACSONYABB HŐMÉRSÉKLET
1980. IX. 14.
RADIÁCIÓS MINIMUM
1980. IX. 14.
24 órás CSAPADÉKELOSZLÁS
1980. IX. 13. 7h -tól IX. 14. 7h -ig.
GYŐR
PAPA
SZOMBATHELY
SZENTGOTTHÁRD
ZALAEGERSZEG
KESZTHELY
NAGYKANIZSA
SOPRON
SOPRON
PÉCS
SZOLNOK
KECSKEMÉT
SZEGED
MISKOLC
NYÍREGYHÁZA
DEBRECEN
BÉKÉSCSABA
A GORBE VONALAK AZ IZOHIÉTÁK - AZOKAT A HELYEKET KÖTIK ÖSSZE, AHOL A CSAPADÉK MENNYISÉGE EGYENLŐ VOLT
NAPFÉNYTARTAM
1980. IX. 13.
Legerősebb széllökés m/s
1980. IX. 13.

1980.IX.14. 07 h -ig az utolsó 24 óra adatai

	csapadék (mm)		max. hőmérséklet	min. hőmérséklet	rad. min.	napos órák
Győr	2	▽ ⌓	19	10	6	2
Kapuvár	2	▽	19	9	7	2
Mosonmagyaróvár	5		18	9	7	2
Rajka	–		–	–	–	
Sopron	2	▽ =	18	13	7	2
Sopronhorpács	2	⌓	20	10	8	2
Káld	.	⌓	24	11	10	
Körmend	5		23	11	10	
Szentgotthárd	6	▽ =	23	11	9	6
Szombathely	5	▽	21	12	12	4
Lenti	5		25	13	12	
Letenye	6	⌓	25	13	12	
Nagykanizsa	3	▽	23	13	12	7
Zalaegerszeg	2	▽	23	12	10	5
Farkasgyepű	–		–	–	–	
Keszthely	2	▽ =	23	12	11	6
Menesh ely	.	⌓	21	12	9	5
Papa	5	▽	21	11	9	4
Sümeg	1	⌓	24	12	11	
Tihany	ny	▽ ⌓	22	15	13	
Veszprém	ny		22	12	11	
Zirc	1		22	10	6	
Bonyod	–		–	–	–	
Homokszt. györgy	ny	,	25	13	12	7
Kaposvár	ny	⌓	24	13	12	
Marcali	1	⌓	25	13	13	
Siófok	ny	▽	21	16	15	6
Somogyszob	ny		27	13	13	
Tab	1		25	12	12	
Babolna	–		–	–	–	
Esztergom	1	,	27	7	6	
Kisber	–		–	–	–	
Komárom	1	⌓	22	10	7	
Tatabánya	.	⌓	22	9	8	
Alesútdoboz	ny	▽ ⌓	23	9	7	
Dunaújváros	.		25	12	11	
Martonvásár	ny	⌓	22	11	8	3
Mór	1		22	9	8	
Nagyhörcsökp	–		–	–	–	
Szabadbattyán	.	⌓	23	12	7	
Tregszemcse	ny		25	12	11	6
Tengyel	.		26	12	11	
Nagykónyi	–		–	–	–	
Szekszárd	ny		26	14	12	
Mezőkomárom	.		22	12	10	
Mohács	–		–	–	–	
Pécs	1	▽	26	13	12	9
Siklós	ny		26	13	13	
Szigetvár	ny		27	13	12	
Bp. Lőrinc	ny	▽ ⌓	22	14	10	4
Bp. Met. Int.	ny	▽	23	12	9	5
Bp. Szab. hegy	.		20	10	8	
Cegléd	.	⌓	26	13	12	6
Dobogókő	–		–	–	–	
Godollő	ny		21	12	10	3
Kiralyret	–		–	–	–	
Monor	ny		24	13	11	
Nagykata	1		24	12	10	
Orkeny	ny	⌓	26	14	12	
Szentendre	.		21	11	10	

1980.IX.14. 07 h -ig az utolsó 24 óra adatai

	csapadék (mm)		max hőmérséklet	min. hőmérséklet	rad. min	napos órák
Vác	1	⌓	21	10	8	
Vámosmikola	2	⌓	18	8	5	1
Baja	ny	▽	27	14	12	9
Bácsalmás	ny		27	14	13	
Izsák	–		–	–	–	
Kalocsa	1		25	14	13	8
Kecskemet	ny		26	14	12	8
Kiskunf. háza	ny		27	14	13	
Kiskunhalas	1		27	14	14	
Kunszentmiklós	ny	,	21	13	12	
Tiszakécske	–		–	–	–	
Balassagyarmat	1	▽ ⌓	18	9	6	
Romhany	1	▽	–	12	6	
Salgótarjan	.		18	8	6	
Eger	1		19	10	9	3
Galyatető	–		–	–	–	
Gyongyos	ny	⌓	24	10	9	
Kekestető	2	▽	14	7	6	3
Kompolt	ny	⌓	20	12	9	3
Lőrinci	ny	⌓	20	10	7	
Poroszlo	ny		23	13	11	
Jaszapati	1		21	13	11	
Jaszbereny	ny	▽	23	12	10	
Karcag	–		–	–	–	
Szolnok	ny	▽	26	14	13	7
Tiszaroff	–		–	–	–	
Turkeve	ny	,	26	13	12	7
Kistelek	1	▽	28	14	13	
Mako	1	▽	26	14	12	
Szeged	2		26	14	13	9
Szentes	ny		26	14	13	
Borsodnadasd	2	▽ ⌓	19	7	3	
Fugöd	.	⌓	18	8	6	
Hidasnemeti	.		19	10	6	
Josvafő	–		–	–	–	–
Lillafured	.		19	9	9	
Miskolc	1	▽	20	12	9	3
Putnok	1	⌓	19	7	6	
Sarospatak	–		–	–	–	–
Szendrölad	–		–	–	–	
Tokaj	3		21	13	12	
Kisvarda	2	≡ ⌓	21	12	12	
Mateszalka	1	⌓	22	13	11	
Nyiregyháza	ny		22	11	10	0
Nyirlugos	–		–	–	–	
Patyod	2	▽	25	11	10	
Tiszabecs	2	⌓	22	13	10	
Vasarosnamény	–		–	–	–	
Zahony	2		22	12	11	
Berettyoujfalu	ny		25	13	11	
Debrecen	ny	▽	24	13	11	7
Hajdudorog	ny	⌓	18	12	12	
Hortobagy	–		–	–	–	
Kotosszakall	.	⌓	2	1	3	
Polgar	2	⌓	21	11	10	
Bekescsaba	ny		26	15	14	
Mezohegyes	1		26	14	13	9
Orosháza	–		–	–	–	–
Szarvas	ny	▽	24	14	13	8
Szeghalom	1	,	23	14		

Árpádtető



KIADJA: ORSZÁGOS METEOROLÓGIAI SZOLGÁLAT
Készíti: Központi Előrejelző Intézet Előrejelző Osztálya — T.: 273 - 018 — Megjelenik naponként —
Éves előfizetési díja: 1.460.-Ft - Megrendelhető: 1024 Budapest, II., Kitaibel Pál u. 1. Telefon: 353-500
Kiadásért felel: az OMSZ elnöke — Szerkesztésért felel: a KEI igazgatója

IDŐJÁRÁSI NAPIJELENTÉS

ЕЖЕДНЕВНЫЙ МЕТЕОРОЛОГИЧЕСКИЙ БЮЛЛЕТЕНЬ · DAILY WEATHER REPORT
BULLETIN QUOTIDIEN DE TEMPS · TÄGLICHER WETTERBERICHT

93. évfolyam 259. szám. + Budapest + 1980. szeptember 15. hétfő

Az időjárási helyzet és a várható időjárás:

A Balti-tótól feletti centrummal nagy kiterjedésü ciklon örvénylik. Ennek áramlási rendszerében különböző hőmérsékletü és nedvességtartalmú léghullámok haladnak Észak-Európa és Közép-Európa egy része fölé. Vonulását általában erősen megnövekedett felhőzet, eső, zápor, helyenként zivatar jelzi. A hőmérséklet csúcsértéke néhány fokkal elmarad a sokéves átlagtól. Száraz, meleg, késő nyári idő már csak Dél-Európában, főleg a Pireneusi-, és az Appenninі-félszigeten, valamint a Balkán-félszigeten van.

Hazánkban vasárnap eleinte nyugat felől felszakadozott, majd később ujból megnövekedett a felhőzet. Többfelé esett eső, záporeső, helyenként zivatar is keletkezett. A hétfő reggel 7 óráig lehullott csapadék mennyisége általában csapadéknyom és 5 mm között váltakozott, zivatar idején azonban ennél jóval több is hullott. Vasárnap a hőmérséklet csúcsértéke az ország nagy részén 17, 22 fok között alakult. Hétfő hajnalra pedig 7, 12 fokig csökkent a hőmérséklet, helyenként azonban ennél kevesebbet is mértek. Ma délelőtt változóan felhős idő volt, néhány helyen hullott futó zápor. Az északnyugati szél időnként megerősödött. A hőmérséklet 11 órakor az országban 14, 18 fok között alakult.

Ma 12 órakor Budapesten 19 fokot mértek, a tengerszintre átszámitott légnyomás 1018 mbar, alig változik.

A Balaton vizének hőmérséklete 11 órakor Siófoknál 18 fok volt.

Várható időjárás kedd estig:

Felhőátvonulások, szórványos záporral. Időnként megerősödő nyugati, északnyugati szél.
A várható legalacsonyabb éjszakai hőmérséklet: 6, 11,
legmagasabb nappali hőmérséklet kedden: 17, 22 fok között.

Bozóki István s. k.

TÁVOLABBI KILÁTÁSOK SZERDÁTÓL-SZOMBATIG:

Eleinte túlnyomóan napos idő várható, majd a felhőzet megnövekszik s záporesők kialakulása várható. A hőmérséklet az időszak végére csökken.
Legalacsonyabb hajnali hőmérséklet +4, +9 fok között.
Legmagasabb nappali hőmérséklet eleinte 20, 25, később 14, 19 fok között.
Jelentős mennyiségü /legalább 5 mm/ csapadék az ország területének 40 százalékán várható az időszak végén.

KÖZÉPTÁVÚ ELŐREJELZŐ OSZTÁLY

A hőmérséklet napi középértéke és eltérése a 100 évi átlagtól /Budapesten/:

1980. szeptember 14.	14,9°C	-2,0°C

1871 óta ezen a napon Budapesten előfordult

legmagasabb hőmérséklet:	33,9°C /1947/
legalacsonyabb hőmérséklet:	5,0°C /1890/

80.553.

LEGMAGASABB HŐMÉRSÉKLET

19 80. IX. 14.

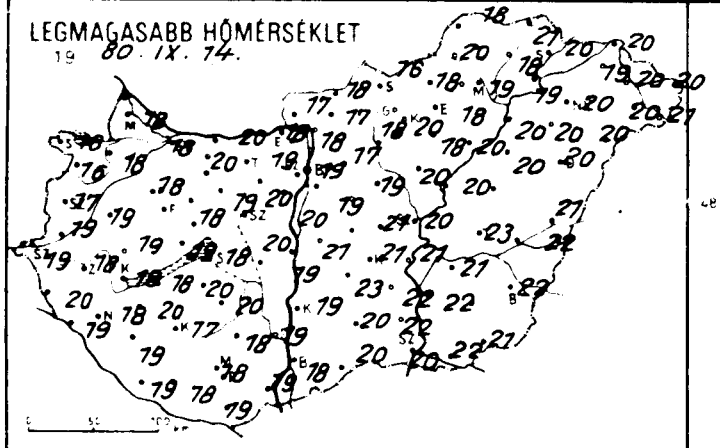

LEGALACSONYABB HŐMÉRSÉKLET

19 80. IX. 15.

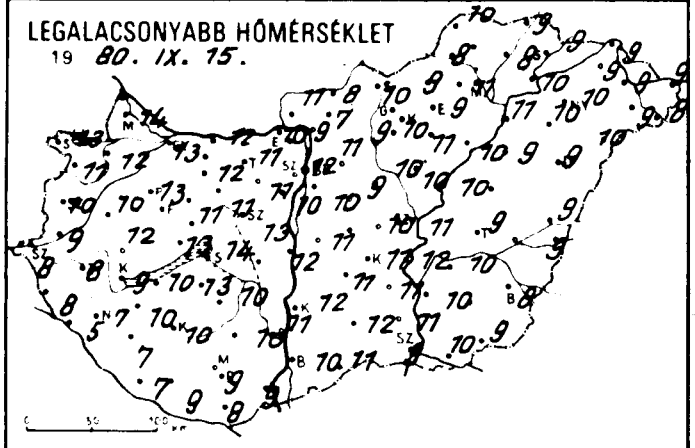

RADIÁCIÓS MINIMUM

19 80. IX. 15.

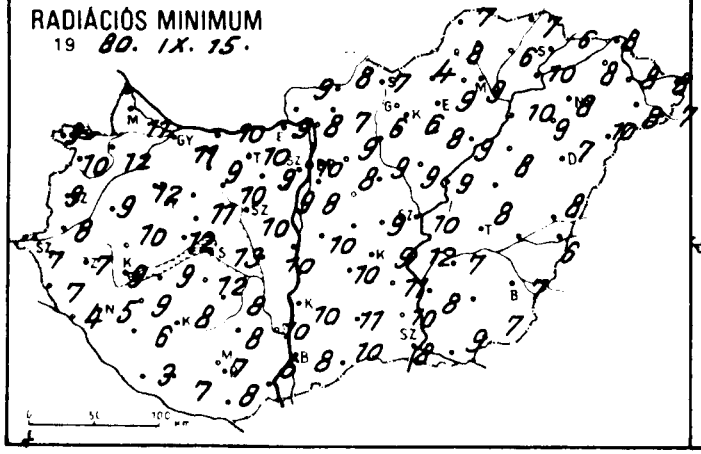

24 órás CSAPADÉKELOSZLÁS

19 80. IX. 14. 7h -tól IX. 15. 7h -ig

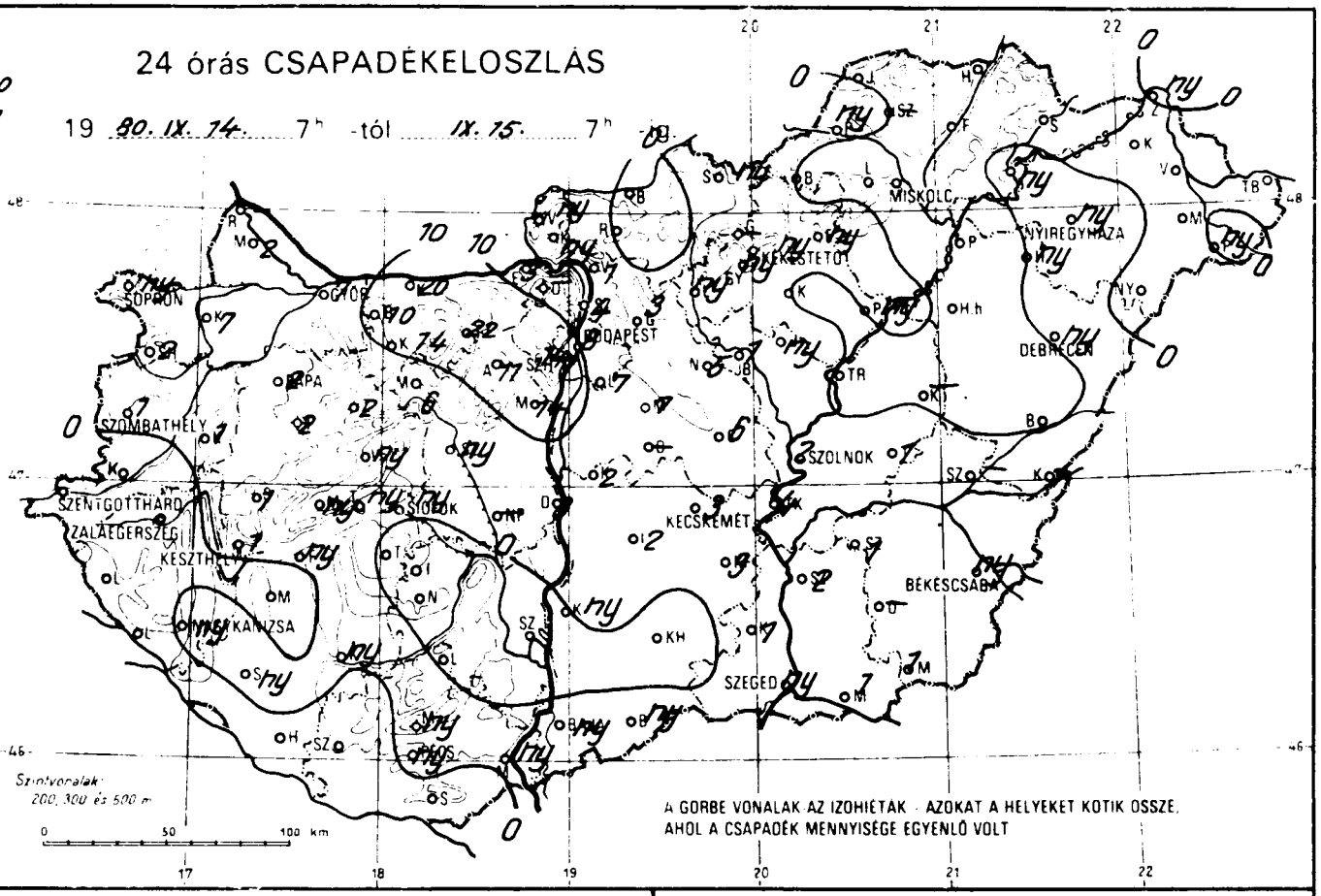

A GÖRBE VONALAK AZ IZOHIÉTÁK - AZOKAT A HELYEKET KÖTIK ÖSSZE, AHOL A CSAPADÉK MENNYISÉGE EGYENLŐ VOLT

NAPFÉNYTARTAM

19 80. IX. 14.

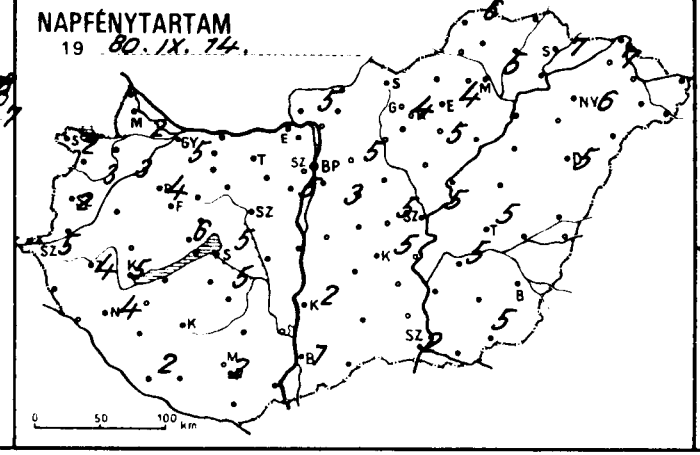

Zivatareloszlás

19 80. IX. 14. 7h - IX. 15. 7h-ig.

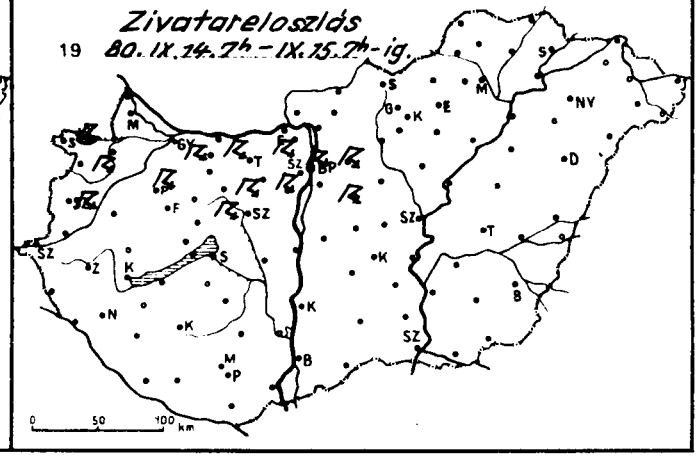

19 80.IX.15. 07 h -ig az utolsó 24 óra adatai

	csapadék (mm)		max. hőmérséklet	min. hőmérséklet	rad. min.	napos órák
Győr	7	⌐ ⌓	18	13	11	5
Kapuvár	7	▽	18	12	12	3
Mosonmagyaróvár	2		18	14	11	2
Rajka	–		–	–	–	
Sopron	ny	⌐ ⌓	18	13	9	2
Sopronhorpács	2	⌐ ⌓	16	11	10	3
Káld	1	⌓	19	10	9	
Körmend	•	≡	19	9	8	
Szentgotthárd	•	≡	19	8	7	5
Szombathely	1	⌐ ⌓	17	10	9	2
Lenti	•		20	8	7	
Letenye	•	⌓	19	5	4	
Nagykanizsa	ny	▽ ⌓	18	7	5	4
Zalaegerszeg	•	⌓	18	8	7	4
Farkasgyepű	2		16	10	8	
Keszthely	1	▽	18	9	9	5
Mencshely	ny	⌓	17	11	8	6
Pápa	2	⌐	18	13	12	4
Sümeg	1	⌓	19	12	10	
Tihany	ny	▽ ⌓	19	13	12	
Veszprém	ny		18	11	11	
Zirc	2		17	10	7	
Fonyód	ny		18	10	9	
Homokszt. györgy	•		19	7	3	2
Kaposvár	ny	⌓	17	10	8	
Marcali	•	⌓	20	10	9	
Siófok	ny	▽	18	14	13	5
Somogyszob	ny	⌓	19	7	6	
Tab	•		20	13	12	
Bábolna	10	⌐ ⌓	19	10	9	
Esztergom	3		18	10	9	
Kisbér	14	▽ ⌓	20	12	9	
Komárom	20	▽	20	12	10	
Tatabánya	22	⌐	19	11	10	
Alcsútdoboz	11	⌐	20	11	9	
Dunaújváros	8		19	12	10	
Martonvásár	14	▽	20	10	9	5
Mór	6	⌐	19	11	10	
Nagyhörcsökp.	–		–	–	–	
Szabadbattyán	ny		20	13	10	
Iregszemcse	•	⌓	20	10	8	5
Lengyel	•		18	10	8	
Nagykonyi	•		19	11	9	
Szekszárd	•		19	11	10	
Árpád	ny		14	10	6	
Mohács	ny	▽ ⌓	19	9	6	
Pécs	ny	⌓	18	9	7	2
Siklós	•		19	8	8	
Szigetvár	•		18	9	7	
Bp. Lőrinc	7	⌐ =	19	10	8	3
Bp. Met. Int	8	⌐	19	12	10	–
Bp. Szab. hegy	14	⌐	16	10	8	
Cegléd	6	⌓	21	10	9	5
Dabogókő	–		–	–	–	
Godollő	3	▽	17	11	9	5
Kiralyret	ny	⌓	19	8	8	
Monor	7		19	9	8	
Nagykata	5		20	10	9	
Örkeny	–		–	–	–	
Szentendre	4		18	11	10	

19 80.IX.15. 07 h -ig az utolsó 24 óra adatai

	csapadék (mm)		max. hőmérséklet	min. hőmérséklet	rad. min.	napos órák
Vác	1	⌓	18	9	8	
Vámosmikola	ny		17	11	9	5
Baja	ny	▽ ⌓	18	10	8	1
Bacsalmás	ny		20	11	10	
Izsák	2		23	11	10	
Kalocsa	ny		19	12	10	2
Kecskemét	3	▽ =	21	11	9	5
Kiskunf. háza	3		22	11	11	
Kiskunhalas	•		20	12	11	
Kunszentmiklós	2	▽	21	11	10	
Tiszakecske	4		21	12	12	
Balassagyarmat	•		18	8	8	
Romhany	•		17	7	7	
Salgótarján	ny		16	10	7	
Eger	ny		18	9	9	4
Galyatető	–		–	–	–	
Gyöngyös	ny	⌓	20	10	6	
Kékesteto	ny	⌓ =	12	6	5	4
Kompolt	•	⌓	18	11	8	5
Lőrinci	ny	, ⌓	18	9	6	
Poroszló	ny		20	10	9	
Jászapáti	ny		20	10	9	
Jászbereny	1	▽	20	10	7	
Karcag	–		–	–	–	
Szolnok	2		20	11	10	5
Tiszaroff	•	⌓	20	10	9	
Türkeve	1	⌓	23	9	8	5
Kistelek	1	▽	22	11	10	
Mako	1	⌓	22	10	9	
Szeged	ny	▽	20	9	8	2
Szentes	2	▽	22	10	8	
Borsodnádasd	•	⌓	18	9	4	
Fugod	•	⌓	18	8	6	
Hidasnemeti	•		21	9	7	
Josvafő	•	⌓	18	10	7	6
Lillafured	•		19	10	10	
Miskolc	•		19	11	9	5
Putnok	ny	⌓	20	8	8	
Sarospatak	•	⌓	20	9	6	7
Szendrőlad	–		–	–	–	
Tokaj	ny		19	10	10	
Kisvarda	•	⌓	19	9	8	7
Mateszalka	•	⌓	20	9	8	
Nyiregyhaza	ny	≡ ,	20	10	8	6
Nyirlugos	•		20	10	10	
Patvod	ny	⌓	21	8	7	
Tiszabecs	•		20	9	8	
Vasarosnameny	•	⌓	20	9	8	
Zahony	ny		20	9	8	
Berettyoujfalu	•	⌓	21	9	8	
Debrecen	ny	▽ ⌓ =	20	9	7	5
Hajdudorog	ny		20	10	9	
Hortobagy	•		20	9	8	
Kotesszakal	1	⌓	22	9	6	
Polgar	•	⌓	20	11	10	
Bekescsaba	ny	⌓	22	8	7	5
Mezohegyes	1		21	9	7	4
Orosháza	–		–	–	–	–
Szarvas	1	▽ ⌓	21	10	7	5
Szeghalom	–		–	–	–	

KIADJA: ORSZÁGOS METEOROLÓGIAI SZOLGÁLAT

Készíti: Központi Előrejelző Intézet Előrejelző Osztálya — T.: 273 - 078 — Megjelenik naponként —

Évi előfizetési díja: 1460 Ft. Megrendelhető: 1024 Budapest, II., Kitaibel Pál u. 1. Telefon: 353-500

Kiadásért felel: az OMSZ elnöke — Szerkesztésért felel: a KEI igazgatója

IDŐJÁRÁSI NAPIJELENTÉS

ЕЖЕДНЕВНЫЙ МЕТЕОРОЛОГИЧЕСКИЙ БЮЛЛЕТЕНЬ • DAILY WEATHER REPORT
BULLETIN QUOTIDIEN DE TEMPS • TÄGLICHER WETTERBERICHT

93. évfolyam 260. szám. + Budapest + 1980. szeptember 16. kedd

Az időjárási helyzet és a várható időjárás:

A Kola-félszigettől Moszkván át, a Fekete-tengerig mintegy 400, 500 km széles alacsony nyomású zóna húzódik. Ebben a zónában erősen felhős az ég, többfelé eső, zápor alakul ki. A Skandináv-félsziget déli részén, valamint Nyugat- és Közép-Európában magas nyomású légköri képződmény helyezkedik el. Hatására ezeken a területeken általában kevés a felhő, száraz, de az évszakhoz képest hűvös az idő. Szerda estig a Kárpát-medence időjárását is a magas nyomású légköri képződmény határozza meg.

Hazánkban hétfőn a keleti, és az északkeleti országrészben erősen felhős, vagy borult idő volt. Az ország többi részén általában 4, 10 órán át sütött a nap. Szórványosan keletkezett eső, záporeső. A lehullott csapadék mennyisége sehol sem haladta meg az 5 mm-t. A hőmérséklet napközben az erősen felhős helyeken csak 14, 19, máshol 19, 25 fokig emelkedett. Kedd hajnalra az északkeleti megyékben 4, 7, máshol 8, 14 fokig hült le a levegő. Ma délelőtt a nyugati megyékben változóan felhős, máshol jobbára derült idő volt. Az északnyugati, északi szél helyenként megélénkült. A hőmérséklet 11 órakor az ország területén 14, 17 fok között váltakozott.

Ma 12 órakor Budapesten a hőmérséklet 17 fok, a tengerszintre átszámított légnyomás 1024 mbar, gyengén emelkedik.

A Balaton vizének hőmérséklete Siófoknál 11 órakor 18 fok volt.

Várható időjárás szerda estig:

Általában kevés felhő, száraz idő.
Kedden: időnként élénk, néhány helyen erős északi szél.
Szerdán: mérsékelt változó irányú szél.
Hűvös éjszaka, erősödő nappali felmelegedés.
Várható legalacsonyabb éjszakai hőmérséklet: általában 4, 9 fok között, északkeleten néhány helyen gyenge talajmenti fagy,
legmagasabb nappali hőmérséklet szerdán: 20, 25 fok között.

Vadkerti Ferenc s. k.

A hőmérséklet napi középértéke és eltérése a 100 évi átlagtól /Budapesten/:

1980. szeptember 15.	15,8°C	-1,1°C

1871 óta ezen a napon Budapesten előfordult

legmagasabb hőmérséklet:	34,9°C /1947/	
legalacsonyabb hőmérséklet:	4,7°C /1894/	80.59.

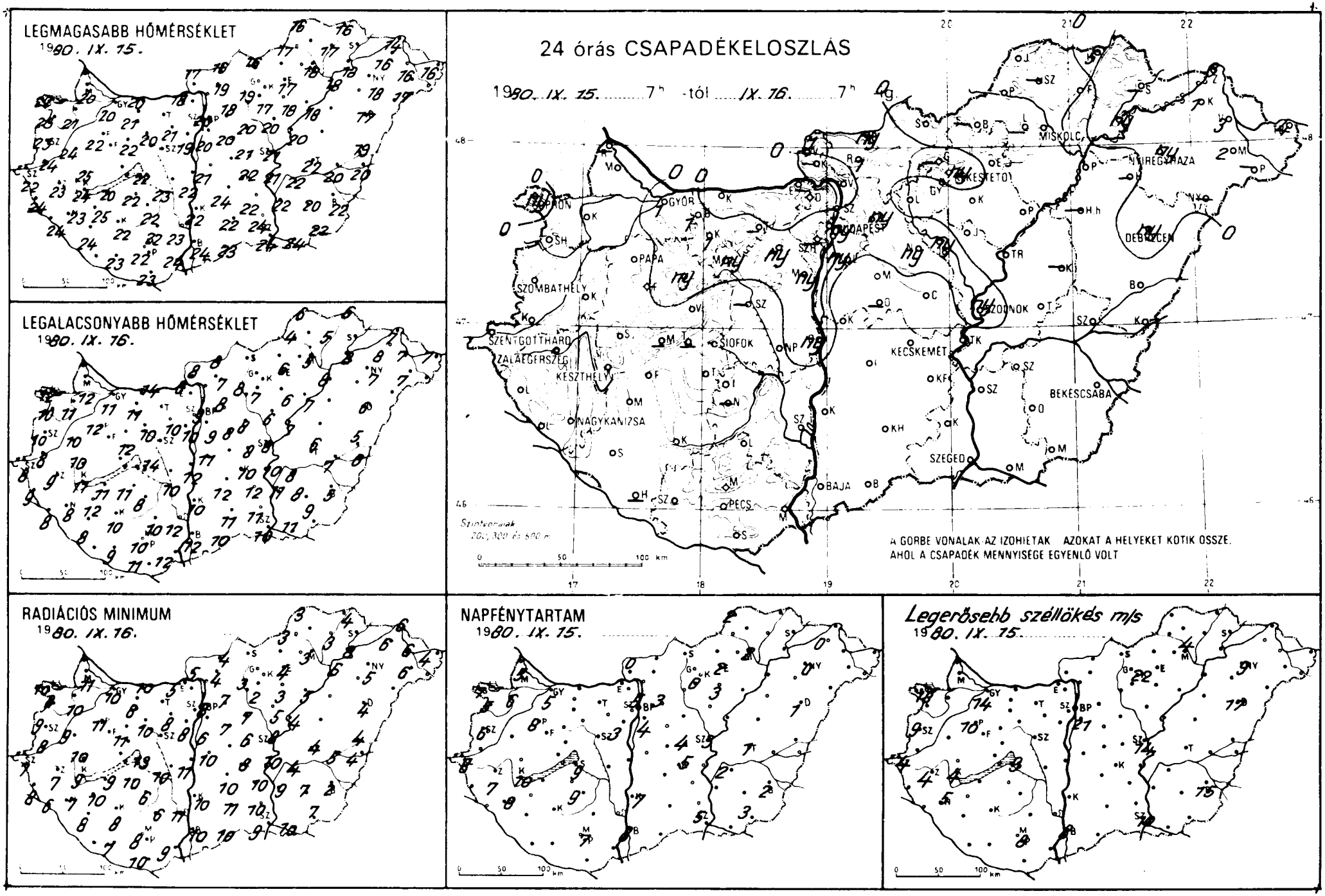
LEGMAGASABB HŐMÉRSÉKLET
1980. IX. 15.
LEGALACSONYABB HŐMÉRSÉKLET
1980. IX. 16.
RADIÁCIÓS MINIMUM
1980. IX. 16.
24 órás CSAPADÉKELOSZLÁS
1980. IX. 15. 7h -tól IX. 16. 7h
A GÖRBE VONALAK AZ IZOHIETÁK AZOKAT A HELYEKET KÖTIK ÖSSZE, AHOL A CSAPADÉK MENNYISÉGE EGYENLŐ VOLT
NAPFÉNYTARTAM
1980. IX. 15.
Legerősebb széllökés m/s
1980. IX. 15.

	1980.IX.16. 07 h -ig az utolsó 24 óra adatai					
	csapadék (mm)		max. hőmérséklet	min hőmérséklet	rad min.	napos órák
Győr	1	⛆	20	11	10	5
Kapuvár	.		21	11	10	6
Mosonmagyaróvár	.	⛆	20	12	11	5
Rajka	–		–	–	–	
Sopron	ny	⛆	22	12	10	7
Sopronhorpács	.	⛆	23	10	8	5
Káld	.		24	10	9	
Körmend	.		24	8	8	
Szentgotthárd	.	⛆ ≡	22	8	7	8
Szombathely	.	⛆	23	10	9	6
Lenti	.		24	9	8	
Letenye	.	⛆	24	8	6	
Nagykanizsa	.	⛆ =	23	8	7	8
Zalaegerszeg	.	⛆ =	23	9	7	7
Farkasgyepü	.		20	10	8	
Keszthely	.	⛆	24	11	9	10
Mencshely	–		–	–	–	–
Pápa	.	⛆	22	12	11	8
Sümeg	.	⛆	25	10	10	
Tihany	–		–	–	–	
Veszprém	.		22	12	11	
Zirc	ny		19	9	7	
Fonyód	.		20	11	9	
Homokszt. györgy	–		–	–	–	–
Kaposvár	.	⛆	22	10	8	
Marcali	.	⛆	25	12	10	
Siófok	.		22	14	13	9
Somogyszob	.	⛆	24	8	8	
Tab	.		22	11	10	
Bábolna	1	⛆	21	11	10	
Esztergom	.		18	6	5	
Kisbér	1		21	11	8	
Komárom	.		20	14	10	
Tatabánya	–		–	–	–	
Alcsútdoboz	ny	⛆ ⛆	21	10	8	
Dunaújváros	ny		22	12	11	
Martonvásár	ny	⛆	19	10	8	3
Mór	ny		20	10	10	
Nagyhörcsökp	.		23	10	10	
Szabadbattyán	–		–	–	–	
Iregszemcse	.	⛆	22	8	6	9
Lengyel	.		22	10	6	
Nagykónyi	–		–	–	–	
Szekszárd	.		23	12	11	
Árpád [illegible]	.		19	10	8	
Mohács	.	⛆	24	12	9	
Pécs	.	⛆	22	10	8	7
Siklós	.		23	11	10	
Szigetvár	.		23	9	7	
Bp. Lőrinc	ny	⛆ ⛆	20	9	6	4
Bp. Met. Int.	ny		20	9	8	5
Bp. Szab. hegy	–		–	–	–	
Cegléd	.	⛆	21	8	6	4
Dobogókő	–		–	–	–	
Gödöllő	ny		18	8	7	3
Királyrét	–		–	–	–	
Monor	.		20	8	7	
Nagykáta	ny	⛆	20	8	7	
Örkény	–		–	–	–	
Szentendre	.		20	10	10	

	1980.IX.16. 07 h -ig az utolsó 24 óra adatai					
	csapadék (mm)		max. hőmérséklet	min hőmérséklet	rad min.	napos órák
Vác	–		–	–	–	
Vamosmikola	1	⛆	17	8	5	0
Baja	.	⛆	24	12	10	8
Bacsalmás	.		23	10	10	
Izsák	.		24	12	10	
Kalocsa	.	⛆	22	10	10	7
Kecskemét	.	⛆ ≡	22	10	8	5
Kiskunf. háza	.		22	12	10	
Kiskunhalas	.		22	11	11	
Kunszentmiklós	.		21	11	10	
Tiszakécske	.		21	10	10	
Balassagyarmat	ny	⛆	16	8	4	
Romhány	1	⛆	19	7	4	
Salgótarján	.		16	5	3	
Eger	.		17	6	4	2
Galyatető	–		–	–	–	
Gyöngyös	.		17	7	2	
Kékestető	ny	⛆	8	4	2	0
Kompolt	.	⛆	18	6	3	3
Lőrinci	.	⛆	19	8	3	
Poroszló	.	⛆	18	7	5	
Jászapáti	.	⛆	20	6	5	
Jászberény	ny	⛆	20	8	4	
Karcag	–		–	–	–	
Szolnok	ny	⛆ =	21	8	8	3
Tiszaroff	.	⛆	20	7	4	
Turkeve	.	⛆	22	6	4	1
Kistelek	.		24	11	10	
Makó	.		24	11	10	
Szeged	.		24	10	9	5
Szentes	.		22	11	9	
Borsodnadasd	–		–	–	–	
Fugod	.	⛆	17	5	3	
Hidasnemeti	5		16	6	4	
Jósvafő	.	⛆	16	6	3	2
Lillafüred	–		–	–	–	
Miskolc	.	=	18	5	3	2
Putnok	.		17	4	3	
Sárospatak	–		–	–	–	
Szendrőlád	–		–	–	–	
Tokaj	ny		18	8	8	
Kisvarda	1	⛆	16	8	6	0
Mateszalka	2	⛆	17	7	6	
Nyiregyhaza	ny	⛆	18	7	5	0
Nyirlugos	–		–	–	–	
Patyod	–		–	–	–	
Tiszabecs	4		17	7	4	
Vasarosnameny	3	⛆	16	7	6	
Zahony	3		14	7	6	
Beretty[illegible]	.	⛆	19	5	4	
Debrecen	ny	⛆ =	17	6	4	1
Hajdudorog	–		–	–	–	
Hortobagy	–		–	–	–	
Kotosszakal	.	⛆ ≡	20	6	4	
Polgar	.	⛆	18	8	6	
Bekescsaba	.	⛆	22	5	2	2
Mezohegyes	.	⛆	22	9	7	3
Orosháza	.	⛆	20	8	7	–
Szarvas	.	⛆	22	8	4	2
Szeghalom	.		20	7	5	

KIADJA: ORSZÁGOS METEOROLÓGIAI SZOLGÁLAT

Készíti: Központi Előrejelző Intézet Előrejelző Osztálya — T: 273 - 078 — Megjelenik naponként —

Évi előfizetési díja: 1.460 Ft. Megrendelhető: 1024 Budapest, II., Kitaibel Pál u. 1. Telefon: 353-500

Kiadásért felel: az OMSZ elnöke — Szerkesztésért felel: a KEI igazgatója

IDŐJÁRÁSI NAPIJELENTÉS

ЕЖЕДНЕВНЫЙ МЕТЕОРОЛОГИЧЕСКИЙ БЮЛЛЕТЕНЬ · DAILY WEATHER REPORT
BULLETIN QUOTIDIEN DE TEMPS · TÄGLICHER WETTERBERICHT

93. évfolyam 261.szám. + Budapest + 1980. szeptember 17. szerda

Az időjárási helyzet és a várható időjárás:

Kontinensünk nyugati és keleti részén változékony, gyakran csapadékos, szeles az időjárás. Az Ibériai-**félszigettől** Skandináviáig nagy kiterjedésü légörvény frontrendszere ok z borult, szeles időt, főként az óceáni partvidéken gyakori az eső, záporeső, az Ibériai-félszigeten zivatarok is előfordulnak. A hőmérséklet csúcsértéke általában az utóbbi években mért átlagos körül alakul. Kelet-Európa fölött is légörvény helyezkedik el, középpontja a Fekete-tengertől néhány száz kilométerrel északra van. A Kelet-Európai síkságtól az Égei-tenger felé hüvös levegő áramlik, a Kárpátoktól keletre a hőmérséklet csucsértéke több fokkal elmarad az évszaknak megfelelőtől. Az említett két légörvény között - a Kola-félsziget - Szicilia képzeletbeli egyenes mentén - mintegy 1500 km átlagos szélességben a leszálló légmozgások határozzák meg az időjárást. Hatásukra csendes, tulnyomóan száraz idő van. Éjszaka sokfelé képződik köd, melynek kora delelőtti felszlása után csaknem zavartalan a napsütés.

Hazánkban kedden a nyugati megyékben csak a délutáni óráktól csökkent számottevően a felhőzet, másutt azonban egész nap tulnyomóan derült, száraz idő volt. A nyugati határvidéken 3, 5, az ország többi részen 7, 11 órán át sütött a nap. Helyenként kissé megélénkült az északnyugati szél. A hőmérséklet csucsértéke 17 és 22 fok között alakult. Szerda reggelre általában 3, 8 fokig hült le a levegő, Lőrinciben gyenge talajmenti fagyot is észleltek. A nyugati országrészben kissé enyhébb volt a hajnal, ott 8, 12 fok t mértek. Délelőtt nyugaton erősen felhős, illetve borult volt az ég, az ország nagy részén azonban kevés volt a felhő. Gyenge volt a légmozgás. A hőmérséklet 11 órakor 13 és 18 f k között alakult.

Ma 12 órakor Budapesten 17 fokot mértek, a tengerszintre átszámitott légnyomás 1024 mbar, gyengén süllyed.

A Balaton vizének hőmérséklete Siófoknál 11 órakor 18 fok volt.

Várható időjárás csütörtök estig:

Szerdán a Dunántul nyugati részén csökkenő felhőzet, másutt derült idő, országszerte csapadék nélkül.
Csütörtökön főként az északi és nyugati országrészben időnként megnövekvő felhőzet, legfeljebb egy-két helyen futó záporral.
Általában mérsékelt, változó irányu, nyugat Dunántúlon időnként kissé élénk délnyugati, nyugati szél. Hajnalban átmenetileg helyenként köd.
A legalacsonyabb éjszakai hőmérséklet: 5, 10 fok között.
A legmagasabb nappali hőmérséklet csütörtökön 21, 26 fok között.

Pór Judit - Török Dénes s.k.

A hőmérséklet napi középértéke és eltérése a 100 évi átlagtól /Budapesten/.

1980. szeptember 16. 14,6 C -2,1 C

1871 óta ezen a napon Budapesten előfordult

legmagasabb hőmérséklet: 32,7 C /1947/
legalacsonyabb hőmérséklet: 4,2 C /1883/ 83.55 .

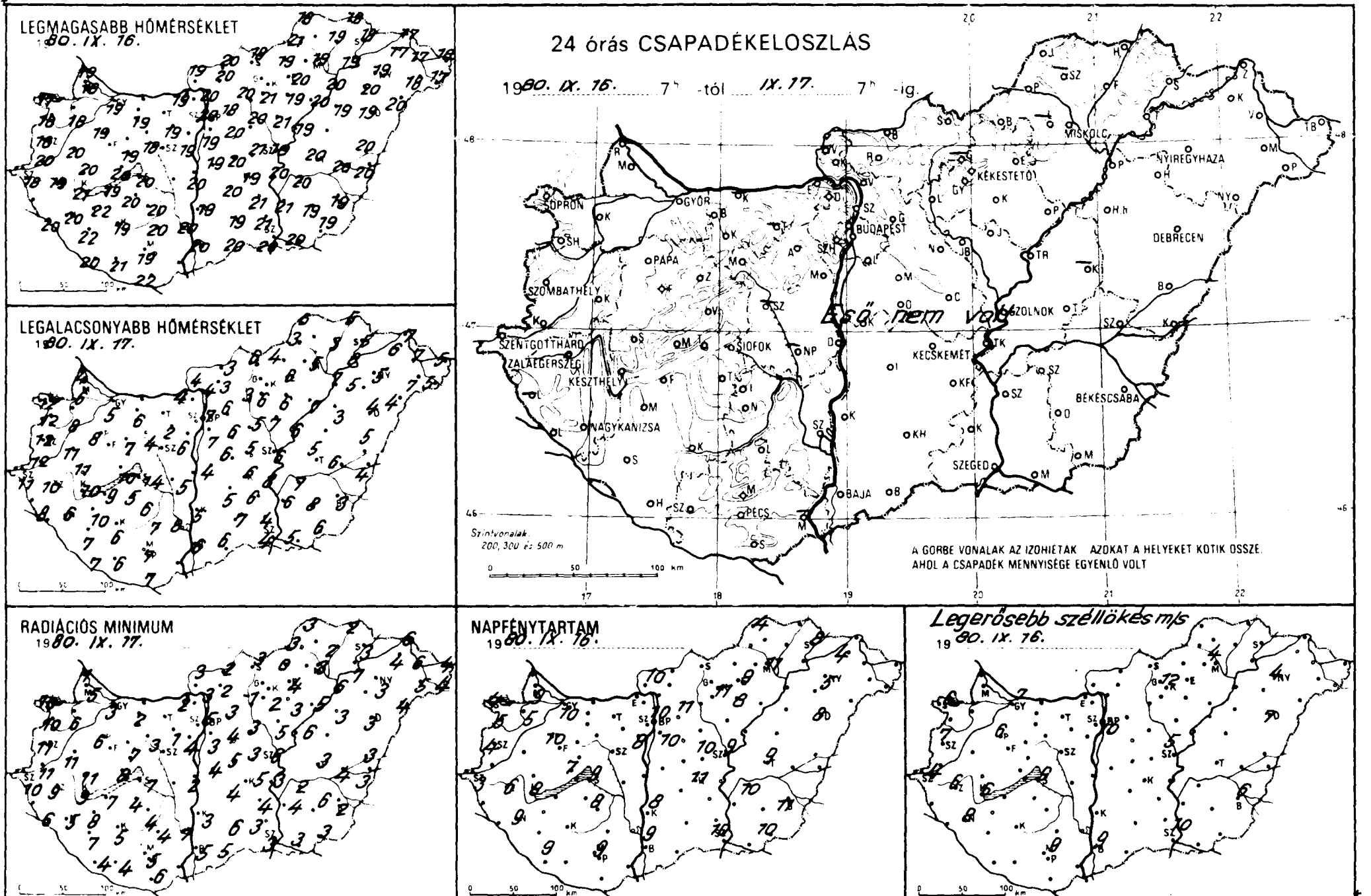
LEGMAGASABB HŐMÉRSÉKLET
1980. IX. 16.
LEGALACSONYABB HŐMÉRSÉKLET
1980. IX. 17.
24 órás CSAPADÉKELOSZLÁS
1980. IX. 16. 7h -tól IX. 17. 7h -ig.
Eső nem volt
SOPRON
GYŐR
BUDAPEST
MISKOLC
NYÍREGYHÁZA
KÉKESTETŐ
DEBRECEN
PAPA
SZOMBATHELY
SZOLNOK
SZENTGOTTHÁRD
ZALAEGERSZEG
KESZTHELY
SIÓFOK
KECSKEMÉT
BÉKÉSCSABA
NAGYKANIZSA
SZEGED
BAJA
PÉCS
Szintvonalak
200, 300 és 500 m
0 50 100 km
A GÖRBE VONALAK AZ IZOHIÉTÁK AZOKAT A HELYEKET KÖTIK ÖSSZE,
AHOL A CSAPADÉK MENNYISÉGE EGYENLŐ VOLT
RADIÁCIÓS MINIMUM
1980. IX. 17.
NAPFÉNYTARTAM
1980. IX. 16.
Legerősebb széllökés m/s
1980. IX. 16.

80.IX.17. ... 07 h -ig az utolsó 24 óra adatai

	csapadék (mm)		max. hőmérséklet	min. hőmérséklet	rad. min.	napos órák
Győr	.	⌐	19	5	3	10
Kapuvár	.	⌐	18	8	6	5
Mosonmagyaróvár	.	⌐	18	6	5	9
Rajka	.	⌐	19	4	1	
Sopron	.	⌐=	17	10	10	4
Sopronhorpács	.	⌐	18	12	10	5
Káld	.		20	11	11	
Körmend	.		20	12	11	
Szentgotthárd	.	⌐=	18	11	10	3
Szombathely	.	=	18	12	11	4
Lenti	–		–	–	–	
Letenye	.	⌐	20	8	6	
Nagykanizsa	.	⌐=	20	6	5	9
Zalaegerszeg	.	⌐	19	10	9	6
Farkasgyepű	.		17	8	5	
Keszthely	.	⌐	21	10	9	8
Mencshely	.	⌐	18	8	5	7
Pápa	.	⌐=	19	8	6	10
Sümeg	.		20	11	11	
Tihany	.	⌐	20	10	8	
Veszprém	.		19	7	7	
Zirc	.	⌐	16	3	1	
Fonyód	.		19	9	7	
Homokszt. györgy	.	⌐	20	7	4	9
Kaposvár	.	⌐	19	6	5	
Marcali	.	⌐	22	10	8	
Siófok	.	⌐	20	14	7	9
Somogyszob	.	⌐	22	7	7	
Tab	.		20	5	4	
Bábolna	.	⌐	19	4	2	
Esztergom	.		19	4	2	
Kisbér	.	⌐	19	6	2	
Komárom	–		–	–	–	
Tatabánya	–		–	–	–	
Alcsútdoboz	.	⌐	19	2	1	
Dunaújváros	.		20	5	2	
Martonvásár	.	⌐	19	6	4	8
Mór	.	⌐	18	4	3	
Nagyhörcsök	–		–	–	–	
Szabadbattyán	–		–	–	–	
Iregszemcse	.	⌐=	20	6	4	8
Lengyel	.		20	7	4	
Nagykónyi	.		21	5	4	
Szekszárd	.		20	8	7	
Mishatető	.		16	10	6	
Mohács	–		–	–	–	
Pécs	.	⌐	19	7	5	9
Siklós	.		22	7	6	
Szigetvár	.		21	6	4	
Bp. Lőrinc	.	⌐=	19	7	3	10
Bp. Met. Int.	.	=	20	7	5	10
Bp. Szab. hegy	.		16	10	2	
Cegléd	.	⌐	21	5	3	10
Dobogókő	–		–	–	–	
Gödöllő	.	⌐	18	6	3	11
Királyrét	.	⌐	19	4	4	
Monor	.		20	6	4	
Nagykata	.	⌐	20	5	3	
Örkény	.	⌐	20	6	5	
Szentendre	.		20	6	6	

80.IX.17. ... 07 h -ig az utolsó 24 óra adatai

	csapadék (mm)		max. hőmérséklet	min. hőmérséklet	rad. min.	napos órák
Vác	.	⌐=	20	4	3	
Vámosmikola	.	⌐=	19	4	3	10
Baja	.	⌐=	20	6	5	9
Bácsalmás	.		20	6	5	
Izsák	.		20	5	4	
Kalocsa	.	⌐	19	5	3	8
Kecskemét	.	⌐	19	6	5	11
Kiskunf. haza	.		21	6	4	
Kiskunhalas	.		19	7	6	
Kunszentmiklós	.		19	4	4	
Tiszakécske	.		20	8	3	
Balassagyarmat	.	⌐	20	3	2	
Romhány	.	=	20	3	2	
Salgótarján	.		18	6	3	
Eger	.		20	6	4	9
Gyalyatető	–		–	–	–	
Gyöngyös	.	⌐	21	6	2	
Kékestető	.	⌐	12	5	4	11
Kompolt	.	⌐	19	6	3	8
Lőrinci	.	⌐	20	3	-1	
Poroszló	.	⌐	20	7	5	
Jászapáti	.	⌐	21	7	5	
Jászbereny	.		20	4	2	
Karcag	–		–	–	–	
Szolnok	.	⌐=	19	6	6	9
Tiszaroff	.	⌐	19	6	6	
Turkeve	.	⌐	20	5	3	9
Kistelek	.		21	4	3	
Makó	.	⌐	20	5	3	
Szeged	.	⌐=	20	4	3	10
Szentes	.		21	6	4	
Borsodnádasd	.	⌐	19	4	0	
Fügöd	.	⌐	19	3	2	
Hidasnemeti	.		18	5	2	
Jósvafő	.	⌐	18	6	3	4
Lillafüred	–		–	–	–	
Miskolc	.	=	19	5	3	11
Putnok	.	=	21	3	3	
Sárospatak	.	⌐	18	5	3	8
Szendrőlad	–		–	–	–	
Tokaj	.		19	8		
Kisvarda	.	⌐	17	6	4	4
Mátészalka	.	⌐	18	7	5	
Nyíregyháza	.	⌐=	19	5	3	5
Nyírlugos	.	⌐	20	4	4	
Pátyod	.	⌐	17	5	4	
Tiszabecs	.		18	5	4	
Vásárosnamény	.	⌐	17	7	6	
Zahony	.		17	7	6	
Berettyóujfalu	.	⌐	20	5	3	
Debrecen	.	⌐	19	4	3	8
Hajdúdorog	.	⌐	20	5	4	
Hortobágy	.		19	3	3	
Kótosszakál	.	⌐	20	4	3	
Polgár	.	⌐	20	7	6	
Békéscsaba	.	⌐	19	3	2	11
Mezőhegyes	.	⌐	19	4	3	10
Orosháza	.		19	8	6	
Szarvas	.	⌐	20	7	2	10
Szeghalom	.		20	6	4	

KIADJA: ORSZÁGOS METEOROLÓGIAI SZOLGÁLAT

Készíti: Központi Előrejelző Intézet Előrejelző Osztálya — T: 273 - 078 — Megjelenik naponként —

Évi előfizetési díja: 1.460 Ft. Megrendelhető: 1024 Budapest, II., Kitaibel Pál u. 1. Telefon: 353-500

Kiadásért felel: az OMSZ elnöke — Szerkesztésért felel: a KEI igazgatója

IDŐJÁRÁSI NAPIJELENTÉS

ЕЖЕДНЕВНЫЙ МЕТЕОРОЛОГИЧЕСКИЙ БЮЛЛЕТЕНЬ • DAILY WEATHER REPORT
BULLETIN QUOTIDIEN DE TEMPS • TÄGLICHER WETTERBERICHT

93. évfolyam 262. szám. + Budapest + 1980. szeptember 18. csütörtök

Az időjárási helyzet és a várható időjárás:

Középpontjával Írország fölött nagy kiterjedésü mérsékelt égövi ciklon örvénylik. Áramlási rendszerében délnyugat- északkelet irányban nedves, enyhe léghullámok érkeznek a Brit-szigetek és a Skandináv-félsziget térségébe. Ezeken a területeken változékony, esős az időjárás. Ciklon örvénylik a Fekete-tenger északi medencéjében is, ahol gyakoriak a záporok, zivatarok. Kelet- és Észak-Európában magas nyomású légköri képződmény található. A hajnali és reggeli ködöktől eltekintve száraz az idő. A Kárpát-medencébe nyugat- délnyugat felől ismét szárazabb levegő érkezik, igy pénteken már kevesebb lesz a felhő.

Hazánkban szerdán a Dunántul nyugati, középső és északi részén csak 2, 6, máshol 8, 12 órán át sütött a nap. Eső sehol sem esett. A legmagasabb nappali hőmérséklet általában 18, 23 fok között alakult. Csütörtök hajnalra 7, 13 fokig hült le a levegő. Délelőtt az északi és középső országrészben erősen felhős, illetve borult volt az ég, délen kevesebb volt a felhő. Esőt sehonnan sem jelentettek. A hőmérséklet 11 órakor 13, 19 fok között váltakozott.

Ma 12 órakor Budapesten a hőmérséklet 16 fok, a tengerszintre átszámitott légnyomás 1020 mbar, nem változik.

A Balaton vizének hőmérséklete 11 órakor Siófoknál 17 fok volt.

Várható időjárás péntek estig:

Fokozatosan mindenütt csökkenő felhőzet és pénteken már országszerte általában kevés felhő, száraz idő.
Mérsékelt változó irányu szél.
Hajnalban helyenként erős párásság.
Várható legalacsonyabb éjszakai hőmérséklet: 7, 12,
legmagasabb nappali hőmérséklet pénteken: 21, 26 fok között.

Németh Lajos s. k.

TÁVOLABBI KILÁTÁSOK SZOMBATTÓL -KEDDIG:

Túlnyomóan napos száraz idő. Futó záporok kialakulása az időszak végén várható. A hajnali órákban párásságra lehet számitani.
Legalacsonyabb hajnali hőmérséklet +7, 12 fok között.
Legmagasabb nappali hőmérséklet 21, 26 fok között.
Jelentős mennyiségü /legalább 5 mm/ csapadék az ország területének 20 százalékán várható.

KÖZÉPTÁVÚ ELŐREJELZŐ OSZTÁLY

A hőmérséklet napi középértéke és eltérése a 100 évi átlagtól /Budapesten/:

1980. szeptember 17.	14,6 °C	-1,8 °C

1871 óta ezen a napon Budapesten előfordult

legmagasabb hőmérséklet:	34,1 °C /1947/
legalacsonyabb hőmérséklet:	2,5 °C /1889/

80.556.

LEGMAGASABB HŐMÉRSÉKLET

1980. IX. 17.

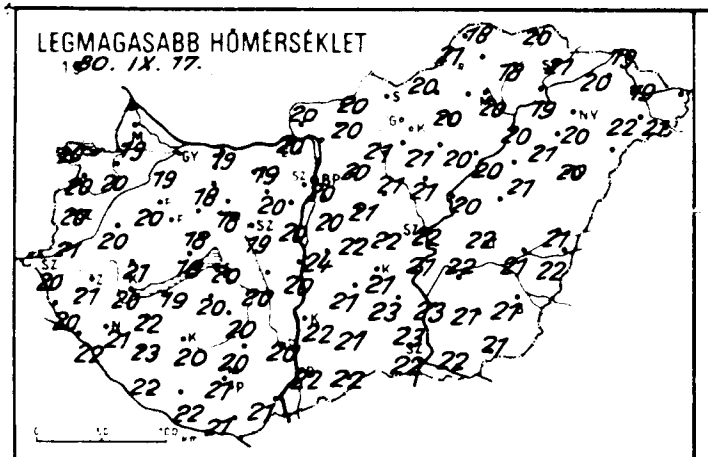

LEGALACSONYABB HŐMÉRSÉKLET

1980. IX. 18.

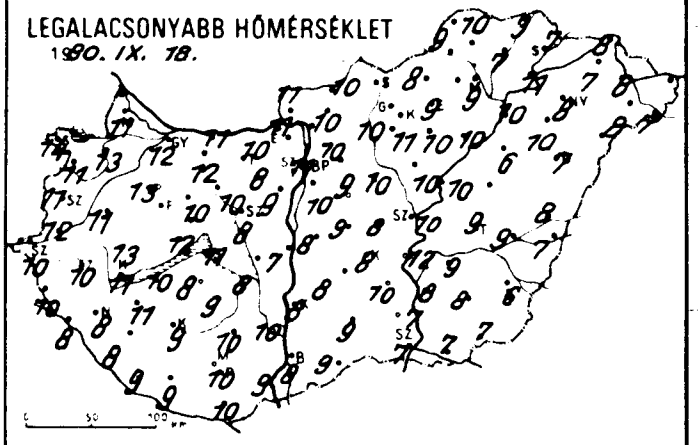

RADIÁCIÓS MINIMUM

1980. IX. 18.

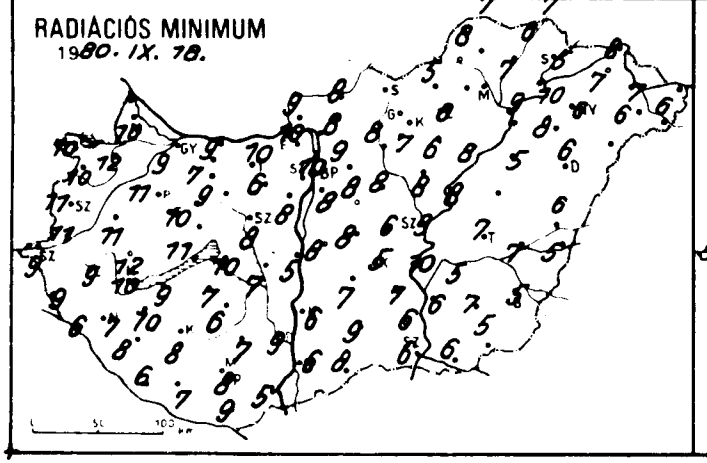

24 órás CSAPADÉKELOSZLÁS

1980. IX. 17. ..... 7^h -tól ..... IX. 18. ..... 7^h -ig.

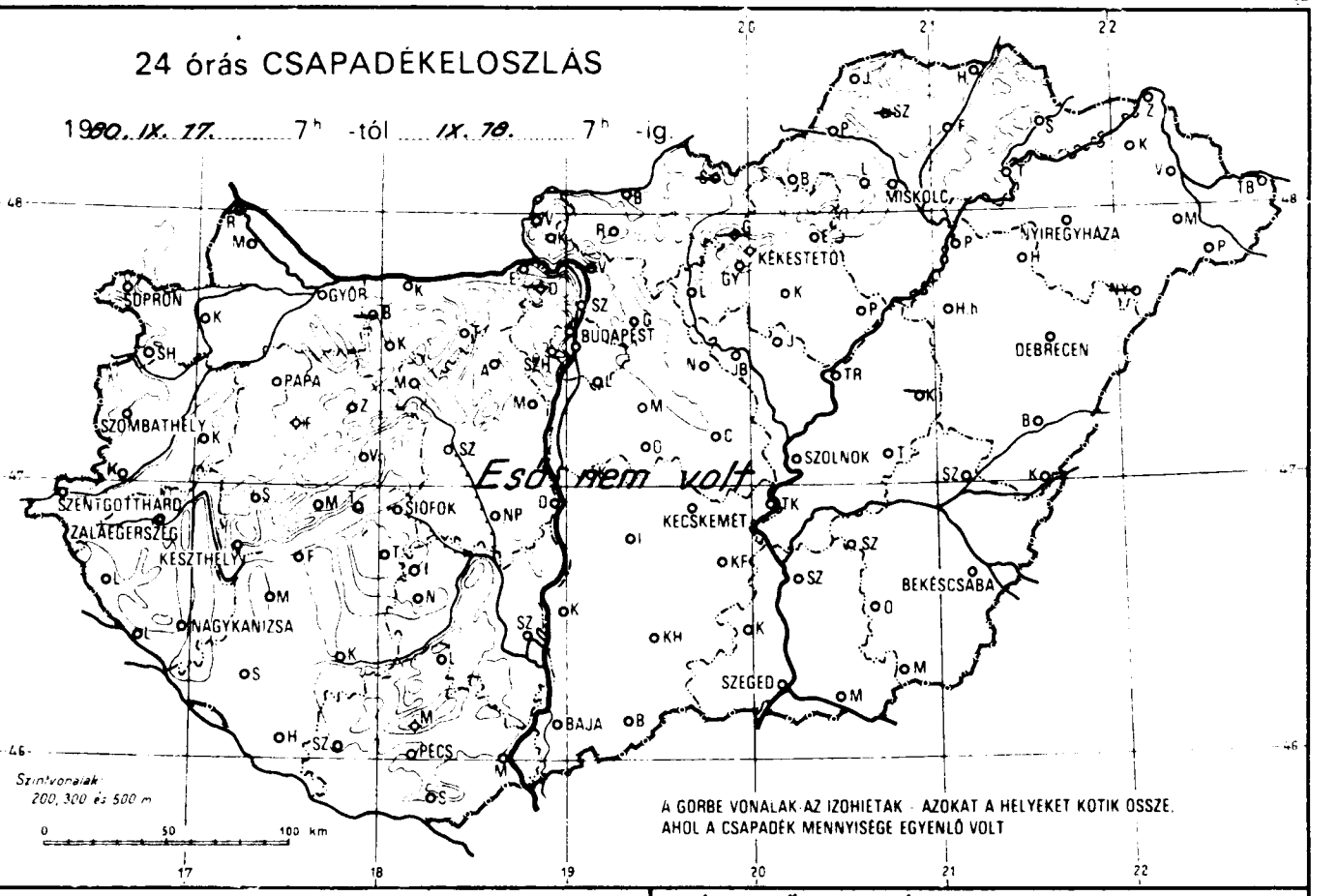

NAPFÉNYTARTAM

1980. IX. 17.

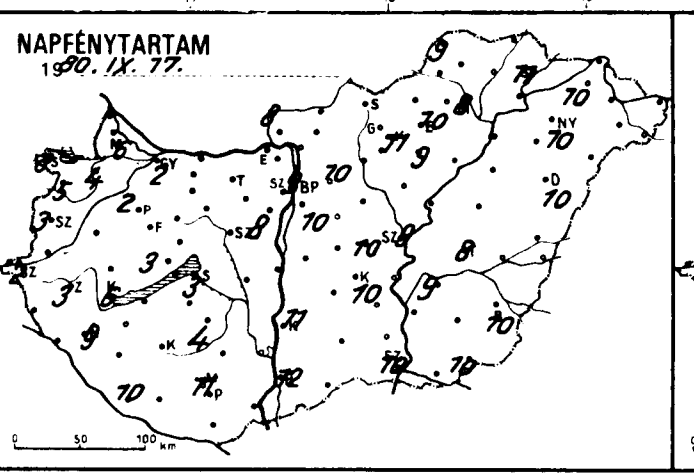

Legerősebb széllökés m/s

1980. IX. 17.



	1980.IX.18. 07 h -ig az utolsó 24 óra adatai					
	csapadék (mm)		max. hőmérséklet	min. hőmérséklet	rad. min.	napos órák
Győr	.		19	12	9	2
Kapuvár	.	≡	20	13	12	4
Mosonmagyaróvár	.	≡	19	11	10	6
Rajka	–		–	–	–	
Sopron	.		20	14	10	8
Sopronhorpács	.	≡	20	11	10	5
Káld	.	≡	20	11	11	
Körmend	.		21	12	11	
Szentgotthárd	.	≡ =	20	10	9	2
Szombathely	.	≡ =	20	11	11	3
Lenti	.		20	10	9	
Letenye	.	≡	22	8	6	
Nagykanizsa	.	≡ =	21	8	7	9
Zalaegerszeg	.	≡ =	21	10	7	3
Farkasgyepű	.		18	11	8	
Keszthely	.	≡ =	20	11	10	6
Mencshely	.	≡	18	11	8	3
Pápa	.		20	13	11	2
Sümeg	.	≡	21	13	12	
Tihany	.	≡	18	12	11	
Veszprém	.		18	10	10	
Zirc	.	≡	16	9	5	
Fonyód	.		19	10	9	
Homokszt. györgy	.	≡ =	22	9	6	10
Kaposvár	.	≡	20	9	8	
Marcali	.	≡	22	11	10	
Siófok	.	≡	20	11	10	3
Somogyszob	.	≡	23	8	8	
Tab	.	≡	20	8	7	
Bábolna	–		–	–	–	
Esztergom	.		20	11	10	
Kisbér	.	≡	18	12	7	
Komárom	.	≡	19	11	9	
Tatabánya	.		19	10	10	
Alcsútdoboz	.	≡	20	8	6	
Dunaújváros	.		20	7	5	
Martonvásár	.	≡	20	9	8	8
Mór	.	≡ =	18	10	9	
Nagyhörcsökp.	.		20	8	7	
Szabadbattyán	.		19	8	8	
Iregszemcse	.	≡ =	20	9	6	4
Lengyel	.		20	10	7	
Nagykónyi	.		21	8	6	
Szekszárd	.		20	10	9	
Apostag	.		17	12	8	
Mohács	.	≡	21	9	5	
Pécs	.	≡	21	10	8	11
Siklós	.		21	10	9	
Szigetvár	.		22	9	7	
Bp. Lőrinc	.		20	10	8	10
Bp. Met. Int.	.		20	11	10	9
Bp. Szab. hegy	.		18	10	7	
Cegled	.		22	8	8	10
Dobogokő	–		–	–	–	
Godöllő	.		20	10	9	10
Királyrét	.	≡ =	19	9	9	
Monor	.		21	9	8	
Nagykata	.	≡	21	10	8	
Örkény	.	≡	22	9	8	
Szentendre	.		22	12	11	

	1980.IX.18. 07 h -ig az utolsó 24 óra adatai					
	csapadék (mm)		max. hőmérséklet	min. hőmérséklet	rad. min.	napos órák
Vác	–		–	–	–	
Vámosmikola	.	≡	20	11	9	8
Baja	.	≡	22	8	6	12
Bacsalmas	.		22	9	8	
Izsák	.		21	8	7	
Kalocsa	.	≡	22	8	6	11
Kecskemet	.	≡	21	8	5	10
Kiskunf. haza	.		23	10	7	
Kiskunhalas	.		21	9	9	
Kunszentmiklós	.		24	8	8	
Tiszakécske	.		21	12	10	
Balassagyarmat	.	≡	20	10	8	
Romhany	.		20	10	8	
Salgótarjan	–		–	–	–	
Eger	.		20	9	8	10
Galyatető	–		–	–	–	
Gyongyos	.	≡	21	11	7	
Kekesteto	.		13	8	6	11
Kompolt	.	≡	20	10	6	9
Lőrinci	.		21	10	8	
Poroszló	.		20	10	8	
Jaszapati	.	≡	21	10	8	
Jászbereny	.	≡	22	11	7	
Karcag	–		–	–	–	
Szolnok	.		22	10	9	9
Tiszaroff	.	≡	20	10	8	
Türkeve	.		22	9	7	8
Kistelek	.		23	7	6	
Makó	.	≡	22	7	6	
Szeged	.	≡ =	22	7	6	10
Szentes	.		23	8	6	
Borsodnádasd	.		20	8	5	
Fügöd	.	≡	18	7	6	
Hidasnemeti	.		20	9	7	
Jósvafő	.	≡	18	10	7	9
Lillafüred	.		22	11	11	
Miskolc	.	=	20	9	7	8
Putnok	.		21	9	8	
Sárospatak	.	≡	21	7	5	11
Szendrőlad	–		–	–	–	
Tokaj	.		19	11	10	
Kisvarda	.	≡	20	7	7	10
Mateszalka	.	≡	22	8	6	
Nyiregyhaza	.		20	8	6	10
Nyirlugos	–		–	–	–	
Patvod	.	≡	21	7	6	
Tiszabecs	–		–	–	–	
Vasarosnameny	.	≡	19	8	7	
Zahony	.		19	8	8	
Berettyoujfalu	.	≡	21	8	6	
Debrecen	.	≡ =	20	7	6	10
Hajdudorog	.	≡	21	10	8	
Hortobagy	.		21	6	5	
Kotosszakal	.	≡	22	7	5	
Polgar	.		20	10	9	
Bekescsaba	.		21	6	5	10
Mezohegyes	.	≡	21	7	5	10
Orosháza	.		21	8	7	–
Szarvas	.	≡	22	9	5	9
Szeghalom	.		21	9	7	

KIADJA: ORSZÁGOS METEOROLÓGIAI SZOLGÁLAT

Készíti: Központi Előrejelző Intézet Előrejelző Osztálya — T.: 273-078 — Megjelenik naponként — Évi előfizetési díja 1460 Ft - Megrendelhető: 1024 Budapest, II., Kitaibel Pál u. 1. Telefon: 353-500

Kiadásért felel: az OMSZ elnöke — Szerkesztésért felel: a KEI igazgatója

IDŐJÁRÁSI NAPIJELENTÉS

ЕЖЕДНЕВНЫЙ МЕТЕОРОЛОГИЧЕСКИЙ БЮЛЛЕТЕНЬ • DAILY WEATHER REPORT
BULLETIN QUOTIDIEN DE TEMPS • TÄGLICHER WETTERBERICHT

93. évfolyam 263. szám. + Budapest + 1980. szeptember 19. péntek

Az időjárási helyzet és a várható időjárás:

Irország feletti centrummal nagy kiterjedésü ciklon örvénylik. Emiatt a Brit-szigeteken, valamint Európa nyugati partvidékén meglehetősen változékony az idő. Az általában erősen megnövekedett felhőzetet többfelé kiséri eső, záporeső, helyenként zivatar is keletkezik. Hasonlóan változékony, csapadékos a Kelet-Európai alföld nagy részének időjárása is. A kontinens középső vidékén magas nyomású légköri képződmény helyezkedik el. A hajnali, reggeli párásság megszünését változóan felhős, általában száraz idő követi. A hőmérséklet csúcsértéke mintegy 2-3 fokkal magasabb mint a sokéves átlag.

Hazánkban csütörtökön változóan, helyenként erősen felhős idő volt. Északkeleten néhány helyen kisebb eső esett. A legmagasabb nappali hőmérséklet az ország nagy részén 19 és 24, de északkeleten 14, 19 fok között alakult. Péntek hajnalra általában 10, 15 fokig hült le a levegő, de az északkeleti országrészben ennél alacsonyabbat is mértek. A hajnali, reggeli órákra sokfelé bepárásodott a levegő. A délelőtt folyamán fokozatosan csökkent a felhőzet, majd változóan felhős idő következett. A hőmérséklet 11 órakor 14 és 19 fok között volt.

Ma 12 órakor Budapesten 17 fokot mértek, a tengerszintre átszámitott légnyomás 1021 mbar, gyengén emelkedik.

A Balaton vizének hőmérséklete 11 órakor Siófoknál 17 fok volt.

Várható időjárás szombat estig:

A reggeli, délelőtti órákban több, napközben kevesebb felhő, csapadék nélkül. Hajnalban párásság, helyenként köd. Mérsékelt változó irányú szél.
A várható legalacsonyabb éjszakai hőmérséklet: 10, 15,
legmagasabb nappali hőmérséklet szombaton 21, 24 fok között.

Bozóki István s. k.

A hőmérséklet napi középértéke és eltérése a 100 éves átlagtól /Budapesten/:

1980. szeptember 18.	17,0 °C	+0,4 °C

1871 óta ezen a napon Budapesten előfordult

legmagasabb hőmérséklet:	34,3 °C /1947/
legalacsonyabb hőmérséklet:	4,0 °C /1886/

80.557.

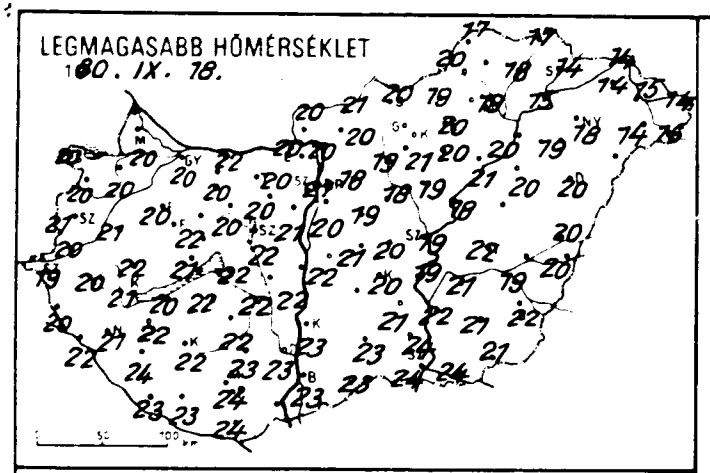
LEGMAGASABB HŐMÉRSÉKLET
1980. IX. 18.

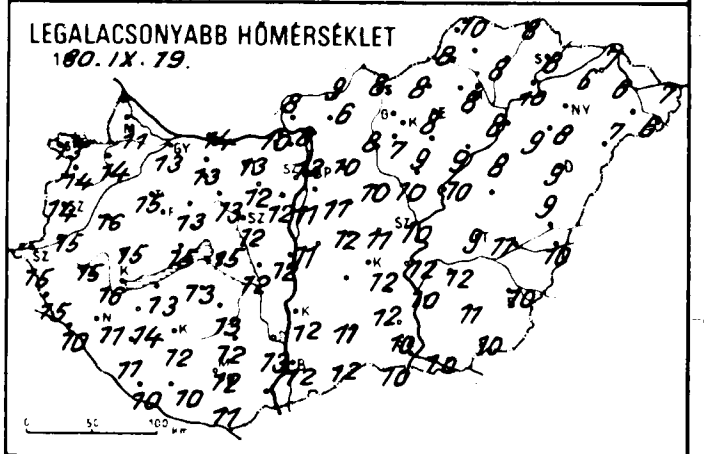
LEGALACSONYABB HŐMÉRSÉKLET
1980. IX. 19.

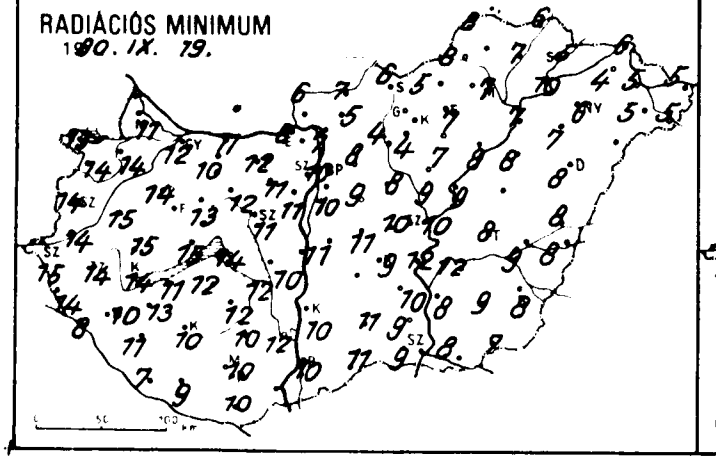
RADIÁCIÓS MINIMUM
1980. IX. 19.

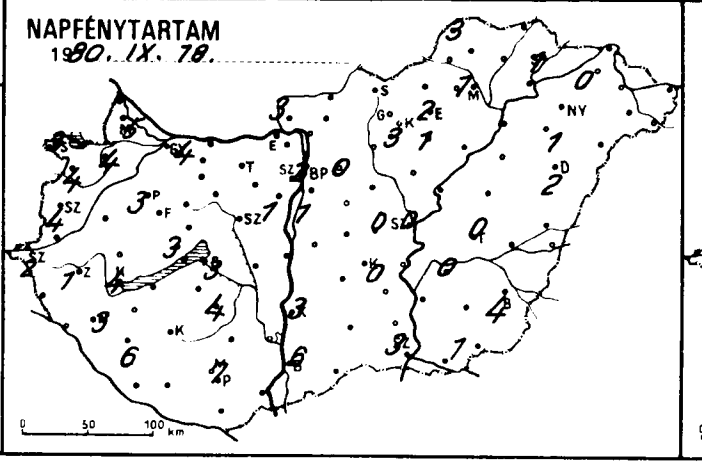
NAPFÉNYTARTAM
1980. IX. 18.

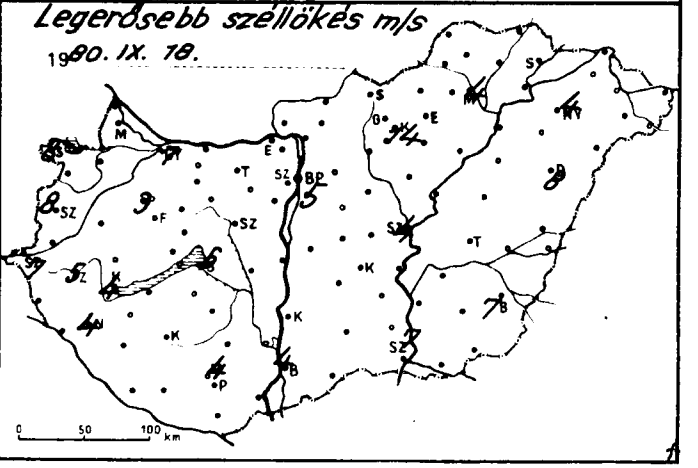
Legerősebb széllökés m/s
1980. IX. 18.

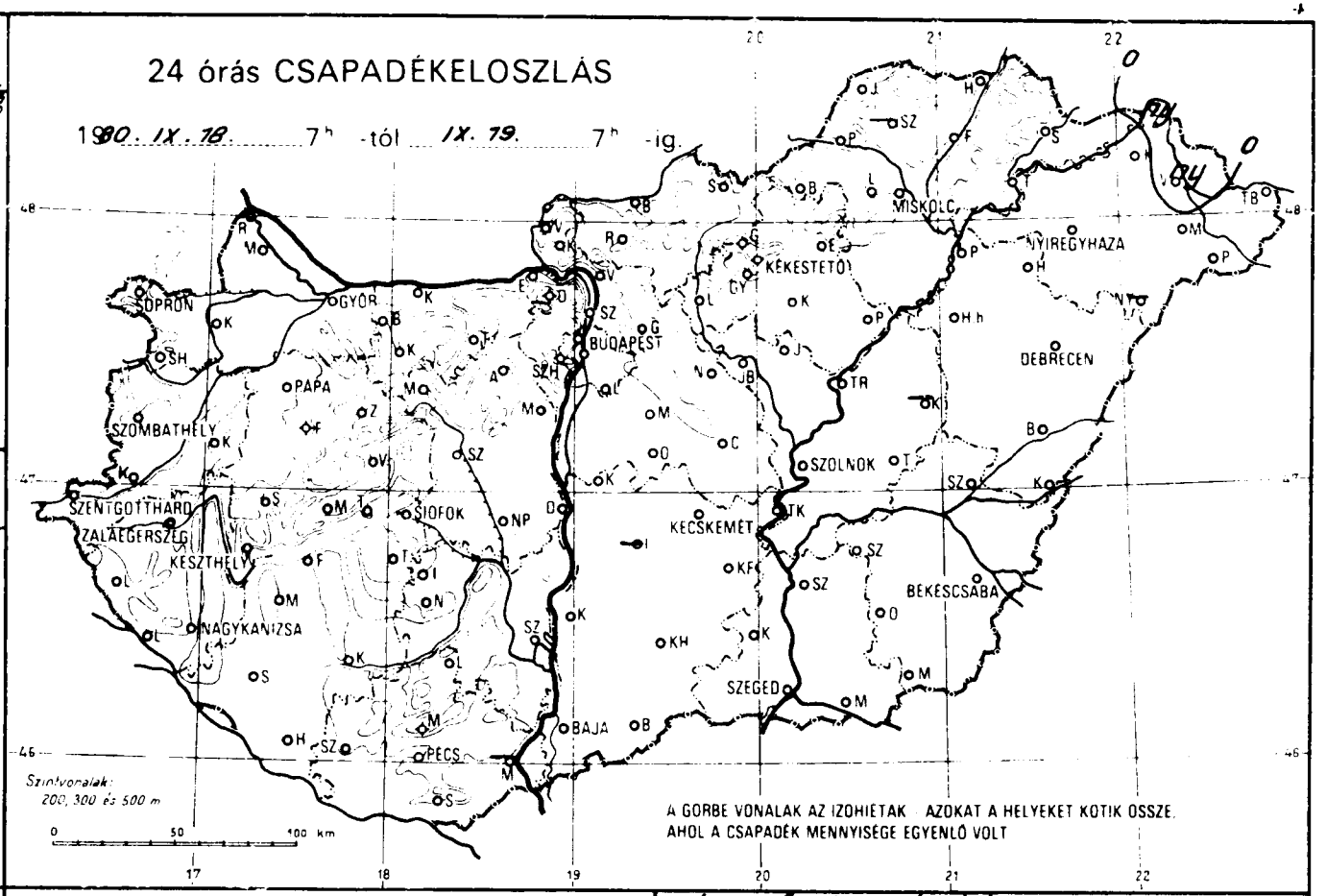
24 órás CSAPADÉKELOSZLÁS
1980. IX. 18. 7h -tól IX. 19. 7h -ig
SOPRON
GYŐR
BUDAPEST
MISKOLC
NYÍREGYHÁZA
KÉKESTETŐ
DEBRECEN
PAPA
SZOMBATHELY
SZOLNOK
SZENTGOTTHÁRD
ZALAEGERSZEG
KESZTHELY
SIÓFOK
KECSKEMÉT
BÉKÉSCSABA
NAGYKANIZSA
SZEGED
BAJA
PÉCS
Szintvonalak: 200, 300 és 500 m
A GÖRBE VONALAK AZ IZOHIÉTÁK AZOKAT A HELYEKET KÖTIK ÖSSZE, AHOL A CSAPADÉK MENNYISÉGE EGYENLŐ VOLT

1980. IX. 19. 07^h -ig az utolsó 24 óra adatai

	csapadék (mm)		max. hőmérséklet	min. hőmérséklet	rad. min.	napos órák
Győr	.	⌐	20	13	12	4
Kapuvár	.	⌐	20	14	14	4
Mosonmagyaróvár	.	⌐	20	11	11	5
Rajka	–		–	–	–	
Sopron	.	=	20	13	13	3
Sopronhorpács	.	⌐	20	14	14	4
Káld	.		21	16	15	
Körmend	.		20	15	14	
Szentgotthárd	.	⌐ =	19	15	15	2
Szombathely	.	⌐	21	14	14	4
Lenti	.		20	15	14	
Letenye	.	⌐	22	10	8	
Nagykanizsa	.	⌐ =	21	11	10	3
Zalaegerszeg	.		20	15	14	1
Farkasgyepű	.		20	14	13	
Keszthely	.	⌐ =	21	16	14	4
Mencshely	.		22	11	9	3
Pápa	.	⌐ =	20	15	14	3
Sümeg	.		22	15	15	
Tihany	.		21	15	15	
Veszprém	.	≡	22	13	13	
Zirc	.	⌐	18	12	11	
Fonyód	.		20	13	11	
Homokszt. györgy	.	⌐ ≡	23	10	7	6
Kaposvár	.	⌐	22	12	10	
Marcali	.	⌐	22	14	13	
Siófok	.	⌐ =	22	15	14	3
Somogyszob	.	⌐	24	11	11	
Tab	.		22	13	12	
Bábolna	.	⌐	20	13	11	
Esztergom	.		20	10	8	
Kisbér	.	⌐	20	13	10	
Komárom	.		22	14	11	
Tatabánya	.		20	13	12	
Alcsútdoboz	.	⌐ ≡	22	12	11	
Dunaújváros	.		22	12	10	
Martonvásár	.	⌐	21	12	11	1
Mór	.	⌐ ≡	20	13	12	
Nagyhörcsökp.	.		22	12	12	
Szabadbattyán	.		22	12	11	
Iregszemcse	.	⌐ ≡	22	13	12	4
Lengyel	.		23	12	10	
Nagykónyi	.		24	13	10	
Szekszárd	.	=	23	13	12	
Kaposvár	.		19	14	10	
Mohács	–		–	–	–	
Pécs	.	⌐	24	12	10	7
Siklós	.		24	11	10	
Szigetvár	.	=	23	10	9	
Bp. Lőrinc	.	⌐	20	11	10	1
Bp. Met. Int	.		21	12	10	2
Bp. Szab. hegy	.		19	10	10	
Cegléd	.		20	11	10	0
Dobogókő	–		–	–	–	
Gödöllő	.		18	10	8	0
Királyrét	.	⌐	19	7	6	
Monor	.		19	11	9	
Nagykata	.	⌐	18	10	8	
Örkény	.	⌐	21	12	11	
Szentendre	.		19	12	11	

1980. IX. 19. 07^h -ig az utolsó 24 óra adatai

	csapadék (mm)		max. hőmérséklet	min. hőmérséklet	rad. min.	napos órák
Vác	.	⌐ =	20	8	7	
Vámosmikola	.	⌐ =	20	8	6	3
Baja	.	⌐ =	23	12	10	6
Bácsalmás	.		23	12	11	
Izsák	–		–	–	–	
Kalocsa	.	⌐	23	12	10	3
Kecskemet	.	⌐	20	12	9	0
Kiskunf. haza	.		21	12	10	
Kiskunhalas	.		23	11	11	
Kunszentmiklós	.		22	11	11	
Tiszakécske	.		19	12	12	
Balassagyarmat	.	⌐	21	9	7	
Romhany	.	=	20	6	5	
Salgótarjan	.		20	8	6	
Eger	.		20	8	7	2
Galyatető	.		15	8	6	
Gyongyös	.	⌐	21	7	5	
Kékestető	.	⌐	14	7	6	3
Kompolt	.	⌐	20	9	7	1
Lorinci	.	⌐	19	8	4	
Poroszlo	.	⌐	21	9	8	
Jászapáti	.	⌐	19	10	9	
Jászberény	.	⌐	19	10	6	
Karcag	–		–	–	–	
Szolnok	.	⌐ =	19	10	10	0
Tiszaroff	.	⌐	18	10	9	
Törkeve	.	⌐	22	9	8	0
Kistelek	.		24	10	9	
Makó	.		24	10	8	
Szeged	.	=	24	10	9	3
Szentes	.		22	10	8	
Borsodnadasd	.	⌐ ≡	19	8	5	
Fügöd	.	⌐	18	8	7	
Hidasnémeti	.	⌐ ≡	17	8	6	
Jósvafő	.	⌐ ≡	17	10	8	3
Lillafüred	.		18	7	6	
Miskolc	.	=	19	8	7	1
Putnok	.	⌐ ≡	20	8	8	
Sarospatak	.	⌐	22	8	5	2
Szendrőlad	–		–	–	–	
Tokaj	.		15	10	10	
Kisvárda	.	⌐ ≡	14	6	4	0
Mateszalka	.	⌐	14	7	5	
Nyiregyhaza	.	=	18	8	6	1
Nyirlugos	–		–	–	–	
Patyod	.	⌐	16	6	5	
Tiszabecs	.		14	7	5	
Vasarosnamény	ny	⌐	15	6	5	
Zahony	ny	⌐ =	16	7	6	
Berettyoujfalu	.	⌐	20	9	8	
Debrecen	.	⌐ =	20	9	8	2
Hajdudorog	.	⌐	19	9	7	
Hortobagy	.		20	8	8	
Korosszakal	.	⌐	20	10	8	
Polgar	.	⌐	20	8	7	
Bekescsaba	.	⌐ =	22	10	8	4
Mezohegyes	.		22	10	7	1
Orosháza	.		21	11	9	–
Szarvas	.		21	12	12	0
Szeghalom	.		19	11	9	

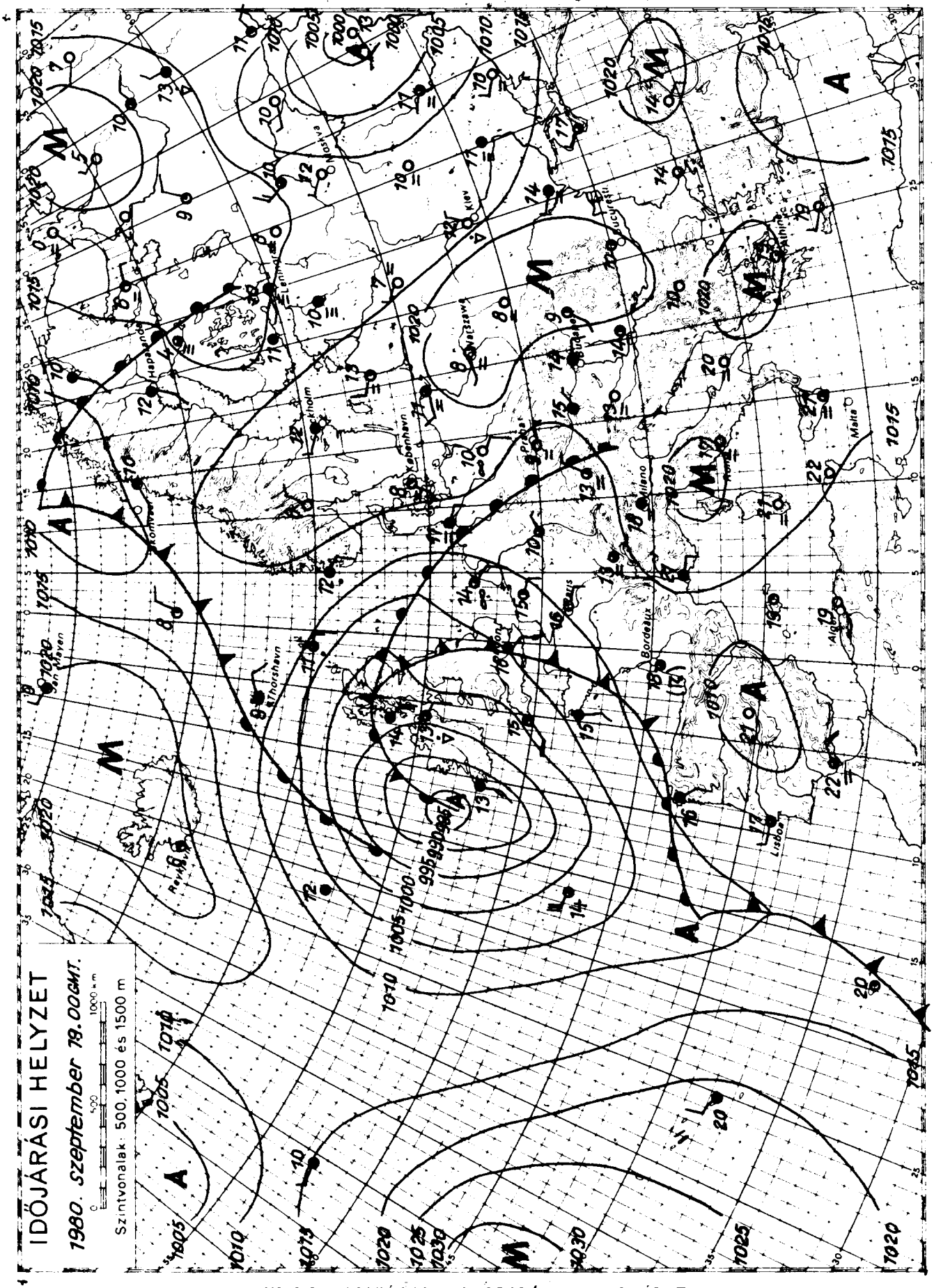

KIADJA: ORSZÁGOS METEOROLÓGIAI SZOLGÁLAT

Készíti: Központi Előrejelző Intézet Előrejelző Osztálya — T.: 273 - 018 — Megjelenik naponként —

Évi előfizetési díja: 1.460.-Ft - Megrendelhető: 1024 Budapest, II., Kitaibel Pál u. 1. Telefon: 353-500

Kiadásért felel: az OMSZ elnöke — Szerkesztésért felel: a KEI igazgatója

IDŐJÁRÁSI NAPIJELENTÉS

ЕЖЕДНЕВНЫЙ МЕТЕОРОЛОГИЧЕСКИЙ БЮЛЛЕТЕНЬ • DAILY WEATHER REPORT
BULLETIN QUOTIDIEN DE TEMPS • TÄGLICHER WETTERBERICHT

93. évfolyam 264. szám. + Budapest + 1980. szeptember 20. szombat

Az időjárási helyzet és a várható időjárás:

Az Ibériai-félsziget, Franciaország nyugati partvidéke, a Brit-szigetek és a Skandináv-félsziget fölé óceáni léghullámok érkeznek gyors egymásutánban. Hatásukra a felsorolt területeken időnként erősen megnövekszik a felhőzet és szórványosan záporeső, zivatar alakul ki. A hőmérséklet az évszaknak megfelelő. Változékony az időjárás a Szovjetunió európai területének nagy részén is. A Moszkvától északra fekvő területeken gyakori az eső, záporeső, kissé hűvös az idő. Szárazföldünk közepén át egy átlagosan 2000 km szélességű magas nyomású légköri zóna húzódik. Ebben a hajnali és kora délelőtti órákban sokfelé párás, ködös, napközben száraz, napos, csendes kora őszi az idő.

Hazánkban pénteken a reggeli órákban sokfelé párás volt a levegő. A nyugati, délnyugati határvidéken egész nap erősen felhős volt az ég, másutt a kora délutáni órákra számottevően csökkent a felhőzet. A Dunántúlon általában 2,5, a keleti országrészben általában 5, 10 órán át sütött a nap. Kora délutánra 18, 23 fokig emelkedett a hőmérséklet. Szombat hajnalra a felhős nyugati megyékben 10, 15, másutt derült ég mellett 4, 9 fokig hűlt le a levegő. Délelőtt változóan felhős, sokfelé párás idő volt. Helyenként kissé megélénkült a délkeleti szél. A hőmérséklet 11 órakor általában 14 és 19 fok között volt.

Ma 12 órakor Budapesten 18 fokot mértek, a tengerszintre átszámított légnyomás 1021 mbar, alig változik.

A Balaton vizének hőmérséklete Siófoknál 11 órakor 17 fok volt.

Várható időjárás vasárnap estig:

A Dunántúlon változóan felhős idő, másutt általában kevés felhő.
Hajnalban párásság, helyenként köd.
Főként a Dunántúlon időnként megélénkülő déli, délnyugati szél.
A legalacsonyabb éjszakai hőmérséklet a Dunántúlon 10, 15 fok között, másutt kevéssel 10 fok alatt.
A legmagasabb nappali hőmérséklet vasárnap általában 25, a tartósan felhős és párás helyeken 20 fok közelében.

Pór Judit s.k.

A hőmérséklet napi középértéke és eltérése a 100 évi átlagtól /Budapesten/

1980. szeptember 19. 16,3°C 0,0°C

1871 óta ezen a napon Budapesten előfordult

Legmagasabb hőmérséklet: 33,3°C /1947/
Legalacsonyabb hőmérséklet: 4,2°C /1894/

8.48.

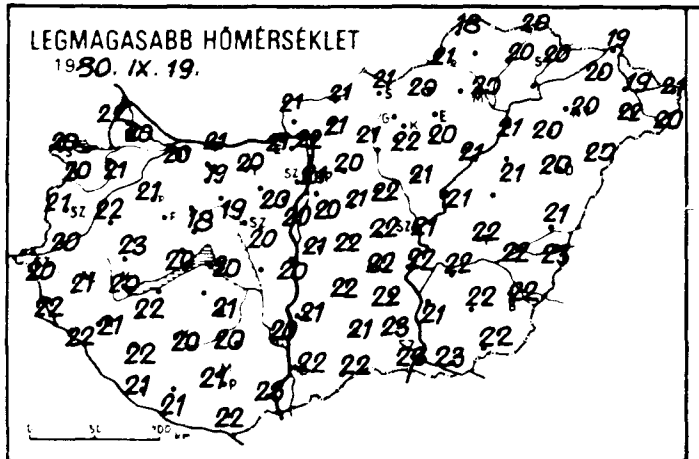
LEGMAGASABB HŐMÉRSÉKLET
1980. IX. 19.

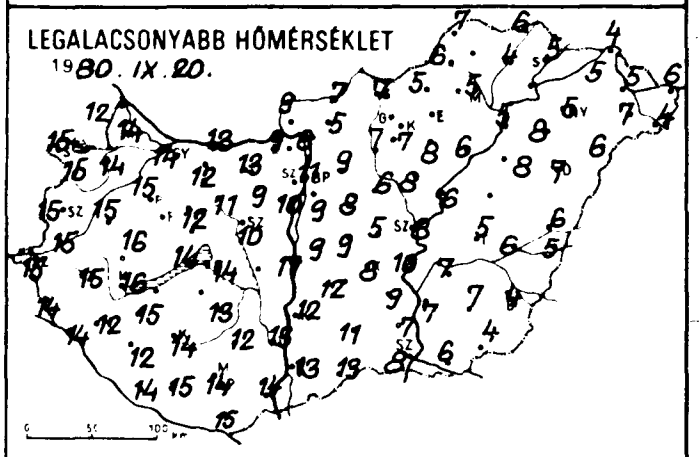
LEGALACSONYABB HŐMÉRSÉKLET
1980. IX. 20.

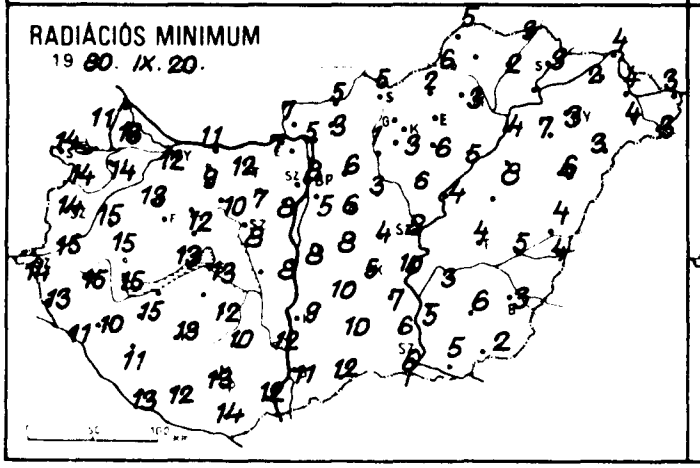
RADIÁCIÓS MINIMUM
1980. IX. 20.

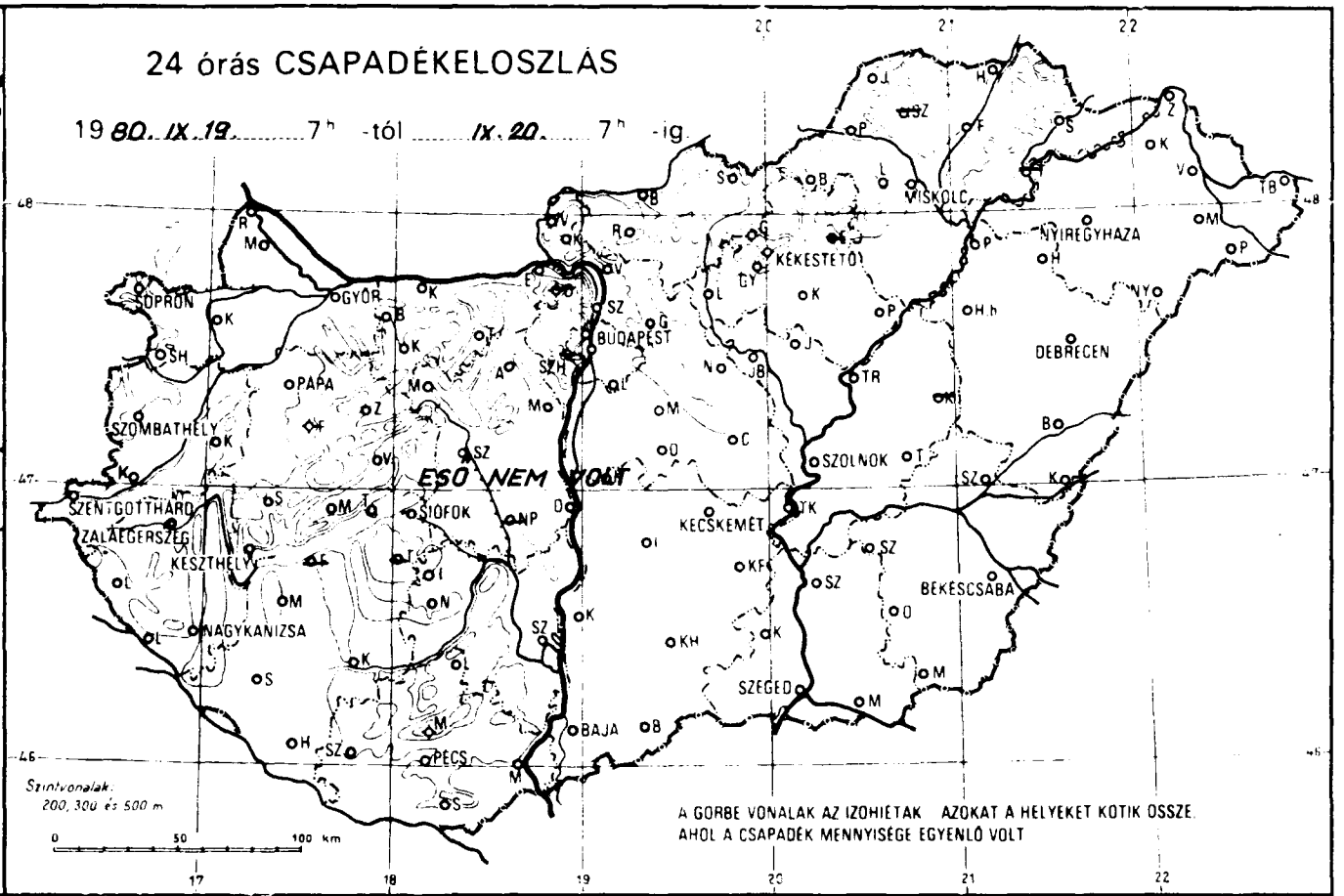
24 órás CSAPADÉKELOSZLÁS
1980. IX. 19. 7h -tól IX. 20. 7h -ig
ESŐ NEM VOLT
Szintvonalak: 200, 300 és 500 m
A GÖRBE VONALAK AZ IZOHIETÁK AZOKAT A HELYEKET KÖTIK ÖSSZE, AHOL A CSAPADÉK MENNYISÉGE EGYENLŐ VOLT
SOPRON
GYŐR
BUDAPEST
MISKOLC
NYÍREGYHÁZA
KÉKESTETŐ
DEBRECEN
PÁPA
SZOMBATHELY
SZOLNOK
SZENTGOTTHÁRD
ZALAEGERSZEG
KESZTHELY
SIÓFOK
KECSKEMÉT
BÉKÉSCSABA
NAGYKANIZSA
SZEGED
BAJA
PÉCS

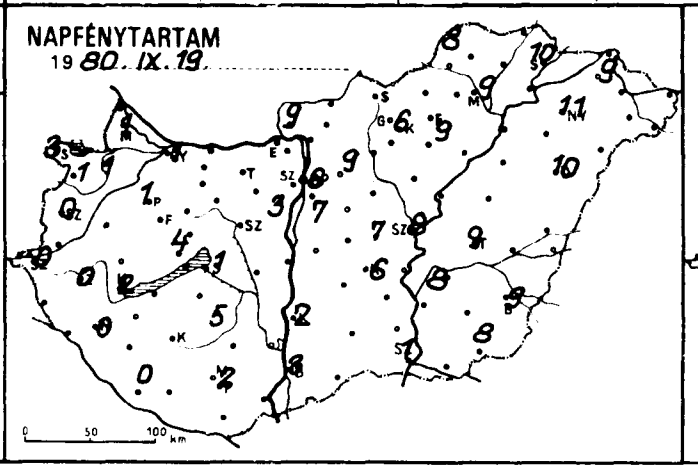
NAPFÉNYTARTAM
1980. IX. 19.

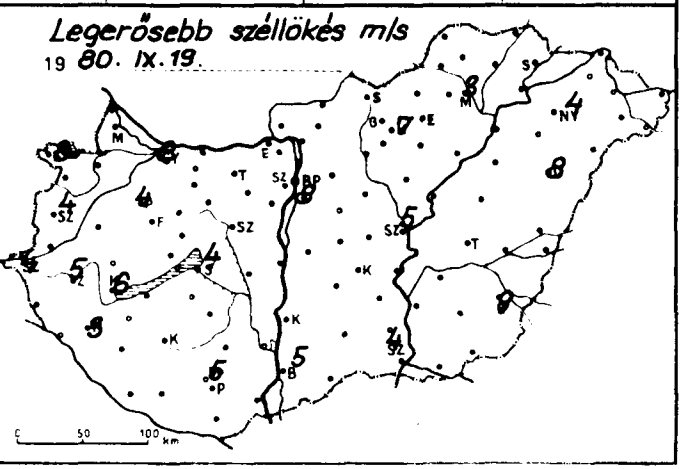
Legerősebb széllökés m/s
1980. IX. 19.

	19 .. .. 07 h -ig az utolsó 24 óra adatai					
	csapadék (mm)		max. hőmérséklet	min hőmérséklet	rad. min	napos órák
Győr	•		20	14	12	1
Kapuvár	•		23	14	14	1
Mosonmagyaróvár	•		20	14	13	1
Rajka	•		22	12	11	
Sopron	•	=	20	15	14	3
Sopronhorpács	•		20	15	14	1
Káld	•		22	15	15	
Körmend	•		20	15	15	
Szentgotthárd	•	▷=	20	15	14	0
Szombathely	•	▷=	21	15	14	0
Lenti	•		22	14	13	
Letenye	•	▷	22	14	11	
Nagykanizsa	•	▷	21	12	10	0
Zalaegerszeg	•		21	15	15	0
Farkasgyepű	•		18	13	12	
Keszthely	•		20	16	15	2
Mencshely	•		19	12	10	4
Papa	•	▷	21	15	13	1
Sümeg	•		23	16	15	
Tihany	•		20	14	13	
Veszprém	•		18	12	12	
Zirc	•	▷	17	10	7	
Fonyód	–		–	–	–	
Homokszt. györgy	•		21	14	13	0
Kaposvár	•		20	14	13	
Marcali	•		22	15	15	
Siófok	•		20	14	13	1
Somogyszob	•	▷	22	12	11	
Tab	–		–	–	–	
Bábolna	•		19	12	11	
Esztergom	•		21	9	7	
Kisbér	•		19	12	9	
Komárom	•		21	13	11	
Tatabánya	•		20	13	12	
Alcsútdoboz	•	▷	20	9	7	
Dunaújváros	•		20	11	8	
Martonvásár	•		20	10	8	3
Mór	•		19	11	10	
Nagyhörcsökp	–		–	–	–	
Szabadbattyan	•		20	10	8	
Iregszemcse	•		21	13	12	5
Lengyel	•		20	12	10	
Nagykonyi	•		22	13	11	
Szekszárd	•		20	13	12	
Kaposvár	•		18	13	10	
Mohács	•	▷	23	14	12	
Pécs	•	▷	21	14	13	2
Siklós	•		22	15	14	
Szigetvár	•		21	15	12	
Bp. Lőrinc	•	▷	20	9	5	7
Bp. Met. Int.	•		21	11	8	6
Bp. Szab. hegy	–		–	–	–	
Cegléd	•	▷	22	5	4	7
Dobogókő	–		–	–	–	
Gödöllő	•	▷	20	9	6	9
Kiralyret	•	▷	20	6	6	
Mónor	•		21	8	6	
Nagykata	•	▷	22	6	3	
Őrkény	•	▷	22	8	8	
Szentendre	•		22	9	8	

	19 .. .. 07 h -ig az utolsó 24 óra adatai					
	csapadék (mm)		max. hőmérséklet	min hőmérséklet	rad. min	napos órák
Vác	•	▷	22	6	5	
Vámosmikola	•	▷	21	9	7	9
Baja	•		22	13	11	3
Bácsalmás	•		22	13	12	
Izsák	•		22	12	10	
Kalocsa	•		21	12	9	2
Kecskemét	•	▷	22	8	5	6
Kiskunf. háza	•		22	9	7	
Kiskunhalas	•		21	11	10	
Kunszentmiklos	•		21	9	8	
Tiszakecske	•		22	10	10	
Balassagyarmat	•	▷=	21	7	5	
Romhany	•	▪	21	5	3	
Salgótarjan	•		21	7	5	
Eger	–		–	–	–	–
Galyatető	•	▷	14	7	4	
Gyongyos	•	▷	22	7	3	
Kekesteto	•	▷	13	7	5	6
Kompolt	•	▷	20	8	6	9
Lőrinci	•	▷	21	7	1	
Poroszló	•	▷	21	6	5	
Jaszapáti	•	▷	21	8	6	
Jászbereny	•	▷	21	5	2	
Karcag	–		–	–	–	
Szolnok	•	▷=	21	8	8	8
Tiszaroff	•	▷	21	6	4	
Túrkeve	•	▷	22	5	4	9
Kistelek	•		23	7	6	
Makó	•	▷	23	6	5	
Szeged	•	▷	23	8	6	1
Szentes	•		21	7	5	
Borsodnádasd	•	▷▪	20	5	2	
Fügöd	•	▷	20	4	2	
Hidasnémeti	•		20	6	3	
Josvafő	•	▷	18	7	5	8
Lillafured	•		20	10	9	
Miskolc	•	▪	20	5	3	9
Putnok	•	▷▪	21	6	6	
Sarospatak	•	▷	20	5	3	10
Szendrőlad	–		–	–	–	
Tokaj	–		–	–	–	
Kisvarda	•	▷	20	5	2	9
Mateszalka	•	▷	22	7	4	
Nyiregyhaza	•		20	5	3	11
Nyirlugos	•	▷	20	6	3	
Patyod	•	▷	20	4	3	
Tiszabecs	•		21	6	3	
Vasarosnamenv	•	▷	19	6	4	
Zahony	•		19	4	4	
Berettyoujfalu	•	▷	21	6	4	
Debrecen	•	▷▪	20	7	6	10
Hajdudorog	•	▷	20	8	4	
Hortobagy	•		22	8	8	
Korosszakal	•	▷	23	5	4	
Pocsaj	•	▷	23	5	4	
Bekescsaba	•	▷▪	22	4	3	9
Mezohegyes	•	▷	22	4	2	8
Orosháza	•		22	7	6	–
Szarvas	•	▷	22	7	5	8
Szeghalom	•		21	6	5	

Árpádtető

KIADJA: ORSZÁGOS METEOROLÓGIAI SZOLGÁLAT

Készült Központi Előrejelző Intézet Előrejelző Osztálya – T. **273 - 018** — Megjelenik naponként

Előfizetési díja 1400 Ft - Megrendelhető: 1024 Budapest, II. Kitaibel Pál u. 1. Telefon: 353-500

Kiadásért felel az OMSZ elnöke – Szerkesztésért felel a KEI igazgatója

IDŐJÁRÁSI NAPIJELENTÉS

ЕЖЕДНЕВНЫЙ МЕТЕОРОЛОГИЧЕСКИЙ БЮЛЛЕТЕНЬ • DAILY WEATHER REPORT
BULLETIN QUOTIDIEN DE TEMPS • TÄGLICHER WETTERBERICHT

93. évfolyam 265. szám. + Budapest + 1980. szeptember 21. vasárnap

Az időjárási helyzet és a várható időjárás:

Szárazföldünk nyugati partvidékén a Skandináv-félsziget egy részén, valamint a Szovjetunió európai területének északi felén ciklonok változékony, szeles, több helyen esős időjárást okoznak. Középpontjával Kiev térségében nagy kiterjedésü magas nyomású légköri képződmény helyezkedik el. Hatására Közép-Európában, Dél-Európa egy részén, valamint Ukrajnában általában kevés a felhő, a reggeli párától, ködtől eltekintve száraz, az évszaknak megfelelő átlagnál kissé melegebb az idő. Hétfő estig a Kárpát-medence időjárásában nagyobb változás nem várható.

Hazánkban szombaton a nyugati, északnyugati megyékben erősen felhős, helyenként borult idő volt. Az ország többi részén 4, 11 órán át sütött a nap. Eső sehol sem volt. A hőmérséklet napközben a felhős helyeken 19, 22, máshol 23, 25 fokig emelkedett vasárnap hajnalra a keleti, északkeleti országrészben 5, 8, máshol 9, 15 fokig hült le a levegő. A kora reggeli órákban elszórtan köd képződött. Ma délelőtt a nyugati, északnyugati megyékben helyenként erősen felhős, párás, az ország többi részén általában napos idő volt. A déli szél néhány helyen megélénkült. A hőmérséklet 11 órakor az erősen felhős, párás helyeken 13, 17, máshol 17, 22 fok között volt.

Ma 12 órakor Budapesten a hőmérséklet 20 fok, a tengerszintre átszámitott légnyomás 1020 mbar, változatlan.

A Balaton vizének hőmérséklete Siófoknál 11 órakor 17 fok volt.

Várható időjárás hétfő estig:

Elsősorban a reggeli és a délelőtti órákban helyenként felhős párás, ködös idő.
Napközben több órás napsütés.
Időnként megélénkülő, néhány helyen megerősödő déli, délnyugati szél.
Várható legalacsonyabb éjszakai hőmérséklet: 9, 14 fok között,
legmagasabb nappali hőmérséklet hétfőn: általában 25 fok körül,
felhősebb helyeken kevéssel 20 fok felett.

Vadkerti Ferenc s.k.

A hőmérséklet napi középértéke és eltérése a 100 évi átlagtól /Budapesten/:

1980. IX. 20.	16,3°C	+0,3°C

1871 óta ezen a napon Budapesten előfordult

legmagasabb hőmérséklet:	35,2°C /1917/,
legalacsonyabb hőmérséklet:	2,8°C /1922/.

80.559.

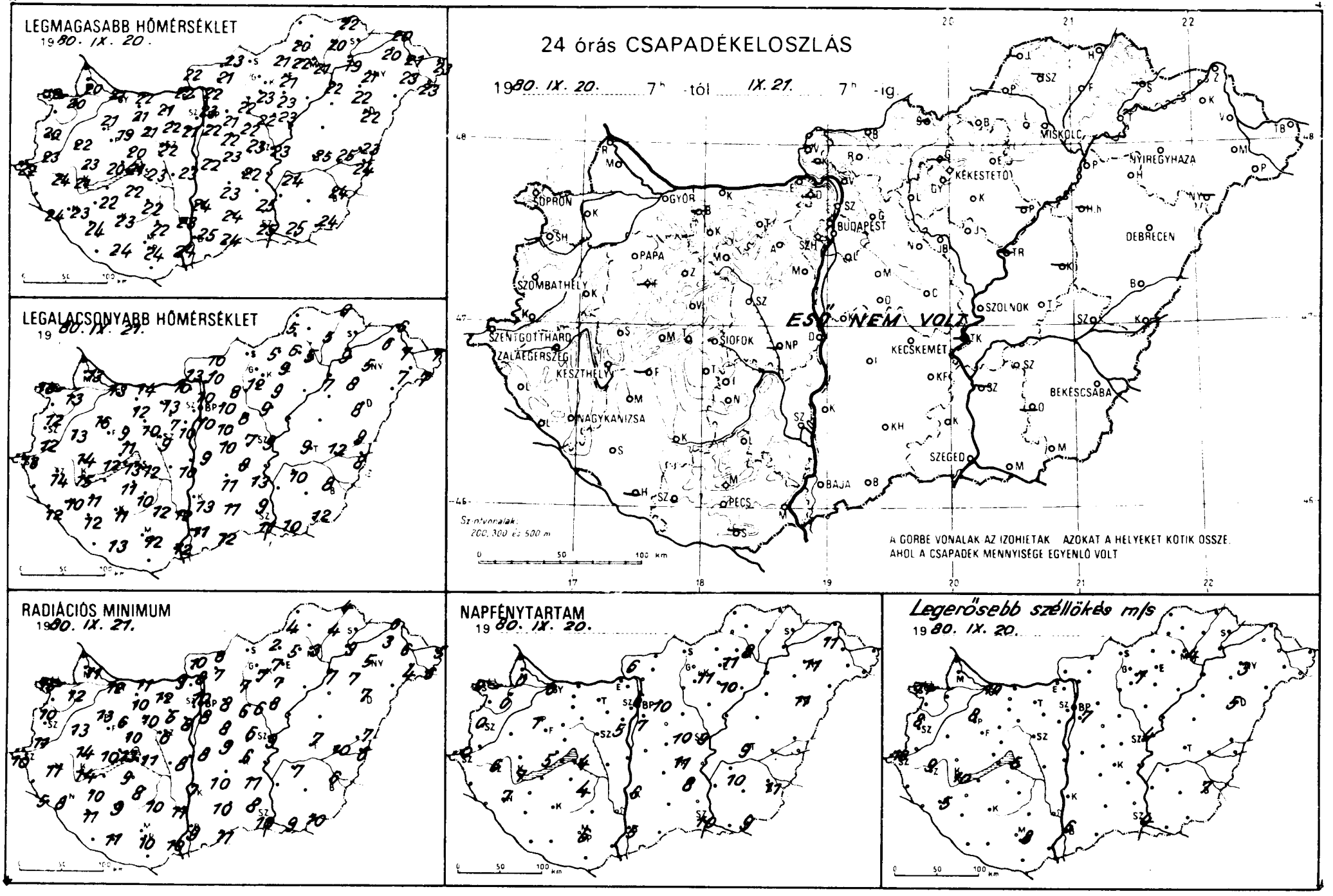
LEGMAGASABB HŐMÉRSÉKLET
1980. IX. 20.
LEGALACSONYABB HŐMÉRSÉKLET
1980. IX. 21.
RADIÁCIÓS MINIMUM
1980. IX. 21.
24 órás CSAPADÉKELOSZLÁS
1980. IX. 20. 7h -tól IX. 21. 7h -ig
ESŐ NEM VOLT
A GÖRBE VONALAK AZ IZOHIETÁK AZOKAT A HELYEKET KÖTIK ÖSSZE, AHOL A CSAPADÉK MENNYISÉGE EGYENLŐ VOLT
Szintvonalak: 200, 300 és 500 m
NAPFÉNYTARTAM
1980. IX. 20.
Legerősebb széllökés m/s
1980. IX. 20.
SOPRON
GYŐR
BUDAPEST
MISKOLC
NYÍREGYHÁZA
KÉKESTETŐ
DEBRECEN
PAPA
SZOMBATHELY
SZOLNOK
SZENTGOTTHÁRD
ZALAEGERSZEG
SIÓFOK
KESZTHELY
KECSKEMÉT
NAGYKANIZSA
BÉKÉSCSABA
SZEGED
BAJA
PÉCS

	1980. IX. 21. 07 h -ig az utolsó 24 óra adatai					
	csapadék (mm)		max. hőmérséklet	min hőmérséklet	rad. min	napos órák
Győr	•		21	13	12	0
Kapuvár	•		20	13	12	0
Mosonmagyaróvár	•		20	13	11	0
Rajka	–		–	–	–	
Sopron	•		19	15	15	0
Sopronhorpács	•	⊥	20	13	10	0
Káld	•	⊥	22	13	13	
Körmend	•		23	12	11	
Szentgotthárd	•	≡⊥	22	13	10	0
Szombathely	•	⊥	20	12	10	0
Lenti	–		–	–	–	
Letenye	•	≡⊥	24	12	5	
Nagykanizsa	•	≡⊥	23	10	8	7
Zalaegerszeg	•	⊥	22	14	11	6
Farkasgyepü	–		–	–	–	
Keszthely	•	⊥	21	15	14	7
Mencshely	•		20	12	10	5
Papa	•		21	16	13	1
Sümeg	•	⊥	23	14	14	
Tihany	•		21	13	13	
Veszprém	•		20	11	10	
Zirc	•	⊥	19	9	6	
Fonyód	–		–	–	–	
Homokszt. györgy	–		–	–	–	
Kaposvár	•	⊥	23	11	9	
Marcali	•	⊥	24	11	10	
Siófok	•	⊥	23	12	11	4
Somogyszob	•	⊥	24	12	11	
Tab	•		22	11	9	
Bábolna	–		–	–	–	
Esztergom	•		22	10	9	
Kisber	•		21	12	10	
Komárom	•	≡	22	14	11	
Tatabánya	•	V	21	13	12	
Alcsútdoboz	•	⊥	22	7	5	
Dunaújváros	•		23	10	8	
Martonvásár	•		21	10	8	5
Mór	•	⊥	21	12	10	
Nagyhörcsökp.	–		–	–	–	
Szabadbattyán	•	⊥	22	9	6	
Iregszemcse	•	⊥	22	10	8	4
Lengyel	•		22	12	10	
Nagykónyi	•	⊥	21	12	10	
Szekszárd	•		23	12	11	
Mishalető	•		21	14	10	
Mohács	•	⊥	24	12	10	
Pécs	•	⊥	24	12	10	6
Siklós	–		–	–	–	
Szigetvár	•		24	13	11	
Bp. Lőrinc	•	⊥	22	10	8	7
Bp. Met. Int.	•		22	11	8	6
Bp. Szab. hegy	•		21	11	8	
Cegléd	•	⊥	23	7	6	10
Dobogókő	–		–	–	–	
Gödöllő	•		21	10	8	10
Kiralyret	–		–	–	–	
Mohor	•		22	10	8	
Nagykata	•	⊥	22	8	6	
Örkény	•	⊥	23	10	9	
Szentendre	•		23	11	10	

	1980. IX. 21. 07 h -ig az utolsó 24 óra adatai					
	csapadék (mm)		max. hőmérséklet	min hőmérséklet	rad. min	napos órák
Vác	•	⊥	22	10	8	
Vámosmikola	•		22	13	10	6
Baja	•		25	11	9	5
Bácsalmás	•		24	12	11	
Izsák	•		23	11	10	
Kalocsa	•	⊥	24	13	7	6
Kecskemét	•	⊥	22	9	6	11
Kiskunf. háza	•		23	11	8	
Kiskunhalas	•		24	11	10	
Kunszentmiklos	•		22	9	8	
Tiszakecske	–		–	–	–	
Balassagyarmat	•	⊥	23	10	8	
Rombany	•		21	10	7	
Salgotarjan	–		–	–	–	
Eger	•		21	9	7	
Galvateto	–		–	–	–	
Gyongyos	•	⊥	23	12	7	
Kekesteto	•		15	9	8	11
Kompolt	•	⊥	19	9	7	
Lorinci	•		22	8	7	
Poroszlo	–		–	–	–	
Jaszapati	•	⊥	23	9	8	
Jaszbereny	•	⊥	22	9	6	
Karcag	–		–	–	–	
Szolnok	•	⊥	23	9	9	9
Tiszaroff	–		–	–	–	
Turkeve	•	⊥	24	9	7	9
Kistelek	•		25	9	8	
Mako	•	⊥	25	10	9	
Szeged	•		25	11	10	10
Szentes	–		–	–	–	
Borsodnadasd	•	⊥	21	5	2	
Fugod	•	⊥	20	5	4	
Hidasnemeti	•		22	6	4	
Jósvafő	–		–	–	–	
Lillafured	•		22	6	5	
Miskolc	•	≡	21	5	3	8
Putnok	•	⊥	20	5	4	
Sarospatak	–		–	–	–	
Szendrolad	–		–	–	–	
Tokaj	•		19	9	9	
Kisvarda	•	⊥	20	6	3	11
Mateszalka	•	⊥	23	7	4	
Nyiregyhaza	•		21	5	5	11
Nyirlugos	–		–	–	–	
Patroha	•	⊥	23	7	6	
Tiszabecs	•		23	7	5	
Vasarosnameny	•	⊥	21	7	6	
Zahony	•		20	6	6	
Berettyoujfalu	•	⊥	23	9	7	
Debrecen	•	⊥	22	8	7	11
Hajdudorog	•	⊥	22	8	7	
Hortobagy	–		–	–	–	
Kotacsaka	•	⊥	24	8	6	
Polgar	•	⊥	22	7	7	
Bekescsaba	•	⊥	24	8	6	11
Mezohegyes	•	⊥	24	12	10	9
Oroshaza	–		–	–	–	
Szarvas	•	⊥	24	10	7	10
Szeghalom	•		25	12	10	

Árpádtető

KIADJA: ORSZÁGOS METEOROLÓGIAI SZOLGÁLAT

Készíti: Központi Előrejelző Intézet Előrejelző Osztálya — T.: 273 - 070 — Megjelenik naponként

Évi előfizetési díja 1460 Ft. Megrendelhető: 1024 Budapest, II., Kitaibel Pál u. 1. Telefon: 353-500

Kiadásért felel: az OMSZ elnöke — Szerkesztésért felel: a KEI igazgatója

IDŐJÁRÁSI NAPIJELENTÉS

ЕЖЕДНЕВНЫЙ МЕТЕОРОЛОГИЧЕСКИЙ БЮЛЛЕТЕНЬ · DAILY WEATHER REPORT
BULLETIN QUOTIDIEN DE TEMPS · TÄGLICHER WETTERBERICHT

93. évfolyam 266. szám. + Budapest + 1980. szeptember 22. hétfő

Az időjárási helyzet és a várható időjárás:

Kontinensünk középső és déli vidékein folytatódott a meleg időjárás. A Földközi-tenger felől az Alpokon, Kárpátokon át a Balti-tengerig szubtrópusi eredetü levegő áramlik. Hatására az emlitett területeken naponként visszatérő változások jellemzik az időjárást, hajnalban erősen párás, ködös, majd túlnyomóan napos, száraz idő van. A hőmérséklet kora délutáni csúcsértéke általában 4, 5 fokkal magasabb, mint az utóbbi 18 évben ugyanezen a napon mértek átlaga. Kontinensünk nyugati partvidékén és északi részén gyakori az eső, záporeső, zivatar, általában hüvös az idő, Skandinávia északi részén hajnalra sokfelé nulla fok alá csökken a hőmérséklet.

Hazánkban vasárnap hajnalra ismét sokfelé képződött köd, melynek nagy része kora délelőttre feloszlott és csaknem országszerte derült, száraz, napos időjárás alakult ki. Általában 8, 10, nyugaton és északon 3, 6 órán át sütött a nap. A hőmérséklet csúcsértéke 21 és 28 fok között volt. Ma hajnalra /hétfőn hajnalra/ a Dunántúlon sokfelé képződött köd, amely néhány helyen csak a déli órákra oszlott fel. A legalacsonyabb éjszakai hőmérséklet 9 és 14 fok között volt. Hétfőn délelőtt lassanként a Dunántúlon igy egyre több helyen kisütött a nap, a hőmérséklet 11 órára a ködös helyeken csak 15-17 fokig, máshol 19, 23 fokig emelkedett.

Ma 12 órakor Budapesten a hőmérséklet 22 fok, a tengerszintre átszámitott légnyomás 1016 mbar, változatlan.

A Balaton vizének hőmérséklete 11 órakor Siófoknál 18 fok volt.

Várható időjárás kedd estig:

Hajnalban kora délelőtt sokfelé erősen felhős, párás, ködös idő.
Ma és a holnap nagy részében derült idő.
Általában gyenge, napközben időnként kissé élénk, változó irányú szél.
Várható legalacsonyabb éjszakai hőmérséklet: 10, 15 fok között,
legmagasabb nappali hőmérséklet kedden általában: 22, 27 fok között, a néhány tartósabban ködös területen 20 fok közelében.

Török Dénes s.k.

TÁVOLABBI KILÁTÁSOK SZERDÁTÓL-SZOMBATIG:

A reggeli órákban párás, ködös idő várható.
Napközben általában kevés lesz a felhő, csapadék nem valószinü.
Legalacsonyabb hajnali hőmérséklet: +8, 13 fok között.
Legmagasabb nappali hőmérséklet: 21, 26 fok között.
Jelentős mennyiségü /legalább 5 mm/ csapadék nem várható.

KÖZÉPTÁVÚ ELŐREJELZŐ OSZTÁLY

A hőmérséklet napi középértéke és eltérése a 100 évi átlagtól /Budapesten/:

1980. IX. 21. 18,4°C +2,9°C

1871 óta ezen a napon Budapesten előfordult

legmagasabb hőmérséklet: 31,1°C /1917/,
legalacsonyabb hőmérséklet: 4,0°C /1921/.

80.960.

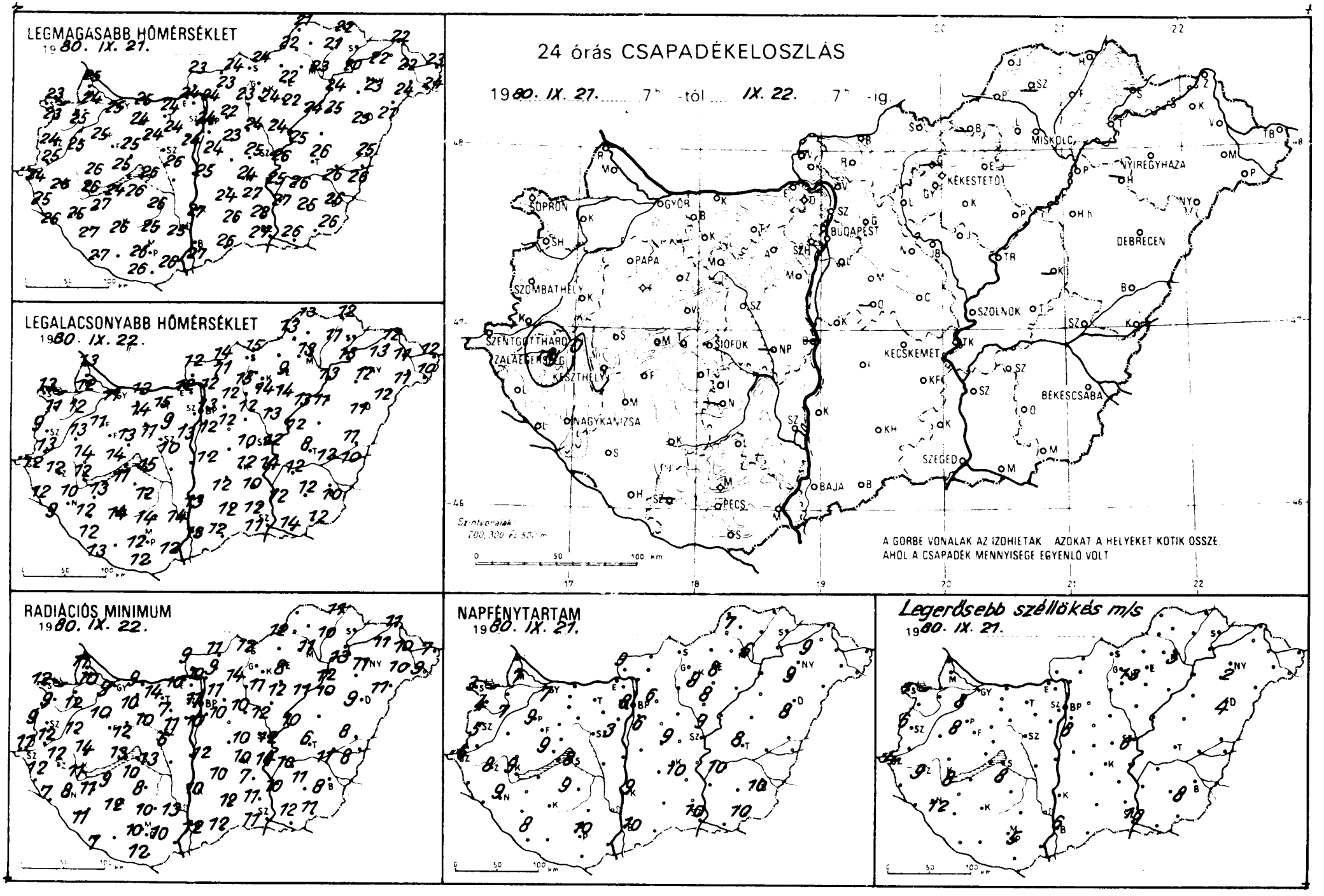
LEGMAGASABB HŐMÉRSÉKLET
1980. IX. 21.
LEGALACSONYABB HŐMÉRSÉKLET
1980. IX. 22.
24 órás CSAPADÉKELOSZLÁS
1980. IX. 27. 7h -tól IX. 22. 7h -ig.
SOPRON
GYŐR
BUDAPEST
MISKOLC
NYÍREGYHÁZA
KÉKESTETŐ
DEBRECEN
PAPA
SZOMBATHELY
SZOLNOK
SZENTGOTTHÁRD
ZALAEGERSZEG
KESZTHELY
SIÓFOK
KECSKEMÉT
BÉKÉSCSABA
NAGYKANIZSA
SZEGED
BAJA
PÉCS
A GÖRBE VONALAK AZ IZOHIETÁK AZOKAT A HELYEKET KÖTIK ÖSSZE,
AHOL A CSAPADÉK MENNYISÉGE EGYENLŐ VOLT
RADIÁCIÓS MINIMUM
1980. IX. 22.
NAPFÉNYTARTAM
1980. IX. 21.
Legerősebb széllökés m/s
1980. IX. 21.

	1980. IX. 22. 07 h -ig az utolsó 24 óra adatai					
	csapadék (mm)		max. hőmérséklet	min. hőmérséklet	rad. min.	napos órák
Győr	.	≡	25	11	9	7
Kapuvár	.	≡	25	12	12	7
Mosonmagyaróvár	.		24	12	10	7
Rajka	.		25	13	11	
Sopron	.	≡	23	13	12	3
Sopronhorpács	.		23	11	9	4
Káld	.	≡	25	13	12	
Körmend	.	≡	25	13	12	
Szentgotthárd	.	≡	24	12	11	6
Szombathely	.		24	9	9	5
Lenti	.	≡	25	12	12	
Letenye	.	≡	26	9	7	
Nagykanizsa	.	≡	25	10	8	9
Zalaegerszeg	ny		25	12	12	8
Farkasgyepű	.	≡	23	12	8	
Keszthely	.	≡	26	12	11	9
Mencshely	.		24	12	8	9
Pápa	.	≡	25	11	10	9
Sümeg	.	≡	26	14	14	
Tihany	.	≡	25	14	13	
Veszprém	.	≡	25	13	12	
Zirc	.	≡	22	8	6	
Fonyód	.		24	13	9	
Homokszt. György	.	≡	27	13	7	8
Kaposvár	.		26	14	12	
Marcali	.		27	12	11	
Siófok	.	≡	26	15	13	8
Somogyszob	.		27	12	11	
Tab	.		26	11	10	
Bábolna	.	≡	24	11	9	
Esztergom	.		24	12	10	
Kisbér	.		24	14	10	
Komárom	.	≡	25	13	9	
Tatabánya	.		24	15	14	
Alcsutdoboz	.		24	9	7	
Dunaújváros	–		–	–	–	
Martonvásár	.		24	13	11	3
Mór	.	≡	24	11	10	
Nagyhörcsökp.	–		–	–	–	
Szabadbattyán	.		26	10	6	
Iregszemcse	.	≡	26	12	8	9
Lengyel	.		25	14	10	
Nagykónyi	–		–	–	–	
Szekszárd	.		25	14	13	
Árpád tér 3	.		24	15	12	
Mohács	.	≡	26	12	10	
Pécs	.		26	12	10	10
Siklós	.	≡	26	12	12	
Szigetvár	–		–	–	–	
Bp. Lőrinc	.	≡	24	12	10	6
Bp. Met. Int.	.	=	24	13	11	8
Bp. Szab. hegy	.		22	14	12	
Cegléd	.		25	10	10	9
Dobogókő	.		21	7	6	
Gödöllő	.		22	12	11	6
Királyrét	.	≡	22	11	10	
Mónor	.		23	12	10	
Nagykáta	.		24	12	10	
Orkény	–		–	–	–	
Szentendre	.		24	13	12	

	1980. IX. 22. 07 h -ig az utolsó 24 óra adatai					
	csapadék (mm)		max. hőmérséklet	min. hőmérséklet	rad. min.	napos órák
Vác	.	≡	24	12	10	
Vámosmikola	.		23	12	9	9
Baja	.	≡	27	13	12	10
Bácsalmás	.		26	12	12	
Izsák	.		24	12	10	
Kalocsa	.		27	13	10	9
Kecskemét	.	=	24	12	10	10
Kiskunf. háza	.		27	10	7	
Kiskunhalas	.		26	12	12	
Kunszentmiklós	.		25	12	12	
Tiszakécske	.		25	14	14	
Balassagyarmat	.		24	14	11	
Rimóhany	.		23	11	9	
Salgótarján	.		24	15	12	
Eger	.		22	9	8	8
Galyatető	–		–	–	–	
Gyöngyös	.		24	14	11	
Kékestető	.		16	12	11	9
Kompolt	.		22	14	12	8
Lőrinci	.		23	15	14	
Poroszló	.		24	13	11	
Jászapáti	.		24	13	12	
Jászberény	.		24	13	10	
Karcag	–		–	–	–	
Szolnok	.	=	26	12	12	9
Tiszaföld	.		25	12	10	
Törökéve	.		26	8	6	8
Kistelek	.		28	12	11	
Makó	.		26	14	12	
Szeged	.		27	11	11	10
Szentes	.		27	12	10	
Borsodnádasd	–		–	–	–	
Fugod	.		21	11	10	
Hidasnemeti	.		22	12	11	
Jósvafő	.		21	13	12	7
Lillafüred	.		22	11	10	
Miskolc	.	=	23	13	11	6
Putnok	.	=	22	13	12	
Sárospatak	–		–	–	–	–
Szendrőlád	–		–	–	–	
Tokaj	.		20	13	13	
Kisvarda	.		22	13	11	9
Mátészalka	.		24	11	10	
Nyíregyháza	.	=	23	12	11	9
Nyírlugos	.		21	12	11	
Pátyod	.		24	10	9	
Tiszabecs	.		23	12	7	
Vásárosnamény	.		22	11	10	
Záhony	.		22	12	11	
Berettyóújfalu	.		25	11	8	
Debrecen	.	=	23	11	9	8
Hajdúdorog	–		–	–	–	
Hortobágy	.		25	11	10	
Kon[illegible]szaka	.		26	10	8	
Pulgar	.		24	13	12	
Békéscsaba	.	=	26	10	8	10
Mezőberény	.		26	12	11	10
Orosháza	.		25	12	11	–
Szarvas	.		26	12	10	10
Szeghalom	.		26	13	11	

KIADJA: ORSZÁGOS METEOROLÓGIAI SZOLGÁLAT

Készíti: Központi Előrejelző Intézet Előrejelző Osztálya — T.: 273 - 078 — Megjelenik naponként — Előfizetési díja: 1460 Ft. Megrendelhető: 1024 Budapest, II., Kitaibel Pál u. 1. Telefon: 353-500

Kiadásért felel: az OMSZ elnöke — Szerkesztésért felel: a KEI igazgatója

IDŐJÁRÁSI NAPIJELENTÉS

ЕЖЕДНЕВНЫЙ МЕТЕОРОЛОГИЧЕСКИЙ БЮЛЛЕТЕНЬ • DAILY WEATHER REPORT
BULLETIN QUOTIDIEN DE TEMPS • TÄGLICHER WETTERBERICHT

93. évfolyam 267. szám. + Budapest + 1980. szeptember 23. kedd

Az időjárási helyzet és a várható időjárás:

Szárazföldünk nyugati, északnyugati részén az óceáni léghullámok változékony, szeles szórványosan esős időjárást okoznak. Szovjetunió európai területére észak felől különböző nedvességtartalmú, de hüvös légtömegek érkeznek. Vonulásukat többfelé eső, zápor, néhány helyen zivatar és jelentős lehülés kiséri. Délnyugat-Európában, a Skandináv-félsziget déli felén, valamint a Balkán-félszigeten magas nyomású légköri képződmény helyezkedik el. Hatására ezeken a területeken általában kevés a felhő, száraz az idő. Szerda estig a Kárpát-medencét az eddiginél kissé hüvösebb levegő éri el, igy a felmelegedés gyengül.

Hazánkban hétfőn a nyugati megyékben több helyen csak 1, 4, máshol 5, 10 órán át sütött a nap. Néhány helyen ködszitálást észleltek. A hőmérséklet csúcsértéke a tartósan ködös helyeken 20, 22, máshol 23, 29 fok között alakult. Az éjszaka második felétől újból sok helyen köd képződött. Kedd hajnalra 10, 16 fokig hült le a levegő. Ma délelőtt változóan felhős, párás helyenként ködös idő volt. A hőmérséklet 11 órakor a ködös helyeken 15, 17, máshol 18, 22 fok között váltakozott.

Ma 12 órakor Budapesten a hőmérséklet 21 fok, a tengerszintre átszámitott légnyomás 1019 mbar, gyengén emelkedik.

A Balaton vizének hőmérséklete Siófoknál 11 órakor 18 fok volt.

Várható időjárás szerda estig:

Időnként erősen megnövekvő felhőzet.
Főként a délnyugati, nyugati országrészben elszórtan eső, zápor.
Mérsékelt, napközben kissé élénkebb változó irányú szél.
Elsősorban reggel és délelőtt több helyen köd.
A nappali felmelegedés gyengül.
Várható legalacsonyabb éjszakai hőmérséklet: 9, 14,
legmagasabb nappali hőmérséklet szerdán: általában 19, 24 fok között.

Vadkerti Ferenc s.k.

A hőmérséklet napi középértéke és eltérése a 100 évi átlagtól /Budapesten/:

1980. IX. 22.	19,5°C	+4,2°C

1871 óta ezen a napon Budapesten előfordult

legmagasabb hőmérséklet:	30,2°C /1920/,
legalacsonyabb hőmérséklet:	3,1°C /1915/.

80.561.

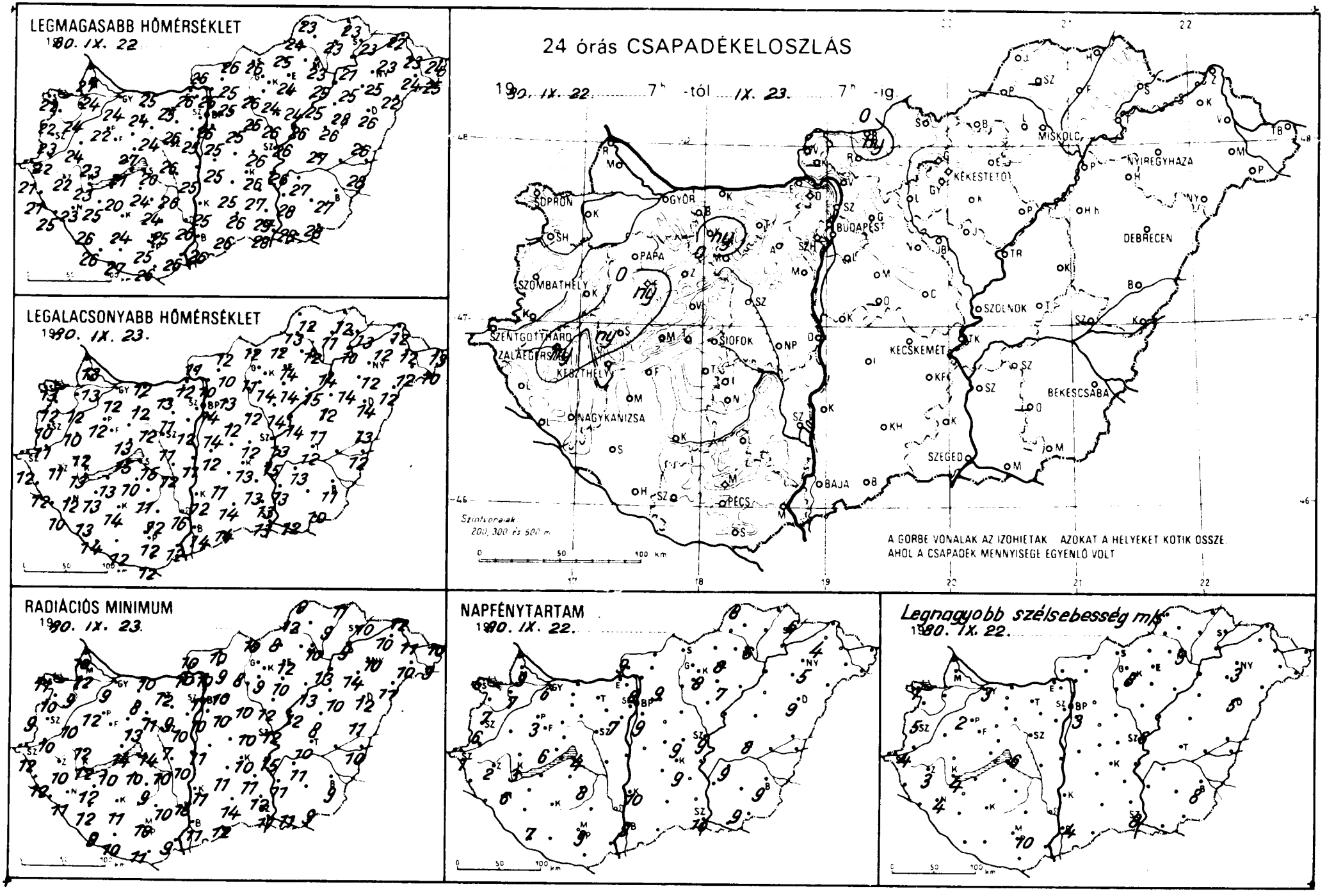
LEGMAGASABB HŐMÉRSÉKLET
1980. IX. 22.
LEGALACSONYABB HŐMÉRSÉKLET
1980. IX. 23.
RADIÁCIÓS MINIMUM
1980. IX. 23.
24 órás CSAPADÉKELOSZLÁS
1980. IX. 22. 7h -tól IX. 23. 7h -ig
SOPRON
GYŐR
BUDAPEST
MISKOLC
NYÍREGYHÁZA
KÉKESTETŐ
DEBRECEN
PAPA
SZOMBATHELY
SZENTGOTTHÁRD
SIÓFOK
KECSKEMÉT
SZOLNOK
BÉKÉSCSABA
NAGYKANIZSA
SZEGED
BAJA
PÉCS
Szintvonalak 200, 300 és 500 m
A GÖRBE VONALAK AZ IZOHIETÁK AZOKAT A HELYEKET KÖTIK ÖSSZE, AHOL A CSAPADÉK MENNYISÉGE EGYENLŐ VOLT
NAPFÉNYTARTAM
1980. IX. 22.
Legnagyobb szélsebesség m/s
1980. IX. 22.

	1980. IX. 23. 07 h -ig az utolso 24 óra adatai							1980. IX. 23. 07 h -ig az utolso 24 óra adatai						
	csapadek (mm)		max. hőmérséklet	min hőmérséklet	rad. min	napos órák			csapadek (mm)		max hőmérséklet	min hőmérséklet	rad min	napos órák
Győr	.	≡	24	12	9	6		Vác	.	≡	26	10	10	
Kapuvár	.	≡	24	12	9	7		Vámosmikola	.	≡	26	11	10	9
Mosonmagyaróvár	.		24	13	12	9		Baja	.	≡	26	14	11	9
Rajka	.	≡	27	13	10			Bácsalmás	.		26	14	12	
Sopron	.	≡	22	13	11	6		Izsák	.	≡	25	11	11	
Sopronhorpács	.		22	12	10	7		Kalocsa	.	≡	25	12	11	10
Káld	.		24	10	10			Kecskemet	.	≡	26	13	10	9
Körmend	.	≡	22	11	10			Kiskunf. haza	.		27	13	11	
Szentgotthárd	.	≡	21	12	12	1		Kiskunhalas	.	≡	26	14	14	
Szombathely	.	≡	23	10	9	6		Kunszentmiklos	.	≡	25	12	11	
Lenti	.	≡	21	12	12			Tiszakecske	.		26	15	15	
Letenye	.	≡	25	10	–			Balassagyarmat	ny	≡,	26	12	10	
Nagykanizsa	.	≡	23	12	11	6		Romhany	.	≡	25	10	9	
Zalaegerszeg	ny	≡,	22	11	10	2		Salgotarjan	.	≡	26	12	10	
Farkasgyepü	ny	≡,	21	13	9			Eger	.		24	14	12	8
Keszthely	.	≡	23	13	12	3		Galyatető	–		–	–	–	
Mencshely	.		22	13	9	6		Gyongyos	.		24	14	9	
Pápa	.	≡	22	12	12	3		Kekesteto	.	≡	20	12	9	8
Sümeg	ny	≡,	23	12	12			Kompolt	.		24	14	10	7
Tihany	.	≡	21	15	14			Lorinci	.	≡	26	11	8	
Veszprém	.		27	13	13			Poroszlo	.		25	15	13	
Zirc	.		23	10	6			Jaszapati	.		26	14	12	
Fonyód	.	≡	20	13	10			Jaszbereny	.		26	12	10	
Homokszt. györgy	.	≡	26	14	9	7		Karcag	.		26	11	8	
Kaposvar	.	≡	24	14	11			Szolnok	.	≡	26	13	12	9
Marcali	.	≡	25	13	12			Tiszaf öld	.		26	14	12	
Siófok	.	≡	20	15	14	4		Turkeve	.		27	12	10	8
Somogyszob	.	≡	26	13	12			Kistelek	.		29	13	12	
Tab	.	≡	24	10	10			Mako	.		28	12	11	
Bábolna	.	≡	24	11	11			Szeged	.	≡	28	13	11	10
Esztergom	.	≡	26	12	10			Szentes	.		28	13	11	
Kisber	ny	≡,	24	12	8			Borsodnadasd	.	≡	25	12	8	
Komárom	.	≡	25	12	10			Fugod	.		23	11	9	
Tatabánya	.	≡	25	13	12			Hidasnemeti	.		23	12	11	
Alcsútdoboz	.	≡	26	11	9			Josvafő	.		23	12	9	8
Dunaújváros	.		25	11	10			Lillafured	.		21	12	11	
Martonvásar	.	≡	25	12	10	7		Miskolc	.	≡	23	12	10	6
Mór	.	≡	24	12	11			Putnok	.	≡	24	13	12	
Nagyhörcsökp	.	≡	26	12	10			Sarospatak	.		23	13	10	6
Szabadbattyán	.		26	11	7			Szendrolad	–		–	–	–	
Iregszemcse	.	≡	24	11	9	8		Tokaj	.	≡	21	10	9	
Lengyel	.		25	12	10			Kisvarda	.		23	12	10	4
Nagykónyi	.	≡	27	11	9			Mateszalka	.	≡	24	12	10	
Szekszárd	.	≡	26	16	15			Nyiregyhaza	.	≡	25	12	10	5
Mészeg	.		22	15	13			Nyirlugos	.		22	12	11	
Mohács	.		26	12	9			Patyod	.		25	10	9	
Pecs	.	≡	25	12	10	9		Tiszabecs	.		24	13	10	
Siklós	.	≡	26	12	11			Vasarosnameny	.		23	12	11	
Szigetvár	.	≡	27	12	10			Zahony	.		22	12	12	
Bp. Lőrinc	.	≡	25	14	10	9		Berettyoujfalu	.		26	13	11	
Bp. Met. Int.	.	≡	26	14	11	8		Debrecen	.	≡	26	14	12	9
Bp. Szab. hegy	.		23	15	11			Hajduszoboszlo	.		25	14	14	
Cegled	.	≡	26	12	10	9		Hortobagy	.		26	15	15	
Dobogoko	.		20	12	10			Kotroszalka	.		28	12	10	
Gödöllő	.		25	13	10	9		Pocsaj	.		25	14	13	
Kiralyret	–		–	–	–			Bekescsaba	.	≡	27	11	9	9
Monor	.		25	12	10			Mezohegyes	.		28	10	9	9
Nagykata	.	≡	25	12	10			Orosháza	–		–	–	–	–
Orkeny	–		–	–	–			Szarvas	.		27	13	11	9
Szentendre	.	≡	26	13	13			Szeghalom	–		–	–	–	

Árpádtető

KIADJA: ORSZÁGOS METEOROLÓGIAI SZOLGÁLAT

Készíti: Központi Előrejelző Intézet Előrejelző Osztálya — T.: 273 - 078 — Megjelenik naponként — Évi előfizetési díja: 1.460 Ft. Megrendelhető: 1024 Budapest, II., Kitaibel Pál u. 1. Telefon: 353-500

Kiadásért felel: az OMSZ elnöke — Szerkesztésért felel: a KEI igazgatója

IDŐJÁRÁSI NAPIJELENTÉS

ЕЖЕДНЕВНЫЙ МЕТЕОРОЛОГИЧЕСКИЙ БЮЛЛЕТЕНЬ • DAILY WEATHER REPORT
BULLETIN QUOTIDIEN DE TEMPS • TÄGLICHER WETTERBERICHT

93. évfolyam 268. szám. + Budapest + 1980. szeptember 24. szerda

Az időjárási helyzet és a várható időjárás:

Az Atlanti-óceán térségében nagy kiterjedésű ciklon található. Ennek hatására hüvös, nedves levegő áramlik a Brit-szigetek, valamint a Skandináv-félsziget déli része fölé. Az óceáni léghullámok a szigetországban esőket, záporokat okoznak. Hideg, sarkvidéki levegő árasztotta el a Skandináv-félsziget keleti felét és a Szovjetunió európai területét. Emiatt ott esők, zápor ok alakulnak ki, a hőmérséklet csucsértéke pedig az északabbra eső vidékeken csak 5, 10, délebbre 10, 15 fok között alakul. Kontinensünk nyugati és középső részén általában nyugodt az időjárás. A reggeli köd és pára megszünése után általában napos, száraz az idő. Egy nedvesebb és kissé hüvös léghullám érte el az Alpok térségét, ezért ott átmenetileg megnövekedett a felhőzet, és néhány helyen kisebb eső is kialakult. Dél-Európában folytatódik a meleg, nyárias idő. A hőmérséklet kora délután ott eléri a 25, 30 fokot.

Hazánkban kedden a késő délelőtti órákra mindenütt megszünt a köd és az erős párásság, és országszerte változóan felhős idő volt. Az ország északkeleti és északnyugati részén 5, 10, másutt 1, 7 órán át sütött a nap. Késő este a Dunántul nyugati felén egy-két helyen jelentéktelen mennyiségü eső esett. A változó irányu szél időnként kissé megélénkült. A hőmérséklet csucsértéke általában 20, 24, a déli vidékeken 24, 27 fok között alakult. Szerda hajnalra az ország nagy részén 9 és 16 fok között volt a hőmérséklet, de a Nyirségben 4, 8 fok közötti értéket mértek. Délelőtt a nyugati országrészben képződött ködök feloszlása után változóan felhős idő volt. A Nyugat-Dunántul n egy-két helyről gyenge esőt jelentettek. A hőmérséklet 11 órakor 14 és 20 fok között alakult az országban.

Ma 12 órakor Budapesten a hőmérséklet 18 fok, a tengerszintre átszámitott légnyomás 1022 mbar, változatlan.

A Balaton vizének hőmérséklete 11 órakor Siófoknál 18 fok volt.

Várható időjárás csütörtök estig:

Változóan felhős idő, legfeljebb az ország déli részén egy-két gyenge esővel, kisebb záporral.
Mérsékelt változó irányu szél.
Hajnalban a Dunántul nyugati felén néhány helyen köd.
Várható legalacsonyabb éjszakai hőmérséklet: általában 8, 13 fok között, északkeleten 5 fok körül,
legmagasabb nappali hőmérséklet csütörtökön: 18, 23 fok között.

Pálmási Judit s.k.

A hőmérséklet napi közepértéke és eltérése a 100 éves átlagtól /Budapesten/:

1980. IX. 23. 18,5°C +3,3°C

1871 óta ezen a napon Budapesten előfordult

legmagasabb hőmérséklet: 30,8°C /1920/,
legalacsonyabb hőmérséklet: 1,2°C /1915/.

80.562.

LEGMAGASABB HŐMÉRSÉKLET

1980. IX. 23.

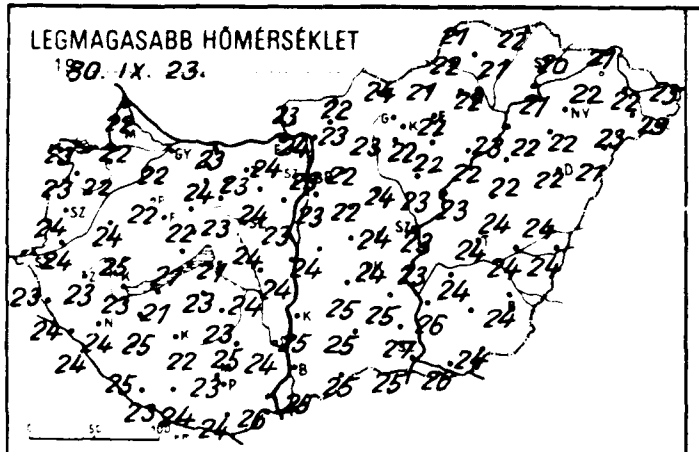

LEGALACSONYABB HŐMÉRSÉKLET

1980. IX. 24.

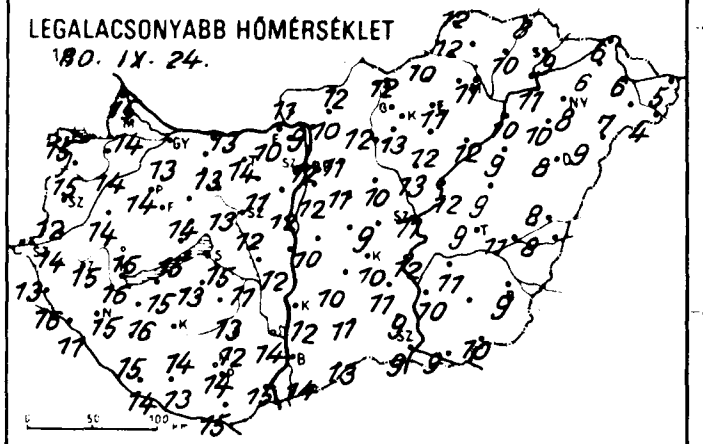

24 órás CSAPADÉKELOSZLÁS

1980. IX. 23. 7^{h} -tól IX. 24. 7^{h} -ig

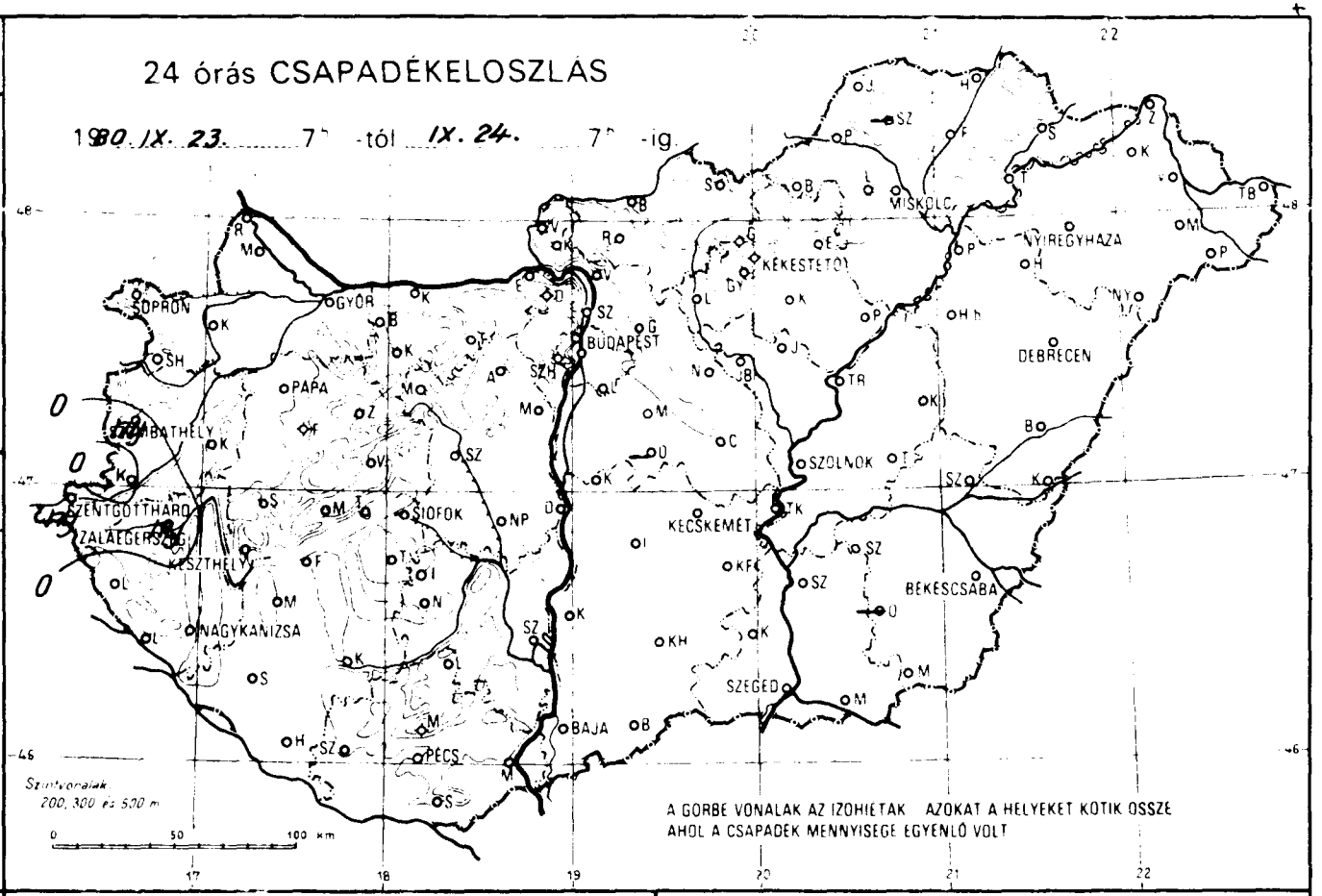

A GORBE VONALAK AZ IZOHIETAK AZOKAT A HELYEKET KÖTIK ÖSSZE AHOL A CSAPADÉK MENNYISÉGE EGYENLŐ VOLT

RADIÁCIÓS MINIMUM

1980. IX. 24.

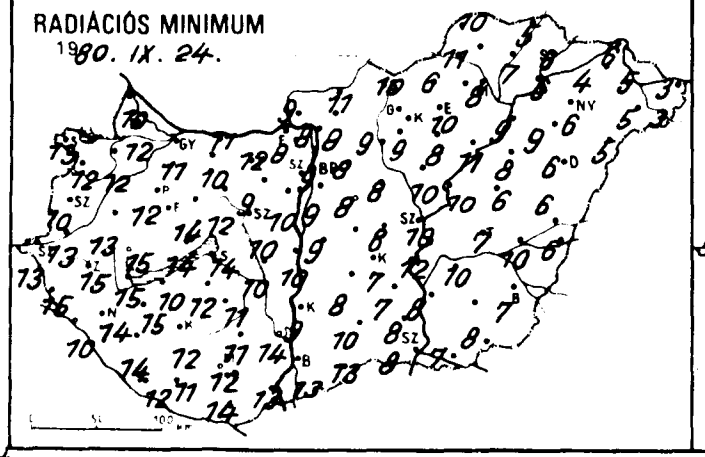

NAPFÉNYTARTAM

1980. IX. 23.

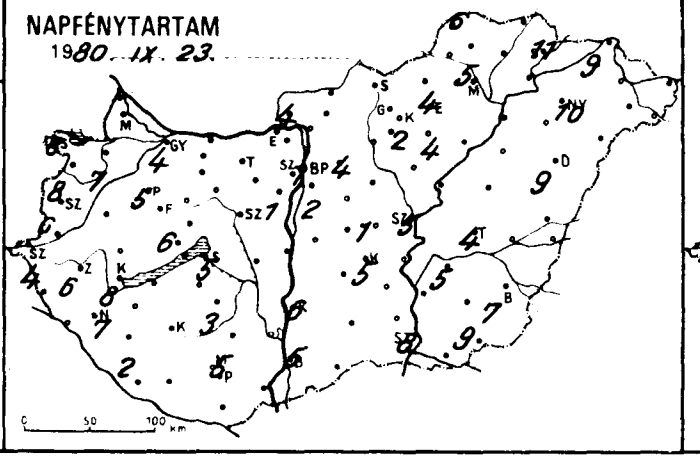

Legerősebb széllökés m/s

1980. IX. 23.

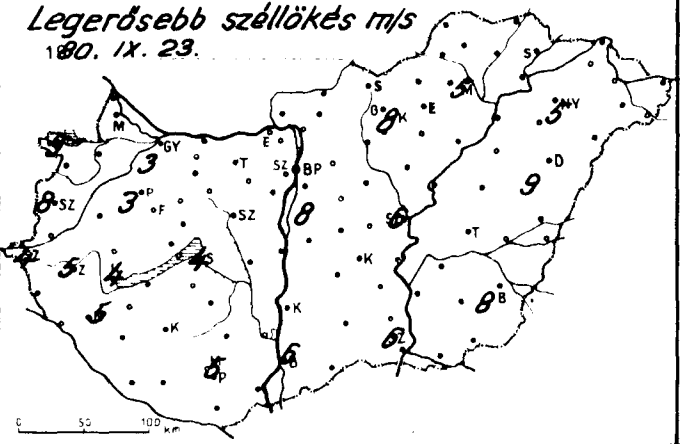

	1980. IX. 24. 07 h -ig az utolsó 24 óra adatai							1980. IX. 24. 07 h -ig az utolsó 24 óra adatai						
	csapadék (mm)		max. hőmérséklet	min. hőmérséklet	rad. min.	napos órák		csapadék (mm)		max. hőmérséklet	min. hőmérséklet	rad. min.	napos órák	
Győr	.	≡	22	13	11	4	Vác	.		24	9	8	4	
Kapuvár	.		22	14	12	7	Vámosmikola	.		23	11	9	4	
Mosonmagyaróvár	.		22	14	12	7	Baja	.		25	14	13	5	
Rajka	.		22	15	10		Bácsalmás	.		25	13	13		
Sopron	.		23	15	13	8	Izsák	.		25	10	8		
Sopronhorpács	.		23	15	12	8	Kalocsa	.		25	12	9	6	
Káld	.		24	14	13		Kecskemét	.	=	24	10	7	5	
Körmend	.		24	14	13		Kiskunf. háza	.		25	11	7		
Szentgotthárd	ny	≡	23	13	13	4	Kiskunhalas	.		25	11	10		
Szombathely	ny		24	12	10	6	Kunszentmiklos	.		24	10	9		
Lenti	.		24	16	15		Tiszakecske	.		23	12	12		
Letenye	.		24	11	10		Balassagyarmat	.		22	12	11		
Nagykanizsa	.	=	24	15	14	7	Romhany	.		23	10	8		
Zalaegerszeg	ny	=	23	15	15	6	Salgótarján	.		24	12	10		
Farkasgyepű	.		21	12	10		Eger	.		22	11	10	4	
Keszthely	.	=	23	16	15	8	Galyatető	.		21	10	6		
Mencshely	.		22	14	12	6	Gyöngyös	.		22	13	9		
Pápa	.	≡	22	14	12	5	Kékestető	.		15	10	8	2	
Sümeg	.		25	15	15		Kompolt	.		22	12	8	4	
Tihany	.		21	15	14		Lőrinci	.		23	12	9		
Veszprém	.		22	14	14		Poroszlo	.		22	12	11		
Zirc	.		22	10	8		Jászapati	.		23	13	10		
Fonyód	.		21	15	10		Jászbereny	.		23	12	10		
Homokszt. györgy	.		23	14	12	2	Karcag	.		24	9	6		
Kaposvár	.		22	14	12		Szolnok	.		23	11	10	5	
Marcali	.		25	16	15		Tiszaföld	.		23	12	10		
Siófok	.		21	15	14	5	Türkeve	.		24	9	7	4	
Somogyszob	.		25	15	14		Kistelek	.		27	9	8		
Tab	.		23	13	12		Makó	.		26	9	7		
Babolna	.		23	13	12		Szeged	.	=	25	9	8	8	
Esztergom	.		24	10	8		Szentes	.		26	10	8		
Kisber	.		24	13	10		Borsodnadasd	.		21	10	6		
Komárom	.		23	13	11		Fugod	.		21	10	7		
Tatabánya	.		23	14	12		Hidasnemeti	.		22	8	5		
Alcsútdoboz	.		24	11	9		Josvafő	.		21	12	10	6	
Dunaújváros	.		24	12	10		Lillafüred	.		20	8	8		
Martonvásár	.		23	12	10	1	Miskolc	.		22	11	8	5	
Mór	.		23	13	12		Putnok	.	≡	22	12	11		
Nagyhörcsökp.	.		24	11	10		Sarospatak	.		20	9	6	11	
Szabadbattyán	.		24	12	10		Szendrőlad	–		–	–	–		
Tregszemcse	.		23	13	11	3	Tokaj	.		21	11	6		
Lengyel	.		25	12	11		Kisvarda	.		22	6	4	9	
Nagykónyi	.		25	13	11		Mateszalka	.		23	7	5		
Szekszárd	.		24	14	14		Nyiregyháza	.		22	8	6	10	
Mohács	.		20	14	11		Nyirlugos	.		21	9	5		
Mohács	.		26	15	13		Patyod	.	≡	23	4	3		
Pécs	.		23	14	12	5	Tiszabecs	.		23	5	3		
Siklós	.		24	15	14		Vasarosnameny	.		22	6	5		
Szigetvár	.		24	13	11		Zahony	.		21	6	6		
Bp. Lőrinc	.	≡	23	12	9	2	Berettyoujfalu	.		24	8	6		
Bp. Met. Int.	.	=	23	12	9	1	Debrecen	.	=	22	8	6	9	
Bp. Szab. hegy	.		22	12	8		Hajdudorog	.		22	10	9		
Cegled	.		24	9	8	1	Hortobagy	.		22	9	8		
Dobogókő	.		18	11	8		Kotroszakal	.		24	8	6		
Godollő	.		22	11	8	4	Polgar	.		23	10	9		
Kiralyret	.		21	8	8		Bekescsaba	.	≡	24	9	7	7	
Monor	.		22	11	8		Mezohegyes	.		24	10	8	9	
Nagykata	.		21	10	8		Orosháza	–		–	–	–	–	
Orkeny	–		–	–	–		Szarvas	.		24	11	10	9	
Szentendre	.		24	11	10		Szeghalom	.		24	11	10		

Árpád e.ő

KIADJA: ORSZÁGOS METEOROLÓGIAI SZOLGÁLAT

Készíti: Központi Előrejelző Intézet Előrejelző Osztálya — T.: 273 - 078 — Megjelenik naponként —

Évi előfizetési díja: 1.460.-Ft. Megrendelhető: 1024 Budapest, II., Kitaibel Pál u. 1. Telefon: 353-500

Kiadásért felel: az OMSZ elnöke — Szerkesztésért felel: a KEI igazgatója

IDŐJÁRÁSI NAPIJELENTÉS

ЕЖЕДНЕВНЫЙ МЕТЕОРОЛОГИЧЕСКИЙ БЮЛЛЕТЕНЬ · DAILY WEATHER REPORT
BULLETIN QUOTIDIEN DE TEMPS · TÄGLICHER WETTERBERICHT

93. évfolyam 269. szám. + Budapest + 1980. szeptember 25. csütörtök

Az időjárási helyzet és a várható időjárás:

Az Atlanti-óceán felett nagy kiterjedésü ciklon érvénylik. Hatására a Brit-szigeteken, valamint Európa nyugati partvidékén meglehetősen változékony az idő, az erősen megnövekedett felhőzetből sokhelyen esik eső, záporeső. Hasonlóan változékony a Kelet-Európai-alföld jelentős részének időjárása. Az évszakhoz képest hüvös az idő, a hőmérséklet eltérésértéke általában 2, 4 fokkal marad el a sokéves átlagtól. Közép-Európában szeptember végének megfelelő, csendes, kora őszi idő van.

Hazánkban szerdán változóan felhős idő volt. Általában 2, 5 órán át sütött a nap. A nyugati határvidékről a délelőtti órákban gyenge esőt is jeleztek, de a lehullott csapadék mennyisége csapadéknyom körül volt. Kora délutánra 19, 24 fokig melegedett fel a levegő. Csütörtök hajnalra általában 5, 10 fokig csökkent a hőmérséklet. A délnyugati megyékben gyengébb volt az éjszakai lehülés, ott hajnalban 10, 14 fokot mértek. Reggel és kora délelőtt párás, sokfelé ködös volt az idő. Délelőtt általában keves volt a felhő, gyenge volt a légmozgás. A hőmérséklet 11 órakor 14 és 18 fok között váltakozott.

Ma 12 órakor Budapesten a hőmérséklet 17 fok, a tengerszintre átszámitott légnyomás 1024 mbar, alig változik.

A Balaton vizének hőmérséklete Siófoknál 11 órakor 18 fok volt.

Várható időjárás péntek estig:

Északon változóan felhős idő, legfeljebb egy-két helyen futó záporral, másutt általában kevés felhő.
Időnként megélénkülő északi, északnyugati szél.
Hajnalban és reggel párásság, helyenként köd.
Várható legalacsonyabb éjszakai hőmérséklet: 6, 11 fok.
legmagasabb nappali hőmérséklet pénteken: 19, 24 fok között várható.

Poór Judit és Bozóki István s.k.

TÁVOLABBI KILÁTÁSOK SZOMBATTÓL-KEDDIG:

Időnként átmenetileg megnövekszik a felhőzet, számottevő csapadék nem valószinü.
Legalacsonyabb hajnali hőmérséklet: +7, 12 fok között.
Legmagasabb nappali hőmérséklet: 19, 24 fok között.
Jelentős mennyiségü /legalább 5 mm/ csapadék az ország területének 10 százalékán várható.

KÖZÉPTÁVÚ ELŐREJELZŐ OSZTÁLY

A hőmérséklet napi középértéke és eltérése a 100 évi átlagtól /Budapesten/:

1980. IX. 24. 16,2°C +1,2 C

1871 óta ezen a napon Budapesten előfordult

legmagasabb hőmérséklet: 31,7°C /1918/,
legalacsonyabb hőmérséklet: 1,2°C /1915/.

80.463.

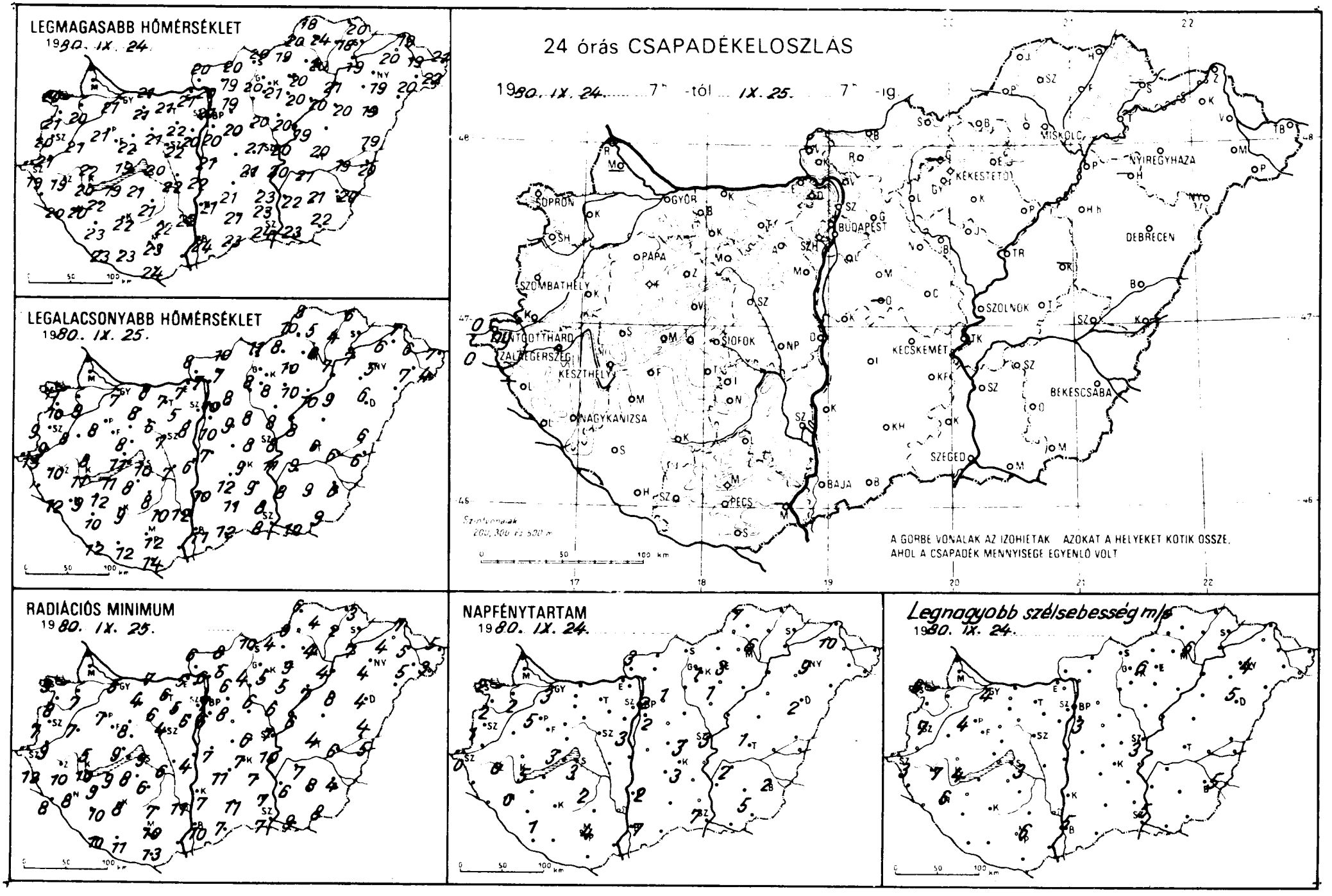
LEGMAGASABB HŐMÉRSÉKLET
1980. IX. 24.
LEGALACSONYABB HŐMÉRSÉKLET
1980. IX. 25.
RADIÁCIÓS MINIMUM
1980. IX. 25.
24 órás CSAPADÉKELOSZLÁS
1980. IX. 24. 7h -tól IX. 25. 7h -ig
SOPRON
GYŐR
BUDAPEST
MISKOLC
NYÍREGYHÁZA
KÉKESTETŐ
DEBRECEN
SZOMBATHELY
PÁPA
SZOLNOK
SZENTGOTTHÁRD
ZALAEGERSZEG
SIÓFOK
KESZTHELY
KECSKEMÉT
NAGYKANIZSA
BÉKÉSCSABA
SZEGED
BAJA
PÉCS
A GÖRBE VONALAK AZ IZOHIETÁK AZOKAT A HELYEKET KÖTIK ÖSSZE, AHOL A CSAPADÉK MENNYISÉGE EGYENLŐ VOLT
NAPFÉNYTARTAM
1980. IX. 24.
Legnagyobb szélsebesség m/s
1980. IX. 24.

	1980. IX. 25. 07 h -ig az utolsó 24 óra adatai					
	csapadék (mm)		max. hőmérséklet	min hőmérséklet	rad. min.	napos órák
Győr	•	⚲ ≡	21	7	5	3
Kapuvár	•	⚲ ≡	20	9	7	2
Mosonmagyaróvár	–		–	–	–	–
Rajka	–		–	–	–	
Sopron	•	⚲ =	20	11	9	2
Sopronhorpács	•	⚲	21	10	8	2
Káld	•	⚲	21	8	7	
Körmend	•		21	9	9	
Szentgotthard	ny	=	19	13	12	0
Szombathely	•	⚲ ≡	20	9	7	1
Lenti	–		–	–	–	
Letenye	•	⚲	20	12	8	
Nagykanizsa	•	⚲ =	20	9	8	0
Zalaegerszeg	•	⚲ ≡	19	10	10	0
Farkasgyepű	•		20	8	5	
Keszthely	•	⚲ =	20	11	10	0
Mencshely	•	⚲	21	9	6	3
Pápa	•	⚲ ≡	21	8	7	
Sümeg	•	⚲ ≡	22	8	8	
Tihany	•	⚲	19	11	9	
Veszprém	•		22	8	8	
Zirc	•	⚲	19	4	3	
Fonyód	•		19	11	9	
Homokszt. György	•	⚲ ≡	23	12	10	1
Kaposvár	•	⚲ ≡	22	9	8	
Marcali	•	⚲	22	12	9	
Siófok	•	⚲ =	20	10	9	3
Somogyszob	•	⚲	23	10	10	
Tab	•	≡	21	8	8	
Babolna	•	⚲ ≡	21	7	6	
Esztergom	•		21	7	5	
Kisber	•	≡	21	8	4	
Komárom	•	⚲ ≡	21	8	7	
Tatabánya	•		21	7	6	
Alcsutdoboz	•	⚲	22	5	5	
Dunaújváros	•		22	6	4	
Martonvásár	•	⚲	20	8	5	3
Mór	•	⚲ ≡	21	6	6	
Nagyhörcsökp.	•		22	7	6	
Szabadbattyán	•	⚲	22	7	4	
Iregszemcse	•	⚲ ≡	21	8	6	2
Lengyel	•		22	10	7	
Nagykónyi	•	≡	22	8	6	
Szekszárd	•	≡	22	12	11	
Árpádtető	•		19	12	8	
Mohács	–		–	–	–	
Pécs	•		23	12	10	4
Siklós	•		24	14	13	
Szigetvár	•		23	12	11	
Bp. Lőrinc	•	⚲ =	20	10	6	3
Bp. Met. Int	•		21	10	7	2
Bp. Szab. hegy	•		18	12	7	
Cegléd	•	⚲	21	8	6	3
Dobogókő	–		–	–	–	
Gödöllő	•	⚲	19	8	6	1
Királyrét	•	⚲	19	6	6	
Monor	•		20	9	8	
Nagykáta	•	⚲	20	8	6	
Örkény	–		–	–	–	
Szentendre	•		21	9	9	

	1980. IX. 25. 07 h -ig az utolsó 24 óra adatai					
	csapadék (mm)		max. hőmérséklet	min hőmérséklet	rad. min	napos órák
Vác	•	⚲ ≡	20	7	6	
Vámosmikola	•	⚲ ≡	20	8	6	3
Baja	•	⚲ =	24	11	10	7
Bácsalmás	•		23	12	11	
Izsák	•		21	12	11	
Kalocsa	•	⚲	21	10	7	2
Kecskemét	•	⚲	21	9	7	3
Kiskunf. háza	•		23	9	7	
Kiskunhalas	•		21	11	10	
Kunszentmiklos	•		21	7	7	
Tiszakecske	•		20	11	10	
Balassagyarmat	•	⚲	20	10	8	
Romhány	•		19	7	5	
Salgótarján	•		20	11	10	
Eger	•		20	10	9	3
Galyateto	–		–	–	–	
Gyongyos	•	⚲	22	8	5	
Kekestető	•	⚲	13	7	5	1
Kompolt	•	⚲	20	10	5	1
Lőrinci	•		20	8	4	
Poroszlo	•	⚲	20	10	7	
Jaszapati	•	⚲	20	8	6	
Jaszberény	•	⚲	20	8	4	
Karcag	–		–	–	–	
Szolnok	•	⚲ =	20	8	7	3
Tiszaroff	•	⚲	19	8	6	
Turkeve	•	⚲	20	6	4	1
Kistelek	•	⚲	23	8	7	
Mako	•		23	10	9	
Szeged	•		24	8	7	7
Szentes	•	⚲	22	8	6	
Borsodnadasd	•		19	8	4	
Fugod	•	⚲	18	4	2	
Hidasnemeti	•	⚲	20	6	3	
Jossvafo	•		18	9	6	7
Lillafüred	•		18	6	6	
Miskolc	•		20	6	4	6
Putnok	•		20	10	9	
Sarospatak	–		–	–	–	–
Szendrőlad	•	⚲ ≡	24	5	4	
Tokaj	•	=	19	7	7	
Kisvarda	•	⚲	20	6	4	10
Mateszalka	•	⚲ ≡	20	7	5	
Nyiregyhaza	•	=	19	5	4	9
Nyirlugos	–		–	–	–	
Patyod	•	⚲ ≡	22	4	3	
Tiszabecs	•		21	7	5	
Vasarosnameny	•	⚲	19	6	5	
Zahony	•		19	7	7	
Berettyoujfalu	•	⚲	19	6	4	
Debrecen	•	⚲ =	19	6	4	8
Hajdudorog	–		–	–	–	
Hortobagy	•		20	9	8	
Kotroszaka	•	⚲	20	6	5	
Polgar	•	⚲	21	7	4	
Bekescsaba	•	⚲ =	20	6	4	2
Mezohegyes	•		22	9	8	5
Orosháza	•		21	9	8	–
Szarvas	•		21	9	7	2
Szeghalom	•	⚲	19	6	6	

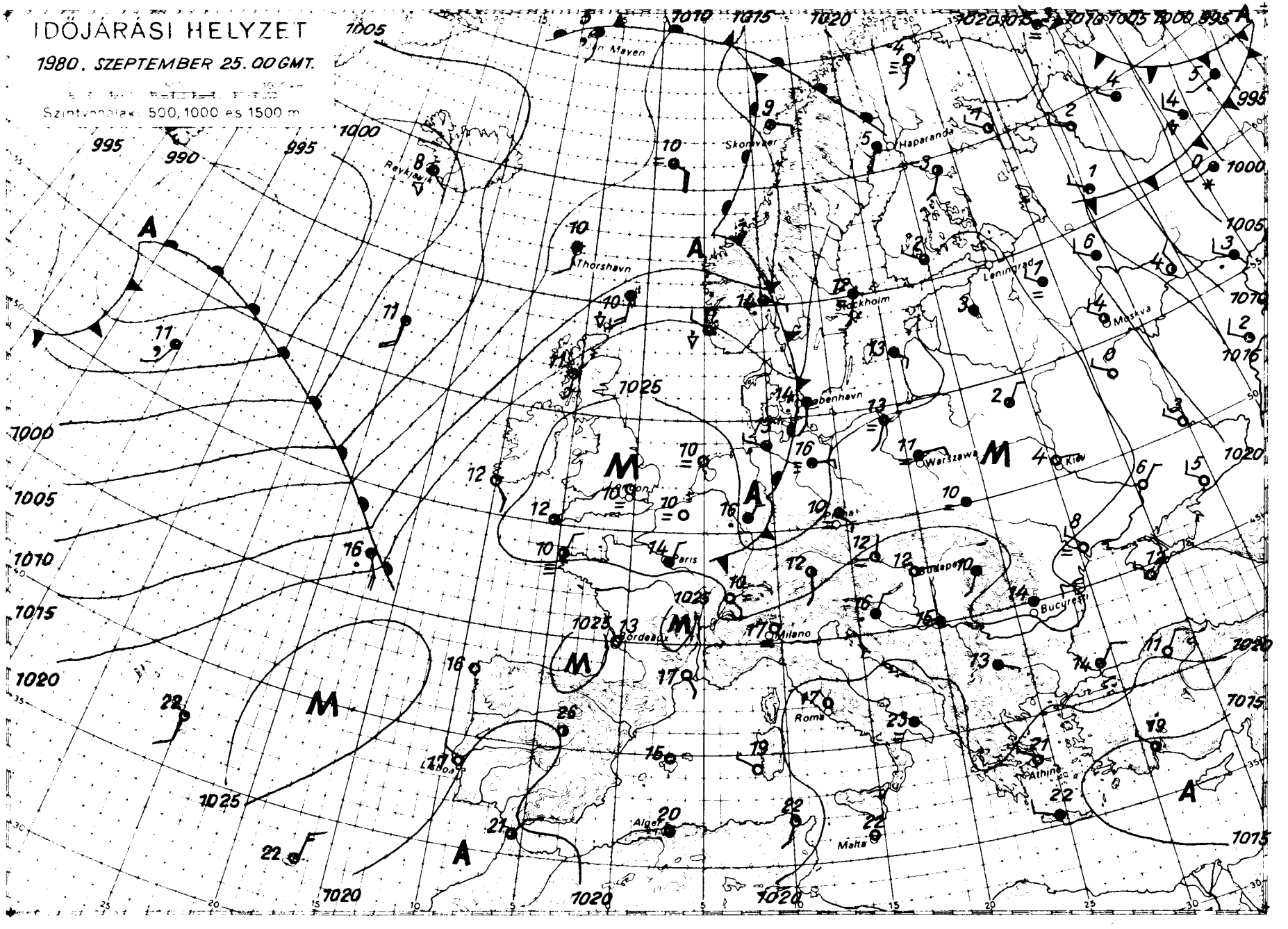

KIADJA: ORSZÁGOS METEOROLÓGIAI SZOLGÁLAT
Készíti: Központi Előrejelző Intézet Előrejelző Osztálya — T: 273 - 078 — Megjelenik naponként —
Évi előfizetési díja: 1.460.- Ft. Megrendelhető: 1024 Budapest, II., Kitaibel Pál u. 1. Telefon: 353 500
Kiadásért felel: az OMSZ elnöke — Szerkesztésért felel: a KEI igazgatója

O R S Z Á G O S M E T E O R O L Ó G I A I S Z O L G Á L A T

KÖZPONTI ELŐREJELZŐ INTÉZETE

IDŐJÁRÁSI ESEMÉNYEK NAPTÁRA

CALENDAR OF WEATHER PHENOMENA

1980. augusztus

Az Időjárási Napijelentés havi melléklete

IDŐJÁRÁSI ESEMÉNYEK NAPTÁRA

Dátum - *Date*	Az időjárási jelenség leírása *Description of the weather phenomenon*	Az időjárási esemény előidézője *Carrier of the phenomenon*	Érkező légtömeg *Arriving air-mass*
8.	Országszerte zápor, zivatar helyenként jégeső	instabilitási vonal: belép: 11^{30}-kor nyugaton kilép: 9-én 5^{30}-kor keleten	Mm
8.	Elszórtan záporeső	hideg front: belép: 17^{30}-kor nyugaton kilép: 9-én 8^{30}-kor keleten	Mm
12.	Az ország északi részén zápor, zivatar	prefrontális instabilitás az ország északi részén belép: 14^{h}-kor északnyugaton kilép: 19^{h}-kor északkeleten	Mm
12.	Sokfelé zápor, zivatar	instabilitási vonal: belép: 18^{h}-kor WSW-n 22^{h}-kor a Tisza vonalánál feloszlik	Mm
12.	Sokfelé zápor, zivatar	hideg front: belép: 20^{h}-kor NW-n kilép: 13-án 9^{h}-kor keleten	Mm
21.	Záporok, zivatarok	hideg front: belép: 19^{30}-kor NW-n kilép: 22-én 2^{h}-kor NE-n	Am
30.	Országszerte zápor, zivatar	instabilitási vonal: belép: 16^{30}-kor nyugaton kilép: 31-én 8^{h}-kor keleten	Mm
31.	Záporok, zivatarok	hideg front: belép: 1^{h}-kor NW-n kilép: 11^{h}-kor keleten	Mm

Arktikus szárazföldi és tengeri /Ac és Am/: mérsékeltövi szárazföldi és tengeri /Mc és Mm/: szubtrópusi szárazföldi és tengeri /Tc és Tm/: helyi vagy lokális /H/.

CALENDAR OF WEATHER PHENOMENA

AUGUST, 1980.

Az időjárási esemény Budapest-i jellemzői - *Characteristics of the phenomenon over Budapest*						
Időpont - *point of time*	Hőmérsékletváltozás (fok/idő) *Temperature-shift (degree/period)*	Légnedvességváltozás (%/idő) *Humidity-shift (%/period)*	Szélirányváltozás *Wind-direction shift*	Maximális széllökés (m/s) és időpontja *Maximum gust (m/s) and its time*	Csapadék mennyisége (mm) és alakja *Amount and form of precipitation*	Megjegyzés - *Remarks*
21^{43}	-7/20 p	48/10 p	99 E-WNW	26,3 WNW 21^{43}	10,7 ℞	
4^{30}	⊞	-6/30 p	W - N	9,7 - N 5^{20}	0,0	⊞elmosódott
18^{00}	⊞	+15/1 ó	SW - NW	8,9 - NW 18^{05}	0,0	⊞
20^{35}	⊞	-7/30 p	-	11,1 -NNW 21^{43}	8,4 ▽	⊞
5^{30}	⊞	-2/5 p	-	10,5 -NNW 6^{00}	0,0	⊞
24^{00}	-3/1 ó	-4/10 p	NW - N	15 - N 1^{00}	0,6 ℞	
21^{40}	⊞	-2/5 p	-	-	23,8 ℞	⊞
6^{30}	⊞	-7/10 p	W - N	11 - N 8^{00}	3,6 ▽	⊞

Arctic maritime (Am): Arctic continental (Ac): Polar maritime (Mm): Polar continental (Mc): Tropical maritime (Tm): Tropical continental (Tc): Local air mass (H).

IDŐJÁRÁSI NAPIJELENTÉS

ЕЖЕДНЕВНЫЙ МЕТЕОРОЛОГИЧЕСКИЙ БЮЛЛЕТЕНЬ · DAILY WEATHER REPORT
BULLETIN QUOTIDIEN DE TEMPS · TÄGLICHER WETTERBERICHT

93. évfolyam 270. szám. + Budapest + 1980. szeptember 26. péntek

Az időjárási helyzet és a várható időjárás:

Izland és az Ural térségében ciklonok örvénylenek. Hatásukra a Brit-szigeteken, a Skandináv-félsziget középső részén, valamint a Szovjetunió európai területének északkeleti részén erősen felhős az ég, több helyről jelentenek esőt, zápor. Európa többi részén általában magas nyomású légköri képződmény határozza meg az időjárást. A nagy kiterjedésü magas nyomású zónának középpontja Nyugat-Európa, illetve Ukrajna és a Fekete-tenger vidékén található, ezeken a területeken változóan felhős, főként a reggeli órákban ködös az idő, és csak néhány helyen fordul elő kisebb eső, zápor. A legmagasabb nappali hőmérséklet csütörtökön szárazföldünk nagy részén csak kevéssel tér el a sokévi átlagtól.

Hazánkban csütörtökön a reggeli és a délelőtti órákban több helyen felhős, párás, ködös idő volt. Napközben 4, 10 órán át sütött a nap. Egy-két helyen ködszitálást észleltek. A hőmérséklet csúcsértéke 18, 24 fok között alakult. Péntek hajnalra 6, 12 fokig hült le a levegő. A kora reggeli órákban több helyen köd képződött. Ma délelőtt a délkeleti, déli országrészben gyengén, máshol túlnyomóan felhős, párás, néhány helyen ködös idő volt. Pápáról esőt jelentettek. A hőmérséklet 11 órakor az ország területén 12, 18 fok között váltakozott.

Ma 12 órakor Budapesten a hőmérséklet 15 fok, a tengerszintre átszámított légnyomás 1022 mbar, alig változik.

A Balaton vizének hőmérséklete Siófoknál 11 órakor 18 fok volt.

Várható időjárás szombat estig:

Változóan felhős, párás, főként reggel és délelőtt több helyen ködös idő.
Szórványosan eső, zápor, egy-két helyen esetleg zivatar.
Mérsékelt változó irányú, a Dunántúlon átmenetileg megélénkülő északnyugati, északi szél.
Várható legalacsonyabb éjszakai hőmérséklet: 8, 13 fok között,
legmagasabb nappali hőmérséklet szombaton: a tartósan felhős, párás helyeken 15, máshol 20 fok körül.

Vadkerti Ferenc s.k.

A hőmérséklet napi középértéke és eltérése a 100 évi átlagtól /Budapesten/:

1980. IX. 25. 15,5°C +0,6°C

1871 óta ezen a napon Budapesten előfordult

legmagasabb hőmérséklet: 32,9°C /1918/,
legalacsonyabb hőmérséklet: 2,3°C /1915/.

80.564.

LEGMAGASABB HŐMÉRSÉKLET

1980. IX. 25.

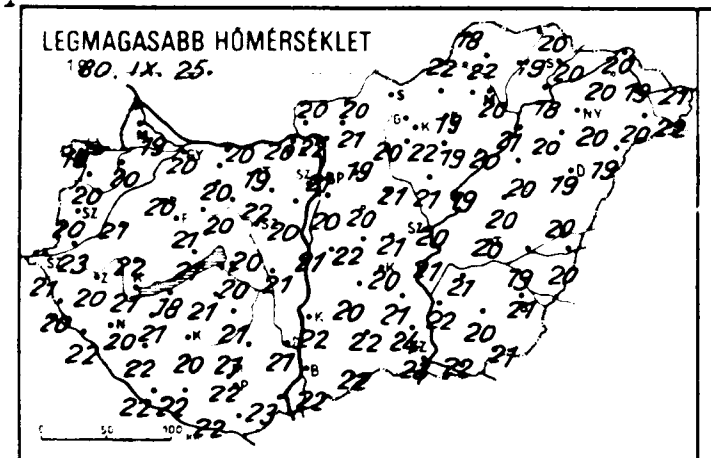

LEGALACSONYABB HŐMÉRSÉKLET

1980. IX. 26.

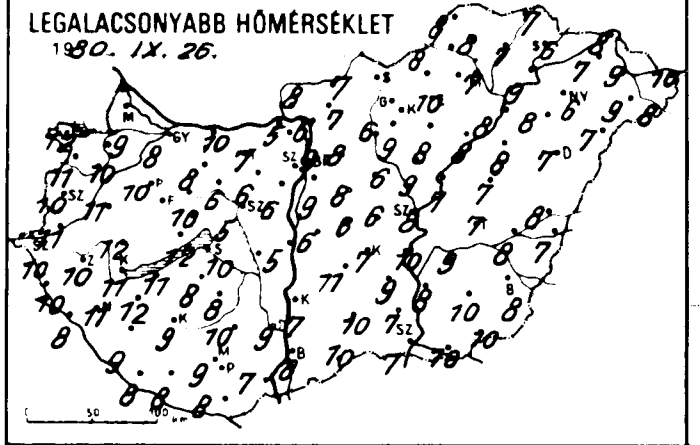

24 órás CSAPADÉKELOSZLÁS

1980. IX. 25. ..... 7^h -tól .... IX. 26. ..... 7^h -ig

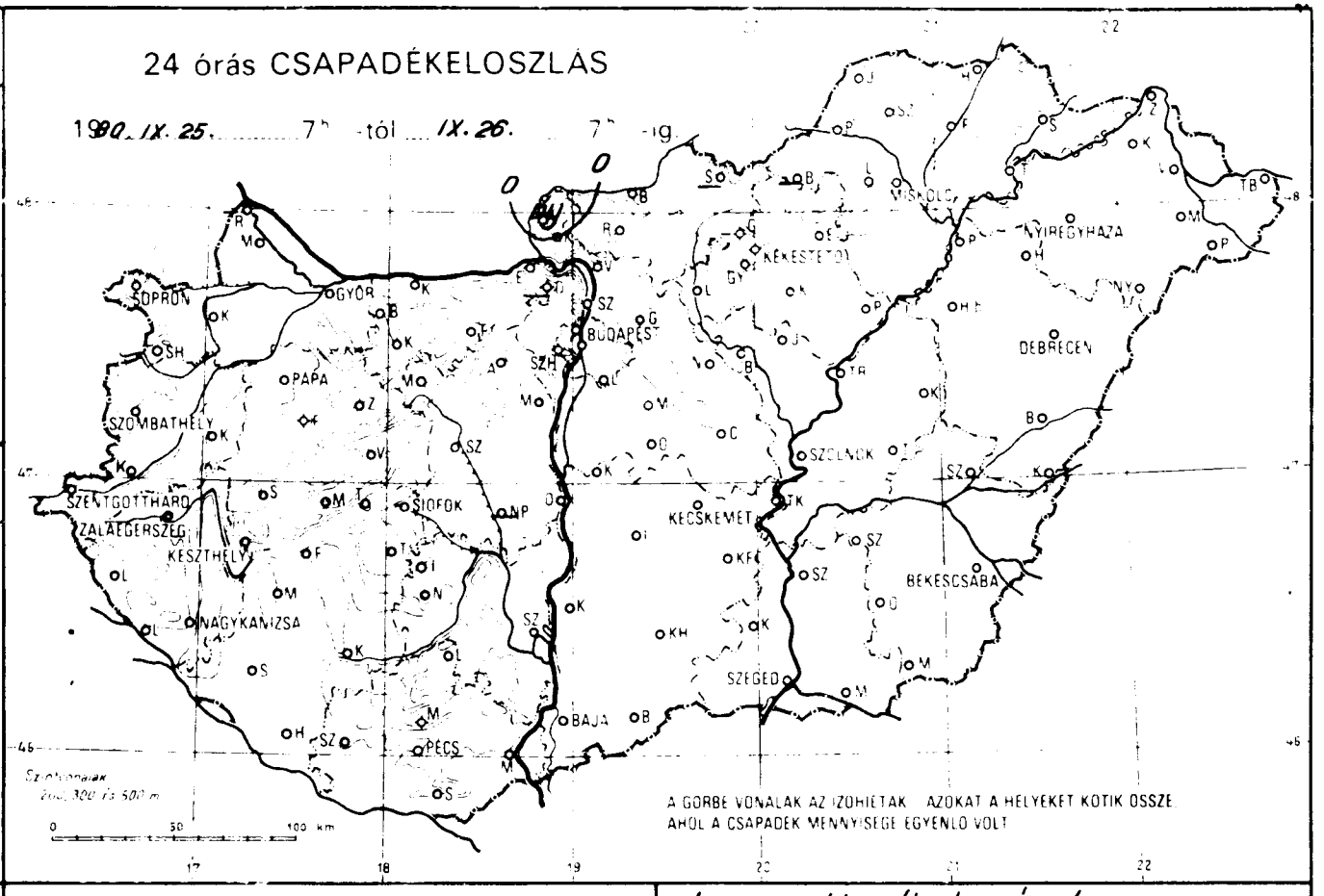

RADIÁCIÓS MINIMUM

1980. IX. 26.

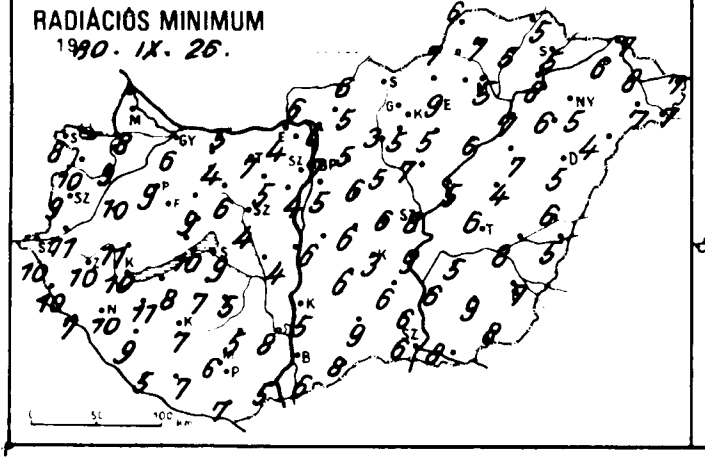

NAPFÉNYTARTAM

1980. IX. 25.

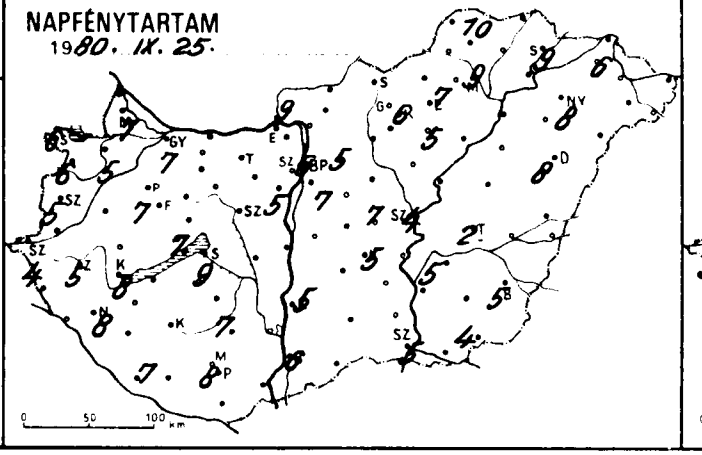

Legnagyobb szélsebesség m/s

1980. IX. 25.

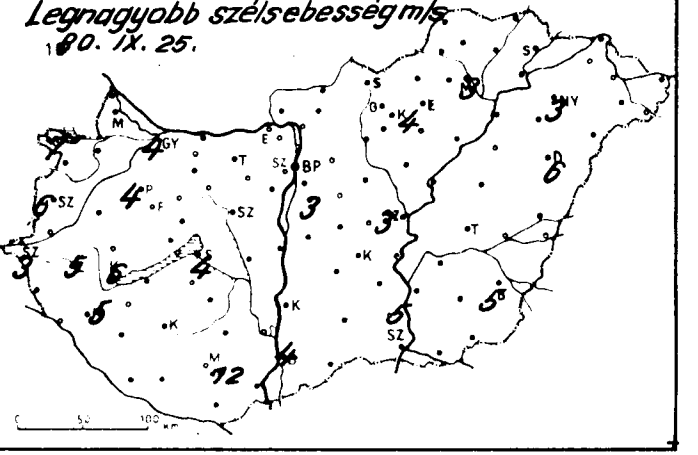

	1980. IX. 26. 07 h -ig az utolsó 24 óra adatai							1980. IX. 26. 07 h -ig az utolsó 24 óra adatai						
	csapadék (mm)		max. hőmérséklet	min. hőmérséklet	rad. min.	napos órák			csapadék (mm)		max. hőmérséklet	min. hőmérséklet	rad. min.	napos órák
Győr	.	≡	20	8	.	7	Vác	.	≡	22	6	6	.
Kapuvár	.	≡	20	10	9	5	Vámosmikola	ny	≡	20	8	6	9
Mosonmagyaróvár	.	≡	19	9	8	7	Baja	.		22	8	6	6
Tajka	–		–	–	–		Bácsalmás	.	≡	22	10	8	
Sopron	.	≡	19	12	8	6	Izsák	.		20	11	6	
Sopronhorpács	.		20	11	10	6	Kalocsa	.	≡	22	7	5	5
Váld	.	≡	21	11	10		Kecskemét	.		20	7	3	5
Cormend	.	≡	23	11	11		Kiskunfélegyháza	.		21	9	6	
Szentgotthárd	.	≡	21	10	10	4	Kiskunhalas	.		22	10	9	
Szombathely	.	≡	20	10	9	5	Kunszentmiklós	.	≡	21	6	6	
Venti	.	≡	20	10	10		Tiszakécske	.		21	10	9	
Vetenye	.	≡	22	8	7		Balassagyarmat	.		20	7	6	
Nagykanizsa	.	=	20	11	10	8	Romhány	.	≡	21	7	5	
Zalaegerszeg	.	=	20	10	10	5	Salgótarján	–		–	–	–	
Farkasgyepű	.		19	10	7		Eger	.		19	10	9	7
Keszthely	.	≡	21	11	10	8	Gyalyateto	.		16	9	8	
Mencshely	.		20	10	7	7	Gyöngyös	.		22	9	5	
Pápa	.	=	20	10	9	7	Kékestető	.		13	8	6	6
Sümeg	.		22	12	11		Kompolt	.		19	8	5	5
Tihany	.		21	12	10		Lőrinci	.		20	6	3	
Veszprém	.		21	10	9		Poroszló	.		20	8	6	
Zirc	.		17	6	4		Jászapáti	.	≡	21	9	7	
Bonyhád	.		18	11	8		Jászberény	.		21	7	4	
Dombóvár	.	=	22	8	5	7	Karcag	.		20	7	4	
Kaposvár	.	≡	20	9	7		Szolnok	.		20	8	8	4
Marcali	.		21	12	11		Tiszaföldvár	.		19	7	5	
Siófok	.	=	20	10	9	9	Törökszentmiklós	.		20	7	6	2
Somogyszob	.		22	9	9		Kistelek	.		21	7	6	
Tab	.		21	8	7		Makó	.		21	10	8	
Babolna	.	≡	19	6	6		Szeged	.		23	7	6	5
Esztergom	.	≡	20	5	4		Szentes	.		22	8	6	
Kisber	.	≡	20	8	4		Borsodnádasd	–		–	–	–	
Komárom	.	≡	20	10	5		Fugod	.		19	7	5	
Tatabánya	.		19	7	7		Hidasnemeti	.		20	7	5	
Alcsútdoboz	.	≡	22	6	5		Jósvafő	.		18	8	6	10
Dunaújváros	.		21	5	4		Lillafüred	.		20	8	7	
Martonvásár	.	≡	20	6	4		Miskolc	.	=	20	7	5	9
Mór	.	≡	20	6	6		Putnok	.	≡	22	8	7	
Nagyhörcsökp.	–		–	–	–		Sárospatak	.		20	6	5	9
Szabadbattyán	.	=	20	5	4		Szendrőlád	.	≡	22	8	7	
Tegszemcse	.	≡	21	8	5	7	Tokaj	.	≡	18	9	8	
Tengyel	.		21	10	5		Kisvarda	.	≡	20	7	6	6
Nagykónyi	.		21	10	5		Mateszalka	.	≡	20	9	7	
Szekszárd	.	≡	21	9	8		Nyíregyháza	.	=	20	6	5	8
Visnaszű + e.ő	.		17	11	7		Nyírlugos	.		19	7	4	
Mohács	.		23	7	5		Patyod	.		21	8	7	
Pécs	.	=	22	9	6	8	Tiszabecs	.		21	10	7	
Siklós	.		22	8	7		Vasarosnamény	.	≡	19	9	8	
Szigetvár	.	≡	22	8	7		Záhony	.	≡	20	8	7	
Bp. Lőrinc	.	≡	20	9	5	7	Berettyoujfalu	.		20	8	6	
Bp. Met. Int.	.	=	21	9	7	6	Debrecen	.	≡	19	7	5	8
Bp. Szab. hegy	.		18	11	3		Hajdudorog	.	≡	20	8	6	
Cegléd	.		21	6	6	7	Hortobagy	.		20	8	7	
Dobogókő	–		–	–	–		Kotosszakal	.		20	7	5	
Gödöllő	.		19	8	5	5	Polgar	.		21	8	7	
Királyrét	.		20	6	6		Bekescsaba	.	=	21	8	7	5
Monor	.		20	8	6		Mezőhegyes	.	≡	21	10	8	4
Nagykata	.	≡	21	6	5		Orosháza	.		20	10	9	–
Orkeny	.		22	6	6		Szarvas	.		21	9	5	5
Szentendre	.	≡	21	8	8		Szeghalom	.		19	8	8	

KIADJA: ORSZÁGOS METEOROLÓGIAI SZOLGÁLAT

Készíti: Központi Előrejelző Intézet Előrejelző Osztálya — T.: 273 - 078 — **Megjelenik naponként** — Előfizetési díja: 1.460 Ft - Megrendelhető: 1024 Budapest, II., Kitaibel Pál u. 1. Telefon: 353-500

Kiadásért felel: az OMSZ elnöke — Szerkesztésért felel: a KEI igazgatója

IDŐJÁRÁSI NAPIJELENTÉS

ЕЖЕДНЕВНЫЙ МЕТЕОРОЛОГИЧЕСКИЙ БЮЛЛЕТЕНЬ · DAILY WEATHER REPORT
BULLETIN QUOTIDIEN DE TEMPS · TÄGLICHER WETTERBERICHT

93. évfolyam 271. szám. + Budapest + 1980. szeptember 27. szombat

Az időjárási helyzet és a várható időjárás:

Középpontjával Izland fölött nagy kiterjedésü ciklon örvénylik. Ennek áramlási rendszerében magas nedvességtartalmú óceáni léghullámok érkeznek a Brit-szigetek, kontinensünk nyugati partjai és a Skandináv-félsziget fölé. Hatásukra a felsorolt területeken időnként erősen megnövekszik a felhőzet és elszórtan eső, záporeső alakul ki. Ciklon helyezkedik el a Szovjetunió európai területe fölött is és túlnyomóan borult, esős időt okoz. A hőmérséklet csúcsértéke a Moszkvától délre fekvő területeken 10 fok körül, az északi körzetekben 5 fok körül van. Bukarest- Varsó- Szczecsin vonalában egy 300 - 500 km szélességü felhő-és esőzóna húzódik, amely csak lassan mozog kelet felé. A kontinens középső területein szeptember végének megfelelő, csendes, kora őszi idő van.

Pénteken hazánkban a Dunántúlon és az Északi-középhegység térségében túlnyomóan borult idő volt, sokfelé hullott kisebb eső, futó zápor, néhány helyen zivatar is előfordult. A szombat reggel 7 óráig lehullott csapadék mennyisége általában csapadéknyom és 5 mm között volt, de Mátészalkán 10, Lenti és Letenye térségében 11, Somogyszobon pedig 15 mm hullott. Az Alföld nagy részén 3, 4 órán át sütött a nap, csapadékról nem érkezett jelentés. Szombat hajnalra a Dunántúlon ismét többfelé képződött köd, a hőmérséklet 4, 12 fokig csökkent, általában az északi megyékben volt erősebb a lehülés. A köd kora délelőtt mindenütt feloszlott, utána országszerte változóan felhős idő volt, csapadékról nem érkezett jelentés. A hőmérséklet 11 órakor 12 és 16 fok között volt.

Ma 12 órakor Budapesten a hőmérséklet 16 fok, a tengerszintre átszámitott légnyomás 1022 mbar, alig változik.

A Balaton vizének hőmérséklete Siófoknál 11 órakor 17 fok volt.

Várható időjárás vasárnap estig:

Szombaton változóan felhős idő, keleten néhány helyen futó záporral.
Hajnalra, főként a Dunántúlon többfelé ködképződés.
Késő délelőttől már országszerte kevés felhő, több órás napsütés, száraz idő.
Általában gyenge, napközben időnként kissé élénk, változó irányú szél.
Várható legalacsonyabb éjszakai hőmérséklet: 6 és 11 fok között,
legmagasabb nappali hőmérséklet vasárnap: 18 és 23 fok között.

Poór Judit, Török Dénes s.k.

A hőmérséklet napi középértéke és eltérése a 100 évi átlagtól /Budapesten/:

1980. IX. 26.	14,9°C	+0,2°C

1871 óta ezen a napon Budapesten előfordult

legmagasabb hőmérséklet:	31,1°C /1942/,
legalacsonyabb hőmérséklet:	1,9°C /1906/.

80.565.

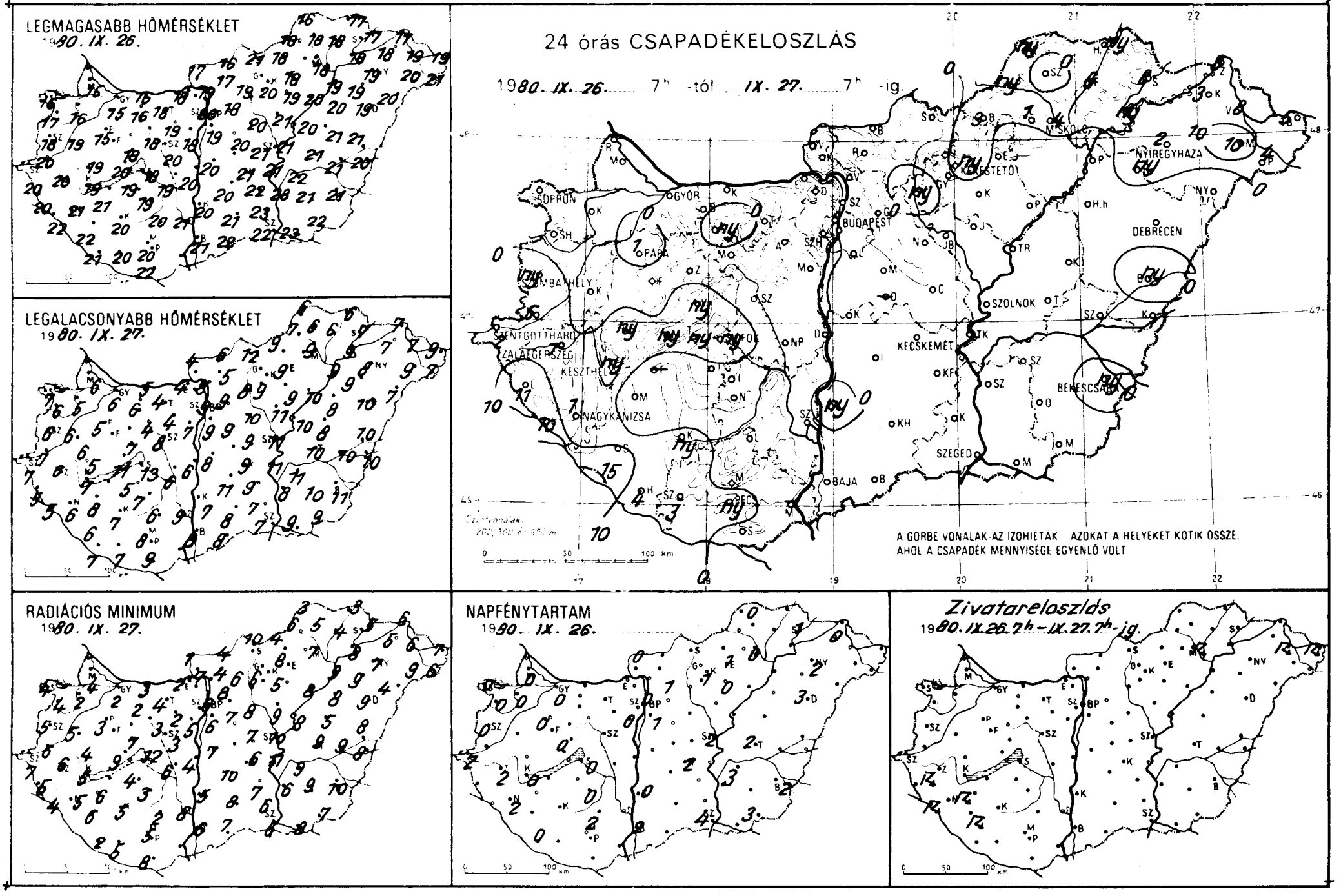
LEGMAGASABB HŐMÉRSÉKLET
1980. IX. 26.
LEGALACSONYABB HŐMÉRSÉKLET
1980. IX. 27.
24 órás CSAPADÉKELOSZLÁS
1980. IX. 26. 7h -tól IX. 27. 7h -ig.
SOPRON
GYŐR
BUDAPEST
MISKOLC
NYÍREGYHÁZA
KÉKESTETŐ
DEBRECEN
PÁPA
SZOMBATHELY
SZOLNOK
SZENTGOTTHÁRD
ZALAEGERSZEG
KESZTHELY
NAGYKANIZSA
KECSKEMÉT
BÉKÉSCSABA
SZEGED
BAJA
PÉCS
A GORBE VONALAK AZ IZOHIETAK AZOKAT A HELYEKET KOTIK ÖSSZE,
AHOL A CSAPADÉK MENNYISÉGE EGYENLŐ VOLT
RADIÁCIÓS MINIMUM
1980. IX. 27.
NAPFÉNYTARTAM
1980. IX. 26.
Zivatareloszlds
1980. IX. 26. 7h - IX. 27. 7h-ig.

	1980. IX. 27. 07 h -ig az utolsó 24 óra adatai					
	csapadék (mm)		max. hőmérséklet	min. hőmérséklet	rad. min.	napos órák
Győr	.	⌓ =	15	6	2	0
Kapuvár	.	⌓ ≡	16	5	2	0
Mosonmagyaróvár	.	⌓	15	6	4	0
Rajka	–		–	–	–	
Sopron	.	⌓ =	16	7	4	0
Sopronhorpács	.	⌓	17	6	4	0
Káld	.	⌓	19	6	5	
Körmend	5	≡	20	7	6	
Szentgotthárd	2	∴ ≡	20	7	7	2
Szombathely	ny	∴ ⌓ =	18	6	5	0
Lenti	11	⌐ ≡	20	5	5	
Letenye	10	⌐ ⌓ ≡	22	5	4	
Nagykanizsa	1	⌐ =	21	6	5	2
Zalaegerszeg	1	⌓ ≡	20	6	6	2
Farkasgyepű	.	⌓	16	4	1	
Keszthely	ny	∴ =	19	7	5	0
Mencshely	ny	⌓	17	6	3	0
Pápa	1	⌓	15	5	3	0
Sümeg	ny	⌓ ≡	19	5	4	
Tihany	ny		20	11	9	
Veszprém	ny	∴	18	7	7	
Zirc	.	⌓	16	7	3	
Fonyód	–		–	–	–	
Homokszt. györgy	4	⌓ ≡	21	7	2	0
Kaposvár	ny	⌓	20	7	5	
Marcali	.	⌓	21	8	6	
Siófok	ny	∴	18	13	12	0
Somogyszob	15	⌐ ⌓	22	6	6	
Tab	.		19	5	4	
Bábolna	.	⌓ ≡	16	4	2	
Esztergom	.		18	4	2	
Kisber	ny	∴ ⌓	16	6	2	
Komárom	.	=	16	5	3	
Tatabánya	.		18	4	4	
Alcsútdoboz	.	⌓	19	4	2	
Dunaújváros	.		20	6	4	
Martonvásár	.		18	7	5	0
Mór	.	⌓	18	4	3	
Nagyhörcsök p	.		19	6	6	
Szabadbattyán	.	⌓	20	8	3	
Iregszemcse	.	⌓	19	7	3	0
Lengyel	.		20	6	2	
Nagykónyi	.		21	5	3	
Szekszárd	.		21	9	8	
Árpádtető	.		18	7	5	
Mohács	–		–	–	–	
Pécs	ny		20	8	5	2
Siklós	.		22	9	8	
Szigetvár	3		20	7	5	
Bp. Lőrinc	.	⌓ =	19	9	6	1
Bp. Met. Int.	.	=	20	9	6	0
Bp. Szab. hegy	.		18	8	2	
Cegléd	.	⌓	21	9	7	1
Dobogókő	.	⌓	17	6	6	
Gödöllő	.		18	9	8	1
Királyrét	.	⌓	17	5	5	
Mónor	.		20	9	7	
Nagykáta	.		20	10	8	
Orkény	–		–	–	–	
Szentendre	.		19	9	9	

	1980. IX. 27. 07 h -ig az utolsó 24 óra adatai					
	csapadék (mm)		max. hőmérséklet	min. hőmérséklet	rad. min	napos órák
Vác	.		19	8	7	
Vámosmikola	.	⌓	17	4	1	0
Baja	.	=	21	8	6	2
Bácsalmás	.		22	8	7	
Izsák	.		20	11	10	
Kalocsa	ny	⌓	20	7	5	0
Kecskemet	.	⌓	21	9	6	2
Kiskunf. háza	.		22	9	7	
Kiskunhalas	.		21	8	8	
Kunszentmiklos	.	≡	20	8	7	
Tiszakecske	.		21	11	11	
Balassagyarmat	.		16	6	4	
Romhány	.		17	5	4	
Salgótarjan	.		21	12	10	
Eger	.		18	9	8	1
Galyatető	.	⌓	14	5	2	
Gyöngyös	.	⌓	20	9	6	
Kékestető	ny	∴ ⌓	12	5	4	1
Kompolt	.	⌓	19	9	5	0
Lőrinci	ny		19	8	6	
Poroszlo	.		20	10	8	
Jaszapati	.	⌓	21	11	9	
Jaszbereny	.	⌓	20	10	7	
Karcag	.		21	8	5	
Szolnok	.	=	21	11	10	2
Tiszaroff	.	⌓	20	10	8	
Turkeve	.		21	10	9	2
Kistelek	.		23	7	6	
Mako	.	⌓	23	9	8	
Szeged	.	⌓ =	22	7	6	4
Szentes	.		23	8	6	
Borsodnadasd	3	∴ ⌓ ≡	18	9	4	
Fugöd	6		18	6	4	
Hidasnemeti	ny		17	6	3	
Josvafo	ny	⌓	16	6	3	0
Lillafured	1		16	7	6	
Miskolc	4	⌐	18	9	7	0
Putnok	ny	∴ ⌓	18	7	6	
Sarospatak	8	⌓	17	7	5	1
Szendrolad	.		18	6	5	
Tokaj	ny		18	9	8	
Kisvarda	3		18	7	5	0
Mateszalka	10	∴	20	9	9	
Nyiregyhaza	2		19	8	7	2
Nyirlugos	.	⌓	20	7	4	
Patyod	4	∴	21	7	6	
Tiszabecs	5	⌐	19	9	7	
Vasarosnameny	8	⌐	19	7	6	
Zahony	3		17	7	6	
Berettyoujfalu	ny	⌓	21	10	8	
Debrecen	.		19	10	9	3
Hajduboszorm	ny	, ⌓	19	9	9	
Hortobagy	.		20	8	8	
Kormaszarto	.	⌓	20	10	8	
Puspok	.	⌓	19	9	9	
Bekescsaba	ny		21	11	10	2
Mezohegyes	.		22	9	7	3
Oroshaza	.		21	10	9	-
Szarvas	.	⌓	22	11	9	3
Szeghalom	.		21	10	9	

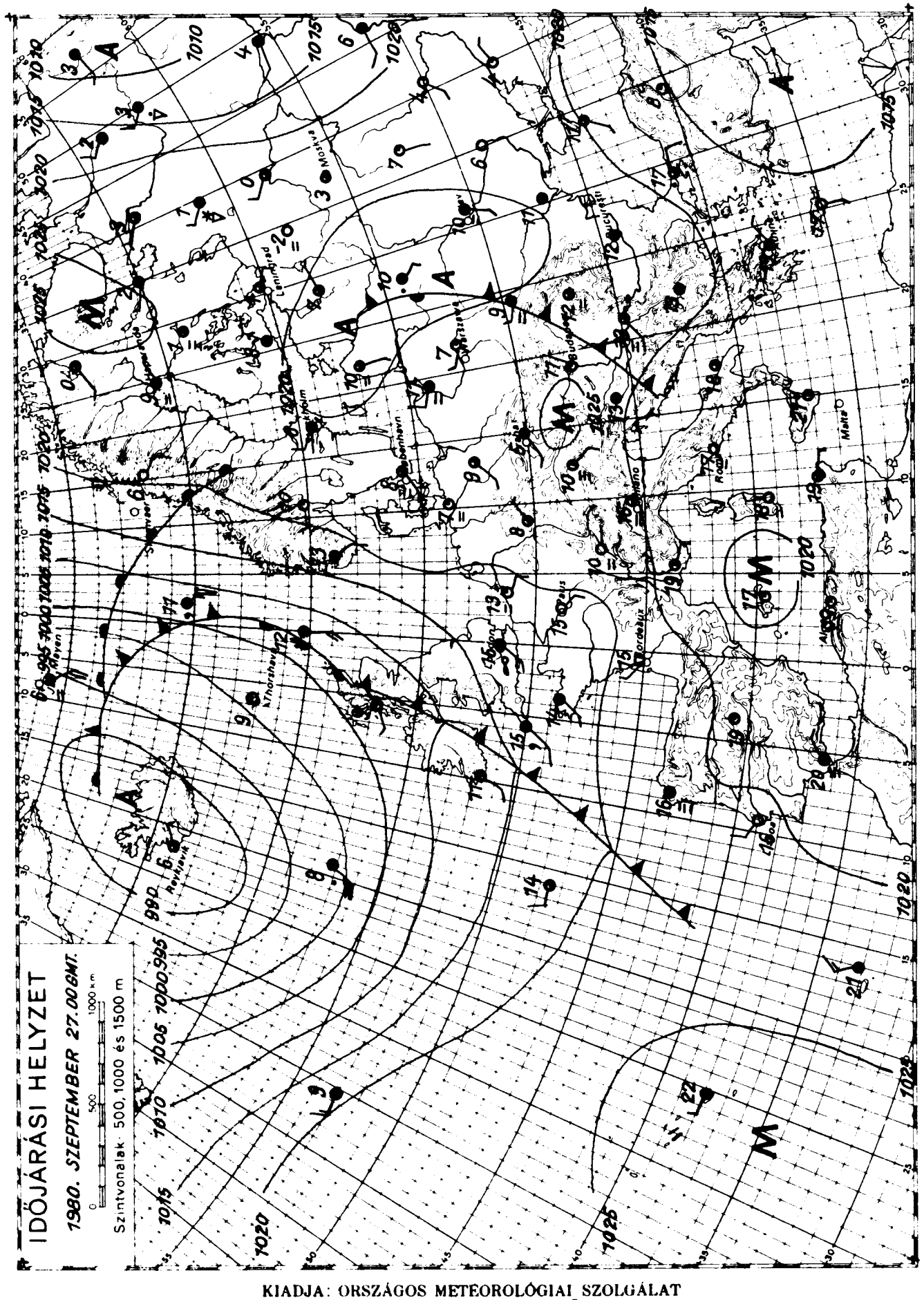

KIADJA: ORSZÁGOS METEOROLÓGIAI SZOLGÁLAT

Készíti: Központi Előrejelző Intézet Előrejelző Osztálya — T.: 273 - 018 — Megjelenik naponként —

Évi előfizetési díja: 1.460.-Ft - Megrendelhető: 1024 Budapest, II., Kitaibel Pál u. 1. Telefon: 353-500

Kiadásért felel: az OMSZ elnöke — Szerkesztésért felel: a KEI igazgatója

IDŐJÁRÁSI NAPIJELENTÉS

ЕЖЕДНЕВНЫЙ МЕТЕОРОЛОГИЧЕСКИЙ БЮЛЛЕТЕНЬ · DAILY WEATHER REPORT
BULLETIN QUOTIDIEN DE TEMPS · TÄGLICHER WETTERBERICHT

93. évfolyam 272. szám. + Budapest + 1980. szeptember 28. vasárnap

Az időjárási helyzet és a várható időjárás:

Kontinensünk nyugati partvidékén óceáni léghullámok változékony időjárást okoznak. A Brit-szigeteken, a Skandináv-félsziget nyugati, délnyugati részén sokfelé esik az eső, az Ibériai-félsziget nyugati térségéből zápórokat jelentenek. Középpontjával - Nyugat-Ukrajna fölött ciklon örvénylik. Hatására a Szovjetunió európai területének középső részén, valamint a Kárpátok északkeleti, keleti vidékén esők, zápor ok vannak. A Földközi-tenger nyugati medencéjétől, Közép-Európán át a szárazföld északi részéig anticiklon található. Ezeken a területeken csendes, a reggeli, délelőtti párásságtól, ködtől eltekintve száraz az idő. Anticiklon alakitja a Kárpát-medence legnagyobb részén is az időjárást.

Hazánkban szombaton változóan felhős volt az ég. Néhány kisebb körzet kivételével 6, 11 órán át sütött a nap. Csak Nyiregyházáról jelentettek gyenge zápor t. A legmagasabb nappali hőmérséklet általában 16, 21 fok között volt. Vasárnap hajnalra az ország nagy részén 4, 9 fokig hült le a levegő. Délelőtt a déli és keleti megyékben változóan felhős volt az ég. A Tiszántúl északi részén egy-két helyen zápor is előfordult. Az ország más vidékein túlnyomóan napos, száraz idő volt. A hőmérséklet 11 órakor 12 és 19 fok között váltakozott.

Ma 12 órakor Budapesten a hőmérséklet 16 fok, a tengerszintre átszámitott légnyomás 1020 mbar, alig változik.

A Balaton vizének hőmérséklete 11 órakor Siófoknál 17 fok volt.

Várható időjárás hétfő estig:

Keleten változóan felhős idő, vasárnap még néhány helyen záporral, esetleg zivatarral. Az ország többi részén általában kevés felhő, eső nem valószinü.
Mérsékelt, változó irányu szél.
Hajnalban helyenként átmenetileg köd.
Várható legalacsonyabb éjszakai hőmérséklet: 3, 8 fok között, egy-két helyen gyenge talajmenti fagy.
legmagasabb nappali hőmérséklet hétfőn: 18, 23 fok között.

Németh Lajos s. k.

A hőmérséklet napi középértéke és eltérése a 100 évi átlagtól /Budapesten/:

1980. szeptember 27. 14,4°C -3,4°C

1871 óta ezen a napon Budapesten előfordult

legmagasabb hőmérséklet: 30,9°C /1942/
legalacsonyabb hőmérséklet: 1,7°C /1887/

80.566.

LEGMAGASABB HŐMÉRSÉKLET

19 80. IX. 27.

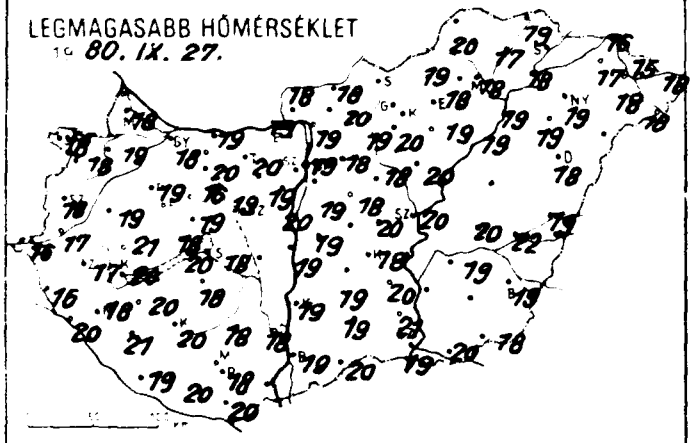

LEGALACSONYABB HŐMÉRSÉKLET

19 80. IX. 28.

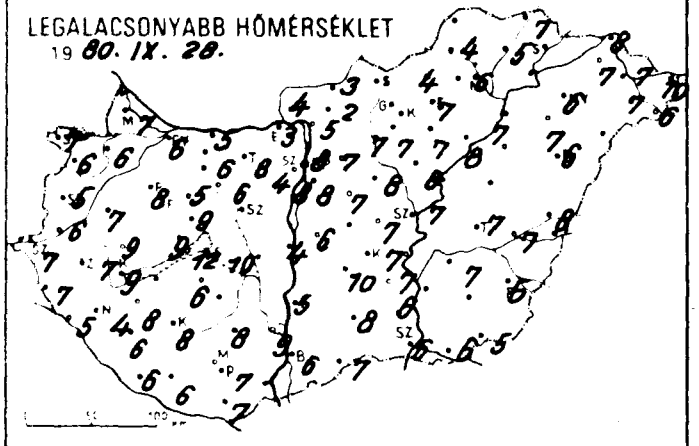

RADIÁCIÓS MINIMUM

19 80. IX. 28.

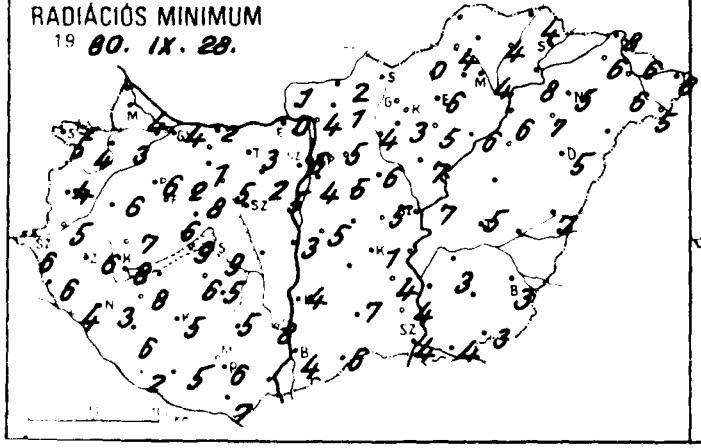

24 órás CSAPADÉKELOSZLÁS

19 80. IX. 27. 7h -tól IX. 28. 7h -ig.



A GÖRBE VONALAK AZ IZOHIETÁK AZOKAT A HELYEKET KÖTIK ÖSSZE, AHOL A CSAPADÉK MENNYISÉGE EGYENLŐ VOLT

NAPFÉNYTARTAM

19 80. IX. 27.

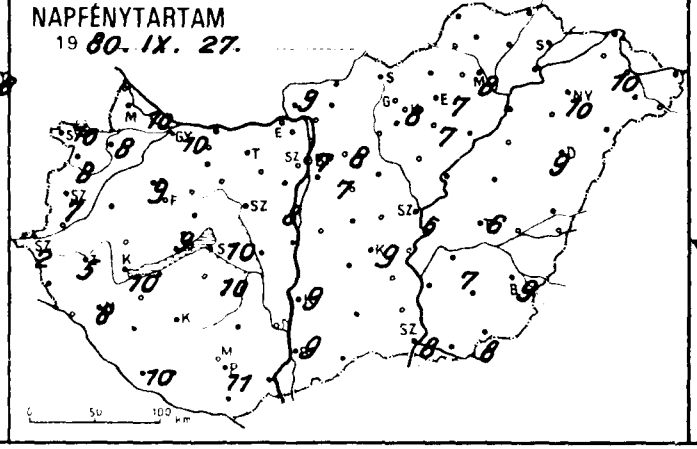

Legnagyobb szélsebesség m/s

19 80. IX. 27.

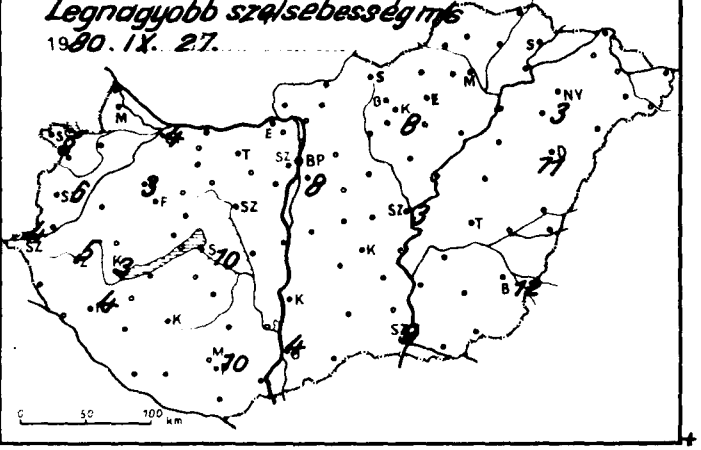

1980.IX.28 07 h -ig az utolsó 24 óra adatai

	csapadék (mm)		max. hőmérséklet	min. hőmérséklet	rad. min.	napos órák
Győr	•	=⊅	18	6	4	10
Kapuvár	•	≡⊅	19	6	3	8
Mosonmagyaróvár	•	⊅	18	7	4	10
Rajka	–		–	–	–	
Sopron	•	⊅	18	7	5	10
Sopronhorpács	•	⊅	18	6	4	8
Káld	•	⊅	19	7	6	
Körmend	•		17	6	5	
Szentgotthárd	•	≡	16	7	6	2
Szombathely	•	⊅	18	5	4	7
Lenti	•		16	7	6	
Letenye	•	⊅	20	5	4	
Nagykanizsa	•	=⊅	18	4	3	8
Zalaegerszeg	•	⊅	17	7	6	5
Farkasgyepű	–		–	–	–	
Keszthely	•	⊅	20	9	8	10
Mencshely	•	⊅	18	9	6	9
Pápa	•	=⊅	19	8	6	9
Sümeg	•	≡	21	9	7	
Tihany	•		20	12	9	
Veszprém	•		19	9	8	
Zirc	•	⊅	16	5	2	
Fonyód	–		–	–	–	
Homokszt. György	•	⊅	19	6	2	10
Kaposvár	•	⊅	20	8	5	
Marcali	•	⊅	20	8	8	
Siófok	•	⊅	18	10	9	11
Somogyszob	•	⊅	21	6	6	
Tab	•		18	6	6	
Bábolna	–		–	–	–	
Esztergom	•		19	3	0	
Kisber	•	⊅	20	6	1	
Komárom	•	⊅	19	5	2	
Tatabánya	•		20	8	3	
Alcsútdoboz	•	⊅	19	4	2	
Dunaújváros	•		19	5	3	
Martonvásár	•		20	8	5	8
Mór	•	≡⊅	19	6	5	
Nagyhörcsök p.	–		–	–	–	
Szabadbattyán	–		–	–	–	
Iregszemcse	–		–	–	5	10
Lengyel	•		18	8	5	
Nagykónyi	–		–	–	–	
Szekszárd	•		18	9	8	
Mezőkomárom	•		15	9	5	
Mohács	–		–	–	–	
Pécs	•	⊅	18	7	6	11
Siklós	•		20	7	7	
Szigetvár	•		20	6	5	
Bp. Lőrinc	•	=⊅	19	8	4	7
Bp. Met. Int.	•		19	8	6	7
Bp. Szab. hegy	•		16	9	3	
Cegléd	•	⊅	20	7	5	6
Dabogoko	–		–	–	–	
Dobogókő	•	⊅	18	7	5	8
Gödöllő	–		–	–	–	
Kiraly-tet	•		18	7	5	
Mohor	•		18	8	6	
Nagykata	–	⊅	–	–	–	
Orkeny	–		–	–	–	
Szentendre	–		–	–	–	

1980.IX.28 07 h -ig az utolsó 24 óra adatai

	csapadék (mm)		max. hőmérséklet	min hőmérséklet	rad min	napos órák
Vác	•	⊅	19	5	4	
Vámosmikola	•	⊅	18	4	1	9
Baja	•	=⊅	19	6	4	9
Bácsalmás	•		20	7	6	
Izsák	•		19	10	–	
Kalocsa	•	⊅	19	5	4	9
Kecskemét	•	⊅	18	7	1	9
Kiskunf. haza	•		20	7	4	
Kiskunhalas	•		19	8	7	
Kunszentmiklos	•		19	6	5	
Tiszakecske	–		–	–	–	
Balassagyarmat	•	⊅	18	3	2	
Rombany	•		20	2	1	
Salgótarjan	–		–	–	–	
Eger	•		18	7	6	7
Galyatető	•		16	6	3	
Gyongyos	•	⊅	20	7	3	
Kekestető	•		11	6	3	8
Kompolt	•	⊅	19	7	5	7
Lorinci	•	⊅	19	7	4	
Poroszlo	•	⊅	19	8	6	
Jaszapati	•	⊅	20	8	7	
Jaszbereny	•	⊅	19	8	5	
Karcag	–		–	–	–	
Szolnok	•	=⊅	20	7	7	6
Tiszaroff	–		–	–	–	
Turkeve	•	⊅	20	7	5	6
Kistelek	•		21	6	4	
Mako	•	⊅	20	6	4	
Szeged	•	⊅	19	6	4	8
Szentes	–		–	–	–	
Borsodnadasd	•	⊅	19	4	0	
Fugod	•	⊅	17	5	4	
Hidasnemeti	•		19	7	4	
Josvafo	–		–	–	–	–
Lillafured	•		18	7	6	
Miskolc	•	=	18	6	4	8
Putnok	•	⊅	20	4	4	
Sarospatak	–		–	–	–	–
Szendrolad	–		–	–	–	
Tokaj	•		18	8	8	
Kisvarda	•	⊅	17	7	6	10
Mateszalka	•	⊅	18	7	6	
Nyiregyhaza	zy	V	19	6	5	10
Nyirlugos	–		–	–	–	
Patyod	•	⊅	18	6	5	
Tiszabecs	•		18	10	8	
Vasarosnameny	•	⊅	15	7	6	
Zahony	•		16	8	8	
Berettyoujfalu	•	⊅	19	8	7	
Debrecen	•		18	6	5	9
Hajdudorog	•	⊅	19	7	7	
Hortobagy	–		–	–	–	
Kotaszallas	–		–	–	–	
Poczai	•	⊅	19	7	6	
Berekfurdo	•	⊅	19	5	3	9
Mezohegyes	•	⊅	18	5	3	8
Oroshaza	•		–	–	–	–
Szarvas	•	⊅	19	7	3	7
Szeghalom	•		22	7	–	

KIADJA: ORSZÁGOS METEOROLÓGIAI SZOLGÁLAT

Készíti: Központi Előrejelző Intézet Előrejelző Osztálya — T.: 273 - 078 — Megjelenik naponként —

Évi előfizetési díja: 1.460.-Ft. Megrendelhető: 1024 Budapest, II., Kitaibel Pál u. 1. Telefon: 353-500

Kiadásért felel: az OMSZ elnöke — Szerkesztésért felel: a KEI igazgatója

IDŐJÁRÁSI NAPIJELENTÉS

ЕЖЕДНЕВНЫЙ МЕТЕОРОЛОГИЧЕСКИЙ БЮЛЛЕТЕНЬ · DAILY WEATHER REPORT
BULLETIN QUOTIDIEN DE TEMPS · TÄGLICHER WETTERBERICHT

93. évfolyam 273. szám. + Budapest + 1980. szeptember 29. hétfő

Az időjárási helyzet és a várható időjárás:

Szárazföldünk legnagyobb részén nagy kiterjedésű magas légnyomású légköri képződmény hatására csendes, őszi időjárás alakult ki. A hajnali és a reggeli órákban sokfelé képződik erős párásság, illetve köd, amelynek feloszlását általában száraz, napos idő követi. Az említett anticiklonban meleg levegő áramlik kontinensünk nyugati és déli részei fölé és így ott nyárias meleg ván. A Szovjetunió európai területén és Kelet-Európában viszont még a sarkvidéki eredetű léghullám k hatására a hőmérséklet csucsértéke még néhány fokkal elmarad az ilyenkor szokásostól.

Hazánkban vasárnap az ország nagy részén derült idő volt, általában 5-10 órán át sütött a nap, csak az északkeleti országrészben növekedett meg átmenetileg a felhőzet és délelőtt egy-két helyen gyenge zápor is kialakult. Mérsékelt volt a légmozgás. A hőmérséklet kora délutánra 16-21 fokig emelkedett. Ma hajnalra ismét tájfelé erős párásság, a nyugati országrészben helyenként köd képződött és általában 1-10 C-ig hült le a levegő. Az északi országrészben néhány helyen gyenge talajmenti fagy is előfordult, de általában napos száraz idő volt. Az északi, északkeleti szél egy-két helyen megélénkült. A hőmérséklet 11 órára 13-18 fokig emelkedett.

Ma 12 órakor Budapesten a hőmérséklet 17 fok, a tengerszintre átszámított légnyomás 1020 mbar, alig változik.

A Balaton vizének hőmérséklete Siófoknál 11 órakor 17 fok volt.

Várható időjárás kedd estig:

Általában derült, száraz idő. Helyenként megélénkülő északi, északkeleti szél. A hajnali és a reggeli órákban több felé erős párásság, köd.
Várható legalacsonyabb éjszakai hőmérséklet: 2-7 fok között, néhány helyen gyenge talajmenti fagy.
Legmagasabb nappali hőmérséklet kedden: 18-23 fok között.

Pálmási Judit s.k.

TÁVOLABBI KILÁTÁSOK SZERDÁTÓL-SZOMBATIG:

A felhőzet csak időnként növekszik meg, számottevő csapadék nem várható.
A legalacsonyabb hajnali hőmérséklet +4-9 fok között.
A legmagasabb nappali hőmérséklet 18-23 fok között.
Jelentős mennyiségű /legalább 5 mm/ csapadék nem várható.

KÖZÉPTÁVÚ ELŐREJELZŐ OSZTÁLY

A hőmérséklet napi középértéke és eltérése a 100 évi átlagtól /Budapesten/:

1980. szeptember 28. 13,3°C -1,3°C

1871 óta ezen a napon Budapesten előfordult

legmagasabb hőmérséklet: 30,6°C /1932/
legalacsonyabb hőmérséklet: 2,6°C /1977/

80.(20).

LEGMAGASABB HŐMÉRSÉKLET

19 80. IX. 28.

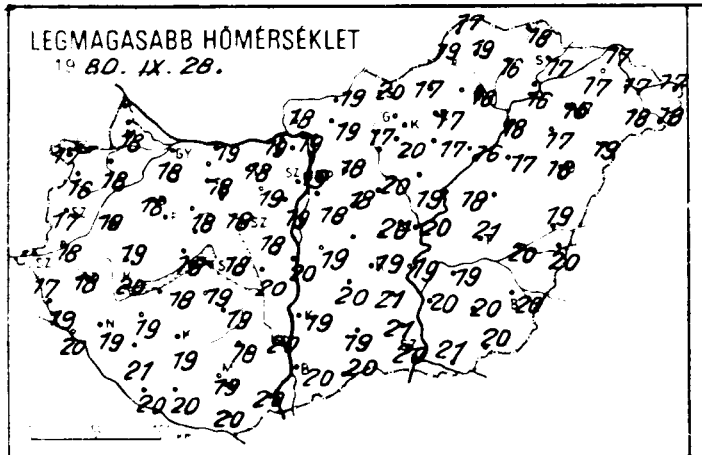

LEGALACSONYABB HŐMÉRSÉKLET

19 80. IX. 29.

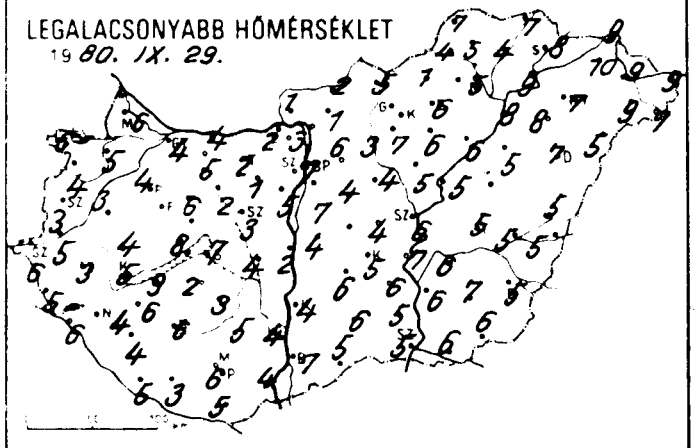

24 órás CSAPADÉKELOSZLÁS

19 80. IX. 28. ..... 7h -tól ..... IX. 29. ..... 7h -ig.

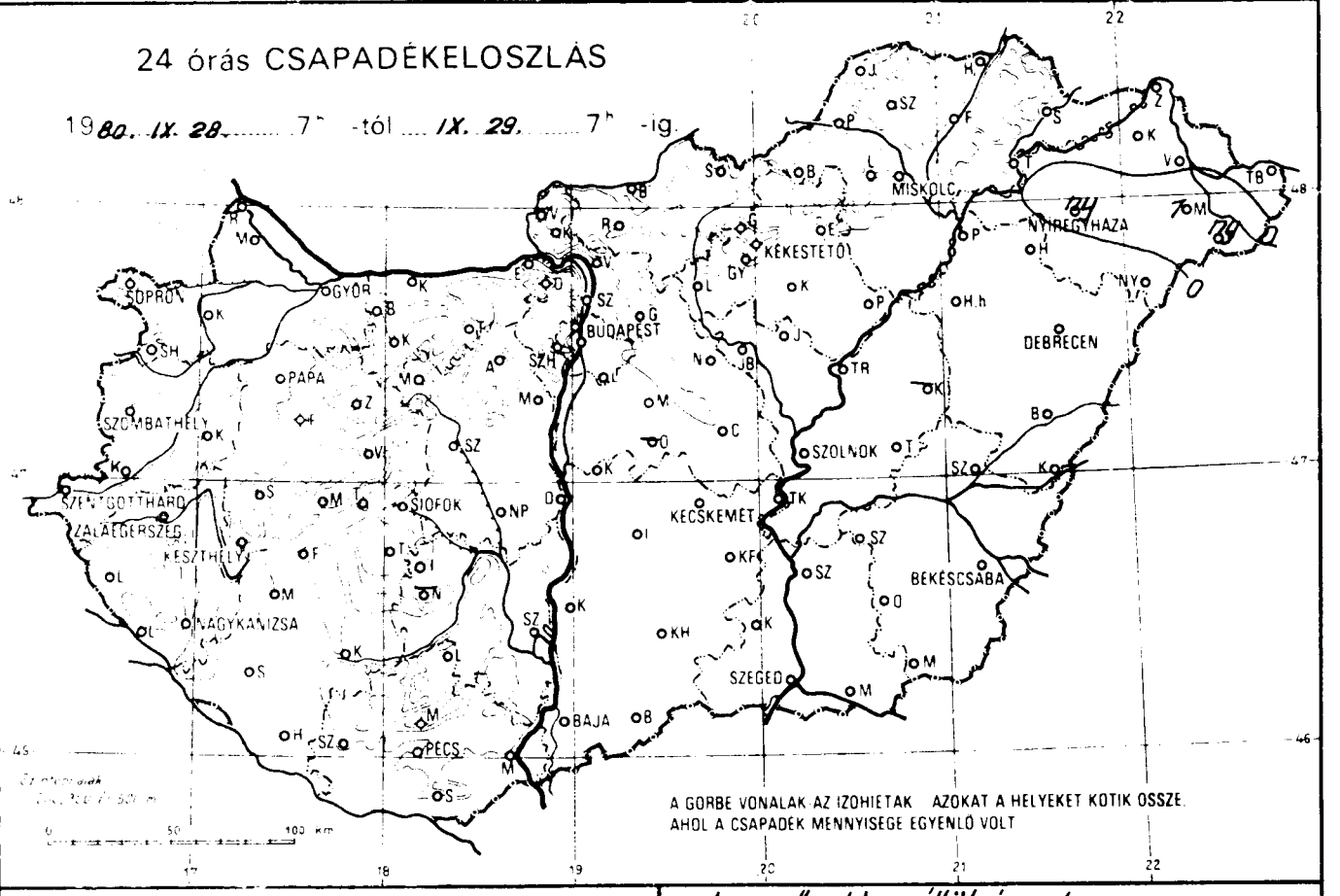

A GÖRBE VONALAK AZ IZOHIETÁK AZOKAT A HELYEKET KÖTIK ÖSSZE AHOL A CSAPADÉK MENNYISÉGE EGYENLŐ VOLT

RADIÁCIÓS MINIMUM

19 80. IX. 29.

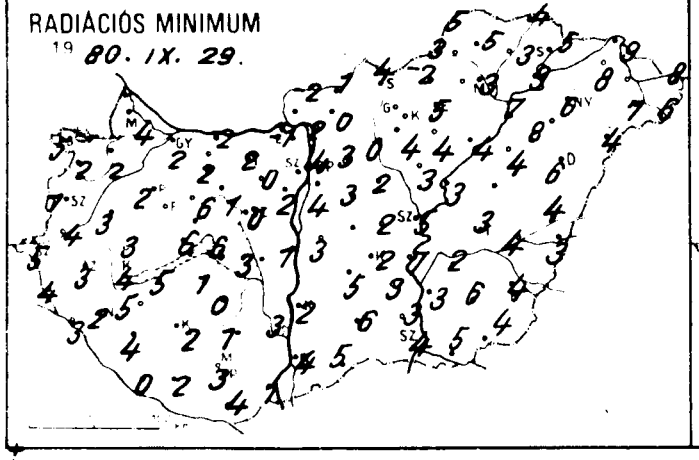

NAPFÉNYTARTAM

19 80. IX. 28.

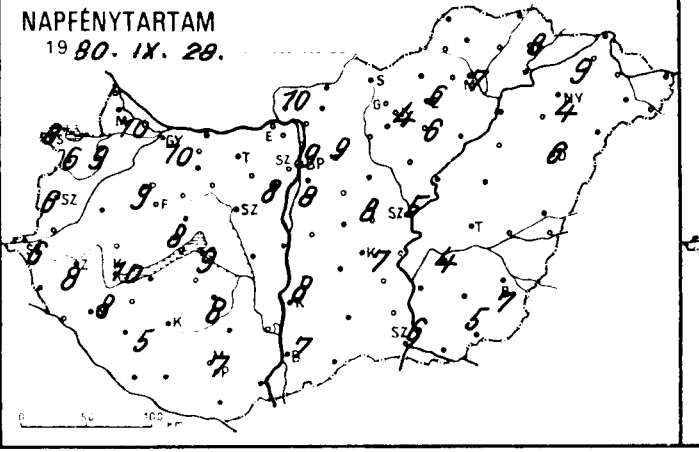

Legerősebb széllökés m/s

19 80. IX. 28.

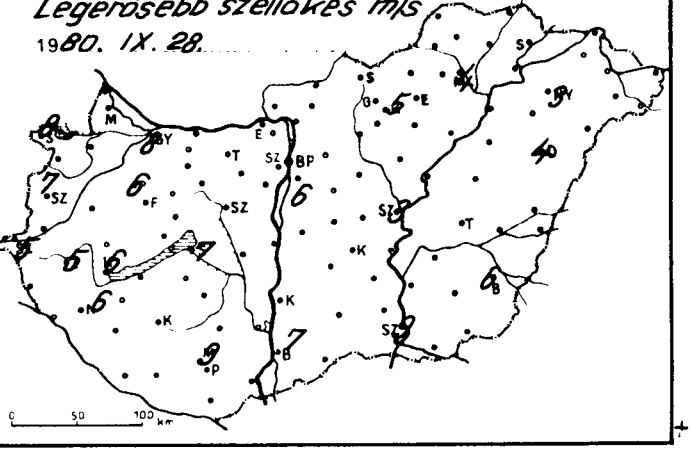

1980.IX.29. 7h -ig az utolsó 24 óra adatai

	csapadék (mm)		max. hőmérséklet	min. hőmérséklet	rad. min.	napos órák
Győr	.	⌐ =	18	4	2	10
Kapuvár	.	⌐	18	5	2	9
Mosonmagyaróvár	.	⌐	18	6	4	10
Rajka	–		–	–	–	
Sopron	.	⌐	17	6	5	8
Sopronhorpács	.	⌐	18	4	2	6
Káld	.	⌐	19	3	3	
Körmend	.		18	5	4	
Szentgotthárd	.	⌐ =	17	6	5	6
Szombathely	.	⌐	17	3	1	6
Lenti	.		19	5	4	
Letenye	.	⌐	20	6	3	
Nagykanizsa	.	⌐ =	19	4	2	8
Zalaegerszeg	.	⌐ =	18	3	3	8
Farkasgyepü	.	⌐	16	3	0	
Keszthely	.	⌐	20	5	4	10
Mencshely	.	⌐	17	6	2	8
Pápa	.	⌐ =	18	4	2	9
Sümeg	.	⌐	19	4	3	
Tihany	.	⌐	18	8	6	
Veszprém	.		18	6	6	
Zirc	.	L	15	1	-1	
Fonyód	.		18	9	5	
Homokszt. György	.	⌐	20	5	0	5
Kaposvár	.	⌐	19	6	2	
Marcali	.	⌐	19	6	5	
Siófok	.	⌐	18	7	6	9
Somogyszob	.	⌐	21	4	4	
Tab	.		19	2	1	
Bábolna	.		18	1	0	
Esztergom	.	≡	19	2	-1	
Kisber	.	⌐	18	5	2	
Komarom	.	⌐	19	4	2	
Tatabánya	.		18	2	2	
Alcsutdoboz	.	⌐	19	1	0	
Dunaújváros	.		20	2	1	
Martonvásár	.		19	5	2	8
Mór	.	⌐ ≡	18	2	1	
Nagyhörcsökp.	.		20	4	3	
Szabadbattyán	.	⌐	18	3	0	
Iregszemcse	.	⌐ ≡	19	3	0	8
Lengyel	.		18	5	1	
Nagykónyi	.		–	–	–	
Szekszárd	.		20	4	3	
Siófok	.		17	7	4	
Mohács	.	⌐	20	4	1	
Pécs	.	⌐	19	6	3	7
Siklós	.		20	5	4	
Szigetvár	.		20	3	2	
Bp. Lőrinc	.	⌐ =	18	7	4	8
Bp. Met. Int.	.	=	19	7	4	9
Bp. Szab. hegy	.		14	9	0	
Cegléd	.	⌐	20	4	2	8
Dobogókő	.	⌐	13	7	4	
Godollo	.	⌐	18	6	3	9
Királyrét	.	⌐	22	2	2	
Mónor	.		18	4	3	
Nagykata	.	⌐	20	4	2	
Orkény	–		–	–	–	
Szendrő	.	≡	20	5	5	

1980.IX.29. 7h -ig az utolsó 24 óra adatai

	csapadék (mm)		max. hőmérséklet	min. hőmérséklet	rad. min.	napos órák
Vác	.	⌐	19	3	2	
Vámosmikola	.	⌐ ≡	18	1	-2	10
Baja	.	⌐	20	7	4	7
Bácsalmás	.		20	5	5	
Izsák	.	=	20	6	5	
Kalocsa	.	⌐	19	4	2	8
Kecskemet	.	⌐	19	5	2	7
Kiskunf. haza	.		21	6	3	
Kiskunhalas	.		19	6	6	
Kunszentmiklos	.		19	4	3	
Tiszakecske	.		19	7	7	
Balassagyarmat	.	⌐	19	2	1	
Romhány	.		19	1	0	
Salgótarjan	.		20	5	4	
Eger	.		17	6	5	6
Galyatető	.	⌐	15	6	5	
Gyongyos	.	⌐	20	7	4	
Kekestető	.	⌐	10	5	3	4
Kompolt	.	⌐	17	6	4	6
Lőrinci	.	⌐	17	3	0	
Poroszlo	.	⌐	16	6	4	
Jászapati	.	⌐ =	19	5	3	
Jászbereny	.	⌐	18	4	1	
Karcag	–		–	–	–	
Szolnok	.	⌐ =	20	6	5	5
Tiszaroff	.	⌐	18	5	3	
Túrkeve	.	⌐	19	6	3	3
Kistelek	.		21	5	3	
Mako	.		21	6	5	
Szeged	.	⌐ =	20	5	4	6
Szentes	.		20	6	3	
Borsodnadasd	.	⌐	17	1	–	
Fugod	.	⌐	16	4	3	
Hidasnemeti	.		18	7	4	
Josvafő	.	⌐	17	7	5	7
Lillafüred	.		17	7	6	
Miskolc	.	⌐ =	18	5	3	7
Putnok	.	⌐ ≡	19	4	3	
Sarospatak	.	⌐	17	8	5	8
Szendrolad	.	⌐	19	5	5	
Tokaj	.		16	9	9	
Kisvarda	.	⌐	17	10	8	9
Mateszalka	1	⌐	18	9	7	
Nyiregyhaza	ny		16	7	6	4
Nyirlugos	.	⌐	19	5	4	
Patyod	ny		18	7	6	
Tiszabecs	.		17	9	8	
Vasarosnamény	.	⌐	17	9	–	
Zahony	.		17	9	9	
Berettyoujfalu	.	⌐	19	5	4	
Debrecen	.		18	7	6	6
Hajdudorog	.	⌐	17	8	8	
Hortobagy	.		17	5	4	
Kisujszallas	.	⌐	20	5	3	
Polgar	.	⌐	18	8	7	
Bekescsaba	.	⌐ =	20	5	4	7
Mezohegyes	.		20	6	4	5
Orosháza	.		20	7	6	–
Szarvas	.	⌐	19	6	2	4
Szeghalom	.		20	5	4	

KIADJA: ORSZÁGOS METEOROLÓGIAI SZOLGÁLAT

Készíti: Központi Előrejelző Intézet Előrejelző Osztálya — T.: 273 - 078 — Megjelenik naponként —

Évi előfizetési díja: 1 460 Ft - Megrendelhető: 1024 Budapest, II., Kitaibel Pál u. 1. Telefon: 353-500

Kiadásért felel: az OMSZ elnöke — Szerkesztésért felel: a KEI igazgatója

IDŐJÁRÁSI NAPIJELENTÉS

ЕЖЕДНЕВНЫЙ МЕТЕОРОЛОГИЧЕСКИЙ БЮЛЛЕТЕНЬ • DAILY WEATHER REPORT
BULLETIN QUOTIDIEN DE TEMPS • TÄGLICHER WETTERBERICHT

93. évfolyam 274. szám. + Budapest + 1980. szeptember 30. kedd

Az időjárási helyzet és a várható időjárás:

A Norvég-tenger feletti centrummal nagy kiterjedésü ciklon örvénylik. Ennek áramlási rendszerében különböző hőmérsékletü és nedvességtartalmú léghullámok haladnak főleg Észak-Európa fölé. Emiatt a Skandináv-félszigeten, a Britszigeteken, valamint a Német-Lengyel síkságon változékony, csapadékos az idő. Az általában erősen megnövekedett felhőzetet többfelé kiséri eső, záporeső. Hasonlóan változékony a Kelet-Európai alföld déli vidékének időjárása is. A kontinens középső részén változóan felhős az égbolt, a hajnali, reggeli órákban többfelé erősen párás a levegő, helyenként köd is van. Az elkövetkező időszakban Közép-Európa időjárása valószinüleg változékonyabbra fordul.

Hazánkban hétfőn a reggeli, délelőtti párásság megszünését változóan felhős idő követte. Az északi országrészben néhány helyen hullott kisebb eső, zápor. A kedd reggel 7 óráig lehullott csapadék mennyisége általában csapadéknyom és 5 mm között volt. A hőmérséklet csúcsértéke hétfőn 17 és 21 fok között alakult. Kedd hajnalra az ország nagy részén 3, 8 fokig csökkent a hőmérséklet. Többfelé erősen bepárásodott a levegő, helyenként köd is képződött. A hajnali óráktól nyugat felől fokozatosan megnövekedett a felhőzet. A Dunántúlon néhány helyen eleredt az eső. A hőmérséklet 11 órakor 14 és 19 fok között alakult.

Ma 12 órakor Budapesten 17 fokot mértek, a tengerszintre átszámitott légnyomás 1026 mbar, alig változik.

A Balaton vizének hőmérséklete Siófoknál 11 órakor 17 fok volt.

Várható időjárás szerda estig:

Kedden a keleti országrészben is megnövekvő felhőzet.
Szerdán felhőátvonulások. Szórványosan előforduló eső, zápor. Időnként megerősödő, főleg a Dunántúlon átmenetileg viharossá fokozódó északnyugatira forduló szél.
A várható legalacsonyabb éjszakai hőmérséklet: 4, 9,
legmagasabb nappali hőmérséklet szerdán 15, 20 fok között.

Bozóki István s. k.

A hőmérséklet napi középértéke és eltérése a 100 évi átlagtól /Budapesten/:

1980. szeptember 29.	13,0°C	-1,5°C

1871 óta ezen a napon Budapesten előfordult

legmagasabb hőmérséklet:	29,7°C /1917/
legalacsonyabb hőmérséklet:	1,3°C /1977/

80.601.

LEGMAGASABB HŐMÉRSÉKLET

19 80. IX. 29.

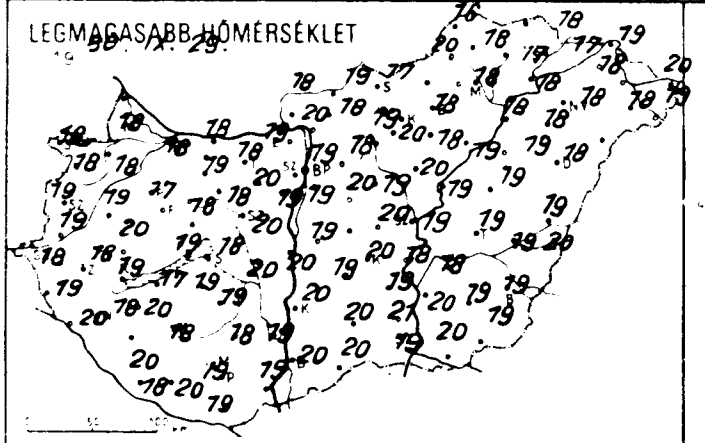

LEGALACSONYABB HŐMÉRSÉKLET

19 80. IX. 30.

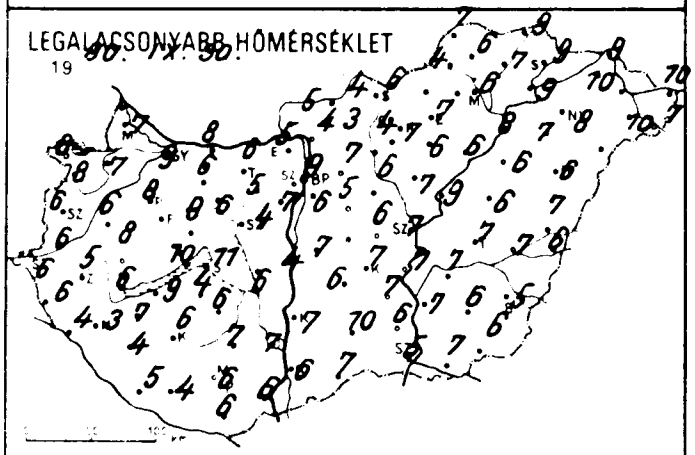

24 órás CSAPADÉKELOSZLÁS

19 80. IX. 29. 7h -tól IX. 30. 7h -ig.

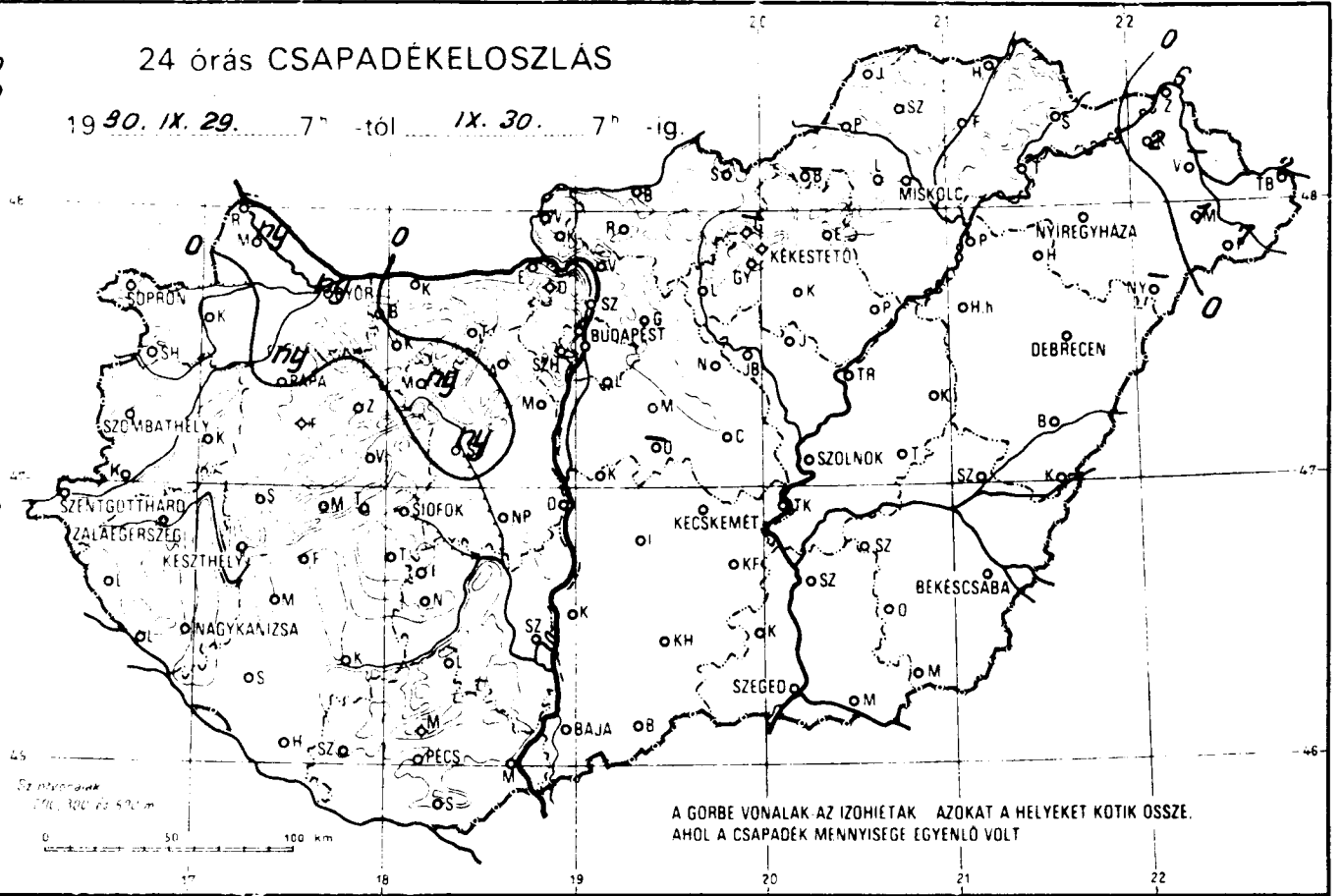

A GÖRBE VONALAK AZ IZOHIETÁK AZOKAT A HELYEKET KÖTIK ÖSSZE, AHOL A CSAPADÉK MENNYISÉGE EGYENLŐ VOLT

RADIÁCIÓS MINIMUM

19 80. IX. 30.

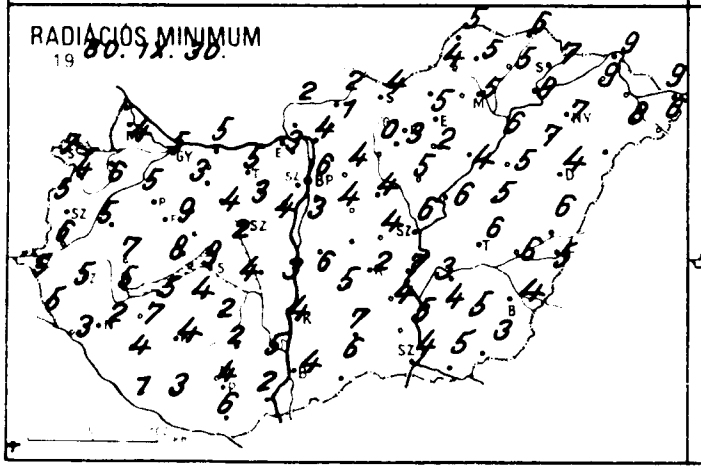

NAPFÉNYTARTAM

19 80. IX. 29.

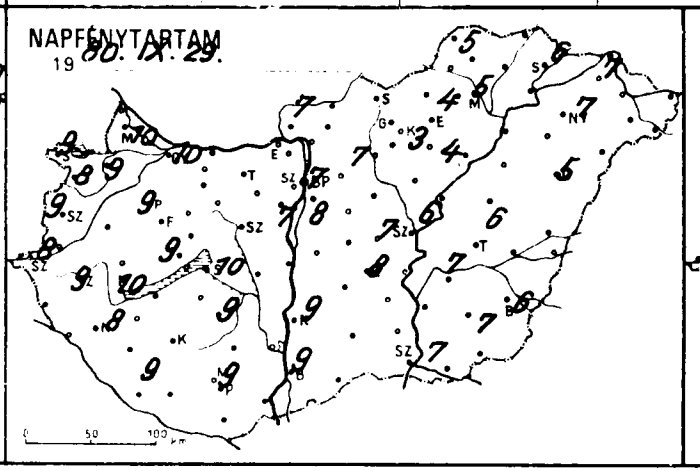

Legerősebb széllökés m/s

19 80. IX. 29.

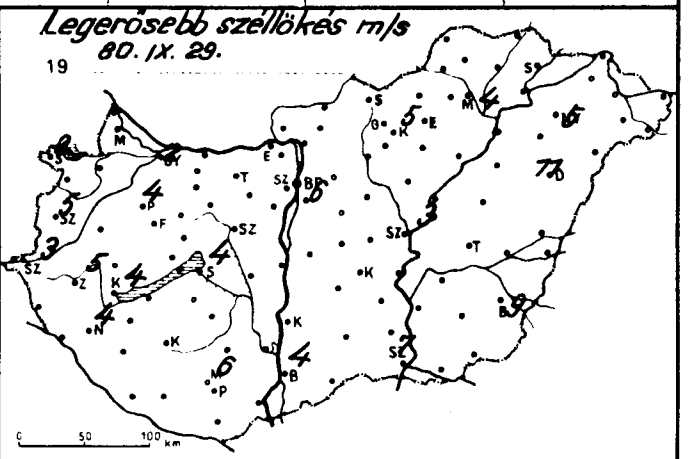

	1980.IX.30. 07 h -ig az utolsó 24 óra adatai					
	csapadék (mm)		max. hőmérséklet	min. hőmérséklet	rad. min.	napos órák
Győr	ny	⌓	18	9	5	10
Kapuvár	.	⌓	18	7	6	9
Mosonmagyaróvár	ny	,	18	7	4	10
Rajka	–		–	–	–	
Sopron	.	⌓	18	8	7	9
Sopronhorpács	.	⌓	18	8	4	8
Káld	.		19	6	5	
Körmend	.		19	6	6	
Szentgotthárd	.	⌓ =	18	6	5	8
Szombathely	.	⌓	19	6	5	9
Lenti	.		19	6	5	
Letenye	.	⌓	20	4	3	
Nagykanizsa	.	⌓ =	18	3	2	8
Zalaegerszeg	.	⌓ =	18	5	5	9
Farkasgyepű	.	⌓	16	7	3	
Keszthely	.	⌓ =	19	6	5	10
Mencshely	.		17	9	8	9
Pápa	ny	⌓	17	8	5	9
Sümeg	.		20	8	7	
Tihany	.	⌓	19	10	8	
Veszprém	.		18	9	9	
Zirc	.	⌓	16	3	1	
Fonyod	.		17	9	5	
Homokszt. györgy	.	⌓ ≡	18	5	1	9
Kaposvár	.	⌓	18	6	4	
Marcali	.	⌓	20	7	7	
Siófok	.	⌓	18	11	9	10
Somogyszob	.	⌓	20	4	4	
Tab	.		19	4	4	
Babolna	.	⌓	18	5	3	
Esztergom	.		19	5	3	
Kisber	.		19	6	3	
Komarom	.	⌓	18	8	5	
Tatabanya	.	⌓	18	6	5	
Alcsutdoboz	.	⌓	20	5	3	
Dunaujvaros	.		20	4	3	
Martonvasar	.		19	7	4	7
Mor	ny	⌓	18	6	4	
Nagyhorcsok p	.		20	6	4	
Szabadbattyan	ny		20	4	2	
Iregszemcse	.	⌓ ≡	19	6	2	9
Lengyel	.		18	7	2	
Nagykonyi	.		20	5	2	
Szekszard	.		19	7	5	
Árpádtető	.		16	10	7	
Mohacs	.	⌓	19	6	2	
Pecs	.	⌓	19	6	4	9
Siklos	.	≡	19	6	6	
Szigetvar	.		20	4	3	
Bp. Lorinc	.	⌓ =	19	6	3	8
Bp. Met. Int.	.	=	19	9	6	7
Bp. Szab. hegy	.		18	10	3	
Cegled	.	⌓	20	6	4	7
Dabogoko	.	⌓	15	9	5	
Godollo	.	⌓	18	7	4	7
Karalyfet	.	⌓	18	5	4	
Monor	.		20	5	4	
Nagykata	.	⌓	19	6	4	
Orkeny	–		–	–	–	
Szentendre	.		20	7	7	

	1980.IX.30. 07 h -ig az utolsó 24 óra adatai					
	csapadék (mm)		max. hőmérséklet	min. hőmérséklet	rad. min.	napos órák
Vác	.	⌓	20	4	4	
Vámosmikola	.	⌓	18	5	2	7
Baja	.	=	20	6	4	9
Bácsalmás	.		20	7	6	
Izsák	.		19	6	5	
Kalocsa	.	⌓ ≡	20	7	4	9
Kecskemét	.	⌓	20	7	2	8
Kiskunf. háza	.		19	7	4	
Kiskunhalas	.		20	10	7	
Kunszentmiklos	.		19	7	6	
Tiszakecske	.		18	7	7	
Balassagyarmat	.	⌓	19	4	2	
Romhany	.		18	3	1	
Salgótarjan	.		17	6	4	
Eger	.		18	7	5	4
Galyatető	–		–	–	–	
Gyöngyös	.	⌓	20	7	3	
Kekestető	.	⌓	11	6	4	3
Kompolt	.	⌓	18	6	2	4
Lőrinci	.	⌓	19	4	0	
Poroszlo	.	⌓	19	6	4	
Jaszapati	.	⌓ =	20	7	5	
Jaszbereny	.	⌓	19	6	3	
Karcag	.		19	6	5	
Szolnok	.	⌓ =	19	7	6	6
Tiszaf.	.	⌓	19	9	6	
Turkeve	.		19	7	6	6
Kistelek	.		21	6	5	
Mako	.	⌓	20	7	5	
Szeged	.	⌓ =	19	5	4	7
Szentes	.		20	7	4	
Borsodnadasd	–		–	–	–	
Fugod	.	⌓ ≡	17	7	5	
Hidasnemeti	.		18	9	6	
Josvafo	.	⌓ ≡	16	7	5	5
Lillafured	.		17	7	6	
Miskolc	.	=	18	6	4	5
Putnok	.	⌓ ≡	20	4	4	
Sarospatak	.	⌓	17	9	7	6
Szendrolad	.	⌓ ≡	18	6	5	
Tokaj	.		18	9	9	
Kisvarda	2		18	10	9	7
Mateszalka	1		18	10	8	
Nyiregyhaza	.	=	18	8	7	7
Nyirlugos	–		–	–	–	
Patyod	7	⛛	19	7	6	
Tiszabecs	2		20	10	9	
Vasarosnameny	–		–	–	–	
Zahony	6		19	9	9	
Berettyoujfalu	.	⌓	19	7	6	
Debrecen	.	⌓ =	18	6	4	
Hajduboszorm.	.	⌓	18	7	7	
Hort	.		19	6	5	
Kon	.	⌓	20	6	5	
Pocsaj	.	⌓	18	8	6	
Bekescsaba	.	⌓ =	19	5	4	6
Mezohegyes	.		19	6	3	7
Oroshaza	.		19	6	5	–
Szarvas	.	⌓	18	7	3	7
Szeghalom	.		19	7	6	

KIADJA: ORSZÁGOS METEOROLÓGIAI SZOLGÁLAT
Készült Központi Előrejelző Intézet Előrejelző Osztályán — T. 273 – 078 — Megjelenik naponként
Évi előfizetési díja 1460 Ft. Megrendelhető: 1024 Budapest, II., Kitaibel Pál u. 1. Telefon: 353-500
Kiadásért felel: az OMSZ elnöke — Szerkesztésért felel: a KEI igazgatója