IDŐJÁRÁSI NAPIJELENTÉS

ЕЖЕДНЕВНЫЙ МЕТЕОРОЛОГИЧЕСКИЙ БЮЛЛЕТЕНЬ · DAILY WEATHER REPORT
BULLETIN QUOTIDIEN DE TEMPS · TÄGLICHER WETTERBERICHT

3. évfolyam 92. szám. + Budapest + 1980. április 1. kedd

QC 989 .H9 J32 1980 Apr.-June

Az időjárási helyzet és a várható időjárás:

Kelet-Északkelet-Európában még mindig az évszakhoz képest hideg az idő. A hőmérséklet napsütéses értéke 5, 8 fokkal elmarad a legutóbbi évek átlagától. Középpontjával Izland térsége fölött hatalmas kiterjedésű, mérsékelt égövi ciklon örvénylik. Ennek áramlási rendszerében nyugatról kelet felé nagy sebességgel, változó nedvességtartalmú enyhe léghullámok érkeznek szárazföldünk középső területei felé. Az óceáni levegő nedves hulláma a Benelux-államok térségében és az Alpok vidékén kiterjedt esőket okoz. A csapadékzóna kedd reggel elérte a Kárpát-medence nyugati, északnyugati részét is. Mivel fokozatosan kelet felé terjed, így szerda estig időjárásunk döntő meghatározója lesz.

Hazánkban hétfőn változóan felhős idő volt. Helyenként 6, 11 órán át sütött a nap. Az időnként megnövekvő felhőzetből szórványosan alakult ki futó zápor. Északkeleten néhány helyen zivatar. Sárospatakról jégesőt jelentettek. A kedd reggel 7 óráig lehullott csapadék mennyisége csapadéknyom és 7 mm között váltakozott. A legmagasabb nappali hőmérséklet az ország nagy részén 10 és 16 fok között volt. A nyugati, északnyugati szél többfelé megerősödött. Kedd hajnalra szeszélyes területi eloszlásban -2, +8 fokig hült le a levegő. Északnyugat felől fokozatosan megnövekedett a felhőzet és délelőtt a nyugati, északnyugati országrészben esett az eső. A hőmérséklet 11 órakor az esős helyeken 7, 10, máshol 11, 15 fok között váltakozott.

Ma 12 órakor Budapesten a hőmérséklet 14 fok, a tengerszintre átszámított légnyomás 1014 mbar, erősen süllyed.

Várható időjárás szerda estig:

Kedden az ország keleti részén is erősen megnövekvő felhőzet, majd átmenetileg túlnyomóan borult idő. Többfelé eső, később zápor, helyenként zivatar.
Élénk, többfelé megerősödő, nyugatira forduló délnyugati szél.
A legalacsonyabb éjszakai hőmérséklet: 5,10,
a legmagasabb nappali hőmérséklet: általában 15, 20 fok között.

Pálmási Judit - Németh Lajos s. k.

A hőmérséklet napi középértéke és eltérése a 100 évi átlagtól /Budapesten/:

1980. március 31.	8,9°C	0,0 °C

1871 óta ezen a napon Budapesten előfordult

Legmagasabb hőmérséklet:	24,5°C /1968/
Legalacsonyabb hőmérséklet:	-5,3°C /1931/

80.221.

National Oceanic and Atmospheric Administration

Environmental Data Rescue Program

ERRATA NOTICE

One or more conditions of the original document may affect the quality of the image, such as:

Discolored pages
Faded or light ink
Binding intrudes into the text

This document has been imaged through the NOAA Environmental Data Rescue Program. To view the original document, please contact the NOAA Central Library in Silver Spring, MD at (301) 713-2607 x124 or www.reference@nodc.noaa.gov.

Information Manufacturing Corporation
Imaging Subcontractor
Rocket Center, West Virginia
September 14, 1999

LEGMAGASABB HŐMÉRSÉKLET
1980. III. 37.

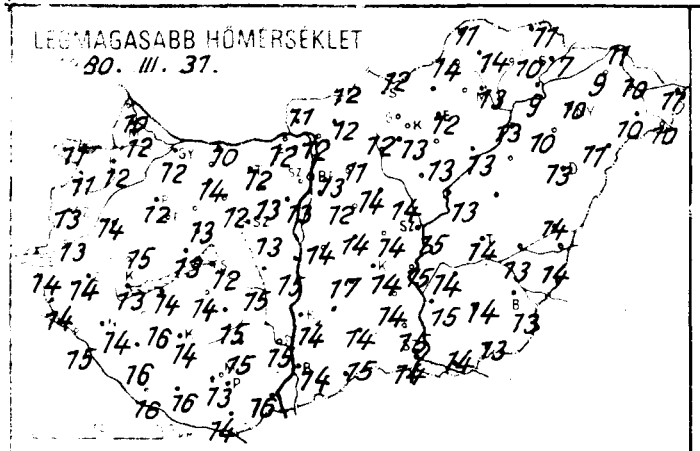

LEGALACSONYABB HŐMÉRSÉKLET
1980. IV. 1.

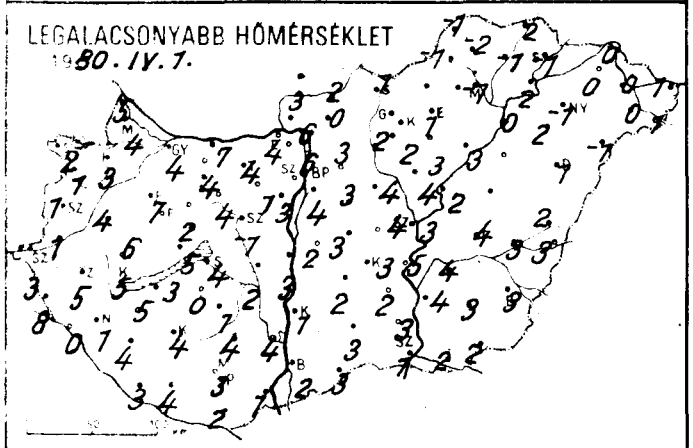

24 órás CSAPADÉKELOSZLÁS

1980. III. 37. 7h -tól IV. 1. 7h -ig.

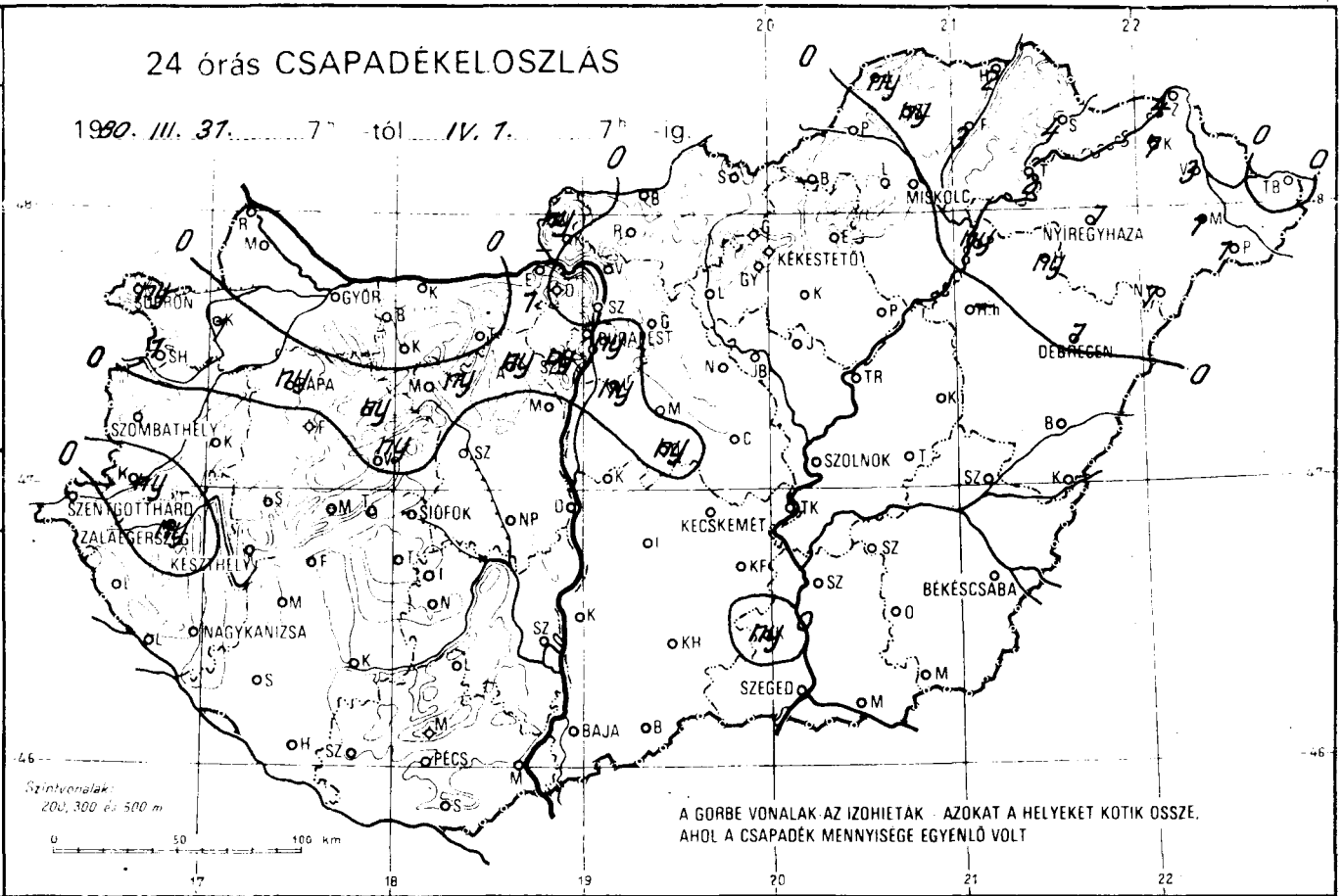

A GÖRBE VONALAK AZ IZOHIETÁK - AZOKAT A HELYEKET KÖTIK ÖSSZE, AHOL A CSAPADÉK MENNYISÉGE EGYENLŐ VOLT

RADIÁCIÓS MINIMUM
1980. IV. 1.

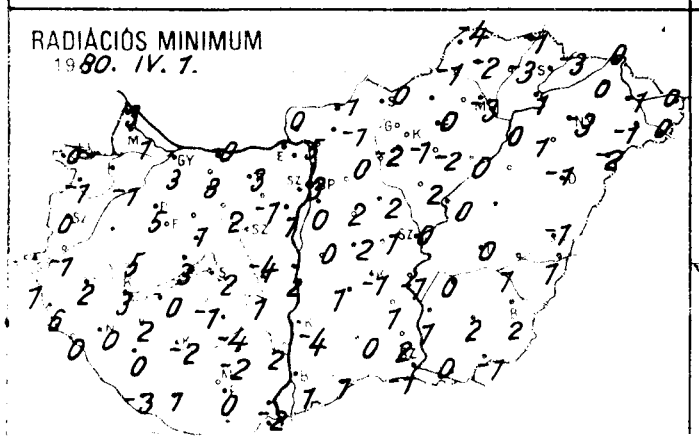

NAPFÉNYTARTAM
1980. III. 37.

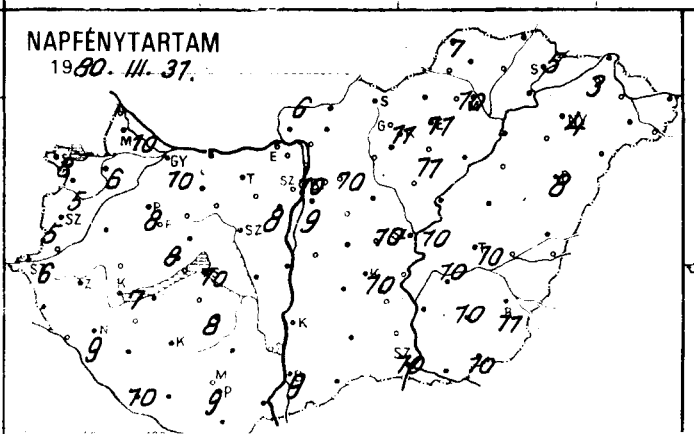

Legerősebb széllökés m/s
1980. III. 31.

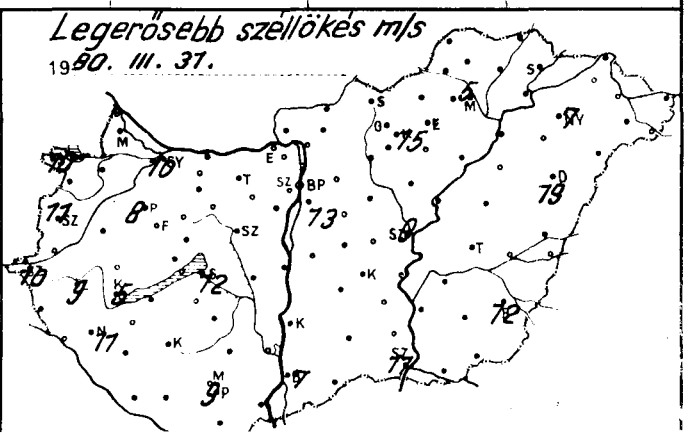

	1980.VI.1. 07 h -ig az utolsó 24 óra adatai					
	csapadék (mm)		max. hőmérséklet	min. hőmérséklet	rad. min.	napos órák
	•	⌓	15	7	5	2
ár	1	⌓	15	6	4	7
magyaróvár	•	⌓	16	7	5	4
	–		–	–	–	
	ny	⌓	15	8	5	5
horpács	•	⌓	16	6	4	5
	•		18	6	6	
ıend	ny		18	5	3	
gotthárd	ny	= ∨ ⌓	17	4	3	3
ıbathely	ny	∨	17	7	5	4
	9		18	6	5	
ıye	1		18	5	2	
kanizsa	7	∨ ≡ ⌓	17	5	4	2
gerszeg	ny	∨ ⌓	17	5	4	
asgyepű	–		–	–	–	
thely	13	⌓	18	7	6	5
cshely	5	∨ ⌓	14	7	5	3
	•	= ⌓	15	7	5	6
g	ny		17	8	5	
ny	1	∨	16	10	7	
prém	3	⌅	14	8	8	
	ny	⌓	13	8	5	
ród	–		–	–	–	
okszt. györgy	–		–	–	–	–
svár	ny	⌓	14	8	6	
ali	•		16	7	7	
k	6	∨	16	12	11	2
ogyszob	8	⌓	16	7	6	
	2	⌅	17	7	6	
lna	–		–	–	–	
ergom	ny	,	17	8	7	
ér	•		14	8	4	
árom	•		15	11	2	
bánya	•		14	7	6	
útdoboz	•		17	8	7	
aújváros	•		18	10	7	
tonvásár	–		–	–	–	–
	•	⌓	13	7	6	
yhörcsökp.	–		–	–	–	
adbattyán	ny		15	9	6	
szemcse	7	∨ ⌓	16	7	3	0
gyel	4		20	7	2	
ykónyi	–		–	–	–	
tszárd	4	∨	17	11	9	
pácstető	•		12	9	5	
ács	1	⌅ ⌓	20	10	6	
	1	∨ ≡ ⌓	15	10	8	1
ós	–		–	–	–	
jetvár	–		–	–	–	
Lőrinc	•		18	10	8	2
Met. Int.	•		18	9	0	5
Szab. hegy	•		16	6	6	
léd	3	∨	19	9	8	2
ogókő	–		–	–	–	
löllő	•		18	9	8	3
ályret	–		–	–	–	
nor	ny	⌅	19	9	8	
gykáta	41	⌅	20	10	6	
eny	•		20	10	9	
ntendre	–		–	–	–	

	1980.VI.1. 07 h -ig az utolsó 24 óra adatai					
	csapadék (mm)		max. hőmérséklet	min. hőmérséklet	rad. min.	napos órák
Vác	•		19	10	9	
Vámosmikola	•		19	11	8	2
Baja	7	⌅	16	10	8	0
Bácsalmás	1		17	10	10	
Izsák	•		20	11	10	
Kalocsa	4	⌅	17	8	7	
Kecskemét	1		18	10	8	0
Kiskunf. háza	16	∨	19	10	8	
Kiskunhalas	13	⌅	18	10	9	
Kunszentmiklós	•		19	9	8	
Tiszakécske	–		–	–	–	
Balassagyarmat	4	⌅	18	9	9	
Romhány	25	⌅	20	9	8	
Salgótarján	–		–	–	–	
Eger	47		20	10	9	3
Galyatető	1	∨	17	6	6	
Gyöngyös	10	⌅	20	10	9	
Kékestető	13	⌅	13	5	4	0
Kompolt	37	⌅	21	10	10	2
Lőrinci	1	∨	18	9	9	
Poroszló	59	⌅	22	10	10	
Jászapáti	52	⌅	24	10	10	
Jászberény	1		20	12	11	
Karcag	–		–	–	–	
Szolnok	35	⌅	19	10	9	3
Tiszaroff	–		–	–	–	
Túrkeve	24	∨	20	10	9	3
Kistelek	2	∨	19	10	9	
Makó	5		18	11	9	
Szeged	2		17	10	9	0
Szentes	15	∨	21	10	8	
Borsodnádasd	16	⌅	18	9	9	
Füged	41	⌅	20	11	10	
Hidasnémeti	20	⌅	19	11	10	
Jósvafő	–		–	–	–	–
Lillafüred	12	⌅	19	7	7	
Miskolc	19	⌅	21	11	11	3
Putnok	5	⌅	19	11	10	
Sárospatak	–		–	–	–	–
Szendrőlád	–		–	–	–	
Tokaj	22	⌅	23	11	11	
Kisvárda	38		23	10	10	4
Mátészalka	22		24	11	11	
Nyíregyháza	51	⌅	22	12	10	3
Nyírlugos	–		–	–	–	
Pátyod	24	⌅	24	10	9	
Tiszabecs	17		24	10	9	
Vásárosnamény	22	∨	24	11	10	
Zahony	47	⌅	23	10	9	
Berettyóújfalu	33	⌅	22	10	9	
Debrecen	38	⌅	23	11	11	6
Hajdúdorog	20		22	12	10	
Hortobágy	–		–	–	–	
Körösszakál	39	∨	22	10	10	
Polgár	13	∨	22	10	10	
Békéscsaba	28		20	10	9	4
Mezőhegyes	14	⌅	17	10	9	1
Orosháza	23	⌅	21	10	8	0
Szarvas	51	⌅	20	10	9	2
Szeghalom	42	∨	21	10	8	

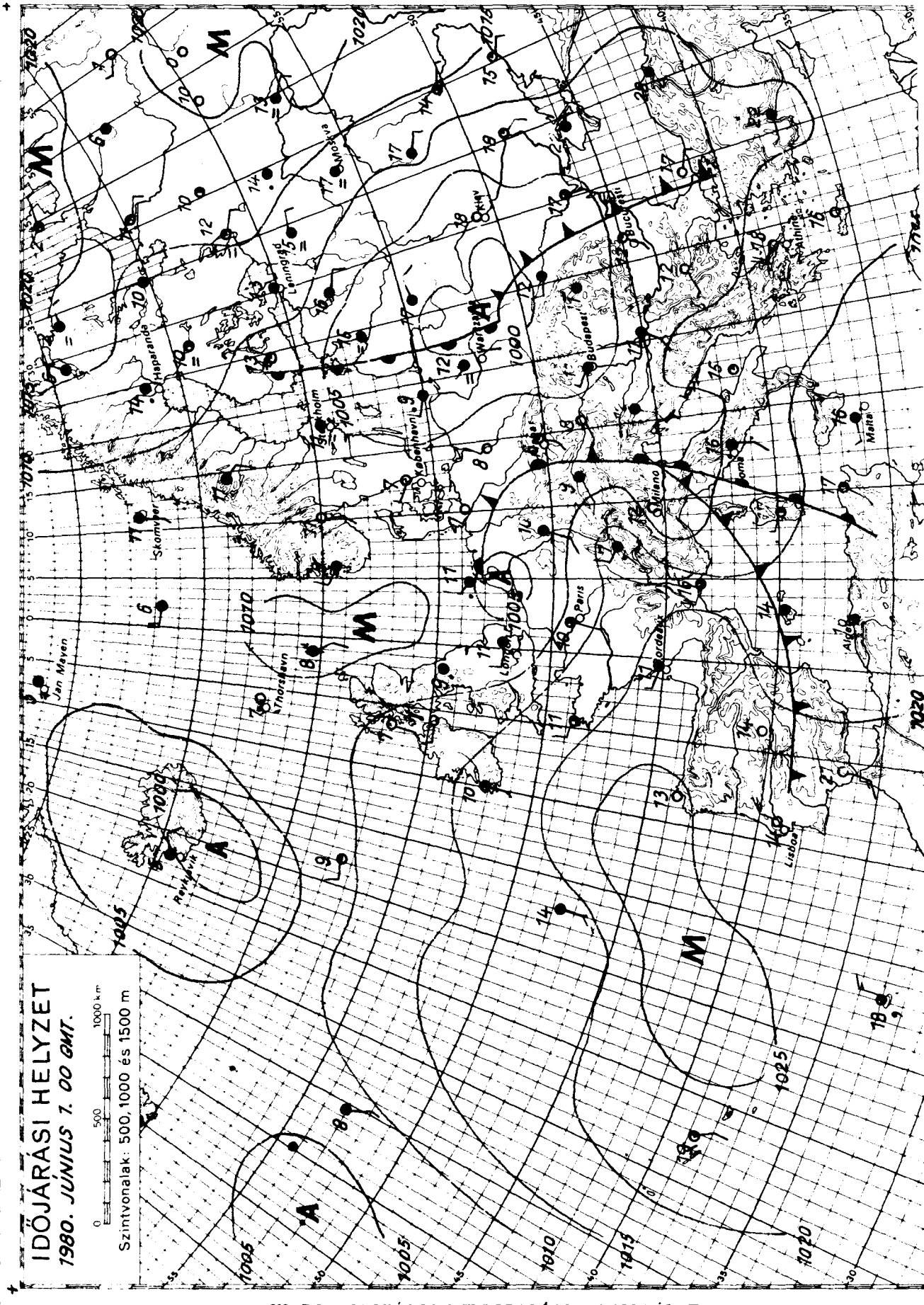

KIADJA: ORSZÁGOS METEOROLÓGIAI SZOLGÁLAT
Készíti: Központi Előrejelző Intézet Előrejelző Osztálya — T.: 273 - 018 — Megjelenik naponként —
Évi előfizetési díja: 1.460.-Ft - Megrendelhető: 1024 Budapest, II., Kitaibel Pál u. 1. Telefon: 353-500
Kiadásért felel: az OMSZ elnöke — Szerkesztésért felel: a KEI igazgatója

IDŐJÁRÁSI NAPIJELENTÉS

ЕЖЕДНЕВНЫЙ МЕТЕОРОЛОГИЧЕСКИЙ БЮЛЛЕТЕНЬ • DAILY WEATHER REPORT
BULLETIN QUOTIDIEN DE TEMPS • TÄGLICHER WETTERBERICHT

93. évfolyam 93. szám. + Budapest + 1980. április 2. szerda

Az időjárási helyzet és a várható időjárás:

Változékony szárazföldünk időjárása. A Kelet-Európai-sikság fölött ciklon örvénylik. Hatására túlnyomóan borult, szeles, csapadékos, az évszakhoz képest továbbra is hideg az idő. Kontinensünk többi részének időjárását ugyancsak alacsony nyomású légörvény alakitja. Ennek áramlási rendszerében eltérő hőmérsékletü és nedvességtartalmú, óceáni léghullámok érkeznek gyors egymásutánban a kontinens belseje fölé. A léghullámok vonulását a felhőzet megnövekedése, a szél megerősödése és eső, záporeső jelzi. A Kárpát-medencét az elkövetkező időszakban hüvös levegő több hulláma éri el, emiatt mérséklődik a nappali felmelegedés.

Hazánkban kedden a délkeleti határvidék kivételével mindenütt erősen megnövekedett a felhőzet. Több helyen volt eső, néhány helyen záporeső alakult ki. A lehullott csapadék mennyisége nyom és 5 mm között volt. Kora délutánra általában 12, 17 fokig emelkedett a hőmérséklet. Szerda hajnalára 5, 10 fokig hült le a levegő. Délelőtt folytatódott a felhős idő. Több helyen eső, elszórtan záporeső keletkezett. A délnyugati szél megélénkült. A hőmérséklet 11 órakor 11 és 20 fok között volt, a magasabb hőmérsékletet a déli országrészben mérték.

Ma 12 órakor Budapesten a hőmérséklet 18 fok, a tengerszintre átszámitott légnyomás 1007 mbar, erősen süllyed.

Várható időjárás csütörtök estig:

Eleinte erősen felhős idő több helyen esővel, záporesővel, helyenként zivatarral.
Csütörtökön felhőátvonulások szórványosan záporesővel délnyugati, majd északnyugati, északira forduló élénk, időnként megerősödő, átmenetileg viharossá fokozódó szél.
Várható legalacsonyabb éjszakai hőmérséklet: 2, 7,
legmagasabb nappali hőmérséklet csütörtökön: 8, 13 fok között.

Poór Judit s.k.

A hőmérséklet napi középértéke és eltérése a 100 évi átlagtól /Budapesten/:

1980. IV. 1.	10,9°C	+1,7°C

1871 óta ezen a napon Budapesten előfordult

legmagasabb hőmérséklet:	22,7°C /1928/,
legalacsonyabb hőmérséklet:	-3,0°C /1931/.

80.222.

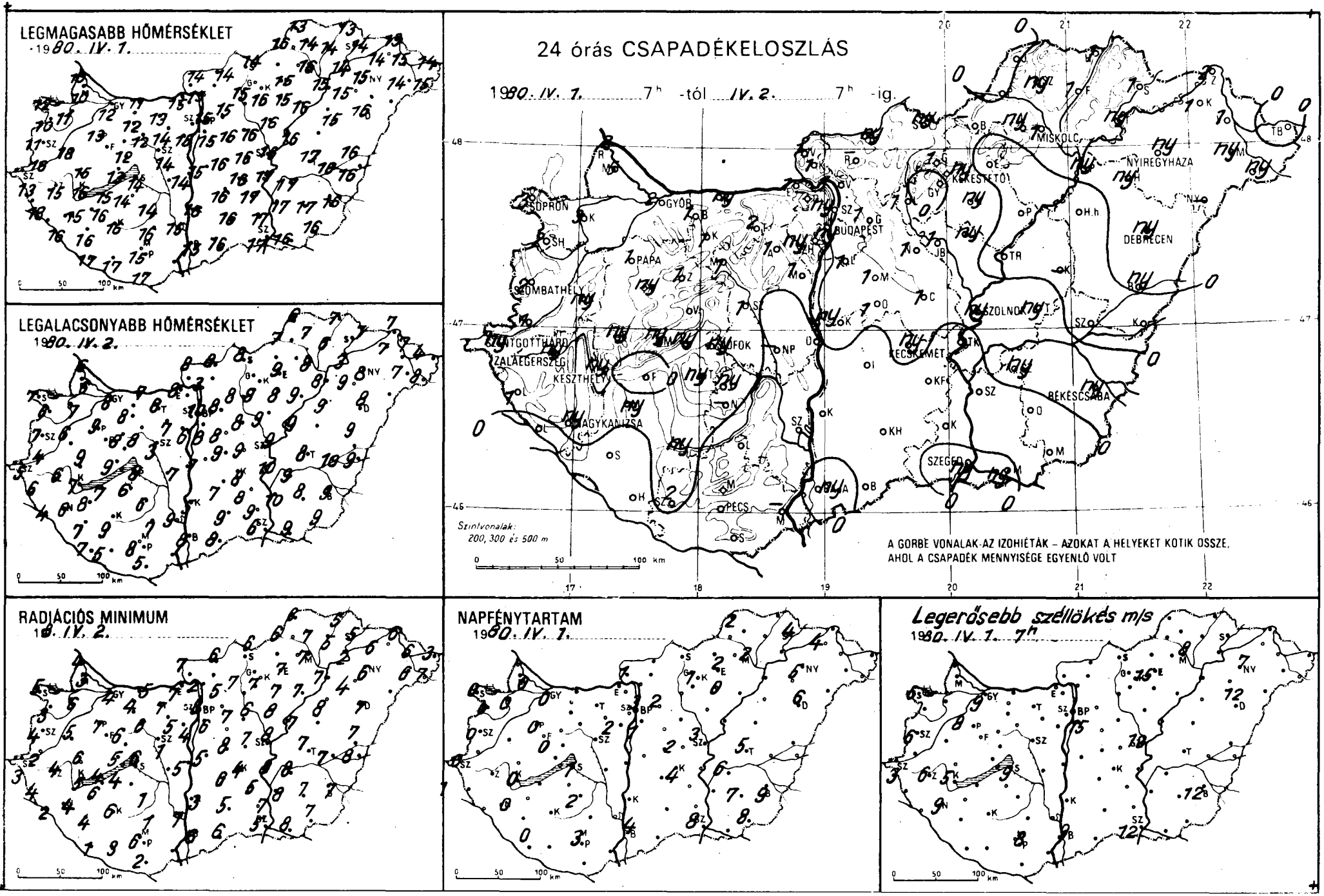
LEGMAGASABB HŐMÉRSÉKLET
1980. IV. 1.
LEGALACSONYABB HŐMÉRSÉKLET
1980. IV. 2.
24 órás CSAPADÉKELOSZLÁS
1980. IV. 1. 7h -tól IV. 2. 7h -ig.
SOPRON
GYÖR
BUDAPEST
MISKOLC
NYÍREGYHÁZA
KÉKESTETŐ
DEBRECEN
PAPA
SZOMBATHELY
SZOLNOK
SZENTGOTTHÁRD
ZALAEGERSZEG
KESZTHELY
KECSKEMÉT
MAGYARKANIZSA
BÉKÉSCSABA
SZEGED
PÉCS
Szintvonalak:
200, 300 és 500 m
A GÖRBE VONALAK AZ IZOHIÉTÁK – AZOKAT A HELYEKET KÖTIK ÖSSZE,
AHOL A CSAPADÉK MENNYISÉGE EGYENLŐ VOLT
RADIÁCIÓS MINIMUM
1980. IV. 2.
NAPFÉNYTARTAM
1980. IV. 1.
Legerősebb széllökés m/s
1980. IV. 1. 7h
0 50 100 km

	1980.IV.2. 07 h -ig az utolsó 24 óra adatai					
	csapadék (mm)		max. hőmérséklet	min. hőmérséklet	rad. min.	napos órák
	2		12	8	4	0
	3		11	7	6	0
agyaróvár	5		10	6	3	0
	2		10	6	4	
	3	▽	12	7	5	0
orpács	2		10	6	3	0
	ny	≏	18	6	5	
j	1		16	4	2	
thárd	ny	▽	13	5	3	1
hely	2		11	7	4	0
	1		18	6	4	
	.	≏	16	4	2	
izsa	ny	≏	15	6	4	0
ızeg	ny		15	6	4	
epű	ny		11	7	4	
y	ny		16	7	5	0
ly	ny		12	8	5	0
	1		13	9	7	0
	ny	≏	15	9	6	
	ny		13	9	5	
ı	1	▽	12	8	6	
	1		10	7	2	
	.		15	7	4	
tt. György	.		17	7	1	0
r	ny		16	9	6	
	ny		16	8	6	
	ny		14	8	6	1
zob	.	≏	16	7	4	
	ny		14	6	4	
	1	≏	14	7	4	
m	1		15	8	7	
	1		12	8	4	
n	ny	▽	11	7	5	
ya	2		13	8	7	
boz	1		14	7	5	
áros	.		14	7	5	
ásár	1		15	6	4	2
	1	≏	12	8	6	
csökp.	–		–	–	–	
attyán	1		14	3	1	
cse	ny		14	6	1	2
	.		16	7	1	
yi	–		–	–	–	
d			15	9	7	
letŐ	.		11	9	6	
	–		–	–	–	
	.		15	8	6	3
	.		17	5	2	
	2		17	5	3	
nc	1	▽	15	8	6	1
fnt.	ny	▽	15	10	8	3
. hegy	ny		12	6	4	
	1		16	9	7	2
kö	–		–	–	–	
	1		15	8	5	2
l	1	≡	15	7	6	
	1		16	8	7	
a	1		16	8	6	
	1		16	9	8	
ire	ny		16	8	7	

	1980.IV.2. 07 h -ig az utolsó 24 óra adatai					
	csapadék (mm)		max. hőmérséklet	min. hőmérséklet	rad. min	napos órák
Vác	1		15	3	2	
Vámosmikola	1		14	8	7	1
Baja	ny		15	8	6	4
Bácsalmás	.		16	8	6	
Izsák	.		16	7	6	
Kalocsa	.		16	5	3	
Kecskemét	ny		16	8	4	4
Kiskunf. háza	.		17	8	5	
Kiskunhalas	.		16	9	5	
Kunszentmiklós	ny		15	7	5	
Tiszakécske	.		17	10	8	
Balassagyarmat	ny	▽	14	8	6	
Romhány	–		–	–	–	
Salgótarján	ny		14	8	6	
Eger	.		15	9	7	2
Galyatető	1	≡	13	5	3	
Gyöngyös	.		16	8	7	
Kékestető	ny		7	2	1	1
Kompolt	ny		15	8	7	0
Lőrinci	1		15	8	7	
Poroszló	.		16	9	8	
Jászapáti	ny		16	9	8	
Jászberény	1		16	9	8	
Karcag	–		–	–	–	
Szolnok	ny		16	9	8	3
Tiszaroff	.		16	9	7	
Túrkeve	ny		17	8	7	5
Kistelek	.		17	9	8	
Makó	ny		16	9	8	
Szeged	ny		17	6	5	8
Szentes	.		17	10	8	
Borsodnádasd	–		–	–	–	
Füged	1		14	6	5	
Hidasnémeti	1		13	7	5	
Jósvafő	.		13	6	6	2
Lillafüred	ny		14	3	2	
Miskolc	1		16	8	7	2
Putnok	.		16	7	6	
Sárospatak	1		14	7	5	4
Szendrőlád	ny	▽≏	14	7	7	
Tokaj	ny		14	3	2	
Kisvárda	1		14	7	6	4
Mátészalka	ny		14	7	6	
Nyíregyháza	ny		15	8	6	5
Nyírlugos	–		–	–	–	
Pátyod	ny	▽	15	8	7	
Tiszabecs	.		14	4	3	
Vásárosnamény	1		15	7	6	
Záhony	2		13	7	6	
Berettyóújfalu	ny		16	9	7	
Debrecen	ny		16	8	7	6
Hajdúdorog	ny		15	9	4	
Hortobágy	.		15	9	8	
Körösszakál	.		16	9	8	
Polgár	ny		15	8	7	
Békéscsaba	ny		16	9	7	9
Mezőhegyes	.	≏	16	9	7	8
Orosháza	.		17	8	7	7
Szarvas	ny		17	9	8	6
Szeghalom	.		16	10	7	

KIADJA: ORSZÁGOS METEOROLÓGIAI SZOLGÁLAT

Készíti: Központi Előrejelző Intézet Előrejelző Osztálya — T.: 273 - 078 — Megjelenik naponként

Előfizetési díja: 1.460 Ft. Megrendelhető: 1024 Budapest II. Kitaibel Pál u. 1. Telefon: 253-500

Kiadásért felel: az OMSZ elnöke — Szerkesztésért felel: a KEI igazgatója

IDŐJÁRÁSI NAPIJELENTÉS

ЕЖЕДНЕВНЫЙ МЕТЕОРОЛОГИЧЕСКИЙ БЮЛЛЕТЕНЬ • DAILY WEATHER REPORT
BULLETIN QUOTIDIEN DE TEMPS • TÄGLICHER WETTERBERICHT

93. évfolyam 94. szám. • Budapest • 1980. április 3. csütörtök

Az időjárási helyzet és a várható időjárás:

Délkelet-Európa kivételével szárazföldünk legnagyobb részén az évszakhoz képest hüvös az idő. A Szovjetunió európai területén változóan felhős, párás, helyenként ködös az idő, szórványosan havazik. Északnyugati irányból hüvös, különböző nedvességtartalmú léghullámok érkeznek a kontinensünk belseje fölé. A helyi, valamint a beáramló hüvös légtömegek keveredése esőt, záporesőt, néhány helyen hózáporokat okoz. A hőmérséklet néhány fokkal alatta marad az évszaknak megfelelő átlagnak. Az elmúlt 24 óra alatt a Kárpát-medencét is hüvös levegő árasztotta el, viharos erejü szél kiséretében. Az elkövetkező időszakban folytatódik a szeles, hüvös idő.

Hazánkban szerdán változékony, igazi áprilisi idő volt. Időnként erősen megnövekedett a felhőzet és több helyen esett eső, záporeső, elszórtan zivatarok alakulnak ki és azokat néhány helyen jégeső is kisérte. A délnyuti szél északi, északnyugatira fordult és megerősödött, időnként viharossá fokozódott. A lehullott csapadék mennyisége általában 2-7 mm között volt, de egy-két kisebb körzetben kevéssel meghaladta a 10 mm-t. A legmagasabb nappali hőmérséklet általában 15, 20 fok között volt, de a déli országrészben 20, 23 fokot mértek. Csütörtök hajnalra 2, 7 fokig csökkent a hőmérséklet. Délelőtt felhőátvonulásokból szórványosan alakult ki eső, záporeső. Az északnyugati szél időnként viharossá erősödött. A hőmérséklet 11 órakor 5, 11 fok között alakult.

Ma 12 órakor Budapesten a hőmérséklet 9 fok, a tengerszintre átszámitott légnyomás 1009 mbar, alig változik.

Várható időjárás péntek estig:

Felhőátvonulások többfelé záporral, később házáporral, helyenként hóval.
Erős, időnként viharos északi, északkeleti szél.
Várható legalacsonyabb éjszakai hőmérséklet: -1, +4,
legmagasabb nappali hőmérséklet pénteken: 4, 9 fok között.

Bozóki István - Poór Judit s.k.

TÁVOLABBI KILÁTÁSOK SZOMBATTÓL-KEDDIG:

Változóan időnként erősen felhős idő, futó záporokra számitani kell.
A szél mérséklődik.
Legalacsonyabb hajnali hőmérséklet: +1, +5 fok között.
Legmagasabb nappali hőmérséklet: +7, 12 fok között.
Jelentős mennyiségü /legalább 5 mm/ csapadék az ország területének 40 százalékán várható.

KÖZÉPTÁVÚ ELŐREJELZŐ OSZTÁLY

A hőmérséklet napi középértéke és eltérése a 100 évi átlagtól /Budapesten/:

1980. IV. 2.	11,6°C	+2,7°C

1871 óta ezen a napon Budapesten előfordult

legmagasabb hőmérséklet:	22,7°C /1928/,
legalacsonyabb hőmérséklet:	-3,1°C /1923/.

80.223.

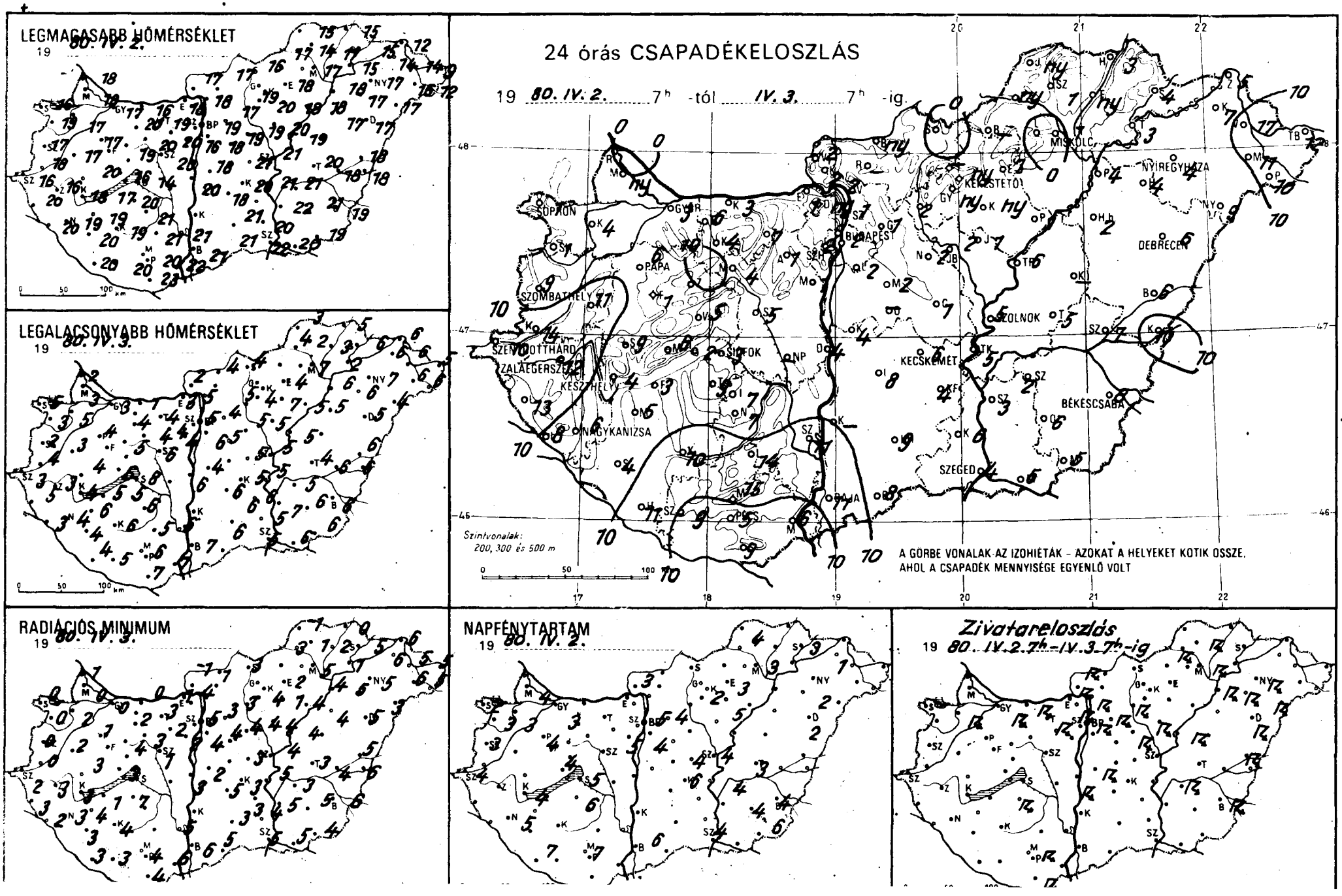
LEGMAGASABB HŐMÉRSÉKLET
19 80. IV. 2.
LEGALACSONYABB HŐMÉRSÉKLET
19 80. IV. 3.
24 órás CSAPADÉKELOSZLÁS
19 80. IV. 2. 7h -tól IV. 3. 7h -ig.
Szintvonalak: 200, 300 és 500 m
A GÖRBE VONALAK AZ IZOHIÉTÁK – AZOKAT A HELYEKET KOTIK ÖSSZE, AHOL A CSAPADÉK MENNYISÉGE EGYENLŐ VOLT
RADIÁCIÓS MINIMUM
19 80. IV. 3.
NAPFÉNYTARTAM
19 80. IV. 2.
Zivatareloszlás
19 80. IV. 2. 7h – IV. 3. 7h-ig
SOPRON
GYŐR
BUDAPEST
MISKOLC
NYÍREGYHÁZA
DEBRECEN
SZOLNOK
PAPA
SZOMBATHELY
SZENTGOTTHÁRD
ZALAEGERSZEG
KESZTHELY
SIÓFOK
KECSKEMÉT
BÉKÉSCSABA
NAGYKANIZSA
SZEGED
PÉCS

	1980.IV.3. 07 h -ig az utolsó 24 óra adatai					
	csapadék (mm)		max. hőmérséklet	min. hőmérséklet	rad. min.	napos órák
r	3	▽	17	3	0	3
uvár	4	◺▲⌒	17	5	2	3
onmagyaróvár	ny	,⌒	18	3	0	4
:a	•		18	2	1	
·on	1	▽	16	5	0	2
·onhorpács	5		19	3	0	3
l	11	▽	17	3	2	
mend	14		18	4	0	
tgotthárd	10	▽=	16	3	2	4
nbathely	9	▽	17	2	0	3
i	13		20	5	3	
nye	8	⌒	20	3	2	
ykanizsa	6	▽	19	4	3	5
egerszeg	12	▽≡	16	3	3	
asgyepü	1		12	3	2	
zthely	4	▽	18	4	3	4
cshely	6		14	5	3	4
a	6	▽	17	4	1	4
eg	9		20	4	3	
ny	2		16	6	3	
prém	5		19	5	4	
	11		18	3	1	
yód	3		17	5	1	
okszt. györgy	11		20	4	3	7
osvár	10	▽	19	6	4	
cali	5		19	6	4	
ok	3		14	8	7	5
ogyszob	4	▽▲	20	4	3	
	9	◺	20	5	4	
olna	6	◺▲	19	3	2	
ergom	1		18	3	1	
ér	4		20	4	2	
három	3	◺	16	1	0	
ibánya	7	◺	19	4	3	
útdoboz	1		20	4	2	
aújváros	4	◺	20	6	3	
tonvásár	1		16	4	2	5
	4		20	4	3	
yhörcsökp.	–		–	–	–	
adbattyán	5		20	6	1	
szemcse	7		21	6	4	6
gyel	14		21	5	–	
ykónyi	7		19	4	2	
szárd	11	▽	21	6	5	
pádtető	15		19	4	3	
nács	6	▽	22	7	6	
	5	◺	20	6	4	7
ós	9	◺	23	7	4	
etvár	9		20	5	3	
Lőrinc	2	▽	18	6	4	4
Met. Int.	2	◺	19	5	5	5
Szab. hegy	2	▽	16	6	1	
léd	1	▽⌒	21	5	3	4
ogókő	ny	◺	10	1	1	
löllő	1	◺	17	4	3	4
alyrét	2	◺⌒	18	5	4	
nor	2		19	5	4	
gykáta	2	◺	19	5	4	
ény	–		–	–	–	
ntendre	1		20	5	4	

	1980.IV.3. 07 h -ig az utolsó 24 óra adatai					
	csapadék (mm)		max. hőmérséklet	min. hőmérséklet	rad. min.	napos órák
Vác	2	◺⌒	18	5	4	
Vámosmikola	2	◺⌒	17	2	–1	3
Baja	11	▽	21	7	6	6
Bácsalmás	8		21	6	5	
Izsák	8	▽	18	6	5	
Kalocsa	–		–	–	–	
Kecskemét	6	▽	20	5	3	6
Kiskunf. háza	4		21	6	3	
Kiskunhalas	9	▽	21	6	3	
Kunszentmiklós	4	◺	18	4	2	
Tiszakécske	5		21	5	5	
Balassagyarmat	ny	▽	17	4	1	
Romhány	–		–	–	–	
Salgótarján	•		16	4	3	
Eger	1		18	4	2	3
Galyatető	–		–	–	–	
Gyöngyös	ny	▽	20	4	4	
Kékestető	ny	▽	10	–1	–3	2
Kompolt	ny	,	18	7	1	5
Lőrinci	2	◺	19	5	3	
Poroszló	1		18	5	4	
Jászapáti	1		20	5	4	
Jászberény	2	◺	18	5	3	
Karcag	–		–	–	–	
Szolnok	5	▽	21	5	4	4
Tiszaroff	6	◺	19	5	4	
Túrkeve	5	▽	20	4	3	3
Kistelek	6	▽	20	5	4	
Makó	5		20	6	5	
Szeged	4	▽	22	5	5	4
Szentes	3	▽	22	7	5	
Borsodnádasd	–		–	–	–	
Fügöd	ny		11	3	2	
Hidasnémeti	3		15	5	0	
Jósvafő	ny	▽	15	3	–1	4
Lillafüred	•		16	4	3	
Miskolc	1	◺	17	7	5	3
Putnok	ny	◺	17	4	3	
Sárospatak	4	▽	15	6	5	3
Szendrőlád	1	◺⌒	14	2	1	
Tokaj	3	▽	15	2	1	
Kisvárda	7		14	6	6	1
Mátészalka	11	▽	16	6	6	
Nyiregyháza	4	◺=	17	7	5	2
Nyírlugos	9	◺	17	4	3	
Pátyod	10	▽	12	6	5	
Tiszabecs	12		9	5	5	
Vásárosnamény	17	▽	14	6	5	
Záhony	5		12	6	6	
Berettyóújfalu	6	◺	18	6	5	
Debrecen	6	◺	17	5	5	2
Hajdúdorog	4	◺	17	6	5	
Hortobágy	2	▽	17	5	4	
Körösszakál	10	▽	18	6	6	
Polgar	4	◺⌒	18	6	4	
Békéscsaba	8	◺	19	6	6	4
Mezöhegyes	5		19	6	4	6
Orosháza	6	▽	21	6	5	4
Szarvas	2	◺	21	5	3	4
Szeghalom	7	▽	18	6	4	

KIADJA: ORSZÁGOS METEOROLÓGIAI SZOLGÁLAT

Készíti: Központi Előrejelző Intézet Előrejelző Osztálya — T.: 273 - 078 — Megjelenik naponként —

Évi előfizetési díja: 1.460.Ft - Megrendelhető: 1024 Budapest, II. Kitaibel Pál u. 1. Telefon: 353-500

Kiadásért felel: az OMSZ elnöke — Szerkesztésért felel: a KEI igazgatója

DŐJÁRÁSI NAPIJELENTÉS

ЕЖЕДНЕВНЫЙ МЕТЕОРОЛОГИЧЕСКИЙ БЮЛЛЕТЕНЬ · DAILY WEATHER REPORT
BULLETIN QUOTIDIEN DE TEMPS · TÄGLICHER WETTERBERICHT

3. évfolyam 95. szám. + Budapest + 1980. április 4. péntek

Az időjárási helyzet és a várható időjárás:

Európa nagy részén folytatódik az évszakhoz képest hideg időjárás. A egmagasabb nappali hőmérséklet csütörtökön általában 2, 7 fokkal volt alacsoyabb, mint a legutóbbi 18 év átlaga. Középpontjával a Kárpátok keleti vidékén, alamint Görögország fölött ciklon örvénylik. Hatására Európa középső részén s a Balkán-félszigeten erősen felhős az ég. Több helyről jelentenek esőt, záoresőt, helyenként havas esőt, havazást, hózáport észlelnek. A Kárpát-medence dőjárásában szombat estig nagyobb változás még nem várható.

Hazánkban csütörtökön az északnyugati országrészben 4, 9, máshol 1, 4 rán át sütött a nap. Többfelé keletkezett eső, záporeső, főként az északnyugai, északi megyékben havas eső, hó. A lehullott csapadék mennyisége általában sapadéknyom és 9 mm között váltakozott, de néhány helyen elérte a 10, 17 mm-t s. A hőmérséklet csúcsértéke 8, 13 fok között alakult. Az éjszakai legalacsoyabb hőmérséklet 0 +5 fok között váltakozott. Az északnyugati, északi szél öbbfelé erős, helyenként viharos volt. Ma délelőtt erősen felhős, vagy borult dő volt. Többfelé esett az eső, a nyugati, északnyugati megyékben havas eső, ó. A Dunántúlon sokfelé erős, helyenként viharos északnyugati, északi szél újt. A hőmérséklet 11 órakor az ország területén 1, és 7 fok között váltakoott.

Ma 12 órakor Budapesten a hőmérséklet 6 fok, a tengerszintre átszámiott légnyomás 1007 mbar, alig változik.

Várható időjárás szombat estig:

Időnként felszakadozó felhőzet.
Elsősorban pénteken többfelé eső, néhány helyen havas eső, hó.
Sokfelé élénk, főként a Dunántúlon több helyen erős, helyenként viharos lökésekkel kisért északi, északkeleti szél.
Várható legalacsonyabb éjszakai hőmérséklet: általában -3, +2,
legmagasabb nappali hőmérséklet szombaton: 7, 12 fok között.

Vadkerti Ferenc s. k.

hőmérséklet napi középértéke és eltérése a 100 évi átlagtól /Budapesten/:

980. április 3.	7,3°C	-1,9°C

871 óta ezen a napon Budapesten előfordult

egmagasabb hőmérséklet:	24,1°C /1945/
egalacsonyabb hőmérséklet:	-3,7°C /1891/

80.224.

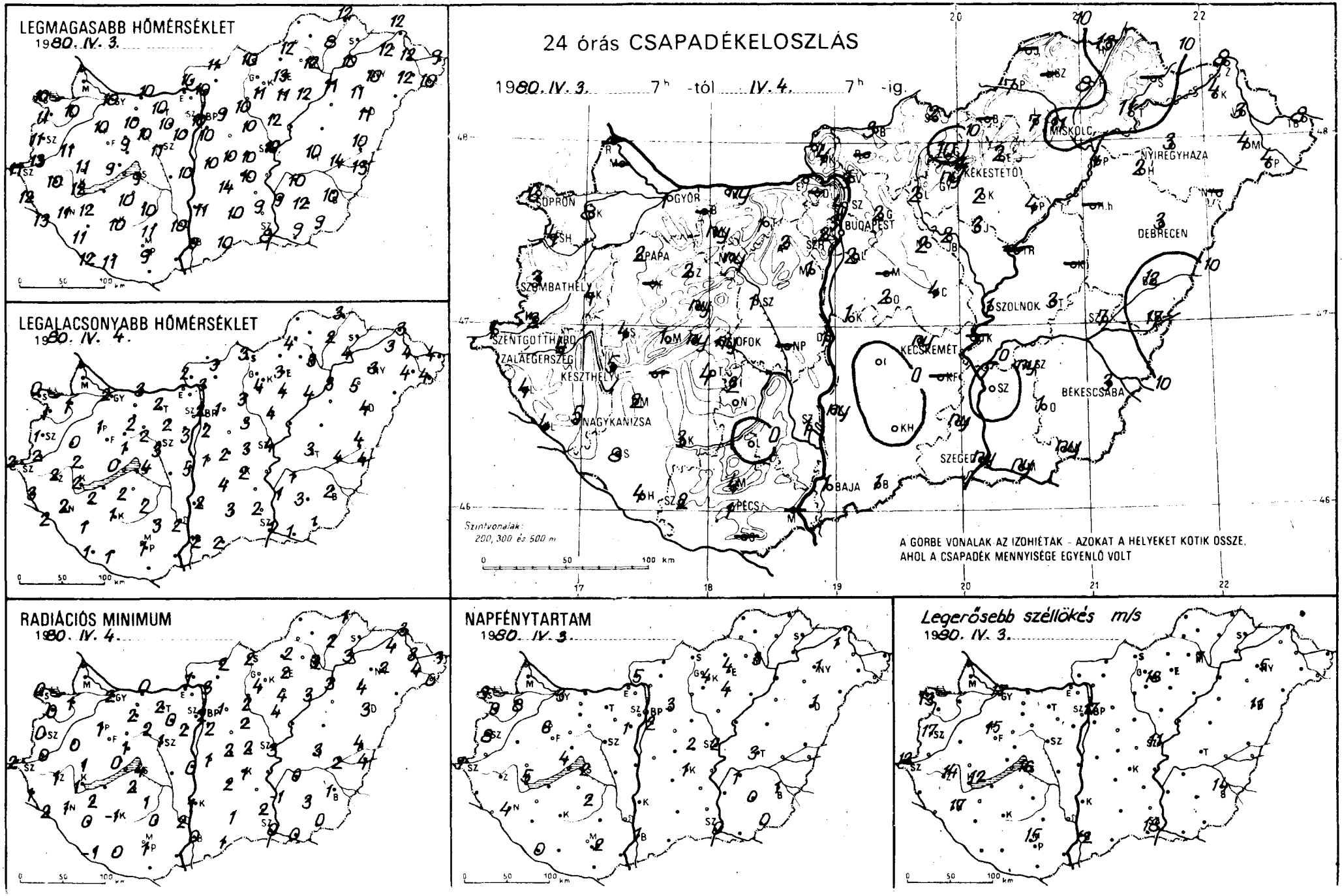
LEGMAGASABB HŐMÉRSÉKLET
1980. IV. 3.
LEGALACSONYABB HŐMÉRSÉKLET
1980. IV. 4.
24 órás CSAPADÉKELOSZLÁS
1980. IV. 3. 7h -tól IV. 4. 7h -ig.
SOPRON
GYŐR
BUDAPEST
MISKOLC
NYIREGYHAZA
KEKESTETŐ
DEBRECEN
PAPA
SZOMBATHELY
SZOLNOK
SZENTGOTTHÁRD
ZALAEGERSZEG
KESZTHELY
SIÓFOK
KECSKEMÉT
BÉKESCSABA
NAGYKANIZSA
SZEGED
BAJA
PÉCS
Szintvonalak: 200, 300 és 500 m
A GÖRBE VONALAK AZ IZOHIÉTÁK - AZOKAT A HELYEKET KÖTIK ÖSSZE, AHOL A CSAPADÉK MENNYISÉGE EGYENLŐ VOLT
RADIÁCIÓS MINIMUM
1980. IV. 4.
NAPFÉNYTARTAM
1980. IV. 3.
Legerősebb széllökés m/s
1980. IV. 3.

	1980.IV.4. 07 h -ig az utolsó 24 óra adatai					
	csapadék (mm)		max. hőmérséklet	min. hőmérséklet	rad. min.	napos órák
	1	∇̇	10	2	2	3
	8	✱	10	1	1	8
yaróvár	–		–	–	–	
	–		–	–	–	
	6	∇̇	10	0	0	9
pács	4	✱	11	1	0	9
	4	✱	11	0	0	
	2		13	2	0	
ård	1		11	2	2	7
ly	3		11	1	0	8
	4		12	3	1	
	4		13	2	2	
sa	5	✱	11	2	1	4
g	4		10	2	1	
ü	–		–	–	–	
	5	∇̇	12	2	1	5
	1	✱	9	0	0	4
	2	∇̇	10	1	1	6
	4		11	2	1	
	ny		10	3	2	
	ny	✱	9	1	1	
	2		7	0	0	
	–		–	–	–	
györgy	4	✱	12	1	-1	0
	3		10	1	-1	
	2		12	2	2	
	ny		9	4	4	2
b	8	∇̇	11	1	0	
	4		10	2	2	
	–		–	–	–	
	–		–	–	–	
	ny	∇̇	10	2	2	
	ny	∇̇▲	10	3	0	
	1		10	2	2	
/	2	∇̇	10	2	0	
\	1		10	5	0	
r	1		10	3	2	1
	ny		10	2	2	
kp	–		–	–	–	
an	1		11	3	1	
	2		10	2	1	2
	•		10	3	0	
	–		–	–	–	
	1	∇̇	10	2	2	
ető	4	✱	7	0	-1	
	–		–	–	–	
	1		9	1	1	2
	–		–	–	–	
	2		11	1	0	
	2	∇̇	10	2	2	2
	3		10	2	2	
gy	2	✱	7	0	-1	
	4		10	3	2	2
	–		–	–	–	
	2		9	1	1	3
	–		–	–	–	
	–		–	–	–	
	2		10	3	2	
	2		10	2	2	
	4		10	3	2	

	1980.IV.4. 07 h -ig az utolso 24 óra adatai					
	csapadék (mm)		max. hőmérséklet	min. hőmérséklet	rad. min.	napos órák
Vác	3		10	3	3	
Vámosmikola	4		10	2	1	5
Baja	1	∇	9	2	0	1
Bácsalmás	1		10	2	1	
Izsák	•		14	4	2	
Kalocsa	ny		11	2	1	
Kecskemét	ny		10	2	1	1
Kiskunf. háza	–		–	–	–	
Kiskunhalas	•		10	3	1	
Kunszentmiklós	1	✱	10	1	1	
Tiszakécske	–		–	–	–	
Balassagyarmat	3		11	3	2	
Romhány	–		–	–	–	
Salgótarján	2		10	3	2	
Eger	2		12	3	2	4
Galyatető	10	✱	7	-1	-2	
Gyöngyös	ny		11	4	4	
Kékestető	4	∇̇	3	-3	-3	4
Kompolt	2		11	4	4	4
Lőrinci	2		10	3	2	
Poroszló	4		12	4	3	
Jászapáti	3		12	4	4	
Jászberény	2		10	4	2	
Karcag	–		–	–	–	
Szolnok	1		10	4	3	2
Tiszaroff	–		–	–	–	
Túrkeve	3		10	3	3	3
Kistelek	ny	∇̇	9	2	2	
Makó	ny	⌒	9	1	0	
Szeged	ny		8	1	0	0
Szentes	•		9	1	-1	
Borsodnádasd	–		–	–	–	
Füged	8		8	2	2	
Hidasnémeti	13		12	3	1	
Jósvafő	–		–	–	–	–
Lillafüred	7		10	2	1	
Miskolc	11		12	3	3	3
Putnok	7		12	4	2	
Sárospatak	–		–	–	–	–
Szendrőlád	–		–	–	–	
Tokaj	11		10	4	3	
Kisvárda	4		12	3	4	1
Mátészalka	4		12	4	4	
Nyíregyháza	3		10	3	2	1
Nyírlugos	–		–	–	–	
Pátyod	4	∇̇	10	4	0	
Tiszabecs	8		9	4	3	
Vásárosnamény	3		12	4	3	
Záhony	8		12	3	3	
Berettyóújfalu	12		11	4	4	
Debrecen	3	∇̇	11	4	3	1
Hajdúdorog	2		11	5	4	
Hortobágy	–		–	–	–	
Körösszakál	17		13	4	4	
Polgár	4		11	3	3	
Békéscsaba	3		10	2	1	1
Mezőhegyes	ny		9	1	0	0
Orosháza	1		12	3	3	0
Szarvas	ny	∇̇⌒	10	1	0	1
Szeghalom	7		14	4	2	

KIADJA: ORSZÁGOS METEOROLÓGIAI SZOLGÁLAT

Készíti: Központi Előrejelző Intézet Előrejelző Osztálya — T.: **273 - 018** — Megjelenik naponként

Évi előfizetési díja: 1.460.-Ft - Megrendelhető: 1024 Budapest, II., Kitaibel Pál u. 1. Telefon: 353-500

Kiadásért felel: az OMSZ elnöke — Szerkesztésért felel: a KEI igazgatója

DŐJÁRÁSI NAPIJELENTÉS

ЕЖЕДНЕВНЫЙ МЕТЕОРОЛОГИЧЕСКИЙ БЮЛЛЕТЕНЬ · DAILY WEATHER REPORT
BULLETIN QUOTIDIEN DE TEMPS · TÄGLICHER WETTERBERICHT

)3. évfolyam 96. szám. + Budapest + 1980. április 5. szombat

Az időjárási helyzet és a várható időjárás:

Kontinensünk nagy részén hidegre fordult az időjárás. Különösen a Balkán térségében és az Égei-tenger partvidékén szokatlanul hideg az idő, ezeken a területeken a nappali hőmérséklet több mint 10 fokkal marad el a sokéves átlagtól. A középpontjával a Fekete-tenger nyugati része fölött örvénylő, alacsony nyomású légköri képződmény tovább is hideg levegőt szállít Közép- és Dél-Európa fölé. Többszáz kilométer szélességü felhő-és csapadékzónája az Uraltól az Appennini-félszigetig húzódik, területén sokfelé esik az eső, havas eső, magasabb hegyekben tartós havazás alakult ki. Az emlitett zónától északnyugatra lassanként erősödik a magas nyomású légköri képződmény, amelynek területén túlnyomóan száraz, az átlagosnál 4-6 fokkal hidegebb idő van.

Hazánkban pénteken túlnyomóan borult idő volt, csupán a főváros környékén sütött ki 2-3 órára a nap. Sokfelé hullott eső, az északi hegyvidéken helyenként havazás is kialakult. A lehullott csapadék mennyisége ma reggel 7 óráig általában csapadéknyom és 10 mm között, a magasabb csúcsokon 10-14 mm között volt. A hőmérséklet csúcsértéke tegnap általában 3 és 8 fok között, a főváros környékén 10, 12 fok között alakult. Ma hajnalra -1, +4 fokig hült le a levegő. Ma délelőtt folytatódott a tulnyomóan borult idő. A keleti országrészben szórványosan esett az eső, Nyugat-Északnyugat Dunántúlon havazás, hózápor volt. Délnyugat-Dunántúlon helyenként havas eső hullott. A hőmérséklet 11 órakor 1 és 8 fok között alakult, Nyugat-Dunántúlon helyenként viharos széllökések voltak.

Ma 12 órakor Budapesten a hőmérséklet 8 fok, a tengerszintre átszámitott légnyomás 1016 mbar, gyengén emelkedik.

Várható időjárás vasárnap estig:

Időnként felszakadozó felhőzet, többfelé eső, havas eső, néhány helyen havazás, hózápor.
Keleten is megerősödő, a Dunántúlon főként ma még időnként viharos északi szél.
A legalacsonyabb éjszakai hőmérséklet: -2, +3 fok között,
a legmagasabb nappali hőmérséklet holnap: 5, 10 fok között.

Török Dénes s.k.

hőmérséklet napi középértéke és eltérése a 100 évi átlagtól /Budapesten/:

80. április 4. 5,7°C -3,8°C

71 óta ezen a napon Budapesten előfordult

gmagasabb hőmérséklet: 25,9°C /1946/
galacsonyabb hőmérséklet: -1,4°C /1884/

80.225.

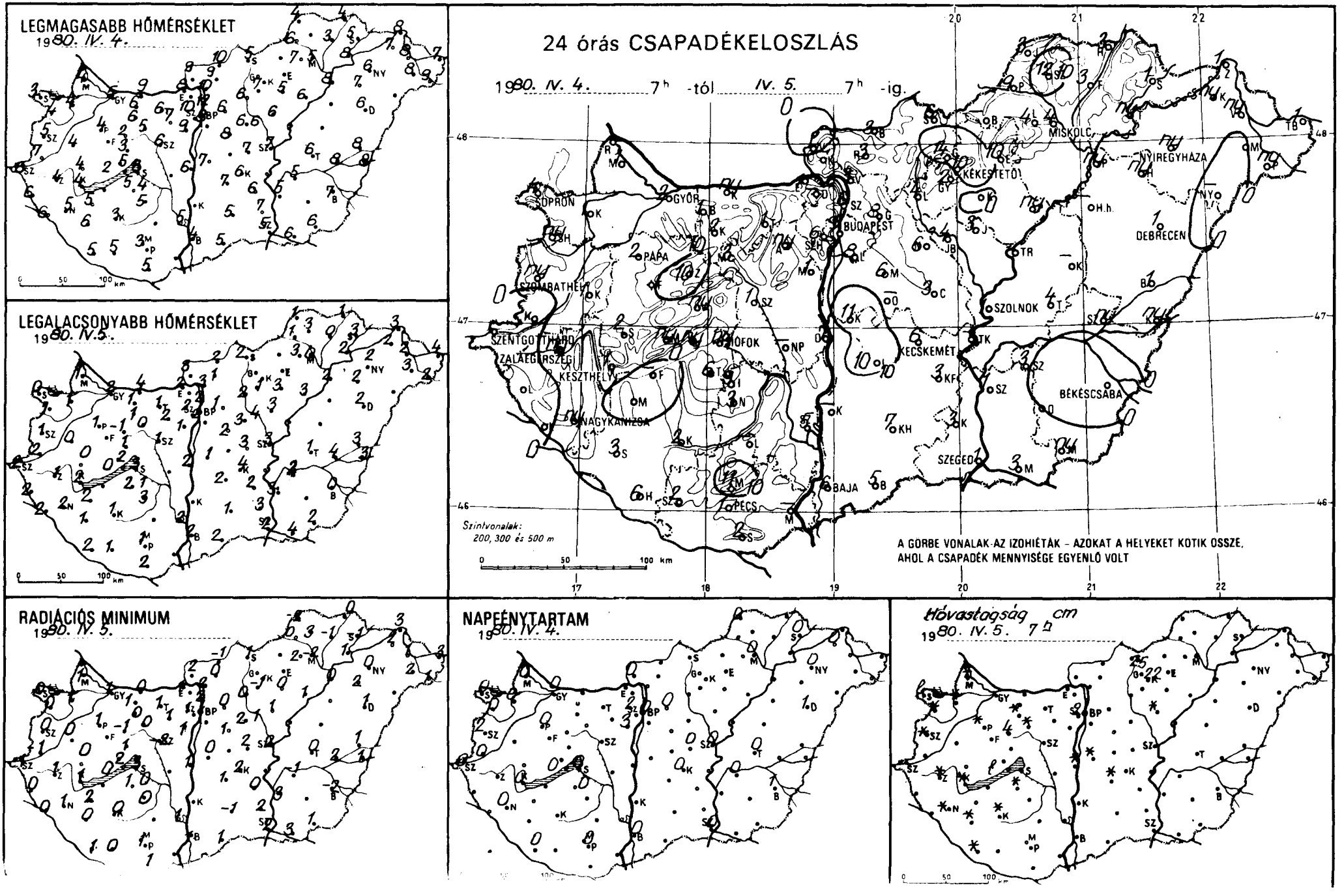
LEGMAGASABB HŐMÉRSÉKLET
1980. IV. 4.
LEGALACSONYABB HŐMÉRSÉKLET
1980. IV. 5.
24 órás CSAPADÉKELOSZLÁS
1980. IV. 4. 7h -tól IV. 5. 7h -ig.
Szintvonalak:
200, 300 és 500 m
A GORBE VONALAK AZ IZOHIÉTÁK – AZOKAT A HELYEKET KÖTIK ÖSSZE,
AHOL A CSAPADÉK MENNYISÉGE EGYENLŐ VOLT
SOPRON
GYŐR
MISKOLC
NYÍREGYHÁZA
KÉKESTETŐ
BUDAPEST
DEBRECEN
PÁPA
SZOMBATHELY
SZOLNOK
SZENTGOTTHÁRD
ZALAEGERSZEG
KESZTHELY
SIÓFOK
KECSKEMÉT
BÉKÉSCSABA
NAGYKANIZSA
SZEGED
BAJA
PÉCS
RADIÁCIÓS MINIMUM
1980. IV. 5.
NAPFÉNYTARTAM
1980. IV. 4.
Hóvastagság cm
1980. IV. 5. 7h

	1980.IV.5. 07 h -ig az utolsó 24 óra adatai							1980.IV.5. 07 h -ig az utolsó 24 óra adatai						
	csapadék (mm)	hó cm	max. hőmérséklet	min. hőmérséklet	rad. min.	napos órák		csapadék (mm)	hó cm	max. hőmérséklet	min. hőmérséklet	rad. min.	napos órák
	2		5	2	1	0	Vác	3		10	3	2	
•	1 *		4	1	1	0	Vámosmikola	•		9	3	2	0
iagyaróvár	1 *		4	2	1	0	Baja	6		4	2	1	0
	–		–	–	–		Bácsalmás	5		5	2	1	
	4	lep.	3	0	0	0	Izsák	10 *		7	2	1	
iorpács	ny *		4	1	0	0	Kalocsa	–		–	–	–	
	1		4	0	0		Kecskemét	6		6	4	2	0
d	•		7	2	-1	0	Kiskunf. háza	3		6	2	0	0
thárd	•		6	2	1	0	Kiskunhalas	7		5	1	-1	
hely	ny *		5	1	0	2	Kunszentmiklós	11 *		7	1	0	
	•		6	2	0		Tiszakécske	–		–	–	–	
	•		6	2	0		Balassagyarmat	3		10	2	-1	
iizsa	ny *		5	2	1	0	Romhány	3 ∀̇		9	1	0	
szeg	ny *		4	1	1		Salgótarján	6		5	2	1	
vepü	–		–	–	–		Eger	–		–	–	–	
y	1 *		4	2	1	0	Galyatető	14 *	25	0	-3	-4	
ly	ny	lep.	2	0	0	0	Gyöngyös	2		7	1	-1	
	2 *		4	1	1	0	Kékestető	10 ∀̇ ≡	22	-1	-3	-5	0
	2		4	0	0		Kompolt	•		5	3	0	
	ny ∀̇		5	2	2		Lőrinci	4		6	2	0	
n	ny		3	1	1		Poroszló	ny		6	3	1	
	10	4	2	-1	-1		Jászapáti	3 *		6	3	1	
	–		–	–	–		Jászberény	4		6	4	1	
rt. györgy	6 *		5	2	1	0	Karcag	–		–	–	–	
r	2 *		3	1	0		Szolnok	1 ∀̇ =		7	3	2	0
	•		5	2	2		Tiszaroff	–		–	–	–	
	ny		6	3	3	0	Túrkeve	4		6	1	0	0
zob	3 *		6	1	0		Kistelek	3		7	3	2	
	6 *		5	2	1		Makó	3		6	4	3	
	1, ⌓		6	1	1		Szeged	1 =		5	2	2	0
n	1		8	2	1		Szentes	1		5	3	3	
	2 * ≡		6	1	0		Borsodnádasd	–		–	–	–	
n	ny		9	4	0		Füged	3		3	0	-1	
a	1 ∀		6	1	1		Hidasnémeti	3		4	1	0	
boz	ny		7	2	1		Jósvafő	3 ⌓		4	1	-2	0
iros	7 *		6	2	1		Lillafüred	4		7	3	2	
isár	1		9	1	1	3	Miskolc	4		5	0	-2	0
	3 *		5	0	0		Putnok	9 =		6	1	0	
sökp.	–		–	–	–		Sárospatak	1		5	3	-1	0
ttyán	1		6	1	-2		Szendrőlád	12 ⌓		–	3	3	
se	9		4	1	0	0	Tokaj	ny		8	2	1	
	–		–	–	–		Kisvárda	ny		7	2	2	0
n	3		5	3	0		Mátészalka	•		8	3	2	
	5		5	2	1		Nyíregyháza	ny		6	2	0	0
ődtető	11 *		1	0	-2		Nyírlugos	–		–	–	–	
	–		–	–	–		Pátyod	ny ,		9	2	1	
	1		3	1	1	0	Tiszabecs	1		7	4	3	
	2		5	2	1		Vásárosnamény	ny		8	2	1	
	2		5	1	0		Záhony	1		8	3	3	
	8 ∀̇		8	2	1	0	Berettyóújfalu	1		8	3	1	
lnt.	9		10	2	1	2	Debrecen	1 = ∀̇		6	2	1	1
hegy	6 *	2	7	0	-1		Hajdúdorog	ny		7	2	2	
	3		7	3	2	0	Hortobágy	1		6	4	3	
	–		–	–	–		Körösszakál	ny		8	3	1	
	8		6	1	0	0	Polgár	ny ,		8	2	0	
	–		–	–	–		Békéscsaba	• ≡ ⌓		7	0	-2	1
	6		8	2	1		Mezőhegyes	ny , ≡ ⌓		6	2	–	
	6		6	3	2		Orosháza	–		–	–	–	
	–		–	–	–		Szarvas	3 ⌓		5	2	-1	0
	6		12	2	2		Szeghalom	ny ,		8	4	2	

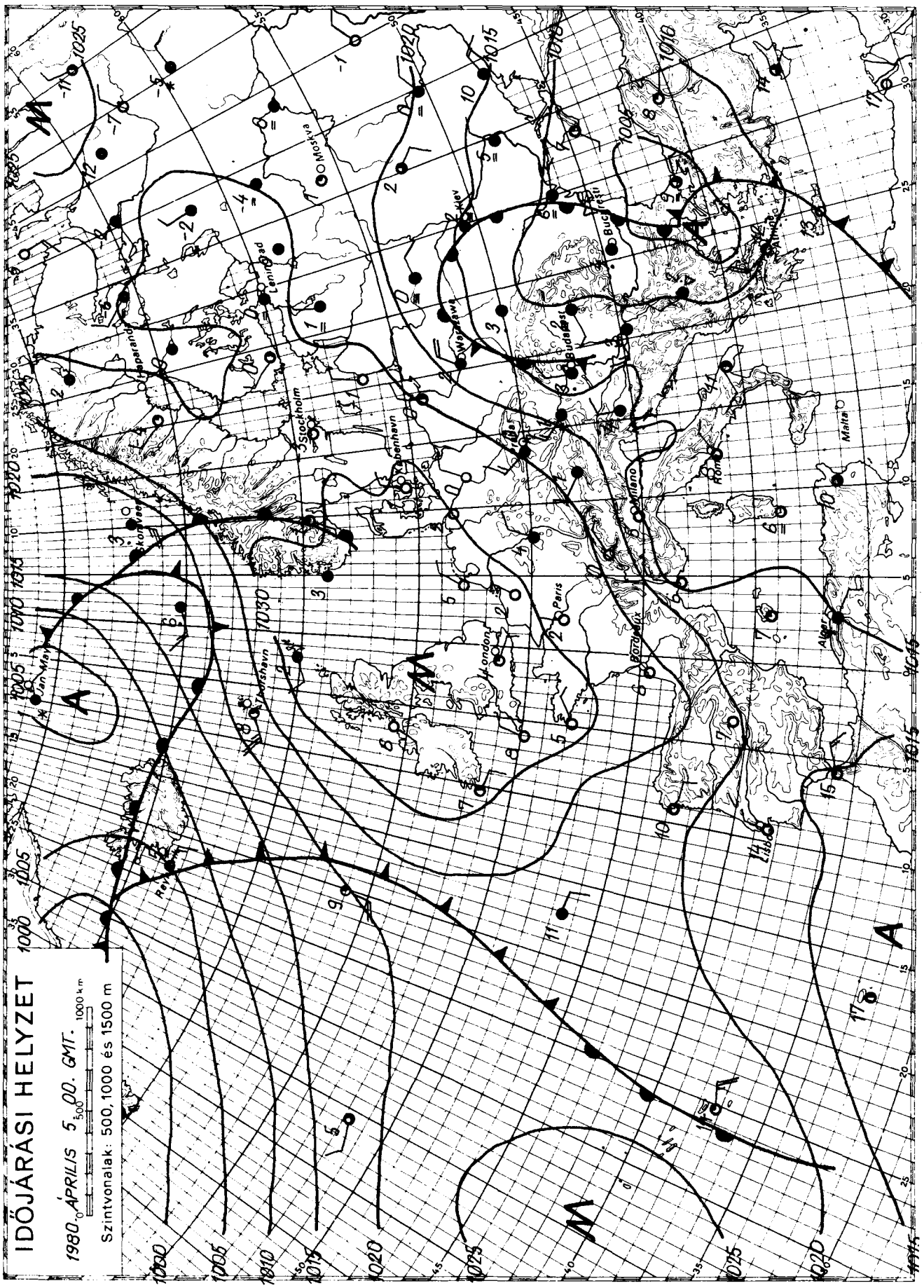

KIADJA: ORSZÁGOS METEOROLÓGIAI SZOLGÁLAT

Készíti: Központi Előrejelző Intézet Előrejelző Osztálya — T.: 273 - 018 — Megjelenik naponként —

Évi előfizetési díja: 1.460.-Ft - Megrendelhető: 1024 Budapest, II., Kitaibel Pál u. 1. Telefon: 353-500

Kiadásért felel: az OMSZ elnöke — Szerkesztésért felel: a KEI igazgatója

IDŐJÁRÁSI NAPIJELENTÉS

ЕЖЕДНЕВНЫЙ МЕТЕОРОЛОГИЧЕСКИЙ БЮЛЛЕТЕНЬ · DAILY WEATHER REPORT
BULLETIN QUOTIDIEN DE TEMPS · TÄGLICHER WETTERBERICHT

93. évfolyam 97. szám. + Budapest + 1980. április 6. vasárnap

Az időjárási helyzet és a várható időjárás:

Szárazföldünk nyugati, középső és déli részét nedves, hideg levegő árasztotta el. Emiatt ezeken a területeken az évszakhoz képest hideg időjárás alakult ki, a hőmérséklet csúcsértéke többfelé 8, 12 fokkal marad el a sokévi átlagtól. A hideg, nedves léghullámok az Alpok és a Kárpátok térségében helyenként havazást okoznak. Ezzel szemben a Brit-szigeteken, Nyugat-Európa partvidékein és Délnyugat-Európában jobbára száraz, napos időjárás uralkodik. Ugyanakkor a Skandináv-félszigeten és Északkelet-Európában változékony, helyenként csapadékos az idő. A következő időszakban a Kárpát-medence időjárásában lényeges változás még nem várható. Folytatódik az évszakhoz képest hideg idő.

Hazánkban szombaton az ország középső részén időnként felszakadozott a felhőzet és általában ott 2, 7 órára a nap is kisütött. Máshol túlnyomóan borult volt az ég. Több helyen esett az eső, néhány helyen havas eső, az északnyugati országrészben és a hegyeken időnként havazott. A ma reggel 7 óráig lehullott csapadék mennyisége általában 2 mm alatt maradt, de északkeleten helyenként 3, 9 mm-t is mértek. A legmagasabb nappali hőmérséklet szombaton a Dunántúlon csak 3, 8, máshol 8, 12 fok között alakult. Ma hajnalra a Dunántúlon -1, +2, máshol +2, +5 fokig hült le a levegő. Délelőtt helyenként felszakadozott a felhőzet, főként keleten néhány helyen esett az eső. A hőmérséklet 11 órakor 4, 8 fok között váltakozott.

Ma 12 órakor Budapesten a hőmérséklet 7 fok, a tengerszintre átszámított légnyomás 1022 mbar, gyengén emelkedik.

Várható időjárás hétfő estig:

Időnként felszakadozó felhőzet, szórványosan kialakuló esővel, zápor-ral, a hegyeken hózáporral.
Többfelé élénk, a Dunántúlon erős lökésekkel kisért északi, északkeleti szél.
Várható legalacsonyabb éjszakai hőmérséklet: +3, -2,
legmagasabb nappali hőmérséklet hétfőn: 7, 12 fok között.

Németh Lajos s.k.

A hőmérséklet napi középértéke és eltérése a 100 évi átlagtól /Budapesten/:

1980. IV. 5.	5,8°C	-4,2°C

1871 óta ezen a napon Budapesten előfordult

legmagasabb hőmérséklet:	25,9°C /1968/,
legalacsonyabb hőmérséklet:	-3,2°C /1896/.

80.226.

LEGMAGASABB HŐMÉRSÉKLET

19 80. IV. 5.

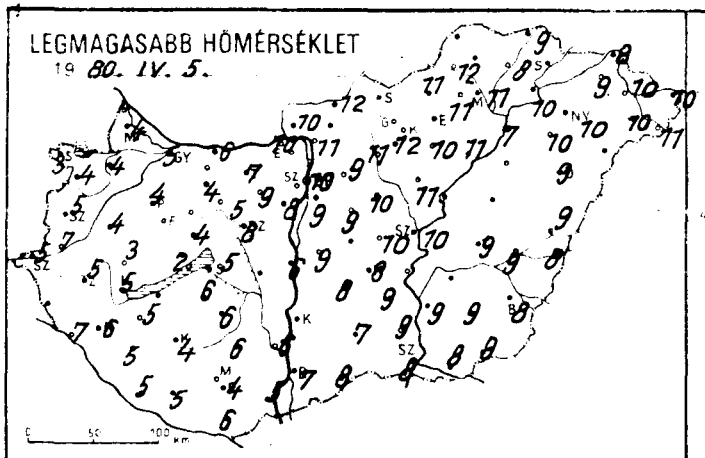

LEGALACSONYABB HŐMÉRSÉKLET

19 80. IV. 6.

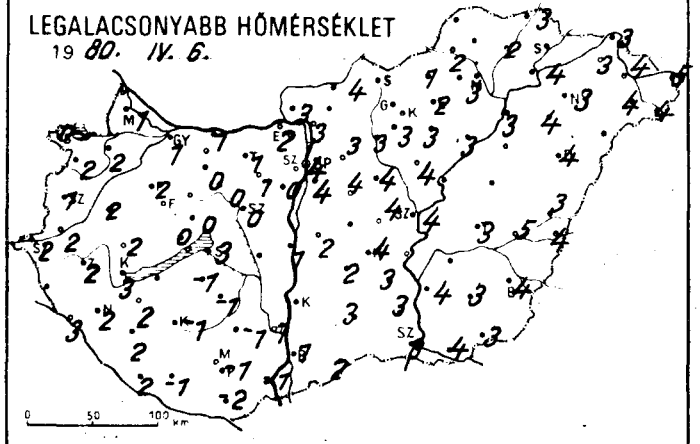

24 órás CSAPADÉKELOSZLÁS

19 80. IV. 5. 7h -tól IV. 6. 7h -ig.

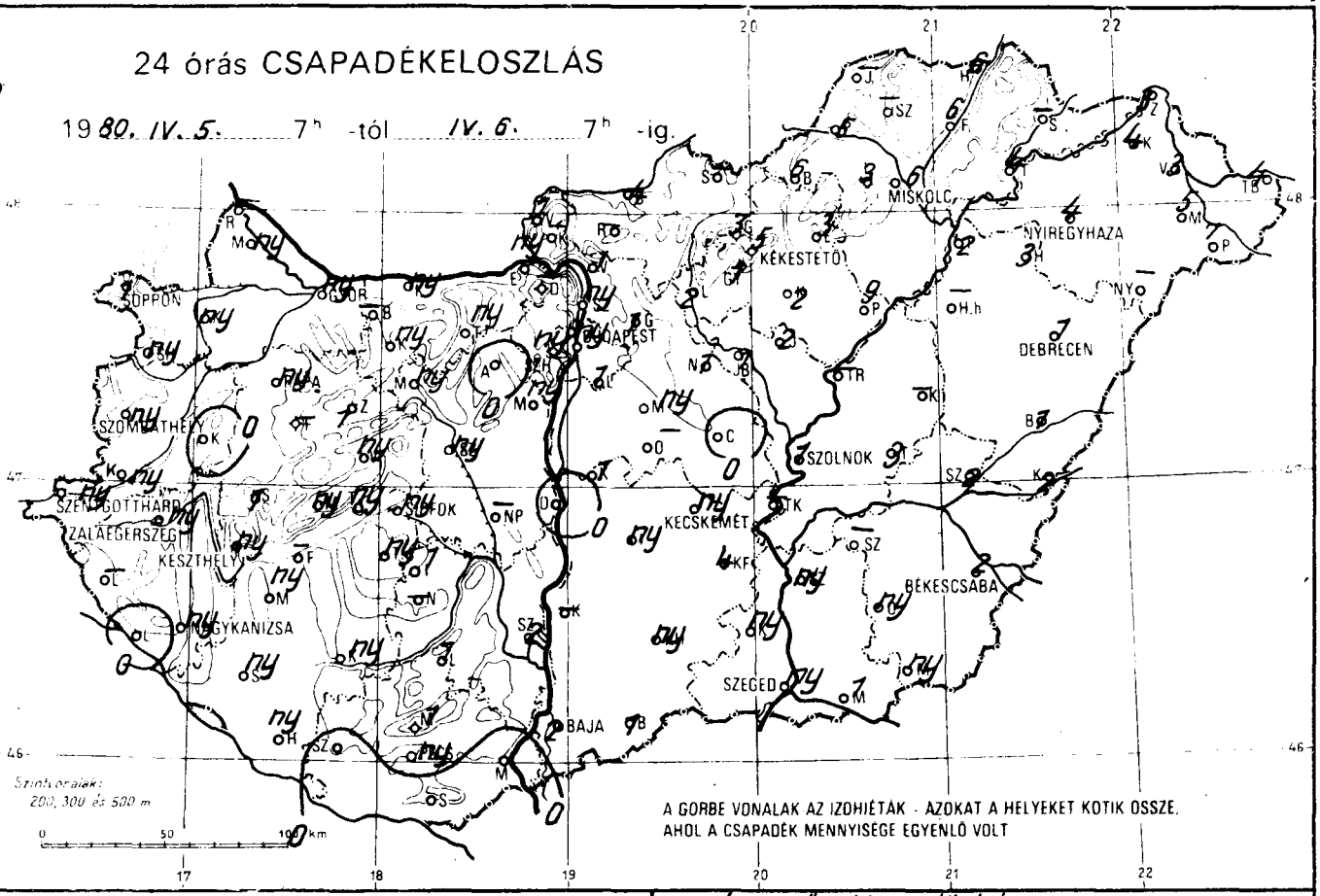

RADIÁCIÓS MINIMUM

19 80. IV. 6.

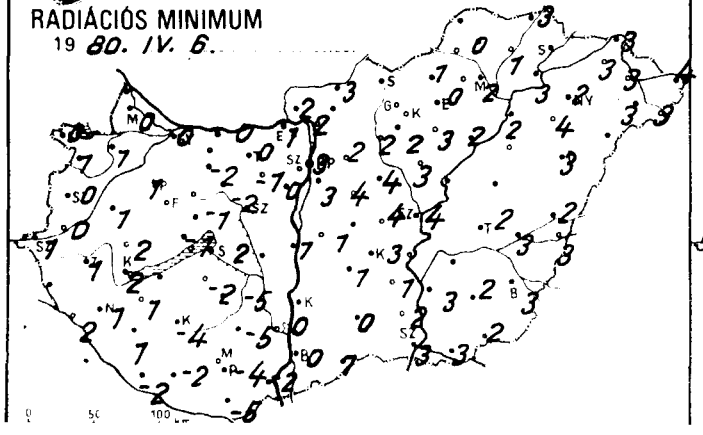

NAPFÉNYTARTAM

19 80. IV. 5.

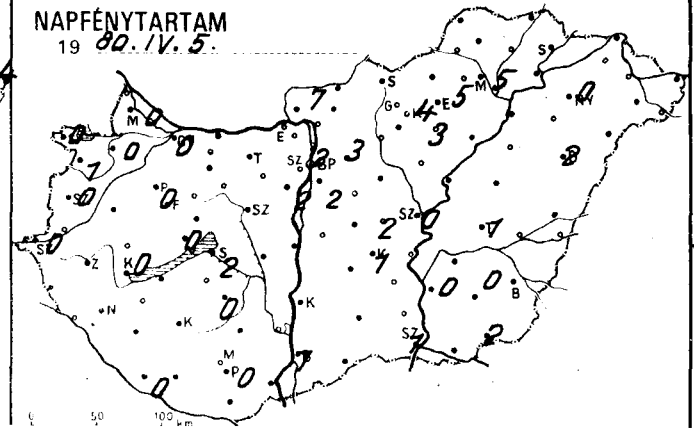

Legerősebb széllökés m/s

19 80. IV. 5.

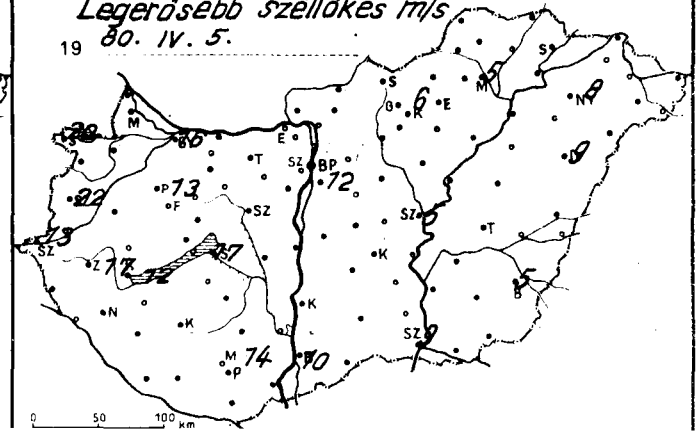

80.IV.6.

19 ..... 07 h -ig az utolsó 24 óra adatai

	csapadék (mm)		max. hőmérséklet	min. hőmérséklet	rad. min.	napos órák
Győr	ny		5	1	0	0
Kapuvár	ny	*	4	2	1	0
Mosonmagyaróvár	ny	*	4	1	0	0
Rajka	–		–	–	–	
Sopron	1	*	3	0	0	0
Sopronhorpács	ny	* ≏	4	2	1	1
Káld	•		4	2	1	
Körmend	ny	*	7	2	0	
Szentgotthárd	ny		5	2	1	0
Szombathely	ny	* ▽	5	1	0	0
Lenti	–		–	–	–	
Letenye	•		7	3	2	
Nagykanizsa	ny	▽	6	2	1	
Zalaegerszeg	ny	▽	5	2	1	
Farkasgyepű	–		–	–	–	
Keszthely	ny		5	3	2	0
Mencshely	ny	*	2	0	–1	0
Pápa	ny	* ▽ =	4	2	1	0
Sümeg	1		3	2	2	
Tihany	ny	* ≏	6	1	–2	
Veszprém	ny	⌴ =	4	0	–1	
Zirc	1		1	0	0	
Fonyód	–		–	–	–	
Homokszt. györgy	ny	⌴	5	2	–2	0
Kaposvár	ny	⌴ =	4	–1	–4	
Marcali	ny		5	2	1	
Siófok	ny		5	3	2	2
Somogyszob	ny	*	5	2	1	
Tab	ny	*	6	–1	–2	
Bábolna	–		–	–	–	
Esztergom	ny		10	2	1	
Kisbér	ny	≡ ≏	4	0	–2	
Komárom	ny		6	1	0	
Tatabánya	ny		7	1	0	
Alcsútdoboz	•		9	1	–1	
Dunaújváros	•		6	1	1	
Martonvásár	ny		8	0	0	2
Mór	ny	*	5	0	–2	
Nagyhörcsökp.	–		–	–	–	
Szabadbattyán	ny	* ≡	8	0	–3	
Fegyszemcse	1	⌴	6	–1	–5	0
Lengyel	1	*	6	–2	–5	
Nagykónyi	–		–	–	–	
Szekszárd	2	*	6	1	0	
Árpádtető	1	*	1	0	–2	
Mohács	•	⌴	5	–1	–2	
Pécs	ny	= * ⌴	4	–1	–4	0
Siklós	•		6	–2	–5	
Szigetvár	•		5	–1	–2	
Bp. Lőrinc	1	=	9	4	3	2
Bp. Met. Int.	ny	≏	10	4	3	2
Bp. Szab. hegy	ny		5	1	0	
Cegléd	•		10	4	4	2
Dabogókő	–		–	–	–	
Gödöllő	1		9	3	2	3
Kiralyret	–		–	–	–	
Mánor	ny		9	4	4	
Nagykáta	1		10	4	4	
Örkény	–		–	–	–	
Szentendre	1		12	4	3	

80.IV.6.

19 ..... 07 h -ig az utolsó 24 óra adatai

	csapadék (mm)		max. hőmérséklet	min. hőmérséklet	rad. min.	napos órák
Vác	1		11	3	2	
Vámosmikola	1		10	3	2	7
Baja	2	*	7	1	0	1
Bácsalmás	1		8	2	1	
Izsák	ny		8	2	1	
Kalocsa	–		–	–	–	
Kecskemét	ny	≏	8	4	3	1
Kiskunf. háza	4		9	3	1	
Kiskunhalas	ny		7	3	0	
Kunszentmiklós	1	*	9	2	1	
Tiszakécske	–		–	–	–	
Balassagyarmat	4		12	4	3	
Romhány	–		–	–	–	
Salgótarján	–		–	–	–	
Eger	3		11	2	0	5
Galyatető	3	* V	2	–2	–3	
Gyöngyös	1		12	3	2	
Kékestető	5	* V	2	–3	–3	4
Kompolt	2		10	3	3	3
Lőrinci	2		11	3	2	
Poroszlo	9		11	3	2	
Jászapáti	2		11	4	3	
Jászberény	1		10	4	4	
Karcag	–		–	–	–	
Szolnok	1	=	10	4	4	0
Tiszaroff	–		–	–	–	
Túrkeve	3		9	3	2	1
Kistelek	ny		9	3	2	
Makó	1	▽	8	4	3	
Szeged	ny	=	8	3	3	1
Szentes	–		–	–	–	
Borsodnadasd	6		11	1	1	
Fügöd	6		8	2	1	
Hidasnémeti	6		9	3	3	
Jósvafő	–		–	–	–	–
Lillafüred	3		5	1	1	
Miskolc	6	▽	11	3	2	5
Putnok	5		12	2	0	
Sárospatak	–		–	–	–	
Szendrelád	–		–	–	–	
Tokaj	4		10	4	3	
Kisvarda	4		9	3	3	0
Mateszalka	5		10	4	3	
Nyiregyháza	4		10	3	2	2
Nyirlugos	–		–	–	–	
Pátroha	7	▽	11	4	3	
Tiszabecs	4		10	5	4	
Vásárosnamény	3		10	4	3	
Zahony	3		8	3	3	
Berettyóújfalu	1		9	3	2	
Debrecen	1	▽ =	9	4	3	0
Hajdúdorog	3		10	4	4	
Hortobagy	–		–	–	–	
Körösszakál	2		8	4	3	
Polgar	2		7	3	2	
Békéscsaba	2		8	4	3	0
Mezőhegyes	ny	, ≏	9	3	2	2
Orosháza	ny		9	3	2	0
Szarvas	ny	≏	9	4	3	0
Szeghalom	2		9	5	3	

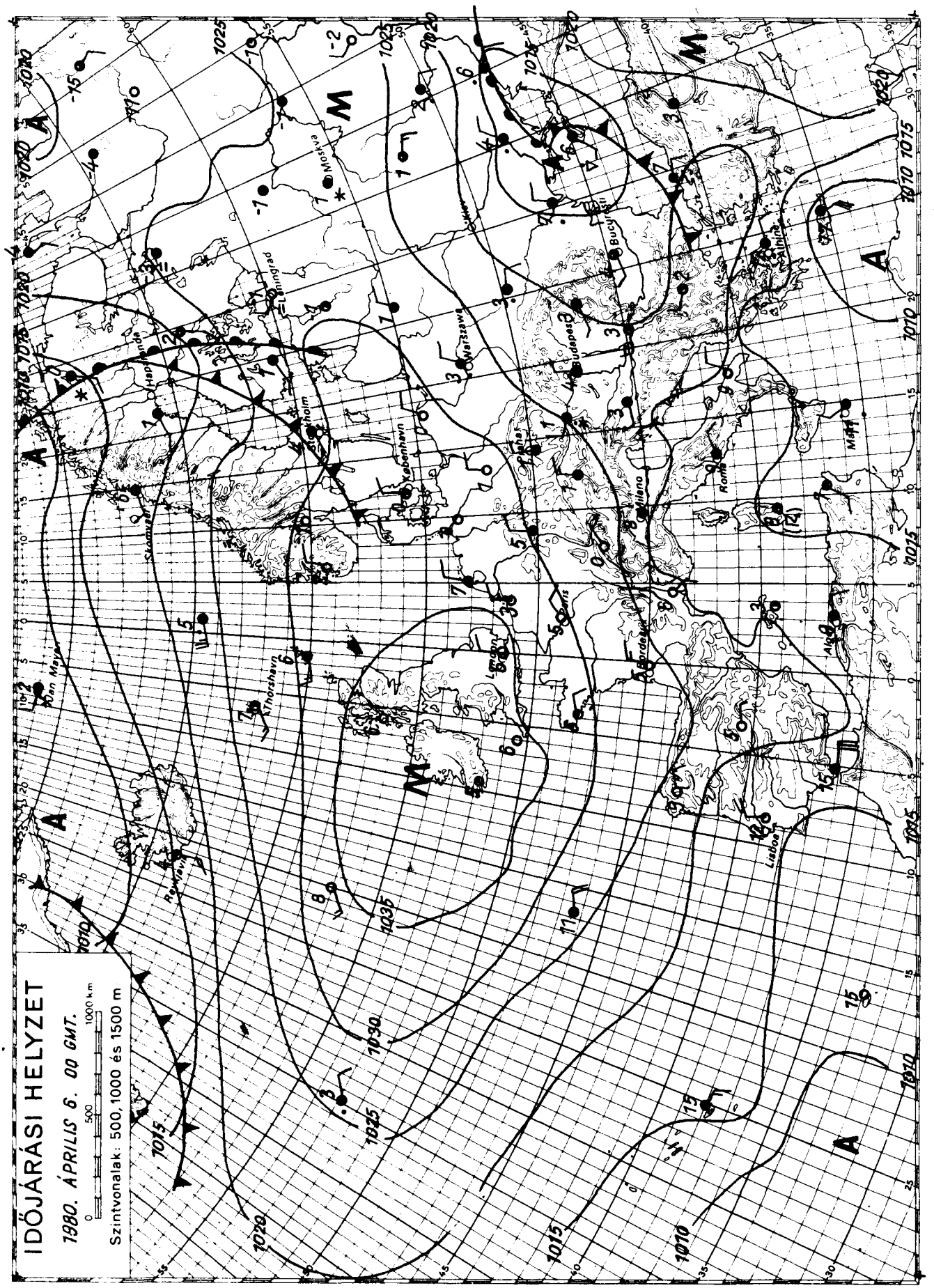

KIADJA: ORSZÁGOS METEOROLÓGIAI SZOLGÁLAT
Készíti: Központi Előrejelző Intézet Előrejelző Osztálya — T.: 273 - 018 — Megjelenik naponként —
Évi előfizetési díja: 1.460.-Ft - Megrendelhető: 1024 Budapest, II., Kitaibel Pál u. 1. Telefon: 353-500
Kiadásért felel: az OMSZ elnöke — Szerkesztésért felel: a KEI igazgatója

IDŐJÁRÁSI NAPIJELENTÉS

ЕЖЕДНЕВНЫЙ МЕТЕОРОЛОГИЧЕСКИЙ БЮЛЛЕТЕНЬ · DAILY WEATHER REPORT
BULLETIN QUOTIDIEN DE TEMPS · TÄGLICHER WETTERBERICHT

93. évfolyam 98. szám. + Budapest + 1980. április 7. hétfő

Az időjárási helyzet és a várható időjárás:

Délnyugat-, Nyugat-Európában és a Német-Lengyel-alföldön magas nyomású légköri képződmény alakitja az időjárást. Ezeken a területeken általában kevés a felhő, párás, az évszaknak megfelelő az idő. Az Atlanti-óceán felöl a Skandináv félszigeten át gyors mozgású légköri frontok haladnak a Kelet-Európai-sikság fölé. Hatásukra változékony, szeles az idő, sokhelyen esik az eső, szórványosan havazik. Közép-, és Délkelet-Európa térségét továbbra is hüvös, magas nedvességtartalmú levegő tölti ki. A hőmérséklet csúcsértéke átlagosan 6, 11 fokkal alacsonyabb, mint az évszaknak megfelelő átlag. A Kárpát-medencét az elkövetkező időszakban egy szárazabb léghullám éri el, emiatt kevesebb helyen várható eső.

Hazánkban vasárnap túlnyomóan borult idő volt, csak néhány helyen szakadozott fel átmenetileg a zárt felhőzet. A késő délutáni óráktól sokhelyen eső, záporeső alakult ki. A lehullott csapadék mennyisége nyom és 3 mm között volt. A hőmérséklet kora délután általában 6 és 11 fok között volt. Hétfő hajnalra 2, 7 fokig csökkent a hőmérséklet. Délelőtt a Dunántúl legnagyobb részén borult, másutt változóan felhős volt az ég. Sokhelyen esett eső. Az északi, északkeleti szél többhelyen megerősödött. A hőmérséklet 11 órakor 4 és 11 fok között alakult.

Ma 12 órakor Budapesten 12 fokot mértek, a tengerszintre átszámitott légnyomás 1019 mbar, mérsékelten süllyed.

Várható időjárás kedd estig:

Fokozatosan a Dunántúlon is felszakadozik a zárt felhőzet, de elszórtan továbbra is várható eső, záporeső.
Élénk, többfelé megerősödő, átmenetileg viharossá fokozódó északi, északkeleti szél.
A várható legalacsonyabb éjszakai hőmérséklet: -1, +4,
legmagasabb nappali hőmérséklet kedden: 7, 12 fok.

Poór Judit s.k.

A hőmérséklet napi középértéke és eltérése a 100 évi átlagtól /Budapesten/:

1980. április 6.	6,3°C	-3,6°C

1871 óta ezen a napon Budapesten előfordult

legmagasabb hőmérséklet:	25,9°C /1941 és 1968/
legalacsonyabb hőmérséklet:	-3,2°C /1896/

80.227.

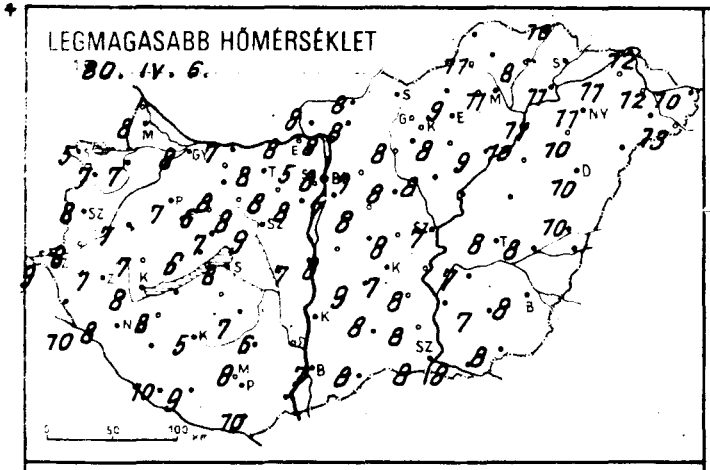
LEGMAGASABB HŐMÉRSÉKLET
1980. IV. 6.

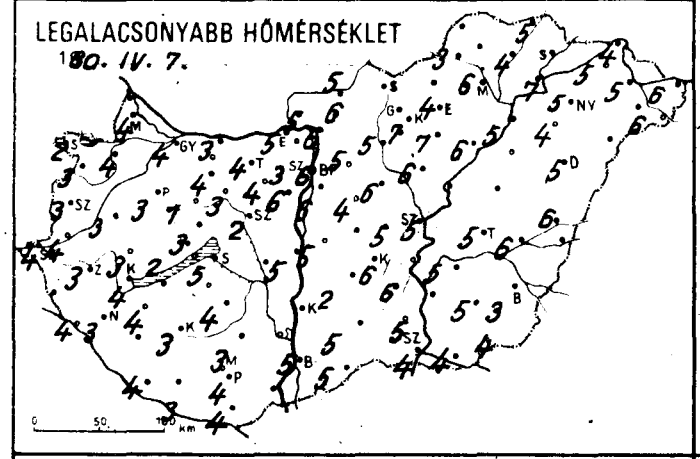
LEGALACSONYABB HŐMÉRSÉKLET
1980. IV. 7.


24 órás CSAPADÉKELOSZLÁS
1980. IV. 6. 7h -tól IV. 7. 7h -ig.
SOPRON
GYŐR
BUDAPEST
MISKOLC
NYÍREGYHÁZA
KÉKESTETŐ
DEBRECEN
SZOMBATHELY
SIÓFOK
KECSKEMÉT
SZOLNOK
ZALAEGERSZEG
KESZTHELY
NAGYKANIZSA
BÉKÉSCSABA
SZEGED
PÉCS
BAJA
Szintvonalak: 200, 300 és 500 m
A GÖRBE VONALAK AZ IZOHIÉTÁK - AZOKAT A HELYEKET KÖTIK ÖSSZE, AHOL A CSAPADÉK MENNYISÉGE EGYENLŐ VOLT

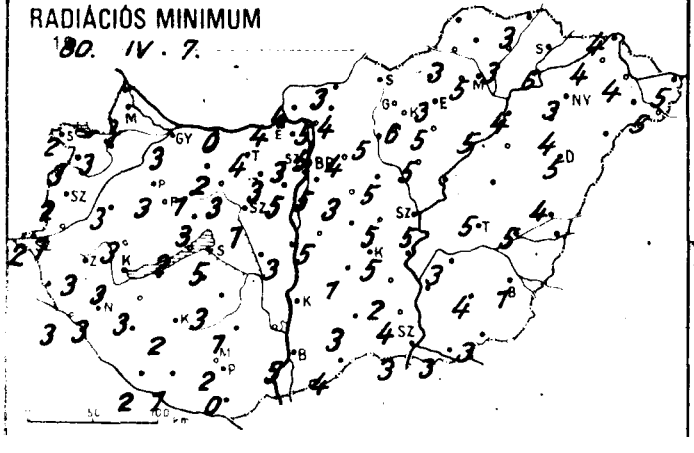
RADIÁCIÓS MINIMUM
1980. IV. 7.

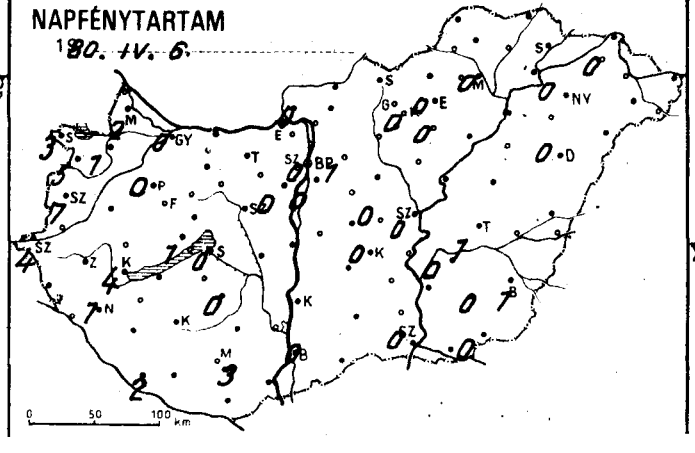
NAPFÉNYTARTAM
1980. IV. 6.

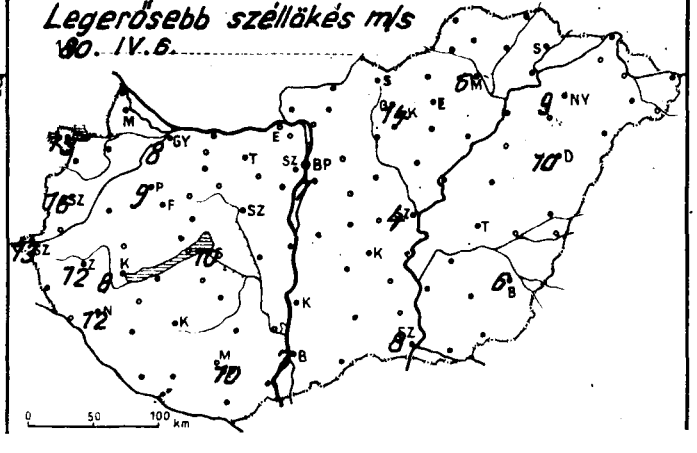
Legerősebb széllökés m/s
1980. IV. 6.

	1980.IV.7. 07 h -ig az utolsó 24 óra adatai					
	csapadék (mm)	hó cm	max. hőmérséklet	min. hőmérséklet	rad. min.	napos órák
yőr	1		8	4	3	0
apuvár	1		7	4	3	1
osonmagyaróvár	ny		8	4	3	2
ajka	–		–	–	–	
epron	2		5	2	2	3
epronhorpács	1		7	3	3	5
áld			7	3	3	
örmend			8	4	1	
entgotthárd	ny		9	4	2	4
ombathely	ny		8	3	2	7
enti	–		–	–	–	
tenye			10	4	3	
agykanizsa	ny	=	8	3	3	1
laegerszeg	ny		7	3	3	
rkasgyepű	–		–	–	–	
eszthely	ny		8	4	3	4
encshely	1		6	2	2	1
apa	ny		7	3	3	0
meg	ny		7	3	3	
hány	ny		8	4	4	
szprém	ny		7	3	3	
rc	1	=	6	1	1	
nyód	–		–	–	–	
mokszt. györgy	1		10	4	2	2
aposvár	2		5	3	2	
arcali	ny	,	8	4	3	
ofok	1		8	5	5	0
omogyszob			9	3	3	
ab	–		–	–	–	
bolna	–		–	–	–	
ztergom	1		8	5	4	
sbér	1	≡	8	4	2	
omárom	3		7	3	0	
tabánya	2		8	4	4	
csútdoboz	1		8	4	3	
naújváros	2		7	5	3	
artonvásár	1		8	6	5	0
ór	2		8	3	3	
gyhörcsökp.	–		–	–	–	
abadbattyán	ny	,	9	2	1	
egszemcse	1		7	4	3	0
ngyel	2		6	3	1	
gykónyi	–		–	–	–	
ekszárd	–		–	–	–	
sinatető						
rpadtető		≡	5	2	1	
ohács	–		–	–	–	
es	ny		8	4	2	3
klós			10	4	0	
geтvár	ny	,	9	3	1	
Lőrinc	ny	∴	7	6	5	0
Met. Int.	ny		8	6	5	0
Szab. hegy	ny	,	5	3	3	
gléd	1	,	8	5	5	0
bogókö	–		–	–	–	
döllő	1		7	5	4	1
talyrét	–		–	–	–	
nor	ny		8	4	3	
zykata	ny		8	6	5	
eny	–		–	–	–	
endre	1		8	6	6	

	1980.IV.7. 07 h -ig az utolsó 24 óra adatai					
	csapadék (mm)	hó cm	max. hőmérséklet	min. hőmérséklet	rad. min.	napos órák
Vác	1	,	8	6	5	
Vámosmikola	1	,	8	5	4	0
Baja	ny	∴	7	5	5	0
Bácsalmás	ny		8	5	4	
Izsák	1		9	2	1	
Kalocsa	–		–	–	–	
Kecskemét	ny		7	6	5	0
Kiskunf. háza	ny	,	8	6	2	
Kiskunhalas	1		8	5	3	
Kunszentmiklós	1	,	8	5	5	
Tiszakécske	–		–	–	–	
Balassagyarmat	2		8	5	3	
Romhány	1	,	8	6	4	
Salgótarján	–		–	–	–	
Eger	1		9	4	3	0
Galyatető	1	✱≡14	5	2	2	
Gyöngyös	ny		8	7	6	
Kékestető	1	✱≡18	1	0	-1	0
Kompolt	1	,	8	7	5	0
Lőrinci	ny		8	5	5	
Poroszló	ny		9	6	5	
Jászapáti	2		8	6	5	
Jászberény	1		8	6	5	
Karcag	–		–	–	–	
Szolnok	1		7	5	5	0
Tiszaroff	–		–	–	–	
Túrkeve	ny		8	5	5	1
Kistelek	2	∵	8	5	4	
Makó	3		8	4	3	
Szeged	1		8	4	3	0
Szentes	–		–	–	–	
Borsodnádasd	–		–	–	–	
Füged	ny		8	4	3	
Hidasnémeti	1		10	5	3	
Jósvafő	–		–	–	–	
Lillafüred	ny	,	6	4	3	
Miskolc	1	∵	11	6	5	0
Putnok	1		11	3	3	
Sárospatak	–		–	–	–	
Szendrőlád	–		–	–	–	
Tokaj			11	7	6	
Kisvárda	ny		11	5	4	0
Mátészalka	–		–	–	–	
Nyíregyháza	ny	=	11	5	3	0
Nyírlugos	–		–	–	–	
Pátyod	1		13	6	5	
Tiszabecs	1		10	6	5	
Vásárosnamény	1		12	5	4	
Záhony	ny	,	12	4	4	
Berettyóújfalu			10	6	4	
Debrecen	ny	∵ =	10	5	5	0
Hajdúdorog	ny	,	10	4	4	
Hortobágy	–		–	–	–	
Körösszakal	–		–	–	–	
Polgár	1		10	5	4	
Békéscsaba	2		8	3	1	1
Mezőhegyes	3	∴	8	4	3	0
Orosháza	1		7	5	4	0
Szarvas	ny		7	5	3	0
Szeghalom	ny	,	8	6	5	

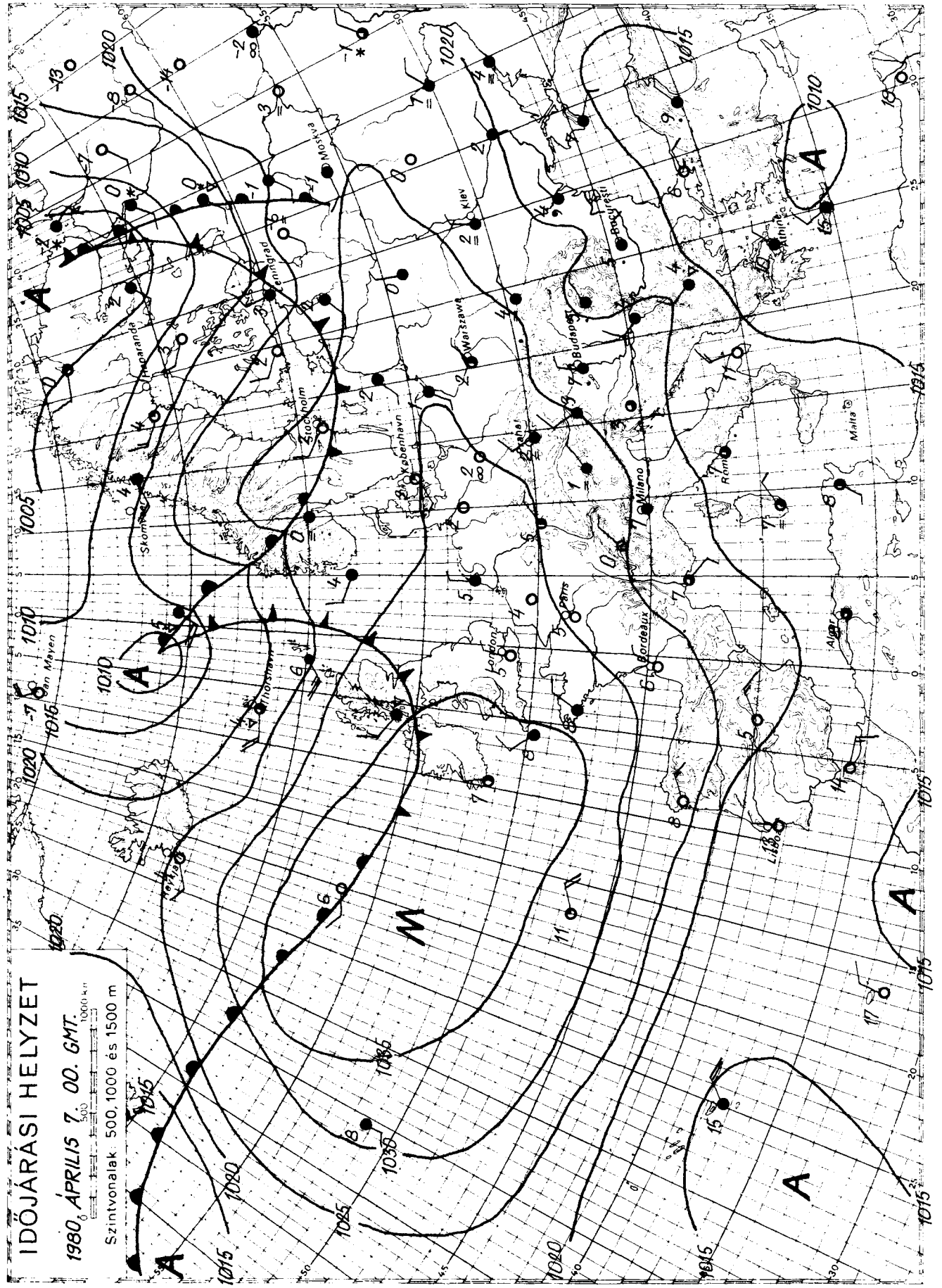

KIADJA: ORSZÁGOS METEOROLÓGIAI SZOLGÁLAT

Készíti: Központi Előrejelző Intézet Előrejelző Osztálya — T. 273-018 — Megjelenik naponként —

Évi előfizetési díja: 1.460.-Ft - Megrendelhető: 1024 Budapest, II., Kitaibel Pál u. 1. Telefon: 353-500

Kiadásért felel: az OMSZ elnöke — Szerkesztésért felel: a KEI igazgatója

IDŐJÁRÁSI NAPIJELENTÉS

ЕЖЕДНЕВНЫЙ МЕТЕОРОЛОГИЧЕСКИЙ БЮЛЛЕТЕНЬ · DAILY WEATHER REPORT
BULLETIN QUOTIDIEN DE TEMPS · TÄGLICHER WETTERBERICHT

93. évfolyam 99. szám. + Budapest + 1980. április 8. kedd

Az időjárási helyzet és a várható időjárás:

Észak-Európa felett többközéppontú ciklonrendszer örvénylik. Erősen felhős vagy borult az égbolt. Az északabbra eső területeken többfelé havazik. A kontinens középső és délkeleti területén már napok óta az évszakhoz képest jóval hűvösebb az idő. A legmagasabb nappali hőmérséklet mintegy 5-10 fokkal elmarad a sokéves átlagtól. Változóan felhős az ég, napközben általában élénk, helyenként erős szél fúj. Szórványosan esik eső, záporeső. Északnyugati áramlással további hűvös levegő áramlik Közép-Európa fölé. Az elkövetkező időszakban a Kárpát-medencében folytatódik a változékony időjárás.

Hazánkban hétfőn eleinte borult idő volt, majd a déli óráktól sokfelé felszakadozott a felhőzet. Általában erős, időnként viharos északnyugati szél fújt. A hőmérséklet kora délután 9, 14 fok között alakult. Többfelé esett eső, záporeső. A reggel 7 óráig lehullott csapadék mennyisége nyom és 4 mm között volt. Kedd hajnalra -1, +4 fokig csökkent a hőmérséklet. Délelőtt a változóan felhős égből szórványosan esett eső, zápor. A hőmérséklet 11 órakor 6 és 10 fok között alakult.

Ma 12 órakor Budapesten 9 fokot mértek, a tengerszintre átszámitott légnyomás 1008 mbar, mérsékelten süllyed.

Várható időjárás szerda estig:

Általában erősen felhős idő többfelé előforduló esővel, futó záporral. Sokfelé megerősödő, a Dunántúlon átmenetileg viharossá fokozódó északnyugati, északi szél.
A várható legalacsonyabb éjszakai hőmérséklet: +4, -1,
legmagasabb nappali hőmérséklet szerdán: 9, 14 fok között.

Bozóki István s. k.

TÁVOLABBI KILÁTÁSOK SZERDÁTÓL - SZOMBATIG:

Változóan felhős idő, futó záporokra továbbra is számitani kell. Az északnyugati szél főként az időszak második felében megerősödik.
Legalacsonyabb hajnali hőmérséklet: -1, +4 fok között,
legmagasabb nappali hőmérséklet általában +6, 11 fok között.
Jelentős mennyiségü /legalább 5 mm/ csapadék az ország területének 60 százalékán várható.

KÖZÉPTÁVÚ ELŐREJELZŐ OSZTÁLY

A hőmérséklet napi középértéke és eltérése a 100 évi átlagtól /Budapesten/:

1980. április 7.	10,3°C	+0,3°C

1871 óta ezen a napon Budapesten előfordult

legmagasabb hőmérséklet:	26,0°C /1961/
legalacsonyabb hőmérséklet:	-2,9°C /1929/

80.228.

LEGMAGASABB HŐMÉRSÉKLET

1980. IV. 7.

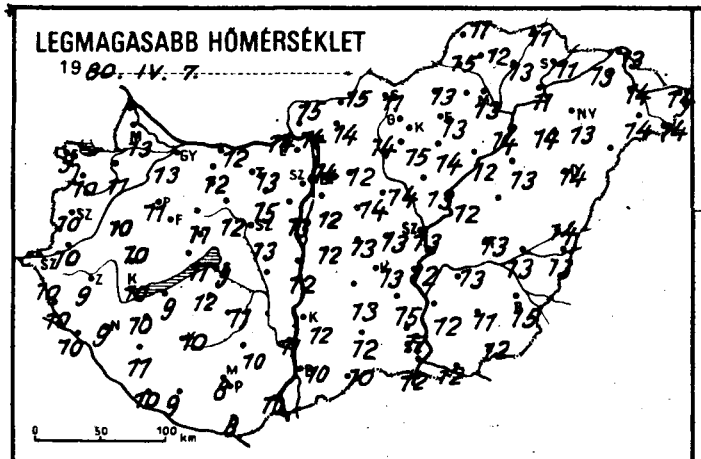

LEGALACSONYABB HŐMÉRSÉKLET

1980. IV. 8.

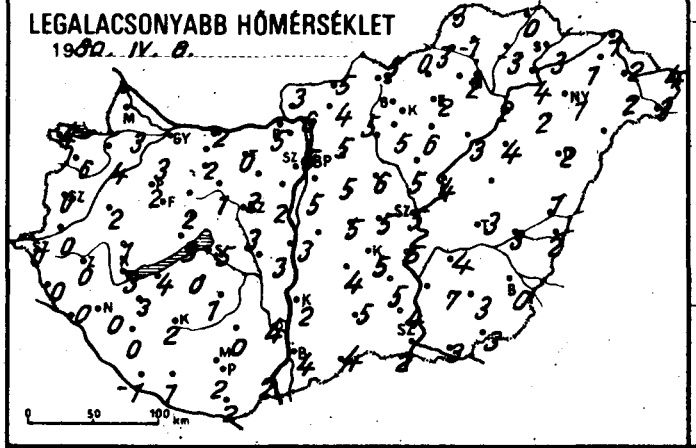

RADIÁCIÓS MINIMUM

1980. IV. 8.

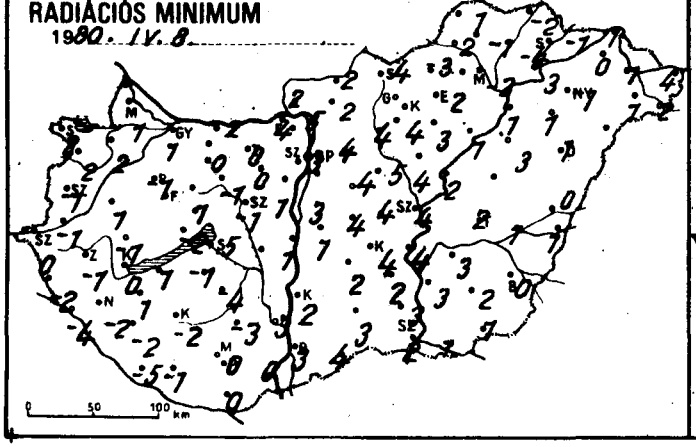

24 órás CSAPADÉKELOSZLÁS.

1980. IV. 7. 7h -tól IV. 8. 7h -ig

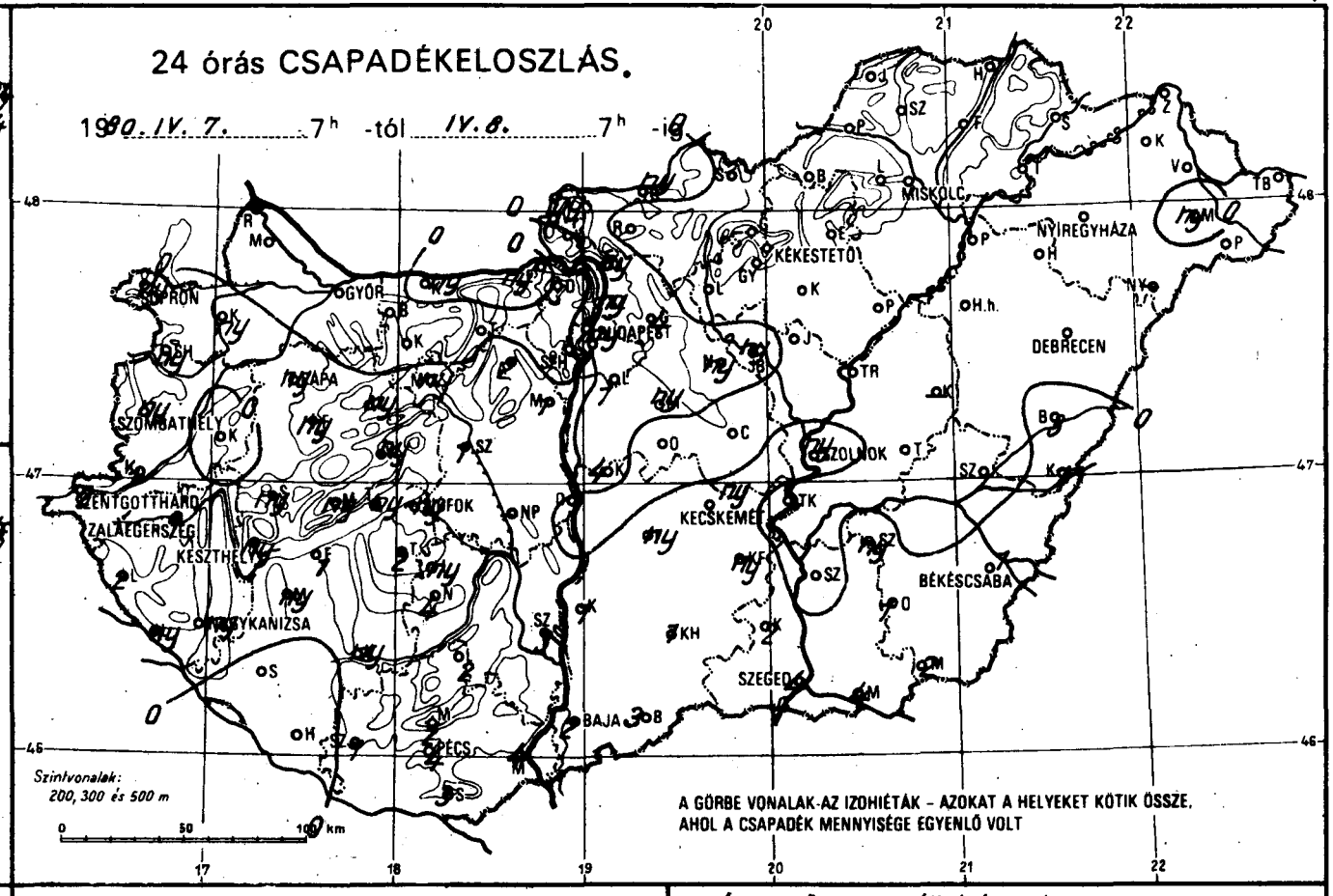

NAPFÉNYTARTAM

1980. IV. 7.

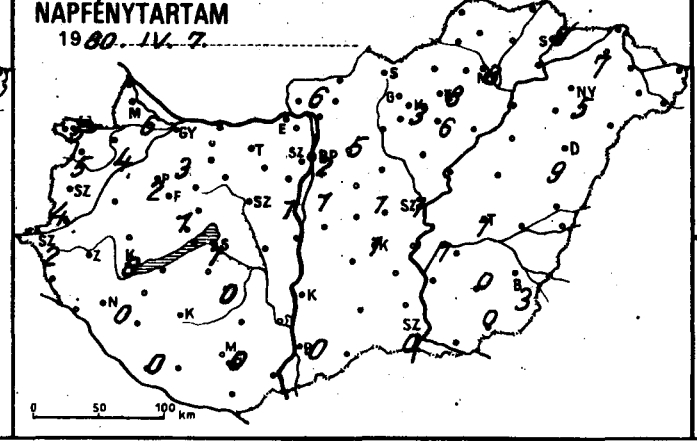

Legerősebb széllökés m/s

1980. IV. 7.

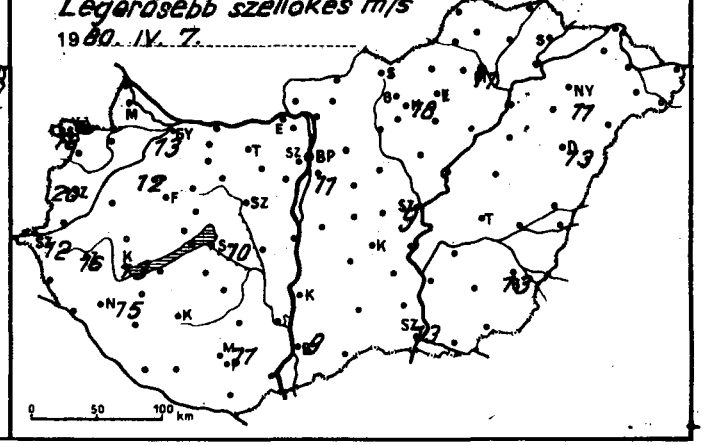

	1980.IV.8. 07h -ig az utolsó 24 óra adatai							1980.IV.8. 07h -ig az utolsó 24 óra adatai						
	csapadék (mm)		max. hőmérséklet	min. hőmérséklet	rad. min.	napos órák		csapadék (mm)		max. hőmérséklet	min. hőmérséklet	rad. min.	napos órák
Győr	.	=	13	3	1	3	Vác	ny	⌓	14	6	5	
apuvár	ny		11	4	2	4	Vámosmikola	ny	, ⌓	15	3	2	6
osonmagyaróvár	.		13	3	1	6	Baja	2	⩒ =	10	4	3	0
ajka	–		–	–	–		Bácsalmás	3		10	4	4	
opron	ny	=	9	4	2	5	Izsák	ny		13	4	2	
opronhorpács	ny		10	6	2	5	Kalocsa	1		12	2	2	
áld	.		10	2	1		Kecskemét	ny		13	5	4	1
örmend	1		10	0	–1		Kiskunf. háza	ny	,	15	5	2	
zentgotthárd	2		10	0	0	2	Kiskunhalas	1		12	5	3	
zombathely	ny		10	0	–1	4	Kunszentmiklós	4		12	3	1	
enti	2		10	0	–2		Tiszakécske	.		12	5	4	
etenye	ny	,	10	0	–4		Balassagyarmat	ny	⌓	15	5	2	
agykanizsa	ny	⌓	9	0	–2	0	Romhány	.		14	4	2	
alaegerszeg	1	⌓	9	0	–1		Salgótarján	.		11	5	4	
arkasgyepü	ny	,	9	2	1		Eger	.		13	2	2	8
eszthely	ny	⌓	10	3	0	0	Galyatető	.		6	3	1	
encshely	ny	⌓	9	2	0	1	Gyöngyös	.		15	5	4	
ápa	ny	=	11	2	–1	2	Kékestető	.		4	–2	–4	3
üreg	ny		10	1	–1		Kompolt	.		14	6	3	6
ihany	ny	⌓	11	3	–2		Lőrinci	.		14	5	4	
eszprém	ny	,	11	2	1		Poroszló	.		12	3	1	
irc	ny	⌓	10	1	–1		Jászapáti	.	⌓ =	13	5	4	
onyód	1		9	4	1		Jászberény	ny	⌓	13	5	4	
omokszt. györgy	.	⌊ =	10	–1	–5	0	Karcag	–		–	–	–	
aposvár	ny	⌓	10	2	–2		Szolnok	ny	⩒	13	5	4	1
arcali	ny	, ⌓	10	3	1		Tiszaroff	.		12	4	2	
ófok	ny		9	5	5	1	Túrkeve	.		13	3	2	1
omogyszob	.	⌊	11	0	–2		Kistelek	2	⩒	11	4	3	
ab	2		12	0	–1		Makó	4		12	3	1	
ábolna	.	⌓ =	14	1	–1		Szeged	4	=	12	2	2	0
sztergom	ny	,	14	5	4		Szentes	.		12	7	3	
isbér	.	=	12	2	0		Borsodnádasd	.		13	0	–3	
omárom	ny		12	2	2		Füged	.		13	–3	–4	
atabánya	.	⌓	13	0	0		Hidasnémeti	.		11	0	–2	
lcsútdoboz	2	⌓	15	2	0		Jósvafő	.		11	3	1	9
unaújváros	.		12	3	1		Lillafüred	.		10	0	–1	
artonvásár	1		13	2	1	1	Miskolc	.		13	2	–2	8
ór	ny	=	12	1	–1		Putnok	.		15	3	2	
agyhörcsökp.	–		–	–	–		Sárospatak	.		11	3	–1	8
zabadbattyán	1		13	3	–1		Szendrőlád	.	⌊	12	–1	–1	
egszemcse	ny	=	11	1	–4	0	Tokaj	.		11	4	3	
engyel	2		10	0	–3		Kisvárda	.		13	1	0	7
agykónyi	4		11	1	–2		Mátészalka	ny	,	14	2	1	
zekszárd	3	=	11	4	3		Nyíregyháza	.		13	1	–1	5
[illegible]tető	2		7	1	–1		Nyírlugos	–		–	–	–	
ohács	4	⌓	10	2	0		Pátyod	.		14	3	2	
ecs	4	=	8	2	0	0	Tiszabecs	.		14	4	4	
klós	3		8	2	0		Vásárosnamény	.	⌓	14	2	1	
zigetvár	1		9	1	–1		Záhony	.		13	1	1	
p. Lőrinc	1		12	5	3	1	Berettyóújfalu	3	⌈	14	1	0	
p. Met. Int.	ny	⩒ =	14	5	3	2	Debrecen	.	=	14	2	1	9
p. Szab. hegy	.		11	2	0		Hajdúdorog	.		14	2	1	
egléd	.		13	5	4	1	Hortobágy	.		13	4	3	
obogókő	.		10	1	1		Körösszakál	1	⩒	13	2	1	
ödöllő	4		12	5	4	5	Polgár	.		14	2	1	
irályrét	.	⌓	14	3	3		Békéscsaba	1	⩒ =	15	0	0	3
onor	ny		14	5	4		Mezőhegyes	2		12	3	1	0
agykáta	ny		14	6	5		Orosháza	1		11	3	2	0
rkény	.		13	5	4		Szarvas	ny		13	4	3	1
zentendre	ny		16	6	5		Szeghalom	.		13	3	1	

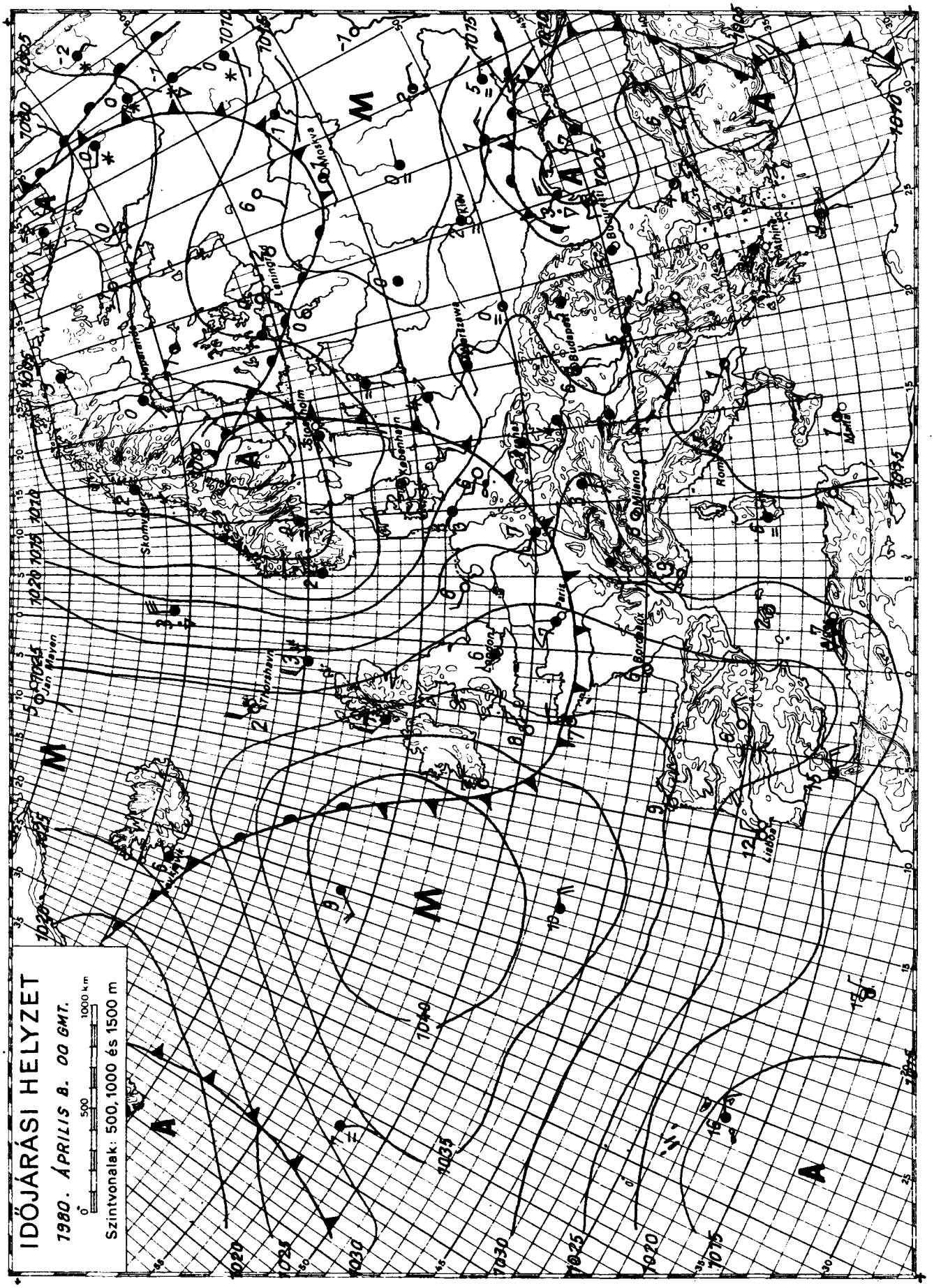

KIADJA: ORSZÁGOS METEOROLÓGIAI SZOLGÁLAT

Készíti: Központi Előrejelző Intézet Előrejelző Osztálya — T.: 273 - 078 — Megjelenik naponként —

Évi előfizetési díja: 1.460.-Ft - Megrendelhető: 1024 Budapest, II., Kitaibel Pál u. 1. Telefon: 353-500

Kiadásért felel: az OMSZ elnöke — Szerkesztésért felel: a KEI igazgatója

IDŐJÁRÁSI NAPIJELENTÉS

ЕЖЕДНЕВНЫЙ МЕТЕОРОЛОГИЧЕСКИЙ БЮЛЛЕТЕНЬ · DAILY WEATHER REPORT
BULLETIN QUOTIDIEN DE TEMPS · TÄGLICHER WETTERBERICHT

93. évfolyam 100. szám. + Budapest + 1980. április 9. szerda

Az időjárási helyzet és a várható időjárás:

Ukrajna fölött ciklon örvénylik. Hatására a Szovjetunió európai területén többfelé esik az eső, helyenként havazik. Az Atlanti-óceán fölött nagy kiterjedésü anticiklon keleti oldalán több hullámban hüvös, különböző nedvességtartalmú levegő érkezik kontinensünk belseje fölé. A hüvös levegő útját szórványos esők, néhány helyen hózápor, többfelé erős szél jelzik, és szinte egész Európában az évszakhoz képest továbbra is hüvös az idő. Csütörtök estig a Kárpát-medence időjárásában sem lesz lényeges változás.

Kedden az ország északnyugati, nyugati felén túlnyomóan borult maradt az ég, másutt változóan felhős idő volt, 2, 6 órán át sütött a nap. Többfelé volt eső, zápor. A ma reggel 7 óráig lehullott csapadék mennyisége csapadéknyom és 5 mm között volt. A hőmérséklet csúcsértéke 9, 14 fok között alakult. Főként a Dunántúlon fújt erős, egy-két helyen viharos északnyugati szél. Szerda hajnalra -1, +6 fokig hült le a levegő. Ma délelőtt változóan felhős idő volt, néhány helyről esőt, záport, Kékestetőről hózáport jelentettek. A Dunántúlon ismét megerősödött az északnyugati, északi szél. A hőmérséklet 11 órakor 7 és 9 fok között volt.

Ma 12 órakor Budapesten a hőmérséklet 10 fok, a tengerszintre átszámitott légnyomás 1010 mbar, alig változik.

Várható időjárás csütörtök estig:

Délen, délnyugaton időnként erősen megnövekvő felhőzet, többfelé eső, másutt változóan felhős idő, szórványosan zápor.
Megélénkülő, helyenként megerősödő északi, északkeleti szél.
A legalacsonyabb éjszakai hőmérséklet: -1, +4,
a legmagasabb nappali hőmérséklet csütörtökön: 7, 12 fok között.

Pálmási Judit - Vadkerti Ferenc s.k.

A hőmérséklet napi középértéke és eltérése a 100 évi átlagtól /Budapesten/:

1980. április 8.	8,4°C	-1,3°C

1871 óta ezen a napon Budapesten előfordult

legmagasabb hőmérséklet:	27,6°C /1939/
legalacsonyabb hőmérséklet:	-2,5°C /1956/

80.229.

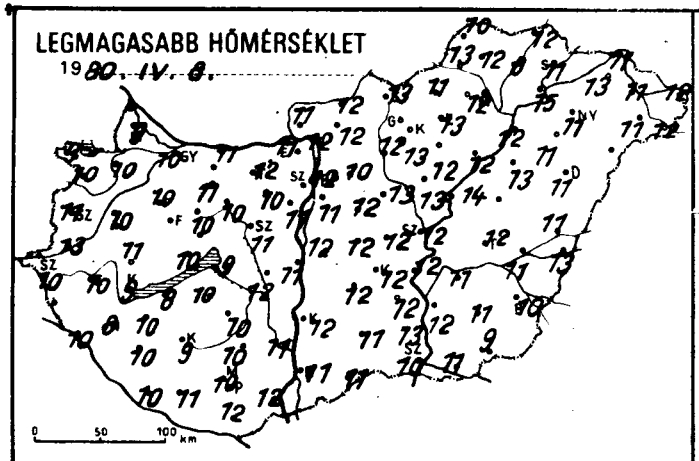
LEGMAGASABB HŐMÉRSÉKLET
1980. IV. 8.
0 50 100 km

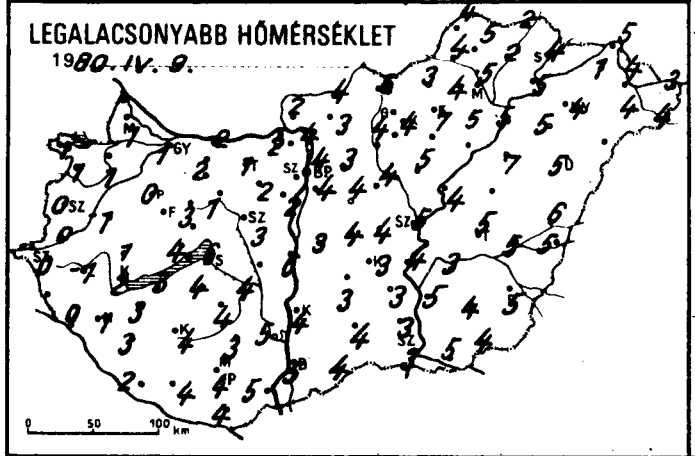
LEGALACSONYABB HŐMÉRSÉKLET
1980. IV. 9.
0 50 100 km

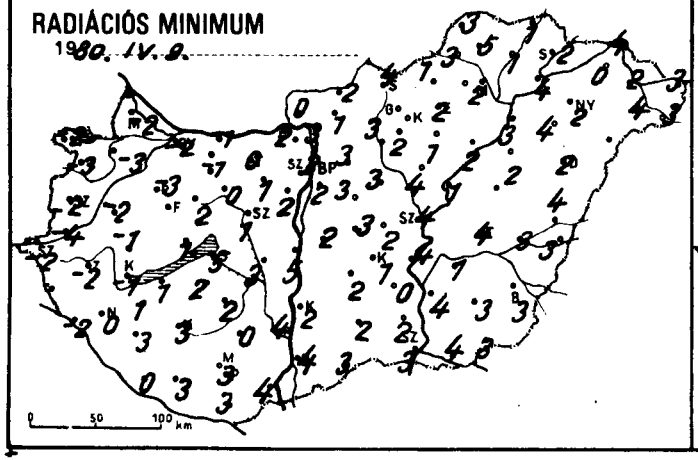
RADIÁCIÓS MINIMUM
1980. IV. 9.
0 50 100 km

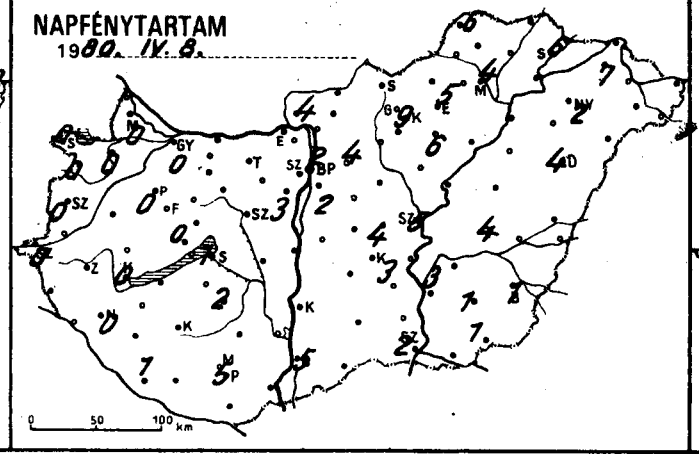
NAPFÉNYTARTAM
1980. IV. 8.
0 50 100 km

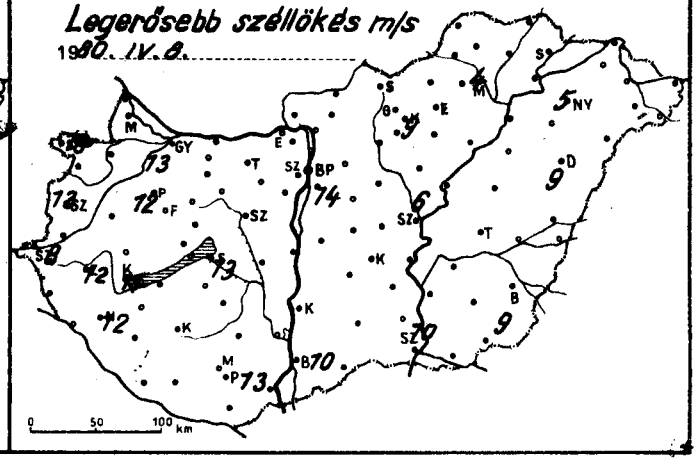
Legerősebb széllökés m/s
1980. IV. 8.
0 50 100 km

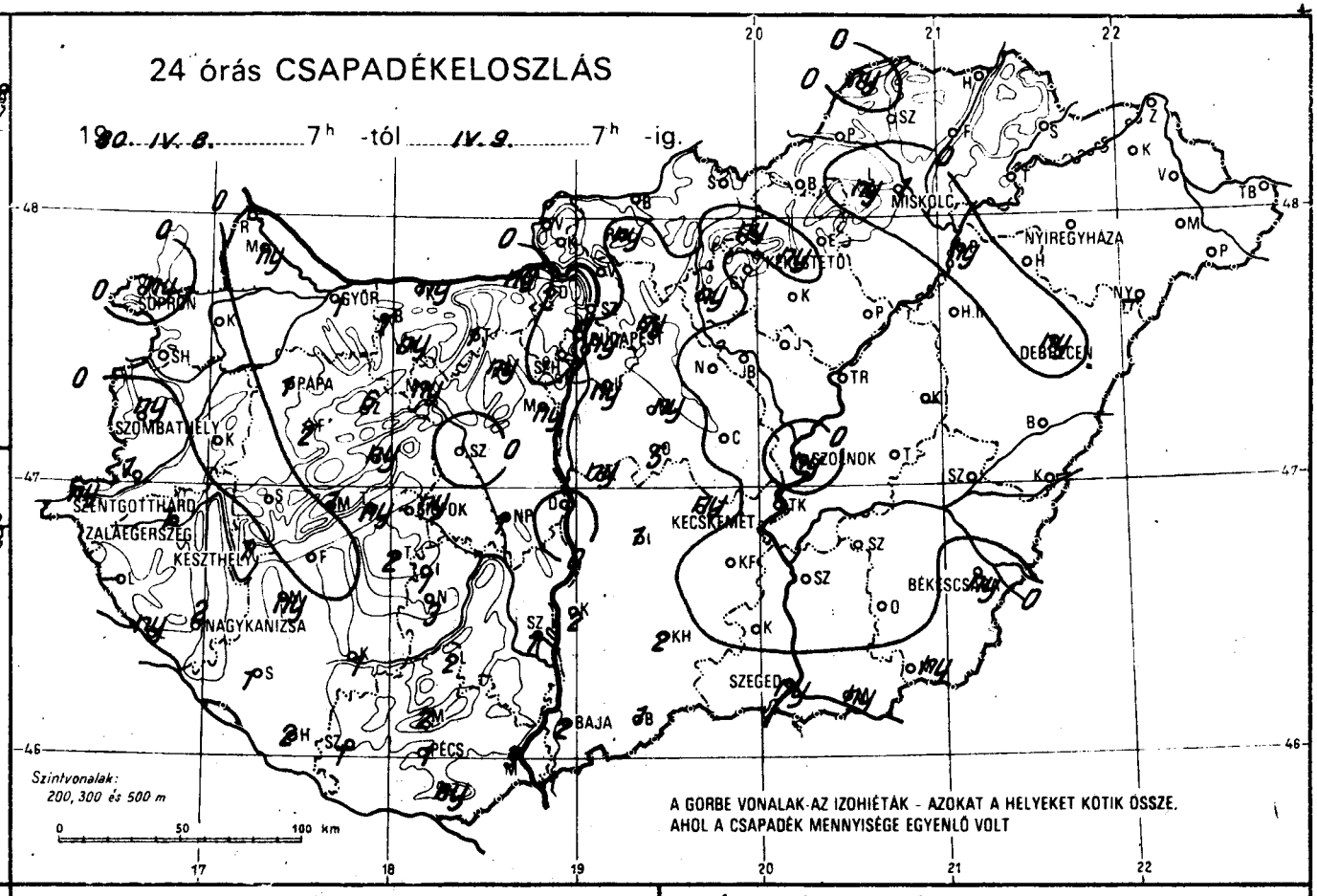
24 órás CSAPADÉKELOSZLÁS
1980. IV. 8. 7h -tól IV. 9. 7h -ig.
SOPRON
GYŐR
MISKOLC
NYÍREGYHÁZA
DEBRECEN
PAPA
SZOMBATHELY
SZENTGOTTHÁRD
ZALAEGERSZEG
KESZTHELY
NAGYKANIZSA
KECSKEMÉT
SZOLNOK
BÉKÉSCSABA
SZEGED
BAJA
PÉCS
Szintvonalak:
200, 300 és 500 m
0 50 100 km
A GORBE VONALAK AZ IZOHIÉTÁK - AZOKAT A HELYEKET KÖTIK ÖSSZE,
AHOL A CSAPADÉK MENNYISÉGE EGYENLŐ VOLT

	1980.IV.9. 07 h -ig az utolsó 24 óra adatai							1980.IV.9. 07 h -ig az utolsó 24 óra adatai					
	csapadék (mm)		max. hőmérséklet	min. hőmérséklet	rad. min.	napos órák		csapadék (mm)		max. hőmérséklet	min. hőmérséklet	rad. min.	napos órák
ʼőr	1	⌓	10	1	−2	0	Vác	.		12	4	3	
puvár	.		10	1	−3	0	Vámosmikola	.		11	2	0	4
sonmagyaróvár	ny	⌴	9	1	−2	0	Baja	2		11	5	4	5
jka	–		–	–	–		Bácsalmás	1		11	4	3	
pron	ny	⩔	9	1	−2	0	Izsák	1		12	3	2	
pronhorpács	.	⌓	10	1	−3	0	Kalocsa	2		12	4	2	
ld	.		10	−1	−2		Kecskemét	ny	⌓	12	3	1	3
ʼrmend	1		13	0	−4		Kiskunf. háza	.		12	3	0	
entgotthárd	ny	⌴	10	0	−2	0	Kiskunhalas	2		11	4	2	
ombathely	ny	⩔	11	0	−2	0	Kunszentmiklós	ny		12	3	2	
nti	–		–	–	–		Tiszakécske	.		12	4	4	
tenye	ny	⌴	10	0	−2		Balassagyarmat	.		12	4	2	
gykanizsa	2	⩔	8	1	0	0	Romhány	ny	,	12	3	1	
laegerszeg	1	⩔⌴	10	−1	−2		Salgótarján	.		13	6	4	
rkasgyepű	2		7	0	−1		Eger	.		13	4	2	5
szthely	1	⩔	9	2	−1	0	Galyatető	ny	✳	7	−1	−4	
encshely	1		7	2	1	0	Gyöngyös	.		13	4	2	
pa	1	⩔⌴	10	0	−3	0	Kékestető	ny	✳	4	−1	−3	9
meg	.		11	1	−1		Kompolt	.		12	7	1	6
hany	ny	⩔	10	4	1		Lőrinci	ny	,	12	4	3	
szprém	ny	⩔	10	3	2		Poroszló	.		12	5	2	
rc	6		7	0	−1		Jászapáti	.		13	5	4	
nyód	.		8	3	1		Jászberény	.	⌓	12	5	3	
mokszt. györgy	2		10	2	0	1	Karcag	–		–	–	–	
posvár	1		9	4	3		Szolnok	ny	⩔	12	5	4	5
arcali	ny	⌓	10	3	1		Tiszaroff	.		14	4	1	
fok	ny		9	6	5	1	Túrkeve	.		12	5	4	4
mogyszob	1		10	3	3		Kistelek	.		13	3	2	
b	2		10	4	2		Makó	ny	,	11	5	4	
bolna	1	⌓	10	1	1		Szeged	ny	⩔	10	3	3	2
ztergom	ny	,	11	2	2		Szentes	.		12	5	4	
sbér	ny	≡	11	2	−1		Borsodnádasd	.		11	3	1	
márom	ny		11	2	1		Fügöd	.		13	2	1	
tabánya	1		12	1	0		Hidasnémeti	.		12	2	1	
csútdoboz	ny	⩔	10	2	1		Jósvafő	ny	,	10	4	3	6
naújváros	.		11	6	5		Lillafüred	ny		11	2	1	
artonvásár	ny		11	2	2	3	Miskolc	1		12	5	2	4
ór	ny		10	1	0		Putnok	.		13	4	3	
gyhörcsökp.	1		12	4	3		Sárospatak	.		11	4	2	6
abadbattyán	.		11	3	1		Szendrőlád	.	⌓	12	5	5	
gszemcse	1		10	4	2	2	Tokaj	.		15	5	4	
ngyel	2		10	3	0		Kisvárda	.		13	1	0	7
gykónyi	3		11	4	2		Mátészalka	.		11	4	4	
ekszárd	1		11	5	4		Nyíregyháza	.		11	4	2	2
irpadtető	2		6	2	1		Nyírlugos	–		–	–	–	
ohács	3	⩔⌓	12	5	4		Pátyod	.	⌓	12	4	3	
cs	1		10	4	3	5	Tiszabecs	.	⌓	12	3	3	
klós	ny	,	12	4	3		Vásárosnamény	.		11	4	2	
getvár	1		11	4	3		Záhony	.		11	5	4	
. Lőrinc	ny	⩔	11	4	2	2	Berettyóújfalu	.		11	6	4	
. Met. Int.	ny		12	4	2	2	Debrecen	ny	⩔	11	5	2	4
. Szab. hegy	.		8	1	0		Hajdúdorog	.		11	5	4	
gled	.	⌓	12	4	2	4	Hortobágy	.		13	7	2	
obogókő	.		6	0	−1		Körösszakál	.		13	5	3	
ödöllő	ny		10	3	3	4	Polgár	ny	,	12	5	3	
rályrét	.		11	5	4		Békéscsaba	ny		10	5	3	1
onor	ny		12	4	3		Mezőhegyes	ny	≡	9	4	3	1
agykáta	.		13	4	3		Orosháza	.		11	4	3	1
rkény	5	⩔	12	4	3		Szarvas	.	⌓	11	3	1	3
entendre	.		12	4	3		Szeghalom	.		11	5	3	

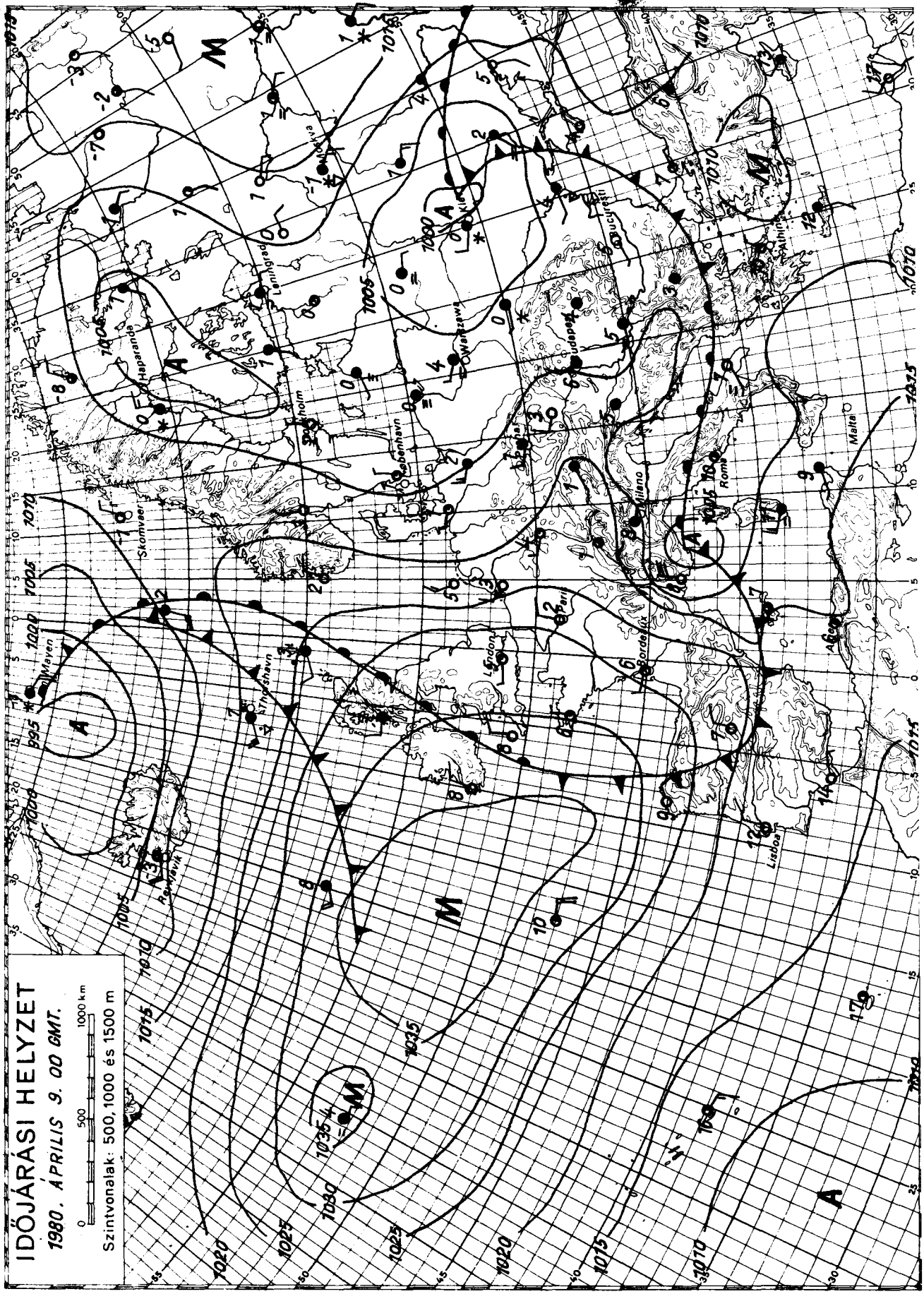

KIADJA: ORSZÁGOS METEOROLÓGIAI SZOLGÁLAT

Készíti: Központi Előrejelző Intézet Előrejelző Osztálya — T.: 273 - 018 . -- Megjelenik naponként –

Évi előfizetési díja: 1.460.-Ft - Megrendelhető: 1024 Budapest, II., Kitaibel Pál u. 1. Telefon: 353-500

Kiadásért felel: az OMSZ elnöke — Szerkesztésért felel: a KEI igazgatója

IDŐJÁRÁSI NAPIJELENTÉS

ЕЖЕДНЕВНЫЙ МЕТЕОРОЛОГИЧЕСКИЙ БЮЛЛЕТЕНЬ • DAILY WEATHER REPORT
BULLETIN QUOTIDIEN DE TEMPS • TÄGLICHER WETTERBERICHT

93. évfolyam 101. szám. + Budapest + 1980. április 10. csütörtök

Az időjárási helyzet és a várható időjárás:

Európa északi felén alacsony nyomású légörvények láncolata teszi változékonnyá, csapadékossá az időjárást. Egy-egy területen a hideg, sarkvidéki és enyhébb, óceáni eredetü léghullámok váltják egymást, mintegy 24 óránként. A Szovjetunió európai területének északi részén és Skandináviában gyakori a havazás, hózápor, helyenként viharos széllökések kiséretében. A Földközi-tenger keleti medencéjének partvidékén is változékony, többször csapadékos, az április közepének megfelelőnél több fokkal hüvösebb idő van. Európa nyugati része fölött és lassanként Közép-Európában is, a lassú, leszálló légmozgások válnak uralkodóvá.

Hazánkban szerdán általában változóan, a déli országrészben jobbára erősen felhős volt az ég, szórványosan kisebb eső, záporeső hullott, mennyisége általában csapadéknyom és 2 mm között alakult, csak Lillafüreden észleltek 9 mm-t. A déli, délkeleti országrészben csak 1-3, északnyugaton 10-12, máshol általában 4-7 órán át sütött a nap, a Dunántúlon többfelé volt napközben erős széllökés. Hajnalra -3, +4 fokig csökkent a hőmérséklet. Csütörtök délelőtt változóan felhős volt az ég, néhány helyről futó záport jelentettek. A Dunántúlon ismét sokfelé volt erős széllökés. A hőmérséklet 11 órakor 4 és 10 fok között volt.

Ma 12 órakor Budapesten a hőmérséklet 8 fok, a tengerszintre átszámitott légnyomás 1017 mbar, nem változik.

Várható időjárás péntek estig:

Ma, időnként erősen felhős idő, néhány helyen kisebb esővel, záporesővel, a magasabb hegyekben hózáporral.
A Dunántúlon erős, a keleti országrészben mérsékelt északi, északnyugati szél.
Pénteken általában kevés felhő, csapadék nem valószinü.
Élénk, néhány helyen erős északi szél.
Várható legalacsonyabb éjszakai hőmérséklet: -1, +4 fok között,
legmagasabb nappali hőmérséklet holnap: 9, 14 fok között.

Török Dénes s.k.

TÁVOLABBI KILÁTÁSOK SZOMBATTÓL-KEDDIG:

Időnként kisebb felhősödés, legfeljebb egy-két helyen gyenge zápor.
A nappali felmelegedés erősödik.
Legalacsonyabb hajnali hőmérséklet: 0, +5 fok között.
Legmagasabb nappali hőmérséklet: eleinte 10, 15, majd 15, 20 fok között.
Jelentős mennyiségü /legalább 5 mm/ csapadék nem valószinü.

KÖZÉPTÁVÚ ELŐREJELZŐ OSZTÁLY

A hőmérséklet napi középértéke és eltérése a 100 évi átlagtól /Budapesten/:

1980. IV. 9.	7,9°C	-1,6°C

1871 óta ezen a napon Budapesten előfordult

legmagasabb hőmérséklet:	25,2°C /1939/,	
legalacsonyabb hőmérséklet:	-1,4°C /1929/.	80.230.

LEGMAGASABB HŐMÉRSÉKLET

1980. IV. 9.

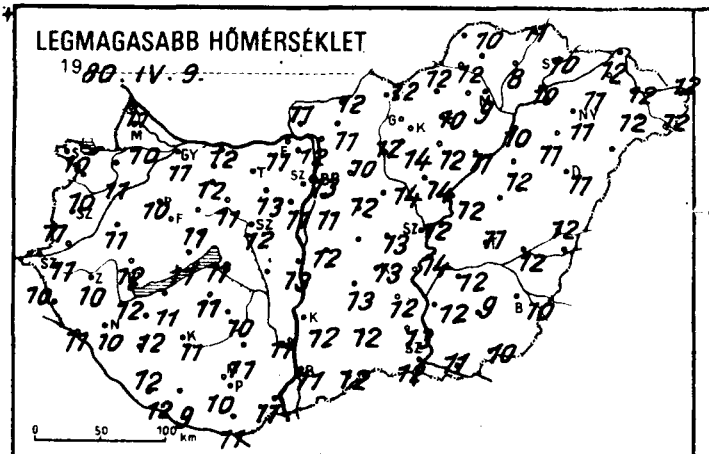

LEGALACSONYABB HŐMÉRSÉKLET

1980. IV. 10.

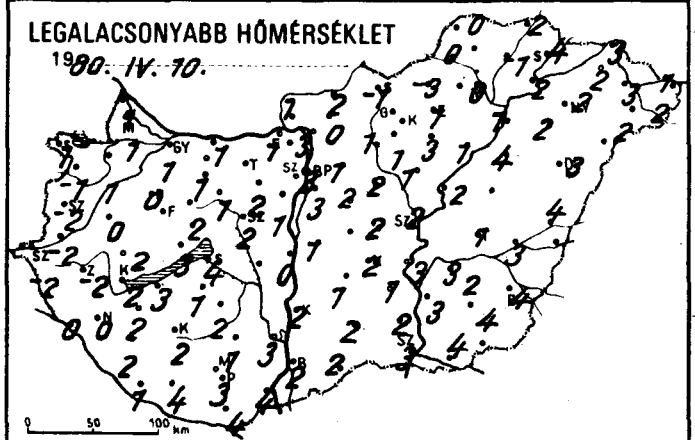

24 órás CSAPADÉKELOSZLÁS

1980. IV. 9. 7h -tól IV. 10. 7h -ig.

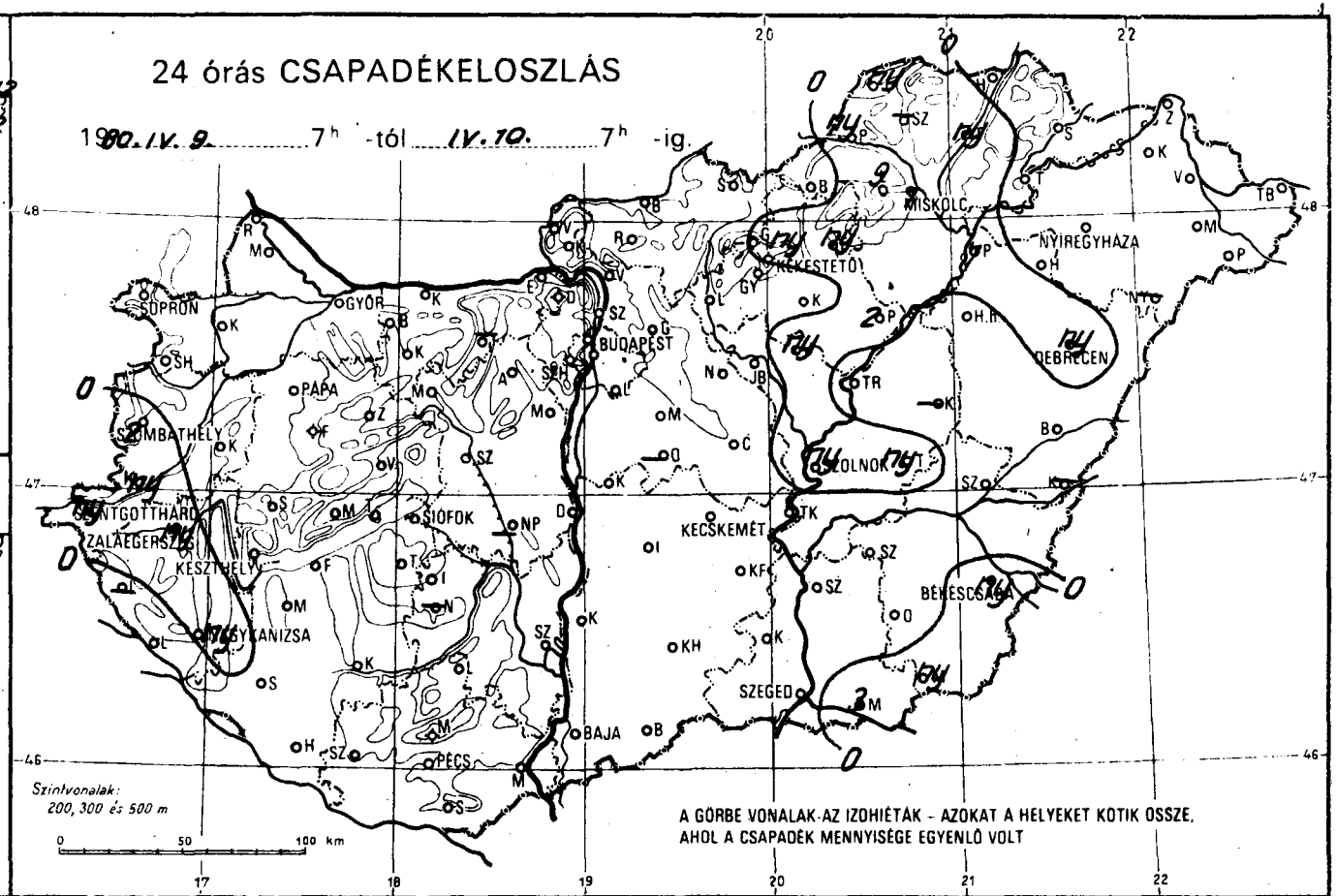

RADIÁCIÓS MINIMUM

1980. IV. 10.

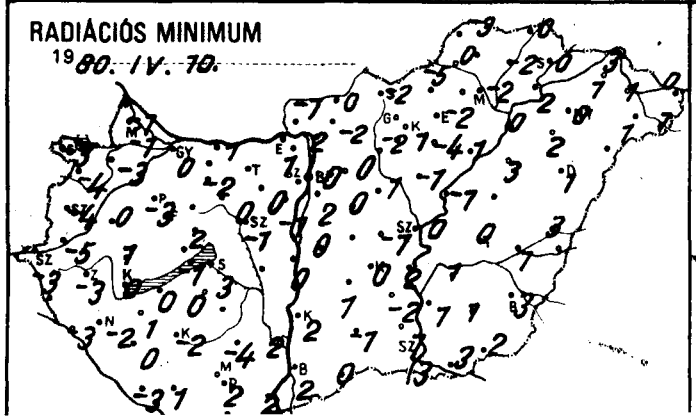

NAPFÉNYTARTAM

1980. IV. 9.

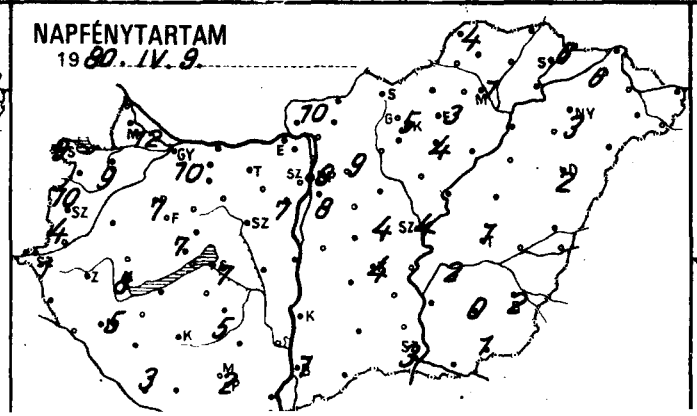

Legerősebb széllökés m/s

1980. IV. 9.

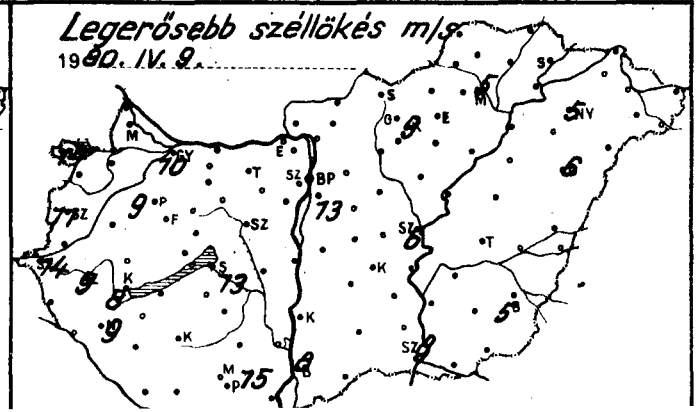

	80.IV.10. 07 h -ig az utolsó 24 óra adatai							80.IV.10. 07 h -ig az utolsó 24 óra adatai						
	csapadék (mm)		max. hőmérséklet	min. hőmérséklet	rad. min.	napos órák		csapadék (mm)		max. hőmérséklet	min. hőmérséklet	rad. min.	napos órák	
Győr	•	⊥	11	1	0	10	Vác	•	⊥	12	3	2		
Kapuvár	•	⊔	11	1	-3	9	Vámosmikola	•		11	1	-1	10	
Mosonmagyaróvár	•	⊔	10	1	-1	12	Baja	•	⊥	11	2	2	1	
Rajka	•	⊔	11	1	-1		Bácsalmás	•		12	2	0		
Sopron	•		10	1	-3	9	Izsák	•		13	1	1		
Sopronhorpács	•	⊔	10	-1	-4	10	Kalocsa	•		12	2	2		
Káld	•		11	0	0		Kecskemét	•	⊥	13	2	0	4	
Körmend	ny		11	-2	-5		Kiskunf. háza	•		12	1	-2		
Szentgotthárd	ny	▽⊔	10	-2	-3	1	Kiskunhalas	•		12	2	-1		
Szombathely	2	▽⊔	11	-2	-4	4	Kunszentmiklós	•		12	1	0		
Lenti	–		–	–	–		Tiszakécske	•		14	3	2		
Letenye	•	⊔	11	0	-3		Balassagyarmat	•		12	2	0		
Nagykanizsa	ny	▽⊔	10	0	-2	5	Romhány	•		11	0	-2		
Zalaegerszeg	ny	▽⊔	10	-2	-3		Salgótarján	•		12	-1	-2		
Farkasgyepű	•		9	0	-1		Eger	ny		10	1	-2	3	
Keszthely	•		12	2	0	8	Galyatető	1	▽	6	-2	-3		
Mencshely	•		9	2	1	7	Gyöngyös	•		14	1	1		
Pápa	•	⊔	10	0	-3	7	Kékestető	ny	▽	5	-2	-4	5	
Sümeg	•		12	2	1		Kompolt	•	⊔	12	3	-4	4	
Tihany	•		11	3	-1		Lőrinci	•	⊔	12	1	-2		
Veszprém	•		11	2	2		Poroszló	2		11	1	-1		
Zirc	•	⊥	10	0	-2		Jászapáti	ny	⊥	14	1	-1		
Fonyód	•		11	3	0		Jászberény	•	⊥	13	2	-1		
Homokszt. györgy	•		12	1	-3	3	Karcag	–		–	–	–		
Kaposvár	•	⊥	11	2	-2		Szolnok	ny	▽	12	2	0	4	
Marcali	•		12	2	1		Tiszaroff	•		12	2	-1		
Siófok	•		11	4	3	7	Túrkeve	ny	▽⊥	11	1	0	1	
Somogyszob	•	⊥	12	2	0		Kistelek	•		13	2	1		
Tab	•		11	1	0		Makó	3		11	4	3		
Bábolna	•		11	1	1		Szeged	•		12	3	3	3	
Esztergom	•		11	1	1		Szentes	•		12	3	1		
Kisbér	•	⊔	12	1	-2		Borsodnádasd	•	⊔	12	-3	-5		
Komárom	•		12	1	1		Füged	ny		8	-1	-2		
Tatabánya	–		–	–	–		Hidasnémeti	•		11	2	0		
Alcsútdoboz	•		13	2	0		Jósvafő	ny	⊔	10	0	-3	4	
Dunaújváros	•		13	0	0		Lillafüred	9		10	0	-1		
Martonvásár	•		11	1	-1	7	Miskolc	1	=	9	0	-2	1	
Mór	•	⊥	11	1	0		Putnok	ny		12	0	0		
Nagyhörcsökp.	–		–	–	–		Sárospatak	•		10	4	0	6	
Szabadbattyán	•		12	2	-1		Szendrőlád	–		–	–	–		
Iregszemcse	•		10	2	0	5	Tokaj	•		10	2	2		
Lengyel	•		11	1	-4		Kisvárda	•		11	2	1	6	
Nagykónyi	–		–	–	–		Mátészalka	•		12	2	1		
Szekszárd	•		11	3	2		Nyíregyháza	•		11	2	0	3	
Ásványráró	•		7	1	-1		Nyírlugos	–		–	–	–		
Mohács	•	⊥	11	4	2		Pátyod	•	⊥	12	2	1		
Pécs	•		10	3	2	2	Tiszabecs	•		12	1	0		
Siklós	•		11	4	3		Vásárosnamény	•	⊥	12	3	1		
Szigetvár	•		9	4	1		Záhony	•		12	3	3		
Bp. Lőrinc	•		11	3	2	8	Berettyóújfalu	•	⊥	12	4	3		
Bp. Met. Int.	•	=	13	3	0	8	Debrecen	ny	⊥=	11	3	1	2	
Bp. Szab. hegy	•		9	1	0		Hajdúdorog	•		11	2	2		
Cegléd	•		13	2	-1	4	Hortobágy	•		12	4	3		
Dobogókő	•		8	-1	-2		Körösszakál	–		–	–	–		
Gödöllő	•		10	1	0	9	Polgár	1	⊥	10	1	0		
Királyrét	•	⊥	13	0	0		Békéscsaba	ny	▽	10	4	3	2	
Monor	•		12	2	0		Mezőhegyes	ny		10	4	2	1	
Nagykáta	•		14	2	1		Orosháza	•		9	2	1	0	
Örkény	–		–	–	–		Szarvas	•	⊥	12	3	1	2	
Szentendre	•		12	3	2		Szeghalom	•		12	3	1		

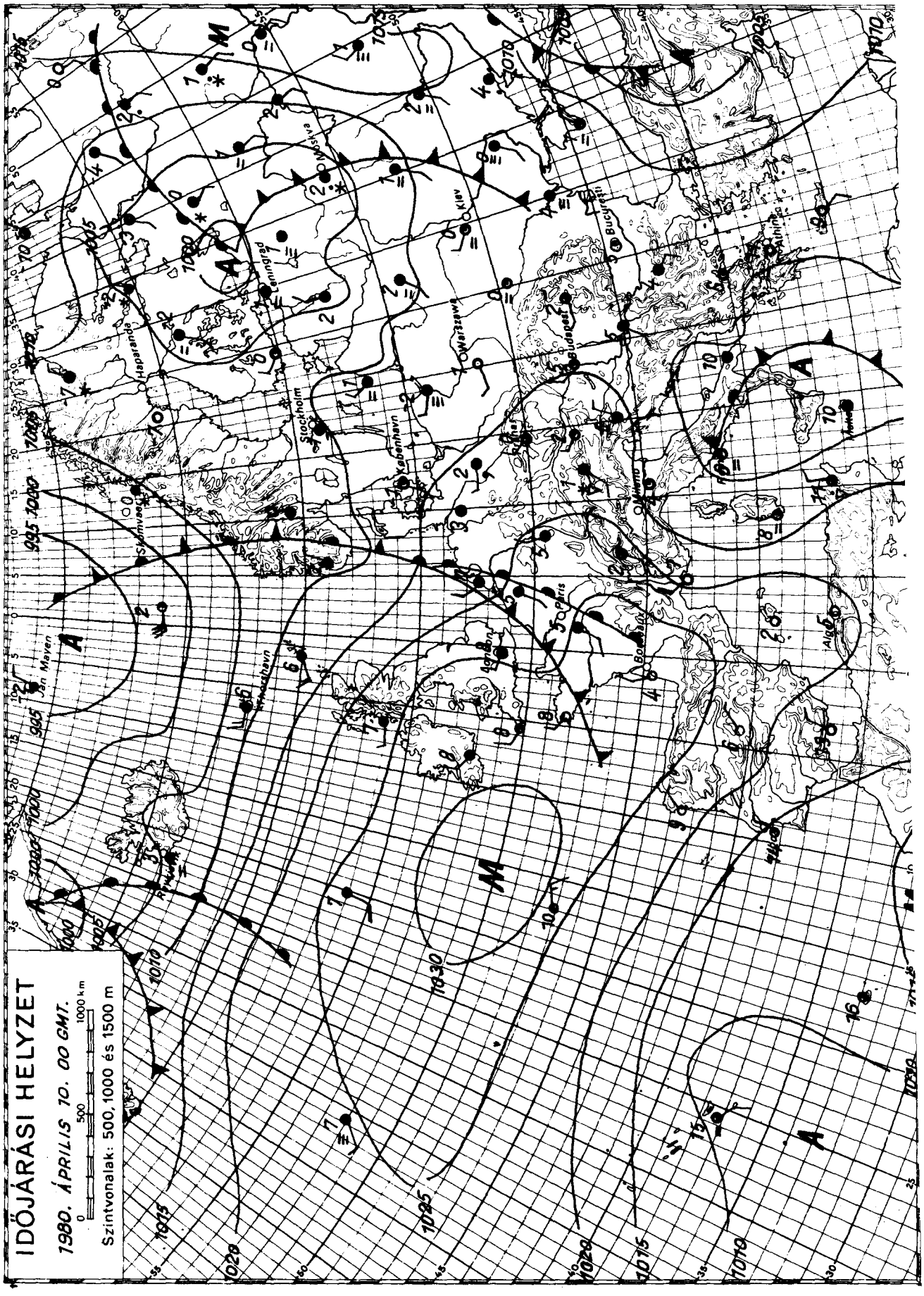

KIADJA: ORSZÁGOS METEOROLÓGIAI SZOLGÁLAT

Készíti: Központi Előrejelző Intézet Előrejelző Osztálya — T.: 273 - 018 — Megjelenik naponként —

Évi előfizetési díja: 1.460.-Ft - Megrendelhető: 1024 Budapest, II., Kitaibel Pál u. 1. Telefon: 353-500

Kiadásért felel: az OMSZ elnöke — Szerkesztésért felel: a KEI igazgatója

IDŐJÁRÁSI NAPIJELENTÉS

ЕЖЕДНЕВНЫЙ МЕТЕОРОЛОГИЧЕСКИЙ БЮЛЛЕТЕНЬ · DAILY WEATHER REPORT
BULLETIN QUOTIDIEN DE TEMPS · TÄGLICHER WETTERBERICHT

93. évfolyam 102. szám. + Budapest + 1980. április 11. péntek

Az időjárási helyzet és a várható időjárás:

Kontinensünk északi részén erőteljes nyugati áramlással több hullámban különböző hőmérsékletü és nedvességtartalmú léghullámok érkeznek a Skandinávfélszigeten át a Szovjetunió európai területének északi vidékére. Hatására ezeken a területeken változékony, szeles, de az évszaknak megfelelő hőmérsékletü az idő. Nyugat- és Közép-Európa időjárását anticiklon alakitja. Ennek keleti, északkeleti oldalán még mindig hüvös levegő érkezik az Alpok és Kárpátok vidéke, a Balkán-félsziget, valamint a Fekete-tenger térsége felé. Ezeken a területeken a legmagasabb nappali hőmérséklet 5, 9 fokkal elmarad a legutóbbi évek átlagától. Szombat estig a magasban az itt levőnél néhány fokkal melegebb levegő áramlik a Kárpát-medencébe, igy a nappali fölmelegedés erősödik, de éjszaka még hideg lesz.

Hazánkban csütörtökön keleten, északkeleten erősen felhős volt az ég, máshol 6, 11 órán át sütött a nap. Az északkeleti és északnyugati határvidéken többfelé volt eső, záporeső, néhány helyen hózápor. Egy-két helyről zivatart is jelentettek. A péntek reggel 7 óráig lehullott csapadék mennyisége csapadéknyom és 9 mm között váltakozott. A legmagasabb nappali hőmérséklet tegnap 8,13 fok között volt. Péntek hajnalra szeszélyes területi eloszlásban +4, -4 fokig csökkent a hőmérséklet. Délelőtt változóan felhős idő volt. A Dunántúlon szórványosan záporeső alakult ki. A hőmérséklet 11 órakor 6, 10 fok között váltakozott.

Ma 12 órakor Budapesten a hőmérséklet 9 fok, a tengerszintre átszámitott légnyomás 1022 mbar, alig változik.

Várható időjárás szombat estig:

Pénteken még változóan felhős ég, szórványosan záporral.
Szombaton általában kevés felhő, valószinüleg csapadék nélkül.
A Dunántúlon fokozatosan mérséklődő északnyugati, északi szél.
A nappali fölmelegedés erősödik.
Várható legalacsonyabb éjszakai hőmérséklet: -2, +3 fok között,
legmagasabb nappali hőmérséklet szombaton 15 fok körül.

Németh Lajos s. k.

A hőmérséklet napi középértéke és eltérése a 100 évi átlagtól /Budapesten/:

1980. április 10.	7,4°C	-2,4°C

1871 óta ezen a napon Budapesten előfordult

legmagasabb hőmérséklet:	24,4°C /1967, 1973/
legalacsonyabb hőmérséklet:	-2,0°C /1892/

80.233.

LEGMAGASABB HŐMÉRSÉKLET

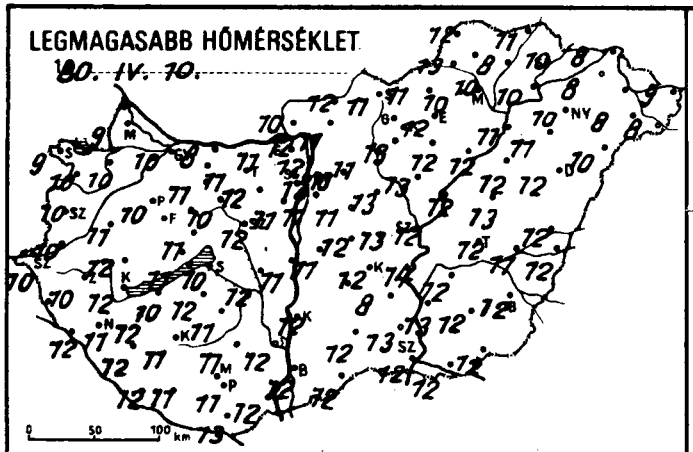

LEGALACSONYABB HŐMÉRSÉKLET

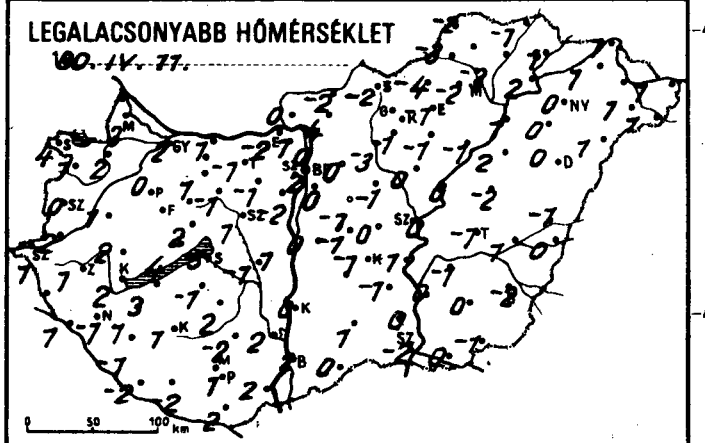

24 órás CSAPADÉKELOSZLÁS

80. IV. 10. 7h -tól IV. 11. 7h -ig.

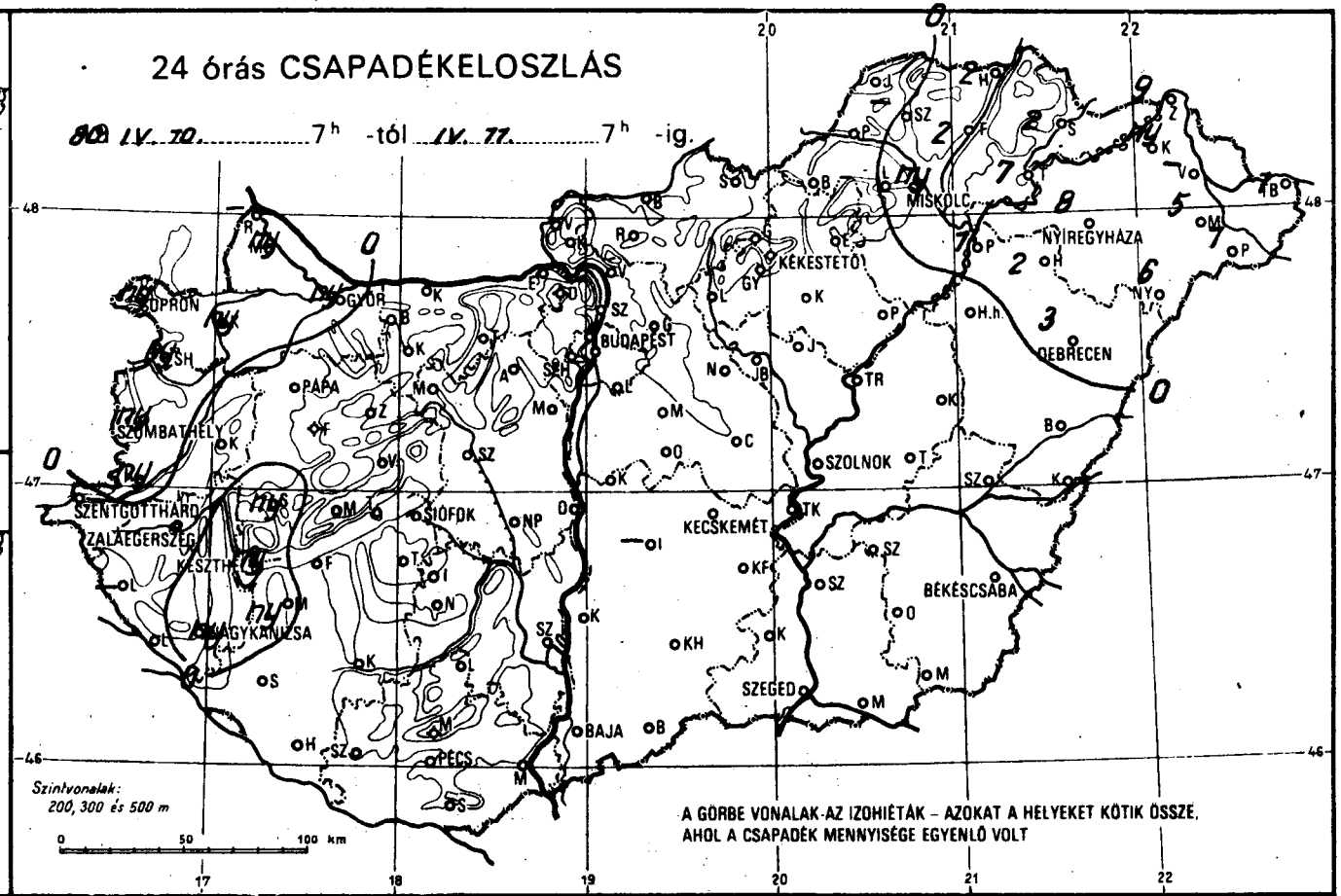

RADIÁCIÓS MINIMUM

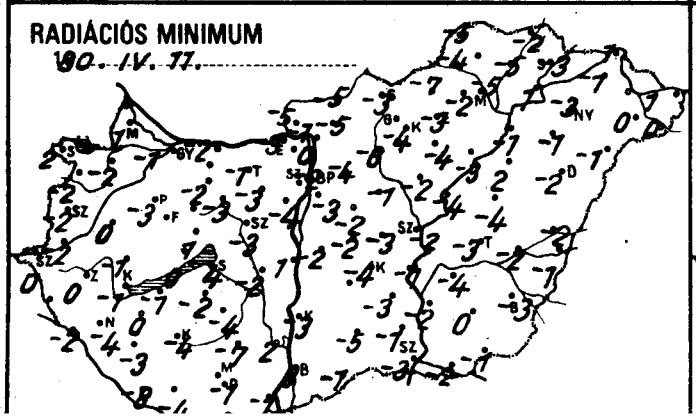

NAPFÉNYTARTAM

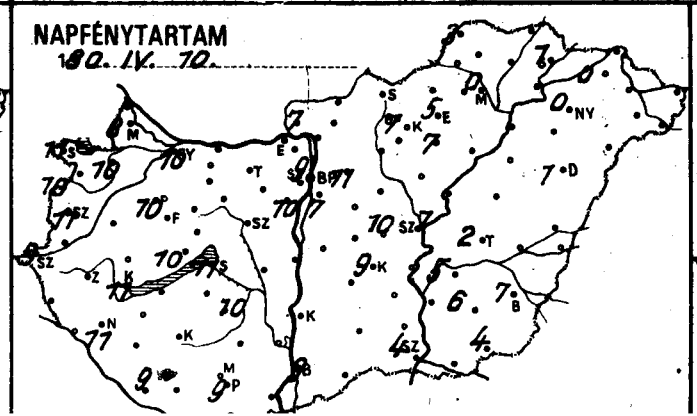

Legerősebb széllökés m/s

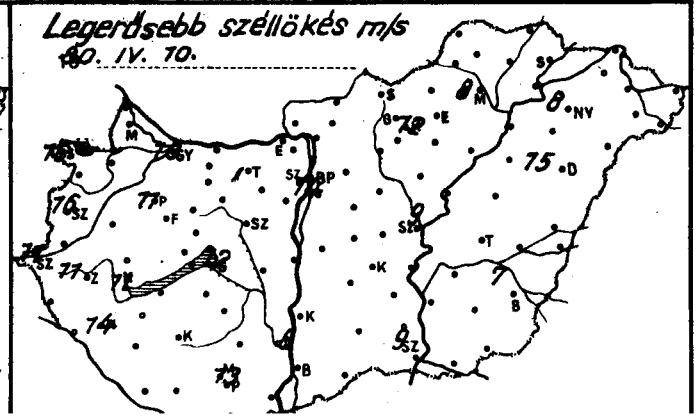

	1980.IV.11. 07 h -ig az utolsó 24 óra adatai							1980.IV.11. 07 h -ig az utolsó 24 óra adatai						
	csapadék (mm)		max. hőmérséklet	min. hőmérséklet	rad. min.	napos órák		csapadék (mm)		max. hőmérséklet	min. hőmérséklet	rad. min.	napos órák	
Győr	ny		10	2	-1	10	Vác	.		12	1	-1		
Kapuvár	ny		10	2	-2	10	Vámosmikola	.		10	0	-5	7	
Mosonmagyaróvár	ny		9	3	1	8	Baja	.		12	2	0	9	
Rajka	–		–	–	–		Bácsalmás	.		12	0	-1		
Sopron	ny		9	4	2	11	Izsák	–		–	–	–		
Sopronhorpács	ny		10	1	-2	10	Kalocsa	.		12	0	-3		
Káld	.		11	1	0		Kecskemét	.		12	-1	-4	9	
Körmend	ny		10	2	-2		Kiskunf. háza	.		8	-1	-3		
Szentgotthárd	.		10	1	0	9	Kiskunhalas	.		12	1	-5		
Szombathely	ny		10	0	-2	11	Kunszentmiklós	.		11	0	-2		
Lenti	–		–	–	–		Tiszakécske	.		14	-1	-1		
Letenye	.		12	1	-2		Balassagyarmat	.		12	-2	-5		
Nagykanizsa	ny		11	-1	-4	11	Romhány	.		11	-4	-5		
Zalaegerszeg	.		10	1	0		Salgótarján	.		11	-2	-3		
Farkasgyepű	.		8	0	-2		Eger	.		12	-1	-3	5	
Keszthely	ny		12	2	-1	11	Galyatető	.	folt	5	-3	-4		
Mencshely	.		9	2	1	10	Gyöngyös	.		13	-1	-4		
Pápa	ny		10	0	-3	10	Kékestető	.	folt	5	-3	-6	7	
Sümeg	ny		12	2	-1		Kompolt	.		12	-1	-4	7	
Tihany	.		11	4	0		Lőrinci	.		11	-3	-6		
Veszprém	.		11	2	1		Poroszló	.		12	-1	-3		
Zirc	.		8	1	0		Jászapáti	.		13	0	-2		
Fonyód	.		10	3	-1		Jászberény	.		12	1	-4		
Homokszt. györgy	.		12	-2	-8	9	Karcag	.		13	-2	-4		
Kaposvár	.		11	1	-4		Szolnok	.		12	0	-2	7	
Marcali	ny		12	1	0		Tiszaroff	.		12	0	-4		
Siófok	.		10	5	4	11	Túrkeve	.		12	-1	-3	2	
Somogyszob	.		12	-1	-3		Kistelek	.		13	0	-1		
Tab	.		12	-1	-2		Makó	.		12	0	-2		
Bábolna	.		10	-1	-3		Szeged	.		12	-2	-3	4	
Esztergom	.		11	-2	-3		Szentes	.		13	0	-2		
Kisbér	.		11	1	-2		Borsodnádasd	.		11	4	-7		
Komárom	.		8	1	-2		Fügöd	2		8	-3	-5		
Tatabánya	.		11	-1	-1		Hidasnémeti	2		11	-1	-2		
Alcsútdoboz	.		12	-1	-3		Jósvafő	.		12	-2	-5	3	
Dunaújváros	.		11	1	1		Lillafüred	.		10	-2	-2		
Martonvásár	.		11	-2	-4	10	Miskolc	ny		10	-3	-5	0	
Mór	.		10	-1	-3		Putnok	.		13	-3	-4		
Nagyhörcsökp.	.		12	-1	-2		Sárospatak	2		10	1	-3	1	
Szabadbattyán	.		12	1	-3		Szendrőlád	–		–	–	–		
Iregszemcse	.		11	2	-4	10	Tokaj	7		10	2	1		
Lengyel	.		11	-2	-7		Kisvárda	ny		8	1	-1	0	
Nagykónyi	.		12	-2	-4		Mátészalka	5		8	1	0		
Szekszárd	.		12	2	2		Nyíregyháza	8		10	0	-3	0	
Misinatető	.		7	1	-2		Nyírlugos	6		10	1	-1		
Mohács	.		12	2	-1		Pátyod	1		8	1	0		
Pécs	.		11	1	-1	9	Tiszabecs	1		9	1	1		
Siklós	.		13	2	-3		Vásárosnamény	–		–	–	–		
Szigetvár	.		11	2	4		Záhony	9		8	1	1		
Bp. Lőrinc	.		11	0	-3	7	Berettyóújfalu	.		12	-1	-2		
Bp. Met. Int.	.		12	2	-2	9	Debrecen	3		12	0	-2	1	
Bp. Szab. hegy	.		8	1	-1		Hajdúdorog	2		11	0	-1		
Cegléd	.		13	0	-3	10	Hortobágy	.		12	2	2		
Dobogókő	.		10	-1	-3		Körösszakál	.		12	0	-1		
Gödöllő	.		10	0	-4	11	Polgár	1		11	1	-1		
Királyrét	.		14	-4	-5		Békéscsaba	.		12	-2	-3	7	
Monor	.		11	-1	-2		Mezőhegyes	.		12	-1	-1	4	
Nagykáta	.		13	-1	-1		Orosháza	.		12	0	0	6	
Örkény	.		12	-1	-2		Szarvas	.		12	-1	-4	5	
Szentendre	.		12	0	0		Szeghalom	.		11	1	-2		

Árpádtető

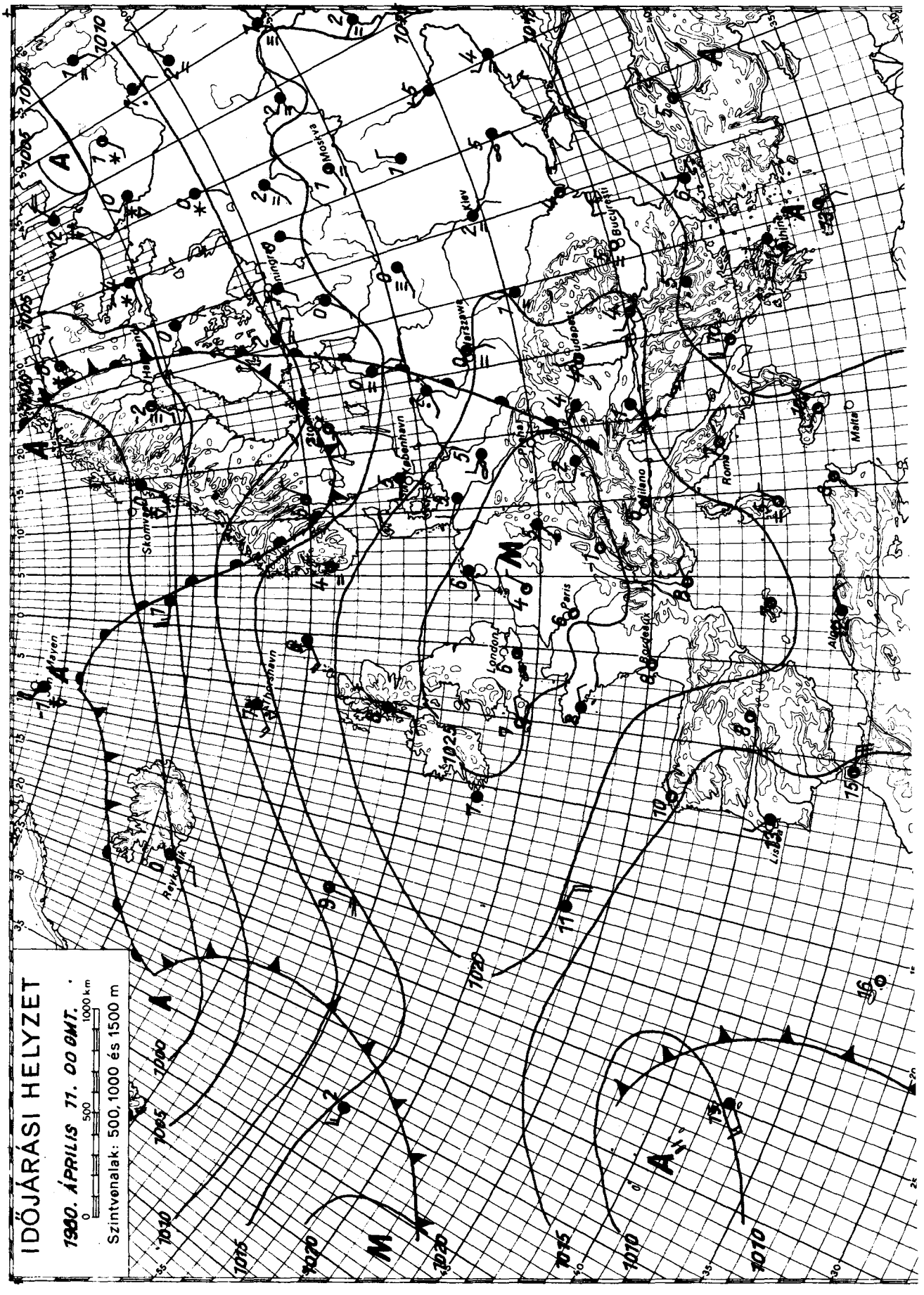

KIADJA: ORSZÁGOS METEOROLÓGIAI SZOLGÁLAT
Készíti: Központi Előrejelző Intézet Előrejelző Osztálya — T.: 273 - 078 -- Megjelenik naponként -
Évi előfizetési díja: 1.460.-Ft - Megrendelhető: 1024 Budapest, II., Kitaibel Pál u. 1. Telefon: 353-500
Kiadásért felel: az OMSZ elnöke — Szerkesztésért felel: a KEI igazgatója

IDŐJÁRÁSI NAPIJELENTÉS

ЕЖЕДНЕВНЫЙ МЕТЕОРОЛОГИЧЕСКИЙ БЮЛЛЕТЕНЬ · DAILY WEATHER REPORT
BULLETIN QUOTIDIEN DE TEMPS · TÄGLICHER WETTERBERICHT

93. évfolyam 103. szám. + Budapest + 1980. április 12. szombat

Az időjárási helyzet és a várható időjárás:

Kontinensünk nyugati és északi partjai mentén különböző hőmérsékletü és nedvességtartalmú léghullámok áramlanak gyors egymásutánban. Hatásukra változékony az idő: átmenetileg erősen megnövekszik a felhőzet, megerősödik a szél és szórványosan eső, a Skandináv-félszigeten hózáporok alakulnak ki. Ugyancsak változékony, túlnyomóan borult, esős az idő a Fekete-tenger vidékén. A hőmérséklet csúcsértéke ott átlagosan 4, 7 fokkal alacsonyabb, mint az évszaknak megfelelő sokéves átlag. Közép-Európa fölé az ittlévőnél néhány fokkal melegebb, száraz levegő áramlik. Emiatt holnap kissé tovább erősödik a nappali felmelegedés.

Hazánkban pénteken változóan felhős volt az ég. Átlagosan 4, 9 órán át sütött a nap. Főként a nyugati megyékben alakult ki szórványosan eső, záporeső. A lehullott csapadék mennyisége csapadéknyom és 1 mm között volt. Megélénkült, helyenként megerősödött az északi, északkeleti szél. A hőmérséklet kora délután 9 és 14 fok között alakult. Szombat hajnalra általában -1, +4 fokig csökkent a hőmérséklet. Délelőtt változóan felhős volt az ég. A reggeli órákban a keleti országrészben néhány helyen kisebb eső, gyenge záporeső keletkezett. Az élénk északi, északkeleti szél helyenként megerősödött. A hőmérséklet 11 órakor 7 és 10 fok között volt.

Ma 12 órakor Budapesten a hőmérséklet 10 fok, a tengerszintre átszámitott légnyomás 1027 mbar, gyengén emelkedik.

Várható időjárás vasárnap estig:

Változóan felhős idő eleinte még néhány helyen gyenge záporesővel, majd csapadék nélkül.
Fokozatosan mérséklődő élénk, helyenként erős északi, északkeleti szél.
Várható legalacsonyabb éjszakai hőmérséklet: 0, +5 fok,
legmagasabb nappali hőmérséklet vasárnap: 12, 17 fok között.

Poór Judit s.k.

A hőmérséklet napi középértéke és eltérése a 100 évi átlagtól /Budapesten/:

1980. IV. 11.	7,8°C	-2,4°C

1871 óta ezen a napon Budapesten előfordult

legmagasabb hőmérséklet:	25,3°C /1935/,
legalacsonyabb hőmérséklet:	-1,6°C /1892/.

80.234.

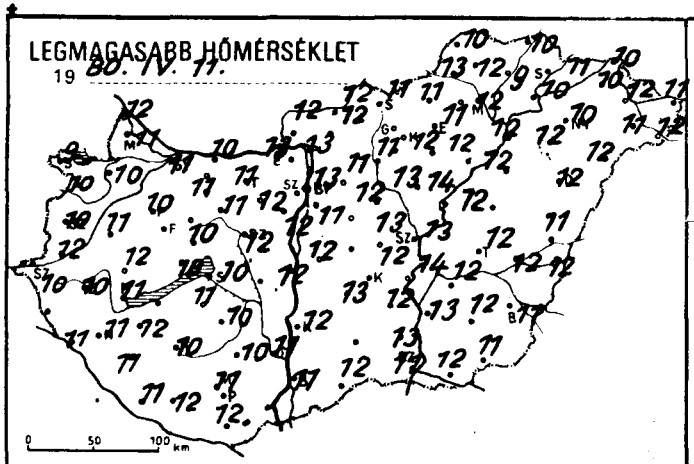
LEGMAGASABB HŐMÉRSÉKLET
1980. IV. 11.
0 50 100 km

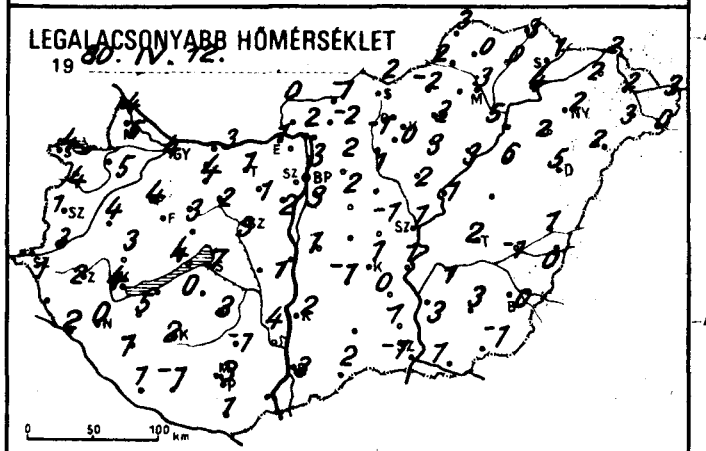
LEGALACSONYABB HŐMÉRSÉKLET
1980. IV. 12.
0 50 100 km

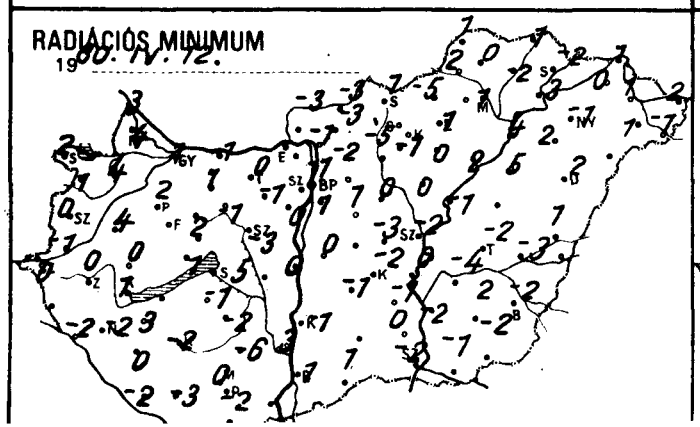
RADIÁCIÓS MINIMUM
1980. IV. 12.

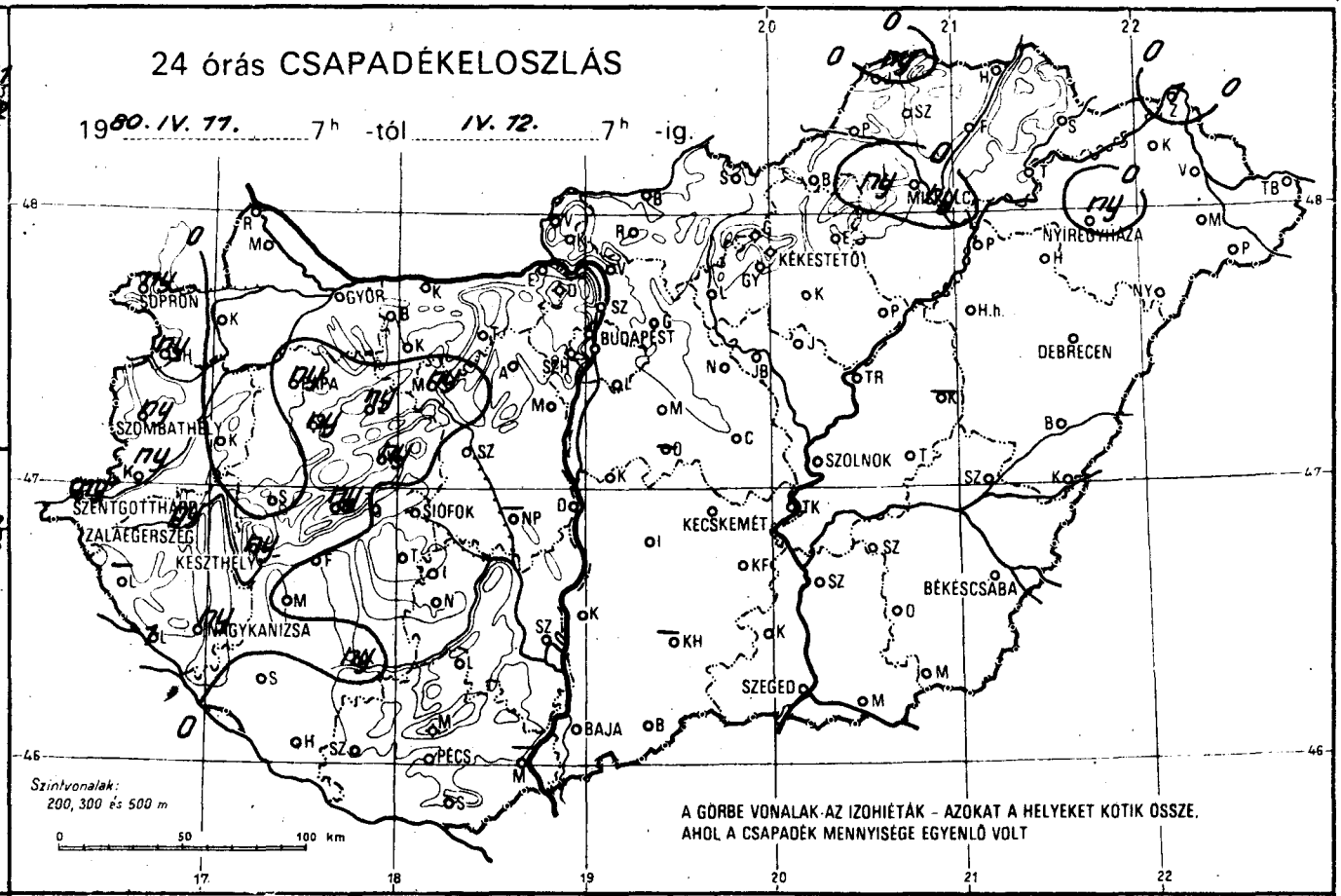
24 órás CSAPADÉKELOSZLÁS
1980. IV. 11. 7h -tól IV. 12. 7h -ig.
SOPRON
GYŐR
BUDAPEST
SZOMBATHELY
SZENTGOTTHÁRD
ZALAEGERSZEG
KESZTHELY
SIÓFOK
NAGYKANIZSA
KECSKEMÉT
SZOLNOK
BÉKÉSCSABA
DEBRECEN
NYÍREGYHÁZA
KÉKESTETŐ
SZEGED
BAJA
PÉCS
Szintvonalak:
200, 300 és 500 m
0 50 100 km
A GÖRBE VONALAK AZ IZOHIÉTÁK - AZOKAT A HELYEKET KÖTIK ÖSSZE,
AHOL A CSAPADÉK MENNYISÉGE EGYENLŐ VOLT

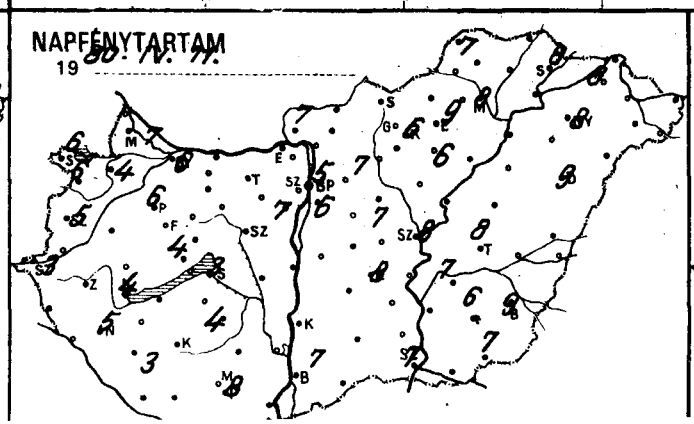
NAPFÉNYTARTAM
1980. IV. 11.

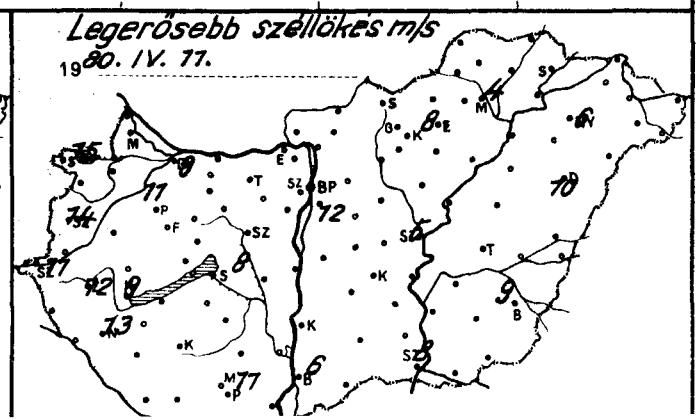
Legerősebb széllökés m/s
1980. IV. 11.

	1980.IV.12. 07 h -ig az utolsó 24 óra adatai							1980.IV.12. 07 h -ig az utolsó 24 óra adatai						
	csapadék (mm)		max. hőmérséklet	min. hőmérséklet	rad. min.	napos órák		csapadék (mm)		max. hőmérséklet	min. hőmérséklet	rad. min.	napos órák
Győr	.	=	11	4	1	6	Vác	.	⌓	13	2	-1	
Kapuvár	.		10	5	4	4	Vámosmikola	.	⌊	12	0	-3	7
Mosonmagyaróvár	.	⌓	11	5	4	7	Baja	.	⌓	11	3	1	7
Rajka	.		12	4	3		Bácsalmás	.		12	2	1	
Sopron	ny	∴	9	4	2	6	Izsák	.		13	-1	-1	
Sopronhorpács	ny		10	4	1	6	Kalocsa	.		12	2	-1	
Káld	.		11	4	4		Kecskemét	.	⌊=	12	1	-2	8
Körmend	ny		12	3	-1		Kiskunf. háza	.	⌊	12	0	-1	
Szentgotthárd	ny	∴	10	1	0	3	Kiskunhalas	–		–	–	–	
Szombathely	ny	∴	10	1	0	5	Kunszentmiklós	.		12	1	0	
Lenti	–		–	–	–		Tiszakécske	.		14	1	0	
Letenye	1	⌓	11	2	-2		Balassagyarmat	.	⌊	12	-1	-3	
Nagykanizsa	ny	∴⌓	11	0	-2	5	Romhány	.		12	-2	-3	
Zalaegerszeg	ny	∴	10	2	0		Salgótarján	.		11	2	1	
Farkasgyepű	ny		9	2	-1		Eger	.		11	3	1	9
Keszthely	ny	∴	11	4	1	4	Galyatető	.		8	-1	-6	
Mencshely	ny		8	3	2	4	Gyöngyös	.		12	0	-1	
Pápa	ny		10	4	2	6	Kékestető	.	⌊	4	-2	-2	6
Sümeg	.		12	3	0		Kompolt	.		12	3	0	6
Tihany	.	⌓	10	4	1		Lőrinci	.	⌊	11	-1	-5	
Veszprém	ny	∴	10	3	2		Poroszló	.		12	3	2	
Zirc	ny		8	2	0		Jászapáti	.	⌓=	14	2	0	
Fonyód	–		–	–	–		Jászberény	.	⌊	12	1	-3	
Homokszt. györgy	.	⌊	11	1	-2	3	Karcag	–		–	–	–	
Kaposvár	ny	⌓	10	2	-2		Szolnok	.	⌓=	13	1	-2	8
Marcali	.		12	5	3		Tiszaroff	.		12	1	-1	
Siófok	.		10	7	5	3	Túrkeve	.		12	2	-2	8
Somogyszob	.	⌓	11	1	0		Kistelek	.		13	1	0	
Tab	.		11	0	-1		Makó	.	⌓	12	1	-1	
Bábolna	.		11	3	2		Szeged	.		11	-1	-2	7
Esztergom	.		13	1	-1		Szentes	.		13	3	-2	
Kisbér	.	≡	11	4	1		Borsodnádasd	.	⌊	11	-2	-5	
Komárom	.		10	3	1		Fügöd	.		9	0	-2	
Tatabánya	.		11	1	0		Hidasnémeti	.		10	3	1	
Alcsútdoboz	.		12	1	-1		Jósvafő	ny	,⌓	10	3	1	7
Dunaújváros	.		12	1	0		Lillafüred	ny	,	10	-2	-2	
Martonvásár	.		12	2	0	7	Miskolc	ny	∴	12	3	1	8
Mór	ny	⌓	11	2	-1		Putnok	.		13	2	2	
Nagyhörcsökp.	–		–	–	–		Sárospatak	.		11	1	-2	8
Szabadbattyán	.		12	3	-3		Szendrőlád	.	⌓	12	0	0	
Iregszemcse	.	⌓=	10	3	-2	4	Tokaj	.		10	4	3	
Lengyel	.		10	-1	-6		Kisvárda	.		10	2	0	8
Nagykónyi	.		12	-1	-4		Mátészalka	.		11	3	1	
Szekszárd	.		11	4	3		Nyiregyháza	ny		10	2	-1	8
Misina-tető	.		7	1	-1		Nyirlugos	.		12	2	1	
Mohács	–		–	–	–		Pátyod	.	⌓	12	0	-1	
Pécs	.		11	3	0	8	Tiszabecs	.	⌓	11	3	2	
Siklós	.		12	1	-2		Vásárosnamény	.	⌓	12	2	1	
Szigetvár	.		12	-1	-3		Záhony	1		10	2	1	
Bp. Lőrinc	.	⌓	11	3	1	6	Berettyóújfalu	.	⌓	11	1	1	
Bp. Met. Int.	.		13	3	-1	5	Debrecen	.		12	5	2	9
Bp. Szab. hegy	–		–	–	–		Hajdúdorog	.		12	2	2	
Cegléd	.	⌊	13	-1	-3	7	Hortobágy	.		–	6	5	
Dobogókő	.		8	0	-2		Körösszakál	.		12	0	0	
Gödöllő	.		11	2	-2	7	Polgár	.		12	5	4	
Királyrét	.	⌊	12	-3	-4		Békéscsaba	.	⌓	11	0	-2	9
Monor	.		12	2	1		Mezőhegyes	.	⌊	11	-1	-2	7
Nagykáta	.		13	1	0		Orosháza	.		12	3	2	6
Örkény	–		–	–	–		Szarvas	.	⌊	12	1	-4	7
Szentendre	.		13	2	1		Szeghalom	.		12	-1	-3	

Árpádtető

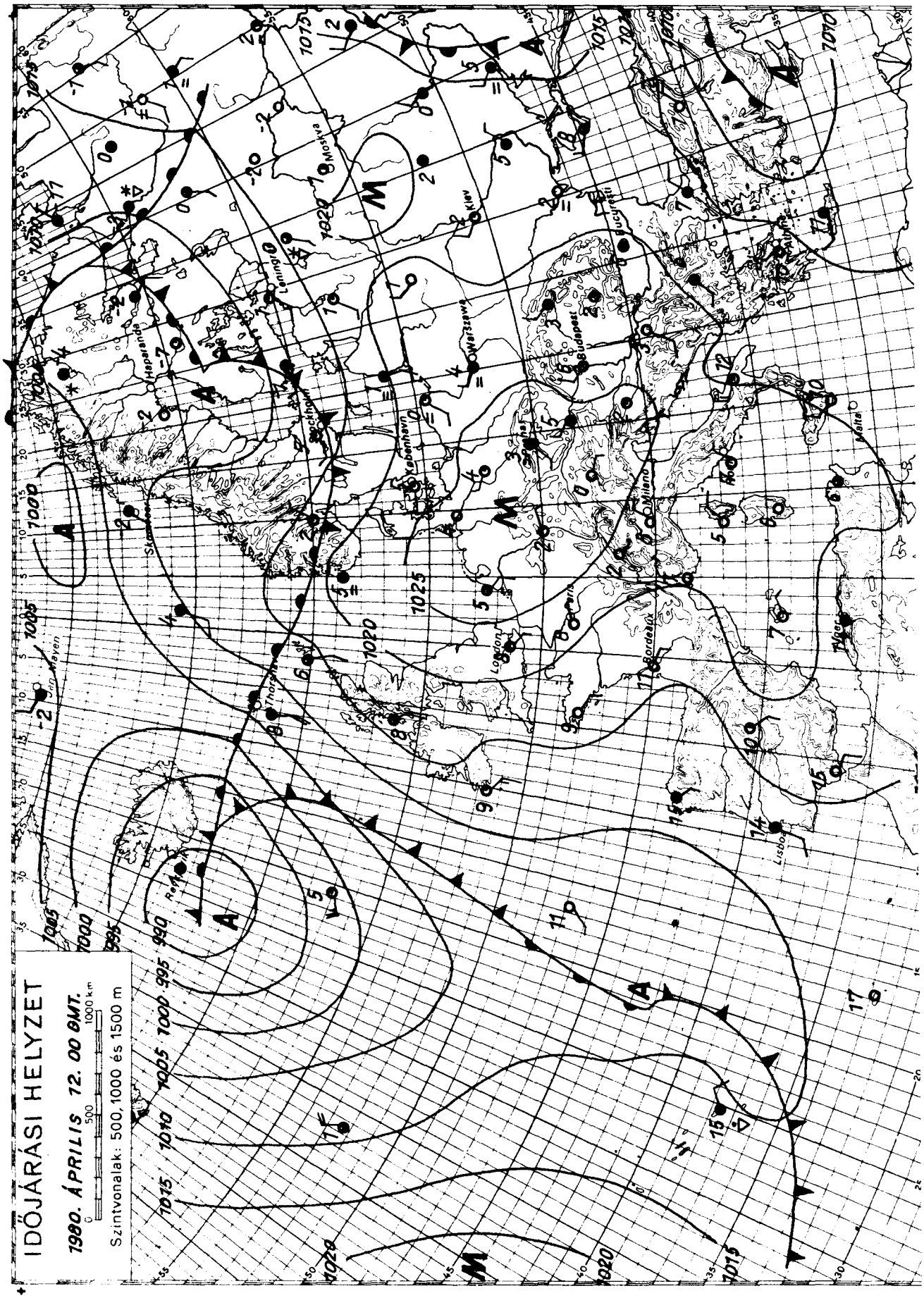

KIADJA: ORSZÁGOS METEOROLÓGIAI SZOLGÁLAT

Készíti: Központi Előrejelző Intézet Előrejelző Osztálya — T.: 273 - 018 — Megjelenik naponként

Évi előfizetési díja: 1.460.-Ft - Megrendelhető: 1024 Budapest, II., Kitaibel Pál u. 1. Telefon: 353-500

Kiadásért felel: az OMSZ elnöke — Szerkesztésért felel: a KEI igazgatója

IDŐJÁRÁSI NAPIJELENTÉS

ЕЖЕДНЕВНЫЙ МЕТЕОРОЛОГИЧЕСКИЙ БЮЛЛЕТЕНЬ • DAILY WEATHER REPORT
BULLETIN QUOTIDIEN DE TEMPS • TÄGLICHER WETTERBERICHT

93. évfolyam 104. szám. + Budapest + 1980. április 13. vasárnap

Az időjárási helyzet és a várható időjárás:

Közép-Európa időjárását egy nagy kiterjedésü, magas nyomású légköri képződmény határozza meg. A benne kialakuló leszálló légmozgások miatt általában kevés a felhő, száraz az idő. Az anticiklon nyugati oldalán meleg levegő áramlik a Brit-szigeteken át a Skandináv-félsziget felé. Hatására a nappali felmelegedés 3, 7 fokkal magasabb a sokévi átlagnál. A Szovjetunió európai vidékein és a Balkán-félszigeten ugyanakkor az észak felől áramló hideg levegő miatt a hőmérséklet csúcsértéke még mindig 2, 6 fokkal elmarad az április közepén megszokottól. A Kárpát-medence időjárását továbbra is az emlitett anticiklon határozza meg, igy a nappali felmelegedés erősödik.

Hazánkban szombaton a délelőtti óráktól időnként megnövekedett a gomolyfelhőzet és többfelé alakult ki futó zápor. A lehullott csapadék mennyisége sehol sem haladta meg az 1 mm-t. A legmagasabb nappali hőmérséklet 9 és 15 fok között alakult. Vasárnap hajnalra -3, +3 fokig hült le a levegő. Délelőtt napos, száraz idő volt. 11 órakor általában 10, 13 fokot mutattak a hőmérők.

Ma 12 órakor Budapesten a hőmérséklet 12 fok, a tengerszintre átszámitott légnyomás 1027 mbar, változatlan.

Várható időjárás hétfő estig:

Kevés felhő, száraz idő.
Mérsékelt változó irányú szél.
Várható legalacsonyabb éjszakai hőmérséklet: 0 és +5 fok között,
legmagasabb nappali hőmérséklet hétfőn: 16 és 20 fok között.

Demeter Éva s.k.

A hőmérséklet napi középértéke és eltérése a 100 évi átlagtól /Budapesten/:

1980. IV. 12.	9,6°C	-1,1°C

1871 óta ezen a napon Budapesten előfordult

legmagasabb hőmérséklet:	25,6°C /1939/,
legalacsonyabb hőmérséklet:	-2,2°C /1913/.

80.235.

LEGMAGASABB HŐMÉRSÉKLET

1980. IV. 12.

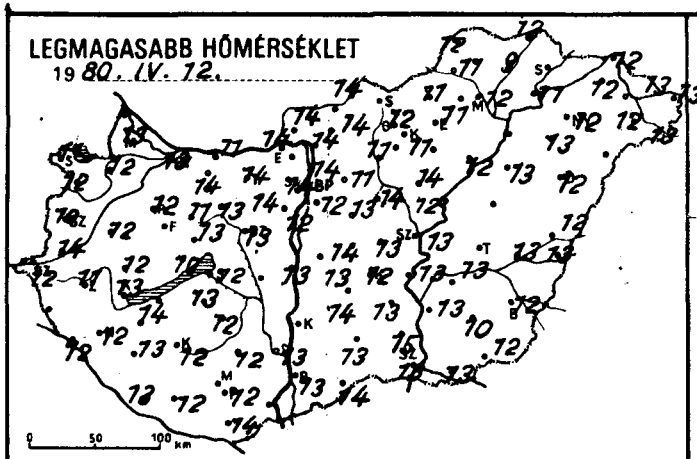

LEGALACSONYABB HŐMÉRSÉKLET

1980. IV. 13.

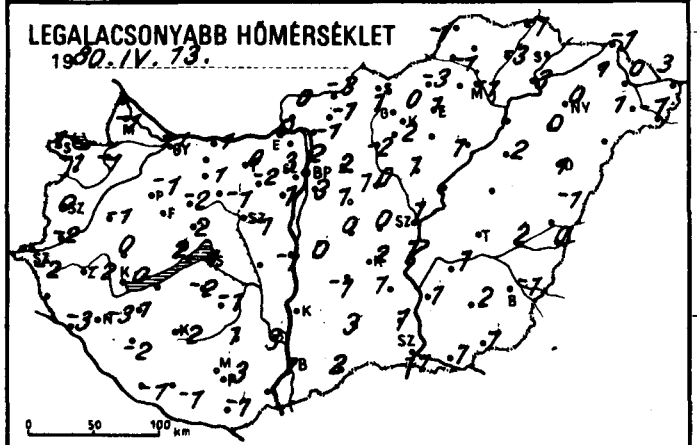

RADIÁCIÓS MINIMUM

1980. IV. 13.

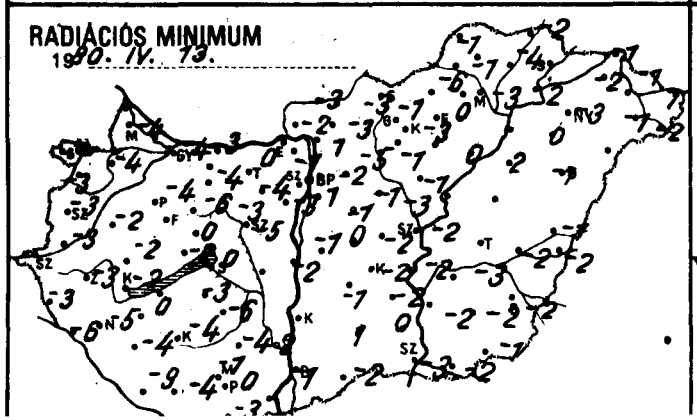

24 órás CSAPADÉKELOSZLÁS

1980. IV. 12. 7h -tól IV. 13. 7h -ig.

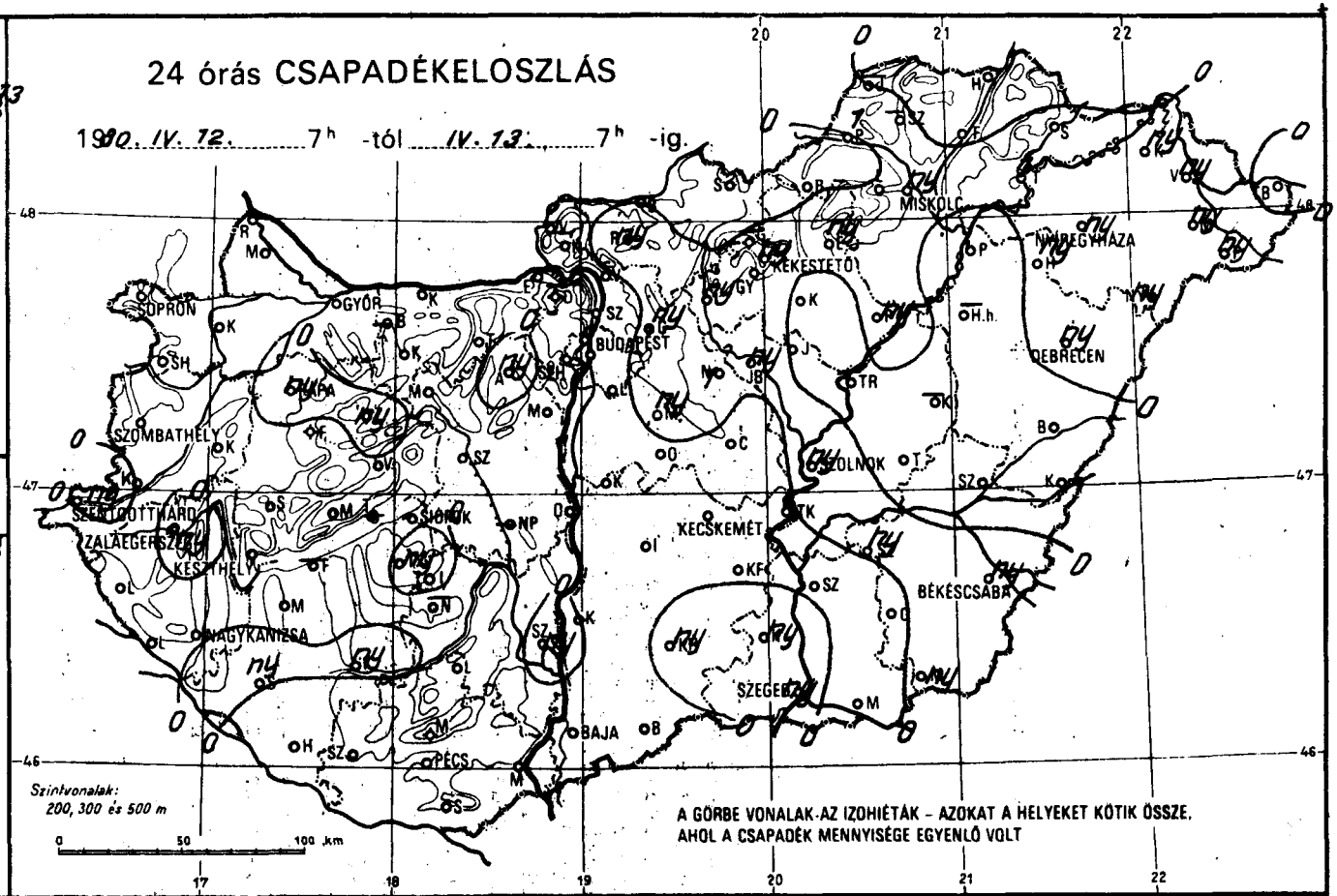

A GÖRBE VONALAK AZ IZOHIÉTÁK – AZOKAT A HELYEKET KÖTIK ÖSSZE, AHOL A CSAPADÉK MENNYISÉGE EGYENLŐ VOLT

NAPFÉNYTARTAM

1980. IV. 12.

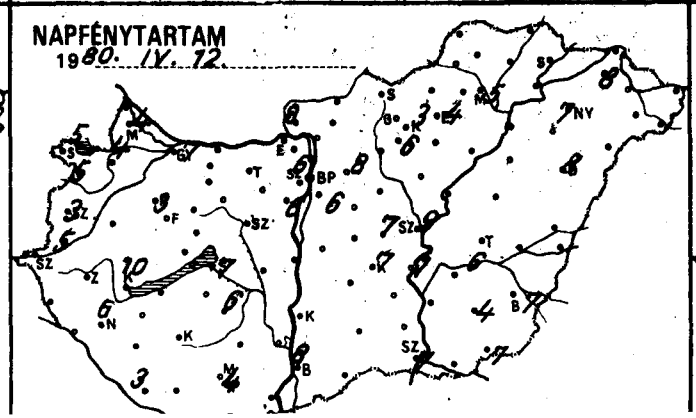

Legerősebb széllökés m/s

1980. IV. 12.

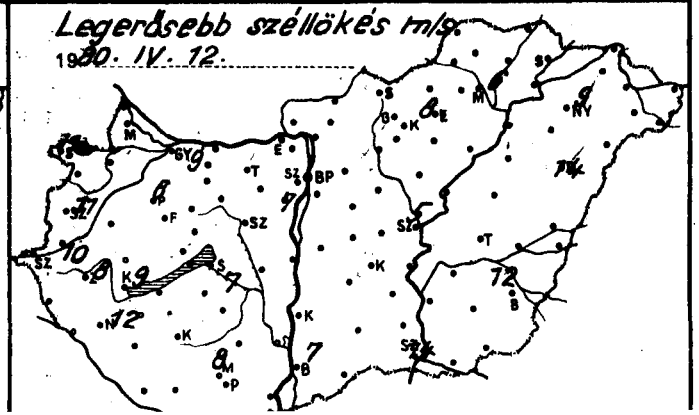

	1980.IV.13. 07 h -ig az utolsó 24 óra adatai					
	csapadék (mm)		max. hőmérséklet	min. hőmérséklet	rad. min.	napos órák
Győr	∘	=⌴	13	-1	-4	7
Kapuvár	•	⌴	12	-1	-4	4
Mosonmagyaróvár	•	⌴	13	-1	-4	4
Rajka	–		–	–	–	
Sopron	•	⌴	11	1	-1	5
Sopronhorpács	•	⌴	12	-1	-3	5
Káld	•	⌴	12	-1	-2	
Körmend	•		14	-2	-3	
Szentgotthárd	ny	⍢⌴	12	-2	-3	5
Szombathely	•	⌴	10	0	-3	3
Lenti	–		–	–	–	
Letenye	•	⌴	12	-3	-6	
Nagykanizsa	•	=⌴	12	-3	-5	6
Zalaegerszeg	ny	=⌴	11	-2	-3	
Farkasgyepű	–		–	–	–	
Keszthely	•	⌴	13	-0	-2	10
Mencshely	•	⌓	10	2	-2	4
Pápa	ny	=⌴	12	-1	-4	3
Sümeg	•	⌴	12	0	-2	
Tihany	–		–	–	–	
Veszprém	•		13	2	0	
Zirc	ny	⌴	11	-2	-6	
Fonyód	–		–	–	–	
Homokszt. györgy	•	⌴	13	-1	-9	3
Kaposvár	ny	⌴	12	-2	-4	
Marcali	•		14	1	-0	
Siófok	•	⌴	12	1	-0	7
Somogyszob	ny	⍢⌴	13	-2	-4	
Tab	ny		13	-2	-3	
Bábolna	–		–	–	–	
Esztergom	•		14	0	-2	
Kisbér	•	⌴	14	4	-4	
Komárom	•		11	1	3	
Tatabánya	•		14	-0	-0	
Alcsútdoboz	ny	⍢⌴	14	-2	-4	
Dunaújváros	•		13	-1	-2	
Martonvásár	•		12	1	-3	6
Mór	•	⌓	13	-1	-3	
Nagyhörcsökp.	–		–	–	–	
Szabadbattyán	•		13	-1	-5	
Iregszemcse	•	⌴	12	-1	-6	6
Lengyel	•		12	1	-4	
Nagykónyi	–		–	–	–	
Szekszárd	ny	⍢	13	3	2	
Árpádtető	•		8	5	-1	
Mohács	–		–	–	–	
Pécs	•		12	3	-0	4
Siklós	•		14	-1	-3	
Szigetvár	•		12	-1	-4	
Bp. Lőrinc	•	⌓	12	3	1	6
Bp. Met. Int.	•		14	3	-1	6
Bp. Szab. hegy	ny	,	11	5	-1	
Cegléd	•	⌴	13	0	-2	7
Dobogókő	–		–	–	–	
Gödöllő	ny	⌓	11	2	-2	8
Királyrét	–		–	–	–	
Monor	ny		13	1	-1	
Nagykáta	1	⌴	14	1	-1	
Örkény	•	⌴	14	0	0	
Szentendre	•		14	2	1	

	1980.IV.13. 07 h -ig az utolsó 24 óra adatai					
	csapadék (mm)		max. hőmérséklet	min. hőmérséklet	rad. min.	napos órák
Vác	•	⌴	14	-1	-3	
Vámosmikola	•	⌴	14	-0	-3	8
Baja	•	=⌓	13	1	-1	8
Bácsalmás	∘		14	2	-2	
Izsák	•		14	-1	-1	
Kalocsa	–		–	–	–	
Kecskemét	•	=⌴	12	2	-2	7
Kiskunf. háza	•		13	1	-2	
Kiskunhalas	ny	,	13	3	1	
Kunszentmiklós	•	⌴	13	0	-1	
Tiszakécske	–		–	–	–	
Balassagyarmat	•	⌓	13	0	-3	
Romhány	ny	,	14	-1	-3	
Salgótarján	–		–	–	–	
Eger	ny		11	1	0	4
Galyatető	–		–	–	–	
Gyöngyös	ny		12	1	-1	
Kékestető	ny	⌴	4	-0	-3	3
Kompolt	•	⌓	11	2	-1	6
Lőrinci	ny	⍢⌴	11	-2	-5	
Poroszló	ny	⌓	12	1	-0	
Jászapáti	•	⌴	14	1	-1	
Jászberény	ny	⍢⌴	12	0	-3	
Karcag	–		–	–	–	
Szolnok	ny	⍢	13	1	-2	9
Tiszaroff	–		–	–	–	
Túrkeve	•	⌴	13	1	-2	7
Kistelek	ny	⍢	15	1	0	
Makó	•	⌓	13	1	-2	
Szeged	ny	⍢=⌓	13	-1	-3	7
Szentes	•	⌴	13	1	-2	
Borsodnádasd	•	⌴	11	-3	-6	
Fügöd	•		9	-3	-4	
Hidasnémeti	•		12	-1	-2	
Jósvafő	–		–	–	–	
Lillafüred	•		11	-1	-1	
Miskolc	ny	⍢=	12	-1	-3	5
Putnok	1	⌴	12	-1	-1	
Sárospatak	–		–	–	–	
Szendrőlád	–		–	–	–	
Tokaj	1	⍢	11	3	2	
Kisvárda	ny	⌴	12	1	-2	8
Mátészalka	ny	⍢⌴	12	1	-1	
Nyiregyháza	ny	⍢	12	-0	-3	7
Nyírlugos	–		–	–	–	
Pátyod	ny	⍢⌴	13	-1	-2	
Tiszabecs	•		13	3	-1	
Vásárosnamény	ny	⌓	13	-0	-1	
Záhony	•		12	-1	-1	
Berettyóújfalu	•	⌴	12	-1	-1	
Debrecen	ny	⍢=	12	1	-1	8
Hajdúdorog	ny	,	13	0	0	
Hortobágy	–		–	–	–	
Körösszakál	•	⌴	13	0	-2	
Polgár	•	⌓	13	2	2	
Békéscsaba	ny	⍢⌓	12	-1	-2	7
Mezőhegyes	ny	,⌴	12	1	-1	7
Orosháza	•		10	2	2	4
Szarvas	ny	⌓	13	1	-3	6
Szeghalom	•		13	2	-2	

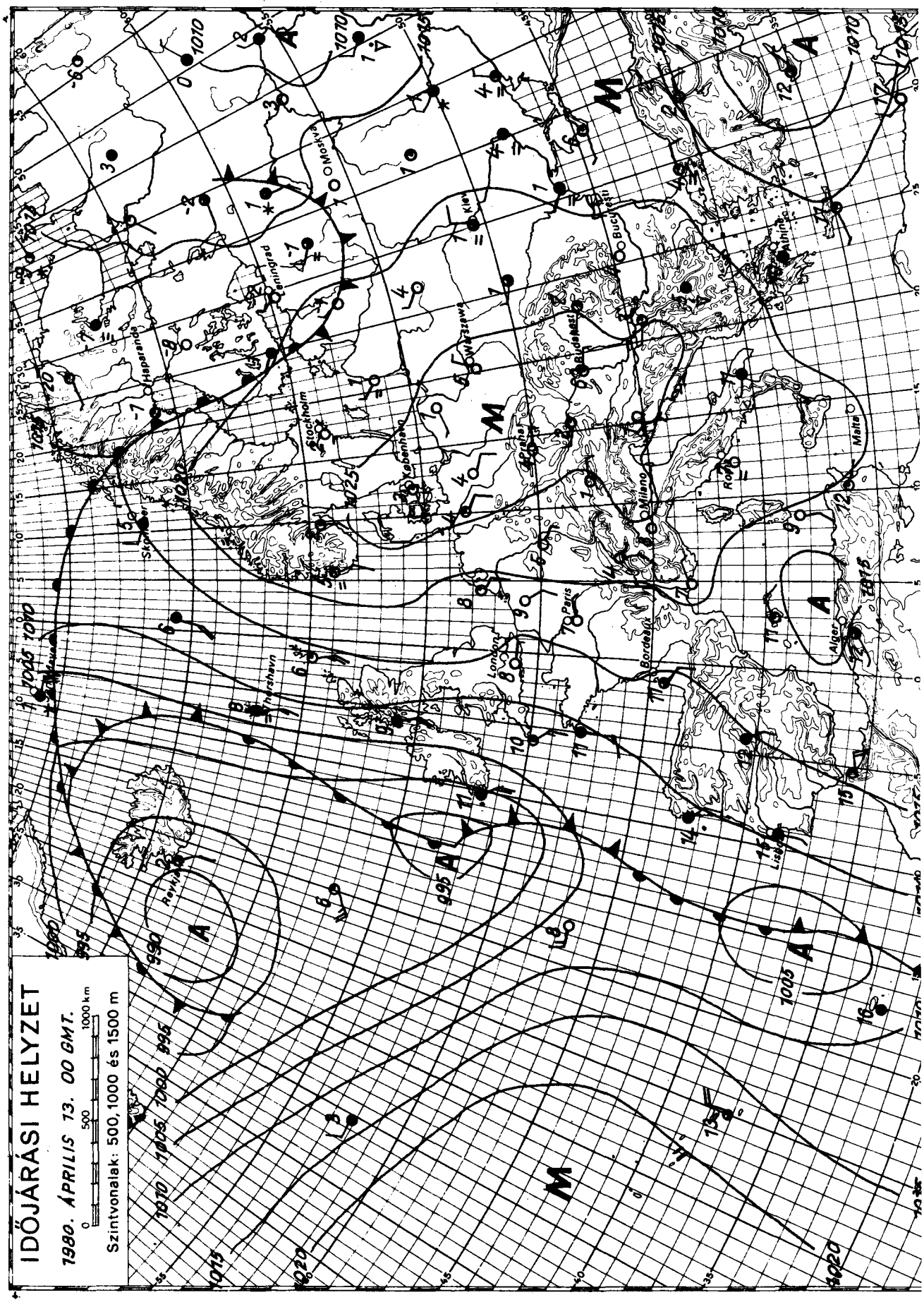

KIADJA: ORSZÁGOS METEOROLÓGIAI SZOLGÁLAT

Készíti: Központi Előrejelző Intézet Előrejelző Osztálya — T.: 273 - 018 -- Megjelenik naponként -

Évi előfizetési díja: 1.460.-Ft - Megrendelhető: 1024 Budapest, II., Kitaibel Pál u. 1. Telefon: 353-500

Kiadásért felel: az OMSZ elnöke — Szerkesztésért felel: a KEI igazgatója

IDŐJÁRÁSI NAPIJELENTÉS

ЕЖЕДНЕВНЫЙ МЕТЕОРОЛОГИЧЕСКИЙ БЮЛЛЕТЕНЬ · DAILY WEATHER REPORT
BULLETIN QUOTIDIEN DE TEMPS · TÄGLICHER WETTERBERICHT

93. évfolyam 105. szám. + Budapest + 1980. április 14., hétfő

Az időjárási helyzet és a várható időjárás:

Európa nyugati partvidékén az enyhe, míg a Szovjetunió európai területének keleti felén a hüvös léghullámok változékony, szeles, többfelé csapadékos időjárást okoznak. A Skandináv-félsziget középső részétől, Közép-Európán át a Balkán-félszigetig mintegy 1400 km széles magas nyomású zóna húzódik. Ebben a zónában a leszálló légmozgások hatására kevés a felhő, száraz, általában az évszaknak megfelelő hőmérsékletü az idő. Kedd estig a Kárpát-medence időjárását továbbra is a magas nyomású légköri képződmény határozza meg, igy marad a derült, száraz idő.

Hazánkban vasárnap általában kevés felhő, napos, száraz idő volt. A hőmérséklet csúcsértéke a sok napsütés hatására 13, 18 fok között alakult. A délies szél helyenként megélénkült. Hétfő hajnalra -2, +6 fokig hült le a levegő. Ma délelőtt folytatódott a napos idő. A déli szél Dunántúlon helyenként megélénkült. A hőmérséklet 11 órakor már elérte a 12, 15 fokot.

Ma 12 órakor Budapesten a hőmérséklet 15 fok, a tengerszintre átszámitott légnyomás 1026 mbar, alig változik.

Várható időjárás kedd estig:

Kevés felhő, napos, száraz idő.
Időnként megélénkülő, a Dunántúlon helyenként megerősödő déli, délkeleti szél.
Várható legalacsonyabb éjszakai hőmérséklet: általában 2, 7 fok között, északkeleten néhány helyen gyenge fagy,
legmagasabb nappali hőmérséklet kedden: 17, 22 fok között.

Vadkerti Ferenc s.k.

TÁVOLABBI KILÁTÁSOK SZERDÁTÓL-SZOMBATIG:

Eleinte napos száraz idő, majd időnként megnövekszik a felhőzet és többfelé futó eső, záporeső várható.
Legalacsonyabb hajnali hőmérséklet: eleinte +2, +7, később +5,+10 fok között.
Legmagasabb nappali hőmérséklet: 20 fok körül.
Jelentős mennyiségü /legalaább 5 mm/ csapadék az ország területének 30 százalékán várható.

KÖZÉPTÁVÚ ELŐREJELZŐ OSZTÁLY

A hőmérséklet napi középértéke és eltérése a 100 évi átlagtól /Budapesten/:

1980. IV. 13.	10,9°C	+0,3°C

1871 óta ezen a napon Budapesten előfordult

legmagasabb hőmérséklet:	25,6°C /1939/,	
legalacsonyabb hőmérséklet:	-2,2°C /1913/.	80.236.

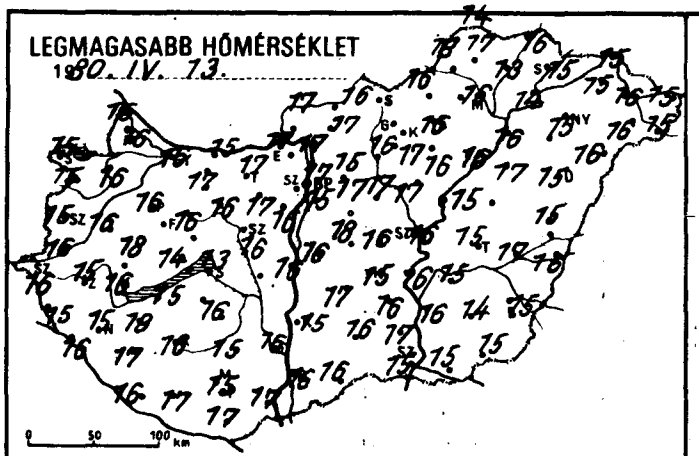
LEGMAGASABB HŐMÉRSÉKLET
1980. IV. 13.
0 50 100 km

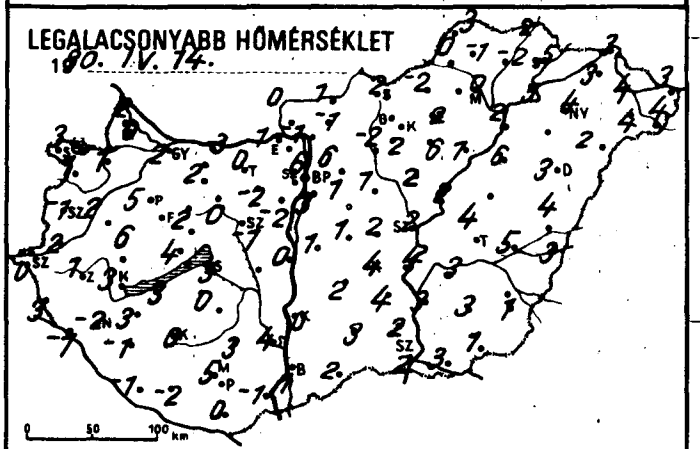
LEGALACSONYABB HŐMÉRSÉKLET
1980. IV. 14.
0 50 100 km

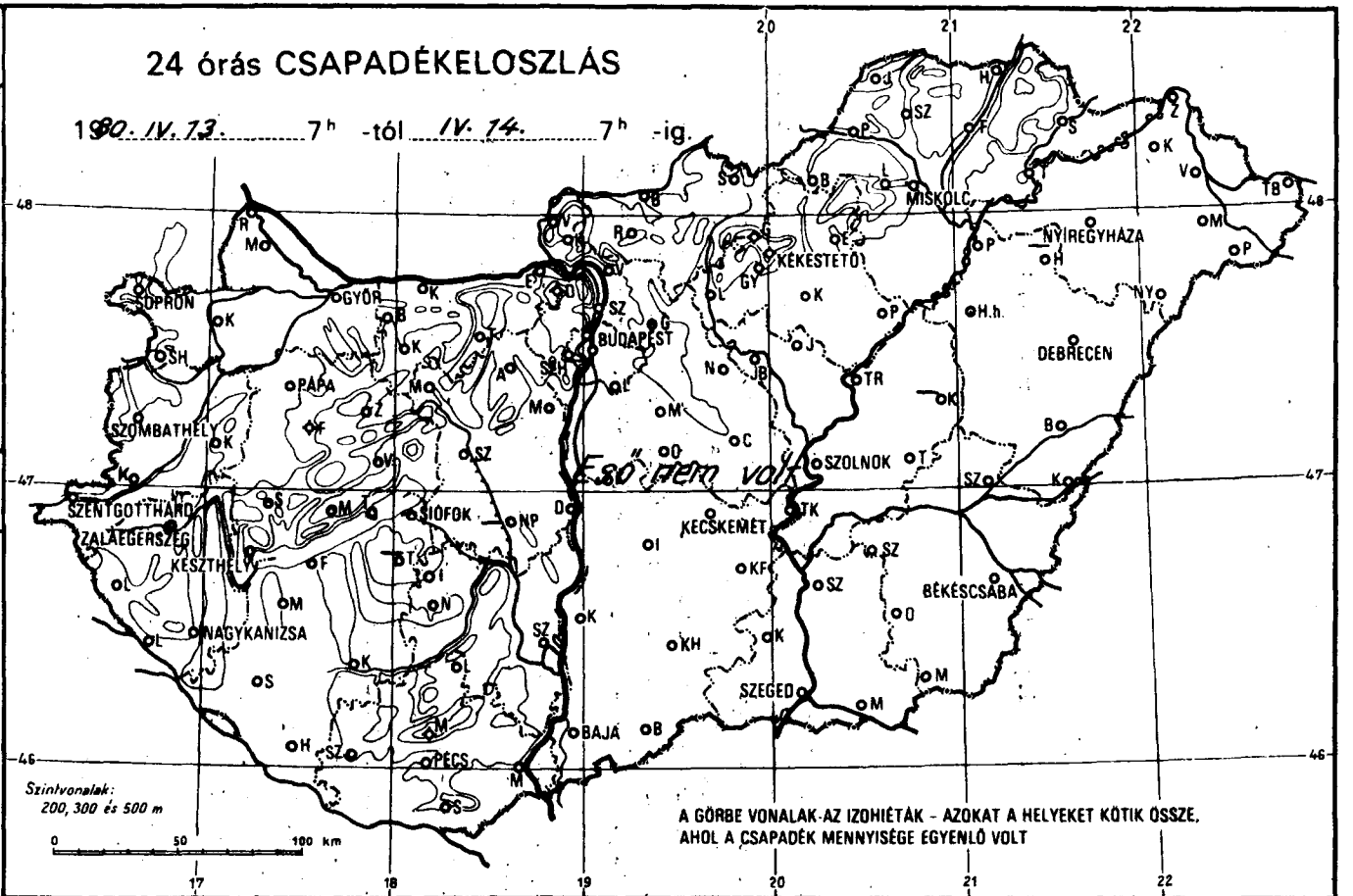
24 órás CSAPADÉKELOSZLÁS
1980. IV. 13. 7h -tól IV. 14. 7h -ig.
ESŐ nem volt
Szintvonalak:
200, 300 és 500 m
0 50 100 km
A GÖRBE VONALAK AZ IZOHIÉTÁK - AZOKAT A HELYEKET KÖTIK ÖSSZE, AHOL A CSAPADÉK MENNYISÉGE EGYENLŐ VOLT
GYŐR
BUDAPEST
MISKOLC
NYÍREGYHÁZA
KÉKESTETŐ
DEBRECEN
SZOMBATHELY
SZOLNOK
SZENTGOTTHÁRD
ZALAEGERSZEG
SIÓFOK
KECSKEMÉT
KESZTHELY
NAGYKANIZSA
BÉKÉSCSABA
SZEGED
BAJA
PÉCS

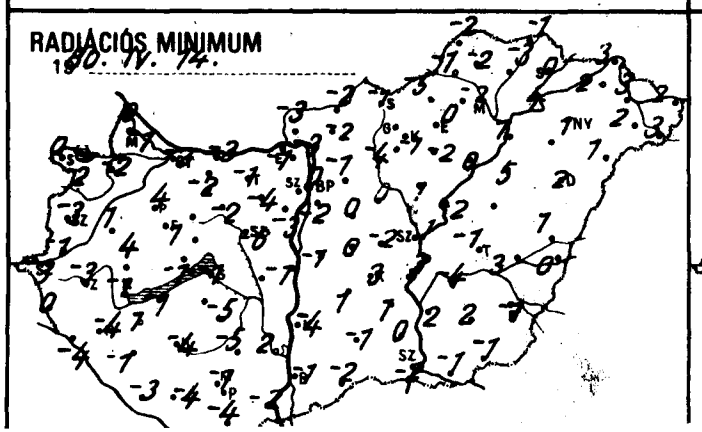
RADIÁCIÓS MINIMUM
1980. IV. 14.

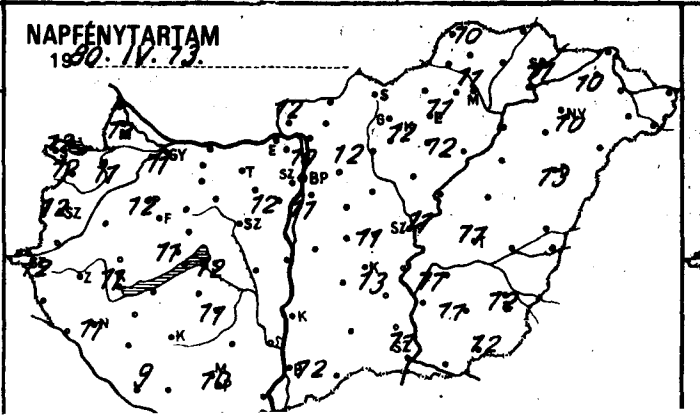
NAPFÉNYTARTAM
1980. IV. 13.

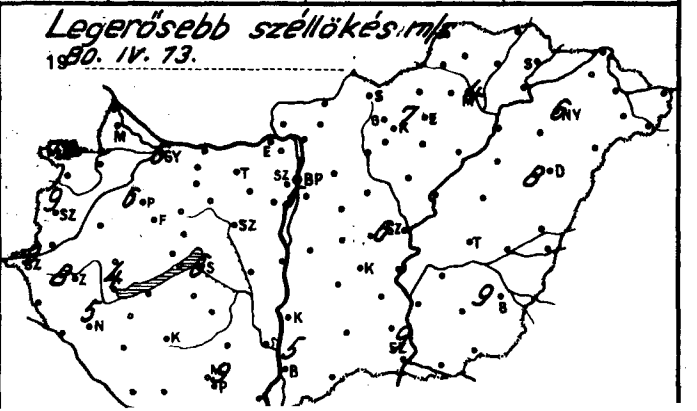
Legerősebb széllökés m/s
1980. IV. 13.

	1980.IV.14., 07 h -ig az utolsó 24 óra adatai					
	csapadék (mm)		max. hőmérséklet	min. hőmérséklet	rad. min.	napos órák
Győr	·	⌴	16	2	-2	11
Kapuvár	·	⌴	16	1	-2	11
Mosonmagyaróvár	·	⌴	16	0	-1	12
Rajka	·		15	2	0	
Sopron	·		15	3	0	12
Sopronhorpács	·	∩	15	1	-2	12
Káld	·		16	2	1	
Körmend	·		16	2	-1	
Szentgotthárd	·	⌴	15	0	-3	12
Szombathely	·	⌴	15	-1	-3	12
Lenti	·		15	3	0	
Letenye	·	⌴	16	-1	-4	
Nagykanizsa	·	⌴	15	-2	-4	11
Zalaegerszeg	·	⌴	15	1	-3	
Farkasgyepű	·	⌴	15	6	4	
Keszthely	·	⌴	16	3	-1	11
Mencshely	·	⌴	14	4	-2	11
Pápa	·		16	5	4	12
Sümeg	·		18	6	4	
Tihany	·	∩	14	4	-1	
Veszprém	·		16	2	1	
Zirc	·	⌴	14	-1	-5	
Fonyód	·		15	3	-1	
Homokszt. györgy	·	⌴	16	-1	-3	9
Kaposvár	·	∩	16	0	-4	
Marcali	·		18	3	1	
Siófok	·	∩	13	3	1	12
Somogyszob	·		17	-1	-1	
Tab	–		–	–	–	
Bábolna	·	∩	17	1	-3	
Esztergom	·		17	1	-1	
Kisbér	·	⌴	17	2	-2	
Komárom	·		15	3	3	
Tatabánya	·		17	0	-1	
Alcsútdoboz	·	⌴	17	-2	-4	
Dunaújváros	·	∩	16	0	-1	
Martonvásár	·		16	2	-3	12
Mór	·	∩	16	0	-2	
Nagyhörcsökp.	–		–	–	–	
Szabadbattyán	·		16	-1	-6	
Iregszemcse	·	⌴	16	0	-5	11
Lengyel	·		15	3	-5	
Nagykónyi	·		17	-1	-3	
Szekszárd	·		16	4	2	
Misinatető	·		12	6	-1	
Mohács	·	∩	17	-1	-2	
Pécs	·		15	5	-1	10
Siklós	·		17	0	-4	
Szigetvár	·		17	-2	-4	
Bp. Lőrinc	·	⌴	15	3	-2	11
Bp. Met. Int.	·		17	6	0	10
Bp. Szab. hegy	·		14	7	4	
Cegléd	·	∩	16	2	-2	11
Dobogókő	·		11	6	2	
Gödöllő	·	∩	15	6	-1	12
Királyrét	·	⌴	15	-2	-3	
Monor	·		17	1	0	
Nagykáta	·	⌴	17	1	0	
Örkény	·	⌴	18	1	0	
Szentendre	·		18	2	1	

	1980.IV.14., 07 h -ig az utolsó 24 óra adatai					
	csapadék (mm)		max. hőmérséklet	min. hőmérséklet	rad. min.	napos órák
Vác	·	⌴	17	-1	-3	
Vámosmikola	·	⌴	17	0	-3	12
Baja	·	∩	16	1	-1	12
Bácsalmás	·		16	2	-2	
Izsák	·		17	2	1	
Kalocsa	·		15	0	-4	
Kecskemét	·	⌴	15	4	-3	13
Kiskunf. háza	·		16	4	1	
Kiskunhalas	·		16	3	-1	
Kunszentmiklós	·		16	1	-1	
Tiszakécske	·		16	4	3	
Balassagyarmat	·	∩	16	1	-2	
Romhány	·		17	-1	-2	
Salgótarján	·		14	2	-1	
Eger	·		16	2	0	11
Galyatető	·		10	2	2	
Gyöngyös	·		17	2	-1	
Kékestető	·		8	3	0	12
Kompolt	·		16	6	-2	12
Lőrinci	·	⌴	16	-2	-4	
Poroszló	·	∩	16	1	0	
Jászapáti	·	∩	17	2	1	
Jászberény	·	⌴	16	3	-2	
Karcag	–		–	–	–	
Szolnok	·	⌴ =	16	2	-1	11
Tiszaroff	·	∩	15	2	-2	
Túrkeve	·		15	4	-1	11
Kistelek	·		17	2	0	
Makó	·	∩	15	3	-1	
Szeged	·		15	2	-2	11
Szentes	·		16	3	2	
Borsodnádasd	·	⌴	16	-2	-5	
Fügöd	·		13	-2	-3	
Hidasnémeti	·		16	2	-1	
Jósvafő	·		14	3	-2	10
Lillafüred	·		15	0	-1	
Miskolc	·	=	16	0	-2	11
Putnok	·	⌴	18	0	-1	
Sárospatak	·		15	5	0	11
Szendrőlád	·	⌴	17	-1	-2	
Tokaj	·		14	5	4	
Kisvárda	·	∩	15	3	2	10
Mátészalka	·		16	4	2	
Nyíregyháza	·		15	4	1	10
Nyírlugos	·		16	2	1	
Pátyod	·	∩	15	4	3	
Tiszabecs	·		15	3	2	
Vásárosnamény	·	∩	16	4	3	
Záhony	·		15	3	3	
Berettyóújfalu	·	∩	15	4	1	
Debrecen	·		15	3	2	13
Hajdúdorog	–		–	–	–	
Hortobágy	·		17	6	5	
Körösszakál	·		16	3	0	
Polgár	·	∩	16	2	1	
Békéscsaba	·	∩	15	1	-1	12
Mezőhegyes	·	⌴	15	1	-1	12
Orosháza	·		14	3	2	11
Szarvas	·	⌴	15	3	-4	11
Szeghalom	·		12	5	3	

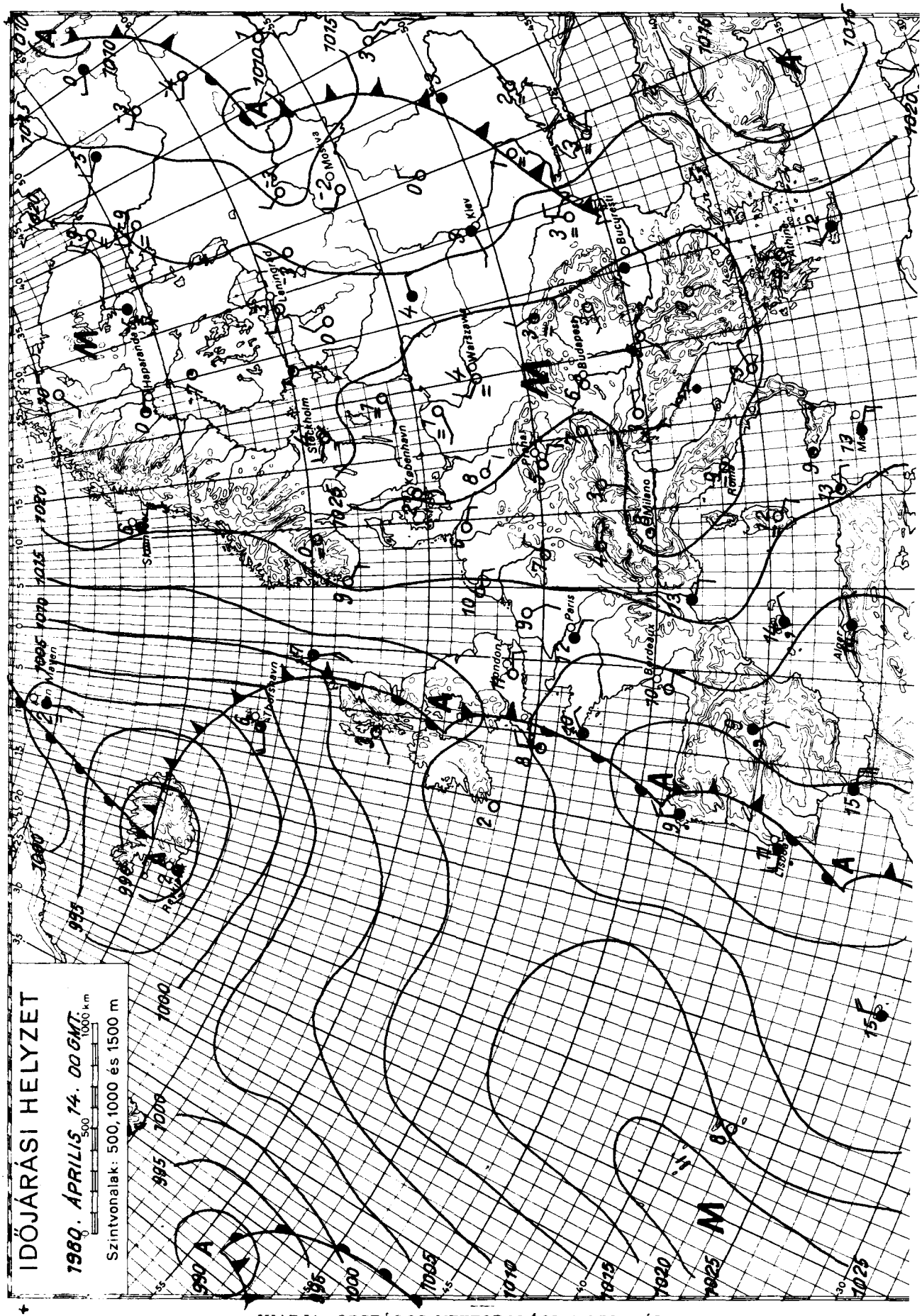

KIADJA: ORSZÁGOS METEOROLÓGIAI SZOLGÁLAT

Készíti: Központi Előrejelző Intézet Előrejelző Osztálya — T.: 273 - 078 — Megjelenik naponként

Évi előfizetési díja: 1.460.-Ft - Megrendelhető: 1024 Budapest, II., Kitaibel Pál u. 1. Telefon: 353-500

Kiadásért felel: az OMSZ elnöke — Szerkesztésért felel: a KEI igazgatója

IDŐJÁRÁSI NAPIJELENTÉS

ЕЖЕДНЕВНЫЙ МЕТЕОРОЛОГИЧЕСКИЙ БЮЛЛЕТЕНЬ · DAILY WEATHER REPORT
BULLETIN QUOTIDIEN DE TEMPS · TÄGLICHER WETTERBERICHT

93. évfolyam 106. szám. + Budapest + 1980. április 15. kedd

Az időjárási helyzet és a várható időjárás:

A Szovjetunió európai területén és Nyugat-Európában továbbra is változékony, csapadékos az időjárás. Az Atlanti-óceán felől érkező hüvös és a Földközi-tenger térségéből származó, enyhe, nedves léghullámok keveredési zónája Spanyolország, Franciaország, valamint a Brit-szigetek fölött helyezkedik el. Ezeken a területeken sokfelé esik az eső, erős szél fúj, a hőmérséklet több fokkal elmarad az ilyenkor szokásostól. A Szovjetunió európai területének nagy részére még mindig hideg, sarkvidéki eredetü levegő áramlik, hatására többfelé havazik, a hőmérséklet csúcsértéke általában csak minusz 1, plusz 4 fok között alakul. Kontinensünk legnagyobb részén továbbra is magas nyomású légköri képződmény alakitja az időjárást. A leszálló légmozgások hatására általában derült, száraz idő van. A csaknem zavartalan napsütés jelentősen fölmelegiti a levegőt, a hőmérséklet csúcsértéke néhány fokkal magasabb, mint az április közepének megfelelő átlag.

Hétfőn országszerte derült, száraz idő volt, 10-13 órán át sütött a nap. Délutánra 17, 21 fokig melegedett föl a levegő. A déli, délnyugati szél megélénkült, nyugat Dunántúlon egy-egy erős széllökés is előfordult. Éjszaka felhőtlen volt az ég, gyenge a légmozgás, igy hajnalra minusz 1, plusz 7 fokig csökkent a hőmérséklet. Kedden délelőtt folytatódott a felhőtlen, száraz idő. A zavartalan napsütés 11 órára 11, 17 fokig melegitette fel a levegőt.

Ma 12 órakor Budapesten a hőmérséklet 16 fok, a tengerszintre átszámitott légnyomás 1023 mbar, alig változik.

Várható időjárás szerda estig:

Derült, száraz idő.
Időnként megélénkülő déli, délnyugati szél.
A legalacsonyabb éjszakai hőmérséklet: 1 és 6 fok között,
a legmagasabb nappali hőmérséklet: 20 és 24 fok között.

Pálmási Judit - Török Dénes s.k.

A hőmérséklet napi középértéke és eltérése a 100 évi átlagtól /Budapesten/:

1980. április 14.	13,5°C	+2,4°C

1871 óta ezen a napon Budapesten előfordult

legmagasabb hőmérséklet:	26,6°C /1939/
legalacsonyabb hőmérséklet:	-4,6°C /1912/

80.237.

LEGMAGASABB HŐMÉRSÉKLET

1980. IV. 14.

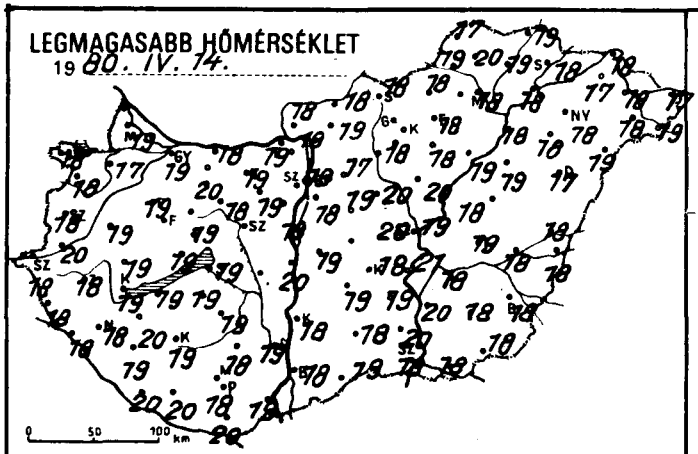

LEGALACSONYABB HŐMÉRSÉKLET

1980. IV. 15.

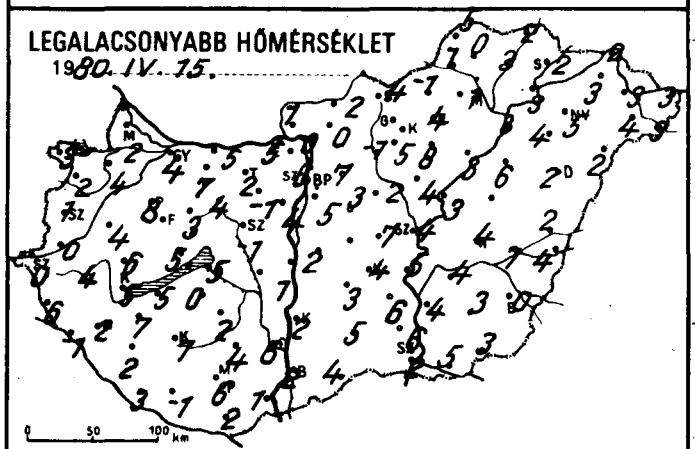

24 órás CSAPADÉKELOSZLÁS

1980. IV. 14. 7h -tól IV. 15. 7h -ig.

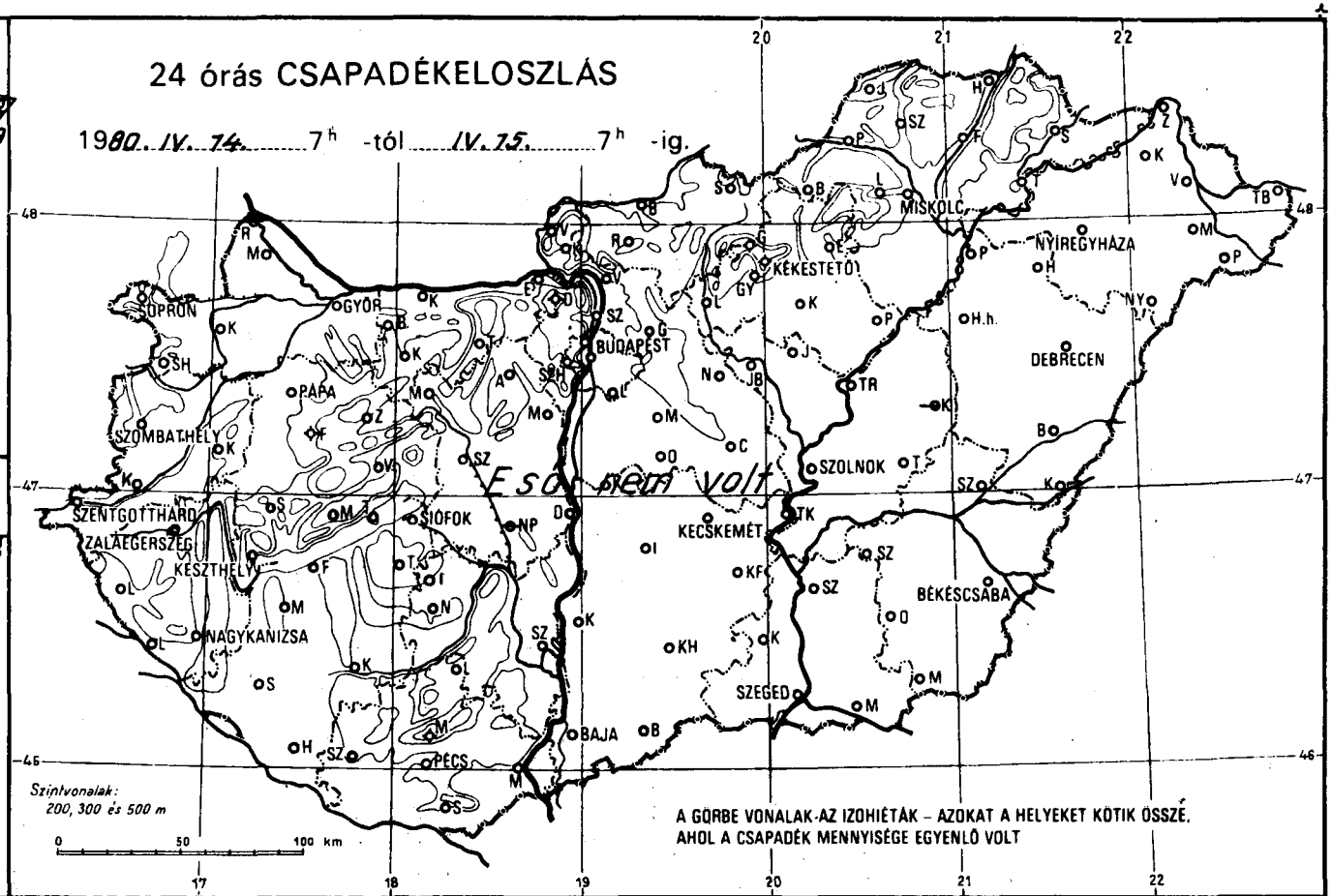

RADIÁCIÓS MINIMUM

1980. IV. 15.

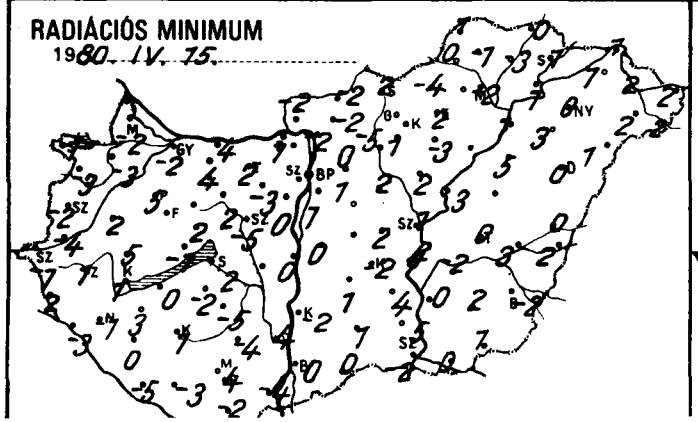

NAPFÉNYTARTAM

1980. IV. 14.

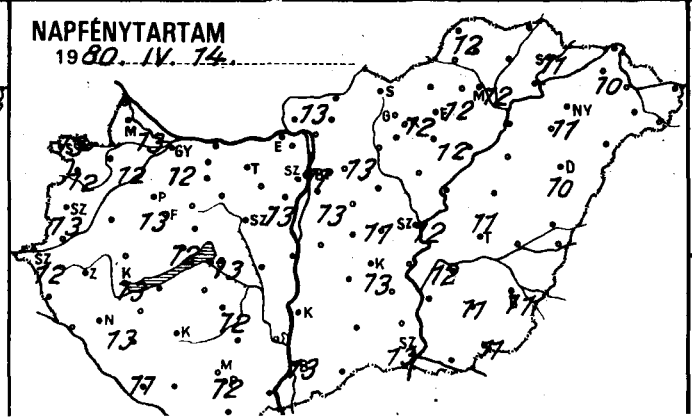

Legerősebb széllökés m/s.

1980. IV. 14.

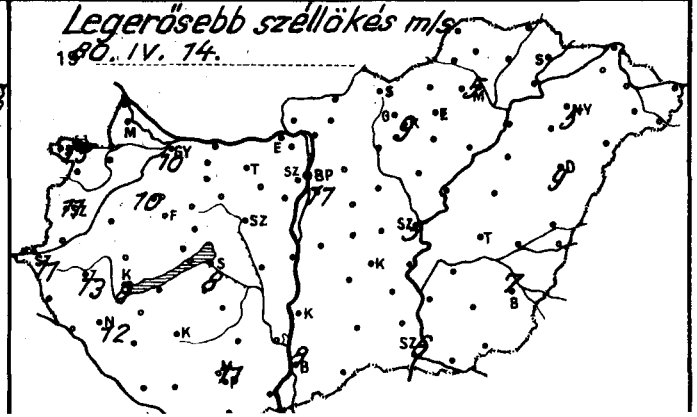

	80.IV.15. 07 h -ig az utolsó 24 óra adatai							19 80.IV.15. 07 h -ig az utolsó 24 óra adatai						
	csapadék (mm)		max. hőmérséklet	min. hőmérséklet	rad. min.	napos órák		csapadék (mm)		max. hőmérséklet	min. hőmérséklet	rad. min.	napos órák	
Győr	•		19	4	-2	12	Vác	•	⊏	19	0	-2		
Kapuvár	•	⊏	17	4	-3	12	Vámosmikola	•	⊏	18	1	-2	13	
Mosonmagyaróvár	•	⊏	19	2	-2	13	Baja	•	⊏	18	2	0	13	
Rajka	–		–	–	–		Bácsalmás	•		19	4	0		
Sopron	•		18	3	-1	13	Izsák	•		19	3	-1		
Sopronhorpács	•	⊏	18	2	-3	12	Kalocsa	•	⊏	18	2	-2		
Káld	•		19	4	2		Kecskemét	•	⊏	19	4	-2	13	
Körmend	•		20	0	-4		Kiskunf. háza	•		19	6	4		
Szentgotthárd	•		18	0	-1	12	Kiskunhalas	•		18	5	1		
Szombathely	•	⊏	18	1	-2	13	Kunszentmiklós	•		19	2	0		
Lenti	•	⊏	18	6	2		Tiszakécske	•		21	5	4		
Letenye	•		18	-1	-3		Balassagyarmat	•	⊏	18	2	-2		
Nagykanizsa	•	⊏	18	2	-1	13	Romhány	•		19	0	-2		
Zalaegerszeg	•	⊏	18	4	1		Salgótarján	•		18	4	2		
Farkasgyepű	•	⊏	17	6	5		Eger	•		18	4	2	12	
Keszthely	•		19	5	1	13	Galyatető	•		14	6	3		
Mencshely	•	⊏	16	5	1	12	Gyöngyös	•	⊏	19	5	1		
Pápa	•	⊏	19	8	5	13	Kékestető	•		11	4	1	12	
Sümeg	•		19	6	5		Kompolt	•		18	8	-3	12	
Tihany	•		19	5	-1		Lőrinci	•		18	-1	-5		
Veszprém	•	⊏	19	3	2		Poroszló	•		19	3	1		
Zirc	•		17	1	-4		Jászapáti	•	⊏	20	4	2		
Fonyód	•	⊏	19	5	0		Jászberény	•	⊏	19	3	-2		
Homokszt. györgy	•		20	3	-5	11	Karcag	–		–	–	–		
Kaposvár	•	⊏	19	7	1		Szolnok	•		19	4	1	12	
Marcali	•		20	7	3		Tiszaroff	•	⊏	18	3	3		
Siófok	•		19	5	2	13	Túrkeve	•		19	4	0	11	
Somogyszob	•	⊏	19	2	0		Kistelek	•		20	6	5		
Tab	•	⊏	19	0	-2		Makó	•	⊏	18	5	0		
Bábolna	•		20	2	-2		Szeged	•	⊏	18	2	-2	13	
Esztergom	•	⊏	19	5	1		Szentes	•		20	4	0		
Kisbér	•		20	7	4		Borsodnádasd	•	⊏	18	-1	-4		
Komárom	•	⊏	18	5	4		Füged	•		19	3	-3		
Tatabánya	•		19	2	2		Hidasnémeti	•		19	2	0		
Alcsútdoboz	•		19	-1	-3		Jósvafő	•		17	5	1	12	
Dunaújváros	•	⊏	20	1	0		Lillafüred	•		17	2	2		
Martonvásár	•		18	4	0	13	Miskolc	•		18	1	-2	12	
Mór	•	⊏	18	4	2		Putnok	•	⊏	19	1	0		
Nagyhörcsökp.	–		–	–	–		Sárospatak	•		18	2	1	11	
Szabadbattyán	•		20	-1	-5		Szendrőlád	•	⊏	20	0	-1		
Iregszemcse	•	⊏	19	2	-5	12	Tokaj	•		18	3	1		
Lengyel	•		18	4	-4		Kisvárda	•	⊏	17	3	1	10	
Nagykónyi	•		20	3	-1		Mátészalka	•		18	4	2		
Szekszárd	•		19	6	4		Nyíregyháza	•		18	5	0	11	
Paks	•		14	8	1		Nyírlugos	•		19	2	1		
Mohács	•	⊏	19	1	-4		Pátyod	•	⊏	19	3	2		
Pécs	•		18	6	4	12	Tiszabecs	•		17	3	2		
Siklós	•		20	2	-2		Vásárosnamény	•	⊏	18	3	2		
Szigetvár	•		20	-1	-3		Záhony	•		18	2	1		
Bp. Lőrinc	•	⊏	18	5	1	13	Berettyóújfalu	•	⊏	18	2	0		
Bp. Met. Int.	•	⊏ =	19	6	1	11	Debrecen	•	⊏ =	17	2	0	10	
Bp. Szab. hegy	•		17	8	2		Hajdúdorog	•		18	4	3		
Cegléd	•	⊏	20	7	2	11	Hortobágy	•		19	6	5		
Dobogókő	•		15	7	4		Körösszakál	•	⊏	18	4	2		
Gödöllő	•		17	7	0	13	Polgár	•	⊏	18	3	1		
Királyrét	•	⊏	20	-1	-2		Békéscsaba	•	⊏	18	0	-2	11	
Monor	•		19	3	1		Mezőhegyes	•	⊏	18	3	1	11	
Nagykáta	•		20	2	2		Orosháza	•	⊏	18	3	2	11	
Örkény	–		–	–	–		Szarvas	•	⊏	18	4	-2	12	
Szentendre	•		20	3	2		Szeghalom	•		18	7	3		

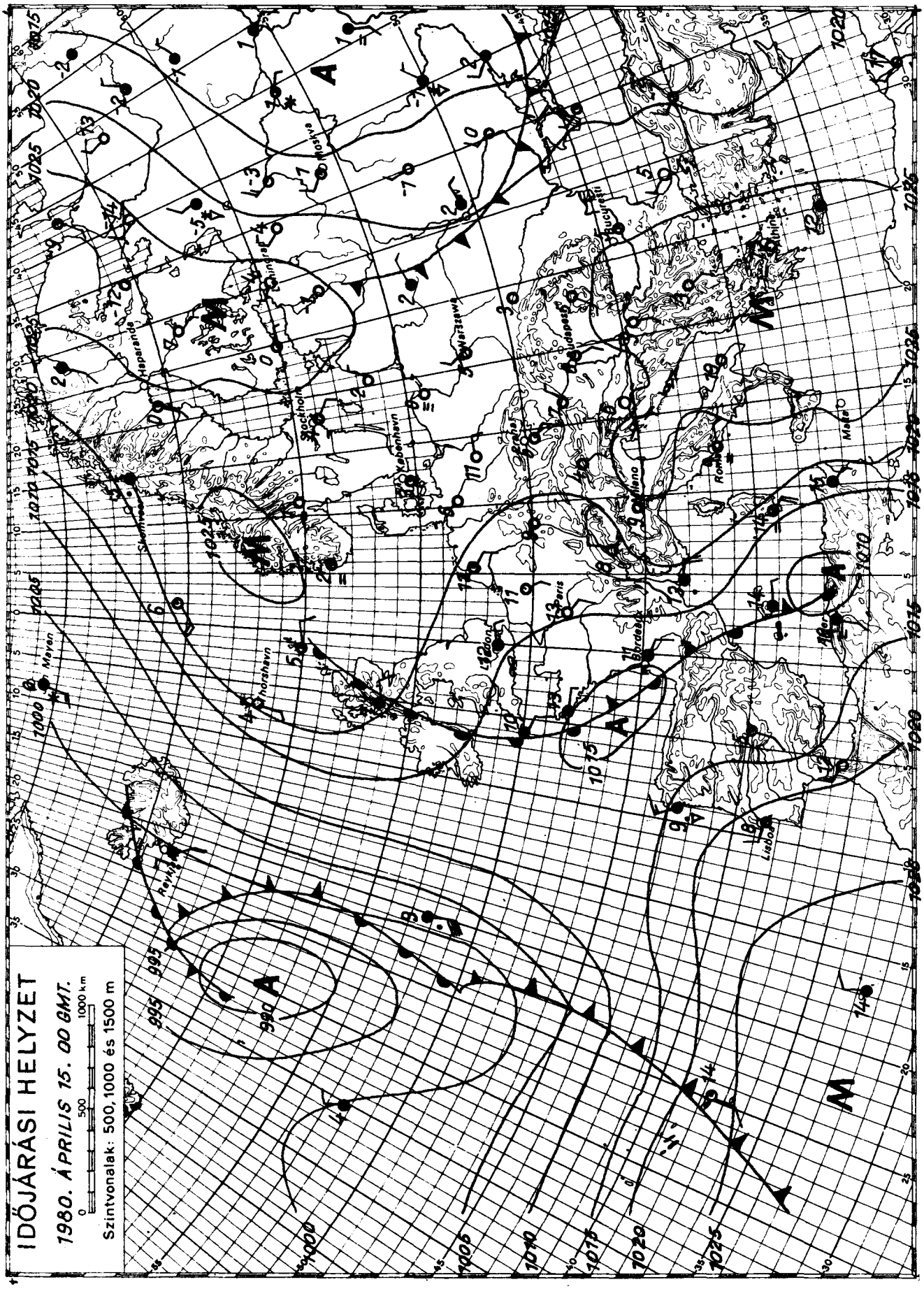

KIADJA: ORSZÁGOS METEOROLÓGIAI SZOLGÁLAT

Készíti: Központi Előrejelző Intézet Előrejelző Osztálya — T.: 273 - 078 -- Megjelenik naponként —

Évi előfizetési díja: 1.460.-Ft - Megrendelhető: 1024 Budapest, II., Kitaibel Pál u. 1. Telefon: 353-500

Kiadásért felel: az OMSZ elnöke — Szerkesztésért felel: a KEI igazgatója

IDŐJÁRÁSI NAPIJELENTÉS

ЕЖЕДНЕВНЫЙ МЕТЕОРОЛОГИЧЕСКИЙ БЮЛЛЕТЕНЬ · DAILY WEATHER REPORT
BULLETIN QUOTIDIEN DE TEMPS · TÄGLICHER WETTERBERICHT

93. évfolyam 107. szám. + Budapest + 1980. április 16. szerda

Az időjárási helyzet és a várható időjárás:

A Szovjetunió európai területére erőteljes északi áramlással továbbra is hideg, sarkvidéki eredetü levegő érkezik. Hatására többfelé megerősödött a szél és elszórtan hózáporok is kialakulnak. A hőmérséklet csúcsértéke általában 6, 10 fokkal elmarad a sokévi átlagtól. A Földközi-tenger nyugati, északnyugati medencéjében ciklon hatására változékony, esős az idő. Szórványosan zivatarok is előfordulnak. A Skandináv-félszigettől a Német-Lengyel-síkságon át a Balkán-félszigetig nagy kiterjedésü anticiklon található. Ezeken a területeken lelassultak a légmozgások, derült, száraz az idő. A sok napsütés hatására a legmagasabb nappali hőmérséklet 4, 8 fokkal haladja meg a legutóbbi évek átlagát. Csütörtök estig a Kárpát-medence időjárását továbbra is a szárító hatású, leszálló légmozgások irányitják, igy folytatódik a derült, száraz idő.

Hazánkban kedden 10, 13 órán át sütött a nap. Száraz idő volt. A legmagasabb nappali hőmérséklet 17, 23 fok között váltakozott. Szerda hajnalra szeszélyes területi eloszlásban -1, +9 fokig hült le a levegő. Délelőtt napos, száraz idő volt. A hőmérséklet 11 órakor 12, 18 fok között alakult.

Ma 12 órakor Budapesten a hőmérséklet 17 fok, a tengerszintre átszámitott légnyomás 1021 mbar, alig változik.

Várható időjárás csütörtök estig:

Kevés nappali gomolyfelhőképződés, csapadék nélkül.
Mérsékelt változó irányú szél.
Várható legalacsonyabb éjszakai hőmérséklet: általában 2, 7 fok között,
egy-két helyen gyenge talajmenti fagy,
legmagasabb nappali hőmérséklet csütörtökön: 20, 25 fok között.

Németh Lajos s.k.

A hőmérséklet napi középértéke és eltérése a 100 évi átlagtól /Budapesten/:

1980. IV. 15.	14,4°C	+2,7°C

1871 óta ezen a napon Budapesten előfordult

legmagasabb hőmérséklet:	25,7°C /1952/,
legalacsonyabb hőmérséklet:	-3,1°C /1893/.

80.238.

LEGMAGASABB HŐMÉRSÉKLET

19 9. IV. 15.

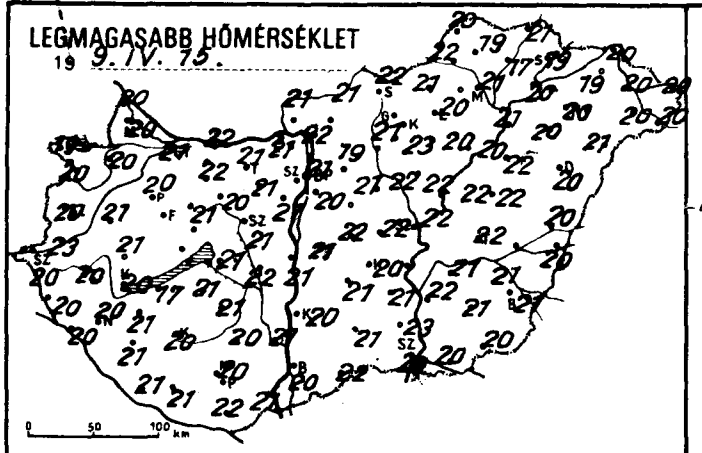

LEGALACSONYABB HŐMÉRSÉKLET

19 80. IV. 16.

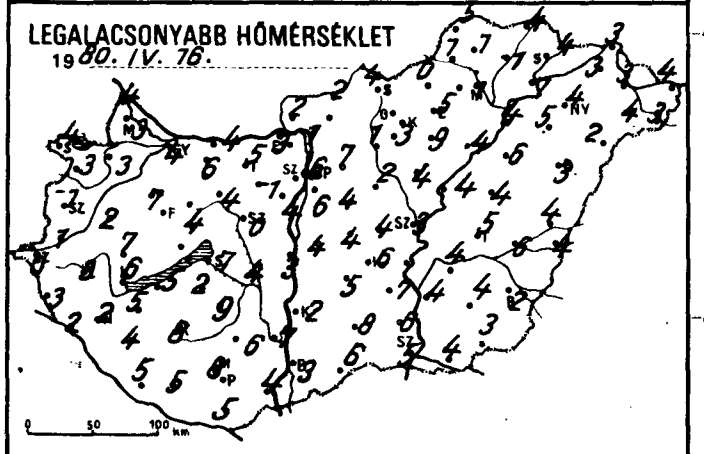

RADIÁCIÓS MINIMUM

19 80. IV. 16.

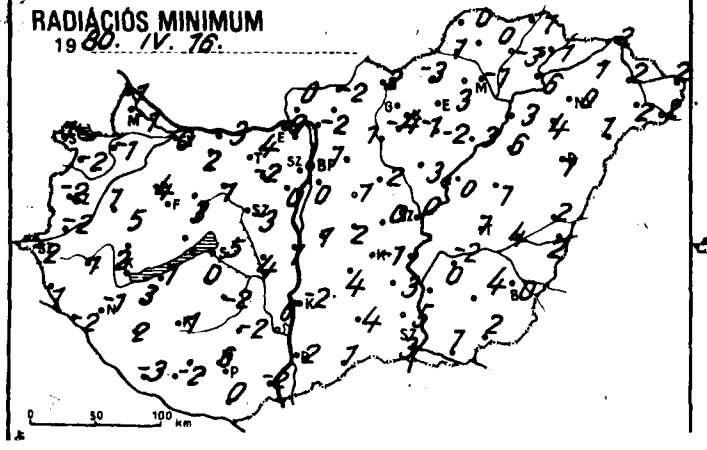

24 órás CSAPADÉKELOSZLÁS

19 80. IV. 15. 7h -tól IV. 16. 7h -ig.

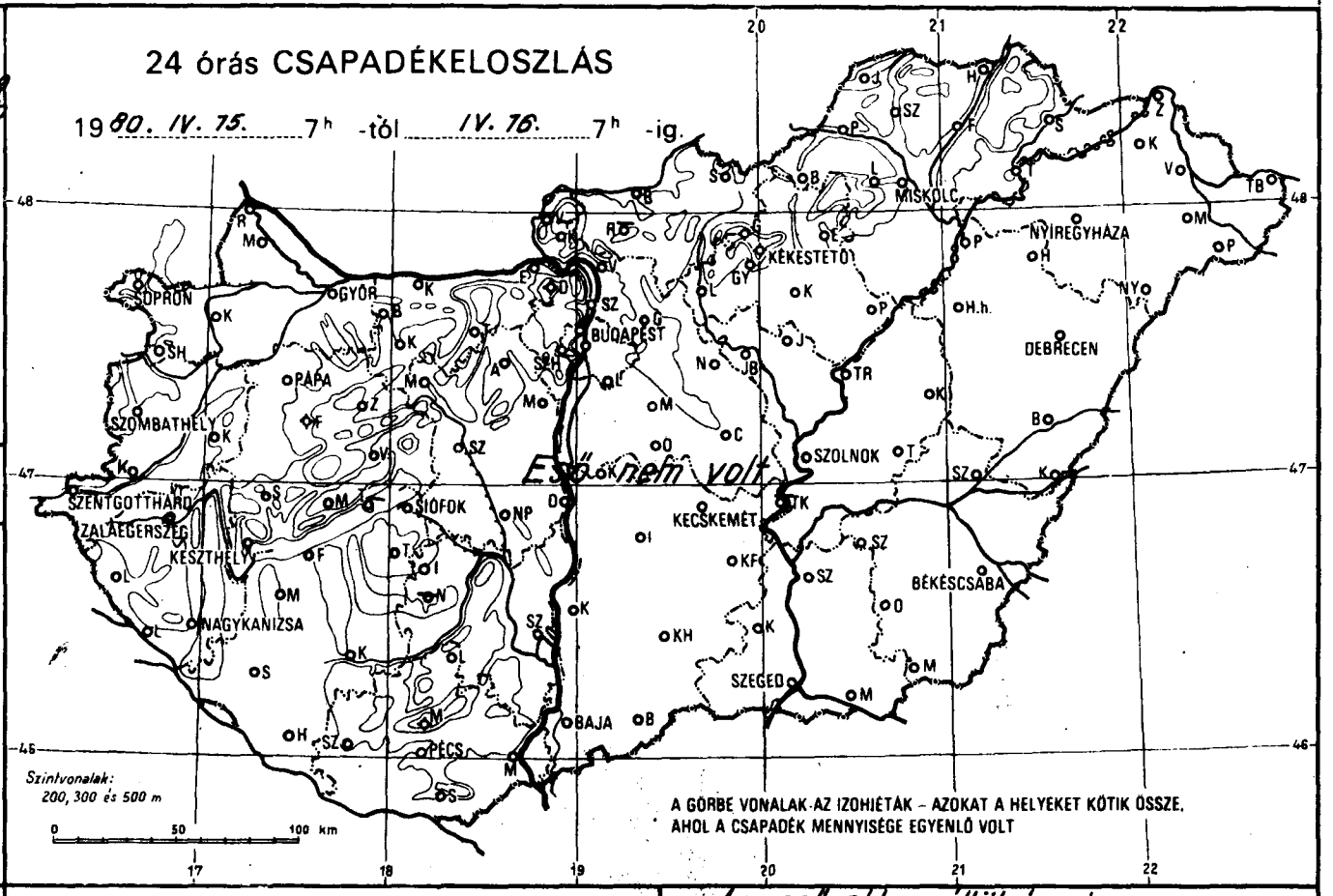

NAPFÉNYTARTAM

19 80. IV. 15.

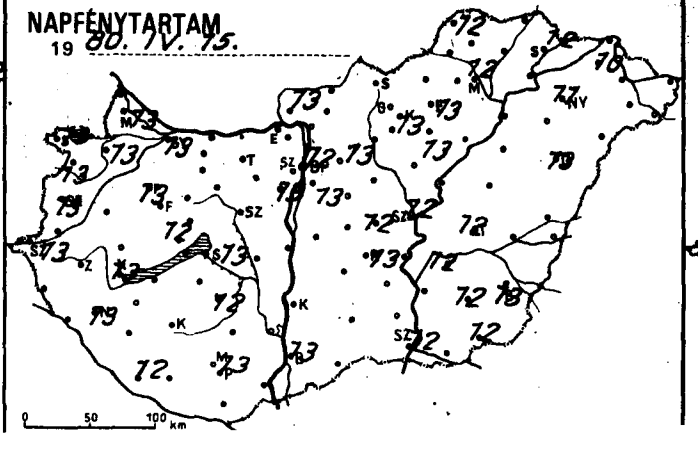

Legerősebb szellőkés m/s

19 9. IV. 15.

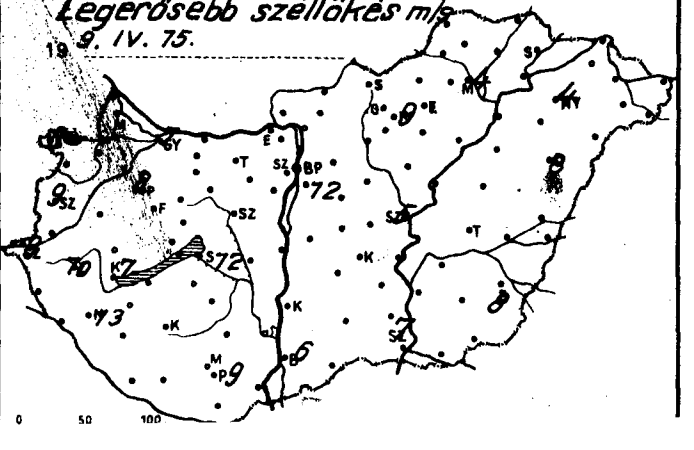

	1980.IV.16.07h -ig az utolsó 24 óra adatai							1980.IV.16.07h -ig az utolsó 24 óra adatai						
	csapadék (mm)		max. hőmérséklet	min. hőmérséklet	rad. min.	napos órák		csapadék (mm)		max. hőmérséklet	min. hőmérséklet	rad. min.	napos órák
yőr	.	⌓	21	4	0	13	Vác	.		22	1	-2	
apuvár	.	⌓	20	3	-1	13	Vámosmikola	.		21	2	0	13
osonmagyaróvár	.	⌓	20	3	-1	13	Baja	.	⌓	20	3	2	13
ajka	.		20	4	1		Bácsalmás	.		22	6	1	
pron	.	⌓	19	4	1	13	Izsák	.		21	5	4	
pronhorpács	.	⌓	20	3	-2	13	Kalocsa	.	⌓	20	2	-2	
áld	.		21	2	1		Kecskemét	.	⌓	20	6	-1	13
örmend	.		23	1	-2		Kiskunf. háza	.		21	7	3	
entgotthárd	.	⌓	20	0	-2	13	Kiskunhalas	.		21	8	4	
ombathely	.	⌓	20	-1	-2	13	Kunszentmiklós	.		21	4	1	
nti	.		20	3	1		Tiszakécske	-		-	-	-	
tenye	.	⌓	20	2	-2		Balassagyarmat	.	⌓	21	2	-2	
gykanizsa	.	⌓	20	2	-1	13	Romhány	-		-	-	-	
laegerszeg	.	⌓	20	3	1		Salgótarján	.		22	4	2	
rkasgyepű	.		18	6	4		Eger	.		20	5	3	13
szthely	.	⌓	20	6	2	13	Galyatető	.		17	8	5	
ncshely	.	⌓	18	6	3	12	Gyöngyös	.		23	3	-1	
pa	.	⌓	20	7	4	13	Kékestető	.		14	6	3	13
meg	.		21	7	5		Kompolt	.		20	9	-2	13
nany	-		-	-	-		Lőrinci	.	⌓	21	1	-4	
szprém	.	⌓	21	4	3		Poroszló	.		20	4	3	
c	.	⌓	19	1	-4		Jászapáti	.	⌓	22	4	3	
nyód	.		17	5	1		Jászberény	.	⌓	21	3	2	
mokszt. györgy	.		21	5	-3	12	Karcag	.		22	4	1	
posvár	.		20	8	1		Szolnok	.	⌓	22	3	0	12
rcali	.		21	5	3		Tiszaroff	.	⌓	22	4	0	
fok	.		21	7	5	13	Túrkeve	.	⌓	22	5	1	12
nogyszob	.	⌓	21	4	2		Kistelek	.	⌓	23	6	5	
	.		21	2	0		Makó	.	⌓	20	4	1	
olna	.	⌓	21	3	-2		Szeged	.		20	5	3	12
tergom	.		21	3	0		Szentes	.		22	4	0	
bér	.	⌓	22	6	2		Borsodnádasd	.	⌓	21	0	-3	
márom	.		22	4	3		Füged	.		17	-1	-3	
abánya	.		21	5	4		Hidasnémeti	.		21	4	1	
sútdoboz	.	⌓	21	-1	-2		Jósvafő	.		20	5	0	12
naújváros	.		21	3	1		Lillafüred	.		19	3	2	
rtonvásár	.		21	4	0	13	Miskolc	.	=	21	1	-1	12
r	.		20	4	1		Putnok	.		22	1	1	
gyhörcsökp.	.		22	4	4		Sárospatak	.		19	4	1	12
badbattyán	.		21	0	-3		Szendrőlád	.	⌓	19	1	0	
szemcse	.	⌓	21	9	-2	12	Tokaj	.		20	7	6	
gyel	.		20	6	-2		Kisvárda	.	⌓	19	3	1	10
gykónyi	-		-	-	-		Mátészalka	.	⌓	20	4	2	
kszárd	.		21	7	6		Nyíregyháza	.		20	4	0	11
adtető	.		16	10	5		Nyírlugos	.		21	2	1	
hács	.	⌓	21	4	-2		Pátyod	.	⌓	20	3	2	
	.		20	8	6	13	Tiszabecs	.		20	4	3	
ós	.		22	5	0		Vásárosnamény	.	⌓	20	3	2	
etvár	.		21	5	-2		Záhony	.		20	3	2	
Lőrinc	.		20	6	0	13	Berettyóújfalu	.	⌓	20	4	2	
Met. Int.	.	=	21	6	1	12	Debrecen	.	⌓	20	3	1	13
Szab. hegy	.		18	10	2		Hajdúdorog	.	⌓	20	5	4	
léd	.	⌓	22	4	0	12	Hortobágy	.		22	6	6	
ogókő	.		18	10	5		Körösszakál	.	⌓	20	4	2	
löllő	.		19	7	1	13	Polgár	.	⌓	21	4	3	
ilyrét	-		-	-	-		Békéscsaba	.	⌓	21	2	0	13
ior	.		21	4	1		Mezőhegyes	.	⌓	20	3	2	12
ykáta	.	⌓	22	2	2		Orosháza	.	⌓	21	4	4	12
ény	.		22	4	2		Szarvas	.	⌓	21	4	-2	12
tendre	.		22	4	3		Szeghalom	.		21	6	4	

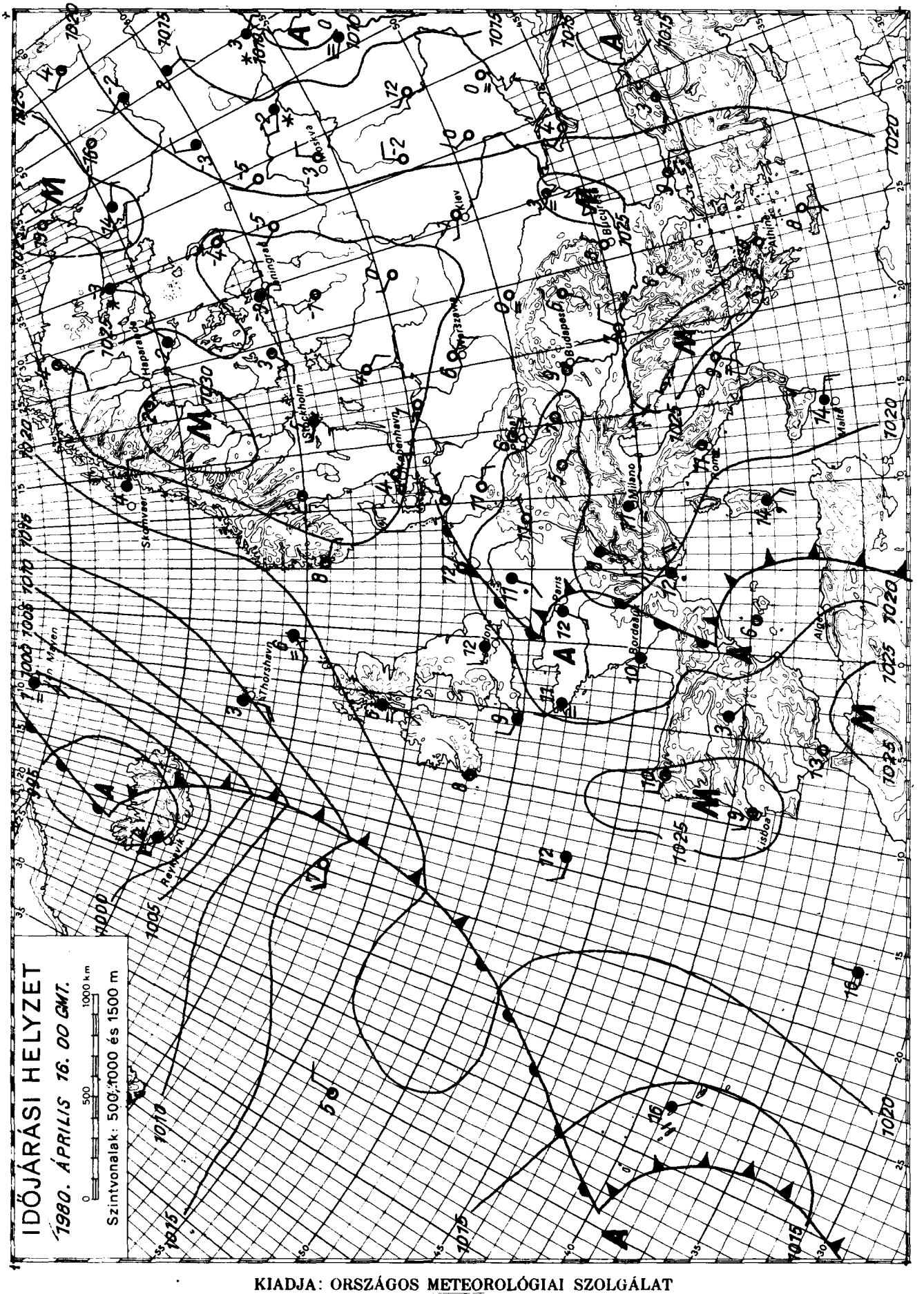

KIADJA: ORSZÁGOS METEOROLÓGIAI SZOLGÁLAT

Készíti: Központi Előrejelző Intézet Előrejelző Osztálya — T.: 273 - 078 -- Megjelenik naponként —

Évi előfizetési díja: 1.460.-Ft - Megrendelhető: 1024 Budapest, II., Kitaibel Pál u. 1. Telefon: 353-500

Kiadásért felel: az OMSZ elnöke — Szerkesztésért felel: a KEI igazgatója

IDŐJÁRÁSI NAPIJELENTÉS

ЕЖЕДНЕВНЫЙ МЕТЕОРОЛОГИЧЕСКИЙ БЮЛЛЕТЕНЬ · DAILY WEATHER REPORT
BULLETIN QUOTIDIEN DE TEMPS · TÄGLICHER WETTERBERICHT

93. évfolyam 108. szám. + Budapest + 1980. április 17. csütörtök

Az időjárási helyzet és a várható időjárás:

A Szovjetunió európai területe és kontinensünk északi térsége fölött ciklonok örvénylenek. Hatásukra a felsorolt területeken hüvös, változékony az időjárás: időnként erősen megnövekszik a felhőzet és szórványosan eső, záporeső alakul ki, de Moszkva környékéről hózáporokat is jelentenek. Nyugat- és Közép-Európában a leszálló, felhőoszlató hatású légmozgások hatására kevés a felhő, száraz, napos az idő. A legmagasabb nappali hőmérséklet általában 5, 9 fokkal meghaladja az évszaknak megfelelő átlagot. Az elkövetkező időszakban északnyugat felöl az ittlevőnél néhány fokkal hüvösebb és magasabb nedvességtartalmú levegő éri el a Kárpát-medencét.

Hazánkban szerdán száraz, napos idő volt. 11, 13 órán át sütött a nap. Kora délutánra 19, 24 fokig melegedett fel a levegő. Csütörtök hajnalra általában 2, 7 fokig csökkent a hőmérséklet. Délelőtt folytatódott a napos idő. Az északkeleti szél helyenként megélénkült. A hőmérséklet 11 órakor 14 és 16 fok között volt.

Ma 12 órakor Budapesten 16 fokot mértek, a tengerszintre átszámitott légnyomás 1017 mbar, gyengén süllyed.

Várható időjárás péntek estig:

Eleinte száraz, napos idő, majd péntek déltől helyenként megnövekvő felhőzet, csapadék nélkül.
Változó irányú, napközben megélénkülő szél.
A legalacsonyabb hajnali hőmérséklet 2, 7 fok között, általában néhány helyen gyenge talajmenti fagy.
A legmagasabb nappali hőmérséklet pénteken 17, 21 fok között várható.

Poór Judit s. k.

TÁVOLABBI KILÁTÁSOK SZOMBATTÓL - KEDDIG:

Az elkövetkező napokban az északnyugat felől beáramló hideg léghullámok hatására a hőmérséklet csökken.
Időnként megnövekszik a felhőzet, többfelé kialakulhatnak záporok, helyenként zivatar is várható.
Legalacsonyabb hajnali hőmérséklet +3, +7 fok között,
legmagasabb nappali hőmérséklet 12, 16 fok között.
Jelentős mennyiségü /legalább 5 mm/ csapadék az ország területének 40 százalékán várható.

KÖZÉPTÁVÚ ELŐREJELZŐ OSZTÁLY

A hőmérséklet napi középértéke és eltérése a 100 évi átlagtól /Budapesten/:

1980. április 16.	15,7°C	+3,9°C

1871 óta ezen a napon Budapesten előfordult

legmagasabb hőmérséklet:	26,5°C /1946/
legalacsonyabb hőmérséklet:	-0,7°C /1887/

80.239.

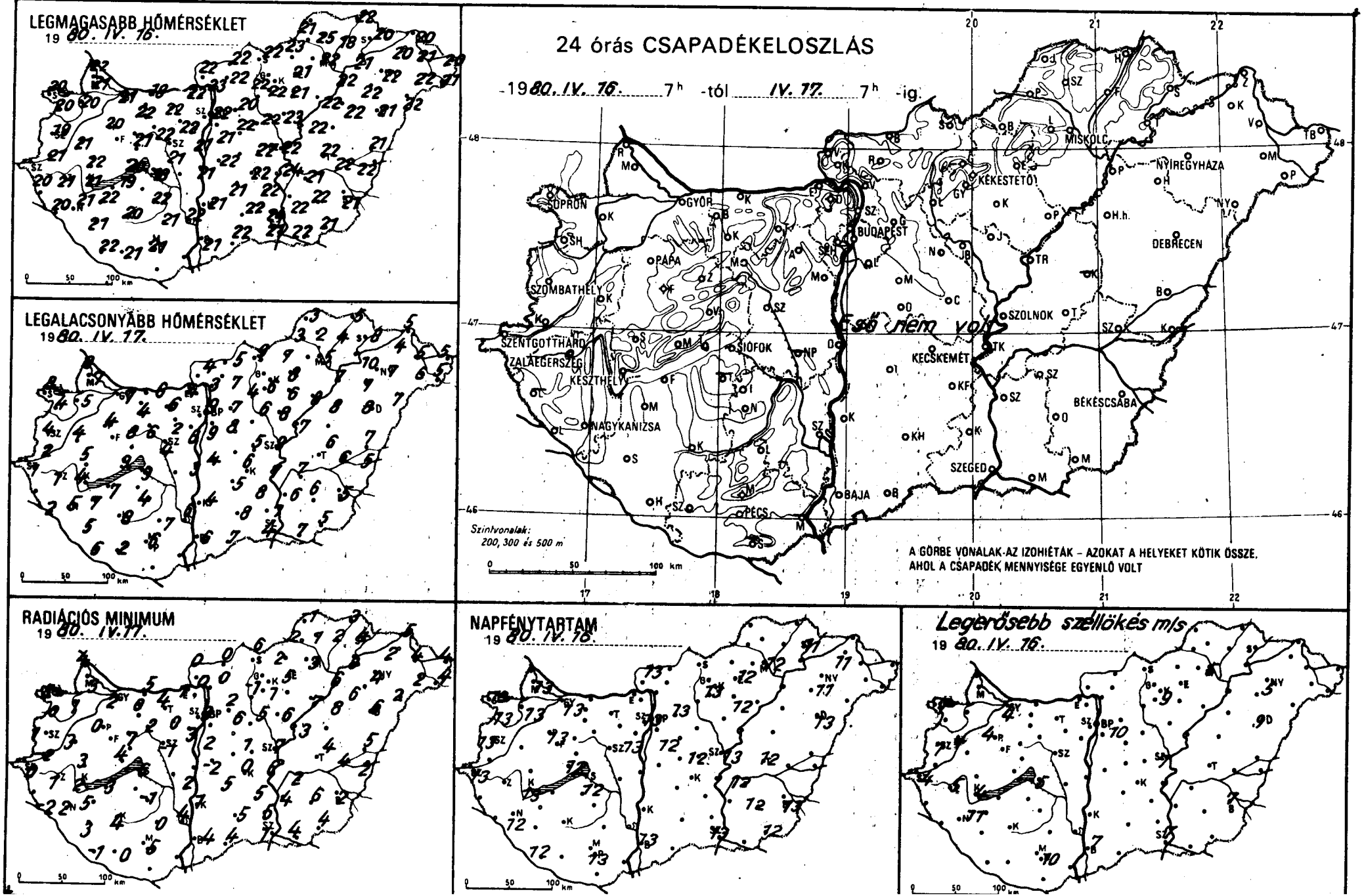
LEGMAGASABB HŐMÉRSÉKLET
19 80. IV. 16.
LEGALACSONYABB HŐMÉRSÉKLET
19 80. IV. 17.
RADIÁCIÓS MINIMUM
19 80. IV. 17.
24 órás CSAPADÉKELOSZLÁS
-1980. IV. 16. 7h -tól IV. 17. 7h -ig.
Szintvonalak:
200, 300 és 500 m
A GÖRBE VONALAK AZ IZOHIÉTÁK – AZOKAT A HELYEKET KÖTIK ÖSSZE, AHOL A CSAPADÉK MENNYISÉGE EGYENLŐ VOLT
Fúg nem volt
NAPFÉNYTARTAM
19 80. IV. 16.
Legerősebb szellőkés m/s
19 80. IV. 16.
SOPRON
GYŐR
BUDAPEST
MISKOLC
NYÍREGYHÁZA
KÉKESTETŐ
DEBRECEN
SZOMBATHELY
PÁPA
SZENTGOTTHÁRD
ZALAEGERSZEG
KESZTHELY
SIÓFOK
KECSKEMÉT
BÉKÉSCSABA
NAGYKANIZSA
SZEGED
BAJA
PÉCS
SZOLNOK

TÁJÉKOZTATÓ AZ IDŐJÁRÁSI NAPIJELENTÉS HASZNÁLATÁHOZ

Az Időjárási Napijelentés hazánk és Európa időjárásáról nyujt tájékoztatást. Az első oldalon találjuk a kiadás napján 0 órakor /greenwichi idő; közép-európai időben 1 óra/ fennálló európai időjárási helyzet, valamint hazánk utolsó 24 óra alatti időjárásának rövid leirását és az előrejelzést /prognózist/ a következő 36 órára. /A 36 órát az előrejelzés alapjául szolgáló időjárási térkép időpontjától - 7 órától - számitjuk, az előrejelzés tehát másnap 19 óráig érvényes./ Hétfőn és csütörtökön a 36 órás előrejelzés után közöljük a péntek reggelig, illetve kedd reggelig érvényes középtávu előrejelzést. Ezen az oldalon szerepel még a Budapesti hőmérséklet előző napi középértéke - a 7, 14 és 21 órakor mért hőmérsékletek összege osztva 3-mal - és ennek eltérése a 100 éves átlagtól, valamint az 1871 óta azon a napon Budapesten előfordult legmagasabb és legalacsonyabb hőmérséklet értéke és évszáma.

A második oldalon térképen közöljük néhány időjárási elem területi eloszlását hazánkban. Az első térkép az előző 24 óra alatt /a kiadást megelőző nap 7 órától a kiadás napján 7 óráig/ hullott csapadék mennyiségét mutatja be egész mm-ben /ny = csapadéknyom, azaz 0,4 mm vagy ennél kisebb mennyiség/. A megadott számok azt jelentik, hogy a csapadék vizmennyisége, ha nem folyna le, nem párologna el és nem inná be a talaj, hány mm vastag rétegben boritaná a vizszintes talajt. A megadott számok egyben azt is megmondják, hogy m^2-enkint hány liter vizmennyiség hullott le. A második térképen a kiadást megelőző nap folyamán mért legmagasabb, a harmadikon az elmult éjszaka folyamán a szabvány szerinti hőmérőházikóban /2 m magasságban a talaj fölött/ mért legalacsonyabb hőmérsékletet láthatjuk. A negyedik térkép az elmult éjszaka folyamán a talaj szintje fölött 5 cm magasságban mért legalacsonyabb hőmérsékletet /radiációs minimum/ mutatja be. Minden hőmérséklet-adatot Celsius-fokban tüntetünk fel, egész fokra kikerekitve. Az ötödik térképen azt láthatjuk, hogy a kiadást megelőző napon összesen hány órán át sütött a nap /napfénytartam, egész órára kikerekitett adatok/. A hatodik térkép az év hideg felében /okt. 1-márc. 31/ a talajon lévő hőrétegnek a kiadás napján 7 órakor mért vastagságát adja meg egész cm-ekben. A hatágu csillag a nem összefüggő hőréteget /hófolt/, az ℓ betü az összefüggő, de 0,5 cm-nél vékonyabb hőréteget /hólepel/ jelöli. A mérést olyan szabad fekvésü, sik területen végzik, ahol a szél nem hordja össze illetve nem hordja el a havat. Ha a hóréteg vastagsága jelentékeny ugyan, de nagyon egyenetlen és egy jellemző vastagság nem állapitható meg, akkor a térképen b betü szerepel /bucka/. Ha az év emlitett felében a sikvidéken fekvő észlelőállomások egyikén sincs hó, akkor a hatodik térképen a kiadást megelőző napon /a kiadást megelőző nap 0 órától a kiadás napján 0 óráig/ előfordult legerősebb széllökés sebes-

ségét láthatjuk méter/másodpercben /m/s; 1 m/s = 3,6 km/óra/. Az év melegebb felében /ápr. 1 - szept. 30/ a térkép a kiadást megelőző 24 óra folyamán /7 órától 7 óráig, mint a csapadéktérképnél/ észlelt zivatartevékenységet tünteti fel zivatar-jelek, illetve villogás-jelek alkalmazásával /l. a jelmagyarázatot a tájékoztató végén/; ha zivatartevékenység nem volt, vagy csak jelentéktelen volt, akkor a térképen a kiadást megelőző napon előfordult legerősebb széllökés sebességét láthatjuk méter/másodpercben. Rendkivüli esetben, ha pl. áprilisban több helyen jelentős vastagságu hó van, vagy márciusban nincs hó, de zivatarok fordultak elő, a térkép felhasználása eltérhet az imént mondottaktól. A bemutatott időjárási elemet egyébként a térkép cimirata minden esetben feltünteti.

Az időjárási Napijelentés harmadik oldalán az utolsó 24 óra néhány időjárási adatát táblázatos alakban közöljük. Az időjelentő állomások a könnyebb áttekinthetőség kedvéért megyénként vannak csoportositva. A táblázat első oszlopában az előző nap 7 órától a kiadás napján 7 óráig hullott csapadék mennyisége található /bővebb magyarázatot l. fentebb, a második oldal térképeinek ismertetésénél/. A téli félévben /okt.1 - márc. 31/ ebben az oszlopba kerülnek - a csapadékmennyiséget megadó szám mellé - az emlitett 24 órában előfordult fontosabb időjárási jelenségek /köd, zuzmara, harmat, dér, stb., ha egyáltalán voltak ilyenek/, a tájékoztató végén található jelek alkalmazásával. A nyári félévben /ápr. 1 - szept. 30/ vagy a téli félévben, ha a sikvidéki észlelőállomások egyikén sincs hó, ezek a jelek a táblázat második oszlopába kerülnek. A téli félévben a táblázat második oszlopa a kiadás napján reggel 7 órakor mért hóvastagságot adja meg, egész cm-ekben. Ha a hóréteg nem összefüggő, akkor a rovatba a "folt", ha a hóréteg összefüggő ugyan, de 0,5 cm-nél vékonyabb, a "lep." röviditést irjuk /a "lepel" szó röviditése/. Ha a hóréteg vastagsága egyenetlen, akkor a rovatban a hóréteg átlagos vastagságát adjuk meg és melléje b betüt irunk, annak jeléül, hogy az átlagos vastagságnál magasabb hóbuckák is vannak. A táblázat további oszlopai az előző nap folyamán mért legmagasabb, az éjszaka folyamán a hőmérőházikóban, illetve a talaj szintja fölött 5 cm magasságban mért legalacsonyabb hőmérsékletet, valamint az előző napi napfénytartamot foglalják magukba /bővebb magyarázatot l. fentebb, a második oldal térképeinek ismertetésénél/. A táblázat kitöltésével kapcsolatban még a következőket jegyezzük meg: Olyan állomásoknál, amelyeken az elmult 24 órában nem volt csapadék, a csapadékmennyiség rovatába pontot teszünk. Ha a csapadék-adat hiányzik /pl. az egész távirat nem érkezik meg, vagy hibásan érkezik meg/, akkor a megfelelő rovatba rövid vonás /-/ kerül. Ez egyébként a többi rovatokra is vonatkozik, a hiányzó adat helyett mindegyik rovatban rövid vonás áll. Ha a csapadék közönséges eső alakjában hullott, akkor a mennyiséget megadó szám mellett, illetve a második rovatban nem látunk a csapadék fajtájára utaló jelet. Ha a csapadék nem közönséges eső, vagy nemcsak közönséges eső alakjában hullott, akkor a mennyiséget megadó szám mellett, illetve a második rovatban mindig

megadjuk az észlelt csapadékfajtát /fajtákat/ a tájékoztató végén található jelek alkalmazásával. Ha az időjelentő állomásnak valamelyik rovattal kapcsolatban nincs jelenteni valója, pl. sem csapadékot, sem más különösebb időjárási jelenséget nem észlelt, vagy nincs napfénytartam-mérővel fölszerelve, akkor a megfelelő rovat üresen marad.

A Napijelentés negyedik, utolsó oldalán a kiadás napján 0 órakor /greenwichi idő/ fennállott európai időjárási helyzetet feltüntető időjárási térkép található, az eredeti, több ezer adatot feltüntető térképről készült vázlatos kivonat alakjában. Az itt közölt térképen csak a legfontosabb időjelentő állomások néhány közérdekű adata van feltüntetve. A felhőzet mennyiségét az állomás helyére rajzolt karika befeketitésének mértékével adjuk meg; a szél abból az irányból fuj, amerre a szélzászló rudja mutat. A zászlórudon látható zászlócskák száma megadja a szél sebességét: egy hosszu zászló 5 m/s, egy rövid zászló 2,5 m/s szélsebességet jelent. Kivételes esetben előfordulhat, hogy hegyes háromszög-alaku zászlót /vagy ilyent is/ látunk a szélzászló rudjára rajzolva. Ez a háromszög-alaku zászló 25 m/s /90 km/óra/ szélsebességet jelent. A hőmérséklet egész Celsius-fokokban van feltüntetve, általában az állomás helyére rajzolt karikától balra. Ez alatt található esetenkint az időjárás jellemzése, ha a térképen feltüntetett időpontban az illető állomáson volt valamilyen nevezetesebb időjárási jelenség /csapadékhullás, zivatar, köd, stb.; a jelenség feltüntetésére a tájékoztató végén található jeleket alkalmazzuk/. A térképen az egyenlő légnyomásu helyeket az izobárvonalak /izobárok/ kötik össze. Az izobárokhoz tartozó légnyomás-érték millibárban van megadva /5 millibáronkint/; a millibárt ugy számithatjuk át higanymilliméterre, hogy a 3/4 részét vesszük /pl. 1000 mb = 750 Hg mm/. Az "A" a kis /alacsony/ légnyomásu terület /ciklon, minimum, depresszió/, az "M" a nagy /magas/ légnyomásu terület /anticiklon, maximum/ középpontját, egyes esetekben ezeknek egy-egy erősebb, vagy hazánk időjárása szepontjából fontos nyulványát jelöli. A különböző fogazással ellátott görbe vonalak, illetve a kettős szaggatott vonalak az un. időjárási frontok helyzetét jelölik. A frontok abban az irányban mozognak, amerre a fogak mutatnak. A hegyes fogak a hideg vagy betörési frontot, a félkör-alaku fogak a meleg vagy felsiklási frontot, a váltakozva hegyes és félkör-alaku fogak az un. záródott frontot /okkluziót/ jelölik. Hideg front esetében a hideg levegő nyer tért a meleg levegő rovására, meleg front esetében megforditva. Záródott front esetében a meleg levegő nem érintkezik a talajjal. Főképp a téli évszakban, ritkábban előfordul, hogy az időjárási front alig változtatja a helyét, egy helyben vesztegel vagy igen lassu, váltakozó irányu mozgást végez. Az ilyen un. veszteglő vagy ingázó /stacionárius/ front esetében a frontot jelző fogakat váltakozva a frontnak mindkét oldalán alkalmazzuk. Az eddig emlitett frontok mentén huzódó sávban a meleg levegő felfelé irányuló, felszálló mozgást végez, ezért ebben a sávban általában erősen felhős, csapadékos az időjárás. A lesikló front esetében /kettős szaggatott vonal/ is

két különböző tulajdonságu légtömeg érintkezik, de az egyik légtömeg leszálló mozgást végez. Emiatt a lesikló front mentén huzódó sávban általában kevés a felhő, száraz az idő /bár ősszel, télen gyakori a köd/.

A NAPIJELENTÉSBEN ALKALMAZOTT METEOROLÓGIAI JELEK:

∞	KISSÉ PÁRÁS LEVEGŐ	*	HAVAS ESŐ
=	ERŐSEN PÁRÁS LEVEGŐ	*	HAVAZÁS
≡	KÖD	~	ÓNOS SZITÁLÁS VAGY ÓNOS ESŐ
V	FINOM, KRISTÁLYOS ZÚZMARA	▲	JÉGESŐ
V	DURVA, SZEMCSÉS ZÚZMARA	▽	ZÁPORESŐ
⌓	HARMAT	▽*	HÓZÁPOR
⌴	DÉR	<	VILLOGÁS
,	SZITÁLÁS	R	ZIVATAR
•	ESŐ	S	PORVIHAR
		↓	HÓFÚVÁS

Megjegyzés: Az európai időjárási térképen a csapadékot jelentő jelek után szögletes zárójel is állhat, pl. ▽]. Ez azt jelenti, hogy a csapadék nem a térképen feltüntetett időpontban, hanem az azt megelőző órában hullott. Előfordulhat az is, hogy valamely időjárási jelenség jele gömbölyü zárójelben áll, pl.(R). Ez azt jelenti, hogy az illető jelenség nem magán az állomáson, hanem annak közvetlen közelében fordult elő.

Az Időjárási Napijelentés a gyorsjelentő hálózat jelentéseiből készül, ezért nem minden esetben lehet az adatokat ellenőrizni.

	19 80.IV.17. 07 h -ig az utolsó 24 óra adatai					
	csapadék (mm)		max. hőmérséklet	min. hőmérséklet	rad. min.	napos órák
őr	•		21	7	2	13
puvár	•	▲	20	5	1	13
sonmagyaróvár	•	▲	21	7	3	13
ka	•		22	8	4	
ron	•		20	8	5	13
ronhorpács	•	▲	20	4	0	13
ld	•		21	4	-3	
rmend	•		21	2	-2	
ntgotthárd	•	▲	20	1	0	13
mbathely	•		19	4	1	13
ti	—		—	—	—	
enye	•	▲	20	2	-2	
gykanizsa	•	=	21	5	2	12
aegerszeg	•	▲=	21	1	1	
kasgyepű	•		19	6	2	
zthely	•	▲	21	4	2	13
ncshely	•		18	8	4	12
a	•	▲	20	4	0	13
eg	•		22	5	3	
any	•	▲	20	9	4	
zprém	•		21	8	7	
	•	▲	20	3	-1	
yód	•		19	7	3	
nokszt. györgy	•		22	6	-1	12
osvár	•		20	8	4	
rcali	•	▲	22	7	5	
ok	•		18	9	6	12
ogyszob	•	▲	21	5	3	
	—		—	—	—	
olna	•	▲	21	3	0	
ergom	•		22	4	1	
ér	•	▲	22	4	0	
nárom	•		18	6	5	
bánya	•		22	6	4	
útdoboz	•	▲	22	2	0	
aújváros	•		21	3	2	
tonvásár	•		21	6	3	13
	•		22	6	2	
yhörcsökp.	—		—	—	—	
adbattyán	•		21	4	-1	
szemcse	•	▲=	22	4	-1	12
gyeł	•		21	7	0	
ykónyi	•		22	5	0	
szárd	•		22	6	4	
pástető	•		18	9	6	
ács	—		—	—	—	
	•		21	6	5	13
os	—		—	—	—	
etvár	•		21	2	0	
Lőrinc	•		21	9	2	13
Met. Int.	•	=	22	9	3	13
Szab. hegy	•		19	8	6	
éd	•	▲	22	5	1	12
ogókő	•		18	7	3	
öllő	•		20	7	2	13
lyrét	•	▲	23	3	0	
or	•		22	8	6	
ykáta	•	▲	22	6	5	
ny	—		—	—	—	
tendre	•		23	6	5	

	19 80.IV.17. 07 h -ig az utolsó 24 óra adatai					
	csapadék (mm)		max. hőmérséklet	min. hőmérséklet	rad. min.	napos órák
Vác	•		23	3	0	
Vámosmikola	•	▲	22	4	0	13
Baja	•	▲	21	6	4	13
Bácsalmás	•		22	7	4	
Izsák	•		21	5	5	
Kalocsa	•	▲	21	4	1	
Kecskemét	•	▲	22	6	0	13
Kiskunf. háza	•		22	8	5	
Kiskunhalas	•		22	8	5	
Kunszentmiklós	•	▲	22	4	-2	
Tiszakécske	•		24	7	6	
Balassagyarmat	•	▲	22	5	0	
Romhány	•		22	7	0	
Salgótarján	•		22	9	6	
Eger	•		21	8	5	12
Galyatető	•		17	4	4	
Gyöngyös	•		22	6	1	
Kékestető	•		15	3	1	13
Kompolt	•		21	6	—	12
Lőrinci	•	▲	22	4	-1	
Poroszló	•		22	8	7	
Jászapáti	•	▲	23	8	6	
Jászberény	•	▲	22	7	3	
Karcag	—		—	—	—	
Szolnok	•		22	9	7	13
Tiszaroff	•		22	7	3	
Túrkeve	•		22	6	4	12
Kistelek	•		24	7	5	
Makó	•	▲	22	7	4	
Szeged	•		21	4	1	13
Szentes	•		22	6	4	
Borsodnádasd	•		22	7	2	
Füged	•		18	4	2	
Hidasnémeti	•		22	5	3	
Jósvafő	•		21	3	-1	11
Lillafüred	•		20	2	2	
Miskolc	•		22	5	3	12
Putnok	•		23	3	2	
Sárospatak	•		20	8	4	11
Szendrőlád	•	▲	25	2	1	
Tokaj	•		21	10	8	
Kisvárda	•	▲	20	4	2	11
Mátészalka	•	▲	22	6	2	
Nyíregyháza	•		22	7	4	11
Nyírlugos	•		22	7	2	
Pátyod	•	▲	21	5	4	
Tiszabecs	•		20	5	4	
Vásárosnamény	•	▲	21	5	4	
Záhony	•		20	5	5	
Berettyóújfalu	•	▲	21	7	5	
Debrecen	•		21	8	6	13
Hajdúdorog	•		22	7	6	
Hortobágy	•		22	8	8	
Körösszakál	•	▲	22	5	2	
Polgár	•	▲	22	7	6	
Békéscsaba	•	▲	21	5	2	13
Mezőhegyes	•	▲	21	5	4	12
Orosháza	•		22	6	6	12
Szarvas	•		21	7	2	12
Szeghalom	•		22	6	4	

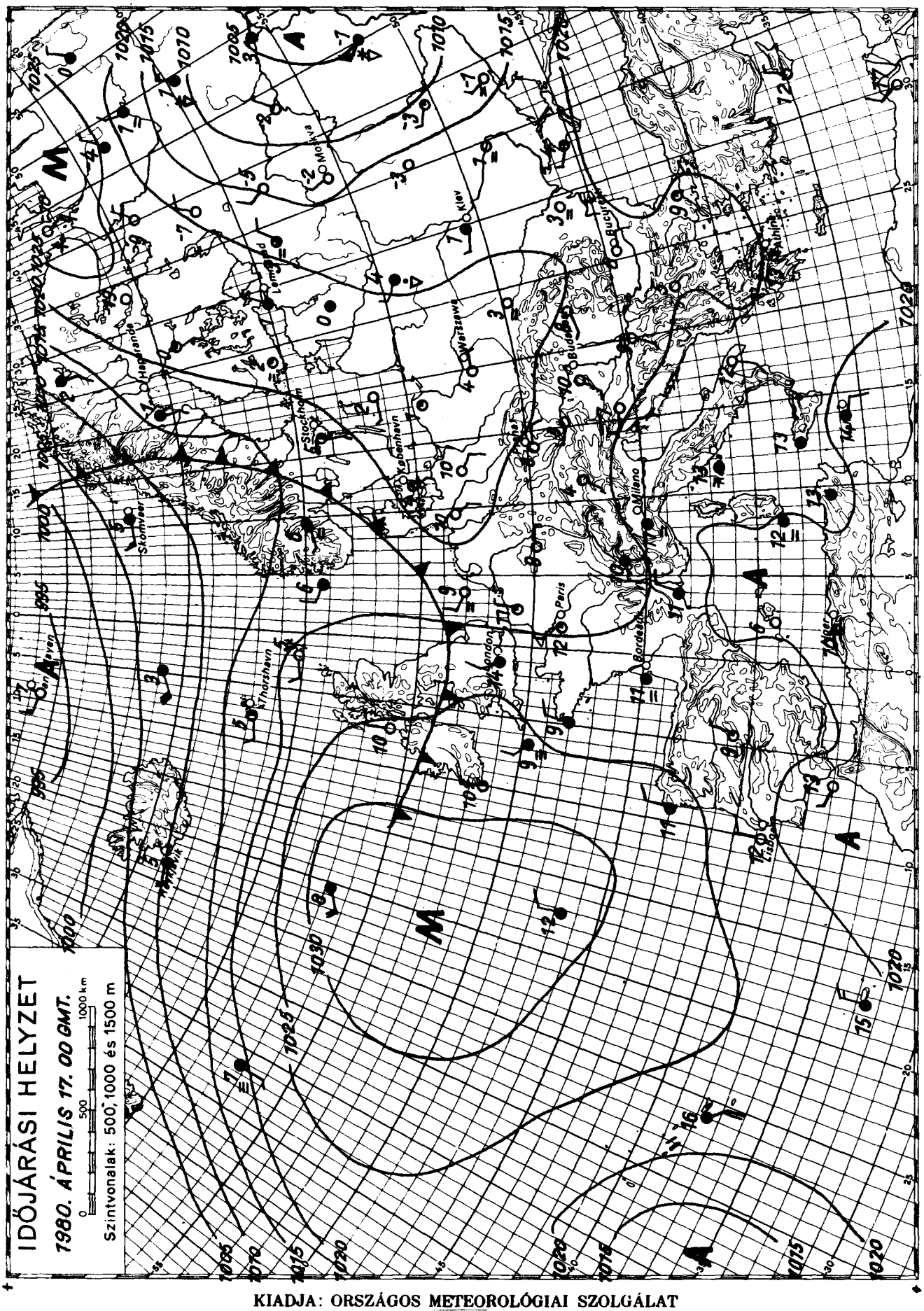

KIADJA: ORSZÁGOS METEOROLÓGIAI SZOLGÁLAT

Készíti: Központi Előrejelző Intézet Előrejelző Osztálya — T.: 273 - 018 — Megjelenik naponként —

Évi előfizetési díja: 1.460.-Ft - Megrendelhető: 1024 Budapest, II., Kitaibel Pál u. 1. Telefon: 353-500

Kiadásért felel: az OMSZ elnöke — Szerkesztésért felel: a KEI igazgatója

IDŐJÁRÁSI NAPIJELENTÉS

ЕЖЕДНЕВНЫЙ МЕТЕОРОЛОГИЧЕСКИЙ БЮЛЛЕТЕНЬ · DAILY WEATHER REPORT
BULLETIN QUOTIDIEN DE TEMPS · TÄGLICHER WETTERBERICHT

93. évfolyam 109. szám. + Budapest + 1980. április 18. péntek

Az időjárási helyzet és a várható időjárás:

A Szovjetunió európai területének középső és déli részén továbbra is az évszakhoz képest igen hideg az időjárás. A hőmérséklet csúcsértéke több helyen 4, 10 fokkal marad el a sokévi átlagtól és elszórtan hózáport is jelentenek. A Skandináv-félsziget és a Balti-tenger térsége fölött nagy kiterjedésü alacsony légnyomású zóna helyezkedik el. Ezeken a területeken is változékony az idő. helyenként esik az eső, záporeső. Északnyugat felől egyre nedvesebb és hüvösebb léghullámok érkeznek Nyugat-, és Közép-Európa fölé. A hüvös levegőnek első hulláma péntek reggel már elérte az Alpok térségét. Szombat estig a Kárpát-medencét is egyre hüvösebb levegő árasztja el, emiatt változékony időre számithatunk, a nappali felmelegedés fokozatosan gyengül.

Hazánkban csütörtökön derült, száraz idő volt. Az országban általában 11, 13 órán át sütött a nap. A legmagasabb nappali hőmérséklet 18, 23 fok között váltakozott. Ma hajnalra szeszélyes területi eloszlásban 2, 10 fokig hült le a levegő. Ma délelőtt változóan felhős volt az ég. A napsütés hatására 11 órára általában 15, 20 fokig melegedett fel a levegő.

Ma 12 órakor Budapesten a hőmérséklet 19 fok, a tengerszintre átszámitott légnyomás 1007 mbar, erősen süllyed.

Várható időjárás szombat estig:

Időnként erősen megnövekszik a felhőzet, elszórtan várható eső, zápor. Többfelé megélénkülő, időnként megerősödő, a Dunántúlon viharossá fokozódó északnyugati szél.
A nappali felmelegedés gyengül.
Várható legalacsonyabb éjszakai hőmérséklet: 3, 8,
legmagasabb nappali hőmérséklet szombaton: 13, 18 fok között.

Bartha Péterné - Bozóki István s.k.

A hőmérséklet napi középértéke és eltérése a 100 évi átlagtól /Budapesten/:

1980. IV. 17.	15,3°C	+3,5°C

1871 óta ezen a napon Budapesten előfordult

legmagasabb hőmérséklet:	26,6°C /1944/,
legalacsonyabb hőmérséklet:	-0,6°C /1913/.

80.240.

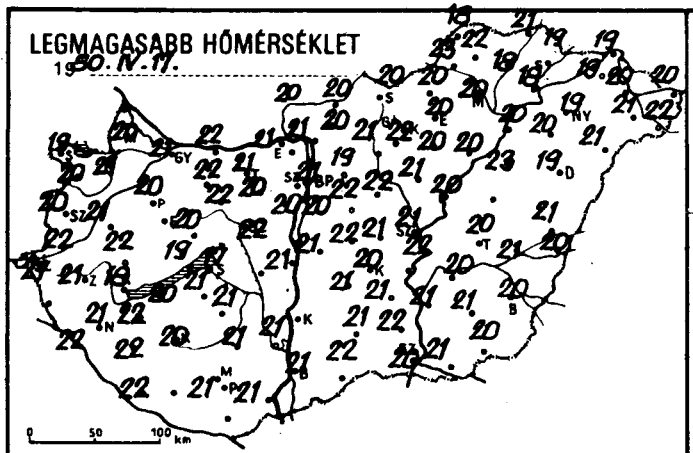
LEGMAGASABB HŐMÉRSÉKLET
1980. IV. 17.

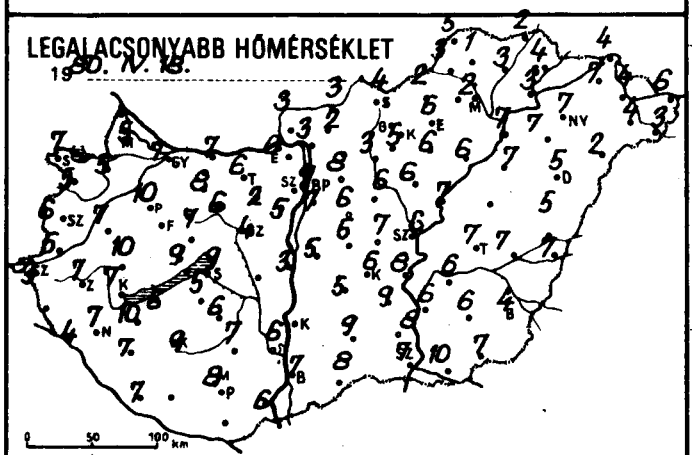
LEGALACSONYABB HŐMÉRSÉKLET
1980. IV. 18.

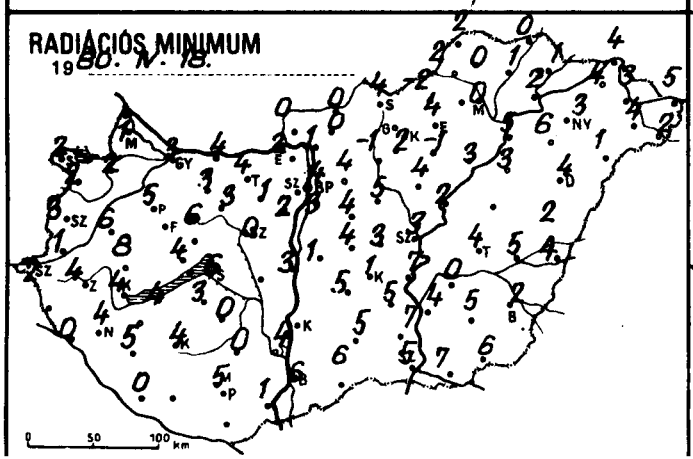
RADIÁCIÓS MINIMUM
1980. IV. 18.

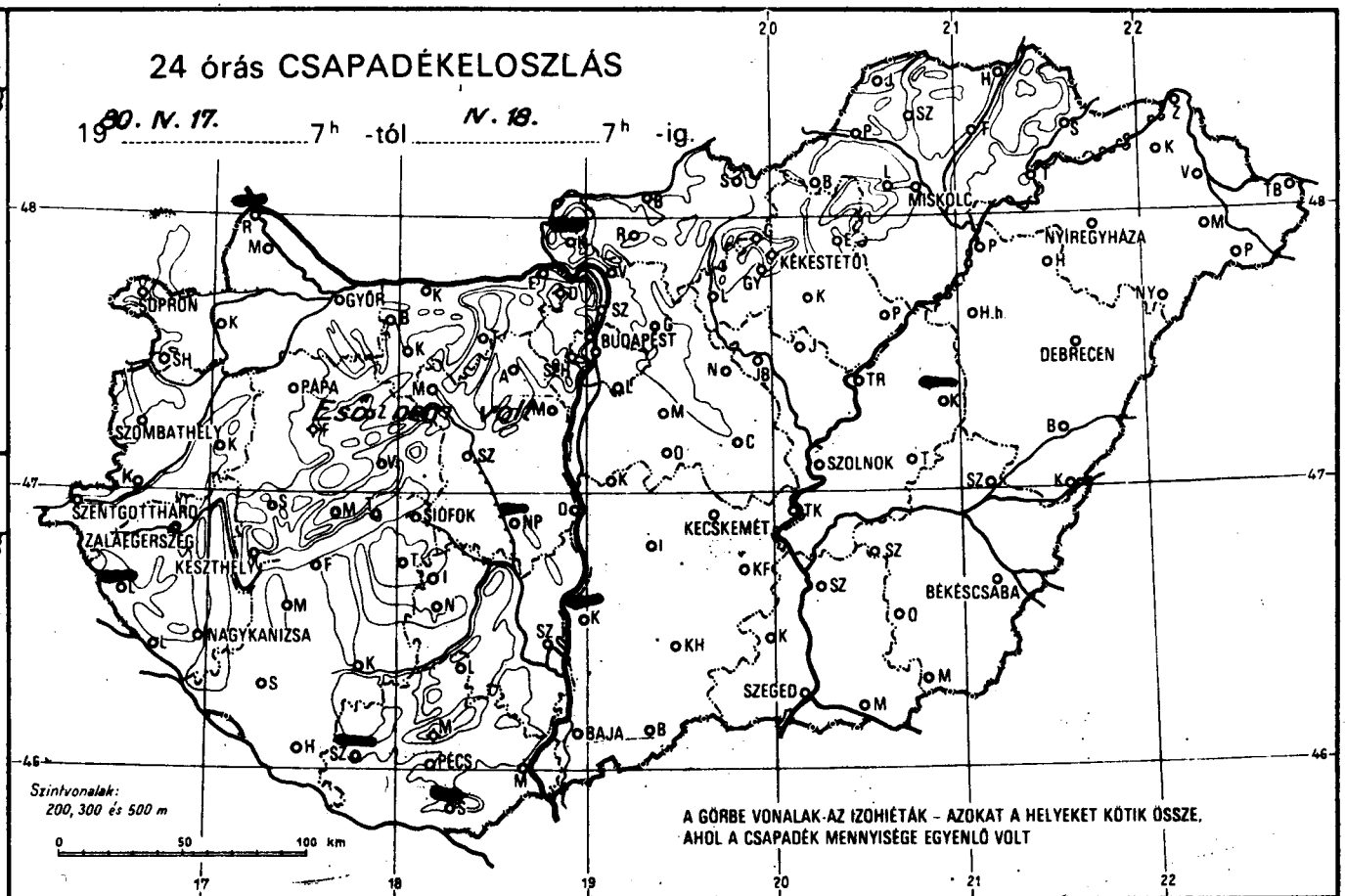
24 órás CSAPADÉKELOSZLÁS
1980. IV. 17. 7h -tól IV. 18. 7h -ig.
SOPRON
GYŐR
BUDAPEST
MISKOLC
NYÍREGYHÁZA
KÉKESTETŐ
DEBRECEN
PAPA
SZOMBATHELY
SZOLNOK
SZENTGOTTHÁRD
ZALAEGERSZEG
KESZTHELY
SIÓFOK
KECSKEMÉT
BÉKÉSCSABA
NAGYKANIZSA
SZEGED
BAJA
PÉCS
Szintvonalak:
200, 300 és 500 m
A GÖRBE VONALAK AZ IZOHIÉTÁK – AZOKAT A HELYEKET KÖTIK ÖSSZE, AHOL A CSAPADÉK MENNYISÉGE EGYENLŐ VOLT

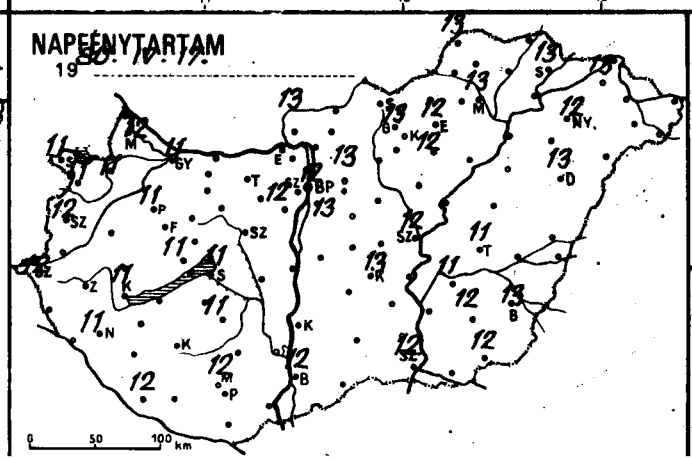
NAPFÉNYTARTAM
1980. IV. 17.

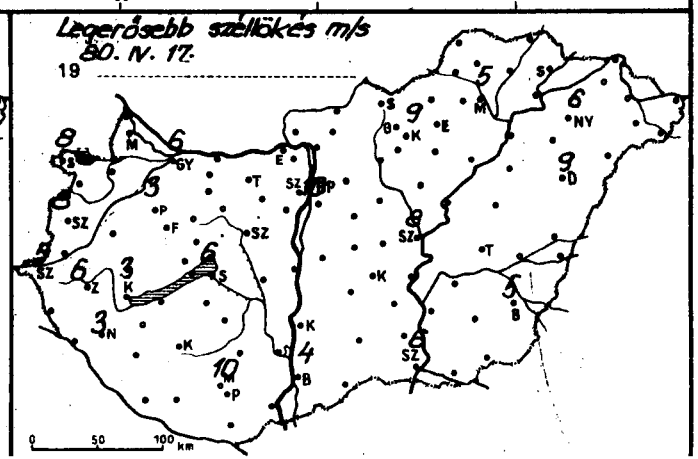
Legerősebb széllökés m/s
1980. IV. 17.

	1980.IV.18. 07 h -ig az utolsó 24 óra adatai							1980.IV.18. 07 h -ig az utolsó 24 óra adatai						
	csapadék (mm)		max. hőmérséklet	min. hőmérséklet	rad. min.	napos órák		csapadék (mm)		max. hőmérséklet	min. hőmérséklet	rad. min.	napos órák	
yőr	•	☂	21	7	3	11	Vác	•	☂	21	3	1		
apuvár	•	☂	21	5	2	11	Vámosmikola	•	☂	20	3	0	13	
osonmagyaróvár	•	☂	20	5	1	12	Baja	•		21	7	6	12	
ajka	–		–	–	–		Bácsalmás	•		22	8	6		
pron	•	☂	19	7	2	11	Izsák	•		21	5	5		
pronhorpács	•	☂	20	5	2	11	Kalocsa	–		–	–	–		
áld	•		21	7	6		Kecskemét	•		20	6	1	13	
örmend	•		22	5	1		Kiskunf. háza	•		21	9	5		
entgotthárd	•		21	3	2	12	Kiskunhalas	•		21	9	5		
ombathely	•		20	6	3	12	Kunszentmiklós	•		21	5	1		
nti	–		–	–	–		Tiszakécske	•		22	8	7		
tenye	•	☂	22	4	0		Balassagyarmat	•	☂	20	3	0		
gykanizsa	•	☂	21	7	4	11	Romhány	•		20	2	0		
laegerszeg	•	☂	21	7	4		Salgótarján	•		20	4	4		
rkasgyepű	•		20	9	7		Eger	•		20	6	4	12	
szthely	•	☂	18	7	4	11	Galyatető	•		17	7	5		
encshely	•	☂	19	7	4	11	Gyöngyös	•		22	5	2		
pa	•		20	10	5	11	Kékestető	•		14	6	4	13	
meg	•		22	10	8		Kompolt	•		20	6	–1	12	
hany	•	☂	19	9	4		Lőrinci	•		21	3	–1		
szprém	•		20	7	6		Poroszló	•		20	6	3		
rc	•	☂	19	5	0		Jászapáti	•	☂	21	6	4		
nyód	•		20	6	4		Jászberény	•	☂	20	6	2		
moksz. györgy	•		22	7	0	12	Karcag	–		–	–	–		
posvár	•		20	9	4		Szolnok	•		21	6	3	12	
rcali	•		22	10	8		Tiszaroff	•		20	7	2		
fok	•		17	9	6	11	Túrkeve	•		20	7	4	11	
mogyszob	•	☂	22	7	5		Kistelek	•		22	8	7		
b	•		21	5	3		Makó	•		21	10	7		
bolna	•		21	6	2		Szeged	•		20	7	5	12	
tergom	•		21	6	2		Szentes	•		21	6	4		
bér	•	☂	22	8	3		Borsodnádasd	•	☂	20	2	–2		
márom	•		22	7	4		Füged	•		18	3	1		
abánya	•		21	6	4		Hidasnémeti	•		21	2	0		
sútdoboz	•	☂	20	2	1		Jósvafő	•		18	5	2	13	
naújváros	•		21	3	3		Lillafüred	•		19	6	5		
rtonvásár	•		20	5	2	12	Miskolc	•		20	2	0	13	
r	•	☂	22	6	3		Putnok	•		23	3	2		
gyhörcsökp.	–		–	–	–		Sárospatak	•		19	4	1	13	
badbattyán	•		22	4	0		Szendrőlád	•	☂	22	1	0		
gszemcse	•	☂	21	6	0	11	Tokaj	•		18	3	2		
gyel	•		21	7	0		Kisvárda	•	☂	19	7	4	13	
gykónyi	•		21	5	0		Mátészalka	•	☂	21	4	4		
kszárd	•		21	6	4		Nyíregyháza	•		19	7	3	12	
pádtető	•		17	10	6		Nyírlugos	•		21	2	1		
hács	•	☂	21	6	1		Pátyod	•	☂	22	3	2		
s	•		21	8	5	12	Tiszabecs	•		20	6	5		
ós	–		–	–	–		Vásárosnamény	•	☂	20	4	3		
getvár	–		–	–	–		Záhony	•		19	4	4		
Lőrinc	•	☂	20	7	3	13	Berettyóújfalu	•	☂	21	5	2		
Met. Int.	•		21	9	4	12	Debrecen	•		19	5	4	13	
Szab. hegy	•		18	11	8		Hajdúdorog	•		20	7	6		
léd	•		21	7	3		Hortobágy	•		23	7	3		
bogókő	•		16	11	6		Körösszakál	•		20	7	4		
löllő	•		19	8	4	13	Polgár	•	☂	20	7	5		
ályrét	–		–	–	–		Békéscsaba	•	☂	20	4	2	13	
nor	•		22	6	4		Mezőhegyes	•	☂	20	7	6	12	
gykáta	•	☂	22	6	5		Orosháza	•		21	6	5	12	
ény	•		22	5	4		Szarvas	•	☂	20	6	0	11	
ntendre	•		22	6	5		Szeghalom	•		21	7	5		

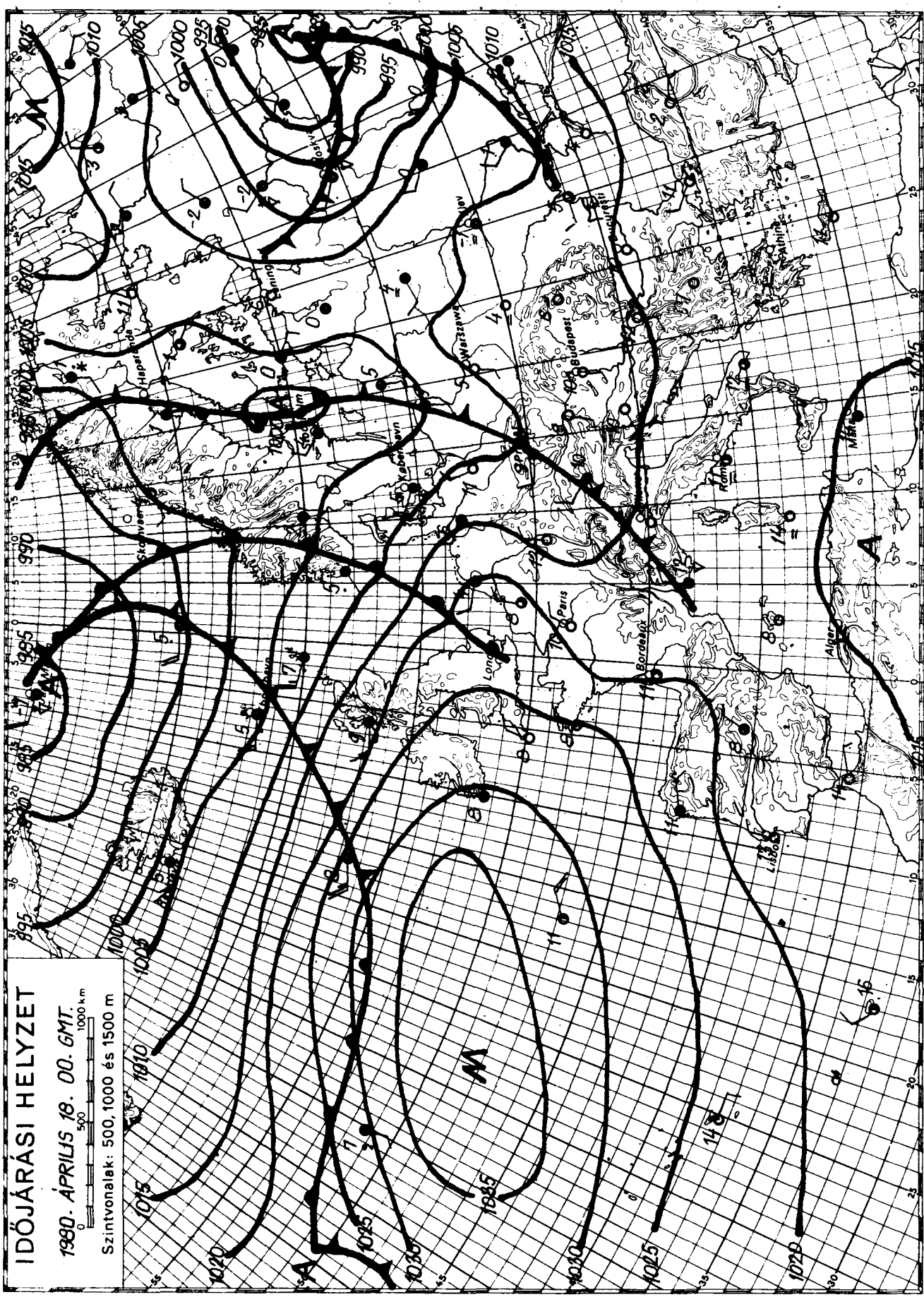

KIADJA: ORSZÁGOS METEOROLÓGIAI SZOLGÁLAT
Készíti: Központi Előrejelző Intézet Előrejelző Osztálya — T.: 273-018 — Megjelenik naponként —
Évi előfizetési díja: 1.460.-Ft - Megrendelhető: 1024 Budapest, II., Kitaibel Pál u. 1. Telefon: 353-500
Kiadásért felel: az OMSZ elnöke — Szerkesztésért felel: a KEI igazgatója

IDŐJÁRÁSI NAPIJELENTÉS

ЕЖЕДНЕВНЫЙ МЕТЕОРОЛОГИЧЕСКИЙ БЮЛЛЕТЕНЬ · DAILY WEATHER REPORT
BULLETIN QUOTIDIEN DE TEMPS · TÄGLICHER WETTERBERICHT

93. évfolyam 110. szám. + Budapest + 1980. április 19. szombat

Az időjárási helyzet és a várható időjárás:

Középpontjával a Skandináv-félsziget középső része fölött nagy kiterjedésü ciklon örvénylik. Áramlási rendszerében északnyugat felöl több hullámban az eddiginél jóval hidegebb levegő áramlik Északnyugat-Észak-Európán át, szárazföldünk belseje felé. A hidegebb levegő útját többfelé eső, záporeső, a Brit-szigetek északi részén és a Skandináv-félszigeten havazás, hózápor, valamint erős, helyenként viharos szél és jelentős hőmérsékletcsökkenés jelzi. Vasárnap estig a Kárpát-medence időjárását is az északnyugat felöl érkező hidegebb levegő határozza meg, igy szeles, hüvös időre lehet számitani.

Hazánkban pénteken a délkeleti, déli megyékben 9, 11, máshol csak 4, 9 órán át sütött a nap. A kora délutáni óráktól eleinte a Dunántúlon, később az ország többi részén is sokfelé keletkezett eső, záporeső, zivatar. A zivatart több helyen viharos szél, sőt Mátészalkán jégeső kisérte. A lehullott csapadék mennyisége többfelé elérte az 1, 5, néhány helyen a 7, 9 mm-t, de Kaposváron, Lengyelen és Dobogókőn 13 mm-t mértek. A hőmérséklet csúcsértéke 19, 24 fok között alakult. Szombat hajnalra északkeleti megyékben 2, 5, máshol 6, 11 fokig hült le a levegő. Ma délelőtt általában erősen felhős idő volt. Több helyről jelentettek esőt, záporesőt. A nyugati, délnyugati szél helyenként megélénkült. A hőmérséklet 11 órakor 10, 13 fok között volt.

Ma 12 órakor Budapesten a hőmérséklet 11 fok, a tengerszintre átszámitott légnyomás 1001 mbar, gyengén süllyed.

Várható időjárás vasárnap estig:

Eleinte erősen, később változóan felhős idő.
Több helyen eső, záporeső, elsősorban a magasabb helyeken hózápor.
Sokfelé élénk, időnként erős nyugati, délnyugati, majd északnyugatira forduló, a Dunántúlon helyenként viharossá fokozódó szél.
Várható legalacsonyabb éjszakai hőmérséklet: 2, 7,
legmagasabb nappali hőmérséklet vasárnap: 9, 14 fok között.

Vadkerti Ferenc s. k.

A hőmérséklet napi középértéke és eltérése a 100 évi átlagtól /Budapesten/:

1980. április 18.	15,4°C	+3,9°C

1871 óta ezen a napon Budapesten előfordult

legmagasabb hőmérséklet:	28,7°C /1920/
legalacsonyabb hőmérséklet:	-1,4°C /1887/

80.268.

LEGMAGASABB HŐMÉRSÉKLET

1980. IV. 18.

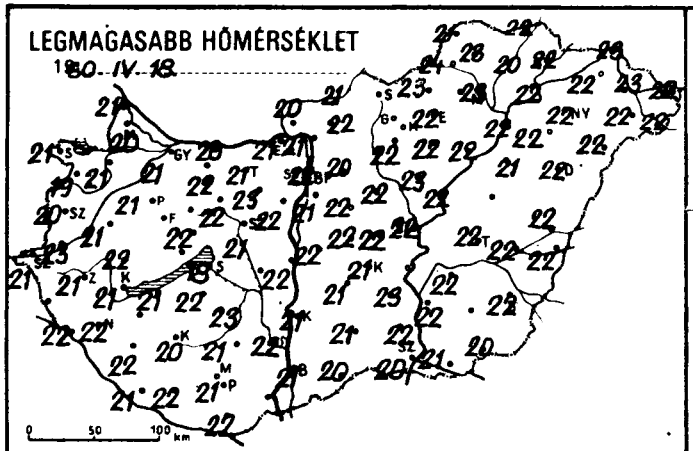

LEGALACSONYABB HŐMÉRSÉKLET

1980. IV. 19.

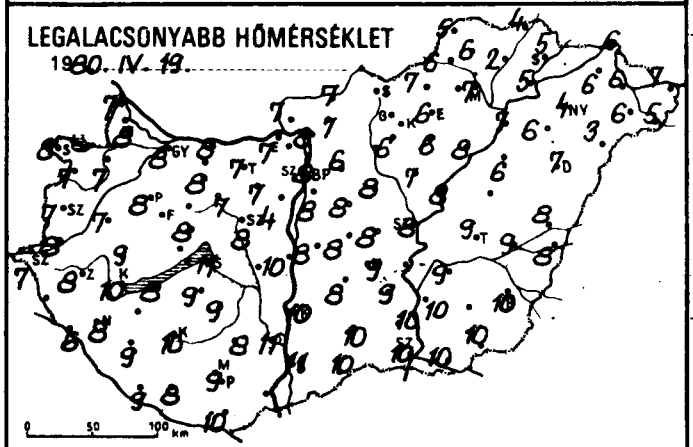

RADIÁCIÓS MINIMUM

1980. IV. 19.

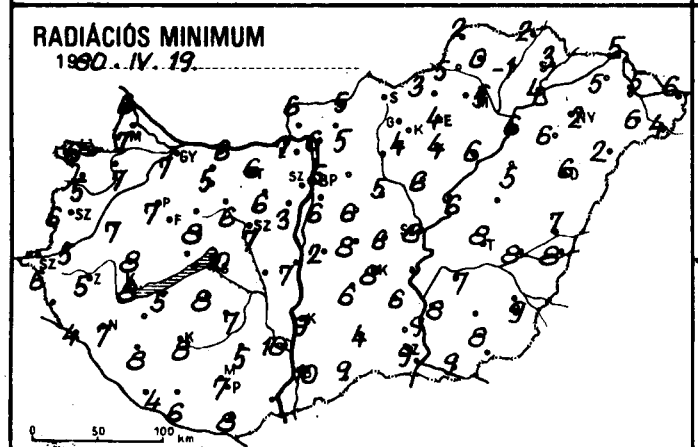

24 órás CSAPADÉKELOSZLÁS

1980. IV. 18. 7 h -tól IV. 19. 7 h -ig.

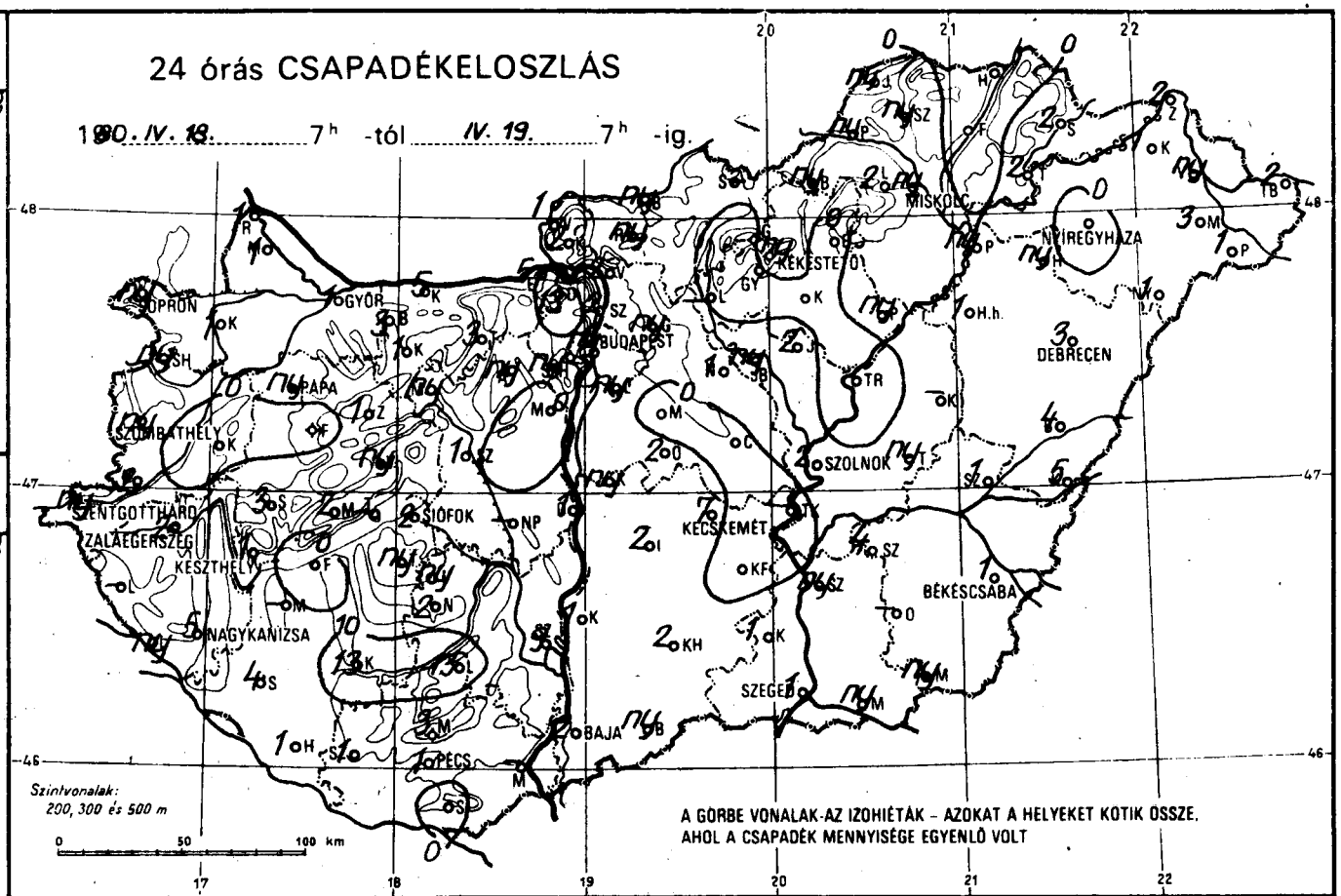

NAPFÉNYTARTAM

1980. IV. 18.

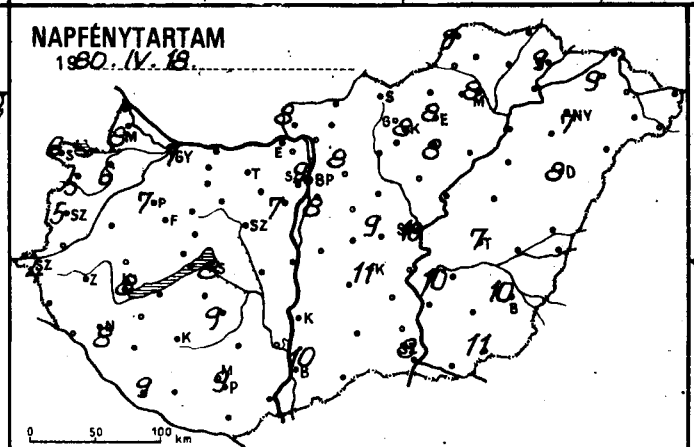

Zivatareloszlás

1980. IV. 18. 7 h – IV. 19. 7 h-ig

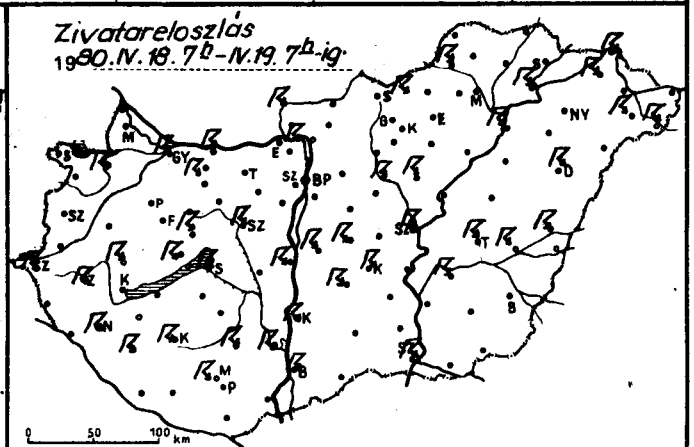

	80.IV.19. 07 h -ig az utolsó 24 óra adatai					
	csapadék (mm)		max. hőmérséklet	min. hőmérséklet	rad. min.	napos órák
ő	1	R	21	8	7	7
uvár	1	R	21	7	7	6
sonmagyaróvár	1		20	8	7	8
ka	1		21	7	6	
ron	ny	V	21	8	6	6
ronhorpács	ny		19	7	5	5
ld	.		21	7	7	
rmend	2		23	8	5	
ntgotthárd	ny	R	21	7	6	4
mbathely	ny	V	20	7	6	5
ti	-		-	-	-	
enye	ny		22	6	4	
gykanizsa	5	R	23	7	7	8
egerszeg	2	R	21	8	5	
kasgyepű	.		19	6	6	
zthely	1	V	21	10	8	8
ncshely	2	R	20	7	6	7
a	ny	V	21	8	7	7
eg	3	R	22	9	8	
any	-		-	-	-	
zprém	ny	R	22	8	8	
	1		19	6	3	
yód	.		21	8	5	
nokszt. györgy	1	V	21	9	4	9
osvár	13	R	20	10	8	
cali	-		-	-	-	
ok	2	R	18	11	10	8
ogyszob	4	R	22	9	8	
	ny		22	9	8	
olna	3	R	22	8	7	
ergom	5	V	21	7	7	
ér	1		22	8	5	
nárom	5	R	20	8	6	
bánya	3		21	7	6	
útdoboz	ny	V	23	7	6	
aújváros	1	R	22	10	7	
tonvásár	.		22	4	3	7
	ny		22	7	6	
yhörcsökp.	-		-	-	-	
adbattyán	1	R	21	8	7	
szemcse	ny		23	9	7	9
gyel	13	R	21	8	5	
ykónyi	2	V	22	7	5	
szárd	9	R	22	11	10	
nató	3	R	16	8	6	
ácsa	-		-	-	-	
	1	V	21	9	7	9
s	.		22	10	8	
etvár	1		22	8	6	
Lőrinc	ny	V	21	8	6	8
Met. Int.	ny	V	22	8	5	9
Szab. hegy	ny	.	19	5	3	
éd	.		22	8	6	9
ogókő	13	V	18	3	3	
öllő	ny		20	6	-	8
lyrét	2	R	21	6	5	
ior	.		22	8	6	
ykáta	1		22	8	5	
ény	2	R	22	8	8	
tendre	2	V	23	8	7	

	80.IV.19. 07 h -ig az utolsó 24 óra adatai					
	csapadék (mm)		max. hőmérséklet	min. hőmérséklet	rad. min.	napos órák
Vác	2		21	8	6	-
Vámosmikola	1	R	20	7	6	8
Baja	2	R	21	11	10	10
Bácsalmás	ny		20	10	9	
Izsák	2	R	21	8	6	
Kalocsa	1	R	21	10	9	
Kecskemét	7	R	21	9	8	11
Kiskunf. háza	.		23	9	6	
Kiskunhalas	2		21	10	4	
Kunszentmiklós	ny	R	22	8	2	
Tiszakécske	-		-	-	-	
Balassagyarmat	ny	V	21	7	5	
Romhány	ny	V	22	7	5	
Salgótarján	-		-	-	-	
Eger	.		22	6	4	8
Galyatető	.		16	0	0	
Gyöngyös	.		22	6	4	
Kékestető	ny	V	15	0	-1	8
Kompolt	.		22	6	4	8
Lőrinci	-		-	-	-	
Poroszló	ny		22	8	6	
Jászapáti	2	R	23	7	6	
Jászberény	ny	R	22	8	6	
Karcag	-		-	-	-	
Szolnok	2	R	22	8	8	10
Tiszaroff	.		22	8	6	
Túrkeve	ny	R	22	9	8	7
Kistelek	1	V	22	10	9	
Makó	ny		21	10	9	
Szeged	1	R	20	10	9	8
Szentes	ny		22	10	8	
Borsodnádasd	ny	R	23	7	3	
Füged	.		20	2	-1	
Hidasnémeti	.		22	4	2	
Jósvafő	ny	V	21	5	2	9
Lillafüred	2		20	5	4	
Miskolc	ny	V	23	7	5	8
Putnok	ny	R	24	6	5	
Sárospatak	2		22	5	3	9
Szendrőlád	ny	V	23	6	0	
Tokaj	2	R	22	5	4	
Kisvárda	1	R	22	6	5	9
Mátészalka	3	RA	22	6	6	
Nyiregyháza	.		22	4	2	7
Nyirlugos	1		22	3	2	
Pátyod	1	R	22	5	4	
Tiszabecs	2		22	7	6	
Vásárosnamény	ny		23	6	5	
Záhony	2	R	23	6	5	
Berettyóújfalu	4	R	22	8	7	
Debrecen	3	R	22	7	6	8
Hajdúdorog	ny		22	6	6	
Hortobágy	1	R	21	6	5	
Körösszakál	5	V	22	8	8	
Polgár	ny	R	22	7	7	
Békéscsaba	1		22	10	9	10
Mezőhegyes	ny	V	20	10	8	11
Orosháza	-		-	-	-	-
Szarvas	4	R	22	9	7	10
Szeghalom	1	R	22	9	8	

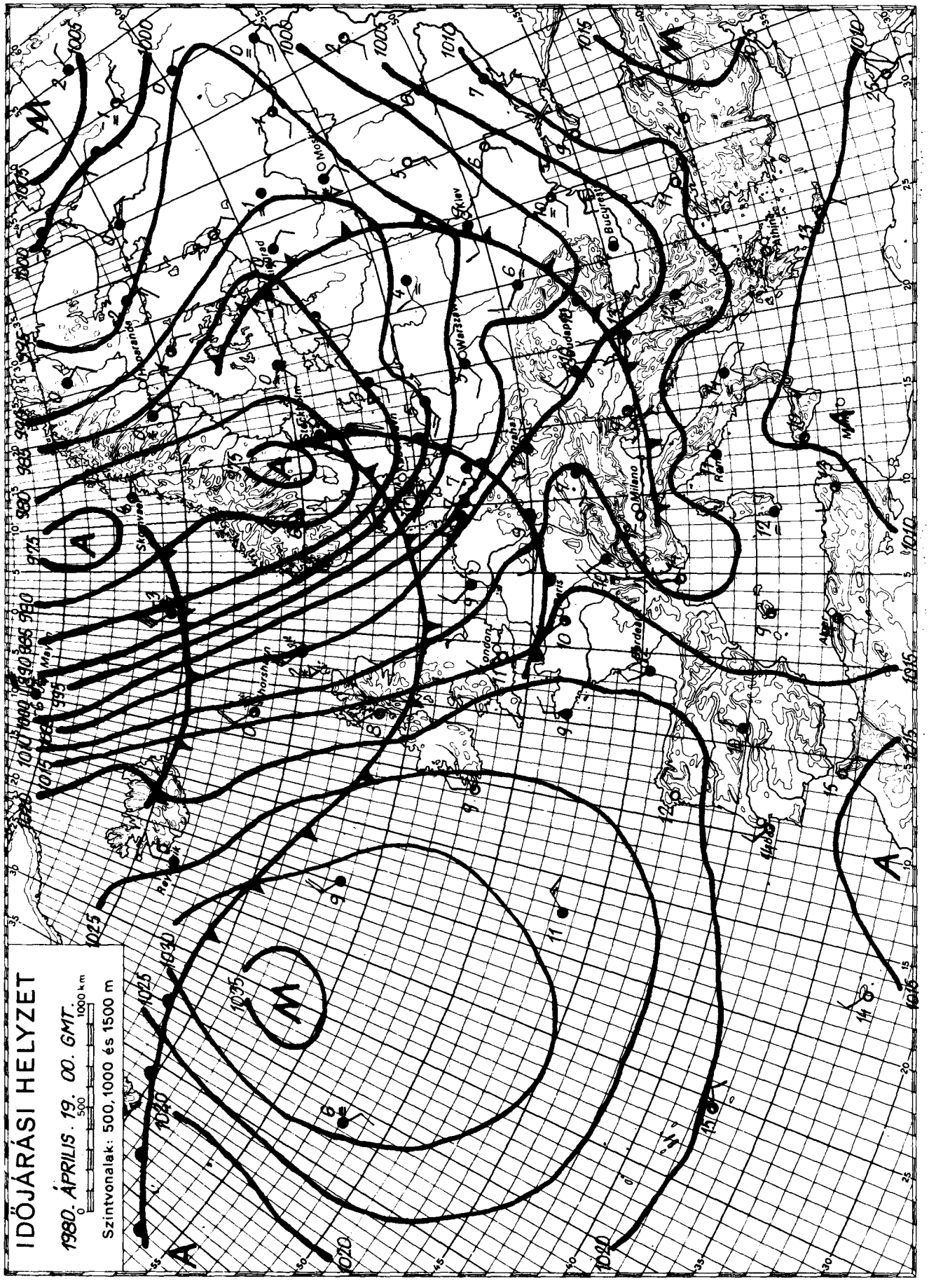

KIADJA: ORSZÁGOS METEOROLÓGIAI SZOLGÁLAT

Készíti: Központi Előrejelző Intézet Előrejelző Osztálya — T.: 273-018 — Megjelenik naponként —

Évi előfizetési díja: 1.460.-Ft - Megrendelhető: 1024 Budapest, II., Kitaibel Pál u. 1. Telefon: 353-500

Kiadásért felel: az OMSZ elnöke — Szerkesztésért felel: a KEI igazgatója

DŐJÁRÁSI NAPIJELENTÉS

ЕЖЕДНЕВНЫЙ МЕТЕОРОЛОГИЧЕСКИЙ БЮЛЛЕТЕНЬ · DAILY WEATHER REPORT
BULLETIN QUOTIDIEN DE TEMPS · TÄGLICHER WETTERBERICHT

93. évfolyam 111. szám. + Budapest + 1980. április 20. vasárnap

Az időjárási helyzet és a várható időjárás:

Kontinensünk nagy részét elárasztotta a hideg, sarkvidéki eredetü levegő. Európa időjárását egyetlen, nagy kiterjedésü, alacsony nyomású légköri örvény határozza meg, ennek középpontja nagyjából a Botteni-öböl térségében van. Nagy sebességü áramlási rendszere a sarkvidékről Skandinávián, Nyugat,- és Közép-Európán át a Szovjetunió európai területére több hullámban szállitja a hideg levegőt. Az északi területeken gyakori a havazás, hózápor, Közép-Európában többnyire eső, záporeső hull, de a magasabb hegyekben emellett időnként havazás is előfordul, viharos szél kiséretében. A hőmérséklet jelentősen visszaesett, csúcsértéke tegnap Európa nagy részén 3-6 fokkal elmaradt a sokéves átlagtól. A Kárpát-medencében továbbra is a hideg, nagy nedvességtartalmú levegő marad az időjárás meghatározója.

Hazánkban szombaton túlnyomóan borult, szeles idő volt. Mindössze a déli országrészben sütött ki egy-két órára a nap, igy ott a hőmérséklet csúcsértéke helyenként még elérte a 18-20 fokot. Máshol csak 12-17 fokig melegedett föl a levegő. Csaknem országszerte hullott kisebb-nagyobb mennyiségü csapadék, a Dunántúlon zápor, zivatar volt sokfelé, az Alföldön többnyire eső hullott, az Északi-hegyvidéken kisebb havazás, hózápor is előfordult. A ma reggel 7 óráig mért mennyiség csapadéknyom és 22 mm közötti, ezen belül az ország déli felén volt a több, Dél-Dunántúlon pedig a legtöbb csapadék. Hajnalra 1,6 fokig csökkent a hőmérséklet. Vasárnap délelőtt folytatódott a túlnyomóan borult idő, főként kora délelőtt hullott sokfelé eső, záporeső, néhány helyen havas eső is előfordult. A hőmérséklet 11 órakor 3 és 8 fok között volt.

Ma 12 órakor Budapesten a hőmérséklet 7 fok, a tengerszintre átszámitott légnyomás 1002 mbar, alig változik.

Várható időjárás hétfő estig:

Időnként kissé felszakadozó felhőzet, többfelé ismétlődő eső, záporeső, a hegyekben helyenként hózápor.
Élénk, időnként erős északnyugati szél.
Várható legalacsonyabb éjszakai hőmérséklet általában: 0, +5 fok között, az átmenetileg kevésbé felhős, szélvédett területeken kevéssel nulla fok alatt,
legmagasabb nappali hőmérséklet hétfőn: 6, 11 fok között.

Török Dénes s.k.

A hőmérséklet napi középértéke és eltérése a 100 évi átlagtól /Budapesten/:

1980. IV. 19. 12,2°C +0,3°C

1871 óta ezen a napon Budapesten előfordult

legmagasabb hőmérséklet: 30,2°C /1920/,
legalacsonyabb hőmérséklet: -2,6°C /1893/.

80.269.

LEGMAGASABB HŐMÉRSÉKLET

1980. IV. 19.

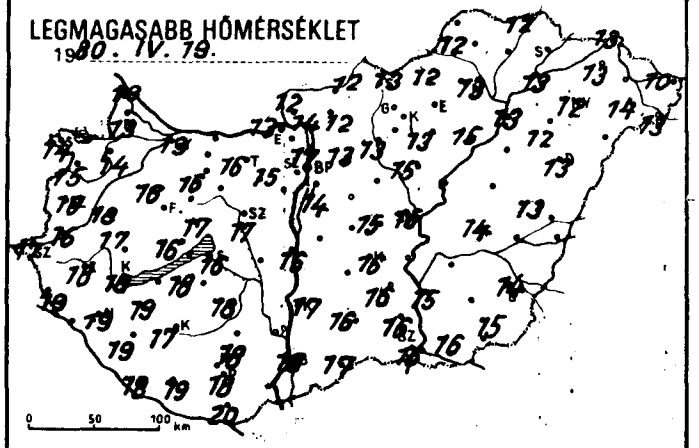

LEGALACSONYABB HŐMÉRSÉKLET

1980. IV. 20.

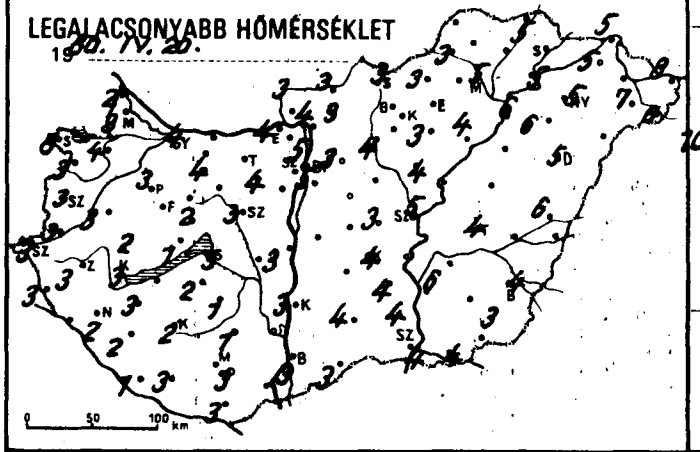

24 órás CSAPADÉKELOSZLÁS

1980. IV. 19. 7h -tól IV. 20. 7h -ig.

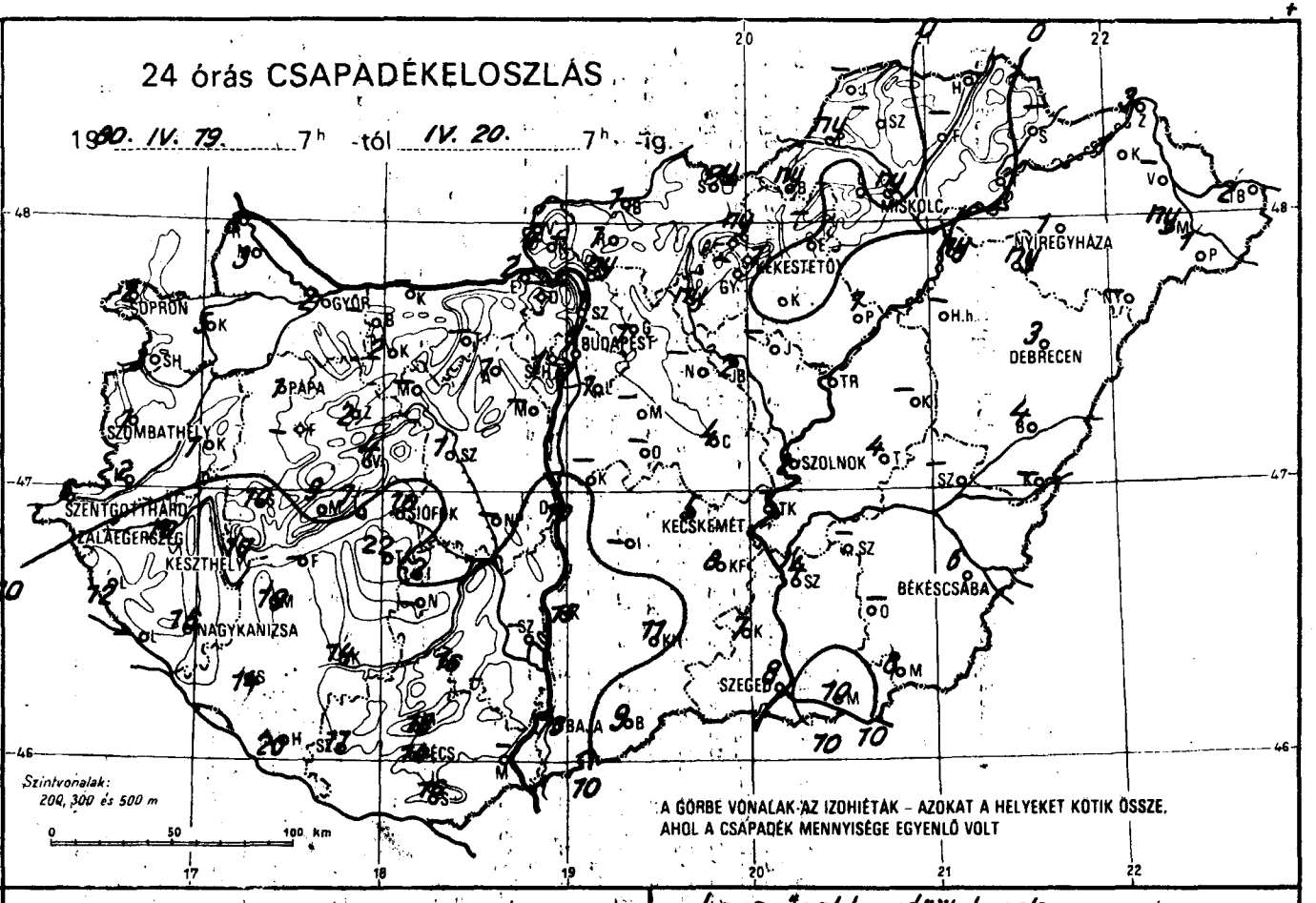

RADIÁCIÓS MINIMUM

1980. IV. 20.

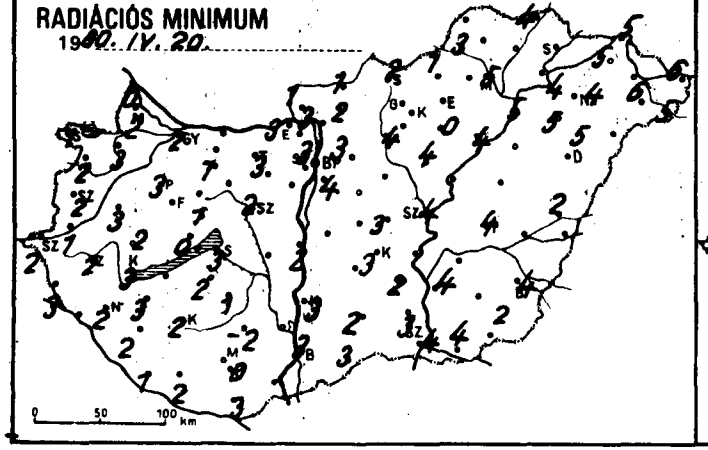

NAPFÉNYTARTAM

1980. IV. 19.

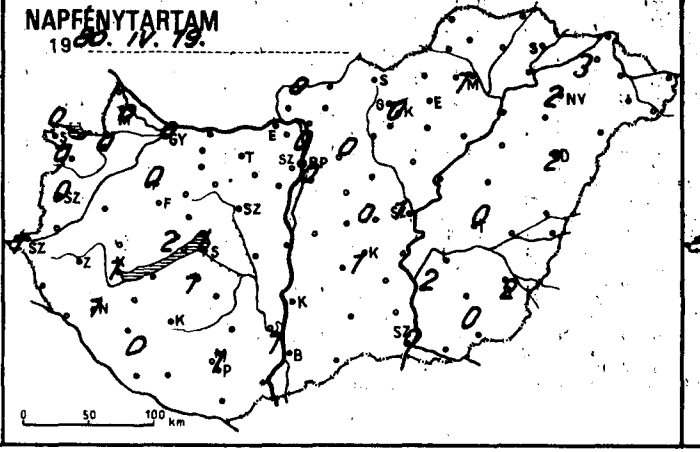

Legerősebb széllökés m/s

1980. IV. 19.

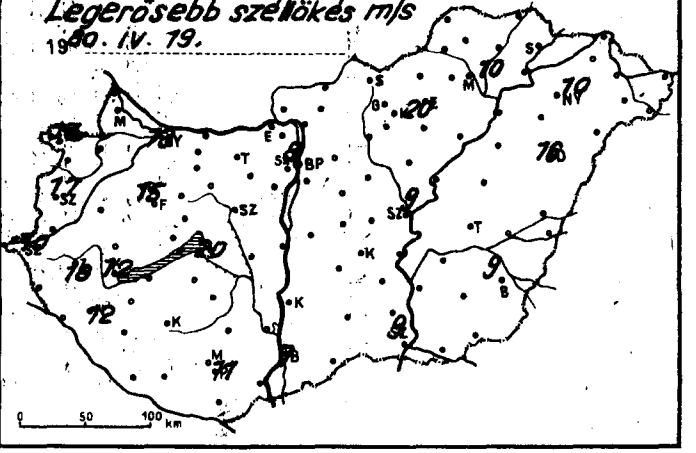

	80.IV.20. 07 h -ig az utolsó 24 óra adatai					
	csapadék (mm)		max. hőmérséklet	min. hőmérséklet	rad. min.	napos órák
	2	∇	15	4	2	0
ıvár	5	∇	14	4	3	0
ɔnmagyaróvár	3		13	3	2	0
a	3		13	2	0	
ɔn	2	∇	14	2	1	0
ɔnhorpács	3	∇	15	3	2	0
	1		18	3	3	
ıend	2		16	3	1	
gotthárd	6	↖	17	3	2	1
bathely	1	∇	16	3	2	0
	12		19	3	3	
ıye	14	↖	19	3	3	
kanizsa	16	↖	19	2	2	1
gerszeg	10	↖	18	3	2	
ısgyepű	–		–	–	–	
hely	17	↖	18	3	3	1
shely	9	↖	16	1	0	2
	1	∇	16	3	3	0
g	10	↖	17	2	2	
ıy	7	↖	17	3	3	
rém	4		17	2	1	
	2	✱	16	0	0	
ɔd	–		–	–	–	
ɔkszt. györgy	20		18	1	1	0
svár	14	↖	17	2	2	
ali	19	↖	19	3	3	
k	10	↖	16	3	3	1
gyszob	14		19	2	2	
	22	↖	18	2	2	
na	–		–	–	–	
gom	2		13	4	3	
r	2		16	4	1	
ırom	–		–	–	–	
ánya	–		–	–	–	
tdoboz	1	∇	15	4	3	
újváros	10		16	3	2	
ɔnvásár	–		–	–	–	–
	–		–	–	–	
ıörcsökp.	–		–	–	–	
dbattyán	1		17	3	2	
emcse	2		18	1	1	1
el	16	⌒	18	1	–2	
tónyi	–		–	–	–	
ɜárd	–		–	–	–	
ıdbeto	18	✱	14	1	–1	
cs	–		–	–	–	
	14	∇	18	3	0	1
	16	↖	20	3	3	
vár	11		19	3	2	
ɔrinc	1	∇	14	5	4	0
et. Int.	1	∇	17	5	3	0
ɜab. hegy	1		12	1	1	
l	4		15	3	3	0
gókő	–		–	–	–	
lő	1		13	3	3	0
rét	–		–	–	–	
r	–		–	–	–	
ɜáta	–		–	–	–	
y	–		–	–	–	
ndre	1		14	5	4	

	80.IV.20. 07 h -ig az utolsó 24 óra adatai					
	csapadék (mm)		max. hőmérséklet	min. hőmérséklet	rad. min.	napos órák
Vác	ny		14	4	3	
Vámosmikola	4		12	3	1	0
Baja	13	∇	18	3	3	1
Bácsalmás	9		17	3	3	
Izsák	–		–	–	–	
Kalocsa	15	✱	17	3	3	
Kecskemét	5	✱	16	4	3	1
Kiskunf. háza	8		16	4	2	
Kiskunhalas	11		16	4	2	
Kunszentmiklós	–		–	–	–	
Tiszakécske	–		–	–	–	
Balassagyarmat	1		12	3	1	
Romhány	2	∇	12	3	2	
Salgótarján	ny		13	3	2	
Eger	–		–	–	–	
Galyatető	ny		6	–2	–2	
Gyöngyös	.		12	4	4	
Kékestető	1		5	–3	–4	0
Kompolt	.		13	3	3	0
Lőrinci	ny		13	4	4	
Poroszló	1		15	4	4	
Jászapáti	–		–	–	–	
Jászberény	2	∇	15	5	4	
Karcag	–		–	–	–	
Szolnok	2	∇	15	5	4	1
Tiszaroff	–		–	–	–	
Túrkeve	4		14	4	4	0
Kistelek	7		16	4	3	
Makó	10		16	4	4	
Szeged	8		16	4	4	0
Szentes	–		–	–	–	
Borsodnádasd	ny	∇	12	3	1	
Füged	–		–	–	–	
Hidasnémeti	.		12	5	4	
Jósvafő	–		–	–	–	–
Lillafüred	.		17	5	4	
Miskolc	ny		13	5	5	1
Putnok	ny		12	3	3	
Sárospatak	–		–	–	–	
Szendrőlád	–		–	–	–	
Tokaj	.		13	5	4	
Kisvárda	1		13	5	5	3
Mátészalka	ny		14	7	6	
Nyíregyháza	1		12	5	4	2
Nyírlugos	–		–	–	–	
Pátyod	1	∇	13	6	5	
Tiszabecs	2		10	8	6	
Vásárosnamény	–		–	–	–	
Záhony	3	↖	13	5	5	
Berettyóújfalu	4		13	6	2	
Debrecen	3	∇	13	5	5	2
Hajdúdorog	ny		12	6	5	
Hortobágy	–		–	–	–	
Körösszakál	–		–	–	–	
Polgár	ny		13	6	5	
Békéscsaba	6		14	4	4	2
Mezőhegyes	8		15	3	2	0
Orosháza	–		–	–	–	–
Szarvas	4		15	6	4	2
Szeghalom	–		–	–	–	

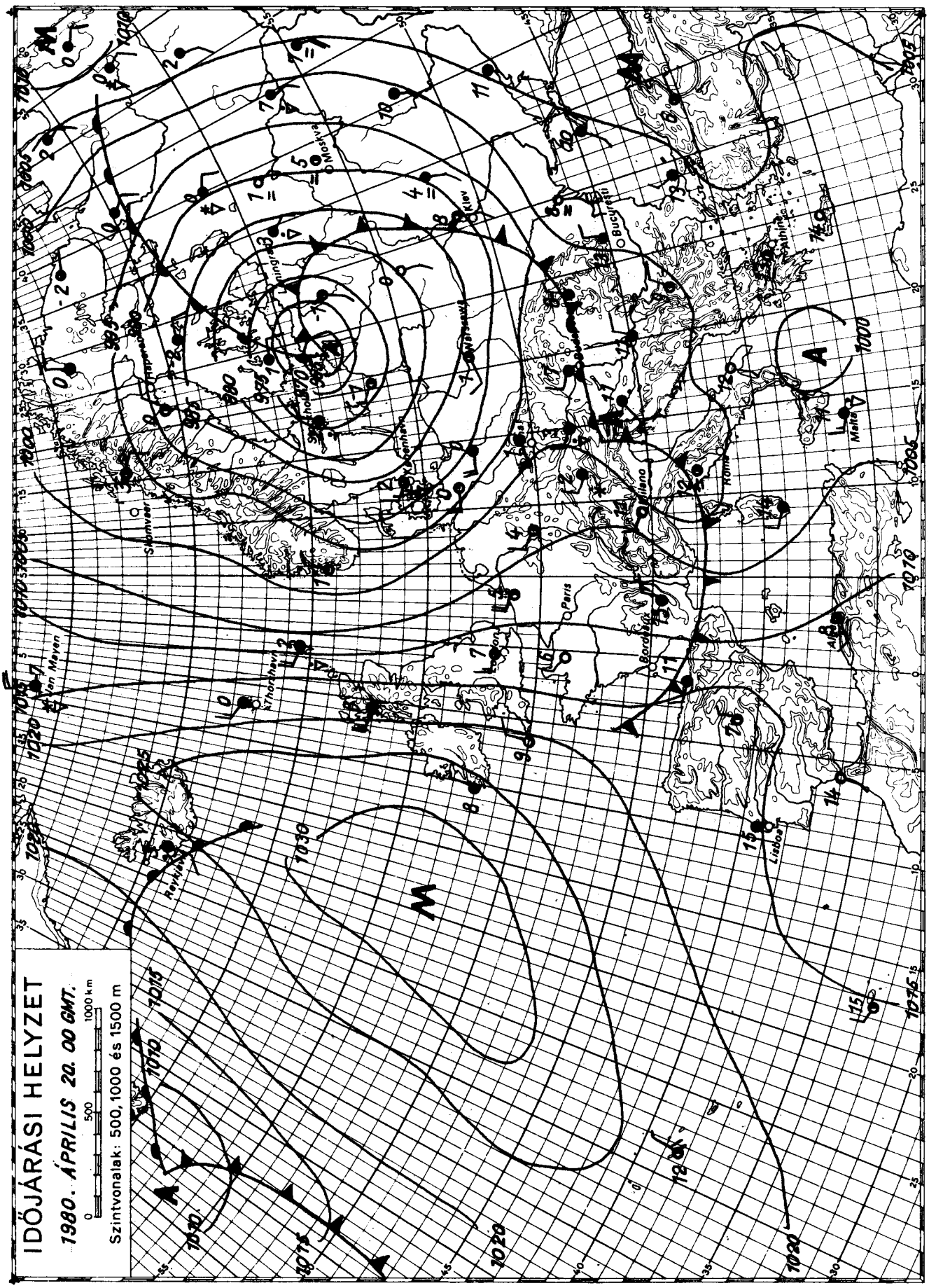

KIADJA: ORSZÁGOS METEOROLÓGIAI SZOLGÁLAT

Készíti: Központi Előrejelző Intézet Előrejelző Osztálya — T.: 273 - 078 — Megjelenik naponként —

Évi előfizetési díja: 1.460.-Ft - Megrendelhető: 1024 Budapest, II., Kitaibel Pál u. 1. Telefon: 353-500

Kiadásért felel: az OMSZ elnöke — Szerkesztésért felel: a KEI igazgatója

IDŐJÁRÁSI NAPIJELENTÉS

ЕЖЕДНЕВНЫЙ МЕТЕОРОЛОГИЧЕСКИЙ БЮЛЛЕТЕНЬ · DAILY WEATHER REPORT
BULLETIN QUOTIDIEN DE TEMPS · TÄGLICHER WETTERBERICHT

93. évfolyam 112. szám. + Budapest + 1980. április 21. hétfő

Az időjárási helyzet és a várható időjárás:

Kontinensünk legnagyobb részén tovább tart az április második felében szokásosnál több fokkal hüvösebb időjárás. A legmagasabb nappali hőmérséklet Közép-Európában például 8, 12 fokkal marad el a sokévi átlagtól. Középpontjával Észak-Olaszország fölött ciklon örvénylik. Ennek áramlási rendszerében észak, északkelet felől hideg, délkeletről enyhe, nedves levegő érkezik a Kárpát-medencébe. A két levegőfajta keveredése miatt sokfelé esik az eső, helyenként a havas eső, a hegyekben a hó. Kedd estig időjárásunkban nem lesz lényeges változás, igy marad a túlnyomóan borult, csapadékos idő.

Hazánkban vasárnap az északi országrészben 1, 5 órára kisütött a nap, máshol borult maradt az ég. Az ország középső és déli részén sokfelé esett az eső, néhány helyen havas eső. A ma reggel 7 óráig lehullott csapadék mennyisége általában csapadéknyom és 5 mm között váltakozott, de a Dél-Dunántúlon elérte a 11, 14 mm-t. Vasárnap a legmagasabb nappali hőmérséklet az ország nagy részén 7, 13 fok között alakult, de Somogy és Baranya-megyében a hőmérséklet csúcsértéke helyenként csak 3 és 6 fok között volt. Hétfő hajnalra északkeleten -1, -4, máshol 0, +6 fokig hült le a levegő. Délelőtt borult idő volt. Sokfelé esett az eső, a hegyekben havazott. A hőmérséklet 11 órakor 2 és 10 fok között váltakozott.

Ma 12 órakor Budapesten a hőmérséklet 5 fok, a tengerszintre átszámitott légnyomás 1006 mbar, alig változik.

Várható időjárás kedd estig:

Túlnyomóan borult idő, sokfelé ismétlődő esővel, záporral, helyenként havas esővel a hegyekben havazással.
Élénk, erős lökésekkel kisért északi, északkeleti szél.
Folytatódik az évszakhoz képest hideg idő.
Várható legalacsonyabb éjszakai hőmérséklet: 0, +5,
legmagasabb nappali hőmérséklet kedden: 5, 10 fok között.

Németh Lajos s.k.

TÁVOLABBI KILÁTÁSOK SZERDÁTÓL-SZOMBATIG:

Folytatódik az évszakhoz képest hideg idő.
A felhőzet csak átmenetileg szakadozik fel, ismétlődő esőkre lehet számitani.
Legalacsonyabb hajnali hőmérséklet: +1, +6 fok között.
Legmagasabb nappali hőmérséklet: +7, 11 fok között.
Jelentős mennyiségü /legalább 5 mm/ csapadék az ország területének 80 százalékán várható.

KÖZÉPTÁVÚ ELŐREJELZŐ OSZTÁLY

A hőmérséklet napi középértéke és eltérése a 100 évi átlagtól /Budapesten/:

1980. IV. 20. 8,5°C -3,7°C

1871 óta ezen a napon Budapesten előfordult

A legmagasabb hőmérséklet: 26,9°C /1943/,
A legalacsonyabb hőmérséklet: -0,6°C /1955/.

80.270.

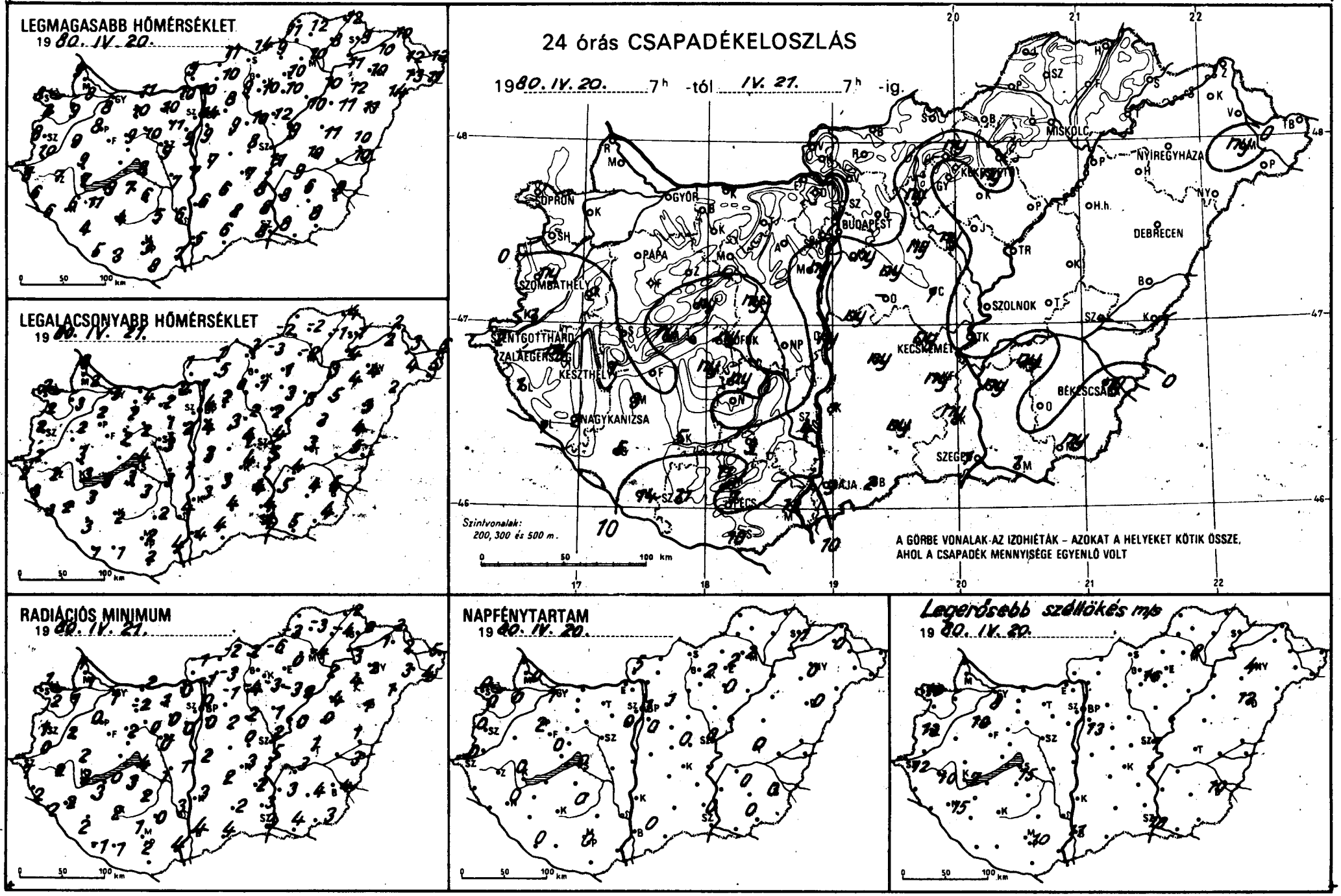
LEGMAGASABB HŐMÉRSÉKLET
1980. IV. 20.
LEGALACSONYABB HŐMÉRSÉKLET
1980. IV. 21.
24 órás CSAPADÉKELOSZLÁS
1980. IV. 20. 7h -tól IV. 21. 7h -ig.
Szintvonalak:
200, 300 és 500 m.
A GÖRBE VONALAK AZ IZOHIÉTÁK – AZOKAT A HELYEKET KÖTIK ÖSSZE, AHOL A CSAPADÉK MENNYISÉGE EGYENLŐ VOLT
SOPRON
GYŐR
BUDAPEST
MISKOLC
NYÍREGYHÁZA
DEBRECEN
SZOLNOK
PÁPA
SZOMBATHELY
SZENTGOTTHÁRD
ZALAEGERSZEG
KESZTHELY
NAGYKANIZSA
KECSKEMÉT
BÉKÉSCSABA
SZEGED
PÉCS
RADIÁCIÓS MINIMUM
1980. IV. 21.
NAPFÉNYTARTAM
1980. IV. 20.
Legerősebb széllökés m/s
1980. IV. 20.

	1980.IV.21. 07 h -ig az utolsó 24 óra adatai					
	csapadék (mm)		max. hőmérséklet	min. hőmérséklet	rad. min.	napos órák
	*		8	3	1	1
ıvár	•		9	3	1	0
ınmagyaróvár	•	⌒	8	2	1	0
a	•		9	3	1	
on	*		8	2	1	0
onhorpács	•		8	2	2	0
	2		9	2	2	
ıend	1		10	2	0	
gotthárd	2		8	2	1	0
ıbathely	ny	▽	8	2	1	0
	1		6	3	2	
ıye	1		6	3	2	
kanizsa	2		6	2	2	0
gerszeg	ny		7	2	2	
asgyepű	•		8	1	1	
thely	1		7	3	3	0
shely	ny	⁂	7	2	1	0
	•	⌒	8	2	0	2
g	=		9	3	2	
ny	–		–	–	–	
prém	ny	▽	9	2	2	
	•		10	1	-2	
ód	•		9	3	0	
okszt. györgy	14		5	1	-1	0
svár	5		4	2	2	
ali	3		11	3	3	
k	ny		8	4	4	0
gyszob	5	⁂	4	3	2	
	ny		7	3	3	
lna	•		9	3	3	
rgom	•		10	2	0	
r	•	⌴	10	2	-2	
árom	–		11	4	2	
bánya	•		10	2	1	
itdoboz	•		11	1	0	
újváros	ny		7	1	1	
onvásár	ny	,	9	2	0	0
	•		10	2	0	
hörcsökp.	•		7	3	1	
adbattyán	ny		9	3	0	
zemcse	ny		6	3	2	0
yel	3		5	2	0	
kónyi	•		6	3	2	
szárd	4		6	4	3	
étető	11	⁂	8	0	-1	
ács	12		7	4	4	
	7	⁂	3	2	1	0
s	10		8	2	2	
tvár	11		3	1	1	
Őrinc	ny	▽	9	4	0	0
Met. Int.	•		14	4	0	1
Szab. hegy	•		7	1	0	
éd	1		8	4	0	0
ogókő	•		5	0	-2	
öllő	•		8	2	-1	1
lyrét	•	⌴	9	-1	-2	
or	ny		9	3	2	
ykáta	ny		10	2	2	
ny	–		–	–	–	
tendre			10	2	2	

	1980.IV.21. 07 h -ig az utolsó 24 óra adatai					
	csapadék (mm)		max. hőmérséklet	min. hőmérséklet	rad. min.	napos órák
Vác	•		10	1	-1	
Vámosmikola	•	⌒	9	1	-1	5
Baja	3		5	4	4	0
Bácsalmás	2		6	4	4	
Izsák	ny		6	3	2	
Kalocsa	1		6	3	3	
Kecskemét	ny	⁂	7	4	3	0
Kiskunf. háza	ny		8	4	2	
Kiskunhalas	ny	,	8	4	2	
Kunszentmiklós	ny	⁂	7	3	2	
Tiszakécske	•		11	5	5	
Balassagyarmat	•	⌒	11	1	-2	
Romhány	•		10	5	-3	
Salgótarján	•		14	3	2	
Eger	•		10	1	0	2
Galyatető	ny	*	6	-2	-5	
Gyöngyös	•		10	1	-3	
Kékestető	ny	⁂ ▽	3	-2	-4	2
Kompolt	•		10	3	-3	0
Lőrinci	ny		9	0	-4	
Poroszló	•		10	3	2	
Jászapáti	•	⌒	12	2	1	
Jászberény	ny		9	2	-2	
Karcag	•		11	3	0	
Szolnok	•		9	4	2	0
Tiszaroff	•		9	4	0	
Túrkeve	•		10	3	1	0
Kistelek	ny	,	8	4	3	
Makó	1		8	5	4	
Szeged	1		8	4	3	0
Szentes	ny		8	5	3	
Borsodnádasd	•	⌴	9	-3	-6	
Fügöd	•		8	-1	-4	
Hidasnémeti	•		12	4	2	
Jósvafő	–		–	–	–	–
Lillafüred	•		9	0	-1	
Miskolc	•		10	-2	-4	2
Putnok	•	⌴	11	-2	-3	
Sárospatak	•		9	1	0	1
Szendrőlád	•	⌴	12	-2	-3	
Tokaj	•		11	4	3	
Kisvárda	•	⌒	10	2	1	0
Mátészalka	ny	,	13	4	3	
Nyíregyháza	•		10	4	2	0
Nyírlugos	•		14	2	1	
Pátyod	•	⌒	11	5	4	
Tiszabecs	•		12	6	5	
Vásárosnamény	•		12	3	2	
Záhony	•	⌒	10	2	2	
Berettyóújfalu	•	⌒	10	4	1	
Debrecen	•	=	11	3	1	0
Hajdúdorog	•		12	4	4	
Hortobágy	•		11	5	4	
Kőrösszakál	•		10	5	3	
Polgár	•		10	3	2	
Békéscsaba	ny		8	5	4	0
Mezőhegyes	ny		8	4	3	0
Orosháza	•		6	4	4	0
Szarvas	ny		9	4	3	0
Szeghalom	–					

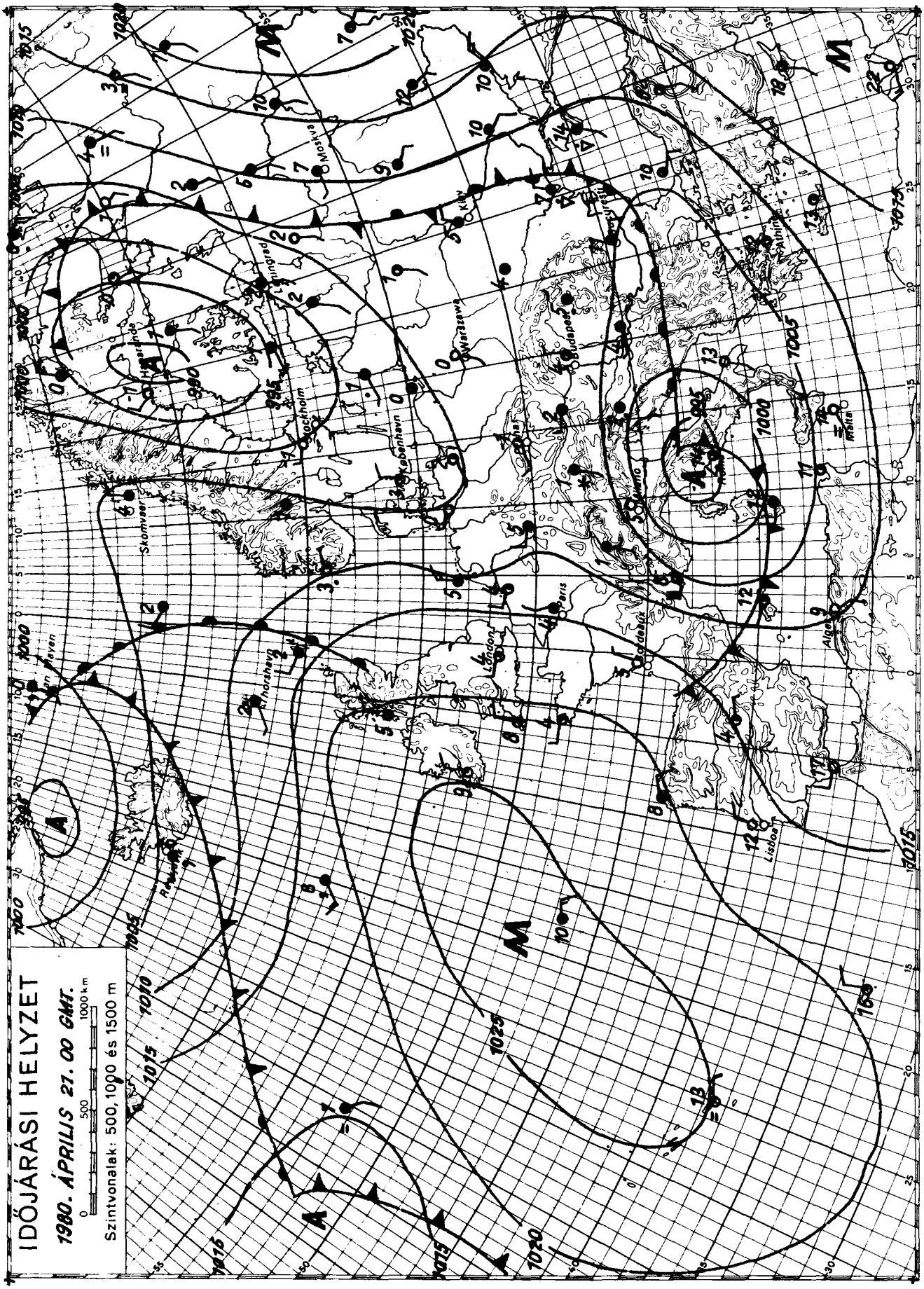

KIADJA: ORSZÁGOS METEOROLÓGIAI SZOLGÁLAT

Készíti: Központi Előrejelző Intézet Előrejelző Osztálya — T.: 273 - 018 — Megjelenik naponként —

Évi előfizetési díja: 1.460.-Ft - Megrendelhető: 1024 Budapest, II., Kitaibel Pál u. 1. Telefon: 353-500

Kiadásért felel: az OMSZ elnöke — Szerkesztésért felel: a KEI igazgatója

DŐJÁRÁSI NAPIJELENTÉS

ЕЖЕДНЕВНЫЙ МЕТЕОРОЛОГИЧЕСКИЙ БЮЛЛЕТЕНЬ · DAILY WEATHER REPORT
BULLETIN QUOTIDIEN DE TEMPS · TÄGLICHER WETTERBERICHT

93. évfolyam 113. szám. + Budapest + 1980. április 22. kedd

Az időjárási helyzet és a várható időjárás:

Közép- és Délkelet-Európa fölött nagy kiterjedésü ciklon örvénylik. Ennek áramlási rendszerében észak felől hideg sarkvidéki, délkelet felől enyhe, nedves levegő áramlik. Az eltérő tulajdonságú légtömegek keveredése miatt a térségben túlnyomóan borult, szeles, az évszakhoz képest hideg, csapadékos az idő: a nyugati, délnyugati körzetekben esik az eső, szórványosan havázik, ugyanakkor a Balkán-félszigetről nyárias zivatarokat jelentenek. Kontinensünk többi részén is jobbára változékony az idő. A hőmérséklet csúcsértéke néhány fokkal alacsonyabb, mint az évszaknak megfelelő átlag. Szerda estig időjárásunkban nem lesz lényeges változás, igy folytatódik az évszakhoz képest hideg idő.

Hazánkban hétfőn túlnyomóan borult volt az ég. Sokhelyen esett az eső, szórványosan havas eső, az északi és a nyugati megyékben havazás is kialakult. A reggel 7 óráig lehullott csapadék mennyisége általában 10-15 mm között volt, de a délkeleti körzetben 22, 27 mm-t is mértek. A legmagasabb nappali hőmérséklet 7, 12 fok között alakult. Kedd hajnalra 2, 6 fokig csökkent a hőmérséklet. Délelőtt folytatódott a borult idő. Országszerte esett eső, a nyugati és északi országrészből elszórtan havas esőt, havazást jelentettek. Több helyen megélénkült a Dunántúlon viharossá fokozódott az északnyugati, északi szél. A hőmérséklet 11 órakor 2 és 7 fok között volt.

Ma 12 órakor Budapesten 4 fokot mértek, a tengerszintre átszámitott légnyomás 1003 mbar, alig változik.

Várható időjárás szerda estig:

Az északkeleti, keleti országrészben időnként kissé felszakadozó felhőzet, másutt borult idő.
Északkeleten kevesebb, másutt továbbra is sok helyen eső, záporeső, az északi, északnyugati országrészben szórványosan havas eső, hó.
A Dunántúlon megerősödő, időnként viharossá fokozódó északi, északnyugati szél.
A legalacsonyabb éjszakai hőmérséklet +1, +6 fok,
a legmagasabb nappali hőmérséklet szerdán általában 5, 10 fok között, északkeleten, keleten kevéssel 10 fok felett várható.

Poór Judit s. k.

hőmérséklet napi középértéke és eltérése a 100 évi átlagtól /Budapesten/:

1980. április 21.	6,9°C	-5,6°C

1871 óta ezen a napon Budapesten előfordult

legmagasabb hőmérséklet:	29,6°C /1876/
legalacsonyabb hőmérséklet:	0,1°C /1959/

80.271.

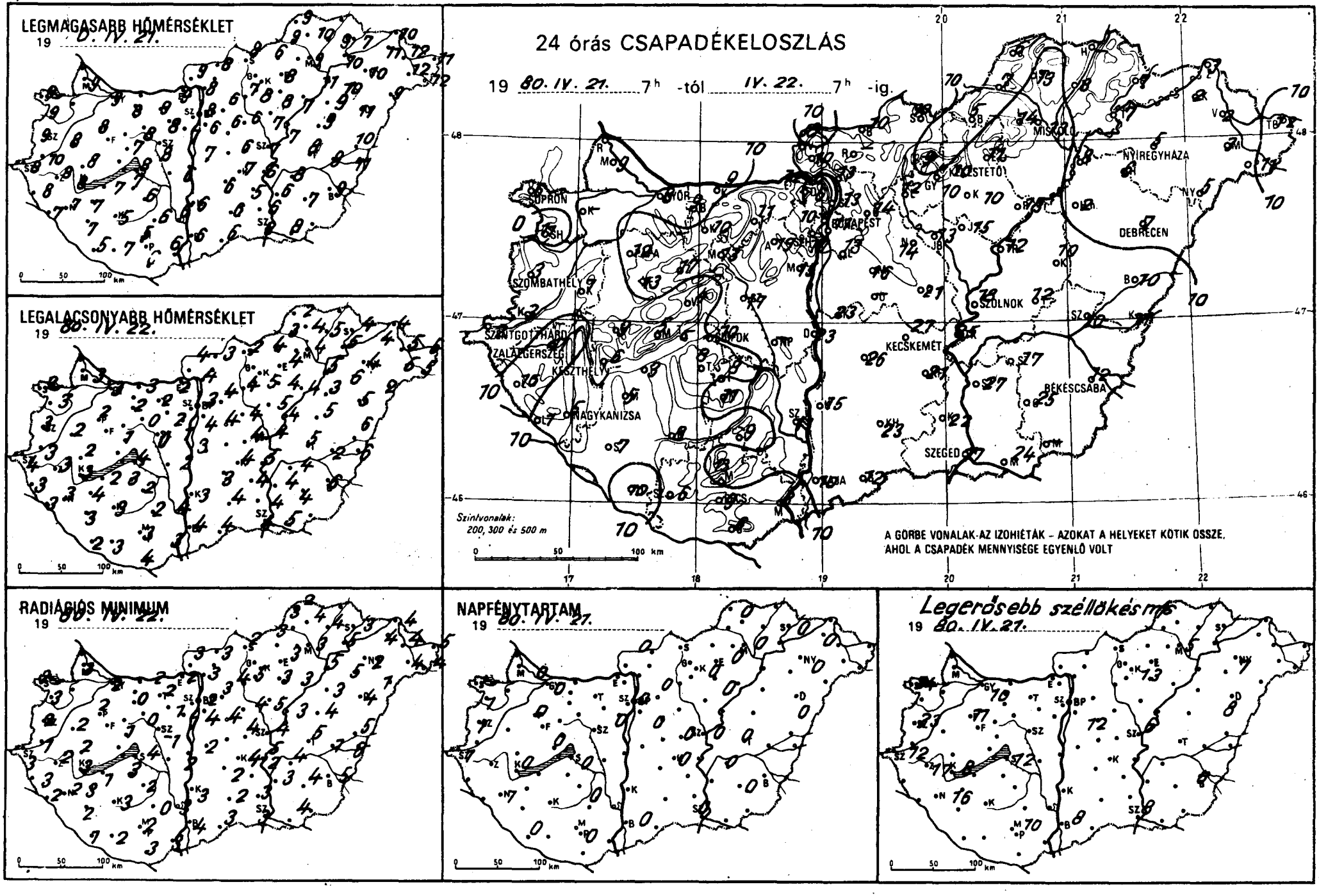
LEGMAGASABB HŐMÉRSÉKLET
19 80. IV. 21.
LEGALACSONYABB HŐMÉRSÉKLET
19 80. IV. 22.
24 órás CSAPADÉKELOSZLÁS
19 80. IV. 21. 7h -tól IV. 22. 7h -ig.
SOPRON
SZOMBATHELY
SZENTGOTTHÁRD
ZALAEGERSZEG
KESZTHELY
NAGYKANIZSA
BUDAPEST
MISKOLC
NYÍREGYHÁZA
DEBRECEN
SZOLNOK
KECSKEMÉT
BÉKÉSCSABA
SZEGED
Szintvonalak:
200, 300 és 500 m
A GÖRBE VONALAK AZ IZOHIÉTÁK – AZOKAT A HELYEKET KÖTIK ÖSSZE,
AHOL A CSAPADÉK MENNYISÉGE EGYENLŐ VOLT
RADIÁCIÓS MINIMUM
19 80. IV. 22.
NAPFÉNYTARTAM
19 80. IV. 21.
Legerősebb széllökés
19 80. IV. 21.

80.IV.22.

19 ..... 07 h -ig az utolsó 24 óra adatai

	csapadék (mm)		max. hőmérséklet	min. hőmérséklet	rad. min.	napos órák
	8	▽	9	3	2	0
vár	–		–	⇔	←	–
nmagyaróvár	9		9	3	3	0
	–		–	–	–	
on	6	·*	9	2	2	1
onhorpács	11		9	3	3	1
	7		8	2	2	
end	3		10	3	1	
gotthárd	2		8	4	3	1
bathely	3	▽	9	3	2	1
	16		8	3	3	
ye	1		7	3	2	
kanizsa	5		7	3	2	1
gerszeg	11	▽	8	3	2	
sgyepű	13	*	6	0	0	
hely	6	▽	8	3	3	0
shely	5	*	6	0	0	0
	12	▽	8	2	2	0
g	9		8	2	2	
y	–		–	–	–	
rém	4	*	7	1	1	
	17	*	8	0	0	
ód	3		7	2	1	
okszt. györgy	10		5	2	1	0
svár	8		5	3	3	
li	5		7	4	3	
k	10		8	4	4	0
gyszob	7	·*	7	3	2	
	8	·*	7	3	3	
na	9	⌓	7	2	2	
rgom	12		9	2	2	
r	10	·*	8	2	0	
rom	9		–	3	2	
ánya	11	·*	9	2	2	
doboz	19	▽*	8	2	1	
újváros	23		6	2	2	
onvásár	15		7	1	1	0
	13	·*	8	0	0	
hörcsökp.	–		–	–	–	
dbattyán	17		8	0	–1	
emcse	8		6	2	2	0
el	9	*·	6	2	0	
kónyi	11		6	3	2	
zárd	11		6	4	3	
ádető	13		2	1	0	
cs	8		6	3	3	
	9	*·	5	3	2	0
	6		6	4	3	
vár	6		7	3	2	
őrinc	13	▽	6	4	4	0
fet. Int.	11		8	3	2	0
zab. hegy	17	*	4	0	0	
d	21		6	4	4	0
gökő	6	*	3	0	–1	
llő	14		6	4	3	0
rét	10	·*	7	2	0	
r	16		6	4	4	
káta	14		6	4	4	
y	–		–	–	–	
ndre	13		8	4	3	

80.IV.22.

19 ..... 07 h -ig az utolsó 24 óra adatai

	csapadék (mm)		max. hőmérséklet	min. hőmérséklet	rad. min.	napos órák
Vác	13		8	4	3	
Vámosmikola	8		9	4	3	0
Baja	10	▽ =	6	4	4	0
Bácsalmás	12		6	4	3	
Izsák	26	▽	6	3	2	
Kalocsa	15		6	3	3	
Kecskemét	27		7	4	4	0
Kiskunf. háza	21		5	4	2	
Kiskunhalas	23		6	4	2	
Kunszentmiklós	23		7	3	2	
Tiszakécske	25		6	5	5	
Balassagyarmat	10	·'	8	3	3	
Romhány	–		–	–	–	
Salgótarján	10	▽	8	2	2	
Eger	11		8	4	3	0
Galyatető	9	▽	1	–2	–3	
Gyöngyös	10	·*	8	5	5	
Kékestető	10	▽▽	0	–1	–2	0
Kompolt	10		8	4	3	0
Lőrinci	12		7	4	4	
Poroszló	13		7	4	3	
Jászapáti	15	▽	7	5	5	
Jászberény	13	▽	7	5	4	
Karcag	10		9	5	4	
Szolnok	18		7	4	4	0
Tiszaroff	12		7	4	3	
Túrkeve	12		8	5	5	0
Kistelek	22		6	4	3	
Makó	24		8	5	4	
Szeged	17	=	6	4	3	0
Szentes	27	▽	6	4	3	
Borsodnádasd	5	▽	6	4	3	
Füglöd	8		9	5	4	
Hidasnémeti	–		–	–	–	
Jósvafő	6	*	9	2	2	0
Lillafüred	14		7	4	3	
Miskolc	13		9	4	3	0
Putnok	7		9	3	3	
Sárospatak	7		7	4	3	0
Szendrőlád	13	⌓	10	4	4	
Tokaj	7		10	5	5	
Kisvárda	2		11	4	4	0
Mátészalka	3		12	5	4	
Nyíregyháza	5		10	4	2	0
Nyírlugos	5		9	2	1	
Pátyod	11	▽	12	5	4	
Tiszabecs	12		11	6	5	
Vásárosnamény	2		12	5	4	
Záhony	3		10	4	4	
Berettyóújfalu	10		10	6	5	
Debrecen	7	▽	11	5	4	0
Hajdúdorog	6		10	6	5	
Hortobágy	2		9	3	3	
Körösszakál	11		11	6	6	
Polgár	8	▽	11	5	5	
Békéscsaba	12	=	9	6	5	0
Mezőhegyes	–		–	–	–	–
Orosháza	25		7	4	4	0
Szarvas	17	·▽	8	4	4	0
Szeghalom	10		9	2	1	

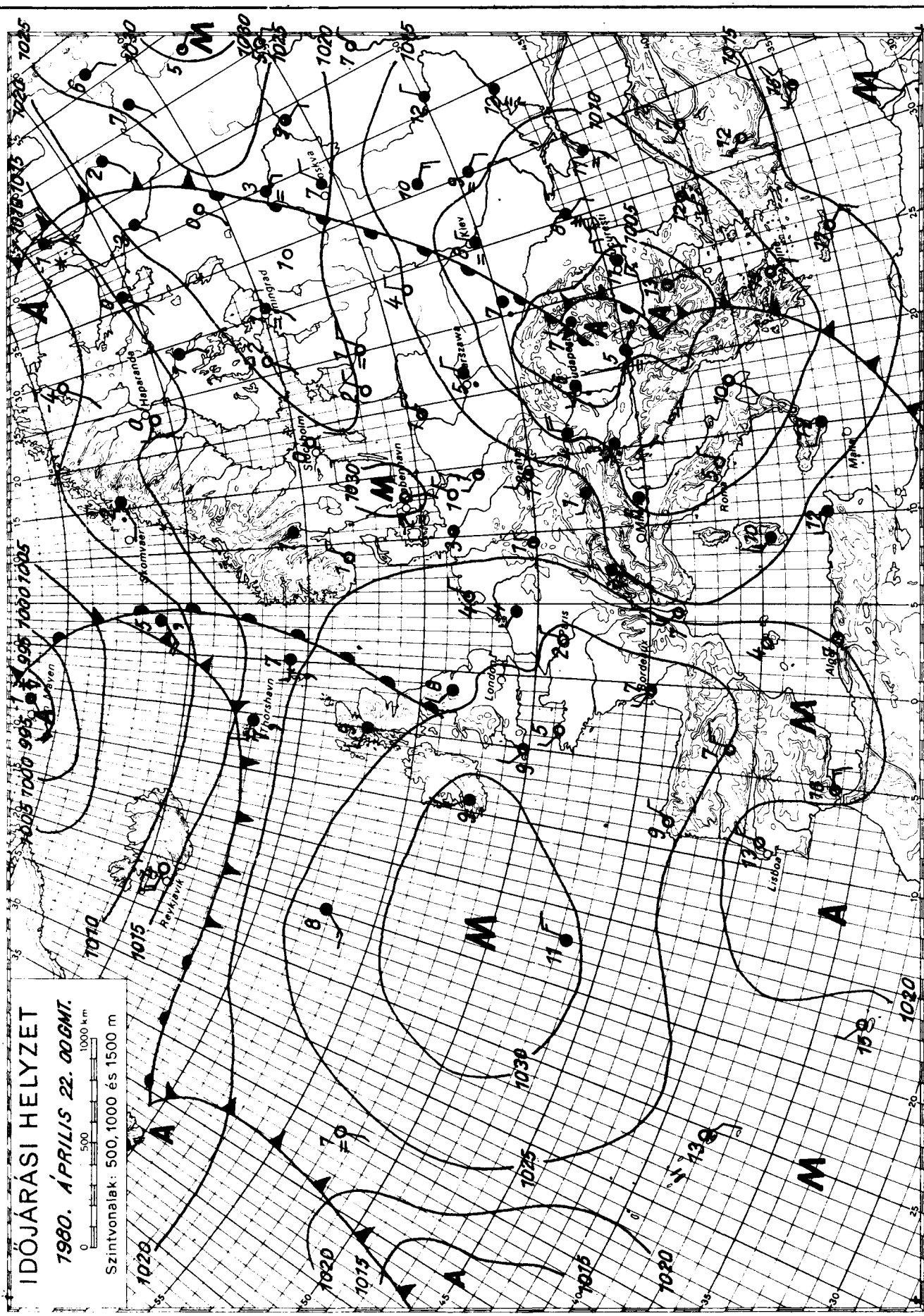

KIADJA: ORSZÁGOS METEOROLÓGIAI SZOLGÁLAT
Készíti: Központi Előrejelző Intézet Előrejelző Osztálya — T.: 273 - 078 — Megjelenik naponként —
Évi előfizetési díja: 1.460.-Ft - Megrendelhető: 1024 Budapest, II., Kitaibel Pál u. 1. Telefon: 353-500
Kiadásért felel: az OMSZ elnöke — Szerkesztésért felel: a KEI igazgatója

DŐJÁRÁSI NAPIJELENTÉS

ЕЖЕДНЕВНЫЙ МЕТЕОРОЛОГИЧЕСКИЙ БЮЛЛЕТЕНЬ · DAILY WEATHER REPORT
BULLETIN QUOTIDIEN DE TEMPS · TÄGLICHER WETTERBERICHT

93. évfolyam 114. szám. + Budapest + 1980. április 23. szerda

Az időjárási helyzet és a várható időjárás:

Közép-Európa időjárását már napok óta a fölötte örvénylő nagy kiterjedésü ciklon határozza meg. A sarkvidéki eredetü hideg levegő keveredik a délkeleti áramlással érkező enyhe és nedves léghullámmal. Túlnyomóan borult, szeles, csapadékos, az évszakhoz képest hideg az idő. A kontinens többi részén is általában hasonlóan változékony az időjárás. Az elkövetkező időszakban a Kárpát-medence időjárásában lassú változás indul meg, a nappali felmelegedés a korábbi napokhoz képest kissé erősödik.

Hazánkban kedden túlnyomóan borult idő volt, sokfelé esett eső, zápores, a magasabb hegyeinken helyenként hó. A ma reggel 7 óráig lehullott csapadék mennyisége általában 5, 25 mm között változott, de Bakonybélen 48,5 mm hullott. A nyugati, északnyugati szél sokfelé megerősödött, a Dunántúlon időnként viharos széllökések is előfordultak. A legmagasabb nappali hőmérséklet 3 és 13 fok között alakult. Szerda hajnalra 0, +4 fokig csökkent a hőmérséklet. Ma délelőtt időnként felszakadozott a felhőzet, többfelé esett eső, záporeső. A hőmérséklet 11 órakor 4 és 8 fok között volt.

Ma 12 órakor Budapesten a hőmérséklet 5 fok, a tengerszintre átszámitott légnyomás 1005 mbar, alig változik.

Várható időjárás csütörtök estig:

Időnként felszakadozó felhőzet, többfelé eső, zápor, a magasabb hegyeken helyenként hó.
Fokozatosan mérséklődő, a Dunántúlon sokfelé erős, átmenetileg vihar s északnyugati, északi szél.
Az évszakhoz képest hideg idő.
Várható legalacsonyabb éjszakai hőmérséklet: +1, +6,
legmagasabb nappali hőmérséklet csütörtökön: 7, 12 fok között.

Bozóki István s.k.

A hőmérséklet napi középértéke és eltérése a 100 évi átlagtól /Budapesten/:

1980. IV. 22.	4,6°C	-7,9°C

1871 óta ezen a napon Budapesten előfordult

legmagasabb hőmérséklet:	28,6°C /1876/,
legalacsonyabb hőmérséklet:	-1,1°C /1877/.

80.272.

LEGMAGASABB HŐMÉRSÉKLET

1980. IV. 22. .....

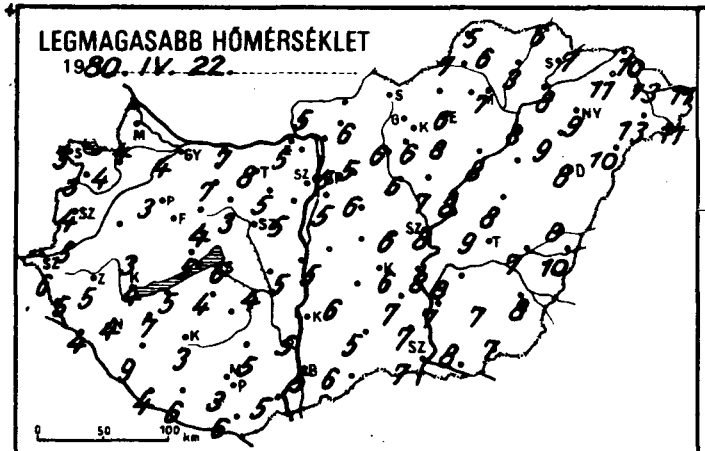

LEGALACSONYABB HŐMÉRSÉKLET

1980. IV. 23. .....

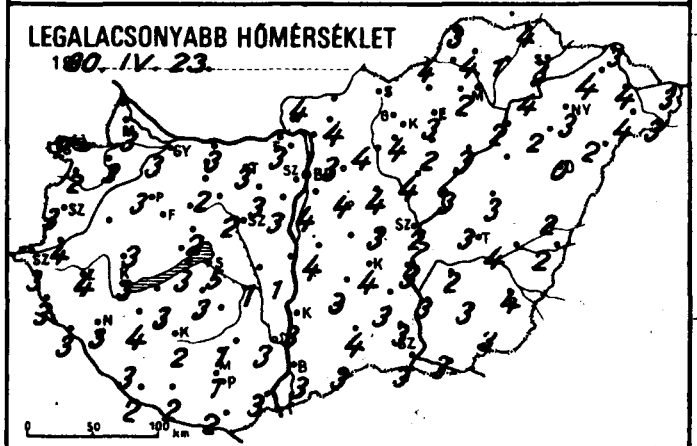

24 órás CSAPADÉKELOSZLÁS

1980. IV. 22. ..... 7^h -tól ..... IV. 23. ..... 7^h -ig.

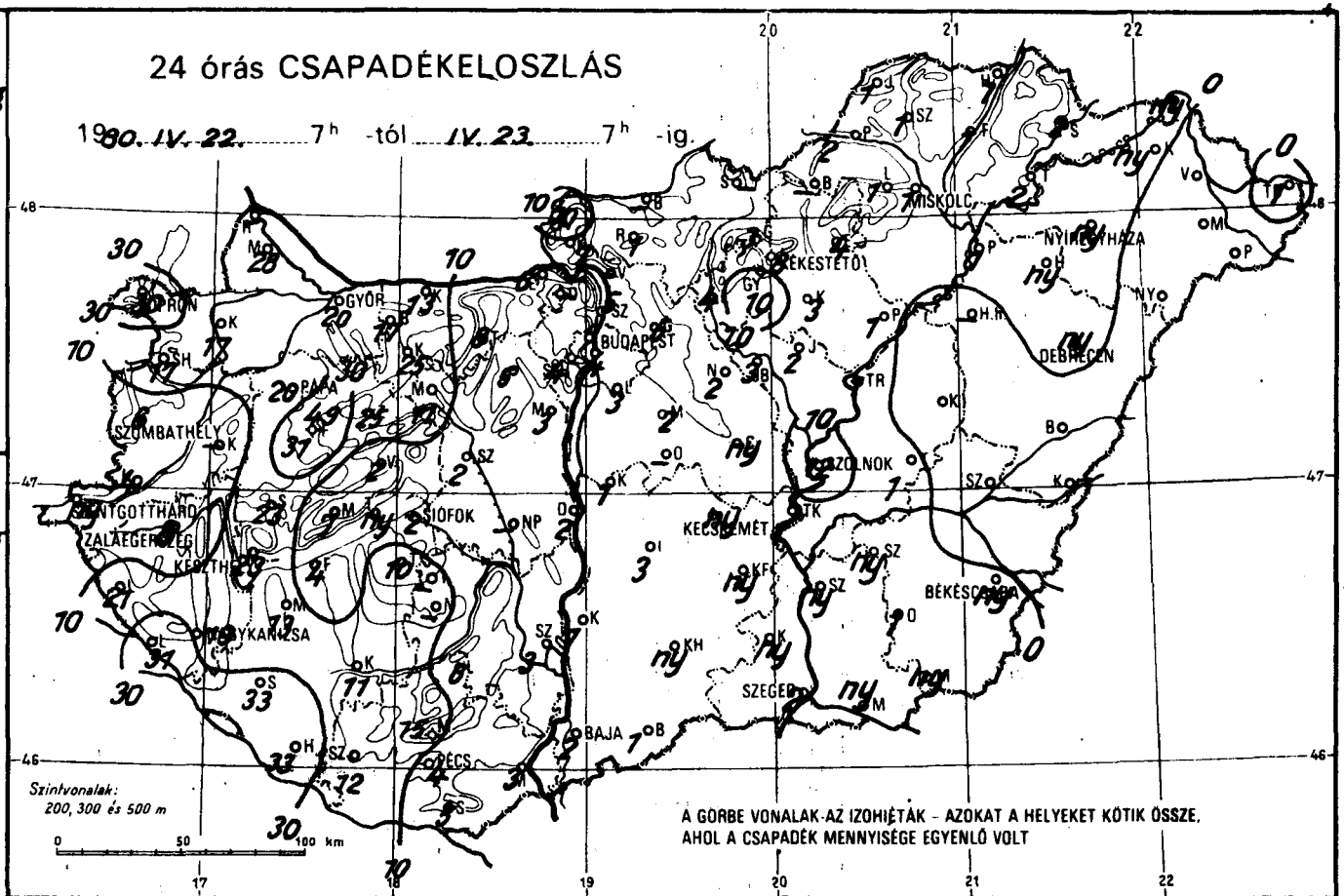

RADIÁCIÓS MINIMUM

1980. IV. 23. .....

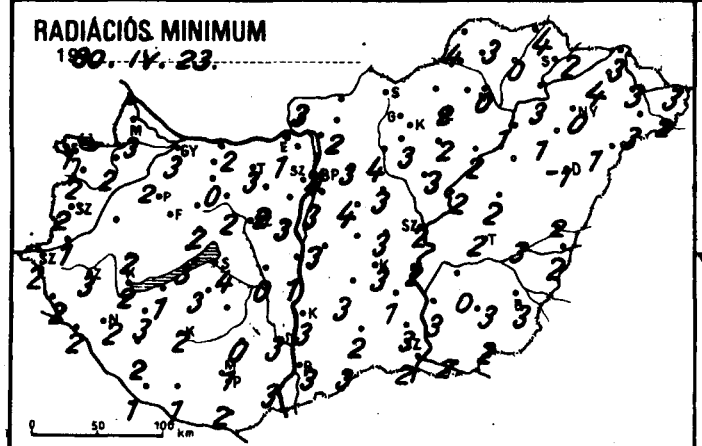

NAPFÉNYTARTAM

1980. IV. 22. .....

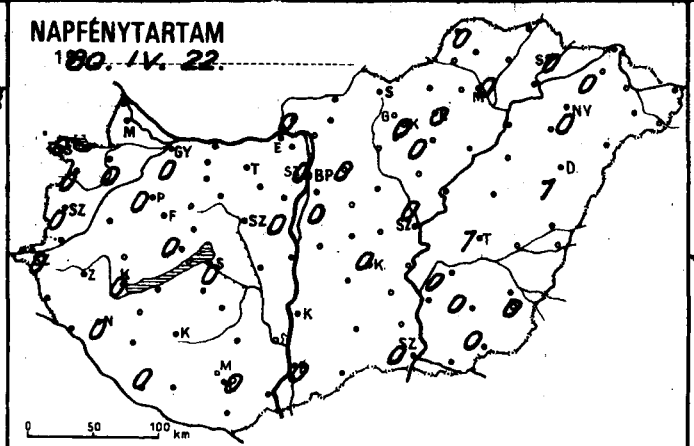

Legerősebb széllökés m/s

1980. IV. 22. .....

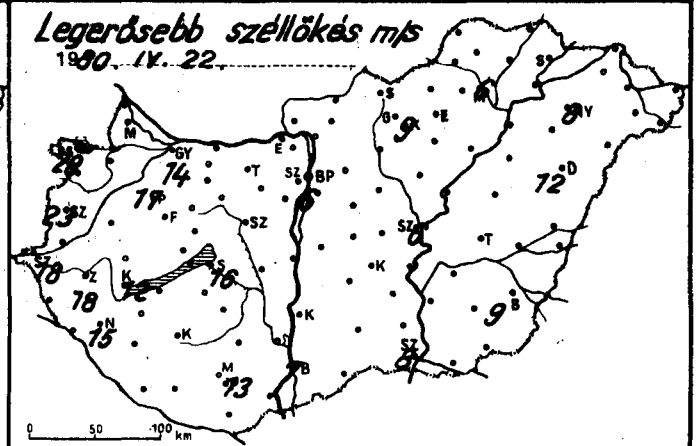

	19 80.IV.23. 07 h -ig az utolsó 24 óra adatai					
	csapadék (mm)		max. hőmérséklet	min. hőmérséklet	rad. min.	napos órák
r	20		4	3	3	0
ıvár	17		4	3	2	0
onmagyaróvár	28	⚹	4	3	3	0
a	–		–	–	–	
on	30	⚹	3	2	1	0
onhorpács	17		3	2	2	0
	–		–	–	–	
ıend	4		5	4	1	
gotthárd	ny	▽	6	3	2	0
ıbathely	6	⚹	4	3	2	0
	21		5	3	2	
ıye	31		4	3	2	
kanizsa	19		4	3	2	0
gerszeg	8		5	4	3	
ısgyepű	31	⚹	3	1	0	
hely	23		4	3	2	0
shely	7	⚹	1	1	1	0
	20		3	3	2	0
g	23		3	3	2	
y	ny	,	5	3	3	
rém	2	⚹	4	2	2	
	25	⚹	1	0	0	
ıd	4		5	3	1	
ıkszt. györgy	33		4	2	1	0
svár	11		3	2	2	
ıli	13		7	4	3	
t	2		6	5	4	0
gyszob	33		9	3	2	
	10	⚹	4	3	3	
na	17	⚹ ⌒	3	3	3	
gom	6		5	3	1	
	25	⚹	7	2	0	
rom	13		7	3	2	
ánya	8	⚹	8	3	3	
doboz	5	⚹	5	3	2	
ıjváros	2		5	1	1	
nvásár	3	⚹	5	3	3	0
	11	⚹	3	2	2	
ıörcsökp.	–		–	–	–	
lbattyán	2		4	1	0	
ımcse	–		–	–	–	–
el	6		5	1	0	
ónyi	–		–	–	–	
árd	3		5	3	3	
ádtető	15	⚹	1	1	0	
s	3		5	3	3	
	4	⚹	3	1	1	0
	5		6	2	2	
vár	12		6	2	1	
rinc	3	▽ =	5	4	3	0
et. Int.	4	=	5	4	4	0
ab. hegy	4	⚹	3	1	0	
	ny	,	6	3	3	0
ókő	–	≡	1	0	0	
ő	5		5	3	3	0
rét	7		4	1	1	
	2		6	4	4	
áta	2		6	4	3	
/	–		–	–	–	
ıdre	5		6	4	4	

	19 80.IV.23. 07 h -ig az utolsó 24 óra adatai					
	csapadék (mm)		max. hőmérséklet	min. hőmérséklet	rad. min.	napos órák
Vác	–		–	–	–	
Vámosmikola	10	⌒	5	4	3	0
Baja	2		5	3	3	0
Bácsalmás	1		6	3	3	
Izsák	3		5	3	3	
Kalocsa	1		6	3	3	
Kecskemét	ny	⌒ =	6	4	3	0
Kiskunf. háza	ny	,	7	3	1	
Kiskunhalas	ny		5	4	2	
Kunszentmiklós	1		5	4	3	
Tiszakécske	1		8	3	2	
Balassagyarmat	–		–	–	–	
Romhany	1		6	4	2	
Salgótarján	–		–	–	–	
Eger	4		6	3	2	0
Galyatető	3	⚹	1	-2	-3	
Gyöngyös	10		6	4	3	
Kékestető	8	⚹ ▽ ∀ ≡	0	-3	-4	0
Kompolt	3		8	2	2	0
Lőrinci	4		6	4	4	
Poroszló	1		8	3	2	
Jászapáti	2	⌒	7	4	3	
Jászberény	3		6	4	3	
Karcag	.		8	3	2	
Szolnok	12	=	8	2	2	0
Tiszaroff	1		8	3	2	
Túrkeve	1		9	3	2	1
Kistelek	ny	,	7	3	3	
Makó	ny	,	8	3	2	
Szeged	2		7	3	2	0
Szentes	ny		7	3	3	
Borsodnádasd	–		–	–	–	
Füged	1		3	1	0	
Hidasnémeti	1		6	4	4	
Jósvafő	1	⌒	5	3	–	0
Lillafüred	1		5	1	0	
Miskolc	1	=	7	2	0	0
Putnok	2		7	4	4	
Sárospatak	2		7	3	2	0
Szendrőlád	1	⌒	6	4	3	
Tokaj	2		8	4	3	
Kisvárda	ny		11	4	4	0
Mátészalka	.		13	4	3	
Nyíregyháza	ny		9	3	0	0
Nyírlugos	.		10	2	1	
Pátyod	.	⌒	11	3	2	
Tiszabecs	1		11	3	3	
Vásárosnamény	.	⌒	13	4	3	
Záhony	ny		10	3	3	
Berettyóújfalu	.	⌒	8	2	2	
Debrecen	ny	=	8	0	-1	1
Hajdúdorog	ny	, ⌒	9	2	1	
Hortobágy	–		–	–	–	
Körösszakál	.	⌒	10	2	2	
Polgár	1		8	2	1	
Békéscsaba	ny		8	4	3	0
Mezőhegyes	ny		7	3	2	0
Orosháza	1		7	3	3	0
Szarvas	ny	▽ ⌒	8	2	0	0
Szeghalom			7	4	3	

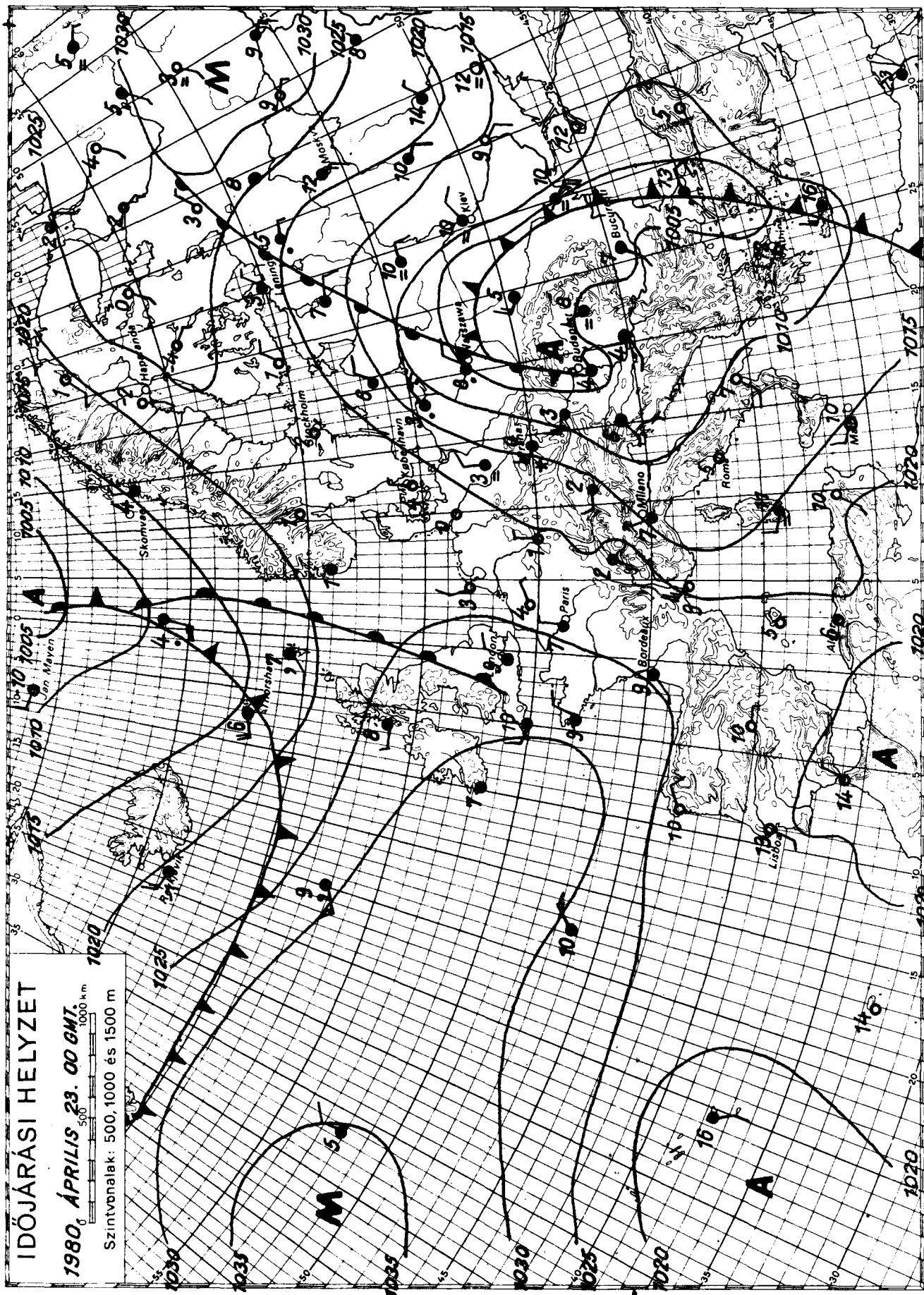

KIADJA: ORSZÁGOS METEOROLÓGIAI SZOLGÁLAT

Készíti: Központi Előrejelző Intézet Előrejelző Osztálya — T.: 273 - 018 — Megjelenik naponként —

Évi előfizetési díja: 1.460.-Ft - Megrendelhető: 1024 Budapest, II., Kitaibel Pál u. 1. Telefon: 353-500

Kiadásért felel: az OMSZ elnöke — Szerkesztésért felel: a KEI igazgatója

DŐJÁRÁSI NAPIJELENTÉS

ЕЖЕДНЕВНЫЙ МЕТЕОРОЛОГИЧЕСКИЙ БЮЛЛЕТЕНЬ · DAILY WEATHER REPORT
BULLETIN QUOTIDIEN DE TEMPS · TÄGLICHER WETTERBERICHT

3. évfolyam 115. szám. + Budapest + 1980. április 24. csütörtök

Az időjárási helyzet és a várható időjárás:

Európa nagy részén továbbra is változékony az időjárás. Sarkvidéki hideg levegő áramlik a Brit-szigetek, valamint a Skandináv-félsziget fölé, emiatt tt többfelé esik az eső, északon a hó. Közép-, Kelet-, és Dél-Európa időjárát még mindig egy hatalmas kiterjedésü ciklon alakitja. Ennek keleti oldalán eleg és különböző nedvességtartalmú levegő érkezik a Szovjetunió európai területe fölé. Hatására változó a felhőzet, helyenként zápor, sőt zivatar is kialaul, a hőmérséklet pedig 2,8 fokkal magasabb, mint a sokéves átlag. Ezzel szemen a Német-Lengyel síkságon, az Alpok és a Kárpátok vidékén, valamint az Appenini-félszigeten és a Balkán-félszigeten az évszakhoz képest még mindig hideg z idő. Sokfelé esik az eső, záporeső, helyenként havazik. Egyelőre nagyobb változás még nem várható időjárásunkban.

Hazánkban szerdán időnként fölszakadozott a zárt felhőzet, és helyenként, e főként az ország északnyugati részén néhány órán át sütött a nap. Sokfelé sett eső, záporeső, a Bakony és az Északi-Középhegység vidékén átmenetileg avas eső, hó. A ma reggel 7 óráig lehullott csapadék mennyisége általában csaadéknyom és 2 mm között volt, de az ország déli részén helyenként mértek 4, 5 mm közötti mennyiségeket is. Az északi, északnyugati szél főként a Dunántúlon rősödött meg. A legmagasabb nappali hőmérséklet szerdán 5, 12 fok között alault. Ma hajnalra általában -1, +3 fokig hült le a levegő, de az Északi-hegyvieken helyenként -2, -4 fokot is mértek. Délelőtt néhány helyen fölszakadozott felhőzet, de sokfelé esett eső, záporeső, a Kékestetőről havazást jelentettek. 1 órakor a hőmérséklet 3, 8 fok között alakult. Budapesten szerdán a hőmérséket napi középértéke 5,8 fok, a százéves átlagnál 6,7 fokkal alacsonyabb volt.

Ma 12 órakor Budapesten a hőmérséklet 4 fok, a tengerszintre átszámitott égnyomás 1008 mbar, gyengén emelkedik.

Várható időjárás péntek estig:

Időnként felszakadozó felhőzet, szórványosan esővel, záporral, mérsékelt, időnként megélénkülő délnyugati, nyugati szél.
A legmagasabb nappali hőmérséklet: 9, 14,
a legalacsonyabb éjszakai hőmérséklet: 0, +5 fok között.

Pálmási Judit - Vadkerti Ferenc sk.

TÁVOLABBI KILÁTÁSOK SZOMBATTÓL - KEDDIG:

Változóan felhős idő, futó záporokkal.
A legalacsonyabb éjszakai hőmérséklet: -1, +4,
a legmagasabb nappali hőmérséklet: 10, 15 fok között.
Jelentős mennyiségü /legalább 5 mm/ csapadék az ország területének 30 százalékán várható.

KÖZÉPTÁVÚ ELŐREJELZŐ OSZTÁLY

hőmérséklet napi középértéke és eltérése a 100 évi átlagtól /Budapesten/:

980. április 23. 5,8°C -6,7°C

371 óta ezen a napon Budapesten előfordult

egmagasabb hőmérséklet: 29,0°C /1876/
egalacsonyabb hőmérséklet: -1,3°C /1877/

80.273.

LEGMAGASABB HŐMÉRSÉKLET

1980. IV. 23.

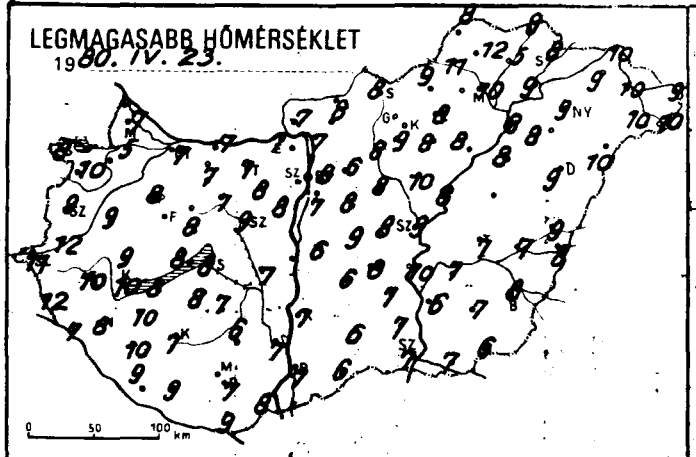

LEGALACSONYABB HŐMÉRSÉKLET

1980. IV. 24.

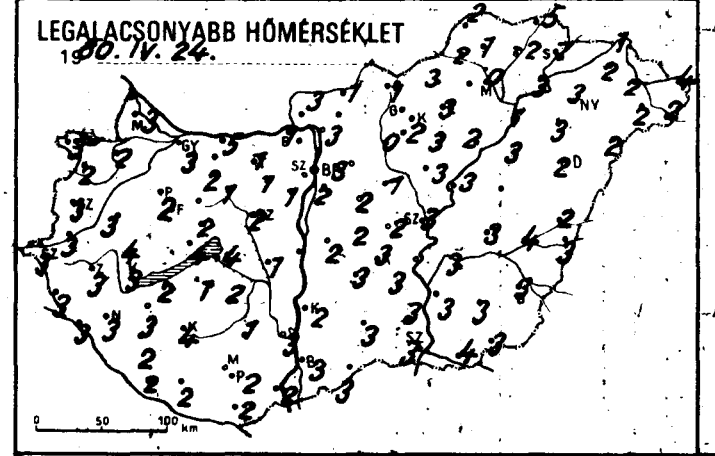

24 órás CSAPADÉKELOSZLÁS

1980. IV. 23. 7h -tól IV. 24. 7h -ig.

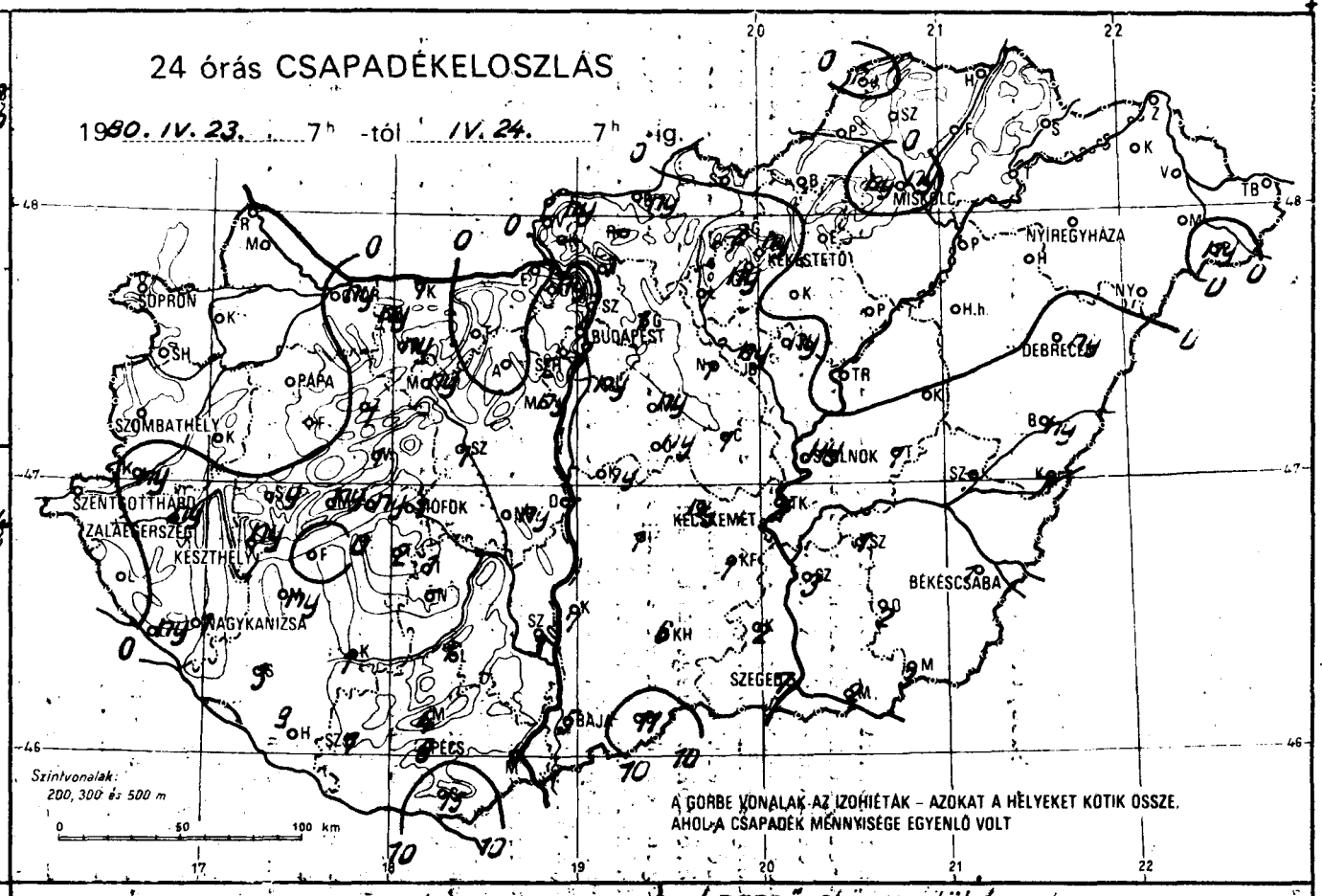

RADIÁCIÓS MINIMUM

1980. IV. 24.

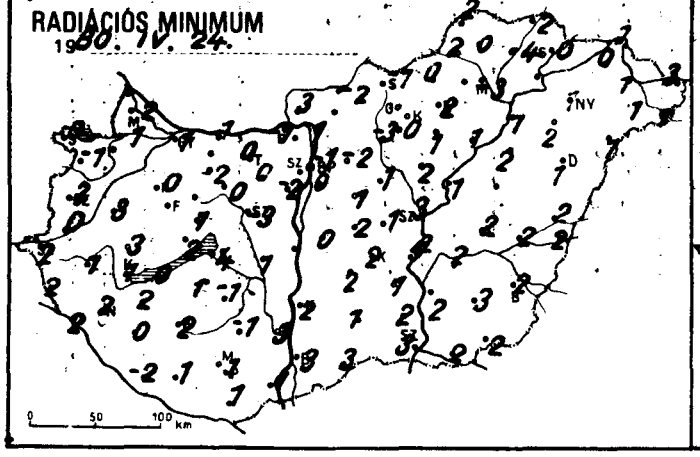

NAPFÉNYTARTAM

1980. IV. 23.

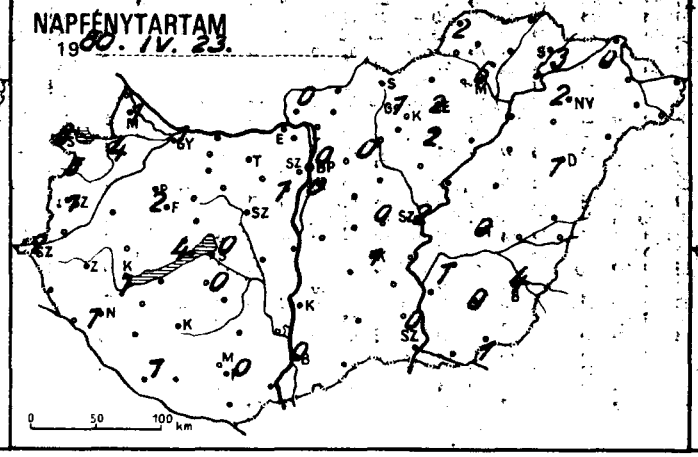

Legerősebb szélcsend

1980. IV.

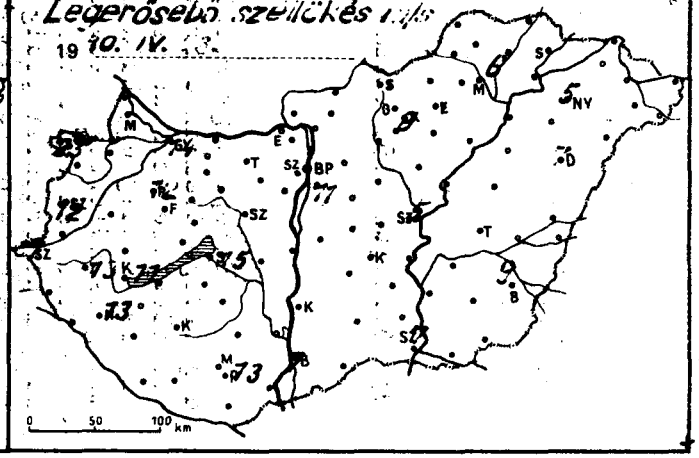

	1980. IV. 24. 07 h -ig az utolsó 24 óra adatai					
	csapadék (mm)		max. hőmérséklet	min. hőmérséklet	rad. min.	napos órák
	ny		7	3	1	1
r	.		5	2	-1	4
nagyarórár	ny		7	3	2	1
	-		-	-	-	
	.		8	3	0	8
horpács	.	∩	10	2	-1	5
	.		9	3	3	
ıd	ny		12	3	0	
tthárd	.		11	3	2	2
thely	.		9	3	2	1
	.		12	3	2	
	ny	∩	7	3	2	
nizsa	1	= ∴ ∩	8	3	2	1
rszeg	ny	∴	10	3	1	
yepü	.		5	-1	-3	
ly	ny	∴	10	3	1	1
ely	ny		7	2	1	4
	.		8	2	0	-2
	ny		9	4	3	
	ny	,	8	4	2	
m	1	⁂	8	2	1	
	1	⁂	5	-1	-4	
	,		8	2	0	
szt. györgy	8	≡	9	2	-2	
ár	1		7	4	2	1
	ny	,	10	3	2	
	1		8	4	4	0
rszob	3		10	2	0	
	2		8	1	1	
	ny	, ∩	7	2	1	
om	.		7	1	-1	
	ny		7	2	-2	
om	1		7	5	1	
nya	.		7	1	0	
oboz	.		8	1	0	
város	-		-	-	-	
vásár	ny		8	1	-2	1
	ny		7	1	0	
rcsökp.	ny	.	7	1	1	
battyán	1		9	2	-3	
ncse	1		7	2	-1	0
	1		6	1	-1	
nyi	-		-	-	-	
rd	3		7	3	3	
tető	4	⁂ ≡	4	1	0	
	6		8	2	1	
	8		7	2	1	0
	15		9	2	1	
ár	7		9	2	1	
inc	ny	∴	7	2	0	
t. Int.	2		8	3	-1	0
b. hegy	2	⁂	4	0	-2	
	1	,	8	2	1	0
okő	ny		1	-1	-2	
ő	1		6	1	-2	0
ét	-		-	-	-	
	ny		8	2	1	
ta	1		8	1	1	
	ny	.	9	2	2	
dre	1		7	3	2	

	1980. IV. 24. 07 h -ig az utolsó 24 óra adatai					
	csapadék (mm)		max. hőmérséklet	min. hőmérséklet	rad. min.	napos órák
Vác	1	∩	7	3	1	
Vámosmikola	ny		7	3	3	0
Baja	5	=	7	3	3	0
Bácsalmás	11		6	3	3	
Izsák	1	,	6	3	2	
Kalocsa	7		7	2	2	
Kecskemét	ny		8	3	2	1
Kiskunf. háza	1	,	7	3	1	
Kiskunhalas	6		6	3	1	
Kunszentmiklós	ny	,	6	2	0	
Tiszakécske	1	,	10	4	4	
Balassagyarmat	ny		8	1	-2	
Romhány	-		-	-	-	
Salgótarján	.		8	1	-1	
Eger	.		8	3	2	2
Galyatető	2		1	-2	-2	
Gyöngyös	ny		9	2	0	
Kékestető	ny	⁂	0	-3	-3	1
Kompolt	.		8	3	1	2
Lőrinci	1	⁂	8	0	-3	
Poroszló	,		8	2	1	
Jászapáti	ny		10	3	2	
Jászberény	ny	⁂	9	2	0	
Karcag	-		-	-	-	
Szolnok	ny	∴	9	3	3	2
Tiszaroff	.		8	3	1	
Túrkeve	1		7	3	2	0
Kistelek	2	∴ ,	7	3	2	
Makó	2	,	7	4	2	
Szeged	7		7	3	3	0
Szentes	31		6	3	2	
Borsodnádasd	.		9	3	0	
Fügöd	.		5	-2	-4	
Hidasnémeti	.		9	5	2	
Jósvafő	ny	∩	8	2	2	2
Lillafüred	ny	,	8	0	0	
Miskolc	ny	∴	10	0	-3	6
Putnok	.		11	2	2	
Sárospatak	.		8	1	0	3
Szendrőlád	.	∩	12	1	0	
Tokaj	.		9	3	3	
Kisvárda	.		9	2	0	0
Mátészalka	.		10	2	1	
Nyíregyháza	.	=	9	3	1	2
Nyírlugos	.		10	2	1	
Pátyod	ny		10	2	1	
Tiszabecs	.		9	4	3	
Vásárosnamény	.	∩	10	2	1	
Záhony	.		10	1	1	
Berettyóújfalu	ny		9	2	2	
Debrecen	ny	∴	9	2	1	1
Hajdúdorog	.		8	3	2	
Hortobágy	.		8	3	2	
Körösszakál	1		8	3	2	
Polgár	.		8	1	1	
Békéscsaba	1	∩	8	3	2	4
Mezőhegyes	3	∴ =	6	3	2	1
Orosháza	2	⁂	7	3	3	0
Szarvas	1		7	3	2	1
Szeghalom	1		7	4	2	

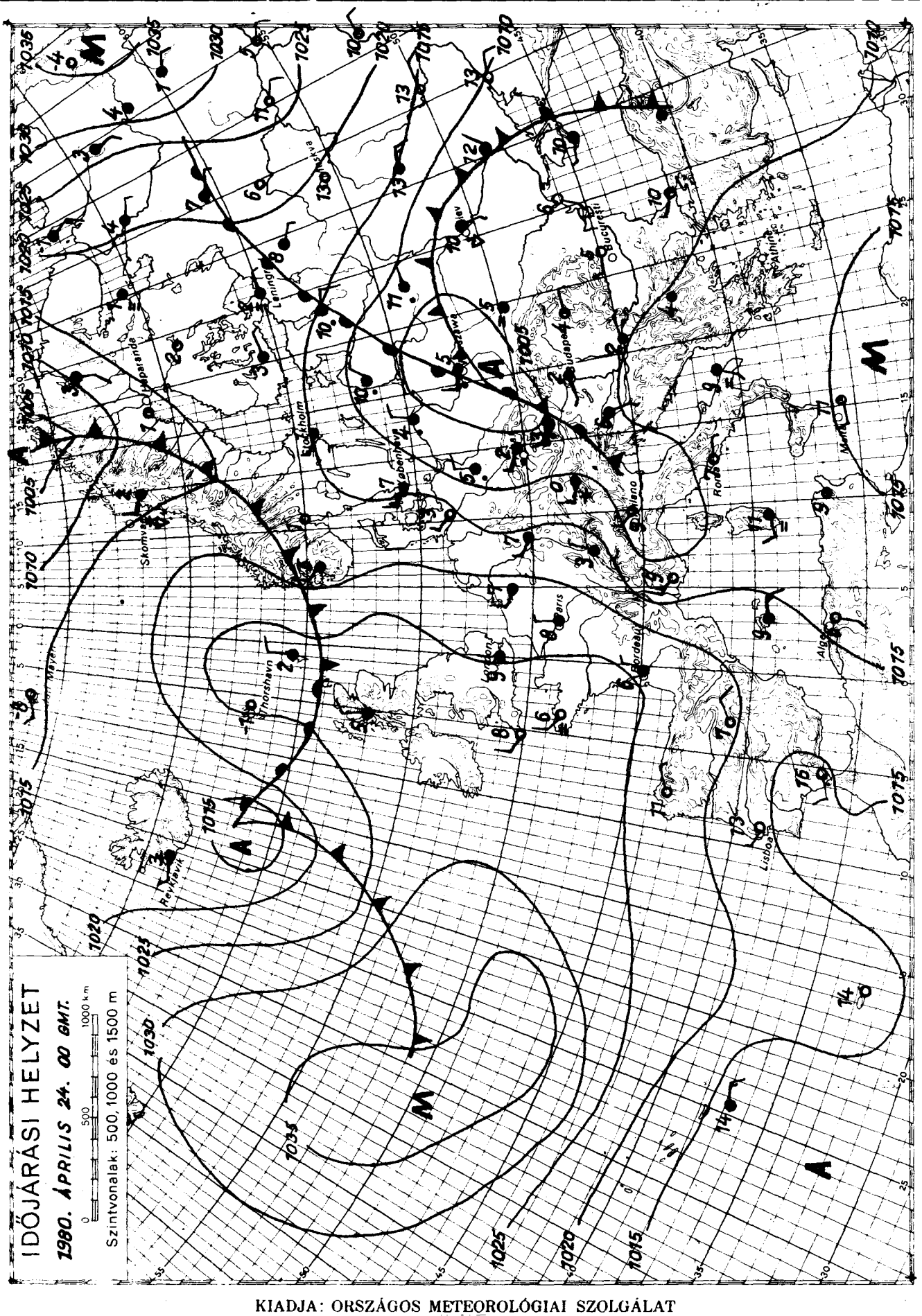

KIADJA: ORSZÁGOS METEOROLÓGIAI SZOLGÁLAT

Készíti: Központi Előrejelző Intézet Előrejelző Osztálya — T.: 273 - 078 — Megjelenik naponként —

Évi előfizetési díja: 1.460.-Ft - Megrendelhető: 1024 Budapest, II., Kitaibel Pál u. 1. Telefon: 353-500

Kiadásért felel: az OMSZ elnöke — Szerkesztésért felel: a KEI igazgatója

IDŐJÁRÁSI NAPIJELENTÉS

ЕЖЕДНЕВНЫЙ МЕТЕОРОЛОГИЧЕСКИЙ БЮЛЛЕТЕНЬ · DAILY WEATHER REPORT
BULLETIN QUOTIDIEN DE TEMPS · TÄGLICHER WETTERBERICHT

93. évfolyam 116. szám. + Budapest + 1980. április 25. péntek

Az időjárási helyzet és a várható időjárás:

A Szovjetunió európai területén továbbra is szokatlanul meleg az idő. Főként a déli területeken többfelé alakul ki záporeső, helyenként zivatar. Európa nagy részén viszont még mindig hüvös van. A Brit-szigeteken valamint Franciaország nyugati felén nedves óceáni léghullámok okoznak változékony, csapadékos időjárást. A Közép-, Kelet- és Dél-Európa fölött lévő hatalmas kiterjedésü ciklon hatására a Német-Lengyel-síkságon, az Alpok és a Kárpátok vidékén, valamint az Appennini és a Balkán félsziget egy részén továbbra is többfelé esik az eső, záporeső. A Kárpát-medence időjárását továbbra is az emlitett ciklon határozza meg.

Hazánkban csütörtökön időnként fölszakadozott a felhőzet, és néhány helyen kevés időre kisütött a nap. Az országban szinte mindenütt esett eső, záporeső, Szeged térségéből zivatart is jelentettek. A ma lehullott csapadék mennyisége csapadéknyomásmm között volt. Időnként megélénkült, a Dunántúlon többfelé megerősödött a déli, délnyugati szél. A hőmérséklet csúcsértéke 5, 12 fok között alakult. Ma hajnalra 0, +5 fokig csökkent a hőmérséklet. Délelőtt helyenként ismét felszakadozott a felhőzet, és többfelé esett eső, záporeső, a Kékestetőről gyönge havazást jelentettek. A déli, délnyugati szél néhány helyen megélénkült.

Ma 12 órakor Budapesten a hőmérséklet 7 fok, a tengerszintre átszámitott légnyomás 1010 mbar, alig változik.

Várható időjárás szombat estig:

Időnként felszakadozó felhőzet,
Többfelé újabb eső, záporeső.
Megélénkülő déli, délkeleti szél.
Várható legalacsonyabb éjszakai hőmérséklet: 1, 6,
legmagasabb nappali hőmérséklet: 9, 14 fok között.

Pálmási Judit s.k.

A hőmérséklet napi középértéke és eltérése a 100 évi átlagtól /Budapesten/:

1980. IV. 24.	5,9°C	-7,1°C

1871 óta ezen a napon Budapesten előfordult

legmagasabb hőmérséklet:	29,1°C /1876/,
legalacsonyabb hőmérséklet:	-1,8°C /1893/.

80.274.

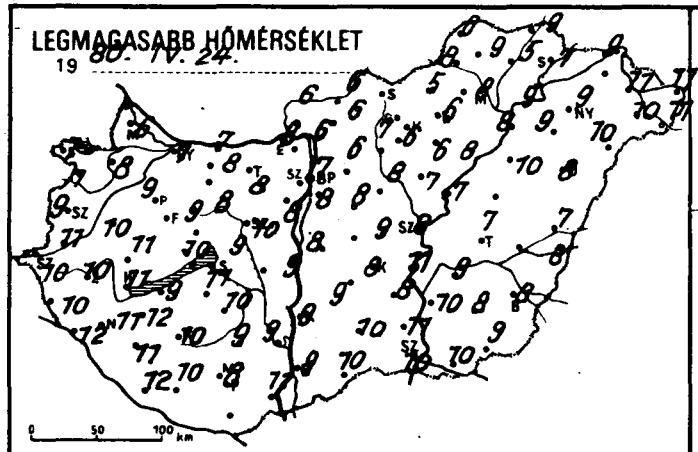
LEGMAGASABB HŐMÉRSÉKLET
1980. IV. 24.
0 50 100 km

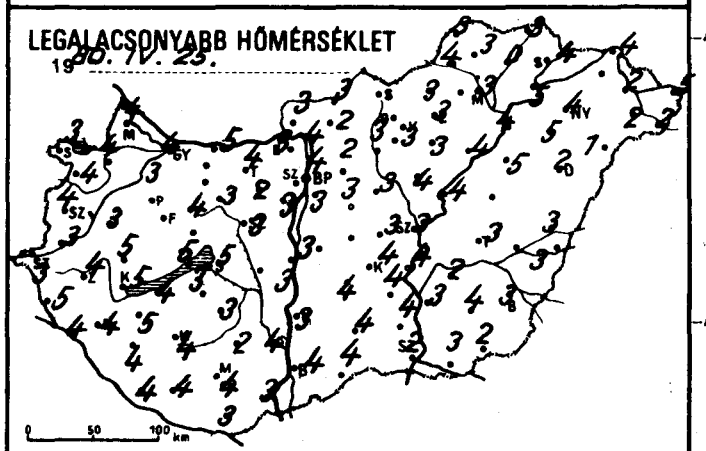
LEGALACSONYABB HŐMÉRSÉKLET
1980. IV. 25.
0 50 100 km

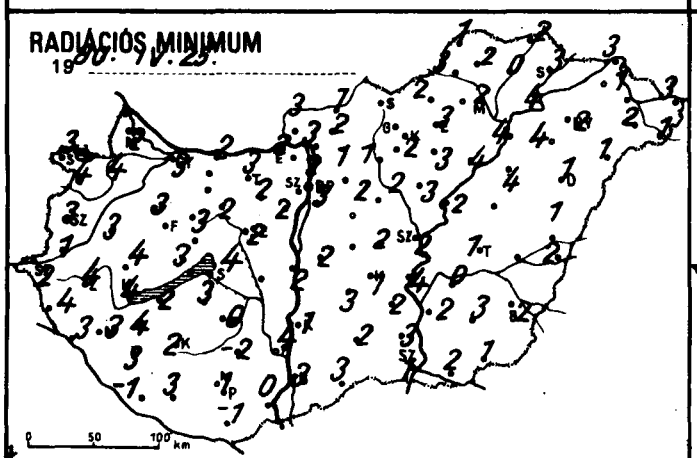
RADIÁCIÓS MINIMUM
1980. IV. 25.
0 50 100 km

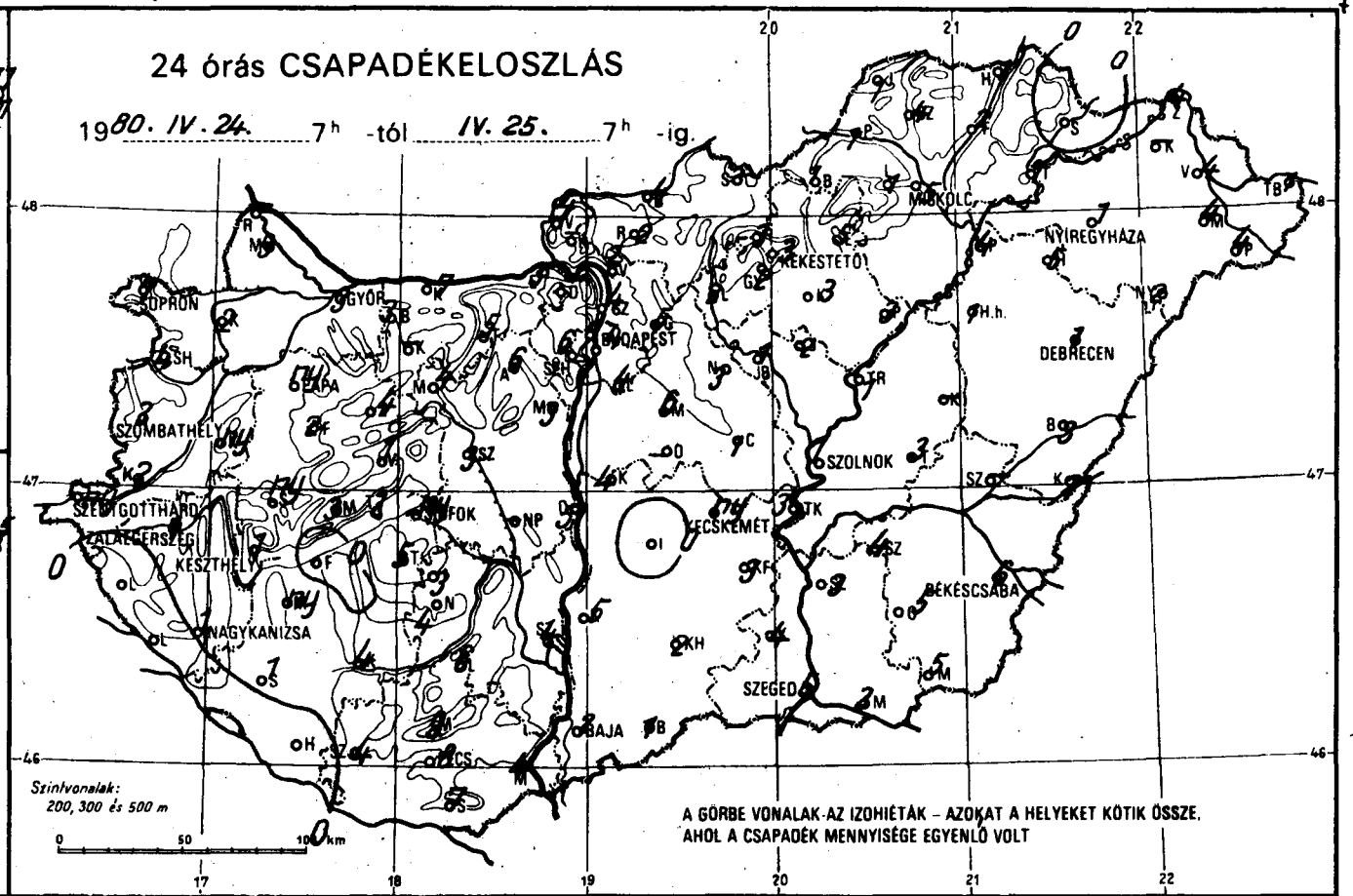
24 órás CSAPADÉKELOSZLÁS
1980. IV. 24. 7h -tól IV. 25. 7h -ig.
SOPRON
GYŐR
BUDAPEST
MISKOLC
NYÍREGYHÁZA
KEKESTETŐ
DEBRECEN
SZOMBATHELY
SZOLNOK
SZENTGOTTHÁRD
ZALAEGERSZEG
KESZTHELY
SIÓFOK
KECSKEMÉT
NAGYKANIZSA
BÉKÉSCSABA
SZEGED
BAJA
Szintvonalak:
200, 300 és 500 m
0 50 100 km
A GÖRBE VONALAK AZ IZOHIÉTÁK – AZOKAT A HELYEKET KÖTIK ÖSSZE, AHOL A CSAPADÉK MENNYISÉGE EGYENLŐ VOLT

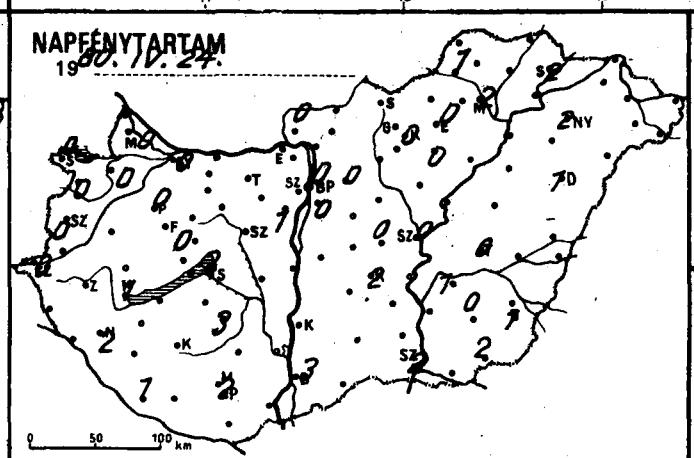
NAPFÉNYTARTAM
1980. IV. 24.
0 50 100 km

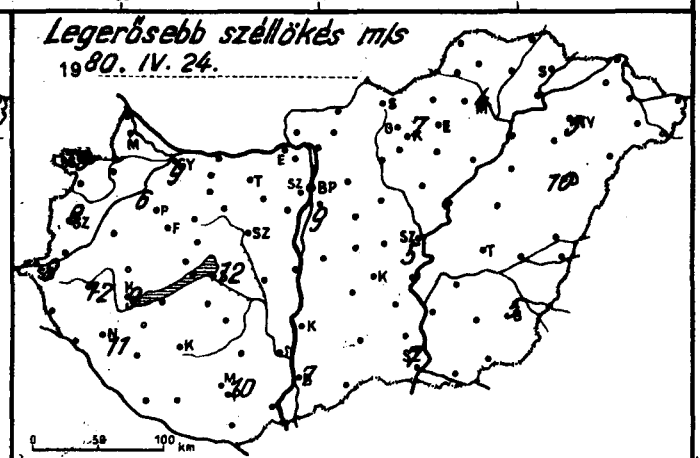
Legerősebb széllökés m/s
1980. IV. 24.
0 50 100 km

	1980.IV.25. 07 h -ig az utolsó 24 óra adatai							1980.IV.25. 07 h -ig az utolsó 24 óra adatai						
	csapadék (mm)		max. hőmérséklet	min. hőmérséklet	rad. min.	napos órák		csapadék (mm)		max. hőmérséklet	min. hőmérséklet	rad. min.	napos órák	
	3	▽	7	4	3	0	Vác	2		6	4	3		
	2		8	4	4	0	Vámosmikola	4		6	3	3	0	
agyaróvár	9		6	4	2	0	Baja	2	▽ ∩	9	4	3	3	
	–		–	–	–		Bácsalmás	1		10	4	3		
	1	▽	7	3	3	0	Izsák	.		9	4	3		
orpács	4	▽	7	4	4	0	Kalocsa	5		9	3	1		
	ny		10	3	3		Kecskemét	ny	▽ ∩	8	4	1	2	
l	2		11	3	1		Kiskunf. háza	3	▽	8	4	2		
hárd	ny	▽	10	3	2	0	Kiskunhalas	2		10	4	2		
hely	3	▽ =	9	4	3	0	Kunszentmiklós	4		8	3	2		
	.		10	5	4		Tiszakécske	3		11	4	4		
	.	∩	12	4	3		Balassagyarmat	4		6	3	1		
ázsa	1	▽	11	4	3	2	Romhány	2	* .	6	2	2		
zeg	1	▽	10	4	4		Salgótarján	–		–	–	–		
epű	2		6	1	1		Eger	5		6	3	3	0	
	1	▽	11	5	4	1	Galyatető	3	*	2	-2	-3		
y	3	*	7	3	2	0	Gyöngyös	2	*	6	3	2		
	ny	▽	9	3	3	0	Kékestető	3	▽ ∨	-1	-2	-4	0	
	ny		11	5	4		Kompolt	3		6	3	3	0	
	1	▽	10	5	3		Lőrinci	2		7	3	1		
	1		9	4	3		Poroszló	3		8	4	4		
	4	*	8	1	-1		Jászapáti	2		7	4	3		
	.		9	4	2		Jászberény	1		7	4	1		
t. györgy	.		12	4	-1	1	Karcag	–		–	–	–		
	4	▽	10	4	2		Szolnok	1	▽ =	8	3	2	0	
	ny	,	12	5	4		Tiszaroff	1	∩	7	4	2		
	ny		9	5	4	2	Túrkeve	3	* ∩	7	3	1	0	
zob	1		11	4	3		Kistelek	4	▽	11	4	3		
	5		11	3	3		Makó	3	∩	10	3	2		
	3	∩	8	3	3		Szeged	5	⌇ =	10	2	1	2	
n	3		8	3	2		Szentes	3		10	3	2		
	–		–	–	–		Borsodnádasd	1	▽	5	3	2		
n	7		7	5	2		Fügöd	2		5	0	0		
a	5		8	4	3		Hidasnémeti	1		9	3	2		
boz	6	▽	8	2	2		Jósvafő	1		6	3	1	1	
aros	5		9	3	2		Lillafüred	1		6	2	2		
ásár	3		8	3	2	1	Miskolc	5	▽	8	3	2	2	
	4		8	3	2		Putnok	1		8	4	3		
csökp.	–		–	–	–		Sárospatak	.		7	4	3	2	
ttyán	3		10	3	2		Szendrőlád	4	▽ ∩	9	3	2		
cse	3	≡	10	3	0	3	Tokaj	1		9	5	4		
	6		9	2	-2		Kisvárda	–		–	–	–	–	
yi	4		11	3	0		Mátészalka	4		10	2	2		
l	4	▽	9	4	4		Nyiregyháza	1	▽ =	9	4	3	2	
ető	9		5	2	-1		Nyirlugos	2		10	1	1		
	4	▽	11	3	0		Pátyod	4	▽	11	2	1		
	8	▽	8	4	1	2	Tiszabecs	1		11	5	3		
	7		10	3	-1		Vásárosnamény	4		11	2	1		
	4		10	4	3		Záhony	4		9	4	3		
c	4	▽	8	3	3	0	Berettyóújfalu	3		7	3	1		
Int.	4	=	7	4	2	0	Debrecen	1	▽	8	2	1	1	
hegy	6	* ≡	4	0	0		Hajdúdorog	5		9	5	4		
	1		9	3	2	0	Hortobágy	1		10	5	4		
ő	–		2	-1	-1		Körösszakál	2		8	3	2		
	5		6	2	1	0	Polgár	4		8	4	4		
	–		–	–	–		Békéscsaba	6	=	8	3	2	1	
	6		8	3	2		Mezőhegyes	5		9	2	1	2	
	3		8	3	2		Orosháza	5		8	4	3	0	
	–		–	–	–		Szarvas	4	∩	9	2	0	1	
re	4		6	4	3		Szeghalom	–		–	–	–	–	

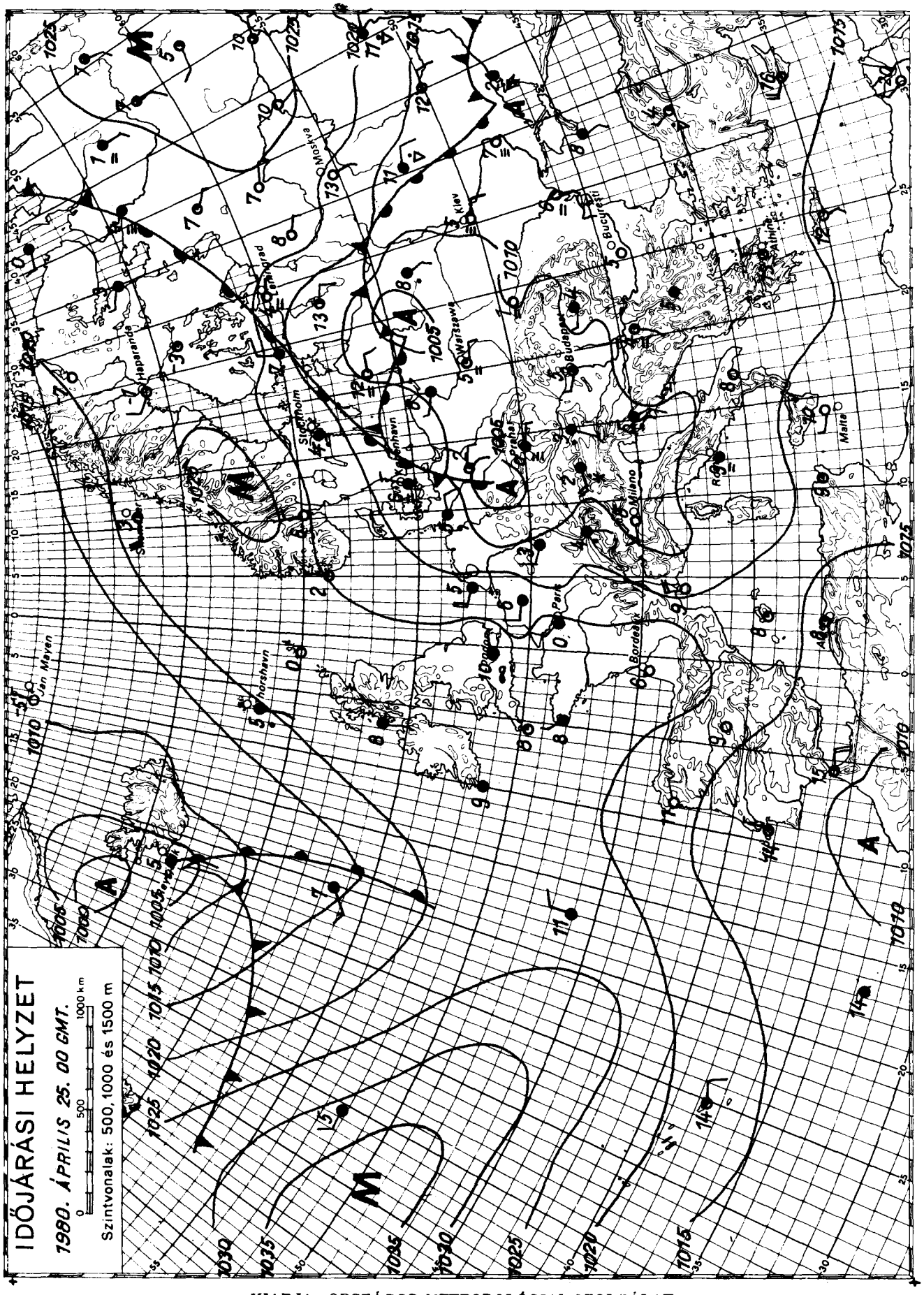

KIADJA: ORSZÁGOS METEOROLÓGIAI SZOLGÁLAT

Készíti: Központi Előrejelző Intézet Előrejelző Osztálya — T.: 273 - 018 — Megjelenik naponként —

Évi előfizetési díja: 1.460.-Ft - Megrendelhető: 1024 Budapest, II., Kitaibel Pál u. 1. Telefon: 353-500

Kiadásért felel: az OMSZ elnöke — Szerkesztésért felel: a KEI igazgatója

IDŐJÁRÁSI NAPIJELENTÉS

ЕЖЕДНЕВНЫЙ МЕТЕОРОЛОГИЧЕСКИЙ БЮЛЛЕТЕНЬ · DAILY WEATHER REPORT
BULLETIN QUOTIDIEN DE TEMPS · TÄGLICHER WETTERBERICHT

93. évfolyam 117. szám. + Budapest + 1980. április 26. szombat

Az időjárási helyzet és a várható időjárás:

Szárazföldünk nyugati, középső és délkeleti részén folytatódik a szokatlanul hüvös időjárás. A hőmérséklet csúcsértéke már napok óta többfelé 3, 8 fokkal elmaradt a sokévi átlagtól. A felsorolt területeken továbbra is túlnyomóan felhős, párás az idő, több helyről jelentenek esőt, záport, sőt a magasabb fekvésü helyeken hózápor sem ritka. Ezzel szemben a Szovjetunió európai területének középső és északnyugati részén nyárias időjárás alakult ki, igy pl. pénteken Moszkva-Leningrád környékéről 20, 23 fok közötti hőmérsékleti csúcsértékeket jelentettek. A Kárpát-medencében vasárnap estig időnként felszakadozik a felhőzet és a nappali felmelegedés is kissé erősödik.

Hazánkban pénteken az ország északnyugati és a déli, délkeleti részében kissé felszakadozott a felhőzet és 1, 3 órára a nap is kisütött. Máshol borult idő volt. Sokfelé esett az eső, záporeső, egy-két helyről zivatart jelentettek. A magasabb fekvésü helyeken havazás, havas eső is előfordult. A ma reggel 7 óráig lehullott csapadék mennyisége általában 2, 8 mm között volt, de néhány helyen 9, 19 mm-t is mértek, sőt Gödöllőről és Dobogókőről 21, Balassagyarmatról 24, Romhányból 27 mm-t jelentettek. A legmagasabb nappali hőmérséklet általában 7, 12, délen, délkeleten 12, 14 fok között volt. Ma hajnalra a nyugati országrészben, ahol felszakadozott a felhőzet, 0, -2, máshol csak +2, +7 fokig hült le a levegő. Délelőtt a Dunántúlon változóan felhős, keleten még borult volt az ég, néhány helyen esett az eső. A hőmérséklet 11 órára 6, 11 fokig emelkedett.

Ma 12 órakor Budapesten a hőmérséklet 7 fok, a tengerszintre átszámitott légnyomás 1012 mbar, gyengén emelkedik.

Várható időjárás vasárnap estig:

Fokozatosan keleten is felszakadozik a felhőzet, majd országszerte változóan felhős idő várható.
Elszórtan még lesz eső, zápor, egy-két helyen esetleg zivatar.
Mérsékelt változó irányú szél.
Várható legalacsonyabb éjszakai hőmérséklet: általában 0, +5, a kevésbé felhős helyeken: 0, -3,
legmagasabb nappali hőmérséklet vasárnap: 10, 15 fok között.

Bartha Péterné - Németh Lajos s.k.

A hőmérséklet napi középértéke és eltérése a 100 évi átlagtól /Budapesten/:

1980. IV. 25. 6,5°C -6,6°C

1871 óta ezen a napon Budapesten előfordult

legmagasabb hőmérséklet: 27,2°C /1962/,
legalacsonyabb hőmérséklet: 0,3°C /1896/.

80.275.

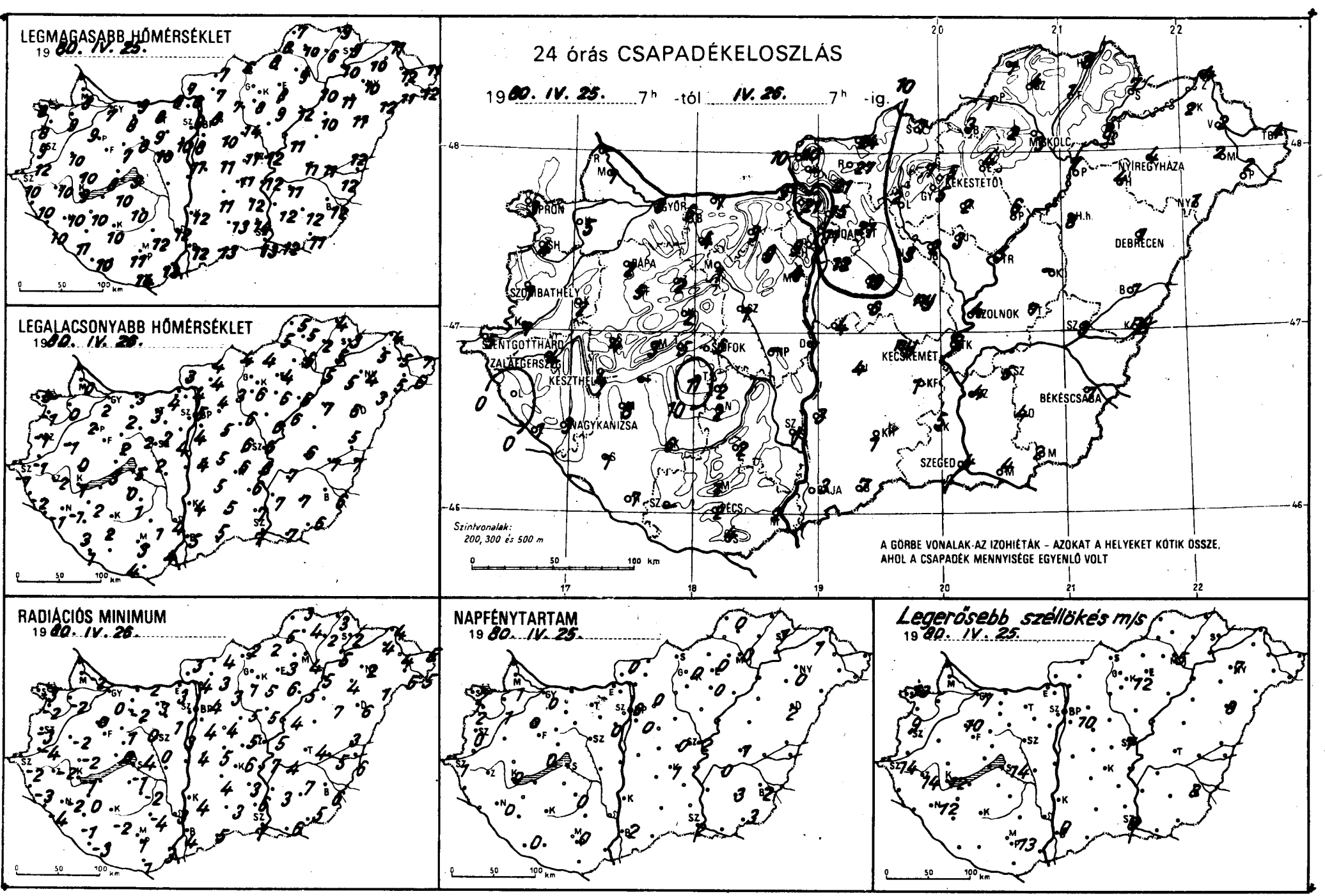
LEGMAGASABB HŐMÉRSÉKLET
19 80. IV. 25.
LEGALACSONYABB HŐMÉRSÉKLET
19 80. IV. 26.
RADIÁCIÓS MINIMUM
19 80. IV. 26.
24 órás CSAPADÉKELOSZLÁS
19 80. IV. 25. 7h -tól IV. 26. 7h -ig.
Szintvonalak:
200, 300 és 500 m
A GÖRBE VONALAK-AZ IZOHIÉTÁK – AZOKAT A HELYEKET KÖTIK ÖSSZE, AHOL A CSAPADÉK MENNYISÉGE EGYENLŐ VOLT
NAPFÉNYTARTAM
19 80. IV. 25.
Legerősebb széllökés m/s
19 80. IV. 25.
MISKOLC
NYÍREGYHÁZA
DEBRECEN
SZOLNOK
KECSKEMÉT
BÉKÉSCSABA
SZEGED
PÉCS
BAJA
NAGYKANIZSA
KESZTHELY
ZALAEGERSZEG
SZOMBATHELY
SOPRON
GYŐR
TATABÁNYA
SZÉKESFEHÉRVÁR
SIÓFOK
KÉKESTETŐ
0 50 100 km

	1980.IV.26 07 h -ig az utolsó 24 óra adatai							1980.IV.26 07 h -ig az utolsó 24 óra adatai					
	csapadék (mm)		max. hőmérséklet	min. hőmérséklet	rad. min.	napos órák		csapadék (mm)		max. hőmérséklet	min. hőmérséklet	rad. min.	napos órák
	8		7	2	0	0	Vác	21		8	4	4	
	5		9	0	-2	1	Vámosmikola	10		7	3	3	0
agyaróvár	1		8	0	-2	1	Baja	3		12	5	4	2
	–		–	–	–		Bácsalmás	7		13	5	5	
	3		8	0	-3	2	Izsák	4		11	5	4	
orpács	4		8	-1	-2	2	Kalocsa	3		12	4	4	
	2		10	-1	-2		Kecskemét	ny		11	6	6	1
d	1		12	-1	-4		Kiskunf. háza	1		12	6	3	
tthárd	5		10	-1	-2	1	Kiskunhalas	1		13	5	3	
thely	1		9	-1	-3	0	Kunszentmiklós	4		11	4	4	
	•		10	-2	-3		Tiszakécske	3		12	8	7	
	1		10	-1	-4		Balassagyarmat	24		7	4	4	
nizsa	3		10	-1	-2	0	Romhány	27		7	4	3	
rszeg	4		10	-2	-2		Salgótarján	1		6	4	2	
yepű	5		7	0	0		Eger	4		8	4	3	0
ly	4		9	1	-1	0	Galyatető	7		2	1	1	
ely	3		6	1	0	0	Gyöngyös	5		8	6	5	
	2		9	2	0	0	Kékestető	5		0	0	0	0
	4		10	0	-2		Kompolt	2		9	6	6	0
	5		8	3	0		Lőrinci	2		7	3	1	
m	2		7	2	1		Poroszló	6		12	6	5	
	2		7	1	-1		Jászapáti	3		11	6	5	
l	–		–	–	–		Jászberény	2		9	6	5	
szt. györgy	7		10	1	-3	0	Karcag	–		–	–	–	
ár	6		10	2	-2		Szolnok	4		12	6	5	2
i	8		10	2	0		Tiszaroff	5		11	6	4	
	6		9	5	4	0	Túrkeve	7		11	6	4	1
yszob	1		11	3	-1		Kistelek	5		14	7	6	
	11		10	0	-1		Makó	4		12	7	6	
a	6		8	1	-3		Szeged	4		13	7	7	2
om	9		8	4	3		Szentes	4		12	7	3	
	4		8	2	-2		Borsodnádasd	3		8	4	2	
om	7		9	3	-2		Fügöd	1		6	2	2	
nya	3		8	3	3		Hidasnémeti	8		9	4	3	
doboz	9		9	2	1		Jósvafő	1		7	5	3	0
jváros	–		–	–	–		Lillafüred	2		5	2	2	
nvásár	4		10	4	3	0	Miskolc	3		9	6	4	0
	1		8	2	0		Putnok	1		8	5	5	
örcsökp.	–		–	–	–		Sárospatak	7		9	3	2	1
lbattyán	7		10	2	0		Szendrőlád	4		10	5	4	
mcse	2		10	1	-2	0	Tokaj	8		10	5	5	
el	2		12	1	-4		Kisvárda	2		10	5	4	1
ónyi	2		11	1	-2		Mátészalka	2		11	5	5	
árd	1		12	4	3		Nyíregyháza	4		10	4	2	0
ftető	1		8	2	1		Nyírlugos	1		12	3	1	
s	2		13	4	3		Pátyod	2		12	6	5	
	2		11	3	1	0	Tiszabecs	4		11	7	5	
	4		14	4	1		Vásárosnamény	2		12	5	4	
vár	–		–	–	–		Záhony	4		11	4	4	
őrinc	12		8	4	4	0	Berettyóújfalu	1		12	5	3	
let. Int.	11		9	5	4	0	Debrecen	1		11	6	6	2
zab. hegy	9		6	2	2		Hajdúdorog	4		11	5	4	
d	ny		11	6	5	0	Hortobágy	8		10	7	7	
gókő	21		3	1	0		Körösszakál	ny		12	7	6	
llő	21		8	4	3	0	Polgár	7		10	5	5	
yrét	–		–	–	–		Békéscsaba	1		12	6	6	2
or	19		10	5	4		Mezőhegyes	2		11	6	5	3
káta	3		14	6	5		Orosháza	4		12	7	7	3
ny	6		11	5	5		Szarvas	5		11	7	4	0
endre	15		8	4	4		Szeghalom	3		11	7	5	

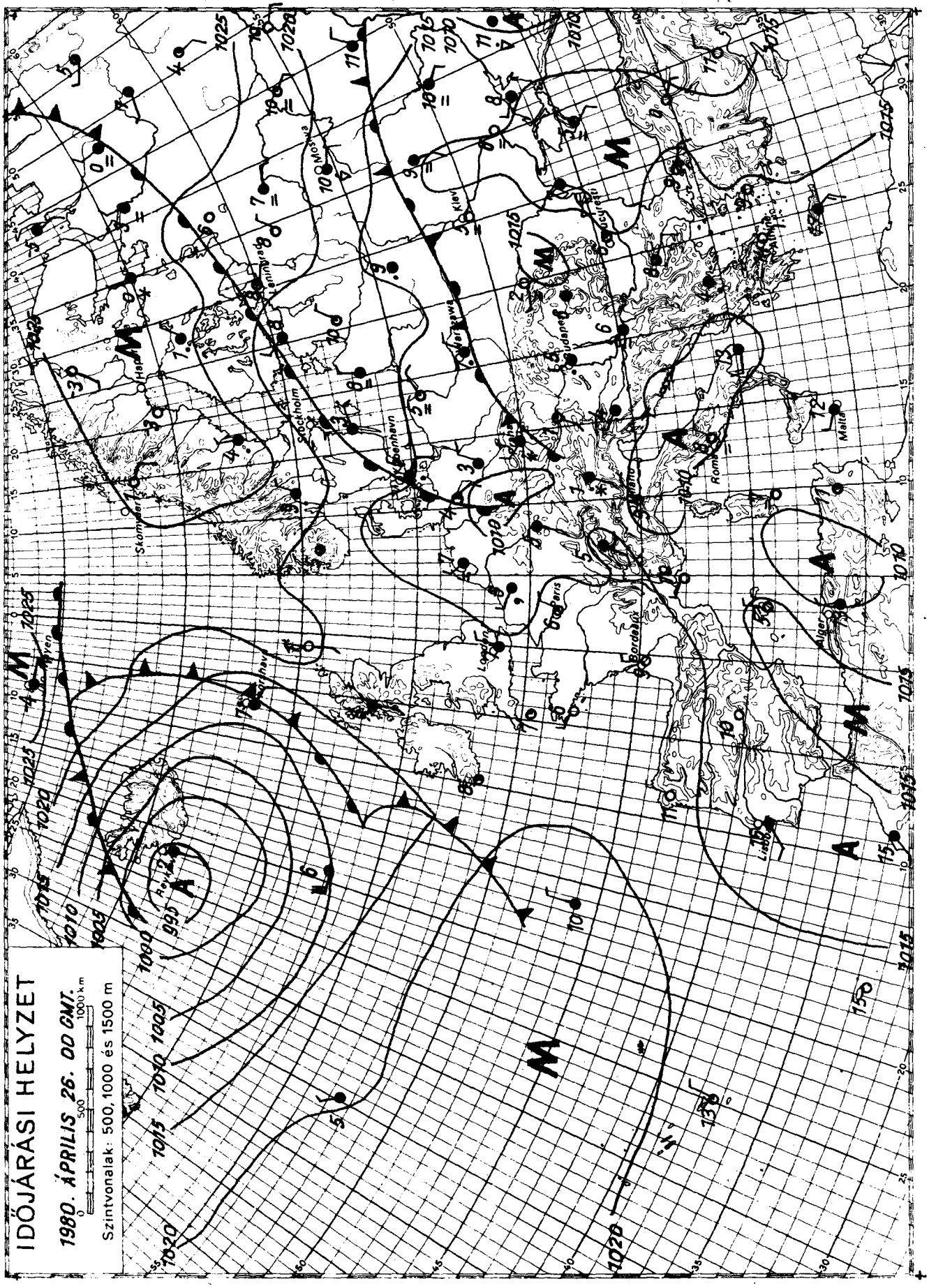

KIADJA: ORSZÁGOS METEOROLÓGIAI SZOLGÁLAT

Készíti: Központi Előrejelző Intézet Előrejelző Osztálya — T.: 273 - 018 — Megjelenik naponként —

Évi előfizetési díja: 1.460.-Ft Megrendelhető: 1024 Budapest, II., Kitaibel Pál u. 1. Telefon: 353-500

Kiadásért felel: az OMSZ elnöke — Szerkesztésért felel: a KEI igazgatója

DŐJÁRÁSI NAPIJELENTÉS

ЕЖЕДНЕВНЫЙ МЕТЕОРОЛОГИЧЕСКИЙ БЮЛЛЕТЕНЬ · DAILY WEATHER REPORT
BULLETIN QUOTIDIEN DE TEMPS · TÄGLICHER WETTERBERICHT

93. évfolyam 118. szám. + Budapest + 1980. április 27. vasárnap

Az időjárási helyzet és a várható időjárás:

Közép-Európa fölött továbbra is egy alacsony nyomású légköri képződmény helyezkedik el. Hatására az Alpok vidékén, a Német-Lengyel síkságon és a Skandináv-félsziget déli részén általában erősen felhős vagy borult az ég, többfelé esik az eső, illetve záporeső. A hőmérséklet csúcsértéke 6, 12 fokkal elmarad az április végén megszokottól. Kontinensünk keleti, északkeleti részén ugyanakkor folytatódik a szokatlanul enyhe idő. Egy nagy kiterjedésü, magas nyomású zóna hatására túlnyomóan napos az idő. A nappali fölmelegedés pl. Moszkva-Leningrád térségében 7, 11 fokkal magasabb, mint a sokévi átlag.

Hazánkban szombaton a Dunántúlon változóan felhős idő volt, 6, 12 órán át sütött a nap. A keleti országrészben azonban egész nap erősen felhős idő volt. Szórványosan esett az eső, záporeső. Kisvárda és Mátészalka térségében zivatar is kialakult. A lehullott csapadék mennyisége csapadéknyom és 7 mm között volt. A hőmérséklet kora délután általában 10 és 15 fok között alakult, de Borsodban helyenként 10 fok alatt maradt. A Nyirség északkeleti részén ugyanakkor egy-két helyen 16, 18 fokig melegedett a levegő. Vasárnap hajnalra általában 2, 7 fokig csökkent a hőmérséklet, de egy-két kevésbé felhős helyen 0, -1 fokig hült le a levegő. Délelőtt általában erősen felhős idő volt. Szórványosan újabb eső, zápor alakult ki. 11 órakor a hőmérséklet 8 és 11 fok között váltakozott.

Ma 12 órakor Budapesten a hőmérséklet 8 fok volt, a tengerszintre átszámított légnyomás 1016 mbar, gyengén emelkedik.

Várható időjárás hétfő estig:

Erősen felhős idő többfelé esővel, záporral.
Mérsékelt változó irányú szél.
A legalacsonyabb éjszakai hőmérséklet 2 és 7,
a legmagasabb nappali hőmérséklet hétfőn 10 és 15 fok között.

Demeter Éva s.k.

A hőmérséklet napi középértéke és eltérése a 100 évi átlagtól /Budapesten/:

1980. április 26.	7,6°C	-5,7°C

1871 óta ezen a napon Budapesten előfordult

legmagasabb hőmérséklet:	27,7°C /1962/
legalacsonyabb hőmérséklet:	0,8°C /1893/

80.276.

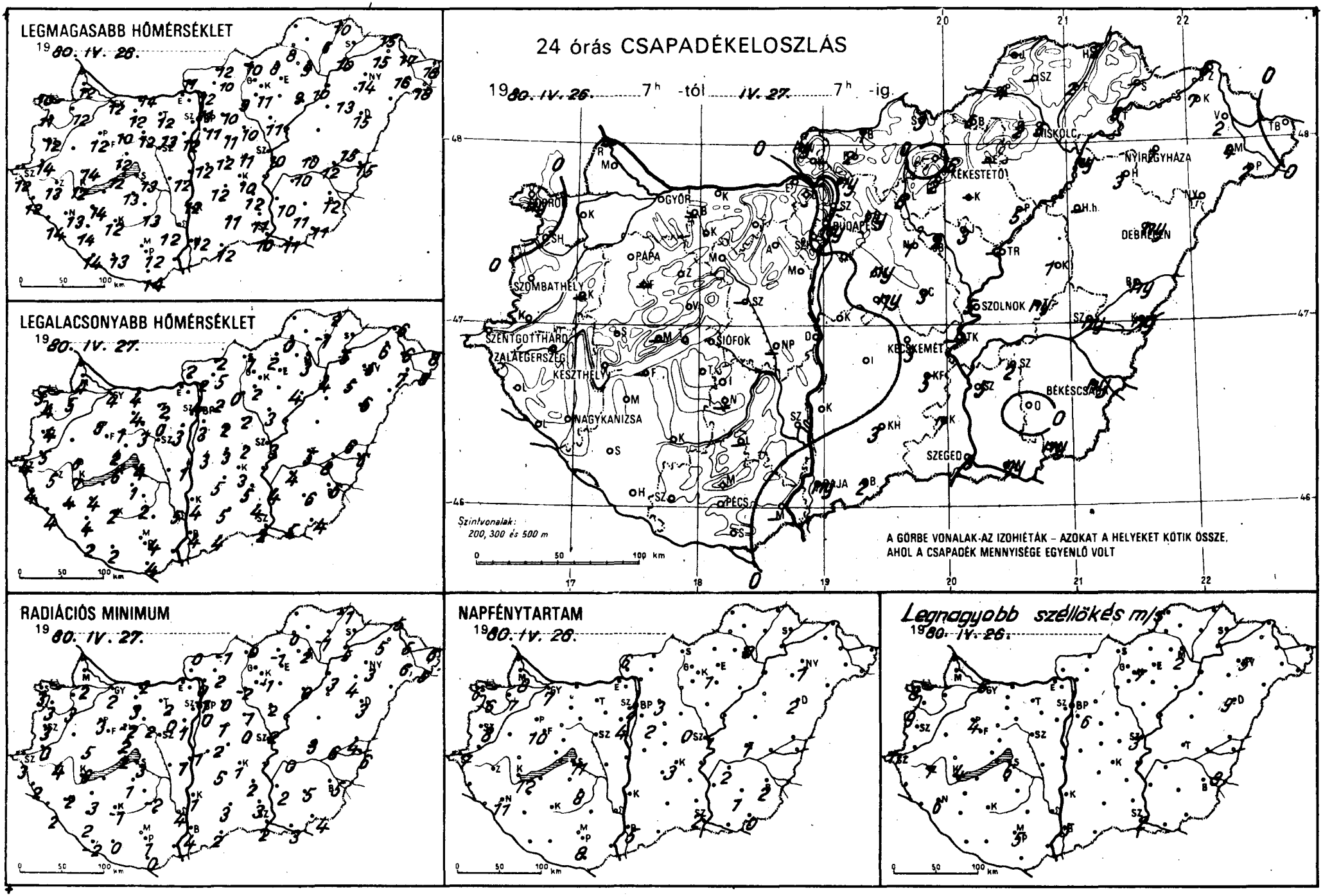
LEGMAGASABB HŐMÉRSÉKLET
1980. IV. 28.
LEGALACSONYABB HŐMÉRSÉKLET
1980. IV. 27.
24 órás CSAPADÉKELOSZLÁS
1980. IV. 26. 7h -tól IV. 27. 7h -ig.
Szintvonalak: 200, 300 és 500 m
A GÖRBE VONALAK-AZ IZOHIÉTÁK – AZOKAT A HELYEKET KÖTIK ÖSSZE, AHOL A CSAPADÉK MENNYISÉGE EGYENLŐ VOLT
RADIÁCIÓS MINIMUM
1980. IV. 27.
NAPFÉNYTARTAM
1980. IV. 26.
Legnagyobb szellőkés m/s
1980. IV. 26.
0 50 100 km

	19 80.IV.27 07 h -ig az utolsó 24 óra adatai							19 80.IV.27 07 h -ig az utolsó 24 óra adatai						
	csapadék (mm)		max. hőmérséklet	min. hőmérséklet	rad. min.	napos órák		csapadék (mm)		max. hőmérséklet	min. hőmérséklet	rad. min.	napos órák	
	.	≡	12	4	2	7	Vác	ny	≡	12	2	0		
	.		12	5	3	7	Vámosmikola	ny		11	2	0	6	
gyaróvár	.		12	4	2	8	Baja	ny		12	4	4	5	
	–		–	–	–		Bácsalmás	2		12	4	2		
	ny		10	5	3	6	Izsák	.		12	5	5		
pács	.		11	4	3	6	Kalocsa	.		12	4	1		
	–		–	–	–		Kecskemét	3		10	3	1	3	
	.		14	5	0		Kiskunf. háza	5		12	5	2		
árd	.		12	4	3	7	Kiskunhalas	3		11	5	3		
ly	.		12	4	3	8	Kunszentmiklós	.		12	3	1		
	.		12	4	2		Tiszakécske	–		–	–	–		
	.		14	4	2		Balassagyarmat	1	≡	12	2	–1		
sa	.		13	4	2	11	Romhány	2	=	10	5	2		
eg	.		13	5	4		Salgótarján	3		10	1	0		
pű	–		–	–	–		Eger	6		9	3	2		
	.		12	7	6	12	Galyatető	.		4	–1	–5		
	–		–	–	–	–	Gyöngyös	2		11	2	–1		
	.		12	5	3	10	Kékestető	6	*	2	–2	–4	1	
	.		14	6	5		Kompolt	–		–	–	–	–	
	.		12	6	2		Lőrinci	6		9	0	–2		
	.		12	2	2		Poroszló	5	≡	9	4	0		
	.		10	1	–2		Jászapáti	3	=	11	3	2		
	–		–	–	–		Jászberény	2		11	2	–1		
györgy	.		14	2	–2	9	Karcag	–		–	–	–		
	.		12	2	–1		Szolnok	5		10	3	2	1	
	.		14	4	3		Tiszaroff	–		–	–	–		
	.		13	4	3	11	Túrkeve	ny		10	5	3	1	
ob	.		14	4	2		Kistelek	7		11	4	3		
	.		13	1	1		Makó	ny	,	11	5	3		
	–		–	–	–		Szeged	3		10	2	2	2	
	.		12	2	0		Szentes	5		10	4	2		
	.	≡	12	4	3		Borsodnádasd	5	≡	8	2	–1		
	.		14	4	2		Füged	2		6	–1	–1		
	.		12	2	2		Hidasnémeti	2		10	2	1		
oz	.		13	0	0		Jósvafő	–		–	–	–	–	
os	.		12	1	1		Lillafüred	2		6	3	2		
tár	.		12	3	1	4	Miskolc	5		9	3	2	0	
	.	≡	12	3	2		Putnok	4	≡	8	0	0		
ökp.	–		–	–	–		Sárospatak	–		–	–	–	–	
tyán	–		–	–	–		Szendrőlád	–		–	–	–		
e	.	≡	13	2	–2	8	Tokaj	6		10	5	5		
	–		–	–	–		Kisvárda	7		15	6	5	2	
i	–		–	–	–		Mátészalka	4		16	7	6		
	.	=	12	5	4		Nyíregyháza	1		14	5	3	1	
dtető	.		10	4	1		Nyírlugos	–		–	–	–		
	–		–	–	–		Pátyod	2		18	6	5		
	.		12	4	1	8	Tiszabecs	.		18	8	6		
	.		14	4	0		Vásárosnamény	2		17	6	5		
	.		13	2	0		Záhony	5		15	6	5		
	.		11	3	0	2	Berettyóújfalu	ny		15	6	4		
nt.	ny		11	4	–1	2	Debrecen	ny		15	6	3	2	
hegy	.		7	4	2		Hajdúdorog	3		13	5	4		
	3		11	2	0	0	Hortobágy	–		–	–	–		
	–		–	–	–		Körösszakál	ny	.	15	6	6		
	ny	,	10	2	0	3	Polgár	ny		10	4	3		
	–		–	–	–		Békéscsaba	ny		12	6	5	2	
	ny		11	2	1		Mezőhegyes	ny	,	11	4	4	0	
	1		10	2	1		Orosháza	.		11	6	5	1	
	ny		12	3	2		Szarvas	2		10	4	0	2	
	–		–	–	–		Szeghalom	ny	,	12	8	6		

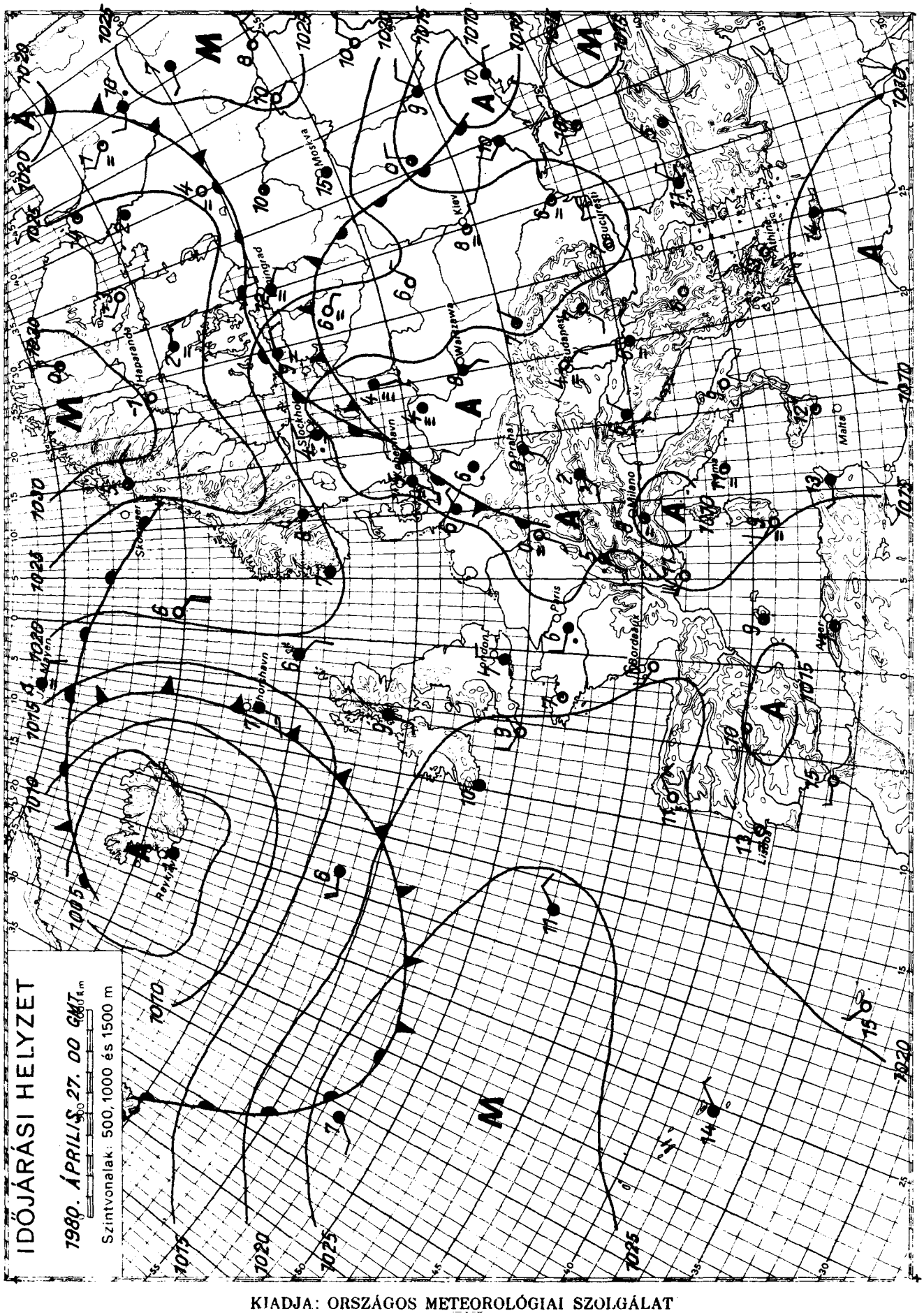

KIADJA: ORSZÁGOS METEOROLÓGIAI SZOLGÁLAT
Készíti: Központi Előrejelző Intézet Előrejelző Osztálya — T.: 273 - 078 — Megjelenik naponként —
Évi előfizetési díja: 1.460.-Ft Megrendelhető: 1024 Budapest, II., Kitaibel Pál u. 1. Telefon: 353-500
Kiadásért felel: az OMSZ elnöke — Szerkesztésért felel: a KEI igazgatója

DŐJÁRÁSI NAPIJELENTÉS

ЕЖЕДНЕВНЫЙ МЕТЕОРОЛОГИЧЕСКИЙ БЮЛЛЕТЕНЬ · DAILY WEATHER REPORT
BULLETIN QUOTIDIEN DE TEMPS · TÄGLICHER WETTERBERICHT

)3. évfolyam 119. szám. + Budapest + 1980. április 28. hétfő

Az időjárási helyzet és a várható időjárás:

A Kelet-Európai-alföldön már napok óta az évszakhoz képest jóval enyiébb idő van. Általában kevés a felhő és csak néhány helyen esik az eső. A :ontinens középső része felett hosszabb ideje többközéppontú ciklonrendszer hrvénylik. Az erősen megnövekedett felhőzetet többfelé kiséri eső, záporeső, ielyenként zivatar. A hőmérséklet csúcsértéke mintegy 6-9 fokkal elmarad a sokéves átlagtól. Az elkövetkező időszakban a Kárpát-medencében változékonyan .lakul az időjárás.

Hazánkban vasárnap változóan felhős idő volt, többfelé fordult elő zá-or, délkeleten zivatar. A hétfő reggel 7 óráig lehullott csapadék mennyisége sapadéknyom és 20 mm között váltakozott. Vasárnap a hőmérséklet csúcsértéke 1, 20 fok között alakult. Ma hajnalra +1, +10 fokig csökkent a hőmérséklet. élelőtt változóan felhős idő volt, szórványosan esett eső, záporeső. A hőmérséklet 11 órakor 9, 16 fok között váltakozott.

Ma 12 órakor Budapesten a hőmérséklet 10 fok, a tengerszintre átszámított légnyomás 1014 mbar, alig változik.

Várható időjárás kedd estig:

Változóan felhős idő többfelé esővel, záporral, helyenként zivatarral.
Főleg a Dunántúlon időnként megerősödő északnyugati szél.
Várható legalacsonyabb éjszakai hőmérséklet: 3, 8,
legmagasabb nappali hőmérséklet kedden: 13, 18 fok között.

Bozóki István s.k.

TÁVOLABBI KILÁTÁSOK SZERDÁTÓL-SZOMBATIG:

A felhőzet felszakadozik, futó zápor már csak elszórtan várható.
A hőmérséklet emelkedik.
Legalacsonyabb hajnali hőmérséklet: 3, 8 fok között.
Legmagasabb nappali hőmérséklet: 16, 21 fok között.
Jelentős mennyiségü /legalább 5 mm/ csapadék az ország területének 20 százalékán várható.

KÖZÉPTÁVÚ ELŐREJELZŐ OSZTÁLY

hőmérséklet napi középértéke és eltérése a 100 évi átlagtól /Budapesten/:

)80. IV. 27. 8,9°C -4,3°C

371 óta ezen a napon Budapesten előfordult

egmagasabb hőmérséklet: 27,1°C /1880/,
egalacsonyabb hőmérséklet: 1,3°C /1917/.

80.277.

LEGMAGASABB HŐMÉRSÉKLET

1980. IV. 27.

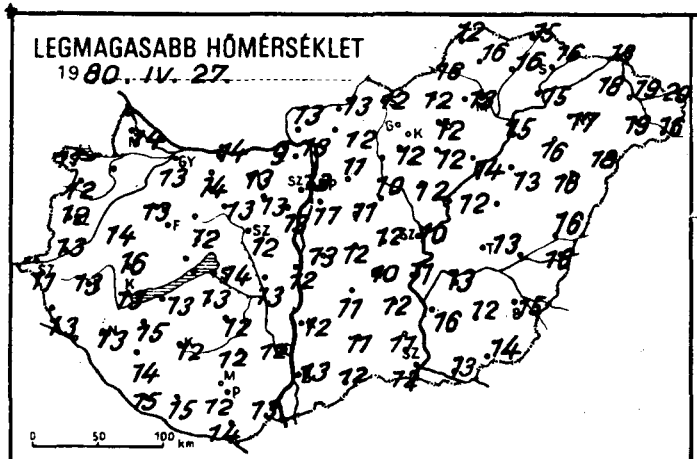

LEGALACSONYABB HŐMÉRSÉKLET

1980. IV. 28.

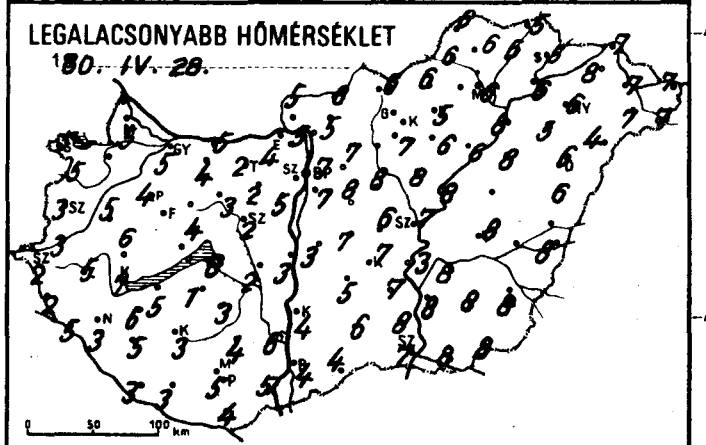

RADIÁCIÓS MINIMUM

1980. IV. 28.

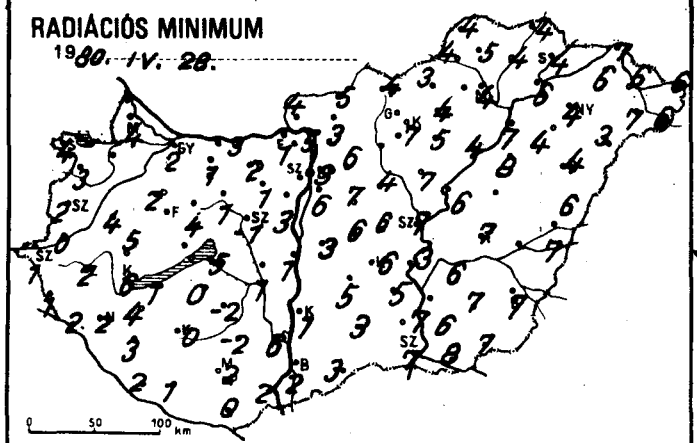

24 órás CSAPADÉKELOSZLÁS

1980. IV. 27. 7h -tól IV. 28. 7h -ig.

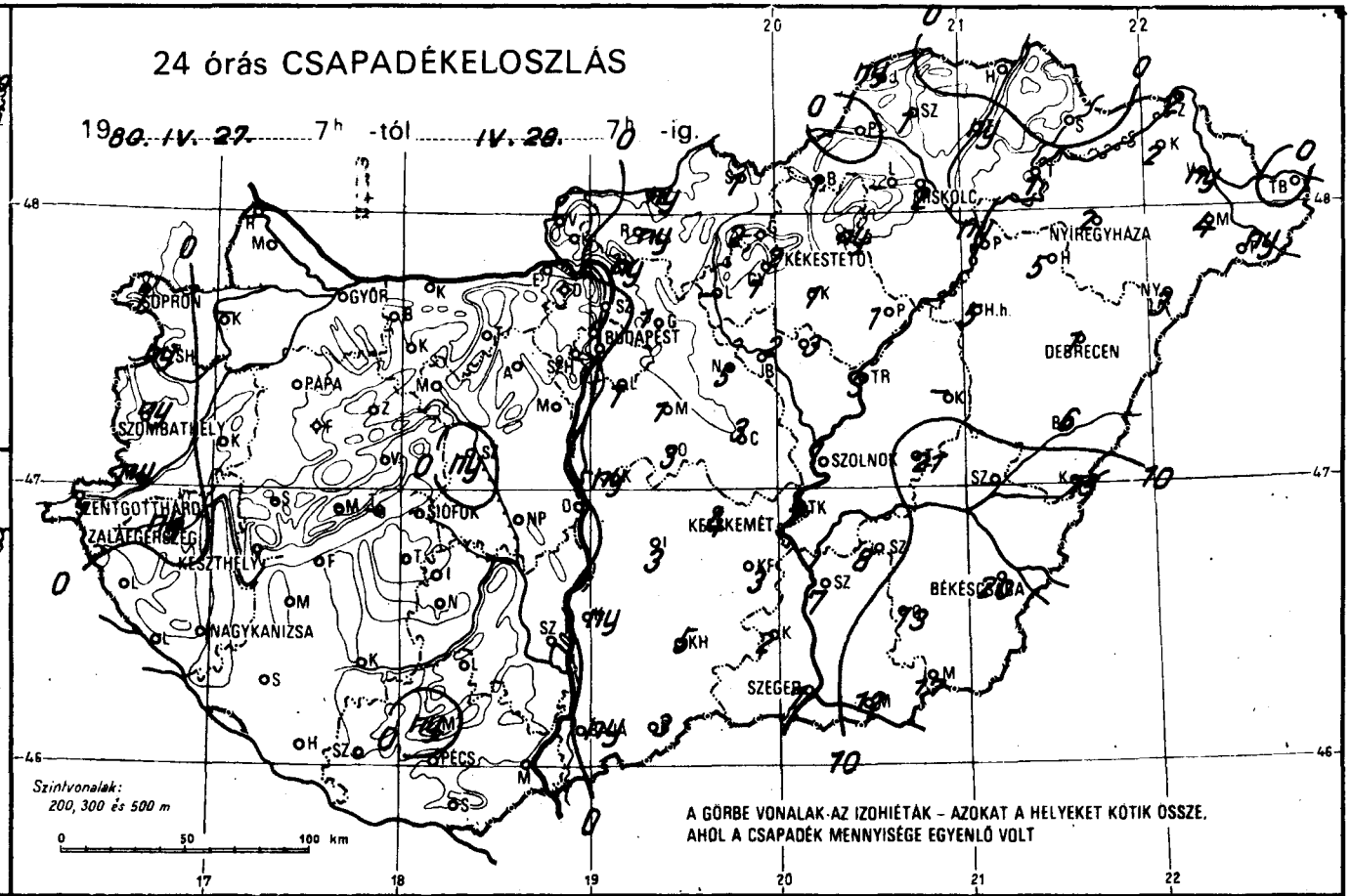

NAPFÉNYTARTAM

1980. IV. 27.

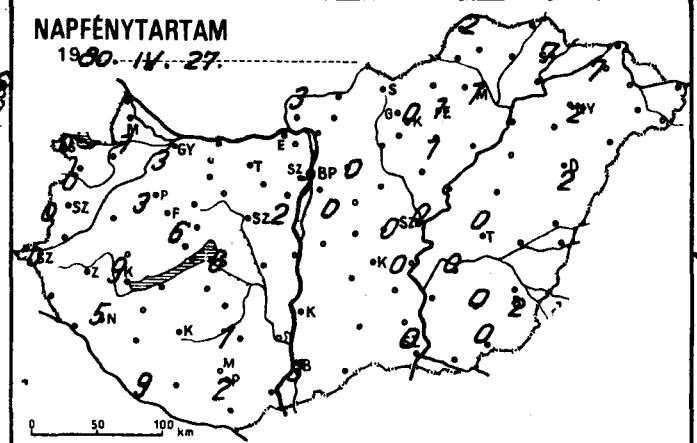

Zivatareloszlás

1980. IV. 27. 7h – IV. 28. 7h

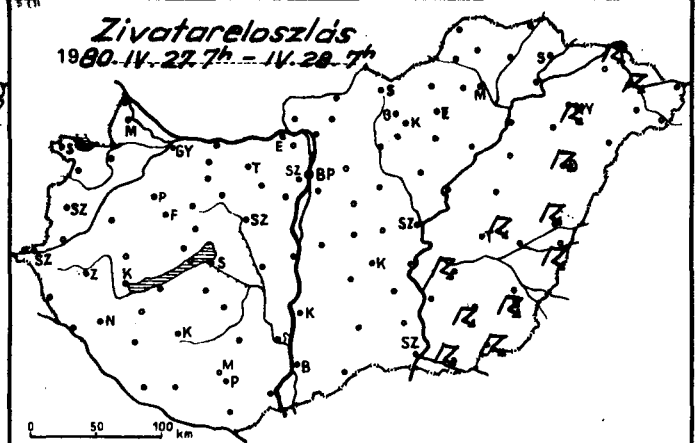

	19 80.IV.28. 07 h -ig az utolsó 24 óra adatai							19 80.IV.28. 07 h -ig az utolsó 24 óra adatai						
	csapadék (mm)		max. hőmérséklet	min. hőmérséklet	rad. min.	napos órák		csapadék (mm)		max. hőmérséklet	min. hőmérséklet	rad. min.	napos órák	
	.	⌓ =	13	5	2	3	Vác	ny		13	5	5		
r	–		–	–	–	–	Vámosmikola	.	⌓	13	5	4	3	
nagyaróvár	.	⌓	14	5	4	1	Baja	ny	▽⌓=	13	4	2	3	
	–		–	–	–		Bácsalmás	3		12	4	3		
	1	▽	11	5	4	0	Izsák	3		11	5	5		
norpács	ny	⌓	12	5	3	0	Kalocsa	ny		12	4	1		
	.		14	5	4		Kecskemét	4	⌓ =	10	7	6	0	
ad	ny		13	3	0		Kiskunf. háza	3		12	7	5		
tthárd	1	▽⌓=	11	2	1	0	Kiskunhalas	5		11	6	3		
thely	ny	▽	12	3	2	0	Kunszentmiklós	ny	,	13	3	3		
	.		13	2	1		Tiszakécske	1	,	11	3	3		
	.	⌓	14	5	2		Balassagyarmat	ny		13	8	5		
nizsa	.	⌓	13	3	2	5	Romhány	ny		12	5	3		
rszeg	ny		13	5	2		Salgótarján	1		12	6	4		
yepű	.		12	3	0		Eger	ny	,	12	5	4	1	
ly	.	⌓	13	7	6	9	Galyatető	2		5	1	0		
ely	.	⌓	12	4	1	6	Gyöngyös	1		12	7	7		
	.	⌓ =	13	4	2	3	Kékestető	2	▽	4	3	2	0	
	.		16	6	5		Kompolt	1		12	6	5	1	
	–		–	–	–		Lőrinci	–		11	8	6		
m	.	⌓	12	4	4		Poroszló	1		14	6	4		
	.	⌓	12	2	2		Jászapáti	3	▽ =	12	8	7		
	.		13	5	1		Jászberény	2		11	8	7		
szt. György	.	⌓	15	3	2	9	Karcag	–		–	–	–		
ár	.	⌓	12	3	0		Szolnok	1	▽ =	12	7	7	0	
	.		15	6	4		Tiszaroff	3		12	8	6		
	.	⌓	14	6	5	6	Túrkeve	21	⌐	13	8	7	0	
szob	.	⌓	14	5	3		Kistelek	2	▽	11	8	7		
	.		13	1	0		Makó	12	⌐	13	8	8		
	.	⌓	14	3	2		Szeged	7	▽ =	12	7	7	0	
om	.		9	4	1		Szentes	7	▽	16	8	6		
	.	⌓ =	14	4	1		Borsodnádasd	1		12	6	3		
om	.		14	5	3		Füged	ny		16	6	4		
ya	.	⌓	13	2	2		Hidasnémeti	.		15	5	4		
oboz	.	⌓	13	2	1		Jósvafő	ny	,	12	6	4	2	
város	.		12	3	1		Lillafüred	–		13	6	5		
vásár	.		13	5	3	2	Miskolc	2	▽ =	13	6	4	1	
	.	⌓	13	3	1		Putnok	.	⌓	16	6	4		
rcsökp.	.		13	2	1		Sárospatak	.		16	5	4	7	
attyán	ny		12	2	-1		Szendrőlád	1	▽⌓	16	6	5		
ncse	.	⌓ ≡	12	3	-2	1	Tokaj	1		15	6	6		
	.		12	4	-2		Kisvárda	2	▽	18	8	6	7	
nyi	.		12	0	-2		Mátészalka	4	▽ ≡	19	7	7		
rd	.		12	6	6		Nyíregyháza	2	⌐	17	6	4	2	
dtető	ny		11	4	1		Nyírlugos	3	▽	18	4	3		
	.	⌓	13	5	2		Pátyod	ny	▽⌐	16	7	6		
	.	⌓ =	12	5	2	2	Tiszabecs	.		20	7	6		
	.		14	4	0		Vásárosnamény	ny	⌐⌓	19	7	6		
r	.		15	3	1		Záhony	2	⌐	18	7	7		
nc	1	▽ =	11	7	6	0	Berettyóújfalu	6	⌐	16	6	6		
. Int.	.	=	13	7	3	1	Debrecen	1	⌐	16	6	4	2	
o. hegy	.		9	6	3		Hajdúdorog	5	⌓	16	5	4		
	3	▽	10	6	6	0	Hortobágy	5		13	8	8		
kő	.		8	4	2		Körösszakál	15	⌐▲	16	8	7		
	1		11	7	6	0	Polgár	ny	,	15	8	7		
t	.	⌓	13	4	2		Békéscsaba	20	⌐ =	15	8	7	2	
	1		11	8	7		Mezőhegyes	17	⌐	14	8	7	0	
a	5		10	8	4		Orosháza	13	⌐	12	8	7	0	
	3	▽	12	7	6		Szarvas	8	⌐	13	8	6	0	
dre	.		14	6	5		Szeghalom	–		–	–	–		

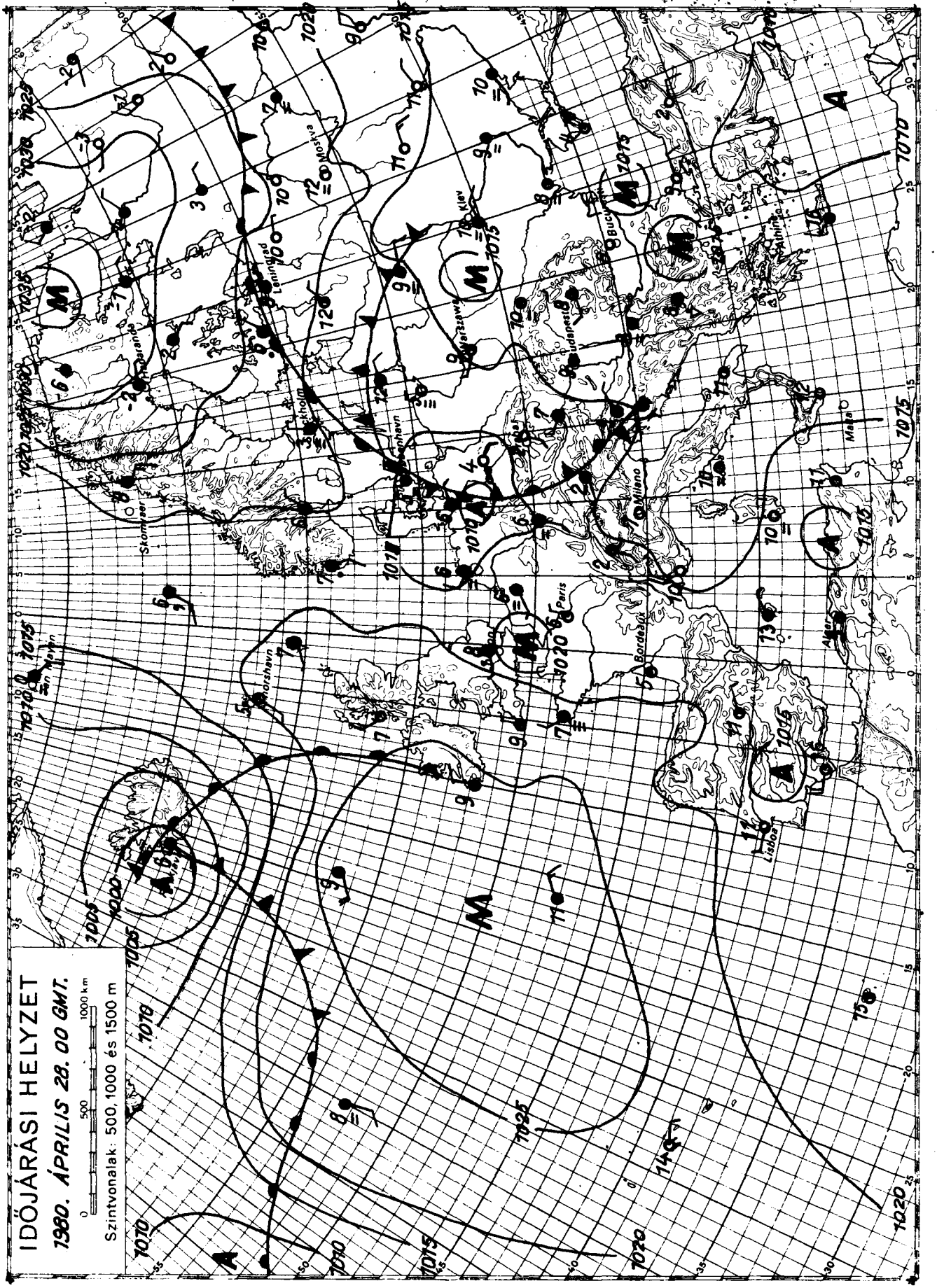

KIADJA: ORSZÁGOS METEOROLÓGIAI SZOLGÁLAT
Készíti: Központi Előrejelző Intézet Előrejelző Osztálya — T.: 273 - 078 — Megjelenik naponként —
Évi előfizetési díja: 1.460.-Ft · Megrendelhető: 1024 Budapest, II., Kitaibel Pál u. 1. Telefon: 353-500
Kiadásért felel: az OMSZ elnöke — Szerkesztésért felel: a KEI igazgatója

IDŐJÁRÁSI NAPIJELENTÉS

ЕЖЕДНЕВНЫЙ МЕТЕОРОЛОГИЧЕСКИЙ БЮЛЛЕТЕНЬ • DAILY WEATHER REPORT
BULLETIN QUOTIDIEN DE TEMPS • TÄGLICHER WETTERBERICHT

93. évfolyam 120. szám. + Budapest + 1980. április 29. kedd

Az időjárási helyzet és a várható időjárás:

Lengyelországtól, a Kárpátokon és az Alpokon át a Pireneusi-félszigetig mintegy 160 km széles alacsony nyomású zóna húzódik. Ebben a zónában gyengék a légmozgások, az időjárás alakításában nagy szerepet kapnak a helyi tényezők. A változóan felhős ég mellett szórványosan zápor, zivatar keletkezik. Szerda estig a Kárpát-medence időjárása is az említett zónához tartozik.

Hazánkban hétfőn a Duna-Tisza-közén és a Dunántúl délnyugati részén általában erősen, máshol változóan felhős idő volt. A keleti és az északi országrészben többfelé keletkezett eső, záporeső, helyenként zivatar. A zivatart néhány helyen jégeső is kisérte. A lehullott csapadék mennyisége általában csapadéknyom és 9 mm között váltakozott, de néhány helyen a 13 mm-t, sőt Hortobágyon 23, Polgáron 26 mm-t mértek. A hőmérséklet csúcsértéke az erősen felhős helyeken csak 13, 16, máshol 17, 21 fok között alakult. Kedd hajnalra 2, 10 fokig hült le a levegő. Ma délelőtt változóan felhős idő volt. Egy-két helyről záport jelentettek. Az északi szél a Dunántúlon helyenként megélénkült. A hőmérséklet 11 órakor 11, 15 fok között volt.

Ma 12 órakor Budapesten a hőmérséklet 14 fok, a tengerszintre átszámitott légnyomás 1015 mbar, változatlan.

Várható időjárás szerda estig:

Időnként megnövekvő felhőzet.
Elszórtan zápor, zivatar.
Mérsékelt, napközben helyenként megélénkülő északi, északkeleti szél.
Várható legalacsonyabb éjszakai hőmérséklet: 5, 10,
legmagasabb nappali hőmérséklet szerdán: 17, 22 fok között.

Vadkerti Ferenc s.k.

A hőmérséklet napi középértéke és eltérése a 100 évi átlagtól /Budapesten/:

1980. IV. 28.	10,7°C	-2,8°C

1871 óta ezen a napon Budapesten előfordult

legmagasabb hőmérséklet:	28,7°C /1969/,
legalacsonyabb hőmérséklet:	1,0°C /1888/.

80.278.

LEGMAGASABB HŐMÉRSÉKLET

19 80. IV. 28.

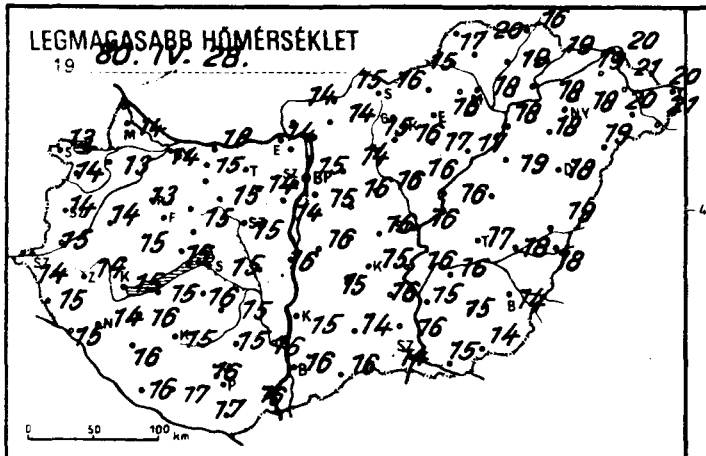

LEGALACSONYABB HŐMÉRSÉKLET

19 80. IV. 29.

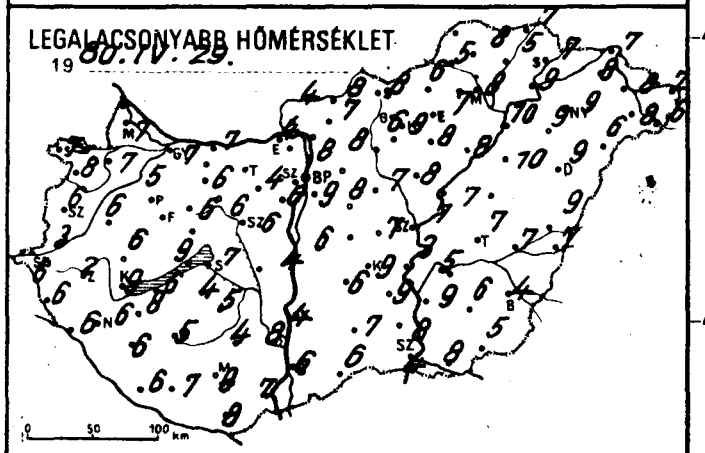

24 órás CSAPADÉKELOSZLÁS

19 80. IV. 28. 7h -tól IV. 29. 7h -ig.

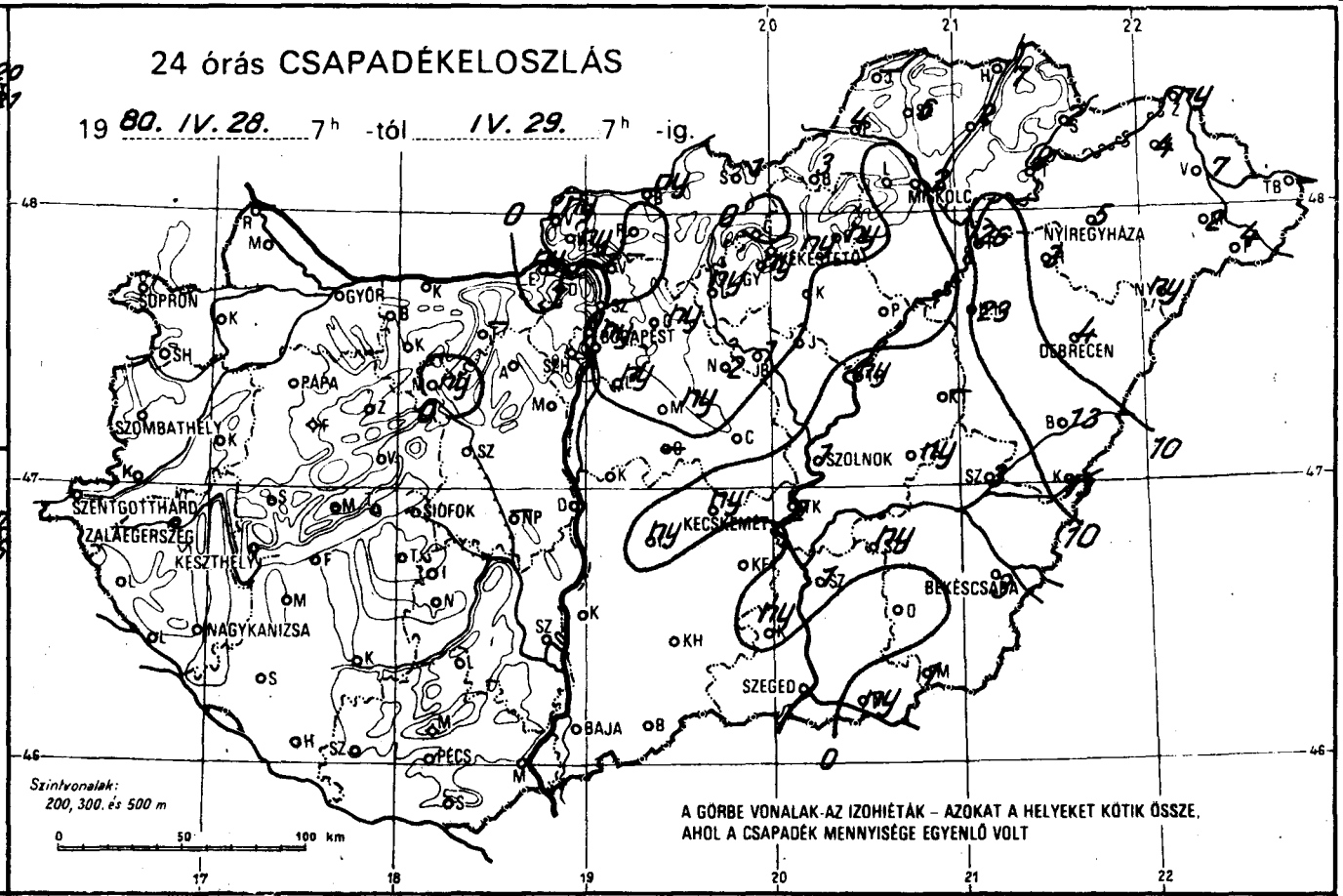

RADIÁCIÓS MINIMUM

19 80. IV. 29.

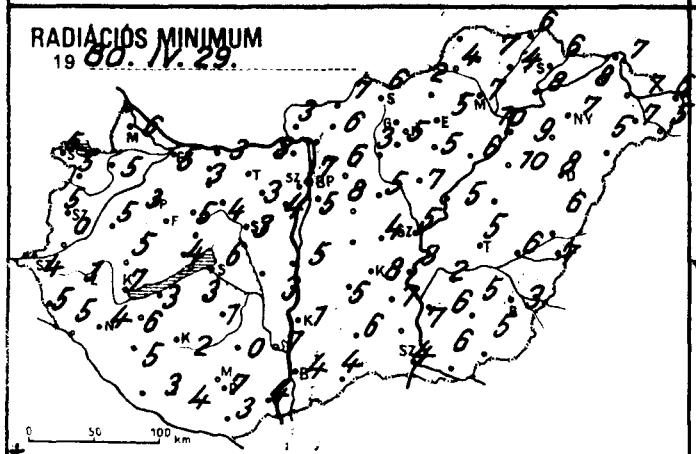

NAPFÉNYTARTAM

19 80. IV. 28.

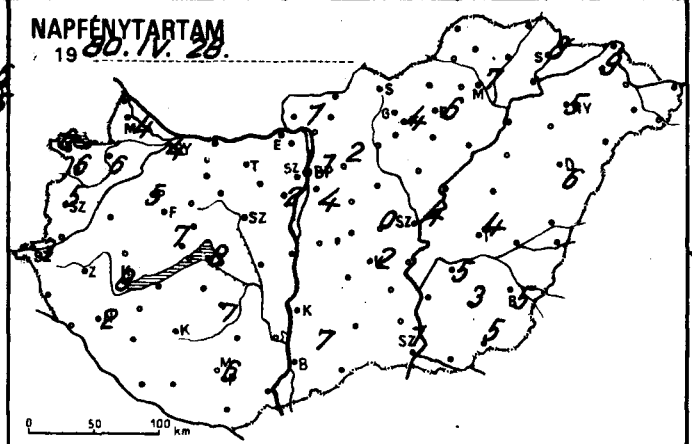

Zivatareloszlás

19 80. IV. 28. 7h - IV. 29. 7h -ig.

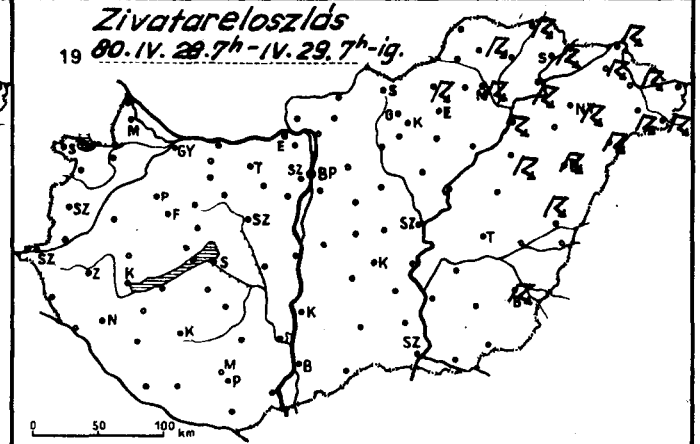

	1980.IV.29.07 h -ig az utolsó 24 óra adatai					
	csapadék (mm)		max. hőmérséklet	min. hőmérséklet	rad. min.	napos órák
	.	=	14	7	5	4
vár	.		13	7	5	6
magyaróvár	.	⌐	14	7	6	4
	–		–	–	–	
n	.		13	7	5	6
nhorpács	.		14	8	5	6
	.		14	6	5	
end	.		15	3	0	
gotthárd	.	⌐	14	6	4	3
bathely	.		14	6	5	5
	.		15	6	5	
ye	.	⌐	15	6	5	
canizsa	.		14	6	4	2
gerszeg	.	⌐	14	2	1	
sgyepű	.		12	4	3	
hely	.		15	9	7	8
shely	.		13	6	5	7
	.	⌐ =	13	5	3	5
g	.		15	6	5	
y	.	⌐	15	9	4	
rém	.		15	6	5	
	.	⌐	12	5	1	
ód	.		15	6	3	
kszt. györgy	.		16	6	3	4
svár	.	⌐	15	5	2	
ali	.		16	8	6	
k	.		15	7	6	8
gyszob	.	⌐	16	6	5	
	.		16	4	3	
lna	.	⌐	14	5	5	
rgom	ny	, ≡	14	4	3	
r	.	⌐ ≡	15	6	3	
árom	.		18	7	3	
ánya	–		–	–	–	
tdoboz	.	⌐	14	4	3	
újváros	.	⌐	16	4	3	
onvásár	.		14	6	4	2
	ny	≡	15	6	4	
hörcsökp.	–		–	–	–	
dbattyán	.		15	6	3	
zemcse	.	⌐ ≡	15	5	1	7
yel	.		15	4	0	
kónyi	.		19	3	0	
zárd	.		16	8	7	
ledtető	.		12	7	3	
ics	.	⌐	16	7	4	
	.	⌐ =	16	9	7	6
s	.		17	8	3	
tvár	.		17	7	4	
Lőrinc	ny	⌐	15	9	5	4
Met. Int.	ny		15	8	5	1
zab. hegy	.		14	7	6	
d	.	⌐	16	7	4	0
gókő	.		10	6	4	
öllő	ny		14	8	6	2
lyrét	ny		14	4	3	
or	ny		16	8	8	
káta	2		16	7	5	
ny	–		–	–	–	
tendre	.		17	8	7	

	1980.IV.29.07 h -ig az utolsó 24 óra adatai					
	csapadék (mm)		max. hőmérséklet	min. hőmérséklet	rad. min.	napos órák
Vác	–		–	–	–	
Vámosmikola	ny	⌐ ≡	14	4	3	1
Baja	.	⌐ =	16	6	4	7
Bácsalmás	.	⌐	16	6	4	
Izsák	ny		15	6	5	
Kalocsa	.		15	4	1	
Kecskemét	ny	⌐ =	15	9	8	2
Kiskunf. háza	.		16	9	7	
Kiskunhalas	.		14	7	4	
Kunszentmiklós	.		16	6	5	
Tiszakécske	2		16	3	3	
Balassagyarmat	ny	⌐	15	8	7	
Romhány	.		14	7	6	
Salgótarján	1		16	8	6	
Eger	ny		16	7	5	6
Galyatető	.		6	4	3	
Gyöngyös	ny		16	9	5	6
Kékestető	ny		8	3	2	4
Kompolt	.		17	8	5	
Lőrinci	ny	,	15	6	3	
Poroszló	.		17	8	6	
Jászapáti	.	⌐	16	8	7	
Jászberény	1		15	7	4	
Karcag	–		–	–	–	
Szolnok	1	⌐	16	7	5	4
Tiszaroff	ny	⌐	16	7	5	
Túrkeve	ny	⌐	17	7	5	4
Kistelek	ny	,	16	8	7	
Makó	ny	, ⌐	15	8	6	
Szeged	.	⌐	14	4	4	1
Szentes	1		15	9	6	
Borsodnádasd	3	⌐ ≡	15	6	2	
Fügöd	2		19	5	4	
Hidasnémeti	7	⌐	16	7	6	
Jósvafő	–		–	–	–	–
Lillafüred	.		15	7	6	
Miskolc	2	⌐ =	18	8	7	7
Putnok	4	⌐	17	5	4	
Sárospatak	2	⌐	19	7	6	8
Szendrőlád	6	⌐ ▲	20	8	7	
Tokaj	9	⌐	18	9	8	
Kisvárda	4	⌐	19	8	8	9
Mátészalka	2	⌐ ▲	20	8	7	
Nyíregyháza	5	⌐ =	18	9	7	5
Nyírlugos	ny	⌐	19	6	5	
Pátyod	4	⌐	21	6	5	
Tiszabecs	–		20	7	6	
Vásárosnamény	7	⌐	21	8	7	
Záhony	ny	⌐	20	7	7	
Berettyóújfalu	13	⌐	19	9	6	
Debrecen	4	⌐ =	18	9	8	6
Hajdúdorog	3		18	9	9	
Hortobágy	23	⌐	19	10	10	
Körösszakál	13	⌐	18	7	7	
Polgár	26	⌐	18	10	10	
Békéscsaba	3	⌐	14	4	3	5
Mezőhegyes	1	⌐	14	5	5	5
Orosháza	.		15	6	5	3
Szarvas	ny	⌐ ≡	16	5	2	5
Szeghalom	3		18	7	6	

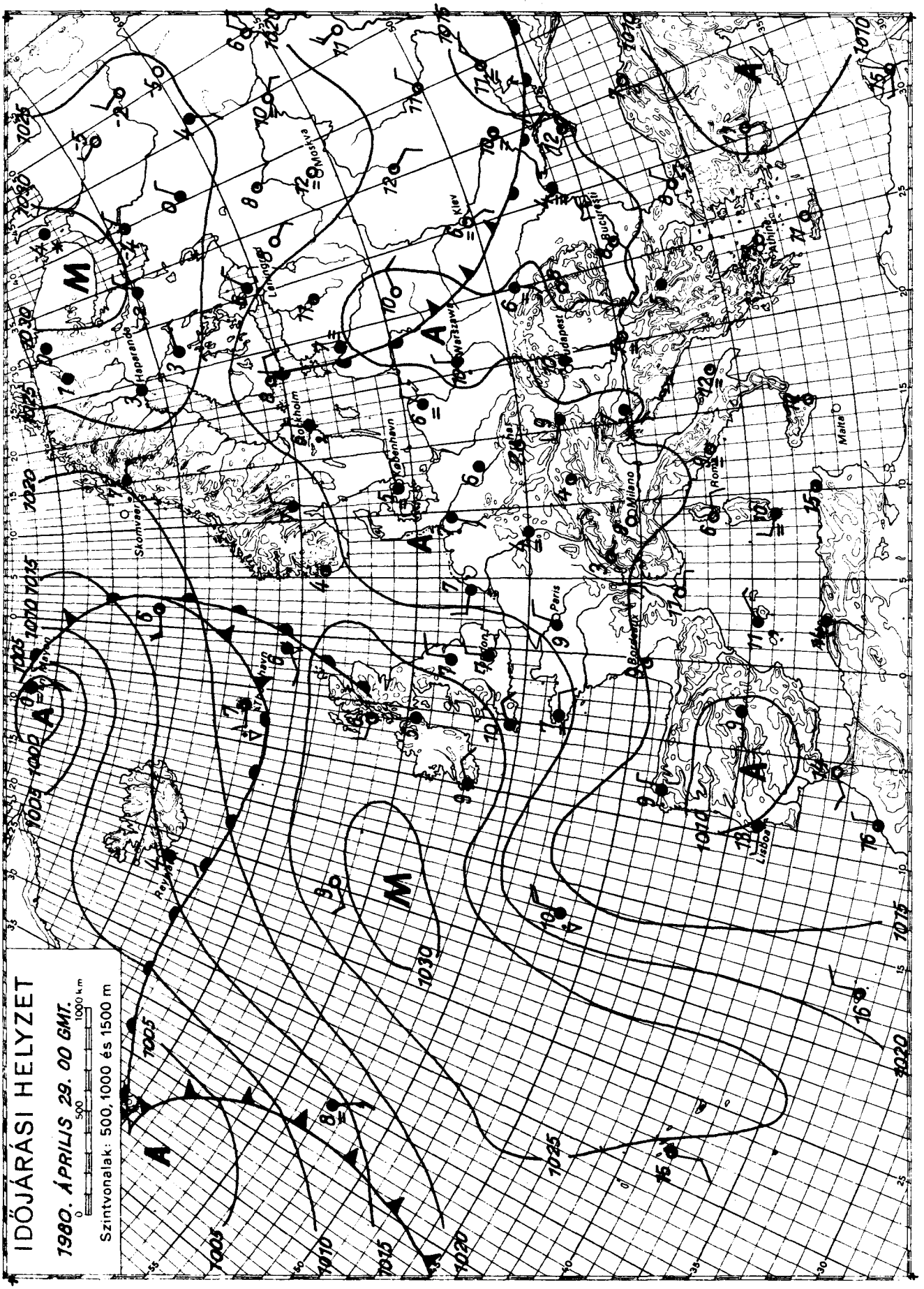

KIADJA: ORSZÁGOS METEOROLÓGIAI SZOLGÁLAT

Készíti: Központi Előrejelző Intézet Előrejelző Osztálya — T.: 273 - 078 — Megjelenik naponként —

Évi előfizetési díja: 1.460.-Ft · Megrendelhető: 1024 Budapest, II., Kitaibel Pál u. 1. Telefon: 353-500

Kiadásért felel: az OMSZ elnöke — Szerkesztésért felel: a KEI igazgatója

DŐJÁRÁSI NAPIJELENTÉS

ЕЖЕДНЕВНЫЙ МЕТЕОРОЛОГИЧЕСКИЙ БЮЛЛЕТЕНЬ · DAILY WEATHER REPORT
BULLETIN QUOTIDIEN DE TEMPS · TÄGLICHER WETTERBERICHT

)3. évfolyam 121. szám. + Budapest + 1980. április 30. szerda

Az időjárási helyzet és a várható időjárás:

Közép-Európában gyengék a légmozgások, továbbra is helyi tényezők alakitják az időjárást. Általában változóan felhős az ég, szórványosan záporok, zivatarok alakulnak ki. A hőmérséklet csúcsértéke már elérte a sokéves átlagnak megfelelőt. Középpontjával Szicilia térségében egy viszonylag kis méretü, de gyors mozgású ciklon örvénylik. Ennek keleti oldalán nagy nedvességtartalmú, több fokkal melegebb levegő áramlik a kontinens belseje felé. Lassanként hazánk időjárását is a délről áramló mediterrán eredetü levegő alakitja.

Hazánkban kedden változóan felhős volt az ég, általában 3-8 órán át sütött a nap. A déli óráktól erősen megnövekvő gomolyfelhőzetből csaknem mindenütt hullott záporeső, sokfelé zivatar is kialakult. A ma reggel 7 óráig lehullott csapadék mennyisége csapadéknyom és 8 mm között volt általában, de a Börzsöny és a Mátra vidékén egy-egy intenziv zivatargócban előfordult 10, 15 mm, Romhányban pedig 35 mm is. A hőmérséklet csúcsértéke kedden 14 és 21 fok között alakult. Ma hajnalra 2, 10 fokig hült le a levegő és többfelé köd képződött. Ma délelőtt ismét többfelé megnövekedett a gomolyfelhőzet, néhány helyről záport, zivatart jelentettek. A hőmérséklet 11 órakor 11 és 16 fok között volt.

Ma 12 órakor Budapesten a hőmérséklet: 16 fok, a tengerszintre átszámitott légnyomás: 1017 mbar, gyengén emelkedik.

Várható időjárás csütörtök estig:

Időnként megnövekvő felhőzet, néhány helyen, elsősorban délnyugaton záporral, zivatarral.
Hajnalra többfelé köd.
Megélénkülő keleti, délkeleti szél.
A legalacsonyabb éjszakai hőmérséklet 5, 10 fok között,
a legmagasabb nappali hőmérséklet holnap 19,24 fok között.

Pálmási Judit s. k.

TÁVOLABBI KILÁTÁSOK PÉNTEKTŐL - KEDDIG:

Eleinte erősen felhős idő esőkkel, később a felhőzet csökken, és már csak futó záporra, zivatarra lehet számitani.
Legalacsonyabb hajnali hőmérséklet +5, 10 fok között,
legmagasabb nappali hőmérséklet eleinte 20 fok körül, később 16, 21 fok között.
Jelentős mennyiségü /legalább 5 mm/ csapadék az ország területének 60 százalékán várható.

KÖZÉPTÁVÚ ELŐREJELZŐ OSZTÁLY

A hőmérséklet napi középértéke és eltérése a 100 évi átlagtól /Budapesten/:

1980. április 29.	13,2°C	-0,4°C

1871 óta ezen a napon Budapesten előfordult

legmagasabb hőmérséklet:	29,9°C /1934/
legalacsonyabb hőmérséklet:	1,5°C /1874/

80.279.

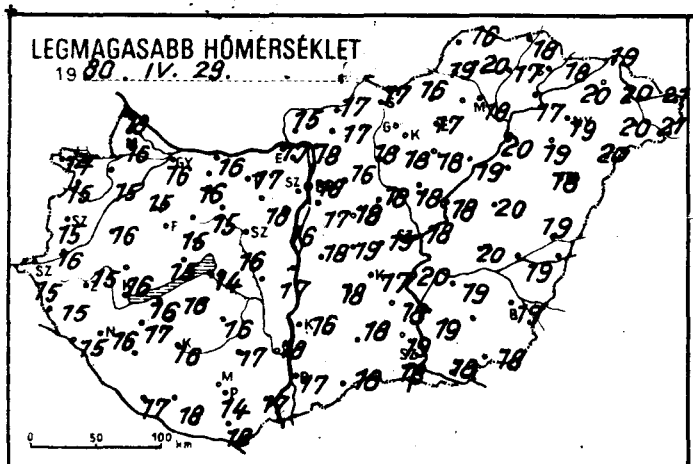
LEGMAGASABB HŐMÉRSÉKLET
1980. IV. 29.

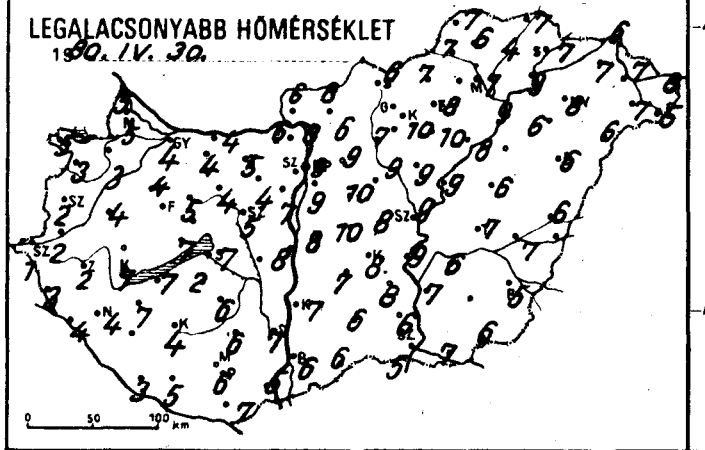
LEGALACSONYABB HŐMÉRSÉKLET
1980. IV. 30.

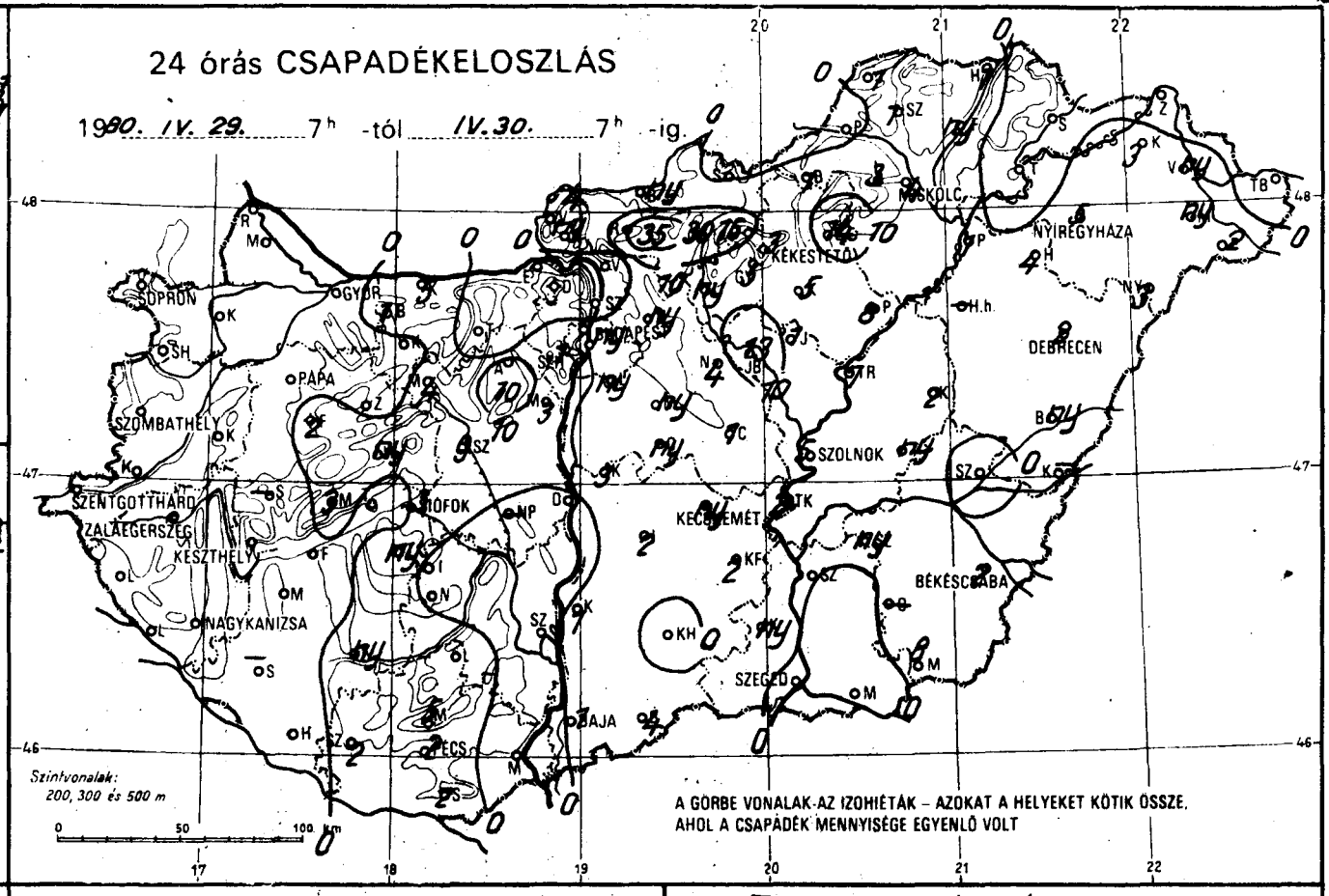
24 órás CSAPADÉKELOSZLÁS
1980. IV. 29. 7h -tól IV. 30. 7h -ig.
SOPRON
GYŐR
BUDAPEST
MISKOLC
NYÍREGYHÁZA
DEBRECEN
PÁPA
SZOMBATHELY
SZOLNOK
SZENTGOTTHÁRD
ZALAEGERSZEG
KESZTHELY
SIÓFOK
KECSKEMÉT
BÉKÉSCSABA
NAGYKANIZSA
SZEGED
PÉCS
BAJA
Szintvonalak:
200, 300 és 500 m
A GÖRBE VONALAK-AZ IZOHIÉTÁK – AZOKAT A HELYEKET KÖTIK ÖSSZE,
AHOL A CSAPADÉK MENNYISÉGE EGYENLŐ VOLT

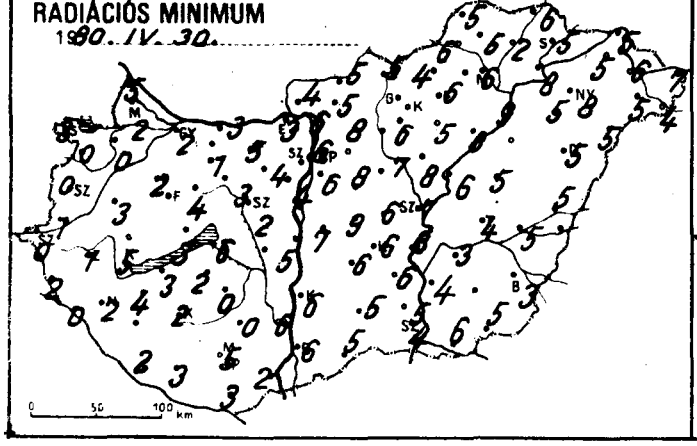
RADIÁCIÓS MINIMUM
1980. IV. 30.

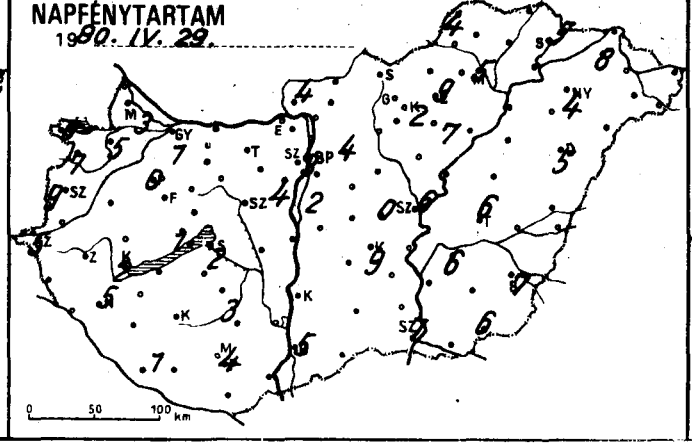
NAPFÉNYTARTAM
1980. IV. 29.

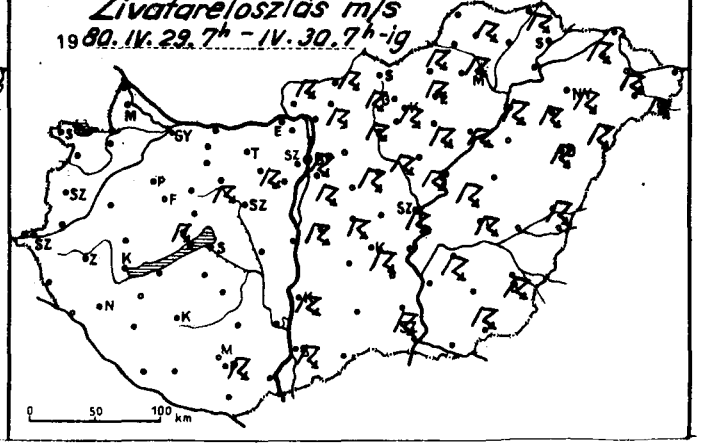
Zivatareloszlás m/s
1980. IV. 29. 7h - IV. 30. 7h-ig

	1980.IV.30 07 h -ig az utolsó 24 óra adatai					
	csapadék (mm)		max. hőmérséklet	min. hőmérséklet	rad. min.	napos órák
r	•	⊥ ≡	16	4	2	1
uvár	•	⊥ ≡	15	3	0	5
onmagyaróvár	•	⊥	16	5	2	3
a	•	⊥ ≡	18	5	5	
on	•	⊥ =	14	5	3	6
onhorpács	•	⊥	15	3	0	7
	•	⊥	16	4	3	
mend	•		16	2	1	
tgotthárd	•	⊥ =	15	1	0	5
nbathely	•	⊥ =	15	2	0	9
i	•		15	3	2	
nye	•	⊥	15	4	0	
ykanizsa	•	⊥	16	4	2	5
egerszeg	•	⊥ =	15	2	1	
kasgyepű	2	⊥	13	5	3	
zthely	•	⊥	16	7	5	2
cshely	3	⊥	13	6	2	1
a	•	⊥ ≡	15	4	2	0
eg	–		–	–	–	
ny	•	⊥	15	7	3	
zprém	ny	▽	15	5	4	
	•	⊥	14	1	-1	
yód	•		16	7	3	
nokszt. györgy	•	⊥ ≡	17	3	2	1
osvár	ny	⊥ ≡	16	4	2	
cali	•	⊥	17	7	4	
ok	3	▽ ⊥ =	14	7	6	2
nogyszob	–		–	–	–	
	ny	≡	16	2	2	
olna	1	▽	14	3	2	
ergom	•		17	6	3	
pér	•	⊥ ≡	16	4	1	
nárom	5	▽ ⊥	16	4	3	
abánya	•	⊥	17	5	5	
sútdoboz	10	⊥	18	4	4	
naújváros	•	⊥	17	8	5	
rtonvásár	3		16	7	4	4
r	4	⊥ ≡	15	4	3	
gyhörcsökp.	–		–	–	–	
badbattyán	9	▽ ≡	16	5	2	
gszemcse	•	⊥ ≡	16	6	0	3
gyel	6		17	6	0	
gykónyi	•	≡	17	3	1	
kszárd	•	≡	18	7	6	
pádtető	5		12	7	4	-
hács	•	⊥ ≡	17	5	2	
s	2	=	14	6	5	4
ós	2	≡	18	7	3	
getvár	2	≡	18	5	3	
Lőrinc	ny	=	17	9	6	2
Met. Int.	ny	=	18	9	6	3
Szab. hegy	1	▽	14	8	6	
gléd	1	▽	19	8	6	0
bogókö	•		13	7	4	
döllő	ny		16	9	8	4
rályrét	ny	⊥	16	5	4	
onor	ny		18	10	8	
gykáta	4		18	9	7	
kény	ny		19	10	9	
ntendre	•		20	8	7	

	1980.IV.30 07 h -ig az utolsó 24 óra adatai					
	csapadék (mm)		max. hőmérséklet	min. hőmérséklet	rad. min.	napos órák
Vác	•	⊥	18	8	6	
Vámosmikola	4		15	6	4	4
Baja	1	=	17	6	6	5
Bácsalmás	4	≡	18	6	5	
Izsák	2	▽ =	18	7	6	
Kalocsa	1		16	7	6	
Kecskemét	ny	⊥	17	8	6	9
Kiskunf. háza	2		18	8	6	
Kiskunhalas	•	≡	18	6	5	
Kunszentmiklós	3		18	8	7	
Tiszakécske	2		20	9	8	
Balassagyarmat	ny	⊥	17	8	5	
Romhány	35		17	6	5	
Salgótarján	•		17	6	5	
Eger	14		17	8	6	9
Galyatető	16	▲	11	5	3	
Gyöngyös	5	▽	18	10	8	
Kékestető	3		8	4	2	2
Kompolt	5		18	10	5	7
Lőrinci	ny		18	7	6	
Poroszló	8		19	8	8	
Jászapáti	1		18	9	8	
Jászberény	13		18	9	7	
Karcag	2	▽	20	6	5	
Szolnok	5	=	18	9	7	6
Tiszaroff	7	⊥	18	9	6	
Túrkeve	ny	⊥	20	7	4	6
Kistelek	ny		19	6	5	
Makó	•	⊥	18	7	6	
Szeged	•	≡	18	5	4	7
Szentes	•		19	7	4	
Borsodnádasd	1		16	7	4	
Füged	ny	▽ ⊥	17	4	2	
Hidasnémeti	1		18	7	6	
Jósvafő	1	▽	16	7	5	4
Lillafüred	3		16	6	6	
Miskolc	4	=	18	7	6	5
Putnok	•	⊥	19	7	6	
Sárospatak	•		18	7	5	5
Szendrőlád	1	=	20	6	5	
Tokaj	•		17	9	8	
Kisvárda	3		20	7	5	8
Mátészalka	ny	,	20	7	5	
Nyíregyháza	5		19	8	7	4
Nyírlugos	3		20	6	5	
Pátyod	2	⊥	21	5	4	
Tiszabecs	•		21	8	7	
Vásárosnamény	ny	⊥	20	7	6	
Záhony	•		19	6	5	
Berettyóújfalu	ny	≡	19	6	5	
Debrecen	2	=	18	6	5	5
Hajdúdorog	4	▲ ⊥	19	6	5	
Hortobágy	–		–	–	–	
Körösszakál	–		–	–	–	
Polgár	1	⊥	20	9	9	
Békéscsaba	2	=	19	5	3	7
Mezőhegyes	8	▲ ⊥	18	6	5	6
Orosháza	–		–	–	–	–
Szarvas	ny	⊥	19	6	3	6
Szeghalom	•	≡	19	7	5	

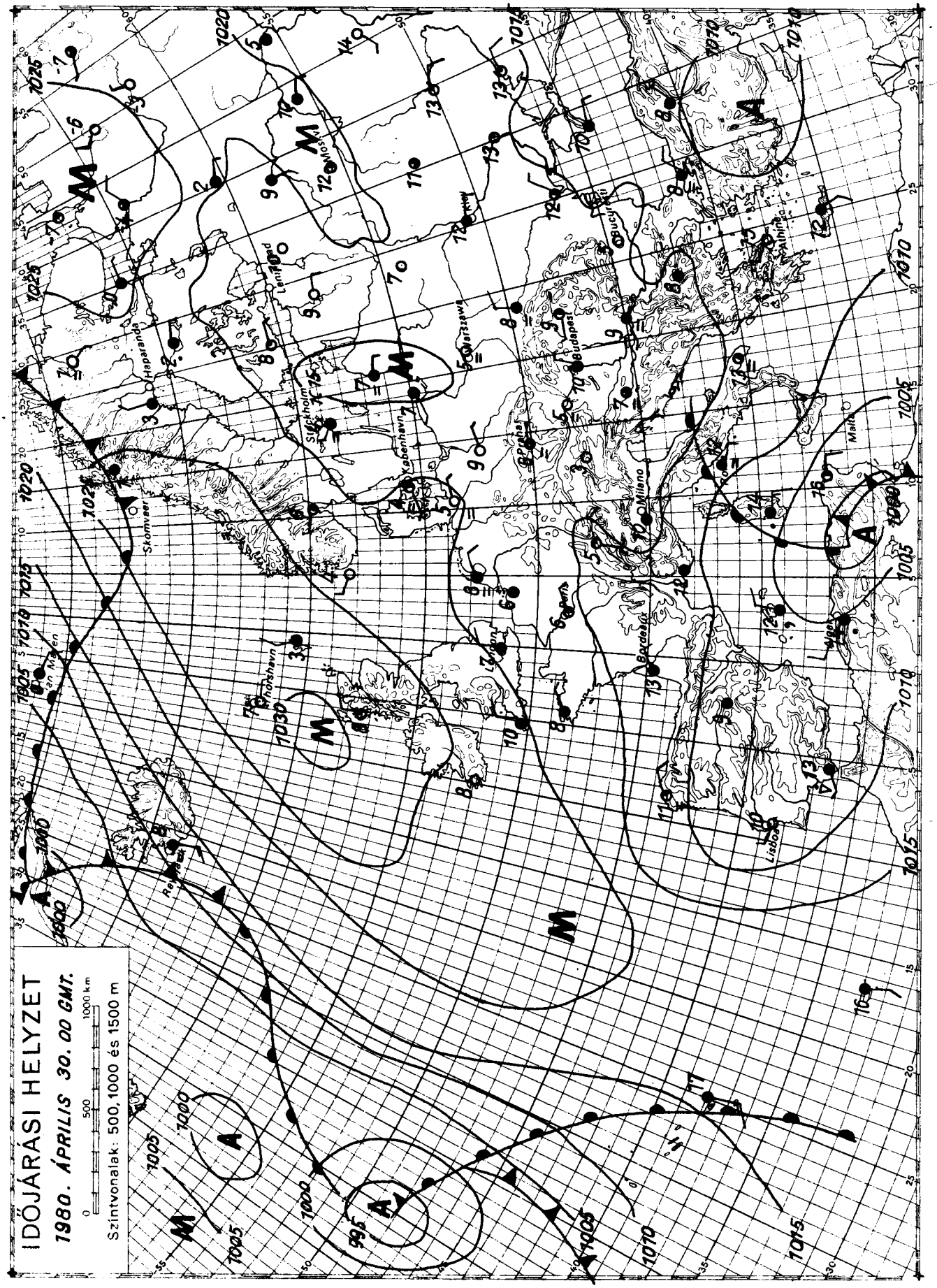

KIADJA: ORSZÁGOS METEOROLÓGIAI SZOLGÁLAT
Készíti: Központi Előrejelző Intézet Előrejelző Osztálya — T.: 273 - 018 — Megjelenik naponként —
Évi előfizetési díja: 1.460.-Ft Megrendelhető: 1024 Budapest, II., Kitaibel Pál u. 1. Telefon: 353-500
Kiadásért felel: az OMSZ elnöke — Szerkesztésért felel: a KEI igazgatója

	1980.IV.1. 07 h -ig az utolsó 24 óra adatai					
	csapadék (mm)		max. hőmérséklet	min. hőmérséklet	rad. min.	napos órák
	•		12	4	3	10
ár	1	▽	12	3	–1	6
magyaróvár	•	⌐	12	4	1	10
	•		10	5	3	
n	ny	▽	11	2	0	8
horpács	1		11	1	–1	5
	•		14	4	3	
end	ny		13	1	–1	
otthárd	•		14	3	1	6
athely	•		13	1	0	5
	•		14	8	6	
e	•	⌐	15	0	0	
anizsa	•		14	1	0	9
erszeg	ny	▽⌐	14	5	2	
sgyepű	•		11	5	4	
nely	•		13	5	3	7
shely	•		12	4	2	8
	ny	▽	12	7	5	8
g	•		15	6	5	
y	•		13	5	3	
rém	ny	▽	13	2	1	
	ny	⌐	10	2	–2	
od	•		14	3	0	
okszt. györgy	•		16	3	–3	10
svár	•		14	4	–2	
ali	•		16	5	2	
k	•	⌐	12	4	2	10
gyszob	•		16	4	0	
	•		14	0	–1	
na	•		12	4	2	
rgom	1	▽	12	4	2	
r	•		14	4	3	
árom	•		10	7	0	
ánya	•		12	4	3	
tdoboz	ny	▽	13	1	–1	
újváros	•		15	3	2	
onvásár	•		13	3	1	8
	ny		12	4	2	
hörcsökp.	•		15	2	1	
adbattyán	•		13	–1	–4	
zemcse	•	⌐	15	1	–4	8
yel	•		15	4	–2	
kónyi	•		15	0	–4	
szárd	•		15	4	2	
átet	•		11	5	1	
ács	•	⌐	16	1	–2	
	•		13	3	0	9
s	•		14	2	–2	
tvár	•		16	4	1	
Lőrinc	ny	▽	12	4	0	9
Met. Int.	ny	▽	13	6	3	10
Szab. hegy	ny		11	3	0	
éd	•	⌐	14	4	1	10
ogókő	•		8	3	1	
öllő	•		11	3	0	10
lyrét	–		–	–	–	
nor	•		14	3	2	
ykáta	•		14	4	2	
ény	ny		14	3	2	
tendre	•		12	4	3	

	1980.IV.1. 07 h -ig az utolsó 24 óra adatai					
	csapadék (mm)		max. hőmérséklet	min. hőmérséklet	rad. min.	napos órák
Vác	•		12	6	5	
Vámosmikola	ny		11	3	0	6
Baja	•	⌐	14	2	1	9
Bácsalmás	•		15	3	1	
Izsák	•		17	2	1	
Kalocsa	•		14	1	–4	
Kecskemét	•	⌐=	14	3	–1	10
Kiskunf. háza	•		14	2	1	
Kiskunhalas	•		14	3	0	
Kunszentmiklós	•		14	2	0	
Tiszakécske	•		15	5	–1	
Balassagyarmat	•	⌐	12	2	–1	
Romhány	•		12	0	–1	
Salgótarján	•		12	1	0	
Eger	•		12	1	0	11
Galyatető	•		14	1	–1	
Gyöngyös	•		13	2	–1	
Kékestető	•		4	0	–2	11
Kompolt	•		13	3	–2	11
Lőrinci	•		12	2	–2	
Poroszló	•	⌐	13	3	0	
Jászapáti	•	⌐	13	4	2	
Jászberény	•	⌐	13	4	0	
Karcag	•		–	–	–2	
Szolnok	•	=	15	3	0	10
Tiszaroff	•		13	2	0	
Túrkeve	•	⌐	14	4	0	10
Kistelek	ny	▽	15	3	2	
Makó	•		14	2	0	
Szeged	•		14	1	–1	10
Szentes	•		15	4	1	
Borsodnádasd	–		–	–	–	
Füged	3	⌐	10	–1	–3	
Hidasnémeti	2	⌐	11	2	–1	
Jósvafő	ny	▽	11	–1	–4	7
Lillafüred	•		11	0	–1	
Miskolc	•	=	13	–1	–3	10
Putnok	•		14	–1	–1	
Sárospatak	4	⌐▲	7	–1	–3	5
Szendrőlád	ny	▽⌐	14	–2	–2	
Tokaj	2	▽=	9	2	1	
Kisvárda	7	=	9	0	0	3
Mátészalka	1		10	0	–1	
Nyíregyháza	1	▽	10	–1	–3	4
Nyírlugos	1		11	–1	–2	
Pátyod	1	⌐	10	1	0	
Tiszabecs	•		11	1	0	
Vásárosnamény	3		10	0	–1	
Záhony	4		11	0	0	
Berettyóújfalu	•		14	2	–1	
Debrecen	1	▽⌐=	13	1	–1	8
Hajdúdorog	ny		10	2	1	
Hortobágy	–		–	–	–	
Körösszakál	•		14	3	1	
Polgár	ny	⌐	13	0	0	
Békéscsaba	•	=	13	3	2	11
Mezőhegyes	•		13	2	–1	10
Orosháza	•		14	3	2	10
Szarvas	•		14	4	0	10
Szeghalom	•		13	3	1	

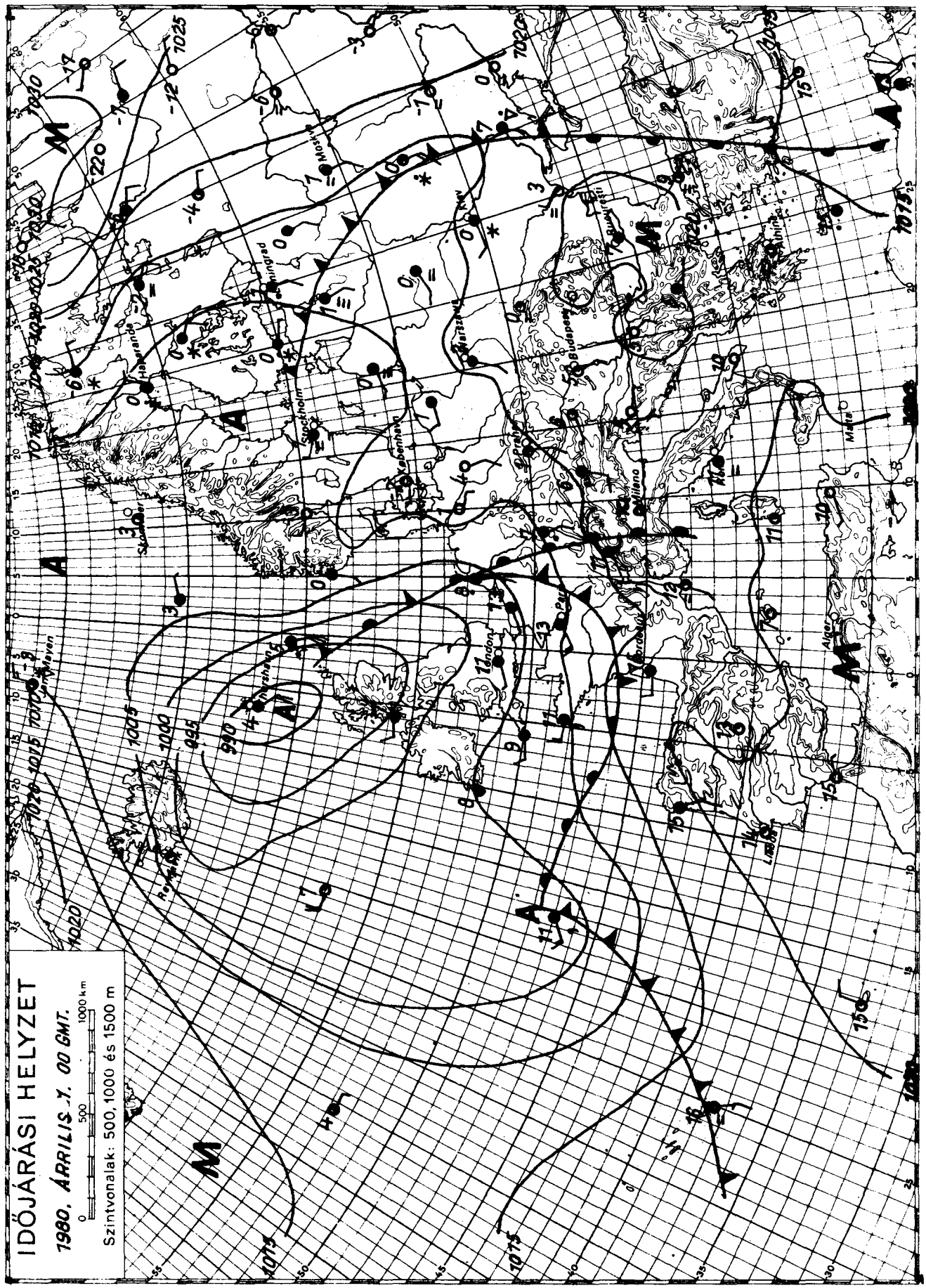

KIADJA: ORSZÁGOS METEOROLÓGIAI SZOLGÁLAT
Készíti: Központi Előrejelző Intézet Előrejelző Osztálya — T.: 273 - 018 — Megjelenik naponként
Évi előfizetési díja: 1.460.-Ft - Megrendelhető: 1024 Budapest, II., Kitaibel Pál u. 1. Telefon: 353-500
Kiadásért felel: az OMSZ elnöke — Szerkesztésért felel: a KEI igazgatója

DŐJÁRÁSI NAPIJELENTÉS

ЕЖЕДНЕВНЫЙ МЕТЕОРОЛОГИЧЕСКИЙ БЮЛЛЕТЕНЬ · DAILY WEATHER REPORT
BULLETIN QUOTIDIEN DE TEMPS · TÄGLICHER WETTERBERICHT

93. évfolyam 122. szám + Budapest + 1980. május 1. csütörtök

Az időjárási helyzet és a várható időjárás:

A Szovjetunió európai területének északkeleti-északi része fölött, valamint Finnország térségében nagy mennyiségü hideg, sarkvidéki eredetü levegő halmozódott föl. Hatására ezeken a területeken elszórtan havazik, hózáporok vannak. Kelet-Európában még mindig nyárias az idő. A legmagasabb nappali hőmérséklet például Moszkva környékén 8-10 fokkal haladja meg a legutóbbi évek átlagát. Középpontjával Olaszország középső része fölött mediterrán ciklon örvénylik. Ennek keleti-délkeleti oldalán enyhe, nagy nedvességtartalmú levegő áramlik a Balkán-félsziget fölé. Hatására sokfelé esik az eső, záporok, zivatarok vannak. Péntek estig a nedves levegő eléri a Kárpát-medencét is, és elsősorban annak déli részén kell számitani esőre.

Hazánkban szerdán többfelé megnövekedett a gomolyfelhőzet, és elszórtan zápor, zivatar alakult ki. A csütörtök reggel 7 óráig lehullott csapadék mennyisége csapadéknyom és 6 mm között volt. A legmagasabb nappali hőmérséklet szerdán elérte a 17, 23 fokot. Csütörtök hajnalra az ország legnagyobb részén 4, 10 fokig hült le a levegő. Délelőtt a déli, délnyugati megyékben változóan felhős, másutt derült idő volt. A hőmérséklet 11 órakor 14, 19 fok között alakult.

Ma 12 órakor a hőmérséklet Budapesten 18 fok, a tengerszintre átszámitott légnyomás 1011 mbar, gyengén süllyed.

A Balaton vizének hőmérséklete 11 órakor Siófoknál 10 fok volt.

Várható időjárás péntek estig:

Délen, délnyugaton tovább növekvő felhőzet, többfelé ismétlődő esővel, záporral.
Máshol változóan felhős idő, néhány helyen záporral, esetleg zivatarral.
Élénk időnként megerősödő keleti, délkeleti szél.
Várható legalacsonyabb éjszakai hőmérséklet: 7, 12,
legmagasabb nappali hőmérséklet pénteken általában: 16,21 fok között.

Németh Lajos s. k.

A hőmérséklet napi középértéke és eltérése a 100 évi átlagtól /Budapesten/:

1980. április 30.	14,0°C	0,0°C

1871 óta ezen a napon Budapesten előfordult

legmagasabb hőmérséklet:	29,5°C /1934/
legalacsonyabb hőmérséklet:	1,5°C /1874/

80.280.

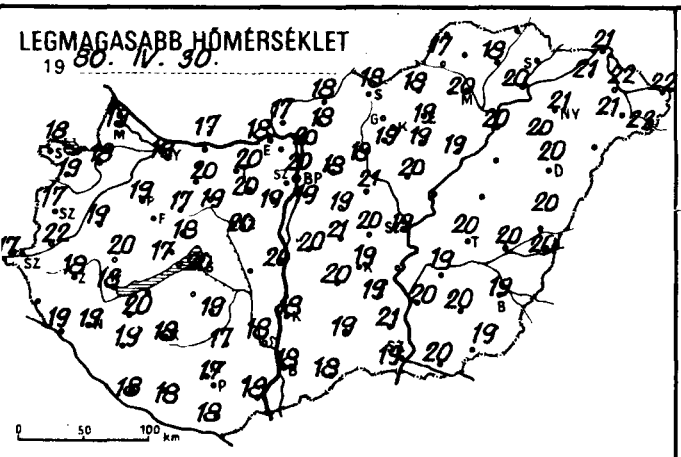
LEGMAGASABB HŐMÉRSÉKLET
1980. IV. 30.
0 50 100 km

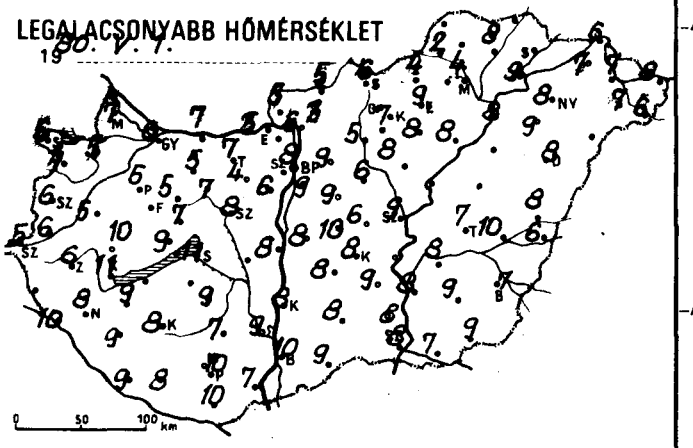
LEGALACSONYABB HŐMÉRSÉKLET
1980. V. 1.
0 50 100 km

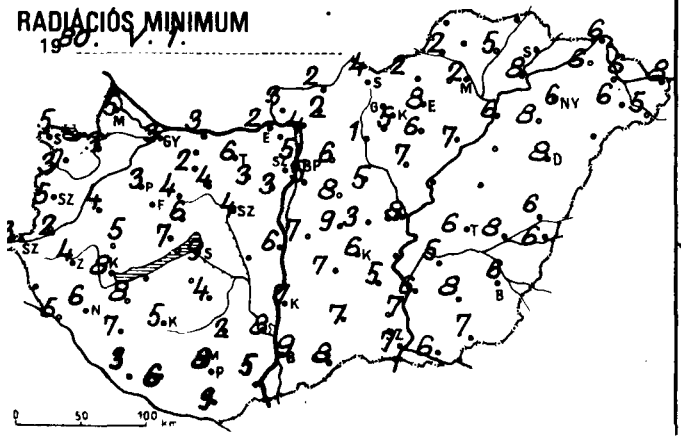
RADIÁCIÓS MINIMUM
1980. V. 1.
0 50 100 km

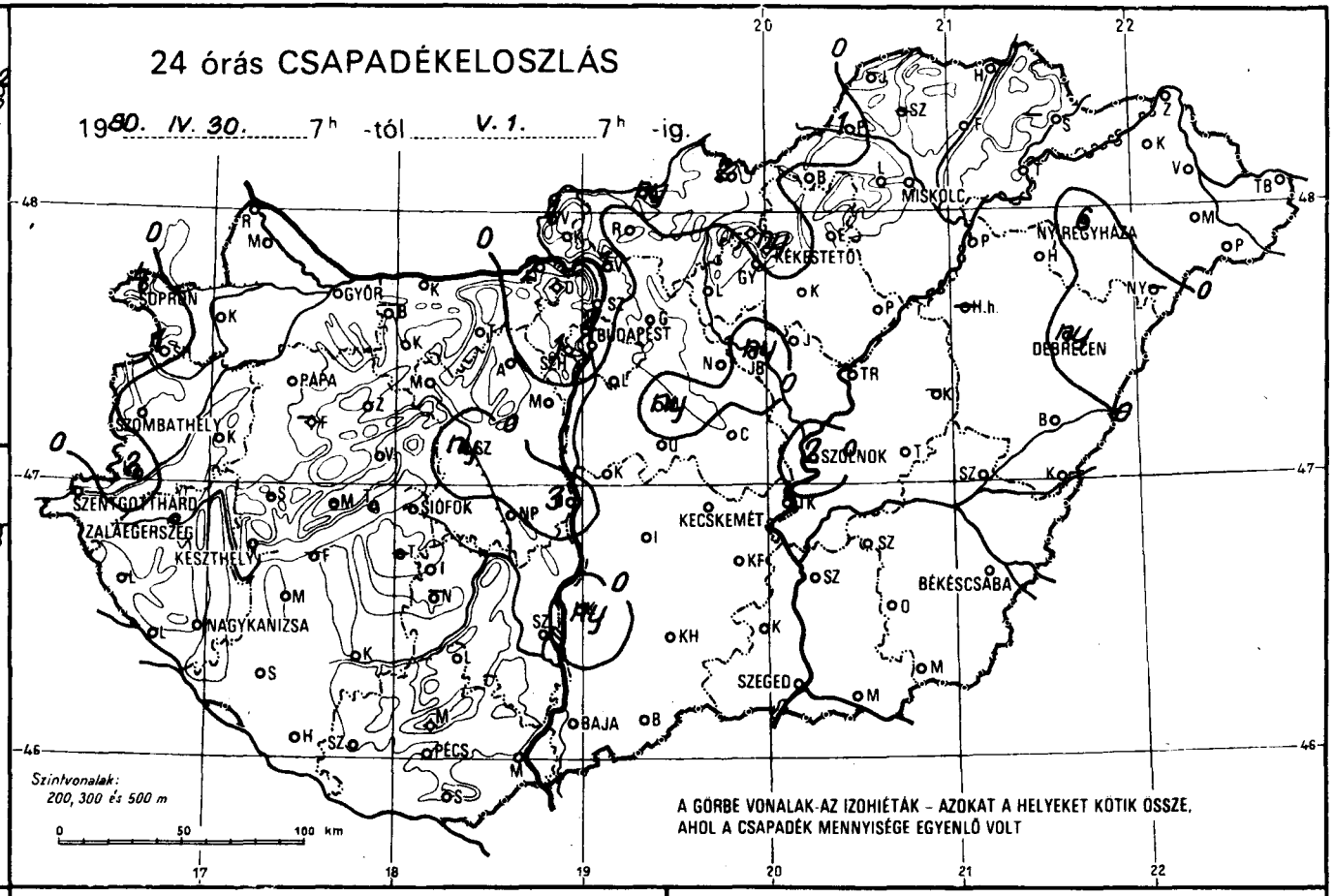
24 órás CSAPADÉKELOSZLÁS
1980. IV. 30. 7h -tól V. 1. 7h -ig.
SOPRON
GYŐR
BUDAPEST
MISKOLC
NYÍREGYHÁZA
DEBRECEN
PAPA
SZOMBATHELY
SZENTGOTTHÁRD
ZALAEGERSZEG
KESZTHELY
SIÓFOK
KECSKEMÉT
SZOLNOK
BÉKÉSCSABA
NAGYKANIZSA
SZEGED
BAJA
PÉCS
Szintvonalak:
200, 300 és 500 m
0 50 100 km
A GÖRBE VONALAK AZ IZOHIÉTÁK – AZOKAT A HELYEKET KÖTIK ÖSSZE,
AHOL A CSAPADÉK MENNYISÉGE EGYENLŐ VOLT

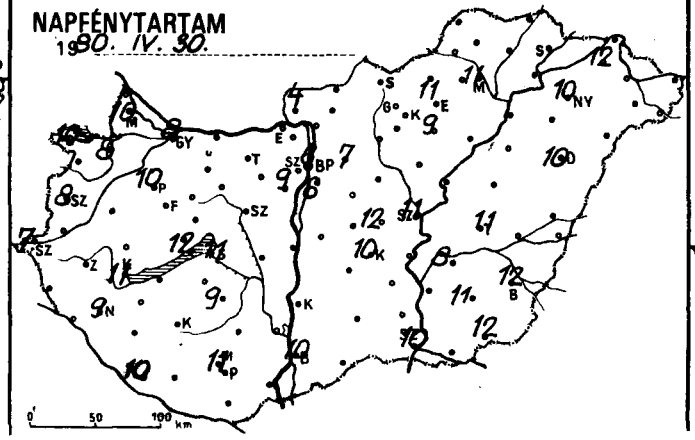
NAPFÉNYTARTAM
1980. IV. 30.
0 50 100 km

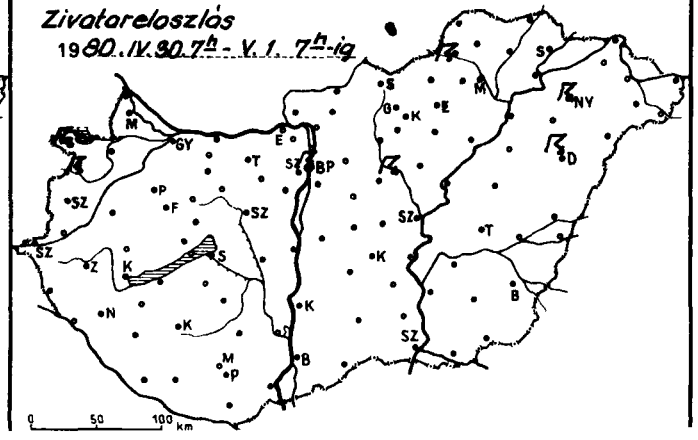
Zivatoreloszlás
1980. IV. 30. 7h - V. 1. 7h-ig
0 50 100 km

IDŐJÁRÁSI NAPIJELENTÉS

ЕЖЕДНЕВНЫЙ МЕТЕОРОЛОГИЧЕСКИЙ БЮЛЛЕТЕНЬ · DAILY WEATHER REPORT
BULLETIN QUOTIDIEN DE TEMPS · TÄGLICHER WETTERBERICHT

93. évfolyam 123. szám. + Budapest + 1980. május 2. péntek

Az időjárási helyzet és a várható időjárás:

Középpontjával az Atlanti-óceán északi térsége fölött nagy kiterjedésü anticiklon helyezkedik el. Hatására kontinensünk északi és nyugati területein általában kevés a felhő, száraz az idő. Az anticiklon keleti peremén hideg sarkvidéki léghullámok áramlanak a szárazföld belseje fölé. Ez okozza, hogy a Kelet-Európai-sikság északi felén átmenetileg ismét téliesre fordult az idő: éjszaka fagypont alá süllyed a hőmérséklet és hózáporok is kialakulnak. Ugyanakkor Ukrajna térségében továbbra is szokatlanul enyhe az idő, a hőmérséklet csúcsértéke átlagosan 4-8 fokkal magasabb, mint az évszaknak megfelelő. Délkelet-Európa fölött ciklon örvénylik. Hatására ott változékony, szeles az idő, sok helyről jelentenek esőt, zivatarokat. Szombat estig északkelet felől az itt lévőnél hüvösebb levegő éri el a Kárpát-medencét, emiatt kissé mérséklődik a nappali felmelegedés.

Hazánkban csütörtökön változóan felhős volt az ég. Néhány helyen gyenge záporeső alakult ki, az északkeleti országrészből zivatart is jelentettek. Megélénkült, helyenként megerősödött a keleti, északkeleti szél. A legmagasabb nappali hőmérséklet 18 és 23 fok között volt. Péntek hajnalra általában 5, 10 fokig csökkent a hőmérséklet. Délelőtt változóan felhős volt az ég. Csapadék sehol sem hullott. Megélénkült, helyenként megerősödött az északkeleti szél. A hőmérséklet 11 órakor 14 és 17 fok között alakult.

Ma 12 órakor Budapesten a hőmérséklet 18 fok, a tengerszintre átszámitott légnyomás 1007 mbar, alig változik.

Várható időjárás szombat estig:

Időnként erősen megnövekvő felhőzet szórványosan záporesővel, zivatarral.
Élénk, helyenként megerősödő északkeleti, északi szél.
Várható legalacsonyabb éjszakai hőmérséklet: 5, 10,
legmagasabb nappali hőmérséklet szombaton: 14, 19 fok között.

Poór Judit s.k.

A Balaton vizének hőmérséklete 11 órakor Siófoknál 11 fok volt.

A hőmérséklet napi középértéke és eltérése a 100 évi átlagtól /Budapesten/:

1980. V. 1. 16,6°C +2,6°C

1871 óta ezen a napon Budapesten előfordult

legmagasabb hőmérséklet: 29,2°C /1934/,
legalacsonyabb hőmérséklet: 1,7°C /1919/.

80.281.

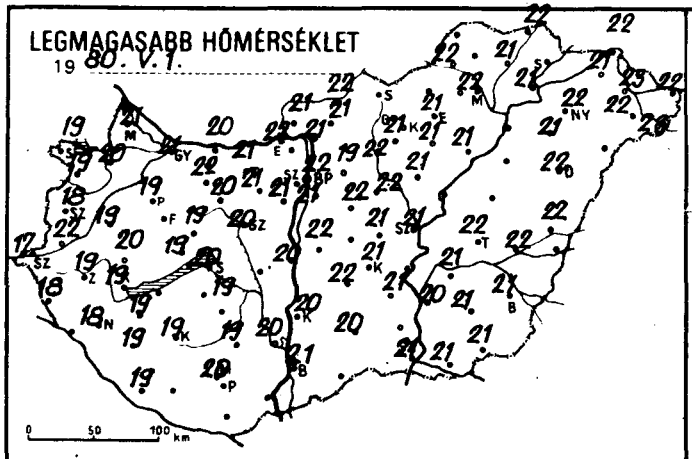
LEGMAGASABB HŐMÉRSÉKLET
1980. V. 1.
0 50 100 km

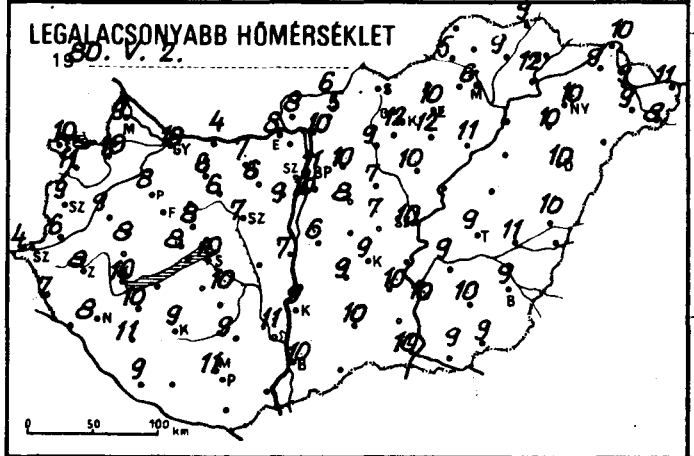
LEGALACSONYABB HŐMÉRSÉKLET
1980. V. 2.
0 50 100 km

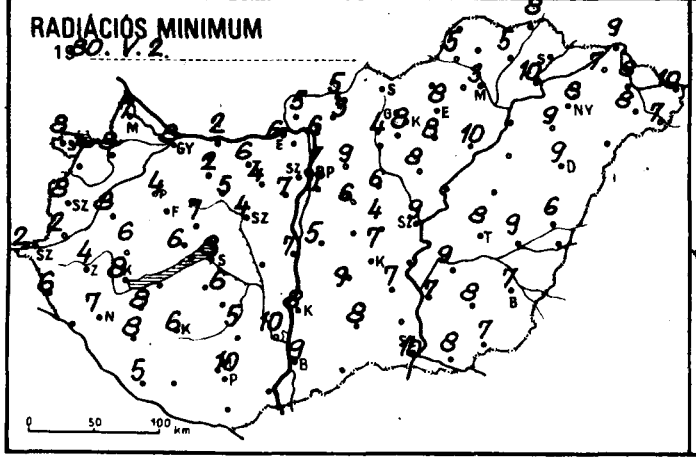
RADIÁCIÓS MINIMUM
1980. V. 2.
0 50 100 km

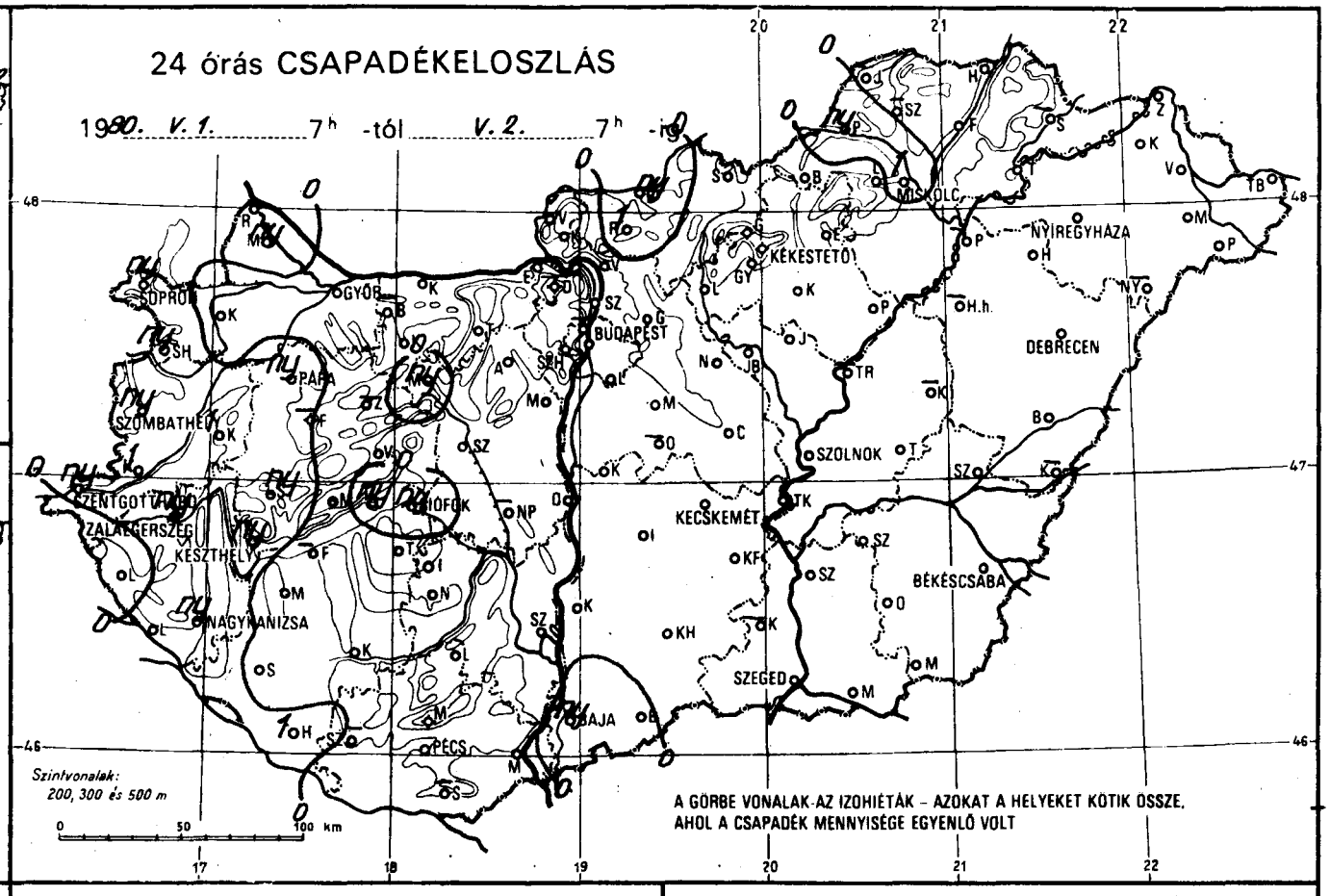
24 órás CSAPADÉKELOSZLÁS
1980. V. 1. 7h -tól V. 2. 7h -ig
SOPRON
GYŐR
BUDAPEST
MISKOLC
NYÍREGYHÁZA
KÉKESTETŐ
DEBRECEN
SZOMBATHELY
PAPA
SZOLNOK
KECSKEMÉT
ZALAEGERSZEG
KESZTHELY
NAGYKANIZSA
BÉKÉSCSABA
SZEGED
PÉCS
BAJA
Szintvonalak:
200, 300 és 500 m
A GÖRBE VONALAK AZ IZOHIÉTÁK – AZOKAT A HELYEKET KÖTIK ÖSSZE,
AHOL A CSAPADÉK MENNYISÉGE EGYENLŐ VOLT
0 50 100 km

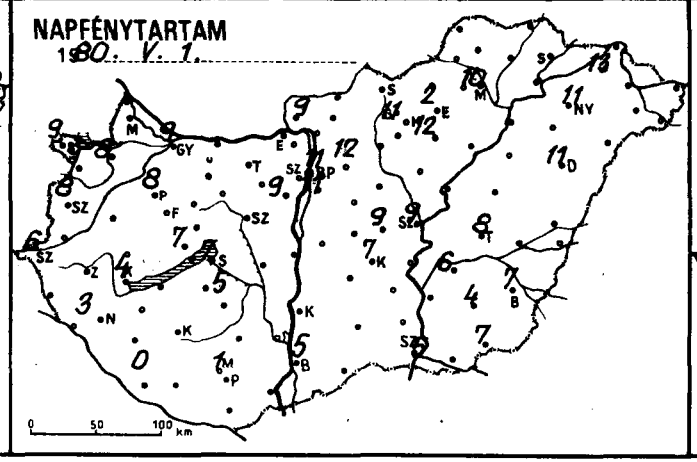
NAPFÉNYTARTAM
1980. V. 1.
0 50 100 km

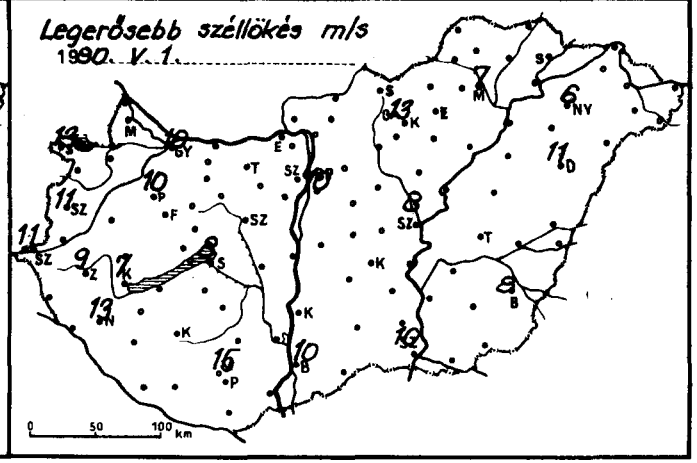
Legerősebb széllökés m/s
1980. V. 1.
0 50 100 km

	1980.V.2. 07h -ig az utolsó 24 óra adatai					
	csapadék (mm)		max. hőmérséklet	min. hőmérséklet	rad. min.	napos órák
győr	.	⌓	21	10	8	9
apuvár	.	⌓	20	10	8	8
osonmagyaróvár	ny	⩛	21	9	7	
ajka	–		–	–	–	
apron	ny	⩛	19	10	8	9
apronhorpács	ny	⌓	19	11	7	9
áld	1	⩛	19	9	8	
örmend	1		22	6	2	
entgotthárd	ny	⩛⌓	17	4	2	6
ombathely	ny	⩛	18	9	8	8
enti	.		18	7	6	
etenye	–		–	–	–	
agykanizsa	ny	⩛	18	8	7	3
alaegerszeg	ny	⩛⌓	19	8	4	
arkasgyepű	–		–	–	–	
eszthely	ny	⩛⌓	19	10	8	4
encshely	.	⌓	19	8	6	7
ápa	ny	⩛	19	8	4	8
imeg	ny		20	8	6	
ihany	ny	⩛⌓	17	11	6	
eszprém	.		19	8	7	
irc	–		–	–	–	
onyód	–		–	–	–	
omokszt. györgy	1		19	9	5	0
aposvár	.	⌓	19	9	6	
arcali	.		19	10	8	
iófok	ny	⩛⌓	20	10	8	7
omogyszob	.	⌓	19	11	8	
ab	–		–	–	–	
ábolna	–		–	–	–	
sztergom	.		22	8	6	
isbér	.	⌓	22	6	2	
omárom	.		20	4	2	
atabánya	.		21	7	6	
lcsútdoboz	.	⌓	21	6	4	
unaújváros	.		20	7	7	
Martonvásár	.		21	9	7	9
Mór	ny	⌓	20	6	5	
Nagyhörcsökp.	–		–	–	–	
Szabadbattyán	.	⌓	20	7	4	
regszemcse	.	⌓	19	10	6	5
engyel	.		19	9	5	
Nagykónyi	–		–	–	–	
Szekszárd	.		20	11	10	
Tamási	.		17	9	7	
Mohács	–		–	–	–	
Pécs	.		20	11	10	1
Siklós	–		–	–	–	
Szigetvár	–		–	–	–	
Bp. Lőrinc	.		21	10	7	11
Bp. Met. Int.	.		22	11	7	11
Bp. Szab. hegy	.		18	9	7	
Cegléd	.	⌓	21	7	4	9
Dobogókő	–		–	–	–	
Gödöllő	.		19	10	9	12
Királyrét	–		–	–	–	
Monor	.		22	8	6	
Nagykáta	.	⌓	22	7	6	
Örkény	–		–	–	–	
Szentendre	.		23	11	9	

	1980.V.2. 07h -ig az utolsó 24 óra adatai					
	csapadék (mm)		max. hőmérséklet	min. hőmérséklet	rad. min.	napos órák
Vác	.		21	10	6	
Vámosmikola	.	⌓	21	8	5	9
Baja	ny	⩛	21	10	9	5
Bácsalmás	–		–	–	–	
Izsák	.		22	9	9	
Kalocsa	.		20	9	8	
Kecskemét	.		21	9	7	7
Kiskunf. háza	.		21	10	7	
Kiskunhalas	.		20	10	8	
Kunszentmiklós	.		22	6	5	
Tiszakécske	–		–	–	–	
Balassagyarmat	ny	⌓	22	6	5	
Romhány	1	⩛	21	5	3	
Salgótarján	–		–	–	–	
Eger	.		21	10	8	2
Galyatető	.		15	6	6	
Gyöngyös	.		21	12	8	
Kékestető	.	⌓	14	4	3	11
Kompolt	.		21	12	8	12
Lőrinci	.		22	9	4	
Poroszló	.		21	11	10	
Jászapáti	.	⌓	21	10	8	
Jászberény	.	⌓	21	7	4	
Karcag	–		–	–	–	
Szolnok	.		21	10	9	9
Tiszaroff	–		–	–	–	
Túrkeve	.	⌓	22	9	8	8
Kistelek	–		–	–	–	
Makó	.		21	9	8	
Szeged	.		21	10	10	5
Szentes	.		20	10	7	
Borsodnádasd	–		–	–	–	
Füged	.		21	9	5	
Hidasnémeti	.		22	9	8	
Jósvafő	.		–	–	–	
Lillafüred	.		20	5	5	
Miskolc	1	⩛	22	6	3	10
Putnok	ny	⩛⌓	22	5	5	
Sárospatak	–		–	–	–	
Szendrőlád	–		–	–	–	
Tokaj	.		21	12	10	
Kisvárda	.	⌓	21	9	7	13
Mátészalka	.	⌓	22	9	8	
Nyíregyháza	.		22	10	8	11
Nyírlugos	–		–	–	–	
Pátyod	.	⌓	23	8	7	
Tiszabecs	.	⌓	22	11	10	
Vásárosnamény	.	⌓	23	9	8	
Záhony	.		22	10	9	
Berettyóújfalu	.	⌓	22	10	6	
Debrecen	.		22	10	9	11
Hajdúdorog	.		21	10	9	
Hortobágy	–		–	–	–	
Körösszakál	–		–	–	–	
Polgár	–		–	–	–	
Békéscsaba	.	⌓	21	9	7	7
Mezőhegyes	.	⌓	21	9	7	7
Orosháza	.		21	10	8	4
Szarvas	.		21	9	9	6
Szeghalom	.		22	11	9	

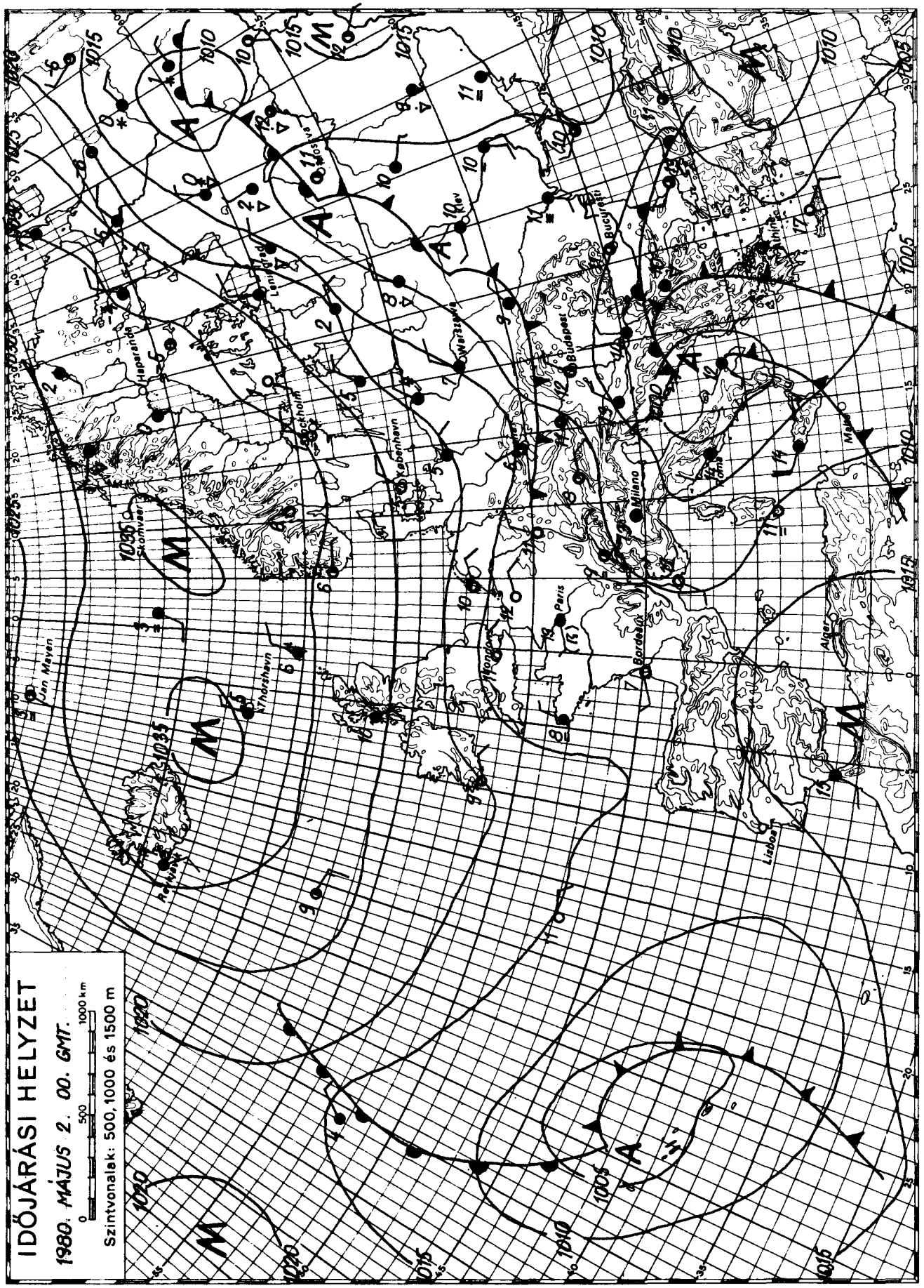

KIADJA: ORSZÁGOS METEOROLÓGIAI SZOLGÁLAT

Készíti: Központi Előrejelző Intézet Előrejelző Osztálya — T.: 279-018 — Megjelenik naponként —

Évi előfizetési díja: 1.460.-Ft · Megrendelhető: 1024 Budapest, II., Kitaibel Pál u. 1. Telefon: 353-500

Kiadásért felel: az OMSZ elnöke — Szerkesztésért felel: a KEI igazgatója

IDŐJÁRÁSI NAPIJELENTÉS

ЕЖЕДНЕВНЫЙ МЕТЕОРОЛОГИЧЕСКИЙ БЮЛЛЕТЕНЬ · DAILY WEATHER REPORT
BULLETIN QUOTIDIEN DE TEMPS · TÄGLICHER WETTERBERICHT

93. évfolyam 124. szám. + Budapest + 1980. május 3. szombat

Az időjárási helyzet és a várható időjárás:

Észak, északkelet felől hideg levegő áramlik kontinensünk belseje felé. Hatására a Német-Lengyel síkságon és a Kelet-európai alföldön a nappali fölmelegedés 6, 11 fokkal elmarad a sokévi átlagtól. Változékony, az évszaknak megfelelőnél hüvősebb az idő szárazföldünk délkeleti vidékein is. A Fekete-tenger partjainál örvénylő ciklon a Balkán-félszigeten és környékén többfelé okoz esőt, záport. Egy-két helyen zivatar is kialakul a nappali órákban. A Kárpát-medence időjárását a következő időszakban az észak felől beszivárgó hüvösebb és kissé nedvesebb levegő határozza meg, emiatt továbbra is változékony idő várható.

Hazánkban pénteken a nappali órákban időnként megnövekedett a gomolyfelhőzet, 8, 13 órán át sütött a nap. Kora délutánra általában 16, 22 fokig melegedett föl a levegő. A kora esti órákban az ország középső részén szórványosan futó záporok alakultak ki, Budapest környékén zivatar keletkezett. Az éjszakai órákban nyugat felől megnövekedett a felhőzet és ma hajnalra 3, 10 fokig hült le a levegő. Délelőtt változóan felhős volt az ég, a Dunántúl nyugati részéből és az északkeleti megyékből kisebb záporokat jelentettek. 11 órakor a hőmérséklet 9 és 13 fok között váltakozott.

Ma 12 órakor Budapesten 11 fokot mértek a tengerszintre átszámitott légnyomás 1012 mbar, gyengén emelkedik.

11 órakor Siófoknál a Balaton vizének hőmérséklete 12 fok volt.

Várható időjárás vasárnap estig:

Változóan felhős idő, szórványosan esővel, záporral.
Többfelé élénk északi, északkeleti szél.
A legalacsonyabb éjszakai hőmérséklet 3, 8 fok.
A legmagasabb nappali hőmérséklet 13, 18 fok között.

Demeter Éva s. k.

A hőmérséklet napi középértéke és eltérése a 100 évi átlagtól /Budapesten/:

1980. május 2. 16,2°C +1,8°C

1871 óta ezen a napon Budapesten előfordult

legmagasabb hőmérséklet: 30,9°C /1934/
legalacsonyabb hőmérséklet: 0,0°C /1935/

80.282.

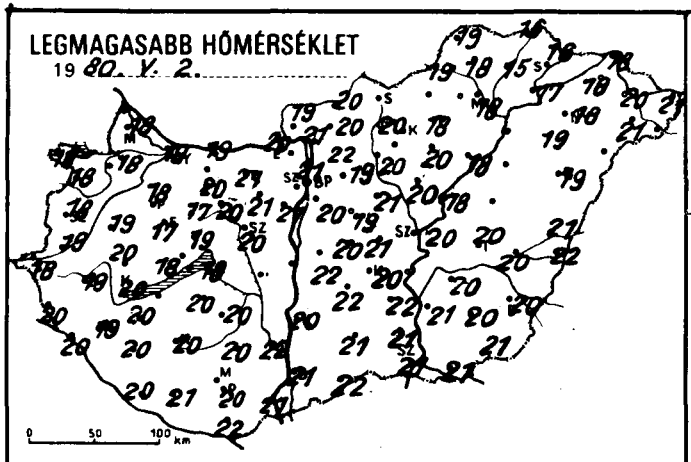
LEGMAGASABB HŐMÉRSÉKLET
1980. V. 2.
0 50 100 km

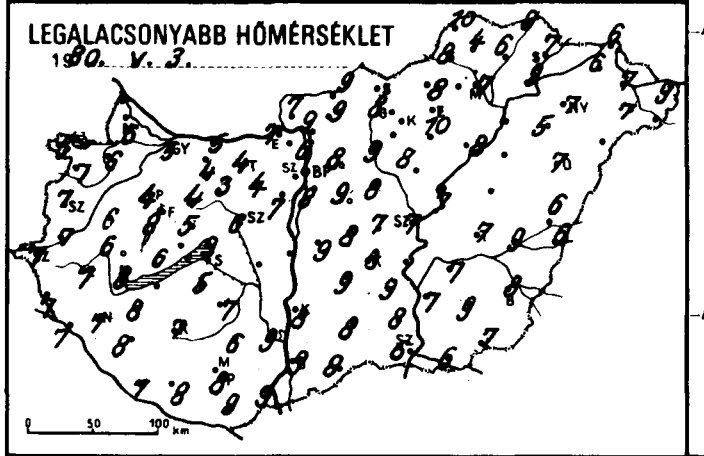
LEGALACSONYABB HŐMÉRSÉKLET
1980. V. 3.
0 50 100 km

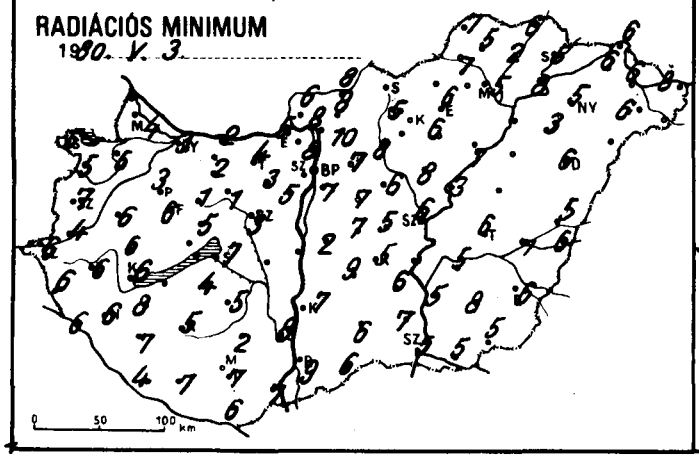
RADIÁCIÓS MINIMUM
1980. V. 3
0 50 100 km

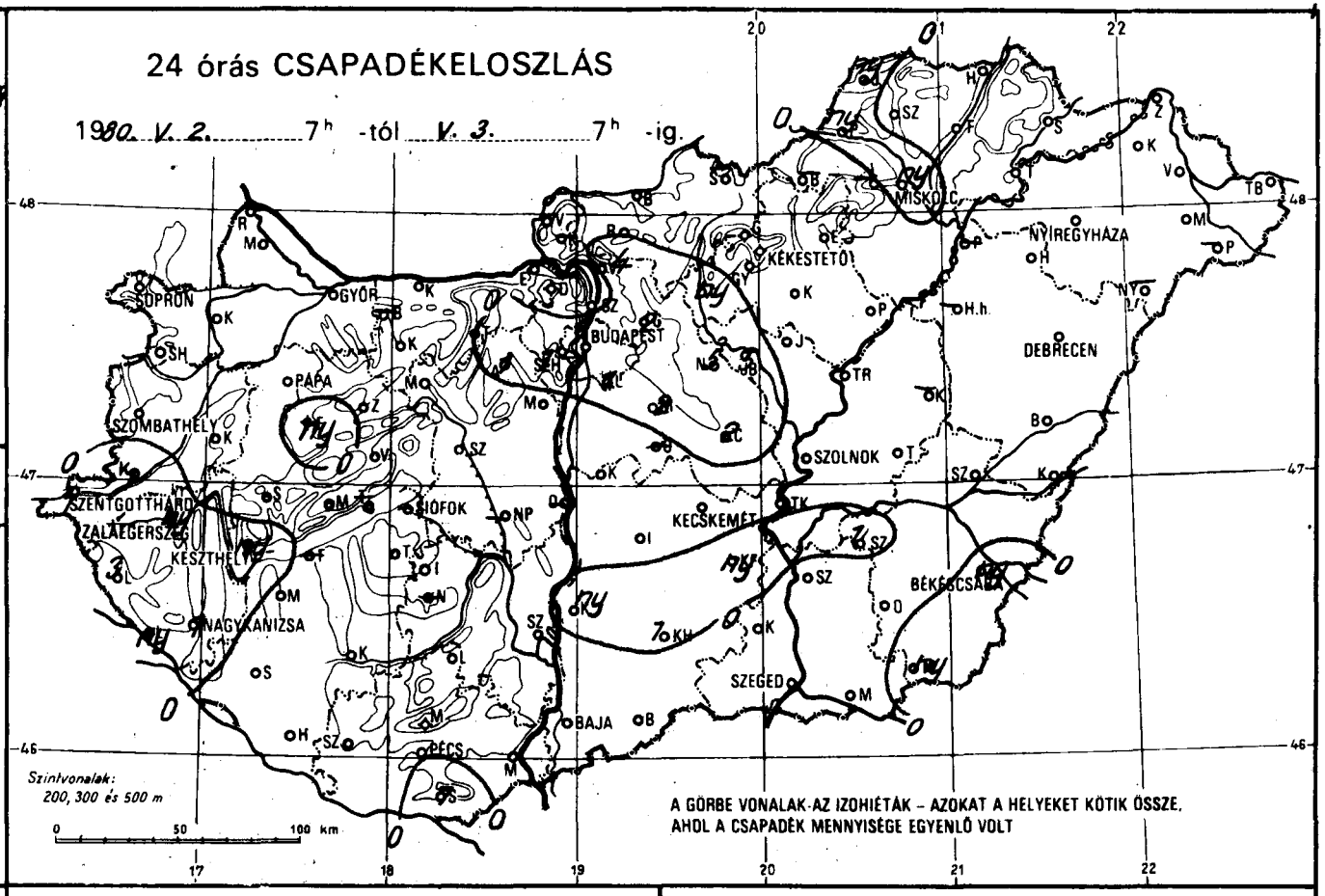
24 órás CSAPADÉKELOSZLÁS
1980. V. 2. 7h -tól V. 3. 7h -ig.
SOPRON
GYŐR
BUDAPEST
MISKOLC
NYÍREGYHÁZA
KÉKESTETŐ
DEBRECEN
PAPA
SZOMBATHELY
SZOLNOK
SZENTGOTTHÁRD
ZALAEGERSZEG
KESZTHELY
SIÓFOK
KECSKEMÉT
NAGYKANIZSA
BÉKÉSCSABA
SZEGED
BAJA
PÉCS
Szintvonalak:
200, 300 és 500 m
0 50 100 km
A GÖRBE VONALAK AZ IZOHIÉTÁK – AZOKAT A HELYEKET KÖTIK ÖSSZE,
AHOL A CSAPADÉK MENNYISÉGE EGYENLŐ VOLT

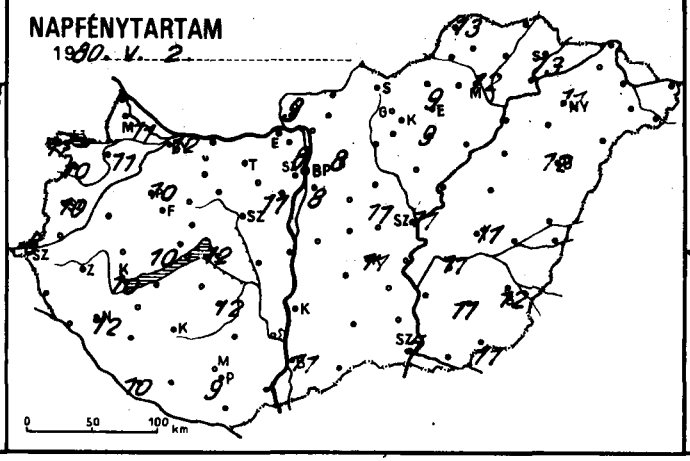
NAPFÉNYTARTAM
1980. V. 2.
0 50 100 km

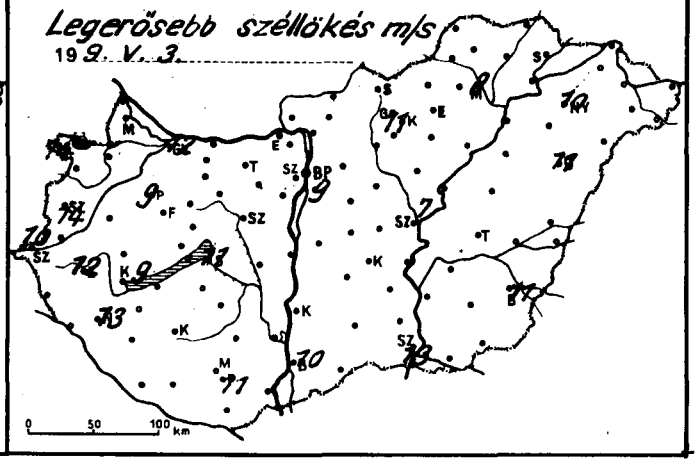
Legerősebb széllökés m/s
1980. V. 3.
0 50 100 km

	19 80.V.3... 07 h -ig az utolsó 24 óra adatai							19 80.V.3... 07 h -ig az utolsó 24 óra adatai					
	csapadék (mm)		max. hőmérséklet	min. hőmérséklet	rad. min.	napos órák		csapadék (mm)		max. hőmérséklet	min. hőmérséklet	rad. min.	napos órák
győr	•	⊃	19	5	3	12	Vác	4	⊽⊃	21	9	8	
apuvár	•		18	6	5	11	Vámosmikola	•		19	7	6	9
losonmagyaróvár	•	⊃	18	6	4	11	Baja	•		21	9	9	11
ajka	–		–	–	–		Bácsalmás	•		22	8	6	
opron	•		16	6	5	11	Izsák	•		22	9	9	
opronhorpács	:	⊃	18	7	5	10	Kalocsa	ny	⊃	20	8	7	
áld	•		19	6	6		Kecskemét	•		20	8	5	11
örmend	1		19	7	4		Kiskunf. háza	ny	⊽	22	9	6	
zentgotthárd	1		18	7	6	6	Kiskunhalas	1		21	8	6	
zombathely	•		18	7	7	10	Kunszentmiklós	•		22	9	2	
enti	3		20	7	6		Tiszakécske	–		–	–	–	
etenye	ny		20	7	6		Balassagyarmat	•		20	9	8	
agykanizsa	1		19	7	6	12	Romhány	•		20	9	8	
alaegerszeg	ny	⊃	19	7	6		Salgótarján	–		–	–	–	
arkasgyepű	ny	⊃	17	8	6		Eger	•	⊃	18	8	6	9
eszthely	ny	⊽	20	8	6	10	Galyatető	•		15	4	3	
lencshely	•		18	6	4	10	Gyöngyös	•		20	8	5	
ápa	•	=	18	4	3	10	Kékestető	:		12	2	1	9
ümeg	•		20	6	6		Kompolt	•		20	10	6	9
ihany	–		–	–	–		Lőrinci	ny	⊂	20	9	8	
eszprém	•		19	5	5		Poroszló	•		18	8	7	
irc	•	⊃	17	4	1		Jászapáti	•		20	8	8	
onyód	–		–	–	–		Jászberény	5	⊽	19	9	7	
omokszt. györgy	•		20	7	4	10	Karcag	–		–	–	–	
aposvár	:		20	7	5		Szolnok	•		20	7	6	11
larcali	•		20	8	8		Tiszaroff	•		18	7	3	
nófok	:	=	18	9	7	12	Túrkeve	•		20	7	6	11
omogyszob	•	⊃	20	8	7		Kistelek	•		21	8	7	
ab	•		20	5	4		Makó	:		21	6	5	
ábolna	–		–	–	–		Szeged	•		21	6	5	5
sztergom	•		20	7	5		Szentes	•		21	7	5	
isbér	:	⊃	20	4	2		Borsodnádasd	–		–	–	–	
omárom	:		19	5	2		Füged	•		15	6	2	
atabánya	•		21	4	4		Hidasnémeti	•		16	8	6	
lcsútdoboz	1		21	4	3		Jósvafő	ny		19	10	7	13
unaújváros	–		–	–	–		Lillafüred	–		–	–	–	
lartonvásár	•		21	7	5	11	Miskolc	ny	⊽	18	7	5	12
lór	•	⊃	20	3	1		Putnok	ny	,	19	8	7	
agyhörcsökp.	–		–	–	–		Sárospatak	•		16	7	5	13
zabadbattyán	:	⊃	20	6	3		Szendrőlád	:	⊃	18	4	5	
egszemcse	•	⊃	20	7	5	12	Tokaj	•		17	9	8	
engyel	•		20	6	2		Kisvárda	•		18	6	6	
agykónyi	–		–	–	–		Mátészalka	•	⊃	21	7	6	
zekszárd	•		22	9	8		Nyíregyháza	•		18	7	5	11
Ámpadtető	:		18	6	4		Nyírlugos	–		–	–	–	
ohács	•	⊃	21	9	7		Pátyod	–		–	–	–	
ecs	•		20	8	7	9	Tiszabecs	•		21	9	8	
klós	7	⊽	22	9	6		Vásárosnamény	•	⊃	20	7	6	
zigetvár	•		21	8	7		Záhony	•		18	6	6	
o. Lőrinc	1	⊂	20	8	7	8	Berettyóújfalu	•		21	6	5	
o. Met. Int.	1	⊂	21	8	6	8	Debrecen	•		19	7	6	12
p. Szab. hegy	1	,	17	6	4		Hajdúdorog	•		19	5	3	
egléd	2	⊽	21	7	5	11	Hortobágy	–		–	–	–	
obogókő	•		19	5	4		Körösszakál	•	⊃	22	6	6	
ödöllő	2	⊽	19	8	7	8	Polgár	–		–	–	–	
irályrét	–		–	–	–		Békéscsaba	ny	⊽	20	8	6	12
onor	2		20	8	7		Mezőhegyes	ny	⊽⊃	21	7	5	11
agykáta	5	⊂	21	8	6		Orosháza	•		20	9	8	11
rkény	–		–	–	–		Szarvas	1		20	7	5	11
entendre	•		22	12	10		Szeghalom	•		20	9	7	

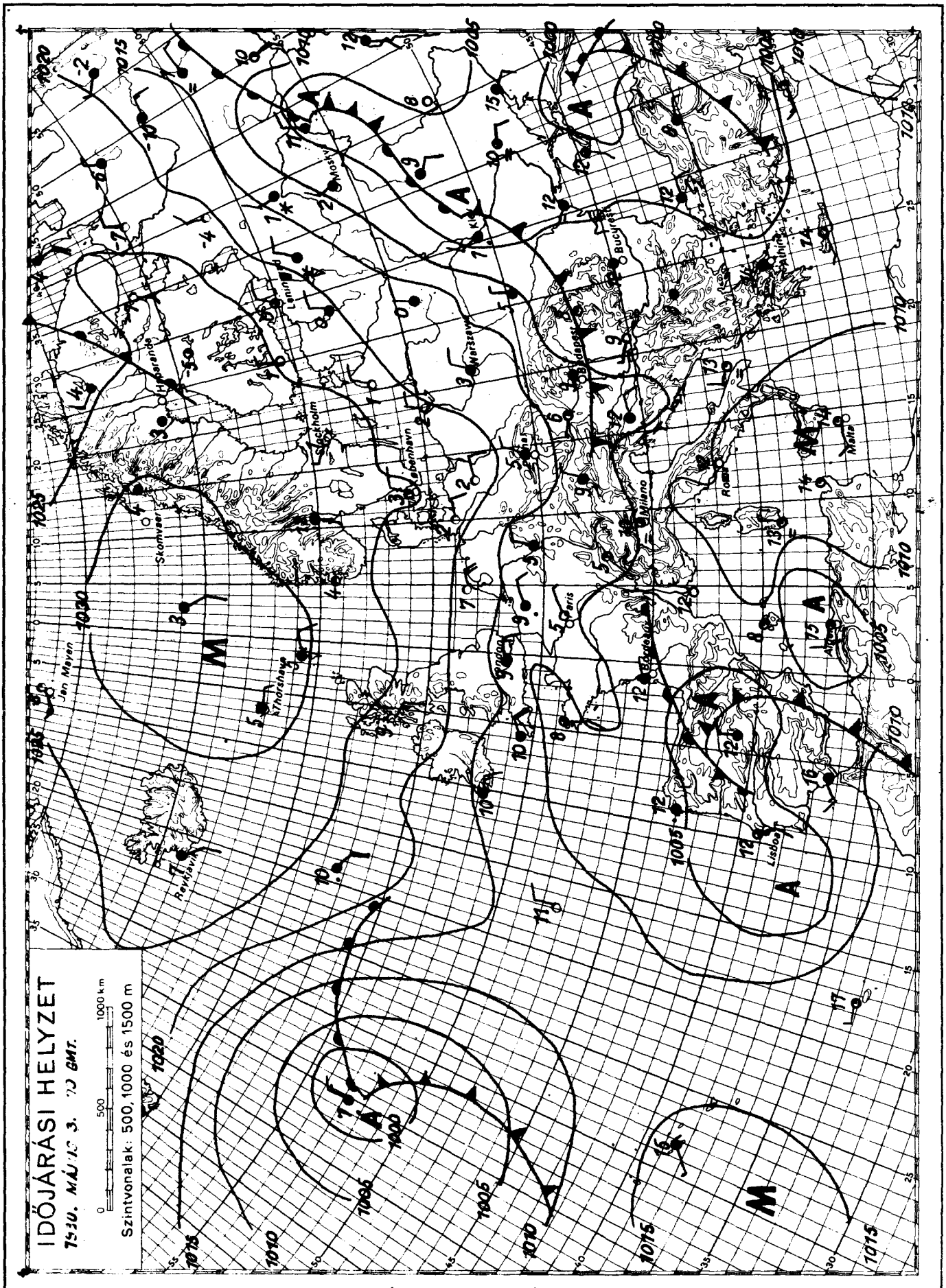

KIADJA: ORSZÁGOS METEOROLÓGIAI SZOLGÁLAT

Készítl: Központi Előrejelző Intézet Előrejelző Osztálya — T.: 273 - 078 — Megjelenik naponként —

Évi előfizetési díja: 1.460.-Ft - Megrendelhető: 1024 Budapest, II., Kitaibel Pál u. 1. Telefon: 353-500

Kiadásért felel: az OMSZ elnöke — Szerkesztésért felel: a KEI igazgatója

IDŐJÁRÁSI NAPIJELENTÉS

ЕЖЕДНЕВНЫЙ МЕТЕОРОЛОГИЧЕСКИЙ БЮЛЛЕТЕНЬ · DAILY WEATHER REPORT
BULLETIN QUOTIDIEN DE TEMPS · TÄGLICHER WETTERBERICHT

93. évfolyam 125. szám. + Budapest + 1980. május 4. vasárnap

Az időjárási helyzet és a várható időjárás:

A Skandináv-félszigeten, valamint a Brit-szigeteken anticiklon hatására napos, száraz az idő. A hőmérséklet csúcsértéke a sokéves átlagnál 2,6 fokkal magasabb. Kontinensünk többi részén ugyanakkor sokfelé változékony, csapadékos az időjárás. Az Ukrajna fölött lévő ciklon hideg levegőt sodor a szárazföld belseje fölé. Emiatt Kelet- és Közép-Európában szokatlanul hideg az idő, többfelé esik az eső, záporeső, helyenként havazik. A Földközi-tenger nyugati medencéje fölött egy másik ciklon örvénylik. Ennek áramlási rendszerében meleg, nedves levegő érkezik Dél-Európán át szárazföldünk belseje felé. Az északkelet felől áramló hideg és a déli meleg levegő keveredési zónája az Alpok és a Kárpátok térsége. A következő 24 órában fokozatosan a délnyugati meleg, nedves levegő hatása kerül túlsúlyba, igy csapadékos marad az idő.

Hazánkban szombaton változóan felhős volt az ég, elszórtan volt kisebb eső, zápor. Kora délutánra 10, 18 fokig melegedett föl a levegő. Az éjszakai órákban nyugat felől beborult az ég, és többfelé eleredt az eső, a magasabb helyeken havas eső esett, illetve havazott. A ma reggel 7 óráig lehullott csapadék mennyisége csapadéknyom és 6 mm között volt. Hajnalra 2, 10 fokig csökkent a hőmérséklet. Délelőtt túlnyomóan borult idő volt, többfelé esett az eső, az Északkeleti-hegyvidéken helyenként havazott. 11 órakor a hőmérséklet 3 és 13 fok között váltakozott.

Ma 12 órakor Budapesten a hőmérséklet 3 fok volt, a tengerszintre átszámitott légnyomás 1011 mbar, mérsékelten süllyed.

A Balaton vizének hőmérséklete Siófoknál 11 órakor 13 fok.

Várható időjárás hétfő estig:

Túlnyomóan borult idő, sokfelé esővel, záporral, az Északkeleti-hegyvidéken eleinte még havazással.
Időnként megélénkülő déli, délkeleti szél.
A legalacsonyabb éjszakai hőmérséklet 1 és 6 fok,
a legmagasabb nappali hőmérséklet hétfőn általában 12 és 17 fok között, északkeleten 10 fok körül.

Pálmási Judit s.k

A hőmérséklet napi középértéke és eltérése a 100 évi átlagtól /Budapesten/:

1980. május 3.	12,6°C	-2,2°C

1871 óta ezen a napon Budapesten előfordult

legmagasabb hőmérséklet:	30,2°C /1947/
legalacsonyabb hőmérséklet:	0,5°C /1935/

80.283.

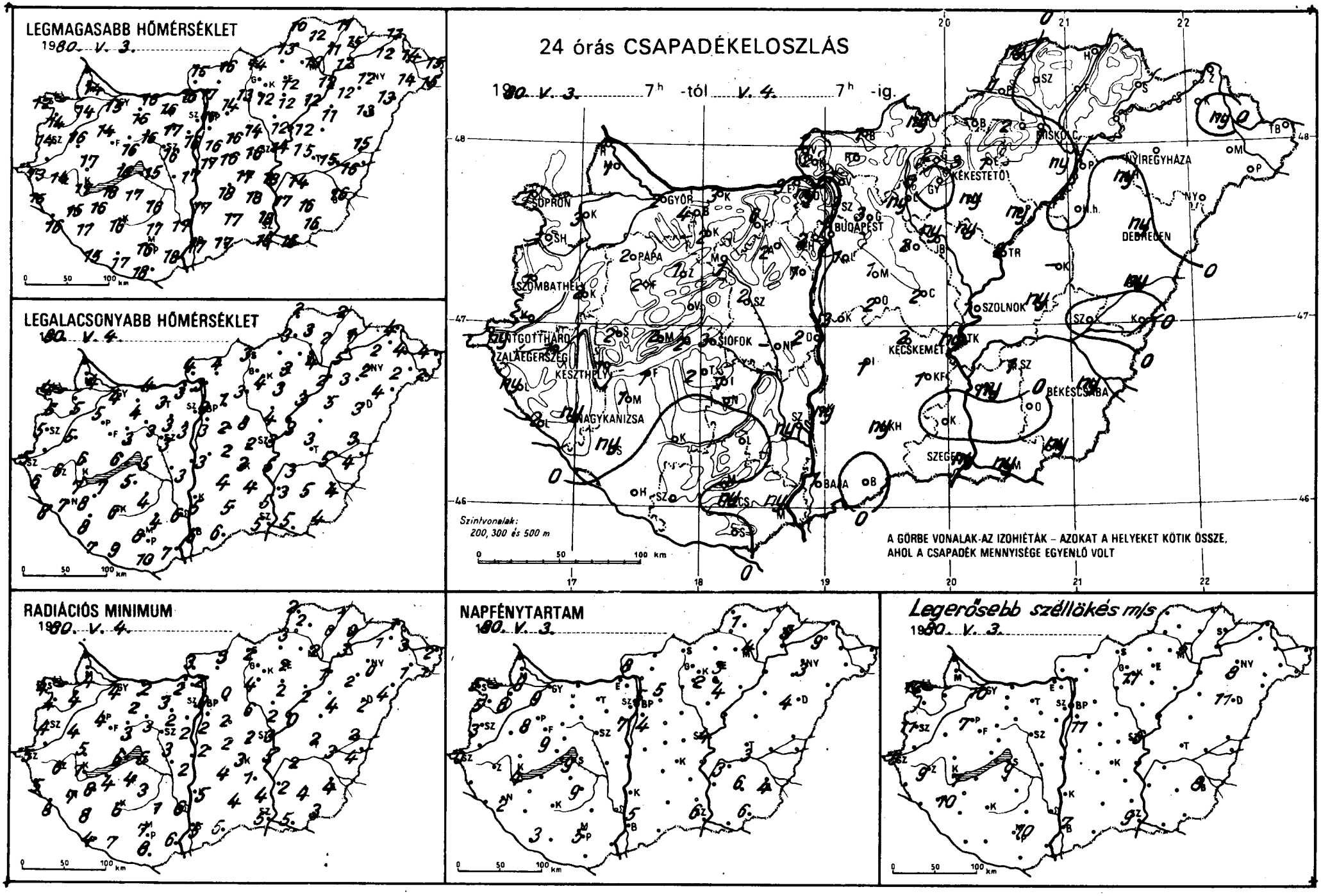
LEGMAGASABB HŐMÉRSÉKLET
1980. V. 3.
LEGALACSONYABB HŐMÉRSÉKLET
1980. V. 4.
24 órás CSAPADÉKELOSZLÁS
1980. V. 3. 7h -tól V. 4. 7h -ig.
SOPRON
GYŐR
BUDAPEST
MISKOLC
NYÍREGYHÁZA
DEBRECEN
PAPA
SZOMBATHELY
SZOLNOK
SZOLNOK
SZENTGOTTHÁRD
ZALAEGERSZEG
SIÓFOK
KECSKEMÉT
KESZTHELY
NAGYKANIZSA
BÉKÉSCSABA
SZEGED
BAJA
Szintvonalak:
200, 300 és 500 m
A GÖRBE VONALAK AZ IZOHIÉTÁK – AZOKAT A HELYEKET KÖTIK ÖSSZE,
AHOL A CSAPADÉK MENNYISÉGE EGYENLŐ VOLT
RADIÁCIÓS MINIMUM
1980. V. 4.
NAPFÉNYTARTAM
1980. V. 3.
Legerősebb széllökés m/s
1980. V. 3.

	1980.V.4. 07 h -ig az utolsó 24 óra adatai							1980.V.4. 07 h -ig az utolsó 24 óra adatai						
	csapadék (mm)		max. hőmérséklet	min. hőmérséklet	rad. min.	napos órák		csapadék (mm)		max. hőmérséklet	min. hőmérséklet	rad. min.	napos órák
r	2	=	15	4	4	9	Vác	1	⁂	17	3	2	-
avár	3		14	5	4	8	Vámosmikola	1		15	4	3	8
onmagyaróvár	1		14	4	4	9	Baja	1	▽	17	6	5	5
a	-		-	-	-		Bácsalmás	.		17	6	5	
on	1		12	4	4	5	Izsák	1		18	4	4	
onhorpács	1		14	5	4	5	Kalocsa	ny		17	5	5	
l	2		16	5	4		Kecskemét	2		17	3	3	6
mend	-		-	-	-		Kiskunf. háza	1		18	4	1	
tgotthárd	ny		13	5	5	0	Kiskunhalas	ny	,	17	5	4	
nbathely	1	=	14	5	4	3	Kunszentmiklós	3		17	3	2	
ti	ny		15	6	5		Tiszakécske	ny	,	18	5	5	
nye	2		16	8	8		Balassagyarmat	1	,	16	4	3	
ykanizsa	ny		15	7	7	2	Romhány	-		-	-	-	
egerszeg	1	≡	14	6	6		Salgótarján	ny	⁂	14	3	2	
casgyepű	2		14	2	2		Eger	1		12	3	2	3
zthely	1	▽	17	7	7	4	Galyatető	2	✱	4	-1	-2	
ıcshely	2		13	3	2	9	Gyöngyös	.		12	4	4	
a	2		14	5	4	8	Kékestető	3	✱	5	-1	-2	2
ıeg	2		17	6	5		Kompolt	ny	⁂	12	3	2	4
any	2		16	6	6		Lőrinci	ny	⁂	13	3	3	
zprém	3		16	3	3		Poroszló	ny		12	3	2	
:	1		13	1	1		Jászapáti	ny		12	4	2	
yód	1		18	7	4		Jászberény	ny	⁂	13	3	2	
nokszt. györgy	.		15	7	4	3	Karcag	-		-	-	-	
osvár	.	⌒	16	6	6		Szolnok	1	▽	14	3	3	4
rcali	1		16	8	8		Tiszaroff	2		12	3	0	
fok	3		15	5	5	9	Túrkeve	ny		15	3	2	3
nogyszob	ny		17	8	7		Kistelek	.		18	5	4	
)	2		17	5	4		Makó	ny	,	16	5	5	
olna	4	⌒	15	3	3		Szeged	ny		16	5	5	6
tergom	3		16	3	2		Szentes	ny	▽	17	3	2	
bér	2	≡	16	4	2		Borsodnádasd	-		-	-	-	
márom	3		16	4	2		Füged	.		11	2	0	
abánya	6		16	3	3		Hidasnémeti	.		11	2	1	
sútdoboz	2		17	3	2		Jósvafő	ny		10	2	2	1
naújváros	2		17	3	2		Lillafüred	2	▽⁂	16	4	3	
rtonvásár	1		16	3	2	7	Miskolc	1	▽	13	4	2	4
r	1		16	3	3		Putnok	1		13	3	3	
gyhörcsökp.	-		-	-	-		Sárospatak	.		15	1	0	5
badbattyán	2		16	3	3		Szendrőlád	.	⌒	12	3	2	
gszemcse	1		16	4	3	9	Tokaj	.		12	5	3	
ıgyel	.		17	4	1		Kisvárda	.		12	2	1	9
gykónyi	-		-	-	-		Mátészalka	.		14	2	1	
kszárd	ny		17	6	6		Nyíregyháza	.		12	2	0	3
sinatető	.		13	6	5		Nyírlugos	.		13	4	4	
hács	ny	▽	18	7	6		Pátyod	.	⌒	15	2	1	
s	ny		16	8	7	5	Tiszabecs	.		15	4	2	
lós	.		18	10	8		Vásárosnamény	ny		14	4	3	
getvár	.		17	9	7		Záhony	.		11	2	1	
. Lőrinc	1	⁂	16	3	2	4	Berettyóújfalu	ny		15	3	2	
. Met. Int.	1	⁂=	17	3	0	5	Debrecen	ny	▽	13	3	2	4
. Szab. hegy	2	▽	14	0	0		Hajdúdorog	ny	,	12	3	2	
gléd	2		16	2	2	8	Hortobágy	.		11	5	4	
bogókő	ny	⁂	13	-1	-1		Körösszakál	.		16	4	4	
döllő	3	⁂	14	1	0	5	Polgár	ny		12	2	1	
rályrét	2	⁂	17	2	2		Békéscsaba	ny		16	4	4	4
onor	1		16	2	2		Mezőhegyes	ny		16	4	3	6
agykáta	2		14	8	6		Orosháza	.		16	5	4	6
rkény	2		16	2	2		Szarvas	1		14	3	2	3
entendre	1	⁂	16	3	2		Szeghalom	.		15	5	3	

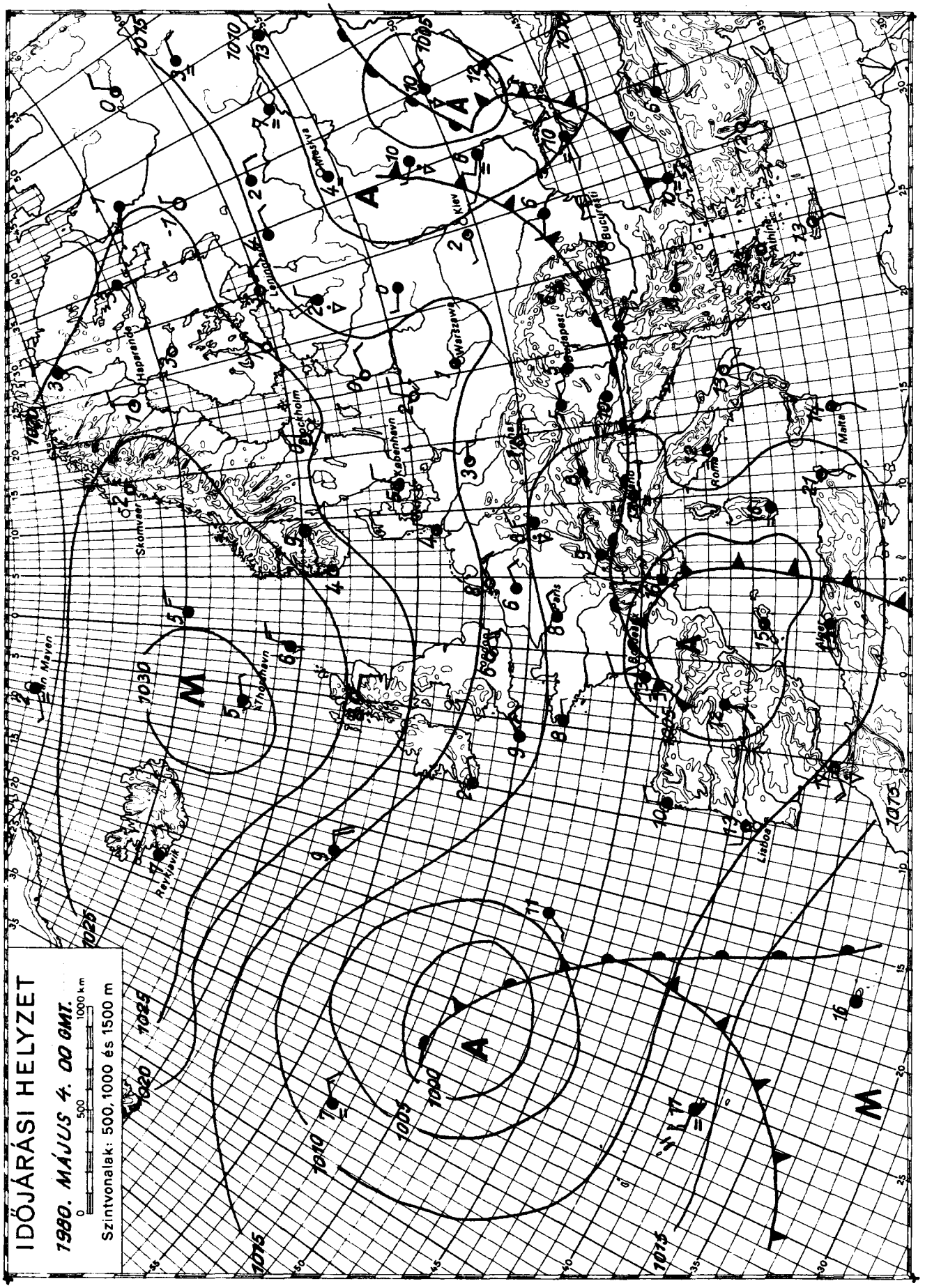

KIADJA: ORSZÁGOS METEOROLÓGIAI SZOLGÁLAT

Készíti: Központi Előrejelző Intézet Előrejelző Osztálya — T.: 273 - 078 — Megjelenik naponként —

Évi előfizetési díja: 1.460.-Ft - Megrendelhető: 1024 Budapest, II., Kitaibel Pál u. 1. Telefon: 353-500

Kiadásért felel: az OMSZ elnöke — Szerkesztésért felel: a KEI igazgatója

IDŐJÁRÁSI NAPIJELENTÉS

ЕЖЕДНЕВНЫЙ МЕТЕОРОЛОГИЧЕСКИЙ БЮЛЛЕТЕНЬ · DAILY WEATHER REPORT
BULLETIN QUOTIDIEN DE TEMPS · TÄGLICHER WETTERBERICHT

93. évfolyam 126. szám. + Budapest + 1980. május 5. hétfő

Az időjárási helyzet és a várható időjárás:

A Földközi-tenger nyugati medencéjétől a Kárpát-medencén át Ukrajnáig mintegy 1000 km széles alacsony nyomású zóna húzódik. Ebben a zónában keveredik a dél felől áramló enyhe, és az észak felől érkező hidegebb levegő. Hatására ezeken a területeken erősen felhős az ég, több helyről jelentenek esőt, zápor esőt, az Alpok és a Kárpátok vidékéről szorványos havas esőt, havazást is. A legmagasabb nappali hőmérséklet vasárnap Európa nagy részén általában 3, 8 fokkal maradt el a sokévi átlagtól. Kedd estig a Kárpát-medence időjárásában nagyob változás még nem várható.

Hazánkban vasárnap a déli, délkeleti megyékben 2, 9 órán át sütött a nap. Az ország többi részén erősen felhős, borult, hüvös idő volt. Országszerte esett az eső, záporeső, északon, északnyugaton havas eső, hó, ugyanakkor Békéscsabán a zivatart jégeső kisérte. A lehullott csapadék mennyisége többfelé elérte a 10, 15, helyenként a 16, 19 mm-t is. A hőmérséklet csúcsértéke a borult helyeken csa 3, 8, máshol általában 9, 14, délen, délkeleten 15, 22 fok között alakult. Hétfő hajnalra 2, 8 fokig hült le a levegő. Ma délelőtt helyenként kissé felszakadozot a felhőzet. Többfelé esett az eső, záporeső, északnyugaton havas eső. Az északi, északkeleti szél több helyen megélénkült. A hőmérséklet 11 órakor az északnyugati megyékben 2, 6, máshol 7, 11 fok között váltakozott.

Ma 12 órakor Budapesten a hőmérséklet 9 fok, a tengerszintre átszámitott légnyomás 1010 mbar, alig változik.

A Balaton vizének hőmérséklete Siófoknál 11 órakor 12 fok volt.

Várható időjárás kedd estig:

Időnként felszakadozó felhőzet.
Többfelé eső, záporeső, északnyugaton elszórtan havas eső, hó.
Sokfelé élénk, helyenként erős, általában északi, északkeleti szél.
Várható legalacsonyabb éjszakai hőmérséklet: 1, 6,
legmagasabb nappali hőmérséklet kedden: északnyugaton 6, 11, délkeleten 13, 17, máshol általában 11, 15 fok között.

Vadkerti Ferenc s. k.

TÁVOLABBI KILÁTÁSOK SZERDÁTÓL - SZOMBATIG:

Változóan, időnként erősen felhős idő. Futó esők, záporok helyenként zivatarok is várhatók.
Legalacsonyabb hajnali hőmérséklet +4, +9 fok között,
legmagasabb nappali hőmérséklet 15, 20 fok között.
Jelentős mennyiségü /legalább 5 mm/ csapadék az ország területének 70 százalékán várható.

KÖZÉPTÁVÚ ELŐREJELZŐ OSZTÁLY

A hőmérséklet napi középértéke és eltérése a 100 évi átlagtól /Budapesten/:

1980. május 4.	4,4°C	-10,1°C

1871 óta ezen a napon Budapesten előfordult

legmagasabb hőmérséklet:	29,9°C /1977/
legalacsonyabb hőmérséklet:	0,3°C /1935/

80.284.

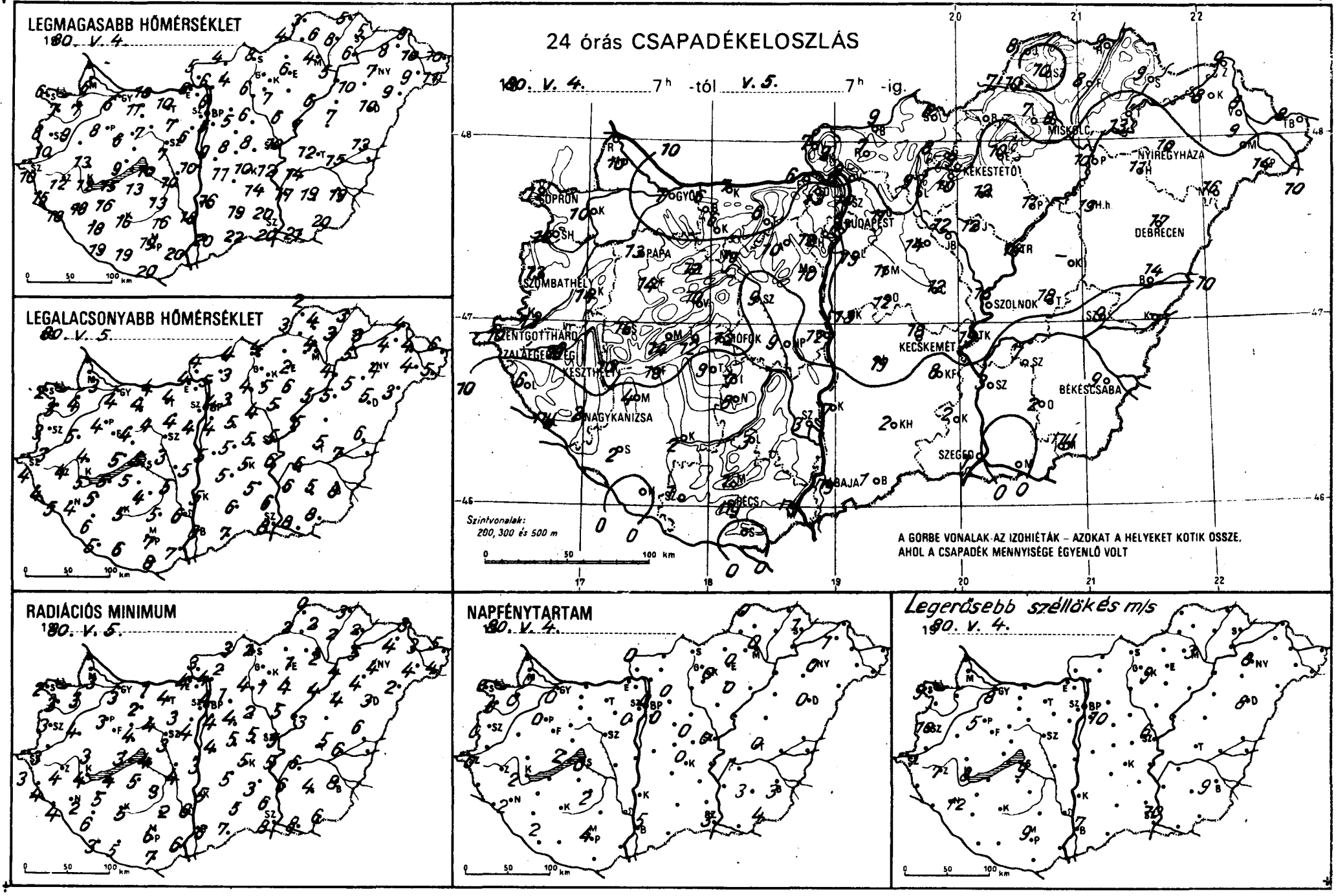
LEGMAGASABB HŐMÉRSÉKLET
1980. V. 4.
LEGALACSONYABB HŐMÉRSÉKLET
1980. V. 5.
24 órás CSAPADÉKELOSZLÁS
1980. V. 4. 7h -tól V. 5. 7h -ig.
SOPRON
GYŐR
BUDAPEST
MISKOLC
NYÍREGYHÁZA
KÉKESTETŐ
DEBRECEN
PÁPA
SZOMBATHELY
SZOLNOK
SZENTGOTTHÁRD
KESZTHELY
SIÓFOK
KECSKEMÉT
NAGYKANIZSA
BÉKÉSCSABA
SZEGED
BAJA
PÉCS
Szintvonalak:
200, 300 és 500 m
A GÖRBE VONALAK AZ IZOHIÉTÁK – AZOKAT A HELYEKET KÖTIK ÖSSZE,
AHOL A CSAPADÉK MENNYISÉGE EGYENLŐ VOLT
RADIÁCIÓS MINIMUM
1980. V. 5.
NAPFÉNYTARTAM
1980. V. 4.
Legerősebb széllökés m/s
1980. V. 4.

	1980.V.5. 07 h -ig az utolsó 24 óra adatai					
	csapadék (mm)		max. hőmérséklet	min. hőmérséklet	rad. min.	napos órák
Győr	7		6	4	3	0
Kapuvár	10		7	4	3	0
Mosonmagyaróvár	10		6	3	3	0
Rajka	–		–	–	–	
Sopron	12	⚹	6	2	2	0
Sopronhorpács	12		7	3	3	0
Káld	14		9	5	4	
Körmend	13		10	3	3	
Szentgotthárd	10		10	4	3	0
Szombathely	13		8	3	3	0
Lenti	6		15	4	4	
Letenye	ny	,	18	5	4	
Nagykanizsa	2		18	4	2	2
Zalaegerszeg	19		12	4	4	
Farkasgyepű	14		9	2	2	
Keszthely	10		12	5	4	2
Mencshely	14	.	10	4	3	2
Pápa	13		8	4	3	0
Sümeg	16		13	4	3	
Tihany	12	▽̇	9	5	3	
Veszprém	10		6	4	4	
Zirc	12		7	2	2	
Fonyód	10		15	5	4	
Homokszt. györgy	.		19	5	3	2
Kaposvár	2		16	5	5	
Marcali	4		16	5	5	
Siófok	12		10	5	4	0
Somogyszob	2		18	6	6	
Tab	9		13	5	5	
Bábolna	6	∩	6	4	4	
Esztergom	6		6	4	4	
Kisbér	6		11	4	2	
Komárom	7		10	4	1	
Tatabánya	6		10	4	4	
Alcsútdoboz	10		7	4	3	
Dunaújváros	12		10	5	3	
Martonvásár	10		6	4	4	0
Mór	10		7	4	4	
Nagyhörcsökp.	9		10	5	4	
Szabadbattyán	9		7	3	3	
Iregszemcse	7	≡	13	4	3	2
Lengyel	3		16	5	2	
Nagykónyi	8		–	4	3	
Szekszárd	3		18	6	6	
Misinatető	1	▽̇ ≡	16	5	4	
Mohács	ny	∩	20	7	6	
Pécs	ny	=	19	7	6	4
Siklós			20	8	7	
Szigetvár	.		19	6	5	
Bp. Lőrinc	13		5	4	4	0
Bp. Met. Int.	11	=	6	4	4	0
Bp. Szab. hegy	12		3	1	-1	
Cegléd	12		8	5	5	0
Dobogókő	13		2	2	1	
Gödöllő	11		–	3	1	0
Királyrét	9		3	3	3	
Monor	11		5	5	4	
Nagykáta	14		6	4	2	
Örkény	12	▽̇	8	5	5	
Szentendre	10		5	5	4	

Árpádtető

	1980.V.5. 07 h -ig az utolsó 24 óra adatai					
	csapadék (mm)		max. hőmérséklet	min. hőmérséklet	rad. min.	napos órák
Vác	9		6	5	4	
Vámosmikola	7		5	4	3	0
Baja	ny	▽̇ =	20	6	6	5
Bácsalmás	1	,	22	7	7	
Izsák	19	▽̇	11	5	5	
Kalocsa	7		16	5	5	
Kecskemét	18	=	10	5	5	0
Kiskunf. háza	8	▽̇	14	5	3	
Kiskunhalas	2		19	6	5	
Kunszentmiklós	13		9	5	4	
Tiszakécske	19		12	6	5	
Balassagyarmat	9		4	4	3	
Romhány	7		4	3	2	
Salgótarján	6		8	4	2	
Eger	10		6	2	1	0
Galyatető	8	▽̇ ≡	6	2	1	
Gyöngyös	10		7	5	1	
Kékestető	9	⚹	4	1	0	0
Kompolt	12		–	6	4	0
Lőrinci	9	⚹	6	4	4	
Poroszló	11		6	5	4	
Jászapáti	12	▽̇	6	5	5	
Jászberény	12	▽̇	6	5	2	
Karcag	–		–	–	–	
Szolnok	16		10	5	5	0
Tiszaroff	14		7	5	3	
Túrkeve	18		12	5	5	0
Kistelek	2	▽̇	20	6	6	
Makó	.		21	8	8	
Szeged	1		20	8	8	3
Szentes	3		17	6	6	
Borsodnádasd	–		–	–	–	
Füged	8	⚹	8	3	2	
Hidasnémeti	9	⚹	5	3	3	
Jósvafő	8	⚹ ∩	3	2	0	0
Lillafüred	7	▽̇	7	3	2	
Miskolc	8	⚹ ▽̇	4	4	2	0
Putnok	7	⚹	4	3	2	
Sárospatak	9		5	3	2	1
Szendrőlád	10	⚹ ∩	6	4	2	
Tokaj	13	⚹	6	5	5	
Kisvárda	8		8	4	4	1
Mátészalka	9		9	4	4	
Nyiregyháza	10		7	4	4	0
Nyírlugos	16		9	3	2	
Pátyod	14	▽̇	11	5	4	
Tiszabecs	8		10	6	5	
Vásárosnamény	8	▽̇	10	4	3	
Záhony	9		9	4	3	
Berettyóújfalu	14		13	6	6	
Debrecen	17	▽̇ =	10	5	3	0
Hajdúdorog	11		10	5	4	
Hortobágy	13		7	5	4	
Körösszakál	–		–	–	–	
Polgár	10	▽̇	5	4	4	
Békéscsaba	9	⚐ =	19	8	8	3
Mezőhegyes	ny	∩	20	8	6	4
Orosháza	2		19	5	4	3
Szarvas	7		14	6	6	1
Szeghalom	9		15	7	6	

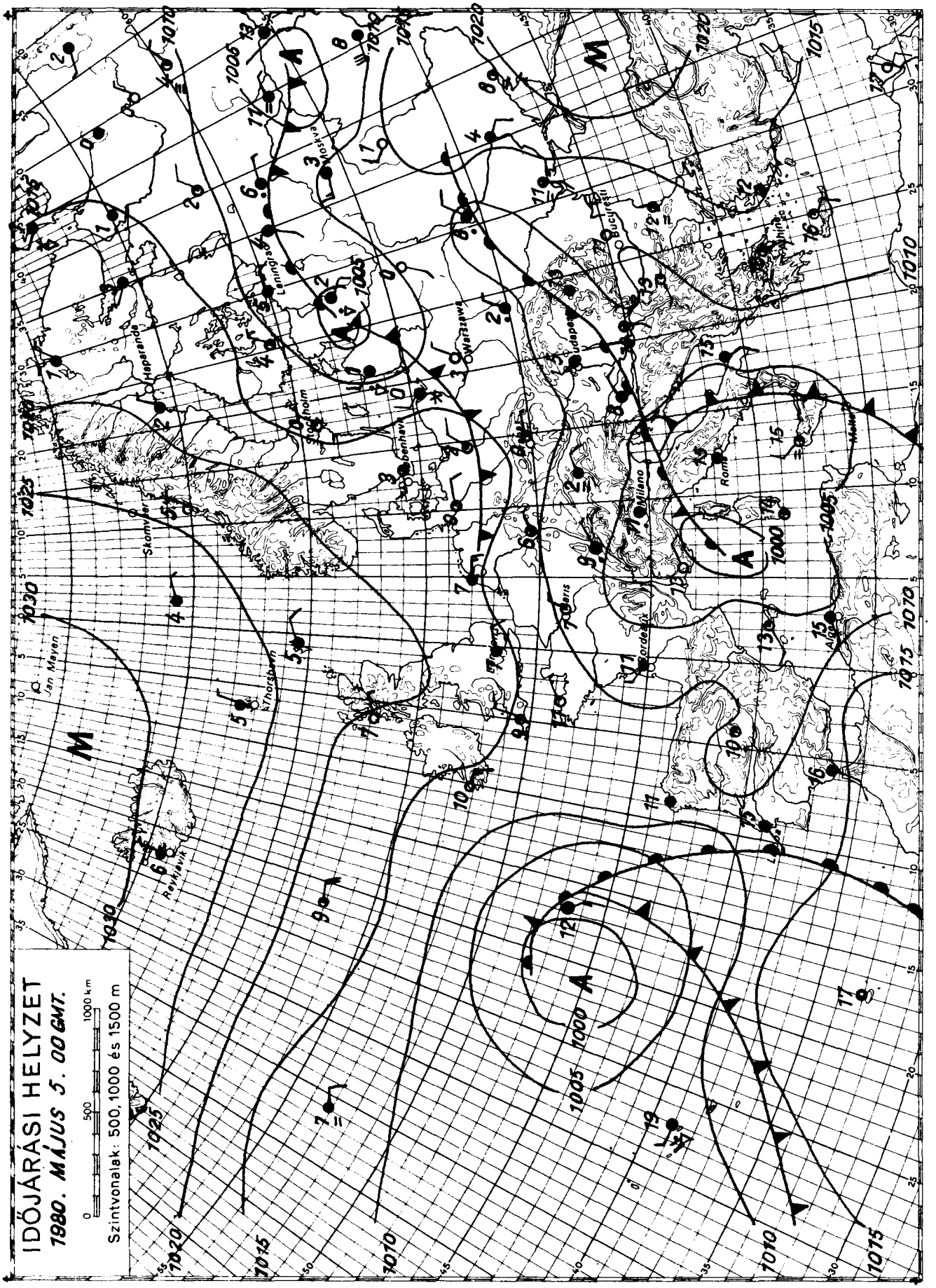

KIADJA: ORSZÁGOS METEOROLÓGIAI SZOLGÁLAT
Készíti: Központi Előrejelző Intézet Előrejelző Osztálya — T.: 273 - 078 — Megjelenik naponként —
Évi előfizetési díja: 1.460.-Ft - Megrendelhető: 1024 Budapest, II., Kitaibel Pál u. 1. Telefon: 353-500
Kiadásért felel: az OMSZ elnöke — Szerkesztésért felel: a KEI igazgatója

IDŐJÁRÁSI NAPIJELENTÉS

ЕЖЕДНЕВНЫЙ МЕТЕОРОЛОГИЧЕСКИЙ БЮЛЛЕТЕНЬ · DAILY WEATHER REPORT
BULLETIN QUOTIDIEN DE TEMPS · TÄGLICHER WETTERBERICHT

93. évfolyam 127. szám. + Budapest + 1980. május 6. kedd

Az időjárási helyzet és a várható időjárás:

Szárazföldünk legnagyobb részén ciklonok hatására változékony, többfelé esős, az évszakhoz képest hideg az idő. A hőmérséklet csúcsértéke helyenként 7, 10 fokkal maradt el a sokévi átlagtól. A Földközi-tenger nyugati, északnyugati medencéjében, Olaszország térségében, valamint az Alpok és a Kárpátok vidékén túlnyomóan borult az ég, sok helyen esik az eső, zápor, sőt szórványosan zivatar is kialakul. A Német-Lengyel síkságon és a Balti-tenger környékén kevesebb a felhő és ott csak egy-két futó zápor fordul elő. A Kárpát-medencében szerda estig a délnyugatról érkező szárazabb levegő hatására fokozatosan gyengül a csapadékhajlam.

Hazánkban hétfőn a Dunántúlon borult idő volt, máshol időnként kissé felszakadozott a felhőzet és 1, 4 órára a nap is kisütött. Sok helyen esett az eső, záporeső, a déli, délkeleti országrészben zivatar keletkezett. A ma reggel 7 óráig lehullott eső mennyisége általában csapadéknyom és 10 mm között volt, de néhány helyen 11, 18 mm-t is mértek, sőt Kaposvárról 22, Mohácsról 23 mm-t jelentettek. A legmagasabb nappali hőmérséklet északnyugaton, nyugaton 6, 10, máshol általában 10, 15, délen, délkeleten helyenként 16, 18 fok között alakult. Ma hajnalra szeszélyes területi eloszlásban 4, 10 fokig hűlt le a levegő. Ma délelőtt túlnyomóan borult idő volt, a nyugati országrészben több helyen esett az eső. A hőmérséklet 11 órakor az esős helyeken 7, 9, máshol 10, 15 fok között volt.

Ma 12 órakor Budapesten a hőmérséklet 11 fok, a tengerszintre átszámított légnyomás 1005 mbar, gyengén emelkedik.

A Balaton vizének hőmérséklete Siófoknál 11 órakor 11 fok volt.

Várható időjárás szerda estig:

Átmenetileg több helyen felszakadozik a felhőzet, de elszórtan még lesz újabb eső, szerdán - zápor, zivatar.
Mérsékelt időnként megélénkülő délkeleti, déli szél.
Várható legalacsonyabb éjszakai hőmérséklet: 4, 9,
legmagasabb nappali hőmérséklet szerdán: 14, 19 fok között.

Bartha Péterné - Németh Lajos s. k.

A hőmérséklet napi középértéke és eltérése a 100 évi átlagtól /Budapesten/:

1980. május 5.	8,4°C	-5,9°C

1871 óta ezen a napon Budapesten előfordult

legmagasabb hőmérséklet:	31,4°C /1969/
legalacsonyabb hőmérséklet:	1,5°C /1882/

80.285.

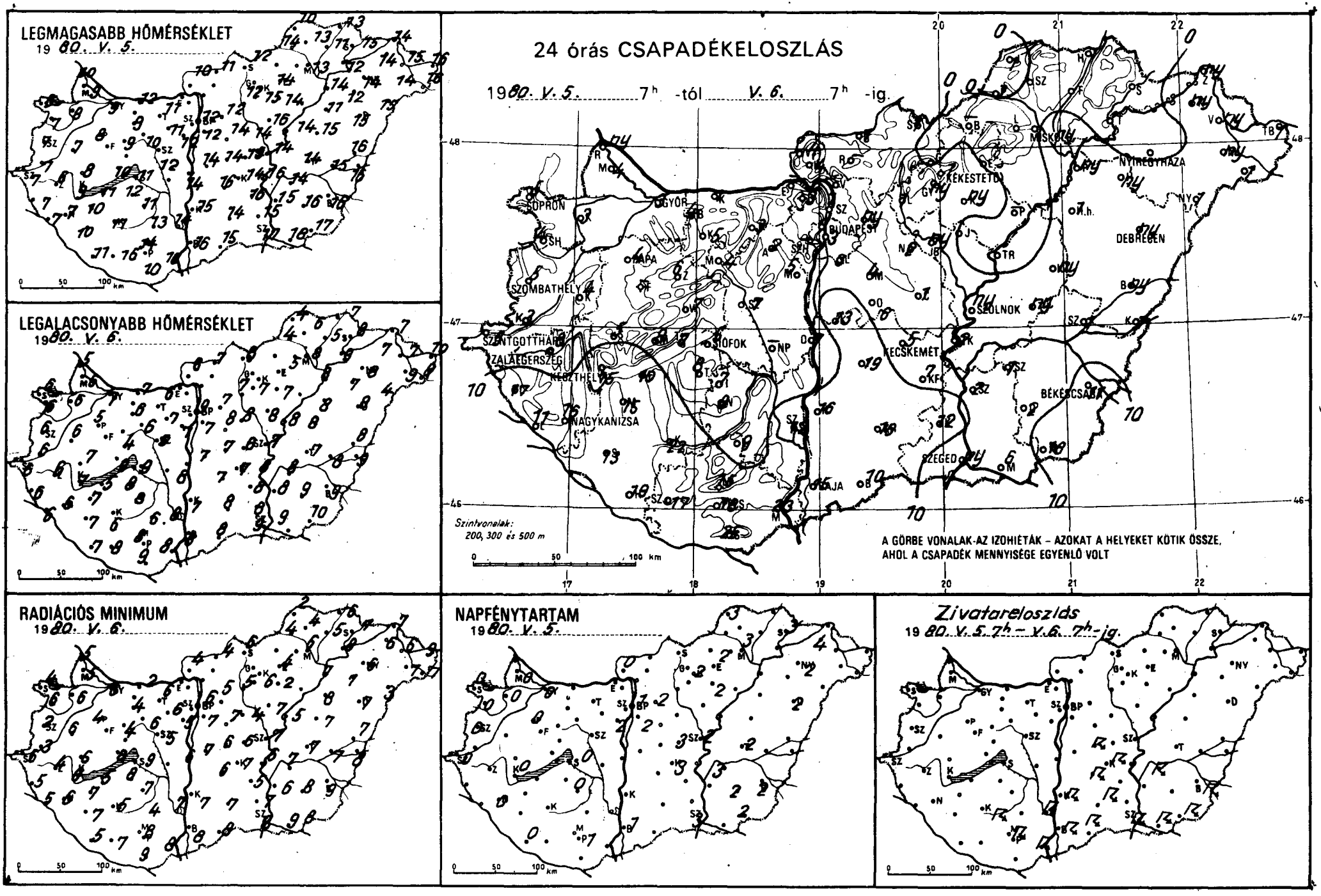
LEGMAGASABB HŐMÉRSÉKLET
1980. V. 5.
LEGALACSONYABB HŐMÉRSÉKLET
1980. V. 6.
24 órás CSAPADÉKELOSZLÁS
1980. V. 5. 7h -tól V. 6. 7h -ig.
Szintvonalak:
200, 300 és 500 m
A GÖRBE VONALAK-AZ IZOHIÉTÁK – AZOKAT A HELYEKET KÖTIK ÖSSZE,
AHOL A CSAPADÉK MENNYISÉGE EGYENLŐ VOLT
SOPRON
GYŐR
BUDAPEST
NYÍREGYHÁZA
DEBRECEN
SZOMBATHELY
SZOLNOK
SZENTGOTTHÁRD
ZALAEGERSZEG
KESZTHELY
SIÓFOK
KECSKEMÉT
NAGYKANIZSA
BÉKÉSCSABA
SZEGED
PÉCS
BAJA
RADIÁCIÓS MINIMUM
1980. V. 6.
NAPFÉNYTARTAM
1980. V. 5.
Zivatareloszlás
1980. V. 5. 7h – V. 6. 7h -ig.

	19 00.V.6. 07 h -ig az utolsó 24 óra adatai							19 00.V.6. 07 h -ig az utolsó 24 óra adatai					
	csapadék (mm)		max. hőmérséklet	min. hőmérséklet	rad. min.	napos órák		csapadék (mm)		max. hőmérséklet	min. hőmérséklet	rad. min.	napos órák
ór	3	=	9	7	6	0	Vác	–		–	–	–	
ıuvár	3		8	6	6	0	Vámosmikola	4	⌓	10	6	4	0
sonmagyaróvár	4		9	6	5	0	Baja	15	⟋	16	8	8	1
ka	ny		10	5	5		Bácsalmás	10	⟋	15	8	8	
ıron	5	▽	6	6	4	0	Izsák	19	⟋	16	7	6	
ıronhorpács	4		7	6	6	0	Kalocsa	16	⟋	15	7	7	
ld	4		7	6	6		Kecskemét	5	⟋	14	7	7	3
rmend	3		7	6	3		Kiskunf. háza	7		16	8	5	
ntgotthárd	5		7	6	6	0	Kiskunhalas	16	⟋	14	8	7	
ıbathely	5	=	7	6	2	0	Kunszentmiklós	13		14	7	7	
nti	17		7	6	5		Tiszakécske	2		16	8	6	
tenye	11	⌓	7	6	5		Balassagyarmat	1	⌓	11	7	4	
gykanizsa	16		7	6	6	0	Romhány	–		–	–	–	
laegerszeg	8		6	6	4		Salgótarján	1		12	8	6	
rkasgyepű	4		7	6	5		Eger	.		14	5	4	2
szthely	15		9	7	6	0	Galyatető	.		8	4	3	
encshely	8		10	6	6	0	Gyöngyös	ny	⌓	15	7	6	
pa	4		8	5	4	0	Kékestető	1		7	3	2	2
meg	5		8	7	6		Kompolt	ny	,	14	7	2	2
hany	7	▽	10	9	8		Lőrinci	1		12	7	5	
szprém	7		9	4	4		Poroszló	–		–	–	–	
rc	6		7	5	5		Jászapáti	.		16	8	7	
nyód	10		11	5	5		Jászberény	ny		14	9	7	
omokszt. györgy	19	▽	11	7	5	0	Karcag	ny		15	8	7	
aposvár	22	⟋	11	6	5		Szolnok	ny		14	7	7	2
arcali	15		10	7	7		Tiszaroff	.		14	8	5	
ófok	5		11	9	9	0	Túrkeve	ny		14	7	7	2
omogyszob	13	▽	10	7	7		Kistelek	12		15	8	7	
ab	8		12	8	8		Makó	6	⟋	18	9	9	
ábolna	4	⌓	10	6	6		Szeged	ny	⟋ =	17	9	8	3
sztergom	–		–	–	–		Szentes	2		15	8	6	
isbér	5	≡	9	6	4		Borsodnádasd	–		–	–	–	
omárom	1		12	7	2		Füged	.		11	5	5	
atabánya	3		11	6	6		Hidasnémeti	.		13	7	6	
lcsútdoboz	2		11	7	6		Jósvafő	1		10	4	2	3
unaújváros	7		14	8	6		Lillafüred	.		12	5	4	
fartonvásár	5		12	7	5	2	Miskolc	ny	▽	13	8	6	3
ór	4		10	6	6		Putnok	1		14	4	4	
agyhörcsökp.	–		–	–	–		Sárospatak	.		15	8	7	3
zabadbattyán	7		12	5	5		Szendrőlád	.		13	6	4	
regszemcse	7		11	8	7	0	Tokaj	.		12	9	8	
engyel	9		13	6	4		Kisvárda	ny		14	7	6	4
agykónyi	8		12	8	7		Mátészalka	ny	,	14	9	7	
zekszárd	12	⟋	14	8	7		Nyíregyháza	.		14	8	6	2
Kompolt	15		11	6	5		Nyírlugos	1	,	15	4	3	
Mohács	23	⟋	16	8	8		Pátyod	1		16	8	7	
Pécs	18	⟋ =	14	8	8	1	Tiszabecs	1		16	10	9	
Siklós	25	▽	10	9	9		Vasárosnamény	ny		15	7	6	
Szigetvár	17		16	8	7		Záhony	ny		14	7	7	
Bp. Lőrinc	3	▽ ⌓	12	7	7	2	Berettyóújfalu	ny	⌓	16	8	7	
Bp. Met. Int.	3	=	12	9	6	1	Debrecen	ny		15	8	7	2
Bp. Szab. hegy	–		–	–	–		Hajdúdorog	ny	,	12	7	7	
Cegléd	1	,	15	6	6	3	Hortobágy	1		11	8	8	
Dobogókő	3		5	5	4		Körösszakál	1	,	16	9	8	
Gödöllő	ny		12	7	5	2	Polgár	ny		14	8	7	
Királyrét	4	⌓	10	6	5		Békéscsaba	11	⟋	16	9	9	2
Monor	4		14	8	7		Mezőhegyes	18	⟋	17	10	8	2
Nagykáta	2		14	8	4		Orosháza	2		16	9	8	2
Őrkény	6	⟋	14	7	6		Szarvas	1	⟋	14	8	7	3
Szentendre	1		12	9	8		Szeghalom	1	,	15	8	7	

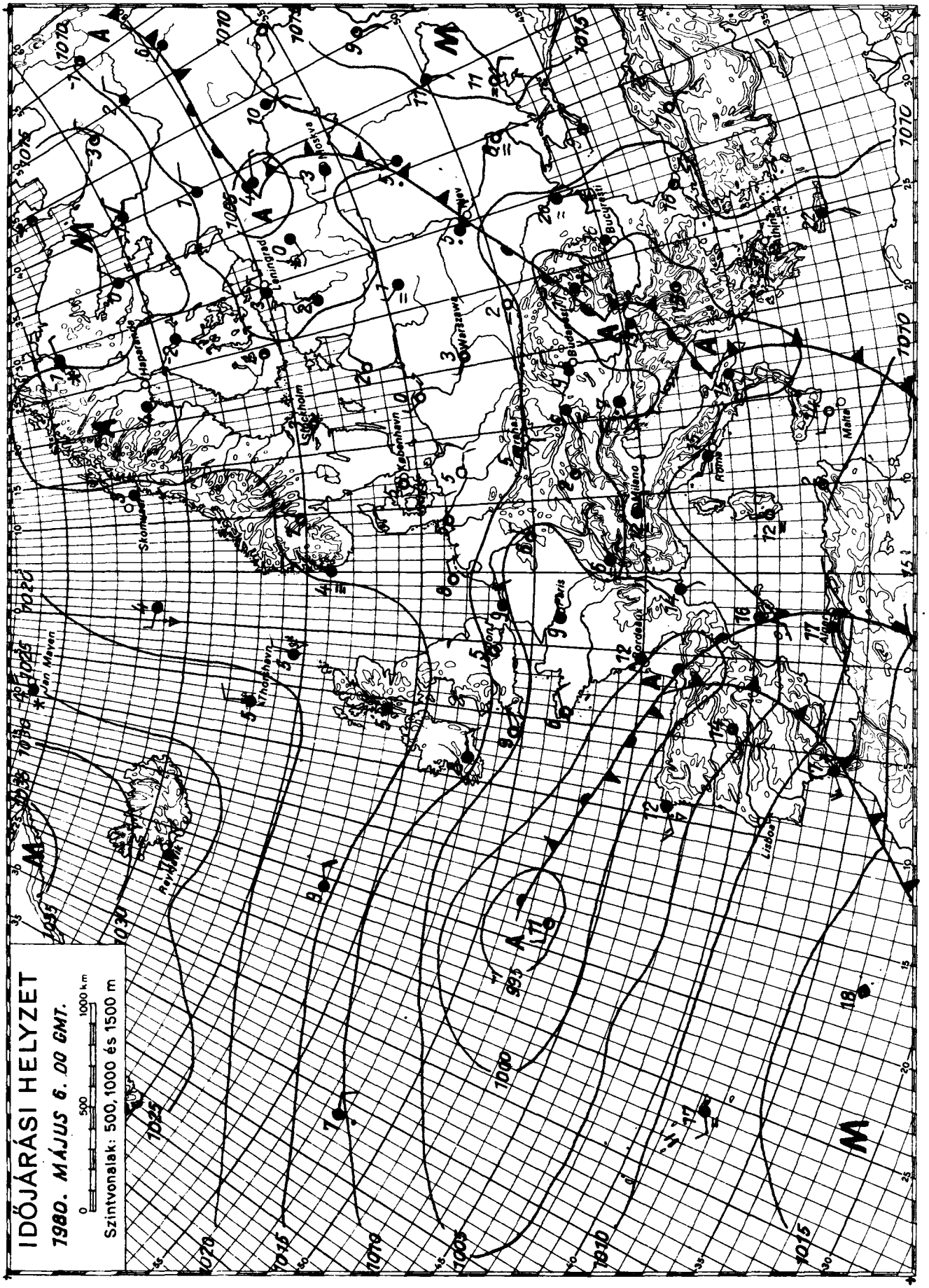

KIADJA: ORSZÁGOS METEOROLÓGIAI SZOLGÁLAT

Készíti: Központi Előrejelző Intézet Előrejelző Osztálya — T.: 273 - 078 — Megjelenik naponként —

Évi előfizetési díja: 1.460.-Ft - Megrendelhető: 1024 Budapest, II., Kitaibel Pál u. 1. Telefon: 353-500

Kiadásért felel: az OMSZ elnöke — Szerkesztésért felel: a KEI igazgatója

IDŐJÁRÁSI NAPIJELENTÉS

ЕЖЕДНЕВНЫЙ МЕТЕОРОЛОГИЧЕСКИЙ БЮЛЛЕТЕНЬ • DAILY WEATHER REPORT
BULLETIN QUOTIDIEN DE TEMPS • TÄGLICHER WETTERBERICHT

93. évfolyam 128. szám. + Budapest + 1980. május 7. szerda

Az időjárási helyzet és a várható időjárás:

Az Atlanti-óceán északi térsége fölött magas nyomású légköri képződmény helyezkedik el. Ennek keleti peremén hideg léghullámok áramlanak a kontinens északi, északnyugati partjai fölé. A léghullámok vonulását a felhőzet átmeneti megnövekedése, a hőmérséklet csökkenése, eső, zápores jelzi. Ugyanakkor a kontinens középső és déli területén a térséget kitöltő hüvös és a mediterrán térségből feláramló enyhe, nedves légtömegek keveredése miatt változékony, csapadékos az idő. A hőmérséklet csúcsértéke átlagosan 3, 6 fokkal alacsonyabb, mint az évszaknak megfelelő átlag. Az elkövetkező időszakban továbbra is változékony marad hazánk időjárása, de a hőmérséklet már eléri az évszaknak megfelelőt.

Hazánkban kedden helyenként felszakadozott a zárt felhőzet és néhány órára kisütött a nap, de a nyugati és a déli országrészben egész nap borult maradt az ég. Több helyen esett ismétlődő eső, zápores. A lehullott csapadék mennyisége általában 2 és 5 mm között volt. A hőmérséklet kora délután a Dunántúlon 10 és 15, másutt 15 és 20 fok között alakult. Ma szerda hajnalra általában 5 és 10 fokig hült le a levegő. Délelőtt változóan felhős volt az ég. Főként a keleti megyékből jelentettek szórványosan esőt, záporesőt. A hőmérséklet 11 órakor 10 és 15 fok között volt.

Ma 12 órakor Budapesten a hőmérséklet 14 fok, a tengerszintre átszámított légnyomás 1005 mbar, alig változik.

A Balaton vizének hőmérséklete Siófoknál 11 órakor 12 fok volt.

Várható időjárás csütörtök estig:

Változóan felhős idő újabb esővel, záporesővel, néhány helyen zivatarral.
Időnként megélénkülő délnyugati, nyugati szél.
Várható legalacsonyabb éjszakai hőmérséklet: 5, 10,
legmagasabb nappali hőmérséklet csütörtökön: 15, 20 fok között.

Poór Judit s.k.

A hőmérséklet napi középértéke és eltérése a 100 évi átlagtól /Budapesten/:

1980. V. 6.	12,5°C	-2,2°C

1871 óta ezen a napon Budapesten előfordult

legmagasabb hőmérséklet:	30,5°C /1973/,
legalacsonyabb hőmérséklet:	1,8°C /1886/.

80.330.

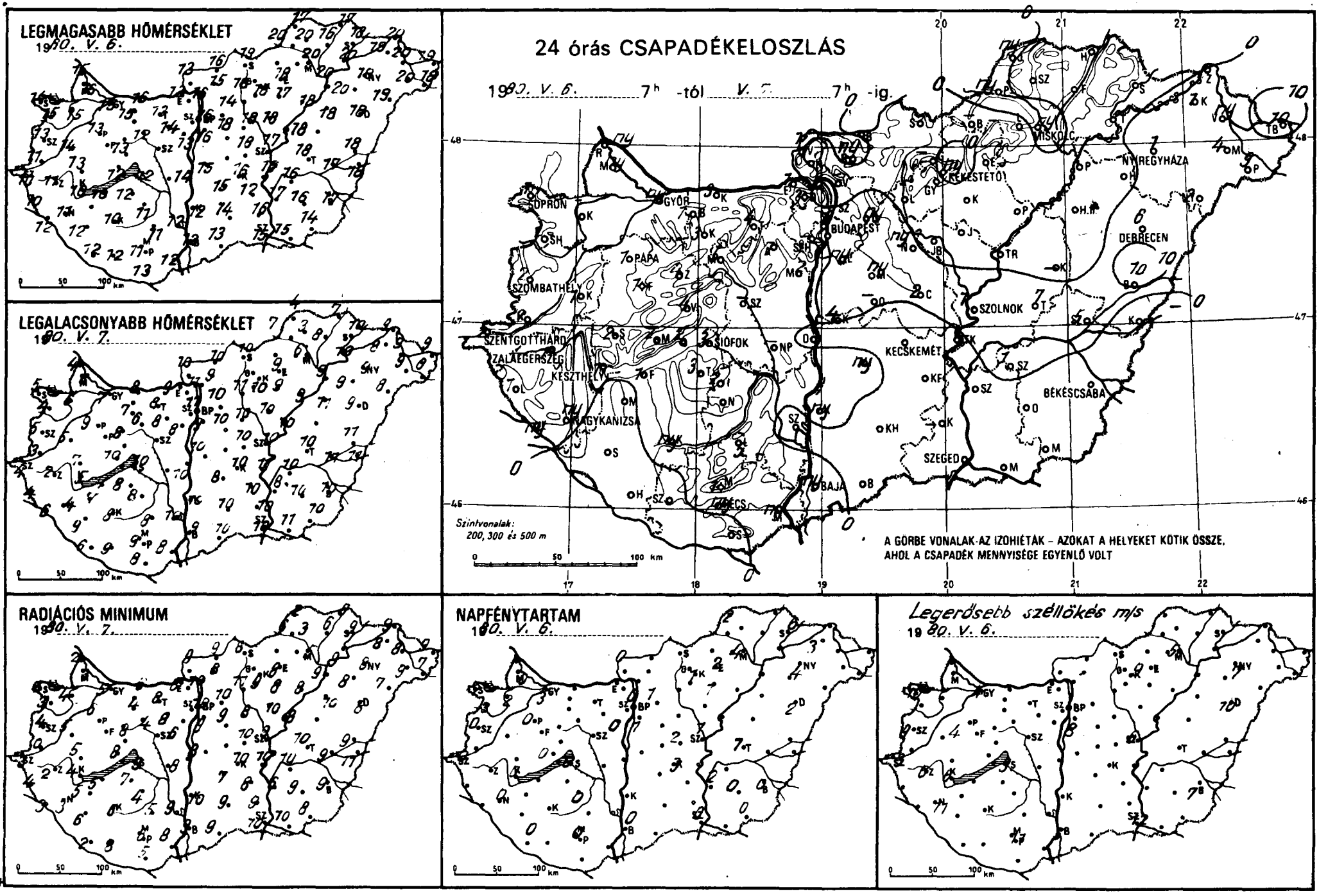
LEGMAGASABB HŐMÉRSÉKLET
1980. V. 6.
LEGALACSONYABB HŐMÉRSÉKLET
1980. V. 7.
24 órás CSAPADÉKELOSZLÁS
1980. V. 6. 7h -tól V. 7. 7h -ig.
GYŐR
SOPRON
BUDAPEST
MISKOLC
NYÍREGYHÁZA
DEBRECEN
SZOLNOK
KECSKEMÉT
SZEGED
BÉKÉSCSABA
SIÓFOK
SZOMBATHELY
PAPA
KESZTHELY
NAGYKANIZSA
SZENTGOTTHÁRD
ZALAEGERSZEG
BAJA
PÉCS
Szintvonalak:
200, 300 és 500 m
A GÖRBE VONALAK AZ IZOHIÉTÁK – AZOKAT A HELYEKET KÖTIK ÖSSZE, AHOL A CSAPADÉK MENNYISÉGE EGYENLŐ VOLT
RADIÁCIÓS MINIMUM
1980. V. 7.
NAPFÉNYTARTAM
1980. V. 6.
Legerősebb széllökés m/s
1980. V. 6.

	1980.V.7. 07 h -ig az utolsó 24 óra adatai					
	csapadék (mm)		max. hőmérséklet	min. hőmérséklet	rad. min.	napos órák
ór	ny	⌓ ≈	15	7	5	3
uvár	1		15	6	4	2
sonmagyaróvár	ny		16	6	3	0
ka	ny	≡	15	4	2	
ron	1	⌓ ≡	14	5	2	2
ronhorpács	1	⌓ ≈	15	4	3	3
d	1		14	5	5	
rmend	2	≈	11	3	0	
ntgotthárd	2	≈	10	4	3	0
mbathely	2	≈	13	5	4	0
ti	1	≈	10	4	4	
enye	ny	⌓	12	6	3	
gykanizsa	ny	≈	11	4	3	0
egerszeg	1	⌓ ≡	11	2	2	
kasgyepű	1	,	12	7	6	
szthely	1	≡	10	5	4	0
ncshely	2		11	8	5	0
pa	1	⌓ ≈	13	9	6	0
neg	2	≡	13	7	5	
ıany	2		12	10	8	
szprém	4		13	8	8	
c	4		11	5	1	
nyód	1		10	7	5	
mokszt. györgy	.		12	6	2	0
posvár	ny		10	8	6	
ırcali	.	⌓	11	7	5	
fok	3	≈	12	10	9	0
mogyszob	.	⌓	12	9	6	
b	3		12	8	7	
bolna	1	⌓	14	8	5	
ztergom	1		13	9	8	
sbér	3	≡	15	7	4	
marom	3		16	8	6	
tabánya	4		13	8	8	
csútdoboz	7		14	8	8	
naújváros	.		14	10	8	
artonvásár	2		13	8	6	0
ór	5	⌓ ≈	12	6	4	
agyhörcsökp.	–		–	–	–	
abadbattyán	–		–	–	–	
egszemcse	2	⌓ ≈	11	8	4	0
ngyel	5		11	8	5	
agykónyi	–		–	–	–	
ekszárd	.		12	10	9	
irpadtető	1		8	7	5	
ohács	ny	⌓	12	8	8	
cs	ny		11	9	8	0
klós	.		13	8	5	
zigetvár	.		12	9	8	
p. Lőrinc	ny	⚲ ≈	16	9	9	1
p. Met. Int.	1	≈	16	11	10	0
p. Szab. hegy	–		–	–	–	
egléd	2		18	10	10	2
obogókő	3		12	8	7	
ödöllő	ny	≡	14	10	10	1
irályrét	.	⌓	15	9	9	
lonor	ny		18	10	9	
lagykáta	ny		18	10	8	
rkény	–		–	–	–	
zentendre	.		16	11	10	

	1980.V.7. 07 h -ig az utolsó 24 óra adatai					
	csapadék (mm)		max. hőmérséklet	min. hőmérséklet	rad. min.	napos órák
Vác	.	⌓ ≡	16	11	10	
Vámosmikola	1	⌓	13	10	9	0
Baja	ny		12	9	9	0
Bácsalmás	.		13	10	9	
Izsák	ny		15	8	7	
Kalocsa	ny		12	10	10	
Kecskemét	.	⌓ ≈	16	10	10	3
Kiskunf. háza	.		12	10	8	
Kiskunhalas	.		14	10	9	
Kunszentmiklós	4		15	10	8	
Tiszakécske	.		16	11	10	
Balassagyarmat	.	⌓	16	10	9	
Romhány	ny	,	15	9	8	
Salgótarján	.		18	10	8	
Eger	.		18	9	8	2
Galyatető	–		–	–	–	
Gyöngyös	.	⌓	18	10	9	
Kékestető	ny	⚲ ≈	11	6	6	1
Kompolt	.		17	9	8	1
Lőrinci	.		18	11	11	
Poroszló	.		18	9	8	
Jászapáti	.		18	10	10	
Jászberény	.	⌓	17	11	10	
Karcag	–		–	–	–	
Szolnok	1		17	10	9	1
Tiszaroff	.	⌓	18	10	8	
Túrkeve	7		18	10	10	1
Kistelek	.		16	10	9	
Makó	.	⌓	15	11	10	
Szeged	.	⌓ ≈	15	10	10	0
Szentes	.		17	8	6	
Borsodnádasd	–		–	–	–	
Füged	.		16	8	6	
Hidasnémeti	.		17	7	6	
Jósvafő	ny	, ⌓	17	4	2	2
Lillafüred	.		18	7	6	
Miskolc	ny	⚲ ≈	20	6	5	4
Putnok	ny	,	20	7	6	
Sárospatak	.		18	10	9	6
Szendrőlád	.	⌓	20	3	3	
Tokaj	.		20	10	9	
Kisvárda	1		19	8	8	3
Mátészalka	4		20	9	9	
Nyíregyháza	1	⚲	19	9	8	4
Nyírlugos	2		19	8	7	
Pátyod	9	⚲	18	8	7	
Tiszabecs	10		19	9	9	
Vásárosnamény	ny	,	20	9	8	
Záhony	.		20	9	9	
Berettyóújfalu	10	⚲	18	11	9	
Debrecen	6	⚲	18	9	8	2
Hajdúdorog	.		20	9	8	
Hortobágy	.		18	11	10	
Kőrösszakál	.	⌓	18	11	11	
Polgár	.		20	9	9	
Békéscsaba	.	⌓ ≈	17	10	9	0
Mezőhegyes	.	⌓	14	10	8	0
Orosháza	.		16	10	9	0
Szarvas	1		16	10	10	2
Szeghalom	5		17	11	9	

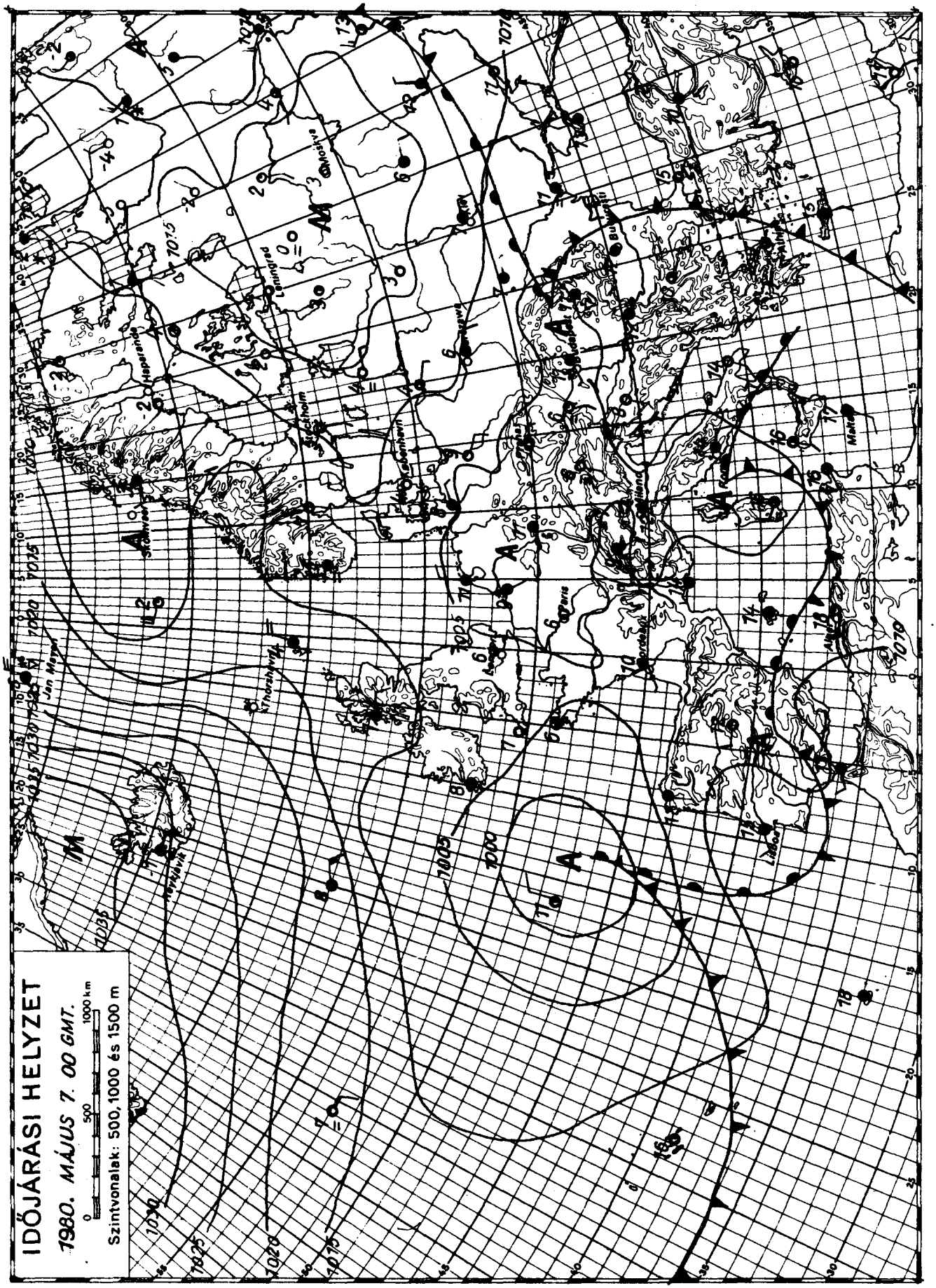

KIADJA: ORSZÁGOS METEOROLÓGIAI SZOLGÁLAT

Készíti: Központi Előrejelző Intézet Előrejelző Osztálya — T.: 273 - 018 — Megjelenik naponként —

Évi előfizetési díja: 1.460.-Ft - Megrendelhető: 1024 Budapest, II., Kitaibel Pál u. 1. Telefon: 353-500

Kiadásért felel: az OMSZ elnöke — Szerkesztésért felel: a KEI igazgatója

IDŐJÁRÁSI NAPIJELENTÉS

ЕЖЕДНЕВНЫЙ МЕТЕОРОЛОГИЧЕСКИЙ БЮЛЛЕТЕНЬ · DAILY WEATHER REPORT
BULLETIN QUOTIDIEN DE TEMPS · TÄGLICHER WETTERBERICHT

93. évfolyam 129. szám. + Budapest + 1980. május 8. csütörtök

Az időjárási helyzet és a várható időjárás:

A Szovjetunió európai területének jelentős része felett anticiklon húzódik. Változóan felhős, a hajnali, reggeli órákban helyenként párás az idő. A hőmérséklet csúcsértéke mintegy 4-7 fokkal elmarad a sokéves átlagtól. A kontinens többi részén jóval változékonyabban alakul az időjárás. Az északias áramlással érkező hüvös levegő keveredik a Földközi-tenger felől származó enyhe és nedves léghullámmal. Az általában erősen megnövekedett felhőzetet többfelé kiséri eső, záporeső, helyenként zivatar. Az elkövetkező időszakban a Kárpát-medence időjárása is változékonyan alakul.

Hazánkban szerdán változóan felhős idő volt. Elszórtan esett eső, záporeső. A hőmérséklet csúcsértéke 14, 21 fok között alakult. Csütörtök hajnalra 5, 12 fokig csökkent a hőmérséklet. Ma délelőtt időnként megnövekedett a felhőzet. A hőmérséklet 11 órakor 15, 19 fok között váltakozott.

Ma 12 órakor Budapesten a hőmérséklet 18 fok, a tengerszintre átszámított légnyomás 1007 mbar, alig változik.

A Balaton vizének hőmérséklete Siófoknál 11 órakor 11 fok volt.

Várható időjárás péntek estig:

Időnként megnövekvő felhőzet.
Szórványosan előforduló záporeső, zivatar.
Átmenetileg megélénkülő változó irányú szél.
Várható legalacsonyabb éjszakai hőmérséklet: 6, 11,
legmagasabb nappali hőmérséklet pénteken: 18, 23 fok között.

Bozóki István s.k.

TÁVOLABBI KILÁTÁSOK SZOMBATTÓL-KEDDIG:

Időnként megnövekvő felhőzetből kisebb esőre, záporesőre, zivatarra lehet számitani.
Legalacsonyabb hajnali hőmérséklet: 6, 11 fok között.
Legmagasabb nappali hőmérséklet: 20 fok körül.
Jelentős mennyiségü /legalább 5 mm/ csapadék az ország területének 40 százalékán várható.

KÖZÉPTÁVÚ ELŐREJELZŐ OSZTÁLY

A hőmérséklet napi középértéke és eltérése a 100 évi átlagtól /Budapesten/:

1980. V. 7.	14,3°C	-0,9°C

1871 óta ezen a napon Budapesten előfordult:

legmagasabb hőmérséklet:	29,1°C /1923/,
legalacsonyabb hőmérséklet:	-0,5°C /1893/.

80.331.

LEGMAGASABB HŐMÉRSÉKLET

1980. V. 7.

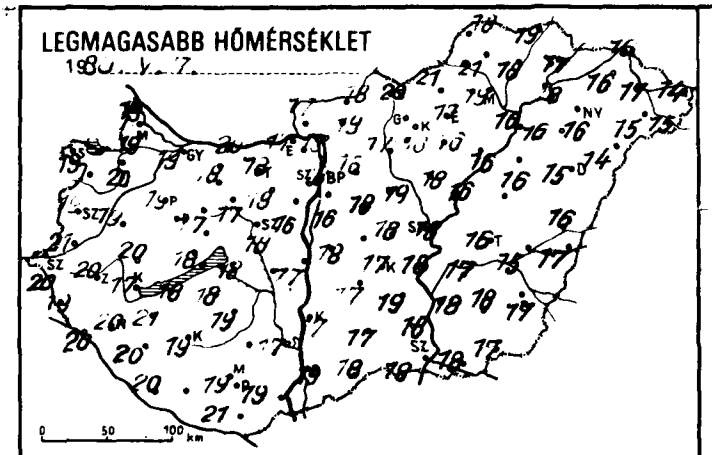

LEGALACSONYABB HŐMÉRSÉKLET

1980. V. 8.

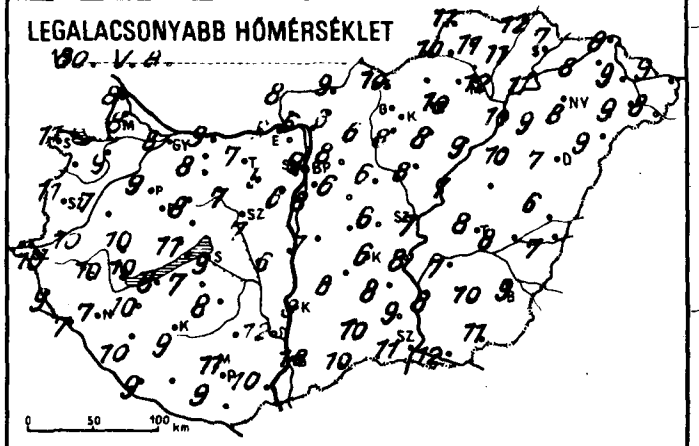

24 órás CSAPADÉKELOSZLÁS

1980. V. 7. 7h -tól V. 8. 7h -ig.

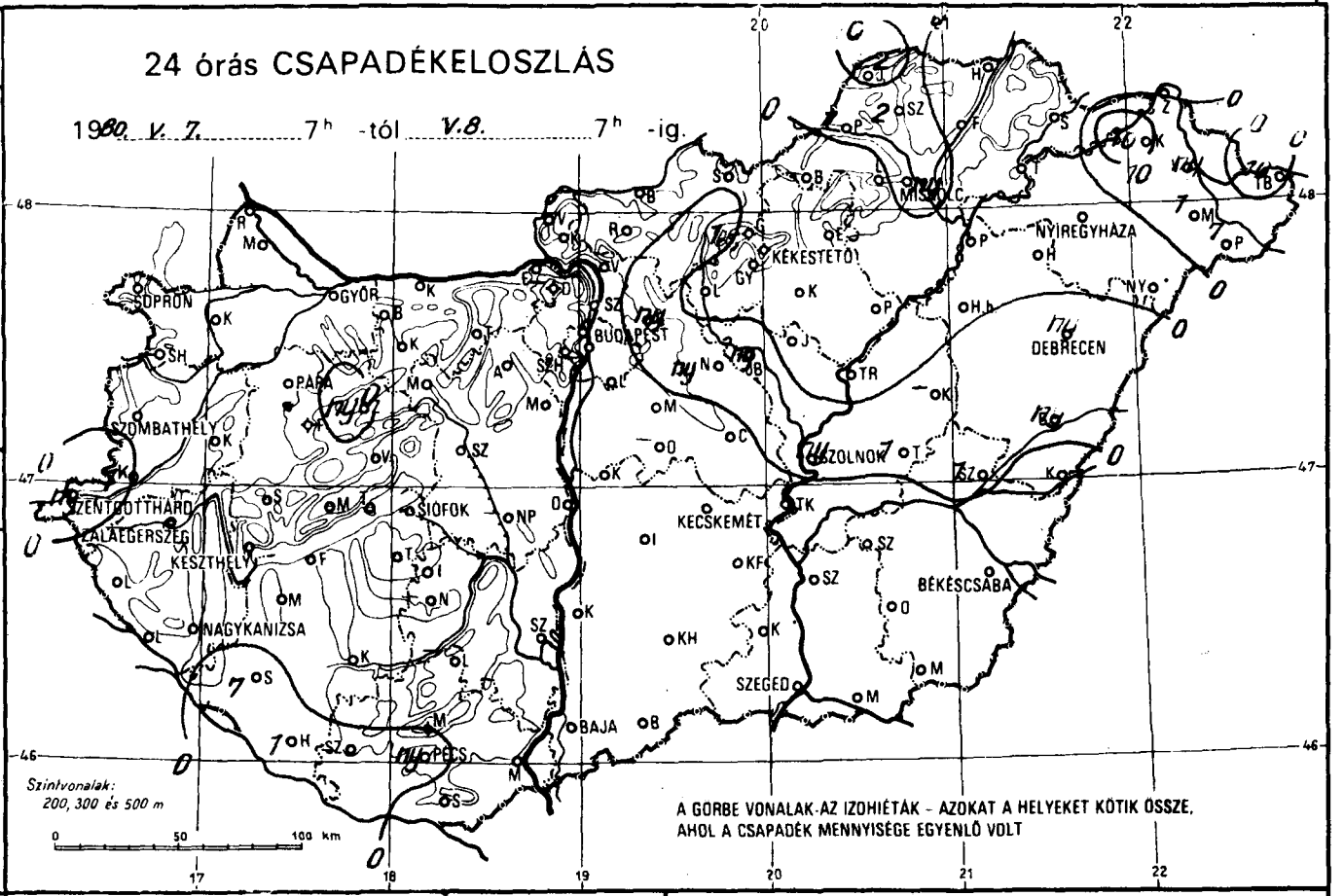

RADIÁCIÓS MINIMUM

1980. V. 8.

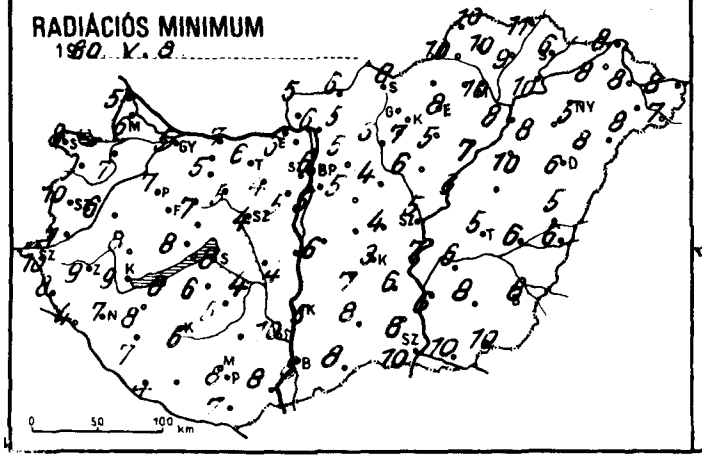

NAPFÉNYTARTAM

1980. V. 7.

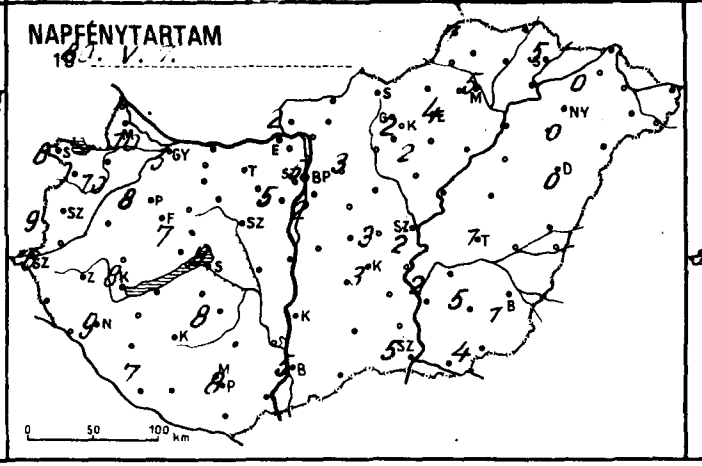

Ie erősebb széllökés m/s

1980. V. 7.

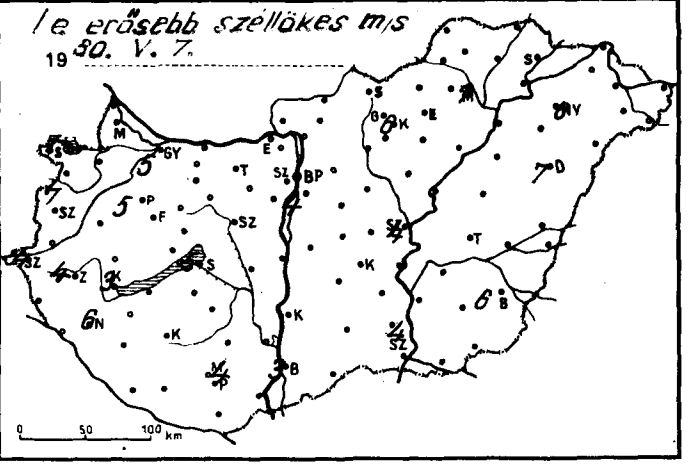

	19 80.V.8. 07 h -ig az utolsó 24 óra adatai							19 80.V.8. 07 h -ig az utolsó 24 óra adatai						
	csapadék (mm)		max. hőmérséklet	min. hőmérséklet	rad. min.	napos órák		csapadék (mm)		max. hőmérséklet	min. hőmérséklet	rad. min.	napos órák	
...ő	.	≡	18	8	5	5	Vác	.	≡	18	6	6		
...puvár	.		20	9	7	10	Vámosmikola	.	≡	17	8	5	2	
...osonmagyaróvár	.		19	8	6	10	Baja	.		18	10	8	5	
...jka	.		19	8	5		Bácsalmás	.		18	10	8		
...pron	.		19	11	8	8	Izsák	.		17	8	7		
...pronhorpács	–		–	–	–	–	Kalocsa	.		17	8	5		
...áld	.		19	7	6		Kecskemét	.	≡	17	6	3	3	
...örmend	1		21	10	7		Kiskunf. háza	.		19	8	6		
...entgotthárd	ny		20	10	10	6	Kiskunhalas	.		17	10	8		
...ombathely	.		19	11	10		Kunszentmiklós	.		18	7	6		
...nti	.		19	9	8		Tiszakécske	.		18	8	7		
...tenye	.		20	7	4		Balassagyarmat	.		18	9	6		
...agykanizsa	.		20	7	7	9	Romhány	.		19	6	5		
...laegerszeg	.		20	10	9		Salgótarján	.		20	10	8		
...rkásgyepű	.		17	9	8		Eger	.		17	10	8	4	
...eszthely	.		17	10	9	8	Galyatető	1		14	6	4		
...encshely	.		16	9	5	7	Gyöngyös	.		18	8	7		
...ápa	.	≡	19	9	7	8	Kékestető	.	=	11	6	5	2	
...imeg	.		20	10	8		Kompolt	.		16	8	5	2	
...ihany	.		18	11	8		Lőrinci	.	≡	17	6	3		
...eszprém	.		17	8	7		Poroszló	.		16	9	7		
...irc	ny		17	6	3		Jászapáti	.	≡	18	8	6		
...onyód	.		18	8	6		Jászberény	ny		17	9	7		
...omokszt. györgy	1		20	9	4	7	Karcag	–		–	–	–		
...aposvár	.		19	9	6		Szolnok	ny		18	7	5	2	
...arcali	.		21	10	8		Tiszaroff	.		16	7	3		
...iófok	.	≡	18	9	8	9	Túrkeve	1		16	8	5	1	
...omogyszob	7		20	10	7		Kistelek	.		18	9	8		
...ab	.		18	7	6		Makó	.		18	12	10		
...ábolna	.		18	7	5		Szeged	.	=	19	11	10	5	
...sztergom	.		17	8	6		Szentes	.		18	8	6		
...isbér	.		18	8	5		Borsodnádasd	–		–	–	–		
...omárom	.		20	9	7		Füged	.		18	11	9		
...atabánya	.		18	7	6		Hidasnémeti	.		19	12	11		
...lcsútdoboz	.		18	5	4		Jósvafő	22	≡	18	11	10	7	
...unaújváros	.		17	6	4		Lillafüred	.		18	8	7		
...artonvásár	.		16	6	5	5	Miskolc	ny	=	19	12	10	5	
...ór	.		17	7	5		Putnok	1	≡	21	10	10		
...agyhörcsökp.	–		–	–	–		Sárospatak	.		17	7	6	5	
...zabadbattyán	.		18	7	4		Szendrőlád	2		21	11	10		
...regszemcse	.	≡	19	8	5	8	Tokaj	.	≡	18	11	10		
...engyel	–		–	–	–		Kisvárda	10		16	8	8	0	
...agykónyi	–		–	–	–		Mátészalka	1		15	9	8		
...zekszárd	.		17	12	10		Nyíregyháza	.	=	16	8	5	0	
...isnagyfa	.		16	11	6		Nyírlugos	.		14	9	8		
Mohács	.		19	10	8		Pátyod	7		15	8	7		
...écs	ny		19	11	8	8	Tiszabecs	10		14	9	8		
...iklós	.		21	9	7		Vásárosnamény	ny		17	9	8		
...igetvár	–		–	–	–		Záhony	.	=	16	8	8		
...p. Lőrinc	.	≡	16	8	5	2	Berettyóújfalu	ny		16	6	5		
...p. Met. Int.	.	≡	18	9	6	5	Debrecen	ny	=	15	7	6	0	
...p. Szab. hegy	.		15	10	5		Hajdúdorog	.		16	9	8		
...egléd	.		18	6	4	3	Hortobágy	.		16	10	10		
...obogókő	–		–	–	–		Körösszakál	.		17	7	6		
...ödöllő	ny		16	8	5	3	Polgár	.		16	10	8		
...irályrét	.		17	5	4		Békéscsaba	.	=	17	9	8	1	
...onor	.		18	6	5		Mezőhegyes	.		17	11	10	4	
...agykáta	ny		19	6	4		Orosháza	.		18	10	8	5	
...rkény	–		–	–	–		Szarvas	.		17	7	6	2	
...zentendre	.		18	7	7		Szeghalom	1		15	8	6		

Árpádtető

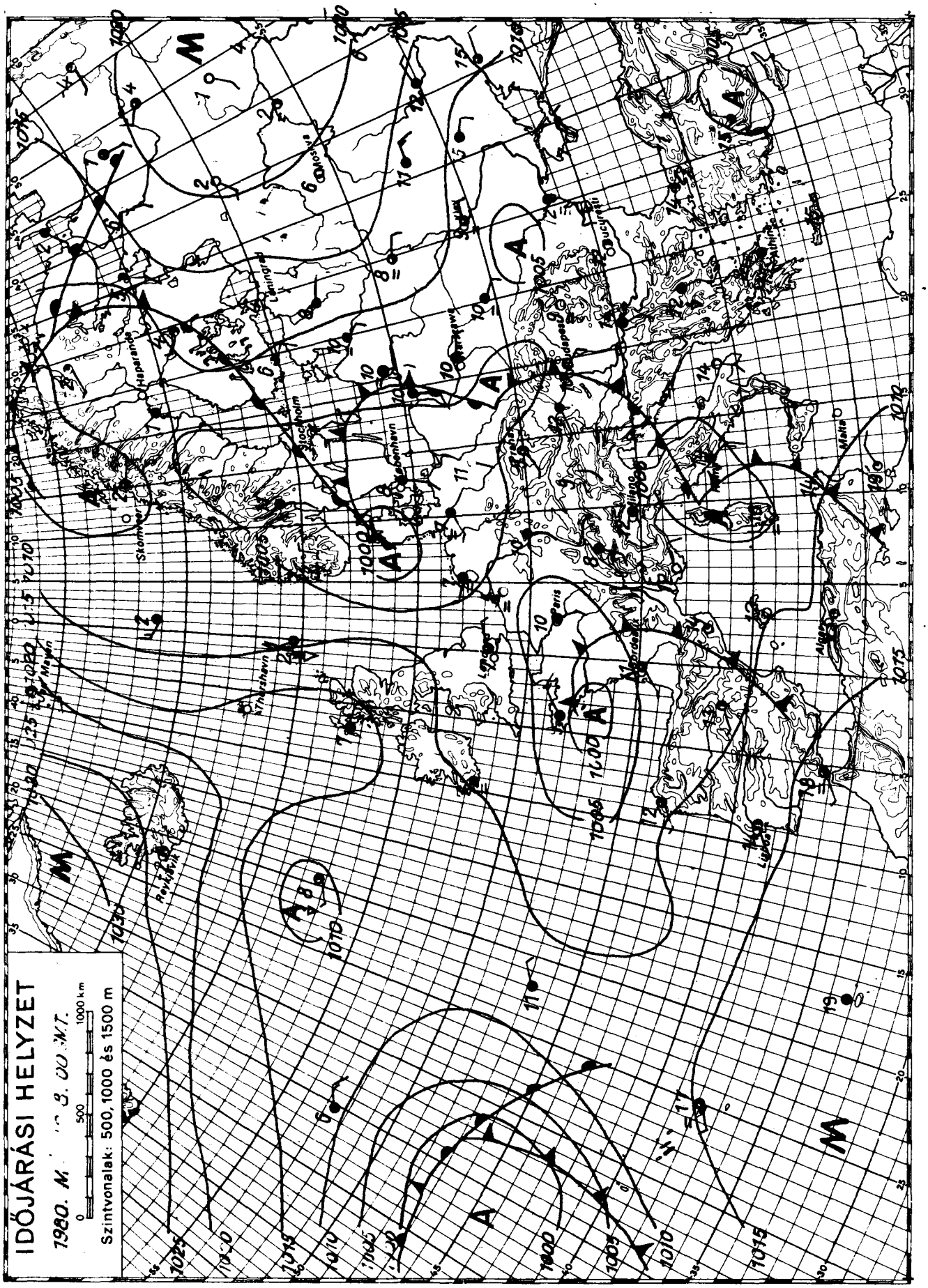

KIADJA: ORSZÁGOS METEOROLÓGIAI SZOLGÁLAT

Készíti: Központi Előrejelző Intézet Előrejelző Osztálya — T.: 213-018 — Megjelenik naponként —

Évi előfizetési díja: 1.460.-Ft - Megrendelhető: 1024 Budapest, II., Kitaibel Pál u. 1. Telefon: 353-500

Kiadásért felel: az OMSZ elnöke — Szerkesztésért felel: a KEI igazgatója

IDŐJÁRÁSI NAPIJELENTÉS

ЕЖЕДНЕВНЫЙ МЕТЕОРОЛОГИЧЕСКИЙ БЮЛЛЕТЕНЬ · DAILY WEATHER REPORT
BULLETIN QUOTIDIEN DE TEMPS · TÄGLICHER WETTERBERICHT

23. évfolyam 130. szám. + Budapest + 1980. május 9. péntek

Az időjárási helyzet és a várható időjárás:

A Szovjetunió európai területének középső és déli részén változóan felhős, egy-egy záportól, zivatartól eltekintve száraz az idő. Középpontjával a Skandináv-félsziget középső része fölött ciklon örvénylik, áramlási rendszerében nyugat, északnyugat felől különböző nedvességtartalmú, de az eddiginél hűvösebb léghullámok érkeznek Nyugat-Európán át, szárazföldünk belseje felé. Vonulásukat átmenetileg erősen megnövekvő felhőzet, több helyen eső, zápor, néhány helyen zivatar, valamint megerősödő szél jelzi. Szombat estig a Kárpát-medence időjárását is az eddiginél hűvösebb léghullámok határozzák meg.

Hazánkban csütörtökön az északkeleti országrészben csak 1, 4, máshol 6, 13 órán át sütött a nap. A déli óráktól kezdve többfelé keletkezett zápor, zivatar. A lehullott csapadék mennyisége helyenként elérte az 5, 10, egy-két helyen a 19, 20 mm-t is. A hőmérséklet csúcsértéke 18, 23 fok között volt. Péntek hajnalra 6, 13 fokig hült le a levegő. Ma délelőtt változóan felhős idő volt. Elszórtan zápor, zivatar alakult ki. A Dunántúl északnyugati részén az északi, északnyugati szél helyenként megerősödött. A hőmérséklet 11 órakor az ország területén 16, 21 fok között váltakozott.

Ma 12 órakor Budapesten a hőmérséklet 20 fok, a tengerszintre átszámított légnyomás 1010 mbar, mérsékelten emelkedik.

A Balaton vizének hőmérséklete Siófoknál 11 órakor 12 fok volt.

Várható időjárás szombat estig:

Átmenetileg erősen megnövekvő felhőzet, sok helyen ismétlődő eső, zápor, zivatar.
Szombaton északnyugat felől fokozatosan csökkenő felhőzet, főként keleten szórványosan zápor, zivatar.
Időnként megélénkülő, elsősorban a Dunántúlon megerősödő, néhány helyen viharos lökésekkel kisért északi, északkeleti szél.
A nappali felmelegedés gyengül.
Várható legalacsonyabb éjszakai hőmérséklet: 6, 11,
legmagasabb nappali hőmérséklet szombaton: 14, 18 fok között.

Vadkerti Ferenc s. k.

A hőmérséklet napi középértéke és eltérése a 100 évi átlagtól /Budapesten/:

1980. május 8.	16,5°C	+1,1°C

1871 óta ezen a napon Budapesten előfordult

legmagasabb hőmérséklet:	31,1°C /1923/
legalacsonyabb hőmérséklet:	2,1°C /1917/

80.332.

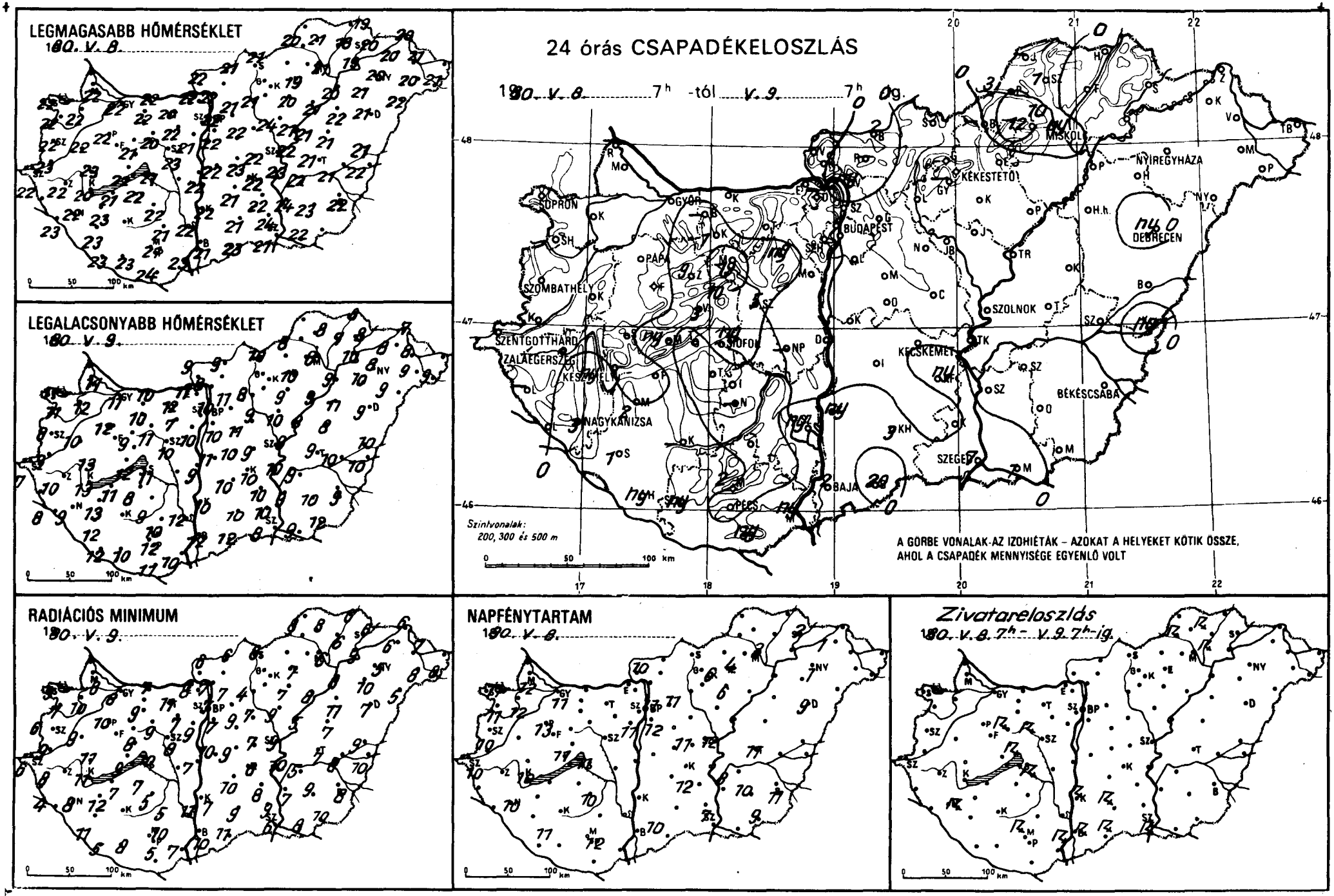
LEGMAGASABB HŐMÉRSÉKLET
1980. V. 8.
LEGALACSONYABB HŐMÉRSÉKLET
1980. V. 9.
24 órás CSAPADÉKELOSZLÁS
1980. V. 8. 7h -tól V. 9. 7h
SOPRON
GYŐR
BUDAPEST
MISKOLC
NYÍREGYHÁZA
KÉKESTETŐ
DEBRECEN
SZOMBATHELY
SZOLNOK
SZENTGOTTHÁRD
ZALAEGERSZEG
KESZTHELY
SIÓFOK
KECSKEMÉT
BÉKÉSCSABA
NAGYKANIZSA
SZEGED
BAJA
PÉCS
Szintvonalak:
200, 300 és 500 m
A GÖRBE VONALAK AZ IZOHIÉTÁK – AZOKAT A HELYEKET KÖTIK ÖSSZE,
AHOL A CSAPADÉK MENNYISÉGE EGYENLŐ VOLT
RADIÁCIÓS MINIMUM
1980. V. 9.
NAPFÉNYTARTAM
1980. V. 8.
Zivatareloszlás
1980. V. 8. 7h – V. 9. 7h-ig.

	19 80. V. 9. 07 h -ig az utolsó 24 óra adatai							19 80. V. 9. 07 h -ig az utolsó 24 óra adatai						
	csapadék (mm)		max. hőmérséklet	min. hőmérséklet	rad. min.	napos órák		csapadék (mm)		max. hőmérséklet	min. hőmérséklet	rad. min.	napos órák
yőr	.	≈	22	11	8	11	Vác	ny	≈	22	8	7	
apuvár	.		22	12	10	12	Vámosmikola	.		22	9	6	10
osonmagyaróvár	.		22	11	8	12	Baja	2	=	21	12	10	10
ajka	–		–	–	–		Bácsalmás	20		23	12	10	
opron	.		22	11	9	11	Izsák	.		21	10	10	
opronhorpács	.		22	11	7	11	Kalocsa	ny		22	10	7	
áld	.		22	10	9		Kecskemét	.		22	10	6	12
örmend	.		23	9	9		Kiskunf. háza	ny		22	10	8	
zentgotthárd	.	=	22	7	6	10	Kiskunhalas	3		21	10	9	
zombathely	.	=	22	8	6	10	Kunszentmiklós	.		22	11	10	
enti	–		–	–	–		Tiszakécske	.	=	23	10	10	
etenye	.		23	9	8		Balassagyarmat	2		21	9	6	
agykanizsa	3		22	9	8	10	Romhány	–		–	–	–	
alaegerszeg	.		22	10	8		Salgótarján	.		21	10	8	
arkasgyepű	.		20	11	8		Eger	.		19	10	7	4
eszthely	ny		20	13	11	10	Galyatető	.		16	9	4	
encshely	ny		20	10	7	11	Gyöngyös	–		–	–	–	
ápa	.		22	12	10	13	Kékestető	.		14	8	6	6
ümeg	.		23	13	11		Kompolt	.		20	9	7	6
ihany	.		22	12	9		Lőrinci	.		21	8	4	
eszprém	3		21	9	8		Poroszló	.		21	9	8	
irc	9		18	6	3		Jászapáti	.		21	10	9	
onyód	.		21	11	7		Jászberény	.		21	10	6	
omokszt. györgy	ny		23	12	5	11	Karcag	.		21	8	7	
aposvár	–		–	–	–		Szolnok	.	=	22	9	9	12
arcali	2		23	13	12		Tiszaroff	.		21	8	5	
iófok	ny	=	21	11	10	11	Túrkeve	.		21	9	7	11
omogyszob	1		23	12	11		Kistelek	.		24	10	9	
ab	.		22	8	7		Makó	1		22	9	8	
ábolna	–		–	–	–		Szeged	7	=	21	8	6	7
sztergom	.		22	11	8		Szentes	.		24	9	7	
isbér	1		22	10	9		Borsodnádasd	–		–	–	–	
omárom	.		22	10	7		Fügöd	.		18	7	6	
atabánya	.		20	12	11		Hidasnémeti	.		19	6	6	
lcsútdoboz	ny		22	7	7		Jósvafő	–		–	–	–	–
unaújváros	.		22	9	7		Lillafüred	12		18	9	8	
artonvásár	.		21	10	9	11	Miskolc	ny	=	21	8	6	3
ór	19		20	11	9		Putnok	3	=	20	8	8	
agyhörcsökp.	–		–	–	–		Sárospatak	.		20	8	6	2
zabadbattyán	5		23	10	8		Szendrőlád	1	≡	21	8	8	
egszemcse	.	≈	22	9	5	10	Tokaj	.		19	10	9	
engyel	.		21	10	5		Kisvárda	.		20	8	6	1
agykónyi	–		–	–	–		Mátészalka	.		20	9	8	
zekszárd	ny		22	12	11		Nyíregyháza	.	=	20	8	5	1
isnatető	2		16	13	8		Nyírlugos	.		22	9	5	
ohács	ny		23	10	7		Pátyod	.		21	9	8	
écs	.		21	12	10	12	Tiszabecs	–		–	–	–	
iklós	ny		24	11	8		Vásárosnamény	.		21	8	7	
zigetvár	ny		23	10	8		Záhony	.		20	7	6	
p. Lőrinc	.	=	22	10	7	12	Berettyóújfalu	.		21	10	9	
p. Met. Int.	.	=	22	10	7	11	Debrecen	ny		21	9	7	9
p. Szab. hegy	.		18	11	7		Hajdúdorog	.		21	10	10	
egléd	.		22	9	7	11	Hortobágy	.		22	11	11	
obogókő	–		–	–	–		Körösszakál	ny		22	10	10	
ödöllő	.		21	11	7	11	Polgár	.		20	9	8	
irályrét	.		22	6	5		Békéscsaba	.	=	22	9	8	11
onor	.		22	11	9		Mezőhegyes	.		22	12	10	9
agykáta	.		24	9	7		Orosháza	.		23	10	9	10
rkény	.		23	10	9		Szarvas	.		22	9	5	8
zentendre	.		23	9	9		Szeghalom	.		21	10	8	

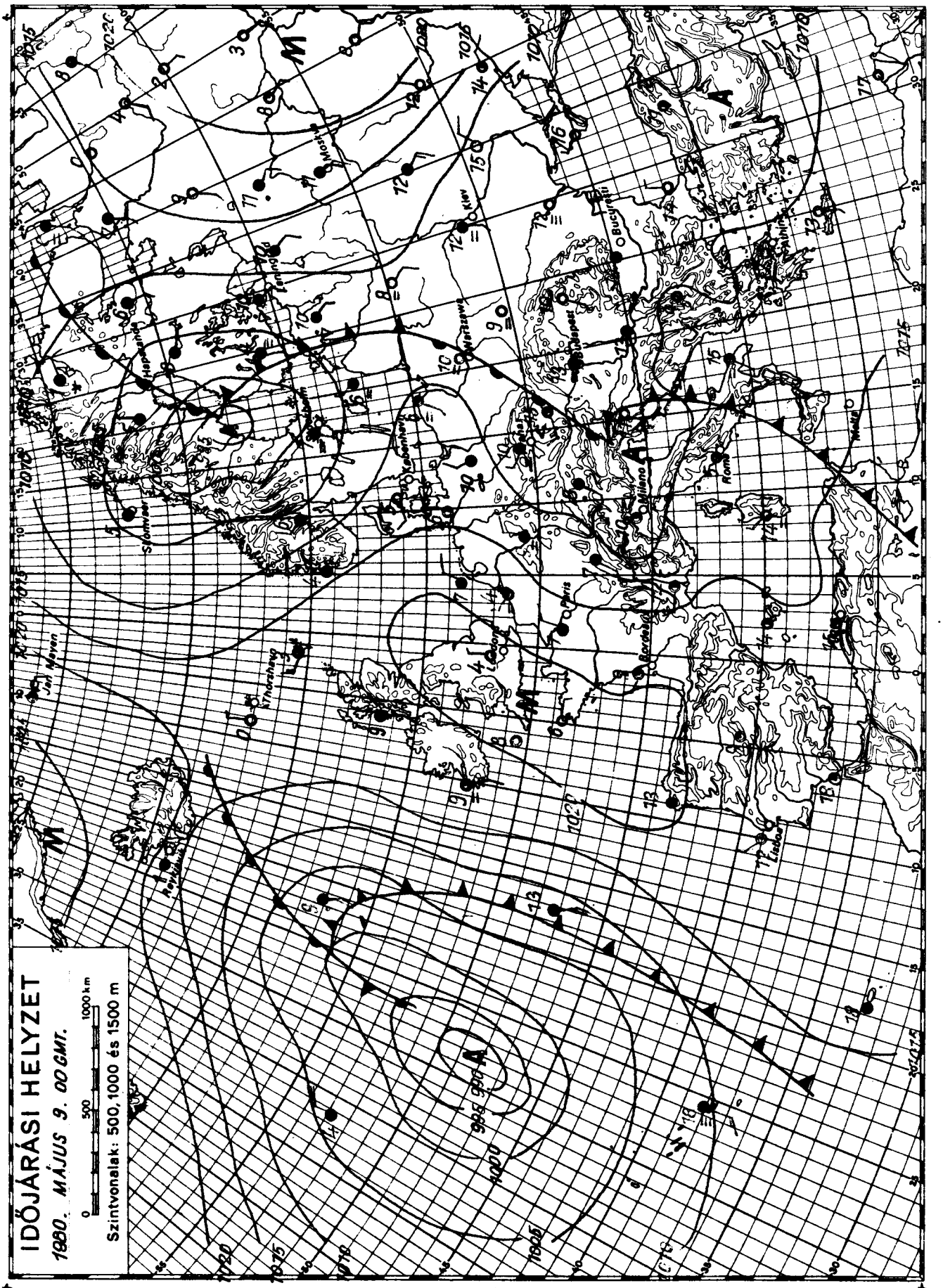

KIADJA: ORSZÁGOS METEOROLÓGIAI SZOLGÁLAT

Készíti: Központi Előrejelző Intézet Előrejelző Osztálya — T.: 273 - 078 — Megjelenik naponként —

Évi előfizetési díja: 1.460.-Ft - Megrendelhető: 1024 Budapest, II., Kitaibel Pál u. 1. Telefon: 353-500

Kiadásért felel: az OMSZ elnöke — Szerkesztésért felel: a KEI igazgatója

IDŐJÁRÁSI NAPIJELENTÉS

ЕЖЕДНЕВНЫЙ МЕТЕОРОЛОГИЧЕСКИЙ БЮЛЛЕТЕНЬ · DAILY WEATHER REPORT
BULLETIN QUOTIDIEN DE TEMPS · TÄGLICHER WETTERBERICHT

93. évfolyam 131. szám. + Budapest + 1980. május 10. szombat

Az időjárási helyzet és a várható időjárás:

Nyugat, Északnyugat-Európa területén anticiklon hatására általában derült, száraz az idő. Az anticiklon keleti oldalán hüvös levegő áramlik kontinensünk középső területei fölé. Emiatt sokfelé esik az eső, záporeső, zivatarok alakulnak ki, és a nappali fölmelegedés is gyengül.

A hüvös levegő első hulláma péntek délután érte el a Kárpát-medencét. Hatására északnyugat felől erősen megnövekedett a felhőzet, és sokfelé zápor ok, zivatarok keletkeztek. A lehullott csapadék mennyisége többfelé elérte a 10, 15, helyenként a 20, 30, sőt Baján a 49, Kistelken az 51, Somogyszobon a 65 mm-t is. A hőmérséklet csúcsértéke északon, északnyugaton 17, 19, másutt 19, 25 fok között volt. Ma hajnalra 7, 13 fokig hült le a levegő. Ma délelőtt jobbára erősen felhős illetve borult volt az ég. Több helyről jelentettek esőt, záporesőt, egy-két helyről zivatart. Az északi szél megerősödött, a Dunántúlon helyenként viharossá fokozódott. A hőmérséklet 11 órakor az ország területén 7, 14 fok között váltakozott.

Ma 12 órakor Budapesten a hőmérséklet 13 fok, a tengerszintre átszámított légnyomás 1017 mbar, mérsékelten emelkedő.

A Balaton vizének hőmérséklete 11 órakor Siófoknál 13 fok volt.

Várható időjárás vasárnap estig:

Nyugaton, és északon felszakadozó felhőzet, néhány órás napsütéssel.
Másutt jobbára erősen felhős idő.
Ma többfelé, holnap szórványosan eső, záporeső, egy-két helyen zivatar.
Sokfelé erős északi, északkeleti szél.
Várható legalacsonyabb éjszakai hőmérséklet: 3, 8,
legmagasabb nappali hőmérséklet: 13, 17 fok között.

Pálmási Judit s.k.

A hőmérséklet napi középértéke és eltérése a 100 évi átlagtól /Budapesten/:

1980. V. 9.	16,1°C	+0,8°C

1871 óta ezen a napon Budapesten előfordult

legmagasabb hőmérséklet:	29,8°C /1907/,
legalacsonyabb hőmérséklet:	2,0°C /1941/.

80.333.

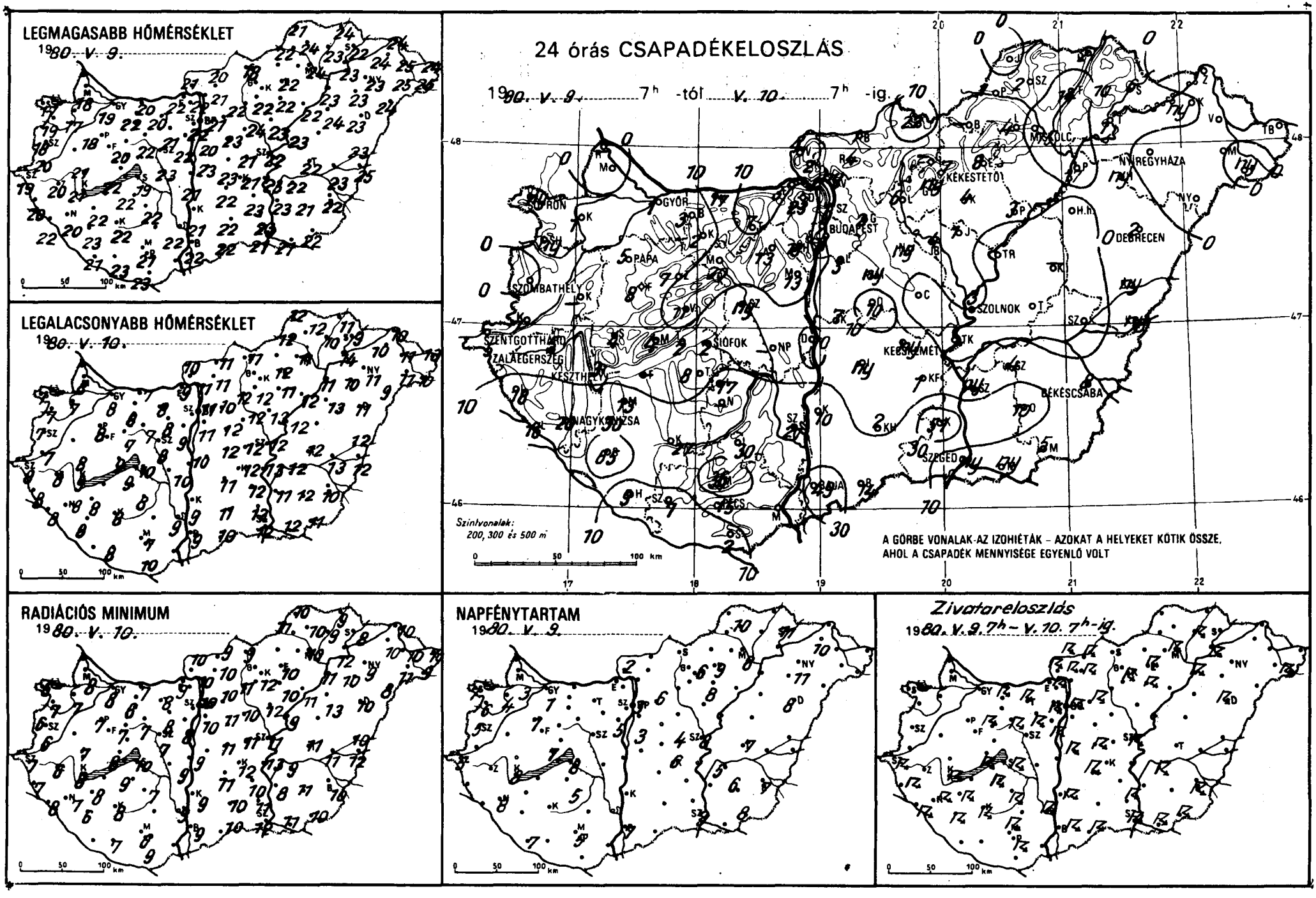
LEGMAGASABB HŐMÉRSÉKLET
1980. V. 9.
LEGALACSONYABB HŐMÉRSÉKLET
1980. V. 10.
RADIÁCIÓS MINIMUM
1980. V. 10.
24 órás CSAPADÉKELOSZLÁS
1980. V. 9. 7h -tól V. 10. 7h -ig.
Szintvonalak: 200, 300 és 500 m
A GÖRBE VONALAK AZ IZOHIÉTÁK – AZOKAT A HELYEKET KÖTIK ÖSSZE, AHOL A CSAPADÉK MENNYISÉGE EGYENLŐ VOLT
NAPFÉNYTARTAM
1980. V. 9.
Zivatareloszlás
1980. V. 9. 7h – V. 10. 7h-ig.
SOPRON
GYŐR
BUDAPEST
PAPA
SZOMBATHELY
SZENTGOTTHÁRD
ZALAEGERSZEG
KESZTHELY
SIÓFOK
NAGYKANIZSA
PÉCS
KECSKEMÉT
SZOLNOK
DEBRECEN
NYÍREGYHÁZA
MISKOLC
KÉKESTETŐ
BÉKÉSCSABA
SZEGED

	1980. V. 10. 07 h -ig az utolsó 24 óra adatai					
	csapadék (mm)		max. hőmérséklet	min. hőmérséklet	rad. min.	napos órák
győr	1	⊽	19	8	8	1
apuvár	1	,	17	7	7	4
osonmagyaróvár	.		18	8	8	3
ajka	–		–	–	–	
ppron	ny	⊽	17	7	6	7
pronhorpács	ny		19	7	7	6
áld	–		–	–	–	
örmend	7		20	7	6	
zentgotthárd	5	⊾	19	8	7	5
combathely	.		18	7	6	5
enti	18	⊾	20	8	7	
etenye	16	⊾	22	8	8	
agykanizsa	20	⊾	20	8	7	8
alaegerszeg	5	⊽	20	8	6	
arkasgyepű	8		19	6	6	
eszthely	3	⊾	21	9	8	8
encshely	4		20	6	5	7
ápa	5	⊽	18	8	7	7
ümeg	4		21	8	7	
ihany	2	⊾	22	9	8	
eszprém	11	⊽	20	7	7	
irc	7	⊾	18	6	6	
onyód	–		–	–	–	
omokszt. györgy	9		21	–	–	7
aposvár	27	⊾	22	8	8	
arcali	13	⊾	22	8	8	
ófok	2	⊾	19	10	10	8
omogyszob	65	⊾	23	8	6	
ab	8	⊾	22	9	9	
ábolna	3	⊽	23	7	7	
sztergom	3		22	9	9	
isbér	2	⊽	22	8	6	
omárom	17	⊾	20	7	7	
atabánya	7	⊾	20	8	8	
lcsútdoboz	13	⊾	21	8	8	
unaújváros	.		21	10	9	
lartonvásár	13	⊾	22	9	8	5
lór	20	⊾	22	7	7	
agyhörcsökp.	–		–	–	–	
zabadbattyán	ny		23	8	7	
egszemcse	17	⊾	22	8	7	5
engyel	–		–	–	–	
agykónyi	–		–	–	–	
zekszárd	21	⊾	22	9	9	
spáród	36	⊾	16	7	6	
lohács	–		–	–	–	
écs	15	⊾	21	7	6	5
iklós	2		23	10	9	
zigetvár	7		23	8	7	
p. Lőrinc	3	⊽ =	20	11	10	3
p. Met. Int.	8	⊾ =	22	11	10	3
p. Szab. hegy	18	⊾	19	9	9	
egléd	.		21	12	11	4
Dobogókő	23	⊾ ⌓	12	8	8	
ödöllő	2	⊾	21	10	10	6
irályrét	2	⊾ ⌓	20	10	9	
Monor	ny		23	12	11	
Nagykáta	ny		24	12	10	
Örkény	10	⊾	23	12	11	
zentendre	1		22	12	11	

	1980. V. 10. 07 h -ig az utolsó 24 óra adatai					
	csapadék (mm)		max. hőmérséklet	min. hőmérséklet	rad. min.	napos órák
Vác	ny	⊾	22	11	10	
Vámosmikola	4	⊾ ⌓	21	10	10	2
Baja	49	⊾	22	9	9	7
Bácsalmás	14	⊾	22	10	10	
Izsák	ny	⊾	22	11	11	
Kalocsa	10	⊾	21	9	9	
Kecskemét	ny		21	12	12	6
Kiskunf. háza	1	⊽	23	12	10	
Kiskunhalas	2		22	11	10	
Kunszentmiklós	7	⊾	23	10	9	
Tiszakécske	.		23	13	13	
Balassagyarmat	1	⊾	20	11	9	
Romhány	4	⊾	21	11	10	
Salgótarján	22	⊽	18	11	9	
Eger	8		22	12	10	9
Galyatető	–		–	–	–	
Gyöngyös	ny		22	12	12	
Kékestető	7	⊾	15	6	6	6
Kompolt	4	⊾	22	11	10	8
Lőrinci	6	⊾ ▲	22	12	11	
Poroszló	3		22	12	11	
Jászapáti	1	⊽	23	13	12	
Jászberény	4		22	13	10	
Karcag	–		–	–	–	
Szolnok	3	⊾ =	22	12	11	8
Tiszaroff	.		23	12	9	
Túrkeve	.		22	12	11	7
Kistelek	51	⊾	23	12	11	
Makó	ny	⊽	21	12	11	
Szeged	ny	⊾	21	12	12	3
Szentes	ny	⊽	23	11	8	
Borsodnádasd	–		–	–	–	
Füged	14	⊾	23	10	9	
Hidasnémeti	2		24	11	9	
Jósvafő	.		21	12	10	10
Lillafüred	4		20	7	7	
Miskolc	15	⊾	24	11	10	8
Putnok	1	⊽	22	12	11	
Sárospatak	6		22	9	8	11
Szendrőlád	2	⌓	24	12	10	
Tokaj	1	⊾	23	14	12	
Kisvárda	ny		24	10	10	10
Mátészalka	.	⌓	25	11	11	
Nyíregyháza	.		23	11	9	11
Nyírlugos	.		24	9	8	
Pátyod	ny	⊾ ⌓	25	10	9	
Tiszabecs	.		24	13	11	
Vásárosnamény	.		25	11	10	
Záhony	.		24	10	10	
Berettyóújfalu	ny		23	12	10	
Debrecen	2	⊾ =	23	11	10	8
Hajdúdorog	ny	,	23	10	10	
Hortobágy	.		24	13	13	
Körösszakál	ny		25	12	12	
Polgár	17	⊾	23	11	11	
Békéscsaba	8	⊾	22	10	10	7
Mezőhegyes	5	⊾	22	11	10	8
Orosháza	10	⊽	21	12	11	6
Szarvas	4	⊾	22	12	9	5
Szeghalom	.		23	13	11	

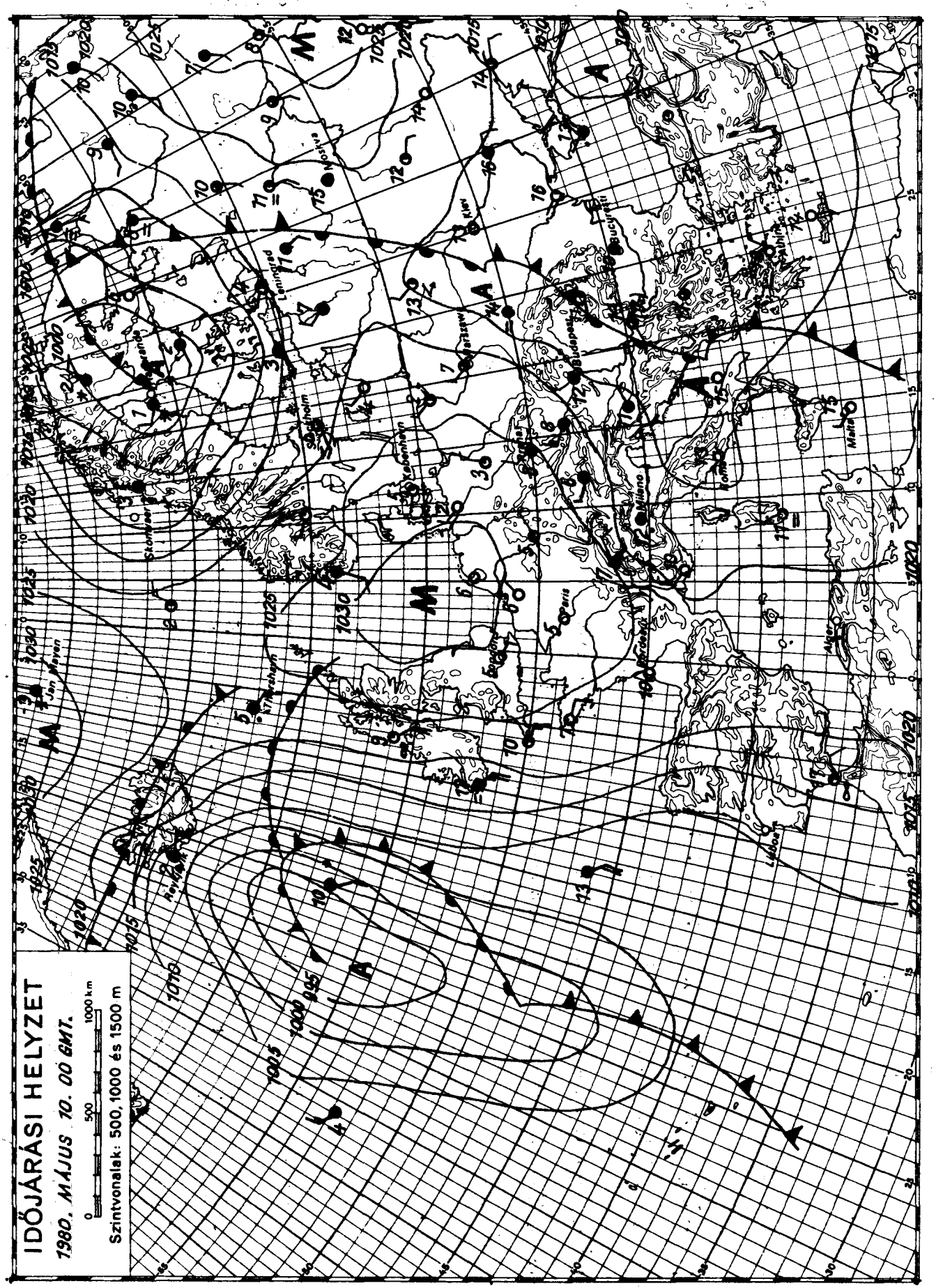

KIADJA: ORSZÁGOS METEOROLÓGIAI SZOLGÁLAT
Készíti: Központi Előrejelző Intézet Előrejelző Osztálya — T.: 273 - 018 — Megjelenik naponként —
Évi előfizetési díja: 1.460,-Ft - Megrendelhető: 1024 Budapest, II., Kitaibel Pál u. 1. Telefon: 353-500
Kiadásért felel: az OMSZ elnöke — Szerkesztésért felel: a KEI igazgatója

IDŐJÁRÁSI NAPIJELENTÉS

ЕЖЕДНЕВНЫЙ МЕТЕОРОЛОГИЧЕСКИЙ БЮЛЛЕТЕНЬ · DAILY WEATHER REPORT
BULLETIN QUOTIDIEN DE TEMPS · TÄGLICHER WETTERBERICHT

93. évfolyam 132. szám. + Budapest + 1980. május 11. vasárnap

Az időjárási helyzet és a várható időjárás:

Európa középső és nyugati területei felett kialakult magas nyomású zóna, és annak peremén lévő áramlási rendszerek, szinte az egész szárazföld időjárását meghatározzák. Igy az Atlanti-óceán keleti partvidékein, déli szelek kiséretében enyhe, különböző nedvesség tartalmú levegő húzódik Anglián át Izland térsége felé. Az anticiklon keleti oldalán viszont hideg, száraz levegő zúdul, viharos északi széllel, Közép-Európa fölé. Ez utóbbi határozza meg a Kárpát-medence időjárását is.

Hazánkban szombaton túlnyomóan borult volt az ég. Az ország északkeleti kis részét kivéve mindenütt esett több-kevesebb eső. A legtöbb csapadék Somogy, Baranya, Tolna-megyékben hullott, mennyisége Lengyelben 29, a Mecsekben Árpádtetőn 34, Komokszentgyörgyön pedig 51 mm volt. Az északi szél a Dunántúlon viharossá fokozódott. Az egyes széllökések Szombathely és Sopron térségében elérték a 90-100 kilométeres erősséget. A hőmérséklet csúcsértéke a Dunántúl nagy részén 10 fok körül, az Alföldön pedig általában 14, 19 fok között váltakozott. Vasárnap hajnalra 7, 12 fokig csökkent a hőmérséklet. A délelőtti órákban északon napos, délen viszont továbbra is borult idő volt, több helyen újabb esővel. A hőmérséklet 11 órakor 11 és 16 fok között alakult.

Ma 12 órakor Budapesten a hőmérséklet 17 fok, a tengerszintre átszámitott légnyomás 1021 mbar, gyengén emelkedő.

A Balaton vizének hőmérséklete 11 órakor Siófoknál 13 fok volt.

Várható időjárás hétfő estig:

Változóan felhős idő, elsősorban vasárnap délen, délnyugaton eső, zápor.
Az erős északkeleti szél lassan mérséklődik.
A legalacsonyabb éjszakai hőmérséklet 1 és 6 fok között,
egy-két szélvédett helyen talajmenti fagy.
Várható legalacsonyabb nappali hőmérséklet hétfőn: 13, 18 fok között.

Dr. Illés László és Németh Lajos s.k.

A hőmérséklet napi középértéke és eltérése a 100 évi átlagtól /Budapesten/:

1980. V. 10.	13,4°C	-1,8°C

1871 óta ezen a napon Budapesten előfordult

legmagasabb hőmérséklet:	31,0°C /1958/,
legalacsonyabb hőmérséklet:	3,0°C /1953/.

80.334.

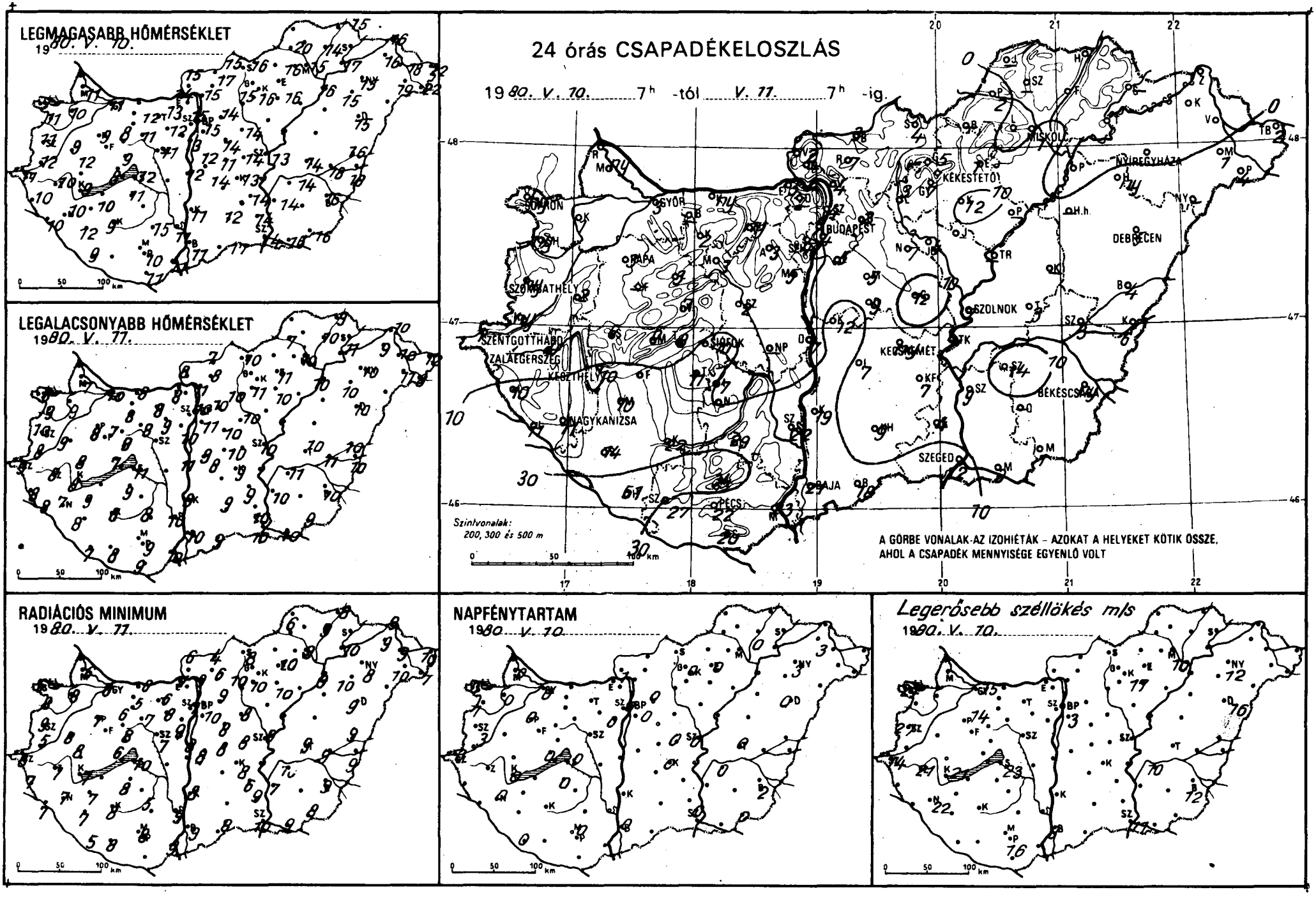
LEGMAGASABB HŐMÉRSÉKLET
1980. V. 10.
LEGALACSONYABB HŐMÉRSÉKLET
1980. V. 11.
24 órás CSAPADÉKELOSZLÁS
1980. V. 10. 7h -tól V. 11. 7h -ig.
SOPRON
GYŐR
BUDAPEST
MISKOLC
NYÍREGYHÁZA
DEBRECEN
SZOMBATHELY
SZOLNOK
SZENTGOTTHÁRD
ZALAEGERSZEG
KESZTHELY
SIÓFOK
KECSKEMÉT
BÉKÉSCSABA
NAGYKANIZSA
SZEGED
PÉCS
BAJA
Szintvonalak:
200, 300 és 500 m
A GÖRBE VONALAK-AZ IZOHIÉTÁK – AZOKAT A HELYEKET KÖTIK ÖSSZE,
AHOL A CSAPADÉK MENNYISÉGE EGYENLŐ VOLT
RADIÁCIÓS MINIMUM
1980. V. 11.
NAPFÉNYTARTAM
1980. V. 10.
Legerősebb széllökés m/s
1980. V. 10.

	1980.V.11. 07 h -ig az utolsó 24 óra adatai							1980.V.11. 07 h -ig az utolsó 24 óra adatai						
	csapadék (mm)		max. hőmérséklet	min. hőmérséklet	rad. min.	napos órák		csapadék (mm)		max. hőmérséklet	min. hőmérséklet	rad. min.	napos órák
r	3		11	10	8	0	Vác	4		15	11	9	
uvár	1		10	9	8	0	Vámosmikola	2	⌓	15	8	6	1
onmagyaróvár	ny	,	11	7	6	0	Baja	21		11	10	9	0
a	–		–	–	–		Bácsalmás	18		17	9	8	
ron	ny	▽̇	9	8	6	0	Izsák	7		14	8	8	
ronhorpács	ny		11	9	8	1	Kalocsa	19		11	9	8	
l	2		9	9	8		Kecskemét	ny		13	9	8	0
mend	ny		12	8	5		Kiskunf. háza	7		14	9	6	
tgotthárd	1	▽̇	11	9	8	0	Kiskunhalas	9		12	9	6	
nbathely	ny	▽̇	11	10	9	3	Kunszentmiklós	12		12	9	8	
i	10		10	8	7		Tiszakécske	–		–	–	–	
nye	11	⌐	10	8	7		Balassagyarmat	3		15	7	4	
ykanizsa	11		10	7	7	0	Romhány	7		17	8	6	
egerszeg	4		10	8	7		Salgótarján	4		16	10	8	
kasgyepű	–		–	–	–		Eger	1	▽̇	16	11	10	0
thely	10		9	8	7	0	Galyatető	–		–	–	–	
cshely	6	▽̇	8	7	6	0	Gyöngyös	7		16	11	10	
a	3		9	8	7	0	Kékestető	5	▽̇	8	3	2	0
eg	6		12	8	8		Kompolt	12	▽̇	16	10	10	0
ny	8	▽̇	12	8	7		Lőrinci	3	▽̇	15	10	10	
prém	7		9	9	8		Poroszló	–		–	–	–	
	3		8	7	6		Jászapáti	–		–	–	–	
yód	–		–	–	–		Jászberény	4	▽̇	15	11	9	
nokszt. györgy	51		9	7	5	0	Karcag	–		–	–	–	
osvár	22		9	8	8		Szolnok	7	▽̇	13	10	9	0
cali	10	▽̇	10	9	7		Tiszaroff	–		–	–	–	
ok	10		12	11	10	0	Túrkeve	3		14	10	9	0
ogyszob	14		12	8	7		Kistelek	4		14	10	9	
	11		11	9	8		Makó	3		16	10	9	
olna	–		–	–	–		Szeged	12		14	10	10	0
ergom	3		14	8	7		Szentes	9	▽̇	14	10	7	
ér	2		12	8	5		Borsodnádasd	–		–	–	–	
nárom	ny		–	8	6		Fügöd	.		14	10	9	
bánya	ny		13	8	6		Hidasnémeti	.		15	9	8	
útdoboz	3		12	9	8		Jósvafő	–		–	–	–	–
aújváros	7		12	11	9		Lillafüred	.		19	9	8	
tonvásár	5		13	10	9	0	Miskolc	1	▽̇	15	10	9	0
	3		11	8	7		Putnok	2	⌓	20	7	6	
yhörcsökp.	–		–	–	–		Sárospatak	–		–	–	–	–
adbattyán	2		11	9	7		Szendrőlád	–		–	–	–	
szemcse	7		11	8	8	0	Tokaj	.		17	11	10	
gyel	29		15	8	5		Kisvárda	.		16	9	9	3
ykónyi	–		–	–	–		Mátészalka	1	,	19	11	10	
szárd	22	▽̇	11	10	9		Nyíregyháza	.		15	10	8	3
pard tető	34		7	7	6		Nyírlugos	–		–	–	–	
ács	23		11	10	9		Pátyod	4	⌐	22	8	7	
	22		10	9	8	0	Tiszabecs	2		22	12	10	
os	20		11	9	9		Vásárosnamény	.		18	10	9	
etvár	27		–	8	7		Záhony	.		16	10	9	
Lőrinc	5	▽̇	15	11	10	0	Berettyóújfalu	4	▽̇	16	10	9	
Met. Int.	4	▽̇	15	10	7	0	Debrecen	5	▽̇	15	10	9	0
Szab. hegy	4		13	9	9		Hajdúdorog	ny	,	15	10	10	
éd	12	▽̇	14	10	8	0	Hortobágy	–		–	–	–	
ogókő	–		–	–	–		Körösszakál	6		17	10	9	
öllő	2		14	10	9	0	Polgár	.		16	10	9	
lyrét	–		–	–	–		Békéscsaba	ny	▽̇	16	10	9	2
ior	5		14	10	8		Mezőhegyes	1		16	9	8	0
ykáta	7		14	10	8		Orosháza	–		–	–	–	–
ény	9	▽̇	11	10	8		Szarvas	14	⌐	14	11	10	0
tendre	4		16	11	9		Szeghalom	3		18	11	9	

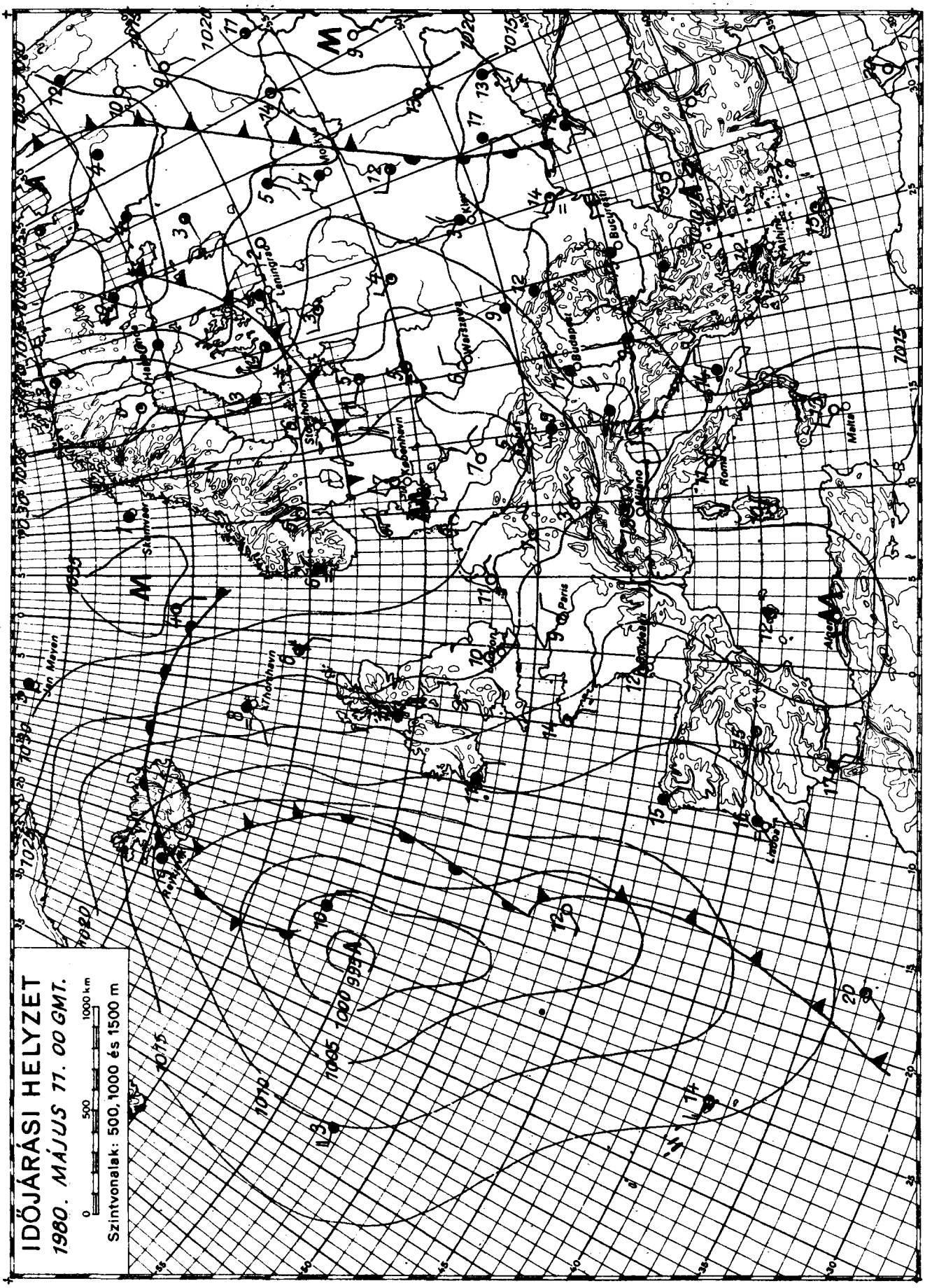

KIADJA: ORSZÁGOS METEOROLÓGIAI SZOLGÁLAT

Készíti: Központi Előrejelző Intézet Előrejelző Osztálya — T.: 273 - 018 — Megjelenik naponként —

Évi előfizetési díja: 1.460.-Ft - Megrendelhető: 1024 Budapest, II., Kitaibel Pál u. 1. Telefon: 353-500

Kiadásért felel: az OMSZ elnöke — Szerkesztésért felel: a KEI igazgatója

OR S Z Á G O S M E T E O R O L Ó G I A I S Z O L G Á L A T

KÖZPONTI ELŐREJELZŐ INTÉZETE

IDŐJÁRÁSI ESEMÉNYEK NAPTÁRA

CALENDAR OF WEATHER PHENOMENA

1980. március

Az Időjárási Napijelentés havi melléklete

IDŐJÁRÁSI ESEMÉNYEK NAPTÁRA

Dátum - *Date*	Az időjárási jelenség leírása *Description of the weather phenomenon*	Az időjárási esemény előidézője *Carrier of the phenomenon*	Érkező légtömeg *Arriving air-mass*
1.	Havazás, havas eső, eső	meleg front: belép: 9^h -kor NW-n kilép: 19^h -kor E-n	Mm
3.	Viharos N-NW szél	hideg front: belép: 5^{30} -kor NW-n kilép: 11^h -kor E-n	Am
4.	Havazás, hózápor	hideg front: belép: 7^h -kor NW-n kilép: 17^h -kor E-n	Am
7.	Eső, havas eső, havazás	meleg front: belép: 9^h -kor S-n kilép: 16^h -kor N-n	Mm
20.	Havazás, havas eső, eső	stacionér frontálzóna belép: 3^h -tól N-n kilép: 22-én 9^h -kor S-n	Mc
22.	Légtömeg váltás /száraz meleg/	meleg front: belép: 14^h -kor S-n kilép: 23^h -kor N-n	Mm
23.	Havas eső, záporeső	meleg front: belép: 6^h -kor S-n feloszlik 24-én 13 óráig a Kárpát-medencében	Mm
29.	Keleten záporok, zivatarok	Instabilitási vonal kialakulása a Duna-Tisza közén 21^h -kor. Feloszlik 23^{30} -kor.	
30.	Néhány helyen záporeső	hideg front: belép: 11^h -kor NW-n kilép: 31-én 7^h -kor NE-n	Mm

Arktikus szárazföldi és tengeri /Ac és Am/: mérsékeltövi szárazföldi és tengeri /Mc és Mm/: szubtrópusi szárazföldi és tengeri /Tc és Tm/: helyi vagy lokális /H/.

CALENDAR OF WEATHER PHENOMENA

MARCH, 1980.

Az időjárási esemény Budapest-i jellemzői - *Characteristics of the phenomenon over Budapest*

Időpont - *point of time*	Hőmérsékletváltozás (fok/idő) *Temperature-shift (degree/period)*	Légnedvességváltozás (%/idő) *Humidity-shift (%/period)*	Szélirányváltozás *Wind-direction shift*	Maximális széllökés (m/s) és időpontja *Maximum gust (m/s) and its time*	Csapadék mennyisége (mm) és alakja *Amount and form of precipitation*	Megjegyzés - *Remarks*
10^{30}	⊞	+23/2 ó	NW-W	6.0 W 11^{15}	1.1 ⛆	⊞ elmosódott
6^{30}	-3/1 ó	-4/5 p	-	20.5 NNW 6^{30}	0.0	
8^{40}	⊞	+29/30 p	WSW-NW	9.5 NW 8^{40}	0.7 ⛆	⊞ elmosódott
12^{00}	⊞	+14/2 ó	-	-	8.8 *•*	⊞ elmosódott
					20.9 *	
15^{00}	⊞	+15/2 ó	-	-	0.0	⊞ elmosódott
					4.6 •	Budapesten átvonulás elmosódott
	-2/30 p	⊞	-	-	0.0	⊞ elmosódott

Arctic maritime (Am): Arctic continental (Ac): Polar maritime (Mm): Polar continental (Mc): Tropical maritime (Tm): Tropical continental (Tc): Local air mass (H).

IDŐJÁRÁSI NAPIJELENTÉS

ЕЖЕДНЕВНЫЙ МЕТЕОРОЛОГИЧЕСКИЙ БЮЛЛЕТЕНЬ · DAILY WEATHER REPORT
BULLETIN QUOTIDIEN DE TEMPS · TÄGLICHER WETTERBERICHT

93. évfolyam 133. szám. + Budapest + 1980. május 12. hétfő

Az időjárási helyzet és a várható időjárás:

A Brit-szigetektől egészen a Kelet-Európai-síkságig nagy kiterjedésü anticiklon helyezkedik el. A leszálló légmozgások hatására ebben a térségben általában kevés a felhő, száraz az idő. Az anticiklon nyugati peremén különböző hőmérsékletü és nedvességtartalmú léghullámok érkeznek az Ibériai-félszigetet, Franciaország nyugati határvidéke, valamint a Brit-szigetek fölé. Hatásukra a felsorolt területeken időnként erősen megnövekszik a felhőzet és szérványosan esik az eső. Ugyanakkor az emlitett anticiklon keleti oldalán erős, helyenként viharos északi szél kiséretében száraz, hideg sarkvidéki léghullámok áramlanak a kontinens belseje felé. A Balkán-félszigeten, a Fekete-tenger térségében, valamint a Szovjetunió európai területén a térséget kitöltő enyhe, és az észak felől érkező hideg levegő keveredése miatt túlnyomóan borult az ég, sok helyen esik az eső. Kedd estig a Káprát-medencét észak felől az itt levőnél néhány fokkal hidegebb, de nagyon száraz levegő éri el.

Hazánkban vasárnap északnyugat felől fokozatosan felszakadozott a zárt felhőzet. Esőt, záporesőt már csak a déli határvidékről jeleztettek. Kora délutánra 17, 22 fokig emelkedett a hőmérséklet. Hétfő hajnalra általában 2, 7 fokig hült le a levegő. Délelőtt általában kevés volt a felhő, száraz, napos volt az idő. A keleti országrészben helyenként átmenetileg viharossá erősödött az északkeleti, északi szél. A hőmérséklet 11 órakor 13 és 15 fok között volt.

Ma 12 órakor Budapesten 15 fokot mértek, a tengerszintre átszámitott légnyomás 1024 mbar, alig változik.

A Balaton vizének hőmérséklete Siófoknál 11 órakor 13 fok volt.

Várható időjárás kedd estig:

Általában kevés felhő, száraz idő.
A keleti országrészben fokozatosan mérséklődő, eleinte helyenként még erős északi, északkeleti szél.
A legalacsonyabb éjszakai hőmérséklet általában +1, +6 fok között, de a szélvédett helyeken gyenge fagy is várható.
A legmagasabb nappali hőmérséklet kedden általában 15 és 19 fok között.

Poór Judit s. k.

TÁVOLABBI KILÁTÁSOK SZERDÁTÓL – SZOMBATIG:

Általában napos idő, de időnként megnövekvő felhőzetből kisebb zápores, zivatarra lehet számitani.
A hőmérséklet a hét második felében emelkedik.
Legalacsonyabb hajnali hőmérséklet eleinte +1, +6, később +3, +8 fok között.
Legmagasabb nappali hőmérséklet eleinte 14, 19, később 18, 23 fok között.
Jelentős mennyiségü /legalább 5 mm/ csapadék az ország területének 30 százalékán várható.

KÖZÉPTÁVÚ ELŐREJELZŐ OSZTÁLY

A hőmérséklet napi középértéke és eltérése a 100 évi átlagtól /Budapesten/:

1980. május 11. 16,3°C +1,3°C

1871 óta ezen a napon Budapesten előfordult

legmagasabb hőmérséklet: 31,6°C /1958/
legalacsonyabb hőmérséklet: 2,5°C /1953/

80.335

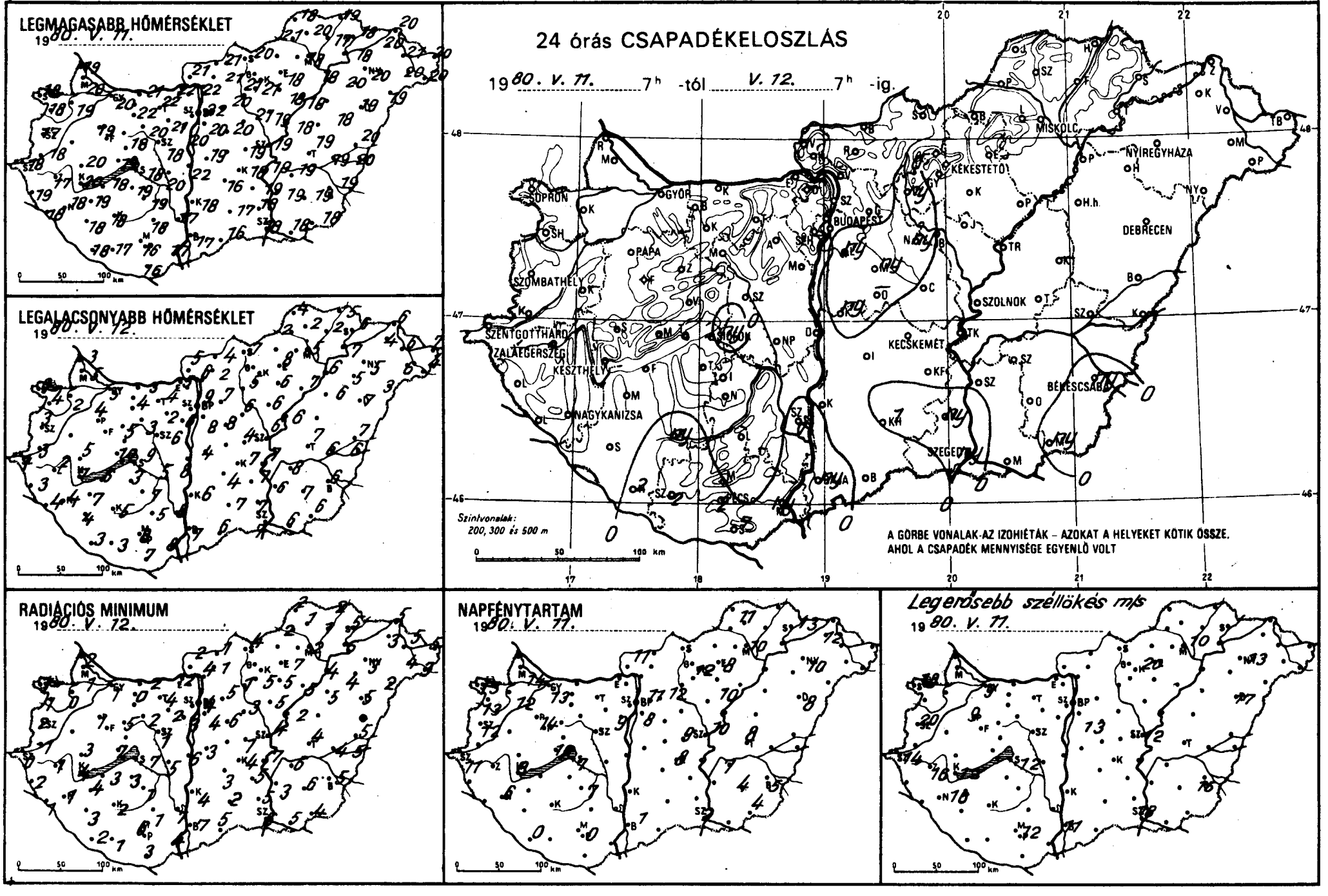
LEGMAGASABB HŐMÉRSÉKLET
1980. V. 11.
LEGALACSONYABB HŐMÉRSÉKLET
1980. V. 12.
24 órás CSAPADÉKELOSZLÁS
1980. V. 11. 7h -tól V. 12. 7h -ig.
Szintvonalak:
200, 300 és 500 m
A GÖRBE VONALAK AZ IZOHIÉTÁK – AZOKAT A HELYEKET KÖTIK ÖSSZE,
AHOL A CSAPADÉK MENNYISÉGE EGYENLŐ VOLT
RADIÁCIÓS MINIMUM
1980. V. 12.
NAPFÉNYTARTAM
1980. V. 11.
Legerősebb széllökés m/s
1980. V. 11.
SOPRON
GYŐR
BUDAPEST
MISKOLC
NYÍREGYHÁZA
KÉKESTETŐ
DEBRECEN
PAPA
SZOMBATHELY
SZOLNOK
SZENTGOTTHÁRD
ZALAEGERSZEG
KESZTHELY
KECSKEMÉT
NAGYKANIZSA
BÉKÉSCSABA
SZEGED
0 50 100 km

1980. V. 12. 07 h -ig az utolsó 24 óra adatai

	csapadék (mm)		max. hőmérséklet	min. hőmérséklet	rad. min.	napos órák
yőr	.	⌐	20	5	1	13
apuvár	.	⌐	19	2	0	12
losonmagyaróvár	.	⌐	20	5	1	14
ajka	.		19	3	2	
opron	.		18	6	3	13
opronhorpács	.	⌐	18	4	1	13
áld	–		–	–	–	
örmend	.		18	3	-1	
entgotthárd	.	⌐	18	1	0	11
ombathely	.		17	3	2	12
enti	.		19	3	2	
tenye	.		18	4	1	
agykanizsa	.	⌐	18	4	1	6
ilaegerszeg	.	⌐	17	2	1	
arkasgyepű	.		18	3	2	
eszthely	.	⌐	20	7	4	8
encshely	.		18	5	4	10
ipa	.	⌐	19	4	1	14
imeg	.		20	5	3	
hany	.	⌐	19	10	7	
eszprém	.		18	5	5	
rc	.	⌐	18	2	1	
nyód	.		18	6	3	
omokszt. györgy	2	⌐	18	3	2	0
aposvár	ny	⌐	18	5	2	
arcali	.	⌐	19	7	4	
ófok	ny	⌐	18	9	7	7
mogyszob	.	⌐	18	4	3	
ib	.		19	3	3	
ibolna	.	⌐	21	4	1	
ztergom	.		22	5	2	
isbér	.	⌐	22	4	0	
omárom	.		21	3	2	
tatabánya	.	⌐	22	4	4	
csútdoboz	.	⌐	21	2	2	
unaújváros	.		22	8	6	
artonvásár	.		20	6	3	9
ór	.	⌐	20	3	2	
agyhörcsökp.	.		20	5	5	
abadbattyán	.		18	6	1	
gszemcse	.	⌐	19	7	1	7
ngyel	.		18	5	1	
agykónyi	.		19	4	1	
ekszárd	1		17	8	7	
pátfalvi tető	.		12	6	3	
ohács	ny	⌐	17	8	4	
cs	2		16	8	6	0
tlós	7		16	7	3	
igetvár	2		17	3	1	
. Lőrinc	ny	˙	20	8	4	8
. Met. Int.	.		22	9	4	11
. Szab. hegy	.		18	7	5	
gléd	.		19	4	1	9
obogókő	–		–	–	–	
ödöllő	.		20	7	5	12
rályrét	.	⌐	19	1	1	
onor	ny		20	8	6	
agykáta	ny		21	6	3	
kény	–		–	–	–	
ntendre	.		23	5	3	

1980. V. 12. 07 h -ig az utolsó 24 óra adatai

	csapadék (mm)		max. hőmérséklet	min. hőmérséklet	rad. min.	napos órák
Vác	.	=	22	6	4	
Vámosmikola	.	⌐	21	5	2	11
Baja	ny		17	7	7	1
Bácsalmás	.		16	6	5	
Izsák	.		16	4	3	
Kalocsa	.		18	6	4	
Kecskemét	.		18	7	4	8
Kiskunf. háza	.		19	7	4	
Kiskunhalas	1		17	7	2	
Kunszentmiklós	ny	,	19	4	3	
Tiszakécske	.		19	7	7	
Balassagyarmat	.	⌐	21	4	1	
Romhány	.		21	2	1	
Salgótarján	.		20	7	4	
Eger	.		18	8	7	8
Galyatető	.		15	2	0	
Gyöngyös	.		21	9	5	
Kékestető	.		13	2	0	12
Kompolt	.		18	6	5	10
Lőrinci	ny	,	21	5	1	
Poroszló	.		18	7	5	
Jászapáti	.		19	6	5	
Jászberény	.		19	7	5	
Karcag	–		–	–	–	
Szolnok	.		19	6	4	10
Tiszaroff	.		18	6	2	
Túrkeve	.		19	7	4	8
Kistelek	ny	˙	18	7	5	
Makó	.		18	6	5	
Szeged	ny		18	7	6	2
Szentes	.		19	6	3	
Borsodnádasd	–		–	–	–	
Fügöd	.		17	2	1	
Hidasnémeti	.		19	5	2	
Jósvafő	.		18	4	2	11
Lillafüred	.		20	6	5	
Miskolc	.		18	5	2	10
Putnok	.	⌐	21	2	2	
Sárospatak	.		18	6	5	13
Szendrőlád	.	⌐	20	2	1	
Tokaj	.		18	7	6	
Kisvárda	.		20	4	3	12
Mátészalka	.		20	6	4	
Nyíregyháza	.		20	5	3	10
Nyírlugos	.		19	3	2	
Pátyod	.	⌐	20	4	3	
Tiszabecs	.		20	7	5	
Vásárosnamény	.		21	6	5	
Záhony	.		20	6	5	
Berettyóújfalu	.		20	7	5	
Debrecen	.	=	19	7	5	8
Hajdúdorog	.		20	5	4	
Hortobágy	.		18	6	5	
Körösszakál	.		20	6	5	
Polgár	.		18	6	4	
Békéscsaba	ny	˙	19	6	5	5
Mezőhegyes	ny	,	18	6	4	4
Orosháza	.		19	7	6	4
Szarvas	.		19	8	6	7
Szeghalom	.		19	6	4	

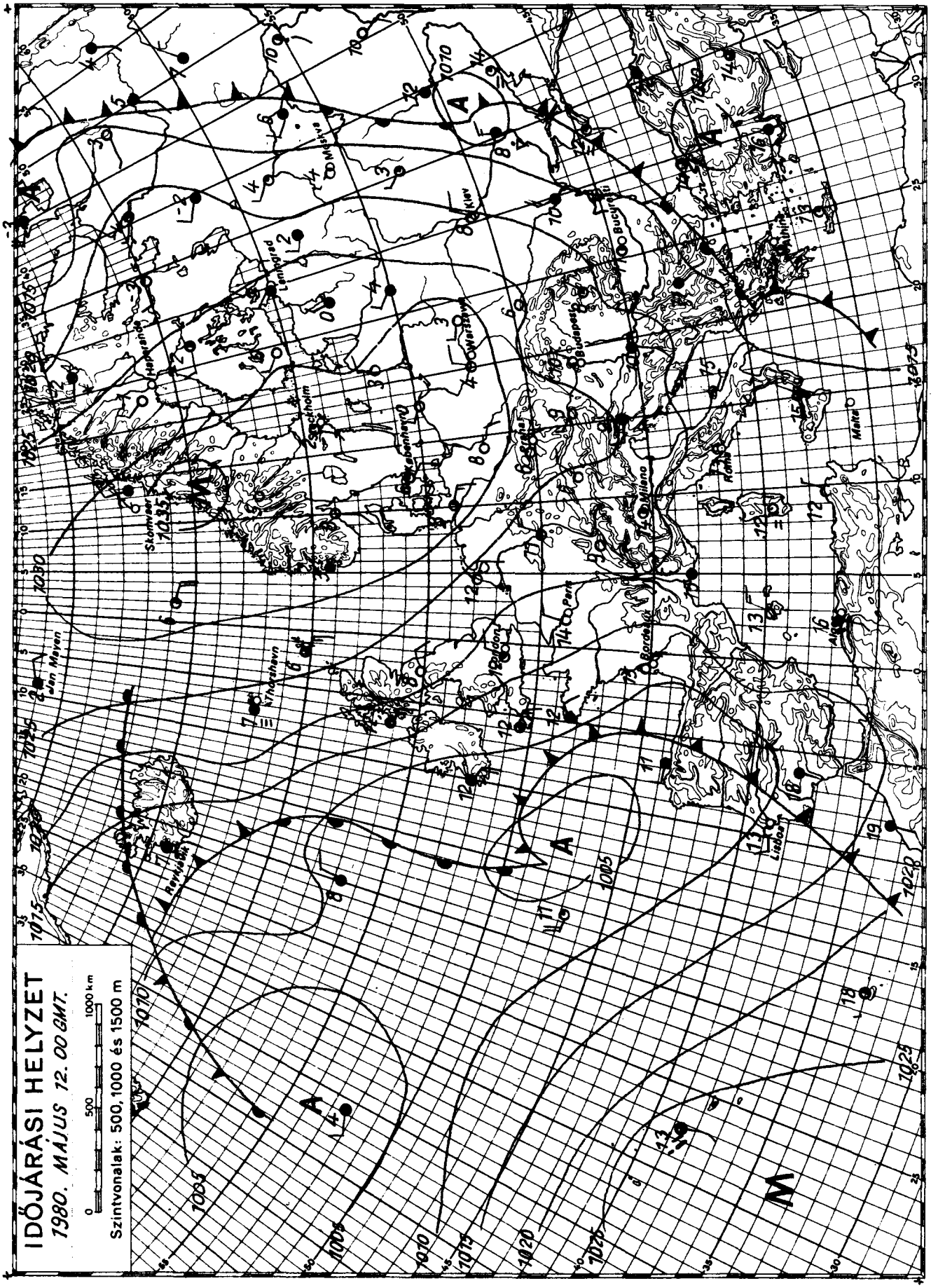

KIADJA: ORSZÁGOS METEOROLÓGIAI SZOLGÁLAT

Készíti: Központi Előrejelző Intézet Előrejelző Osztálya — T.: 273 - 078 — Megjelenik naponként —

Évi előfizetési díja: 1.460.-Ft - Megrendelhető: 1024 Budapest, II., Kitaibel Pál u. 1. Telefon: 353-500

Kiadásért felel: az OMSZ elnöke — Szerkesztésért felel: a KEI igazgatója

IDŐJÁRÁSI NAPIJELENTÉS

ЕЖЕДНЕВНЫЙ МЕТЕОРОЛОГИЧЕСКИЙ БЮЛЛЕТЕНЬ • DAILY WEATHER REPORT
BULLETIN QUOTIDIEN DE TEMPS • TÄGLICHER WETTERBERICHT

93. évfolyam 134. szám. + Budapest + 1980. május 13. kedd

Az időjárási helyzet és a várható időjárás:

Az Atlanti-óceán felől különböző hőmérsékletü és nedvességtartalmú levegő áramlik a kontinens partjai felé. Emiatt Nyugat-Európában változékony, csapadékos az időjárás. Hasonlóan a Kelet-Európai alföld jelentős részén is többfelé esik eső, zápor, az északabbra eső vidéken még havas eső is előfordul. Közép- és Észak-Európa felett már napok óta magas nyomású zóna húzódik. A hajnali, reggeli párásság megszünését általában napos száraz idő követi. A legmagasabb nappali hőmérséklet mintegy 4-7 fokkal elmarad a sokéves átlagtól. Az elkövetkező időszakban az emlitett anticiklon peremén további hüvös levegő áramlik a Kárpát-medence felé.

Hazánkban hétfőn derült, száraz idő volt. A hőmérséklet kora délután 16, 20 fok között alakult. Az északi, északkeleti szél időnként megélénkült. Kedd hajnalra 2, 9 fokig csökkent a hőmérséklet. A délelőtt folyamán folytatódott a kevéssé felhős, száraz idő. A keleti országrészben helyenként megerősödött a szél. A hőmérséklet 11 órakor 12, 15 fok között volt.

Ma 12 órakor Budapesten 14 fokot mértek, a tengerszintre átszámitott légnyomás 1023 mbar, alig változik.

A Balaton vizének hőmérséklete 11 órakor Siófoknál 13 fok volt.

Várható időjárás szerda estig:

Kedden kevéssé felhős, száraz idő. Szerdán északkeleten időnként megnövekvő felhőzet, kisebb záporral.
Rövid időre megerősödő északi, északkeleti szél.
A várható legalacsonyabb éjszakai hőmérséklet általában +1, +6 fok között, néhány helyen gyenge talajmenti fagy,
legmagasabb nappali hőmérséklet szerdán 13, 18 fok között.

Bozóki István s. k.

A hőmérséklet napi középértéke és eltérése a 100 évi átlagtól /Budapesten/:

1980. május 12.	14,1°C	-1,5°C

1871 óta ezen a napon Budapesten előfordult

legmagasabb hőmérséklet:	34,0°C /1968/
legalacsonyabb hőmérséklet:	0,5°C /1927/

80.336.

LEGMAGASABB HŐMÉRSÉKLET

1980. V. 12.

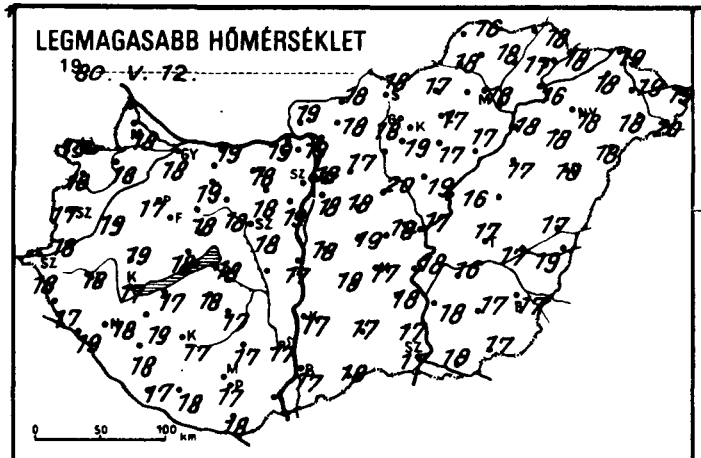

LEGALACSONYABB HŐMÉRSÉKLET

1980. V. 13.

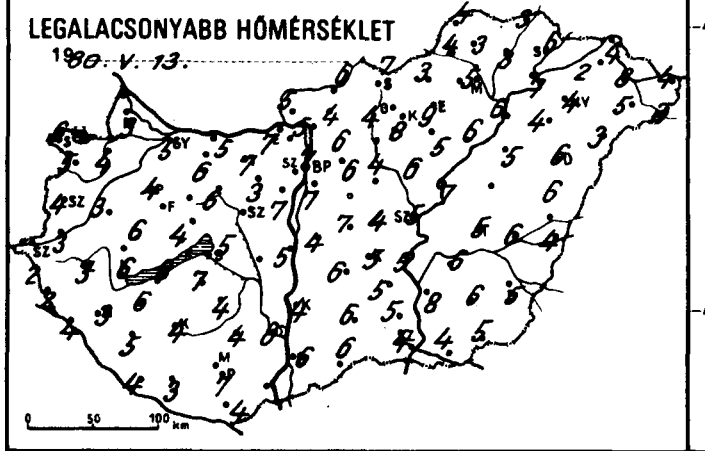

RADIÁCIÓS MINIMUM

1980. V. 13.

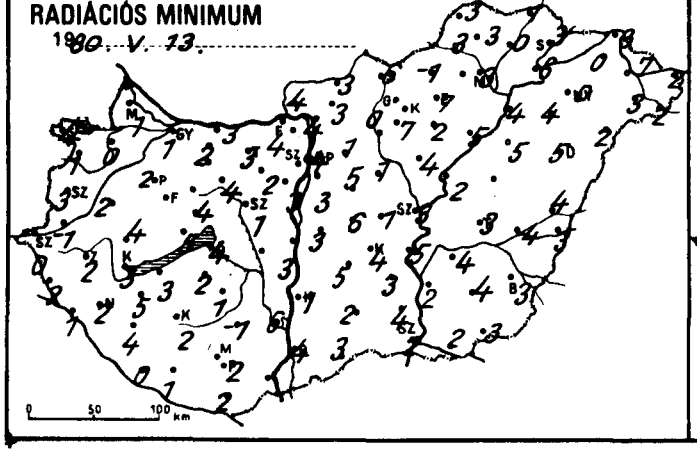

24 órás CSAPADÉKELOSZLÁS

1980. V. 12. 7h -tól V. 13. 7h -ig.

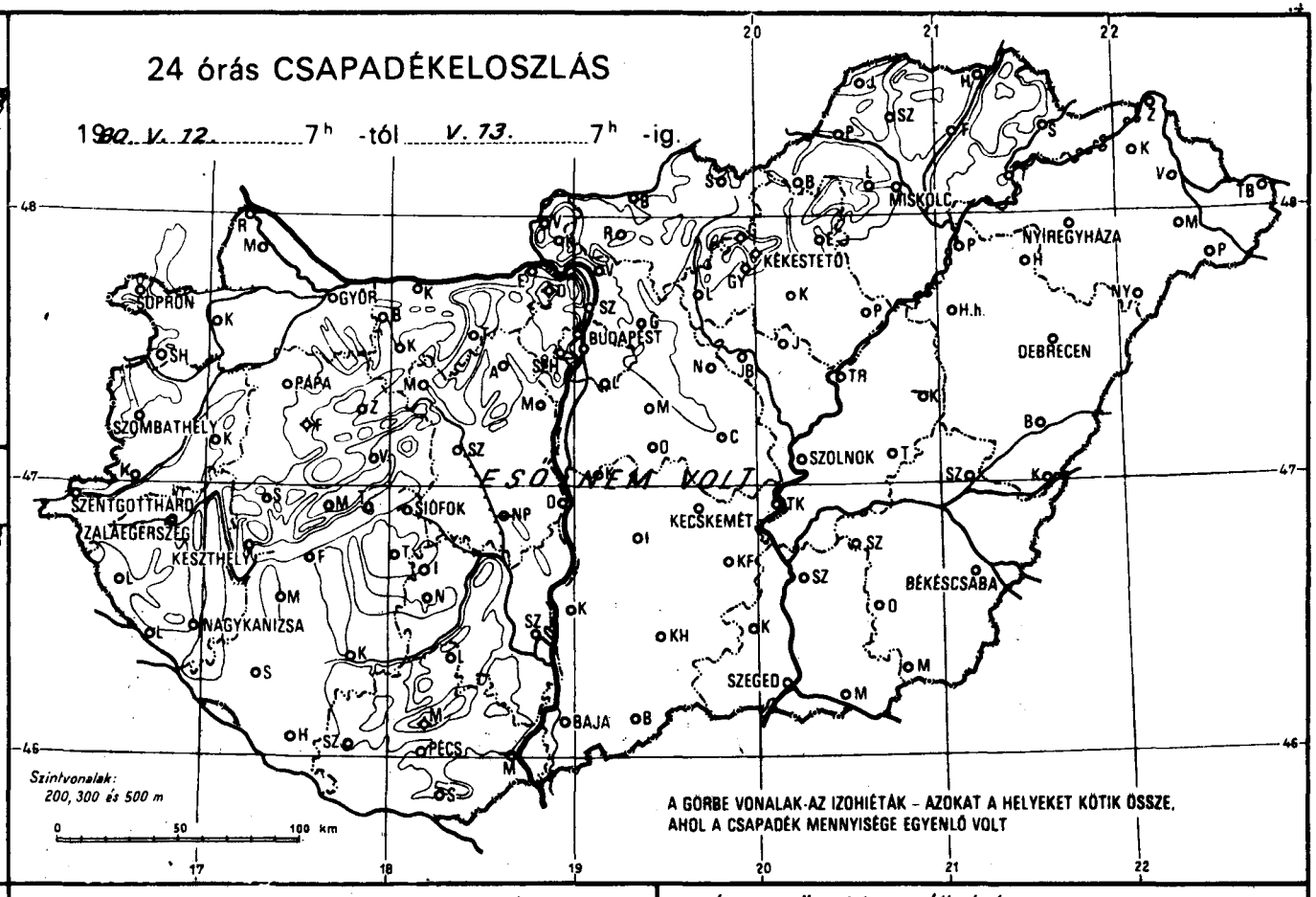

NAPFÉNYTARTAM

1980. V. 12.

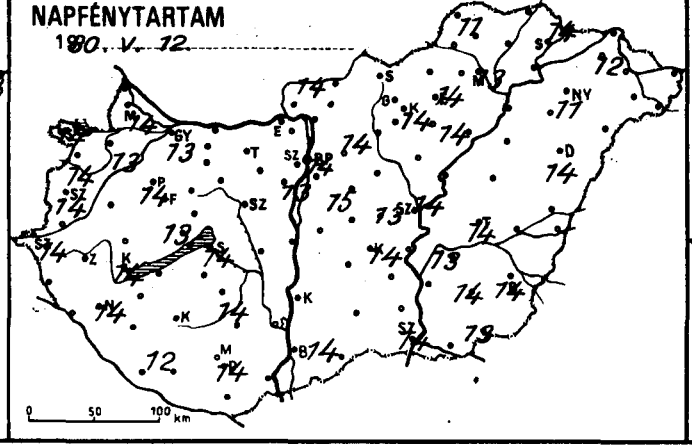

Legerősebb széllökés m/s

1980. V. 12.

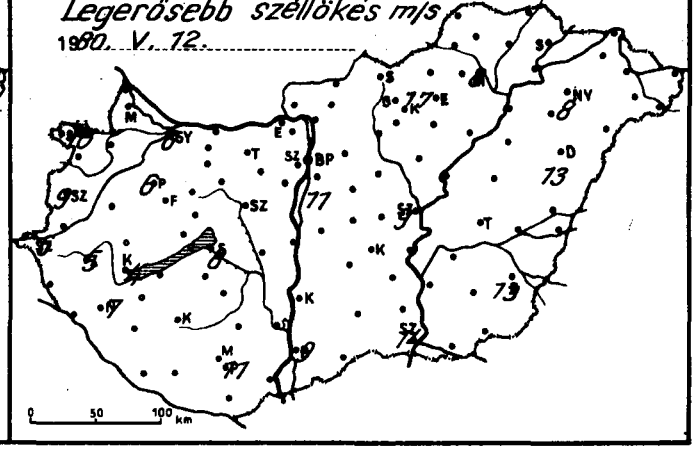

	19 80.V.15. 07 h -ig az utolsó 24 óra adatai							19 80.V.15. 07 h -ig az utolsó 24 óra adatai						
	csapadék (mm)		max. hőmérséklet	min. hőmérséklet	rad. min.	napos órák		csapadék (mm)		max. hőmérséklet	min. hőmérséklet	rad. min.	napos órák	
őr	•	⌐	18	5	1	13	Vác	•	⌐	19	5	4		
puvár	•	⌐	18	4	0	13	Vámosmikola	•	⌐	18	7	4	14	
sonmagyaróvár	•	⌐	18	3	1	14	Baja	•	⌐	17	6	4	14	
ka	–		–	–	–		Bácsalmás	•		18	6	3		
ron	•		17	6	4	14	Izsák	•		18	6	5		
ronhorpács	•	⌐	18	5	1	14	Kalocsa	•	⌐	17	4	1		
ld	•		19	3	2		Kecskemét	•	⌐	17	5	4	14	
rmend	•		18	3	–1		Kiskunf. háza	•		18	5	3		
ntgotthárd	•	⌐	18	2	0	14	Kiskunhalas	•		17	6	2		
mbathely	•		17	4	3	14	Kunszentmiklós	•		18	4	3		
ti	•		17	2	2		Tiszakécske	•		18	5	5		
enye	•		19	4	1		Balassagyarmat	•	⌐	18	6	3		
gykanizsa	•	⌐	18	3	2	14	Romhány	•		18	4	3		
aegerszeg	•	⌐	18	3	2		Salgótarján	•		18	7	6		
rkasgyepű	•		16	5	3		Eger	•		17	9	7	14	
szthely	•	⌐	17	6	3	14	Galyatető	•		13	1	0		
ncshely	•	⌐	16	6	2	13	Gyöngyös	•	⌐	19	8	7		
pa	•	⌐	17	4	2	14	Kékestető	•		11	1	0	14	
meg	•		19	6	4		Kompolt	•		17	5	2	14	
ıany	•	⌐	18	8	5		Lőrinci	•		18	4	0		
szprém	•		18	4	4		Poroszló	•		17	6	5		
c	•	⌐	16	2	1		Jászapáti	•		19	6	4		
nyód	•		17	6	3		Jászberény	•	⌐	17	6	1		
mokszt. györgy	•		17	4	0	12	Karcag	–		–	–	–		
posvár	•	⌐	17	4	2		Szolnok	•	⌐	17	5	3	14	
rcali	•	⌐	19	6	5		Tiszaroff	•		16	7	2		
fok	•	⌐	18	7	4	14	Túrkeve	•		17	5	3	14	
mogyszob	•	⌐	18	5	4		Kistelek	•		17	5	4		
b	•		18	3	2		Makó	•		18	4	2		
bolna	•	⌐	18	5	1		Szeged	•		17	4	2	14	
ztergom	•		19	7	4		Szentes	•		18	8	2		
sbér	•	⌐	19	6	2		Borsodnádasd	•	⌐	17	3	–1		
márom	•		19	5	3		Füged	•		17	3	0		
tabánya	•		18	7	3		Hidasnémeti	•		18	3	1		
csútdoboz	•	⌐	18	3	2		Jósvafő	•		16	4	3	11	
naújváros	•		17	5	3		Lillafüred	•		16	3	2		
rtonvásár	•		19	7	3	13	Miskolc	•		18	5	3	13	
ór	•	⌐	18	6	4		Putnok	•	⌐	18	4	3		
gyhörcsökp.	–		–	–	–		Sárospatak	•		18	6	3	14	
abadbattyán	•		18	5	1		Szendrőlád	•	⌐	18	3	3		
gszemcse	•	⌐	17	4	1	14	Tokaj	•		16	7	6		
ngyel	•		17	4	–1		Kisvárda	•		18	2	0	12	
gykónyi	•		19	4	1		Mátészalka	•		18	5	3		
ekszárd	•		17	8	6		Nyíregyháza	•		18	4	0	11	
sapatető	•		14	7	1		Nyírlugos	•		18	3	2		
ohács	–		–	–	–		Pátyod	•	⌐	20	3	2		
cs	•	⌐	17	7	2	14	Tiszabecs	•		19	4	2		
dós	•		18	4	2		Vásárosnamény	•		19	8	7		
igetvár	•		18	3	1		Záhony	•		19	4	3		
. Lőrinc	•	⌐	18	7	3	15	Berettyóújfalu	•	⌐	17	6	4		
. Met. Int.	•		19	7	4	14	Debrecen	•		18	6	5	14	
. Szab. hegy	•		15	8	1		Hajdúdorog	•		18	4	4		
gléd	•	⌐	18	4	1	13	Hortobágy	•		17	5	5		
bogókő	•		14	5	4		Körösszakál	•	⌐	19	4	3		
ödöllő	•		17	6	1	14	Polgár	•		18	6	4		
irályrét	•	⌐	16	2	1		Békéscsaba	•		17	5	3	14	
onor	•		18	6	5		Mezőhegyes	•	⌐	17	5	3	13	
agykáta	•		20	4	1		Orosháza	•		17	6	4	14	
rkény	•		19	7	6		Szarvas	•		16	6	4	13	
entendre	•		20	6	6		Szeghalom	•		17	6	4		

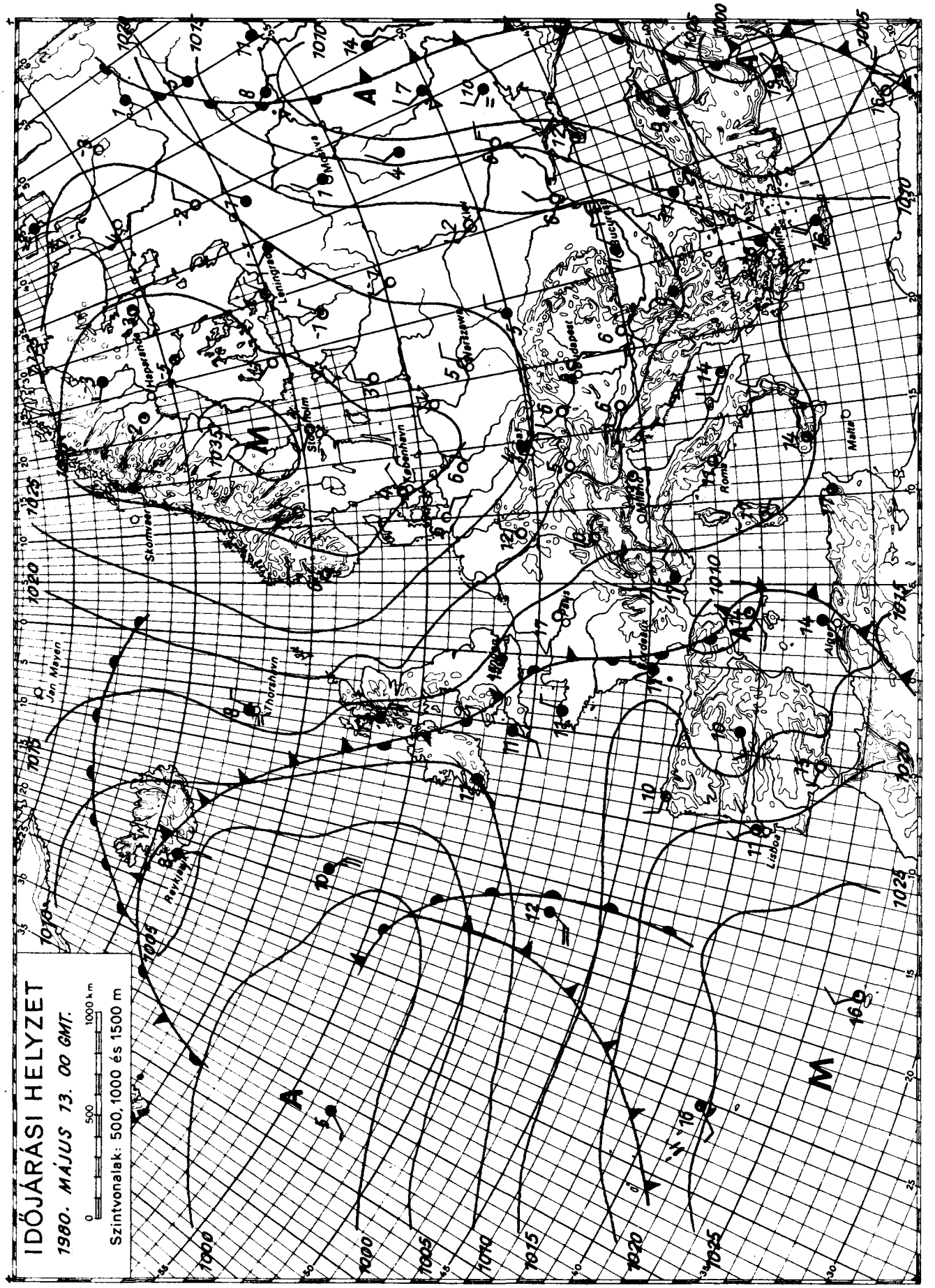

KIADJA: ORSZÁGOS METEOROLÓGIAI SZOLGÁLAT
Készíti: Központi Előrejelző Intézet Előrejelző Osztálya — T.: 273 - 018 — Megjelenik naponként —
Évi előfizetési díja: 1.460.-Ft - Megrendelhető: 1024 Budapest, II., Kitaibel Pál u. 1. Telefon: 353-500
Kiadásért felel: az OMSZ elnöke — Szerkesztésért felel: a KEI igazgatója

DŐJÁRÁSI NAPIJELENTÉS

ЕЖЕДНЕВНЫЙ МЕТЕОРОЛОГИЧЕСКИЙ БЮЛЛЕТЕНЬ · DAILY WEATHER REPORT
BULLETIN QUOTIDIEN DE TEMPS · TÄGLICHER WETTERBERICHT

33. évfolyam 135. szám. + Budapest + 1980. május 14. szerda

Az időjárási helyzet és a várható időjárás:

Észak- és Közép-Európa nagy részén továbbra is magas nyomású légköri képződmény helyezkedik el. Ennek a keleti oldalán az évszakhoz képest hideg levegő áramlik szárazföldünk belseje felé. A hideg levegővel elárasztott területeken kedden a legmagasabb nappali hőmérséklet 5, 10 fokkal volt alacsonyabb, mint a május közepének megfelelő átlag. A magas nyomású légköri képződmény nyugati oldalán, Nyugat- Délnyugat-Európában az enyhe léghullámok hatására változékony, szórványosan esős az idő. Csütörtök estig a Kárpát-medence időjárását az északkelet felől áramló, az évszakhoz képest hideg levegő határozza meg.

Hazánkban kedden időnként kissé megnövekedett a felhőzet, de igy is egy-egy kisebb körzet kivételével 10, 15 órán át sütött a nap. Eső sehol sem hullott. A hőmérséklet csúcsértéke 13, 19 fok között volt. Az északi, északkeleti szél több helyen élénk volt. Szerda hajnalra 0, +7 fokig hült le a levegő, de talajközelben főként az északnyugati, északi megyékben helyenként gyenge fagy is volt. Ma délelőtt időnként megnövekedett a felhőzet, de eső sehol sem volt. A keleti, északkeleti szél több helyen megerősödött. A hőmérséklet 11 órakor 8, 12 fok között volt.

Ma 12 órakor Budapesten a hőmérséklet 10 fok, a tengerszintre átszámitott légnyomás 1025 mbar, alig változik.

A Balaton vizének hőmérséklete Siófoknál 11 órakor 14 fok volt.

Várható időjárás csütörtök estig:

Időnként megnövekvő felhőzet, néhány helyen futó esővel.
A többfelé élénk, helyenként erős északkeleti, keleti szél éjszakára mérséklődik.
Az éjszakai lehülés erősödik.
Várható legalacsonyabb éjszakai hőmérséklet: -1, +4,
legmagasabb nappali hőmérséklet csütörtökön: 12, 16 fok között.

Vadkerti Ferenc s. k.

A hőmérséklet napi középértéke és eltérése a 100 évi átlagtól /Budapesten/:

1980. május 13.	13,7°C	-1,9°C

1871 óta ezen a napon Budapesten előfordult

legmagasabb hőmérséklet:	31,8°C /1945/
legalacsonyabb hőmérséklet:	1,0°C /1885/

80.337.

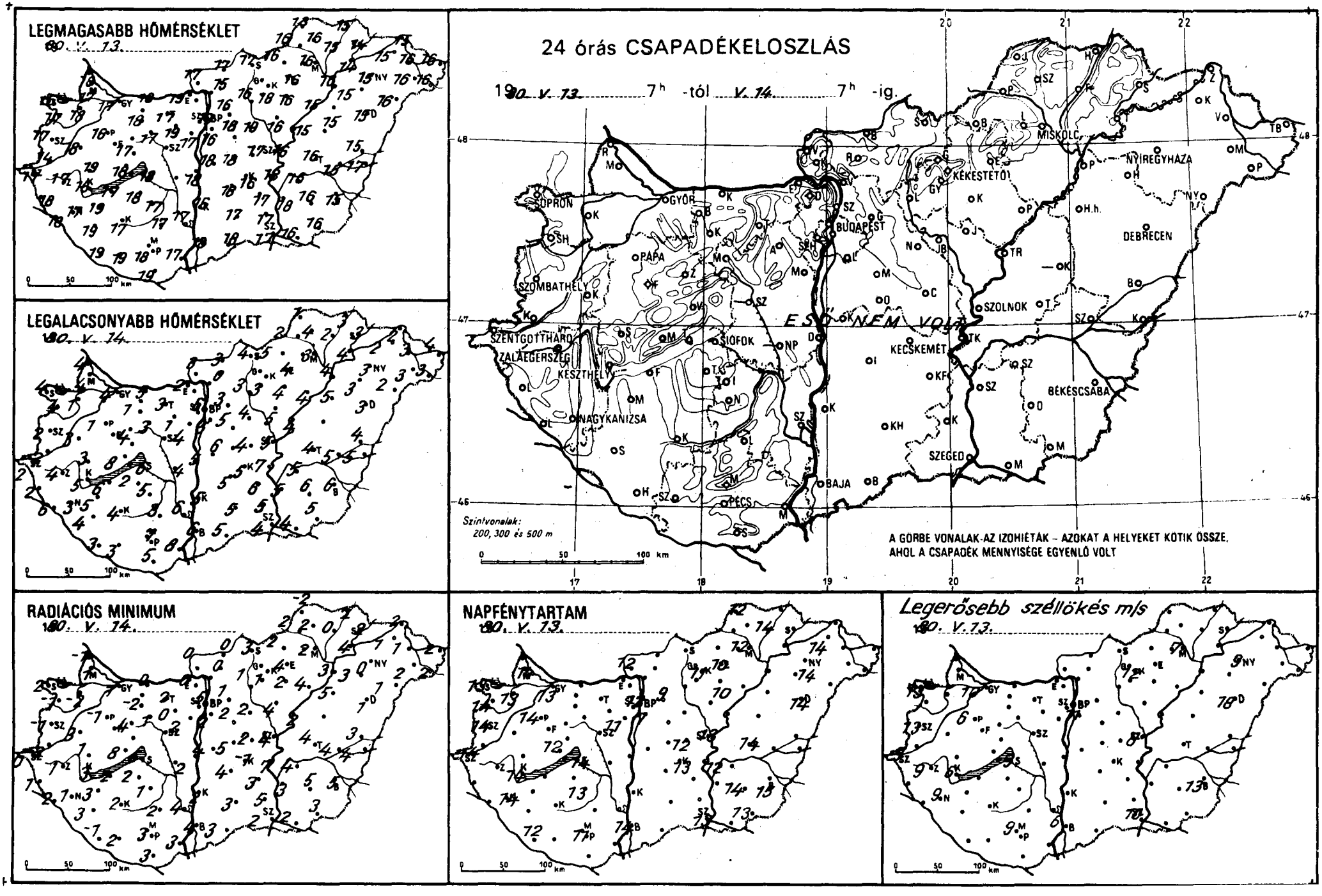
LEGMAGASABB HŐMÉRSÉKLET
1980. V. 13.
LEGALACSONYABB HŐMÉRSÉKLET
1980. V. 14.
24 órás CSAPADÉKELOSZLÁS
1980. V. 13. 7h -tól V. 14. 7h -ig.
SOPRON
GYŐR
MISKOLC
NYÍREGYHÁZA
KÉKESTETŐ
BUDAPEST
DEBRECEN
PAPA
SZOMBATHELY
SZOLNOK
ESŐ NEM VOLT
SZENTGOTTHÁRD
ZALAEGERSZEG
SIÓFOK
KESZTHELY
KECSKEMÉT
NAGYKANIZSA
BÉKÉSCSABA
SZEGED
BAJA
PÉCS
Szintvonalak:
200, 300 és 500 m
A GÖRBE VONALAK AZ IZOHIÉTÁK – AZOKAT A HELYEKET KÖTIK ÖSSZE,
AHOL A CSAPADÉK MENNYISÉGE EGYENLŐ VOLT
RADIÁCIÓS MINIMUM
1980. V. 14.
NAPFÉNYTARTAM
1980. V. 13.
Legerősebb széllökés m/s
1980. V. 13.

	19 80.V.14.07h -ig az utolsó 24 óra adatai							19 80.V.14.07h -ig az utolsó 24 óra adatai						
	csapadék (mm)		max. hőmérséklet	min. hőmérséklet	rad. min.	napos órák		csapadék (mm)		max. hőmérséklet	min. hőmérséklet	rad. min.	napos órák
Győr	•	⌐	17	4	1	13	Vác	–		–	–	–	
Kapuvár	•	⌐	18	1	–2	13	Vámosmikola	•	⌐	17	3	0	12
Mosonmagyaróvár	•		17	4	1	14	Baja	•	⌐	18	6	4	14
Fajka	•		18	4	–1		Bácsalmás	•		18	5	3	
Sopron	•		16	4	2	13	Izsák	•		18	5	4	
Sopronhorpács	•	⌐	17	4	–1	14	Kalocsa	•		16	5	2	
Káld	•		18	3	3		Kecskemét	•		16	5	–1	13
Körmend	•		14	2	–2		Kiskunf. háza	•		17	6	3	
Szentgotthárd	•	⌐	17	2	0	14	Kiskunhalas	•		17	5	3	
Szombathely	•		17	2	–1	14	Kunszentmiklós	•		18	5	4	
Benti	•		18	2	1		Tiszakécske	•		18	7	7	
Petenye	•		18	6	2		Balassagyarmat	•	⌐	17	3	0	
Nagykanizsa	•		17	3	1	14	Romhány	•		15	0	0	
Balaegerszeg	•		17	4	1		Salgótarján	•		17	4	3	
Farkasgyepű	•	⌐	17	2	0		Eger	•		16	4	4	10
Keszthely	•	⌐	16	5	3	14	Galyatető	•		14	–2	–2	
Mencshely	•		16	3	1	12	Gyöngyös	•	⌐	18	3	1	
Sápa	•	⌐	16	1	–1	14	Kékestető	•		9	–2	–3	11
Tümeg	•	⌐	19	3	1		Kompolt	•		16	4	2	10
Vihany	•		18	8	8		Lőrinci	•		16	3	–1	
Veszprém	•		17	4	4		Poroszló	•		15	4	4	
Zirc	•	⌐	16	1	–1		Jászapáti	•		16	5	4	
Bonyód	•		17	6	2		Jászberény	•		16	6	2	
Komokszt. György	•		19	3	–1	12	Karcag	–		–	–	–	
Kaposvár	•	⌐	17	4	2		Szolnok	•		16	5	4	13
Marcali	•		19	5	3		Tiszaroff	•		15	4	2	
Siófok	•		18	6	5	14	Túrkeve	•		16	4	4	14
Somogyszob	•	⌐	19	4	3		Kistelek	•		17	5	4	
Tab	•		18	2	2		Makó	•		16	4	2	
Tábolna	•		18	3	0		Szeged	•		17	4	2	13
Esztergom	•		19	2	0		Szentes	•		18	5	3	
Tisbér	•	⌐	18	1	–2		Borsodnádasd	•		16	5	2	
Tomárom	•		18	5	0		Fügöd	•		15	2	0	
Vatabánya	•		17	3	2		Hidasnémeti	•		15	3	2	
Alcsútdoboz	•	⌐	19	1	0		Jósvafő	•		13	1	–2	12
Dunaújváros	•		18	4	2		Lillafüred	•		14	3	2	
Martonvásár	•		17	4	2	11	Miskolc	•		16	3	2	12
Mór	•	⌐	17	3	1		Putnok	•		16	2	2	
Nagyhörcsökp.	–		–	–	–		Sárospatak	•		14	3	2	14
Szabadbattyán	–		–	–	–		Szendrőlád	•	⌐	16	4	2	
Tegszemcse	•	⌐	17	5	1	13	Tokaj	•		14	4	4	
Tengyel	•		17	3	–2		Kisvárda	•		15	2	1	14
Nagykónyi	•		19	3	0		Mátészalka	•		16	3	2	
Szekszárd	•		17	6	4		Nyíregyháza	•		15	3	0	14
Kápolnatető	•		15	5	1		Nyírlugos	•		16	2	1	
Mohács	•		17	8	3		Pátyod	•		16	3	2	
Pécs	•	⌐	18	7	3	11	Tiszabecs	•		16	4	2	
Siklós	•		19	5	3		Vásárosnamény	•		16	3	1	
Szigetvár	•		19	3	2		Záhony	•		15	2	2	
Sp. Lőrinc	•	⌐	16	5	2	7	Berettyóújfalu	•		15	4	3	
Sp. Met. Int.	•		19	6	3	12	Debrecen	•		15	3	1	14
Sp. Szab. hegy	•		14	3	1		Hajdúdorog	•		15	3	3	
Tegléd	•		17	4	2	12	Hortobágy	•		15	5	5	
Tobogókő	•		13	2	0		Körösszakál	•	⌐	17	5	4	
Tödöllő	•		16	3	1	9	Polgár	•		16	4	3	
Tirályrét	•	⌐	15	–1	–2		Békéscsaba	•		15	6	5	15
Tonor	•		18	5	2		Mezőhegyes	•		16	5	3	13
Vagykáta	•		19	4	2		Orosháza	•		16	6	5	14
Orkény	•		18	6	5		Szarvas	•		16	5	4	12
Szentendre	•		19	3	3		Szeghalom	•		15	5	4	

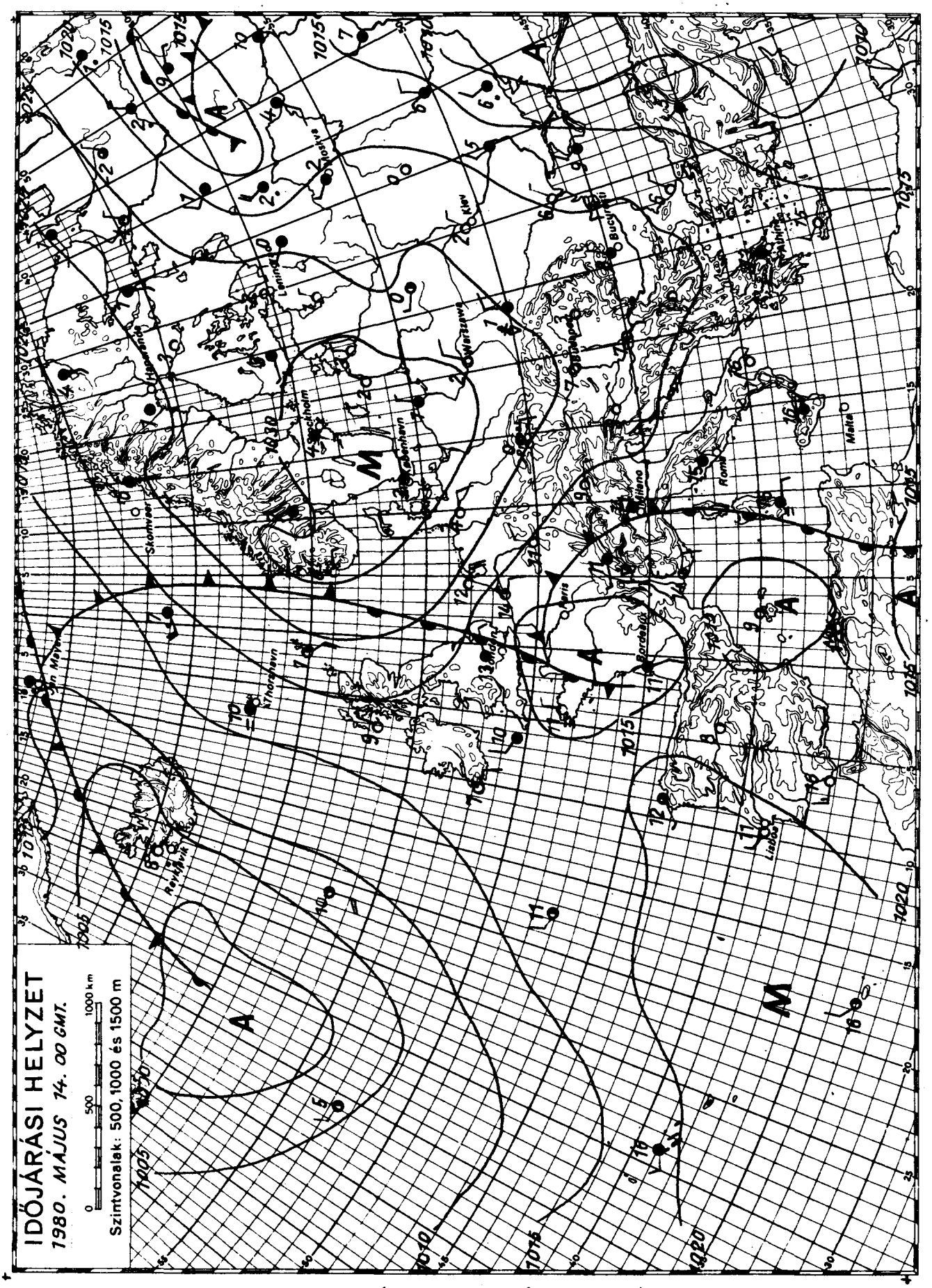

KIADJA: ORSZÁGOS METEOROLÓGIAI SZOLGÁLAT
Készíti: Központi Előrejelző Intézet Előrejelző Osztálya — T.: 273 - 018 — Megjelenik naponként —
Évi előfizetési díja: 1.460.-Ft - Megrendelhető: 1024 Budapest, II., Kitaibel Pál u. 1. Telefon: 353-500
Kiadásért felel: az OMSZ elnöke — Szerkesztésért felel: a KEI igazgatója

DŐJÁRÁSI NAPIJELENTÉS

ЕЖЕДНЕВНЫЙ МЕТЕОРОЛОГИЧЕСКИЙ БЮЛЛЕТЕНЬ · DAILY WEATHER REPORT
BULLETIN QUOTIDIEN DE TEMPS · TÄGLICHER WETTERBERICHT

3. évfolyam 136. szám. + Budapest + 1980. május 15. csütörtök

Az időjárási helyzet és a várható időjárás:

Európa északi és nyugati része fölött továbbra is anticiklon alakitja z időjárást. Ezért ott általában kevés a felhő, csapadék nem hullik. Szicilia érségében alacsony nyomású légörvény található. Ennek keleti oldalán enyhe, edves levegő áramlik a szárazföld belseje fölé. A mediterrán eredetü léghullá-ok hatására az Appennini-félszigeten, a Balkán-félsziget egy részén, valamint z Alpok térségében sokfelé esik az eső, záporeső. A Kárpát-medence időjárását assan az enyhébb, nedvesebb léghullámok és az elmúlt napokban beáramlott hideg evegő keveredése határozza meg.

Hazánkban szerdán időnként megnövekedett a gomolyfelhőzet, de általában apos száraz idő volt. A hőmérséklet csúcsértéke 12, 16 fok között alakult. Az szaki, északkeleti szél megélénkült, többfelé megerősödött. Csütörtök hajnalra 2, +5 fokig csökkent a hőmérséklet, sokfelé volt talajmenti fagy. Ma délelőtt assan mindenütt megnövekedett a felhőzet, de csapadékot még sehonnan sem jelen-ettek. A keleti, északkeleti szél többfelé megélénkült, sőt helyenként megerő-ödött. A hőmérséklet 11 órakor 9 és 13 fok között váltakozott.

Ma 12 órakor Budapesten 11 fokot mértek, a tengerszintre átszámitott égnyomás 1023 mbar volt, mérsékelten süllyedő.

A Balaton vizének hőmérséklete Siófoknál 11 órakor 13 fok volt.

Várható időjárás péntek estig:

Tovább növekvő felhőzet, majd jobbára erősen felhős, illetve borult idő.
Főként az ország déli és keleti részén eső, záporeső.
Élénk keleti, délkeleti szél.
A legalacsonyabb éjszakai hőmérséklet: általában 3, 8, északkeleten még talajmenti fagy.
A legmagasabb nappali hőmérséklet pénteken: általában 12, 17 fok között.

Pálmási Judit s.k.

TÁVOLABB KILÁTÁSOK SZOMBATTÓL - KEDDIG:

Főleg az időszak elején időnként erősen megnövekvő felhőzetből eső, zápor-es várható.
Legalacsonyabb hajnali hőmérséklet 5 fok körül.
Legmagasabb nappali hőmérséklet eleinte 13, 18, később 15, 20 fok kö-zött.
Jelentős mennyiségü /legalább 5 mm/ csapadék az ország területének 30 százalékán várható.

KÖZÉPTÁVU ELŐREJELZŐ OSZTÁLY

A hőmérséklet napi középértéke és eltérése a 100 évi átlagtól /Budapesten/:

1980. május 14.	10,9°C	-5,1°C

1871 óta ezen a napon Budapesten előfordult

legmagasabb hőmérséklet:	32,0°C /1969/
legalacsonyabb hőmérséklet:	2,3°C /1927/

80.339.

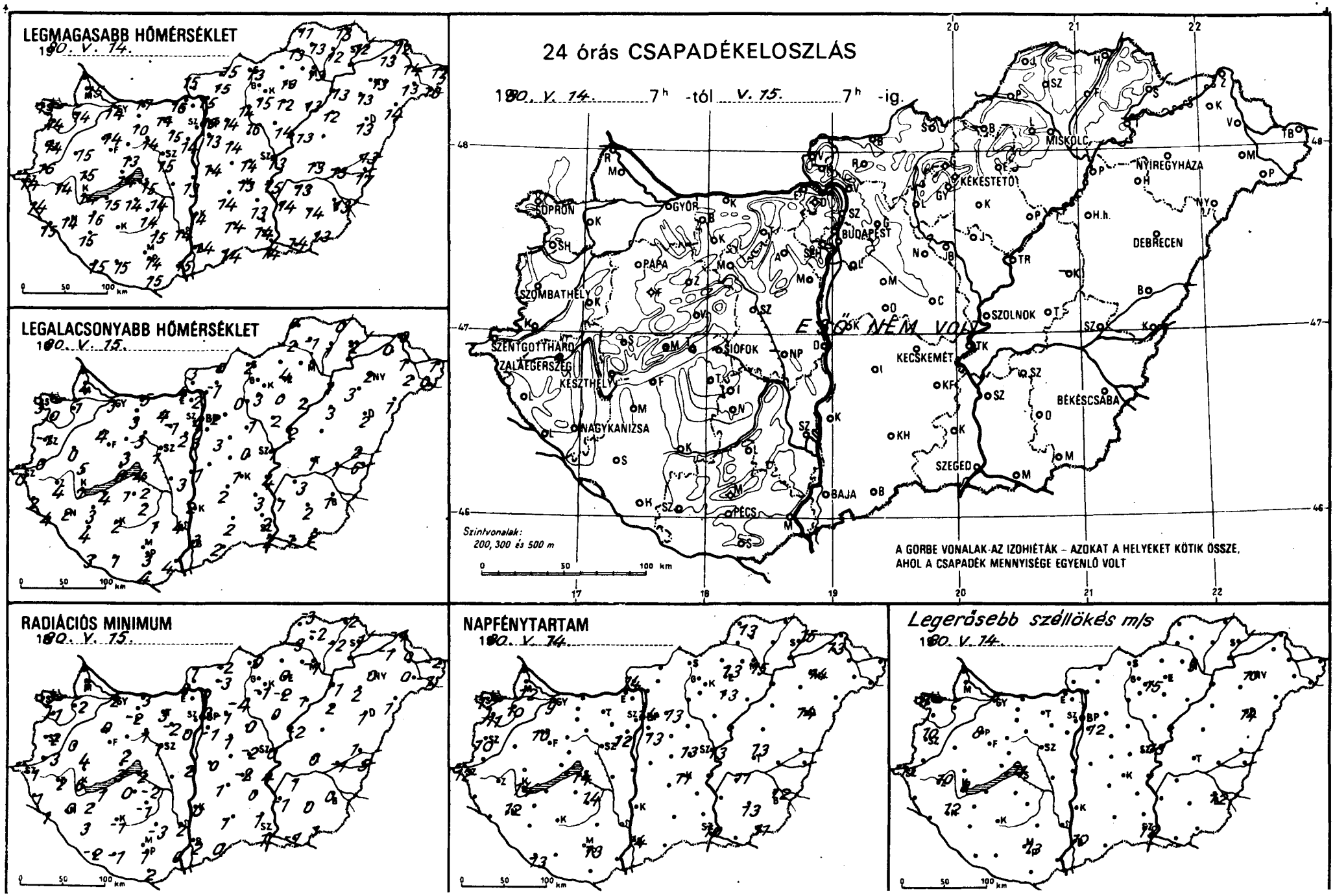
LEGMAGASABB HŐMÉRSÉKLET
1980. V. 14.
LEGALACSONYABB HŐMÉRSÉKLET
1980. V. 15.
24 órás CSAPADÉKELOSZLÁS
1980. V. 14. 7h -tól V. 15. 7h -ig.
ESŐ NEM VOLT
SOPRON
GYŐR
BUDAPEST
MISKOLC
NYÍREGYHÁZA
KÉKESTETŐ
DEBRECEN
PAPA
SZOMBATHELY
SZENTGOTTHÁRD
ZALAEGERSZEG
KESZTHELY
SIÓFOK
KECSKEMÉT
SZOLNOK
BÉKÉSCSABA
NAGYKANIZSA
SZEGED
BAJA
PÉCS
Szintvonalak:
200, 300 és 500 m
A GÖRBE VONALAK-AZ IZOHIÉTÁK – AZOKAT A HELYEKET KÖTIK ÖSSZE,
AHOL A CSAPADÉK MENNYISÉGE EGYENLŐ VOLT
RADIÁCIÓS MINIMUM
1980. V. 15.
NAPFÉNYTARTAM
1980. V. 14.
Legerősebb széllökés m/s
1980. V. 14.

	1980.V.15. 07 h -ig az utolsó 24 óra adatai							1980.V.15. 07 h -ig az utolsó 24 óra adatai						
	csapadék (mm)		max. hőmérséklet	min. hőmérséklet	rad. min.	napos órák		csapadék (mm)		max. hőmérséklet	min. hőmérséklet	rad. min.	napos órák	
őr	.		14	3	2	9	Vác	.	⌒	15	2	0		
puvár	.	⌣	14	1	−2	10	Vámosmikola	.		15	3	1	14	
sonmagyaróvár	.	⌒	15	4	1	12	Baja	.		14	3	2	14	
jka	–		–	–	–		Bácsalmás	.		14	2	0		
pron	.		13	3	−2	12	Izsák	.		14	2	1		
pronhorpács	.	⌒	14	0	−1	11	Kalocsa	.		14	2	0		
ld	.		15	0	0		Kecskemét	.		13	1	−2	11	
rmend	.		16	0	−3		Kiskunf. háza	.		13	3	0		
ntgotthárd	.		14	0	−1	12	Kiskunhalas	.		14	2	1		
mbathely	.	⌒	14	−1	−2	10	Kunszentmiklós	.		14	1	0		
nti	.		14	2	1		Tiszakécske	.		15	4	4		
kenye	.		15	4	1		Balassagyarmat	.	⌒	15	0	−2		
gykanizsa	.		14	2	0	12	Romhány	.		15	−1	−3		
aegerszeg	.	⌒	14	4	2		Salgótarján	.		13	2	0		
rkasgyepű	.		13	3	2		Eger	.		13	4	0	13	
szthely	.		14	7	6	14	Galyatető	.		13	−3	−5		
ncshely	.		13	2	1	13	Gyöngyös	.		15	3	−1		
pa	.	⌒	14	4	0	10	Kékestető	.		6	−3	−4	13	
meg	.		15	5	4		Kompolt	.		12	0	−2	13	
nany	.		14	6	3		Lőrinci	.		14	0	−4		
szprém	.		13	3	2		Poroszló	.		13	2	1		
c	.	⌒	13	0	−2		Jászapáti	.		14	2	0		
nyód	.		15	4	1		Jászberény	.	⌣	14	1	−1		
mokszt. györgy	.		15	3	−2	13	Karcag	–		–	–	–		
posvár	.	⌣	13	2	−1		Szolnok	.		13	1	0	13	
rcali	.		16	3	2		Tiszaroff	.		13	2	−2		
fok	.		15	4	2	14	Túrkeve	.		13	1	0	13	
nogyszob	.	⌒	15	4	3		Kistelek	.		14	2	1		
o	.		14	1	0		Makó	.		14	1	−1		
polna	.	⌒	14	2	−2		Szeged	.		14	2	1	10	
tergom	.		16	4	0		Szentes	.		14	1	−1		
sbér	.	⌣	10	3	−2		Borsodnádasd	–		–	–	–		
márom	.		17	5	3		Füged	.		12	1	−2		
abánya	.		14	4	3		Hidasnémeti	.		13	0	−2		
csútdoboz	.	⌣	15	−1	−2		Jósvafő	.		11	0	−3	13	
naújváros	.		13	3	2		Lillafüred	.		15	−1	−2		
rtonvásár	.		14	2	0	12	Miskolc	.		13	1	−1	15	
r	.	⌒	14	3	1		Putnok	.	⌣	13	−2	−3		
gyhörcsökp.	–		–	–	–		Sárospatak	.		12	2	1	15	
badbattyán	.		15	1	1		Szendrőlád	.		13	−1	−2		
gszemcse	.	⌒	14	2	−2	14	Tokaj	–		–	–	–		
ngyel	.		15	1	−3		Kisvárda	.		13	0	−1	13	
gykónyi	.		14	2	−1		Mátészalka	.		13	2	0		
kszárd	.		14	4	2		Nyiregyháza	.		13	2	0	14	
inapető	.		11	5	−1		Nyírlugos	.		14	1	1		
hács	.		15	4	0		Pátyod	.	⌣	13	0	−1		
s	.		14	3	1	13	Tiszabecs	.		12	1	−2		
lós	.		15	4	2		Vásárosnamény	.		14	1	0		
getvár	.		15	1	−1		Záhony	.		12	0	−1		
Lőrinc	.		13	3	−1	13	Berettyóújfalu	.	⌒	13	2	1		
Met. Int.	.		15	4	0	14	Debrecen	.		13	2	1	14	
Szab. hegy	–		–	–	–		Hajdúdorog	.		13	3	2		
gléd	.	⌒	14	0	−2	13	Hortobágy	.		12	3	2		
bogókő	.		10	0	−2		Körösszakál	.	⌒	17	6	5		
döllő	.		14	2	−1	13	Polgár	.		13	1	−1		
rályrét	–		–	–	–		Békéscsaba	.		13	1	0	12	
nor	.		14	3	1		Mezőhegyes	.		13	2	1	11	
gykáta	.		16	1	0		Orosháza	.		14	2	0	13	
kény	–		–	–	–		Szarvas	.		13	3	1	11	
ntendre	.		16	4	3		Szeghalom	.		13	1	−1		

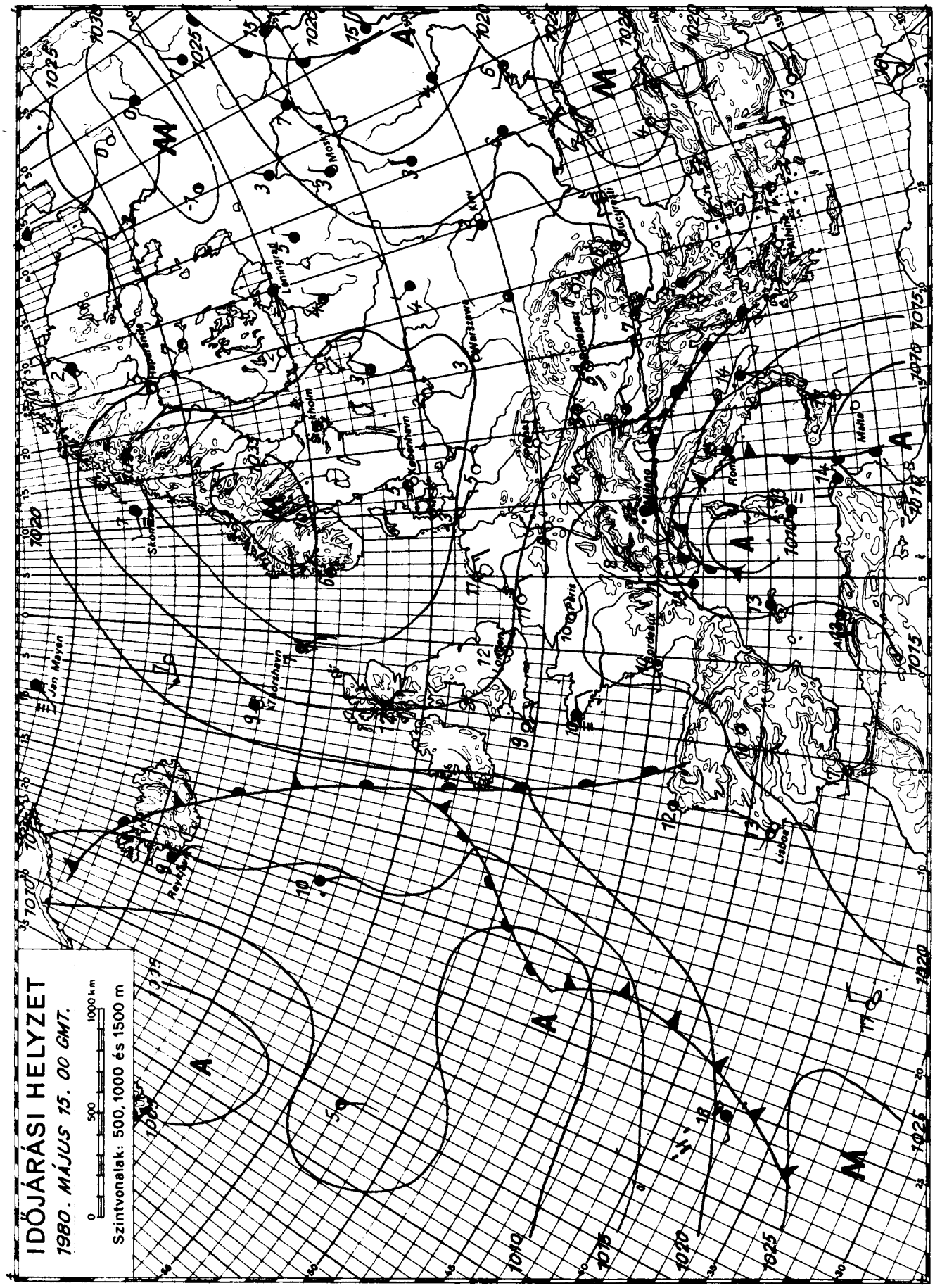

KIADJA: ORSZÁGOS METEOROLÓGIAI SZOLGÁLAT

Készíti: Központi Előrejelző Intézet Előrejelző Osztálya — T.: 273 - 078 — Megjelenik naponként —

Évi előfizetési díja: 1.460.-Ft - Megrendelhető: 1024 Budapest, II., Kitaibel Pál u. 1. Telefon: 353-500

Kiadásért felel: az OMSZ elnöke — Szerkesztésért felel: a KEI igazgatója

IDŐJÁRÁSI NAPIJELENTÉS

ЕЖЕДНЕВНЫЙ МЕТЕОРОЛОГИЧЕСКИЙ БЮЛЛЕТЕНЬ • DAILY WEATHER REPORT
BULLETIN QUOTIDIEN DE TEMPS • TÄGLICHER WETTERBERICHT

93. évfolyam 137. szám. + Budapest + 1980. május 16. péntek

Az időjárási helyzet és a várható időjárás:

Nyugat- és Északnyugat-Európa fölött egy magas nyomású légköri képződmény hatására túlnyomóan napos, száraz az idő. A Brit-szigetek és a Skandinávfélsziget térségében a dél felől áramló meleg levegő és a tartós napsütés hatására a nappali fölmelegedés 2, 8 fokkal magasabb a sokévi átlagnál. Változékony, hüvös, csapadékos ugyanakkor az időjárás szárazföldünk keleti részén, valamint Dél-Európában és az Alpok-Kárpátok vidékén. A hőmérséklet csúcsértéke Kiev-Moszkva térségében 8, 12 fokkal alacsonyabb a május közepén szokásosnál. Az Olaszország fölött örvénylő ciklon hatására a Balkán-félszigeten és hazánkban is csapadékosabbra fordult az idő. Időjárásunkat a következő időszakban a dél felől áramló nagy nedvességtartalmú enyhe, valamint az észak felől érkező hideg levegő együttesen határozza meg, igy folytatódik a hüvös idő, többfelé esővel.

Hazánkban csütörtökön a délelőtti óráktól délnyugat felől fokozatosan megnövekedett a felhőzet, az ország többi részén azonban még 8, 13 órán át sütött a nap. A hőmérséklet csúcsértéke 12 és 18 fok között volt. A nap második felében a déli határvidéken eleredt az eső. A ma reggelig lehullott csapadék mennyisége csapadéknyom és 5 mm között volt, de Mohácson 10 mm eső esett. Ma hajnalra 2, 9 fokig hült le a levegő. Délelőtt folytatódott a túlnyomóan borult idő, a déli és keleti országrészből többfelől jelentettek újabb esőt. 11 órakor a hőmérséklet 7 és 13 fok között váltakozott.

Ma 12 órakor Budapesten a hőmérséklet 12 fok volt, a tengerszintre átszámitott légnyomás 1016 mbar, alig változik.

A Balaton vizének hőmérséklete 11 órakor Siófoknál 13 fok volt.

Várható időjárás szombat estig:

Északnyugaton változóan felhős, máshol általában borult idő többfelé ismétlődő esővel, záporral.
Élénk, időnként erős, a Dunántúlon átmenetileg viharos északi, északkeleti szél.
A legalacsonyabb éjszakai hőmérséklet: 4 és 9 fok,
a legmagasabb nappali hőmérséklet szombaton: 10 és 15 fok között.

Demeter Éva - Németh Lajos s. k.

hőmérséklet napi középértéke és eltérése a 100 évi átlagtól /Budapesten/:

980. május 15.	11,3°C	-5,3°C

871 óta ezen a napon Budapesten előfordult

egmagasabb hőmérséklet:	32,6°C /1958/
egalacsonyabb hőmérséklet:	3,4°C /1928/

80.340.

LEGMAGASABB HŐMÉRSÉKLET

1980. V. 15.

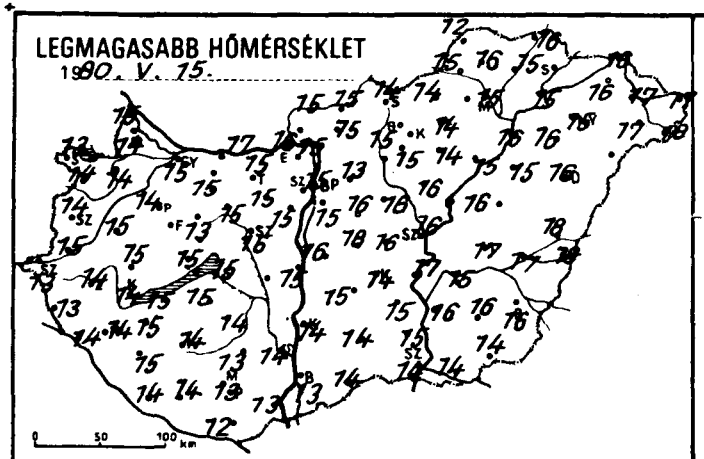

LEGALACSONYABB HŐMÉRSÉKLET

1980. V. 16.

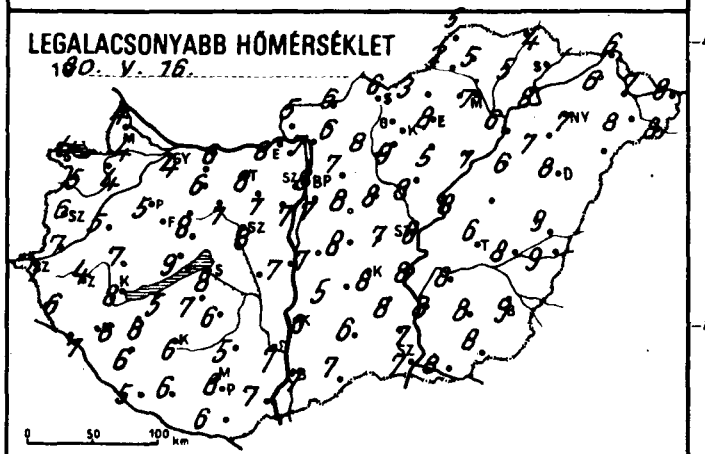

24 órás CSAPADÉKELOSZLÁS

1980. V. 15. 7h -tól V. 16. 7h -ig.

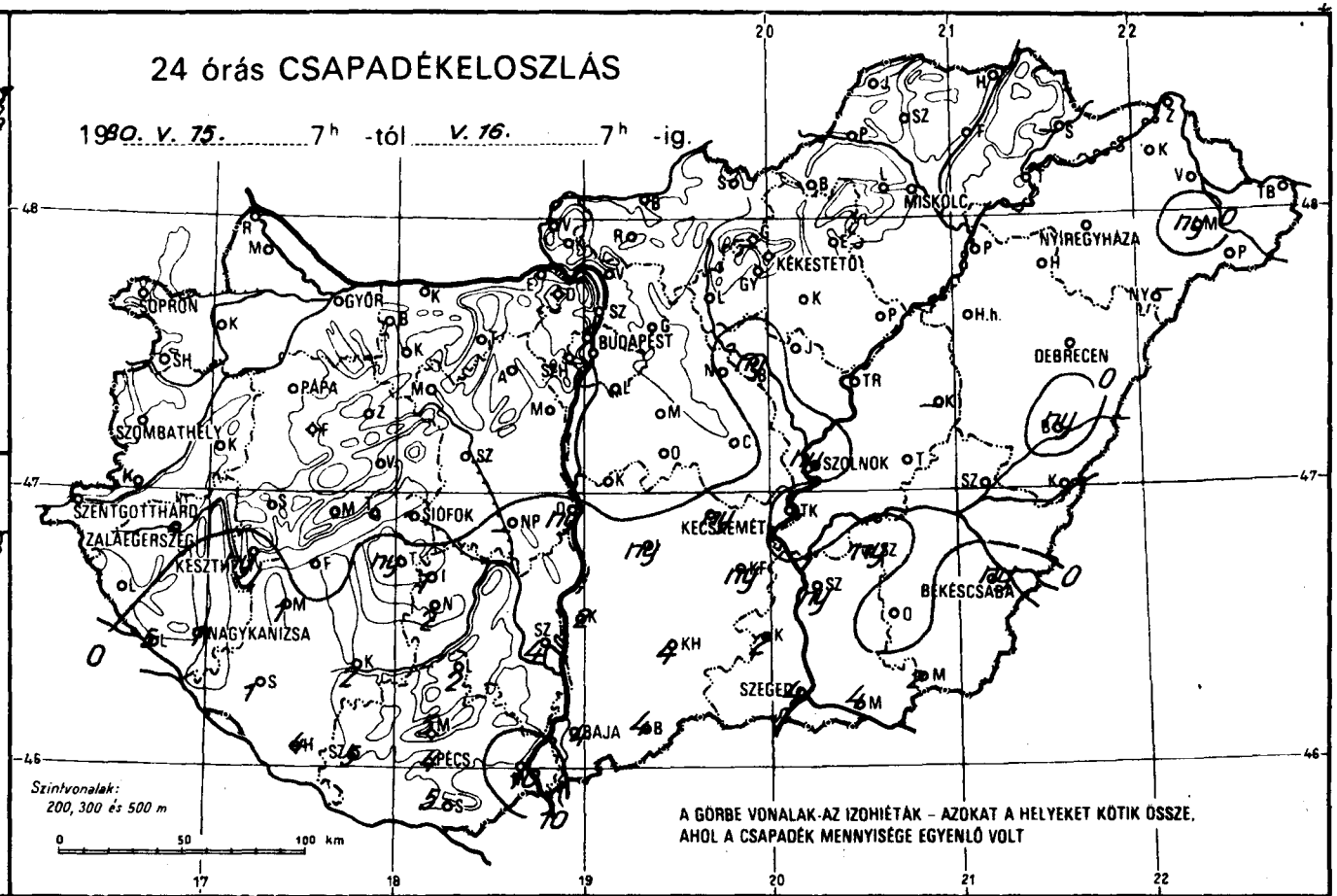

RADIÁCIÓS MINIMUM

1980. V. 16.

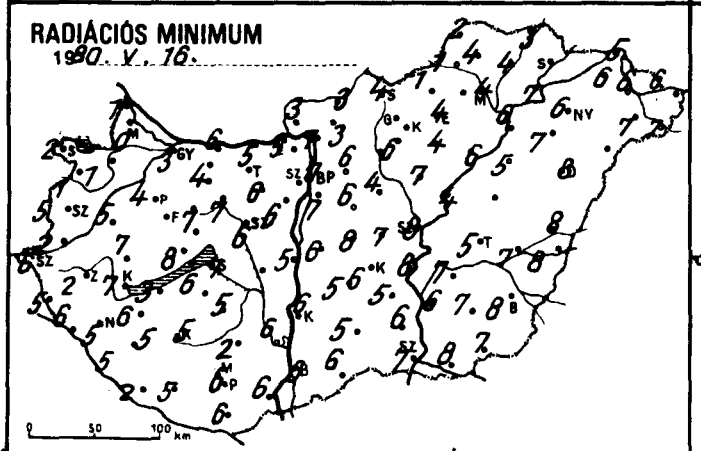

NAPFÉNYTARTAM

1980. V. 15.

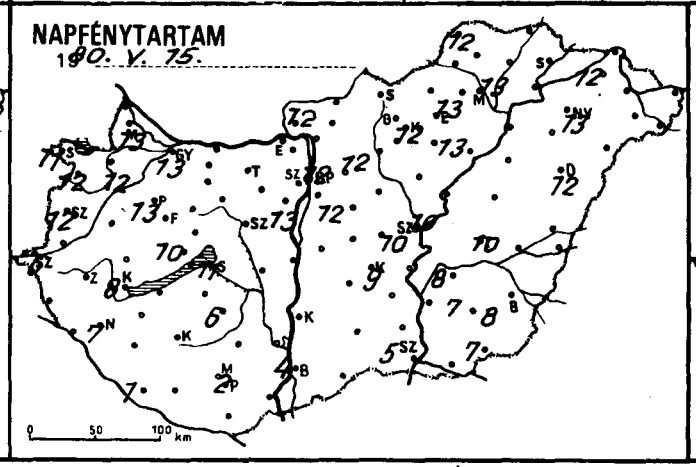

Legerősebb széllökés m/s

1980. V. 15.

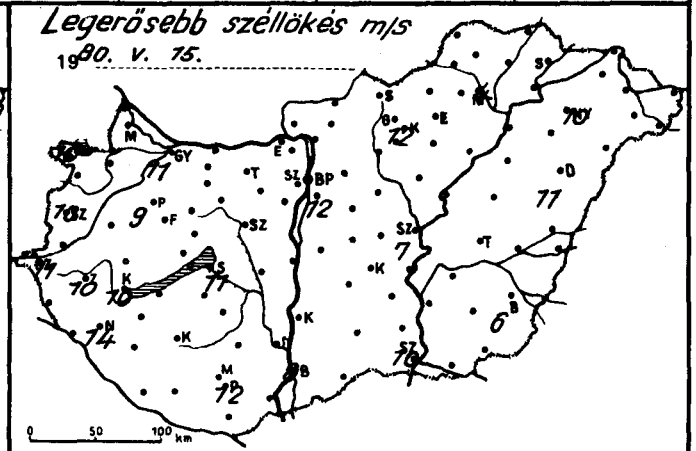

	19 60.V.10. 07 h -ig az utolsó 24 óra adatai							19 60.V.10. 07 h -ig az utolsó 24 óra adatai						
	csapadék (mm)		max. hőmérséklet	min. hőmérséklet	rad. min.	napos órák		csapadék (mm)		max. hőmérséklet	min. hőmérséklet	rad. min.	napos órák	
r	.	⌒	15	4	3	13	Vác	.		15	7	7		
uvár	.		14	4	1	12	Vámosmikola	.		15	5	3	12	
onmagyaróvár	.	⌒	14	4	0	13	Baja	4		13	7	6	4	
a	.		15	4	1		Bácsalmás	4		14	7	6		
on	.		13	4	2	11	Izsák	ny		15	5	5		
onhorpács	.		14	5	1	12	Kalocsa	2		14	6	6		
	.		15	5	5		Kecskemét	ny		14	8	6	9	
nend	.		15	7	2		Kiskunf. háza	ny	,	15	8	5		
tgotthárd	.		13	7	6	6	Kiskunhalas	4		14	6	5		
ıbathely	.		14	6	5	12	Kunszentmiklós	.		16	7	6		
	.		13	6	5		Tiszakécske	.		17	8	8		
ıye	5		14	7	6		Balassagyarmat	.		15	6	3		
kanizsa	1		14	6	5	7	Romhány	.		15	6	3		
gerszeg	.		14	4	2		Salgótarján	.		14	6	4		
asgyepű	.		13	6	6		Eger	.		14	8	4	13	
thely	ny		14	8	7	8	Galyatető	–		–	–	–		
shely	.		13	7	6	10	Gyöngyös	.		15	9	6		
	.	⌒	14	5	4	13	Kékestető	.		7	0	-1	12	
g	.		15	7	7		Kompolt	.		14	5	4	13	
ıy	.		15	9	8		Lőrinci	.		15	8	7		
rém	.		13	8	7		Poroszló	.		15	7	6		
	.		13	4	1		Jászapáti	.		16	8	7		
ód	.		15	5	3		Jászberény	ny		15	8	7		
kszt. györgy	4		14	5	2	1	Karcag	–		–	–	–		
svár	2		14	6	5		Szolnok	ny		16	8	8	10	
ıli	1	,	15	8	6		Tiszaroff	.		16	8	4		
c	.		15	8	7	11	Túrkeve	.		17	6	5	10	
gyszob	1		15	6	5		Kistelek	2	v̇	15	7	6		
	ny		15	7	6		Makó	4		14	8	8		
na	.		14	6	3		Szeged	4		14	7	7	5	
gom	.		16	8	5		Szentes	ny		16	8	6		
r	.	⌒	15	6	4		Borsodnádasd	.	⌒	14	3	-1		
rom	.		17	6	6		Fügöd	.		15	5	4		
ánya	.		15	8	6		Hidasnémeti	.		16	4	3		
doboz	.		15	7	6		Jósvafő	.		12	5	2	12	
ıjváros	ny	,	15	7	5		Lillafüred	.		14	3	2		
nvásár	.		15	7	6	13	Miskolc	.		15	7	4	13	
	.		15	7	7		Putnok	.		15	2	1		
örcsökp.	–		–	–	–		Sárospatak	–		–	–	–	–	
lbattyán	.		16	8	6		Szendrőlád	.		16	5	4		
mcse	1		14	6	5	6	Tokaj	.		15	8	7		
el	2		13	5	2		Kisvárda	.		16	6	6	12	
ónyi	2		16	6	4		Mátészalka	ny	,	17	8	7		
árd	4		14	7	6		Nyíregyháza	.		15	7	6	13	
latető	5		10	4	3		Nyírlugos	–		–	–	–		
s	10		13	7	6		Pátyod	.		18	8	7		
	4		13	6	6	2	Tiszabecs	.		17	8	6		
	5		12	6	6		Vásárosnamény	.		17	7	6		
ár	5		14	6	5		Záhony	.		16	6	5		
rinc	.		15	7	7	12	Berettyóújfalu	ny		18	9	8		
t. Int.	.		15	8	7	12	Debrecen	.		16	8	8	12	
ab. hegy	.		12	5	4		Hajdúdorog	.		16	7	7		
	.		16	7	7	10	Hortobágy	.		15	6	5		
ókő	.		10	3	1		Körösszakál	.	⌒	18	9	8		
ő	.		13	7	6	12	Polgár	.		16	6	6		
ét	.		15	3	1		Békéscsaba	ny		16	9	8	8	
	.		16	8	6		Mezőhegyes	2		14	8	7	7	
ıta	.		16	8	4		Orosháza	.		16	8	7	7	
	.		18	8	8		Szarvas	ny		15	8	7	8	
dre	.		14	8	7		Szeghalom	.		17	8	7		

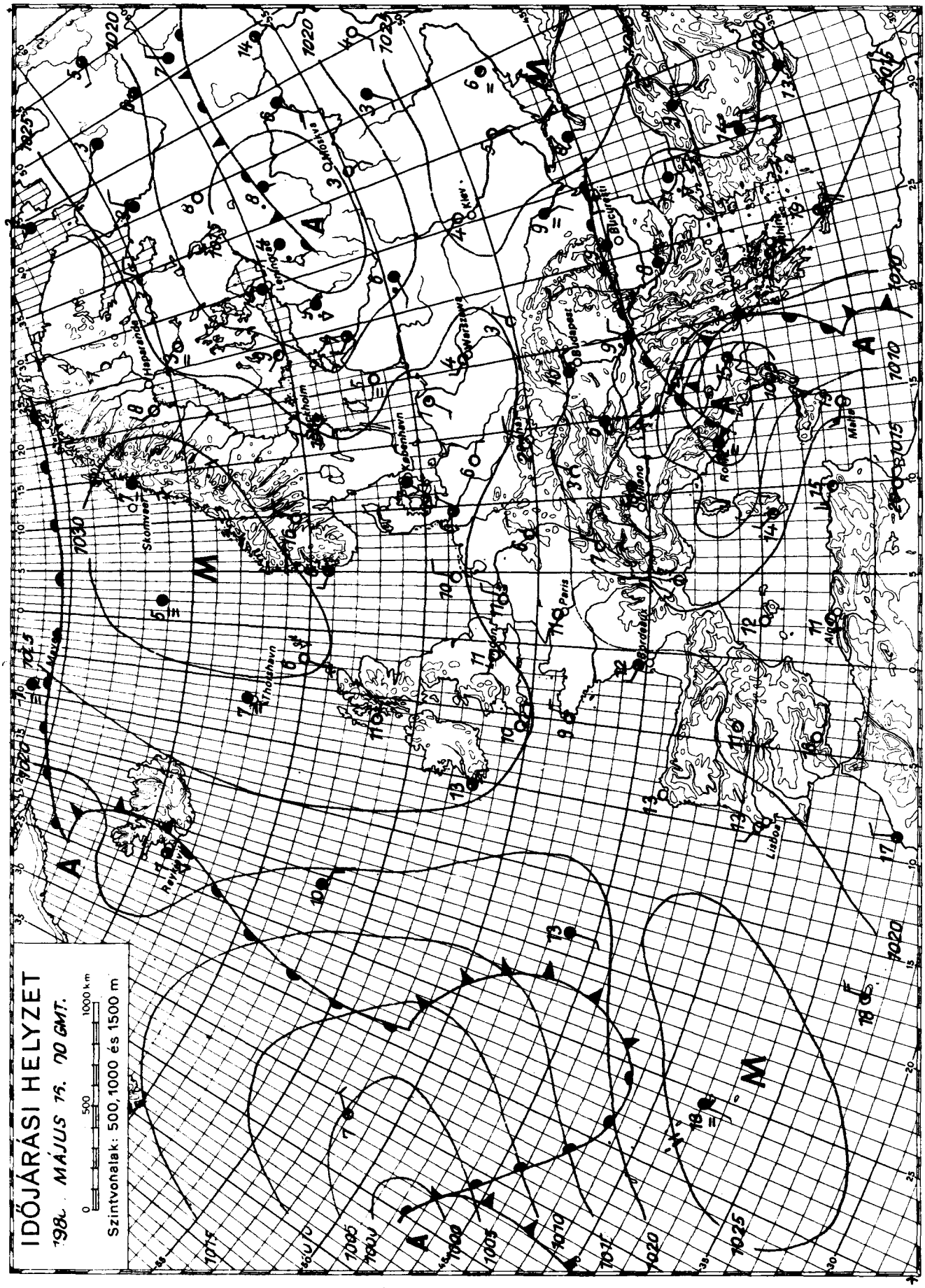

KIADJA: ORSZÁGOS METEOROLÓGIAI SZOLGÁLAT

Készíti: Központi Előrejelző Intézet Előrejelző Osztálya — T.: 273 - 018 — Megjelenik naponként —

Évi előfizetési díja: 1.460.-Ft - Megrendelhető: 1024 Budapest, II., Kitaibel Pál u. 1. Telefon: 353-500

Kiadásért felel: az OMSZ elnöke — Szerkesztésért felel: a KEI igazgatója

DŐJÁRÁSI NAPIJELENTÉS

ЕЖЕДНЕВНЫЙ МЕТЕОРОЛОГИЧЕСКИЙ БЮЛЛЕТЕНЬ · DAILY WEATHER REPORT
BULLETIN QUOTIDIEN DE TEMPS · TÄGLICHER WETTERBERICHT

)3. évfolyam 138. szám. + Budapest + 1980. május 17. szombat

Az időjárási helyzet és a várható időjárás:

Európának a Barcelóna-München-Prága-Stockholm vonaltól nyugatra eső ;erülete fölött magas nyomású légköri képződmény helyezkedik el. A leszálló .égmozgások hatására ebben a térségben általában kevés a felhő, napos száraz ız idő. A hőmérséklet csúcsértéke néhány fokkal magasabb az évszaknak megfelelőnél. Ugyanakkor kontinensünk délkeleti és keleti térségében változékony, az évszakhoz képest hüvös az idő. A Balkán-félsziget fölött örvénylő ciklon hatására Délkelet-Európában túlnyomóan borult az ég, sokhelyen esik az eső. A Szovjetunió európai területén is csapadékos az időjárás: esőt, az északabbi területekről havas esőt, havazást egyaránt jelentenek. A hőmérséklet csúcsértéke itt 8, 14 fokkal alacsonyabb a május közepén szokásosnál. Vasárnap estig hazánkban a keleti országrészben is fokozatosan felszakadozik a felhőzet és kissé tovább erősödik a nappali felmelegedés.

Hazánkban pénteken jobbára erősen felhős, borult idő volt. Az ország északi keskeny részét kivéve mindenütt esett eső, ennek mennyisége a déli vidékeken elérte az 5, 8 mm-t is. Hüvös idő volt. A hőmérséklet csúcsértéke általában 10, 16 fok között váltakozott. Szombat hajnalra 4, 10 fokig süllyedt a hőmérők higanyszála. A délelőtti órákban egyre több és több helyen szakadozott fel a zárt felhőtakaró és sütött ki a nap. A hőmérséklet 11 órakor 10 és 16 fok között váltakozott.

Ma 12 órakor a fővárosban 16 fokot mértek, a tengerszintre átszámitott légnyomás 1015 mbar, mérsékelten süllyedő.

A Balaton vize Siófoknál 11 órakor 12 fokos volt.

Várható időjárás vasárnap estig:

Változóan felhős ég.
Főként délen valószinü kisebb eső, gyenge zápor.
Megélénkülő északkeleti szél.
A legalacsonyabb éjszakai hőmérséklet: 5, 10,
a legmagasabb nappali hőmérséklet vasárnap: 14, 19 fok között.

dr. Illés László és Poór Judit s. k.

A hőmérséklet napi középértéke és eltérése a 100 évi átlagtól /Budapesten/:

1980. május 16.	12,1°C	-4,6°C

1871 óta ezen a napon Budapesten előfordult

legmagasabb hőmérséklet:	31,4°C /1969/
legalacsonyabb hőmérséklet:	2,0°C /1885/

80.341.

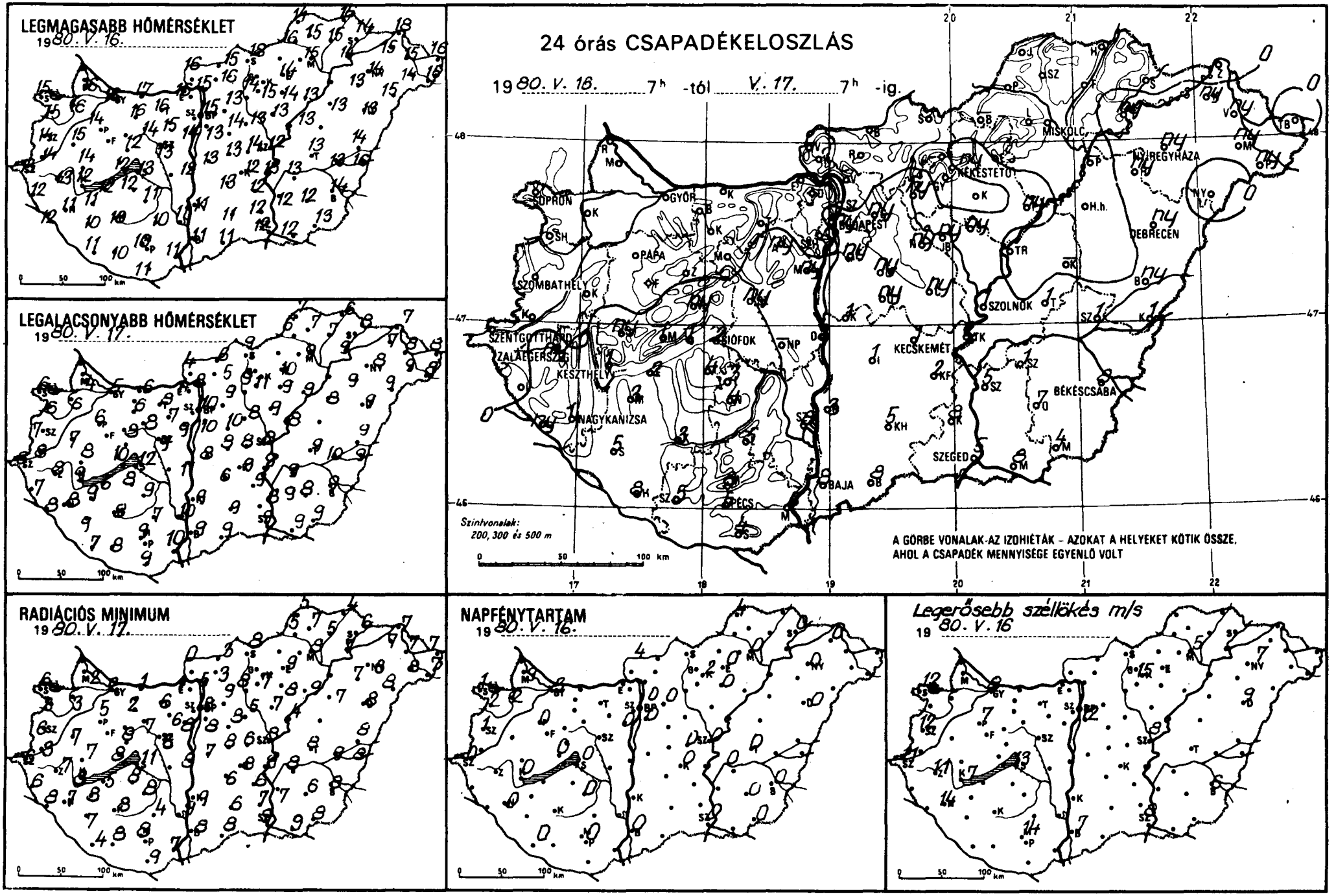
LEGMAGASABB HŐMÉRSÉKLET
1980. V. 16.
LEGALACSONYABB HŐMÉRSÉKLET
1980. V. 17.
24 órás CSAPADÉKELOSZLÁS
1980. V. 16. 7h -tól V. 17. 7h -ig.
SOPRON
GYŐR
BUDAPEST
MISKOLC
NYÍREGYHÁZA
NÉKESTETŐ
DEBRECEN
SZOMBATHELY
PAPA
SZOLNOK
SZENTGOTTHÁRD
ZALAEGERSZEG
KESZTHELY
SIÓFOK
KECSKEMÉT
BÉKÉSCSABA
NAGYKANIZSA
SZEGED
BAJA
PÉCS
Szintvonalak:
200, 300 és 500 m
A GÖRBE VONALAK AZ IZOHIÉTÁK – AZOKAT A HELYEKET KÖTIK ÖSSZE,
AHOL A CSAPADÉK MENNYISÉGE EGYENLŐ VOLT
RADIÁCIÓS MINIMUM
1980. V. 17.
NAPFÉNYTARTAM
1980. V. 16.
Legerősebb széllökés m/s
1980. V. 16

	19 ..... 07 h -ig az utolsó 24 óra adatai							19 ..... 07 h -ig az utolsó 24 óra adatai						
	csapadék (mm)		max. hőmérséklet	min. hőmérséklet	rad. min.	napos órák		csapadék (mm)		max. hőmérséklet	min. hőmérséklet	rad. min.	napos órák
	•	⊥	16	5	2	3	Vác	•		15	8	5	
r	•		16	6	3	2	Vámosmikola	•		16	4	0	4
nagyaróvár	•	⊥	16	4	2	9	Baja	8		11	9	8	0
	–		–	–	–		Bácsalmás	8		11	9	8	
	•		15	6	6	1	Izsák	1		13	6	6	
norpács	•		15	6	3	2	Kalocsa	3		11	9	9	
	•		15	7	7		Kecskemét	1	⊥	12	9	8	0
d	•		14	8	3		Kiskunf. háza	2		12	9	6	
tthárd	•		13	6	6	0	Kiskunhalas	5		11	9	6	
thely	•		14	7	6	1	Kunszentmiklós	1	❜	13	8	7	
	•		12	7	6		Tiszakécske	2		13	9	9	
	ny		12	8	8		Balassagyarmat	•	⊥	15	6	3	
nizsa	1		11	8	7	0	Romhány	•		16	5	3	
rszeg	ny		13	8	7		Salgótarján	•		18	9	8	
yepű	•		12	6	6		Eger	•		14	10	9	0
ly	1	⊥	12	9	8	0	Galyatető	•		8	4	3	
ely	1		11	7	6	0	Gyöngyös	•		15	11	7	
	•		14	6	5	0	Kékestető	ny	▽	7	3	3	2
	ny		14	8	7		Kompolt	•		14	9	8	0
	1		12	10	8		Lőrinci	ny	❜	14	9	8	
m	ny		12	8	8		Poroszló	ny	❜	13	9	9	
	•	⊥	13	6	5		Jászapáti	ny		13	9	7	
	2		12	6	5		Jászberény	ny		13	9	3	
zt. györgy	8		11	7	4	0	Karcag	–		–	–	–	
ár	3		10	8	8		Szolnok	1	=	12	8	8	0
	3		11	9	8		Tiszaroff	•		13	8	4	
	2		13	12	11	0	Túrkeve	1		13	9	8	0
szob	5		10	9	7		Kistelek	8		12	8	7	
	4		12	8	8		Makó	8		12	9	9	
	•	⊥	16	5	1		Szeged	5		12	9	9	0
om	•		16	4	1		Szentes	5		12	9	7	
	•	⊥	16	6	2		Borsodnádasd	–		–	–	–	
om	•		17	6	1		Fügöd	•		15	7	5	
ya	•		16	8	6		Hidasnémeti	•		16	6	4	
oboz	ny		15	7	6		Jósvafő	•		14	7	5	4
város	2		12	11	8		Lillafüred	•		12	4	3	
vásár	ny	❜	14	9	8	0	Miskolc	•		15	9	8	0
	•	⊥	14	8	7		Putnok	•		16	6	5	
rcsökp.	–		–	–	–		Sárospatak	•		14	8	6	0
attyán	ny		13	9	6		Szendrőlád	•		15	7	7	
ncse	3		11	9	8	0	Tokaj	ny		14	9	7	
	5		10	7	4		Kisvárda	ny		15	7	7	0
nyi	4		12	8	7		Mátészalka	ny	❜	14	9	8	
rd	8	▽	11	10	9		Nyíregyháza	ny		14	8	6	0
ádtető	8		8	7	5		Nyírlugos	•		15	9	8	
	6	⊥	11	10	7		Pátyod	ny		15	8	7	
	5	=	10	9	8	0	Tiszabecs	•		16	8	7	
	4		11	9	9		Vásárosnamény	ny		15	8	7	
r	5		10	8	8		Záhony	•		18	7	7	
inc	ny	▽	13	10	8	0	Berettyóújfalu	ny		14	9	8	
. Int.	ny		15	10	8	0	Debrecen	ny	▽	13	9	8	0
b. hegy	•		11	7	5		Hajdúdorog	ny	❜	13	9	7	
	ny	❜	14	8	6	0	Hortobágy	•		13	8	7	
kő	•		12	6	3		Körösszakál	1	❜	16	9	8	
	ny	❜	13	9	9	0	Polgár	–		–	–	–	
t	•	⊥	12	3	1		Békéscsaba	8	▽	14	9	8	0
	ny		14	10	8		Mezőhegyes	4	▽	13	9	8	0
ta	ny		13	8	5		Orosháza	7		12	8	6	0
	ny		13	8	8		Szarvas	1		13	9	8	0
dre	•		16	9	8		Szeghalom	1	❜	13	10	9	

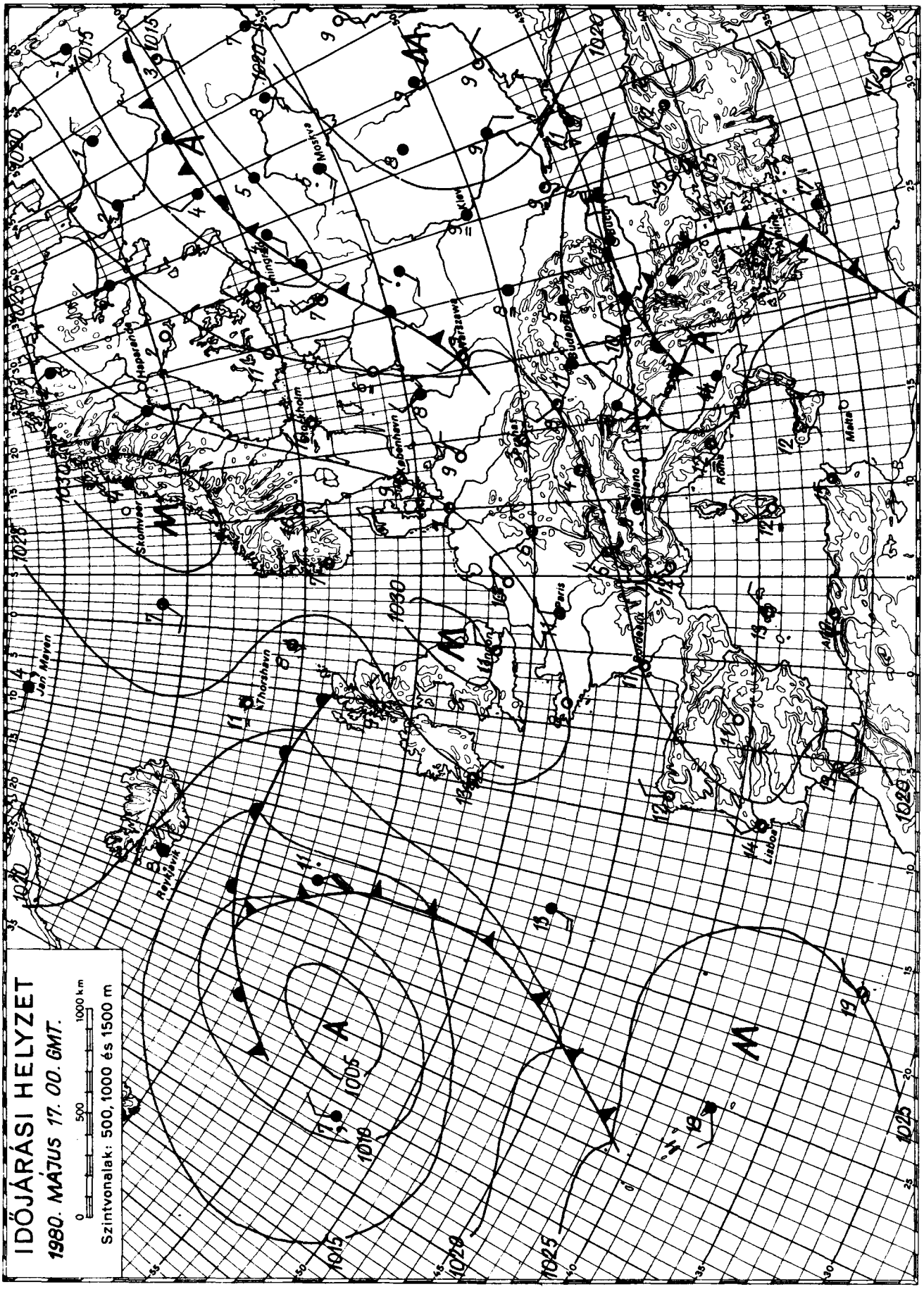

KIADJA: ORSZÁGOS METEOROLÓGIAI SZOLGÁLAT
Készíti: Központi Előrejelző Intézet Előrejelző Osztálya — T.: 273-018 — Megjelenik naponként —
Évi előfizetési díja: 1.460.-Ft - Megrendelhető: 1024 Budapest, II., Kitaibel Pál u. 1. Telefon: 353-500
Kiadásért felel: az OMSZ elnöke — Szerkesztésért felel: a KEI igazgatója

DŐJÁRÁSI NAPIJELENTÉS

ЕЖЕДНЕВНЫЙ МЕТЕОРОЛОГИЧЕСКИЙ БЮЛЛЕТЕНЬ · DAILY WEATHER REPORT
BULLETIN QUOTIDIEN DE TEMPS · TÄGLICHER WETTERBERICHT

3. évfolyam 139. szám. + Budapest + 1980. május 18. vasárnap

Az időjárási helyzet és a várható időjárás:

A Brit-szigetek, valamint a Skandináv-félsziget nagy része felett magas yomású zóna húzódik. A hajnali, reggeli párásság megszünése után általában sak kevés felhő képződik, csendes, az évszakhoz képest enyhe idő van. A kontiens többi részén jóval változékonyabb az időjárás. A Szovjetunió északabbra ső területén szokatlanul hideg van, a megnövekedett felhőzetet többfelé kiséri ózápor. Közép- és Dél-Európa felett változó hőmérsékletü és nedvességtartalmú evegő keveredik. Általában erősen felhős az égbolt, többfelé esik az eső, zápor- ső. A hőmérséklet csúcsértéke mintegy 4-7 fokkal elmarad a sokéves átlagtól. z elkövetkező időszakban a Kárpát-medencében kissé erősödik a felmelegedés.

Hazánkban szombaton északnyugaton változóan, másutt erősen felhős volt z ég. Elszórtan esett eső, zápor. A hőmérséklet csúcsértéke az ország nagy ré- zén 15, 20 fok között alakult. Vasárnap hajnalra 6, 12 fokig süllyedt a hőmérő iganyszála. A délelőtti órákban időnként kissé felszakadozott a felhőzet és őleg a déli megyékben esett többfelé az eső. A hőmérséklet 11 órakor 10, 17 fok özött változott.

Ma 12 órakor Budapesten 16 fokot mértek, a tengerszingre átszámitott égnyomás 1012 mbar, alig változik.

A Balaton vizének hőmérséklete Siófoknál 11 órakor 13 fok volt.

Várható időjárás hétfő estig:

Változóan felhős idő, elszórtan esővel, záporral.
Időnként megélénkülő szél.
A várható legalacsonyabb éjszakai hőmérséklet: 6, 11,
legmagasabb nappali hőmérséklet hétfőn: 17, 22 fok között.

Bozóki István s. k.

hőmérséklet napi középértéke és eltérése a 100 évi átlagtól Budapesten/:

980. május 17.	14,7°C	-2,3°C

871 óta ezen a napon Budapesten előfordult

egmagasabb hőmérséklet:	30,2°C /1971/
egalacsonyabb hőmérséklet:	1,6°C /1874/

80.342.

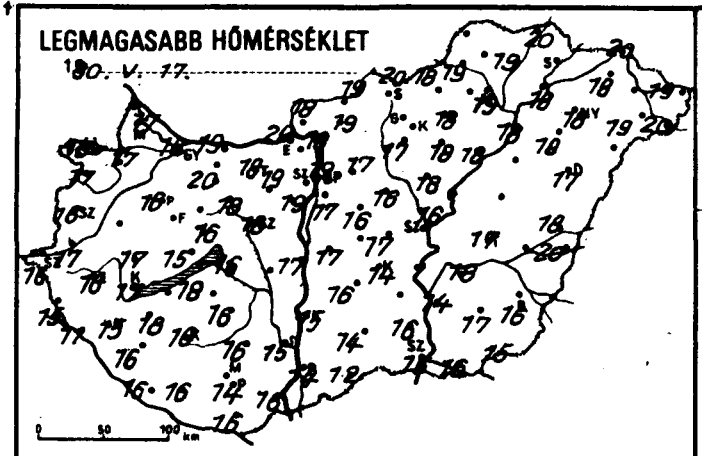
LEGMAGASABB HŐMÉRSÉKLET
1980. V. 17.

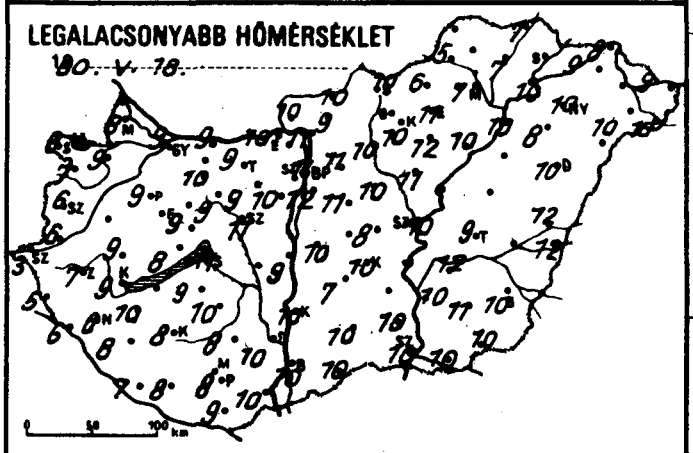
LEGALACSONYABB HŐMÉRSÉKLET
1980. V. 18.

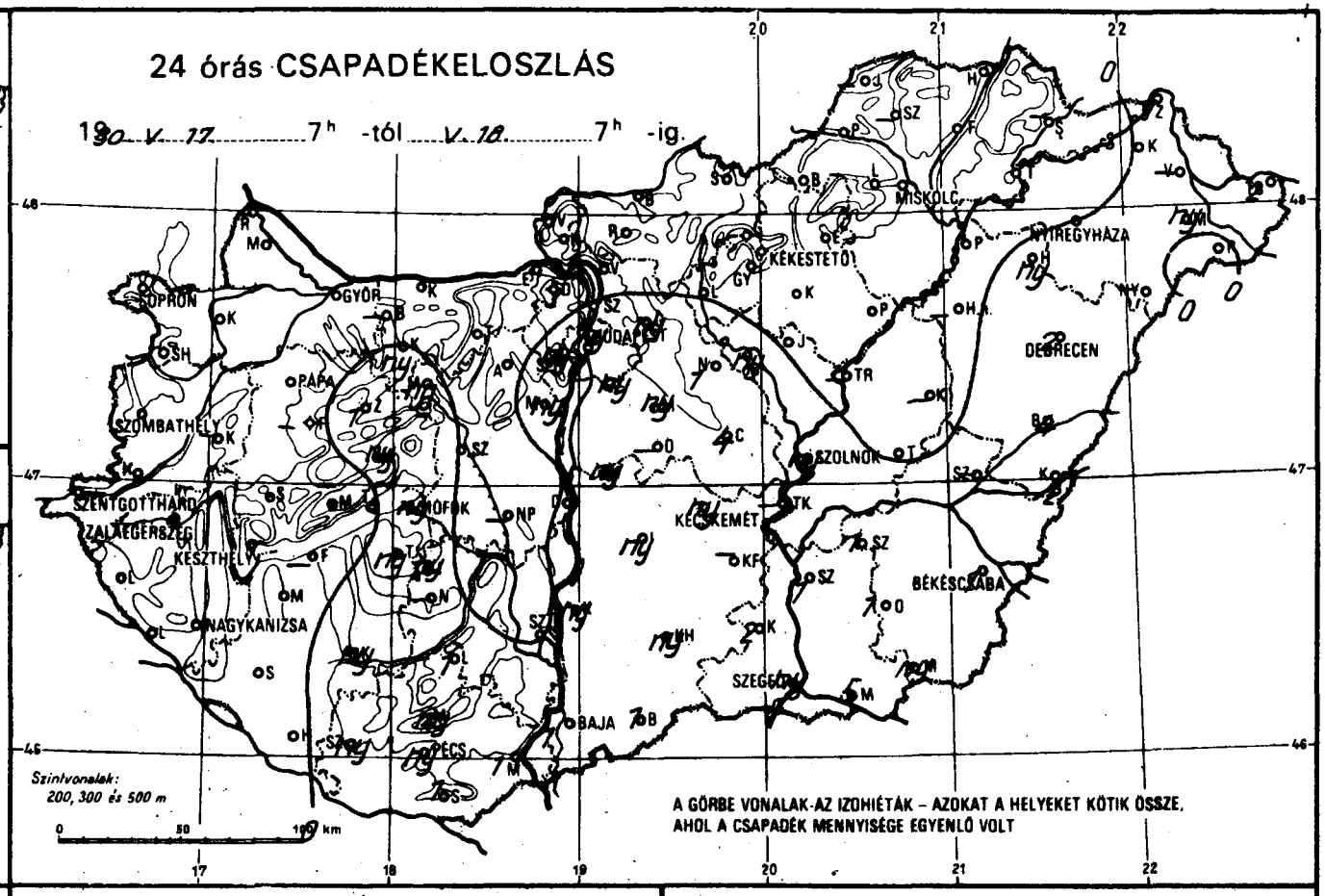
24 órás CSAPADÉKELOSZLÁS
1980. V. 17. 7h -tól V. 18. 7h -ig.
SOPRON
GYŐR
BUDAPEST
MISKOLC
NYÍREGYHÁZA
KÉKESTETŐ
DEBRECEN
SZOMBATHELY
PAPA
SZOLNOK
SZENTGOTTHÁRD
ZALAEGERSZEG
KESZTHELY
KECSKEMÉT
NAGYKANIZSA
BÉKÉSCSABA
SZEGED
BAJA
PÉCS
Szintvonalak:
200, 300 és 500 m
A GÖRBE VONALAK AZ IZOHIÉTÁK – AZOKAT A HELYEKET KÖTIK ÖSSZE,
AHOL A CSAPADÉK MENNYISÉGE EGYENLŐ VOLT

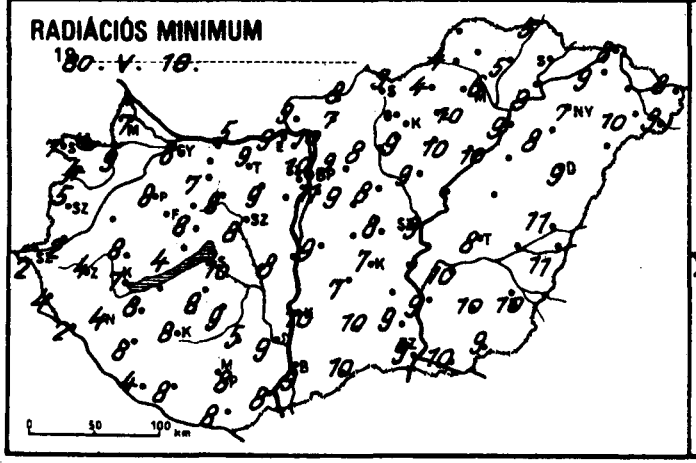
RADIÁCIÓS MINIMUM
1980. V. 18.

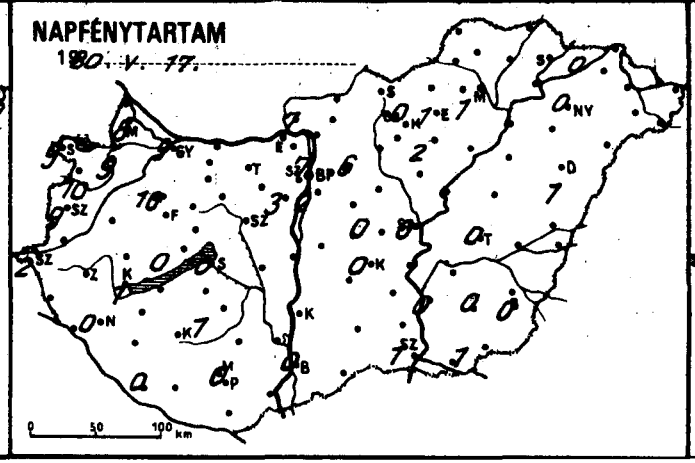
NAPFÉNYTARTAM
1980. V. 17.

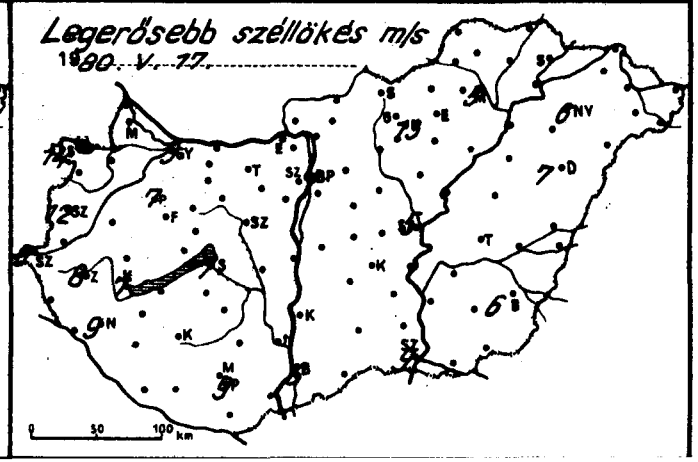
Legerősebb széllökés m/s
1980. V. 17.

	19 80.V.18. 07 h -ig az utolsó 24 óra adatai							19 80.V.18. 07 h -ig az utolsó 24 óra adatai						
	csapadék (mm)		max. hőmérséklet	min. hőmérséklet	rad. min.	napos órák		csapadék (mm)		max. hőmérséklet	min. hőmérséklet	rad. min.	napos órák	
	.		18	9	8	9	Vác	.		18	11	10		
r	.		17	9	9	9	Vámosmikola	.		18	10	9	7	
nagyaróvár	.		17	8	7	8	Baja	1		14	10	9	0	
	–		–	–	–		Bácsalmás	1		14	10	10		
	.		16	9	7	9	Izsák	ny		16	7	7		
horpács	.		17	7	4	10	Kalocsa	ny		15	10	10		
	–		–	–	–		Kecskemét	ny		14	10	7	0	
ad	.		17	6	2		Kiskunf. háza	–		–	–	–		
tthárd	.		16	3	2	2	Kiskunhalas	ny		14	10	10		
thely	.		16	6	5	9	Kunszentmiklós	ny		17	10	9		
	.		15	5	4		Tiszakécske	–		–	–	–		
	.		11	6	2		Balassagyarmat	.		19	10	8		
naizsa	.		15	6	4	0	Romhány	.		19	9	7		
rszeg	.		16	7	4		Salgótarján	.		20	10	9		
gyepű	–		–	–	–		Eger	.		18	11	10	1	
ely	.		17	9	7	1	Galyatető	.		12	5	4		
ely	.		15	8	4	0	Gyöngyös	.		18	10	9		
	.		16	9	8	10	Kékestető	.		11	5	5	0	
	.		17	9	8		Kompolt	.		18	12	10	2	
	.		16	10	7		Lőrinci	.		17	10	8		
m	ny		16	9	8		Poroszló	.		18	10	10		
	1		15	7	6		Jászapáti	.		18	11	9		
l	–		–	–	–		Jászberény	ny		17	11	9		
szt. györgy	.		16	7	4	0	Karcag	–		–	–	–		
vár	ny		16	8	8		Szolnok	ny		16	10	9	0	
i	.		18	10	8		Tiszaroff	–		–	–	–		
	ny		16	11	10	0	Túrkeve	.		17	9	8	0	
yszob	.		16	8	8		Kistelek	2	☆	16	10	9		
	ny		18	9	8		Makó	5		16	10	10		
a	–		–	–	–		Szeged	ny		15	10	9	1	
om	.		20	10	9		Szentes	–		–	–	–		
	ny		20	10	7		Borsodnádasd	.		18	6	4		
om	.		19	9	5		Fügöd	.		19	7	5		
nya	.		18	9	9		Hidasnémeti	.		20	7	5		
doboz	.		19	9	9		Jósvafő	–		–	–	–	–	
jváros	.		17	9	8		Lillafüred	.		14	4	3		
ivásár	ny		19	10	10	3	Miskolc	.		19	7	6	1	
	ny		18	9	8		Putnok	.		19	5	4		
örcsökp.	–		–	–	–		Sárospatak	–		–	–	–	–	
battyán	.		18	11	8		Szendrőlád	–		–	–	–		
mcse	ny		16	10	9	1	Tokaj	.		18	10	9		
l	1		16	8	5		Kisvárda	.		18	9	9	0	
ónyi	–		–	–	–		Mátészalka	ny		19	10	10		
árd	.		15	10	9		Nyíregyháza	.		18	10	7	0	
adtető	ny		12	8	6		Nyírlugos	–		–	–	–		
s	1		16	10	8		Pátyod	.		20	10	9		
	ny		14	8	8	0	Tiszabecs	2		19	9	8		
	1		16	9	8		Vásárosnamény	–		–	–	–		
vár	ny		16	8	8		Záhony	1		20	8	8		
rinc	ny	☆	17	12	11	2	Berettyóújfalu	4		18	12	11		
et. Int.	ny	☆	19	11	10	7	Debrecen	2	☆	17	10	9	1	
ab. hegy	ny		15	10	6		Hajdúdorog	ny		18	8	8		
	4		17	8	8	0	Hortobágy	–		–	–	–		
jókő	–		–	–	–		Körösszakál	2		20	12	11		
lő	ny		17	11	9	6	Polgár	.		18	10	9		
rét	–		–	–	–		Békéscsaba	1		16	10	10	0	
r	ny		16	11	9		Mezőhegyes	ny		15	10	9	1	
áta	1		16	10	8		Orosháza	1		17	11	10	0	
y	–		–	–	–		Szarvas	1		14	10	9	0	
ndre							Szeghalom	1		18	12	10		

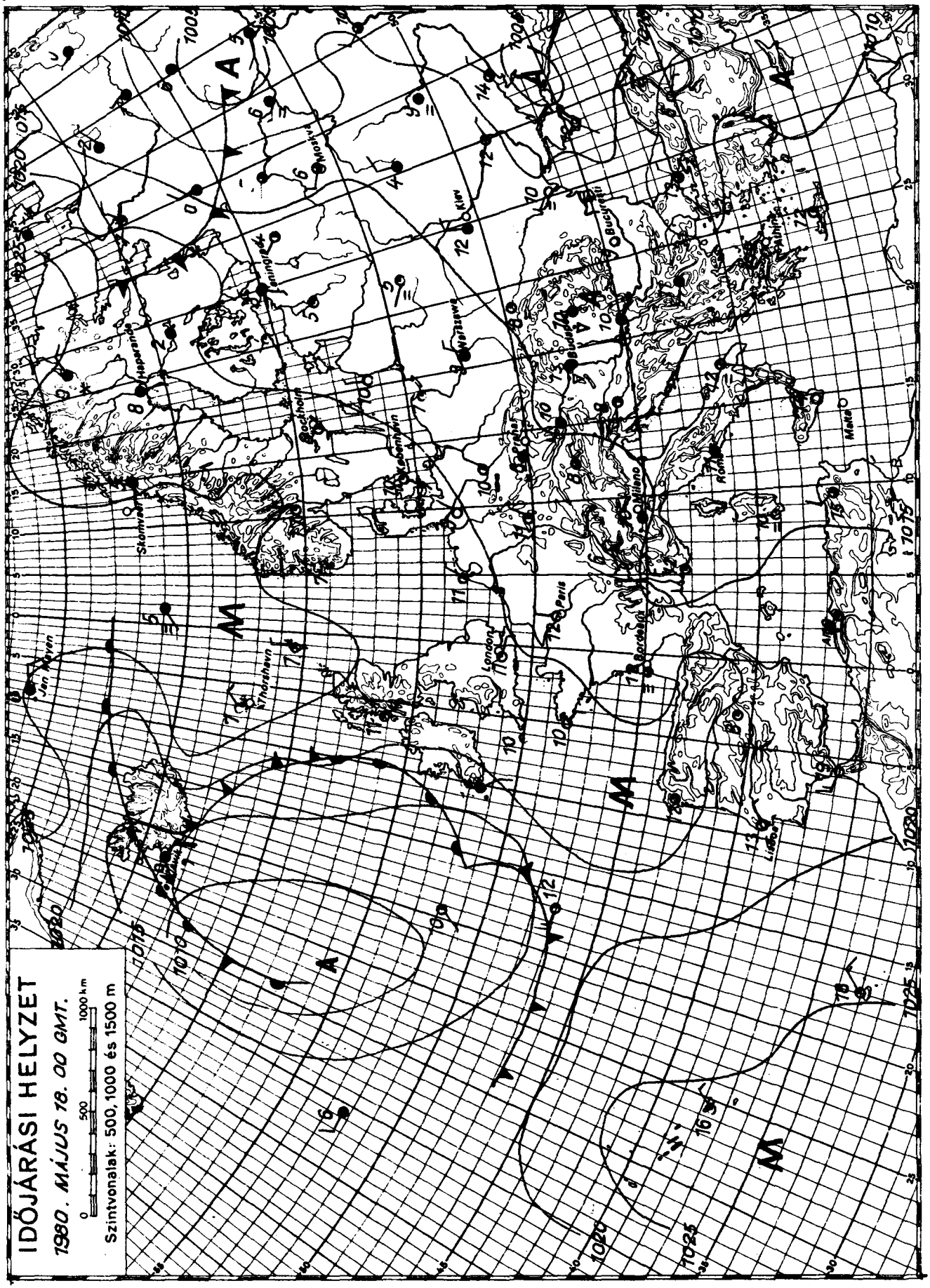

KIADJA: ORSZÁGOS METEOROLÓGIAI SZOLGÁLAT

Készíti: Központi Előrejelző Intézet Előrejelző Osztálya — T.: 273 - 018 — Megjelenik naponként —

Évi előfizetési díja: 1.460.-Ft - Megrendelhető: 1024 Budapest, II., Kitaibel Pál u. 1. Telefon: 353-500

Kiadásért felel: az OMSZ elnöke — Szerkesztésért felel: a KEI igazgatója

)İŐJÁRÁSI NAPIJELENTÉS

ЕЖЕДНЕВНЫЙ МЕТЕОРОЛОГИЧЕСКИЙ БЮЛЛЕТЕНЬ · DAILY WEATHER REPORT
BULLETIN QUOTIDIEN DE TEMPS · TÄGLICHER WETTERBERICHT

évfolyam 140. szám. + Budapest + 1980. május 19. hétfő

Az időjárási helyzet és a várható időjárás:

Európa középső részén egyelőre gyengék a légmozgások, igy az időjárást. ·tt lévő nedves levegő határozza meg. Szórványosan zápor, néhány helyen zi-ır keletkezik. Középpontjával a Szovjetunió európai területének nyugati ré-ı ciklon örvénylik. Áramlási rendszerében észak, északkelet felől hideg le-ś áramlik Észak-Európán át kontinensünk belseje felé. A hideg levegő útját ›rok, hózáporok, megerősödő szél, valamint jelentős lehülés kiséri. Kedd es-a Kárpát-medencét a hidegebb levegő megközeliti.

Hazánkban vasárnap az északnyugati és az északkeleti megyékben, valamint ılföld déli felén 3, 8 órán át sütött a nap, az ország többi részén ugyan-›r erősen felhős, vagy borult maradt az ég. Sokfelé keletkezett eső, zápor, ɜten helyenként zivatar. A lehullott csapadék mennyisége a keleti, északke-i országrészben elérte több helyen a 13, 16 mm-t, sőt Vásárosnaményben 23 mm-t tek, itt a zivatart jégeső is kisérte. A hőmérséklet csúcsértéke a Dunántúl i részén csak 12, 15, máshol 15, 22 fok között alakult. Hétfő hajnalra 7, fokig hült le a levegő. Ma délelőtt jobbára erősen felhős idő volt. Szórvá-san esett az eső, záporeső. A hőmérséklet 11 órakor az ország területén 12, fok között váltakozott.

Ma 12 órakor Budapesten a hőmérséklet 14 fok, a tengerszintre átszámi-t légnyomás 1013 mbar, alig változik.

A Balaton vizének hőmérséklete Siófoknál 11 órakor 14 fok volt.

Várható időjárás kedd estig:

Változóan felhős idő.
Szórványosan zápor, zivatar.
Időnként megélénkülő változó irányú szél.
Várható legalacsonyabb éjszakai hőmérséklet: 8, 13,
legmagasabb nappali hőmérséklet kedden: 16, 21 fok között.

Vadkerti Ferenc s. k.

TÁVOLABBI KILÁTÁSOK SZERDÁTÓL - SZOMBATIG:

Az időszak elején változóan felhős időre számithatunk kisebb esőkkel, záporokkal, zivatarokkal.
A hét második felében felszakadozik a felhőzet, több órás napsütés várható. A hőmérséklet emelkedik.
Legalacsonyabb hajnali hőmérséklet 6, 11 fok között.
Legmagasabb nappali hőmérséklet eleinte 14, 19, a hét második felében 17, 22 fok között.
Jelentős mennyiségü /legalább 5 mm/ csapadék az ország területének 40 százalékán várható.

KÖZÉPTÁVÚ ELŐREJELZŐ OSZTÁLY

ıőmérséklet napi középértéke és eltérése a 100 évi átlagtól /Budapesten/:

)0. május 18. 14,9°C -2,0°C

'1 óta ezen a napon Budapesten előfordult

ɡmagasabb hőmérséklet: 30,6°C /1945/
ɡalacsonyabb hőmérséklet: 3,2°C /1895/

80.343.

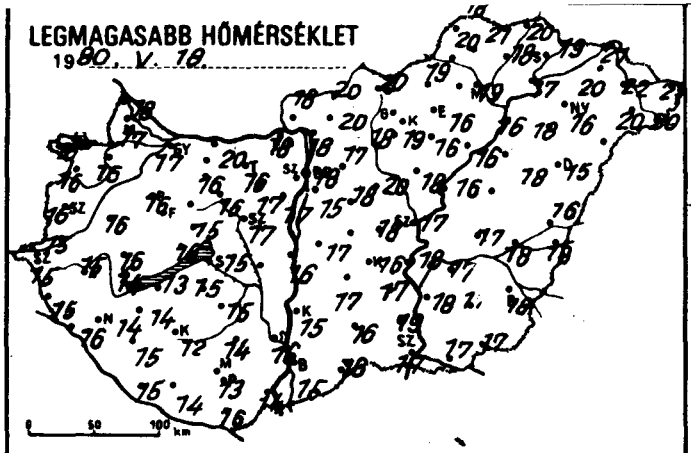
LEGMAGASABB HŐMÉRSÉKLET
1980. V. 18.

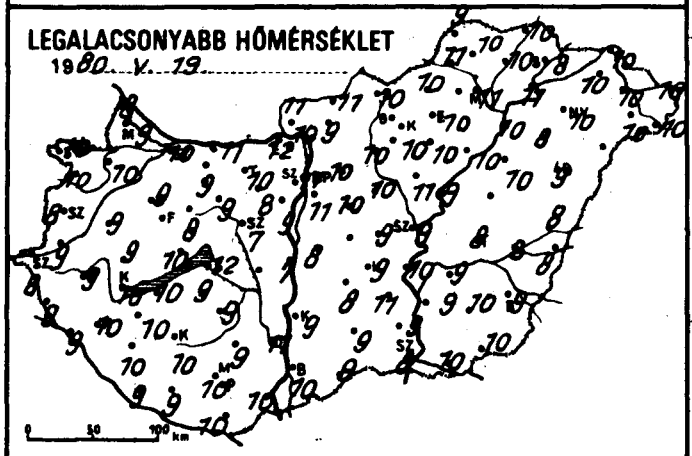
LEGALACSONYABB HŐMÉRSÉKLET
1980. V. 19.

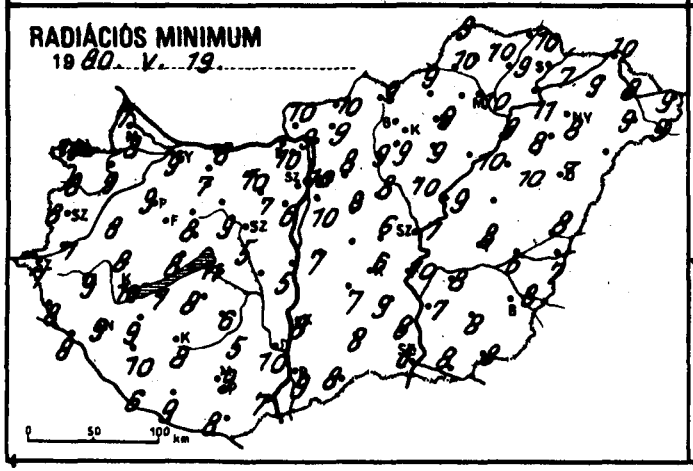
RADIÁCIÓS MINIMUM
1980. V. 19.

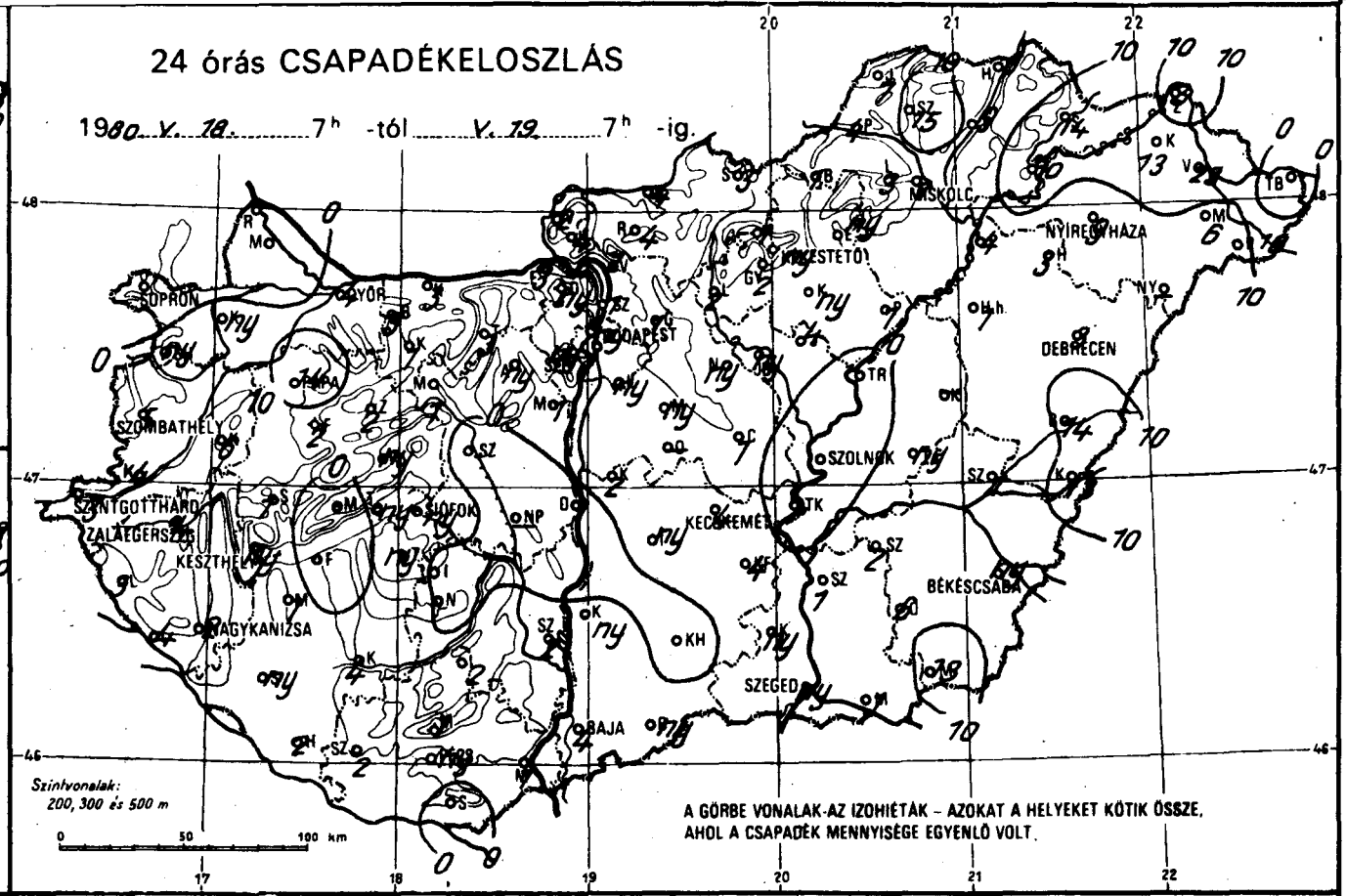
24 órás CSAPADÉKELOSZLÁS
1980. V. 18. 7h -tól V. 19. 7h -ig.
SOPRON
GYŐR
BUDAPEST
MISKOLC
NYÍREGYHÁZA
KISZOMBATHELY
SZOMBATHELY
SZOLNOK
DEBRECEN
SZENTGOTTHÁRD
ZALAEGERSZEG
KESZTHELY
SIÓFOK
KECSKEMÉT
BÉKÉSCSABA
NAGYKANIZSA
SZEGED
BAJA
Szintvonalak:
200, 300 és 500 m
A GÖRBE VONALAK-AZ IZOHIÉTÁK – AZOKAT A HELYEKET KÖTIK ÖSSZE,
AHOL A CSAPADÉK MENNYISÉGE EGYENLŐ VOLT.

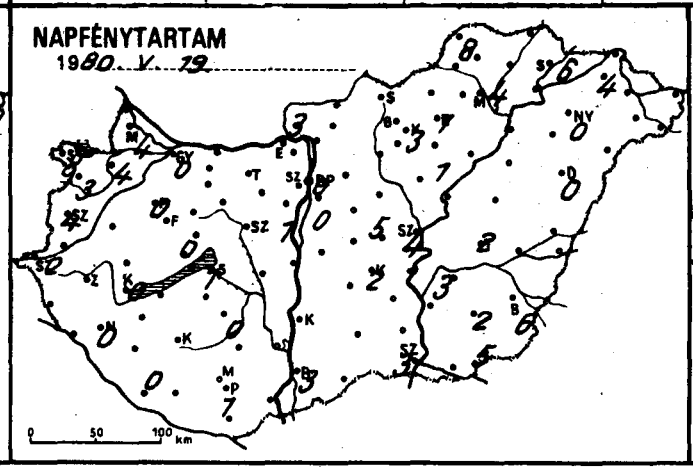
NAPFÉNYTARTAM
1980. V. 19.

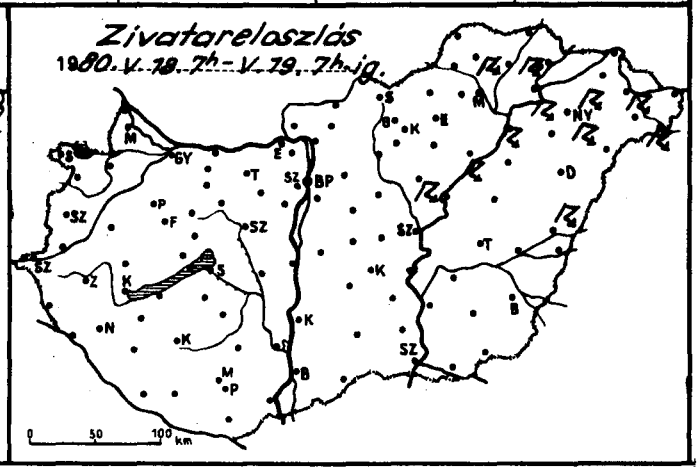
Zivatareloszlás
1980. V. 18. 7h - V. 19. 7h-ig.

	19 80.V.19.-07 h -ig az utolsó 24 óra adatai							19 80.V.19.-07 h -ig az utolsó 24 óra adatai					
	csapadék (mm)		max. hőmérséklet	min. hőmérséklet	rad. min.	napos órák		csapadék (mm)		max. hőmérséklet	min. hőmérséklet	rad. min.	napos órák
	4		17	10	9	0	Vác	1		18	10	9	
	ny		16	10	9	4	Vámosmikola	2		18	11	10	3
gyaróvár	•		17	9	8	4	Baja	4	=	15	10	9	3
	•		18	8	7		Bácsalmás	ny	,	16	9	8	
	•		16	10	10	8	Izsák	ny	,	17	8	7	
rpács	ny		16	10	8	3	Kalocsa	ny	,	15	9	8	
	6		16	9	8		Kecskemét	4		16	9	6	2
	4		15	9	7		Kiskunf. háza	4		17	11	9	
hárd	3		15	8	7	2	Kiskunhalas	•	≡	16	9	8	
ely	5		16	8	8	4	Kunszentmiklós	2		17	8	7	
	3		15	9	8		Tiszakécske	•		18	10	10	
	4		16	9	8		Balassagyarmat	4		20	11	10	
zsa	2		14	10	9	0	Romhány	4		20	9	9	
zeg	4		15	9	9		Salgótarján	3		20	10	9	
épű	2	≡	14	7	6		Eger	ny		16	10	9	1
	ny		14	10	10	0	Galyatető	1		15	6	4	
y	•		15	9	7	0	Gyöngyös	2		19	10	9	
	14		16	9	9	0	Kékestető	ny	≡	12	0	0	3
	1		16	9	8		Kompolt	ny	,	16	10	9	1
	ny		16	10	8		Lőrinci	2		18	10	9	
	ny		15	8	8		Poroszló	1		16	10	10	
	2		13	7	7		Jászapáti	4		18	11	10	
	•		13	10	7		Jászberény	ny		19	11	9	
t. györgy	2		15	9	6	0	Karcag	–		–	–	–	
	4		12	10	8		Szolnok	•	=	17	9	7	4
	1	,	14	10	9		Tiszaroff	•		16	9	9	
	ny		15	12	11	1	Túrkeve	ny		17	8	8	2
zob	ny		15	10	10		Kistelek	ny	≡	19	9	8	
	ny		15	9	8		Makó	1	,	17	10	8	
	3		17	9	9		Szeged	ny		17	8	6	3
n	3		18	12	10		Szentes	1		18	9	7	
	1	≡	16	9	7		Borsodnádasd	1		19	10	9	
n	3		20	11	8		Fügöd	9		18	10	9	
/a	3		16	10	10		Hidasnémeti	6		20	10	10	
boz	ny		17	8	7		Jósvafő	7		18	9	9	8
áros	•		16	7	5		Lillafüred	3		17	7	6	
ásár	1		17	9	6	1	Miskolc	1	=	19	11	10	4
	1		16	9	9		Putnok	4		20	11	10	
csökp.	–		–	–	–		Sárospatak	14		19	8	7	6
attyán	•		17	7	5		Szendrőlád	15		21	10	10	
cse	•	≡	15	9	6	0	Tokaj	10		17	11	11	
	2		14	9	5		Kisvárda	13		20	10	9	4
yi	•		15	10	8		Mátészalka	6		20	10	9	
d	2		16	11	10		Nyíregyháza	9	=	16	10	8	0
étető	1		10	8	7		Nyírlugos	–		–	–	–	
	1		14	10	7		Pátyod	16		20	10	9	
	ny		13	10	9	1	Tiszabecs	•		21	10	9	
	•		16	10	8		Vásárosnamény	23		22	10	8	
r	2		14	9	9		Záhony	3		21	10	10	
nc	ny		15	11	10	0	Berettyóújfalu	14	≡	16	8	8	
. Int.	ny	=	18	11	10	0	Debrecen	3	≡	15	9	7	0
). hegy	ny		15	9	8		Hajdúdorog	3		18	8	8	
	1		18	9	6	5	Hortobágy	1		18	10	10	
kő	ny		14	8	7		Körösszakál	13		18	8	7	
	1		17	10	8	1	Polgár	4		16	10	9	
t	4		19	9	9		Békéscsaba	ny		18	9	8	6
	ny		18	10	8		Mezőhegyes	13		17	10	8	5
ta	ny		20	10	8		Orosháza	6		17	10	8	2
	–		–	–	–		Szarvas	2		17	9	8	3
dre	1		20	11	11		Szeghalom	1		18	8	6	

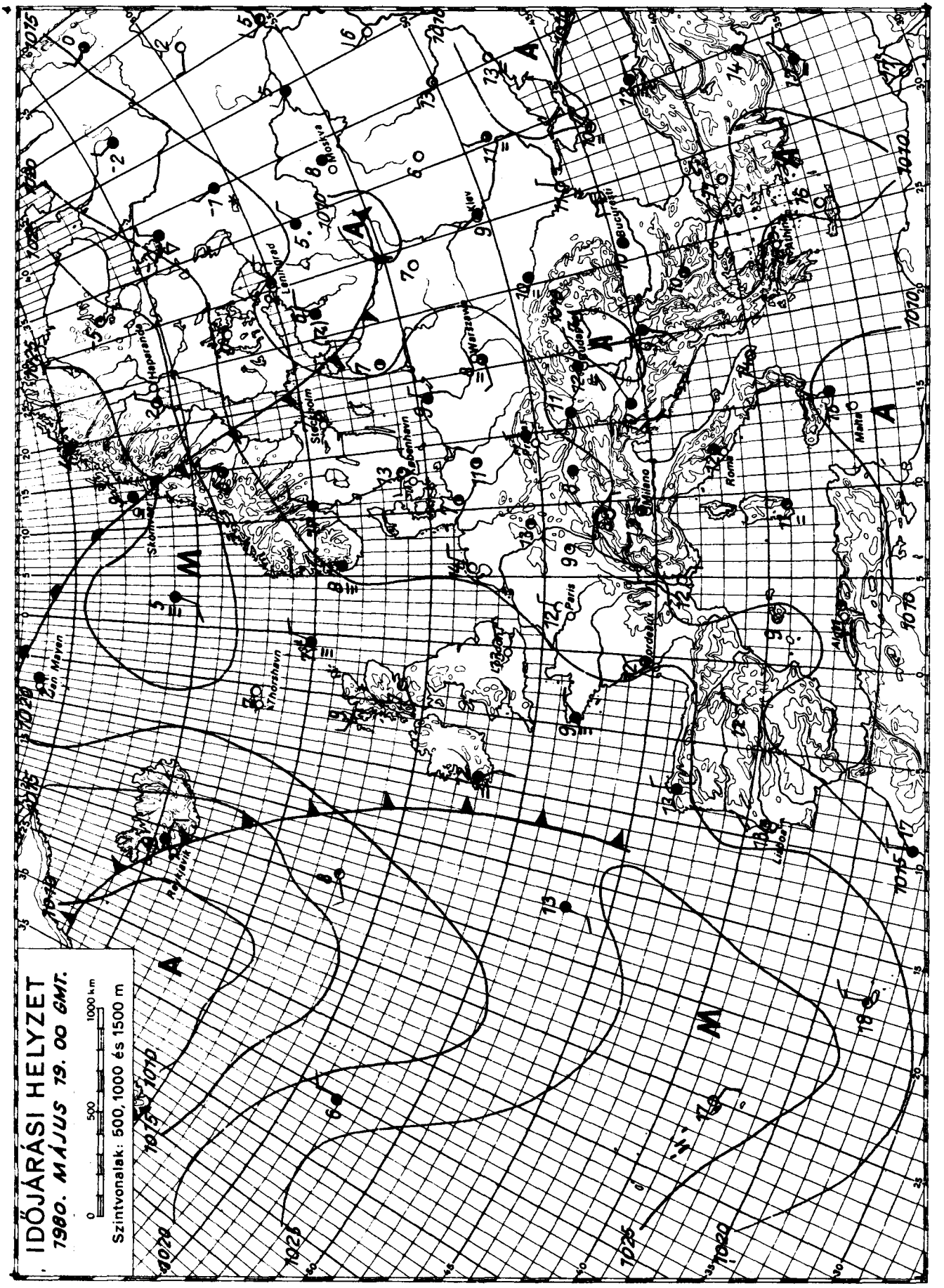

KIADJA: ORSZÁGOS METEOROLÓGIAI SZOLGÁLAT

Készíti: Központi Előrejelző Intézet Előrejelző Osztálya — T.: 273 - 010 — Megjelenik naponként —

Évi előfizetési díja: 1.460.-Ft - Megrendelhető: 1024 Budapest, II., Kitaibel Pál u. 1. Telefon: 353-500

Kiadásért felel: az OMSZ elnöke — Szerkesztésért felel: a KEI igazgatója

IDŐJÁRÁSI NAPIJELENTÉS

ЕЖЕДНЕВНЫЙ МЕТЕОРОЛОГИЧЕСКИЙ БЮЛЛЕТЕНЬ • DAILY WEATHER REPORT
BULLETIN QUOTIDIEN DE TEMPS • TÄGLICHER WETTERBERICHT

évfolyam 141. szám. + Budapest + 1980. május 20. kedd

Az időjárási helyzet és a várható időjárás:

A Brit-szigeteken, valamint Franciaország nyugati felén ciklon hatásá-
zeles, csapadékos az idő. Az emlitett ciklon keleti oldalán meleg levegő
lik Nyugat-Európa fölé, emiatt ott az ilyenkor megszokottnál lényegesen
gebb van. A sarkvidék felől hideg levegő árasztotta el kontinensünk északi
t, valamint a Szovjetunió európai területének jelentős részét. A sarkvidéki
gő hatására sokfelé alakul ki hózápor, a hőmérséklet csúcsértéke pedig 6,
okkal marad el a sokéves átlagtól. A Kárpát-medence időjárásában még lénye-
változás nem várható. Továbbra is főként a helyi tényezők lesznek a megha-
zók.

Hazánkban hétfőn változóan felhős idő volt, általában 2, 6 órán át sü-
a nap. Sokfelé alakult ki zápor, zivatar. A ma reggel 7 óráig lehullott
adék mennyisége csapadéknyom és 13 mm között volt, de a Mátrában mértek 22,
m-t is. A változó irányú szél időnként kissé megélénkült, zivatar idején
enként megerősödött. Kedden hajnalra 5 és 11 fokig hült le a levegő. Ma
előtt ismét változóan felhős idő volt. Az ország délnyugati feléből néhány
ről kisebb esőt jelentettek. A hőmérséklet 11 órakor 15, 18 fok között vál-
ozott.

Ma 12 órakor Budapesten a hőmérséklet 19 fok, a tengerszintre átszámi-
légnyomás 1010 mbar, mérsékelten süllyed.

A Balaton vizének hőmérséklete 11 órakor Siófoknál 14 fok volt.

Várható időjárás szerda estig:

Időnként erősen megnövekvő gomolyfelhőzet, többfelé záporral, zivatar-
ral.
Időnként megélénkülő északi, északkeleti szél.
Várható legalacsonyabb éjszakai hőmérséklet: 5, 10,
legmagasabb nappali hőmérséklet szerdán: 16, 21 fok között.

Pálmási Judit s.k.

Hőmérséklet napi középértéke és eltérése a 100 évi átlagtól /Budapesten/:

0. május 19. 14,1°C -2,7°C

1 óta ezen a napon Budapesten előfordult

magasabb hőmérséklet: 30,5°C /1945/
alacsonyabb hőmérséklet: 4,1°C /1891/

80.344.

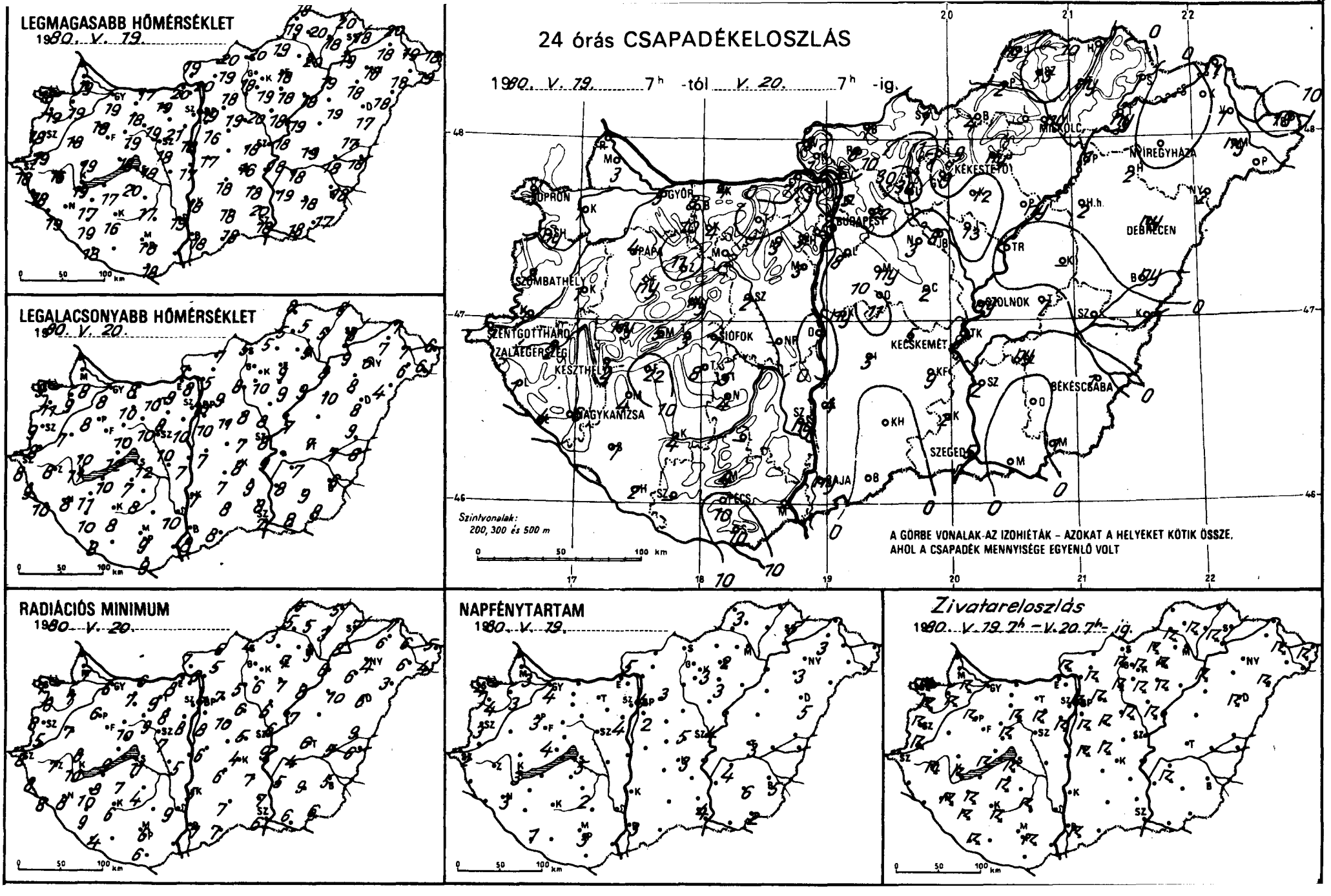
LEGMAGASABB HŐMÉRSÉKLET
1980. V. 19.
LEGALACSONYABB HŐMÉRSÉKLET
1980. V. 20.
24 órás CSAPADÉKELOSZLÁS
1980. V. 19. 7h -tól V. 20. 7h -ig.
Szintvonalak:
200, 300 és 500 m
A GÖRBE VONALAK-AZ IZOHIÉTÁK – AZOKAT A HELYEKET KÖTIK ÖSSZE,
AHOL A CSAPADÉK MENNYISÉGE EGYENLŐ VOLT
RADIÁCIÓS MINIMUM
1980. V. 20.
NAPFÉNYTARTAM
1980. V. 19.
Zivatareloszlás
1980. V. 19. 7h – V. 20. 7h- ig.
0 50 100 km

	1980.V.20. 07 h -ig az utolsó 24 óra adatai							1980.V.20. 07 h -ig az utolsó 24 óra adatai						
	csapadék (mm)		max. hőmérséklet	min. hőmérséklet	rad. min.	napos órák		csapadék (mm)		max. hőmérséklet	min. hőmérséklet	rad. min.	napos órák
	5		19	8	6	4	Vác	1		20	8	6	
	1		19	9	7	3	Vámosmikola	3		19	7	7	5
gyaróvár	3		19	8	7	3	Baja	ny		18	8	7	3
	—		—	—	—		Bácsalmás	•		18	8	7	
	3		18	9	7	4	Izsák	5		18	7	6	
rpács	ny		19	11	8	4	Kalocsa	4		18	7	5	
	1		18	7	7		Kecskemét	5		16	8	4	3
	3		19	8	5		Kiskunf. háza	9		18	9	7	
hárd	1		18	8	8	2	Kiskunhalas	•		18	8	7	
ely	2		18	9	8	3	Kunszentmiklós	ny		17	7	6	
	1		18	9	8		Tiszakécske	8		18	9	9	
	4		19	10	8		Balassagyarmat	1		20	7	6	
zsa	6		17	8	8	3	Romhány	8		19	5	5	
zeg	2		16	8	7		Salgótarján	1		20	5	4	
epű	ny		16	8	6		Eger	ny		18	9	7	2
	2		19	11	10	3	Galyatető	11		17	7	6	
y	5		17	10	7	4	Gyöngyös	9		19	10	6	
	4		18	8	6	3	Kékestető	9		12	5	4	3
	ny		19	10	8		Kompolt	12		18	9	7	3
	3		18	12	9		Lőrinci	30		18	8	5	
	ny		19	10	10		Poroszló	ny		18	9	8	
	11		15	7	5		Jászapáti	13		18	8	6	
	22		17	10	8		Jászberény	8		18	8	5	
t. györgy	2		18	8	4	1	Karcag	—		—	—	—	
	4		16	8	6		Szolnok	ny		18	8	6	4
	4		17	11	10		Tiszaroff	•		19	7	7	
	1		18	12	11	5	Túrkeve	7		19	7	6	3
zob	7		19	10	9		Kistelek	2		20	8	7	
	8		20	7	7		Makó	•		18	8	6	
	8		19	9	8		Szeged	5		18	7	6	4
n	7		20	9	8		Szentes	2		19	8	5	
	4		18	10	7		Borsodnádasd	4		19	5	3	
n	4		17	8	6		Fügöd	ny		18	5	3	
va	•		19	10	9		Hidasnémeti	1		20	6	5	
boz	3		21	8	8		Jósvafő	ny		18	8	4	3
áros	•		17	7	5		Lillafüred	—		—	—	—	
ásár	3		18	10	8	4	Miskolc	ny		20	5	3	3
	2		19	10	9		Putnok	2		19	5	5	
csökp.	—		—	—	—		Sárospatak	1		18	8	7	5
attyán	2		18	10	7		Szendrőlád	13		20	5	5	
cse	5		17	8	4	2	Tokaj	ny		19	9	8	
	—		—	—	—		Kisvárda	•		18	7	6	3
yi	4		19	6	4		Mátészalka	ny		18	6	6	
d	ny		19	10	9		Nyíregyháza	•		18	6	4	3
Ütető	4		13	7	5		Nyírlugos	2		18	4	3	
	—		—	—	—		Pátyod	1		19	6	5	
	10		16	9	6	3	Tiszabecs	18		18	6	5	
	10		18	9	6		Vásárosnamény	1		19	7	6	
r	—		—	—	—		Záhony	1		20	7	7	
nc	8		16	10	8	2	Berettyóújfalu	ny		17	9	9	
. Int.	3		19	10	7	4	Debrecen	ny		17	8	6	5
). hegy	3		17	9	7		Hajdúdorog	2		18	8	6	
	2		18	7	5	5	Hortobágy	2		19	10	10	
kő	•		15	9	6		Körösszakál	•		18	8	6	
	22		18	9	7	3	Polgár	1		19	8	6	
t	1		20	5	3		Békéscsaba	1		18	6	5	5
	ny		19	11	10		Mezőhegyes	1		17	8	6	2
la	3		20	8	6		Orosháza	•		18	9	9	6
	11		19	9	8		Szarvas	ny		18	7	4	4
dre	15		21	9	9		Szeghalom	•		18	7	5	

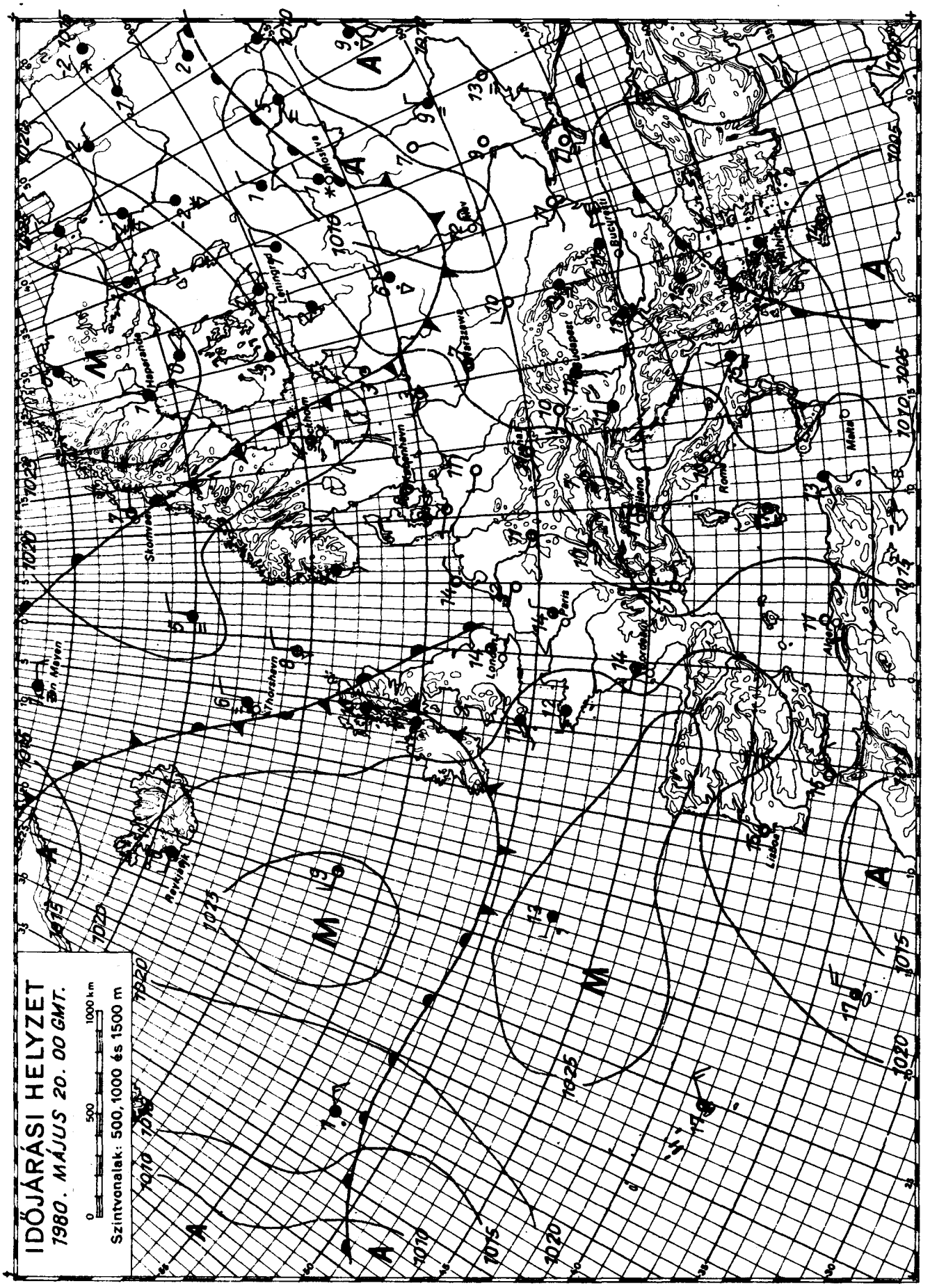

KIADJA: ORSZÁGOS METEOROLÓGIAI SZOLGÁLAT
Készíti: Központi Előrejelző Intézet Előrejelző Osztálya — T.: 273 - 078 — Megjelenik naponként —
Évi előfizetési díja: 1.460.-Ft - Megrendelhető: 1024 Budapest, II., Kitaibel Pál u. 1. Telefon: 353-500
Kiadásért felel: az OMSZ elnöke — Szerkesztésért felel: a KEI igazgatója

DŐJÁRÁSI NAPIJELENTÉS

ЕЖЕДНЕВНЫЙ МЕТЕОРОЛОГИЧЕСКИЙ БЮЛЛЕТЕНЬ · DAILY WEATHER REPORT
BULLETIN QUOTIDIEN DE TEMPS · TÄGLICHER WETTERBERICHT

évfolyam 142. szám. + Budapest + 1980. május 21. szerda

Az időjárási helyzet és a várható időjárás:

Kontinensünk nyugati részén óceáni léghullámok hatására változékony les az idő. A Brit-szigeteken és Nyugat-Franciaországban többfelé esik az , záporok, zivatarok keletkeznek. Kelet-Európát erőteljes északi áramlással eg, sarkvidéki eredetü levegő árasztotta el. Ennek első hulláma szerda dél- tt már elérte a Keleti-Kárpátok térségét és a Fekete-tenger vidékét. A hő- séklet csúcsértéke Moszkva és Leningrád környékén 10, 15 fokkal marad el a utóbbi évek átlagától, de 6, 10 fokkal hüvösebb az idő a sokévi átlagnál ániában és Bulgáriában is, ahol nagy területeken esik az eső. Csütörtök es- a Kárpát-medence időjárását az északkeletről beszivárgó száraz, hideg le- ő alakitja döntően.

Hazánkban kedden az ország nagy részén 9, 13 órán át sütött a nap. Első- ban a déli óráktól helyenként megnövekedett a gomolyfelhőzet és szórványosan or, zivatar is kialakult. A ma reggel 7 óráig lehullott eső mennyisége csapa- nyom és 7 mm között váltakozott. Kedden a legmagasabb nappali hőmérséklet alában 19, 23 fok között volt. Szerda hajnalra északkeleten 3, 6, máshol 6, fokig hült le a levegő. Délelőtt néhány kisebb körzet kivételével napos idő t. Az északkeleti, keleti szél főleg az ország keleti részén élénkült meg. őmérséklet 11 órakor 15, 18 fok között váltakozott.

Ma 12 órakor Budapesten a hőmérséklet 17 fok, a tengerszintre átszámi- t légnyomás 1009 mbar, alig változik.

A Balaton vizének hőmérséklete 11 órakor Siófoknál 14 fok volt.

Várható időjárás csütörtök estig:

einte országszerte derült, száraz idő, később délnyugaton, nyugaton időnként meg- növekvő felhőzet, legfeljebb néhány helyen záporral.
Szerdán többfelé élénk északkeleti, keleti, csütörtökön mérsékelt vál- tozó irányú szél.
Várható legalacsonyabb éjszakai hőmérséklet: északkeleten 1, 4, máshol 4, 9,
legmagasabb nappali hőmérséklet csütörtökön: 17, 22 fok között.

Németh Lajos s. k.

őmérséklet napi középértéke és eltérése a 100 évi átlagtól /Budapesten/:

0. május 20. 17,4°C +1,1°C

l óta ezen a napon Budapesten előfordult

magasabb hőmérséklet: 32,4°C /1979/
alacsonyabb hőmérséklet: 3,5°C /1952/

80.345.

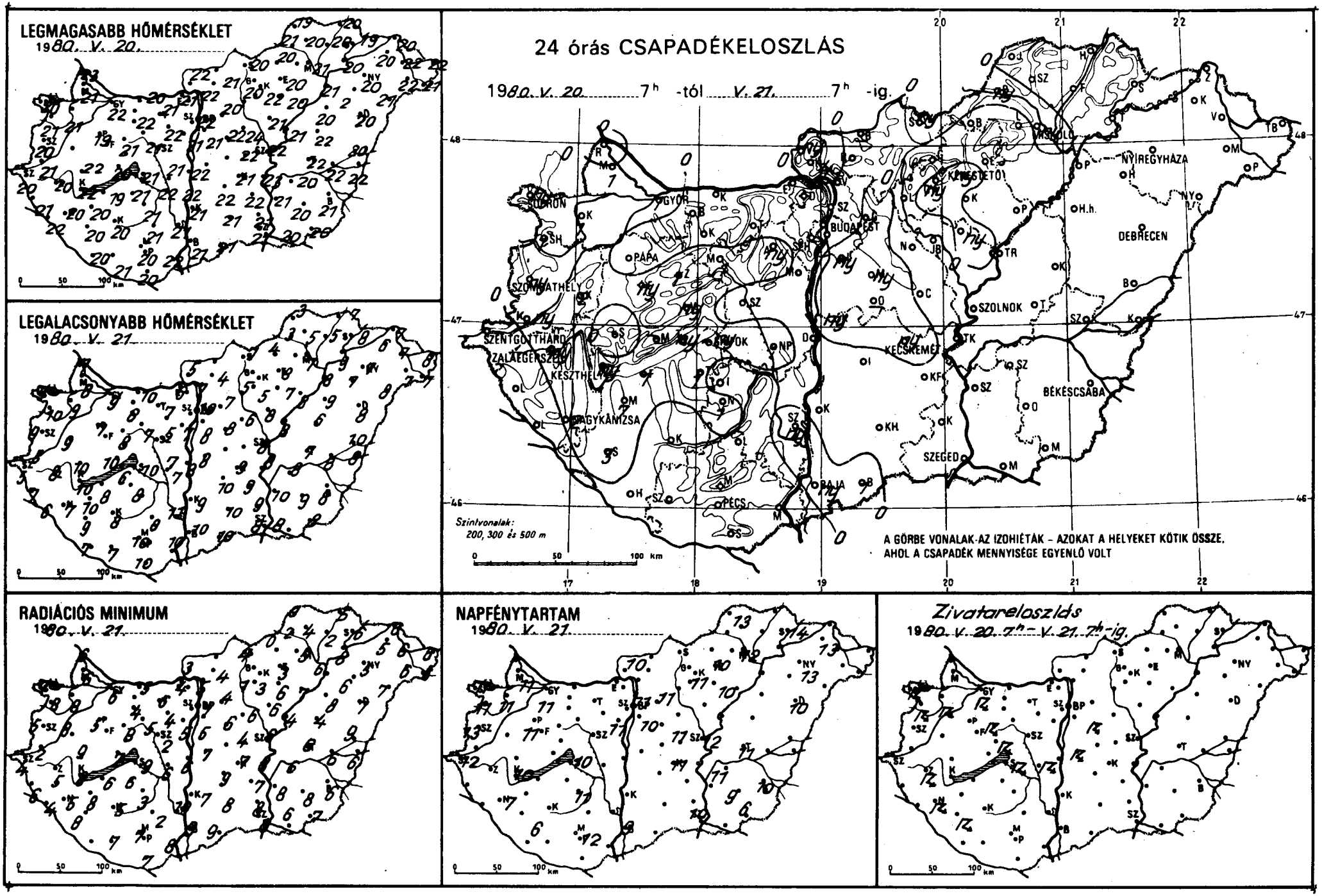
LEGMAGASABB HŐMÉRSÉKLET
1980. V. 20.
LEGALACSONYABB HŐMÉRSÉKLET
1980. V. 21.
RADIÁCIÓS MINIMUM
1980. V. 21.
NAPFÉNYTARTAM
1980. V. 21.
Zivatareloszlás
1980. V. 20. 7h – V. 21. 7h-ig.
24 órás CSAPADÉKELOSZLÁS
1980. V. 20. 7h -tól V. 21. 7h -ig.
Szintvonalak:
200, 300 és 500 m
A GÖRBE VONALAK-AZ IZOHIÉTÁK – AZOKAT A HELYEKET KÖTIK ÖSSZE,
AHOL A CSAPADÉK MENNYISÉGE EGYENLŐ VOLT
SOPRON
GYŐR
PÁPA
SZOMBATHELY
SZENTGOTTHARD
ZALAEGERSZEG
KESZTHELY
NAGYKANIZSA
PÉCS
BAJA
BUDAPEST
KECSKEMÉT
SZEGED
SZOLNOK
DEBRECEN
NYÍREGYHÁZA
BÉKÉSCSABA
0 50 100 km

	19 80. V. 21. 07 h -ig az utolsó 24 óra adatai							19 80. V. 21. 07 h -ig az utolsó 24 óra adatai						
	csapadék (mm)		max. hőmérséklet	min. hőmérséklet	rad. min.	napos órák		csapadék (mm)		max. hőmérséklet	min. hőmérséklet	rad. min.	napos órák	
	1		22	9	6	11	Vác	•		22	7	5		
	1		21	9	8	11	Vámosmikola	ny		22	5	3	10	
gyaróvár	1		21	8	6	11	Baja	ny		21	10	9	9	
	•		23	7	6		Bácsalmás	1		21	10	9		
	ny		20	9	7	11	Izsák	•		22	10	9		
rpács	1		21	10	8	11	Kalocsa	•		21	9	7		
	2		21	9	8		Kecskemét	ny		21	9	7	11	
	ny		21	5	2		Kiskunf. háza	•		22	9	7		
nárd	•		20	5	4	12	Kiskunhalas	•		21	10	8		
ely	ny		20	9	5	13	Kunszentmiklós	ny		22	8	7		
	•		21	7	6		Tiszakécske	•		23	8	8		
	•		22	6	4		Balassagyarmat	–		–	–	–		
zsa	2		20	7	5	7	Romhány	•		21	4	4		
zeg	ny		20	8	5		Salgótarján	ny		20	7	4		
epű	ny		19	9	6		Eger	•		20	8	5	10	
/	ny		22	10	8	10	Galyatető	•		16	2	0		
y	–		–	–	–	–	Gyöngyös	ny		22	5	3		
	•		19	7	5	11	Kékestető	ny		14	2	1	11	
	•		22	10	9		Kompolt	•		20	7	6	10	
	ny		20	10	7		Lőrinci	•		20	5	1		
n	ny		21	8	8		Poroszló	•		–	8	7		
	1		18	6	4		Jászapáti	ny		21	8	6		
	1		19	8	6		Jászberény	•		21	8	4		
zt. györgy	•		20	7	–	6	Karcag	•		22	6	4		
r	•		20	8	5		Szolnok	•		22	8	6	12	
	7		20	10	8		Tiszaroff	•		21	8	4		
	ny		21	10	9	10	Túrkeve	•		22	7	6	11	
szob	3		20	9	8		Kistelek	•		21	9	8		
	1		21	6	6		Makó	•		20	8	6		
	•		21	8	5		Szeged	•		21	8	8	10	
om	•		21	6	4		Szentes	•		21	10	8		
	•		22	8	4		Borsodnádasd	•		20	4	0		
om	•		20	10	5		Fügöd	•		20	5	2		
ya	•		21	7	6		Hidasnémeti	•		20	7	5		
oboz	ny		22	5	4		Jósvafő	•		19	3	0	13	
város	•		22	8	6		Lillafüred	•		19	5	4		
vásár	•		21	7	5	11	Miskolc	ny		21	7	5	12	
	1		21	7	5		Putnok	ny		21	3	2		
rcsökp.	1		22	7	6		Sárospatak	•		19	8	6	14	
battyán	•		21	7	2		Szendrőlád	•		20	5	4		
ncse	•		21	8	3	11	Tokaj	•		20	9	8		
	•		21	8	2		Kisvárda	•		20	6	5	13	
nyi	1		22	6	4		Mátészalka	•		22	7	6		
ard	ny		21	11	10		Nyíregyháza	•		20	7	5	13	
adtető	•		16	8	5		Nyírlugos	•		21	8	7		
s	•		22	10	8		Pátyod	•		21	7	6		
	•		20	10	7	12	Tiszabecs	•		22	8	6		
	•		20	10	7		Vásárosnamény	•		22	7	6		
vár	•		21	7	7		Záhony	•		20	7	6		
rinc	ny		21	8	5	10	Berettyóújfalu	•		20	10	9		
et. Int.	•		22	10	7	11	Debrecen	•		20	8	7	10	
ab. hegy	•		18	8	6		Hajdúdorog	•		21	7	6		
	•		22	7	4	11	Hortobágy	•		20	9	8		
gókő	•		17	6	4		Körösszakál	•		22	8	6		
ló	1		20	7	4	11	Polgár	•		21	8	6		
rét	4		22	3	2		Békéscsaba	•		21	8	6	10	
r	ny		22	8	6		Mezőhegyes	•		20	8	7	6	
káta	•		24	6	6		Orosháza	•		20	9	8	9	
y	–		–	–	–		Szarvas	•		20	8	6	11	
ndre	•		24	8	8		Szeghalom	•		22	8	6		

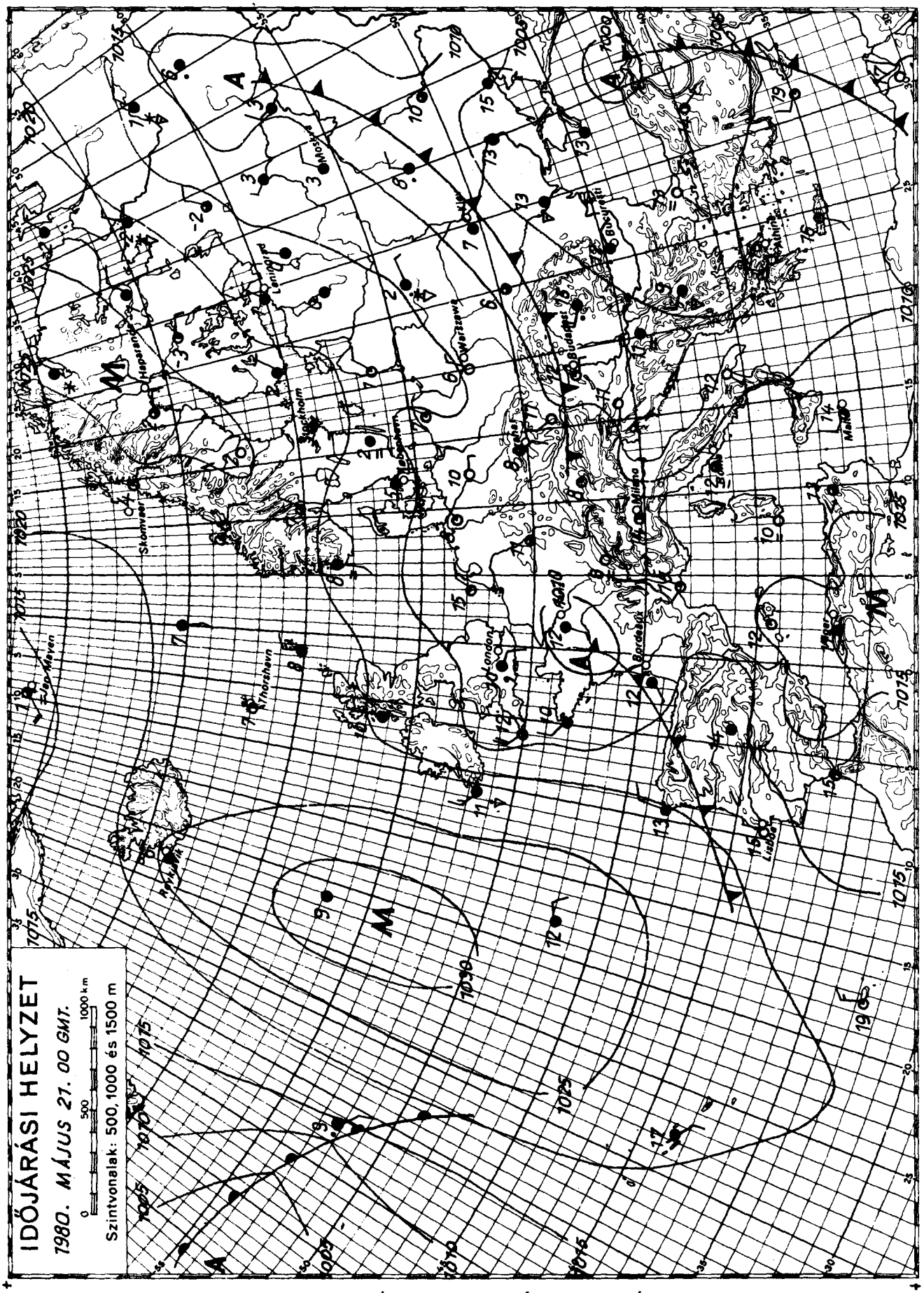

KIADJA: ORSZÁGOS METEOROLÓGIAI SZOLGÁLAT

Készíti: Központi Előrejelző Intézet Előrejelző Osztálya — T.: 273 - 018 — Megjelenik naponként —

Évi előfizetési díja: 1.460.-Ft - Megrendelhető: 1024 Budapest, II., Kitaibel Pál u. 1. Telefon: 353-500

Kiadásért felel: az OMSZ elnöke — Szerkesztésért felel: a KEI igazgatója

DŐJÁRÁSI NAPIJELENTÉS

ЕЖЕДНЕВНЫЙ МЕТЕОРОЛОГИЧЕСКИЙ БЮЛЛЕТЕНЬ · DAILY WEATHER REPORT
BULLETIN QUOTIDIEN DE TEMPS · TÄGLICHER WETTERBERICHT

. évfolyam 143. szám. + Budapest + 1980. május 22. csütörtök

Az időjárási helyzet és a várható időjárás:

A Szovjetunió európai területe fölött ciklon örvénylik. Áramlási rendjében a térséget kitöltő enyhe, és az Északi-sark felől érkező hideg légtömegek keverednek. Ez okozza, hogy a térségben átmenetileg ismét visszatért a tél: több helyen havazik és a hőmérséklet csúcsértéke jelentősen elmarad az évszaknak megfelelőtől. Kontinensünk többi részén is túlnyomóan változékony az idő. Elszórtan esőt, záporesőt, zivatart jelentenek és a hőmérséklet néhány fokkal alacsonyabb, mint a május közepén szokásos. A Kárpát-medencében péntek estig nyeges időjárásváltozás nem várható, de kissé erősödik a nappali felmelegedés.

Szerdán hazánkban csak időnként növekedett meg a gomolyfelhőzet és a lutáni órákban elszórtan záporok alakultak ki. Átlagosan 9, 14 órán át sütött nap. Napközben megélénkült, néhány helyen megerősödött az északkeleti szél. ra délutánra általában 19, 22 fokig emelkedett a hőmérséklet. Csütörtök hajnal- 6, 11 fokig hült le a levegő. Délelőtt változóan felhős volt az ég, és főként keleti országrészből záporokat, egy-két helyről zivatart is jeleztek. A hőmérséklet 11 órakor 10 és 17 fok között volt.

Ma 12 órakor Budapesten 17 fokot mértek, a tengerszintre átszámitott légomás 1010 mbar, mérsékelten emelkedik.

A Balaton vizének hőmérséklete 11 órakor Siófoknál 16 fok volt.

Várható időjárás péntek estig:

Változóan felhős idő elszórtan záporral, zivatarral. Napközben megélénkülő, változó irányú szél.
A legalacsonyabb éjszakai hőmérséklet 6 és 11,
a legmagasabb nappali hőmérséklet pénteken 18, 23 fok között várható.

Poór Judit s. k.

TÁVOLABBI KILÁTÁSOK SZOMBATTÓL - KEDDIG:

Időnként megnövekszik a felhőzet, futó zápor többfelé kialakulhat. Az ország déli területén helyenként kisebb eső is lehetséges.
Legalacsonyabb hajnali hőmérséklet 6, 11 fok között,
legmagasabb nappali hőmérséklet 20 fok körül.
Jelentős mennyiségü /legalább 5 mm/ csapadék az ország területének 60 százalékán várható.

KÖZÉPTÁVÚ ELŐREJELZŐ OSZTÁLY

hőmérséklet napi középértéke és eltérése a 100 évi átlagtól /Budapesten/:

80. május 21.	15,8°C	-0,9°C

71 óta ezen a napon Budapesten előfordult

gmagasabb hőmérséklet:	33,1°C /1872/
galacsonyabb hőmérséklet:	3,5°C /1952/

80.346.

LEGMAGASABB HŐMÉRSÉKLET

1980. V. 21.

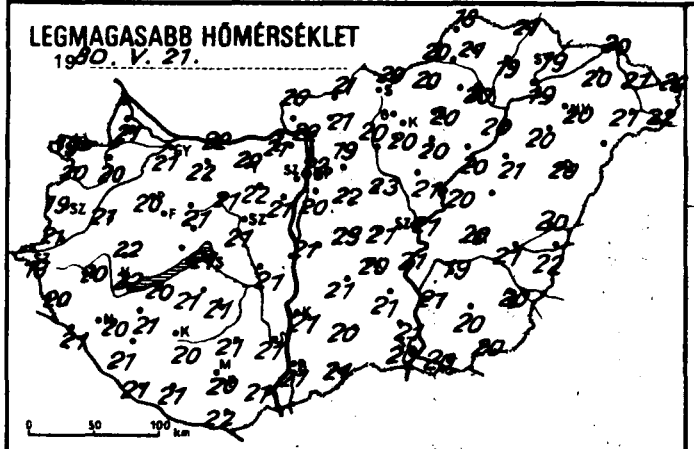

LEGALACSONYABB HŐMÉRSÉKLET

1980. V. 22.

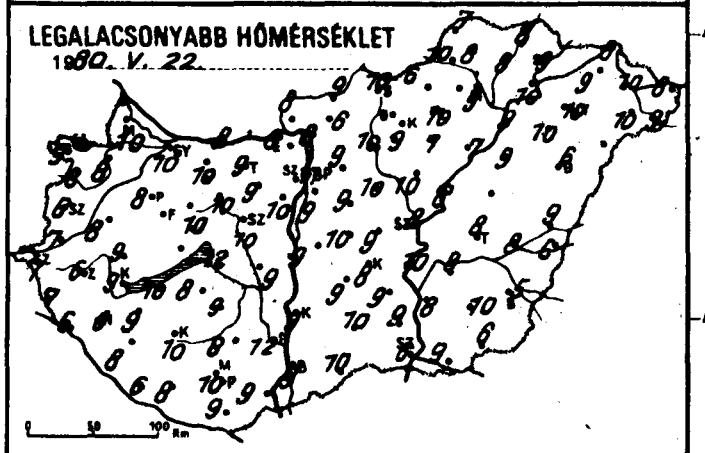

24 órás CSAPADÉKELOSZLÁS

1980. V. 21. 7h -tól V. 22. 7h -ig.

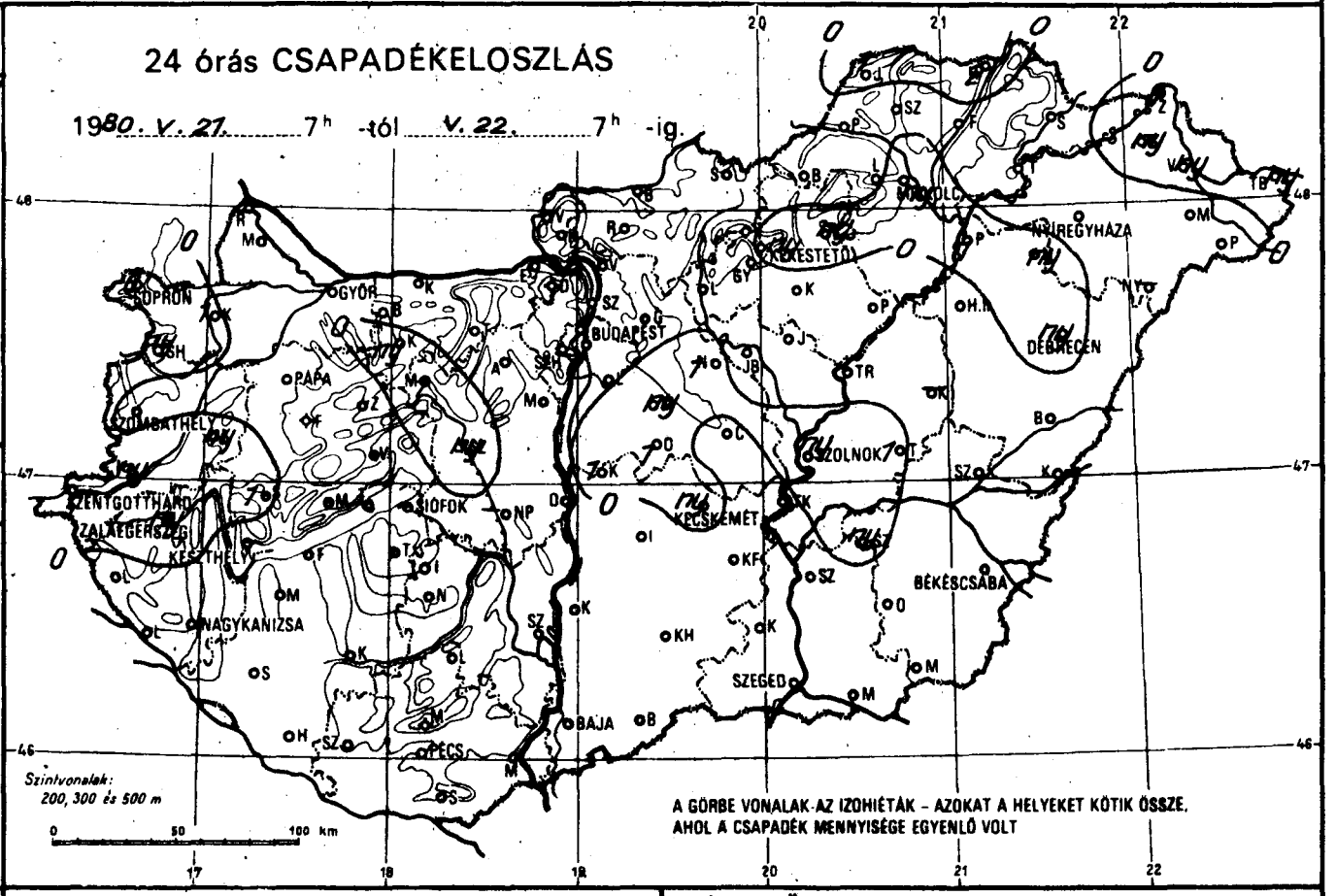

RADIÁCIÓS MINIMUM

1980. V. 22.

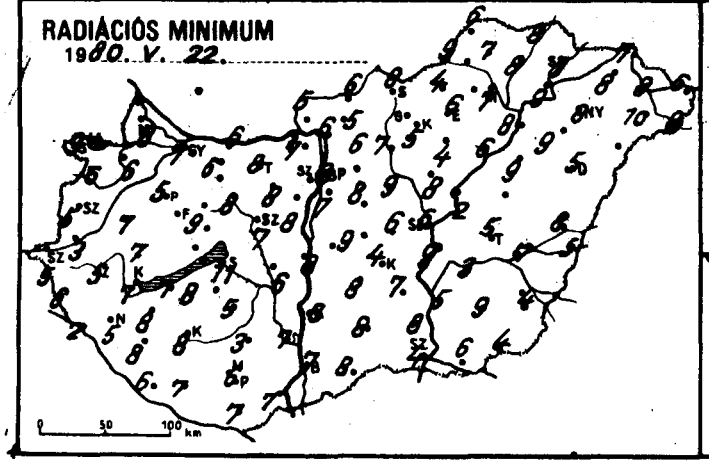

NAPFÉNYTARTAM

1980. V. 21.

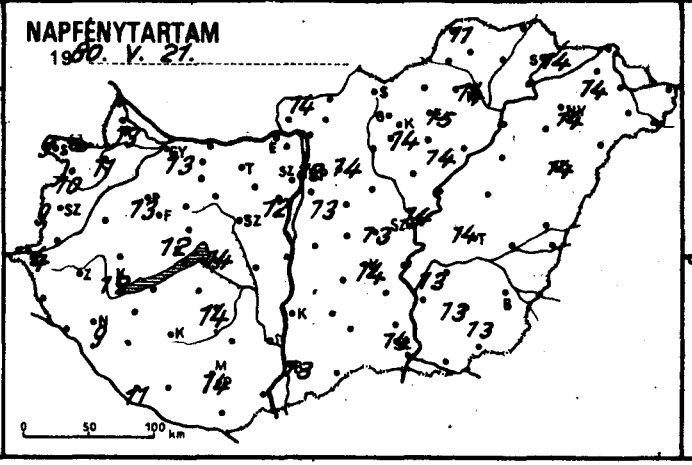

Legerősebb széllökés m/s

1980. V. 21.

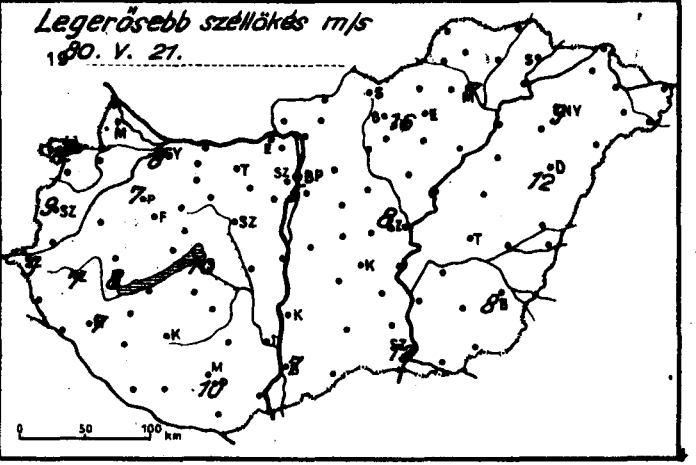

	19 80. V. 22. 07 h -ig az utolsó 24 óra adatai					
	csapadék (mm)		max. hőmérséklet	min. hőmérséklet	rad. min.	napos órák
r	•	⌓	21	10	7	13
uvár	1	⌇	20	8	6	11
sonmagyaróvár	•	⌓	21	10	8	13
ka	–		–	–	–	
ron	6	⌇	19	9	9	9
ronhorpács	ny		20	8	6	10
d	ny	⍒	21	8	7	
rmend	ny		21	7	3	
ntgotthárd	5	⍒⌓≡	19	7	5	4
mbathely	•		19	6	5	9
ti	•		20	7	6	
enye	•	⌓	21	6	2	
gykanizsa	•	⌓	20	6	5	9
egerszeg	ny	⍒⌓=	20	6	5	
rkasgyepű	•		19	7	6	
szthely	•	⌓	22	9	7	12
ncshely	•		19	9	5	12
ba	•	⌓=	20	8	5	13
neg	1		22	9	7	
any	–		–	–	–	
szprém	•		21	10	9	
c	•	⌓	18	7	4	
nyód	•		20	10	7	
mokszt. györgy	•		21	6	6	11
posvár	•	⌓	20	10	8	
rcali	•	⌓	21	9	8	
fok	•		21	12	11	14
mogyszob	•	⌓	21	8	8	
b	•		21	8	8	
bolna	•		21	9	8	
ztergom	•		21	8	7	
sbér	ny		22	10	6	
márom	•		22	8	6	
tabánya	•		20	9	8	
csútdoboz	•	⌓	22	9	8	
naújváros	•		21	9	6	
artonvásár	•		21	10	8	12
ór	1		21	10	8	
agyhörcsökp.	–		–	–	–	
abadbattyán	ny	⍒	21	10	7	
egszemcse	•	⌓≡	21	9	5	14
ngyel	•		21	8	3	
agykónyi	•		22	9	5	
zekszárd	•		21	12	7	
[illegible]	•		17	10	7	
ohács	•	⌓	21	9	7	
cs	•	⌓	20	10	6	14
klós	•		22	9	7	
zigetvár	•		21	8	7	
p. Lőrinc	•	⌓	20	9	7	13
p. Met. Int.	•		22	11	8	12
p. Szab. hegy	•		18	9	5	
egléd	•	⌓	21	9	6	13
obogókő	•	⌓	15	8	5	
ödöllő	•	⌓	19	9	6	14
irályrét	•	⌓	21	5	3	
onor	ny		22	9	8	
agykáta	1		23	10	9	
rkény	1		23	10	9	
zentendre	•		22	10	9	

	19 80. V. 22. 07 h -ig az utolsó 24 óra adatai					
	csapadék (mm)		max. hőmérséklet	min. hőmérséklet	rad. min.	napos órák
Vác	•		22	8	6	
Vámosmikola	•		20	8	5	14
Baja	•	⌓	21	9	7	13
Bácsalmás	•		21	10	8	
Izsák	•		21	9	8	
Kalocsa	•	⌓	21	9	6	
Kecskemét	ny	⍒	20	8	4	14
Kiskunf. háza	•		21	9	7	
Kiskunhalas	•		20	10	8	
Kunszentmiklós	1	⍒	21	9	8	
Tiszakécske	•		21	10	9	
Balassagyarmat	•	⌓	21	9	6	
Romhány	•		21	6	5	
Salgótarján	•		20	10	8	
Eger	ny		20	10	6	15
Galyatető	•		16	4	2	
Gyöngyös	•	⌓	20	9	5	
Kékestető	ny	⍒	13	5	4	14
Kompolt	•		20	7	4	14
Lőrinci	•		20	10	7	
Poroszló	•		20	7	6	
Jászapáti	•	⌓	21	10	8	
Jászberény	•	⌓	21	10	9	
Karcag	–		–	–	–	
Szolnok	ny	⍒	21	8	6	14
Tiszaroff	•		20	8	2	
Túrkeve	1	⌇	20	8	5	14
Kistelek	•		21	9	8	
Makó	•	⌓	20	9	6	
Szeged	•	⌓	20	6	4	14
Szentes	•		21	8	5	
Borsodnádasd	•	⌓	20	6	4	
Füged	•		19	8	8	
Hidasnémeti	2		21	8	8	
Jósvafő	1	⌓	18	7	6	11
Lillafüred	•		19	6	5	
Miskolc	ny	⍒	20	9	7	14
Putnok	•		20	10	9	
Sárospatak	•		19	9	8	14
Szendrőlád	•	⌓	21	8	7	
Tokaj	•		19	10	9	
Kisvárda	ny		20	9	8	14
Mátészalka	•		21	10	10	
Nyíregyháza	•		20	10	8	14
Nyírlugos	–		–	–	–	
Pátyod	•	⌓≡	22	9	8	
Tiszabecs	ny		20	8	6	
Vásárosnamény	ny		21	10	9	
Záhony	1		20	8	7	
Berettyóújfalu	•	⌓	20	9	8	
Debrecen	ny	⍒	20	6	5	14
Hajdúdorog	ny		20	10	9	
Hortobágy	•		21	9	9	
Körösszakál	•	⌓	22	6	5	
Polgár	1		20	9	8	
Békéscsaba	•	⌓	20	5	4	14
Mezőhegyes	•	⌓	20	6	4	13
Orosháza	•		20	10	9	13
Szarvas	ny	⍒	19	8	3	13
Szeghalom	•		21	8	7	

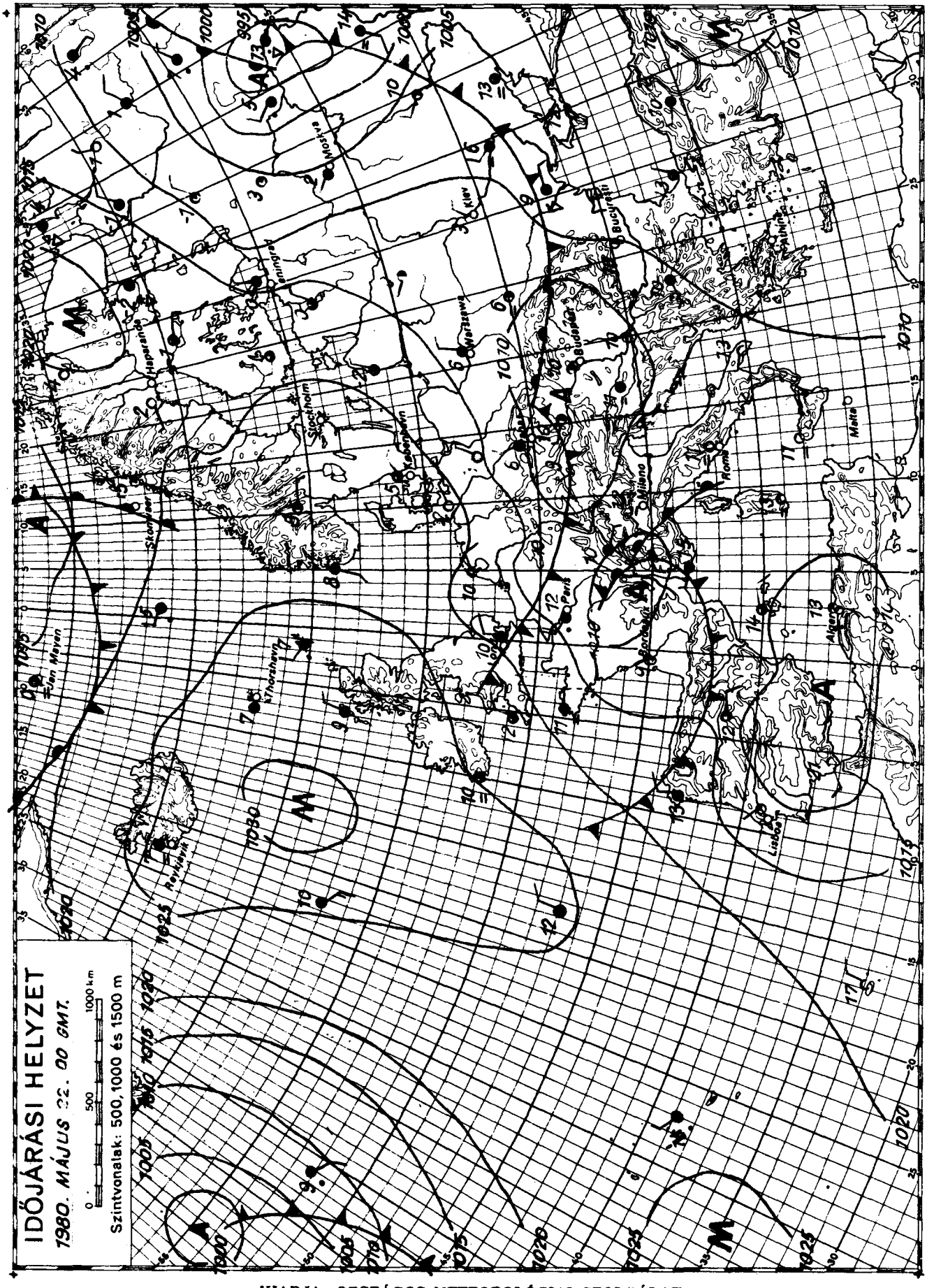

KIADJA: ORSZÁGOS METEOROLÓGIAI SZOLGÁLAT

Készíti: Központi Előrejelző Intézet Előrejelző Osztálya — T.: 273 - 018 — Megjelenik naponként —

Évi előfizetési díja: 1.460.-Ft - Megrendelhető: 1024 Budapest, II., Kitaibel Pál u. 1. Telefon: 353-500

Kiadásért felel: az OMSZ elnöke — Szerkesztésért felel: a KEI igazgatója

O R S Z Á G O S M E T E O R O L Ó G I A I S Z O L G Á L A T

KÖZPONTI ELŐREJELZŐ INTÉZETE

IDŐJÁRÁSI ESEMÉNYEK NAPTÁRA

CALENDAR OF WEATHER PHENOMENA

1980. április

Az Időjárási Napijelentés havi melléklete

Dátum - *Date*	Az időjárási jelenség leírása *Description of the weather phenomenon*	Az időjárási esemény előidézője *Carrier of the phenomenon*	Érkező légtömeg *Arriving air-mass*
1.	Eső	melegfront: belép: 11 órakor W-n kilép: 2-án 11 órakor E-n	Mm
2.	Zápor, zivatar	instabilitási vonal: belép: 12 órakor NW-n kilép: 18 órakor E-n	
2.	Eső, zápor, zivatar	hidegfront: belép: 15 órakor NW-n kilép: 20 órakor SE-n	
4.	Eső, zápor, havas eső, hó	regionális ciklon kialakulása a Tiszántulon 4 órától. Kilép: 24 órakor E-n	
18.	Zápor, zivatar	instabilitási vonal: belép: 15 órakor NW-n kilép: 23 órakor SE-n	
18.	Eső, zápor, zivatar	hidegfront: belép: 18 órakor NW-n kilép: 19-én 6 órakor E-n	
19.	Eső, zápor, zivatar	instabilitási vonal: belép: 8 órakor NW-n feloszlik 21 órakor a Tisza vonalában.	
19.	Eső, havas eső, zápor	hidegfront: belép: 21 órakor NW-n kilép: 20-án 3 órakor E-n	Am
22.	Eső, havas eső, zápor, hózápor	regionális ciklon a Kárpát-medencében: belép: 1 órakor NE-n kilép: 24-én 7 órakor NW-n	Mm
24.	Eső, havas eső, zápor, hózápor, néhány helyen zivatar	konvergencia-vonal a Kárpát-medencében 2 órától - 26-án 16 óráig.	
29.	Eső, zápor, zivatar	konvergencia-vonal kialakulása a Kárpát-medencében 5 órakor, feloszlik 30-án 10 órakor.	

Arktikus szárazföldi és tengeri /Ac és Am/: mérsékeltövi szárazföldi és tengeri /Mc és Mm/: szubtrópusi szárazföldi és tengeri /Tc és Tm/: helyi vagy lokális /H/.

CALENDAR OF WEATHER PHENOMENA

APRIL 1980.

Az időjárási esemény Budapest-i jellemzői - *Characteristics of the phenomenon over Budapest*						
Időpont - *point of time*	Hőmérsékletváltozás (fok/idő) *Temperature-shift (degree/period)*	Légnedvességváltozás (%/idő) *Humidity-shift (%/period)*	Szélirányváltozás *Wind-direction shift*	Maximális széllökés (m/s) és időpontja *Maximum gust (m/s) and its time*	Csapadék mennyisége (mm) és alakja *Amount and form of precipitation*	Megjegyzés - *Remarks*
00^{10}	⊞	⊞	WSW - S	-	0,1 •	⊞ elmosódott
12^{30}	-3/5 p	-21/30 p	W - NNW	26,0 NNW 12^{30}	1,3 ∇̇ ⌐	
16^{35}	-2/15 p	⊞	NW - NNW	20,5 NNW 16^{35}	0,9 •∇̇	⊞ elmosódott
					9,0 •	
16^{30}	⊞	+34/1 ó	SW - NW	-	ny ∇̇	⊞ elmosódott
18^{57}	-6/10 p	-12/1 ó	WNW - NNW	23,2 NNW 18^{57}	ny ∇̇	
14^{00}	⊞	⊞	WSW - NW	15,5 NNW 14^{00}	0,7 ∇̇	⊞ elmosódott
22^{07}	-3/30 p	⊞	SW - NNW	15,9 NNW 22^{07}	0,4	⊞ elmosódott
					16,2•*̇∇̇∇̈	
					15,0•*̇∇̇∇̈ ⌐	
					0,8 ⌐	

Arctic maritime (Am): Arctic continental (Ac): Polar maritime (Mm): Polar continental (Mc): Tropical maritime (Tm): Tropical continental (Tc): Local air mass (H).

IDŐJÁRÁSI NAPIJELENTÉS

ЕЖЕДНЕВНЫЙ МЕТЕОРОЛОГИЧЕСКИЙ БЮЛЛЕТЕНЬ · DAILY WEATHER REPORT
BULLETIN QUOTIDIEN DE TEMPS · TÄGLICHER WETTERBERICHT

93. évfolyam 144. szám. + Budapest + 1980. május 23. péntek

Az időjárási helyzet és a várható időjárás:

Változatosan alakul Európa időjárása. A Brit-szigetek, valamint Európa Atlanti-óceánnál határos partvidékének jelentős részén csendes, a hajnali és a reggeli órákban helyenként párás a levegő. A Szovjetunió európai területén már napok óta az évszakhoz képest jóval hidegebb van, a hőmérséklet csúcsértéke mintegy 6-9 fokkal elmarad a sokéves átlagtól. Ez a léghullám keveredik a Földközi-tenger medencéje felől áramló enyhe és nedves levegővel. Emiatt az elkövetkező időszakban Közép-Európa és igy a Kárpát-medence időjárása is változékonyabban alakul.

Hazánkban csütörtökön változóan felhős idő volt. Főleg a délkeleti országrészben alakult ki szórványosan zápor, zivatar. A hőmérséklet kora délután az ország nagy részén 14, 20 fok között alakult. A melegebb délen volt. Péntek hajnalra 2, 9 fokig csökkent a hőmérséklet. Délelőtt csak kevés gomolyfelhő képződött. Száraz, túlnyomóan napos idő volt. A hőmérséklet 11 órakor 10, 14 fok között változott.

Ma 12 órakor Budapesten 13 fokot mértek, a tengerszintre átszámitott légnyomás 1018 mbar, gyengén süllyed.

A Balaton vizének hőmérséklete 11 órakor Siófoknál 16 fok volt.

Várható időjárás szombat estig:

A déli, délnyugati országrészben több, másutt kevesebb felhő. Főleg délen szórványos zápor, zivatar.
Időnként megélénkülő szél.
A várható legalacsonyabb éjszakai hőmérséklet 4, 9,
a legmagasabb nappali hőmérséklet szombaton 16, 21 fok között.

Bozóki István s. k.

A hőmérséklet napi középértéke és eltérése a 100 évi átlagtól /Budapesten/:

1980. május 22.	15,3°C	-1,4°C

1871 óta ezen a napon Budapesten előfordult

legmagasabb hőmérséklet:	31,4°C /1950/
legalacsonyabb hőmérséklet:	2,0°C /1885/

80.347.

LEGMAGASABB HŐMÉRSÉKLET

19 80. V. 22.

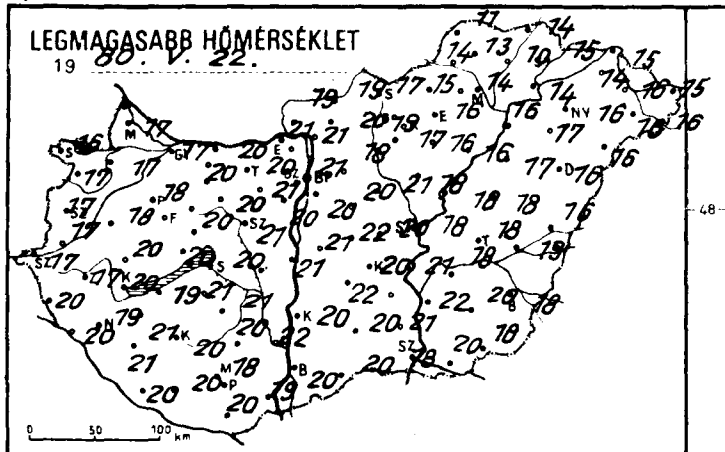

LEGALACSONYABB HŐMÉRSÉKLET

19 80. V. 23.

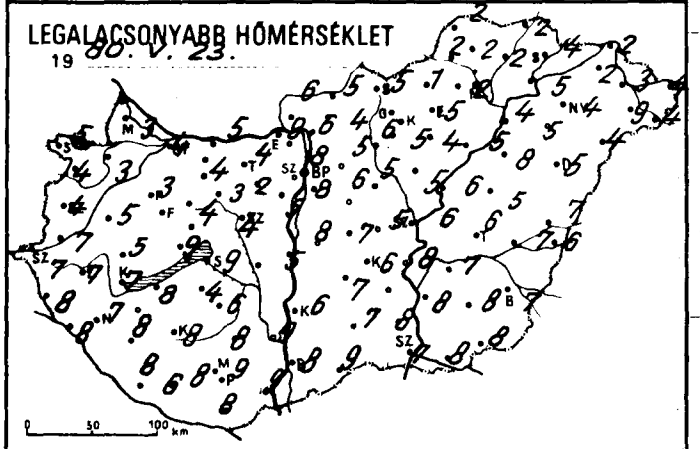

24 órás CSAPADÉKELOSZLÁS

19 80. V. 22. 7h -tól V. 23. 7h -ig.

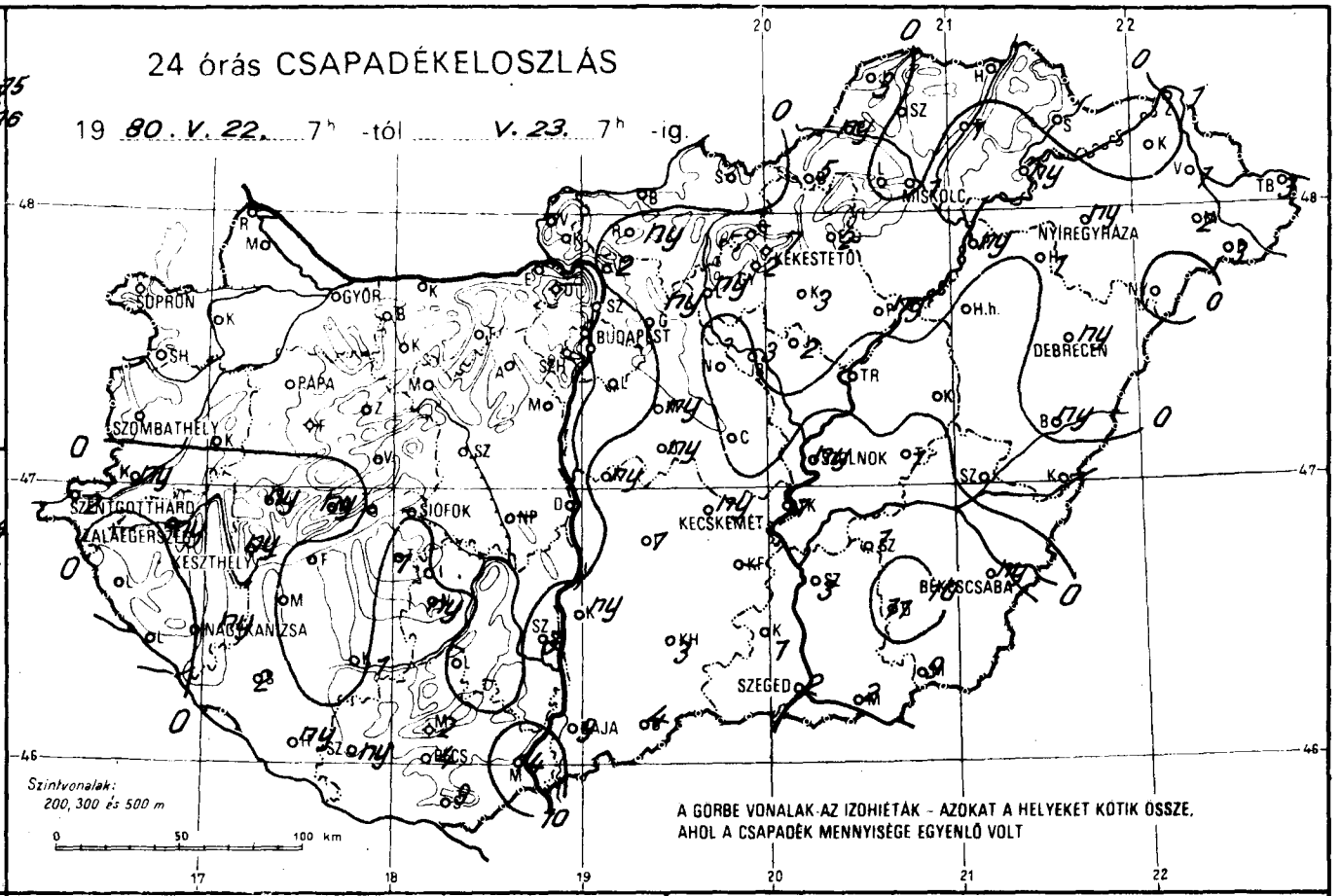

RADIÁCIÓS MINIMUM

19 80. V. 23.

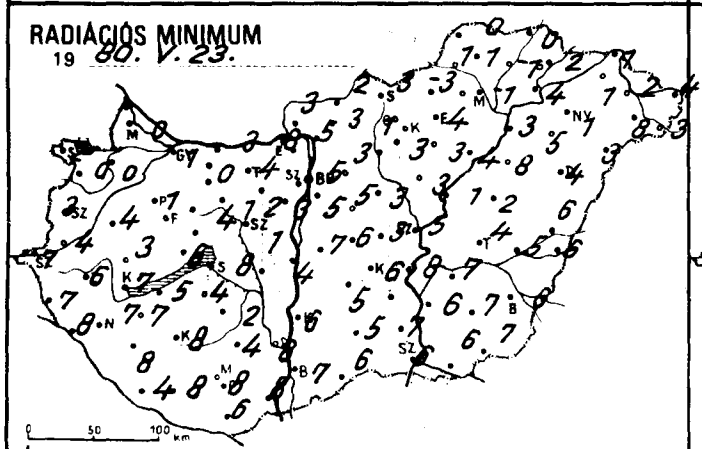

NAPFÉNYTARTAM

19 80. V. 22.

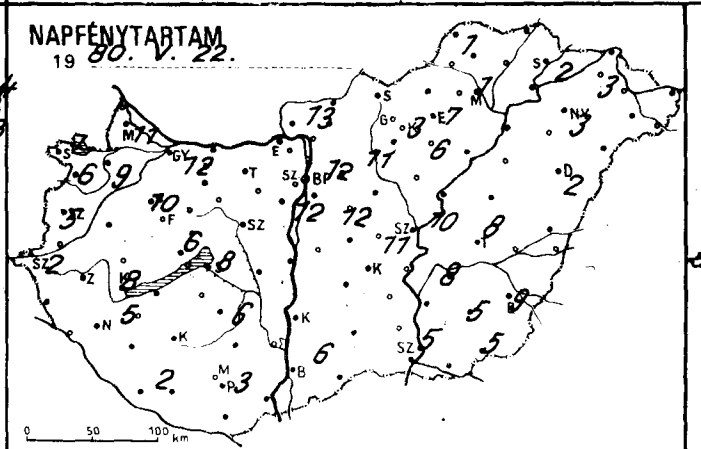

Zivatareloszlás

19 80. V. 22. 7h - V. 23. 7h -ig.

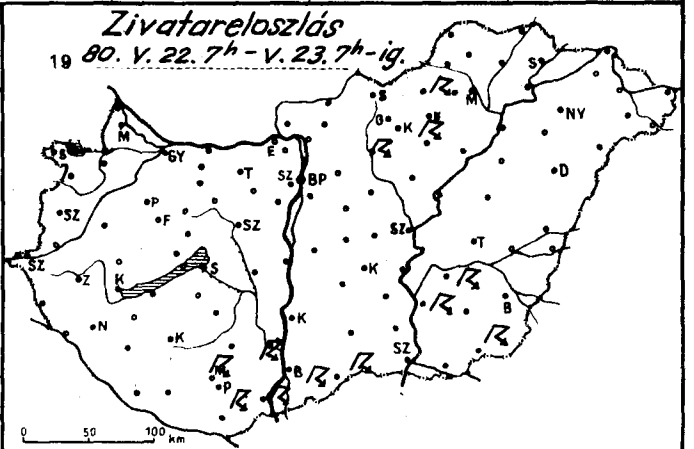

80.V.23.

19 ..... 07 h -ig az utolsó 24 óra adatai

	csapadék (mm)		max. hőmérséklet	min. hőmérséklet	rad. min.	napos órák
győr	•	⊸	17	4	1	12
apuvár	•	⊸	17	3	0	9
losonmagyaróvár	•	⊸	17	3	0	11
ajka	–		–	–	–	
opron	•		16	5	2	7
opronhorpács	•	⊸	17	4	0	6
áld	•		18	5	4	
örmend	ny		17	7	4	
zentgotthárd	2	▽	17	7	7	2
zombathely	•		17	4	3	5
enti	•		20	8	7	
etenye	•		20	8	8	
agykanizsa	ny	▽	19	7	7	5
alaegerszeg	ny		17	7	6	
arkasgyepü	•		17	2	2	
eszthely	ny	▽	20	7	7	8
lencshely	ny		18	5	2	6
ápa	•	⊸ =	18	3	1	10
imeg	ny	⊸	20	5	3	
ihany	•		20	9	6	
eszprém	•		20	4	4	
irc	•		17	1	–1	
onyód	•		19	8	5	
omokszt. györ	ny	,	20	6	4	2
aposvár	1		20	8	8	
arcali	•		21	8	7	
ófok	•		20	9	8	8
omogyszob	2		21	8	8	
ab	1		21	4	4	
ábolna	•	⊸	19	4	2	
sztergom	•		21	9	8	
isbér	•	⊸	20	4	0	
omárom	•		20	5	3	
ttabánya	•		20	4	4	
lcsútdoboz	•	⊸	21	2	2	
unaújváros	•		21	5	4	
artonvásár	•		20	5	3	12
ór	•	⊸	20	3	1	
agyhörcsökp.	–		–	–	–	
abadbattyán	•	⊸	21	4	1	
egszemcse	•	⊸	21	6	2	6
ngyel	•		20	8	4	
agykónyi	ny		22	6	3	
ekszárd	3	⊼	22	9	8	
kpadtető	2	⊼	18	7	5	
ohács	14	⊼▲⊸	19	9	8	
cs	4	⊼	18	9	8	3
dós	9	▽	20	8	6	
igetvár	ny		20	8	8	
). Lőrinc	•		20	8	5	10
). Met. Int.	•		21	8	5	12
). Szab. hegy	•		17	5	4	
gléd	•		20	5	3	11
obogókő	–		–	–	–	
ödöllő	ny	⊸	18	5	3	11
irályrét	•	⊸	20	3	1	
onor	ny		20	6	5	
agykáta	•		21	5	3	
rkény	ny		22	7	6	
entendre	•		22	8	8	

80.V.23.

19 ..... 07 h -ig az utolsó 24 óra adatai

	csapadék (mm)		max. hőmérséklet	min. hőmérséklet	rad. min.	napos órák
Vác	2	▽⊸	21	6	5	
Vámosmikola	•		19	6	3	13
Baja	9	⊼	20	8	7	6
Bácsalmás	4	⊼	20	9	6	
Izsák	1		22	7	5	
Kalocsa	ny		20	6	6	
Kecskemét	ny	▽	20	6	6	8
Kiskunf. háza	–		–	–	–	
Kiskunhalas	3	▽	20	7	5	
Kunszentmiklós	ny	▽	21	8	7	
Tiszakécske	1		21	8	8	
Balassagyarmat	•	⊸	19	5	2	
Romhány	ny	▽	20	4	3	
Salgótarján	•		17	5	3	
Eger	2	▽	16	5	4	7
Galyatető	–		–	–	–	
Gyöngyös	2	▽⊸	17	5	3	
Kékestető	7	⊼	10	–1	–2	3
Kompolt	3		16	4	3	6
Lőrinci	ny	⊼	19	6	1	
Poroszló	ny	,	16	5	4	
Jászapáti	2	▽	18	5	3	
Jászberény	3	▽▲	19	6	5	
Karcag	•		18	5	2	
Szolnok	ny	▽	18	6	5	10
Tiszaroff	•		18	6	1	
Túrkeve	1	▽	18	6	4	8
Kistelek	1	▽	21	8	7	
Makó	2		20	8	6	
Szeged	2	▽	18	7	6	5
Szentes	3	⊼	22	8	6	
Borsodnádasd	5	⊼⊸	15	1	–3	
Füged	1		10	2	–1	
Hidasnémeti	•		14	2	0	
Jósvafő	3	⊸	11	2	0	1
Lillafüred	•		14	4	4	
Miskolc	1	▽	14	2	–1	1
Putnok	ny	,	14	2	1	
Sárospatak	•		15	4	2	2
Szendrőlád	•		13	2	1	
Tokaj	ny		14	5	4	
Kisvárda	•		14	2	1	3
Mátészalka	2		16	9	8	
Nyíregyháza	ny	▽	16	4	1	3
Nyírlugos	•		16	4	3	
Pátyod	3	▽⊸	16	4	3	
Tiszabecs	3		15	4	4	
Vásárosnamény	1	⊸	16	3	2	
Záhony	1	•	15	2	1	
Berettyóújfalu	ny		16	7	6	
Debrecen	ny	▽	16	5	4	2
Hajdúdorog	1		17	5	5	
Hortobágy	•		17	8	8	
Körösszakál	•	⊸	19	6	6	
Polgár	ny		16	4	3	
Békéscsaba	ny	▽	18	7	6	9
Mezőhegyes	9	⊼	18	8	7	5
Orosháza	11		20	8	7	5
Szarvas	1	⊼	18	7	7	8
Szeghalom	•		17	7	5	

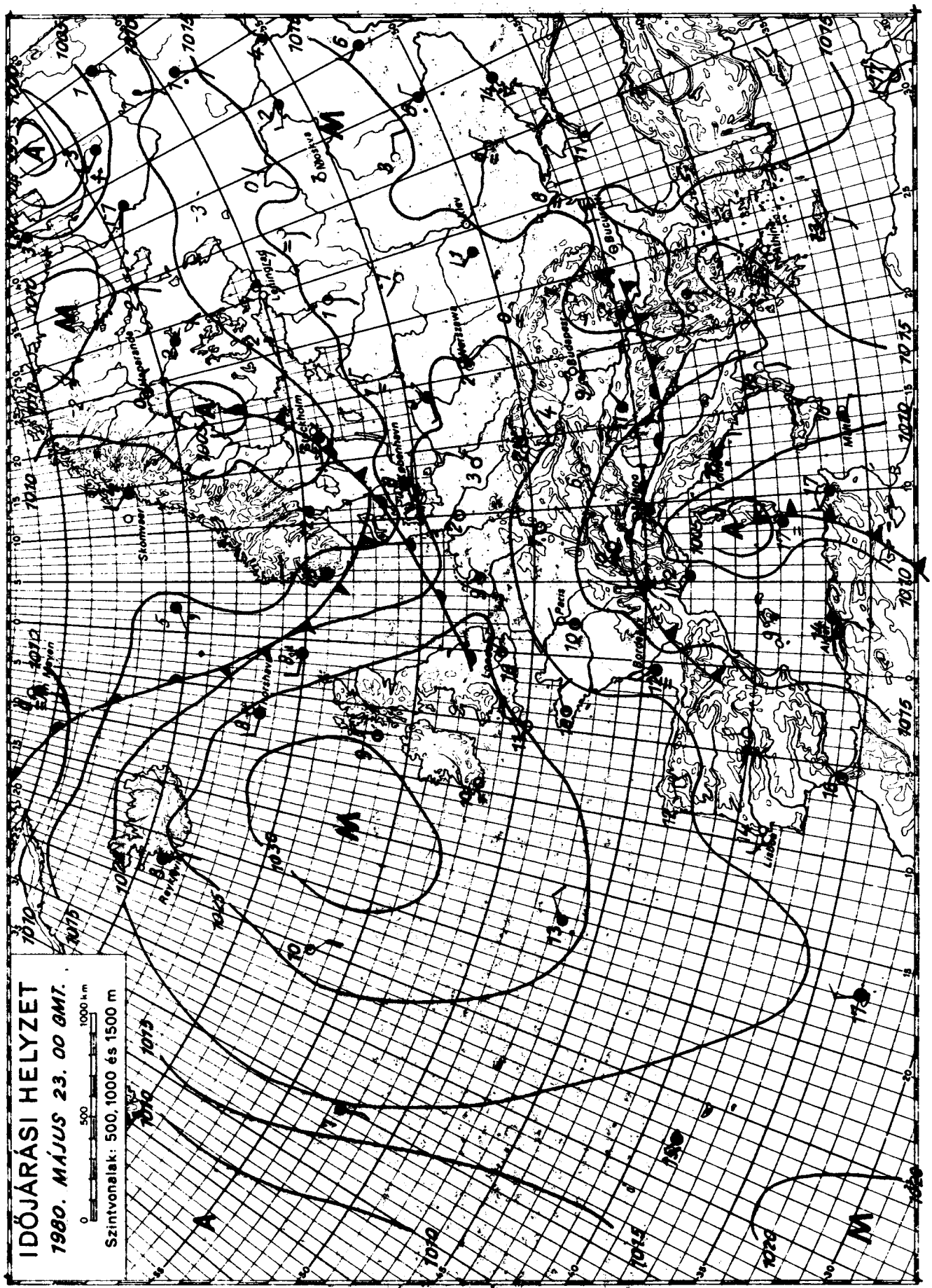

KIADJA: ORSZÁGOS METEOROLÓGIAI SZOLGÁLAT
Készíti: Központi Előrejelző Intézet Előrejelző Osztálya — T.: 273 - 018 — Megjelenik naponként —
Évi előfizetési díja: 1.460.-Ft - Megrendelhető: 1024 Budapest, II., Kitaibel Pál u. 1. Telefon: 353-500
Kiadásért felel: az OMSZ elnöke — Szerkesztésért felel: a KEI igazgatója

IDŐJÁRÁSI NAPIJELENTÉS

ЕЖЕДНЕВНЫЙ МЕТЕОРОЛОГИЧЕСКИЙ БЮЛЛЕТЕНЬ · DAILY WEATHER REPORT
BULLETIN QUOTIDIEN DE TEMPS · TÄGLICHER WETTERBERICHT

93. évfolyam 145. szám. + Budapest + 1980. május 24. szombat

Az időjárási helyzet és a várható időjárás:

Kontinensünkön, az Appennini-félsziget és Észak-Skandinávia kivételével mindenütt alacsony nyomású légörvények teszik változékonnyá az időjárást. A Szovjetunió észak-európai területén a sarkvidéki eredetü léghullámok többfelé okoznak hózáporokat, ott helyenként napközben is 0 fok alatt marad a hőmérséklet. Szokatlanul hüvös, de jobbára száraz az idő Délkelet-Európában, a hőmérsékleti csúcsérték helyenként több, mint 10 fokkal marad el az átlagostól. A hazánk időjárását egyre inkább meghatározó, mintegy 1200 kilométer átlagos átmérőjü légörvény középpontja Szicíliától kissé keletre helyezkedik el. Az örvény területén csaknem mindenütt esik az eső, emiatt jóval hüvösebb az idő a május végén megszokottnál. Dél-Olaszországban tegnap kora délután több, mint 10 fokkal volt alacsonyabb a hőmérséklet az utóbbi évek mért átlagánál.

Hazánkban pénteken a délnyugati országrészben időnként megnövekedett a felhőzet, néhány helyen futó zápor, kisebb eső is előfordult. Máshol jobbára napos idő volt, általában 10 - 15 órán át sütött a nap. A változó irányú szél kissé megélénkült. Éjszaka a déli országrészben is erősen megnövekedett a felhőzet, reggel 7 óráig csak néhány helyen hullott jelentéktelen mennyiségü eső, Hajnalra általában 3, 10 fokig csökkent a hőmérséklet, de az Északi-Középhegység térségében 0, -1 fokot is mértek. Szombaton délelőtt lassanként mindenütt borultságig megnövekedett a felhőzet, főként a déli országrészben hullott szórványosan eső, záporeső. A hőmérséklet 11 órára 9 és 15 fok közé emelkedett.

Ma 12 órakor Budapesten a hőmérséklet 15 fok, a tengerszintre átszámitott légnyomás 1011 mbar, alig változik.

A Balaton vizének hőmérséklete 11 órakor Siófoknál 15 fok volt.

Várható időjárás vasárnap estig:

Eleinte borult idő, egyre több helyen, főként a déli és keleti országrészben ismétlődő esővel, záporesővel.
Később időnként fölszakadozó felhőzet, szórványosan esővel, záporesővel.
Változó irányú, vasárnap főként délkeleti, időnként megélénkülő szél.
Várható legalacsonyabb éjszakai hőmérséklet: 6, 11,
legmagasabb nappali hőmérséklet vasárnap: 15, 20 fok között.

Török Dénes s.k.

A hőmérséklet napi középértéke és eltérése a 100 évi átlagtól /Budapesten/;

1980. V. 23. 13,8°C -3,2°C

1871 óta ezen a napon Budapesten előfordult

legmagasabb hőmérséklet: 31,8°C /1950/,
legalacsonyabb hőmérséklet: 3,3°C /1917/.

80.348.

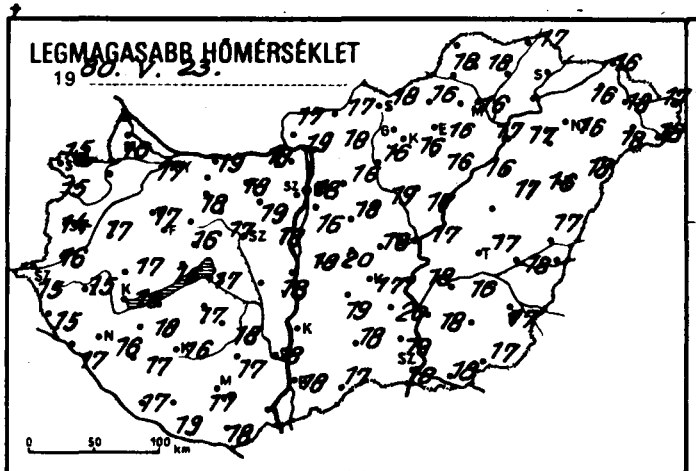
LEGMAGASABB HŐMÉRSÉKLET
1980. V. 23.
0 50 100 km

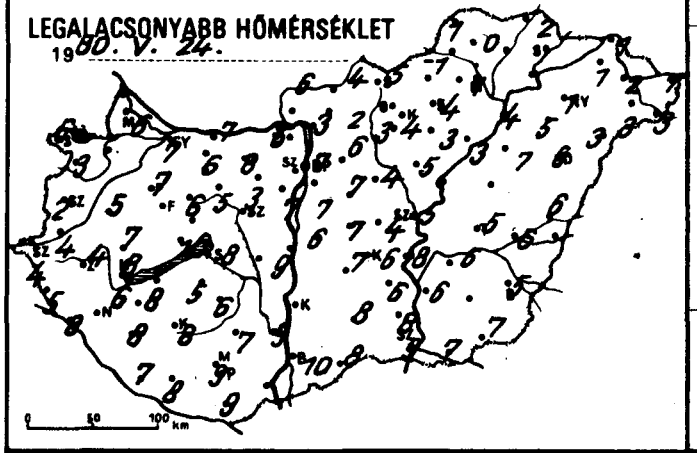
LEGALACSONYABB HŐMÉRSÉKLET
1980. V. 24.
0 50 100 km

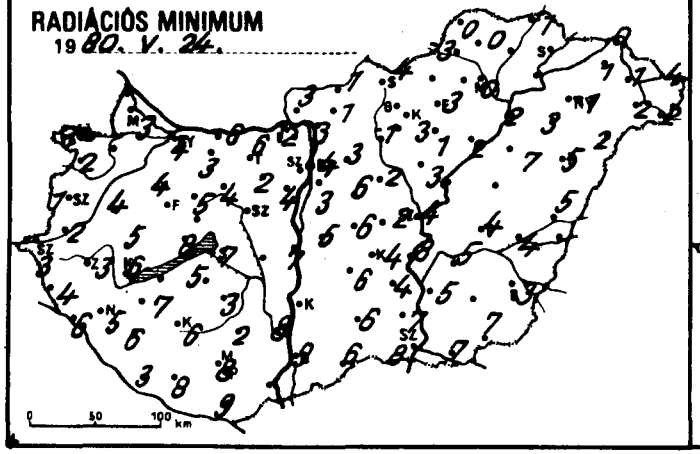
RADIÁCIÓS MINIMUM
1980. V. 24.
0 50 100 km

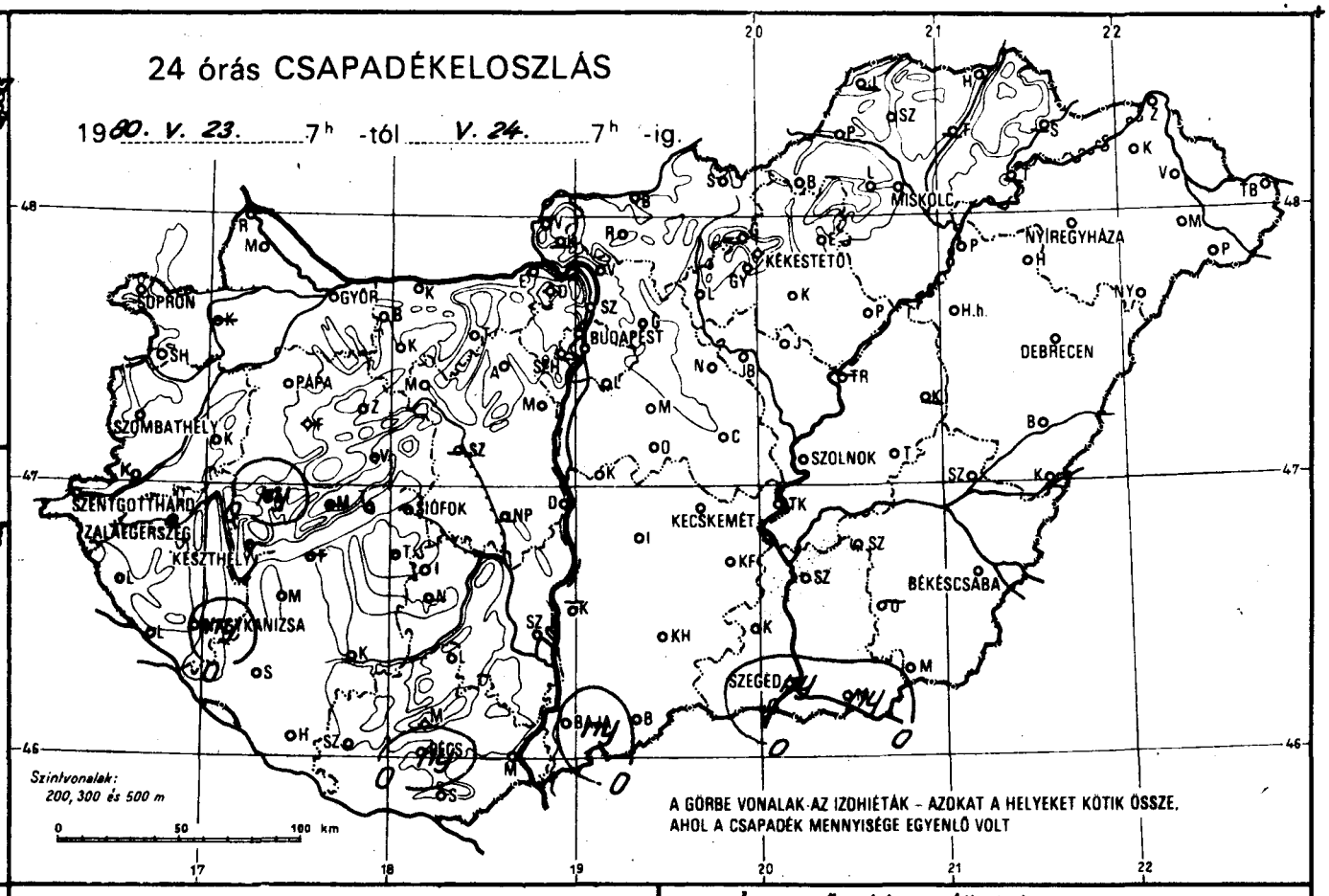
24 órás CSAPADÉKELOSZLÁS
1980. V. 23. 7h -tól V. 24. 7h -ig.
SOPRON
GYŐR
BUDAPEST
MISKOLC
NYÍREGYHÁZA
KÉKESTETŐ
DEBRECEN
PÁPA
SZOMBATHELY
SZOLNOK
SZENTGOTTHÁRD
ZALAEGERSZEG
KESZTHELY
SIÓFOK
KECSKEMÉT
BÉKÉSCSABA
NAGYKANIZSA
SZEGED
Szintvonalak:
200, 300 és 500 m
0 50 100 km
A GÖRBE VONALAK AZ IZOHIÉTÁK – AZOKAT A HELYEKET KÖTIK ÖSSZE, AHOL A CSAPADÉK MENNYISÉGE EGYENLŐ VOLT

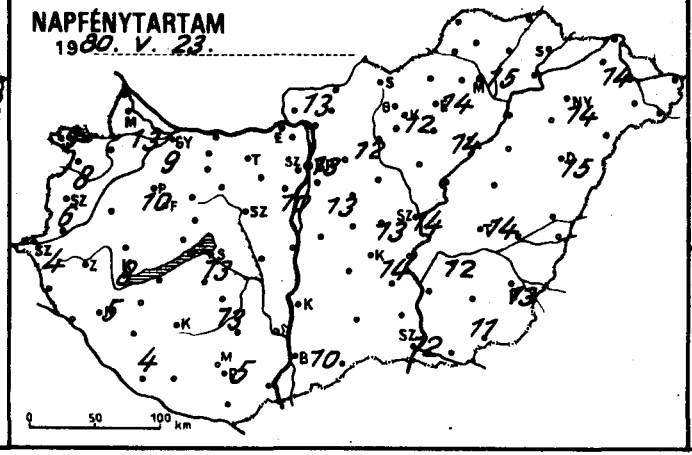
NAPFÉNYTARTAM
1980. V. 23.
0 50 100 km

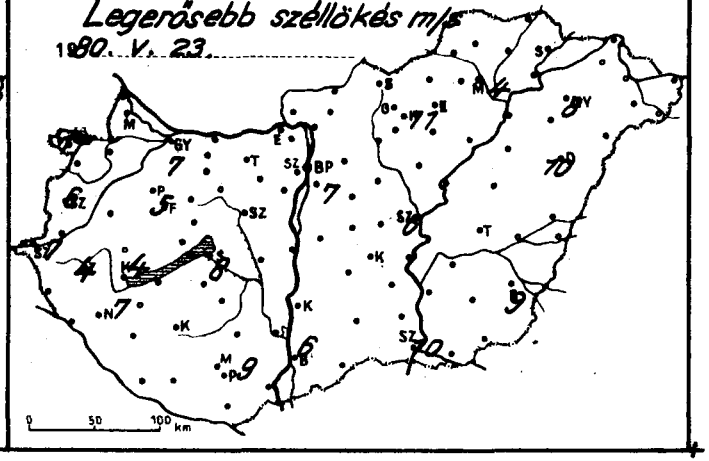
Legerősebb széllökés m/s
1980. V. 23.
0 50 100 km

	1980. V. 24. - 07 h -ig az utolsó 24 óra adatai							1980. V. 24. - 07 h -ig az utolsó 24 óra adatai						
	csapadék (mm)		max. hőmér-séklet	min. hőmér-séklet	rad. min.	napos órák		csapadék (mm)		max. hőmér-séklet	min. hőmér-séklet	rad. min.	napos órák
ór	.		17	7	4	9	Vác	.	⌐	19	3	3	
ouvár	–		–	–	–		Vámosmikola	.		17	6	3	13
sonmagyaróvár	.	⌐	16	6	3	13	Baja	ny		18	10	9	10
ka	–		–	–	–		Bácsalmás	.		17	8	6	
ron	.		15	6	3	9	Izsák	.		19	7	6	
ronhorpács	.	⌐	15	3	2	8	Kalocsa	–		–	–	–	
d	.		17	5	4		Kecskemét	.		17	6	4	14
rmend	.		16	4	2		Kiskunf. háza	.		20	6	4	
ntgotthárd	.	⌐ =	15	4	3	4	Kiskunhalas	.		18	8	6	
mbathely	.	⌐	14	2	1	6	Kunszentmiklós	.		18	6	5	
ti	.		15	5	4		Tiszakécske	.		18	8	8	
enye	.		17	8	6		Balassagyarmat	.	⌐	17	4	1	
gykanizsa	ny	⌐	16	6	5	5	Romhány	.		18	2	1	
egerszeg	.	⌐	15	4	3		Salgótarján	.		18	5	4	
kasgyepű	.		16	7	5		Eger	.		16	4	3	14
zthely	.	⌐	16	8	6	8	Galyatető	–		–	–	–	
ccshely	–		–	–	–	–	Gyöngyös	.	⌐	16	4	3	
a	.	⌐	17	7	4	10	Kékestető	.		9	3	1	12
eg	ny		17	7	5		Kompolt	.		16	3	1	14
any	.		16	10	8		Lőrinci	.		16	3	-1	
zprém	.		16	6	5		Poroszló	.		16	3	2	
	.	⌐	16	3	1		Jászapáti	.		17	5	3	
yód	–		–	–	–		Jászberény	.	⌐	16	4	2	
nokszt. györgy	.		17	7	3	4	Karcag	–		–	–	–	
osvár	.	⌐	16	8	6		Szolnok	.		17	5	4	14
rcali	.		18	8	7		Tiszaroff	–		–	–	–	
fok	.		17	8	7	13	Túrkeve	.		17	5	4	14
nogyszob	.		17	8	6		Kistelek	.		19	8	7	
	.		17	5	5		Makó	ny		18	7	7	
olna	.		18	7	3		Szeged	ny		18	9	8	12
tergom	.		18	5	2		Szentes	.		18	6	5	
bér	.		18	6	3		Borsodnádasd	.	⌐	16	-1	-3	
nárom	.	⌐	19	7	6		Fügöd	–		–	–	–	
abánya	.		18	8	6		Hidasnémeti	.		17	2	-1	
sútdoboz	.		19	3	2		Jósvafő	–		–	–	–	–
naújváros	.		18	9	7		Lillafüred	.		15	1	1	
rtonvásár	.		18	7	4	10	Miskolc	.	=	16	1	0	15
r	.		17	5	4		Putnok	.		18	1	0	
gyhörcsökp.	–		–	–	–		Sárospatak	–		–	–	–	
badbattyán	–		–	–	–		Szendrőlád	.	⌐	18	0	0	
szemcse	.	⌐	18	6	3	13	Tokaj	–		–	–		
gyel	.		17	7	2		Kisvárda	.		16	1	1	14
gykónyi	–		–	–	–		Mátészalka	.		18	3	2	
kszárd	.		18	9	8		Nyíregyháza	.		16	1	-1	14
pástető	.		15	9	6		Nyírlugos	.		18	3	2	
hács	–		–	–	–		Pátyod	.	⌐	18	3	2	
s	ny		17	9	8	5	Tiszabecs	.		17	7	4	
ós	.		18	9	9		Vásárosnamény	.	⌐	18	2	1	
getvár	.		18	8	8		Záhony	.		16	1	0	
Lőrinc	.	⌐	16	7	3	13	Berettyóújfalu	.	⌐	17	6	5	
Met. Int.	.		18	7	4	13	Debrecen	.		16	6	5	15
Szab. hegy	.		13	7	2		Hajdúdorog	.		17	5	3	
léd	.	⌐	18	4	2	13	Hortobágy	.		17	7	7	
bogókő	.		13	5	3		Körösszakál	–		–	–	–	
döllő	.		16	6	3	12	Polgár	.	⌐	17	4	2	
ályrét	–		–	–	–		Békéscsaba	.		17	5	3	13
nor	.		18	7	6		Mezőhegyes	.	⌐	17	7	7	11
gykáta	.		19	4	2		Orosháza	–		–	–	–	–
kény	.		20	7	6		Szarvas	.		16	6	5	12
ntendre	.		19	5	5		Szeghalom	.		18	6	4	

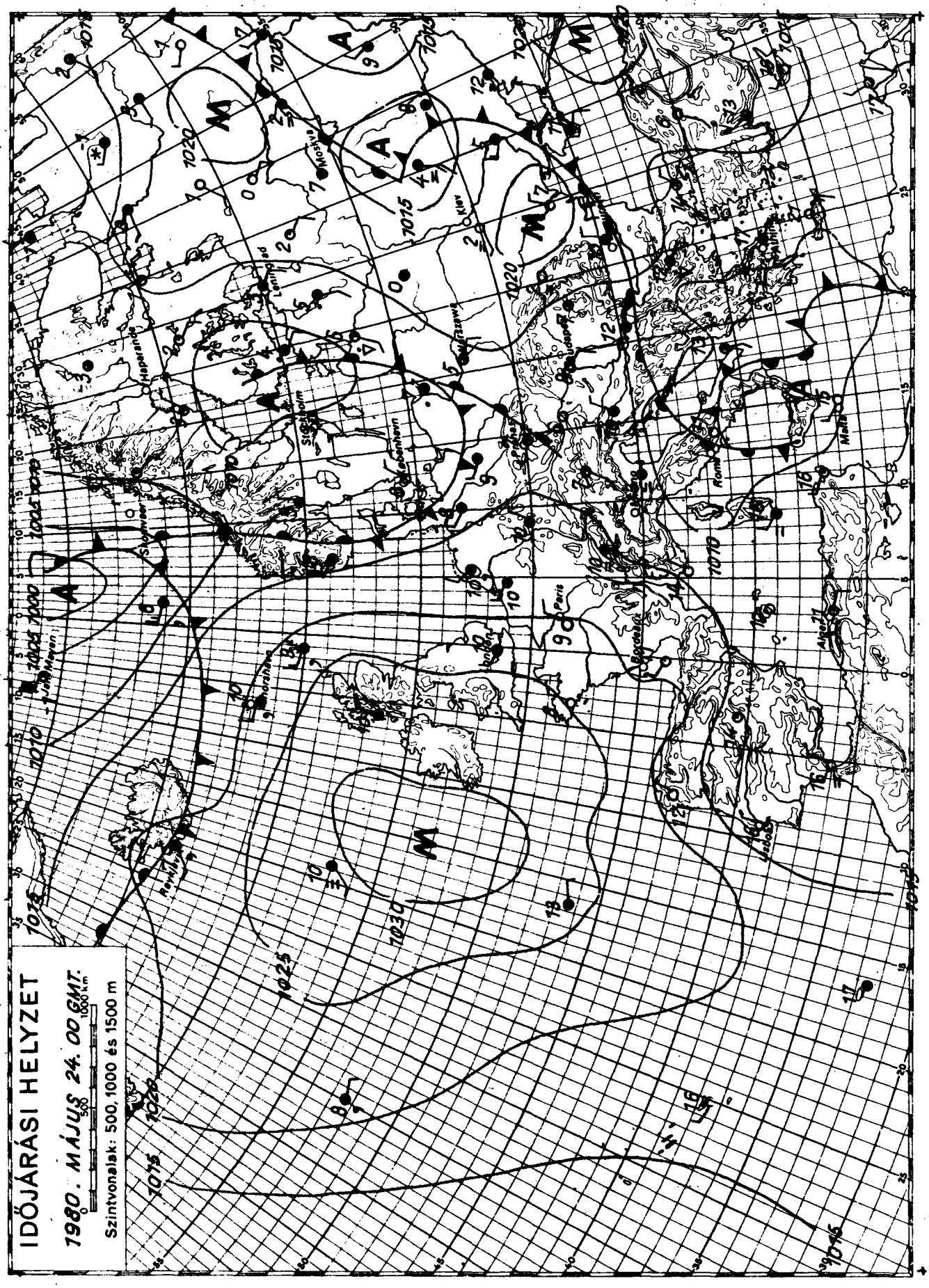

KIADJA: ORSZÁGOS METEOROLÓGIAI SZOLGÁLAT

Készíti: Központi Előrejelző Intézet Előrejelző Osztálya — T.: 273 - 018 **— Megjelenik naponként —**

Évi előfizetési díja: 1.460.-Ft - Megrendelhető: 1024 Budapest, II., Kitaibel Pál u. 1. Telefon: 353-500

Kiadásért felel: az OMSZ elnöke — Szerkesztésért felel: a KEI igazgatója

DŐJÁRÁSI NAPIJELENTÉS

ЕЖЕДНЕВНЫЙ МЕТЕОРОЛОГИЧЕСКИЙ БЮЛЛЕТЕНЬ • DAILY WEATHER REPORT
BULLETIN QUOTIDIEN DE TEMPS • TÄGLICHER WETTERBERICHT

. évfolyam 146. szám. + Budapest + 1980. május 25. vasárnap

Az időjárási helyzet és a várható időjárás:

Európa legnagyobb részén viszonylag nyugodt az időjárás. Kontinensünk ıugati, középső és déli vidékein, továbbá a Szovjetunió európai területén maıs nyomású zóna húzódik. Ennek megfelelően ott csak időnként növekszik meg a ɛlhőzet, és csapadék legföljebb egy-két helyen hullik. Ezzel szemben a Skanınáv-félszigeten, valamint a Fekete-tenger északi és nyugati partvidékén ciknok alakitják az időjárást. Igy az emlitett területeken változékony az idő, ɔkfelé esik az eső, záporeső. A Kárpát-medence időjárásában a következő 24 óıban lényeges változás nem várható.

Hazánkban szombaton északon, északnyugaton változóan felhős, másutt boılt volt az ég. A déli és keleti országrészben több helyről jelentettek esőt, áporesőt. A ma reggel 7 óráig lehullott csapadék mennyisége csapadéknyom és) mm között volt. A hőmérséklet csúcsértéke szombaton 12 és 21 fok között aakult. Többfelé megélénkült, helyenként megerősödött az északi, északkeleti zél. Vasárnap hajnalra 3, 10 fokig csökkent a hőmérséklet. Délelőtt változóan elhős volt az ég, egy-két helyről futó záporesőt jelentettek. Az északi, északyugati szél sokfelé megélénkült, helyenként megerősödött. A hőmérséklet 11 óakor 15, 18 fok között váltakozott.

Ma 12 órakor Budapesten a hőmérséklet 18 fok volt, a tengerszintre átzámitott légnyomás 1012 mbar, alig változik.

A Balaton vizének hőmérséklete 11 órakor Siófoknál 14 fok volt.

Várható időjárás hétfő estig:

Változóan felhős idő, csak néhány helyen futó záporesővel.
Megélénkülő nyugati, északnyugati szél.
Várható legalacsonyabb éjszakai hőmérséklet: 4, 9,
legmagasabb nappali hőmérséklet hétfőn: 17, 22 fok között.

Pálmási Judit s.k.

ı hőmérséklet napi középértéke és eltérése a 100 évi átlagtól /Budapesten/:

1980. V. 24.	14,7°C	-2,8°C

1871 óta ezen a napon Budapesten előfordult

Legmagasabb hőmérséklet:	31,7°C /1950/,
Legalacsonyabb hőmérséklet:	4,5°C /1955/.

80.349.

LEGMAGASABB HŐMÉRSÉKLET

1980. V. 24.

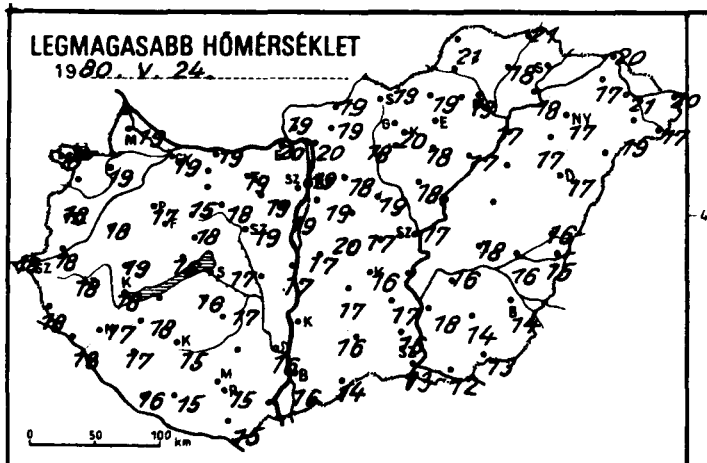

LEGALACSONYABB HŐMÉRSÉKLET

1980. V. 25.

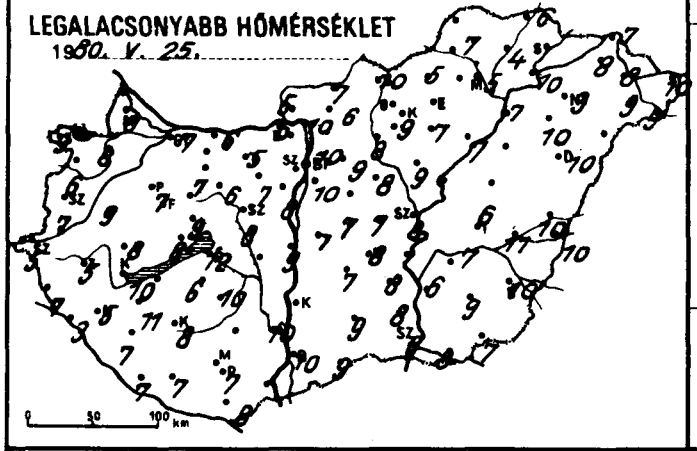

24 órás CSAPADÉKELOSZLÁS

1980. V. 24. 7h -tól V. 25. 7h -ig.

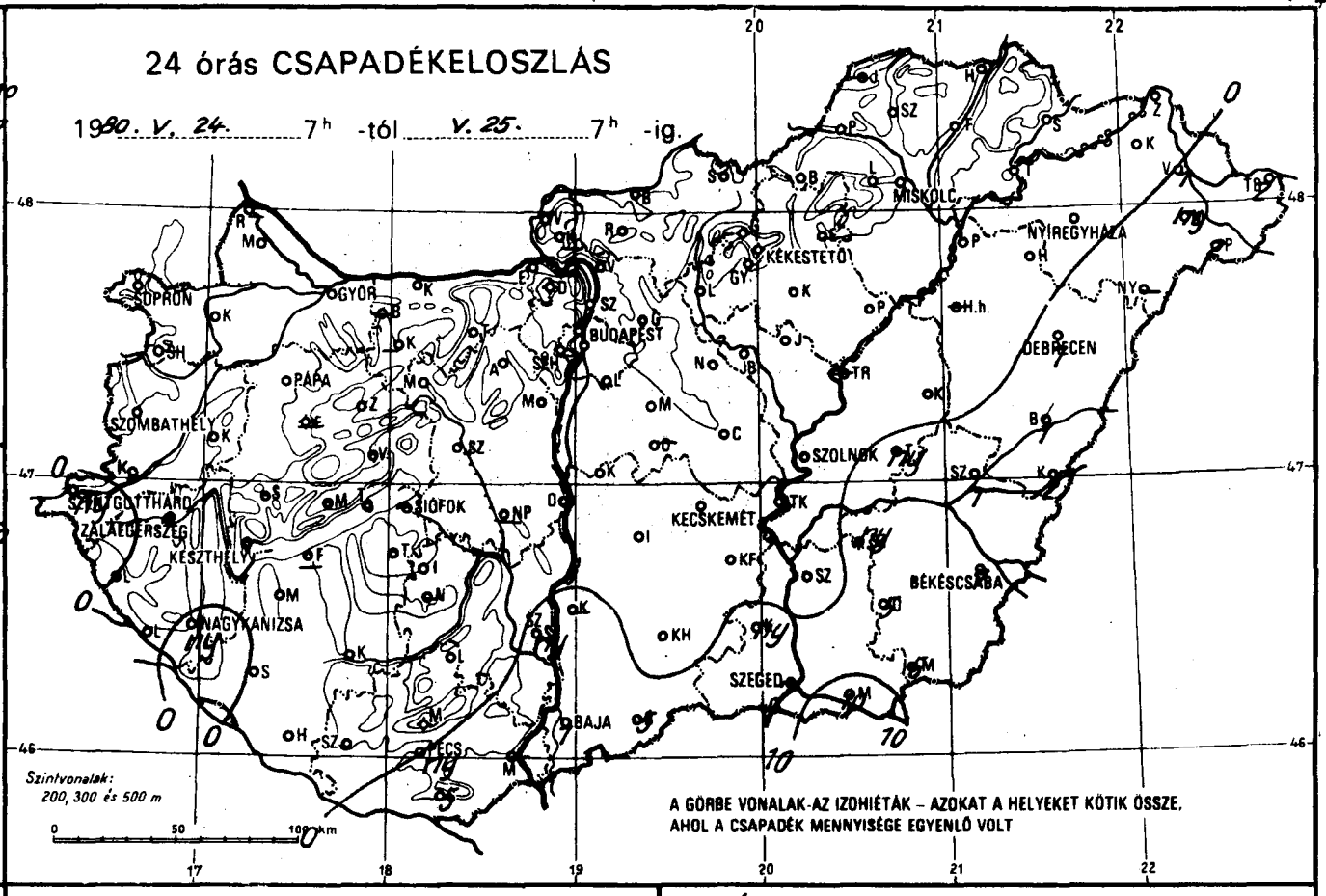

A GÖRBE VONALAK-AZ IZOHIÉTÁK – AZOKAT A HELYEKET KÖTIK ÖSSZE, AHOL A CSAPADÉK MENNYISÉGE EGYENLŐ VOLT

RADIÁCIÓS MINIMUM

1980. V. 25.

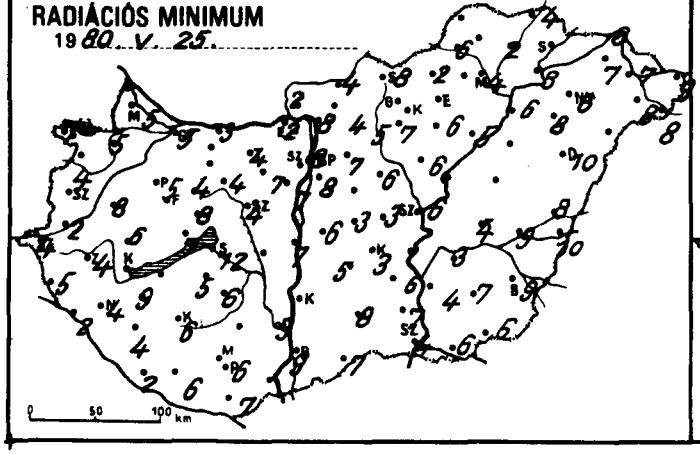

NAPFÉNYTARTAM

1980. V. 24.

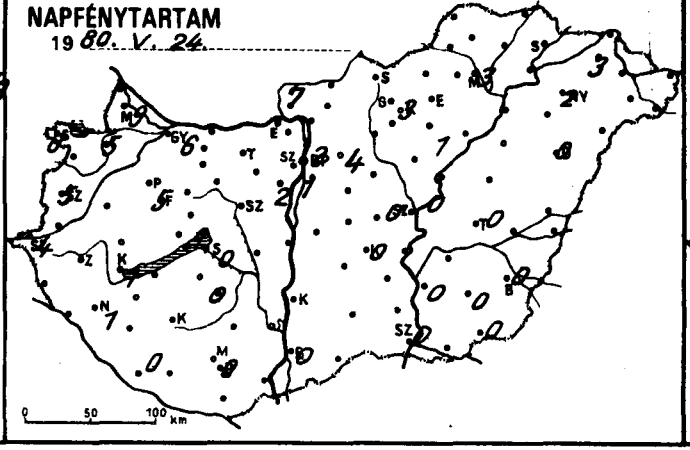

Legerősebb széllökés m/s

1980. V. 24.

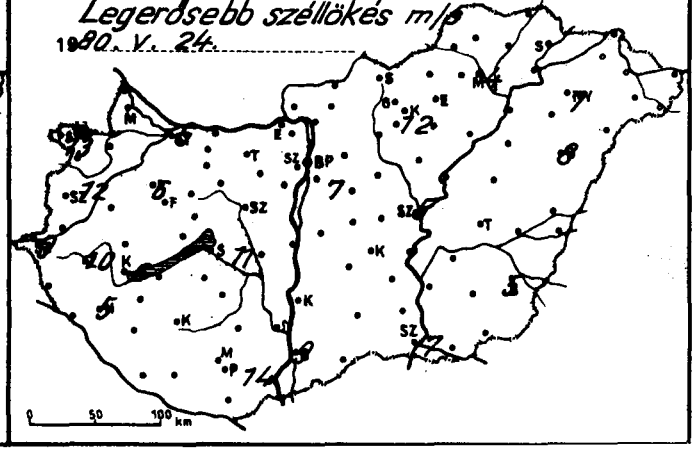

	1980.V.25. 07h -ig az utolsó 24 óra adatai					
	csapadék (mm)		max. hőmérséklet	min. hőmérséklet	rad. min.	napos órák
	.		19	7	5	6
ıvár	.		19	8	5	5
onmagyaróvár	.	⌓	19	8	5	5
a	–		–	–	–	
on	.		18	9	7	8
onhorpács	–		–	–	–	
	.		18	9	8	
nend	.		18	7	2	
tgotthárd	ny	⍢	18	5	4	4
abathely	.		18	6	4	5
i	.		18	7	5	
nye	.		18	3	2	
ykanizsa	ny	⌓	17	5	4	1
egerszeg	.		18	5	4	
asgyepű	–		–	–	–	
thely	.		18	10	8	1
cshely	.		16	8	7	1
a	.	⌓	17	7	5	5
eg	.		19	8	6	
ny	.		17	11	8	
prém	.		18	9	8	
	.	⌓	15	7	4	
yód	–		–	–	–	
nokszt. györgy	.		16	7	2	0
osvár	.		15	8	6	
cali	.		18	11	9	
ok	.		17	12	12	0
nogyszob	.		17	7	4	
	.		16	6	5	
olna	–		–	–	–	
ergom	.		20	6	2	
pér	–		–	–	–	
nárom	.		19	6	3	
ıbánya	.		19	5	4	
sútdoboz	.		19	7	7	
naújváros	.		17	9	7	
rtonvásár	.		19	8	7	2
r	.	⌓	18	6	4	
gyhörcsökp.	–		–	–	–	
badbattyán	.		19	8	4	
szemcse	.	⌓	17	10	6	0
gyel	.		16	7	1	
gykónyi	–		–	–	–	
kszárd	ny	⍢	16	10	9	
tpacstető	.		13	8	5	
hács	–		–	–	–	
s	ny		15	7	6	0
ós	5		15	8	7	
getvár	.		15	7	6	
Lőrinc	.		19	10	8	1
Met. Int.	.		19	10	8	2
Szab. hegy	.		15	10	7	
gléd	.		17	7	3	0
bogókő	–		–	–	–	
döllő	.		18	9	7	4
rályrét	–		–	–	–	
onor	.	⌓	20	7	3	
gykáta	.		19	8	6	
kény	–		–	–	–	
ntendre	.		20	10	10	

	1980.V.25. 07h -ig az utolsó 24 óra adatai					
	csapadék (mm)		max. hőmérséklet	min. hőmérséklet	rad. min.	napos órák
Vác	.		20	10	8	.
Vámosmikola	.	⌓	19	5	2	7
Baja	1	⍢	16	10	9	0
Bácsalmás	5		14	9	7	
Izsák	.		17	7	5	
Kalocsa	–		–	–	–	
Kecskemét	.		16	8	3	0
Kiskunf. háza	.		17	8	6	
Kiskunhalas	.		16	9	8	
Kunszentmiklós	.		17	7	6	
Tiszakécske	–		–	–	–	
Balassagyarmat	.	⌓	19	7	4	
Romhány	.		19	6	4	
Salgótarján	.		19	10	8	
Eger	–		–	–	–	–
Galyatető	.		16	6	4	
Gyöngyös	.		20	9	7	
Kékestető	.		12	5	5	3
Kompolt	.		18	7	6	1
Lőrinci	.		18	8	5	
Poroszló	.		17	7	5	
Jászapáti	.	⌓	18	9	6	
Jászberény	.	⌓	17	9	8	
Karcag	–		–	–	–	
Szolnok	.		17	8	6	0
Tiszaroff	–		–	–	–	
Túrkeve	ny		18	6	4	0
Kistelek	ny	⍢	16	8	7	
Makó	10	⌓	12	8	6	
Szeged	7		13	6	4	0
Szentes	.		18	6	4	
Borsodnádasd	.	⌓	19	5	2	
Füged	.		18	4	2	
Hidasnémeti	.		21	6	4	
Jósvafő	–		–	–	–	–
Lillafüred	.		16	3	3	
Miskolc	.		19	5	4	3
Putnok	.		21	7	6	
Sárospatak	–		–	–	–	–
Szendrőlád	–		–	–	–	
Tokaj	.		18	10	8	
Kisvárda	.		17	8	7	3
Mátészalka	ny	,	19	9	8	
Nyíregyháza	.		17	9	6	2
Nyírlugos	–		–	–	–	
Pátyod	2	⍢	17	9	8	
Tiszabecs	2		20	10	9	
Vásárosnamény	1		21	8	7	
Záhony	.		20	7	6	
Berettyóújfalu	1	⍢⌓	16	10	8	
Debrecen	1		17	10	10	0
Hajdúdorog	.		17	10	8	
Hortobágy	–		–	–	–	
Körösszakál	2		15	10	10	
Polgár	.		17	7	6	
Békéscsaba	7		14	10	9	0
Mezőhegyes	5		13	7	6	0
Orosháza	5		14	9	7	0
Szarvas	ny	⌓	16	7	3	0
Szeghalom	1	⍢	16	11	9	

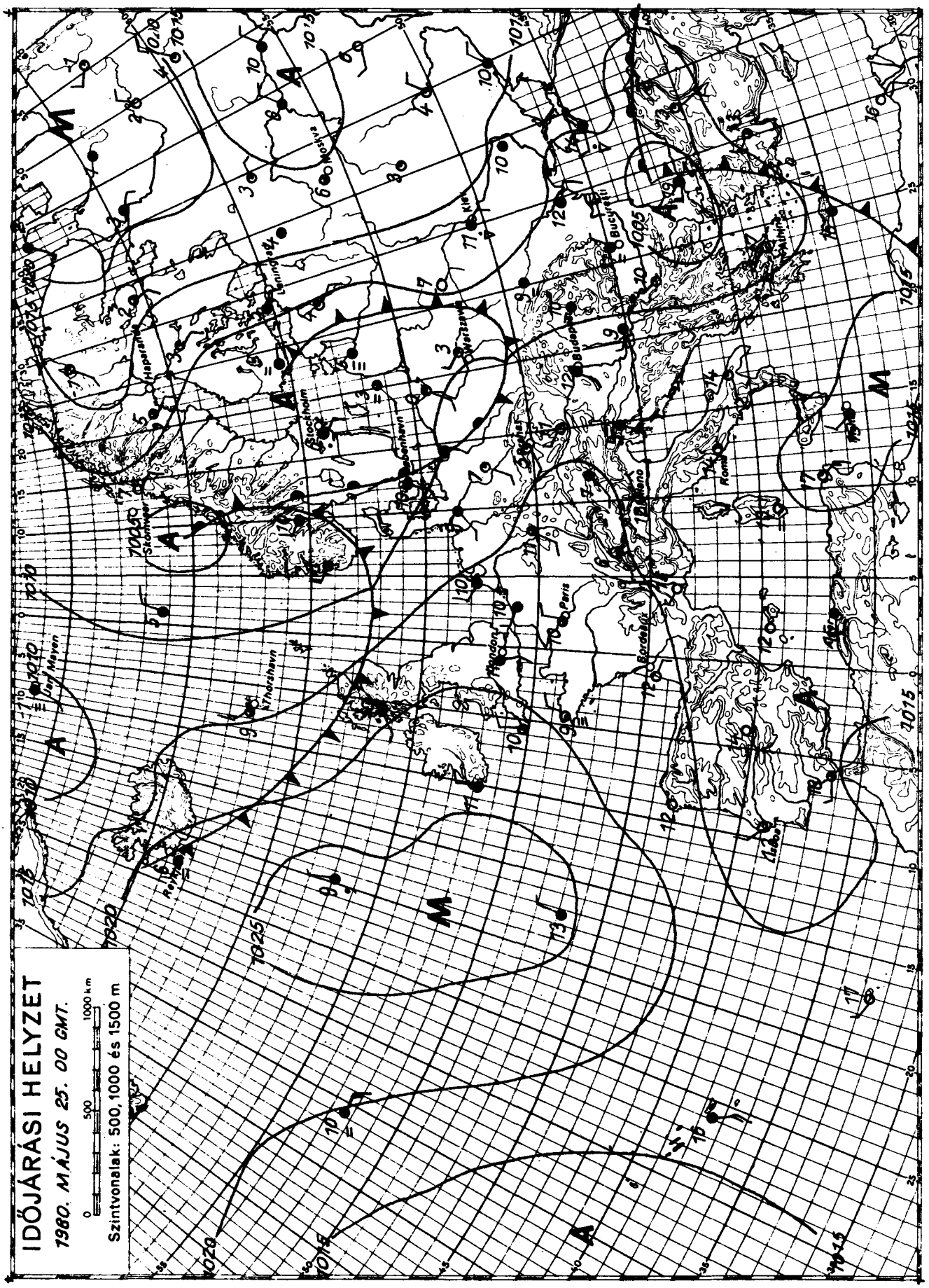

KIADJA: ORSZÁGOS METEOROLÓGIAI SZOLGÁLAT

Készíti: Központi Előrejelző Intézet Előrejelző Osztálya — T.: 273 - 078 — Megjelenik naponként —

Évi előfizetési díja: 1.460.-Ft - Megrendelhető: 1024 Budapest, II., Kitaibel Pál u. 1. Telefon: 353-500

Kiadásért felel: az OMSZ elnöke — Szerkesztésért felel: a KEI igazgatója

IDŐJÁRÁSI NAPIJELENTÉS

ЕЖЕДНЕВНЫЙ МЕТЕОРОЛОГИЧЕСКИЙ БЮЛЛЕТЕНЬ · DAILY WEATHER REPORT
BULLETIN QUOTIDIEN DE TEMPS · TÄGLICHER WETTERBERICHT

93. évfolyam 147. szám. + Budapest + 1980. május 26. hétfő

Az időjárási helyzet és a várható időjárás:

A Skandináv-félsziget térségében ciklon örvénylik. Hatására a Balti-tenger környékén, valamint Svédország és Norvégia vidékén változékony, többfelé esős az időjárás. Ciklon örvénylik a Fekete-tenger északnyugati, északi térségében is. Emiatt Ukrajnában, valamint Moszkva környékén erősen felhős, vagy borult az ég. Több helyről jelentenek esőt, záporesőt, sőt szórványosan zivatar is előfordul. A legmagasabb nappali hőmérséklet általában 6, 10 fokkal elmarad a sokévi átlagtól. Szárazföldünk többi részén lelassultak a légmozgások. Az időjárást a helyi tényezők alakitják. A napsütést csak rövid időre zavarja meg gomolyfelhőképződés és csak néhány helyen fordul elő zápor, zivatar. A Kárpát-medence időjárásában kedd estig nem várható lényeges változás. Az évszaknak megfelelő hőmérsékletü tavaszi idő lesz több órás napsütéssel.

Hazánkban vasárnap változóan felhős volt az ég. Néhány helyen gyenge zápor is kialakult. A legmagasabb nappali hőmérséklet 17, 22 fok között váltakozott. Hétfő hajnalra az ország nagy részén 3, 8, néhány helyen csak 9, 11 fokig hült le a levegő. Délelőtt napos, száraz idő volt. A hőmérséklet 11 órakor 16, 20 fok között váltakozott.

Ma 12 órakor Budapesten a hőmérséklet 20 fok, a tengerszintre átszámitott légnyomás 1016 mbar, alig változik.

A Balaton vizének hőmérséklete 11 órakor Siófoknál 16 fok volt.

Várható időjárás kedd estig:

Kevés nappali gomolyfelhőképződés csapadék nélkül.
Kedden megélénkülő déli szél.
A nappali felmelegedés erősödik.
Várható legalacsonyabb éjszakai hőmérséklet: 5, 10,
legmagasabb nappali hőmérséklet kedden: 22, 26 fok között.

Németh Lajos s.k.

TÁVOLABBI KILÁTÁSOK SZERDÁTÓL-SZOMBATIG:

A hét közepétől megnövekszik a felhőzet, többfelé eleinte főleg a Dunántúlon várható záporeső, kisebb eső.
A hőmérséklet tovább emelkedik.
Legalacsonyabb hajnali hőmérséklet: 10 fok körül.
Legmagasabb nappali hőmérséklet: 25 fok körül.
Jelentős mennyiségü /legalább 5 mm/ csapadék az ország területének 40 százalékán várható.

KÖZÉPTÁVÚ ELŐREJELZŐ OSZTÁLY

A hőmérséklet napi középértéke és eltérése a 100 évi átlagtól /Budapesten/:

1980. V. 25.	15,9°C	-1,8°C

1871 óta ezen a napon Budapesten előfordult

legmagasabb hőmérséklet:	31,4°C /1953/,
legalacsonyabb hőmérséklet:	7,2°C /1944/.

80.350.

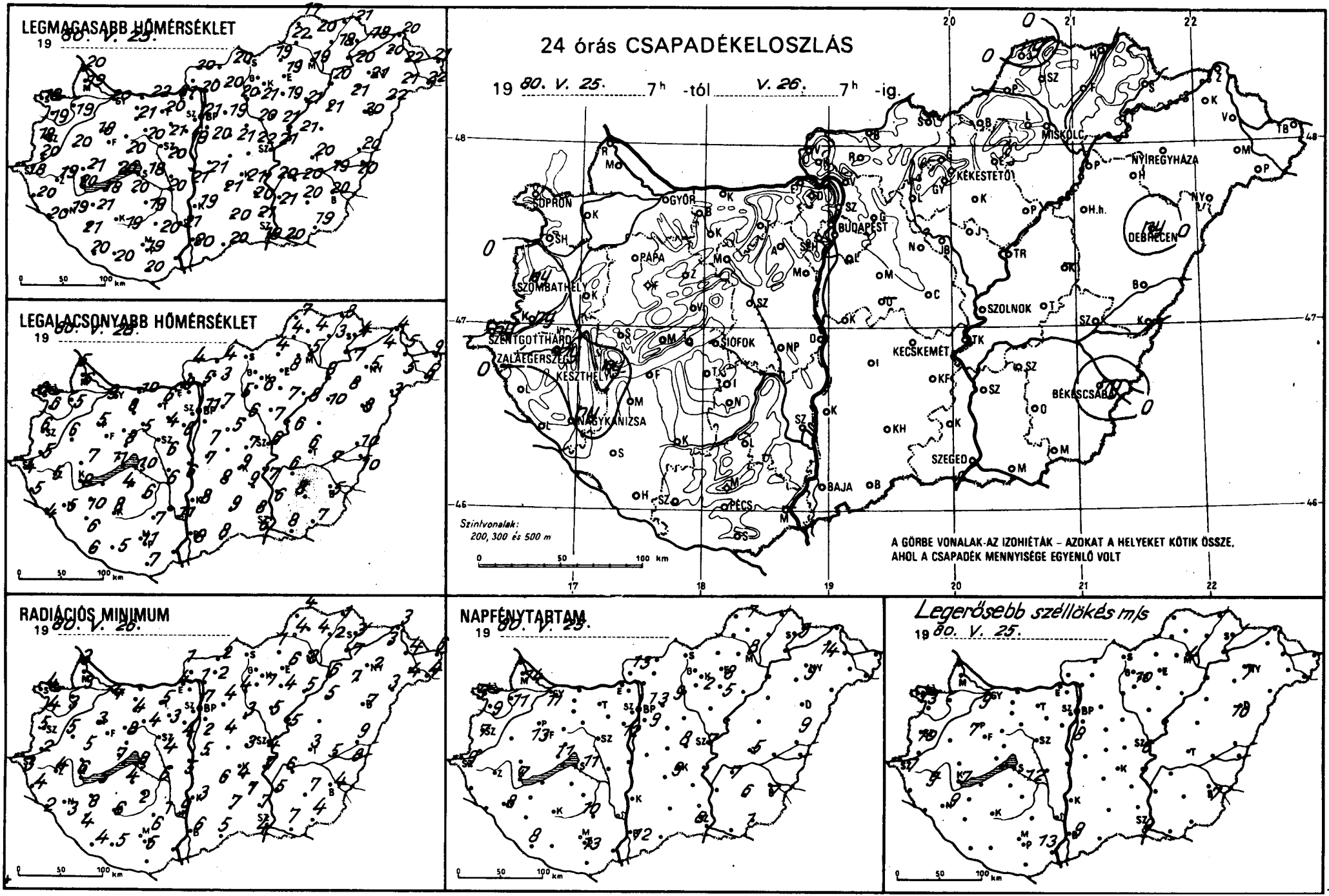
LEGMAGASABB HŐMÉRSÉKLET
19 80. V. 25.
LEGALACSONYABB HŐMÉRSÉKLET
19 80. V. 26.
RADIÁCIÓS MINIMUM
19 80. V. 26.
24 órás CSAPADÉKELOSZLÁS
19 80. V. 25. 7h -tól V. 26. 7h -ig.
Szintvonalak: 200, 300 és 500 m
A GÖRBE VONALAK AZ IZOHIÉTÁK – AZOKAT A HELYEKET KÖTIK ÖSSZE, AHOL A CSAPADÉK MENNYISÉGE EGYENLŐ VOLT
SOPRON
GYŐR
BUDAPEST
MISKOLC
NYÍREGYHÁZA
KEKESTETŐ
DEBRECEN
SZOLNOK
SZOMBATHELY
PAPA
SZENTGOTTHÁRD
ZALAEGERSZEG
KESZTHELY
SIÓFOK
KECSKEMÉT
NAGYKANIZSA
BÉKÉSCSABA
SZEGED
PÉCS
BAJA
NAPFÉNYTARTAM
19 80. V. 25.
Legerősebb széllökés m/s
19 80. V. 25.

	19 80.V.26. 07h -ig az utolsó 24 óra adatai					
	csapadék (mm)		max. hőmérséklet	min. hőmérséklet	rad. min.	napos órák
Győr	•		20	9	4	11
Kapuvár	•		19	5	3	11
Mosonmagyaróvár	•	⊥	19	6	3	14
Rajka	•		20	5	3	
Sopron	•	⊥	18	8	4	9
Sopronhorpács	•	⊥	19	6	4	9
Káld	•	⊥	20	6	5	
Körmend	ny		20	5	2	
Szentgotthárd	ny	▽⊥	18	4	3	9
Szombathely	ny	▽⊥	18	6	5	7
Lenti	•		20	5	4	
Letenye	°	⊥	20	4	2	
Nagykanizsa	ny	▽⊥	19	5	3	8
Zalaegerszeg	ny	▽⊥	19	5	4	
Farkasgyepű	•		18	7	4	
Keszthely	ny	▽⊥	20	8	6	7
Mencshely	•	⊥	18	8	4	11
Pápa	•	⊥	18	5	3	13
Sümeg	•		21	7	5	
Tihany	•		20	11	7	
Veszprém	•		20	8	8	
Zirc	•	⊥	17	3	3	
Fonyód	•		18	8	5	
Homokszt. györgy	•		20	6	4	8
Kaposvár	°	⊥	19	8	6	
Marcali	•	⊥	21	10	8	
Siófok	•		18	10	8	11
Somogyszob	•	⊥	21	6	4	
Tab	•		20	4	4	
Bábolna	•	⊥	20	6	2	
Esztergom	•		21	6	5	
Kisbér	•		21	8	4	
Komárom	•		22	10	–	
Tatabánya	•		20	6	5	
Alcsútdoboz	•	⊥	21	4	3	
Dunaújváros	•		21	6	5	
Martonvásár	•		19	6	4	12
Mór	•	⊥	20	5	4	
Nagyhörcsökp.	•		20	6	6	
Szabadbattyán	•		20	6	4	
Iregszemcse	•	⊥ ≡	19	6	2	10
Lengyel	•		20	7	1	
Nagykónyi	•		22	5	2	
Szekszárd	•		21	11	9	
Miskolc	•		17	10	5	
Mohács	–		–	–	–	
Pécs	•		19	11	6	13
Siklós	•		20	7	5	
Szigetvár	•		20	5	5	
Bp. Lőrinc	•	⊥	20	7	2	9
Bp. Met. Int.	•		21	11	7	13
Bp. Szab. hegy	•		16	10	8	
Cegléd	•	⊥	22	7	3	8
Dobogókő	•		16	8	5	
Gödöllő	•		19	7	4	9
Királyrét	•	⊥	20	3	2	
Monor	•		21	5	4	
Nagykáta	•		20	6	3	
Örkény	–		–	–	–	
Szentendre	•		22	8	8	

	19 80.V.26. 07h -ig az utolsó 24 óra adatai					
	csapadék (mm)		max. hőmérséklet	min. hőmérséklet	rad. min.	napos órák
Vác	•	⊥	20	5	1	
Vámosmikola	•	⊥	20	4	1	13
Baja	•	⊥	20	8	6	12
Bácsalmás	•		20	8	5	
Izsák	•		21	8	6	
Kalocsa	•	⊥	19	8	3	
Kecskemét	•	⊥	21	9	4	9
Kiskunf. háza	•		20	9	7	
Kiskunhalas	•		20	9	7	
Kunszentmiklós	•		21	7	5	
Tiszakécske	•		20	7	7	
Balassagyarmat	•	⊥	20	4	2	
Romhány	•		20	3	2	
Salgótarján	–		–	–	–	
Eger	•		19	8	6	8
Galyatető	•		17	7	5	
Gyöngyös	•		21	8	7	
Kékestető	•		11	6	4	2
Kompolt	•		19	7	4	5
Lőrinci	•		20	5	4	
Poroszló	•		21	8	5	
Jászapáti	•	⊥	21	7	5	
Jászberény	•	⊥	20	6	5	
Karcag	–		–	–	–	
Szolnok	•		21	6	4	7
Tiszaroff	•	⊥	21	6	5	
Túrkeve	•		20	6	3	5
Kistelek	•		21	8	7	
Makó	•	⊥	20	8	7	
Szeged	•	⊥	19	6	4	8
Szentes	•		21	6	5	
Borsodnádasd	•	⊥	19	4	1	
Füged	•	⊥	18	3	2	
Hidasnémeti	•		21	3	1	
Jósvafő	ny	,	17	7	4	7
Lillafüred	•		19	5	4	
Miskolc	•	=	19	5	3	8
Putnok	•		22	4	4	
Sárospatak	•		18	4	3	9
Szendrőlád	•	⊥	20	4	4	
Tokaj	•		20	7	7	
Kisvárda	•		20	4	3	14
Mátészalka	•		21	5	4	
Nyíregyháza	•		21	5	2	9
Nyírlugos	•		22	3	3	
Pátyod	•	⊥	22	5	4	
Tiszabecs	•		21	9	6	
Vásárosnamény	•	⊥	22	5	4	
Záhony	•		20	4	3	
Berettyóújfalu	•	⊥	20	10	9	
Debrecen	ny	▽	20	8	7	9
Hajdúdorog	•		21	8	7	
Hortobágy	•		21	10	5	
Körösszakál	•	⊥	20	10	8	
Polgár	•	⊥	20	8	6	
Békéscsaba	ny	▽=	20	5	4	7
Mezőhegyes	•	⊥	19	7	4	1
Orosháza	•		20	8	7	6
Szarvas	•	⊥	20	6	6	7
Szeghalom	•		19	7	5	

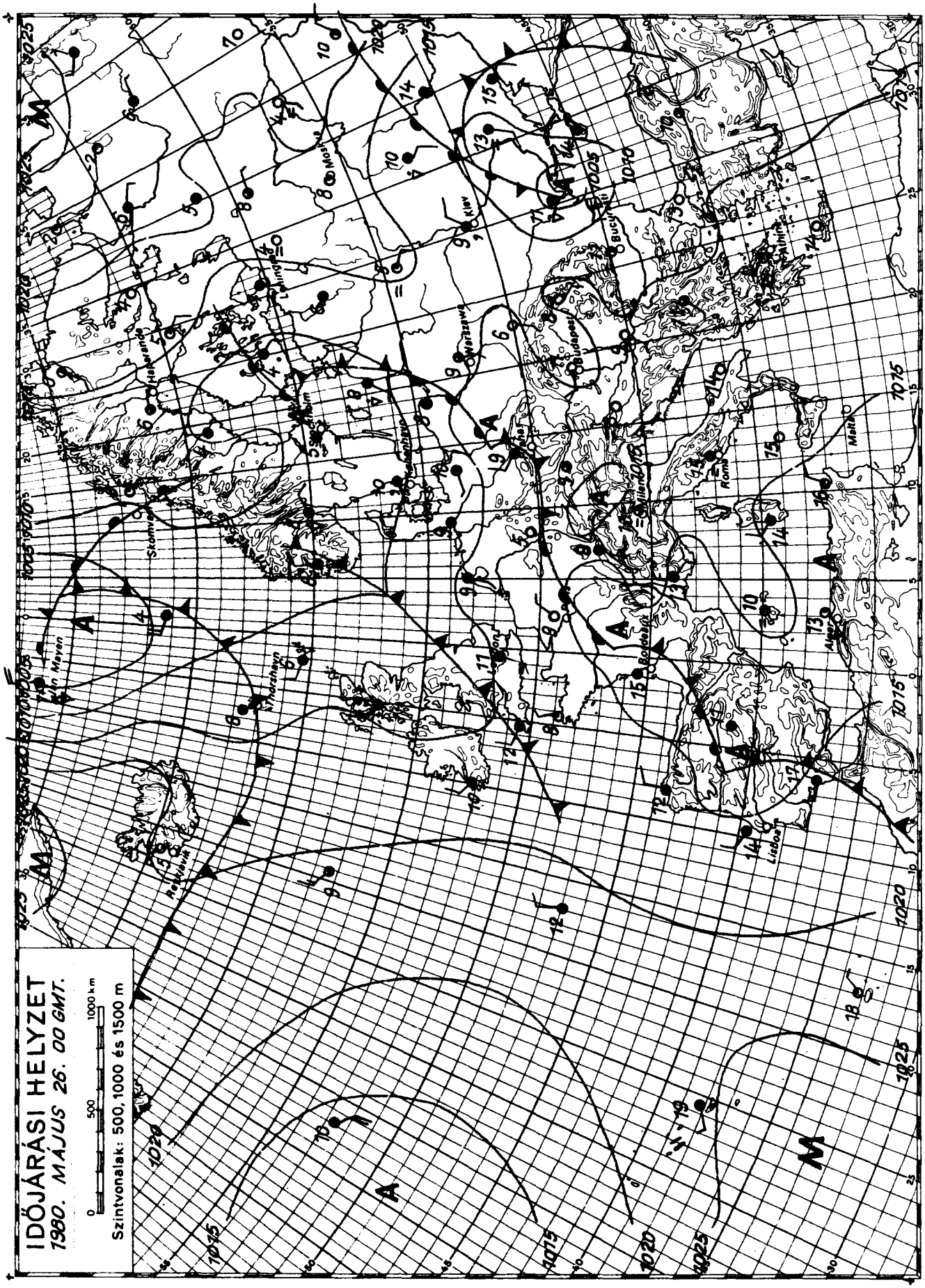

KIADJA: ORSZÁGOS METEOROLÓGIAI SZOLGÁLAT
Készíti: Központi Előrejelző Intézet Előrejelző Osztálya — T.: 273-018 — Megjelenik naponként —
Évi előfizetési díja: 1.460.-Ft - Megrendelhető: 1024 Budapest, II., Kitaibel Pál u. 1. Telefon: 353-500
Kiadásért felel: az OMSZ elnöke — Szerkesztésért felel: a KEI igazgatója

IDŐJÁRÁSI NAPIJELENTÉS

ЕЖЕДНЕВНЫЙ МЕТЕОРОЛОГИЧЕСКИЙ БЮЛЛЕТЕНЬ • DAILY WEATHER REPORT
BULLETIN QUOTIDIEN DE TEMPS • TÄGLICHER WETTERBERICHT

93. évfolyam 148. szám. + Budapest + 1980. május 27. kedd

Az időjárási helyzet és a várható időjárás:

Szárazföldünk északi, északkeleti részén alacsony nyomású légköri képződmények hatására változékony, többfelé csapadékos az idő. A Skandináv-félszigetet déli vidékein, valamint a Kelet-Európai-síkságon a nappali felmelegedés továbbra is jelentősen elmarad a május végén megszokottól. Európa középső és déli részén ugyanakkor a helyi tényezők alakitják az időjárást. A nappali gomolyfelhőképződésből csak néhány helyen alakul ki zápor, zivatar. Franciа- és Spanyolország fölött egy mérsékeltövi front húzódik, amely lassan kelet felé helyeződik át, de a következő időszakban valószinüleg még nem kell számolni hatásával.

Hazánkban hétfőn délelőtt túlnyomóan napos idő volt, majd többfelé megnövekedett a gomolyfelhőzet. Pátyodról és Mórról gyönge záport jelentettek. Kora délutánra 20, 25 fokig melegedett a levegő. Kedd hajnalra 5, 13 fokig csökkent a hőmérséklet. Délelőtt folytatódott a derült idő, 11 órakor 18, 22 fokot mutattak a hőmérők.

Ma 12 órakor Budapesten a hőmérséklet 22 fok volt, a tengerszintre átszámitott légnyomás 1016 mbar, alig változik.

A Balaton vizének hőmérséklete 11 órakor Siófoknál 17 fok volt.

Várható időjárás szerda estig:

Hétfőn túlnyomóan napos, száraz idő, kedden időnként megnövekvő gomolyfelhőzet néhány helyen -főként délnyugaton- záporral, zivatarral. Napközben megélénkülő déli, délnyugati szél.
Várható legalacsonyabb éjszakai hőmérséklet: 7 és 12 fok között,
legmagasabb nappali hőmérséklet szerdán: 23 és 28 fok között.

Demeter Éva s.k.

A hőmérséklet napi középértéke és eltérése a 100 évi átlagtól /Budapesten/:

1980. V. 26.	18,1°C	+0,2°C

1871 óta ezen a napon Budapesten előfordult:

legmagasabb hőmérséklet:	32,4°C /1950/,
legalacsonyabb hőmérséklet:	5,7°C /1927/.

80.351.

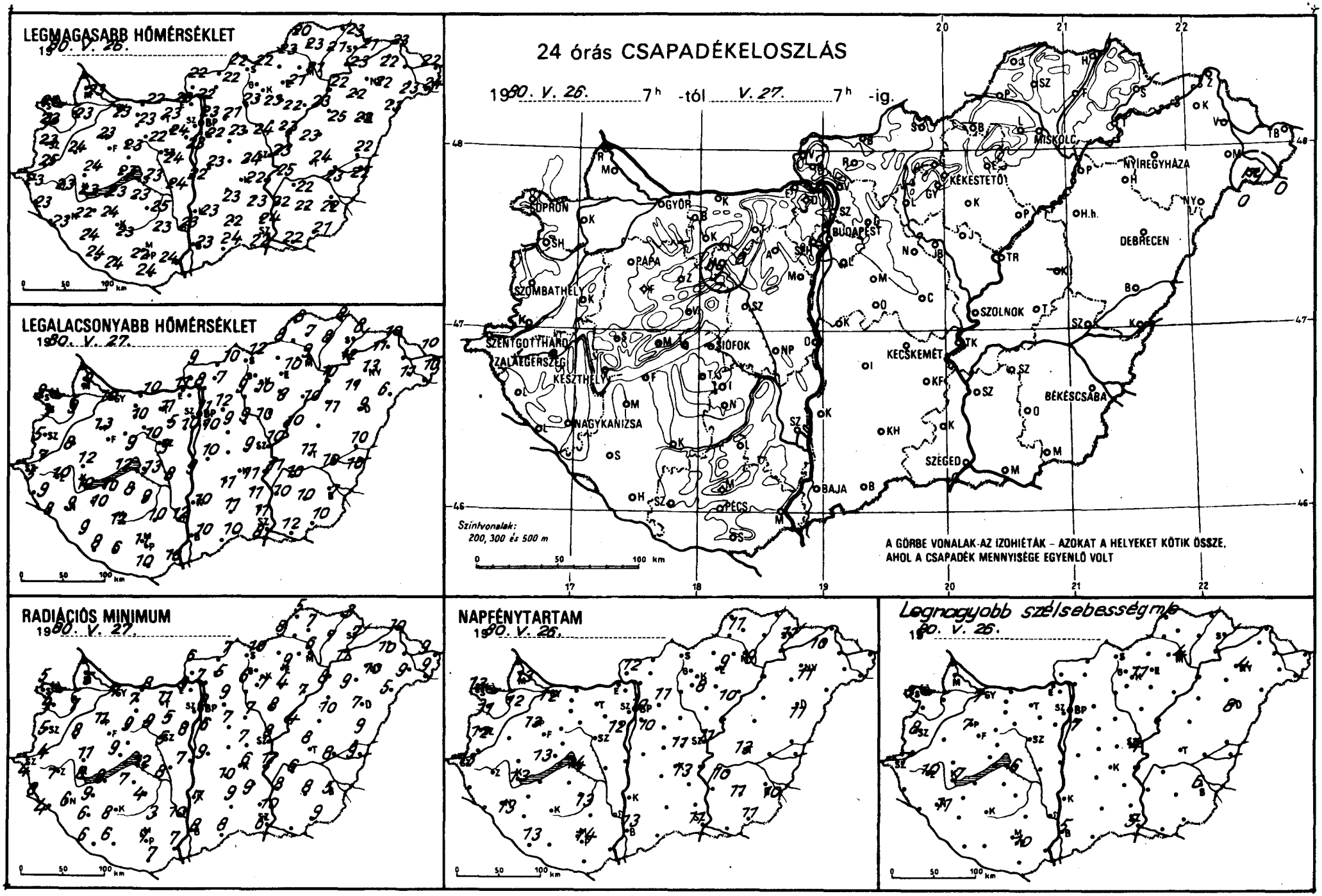
LEGMAGASABB HŐMÉRSÉKLET
1990. V. 26.
LEGALACSONYABB HŐMÉRSÉKLET
1990. V. 27.
24 órás CSAPADÉKELOSZLÁS
1990. V. 26. 7h -tól V. 27. 7h -ig.
Szintvonalak:
200, 300 és 500 m
A GÖRBE VONALAK AZ IZOHIÉTÁK – AZOKAT A HELYEKET KÖTIK ÖSSZE,
AHOL A CSAPADÉK MENNYISÉGE EGYENLŐ VOLT
RADIÁCIÓS MINIMUM
1990. V. 27.
NAPFÉNYTARTAM
1990. V. 26.
Legnagyobb szélsebesség m/s
1990. V. 26.
SOPRON
GYŐR
BUDAPEST
MISKOLC
NYÍREGYHÁZA
KÉKESTETŐ
DEBRECEN
PAPA
SZOMBATHELY
SZENTGOTTHÁRD
ZALAEGERSZEG
KESZTHELY
SIÓFOK
NAGYKANIZSA
KECSKEMÉT
BÉKÉSCSABA
SZOLNOK
SZEGED
PÉCS
BAJA

	1980.V.27. 07h -ig az utolsó 24 óra adatai							1980.V.27. 07h -ig az utolsó 24 óra adatai					
	csapadék (mm)		max. hőmérséklet	min. hőmérséklet	rad. min.	napos órák		csapadék (mm)		max. hőmérséklet	min. hőmérséklet	rad. min.	napos órák
Győr	.	⌐	23	10	7	12	Vác	.	⌐	22	8	7	
Kapuvár	.		23	9	7	12	Vámosmikola	.	⌐	22	9	6	12
Mosonmagyaróvár	.	⌐	23	9	5	13	Baja	.	⌐	23	10	8	13
Rajka	–		–	–	–		Bácsalmás	.		24	10	8	
Sopron	.	⌐ =	21	9	5	13	Izsák	.		23	11	10	
Sopronhorpács	.	⌐	23	7	4	11	Kalocsa	.		23	10	7	
Káld	.		24	8	8		Kecskemét	.	⌐	22	11	6	13
Körmend	.		25	7	4		Kiskunf. háza	.		23	11	9	
Szentgotthárd	.	⌐ =	23	5	4	13	Kiskunhalas	.		22	11	9	
Szombathely	.	⌐	23	8	5	12	Kunszentmiklós	.		23	10	9	
Lenti	.		23	9	8		Tiszakécske	.		25	11	11	
Letenye	.	⌐	23	8	4		Balassagyarmat	.	⌐	22	10	7	
Nagykanizsa	.		22	9	6	13	Romhány	.		22	7	5	
Zalaegerszeg	.	⌐	23	10	7		Salgótarján	.		22	12	10	
Farkasgyepű	.		22	12	9		Eger	.		21	10	9	9
Keszthely	.	⌐	23	10	8	13	Galyatető	.		17	10	6	
Mencshely	.		21	10	8	13	Gyöngyös	.	⌐	23	10	7	
Pápa	.		23	13	11	13	Kékestető	.		15	9	8	8
Sümeg	.		24	12	11		Kompolt	.		22	8	4	10
Tihany	.	⌐	23	12	9		Lőrinci	.		23	9	6	
Veszprém	.		23	9	9		Poroszló	.		23	10	7	
Zirc	.	⌐	21	6	4		Jászapáti	.	⌐	23	10	8	
Fonyód	.		23	10	8		Jászberény	.	⌐	22	9	6	
Homokszt. györgy	.		24	8	6	13	Karcag	–		–	–	–	
Kaposvár	.		23	12	8		Szolnok	.		23	10	8	11
Marcali	.		24	10	9		Tiszaroff	.	⌐	23	11	4	
Siófok	.		23	13	12	14	Túrkeve	.		24	11	8	13
Somogyszob	.	⌐	24	9	6		Kistelek	.		24	11	10	
Tab	.		23	8	7		Makó	.	⌐	22	12	10	
Bábolna	.		23	10	6		Szeged	.	⌐	22	8	6	11
Esztergom	.		23	11	9		Szentes	.		22	10	8	
Kisbér	.		23	10	7		Borsodnádasd	–		–	–	–	
Komárom	.		22	10	8		Fügöd	.	⌐	21	8	7	
Tatabánya	.		23	11	11		Hidasnémeti	.		23	8	3	
Alcsútdoboz	.	⌐	24	5	5		Jósvafő	.		20	8	5	11
Dunaújváros	.		22	9	7		Lillafüred	.		20	8	7	
Martonvásár	.		23	10	8	12	Miskolc	.		21	9	6	9
Mór	ny	⌐	22	10	9		Putnok	.	=	23	8	8	
Nagyhörcsökp.	.		24	8	8		Sárospatak	.		21	8	7	11
Szabadbattyán	.		24	9	5		Szendrőlád	.	⌐	23	7	7	
Iregszemcse	.	⌐ =	25	9	4	13	Tokaj	.		23	12	11	
Lengyel	.		23	10	3		Kisvárda	.		22	11	10	10
Nagykónyi	.		24	10	5		Mátészalka	.		23	11	9	
Szekszárd	.		23	12	10		Nyíregyháza	.		22	13	10	11
Mezőhegyes	.		19	12	6		Nyírlugos	.		23	6	5	
Mohács	.	⌐	24	10	7		Pátyod	ny		24	10	9	
Pécs	.	⌐	22	11	7	14	Tiszabecs	.		22	10	9	
Siklós	.		24	10	7		Vásárosnamény	–		–	–	–	
Szigetvár	.		24	6	6		Záhony	.		23	10	10	
Bp. Lőrinc	.	⌐	22	10	6	10	Berettyóújfalu	.	⌐	22	10	9	
Bp. Met. Int.	.		23	11	8	10	Debrecen	.	=	22	9	7	11
Bp. Szab. hegy	.		20	12	7		Hajdúdorog	.		22	11	9	
Cegléd	.	⌐	24	9	7	11	Hortobágy	.		25	11	10	
Dobogókő	.		19	13	9		Körösszakál	.	⌐	22	10	9	
Gödöllő	.		21	12	9	11	Polgár	.		22	10	8	
Királyrét	–		–	–	–		Békéscsaba	.	⌐	22	7	5	10
Monor	.		23	9	7		Mezőhegyes	.	⌐	21	10	9	11
Nagykáta	.		24	9	7		Orosháza	.		22	10	8	11
Örkény	–		–	–	–		Szarvas	.	⌐	22	10	6	10
Szentendre	.		24	9	9		Szeghalom	.		23	10	8	

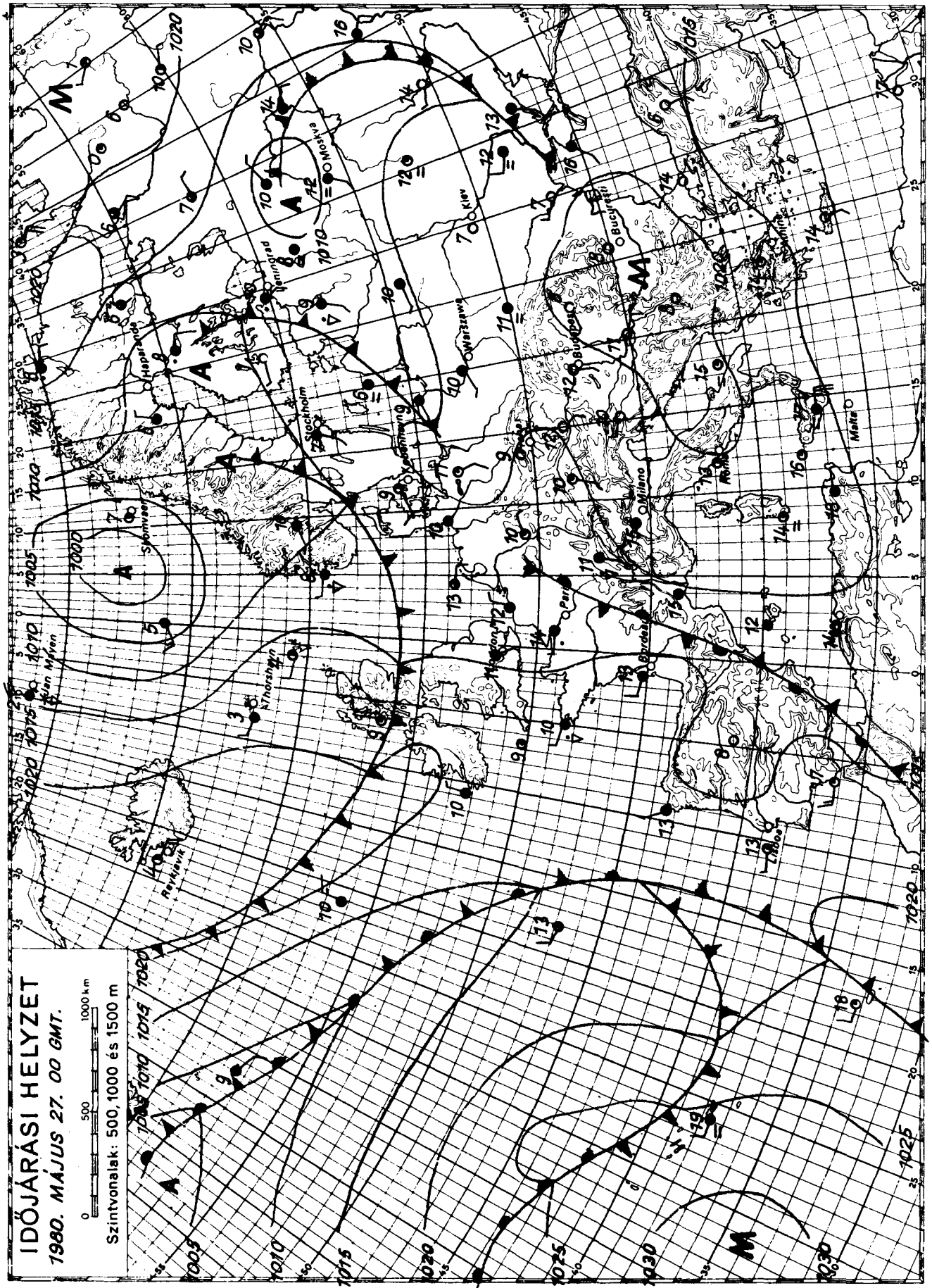

KIADJA: ORSZÁGOS METEOROLÓGIAI SZOLGÁLAT

Készíti: Központi Előrejelző Intézet Előrejelző Osztálya — T.: 273 - 018 — Megjelenik naponként —

Évi előfizetési díja: 1.460.-Ft - Megrendelhető: 1024 Budapest, II., Kitaibel Pál u. 1. Telefon: 353-500

Kiadásért felel: az OMSZ elnöke — Szerkesztésért felel: a KEI igazgatója

IDŐJÁRÁSI NAPIJELENTÉS

ЕЖЕДНЕВНЫЙ МЕТЕОРОЛОГИЧЕСКИЙ БЮЛЛЕТЕНЬ • DAILY WEATHER REPORT
BULLETIN QUOTIDIEN DE TEMPS • TÄGLICHER WETTERBERICHT

93. évfolyam 149. szám. + Budapest + 1980. május 28. szerda

Az időjárási helyzet és a várható időjárás:

Az Északi-tenger felett ciklon örvénylik. Emiatt a Brit-szigeteken, valamint a Skandináv-félsziget nyugati részén erősen felhős, vagy borult az ég, többfelé esik az eső. A Kelet-Európai-alföld, valamint a Fekete-tenger vidékén a hajnali és a reggeli párásság megszünése után általában csak kevés felhő képződik. A Földközi-tenger medencéje felől nagy nedvességtartalmú léghullám áramlik Közép-Európa fölé. Vonulását esők, záporok jelzik. Az elkövetkező időszakban a Kárpát-medence időjárása változékonyabbra fordul.

Hazánkban kedden túlnyomóan napos idő volt. A hőmérséklet csúcsértéke az ország nagy részén 21, 26 fok között alakult. Szerda hajnalra általában 9, 15 fokig csökkent a hőmérséklet. A hajnali órákban felhő- és csapadékzóna érte el az országot. A reggel 7 óráig lehullott csapadék mennyisége nyom és 2 mm között váltakozott. Délelőtt túlnyomóan borult idő volt, többfelé esett eső, zápor. 11 órakor 13 és 23 fok között váltakozott a hőmérséklet.

Ma 12 órakor Budapesten a hőmérséklet 20 fok, a tengerszintre átszámitott légnyomás 1008 mbar, erősen süllyed.

A Balaton vizének hőmérséklete 11 órakor Siófoknál 16 fok volt.

Várható időjárás csütörtök estig:

Változóan felhős idő, többfelé záporral, helyenként zivatarral.
Délkeleti, déli, majd nyugatira forduló és időnként megerősödő szél.
Várható legalacsonyabb éjszakai hőmérséklet: 9, 14,
legmagasabb nappali hőmérséklet csütörtökön: általában 20, 25 fok között.

Bozóki István s.k.

A hőmérséklet napi középértéke és eltérése a 100 évi átlagtól /Budapesten/:

1980. V. 27.	19,8°C	+1,7°C

1871 óta ezen a napon Budapesten előfordult

legmagasabb hőmérséklet:	33,3°C /1958/,
legalacsonyabb hőmérséklet:	5,1°C /1927/.

80.352.

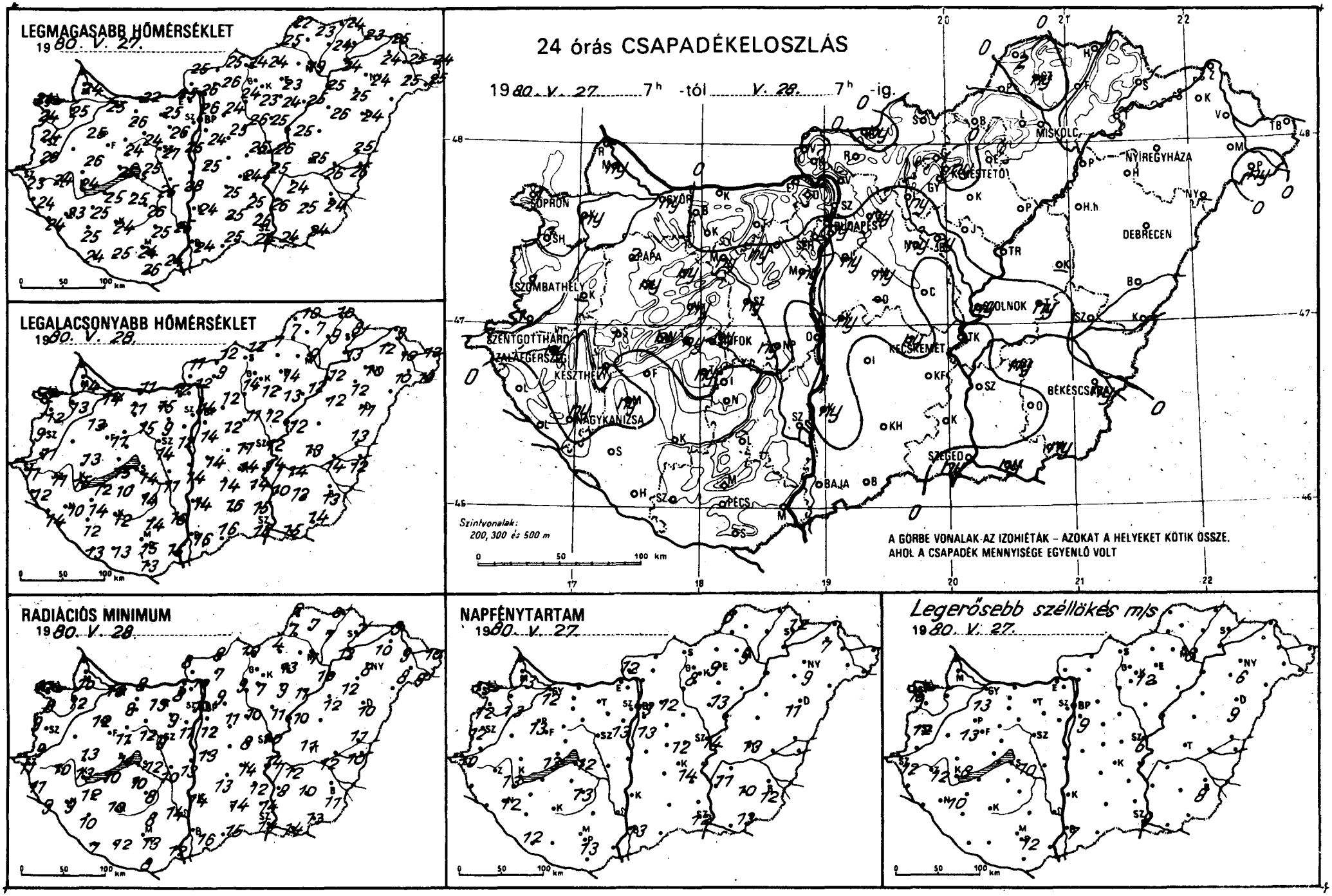
LEGMAGASABB HŐMÉRSÉKLET
1980. V. 27.
LEGALACSONYABB HŐMÉRSÉKLET
1980. V. 28.
RADIÁCIÓS MINIMUM
1980. V. 28
24 órás CSAPADÉKELOSZLÁS
1980. V. 27. 7h -tól V. 28. 7h -ig.
Szintvonalak:
200, 300 és 500 m
A GÖRBE VONALAK AZ IZOHIÉTÁK – AZOKAT A HELYEKET KÖTIK ÖSSZE,
AHOL A CSAPADÉK MENNYISÉGE EGYENLŐ VOLT
SOPRON
GYŐR
SZOMBATHELY
PAPA
BUDAPEST
MISKOLC
NYÍREGYHÁZA
DEBRECEN
SZOLNOK
KECSKEMÉT
BÉKÉSCSABA
SZEGED
SZENTGOTTHÁRD
KESZTHELY
NAGYKANIZSA
SIÓFOK
BAJA
PÉCS
NAPFÉNYTARTAM
1980. V. 27
Legerősebb széllökés m/s
1980. V. 27.

	19 80.V.28.07 h -ig az utolsó 24 óra adatai					
	csapadék (mm)		max. hőmérséklet	min. hőmérséklet	rad. min.	napos órák
r	ny	⩔	25	14	13	12
uvár	ny	⩔	25	13	12	13
onmagyaróvár	ny	,	24	14	10	13
ka	–		–	–	–	
ron	1	⩔	24	12	10	13
ronhorpács	1		24	12	8	12
d	–		–	–	–	
mend	1		26	11	9	
ntgotthárd	1	⩔ ⌓	23	11	11	10
mbathely	1		24	9	9	12
ti	.		24	12	11	
enye	.	⌓	24	14	9	
gykanizsa	ny		23	10	9	12
aegerszeg	ny		24	11	10	
kasgyepü	ny		23	12	12	
szthely	1	⩔	24	15	13	13
ncshely	ny		23	13	11	13
ba	2	⩔	25	13	12	13
neg	1		26	13	13	
nany	ny		25	15	11	
szprém	ny	,	24	11	11	
c	ny		23	10	8	
nyód	.		25	12	10	
mokszt. györgy	.		24	13	7	12
posvár	.	⌓	24	12	10	
rcali	ny	,	25	14	12	
fok	ny		25	14	12	12
mogyszob	.		25	12	10	
b	ny		25	10	10	
bolna	.	⌓	25	13	10	
ztergom	.		25	12	8	
sbér	.		26	11	8	
omárom	.		22	11	8	
tabánya	.		25	15	13	
csútdoboz	ny	⩔	26	9	9	
unaújváros	.		28	14	13	
artonvásár	ny		25	12	11	13
ór	ny	⩔	24	15	12	
agyhörcsökp.	ny		25	11	10	
zabadbattyán	ny		27	14	9	
egszemcse	.	⌓	26	14	8	13
engyel	.		25	14	8	
agykónyi	.		26	12	7	
zekszárd	.		25	16	14	
Ispádtető	.		21	14	11	
lohács	.	⌓	24	15	12	
écs	.		24	15	13	13
iklós	.		26	13	8	
zigetvár	.		25	13	12	
p. Lőrinc	ny	⩔	24	14	12	13
p. Met. Int.	ny		26	14	10	13
p. Szab. hegy	–		–	–	–	
egléd	.		25	11	8	12
obogókő	.		21	11	10	
ödöllő	ny		24	12	9	12
Királyrét	.	⌓	24	7	6	
Monor	ny		25	12	11	
Nagykáta	ny		26	11	10	
Örkény	–		–	–	–	
Szentendre	.		27	13	13	

	19 80.V.28.07 h -ig az utolsó 24 óra adatai					
	csapadék (mm)		max. hőmérséklet	min. hőmérséklet	rad. min.	napos órák
Vác	.		26	12	10	
Vámosmikola	.		25	11	8	12
Baja	.		24	16	16	13
Bácsalmás	.		25	16	15	
Izsák	.		25	14	13	
Kalocsa	ny		24	14	14	
Kecskemét	ny		24	14	14	14
Kiskunf. háza	.		25	14	12	
Kiskunhalas	.		25	16	14	
Kunszentmiklós	ny	⩔	25	14	13	
Tiszakécske	.		25	14	14	
Balassagyarmat	ny		25	12	8	
Romhány	.		26	9	7	
Salgótarján	.		24	12	10	
Eger	.		23	14	13	9
Galyatető	.		18	6	3	
Gyöngyös	.		23	12	7	
Kékestető	ny	⩔	17	9	9	8
Kompolt	.		24	13	9	13
Lőrinci	ny		24	14	9	
Poroszló	.		25	12	11	
Jászapáti	.		25	12	11	
Jászberény	ny		25	12	9	
Karcag	–		–	–	–	
Szolnok	ny	=	26	12	10	14
Tiszaroff	.		25	12	10	
Túrkeve	ny		25	13	11	13
Kistelek	.		26	15	14	
Makó	ny	,	24	15	14	
Szeged	ny		24	15	14	12
Szentes	.		26	10	8	
Borsodnádasd	.	⌓	24	7	4	
Füged	.	⌓	24	9	7	
Hidasnémeti	.		24	10	8	
Jósvafő	2	⩔	22	10	6	6
Lillafüred	.		23	8	8	
Miskolc	.	=	19	9	7	9
Putnok	.		25	7	7	
Sárospatak	.		23	8	7	12
Szendrőlád	ny	⩔ ⌓	23	7	7	
Tokaj	.		24	13	12	
Kisvárda	.		24	12	10	7
Mátészalka	.		25	10	8	
Nyíregyháza	.		24	10	8	9
Nyírlugos	–		–	–	–	
Pátyod	ny	⌓	25	10	9	
Tiszabecs	.		24	12	10	
Vásárosnamény	.		25	10	9	
Záhony	.		25	9	9	
Berettyóújfalu	.	⌓	25	13	11	
Debrecen	.	=	24	11	10	11
Hajdúdorog	.		25	12	12	
Hortobágy	.		26	12	12	
Körösszakál	.	⌓	26	12	10	
Polgár	.		25	12	10	
Békéscsaba	ny		24	13	11	12
Mezőhegyes	ny	,	24	14	13	13
Orosháza	.		25	12	10	10
Szarvas	ny		24	14	12	11
Szeghalom	.		26	14	12	

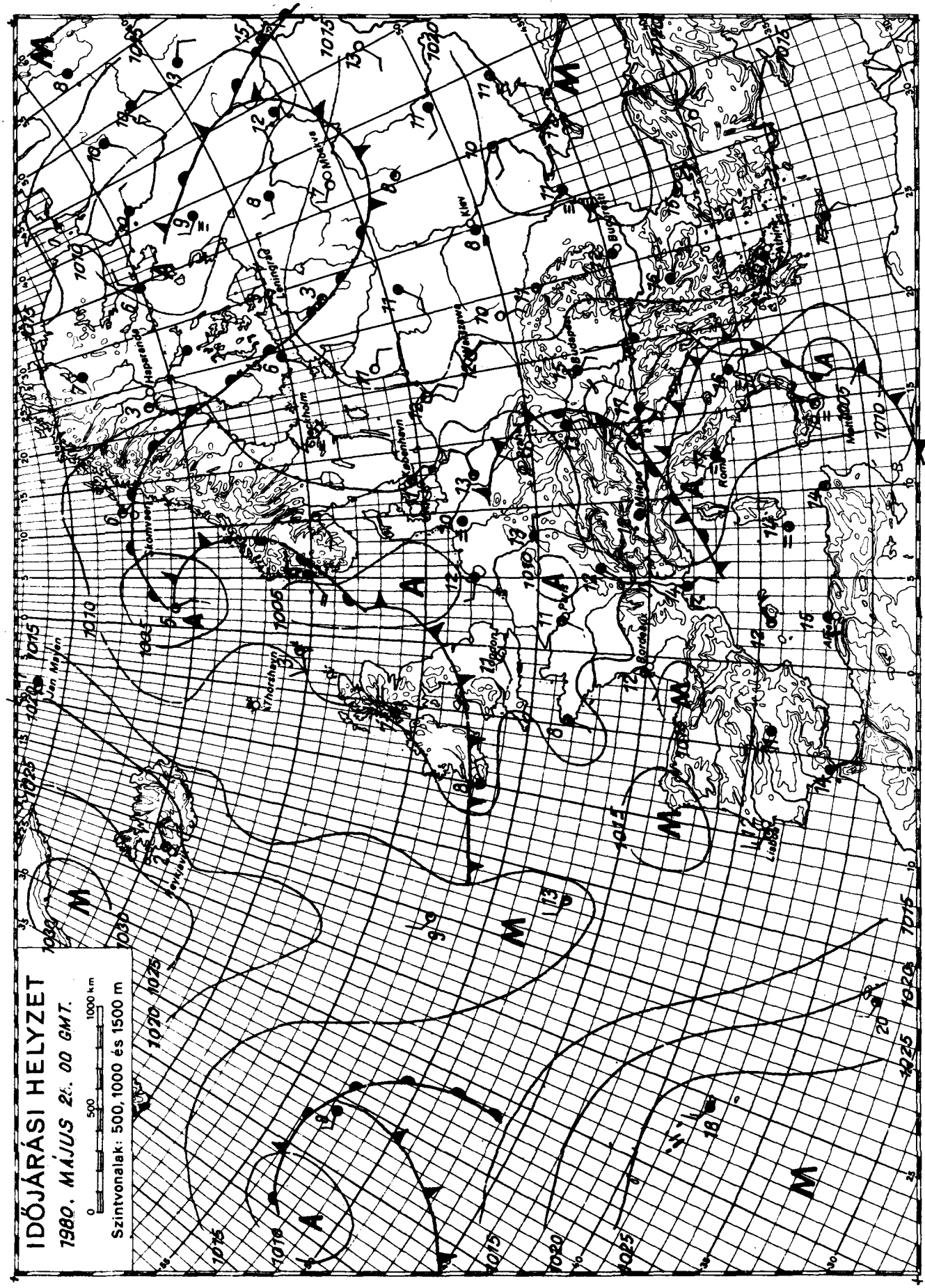

KIADJA: ORSZÁGOS METEOROLÓGIAI SZOLGÁLAT

Készíti: Központi Előrejelző Intézet Előrejelző Osztálya — T.: 273 - 018 — Megjelenik naponként —

Évi előfizetési díja: 1.460.-Ft - Megrendelhető: 1024 Budapest, II., Kitaibel Pál u. 1. Telefon: 353-500

Kiadásért felel: az OMSZ elnöke — Szerkesztésért felel: a KEI igazgatója

IDŐJÁRÁSI NAPIJELENTÉS

ЕЖЕДНЕВНЫЙ МЕТЕОРОЛОГИЧЕСКИЙ БЮЛЛЕТЕНЬ • DAILY WEATHER REPORT
BULLETIN QUOTIDIEN DE TEMPS • TÄGLICHER WETTERBERICHT

93. évfolyam 150. szám. + Budapest + 1980. május 29. csütörtök

Az időjárási helyzet és a várható időjárás:

Kelet-Európában továbbra is magas nyomású légköri képződmény helyezkedik el, igy ott általában kevés a felhő, száraz az idő. Szárazföldünk nyugati, délnyugati része fölött nagy kiterjedésü ciklon örvénylik. Hatására nyugat, délnyugat felől különböző nedvességtartalmú léghullámok érkeznek kontinensünk belseje felé. Vonulásukat erősen megnövekvő felhőzet, több helyen eső, zápor, szórványosan zivatar kiséri. Péntek estig a Kárpát-medence időjárását is a délnyugat felől áramló léghullámok határozzák meg.

Hazánkban szerdán az északi, északnyugati megyékben erősen felhős, vagy borult maradt az ég. Az ország többi részén 3, 7 órán át sütött a nap. Sok helyről jelentettek esőt, záport, helyenként zivatart, sőt Túrkevén jégeső is esett. A lehullott csapadék mennyisége általában nem érte el az 5 mm-t, de egy-egy erősebb zivatargócban 13, 18 mm-t is mértek. A hőmérséklet csúcsértéke az északnyugati megyékben 18, 21, máshol 22, 28 fok között alakult. Csütörtök hajnalra szeszélyes területi eloszlásban 6, 16 fokig hült le a levegő. Ma délelőtt a nyugati, délnyugati országrészben erősen, máshol változóan felhős idő volt. Esőt, záport sehonnan sem jelentettek. A déli szél több helyen megélénkült. A hőmérséklet 11 órakor az ország területén 16, 23 fok között váltakozott.

Ma 12 órakor Budapesten a hőmérséklet 21 fok, a tengerszintre átszámitott légnyomás 1006 mbar, alig változik.

A Balaton vizének hőmérséklete Siófoknál 11 órakor 17 fok volt.

Várható időjárás péntek estig:

Változóan felhős idő.
Szórványosan eső, zápor, zivatar.
Időnként megélénkülő, elsősorban a Dunántúlon helyenként megerősödő déli, délnyugati szél.
Várható legalacsonyabb éjszakai hőmérséklet: 9, 14,
legmagasabb nappali hőmérséklet pénteken: általában 20, 25 fok között.

Vadkerti Ferenc s.k.

TÁVOLABBI KILÁTÁSOK SZOMBATTÓL-KEDDIG:

Eleinte túlnyomóan napos idő, majd időnként megnövekvő felhőzetből többfelé várható zápor, helyenként zivatar.
Legalacsonyabb hajnali hőmérséklet: 10, 15 fok között.
Legmagasabb nappali hőmérséklet: eleinte 25 fok körül, a hét elején 21, 26 fok között.
Jelentős mennyiségü /legalább 5 mm/ csapadék az ország területének 40 százalékán várható.

KÖZÉPTÁVÚ ELŐREJELZŐ OSZTÁLY

A hőmérséklet napi középértéke és eltérése a 100 évi átlagtól /Budapesten/:

1980. V. 28. 19,3°C +0,9°C

1871 óta ezen a napon Budapesten előfordult

legmagasabb hőmérséklet: 32,3°C /1958/,
legalacsonyabb hőmérséklet: 6,2°C /1918/.

80.353.

LEGMAGASABB HŐMÉRSÉKLET

1980. V. 28.

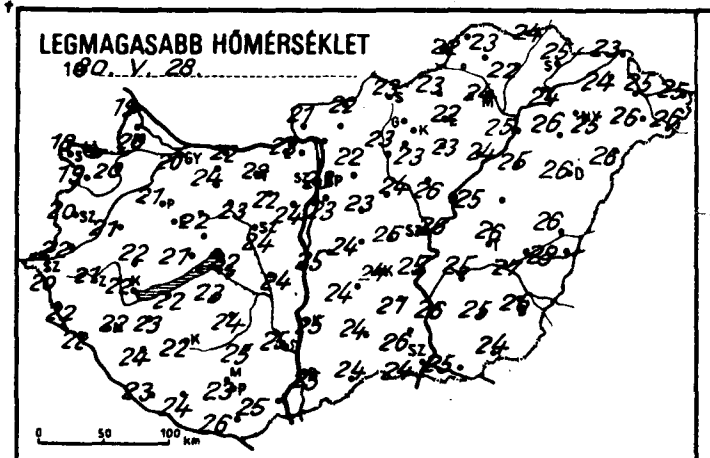

LEGALACSONYABB HŐMÉRSÉKLET

1980. V. 29.

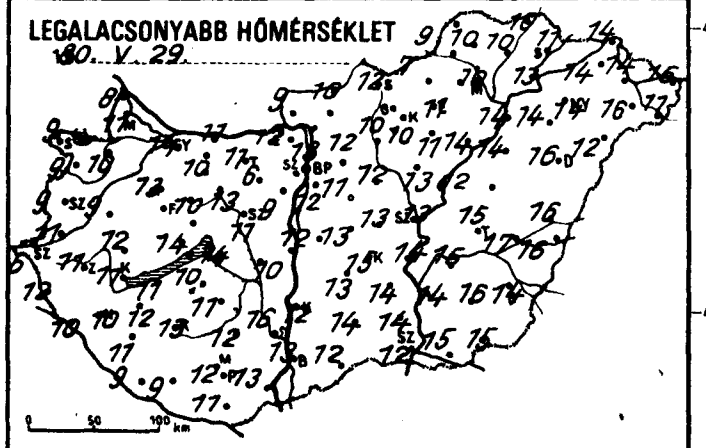

RADIÁCIÓS MINIMUM

1980. V. 29.

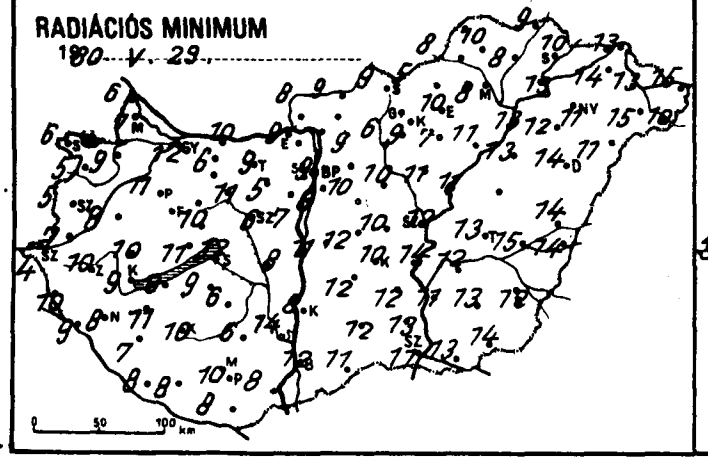

24 órás CSAPADÉKELOSZLÁS

1980. V. 28. 7h -tól V. 29. 7h -ig.

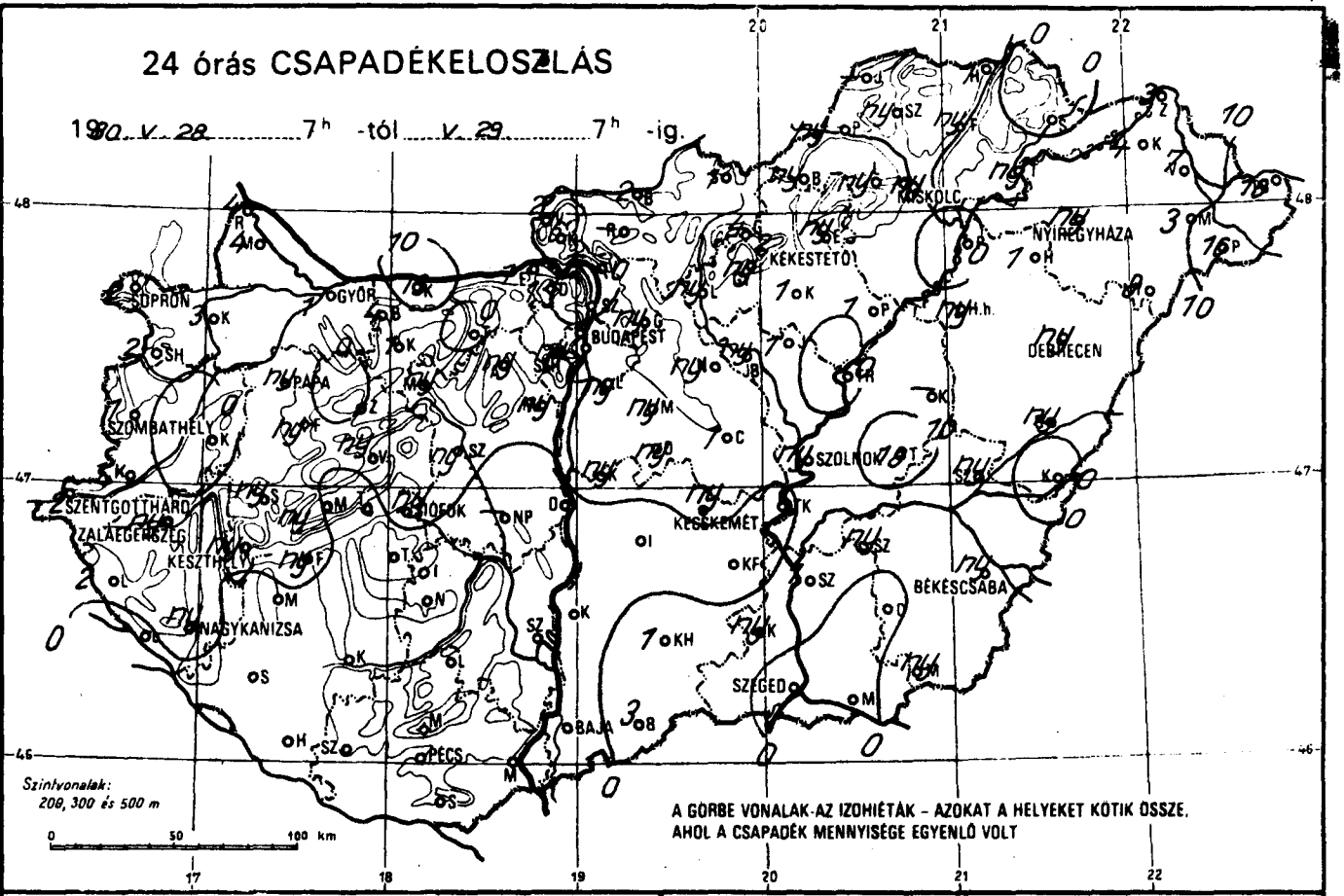

NAPFÉNYTARTAM

1980. V. 28.

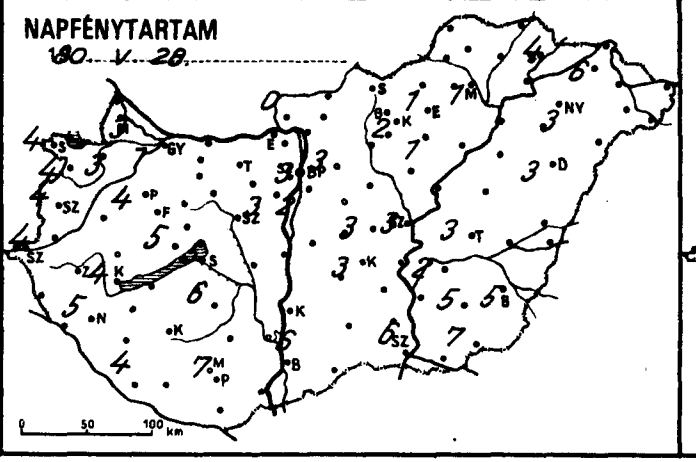

Zivatareloszlás

1980. V. 28. 7h - V. 29. 7h - ig.

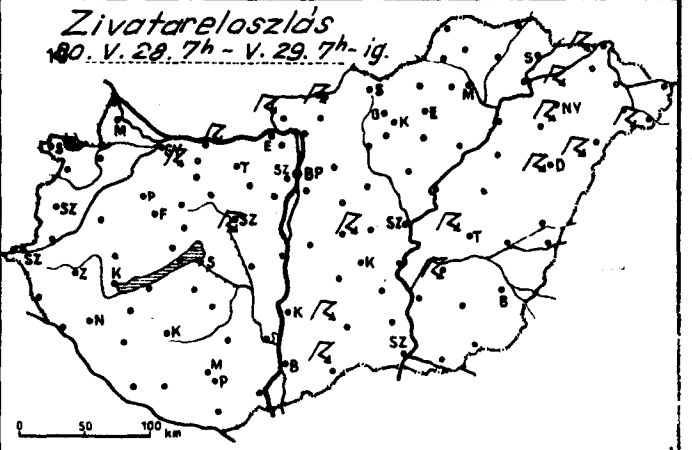

	19 80.V.29. 07 h -ig az utolsó 24 óra adatai							19 80.V.29. 07 h -ig az utolsó 24 óra adatai						
	csapadék (mm)		max. hőmérséklet	min. hőmérséklet	rad. min.	napos órák		csapadék (mm)		max. hőmérséklet	min. hőmérséklet	rad. min.	napos órák	
ővár	1		20	14	12	1	Vác	–		–	–	–		
apuvár	3		20	10	9	3	Vámosmikola	2		21	9	8	0	
osonmagyaróvár	4		20	11	7	3	Baja	.		25	13	12	6	
ajka	4		19	8	6		Bácsalmás	3		24	12	11		
epron	2		18	9	6	4	Izsák	.		24	13	12		
epronhorpács	2		19	9	5	4	Kalocsa	.		25	12	8		
áld	.		21	9	8		Kecskemét	ny		24	15	10	3	
örmend	1		22	11	7		Kiskunf. háza	.		21	14	12		
entgotthárd	2	=	20	6	4	4	Kiskunhalas	1		24	14	12		
ombathely	1		20	9	5	4	Kunszentmiklós	ny		25	12	11		
nti	2		22	12	10		Tiszakécske	.		25	14	14		
tenye	.		22	10	9		Balassagyarmat	2		22	10	9		
gykanizsa	ny		22	10	8	5	Romhány	–		–	–	–		
laegerszeg	ny		21	11	10		Salgótarján	1		23	12	9		
rkasgyepű	ny		20	12	10		Eger	ny		22	11	10	1	
eszthely	ny	=	22	11	9	4	Galyatető	4		17	8	6		
encshely	ny		20	11	9	5	Gyöngyös	ny		23	10	9		
pa	ny		21	13	11	4	Kékestető	2		16	10	9	2	
meg	ny		22	12	10		Kompolt	1		23	11	7	1	
hany	.		21	14	11		Lőrinci	ny		23	10	6		
eszprém	ny	,	22	10	10		Poroszló	1		24	14	11		
rc	.		21	10	6		Jászapáti	1		26	13	11		
nyód	ny	,	22	11	8		Jászberény	ny		25	11	9		
omolksz. györgy	.		23	9	8	4	Karcag	–		–	–	–		
aposvár	.		22	13	10		Szolnok	ny		26	13	12	3	
arcali	.		23	12	11		Tiszaroff	.		25	12	11		
ófok	ny		22	14	12	5	Túrkeve	18		26	15	13	3	
omogyszob	.		24	11	7		Kistelek	ny		26	14	13		
ab	.		23	10	9		Makó	.		25	15	13		
ábolna	4		21	13	10		Szeged	.		24	12	11	6	
sztergom	1		23	12	9		Szentes	1		26	14	11		
isbér	1		24	10	6		Borsodnádasd	ny		23	7	5		
omárom	13		22	11	10		Füglöd	ny		22	10	8		
atabánya	.		22	11	9		Hidasnémeti	1		24	10	9		
lcsútdoboz	ny		22	6	5		Jósvafő	–		–	–	–	–	
unaújváros	.		24	10	8		Lillafüred	ny	,	21	11	10		
lartonvásár	ny		24	9	7	3	Miskolc	ny	=	24	10	8	1	
lór	ny		23	13	11		Putnok	ny	, =	22	9	8		
agyhörcsökp.	–		–	–	–		Sárospatak	.		25	11	10	4	
zabadbattyán	ny		24	11	6		Szendrőlád	ny	=	23	10	10		
egszemcse	.		24	11	6	6	Tokaj	ny		24	13	13		
engyel	.		25	12	6		Kisvárda	4		24	14	14	6	
agykónyi	.		25	12	8		Mátészalka	3		26	16	15		
zekszárd	.		25	16	14		Nyíregyháza	ny	=	25	14	11	3	
Kirpadtető	.		20	13	10		Nyírlugos	8		26	12	11		
lohács	.		25	13	8		Pátyod	16		26	11	10		
écs	.		23	12	10	7	Tiszabecs	18		25	16	15		
klós	.		26	11	8		Vásárosnamény	7		25	14	13		
zigetvár	.		24	9	8		Záhony	3		23	14	13		
p. Lőrinc	ny	=	23	12	8	2	Berettyóújfalu	ny		26	16	14		
p. Met. Int.	ny	=	23	13	9	3	Debrecen	ny	=	26	16	14	3	
p. Szab. hegy	ny	,	20	12	8		Hajdúdorog	1		26	14	12		
egléd	1		25	13	10	3	Hortobágy	ny		25	14	13		
obogókő	1		18	12	9		Körösszakál	.		28	16	14		
ödöllő	ny		22	12	9	3	Polgár	.		25	14	13		
irályrét	6	=	20	7	5		Békéscsaba	ny	=	26	14	12	5	
Monor	ny		23	11	10		Mezőhegyes	ny		24	15	14	7	
Nagykáta	ny		24	12	10		Orosháza	.	,	25	16	13	5	
Örkény	ny		24	13	12		Szarvas	ny		25	15	12	2	
zentendre	.		23	11	11		Szeghalom	ny		27	17	15		

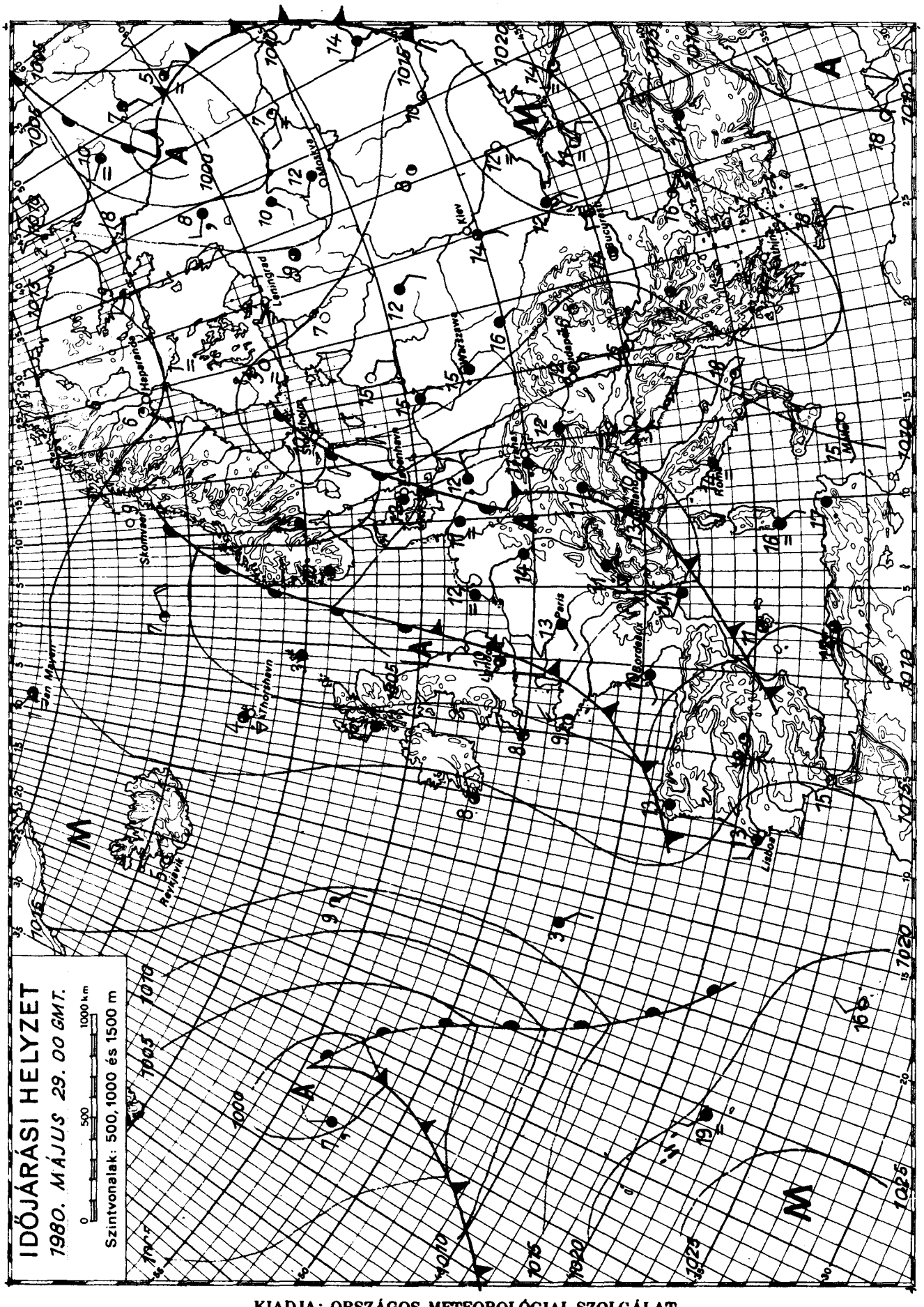

KIADJA: ORSZÁGOS METEOROLÓGIAI SZOLGÁLAT

Készíti: Központi Előrejelző Intézet Előrejelző Osztálya — T.: 273 - 078 — Megjelenik naponként —

Évi előfizetési díja: 1.460.-Ft - Megrendelhető: 1024 Budapest, II., Kitaibel Pál u. 1. Telefon: 353-500

Kiadásért felel: az OMSZ elnöke — Szerkesztésért felel: a KEI igazgatója

IDŐJÁRÁSI NAPIJELENTÉS

ЕЖЕДНЕВНЫЙ МЕТЕОРОЛОГИЧЕСКИЙ БЮЛЛЕТЕНЬ • DAILY WEATHER REPORT
BULLETIN QUOTIDIEN DE TEMPS • TÄGLICHER WETTERBERICHT

93. évfolyam 151. szám. + Budapest + 1980. május 30. péntek

Az időjárási helyzet és a várható időjárás:

Európa északi, középső és déli területei fölött hatalmas kiterjedésü ciklon található. A ciklon keleti oldalán viszonylag száraz, meleg levegő áramlik a Szovjetunió európai területe fölé. Emiatt ott általában száraz, napos az idő, és a nappali fölmelegedés erősödik. Az emlitett légörvény nyugati felén ugyanakkor hideg, nedves léghullámok érkeznek a Skandináv-félsziget, Nyugat-Európa, valamint az Appennini-félsziget fölé. A hideg levegő hatására azokon a területeken sokfelé alakul ki záporeső, zivatar, a hőmérséklet csúcsértéke pedig néhány fokkal elmarad a sokéves átlagtól. A Kárpát-medencébe is lassan hüvösebb, nedvesebb levegő érkezik, ezért kissé gyengül a nappali fölmelegedés.

Hazánkban csütörtökön időnként erősen megnövekedett a felhőzet, és szórványosan eső, záporeső, keleten zivatar is kialakult. A ma reggel 7 óráig lehullott csapadék mennyisége általában csapadéknyom körül volt, a záporokból és zivatarokból hullott 1-14 mm. Többfelé megélénkült, helyenként megerősödött a déli, délnyugati szél. A hőmérséklet csúcsértéke 21 és 27 fok között alakult. Péntek hajnalra 8 és 15 fokig hült le a levegő. Ma délelőtt változóan felhős idő volt, néhány helyről záport és zivatart jelentettek. Az általában déli, délnyugati szél többfelé megélénkült, helyenként megerősödött. A hőmérséklet 11 órakor az ország területén 18, 23 fok között váltakozott.

Ma 12 órakor Budapesten a hőmérséklet 22 fok, a tengerszintre átszámitott légnyomás 1007 mbar, alig változik.

A Balaton vizének hőmérséklete 11 órakor Siófoknál 17 fok volt.

Várható időjárás szombat estig:

Időnként megnövekvő felhőzet, szórványosan záporral, zivatarral.
Fokozatosan északnyugatira forduló, megerősödő déli, délnyugati szél.
Várható legalacsonyabb éjszakai hőmérséklet: 9, 14,
legmagasabb nappali hőmérséklet szombaton: 19, 24 fok között.

Pálmási Judit s.k.

A hőmérséklet napi középértéke és eltérése a 100 évi átlagtól /Budapesten/:

1980. V. 29.	19,6°C	+1,1°C

1871 óta ezen a napon Budapesten előfordult

legmagasabb hőmérséklet:	32,0°C /1892/,
legalacsonyabb hőmérséklet:	7,0°C /1894/.

80.354.

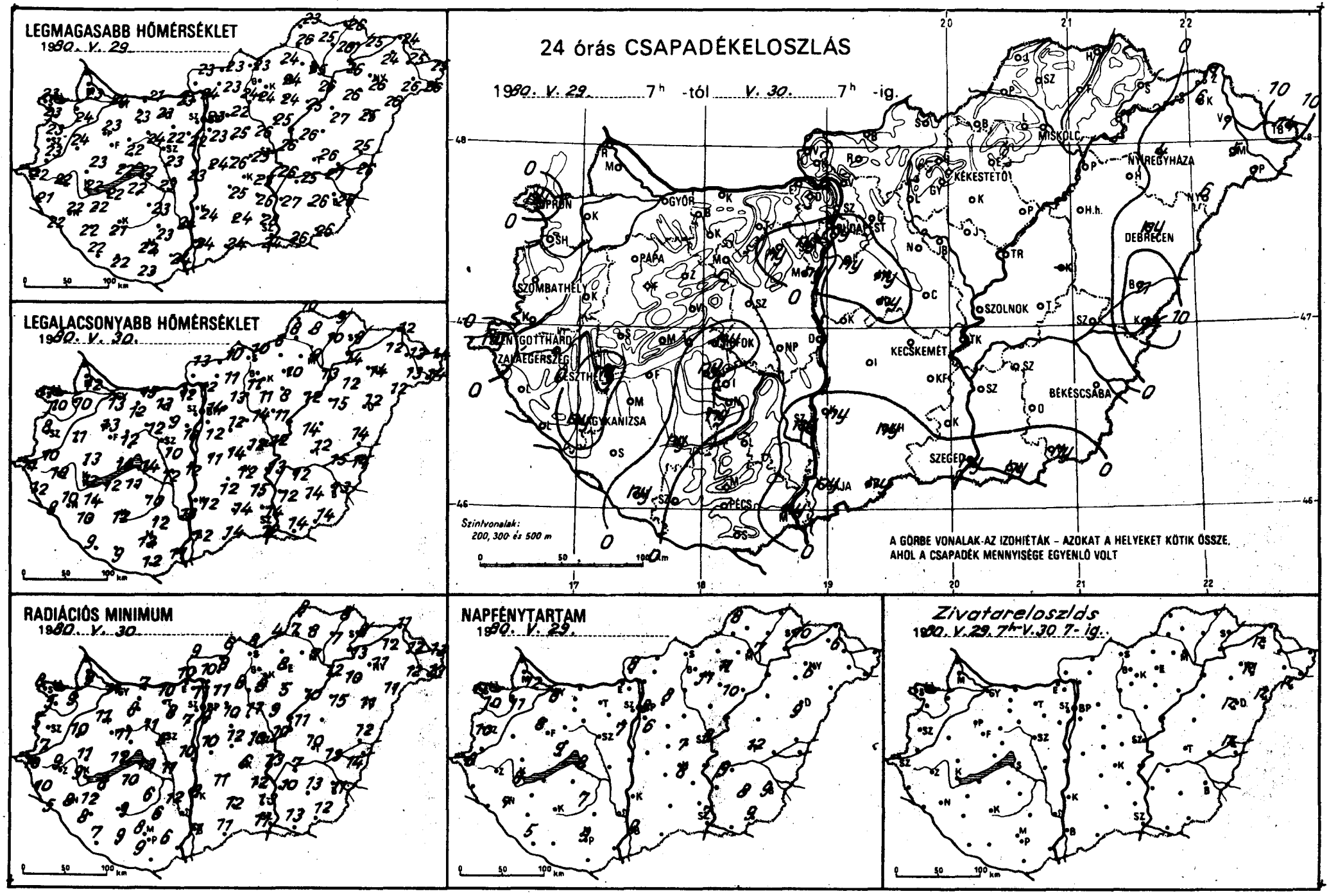
LEGMAGASABB HŐMÉRSÉKLET
1980. V. 29.
LEGALACSONYABB HŐMÉRSÉKLET
1980. V. 30.
24 órás CSAPADÉKELOSZLÁS
1980. V. 29. 7h -tól V. 30. 7h -ig.
MISKOLC
NYÍREGYHÁZA
KÉKESTETŐ
DEBRECEN
SZOMBATHELY
PAPA
GYŐR
SOPRON
BUDAPEST
SZOLNOK
KECSKEMÉT
BÉKÉSCSABA
SZEGED
PÉCS
NAGYKANIZSA
ZALAEGERSZEG
SZENTGOTTHÁRD
Szintvonalak:
200, 300 és 500 m
A GÖRBE VONALAK AZ IZOHIÉTÁK – AZOKAT A HELYEKET KÖTIK ÖSSZE,
AHOL A CSAPADÉK MENNYISÉGE EGYENLŐ VOLT
RADIÁCIÓS MINIMUM
1980. V. 30.
NAPFÉNYTARTAM
1980. V. 29.
Zivatareloszlds
1980. V. 29. 7h-V. 30 7- ig.

	19 80.V.30. 07 h -ig az utolsó 24 óra adatai							19 80.V.30. 07 h -ig az utolsó 24 óra adatai					
	csapadék (mm)		max. hőmérséklet	min. hőmérséklet	rad. min.	napos órák		csapadék (mm)		max. hőmérséklet	min. hőmérséklet	rad. min.	napos órák
yőr	.		24	13	11	6	Vác	.		24	12	10	
apuvár	.		24	10	9	11	Vámosmikola	.		23	13	9	8
losonmagyaróvár	.	⌒	23	12	9	12	Baja	ny	▽⌒=	24	12	11	9
ajka	–		–	–	–		Bácsalmás	ny		24	14	11	
opron	ny	▽	23	11	8	11	Izsák	.		25	12	11	
opronhorpács	.	⌒	23	10	5	10	Kalocsa	ny	, ⌒	24	12	8	
áld	.		24	11	10		Kecskemét	.	⌒	25	12	6	8
örmend	.		23	10	7		Kiskunf. háza	.		26	15	12	
zentgotthárd	ny	▽	22	11	10	8	Kiskunhalas	ny	▽	24	14	12	
zombathely	.	⌒	23	8	5	10	Kunszentmiklós	.		24	11	10	
enti	.		21	12	10		Tiszakécske	.		26	13	13	
etenye	.	⌒	22	8	5		Balassagyarmat	.	⌒	23	10	6	
agykanizsa	ny	▽	22	10	8	7	Romhány	.		23	11	8	
alaegerszeg	.		22	10	9		Salgótarján	.		23	10	8	
arkasgyepű	.		21	11	10		Eger	.		24	10	8	11
eszthely	ny	▽⌒	22	12	9	8	Galyatető	.		18	8	7	
lencshely	.	⌒	20	12	9	9	Gyöngyös	.	⌒	24	11	8	
ápa	.		23	13	11	8	Kékestető	.	⌒	16	8	7	11
ümeg	.		23	13	11		Kompolt	.		24	8	5	10
ihany	.		22	14	12		Lőrinci	.		24	11	8	
eszprém	.		22	12	11		Poroszló	.		25	12	10	
irc	.	⌒	21	11	8		Jászapáti	.	⌒	25	11	9	
onyód	.		22	12	8		Jászberény	.	⌒	25	13	10	
omokszt. györgy	ny	,	22	9	7	5	Karcag	–		–	–	–	
aposvár	ny	⌒	21	12	9		Szolnok	.		26	12	10	9
Marcali	.		22	14	12		Tiszaroff	.	⌒	26	14	11	
iófok	ny		22	14	13	8	Törkeve	.	⌒	26	12	10	12
omogyszob	.	⌒	22	10	8		Kistelek	.		28	14	13	
ab	ny		22	11	10		Makó	ny	,	26	14	13	
Bábolna	.		23	13	11		Szeged	ny	▽⌒	24	12	11	7
Esztergom	.		23	12	10		Szentes	.		27	12	10	
Kisbér	.		23	12	8		Borsodnádasd	.	⌒	24	6	4	
Komárom	.		21	15	7		Füged	.	⌒	26	10	7	
Tatabánya	.		23	13	10		Hidasnémeti	.		26	9	8	
Alcsútdoboz	ny	▽⌒	22	9	8		Jósvafő	.		23	10	8	8
Dunaújváros	.		23	12	10		Lillafüred	.	\	24	12	11	
Martonvásár	ny	▽	22	10	7	7	Miskolc	.	\	25	9	7	7
Mór	.		24	12	11		Putnok	.	\	26	8	7	
Nagyhörcsökp.	.		23	12	11		Sárospatak	.	\	25	9	8	10
Szabadbattyán	.		23	10	5		Szendrőlád	.	⌒	25	8	8	
Iregszemcse	.	⌒	23	10	6	7	Tokaj	.		26	14	13	
Lengyel	.		23	12	6		Kisvárda	6	⌐	24	12	12	6
Nagykónyi	ny	,	23	10	7		Mátészalka	5	▽	26	13	12	
Szekszárd	ny	▽	24	13	12		Nyíregyháza	4	⌐	26	14	11	6
Misinatető	.		20	12	7		Nyírlugos	6	⌐	26	12	11	
Mohács	ny	▽⌒	24	11	6		Pátyod	3	⌐	26	14	13	
Pécs	.	⌒	22	13	8	9	Tiszabecs	14	▽	25	14	13	
Siklós	.		23	12	9		Vásárosnamény	1	▽⌒	25	13	12	
Szigetvár	.		22	9	9		Záhony	1		24	12	11	
Bp. Lőrinc	ny	▽⌒	23	12	9	6	Berettyóújfalu	11	⌐▲	25	14	12	
Bp. Met. Int.	ny	▽	23	14	11	8	Debrecen	ny	⌐	25	12	11	9
Bp. Szab. hegy	ny	▽	19	12	9		Hajdúdorog	.		26	12	10	
Cegléd	.	⌒	25	12	10	7	Hortobágy	.		27	15	15	
Dobogókő	.		18	11	9		Körösszakál	14	▽⌒	26	14	14	
Gödöllő	.	⌒	22	13	11	8	Polgár	.	⌒	26	13	12	
Királyrét	.	⌒	23	7	6		Békéscsaba	.		26	13	11	9
Monor	ny		25	12	10		Mezőhegyes	ny	⌒	26	14	12	9
Nagykáta	.		26	14	11		Orosháza	.		26	14	13	8
Örkény	ny	⌒	26	14	12		Szarvas	.		25	12	7	9
Szentendre	.		24	12	12		Szeghalom	.		27	15	13	

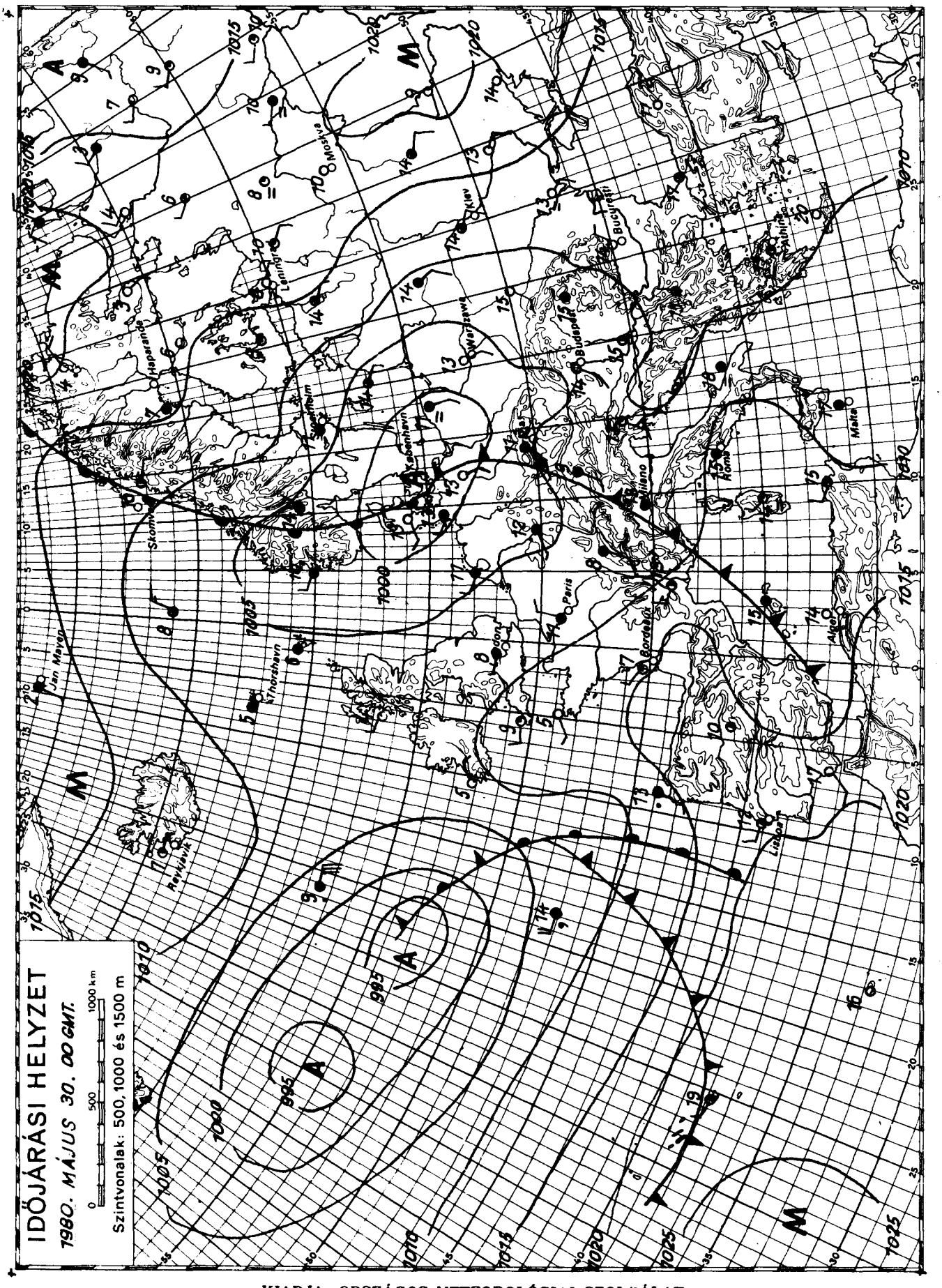

KIADJA: ORSZÁGOS METEOROLÓGIAI SZOLGÁLAT

Készíti: Központi Előrejelző Intézet Előrejelző Osztálya — T.: 273 - 018 — Megjelenik naponként —

Évi előfizetési díja: 1.460.-Ft - Megrendelhető: 1024 Budapest, II., Kitaibel Pál u. 1. Telefon: 353-500

Kiadásért felel: az OMSZ elnöke — Szerkesztésért felel: a KEI igazgatója

IDŐJÁRÁSI NAPIJELENTÉS

ЕЖЕДНЕВНЫЙ МЕТЕОРОЛОГИЧЕСКИЙ БЮЛЛЕТЕНЬ • DAILY WEATHER REPORT
BULLETIN QUOTIDIEN DE TEMPS • TÄGLICHER WETTERBERICHT

93. évfolyam 152. szám. + Budapest + 1980. május 31. szombat

Az időjárási helyzet és a várható időjárás:

A Brit-szigetek felett ciklon örvénylik. Ez hüvös és nedves levegőt szállit Európa Atlanti-óceánnal határos partjai fölé. Az erősen megnövekedett felhőzetet többfelé kiséri eső, záporeső, Közép-Európa felett már napok óta tart a változékony időjárás. Az északnyugatról érkező hüvös levegő keveredik a Földközi-tenger felől származó enyhe, nagy nedvességtartalmú léghullámmal. Időnként erősen megnövekszik a felhőzet. és főleg a délutáni órákban ered el az eső, zápor, illetve keletkezik zivatar. Az elkövetkező időszakban a Kárpát-medencében változékony, szeles, esős idő várható.

Hazánkban pénteken változóan felhős idő volt, többfelé esett az eső, zápor. Főleg a déli és nyugati országrészben volt zivatar. A szombat reggel 7 órái lehullott csapadék mennyisége általában 5 és 20 mm között változott, de Orosházán 49 mm-t mértek. A legmagasabb nappali hőmérséklet 20, 26 fok között alakult. Szombat hajnalra az ország nagy részén 8, 14 fokig hült le a levegő. A hüvösebb délnyugaton volt. Ma délelőtt általában erősen felhős volt az ég. Több helyről érkezett jelentés esőről, záporról, zivatarról. Az északnyugati, északi szél fokozatosan megerősödött, a Dunántúlon időnként viharos széllökések is előfordultak. A hőmérséklet 11 órakor 11 és 20 fok között változott.

Ma 12 órakor Budapesten 18 fokot mértek, a tengerszintre átszámitott légnyomás 1002 mbar, gyengén süllyed.

A Balaton vizének hőmérséklete Siófoknál 11 órakor 17 fok volt.

Várható időjárás vasárnap estig:

Időnként felszakadozó felhőzet. Többfelé előforduló eső, záporeső, helyenként zivatar. Élénk, sokfelé megerősödő, a Dunántúlon viharossá fokozódó északnyugati, északi szél.
A várható legalacsonyabb éjszakai hőmérséklet: 8, 13,
legmagasabb nappali hőmérséklet vasárnap: 16, 21 fok között.

Bozóki István s. k.

A hőmérséklet napi középértéke és eltérése a 100 évi átlagtól /Budapesten/:

1980. május 30. 19,6°C +1,2°C

1871 óta ezen a napon Budapesten előfordult

legmagasabb hőmérséklet: 32,3°C /1892/
legalacsonyabb hőmérséklet: 6,6°C /1966/

80.355.

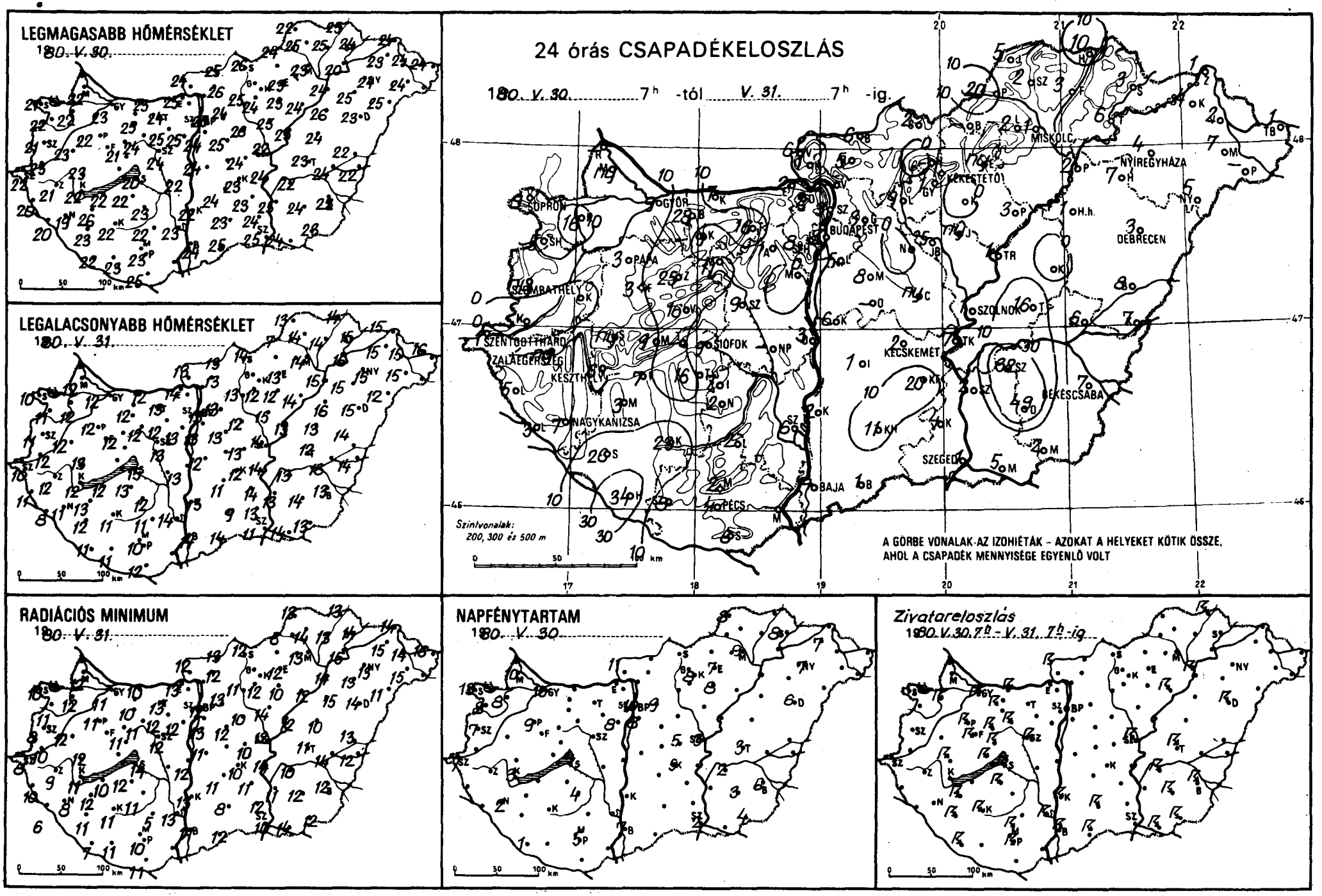
LEGMAGASABB HŐMÉRSÉKLET
1980. V. 30.
LEGALACSONYABB HŐMÉRSÉKLET
1980. V. 31.
24 órás CSAPADÉKELOSZLÁS
1980. V. 30. 7h -tól V. 31. 7h -ig.
SOPRON
GYŐR
BUDAPEST
MISKOLC
NYÍREGYHÁZA
KEKESTETŐ
DEBRECEN
SZOLNOK
SZOMBATHELY
PAPA
SZENTGOTTHÁRD
ZALAEGERSZEG
KESZTHELY
SIÓFOK
KECSKEMÉT
BÉKÉSCSABA
NAGYKANIZSA
SZEGED
PÉCS
BAJA
Szintvonalak:
200, 300 és 500 m
A GÖRBE VONALAK AZ IZOHIÉTÁK – AZOKAT A HELYEKET KÖTIK ÖSSZE,
AHOL A CSAPADÉK MENNYISÉGE EGYENLŐ VOLT
RADIÁCIÓS MINIMUM
1980. V. 31.
NAPFÉNYTARTAM
1980. V. 30
Zivatareloszlás
1980. V. 30. 7h - V. 31. 7h -ig

	1980.V.31. 07h -ig az utolsó 24 óra adatai					
	csapadék (mm)		max. hőmérséklet	min. hőmérséklet	rad. min.	napos órák
yőr	9	⚑	23	12	11	10
apuvár	16	⚑	22	12	12	8
osonmagyaróvár	ny		22	12	12	10
ajka	–		–	–	–	
pron	9	▽	21	10	10	13
pronhorpács	5		22	11	11	8
áld	•		23	12	12	
örmend	•		23	12	10	
entgotthárd	1	▽	22	10	8	7
ombathely	ny	▽	21	11	8	7
nti	5		20	11	10	
tenye	3	∩	20	8	6	
gykanizsa	7	▽ ∩	19	11	8	2
laegerszeg	ny	▽	21	12	9	
rkasgyepű	3	⚑ ≡	21	10	10	
szthely	6	▽	22	12	11	3
ncshely	9	⚑	20	11	10	6
pa	3	⚑ =	22	12	11	9
meg	ny	⚑	23	13	12	
hany	–		–	–	–	
szprém	16	⚑	21	12	11	
rc	25	⚑ ≡	22	10	9	
nyód	7		22	12	10	
moksz. györgy	34	⚑	22	11	7	1
posvár	23	⚑	22	11	11	
rcali	3	⚑	26	13	12	
fok	9	⚑	20	15	14	4
mogyszob	26	⚑	23	12	11	
b	16	⚑	22	13	12	
bolna	28	⚑ ∩	23	13	13	
ztergom	2		25	14	13	
sbér	9	▽ ≡	25	12	10	
márom	7	⚑	23	12	10	
tabánya	16		24	13	13	
sútdoboz	1	▽	25	12	12	
naújváros	3		22	13	12	
rtonvásár	•		25	13	12	8
r	11	⚑	24	12	11	
gyhörcsökp.	–		–	–	–	
badbattyán	9	⚑	24	13	12	
gszemcse	7	▽	23	12	11	4
gyel	2		22	11	5	
gykónyi	2		24	11	9	
kszárd	6	⚑	23	14	13	
sipatető	2	⚑	18	10	9	
hács	–		–	–	–	
s	4	⚑	23	10	10	5
lós	6	▽	25	12	11	
getvár	8		23	11	11	
Lőrinc	5	▽	24	13	13	8
Met. Int.	8	▽	25	13	12	10
Szab. hegy	8		21	12	11	
gléd	ny	▽	24	13	10	5
bogókő	2		19	12	12	
döllő	3	▽	24	13	13	9
ályrét	1		25	12	12	
nor	8		25	13	12	
gykáta	•	∩	26	12	10	
tény	–		–	–	–	
ntendre	3		27	14	14	

	1980.V.31. 07h -ig az utolsó 24 óra adatai					
	csapadék (mm)		max. hőmérséklet	min. hőmérséklet	rad. min.	napos órák
Vác	–		–	–	–	
Vámosmikola	6	⚑	24	13	12	11
Baja	4	⚑ ∩ =	23	14	11	7
Bácsalmás	1	⚑	24	14	12	
Izsák	1	≡	24	11	11	
Kalocsa	2	⚑	22	13	13	
Kecskemét	2	▽	23	12	10	5
Kiskunf. háza	20	▽	23	14	11	
Kiskunhalas	11	⚑	23	9	8	
Kunszentmiklós	6	▽	24	12	11	
Tiszakécske	7		24	14	14	
Balassagyarmat	6	▽	25	13	13	
Romhány	5	▽	26	13	12	
Salgótarján	2		26	14	12	
Eger	ny		23	13	12	7
Galyatető	•		18	10	7	
Gyöngyös	1	∩	24	12	12	
Kékestető	1	▽ ≡	17	10	8	8
Kompolt	•		23	12	10	8
Lőrinci	9	▽	25	13	11	
Poroszló	3	⚑	24	14	12	
Jászapáti	ny	▽	25	15	14	
Jászberény	5	▽	24	14	12	
Karcag	•		24	13	10	
Szolnok	1	⚑ =	22	14	12	3
Tiszaroff	1	⚑ ∩	23	13	12	
Túrkeve	16	⚑	23	12	11	3
Kistelek	4	▽	24	13	12	
Makó	5	⚑ ∩	24	14	14	
Szeged	1	▽ ∩	25	11	10	2
Szentes	2	▽	25	13	11	
Borsodnádasd	–		–	–	–	
Füged	3		25	14	13	
Hidasnémeti	10	⚑	25	14	13	
Jósvafő	5		22	13	13	8
Lillafüred	2		22	10	9	
Miskolc	1	▽ =	23	14	13	9
Putnok	20		24	7	6	
Sárospatak	3		24	15	14	8
Szendrőlád	2	∩	25	14	14	
Tokaj	6	▽	20	16	15	
Kisvárda	4		23	15	15	7
Mátészalka	7	▽	24	15	15	
Nyíregyháza	4	▽ ≡	24	15	13	7
Nyírlugos	5		25	12	11	
Pátyod	–		–	–	–	
Tiszabecs	1		24	16	16	
Vásárosnamény	2	▽	24	15	14	
Záhony	1		24	15	14	
Berettyóújfalu	8		22	14	13	
Debrecen	3	⚑ =	23	15	14	6
Hajdúdorog	7		25	15	13	
Hortobágy	1		26	16	15	
Körösszakál	7		22	14	12	
Polgár	2	⚑	24	15	14	
Békéscsaba	7	⚑ ∩ =	22	13	12	6
Mezőhegyes	2	⚑ ∩	23	13	12	4
Orosháza	49	⚑	24	14	12	3
Szarvas	32	⚑ ▲	22	13	10	2
Szeghalom	6		24	16	14	

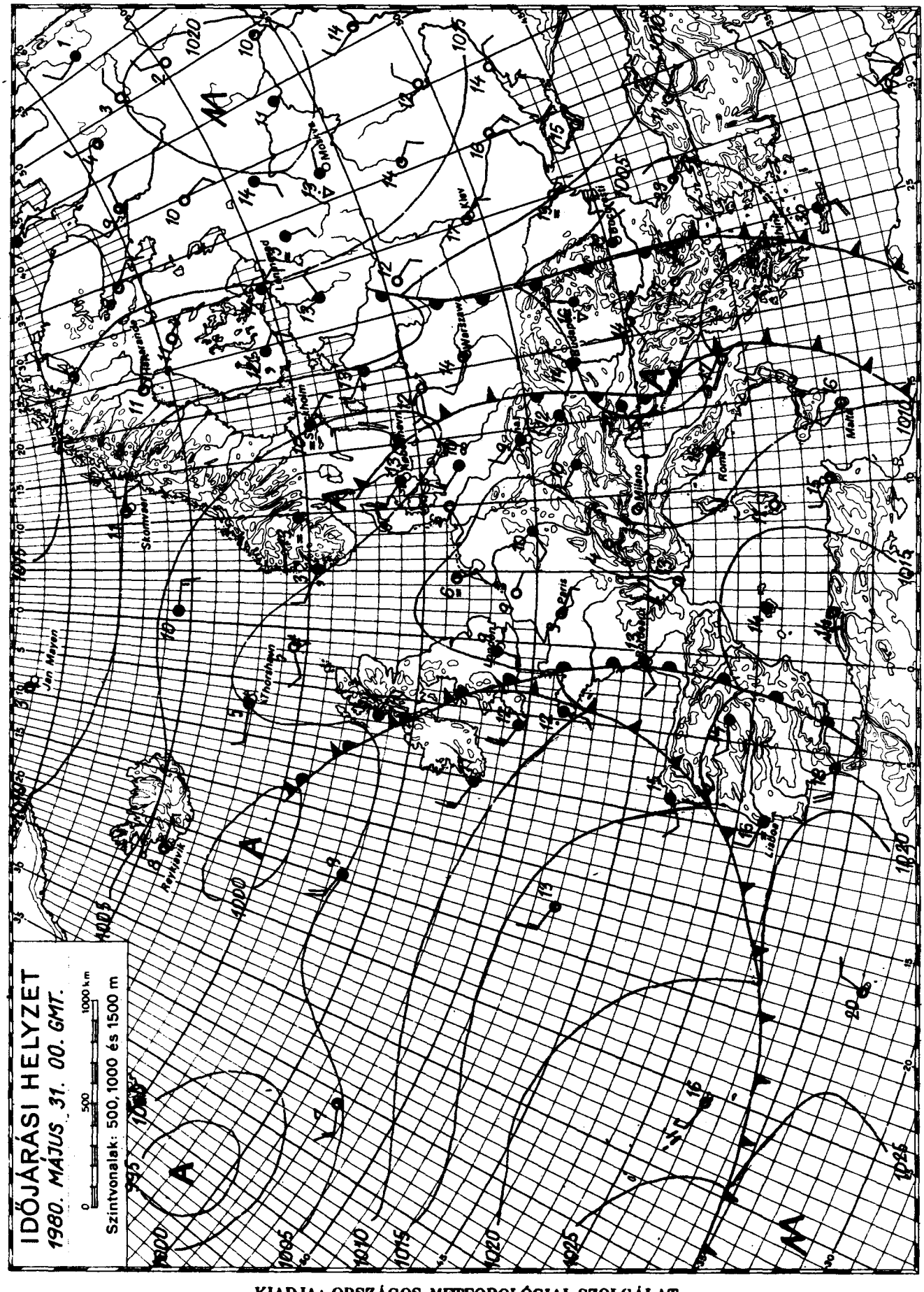
IDŐJÁRÁSI HELYZET
1980. MÁJUS 31. 00. GMT.
Szintvonalak: 500, 1000 és 1500 m
0
500
1000 km
Jan Mayen
Reykjavik
Stornoway
Shannon
Valentia
Belmullet
Aberdeen
Edinburgh
Dublin
Valentia
Stockholm
Oslo
Thorshavn
Hamburg
Berlin
Prestwick
Manchester
Birmingham
London
Paris
Milano
Roma
Malta
Lisboa
Madrid
Gibraltar
Algeciras
Malaga
Palma
Alger
Tunis
Malta
Athinai
Beograd
Wien
Praha
Warszawa
Moskva
Kiev
Minsk
Riga
Helsinki
Tallinn
Murmansk
Arkhangelsk
Archangel
Petrozavodsk
Leningrad
Novaya Zemlya
Vorkuta
Salekhard
Dikson
Tiksi
Ostrov Kotelnyy
Ostrov Vrangelya
Ostrov Wrangel
Ostrov Medvezhiy
Ostrov Kolyuchin
Ostrov Kotelnyy
Ostrov Novosibirskiye
Ostrov Bennett

	19 80.V.1. 07 h -ig az utolsó 24 óra adatai					
	csapadék (mm)		max. hőmérséklet	min. hőmérséklet	rad. min.	napos órák
yőr	.	⌒	19	6	3	8
apuvár	.	⌒	18	5	3	8
osonmagyaróvár	.	⌒	19	7	5	10
ajka	–		–	–	–	
opron	4	⌒	18	6	5	10
opronhorpács	1	⌒	19	5	3	
áld	.		19	5	4	
örmend	3		22	6	2	
zentgotthárd	:	⌒	17	5	3	7
zombathely	.	⌒	17	6	5	8
enti	–		–	–	–	
etenye	.		19	10	5	
agykanizsa	:		19	8	6	9
alaegerszeg	.	⌒	18	6	4	
arkaszgyepű	–		–	–	–	
eszthely	.	⌒	18	11	8	11
lencshely	.	⌒	17	9	7	12
ápa	.	⌒	19	5	3	10
üzmeg	.		20	10	5	
ihany	.	⌒	17	10	8	
eszprém	.		18	7	6	
irc	.	⌒	17	5	4	
onyód	–		–	–	–	
lomoksz. györgy	.		18	9	3	10
aposvár	.	⌒	18	8	5	
larcali	.		20	9	8	
iófok	.	⌒	20	11	9	11
omogyszob	.	⌒	19	9	7	
ab	–		–	–	–	
ábolna	–		–	–	–	
sztergom	2	⌒	18	5	2	
isbér	.	⌒	20	5	2	
omárom	.		17	7	3	
atabánya	.		20	7	6	
lcsútdoboz	.	⌒	20	4	3	
unaújváros	3		20	8	6	
lartonvásár	:		19	6	3	9
lór	.	⌒	19	7	4	
agyhörcsökp.	–		–	–	–	
zabadbattyán	ny	⌒	20	8	4	
regszemcse	:	⌒	19	9	4	9
engyel	.		17	7	2	
agykónyi	–		–	–	–	
zekszárd	.		18	9	8	
[illegible]	.		14	10	7	
lohács	.	⌒	18	7	5	
écs	:		17	10	8	11
iklós	.		18	10	9	
zigetvár	.		18	8	6	
Bp. Lőrinc	.	⌒	19	9	5	6
Bp. Met. Int.	2	⌒	20	8	5	6
Bp. Szab. hegy	1		16	10	8	
egléd	.	⌒	20	6	3	12
obogókő	–		–	–	–	
ödöllő	.		18	9	6	7
irályrét	–		–	–	–	
onor	ny		19	9	8	
agykáta	.	⌒	21	6	5	
örkény	.		21	10	9	
zentendre	–		–	–	–	

	19 80.V.1. 07 h -ig az utolsó 24 óra adatai					
	csapadék (mm)		max. hőmérséklet	min. hőmérséklet	rad. min.	napos órák
Vác	1	⌒	20	6	4	
Vámosmikola	1	⌒	17	5	3	4
Baja	.		18	10	9	10
Bácsalmás	:		18	9	8	
Izsák	.		20	8	7	
Kalocsa	ny	⌒	18	8	7	
Kecskemét	.	⌒	19	8	6	10
Kiskunf. háza	.		19	9	5	
Kiskunhalas	.		19	8	7	
Kunszentmiklós	.		20	8	7	
Tiszakécske	–		–	–	–	
Balassagyarmat	ny	⌒	18	5	2	
Romhány	.		18	3	2	
Salgótarján	2		18	6	4	
Eger	.		19	9	8	11
Galyatető	–		–	–	–	
Gyöngyös	.		19	7	5	
Kékestető	ny	⌒	11	4	4	7
Kompolt	.	⌒	19	3	6	9
Lőrinci	.	⌒	18	5	1	
Poroszló	.		19	8	7	
Jászapáti	.	⌒	20	8	7	
Jászberény	ny	⌒	19	7	3	
Karcag	–		–	–	–	
Szolnok	2	⌒	19	9	8	11
Tiszaroff	–		–	–	–	
Túrkeve	.	⌒	20	7	6	11
Kistelek	:		21	8	7	
Makó	.	⌒	20	7	6	
Szeged	.	⌒	19	8	7	10
Szentes	.		20	8	6	
Borsodnádasd	.	⌒	18	4	2	
Fügöd	.		18	8	5	
Hidasnémeti	–		–	–	–	
Jósvafő	–		–	–	–	
Lillafüred	.		18	4	4	
Miskolc	.		20	4	2	12
Putnok	1	⌒	17	2	2	
Sárospatak	–		–	–	–	
Szendrőlád	–		–	–	–	
Tokaj	.		20	9	8	
Kisvárda	.	⌒	21	7	6	12
Mátészalka	.	⌒	21	7	6	
Nyíregyháza	6	⌒	21	8	6	10
Nyírlugos	–		–	–	–	
Pátyod	.	⌒	23	6	5	
Tiszabecs	:	⌒	22	8	8	
Vásárosnamény	.	⌒	22	7	6	
Záhony	.		21	6	6	
Berettyóújfalu	.	⌒	20	8	6	
Debrecen	ny	⌒	20	8	8	10
Hajdúdorog	.		20	9	8	
Hortobágy	–		–	–	–	
Körösszakál	.		20	6	6	
Polgár	.	⌒	20	8	6	
Békéscsaba	.	⌒	19	7	6	12
Mezőhegyes	.	⌒	19	9	7	12
Orosháza	.		20	9	8	11
Szarvas	.	⌒	19	8	5	8
Szeghalom	.		20	10	8	

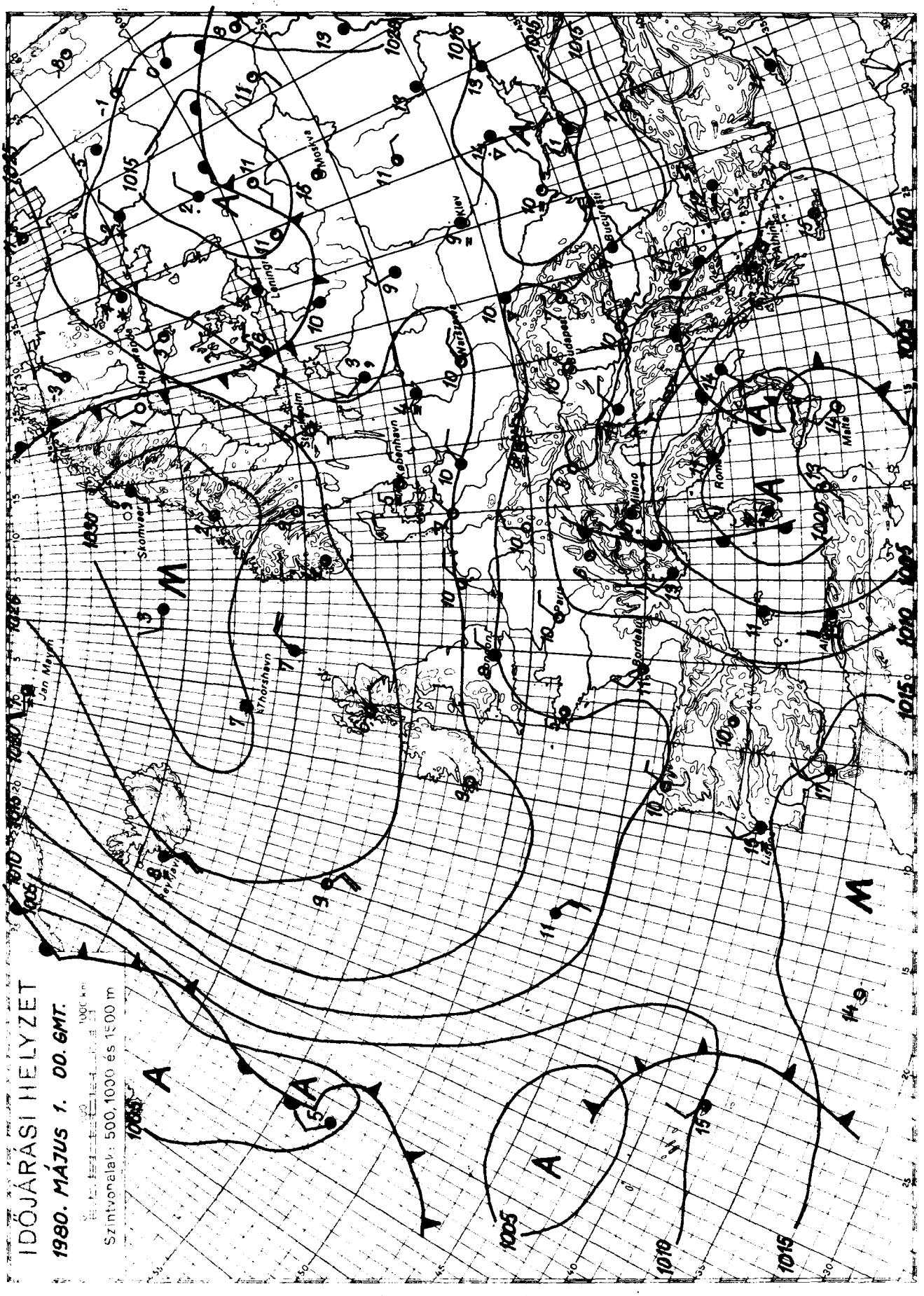

KIADJA: ORSZÁGOS METEOROLÓGIAI SZOLGÁLAT
Készült: Központi Előrejelző Intézet Előrejelző Osztálya — T.: 273 - 018 — Megjelenik naponként
Éves előfizetési díja: 1.460.-Ft - Megrendelhető: 1024 Budapest, II., Kitaibel Pál u. 1. Telefon: 353-500
Kiadásért felel: az OMSZ elnöke — Szerkesztésért felel: a KEI igazgatója

Hungary

IDŐJÁRÁSI NAPIJELENTÉS

ЕЖЕДНЕВНЫЙ МЕТЕОРОЛОГИЧЕСКИЙ БЮЛЛЕТЕНЬ • DAILY WEATHER REPORT
BULLETIN QUOTIDIEN DE TEMPS • TÄGLICHER WETTERBERICHT

)3. évfolyam 153. szám. 1980. június 1. vasárnap

Az időjárási helyzet és a várható időjárás:

Belorusszia és Ukrajna fölött egy alacsony nyomású örvény helyezkedik el. Hatására az emlitett vidékeken és Lengyelországban változékony, csapadékos az idő. A ciklon keleti oldalán meleg levegő áramlik a Kelet-Európai-síkság fölé, emiatt a nappali fölmelegedés jelentősen erősebb a korábbi napokénál. A ciklon nyugati oldalán erős széllel hüvös, váltakozó nedvességtartalmú levegő áramlik az Alpok és a Kárpátok térségébe. Időjárásunkat a következő időszakban az emlitett hüvös levegő határozza meg.

Hazánkban szombaton erősen felhős idő volt, sokfelé esett eső, zápor, főként keleten alakult ki többfelé zivatar. A vasárnap reggel 7 óráig lehullott csapadék mennyisége a legtöbb helyen csapadéknyom és 20 mm között volt, de a zivatargócokban 25 - 50 mm is hullott, sőt, Szarvason és Nyiregyházán 51, Jászapátiban 52, Poroszlón pedig 59 mm-t mértek. Az északnyugati szelet többfelé kisérték viharos széllökések. A hőmérséklet csúcsértéke szombaton a nyugati országrészben 14, 18, máshol 18 és 24 fok között volt. Vasárnap hajnalra nyugaton csökkent a felhőzet, ezért ott 4, 8 fokig hült le a levegő, másutt 8 és 12 fok között volt a legalacsonyabb hőmérséklet. Délelőtt az északkeleti országrészben még borult idő volt, szórványosan esővel. Másutt a felhőátvonulásokból csak egy-két futó zápor alakult ki. Az északnyugati, nyugati szél ismét megerősödött. 11 órakor a hőmérséklet 14 és 18 fok között volt.

Ma 12 órakor Budapesten a hőmérséklet 18 fok, a tengerszintre átszámitott légnyomás 1005 mbar, gyengén emelkedik.

A Balaton vizének hőmérséklete Siófoknál 11 órakor 15 fok volt.

Várható időjárás hétfő estig:

Felhőátvonulások, szórványos záporral, egy-két helyen zivatarral.
Éjszaka átmenetileg mérséklődő, napközben többfelé erős északnyugati, nyugati szél.
Várható legalacsonyabb éjszakai hőmérséklet: 4, 9,
legmagasabb nappali hőmérséklet hétfőn: 17, 22 fok között.

Demeter Éva s.k.

A hőmérséklet napi középértéke és eltérése a 100 évi átlagtól /Budapesten/:

1980. V. 31.	15,5°C	-3,3°C

1871 óta ezen a napon Budapesten előfordult

legmagasabb hőmérséklet:	32,4°C /1923/,
legalacsonyabb hőmérséklet:	4,4°C /1955/.

80.356.

LEGMAGASABB HŐMÉRSÉKLET

1980. V. 31.

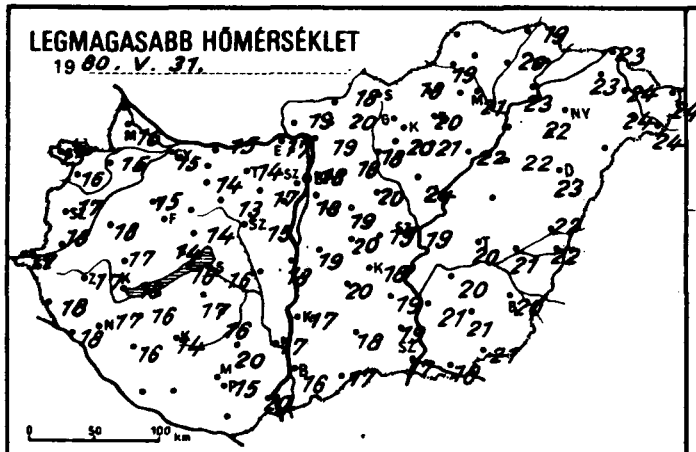

LEGALACSONYABB HŐMÉRSÉKLET

1980. VI. 1.

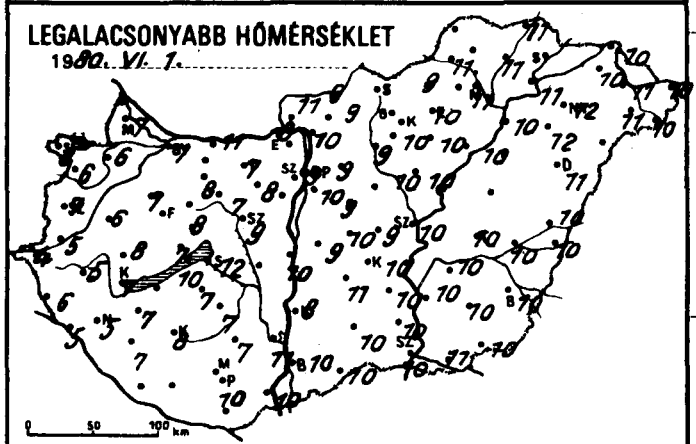

RADIÁCIÓS MINIMUM

1980. VI. 1.

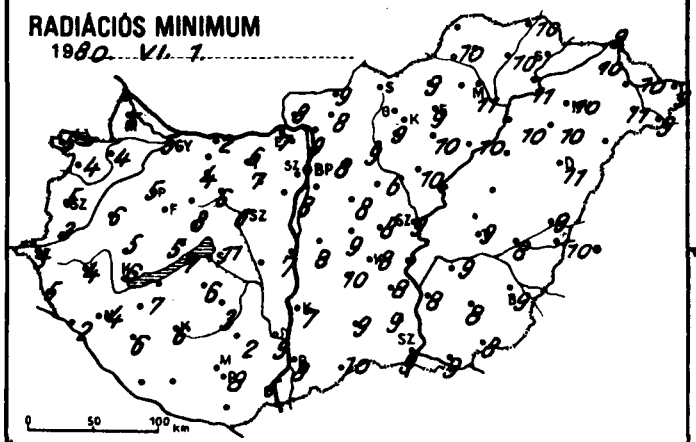

24 órás CSAPADÉKELOSZLÁS

1980. V. 31. 7h -tól VI. 7. 7h -ig.

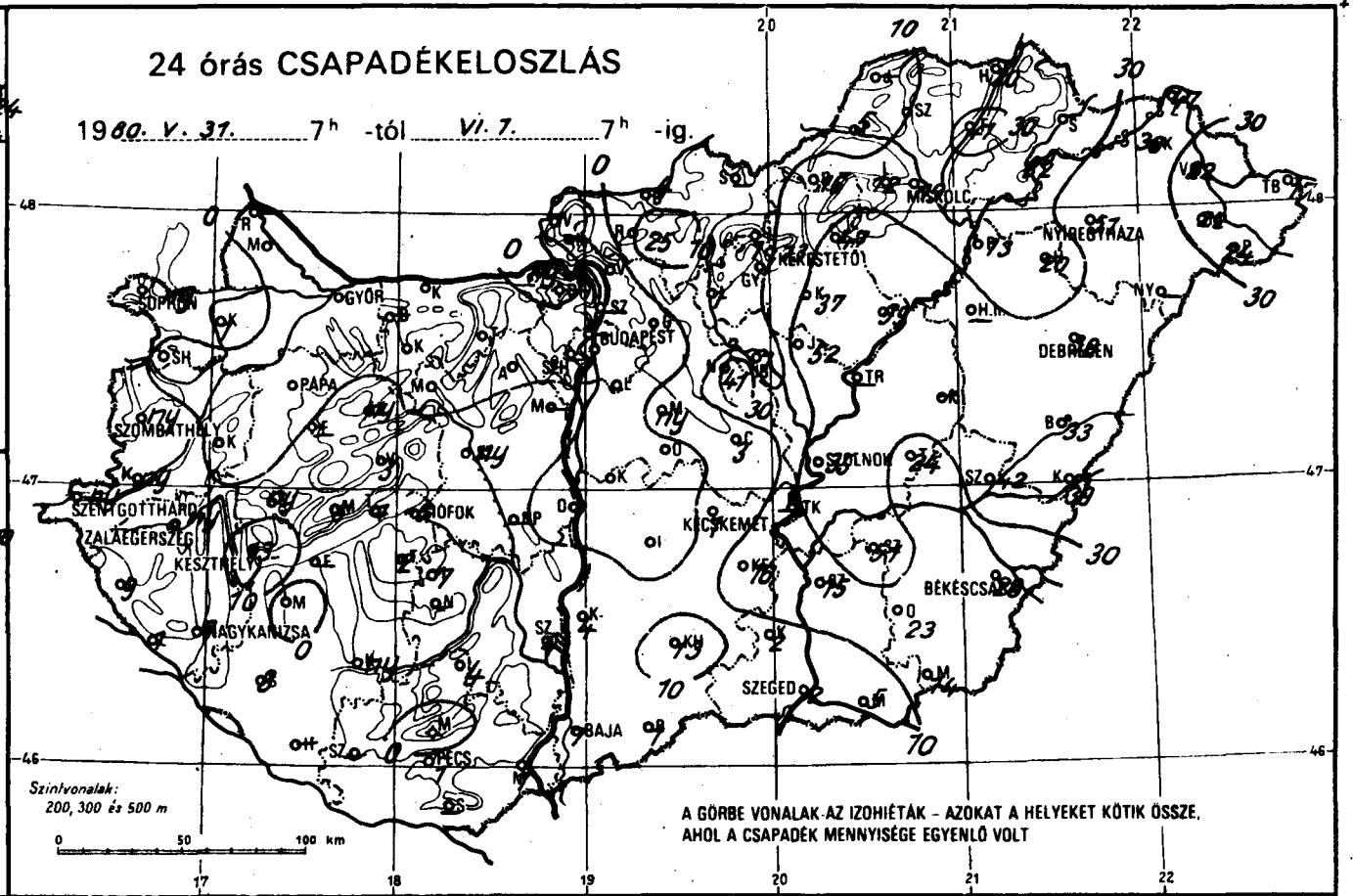

NAPFÉNYTARTAM

1980. V. 31.

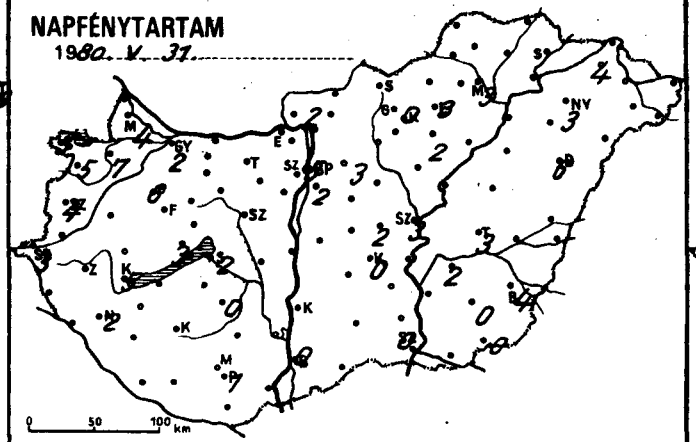

Zivatareloszlás

1980. V. 31. 7h - VI. 1. 7h - ig.

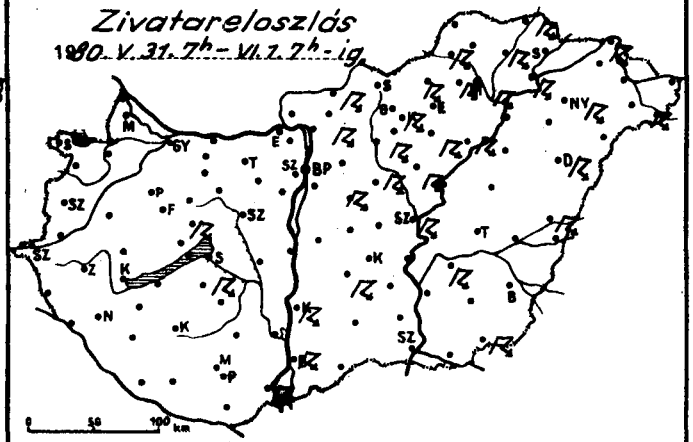

IDŐJÁRÁSI NAPIJELENTÉS

ЕЖЕДНЕВНЫЙ МЕТЕОРОЛОГИЧЕСКИЙ БЮЛЛЕТЕНЬ • DAILY WEATHER REPORT
BULLETIN QUOTIDIEN DE TEMPS • TÄGLICHER WETTERBERICHT

93. évfolyam 154. szám. + Budapest + 1980. június 2. hétfő

Az időjárási helyzet és a várható időjárás:

Változatos Európa időjárása. Izland felett lassan töltődő ciklon örvénylik, amely a Brit-szigeteken, valamint Európa nyugati partvidékén helyenként esőt, záport okoz. Hasonlóan változékony Közép-Európa időjárása is. Lengyelország felett alacsony nyomású légköri képződmény helyezkedik el. Ez délies áramlással enyhe levegőt szállit a Kelet-Európai alföld fölé. Az emlitett ciklon nyugati oldalán hüvös levegő halad a kontinens belseje felé. A gyorsan vonuló felhőzetet csak szórványosan kiséri záporeső. Az elkövetkező időszakban a Kárpát-medence időjárását még az északról érkező hüvös levegő határozza meg.

Hazánkban vasárnap az északkeleti országrészben felhős, másutt túlnyomóan napos idő volt. Az északnyugati, északi szél sokfelé megerősödött, a Dunántúlon időnként viharossá fokozódott. Szórványosan hullott zápor. A hőmérséklet csúcsértéke az ország nagy részén 15 és 20 fok között változott. Hétfő hajnalra 3, 12 fokig csökkent a hőmérséklet. Ma délelőtt felhőátvonulások voltak. Az északnyugati szelet a nyugati megyékben helyenként viharos széllökések kisérték. A hőmérséklet 11 órakor 15, 19 fok között váltakozott.

Ma 12 órakor Budapesten 17 fokot mértek, a tengerszintre átszámitott légnyomás 1013 mbar, gyengén emelkedik.

A Balaton vizének hőmérséklete 11 órakor Siófoknál 16 fok volt.

Várható időjárás kedd estig:

Időnként megnövekvő felhőzet, szórványosan előforduló záporeső. Kissé mérséklődő, többfelé erős, helyenként viharos északnyugati, északi szél.
A várható legalacsonyabb éjszakai hőmérséklet: 6, 11,
legmagasabb nappali hőmérséklet kedden: 18, 23 fok között.

Bozóki István s.k.

TÁVOLABBI KILÁTÁSOK SZERDÁTÓL - SZOMBATIG:

Változóan felhős idő, futó záporok inkább az ország keleti részében várhatók.
Legalacsonyabb hajnali hőmérséklet eleinte +8, 13, majd 10, 15 fok között.
Legmagasabb nappali hőmérséklet eleinte 18, 23, majd 22, 26 fok között.
Jelentős mennyiségü /legalább 5 mm/ csapadék az ország területének 30 százalékán várható.

KÖZÉPTÁVÚ ELŐREJELZŐ OSZTÁLY

A hőmérséklet napi középértéke és eltérése a 100 évi átlagtól /Budapesten/:

1980. június 1.	15,2°C	-3,8°C

1871 óta ezen a napon Budapesten előfordult

legmagasabb hőmérséklet:	32,5°C /1979/
legalacsonyabb hőmérséklet:	7,6°C /1955/

80.357.

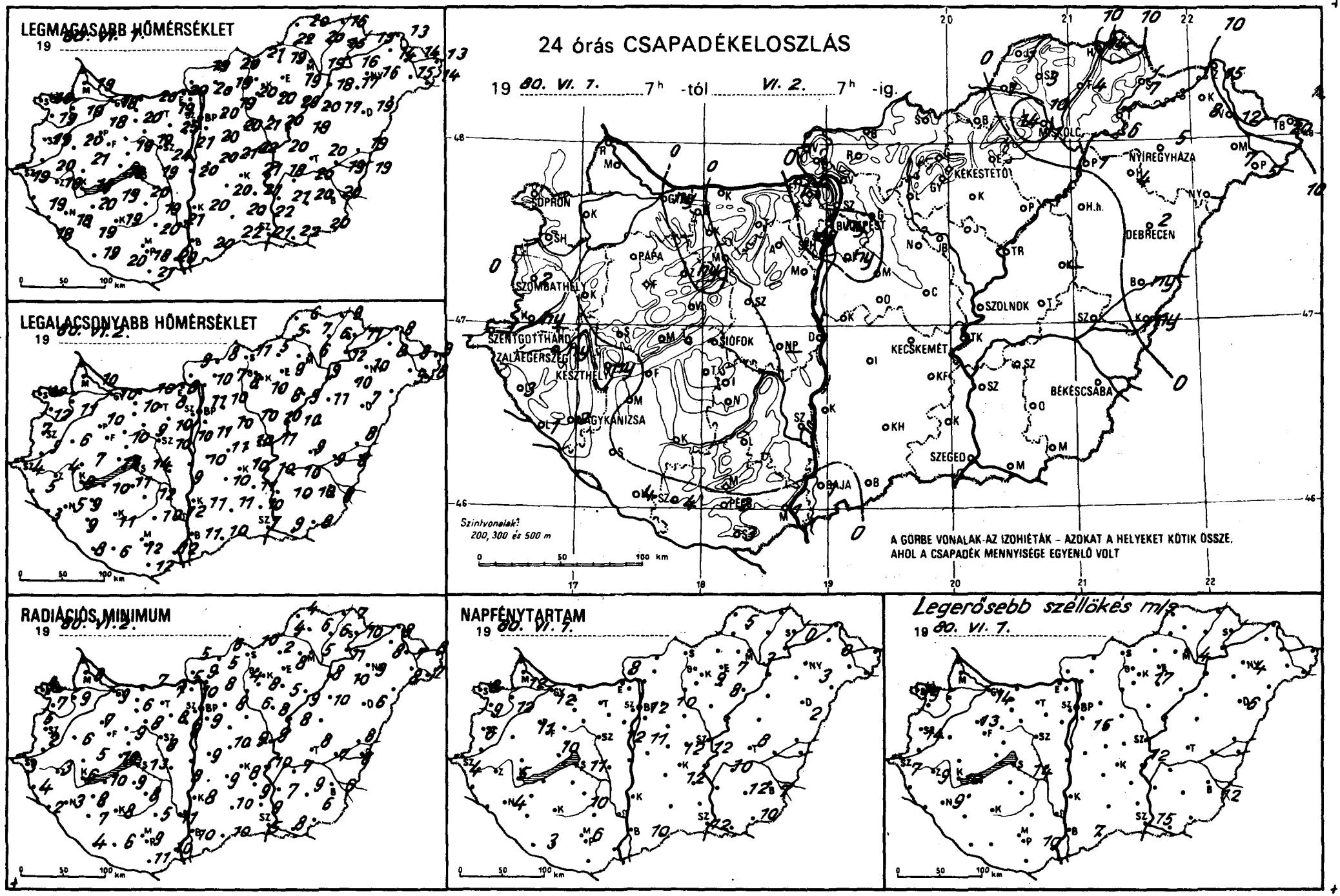
LEGMAGASABB HŐMÉRSÉKLET
19 80. VI. 7.
LEGALACSONYABB HŐMÉRSÉKLET
19 80. VI. 2.
24 órás CSAPADÉKELOSZLÁS
19 80. VI. 1. 7h -tól VI. 2. 7h -ig.
Szintvonalak: 200, 300 és 500 m
A GÖRBE VONALAK AZ IZOHIÉTÁK – AZOKAT A HELYEKET KÖTIK ÖSSZE, AHOL A CSAPADÉK MENNYISÉGE EGYENLŐ VOLT
RADIÁCIÓS MINIMUM
19 80. VI. 2.
NAPFÉNYTARTAM
19 80. VI. 7.
Legerősebb széllökés m/s
19 80. VI. 7.

	19 80.VI.2. 07 h -ig az utolsó 24 óra adatai					
	csapadék (mm)		max. hőmérséklet	min. hőmérséklet	rad. min.	napos órák
Győr	ny	⛆	18	10	9	12
Kapuvár	.		19	11	9	12
Mosonmagyaróvár	.		19	10	8	12
Fajka	–		–	–	–	
Sopron	.		18	10	8	8
Sopronhorpács	.		19	12	7	9
Páld	.		20	6	6	
Körmend	ny		20	5	2	
Szentgotthárd	1	⛆ ⛵	19	4	3	4
Szombathely	2	⛆	19	7	5	6
Benti	3		19	5	4	
Petenye	1	⛵	18	3	2	
Nagykanizsa	2	⛈ ⛵	18	5	3	4
Zalaegerszeg	ny	⛆ ⛵	18	4	3	
Farkasgyepű	.		17	7	6	
Keszthely	ny	⛆ ⛵	18	9	6	5
Mencshely	.		17	10	9	10
Pápa	.		18	10	7	11
Tümeg	.		21	7	5	
Tihany	.		19	12	10	
Veszprém	.		19	10	9	
Tirc	ny	⛵	17	8	6	
Bonyód	.		19	10	10	
Homokszt. györgy	4		19	8	4	3
Kaposvár	.		19	11	8	
Marcali	.		20	9	8	
Siófok	.		19	14	13	11
Somogyszob	.	⛵	19	9	7	
Tab	.		20	11	9	
Tábolna	.		18	10	9	
Esztergom	1	⛆	20	8	5	
Tisbér	.		20	10	6	
Komárom	.		20	10	7	
Tatabánya	.		19	8	7	
Alcsútdoboz	.		25	10	8	
Dunaújváros	.		20	9	8	
Martonvásár	.		21	10	8	12
Mór	.		19	9	8	
Nagyhörcsökp.	–		–	–	–	
Szabadbattyán	.		24	10	8	
Tregszemcse	.		19	12	8	10
Tengyel	.		20	10	5	
Nagykónyi	.		21	9	6	
Szekszárd	.		21	12	11	
Paks	.		16	9	6	
Mohács	1	⛈	20	12	10	
Pécs	2	⛆	18	12	9	6
Siklós	3	⛆	21	12	11	
Szigetvár	4		20	6	6	
Bp. Lőrinc	ny	⛆	20	11	9	11
Bp. Met. Int.	ny	⛆	20	11	10	12
Bp. Szab. hegy	ny		16	9	7	
Cegléd	.		22	10	9	12
Dobogókő	.		16	6	6	
Gödöllő	.		19	10	8	10
Királyrét	.	⛵	20	8	6	
Monor	.		20	10	8	
Nagykáta	.	⛵	21	10	6	
Örkény	.		21	11	10	
Szentendre	.		21	11	11	

	19 80.VI.2. 07 h -ig az utolsó 24 óra adatai					
	csapadék (mm)		max. hőmérséklet	min. hőmérséklet	rad. min.	napos órák
Vác	.		20	10	9	
Vámosmikola	.	⛵	19	9	5	8
Baja	1	⛆	20	11	10	10
Bácsalmás	.		22	10	10	
Izsák	.		20	10	9	
Kalocsa	.		20	11	8	
Kecskemét	.	=	21	10	8	12
Kiskunf. háza	.		21	11	9	
Kiskunhalas	.		20	11	10	
Kunszentmiklós	.		20	10	9	
Tiszakécske	.		18	10	10	
Balassagyarmat	.	⛵	20	8	6	
Romhány	.		19	7	5	
Salgótarján	.		21	11	10	
Eger	.		19	9	8	7
Galyatető	–		–	–	–	
Gyöngyös	.	⛵	20	10	8	
Kékestető	.	⛵	13	6	5	9
Kompolt	.		20	8	5	8
Lőrinci	.		20	8	4	
Poroszló	.		20	9	9	
Jászapáti	.		20	10	8	
Jászberény	.	⛵	20	12	8	
Karcag	–		–	–	–	
Szolnok	.		20	11	9	12
Tiszaroff	.	⛵	19	10	8	
Túrkeve	.	⛵	20	9	8	8
Kistelek	.		22	10	9	
Makó	.	⛵	22	9	8	
Szeged	.		21	7	5	12
Szentes	.		21	10	7	
Borsodnádasd	.	⛵	19	5	2	
Füged	4	≡	15	6	6	
Hidasnémeti	14		16	9	7	
Jósvafő	1		20	6	4	5
Lillafüred	14		17	7	7	
Miskolc	1	=	19	6	5	3
Putnok	1	⛵	22	5	4	
Sárospatak	7		15	11	10	0
Szendrőlád	3	⛵	20	7	6	
Tokaj	6		16	12	11	
Kisvárda	8		14	8	8	0
Mátészalka	7	≡	15	9	8	
Nyíregyháza	5	⛆	16	10	9	3
Nyírlugos	–		–	–	–	
Pátyod	5	⛆ ⛵	14	8	7	
Tiszabecs	20		13	9	8	
Vásárosnamény	12		14	8	7	
Záhony	15		13	8	8	
Berettyóújfalu	ny	⛵	19	8	8	
Debrecen	2	⛵ ≡	19	7	6	2
Hajdúdorog	4	⛵	17	10	10	
Hortobágy	.		17	11	10	
Körösszakál	ny	⛵	19	8	8	
Polgár	1	⛵	18	9	8	
Békéscsaba	.	⛵ =	20	8	6	7
Mezőhegyes	.	⛵	20	8	6	10
Orosháza	.		20	10	9	12
Szarvas	.	⛵	20	10	7	10
Szeghalom	.		19	9	7	

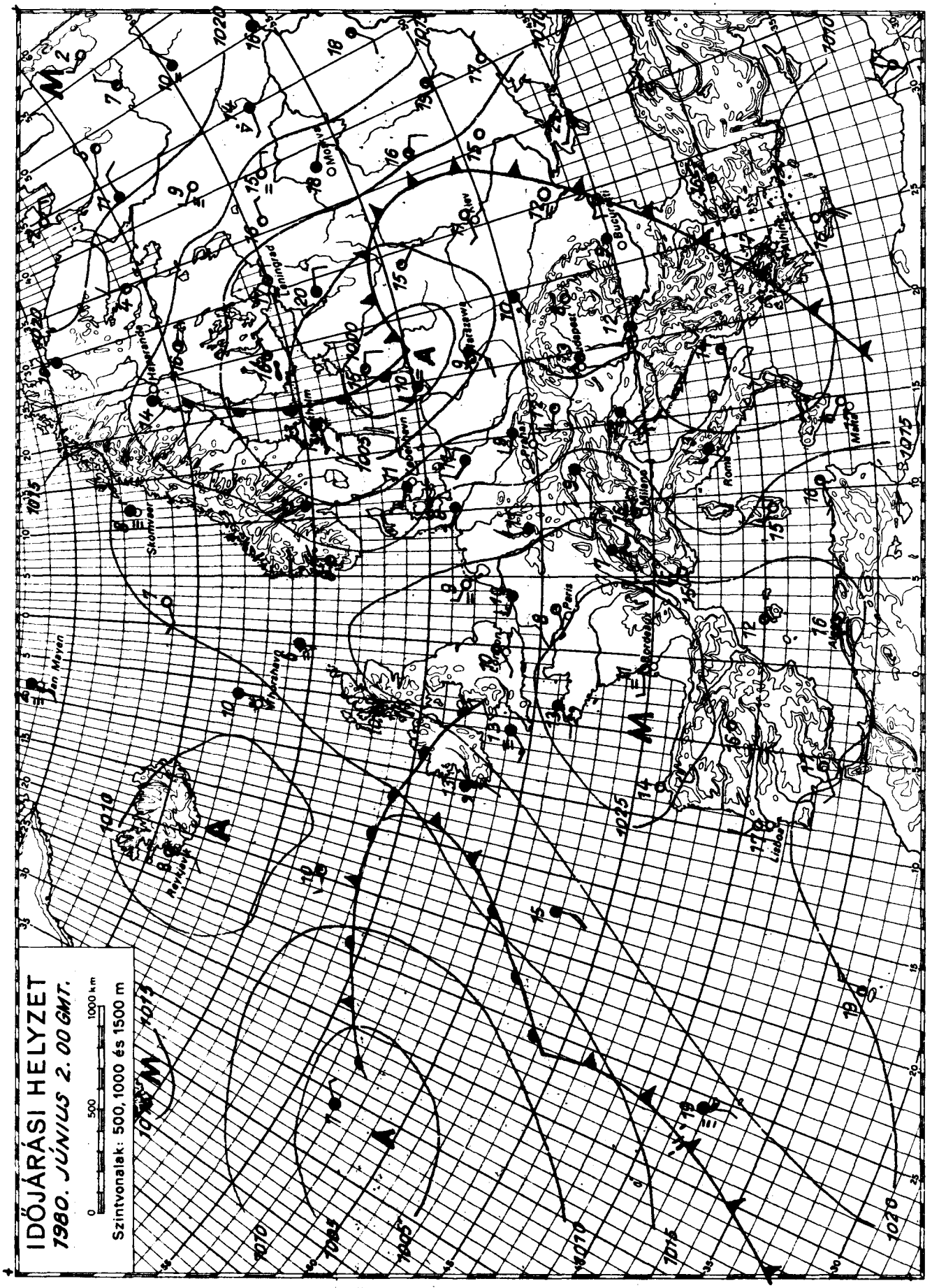

KIADJA: ORSZÁGOS METEOROLÓGIAI SZOLGÁLAT

Készíti: Központi Előrejelző Intézet Előrejelző Osztálya — T.: 273 - 018 — Megjelenik naponként —

Évi előfizetési díja: 1.460.-Ft - Megrendelhető: 1024 Budapest, II., Kitaibel Pál u. 1. Telefon: 353-500

Kiadásért felel: az OMSZ elnöke — Szerkesztésért felel: a KEI igazgatója

IDŐJÁRÁSI NAPIJELENTÉS

ЕЖЕДНЕВНЫЙ МЕТЕОРОЛОГИЧЕСКИЙ БЮЛЛЕТЕНЬ • DAILY WEATHER REPORT
BULLETIN QUOTIDIEN DE TEMPS • TÄGLICHER WETTERBERICHT

93. évfolyam 155. szám. + Budapest + 1980. június 3. kedd

Az időjárási helyzet és a várható időjárás:

Nyugat- és Északkelet-Európában magas nyomású légköri képződmény helyezkedik el. Igy ott általában kevés a felhő, csendes, száraz az idő. Európa többi részén ciklonok hatására változékony, szeles, több helyen esős az időjárás. A legmagasabb nappali hőmérséklet hétfőn Európa középső részén és a Balkán-félszigeten 3, 9 fokkal alacsonyabb, mig szárazföldünk többi részén 6, 12 fokkal magasabb mint a sokévi átlag. Szerda estig a Kárpát-medencében hüvös marad az idő.

Hazánkban hétfőn az északkeleti megyékben 2, 7, az ország többi részén 6, 14 órán át sütött a nap. Főként a keleti megyékben néhány helyen eső, zápor-eső keletkezett. A lehullott csapadék mennyisége azonban csak egy-két helyen érte el a 3, 7 mm-t. Sok helyen erős, helyenként viharos északi, északnyugati szél fújt. A hőmérséklet csúcsértéke 16, 21 fok között alakult. Kedd hajnalra 6, 14 fokig hült le a levegő. Ma délelőtt túlnyomóan felhős marad az ég. Egy-két helyről záport jelentettek. Az északnyugati, északi szél főbbfelé erős, helyenként viharos volt. A hőmérséklet 11 órakor az ország területén 15, 18 fok között váltakozott.

Ma 12 órakor Budapesten a hőmérséklet 17 fok, a tengerszintre átszámitott légnyomás 1016 mbar, alig változik.

A Balaton vizének hőmérséklete Siófoknál 11 órakor 15 fok volt.

Várható időjárás szerda estig:

Változóan felhős idő.
Szórványosan eső, záporeső.
Többfelé erős, helyenként viharos északnyugati, északi szél éjszakára kissé mérséklődik.
Várható legalacsonyabb éjszakai hőmérséklet: 7, 12,
legmagasabb nappali hőmérséklet szerdán: 17, 22 fok között.

Vadkerti Ferenc s. k.

A hőmérséklet napi középértéke és eltérése a 100 évi átlagtól /Budapesten/:

1980. június 2.	15,8°C	-3,3°C

1871 óta ezen a napon Budapesten előfordult

legmagasabb hőmérséklet:	35,1°C /1927/
legalacsonyabb hőmérséklet:	5,7°C /1928/

80.358.

LEGMAGASABB HŐMÉRSÉKLET

1980. VI. 2.

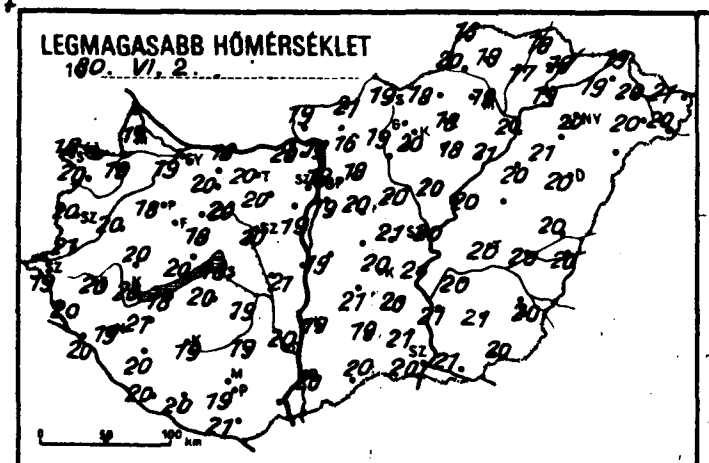

LEGALACSONYABB HŐMÉRSÉKLET

1980. VI. 3.

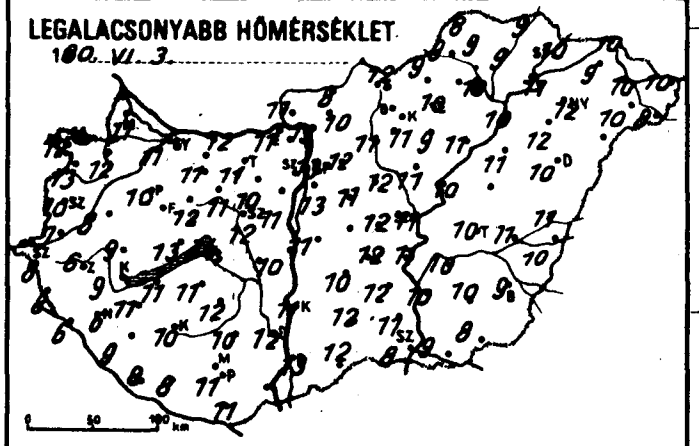

RADIÁCIÓS MINIMUM

1980. VI. 3.

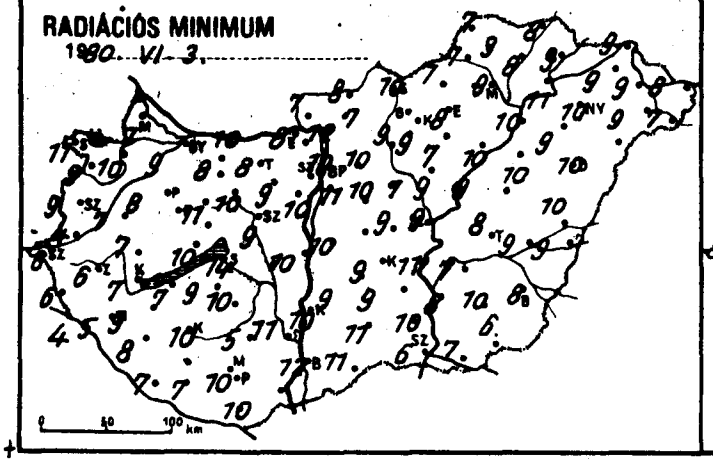

24 órás CSAPADÉKELOSZLÁS

1980. VI. 2. 7h -tól VI. 3. 7h -ig.

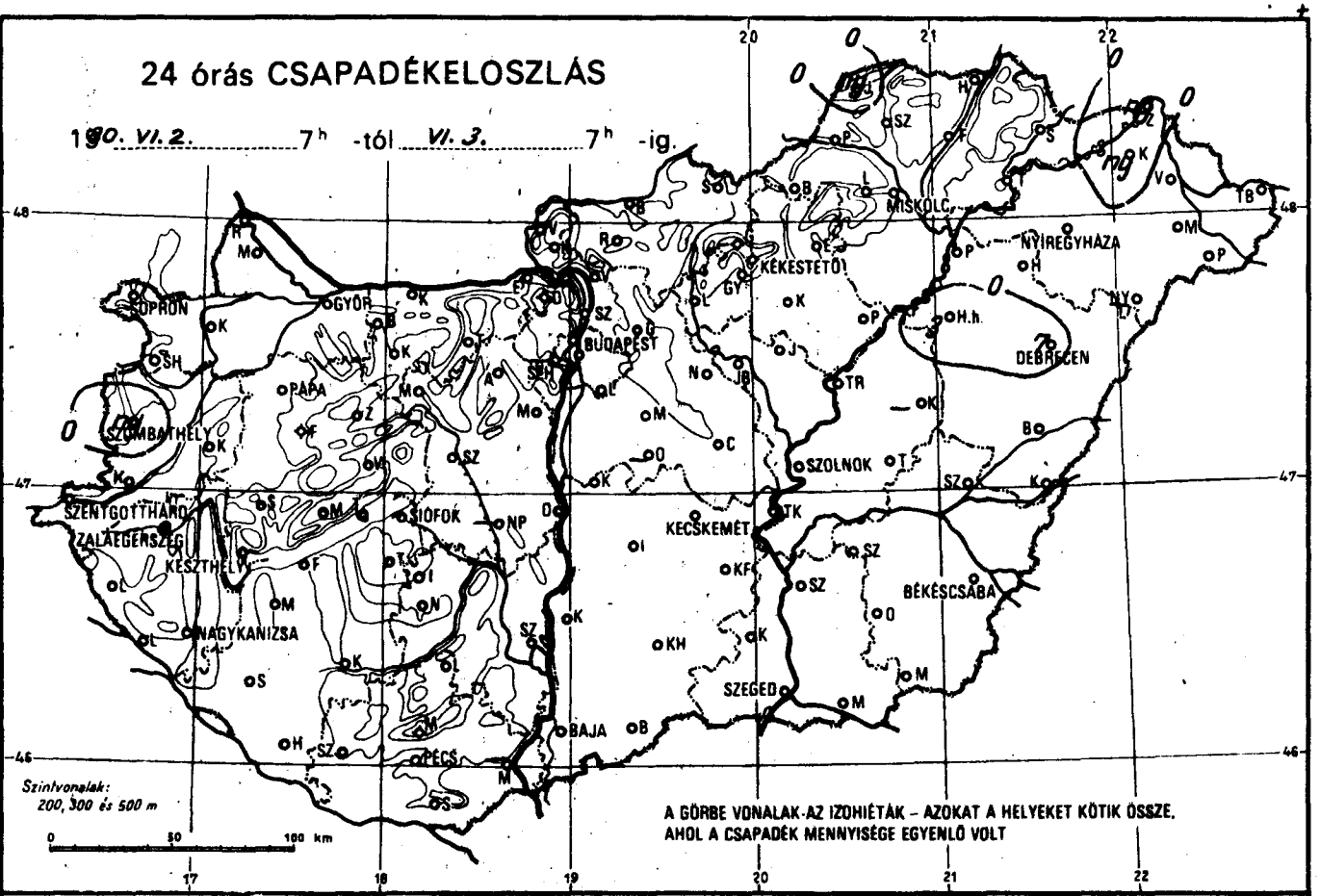

NAPFÉNYTARTAM

1980. VI. 2.

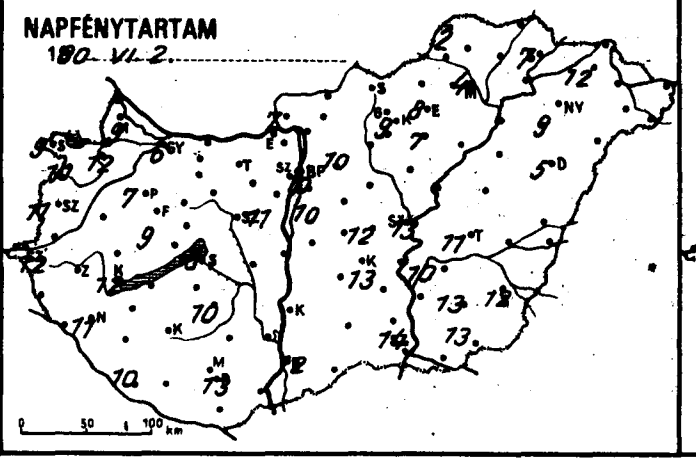

Legerősebb széllökés m/s

1980. VI. 2.

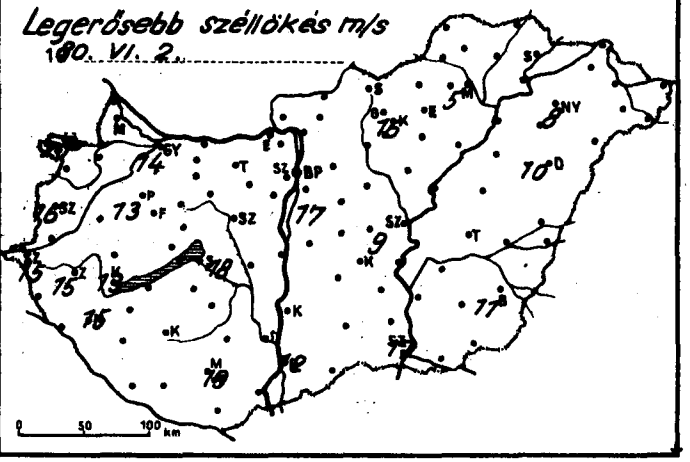

	1980.VI.3. 07 h -ig az utolsó 24 óra adatai							1980.VI.3. 07 h -ig az utolsó 24 óra adatai						
	csapadék (mm)		max. hőmérséklet	min. hőmérséklet	rad. min.	napos órák		csapadék (mm)		max. hőmérséklet	min. hőmérséklet	rad. min.	napos órák	
yőr	.		19	11	9	6	Vác	.		19	13	12		
apuvár	.		19	12	10	12	Vámosmikola	.		19	11	7	7	
osonmagyaróvár	.		19	11	7	9	Baja	.		20	13	12	12	
ajka	–		–	–	–		Bácsalmás	.		20	12	11		
pron	.		18	12	11	9	Izsák	.		21	10	9		
pronhorpács	.		20	13	9	10	Kalocsa	.		19	11	10		
áld	.		20	8	7		Kecskemét	.		20	12	9	13	
örmend	.		21	7	4		Kiskunf. háza	.		20	12	9		
entgotthárd	.		19	8	6	12	Kiskunhalas	.		20	12	11		
ombathely	ny	∇	20	10	9	11	Kunszentmiklós	.		19	11	10		
enti	.		20	8	6		Tiszakécske	.		21	11	11		
etenye	.	⌒	20	6	4		Balassagyarmat	.		21	8	8		
agykanizsa	.	⌒	19	6	5	11	Romhány	.		16	10	7		
alaegerszeg	.	⌒	20	6	6		Salgótarján	.		19	12	10		
arkasgyepű	.		17	9	8		Eger	.		18	10	8	8	
eszthely	.	⌒	20	9	7	12	Galyatető	.		14	6	4		
lencshely	.		17	10	8	9	Gyöngyös	.		20	11	9		
ápa	.		18	10	8	7	Kékestető	.		11	6	6	9	
ümeg	.		20	9	7		Kompolt	.		18	9	7	7	
ihany	.		20	13	10		Lőrinci	.		19	11	9		
eszprém	.		18	12	11		Poroszló	.		21	11	10		
irc	.		16	10	8		Jászapáti	.		20	11	9		
onyód	.		18	11	7		Jászberény	.		20	12	9		
omokszt. györgy	.		20	8	7	10	Karcag	–		–	–	–		
aposvár	.		19	10	10		Szolnok	.		20	11	9	13	
larcali	.		21	11	9		Tiszaroff	.	⌒	20	10	9		
iófok	.		18	14	14	8	Túrkeve	.	⌒	20	10	8	11	
omogyszob	.	⌒	20	9	8		Kistelek	.		21	11	10		
ab	.		20	11	9		Makó	.		21	9	7		
ábolna	.		19	10	9		Szeged	.		20	8	6	14	
sztergom	.		20	11	8		Szentes	.		21	10	8		
isbér	.		20	11	8		Borsodnádasd	.	⌒	18	9	7		
omárom	.		18	12	10		Füged	.		17	9	8		
atabánya	.		20	11	8		Hidasnémeti	.		18	9	8		
lcsútdoboz	.		20	10	9		Jósvafő	ny	,	16	8	7	2	
unaújváros	.		21	10	10		Lillafüred	.		17	9	9		
lartonvásár	.		19	11	10	11	Miskolc	.		19	10	9	4	
lór	.		20	11	10		Putnok	.		20	9	8		
agyhörcsökp.	–		–	–	–		Sárospatak	.		19	10	9	7	
zabadbattyán	.		20	12	9		Szendrőlád	.	⌒	19	9	9		
regszemcse	.		19	12	10	10	Tokaj	.		19	11	11		
engyel	.		19	10	5		Kisvárda	ny	,	19	9	9	12	
agykónyi	.		20	11	8		Mátészalka	.	⌒	20	10	9		
zekszárd	.		20	12	11		Nyíregyháza	.		20	12	10	9	
irpatető	.		16	10	7		Nyírlugos	–		–	–	–		
lohács	–		–	–	–		Pátyod	.	⌒	20	8	7		
écs	.		19	11	10	13	Tiszabecs	.		21	10	8		
iklós	.		21	11	10		Vásárosnamény	.	⌒	20	10	9		
zigetvár	.		20	8	7		Záhony	ny		19	10	9		
Bp. Lőrinc	.		19	13	11	10	Berettyóújfalu	.		20	11	10		
Bp. Met. Int.	.		19	13	10	10	Debrecen	7	∇	20	10	10	5	
Bp. Szab. hegy	–		–	–	–		Hajdúdorog	.		21	12	9		
Cegléd	.		21	12	9	12	Hortobágy	3		20	11	10		
Dobogókő	.		15	8	8		Körösszakál	.	⌒	20	10	9		
Gödöllő	.		18	12	10	10	Polgár	.	⌒	20	10	10		
Királyrét	.		18	11	9		Békéscsaba	.	⌒	20	9	8	12	
Monor	.		20	11	10		Mezőhegyes	.	⌒	20	8	6	13	
Nagykáta	.		20	12	7		Orosháza	.	⌒	21	10	10	13	
Örkény	–		–	–	–		Szarvas	.		20	10	7	10	
Szentendre	.		20	13	12		Szeghalom	.		20	11	9		

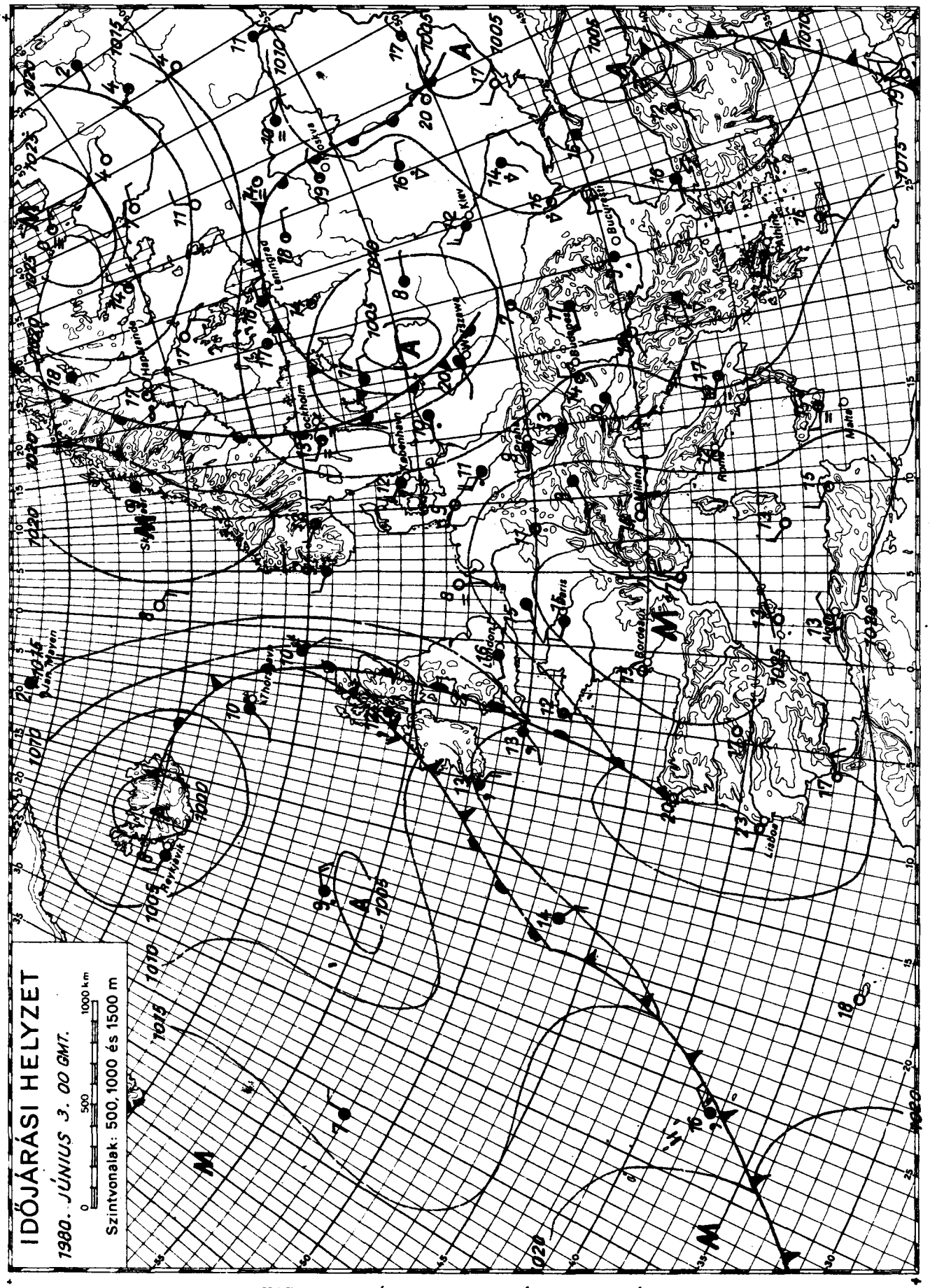

KIADJA: ORSZÁGOS METEOROLÓGIAI SZOLGÁLAT

Készíti: Központi Előrejelző Intézet Előrejelző Osztálya — T.: 273 - 078 — Megjelenik naponként —

Évi előfizetési díja: 1.460.-Ft - Megrendelhető: 1024 Budapest, II., Kitaibel Pál u. 1. Telefon: 353-500

Kiadásért felel: az OMSZ elnöke — Szerkesztésért felel: a KEI igazgatója

IDŐJÁRÁSI NAPIJELENTÉS

ЕЖЕДНЕВНЫЙ МЕТЕОРОЛОГИЧЕСКИЙ БЮЛЛЕТЕНЬ • DAILY WEATHER REPORT
BULLETIN QUOTIDIEN DE TEMPS • TÄGLICHER WETTERBERICHT

93. évfolyam 156. szám. + Budapest + 1980. június 4. szerda

Az időjárási helyzet és a várható időjárás:

Középpontjával továbbra is a Fekete-tenger északkeleti partvidékén helyezkedik el az a ciklon, amelynek nagy sebességü áramlási rendszerében hüvös léghullámok haladnak Közép-Európán át Délkelet-Európa felé. Az emlitett területeken emiatt hüvös, szeles, jobbára borult az időjárás, szórványosan záporok, zivatarok alakulnak ki. Helyenként 6-8 fokkal is elmarad a hőmérséklet csúcsértéke a sokévi átlagtól. Kontinensünk nyugati partvidékén változékony, gyakran csapadékos, de az évszaknak megfelelő hőmérsékletü az időjárás. Az Ibériai-félszigettől Nyugat-Európán át a Szovjetunió európai területének északi részéig magas nyomású képződmény húzódik, területén száraz, napos az idő, a Földközitenger nyugati partvidékén nem ritka a 30 fok feletti hőmérsékleti csúcsérték sem. Hazánk időjárásában egyelőre nem várható lényeges változás.

Kedden hazánkban változóan felhős volt az ég, általában 2, 5 órán át sütött a nap, az északnyugati és északkeleti országrészben azonban helyenként egész nap borult maradt az ég. Eső, zápores szórványosan hullott, szerda reggel 7 óráig általában csapadéknyom, az északkeleti országrészből 1-4 mm mennyiségü csapadékot jelentettek. Az élénk, időnként erős északi, északnyugati szelet helyenként rövid ideig viharos széllökések kisérték. A hőmérséklet csúcsértéke kedden 17 és 23 fok között alakult. Szerda hajnalra általában 8, 13 fokig csökkent a hőmérséklet, északkeleten előfordult 6 fok is. Szerdán délelőtt jobbára erősen felhős volt az ég, néhány helyen kisebb eső, futó zápores alakult ki. Továbbra is erős, helyenként viharos maradt az északnyugati, északi szél. A hőmérséklet 11 órára 12, 19 fokig emelkedett.

Ma 12 órakor Budapesten a hőmérséklet 17 fok, a tengerszintre átszámitott légnyomás 1012 mbar, alig változik.

A Balaton vizének hőmérséklete Siófoknál 11 órakor 15 fok volt.

Várható időjárás csütörtök estig:

Eleinte erősen felhős idő, szórványosan kisebb esővel, futó záporesővel.
Később időnként csökkenő felhőzet, néhány helyen futó záporral.
Általában erős, helyenként rövid ideig viharos északi, északnyugati szél.
Várható legalacsonyabb éjszakai hőmérséklet: 9, 14,
legmagasabb nappali hőmérséklet csütörtökön: 19, 24 fok között.

Török Dénes s. k.

A hőmérséklet napi középértéke és eltérése a 100 évi átlagtól /Budapesten/:

1980. június 3.	14,9°C	-4,4°C

1871 óta ezen a napon Budapesten előfordult

legmagasabb hőmérséklet:	34,9°C /1947/
legalacsonyabb hőmérséklet:	3,0°C /1928/

80.359.

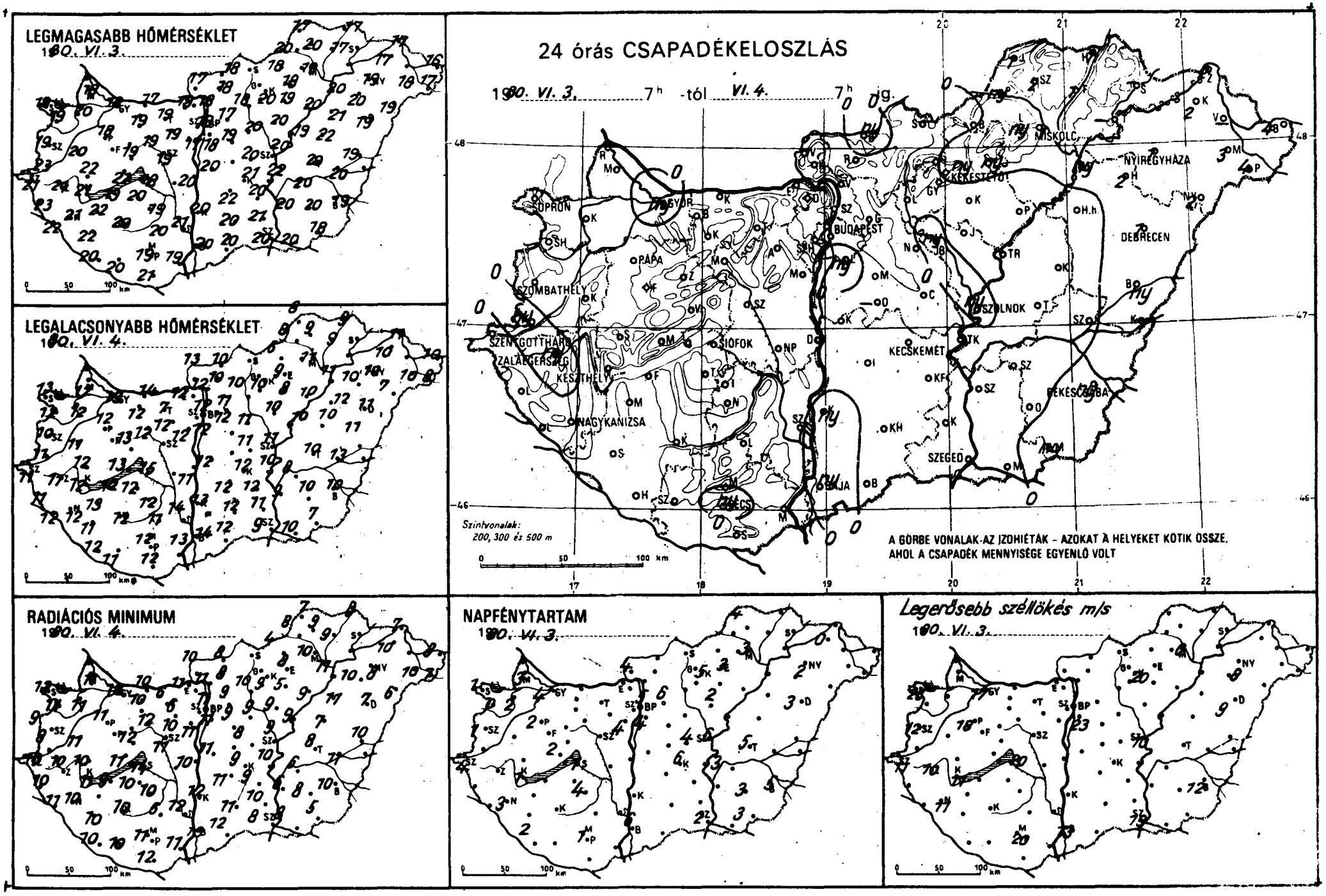
LEGMAGASABB HŐMÉRSÉKLET
1980. VI. 3.
LEGALACSONYABB HŐMÉRSÉKLET
1980. VI. 4.
24 órás CSAPADÉKELOSZLÁS
1980. VI. 3. 7h -tól VI. 4. 7h -ig.
SOPRON
GYŐR
BUDAPEST
MISKOLC
NYÍREGYHÁZA
DEBRECEN
SZOMBATHELY
PAPA
SZOLNOK
SZENTGOTTHÁRD
ZALAEGERSZEG
KESZTHELY
SIÓFOK
KECSKEMÉT
NAGYKANIZSA
SZEGED
PÉCS
Szintvonalak:
200, 300 és 500 m
A GÖRBE VONALAK AZ IZOHIÉTÁK – AZOKAT A HELYEKET KÖTIK ÖSSZE, AHOL A CSAPADÉK MENNYISÉGE EGYENLŐ VOLT
RADIÁCIÓS MINIMUM
1980. VI. 4.
NAPFÉNYTARTAM
1980. VI. 3.
Legerősebb széllökés m/s
1980. VI. 3.

	1980.VI.4. 07 h -ig az utolsó 24 óra adatai							1980.VI.4. 07 h -ig az utolsó 24 óra adatai						
	csapadék (mm)		max. hőmérséklet	min. hőmérséklet	rad. min.	napos órák		csapadék (mm)		max. hőmérséklet	min. hőmérséklet	rad. min.	napos órák	
r	ny		18	13	12	4	Vác	.		18	12	11		
uvár	.		20	12	11	2	Vámosmikola	-		17	13	10	4	
onmagyaróvár	.		18	12	11	3	Baja	ny		20	14	13	6	
ca	-		-	-	-		Bácsalmás	.		20	12	12		
ron	.		19	13	12	1	Izsák	.		22	12	11		
ronhorpács	.		19	12	11	0	Kalocsa	ny		20	13	12		
d	.		20	11	10		Kecskemét	.		21	12	9	6	
mend	ny		23	11	8		Kiskunf. háza	.		20	12	9		
ıtgotthárd	.		21	11	10	4	Kiskunhalas	.		20	12	11		
mbathely	.		19	10	9	1	Kunszentmiklós	.		20	12	11		
ti	.		23	11	10		Tiszakécske	.		22	10	10		
:nye	.		22	12	11		Balassagyarmat	ny	,	18	10	8		
ykanizsa	.		21	12	10	3	Romhány	.		18	10	8		
ıegerszeg	ny		21	11	10		Salgótarján	-		-	-	-		
kasgyepű	.		18	10	10		Eger	ny		18	9	8	3	
ızthely	.		21	12	10	1	Galyatető	.		14	7	4		
ncshely	.		17	10	8	2	Gyöngyös	.		20	10	9		
ba	.		18	12	11	2	Kékestető	ny	∀	12	4	4	5	
neg	.		22	12	11		Kompolt	.		19	8	5	2	
any	.		21	13	11		Lőrinci	.		18	10	10		
zprém	.		19	13	12		Poroszló	.		20	10	9		
c	.		17	10	10		Jászapáti	.		20	10	9		
nyód	.		19	12	9		Jászberény	ny		19	10	8		
mokszt. györgy	.		20	12	10	2	Karcag	.		22	10	7		
posvár	.		20	12	10		Szolnok	ny		20	11	9	6	
rcali	.		22	13	11		Tiszaroff	.		19	10	9		
fok	.		18	15	14	1	Túrkeve	.		20	10	8	5	
nogyszob	.		22	11	10		Kistelek	.		21	11	10		
o	.		20	12	10		Makó	.		20	10	8		
bolna	.		18	12	12		Szeged	.		20	9	8	2	
rtergom	.		19	12	11		Szentes	.		20	9	6		
bér	.		19	12	10		Borsodnádasd	.		18	6	4		
márom	.		17	14	10		Füged	1		17	9	9		
tabánya	.		19	7	6		Hidasnémeti	1		17	9	8		
csúdoboz	.		19	12	10		Jósvafő	1		17	8	7	4	
naújváros	.		20	11	10		Lillafüred	ny	,	17	9	9		
rtonvásár	.		17	12	11	4	Miskolc	1		19	11	10	3	
ör	.		19	12	12		Putnok	ny		20	8	8		
gyhörcsökp.	-		-	-	-		Sárospatak	-		-	-	-	-	
abadbattyán	.		19	12	11		Szendrőlád	2		20	9	9		
gszemcse	.		19	12	10	4	Tokaj	-		-	-	-		
ngyel	.		20	11	6		Kisvárda	2		17	10	10	0	
gykónyi	.		21	12	9		Mátészalka	3		18	10	10		
ekszárd	.		21	14	12		Nyíregyháza	1		19	10	8	2	
[illegible]pádtető	.		16	11	8		Nyírlugos	2		19	7	6		
ohács	.		19	13	11		Pátyod	4	∀	17	8	7		
cs	ny		19	12	11	1	Tiszabecs	4		16	10	8		
lós	.		21	12	12		Vásárosnamény	-		-	-	-		
igetvár	.		20	11	10		Záhony	2		17	11	7		
. Lőrinc	ny	∀	18	12	11	4	Berettyóújfalu	ny		19	11	10		
. Met. Int.	.		18	12	11	5	Debrecen	1	∀	19	11	7	3	
. Szab. hegy	.		15	9	8		Hajdúdorog	2		20	10	10		
gléd	.		20	11	8	4	Hortobágy	.		21	12	11		
obogókő	.		13	8	8		Körösszakál	-		-	-	-		
ödöllő	.		17	11	9	6	Polgár	ny		20	11	11		
irályrét	.		19	10	8		Békéscsaba	ny		19	10	10	5	
onor	.		19	12	9		Mezőhegyes	ny	,	18	7	5	3	
agykáta	.		20	11	9		Orosháza	.		20	10	8	3	
rkény	-		-	-	-		Szarvas	.		20	8	6	3	
entendre	.		20	13	12		Szeghalom	.		20	13	11		

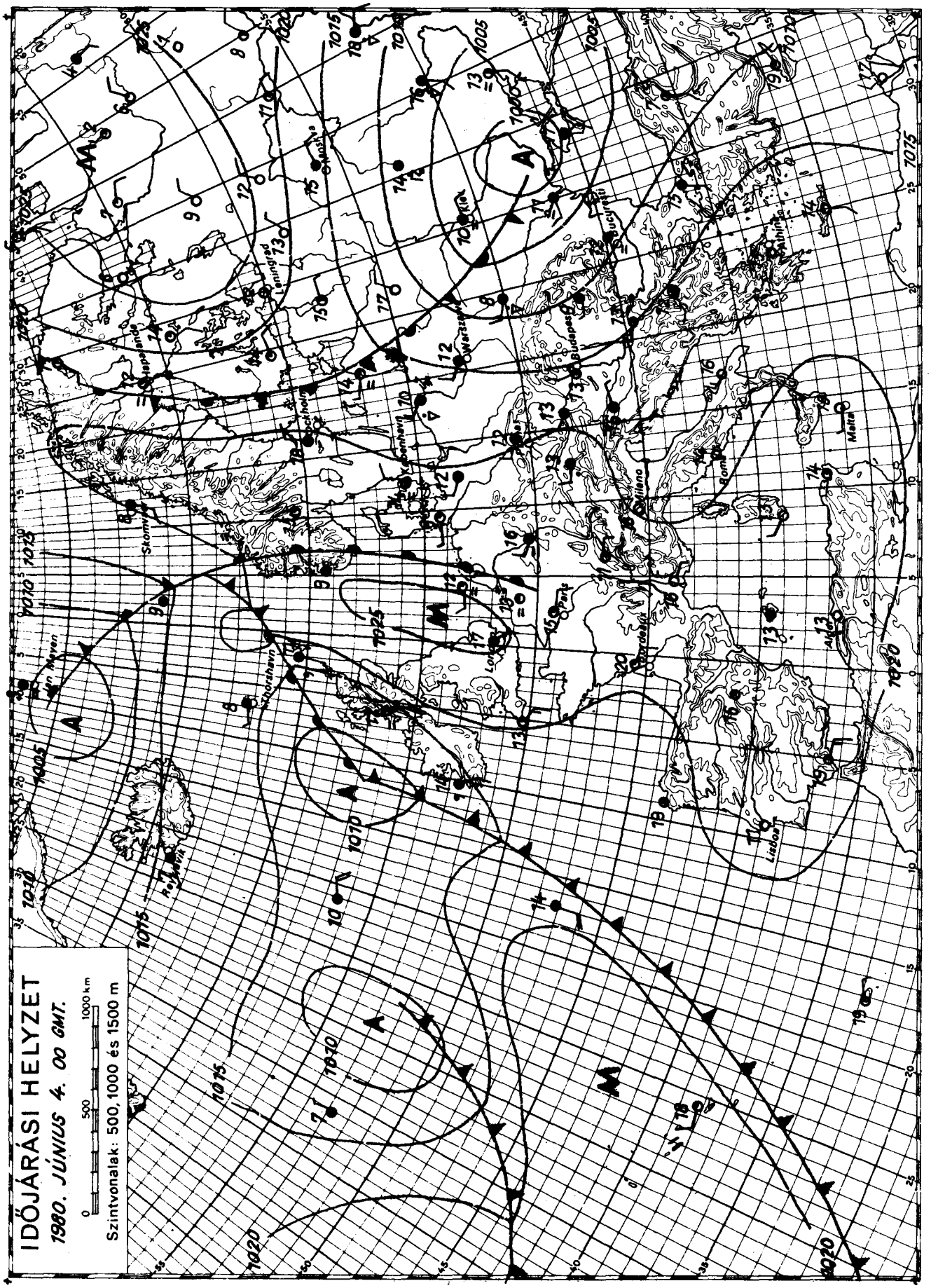

KIADJA: ORSZÁGOS METEOROLÓGIAI SZOLGÁLAT
Készíti: Központi Előrejelző Intézet Előrejelző Osztálya — T.: 273 - 010 — Megjelenik naponként —
Évi előfizetési díja: 1.460.-Ft - Megrendelhető: 1024 Budapest, II., Kitaibel Pál u. 1. Telefon: 353-500
Kiadásért felel: az OMSZ elnöke — Szerkesztésért felel: a KEI igazgatója

IDŐJÁRÁSI NAPIJELENTÉS

ЕЖЕДНЕВНЫЙ МЕТЕОРОЛОГИЧЕСКИЙ БЮЛЛЕТЕНЬ • DAILY WEATHER REPORT
BULLETIN QUOTIDIEN DE TEMPS • TÄGLICHER WETTERBERICHT

93. évfolyam 157. szám. + Budapest + 1980. június 5. csütörtök

Az időjárási helyzet és a várható időjárás:

Középpontjával a Fekete-tenger északnyugati medencéje és Kijev térsége fölött örvénylő ciklon hatására Kelet-, Délkelet-Európában továbbra is változékony, szeles, sokfelé csapadékos az időjárás. A legmagasabb nappali hőmérséklet helyenként 5, 8 fokkal elmaradt a sokévi átlagtól. Kontinensünk délnyugati, nyugati és északi vidékei fölött magas légnyomású zóna húzódik. Ezeken a területeken általában kevés a felhő, száraz, napos, nyári időjárás uralkodik. A hőmérséklet csúcsértéke az Ibériai-félszigeten és a Skandináv-félszigeten 8, 12 fokkal haladja meg a legutóbbi évek átlagát.

Hazánkban szerdán a Tiszántúlon túlnyomóan borult, máshol változóan felhős volt az ég. Az ország nagy részén 2, 8 órán át sütött a nap. Többfelé esett az eső, záporeső, a Dunántúlon helyenként zivatar keletkezett. A lehullott csapadék mennyisége általában csapadéknyom és 4 mm között volt, de Homokszentgyörgyön 7, Sümegen pedig 9 mm-t mértek. A legmagasabb nappali hőmérséklet szerdán a Tiszántúlon 16, 19, máshol 20, 24 fok között alakult. Csütörtök hajnalra 10, 15 fokig hült le a levegő. Szerdán sokfelé erős, a Dunántúlon viharos lökésekkel kisért északi, északnyugati szél, éjszakára mérséklődött, és csütörtökön délelőtt ismét többfelé megerősödött. Ma délelőtt változóan felhős volt az ég, egy-két helyről jelentettek futó záport. A hőmérséklet 11 órára 18, 23 fokig emelkedett.

Ma 12 órakor Budapesten a hőmérséklet 23 fok, a tengerszintre átszámitott légnyomás 1009 mbar, mérsékelten süllyed.

A Balaton vizének hőmérséklete Siófoknál 11 órakor 16 fok volt.

Várható időjárás péntek estig:

Felhőátvonulások, szórványosan kialakuló záporral, zivatarral.
Az erős, helyenként viharos lökésekkel kisért északi, északnyugati szél kissé mérséklődik, de pénteken is lesznek még erős széllökések.
Várható legalacsonyabb éjszakai hőmérséklet: 10, 15,
legmagasabb nappali hőmérséklet pénteken: 21, 26 fok között.

Németh Lajos - Bartha Péterné s. k.

TÁVOLABBI KILÁTÁSOK SZOMBATTÓL - KEDDIG:

Időnként erősen megnövekszik a gomolyfelhőzet.
Elszórtan futó zápor várható. A szél mérséklődik.
Legalacsonyabb hajnali hőmérséklet 10, 15 fok között.
Legmagasabb nappali hőmérséklet eleinte 22, 26, később 24-28 fok között.
Jelentős mennyiségü /legalább 5 mm/ csapadék az ország területének 20 százalékán várható.

KÖZÉPTÁVÚ ELŐREJELZŐ OSZTÁLY

A hőmérséklet napi középértéke és eltérése a 100 évi átlagtól /Budapesten/:

1980. június 4.	16,1°C	-3,1°C

1871 óta ezen a napon Budapesten előfordult

legmagasabb hőmérséklet:	34,5°C /1927/	
legalacsonyabb hőmérséklet:	5,3°C /1918/	

80.360.

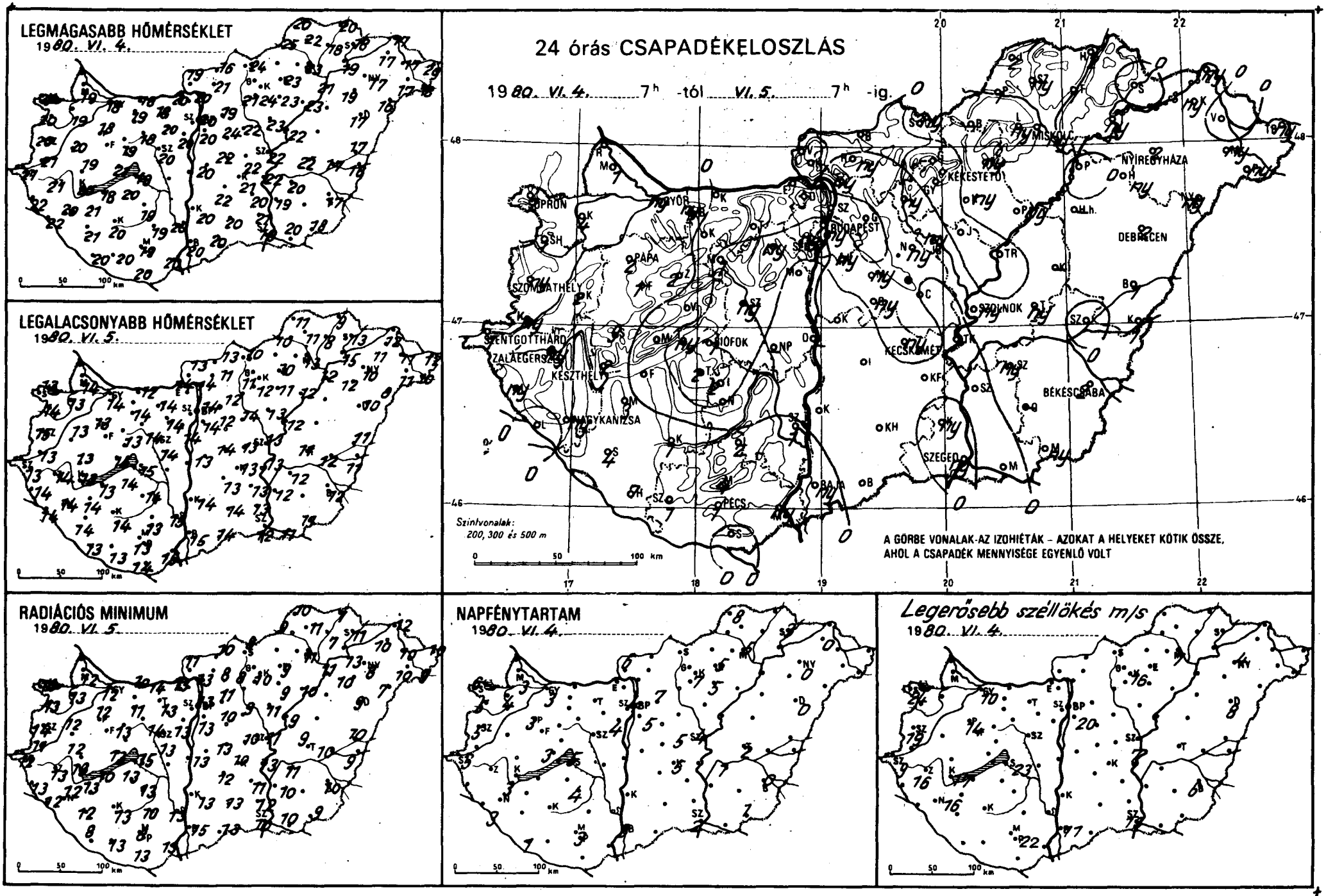
LEGMAGASABB HŐMÉRSÉKLET
1980. VI. 4.
LEGALACSONYABB HŐMÉRSÉKLET
1980. VI. 5.
RADIÁCIÓS MINIMUM
1980. VI. 5.
24 órás CSAPADÉKELOSZLÁS
1980. VI. 4. 7h -tól VI. 5. 7h -ig.
Szintvonalak:
200, 300 és 500 m
A GÖRBE VONALAK AZ IZOHIÉTÁK – AZOKAT A HELYEKET KÖTIK ÖSSZE, AHOL A CSAPADÉK MENNYISÉGE EGYENLŐ VOLT
NAPFÉNYTARTAM
1980. VI. 4.
Legerősebb széllökés m/s
1980. VI. 4.
SOPRON
GYŐR
BUDAPEST
MISKOLC
NYÍREGYHÁZA
DEBRECEN
PÁPA
SZOMBATHELY
SZOLNOK
SZENTGOTTHÁRD
ZALAEGERSZEG
KESZTHELY
SIÓFOK
KECSKEMÉT
BÉKÉSCSABA
NAGYKANIZSA
SZEGED
PÉCS
0 50 100 km

	19 80.VI.5 07 h -ig az utolsó 24 óra adatai					
	csapadék (mm)		max. hőmérséklet	min. hőmérséklet	rad. min.	napos órák
r	ny	⍢ =	18	14	12	3
ıvár	4	⍢	19	13	13	4
onmagyaróvár	1	⍢	19	14	12	3
a	–		–	–	–	
on	2	⍢	20	13	10	6
onhorpács	1		20	14	13	5
l	2		20	13	12	
nend	ny		21	13	11	
tgotthárd	1	⍢	21	13	12	3
nbathely	ny	⍢	20	15	14	5
i	ny		22	14	13	
nye	.	⌒	22	14	12	
ykanizsa	ny		20	14	12	3
egerszeg	ny		21	14	13	
tasgyepű	1		16	12	11	
thely	2	⍢	20	13	13	3
tcshely	.		17	13	12	3
a	2	⍢ =	18	13	12	3
eg	9	⍢	19	13	12	
ny	ny	⍢	21	15	13	
prém	.		19	13	13	
	2		17	12	12	
yód	.		18	13	10	
nokszt. györgy	7		20	13	8	1
osvár	1		20	14	13	
cali	3	⍢	21	14	13	
ok	1	⍢	18	15	15	5
ogyszob	4		21	14	12	
	2	⍢	20	14	13	
olna	ny	,	19	13	13	
ergom	.		20	14	13	
ér	.	⌒	19	14	11	
nárom	.		18	12	10	
ábánya	.		18	14	14	
sútdoboz	ny	⍢	20	14	13	
aújváros	–		–	–	–	
rtonvásár	.		20	14	13	4
r	1	⍢	18	14	14	
gyhörcsökp.	–		–	–	–	
badbattyán	ny		20	14	13	
szemcse	2		19	14	13	4
gyel	2		19	13	10	
gykónyi	.		20	14	11	
kszárd	1	⍢	20	15	13	
pádtető	4		15	12	11	
hács	ny	⍢	20	15	13	
s	1	=	19	13	8	3
lós	.		20	14	13	
getvár	1		20	13	13	
Lőrinc	ny		20	14	13	5
Met. Int.	ny	⍢	20	14	13	4
Szab. hegy	ny	,	17	12	11	
gléd	.		22	13	10	5
bogókő	.		15	11	11	
döllő	.		19	12	11	7
ályrét	.	⌒	20	11	9	
nor	ny		24	12	10	
gykáta	ny		22	14	9	
kény	ny		22	14	13	
ntendre	.		21	15	14	

	19 80.VI.5 07 h -ig az utolsó 24 óra adatai					
	csapadék (mm)		max. hőmérséklet	min. hőmérséklet	rad. min.	napos órák
Vác	ny		20	14	13	
Vámosmikola	.	⌒	19	13	11	6
Baja	ny		20	15	15	3
Bácsalmás	.		20	14	13	
Izsák	.		22	13	12	
Kalocsa	.		20	14	13	
Kecskemét	ny	⌒ =	21	13	10	5
Kiskunf. háza	.		20	13	11	
Kiskunhalas	.		20	14	13	
Kunszentmiklós	.		20	13	13	
Tiszakécske	.		22	13	13	
Balassagyarmat	.		16	13	10	
Romhány	ny		21	11	8	
Salgótarján	ny		24	10	8	
Eger	ny		23	10	9	5
Galyatető	.		19	10	5	
Gyöngyös	.		24	12	10	
Kékestető	.		16	8	7	7
Kompolt	ny		23	11	9	5
Lőrinci	ny		21	11	8	
Poroszló	ny	⍢	23	12	10	
Jászapáti	.		23	13	11	
Jászberény	ny	⍢	22	13	12	
Karcag	–		–	–	–	
Szolnok	ny	⍢	22	13	11	4
Tiszaroff	.	⌒	22	12	9	
Túrkeve	ny	⌒	22	11	9	2
Kistelek	ny	⍢	21	13	12	
Makó	.	⌒	20	11	10	
Szeged	ny		20	12	12	2
Szentes	.		19	12	10	
Borsodnádasd	–		–	–	–	
Füged	1		18	8	7	
Hidasnémeti	2		20	9	7	
Jósvafő	2	⍢⌒	20	11	10	8
Lillafüred	ny	,	21	10	10	
Miskolc	ny	⍢	23	13	11	5
Putnok	1		25	10	9	
Sárospatak	.		18	13	11	3
Szendrőlád	ny	⌒	22	11	11	
Tokaj	ny	⍢	19	15	13	
Kisvárda	ny		17	11	10	0
Mátészalka	ny	,	17	11	10	
Nyíregyháza	2	⍢	17	10	8	0
Nyírlugos	ny	,	16	8	7	
Pátyod	ny		18	10	9	
Tiszabecs	ny		20	12	10	
Vásárosnamény	.	⌒	17	11	10	
Záhony	ny		17	12	12	
Berettyóújfalu	1	⍢⌒	17	11	10	
Debrecen	2	⍢	17	10	9	0
Hajdúdorog	ny	,	19	12	10	
Hortobágy	–		–	–	–	
Körösszakál	1	⍢⌒	16	11	9	
Polgár	.		21	12	11	
Békéscsaba	2	⍢ =	17	12	10	0
Mezőhegyes	ny	,⌒	18	11	9	1
Orosháza	–		–	–	–	–
Szarvas	ny	⍢	20	12	11	1
Szeghalom	.		17	12	10	

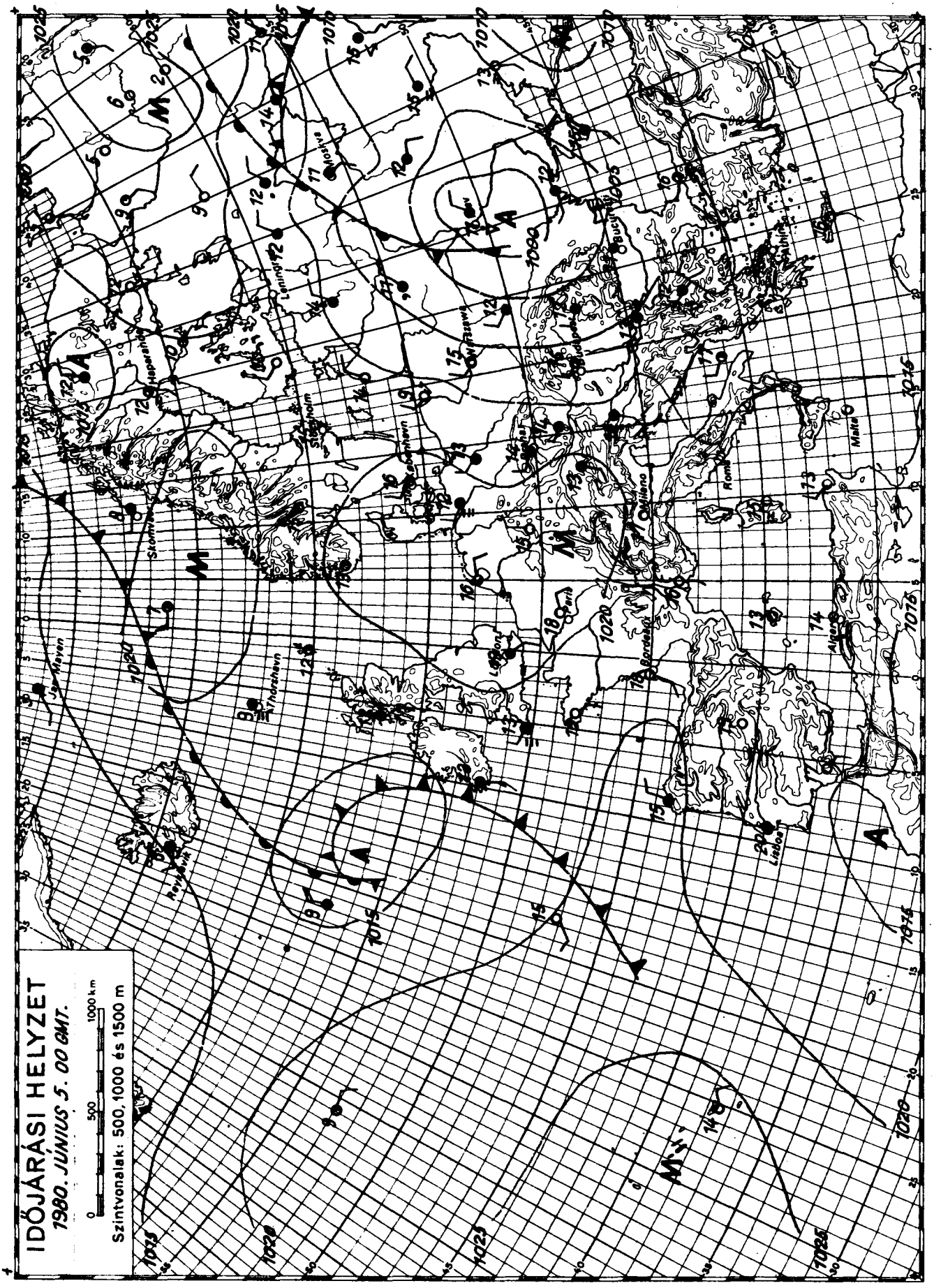

KIADJA: ORSZÁGOS METEOROLÓGIAI SZOLGÁLAT
Készíti: Központi Előrejelző Intézet Előrejelző Osztálya — T.: 273 - 078 — Megjelenik naponként —
Évi előfizetési díja: 1.460.-Ft - Megrendelhető: 1024 Budapest, II., Kitaibel Pál u. 1. Telefon: 353-500
Kiadásért felel: az OMSZ elnöke — Szerkesztésért felel: a KEI igazgatója

IDŐJÁRÁSI NAPIJELENTÉS

ЕЖЕДНЕВНЫЙ МЕТЕОРОЛОГИЧЕСКИЙ БЮЛЛЕТЕНЬ · DAILY WEATHER REPORT
BULLETIN QUOTIDIEN DE TEMPS · TÄGLICHER WETTERBERICHT

93. évfolyam 158. szám. + Budapest + 1980. június 6. péntek

Az időjárási helyzet és a várható időjárás:

Nyugat-Európa legnagyobb részén továbbra is napos, meleg az idő. A kora délutáni órákban a hőmérséklet többfelé meghaladja a 25 fokot, sőt csütörtökön Madridban 35, Oslóban 30 fokot mértek. Csupán a Brit-szigetek térségében változékonyabb, kissé hüvösebb az idő. A középpontjával Ukrajna fölött örvénylő ciklon hatására szárazföldünk délkeleti vidékein szórványosan újabb záporok, zivatarok alakulnak ki. A hőmérséklet alacsonyabb a június elején megszokottnál. Az emlitett ciklon nyugati oldalán nedves levegő áramlik továbbra is a Kárpát-medence fölé.

Hazánkban csütörtökön időnként erősen megnövekedett a gomolyfelhőzet és sokfelé volt zápor, zivatar, amelyet helyenként jégeső kisért. A lehullott csapadék mennyisége általában 10 mm alatt maradt, de egy-egy zivatargócban pl. Kecskeméten és Jászberényben 12, Poroszlón 14, Nagykátán 15, Fonyódon 16, a Veszprém-megyei Szentbékállán 33 mm-t mértek. Kora délutánra 20, 27 fokig melegedett föl a levegő. A többfelé erős északi szelet helyenként továbbra is viharos lökések kisérték. A szél éjszakára mérséklődött, hajnalra 9, 15 fokig csökkent a hőmérséklet. Délelőtt újból megnövekedett a gomolyfelhőzet és szórványosan újabb záporok alakultak ki. 11 órakor a hőmérséklet 17 és 20 fok között váltakozott.

Ma 12 órakor Budapesten a hőmérséklet 20 fok volt, a tengerszintre átszámitott légnyomás 1008 mbar, változatlan.

A Balaton vizének hőmérséklete 11 órakor Siófoknál 16 fok volt.

Várható időjárás szombat estig:

Időnként erősen megnövekvő felhőzet, pénteken többfelé, szombaton szórványosan záporral, zivatarral.
Tovább mérséklődő északi szél.
A legalacsonyabb éjszakai hőmérséklet: 10 és 15 fok között.
A legmagasabb nappali hőmérséklet szombaton: 21 és 26 fok között.

Demeter Éva s.k.

A hőmérséklet napi középértéke és eltérése a 100 évi átlagtól /Budapesten/:

1980. június 5.	19,2°C	-0,1°C

1871 óta ezen a napon Budapesten előfordult

legmagasabb hőmérséklet:	32,5°C /1921/
legalacsonyabb hőmérséklet:	3,9°C /1918/

80.361.

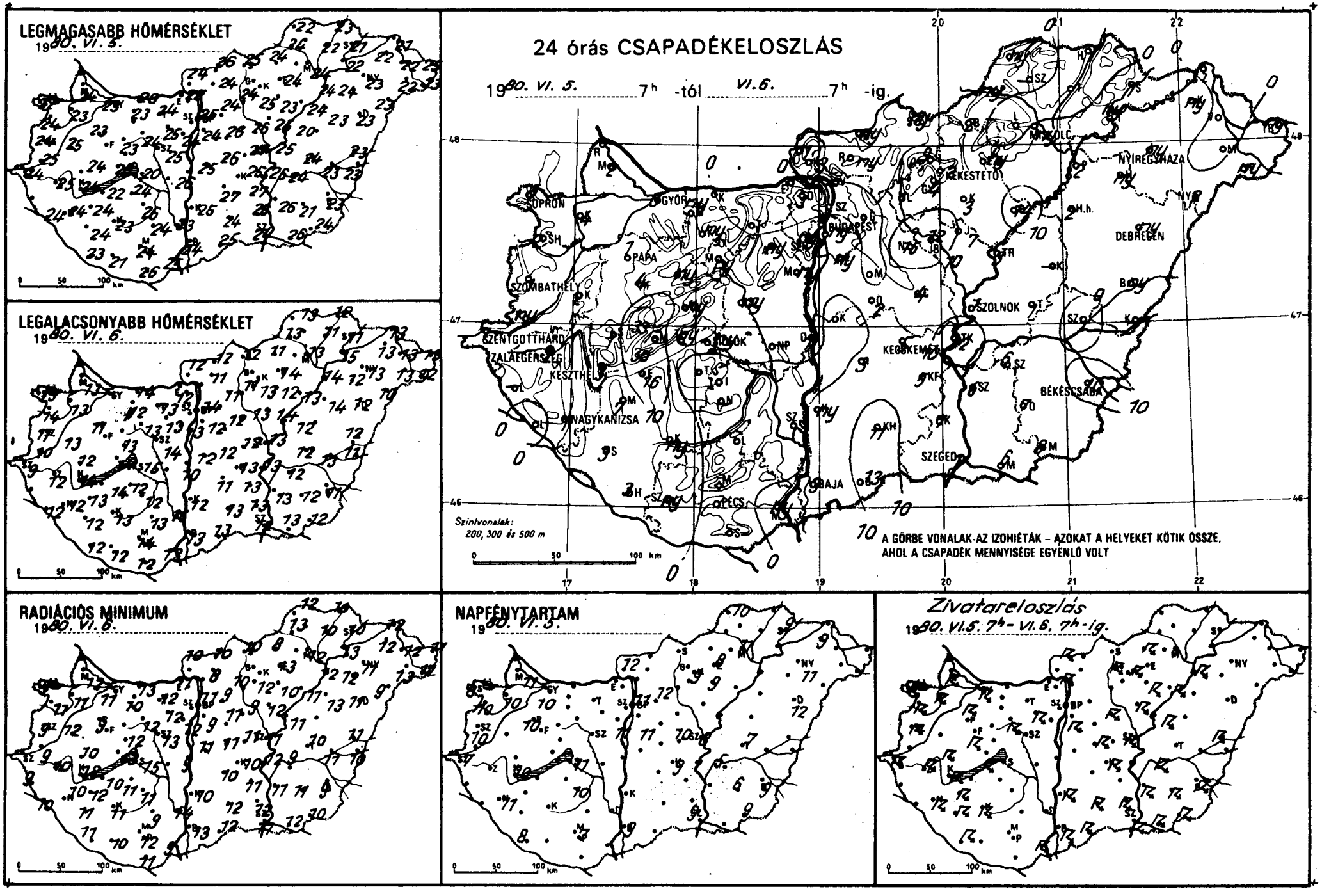
LEGMAGASABB HŐMÉRSÉKLET
1980. VI. 5.
LEGALACSONYABB HŐMÉRSÉKLET
1980. VI. 6.
24 órás CSAPADÉKELOSZLÁS
1980. VI. 5. 7h -tól VI. 6. 7h -ig.
GYŐR
SOPRON
PAPA
SZOMBATHELY
SZENTGOTTHÁRD
ZALAEGERSZEG
KESZTHELY
NAGYKANIZSA
PÉCS
BUDAPEST
KECSKEMÉT
SZOLNOK
NYÍREGYHÁZA
KÉKESTETŐ
DEBRECEN
BÉKÉSCSABA
SZEGED
BAJA
Szintvonalak:
200, 300 és 500 m
A GÖRBE VONALAK AZ IZOHIÉTÁK – AZOKAT A HELYEKET KÖTIK ÖSSZE, AHOL A CSAPADÉK MENNYISÉGE EGYENLŐ VOLT
RADIÁCIÓS MINIMUM
1980. VI. 6.
NAPFÉNYTARTAM
1980. VI. 5.
Zivatareloszlás
1980. VI. 5. 7h - VI. 6. 7h -ig.

	1980. VI. 6. 07 h -ig az utolsó 24 óra adatai					
	csapadék (mm)		max. hőmérséklet	min. hőmérséklet	rad. min.	napos órák
őr	3		23	13	11	10
puvár	4	▲	23	13	11	10
sonmagyaróvár	2		24	13	12	11
ka	–		–	–	–	
bron	5		22	13	9	8
bronhorpács	2		24	14	11	10
ld	2		25	13	12	
rmend	ny		25	10	9	
ntgotthárd	1	=	24	9	9	7
mbathely	1		24	11	9	10
nti	–		–	–	–	
enye	.		24	12	10	
gykanizsa	1		24	12	10	11
aegerszeg	2		25	12	10	
rkasgyepű	4		20	10	8	
szthely	3		24	14	12	10
ncshely	–		–	–	–	–
ba	1		23	11	9	10
neg	1		24	12	10	
nany	ny		26	14	13	
szprém	ny		23	13	12	
c	ny		20	11	11	
nyód	16		22	14	10	
mokszt. györgy	3		23	12	11	8
posvár	ny		23	13	11	
rcali	7		24	13	12	
fok	ny		20	15	15	11
nogyszob	3		24	12	11	
b	.		24	12	11	
bolna	ny		24	13	12	
ztergom	.		25	12	11	
sbér	ny		23	12	10	
márom	.		20	14	13	
tabánya	.		24	13	12	
csútdoboz	ny		25	13	12	
naújváros	1		26	10	9	
rtonvásár	ny		24	13	12	11
ör	ny		24	13	12	
gyhörcsökp.	–		–	–	–	
badbattyán	ny		25	14	13	
gszemcse	.		26	12	11	10
ngyel	.		24	13	9	
gykónyi	–		–	–	–	
kszárd	.		23	15	14	
spárdtető	.		20	11	9	
hács	ny		25	13	9	
cs	.		24	14	12	7
lós	.		26	12	11	
getvár	ny		21	12	10	
. Lőrinc	ny		24	12	9	11
. Met. Int.	ny		25	14	11	11
. Szab. hegy	ny		19	12	10	
gléd	4		27	12	11	10
bogókő	.		20	10	9	
döllő	.		24	11	9	12
rályrét	3		24	10	9	
onor	.		26	12	11	
gykáta	15		26	13	9	
kény	2		26	12	11	
ntendre	.		25	14	13	

	1980. VI. 6. 07 h -ig az utolsó 24 óra adatai					
	csapadék (mm)		max. hőmérséklet	min. hőmérséklet	rad. min.	napos órák
Vác	–		–	–	–	
Vámosmikola	1		24	12	10	12
Baja	3		24	13	13	9
Bácsalmás	13		25	13	12	
Izsák	3		27	11	10	
Kalocsa	ny		25	12	10	
Kecskemét	5		25	13	10	9
Kiskunf. háza	5		27	13	11	
Kiskunhalas	11		24	13	12	
Kunszentmiklós	.		25	12	11	
Tiszakécske	12		26	13	12	
Balassagyarmat	ny		26	12	10	
Romhány	ny		24	11	8	
Salgótarján	ny		25	12	10	
Eger	ny		24	14	13	8
Galyatető	9		20	9	7	
Gyöngyös	4	▲	25	13	12	
Kékestető	2		16	8	7	9
Kompolt	3		23	12	10	9
Lőrinci	1		24	11	10	
Poroszló	14		24	13	11	
Jászapáti	7	▲	25	14	12	
Jászberény	12	▲	25	13	12	
Karcag	–		–	–	–	
Szolnok	1		25	13	11	8
Tiszaroff	3		20	12	11	
Túrkeve	1		24	12	10	7
Kistelek	7		26	13	12	
Makó	6		26	13	12	
Szeged	1		24	12	11	9
Szentes	6		26	13	11	
Borsodnádasd	2	▲	24	11	8	
Fügöd	.		22	11	10	
Hidasnémeti	.		23	12	10	
Jósvafő	ny		22	13	12	10
Lillafüred	.		23	9	9	
Miskolc	ny		24	13	12	11
Putnok	ny		24	13	13	
Sárospatak	1		21	11	10	9
Szendrőlád	–		–	–	–	
Tokaj	ny		22	15	13	
Kisvárda	ny		22	13	12	9
Mátészalka	.		22	13	13	
Nyíregyháza	ny		23	13	11	11
Nyírlugos	2		23	10	9	
Pátyod	ny		23	12	11	
Tiszabecs	ny		25	13	11	
Vásárosnamény	.		22	13	12	
Záhony	.		21	13	12	
Berettyóújfalu	ny		23	12	11	
Debrecen	ny		23	12	11	12
Hajdúdorog	ny		24	12	12	
Hortobágy	2		23	14	13	
Körösszakál	2		23	11	10	
Polgár	2	▲	24	14	12	
Békéscsaba	10	▲	23	11	9	9
Mezőhegyes	8		24	12	10	9
Orosháza	7		21	12	11	6
Szarvas	6		24	12	9	5
Szeghalom	.		23	13	11	

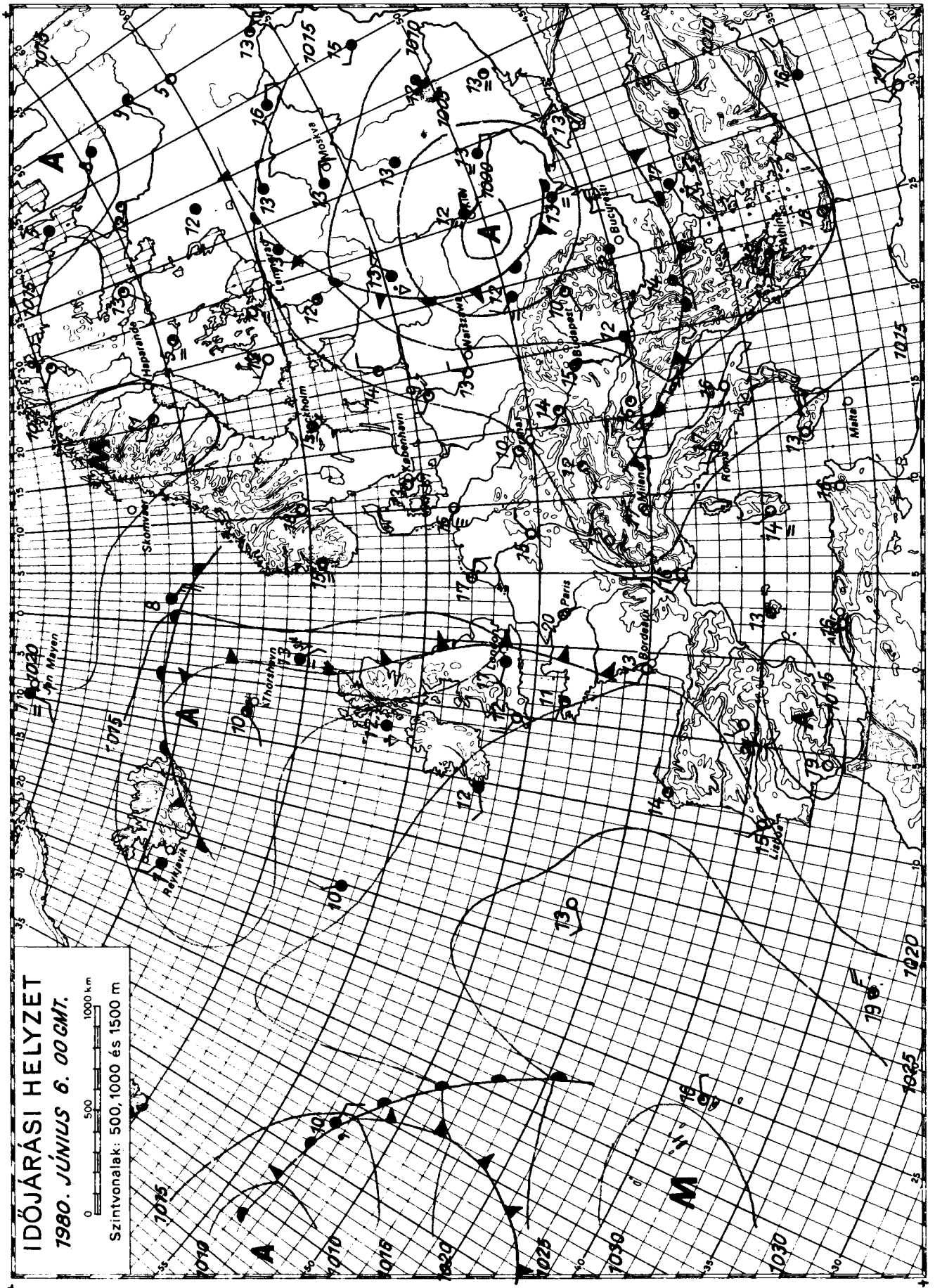

KIADJA: ORSZÁGOS METEOROLÓGIAI SZOLGÁLAT

Készíti: Központi Előrejelző Intézet Előrejelző Osztálya — T.: 273 - 018 . — Megjelenik naponként —

Évi előfizetési díja: 1.460.-Ft - Megrendelhető: 1024 Budapest, II., Kitaibel Pál u. 1. Telefon: 353-500

Kiadásért felel: az OMSZ elnöke — Szerkesztésért felel: a KEI igazgatója

IDŐJÁRÁSI NAPIJELENTÉS

ЕЖЕДНЕВНЫЙ МЕТЕОРОЛОГИЧЕСКИЙ БЮЛЛЕТЕНЬ • DAILY WEATHER REPORT
BULLETIN QUOTIDIEN DE TEMPS • TÄGLICHER WETTERBERICHT

93. évfolyam 159. szám. + Budapest + 1980. június 7. szombat

Az időjárási helyzet és a várható időjárás:

Szárazföldünk legnagyobb részének időjárását a változékonyság jellemzi. A Skandináv-félsziget főleg délebbi részén szokatlanul enyhe idő van. A hajnali, reggeli párásság megszünése után csak kevés gomolyfelhő képződik, amelyet csupán néhol kisér futó záporeső. Ukrajna feletti centrummal már napok óta nagy kiterjedésü ciklon örvénylik. Az általában erősen megnövekedett gomolyfelhőzetből elszórtan hull záporeső, helyenként zivatar is keletkezik.

Hazánkban pénteken a keleti, északkeleti országrészben általában erősen felhős idő volt, igy ott csak 1, 3 órán át sütött a nap. Máshol változóan felhős ég mellett 4, 9 órás napsütést észleltek. Több helyen alakult ki zápor, zivatar. A zivatart egy-két helyen jégeső is kisérte. A ma reggel 7 óráig lehullott eső mennyisége általában csapadéknyom és 5 mm között volt, de néhány helyen 5, 9 mm-t is mértek. A legmagasabb nappali hőmérséklet pénteken északkeleten 17, 20, máshol általában 20, 24 fok között alakult. Ma hajnalra 11, 16 fokig hült le a levegő. Délelőtt változóan felhős idő volt, egy-két helyről záport, Debrecenből zivatart jelentettek. A hőmérséklet 11 órakor 16 és 21 fok között váltakozott.

Ma 12 órakor Budapesten a hőmérséklet 20 fok, a tengerszintre átszámitott légnyomás 1008 mbar, alig változik.

A Balaton vizének hőmérséklete Siófoknál 11 órakor 18 fok volt.

Várható időjárás vasárnap estig:

Időnként erősen megnövekvő felhőzet, helyi záporokkal, zivatarokkal.
Mérsékelt változó irányú, a zivatarok idején átmenetileg megerősödő szél.
Várható legalacsonyabb éjszakai hőmérséklet: 10, 15,
legmagasabb nappali hőmérséklet vasárnap: 21, 25 fok között.

Bozóki István - Bartha Péterné s.k.

A hőmérséklet napi középértéke és eltérése a 100 évi átlagtól /Budapesten/:

1980. VI. 6.	17,5°C	-1,7°C

1871 óta ezen a napon Budapesten előfordult

legmagasabb hőmérséklet:	31,5°C /1979/,
legalacsonyabb hőmérséklet:	6,1°C /1918/.

80.362.

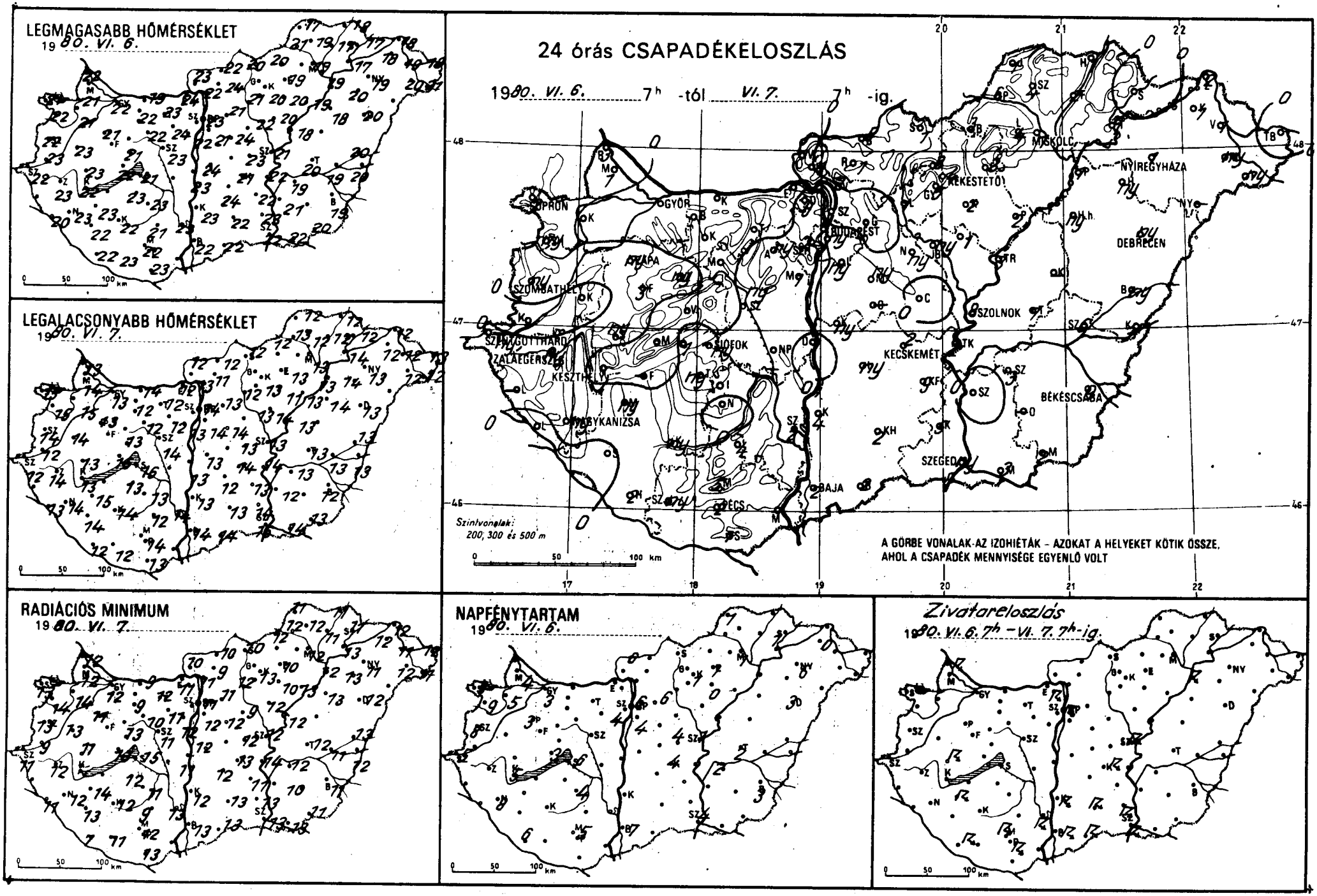
LEGMAGASABB HŐMÉRSÉKLET
1980. VI. 6.
LEGALACSONYABB HŐMÉRSÉKLET
1980. VI. 7.
RADIÁCIÓS MINIMUM
1980. VI. 7.
24 órás CSAPADÉKELOSZLÁS
1980. VI. 6. 7h -tól VI. 7. 7h -ig.
SOPRON
GYŐR
SZOMBATHELY
SZENTGOTTHARD
ZALAEGERSZEG
KESZTHELY
VASYKANIZSA
SIÓFOK
PÉCS
BAJA
BUDAPEST
KECSKEMÉT
SZEGED
SZOLNOK
KÉKESTETŐ
MISKOLC
NYÍREGYHÁZA
DEBRECEN
BÉKÉSCSABA
Szintvonalak:
200, 300 és 500 m
A GÖRBE VONALAK-AZ IZOHIÉTÁK – AZOKAT A HELYEKET KÖTIK ÖSSZE,
AHOL A CSAPADÉK MENNYISÉGE EGYENLŐ VOLT
NAPFÉNYTARTAM
1980. VI. 6.
Zivatareloszlás
1980. VI. 6. 7h – VI. 7. 7h-ig.

1980. VI. 7. 07 h -ig az utolsó 24 óra adatai

	csapadék (mm)		max. hőmérséklet	min. hőmérséklet	rad. min.	napos órák
győr	•	⌓	22	13	12	3
apuvár	•		21	15	14	5
osonmagyaróvár	1	⍒	21	14	12	4
ajka	3	⍓	22	13	12	
pron	2	⍒	21	15	13	9
pronhorpács	ny		22	15	14	9
áld	•		23	14	13	
örmend	•		23	12	9	
entgotthárd	ny	⍒	22	12	11	5
combathely	ny	⍒	22	14	13	8
enti	–		–	–	–	
etenye	•	⌓	20	13	11	
agykanizsa	ny		23	14	12	8
laegerszeg	ny	⍒	23	14	12	
arkasgyepű	3		20	11	9	
eszthely	•	⌓	22	13	11	5
encshely	•	⌓	20	12	11	3
ápa	ny	⍒	21	13	11	3
ámeg	ny	⍓	23	13	11	
hany	1	⍒	22	15	13	
eszprém	•		21	13	13	
irc	ny	⌓	19	11	10	
onyód	–		–	–	–	
omokszt. györgy	2	⍓	22	12	7	6
aposvár	ny		22	14	12	
arcali	ny	⍓	23	15	14	
ófok	ny	⍒	21	16	15	6
omogyszob	•	⌓	22	14	13	
ab	ny		23	13	12	
ábolna	•		22	13	12	
sztergom	•		24	12	11	
isbér	•		22	12	9	
omárom	•		19	14	9	
atabánya	•		23	12	12	
lcsútdoboz	ny	⍒	24	12	11	
unaújváros	•		23	13	11	
lartonvásár	1	⍒	22	13	12	4
lór	•	⌓	22	12	10	
agyhörcsökp.	–		–	–	–	
zabadbattyán	ny		23	14	11	
egszemcse	ny	⌓	23	13	11	4
engyel	4		21	12	9	
agykónyi	•		23	14	11	
zekszárd	2	⍓	23	14	13	
pádtető	5	⍓	18	12	9	
ohács	–		–	–	–	
ecs	2	⍓	22	14	12	5
klós	1	⍒	23	13	13	
zigetvár	ny		23	12	11	
p. Lőrinc	ny	⍒⌓	21	14	12	4
p. Met. Int.	ny	⍓	23	14	11	6
p. Szab. hegy	2	⍒	19	12	10	
egléd	•	⌓	23	13	12	4
obogókő	9	⍓▲⌓	17	10	8	
ödöllő	•		21	13	11	6
irályrét	1	⌓	22	11	10	
lonor	ny		24	14	12	
agykáta	ny		22	13	9	
rkény	–		–	–	–	
zentendre	•		24	14	13	

	csapadék (mm)		max. hőmérséklet	min. hőmérséklet	rad. min.	napos órák
Vác	1	⌓	22	13	12	
Vámosmikola	•	⌓	23	12	10	6
Baja	2	⍓	22	14	13	7
Bácsalmás	2	⍓	22	14	13	
Izsák	ny	⍒	24	12	12	
Kalocsa	4	⍓	23	13	12	
Kecskemét	2	⍓ =	21	14	13	4
Kiskunf. háza	9	⍒	22	13	11	
Kiskunhalas	2	⍓	22	13	13	
Kunszentmiklós	ny	⍒	24	13	12	
Tiszakécske	2		22	14	14	
Balassagyarmat	5	⍒	22	12	10	
Romhány	1	⍒	24	11	9	
Salgótarján	1		20	12	10	
Eger	3	⍒	19	13	10	1
Galyatető	8	⍒	21	9	8	
Gyöngyös	5	⍒	20	13	13	
Kékestető	4	⍒	12	8	7	1
Kompolt	2		20	11	10	0
Lőrinci	1		21	12	12	
Poroszló	2		19	13	13	
Jászapáti	1		20	14	12	
Jászberény	ny		21	13	13	
Karcag	–		–	–	–	
Szolnok	8	⍓ =	21	13	12	1
Tiszaroff	3		18	13	12	
Túrkeve	7		20	13	12	2
Kistelek	5	⍓	23	14	13	
Makó	3	⍒	22	14	13	
Szeged	ny	⍓ =	22	16	13	4
Szentes	•		21	12	10	
Borsodnádasd	3	⍒	20	12	12	
Füged	2	⍒	17	12	11	
Hidasnémeti	1		18	12	11	
Jósvafő	1	⌓	17	12	11	1
Lillafüred	4		17	11	10	
Miskolc	1	⍒	19	13	12	1
Putnok	6		21	13	12	
Sárospatak	•		17	12	11	1
Szendrőlád	4	⌓	19	12	12	
Tokaj	1		17	14	13	
Kisvárda	1		18	12	12	0
Mátészalka	ny	,	20	12	12	
Nyíregyháza	1		19	13	11	2
Nyírlugos	–		–	–	–	
Pátyod	ny		21	12	11	
Tiszabecs	•	⌓	18	13	12	
Vásárosnamény	1		19	12	11	
Záhony	2		18	12	12	
Berettyóújfalu	ny		20	13	13	
Debrecen	ny	⍒ =	20	13	12	3
Hajdúdorog	ny	,	20	14	13	
Hortobágy	ny		18	14	13	
Körösszakál	3	⍒⌓	20	13	12	
Polgár	1	⍓	19	13	12	
Békéscsaba	9	⍒ =	19	12	11	3
Mezőhegyes	2		20	13	11	–
Orosháza	–		–	–	–	–
Szarvas	3	⍒	19	13	12	2
Szeghalom	6	⍒	19	13	11	

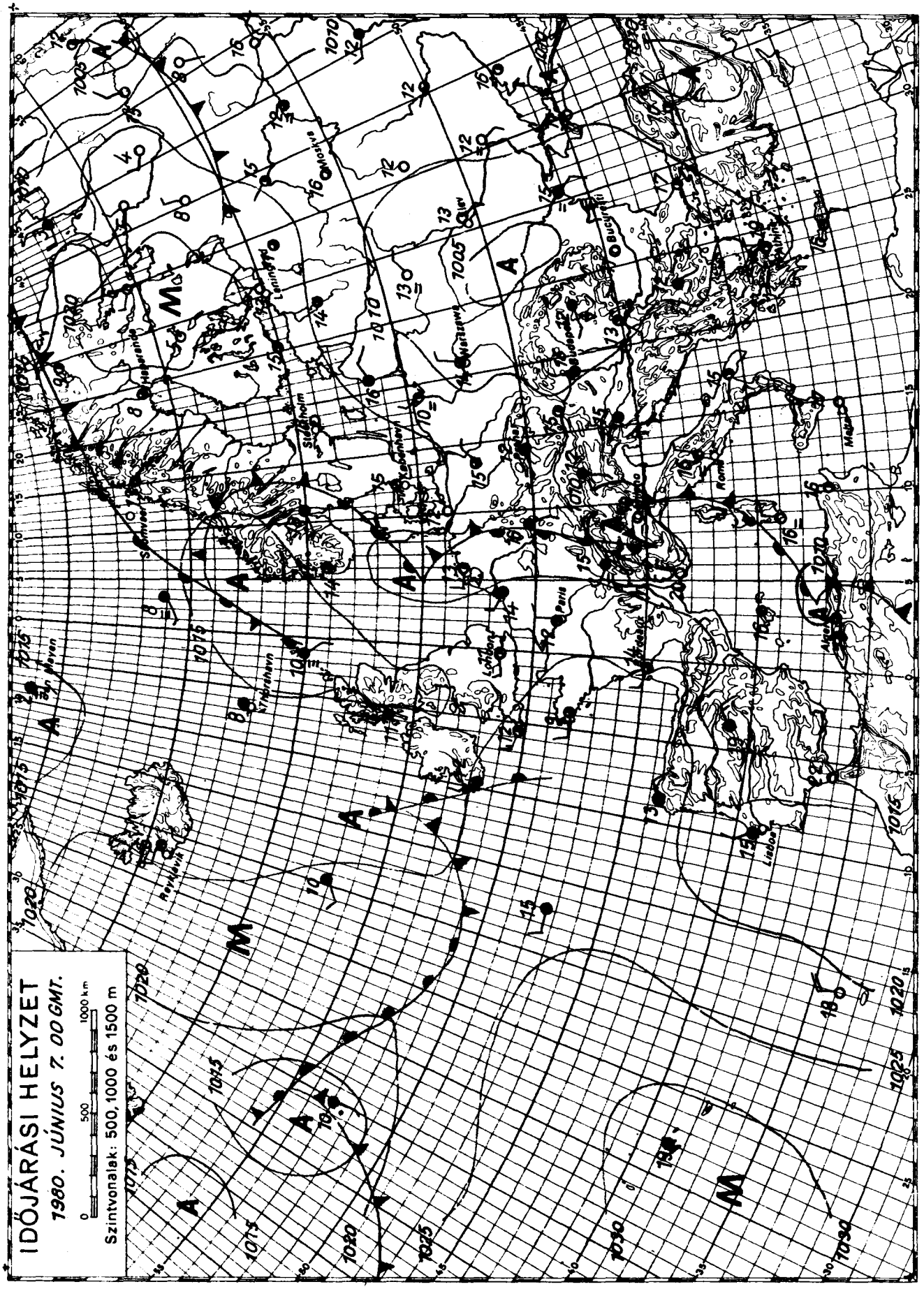

KIADJA: ORSZÁGOS METEOROLÓGIAI SZOLGÁLAT

Készíti: Központi Előrejelző Intézet Előrejelző Osztálya — T.: 273 - 018 — Megjelenik naponként —

Évi előfizetési díja: 1.460.-Ft - Megrendelhető: 1024 Budapest, II., Kitaibel Pál u. 1. Telefon: 353-500

Kiadásért felel: az OMSZ elnöke — Szerkesztésért felel: a KEI igazgatója

IDŐJÁRÁSI NAPIJELENTÉS

ЕЖЕДНЕВНЫЙ МЕТЕОРОЛОГИЧЕСКИЙ БЮЛЛЕТЕНЬ · DAILY WEATHER REPORT
BULLETIN QUOTIDIEN DE TEMPS · TÄGLICHER WETTERBERICHT

93. évfolyam 160. szám. + Budapest + 1980. június 8. vasárnap

Az időjárási helyzet és a várható időjárás:

Észak és Kelet-Európa nagy részén általában kevés a felhő, egy-egy záportól, zivatartól eltekintve száraz az idő. Az Északi-tengertől az Alpokon át, a Földközi-tenger nyugati medencéjéig mintegy 600, 700 km széles alacsony nyomású zóna húzódik. Ebben a zónában túlnyomóan felhős az ég, szórványosan eső, zápor, zivatar keletkezik. A legmagasabb nappali hőmérséklet szombaton Nyugat- és Észak-Európában 1, 6 fokkal magasabb, szárazföldünk többi részén ugyanennyivel alacsonyabb volt, mint a legutóbbi 18 év átlaga.

Hazánkban szombaton a keleti, északkeleti országrészben csak 2, 6, máshol 6, 9 órán át sütött a nap. Elsősorban a déli óráktól többfelé alakult ki zápor, zivatar. A zivatart Solymáron jégeső is kísérte. A lehullott csapadék mennyisége helyenként elérte az 5, de egy-egy erősebb zivatargócban a 10, sőt Sopronhorpácson a 18 mm-t is. A hőmérséklet csúcsértéke az erősen felhős helyeken 17, 21, máshol 21, 25 fok között alakult. Vasárnap hajnalra 8, 14 fokig hült le a levegő. Ma délelőtt fokozatosan megnövekedett a felhőzet, Kékestetőről záport jelentettek. A hőmérséklet 11 órakor az ország területén 17, 22 fok között váltakozott.

Ma 12 órakor Budapesten a hőmérséklet 21 fok, a tengerszintre átszámított légnyomás 1012 mbar, alig változik.

A Balaton vizének hőmérséklete Siófoknál 11 órakor 18 fok volt.

Várható időjárás hétfő estig:

Időnként megnövekvő felhőzet.
Helyi zápor, zivatar.
Mérsékelt változó irányú szél, a zivatar idején átmeneti szélerősödés.
Várható legalacsonyabb éjszakai hőmérséklet: 10, 15,
legmagasabb nappali hőmérséklet hétfőn: 22, 26 fok között.

Vadkerti Ferenc s.k.

A hőmérséklet napi középértéke és eltérése a 100 évi átlagtól /Budapesten/:

1980. VI. 7.	17,0°C	-2,1°C

1871 óta ezen a napon Budapesten előfordult

legmagasabb hőmérséklet:	32,2°C /1945/,
legalacsonyabb hőmérséklet:	7,7°C /1962/.

80.363.

LEGMAGASABB HŐMÉRSÉKLET

1980. VI. 7.

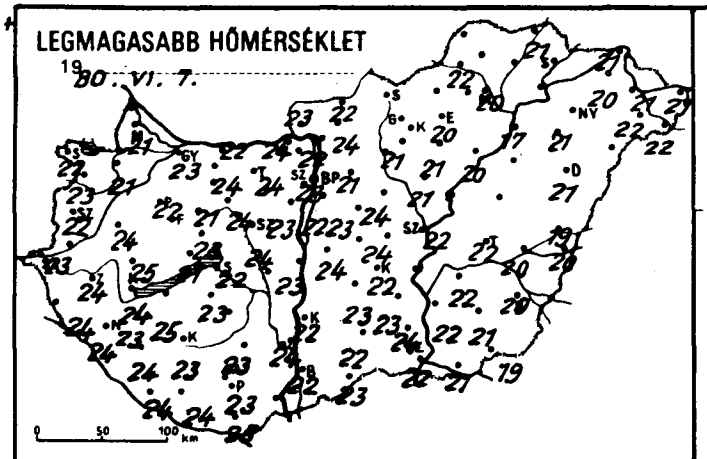

LEGALACSONYABB HŐMÉRSÉKLET

1980. VI. 8.

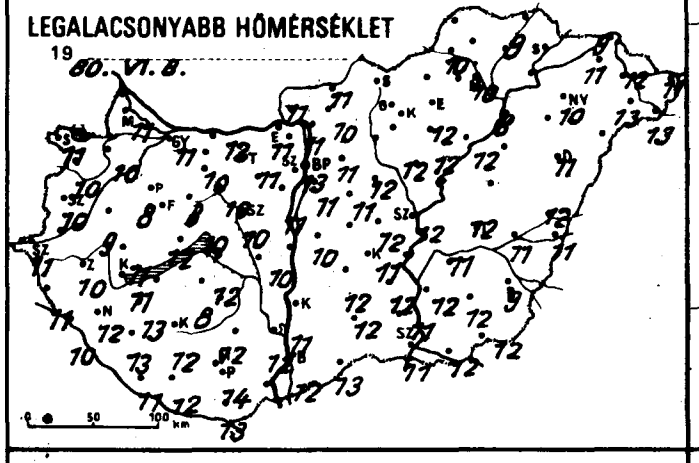

24 órás CSAPADÉKELOSZLÁS

1980. VI. 7. 7h -tól VI. 8. 7h -ig.

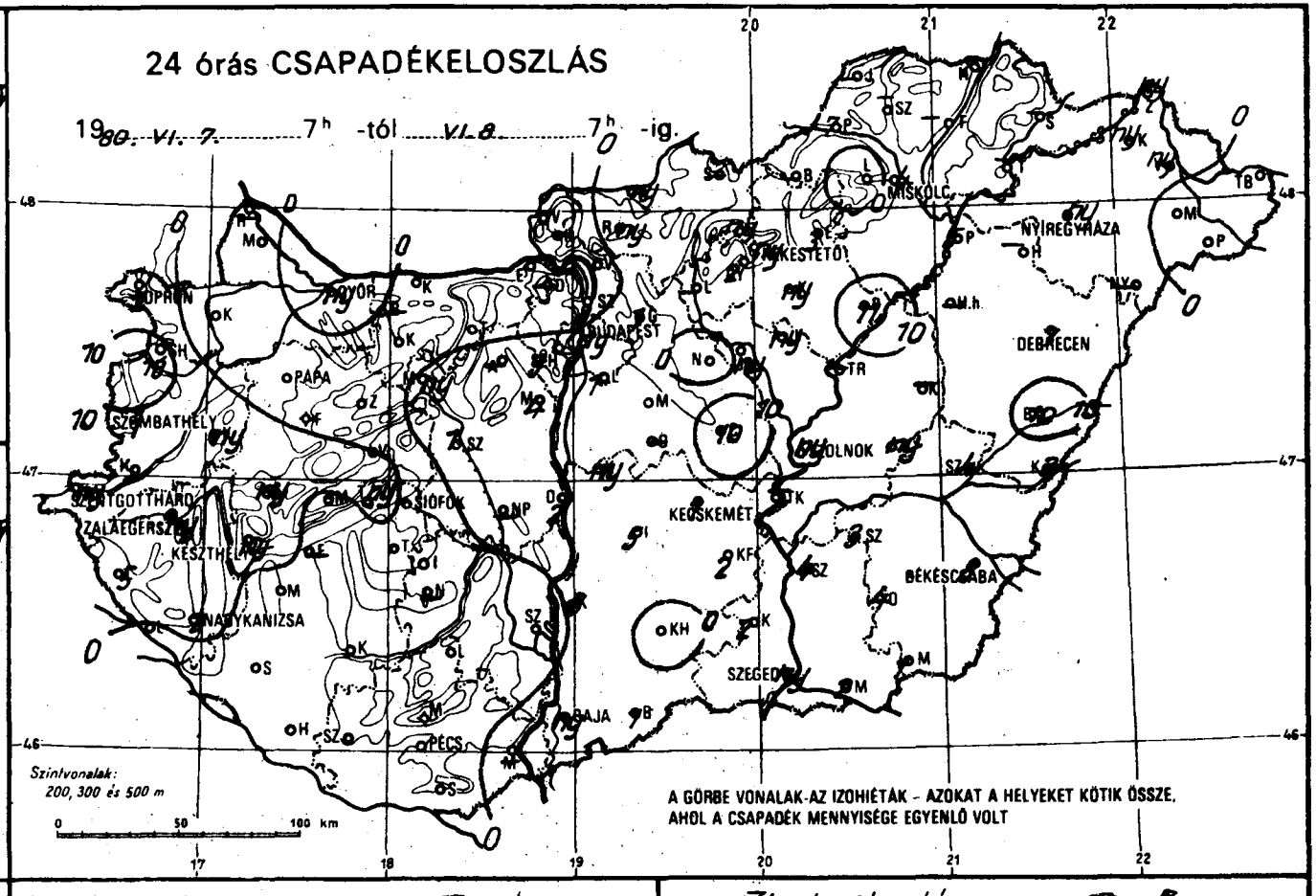

RADIÁCIÓS MINIMUM

1980. VI. 8.

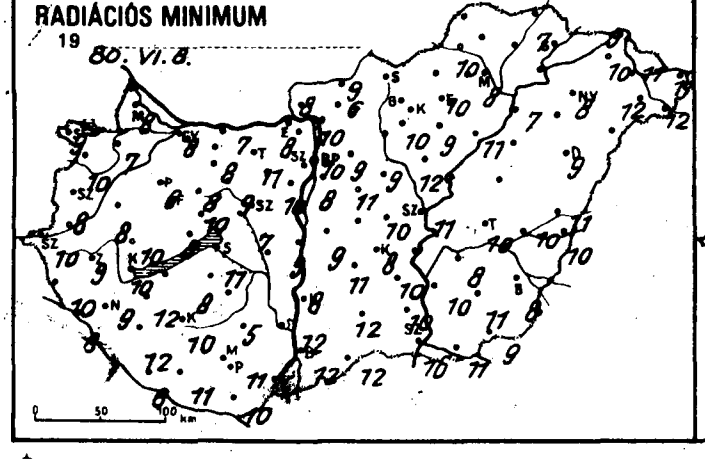

NAPFÉNYTARTAM

1980. VI. 7.

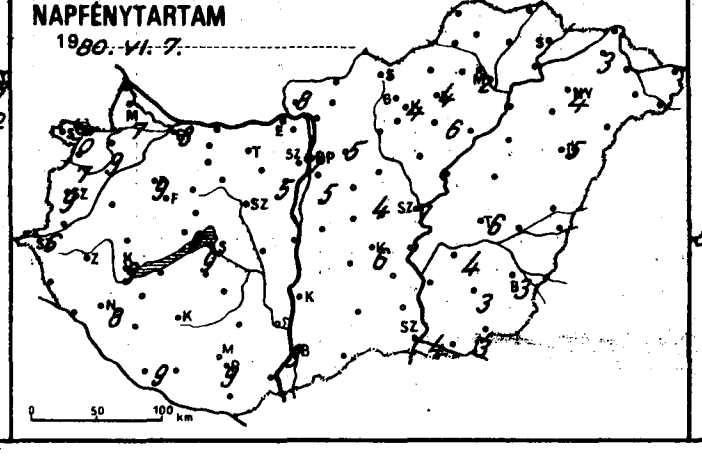

Zivatareloszlás

1980. VI. 8. 7h – VI. 9. 7h -ig

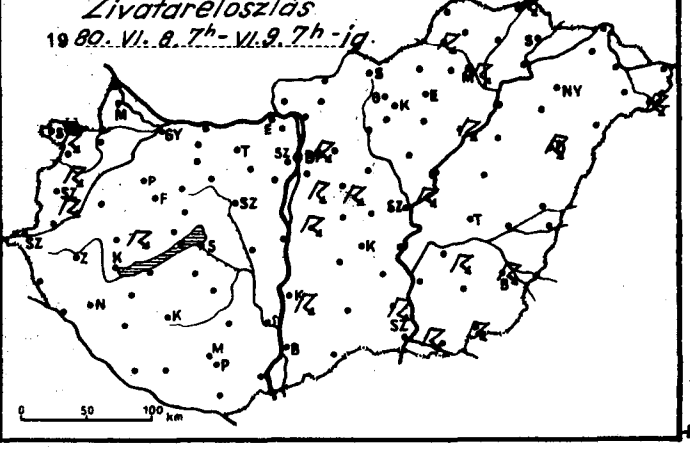

	1980.VI.8. 07 h -ig az utolsó 24 óra adatai					
	csapadék (mm)		max. hőmérséklet	min. hőmérséklet	rad. min.	napos órák
győr	ny		23	11	8	8
apuvár	.		21	10	7	9
osonmagyaróvár	.		21	11	8	7
ajka	–		–	–	–	
epron	2		22	11	9	10
epronhorpács	18		23	10	10	7
áld	ny		24	9	8	
örmend	–		–	–	–	
entgotthárd	ny		23	11	10	6
ombathely	1		22	10	8	9
enti	5		24	11	10	
tenye	.		24	10	8	
agykanizsa	2		23	12	9	8
lacgerszeg	ny		24	10	9	
arkasgyepű	–		–	–	–	
eszthely	ny		24	11	10	9
encshely	.		21	12	8	9
ápa	.		22	8	6	9
meg	ny		25	11	10	
hany	ny		24	13	10	
eszprém	.		23	10	10	
rc	.		21	8	8	
onyód	–		–	–	–	
omokszt. györgy	.		24	11	6	9
aposvár	.		23	12	10	
arcali	.		25	13	12	
ófok	.		22	12	11	9
omogyszob	.		24	13	12	
ab	.		23	8	8	
ábolna	–		–	–	–	
sztergom	.		24	11	8	
isbér	.		24	10	8	
omárom	.		22	12	7	
atabánya	.		24	11	11	
lcsútdoboz	–		–	–	–	
unaújváros	2		23	10	9	
lartonvásár	4		23	11	10	5
lór	ny		24	10	9	
agyhörcsökp.	–		–	–	–	
zabadbattyán	1		24	10	7	
egszemcse	.		23	10	7	8
engyel	.		23	12	5	
agykónyi	–		–	–	–	
zekszárd	.		24	12	12	
Árpádtető	.		10	13	8	
Mohács	–		–	–	–	
écs	.		23	14	11	9
iklós	.		25	13	10	
zigetvár	.		24	12	11	
p. Lőrinc	1		22	11	8	5
p. Met. Int.	ny		23	13	10	7
p. Szab. hegy	9		19	13	9	
egléd	10		24	12	10	4
Dobogókő	–		–	–	–	
Gödöllő	1		21	11	9	5
Királyrét	–		–	–	–	
Monor	ny		23	12	11	
Nagykáta	.		24	12	9	
Örkény	–		–	–	–	
zentendre	.		22	12	11	

	1980.VI.8. 07 h -ig az utolsó 24 óra adatai					
	csapadék (mm)		max. hőmérséklet	min. hőmérséklet	rad. min.	napos órák
Vác	.		22	11	10	
Vámosmikola	ny		23	11	8	8
Baja	1		22	12	12	8
Bácsalmás	5		23	13	12	
Izsák	6		23	12	11	
Kalocsa	1		22	11	8	
Kecskemét	2		22	11	8	6
Kiskunf. háza	.		23	12	10	
Kiskunhalas	ny		22	12	12	
Kunszentmiklós	–		24	10	9	
Tiszakécske	ny		–	–	–	
Balassagyarmat	ny		22	11	9	
Romhány	–		24	10	6	
Salgótarján	3		–	–	–	
Eger	ny		20	12	10	4
Galyatető	2		17	10	7	
Gyöngyös	ny		21	12	10	
Kékestető	ny		14	10	9	4
Kompolt	–		21	12	9	6
Lőrinci	11		–	–	–	
Poroszló	ny		20	12	11	
Jászapáti	ny		21	13	12	
Jászberény	–		21	12	10	
Karcag	ny		–	–	–	
Szolnok	–		22	12	11	7
Tiszaroff	ny		–	–	–	
Túrkeve	2		22	12	10	6
Kistelek	2		24	11	10	
Makó	ny		21	12	11	
Szeged	4		22	11	10	4
Szentes	–		22	12	10	
Borsodnádasd	–		–	–	–	
Füged	2		–	–	–	
Hidasnémeti	–		21	9	7	
Jósvafő	.		–	–	–	–
Lillafüred	4		17	9	9	
Miskolc	7		20	10	8	2
Putnok	–		22	10	10	
Sárospatak	–		–	–	–	
Szendrőlád	–		–	–	–	
Tokaj	ny		–	–	–	
Kisvárda	.		20	11	10	3
Mátészalka	ny		22	13	12	
Nyíregyháza	–		21	10	8	4
Nyírlugos	ny		–	–	–	
Pátyod	.		22	13	12	
Tiszabecs	ny		21	11	11	
Vásárosnamény	ny		21	12	11	
Záhony	10		21	9	9	
Berettyóújfalu	7		19	12	11	
Debrecen	–		21	11	9	5
Hajdúdorog	–		–	–	–	
Hortobágy	2		–	–	–	
Körösszakál	5		20	11	10	
Polgár	8		17	8	7	
Békéscsaba	1		20	9	8	3
Mezőhegyes	4		19	12	9	3
Orosháza	3		21	12	11	3
Szarvas	4		22	11	8	4
Szeghalom			20	11	10	

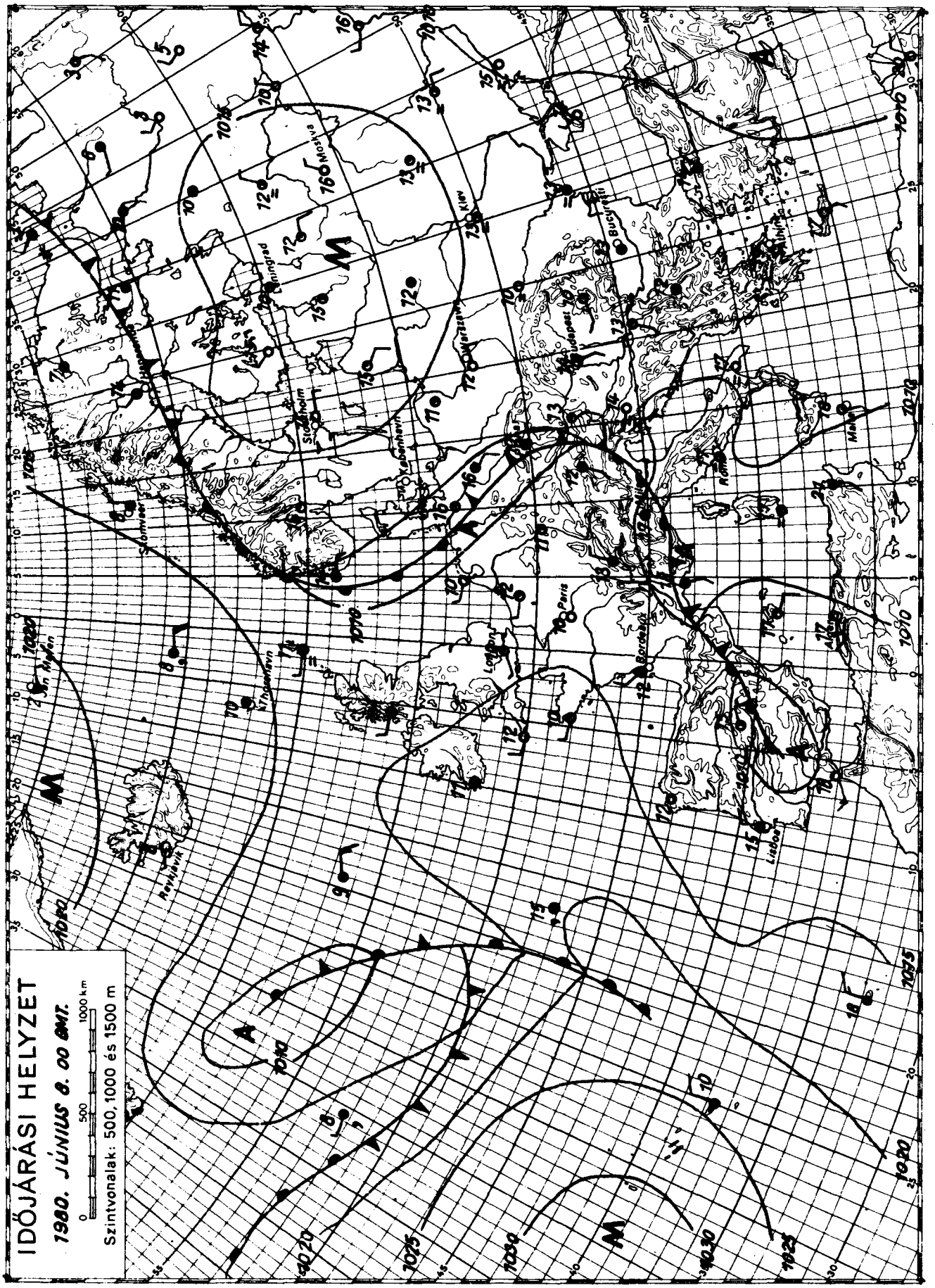

KIADJA: ORSZÁGOS METEOROLÓGIAI SZOLGÁLAT
Készíti: Központi Előrejelző Intézet Előrejelző Osztálya — T.: 273 - 078 — Megjelenik naponként —
Évi előfizetési díja: 1.460.-Ft - Megrendelhető: 1024 Budapest, II., Kitaibel Pál u. 1. Telefon: 353-500
Kiadásért felel: az OMSZ elnöke — Szerkesztésért felel: a KEI igazgatója

IDŐJÁRÁSI NAPIJELENTÉS

ЕЖЕДНЕВНЫЙ МЕТЕОРОЛОГИЧЕСКИЙ БЮЛЛЕТЕНЬ • DAILY WEATHER REPORT
BULLETIN QUOTIDIEN DE TEMPS • TÄGLICHER WETTERBERICHT

93. évfolyam 161. szám. • Budapest • 1980. június 9. hétfő

Az időjárási helyzet és a várható időjárás:

Meleg, nyári az idő egész szárazföldünkön, mégis jelentős a különbség Kelet- és Nyugat-Európa időjárása között. A Kelet-Európai-síkság, valamint Skandinávia fölött száraz, meleg levegő helyezkedik el, ezért ott sok a napsütés, erős a nappali felmelegedés. A hőmérséklet csúcsértéke többfelé meghaladja a 25 fokot. Kontinensünk nyugati felén csak néhány fokkal hüvösebb, de igen változékony az idő. Általában felhős az ég, sokfelé esik az eső, zápores, az Alpok és a Kárpátok térségében zivatarok is keletkeznek.

Hazánkban vasárnap a Dunántúl déli felében felhős volt az ég, igy ott csak 3, 6 órán át sütött a nap. Máshol időnként megnövekedett a felhőzet, általában 8, 14 órás napsütést észleltek. A déli, délutáni óráktól a Dunántúlon és az Északi-hegyvidéken elszórtan záporok, zivatarok alakultak ki. A ma reggel 7 óráig lehullott eső mennyisége általában csapadéknyom és 6 mm között volt, de egy-két helyen 8, 10 mm-t, sőt Balassagyarmaton 15, Kékestetőn 16 mm-t mértek. A legmagasabb nappali hőmérséklet 23, 27 fok között alakult. Ma hajnalra északkeleten 10, 13, máshol 13, 17 fokig hült le a levegő. Délelőtt nyugaton erősen, máshol változóan felhős idő volt. A hőmérséklet 11 órára 20, 24 fokig emelkedett.

Ma 12 órakor Budapesten a hőmérséklet 23 fok, a tengerszintre átszámitott légnyomás 1013 mbar, változatlan.

A Balaton vizének hőmérséklete Siófoknál 11 órakor 19 fok volt.

Várható időjárás kedd estig:

Időnként erősen megnövekvő gomolyfelhőzet, hétfőn főként a Dunántúlon, kedden többfelé záporral, zivatarral, egy-két helyen jégesővel.
Zivatar idején megélénkülő déli, délkeleti szél.
Várható legalacsonyabb éjszakai hőmérséklet: 11, 16,
legmagasabb nappali hőmérséklet kedden: 24, 29 fok között.

Bártfai Erzsébet - Bartha Péterné s.k.

TÁVOLABBI KILÁTÁSOK SZERDÁTÓL-SZOMBATIG:

Az időszak elején a felhőzet felszakadozik, majd legfeljebb nappali gomolyfelhőképződésből néhány helyen zivatar alakulhat ki.
Legalacsonyabb hajnali hőmérséklet: 13, 17 fok között.
Legmagasabb nappali hőmérséklet: 25, 30 fok között.
Jelentős mennyiségü /legalább 5 mm/ csapadék az ország területének 30 százalékán várható az időszak elején.

KÖZÉPTÁVÚ ELŐREJELZŐ OSZTÁLY

A hőmérséklet napi középértéke és eltérése a 100 évi átlagtól /Budapesten/:

1980. VI. 8. 19,9°C +0,4°C

1871 óta ezen a napon Budapesten előfordult

legmagasabb hőmérséklet: 33,4°C /1945/,
legalacsonyabb hőmérséklet: 7,2°C /1933/.

80.364.

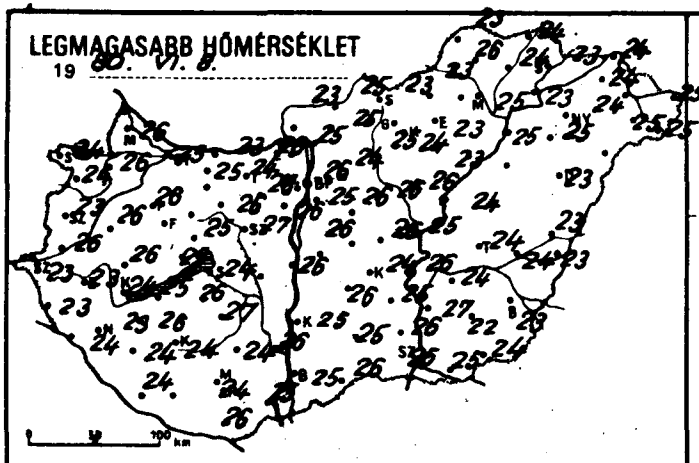
LEGMAGASABB HŐMÉRSÉKLET
19 80. VI. 8.

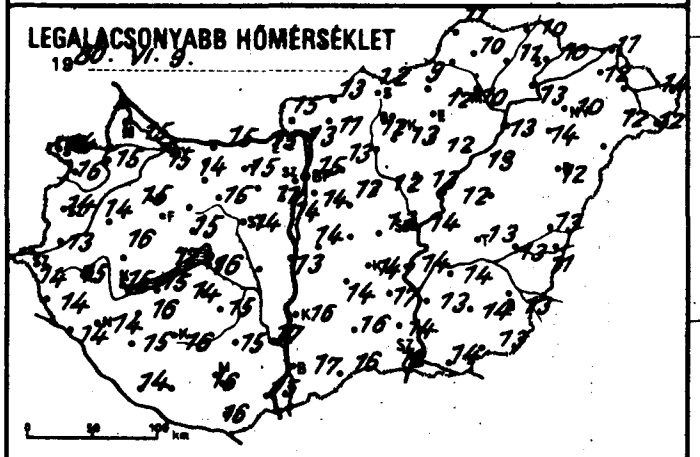
LEGALACSONYABB HŐMÉRSÉKLET
19 80. VI. 9.

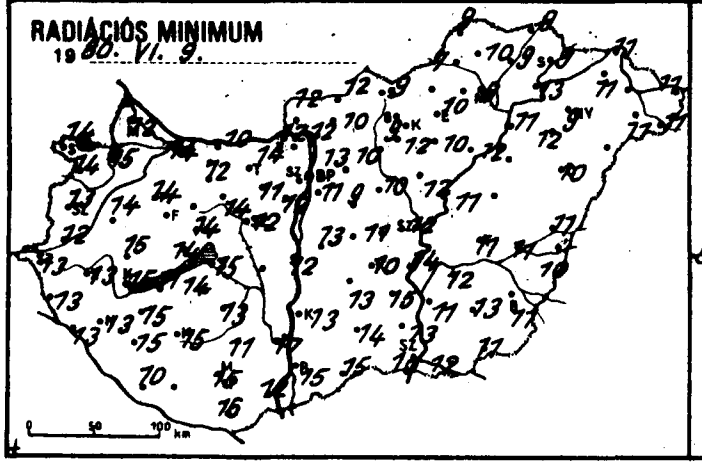
RADIÁCIÓS MINIMUM
19 80. VI. 9.

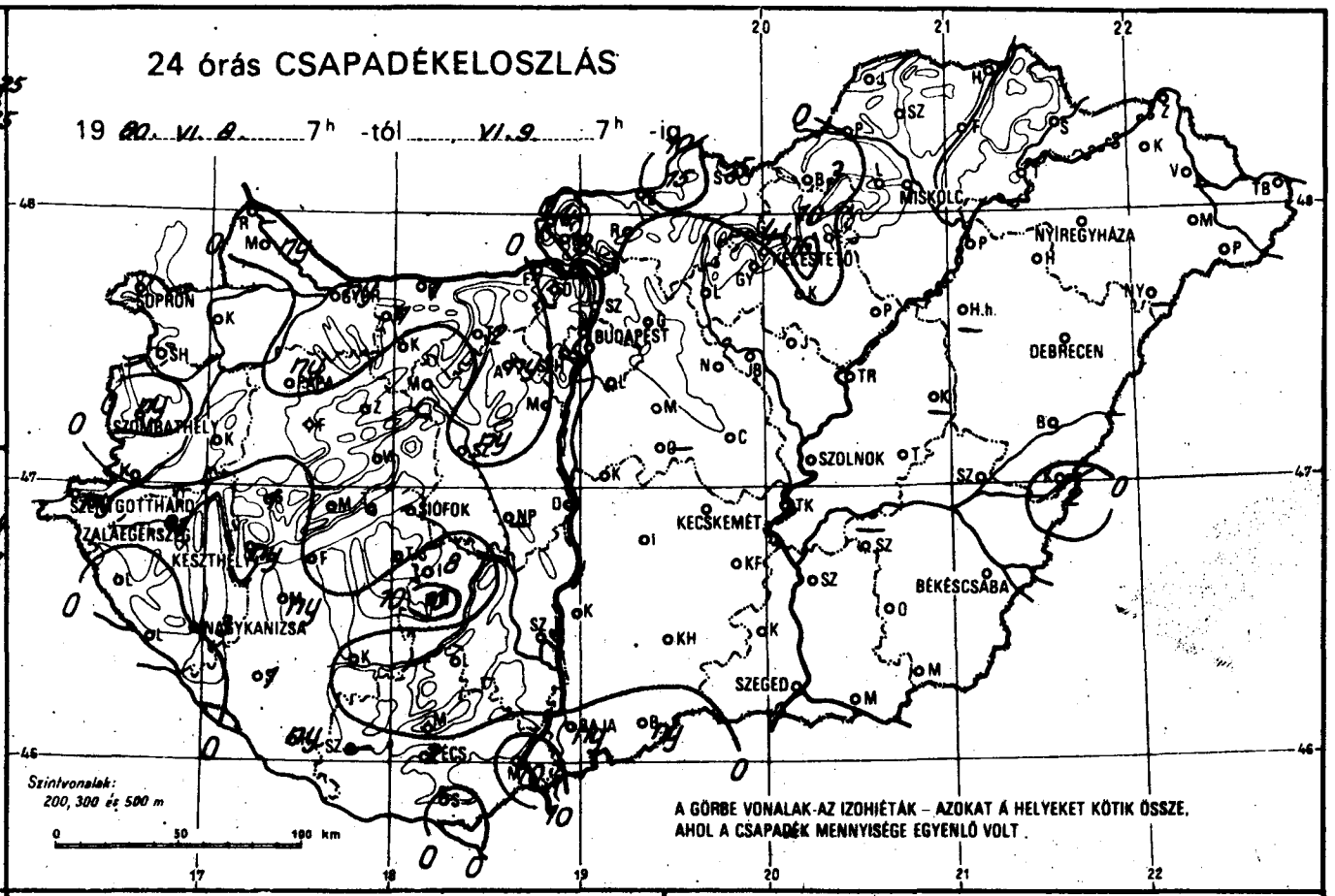
24 órás CSAPADÉKELOSZLÁS
19 80. VI. 8. 7h -tól VI. 9. 7h -ig
SOPRON
BUDAPEST
MISKOLC
NYÍREGYHÁZA
DEBRECEN
SZOLNOK
KECSKEMÉT
BÉKÉSCSABA
SZEGED
SIÓFOK
KESZTHELY
NAGYKANIZSA
PÉCS
SZOMBATHELY
Szintvonalak:
200, 300 és 500 m
A GÖRBE VONALAK-AZ IZOHIÉTÁK – AZOKAT A HELYEKET KÖTIK ÖSSZE, AHOL A CSAPADÉK MENNYISÉGE EGYENLŐ VOLT.

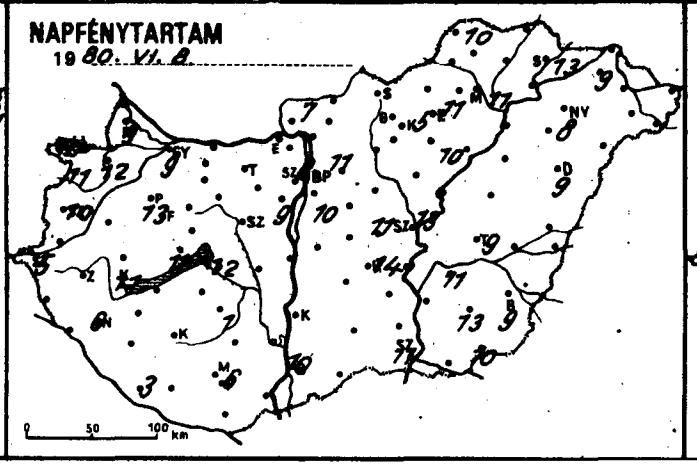
NAPFÉNYTARTAM
19 80. VI. 8.

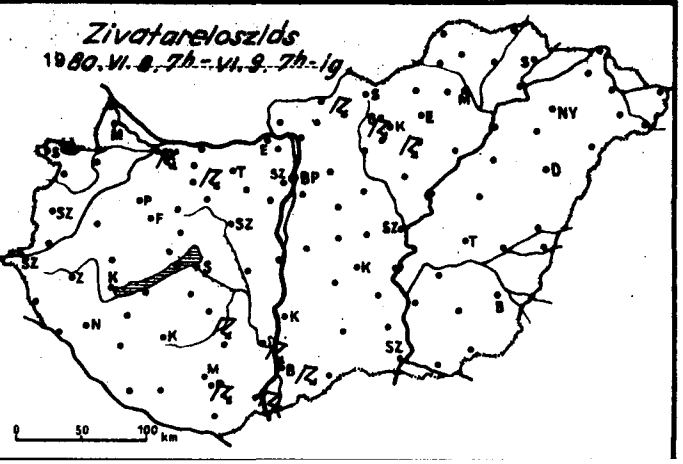
Zivatareloszlás
19 80. VI. 8. 7h - VI. 9. 7h - ig

	19 80. VI. 9. 07 h -ig az utolsó 24 óra adatai							19 80. VI. 9. 07 h -ig az utolsó 24 óra adatai						
	csapadék (mm)		max. hőmérséklet	min. hőmérséklet	rad. min.	napos órák		csapadék (mm)		max. hőmérséklet	min. hőmérséklet	rad. min.	napos órák	
Győr	ny	R	25	15	14	9	Vác	.	≏	25	13	12		
Kapuvár	.		26	15	15	12	Vámosmikola	4		23	15	12	7	
Mosonmagyaróvár	ny	▽	26	15	12	9	Baja	ny	R	25	17	15	10	
Rajka	–		–	–	–		Bácsalmás	ny	▽	26	16	15		
Sopron	.		24	14	14	10	Izsák	.		26	14	13		
Sopronhorpács	.	≏	24	16	14	11	Kalocsa	.		25	16	13		
Káld	.		26	14	14		Kecskemét	.	≏ =	24	14	10	14	
Körmend	.		26	13	12		Kiskunf. háza	.		25	17	15		
Szentgotthárd	ny		23	14	13	5	Kiskunhalas	.		25	16	14		
Szombathely	ny		23	14	13	10	Kunszentmiklós	.		26	14	13		
Lenti	.		23	14	13		Tiszakécske	.		26	14	14		
Letenye	.		24	14	13		Balassagyarmat	15	R	25	13	12		
Nagykanizsa	3		23	14	13	6	Romhány	.		25	11	10		
Zalaegerszeg	1	▽	23	15	13		Salgótarján	5	▽	23	12	9		
Farkasgyepű	.		24	15	14		Eger	.		23	12	10	11	
Keszthely	ny		24	15	15	11	Galyatető	4	R	18	11	9		
Mencshely	.	≏	23	15	13	11	Gyöngyös	.	≏	24	13	12		
Pápa	ny		26	15	14	13	Kékestető	16	R	15	10	9	5	
Sümeg	1		26	16	15		Kompolt	.	≏	23	12	10	10	
Tihany	.	≏	25	17	14		Lőrinci	.		25	12	9		
Veszprém	.		25	15	14		Poroszló	.	≏	24	13	12		
Zirc	.	≏	24	13	13		Jászapáti	.	≏	26	13	12		
Fonyód	.		25	15	11		Jászberény	.	≏	24	14	11		
Homokszt. györgy	ny	▽	24	14	10	3	Karcag	–		–	–	–		
Kaposvár	.	≏	24	16	15		Szolnok	.	≏ =	25	14	12	13	
Marcali	ny	▽ ≏	26	16	15		Tiszaroff	.	≏	24	12	11		
Siófok	.		24	16	15	12	Túrkeve	.	≏	24	13	11	9	
Somogyszob	1		24	15	15		Kistelek	.		26	14	13		
Tab	.		26	14	14		Makó	.	≏	25	14	12		
Bábolna	1	R ≏	25	14	11		Szeged	.	=	25	12	10	11	
Esztergom	.		26	15	12		Szentes	.		27	13	11		
Kisbér	.		25	14	12		Borsodnádasd	3	▽ ≏	23	9	7		
Komárom	1	▽	23	15	10		Fügöd	.	≏	24	11	9		
Tatabánya	2		24	15	14		Hidasnémeti	.		24	10	9		
Alcsútdoboz	ny	▽ ≏	26	11	11		Jósvafő	.	≏	23	11	9	10	
Dunaújváros	.		26	13	12		Lillafüred	.		23	10	10		
Martonvásár	.		26	14	12	9	Miskolc	.	=	25	10	8	11	
Mór	.	≏	26	15	14		Putnok	–		–	–	–		
Nagyhörcsökp.	–		–	–	–		Sárospatak	.		23	10	9	13	
Szabadbattyán	ny	≡	27	14	12		Szendrőlád	.	≏	26	10	10		
Tregszemcse	8	▽ ≏ ✱	27	15	13	1	Tokaj	.		23	13	13		
Lengyel	.		24	15	11		Kisvárda	.		24	12	11	9	
Nagykónyi	10	R	27	16	11		Mátészalka	.	≏	25	12	11		
Szekszárd	.		26	17	17		Nyíregyháza	.		24	10	9	8	
Mátraderecske	.		21	15	12		Nyírlugos	–		–	–	–		
Mohács	10	R ≏	25	15	12		Pátyod	.	≏	25	12	11		
Pécs	2	R	24	16	15	6	Tiszabecs	.		25	14	11		
Siklós	.		26	16	16		Vásáronamény	–		–	–	–		
Szigetvár	–		–	–	–		Záhony	.		24	11	11		
Bp. Lőrinc	.	≏	25	14	11	10	Berettyóújfalu	.	≏	23	13	11		
Bp. Met. Int.	.	R =	26	15	13	8	Debrecen	.	≏ =	23	12	10	9	
Bp. Szab. hegy	.	≏	20	15	10		Hajdúdorog	.	≏	25	14	12		
Cegléd	.	≏	26	13	11	11	Hortobágy	–		–	–	–		
Dobogókő	.		20	13	11		Körösszakál	2	▽ ≏	23	11	10		
Gödöllő	.	≏	24	13	10	11	Polgár	.	≏	25	13	11		
Királyrét	8	▽ ≏	25	10	9		Békéscsaba	.	≏ =	23	13	11	9	
Monor	.		26	12	9		Mezőhegyes	.	≏	24	13	11	10	
Nagykáta	.	≏	26	12	10		Orosháza	.		22	14	13	13	
Örkény	–		–	–	–		Szarvas	.	≏	24	14	12	11	
Szentendre	.		25	15	14		Szeghalom	.		24	13	11		

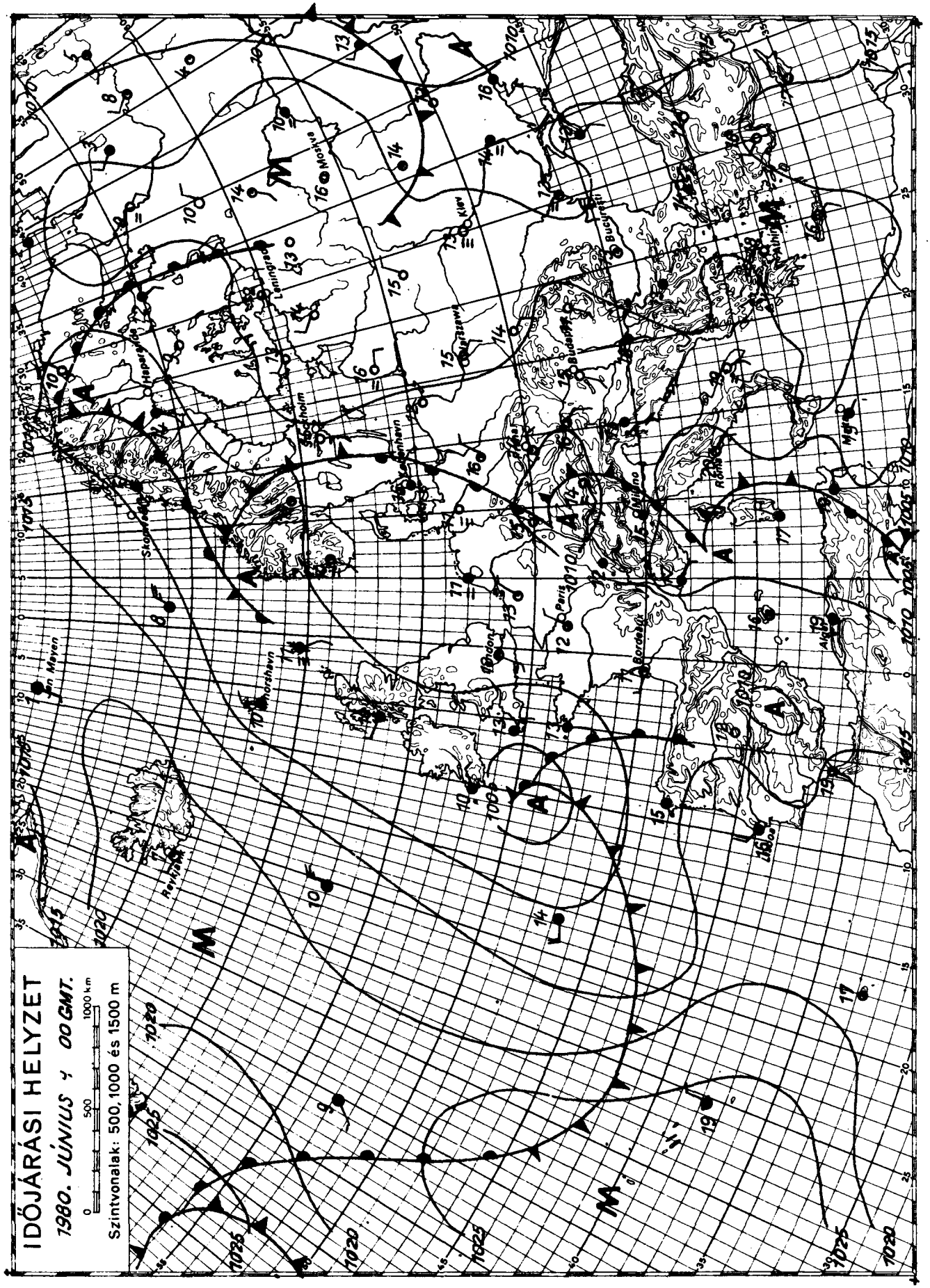

KIADJA: ORSZÁGOS METEOROLÓGIAI SZOLGÁLAT

Készíti: Központi Előrejelző Intézet Előrejelző Osztálya — T.: 273-010 — Megjelenik naponként —

Évi előfizetési díja: 1.460.-Ft - Megrendelhető: 1024 Budapest, II., Kitaibel Pál u. 1. Telefon: 353-500

Kiadásért felel: az OMSZ elnöke — Szerkesztésért felel: a KEI igazgatója

IDŐJÁRÁSI NAPIJELENTÉS

ЕЖЕДНЕВНЫЙ МЕТЕОРОЛОГИЧЕСКИЙ БЮЛЛЕТЕНЬ • DAILY WEATHER REPORT
BULLETIN QUOTIDIEN DE TEMPS • TÄGLICHER WETTERBERICHT

93. évfolyam 162. szám. + Budapest + 1980. június 10. kedd

Az időjárási helyzet és a várható időjárás:

Kontinensünk keleti, északkeleti részén nagy kiterjedésü anticiklon tálható. Hatására ezeken a területeken általában kevés a felhő, meleg, nyári az idő. A hőmérséklet csúcsértéke a Balti-tenger környékén és Moszkva térségében 6, 8 fokkal meghaladja a sokévi átlagot. Nyugat- és Közép-Európa időjárását ciklon irányitja. Ennek áramlási rendszerében a Földközi-tenger vidékéről nagy nedvességtartalmú, meleg levegő érkezik a Balkán-félszigeten és Olaszországon át az Alpok és a Kárpátok térségébe. Az időnként erősen megnövekvő felhőzetből többfelé alakul ki zápor, zivatar, sőt néhány helyről jégesőt is jelentenek. Szerda estig a Kárpát-medence időjárását még mindig a nedves levegő alakitja, igy újabb záporok, zivatarok várhatók.

Hazánkban hétfőn a keleti országrészben 8, 14, máshol 1, 8 órán át sütött a nap. Főleg a déli óráktól alakult ki a Dunántúlon és a Duna-Tisza-közén zápor, zivatar, helyenként jégeső. Éjszaka már országszerte volt ismétlődő eső, záporeső. A kedd reggel 7 óráig lehullott csapadék mennyisége kb. az ország területének felén 10 mm alatt maradt. A Dunántúl középső és déli vidékéről, a fővárosból és környékéről, valamint a Közép-Tisza vidékéről és a Hajdúságból 10, 30 mm-t jelentettek, sőt Zalaegerszegen 31, Tiszakécskén 32, Mencshelyen 35, Fonyódon 53 mm eső hullott. Hétfőn a legmagasabb nappali hőmérséklet általában 22, 27 fok között volt. Kedd hajnalra 12, 17 fokig hült le a levegő. Délelőtt változóan felhős idő volt. Szórványosan újabb zápor hullott. A hőmérséklet 11 órakor 18, 22 fok között váltakozott.

Ma 12 órakor Budapesten a hőmérséklet 18 fok, a tengerszintre átszámitott légnyomás 1010 mbar, alig változik.

A Balaton vizének hőmérséklete 11 órakor Siófoknál 18 fok volt.

Várható időjárás szerda estig:

Időnként megnövekvő felhőzet, többfelé újabb zápor, zivatar, egy-két helyen jégeső.
Megélénkülő, átmenetileg megerősödő déli, délkeleti szél.
Várható legalacsonyabb éjszakai hőmérséklet: 12, 17,
legmagasabb nappali hőmérséklet szerdán: 23, 28 fok között.

Németh Lajos s.k.

A hőmérséklet napi középértéke és eltérése a 100 évi átlagtól /Budapesten/:

1980. VI. 9.	18,4°C	-1,3°C

1871 óta ezen a napon Budapesten előfordult

legmagasabb hőmérséklet:	33,1°C /1949/,
legalacsonyabb hőmérséklet:	5,9°C /1933/.

80.365.

LEGMAGASABB HŐMÉRSÉKLET

1980. VI. 9.

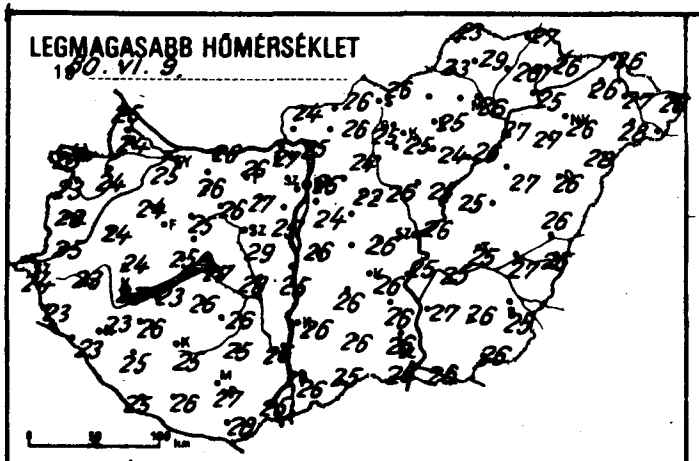

LEGALACSONYABB HŐMÉRSÉKLET

1980. VI. 10.

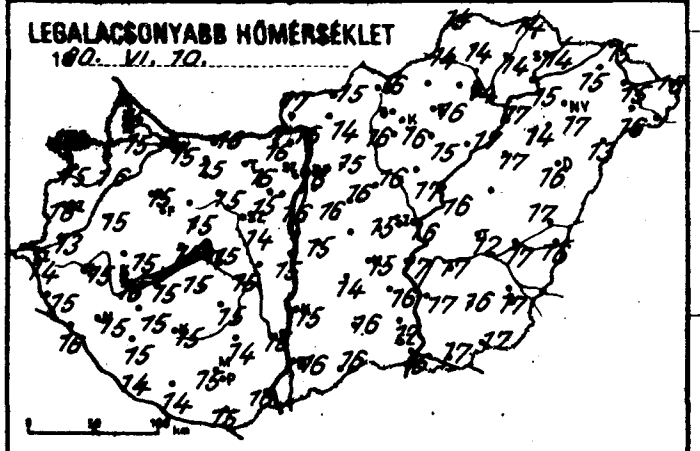

24 órás CSAPADÉKELOSZLÁS

1980. VI. 9. 7h -tól VI. 10. 7h -ig.

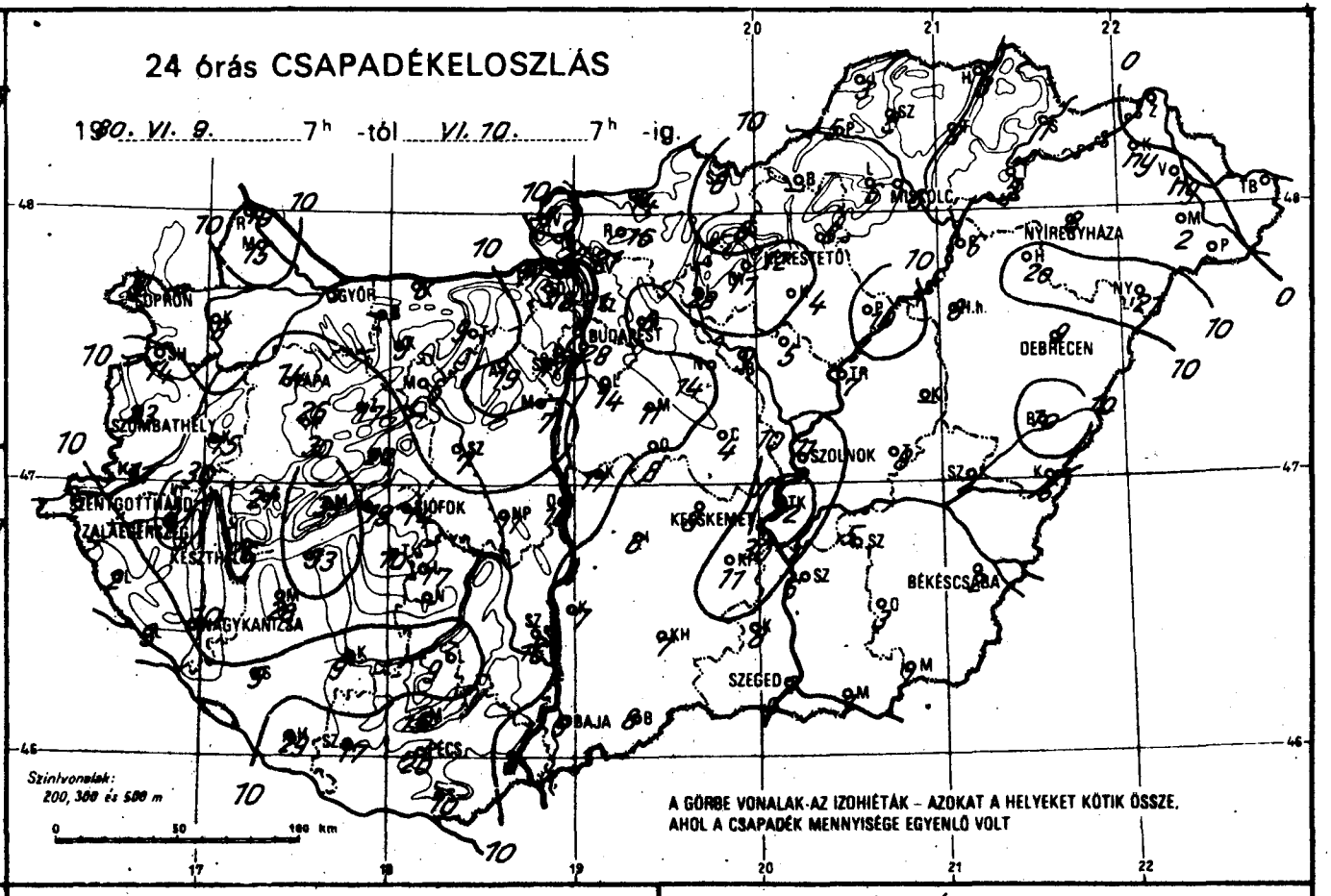

A GÖRBE VONALAK AZ IZOHIÉTÁK – AZOKAT A HELYEKET KÖTIK ÖSSZE, AHOL A CSAPADÉK MENNYISÉGE EGYENLŐ VOLT

RADIÁCIÓS MINIMUM

1980. VI. 10.

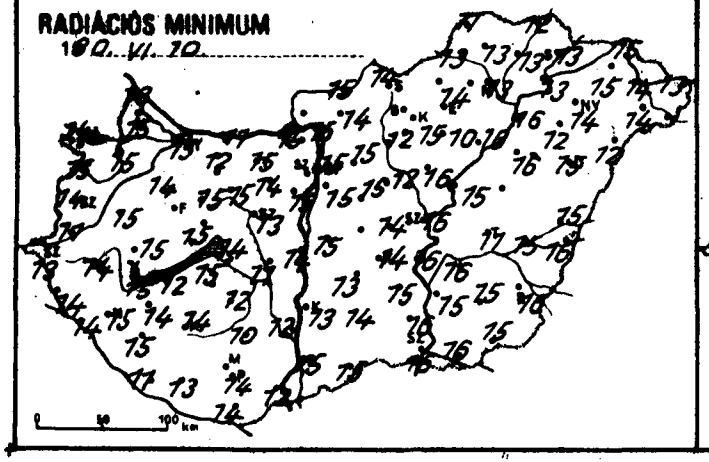

NAPFÉNYTARTAM

1980. VI. 9.

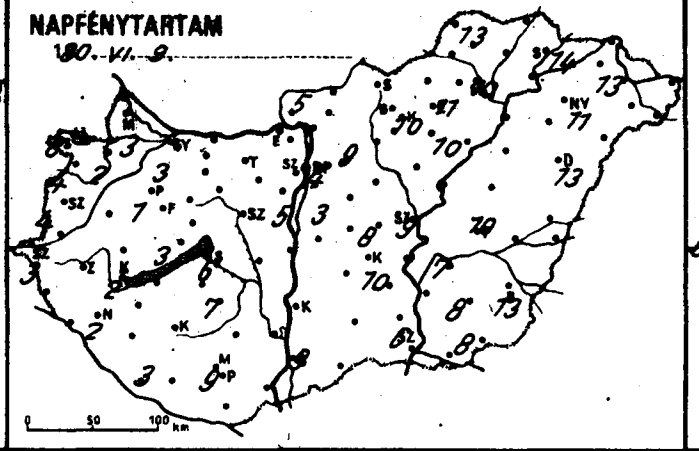

Zivatareloszlás

1980. VI. 9. 7h – VI. 10. 7h-ig.

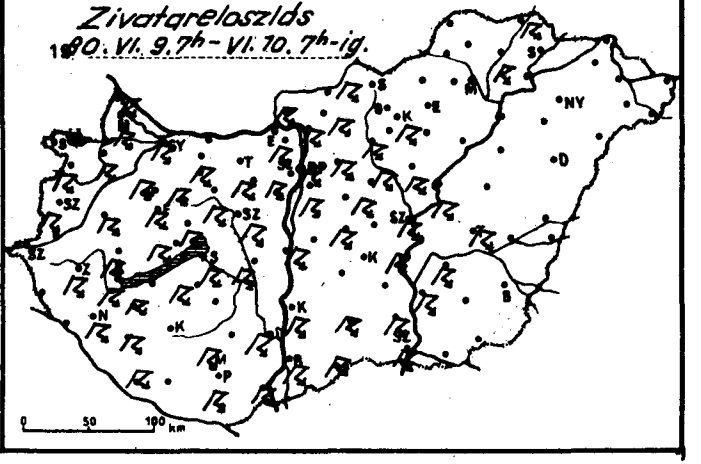

	1980.VI.10. 07 h -ig az utolsó 24 óra adatai							1980.VI.10. 07 h -ig az utolsó 24 óra adatai						
	csapadék (mm)		max. hőmérséklet	min. hőmérséklet	rad. min.	napos órák		csapadék (mm)		max. hőmérséklet	min. hőmérséklet	rad. min.	napos órák	
ır	5	R	25	15	15	3	Vác	21	R	25	16	15		
uvár	8	R	24	16	15	2	Vámosmikola	7		24	17	15	5	
ionmagyaróvár	15	R	24	15	15	3	Baja	9	R	26	16	15	9	
ta	19	R	25	15	13		Bácsalmás	8	R	25	16	15		
ron	8	V	23	16	14	8	Izsák	6	V	26	14	13		
ronhorpács	14	R	23	15	15	4	Kalocsa	7	R	26	15	13		
d	15	R	24	15	15		Kecskemét	8	R	26	15	14	10	
mend	11	V	25	13	11		Kiskunf. háza	11	V	26	16	15		
ntgotthárd	2	V	24	14	13	3	Kiskunhalas	7	R	26	16	14		
mbathely	23	R ▲	23	15	14	4	Kunszentmiklós	17	R	26	15	15		
ti	2		23	18	14		Tiszakécske	32	R	25	17	16		
mye	3	⌒	23	16	14		Balassagyarmat	14	R	26	15	14		
gykanizsa	10	R	23	15	15	2	Romhány	16	R	26	14	14		
egerszeg	31	R	23	15	14		Salgótarján	6	V	26	16	14		
kasgyepű	26	R	23	14	13		Eger	6	V	25	16	14	11	
zthely	26	R	23	16	15	2	Galyatető	6	V ≡	21	11	10		
ncshely	35	R	23	15	13	3	Gyöngyös	11	V ⌒	25	16	15		
a	14	R	24	15	14	1	Kékestető	12	R ≡	18	10	10	10	
neg	21	R	24	15	15		Kompolt	4		24	15	10	10	
any	19	R	25	16	15		Lőrinci	28	R	25	16	12		
zprém	22	R	25	15	15		Poroszló	10		26	17	16		
c	17	R	23	14	14		Jászapáti	5	R	25	17	16		
nyód	53	V	23	15	12		Jászberény	9	R	25	17	15		
moksz. györgy	29	R	25	14	11	3	Karcag	–		–	–	–		
posvár	9	V	25	15	14		Szolnok	11	R =	26	16	16	9	
rcali	28	R	26	15	14		Tiszaroff	7	R	25	16	15		
fok	14	R	27	15	14	6	Túrkeve	8	R	25	12	11	10	
mogyszob	9	R	25	15	15		Kistelek	8	R	26	17	16		
b	10	R	26	15	15		Makó	1	V	26	17	16		
bolna	–		–	–	–		Szeged	2	R	26	16	16	6	
ztergom	17	V	27	16	15		Szentes	6	R	27	17	15		
sbér	9	R	26	15	12		Borsodnádasd	–		–	–	–		
rnárom	6	V	26	16	11		Füzöd	8	R	26	14	13		
tabánya	9	V	26	16	15		Hidasnémeti	3	R	27	14	12		
csódoboz	19	R	27	15	14		Jósvafő	3		23	14	11	13	
naújváros	10		25	15	14		Lillafüred	6		25	13	12		
artonvására	7	V	25	16	15	5	Miskolc	6	V	26	14	13	10	
ór	6	R	26	15	15		Putnok	5		23	14	13		
gyhörcsökp.	11	R	28	15	11		Sárospatak	1		26	14	13	14	
abadbattyán	7	R	29	14	13		Szendrőlád	8	⌒	29	14	13		
gszemcse	17	V	26	15	12	7	Tokaj	5	V	25	15	13		
agyel	9		25	14	10		Kisvárda	ny		26	15	15	13	
agykónyi	–		–	–	–		Mátészalka	2	V	28	16	14		
kszárd	16	R ≡	26	15	12		Nyíregyháza	8	V	26	17	14	11	
[illegible]pdtető	15	R ≡	22	11	10		Nyírlugos	21	V	28	13	12		
ohács	8	R	25	16	12		Pátyod	–		–	–	–		
cs	20	R	27	15	14	9	Tiszabecs	.		26	16	13		
klós	10	V	28	15	14		Vásárosnamény	ny		27	15	14		
igetvár	17	V	26	14	13		Záhony	.		26	15	15		
p. Lőrinc	14	R =	24	16	15	3	Berettyóújfalu	10	V	26	17	15		
p. Met. Int.	28	R ▲ =	25	16	15	4	Debrecen	9	V	26	16	15	13	
p. Szab. hegy	11	R ≡	22	14	13		Hajdúdorog	20	V	27	14	12		
eglód	4	V	26	15	14	8	Hortobágy	8		27	17	16		
obogókő	18	R =	20	13	13		Körösszakál	6		26	16	16		
ódöllő	8	R	24	15	15	9	Polgár	6	V	27	17	16		
irályrét	27	R ≡	22	13	13		Bükkszente	2	V	25	17	16	13	
loner	11	R	22	16	15		Mezőhegyes	1	V	26	17	15	8	
agykáta	14	R	26	16	12		Orosháza	3	V	26	16	15	8	
rkány	8	R	28	16	16		Szarvas	5	R	25	17	16	7	
nentendre	21	V	24	16	16		Szeghalom	2	V	27	17	15		

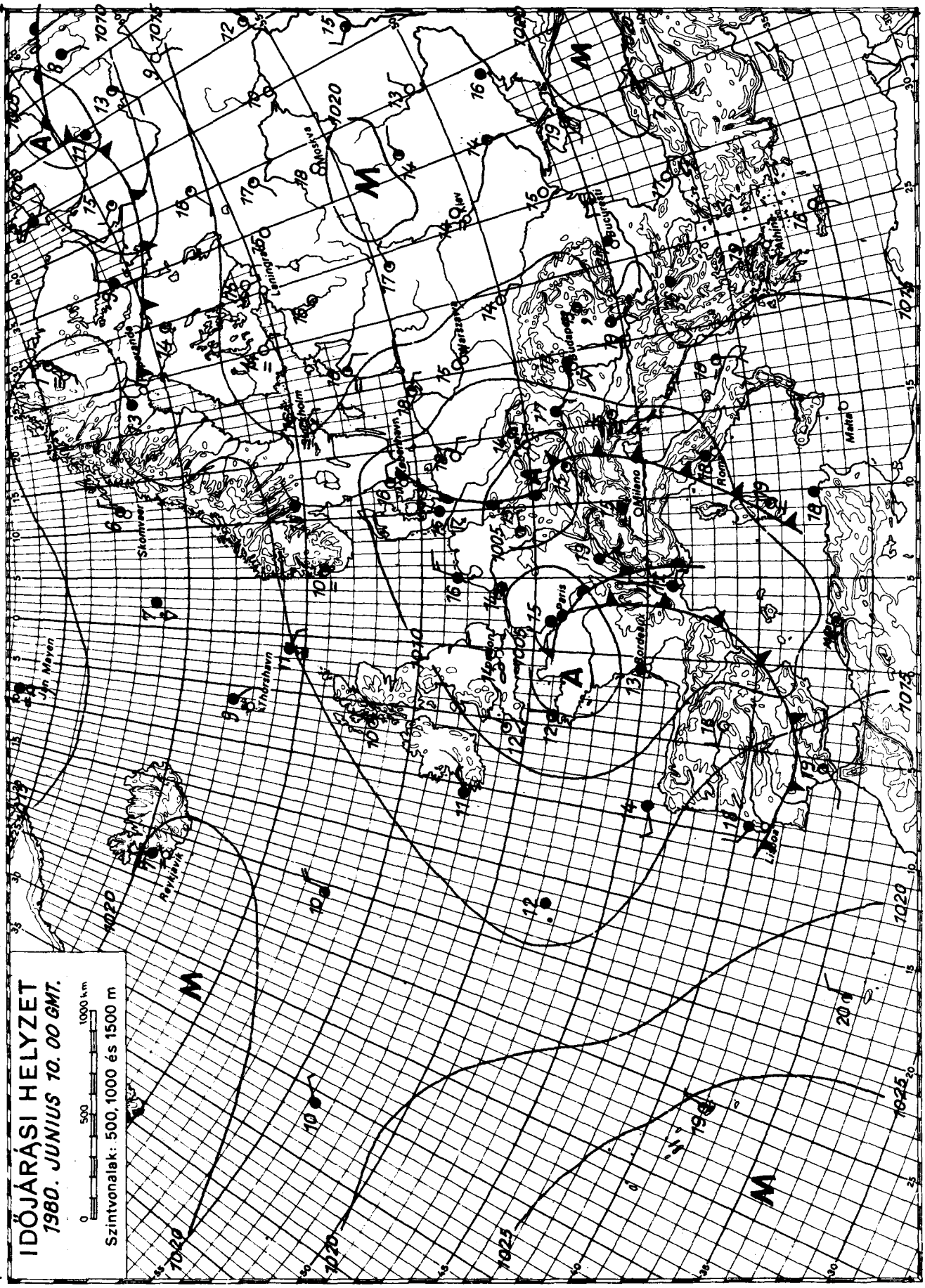

KIADJA: ORSZÁGOS METEOROLÓGIAI SZOLGÁLAT

Készíti: Központi Előrejelző Intézet Előrejelző Osztálya — T.: 273 - 018 . — Megjelenik naponként —

Évi előfizetési díja: 1.460.-Ft - Megrendelhető: 1024 Budapest, II., Kitaibel Pál u. 1. Telefon: 353-500

Kiadásért felel: az OMSZ elnöke — Szerkesztésért felel: a KEI igazgatója

IDŐJÁRÁSI NAPIJELENTÉS

ЕЖЕДНЕВНЫЙ МЕТЕОРОЛОГИЧЕСКИЙ БЮЛЛЕТЕНЬ · DAILY WEATHER REPORT
BULLETIN QUOTIDIEN DE TEMPS · TÄGLICHER WETTERBERICHT

93. évfolyam 163. szám. + Budapest + 1980. június 11. szerda

Az időjárási helyzet és a várható időjárás:

A Szovjetunió európai területe fölött magas nyomású légköri képződmény helyezkedik el. Hatására ebben a térségben általában kevés a felhő, száraz, nyáriasan meleg az idő. A hőmérséklet csúcsértéke átlagosan 3, 10 fokkal magasabb, mint a június elején szokásos. Közép- és Nyugat-Európa fölött ciklon örvénylik. Ennek áramlási rendszerében különböző hőmérsékletü és nedvességtartalmú léghullámok áramlanak nyugatról keleti irányba. A légtömegek vonulását a felhőzet átmeneti megnövekedése, záporok, zivatarok kisérik. A Kárpát-medencét az elkövetkező időszakban kissé szárazabb levegő éri el, amiatt csökken a csapadékhajlam.

Hazánkban kedden több izben is erősen megnövekedett a felhőzet, sokhelyen alakult ki ismétlődő eső, záporeső, zivatar, sőt néhány helyről jégesőt is jeleztek. A szerda reggel 7 óráig lehullott csapadék mennyisége a Dunántúlon általában csapadéknyom és 5 mm között volt, de Kaposvár környékén 10-15 mm-t mértek. A keleti országrészből általában 10, 15 mm-t jelentettek, de Kecskemét és Jászberény térségében 30 mm körüli, Sárospatak környékén 40, 50 mm közötti csapadékmennyiség hullott. Kedden a legmagasabb nappali hőmérséklet általában 22, 27 fok között volt, északkeleten 18, 22 fok között alakult. Szerda hajnalra 10, 16 fokig csökkent a hőmérséklet. Délelőtt változóan felhős volt az ég, főként a keleti megyékben még sok helyen alakult ki eső, záporeső. Mérsékelt volt a légmozgás. A hőmérséklet 11 órakor 16 és 20 fok között váltakozott.

Ma 12 órakor Budapesten a hőmérséklet 21 fok, a tengerszintre átszámitott légnyomás 1009 mbar, alig változik.

A Balaton vizének hőmérséklete Siófoknál 11 órakor 19 fok volt.

Várható időjárás csütörtök estig:

Nyugat felől fokozatosan csökkenő felhőzet.
Ma még több helyen, holnap szórványosan záporeső, zivatar. Fokozatosan nyugati, északnyugatira forduló, zivatar idején átmenetileg megerősödő szél.
Várható legalacsonyabb éjszakai hőmérséklet: 11, 16,
legmagasabb nappali hőmérséklet csütörtökön: 23, 28 fok között.

Poór Judit s.k.

A hőmérséklet napi középértéke és eltérése a 100 évi átlagtól /Budapesten/:

1980. VI. 10.	18,1°C	-1,6°C

1871 óta ezen a napon Budapesten előfordult

legmagasabb hőmérséklet:	33,5°C /1937 és 1949/,
legalacsonyabb hőmérséklet:	7,0°C /1890/.

80.366.

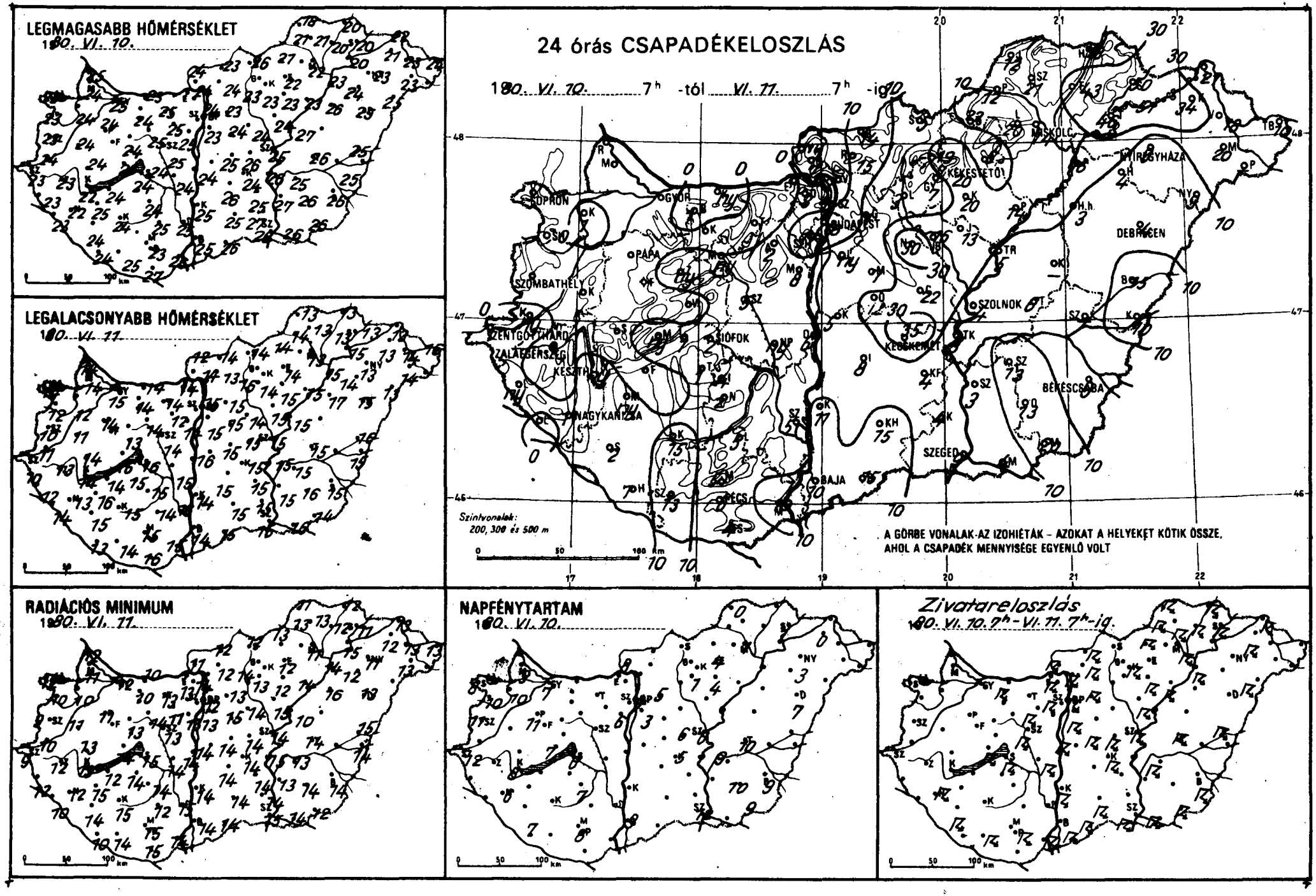
LEGMAGASABB HŐMÉRSÉKLET
1980. VI. 10.
LEGALACSONYABB HŐMÉRSÉKLET
1980. VI. 11.
24 órás CSAPADÉKELOSZLÁS
1980. VI. 10. 7h -tól VI. 11. 7h -ig
SOPRON
GYŐR
PÁPA
SZOMBATHELY
ZALAEGERSZEG
KESZTHELY
SIÓFOK
NAGYKANIZSA
BUDAPEST
MISKOLC
KÉKESTETŐ
MISKOLC
NYÍREGYHÁZA
DEBRECEN
SZOLNOK
KECSKEMÉT
BÉKÉSCSABA
SZEGED
BAJA
PÉCS
Szintvonalak:
200, 300 és 500 m
A GÖRBE VONALAK-AZ IZOHIÉTÁK – AZOKAT A HELYEKET KÖTIK ÖSSZE,
AHOL A CSAPADÉK MENNYISÉGE EGYENLŐ VOLT
RADIÁCIÓS MINIMUM
1980. VI. 11.
NAPFÉNYTARTAM
1980. VI. 10.
Zivatareloszlás
1980. VI. 10. 7h - VI. 11. 7h-ig.

	1980.VI.11. 07 h -ig az utolsó 24 óra adatai					
	csapadék (mm)		max. hőmérséklet	min. hőmérséklet	rad. min.	napos órák
őr	.		25	15	12	7
ouvár	1		24	12	10	10
sonmagyaróvár	.		24	14	11	9
ka	.		25	14	12	
ron	.		24	14	12	8
ronhorpács	.		23	12	10	10
d	.		24	11	11	
rmend	ny		24	11	10	
ntgotthárd	1		23	10	9	12
mbathely	.		23	10	9	11
ti	ny		23	12	11	
enye	.		23	14	10	
gykanizsa	1		22	13	12	6
aegerszeg	.		23	13	12	
rkasgyepű	.		22	12	10	
szthely	ny		22	14	13	8
ncshely	ny		22	13	13	7
oa	.		24	14	11	11
neg	.		24	14	13	
any	1		23	16	14	
zprém	.		24	13	13	
c	ny		22	12	12	
nyód	.		24	14	12	
mokszt. györgy	7		24	13	10	7
posvár	15		24	15	15	
rcali	ny		25	16	15	
fok	2		24	16	15	6
mogyszob	2		24	15	14	
b	1		24	15	14	
bolna	1		25	13	10	
ztergom	.		–	14	13	
sbér	.		24	14	10	
nárom	ny		23	14	10	
tabánya	.		25	14	13	
csútdoboz	2		25	12	11	
naújváros	6		24	15	14	
rtonvásár	8		25	14	13	6
ór	ny		25	14	14	
gyhörcsökp.	ny		24	15	14	
abadbattyán	5		25	14	13	
gszemcse	4		24	15	14	7
ngyel	5		25	14	12	
gykónyi	2		26	15	11	
ekszárd	5		25	16	15	
sinatető	5		20	14	12	
ohács	10		26	15	14	
cs	6		23	15	15	8
klós	4		27	16	15	
igetvár	13		25	14	14	
. Lőrinc	ny		23	15	13	3
. Met. Int.	16		24	15	12	4
. Szab. hegy	17		22	13	10	
gló́d	22		25	15	14	6
obogókő	3		19	12	12	
ödöllő	1		23	15	13	5
rályrét	7		22	10	10	
onor	7		24	15	15	
egykáta	30		24	15	12	
rkény	12		26	15	14	
entendre	4		24	14	14	

	1980.VI.11. 07 h -ig az utolsó 24 óra adatai					
	csapadék (mm)		max. hőmérséklet	min. hőmérséklet	rad. min.	napos órák
Vác	2		24	14	14	
Vámosmikola	ny		24	12	11	8
Baja	10		25	14	14	9
Bácsalmás	15		26	15	14	
Izsák	8		26	15	14	
Kalocsa	11		25	14	14	
Kecskemét	35		24	15	14	5
Kiskunf. háza	4		25	15	14	
Kiskunhalas	15		25	15	14	
Kunszentmiklós	5		25	16	14	
Tiszakécske	3		26	15	15	
Balassagyarmat	14		23	14	12	
Romhány	15		24	13	12	
Salgótarján	5		26	14	12	
Eger	6		22	14	12	4
Galyatető	19		18	11	10	
Gyöngyös	7		23	14	13	
Kékestető	20		14	10	10	1
Kompolt	20		23	15	12	4
Lőrinci	3		23	16	14	
Poroszló	14		23	15	14	
Jászapáti	13		24	15	15	
Jászberény	16		24	15	15	
Karcag	–		–	–	–	
Szolnok	4		25	15	14	6
Tiszaroff	5		27	15	10	
Túrkeve	6		26	15	14	10
Kistelek	4		27	15	14	
Makó	4		26	16	14	
Szeged	9		26	15	15	12
Szentes	3		27	15	13	
Borsodnádasd	22		21	14	13	
Füged	43		20	13	12	
Hidasnémeti	18		20	13	12	
Jósvafő	12		18	13	11	0
Lillafüred	20		22	12	11	
Miskolc	14		22	13	11	1
Putnok	12		22	14	13	
Sárospatak	50		20	13	11	1
Szendrőlád	21		21	13	13	
Tokaj	46		20	15	15	
Kisvárda	34		21	13	12	0
Mátészalka	20		23	14	13	
Nyíregyháza	9		23	13	11	3
Nyírlugos	9		25	13	12	
Pátyod	–		–	–	–	
Tiszabecs	10		24	16	13	
Vásárosnamény	18		23	14	13	
Záhony	21		22	13	13	
Berettyóújfalu	15		25	16	15	
Debrecen	4		25	15	13	7
Hajdúdorog	4		24	14	12	
Hortobágy	3		26	17	16	
Körösszakál	10		25	15	14	
Polgár	16		23	15	14	
Békéscsaba	9		26	15	14	9
Mezőhegyes	20		26	14	12	9
Orosháza	13		26	16	14	10
Szarvas	13		25	15	13	9
Szeghalom	–		–	–	–	

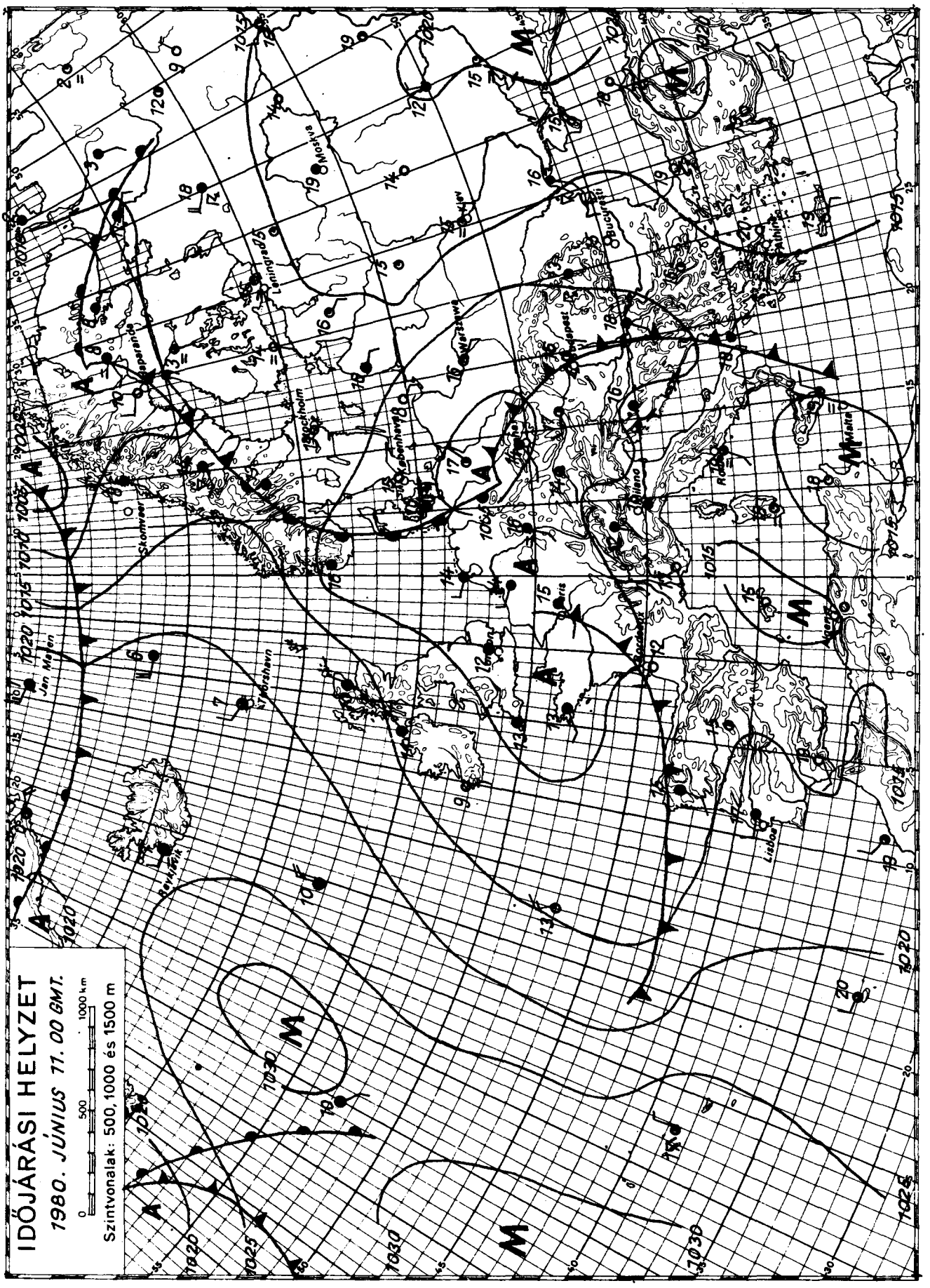

KIADJA: ORSZÁGOS METEOROLÓGIAI SZOLGÁLAT
Készíti: Központi Előrejelző Intézet Előrejelző Osztálya — T.: 273 - 018 — Megjelenik naponként —
Évi előfizetési díja: 1.460.-Ft - Megrendelhető: 1024 Budapest, II., Kitaibel Pál u. 1. Telefon: 353-500
Kiadásért felel: az OMSZ elnöke — Szerkesztésért felel: a KEI igazgatója

IDŐJÁRÁSI NAPIJELENTÉS

ЕЖЕДНЕВНЫЙ МЕТЕОРОЛОГИЧЕСКИЙ БЮЛЛЕТЕНЬ · DAILY WEATHER REPORT
BULLETIN QUOTIDIEN DE TEMPS · TÄGLICHER WETTERBERICHT

93. évfolyam 164. szám. 1980. június 12. csütörtök

Az időjárási helyzet és a várható időjárás:

Nyugat-Európában meglehetősen változékony az idő. Az óceáni eredetü nedves levegő vonulását elszórtan kiséri eső, zápor. Kola-félsziget feletti centrummal nagy kiterjedésü ciklon örvénylik. Ez északnyugati áramlással hideg levegőt sodor a Kelet-Európai-alföld fölé. Ez egyre jobban mérsékli az Ukrajnában már napok óta tartó szokatlanul meleg időt. A kontinens középső és déli részének időjárásában folyamatos változás indult meg. A leszálló légmozgás erősödésével a hajnali, reggeli párásság megszünését csak kevés gomolyfelhőképződés követi. Egy-két helyen hull záporeső, a hőmérséklet egyre inkább a sokéves átlagnak megfelelően alakul.

Hazánkban szerdán időnként megnövekedett a gomolyfelhőzet és szórványosan alakult ki zápor, zivatar. A csütörtök reggel 7 óráig lehullott csapadék mennyisége általában nyom és 5 mm között váltakozott. Szerdán a legmagasabb nappali hőmérséklet az ország nagy részén 22, 27 fok között alakult. Csütörtök hajnalra általában 11, 16 fokig csökkent a hőmérséklet. A délelőtt folyamán derült, száraz idő volt. A hőmérséklet 11 órakor 20 és 25 fok között váltakozott.

Ma 12 órakor Budapesten a hőmérséklet 25 fok, a tengerszintre átszámitott légnyomás 1016 mbar, gyengén emelkedik.

A Balaton vizének hőmérséklete Siófoknál 11 órakor 20 fok volt.

Várható időjárás péntek estig:

Derült, száraz, napos idő.
Időnként megélénkülő változó irányú szél.
Várható legalacsonyabb éjszakai hőmérséklet: 12, 17,
legmagasabb nappali hőmérséklet pénteken: 26, 30 fok között.

Bozóki István s.k.

TÁVOLABBI KILÁTÁSOK SZOMBATTÓL-KEDDIG:

Folytatódik a meleg napsütéses időjárás, de a délutáni órákban néhány helyen futó záporok kialakulhatnak.
Legalacsonyabb hajnali hőmérséklet: 13, 18 fok között.
Legmagasabb nappali hőmérséklet: 26, 30 fok között.
Jelentős mennyiségü /legalább 5 mm/ csapadék az ország területének 10 százalékán várható.

KÖZÉPTÁVU ELŐREJELZŐ OSZTÁLY

A hőmérséklet napi középértéke és eltérése a 100 évi átlagtól /Budapesten/:

1980. VI. 11.	19,8°C	+0,6°C

1871 óta ezen a napon Budapesten előfordult

legmagasabb hőmérséklet:	34,7°C /1937/,
legalacsonyabb hőmérséklet:	8,0°C /1899/.

80.367.

LEGMAGASABB HŐMÉRSÉKLET

1980. VI. 11.

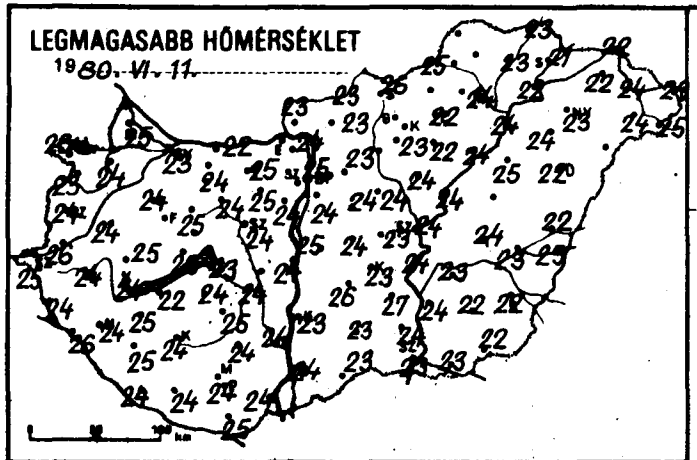

LEGALACSONYABB HŐMÉRSÉKLET

1980. VI. 12.

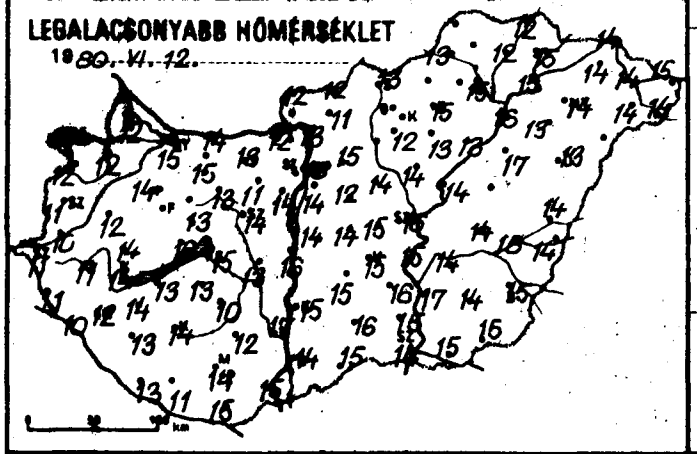

24 órás CSAPADÉKELOSZLÁS

1980. VI. 11. 7h -tól VI. 12. 7h -ig.

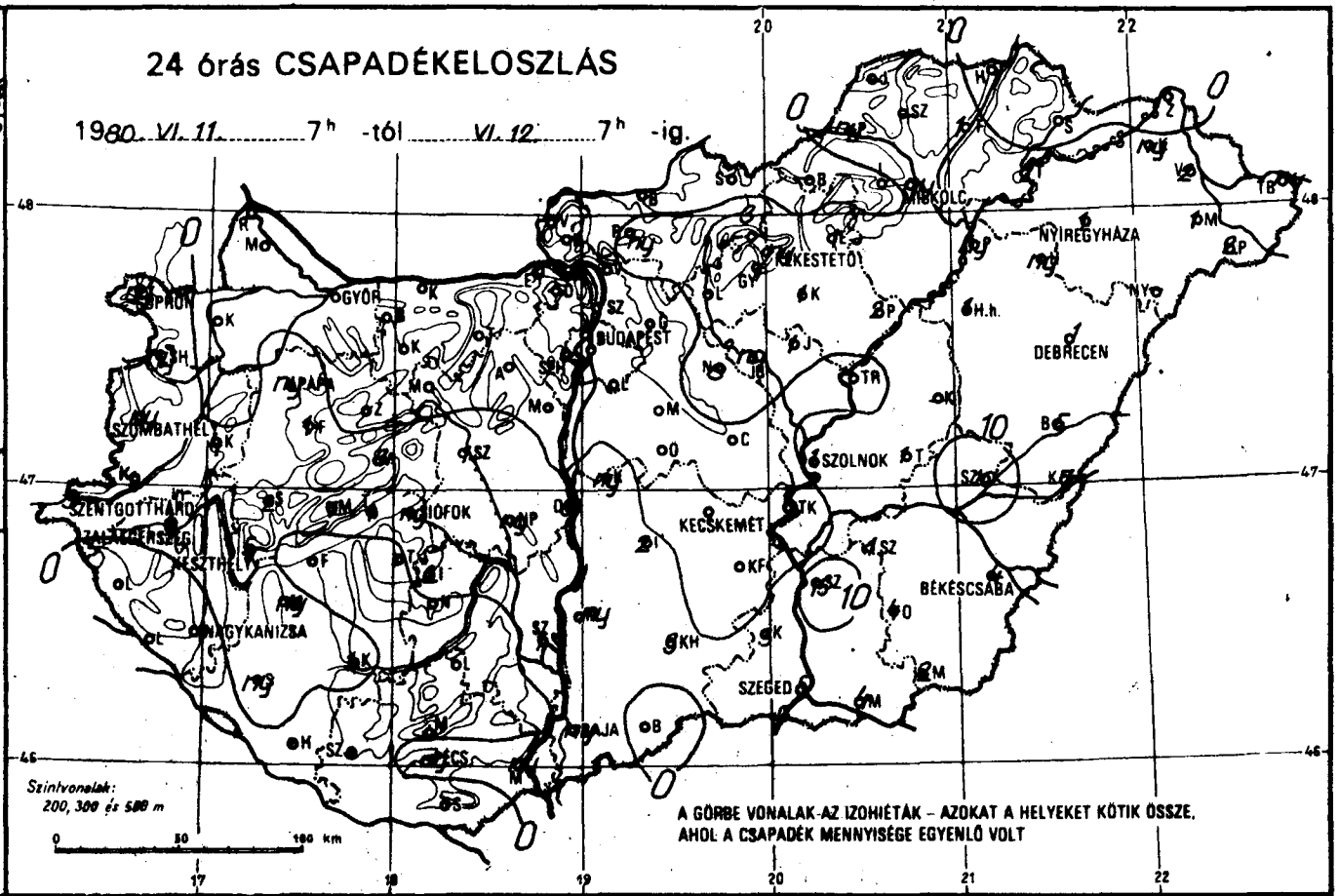

RADIÁCIÓS MINIMUM

1980. V. 12.

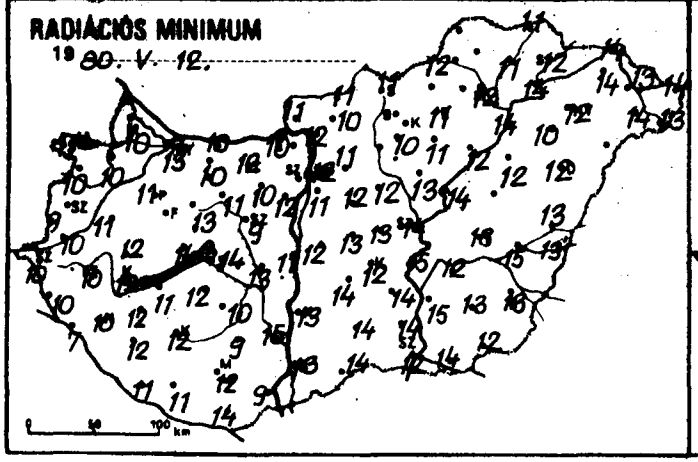

NAPFÉNYTARTAM

1980. VI. 11.

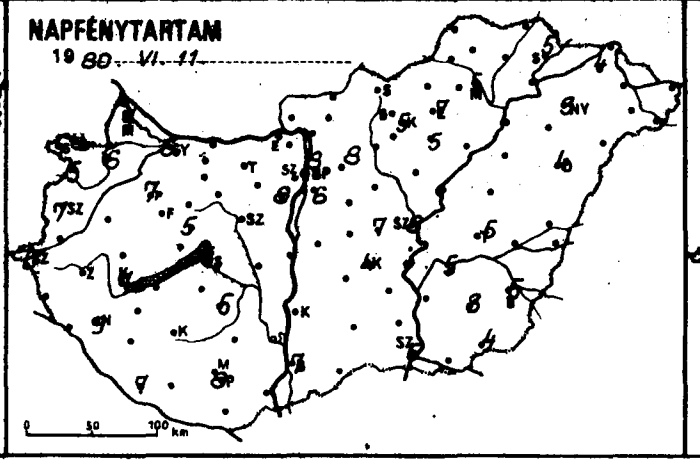

Zivatareloszlás

1980. VI. 11. 7h – VI. 12. 7h-ig

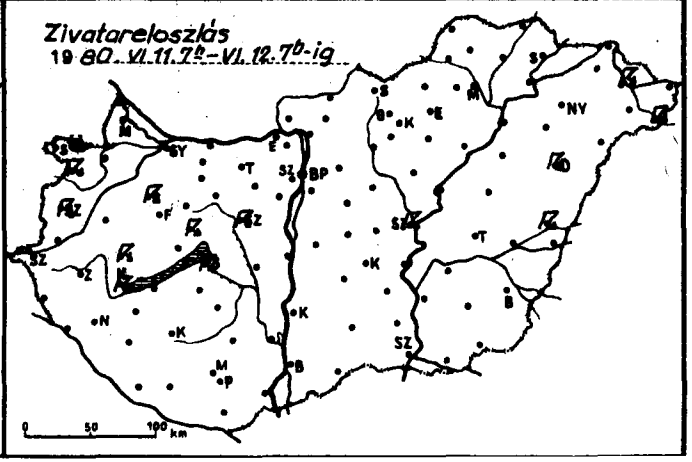

	1980. VI. 12. 07 h -ig az utolsó 24 óra adatai					
	csapadék (mm)		max. hőmérséklet	min. hőmérséklet	rad. min.	napos órák
győr	.		23	15	13	6
apuvár	.		24	12	10	6
osonmagyaróvár	.		25	12	10	7
ajka	–		–	–	–	
opron	ny		23	15	11	5
opronhorpács	ny		23	12	10	5
áld	4		24	12	11	
örmend	1		26	10	10	
zentgotthárd	3		25	11	10	6
zombathely	ny		24	11	9	7
enti	.		24	11	10	
etenye	.		26	10	7	
agykanizsa	.		24	12	10	9
alaegerszeg	1		24	11	10	
arkaszentpéter	1		23	12	11	
eszthely	5		24	14	12	7
lencshely	7		22	14	10	5
ápa	ny		24	14	11	7
ümeg	2		25	14	12	
ihany	1		23	16	14	
eszprém	3		25	13	13	
irc	.		22	13	10	
onyód	.		23	13	11	
lomokszt. györgy	.		24	13	11	7
aposvár	1		24	14	12	
Iarcali	ny		25	14	12	
iófok	ny		23	15	14	5
omogyszob	ny		25	13	12	
ab	.		24	13	12	
ábolna	.		25	14	11	
sztergom	.		–	12	10	
isbér	.		24	15	10	
omárom	.		22	14	10	
atabánya	.		25	13	12	
lcsódoboz	.		25	11	10	
unaújváros	6		24	16	11	
Iartonvásár	.		24	14	12	8
Iór	.		24	13	11	
Iagyhörcsökp.	ny		24	13	13	
zabadbattyán	1		24	14	9	
regszemcse	2		25	10	10	5
engyel	.		24	12	9	
Iagykónyi	.		25	14	10	
zekszárd	1		24	17	15	
[illegible]ető	.		18	15	12	
Iohács	ny		24	15	9	
écs	ny		24	14	12	8
iklós	.		25	15	14	
zigetvár	.		24	11	11	
p. Lőrinc	.		24	14	11	6
p. Met. Int.	.		25	16	12	8
p. Szab. hegy	.		20	15	13	
egléd	.		23	15	13	7
ebegókő	.		20	12	12	
[illegible]	.		23	15	11	8
Királyrét	.		23	10	10	
Ioner	.		24	12	12	
Nagykáta	8		24	14	12	
Őrbény	.		24	14	13	
Szentendre	.		24	14	13	

	1980. VI. 12. 07 h -ig az utolsó 24 óra adatai					
	csapadék (mm)		max. hőmérséklet	min. hőmérséklet	rad. min.	napos órák
Vác	.		24	13	12	
Vámosmikola	.		23	12	11	8
Baja	ny		24	14	13	7
Bácsalmás	.		23	15	14	
Izsák	2		26	15	14	
Kalocsa	ny		23	15	13	
Kecskemét	.		23	15	12	4
Kiskunf. háza	.		27	16	14	
Kiskunhalas	3		23	16	14	
Kunszentmiklós	ny		25	14	12	
Tiszakécske	.		24	15	15	
Balassagyarmat	.		23	12	11	
Romhány	ny		23	11	10	
Salgótarján	.		26	13	11	
Eger	1		22	15	11	7
Galyatető	3		18	11	10	
Gyöngyös	1		23	12	10	
Kékestető	ny		16	11	10	5
Kompolt	1		22	13	11	5
Lőrinci	–		–	–	–	
Poroszló	2		24	13	12	
Jászapáti	1		24	14	13	
Jászberény	ny		24	14	12	
Karcag	–		–	–	–	
Szolnok	1		24	16	14	8
Tiszaroff	.		24	14	14	
Túrkeve	1		24	14	13	5
Kistelek	3		24	15	14	
Makó	4		23	15	14	
Szeged	5		23	14	12	5
Szentes	15		24	17	15	
Bonodmádasd	–		–	–	–	
Fügöd	1		23	12	11	
Hidasnémeti	.		23	12	11	
Jósvafő	–		–	–	–	–
Lillafüred	.		23	14	13	
Miskolc	ny		24	15	12	5
Putnok	ny		25	13	12	
Sárospatak	.		21	15	12	5
Szendrőlád	–		–	–	–	
Tokaj	2		22	15	14	
Kisvárda	ny		22	14	14	4
Mátészalka	1		24	14	14	
Nyíregyháza	1		23	14	12	3
Nyírlugos	–		–	–	–	
Pátyod	2		25	14	13	
Tiszabecs	ny		23	15	14	
Vásáronamény	2		24	14	13	
Záhony	.		22	14	14	
Berettyóújfalu	5		22	14	13	
Debrecen	1		22	13	12	
Hajdúdorog	ny		24	13	10	
Hortobágy	1		25	17	12	
Körösszakál	7		23	14	13	
Polgár	ny		24	16	14	
Békéscsaba	4		22	15	13	5
Mezőhegyes	2		22	15	12	4
Orosháza	4		22	14	13	3
Szarvas	1		23	14	12	5
Szeghalom	10		23	16	15	

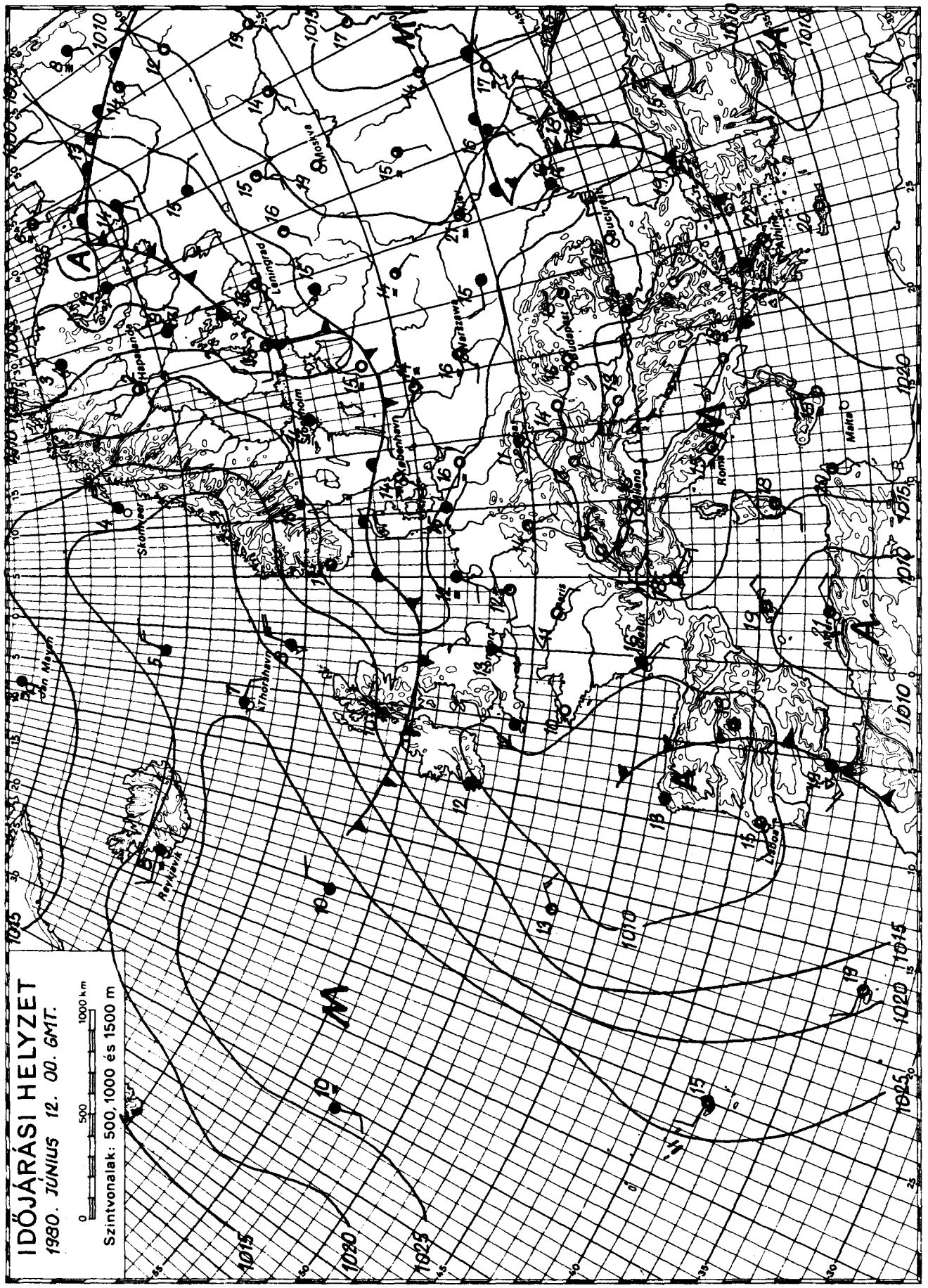

KIADJA: ORSZÁGOS METEOROLÓGIAI SZOLGÁLAT
Készíti: Központi Előrejelző Intézet Előrejelző Osztálya — T.: 273 - 018 — Megjelenik naponként —
Évi előfizetési díja: 1.460.-Ft - Megrendelhető: 1024 Budapest, II., Kitaibel Pál u. 1. Telefon: 353-500
Kiadásért felel: az OMSZ elnöke — Szerkesztésért felel: a KEI igazgatója

IDŐJÁRÁSI NAPIJELENTÉS

ЕЖЕДНЕВНЫЙ МЕТЕОРОЛОГИЧЕСКИЙ БЮЛЛЕТЕНЬ • DAILY WEATHER REPORT
BULLETIN QUOTIDIEN DE TEMPS • TÄGLICHER WETTERBERICHT

93. évfolyam 165. szám. + Budapest + 1980. június 13. péntek

Az időjárási helyzet és a várható időjárás:

Szárazföldünk nyugati, délnyugati része fölött több középpontú, alacsony légnyomású képződmény helyezkedik el. Hatására ott változékony az idő, helyenként esik az eső, zápor. Egy másik, nagy kiterjedésü ciklon Kelet-Európa északi része fölött örvénylik. Ennek hatására a Kelet-Európai síkság északi és középső részén túlnyomóan felhős az idő, többfelé alakul ki zápor, zivatar. Kontinensünk középső területei fölött lelassultak a légmozgások és általában meleg, nyári időjárás alakult ki. A hőmérséklet csúcsértéke több helyen 2, 4 fokkal meghaladja a sokévi átlagot. A Kárpát-medencében szombat estig folytatódik a meleg, nyári idő.

Hazánkban csütörtökön az ország legnagyobb részén derült idő volt, általában 13, 15 órán át sütött a nap. A kora reggeli órákban egy-két helyről jelentettek gyenge futó záport. A legmagasabb nappali hőmérséklet csütörtökön 25, 29 fok között alakult. Ma hajnalra 11, 18 fokig hült le a levegő. Délelőtt az északi határszélen, valamint északkeleten helyenként felhős, máshol általában derült volt az ég. A hőmérséklet 11 órára 22, 27 fokig emelkedett.

Ma 12 órakor Budapesten a hőmérséklet 24 fok, a tengerszintre átszámitott légnyomás 1020 mbar, gyengén emelkedik.

A Balaton vizének hőmérséklete Siófoknál 11 órakor 21 fok volt.

Várható időjárás szombat estig:

Általában kevés felhő, száraz, meleg idő.
Mérsékelt légmozgás.
Várható legalacsonyabb éjszakai hőmérséklet: 13, 18,
legmagasabb nappali hőmérséklet szombaton: 28, 32 fok között.

Bartha Péterné - Demeter Éva s. k.

A hőmérséklet napi középértéke és eltérése a 100 évi átlagtól /Budapesten/:

1980. június 12.	23,1°C	+3,9°C

1871 óta ezen a napon Budapesten előfordult

legmagasabb hőmérséklet:	33,5°C /1957/
legalacsonyabb hőmérséklet:	5,4°C /1899/

80.368.

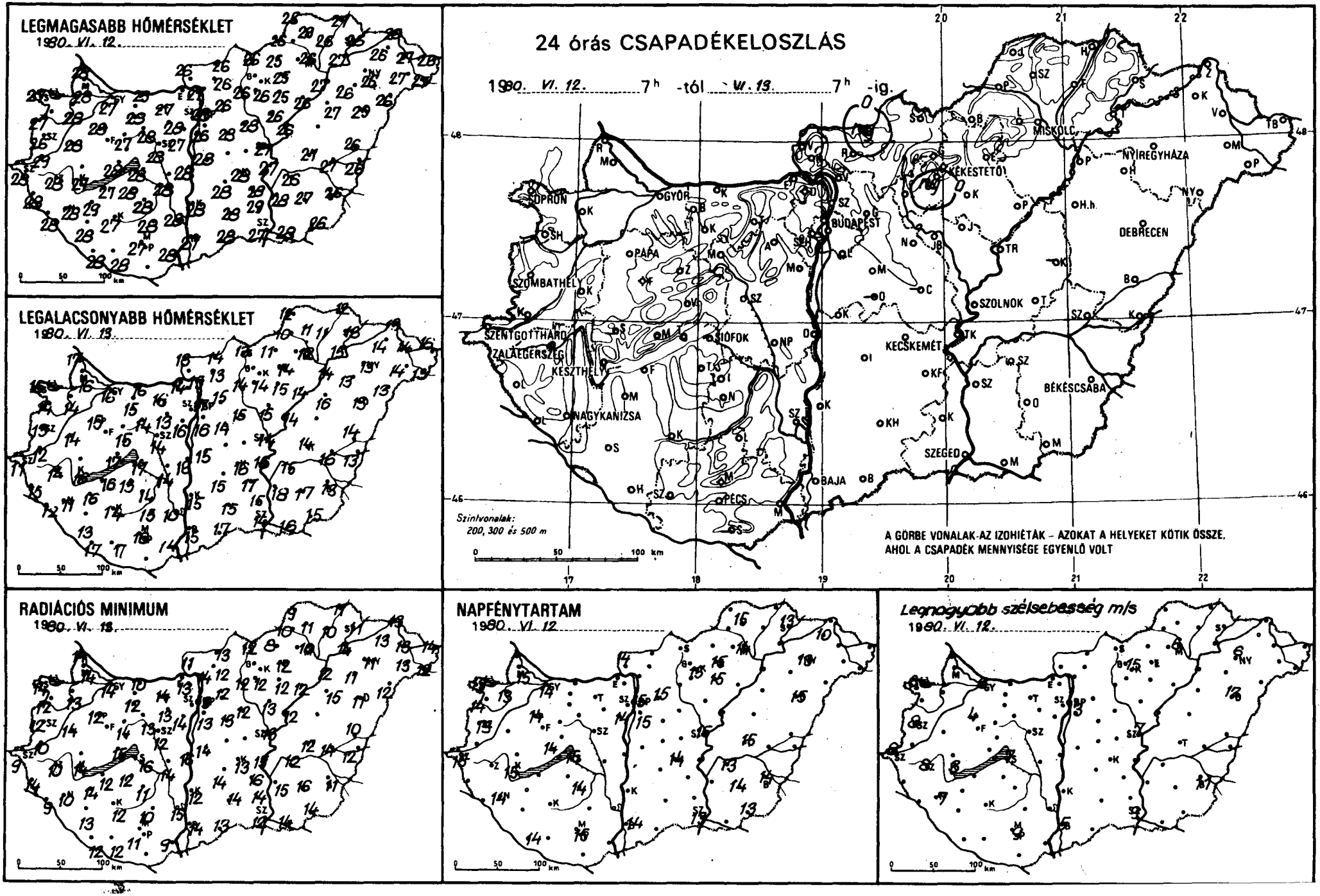
LEGMAGASABB HŐMÉRSÉKLET
1980. VI. 12.
LEGALACSONYABB HŐMÉRSÉKLET
1980. VI. 13.
24 órás CSAPADÉKELOSZLÁS
1980. VI. 12. 7h -tól VI. 13. 7h -ig.
SOPRON
GYŐR
BUDAPEST
MISKOLC
NYÍREGYHÁZA
KÉKESTETŐ
DEBRECEN
SZOMBATHELY
PAPA
SZOLNOK
SZENTGOTTHÁRD
ZALAEGERSZEG
KESZTHELY
SIÓFOK
KECSKEMÉT
NAGYKANIZSA
BÉKÉSCSABA
SZEGED
BAJA
PÉCS
Szintvonalak:
200, 300 és 500 m
A GÖRBE VONALAK AZ IZOHIÉTÁK – AZOKAT A HELYEKET KÖTIK ÖSSZE,
AHOL A CSAPADÉK MENNYISÉGE EGYENLŐ VOLT
RADIÁCIÓS MINIMUM
1980. VI. 13.
NAPFÉNYTARTAM
1980. VI. 12.
Legnagyobb szélsebesség m/s
1980. VI. 12.

	1980.VI.13. 07h -ig az utolsó 24 óra adatai							1980.VI.13. 07h -ig az utolsó 24 óra adatai						
	csapadék (mm)		max. hőmérséklet	min. hőmérséklet	rad. min.	napos órák		csapadék (mm)		max. hőmérséklet	min. hőmérséklet	rad. min.	napos órák
yőr	•	⛅	27	16	14	14	Vác	•	⛅	27	15	14	
apuvár	•	⛅	28	14	13	13	Vámosmikola	•	⛅	26	13	11	14
osonmagyaróvár	•	⛅	28	16	14	15	Baja	•		27	15	14	14
ajka	•		28	17	14		Bácsalmás	•		28	17	13	
opron	•		27	16	14	13	Izsák	•		28	15	14	
opronhorpács	•	⛅	27	14	12	14	Kalocsa	•	⛅	28	15	12	
áld	•	⛅	28	14	14		Kecskemét	•	⛅	28	16	13	14
örmend	•		29	12	10		Kiskunf. háza	•		28	17	16	
zentgotthárd	•	⛅=	28	11	9	15	Kiskunhalas	•		28	15	14	
zombathely	•	⛅	26	13	12	13	Kunszentmiklós	•		28	15	14	
enti	•		28	15	14		Tiszakécske	•		27	16	15	
etenye	•	⛅	28	12	9		Balassagyarmat	ny	▽	26	14	13	
agykanizsa	•	⛅	28	11	10	14	Romhány	•		26	13	12	
alaegerszeg	•	⛅=	28	14	10		Salgótarján	•		26	13	12	
arkasgyepű	•		27	17	14		Eger	•		25	14	12	15
eszthely	•	⛅	27	16	14	15	Galyatető	•		23	12	12	
encshely	•	⛅	25	16	12	14	Gyöngyös	ny	▽	26	14	12	
ápa	•		28	15	12	14	Kékestető	•		19	14	11	15
ümég	–		–	–	–		Kompolt	•		25	15	12	15
ihany	•	⛅	28	17	15		Lőrinci	•		26	14	12	
eszprém	•	⛅	27	15	14		Poroszló	•		26	14	12	
irc	•	⛅	25	12	11		Jászapáti	•	⛅	26	15	13	
onyód	•		27	16	12		Jászberény	•	⛅	26	15	13	
omokszt. györgy	•	⛅	28	17	12	14	Karcag	–		–	–	–	
aposvár	•	⛅	27	14	12		Szolnok	•	⛅	27	14	13	15
arcali	•	⛅	29	16	14		Tiszaroff	•	⛅	26	14	12	
iófok	•	⛅	26	17	16	15	Túrkeve	•	⛅	27	14	12	15
omogyszob	•	⛅	28	13	13		Kistelek	•		29	15	14	
ab	•		28	13	12		Makó	•	⛅	28	16	14	
ábolna	•	⛅	28	16	13		Szeged	•	⛅=	27	14	12	13
sztergom	•		–	14	13		Szentes	•		28	18	15	
isbér	•	⛅	28	15	12		Borsodnádasd	•	⛅	25	11	8	
omárom	•		25	16	10		Fügöd	•	⛅	26	11	10	
atabánya	•		27	16	14		Hidasnémeti	•		27	12	11	
lcsútdoboz	•	⛅	28	13	13		Jósvafő	•	⛅	25	12	9	15
unaújváros	•		28	16	16		Lillafüred	•		25	13	12	
artonvásár	•		27	16	14	14	Miskolc	•		26	12	10	14
ór	•	⛅	28	14	13		Putnok	•	⛅	26	10	10	
agyhörcsökp.	•		28	14	14		Sárospatak	•		26	13	11	13
zabadbattyán	•	⛅=	28	14	12		Szendrőlád	•	⛅	29	11	11	
regszemcse	•	⛅	28	14	11	14	Tokaj	•		27	15	14	
engyel	•		28	15	10		Kisvárda	•	⛅	26	14	13	10
agykónyi	•		29	14	11		Mátészalka	•	⛅	27	14	13	
zekszárd	•		28	16	15		Nyíregyháza	•	=	26	13	11	13
[illegible]adet6	•		23	18	13		Nyírlugos	•		26	13	12	
ohács	•	⛅	28	14	9		Pátyod	•	⛅	27	13	12	
écs	•	⛅	27	16	11	15	Tiszabecs	•		26	16	14	
iklós	–		–	–	–		Vásárosnamény	•	⛅	27	14	13	
zigetvár	•		28	17	12		Záhony	•		26	13	13	
p. Lőrinc	•	⛅	26	16	13	15	Berettyóújfalu	•	⛅	26	14	10	
p. Met. Int.	•	=	28	17	13	15	Debrecen	•	⛅=	25	13	11	15
p. Szab. hegy	•		23	18	11		Hajdúdorog	•	⛅	26	13	11	
egléd	–		–	–	–	–	Hortobágy	•		27	16	15	
obogókő	•		22	15	14		Körösszakál	•	⛅	26	13	12	
ödöllő	•		26	15	12	15	Polgár	•	⛅	27	14	12	
irályrét	•	⛅	26	12	11		Békéscsaba	•	⛅	26	13	11	14
onor	•		28	14	13		Mezőhegyes	•	⛅	26	15	14	13
agykáta	•	⛅	28	15	12		Orosháza	•		27	17	16	14
örkény	–		–	–	–		Szarvas	•	⛅	26	15	12	13
zentendre	•		28	16	15		Szeghalom	•		27	16	14	

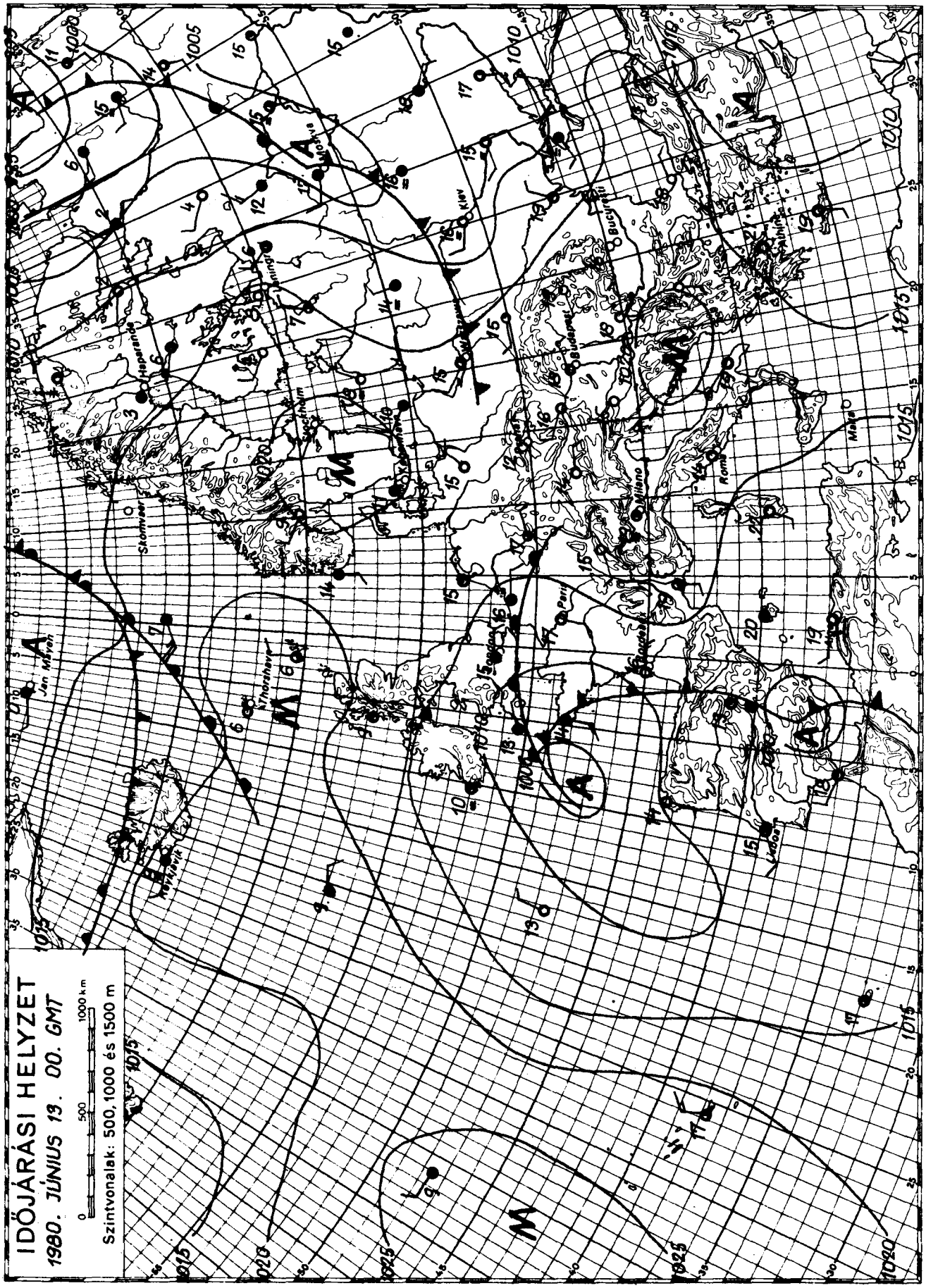

KIADJA: ORSZÁGOS METEOROLÓGIAI SZOLGÁLAT

Készíti: Központi Előrejelző Intézet Előrejelző Osztálya — T.: 273-018 — Megjelenik naponként —

Évi előfizetési díja: 1.460.-Ft - Megrendelhető: 1024 Budapest, II., Kitaibel Pál u. 1. Telefon: 353-500

Kiadásért felel: az OMSZ elnöke — Szerkesztésért felel: a KEI igazgatója

IDŐJÁRÁSI NAPIJELENTÉS

ЕЖЕДНЕВНЫЙ МЕТЕОРОЛОГИЧЕСКИЙ БЮЛЛЕТЕНЬ • DAILY WEATHER REPORT
BULLETIN QUOTIDIEN DE TEMPS • TÄGLICHER WETTERBERICHT

93. évfolyam 166. szám. + Budapest + 1980. június 14. szombat

Az időjárási helyzet és a várható időjárás:

Európa legnagyobb részén anticiklon alakitja az időjárást. Ennek megfelelően Közép-, Dél- és Délkelet-Európában túlnyomóan napos, száraz az idő. Az emlitett területek fölé meleg levegő áramlik dél felöl. Ennek, és a tartós napsütésnek együttes hatására a legmagasabb nappali hőmérséklet néhány fokkal magasabb, mint a sokéves átlag. Kontinensünk nyugati része fölött több-középpontú ciklonrendszer található. Ennek áramlási rendszerében hüvös levegő érkezik a Brit-szigetek, valamint Franciaország nyugati része és az Ibériai félsziget fölé. A hüvös, nedves léghullámok többfelé okoznak esőt, záporesőt, zivatart. Változékony az időjárás a Szovjetunió európai területének jelentős részén is. A sarkvidékről származó hideg levegő hatására ott is többfelé alakul ki záporeső, zivatar, s a hőmérséklet csúcsértéke 2,6 fokkal elmarad a sokéves átlagtól.

Hazánkban pénteken a délelőtti órákban főként az északi, északkeleti vidékeken erősen felhős volt az ég. Ott néhány helyről záporesőt is jelentettek. A ma reggel 7 óráig lehullott csapadék mennyisége csapadéknyom és 3 mm között volt, de Vácott 8 mm-t mértek. A déli óráktól már országszerte napos, száraz idő volt. A változó irányú szél csak kissé élénkült meg. A hőmérséklet csúcsértéke pénteken 25, 32 fok között alakult. Szombat hajnalra 12, 19 fokig hült le a levegő. Délelőtt napos száraz idő volt. A déli, délkeleti szél az ország északnyugati felén megélénkült, másutt még gyenge változó irányú maradt. A hőmérséklet 11 órakor 23 és 28 fok között váltakozott.

Ma 12 órakor Budapesten 26 fokot mértek, a tengerszintre átszámitott légnyomás 1020 mbar, alig változik.

A Balaton vizének hőmérséklete 11 órakor Siófoknál 22 fok volt.

Várható időjárás vasárnap estig:

Szombaton napos, száraz idő.
Vasárnap megnövekvő gomolyfelhőzet, elsősorban a Dunántúlon zápor, zivatar.
Élénk, helyenként erős délkeleti, déli szél.
A legalacsonyabb éjszakai hőmérséklet: 14, 19,
a legmagasabb nappali hőmérséklet vasárnap: 27, 32 fok között.

Pálmási Judit s.k.

A hőmérséklet napi középértéke és eltérése a 100 évi átlagtól /Budapesten/:

1980. június 13.	23,1°C	+3,7°C

1871 óta ezen a napon Budapesten előfordult

legmagasabb hőmérséklet:	31,8°C /1977/
legalacsonyabb hőmérséklet:	6,4°C /1891/

80.369.

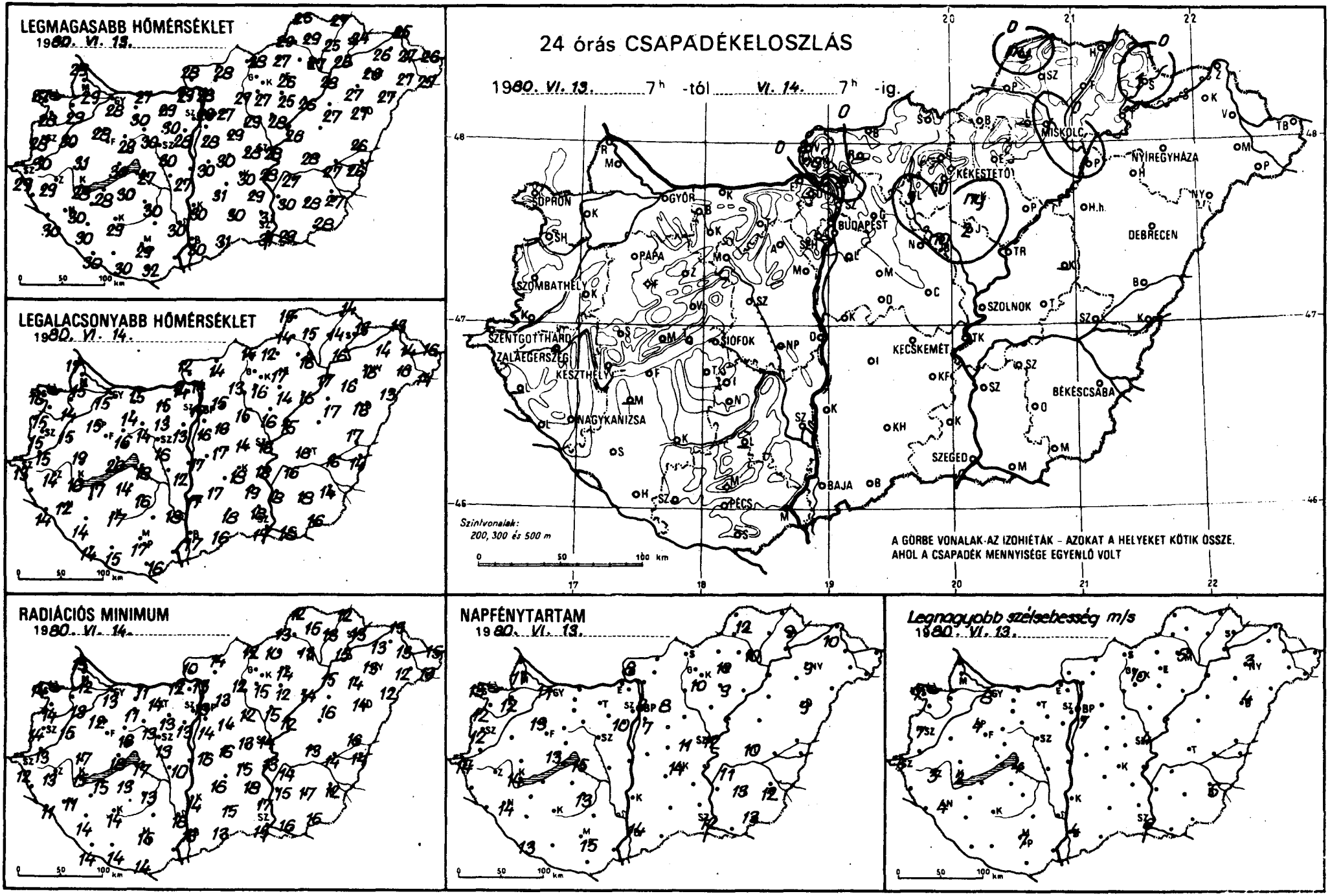
LEGMAGASABB HŐMÉRSÉKLET
1980. VI. 13.
LEGALACSONYABB HŐMÉRSÉKLET
1980. VI. 14.
24 órás CSAPADÉKELOSZLÁS
1980. VI. 13. 7h -tól VI. 14. 7h -ig.
Szintvonalak:
200, 300 és 500 m
A GÖRBE VONALAK AZ IZOHIÉTÁK – AZOKAT A HELYEKET KÖTIK ÖSSZE,
AHOL A CSAPADÉK MENNYISÉGE EGYENLŐ VOLT
RADIÁCIÓS MINIMUM
1980. VI. 14.
NAPFÉNYTARTAM
1980. VI. 13.
Legnagyobb szélsebesség m/s
1980. VI. 13.
SOPRON
GYŐR
BUDAPEST
MISKOLC
NYÍREGYHÁZA
KÉKESTETŐ
DEBRECEN
SZOMBATHELY
PAPA
SZOLNOK
SZENTGOTTHÁRD
ZALAEGERSZEG
KESZTHELY
SIÓFOK
KECSKEMÉT
BÉKÉSCSABA
NAGYKANIZSA
SZEGED
BAJA
PÉCS

	1980.VI.14. 07h -ig az utolsó 24 óra adatai					
	csapadék (mm)		max. hőmérséklet	min. hőmérséklet	rad. min.	napos órák
ór	.	⌓	28	15	13	11
uvár	.	⌓	29	14	13	12
sonmagyaróvár	.	⌓	29	15	12	11
ka	.		29	17	13	
ron	.	⌓	27	16	14	13
ronhorpács	:	⌓	28	15	14	12
d	.	⌓	30	15	15	
rmend	:		30	15	13	
ntgotthárd	.	⌓=	29	13	12	14
mbathely	.	⌓	28	15	14	12
ti	–		–	–	–	
enye	.	⌓	30	14	11	
gykanizsa	.	⌓	30	12	11	14
aegerszeg	.	⌓=	29	14	13	
kasgyepű	.		28	18	14	
szthely	.	⌓=	28	16	15	14
ncshely	.	⌓	27	17	13	13
pa	.		28	15	12	13
neg	:		31	19	17	
iany	.		30	20	18	
szprém	.		29	16	16	
c	.	⌓	27	12	11	
nyód	.		28	17	15	
mokszt. györgy	.	⌓	30	14	14	13
posvár	.	⌓	29	17	14	
rcali	–		–	–	–	
fok	.	⌓=	27	18	17	15
mogyszob	.	⌓	30	14	14	
b	.		30	14	13	
bolna	:		29	15	12	
ztergom	.		29	14	12	
sbér	.		30	14	11	
márom	.		27	15	11	
tabánya	.		29	15	14	
csútdoboz	.	⌓	30	13	13	
naújváros	.		27	12	10	
artonvásár	.		28	13	13	10
ór	.	⌓	30	14	14	
agyhörcsökp.	–		–	–	–	
abadbattyán	.	⌓	30	16	13	
gszemcse	.		30	16	13	13
ngyel	–		–	–	–	
agykónyi	.		31	14	12	
ekszárd	.		30	18	16	
pinagyi	.		28	19	13	
ohács	–		–	–	–	
cs	.		29	17	15	15
klós	.		32	16	14	
igetvár	.		30	15	14	
. Lőrinc	:	⌓=	28	16	14	7
. Met. Int.	.	=	29	17	13	9
p. Szab. hegy	.		26	17	12	
egléd	.	⌓	28	14	13	11
obogókő	–		–	–	–	
ödöllő	.		27	15	13	8
irályrét	ny	⌓=	28	11	10	
lonor	.		29	16	14	
agykáta	.	⌓	29	15	12	
rkény	.	⌓	30	17	16	
zentendre	.		30	15	15	

	1980.VI.14. 07h -ig az utolsó 24 óra adatai					
	csapadék (mm)		max. hőmérséklet	min. hőmérséklet	rad. min.	napos órák
Vác	8	⍒⌓	28	14	13	
Vámosmikola	2	⍒⌓	28	12	10	8
Baja	.	⌓	30	17	16	14
Bácsalmás	.		31	16	13	
Izsák	.		31	17	16	
Kalocsa	.	⌓	30	17	14	
Kecskemét	:	=	30	18	14	14
Kiskunf. háza	.		29	19	18	
Kiskunhalas	.		30	18	15	
Kunszentmiklós	.		30	17	16	
Tiszakécske	.		28	18	13	
Balassagyarmat	.	⌓	28	14	14	
Romhány	–		–	–	–	
Salgótarján	.		28	14	12	
Eger	:		26	17	14	10
Galyatető	–		–	–	–	
Gyöngyös	.	⌓	27	16	15	
Kékestető	.		21	12	11	10
Kompolt	ny	⍒⌓	25	14	12	9
Lőrinci	3	⍒⌓	27	13	12	
Poroszló	.	⌓	26	16	14	
Jászapáti	2	⍒⌓	28	16	15	
Jászberény	ny	⌓	28	15	14	
Karcag	–		–	–	–	
Szolnok	:	⌓=	28	16	14	12
Tiszaroff	.	⌓	26	15	12	
Túrkeve	.	⌓	28	16	13	10
Kistelek	.		31	18	17	
Makó	.		29	18	16	
Szeged	.	⌓	31	17	15	12
Szentes	.		30	18	15	
Borsodnádasd	.	⌓	27	12	10	
Füged	.	⌓	25	14	13	
Hidasnémeti	.		27	14	12	
Jósvafő	ny	⍒	25	15	12	12
Lillafüred	–		–	–	–	
Miskolc	1	⍒=	27	16	13	10
Putnok	.		29	14	13	
Sárospatak	1	⍒	24	15	13	9
Szendrőlád	.	⌓	29	15	15	
Tokaj	.		26	16	15	
Kisvárda	.		26	14	13	10
Mátészalka	.	⌓	27	16	12	
Nyíregyháza	.	=	26	16	13	9
Nyírlugos	.		27	13	12	
Pátyod	.	⌓	27	14	13	
Tiszabecs	.		26	16	15	
Vásárosnamény	.	⌓	27	14	13	
Záhony	.		25	13	13	
Berettyóújfalu	:	⌓	26	17	16	
Debrecen	.	⌓=	27	16	14	9
Hajdúdorog	.	⌓	27	16	14	
Hortobágy	.		27	17	16	
Körösszakál	.	⌓	26	14	14	
Polgár	1	⍒⌓	28	17	15	
Békéscsaba	.	⌓	27	14	12	12
Mezőhegyes	.	⌓	28	16	15	13
Orosháza	.		28	18	17	13
Szarvas	.	⌓	27	16	14	11
Szeghalom	.		27	16	14	

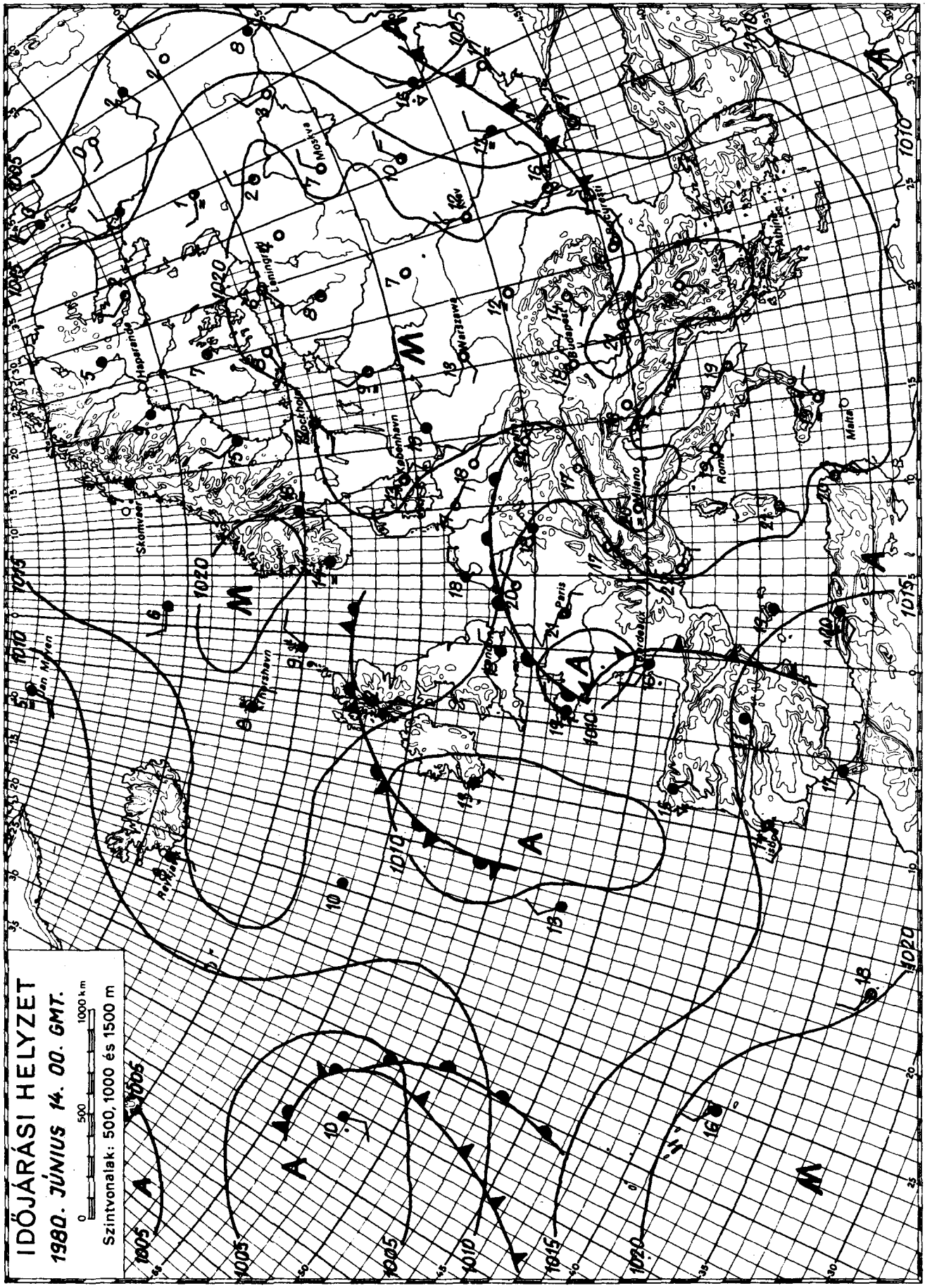

KIADJA: ORSZÁGOS METEOROLÓGIAI SZOLGÁLAT
Készíti: Központi Előrejelző Intézet Előrejelző Osztálya — T.: 273-018 — Megjelenik naponként —
Évi előfizetési díja: 1.460.-Ft - Megrendelhető: 1024 Budapest, II., Kitaibel Pál u. 1. Telefon: 353-500
Kiadásért felel: az OMSZ elnöke — Szerkesztésért felel: a KEI igazgatója

IDŐJÁRÁSI NAPIJELENTÉS

ЕЖЕДНЕВНЫЙ МЕТЕОРОЛОГИЧЕСКИЙ БЮЛЛЕТЕНЬ · DAILY WEATHER REPORT
BULLETIN QUOTIDIEN DE TEMPS · TÄGLICHER WETTERBERICHT

93. évfolyam 167. szám. + Budapest + 1980. június 15. vasárnap

Az időjárási helyzet és a várható időjárás:

Kontinensünk keleti, északkeleti részén nagy kiterjedésü anticiklon található. Ezeken a területeken általában kevés a felhő, száraz az idő. A legmagasabb nappali hőmérséklet néhány fokkal elmarad a sokévi átlagtól. Néhány fokkal hüvösebb van az átlagosnál a Brit-szigeteken és az Ibériai-félsziget térségében is. A Koppenhága-Berlin-Linz-Milánó vonalban időjárási front húzódik. Ennek mintegy 300-400 km-es környezetében erősen felhős az ég és sokfelé heves zápor, zivatar alakult ki. Jégesőről és felhőszakadás méretü esőről is érkeztek jelentések. Az időjárási front fokozatosan kelet, északkelet felé halad, igy a Kárpát-medence időjárására ás hatással lesz.

Hazánkban szombaton 11, 15 órán át sütött a nap. Száraz, igen meleg, nyári idő volt. A hőmérséklet csúcsértéke elérte a 27, 33 fokot. Enyhe volt az éjszaka. Vasárnap hajnalra északkeleten 13, 16, máshol mindössze 17, 21 fokig hült le a levegő. Ma délelőtt folytatódott a száraz, meleg idő. A Dunántúlon és a főváros térségében megélénkült, helyenként megerősödött a déli, délnyugati szél. A hőmérséklet 11 órakor már elérte a 26, 29 fokot.

Ma 12 órakor Budapesten a hőmérséklet 29 fok, a tengerszintre átszámitott légnyomás 1012 mbar, mérsékelten süllyed.

A Balaton vizének hőmérséklete 11 órakor Siófoknál 23 fok volt.

Várható időjárás hétfő estig:

Átmenetileg megnövekvő felhőzet, többfelé zápor, zivatar, néhány helyen jégeső.
Északnyugatira, északira forduló és a Dunántúlon viharossá fokozódó szél.
A nappali fölmelegedés gyengül.
Várható legalacsonyabb éjszakai hőmérséklet: 15, 20,
legmagasabb nappali hőmérséklet hétfőn: 21, 26 fok között.

Németh Lajos s. k.

A hőmérséklet napi középértéke és eltérése a 100 évi átlagtól /Budapesten/:

1980. június 14.	25,0°C	+5,8°C

1871 óta ezen a napon Budapesten előfordult

legmagasabb hőmérséklet:	33,5°C /1977/
legalacsonyabb hőmérséklet:	6,6°C /1891/

80.370.

LEGMAGASABB HŐMÉRSÉKLET

1980. VI. 14.

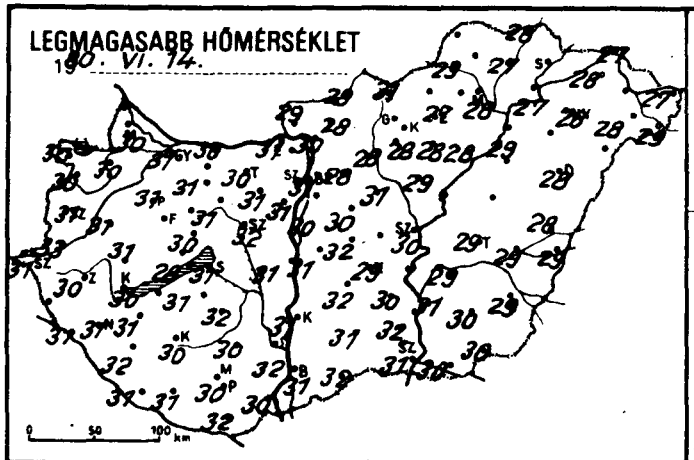

LEGALACSONYABB HŐMÉRSÉKLET

1980. VI. 15.

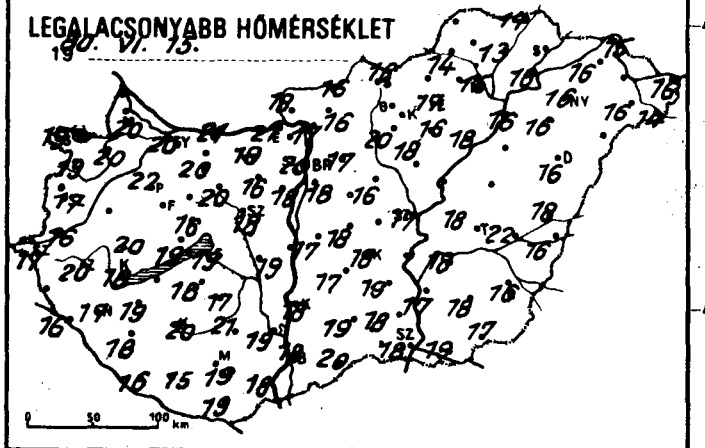

24 órás CSAPADÉKELOSZLÁS

1980. VI. 14. 7h -tól VI. 15. 7h -ig.

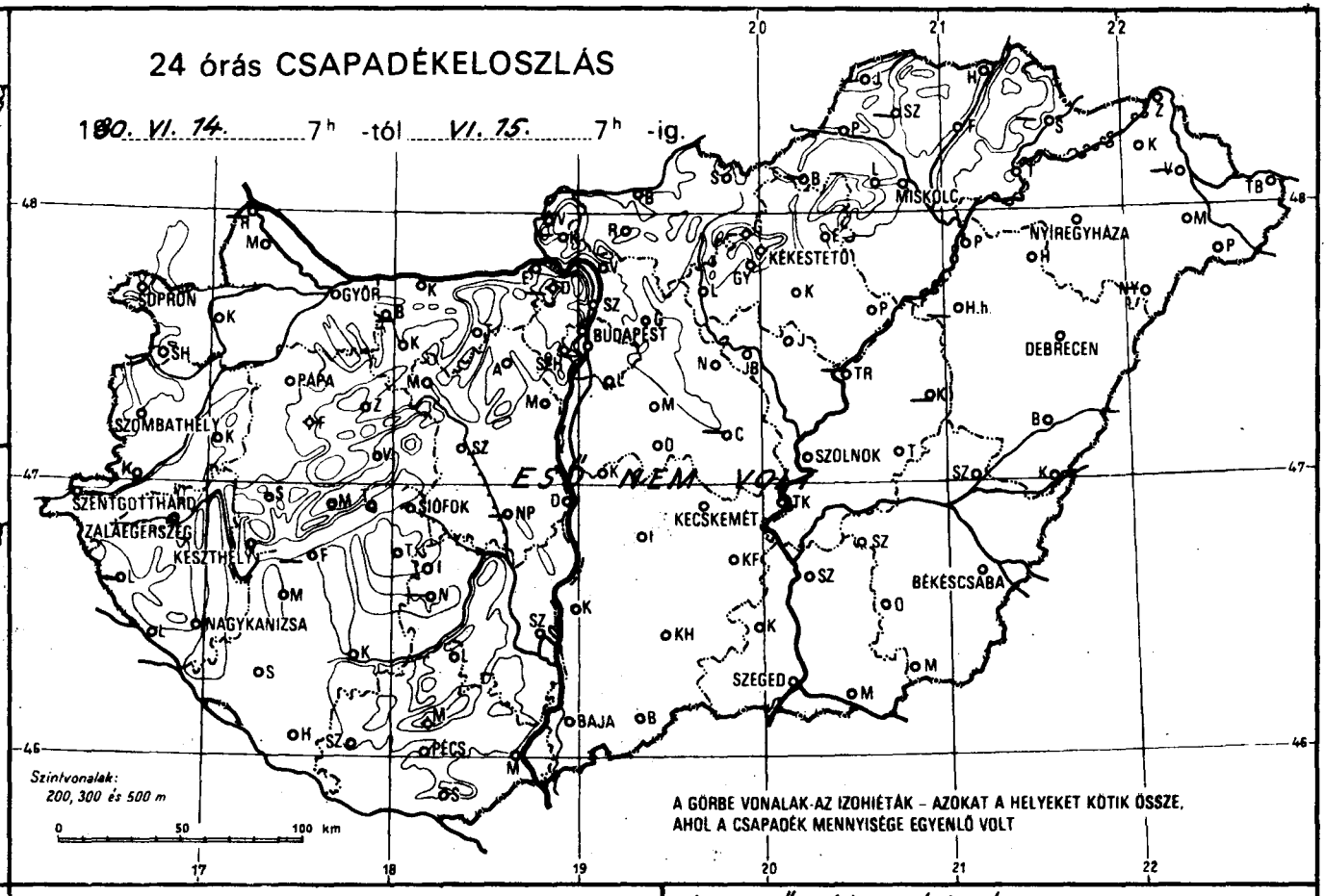

RADIÁCIÓS MINIMUM

1980. VI. 15.

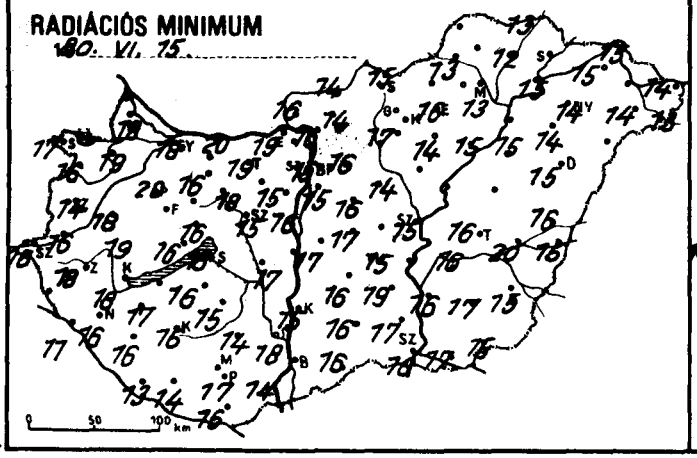

NAPFÉNYTARTAM

1980. VI. 14.

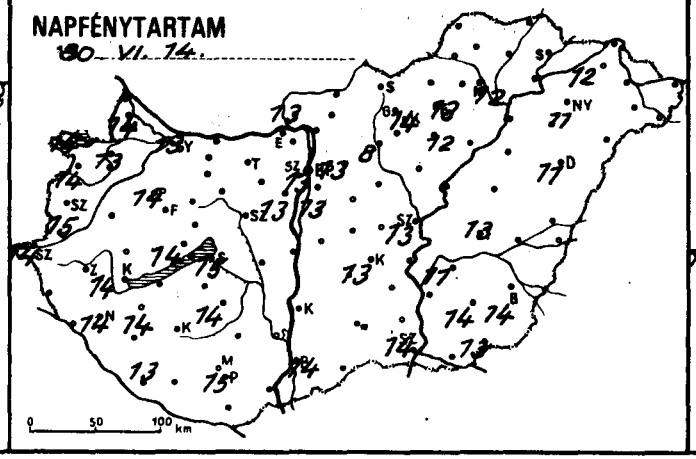

Legerősebb széllökés m/s

1980. VI. 14.

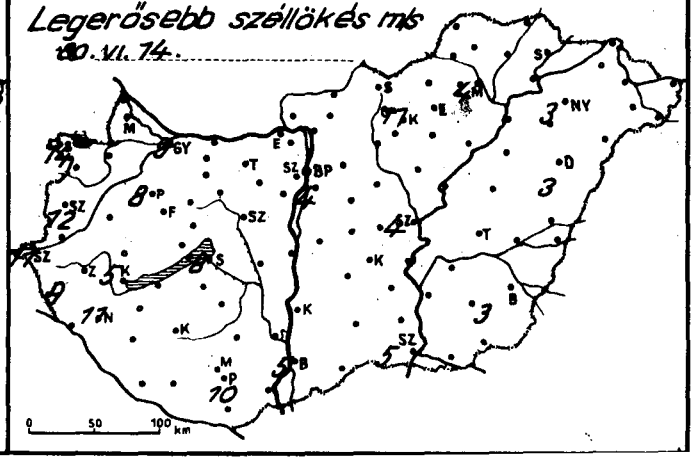

	19 80.VI.15. 07 h -ig az utolsó 24 óra adatai							19 80.VI.15. 07 h -ig az utolsó 24 óra adatai						
	csapadék (mm)		max. hőmérséklet	min. hőmérséklet	rad. min.	napos órák		csapadék (mm)		max. hőmérséklet	min. hőmérséklet	rad. min.	napos órák	
győr	•		31	20	18	13	Vác	•	○	30	17	16		
apuvár	•		30	20	19	13	Vámosmikola	•		29	18	16	13	
osonmagyaróvár	•		30	20	18	14	Baja	•		31	18	16	14	
ajka	–		–	–	–		Bácsalmás	•		32	20	16		
pron	•		30	19	17	14	Izsák	•		32	17	16		
pronhorpács	•		30	19	16	14	Kalocsa	•		31	18	15		
áld	•		31	19	18		Kecskemét	•	○	29	18	15	13	
örmend	•		33	16	16		Kiskunf. háza	•		30	19	19		
entgotthárd	•		31	17	16	14	Kiskunhalas	•		31	19	16		
ombathely	•	○	31	17	14	15	Kunszentmiklós	•		31	17	17		
enti	–		–	–	–		Tiszakécske	–		–	–	–		
tenye	•	○	31	16	11		Balassagyarmat	•	○	28	16	14		
agykanizsa	•		31	17	16	14	Romhány	•	○	28	16	14		
laegerszeg	•	●	30	20	18		Salgótarján	•		31	16	15		
arkasgyepű	–		–	–	–		Eger	•		27	17	16	13	
eszthely	•	○	30	18	18	14	Galyatető	•		24	15	14		
lencshely	•	○	28	19	16	14	Gyöngyös	•	○	28	18	–		
ápa	•		31	22	20	14	Kékestető	•		21	15	14	14	
imeg	•		31	20	19		Kompolt	•		28	16	14	12	
lhany	•		31	20	17		Lőrinci	•		28	20	17		
eszprém	•		30	16	16		Poroszló	•	○	28	18	15		
irc	•	○	28	17	14		Jászapáti	•	○	29	17	16		
onyód	–		–	–	–		Jászberény	•	○	29	19	17		
omokszt. györgy	•	○	31	16	13	13	Karcag	–		–	–	–		
aposvár	•	○	30	20	16		Szolnok	•		30	17	15	13	
arcali	•		31	18	17		Tiszaroff	–		–	–	–		
iófok	•		31	19	18	15	Túrkeve	•		29	18	16	13	
omogyszob	•	○	32	18	16		Kistelek	•		32	18	17		
ab	•		31	18	16		Makó	•		30	19	17		
ábolna	–		–	–	–		Szeged	•		31	18	16	14	
sztergom	•		31	21	19		Szentes	•		31	17	16		
isbér	•		31	20	16		Borsodnádasd	–		–	–	–		
omárom	•		30	21	20		Fügöd	•	○	27	13	12		
atabánya	•		30	19	19		Hidasnémeti	•		28	14	13		
lcsútdoboz	•	○	31	16	15		Jósvafő	–		–	–	–	–	
unaújváros	•		31	19	17		Lillafüred	•		27	15	15		
fartonvásár	•		31	18	16	13	Miskolc	•		28	15	13	12	
fór	•		31	20	18		Putnok	•		29	14	13		
lagyhörcsökp.	–		–	–	–		Sárospatak	–		–	–	–		
zabadbattyán	•	○	32	18	15		Szendrőlád	–		–	–	–		
regszemcse	•		32	17	14	14	Tokaj	•		27	16	15		
engyel	•		30	21	14		Kisvárda	•		28	16	15	12	
lagykónyi	–		–	–	–		Mátészalka	•	○	28	16	14		
zekszárd	•		32	19	18		Nyíregyháza	•		28	16	14	11	
[illegible]patető	•		29	20	14		Nyírlugos	–		–	–	–		
Mohács	•	○	30	18	14		Pátyod	•		29	14	13		
écs	•		30	19	17	15	Tiszabecs	•		27	16	14		
iklós	•		32	19	16		Vásárosnamény	–		–	–	–		
igetvár	•		31	15	14		Záhony	•		27	15	15		
p. Lőrinc	•		30	18	15	13	Berettyóújfalu	•	○	28	18	16		
p. Met. Int.	•		31	20	15	13	Debrecen	•	○	28	16	15	11	
p. Szab. hegy	•		26	18	13		Hajdúdorog	•		28	16	15		
egléd	–		–	–	–		Hortobágy	–		–	–	–		
obogókő	–		–	–	–		Körösszakál	•	○	29	16	15		
ödöllő	•		28	17	16	13	Polgár	•	○	29	16	15		
irályrét	–		–	–	–		Békéscsaba	•		29	16	15	14	
Monor	•		30	18	16		Mezőhegyes	•	○	30	17	15	13	
Nagykáta	•	○	31	16	14		Orosháza	•		30	18	17	14	
Örkény	•	○	32	18	17		Szarvas	•	○	29	18	16	11	
Szentendre	•		31	17	17		Szeghalom	•		29	22	20		

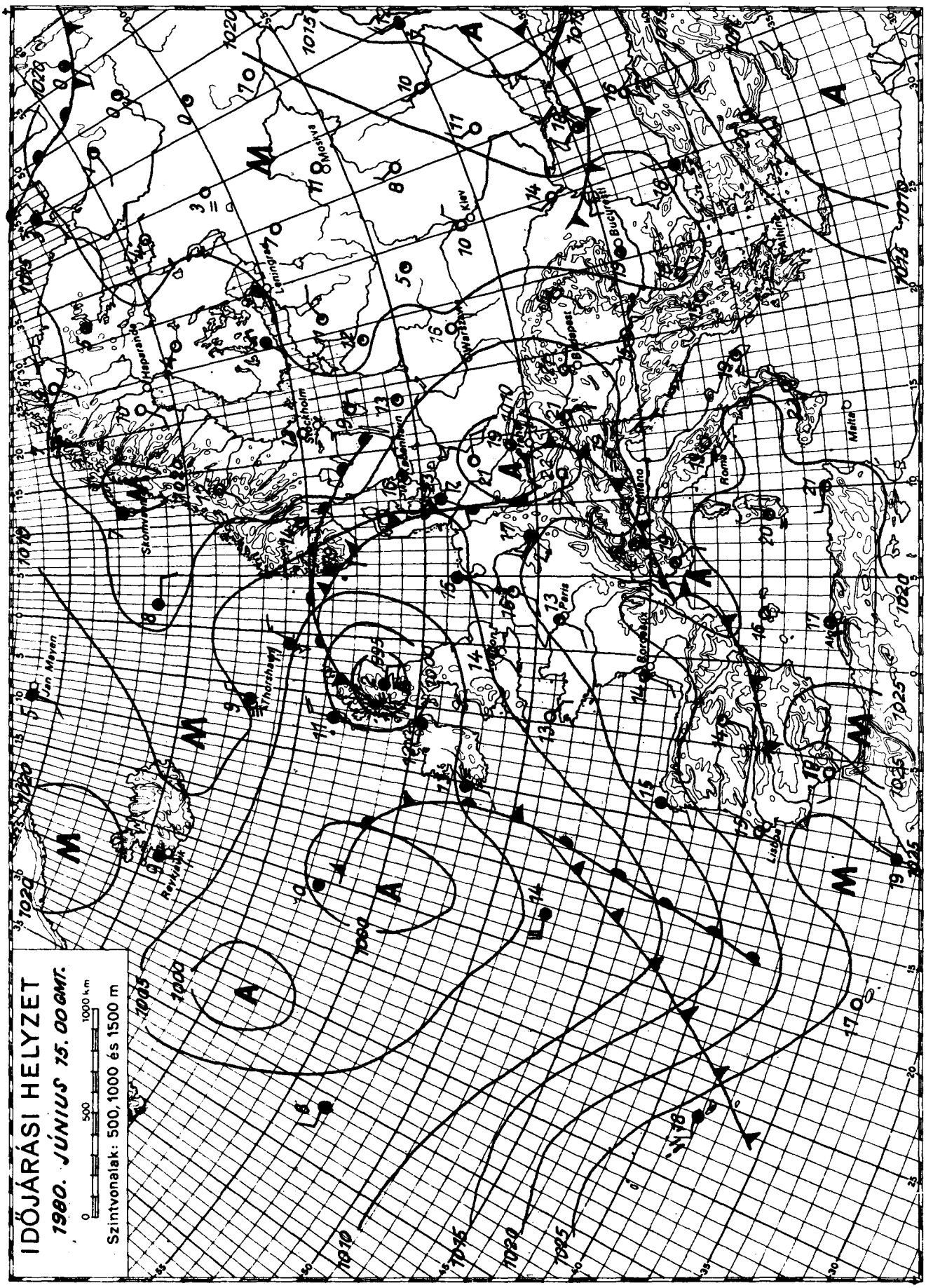

KIADJA: ORSZÁGOS METEOROLÓGIAI SZOLGÁLAT
Készíti: Központi Előrejelző Intézet Előrejelző Osztálya — T.: 273 - 078 — Megjelenik naponként —
Évi előfizetési díja: 1.460.-Ft - Megrendelhető: 1024 Budapest, II., Kitaibel Pál u. 1. Telefon: 353-500
Kiadásért felel: az OMSZ elnöke — Szerkesztésért felel: a KEI igazgatója

IDŐJÁRÁSI NAPIJELENTÉS

ЕЖЕДНЕВНЫЙ МЕТЕОРОЛОГИЧЕСКИЙ БЮЛЛЕТЕНЬ · DAILY WEATHER REPORT
BULLETIN QUOTIDIEN DE TEMPS · TÄGLICHER WETTERBERICHT

93. évfolyam 168. szám. + Budapest + 1980. június 16. hétfő

Az időjárási helyzet és a várható időjárás:

A Szovjetunió európai területe fölött magasnyomású légköri képződmény helyezkedik el. Hatására ebben a térségben általában kevés a felhő, száraz, az évszaknak megfelelő hőmérsékletü az idő. Atlanti-óceáni középponttal nagy kiterjedésü ciklon helyezkedik el. Ennek déli, délkeleti peremén több fajta, különböző hőmérsékletü és nedvességtartalmú léghullámok érkeznek a szárazföld belseje fölé és változékony időjárást okoznak. A Kárpát-medence időjárását is a fenti ciklon alakitja.

Hazánkban vasárnap a kora délutáni órákig általában kevés volt a felhő, átlagosan 8-12 órán át sütött a nap, de délután fokozatosan megnövekedett a felhőzet és elszórtan záporok, zivatarok keletkeztek. A lehullott csapadék mennyisége csapadéknyom és 9 mm között volt. Az élénk, többfelé erős déli, délnyugati szél északnyugatira fordult és helyenként viharossá fokozódott. A legmagasabb nappali hőmérséklet általában 27 és 33 fok között alakult. Hétfő hajnalra 12, 18 fokig hült le a levegő. Délelőtt változóan felhős volt az ég, az északkeleti országrészből záporokat jelentettek. Sokfelé erős, helyenként viharos volt az északnyugati szél. A hőmérséklet 11 órakor 17 és 23 fok között volt.

Ma 12 órakor Budapesten 22 fokot mértek, a tengerszintre átszámitott légnyomás 1014 mbar, alig változik.

A Balaton vizének hőmérséklete Siófoknál 11 órakor 21 fok volt.

Várható időjárás kedd estig:

Eleinte keleten is csökkenő, majd kedden nyugat felől ismét megnövekvő felhőzet.
Ma főként keleten, holnap több helyen futó zápor, zivatar, az élénk, helyenként erős északnyugati szél fokozatosan délnyugatira fordul, zivatarok idején viharossá fokozódik. A várható legalacsonyabb éjszakai hőmérséklet 10, 15 fok, a legmagasabb nappali hőmérséklet kedden 22, 27 fok között.

Poór Judit s. k.

TÁVOLABBI KILÁTÁSOK SZERDÁTÓL - SZOMBATIG:

Változékony jellegü lesz az időjárás.
Időnként borultságig növekszik a felhőzet, futó záporok, zivatarok kialakulhatnak.
Legalacsonyabb hajnali hőmérséklet 13, 18 fok között.
Legmagasabb nappali hőmérséklet 22, 27 fok között.
Jelentős mennyiségü /legalább 5 mm/ csapadék az ország területének 40 százalékán várható.

KÖZÉPTÁVÚ ELŐREJELZŐ OSZTÁLY

A hőmérséklet napi középértéke és eltérése a 100 évi átlagtól /Budapesten/:

1980. június 15.	24,6°C	+5,4°C

1871 óta ezen a napon Budapesten előfordult

legmagasabb hőmérséklet:	33,4°C /1935/	
legalacsonyabb hőmérséklet:	6,8°C /1913/	

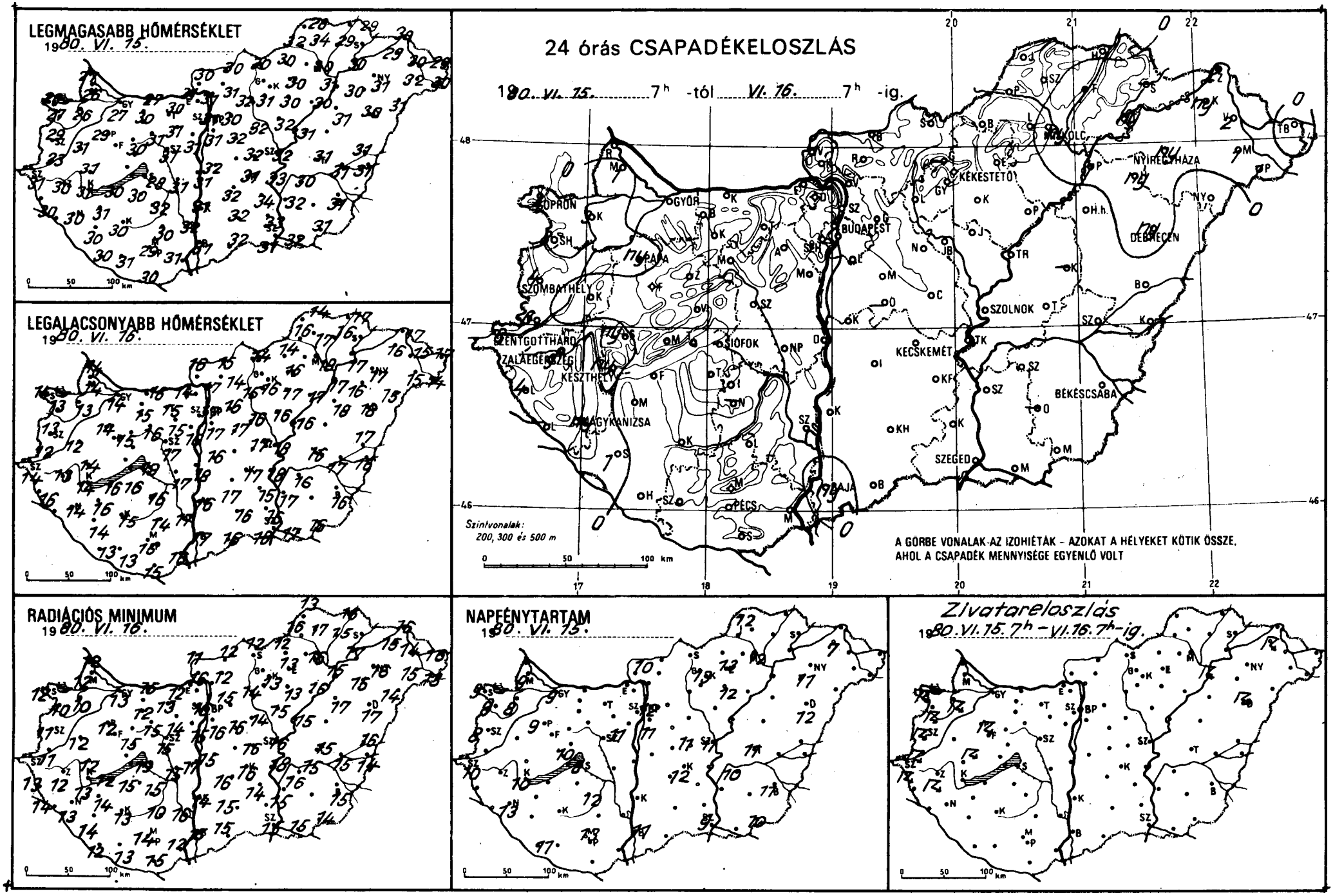
LEGMAGASABB HŐMÉRSÉKLET
1980. VI. 15.
LEGALACSONYABB HŐMÉRSÉKLET
1980. VI. 16.
RADIÁCIÓS MINIMUM
1980. VI. 16.
NAPFÉNYTARTAM
1980. VI. 15.
Zivatareloszlás
1980. VI. 15. 7h – VI. 16. 7h-ig.
24 órás CSAPADÉKELOSZLÁS
1980. VI. 15. 7h -tól VI. 16. 7h -ig.
Szintvonalak:
200, 300 és 500 m
A GÖRBE VONALAK-AZ IZOHIÉTÁK – AZOKAT A HÉLYEKET KÖTIK ÖSSZE,
AHOL A CSAPADÉK MENNYISÉGE EGYENLŐ VOLT
GYŐR
SZOMBATHELY
SZENTGOTTHÁRD
ZALAEGERSZEG
KESZTHELY
MAGYKANIZSA
SIÓFOK
PÉCS
BAJA
BUDAPEST
KÉKESTETŐ
NYÍREGYHÁZA
DEBRECEN
SZOLNOK
KECSKEMÉT
BÉKÉSCSABA
SZEGED
0 50 100 km

	1980. VI. 16. 07 h -ig az utolsó 24 óra adatai							1980. VI. 16. 07 h -ig az utolsó 24 óra adatai						
	csapadék (mm)		max. hőmérséklet	min. hőmérséklet	rad. min.	napos órák		csapadék (mm)		max. hőmérséklet	min. hőmérséklet	rad. min.	napos órák	
győr	•		27	14	13	9	Vác	•		31	17	16		
apuvár	3		26	13	10	8	Vámosmikola	•		30	16	11	10	
osonmagyaróvár	1		26	14	12	9	Baja	ny		31	17	15	11	
ajka	•		27	14	12		Bácsalmás	•		32	16	15		
pron	4		26	14	12	9	Izsák	•		32	17	16		
pronhorpács	8		27	13	10	8	Kalocsa	•		31	16	14		
áld	•		31	12	12		Kecskemét	•		31	17	16	12	
örmend	6		33	12	11		Kiskunf. háza	•		34	15	14		
entgotthárd	6		31	14	13	10	Kiskunhalas	•		32	16	15		
ombathely	4		29	13	11	8	Kunszentmiklós	•		32	16	15		
enti	4		30	16	14		Tiszakécske	•		33	18	18		
etenye	–		–	–	–		Balassagyarmat	•		30	15	12		
agykanizsa	ny		30	14	13	13	Romhány	•		31	14	12		
alaegerszeg	9		30	13	12		Salgótarján	•		30	14	12		
arkasgyepű	•		29	11	10		Eger	•		30	16	13	13	
eszthely	ny		31	14	13	10	Galyatető	–		–	–	–		
lencshely	•		28	14	13	10	Gyöngyös	•		31	16	13		
ápa	ny		29	14	12	9	Kékestető	•		24	11	10	13	
ümeg	ny		31	14	12		Kompolt	•		30	17	13	12	
ihany	–		–	–	–		Lőrinci	•		32	15	14		
eszprém	•		30	15	15		Poroszló	•		30	17	16		
irf	•		28	14	12		Jászapáti	•		32	16	15		
onyód	•		30	16	12		Jászberény	•		32	17	16		
lomokszt. györgy	•		30	13	12	11	Karcag	–		–	–	–		
aposvár	•		30	15	13		Szolnok	•		32	18	16	11	
larcali	•		31	16	14		Tiszaroff	•		31	16	15		
iófok	•		28	19	19	8	Túrkeve	•		31	16	15	11	
omogyszob	1		30	14	14		Kistelek	•		33	16	15		
ab	•		30	16	15		Makó	•		32	17	15		
ábolna	•		29	15	15		Szeged	•		31	16	15	9	
isztergom	•		31	14	12		Szentes	•		32	17	16		
isbér	•		30	15	12		Borsodnádasd	•		30	14	12		
omárom	•		27	16	15		Füged	1		29	16	15		
atabánya	•		30	15	13		Hidasnémeti	•		29	17	16		
lcsútdoboz	•		31	15	14		Jósvafő	•		28	14	13	12	
unaújváros	•		31	18	17		Lillafüred	•		28	16	16		
lartonvásár	•		31	16	15	11	Miskolc	ny		30	18	16	12	
lór	•		31	16	15		Putnok	•		32	16	16		
lagyhörcsökp.	•		32	16	16		Sárospatak	–		–	–	–	–	
zabadbattyán	•		31	17	15		Szendrőlád	•		34	17	17		
regszemcse	•		32	16	15	12	Tokaj	ny		30	17	17		
engyel	•		30	14	10		Kisvárda	ny		29	16	15	7	
agykónyi	–		–	–	–		Mátészalka	1		32	15	15		
zekszárd	•		32	17	16		Nyíregyháza	ny		31	17	16	11	
irpadtető	•		27	14	11		Nyírlugos	•		31	15	14		
Mohács	•		31	16	12		Pátyod	1		30	14	13		
Pécs	•		29	15	14	13	Tiszabecs	•		29	17	16		
Siklós	•		31	15	15		Vásárosnamény	2		30	15	14		
Szigetvár	•		31	13	13		Záhony	2		30	17	16		
Bp. Lőrinc	•		31	17	16	11	Berettyóújfalu	•		31	17	16		
Bp. Met. Int.	•		31	17	16	12	Debrecen	ny		30	18	17	12	
Bp. Szab. hegy	•		27	15	14		Hajdúdorog	ny		30	16	15		
Cegléd	•		32	17	16	11	Hortobágy	•		31	18	17		
Dobogókő	•		26	13	11		Kőrösszakál	•		31	16	15		
Gödöllő	•		30	16	15	11	Polgár	1		31	17	15		
Királyrét	•		30	16	15		Békéscsaba	•		31	16	15	11	
Monor	•		32	17	16		Mezőhegyes	•		31	16	14	10	
Nagykáta	•		32	16	14		Orosháza	–		–	–	–	–	
Örkény	–		–	–	–		Szarvas	•		30	16	15	10	
Szentendre	•		32	17	17		Szeghalom	•		31	17	15		

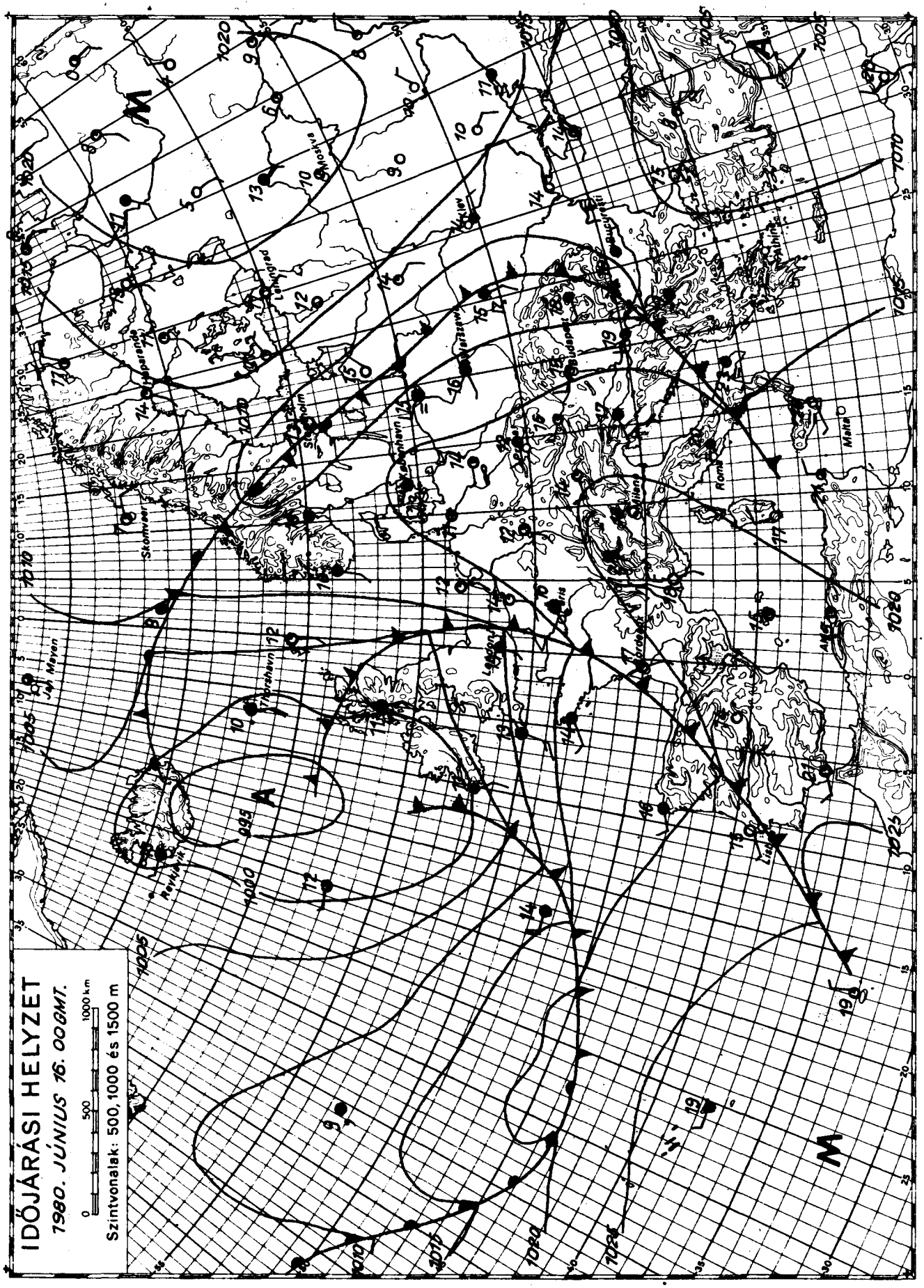

KIADJA: ORSZÁGOS METEOROLÓGIAI SZOLGÁLAT
Készíti: Központi Előrejelző Intézet Előrejelző Osztálya — T.: 273 - 018 — Megjelenik naponként —
Évi előfizetési díja: 1.460.-Ft - Megrendelhető: 1024 Budapest, II., Kitaibel Pál u. 1. Telefon: 353-500
Kiadásért felel: az OMSZ elnöke — Szerkesztésért felel: a KEI igazgatója

IDŐJÁRÁSI NAPIJELENTÉS

ЕЖЕДНЕВНЫЙ МЕТЕОРОЛОГИЧЕСКИЙ БЮЛЛЕТЕНЬ • DAILY WEATHER REPORT
BULLETIN QUOTIDIEN DE TEMPS • TÄGLICHER WETTERBERICHT

93. évfolyam 169. szám. + Budapest + 1980. június 17. kedd

Az időjárási helyzet és a várható időjárás:

Kedd hajnalban már csak a Kelet-Európai sikság északi területei fölött volt lassú mozgású, száraz, meleg levegő, ezért már csak ott volt derült, nagy változásoktól mentes az időjárás. Európa más vidékei fölé váltakozó nedvességtartalmú és hőmérsékletü léghullámok érkeznek, hatásukra meglehetősen változékony az időjárás is. A Brit-szigeten, a Német-Lengyel-sikság és Ukrajna fölött túlnyomórészt hüvös, nagy nedvességtartalmú levegő van, igy arra felé általában borult az ég, sokfelé esik az eső, záporeső, a hőmérséklet csúcsértéke pedig alig éri el a 20 fokot. A délebbre eső vidékeken több a napsütés, csak időnként nő meg erőteljesen a gomolyfelhőzet, és zápor, zivatar is csak szórványosan fordul elő. A több napsütés hatására erősebb a nappali fölmelegedés is. A kora délutáni órákra általában 25 fok fölé emelkedik a hőmérséklet.

Hétfőn Magyarország északkeleti részén egész nap erősen felhős maradt az ég és gyakori volt a zápor, sőt zivatar is. Egy-két helyen jégeső is hullott. A csapadék mennyisége általában 2 és 6 mm között volt. Az ország többi részén napos és erősen felhős időszakok váltakoztak. Néhány helyen zápor is kialakult. A hőmérséklet csúcsértéke 23 és 27 fok között volt, de - különösen a Dunántúlon - az erős szél miatt ennél kevésbé melegnek tünt a levegő. Kedd hajnalra 10 és 16 fok közé süllyedt a hőmérséklet. Délelőtt változóan felhős volt az ég. Számottevő csapadékot sehonnan sem jelentettek. 11 órakor a hőmérséklet ismét 21 és 25 fok között volt.

Ma 12 órakor Budapesten a hőmérséklet 24 fok. A tengerszintre átszámitott légnyomás 1013 mbar, alig változik.

A Balaton vize 11 órakor Siófoknál 21 fokos volt.

A várható időjárás szerda estig:

Időnként - főként a délutáni órákban - erős felhősödés és többfelé záporeső, sőt zivatar, egy-két helyen jégesővel, zivatarok idején átmenetileg megerősödő szél.
A várható legalacsonyabb éjszakai hőmérséklet 12, 17,
legmagasabb nappali hőmérséklet szerdán 22, 27 fok között.

Aigner Szilárd s. k.

A hőmérséklet napi középértéke és eltérése a 100 évi átlagtól /Budapesten/:

1980. június 16.	2o,5°C	+1,3°C

1871 óta ezen a napon Budapesten előfordult

legmagasabb hőmérséklet:	32,6°C /1963/
legalacsonyabb hőmérséklet:	6,5°C /1923/

80.372.

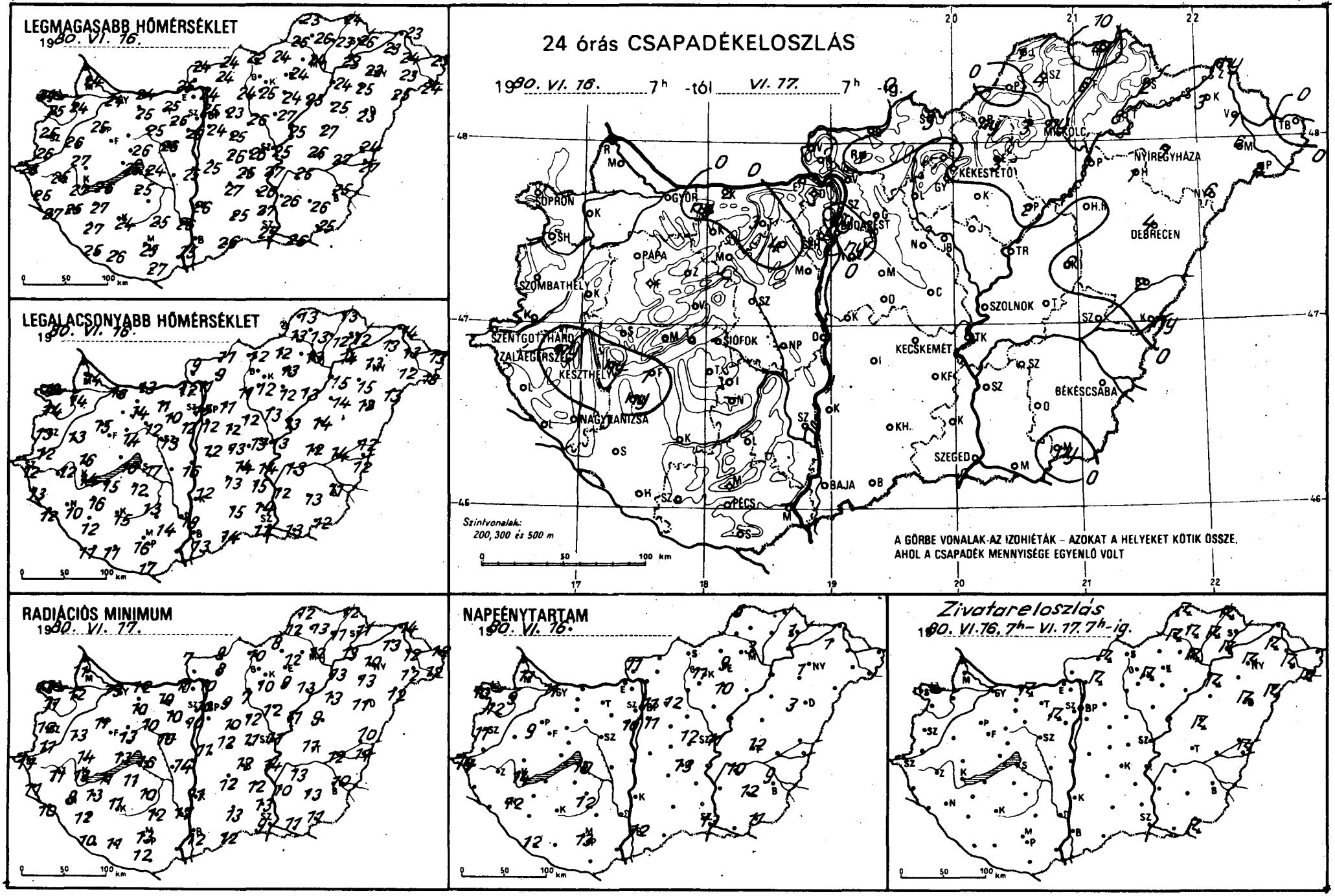
LEGMAGASABB HŐMÉRSÉKLET
1980. VI. 16.
LEGALACSONYABB HŐMÉRSÉKLET
1980. VI. 16.
RADIÁCIÓS MINIMUM
1980. VI. 17.
24 órás CSAPADÉKELOSZLÁS
1980. VI. 16. 7h -tól VI. 17. 7h -ig.
SOPRON
GYŐR
BUDAPEST
MISKOLC
NYÍREGYHÁZA
KÉKESTETŐ
DEBRECEN
PAPA
SZOMBATHELY
SZOLNOK
SZENTGOTTHÁRD
ZALAEGERSZEG
KESZTHELY
SIÓFOK
KECSKEMÉT
BÉKÉSCSABA
NAGYKANIZSA
SZEGED
BAJA
PÉCS
Szintvonalak:
200, 300 és 500 m
A GÖRBE VONALAK AZ IZOHIÉTÁK – AZOKAT A HELYEKET KÖTIK ÖSSZE,
AHOL A CSAPADÉK MENNYISÉGE EGYENLŐ VOLT
NAPFÉNYTARTAM
1980. VI. 16.
Zivatareloszlás
1980. VI. 16. 7h – VI. 17. 7h-ig.

	1980.VI.17. 07h -ig az utolsó 24 óra adatai							1980.VI.17. 07h -ig az utolsó 24 óra adatai						
	csapadék (mm)		max. hőmérséklet	min. hőmérséklet	rad. min.	napos órák		csapadék (mm)		max. hőmérséklet	min. hőmérséklet	rad. min.	napos órák
őr	.		24	16	13	11	Vác	.	☁	24	11	10	
puvár	.		24	14	12	9	Vámosmikola	.	☁	24	9	7	11
sonmagyaróvár	.		24	14	11	11	Baja	.	☁	25	13	12	12
jka	–		–	–	–		Bácsalmás	.		26	14	12	
pron	.		24	16	13	10	Izsák	.		27	13	12	
pronhorpács	.	☁	25	14	11	12	Kalocsa	.	☁	25	12	11	
ld	.		26	13	13		Kecskemét	.	☁	25	14	12	13
rmend	.		26	12	11		Kiskunf. háza	.		26	15	12	
ntgotthárd	.	=☁	25	12	11	14	Kiskunhalas	.		25	15	13	
mbathely	.	☁	25	13	12	11	Kunszentmiklós	.		25	12	11	
nti	.		25	13	11		Tiszakécske	.		27	14	14	
tenye	.	☁	27	12	10		Balassagyarmat	.	⊏	24	11	9	
gykanizsa	.	☁	25	10	8	12	Romhány	1	⊏	24	9	8	
laegerszeg	ny	⛆☁	25	12	11		Salgótarján	3	⛆	22	12	10	
rkasgyepű	.		24	13	10		Eger	3	▲	24	13	12	9
szthely	ny	⛆	27	14	13	14	Galyatető	.		24	10	8	
ncshely	.		23	15	11	12	Gyöngyös	.	☁	25	12	10	
pa	.		25	15	11	9	Kékestető	1	⊏	16	10	9	11
meg	.		27	16	14		Kompolt	.		24	12	9	10
hany	.		26	16	13		Lőrinci	.	☁	24	11	7	
szprém	.		26	14	13		Poroszló	2		25	13	13	
rc	.		22	12	10		Jászapáti	.	☁	27	13	12	
nyód	1		26	15	11		Jászberény	.	☁	25	12	10	
mokszt. györgy	.	☁	25	11	10	12	Karcag	6	⛆⊏	27	14	9	
aposvár	.		24	15	11		Szolnok	.	☁	25	13	11	11
arcali	ny	⛆	27	16	13		Tiszaroff	.	☁	25	13	11	
ófok	.	☁	24	17	16	10	Túrkeve	.	☁	26	12	11	12
mogyszob	.		27	12	12		Kistelek	.		27	14	13	
ab	.		25	12	11		Makó	.		26	13	11	
abolna	ny	⊏	25	14	11		Szeged	.	☁	25	11	9	13
ztergom	.		25	12	11		Szentes	.		26	12	10	
sbér	.		25	14	10		Borsodnádasd	ny	⛆☁	24	12	8	
omárom	2	⊏	24	13	12		Fügöd	6	⊏	23	12	11	
atabánya	3		25	11	10		Hidasnémeti	10	▲⊏	24	13	12	
lcsútdoboz	4	⊏☁	26	10	10		Jósvafő	1	⊏	23	13	12	6
unaújváros	.		25	16	14		Lillafüred	3	⛆	23	13	13	
artonvásár	.		25	12	10	10	Miskolc	ny	=⊏	24	13	12	3
lór	.	☁	25	12	10		Putnok	.	⊏	26	13	12	
agyhörcsökp.	–		–	–	–		Sárospatak	2	⛆	26	12	11	1
abadbattyán	.	☁	26	13	10		Szendrőlád	4	⊏☁	26	13	13	
egszemcse	.	☁	25	13	10	12	Tokaj	8	⊏	23	14	13	
engyel	.		25	14	12		Kisvárda	3	⊏	23	13	13	1
agykónyi	–		–	–	–		Mátészalka	6	⛆	23	12	12	
zekszárd	.		26	18	17		Nyiregyháza	7	=⊏	23	13	10	1
isinatető	.		21	15	10		Nyírlugos	6	⊏	25	13	12	
lonács	–		–	–	–		Pátyod	4	⊏	24	13	12	
ecs	.		25	16	13	13	Tiszabecs	.		23	13	12	
klós	.		27	17	12		Vásárosnamény	1	⊏☁	24	13	12	
zigetvár	.		26	11	11		Záhony	ny		23	14	14	
p. Lőrinc	ny	⛆☁	24	12	9	11	Berettyóújfalu	2	⊏	24	12	10	
p. Met. Int.	ny	⛆	25	15	10	11	Debrecen	4	=⊏	23	12	11	3
p. Szab. hegy	.		22	14	11		Hajdúdorog	1	⛆☁	25	15	13	
egléd	.		26	13	11	12	Hortobágy	.		25	14	13	
obogókő	.		18	13	12		Kőrösszakál	ny	⛆☁	27	12	11	
ödöllő	.		23	11	9	12	Polgár	1	⊏☁	24	15	13	
irályrét	.	☁	24	9	8		Békéscsaba	.	☁	25	11	10	9
onor	.		25	12	10		Mezőhegyes	ny	⊏☁	25	12	11	11
agykáta	.	☁	26	12	12		Orosháza	.		26	13	13	12
rkény	.	☁	26	13	12		Szarvas	.	☁	25	13	13	10
zentendre	.		25	13	13		Szeghalom	.		27	14	12	

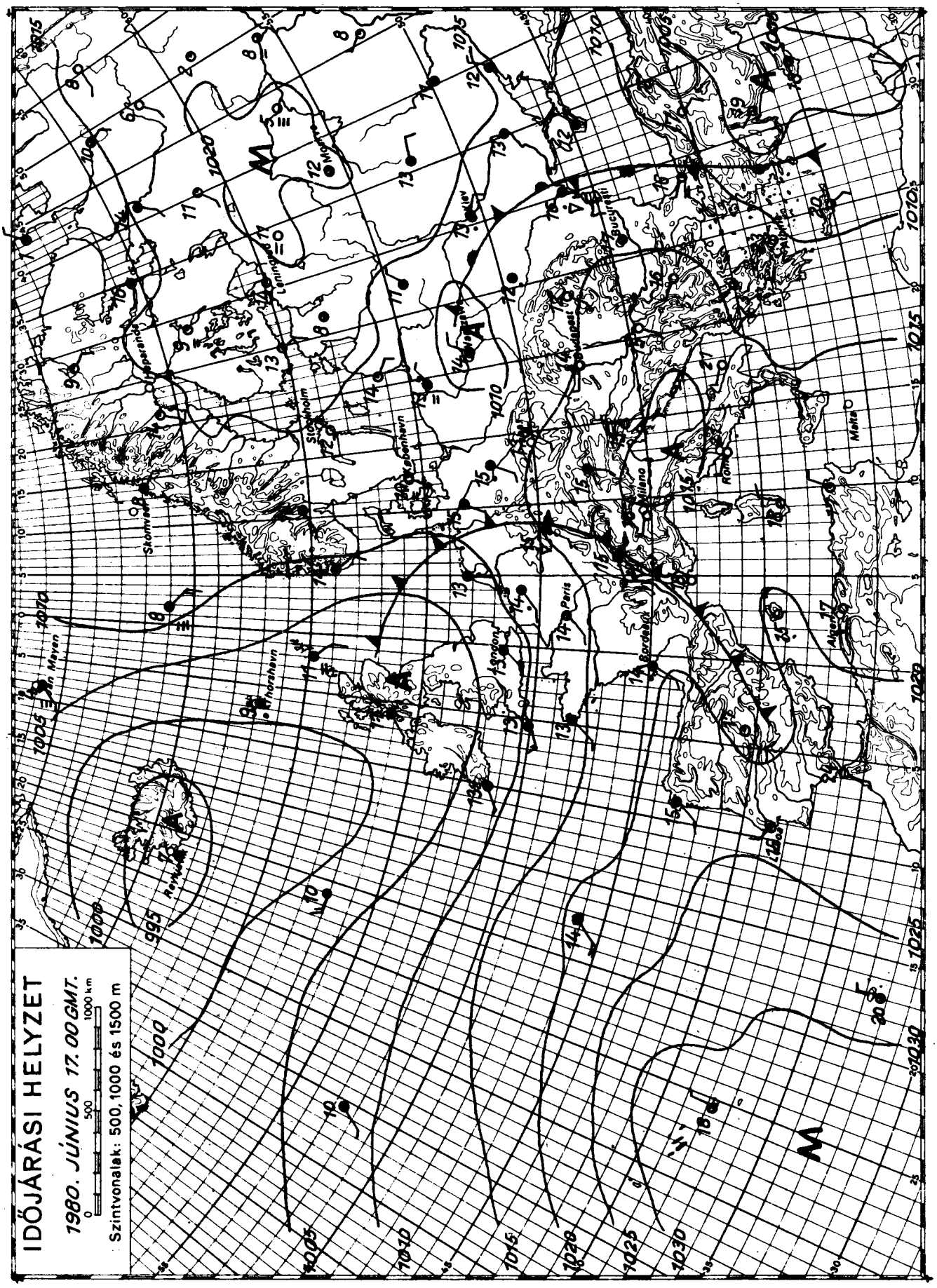

KIADJA: ORSZÁGOS METEOROLÓGIAI SZOLGÁLAT

Készíti: Központi Előrejelző Intézet Előrejelző Osztálya — T.: 273 - 010 — Megjelenik naponként —

Évi előfizetési díja: 1.460.-Ft - Megrendelhető: 1024 Budapest, II., Kitaibel Pál u. 1. Telefon: 353-500

Kiadásért felel: az OMSZ elnöke — Szerkesztésért felel: a KEI igazgatója

IDŐJÁRÁSI NAPIJELENTÉS

ЕЖЕДНЕВНЫЙ МЕТЕОРОЛОГИЧЕСКИЙ БЮЛЛЕТЕНЬ · DAILY WEATHER REPORT
BULLETIN QUOTIDIEN DE TEMPS · TÄGLICHER WETTERBERICHT

93. évfolyam 170. szám. + Budapest + 1980. június 18. szerda

Az időjárási helyzet és a várható időjárás:

Nyugat- és Közép-Európában az Atlanti-óceán felől érkező nagy nedvességtartalmú, hüvös levegő hatására általában erősen felhős az ég, többfelé esik az eső, zápor. A Brit-szigeteken és szárazföldünk nyugati vidékein a hőmérséklet a kora délutáni órákban sem éri el a 20 fokot. A Földközi-tenger térségében több a napsütés, ott inkább csak a déli óráktól növekszik meg erősen a gomolyfelhőzet, és szórványosan alakulnak ki helyi záporok, zivatarok. Kelet-Északkelet-Európa fölött ugyanakkor egy nagy kiterjedésü, magasnyomású légköri képződmény hatására általában kevés a felhő, száraz az idő. A hőmérséklet csúcsértéke 20 és 25 fok között váltakozik.

Hazánkban kedden változóan felhős idő volt. A déli óráktól erősen megnövekvő gomolyfelhőzetből egy-két helyen futó zápor alakult ki, majd az esti órákban az ország nyugati részén zivatarok keletkeztek. Egy-egy zivatargócban 10 mm-t meghaladó csapadék volt, sőt Zalaegerszegen 20 mm-t mértek. Kora délutánra 23, 28 fokig melegedett föl a levegő. Hajnalra 9, 16 fokig csökkent a hőmérséklet. Délelőtt a nyugati országrészben erősen felhős vagy borult idő volt, mig keleten derült maradt az ég. 11 órakor a hőmérséklet 16 és 25 fok között váltakozott. A 20 fok alatti hőmérsékleteket a Dunántúl északnyugati részéről jelentettek.

Ma 12 órakor Budapesten a hőmérséklet 18 fok volt, a tengerszintre átszámitott légnyomás 1011 mbar, gyengén emelkedő.

11 órakor a Balaton vizének hőmérséklete Siófoknál 23 fokos.

Várható időjárás csütörtök estig:

Keleten is megnövekvő felhőzet, majd országszerte erősen felhős idő, többfelé esővel, záporral, szerdán a keleti megyékben egy-két helyen zivatarral.
A Dunántúlon időnként megerősödő északnyugati szél, keleten mérsékelt, változó irányú, csak zivatar idején átmenetileg megerősödő szél.
A legalacsonyabb éjszakai hőmérséklet 11 és 16 fok között.
A legmagasabb nappali hőmérséklet csütörtökön 20 és 25 fok között.

Demeter Éva s. k.

A hőmérséklet napi középértéke és eltérése a 100 évi átlagtól /Budapesten/:

1980. június 17.	22,2°C	+2,8°C

1871 óta ezen a napon Budapesten előfordult

legmagasabb hőmérséklet:	33,0°C /1885/
legalacsonyabb hőmérséklet:	6,5°C /1913/

80.433.

LEGMAGASABB HŐMÉRSÉKLET

1980. VI. 17.

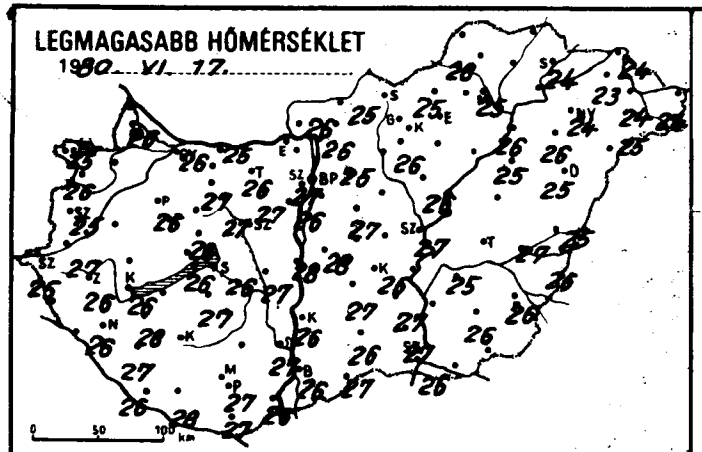

LEGALACSONYABB HŐMÉRSÉKLET

1980. VI. 18.

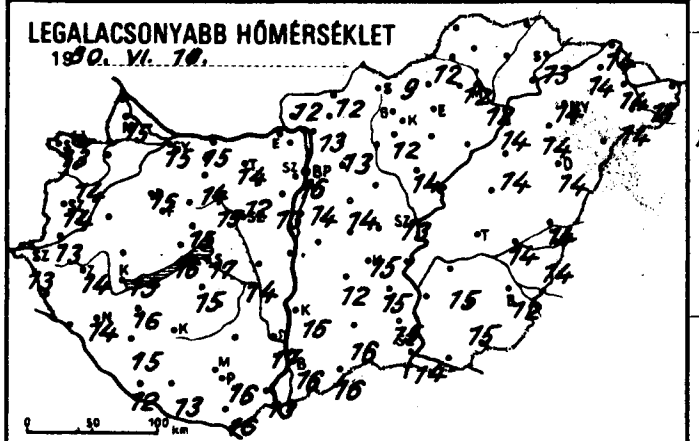

RADIÁCIÓS MINIMUM

1980. VI. 18.

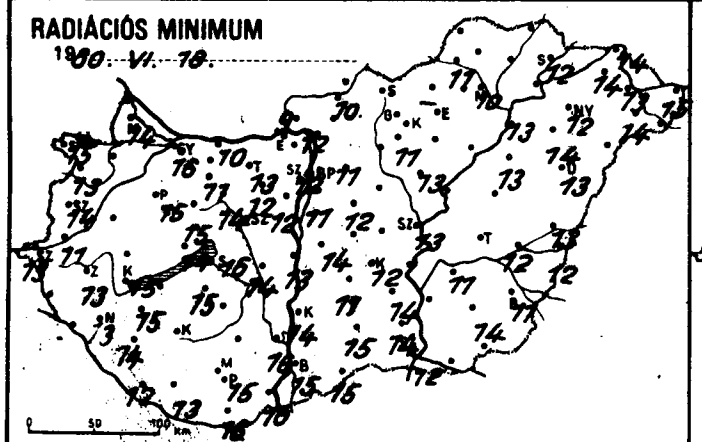

24 órás CSAPADÉKELOSZLÁS

1980. VI. 17. 7h -tól VI. 18. 7h -ig.

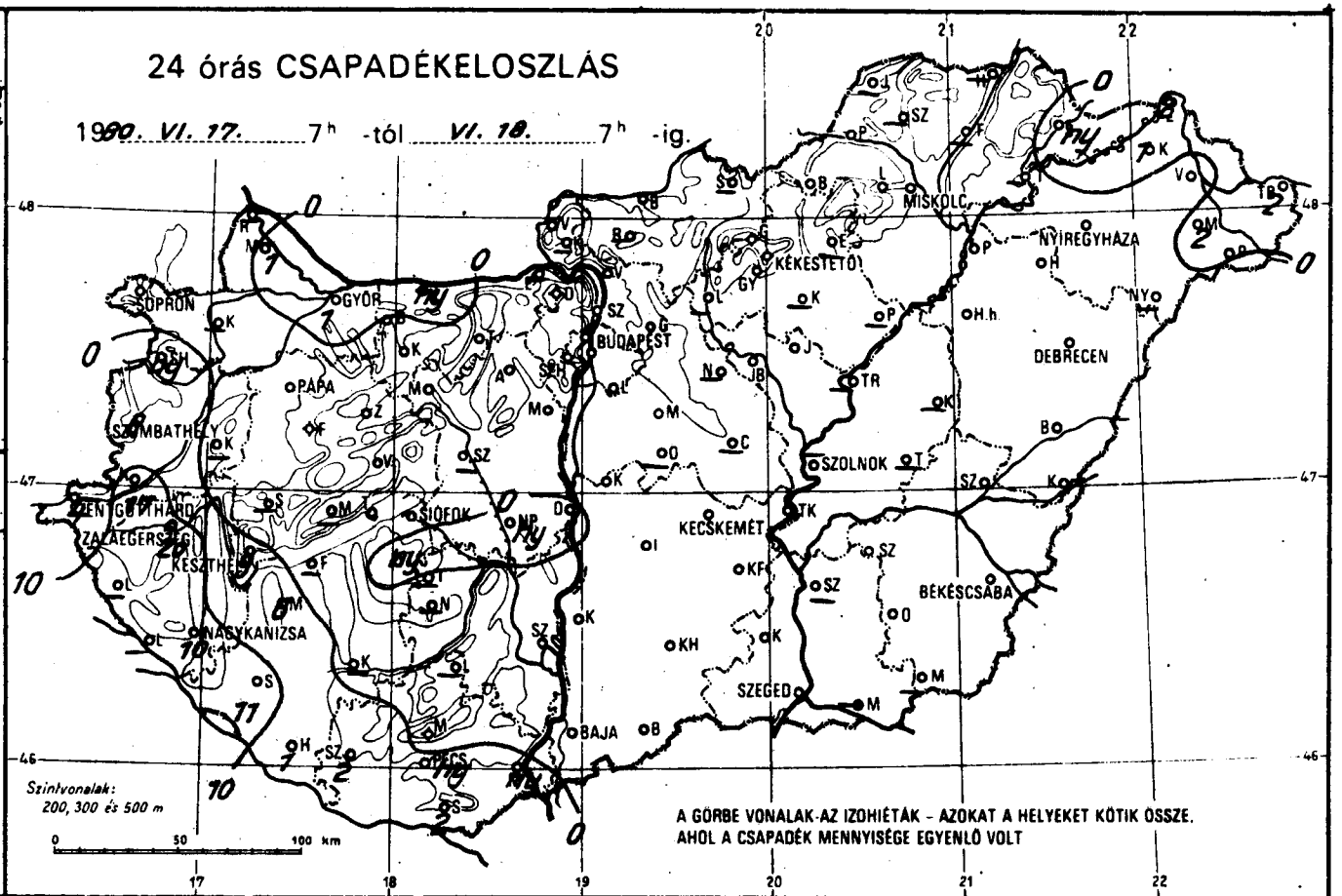

NAPFÉNYTARTAM

1980. VI. 17.

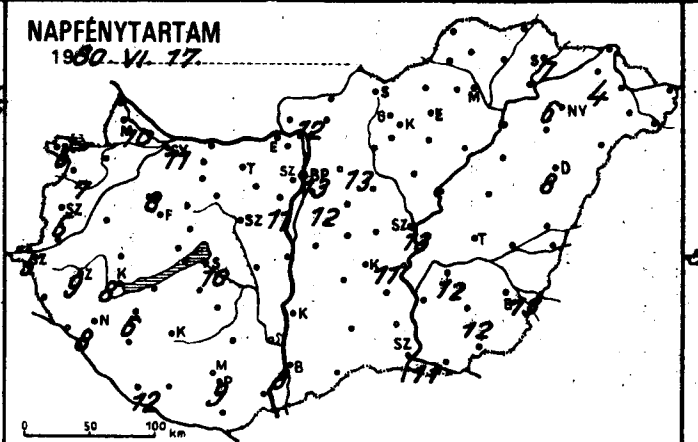

Zivatareloszlás

1980. VI. 17. 7h - VI. 19. 7-ig.

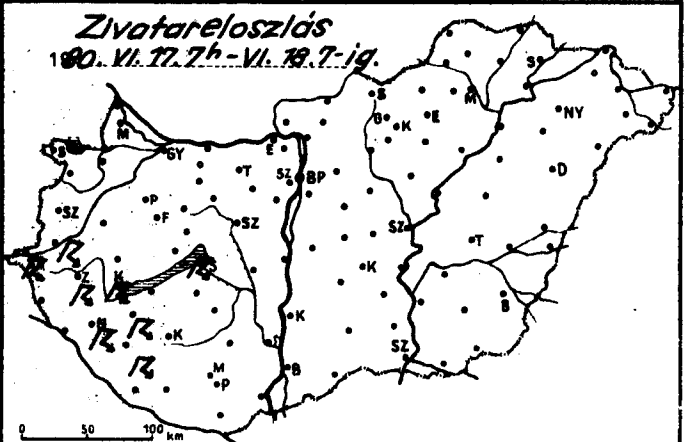

	1980. VI. 18. 07 h -ig az utolsó 24 óra adatai							1980. VI. 18. 07 h -ig az utolsó 24 óra adatai					
	csapadék (mm)		max. hőmérséklet	min. hőmérséklet	rad. min.	napos órák		csapadék (mm)		max. hőmérséklet	min. hőmérséklet	rad. min.	napos órák
	1	▽	26	15	15	11	Vác	•	⌒	26	13	12	
ár	–		–	–	–	–	Vámosmikola	•		26	12	9	12
magyaróvár	1		26	15	14	10	Baja	•		26	16	15	8
	–		–	–	–		Bácsalmás	•		27	16	15	
n	•		25	16	15	6	Izsák	•		27	12	11	
nhorpács	ny	⌒	26	14	13	7	Kalocsa	•		26	15	14	
	–		–	–	–		Kecskemét	•	⌒	26	15	12	11
end	17	⌐	27	13	11		Kiskunf. háza	•		27	15	14	
gotthárd	4	⌐	25	13	13	5	Kiskunhalas	•		26	16	15	
bathely	6	▽	25	14	14	5	Kunszentmiklós	•		28	15	14	
	–		–	–	–		Tiszakécske	–		–	–	–	
ye	–		–	–	–		Balassagyarmat	•	⌒	25	12	10	
kanizsa	10	= ⌐	26	14	13	8	Romhány	–		–	–	–	
gerszeg	20	⌐	26	14	13	9	Salgótarján	–		–	–	–	
sgyepű	•		24	14	13		Eger	–		–	–	–	–
hely	9	⌐	26	15	15	8	Galyatető	•		21	11	9	
shely	–		–	–	–	–	Gyöngyös	•	⌒	26	12	11	
	•		26	15	15	8	Kékestető	•		19	12	9	11
g	–		–	–	–		Kompolt	–		–	–	–	–
y	•	⌐	26	16	14		Lőrinci	–		–	–	–	
rém	•		26	15	15		Poroszló	–		–	–	–	
	•	⌒	24	13	12		Jászapáti	•		26	14	13	
ód	–		–	–	–		Jászberény	•	⌒	26	13	12	
okszt. györgy	1		26	12	12	12	Karcag	–		–	–	–	
svár	–		–	–	–		Szolnok	•	⌒ =	27	13	13	13
cali	6	⌐	28	16	15		Tiszaroff	–		–	–	–	
k	•	⌒	26	17	16	10	Túrkeve	–		–	–	–	–
ogyszob	11	⌐	27	15	14		Kistelek	•		27	15	14	
	ny		27	15	15		Makó	–		–	–	–	
lna	–		–	–	–		Szeged	•		26	14	12	11
ergom	–		–	–	–		Szentes	–		–	–	–	
ér	•		27	14	11		Borsodnádasd	•		25	9	–	
három	ny	▽	25	15	10		Fügöd	–		–	–	–	
bánya	•		26	14	13		Hidasnémeti	–		–	–	–	
útdoboz	•	⌒	27	12	12		Jósvafő	–		–	–	–	–
aújváros	1		28	15	13		Lillafüred	•		24	11	10	12
tonvásár	•		27	13	12	11	Miskolc	•	=	25	12	10	
	•		27	15	14		Putnok	•		28	12	11	
gyhörcsökp.	ny		27	14	14		Sárospatak	ny		24	13	12	7
badbattyán	–		–	–	–		Szendrőlád	–		–	–	–	
szemcse	–		–	–	–	–	Tokaj	–		–	–	–	
gyel	–		–	–	–		Kisvárda	1		23	14	14	4
gykónyi	–		–	–	–		Mátészalka	2	▽	25	14	14	
kszárd	•		27	17	16		Nyíregyháza	•		24	14	12	6
rpadtető	•		22	15	12		Nyírlugos	–		–	–	–	
hács	ny	▽	26	13	10		Pátyod	–		–	–	–	
s	ny	▽	27	16	15	9	Tiszabecs	2		24	15	15	
lós	2		27	16	16		Vásárosnamény	•	⌒	24	14	13	
getvár	2		28	13	13		Záhony	2	▽	24	14	14	
. Lőrinc	•	= ⌒	26	14	11	12	Berettyóújfalu	•	⌒	25	14	13	
. Met. Int.	•		27	16	12	13	Debrecen	•	⌒	25	14	13	8
. Szab. hegy	•		23	14	10		Hajdúdorog	•	⌒	26	14	14	
gléd	–		–	–	–	–	Hortobágy	•	⌒	25	14	13	
bogókő	•		20	13	12		Körösszakál	•	⌒	26	14	12	
döllő	•		25	13	11	13	Polgár	•		26	14	13	
rályrét	–		–	–	–		Békéscsaba	•	⌒	26	12	11	13
onor	•		27	14	12		Mezőhegyes	–		–	–	–	–
agykáta	–		–	–	–		Orosháza	•		26	15	14	12
rkény	–		–	–	–		Szarvas	•	⌒	25	15	11	12
entendre	•	•	26	14	14		Szeghalom	•		27	14	12	

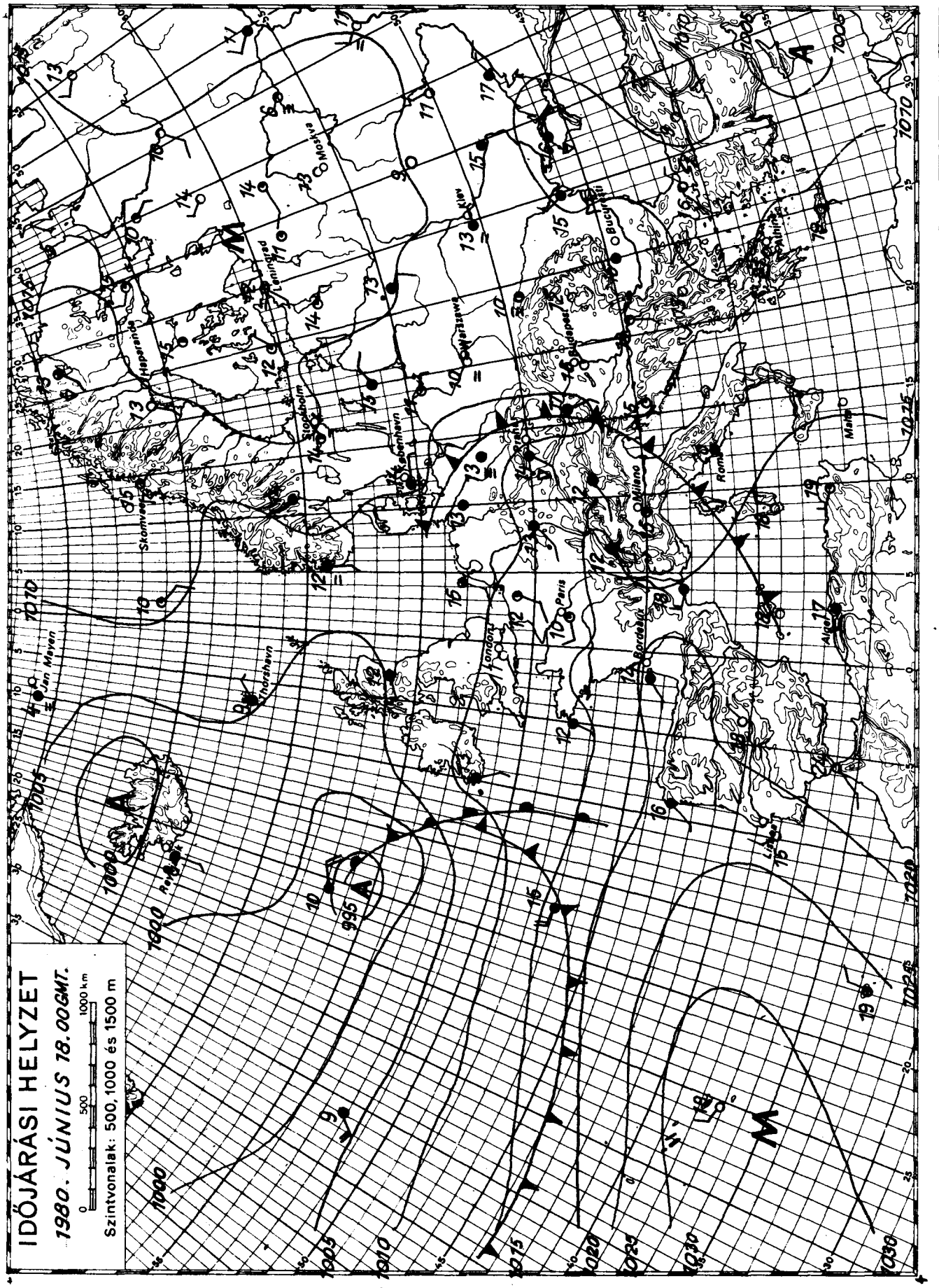

KIADJA: ORSZÁGOS METEOROLÓGIAI SZOLGÁLAT

Készíti: Központi Előrejelző Intézet Előrejelző Osztálya — T.: 273 - 018 — Megjelenik naponként —

Évi előfizetési díja: 1.460.-Ft - Megrendelhető: 1024 Budapest, II., Kitaibel Pál u. 1. Telefon: 353-500

Kiadásért felel: az OMSZ elnöke — Szerkesztésért felel: a KEI igazgatója

IDŐJÁRÁSI NAPIJELENTÉS

ЕЖЕДНЕВНЫЙ МЕТЕОРОЛОГИЧЕСКИЙ БЮЛЛЕТЕНЬ • DAILY WEATHER REPORT
BULLETIN QUOTIDIEN DE TEMPS • TÄGLICHER WETTERBERICHT

93. évfolyam 171. szám. + Budapest + 1980. június 19. csütörtök

Az időjárási helyzet és a várható időjárás:

Kontinensünk nagy részén változékony az időjárás. Ennek oka egy nagy kiterjedésü ciklonrendszer, mely Nyugat-Európa, a Skandináv-félsziget egy része, valamint Közép- és Délkelet-Európa fölött található. A ciklonban hüvös, nedves levegő örvénylik, s ez sokfelé okoz esőt, záporesőt, helyenként zivatart is. A hőmérséklet csúcsértéke a felsorolt területeken 2,8 fokkal elmarad a sokéves átlagtól. A Szovjetunió európai területén, valamint Délnyugat-Európában anticiklon alakitja az időjárást. Igy azokon a vidékeken gyenge a légmozgás, általában sok a napsütés, és csapadékról nem érkezik jelentés. A több órás napsütés ellenére is a legmagasabb nappali hőmérséklet alacsonyabb az ilyenkor szokásosnál.

Hazánkban szerdán a déli órákig keleten napos idő volt, majd délutánra országszerte erősen felhős, vagy borult lett az ég. A Dunántúlon többfelé esett eső, záporeső, előbb a Duna-Tisza közén, majd keleten is zivatarok alakultak ki. A ma reggel 7 óráig lehullott csapadék mennyisége csapadéknyom és 9 mm között volt, de az ország déli és keleti részén 10-25 mm, egy-egy hevesebb zivatargócban, igy Kecskeméten 33 mm, Kisteleken 37 mm, Szegeden 32 mm, Szarvason 30 mm, és Jósvafőn 32 mm csapadék hullott. A Tiszántúlon gyenge, illetve mérsékelt délkeleti, másutt időnként erős nyugati, északnyugati szél fújt. A hőmérséklet csúcsértéke északnyugaton 17, 22, másutt 23, 28 fok között alakult. Ma hajnalra északnyugaton 12, 14, az ország többi részén 14, 17 fokig hült le a levegő. Délelőtt a Kisalföldön időnként csökkent a felhőzet, máshol viszont erősen felhős, vagy borult volt az ég. Többfelé esett az eső, záporeső, északkeleten helyenként zivatar is kialakult. Az északi, északnyugati szél megélénkült, a Dunántúlon helyenként megerősödött. A hőmérséklet 11 órakor 14 és 19 fok között váltakozott.

Ma 12 órakor Budapesten a hőmérséklet 14 fok volt, a tengerszintre átszámitott légnyomás 1011 mbar, alig változik.

11 órakor a Balaton vizének hőmérséklete Siófoknál 21 fok volt.

Várható időjárás péntek estig:

Nyugat felől átmenetileg tovább csökkenő felhőzet. Ma még többfelé, holnap szórványosan eső, zápor, esetleg egy-két helyen zivatar. Fokozatosan délnyugatira forduló, élénk, helyenként erős északi szél. A legalacsonyabb éjszakai hőmérséklet: 10, 15 fok között. A legmagasabb nappali hőmérséklet pénteken: 20, 25 fok között.

Pálmási Judit s.k.

TÁVOLABBI KILÁTÁSOK SZOMBATTÓL - KEDDIG:

Eleinte erősen felhős idő, majd a felhőzet mennyisége fokozatosan csökken, a hőmérséklet emelkedik. Ismétlődő záporok főleg az időszak elején várhatók. Legalacsonyabb hajnali hőmérséklet általában 12, 17 fok között. Legmagasabb nappali hőmérséklet eleinte 19, 24, később 22, 27 fok között. Jelentős mennyiségü /legalább 5 mm/ csapadék az ország területének 80 százalékán várható. K.E.O.

A hőmérséklet napi középértéke és eltérése a 100 évi átlagtól /Budapesten/:

1980. június 18. 19,6°C -0,4°C

1871 óta ezen a napon Budapesten előfordult legmagasabb hőmérséklet: 34,8°C/1918/
legalacsonyabb - " - : 7,6°C/1884/

80.434.

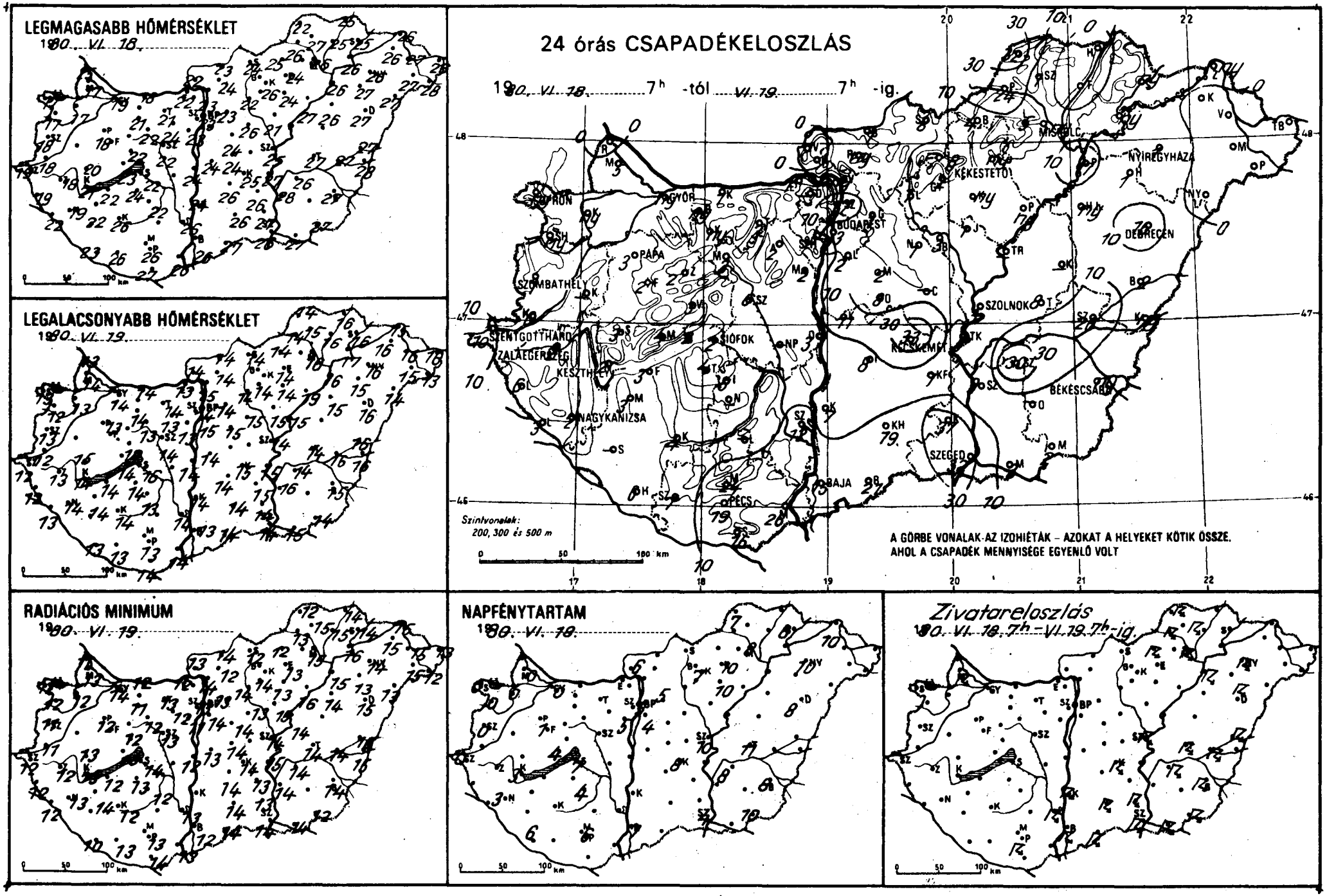
LEGMAGASABB HŐMÉRSÉKLET
1980. VI. 18.
LEGALACSONYABB HŐMÉRSÉKLET
1980. VI. 19.
24 órás CSAPADÉKELOSZLÁS
1980. VI. 18. 7h -tól VI. 19. 7h -ig.
GYŐR
BUDAPEST
KÉKESTETŐ
NYÍREGYHÁZA
DEBRECEN
MISKOLC
PAPA
SZOMBATHELY
SIÓFOK
KESZTHELY
NAGYKANIZSA
SZOLNOK
KECSKEMÉT
BÉKÉSCSABA
SZEGED
PÉCS
BAJA
Szintvonalak:
200, 300 és 500 m
A GÖRBE VONALAK AZ IZOHIÉTÁK – AZOKAT A HELYEKET KÖTIK ÖSSZE,
AHOL A CSAPADÉK MENNYISÉGE EGYENLŐ VOLT
RADIÁCIÓS MINIMUM
1980. VI. 19.
NAPFÉNYTARTAM
1980. VI. 18.
Zivatareloszlás
1980. VI. 18. 7h – VI. 19. 7h-ig.

	1980. VI. 19. 07 h -ig az utolsó 24 óra adatai					
	csapadék (mm)		max. hőmérséklet	min. hőmérséklet	rad. min.	napos órák
	ny	⍒	19	14	14	0
	ny	⍒	17	13	12	0
agyaróvár	5	⍓	17	14	13	0
	.		25	13	11	
	ny	⍒	17	13	12	0
orpács	ny	⍥	17	12	12	0
	–		–	–	–	
d	6		18	12	11	
tthárd	10	= ⍒	19	12	12	0
thely	1	⍒	18	13	11	0
	6		19	12	12	
	3	⍥	22	13	12	
nizsa	2	⍒	19	14	13	3
rszeg	2	⍒	18	13	12	
gyepű	2		18	12	11	
ely	2	⍒	21	14	13	3
ely	4		20	12	11	4
	3	⍒	18	13	12	1
	3		20	15	13	
	2		23	14	13	
ém	3		22	12	12	
	2		18	12	12	
d	3		22	14	12	
kszt. györgy	6		23	13	10	6
vár	4		26	14	12	
li	3		22	14	14	
	2	⍒	22	16	14	7
gyszob	–		–	–	–	
	4		24	14	13	
na	ny	, ⍥	20	14	13	
gom	1		22	13	12	
r	ny		21	14	11	
rom	1		18	14	12	
ánya	3		21	14	13	
tdoboz	2		24	13	12	
újváros	3		24	14	12	
onvásár	2		23	13	11	5
	3		22	13	12	
hörcsökp.	–		–	–	–	
adbattyán	6		22	14	13	
zemcse	5		23	13	12	4
yel	–		–	–	–	
kónyi	–		–	–	–	
szárd	12	⍓	26	14	13	
adtető	24	⍓	22	11	11	
ács	26	⍓	26	14	13	
	19	⍓	26	13	13	6
s	16		27	14	14	
etvár	7		26	13	13	
Lőrinc	2	⍒ ⍥	24	15	14	4
Met. Int.	3	⍒	23	14	13	5
Szab. hegy	5	⍒	20	11	10	
léd	–		–	–	–	–
ogókő	–		–	–	–	
löllő	1		23	14	13	5
ályrét	.		24	11	11	
nor	2		24	15	14	
gykáta	1		26	15	13	
tény	8	⍥ ⍒	24	15	14	
ntendre	17	⍒	24	15	14	

	1980. VI. 19. 07 h -ig az utolsó 24 óra adatai					
	csapadék (mm)		max. hőmérséklet	min. hőmérséklet	rad. min.	napos órák
Vác	ny		23	15	14	
Vámosmikola	.		22	14	13	6
Baja	15	⍓	26	13	12	7
Bácsalmás	21	⍓	27	14	14	
Izsák	8		26	14	14	
Kalocsa	7	⍓	24	14	14	
Kecskemét	33	, ⍓	25	15	14	8
Kiskunf. háza	7	⍒	26	15	13	
Kiskunhalas	19	⍓	26	14	14	
Kunszentmiklós	11	⍒	24	14	13	
Tiszakécske	5		27	15	15	
Balassagyarmat	1		25	14	14	
Romhány	ny	,	24	14	12	
Salgótarján	8		24	14	12	
Eger	ny		24	14	13	10
Galyatető	–		–	–	–	
Gyöngyös	2		26	14	14	
Kékestető	8	⍒	18	10	10	7
Kompolt	ny		24	14	13	10
Lőrinci	1		22	14	14	
Poroszló	1		27	19	16	
Jászapáti	1		21	15	15	
Jászberény	3		24	14	13	
Karcag	–		–	–	–	
Szolnok	3	⍓	25	14	14	10
Tiszaroff	1		26	15	14	
Túrkeve	8	⍓	27	14	14	11
Kistelek	37	⍓	27	14	13	
Makó	3	⍓	27	15	14	
Szeged	32	⍓	26	14	14	4
Szentes	9	⍒	28	16	14	
Borsodnádasd	4	⍒ ⍓	25	14	12	
Fügöd	.		25	16	15	
Hidasnémeti	.		25	16	14	
Jósvafő	32	⍓	22	14	12	7
Lillafüred	5	⍒	23	9	9	
Miskolc	ny	⍓ =	26	16	15	8
Putnok	24	⍓	26	14	13	
Sárospatak	ny		25	16	14	8
Szendrőlád	1	⍓ ⍥	27	15	15	
Tokaj	ny	⍒	26	17	16	
Kisvárda	.		26	16	15	10
Mátészalka	.	⍥	27	15	15	
Nyíregyháza	1	⍒ ⍓	26	16	14	10
Nyírlugos	.		27	14	13	
Pátyod	.	⍥	28	13	12	
Tiszabecs	.		26	16	13	
Vásárosnamény	.	⍥	27	16	15	
Záhony	ny		26	15	15	
Berettyóújfalu	2	⍓	27	16	16	
Debrecen	16	⍓	27	16	15	8
Hajdúdorog	1	⍥	27	15	13	
Hortobágy	ny		26	15	14	
Körösszakál	ny	⍥	28	16	15	
Polgár	17	⍓	26	16	15	
Békéscsaba	ny	⍓	27	15	14	8
Mezőhegyes	2	⍓	27	14	12	10
Orosháza	–		–	–	–	–
Szarvas	30	⍓	26	14	14	8
Szeghalom	26	⍓	27	16	14	

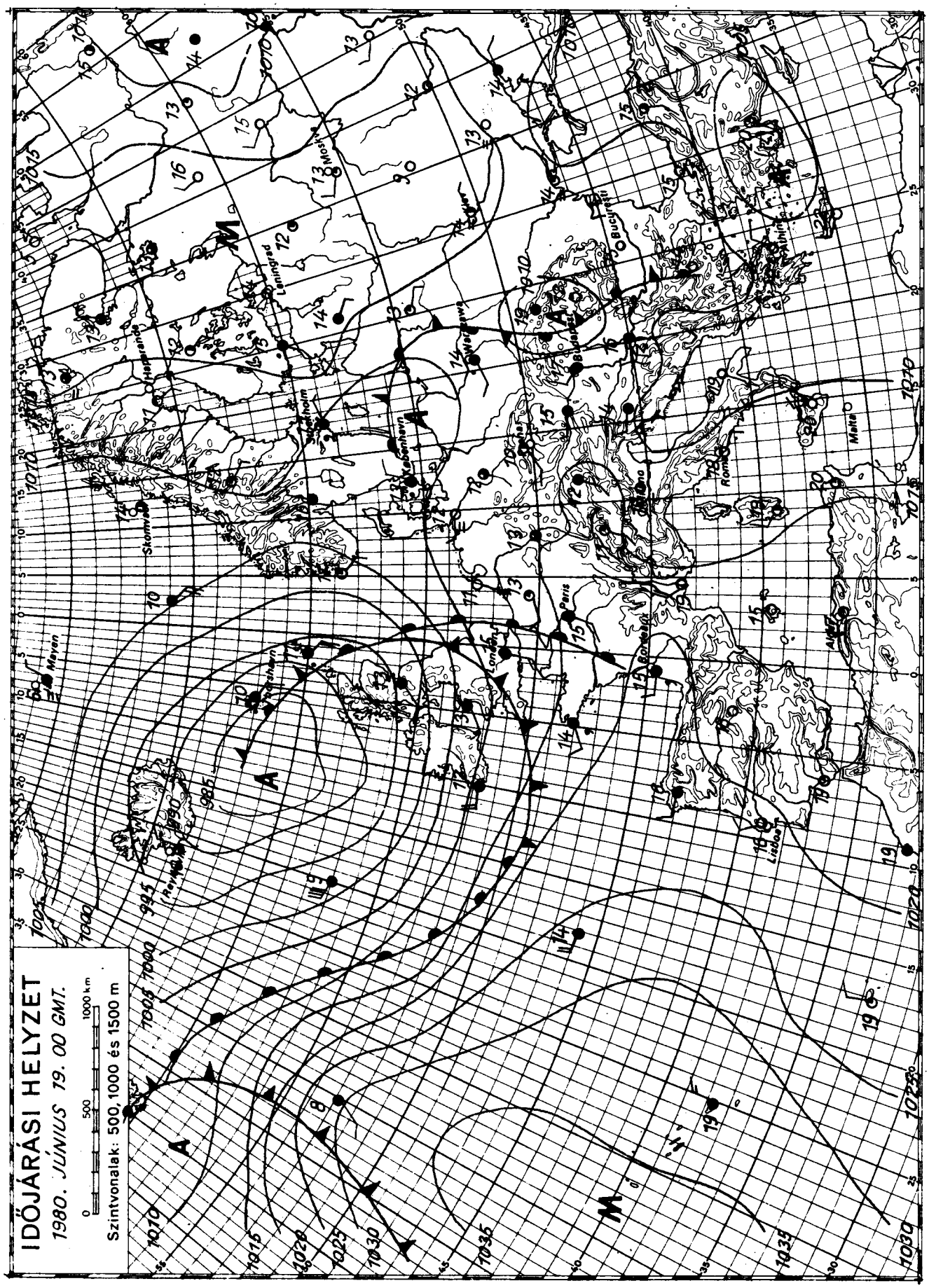

KIADJA: ORSZÁGOS METEOROLÓGIAI SZOLGÁLAT

Készíti: Központi Előrejelző Intézet Előrejelző Osztálya — T.: 273 - 018 — Megjelenik naponként —

Évi előfizetési díja: 1.460.-Ft - Megrendelhető: 1024 Budapest, II., Kitaibel Pál u. 1. Telefon: 353-500

Kiadásért felel: az OMSZ elnöke — Szerkesztésért felel: a KEI igazgatója

DŐJÁRÁSI NAPIJELENTÉS

ЕЖЕДНЕВНЫЙ МЕТЕОРОЛОГИЧЕСКИЙ БЮЛЛЕТЕНЬ · DAILY WEATHER REPORT
BULLETIN QUOTIDIEN DE TEMPS · TÄGLICHER WETTERBERICHT

. évfolyam 172. szám. + Budapest + 1980. június 20. péntek

Az időjárási helyzet és a várható időjárás:

Középpontjával a Brit-szigetek északi térsége fölött nagy kiterjedésü ciklon örvénylik. Ennek áramlási rendszerében váltakozó nedvességtartalmú óceá- i léghullámok érkeznek nagy sebességgel Nyugat-Európán át szárazföldünk kö- épső területei felé. Hatásukra igen változékony az időjárás. Az erősen felhős, sős, valamint a szárazabb, kevésbé felhős időszakok gyorsan váltakoznak. Szom- at estig a Kárpát-medencébe előbb egy nedves, később ismét szárazabb léghullám rkezik, igy változékony marad az idő.

Hazánkban csütörtökön a Komárom-Siófok-Pécs vonaltól nyugatra 6, 12 ó- án át sütött a nap és csak egy-két helyen volt jelentéktelen mennyiségü eső. z emlitett vonaltól keletre ugyanakkor jobbára erősen felhős, illetve borult olt az ég és sokfelé esett az eső, záporeső, , északkeleten, keleten zivatar s kialakult. A péntek reggel 7 óráig lehullott csapadék mennyisége általában sapadéknyom és 10 mm között váltakozott, de a Jászságban, valamint Heves- és orsod-megyében sokfelé elérte a 15, 25 mm-t, sőt Borsodnádasdon 35 mm-t mér- ek. Csütörtökön a legmagasabb nappali hőmérséklet a borult, esős helyeken 15, 0, máshol 20, 25 fok között váltakozott. Péntek hajnalra 8, 15 fokig hült le levegő. Délelőtt az ország középső vidékein napos, száraz idő volt. Máshol úlnyomóan felhős volt az ég és keleten egy-két helyen zápor is előfordult. A őmérséklet 11 órakor 18 és 23 fok között alakult.

Ma 12 órakor Budapesten a hőmérséklet 21 fok, a tengerszintre átszámi- ott légnyomás 1012 mbar, alig változik.

A Balaton vizének hőmérséklete 11 órakor Siófoknál 21 fok volt.

Várható időjárás szombat estig:

Fokozatosan mindenütt megnövekvő felhőzet, majd országszerte túlnyo- móan felhős idő. Többfelé eső, zápor, keleten helyenként zivatar.
A Dunántúlon északnyugatira, északira forduló, megerősödő, átmeneti- leg viharossá fokozódó szél.
Várható legalacsonyabb éjszakai hőmérséklet: 10, 15,
legmagasabb nappali hőmérséklet szombaton: északnyugaton 17, 20, délkeleten 24, 27, az ország többi részén 20, 24 fok kö- zött.

Németh Lajos s. k.

A hőmérséklet napi középértéke és eltérése a 100 évi átlagtól /Budapesten/:

1980. június 19.	15,6°C	-4,6°C

1871 óta ezen a napon Budapesten előfordult

legmagasabb hőmérséklet:	33,5°C /1968/
legalacsonyabb hőmérséklet:	8,0°C /1882/

80.435.

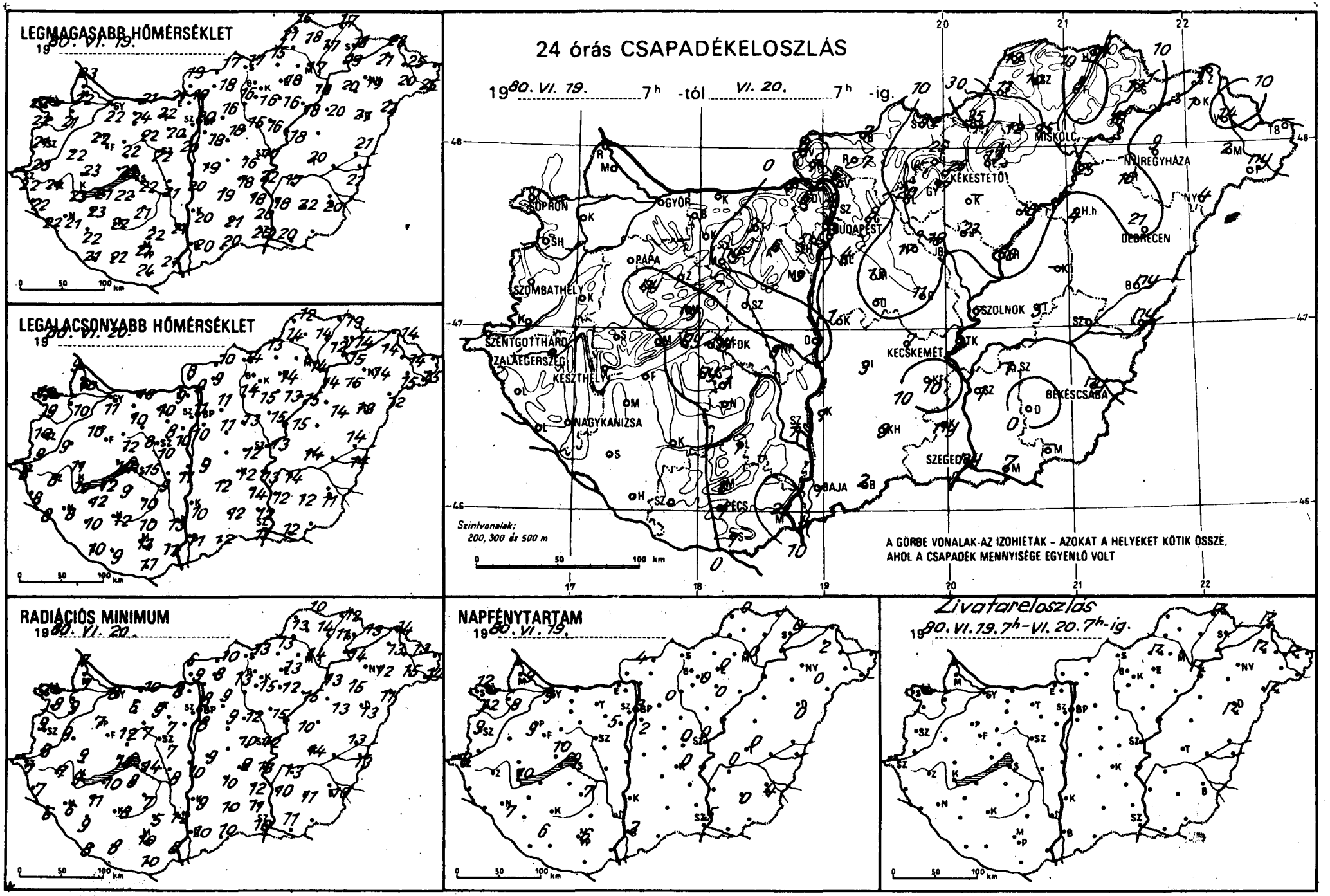
LEGMAGASABB HŐMÉRSÉKLET
1980. VI. 19.
LEGALACSONYABB HŐMÉRSÉKLET
1980. VI. 20.
24 órás CSAPADÉKELOSZLÁS
1980. VI. 19. 7h -tól VI. 20. 7h -ig.
SOPRON
GYŐR
BUDAPEST
MISKOLC
NYÍREGYHÁZA
KÉKESTETŐ
DEBRECEN
PAPA
SZOMBATHELY
SZOLNOK
SZENTGOTTHÁRD
ZALAEGERSZEG
KESZTHELY
SIÓFOK
KECSKEMÉT
BÉKÉSCSABA
NAGYKANIZSA
SZEGED
BAJA
PÉCS
Szintvonalak;
200, 300 és 500 m
A GÖRBE VONALAK-AZ IZOHIÉTÁK - AZOKAT A HELYEKET KÖTIK ÖSSZE,
AHOL A CSAPADÉK MENNYISÉGE EGYENLŐ VOLT
RADIÁCIÓS MINIMUM
1980. VI. 20.
NAPFÉNYTARTAM
1980. VI. 19.
Szivatáreloszlás
1980. VI. 19. 7h-VI. 20. 7h-ig.

1980. VI. 20. 07 h -ig az utolsó 24 óra adatai

	csapadék (mm)		max. hőmérséklet	min. hőmérséklet	rad. min.	napos órák
	•	⌐	22	11	8	9
vár	•		21	10	9	8
nmagyaróvár	•	⌐	22	10	7	9
	•		23	9	7	
on	•		22	11	7	12
onhorpács	•	⌐	22	9	8	12
	•		22	9	9	
nend	•		23	9	8	
tgotthárd	•	⌐	22	8	7	9
abathely	•	⌐	21	10	9	9
i	•		22	8	7	
aye	•	⌐	22	8	6	
/kanizsa	•	⌐	21	8	6	7
egerszeg	•	⌐	21	8	7	
asgyepű	ny	⌐	20	9	6	
thely	•	⌐ =	23	10	9	10
csbely	•	⌐	20	10	7	10
a	•		22	10	7	9
eg	•		23	11	9	
ny	ny		23	14	12	
prém	ny		22	12	12	
	•	⌐	18	8	7	
yód	•		21	12	10	
nokszt. györgy	•	⌐	21	10	8	6
osvár	•	⌐	22	12	8	
rcali	•		23	12	11	
fok	ny		22	15	14	9
nogyszob	•	⌐	22	10	9	
	ny		22	9	8	
olna	•	⌐	23	9	7	
tergom	8		21	9	8	
bér	•	⌐	24	10	6	
márom	•		21	10	10	
tabánya	3	⌐	22	10	9	
sútdoboz	6	⌐	20	8	7	
naújváros	•		20	11	10	
rtonvásár	3		20	10	8	5
ór	ny	⌐	22	8	7	
gyhörcsökp.	6		21	9	8	
abadbattyán	•	⌐	22	10	7	
gszemcse	1	⌐	21	10	7	7
ngyel	1		22	10	5	
agykónyi	–		–	–	–	
ekszárd	1		21	13	12	
[illegible]tető	1		16	12	8	
ohács	21	⌐	21	11	8	
cs	1	⌐	21	11	10	6
klós	1		24	11	10	
zigetvár	•		22	9	8	
p. Lőrinc	4	⌐ =	18	10	8	2
p. Met. Int.	3	⌐ =	20	11	8	3
p. Szab. hegy	5	⌐	16	12	9	
egléd	11		16	12	10	0
obogókő	6	⌐	13	9	8	
ödöllő	8	⌐	16	11	9	0
Királyrét	7	⌐	19	7	7	
Monor	13		18	11	9	
Nagykáta	17	⌐	15	13	12	
Orkény	–		–	–	–	
zentendre	4		19	10	10	

	csapadék (mm)		max. hőmérséklet	min. hőmérséklet	rad. min.	napos órák
Vác	4	⌐	19	9	9	
Vámosmikola	8	⌐ =	19	8	6	4
Baja	1	⌐ =	20	11	10	3
Bácsalmás	2		20	12	10	
Izsák	3		19	12	10	
Kalocsa	1	⌐	20	10	9	
Kecskemét	7	⌐ =	18	12	9	0
Kiskunf. háza	10		18	14	12	
Kiskunhalas	3		21	12	10	
Kunszentmiklós	1		19	9	9	
Tiszakécske	5		22	13	13	
Balassagyarmat	7	⌐	17	10	10	
Romhány	7	=	18	9	8	
Salgótarján	12		17	14	13	
Eger	13		18	14	13	0
Galyatető	25	=	20	10	10	
Gyöngyös	17		16	15	15	
Kékestető	26		10	9	9	0
Kompolt	2		16	13	12	0
Lőrinci	20		16	14	13	
Poroszló	16		18	15	15	
Jászapáti	23		16	15	15	
Jászberény	19		16	14	13	
Karcag	–		–	–	–	
Szolnok	7	⌐ =	17	13	12	0
Tiszaroff	16		18	15	10	
Túrkeve	5	⌐	20	14	14	0
Kistelek	ny		20	12	11	
Makó	7	⌐	20	12	11	
Szeged	ny	⌐ =	20	11	10	5
Szentes	1		18	12	10	
Borsodnádasd	35		15	13	13	
Füged	8		17	12	11	
Hidasnémeti	14		17	13	12	
Jósvafő	13	⌐	16	12	10	0
Lillafüred	12		16	13	13	
Miskolc	15	=	17	14	14	0
Putnok	11		21	14	13	
Sárospatak	13		18	14	13	0
Szendrőlád	10	⌐	18	14	14	
Tokaj	16		19	15	14	
Kisvárda	1	⌐	21	14	13	2
Mátészalka	2		20	15	15	
Nyiregyháza	9	=	19	14	12	0
Nyirlugos	4		22	12	11	
Pátyod	ny		25	15	14	
Tiszabecs	–		–	–	–	
Vásárosnamény	14	▲	25	14	13	
Záhony	1		23	14	14	
Berettyóújfalu	ny	⌐	21	14	13	
Debrecen	21	⌐	21	13	13	0
Hajdúdorog	16	⌐	20	15	15	
Hortobágy	4		20	14	13	
Körösszakál	ny	⌐	22	14	13	
Polgár	25		18	14	13	
Békéscsaba	ny	=	20	11	10	4
Mezőhegyes	–		–	–	–	–
Orosháza	•		22	12	11	0
Szarvas	1	⌐	17	14	13	0
Szeghalom	–		–	–	–	

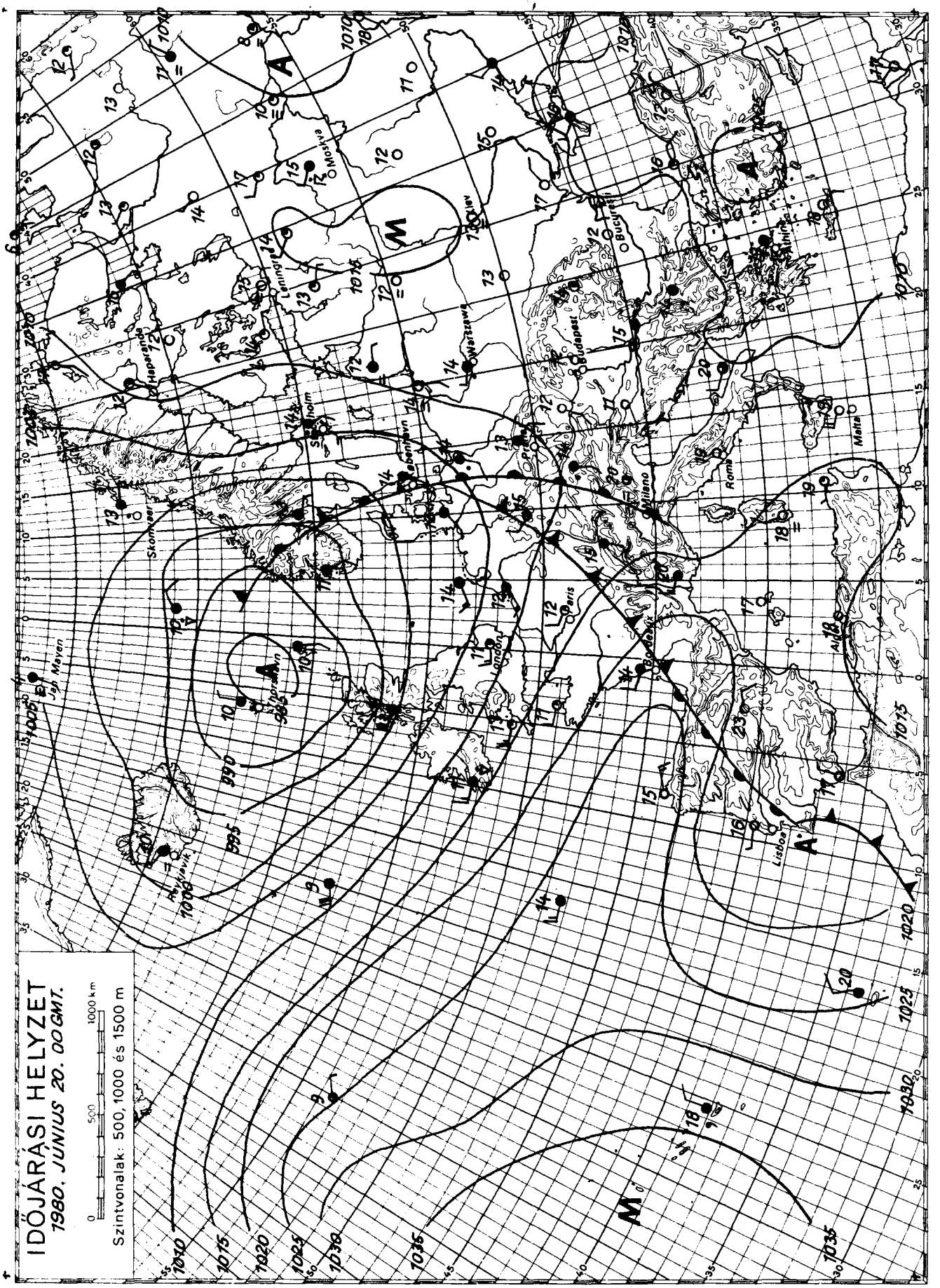

KIADJA: ORSZÁGOS METEOROLÓGIAI SZOLGÁLAT
Készíti: Központi Előrejelző Intézet Előrejelző Osztálya — T.: 273 - 018 — Megjelenik naponként —
Évi előfizetési díja: 1.460.-Ft - Megrendelhető: 1024 Budapest, II., Kitaibel Pál u. 1. Telefon: 353-500
Kiadásért felel: az OMSZ elnöke — Szerkesztésért felel: a KEI igazgatója

DŐJÁRÁSI NAPIJELENTÉS

ЕЖЕДНЕВНЫЙ МЕТЕОРОЛОГИЧЕСКИЙ БЮЛЛЕТЕНЬ · DAILY WEATHER REPORT
BULLETIN QUOTIDIEN DE TEMPS · TÄGLICHER WETTERBERICHT

33. évfolyam 173. szám. + Budapest + 1980. június 21. szombat

Az időjárási helyzet és a várható időjárás:

A Szovjetunió európai területének legnagyobb részén a leszálló légmozgások hatására általában kevés a felhő, száraz, meleg az idő. A hőmérséklet csúcsértéke átlagosan 2, 7 fokkal magasabb, mint a június közepén szokásos. Szárazföldünk többi részének időjárását alapvetően egyetlen Norvég-tengeri középponttal elhelyezkedő, alacsony nyomású légörvény alakitja. Ennek áramlási rendszerében hüvös, különböző nedvességtartalmú léghullámok érkeznek a kontinens belseje fölé. Hatásukra változékony, az évszakhoz képest kissé hüvös az idő. A Kárpát-medence időjárását vasárnap estig továbbra is a fenti ciklon alakitja, ezért változékony marad az időjárás.

Pénteken hazánkban az ország középső részén eleinte derült, majd országszerte erősen felhős volt az ég. Több helyen alakult ki eső, záporeső, egy-két helyen zivatar. A szombat reggel 7 óráig lehullott csapadék mennyisége általában csapadéknyom és 7 mm között volt, de a nyugati határvidéken 10, 20 mm-t mértek. A legmagasabb nappali hőmérséklet 23 és 27 fok között volt. Éjszaka megerősödött, helyenként viharossá fokozódott a nyugati, északnyugati szél. Szombat hajnalra 10, 16 fokig hült le a levegő. Délelőtt a Dunántúlon erősen, másutt változóan felhős volt az ég. Elszórtan esőt, záporesőt jeleztek. Mérsékelt volt a légmozgás. A hőmérséklet 11 órakor a Dunántúlon 14, 19 fok, másutt 19, 20 fok között alakult.

Ma 12 órakor Budapesten 21 fokot mértek, a tengerszintre átszámitott légnyomás 1017 mbar, alig változik.

A Balaton vizének hőmérséklete Siófoknál 11 órakor 21 fok volt.

Várható időjárás vasárnap estig:

Változóan felhős idő, elszórtan esővel, záporesővel, időnként megélénkülő nyugati, északnyugati szél.
A legalacsonyabb éjszakai hőmérséklet 10, 15 fok,
a legmagasabb nappali hőmérséklet vasárnap 20, 25 fok között várható.

Poór Judit s. k.

A hőmérséklet napi középértéke és eltérése a 100 évi átlagtól /Budapesten/:

1980. június 20.	18,8°C	-1,2°C

1871 óta ezen a napon Budapesten előfordult

legmagasabb hőmérséklet:	35,1°C /1908/
legalacsonyabb hőmérséklet:	8,7°C /1923/

80.436.

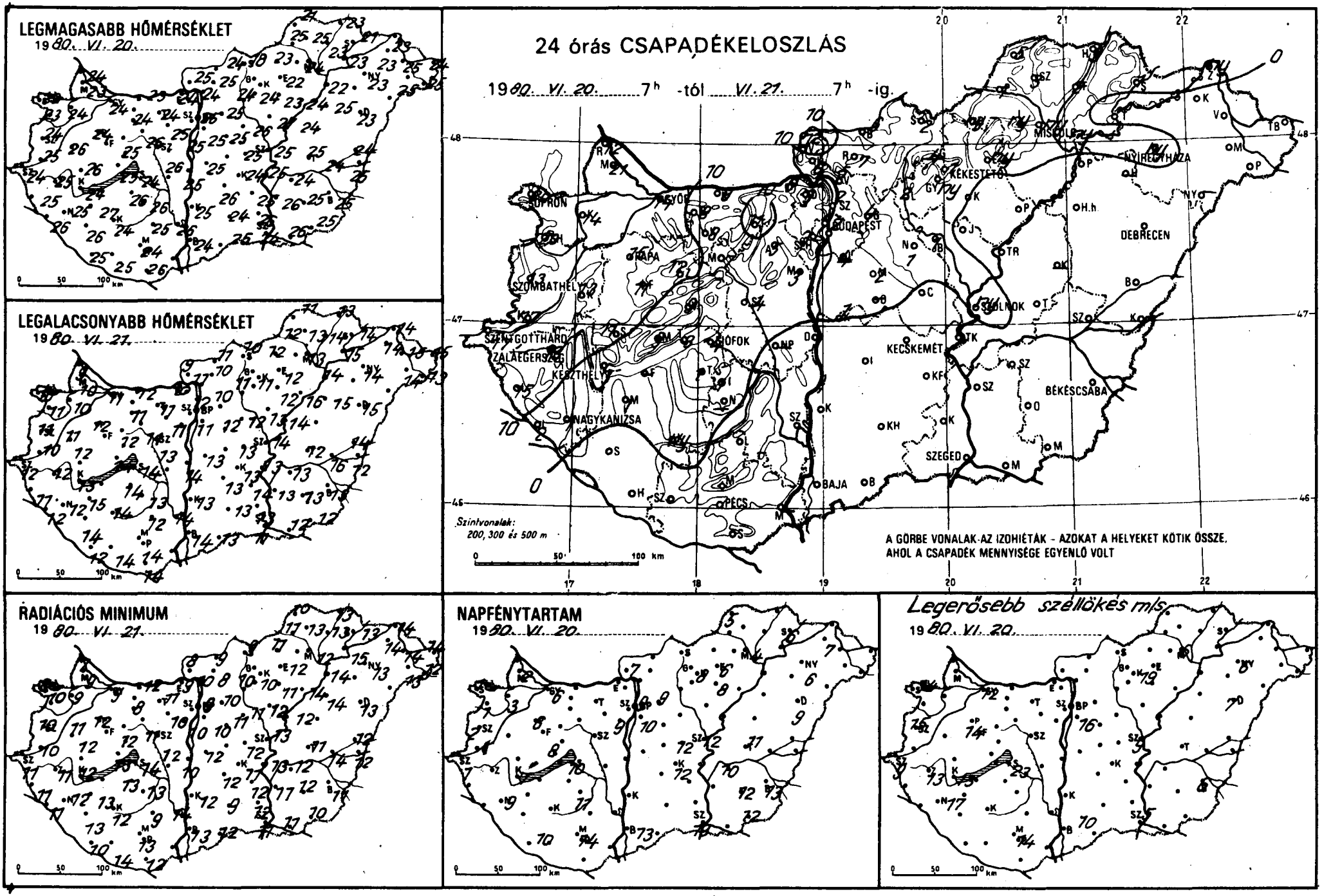
LEGMAGASABB HŐMÉRSÉKLET
1980. VI. 20.
LEGALACSONYABB HŐMÉRSÉKLET
1980. VI. 21.
24 órás CSAPADÉKELOSZLÁS
1980. VI. 20. 7h -tól VI. 21. 7h -ig.
Szintvonalak: 200, 300 és 500 m
A GÖRBE VONALAK AZ IZOHIÉTÁK - AZOKAT A HELYEKET KÖTIK ÖSSZE, AHOL A CSAPADÉK MENNYISÉGE EGYENLŐ VOLT
SOPRON
GYŐR
BUDAPEST
MISKOLC
NYÍREGYHÁZA
KÉKESTETŐ
DEBRECEN
SZOMBATHELY
PAPA
SZOLNOK
SZÉKESFEHÉRVÁR
SZENTGOTTHÁRD
ZALAEGERSZEG
KESZTHELY
SIÓFOK
KECSKEMÉT
BÉKÉSCSABA
NAGYKANIZSA
SZEGED
BAJA
PÉCS
RADIÁCIÓS MINIMUM
1980. VI. 21.
NAPFÉNYTARTAM
1980. VI. 20.
Legerősebb szellőkés m/s
1980. VI. 20.

	1980.VI.21 07h -ig az utolsó 24 óra adatai							1980.VI.21 07h -ig az utolsó 24 óra adatai						
	csapadék (mm)		max. hőmérséklet	min. hőmérséklet	rad. min.	napos órák		csapadék (mm)		max. hőmérséklet	min. hőmérséklet	rad. min.	napos órák
	14	⍢	24	11	9	6	Vác	5	⌓	24	11	10	
ır	14	⍢	24	10	9	3	Vámosmikola	12		25	9	8	7
magyaróvár	21		23	10	9	2	Baja	•		24	14	13	13
	12		24	9	7		Bácsalmás	•		25	13	12	
	20	⍢	22	10	8	1	Izsák	•		26	13	12	
horpács	20		23	11	10	1	Kalocsa	•		25	13	12	
	13	⍢⌓	26	11	11		Kecskemét	•	⌓	24	13	11	12
nd	17		25	10	10		Kiskunf. háza	•		25	14	12	
otthárd	17	⍁ =	24	12	11	1	Kiskunhalas	•		24	13	9	
athely	13	⍁	24	11	10	2	Kunszentmiklós	1	⍁	25	13	12	
	15		25	11	11		Tiszakécske	•		25	13	13	
e	2	⍁⌓	26	12	11		Balassagyarmat	6	⍢	24	11	9	
anizsa	1	⍢	25	12	12	9	Romhány	7	⍢	25	10	8	
erszeg	13	⍢	25	12	11		Salgótarján	2	⍢	18	10	9	
gyepű	11		23	10	9		Eger	ny		22	12	12	6
ely	3	⍢	24	13	12	7	Galyatető	4	⍢	20	10	9	
hely	9		23	12	11	8	Gyöngyös	ny		24	11	10	
	15	⍢ =	24	12	12	6	Kékestető	1	⍢	17	7	7	8
	11		26	12	12		Kompolt	•	⌓	23	12	11	8
/	3		25	14	13		Lőrinci	2		24	11	10	
ém	9		25	12	12		Poroszló	•		24	16	14	
	12		23	9	9		Jászapáti	•	⌓	27	13	12	
d	–		–	–	–		Jászberény	1		24	12	12	
kszt. györgy	•		25	12	10	10	Karcag	–		–	–	–	
vár	ny		24	14	12		Szolnok	ny		25	14	13	12
li	1	⍢	27	15	13		Tiszaroff	•	⌓	24	14	12	
	4	⍢	24	14	14	10	Túrkeve	•	⌓	25	12	11	11
gyszob	•	⌓	26	14	13		Kistelek	•		26	13	12	
	1		26	14	13		Makó	•		26	12	11	
na	8	⌓	24	11	10		Szeged	•		24	11	11	13
gom	6		24	10	9		Szentes	•		26	13	11	
r	8		24	11	8		Borsodnádasd	ny	⍢⌓	23	12	11	
rom	9	⍢	23	12	12		Fügöd	2		23	14	13	
ánya	11		24	11	11		Hidasnémeti	9		23	13	13	
tdoboz	5		25	11	10		Jósvafő	5	⌓	21	11	10	5
újváros	•		25	14	10		Lillafüred	ny		23	12	12	
onvásár	3		25	11	10	9	Miskolc	ny		24	13	12	4
	7		26	11	11		Putnok	1		25	12	11	
hörcsökp.	–		–	–	–		Sárospatak	1		21	14	13	6
dbattyán	4	⌓	26	13	12		Szendrőlád	3	⌓	25	13	13	
emcse	1		26	13	13	11	Tokaj	•		23	15	15	
vel	•		25	12	9		Kisvárda	•	⌓	23	14	14	7
kónyi	–		–	–	–		Mátészalka	•	⌓	25	14	13	
zárd	•		26	14	14		Nyíregyháza	ny	⍢	23	14	13	6
adtető	•		21	12	12		Nyírlugos	–		–	–	–	
ics	–		–	–	–		Pátyod	•	⌓	25	13	12	
	•		24	14	13	14	Tiszabecs	•		24	15	14	
s	•		26	14	12		Vásárosnamény	•	⌓	25	15	14	
tvár	•		25	14	14		Záhony	ny		23	14	14	
őrinc	4	⍢	25	11	10	10	Berettyóújfalu	•	⌓	24	14	12	
Met. Int.	2	⍢	25	12	9	9	Debrecen	•	⌓	23	15	13	9
izab. hegy	3		21	10	8		Hajdúdorog	–		–	–	–	
d	•		25	13	12	12	Hortobágy	•		25	15	14	
ogókő	9		19	8	7		Körösszakál	•	⌓	25	12	12	
öllő	4		23	10	10	9	Polgár	•		22	14	14	
lyrét	6		24	9	8		Békéscsaba	•		25	13	11	13
or	2		25	12	11		Mezőhegyes	•		25	12	10	12
ykáta	1		26	12	11		Orosháza	•		25	13	12	12
ny	–		–	–	–		Szarvas	•		24	13	12	10
tendre	2		26	12	12		Szeghalom	•		24	16	14	

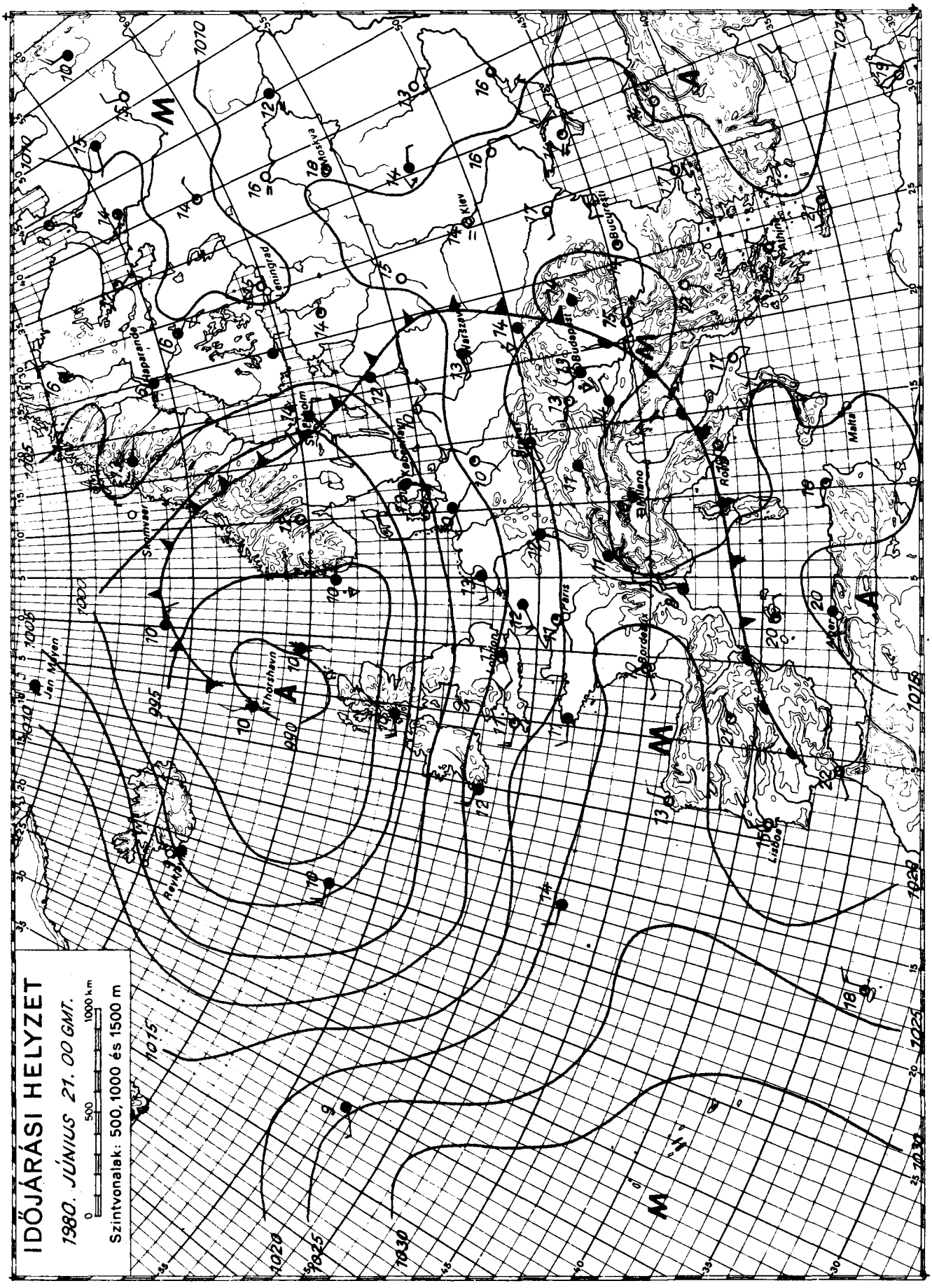

KIADJA: ORSZÁGOS METEOROLÓGIAI SZOLGÁLAT
Készíti: Központi Előrejelző Intézet Előrejelző Osztálya — T.: 273 - 078 — Megjelenik naponként —
Évi előfizetési díja: 1.460.-Ft - Megrendelhető: 1024 Budapest, II., Kitaibel Pál u. 1. Telefon: 353-500
Kiadásért felel: az OMSZ elnöke — Szerkesztésért felel: a KEI igazgatója

IDŐJÁRÁSI NAPIJELENTÉS

ЕЖЕДНЕВНЫЙ МЕТЕОРОЛОГИЧЕСКИЙ БЮЛЛЕТЕНЬ • DAILY WEATHER REPORT
BULLETIN QUOTIDIEN DE TEMPS • TÄGLICHER WETTERBERICHT

93. évfolyam 174. szám. + Budapest + 1980. június 22. vasárnap

Az időjárási helyzet és a várható időjárás:

Európa időjárását a Murmanszk - Kijev - Marseille - Madrid képzeletbeli vonal két oldalán áramló, egymástól nagymértékben eltérő tulajdonságú légtömegek alakitják. Az emlitett vonaltól keletre száraz, meleg levegő vonul, igy az általa érintett területeken derült, száraz az idő. Erős a nappali fölmelegedés, a hőmérséklet csúcsértéke meghaladja a 25 fokot. Nyugat-Északnyugat-Európában ezzel szemben hüvös, nedves léghullámok alakitják az időjárást. Az időnként megerősödő szelet túlnyomóan borult, csapadékos idő követi, s a legmagasabb nappali hőmérséklet többfelé még a 20 fokot sem éri el. Az emlitett, időjárás-elválasztó vonal néhány száz kilométeres körzetében mérsékelten meleg, de szintén csapadékos az idő. A napsütést többször is erős felhősödés, és ismétlődő esők, záporok, zivatarok váltják föl.

Szombaton hazánk fölött változóan felhős volt az ég, a Kisalföldön csak 1, 4, másutt azonban 7, 14 órán át sütött a nap. A Dunántúlon napközben néhány helyen futó zápor, zivatar is kialakult. A hőmérséklet csúcsértéke a felhősebb északnyugati vidékeken 19, 22, másutt 22, 27 fok között alakult. Éjszaka nyugat felől erősebben megnőtt a felhőzet, és már nemcsak a Dunántúlon, hanem a Duna-Tisza-közén, és az Északi-középhegységben is kialakult zápor, zivatar. A reggel 7 óráig lehullott csapadék mennyisége általában csapadéknyom és 10 mm között volt, de Iregszemcsén 12, Nagykátán pedig 19 mm-t is mértek. Délelőtt a csapadékzóna a keleti vidékeket is elérte, nyugat felől ugyanakkor kissé már fölszakadozott a felhőzet. A déli, délnyugati szél megélénkült, a Kisalföldön átmenetileg északnyugatira fordult, és megerősödött. A hőmérséklet 11 órakor 15 és 24 fok között volt.

Ma 12 órakor Budapesten a hőmérséklet 21 fok, a tengerszintre átszámitott légnyomás 1010 mbar, gyengén süllyed.

A Balaton vizének hőmérséklete Siófoknál 11 órakor 22 fok volt.

Várható időjárás hétfő estig:

Átmenetileg csökkenő felhőzet, többfelé zápor, zivatar.
Általában déli, délnyugati, a Dunántúlon átmenetileg északnyugatira forduló és megerősödő szél.
Várható legalacsonyabb éjszakai hőmérséklet: 12, 17 fok között,
legmagasabb nappali hőmérséklet hétfőn: északnyugaton: 20, másutt 25 fok körül.

Bártfai Erzsébet s.k.

A hőmérséklet napi középértéke és eltérése a 100 évi átlagtól /Budapesten/:

1980. VI. 21.	19,8°C	-0,1°C

1871 óta ezen a napon Budapesten előfordult

legmagasabb hőmérséklet:	32,7°C /1908/,
legalacsonyabb hőmérséklet:	8,0°C /1910/.

80.437.

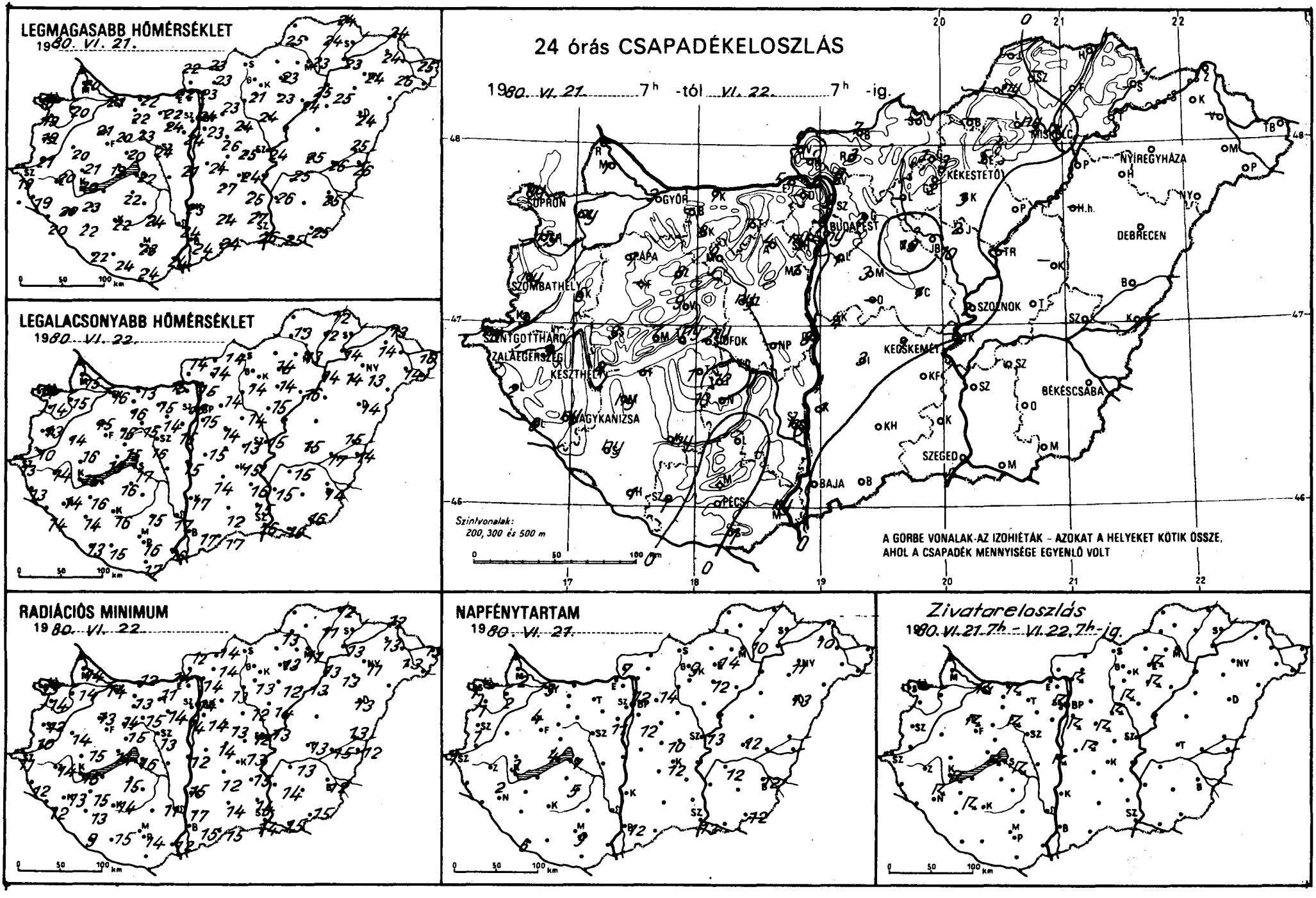
LEGMAGASABB HŐMÉRSÉKLET
1980. VI. 21.
LEGALACSONYABB HŐMÉRSÉKLET
1980. VI. 22.
24 órás CSAPADÉKELOSZLÁS
1980. VI. 21. 7h -tól VI. 22. 7h -ig.
SOPRON
GYŐR
BUDAPEST
KÉKESTETŐ
NYÍREGYHÁZA
DEBRECEN
PÁPA
SZOMBATHELY
SZOLNOK
SZENTGOTTHÁRD
ZALAEGERSZEG
KESZTHELY
SIÓFOK
KECSKEMÉT
BÉKÉSCSABA
NAGYKANIZSA
SZEGED
BAJA
PÉCS
Szintvonalak:
200, 300 és 500 m
A GÖRBE VONALAK AZ IZOHIÉTÁK – AZOKAT A HELYEKET KÖTIK ÖSSZE,
AHOL A CSAPADÉK MENNYISÉGE EGYENLŐ VOLT
RADIÁCIÓS MINIMUM
1980. VI. 22.
NAPFÉNYTARTAM
1980. VI. 21.
Zivatareloszlás
1980. VI. 21. 7h - VI. 22. 7h-ig.

	1980.VI.22.07 h -ig az utolsó 24 óra adatai							1980.VI.22.07 h -ig az utolsó 24 óra adatai						
	csapadék (mm)		max. hőmérséklet	min. hőmérséklet	rad. min.	napos órák		csapadék (mm)		max. hőmérséklet	min. hőmérséklet	rad. min.	napos órák
ır	3		21	15	14	3	Vác	6		23	15	14	
uvár	ny		20	15	14	2	Vámosmikola	9		22	14	12	7
ıonmagyaróvár	1		20	15	14	2	Baja	.		24	17	15	12
ta	–		–	–	–		Bácsalmás	.		24	17	15	
ron	ny		19	14	13	1	Izsák	3		27	14	12	
ronhorpács	ny		19	14	14	1	Kalocsa	1		23	17	15	
d	6		20	14	14		Kecskemét	1		24	15	13	12
mend	3		21	10	10		Kiskunf. háza	.		25	16	15	
ıtgotthárd	ny		19	13	11	1	Kiskunhalas	.		24	12	14	
mbathely	ny		19	13	12	1	Kunszentmiklós	4		24	15	14	
ti	2		19	13	12		Tiszakécske	–		–	–	–	
:nye	6		20	14	12		Balassagyarmat	7		23	14	14	
ykanizsa	ny		20	14	13	2	Romhány	3		23	14	14	
egerszeg	3		20	14	14		Salgótarján	–		–	–	–	
kasgyepű	–		–	–	–		Eger	5		23	14	13	14
zthely	4		20	16	16	3	Galyatető	1		18	7	7	
ncshely	7		19	15	14	4	Gyöngyös	2		21	14	13	
a	7		21	15	13	4	Kékestető	3		17	10	10	9
neg	3		21	16	15		Kompolt	3		23	14	12	12
any	ny		21	17	16		Lőrinci	–		–	–	–	
zprém	9		20	15	15		Poroszló	.		24	16	13	
:	8		20	16	14		Jászapáti	2		24	15	14	
ıyód	–		–	–	–		Jászberény	10		23	14	12	
mokszt. györgy	1		22	13	9	6	Karcag	–		–	–	–	
osvár	ny		22	16	14		Szolnok	2		24	15	13	13
rcali	ny		23	16	15		Tiszaroff	–		–	–	–	
fok	ny		22	17	16	7	Túrkeve	.		25	15	13	12
nogyszob	ny		22	14	13		Kistelek	.		27	15	14	
)	1		22	16	15		Makó	.		25	16	15	
olna	–		–	–	–		Szeged	.		26	16	14	13
tergom	5		22	15	14		Szentes	.		26	15	14	
bér	8		22	16	13		Borsodnádasd	–		–	–	–	
márom	7		22	13	12		Füged	.		24	12	11	
abánya	7		22	15	11		Hidasnémeti	.		24	12	12	
sútdoboz	4		24	14	14		Jósvafő	–		–	–	–	–
naújváros	8		21	15	12		Lillafüred	ny		23	13	11	
rtonvásár	1		24	15	14	11	Miskolc	ny		23	13	11	10
r	9		23	15	15		Putnok	ny		25	13	13	
gyhörcsökp.	–		–	–	–		Sárospatak	–		–	–	–	–
badbattyán	ny		24	16	13		Szendrőlád	–		–	–	–	
gszemcse	12		23	16	14	5	Tokaj	.		23	14	13	
ıgyel	.		24	15	11		Kisvárda	.		24	14	13	10
gykónyi	–		–	–	–		Mátészalka	.		26	14	13	
kszárd	ny		24	17	17		Nyíregyháza	.		24	13	11	11
pádtető	.		19	16	12		Nyírlugos	–		–	–	–	
hács	ny		24	16	12		Pátyod	–		–	–	–	
s	.		23	16	14	9	Tiszabecs	.		25	16	13	
lós	1		24	17	–		Vásárosnamény	–		–	–	–	
getvár	.		24	15	15		Záhony	.		24	13	12	
. Lőrinc	1		23	15	14	12	Berettyóújfalu	.		25	15	13	
. Met. Int.	ny		24	16	14	12	Debrecen	.		24	14	13	13
. Szab. hegy	ny		21	14	11		Hajdúdorog	.		25	14	13	
gléd	1		25	13	12	10	Hortobágy	–		–	–	–	
bogókő	–		–	–	–		Körösszakál	.		26	14	12	
döllő	2		23	14	13	14	Polgár	.		25	14	13	
rályrét	–		–	–	–		Békéscsaba	.		25	14	12	12
onor	3		26	14	13		Mezőhegyes	.		25	16	15	12
gykáta	19		24	14	12		Orosháza	–		–	–	–	–
kény	–		–	–	–		Szarvas	.		25	15	13	12
ntendre	9		24	11	10		Szeghalom	.		26	17	15	

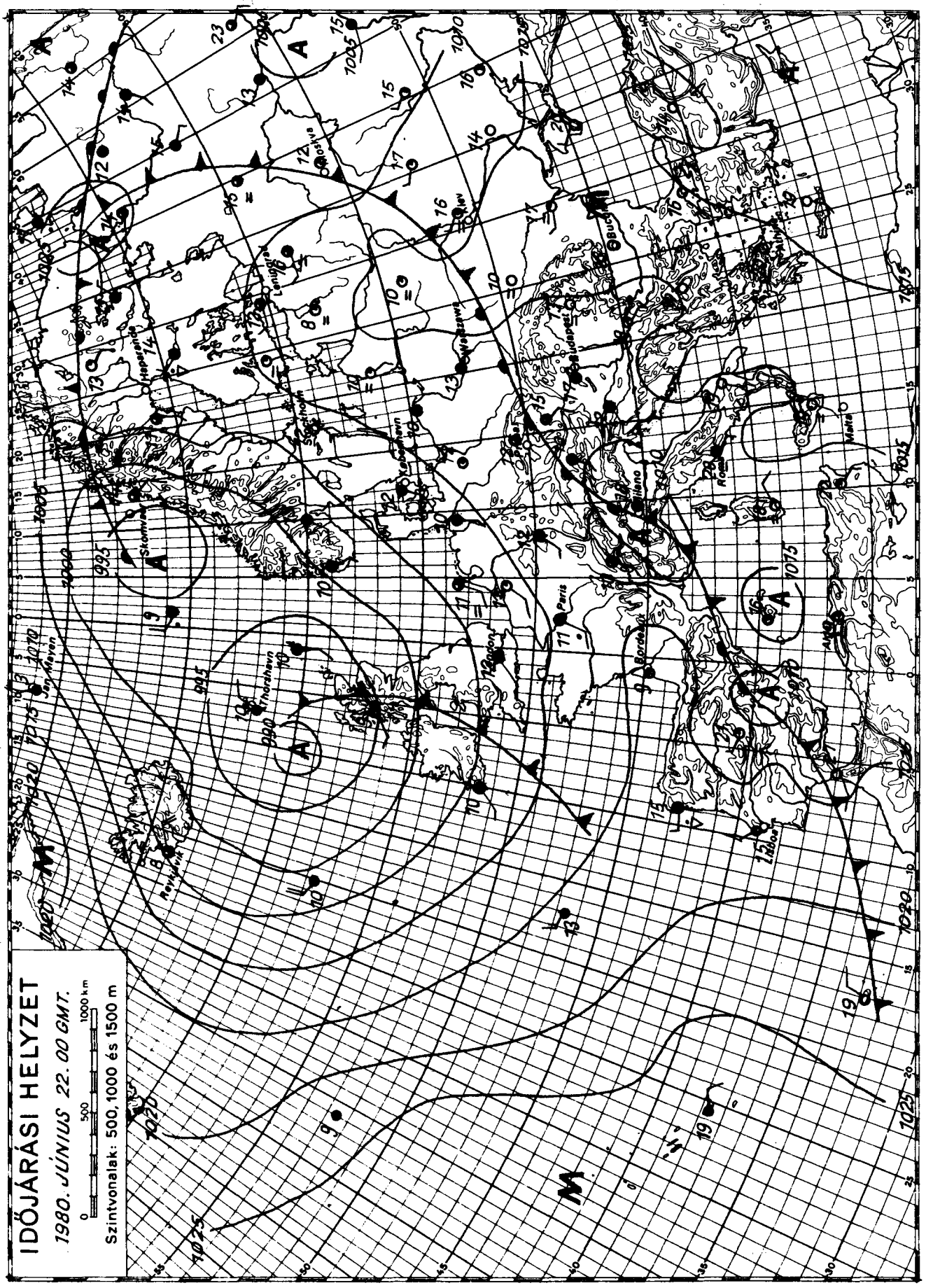

KIADJA: ORSZÁGOS METEOROLÓGIAI SZOLGÁLAT
Készíti: Központi Előrejelző Intézet Előrejelző Osztálya — T.: 273 - 018 — Megjelenik naponként —
Évi előfizetési díja: 1.460.-Ft - Megrendelhető: 1024 Budapest, II., Kitaibel Pál u. 1. Telefon: 353-500
Kiadásért felel: az OMSZ elnöke — Szerkesztésért felel: a KEI igazgatója

IDŐJÁRÁSI NAPIJELENTÉS

ЕЖЕДНЕВНЫЙ МЕТЕОРОЛОГИЧЕСКИЙ БЮЛЛЕТЕНЬ · DAILY WEATHER REPORT
BULLETIN QUOTIDIEN DE TEMPS · TÄGLICHER WETTERBERICHT

93. évfolyam 175. szám. + Budapest + 1980. június 23. hétfő

Az időjárási helyzet és a várható időjárás:

Szárazföldünk nyugati és középső részének időjárását továbbra is a középponttal a Brit-szigetek fölött örvénylő nagy kiterjedésü ciklon határozza meg. Hatására általában erősen felhős az ég, gyakran elered az eső, záporok, zivatarok alakulnak ki. Hüvös az idő, a nappali fölmelegedés 2-6 fokkal elmarad a sokévi átlagtól. A ciklon délkeleti oldalán váltakozó nedvességtartalmú léghullámok áramlanak a Kárpát-medence fölé, igy folytatódik a változékony időjárás. Délkelet-, Kelet-Európa fölött ugyanakkor egy magas nyomású zóna hatására általában kevés a felhő, száraz az idő. A dél felől áramló meleg levegő, és a tartós napsütés miatt a hőmérséklet csúcsértéke néhány fokkal meghaladja a június végén szokásost.

Hazánkban vasárnap többször erősen megnövekedett a felhőzet, és sokfelé volt eső, zápor, főként keleten zivatar. Egy-két helyről pl. Pátyodról, Izsákról, és Egerből jégesőt jelentettek. A hőmérséklet csúcsértéke északnyugaton 17 és 22 fok között volt, az ország nagy részén 22, 27 fokig melegedett fel a levegő, mig a délkeleti megyékben 27, 30 fokot mutattak a hőmérők a kora délutáni órákba. Ma hajnalra 9, 18 fokig csökkent a hőmérséklet, a melegebbet az Alföldön mérték. A ma reggel 7 óráig lehullott csapadék mennyisége általában csapadéknyom és 9 mm között volt, de egy-egy zivatargócban 10-20 mm-t mértek, sőt Pátyodról 28 mm-t jelentettek. Délelőtt változóan felhős idő volt, néhány helyen futó zápor alakult ki. A hőmérséklet 11 órakor 19 és 24 fok között váltakozott.

Ma 12 órakor Budapesten a hőmérséklet 23 fok volt, a tengerszintre átszámitott légnyomás 1013 mbar, alig változik.

A Balaton vizének hőmérséklete Siófoknál 11 órakor 22 fok volt.

Várható időjárás kedd estig:

Változóan felhős idő, szórványosan esővel, záporral, zivatarral.
Mérsékelt, napközben időnként megélénkülő változó irányú szél.
Várható legalacsonyabb éjszakai hőmérséklet: 12 és 17 fok,
legmagasabb nappali hőmérséklet kedden: általában: 22 és 27 fok között, délkeleten 30 fok közelében.

Demeter Éva s.k.

TÁVOLABBI KILÁTÁSOK SZERDÁTÓL-SZOMBATIG:

Időnként megnövekvő felhőzetből záporesőre, zivatarra lehet számitani.
Legalacsonyabb hajnali hőmérséklet: 13, 18 fok között.
Legmagasabb nappali hőmérséklet: 25, 30 fok között.
Jelentős mennyiségü /legalább 5 mm/ csapadék az ország területének 60 százalékán várható.

KÖZÉPTÁVÚ ELŐREJELZŐ OSZTÁLY

A hőmérséklet napi középértéke és eltérése a 100 évi átlagtól /Budapesten/:

1980. VI. 22.	20,1°C	-0,2°C

1871 óta ezen a napon Budapesten előfordult

legmagasabb hőmérséklet:	33,0°C /1945/,
legalacsonyabb hőmérséklet:	6,6°C /1910/.

80.438.

LEGMAGASABB HŐMÉRSÉKLET

1980. VI. 22.

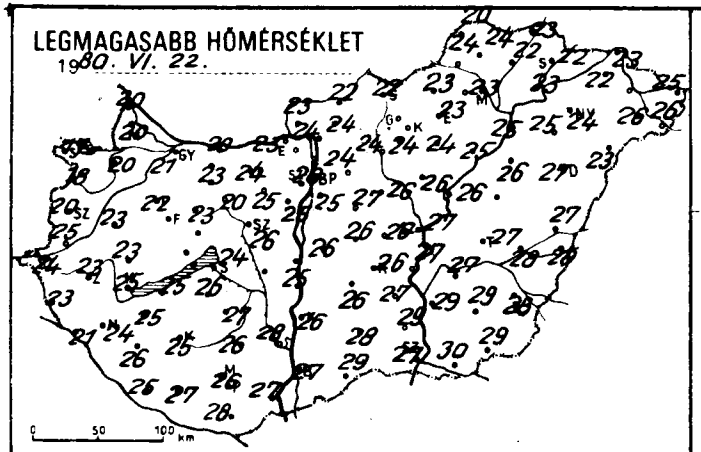

LEGALACSONYABB HŐMÉRSÉKLET

1980. VI. 22.

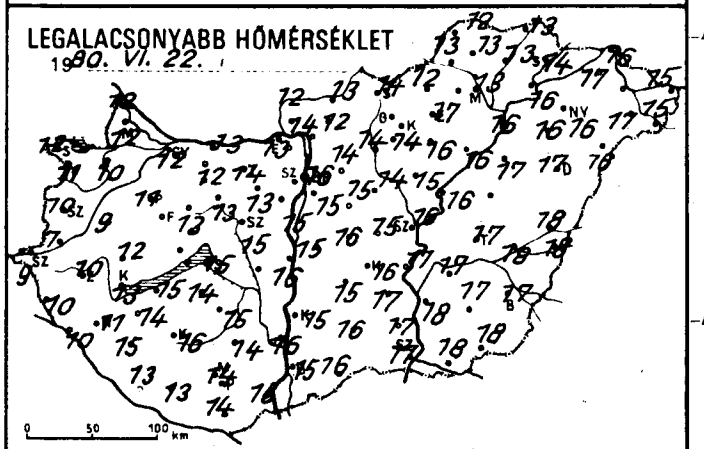

RADIÁCIÓS MINIMUM

1980. VI. 23.

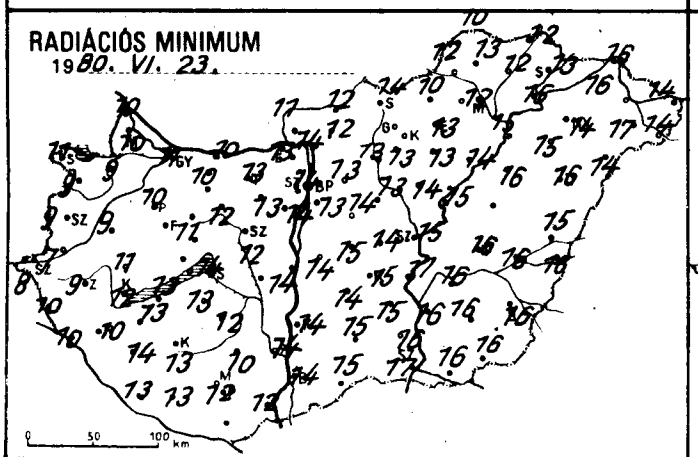

24 órás CSAPADÉKELOSZLÁS

1980. VI. 22. 7h -tól VI. 23. 7h -ig.

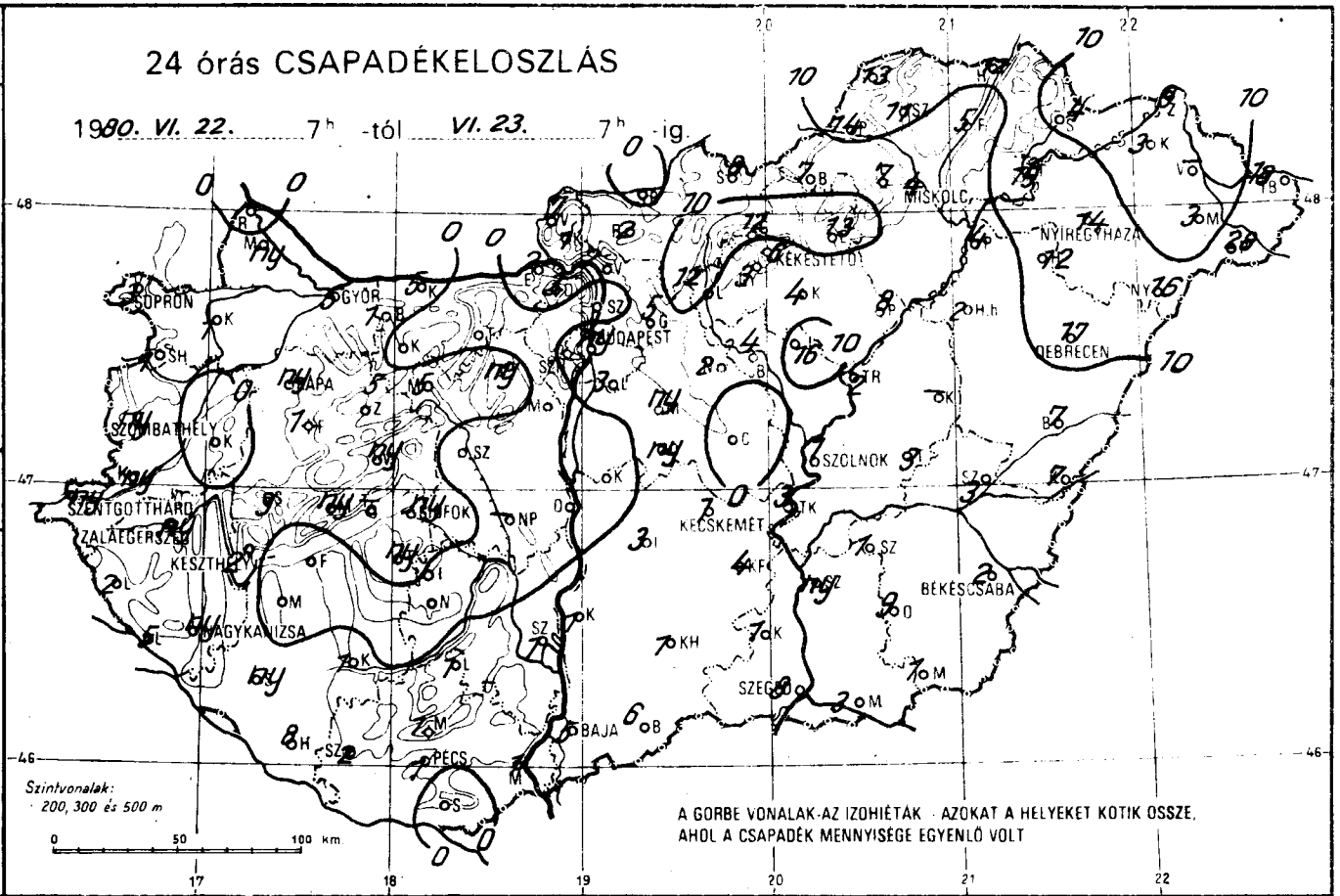

NAPFÉNYTARTAM

1980. VI. 22.

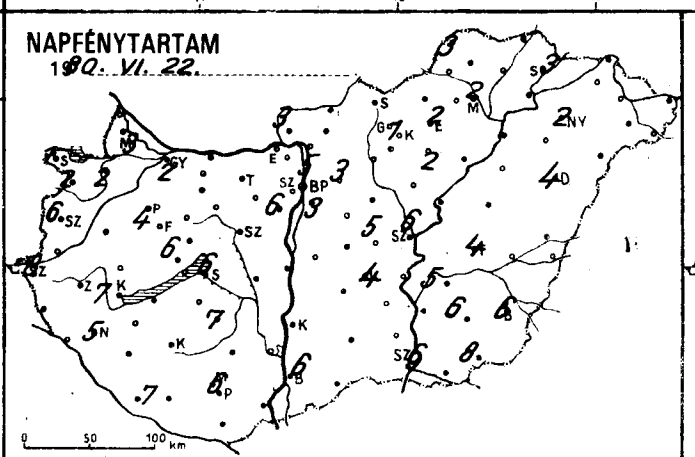

Zivatareloszlás

1980. VI. 22. 7h - VI. 23. 7h-ig.

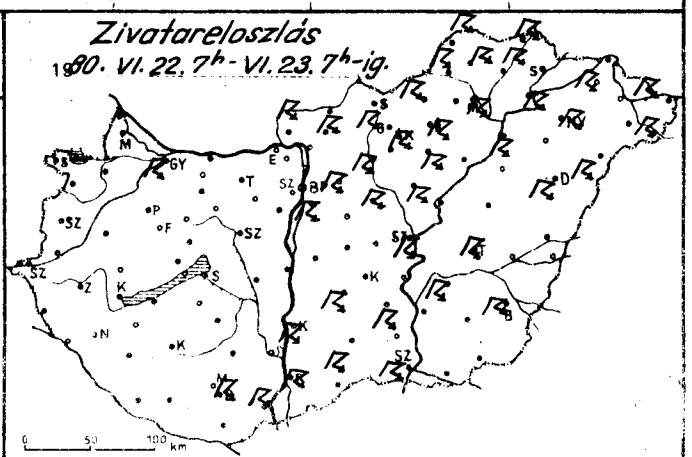

	1980.VI.23. 07 h -ig az utolsó 24 óra adatai							1980.VI.23. 07 h -ig az utolsó 24 óra adatai						
	csapadék (mm)		max. hőmérséklet	min. hőmérséklet	rad. min.	napos órák		csapadék (mm)		max. hőmérséklet	min. hőmérséklet	rad. min.	napos órák	
r	5		21	12	11	2	Vác	2		24	14	14		
uvár	1		20	10	9	2	Vámosmikola	7		23	12	11	3	
onmagyaróvár	ny		20	12	10	3	Baja	5		27	15	14	6	
:a	.		20	12	10		Bácsalmás	6		29	16	15		
ron	3		17	12	11	1	Izsák	3		26	15	14		
ronhorpács	1		18	11	9	2	Kalocsa	1		26	15	14		
d	.		23	9	9		Kecskemét	1		26	16	15	4	
mend	ny		25	7	7		Kiskuni. háza	4		27	17	15		
ıtgotthárd	ny		24	9	8	8	Kiskunhalas	1		28	16	15		
nbathely	ny		20	10	9	6	Kunszentmiklós	.		26	15	14		
ti	2		23	10	10		Tiszakécske	3		27	17	17		
:nye	5		21	10	10		Balassagyarmat	.		22	13	12		
ykanizsa	ny		24	11	10	5	Romhány	2		24	12	12		
iegerszeg	ny		23	10	9		Salgótarján	8		22	14	14		
kasgyepű	1		22	12	10		Eger	13		23	17	13	2	
zthely	2		25	13	12	7	Galyatető	12		16	10	10		
ıcshely	ny		22	13	9	6	Gyöngyös	3		24	14	13		
ıa	ny		22	11	10	4	Kékestető	6		15	11	10	1	
ıeg	3		23	12	11		Kompolt	4		24	16	13	2	
any	–		–	–	–		Lőrinci	12		24	14	13		
zprém	ny		23	13	13		Poroszló	8		25	16	14		
:	5		22	11	11		Jászapáti	16		26	15	14		
ıyód	.		25	15	13		Jászberény	4		26	16	14		
nokszt. György	8		25	13	13	7	Karcag	–		–	–	–		
ıosvár	1		25	16	13		Szolnok	1		27	16	15	6	
rcali	.		25	14	13		Tiszaroff	2		26	16	15		
fok	ny		24	15	14	6	Túrkeve	3		27	17	16	4	
nogyszob	ny		26	15	14		Kistelek	1		29	17	16		
ı	ny		26	14	13		Makó	3		30	18	16		
ıolna	1		23	12	10		Szeged	8		27	17	17	6	
:tergom	2		23	13	13		Szentes	ny		29	18	16		
ıbér	.		23	12	10		Borsodnádasd	7		24	12	10		
márom	5		20	13	10		Füged	5		22	13	12		
:abánya	.		24	14	13		Hidasnémeti	12		23	13	12		
:sútdoboz	ny		25	13	13		Jósvafő	13		20	12	10	3	
naújváros	.		25	16	14		Lillafüred	7		22	12	12		
ırtonvásár	.		25	15	14	6	Miskolc	4		23	13	12	2	
ır	5		20	13	12		Putnok	14		24	13	12		
gyhörcsökp.	–		–	–	–		Sárospatak	4		22	14	13	3	
ıbadbattyán	.		26	14	12		Szendrőlád	11		24	13	13		
gszemcse	.		27	15	12	7	Tokaj	19		23	16	15		
ngyel	1		26	14	10		Kisvárda	3		22	17	16	1	
gykónyi	.		26	15	12		Mátészalka	3		26	17	17		
ekszárd	1		28	16	14		Nyiregyháza	14		24	16	14	2	
sinatető	1		23	14	11		Nyirlugos	16		23	16	14		
ıhács	1		27	15	12		Pátyod	28		26	15	14		
cs	1		26	14	12	6	Tiszabecs	18		25	15	14		
.lós	.		28	14	–		Vásárosnamény	–		–	–	–		
igetvár	2		27	13	13		Záhony	9		23	16	16		
ı. Lőrinc	3		25	15	13	3	Berettyóújfalu	7		27	18	15		
ı. Met. Int.	ny		26	16	14	5	Debrecen	17		27	17	16	4	
ı. Szab. hegy	–		–	–	–		Hajdúdorog	12		25	16	15		
:gléd	.		26	15	14	5	Hortobágy	2		26	17	16		
ıbogókő	3		18	13	12		Körösszakál	7		28	18	16		
ıdöllő	5		24	14	13	3	Polgár	4		25	16	15		
irályrét	1		21	12	12		Békéscsaba	2		28	17	16	6	
onor	ny		27	15	14		Mezőhegyes	1		29	18	16	8	
agykáta	2		26	14	13		Orosháza	9		29	17	16	6	
rkény	ny		26	16	15		Szarvas	1		27	17	16	5	
entendre	.		25	16	15		Szeghalom	3		28	18	16		

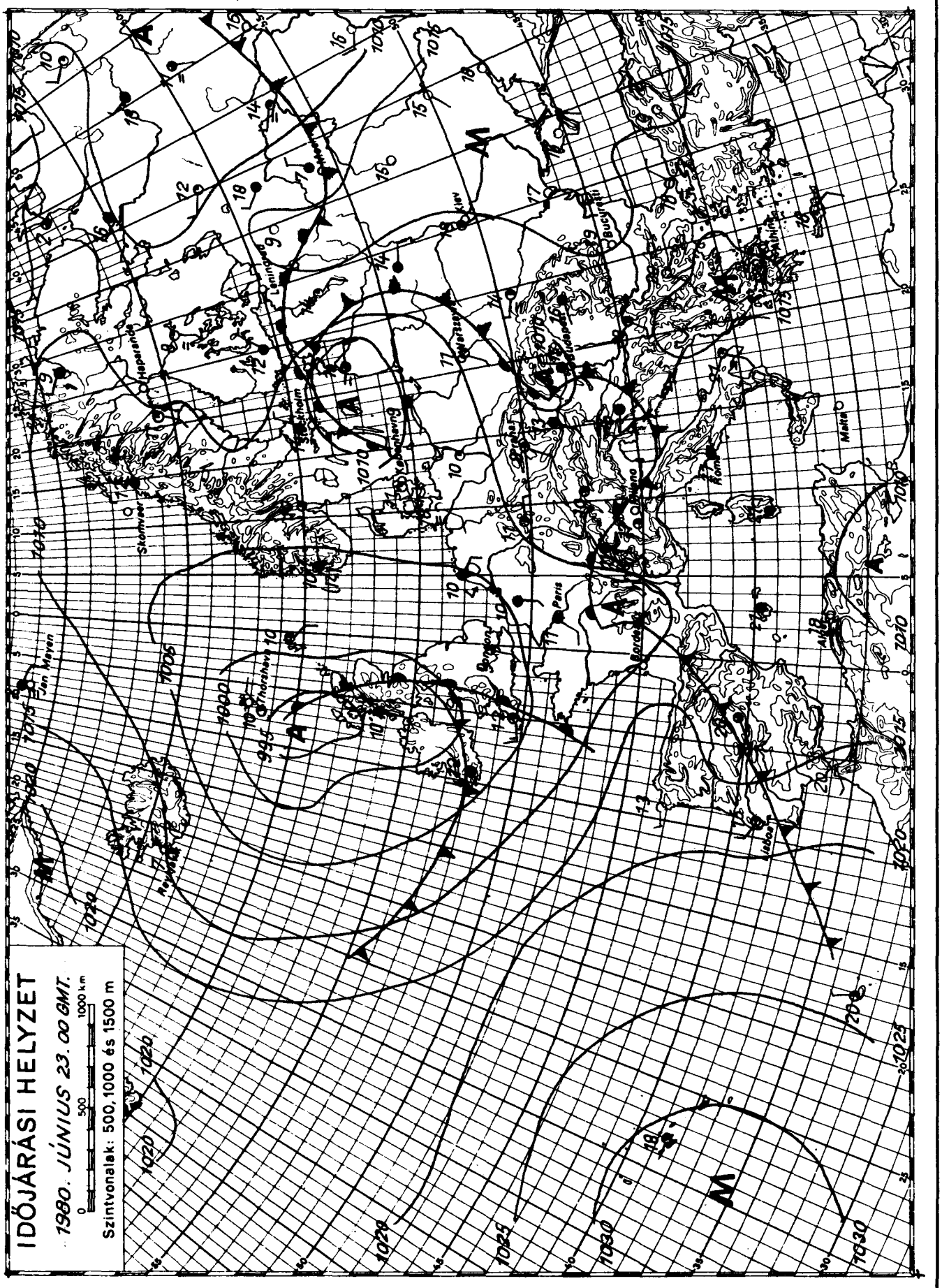

KIADJA: ORSZÁGOS METEOROLÓGIAI SZOLGÁLAT

Készíti: Központi Előrejelző Intézet Előrejelző Osztálya — T.: 273 - 078 — Megjelenik naponként —

Évi előfizetési díja: 1.460.-Ft - Megrendelhető: 1024 Budapest, II., Kitaibel Pál u. 1. Telefon: 353-500

Kiadásért felel: az OMSZ elnöke — Szerkesztésért felel: a KEI igazgatója

DŐJÁRÁSI NAPIJELENTÉS

ЕЖЕДНЕВНЫЙ МЕТЕОРОЛОГИЧЕСКИЙ БЮЛЛЕТЕНЬ • DAILY WEATHER REPORT
BULLETIN QUOTIDIEN DE TEMPS • TÄGLICHER WETTERBERICHT

3. évfolyam 176. szám. + Budapest + 1980. június 24. kedd

Az időjárási helyzet és a várható időjárás:

Az Európa északi felén elterülő alacsony nyomású légköri mezőben, több ciklon középpont található. Ezek hatására, nyugat-kelet irányban, élénk szelek kíséretében újabb és újabb felhőzónák vonulnak át az addig még derült földrészek felett. Igy Dél-Európa kivételével, továbbra is változékony és átmenetileg hüvösebb az idő.

Hazánkban hétfőn változóan felhős volt az ég. Napközben szórványosan eset záporeső, a délutáni óráktól kezdve pedig több helyen zivatar is kialakult. Egyes zivatarokat a Kisalföld területén felhőszakadás méretü csapadékhullás is kisért. Igy Rajkán 46, Sopronban 26, és Mosonmagyaróváron 21 mm eső hullott. A hőmérséklet csúcsértéke 23 és 29 fok között váltakozott. Nyugaton volt a hüvösebb. Kedd reggelre 11 és 19 fokig csökkent a hőmérséklet. A hajnali órákra nyugat felől hidegfront érte el a Kárpát-medencét és erős szelek kíséretében a déli órákra már az ország keleti felére érkezett. A hőmérséklet 11 órakor a Dunántúlon kevéssel 20 fok alatt volt, az Alföldön viszont 20 és 25 fok között váltakozott.

Ma 12 órakor Budapesten a hőmérséklet 17 fok, a tengerszintre átszámitott légnyomás 1013 mbar, mérsékelten emelkedő.

A Balaton vizének hőmérséklete Siófoknál 11 órakor 22 fok volt.

Várható időjárás szerda estig:

Felhős és derült időszakok váltogatják egymást.
Keleten is csökken a felhőzet, majd lassan nyugat felől ismét megnövekszik. Szórványosan zápor, zivatar.
Az északnyugati szél fokozatosan mérséklődik.
Várható legalacsonyabb éjszakai hőmérséklet: 11, 16,
legmagasabb nappali hőmérséklet szerdán: 22, 27 fok között.

Demeter Éva és Dr. Illés László s.k.

A hőmérséklet napi középértéke és eltérése a 100 évi átlagtól /Budapesten/:

1980. VI. 23. 22,1°C +1,6°C

1871 óta ezen a napon Budapesten előfordult

legmagasabb hőmérséklet: 32,3°C /1970/,
legalacsonyabb hőmérséklet: 9,2°C /1885/.

80.439.

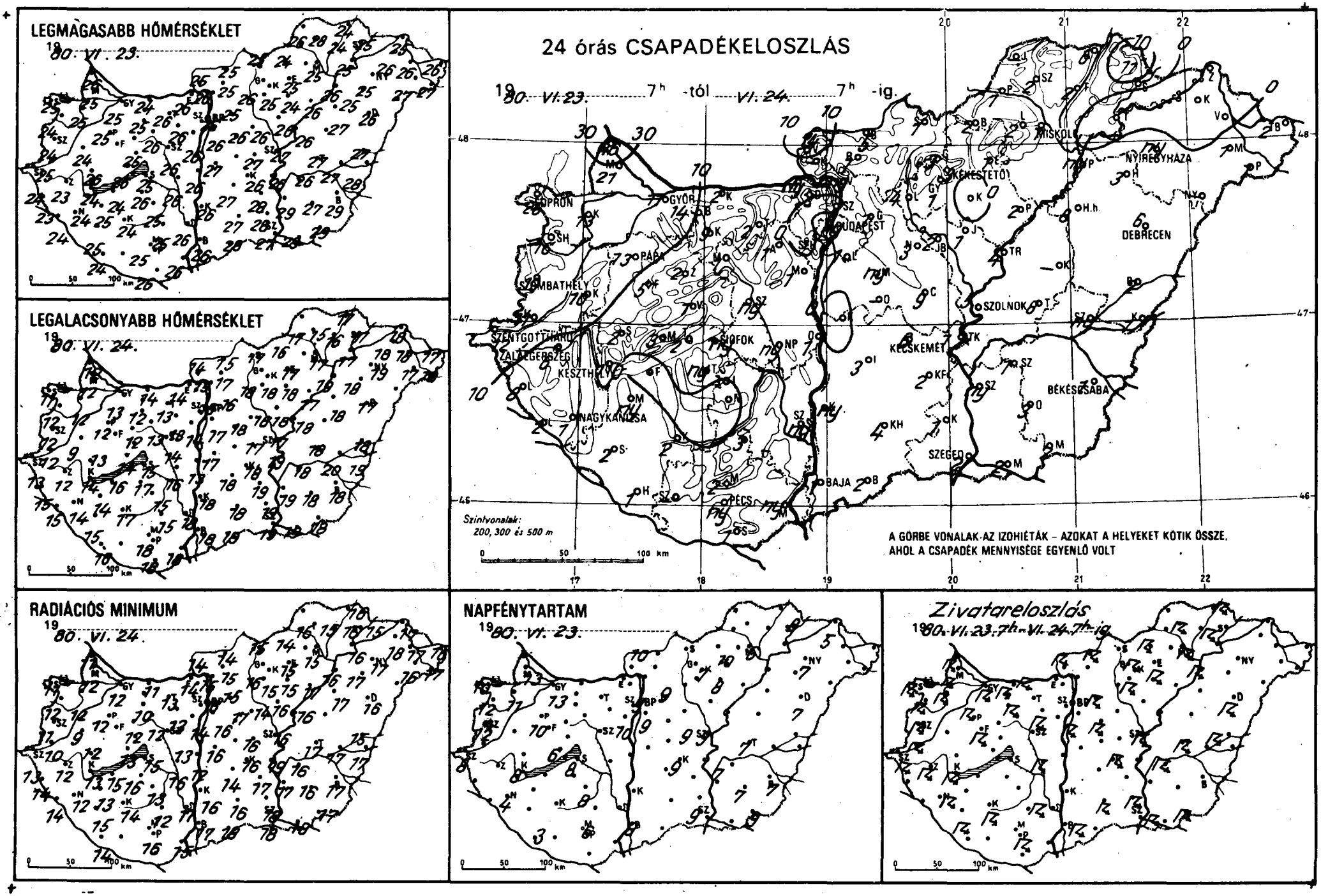
LEGMAGASABB HŐMÉRSÉKLET
1980. VI. 23.
LEGALACSONYABB HŐMÉRSÉKLET
1980. VI. 24.
24 órás CSAPADÉKELOSZLÁS
1980. VI. 23. 7h -tól VI. 24. 7h -ig.
Szintvonalak: 200, 300 és 500 m
A GÖRBE VONALAK AZ IZOHIÉTÁK – AZOKAT A HELYEKET KÖTIK ÖSSZE, AHOL A CSAPADÉK MENNYISÉGE EGYENLŐ VOLT
RADIÁCIÓS MINIMUM
1980. VI. 24.
NAPFÉNYTARTAM
1980. VI. 23.
Zivatareloszlás
1980. VI. 23. 7h – VI. 24. 7h ig.
SOPRON
GYŐR
BUDAPEST
MISKOLC
NYÍREGYHÁZA
DEBRECEN
SZOMBATHELY
PÁPA
SZOLNOK
SZENTGOTTHÁRD
ZALAEGERSZEG
KESZTHELY
SIÓFOK
KECSKEMÉT
BÉKÉSCSABA
NAGYKANIZSA
SZEGED
BAJA
PÉCS

	1980.VI.24.07 h -ig az utolsó 24 óra adatai					
	csapadék (mm)		max. hőmérséklet	min. hőmérséklet	rad. min.	napos órák
	11	☇	25	13	12	13
ár	13	☇	25	12	12	11
magyaróvár	21	☇	25	12	12	13
	46	☇	26	12	11	
n	26	☇	25	11	11	10
nhorpács	16	☇	24	12	12	12
	10	▽	24	9	9	
end	11	☇	25	12	10	
gotthárd	12	☇	24	13	13	8
bathely	19	☇	24	12	11	12
	8		23	15	14	
ye	2	☁	24	15	14	
kanizsa	1	☇	24	14	12	4
gerszeg	6	☇	23	12	12	
sgyepű	5	☇	24	11	10	
hely	1	☇	24	14	13	8
shely	3	▽	23	12	11	6
	13	☇	25	12	12	10
g	2		26	13	12	
ıy	2	▽	26	14	13	
rém	1	▽	25	12	12	
	2		23	11	11	
ód	.		24	16	15	
okszt. györgy	1	▽	24	16	14	3
svár	2	☇	24	17	14	
ali	ny	▽	25	14	13	
k	ny	▽	25	15	15	8
ogyszob	2	☇	25	15	15	
	ny		26	17	16	
lna	14	☇☁	25	14	12	
rgom	ny		26	14	14	
ér	9	☇	25	12	10	
árom	2	☇	24	14	11	
bánya	2		26	13	13	
útdoboz	1	☇	26	13	13	
aújváros	1		26	13	12	
tonvásár	1		26	14	14	10
	1	▽	26	13	12	
yhörcsökp.	ny	☇	26	16	16	
adbattyán	ny		26	14	13	
szemcse	.		25	15	13	8
gyel	3	▽	25	15	12	
ykónyi	.		26	16	14	
kszárd	ny	☇	26	18	17	
inatető	2		21	17	13	
hács	ny	▽	26	18	15	
s	ny	☇	25	18	16	6
ós	1		26	18	–	
getvár	–		–	–	–	
Lőrinc	1	☇	26	17	16	9
Met. Int.	ny	▽	26	16	16	9
Szab. hegy	.		22	11	11	
gléd	9	▽	27	17	16	9
bogókő	–		–	–	–	
döllő	1	☇	25	16	15	9
rályrét	–		–	–	–	
nor	ny	☇	26	18	17	
gykáta	3		26	16	14	
kény	–		–	–	–	
ntendre	.		28	18	17	

	1980.VI.24.07 h -ig az utolsó 24 óra adatai					
	csapadék (mm)		max. hőmérséklet	min. hőmérséklet	rad. min.	napos órák
Vác	ny	☁	26	15	15	
Vámosmikola	14	☇	25	14	14	10
Baja	1	☇	26	18	17	8
Bácsalmás	2		28	19	18	
Izsák	3	▽	27	16	14	
Kalocsa	ny		26	18	16	
Kecskemét	6	☇	26	18	16	9
Kiskunf. háza	2		28	19	17	
Kiskunhalas	4	☇	27	18	16	
Kunszentmiklós	.		27	17	16	
Tiszakécske	1	▽	26	19	19	
Balassagyarmat	5	☇	25	15	14	
Romhány	1	▽	25	17	15	
Salgótarján	1		25	17	15	
Eger	1	☇	25	17	15	10
Galyatető	3	▽	18	12	12	
Gyöngyös	1	☇☁	25	18	15	
Kékestető	3	☇≡	17	13	12	7
Kompolt	.	☁	24	18	15	8
Lőrinci	4	▽	26	18	16	
Poroszló	2	▽	26	17	17	
Jászapáti	1	▽	26	18	16	
Jászberény	2	▽	25	17	16	
Karcag	–		–	–	–	
Szolnok	5	☇	27	17	16	9
Tiszaroff	4	▽	26	18	16	
Túrkeve	8	☇	27	18	17	7
Kistelek	1	☇	28	19	18	
Makó	2	☇	29	19	18	
Szeged	2	▽	27	19	18	9
Szentes	ny		29	19	17	
Borsodnádasd	2	☇	24	16	14	
Függöd	2	☇	24	16	16	
Hidasnémeti	6	☇	24	17	16	
Jósvafő	–		–	–	–	–
Lillafüred	2	▽	23	15	14	
Miskolc	1	☇≡	25	17	15	6
Putnok	1		26	17	16	
Sárospatak	11	▽	25	17	15	8
Szendrőlád	2	☇☁	28	15	15	
Tokaj	.		25	17	16	
Kisvárda	.	☁	26	18	18	5
Mátészalka	1		27	17	16	
Nyíregyháza	ny	▽	25	19	17	7
Nyírlugos	–		–	–	–	
Pátyod	1	▽	27	18	17	
Tiszabecs	2		26	17	16	
Vásárosnamény	.	☁	26	18	17	
Záhony	.		25	18	17	
Berettyóújfalu	2	☇	27	18	15	
Debrecen	6	☇	26	17	16	7
Hajdúdorog	3		25	18	17	
Hortobágy	8	▽	27	18	17	
Körösszakál	1		28	19	17	
Polgár	ny	☇	26	19	16	
Békéscsaba	1	▽	29	18	17	7
Mezőhegyes	2	☇	29	18	17	9
Orosháza	3		27	18	16	7
Szarvas	1	☇	26	18	16	7
Szeghalom	ny	▽	27	20	17	

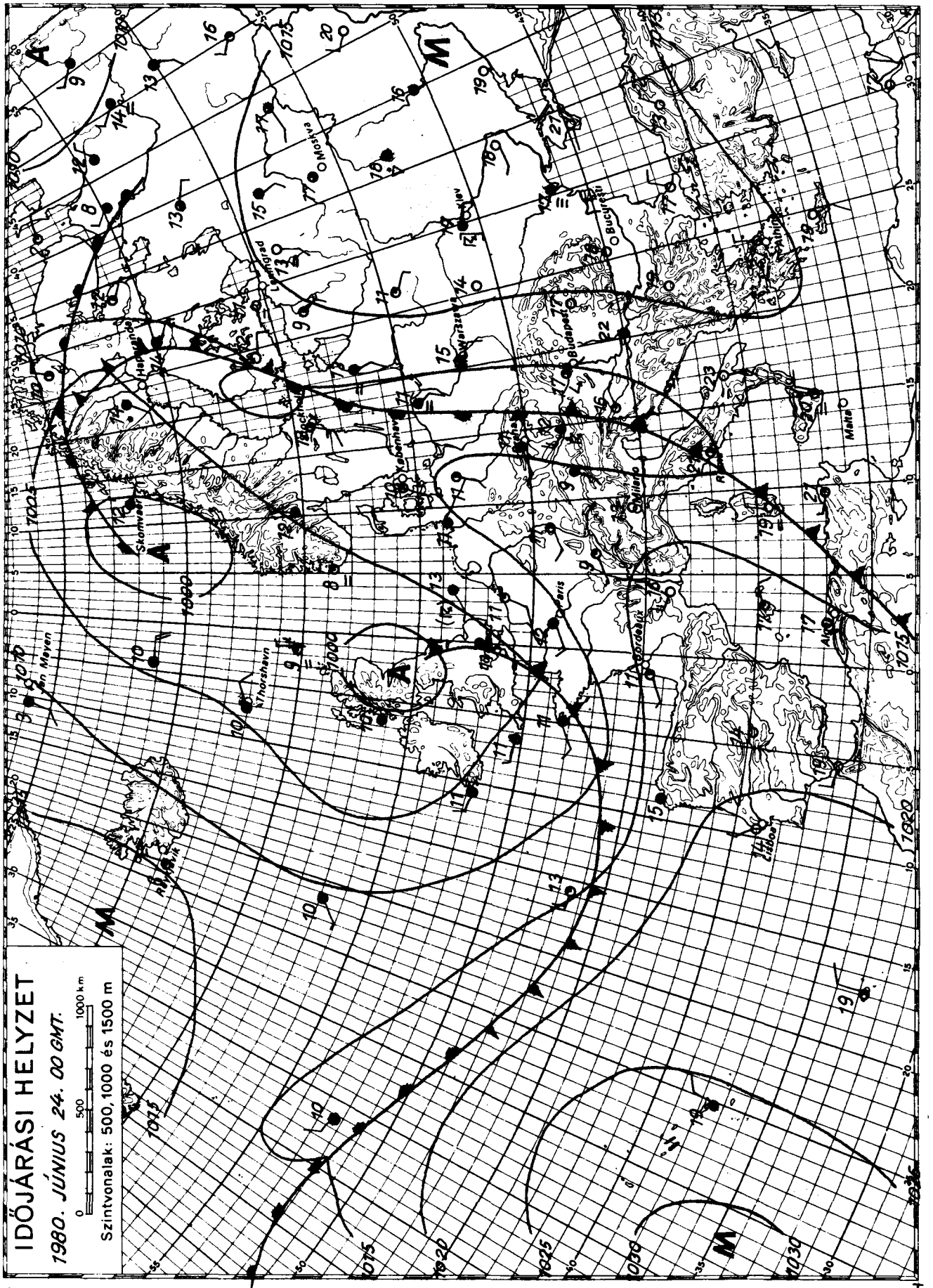

KIADJA: ORSZÁGOS METEOROLÓGIAI SZOLGÁLAT

Készíti: Központi Előrejelző Intézet Előrejelző Osztálya — T.: 273 - 078 — Megjelenik naponként —

Évi előfizetési díja: 1.460.-Ft - Megrendelhető: 1024 Budapest, II., Kitaibel Pál u. 1. Telefon: 353-500

Kiadásért felel: az OMSZ elnöke — Szerkesztésért felel: a KEI igazgatója

IDŐJÁRÁSI NAPIJELENTÉS

ЕЖЕДНЕВНЫЙ МЕТЕОРОЛОГИЧЕСКИЙ БЮЛЛЕТЕНЬ • DAILY WEATHER REPORT
BULLETIN QUOTIDIEN DE TEMPS • TÄGLICHER WETTERBERICHT

3. évfolyam 177. szám. + Budapest + 1980. június 25. szerda

Az időjárási helyzet és a várható időjárás:

Kontinensünk legnagyobb részének időjárását még mindig az a hatalmas kiterjedésü ciklon irányitja, amelynek középpontja a Skandináv-félsziget déli része fölött örvénylik. A ciklon nyugati, délnyugati oldalán több hullámban hüvös levegő érkezik a Brit-szigeteken át, az Ibériai-félsziget, valamint a Földközi-tenger nyugati medencéjének térségébe. Váltakozó nedvességtartalmú óceáni léghullámok áramlanak Közép-Európában is. Hatásukra igen változékony az időjárás. Többfelé alakul ki zápor, zivatar és megerősödik, átmenetileg viharossá fokozódik a szél. A Kárpát-medence időjárását is az óceáni léghullámok irányitják, igy marad a változékony, az évszakhoz képest kissé hüvös idő.

Hazánkban kedden északnyugatról gyors mozgással hidegfront vonult délkelet felé. Átmenetileg erősen megnövekedett a felhőzet és sokfelé volt zápor, délkeleten helyenként zivatar. A szerda reggel 7 óráig lehullott eső mennyisége általában csapadéknyom és 11 mm között volt, de Békéscsabáról, Körösszakálról és Sárospatakról 14 mm-t jelentettek. A hidegfront átvonulása után csökkent a felhőzet és 4, 10 órára az ország legnagyobb részén kisütött a nap. A legmagasabb nappali hőmérséklet általában: 21, 25, délkeleten még 25, 28 fok között váltakozott. Szerda hajnalra 12, 18 fokig hült le a levegő. Délelőtt változóan felhős, többfelé szeles idő volt. Szórványosan zápor, zivatar is előfordult. A hőmérséklet 11 órakor 18, 22 fok között volt.

Ma 12 órakor Budapesten a hőmérséklet 20 fok, a tengerszintre átszámitott légnyomás 1008 mbar, nem változik.

A Balaton vizének hőmérséklete 11 órakor Siófoknál 22 fok volt.

Várható időjárás csütörtök estig:

Változóan felhős idő, szerdán elszórtan, csütörtökön többfelé újabb zápor, zivatar.
Fokozatosan ismét mindenütt északnyugatira, északira forduló és elsősorban a Dunántúlon megerősödő szél.
Várható legalacsonyabb éjszakai hőmérséklet: 11, 16,
legmagasabb nappali hőmérséklet csütörtökön: 21, 26 fok között.

Németh Lajos s.k.

A hőmérséklet napi középértéke és eltérése a 100 évi átlagtól /Budapesten/:

1980. VI. 24.	19,6°C	-1,0°C

1871 óta ezen a napon Budapesten előfordult

legmagasabb hőmérséklet:	33,8°C /1962/,
legalacsonyabb hőmérséklet:	9,8°C /1921/.

80.440.

LEGMAGASABB HŐMÉRSÉKLET

1980. VI. 24.

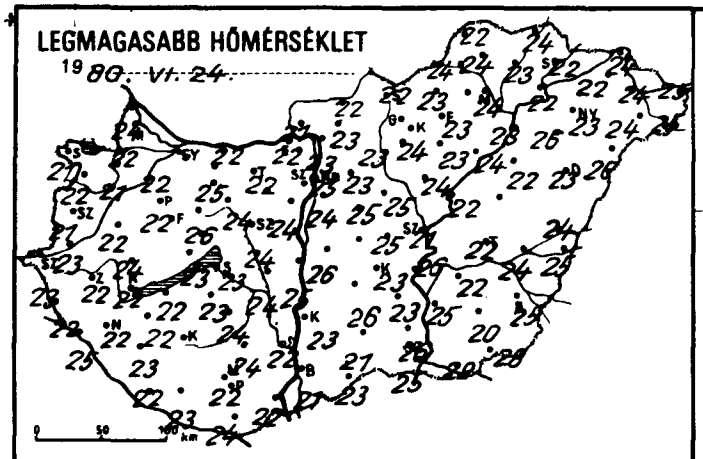

LEGALACSONYABB HŐMÉRSÉKLET

1980. VI. 25.

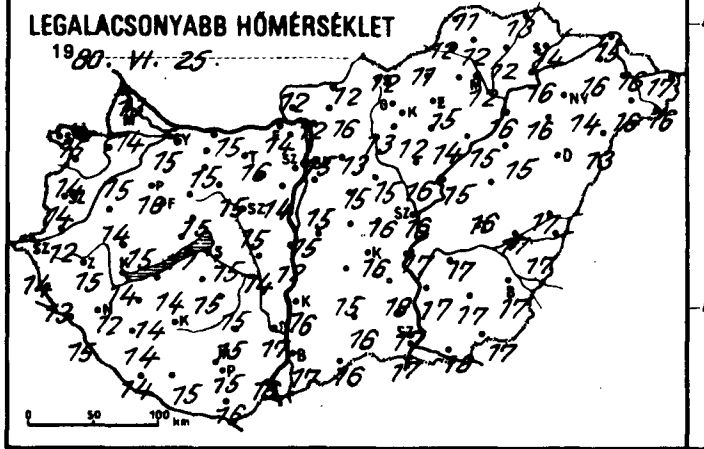

RADIÁCIÓS MINIMUM

1980. VI. 25.

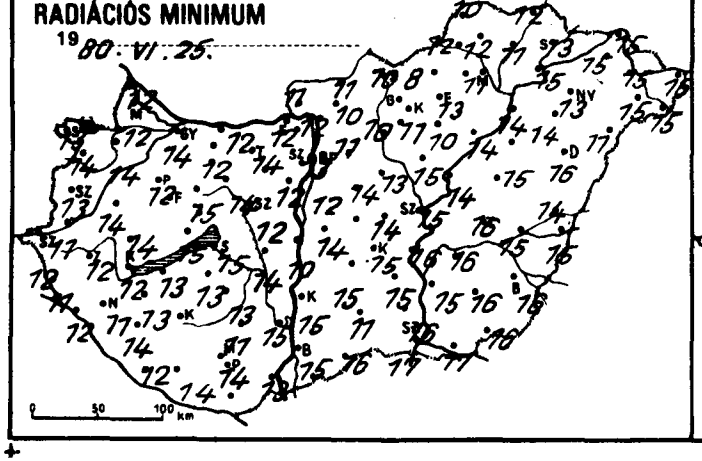

24 órás CSAPADÉKELOSZLÁS

1980. VI. 24. 7h -tól VI. 25. 7h -ig.

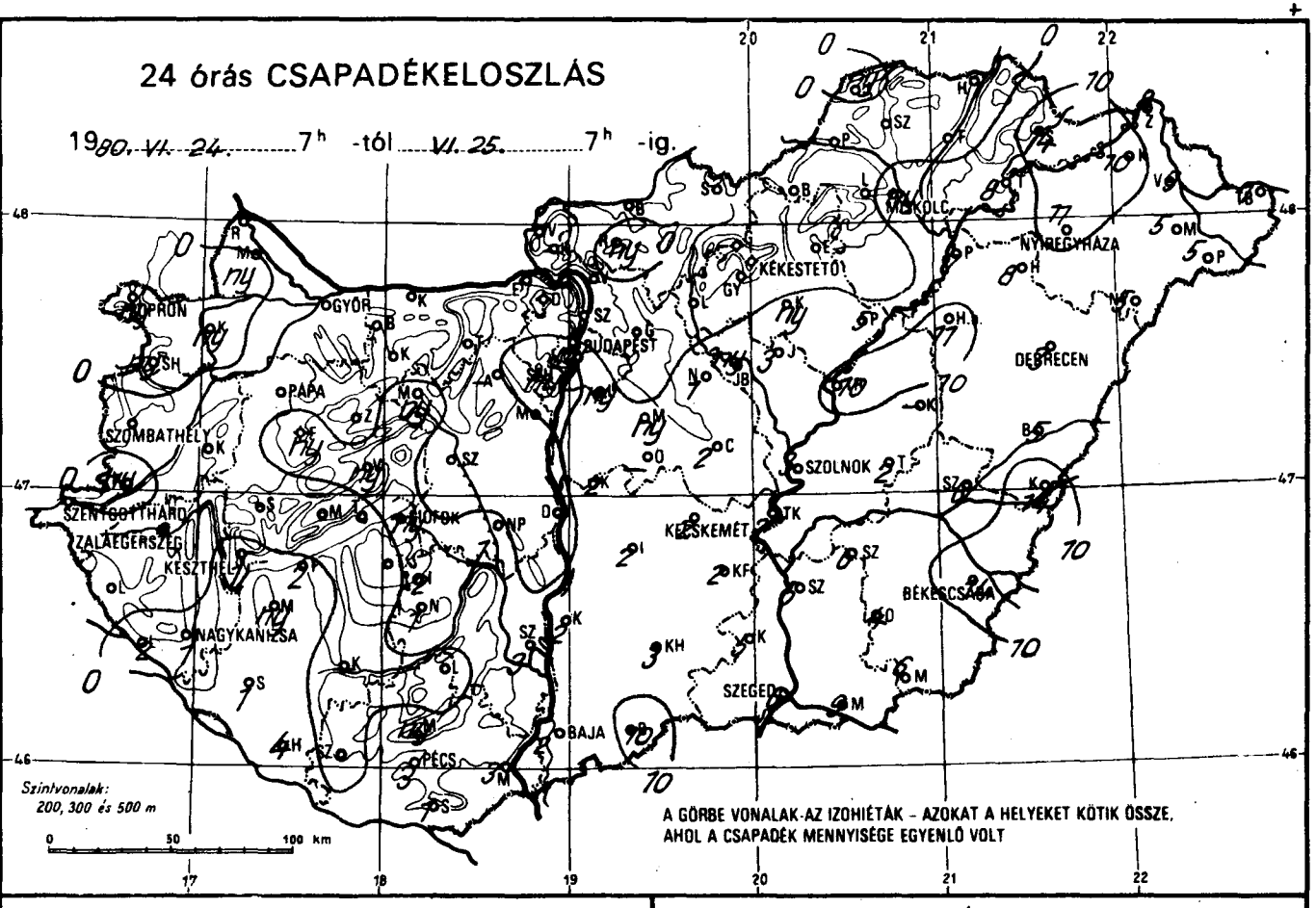

NAPFÉNYTARTAM

1980. VI. 24.

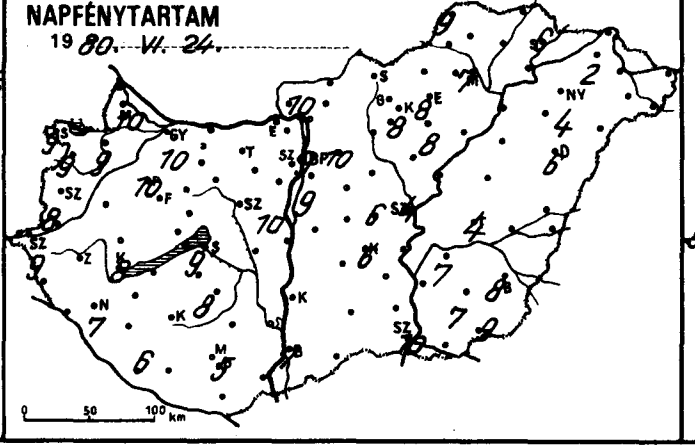

Zivatareloszlás

1980. VI. 24. 7h – VI. 25. 7h-ig.

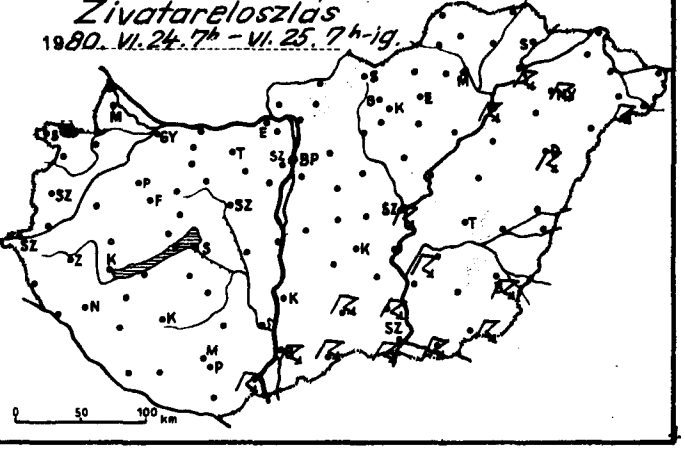

1980.VI.25. 07 h -ig az utolsó 24 óra adatai

	csapadék (mm)		max. hőmérséklet	min. hőmérséklet	rad. min.	napos órák
	.		22	15	14	10
r	ny	⍒	21	15	14	9
nagyaróvár	ny		22	14	12	10
	.		24	13	12	
	ny	⍒	21	15	13	9
horpács	ny		22	14	14	9
	.		22	14	14	
nd	ny		23	12	11	
otthárd	.		23	14	12	9
athely	.		21	14	13	8
	.		22	13	11	
e	2	⌒	25	15	12	
anizsa	1	⍒⌒	22	12	11	7
erszeg	.		22	15	12	
sgyepű	ny		22	14	12	
hely	1	⍒⌒	22	14	12	8
shely	.	⌒	21	15	12	9
	.		22	16	12	10
g	.		24	15	14	
ıy	.		23	17	15	
rém	ny	⍒	26	15	15	
	.	⌒	22	12	11	
ód	2		22	14	13	
okszt. györgy	4	⌒	22	14	12	6
svár	–		–	–	–	
ali	ny	⌒	22	14	13	
k	ny	⍒	23	15	15	9
ogyszob	1	⍒	23	14	14	
	.		23	15	13	
olna	.		23	14	13	
ergom	.		22	14	12	
ér	.	⌒	25	15	12	
nárom	.		22	15	12	
abánya	.		22	16	14	
sútdoboz	–		–	–	–	
naújváros	.		25	12	10	
rtonvásár	.		24	14	12	10
r	ny		24	15	14	
gyhörcsökp.	1		24	14	14	
badbattyán	.		24	15	12	
gszemcse	2	⍒⌒	24	15	13	8
ngyel	.		24	15	11	
gykónyi	1		25	14	12	
ekszárd	3	⍒	22	17	15	
ipadtető	ny		19	15	14	
ohács	3	⍓⌒	22	16	13	
cs	3	⍒	22	15	14	5
klós	1		24	16	–	
igetvár	.		23	15	14	
p. Lőrinc	ny	⍒	24	15	12	9
p. Met. Int.	ny	⍒	25	15	13	9
p. Szab. hegy	ny	⍒	20	13	11	
egléd	2	⍒	25	16	14	6
obogókő	.		17	13	12	
ödöllő	.	⌒	23	13	11	10
Királyrét	–		–	–	–	
Monor	ny		25	15	14	
Nagykáta	1		25	15	13	
Örkény	–		–	–	–	
Szentendre	.		25	14	13	

	csapadék (mm)		max. hőmérséklet	min. hőmérséklet	rad. min.	napos órák
Vác	..	⌒	23	12	12	
Vámosmikola	.	⌒	21	12	11	10
Baja	2	⍓	21	17	15	7
Bácsalmás	10	⍓	23	16	16	
Izsák	2		26	15	15	
Kalocsa	2		23	16	15	
Kecskemét	2	⍒ =	23	16	15	6
Kiskunf. háza	2		23	18	15	
Kiskunhalas	3	⍓	21	16	11	
Kunszentmiklós	2	⍒	26	15	14	
Tiszakécske	2		26	17	16	
Balassagyarmat	.	⌒	22	12	11	
Romhány	ny	⍒	23	16	10	
Salgótarján	.		24	12	10	
Eger	.		23	15	13	8
Galyatető	.	=	20	11	11	
Gyöngyös	.	⌒	24	12	11	
Kékestető	.	≡	17	10	9	8
Kompolt	ny	⍒⌒	23	14	10	8
Lőrinci	.	⌒	23	13	10	
Poroszló	5	⍒	24	15	14	
Jászapáti	3	⍒	24	16	15	
Jászberény	ny		26	15	13	
Karcag	–		–	–	–	
Szolnok	3	⍓=	21	16	15	4
Tiszaroff	10	⍒	22	15	14	
Túrkeve	2		22	16	16	4
Kistelek	5	⍓	26	17	16	
Makó	9	⍓	28	18	17	
Szeged	6	⍓=	25	17	17	10
Szentes	5	⍒	25	17	15	
Borsodnádasd	.	⌒	23	11	8	
Fügöd	.	⌒	23	12	11	
Hidasnémeti	.		24	13	12	
Jósvafő	ny	⍒⌒	22	11	10	9
Lillafüred	.		24	12	11	
Miskolc	ny	⍒=	24	12	11	7
Putnok	.	≡	24	12	12	
Sárospatak	14		22	14	13	6
Szendrőlád	.	⌒	24	12	12	
Tokaj	8	⍓	22	16	15	
Kisvárda	10	⍒	22	16	15	2
Mátészalka	5	⍒	24	16	15	
Nyíregyháza	11	⍓	23	14	13	4
Nyírlugos	5		26	13	11	
Pátyod	5	⍓	25	16	15	
Tiszabecs	1		25	17	16	
Vásárosnamény	9	⍒	24	16	15	
Záhony	8	⍒	24	15	15	
Berettyóújfalu	5		24	17	14	
Debrecen	3	⍓	23	16	16	6
Hajdúdorog	8	⍒⌒	26	16	14	
Hortobágy	11	⍒	22	15	15	
Körösszakál	14		25	17	16	
Polgár	7	⍓⌒	23	16	14	
Békéscsaba	14	⍓	25	17	16	8
Mezőhegyes	6	⍓	28	17	16	9
Orosháza	4	⍒	25	17	16	7
Szarvas	6	⍓	22	17	16	7
Szeghalom	6	⍒	24	17	15	

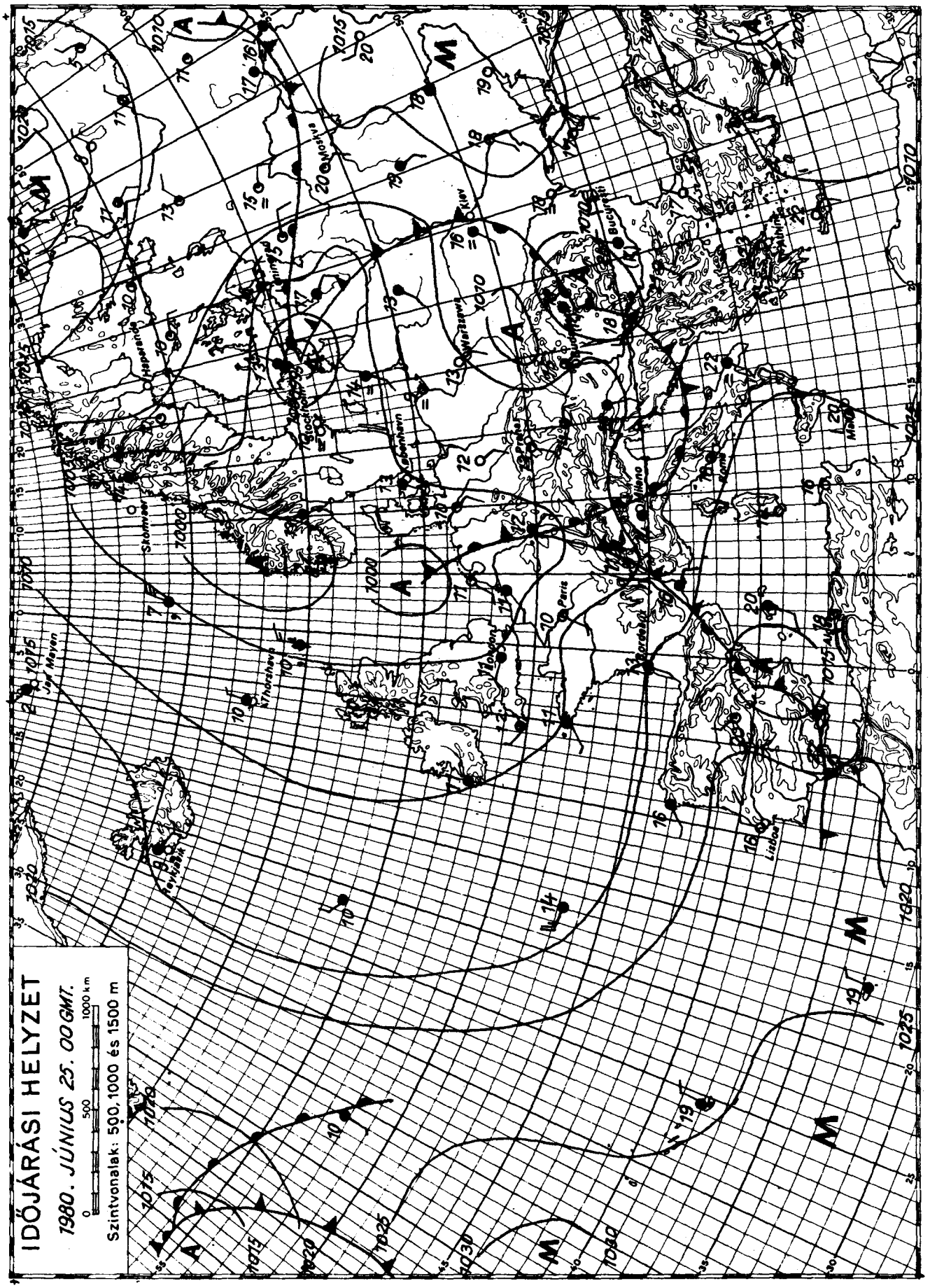

KIADJA: ORSZÁGOS METEOROLÓGIAI SZOLGÁLAT
Készíti: Központi Előrejelző Intézet Előrejelző Osztálya — T.: 273 - 078 — Megjelenik naponként —
Évi előfizetési díja: 1.460.-Ft - Megrendelhető: 1024 Budapest, II., Kitaibel Pál u. 1. Telefon: 353-500
Kiadásért felel: az OMSZ elnöke — Szerkesztésért felel: a KEI igazgatója

DŐJÁRÁSI NAPIJELENTÉS

ЕЖЕДНЕВНЫЙ МЕТЕОРОЛОГИЧЕСКИЙ БЮЛЛЕТЕНЬ · DAILY WEATHER REPORT
BULLETIN QUOTIDIEN DE TEMPS · TÄGLICHER WETTERBERICHT

93. évfolyam 178. szám. + Budapest + 1980. június 26. csütörtök

Az időjárási helyzet és a várható időjárás:

Szárazföldünk időjárását alapvetően továbbra is egyetlen nagy kiterjedésü, több középpontú, alacsony nyomású légörvény alakítja. A ciklon áramlási rendszerében váltakozó hőmérsékletü és nedvességtartalmú léghullámok áramlanak gyors egymásutánban az Atlanti-óceán felől a kontinens belseje felé. Hatásukra Európa legnagyobb részén változékony, az évszakhoz képest kissé hüvös az idő. A Kárpát-medence időjárását is a fenti ciklon alakitja.

Hazánkban szerdán a középső és az északkeleti országrészben 10, 14, másutt 4, 9 órán át sütött a nap. Időnként erősen megnövekedett a felhőzet és sok helyen záporeső, zivatar alakult ki. A csütörtök reggel 7 óráig lehullott csapadék mennyisége általában csapadéknyom és 5 mm között volt, de a Zselicségben 10, 19 mm-t, a nyugat-dunántúli határvidéken 18, 26 mm-t is mértek. Szerdán kora délután általában 21, 26 fokig melegedett fel a levegő. Csütörtök hajnalra általában 10, 15 fokig, az északnyugati országrészben 7, 10 fokig csökkent a hőmérséklet. Délelőtt változóan felhős volt az ég, a Dunántúlról elszórtan esőt, záporesőt jelentettek. Mérsékelt volt a légmozgás. A hőmérséklet 11 órakor általában 15 és 20 fok között volt.

Ma 12 órakor Budapesten a hőmérséklet 21 fok, a tengerszintre átszámitott légnyomás 1011 mbar, alig változik.

A Balaton vizének hőmérséklete Siófoknál 11 órakor 21 fok volt.

Várható időjárás péntek estig:

Több izben erősen megnövekvő felhőzet, szórványosan záporesővel, zivatarral.
Gyenge változó, időnként délnyugati, nyugati irányból megélénkülő szél.
Várható legalacsonyabb éjszakai hőmérséklet: 10, 15,
legmagasabb nappali hőmérséklet pénteken: 19, 24 fok között.

Pogr Judit s.k.

TÁVOLABBI KILÁTÁSOK SZOMBATTÓL-KEDDIG:

Változékony, az évszakhoz képest kissé hüvös marad az idő.
Záporokra, zivatarokra lehet számitani.
Legalacsonyabb hajnali hőmérséklet: 10, 15 fok között.
Legmagasabb nappali hőmérséklet: 19, 24 fok között.
Jelentős mennyiségü /legalább 5 mm/ csapadék az ország területének 80 százalékán várható.

KÖZÉPTÁVÚ ELŐREJELZŐ OSZTÁLY

A hőmérséklet napi középértéke és eltérése a 100 évi átlagtól /Budapesten/:

1980. VI. 25.	20,3°C	+0,2°C

1871 óta ezen a napon Budapesten előfordult

legmagasabb hőmérséklet:	33,9°C /1876/,
legalacsonyabb hőmérséklet:	8,1°C /1918/.

80.441.

LEGMAGASABB HŐMÉRSÉKLET

1980. VI. 25.

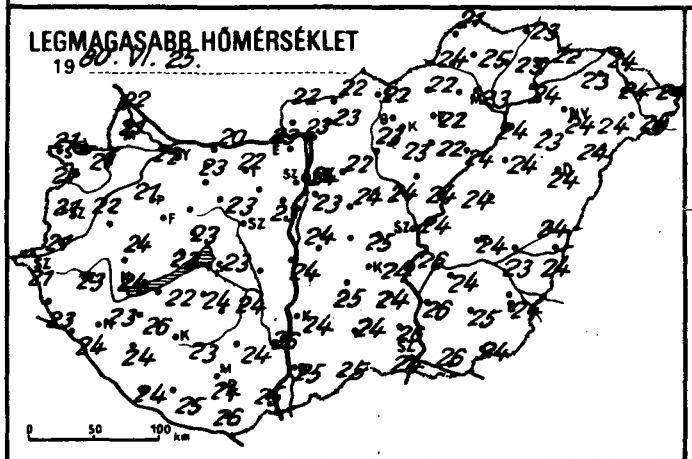

LEGALACSONYABB HŐMÉRSÉKLET

1980. VI. 26.

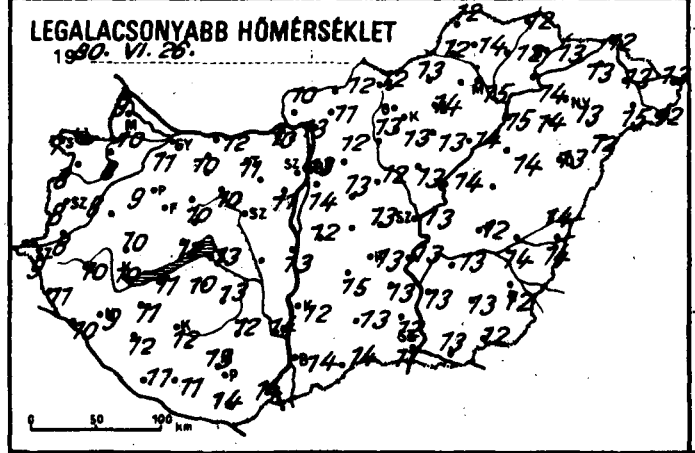

RADIÁCIÓS MINIMUM

1980. VI. 26.

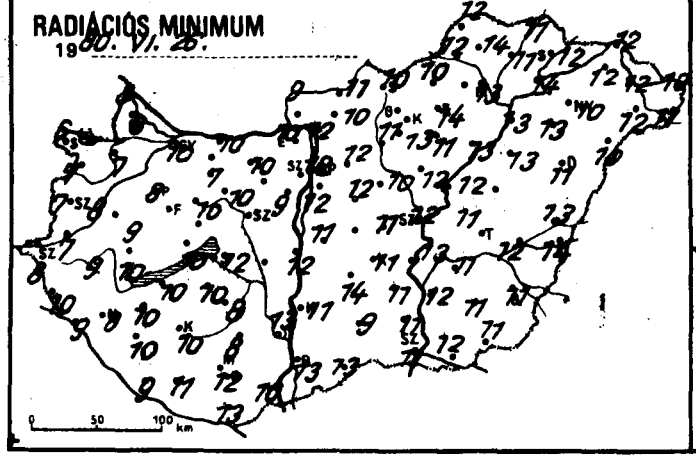

24 órás CSAPADÉKELOSZLÁS

1980. VI. 25. 7h -tól VI. 26. 7h -ig.

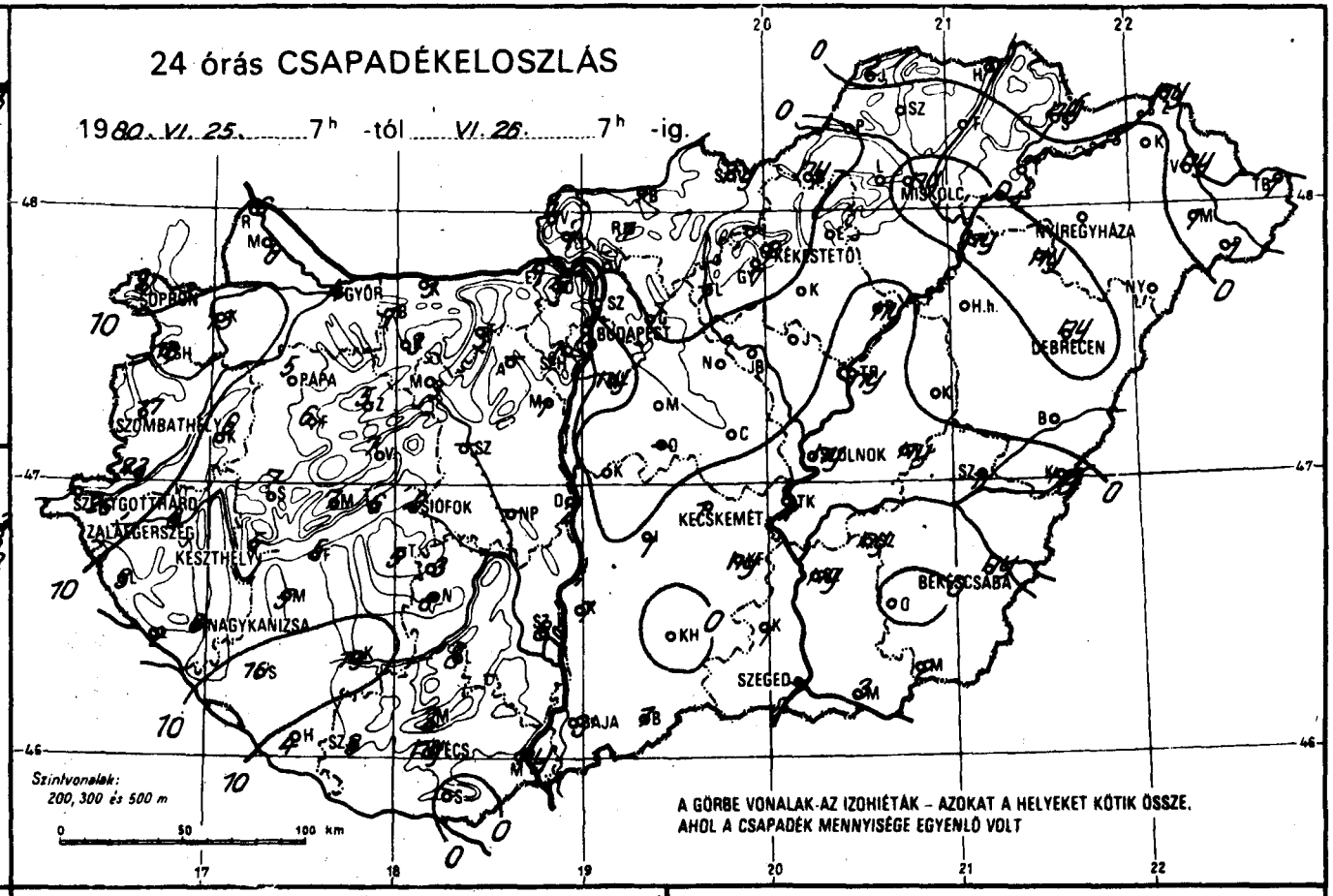

NAPFÉNYTARTAM

1980. VI. 25.

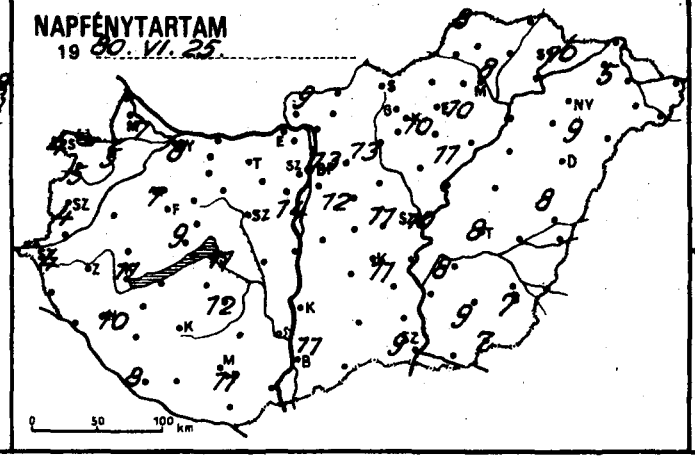

Zivatareloszlás

1980. VI. 25. 7h – VI. 26. 7h -ig.

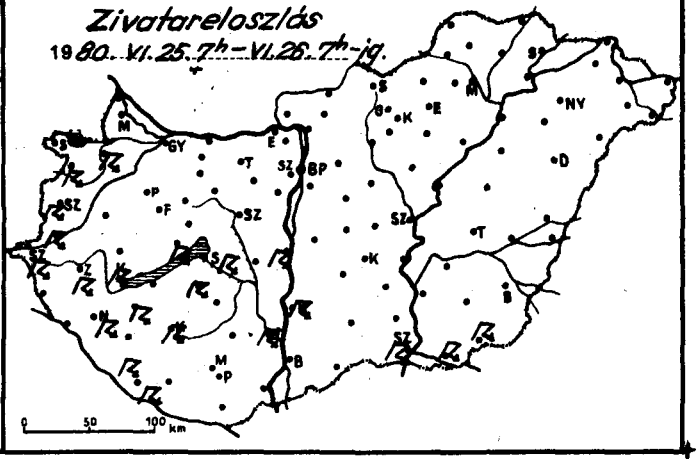

1980. VI. 26. 07 h -ig az utolsó 24 óra adatai

	csapadék (mm)		max. hőmérséklet	min. hőmérséklet	rad. min.	napos órák
	4		22	11	10	8
ár.	13		21	8	7	5
magyaróvár	8		21	10	8	7
	6		22	9	8	
n	9		21	7	6	4
horpács	18		21	8	7	5
	6		22	8	8	
end	23		21	8	7	
otthárd	26	=	21	9	8	4
athely	17		21	8	7	4
	3		23	11	10	
ve	2		24	10	9	
anizsa	8		23	9	8	10
erszeg	8		23	10	9	
sgyepű	6		22	8	6	
hely	5		24	10	10	11
shely	7		21	10	8	9
	5		21	9	8	7
g	7		24	10	9	
y	6		23	12	10	
rém	7		23	10	10	
	5		20	8	7	
ód	5		22	11	10	
okszt. györgy	4		24	11	9	8
svár	19		23	12	10	
ali	5		26	11	10	
k	9		23	13	12	11
gyszob	10		24	12	10	
	5		24	10	10	
lna	1		22	10	9	
rgom	1		23	10	10	
ér	3		23	10	7	
árom	3		20	12	10	
bánya	3		22	11	10	
útdoboz	–		–	–	–	
aújváros	2		24	13	12	
konvásár	1		23	11	9	14
	3		23	10	10	
yhörcsökp.	–		–	–	–	
adbattyán	–		–	–	–	
szemcse	3		24	10	8	12
gyel	8		24	12	8	
ykónyi	8		26	11	9	
szárd	8		26	14	13	
gádtető	3		20	11	10	
ács	ny		25	14	10	
	ny		24	13	12	11
ós	.		26	14	13	
etvár	3		25	11	11	
Lőrinc	ny		23	14	12	12
Met. Int.	1		24	13	12	13
Szab. hegy	1		20	10	8	
léd	.		25	13	11	11
bogókő	2		18	8	8	
döllő	1		22	12	12	13
ályrét	1		22	10	9	
nor	.		24	13	12	
gykáta	.		24	12	10	
cény	–		–	–	–	
ntendre	.		24	13	13	

1980. VI. 26. 07 h -ig az utolsó 24 óra adatai

	csapadék (mm)		max. hőmérséklet	min. hőmérséklet	rad. min.	napos órák
Vác	1		23	13	12	
Vámosmikola	1		22	10	9	9
Baja	3		25	14	13	11
Bácsalmás	1		25	14	13	
Izsák	1		25	15	14	
Kalocsa	7		24	12	11	
Kecskemét	1		24	13	11	11
Kiskunf. háza	ny		24	13	11	
Kiskunhalas	.		24	13	9	
Kunszentmiklós	.		24	12	11	
Tiszakécske	1		26	13	13	
Balassagyarmat	1		22	12	11	
Romhány	1		23	11	10	
Salgótarján	ny		22	12	10	
Eger	.		22	14	14	10
Galyatető	–		–	–	–	
Gyöngyös	1		23	13	13	
Kékestető	2		15	13	9	10
Kompolt	.		22	13	11	11
Lőrinci	1		23	13	11	
Poroszló	ny		24	14	13	
Jászapáti	.		24	13	12	
Jászberény	.		23	15	11	
Karcag	–		–	–	–	
Szolnok	ny		24	13	12	10
Tiszaroff	ny		24	14	12	
Túrkeve	ny		24	12	11	8
Kistelek	1		26	12	11	
Makó	3		26	13	12	
Szeged	1	=	24	11	11	9
Szentes	ny		26	13	12	
Borsodnádasd	ny		22	13	10	
Fügöd	.		23	12	11	
Hidasnémeti	1		23	12	11	
Jósvafő	2		21	12	12	8
Lillafüred	.		22	13	12	
Miskolc	ny		23	15	13	8
Putnok	.		24	12	12	
Sárospatak	ny		22	13	12	10
Szendrőlád	.		25	14	14	
Tokaj	.		24	14	14	
Kisvárda	.		23	13	12	5
Mátészalka	1		24	15	12	
Nyíregyháza	.		24	13	10	9
Nyírlugos	.		24	12	10	
Pátyod	1		25	12	11	
Tiszabecs	1		24	13	12	
Vásárosnamény	ny		24	13	12	
Záhony	ny		24	12	12	
Berettyóújfalu	.		24	14	13	
Debrecen	ny		24	13	11	8
Hajdúdorog	ny		23	14	13	
Hortobágy	.		24	14	13	
Körösszakál	ny		24	14	14	
Polgár	ny		24	15	13	
Békéscsaba	ny		24	12	11	7
Mezőhegyes	2		24	12	11	7
Orosháza	.		25	13	11	9
Szarvas	ny		24	13	11	8
Szeghalom	1		23	14	12	

KIADJA: ORSZÁGOS METEOROLÓGIAI SZOLGÁLAT

Készíti: Központi Előrejelző Intézet Előrejelző Osztálya — T.: 273-078 — Megjelenik naponként —

Évi előfizetési díja: 1.460.-Ft - Megrendelhető: 1024 Budapest, II., Kitaibel Pál u. 1. Telefon: 353-500

Kiadásért felel: az OMSZ elnöke — Szerkesztésért felel: a KEI igazgatója

DŐJÁRÁSI NAPIJELENTÉS

ЕЖЕДНЕВНЫЙ МЕТЕОРОЛОГИЧЕСКИЙ БЮЛЛЕТЕНЬ · DAILY WEATHER REPORT
BULLETIN QUOTIDIEN DE TEMPS · TÄGLICHER WETTERBERICHT

évfolyam 179. szám. + Budapest + 1980. június 27. péntek

Az időjárási helyzet és a várható időjárás:

Szárazföldünkön már napok óta nem változott az időjárási alaphelyzet. rópa északi felének időjárását egy több ezer kilométer átmérőjü alacsony nyosú légörvény határozza meg. A hatása Közép- és Dél-Európában is jelentős. A nius végén átlagos hőmérsékletnél hüvösebbet, gyakori záport, időnként zivart okoz. Pénteken délelőtt tartósabb napsütést Nyugat-, illetve Délkelet-Európából jelentettek.

Magyarországon csütörtökön változóan felhős idő volt, átlag 6, 10 órás psütést mértek. Elszórtan volt záporeső és délutánra 19, 26 fokig melegedett l a levegő. Az esti óráktól egyre több helyen zivatar alakult ki. Csütörtök péntek reggel 7 óra között már csaknem mindenütt volt kisebb-nagyobb zápor. lehullott csapadék mennyisége tág határok között változik. Péntek hajnalig , 16 fokra hült le a levegő. Pénteken délelőtt általában borult, vagy erősen lhős volt az ég. Ismétlődő záporokról, heves zivatarokról érkeztek jelentések. A hőmérséklet 11 órára is csak 12, 18 fokig emelkedett.

Ma 12 órakor Budapesten a hőmérséklet 15 fok, a tengerszintre átszámitt légnyomás 1005 mbar, alig változik.

Várható időjárás szombat estig:

Eleinte erősen felhős záporos, zivataros idő, majd északnyugat felől egyre több helyen felszakadozó felhőzet és már csak néhány helyen átfutó zápor.
Megélénkülő, gyakran megerősödő északi, északnyugati szél.
Várható legalacsonyabb éjszakai hőmérséklet: 9, 14,
legmagasabb nappali hőmérséklet szombaton: 19, 24 fok között.

Aigner Szilárd s.k.

hőmérséklet napi középértéke és eltérése a 100 évi átlagtól /Budapesten/:

980. VI. 26.	18,5°C	-2,0°C

871 óta ezen a napon Budapesten előfordult

egmagasabb hőmérséklet: 34,9°C /1935/,
egalacsonyabb hőmérséklet: 8,5°C /1918/.

80.442.

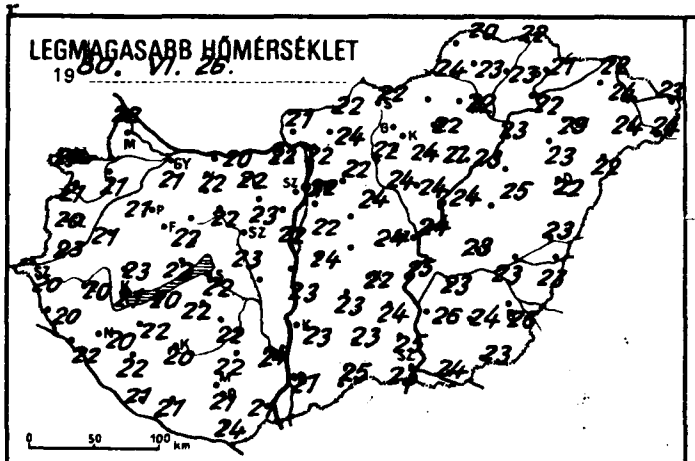
LEGMAGASABB HŐMÉRSÉKLET
1980. VI. 26.

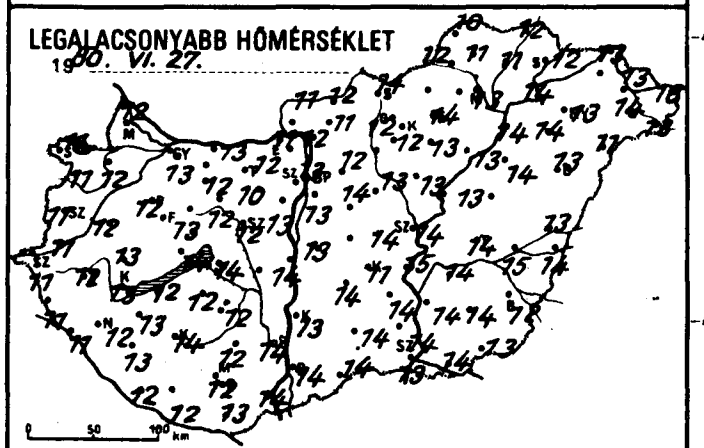
LEGALACSONYABB HŐMÉRSÉKLET
1980. VI. 27.

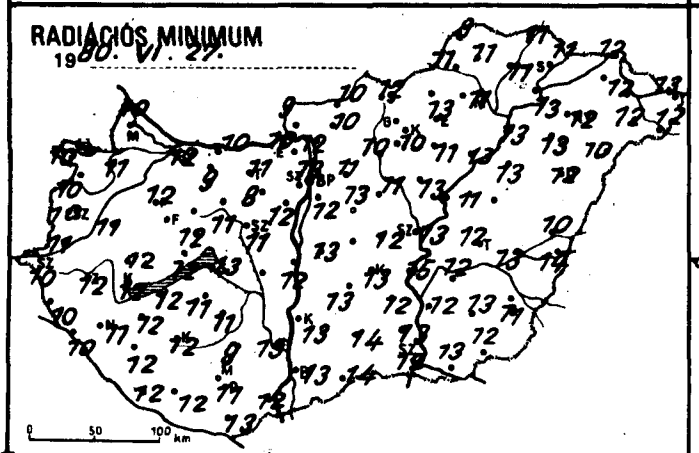
RADIÁCIÓS MINIMUM
1980. VI. 27.

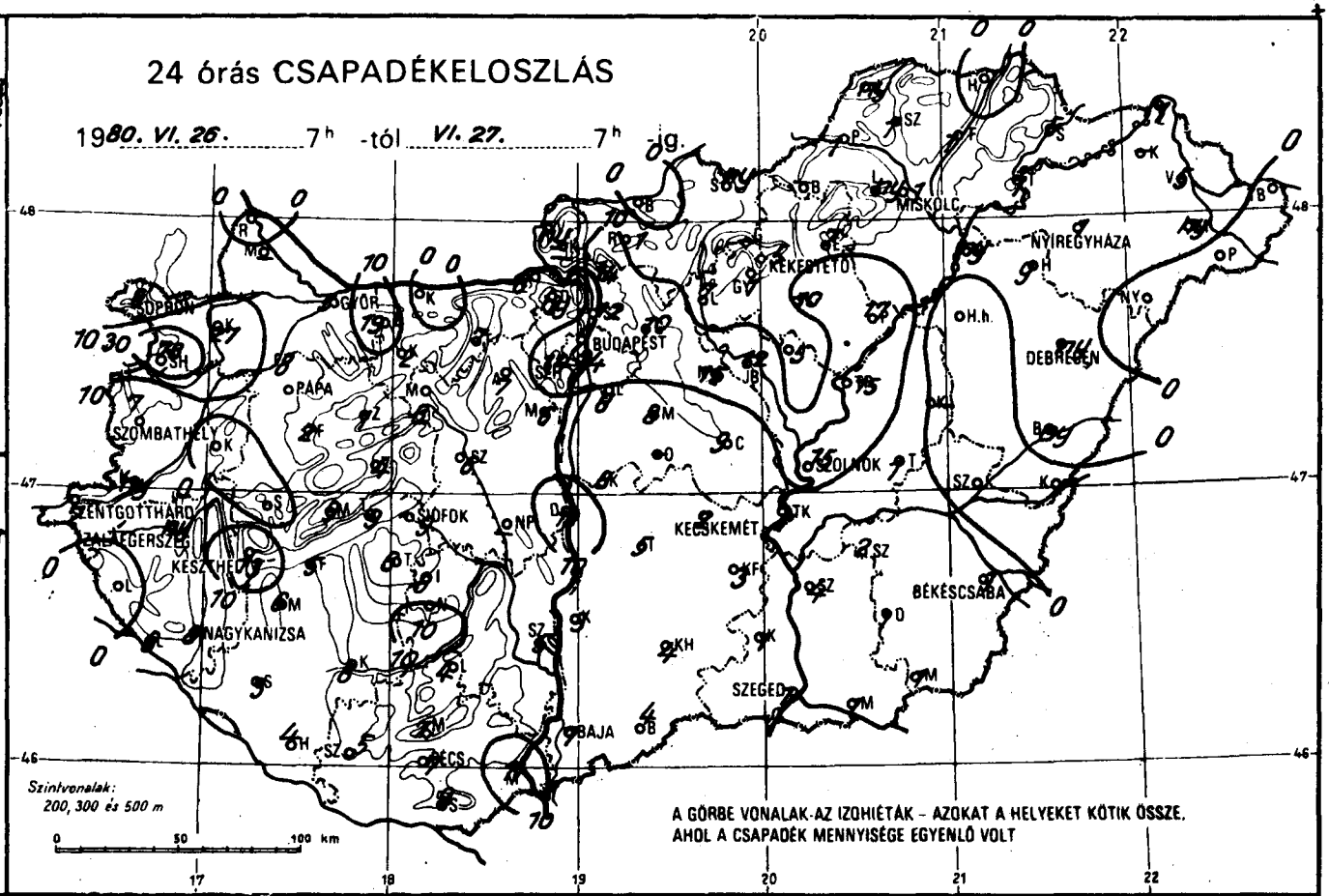
24 órás CSAPADÉKELOSZLÁS
1980. VI. 26. 7h -tól VI. 27. 7h -ig.
MISKOLC
NYÍREGYHÁZA
KÉKESTETŐ
DEBRECEN
BUDAPEST
PÁPA
SZOMBATHELY
SOPRON
SZOLNOK
KECSKEMÉT
SIÓFOK
NAGYKANIZSA
SZEGED
BÉKÉSCSABA
BAJA
PÉCS
Szintvonalak:
200, 300 és 500 m
A GÖRBE VONALAK AZ IZOHIÉTÁK – AZOKAT A HELYEKET KÖTIK ÖSSZE,
AHOL A CSAPADÉK MENNYISÉGE EGYENLŐ VOLT

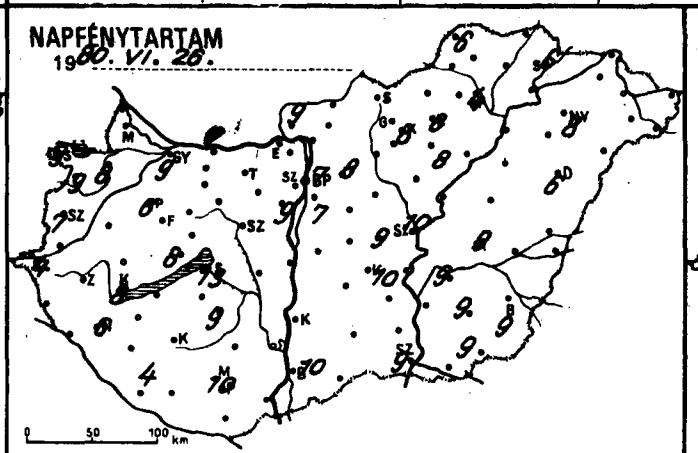
NAPFÉNYTARTAM
1980. VI. 26.

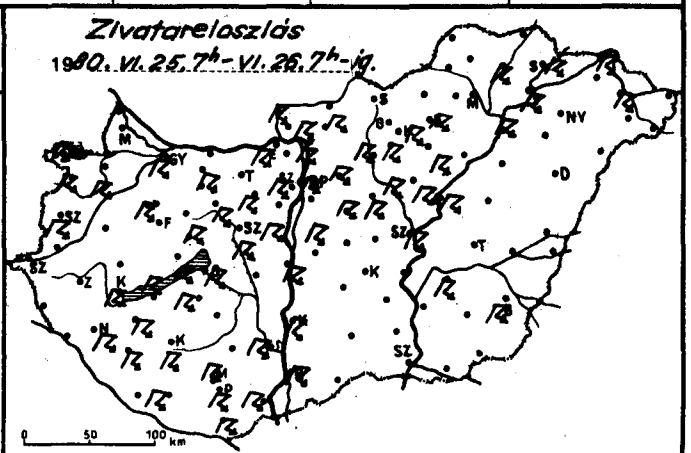
Zivatareloszlás
1980. VI. 25. 7h - VI. 26. 7h-ig.

	1980.VI.27.07 h -ig az utolsó 24 óra adatai					
	csapadék (mm)		max. hőmérséklet	min. hőmérséklet	rad. min.	napos órák
	5	☂	21	13	12	9
ıvár	27	☂	21	12	11	8
ınmagyaróvár	–		–	–	–	–
a	.		22	12	10	
on	6	☂	20	11	10	9
onhorpács	78	☂	21	11	10	9
	.	☁	21	12	11	
nend	ny		23	11	11	
tgotthárd	2	⛆=	20	11	10	4
ıbathely	7	☂☁	20	11	10	7
i	.		20	11	10	
nye	8	⛆☁	22	11	10	
ykanizsa	8	☂	20	12	11	6
egerszeg	ny	⛆	20	12	12	
asgyepű	2		20	12	10	
thely	13	☂	21	13	12	8
cshely	9	☂	19	12	10	8
a	8	☂	21	12	12	6
eg	.		23	13	12	
ny	9	☂	22	14	12	
prém	4	☂	22	13	12	
	1		20	10	9	
yód	5		20	12	12	
nokszt. györgy	4	☂	21	12	12	4
osvár	8	☂	20	14	12	
cali	6	☂	22	13	12	
ok	9	☂	22	14	13	13
ıogyszob	3	☂	22	13	12	
	6	☂	22	12	11	
olna	19	☂☁	22	12	11	
tergom	8	☂	22	11	10	
bér	2		22	12	9	
nárom	.		20	13	10	
abánya	7		22	12	11	
sútdoboz	7	☂	23	10	8	
naújváros	10	☂	23	14	12	
rtonvásár	6	☂	22	13	12	9
r	3	☂	22	12	11	
gyhörcsökp.	–		–	–	–	
badbattyán	6	☂	23	12	11	
gszemcse	8	⛆	22	12	11	9
ıgyel	4	⛆	22	12	9	
gykónyi	10		24	12	10	
kszárd	5	☂	24	14	13	
padtető	7	☂	19	11	8	
ıhács	11	☂	21	14	12	
s	7	☂	21	12	11	10
lós	9	☂	24	13	13	
getvár	5		21	12	12	
. Lőrinc	8	☂	22	13	12	7
. Met. Int.	14	☂	22	13	13	7
. Szab. hegy	14	☂	19	10	9	
gléd	9		24	14	12	9
bogókő	ny		17	12	10	
dőllő	10	☂	22	12	11	8
rályrét	–		–	–	–	
onor	8	☂	24	14	13	
agykáta	15	☂	24	13	11	
kény	–		–	–	–	
entendre	12	☂	23	13	13	

	1980.VI.27.07 h -ig az utolsó 24 óra adatai					
	csapadék (mm)		max. hőmérséklet	min. hőmérséklet	rad. min.	napos órák
Vác	14	☂	22	12	12	
Vámosmikola	ny	☂☁	21	11	9	9
Baja	7	☂☁	21	14	13	10
Bácsalmás	4		25	14	14	
Izsák	5	⛆	23	14	13	
Kalocsa	3	☂	23	13	13	
Kecskemét	2		22	11	10	10
Kiskunf. háza	3		24	14	12	
Kiskunhalas	4		23	14	14	
Kunszentmiklós	8	☂	24	13	13	
Tiszakécske	1	⛆	25	15	15	
Balassagyarmat	.		22	12	10	
Romhány	1	☂	24	11	10	
Salgótarján	ny		22	14	12	
Eger	7	☂	22	14	13	8
Galyatető	–		–	–	–	
Gyöngyös	1	☂	24	12	10	
Kékestető	5	☂	14	9	8	8
Kompolt	10	☂	22	13	11	8
Lőrinci	7	☂	22	12	10	
Poroszló	17	⛆	23	13	13	
Jászapáti	5	☂	24	13	13	
Jászberény	12	☂	23	13	13	
Karcag	–		–	–	–	
Szolnok	15	☂	24	14	13	10
Tiszaroff	15	☂	24	13	11	
Túrkeve	1		23	14	12	9
Kistelek	1	⛆	25	14	13	
Makó	1		24	14	13	
Szeged	1	⛆	23	13	12	9
Szentes	4	⛆	26	14	12	
Borsodnádasd	–		–	–	–	
Fügöd	1	☂	23	11	11	
Hidasnémeti	.		22	12	11	
Jósvafő	ny	,☁	20	10	9	6
Lillafüred	ny	⛆	19	11	11	
Miskolc	1	⛆=	22	13	11	4
Putnok	1		24	12	11	
Sárospatak	5	☂	21	12	11	6
Szendrőlád	1	⛆☁	23	11	11	
Tokaj	1	☂	22	14	13	
Kisvárda	–		–	–	–	–
Mátészalka	ny	,	24	14	12	
Nyíregyháza	1	⛆=	23	13	12	8
Nyírlugos	.		22	11	10	
Pátyod	.	☁	24	13	12	
Tiszabecs	.		23	16	13	
Vásárosnamény	5	☂	24	13	12	
Záhony	1	☂	22	13	12	
Berettyóújfalu	ny		23	13	10	
Debrecen	ny	⛆	22	13	12	6
Hajdúdorog	9	⛆	23	14	13	
Hortobágy	.		25	14	13	
Körösszakál	.	☁	23	14	14	
Polgár	ny	☂	23	14	13	
Békéscsaba	1	☂	26	12	11	9
Mezőhegyes	1		23	13	12	9
Orosháza	1		24	14	13	9
Szarvas	2	☂	23	14	12	9
Szeghalom	.		23	15	13	

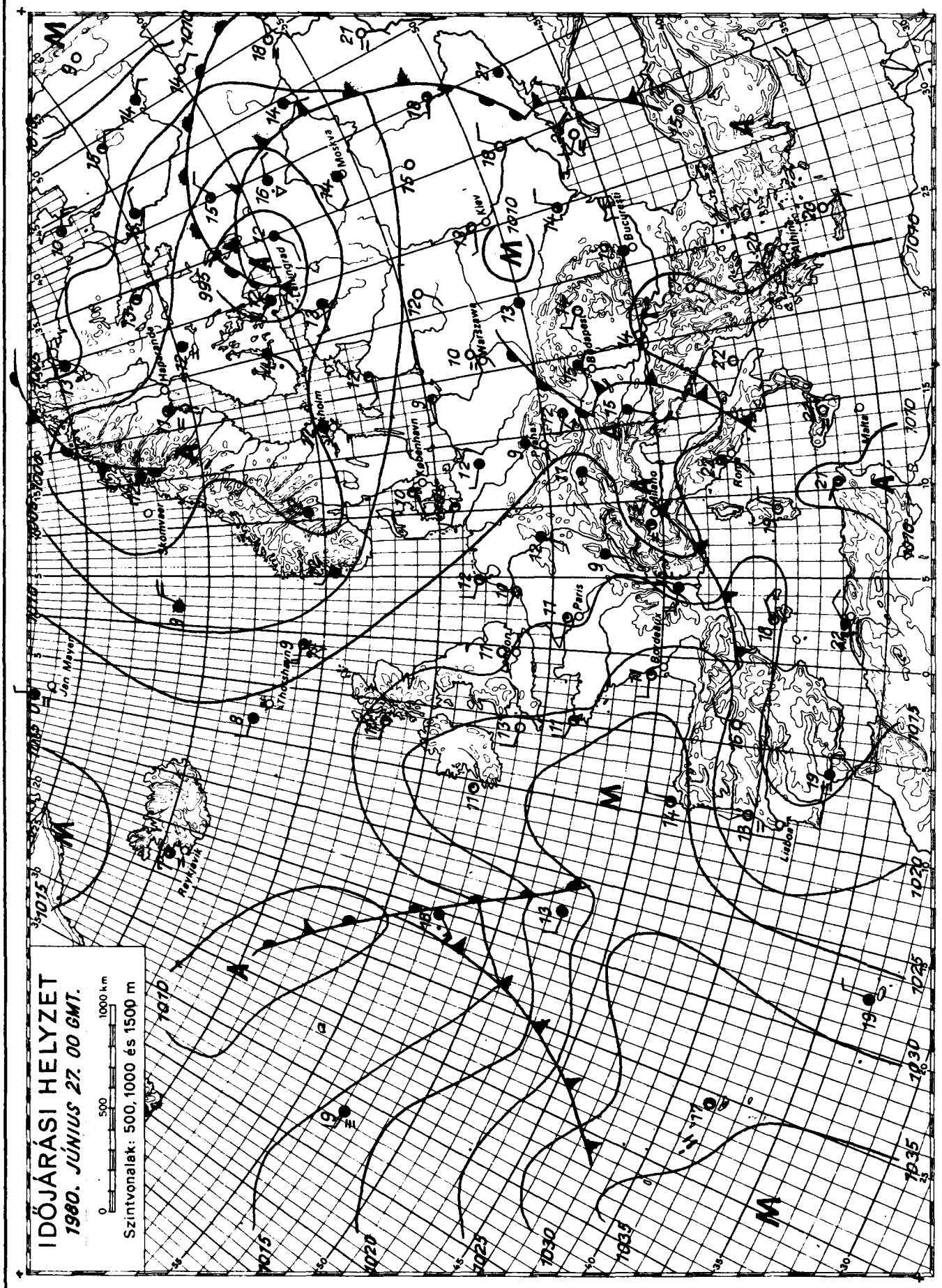

KIADJA: ORSZÁGOS METEOROLÓGIAI SZOLGÁLAT
Készíti: Központi Előrejelző Intézet Előrejelző Osztálya — T.: 273 - 018 — Megjelenik naponként —
Évi előfizetési díja: 1.460.-Ft - Megrendelhető: 1024 Budapest, II., Kitaibel Pál u. 1. Telefon: 353-500
Kiadásért felel: az OMSZ elnöke — Szerkesztésért felel: a KEI igazgatója

IDŐJÁRÁSI NAPIJELENTÉS

ЕЖЕДНЕВНЫЙ МЕТЕОРОЛОГИЧЕСКИЙ БЮЛЛЕТЕНЬ · DAILY WEATHER REPORT
BULLETIN QUOTIDIEN DE TEMPS · TÄGLICHER WETTERBERICHT

93. évfolyam 180. szám. + Budapest + 1980. június 28. szombat

Az időjárási helyzet és a várható időjárás:

Erős nyugat-kelet irányú áramlással továbbra is gyorsan követik egymást a különböző nedvességtartalmú, hüvös óceáni léghullámok. Hatására Európa nagy részén változékony az időjárás. Csupán a Földközi-tenger nyugati medencéjében tartós a napsütés. Ott a hőmérséklet az évszaknak megfelelően alakul, míg szárazföldünk középső részén a nappali fölmelegedés közel 10 fokkal elmarad a sokévi átlagtól. A következő időszakban az Alpok és Kárpátok térségébe egy-két fokkal melegebb levegő érkezik, igy a nappali fölmelegedés kissé erősödik.

Hazánkban szombaton általában erősen felhős idő volt. Sokfelé alakult ki zápor, zivatar, sőt néhány helyről pl. Bábolnáról, Siklósról, Szentesről, Zánonyból, Debrecenből és Szarvasról jégesőt is jelentettek. A hőmérséklet csúcsértéke 15 és 22 fok között volt. Az északnyugati szél főként a Dunántúlon többfelé viharossá fokozódott. A ma reggel 7 óráig lehulló csapadék mennyisége kis távolságokon belül is jelentősen eltérő volt. Egy-egy zivatargócból 30 mm-t meghaladó csapadék is hullott, igy pl. Szentgotthárdon 30 mm-t, Debrecenben 32 mm-t, Hortobágyon 37 mm-t, Vásárosnaményben 38 mm-t mértek. Hajnalra 7, 14 fokig csökkent a hőmérséklet. Délelőtt a keleti országrészben is csökkent a felhőzet, és már csak egy-két helyről jelentettek újabb záport. A többfelé erős északnyugati szelet a Dunántúlon helyenként továbbra is viharos széllökések kisérték. 11 órakor a hőmérséklet 15 és 20 fok között váltakozott.

Ma 12 órakor Budapesten a hőmérséklet 17 fok, a tengerszintre átszámitott légnyomás 1012 mbar, mérsékelten emelkedő.

A Balaton vizének hőmérséklete Siófoknál 11 órakor 18 fok volt.

Várható időjárás hétfő estig:

Eleinte változóan felhős idő, majd vasárnap nyugat felől fokozatosan megnövekvő felhőzet.
Szombaton egy-két helyen, főként keleten zápor.
Vasárnap elsősorban nyugaton többfelé eső, zápor.
Éjszakára mérséklődő északnyugati majd holnap a Dunántúlon megélénkülő délnyugati szél.
Várható legalacsonyabb éjszakai hőmérséklet: 6, 11,
legmagasabb nappali hőmérséklet vasárnap: 21, 26 fok között.

Demeter Éva s.k.

A hőmérséklet napi középértéke és eltérése a 100 évi átlagtól /Budapesten/:

1980. VI. 27.	15,1°C	-5,4°C

1871 óta ezen a napon Budapesten előfordult

legmagasabb hőmérséklet:	36,5°C /1935/,
legalacsonyabb hőmérséklet:	8,7°C /1871/.

80.443.

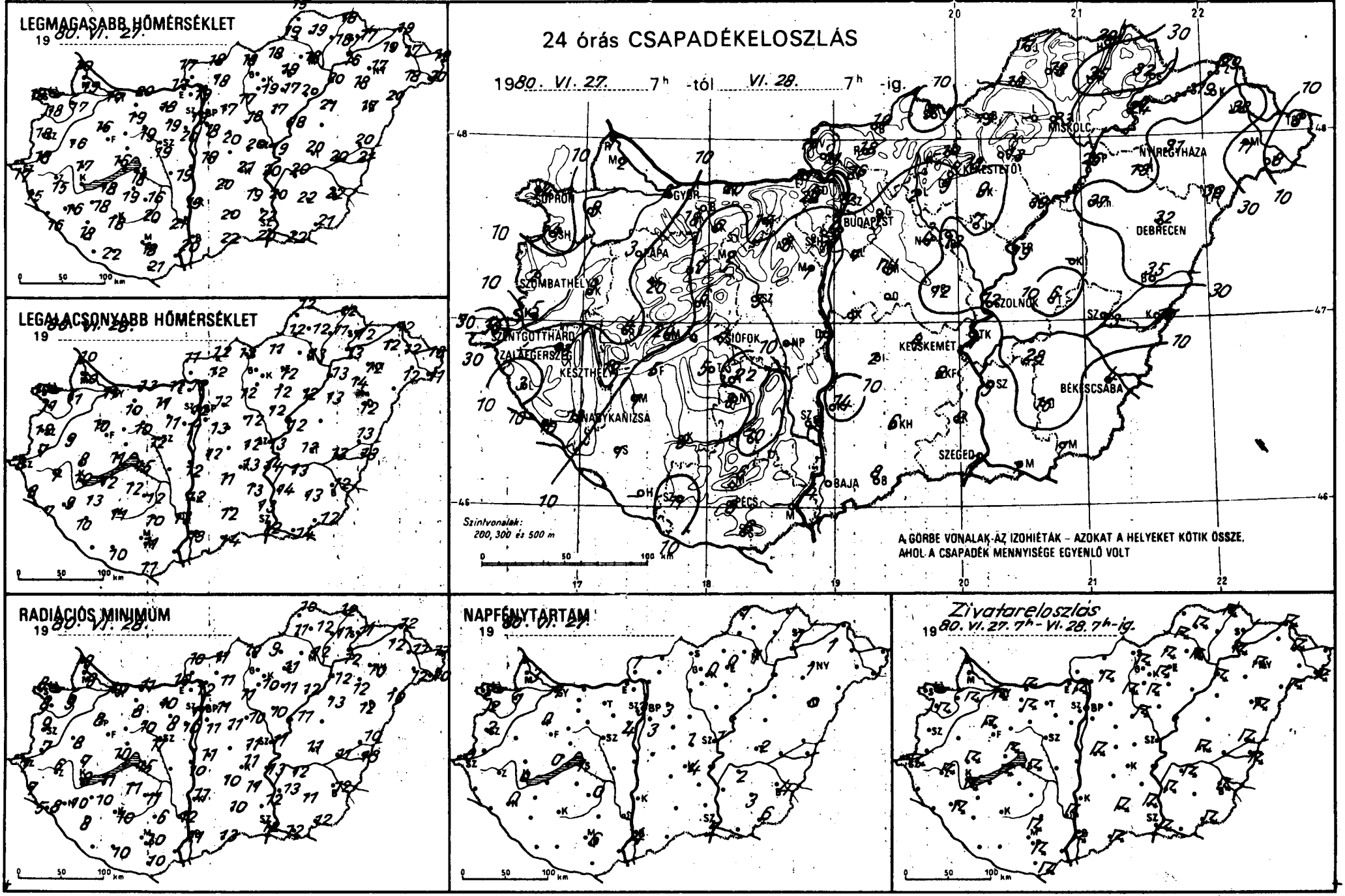
LEGMAGASABB HŐMÉRSÉKLET
19 80. VI. 27.
LEGALACSONYABB HŐMÉRSÉKLET
19 80. VI. 28.
24 órás CSAPADÉKELOSZLÁS
1980. VI. 27. 7h -tól VI. 28. 7h -ig.
MISKOLC
NYÍREGYHÁZA
DEBRECEN
SOPRON
GYŐR
BUDAPEST
SZOMBATHELY
TAPA
SZOLNOK
SZENTGOTTHÁRD
ZALAEGERSZEG
SIÓFOK
KESZTHELY
KECSKEMÉT
BÉKÉSCSABA
NAGYKANIZSA
SZEGED
BAJA
PÉCS
Szintvonalak:
200, 300 és 500 m
A GÖRBE VONALAK AZ IZOHIÉTÁK – AZOKAT A HELYEKET KÖTIK ÖSSZE,
AHOL A CSAPADÉK MENNYISÉGE EGYENLŐ VOLT
RADIÁCIÓS MINIMUM
19 80. VI. 28.
NAPFÉNYTARTAM
19 80. VI. 27.
Zivatareloszlás
19 80. VI. 27. 7h - VI. 28. 7h-ig.

	1980. VI. 28. 07 h -ig az utolsó 24 óra adatai					
	csapadék (mm)		max. hőmérséklet	min. hőmérséklet	rad. min.	napos órák
	8	⟋	17	11	10	1
	9	⟋	17	11	9	1
nagyarórár	2	∴	19	10	9	3
	1		20	10	9	
	14	∴	18	10	8	2
norpács	14	⟋	18	11	8	2
	9	∴	16	9	8	
d	5		18	7	7	
thárd	30	⟋	17	8	7	0
thely	2	∴	18	12	9	2
	3		15	8	7	
	10		16	7	5	
nizsa	13	⟋	16	9	8	0
rszeg	13	⟋	15	7	6	
yepű	20	∴	15	8	7	
ly	12	⟋	16	10	8	0
ely	24	⟋	15	10	9	0
	3	⟋	16	10	8	0
	4	⟋	17	8	7	
	–		–	–	–	
m	6	⟋	16	11	10	
	7		16	9	8	
	5		18	12	11	
szt. györgy	–		–	–	–	–
ár	8	∴	18	11	10	
	7	∴	18	13	10	
	7	⟋	18	15	15	1
szob	1	∴	18	10	8	
	5		19	12	11	
	18	⟋▲	19	11	11	
om	21		17	11	10	
	6		19	10	8	
om	20	⟋	20	13	11	
ya	14		18	11	10	
oboz	8	∴	19	11	8	
város	1		19	12	10	
vásár	1		20	11	10	4
	2		19	10	10	
rcsökp.	–		–	–	–	
battyán	3		19	12	11	
ncse	22	∴	16	12	11	0
	10	∴	20	10	6	
nyi	8		20	12	9	
rd	3	⟋	21	13	12	
tető	6	⟋	16	10	7	
	–		–	–	–	
	8	⟋	18	11	10	6
	6	⟋▲	21	11	10	
r	11		22	10	10	
inc	1	∴	18	13	11	3
. Int.	4	∴	19	12	11	3
b. hegy	1		17	9	8	
	12	∴	20	12	11	1
kő	29	⟋	13	8	8	
	1		17	12	11	3
et	21		19	12	11	
	ny		20	12	11	
ta	4	⟋	18	12	10	
	–		–	–	–	
dre	12		19	12	12	

	1980. VI. 28. 07 h -ig az utolsó 24 óra adatai					
	csapadék (mm)		max. hőmérséklet	min. hőmérséklet	rad. min.	napos órák
Vác	16		19	12	12	
Vámosmikola	11		17	11	10	1
Baja	4	⟋	20	13	11	4
Bácsalmás	8	⟋	22	14	13	
Izsák	2		20	11	10	
Kalocsa	14	⟋	19	12	11	
Kecskemét	4	∴	21	13	11	4
Kiskunf. háza	2	∴	19	13	11	
Kiskunhalas	6	⟋	20	12	10	
Kunszentmiklós	7	⟋	19	12	11	
Tiszakécske	1		20	14	13	
Balassagyarmat	10		18	12	11	
Romhány	18	⟋	18	12	11	
Salgótarján	9		18	12	10	
Eger	13	∴	19	12	11	0
Galyatető	10	⟋	–	8	7	
Gyöngyös	9	⟋	19	10	10	
Kékestető	18	⟋	9	7	6	0
Kompolt	9	∴	17	12	11	1
Lőrinci	2	⟋	17	12	11	
Poroszló	19	∴	20	12	12	
Jászapáti	7	∴	17	12	10	
Jászberény	12	∴	19	12	12	
Karcag	–		–	–	–	
Szolnok	12	⟋	19	13	11	1
Tiszaroff	19		18	12	11	
Túrkeve	6	⟋	20	12	11	2
Kistelek	2	⟋	22	13	12	
Makó	1		22	14	12	
Szeged	2	⟋	20	12	12	5
Szentes	9	⟋▲	20	14	13	
Borsodnádasd	13	⟋	18	11	9	
Fügöd	35	∴	18	11	11	
Hidasnémeti	20	⟋	18	12	12	
Jósvafő	11	∴	15	12	10	1
Lillafüred	–		–	–	–	
Miskolc	23	⟋	18	13	12	1
Putnok	10	⟋	19	12	11	
Sárospatak	32		17	12	11	1
Szendrőlád	18	⟋	19	12	12	
Tokaj	24	⟋	16	13	12	
Kisvárda	19		19	12	12	1
Mátészalka	11	∴	18	12	12	
Nyíregyháza	31	⟋	17	12	10	1
Nyírlugos	30	⟋	20	11	10	
Pátyod	8	⟋	20	11	10	
Tiszabecs	8		19	13	11	
Vásárosnamény	38	⟋	17	12	11	
Záhony	29	⟋▲	19	12	12	
Berettyóújfalu	35	⟋	20	13	10	
Debrecen	32	⟋▲	17	12	12	0
Hajdúdorog	13		18	14	12	
Hortobágy	37	∴	21	13	13	
Körösszakál	10	⟋	21	13	13	
Polgár	26	⟋	20	13	12	
Békéscsaba	4	⟋	22	12	12	4
Mezőhegyes	1	⟋	21	12	12	6
Orosháza	16		22	13	11	3
Szarvas	28	⟋▲	20	13	12	2
Szeghalom	13		20	13	11	

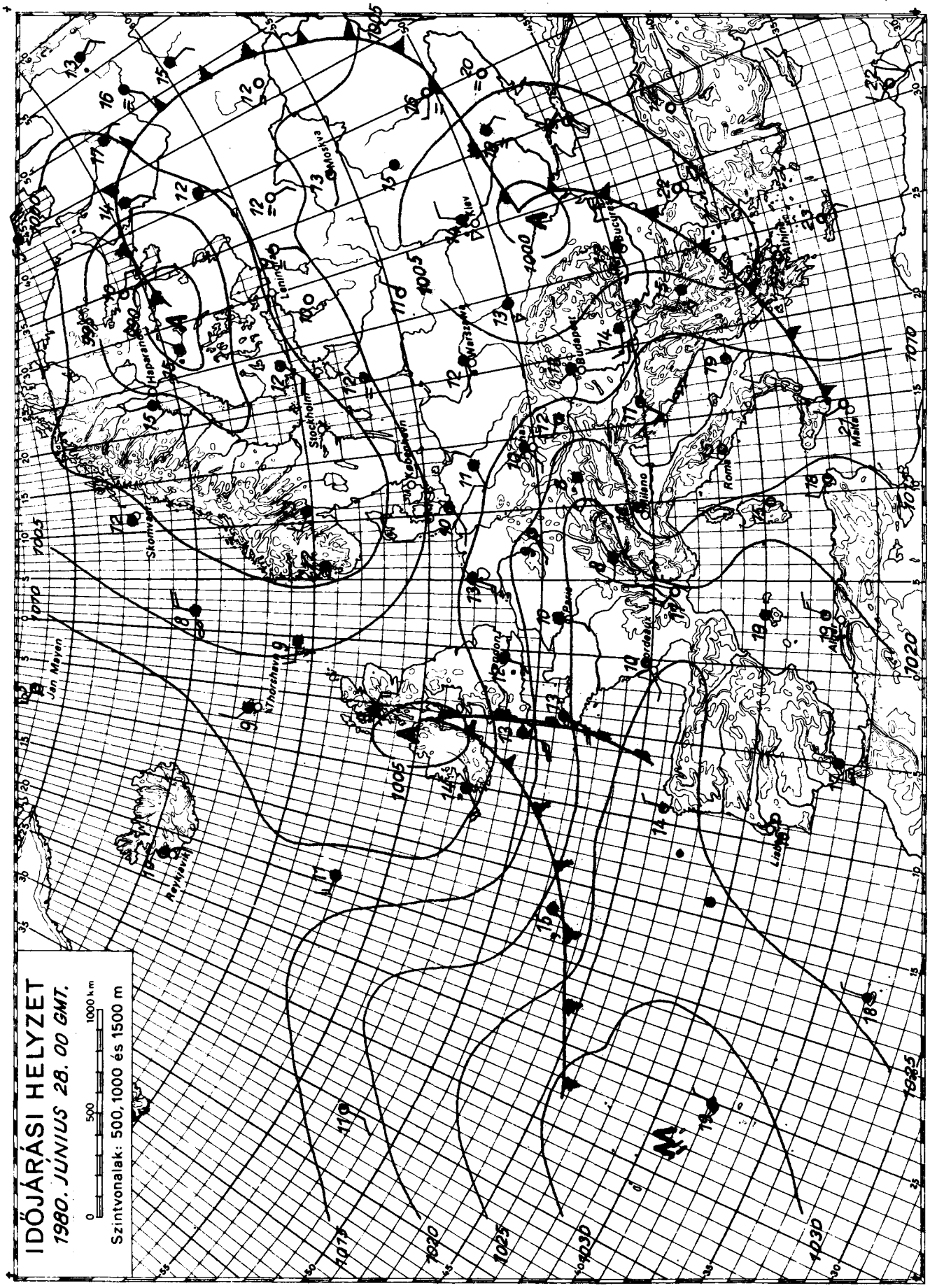

KIADJA: ORSZÁGOS METEOROLÓGIAI SZOLGÁLAT
Készíti: Központi Előrejelző Intézet Előrejelző Osztálya — T.: 273 - 078 — Megjelenik naponként —
Évi előfizetési díja: 1.460.-Ft - Megrendelhető: 1024 Budapest, II., Kitaibel Pál u. 1. Telefon: 353-500
Kiadásért felel: az OMSZ elnöke — Szerkesztésért felel: a KEI igazgatója

DŐJÁRÁSI NAPIJELENTÉS

ЕЖЕДНЕВНЫЙ МЕТЕОРОЛОГИЧЕСКИЙ БЮЛЛЕТЕНЬ · DAILY WEATHER REPORT
BULLETIN QUOTIDIEN DE TEMPS · TÄGLICHER WETTERBERICHT

3. évfolyam 181. szám. + Budapest + 1980. június 29. vasárnap

Az időjárási helyzet és a várható időjárás:

Európa nagy része fölött egy hatalmas kiterjedésü, több középpontú ciklonrendszer található. Ennek áramlási rendszerében északnyugat, nyugat felől hüvös és nedves levegő érkezik a Skandináv-félsziget, Nyugat-, és Közép-Európa, valmint Ukrajna térsége fölé. A hüvös léghullámok hatására a felsorolt területeken sokfelé esik az eső, záporeső, helyenként zivatar alakul ki, a hőmérséklet csúcsértéke pedig mintegy 2-8 fokkal elmarad a sokéves átlagtól. Kontinensünk déli részén nyugodt az időjárás. Az Ibériai-, az Appennini-, valamint a Balkán-félsziget déli részén napos, meleg, nyári az idő. A hőmérséklet a kora délutáni órákra ott általában 27 és 32 fokig emelkedik.

Hazánkban szombaton változóan felhős idő volt. Szórványosan esett az eső, záporeső, északkeleten zivatarok alakultak ki, Mátészalkáról jégesőt is jelentettek. A ma reggel 7 óráig lehullott csapadék mennyisége általában csapadéknyom és 3 mm között volt, de Vásárosnaményban 6, Pátyodon 10, Mátészalkán pedig 13 mm-t mértek. Sokfelé fújt erős, helyenként viharos északnyugati szél. A hőmérséklet csúcsértéke szombaton általában 18, 22 fok között alakult. Ma hajnalra 7, 13 fokig hült le a levegő. Délelőtt lassan mindenütt megnövekedett a felhőzet, majd jobbára erősen felhős idő volt. A Dunántúlon több helyről, valamint az északkeleti országrészből esőt, záporesőt is jelentettek. Többfelé megélénkült, helyenként megerősödött a nyugati, délnyugati szél. A hőmérséklet 11 órakor 14 és 20 fok között váltakozott.

Ma 12 órakor Budapesten 19 fokot mértek, a tengerszintre átszámitott légnyomás 1008 mbar, alig változik.

A Balaton vizének hőmérséklete 11 órakor Siófoknál 19 fok volt.

Várható időjárás hétfő estig:

Eleinte jobbára erősen felhős idő, többfelé esővel, záporral.
Később északnyugat felől csökken a felhőzet. Szórványos eső, záporeső.
Északnyugatira forduló, többfelé megerősödő, élénk délnyugati, nyugati szél.
A várható legalacsonyabb éjszakai hőmérséklet: 10, 15,
a legmagasabb nappali hőmérséklet hétfőn: 20, 25 fok között.

Pálmási Judit s.k.

Korrekció: Az 1980. június 28-i /szombat/ bulletinben megjelent abszolút minimum érték hibás volt, a helyes: 10,6°C /1921/.

A hőmérséklet napi középértéke és eltérése a 100 évi átlagtól /Budapesten/:

1980. június 28.	16,2°C	-4,2°C

1871 óta ezen a napon Budapesten előfordult

legmagasabb hőmérséklet:	39,5°C /1935/
legalacsonyabb hőmérséklet:	8,7°C /1871/

80.444.

LEGMAGASABB HŐMÉRSÉKLET

19 80. VI. 28.

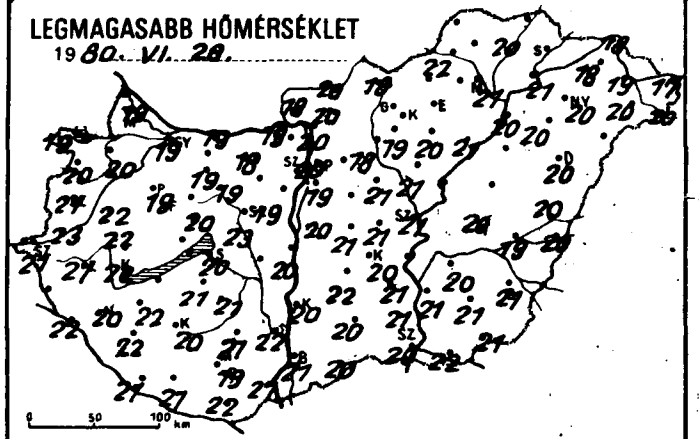

LEGALACSONYABB HŐMÉRSÉKLET

19 80. VI. 29.

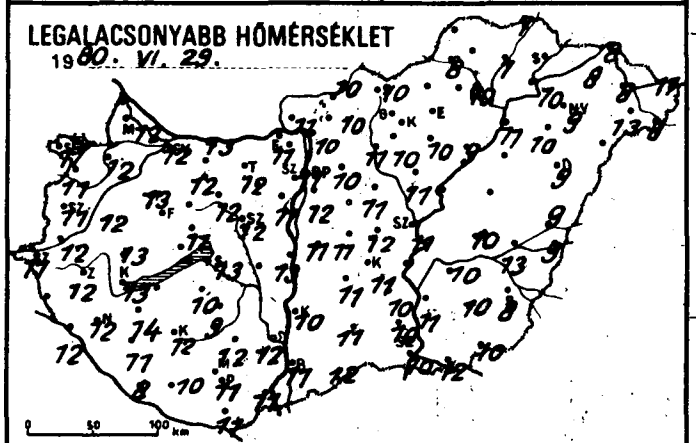

24 órás CSAPADÉKELOSZLÁS

19 80. VI. 28. 7h -tól VI. 29. 7h -ig.

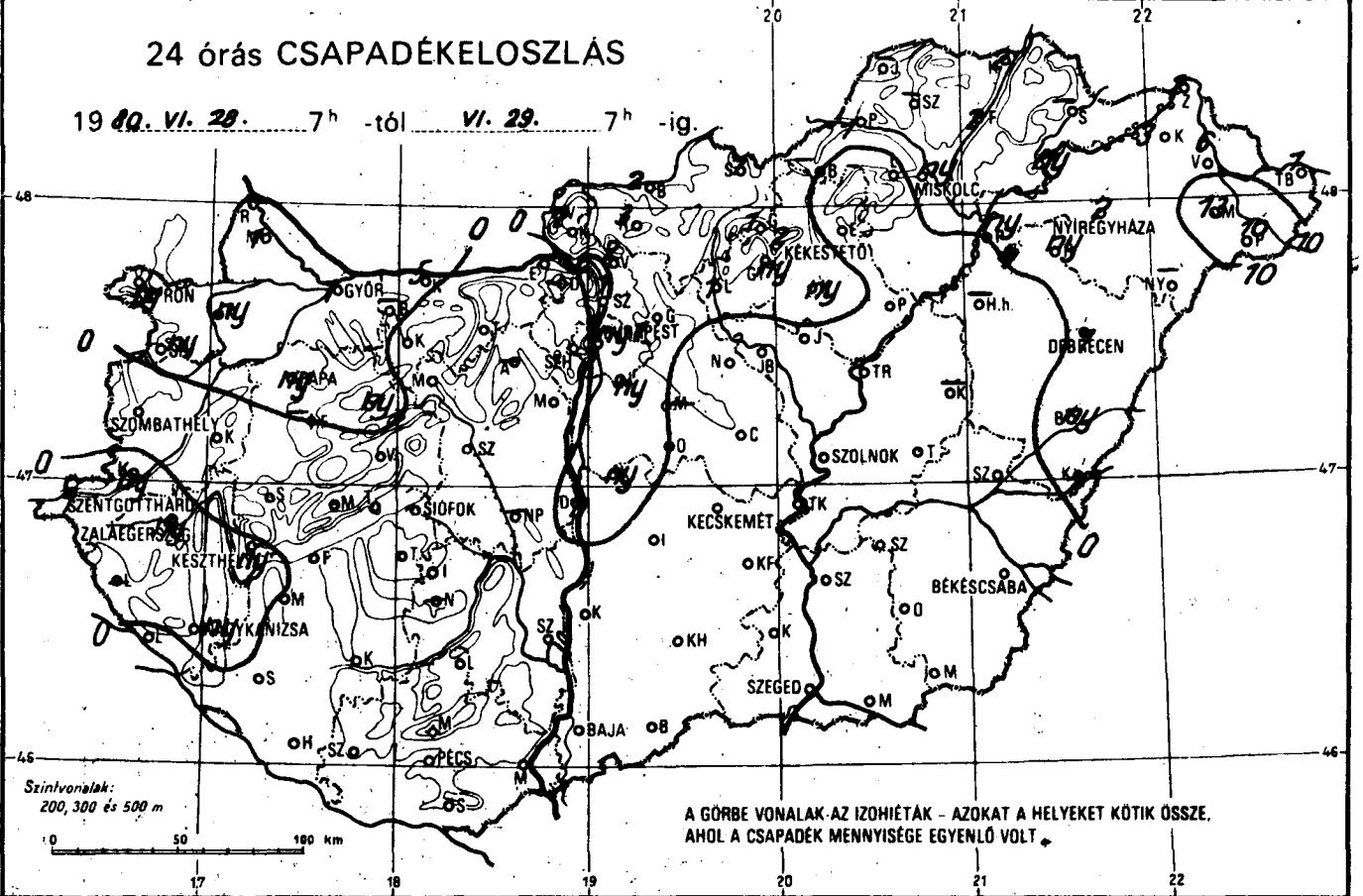

RADIÁCIÓS MINIMUM

19 80. VI. 29.

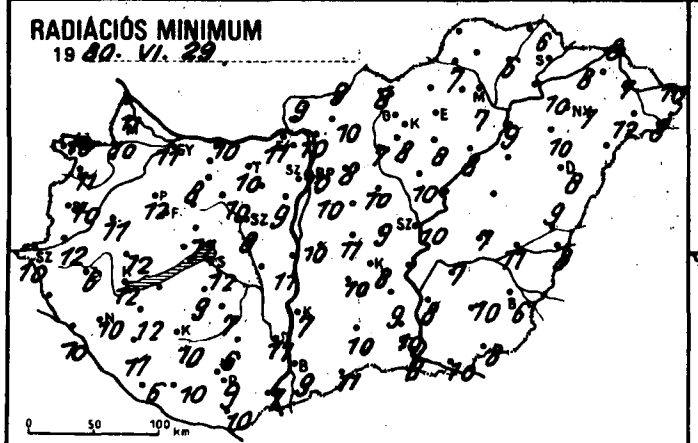

NAPFÉNYTARTAM

19 80. VI. 28.

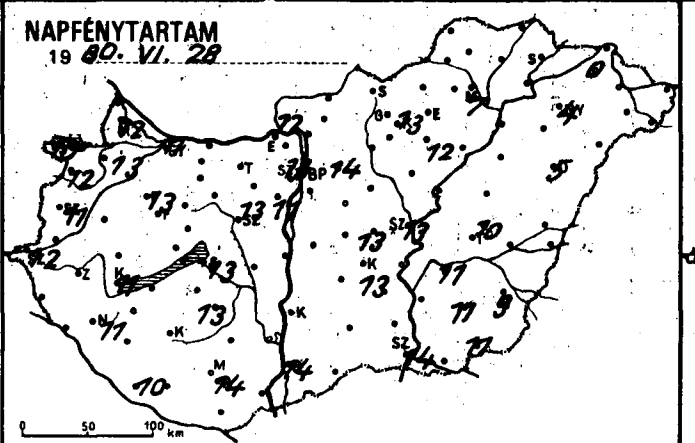

Legerősebb széllökés m/s

19 80. VI. 28.

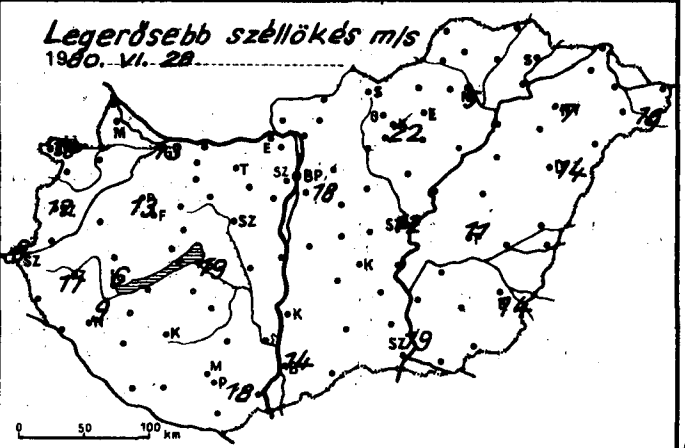

1980.VI.29. 07 h -ig az utolsó 24 óra adatai

	csapadék (mm)		max. hőmérséklet	min. hőmérséklet	rad. min.	napos órák
	1	▽	19	12	11	11
vár	ny		20	12	10	13
magyaróvár	1	▽	19	12	11	12
	–		–	–	–	
n	ny	▽	19	11	10	10
nhorpács	ny		20	11	11	12
	.	⌒	22	12	11	
end	ny		23	12	12	
gotthárd	1		21	11	10	12
bathely	.		21	11	10	11
	–		–	–	–	
ye	.	⌒	22	12	10	
canizsa	ny	▽ ⌒	20	12	10	11
gerszeg	ny	▽ ⌒	21	12	6	
sgyepü	–		–	–	–	
hely	ny	▽ ⌒	22	13	12	11
shely	–		–	–	–	–
	ny		19	13	12	13
g	.		22	13	12	
y	.		21	14	11	
rém	.		20	11	11	
	ny		17	9	9	
ód	–		–	–	–	
kszt. györgy	.	⌒	21	8	6	10
svár	.		20	12	10	
ali	.		22	14	12	
k	.		20	13	12	13
gyszob	.	⌒	22	11	11	
	.		21	10	9	
lna	–		–	–	–	
rgom	.		19	11	11	
r	.		19	12	8	
árom	.	⌒	19	13	10	
bánya	5	▽	18	12	10	
tdoboz	.		–	–	–	
újváros	1		20	13	11	
onvásár	.	⌒	19	11	9	13
	.		19	12	10	
hörcsökp.	.		–	–	–	
adbattyán	.	⌒	23	12	8	
zemcse	.	⌒	21	9	7	13
yel	.		21	12	6	
kónyi	–		–	–	–	
szárd	.		22	12	11	
atető	.		17	12	9	
ács	.		21	11	7	
	.	⌒	19	11	9	14
s	.		22	11	10	
tvár	.		21	10	10	
Lőrinc	ny	▽ ⌒	19	12	10	11
Met. Int.	ny	▽	20	11	10	13
Szab. hegy	.		16	11	8	
éd	.		21	12	9	13
ogókő	–		–	–	–	
öllő	1		18	10	8	14
lyrét	–		–	–	–	
ior	–		–	–	–	
ykáta	.		21	11	10	
ény	.		21	11	11	
tendre	1		20	11	11	

	csapadék (mm)		max. hőmérséklet	min. hőmérséklet	rad. min.	napos órák
Vác	2		20	10	10	
Vámosmikola	2		18	11	9	12
Baja	.	⌒	21	11	9	14
Bácsalmás	.		20	12	11	
Izsák	.		22	11	10	
Kalocsa	.		20	10	7	
Kecskemét	.	⌒	20	11	8	13
Kiskunf. háza	.		21	10	9	
Kiskunhalas	.		20	11	10	
Kunszentmiklós	ny		20	11	10	
Tiszakécske	–		–	–	–	
Balassagyarmat	2	⌒	20	10	9	
Romhány	3	▽	20	10	10	
Salgótarján	1		18	10	8	
Eger	–		–	–	–	
Galyatető	1	▽	14	7	5	
Gyöngyös	ny		20	10	8	
Kékestető	2	⌒	13	6	6	13
Kompolt	ny		20	10	8	12
Lőrinci	1	⌒	19	11	7	
Poroszló	.		21	9	8	
Jászapáti	.	⌒	21	11	10	
Jászberény	.	⌒	16	14	8	
Karcag	–		–	–	–	
Szolnok	.		21	11	10	13
Tiszaroff	–		–	–	–	
Túrkeve	.		20	10	7	10
Kistelek	.		21	10	10	
Makó	.		22	12	10	
Szeged	.		20	10	8	14
Szentes	.		21	11	8	
Borsodnádasd	–		–	–	–	
Füged	2	▽	20	7	6	
Hidasnémeti	2		20	7	6	
Jósvafő	–		–	–	–	
Lillafüred	.		18	10	10	
Miskolc	ny		21	10	7	7
Putnok	1		22	8	7	
Sárospatak	–		–	–	–	
Szendrőlád	–		–	–	–	
Tokaj	ny	▽	21	10	10	
Kisvárda	3		18	8	8	0
Mátészalka	13	⌒▲	20	8	7	
Nyíregyháza	2	⌒	20	9	7	4
Nyírlugos	–		–	–	–	
Pátyod	10	⌒	20	8	8	
Tiszabecs	1		17	11	10	
Vásárosnamény	6	⌒	19	8	7	
Záhony	2		18	8	8	
Berettyóújfalu	ny		20	9	9	
Debrecen	1	⌒	20	9	8	5
Hajdúdorog	ny	⌒	20	10	10	
Hortobágy	–		–	–	–	
Körösszakál	1	▽ ⌒	20	9	8	
Polgár	ny		20	11	9	
Békéscsaba	.	⌒	21	8	6	9
Mezőhegyes	.	⌒	21	10	8	11
Orosháza	.		21	10	9	11
Szarvas	.		20	10	7	11
Szeghalom	.		19	13	11	

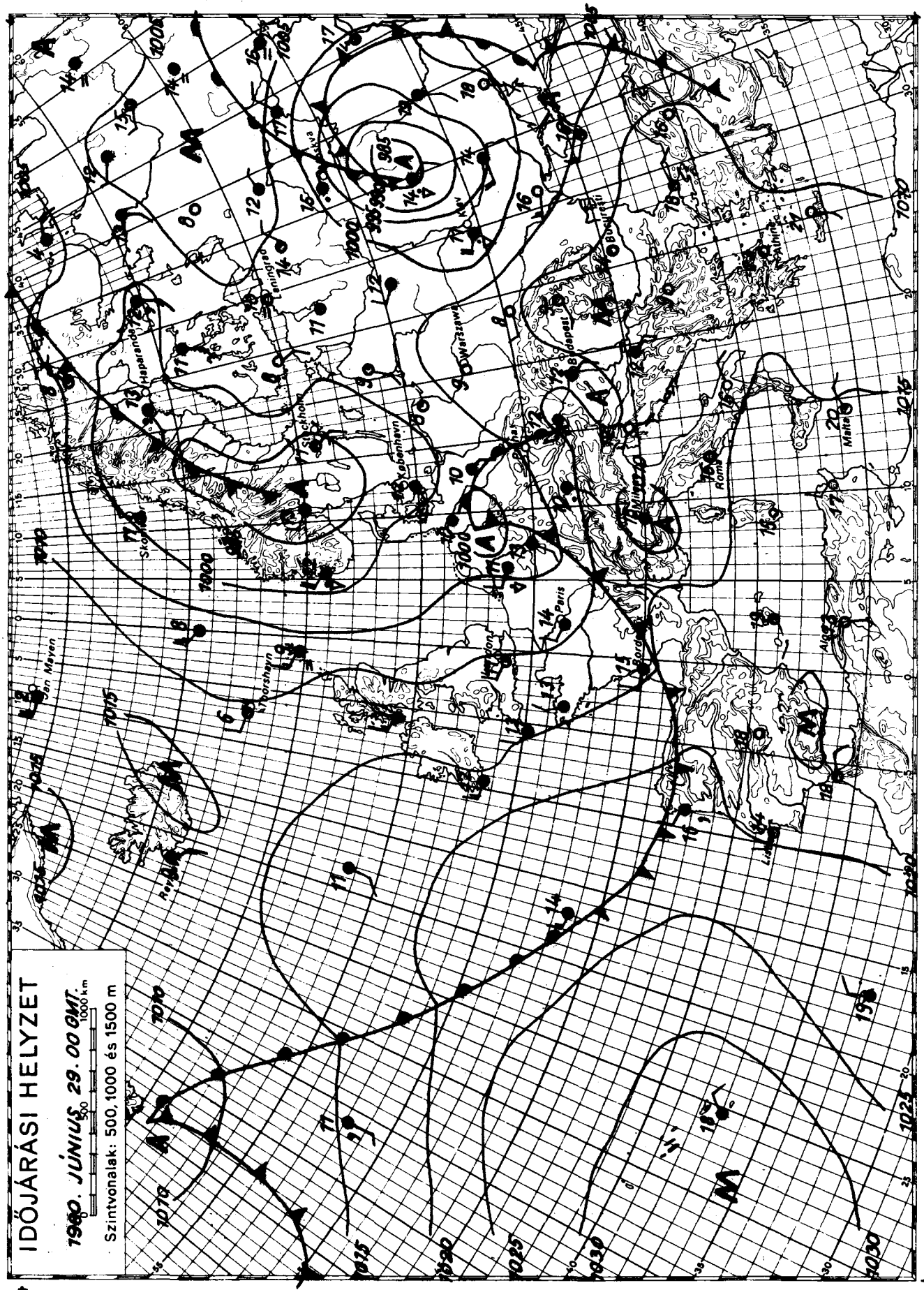

KIADJA: ORSZÁGOS METEOROLÓGIAI SZOLGÁLAT

Készíti: Központi Előrejelző Intézet Előrejelző Osztálya — T.: 273 - 078 . — Megjelenik naponként —

Évi előfizetési díja: 1.460.-Ft - Megrendelhető: 1024 Budapest, II., Kitaibel Pál u. 1. Telefon: 353-500

Kiadásért felel: az OMSZ elnöke — Szerkesztésért felel: a KEI igazgatója

DŐJÁRÁSI NAPIJELENTÉS

ЕЖЕДНЕВНЫЙ МЕТЕОРОЛОГИЧЕСКИЙ БЮЛЛЕТЕНЬ · DAILY WEATHER REPORT
BULLETIN QUOTIDIEN DE TEMPS · TÄGLICHER WETTERBERICHT

. évfolyam 182. szám. + Budapest + 1980. június 30. hétfő

Az időjárási helyzet és a várható időjárás:

Szinte egész kontinensünk időjárását egy hatalmas kiterjedésü, több központú ciklon irányitja. Áramlási rendszerében az Atlanti-óceán északnyugati .dékéről különböző nedvességtartalmú léghullámok érkeznek Nyugat-Európán át, szárazföld középső területei fölé. Igen változékony az idő. A borult, esős lőszakot gyorsan kevésbé felhős, szárazabb időjárás követi. A legmagasabb napali hőmérséklet többfelé 6, 10 fokkal elmarad a sokévi átlagtól. Kedd estig a irpát-medencébe az óceáni levegőnek szárazabb hulláma érkezik, igy kevesebb esz a felhő.

Hazánkban vasárnap jobbára erősen felhős volt az ég, csupán kis területeken sütött ki 4, 6 órára a nap. Napközben többfelé volt kisebb eső, zápor, ajd a késő esti óráktól az északnyugatról érkező hidegfront hatására több helyen lakult ki újabb zápor, szórványosan zivatar és fokozatosan országszerte megeredt az eső. A hétfő reggel 7 óráig lehullott eső mennyisége a Dunántúl nyugati s középső részén, valamint a Duna vonalában sokfelé elérte a 10, 20 mm-t, sőt aposvárról és Sopronból 21, Dobogókőről 25, Lengyelből 26 mm-t jelentettek. ámosmikolán a zivatart jégeső is kisérte. Az ország többi részén csapadéknyom s 10 mm között volt a lehullott csapadék mennyisége. Vasárnap a legmagasabb appali hőmérséklet északkeleten 15, 18, máshol 18, 23 fok között váltakozott. étfő hajnalra 10, 14 fokig hült le a levegő. Délelőtt nyugat felől csökkent a elhőzet és már csak keleten maradt borult az ég. Ott sokfelé esett az eső. A őmérséklet 11 órakor az esős helyeken 12, 15, máshol 16, 18 fok között alakult.

Ma 12 órakor Budapesten a hőmérséklet 15 fok, a tengerszintre átszámitott légnyomás 1010 mbar, mérsékelten emelkedik.

A Balaton vizének hőmérséklete 11 órakor Siófoknál 18 fok volt.

Várható időjárás kedd estig:

Keleten is fokozatosan csökkenő felhőzet, majd országszerte változóan felhős ég. Hétfőn keleten még sokfelé ismétlődő eső, zápor, kedden néhány helyen futó zápor.
Mérséklődő északnyugati, északi szél.
Várható legalacsonyabb éjszakai hőmérséklet: 8, 13,
legmagasabb nappali hőmérséklet kedden: 20, 25 fok között.

Németh Lajos s. k.

TÁVOLABBI KILÁTÁSOK SZERDÁTÓL - SZOMBATIG:

Eleinte megnövekszik a felhőzet, többfelé zápor, zivatar valószinü, majd túlnyomóan napos idő várható. A hőmérséklet emelkedik. Legalacsonyabb hajnali hőmérséklet 10, 15 fok között. Legmagasabb nappali hőmérséklet eleinte 20, 24, később 23, 28 fok között. Jelentős mennyiségü /legalább 5 mm/ csapadék az ország területének 60 százalékán várható.

KÖZÉPTÁVÚ ELŐREJELZŐ OSZTÁLY

hőmérséklet napi középértéke és eltérése a 100 évi átlagtól/Budapesten/:

980. június 29.	17,7°C	-3,0°C

871 óta ezen a napon Budapesten előfordult

egmagasabb hőmérséklet:	34,5°C /1938/	
egalacsonyabb hőmérséklet:	9,0°C /1927/	

80.445.

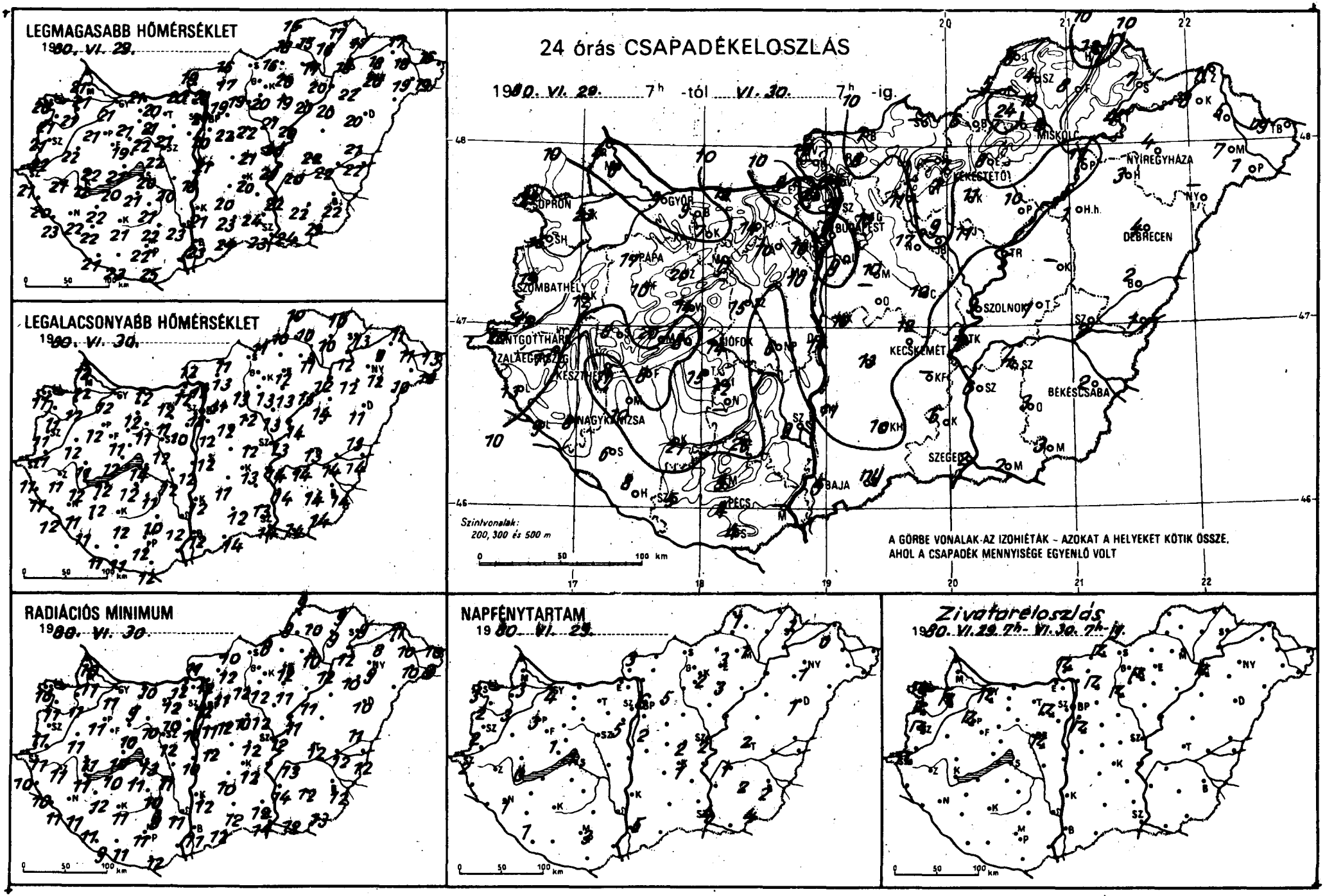
LEGMAGASABB HŐMÉRSÉKLET
1980. VI. 29.
LEGALACSONYABB HŐMÉRSÉKLET
1980. VI. 30.
RADIÁCIÓS MINIMUM
1980. VI. 30.
24 órás CSAPADÉKELOSZLÁS
1980. VI. 29. 7h -tól VI. 30. 7h -ig.
SOPRON
GYŐR
BUDAPEST
MISKOLC
NYÍREGYHÁZA
DEBRECEN
SZOMBATHELY
PÁPA
SZOLNOK
KECSKEMÉT
BÉKÉSCSABA
SZEGED
BAJA
PÉCS
NAGYKANIZSA
KESZTHELY
Szintvonalak:
200, 300 és 500 m
A GÖRBE VONALAK AZ IZOHIÉTÁK - AZOKAT A HELYEKET KÖTIK ÖSSZE,
AHOL A CSAPADÉK MENNYISÉGE EGYENLŐ VOLT
NAPFÉNYTARTAM
1980. VI. 29.
Zivatareloszlás
1980. VI. 29. 7h - VI. 30. 7h-ig.

1980. VI. 30. 07 h -ig az utolsó 24 óra adatai

	csapadék (mm)		max. hőmérséklet	min. hőmérséklet	rad. min.	napos órák
	9		21	12	11	4
ár	23		21	12	11	3
magyaróvár	6		21	12	11	3
	4		21	12	10	
n	21		20	11	10	3
nhorpács	15		21	11	11	2
	12		22	12	11	
end	15		22	11	11	
gotthárd	20		21	11	10	2
bathely	19		21	11	11	2
	13		20	11	10	
ye	9		23	12	11	
kanizsa	8		22	11	11	1
gerszeg	11		21	11	11	
sgyepű	10		19	10	9	
hely	11		22	12	11	0
shely	20		19	11	9	1
	17		21	12	11	3
g	8		22	11	11	
ny	8		21	12	10	
prém	14		19	11	10	
	20		20	9	9	
ód	8		20	12	10	
okszt. györgy	8		21	11	9	1
svár	21		21	12	11	
cali	10		22	12	12	
k	14		20	14	13	1
ogyszob	6		22	11	11	
	15		21	12	11	
olna	9		22	12	11	
ergom	9		20	12	12	
ér	7		21	12	9	
három	12		21	12	10	
bánya	14		20	12	12	
sútdoboz	11		21	11	10	
naújváros	14		18	12	10	
rtonvásár	10		21	10	10	5
r	11		22	11	10	
gyhörcsökp.	6		20	12	11	
badbattyán	15		22	12	12	
gszemcse	12		21	11	10	1
gyel	26		22	10	8	
gykónyi	–		–	–	–	
kszárd	9		23	12	11	
ipattető	9		19	10	9	
phács	–		–	–	–	
cs	4		22	12	11	3
lós	4		25	12	12	
igetvár	5		23	11	11	
. Lőrinc	9		20	12	11	2
. Met. Int.	9		21	12	12	6
. Szab. hegy	10		23	9	9	
egléd	10		21	12	12	2
obogókő	25		15	9	9	
ödöllő	10		19	11	11	5
irályrét	–		–	–	–	
lonor	10		22	12	12	
lagykáta	17		22	12	10	
Pikény	–		–	–	–	
zentendre	18		21	13	12	

	csapadék (mm)		max. hőmérséklet	min. hőmérséklet	rad. min.	napos órák
Vác	14		20	12	12	
Vámosmikola	17		19	12	11	3
Baja	5		23	12	11	5
Bácsalmás	ny		24	14	12	
Izsák	13		20	11	10	
Kalocsa	11		21	12	12	
Kecskemét	12		20	13	12	1
Kiskunf. háza	–		–	–	–	
Kiskunhalas	10		23	12	12	
Kunszentmiklós	10		21	12	12	
Tiszakécske	7		21	14	14	
Balassagyarmat	7		16	11	10	
Romhány	8		17	13	12	
Salgótarján	–		–	–	–	
Eger	8		20	12	12	3
Galyatető	–		–	–	–	
Gyöngyös	7		20	13	12	
Kékestető	7		12	7	6	2
Kompolt	11		19	13	11	3
Lőrinci	11		19	13	12	
Poroszló	10		20	13	11	
Jászapáti	11		21	13	12	
Jászberény	9		21	12	12	
Karcag	–		–	–	–	
Szolnok	9		20	13	12	2
Tiszaroff	5		20	14	11	
Túrkeve	1		22	13	12	2
Kistelek	6		24	13	12	
Makó	2		24	14	13	
Szeged	2	=	23	14	14	4
Szentes	6		22	14	14	
Borsodnádasd	6		16	11	8	
Füged	8		16	10	9	
Hidasnémeti	12		17	10	9	
Jósvafő	6		15	10	9	1
Lillafüred	24		18	10	10	
Miskolc	6		17	11	10	1
Putnok	5		18	10	9	
Sárospatak	7		17	13	9	1
Szendrőlád	4		15	10	10	
Tokaj	4		18	12	12	
Kisvárda	8		18	8	8	0
Mátészalka	7		19	10	10	
Nyíregyháza	4		20	12	9	1
Nyírlugos	–		–	–	–	
Pátyod	1		19	10	9	
Tiszabecs	ny		16	13	10	
Vásárosnamény	5		18	11	10	
Záhony	1		17	11	11	
Berettyóújfalu	2		21	13	11	
Debrecen	4		20	11	10	1
Hajdúdorog	3		22	12	10	
Hortobágy	1		20	14	–	
Körösszakál	1		22	14	12	
Polgár	12		20	12	12	
Békéscsaba	2	=	22	14	13	2
Mezőhegyes	3		22	14	13	4
Orosháza	3		22	14	12	2
Szarvas	4		20	14	13	1
Szeghalom	2		22	14	12	

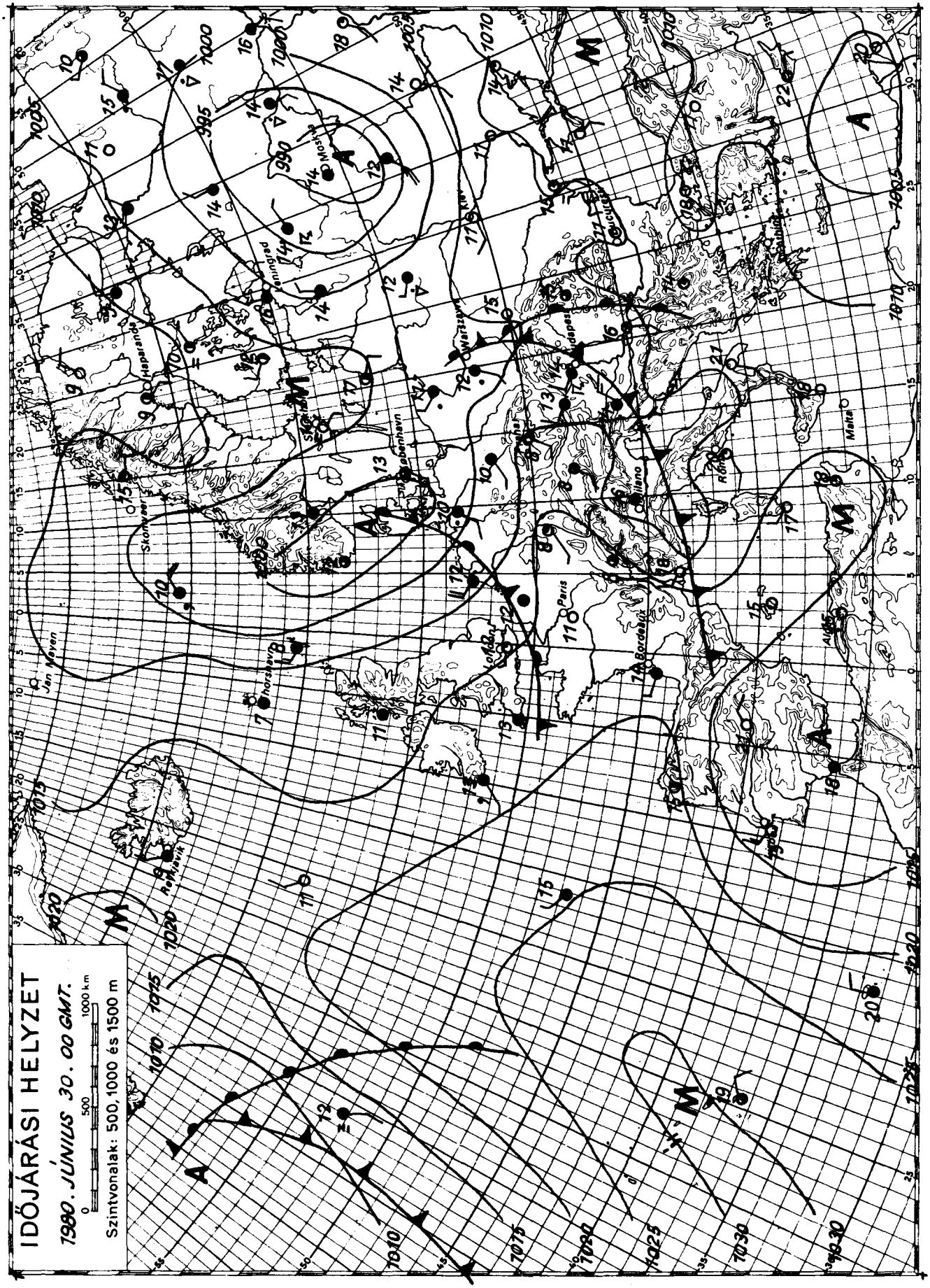

KIADJA: ORSZÁGOS METEOROLÓGIAI SZOLGÁLAT
Készíti: Központi Előrejelző Intézet Előrejelző Osztálya — T.: 273 - 078 — Megjelenik naponként —
Évi előfizetési díja: 1.460.-Ft - Megrendelhető: 1024 Budapest, II., Kitaibel Pál u. 1. Telefon: 353-500
Kiadásért felel: az OMSZ elnöke — Szerkesztésért felel: a KEI igazgatója