IDŐJÁRÁSI NAPIJELENTÉS

ЕЖЕДНЕВНЫЙ МЕТЕОРОЛОГИЧЕСКИЙ БЮЛЛЕТЕНЬ • DAILY WEATHER REPORT
BULLETIN QUOTIDIEN DE TEMPS • TÄGLICHER WETTERBERICHT

QC
989
.H9
T32
1979
July-Sept.

92. évf. 1yam 182. szám. + Budapest + 1979. július 1. vasárnap

Az időjárási helyzet és a várható időjárás:

Közép-és Nyugat-Európát hüvösebb levegő árasztotta el az elmúlt 24-48 óra folyamán. Emiatt a nappali felmelegedés az elmúlt napokéhoz képest gyengült, Nyugat-Európában az átlagos alatt, Közép-Európában az átlagossal megegyezően alakul. A lehülést okozó hidegfront vasárnap reggelre már a Szovjetunió európai területének középső részéig, illetve a Keleti-és Déli-Kárpátokig jutott el. Mögötte leszálló légmozgású zóna keletkezett, emiatt pl. a Kárpát-medencében általában kevés a felhő, ismét száraz az idő. Közép-Európa időjárását hétfő estig az emlitett leszálló légmozgások határozzák meg, általában száraz, napos idő várható.

Hazánkban szombaton a Dunántúlon változóan felhős volt az ég, máshol jobbára derült idő volt. Az ország délnyugati felében sokfelé volt eső, zápores, több helyen zivatar. A lehullott csapadék mennyisége a Szombathely-Szekszárd vonaltól északkeletre 10 mm alatt maradt, ettől a vonaltól délnyugatra 10, 30 mm közötti mennyiséget mértek, sőt Szigetváron 32, Marcaliban 33, Kaposváron 44, Homokszentgyörgyön 51 mm eső hullott. A legmagasabb nappali hőmérséklet 24, 30 fok között alakult. Vasárnap hajnalra 10, 17 fokig csökkent a hőmérséklet. Délelőttre az eső mindenütt megszünt, a felhőzet csökkent. 11 órára 18, 23 fokig emelkedett a hőmérséklet.

Ma 12 órakor Budapesten a hőmérséklet 22 fok, a tengerszintre átszámitott légnyomás 1016 mb /762 mm/, alig változik.

A Balaton vizének hőmérséklete 11 órakor Siófoknál 23 fok volt.

Várható időjárás hétfő estig:

Vasárnap időnként még megnövekvő felhőzet, de számottevő eső nem valószinü.
Hétfőn túlnyomóan napos, száraz idő.
Vasárnap többfelé élénk északnyugati, hétfőn mérsékelt, változó irányú szél.
Várható legalacsonyabb éjszakai hőmérséklet: 8, 13,
legmagasabb nappali hőmérséklet hétfőn: 23, 27 fok között.

Heilingbrunnerné Bóna Márta s.k.

CENTRAL LIBRARY
SEP 27 1979
NOAA
U. S. Dept. of Commerce

A hőmérséklet napi középértéke és eltérése a 100 évi átlagtól /Budapesten/:

1979. VI. 30. 23,1 C° +2,2 C°

1871 óta ezen a napon Budapesten előfordult

legmagasabb hőmérséklet: 36,0 C° /1950/.
legalacsonyabb hőmérséklet: 10.4 C° /1929/.

79.477.

National Oceanic and Atmospheric Administration

Environmental Data Rescue Program

ERRATA NOTICE

One or more conditions of the original document may affect the quality of the image, such as:

Discolored pages
Faded or light ink
Binding intrudes into the text

This document has been imaged through the NOAA Environmental Data Rescue Program. To view the original document, please contact the NOAA Central Library in Silver Spring, MD at (301) 713-2607 x124 or www.reference@nodc.noaa.gov.

Information Manufacturing Corporation
Imaging Subcontractor
Rocket Center, West Virginia
September 14, 1999

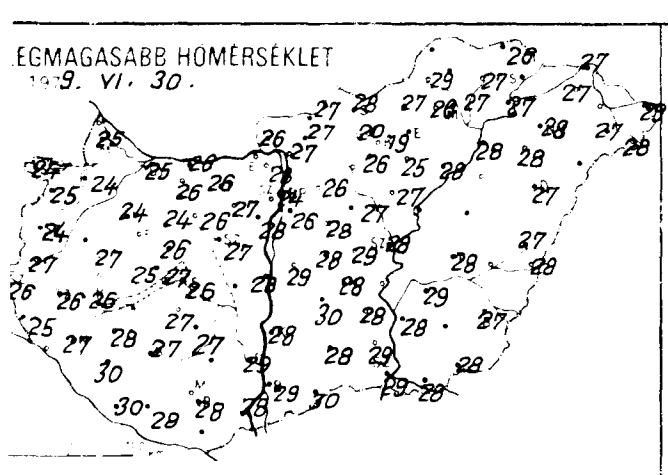
EGMAGASABB HŐMÉRSÉKLET
19 9. VI. 30.

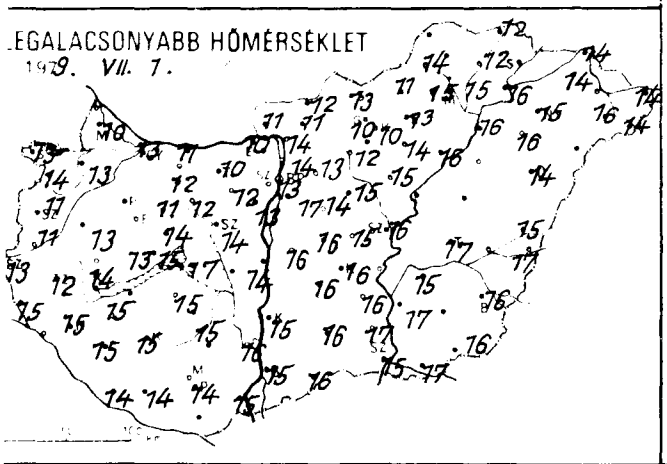
EGALACSONYABB HŐMÉRSÉKLET
19 9. VII. 1.

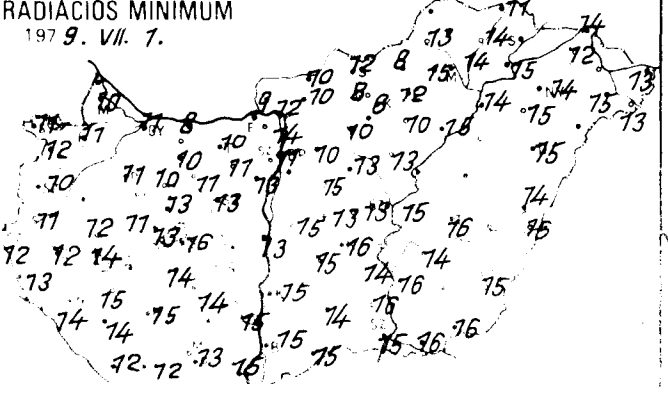
RADIÁCIÓS MINIMUM
197 9. VII. 1.

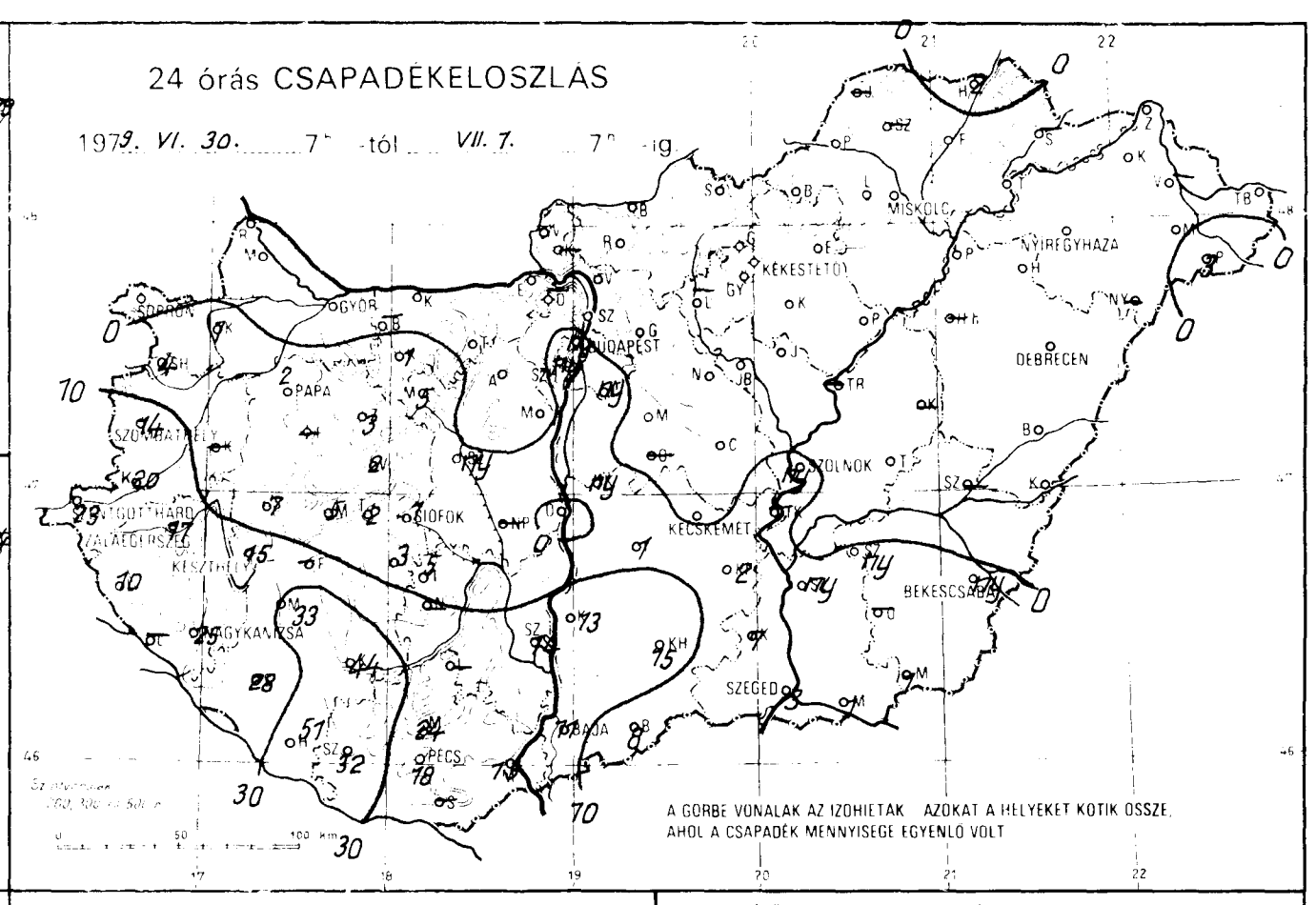
24 órás CSAPADÉKELOSZLÁS
1979. VI. 30. 7h -tól VII. 7. 7h -ig
A GÖRBE VONALAK AZ IZOHIETÁK AZOKAT A HELYEKET KÖTIK ÖSSZE, AHOL A CSAPADÉK MENNYISÉGE EGYENLŐ VOLT
GYŐR
BUDAPEST
MISKOLC
NYÍREGYHÁZA
DEBRECEN
KÉKESTETŐ
PAPA
SZOMBATHELY
SIÓFOK
KECSKEMÉT
ZALAEGERSZEG
KESZTHELY
NAGYKANIZSA
PÉCS
SZEGED
BÉKÉSCSABA
ZOLNOK

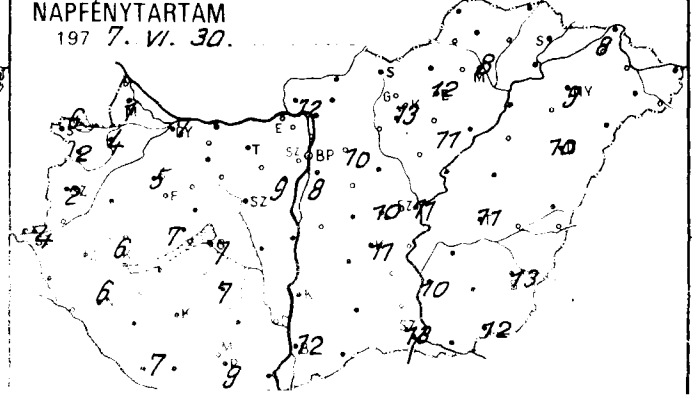
NAPFÉNYTARTAM
197 7. VI. 30.

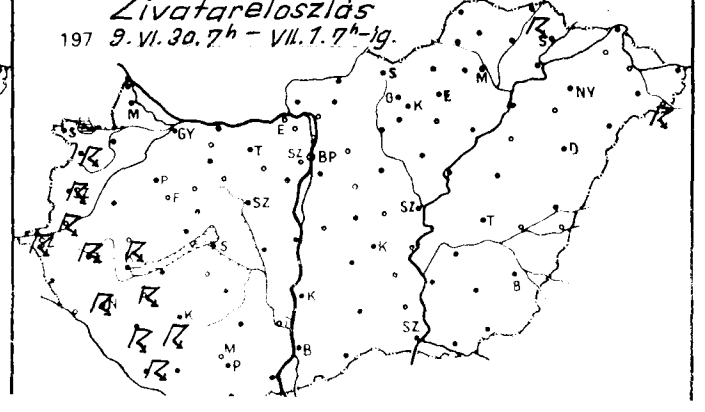
Zivatareloszlás
197 9. VI. 30. 7h – VII. 1. 7h-ig.

1979. VII. 1. 07 h -ig az utolsó 24 óra adatai

	csapadék (mm)		max. hőmérséklet	min. hőmérséklet	rad. min.	napos órák
Győr	•		25	13	11	7
Kaposvár	1	▽	24	13	11	4
Kőszegmagyaróvár	•		25	10	10	7
Rajka	–		–	–	–	
Sopron	•		24	13	11	6
Sopronhorpács	4	◹	25	14	12	2
Zalaegerszeg	–		–	–	–	
Kormend	20	◹	27	11	11	
Szentgotthárd	23	◹ =	26	13	12	4
Szombathely	14	◹	24	11	10	2
Celldömölk	10		25	15	13	
Csetneye	–		–	–	–	
Nagykanizsa	25	◹ =	27	15	14	6
Zalaegerszeg	17	◹	26	12	12	
Farkasgyepű	–		–	–	–	
Keszthely	15	◹	26	14	14	6
Meneshely	5		25	13	11	7
Pápa	2	▽ =	25	–	11	5
Sümeg	7		27	13	12	
Tihany	2	▽	27	15	13	
Veszprém	2		26	14	13	
Zirc	3		24	11	10	
Fonyód	–		–	–	–	
Homokszt. györgy	51	◹	30	14	12	7
Kaposvár	44	◹	27	15	15	
Marcali	33	◹	28	15	15	
Siófok	1	▽	26	17	16	7
Somogyszob	28	◹	30	15	14	
Tab	3		27	15	14	
Bárdudvarnok	–		–	–	–	
Esztergom	•		–	10	–	
Kisber	1		26	12	10	
Komárom	•		26	11	8	
Tatabánya	•		26	10	10	
Alcsútdoboz	•		27	12	11	
Dunaújváros	•		28	17	13	
Martonvásár	•		28	13	13	9
Mór	5		26	12	11	
Nagyhörcsök p.	–		–	–	–	
Szabadbattyán	ny		27	14	13	
Tegzesmese	5		27	15	14	7
Lenger[illegible]	–		–	–	–	
Nagykonyi	–		–	–	–	
Szekszárd	14		29	16	15	
Árpádtető	24		21	12	12	
Bo[illegible]	13		28	15	15	
Éc[illegible]	18	▽	28	14	13	9
Ik[illegible]	–		–	–	–	
Zig[illegible]	32		28	14	12	
[illegible]	ny	▽	26	17	13	8
[illegible] Int	ny	▽	27	15	14	7
[illegible] hegy	ny	▽	24	13	11	
[illegible]	•		29	15	13	10
[illegible]	–		–	–	–	
[illegible]	•		26	13	10	10
[illegible]	–		–	–	–	
[illegible]	•		28	16	15	
[illegible]	•		28	14	12	
[illegible]	–		–	–	–	
[illegible]			28	14	14	

	csapadék (mm)		max. hőmérséklet	min. hőmérséklet	rad. min.	napos órák
Vác	•		27	14	12	
Vámosmikola	•		26	11	9	12
Baja	11	▽	29	15	15	12
Bácsalmás	8		30	16	15	
Izsák	1		30	16	15	
Kalocsa	13		28	15	15	
Kecskemét	•		28	16	16	11
Kiskunf. háza	2		28	16	14	
Kiskunhalas	15		28	16	14	
Kunszentmiklós	ny	▽	29	16	15	
Tiszakécske	–		–	–	–	
Balassagyarmat	•		27	12	10	
Romhány	•		27	11	10	
Salgótarján	•		28	13	12	
Eger	•		26	13	12	12
Galyatető	•		20	10	8	
Gyöngyös	∘		26	12	10	
Kékestető	•		19	10	8	13
Kompolt	•		25	14	10	11
Lőrinci	–		–	–	–	
Poroszló	•		28	16	15	
Jászapáti	•		27	15	13	
Jászbereny	•		27	15	14	
Karcag	–		–	–	–	
Szolnok	ny		28	16	15	11
Tiszaroff	–		–	–	–	
Túrkeve	•		28	17	16	11
Kistelek	7	▽	29	17	16	
Makó	1		28	17	16	
Szeged	3		29	15	15	13
Szentes	ny		29	15	14	
Borsodnádasd	•		27	11	8	
Fügöd	•		24	12	11	
Hidasnemeti	2	◹	26	12	11	
Jósvafő	–		–	–	–	
Lillafüred	•		26	15	15	
Miskolc	•		27	15	14	8
Putnok	•		29	14	13	
Sárospatak	–		–	–	–	–
Szendrőlád	–		–	–	–	
Tokaj	•		27	16	15	
Kisvarda	•		27	14	13	8
Mateszalka	•		27	16	15	
Nyíregyháza	∘		28	15	14	9
Nyírlugos	–		–	–	–	
Patyod	3	◹	28	14	13	
Tiszabecs	•		28	17	13	
Vasvasshamicny	–		–	–	–	
Zahony	•		27	14	14	
Berettyoujfalu	•		27	15	14	
Debrecen	•		27	16	15	10
Hajduboszor	•		28	16	15	
Hortobagy	–		–	–	–	
Koroszakal	∘		28	17	16	
Polgar	•		28	16	14	
Bekescsaba	ny		27	16	15	13
Mezohegyes	1		28	16	16	12
Orosh[illegible]	–		–	–	–	–
Szarvas	ny	▽	28	17	16	10
Szeghalom	–		–	–	–	

KIADJA: ORSZÁGOS METEOROLÓGIAI SZOLGÁLAT

Készíti: Központi Előrejelző Intézet Előrejelző Osztálya — T: **273 - 078** — Megjelenik naponként

Előfizetési díja: 1460 Ft - Megrendelhető: 1024 Budapest, II., Kitaibel Pál u. 1. Telefon: 353-500

Kiadásért felel: az OMSZ elnöke — Szerkesztésért felel: a KEI igazgatója

IDŐJÁRÁSI NAPIJELENTÉS

ЕЖЕДНЕВНЫЙ МЕТЕОРОЛОГИЧЕСКИЙ БЮЛЛЕТЕНЬ · DAILY WEATHER REPORT
BULLETIN QUOTIDIEN DE TEMPS · TÄGLICHER WETTERBERICHT

92. évfolyam 183. szám. + Budapest + 1979. július 2. hétfő

Az időjárási helyzet és a várható időjárás:

Kontinensünk északi felén nagy sebességgel váltakozó hőmérsékletü és nedvességtartalmú léghullámok áramlanak a Skandináv-félszigeten át a Szovjetunió európai területének északi és középső része felé. Hatásukra változékony, többfelé esős, szeles az időjárás. Középpontjával Olaszország északi térsége fölött sekély ciklon örvénylik. Ennek délkeleti oldalán enyhe, nedves levegő érkezik a Balkán-félszigeten át az Alpok és Kárpátok vidéke felé. Északnyugat felől ugyanakkor hüvös levegő áramlik. A két különböző tulajdonságú levegőfajta keveredése következtében általában erősen felhős az ég és sokfelé esik az eső. A Kárpát-medence időjárását kedd estig még az emlitett ciklon alakitja, igy újabb esőkre kell számitani.

Hazánkban vasárnap az ország középső és keleti részén 11, 15, máshol 4, 10 órán át sütött a nap. Napközben még csak egy-két helyen, éjszaka viszont az ország nyugati és déli vidékein sokfelé esett az eső. A ma reggel 7 óráig lehullott csapadék mennyisége csapadéknyom és 7 mm között váltakozott. Vasárnap a legmagasabb nappali hőmérséklet általában 20 és 26 fok között alakult. Hétfő hajnalra északkeleten 8, 10, máshol 10, 15 fokig hült le a levegő. Délelőtt fokozatosan az északkeleti országrészben is beborult az ég. Főleg nyugaton és délen sokfelé volt eső. A hőmérséklet 11 órakor az esős helyeken 12, 17, máshol 17, 21 fok között váltakozott.

Ma 12 órakor Budapesten a hőmérséklet 19 fok, a tengerszintre átszámitott légnyomás 1017 mb /763 mm/, nem változik.

A Balaton vizének hőmérséklete 11 órakor Siófoknál 22 fok volt.

Várható időjárás kedd estig:

Túlnyomóan borult idő, többfelé ismétlődő esővel.
A Dunántúlon időnként élénk északi, máshol keleti, délkeleti szél.
Az évszakhoz képest hüvös idő.
Várható legalacsonyabb éjszakai hőmérséklet: 10, 15,
legmagasabb nappali hőmérséklet kedden: 17, 21 fok között.

Németh Lajos s.k.

TÁVOLABBI KILÁTÁSOK SZERDÁTÓL-SZOMBATIG:

A felhőzet mennyisége fokozatosan csökken, eleinte még többfelé várható eső.
Legalacsonyabb hajnali hőmérséklet: 11, 16 fok között.
Legmagasabb nappali hőmérséklet eleinte: 19, 24, később: 23, 28 fok között.
Jelentős mennyiségü /legalább 5 mm/ csapadék az ország területének 60 százalékán várható.

KÖZÉPTÁVÚ ELŐREJELZŐ OSZTÁLY

A hőmérséklet napi középértéke és eltérése a 100 évi átlagtól /Budapesten/:

1979. VII. 1.	19,2 C°	-2,2 C°

1871 óta ezen a napon Budapesten előfordult

Legmagasabb hőmérséklet:	38,3 C° /1950/,	
Legalacsonyabb hőmérséklet:	10,1 C° /1923/.	79.478.

LEGMAGASABB HŐMÉRSÉKLET

1979. VII. 1.

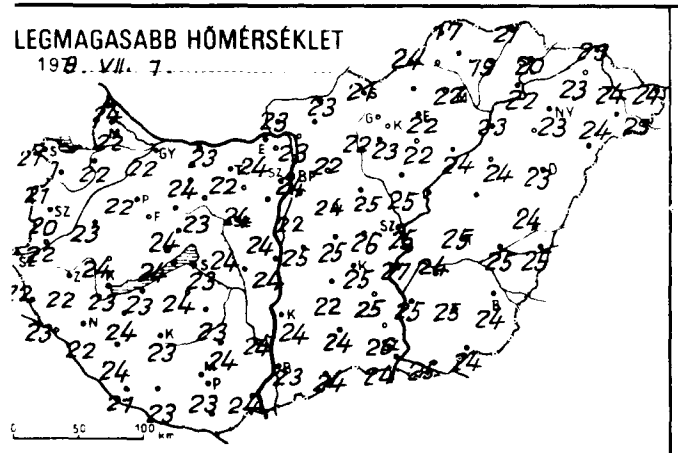

LEGALACSONYABB HŐMÉRSÉKLET

1979. VII. 2.

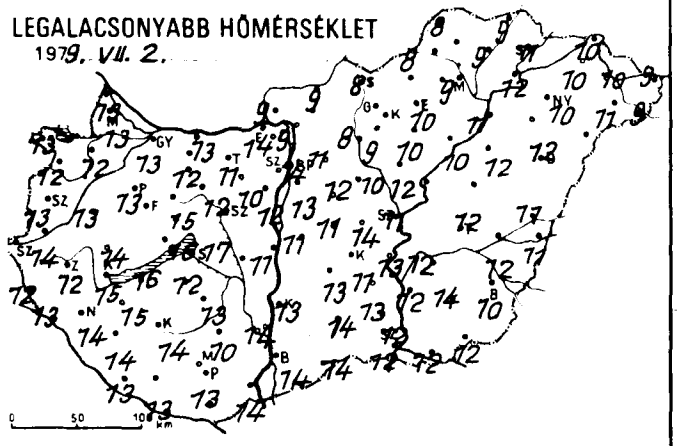

24 órás CSAPADÉKELOSZLÁS

1979. VII. 1. 7h -tól VII. 2. 7h -ig

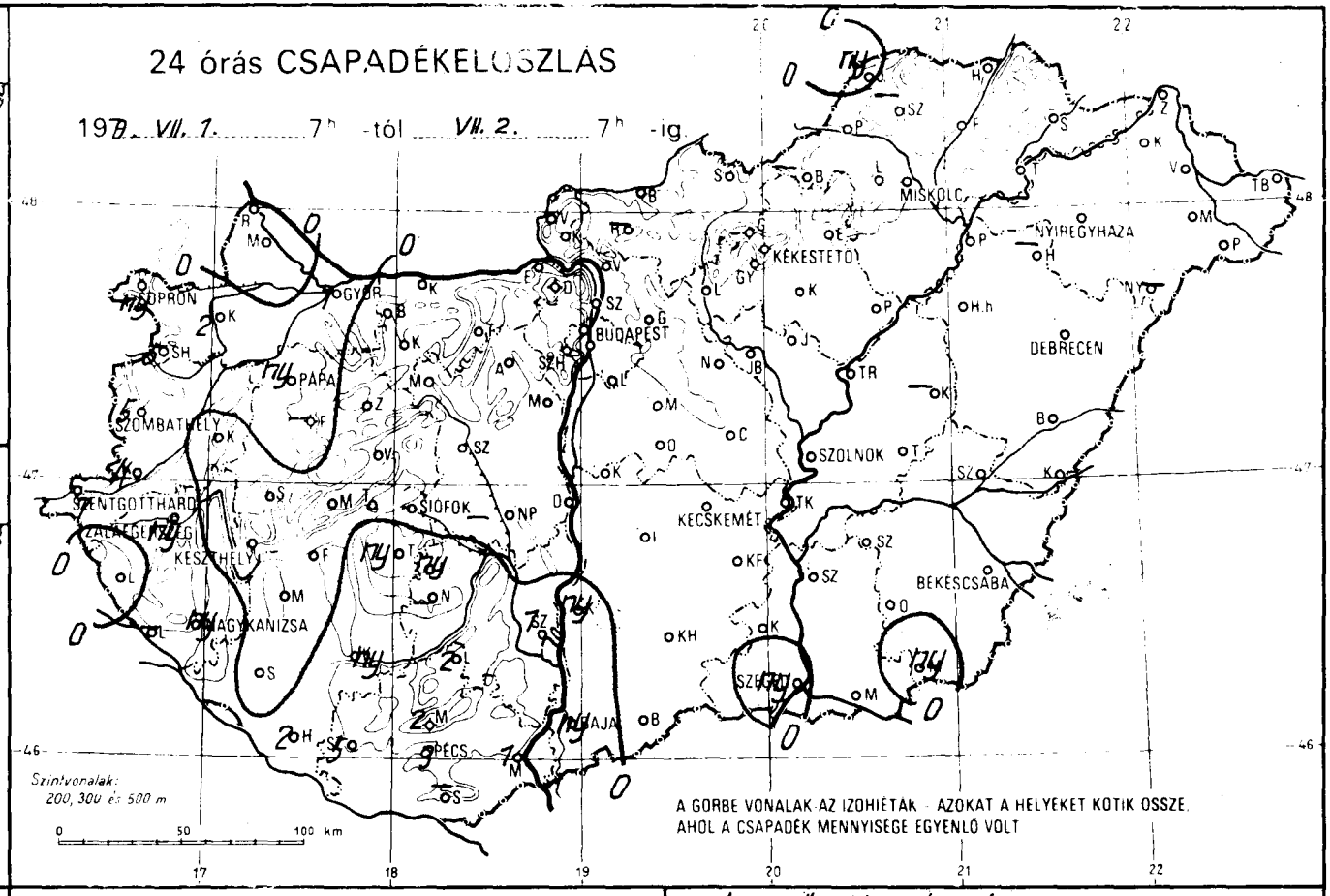

RADIÁCIÓS MINIMUM

1979. VII. 2.

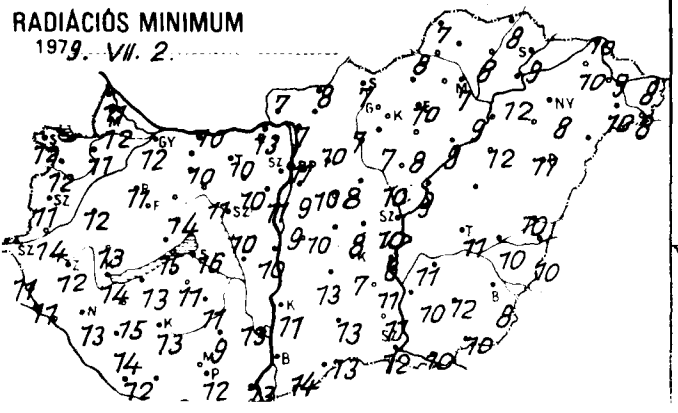

NAPFÉNYTARTAM

1979. VII. 1.

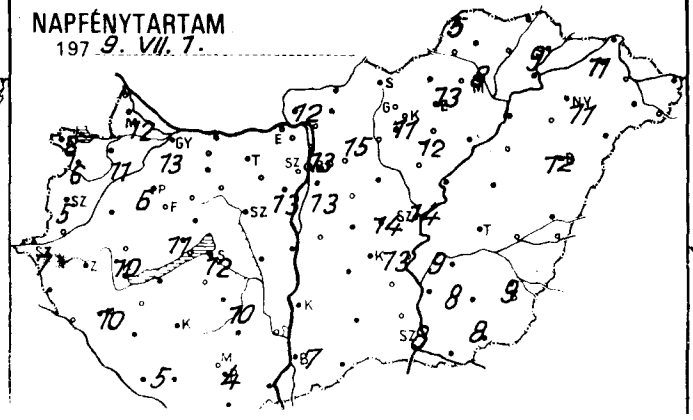

Legerősebb széllökés m/s

1979. VII. 1.

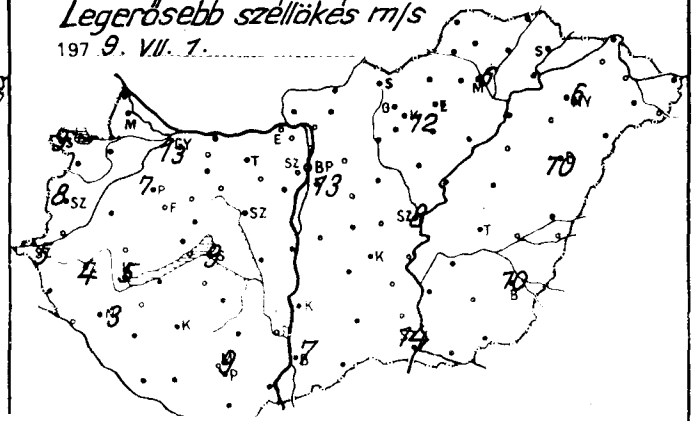

	19 9. VII. 2. 07 h -ig az utolsó 24 óra adatai					
	csapadék (mm)		max. hőmérséklet	min. hőmérséklet	rad. min.	napos órák
ör	1		22	13	12	13
puvár	2		22	12	11	11
sonmagyaróvár	•		22	13	12	12
ka	•		24	13	11	
pron	ny		21	13	12	8
pronhorpács	4		21	12	12	6
ld	•		23	13	12	
rmend	4		22	14	14	
ntgotthárd	7		22	12	11	7
mbathely	5		20	11	11	5
ti	•		23	13	11	
tenye	–		–	–	–	
gykanizsa	ny		22	14	13	10
laegerszeg	ny		22	12	12	
rkasgyepű	–		–	–	–	
szthely	•		23	15	14	10
cheshely	•		22	14	18	11
pa	ny		22	13	11	6
meg	•		24	14	13	
lany	•		24	16	15	
zprem	•		24	15	14	
r	•		20	11	9	
nyod	•		23	16	13	
moksz. györgy	2		21	13	12	5
posvár	ny		23	14	13	
rcali	•		24	15	15	
ták	•		23	17	16	12
rgyszob	•		24	14	14	
a	ny		24	12	11	
ábolna	•		23	13	11	
sztergom	•		24	14	13	
sbér	•		24	12	10	
omárom	•		23	13	10	
atabánya	•		22	11	10	
lesutdoboz	•		24	10	10	
unaújváros	•		24	11	10	
lartonvásár	•		24	12	11	13
lo	•		23	12	11	
lagmorcsökp.	–		–	–	–	
zabadbattyan	•		24	12	10	
reg zemese	ny		23	13	11	10
engyel	2		24	10	9	
lagkonyi	–		–	–	–	
zekszárd	1		24	14	13	
mpádtető	2		21	12	11	
lohács	1		24	14	13	
cs	3		23	13	12	4
kos	–		–	–	–	
getvár	5		23	13	12	
. Lőrinc	•		22	13	9	13
. Met. Int.	•		24	14	11	13
. Szab. hegy	•		20	13	10	
gled	•		26	14	8	14
bogokö	•		17	9	8	
ödöllő	•		22	11	10	15
ralvret	•		23	7	7	
onor	•		24	12	10	
gykata	•		25	10	8	
keny	•		25	11	10	
entendre	•		24	12	12	

	19 9. VII. 2. 07 h -ig az utolsó 24 óra adatai					
	csapadék (mm)		max. hőmérséklet	min. hőmérséklet	rad. min.	napos órák
Vác	•		23	9	7	
Vámosmikola	•		23	9	7	12
Baja	ny		23	14	14	
Bácsalmás	•		24	14	13	
Izsák	•		22	13	13	
Kalocsa	ny		24	13	11	
Kecskemét	•		25	11	7	13
Kiskunf. háza	•		25	13	11	
Kiskunhalas	•		24	14	13	
Kunszentmiklós	•		25	11	9	
Tiszakécske	•		27	18	18	
Balassagyarmat	•		23	9	8	
Romhány	–		–	–	–	
Salgótarján	•		21	8	7	
Eger	•		22	10	10	13
Galyatető	•		17	7	5	
Gyöngyös	•		23	9	7	
Kékestető	•		14	8	6	11
Kompolt	•		22	10	8	12
Lőrinci	•		22	8	7	
Poroszló	•		24	10	9	
Jászapáti	•		25	12	10	
Jászberény	•		24	11	9	
Karcag	–		–	–	–	
Szolnok	•		25	11	10	14
Tiszaroff	•		–	–	9	
Túrkeve	•		25	12	11	12
Kistelek	•		26	12	11	
Makó	•		25	12	10	
Szeged	ny		24	12	12	8
Szentes	•		25	12	10	
Borsodnádasd	–		–	–	–	
Füged	•		19	9	8	
Hidasnémeti	•		21	9	8	
Jósvafő	ny		17	8	7	5
Lillafüred	•		26	11	11	
Miskolc	•		22	9	7	8
Putnok	•		24	8	8	
Sárospatak	•		20	11	9	9
Szendrőlád	–		–	–	–	
Tokaj	•		22	12	12	
Kisvárda	•		23	10	10	11
Mátészalka	•		24	11	10	
Nyíregyháza	•		23	10	8	11
Nyírlugos	–		–	–	–	
Pátyod	•		23	9	8	
Tiszabecs	•		24	9	8	
Vásárosnamény	•		24	10	9	
Záhony	•		23	10	10	
Berettyóújfalu	•		24	11	10	
Debrecen	•		23	12	11	12
Hajdúdorog	–		–	–	–	
Hortobágy	•		24	12	12	
Körösszakál	•		25	11	10	
Polgár	•		23	11	9	
Békéscsaba	•		24	10	8	9
Mezőhegyes	ny		24	12	10	8
Orosháza	•		25	14	12	8
Szarvas	•		24	12	11	9
Szeghalom	•		25	12	10	

KIADJA: ORSZÁGOS METEOROLÓGIAI SZOLGÁLAT

Készíti: Központi Előrejelző Intézet Előrejelző Osztálya — T.: **273 - 018** — Megjelenik naponként

Éves előfizetési díja: 1.440 Ft. Megrendelhető: 1024 Budapest, II., Kitaibel Pál u. 1. Telefon: 353-500

Kiadásért felel: az OMSZ elnöke — Szerkesztésért felel: a KEI igazgatója

IDŐJÁRÁSI NAPIJELENTÉS

ЕЖЕДНЕВНЫЙ МЕТЕОРОЛОГИЧЕСКИЙ БЮЛЛЕТЕНЬ · DAILY WEATHER REPORT
BULLETIN QUOTIDIEN DE TEMPS · TÄGLICHER WETTERBERICHT

92. évfolyam 184. szám. + Budapest + 1979. július 3. kedd

Az időjárási helyzet és a várható időjárás:

Szárazföldünk északi és déli vidékein változékony az időjárás. Körülbelül a London-Varsó-Moszkva városokkal meghatározható vonaltól északra fekvő tájakat folyamatosan, több hullámban árasztják el a hüvös, óceáni légtömegek. Egy-egy nedvesebb léghullám nyomában beborul az ég, elered az eső. A szárazabb levegőhullám hatása alatt álló vidékeken több-kevesebb napsütés is van, ennek ellenére még ott is 20 fok alatt marad a hőmérséklet a délutáni órákban. A Kárpát-medence, az Appennini- és Balkán-félsziget térségébe is eljutott a hüvös, óceáni levegőnek egy hulláma, s ez itt keveredik most a meleg, mediterrán levegővel. A keveredés hatására főként országunk fölött borult tartósan az ég, és sokfelé esik az eső, délebbre pedig záporok, zivatarok vannak. A felhő-és csapadékzóna csak nagyon lassan halad kelet felé, ezért időjárásunkban szerda estig lényeges változás még nem várható.

Kedden az ország keleti felében még 2, 7 órán át sütött a nap, a Dunántúl fölött azonban borult volt az ég. Ott már délelőtt eleredt az eső, a Tiszántúlról csak a déli óráktól kezdve jelentettek esőt, záport. A ma reggel 7 óráig lehullott csapadék mennyisége csapadéknyom és 10 mm között volt általában de Baranyában és Békésben helyenként 10, 14 mm-t is mértek. A hőmérséklet csúcsértéke hétfőn északnyugaton 13, 16, másutt 17, 24 fok között volt. Kedd hajnalra 10, 15 fokig hült le a levegő. A délelőtti órákban borult maradt az ég, országszerte esett az eső. A hőmérséklet 11 órakor 11, 18 fok között volt.

Ma 12 órakor Budapesten a hőmérséklet 14 fok, a tengerszintre átszámitott légnyomás 1017 mb /763 mm/, alig változik.

A Balaton vizének hőmérséklete 11 órakor Siófoknál 20 fok volt.

Várható időjárás szerda estig:

Kedden: borult idő országos esővel, záporral.
Szerdán: északnyugat felől időnként kissé felszakadozó felhőzet, még többfelé esővel, záporral.
Napközben többfelé erős északi, északkeleti szél.
Várható legalacsonyabb éjszakai hőmérséklet: 9, 14,
legmagasabb nappali hőmérséklet: általában 15, 20 fok között.

Bártfai Erzsébet s.k.

A hőmérséklet napi középértéke és eltérése a 100 évi átlagtól /Budapesten/:

1979. VII. 2. 16,6 C° -4,8 C°

1871 óta ezen a napon Budapesten előfordult

legmagasabb hőmérséklet: 35,7 C° /1950/,
legalacsonyabb hőmérséklet: 9,1 C° /1960/.

79.479.

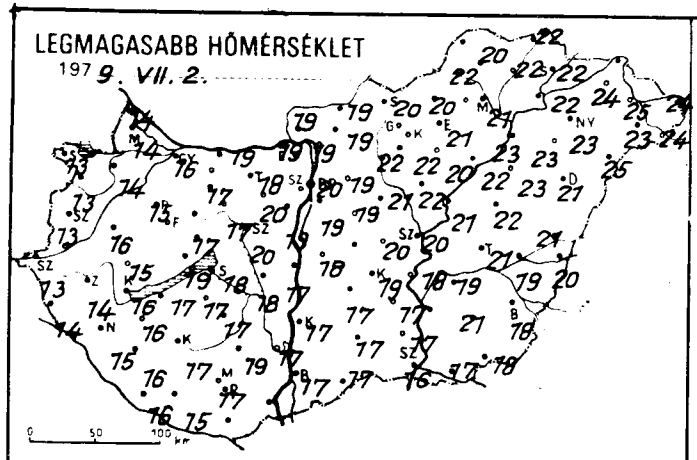
LEGMAGASABB HŐMÉRSÉKLET
197 9. VII. 2.
0 50 100 km

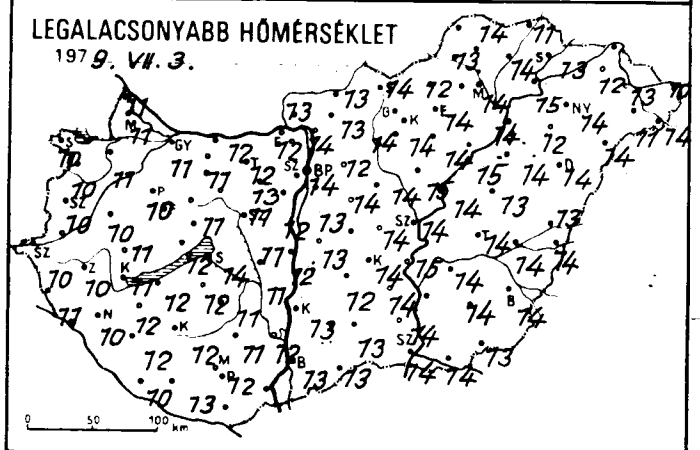
LEGALACSONYABB HŐMÉRSÉKLET
197 9. VII. 3.
0 50 100 km

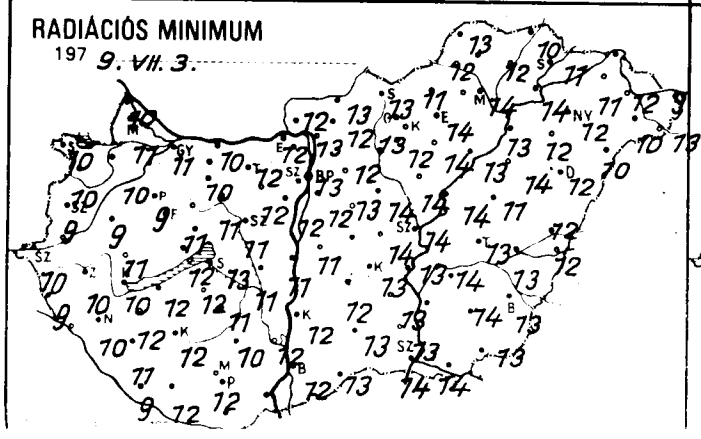
RADIÁCIÓS MINIMUM
197 9. VII. 3.

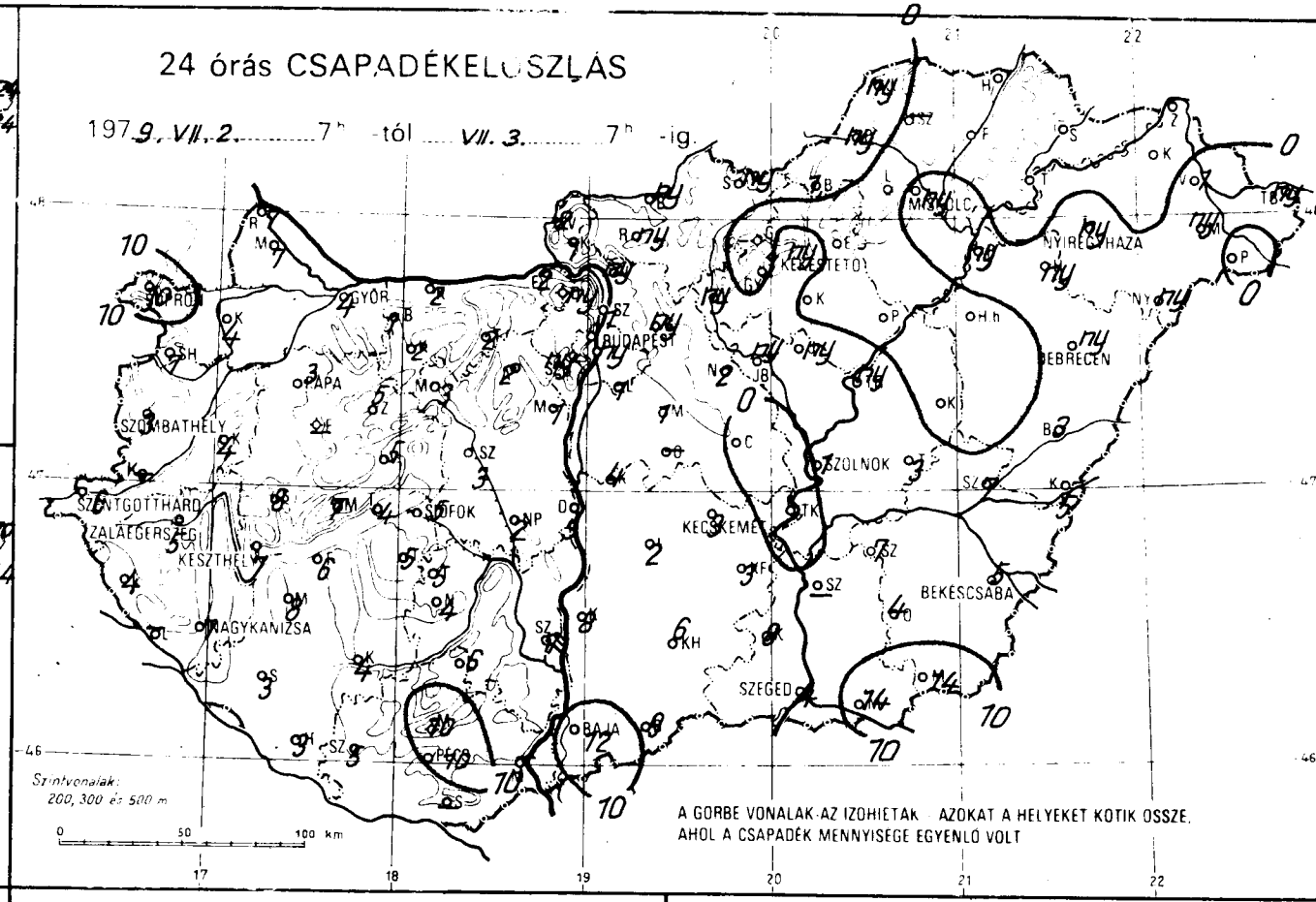
24 órás CSAPADÉKELOSZLÁS
197 9. VII. 2. 7h -tól VII. 3. 7h -ig.
GYŐR
BUDAPEST
DEBRECEN
NYÍREGYHÁZA
SZOMBATHELY
KESZTHELY
SZOLNOK
KECSKEMÉT
BÉKÉSCSABA
SZEGED
PÉCS
BAJA
Szintvonalak: 200, 300 és 500 m
0 50 100 km
A GÖRBE VONALAK AZ IZOHIETÁK AZOKAT A HELYEKET KÖTIK ÖSSZE, AHOL A CSAPADÉK MENNYISÉGE EGYENLŐ VOLT

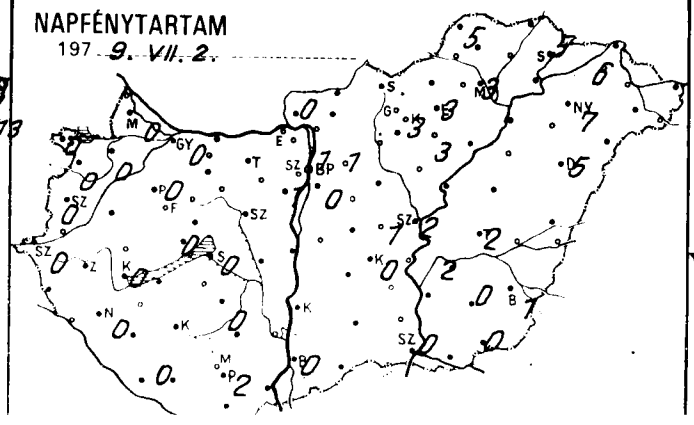
NAPFÉNYTARTAM
197 9. VII. 2.

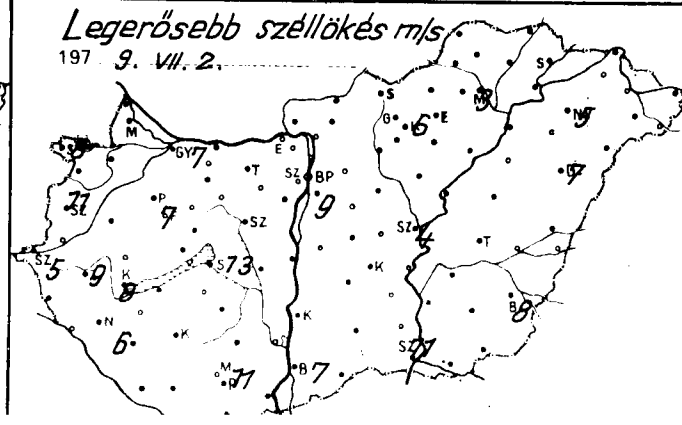
Legerősebb széllökés m/s
197 9. VII. 2.

1979.VII.3. 07 h -ig az utolsó 24 óra adatai

	csapadék (mm)		max. hőmérséklet	min. hőmérséklet	rad. min.	napos órák
r	4		16	11	11	0
uvár	4	∇̇	14	11	10	0
onmagyaróvár	7		14	11	11	0
t	7		14	11	10	
ron	10		13	10	10	0
ronhorpács	7		13	10	10	0
d	4		16	10	9	
mend	–		–	–	–	
tgotthárd	6		13	10	10	0
nbathely	3		13	10	9	0
:	4		14	11	9	
nse	–		–	–	–	
ykanizsa	7		15	10	10	0
egerszeg	5	∇̇	14	10	10	
ásgyepü	–		–	–	–	
thely	7		16	11	11	0
cshely	7		16	11	10	0
a	3		15	10	9	0
eg	8	∇̇	15	11	11	
ns	4		19	12	12	
prém	5		17	11	11	
	5		17	9	9	
yod	6		17	12	12	
okszt. györgy	3		16	10	9	0
ssvár	4		17	12	12	
ali	8		16	12	12	
k	5		18	14	13	0
ogyszob	3		16	12	11	
	5		17	12	12	
olnok	1	,	17	11	11	
rgom	2		19	12	12	
ér	2	≡	17	11	10	
árom	2		19	12	10	
bánya	2		18	12	12	
útdoboz	2		20	13	12	
ürvaros	3		17	12	11	
onvasar	1		19	12	12	1
	3		17	11	11	
horesókp.	2		18	11	11	
dhattyán	3		20	11	11	
zemese	5		17	11	11	0
ye:	6		19	11	10	
kony	4		17	12	9	
zard	7		17	12	12	
hádtető	10		16	11	10	
s	–		–	–	–	
	11		17	12	12	2
	–		–	–	–	
var	5		15	8	7	
örinc	1	∇̇	19	13	12	0
let int.	ny	∇̇	20	14	13	1
zah. hegy	ny	,	17	10	10	
d	.		20	14	14	1
goko	ny		15	9	9	
llő	ny		19	12	12	1
re:	1	,	18	11	11	
	1		19	14	13	
áta	2		21	14	14	
y	–		–	–	–	
ndr	1		20	14	13	

1979.VII.3. 07 h -ig az utolsó 24 óra adatai

	csapadék (mm)		max. hőmérséklet	min. hőmérséklet	rad. min.	napos órák
Vác	ny		19	14	13	
Vámosmikola	2		19	13	12	0
Baja	12		17	13	12	0
Bácsalmás	9		17	13	13	
Izsák	2		17	12	12	
Kalocsa	8		17	13	12	
Kecskemét	3	∇̇	19	14	13	0
Kiskunf. háza	3		17	14	13	
Kiskunhalas	6		17	13	13	
Kunszentmiklós	4		18	13	11	
Tiszakécske	.		18	15	13	
Balassagyarmat	ny		19	13	13	
Romhány	ny	,	19	13	12	
Salgótarján	ny		20	14	13	
Eger	.		21	14	14	3
Galyatető	.		16	9	9	
Gyöngyös	.	⊢	22	14	12	
Kékestető	ny	∇̇	13	8	8	3
Kompolt	.		20	14	14	3
Lőrinci	ny	,	22	14	13	
Poroszló	.		22	15	13	
Jászapáti	ny		22	15	14	
Jászberény	ny		20	14	13	
Karcag	.		22	13	12	
Szolnok	1	∇̇	20	14	14	2
Tiszaroff	ny		21	14	14	
Túrkeve	3		21	14	13	2
Kistelek	8		17	14	13	
Makó	14	∇̇	17	14	14	
Szeged	4		16	14	14	0
Szentes	–		–	–	–	
Borsodnádasd	1		20	12	11	
Füged	.		22	14	12	
Hidasnémeti	.		22	11	10	
Jósvafő	ny		20	14	13	5
Lillafüred	.		20	12	11	
Miskolc	ny		21	14	14	3
Putnok	ny	,	22	13	12	
Sárospatak	.		22	13	11	5
Szendrőlád	–		–	–	–	
Tokaj	.		22	15	14	
Kisvárda	.		24	12	11	6
Mátészalka	ny	, ⊢	23	11	10	
Nyíregyháza	ny		23	14	12	7
Nyírlugos	ny	,	25	14	10	
Pátyod	.	⊢	24	14	13	
Tiszabecs	ny		24	10	9	
Vasarosnamény	1	⊢	25	13	12	
Zahony	–		–	–	–	
Berettyóújfalu	3		21	13	12	
Debrecen	ny	∇̇ =	21	14	12	5
Hajdúdorog	ny	,	23	12	12	
Hortobágy	.		23	14	14	
Körösszakál	5		20	14	12	
Polgár	ny	,	23	14	13	
Békéscsaba	5		18	14	13	1
Mezőhegyes	14		18	13	13	0
Orosháza	4		21	14	14	0
Szarvas	7		19	14	14	2
Szeghalom	7		19	14	13	

KIADJA: ORSZÁGOS METEOROLÓGIAI SZOLGÁLAT

Készült: Központi Előrejelző Intézet Előrejelző Osztálya — T.: 273 - 078 — Megjelenik naponta

Előfizetési díja 1 460 Ft. Megrendelhető: 1024 Budapest, II., Kitaibel Pál u. 1. Telefon: 155-500

Kiadásért felel: az OMSZ elnöke — Szerkesztésért felel: a KEI igazgatója

DŐJÁRÁSI NAPIJELENTÉS

ЕЖЕДНЕВНЫЙ МЕТЕОРОЛОГИЧЕСКИЙ БЮЛЛЕТЕНЬ • DAILY WEATHER REPORT
BULLETIN QUOTIDIEN DE TEMPS • TÄGLICHER WETTERBERICHT

92. évfolyam 185. szám. + Budapest + 1979. július 4. szerda

Az időjárási helyzet és a várható időjárás:

Kontinensünk középső részén csapadékos, hüvös az idő. A nappali felmelegedés az Alpok és Kárpátok vidékén 10, 11 fokkal elmarad a sokévi átlagtól. A Brindisi-Bukarest-Kolozsvár-Lvov vonalban időjárási front húzódik, amely csak igen lassan mozog kelet felé. Nyugat-Európa fölött a Pireneusoktól a Skandináv-félsziget déli részéig egy magasnyomású légköri képződmény helyezkedik el. A benne kialakuló leszálló légmozgások következtében csendes, napos az idő, a hőmérséklet július elejének megfelelően alakul. Az előbb említett magasnyomású terület keleti oldalán száraz levegő közeledik a Kárpát-medence felé, hatására a következő időszakban már felszakadozik a felhőzet.

Hazánkban kedden országszerte borult, esős idő volt. A legmagasabb nappali hőmérséklet a Dunántúlon 12, 18, keleten 14, 22 fok között váltakozott. Hajnalra 10, 16 fokig csökkent a hőmérséklet. A nappali és éjszakai hőmérséklet többfelé megegyezett. A reggel 7 óráig lehullott csapadék a Duna-Tisza közén és a keleti határszélen helyenként meghaladta a 20 mm-t, Kékestetőn 32 mm-t mértek. Délelőtt az ország nagy részén folytatódott a borult idő, több helyről jelentettek újabb esőt. Az északnyugati országrészben helyenként már felszakadt a zárt felhőtakaró. 11 órára a hőmérséklet 14 és 17 fok között volt.

Ma 12 órakor Budapesten a hőmérséklet 15 fok, a tengerszintre átszámított légnyomás 1017 mb /763 mm/, gyengén emelkedik.

A Balaton vizének hőmérséklete 11 órakor Siófoknál 18 fok volt.

Várható időjárás csütörtök estig:

Északnyugat felől lassan tovább csökkenő felhőzet, és már kevesebb helyen, főként keleten újabb esővel, záporral.
Többfelé élénk, a Dunántúlon időnként erős északi, északnyugati szél.
Várható legalacsonyabb éjszakai hőmérséklet: 8, 13 fok,
legmagasabb nappali hőmérséklet csütörtökön általában: 20 fok körül, a csapadékosabb helyeken kevéssel 15 fok fölött.

Demeter Éva s.k.

A hőmérséklet napi középértéke és eltérése a 100 évi átlagtól /Budapesten/:

1979. VII. 3.	15,5 C°	-5,9 C°

1871 óta ezen a napon Budapesten előfordult

legmagasabb hőmérséklet:	35,7 C° /1950/,
legalacsonyabb hőmérséklet:	8,9 C° /1923/.

79.483.

LEGMAGASABB HŐMÉRSÉKLET

197 9. VII. 3.

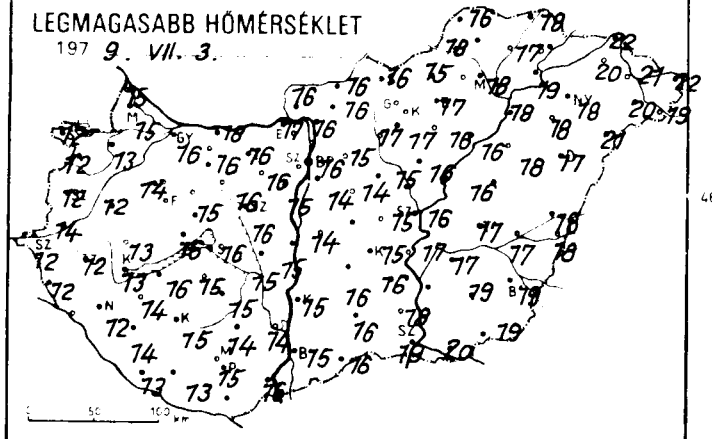

LEGALACSONYABB HŐMÉRSÉKLET

197 9. VII. 4.

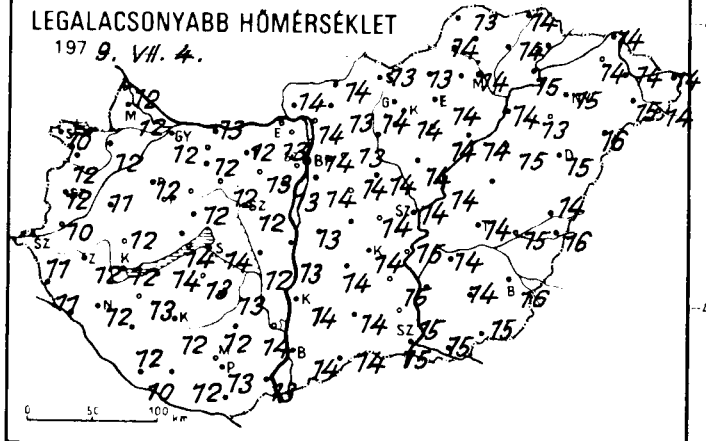

24 órás CSAPADÉKELOSZLÁS

197 9. VII. 3. 7h -tól VII. 4. 7h -ig.

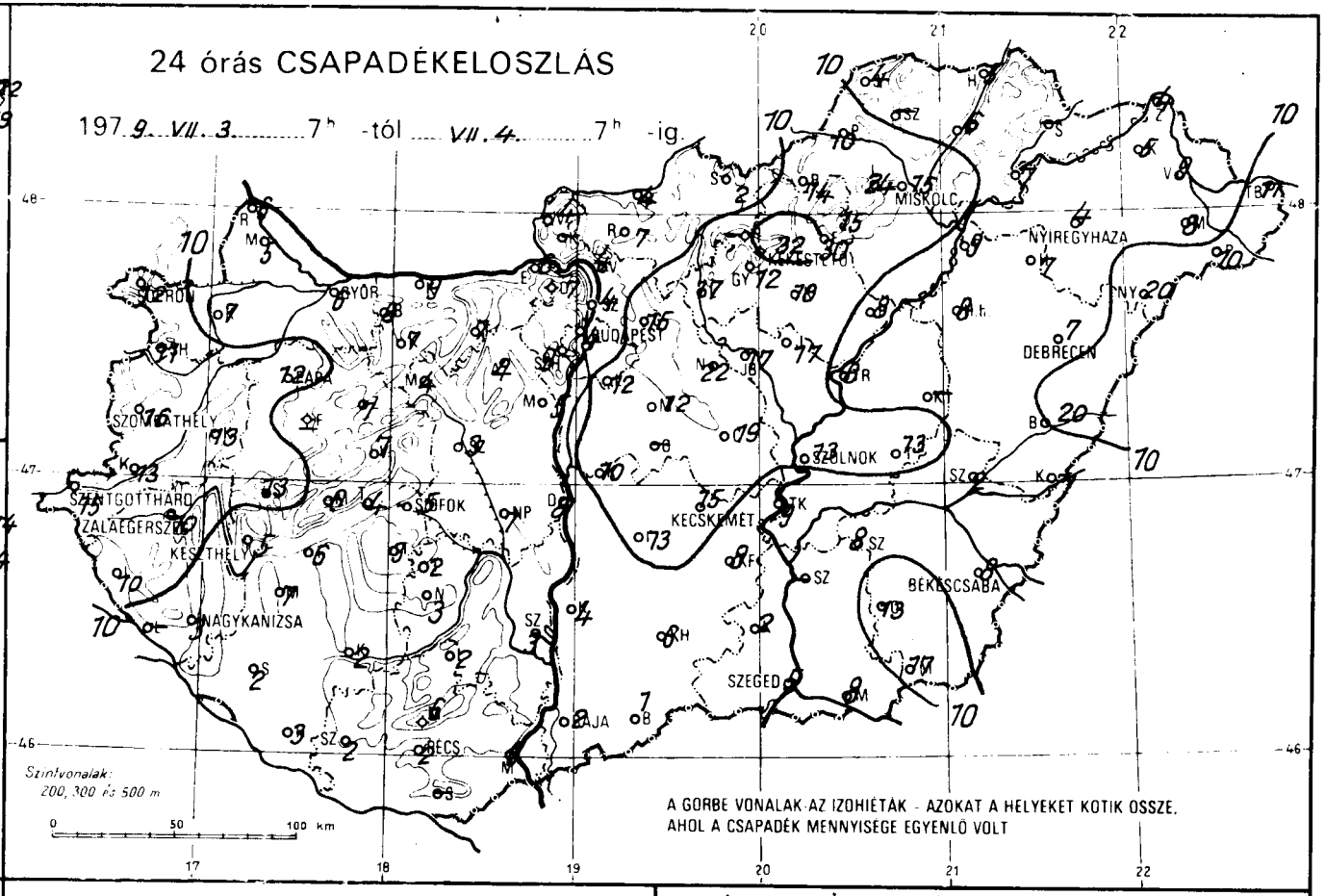

RADIÁCIÓS MINIMUM

197 9. VII. 4.

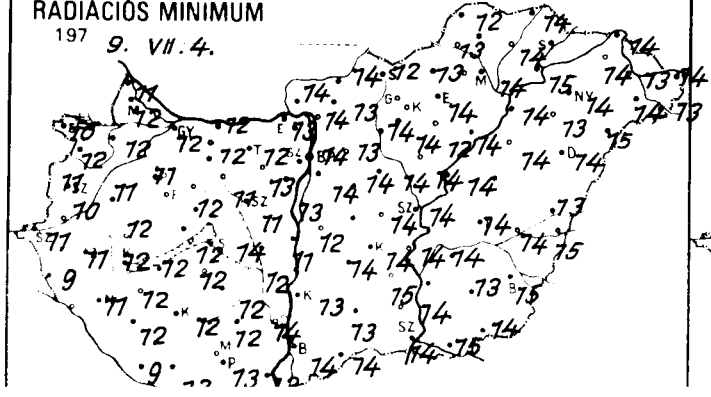

NAPFÉNYTARTAM

197 8. VII. 3.

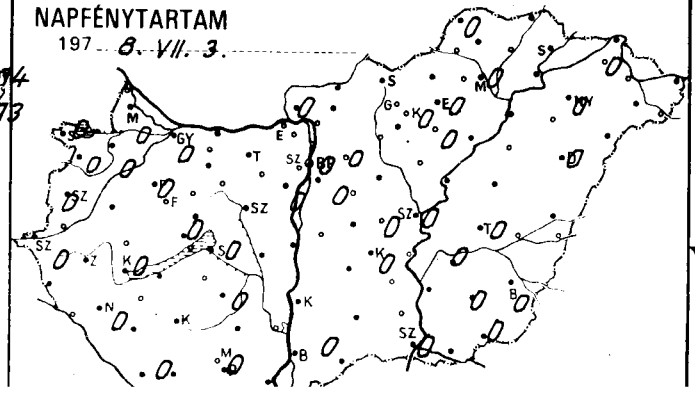

Legerősebb széllökés m/s

197 9. VII. 3.

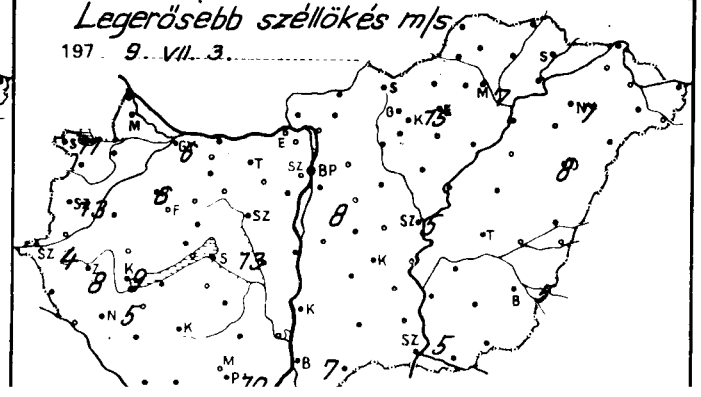

	197 9.VII.4 7 h -ig az utolsó 24 óra adatai					
	csapadék (mm)		max. hőmérséklet	min. hőmérséklet	rad. min.	napos órák
ór	6	=	16	12	12	0
uvár	7		13	12	12	0
sonmagyaróvár	5		15	12	12	0
ka	6		15	12	11	
ron	12		12	11	10	0
ronhorpács	11		12	12	12	0
d	13		12	11	10	
mend	13		14	10	10	
ntgotthárd	15		12	11	11	0
mbathely	16		12	12	11	0
ti	10		12	11	9	
nye	–		–	–	–	
ykanizsa	3		12	12	11	0
egerszeg	10		12	12	11	
kasgyepű	–		–	–	–	
zthely	5		13	12	12	0
eshely	6		13	11	10	0
a	12	=	14	12	11	0
eg	13		13	12	12	
ny	4		16	14	12	
prém	7		15	12	12	
	7		13	10	10	
yód	6		16	14	12	
okszt. györgy	3		13	10	9	0
osvár	2		15	12	12	
cali	7		14	13	12	
ok	5	=	16	14	14	0
ogyszob	2		14	12	12	
	3		15	13	12	
olna	8		16	12	12	
ergom	6		17	13	13	
er	7	≡	16	12	12	
árom	9	▽	18	13	12	
bánya	7		16	12	12	
útdoboz	4		16	13	13	
ajváros	8		15	13	11	
onvásár	5		15	13	13	
	4		16	12	11	
yhorcsökp.	7		15	12	12	
adbattyán	3	≡	16	12	11	
zemese	2		15	13	12	0
gel	2		14	12	12	
ykonyt	3		15	13	11	
szárd	3	≡	14	14	14	
apadtető	6		14	11	11	
ács	6		16	13	12	
	2	=	15	13	13	0
s	–		–	–	–	
ly	2		13	12	12	
ör	12	▽	14	14	14	0
Met. Int.	4	=	16	14	14	0
Szár hegy	9	≡	13	12	12	
d	19		15	14	14	0
gkő	7	≡	11	11	11	
ll	15		15	13	13	0
y	–		–	–	–	
r	12		14	14	14	
k	22		15	14	14	
y	–		–	–	–	
ntes	4		16	14	14	

	197 9.VII.4 7 h -ig az utolsó 24 óra adatai					
	csapadék (mm)		max. hőmérséklet	min. hőmérséklet	rad. min.	napos órák
Vác	4		16	14	14	
Vámosmikola	4		16	14	14	0
Baja	2	=	15	14	14	0
Bácsalmás	1		16	14	14	
Izsák	13		16	14	14	
Kalocsa	4		15	13	13	
Kecskemét	15	▽	15	14	14	0
Kiskunf. háza	8		16	15	15	
Kiskunhalas	6		16	14	13	
Kunszentmiklós	10		14	13	12	
Tiszakécske	9		17	15	14	
Balassagyarmat	4		16	14	14	
Romhány	7		16	13	13	
Salgótarján	2		16	13	12	
Eger	15		17	14	14	0
Galyatető	–		–	–	–	
Gyöngyös	12		17	14	14	
Kékestető	32		9	9	9	0
Kompolt	18		16	14	12	0
Lőrinci	17		17	14	14	
Poroszló	8		16	14	14	
Jászapáti	17	▽	16	14	14	
Jászberény	17		17	14	14	
Karcag	–		–	–	–	
Szolnok	13		16	14	14	0
Tiszaroff	8		16	14	14	
Törökeve	13		17	14	14	0
Kistelek	2	▽	18	15	14	
Makó	8		20	15	15	
Szeged	5	=	19	15	14	0
Szentes	–		–	–	–	
Borsodnádasd	14	▽	15	13	13	
Fügöd	6		17	14	14	
Hidasnémeti	5		18	14	14	
Jósvafő	4		16	13	12	0
Lillafüred	24		16	13	12	
Miskolc	15		18	14	14	0
Putnok	10		18	14	13	
Sárospatak	–		–	–	–	–
Szendrőlád	–		–	–	–	
Tokaj	7		19	15	15	
Kisvárda	5		20	14	14	0
Mátészalka	8		20	15	14	
Nyíregyháza	4		18	15	14	0
Nyírlugos	20		21	16	15	
Pátyod	10	▽	19	14	13	
Tiszabecs	11		22	14	14	
Vásárosnamény	9		21	14	13	
Zahony	4		22	14	14	
Berettyóújfalu	20		18	14	13	
Debrecen	7	▽	17	15	14	0
Hajdudorog	7		18	13	13	
Hortobagy	8		18	15	14	
Korosszakal	7		18	16	15	
Polgár	9	▽	18	14	14	
Békéscsaba	8		19	16	15	0
Mezőhegyes	17		19	15	14	0
Orosháza	13	▽	19	14	13	0
Szarvas	8		17	14	14	0
Szeghalom	2		17	15	14	

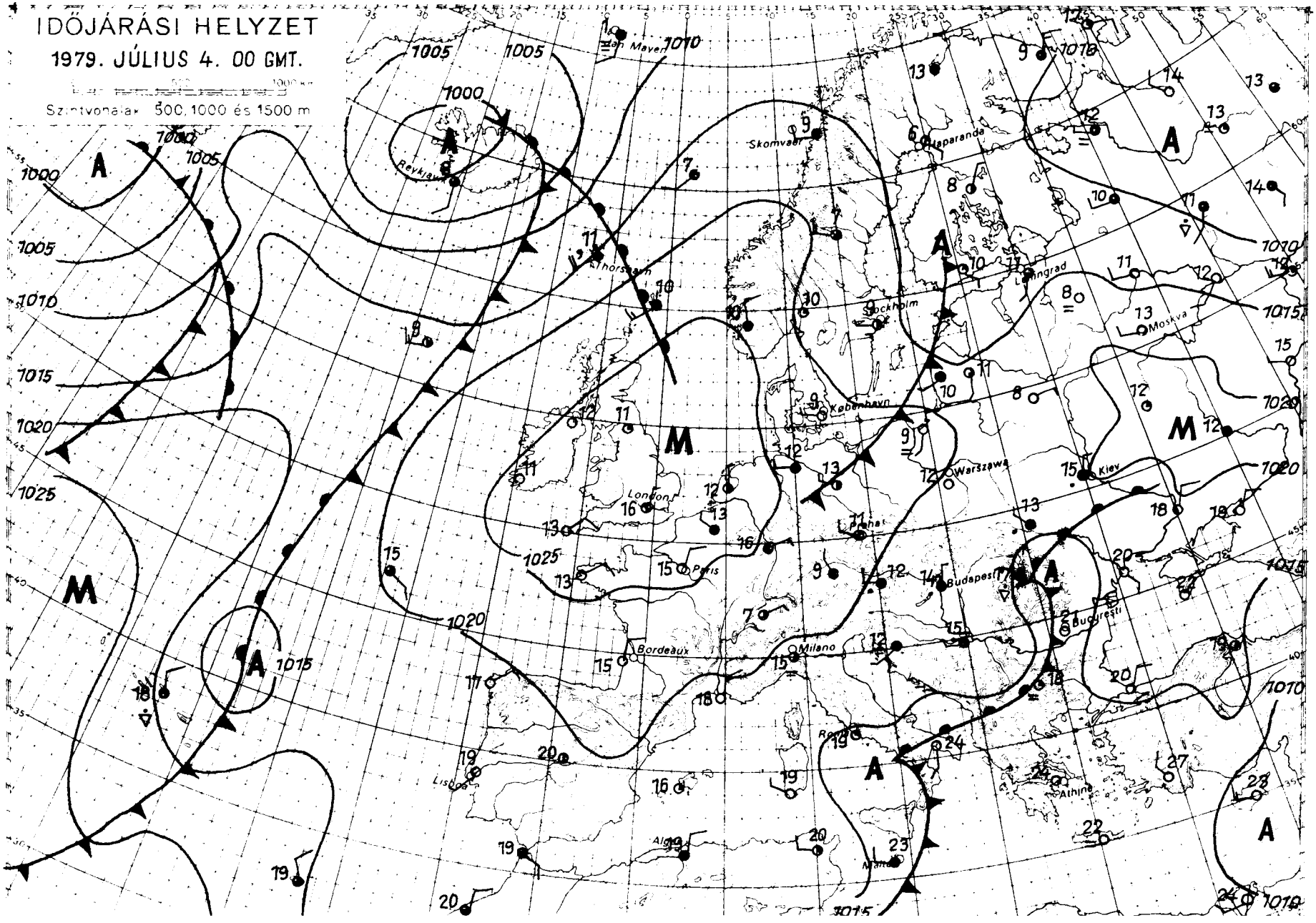

KIADJA: ORSZÁGOS METEOROLÓGIAI SZOLGÁLAT

Készíti: Központi Előrejelző Intézet Előrejelző Osztálya — T.: 273 - 078 — Megjelenik naponként

Előfizetési díja 1460 Ft. Megrendelhető: 1024 Budapest, II., Kitaibel Pál u. 1. Telefon: 356-600

Kiadásért felel: az OMSZ elnöke — Szerkesztésért felel: a KEI igazgatója

IDŐJÁRÁSI NAPIJELENTÉS

ЕЖЕДНЕВНЫЙ МЕТЕОРОЛОГИЧЕСКИЙ БЮЛЛЕТЕНЬ · DAILY WEATHER REPORT
BULLETIN QUOTIDIEN DE TEMPS · TÄGLICHER WETTERBERICHT

92. évfolyam 186. szám. + Budapest + 1979. július 5. csütörtök

Az időjárási helyzet és a várható időjárás:

Nyugat-Európa fölött magas nyomású légköri képződmény helyezkedik el, így ott általában kevés a felhő, száraz az idő. Európa többi részén a különböző hőmérsékletü és nedvességtartalmú léghullámok hatására változékony, szeles, több helyen esős az időjárás. A legmagasabb nappali hőmérséklet szerdán Közép-Európában, valamint a Szovjetunió európai területének déli részén 3, 9 fokkal volt alacsonyabb, mint a sokévi átlag. Péntek estig továbbra is az északi széllel érkező léghullámok határozzák meg a Kárpát-medence időjárását.

Hazánkban szerdán a délnyugati, nyugati megyékben néhány órára kisütött a nap. Az ország többi részén azonban erősen felhős, vagy borult maradt az ég. Sokfelé esett az eső, záporeső. A lehullott csapadék mennyisége általában csapadéknyom és 9 mm között váltakozott, de néhány helyen elérte a 10, 14 mm-t, sőt Pátyodon 17 mm-t mértek. Az északias szél többfelé élénk, a Dunántúlon helyenként erős volt. A hőmérséklet csúcsértéke 15, 21 fok között volt. Csütörtök hajnalra 10, 15 fokig hült le a levegő. Ma délelőtt változóan felhős idő volt. Néhány helyről kisebb esőt, záporesőt jelentettek. Az északnyugati, északi szél többfelé élénk, helyenként erős volt. A hőmérséklet 11 órakor 17, 21 fok között volt.

Ma 12 órakor Budapesten a hőmérséklet 20 fok, a tengerszintre átszámitott légnyomás 1021 mb /766 mm/, alig változik.

A Balaton vizének hőmérséklete Siófoknál 11 órakor 17 fok volt.

Várható időjárás péntek estig:

Felhőátvonulások, elszórtan futó eső, záporeső.
Többfelé élénk, helyenként erős északnyugati, északi szél, péntekre kissé mérséklődik.
Várható legalacsonyabb éjszakai hőmérséklet: 8, 13,
legmagasabb nappali hőmérséklet pénteken: 20, 24 fok között.

Vadkerti Ferenc s.k.

TÁVOLABBI KILÁTÁSOK SZOMBATTÓL-KEDDIG:

Szeles, az évszakhoz képest hüvös idő, elszórtan futó eső, záporeső lehetséges.
Legalacsonyabb hajnali hőmérséklet: 11, 16 fok között.
Legmagasabb nappali hőmérséklet: 22, 26 fok között.
Jelentős mennyiségü /legalább 5 mm/ csapadék az ország területének 30 százalékán várható.

KÖZÉPTÁVÚ ELŐREJELZŐ OSZTÁLY

A hőmérséklet napi középértéke és eltérése a 100 évi átlagtól /Budapesten/:

1979. VII. 4.	15,4 C°	-6,3 C°

1871 óta ezen a napon Budapesten előfordult

legmagasabb hőmérséklet:	38,0 C° /1950/,
legalacsonyabb hőmérséklet:	10,2 C° /1899/.

79.484.

LEGMAGASABB HŐMÉRSÉKLET

197 9. VII. 4.

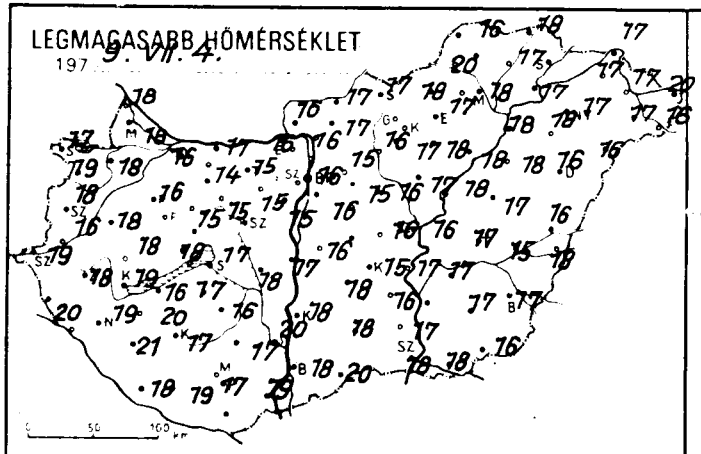

LEGALACSONYABB HŐMÉRSÉKLET

197 9. VII. 5.

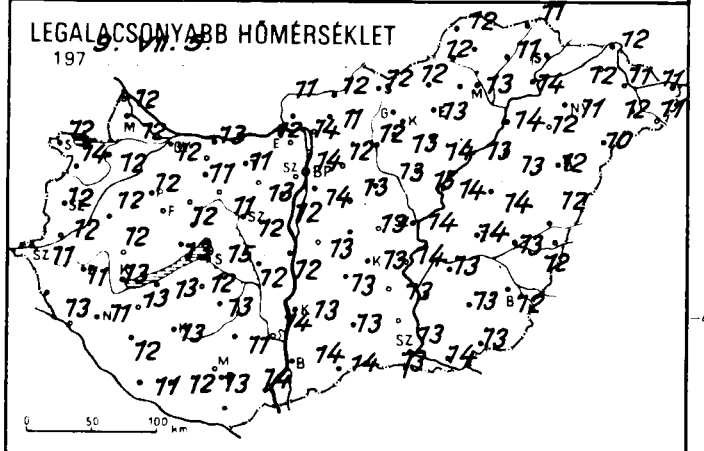

24 órás CSAPADÉKELOSZLÁS

197 9. VII. 4. 7h -tól VII. 5. 7h -ig.

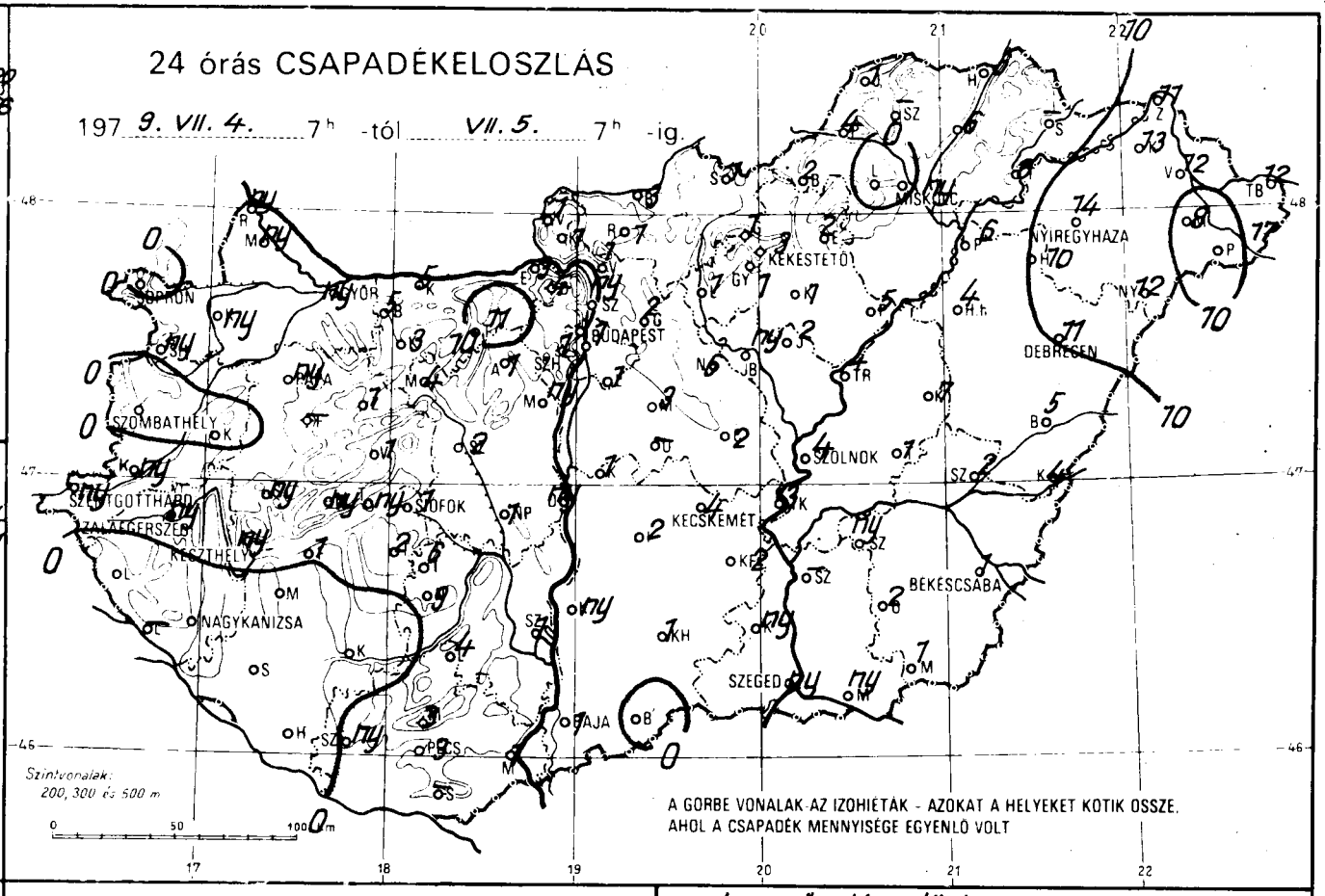

A GÖRBE VONALAK AZ IZOHIÉTÁK - AZOKAT A HELYEKET KÖTIK ÖSSZE, AHOL A CSAPADÉK MENNYISÉGE EGYENLŐ VOLT

RADIÁCIÓS MINIMUM

197 9. VII. 5.

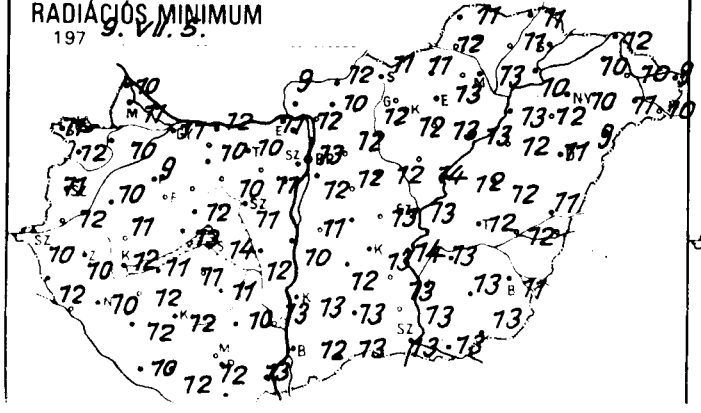

NAPFÉNYTARTAM

197 9. VII. 4.

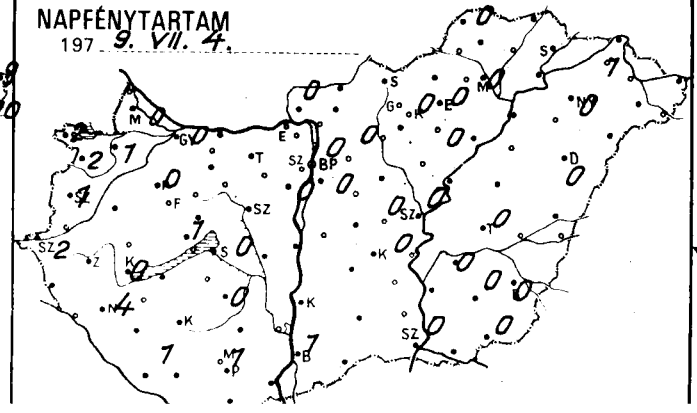

Legerősebb széllökés m/s

197 9. VII. 4.

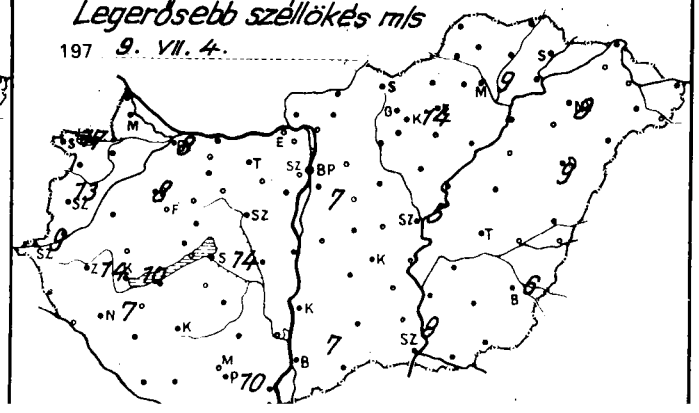

	1979.VII.5. 07 h -ig az utolsó 24 óra adatai					
	csapadék (mm)		max. hőmérséklet	min. hőmérséklet	rad. min.	napos órák
ör	ny	≡	16	12	11	0
puvár	ny		18	12	10	1
sonmagyaróvár	ny	,	18	12	11	0
jka	ny		18	12	10	
pron	.		17	12	11	2
pronhorpács	ny		19	14	12	2
ld	.		18	12	10	
rmend	ny		16	12	12	
ntgotthárd	ny		19	11	10	2
mbathely	.		18	12	11	1
nti	.		20	13	12	
tenye	–		–	–	–	
gykanizsa	.	⌓	19	11	10	4
laegerszeg	ny	▽⌓	18	11	10	
rkasgyepű	–		–	–	–	
szthely	ny		19	13	12	0
neshely	ny		15	12	10	1
pa	ny	▽ =	16	12	9	0
meg	ny		18	12	11	
hany	ny		18	13	13	
s/prém	1		15	12	12	
r	1		13	10	10	
nyód	1		16	13	11	
mokszt. györgy	.	⌓	18	11	10	1
apvsvár	.		17	13	12	
arcali	.		20	13	12	
ótok	1	▽	17	15	14	0
nogyszob	.	⌓	21	12	12	
ab	2		17	12	11	
ábolna	5	⌓	15	11	10	
szlergom	3		16	12	11	
sber	3		14	11	10	
omarom	5	▽	17	13	12	
atabanya	11		15	11	10	
lesitdoboz	1	⌓	15	13	11	
ujváros	ny		17	12	10	
artonvásar	ny		15	12	12	0
or	4		15	11	10	
agyhörcsökp.	1	,	18	12	12	
zarabattyán	2	⌓ ≡	17	12	11	
esvemese	2		17	12	11	
engyel	4		17	11	10	
as konyi	9		17	12	10	
zesvárd	1		20	14	13	
rpádtető	3		15	11	11	
	1	▽⌓	19	14	13	
	3		17	13	12	1
	–		–	–	–	
zlovár	ny		19	12	12	
p rine	1		16	14	12	0
Met Int	1		16	14	13	0
Szab hegy	1		13	12	10	
	2		16	13	13	0
	4		11	9	9	
	2		15	12	12	0
	1	,	16	11	11	
	3		15	13	12	
	6		16	13	12	
	–		–	–	–	
dre	ny		17	14	13	

	1979.VII.5. 07 h -ig az utolsó 24 óra adatai					
	csapadék (mm)		max. hőmérséklet	min. hőmérséklet	rad. min.	napos órák
Vác	1	⌓	16	14	12	
Vámosmikola	1	⌓	16	11	9	0
Baja	1	=	18	14	12	1
Bácsalmás	.		20	14	13	
Izsák	2		18	13	12	
Kalocsa	ny	,	18	13	13	
Kecskemét	4	▽	15	13	13	0
Kiskunf. háza	2		16	13	13	
Kiskunhalas	1	,	18	13	13	
Kunszentmiklós	1		16	13	11	
Tiszakécske	3	,	17	14	14	
Balassagyarmat	3		17	12	12	
Romhány	1	,	17	11	10	
Salgótarján	1		17	12	11	
Eger	2		17	13	13	0
Galyatető	1	,	10	8	8	
Gyöngyös	1	⌓	17	13	12	
Kékestető	3	▽	9	8	8	0
Kompolt	1		18	14	13	0
Lőrinci	1		16	12	12	
Poroszló	5		18	13	13	
Jászapáti	2	⌓	17	15	14	
Jászberény	ny		16	14	13	
Karcag	7		17	14	12	
Szolnok	4	=	16	14	13	0
Tiszaroff	4	⌓	18	14	12	
Túrkeve	1		17	14	12	0
Kistelek	ny	,	17	13	13	
Makó	ny	, ⌓	18	14	13	
Szeged	ny	=	18	13	13	0
Szentes	–		–	–	–	
Borsodnádasd	2	▽	18	12	11	
Füzöd	6		17	11	11	
Hidasnémeti	6		18	11	11	
Jósvafő	1		16	12	11	0
Lillafüred	.		17	12	11	
Miskolc	ny		18	13	13	0
Putnok	4		20	12	12	
Sárospatak	–		–	–	–	–
Szendrőlád	–		–	–	–	
Tokaj	8		17	14	10	
Kisvárda	13		17	12	10	1
Mátészalka	8		17	12	11	
Nyíregyháza	14	▽	17	11	10	0
Nyírlugos	12		16	10	9	
Pátyod	17	▽⌓	16	11	10	
Tiszabecs	12		20	11	9	
Vásárosnamény	12		17	11	10	
Záhony	11		17	12	12	
Berettyoujfalu	5		16	12	11	
Debrecen	11	▽	16	12	11	0
Hajdudorog	10		18	12	12	
Hortobagy	4		18	13	12	
Körösszakal	4		18	12	12	
Polgár	6	▽	18	14	13	
Békescsaba	1	, ⌓	17	12	11	0
Mezőhegyes	1		16	13	13	0
Orosháza	2		17	13	13	0
Szarvas	ny		17	13	13	0
Szeghalom	2		15	13	12	

KIADJA: ORSZÁGOS METEOROLÓGIAI SZOLGÁLAT

Készíti: Központi Előrejelző Intézet Előrejelző Osztálya — T.: **273 - 078** — Megjelenik naponként

Előfizetési díja: 1 460.-Ft - Megrendelhető: 1024 Budapest, II., Kitaibel Pál u. 1. Telefon: 35-50-

Kiadásért felel: az OMSZ elnöke — Szerkesztésért felel: a KEI igazgatója

IDŐJÁRÁSI NAPIJELENTÉS

ЕЖЕДНЕВНЫЙ МЕТЕОРОЛОГИЧЕСКИЙ БЮЛЛЕТЕНЬ • DAILY WEATHER REPORT
BULLETIN QUOTIDIEN DE TEMPS • TÄGLICHER WETTERBERICHT

92. évfolyam 187. szám. + Budapest + 1979. július 6. péntek

Az időjárási helyzet és a várható időjárás:

Péntek délelőtt Európa délnyugati felén anticiklonális hatásra napos, száraz, meleg idő volt. Ezzel szemben a kontinens északnyugati felén ciklonok erősen változékony, gyakran csapadékos és az átlagosnál hüvösebb időjárást okoztak. Magyarország a gyengülő délnyugat-európai anticiklon peremére esik.

Csütörtökön változóan felhős volt az ég, élénk, gyakran erős északi, északnyugati szél fujt. Délelőtt elszórtan, délután és az éjjeli órákban pedig néhány helyen volt záporeső. Egy-két helyen zivatar is előfordult. Csütörtök és péntek reggel 7 óra között számottevő mennyiségü csapadék sehol sem hullott. Csütörtökön a hőmérséklet csúcsértéke 18 és 24 fok között volt. A péntekre virradó éjszaka 8 és 14 fok közé hült le a levegő. Pénteken délelőtt kevés volt a felhő. Nyugat-Dunántúlon továbbra is élénk északias szél fújt. A hőmérséklet 11 óráig 18, 22 fokot ért el.

Ma 12 órakor Budapesten a hőmérséklet 21 fok, a tengerszintre átszámitott légnyomás 1020 mb /765 mm/, gyengén süllyed.

A Balaton vizének hőmérséklete Siófoknál 11 órakor 18 fok volt.

Várható időjárás szombat estig:

Időnként megnövekvő felhőzet, elsősorban szombaton és főként az ország északkeleti felén elszórtan átfutó zápor.
Többször élénk, Nyugat-Dunántúlon olykor erős északi, északnyugati szél.
Várható legalacsonyabb éjszakai hőmérséklet: 8, 13,
legmagasabb nappali hőmérséklet szombaton: 20, 25 fok között.

Aigner Szilárd s.k.

A hőmérséklet napi középértéke és eltérése a 100 évi átlagtól /Budapesten/:

1979. VII. 5.	18,5 C°	-3,0 C°

1871 óta ezen a napon Budapesten előfordult

legmagasabb hőmérséklet:	37,4 C° /1950/,
legalacsonyabb hőmérséklet:	10,3 C° /1923/.

79.485.

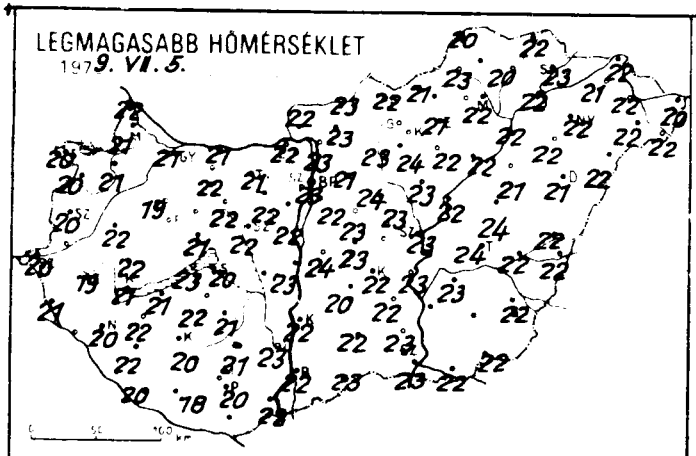
LEGMAGASABB HŐMÉRSÉKLET
1979. VII. 5.

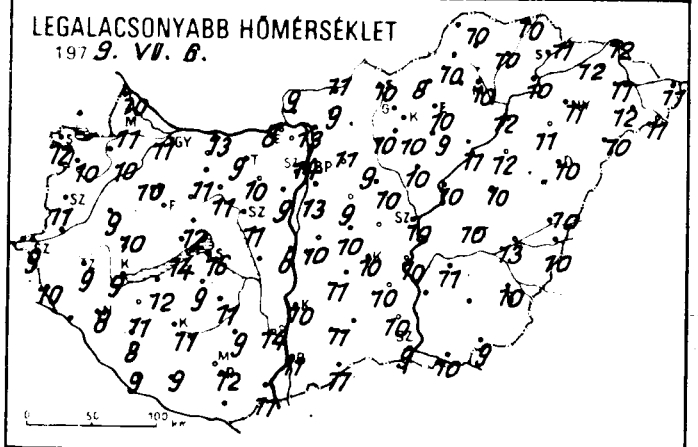
LEGALACSONYABB HŐMÉRSÉKLET
1979. VII. 6.

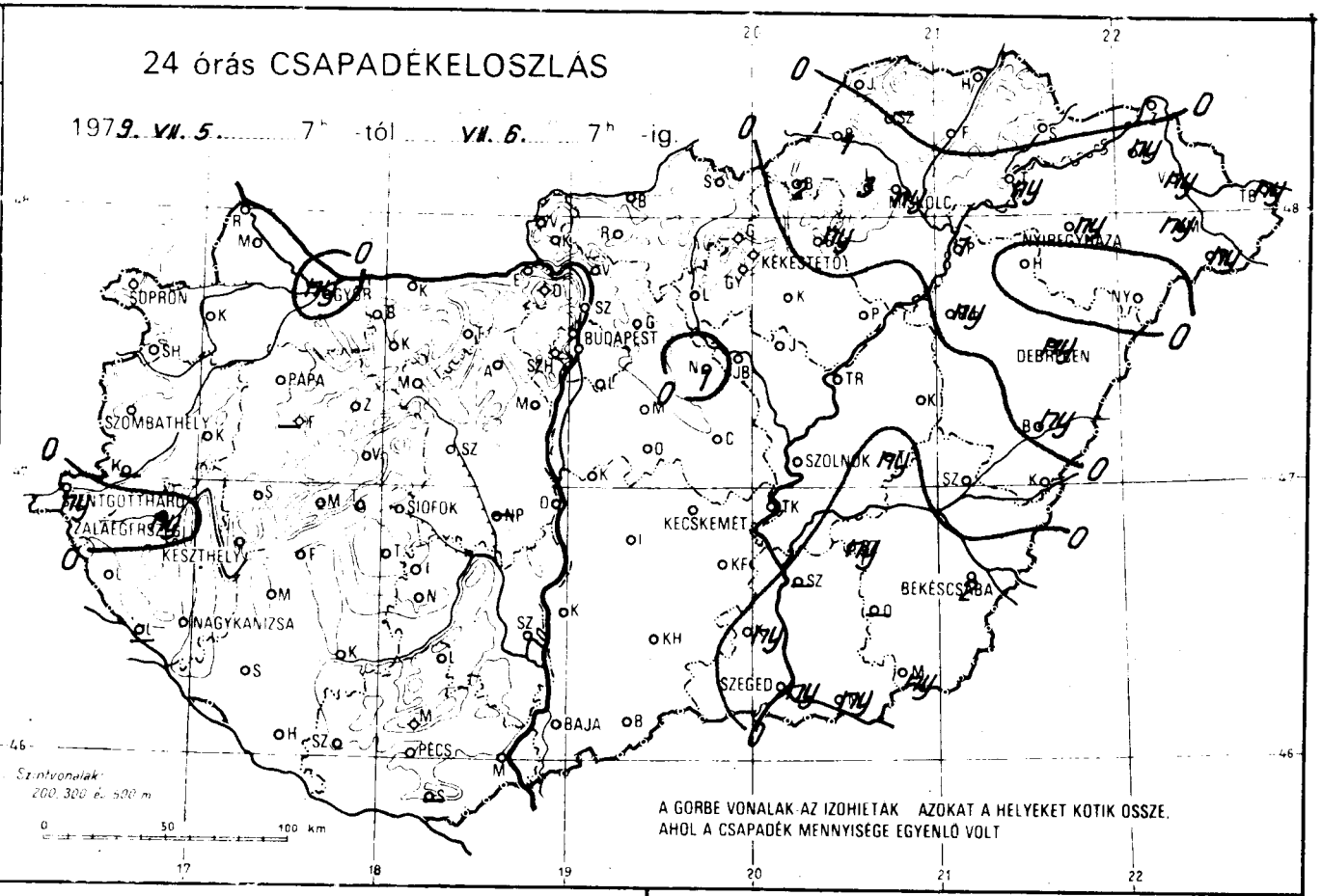
24 órás CSAPADÉKELOSZLÁS
1979. VII. 5. 7h -tól VII. 6. 7h -ig
SOPRON
GYŐR
BUDAPEST
KÉKESTETŐ
DEBRECEN
NYÍREGYHÁZA
SZOMBATHELY
PAPA
SIÓFOK
KESZTHELY
NAGYKANIZSA
KECSKEMÉT
SZOLNOK
BÉKÉSCSABA
SZEGED
BAJA
PÉCS
Szintvonalak: 200, 300 és 500 m
A GÖRBE VONALAK AZ IZOHIETÁK AZOKAT A HELYEKET KÖTIK ÖSSZE, AHOL A CSAPADÉK MENNYISÉGE EGYENLŐ VOLT

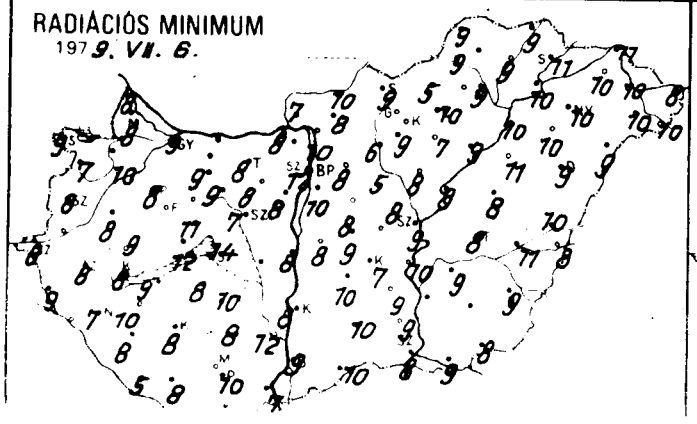
RADIÁCIÓS MINIMUM
1979. VII. 6.

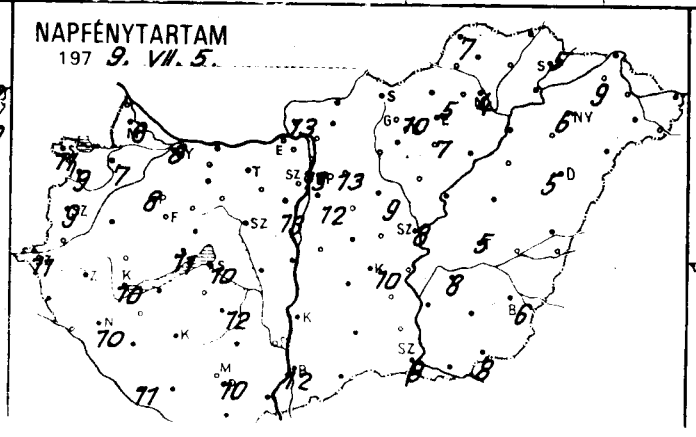
NAPFÉNYTARTAM
1979. VII. 5.

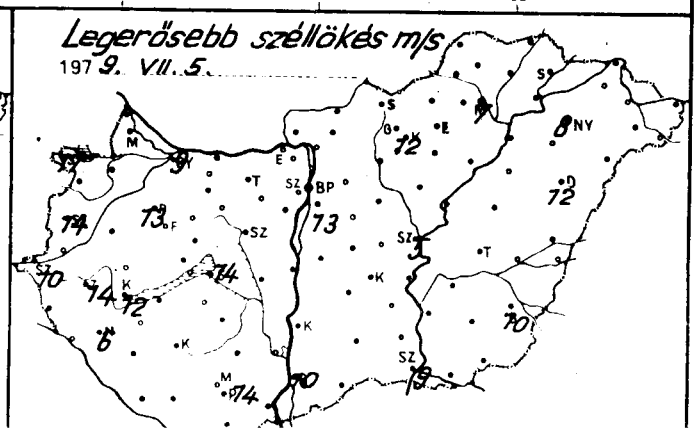
Legerősebb széllökés m/s
1979. VII. 5.

	1979. VII. 6. 07 h -ig az utolsó 24 óra adatai					
	csapadék (mm)		max. hőmérséklet	min. hőmérséklet	rad. min.	napos órák
vőr	ny	⌐	21	11	9	8
apuvár	.	⌐	21	10	10	7
osonmagyaróvár	.	⌐	21	11	8	8
ajka	.		22	10	8	
pron	.	⌐	20	12	9	11
pronhorpács	.	⌐	20	10	7	9
ald	.		22	9	8	
rmend	–		–	–	–	
entgotthárd	ny	⌐	20	9	8	11
ombathely	.	⌐	20	11	8	9
ti	.		21	10	9	
lenye	–		–	–	–	
gykanizsa	.	⌐	20	8	7	10
laegerszeg	ny	▽⌐	19	9	8	
rkasgyepü	–		–	–	–	
szthely	.	⌐	21	9	8	10
eneshely	.		19	12	10	11
pa	.	⌐	19	10	8	8
meg	.		22	10	9	
ny	.		23	14	12	
sprem	.		21	12	11	
s	.	⌐	18	11	9	
vod	.		21	12	9	
nokszt. györgy	.	⌐	20	9	5	11
svár	.	⌐	20	11	8	
ali	.	⌐	22	11	10	
ok	.	⌐	20	16	14	10
gyszob	.	⌐	22	8	8	
	.		22	9	8	
ina	.	⌐	21	9	7	
ergom	.		22	8	8	
er	.	⌐	22	11	9	
arom	.		21	13	–	
bánya	.		21	9	8	
atdoboz	.	⌐	22	10	8	
ujváros	.	⌐	23	8	8	
nvásár	.		22	9	8	13
	.		22	11	9	
horcsökp.	–		–	–	–	
dbattyán	.	⌐	22	11	7	
zemese	.	⌐	21	11	10	12
sel	.		21	9	8	
snyit	.		22	9	7	
szard	.		23	14	12	
rpádtető	.		19	11	9	
s	.	⌐	22	11	7	
	.		20	12	10	10
	–		–	–	–	
ar	.		18	9	8	
me	.		22	13	10	12
Int.	.		23	14	12	13
hegy	.		20	13	10	
	.		23	10	8	9
ko	.	⌐	17	9	8	
	.	⌐	21	11	8	13
	.		22	9	8	
	.		23	9	8	
	1		24	9	5	
	.	⌐	23	10	9	
re	.		23	14	13	

	1979. VII. 6. 07 h -ig az utolsó 24 óra adatai					
	csapadék (mm)		max. hőmérséklet	min. hőmérséklet	rad. min.	napos órák
Vác	.		23	13	10	
Vámosmikola	.	⌐	22	9	7	13
Baja	.	⌐	22	11	9	12
Bácsalmás	.		23	11	10	
Izsák	.		20	11	10	
Kalocsa	.		22	10	8	
Kecskemét	.	⌐	22	10	7	10
Kiskunf. háza	.		22	10	9	
Kiskunhalas	.		22	11	10	
Kunszentmiklós	.		24	10	8	
Tiszakécske	.		23	10	10	
Balassagyarmat	.	⌐	23	11	10	
Romhány	.		23	9	8	
Salgótarján	.		22	10	9	
Eger	ny		21	10	10	5
Galyatető	.		17	8	6	
Gyöngyös	.		24	10	9	
Kékestető	.		15	8	7	10
Kompolt	.	⌐	22	9	7	7
Lőrinci	.		23	10	6	
Poroszló	.		22	11	9	
Jászapáti	.	⌐	23	10	8	
Jászberény	.	⌐	23	11	9	
Karcag	.		24	10	8	
Szolnok	.	⌐	23	10	9	8
Tiszaroff	.	⌐	22	10	8	
Túrkeve	ny	▽⌐	24	10	8	5
Kistelek	ny	▽	23	10	9	
Makó	ny	?⌐	22	10	9	
Szeged	ny	▽⌐	23	9	8	8
Szentes	–		–	–	–	
Borsodnádasd	2	▽⌐	21	8	5	
Füged	.	⌐	20	10	9	
Hidasnémeti	.		22	10	9	
Jósvafő	.		20	10	9	7
Lillafüred	3		21	10	9	
Miskolc	ny	▽	22	10	9	4
Putnok	1	⌐	23	10	9	
Sárospatak	.		23	11	11	5
Szendrőlad	–		–	–	–	
Tokaj	ny		22	10	10	
Kisvárda	ny		21	12	10	9
Mátészalka	ny	?	22	12	10	
Nyíregyháza	ny	▽	22	11	10	6
Nyírlugos	.		22	10	9	
Pátyod	ny		22	11	10	
Tiszabecs	ny		20	11	8	
Vásárosnamény	ny	⌐	22	11	10	
Zahony	.		22	12	11	
Berettyóújfalu	ny	▽⌐	22	10	10	
Debrecen	ny	⌐⌐=	21	10	9	5
Hajdudorog	.	⌐	22	11	10	
Hortobagy	ny		21	12	11	
Kósosszakal	.	⌐	22	10	8	
Polgar	1	▽⌐	22	12	10	
Békéscsaba	2	⌐⌐	22	10	9	6
Mezohegyes	ny	⌐	22	9	8	8
Orosháza	–		–	–	–	
Szarvas	ny	▽⌐	23	11	9	8
Szeghalom	.		22	13	11	

KIADJA: ORSZÁGOS METEOROLÓGIAI SZOLGÁLAT

Készíti: Központi Előrejelző Intézet Előrejelző Osztálya — T: 273 - 078 — Megjelenik naponként

Előfizetési díja 1460 Ft. Megrendelhető: 1024 Budapest, II. Kitaibel Pál u. 1. Telefon: 355-500

Kiadásért felelő: az OMSZ elnöke — Szerkesztésért felelő: a KEI igazgatója

IDŐJÁRÁSI NAPIJELENTÉS

ЕЖЕДНЕВНЫЙ МЕТЕОРОЛОГИЧЕСКИЙ БЮЛЛЕТЕНЬ · DAILY WEATHER REPORT
BULLETIN QUOTIDIEN DE TEMPS · TÄGLICHER WETTERBERICHT

92. évfolyam 188. szám. + Budapest + 1979. július 7. szombat

Az időjárási helyzet és a várható időjárás:

Az európai kontinens nagy részén több alacsony nyomású légörvény hatására változékony, hüvös, a közép-európaihoz hasonlóan szeles az időjárás. Nagy kiterjedésü felhő és csapadék zóna boritja a Szovjetunió európai területeit, Kelet-Skandináviát, a Brit-szigetek és a Keleti-Kárpátok térségét. A hőmérséklet csúcsértéke az emlitett területeken több fokkal elmarad az utóbbi években mért átlagtól. Délnyugat-Európában a magasnyomású légköri képződmény hatására már több napja száraz, meleg időjárás uralkodik. Kevés a felhő, igy a csaknem zavartalan napsütés nem egy helyen 30 fok fölé melegiti fel a levegőt. Az emlitett magasnyomású képződmény északi peremén általában hüvös, egyre növekvő nedvességtartalmú léghullámok haladnak, nagy sebességgel a kontinens középső, igy a Kárpát-medence felé is.

Pénteken Magyarország nagy részén napos, száraz, az utóbbi évek átlagánál kissé hüvösebb idő volt. Általában 11-15 órán át sütött a nap. A hőmérséklet csúcsértéke 20, 26 fok között volt. Az északkeleti országrészben délutánra erősen megnövekedett a gomolyfelhőzet és ott több helyen zivatar alakult ki. A zivatarokat kisérő záporeső általában 2 és 11 mm közötti mennyiségü csapadékot hozott, de egy-két helyen előfordult 15-17 mm is. Ezen kivül szombaton hajnalban az északnyugati országrészben is előfordult szórványos zápor, zivatar. Ezek mennyisége azonban nem haladta meg a 2 mm-t. Szombaton hajnalra 9, 16 fokig hült le a levegő. Délelőtt változóan felhős volt az ég. Ismét megélénkült a Dunántúlon megerősödött az éjszakára átmenetileg mérséklődött északnyugati szél. Késő délelőtt a Dunántúlon már néhány viharos széllökés is előfordult. A hőmérséklet 11 órára 18, 23 fokig emelkedett.

Ma 12 órakor Budapesten a hőmérséklet 21 fok, a tengerszintre átszámitott légnyomás 1015 mb /761 mm/, alig változik.

A Balaton vizének hőmérséklete Siófoknál 11 órakor 19 fok volt.

Várható időjárás vasárnap estig:

Általában erősen felhős idő, szombaton szórványosan, vasárnap több helyen zápor, zivatar, majd eső is.
Általában élénk, időnként erős északnyugati szél, szombaton néhány helyen viharos széllökéssel.
Várható legalacsonyabb éjszakai hőmérséklet: 9, 14,
legmagasabb nappali hőmérséklet vasárnap: 18, 23 fok között.

Török Dénes s.k.

A hőmérséklet napi középértéke és eltérése a 100 évi átlagtól /Budapesten/:

1979. VII. 6. 19,3 C° -2,1 C°

1871 óta ezen a napon Budapesten előfordult

legmagasabb hőmérséklet: 37,0 C° /1957/,
legalacsonyabb hőmérséklet: 7,7 C° /1962/.

79.486.

LEGMAGASABB HŐMÉRSÉKLET

1979. VII. 6.

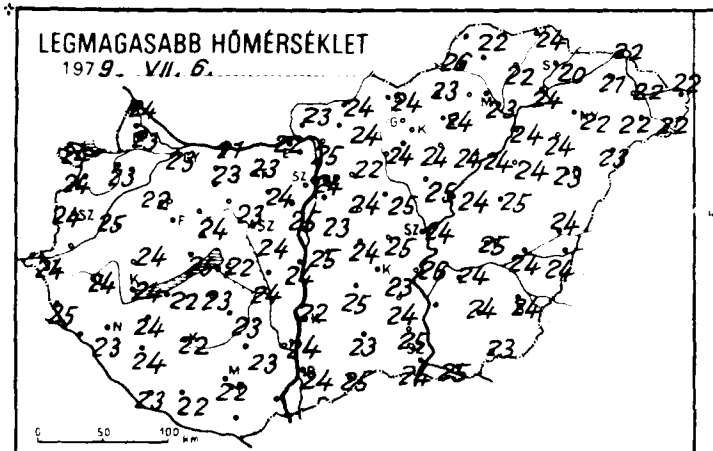

LEGALACSONYABB HŐMÉRSÉKLET

1979. VII. 7.

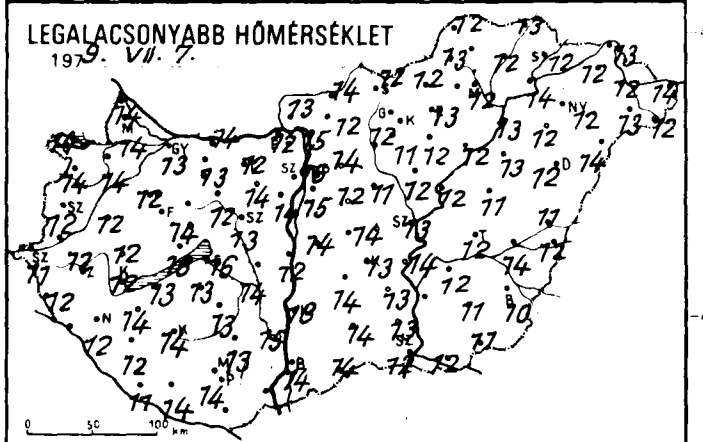

RADIÁCIÓS MINIMUM

1979. VII. 7.

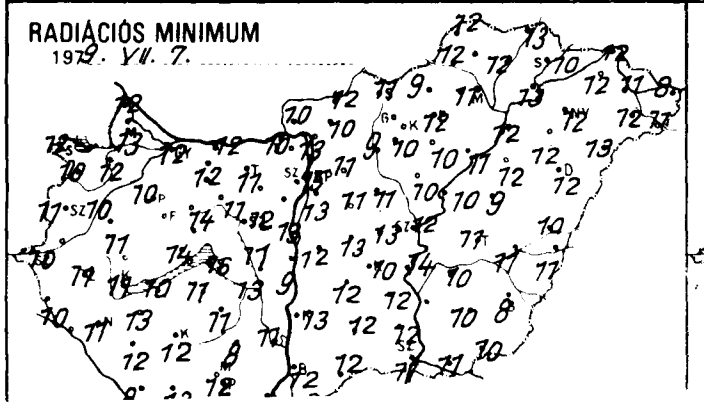

24 órás CSAPADÉKELOSZLÁS

1979. VII. 6. 7h -tól VII. 7. 7h -ig.

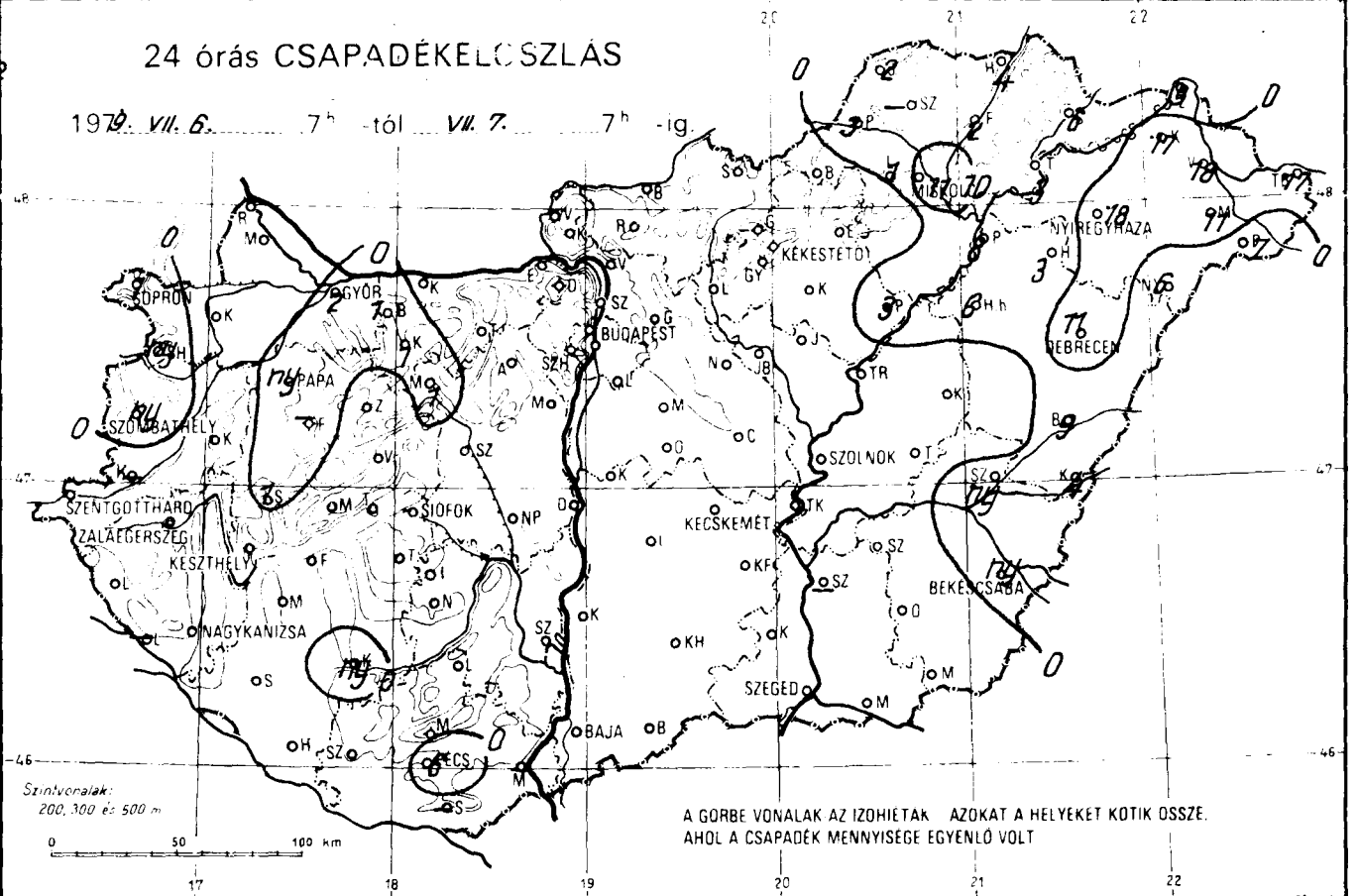

A GÖRBE VONALAK AZ IZOHIETÁK AZOKAT A HELYEKET KÖTIK ÖSSZE, AHOL A CSAPADÉK MENNYISÉGE EGYENLŐ VOLT

NAPFÉNYTARTAM

1979. VII. 6.

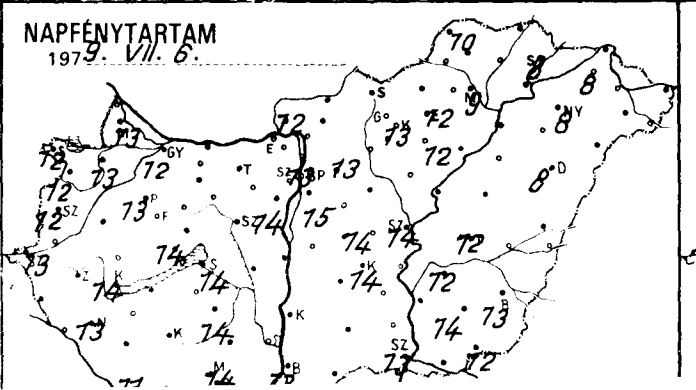

Zivatareloszlás

1979. VII. 6. 7h – VII. 7. 7h-ig.

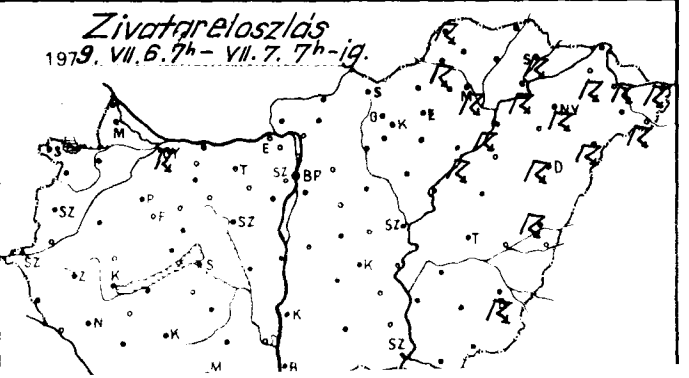

197 9.VII.7. 07 h -ig az utolsó 24 óra adatai

	csapadék (mm)		max. hőmérséklet	min. hőmérséklet	rad. min.	napos órák
yor	2	⌇	23	13	12	12
apuvár	.		23	14	12	13
osonmagyaróvár	.		23	14	13	13
aka	.		24	14	12	
opron	1	▽	24	14	12	12
pronhorpács	ny		24	14	10	12
áid	.		25	12	10	
ömend	–		–	–	–	
ntgotthárd	.	⌒	24	11	10	13
ombathely	ny	▽	24	12	11	12
pa	.		25	12	10	
tenye	–		–	–	–	
gykanizsa	.	⌒	23	12	11	13
lacgerszeg	.	⌒	24	12	11	
rkasgyepü	–		–	–	–	
esthely	.	⌒	24	12	11	14
eneshely	.		21	13	10	14
pa	ny	▽	22	12	10	13
ineg	1		24	12	11	
hany	.		25	16	14	
s prem	.		24	14	14	
r	.		21	12	10	
nföld	.		22	13	10	
orokszt. györgy	.	⌒	23	11	8	11
pesvár	ny		22	14	12	
rcali	.		24	14	13	
ótok	.		22	16	16	14
m esszob	.	⌒	24	12	12	
h	.		23	13	11	
ata	1		22	13	12	
zt zom	.		22	12	10	
sb	1		23	13	12	
n om	.		21	14	12	
tanya	.		23	12	11	
s doboz	.		24	14	12	
n városa	.		24	12	9	
rt vásár	.		25	14	13	14
ör	1		23	12	11	
g resokp.	.		24	14	13	
bdbattyán	.		24	13	11	
s hese	.	⌒	23	13	11	14
ngel	.		23	13	8	
gyest	.		24	12	10	
kard	.		24	15	11	
pádtető	.		21	14	12	
hás	–		–	–	–	
s	6	▽=	22	14	12	14
o	–		–	–	–	
ge ár	.		22	14	13	
l ne	.	⌒	23	15	13	15
Met Int.	.		24	16	15	13
Szab hegy	.		20	13	11	
det	.		25	13	13	14
ecskő	.		17	11	11	
du	.		22	14	11	13
alvet	.	⌒	23	12	12	
n	.		24	12	11	
yula	.		25	11	11	
e	.		24	14	13	
tre	.	⌒	24	15	15	

	csapadék (mm)		max. hőmérséklet	min. hőmérséklet	rad. min.	napos órák
Vác	.		23	15	13	
Vámosmikola	.		23	13	10	12
Baja	.	⌒	24	14	12	13
Bácsalmás	.		25	14	12	
Izsák	.		25	14	12	
Kalocsa	.		22	13	13	
Kecskemét	.	⌒	23	13	10	14
Kiskunf. háza	.		24	13	12	
Kiskunhalas	.		23	14	12	
Kunszentmiklós	.		25	14	12	
Tiszakécske	.		26	14	14	
Balassagyarmat	.		24	14	12	
Romhány	.		24	12	10	
Salgótarján	.		24	12	11	
Eger	.		24	13	12	12
Galyatető	.		17	8	6	
Gyöngyös	.	⌒	24	11	10	
Kékestető	.		17	10	8	13
Kompolt	.	⌒	24	12	10	12
Lőrinci	.	⌒	24	12	9	
Poroszló	3	⌇	24	12	11	
Jászapáti	.	⌒	25	12	10	
Jászberény	.	⌒	24	13	11	
Karcag	.		25	11	9	
Szolnok	.	⌒	24	13	12	14
Tiszaroff	.	⌒	24	12	10	
Törkeve	.	⌒	25	12	11	12
Kistelek	.		25	13	12	
Makó	.	⌒	25	12	11	
Szeged	.		24	12	11	13
Szentes	–		–	–	–	
Borsodnádasd	.	⌒	23	12	9	
Füged	2		22	12	12	
Hidasnémeti	4		24	13	13	
Jósvafő	2	⌇	22	12	12	10
Lillafüred	1		23	12	11	
Miskolc	11	⌇	23	12	11	9
Putnok	3	⌇	26	13	12	
Sárospatak	6	⌇	20	12	10	8
Szendrőlád	–		–	–	–	
Tokaj	3	⌇	24	14	13	
Kisvárda	17	⌇▲	21	12	12	8
Máteszalka	11	▽	22	13	12	
Nyíregyháza	18	⌇	22	12	12	8
Nyírlugos	6	⌇	23	14	13	
Pátyod	7	⌇	22	12	11	
Tiszabecs	17	⌇	22	14	8	
Vásárosnamény	18	⌇▲	22	12	11	
Záhony	9		22	13	12	
Berettyóújfalu	9	⌇⌒	24	11	10	
Debrecen	11	⌇	23	12	12	8
Hajdúdorog	3		24	12	12	
Hortobágy	6	▽	24	13	12	
Körösszakal	4	▽	24	12	11	
Polgar	8	⌇	24	13	12	
Békéscsaba	ny	⌇⌒	24	10	8	13
Mezőhegyes	.		23	11	10	12
Orosháza	.		24	11	10	14
Szarvas	.	⌒	24	12	10	12
Szeghalom	ny		24	14	11	

KIADJA: ORSZÁGOS METEOROLÓGIAI SZOLGÁLAT

Készíti: Központi Előrejelző Intézet Előrejelző Osztálya — T.: 273 - 078 — Megjelenik naponként

Évi előfizetési díja: 1.460 Ft. Megrendelhető: 1024 Budapest, II., Kitaibel Pál u. 1. Telefon: 353-500

Kiadásért felel: az OMSZ elnöke — Szerkesztésért felel: a KEI igazgatója

IDŐJÁRÁSI NAPIJELENTÉS

ЕЖЕДНЕВНЫЙ МЕТЕОРОЛОГИЧЕСКИЙ БЮЛЛЕТЕНЬ • DAILY WEATHER REPORT
BULLETIN QUOTIDIEN DE TEMPS • TÄGLICHER WETTERBERICHT

92. évfolyam. 189. szám. + Budapest + 1979. július 8. vasárnap

Az időjárási helyzet és a várható időjárás:

Szárazföldünk legnagyobb részén folytatódik a változékony, az évszakhoz képest hüvös időjárás. Izland fölött örvénylő ciklon a Brit-szigeteken okoz esős időt. Egy másik, nagy kiterjedésü ciklon a Balti-tenger térsége fölött helyezkedik el. Ennek délnyugati, déli oldalán nedves, hüvös léghullámok áramlanak Nyugat-Európa északi részén át Közép-Európa fölé. Ezeken a területeken is túlnyomóan borult, több helyen esős az idő. Száraz, napos időjárás csak a Pireneusi- és az Appennini-félszigeten található. A Kárpát-medencét a következő időszakban a hüvös levegőnek szárazabb léghulláma éri el, ezért hétfőn már néhány órás napsütés várható.

Hazánkban szombaton a Dunántúlon az erősen felhős ég miatt csak 1, 5 órás napsütést észleltek. Máshol viszont csak időnként növekedett meg a felhőzet, igy a Duna vonalától keletre, 6, 12 órás napsütést észleltek. A legmagasabb nappali hőmérséklet 21, 25 fok között volt. A Dunántúlon elszórtan zápor, északkeleten, keleten helyenként zivatar alakult ki. A ma reggel 7 óráig lehullott eső mennyisége általában 3 mm alatt maradt, de északkeleten néhány helyen 5, 13 mm-t is mértek. Ma hajnalra 11, 17 fokig hült le a levegő. Délelőtt borult idő volt, több helyen esett az eső, záporeső, Győrből zivatart jelentettek. A hőmérséklet 11 órakor 15, 21 fok között váltakozott.

Ma 12 órakor Budapesten a hőmérséklet 15 fok, a tengerszintre átszámitott légnyomás 1011 mb /758 mm/, alig változik.

A Balaton vizének hőmérséklete 11 órakor Siófoknál 18 fok volt.

Várható időjárás hétfő estig:

Vasárnap: erősen felhős idő, többfelé ismétlődő esővel, záporral, helyenként zivatarral.
Hétfőn: felhőátvonulások, elszórtan futó záporral.
Megélénkülő, időnként megerősödő délnyugati, nyugati, a Dunántúlon északnyugatira forduló szél.
Várható legalacsonyabb éjszakai hőmérséklet: 9, 14,
legmagasabb nappali hőmérséklet hétfőn: általában 20, 24 fok között.

Bartha Péterné s.k.

A hőmérséklet napi középértéke és eltérése a 100 évi átlagtól /Budapesten/:

1979. VII. 7.	19,1 C°	-2,3 C°

1871 óta ezen a napon Budapesten előfordult

legmagasabb hőmérséklet:	35,0 C° /1957/,
legalacsonyabb hőmérséklet:	9,7 C° /1911/.

79. 487.

LEGMAGASABB HŐMÉRSÉKLET

197 9. VII. 7.

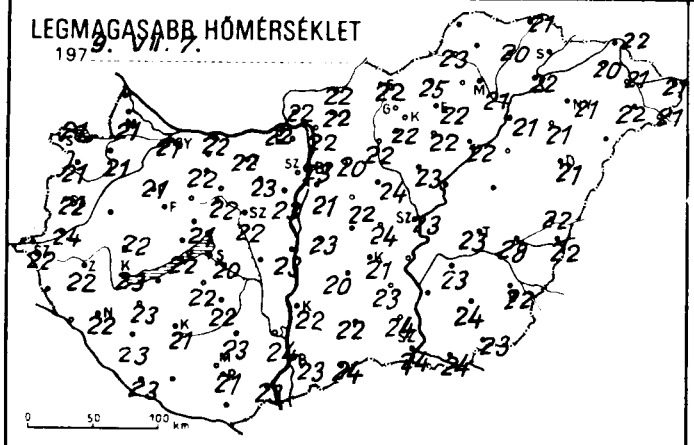

LEGALACSONYABB HŐMÉRSÉKLET

197 9. VII. 8.

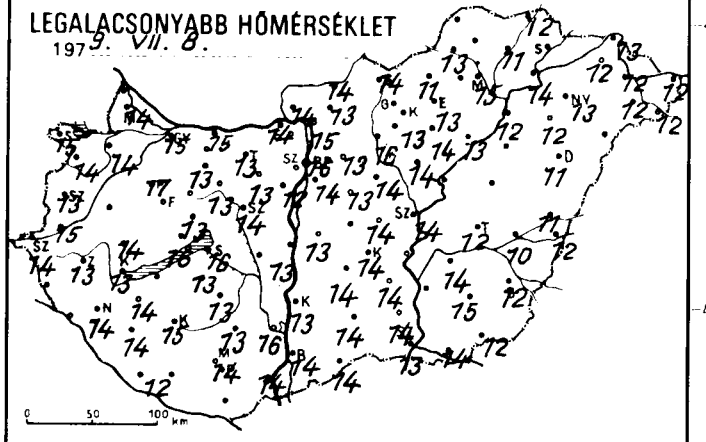

RADIÁCIÓS MINIMUM

197 9. VII. 8.

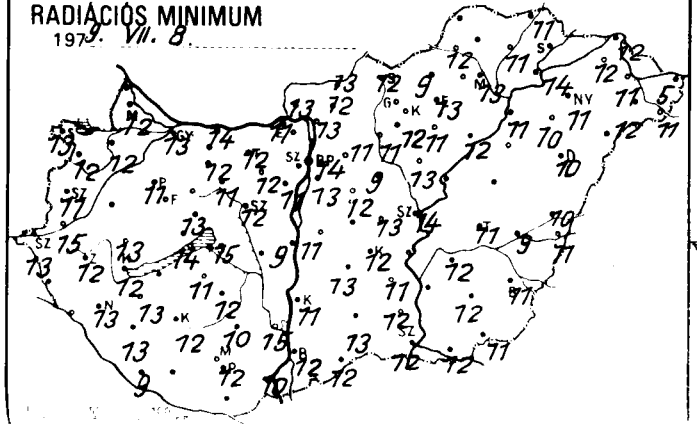

24 órás CSAPADÉKELOSZLÁS

197 9. VII. 7. 7h -tól VII. 8. 7h -ig.

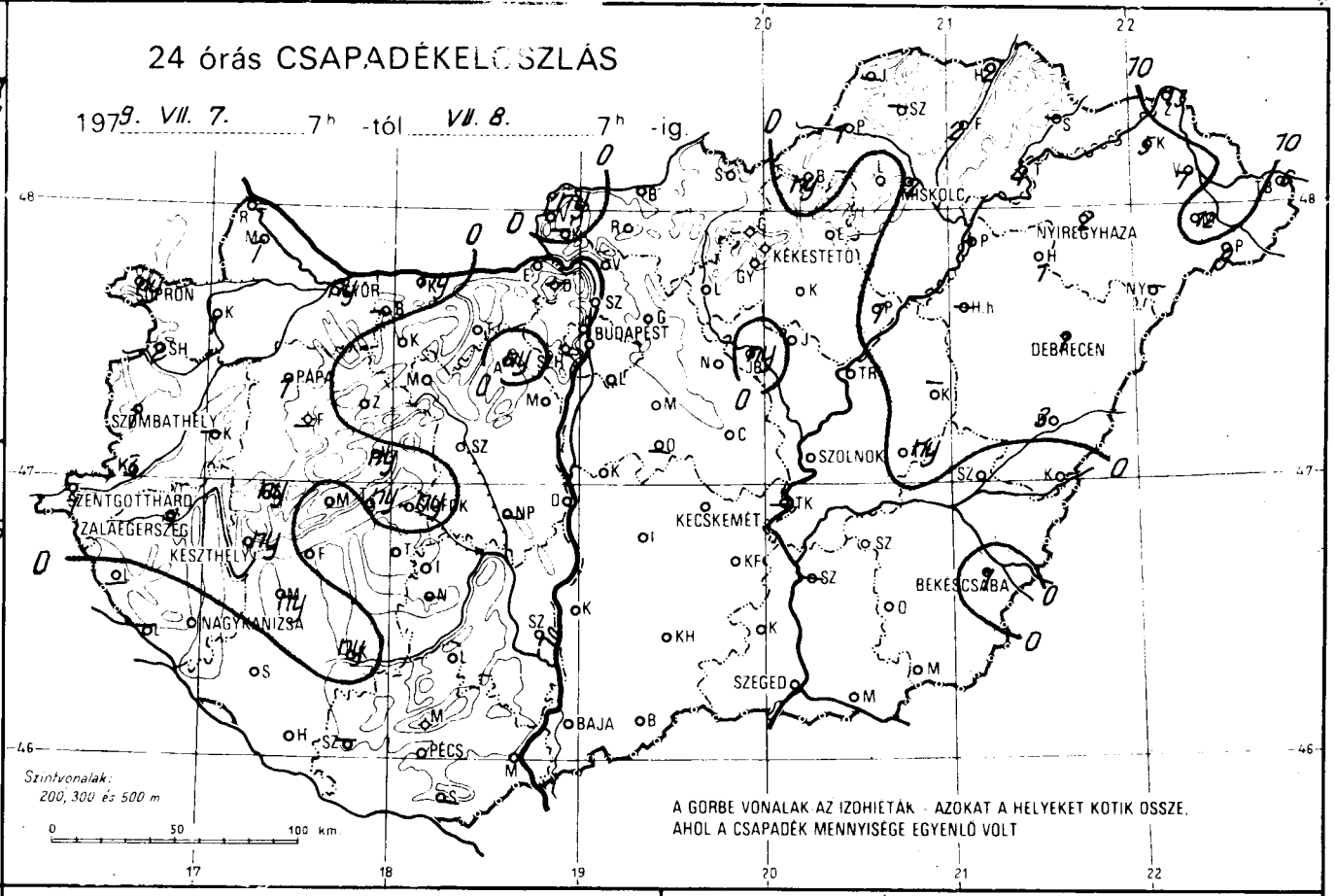

NAPFÉNYTARTAM

197 9. VII. 7.

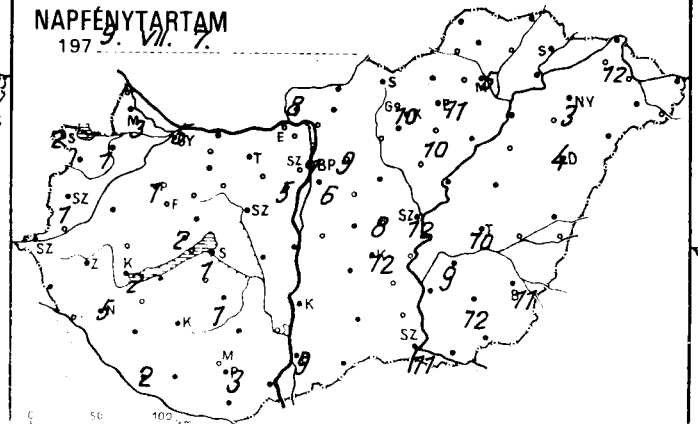

Zivatareloszlás

197 9. VII. 7. 7h - VII. 8. 7h - ig

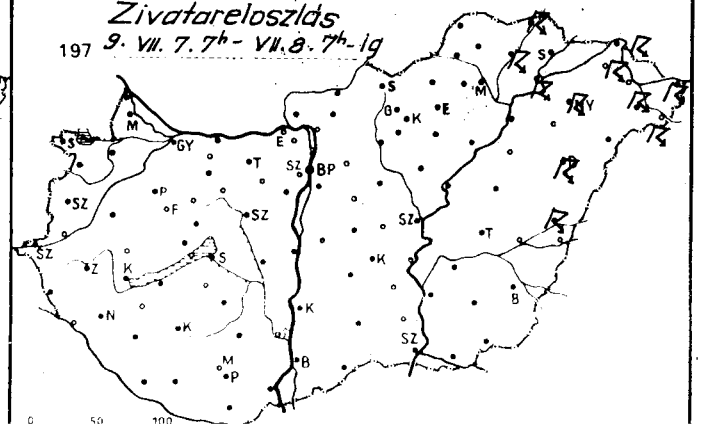

	1979.VII.8. 07 h -ig az utolsó 24 óra adatai					
	csapadék (mm)		max. hőmérséklet	min. hőmérséklet	rad. min.	napos órák
	ny	=	21	15	13	5
	1	⛆	21	14	12	1
nagyaróvár	1	⛆	21	14	12	3
	–		–	–	–	
	ny	⛆	21	15	13	2
orpács	2		21	14	12	0
	–		–	–	–	
d	3		24	15	15	
thárd	1	⛆	22	14	13	0
hely	1		22	13	11	1
	–		–	–	–	
	–		–	–	–	
nizsa	.	⛆ =	22	14	13	5
szeg	1	⛆	22	13	12	
vepű	–		–	–	–	
ly	ny	⛆	23	13	12	2
ely	.		19	13	10	2
	1	⛆ =	21	17	11	1
	ny		22	14	13	
	ny		22	16	14	
m	ny		21	13	13	
	.		19	12	10	
	–		–	–	–	
szt. György	.	⛆	23	12	9	2
ár	ny		21	15	12	
	ny		23	14	13	
	ny	⛆	20	16	15	1
szob	.	⛆	23	14	13	
	.		22	13	11	
	–		–	–	–	
om	.		22	14	11	
	.		22	13	12	
om	ny		22	15	14	
va	.	⛆	22	13	12	
oboz	ny	⛆	23	13	12	
tros	.		23	13	9	
vasár	.		23	12	11	5
	.		22	13	11	
csokp.	–		–	–	–	
battyán	.		22	14	12	
cse	.	⛆	22	13	12	1
	.		23	13	10	
ava	.		–	–	–	
rd	.		24	16	15	
dtető	.		20	15	13	
	.	⛆	23	14	10	
	.		21	14	12	3
	–		–	–	–	
ár	–		–	–	–	
	.		21	14	13	6
Int	.	=	23	16	14	7
hegy	.		19	10	4	
	.		24	14	13	8
ka	–		–	–	–	
	.		20	13	11	9
	–		–	–	–	
	.		22	13	12	
	.		24	14	9	
	–		–	–	–	
dre	.		23	15	15	

	1979.VII.8. 07 h -ig az utolsó 24 óra adatai					
	csapadék (mm)		max. hőmérséklet	min. hőmérséklet	rad. min.	napos órák
Vác	.		22	15	13	
Vámosmikola	ny		22	14	13	8
Baja	.	⛆	23	14	12	9
Bácsalmás	.		24	14	12	
Izsák	.		20	14	13	
Kalocsa	.		22	13	11	
Kecskemét	.	⛆ =	21	14	12	12
Kiskunf. háza	.		23	14	11	
Kiskunhalas	.		22	14	13	
Kunszentmiklós	.		23	13	11	
Tiszakécske	–		–	–	–	
Balassagyarmat	.		22	14	13	
Romhány	.		22	13	12	
Salgótarján	.		22	14	12	
Eger	.		22	13	13	11
Galyatető	.		18	8	8	
Gyöngyös	.		22	13	12	
Kékestető	.	⛆	14	9	8	10
Kompolt	.		22	14	11	10
Lőrinci	.		22	16	11	
Poroszló	1	⛆	22	13	12	
Jászapáti	.		23	14	13	
Jászberény	ny		22	14	12	
Karcag	–		–	–	–	
Szolnok	.	=	23	14	14	12
Tiszaroff	–		–	–	–	
Túrkeve	ny	⛆	23	12	11	10
Kistelek	.		24	14	12	
Makó	.		24	14	12	
Szeged	.	=	24	13	12	11
Szentes	–		–	–	–	
Borsodnádasd	ny		25	11	9	
Fügöd	2	⛆	20	11	11	
Hidasnémeti	2	⛆	21	12	11	
Jósvafő	–		–	–	–	–
Lillafüred	.		24	12	12	
Miskolc	2	⛆	21	15	13	5
Putnok	1		23	13	12	
Sárospatak	–		–	–	–	–
Szendrőlád	–		–	–	–	–
Tokaj	4	⛆	22	14	14	
Kisvárda	5	⛆	20	12	12	12
Mátészalka	12	⛆	22	12	12	
Nyíregyháza	2	⛆	21	13	11	3
Nyírlugos	–		–	–	–	
Pátyod	9	⛆	21	12	11	
Tiszabecs	6	⛆	21	12	5	
Vásárosnamény	7	⛆	21	12	11	
Záhony	13	⛆	22	13	12	
Berettyóújfalu	3	⛆	22	11	10	
Debrecen	1	⛆ =	21	11	10	4
Hajdúdorog	1		21	12	10	
Hortobágy	–		–	–	–	
Körösszakál	.	⛆	22	12	11	
Polgár	1	⛆	21	12	11	
Békéscsaba	1	⛆ =	22	12	11	11
Mezőhegyes	.	⛆	23	12	11	
Orosháza	.		24	15	12	12
Szarvas	.	⛆	23	14	12	9
Szeghalom	.		22	10	9	

KIADJA: ORSZÁGOS METEOROLÓGIAI SZOLGÁLAT

Készült: Központi Előrejelző Intézet Előrejelző Osztálya — T: 273 - 078 — Megjelenik naponként.

Évi előfizetési díja: 1460 Ft. Megrendelhető: 1024 Budapest, II., Kitaibel Pál u. 1. Telefon: 355-500

Kiadásért felel: az OMSZ elnöke — Szerkesztésért felel: a KEI igazgatója

DŐJÁRÁSI NAPIJELENTÉS

ЕЖЕДНЕВНЫЙ МЕТЕОРОЛОГИЧЕСКИЙ БЮЛЛЕТЕНЬ • DAILY WEATHER REPORT
BULLETIN QUOTIDIEN DE TEMPS • TÄGLICHER WETTERBERICHT

92. évfolyam 190. szám. + Budapest + 1979. július 9. hétfő

Az időjárási helyzet és a várható időjárás:

Kontinensünk északi felén a nagy kiterjedésü, alacsony nyomású légörvények hatására napok óta változatos az időjárás. A különböző tulajdonságú légtömegek lassú keveredése változóan felhős, az átlagosnak megfelelő hőmérsékletü időjárást okoz. Dél- és Délnyugat-Európában a leszálló légmozgások hatására általában száraz, meleg, nyári idő alakult ki. Az Atlanti-óceántól a Brit-szigeteken és Nyugat-Európán át Közép- és Délkelet-Európáig húzódik az a nagy sebességü áramlási rendszer, amelyben napok óta a leginkább változékony és az átlagosnál jóval hüvösebb az időjárás. Az emlitett áramlási rendszerben északnyugat felől gyors egymásutánban érik el a Kárpát-medencét a hüvös, száraz, illetve a kissé enyhébb, nedves léghullámok.

Vasárnap hazánkban túlnyomóan borult volt az ég, az ország nagy részén hosszabb, rövidebb ideig esett az eső, záporeső, délután a Dél-Dunántúlon többfelé, keleten pedig néhány helyen zivatar is előfordult. A ma reggel /hétfő/ 7 óráig lehullott csapadék mennyisége általában csapadéknyom és 17 mm között váltakozott, de Dél-Baranyában az intenziv zivatarok, záporok hatására előfordult 37, 40 mm is. A legmagasabb hőmérséklet vasárnap általában 17 és 23 fok között volt. Késő délutántól északnyugat felől lassanként felszakadozott a felhőzet, igy hajnalra 7, 14 fokig hült le a levegő. Hétfőn délelőtt változóan, időnként erősen felhős volt az ég, ismét megélénkült, néhány helyen megerősödött az északnyugati, majd a Dunántúlon már délnyugatira forduló szél. A hőmérséklet 11 órakor 19 és 22 fok között volt.

Ma 12 órakor Budapesten a hőmérséklet 20 fok, a tengerszintre átszámitott légnyomás 1016 mb /766 mm/, alig változik.

A Balaton vizének hőmérséklete Siófoknál 11 órakor 16 fok volt.

Várható időjárás kedd estig:

Nyugat felől tovább növekvő felhőzet, ma keleten néhány zápor, zivatar, holnap elsősorban az ország északi felében többfelé eső, záporeső, néhány helyen zivatar.
Kissé mérséklődő, délnyugatira forduló szél, majd ismét északnyugatira forduló és megélénkülő, helyenként megerősödő szél.
Várható legalacsonyabb éjszakai hőmérséklet: 11, 16 fok,
legmagasabb nappali hőmérséklet kedden: 20, 25 fok között.

Török Dénes s.k.

TÁVOLABBI KILÁTÁSOK SZERDÁTÓL-SZOMBATIG:

Általában napos idő, a felhőzet csak időnként növekszik meg, futó záporeső, eső lehetséges. Legalacsonyabb hajnali hőmérséklet 10, 15 fok között. Legmagasabb nappali hőmérséklet 22, 27 fok között. Jelentős mennyiségü /legalább 5 mm/ csapadék az ország területének 30 százalékán várható.

KÖZÉPTÁVÚ ELŐREJELZŐ OSZTÁLY

A hőmérséklet napi középértéke és eltérése a 100 évi átlagtól /Budapesten/:

1979. VII. 8. 16,3 C° -5,6 C°

1871 óta ezen a napon Budapesten előfordult

legmagasabb hőmérséklet: 37,2 C° /1957/

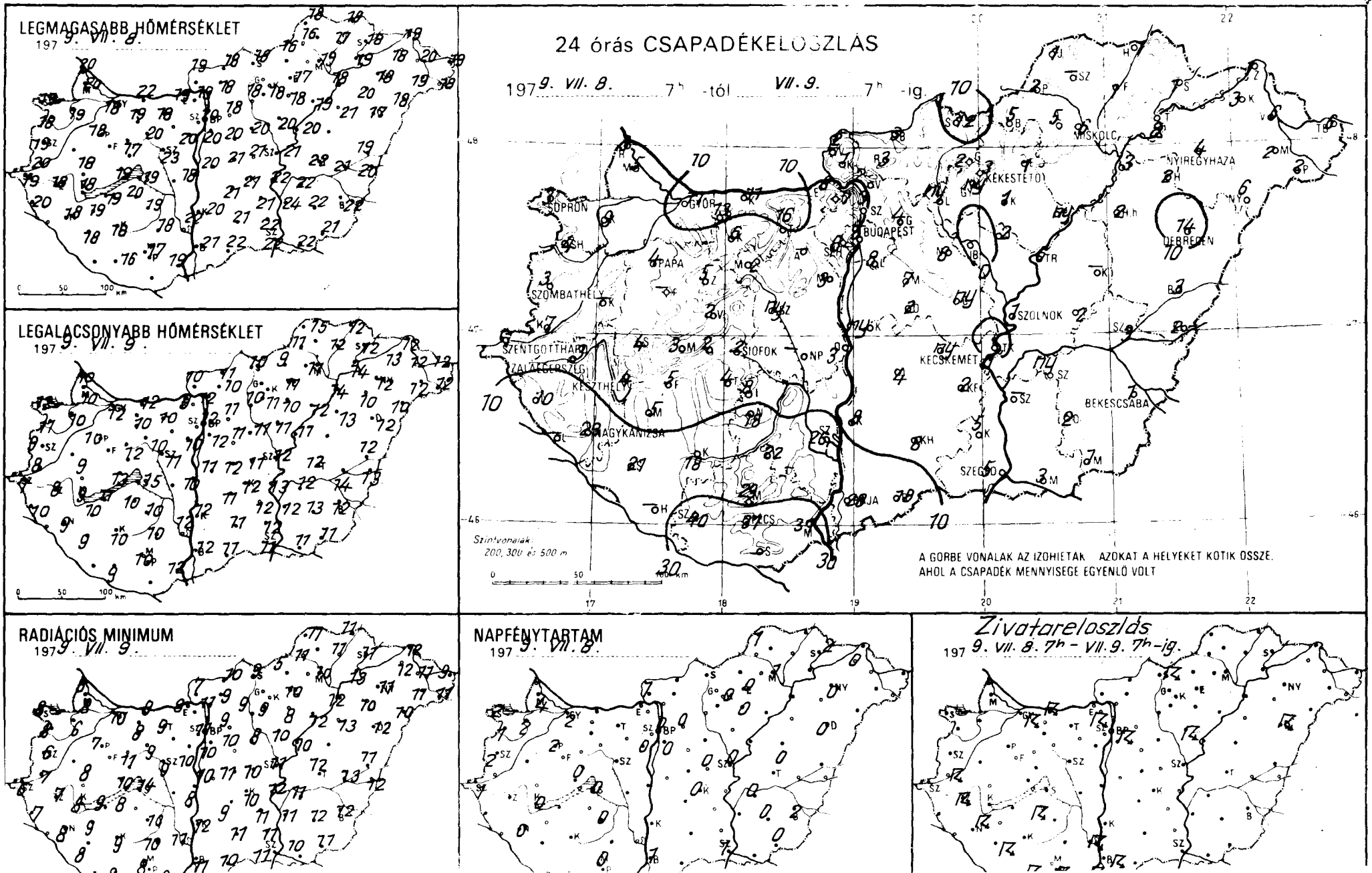
LEGMAGASABB HŐMÉRSÉKLET
197 9. VII. 8.
LEGALACSONYABB HŐMÉRSÉKLET
197 9. VII. 9.
24 órás CSAPADÉKELOSZLÁS
197 9. VII. 8. 7h -tól VII. 9. 7h -ig.
SOPRON
GYŐR
BUDAPEST
PAPA
SZOMBATHELY
SZENTGOTTHÁRD
ZALAEGERSZEG
KESZTHELY
SIÓFOK
NAGYKANIZSA
KECSKEMÉT
SZOLNOK
MISKOLC
NYIREGYHAZA
KÉKESTETŐ
DEBRECEN
BÉKÉSCSABA
SZEGED
PÉCS
Szintvonalak: 200, 300 és 500 m
A GÖRBE VONALAK AZ IZOHIETÁK AZOKAT A HELYEKET KÖTIK ÖSSZE, AHOL A CSAPADÉK MENNYISÉGE EGYENLŐ VOLT
RADIÁCIÓS MINIMUM
197 9. VII. 9.
NAPFÉNYTARTAM
197 9. VII. 8.
Zivatareloszlás
197 9. VII. 8. 7h - VII. 9. 7h -ig.

	1979.VII.9. 07 h -ig az utolsó 24 óra adatai					
	csapadék (mm)		max. hőmérséklet	min. hőmérséklet	rad. min.	napos órák
ör	17		18	12	10	2
puvár	9		19	10	6	2
sonmagyaróvár	5		20	10	8	4
ka	3		20	10	8	
pron	3		19	12	8	2
pronhorpács	4		18	11	8	1
ld	–		–	–	–	
rmend	7		20	8	7	
ntgotthárd	1		19	7	6	1
mbathely	3		19	9	6	2
	10		20	10	7	
enye	–		–	–	–	
skanizsa	23		18	9	8	0
egerszeg	3		18	8	7	
kasgyepű	–		–	–	–	
zthely	4		18	9	8	0
eshely	3		17	10	8	
d	4		18	10	7	2
eg	4		18	9	8	
ny	2		19	13	10	
prém	2		17	12	11	
	5		16	10	8	
vod	5		19	11	9	
nokszt. györgy	–		–	–	–	
svár	18		18	10	9	
reali	5		19	10	9	
k	2		19	15	14	0
ogyszob	21		18	9	8	
	4		20	10	8	
ina	13		19	11	10	
tgom	6		19	9	8	
er	6		19	10	8	
arom	11		22	12	9	
anya	16		19	10	9	
doboz	–		–	–	–	
ajváros	3		18	10	8	
nvásár	3		20	10	9	0
	2		20	10	9	
resökp.	–		–	–	–	
dbattyán	ny		23	11	9	
cnese	8		19	10	10	0
	22		18	10	10	
onyi	18		22	10	7	
zard	26		22	12	11	
pádtető	29		17	10	8	
	31		19	12	9	
	37		17	10	8	0
	–		–	–	–	
tvar	40		16	9	8	
ome	8		20	12	10	0
Met. Int.	5		20	12	11	0
Szab. hegy	6		17	10	8	
d	ny		21	11	10	0
gokó	7		14	8	8	
ho	4		18	11	9	0
ret	1		17	10	9	
	7		20	11	10	
ata	8		20	11	8	
	2		21	12	11	
adre	3		20	12	12	

	1979.VII.9. 07 h -ig az utolsó 24 óra adatai					
	csapadék (mm)		max. hőmérséklet	min. hőmérséklet	rad. min.	napos órák
Vác	2		19	12	11	
Vámosmikola	2		19	10	7	1
Baja	28		21	12	11	1
Bácsalmás	18		22	11	10	
Izsák	4		21	11	9	
Kalocsa	8		20	12	12	
Kecskemét	ny		21	12	10	0
Kiskunf. háza	2		21	12	11	
Kiskunhalas	8		21	11	11	
Kunszentmiklós	ny		20	11	10	
Tiszakécske	•		22	13	12	
Balassagyarmat	3		18	11	10	
Romhány	3		18	10	9	
Salgótarján	12		18	10	9	
Eger	1		17	11	10	0
Galyatető	2		11	7	7	
Gyöngyös	ny		18	11	9	
Kékestető	3		11	8	6	0
Kompolt	1		18	10	8	0
Lőrinci	ny		18	10	9	
Poroszló	ny		19	12	12	
Jászapáti	2		20	11	10	
Jászberény	•		20	13	12	
Karcag	–		–	–	–	
Szolnok	1		21	12	11	0
Tiszaroff	6		20	11	10	
Túrkeve	2		22	12	12	0
Kistelek	5		22	12	11	
Makó	3		22	11	10	
Szeged	5		22	11	11	1
Szentes	–		24	12	11	
Borsodnádasd	5		16	9	5	
Fügöd	1		17	12	11	
Hidasnemeti	1		18	12	11	
Jósvafő	1		18	15	11	1
Lillafüred	5		20	10	9	
Miskolc	6		19	11	10	1
Putnok	2		16	11	11	
Sárospatak	1		18	12	11	2
Szendrőlád	–		–	–	–	
Tokaj	8		19	14	13	
Kisvárda	3		18	13	12	
Mátészalka	2		19	12	11	
Nyíregyháza	4		18	12	11	0
Nyírlugos	6		18	10	10	
Pátyod	2		18	12	11	
Tiszabecs	6		19	12	9	
Vásárosnamény	6		20	12	11	
Zahony	1		19	12	12	
Berettyóújfalu	3		19	12	11	
Debrecen	14		17	12	12	0
Hajdúdorog	2		20	10	10	
Hortobágy	2		21	13	13	
Körösszakál	2		20	13	12	
Polgár	3		18	14	12	
Békéscsaba	1		22	12	12	2
Mezőhegyes	1		21	11	11	0
Orosháza	2		22	13	12	0
Szarvas	ny		22	12	11	0
Szeghalom	3		21	14	13	

KIADJA: ORSZÁGOS METEOROLÓGIAI SZOLGÁLAT

Készíti: Központi Előrejelző Intézet Előrejelző Osztálya — T.: 273 - 078 — Megjelenik naponként

Évi előfizetési díja: 1460 Ft. Megrendelhető: 1024 Budapest, II., Kitaibel Pál u. 1. Telefon: 353-500

Kiadásért felel: az OMSZ elnöke — Szerkesztésért felel: a KEI igazgatója

IDŐJÁRÁSI NAPIJELENTÉS

ЕЖЕДНЕВНЫЙ МЕТЕОРОЛОГИЧЕСКИЙ БЮЛЛЕТЕНЬ · DAILY WEATHER REPORT
BULLETIN QUOTIDIEN DE TEMPS · TÄGLICHER WETTERBERICHT

92. évfolyam 191. szám. + Budapest + 1979. július 10. kedd

Az időjárási helyzet és a várható időjárás:

Délnyugat-Európában a leszálló légmozgások hatására általában kevés a felhő, száraz, nyári az idő. Szárazföldünk nagyobb részén ugyanakkor továbbra is az északnyugat, észak felől áramló különböző nedvességtartalmú hüvös léghullámok változékony, szeles, többfelé esős időjárást okoznak. A legmagasabb nappali hőmérséklet hétfőn Délnyugat-Európában, valamint Észak-Európában 2, 6 fokkal magasabb, Európa többi részén 3, 9 fokkal alacsonyabb volt, mint a sokévi átlag. Szerdán estig a Kárpát-medence időjárását továbbra is az északnyugat felől érkező léghullámok határozzák meg.

Hazánkban hétfőn az északnyugati, északi országrészben helyenként csak 4, 6, máshol 7, 14 órán át sütött a nap. Napközben elszórtan, az esti óráktól sokfelé keletkezett eső, zápores. A lehullott csapadék mennyisége csapadékmentes és 6 mm között váltakozott. A hőmérséklet csúcsértéke 20, 24 fok között volt. Kedd hajnalra 11, 16 fokig hült le a levegő. Ma délelőtt változóan, több helyen erősen felhős volt az ég. Többfelé volt újabb eső, zápores. Az északnyugati, északi szél helyenként megerősödött. A hőmérséklet 11 órakor keleten 16, 19, máshol 20, 23 fok között volt.

Ma 12 órakor Budapesten a hőmérséklet 21 fok, a tengerszintre átszámított légnyomás 1016 mb /762 mm/, gyengén süllyed.

A Balaton vizének hőmérséklete Siófoknál 11 órakor 19 fok volt.

Várható időjárás szerda estig:

Felhőátvonulások, kedden többfelé eső, zápores, egy-két helyen zivatar.
Szerdán néhány helyen zápores.
Időnként megélénkülő, helyenként megerősödő, keleten is északnyugatira forduló szél.
Várható legalacsonyabb éjszakai hőmérséklet: 10, 15,
legmagasabb nappali hőmérséklet szerdán: 20, 25 fok között.

Vadkerti Ferenc s.k.

A hőmérséklet napi középértéke és eltérése a 100 évi átlagtól /Budapest/:

1979. VII. 9.	18,6 C°	-3,0 C°

1871 óta ezen a napon Budapesten előfordult

legmagasabb hőmérséklet:	35,2 C° /1927/,
legalacsonyabb hőmérséklet:	10,7 C° /1962/.

79.492.

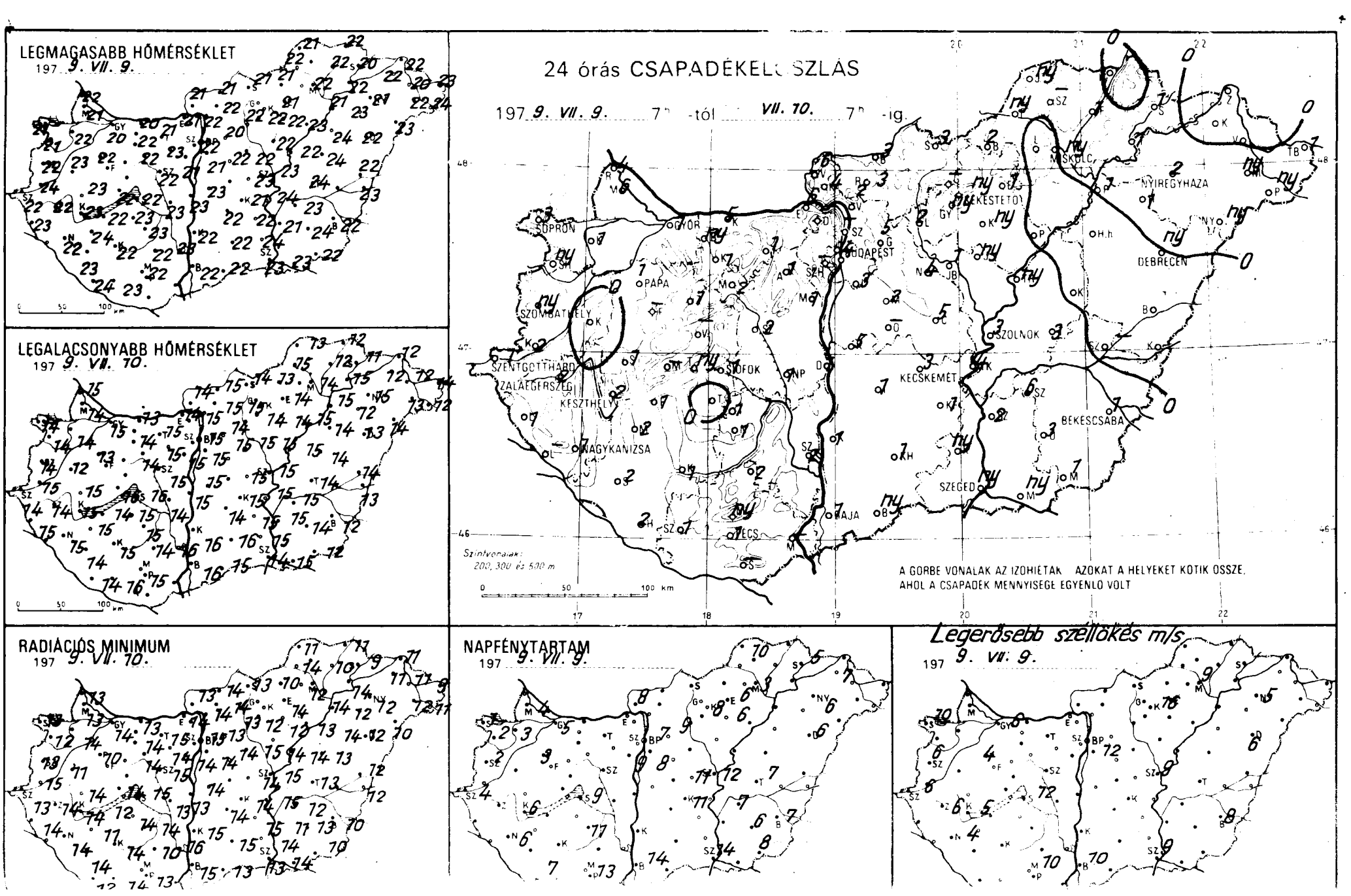
LEGMAGASABB HŐMÉRSÉKLET
197 9. VII. 9.
LEGALACSONYABB HŐMÉRSÉKLET
197 9. VII. 10.
24 órás CSAPADÉKELOSZLÁS
197 9. VII. 9. 7h -tól VII. 10. 7h -ig.
SOPRON
GYŐR
BUDAPEST
NYÍREGYHÁZA
DEBRECEN
PAPA
SZOMBATHELY
SZOLNOK
SZENTGOTTHÁRD
ZALAEGERSZEG
KESZTHELY
SIÓFOK
KECSKEMÉT
BÉKÉSCSABA
NAGYKANIZSA
SZEGED
PÉCS
SZOMBATHELY
Szintvonalak: 200, 300 és 500 m
0 50 100 km
A GÖRBE VONALAK AZ IZOHIETÁK AZOKAT A HELYEKET KÖTIK ÖSSZE, AHOL A CSAPADÉK MENNYISÉGE EGYENLŐ VOLT
RADIÁCIÓS MINIMUM
197 9. VII. 10.
NAPFÉNYTARTAM
197 9. VII. 9.
Legerősebb széllökés m/s
197 9. VII. 9.

	1979.VII.10. 07 h -ig az utolsó 24 óra adatai					
	csapadék (mm)		max. hőmérséklet	min. hőmérséklet	rad. min.	napos órák
r	1	∀	20	15	14	5
ıvár	1	∀	22	14	14	3
ısmagyaróvár	6	∀	21	14	13	4
	4		22	15	13	
rön	3	∀	21	14	13	1
onhorpács	ny	⌒	21	14	12	2
	•		23	12	11	
ıend	2		24	15	15	
gotthárd	1	∀	22	14	13	4
abathely	ny	∀	22	14	13	2
	1		23	15	13	
	–		–	–	–	
kanizsa	1	∀	22	15	14	6
gerszeg	2	∀	22	14	14	
ssgyepü	–		–	–	–	
hely	2	∀	23	15	14	6
shely	–		–	–	–	–
	1	∀	22	13	10	3
	1		23	15	14	
g	ny	∀	22	16	14	
v	–		–	–	–	
rém	1		20	13	12	
d	1		22	14	12	
kszt. györgy	2		24	14	12	7
vár	1		22	15	14	
	2		24	15	11	
	1	∀	22	16	15	9
gyszob	2		23	14	14	
	•		23	15	14	
na	ny	,⌒	21	15	14	
om	6		21	14	14	
	1	∀	22	14	14	
om	5	∀	20	13	13	
va	1		21	15	15	
	1	∀	23	15	14	
aboz	1		23	15	13	
aros	1		21	15	14	9
vasár	2		22	14	14	
	1		23	14	13	
esokp.	2		22	15	15	
battyán	1		23	15	14	11
nese	2		22	14	10	
	1		23	14	12	
vsz	2		23	16	16	
rd	ny		20	14	12	
pádtető	–		–	–	–	
	1	∀	22	15	13	13
	–		–	–	–	
	1		23	16	14	
sar	5	∀	21	15	14	8
ine	4	∀	22	15	15	7
Int.	–		–	–	–	
ab hegy	5		23	15	14	11
	–		–	–	–	
kő	5	∀	20	14	13	9
st	4	∀⌒	21	14	13	
	2		22	15	14	
	4		22	15	15	
	–		–	–	–	
te	–		–	–	–	

	1979.VII.10. 07 h -ig az utolsó 24 óra adatai					
	csapadék (mm)		max. hőmérséklet	min. hőmérséklet	rad. min	napos órák
Vác	2		22	15	14	
Vámosmikola	6		21	14	13	8
Baja	1	∀	22	16	15	14
Bácsalmás	ny	,	23	15	13	
Izsák	1		22	14	14	
Kalocsa	1		22	16	15	–
Kecskemét	3	∀	21	15	14	11
Kiskunf. háza	1		22	15	15	
Kiskunhalas	1		22	16	15	
Kunszentmiklós	5	∀	23	15	14	
Tiszakécske	4		24	15	15	
Balassagyarmat	3	∀	21	15	14	
Romhány	3		22	15	14	
Salgótarján	3		21	14	13	
Eger	1		21	14	14	6
Galyatető	–		–	–	–	
Gyöngyös	ny		22	14	12	
Kékestető	ny	∀ ≡	14	10	9	8
Kompolt	ny	,	22	14	12	6
Lőrinci	2	∀	22	15	13	
Poroszló	•		23	15	13	
Jászapáti	ny		22	15	14	
Jászberény	1		22	16	15	
Karcag	•		24	14	13	
Szolnok	3	∀	23	15	15	12
Tiszaroff	ny		22	15	14	
Törökeve	3		24	14	13	7
Kistelek	ny	∀	24	15	14	
Makó	ny		23	15	14	
Szeged	ny		23	14	13	14
Szentes	2		21	15	11	
Borsodnádasd	2	∀	21	13	10	
Füzöd	1		22	12	10	
Hidasnemeti	•		22	12	11	
Jósvafő	ny		21	13	11	10
Lillafüred	•		20	13	12	
Miskolc	ny	∀	22	14	12	3
Putnok	ny	,	22	15	14	
Sárospatak	1		20	11	9	5
Szendrőlád	–		–	–	–	
Tokaj	1		22	15	14	
Kisvárda	•		22	12	11	7
Mátészalka	ny	,	22	13	12	
Nyíregyháza	2	∀	21	15	12	6
Nyírlugos	ny	,	23	14	10	
Pátyod	ny		24	12	11	
Tiszabecs	1	∀	23	14	9	
Vásárosnamény	•		20	12	11	
Záhony	•		22	12	11	
Berettyóújfalu	•		22	14	12	
Debrecen	ny		22	13	12	6
Hajdúdorog	1		23	12	12	
Hortobágy	•		24	14	14	
Körösszakál	•	⌒	23	13	12	
Polgár	1		21	15	14	
Békéscsaba	1	∀	22	12	10	7
Mezőhegyes	1		22	12	10	8
Orosháza	3		24	24	13	6
Szarvas	6	∀	23	15	12	7
Szeghalom	–		–	–	–	

KIADJA: ORSZÁGOS METEOROLÓGIAI SZOLGÁLAT

Készíti: Központi Előrejelző Intézet Előrejelző Osztálya — T.: 273 - 078 — Megjelenik naponként

Évi előfizetési díja: 1460 Ft. Megrendelhető: 1024 Budapest, II., Kitaibel Pál u. 1. Telefon: 353-500

Kiadásért felel: az OMSZ elnöke — Szerkesztésért felel: a KEI igazgatója

DŐJÁRÁSI NAPIJELENTÉS

ЕЖЕДНЕВНЫЙ МЕТЕОРОЛОГИЧЕСКИЙ БЮЛЛЕТЕНЬ · DAILY WEATHER REPORT
BULLETIN QUOTIDIEN DE TEMPS · TÄGLICHER WETTERBERICHT

9?. évfolyam 192. szám. + Budapest + 1979. július 11. szerda

Az időjárási helyzet és a várható időjárás:

Szerdán délelőtt borus, esős időjárásról érkeztek jelentések Tallin 500-800 km-es környezetéből, a Tallin-Kiev-Odessza vonal 200-400 km-es környezetéből, valamint a Pireneusi-félsziget nyugati feléből. A Brit-szigetektől, Közép-Európán át Romániáig 500-100 km széles, túlnyomóan napos, száraz időjárású anticiklon húzódik. Hasonló idő van a Szovjetunió európai területének a Moszkvától keletre eső részén. Közép-Európában a következő napokban lassú felmelegedés kezdődik.

Kedden magyarország nyugati részén már délelőtt felszakadozott a zárt felhőtakaró. Keleten és különösen északkeleten viszont egész nap erősen felhős, vagy borult maradt az ég. A Dunától keletre mindenütt, valamint a Dél-Dunántúlon több helyen volt eső, záporeső, elszórtan zivatar. A legtöbb csapadék - 17-23 mm - Szabolcs-Szatmár megyében hullott. Élénk, gyakran erős északnyugati, nyugati irányú szél fújt. A hőmérséklet keddi csúcsértéke 17 és 26, a szerda hajnali minimuma 8 és 14 fok között volt. Szerdán délelőtt csapadékot sehonnan sem jelentettek. Változóan felhős volt az ég. A szél mérsékelt marad. A hőmérséklet 11 óráig 17, 20 fokot ért el.

Ma 12 órakor Budapesten a hőmérséklet 20 fok, a tengerszintre átszámított légnyomás 1022 mb /766 mm/, alig változik.

A Balaton vizének hőmérséklete Siófoknál 18 fok volt.

Várható időjárás csütörtök estig:

Fokozatosan tovább csökkenő felhőzet, legfeljebb szerdán és legfeljebb a keleti országrészben néhány helyen átfutó zápor.
Általában mérsékelt, változó irányú szél.
Várható legalacsonyabb éjszakai hőmérséklet: 8,13 fok között,
legmagasabb nappali hőmérséklet csütörtökön: 25 fok körül.

Aigner Szilárd s.k.

A hőmérséklet napi középértéke és eltérése a 100 évi átlagtól /Budapesten/:

1979. VII. 10. 17,8 C° -3,7 C°

1871 óta ezen a napon Budapesten előfordult

legmagasabb hőmérséklet: 33,6 C° /1942/,
legalacsonyabb hőmérséklet: 10,2 C° /1900/.

79.493.

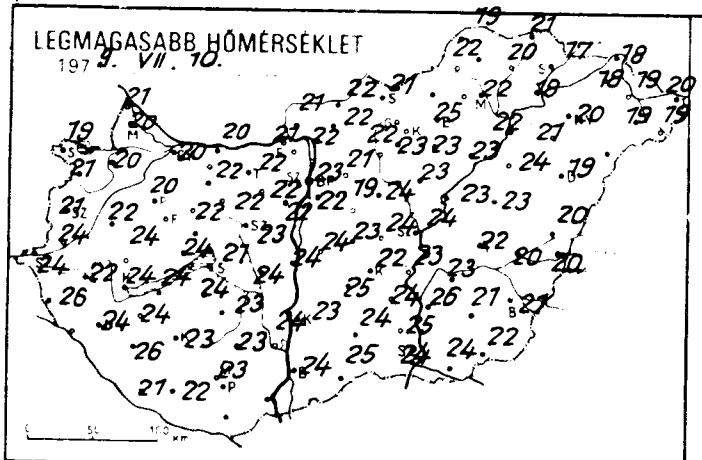
LEGMAGASABB HŐMÉRSÉKLET
197 9. VII. 10.

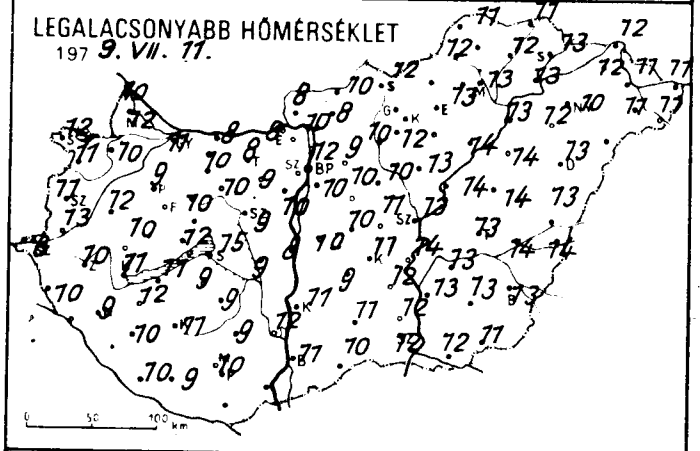
LEGALACSONYABB HŐMÉRSÉKLET
197 9. VII. 11.

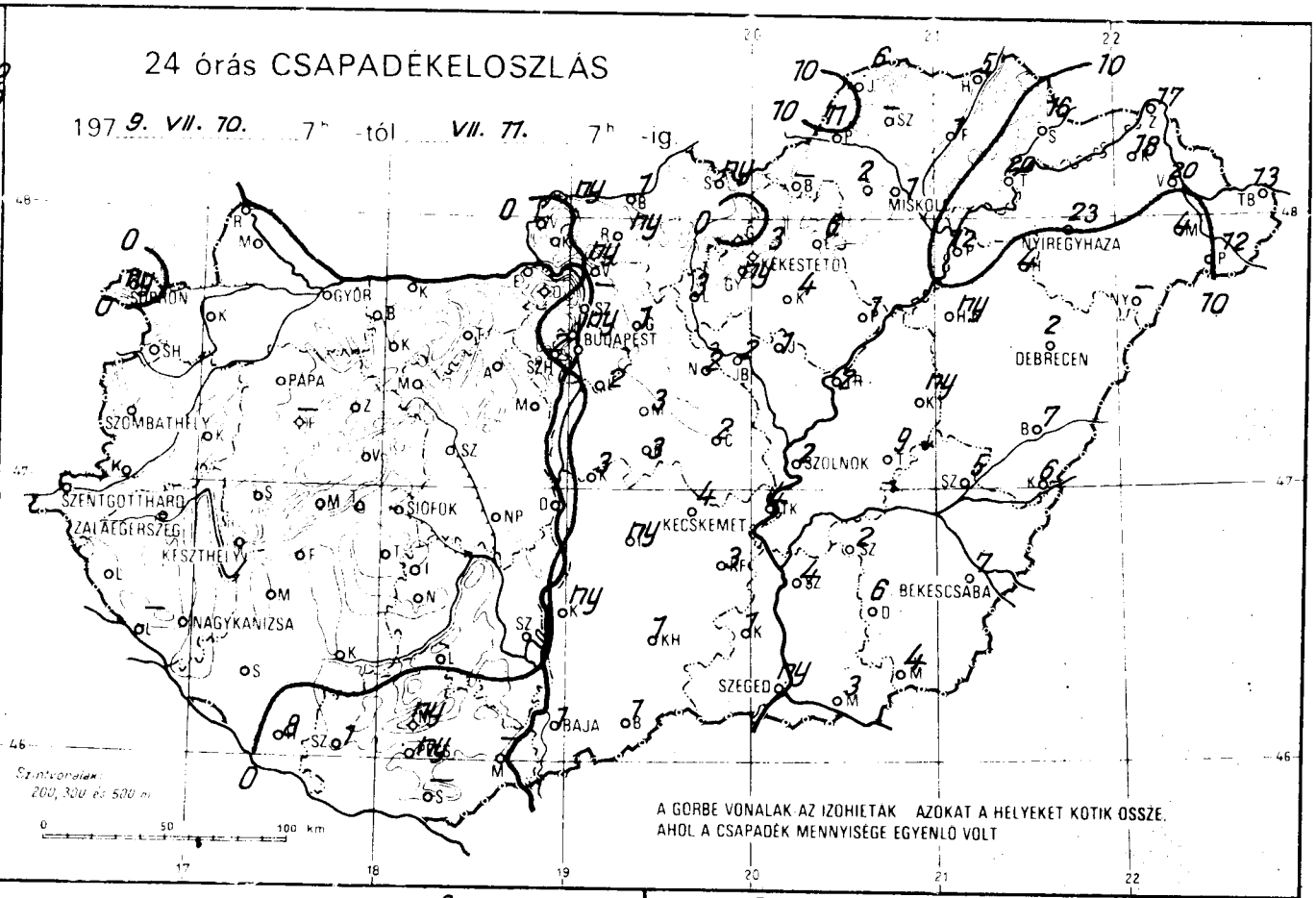
24 órás CSAPADÉKELOSZLÁS
197 9. VII. 10. 7h -tól VII. 11. 7h -ig
GYŐR
BUDAPEST
MISKOLC
NYÍREGYHÁZA
DEBRECEN
PAPA
SZOMBATHELY
SZENTGOTTHÁRD
SIÓFOK
KECSKEMÉT
SZOLNOK
BÉKÉSCSABA
NAGYKANIZSA
SZEGED
BAJA
A GÖRBE VONALAK AZ IZOHIETÁK AZOKAT A HELYEKET KÖTIK ÖSSZE,
AHOL A CSAPADÉK MENNYISÉGE EGYENLŐ VOLT

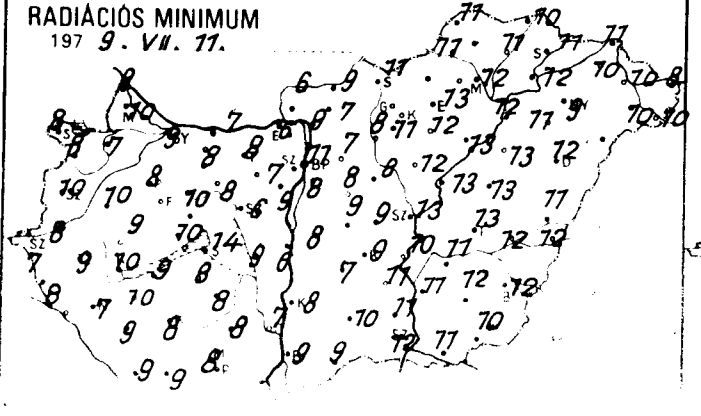
RADIÁCIÓS MINIMUM
197 9. VII. 11.

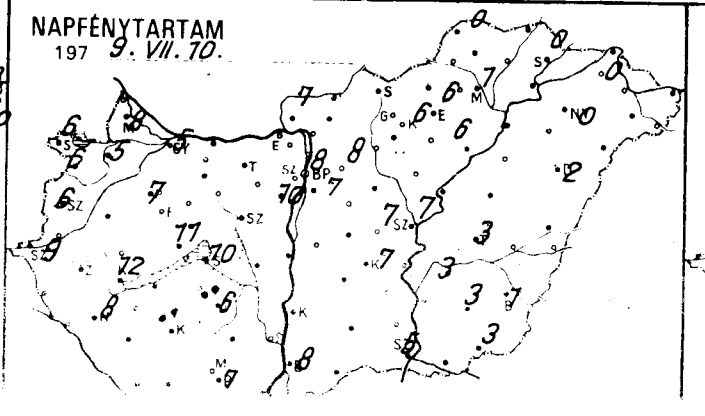
NAPFÉNYTARTAM
197 9. VII. 10.

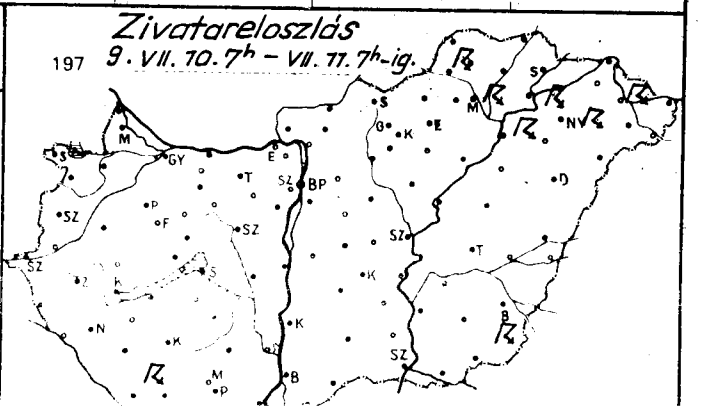
Zivatareloszlás
197 9. VII. 10. 7h – VII. 11. 7h-ig.

	197 9. VII. 11. 07 h -ig az utolsó 24 óra adatai					
	csapadék (mm)		max. hőmérséklet	min. hőmérséklet	rad. min.	napos órák
	o	⊥	20	11	9	5
ár	o		20	10	7	5
nmagyaróvár	o	⊥	20	12	10	8
	o		21	11	9	
n	ny	▽⊥	19	12	8	6
nhorpács	o		21	11	8	6
	o		22	12	10	
end	o		24	13	8	
gotthárd	ɔ	=	24	8	7	9
athely	ɔ	⊥	21	11	10	6
	o		26	10	8	
e	–		–	–	–	
mizsa	o	⊥	24	9	7	8
szeg	ɔ	⊥	22	10	9	
gyepű	–		–	–	–	
ely	ɔ	⊥	24	11	10	12
hely	o	⊥	21	9	7	11
	o	⊥	20	9	8	6
	ɔ		24	10	9	
	o		24	12	10	
em	o		22	10	10	
	o	⊥	20	9	8	
d	ɔ		24	11	9	
szt. György	8	⊼	21	10	9	7
ár	ɔ		23	11	8	
h	ɔ		24	12	10	
	ɔ		21	15	14	10
szob	ɔ	⊥	26	10	9	
	ɔ		24	9	8	
	o	⊥	21	9	7	
om	ɔ		21	8	6	
	ɔ	⊥	22	10	8	
m	ɔ		20	8	7	
nya	ɔ	⊥	22	8	8	
boz	ɔ	⊥	22	9	7	
áros	ɔ		24	8	6	
sár	o		22	10	9	10
	ɔ	⊥	22	10	8	
esőkp.	o		24	9	9	
attyán	o	⊥	23	9	6	
ecse	o	⊥	23	9	7	6
	o		23	9	8	
	ɔ		25	8	7	
	ɔ		24	12	7	
pádtető	ny		22	11	8	
	–		–	–	–	
	ny	⊥	23	10	8	7
	–		–	–	–	
	1		22	9	9	
	2	▽⊥	22	10	8	7
Int.	ny	▽	23	12	11	8
hegy	2	▽	19	8	7	
	2		24	11	9	7
ko	o	⊥	16	8	7	
	1	▽	21	9	7	8
	ɔ	⊥	22	7	7	
	3		19	10	8	
	2	▽⊥	24	10	8	
	3	⊥	23	10	9	
re	–		–	–	–	

	197 9. VII. 11. 07 h -ig az utolsó 24 óra adatai					
	csapadék (mm)		max. hőmérséklet	min hőmérséklet	rad. min.	napos órák
Vác	ny		22	10	9	
Vámosmikola	ny	⊥	21	8	6	7
Baja	1	▽⊥	24	10	9	
Bácsalmás	1		25	10	9	
Izsák	ny		25	9	7	
Kalocsa	ny		23	10	8	
Kecskemét	4	▽⊥	22	11	9	7
Kiskunf. háza	3		24	12	11	
Kiskunhalas	1		24	11	10	
Kunszentmiklós	3	▽	24	10	8	
Tiszakecske	4		23	14	10	
Balassagyarmat	1	▽	22	10	9	
Romhány	ny	,	22	8	7	
Salgótarján	ny		21	12	11	
Eger	6	▽	25	13	13	6
Galyatető	o		16	9	8	
Gyöngyös	ny	,	23	12	11	
Kékestető	3	▽	15	8	8	6
Kompolt	4		23	13	12	6
Lőrinci	3	▽⊥	22	10	8	
Poroszló	1		23	14	13	
Jászapáti	1		23	13	12	
Jászberény	2	▽⊥	23	11	10	
Karcag	ny	▽	23	14	13	
Szolnok	2	▽	24	13	13	7
Tiszaroff	2		23	14	13	
Törkeve	9	▽	22	13	13	3
Kistelek	1	▽	25	12	11	
Makó	3		24	12	11	
Szeged	ny		24	12	12	5
Szentes	4		26	13	11	
Borsodnádasd	–		–	–	–	
Fügöd	1		20	12	11	
Hidasnemeti	5		21	11	10	
Jósvafő	6	▽	19	11	11	0
Lillafüred	2	▽	21	12	11	
Miskolc	1	⊼=	22	13	12	1
Putnok	11	⊼	22	12	11	
Sárospatak	16		17	13	11	0
Szendrőlád	–		–	–	–	
Tokaj	20	⊼	18	13	12	
Kisvárda	18	▽	18	12	10	0
Mátészalka	4	▽	19	11	10	
Nyíregyháza	23	⊼	20	10	9	0
Nyírlugos	–		–	–	–	
Pátyod	12	▽	19	11	10	
Tiszabecs	13	▽	20	11	8	
Vásárosnamény	20	⊼	19	11	10	
Zahony	17	▽	18	12	11	
Berettyoujfalu	7	⊥	20	13	11	
Debrecen	2	▽	19	13	12	2
Hajdudorog	4		21	12	11	
Hortobagy	ny		24	14	13	
Körösszakál	6	⊥	20	14	12	
Polgar	13	⊼▲	22	13	12	
Békéscsaba	7	▽⊥=	21	13	12	1
Mezőhegyes	4	⊼	22	11	10	3
Orosháza	6		21	13	12	3
Szarvas	2	▽	23	13	11	3
Szeghalom	5		20	14	12	

KIADJA: ORSZÁGOS METEOROLÓGIAI SZOLGÁLAT

Készíti: Központi Előrejelző Intézet Előrejelző Osztálya — T.: 273-078 — Megjelenik naponként

Évi előfizetési díja: 1.460.-Ft - Megrendelhető: 1024 Budapest, II., Kitaibel Pál u. 1. Telefon: 353-500

Kiadásért felel: az OMSZ elnöke — Szerkesztésért felel: a KEI igazgatója

IDŐJÁRÁSI NAPIJELENTÉS

ЕЖЕДНЕВНЫЙ МЕТЕОРОЛОГИЧЕСКИЙ БЮЛЛЕТЕНЬ • DAILY WEATHER REPORT
BULLETIN QUOTIDIEN DE TEMPS • TÄGLICHER WETTERBERICHT

92. évfolyam. 193. szám. + Budapest + 1979. július 12. csütörtök

Az időjárási helyzet és a várható időjárás:

Szárazföldünk északnyugati és délkeleti vidékein nyugodtabbá, Délnyugat-Európában és az Alpok vidékén viszont változékonyabbá vált az időjárás. A Brit-szigetek, a Német-Lengyel síkság és a Balkán-félsziget fölé az eddig ott uralkodó nedves légtömegek helyébe lassú mozgású, száraz levegő érkezett, ezért az emlitett vidékeken csak időnként nő meg kissé a felhőzet, túlnyomóan napos az idő. Franciaország és az Alpok vidékét ugyanakkor már elérte az Ibériai-félsziget felől áramló meleg, de nagy nedvességtartalmú légtömeg. Hatására fokozatosan megnőtt a felhőzet, és sokfelé megeredt az eső, zápor. Péntek estig a Kárpát-medence időjárását is a melegebb légtömeg határozza meg, amelynek nedves hulláma egyre inkább elárasztja az országot.

Hazánkban szerdán változóan felhős, száraz idő volt, a szél csak egy-két helyen erősödött meg. A délutáni órákra 19, 24 fokig melegedett föl a levegő. Csütörtök hajnalra a délnyugat felől közeledő első, nedvesebb meleg légtuhullám hatására a Dunántúl nyugati részén fokozatosan megnőtt a felhőzet, ezért ott csak 11, 15, mig keleten 7, 12 fokig csökkent a hőmérséklet. Délelőtt az ország keleti felében napos, nyugaton erősen felhős idő volt, sőt a Dunántúlról esőt, záport is jelentettek. A hőmérséklet 11 órakor 18, 24 fok között volt.

Ma 12 órakor Budapesten a hőmérséklet 22 fok, a tengerszintre átszámitott légnyomás 1021 mb /766 mm/, alig változik.

A Balaton vizének hőmérséklete Siófoknál 11 órakor 19 fok volt.

Várható időjárás péntek estig:

Csütörtökön: a Tiszántúlon napos, nyugaton túlnyomóan borult idő, esővel, záporral.
Pénteken: fokozatosan keleten is megnövekvő gomolyfelhőzet, többfelé záporral, zivatarral.
Fokozatosan megélénkülő, pénteken a Dunántúlon időnként megerősödő déli, délnyugati szél.
Várható legalacsonyabb éjszakai hőmérséklet: 13, 18,
legmagasabb hőmérséklet pénteken nyugaton: 20, 25 fok között,
keleten néhány fokkal 25 fok felett.

Bártfai Erzsébet s.k.

TÁVOLABBI KILÁTÁSOK SZOMBATTÓL-SZERDÁIG:

Változékony időre számithatunk. A felhős és a napsütéses periódusok váltogatják egymást. Időnként záporok, futó esők várhatók.
Legalacsonyabb hajnali hőmérséklet 11, 16 fok között.
Legmagasabb nappali hőmérséklet 25 fok körül.
Jelentős mennyiségü /legalább 5 mm/ csapadék az ország területének 40 százalékán várható.

KÖZÉPTÁVÚ ELŐREJELZŐ OSZTÁLY

A hőmérséklet napi középértéke és eltérése a 100 évi átlagtól /Budapesten/:

1979. VII. 11.	18,5 C°	-2,8 C°

1871 óta ezen a napon Budapesten előfordult

legmagasabb hőmérséklet:	37,4 C° /1968/,
legalacsonyabb hőmérséklet:	10,1 C° /1886/.

LEGMAGASABB HŐMÉRSÉKLET

1979. VII. 11.

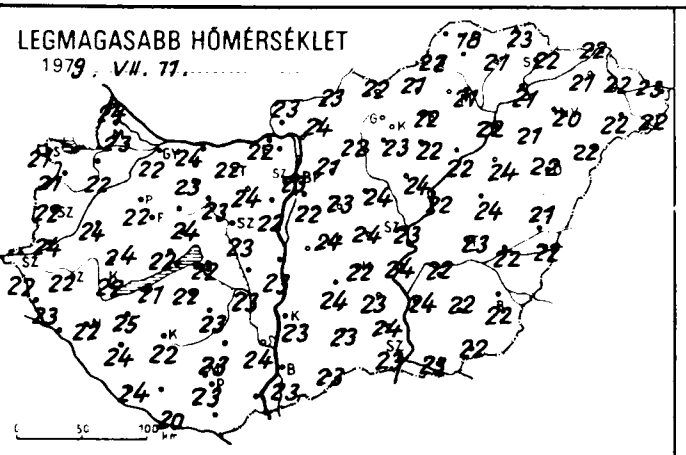

LEGALACSONYABB HŐMÉRSÉKLET

1979. VII. 12.

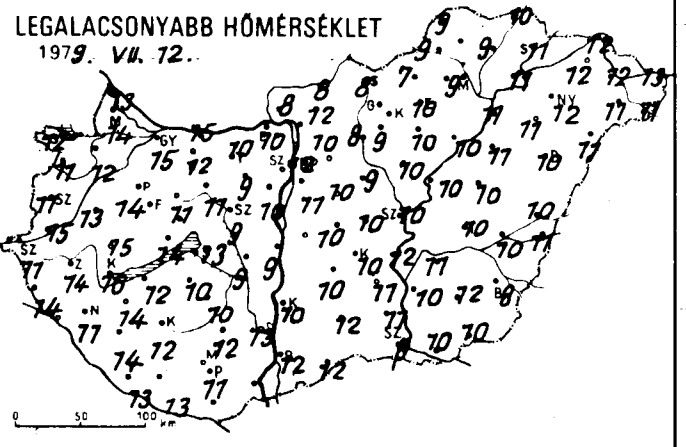

24 órás CSAPADÉKELOSZLÁS

1978. VII. 11. 7h -tól VII. 12. 7h -ig.

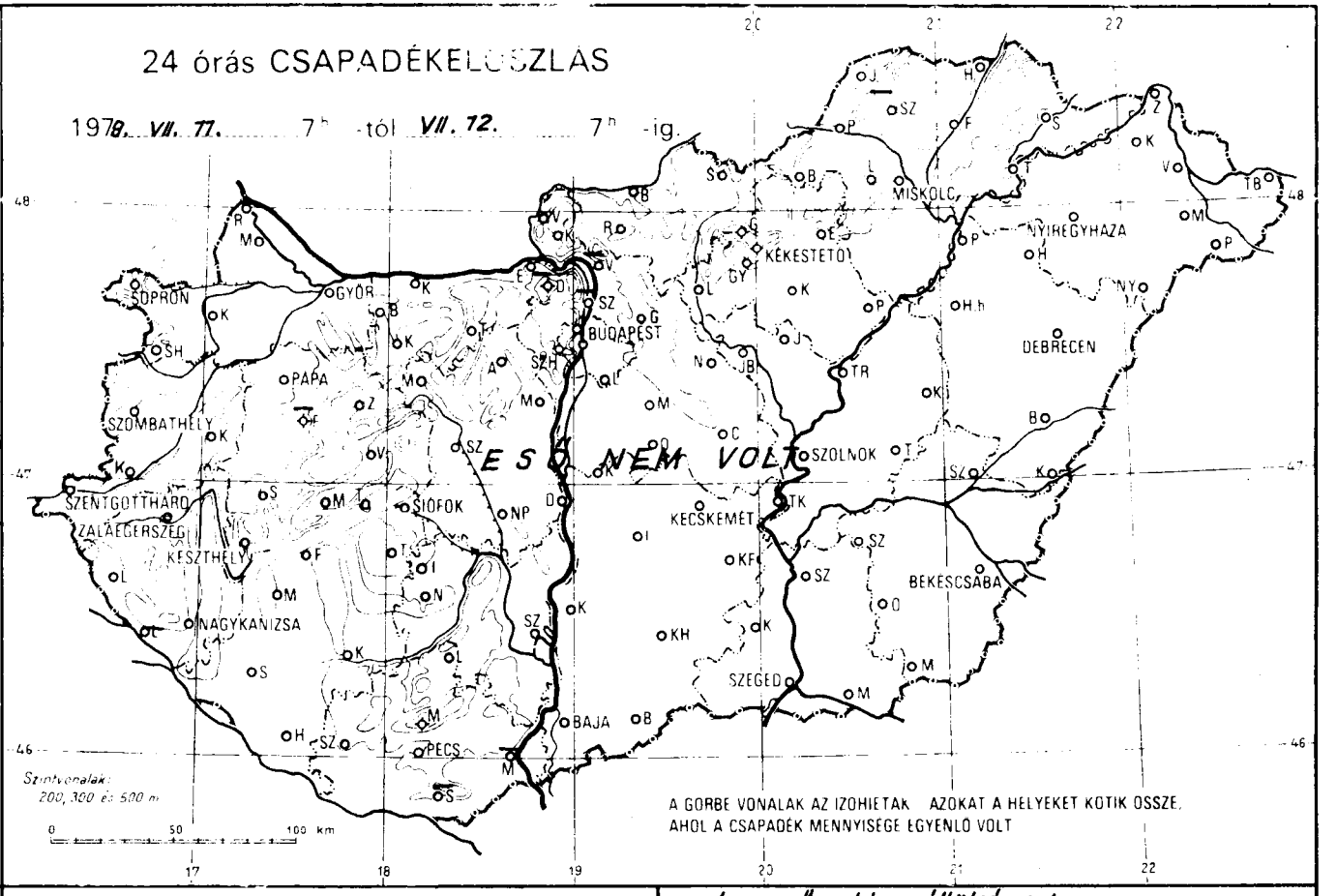

RADIÁCIÓS MINIMUM

1979. VII. 12.

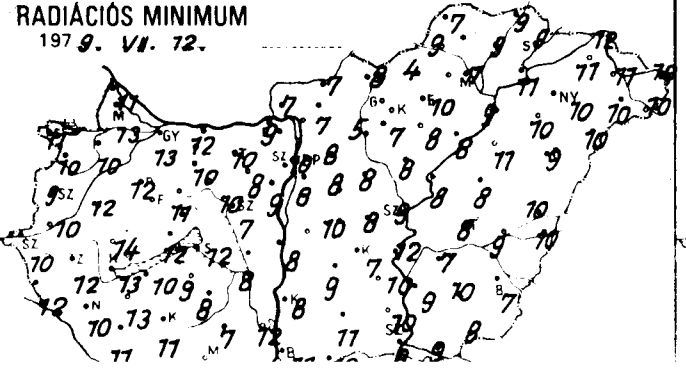

NAPFÉNYTARTAM

1979. VII. 11.

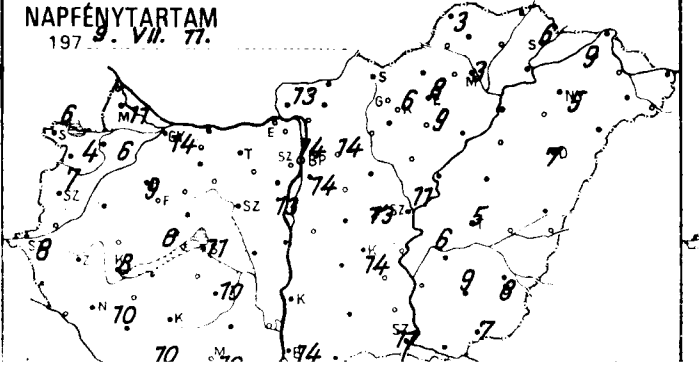

Legerősebb széllökés m/s

1979. VII. 11.

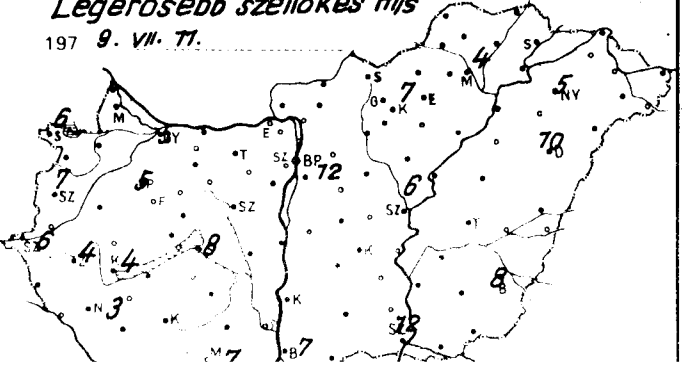

1979. VII. 12. 07 h -ig az utolsó 24 óra adatai

	csapadék (mm)		max. hőmérséklet	min. hőmérséklet	rad. min.	napos órák
	•		22	15	13	14
ár	•		22	12	10	6
magyaróvár	•	⊅	23	14	12	11
	•		24	13	11	
	•	⊅ =	21	12	11	6
horpács	•	⊅	21	11	10	4
	•		24	13	12	
nd	•		24	15	10	
tthárd	•	⊅ =	22	11	10	8
thely	•	⊅	22	11	9	7
	•		23	14	12	
	–		–	–	–	
mizsa	•	⊅	22	11	10	10
rszeg	•	⊅	22	14	12	
svepű	–		–	–	–	
ely	•		22	16	13	8
ely	•		20	14	11	6
	•	⊅	22	14	12	9
	•		24	15	14	
	•		22	14	12	
em	•		24	11	11	
	•	⊅	20	9	8	
	•		21	12	10	
szt. györgy	•	⊅	24	13	11	10
ár	•		22	12	11	
	•	⊅	25	14	13	
	•		22	13	12	11
szob	•	⊅	24	14	11	
	•		22	10	9	
a	•		22	11	10	
án	•		22	10	9	
	•	⊅	23	12	10	
om	•		24	15	12	
va	•		22	10	10	
boz	•		24	9	8	
áros	•	⊅	23	9	8	
vasár	•		22	10	9	13
	•		23	11	10	
csokp.	•		23	9	8	
attyán	•	⊅	23	9	7	
ese	•	⊅	23	10	8	10
	•		23	12	7	
	•		24	10	8	
	•		24	13	12	
pádtető	•		21	14	10	
	–		–	–	–	
	•		23	11	10	10
	–		–	–	–	
	•		20	13	11	
	•	⊅ =	22	11	8	14
Int.	•		23	12	10	14
hegy	•		20	10	6	
	•		24	10	8	13
	–		–	–	–	
	•	⊅	21	10	8	14
	•	⊅	22	7	6	
	•		23	10	8	
	•		24	9	8	
	•	⊅	24	10	10	
	–		–	–	–	

1979. VII. 12. 07 h -ig az utolsó 24 óra adatai

	csapadék (mm)		max. hőmérséklet	min. hőmérséklet	rad. min.	napos órák
Vác	–		–	–	–	
Vámosmikola	•	⊅	23	8	7	13
Baja	•	⊅	23	12	11	14
Bácsalmás	•		23	12	10	
Izsák	•		24	10	9	
Kalocsa	•		23	10	8	
Kecskemét	•	⊅ =	22	10	7	14
Kiskunf. háza	•		23	11	10	
Kiskunhalas	•		23	12	11	
Kunszentmiklós	–		–	–	–	
Tiszakécske	•		24	12	12	
Balassagyarmat	•	⊅	23	8	7	
Romhány	•		24	12	7	
Salgótarján	•		22	8	8	
Eger	•		22	10	10	8
Galyatető	•		17	9	7	
Gyöngyös	•	⊅	23	9	7	
Kékestető	•		14	8	7	6
Kompolt	•	⊅	22	10	8	9
Lőrinci	•		22	8	6	
Poroszló	•	⊅	22	10	8	
Jászapáti	•	⊅	24	10	8	
Jászberény	•	⊅	23	10	8	
Karcag	•		24	10	8	
Szolnok	•	⊅	23	10	9	11
Tiszaroff	•	⊅	22	10	8	
Törökeve	•	⊅	23	10	8	5
Kistelek	•		24	11	10	
Makó	•	⊅	23	10	9	
Szeged	•	⊅ =	23	9	8	11
Szentes	•		24	10	9	
Borsodnádasd	•	⊅	21	7	4	
Fügöd	•	⊅	21	9	9	
Hidasnémeti	•		23	10	9	
Jósvafő	•	⊅	18	9	7	3
Lillafüred	•		19	10	9	
Miskolc	•	=	21	9	7	3
Putnok	•	≡	22	9	9	
Sárospatak	•		22	11	9	6
Szendrőlád	–		–	–	–	
Tokaj	•		21	11	11	
Kisvárda	•	⊅	21	12	11	9
Mátészalka	•	⊅	22	11	10	
Nyíregyháza	•		20	12	10	5
Nyírlugos	•		22	11	10	
Pátyod	•	⊅	22	11	10	
Tiszabecs	•		23	13	10	
Vásárosnamény	•	⊅	22	12	11	
Zahony	•		22	12	12	
Berettyóújfalu	•	⊅	21	10	10	
Debrecen	•	⊅ =	22	10	9	7
Hajdúdorog	•	⊅	21	11	10	
Hortobágy	•		24	11	11	
Körösszakal	•	⊅	22	11	10	
Polgár	•	⊅	22	11	9	
Békéscsaba	•	⊅	22	8	7	8
Mezőhegyes	•	⊅	22	10	8	7
Orosháza	•		22	12	10	9
Szarvas	•	⊅	22	11	7	6
Szeghalom	•		22	10	9	

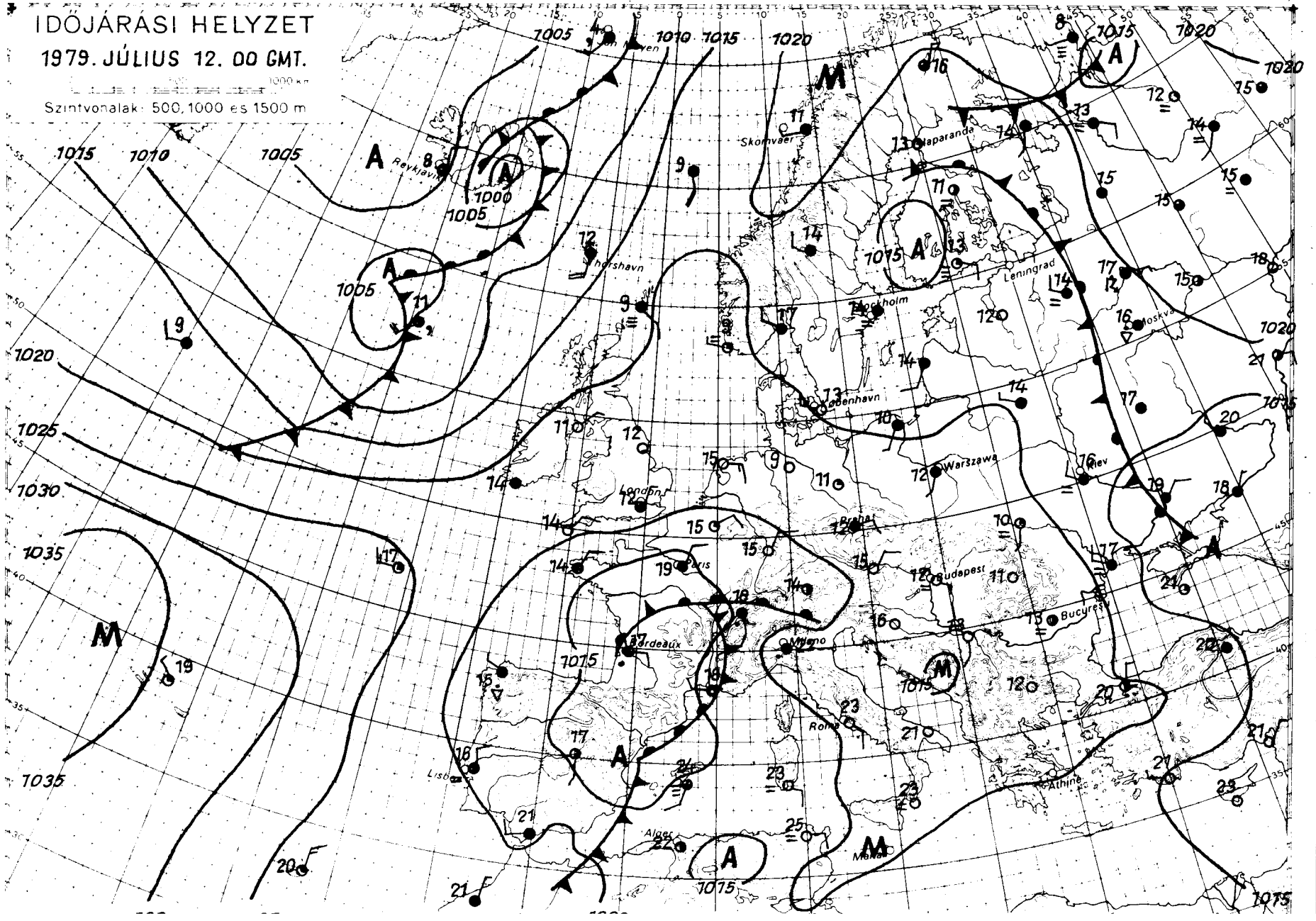

KIADJA: ORSZÁGOS METEOROLÓGIAI SZOLGÁLAT

Készíti: Központi Előrejelző Intézet Előrejelző Osztálya — T.: 273 - 078 — Megjelenik naponként

Évi előfizetési díja: 1460 Ft. Megrendelhető: 1024 Budapest, II., Kitaibel Pál u. 1. Telefon: 353-500

Kiadásért felel: az OMSZ elnöke — Szerkesztésért felel: a KEI igazgatója

IDŐJÁRÁSI NAPIJELENTÉS

ЕЖЕДНЕВНЫЙ МЕТЕОРОЛОГИЧЕСКИЙ БЮЛЛЕТЕНЬ · DAILY WEATHER REPORT
BULLETIN QUOTIDIEN DE TEMPS · TÄGLICHER WETTERBERICHT

92. évfolyam 194. szám. + Budapest + 1979. július 13. péntek

Az időjárási helyzet és a várható időjárás:

Szárazföldünk legnagyobb részén folytatódik a változékony időjárás. Izland fölött ciklon örvénylik, amelynek hatására a Brit-szigeteken és a Skandináv-félszigeten eső, zápor alakul ki. Kelet-Európa középső és déli vidékein is helyenként esik az eső. Ugyancsak alacsony légnyomású képződmény található Franciaország fölött is, amelynek hatására ott, valamint az Alpok térségében eső, zápor alakul ki. A Kárpát-medence fölött az északi, északkeleti áramlással érkező hüvösebb, valamint a dél, délkelet felől áramló enyhébb léghullámok keverednek, emiatt hazánkban is felhős az idő, záporokkal, zivatarokkal. A következő időszakban a Kárpát-medence időjárásában lényeges változás nem várható.

Hazánkban csütörtökön a Dunántúlon erősen felhős idő volt, csak 1, 5 órás napsütést észleltek. Máshol változóan felhős ég mellett, 6, 10 órán át sütött a nap. Több helyen volt eső, zápor, néhány helyen zivatar. A ma reggel 7 óráig lehullott eső mennyisége általában 5 mm alatt maradt, de helyenként 5, 15, sőt Berettyóujfalun 27, Tiszaroffon 18 mm-t mértek. A legmagasabb nappali hőmérséklet az erősen felhős helyeken 20, 23, máshol 24, 27 fok között alakult. Ma hajnalra 11, 18 fokig hült le a levegő. Délelőtt az ország nagy részén erősen felhős volt az ég, néhány helyen esett az eső, záporeső. Északnyugaton, nyugaton helyenként derült idő volt. A hőmérséklet 11 órára általában 18, 23, délen helyenként 24, 26 fokig emelkedett.

Ma 12 órakor Budapesten a hőmérséklet 21 fok, a tengerszintre átszámitott légnyomás 1017 mb /763 mm/, alig változik.

A Balaton vizének hőmérséklete Siófoknál 11 órakor 19 fok volt.

Várható időjárás szombat estig:

Változóan, időnként erősen felhős, fülledt idő, több helyen ismétlődő záporral, zivatarral, egy-két helyen jégesővel.
Mérsékelt, időnként megélénkülő változó irányú szél.
A hajnali órákban néhány helyen átmenetileg ködképződés.
Várható legalacsonyabb éjszakai hőmérséklet: 13, 18,
legmagasabb nappali hőmérséklet szombaton: 22, 27 fok között.

Bartha Péterné s.k.

A hőmérséklet napi középértéke és eltérése a 100 évi átlagtól /Budapesten/:

1979. VII. 12.	19,8 C°	-1,6 C°

1871 óta ezen a napon Budapesten előfordult

legmagasabb hőmérséklet:	35,6 C° /1922/,
legalacsonyabb hőmérséklet:	10,6 C° /1886/.

79.495.

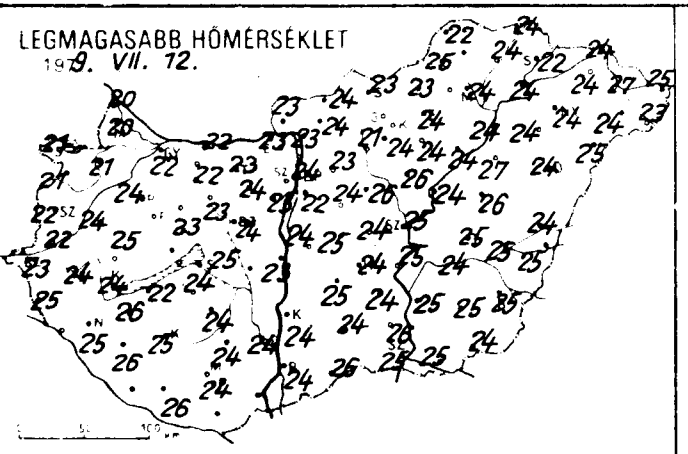
LEGMAGASABB HŐMÉRSÉKLET
1979. VII. 12.

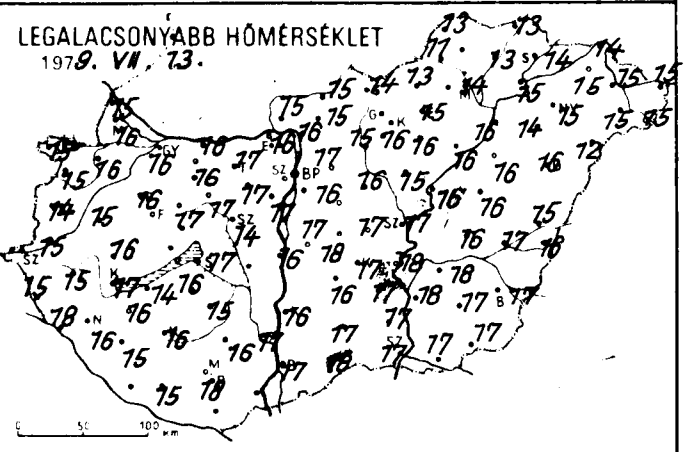
LEGALACSONYABB HŐMÉRSÉKLET
1979. VII. 13.

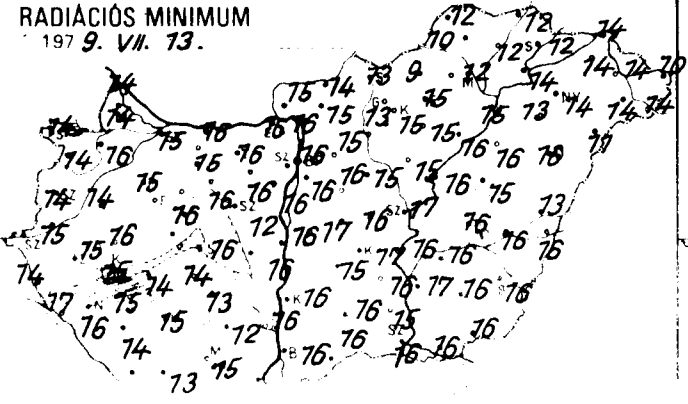
RADIÁCIÓS MINIMUM
1979. VII. 13.

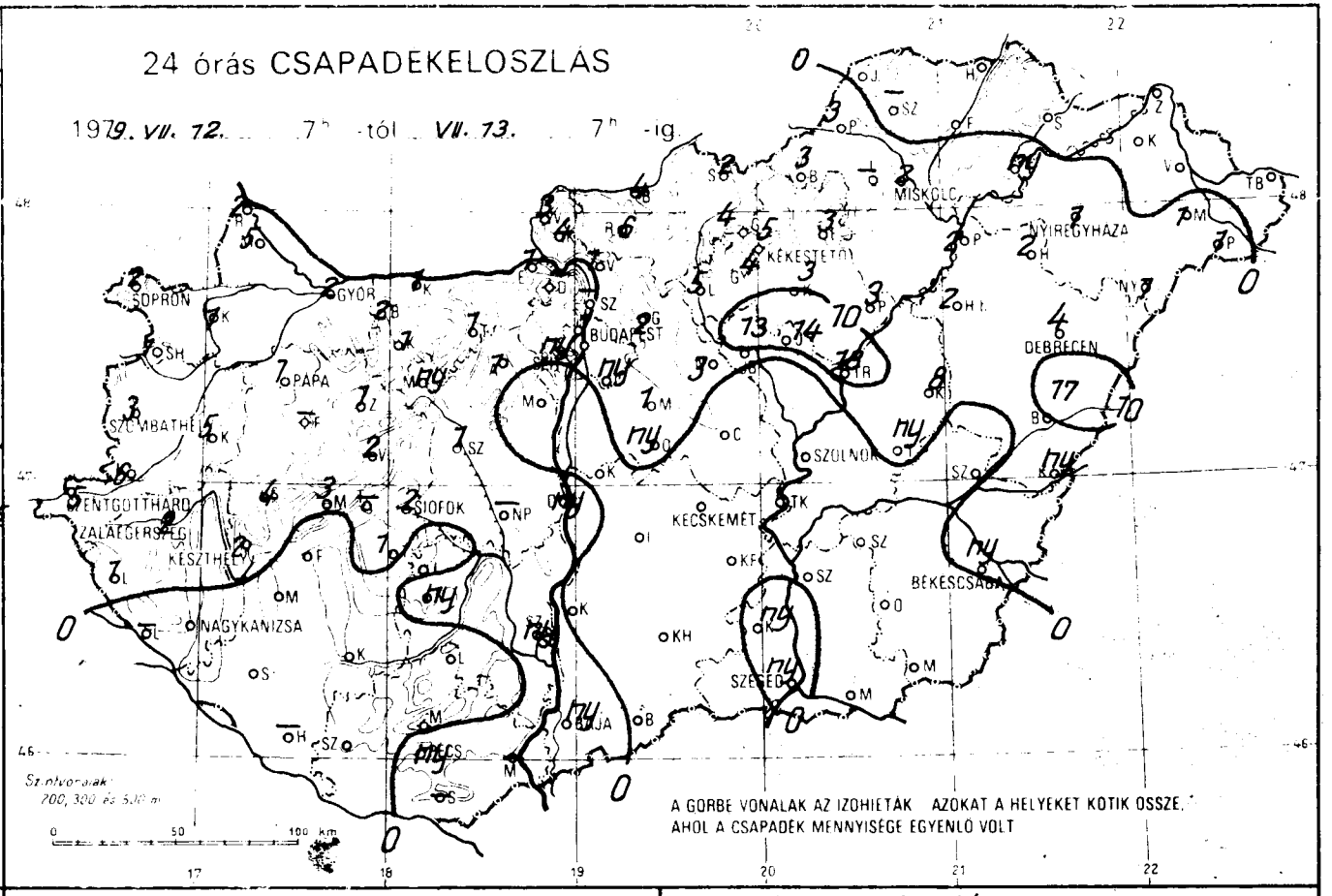
24 órás CSAPADÉKELOSZLÁS
1979. VII. 12. 7h -tól VII. 13. 7h -ig
SOPRON
GYŐR
BUDAPEST
MISKOLC
NYÍREGYHÁZA
DEBRECEN
PAPA
SZOMBATHELY
SZOLNOK
SIÓFOK
KECSKEMÉT
BÉKÉSCSABA
NAGYKANIZSA
SZEGED
PÉCS
A GÖRBE VONALAK AZ IZOHIETÁK AZOKAT A HELYEKET KÖTIK ÖSSZE, AHOL A CSAPADÉK MENNYISÉGE EGYENLŐ VOLT

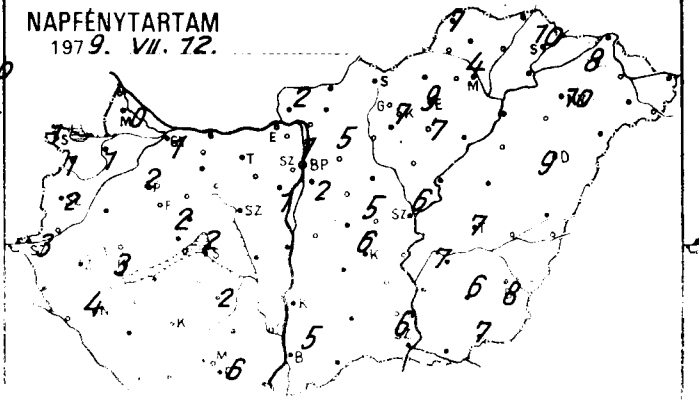
NAPFÉNYTARTAM
1979. VII. 12.

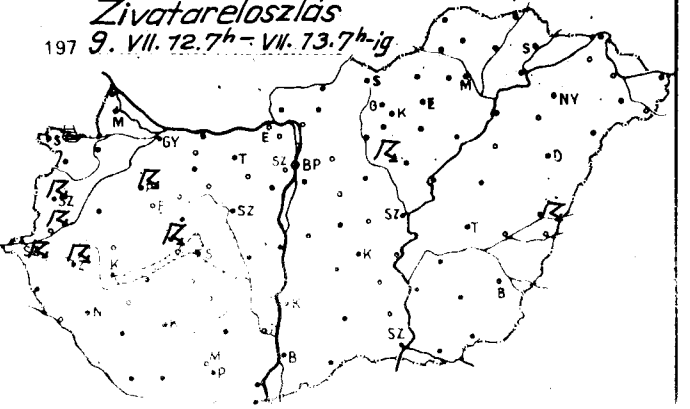
Zivatareloszlás
1979. VII. 12. 7h - VII. 13. 7h-ig

	1979.VII.13. 07 h -ig az utolsó 24 óra adatai					
	csapadék (mm)		max. hőmérséklet	min. hőmérséklet	rad. min.	napos órák
	2	⛆ =	22	16	15	1
	1	⛆	21	16	16	1
magyaróvár	5	⛆	20	16	14	0
	2		20	15	14	
	2	⛆ ≡	21	15	14	1
horpács	1	≡	21	15	14	1
	5	⛆ ⌒ ≡	24	15	14	
nd	6	⛈	22	15	15	
tthard	5	⛈ ≡	23	15	14	3
tnely	3	⛈	22	14	14	2
	1		25	18	17	
	–		–	–	–	
rtizsa	•	≡	25	16	16	4
szeg	2	⛅ ⌒ =	24	15	15	
cepű	–		–	–	–	
	2	=	24	17	15	3
	3	⛈	22	16	14	2
	1	⛈ =	24	16	15	2
	4		25	16	16	
	–		–	–	–	
	2		23	17	16	
	1		22	14	13	
	•	≡	22	14	14	
györgy	–		–	–	–	
	•	⌒	25	16	15	
	•	⌒ ≡	26	16	15	
	2	⛆	25	17	16	2
szob	•	⌒	26	15	14	
	1		24	16	14	
	2	⌒	23	16	15	
	1	,	23	16	16	
	1	≡	22	16	15	
	1		22	16	16	
	1		23	17	16	
	1	⛆	24	17	16	
os	ny	,	23	16	16	
sár	•		23	17	16	1
	ny		23	17	16	
sokp	–		–	–	–	
atyán	1	⌒	24	14	12	
se	•	⌒	24	15	13	2
	•		24	16	12	
	ny	,	25	15	12	
	ny	,	24	17	16	
adtető	•		22	19	16	
	–		–	–	–	
	ny	⌒	24	18	15	6
	–		–	–	–	
	•		26	15	13	
	ny	⌒	22	16	16	2
	1		24	17	16	1
egy	ny	,	20	15	14	
	•		24	17	16	5
	–		–	–	–	
	2		23	15	15	5
	4	≡	22	13	13	
	1		24	16	16	
	3		26	16	15	
	ny		25	18	17	

	1979.VII.13. 07 h -ig az utolsó 24 óra adatai					
	csapadék (mm)		max. hőmérséklet	min. hőmérséklet	rad. min.	napos órák
Vác	1	⌒	23	16	16	
Vámosmikola	3	≡	23	15	15	2
Baja	ny	⛆ =	24	17	16	5
Bácsalmás	•		26	18	16	
Izsák	•		25	16	15	
Kalocsa	•		24	16	16	
Kecskemét	•		24	17	17	6
Kiskunf. háza	•		24	16	17	
Kiskunhalas	•		24	17	16	
Kunszentmiklós	•		24	17	16	
Tiszakecske	•		25	18	16	
Balassagyarmat	4		24	15	14	
Romhány	6	⛆	24	15	15	
Salgótarján	2	≡	23	14	13	
Eger	3		24	15	15	9
Galyatető	4		15	7	6	
Gyöngyös	4		24	16	15	
Kékestető	5		17	11	10	7
Kompolt	3		24	16	15	7
Lőrinci	5		21	16	13	
Poroszló	3		24	16	16	
Jászapáti	14		26	15	15	
Jászberény	13		24	16	16	
Karcag	8		26	16	15	
Szolnok	•	≡	25	17	17	6
Tiszaroff	18	⛆	24	16	16	
Túrkeve	ny		25	16	16	7
Kistelek	ny	⛆	26	17	15	
Makó	•		25	17	16	
Szeged	ny		25	17	16	6
Szentes	•		25	18	17	
Borsodnadasd	3	⛆	23	13	9	
Fügöd	•	⌒	24	13	12	
Hidasnémeti	•		24	13	12	
Jósvafő	•		22	13	12	7
Lillafüred	–		–	–	–	
Miskolc	2		24	14	12	4
Putnok	3		25	11	10	
Sarospatak	•		22	14	12	10
Szendrőlad	–		–	–	–	
Tokaj	ny	⛆	24	15	14	
Kisvarda	•	⌒	24	15	14	8
Mateszalka	1	,	24	15	14	
Nyiregyhaza	1	⛆	24	15	14	10
Nyirlugos	1	,	25	12	11	
Patyod	1	⛆	23	15	14	
Tiszabecs	•		25	15	10	
Vasarosnameny	•	⌒	27	15	14	
Zahony	•	⌒	24	14	14	
Beregtyőujfalu	17	⛈	24	15	13	
Debrecen	4	⛆	24	16	16	9
Hajdudorog	2		24	14	13	
Hortobágy	2		27	16	16	
Körösszakal	ny		25	16	16	
Polgar	2		24	16	15	
Békéscsaba	ny		25	17	16	8
Mezőhegyes	•	⌒	24	17	16	7
Orosháza	•		25	17	16	6
Szarvas	•		24	18	16	7
Szeghalom			25	17	16	

KIADJA: ORSZÁGOS METEOROLÓGIAI SZOLGÁLAT

Készíti: Központi Előrejelző Intézet Előrejelző Osztálya — T. **273 - 078** — Megjelenik naponként

Évi előfizetési díja: 1 460 Ft - Megrendelhető: 1024 Budapest, II. Kitaibel Pál u. 1. Telefon: 155-585

Kiadásért felel: az OMSZ elnöke — Szerkesztésért felel: a KEI igazgatója

DŐJÁRÁSI NAPIJELENTÉS

ЕЖЕДНЕВНЫЙ МЕТЕОРОЛОГИЧЕСКИЙ БЮЛЛЕТЕНЬ · DAILY WEATHER REPORT
BULLETIN QUOTIDIEN DE TEMPS · TÄGLICHER WETTERBERICHT

92. évfolyam 195. szám. + Budapest + 1979. július 14. szombat

Az időjárási helyzet és a várható időjárás:

Kontinensünk nagy részén folytatódik a változékony időjárás. Kelet-Európában alacsony nyomású légköri képződmény örvénylik, amely lassan aktivitását veszti, hatására ott általában hüvös az idő. Nyugat-Európát az óceáni eredetü hüvös levegő újabb hulláma árasztotta el, többfelé esik az eső, és nyárias záporokról, zivatarokról érkezett jelentés. Európa déli felén az óceáni eredetü hüvös, nedves és a mediterrán száraz, meleg levegő keveredése határozza meg az időjárást, amely rendkivül változatos. Egy-egy területen gyakran követik egymást a hüvösebb, csapadékos és fülledt, meleg időszakok. A legmagasabb nappali hőmérséklet általában meghaladja az utóbbi években mért átlagokat. Közép-Európa időjárásának jellege csak kissé változik, mivel az említett, nagy területekre kiterjedő keveredési zóna csak lassan halad délkelet felé.

Hazánkban pénteken az ország nagy részén erősen felhős volt az ég, csak 1-5 órán át, a déli országrészben, ahol kevesebb volt a felhő, 8-10 órán át sütött a nap. Többfelé esett az eső, záporeső, Délután az ország nyugati és déli részén zivatarok is kialakultak. A szombat reggel 7 óráig lehullott csapadék mennyisége általában csapadéknyom és 6 mm között volt, a zivatarokat kisérő záporokból 9 és 18 mm közötti mennyiség hullott, sőt Lenti térségében 27 mm-t mértek. Kora délutánra az északi országrészben 20, 25, máshol 24, 28, a déli országrészben 28, 30 fokig melegedett fel a levegő. Éjszaka 14, 20 fokig csökkent a hőmérséklet. Szombat délelőtt általában erősen felhős volt az ég, csak néhány helyen sütött ki rövid időre a nap. Több helyről jelentettek esőt, záporesőt. A hőmérséklet 11 órakor 18 és 24 fok között volt.

Ma 12 órakor Budapesten a hőmérséklet 22 fok, a tengerszintre átszámitott légnyomás 1015 mb /761 mm/, nem változik.

A Balaton vizének hőmérséklete Siófoknál 11 órakor 20 fok volt.

Várható időjárás vasárnap estig:

Ma általában erősen felhős idő, többfelé kisebb esővel, záporesővel, később zivatarral.
Holnap felszakadozó, csökkenő felhőzet, majd változóan felhős idő, szórványosan esővel, záporesővel.
Általában mérsékelt, napközben élénk, időnként a Dunántúlon erős lökésekkel kisért, északira forduló szél.
Hajnalra néhány helyen átmenetileg párás levegő.
Várható legalacsonyabb éjszakai hőmérséklet: 14, 19,
legmagasabb nappali hőmérséklet vasárnap: 25 fok körül.

Török Dénes s.k.

A hőmérséklet napi középértéke és eltérése a 100 évi átlagtól /Budapesten/:

1979. VII. 13.	20,4 C°	-1,3 C°

1871 óta ezen a napon Budapesten előfordult

Legmagasabb hőmérséklet:	36,4 /1931./
Legalacsonyabb hőmérséklet:	1o,4 /1930./

79.496.

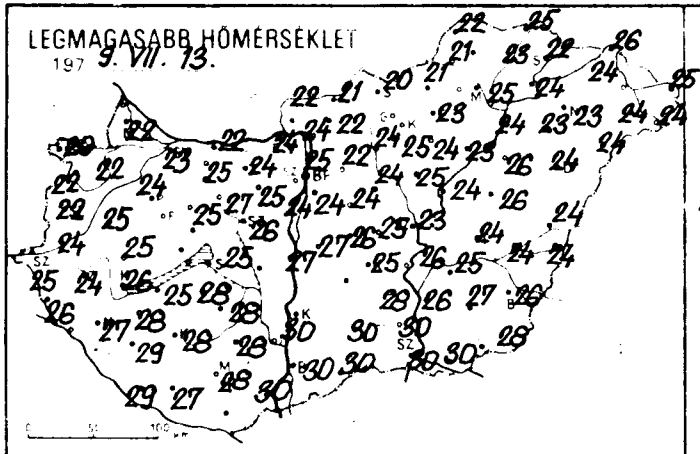
LEGMAGASABB HŐMÉRSÉKLET
197 9. VII. 13.

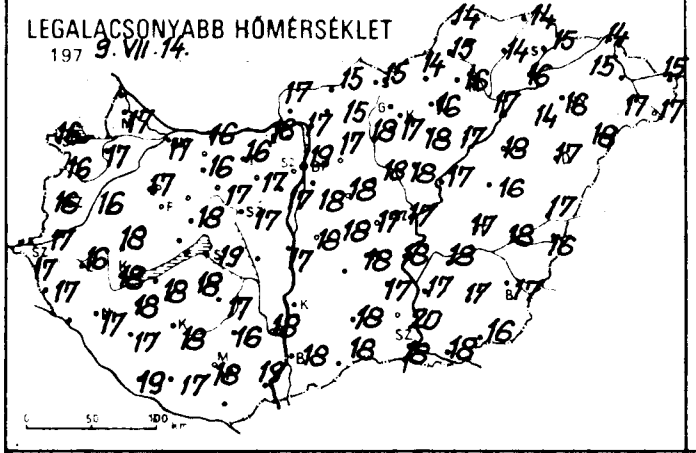
LEGALACSONYABB HŐMÉRSÉKLET
197 9. VII. 14.

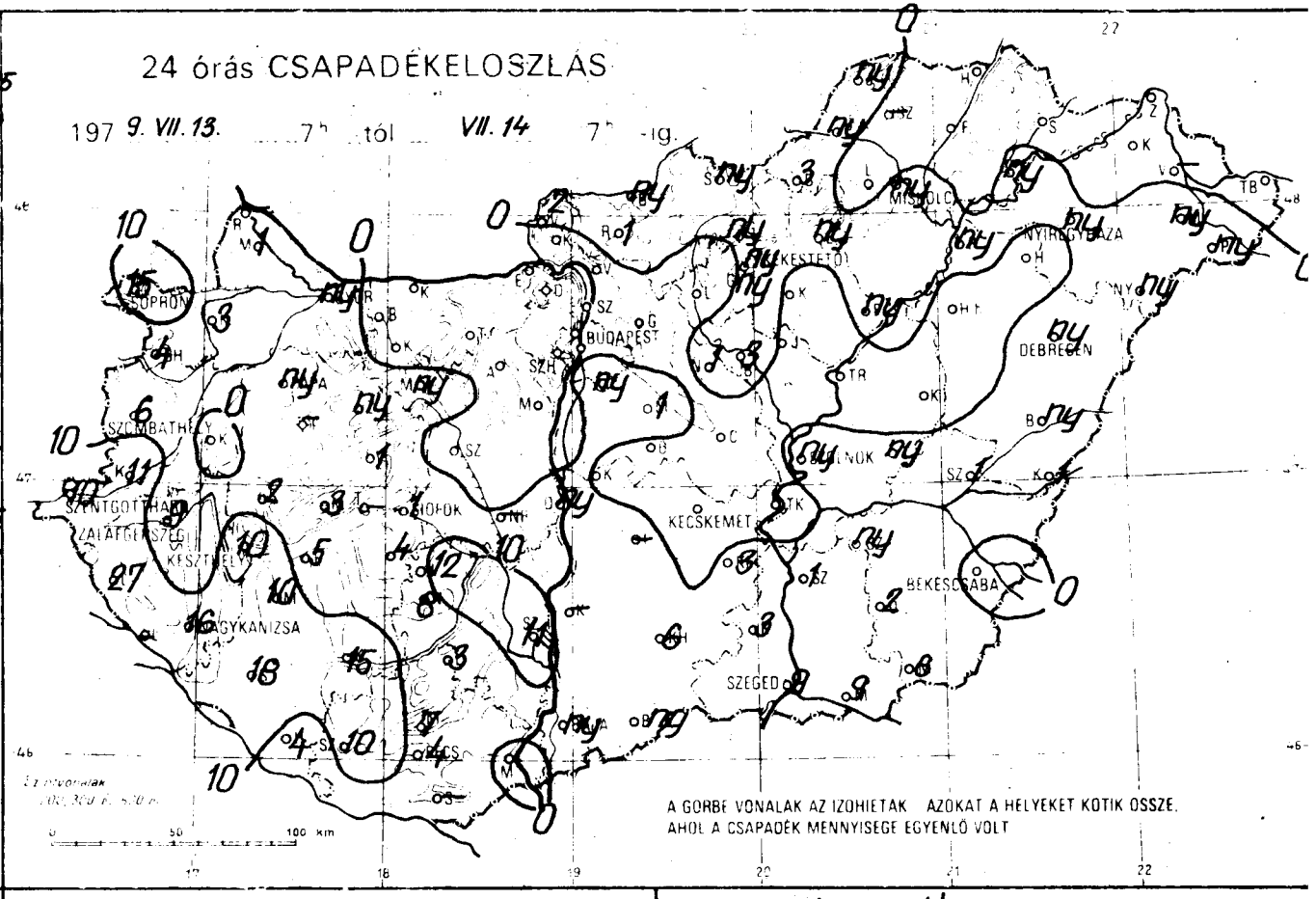
24 órás CSAPADÉKELOSZLÁS
197 9. VII. 13. 7h -tól VII. 14 7h -ig.
SOPRON
BUDAPEST
DEBRECEN
NYÍREGYHÁZA
MISKOLC
KESZTHELY
SZOMBATHELY
SZENTGOTTHÁRD
ZALAEGERSZEG
KAPOSVÁR
PÉCS
BÓLY
KECSKEMÉT
BÉKÉSCSABA
SZEGED
A GÖRBE VONALAK AZ IZOHIETÁK AZOKAT A HELYEKET KÖTIK ÖSSZE,
AHOL A CSAPADÉK MENNYISÉGE EGYENLŐ VOLT

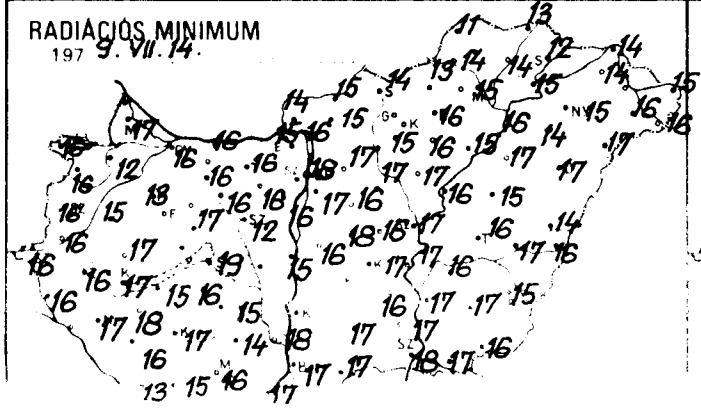
RADIÁCIÓS MINIMUM
197 9. VII. 14.

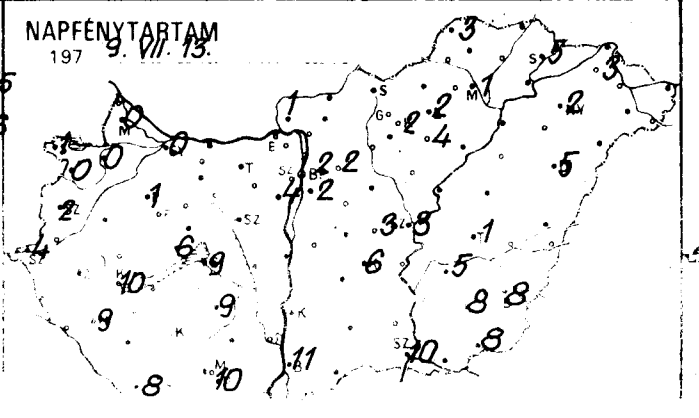
NAPFÉNYTARTAM
197 9. VII. 13.

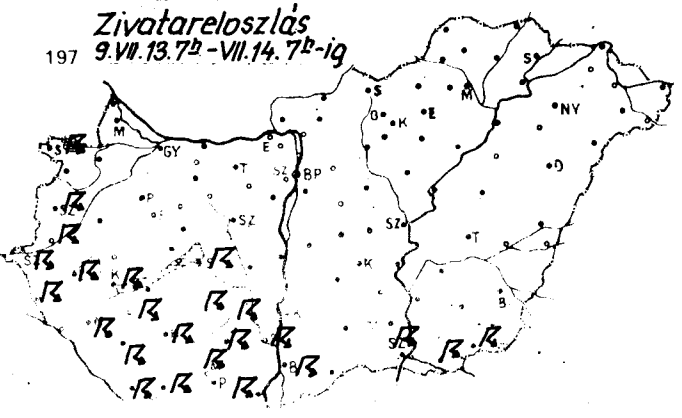
Zivatareloszlás
197 9.VII.13.7h -VII.14.7h-ig

197 9.VII.14^{h} -ig az utolsó 24 óra adatai

	csapadék (mm)		max. hőmérséklet	min. hőmérséklet	rad. min.	napos órák
	ny	⛆ =	23	17	16	0
	3	⛆	22	17	12	0
	1	⛆	22	17	17	0
	–		–	–	–	
	15	☇	20	16	16	1
	4		22	16	16	0
	.		25	16	15	
	11	☇	24	17	16	
	10	☇	25	17	16	4
	6	☇⌓ =	22	16	16	2
	27	☇	26	17	16	
	–		–	–	–	
	16	☇	27	17	17	9
	9	☇	24	16	16	
	–		–	–	–	
	10	☇	26	18	17	10
	3		25	17	16	6
	ny	=	24	17	13	1
	2		25	18	17	
	–		–	–	–	
	1		25	18	17	
	ny	≡	24	16	16	
	5		26	18	15	
	4	☇⌓	29	19	13	8
	15	☇	28	18	17	
	10	☇	28	18	18	
	1	☇=	25	19	19	9
	18	☇	29	17	16	
	4		28	18	16	
	.		25	17	16	
	.		24	16	15	
	.	⌓	25	16	16	
	.		22	16	16	
	.	⌓	24	16	16	
	.	⌓	25	17	16	
	ny	☽	27	17	15	
	.		24	17	16	4
	ny		27	17	16	
	–		–	–	–	
	.	⌓	26	17	12	
	12	☇	28	17	15	9
	3	☇	28	16	14	
	8	☇	29	17	14	
	11	☇	30	18	18	
	7	☇	26	17	16	
	.	⌓	30	19	17	
	4	☇=	28	18	16	10
	–		–	–	–	
	10	☇	27	17	15	
	ny	⛆ =	24	18	17	2
	.		25	19	18	2
	.		22	16	15	
	.		25	17	16	3
	.	⌓	18	14	14	
	.		22	17	17	2
	.	⌓	22	15	14	
	1		24	18	16	
	1		24	18	17	
	.	⌓	26	18	18	
	.		24	17	17	

pádtető

	csapadék (mm)		max. hőmérséklet	min hőmérséklet	rad. min	napos órák
Vác	.		24	17	16	
Vámosmikola	2	⌓	22	17	14	1
Baja	ny	☇	30	18	17	11
Bácsalmás	ny	⛆	30	18	17	
Izsák	–		–	–	–	
Kalocsa	–		–	–	–	
Kecskemet	.	⌓ =	25	18	17	6
Kiskunf. háza	3		28	17	16	
Kiskunhalas	6	☇	30	18	17	
Kunszentmiklós	.		27	18	16	
Tiszakecske	.		26	18	17	
Balassagyarmat	ny	⌓	21	15	15	
Romhány	1		22	15	15	
Salgótarján	ny		20	15	14	
Eger	ny		23	16	16	2
Galyatető	ny	☽	18	13	11	
Gyöngyös	ny	⌓	25	17	15	
Kékestető	ny		16	13	12	2
Kompolt	.	⌓	24	18	16	4
Lőrinci	.	⌓	24	18	–	
Poroszló	ny		23	17	15	
Jászapáti	.	⌓	25	18	17	
Jászberény	3	⛆	24	18	18	
Karcag	.		26	16	15	
Szolnok	ny	=	23	17	17	3
Tiszaroff	.	⌓	24	17	16	
Túrkeve	ny		24	17	16	1
Kistelek	3	⛆	30	20	17	
Makó	9	☇	30	18	17	
Szeged	9	☇=	30	18	18	10
Szentes	1		26	17	17	
Borsodnadasd	3	⛆⌓	21	14	13	
Fügöd	.	⌓	23	14	14	
Hidasnemeti	.		25	14	13	
Jósvafő	ny	⌓	22	14	11	3
Lillafüred	.		21	12	12	
Miskolc	ny	⛆ =	25	16	15	1
Putnok	ny	≡	21	15	14	
Sarospatak	.		22	15	12	5
Szendrőlad	–		–	–	–	
Tokaj	ny	⛆	24	16	15	
Kisvárda	.	⌓	24	15	14	3
Mátészalka	ny	☽⌓	24	17	16	
Nyiregyháza	ny	⛆ =	23	16	15	2
Nyirlugos	ny	⛆	24	18	17	
Pátyod	ny	⛆	24	17	16	
Tiszabecs	.		25	15	15	
Vasarosnamény	–		–	–	–	
Zahony	.	⌓	26	14	14	
Berettyoujfalu	ny	⌓	24	17	14	
Debrecen	ny	⌓ =	24	17	17	5
Hajdudorog	.		23	14	14	
Hortobagy	.		26	18	17	
Korosszakal	1	⛆⌓	24	16	16	
Polgar	ny	☽⌓	24	17	16	
Bekescsaba	.		26	17	15	8
Mezohegyes	6	☇	28	16	16	8
Orosháza	2		27	17	17	8
Szarvas	ny	⛆	25	18	16	5
Szeghalom	1		24	18	17	

KIADJA: ORSZÁGOS METEOROLÓGIAI SZOLGÁLAT
Készíti: Központi Előrejelző Intézet Előrejelző Osztálya — T.: 273-018 — Megjelenik naponként
Az előfizetési díja: 1460 Ft - Megrendelhető: 1024 Budapest, II., Kitaibel Pál u. 1. Telefon: 353-500
Kiadásért felel: az OMSZ elnöke — Szerkesztésért felel: a KEI igazgatója

IDŐJÁRÁSI NAPIJELENTÉS

ЕЖЕДНЕВНЫЙ МЕТЕОРОЛОГИЧЕСКИЙ БЮЛЛЕТЕНЬ • DAILY WEATHER REPORT
BULLETIN QUOTIDIEN DE TEMPS • TÄGLICHER WETTERBERICHT

92. évfolyam 196. szám. + Budapest + 1979. július 15. vasárnap

Az időjárási helyzet és a várható időjárás:

Változékony az idő egész szárazföldünkön. A Szovjetunió európai területe fölött már majdnem egy hete alacsony nyomású légköri képződmény örvénylik, amelyik hol melegebb, hol kissé hüvösebb légtömegeket szállit az Uraltól nyugatra eső vidékek fölé. Az odaérkező levegő nedvességtartalma azonban igen nagy, ezért általában kevés a napsütés, többször is beborul az ég, és sokfelé van zápor, zivatar. Az utóbbi napokban meleg légtömegek érkeztek a Moszkva környéki vidékre, ezért a felhős, csapadékos idő ellenére 25 fok körül volt a hőmérséklet a délutáni órákban. A szárazföld nyugati felén ugyancsak igen változatos az időjárás, itt azonban az Atlanti-óceán felől áramló légtömegek a meghatározók. Az óceán Azori térsége fölött felépült magas nyomású zóna peremén gyors egymásutánban érkeznek a nedves légtömegek a szárazföld belseje felé. Nyomukban megélénkül a szél, beborult az ég, megered az eső, zápor, sőt nem egy helyen heves zivatarok törnek ki. Egy-egy hüvösebb léghullám hatására a nappali fölmelegedés is jelentősen gyengül. Hétfő estig a Kárpát-medence időjárását is a különböző hőmérsékletü és nedvességtartalmú, óceáni léghullámok határozzák meg, változékony marad tehát időjárásunk.

Szombaton a Kárpát-medence fölött változóan felhős volt az ég, az északi, északnyugati szél időnként megerősödött. Általában 2, 7, északkeleten 8, 11 órán át sütött a nap, a derültebb időszakokat azonban mindenütt erős felhősödés követte. Sokfelé volt eső, zápor, a Tisza vonalától nyugatra pedig zivatar. A ma reggel 7 óráig lehullott csapadék mennyisége csapadéknyom és 5 mm között volt általában, de az ország középső részén 16, Szolnokon pedig 23 mm-t is mértek. A hőmérséklet csúcsértéke 23, 28 fok között volt, vasárnap hajnalra 13, 18 fokig hült le a levegő. A délelőtti órákban észak felől időnként jelentősen csökkent a felhőzet, és inkább már csak az ország déli felében esett az eső, zápor. A reggeli órákban időnként még viharos északi szél lassan mérséklődött. A hőmérséklet 11 órára 19, 24 fokig emelkedett.

Ma 12 órakor Budapesten a hőmérséklet 23 fok, a tengerszintre átszámított légnyomás 1019 mb /764 mm/, alig változik.

A Balaton vizének hőmérséklete Siófoknál 11 órakor 20 fok volt.

Várható időjárás hétfő estig:

Néhány órás napsütést követő időnkénti erős felhősödés, főként az éjszakai óráktól sokfelé esővel, zivatarral.
Átmenetileg mérséklődő, hétfőn ismét megerősödő, a Dunántúlon időnként viharossá fokozódó északi, északnyugati szél.
Hajnalban helyenként párásság.
Várható legalacsonyabb éjszakai hőmérséklet: 13, 18,
legmagasabb nappali hőmérséklet hétfőn: általában 20, 25 fok között, néhány tartósan napos helyen néhány fokkal 25 fok fölött.

Bártfai Erzsébet s.k.

A hőmérséklet napi középértéke és eltérése a 100 évi átlagtól /Budapesten/:

1979. VII. 14. 22,2 C° +0,2 C°

1871 óta ezen a napon Budapesten előfordult

legmagasabb hőmérséklet: 36,7 C° /1883/,
legalacsonyabb hőmérséklet: 9,2 C° /1895/.

LEGMAGASABB HŐMÉRSÉKLET

1979. VII. 14. .....

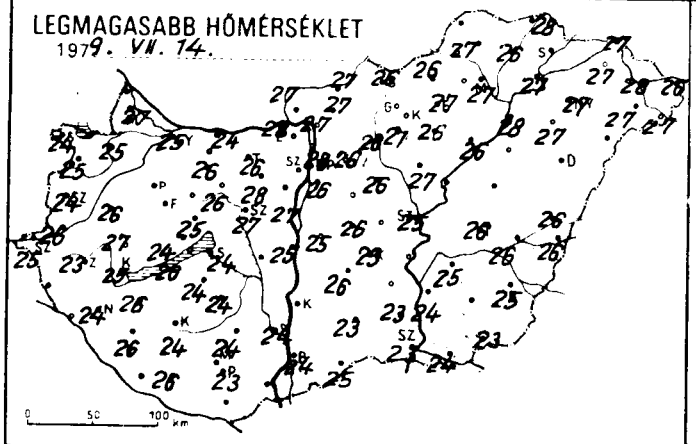

LEGALACSONYABB HŐMÉRSÉKLET

1979. VII. 15.

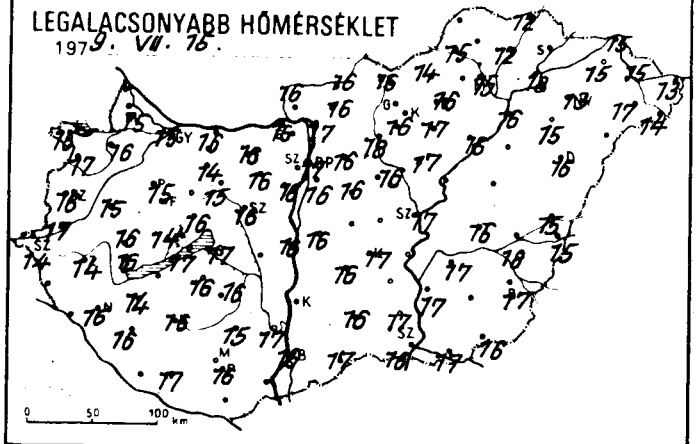

24 órás CSAPADÉKELOSZLÁS

1979. VII. 14. 7h -tól VII. 15. 7h -ig

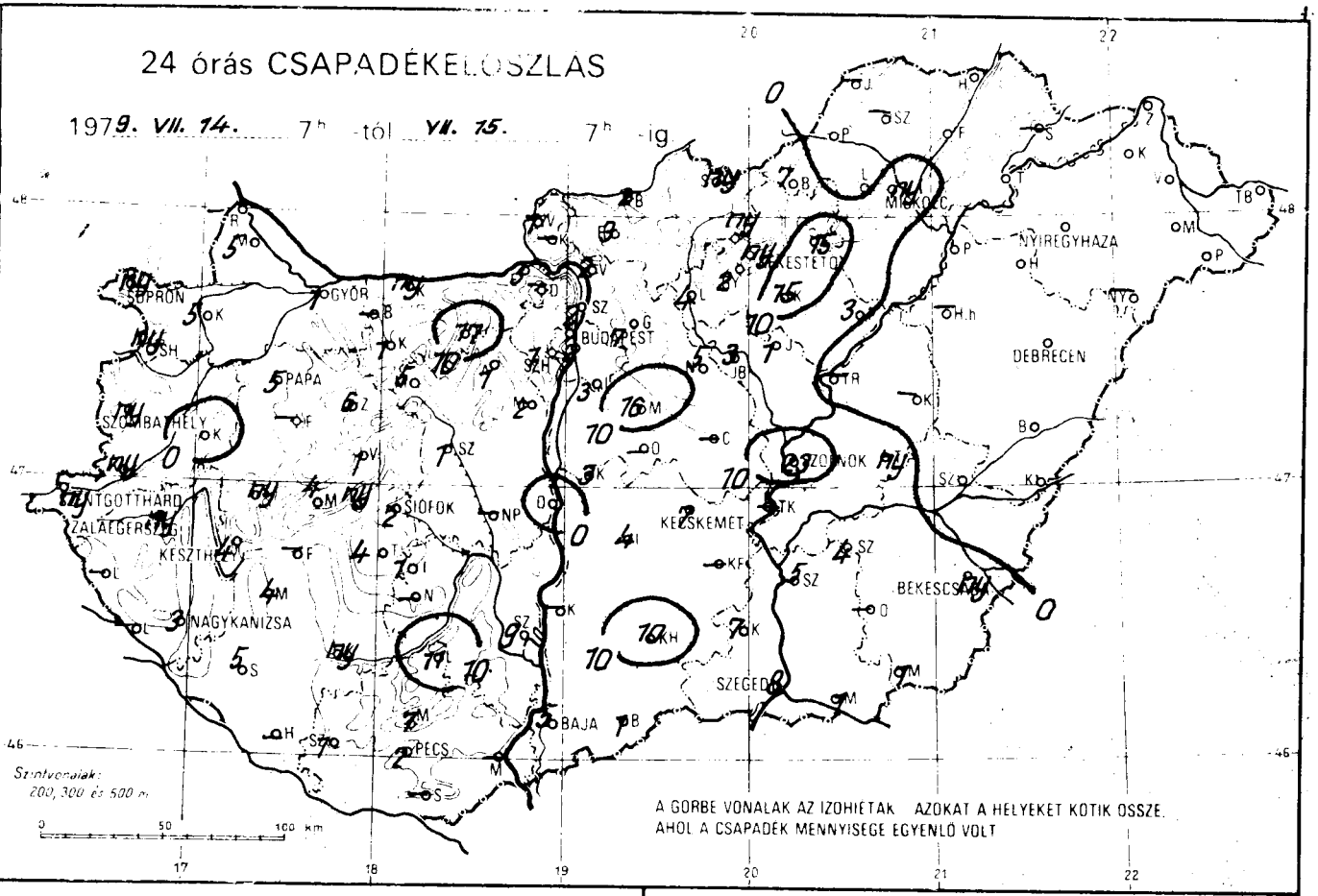

RADIÁCIÓS MINIMUM

197 9. VII. 15. .....

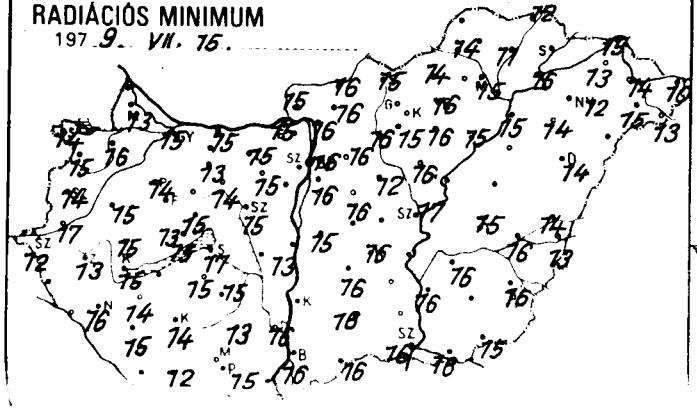

NAPFÉNYTARTAM

197 9. VII. 14.

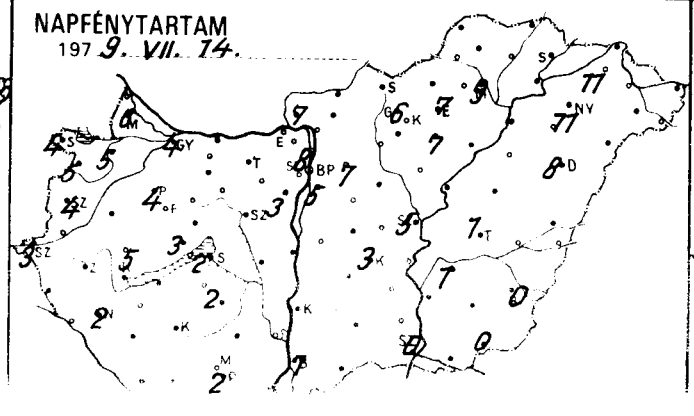

Zivatareloszlás

197 9. VII. 14. 7h – VII. 15. 7h-ig.

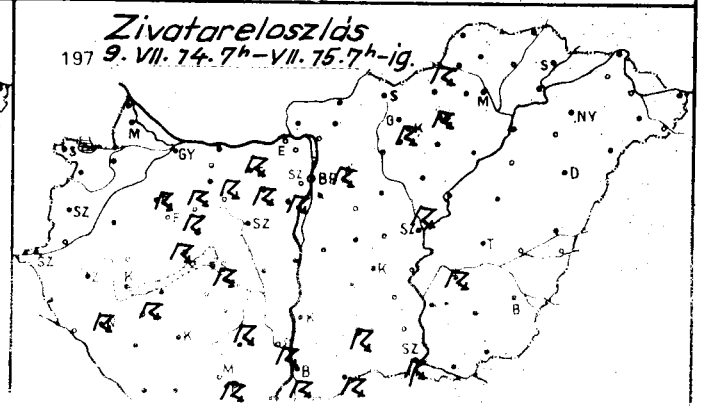

	1979.VII.15. 07 h -ig az utolsó 24 óra adatai							1979.VII.15. 07 h -ig az utolsó 24 óra adatai						
	csapadék (mm)		max. hőmérséklet	min. hőmérséklet	rad. min.	napos órák		csapadék (mm)		max. hőmérséklet	min. hőmérséklet	rad. min.	napos órák	
	1	⛆	25	15	15	4	Vác	2		27	17	16		
	ny	⛆	25	16	16	5	Vámosmikola	1		27	16	15	7	
	5		27	15	13	6	Baja	5	⛈	24	16	16	1	
	–		–	–	–		Bácsalmás	1	⛈	25	17	16		
	ny	⛆	24	15	14	4	Izsák	4		26	16	16		
	ny		25	17	15	5	Kalocsa	–		–	–	–		
	.		26	15	15		Kecskemét	7	⛆	23	17	16	3	
	ny		26	17	17		Kiskunf. háza	–		–	–	–		
	ny	⛆	25	14	12	3	Kiskunhalas	10	⛈	23	16	16		
	ny		24	16	14	4	Kunszentmiklós	3	⛆	25	16	15		
	–		–	–	–		Tiszakécske	–		–	–	–		
	–		–	–	–		Balassagyarmat	2	⛆	27	16	16		
	3	⛈	24	16	16	2	Romhány	3		27	16	16		
	ny	⛆	23	14	13		Salgótarján	ny		26	16	15		
	–		–	–	–		Eger	15	⛈	27	16	16	7	
	4	⛆	25	16	15	5	Galyatető	ny		25	13	12		
	4	⛈	24	14	13	3	Gyöngyös	2		27	16	15		
	5	⛈	25	15	14	4	Kékestető	ny		20	12	11	6	
	ny		27	16	15		Kompolt	15	⛈	26	17	16	7	
	ny		26	17	15		Lőrinci	4	⛆	26	18	16		
	1	⛈	25	16	15		Poroszló	3		26	16	15		
	6	⛈	23	13	13		Jászapáti	1		27	17	16		
	–		–	–	–		Jászberény	3		26	17	16		
	–		–	–	–		Karcag	–		–	–	–		
	ny	=	24	16	14		Szolnok	23	⛈	25	17	17	5	
	4	⛈	26	14	14		Tiszaroff	–		–	–	–		
	2	⛈	24	17	17	2	Túrkeve	ny		26	16	15	1	
	5		26	16	15		Kistelek	7	⛆	23	17	16		
	4		24	16	15		Makó	1		24	17	16		
	–		–	–	–		Szeged	8	⛈	23	16	16	0	
	3		28	16	15		Szentes	5		24	17	16		
	1		26	14	13		Borsodnádasd	7	⛈	26	14	14		
	ny	⛆	24	16	15		Fügöd	•	⛅	26	12	11		
	17	⛈	26	16	15		Hidasnémeti	•		28	12	12		
	1	⛈	28	16	15		Jósvafő	–		–	–	–	–	
	•		25	16	13		Lillafüred	•		22	13	12		
	2	⛈	27	16	15	3	Miskolc	ny	⛆ =	27	15	15	9	
	5	⛈	26	15	14		Putnok	•		27	15	14		
	–		–	–	–		Sárospatak	–		–	–	–	–	
	1	⛅	27	16	15		Szendrőlád	–		–	–	–		
	1		24	16	15	2	Tokaj	•		27	18	16		
	11	⛈	24	15	13		Kisvárda	•	⛅	27	15	13	11	
	–		–	–	–		Mátészalka	•	⛅	27	17	15		
	9	⛈	24	17	16		Nyíregyháza	•		27	13	12	11	
	7		20	14	14		Nyírlugos	–		–	–	–		
	–		–	–	–		Pátyod	•	⛅	27	14	13		
	2	⛈	23	16	15	2	Tiszabecs	•		26	13	10		
	–		–	–	–		Vásárosnamény	•	⛅	28	15	14		
	1		26	17	12		Záhony	•		27	15	15		
	3	⛆ =	26	16	16	5	Berettyóújfalu	•	⛅	26	15	14		
	2	⛆	28	17	16	8	Debrecen	•		26	16	14	8	
	1		25	16	14		Hajdúdorog	•	⛅	27	15	14		
	–		–	–	–	–	Hortobágy	–		–	–	–		
	–		–	–	–		Körösszakál	•	⛅	26	15	13		
	7	⛈	26	16	16	7	Polgár	•	⛅	28	16	15		
	–		–	–	–		Békéscsaba	ny		25	17	16	0	
	16		26	16	16		Mezőhegyes	1	⛆	23	16	15	0	
	5		26	16	12		Orosháza	–		–	–	–	–	
	–		–	–	–		Szarvas	4	⛈	25	17	16	1	
	2		27	17	16		Szeghalom	•		26	18	16		

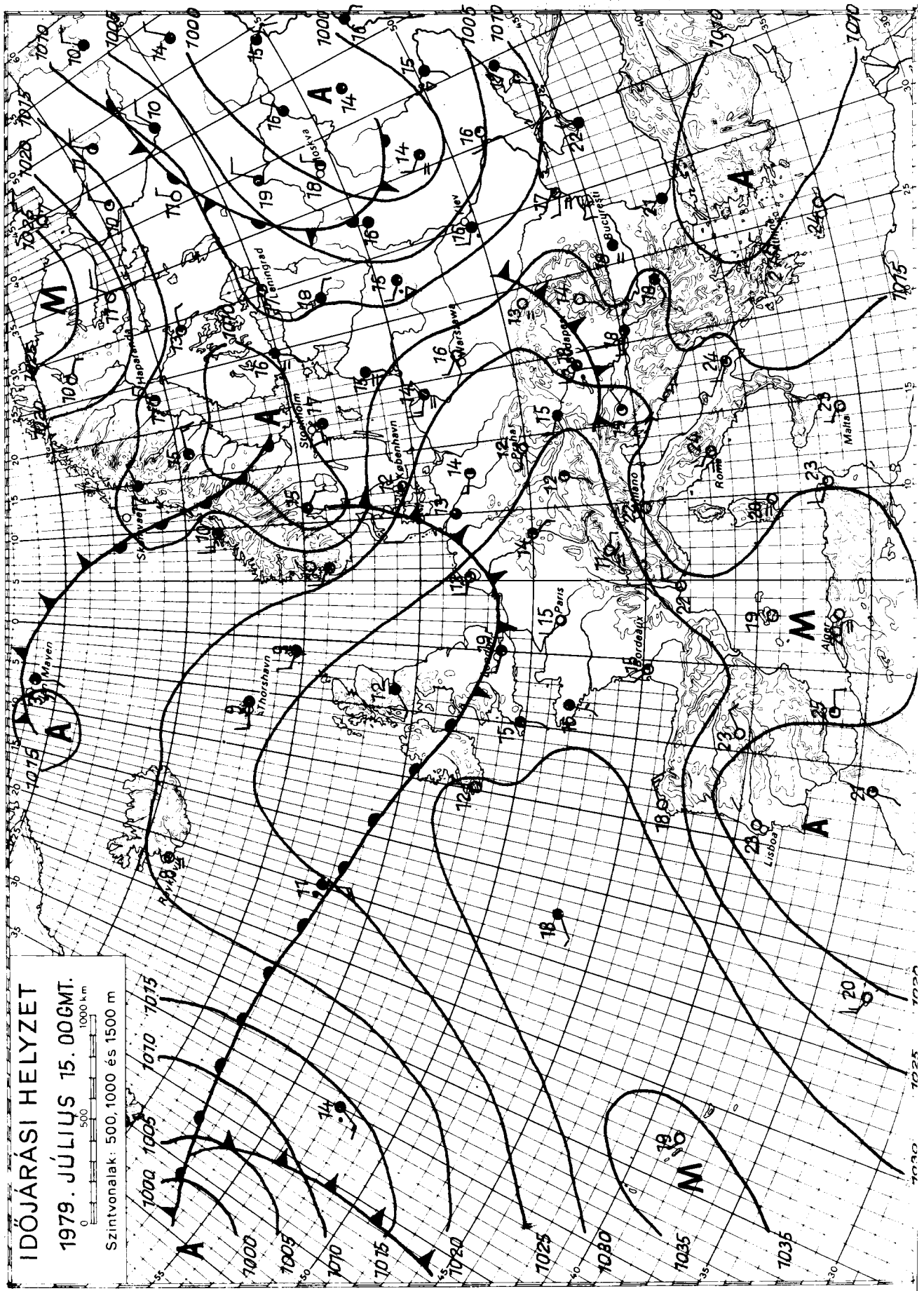

KIADJA: ORSZÁGOS METEOROLÓGIAI SZOLGÁLAT

Készíti: Központi Előrejelző Intézet Előrejelző Osztálya — T.: 273 - 018 — Megjelenik naponként

Évi előfizetési díja: 1.460.-Ft - Megrendelhető: 1024 Budapest, II., Kitaibel Pál u. 1. Telefon: 353-500

Kiadásért felel: az OMSZ elnöke — Szerkesztésért felel: a KEI igazgatója

DŐJÁRÁSI NAPIJELENTÉS

ЕЖЕДНЕВНЫЙ МЕТЕОРОЛОГИЧЕСКИЙ БЮЛЛЕТЕНЬ • DAILY WEATHER REPORT
BULLETIN QUOTIDIEN DE TEMPS • TÄGLICHER WETTERBERICHT

92. évfolyam 197. szám. + Budapest + 1979. július 16. hétfő

Az időjárási helyzet és a várható időjárás:

Az Atlanti-óceán felől átlag 20-30 óránként újabb és újabb időjárási front éri el Európát. Ezért egy-másfél naponként változik a kontinensen az időjárás. Hétfőn délelőtt borongós, esős időről érkezett jelentés a Brit-szigetekről, a Balti-tenger térségéből, Csehszlovákia nyugati feléből, valamint a Szovjetunió európai területéről sok helyről. A Kárpát-medence nyugati felén is beborult az ég és elszórtan ott is esett. Európa többi részén viszont napos, száraz idő volt.

Magyarországon vasárnap a reggeli órákban csak kevés helyen sütött a nap, sőt elszórtan eső, zápores esett. Napközben a Dunántúl felett jelentősen csökkent a felhőzet és a keleti országrészben is csaknem mindenütt előfordultak napos időszakok is. Megélénkül, különösen a Dunántúlon helyenként megerősödött az északias szél. A levegő általában 23, 27 fokig melegedett fel. Délután az Alföldön, valamint az Északi-Középhegységben záporok, helyenként heves zivatar alakult ki. Néhány zivataros helyen rövid idő alatt jelentős mennyiségü csapadék hullott. Békéscsabáról például 21 mm-t jelentettek. Hétfő reggelre keleten felszakadozott, nyugaton viszont megnövekedett a felhőzet. A levegő 10, 18 fokig hült le. A Dunántúlon több helyen volt a délelőtt eső, zápores. 11 órakor a csapadékos helyeken 17, 20, máshol 20, 24 fokot mértek.

Ma 12 órakor Budapesten a hőmérséklet 24 fok, a tengerszintre átszámitott légnyomás 1016 mb /762 mm/, gyengén süllyed.

A Balaton vizének hőmérséklete Siófoknál 11 órakor 20 fok volt.

Várható időjárás kedd estig:

Közepesen felhős, borult idő, több helyen zápores, helyenként zivatar, időnként élénk, általában északnyugati irányú szél.
Várható legalacsonyabb éjszakai hőmérséklet: 13, 18,
legmagasabb nappali hőmérséklet kedden: 18, 23 fok között.

Aigner Szilárd s.k.

TÁVOLABBI KILÁTÁSOK SZERDÁTÓL SZOMBATIG:

Eleinte túlnyomóan napos idő, később időnként megnövekszik a felhőzet.
Futó záporokra számitani kell.
Legalacsonyabb hajnali hőmérséklet 12, 17 fok között.
Legmagasabb nappali hőmérséklet 22, 27 fok között.
Jelentős mennyiségü /legalább 5 mm/ csapadék az ország területének 30 százalékán várható.

KÖZÉPTÁVÚ ELŐREJELZŐ OSZTÁLY

A hőmérséklet napi középértéke és eltérése a 100 évi átlagtól /Budapesten/:

1979. VII. 15.	21,6 C°	-0,7 C°

1871 óta ezen a napon Budapesten előfordult

legmagasabb hőmérséklet:	37,4 C° /1931/;
legalacsonyabb hőmérséklet:	8,9 C° /1888/.

79.498.

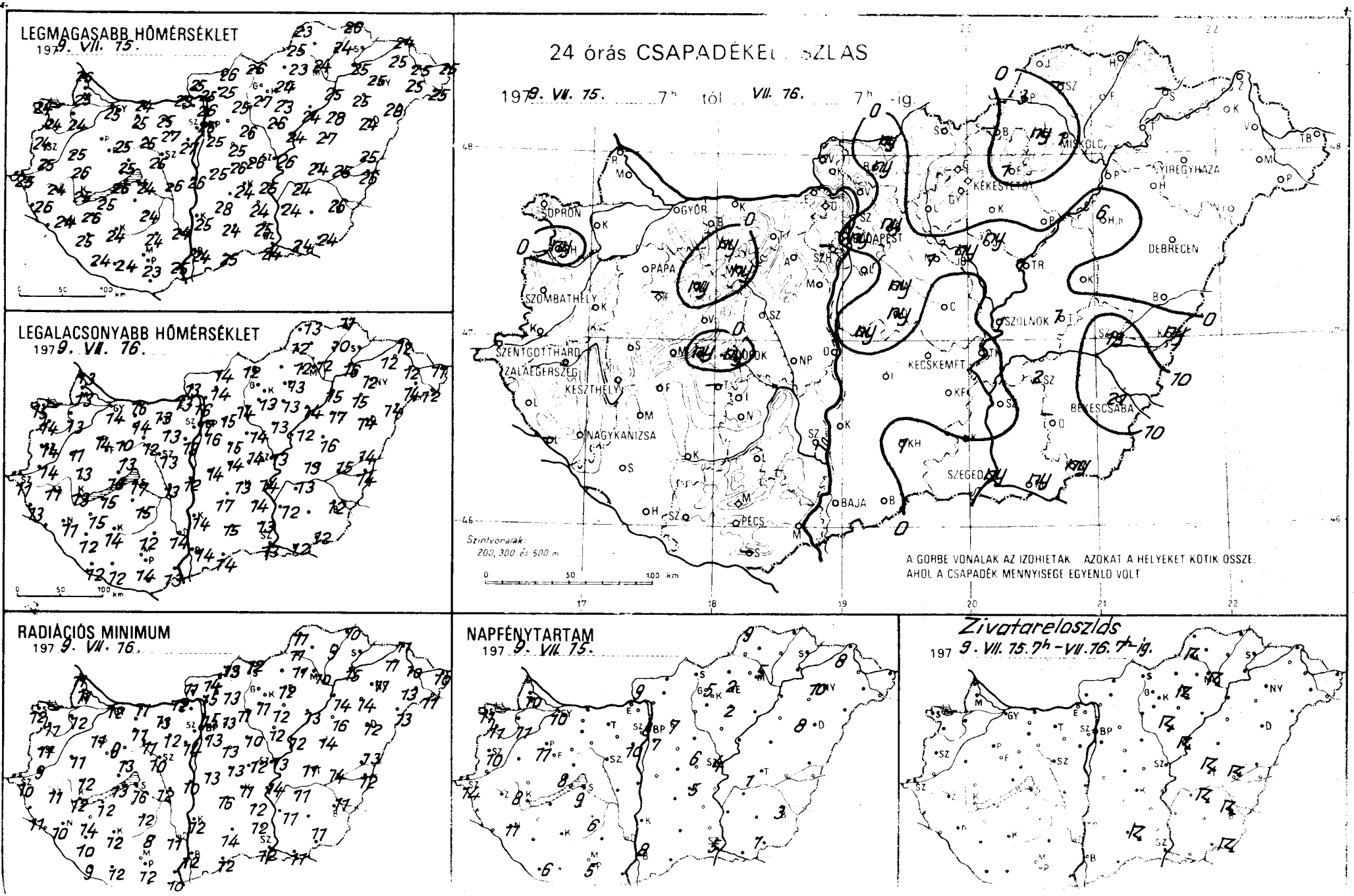
LEGMAGASABB HŐMÉRSÉKLET
197 9. VII. 75.
LEGALACSONYABB HŐMÉRSÉKLET
197 9. VII. 76.
24 órás CSAPADÉKELOSZLÁS
197 9. VII. 75. 7h tól VII. 76. 7h -ig
SOPRON
GYŐR
BUDAPEST
MISKOLC
NYIREGYHÁZA
DEBRECEN
PAPA
SZOMBATHELY
SZENTGOTTHÁRD
ZALAEGERSZEG
KESZTHELY
NAGYKANIZSA
KECSKEMÉT
SZOLNOK
BÉKÉSCSABA
SZEGED
PÉCS
BAJA
Szintvonalak:
200, 300 és 500 m
A GÖRBE VONALAK AZ IZOHIETÁK AZOKAT A HELYEKET KÖTIK ÖSSZE,
AHOL A CSAPADÉK MENNYISÉGE EGYENLŐ VOLT
RADIÁCIÓS MINIMUM
197 9. VII. 76.
NAPFÉNYTARTAM
197 9. VII. 75.
Zivatareloszlás
197 9. VII. 75. 7h - VII. 76. 7h -ig.

	197 9. VII. 16. 07 h -ig az utolsó 24 óra adatai					
	csapadék (mm)		max. hőmérséklet	min. hőmérséklet	rad. min.	napos órák
	.	⌓	25	14	12	10
ár	.		24	13	12	11
magyaróvár	.	⌓	25	13	11	10
	.		26	13	11	
on	.	⌓	24	15	12	11
nhorpács	ny		24	14	11	11
	.		25	11	11	
end	.		25	14	9	
gotthárd	.	=	25	11	10	14
bathely	.	=	24	14	11	10
	.		26	13	11	
se	–		–	–	–	
skanizsa	.	⌓	24	11	10	11
gerszeg	.	⌓ =	24	11	11	
kasgyepű	–		–	–	–	
chely	.	⌓	25	13	12	8
heshely	.		23	13	11	8
	.	⌓ =	24	14	11	11
eg	.		26	13	12	
ly	ny	▽	26	16	13	
prem	.		25	13	13	
	ny		22	10	9	
d	.		25	15	12	
kszt. györgy	.	⌓ ≡	24	12	9	6
svár	.		24	14	12	
fi	.		26	15	14	
k	ny	▽	24	17	16	9
gyszob	.	⌓	25	12	10	
	–		–	–	–	
na	.		25	13	12	
rgom	.		23	13	12	
er	ny	⌓	25	14	11	
rom	.		24	16	11	
nanya	.		25	13	13	
doboz	.	⌓	27	13	12	
ajváros	.		26	12	10	
nyvásár	.		27	18	14	10
	ny	⌓	25	12	11	
norcsökp.	.		26	13	12	
adbattyán	.	⌓	25	13	10	
szemcse	.	⌓	24	15	12	6
gyel	.		24	12	8	
konyi	.		26	13	11	
zárd	.		24	14	11	
rpádtető	ny		22	15	12	
ács	.	⌓	25	13	10	
	.	⌓	23	14	12	5
s	–		–	–	–	
elvár	.		24	12	12	
Lőrinc	.		25	16	13	7
Met. Int.	ny	▽ =	26	17	15	8
Szab. hegy	–		–	–	–	
ad	.	⌓	26	14	12	6
gokő	.	⌓	20	13	11	
ölő	ny		23	15	13	7
vret	.	⌓	25	15	15	
	ny		25	15	13	
data	1	⌓	26	14	10	
	ny		26	14	13	
ndre	.		26	16	15	

	197 9. VII. 16. 07 h -ig az utolsó 24 óra adatai					
	csapadék (mm)		max. hőmérséklet	min. hőmérséklet	rad. min.	napos órák
Vác	.		25	16	14	
Vámosmikola	.		25	13	11	9
Baja	.	⌓	24	14	12	8
Bácsalmás	.		25	14	12	
Izsák	.		28	17	16	
Kalocsa	.		25	14	12	
Kecskemét	.	⌓ =	24	13	11	5
Kiskunf. háza	.	⌓	24	14	12	
Kiskunhalas	1	⌐	24	15	14	
Kunszentmiklós	ny	,	25	14	13	
Tiszakécske	.		25	14	14	
Balassagyarmat	ny		25	14	13	
Romhány	ny	,	25	14	13	
Salgótarján	.		26	12	12	
Eger	1	⌐	24	13	12	2
Galyatető	.		19	12	12	
Gyöngyös	.	⌓	27	13	11	
Kékestető	ny	⌓	18	11	9	5
Kompolt	.	⌓	23	13	12	2
Lőrinci	.		25	14	11	
Poroszló	.	⌓	24	14	13	
Jászapáti	ny	⌐	26	13	12	
Jászberény	ny		26	14	12	
Karcag	.		27	16	14	
Szolnok	1	⌓ =	26	13	13	4
Tiszaroff	1	⌐ ⌓	24	12	12	
Túrkeve	1	⌐ ⌓	24	13	11	1
Kistelek	.		25	13	12	
Makó	ny	⌓	24	12	11	
Szeged	ny	▽ ⌓ =	24	13	12	5
Szentes	.		24	12	11	
Borsodnádasd	–		–	–	–	
Füged	.	⌓	24	10	9	
Hidasnemeti	.		26	11	10	
Jósvafő	.		23	13	11	9
Lillafüred	ny	▽	23	12	11	
Miskolc	1	⌐ =	24	12	10	5
Putnok	3	⌐	25	12	11	
Sárospatak	–		–	–	–	–
Szendrőlád	–		–	–	–	
Tokaj	.		25	16	15	
Kisvárda	.	⌓	25	12	11	8
Mátészalka	.	⌓	25	14	13	
Nyíregyháza	.		25	12	11	10
Nyírlugos	.		28	14	13	
Pátyod	.		25	12	11	
Tiszabecs	.		25	11	10	
Vásárosnamény	.	⌓	25	12	10	
Záhony	.	⌓	24	12	11	
Berettyóújfalu	.	⌓	25	14	13	
Debrecen	.	⌓ =	24	14	12	8
Hajdúdorog	.		25	15	14	
Hortobágy	6	▽	28	17	16	
Körösszakál	ny	▽ ⌓	26	14	12	
Polgár	.	⌓	25	15	14	
Békéscsaba	21	⌐ ⌓ =	26	12	11	3
Mezőhegyes	ny	⌐ ⌓	24	12	11	1
Orosháza	–		–	–	–	–
Szarvas	2	⌐ ⌓	24	13	11	
Szeghalom	13	⌐	25	15	14	

KIADJA: ORSZÁGOS METEOROLÓGIAI SZOLGÁLAT

Készíti: Központi Előrejelző Intézet Előrejelző Osztálya — T: **273 – 078** — Megjelenik naponként

Évi előfizetési díja: 1460 Ft. Megrendelhető: 1024 Budapest, II., Kitaibel Pál u. 1. Telefon: 353-500

Kiadásért felel: az OMSZ elnöke — Szerkesztésért felel: a KEI igazgatója

DŐJÁRÁSI NAPIJELENTÉS

ЕЖЕДНЕВНЫЙ МЕТЕОРОЛОГИЧЕСКИЙ БЮЛЛЕТЕНЬ · DAILY WEATHER REPORT
BULLETIN QUOTIDIEN DE TEMPS · TÄGLICHER WETTERBERICHT

92. évfolyam 198. szám. + Budapest + 1979. július 17. kedd

Az időjárási helyzet és a várható időjárás:

Kontinensünk legnagyobb részén változékony, az évszakhoz képest hüvös az időjárás. Ennek oka, hogy az Atlanti-óceán térségéből több hullámban továbbra is váltakozó hőmérsékletü és nedvességtartalmú léghullámok áramlanak a szárazföld belseje felé. Hatásukra esős és szárazabb időszakok gyorsan váltogatják egymást és a hőmérséklet csúcsértéke főleg Közép-Európában mintegy 4, 8 fokkal elmarad a legutóbbi évek átlagától. Meleg, nyári idő csupán az Ibériai-félszigeten, valamint Olaszország és Görögország térségében található. Ott a hőmérséklet kora délután többfelé eléri a 30 fokot. A Kárpát-medence időjárását szerda estig még mindig az óceáni léghullámok alakitják, igy változékony, az évszakhoz képest hüvös marad az idő.

Hazánkban hétfőn nyugaton és északon erősen felhős, illetve borult volt az ég, máshol 6, 10 órán át sütött a nap. Többfelé esett eső, zápor, északon és keleten zivatar is előfordult. A ma reggel 7 óráig lehullott csapadék mennyisége általában csapadéknyom és 7, egy-egy erősebb zivatargócban 8, 13 mm között váltakozott. A legmagasabb nappali hőmérséklet az ország nagy részén 20, 26 fok között alakult. Kedd hajnalra 10, 16 fokig hült le a levegő. Délelőtt az ország északi és keleti részén változóan felhős, máshol túlnyomóan borult idő volt. Főleg a Dunántúlon sokfelé esett az eső. A hőmérséklet 11 órakor az esős helyeken 13, 16, a naposabb részeken 17, 20 fok között alakult.

Ma 12 órakor Budapesten a hőmérséklet 20 fok, a tengerszintre átszámitott légnyomás 1017 mb /763 mm/, alig változik.

A Balaton vizének hőmérséklete Siófoknál 20 fok volt 11 órakor.

Várható időjárás szerda estig:

Jobbára erősen felhős idő.
Többfelé újabb eső, záporeső, néhány helyen zivatar.
Az élénk északnyugati, északi szél fokozatosan délnyugatira fordul és átmenetileg mérséklődik.
Hajnalban helyenként erős párásság.
Várható legalacsonyabb éjszakai hőmérséklet: 9, 14,
legmagasabb nappali hőmérséklet: általában 18, 23 fok között alakul.

Németh Lajos s.k.

A hőmérséklet napi középértéke és eltérése a 100 évi átlagtól /Budapesten/:

1979. VII. 16.	20,3 C°	-1,7 C°

1871 óta ezen a napon Budapesten előfordult

legmagasabb hőmérséklet:	38,4 C° /1928/,
legalacsonyabb hőmérséklet:	11,0 C° /1892/.

79.499.

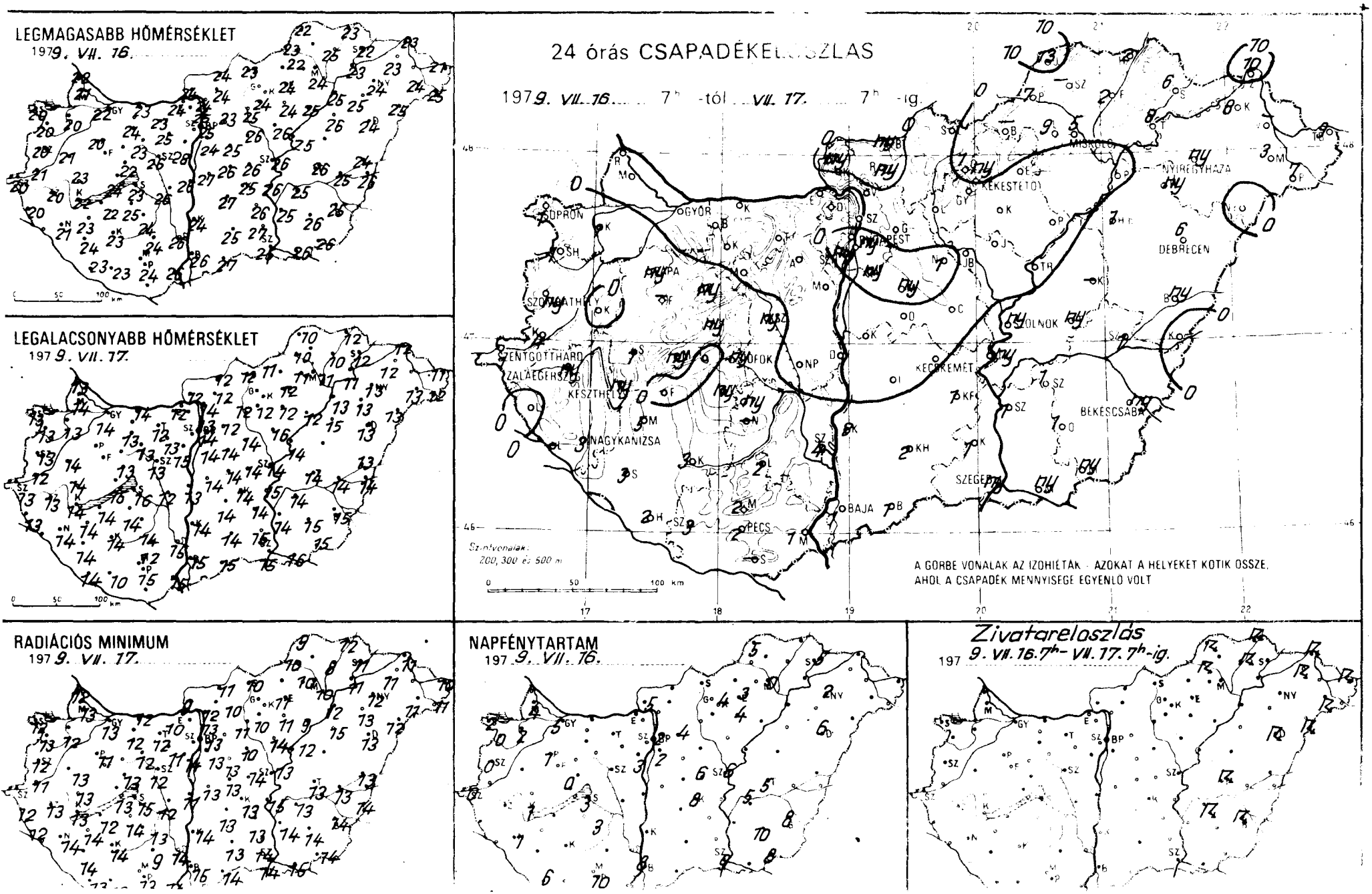
LEGMAGASABB HŐMÉRSÉKLET
1979. VII. 16.
LEGALACSONYABB HŐMÉRSÉKLET
1979. VII. 17.
24 órás CSAPADÉKELOSZLÁS
1979. VII. 16. 7h -tól VII. 17. 7h -ig
A GÖRBE VONALAK AZ IZOHIÉTÁK - AZOKAT A HELYEKET KÖTIK ÖSSZE, AHOL A CSAPADÉK MENNYISÉGE EGYENLŐ VOLT
Szintvonalak: 200, 300 és 500 m
RADIÁCIÓS MINIMUM
1979. VII. 17.
NAPFÉNYTARTAM
1979. VII. 16.
Zivatareloszlás
1979. VII. 16. 7h - VII. 17. 7h-ig.

	1979.VII.17.07^h-ig az utolsó 24 óra adatai					
	csapadék (mm)		max. hőmérséklet	min. hőmérséklet	rad. min.	napos órák
	•		22	14	13	5
	1	∴	20	13	12	2
magyaróvár	•		21	14	13	4
	•		22	13	12	
	1	∴	20	13	12	2
horpács	1		20	13	13	0
	•	⌓	21	14	13	
nd	4		21	12	11	
otthárd	1	∴	20	13	12	0
thely	ny	∴⌓=	20	13	12	0
	•		20	13	12	
	–		–	–	–	
nizsa	3	=	21	14	14	1
rszeg	ny		20	13	13	
gyepü	–		–	–	–	
hely	ny		22	14	13	1
nely	ny		20	13	12	0
	ny	=	20	14	11	1
	1	,	23	14	13	
	•		24	15	13	
em	ny	,	22	13	13	
	ny		20	11	11	
	•		22	14	12	
szt. györgy	2		23	14	13	6
ar	3		23	14	14	
	5		23	14	14	
	ny		23	16	15	3
szob	3		24	14	14	
	ny		25	14	14	
	•		23	13	13	
om	•		24	12	10	
	•	⌓	24	13	12	
om	•		23	14	12	
sa	•		23	12	12	
boz	•		25	13	11	
saros	•		26	13	11	
vasar	•		28	15	14	3
	•		23	13	12	
csokp.	•		26	12	12	
battyán	ny	⌓	26	13	12	
nese	ny		24	14	13	3
	2	⌓	24	12	9	
nyi	–		–	–	–	
ard	4		26	15	14	
Árpádtető	2		24	13	13	
	1		26	15	14	
	2		24	15	13	10
	–		–	–	–	
ar	3		23	10	10	
nc	ny	∴	24	14	13	2
et Int.	ny	∴	25	14	13	2
ab. hegy	ny	,	22	11	9	
	•		26	14	14	6
okó	•	⌓	19	9	8	
	•		23	12	11	4
et	•		25	11	10	
	ny		25	14	13	
	1		26	14	10	
	•	⌓	26	14	13	
fre	•		25	13	13	

	1979.VII.17.07^h-ig az utolsó 24 óra adatai					
	csapadék (mm)		max. hőmérséklet	min. hőmérséklet	rad. min.	napos órák
Vác	•		24	14	12	
Vámosmikola	ny		24	12	9	5
Baja	1		26	15	15	8
Bácsalmás	1	,	27	15	14	
Izsák	•		27	14	13	
Kalocsa	2		24	14	14	
Kecskemét	•	⌓	25	14	13	8
Kiskunf. háza	1		26	14	13	
Kiskunhalas	2		25	14	13	
Kunszentmiklós	•		27	14	13	
Tiszakécske	ny	,	26	15	15	
Balassagyarmat	ny		24	12	11	
Romhany	ny	∴	24	12	10	
Salgótarján	•		23	11	10	
Eger	•		24	12	11	3
Galyatető	1	∴	20	7	7	
Gyöngyös	•	⌓	24	12	10	
Kékestető	ny	∴	17	8	7	4
Kompolt	•	⌓	24	12	11	4
Lőrinci	•		25	12	10	
Poroszló	•		25	12	9	
Jászapáti	•		26	16	14	
Jászberény	•	⌓	25	15	13	
Karcag	–		–	–	–	
Szolnok	ny	=	26	14	13	6
Tiszaroff	•		25	14	12	
Törökeve	ny	⌐	26	14	13	5
Kistelek	1	∴	27	15	14	
Makó	ny	, ⌓	26	16	15	
Szeged	ny	∴ ≡	25	15	14	9
Szentes	1		25	14	14	
Borsodnádasd	–		–	–	–	
Füzesd	2	⌐	25	10	8	
Hidasnemeti	2	⌐	23	12	12	
Jósvafő	13	⌐⌓≡	22	10	9	5
Lillafüred	9	∴	22	11	10	
Miskolc	5	∴=	24	11	10	0
Putnok	7	⌐	23	10	10	
Sárospatak	6		22	12	11	5
Szendrőlad	–		–	–	–	
Tokaj	8	∴	23	11	11	
Kisvárda	8	⌐	23	12	11	
Mátészalka	3	⌐	24	13	11	
Nyíregyháza	ny	∴	24	13	12	2
Nyírlugos	•		25	13	12	
Pátyod	7	⌐	25	12	11	
Tiszabecs	9	⌐	21	11	10	
Vásárosnamény	–		–	–	–	
Záhony	10	⌐	23	12	11	
Berettyóújfalu	ny	⌓	24	13	13	
Debrecen	6	⌐⌓=	24	13	13	6
Hajdúdorog	ny	, ⌓	25	13	13	
Hortobágy	1	∴	26	15	15	
Körösszakál	•	⌓	26	14	14	
Polgár	•	⌓	25	13	12	
Békéscsaba	ny	⌐	25	15	14	8
Mezőhegyes	ny		26	15	14	8
Orosháza	1		26	15	14	10
Szarvas	2	⌐	25	14	13	5
Szeghalom	1		25	14	13	

KIADJA: ORSZÁGOS METEOROLÓGIAI SZOLGÁLAT

Készíti: Központi Előrejelző Intézet Előrejelző Osztálya — T.: 273-018 — Megjelenik naponként

Évi előfizetési díja 1.460.-Ft. Megrendelhető: 1024 Budapest, II., Kitaibel Pál u. 1. Telefon: 353-500

Kiadásért felel: az OMSZ elnöke — Szerkesztésért felel: a KEI igazgatója

IDŐJÁRÁSI NAPIJELENTÉS

ЕЖЕДНЕВНЫЙ МЕТЕОРОЛОГИЧЕСКИЙ БЮЛЛЕТЕНЬ • DAILY WEATHER REPORT
BULLETIN QUOTIDIEN DE TEMPS • TÄGLICHER WETTERBERICHT

92. évfolyam 199. szám. + Budapest + 1979. július 18, szerda

Az időjárási helyzet és a várható időjárás:

Szárazföldünk legnagyobb részén folytatódik a változékony időjárás. Az Atlanti-óceán felől érkező nedves léghullámok a Brit-szigeteken és Közép-Európában okoznak felhős, helyenként esős időt. Kontinensünk északi és középső részén még mindig tart az évszakhoz képest hüvös időjárás. A Kárpát-medencében és környékén a hőmérséklet csúcsértéke kedden átlagosan 5 fokkal maradt el a sokévi átlagtól. Ugyanakkor Délnyugat- és Nyugat-Európa fölött lelassultak a légmozgások és a napsütés hatására a legmagasabb nappali hőmérséklet 2, 5 fokkal meghaladta az évszaknak megfelelőt. A következő időszakban a Kárpát-medencét melegebb, de még mindig nedves levegő éri el, emiatt még nem várható zavartalan napsütés, de a nappali felmelegedés kissé erősödik.

Hazánkban kedden az ország nagy részén erősen felhős idő volt, csak 2, 6 órán át sütött a nap. A Duna-Tisza-közének északi felén helyenként ugyanakkor 7, 13 órás napsütést észleltek. Az Alföld nagy részének kivételével, több helyen alakult ki eső, zápor, néhány helyen zivatar. A ma reggel 7 óráig lehullott eső mennyisége általában csapadéknyom és 5 mm között volt, de néhány helyen mértek 10, 16 mm-t is. A legmagasabb nappali hőmérséklet 19, 24 fok között alakult. Ma hajnalra északkeleten 7, 10, máshol 11, 16 fokig hült le a levegő. Délelőtt változóan felhős idő volt, esőt sehonnan sem jelentettek. A hőmérséklet 11 órakor 17, 22 fokig emelkedett.

Ma 12 órakor Budapesten a hőmérséklet 21 fok, a tengerszintre átszámított légnyomás 1017 mb /763 mm/, gyengén süllyed.

A Balaton vizének hőmérséklete Siófoknál 11 órakor 20 fok volt.

Várható időjárás csütörtök estig:

Változóan felhős idő, szórványosan kialakuló esővel, záporral, egy-két helyen zivatarral.
Mérsékelt, időnként megélénkülő nyugati, délnyugati szél.
A hajnali órákban párás levegő, egy-két helyen köd.
Várható legalacsonyabb éjszakai hőmérséklet: 12, 17,
legmagasabb nappali hőmérséklet csütörtökön: 22, 27 fok között.

Bartha Péterné s.k.

A hőmérséklet napi középértéke és eltérése a 100 évi átlagtól /Budapesten/:

1979. VII. 17.	18,2 C°	-3,8 C°

1871 óta ezen a napon Budapesten előfordult:

legmagasabb hőmérséklet:	38,4 C° /1928/,
legalacsonyabb hőmérséklet:	11,0 C° /1892/.

79.500.

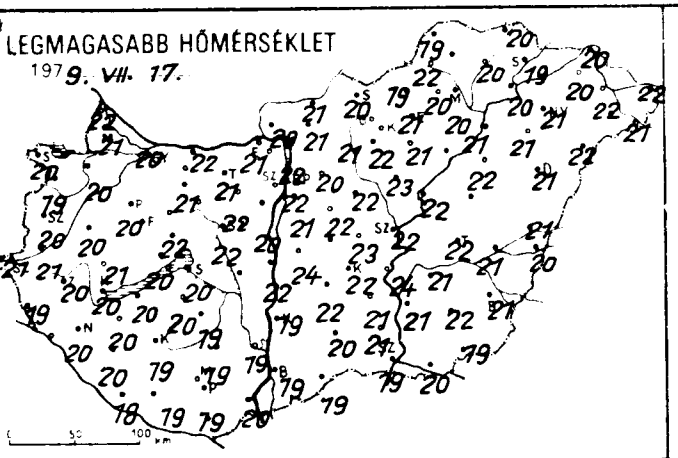
LEGMAGASABB HŐMÉRSÉKLET
197 9. VII. 17.

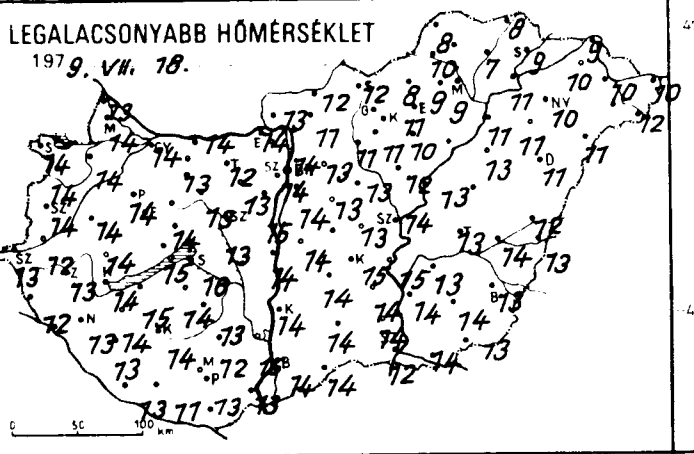
LEGALACSONYABB HŐMÉRSÉKLET
197 9. VII. 18.

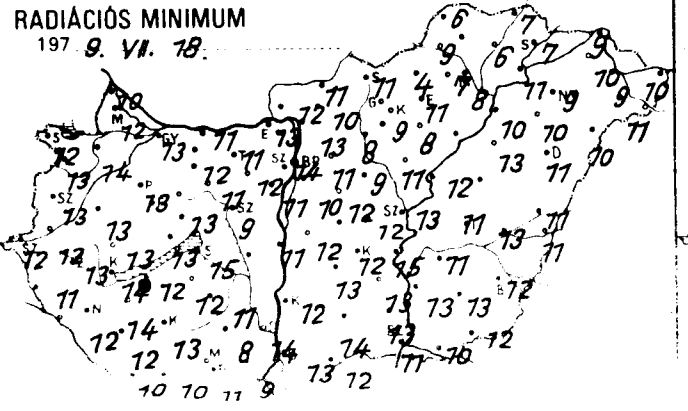
RADIÁCIÓS MINIMUM
197 9. VII. 18.

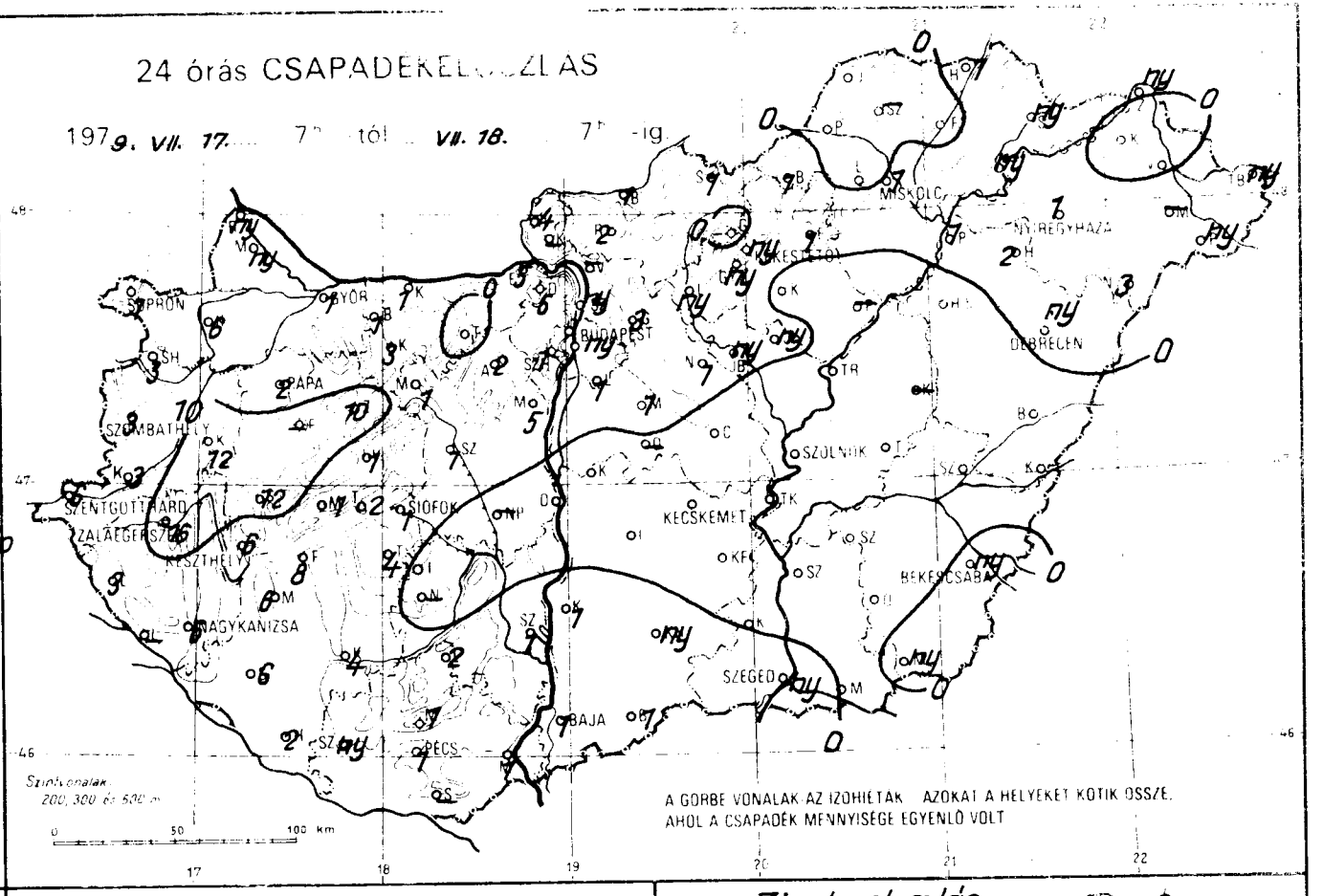
24 órás CSAPADÉKELOSZLÁS
197 9. VII. 17. 7h -tól VII. 18. 7h -ig
SOPRON
GYŐR
PAPA
SZOMBATHELY
BUDAPEST
DEBRECEN
NYÍREGYHÁZA
MISKOLC
SZOLNOK
KECSKEMÉT
SIÓFOK
SZENTGOTTHÁRD
ZALAEGERSZEG
KESZTHELY
MAGYKANIZSA
BÉKÉSCSABA
SZEGED
BAJA
PÉCS
Szintvonalak 200, 300 és 500 m
0 50 100 km
A GÖRBE VONALAK AZ IZOHIÉTÁK AZOKAT A HELYEKET KÖTIK ÖSSZE, AHOL A CSAPADÉK MENNYISÉGE EGYENLŐ VOLT

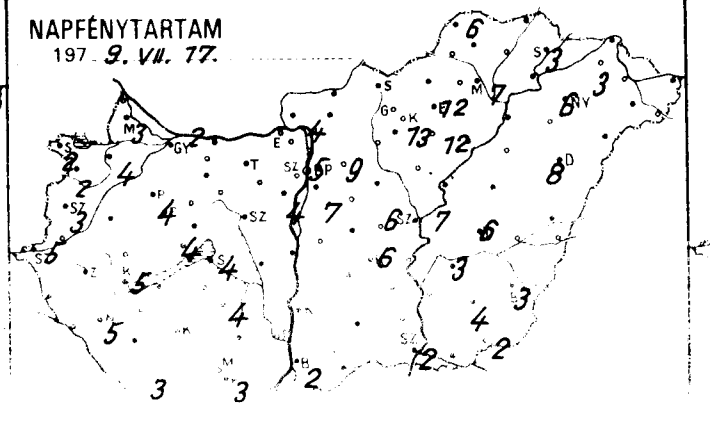
NAPFÉNYTARTAM
197 9. VII. 17.

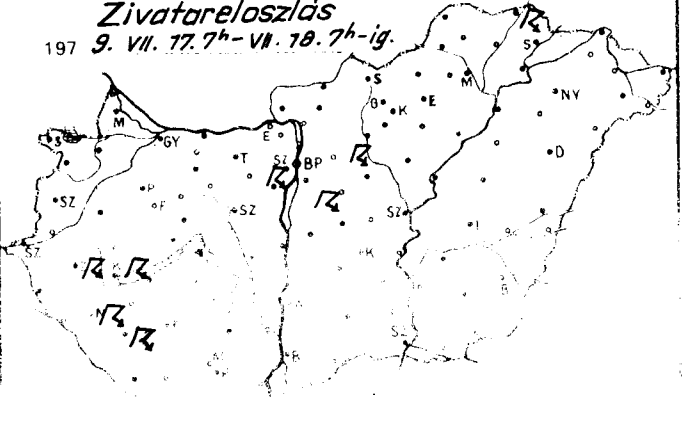
Zivatareloszlás
197 9. VII. 17. 7h – VII. 18. 7h-ig.

	1979.VII.18. 07 h -ig az utolsó 24 óra adatai					
	csapadék (mm)		max. hőmérséklet	min. hőmérséklet	rad. min.	napos órák
	1	▽	20	14	13	2
	6	▽	20	14	14	4
rmagyaróvár	ny	▽	21	14	12	3
	ny		22	13	10	
	1	▽	20	14	12	2
norpács	3		19	14	13	2
	12	▽ ⌐	20	14	13	
nd	3		21	12	12	
otthárd	6	=	21	13	12	5
thely	3	▽	20	14	13	3
	3		19	12	11	
	–		–	–	–	
nizsa	6	⌐ =	20	13	12	5
szeg	16	⌐	20	13	13	
gyepü	–		–	–	–	
ely	6	⌐ ≡	20	14	14	5
hely	1		19	13	12	4
	2	▽	20	14	13	4
	12		21	14	13	
	2		20	15	13	
m	1		22	14	13	
	10		19	12	11	
	8		20	15	12	
szt. györgy	2		18	13	10	3
	4		19	14	13	
	6		20	14	14	
	1	▽	20	16	15	4
szob	6	⌐ ⌐	20	13	12	
	4		20	14	12	
	1	▽ ⌐	20	12	11	
m	5		21	14	13	
	3	▽	21	13	12	
m	1		22	14	11	
	.	⌐	21	12	11	
boz	2	⌐ ⌐	22	13	12	
aros	.	⌐	22	14	11	
sár	5	⌐	20	15	11	4
	1		22	13	11	
resokp	–		–	–	–	
Battyán	1	⌐	22	13	9	
ecse	.	⌐	19	13	11	4
	2		19	12	8	
	–		–	–	–	
	1		19	15	14	
Árpádtető	1		17	13	10	
	1		20	13	9	
	1		19	13	11	3
	–		–	–	–	
ar	ny		19	11	10	
nic	1	⌐ ⌐	21	14	10	7
Int.	ny	▽	22	14	14	5
hegy	1		18	11	10	
	.	⌐	23	13	12	6
ko	5	⌐ ≡	15	11	10	
	3	⌐	20	13	11	9
	←		←	–	–	
	1		22	13	12	
	1		22	13	9	
	–		–	–	–	
fe	ny	▽	22	14	13	

	1979.VII.18. 07 h -ig az utolsó 24 óra adatai					
	csapadék (mm)		max. hőmérséklet	min. hőmérséklet	rad. min.	napos órák
Vác	–		–	–	–	
Vámosmikola	4		20	13	12	4
Baja	1	▽ ⌐	19	14	13	2
Bácsalmás	1	⌐	19	14	12	
Izsák	.		22	14	13	
Kalocsa	1		19	14	12	
Kecskemét	.	⌐ =	22	15	12	6
Kiskunf. háza	.		21	14	13	
Kiskunhalas	ny		20	14	14	
Kunszentmiklós	.		24	14	12	
Tiszakécske	.		24	15	15	
Balassagyarmat	1		21	12	11	
Romhány	2	▽	21	11	10	
Salgótarján	1		20	12	11	
Eger	1		21	11	11	12
Galyatető	.		15	7	6	
Gyöngyös	ny		22	11	9	
Kékestető	ny	▽	15	7	6	13
Kompolt	.	⌐	21	10	8	12
Lőrinci	ny		21	11	8	
Poroszló	–		–	–	–	
Jászapáti	ny		23	12	11	
Jászberény	ny	▽	22	14	11	
Karcag	–		–	–	–	
Szolnok	.	⌐ =	22	14	13	7
Tiszaroff	.	⌐	22	13	12	
Törökeve	.	⌐	22	13	11	6
Kistelek	.		21	14	13	
Makó	.	⌐	20	14	10	
Szeged	ny		19	12	11	2
Szentes	.		21	14	13	
Borsodnádasd	1	▽ ⌐	19	8	4	
Füzöd	.	⌐	20	7	6	
Hidasnémeti	1	⌐	20	8	7	
Jósvafő	.	⌐	19	8	6	6
Lillafüred	.		20	9	7	
Miskolc	1	▽	20	9	8	7
Putnok	.	≡	22	10	9	
Sárospatak	ny		19	9	7	3
Szendrőlád	–		–	–	–	
Tokaj	ny	▽	20	11	11	
Kisvárda	.	⌐	20	10	10	3
Mátészalka	–		–	–	–	
Nyíregyháza	1	▽ ≡	21	10	9	6
Nyírlugos	3	▽	22	11	10	
Pátyod	ny	⌐	21	12	11	
Tiszabecs	ny		22	10	10	
Vásárosnamény	.	⌐ ≡	22	10	9	
Zahony	ny		20	9	9	
Berettyóújfalu	.	⌐	21	12	11	
Debrecen	ny	▽ =	21	11	11	8
Hajdúdorog	2	⌐	21	11	10	
Hortobágy	.		22	13	13	
Kososszakál	.	⌐	20	13	11	
Polgár	1		21	11	10	
Békéscsaba	ny	=	21	13	12	3
Mezőhegyes	ny	⌐	19	13	12	2
Orosháza	.		22	14	13	4
Szarvas	.	⌐	21	13	11	3
Szeghalom	.		21	14	13	

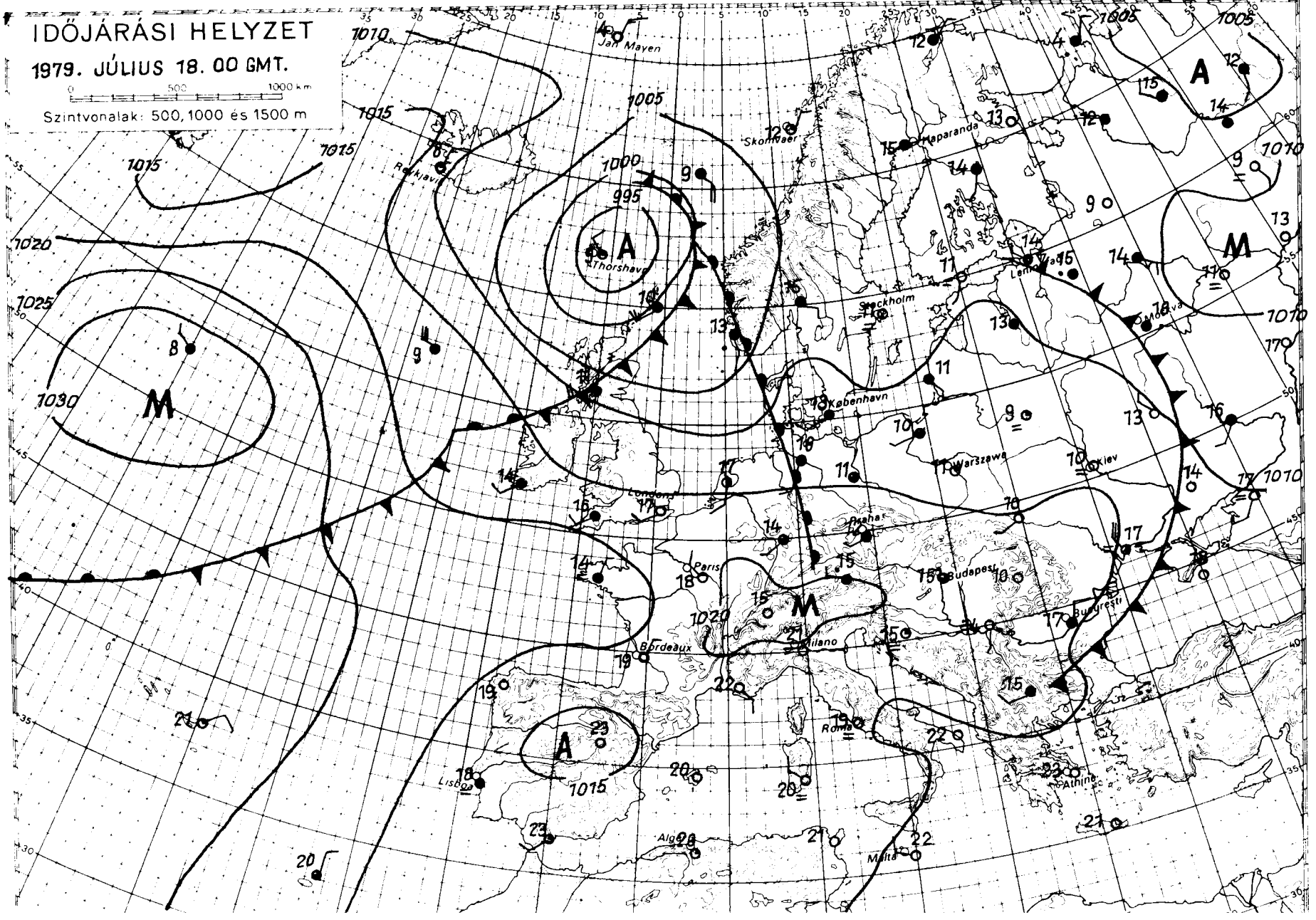

KIADJA: ORSZÁGOS METEOROLÓGIAI SZOLGÁLAT

Készíti: Központi Előrejelző Intézet Előrejelző Osztálya — T.: **273 - 078** — Megjelenik naponként

Évi előfizetési díja: 1.400 Ft - Megrendelhető: 1024 Budapest, II., Kitaibel Pál u. 1. Telefon: 353-500

Kiadásért felel: az OMSZ elnöke — Szerkesztésért felel: a KEI igazgatója

DŐJÁRÁSI NAPIJELENTÉS

ЕЖЕДНЕВНЫЙ МЕТЕОРОЛОГИЧЕСКИЙ БЮЛЛЕТЕНЬ · DAILY WEATHER REPORT
BULLETIN QUOTIDIEN DE TEMPS · TÄGLICHER WETTERBERICHT

92. évfolyam 200. szám. + Budapest + 1979. július 19., csütörtök

Az időjárási helyzet és a várható időjárás:

Egy nagy kiterjedésü, több középpontú ciklon vette át szárazföldünk időjárásának irányitását. Az Izland - Skandináv-félsziget - Ladoga-tó felett örvénylő alacsony nyomású középpontok körül hol kissé hüvösebb, hol enyhébb, nagy nedvességtartalmú légtömegek áramlanak. Utjukat a felhőzet gyors növekedése, a szél megerősödése, és ismétlődő esők, záporok, helyenként zivatarok kisérik. A hüvös levegő és a kevés napsütés hatására többfelé a 20 fokot sem éri el a legmagasabb nappali hőmérséklet. Szárazföldünk déli felén ugyanakkor ismét nyáriasra fordult az idő. A dél-délnyugat felől áramló meleg léghullámok hatására erős a nappali fölmelegedés, általában kevés a felhő, száraz az idő. A Földközi-tenger környékén nem ritka a 30 fok fölötti hőmérséklet a délutáni órákban.

Hazánk fölött szerdán még változóan, a Dunántúlon délelőtt időnként erősen felhős volt az ég, s a szél is megélénkült néha. A Dunántúlon néhány helyen jelentéktelen mennyiségü eső is esett. A délutáni órákra 19, 26 fokig melegedett föl a levegő. Éjszaka kiderült az ég, ennek ellenére csak 12, 19 fokig esett vissza a hőmérséklet. Az éjszakai órákban Miskolc környékén átmenetileg megnőtt a gomolyfelhőzet, záporról is érkezett jelentés, reggelre azonban ott is csökkent a felhőzet. A reggeli órákban országszerte derült idő volt és délelőtt is derült maradt. A déli szél helyenként megélénkült. A hőmérséklet 11 órára 23, 28 fokot ért el.

Ma 12 órakor Budapesten a hőmérséklet 28 fok, a tengerszintre átszámitott légnyomás 1012 mb /759 mm/, mérsékelten süllyed.

A Balaton vizének hőmérséklete 11 órakor Siófoknál 21 fok volt.

Várható időjárás péntek estig:

Időnként kissé megnövekvő felhőzet, helyenként zápor, zivatar.
Napközben élénk, átmenetileg erős déli, délnyugati szél.
Várható legalacsonyabb éjszakai hőmérséklet 14, 19 fok között,
legmagasabb nappali hőmérséklet pénteken 30 fok körül.

Aigner Szilárd s.k.

TÁVOLABBI KILÁTÁSOK SZOMBATTÓL-KEDDIG:

Meleg nyári idő. Futó zápor, zivatar valószinü.
Legalacsonyabb hajnali hőmérséklet 14, 19 fok között.
Legmagasabb nappali hőmérséklet 26, 31 fok között.
Jelentős mennyiségü /legalább 5 mm/ csapadék az ország területének 20 százalékán várható.

KÖZÉPTÁVÚ ELŐREJELZŐ OSZTÁLY

A hőmérséklet napi középértéke és eltérése a 100 évi átlagtól /Budapesten/:

1979. VII. 18.	19,9 C°	-2,4 C°

1871 óta ezen a napon Budapesten előfordult

legmagasabb hőmérséklet:	35,2 C° /1918/,
legalacsonyabb hőmérséklet:	10,2 C° /1883/.

79.503.

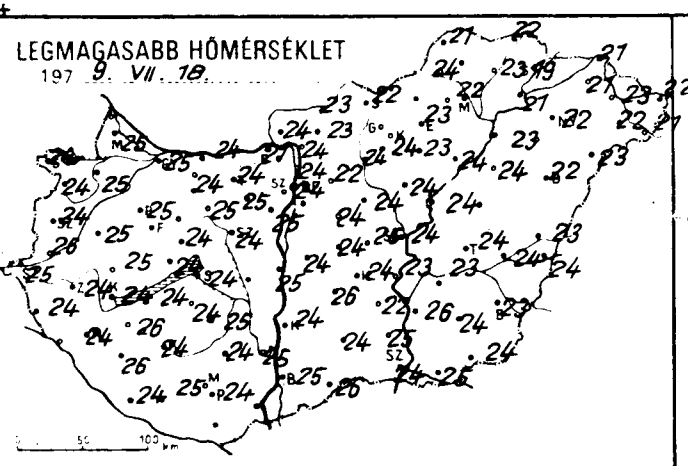
LEGMAGASABB HŐMÉRSÉKLET
197 9. VII. 18.

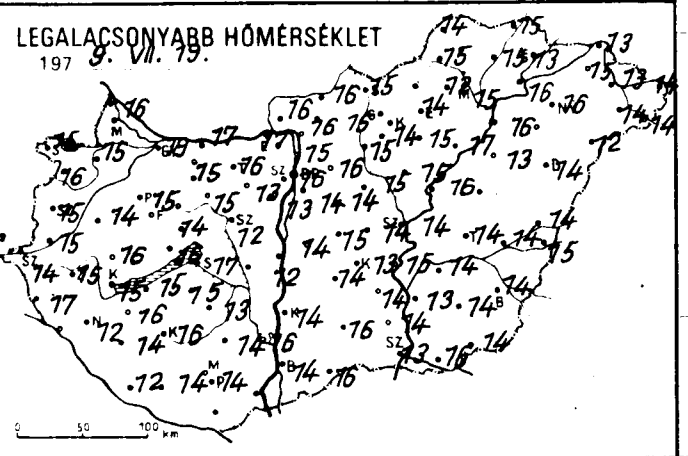
LEGALACSONYABB HŐMÉRSÉKLET
197 9. VII. 19.

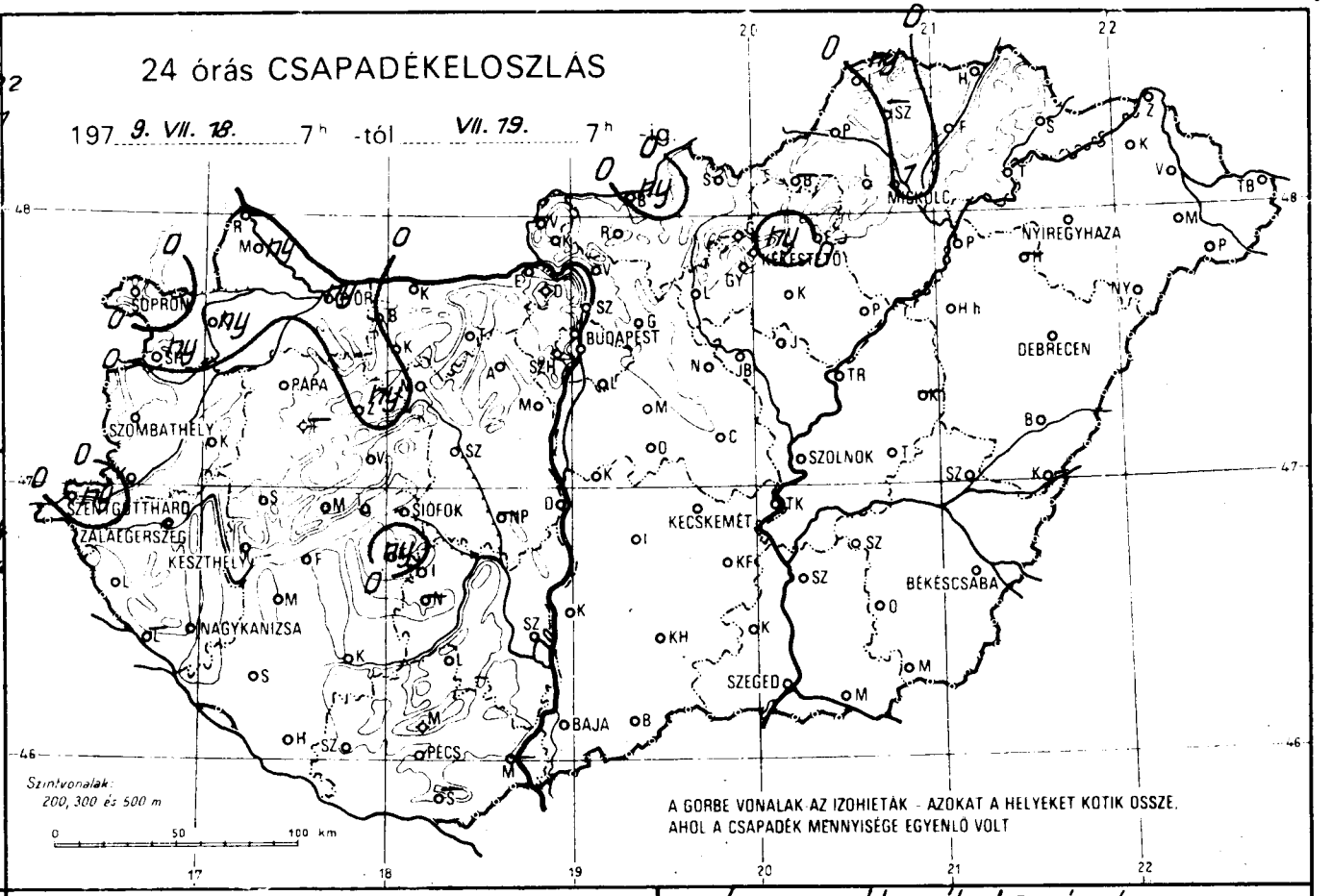
24 órás CSAPADÉKELOSZLÁS
197 9. VII. 18. 7h -tól VII. 19. 7h -ig
Szintvonalak: 200, 300 és 500 m
A GÖRBE VONALAK AZ IZOHIETÁK - AZOKAT A HELYEKET KÖTIK ÖSSZE, AHOL A CSAPADÉK MENNYISÉGE EGYENLŐ VOLT
SOPRON
PAPA
SZOMBATHELY
SZENTGOTTHARD
ZALAEGERSZEG
KESZTHELY
NAGYKANIZSA
SIÓFOK
BUDAPEST
SZOLNOK
KECSKEMÉT
BÉKÉSCSABA
SZEGED
BAJA
PÉCS
DEBRECEN
NYÍREGYHÁZA
MISKOLC

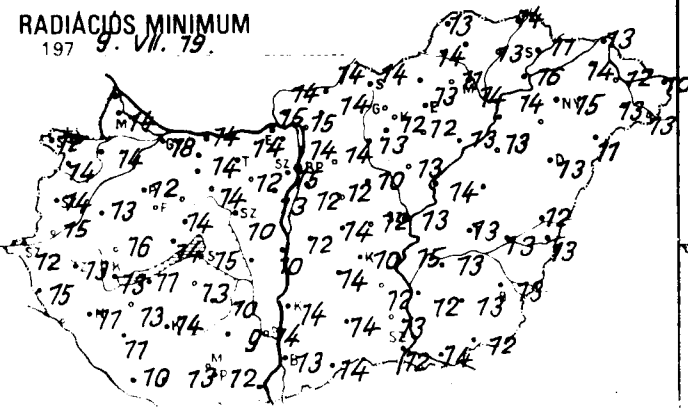
RADIÁCIÓS MINIMUM
197 9. VII. 19.

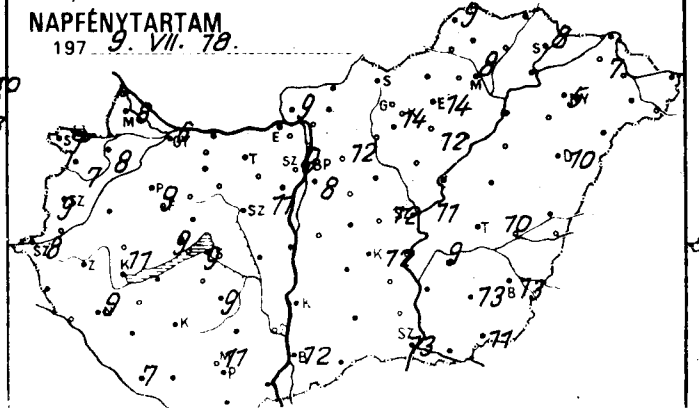
NAPFÉNYTARTAM
197 9. VII. 18.

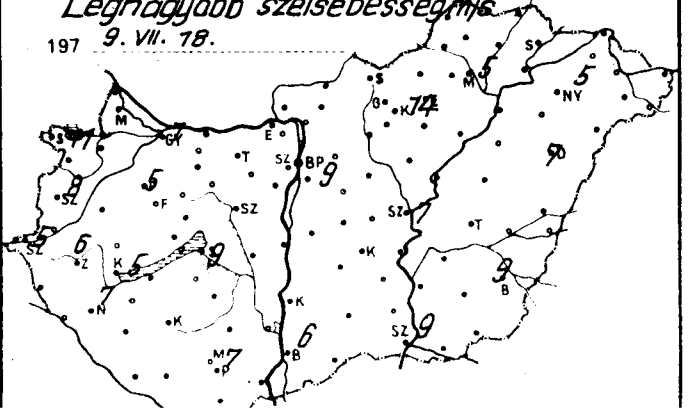
Legnagyobb szélsebesség m/s
197 9. VII. 18.

9.VII.19.

197 ..... 07 h -ig az utolsó 24 óra adatai

	csapadék (mm)		max. hőmérséklet	min. hőmérséklet	rad. min.	napos órák
	ny		25	19	18	6
vár	ny	▽̇	25	15	14	8
nmagyaróvár	ny	⌓	25	16	14	8
	–		–	–	–	
n	•		24	15	12	7
nhorpács	ny	⌓	24	16	14	7
	•	⌓	25	14	13	
nd	•		26	15	15	
gotthárd	ny	⌓ =	25	14	12	8
athely	•	⌓	24	15	14	9
	•		24	17	15	
ve	–		–	–	–	
kantzsa	•	⌓	24	12	11	9
erszeg	•		24	15	13	
sgyepű	–		–	–	–	
ely	•	⌓	24	15	13	11
hely	•	⌓	22	16	14	9
	•	⌓	25	15	12	9
g	•		25	16	16	
s	•	⌓	24	16	14	
tem	•		24	14	14	
	ny	⌓	22	15	12	
	•		24	15	11	
szt. györgy	•	⌓	24	12	10	7
sár	•	⌓	24	16	14	
	•		26	16	13	
	•	⌓	24	17	15	9
szob	•	⌓	26	14	11	
	ny		24	15	13	
	•		25	14	12	
rom	•		21	17	15	
	•	⌓	24	15	14	
om	•		24	17	14	
va	•	⌓	24	16	14	
hoz	•	⌓	25	13	12	
atos	•		25	12	10	
sár	•	⌓	25	13	13	11
	•		25	15	14	
csokp.	–		–	–	–	
ttyán	•	⌓	24	12	10	
se	•	⌓	25	13	10	9
	•		24	14	9	
	–		–	–	–	
	•		25	16	14	
ádtető	•		22	15	11	
	–		–	–	–	
	•		24	14	12	11
	–		–	–	–	
	•		25	14	13	
	•	⌓	24	14	12	8
	•		24	16	15	9
hegy	•		20	15	14	
	•		25	14	12	12
	•		17	15	14	
	•	⌓	22	16	14	12
	•	⌓	24	13	12	
	•		24	14	12	
	•		24	15	10	
	•	⌓	24	15	14	
	•		24	15	14	

	csapadék (mm)		max. hőmérséklet	min. hőmérséklet	rad. min.	napos órák
Vác	•	⌓	24	16	15	
Vámosmikola	•		24	16	14	9
Baja	•	⌓	25	14	13	12
Bácsalmás	•		26	16	14	
Izsák	•		26	14	14	
Kalocsa	•		24	14	14	
Kecskemét	•	⌓	24	13	10	12
Kiskunf. háza	•		22	14	12	
Kiskunhalas	•		24	16	14	
Kunszentmiklós	•		24	14	12	
Tiszakécske	•		23	15	15	
Balassagyarmat	ny	▽̇	23	16	14	
Romhány	•		23	15	14	
Salgótarján	•		22	15	14	
Eger	•		23	14	13	14
Galyatető	•		17	12	11	
Gyöngyös	•		24	14	12	
Kékestető	ny	▽̇	16	12	11	14
Kompolt	•	⌓	23	15	12	12
Lőrinci	•		22	15	13	
Poroszló	•	⌓	24	17	13	
Jászapáti	•	⌓	24	15	13	
Jászberény	•		24	16	13	
Karcag	–		–	–	–	
Szolnok	•		24	14	13	11
Tiszaroff	•	⌓	24	16	14	
Túrkeve	•		24	14	13	10
Kistelek	•		25	14	13	
Mako	•		25	16	14	
Szeged	•	⌓	24	13	12	13
Szentes	•		26	13	12	
Borsodnádasd	–		–	–	–	
Füged	•	⌓	23	15	13	
Hidasnémeti	•		22	15	14	
Jósvafő	ny		21	14	13	9
Lillafüred	•		22	12	11	
Miskolc	1	▽̇ =	23	15	14	8
Putnok	•		24	15	14	
Sárospatak	•		19	13	11	8
Szendrőlád	–		–	–	–	
Tokaj	•		21	16	16	
Kisvárda	•		21	15	14	7
Mátészalka	•	⌓	22	14	13	
Nyíregyháza	•		22	16	15	5
Nyírlugos	•		23	12	11	
Pátyod	•	⌓	21	14	13	
Tiszabecs	•		22	14	10	
Vásárosnamény	•	⌓	23	13	12	
Záhony	•		21	13	13	
Berettyóújfalu	•	⌓	23	14	12	
Debrecen	•		22	14	13	10
Hajdudorog	–		–	–	–	
Hortobágy	•		24	13	13	
Körösszakál	•	⌓	24	15	13	
Polgár	•	⌓	23	16	14	
Békéscsaba	•	=	23	14	13	13
Mezőhegyes	•	⌓	24	14	12	11
Orosháza	•		24	14	13	13
Szarvas	•	⌓	23	14	13	9
Szeghalom	•		24	14	13	

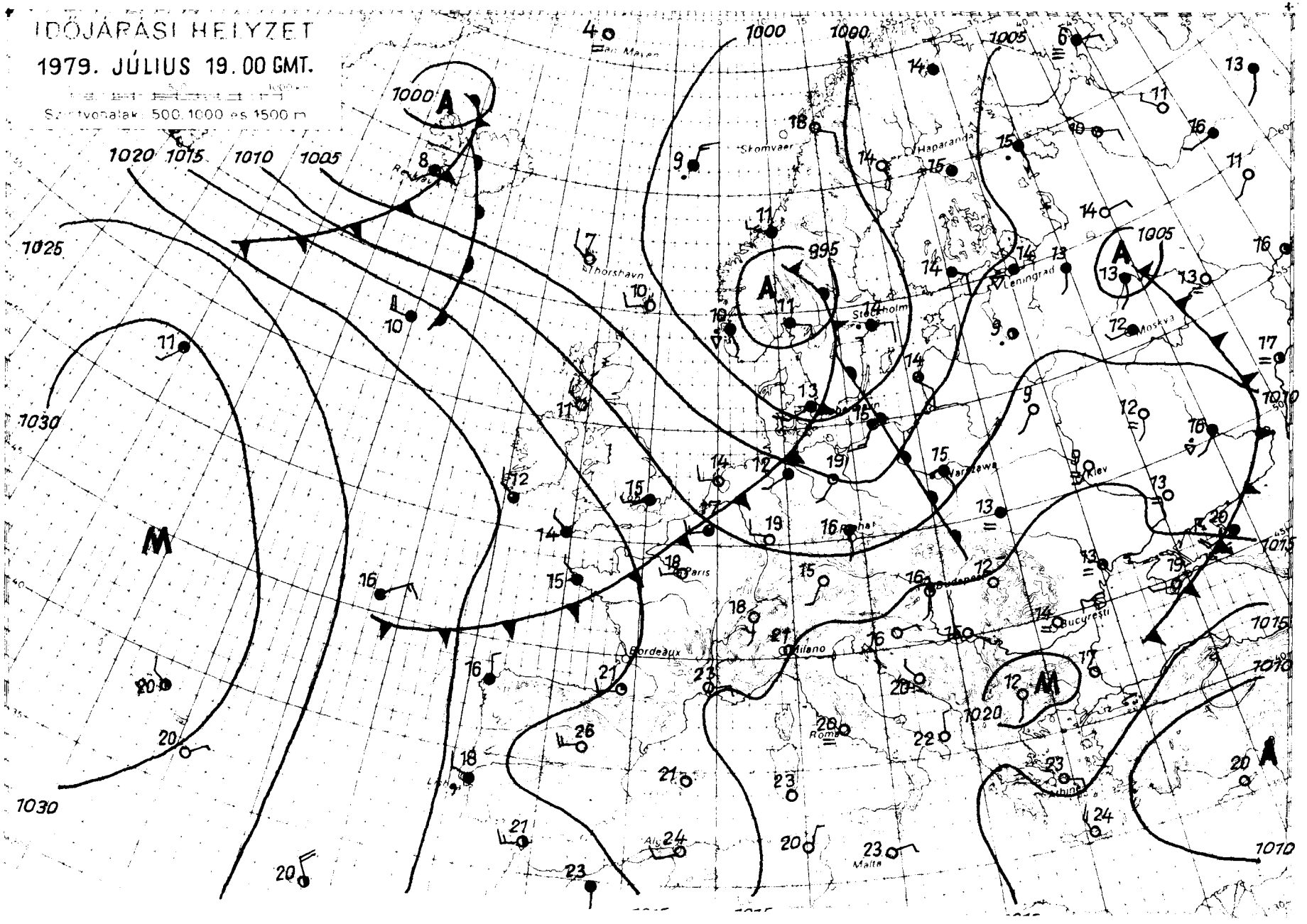

KIADJA: ORSZÁGOS METEOROLÓGIAI SZOLGÁLAT
Készült: Központi Előrejelző Intézet Előrejelző Osztálya — T 273 – 078 — Megjelenik naponta
Példányszám: 1440 db. Megrendelhető: 1024 Budapest, II., Kitaibel Pál u. 1. Telefon: [illegible]
Kiadásért felel: az OMSZ elnöke — Szerkesztésért felel: a KEI igazgatója

IDŐJÁRÁSI NAPIJELENTÉS

ЕЖЕДНЕВНЫЙ МЕТЕОРОЛОГИЧЕСКИЙ БЮЛЛЕТЕНЬ · DAILY WEATHER REPORT
BULLETIN QUOTIDIEN DE TEMPS · TÄGLICHER WETTERBERICHT

92. évfolyam 201. szám. + Budapest + 1979. július 20. péntek

Az időjárási helyzet és a várható időjárás:

A Fekete-tenger környékén, a Balkán-félszigeten, valamint Délnyugat-Európában magas nyomású légköri képződmény helyezkedik el. Igy ezeken a területeken általában kevés a felhő, száraz az idő. Középpontjával a Skandináv-félsziget középső része fölött továbbra is nagy kiterjedésü ciklon örvénylik. Hatására nyugat, északnyugat felől különböző nedvességtartalmú és hőmérsékletü léghullámok érkeznek szárazföldünk középső része felé. Vonulásukat sok helyen eső, záporeső, helyenként zivatar kiséri. Szombat estig nyári marad az idő, de szórványosan zápor, zivatar várható.

Hazánkban csütörtökön az északi, északkeleti országrészben 6, 10, máshol 11, 14 órán át sütött a nap. A délutáni óráktól kezdve előbb a nyugati, majd az északi országrészben zápor, zivatar keletkezett. A lehullott csapadék mennyisége általában 5 mm alatt maradt, de Királyréten 15, Sopronhorpácson 27, Sopronban 31 mm-t mértek. A hőmérséklet csúcsértéke 26, 31 fok között volt. Péntek hajnalra 13, 19 fokig hült le a levegő. Ma délelőtt az északnyugati, északi megyékben túlnyomóan, máshol gyengén volt felhős az ég. Elszórtan záporeső, zivatar volt. A hőmérséklet 11 órakor a felhős helyeken csak 20, 23, máshol 24, 28 fok között váltakozott.

Ma 12 órakor Budapesten a hőmérséklet 28 fok, a tengerszintre átszámitott légnyomás 1012 mb /779 mm/, alig változik.

A Balaton vizének hőmérséklete Siófoknál 11 órakor 22 fok volt.

Várható időjárás szombat estig:

Időnként megnövekvő felhőzet.
Péntek en több helyen, szombaton szórványosan zápor, zivatar.
Mérsékelt, helyenként megélénkülő változó irányú szél.
A zivatar idején átmeneti szélerősödés.
Várható legalacsonyabb éjszakai hőmérséklet: 15, 20,
legmagasabb nappali hőmérséklet szombaton: általában 25, 30 fok között.

Vadkerti Ferenc s.k.

A hőmérséklet napi középértéke és eltérése a 100 évi átlagtól /Budapesten/:

1979. VII. 19.	24,6 C°	+2,7 C°

1871 óta ezen a napon Budapesten előfordult

legmagasabb hőmérséklet:	34,9 C° /1920/,
legalacsonyabb hőmérséklet:	11,8 C° /1970/.

79.504.

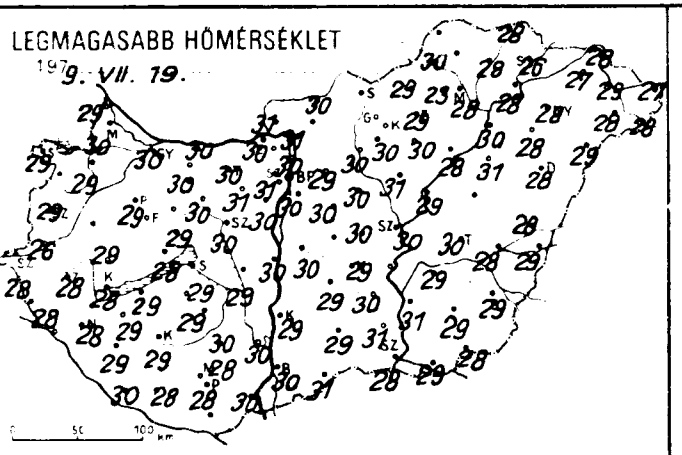
LEGMAGASABB HŐMÉRSÉKLET
1979. VII. 19.

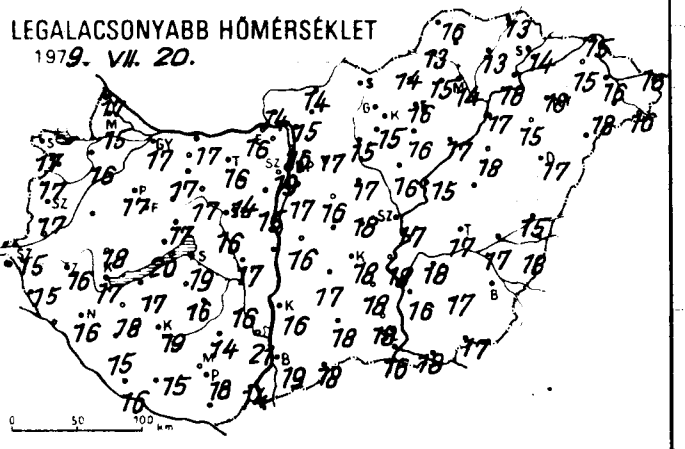
LEGALACSONYABB HŐMÉRSÉKLET
1979. VII. 20.

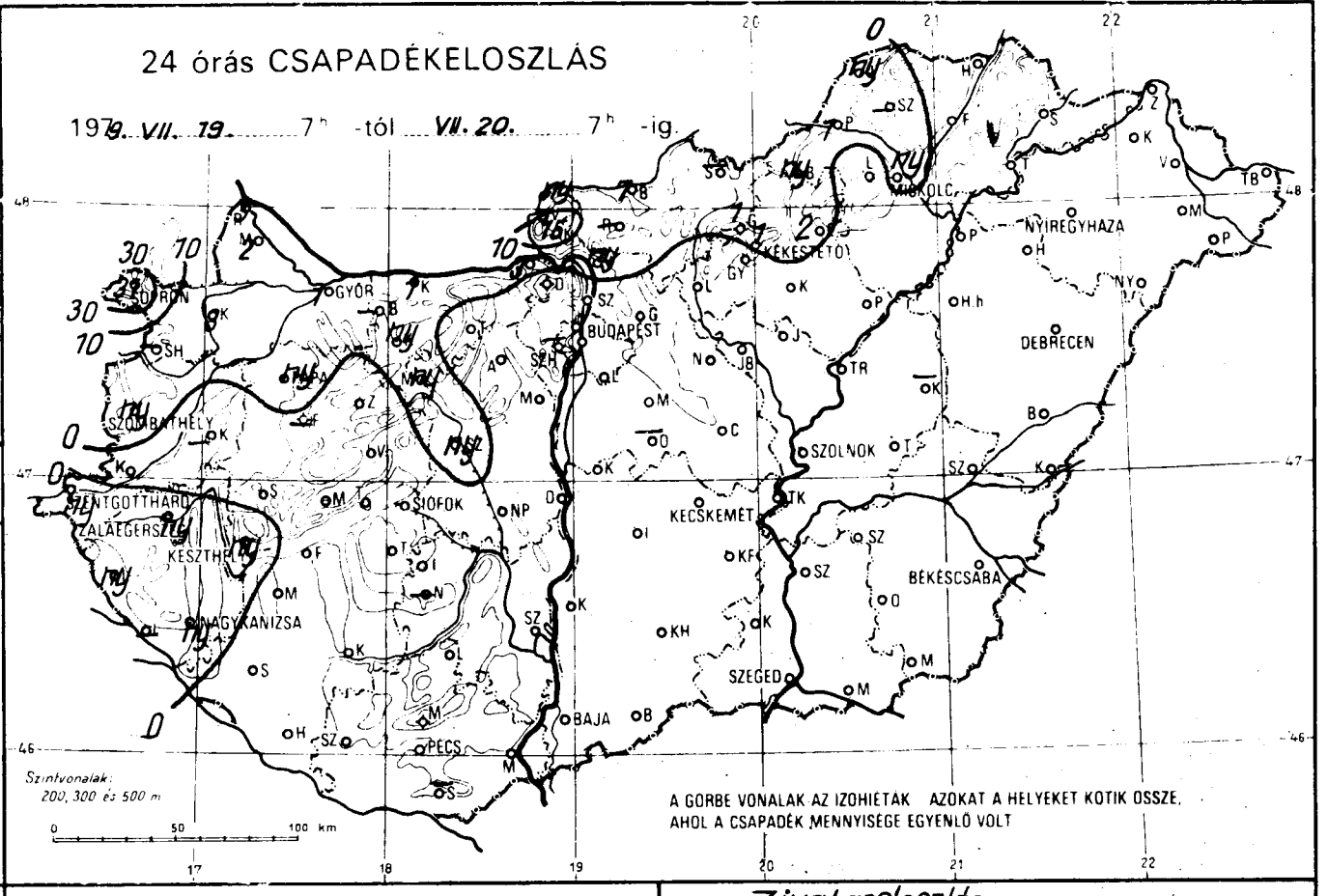
24 órás CSAPADÉKELOSZLÁS
1979. VII. 19. 7h -tól VII. 20. 7h -ig.
GYŐR
BUDAPEST
DEBRECEN
NYÍREGYHÁZA
SZOLNOK
KECSKEMÉT
SIÓFOK
SZEGED
BÉKÉSCSABA
PÉCS
BAJA
SZOMBATHELY
KESZTHELY
NAGYKANIZSA
Szintvonalak:
200, 300 és 500 m
A GÖRBE VONALAK AZ IZOHIÉTÁK AZOKAT A HELYEKET KÖTIK ÖSSZE,
AHOL A CSAPADÉK MENNYISÉGE EGYENLŐ VOLT

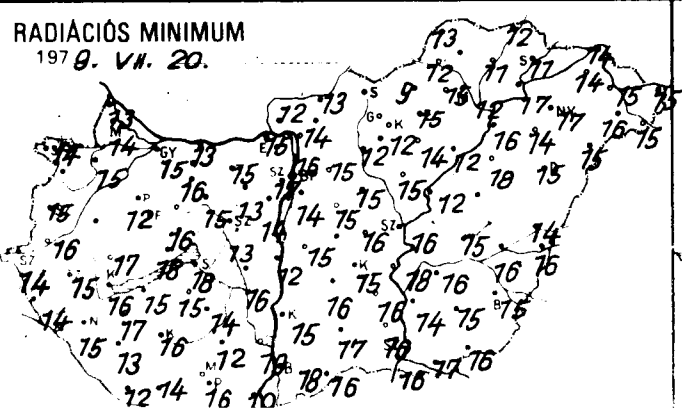
RADIÁCIÓS MINIMUM
1979. VII. 20.

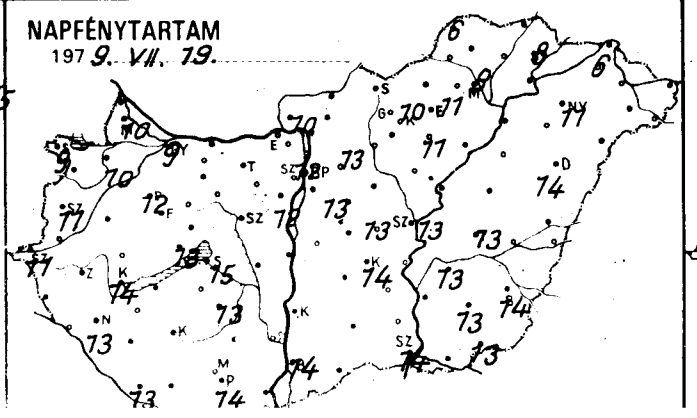
NAPFÉNYTARTAM
1979. VII. 19.

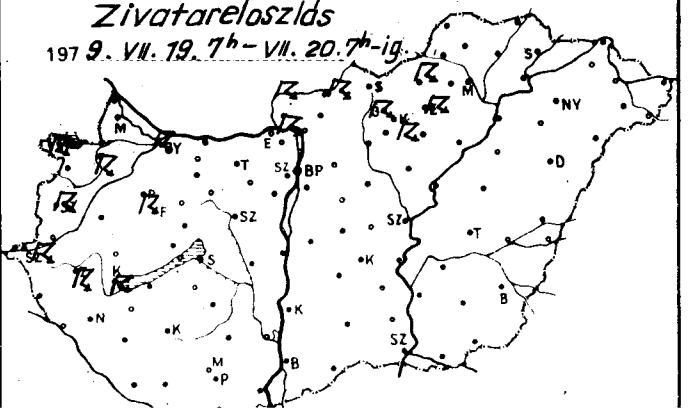
Zivatareloszlás
1979. VII. 19. 7h – VII. 20. 7h -ig.

	1979. VII. 20. 07 h -ig az utolsó 24 óra adatai					
	csapadék (mm)		max. hőmérséklet	min. hőmérséklet	rad. min.	napos órák
	1		30	17	15	9
...vár	3		29	16	15	10
...nmagyaróvár	2		30	15	14	10
...	3		29	17	13	
...on	31		29	17	14	9
...nhorpács	–		–	–	–	–
	–		–	–	–	
...end	•		26	17	16	
...gotthárd	ny		28	15	14	11
...sathely	ny		29	17	15	11
	ny		28	15	14	
...s	–		–	–	–	
...kanizsa	ny		28	16	15	13
...erszeg	ny		28	16	15	
...sgyepü	–		–	–	–	
...hely	ny		28	17	16	14
...shely	•		26	18	14	13
	ny		29	17	12	12
...g	•		29	18	17	
...s	•		28	20	18	
...cem	•		29	17	16	
	•		27	16	14	
...d	•		29	17	15	
...ászt. györgy	•		30	16	12	13
...ar	•		29	19	16	
	•		29	18	17	
	•		29	19	18	15
...szob	•		29	15	13	
	•		29	16	15	
...d	–		–	–	–	
...gom	3		30	16	15	
...om	ny		30	17	16	
...nya	1		30	17	13	
	•		30	16	15	
...boz	•		31	14	13	
...varos	•		30	16	12	
...vásár	•		30	15	14	12
	ny		30	17	15	
...csokp	•		29	17	16	
...attyán	ny		30	16	13	
...se	•		30	16	14	13
	•		28	14	12	
...d	–		–	–	–	
	•		30	21	19	
pádtető	•		26	20	18	
	•		30	14	10	
	•		28	18	16	14
	–		–	–	–	
	•		28	15	14	
	•		30	17	14	13
...rt	•		31	19	17	12
...hegy	–		–	–	–	
	•		30	18	16	13
	•		20	18	17	
	•		29	17	15	13
	15		31	13	12	
	•		30	16	15	
	•		30	17	15	
	–		–	–	–	
			30	16	16	

	1979. VII. 20. 07 h -ig az utolsó 24 óra adatai					
	csapadék (mm)		max. hőmérséklet	min. hőmérséklet	rad. min.	napos órák
Vác	ny		31	15	14	
Vámosmikola	ny		31	14	12	10
Baja	•		30	19	18	14
Bácsalmás	•		31	18	16	
Izsák	•		29	17	16	
Kalocsa	•		29	16	15	
Kecskemét	•		29	18	15	14
Kiskunf. háza	•		30	18	16	
Kiskunhalas	•		29	18	17	
Kunszentmiklós	•		30	16	15	
Tiszakécske	•		29	18	18	
Balassagyarmat	7		30	14	13	
Romhány	–		–	–	–	
Salgótarján	–		–	–	–	
Eger	2		29	16	15	11
Galyatető	1		22	17	16	
Gyöngyös	•		30	15	12	
Kékestető	1		22	16	14	10
Kompolt	•		30	16	14	11
Lőrinci	•		30	15	12	
Poroszló	•		29	17	12	
Jászapáti	•		31	16	15	
Jászberény	•		30	18	15	
Karcag	–		–	–	–	
Szolnok	•		30	17	16	13
Tiszaroff	•		29	15	12	
Túrkeve	•		30	17	15	13
Kistelek	•		31	18	16	
Makó	•		29	18	17	
Szeged	•		28	16	16	14
Szentes	•		31	16	14	
Borsodnádasd	ny		29	14	9	
Füged	•		28	13	11	
Hidasnémeti	•		28	13	12	
Jósvafő	ny		27	16	13	6
Lillafüred	•		23	15	15	
Miskolc	ny		28	14	12	8
Putnok	1		20	13	12	
Sárospatak	•		26	14	11	8
Szendrőlád	–		–	–	–	
Tokaj	•		28	18	17	
Kisvarda	•		27	15	14	6
Mátészalka	•		28	18	16	
Nyíregyháza	•		28	18	17	11
Nyírlugos	•		29	16	15	
Pátyod	•		28	16	15	
Tiszabecs	•		27	16	15	
Vasarosnameny	•		29	16	15	
Záhony	•		28	15	14	
Berettyóújfalu	•		28	15	14	
Debrecen	•		28	17	15	14
Hajdudorog	•		28	15	14	
Hortobágy	•		31	18	18	
Körösszakál	•		29	18	16	
Polgar	•		30	17	16	
Békéscsaba	•		29	16	15	14
Mezőhegyes	•		28	17	16	13
Orosháza	•		29	17	15	13
Szarvas	•		29	18	16	13
Szeghalom			28	17	16	

KIADJA: ORSZÁGOS METEOROLÓGIAI SZOLGÁLAT

Készült Központi Előrejelző Intézet Előrejelző Osztálya — T 273 - 078 — Megjelenik naponta.

Előfizetési díja 1460 Ft. Megrendelhető: 1024 Budapest, II. Kitaibel Pál u. 1. Telefon: 355-500.

Kiadásért felel az OMSZ elnöke — Szerkesztésért felel a KEI igazgatója

IDŐJÁRÁSI NAPIJELENTÉS

ЕЖЕДНЕВНЫЙ МЕТЕОРОЛОГИЧЕСКИЙ БЮЛЛЕТЕНЬ · DAILY WEATHER REPORT
BULLETIN QUOTIDIEN DE TEMPS · TÄGLICHER WETTERBERICHT

92. évfolyam 202. szám. + Budapest + 1979. július 21., szombat

Az időjárási helyzet és a várható időjárás:

Tartósnak bizonyul az a különbség, amely szárazföldünk északi és déli felének időjárásában egy-két napja kialakult. Körülbelül a Bordeaux-Prága-Kijev városok által meghatározható képzeletbeli vonaltól északra eső vidékek fölé ugyanis, gyors egymásutánban érkeznek a nagy nedvességtartalmú, óceáni légtömegek, amelyeknek az utját a felhőzet erőteljes növekedése, esők, záporok, és szélerősödés kiséri. A napsütés hiányában és a viszonylag hüvös légtömegek hatására gyenge a nappali fölmelegedés, a legtöbb helyen a 20 fokot sem éri el. A hőmérséklet csúcsértéke jóval 25 fok fölött van, sőt helyenként a 30 fokot is meghaladja azonban a délutáni órák hőmérséklete a kontinens déli felén. Ugyanaz a nyugatias áramlás ugyanis, amelyik Észak-Európa fölé hüvös levegőt szállit, az Ibériai-félsziget felől meleg légtömegeket sodor az Alpok és Kárpátok vidékén át egészen Ukrajnáig. Egy-egy nedvesebb léghullám hatására nyári záporok, zivatarok is kialakulnak ugyan, a legtöbb helyen azonban száraz, derült az idő. A következő napokban a hüvösebb és nedvesebb léghullámok pályája kissé délebbre helyeződik, ezért a Kárpát-medencében is változékonyabb lesz valamivel az idő.

Hazánkban pénteken az ország északnyugati részén jobbára erősen felhős volt az ég, máshol általában 7, 13 órán át sütött a nap. A legmagasabb nappali hőmérséklet az erősen felhős helyeken 25, 27, a napos részeken 28, 32 fok között váltakozott. Délelőtt még csak nyugaton és északon alakult ki szórványosan zápor, zivatar, majd a délutáni óráktól sokhelyen volt heves zivatar. A zivatart néhány körzetben jégeső is kisérte. A ma reggel 7 óráig lehullott csapadék mennyisége általában csapadéknyom és 15 mm között alakult, de Dunaujvárosból 22, Keszthelyről 26, Kisvárdáról 45 mm-t jelentettek. Szombat hajnalra 15, 20 fokig hült le a levegő. Délelőtt nyugaton jobbára erősen, máshol változóan felhős volt az ég. Egy-két helyen zápores esett. A hőmérséklet 11 órakor 21 és 28 fok között váltakozott.

Ma 12 órakor Budapesten a hőmérséklet 25 fok, a tengerszintre átszámitott légnyomás 1013 mb /760 mm/, alig változik.

A Balaton vizének hőmérséklete Siófoknál 11 órakor 23 fok volt.

Várható időjárás vasárnap estig:

Időnként erősen megnövekvő felhőzet, szombaton szórványosan, vasárnap többfelé záporral, zivatarral.
Megélénkülő változó irányú, majd a Dunántúlon északnyugatira forduló és megerősödő szél.
Várható legalacsonyabb éjszakai hőmérséklet: 14, 19,
legmagasabb nappali hőmérséklet vasárnap: 25, 30 fok között.

Németh Lajos s.k.

A hőmérséklet napi középértéke és eltérése a 100 évi átlagtól /Budapesten/:

1979. VII. 20. 22,9 C° +0,9 C°

1871 óta ezen a napon Budapesten előfordult

legmagasabb hőmérséklet: 35,2 C° /1903/.
legalacsonyabb hőmérséklet: 9,2 C° /1892/.

79.505.

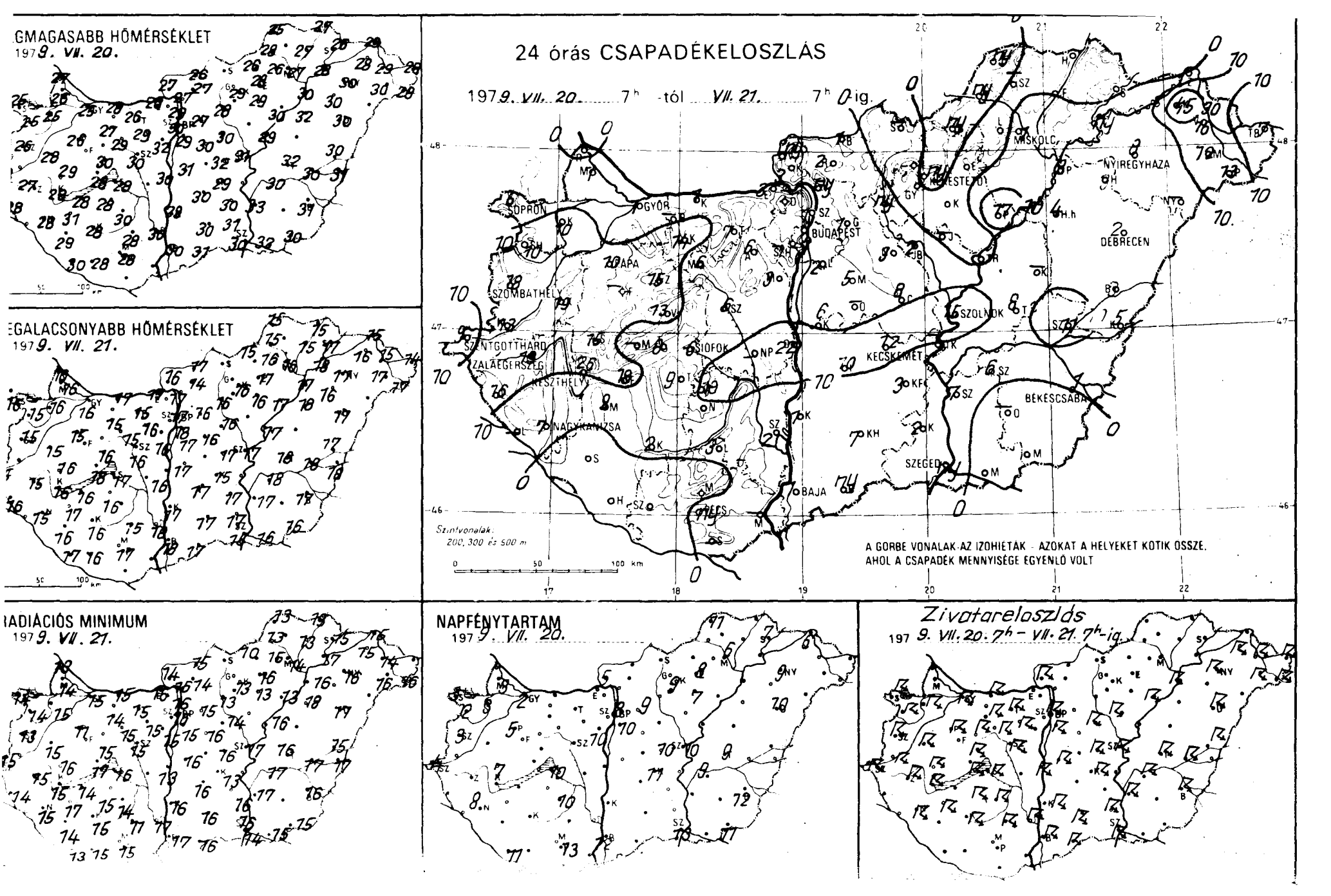
GMAGASABB HŐMÉRSÉKLET
1979. VII. 20.
EGALACSONYABB HŐMÉRSÉKLET
1979. VII. 21.
24 órás CSAPADÉKELOSZLÁS
1979. VII. 20. 7h -tól VII. 21. 7h 0-ig.
SOPRON
GYŐR
BUDAPEST
MISKOLC
NYÍREGYHÁZA
DEBRECEN
SZOLNOK
KECSKEMÉT
BÉKÉSCSABA
SZEGED
BAJA
SIÓFOK
SZOMBATHELY
SZENTGOTTHÁRD
KESZTHELY
NAGYKANIZSA
PÉCS
Szintvonalak:
200, 300 és 500 m
A GÖRBE VONALAK AZ IZOHIÉTÁK - AZOKAT A HELYEKET KÖTIK ÖSSZE,
AHOL A CSAPADÉK MENNYISÉGE EGYENLŐ VOLT
IADIÁCIÓS MINIMUM
1979. VII. 21.
NAPFÉNYTARTAM
1979. VII. 20.
Zivatareloszlás
1979. VII. 20. 7h - VII. 21. 7h-ig

	1979.VII.21 07 h -ig az utolsó 24 óra adatai					
	csapadék (mm)		max. hőmérséklet	min. hőmérséklet	rad. min.	napos órák
	1	☇ =	25	16	15	2
vár	10	☇	25	16	15	3
nmagyaróvár	1	⌒	26	16	14	3
	.		27	16	13	
n	6	☇	25	16	14	3
nhorpács	10	☇	25	15	14	2
	19	☇ ⌒	28	15	15	
end	13	☇	–	–	–	
gotthárd	9	☇	28	15	15	4
athely	18	☇ ⌒	26	15	13	3
	16		28	16	14	
se	–		–	–	–	
anizsa	7	☇	28	15	15	8
erszeg	13	☇	27	15	15	
gyepű	–		–	–	–	
nely	26	☇ ▲	28	16	15	7
hely	–		–	–	–	–
	10	☇ =	26	15	11	5
	15	☇	29	16	16	
	8	☇	28	18	17	
em	13	☇	30	16	15	
	15	☇	26	14	13	
d	19	▽	28	16	14	
kszt. györgy	.	⌒	30	17	13	11
vár	2	☇ ⌒	28	16	15	
	9	☇	31	17	17	
	6	☇	28	17	16	10
szob	.	⌒	29	16	14	
	9	☇	28	16	15	
	–		–	–	–	
com	3	▽	26	17	16	
	14	☇	27	15	14	
om	1	☇ ⌒	28	17	15	
nya	7	☇ ⌒	26	15	15	
boz	6	☇	29	16	15	
varos	22	☇	30	16	13	
vasár	3	▽ ≡	32	16	15	10
	6	☇	29	15	15	
csökp.	–		–	–	–	
hattyán	6	☇	30	16	15	
mcse	19	☇	30	16	14	10
	3	☇	28	15	11	
	–		–	–	–	
d	2	☇	30	18	17	
ádtető	.		27	18	18	
	–		–	–	–	
	ny	▽ ⌒	28	17	15	13
	–		–	–	–	
	.		28	16	15	
	2	☇ =	29	17	15	10
lm	1	☇ ⌒	30	18	16	8
hegy	–		–	–	–	
	8	☇	32	17	16	10
	–		–	–	–	
	1		27	16	15	9
	3	▽ ⌒	26	15	15	
	5		30	16	16	
	3	☇	30	16	14	
	–		–	–	–	
	1	▽	29	17	16	

	1979.VII.21 07 h -ig az utolsó 24 óra adatai					
	csapadék (mm)		max. hőmérséklet	min. hőmérséklet	rad. min.	napos órák
Vác	ny	⌒	27	17	16	
Vámosmikola	ny	☇ ⌒	27	16	14	5
Baja	1	☇	30	18	17	12
Bácsalmás	ny	☇	31	17	16	
Izsák	10	☇	30	17	16	
Kalocsa	1	☇	29	17	16	
Kecskemét	12	☇ ⌒ =	29	15	13	11
Kiskunf. háza	3	▽	30	17	16	
Kiskunhalas	7	☇	30	17	16	
Kunszentmiklós	6	☇	31	17	16	
Tiszakécske	–		–	–	–	
Balassagyarmat	1	▽	26	17	15	
Romhány	2	▽	27	14	14	
Salgótarján	–		–	–	–	
Eger	.		28	17	16	8
Galyatető	.		22	14	13	
Gyöngyös	.		29	16	13	
Kékestető	ny	▽	21	14	13	9
Kompolt	.	⌒	29	16	13	
Lőrinci	ny	,	28	16	13	
Poroszló	17	☇	30	17	13	
Jászapáti	–		–	–	–	
Jászberény	2	☇	30	17	16	
Karcag	–		–	–	–	
Szolnok	15	☇ =	31	17	17	10
Tiszaroff	.	⌒	29	17	16	
Túrkeve	8	☇	32	18	16	9
Kistelek	2	☇	31	17	16	
Makó	.		32	16	15	
Szeged	ny	☇	30	15	14	13
Szentes	7	☇	33	17	17	
Borsodnádasd	ny	▽ ⌒	26	15	10	
Füged	.	⌒	27	15	13	
Hidasnémeti	.		27	15	13	
Jósvafő	ny	▽ ⌒	25	15	13	11
Lillafüred	.		26	16	15	
Miskolc	1	▽ =	27	16	14	6
Putnok	ny		28	15	13	
Sárospatak	.		26	17	15	7
Szendrőlád	–		–	–	–	
Tokaj	ny	▽	28	18	17	
Kisvárda	45	☇ ▲	28	26	15	6
Mátészalka	12	☇	30	17	16	
Nyíregyháza	8	☇	30	17	16	9
Nyírlugos	–		–	–	–	
Pátyod	13	☇ ⌒	29	17	16	
Tiszabecs	7	☇	29	14	–	
Vásárosnamény	16	☇	29	15	14	
Záhony	.		29	15	15	
Berettyóújfalu	3	☇	30	17	15	
Debrecen	2	☇ =	30	17	17	10
Hajdudorog	3	▽ ⌒	30	16	16	
Hortobágy	4	▽	32	18	18	
Kótosszakal	5	▽	31	18	17	
Polgár	3	☇ ⌒	30	17	16	
Békéscsaba	1	☇	31	17	16	12
Mezőhegyes	.	⌒	30	16	15	11
Orosháza	–		–	–	–	–
Szarvas	6	☇	30	18	17	9
Szeghalom	11	☇	30	18	17	

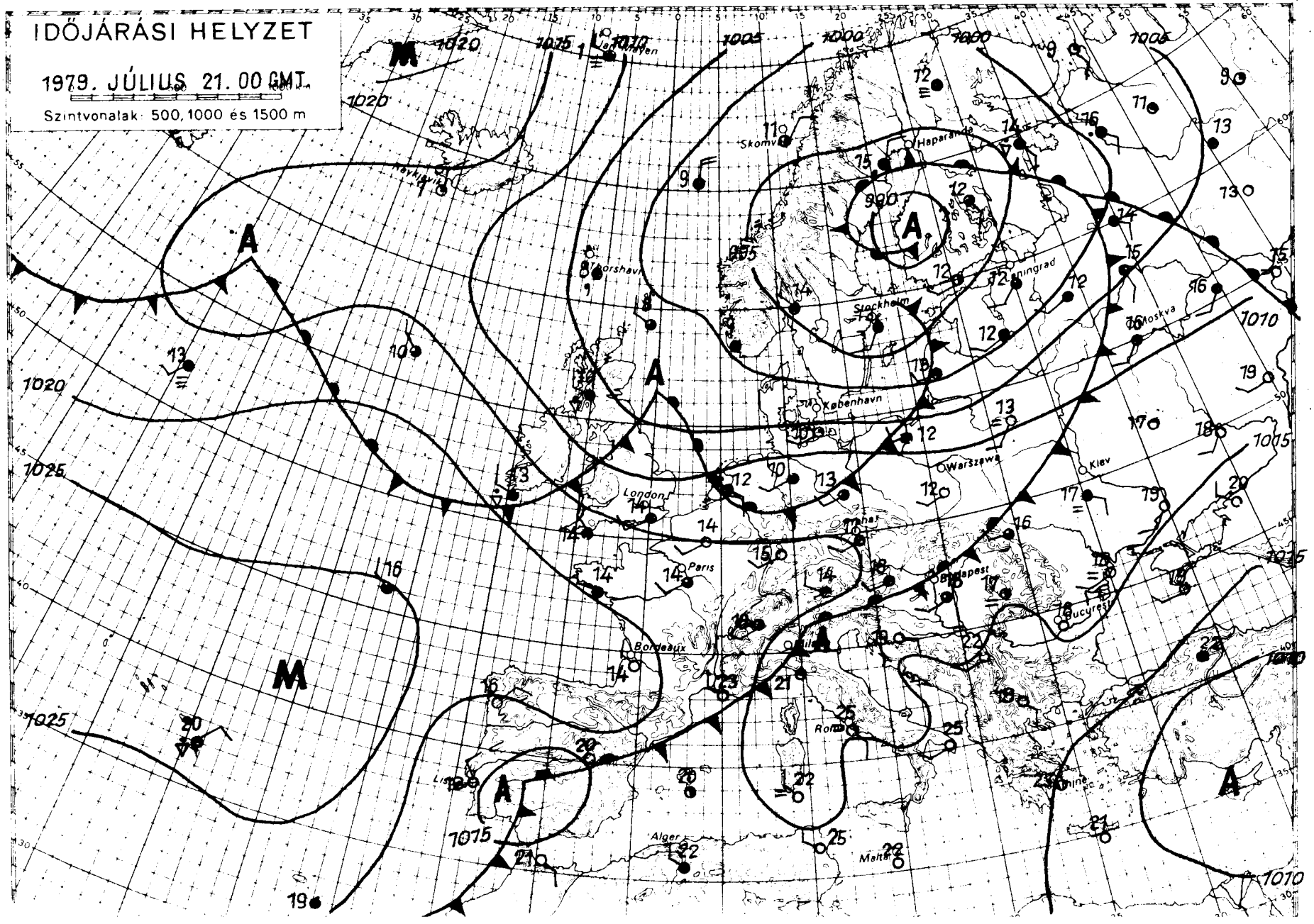

KIADJA: ORSZÁGOS METEOROLÓGIAI SZOLGÁLAT
Készíti: Központi Előrejelző Intézet Előrejelző Osztálya — T.: 273 - 078 — Megjelenik naponként
Évi előfizetési díja: 1.460 Ft. Megrendelhető: 1024 Budapest, II., Kitaibel Pál u. 1. Telefon: 353-500
Kiadásért felel az OMSZ elnöke — Szerkesztésért felel a KEI igazgatója

IDŐJÁRÁSI NAPIJELENTÉS

ЕЖЕДНЕВНЫЙ МЕТЕОРОЛОГИЧЕСКИЙ БЮЛЛЕТЕНЬ • DAILY WEATHER REPORT
BULLETIN QUOTIDIEN DE TEMPS • TÄGLICHER WETTERBERICHT

92. évfolyam 203. szám. + Budapest + 1979. július 22. vasárnap

Az időjárási helyzet és a várható időjárás:

Szárazföldünk legnagyobb részén ismét változékony az időjárás. Középpontjával a Skandináv-félsziget középső része fölött nagy kiterjedésü alacsony légnyomású képződmény helyezkedik el, amelynek nyugati, délnyugati oldalán hüvös, nedves levegő áramlik Nyugat-Európa északi részén át Közép-Európa fölé. A hüvös léghullámok vonulását eső, zápor és megélénkülő északnyugati szél kiséri. Kontinensünk északi felén a legmagasabb nappali hőmérséklet szombaton 2, 7 fokkal alacsonyabb volt, mint a sokévi átlag. Dél-Európában ugyanakkor még meleg volt az idő, a hőmérséklet csúcsértéke 2, 5 fokkal meghaladta az évszaknak megfelelőt. A következő időszakban a Kárpát-medencét egyre hüvösebb levegő árasztja el, emiatt az évszakhoz képest hüvös lesz az idő.

Hazánkban szombaton az északnyugati országrészben erősen felhős volt az ég és csak 2, 6 órán át sütött a nap. Máshol változóan felhős idő volt, 7, 12 órás napsütéssel. Szombaton napközben csak északnyugaton volt egy-két helyen zápor, majd a késő délutáni, esti óráktól egyre több helyről jelentettek esőt, záport, néhány helyről zivatart. A ma reggel 7 óráig lehullott eső mennyisége általában csapadéknyom és 10 mm között volt, de néhány helyen 10, 20 mm-t mértek, sőt Ceglédről 23, Nagykanizsáról 24, Szekszárdról 27 mm-t jelentettek. A legmagasabb nappali hőmérséklet északnyugaton 22, 26, máshol még 26, 32 fok között alakult. Ma hajnalra 14, 20 fokig hült le a levegő. Délelőtt túlnyomóan borult idő volt, többfelé esett az eső. A hőmérséklet 11 órakor északnyugaton 15, 17, máshol 17, 22 fok között volt.

Ma 12 órakor Budapesten a hőmérséklet 20 fok, a tengerszintre átszámitott légnyomás 1015 mb /761 mm/, gyengén emelkedik.

A Balaton vizének hőmérséklete Siófoknál 11 órakor 23 fok volt.

Várható időjárás hétfő estig:

Vasárnap: túlnyomóan borult idő, többfelé esővel, záporral, egy-két helyen zivatarral.
Hétfőn: felhőátvonulások, elszórtan esővel, záporral.
Megélénkülő, időnként megerősödő északnyugati, északi szél.
A hajnali órákban helyenként párás lesz a levegő, egy-két helyen átmenetileg köd keletkezik.
Várható legalacsonyabb éjszakai hőmérséklet: 11, 16,
legmagasabb nappali hőmérséklet hétfőn: 19, 24 fok között.

Bartha Péterné s.k.

A hőmérséklet napi középértéke és eltérése a 100 évi átlagtól /Budapesten/:

1979. VII. 21.	23,5 C°	+1,7 C°

1871 óta ezen a napon Budapesten előfordult

legmagasabb hőmérséklet:	35,5 C° /1880/,
legalacsonyabb hőmérséklet:	11,1 C° /1892/.

79.506.

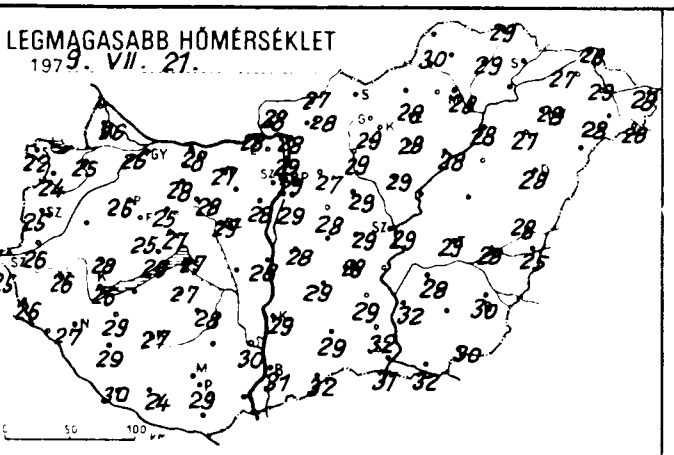
LEGMAGASABB HŐMÉRSÉKLET
1979. VII. 21.

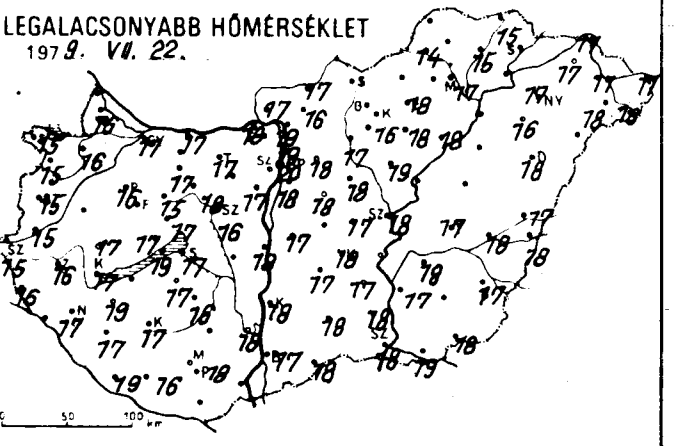
LEGALACSONYABB HŐMÉRSÉKLET
1979. VII. 22.

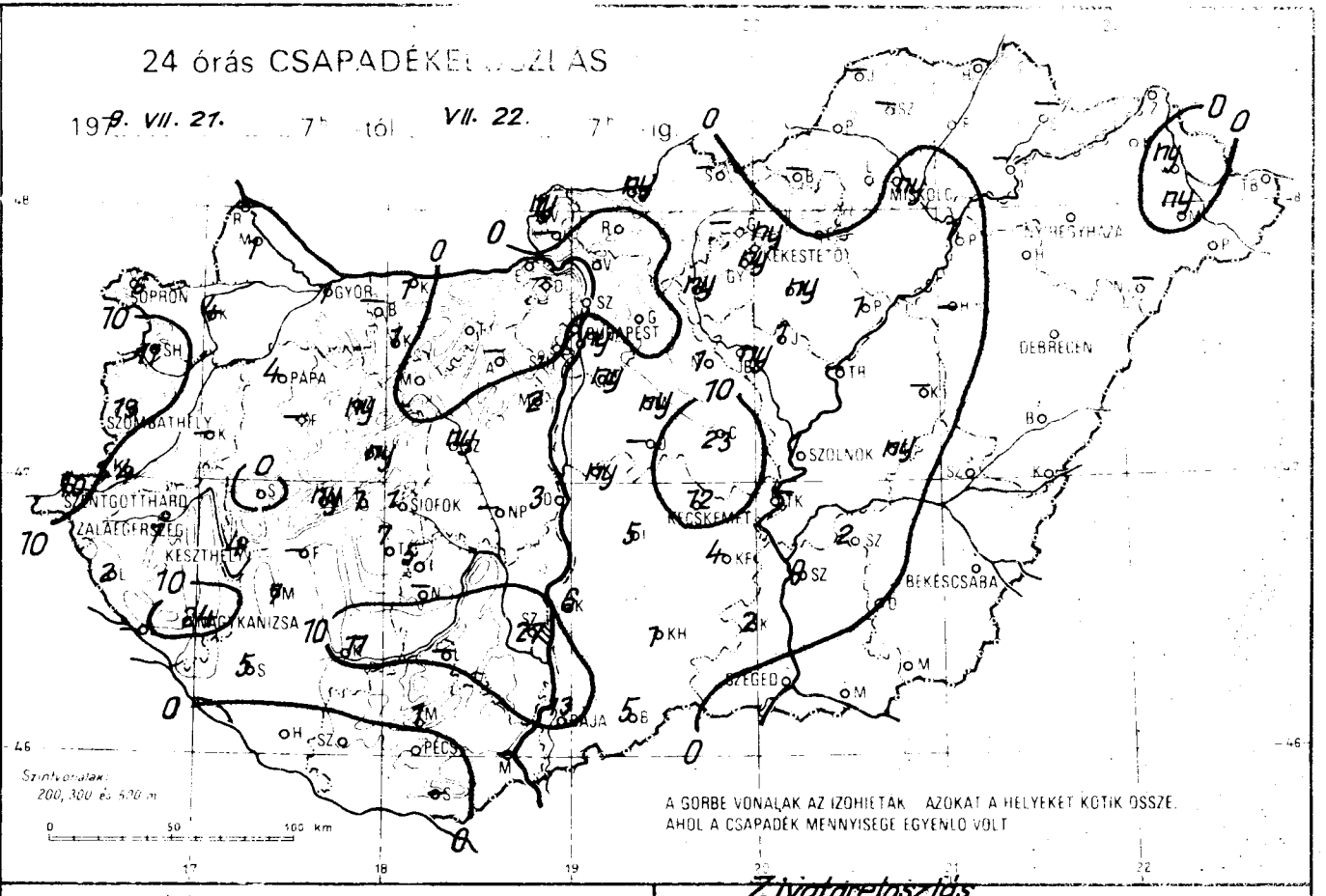
24 órás CSAPADÉKELOSZLÁS
1979. VII. 21. 7h tól VII. 22. 7h ig.
SOPRON
GYŐR
PÁPA
SZOMBATHELY
SZENTGOTTHÁRD
ZALAEGERSZEG
KESZTHELY
NAGYKANIZSA
SIÓFOK
BUDAPEST
KECSKEMÉT
SZOLNOK
DEBRECEN
BÉKÉSCSABA
SZEGED
PÉCS
BAJA
Szintvonalak: 200, 300 és 500 m
A GÖRBE VONALAK AZ IZOHIETÁK. AZOKAT A HELYEKET KÖTIK ÖSSZE, AHOL A CSAPADÉK MENNYISÉGE EGYENLŐ VOLT

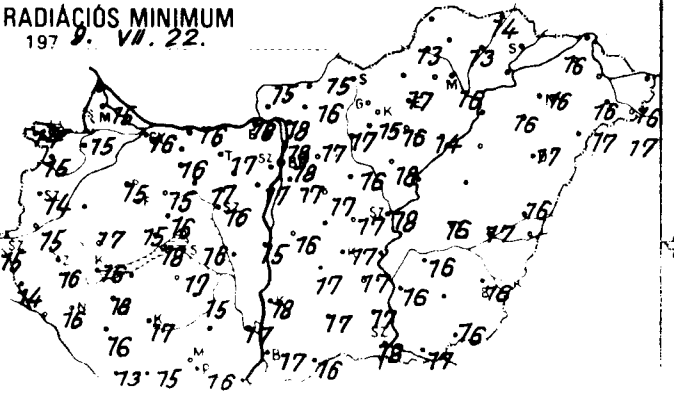
RADIÁCIÓS MINIMUM
1979. VII. 22.

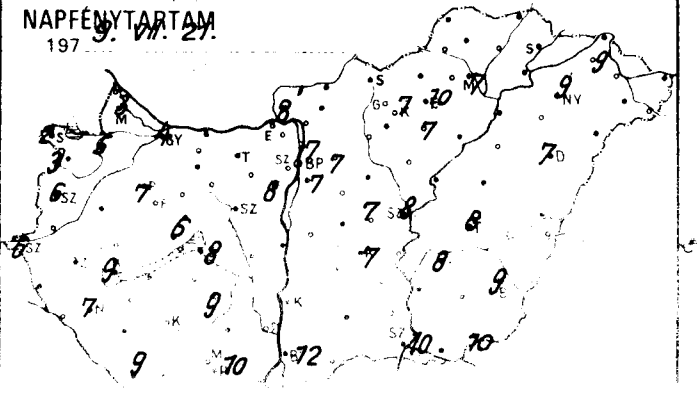
NAPFÉNYTARTAM
1979. VII. 21.

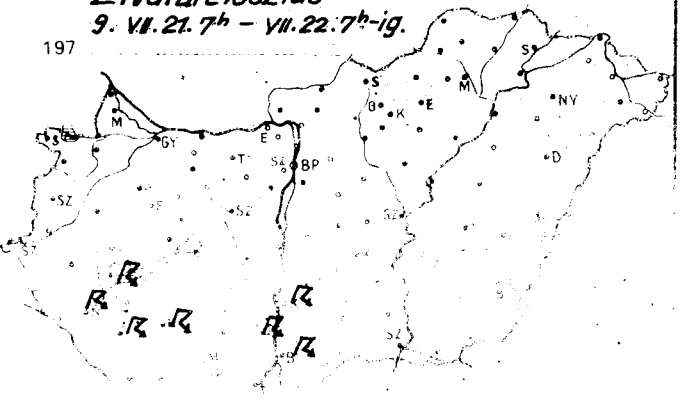
Zivatareloszlás
9. VII. 21. 7h – VII. 22. 7h-ig.
197

9.VII.22.

	csapadék (mm)		max. hőmérséklet	min. hőmérséklet	rad. min.	napos órák
	1	∇	26	17	16	4
	4	∇	25	16	15	5
nagyvárad	1		26	16	15	3
	–		–	–	–	
	6	∇	22	15	14	2
horpács	11		24	15	15	3
	–		–	–	–	
	4		26	15	15	
illárd	10	∇	25	15	15	6
hely	19	∇	25	15	14	6
	2		26	16	14	
	–		–	–	–	
	24	↖	27	17	16	7
	1	∇	26	16	16	
	–		–	–	–	
	4	↖	26	17	16	9
	ny		25	17	15	6
	4	∇	26	16	15	7
	.		28	17	17	
	1		26	19	18	
	ny		27	17	16	
	ny		25	15	15	
	–		–	–	–	
györgy	.		30	19	13	9
	11	↖	27	17	17	
	7		29	19	18	
	1	∇	27	17	16	8
ob	5	↖	29	17	16	
	7		27	17	17	
	–		–	–	–	
	.		28	18	18	
	1		28	17	16	
	1	∇	28	17	16	
	.		27	17	17	
	–		–	–	–	
	3		28	18	15	
	2	∇	28	17	17	8
	.		28	18	17	
okp	–		–	–	–	
atyan	ny		29	16	16	
se	5		28	16	15	9
	–		–	–	–	
	–		–	–	–	
	27	↖	30	18	17	
pádtető	1		27	16	15	
	–		–	–	–	
	.		29	18	16	10
	–		–	–	–	
	.		24	16	15	
	ny		29	18	17	7
	ny	∇	29	20	18	7
egy	.		26	18	15	
	23	∇	29	17	17	7
	–		–	–	–	
	.		27	18	17	7
	–		–	–	–	
	ny		28	18	17	
	1		29	18	16	
	–		–	–	–	

9.VII.22.

	csapadék (mm)		max. hőmérséklet	min. hőmérséklet	rad. min.	napos órák
Vác	.		28	19	18	
Vámosmikola	ny		28	17	15	8
Baja	13	↖	31	17	17	12
Bácsalmás	5		32	18	16	
Izsák	5		29	17	17	
Kalocsa	6	↖	29	18	18	
Kecskemét	12		28	18	17	7
Kiskunf. háza	4		29	17	17	
Kiskunhalas	1		29	18	17	
Kunszentmiklós	ny	∇	28	17	16	
Tiszakécske	–		–	–	–	
Balassagyarmat	ny		27	17	15	
Romhány	.		28	16	16	
Salgótarján	–		–	–	–	
Eger	.		28	18	17	10
Galyatető	–		–	–	–	
Gyöngyös	ny	,	29	16	15	
Kékestető	ny	∇	21	13	12	7
Kompolt	ny	,	28	18	16	7
Lőrinci	ny	,	29	17	17	
Poroszló	1		28	18	14	
Jászapáti	1	↳	29	18	17	
Jászbereny	ny		29	19	18	
Karcag	–		–	–	–	
Szolnok	1		29	18	18	8
Tiszaroff	–		–	–	–	
Törkeve	ny		29	17	16	8
Kistelek	2	∇	32	18	17	
Makó	.		32	19	17	
Szeged	.	↳	31	18	18	10
Szentes	9	∇	32	17	16	
Borsodnadasd	–		–	–	–	
Fügöd	.	↳	29	15	13	
Hidasnémeti	.		29	15	14	
Jósvafő	–		–	–	–	–
Lillafüred	.		23	15	15	
Miskolc	ny	∇	28	17	16	7
Putnok	.		30	14	13	
Sárospatak	–		–	–	–	
Szendrőlád	–		–	–	–	
Tokaj	–		–	–	–	
Kisvarda	.		27	17	16	9
Mátészalka	ny	↳ ,	28	18	17	
Nyíregyháza	.		28	17	16	9
Nyírlugos	–		–	–	–	
Pátyod	.	↳	28	18	17	
Tiszabecs	.		28	17	16	
Vásárosnamény	ny	↳	29	17	16	
Zahony	.		28	17	16	
Berettyoujfalu	.	↳	28	17	16	
Debrecen	.		28	18	17	7
Hajdúdorog	.		27	16	16	
Hortobágy	–		–	–	–	
Körösszakal	.	↳	28	18	16	
Polgár	1		28	18	16	
Békéscsaba	.	↳	30	17	16	9
Mezőhegyes	.	↳	30	18	16	10
Orosháza	–		–	–	–	–
Szarvas	2		28	18	16	8

KIADJA: ORSZÁGOS METEOROLÓGIAI SZOLGÁLAT

Készíti: Központi Előrejelző Intézet Előrejelző Osztálya — T.: 273 - 078 — Megjelenik naponként

Évi előfizetési díja: 1.460 Ft - Megrendelhető: 1024 Budapest, II., Kitaibel Pál u. 1. Telefon: 353-500

IDŐJÁRÁSI NAPIJELENTÉS

ЕЖЕДНЕВНЫЙ МЕТЕОРОЛОГИЧЕСКИЙ БЮЛЛЕТЕНЬ · DAILY WEATHER REPORT
BULLETIN QUOTIDIEN DE TEMPS · TÄGLICHER WETTERBERICHT

92. évfolyam 204. szám. + Budapest + 1979. július 23. hétfő

Az időjárási helyzet és a várható időjárás:

Hétfőn délelőtt Európa északi felén egy ciklon erősen felhős, időnként esős időt okozott. A Moszkva-Kiev-Bukarest-Split-Milánó vonalban húzódó, 200-800 km széles frontálzónában is sok helyen esett az eső. Borongós időről és elszórt esőkről érkezett jelentés a Brit-szigetekről és az NSZK, valamint az NDK területéről. Ezeken a helyeken a hőmérséklet is alacsonyabb volt a július második felében megszokottnál. Európa többi részén napos, száraz idő volt.

Magyarországon vasárnap vonult át az előbb említett front. Napközben erősen felhős, borult időt és ismétlődő esőt, záporokat okozott. A hőmérséklet csúcsértéke általában 20 és 25, a nyugati országrészben 16 és 20 fok között volt. Az esti, éjszakai óráktól északnyugat felől folyamatosan csökkent a felhőzet és hétfő reggel már csak a déli országrészben esett az eső. Vasárnap és hétfő reggel 7 óra között csaknem mindenütt hullott legalább jelentéktelen mennyiségü eső. A legtöbb csapadékot - 5, 10 mm-t - a Dunántúl nyugati, és déli, valamint az Alföld délkeleti részén mérték. A legalacsonyabb hőmérséklet hétfőn hajnalban 8 és 15 fok között volt. Délelőtt a déli országrészben is feloszlott a felhőtakaró és délben már országszerte napos, száraz, de kissé hüvös, szeles idő volt. A hőmérséklet 11 óráig 19, 21 fokig emelkedett.

Ma 12 órakor Budapesten a hőmérséklet 20 fok, a tengerszintre átszámitott légnyomás 1019 mb /765 mm/, nem változik.

A Balaton vizének hőmérséklete 11 órakor Siófoknál 20 fok volt.

Várható időjárás kedd estig:

Hétfőn gyengén, vagy közepesen felhős száraz idő.
Kedden - különösen az ország déli és nyugati részén - átmeneti erős felhősödés és elszórtan átfutó záporok.
Délen és nyugaton tartós eső is előfordulhat.
Gyakran élénk északi, északnyugati szél.
Várható legalacsonyabb éjszakai hőmérséklet 8, 13,
legmagasabb nappali hőmérséklet kedden: 18, 23 fok között.

Aigner Szilárd s.k.

TÁVOLABBI KILÁTÁSOK SZERDÁTÓL-SZOMBATIG:

Felhőátvonulások futó záporokkal. Az évszakhoz képest kissé hüvös idő várható.
Legalacsonyabb hajnali hőmérséklet 10, 15 fok között.
Legmagasabb nappali hőmérséklet 21, 26 fok között.
Jelentős mennyiségü /legalább 5 mm/ csapadék az ország területének 30 százalékán várható.

KÖZÉPTÁVÚ ELŐREJELZŐ OSZTÁLY

A hőmérséklet napi középértéke és eltérése a 100 évi átlagtól /Budapesten/:

1979. VII. 22.	20,1 C°	-2,0 C°

1871 óta ezen a napon Budapesten előfordult

legmagasabb hőmérséklet:	35,3 C° /1935/,
legalacsonyabb hőmérséklet:	8,3 C° /1898/.

79.507.

LEGMAGASABB HŐMÉRSÉKLET

197 9. VII. 22.

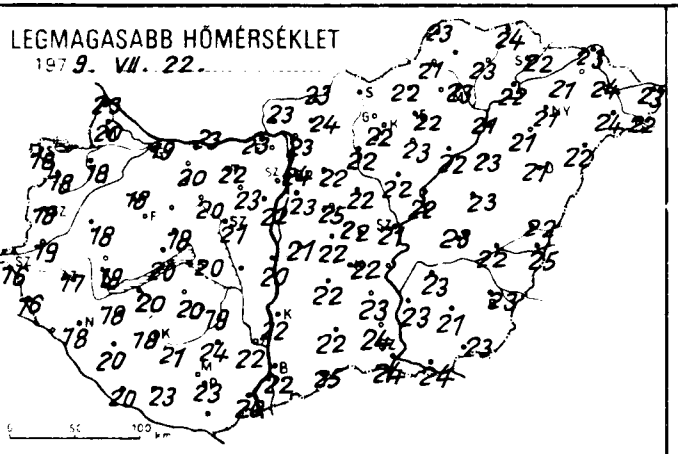

LEGALACSONYABB HŐMÉRSÉKLET

197 9. VII. 23.

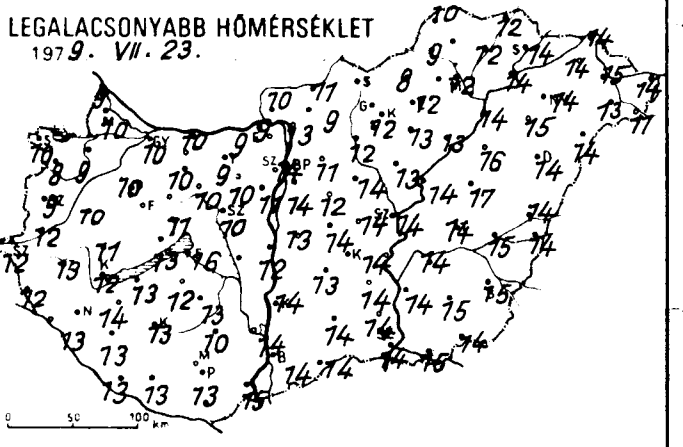

RADIÁCIÓS MINIMUM

197 9. VII. 23.

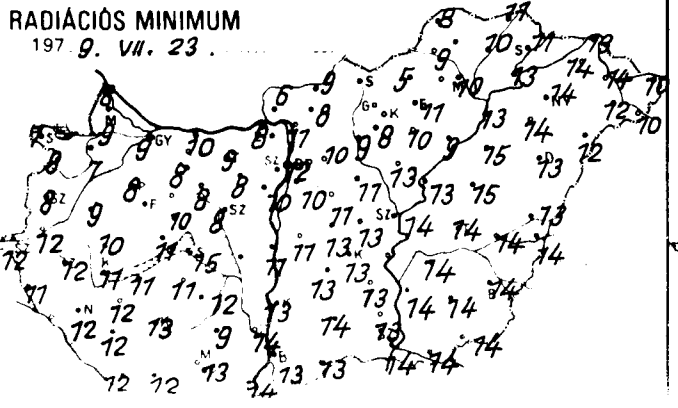

24 órás CSAPADÉKELOSZLÁS

197 9. VII. 22. 7h -tól VII. 23. 7h -ig.

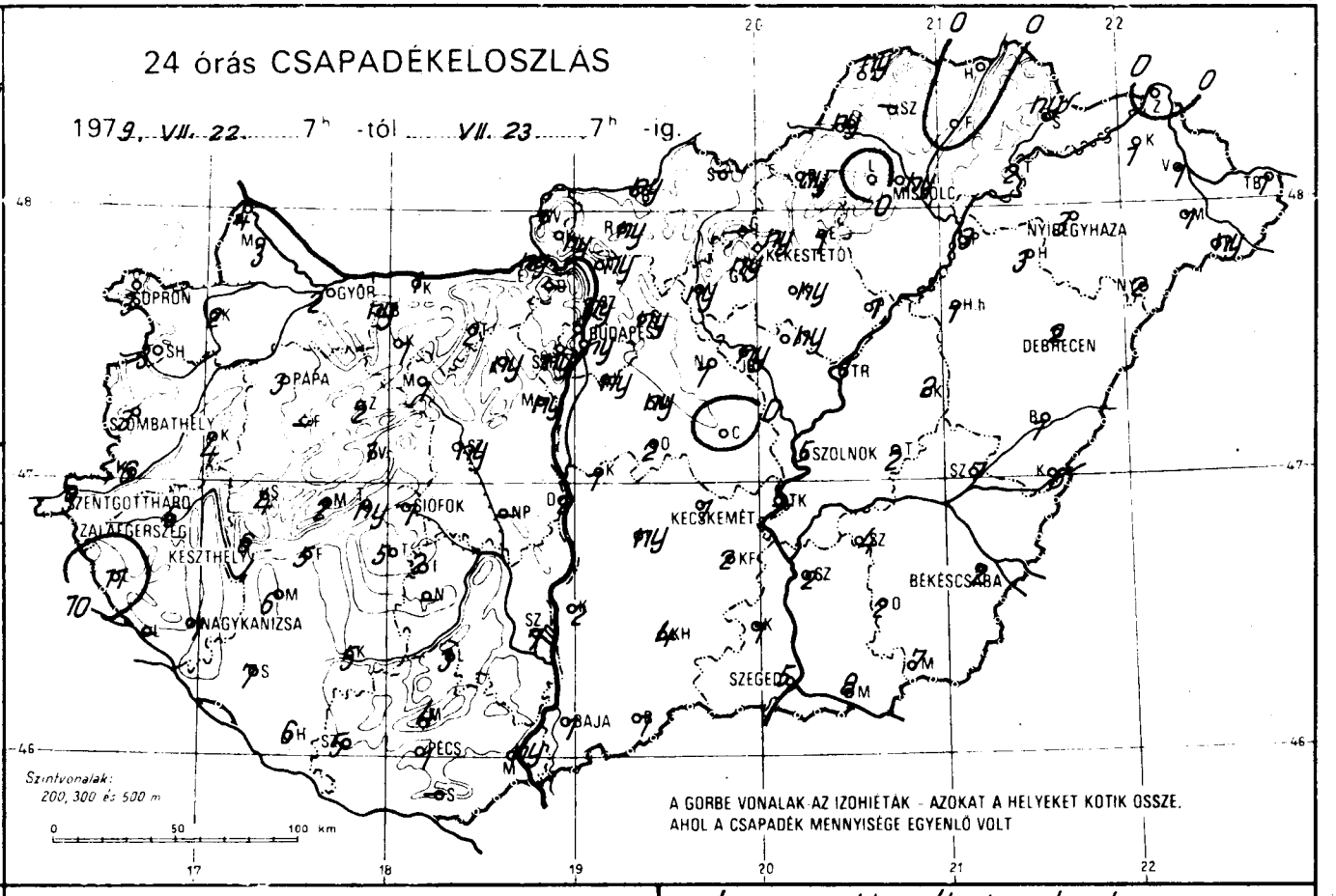

NAPFÉNYTARTAM

197 9. VII. 22.

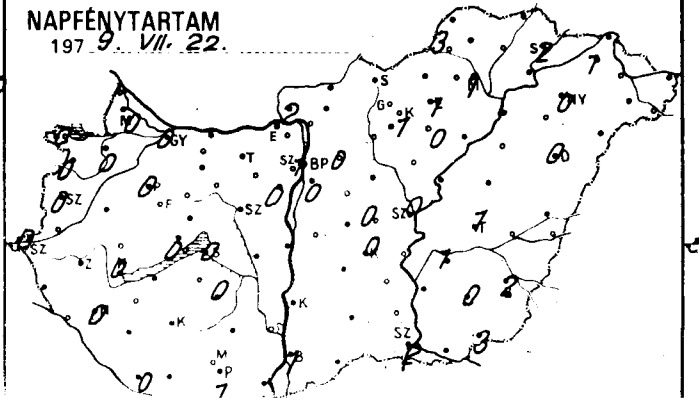

Legnagyobb szélsebesség m/s

197 9. VII. 22.

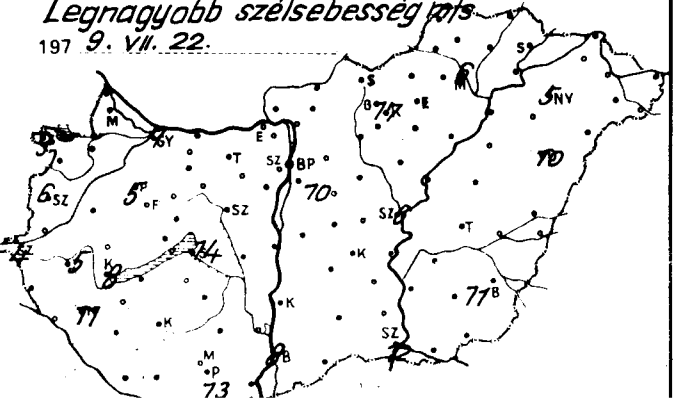

	1972.VII.23. 07 h -ig az utolsó 24 óra adatai					
	csapadék (mm)		max. hőmérséklet	min. hőmérséklet	rad. min.	napos órák
yör	2		19	10	9	0
apalvár	2	∴	18	9	7	0
ssonmagaróvár	3	⌓	20	10	9	0
jka	4		23	9	8	
pron	3		18	10	7	0
ponhorpács	3	⌓	18	8	8	0
ad	4		18	10	9	
rmend	6		19	12	12	
ngotthárd	9	=	16	12	12	0
nbathely	3		18	9	8	0
ri	11		16	12	11	
teve	–		–	–	–	
gykanizsa	7		18	13	12	0
lacegerszeg	6	=	17	13	12	
rlsgyepű	–		–	–	–	
sthely	6		18	12	11	0
nyeshely	2		18	10	8	0
pa	3	⌓	18	10	8	0
rieg	4		18	11	10	
ny	ny	⌓	20	13	11	
sprém	1		18	11	10	
	2		18	10	9	
d	5		20	13	11	
kszt. györgy	6		20	13	12	0
sár	5		21	13	13	
ri	6		18	14	12	
	1		20	16	15	0
szob	7		20	13	12	
	5		20	12	11	
na	ny	⌓	20	13	11	
gom	ny	,	23	9	8	
	1	∴⌓	20	10	8	
rom	1	∴	23	10	10	
nya	2	⌓	22	9	9	
doboz	ny	∴⌓	23	10	8	
város	2		20	12	11	
vasár	ny		22	11	10	0
	1	⌓	20	10	8	
resökp.	–		–	–	–	
hattyán	ny	⌓	21	10	8	
ese	2		19	13	12	0
	3		24	10	9	
ri	–		–	–	–	
d	7	∴	22	14	14	
rpádtető	4		21	12	11	
	ny	⌓	20	15	14	
	1		23	13	13	1
	–		–	–	–	
	5		23	13	12	
	ny		23	14	10	0
nt.	ny	∴	24	14	12	1
hegy	ny		21	12	9	
	•		22	14	13	0
	–		–	–	–	
	ny		22	11	10	0
	ny	⌓	24	10	9	
	ny		25	12	11	
	1		22	14	11	
	2		22	14	13	
	ny		23	13	13	

	1972.VII.23. 07 h -ig az utolsó 24 óra adatai					
	csapadék (mm)		max. hőmérséklet	min. hőmérséklet	rad. min.	napos órák
Vác	ny		23	13	11	
Vámosmikola	1	⌓	23	10	6	2
Baja	1		22	14	13	1
Bácsalmás	1		25	14	13	
Izsák	ny		22	13	13	
Kalocsa	2		22	14	13	
Kecskemét	1	⌓	22	14	13	0
Kiskunf. háza	2	,	23	14	13	
Kiskunhalas	4		22	14	14	
Kunszentmiklós	1	∴	21	13	11	
Tiszakécske	–		–	–	–	
Balassagyarmat	ny	⌓	23	11	9	
Romhány	ny	,	24	9	8	
Salgótarján	–		–	–	–	
Eger	1		22	12	11	1
Galyatető	–		–	–	–	
Gyöngyös	ny	,	22	12	8	
Kékestető	ny		15	8	6	1
Kompolt	ny		23	13	10	0
Lőrinci	ny	,	22	12	9	
Poroszló	1		22	13	9	
Jászapáti	ny		22	13	–	
Jászberény	ny	⌓	23	14	13	
Karcag	2		23	17	15	
Szolnok	5	∴	21	14	14	0
Tiszaroff	1		22	14	13	
Túrkeve	2		23	14	14	1
Kistelek	1	∴	24	14	13	
Makó	8	⌐	24	15	14	
Szeged	5	⌐	24	14	14	2
Szentes	2		23	14	14	
Borsodnádasd	ny	∴⌓	22	8	5	
Füzöd	•		23	12	10	
Hidasnémeti	•		24	12	11	
Jósvafő	ny		23	10	8	3
Lillafüred	•		25	14	14	
Miskolc	ny	∴	23	12	10	1
Putnok	ny		21	9	9	
Sárospatak	ny		22	14	11	2
Szendrőlád	–		–	–	–	
Tokaj	2		22	14	13	
Kisvárda	1		21	14	14	1
Mátészalka	1		24	13	12	
Nyíregyháza	3	∴	21	14	14	0
Nyírlugos	2		22	14	12	
Patyod	ny	∴⌓	22	11	10	
Tiszabecs	1		23	14	10	
Vásárosnamény	1		24	15	14	
Záhony	•		23	14	13	
Berettyóújfalu	1		22	14	13	
Debrecen	2	⌐	21	14	13	0
Hajdúdorog	3		21	15	14	
Hortobágy	1		23	16	15	
Körösszakál	6	∴	25	14	14	
Polgár	3		21	14	13	
Békéscsaba	2		23	15	14	2
Mezőhegyes	7	∴	23	14	14	3
Orosháza	2		21	15	14	0
Szarvas	4		23	14	14	1
Szeghalom						

KIADJA: ORSZÁGOS METEOROLÓGIAI SZOLGÁLAT

Készíti: Központi Előrejelző Intézet Előrejelző Osztálya — T. **273 - 078** — Megjelenik naponként

Előfizetési díja 1460 Ft - Megrendelhető: 1024 Budapest, II., Kitaibel Pál u. 1. Telefon: 353-500

Kiadásért felel: az OMSZ elnöke — Szerkesztésért felel: a KEI igazgatója

IDŐJÁRÁSI NAPIJELENTÉS

ЕЖЕДНЕВНЫЙ МЕТЕОРОЛОГИЧЕСКИЙ БЮЛЛЕТЕНЬ · DAILY WEATHER REPORT
BULLETIN QUOTIDIEN DE TEMPS · TÄGLICHER WETTERBERICHT

92. évfolyam 205. szám. + Budapest + 1979. július 24. kedd

Az időjárási helyzet és a várható időjárás:

Franciaország óceáni partvidékétől Ukrajnáig egy néhány száz kilométer széles, nyugodt időjárású sáv húzódik. Ebben a sávban gyengék a légmozgások, száraz és viszonylag meleg levegő mozog az Ibériai-félsziget és a Fekete-tenger fölött. Ezért az emlitett vidékeken általában sok a napsütés, száraz, nyárias az idő. A magas nyomású zóna peremén azonban már jóval nedvesebb, és különböző hőmérsékletü léghullámok érkeznek a szárazföld fölé. Ezek a hüvös légtömegek a Brit-szigetek, Skandinávia, a Német-Lengyel-sikság és Szovjetunió európai területe egy részének időjárását alakitják. Ezeken a területeken általában erősen felhős, többfele csapadékos az idő. Hazánk időjárását is az óceáni léghullámok irányitják, ezért lényegesen még nem erősödik a nappali fölmelegedés.

Hazánkban hétfőn a felhőátvonulások közben 9, 14 órán át sütött a nap, és jelentéktelen mennyiségü esőt már csak egy-két helyről jelentettek. Az északi, északnyugati szelet több helyen erős lökések kisértek. A hőmérséklet csúcsértéke 20, 25 fok között volt. Kedd hajnalra általában 8, 14 fokig hült le a levegő. Délelőtt felhőátvonulások voltak, az északnyugati szél helyenként ismét megerősödött. A hőmérséklet 11 órára 19, 22 fokig emelkedett.

Ma 12 órakor Budapesten a hőmérséklet 21 fok, a tengerszintre átszámitott légnyomás 1018 mb /763 mm/, alig változik.

A Balaton vizének hőmérséklete Siófoknál 11 órakor 21 fok volt.

Várható időjárás szerda estig:

Felhőátvonulások, néhány helyen jelentéktelen mennyiségü futó záporral.
Napközben élénk nyugati, északnyugati szél.
Várható legalacsonyabb éjszakai hőmérséklet: 8, 13,
legmagasabb nappali hőmérséklet szerdán: 20, 25 fok között.

Bártfai Erzsébet - Vadkerti Ferenc s.k.

A hőmérséklet napi középértéke és eltérése a 100 évi átlagtól /Budapesten/:

1979. VII. 23. 19,0 C° -3,2 C°

1871 óta ezen a napon Budapesten előfordult

legmagasabb hőmérséklet: 36,3 C° /1929/,
legalacsonyabb hőmérséklet: 10,2 C° /1884/.

79.510.

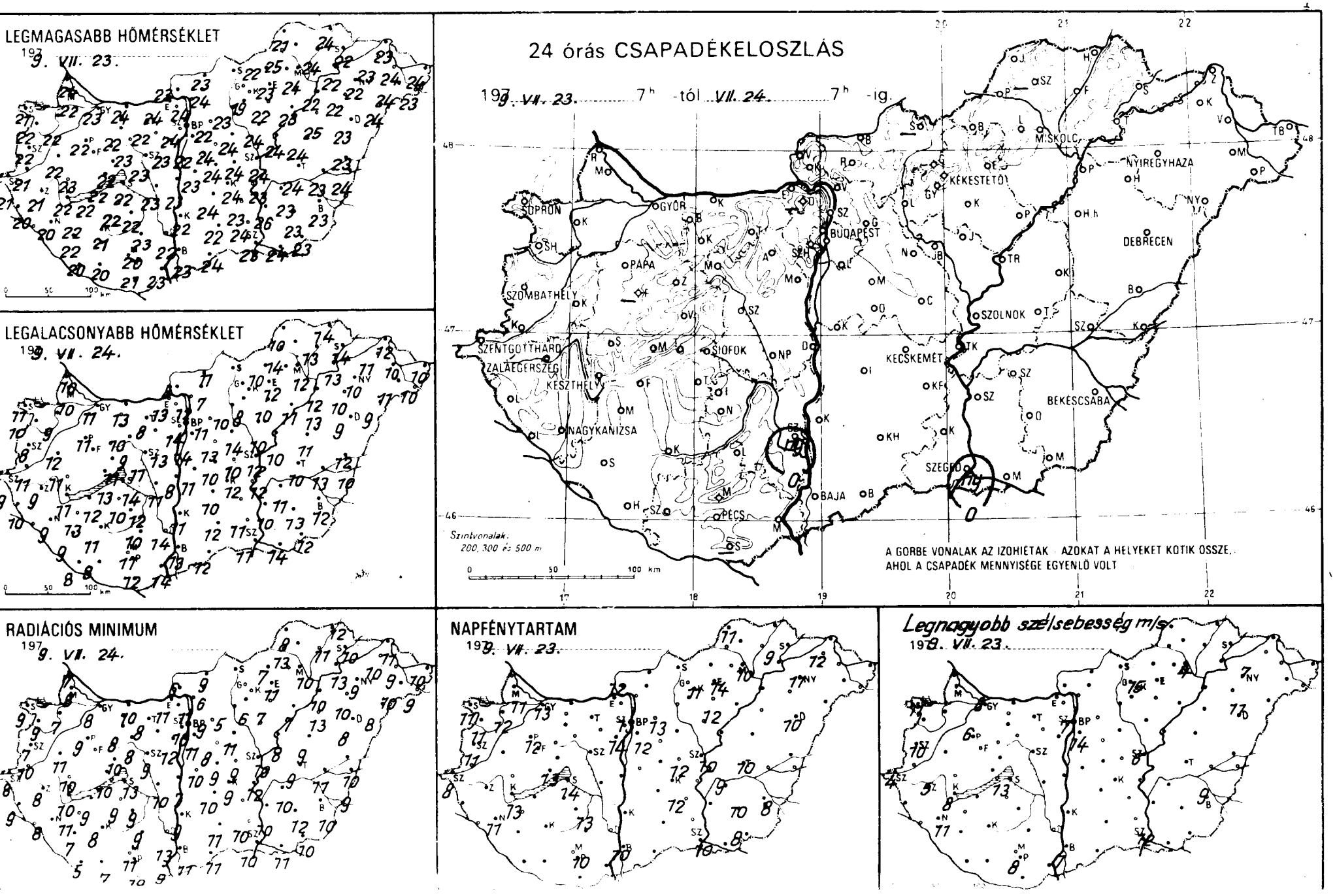
LEGMAGASABB HŐMÉRSÉKLET
1979. VII. 23.
LEGALACSONYABB HŐMÉRSÉKLET
1979. VII. 24.
24 órás CSAPADÉKELOSZLÁS
1979. VII. 23. 7h -tól VII. 24. 7h -ig.
SOPRON
GYŐR
BUDAPEST
MISKOLC
NYÍREGYHÁZA
KÉKESTETŐ
DEBRECEN
SZOMBATHELY
PAPA
SZOLNOK
SZENTGOTTHÁRD
ZALAEGERSZEG
KESZTHELY
SIÓFOK
KECSKEMÉT
NAGYKANIZSA
BÉKÉSCSABA
SZEGED
BAJA
PÉCS
Szintvonalak: 200, 300 és 500 m
A GÖRBE VONALAK AZ IZOHIETÁK AZOKAT A HELYEKET KÖTIK ÖSSZE, AHOL A CSAPADÉK MENNYISÉGE EGYENLŐ VOLT
RADIÁCIÓS MINIMUM
1979. VII. 24.
NAPFÉNYTARTAM
1979. VII. 23.
Legnagyobb szélsebesség m/s
1979. VII. 23.

	1979. VII. 24. 07 h -ig az utolsó 24 óra adatai							1979. VII. 24. 07 h -ig az utolsó 24 óra adatai						
	csapadék (mm)		max. hőmérséklet	min. hőmérséklet	rad. min.	napos órák		csapadék (mm)		max. hőmérséklet	min. hőmérséklet	rad. min.	napos órák	
…or	•	☁	23	11	8	13	Vác	•		24	12	11		
…puvár	•		22	9	7	12	Vámosmikola	•	☁	23	8	6	12	
…sonmagyaróvár	•	☁	22	10	8	11	Baja	○	☁	23	13	11	10	
…ka	•		24	10	7		Bácsalmás	•		24	12	11		
…pron	○	☁	21	11	9	11	Izsák	•		24	10	10		
…ronhorpács	•	☁	22	10	9	11	Kalocsa	•		22	11	9		
…el	•		22	12	11		Kecskemét	•	☁	24	12	9	12	
…rmend	•		21	11	10		Kiskunf. háza	•		23	11	9		
…gotthárd	•	☁	21	9	8	8	Kiskunhalas	•		22	12	11		
…abathely	•	☁	22	8	7	11	Kunszentmiklós	•		23	11	10		
…	•		20	10	9		Tiszakécske	○		23	12	12		
…nye	—		—	—	—		Balassagyarmat	•		23	11	9		
…kanizsa	•	☁	20	9	8	11	Romhány	•		24	7	6		
…egerszeg	•	☁	21	9	8		Salgótarján	—		—	—	—		
…kasgyepü	—		—	—	—		Eger	•		23	12	11	14	
…zthely	•	☁	22	11	10	13	Galyatető	•		20	9	5		
…eshely	•	☁	21	11	9	13	Gyöngyös	•		19	8	6		
…	•	☁	22	11	9	12	Kékestető	•	☁	15	9	6	11	
…g	•		23	11	10		Kompolt	•	☁	22	10	7	12	
…ny	•	☁	22	13	10		Lőrinci	•	☁	23	10	5		
…prém	○		22	11	10		Poroszló	•	☁	23	11	7		
…vod	•		22	12	9		Jászapáti	•		24	10	—		
…kszt. György	•	☁	20	8	5	11	Jászberény	•	☁	24	10	9		
…svár	•	☁	21	11	8		Karcag	•		24	11	9		
…	•	☁	22	13	11		Szolnok	•	☁	24	12	10	10	
…	•	☁	22	14	13	14	Tiszaroff	•	☁	24	10	8		
…sszob	•	☁	22	9	7		Túrkeve	•	☁	24	10	9	10	
…	•		22	10	9		Kistelek	•		24	11	10		
…va	•	☁	22	9	8		Makó	•	☁	24	14	11		
…rgom	•		24	13	11		Szeged	ny		23	11	10	10	
…	•	☁	22	10	8		Szentes	•		26	10	10		
…rom	○	☁	24	13	10		Borsodnádasd	•	☁	22	10	7		
…rva	•		22	8	8		Fügöd	•		24	13	11		
…dboz	•	☁	23	9	8		Hidasnémeti	•		24	14	12		
…város	•		23	8	7		Jósvafő	•		21	10	8	11	
…sár	•		23	13	12	14	Lillafüred	•		23	10	9		
…	•	☁	23	9	8		Miskolc	•		24	12	10	10	
…csokp.	•		23	11	10		Putnok	•		25	14	13		
…attyán	•	☁	23	11	9		Sárospatak	•		22	14	10	9	
…ese	•		22	12	9	13	Szendrőlád	—		—	—	—		
…	•		23	10	9		Tokaj	•		22	13	13		
…	○		—	—	—		Kisvárda	•	☁	23	11	10	12	
…	ny	☂	22	14	13		Mátészalka	•	☁	24	11	10		
…ádtető	•		20	11	11		Nyíregyháza	•		22	10	9	11	
…	○	☁	23	14	9		Nyírlugos	•		24	9	8		
…	○		21	12	10	10	Pátyod	•	☁	23	10	9		
…	—		—	—	—		Tiszabecs	•		24	10	10		
…	•		20	8	7		Vásárosnamény	•	☁	24	10	9		
…	○		22	14	11	12	Záhony	•		23	12	11		
…hat	•		24	14	13	13	Berettyóújfalu	•	☁	23	12	10		
…hegy	○		21	12	10		Debrecen	•	☁	23	9	8	10	
…	•	☁	24	10	9	12	Hajdúdorog	•		22	10	10		
…	—		—	—	—		Hortobágy	•		25	13	13		
…	○		22	11	9	13	Körösszakál	•	☁	24	10	9		
…	•	☁	24	7	7		Polgár	•		22	12	10		
…	○		24	13	8		Békéscsaba	•	☁	23	12	10	8	
…	○		24	14	11		Mezőhegyes	•	☁	23	12	10	8	
…	•	☁	24	10	9		Orosháza	•		23	13	12	10	
							Szarvas	•		23	11	10	9	

KIADJA: ORSZÁGOS METEOROLÓGIAI SZOLGÁLAT
Készíti: Központi Előrejelző Intézet Előrejelző Osztálya — 1.
Előfizetési díja 1 460 Ft. Megrendelhető: 1024 Budapest, II., Kitaibel Pál u. 1. Telefon: 355-100
Kiadásért felel: az OMSZ elnöke — Szerkesztésért felel: a KEI igazgatója

273 – 078 — Megjelenik naponta

IDŐJÁRÁSI NAPIJELENTÉS

ЕЖЕДНЕВНЫЙ МЕТЕОРОЛОГИЧЕСКИЙ БЮЛЛЕТЕНЬ · DAILY WEATHER REPORT
BULLETIN QUOTIDIEN DE TEMPS · TÄGLICHER WETTERBERICHT

92. évfolyam 206. szám. + Budapest + 1979. július 25. szerda

Az időjárási helyzet és a várható időjárás:

Kontinensünkön kb. a London-Prága-Kijev vonaltól északra ciklonok hatására változékony, többfelé esős, az évszakhoz képest hüvös az időjárás. A ciklonok áramlási rendszerében nyugat-keleti irányban nagy sebességgel váltakozó hőmérsékletü és nedvességtartalmú léghullámok áramlanak az Atlanti-óceán térségéből. Az emlitett vonaltól délre, mintegy 600-1000 km szélességü magas nyomású zóna húzódik. Ezeken a területeken általában kevés a felhő, száraz az idő. A Kárpát-medence időjárását csütörtök estig döntően a magas nyomású légköri képződmény alakitja, igy nem várható lényeges változás.

Hazánkban kedden a felhőátvonulások közben 7, 13 órán át sütött a nap. A déli óráktól az ország északi vidékein szórványos záporok, zivatarok alakultak ki. A ma reggel 7 óráig lehullott csapadék mennyisége általában csapadéknyom és 5 mm között volt, egyedül Lillafüreden mértek 23 mm-t. Az északi, északnyugati szelet helyenként erős lökések kisérték. A hőmérséklet csúcsértéke kedden 20, 25 fok között volt, szerda hajnalra 8, 14 fokig hült le a levegő. Délelőtt változóan felhős, de túlnyomóan napos idő volt az országban, a nyugati, északnyugati szelet ismét erős lökések kisérték időnként. A hőmérséklet 11 órára 19, 22 fokig emelkedett.

Ma 12 órakor Budapesten a hőmérséklet 21 fok, a tengerszintre átszámitott légnyomás 1019 mb /764 mm/, alig változik.

A Balaton vizének hőmérséklete Siófoknál 11 órakor 19 fok volt.

Várható időjárás csütörtök estig:

Időnként megnövekvő felhőzet, inkább csak északon néhány helyen záporral, esetleg egy-két helyen zivatarral.
Lassan mérséklődő nyugati, északnyugati szél.
Várható legalacsonyabb éjszakai hőmérséklet: 8, 13,
legmagasabb nappali hőmérséklet csütörtökön: 21, 26 fok között.

Németh Lajos - Bártfai Erzsébet s.k.

A hőmérséklet napi középértéke és eltérése a 100 évi átlagtól /Budapesten/:

1979. VII. 24. 18,7 C° -3,3 C°

1871 óta ezen a napon Budapesten előfordult

Legmagasabb hőmérséklet: 36,8 C° /1929/,
legalacsonyabb hőmérséklet: 10,2 C° /1885/.

79.510.

LEGMAGASABB HŐMÉRSÉKLET
19 9. VII. 24.

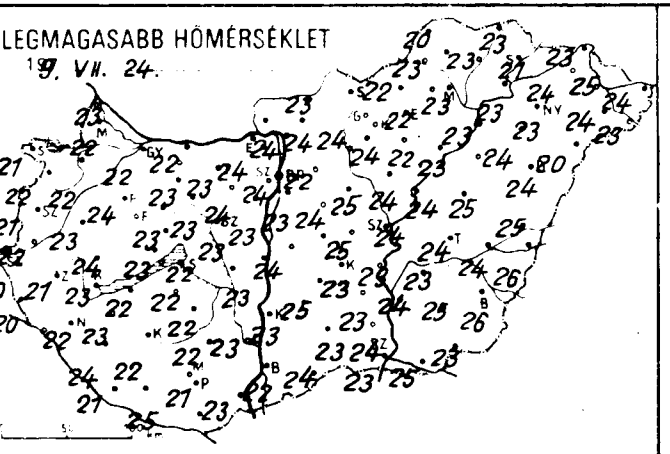

LEGALACSONYABB HŐMÉRSÉKLET
1979. VII. 25.

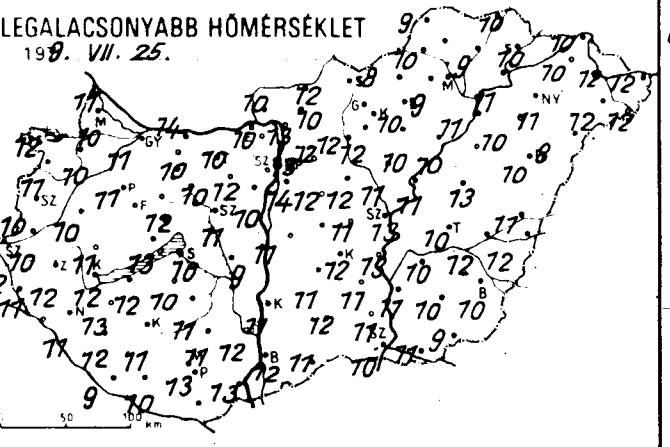

RADIÁCIÓS MINIMUM
1979. VII. 25.

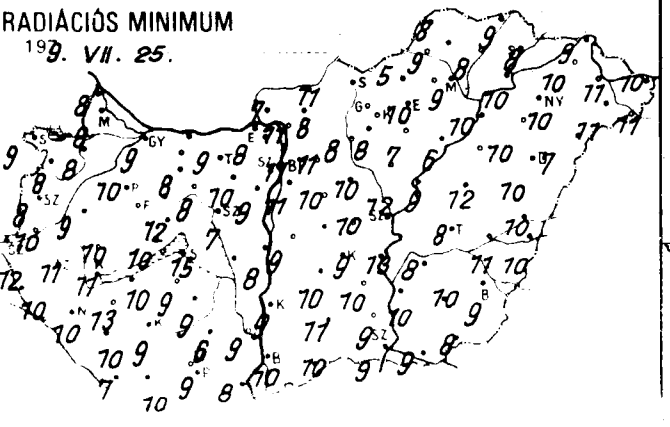

24 órás CSAPADÉKELOSZLÁS

1979. VII. 24. ..... 7^h -tól VII. 25. ..... 7^h -ig

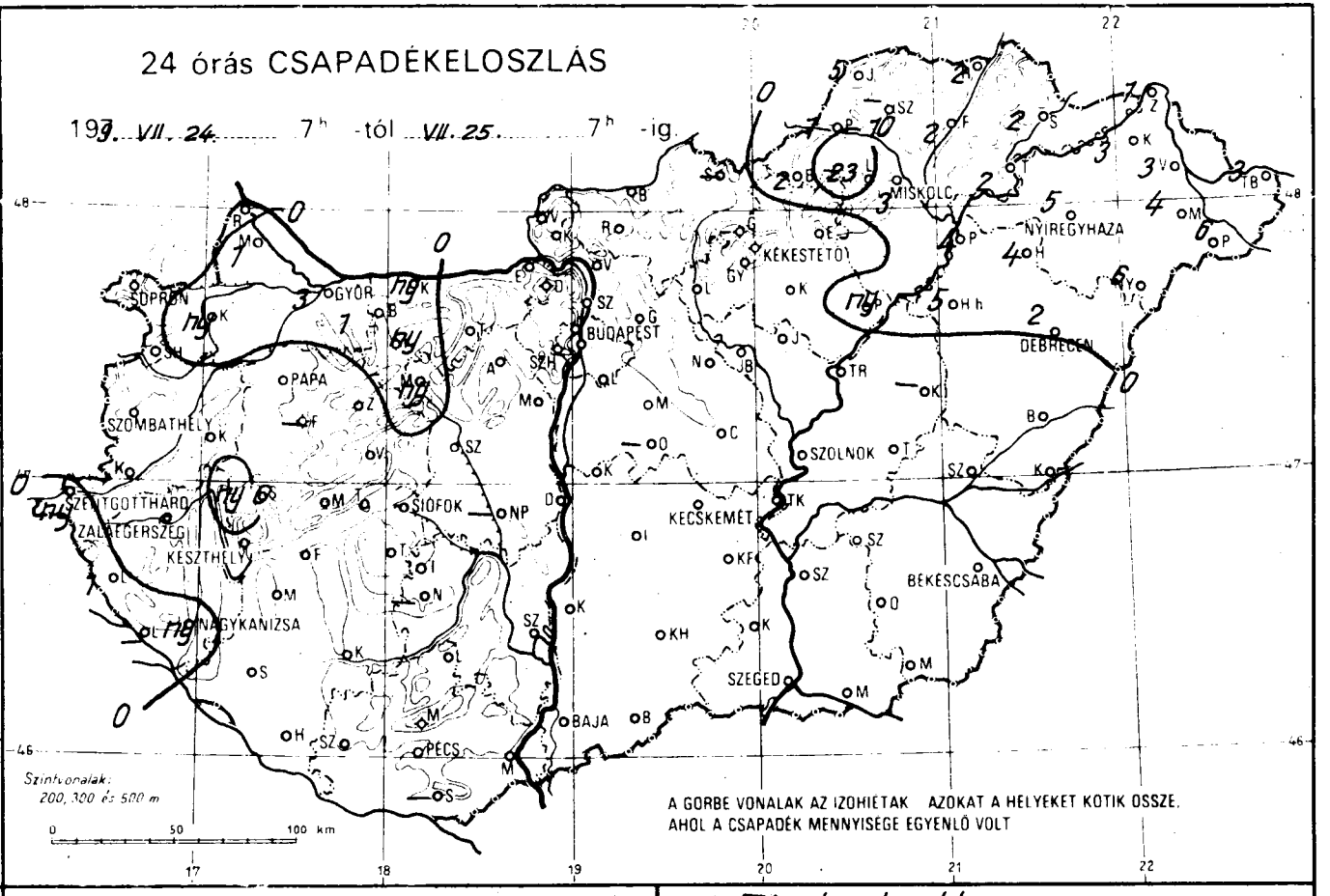

A GORBE VONALAK AZ IZOHIETAK AZOKAT A HELYEKET KOTIK OSSZE, AHOL A CSAPADÉK MENNYISÉGE EGYENLŐ VOLT

NAPFÉNYTARTAM
1979. VII. 24.

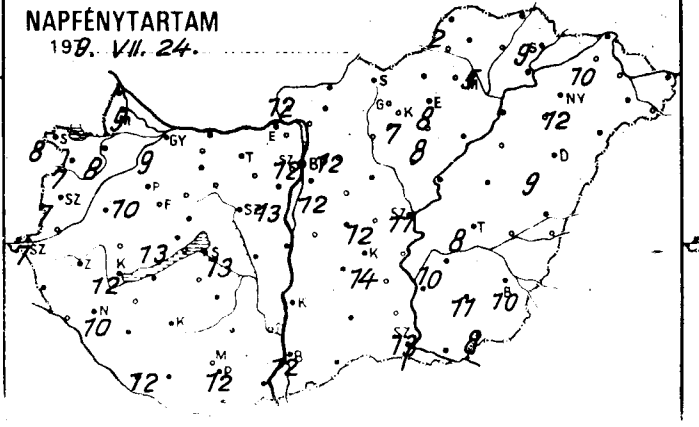

Zivatareloszlás
1979. VII. 24. 7^h – VII. 25. 7^h -ig

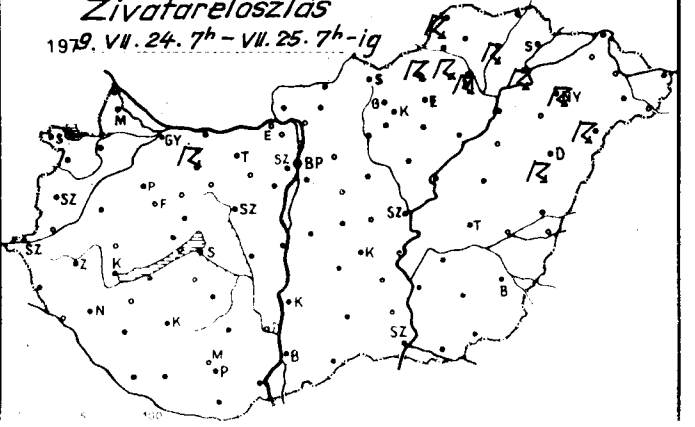

	197 9.VII.25. 07 h -ig az utolsó 24 óra adatai					
	csapadék (mm)		max. hőmérséklet	min. hőmérséklet	rad. min.	napos órák
	3	⛆	22	11	9	9
sár	ny	⛆	22	10	8	8
nmagyaróvár	1	⛆	22	10	8	9
	.		23	11	8	
on	.		21	12	9	8
nhorpács	.		22	11	8	7
	.		23	10	9	
end	.		22	10	10	
gotthárd	ny	⛆	20	12	12	7
bathely	.		21	10	8	7
	1		20	11	10	
ce	–		–	–	–	
kanizsa	ny	⛆	22	11	10	10
erszeg	.		21	12	11	
gyepű	–		–	–	–	
hely	.		23	12	11	12
shely	.		21	11	10	13
	.		24	11	10	10
	ny		24	11	10	
	.		23	13	10	
em	.		23	12	12	
	.		20	11	9	
t	.		22	12	10	
szt. györgy	.		21	9	7	12
ar	.		22	11	9	
	.		23	13	13	
	.		22	16	15	13
szob	.		24	12	10	
	.		22	10	9	
a	1	⛆	23	10	7	
om	.		24	10	8	
om	ny	⛆	23	10	8	
	ny		22	14	–	
lya	.		23	10	9	
boz	.		24	12	10	
város	.		23	9	8	
sár	.		23	10	9	13
	ny		23	10	8	
csókp.	–		–	–	–	
attyán	.		23	11	7	
ese	.		22	11	9	
	.		22	11	6	
	–		–	–	–	
	.		23	12	9	
ádtető	.		20	12	9	
	.		23	13	8	
	.		21	13	9	12
	–		–	–	–	
	.		20	10	10	
	.		23	14	11	12
	.		24	13	11	12
hegy	.		20	11	9	
	.		25	11	10	12
	–		–	–	–	
	.		22	12	11	12
	.		23	10	8	
	.		24	12	10	
	.		25	12	10	
	–		–	–	–	

	197 9.VII.25. 07 h -ig az utolsó 24 óra adatai				
	csapadék (mm)		max. hőmérséklet	min. hőmérséklet	rad. min.	napos órák
Vác	.		24	13	11	
Vámosmikola	.		23	10	7	12
Baja	.		22	12	10	12
Bácsalmás	.		24	11	10	
Izsák	.		25	11	10	
Kalocsa	.		23	11	9	
Kecskemét	.		23	12	9	14
Kiskunf. háza	.		23	11	10	
Kiskunhalas	.		23	12	11	
Kunszentmiklós	.		24	11	9	
Tiszakécske	.		23	13	13	
Balassagyarmat	.		23	12	11	
Romhány	.		24	10	8	
Salgótarján	–		–	–	–	
Eger	.		22	10	10	8
Galyatető	.		17	8	8	
Gyöngyös	.		24	12	8	
Kékestető	.		16	8	7	7
Kompolt	.		22	10	7	8
Lőrinci	.		24	12	8	
Poroszló	ny		23	10	6	
Jászapáti	.		24	11	–	
Jászberény	.		24	13	13	
Karcag	–		–	–	–	
Szolnok	.		24	13	12	11
Tiszaroff	.		24	11	9	
Túrkeve	.		24	10	8	8
Kistelek	.		24	11	9	
Makó	.		25	11	9	
Szeged	.		23	10	9	13
Szentes	.		24	11	10	
Borsodnádasd	2		22	8	5	
Fügöd	2		23	9	8	
Hidasnémeti	2		23	10	9	
Jósvafő	5		20	9	8	2
Lillafüred	23		21	9	8	
Miskolc	3		23	9	9	5
Putnok	1		23	10	9	
Sárospatak	2		21	10	8	9
Szendrőlád	–		–	–	–	
Tokaj	2		23	11	10	
Kisvárda	3		24	10	10	10
Mátészalka	4		24	12	11	
Nyíregyháza	5		23	11	10	12
Nyírlugos	6		20	8	7	
Pátyod	6	⛆	23	12	11	
Tiszabecs	3		24	12	10	
Vásárosnamény	3		25	12	11	
Zahony	1		23	10	9	
Berettyoujfalu	.		25	11	10	
Debrecen	2		24	10	10	9
Hajdúdorog	4		24	10	10	
Hortobágy	5	⛆	25	13	12	
Kósosszakal	.		26	12	10	
Polgár	4	⛆	23	11	10	
Békéscsaba	.		26	10	9	10
Mezőhegyes	.		23	9	8	8
Orosháza	.		25	10	10	11
Szarvas	.		23	10	8	10
Szeghalom						

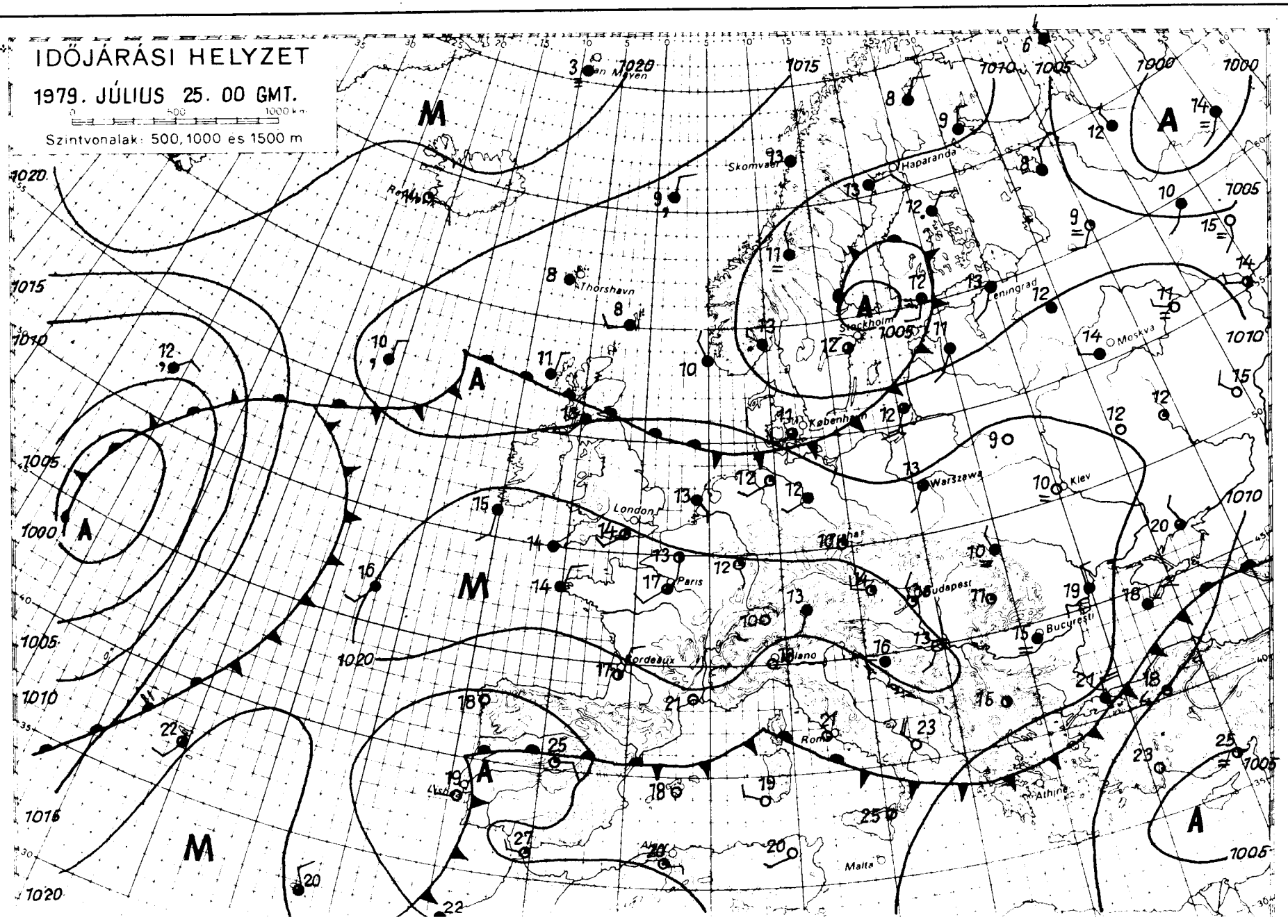

KIADJA: ORSZÁGOS METEOROLÓGIAI SZOLGÁLAT

Készíti: Központi Előrejelző Intézet Előrejelző Osztálya — T.: **273 - 078** — Megjelenik naponként

Éves előfizetési díja: 1460 Ft - Megrendelhető: 1024 Budapest, II., Kitaibel Pál u. 1. Telefon: 353-500

Kiadásért felel: az OMSZ elnöke — Szerkesztésért felel: a KEI igazgatója

IDŐJÁRÁSI NAPIJELENTÉS

ЕЖЕДНЕВНЫЙ МЕТЕОРОЛОГИЧЕСКИЙ БЮЛЛЕТЕНЬ • DAILY WEATHER REPORT
BULLETIN QUOTIDIEN DE TEMPS • TÄGLICHER WETTERBERICHT

92. évfolyam 207. szám. + Budapest + 1979. július 26. csütörtök

Az időjárási helyzet és a várható időjárás:

Kontinensünk északi része fölött egymást követően különböző hőmérsékletü és nedvességtartalmú léghullámok áramlanak. Hatásukra a Brit-szigeteken, Észak- és Északkelet-Európában változékony az idő, szárazabb és erősebb időszakok gyorsan váltják egymást. Dél-nyugat-, Nyugat- és Közép-Európa fölött azonban lelassultak a légmozgások és az időjárást döntően a helyi tényezők alakitják. A Kárpát-medence is ehhez az időjárási zónához tartozik. A következő időszakban hazánkat nyugat, délnyugat felől kissé melegebb levegő éri el, a levegő nagy nedvességtartalma miatt még nem várható zavartalan napsütés, de a nappali felmelegedés kissé tovább erősödik.

Hazánkban szerdán az ország nagy részén kevés volt a felhő és 10, 15 órán át sütött a nap. Az ország északkeleti, keleti részén növekedett meg időnként a felhőzet, emiatt ott 5, 9 órás napsütést észleltek. A legmagasabb nappali hőmérséklet 21, 26 fok között alakult. Az esti- éjszakai órákban főként az északi és a keleti országrészben szórványosan zápor, néhány helyen zivatar alakult ki. A ma reggel 7 óráig lehullott eső mennyisége általában csapadéknyom és 6 mm között volt, de Pátyodról 10, Mátészalkáról 17 mm-t jelentettek. Ma hajnalra 10, 15 fokig hült le a levegő. Délelőtt változóan felhős idő volt, a reggeli órákban helyenként még zápor előfordult. A hőmérséklet 11 órára 18, 25 fokig emelkedett.

Ma 12 órakor Budapesten a hőmérséklet 25 fok, a tengerszintre átszámitott légnyomás 1017 mb /763 mm/, alig változik.

A Balaton vizének hőmérséklete Siófoknál 11 órakor 21 fok volt.

Várható időjárás péntek estig:

Változóan felhős idő lesz, elszórtan záporral, néhány helyen zivatarral.
A mérsékelt, változó irányú szél időnként megélénkül.
Várható legalacsonyabb éjszakai hőmérséklet: 12, 17,
legmagasabb nappali hőmérséklet pénteken: 24, 28 fok között.

Bartha Péterné s.k.

TÁVOLABBI KILÁTÁSOK SZOMBATTÓL KEDDIG:

Változóan felhős idő, futó zápor valószinü, a hőmérséklet emelkedik.
Legalacsonyabb hajnali hőmérséklet: 12, 17 fok között.
Legmagasabb nappali hőmérséklet: 24, 29 fok között.
Jelentős mennyiségü /legalább 5 mm/ csapadék az ország területének 30 százalékán várható.

KÖZÉPTÁVÚ ELŐREJELZŐ OSZTÁLY

A hőmérséklet napi középértéke és eltérése a 100 évi átlagtól /Budapesten/:

1979. VII. 25. 19,1 C° -2,6 C°

1871 óta ezen a napon Budapesten előfordult

legmagasabb hőmérséklet 36,9 C° /1894/,
legalacsonyabb hőmérséklet: 11,0 C° /1939/.

79.514.

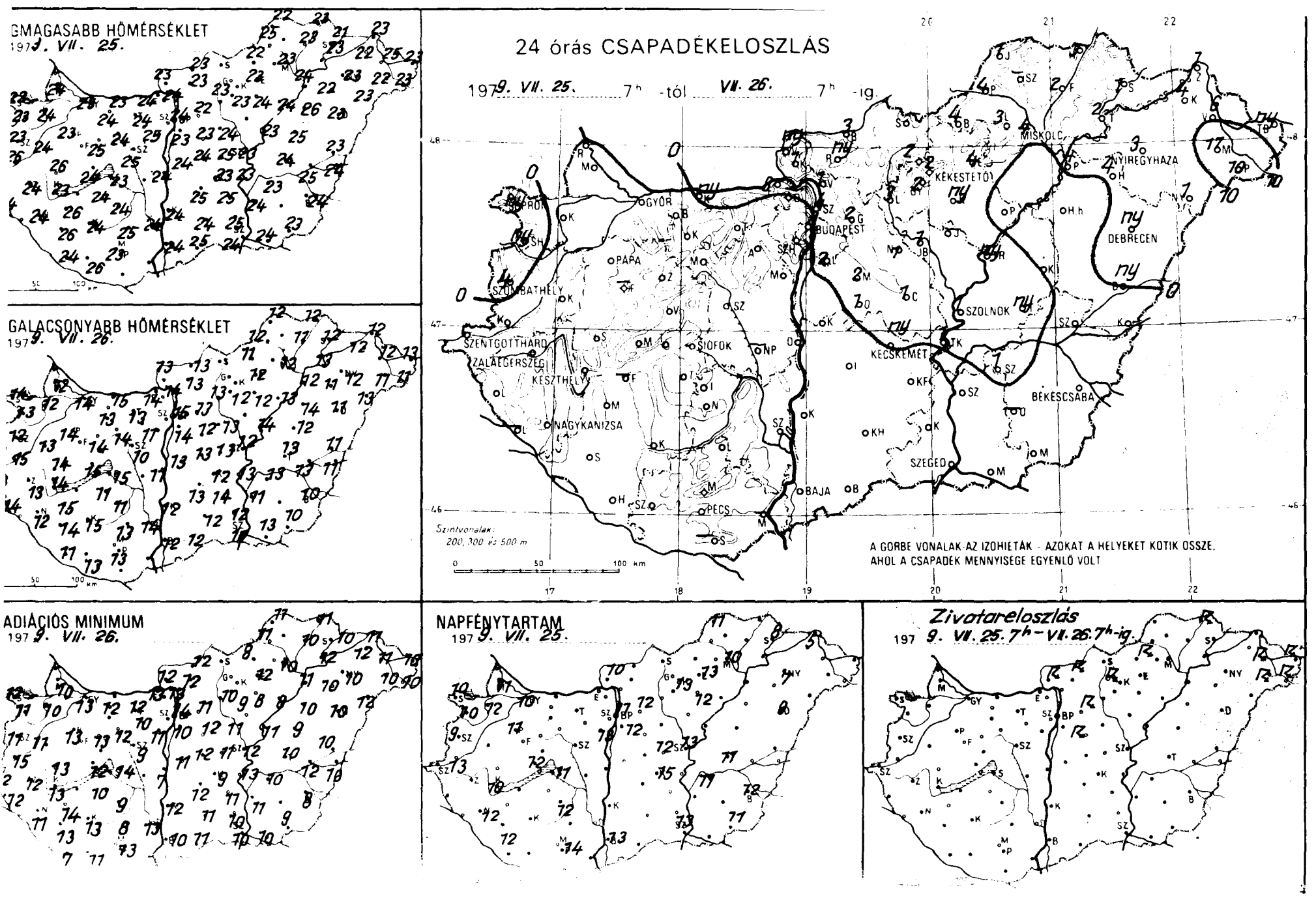
MAGASABB HŐMÉRSÉKLET
1979. VII. 25.
24 órás CSAPADÉKELOSZLÁS
1979. VII. 25. 7h -tól VII. 26. 7h -ig.
GALACSONYABB HŐMÉRSÉKLET
1979. VII. 26.
ADIÁCIÓS MINIMUM
1979. VII. 26.
NAPFÉNYTARTAM
1979. VII. 25.
Zivatareloszlás
1979. VII. 25. 7h – VII. 26. 7h-ig.
GYŐR
BUDAPEST
MISKOLC
NYIREGYHÁZA
KÉKESTETŐ
DEBRECEN
SZOMBATHELY
PAPA
SZOLNOK
SZENTGOTTHÁRD
ZALAEGERSZEG
KESZTHELY
SIÓFOK
KECSKEMÉT
BÉKÉSCSABA
NAGYKANIZSA
SZEGED
BAJA
PÉCS
Szintvonalak:
200, 300 és 500 m
0 50 100 km
A GÖRBE VONALAK AZ IZOHIETÁK - AZOKAT A HELYEKET KÖTIK ÖSSZE,
AHOL A CSAPADÉK MENNYISÉGE EGYENLŐ VOLT

	1979.VII.26. 07 h -ig az utolsó 24 óra adatai					
	csapadék (mm)		max. hőmérséklet	min. hőmérséklet	rad. min.	napos órák
yőr	o		23	14	13	10
apuvár	o		24	12	10	12
sonmagyaróvár	•	⌓	24	12	10	11
jka	–		–	–	–	
pron	ny	▽ ⌓	22	14	12	10
pronhorpács	ny	▽ ⌓	23	13	11	10
ld	•	⌓	24	13	11	
mend	o		26	15	15	
ntgotthárd	•	⌓	24	13	12	13
mbathely	4	▽ ⌓	23	12	11	9
ti	•		24	14	12	
enye	–		–	–	–	
gykanizsa	•	⌓	24	12	11	12
egerszeg	•	⌓	24	13	12	
rkasgyepü	–		–	–	–	
szthely	o	⌓	23	14	13	10
meshely	o	⌓	22	14	11	12
pa	•		23	14	13	11
meg	o		26	14	13	
ny	•	⌓	24	15	12	
ptém	•		25	14	13	
	•	⌓	22	11	11	
od	–		–	–	–	
okszt. györgy	•	⌓	24	11	7	12
svár	•	⌓	24	15	13	
ali	•		26	15	14	
k	•		23	15	14	11
gyszob	•	⌓	26	14	13	
	•		24	11	10	
na	•	⌓	23	12	10	
gom	8	▽	24	14	13	
et	•	⌓	24	13	12	
rom	ny	▽ ⌓	23	15	–	
nya	•	⌓	24	13	12	
doboz	•		25	11	10	
ujváros	o		24	11	7	
vásár	•		24	12	11	13
	o	⌓	24	14	12	
orcsökp	–		–	–	–	
dbattyán	•	⌓	25	10	9	
mecse	•	⌓	24	11	9	12
vér	•		25	13	8	
nyt	•		25	11	9	
rd	o		24	14	13	
pádtető	•		21	15	10	
	–		–	–	–	
	•		23	13	13	14
	–		–	–	–	
	•		26	13	11	
	2	⌐ ⌓ =	23	14	10	12
Int.	o		24	15	14	11
hegy	•		22	14	11	
	1	▽	25	13	11	12
	–		–	–	–	
	2	⌐	22	13	11	12
	1	≡	23	12	11	
	2		23	12	12	
	1		24	13	11	
	1		24	13	12	
	4	▽	24	14	14	

	1979.VII.26. 07 h -ig az utolsó 24 óra adatai					
	csapadék (mm)		max. hőmérséklet	min. hőmérséklet	rad. min.	napos órák
Vác	1		24	14	13	
Vámosmikola	ny	⌐ ⌓	23	13	12	10
Baja	•	⌓	24	12	10	13
Bácsalmás	•		25	12	11	
Izsák	•		25	13	12	
Kalocsa	•		24	12	12	
Kecskemét	ny	⌓	23	12	9	15
Kiskunf. háza	•		25	14	11	
Kiskunhalas	•		24	12	11	
Kunszentmiklós	•		24	13	11	
Tiszakécske	1		23	13	13	
Balassagyarmat	3	⌐	23	13	12	
Romhány	ny	▽	23	13	12	
Salgótarján	–		–	–	–	
Eger	4		23	12	12	13
Galyatető	2	⌐	17	8	7	
Gyöngyös	2		23	12	9	
Kékestető	2	▽	15	10	9	13
Kompolt	ny	▽ ⌓	24	12	8	12
Lőrinci	3		23	13	10	
Poroszló	•		24	13	8	
Jászapáti	–		–	–	–	
Jászberény	1		24	14	13	
Karcag	•		25	12	9	
Szolnok	1	▽	23	12	12	13
Tiszaroff	ny		23	14	11	
Túrkeve	ny		24	13	10	11
Kistelek	•		25	12	10	
Makó	•	⌓	24	13	10	
Szeged	•		24	10	10	13
Szentes	•		24	11	11	
Borsodnádasd	4	⌐	22	11	8	
Füged	2		23	11	10	
Hidasnemeti	3	⌐	23	12	11	
Jósvafő	1	⌓	22	12	11	11
Lillafüred	3		22	11	10	
Miskolc	4	▽	23	12	10	10
Putnok	4		25	12	11	
Sárospatak	1		21	12	10	8
Szendrőlád	–		–	–	–	
Tokaj	2	▽	23	13	12	
Kisvárda	4		22	12	12	5
Mátészalka	17	⌐ ▲	22	11	10	
Nyíregyháza	3	▽	23	12	10	7
Nyírlugos	1		23	13	12	
Patyod	10	⌐	23	11	10	
Tiszabecs	ny	⌐	23	13	10	
Vásárosnameny	6	⌐	25	12	11	
Zahony	1		23	12	11	
Berettyoújfalu	ny		23	11	10	
Debrecen	ny	▽	23	11	10	9
Hajdudorog	4		22	11	10	
Hortobagy	•		26	14	10	
Korosszakal	•	⌓	24	12	10	
Polgar	4	▽	24	12	11	
Bekescsaba	•	≡	24	10	8	12
Mezohegyes	•	⌓	23	10	9	11
Orosháza	–		–	–	–	–
Szarvas	1	▽	23	13	10	11
Szeghalom						

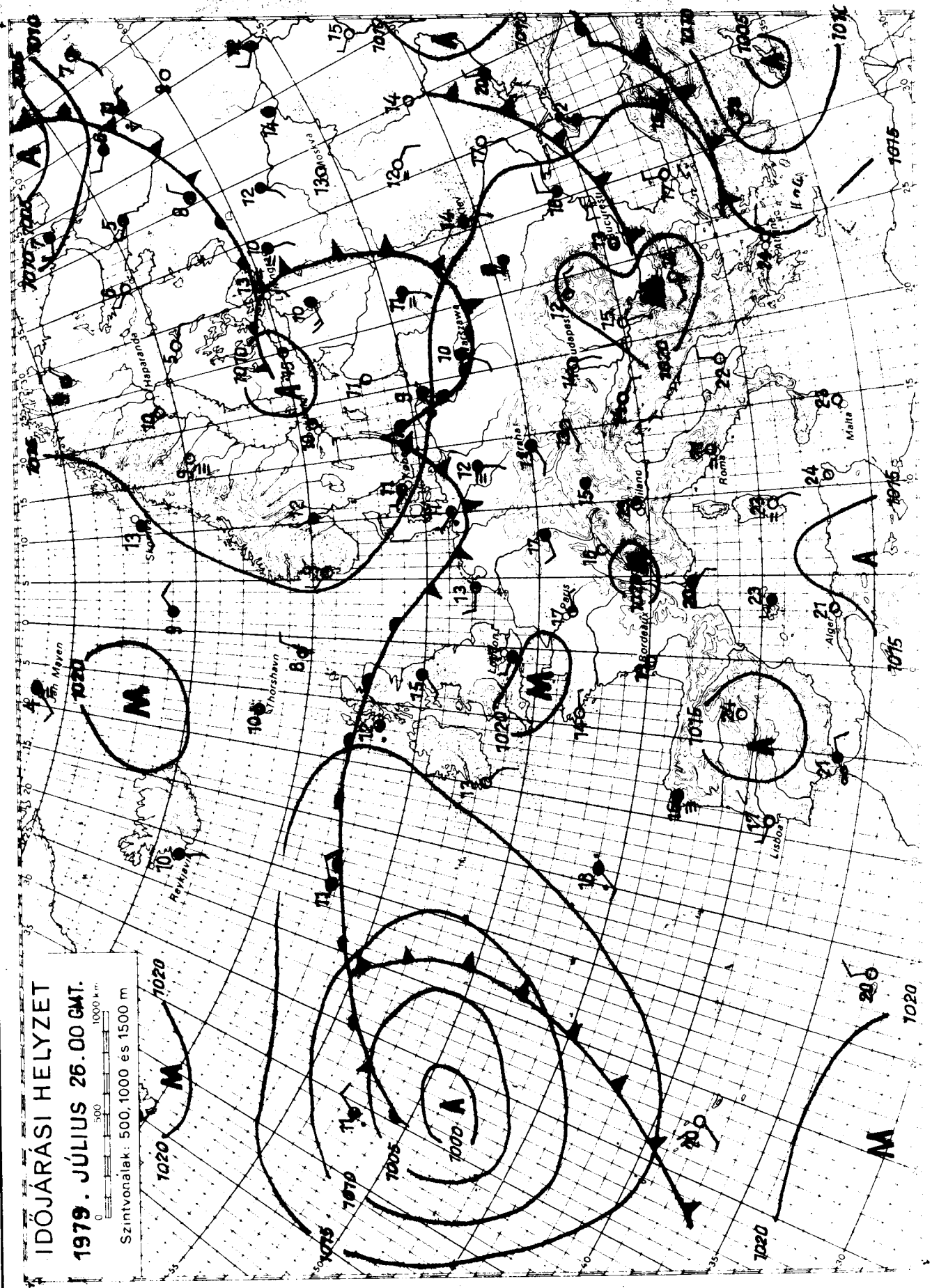

KIADJA: ORSZÁGOS METEOROLÓGIAI SZOLGÁLAT

Készíti: Központi Előrejelző Intézet Előrejelző Osztálya — T.: 273 - 018 — Megjelenik naponként

Évi előfizetési díja: 1.460.-Ft - Megrendelhető: 1024 Budapest, II., Kitaibel Pál u. 1. Telefon: 353-500

Kiadásért felel: az OMSZ elnöke — Szerkesztésért felel: a KEI igazgatója

IDŐJÁRÁSI NAPIJELENTÉS

ЕЖЕДНЕВНЫЙ МЕТЕОРОЛОГИЧЕСКИЙ БЮЛЛЕТЕНЬ · DAILY WEATHER REPORT
BULLETIN QUOTIDIEN DE TEMPS · TÄGLICHER WETTERBERICHT

92. évfolyam 208. szám. + Budapest + 1979. július 27. péntek

Az időjárási helyzet és a várható időjárás:

Pénteken délelőtt Európában csupán Lengyelország keleti felén és Ukrajnában volt nagyobb területen esős idő. A kontinens többi részéből változóan felhős, többnyire erősen párás, sőt reggel több helyről ködös időjárásról érkeztek jelentések. Nyugat-Európában az átlagosnál 5-8 fokkal melegebb, Finnországban, Lengyelországban és Ukrajnában 5-8 fokkal hüvösebb van.

Magyarországon csütörtökön is változóan felhős idő volt. Délelőtt csak a keleti országrészben alakultak ki helyi záporok, délután viszont már a Dunántúl délnyugati, nyugati részéből is zivatarokat jelentettek. A lehullott csapadék mennyisége területi átlagban nem jelentős. Egyes helyeken viszont számottevő mennyiségü csapadék hullott, Szentgotthárdról például 23 mm-t jelentettek. Csütörtökön a legmagasabb hőmérséklet általában 23 és 29 fok között volt, de az ország északkeleti részén csupán 20, 23 fokig melegedett fel a levegő. A legalacsonyabb hőmérséklet pénteken hajnalban 10 és 17 fok között volt. Pénteken délelőtt változóan felhős ég mellett 11 óráig 18, 25 fokot ért el a hőmérséklet.

Ma 12 órakor Budapesten a hőmérséklet 24 fok, a tengerszintre átszámitott légnyomás 1019 mb /764 mm/, alig változik.

A Balaton vizének hőmérséklete Siófoknál 11 órakor 22 fok volt.

Várható időjárás szombat estig:

Változóan felhős ég, helyi záporok, esetleg gyenge zivatar.
Általában mérsékelt, időnként élénk, zivatar esetén erős, változó irányú szél, hajnalban erős párásság.
Várható legalacsonyabb éjszakai hőmérséklet: 11, 16,
legmagasabb nappali hőmérséklet szombaton: 24, 29 fok között.

Aigner Szilárd s.k.

A hőmérséklet napi középértéke és eltérése a 100 évi átlagtól /Budapesten/:

1979. VII. 26.	21,4 C°	-0,7 C°

1871 óta ezen a napon Budapesten előfordult

legmagasabb hőmérséklet:	37,4 C° /1921/,
legalacsonyabb hőmérséklet:	10,6 C° /1939/.

79.515.

LEGMAGASABB HŐMÉRSÉKLET
197 9. VII. 26.

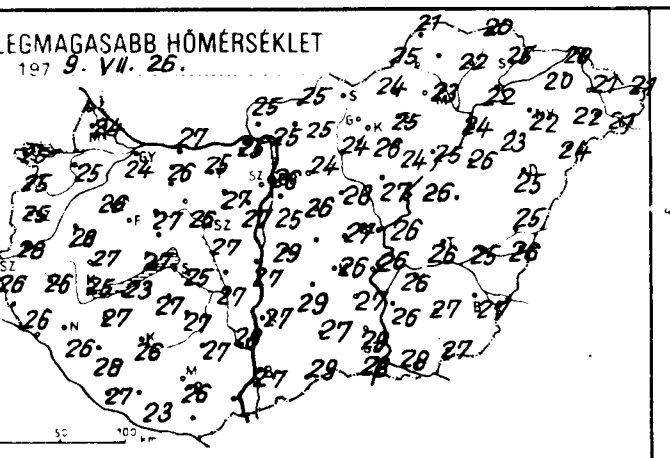

LEGALACSONYABB HŐMÉRSÉKLET
197 9. VII. 27.

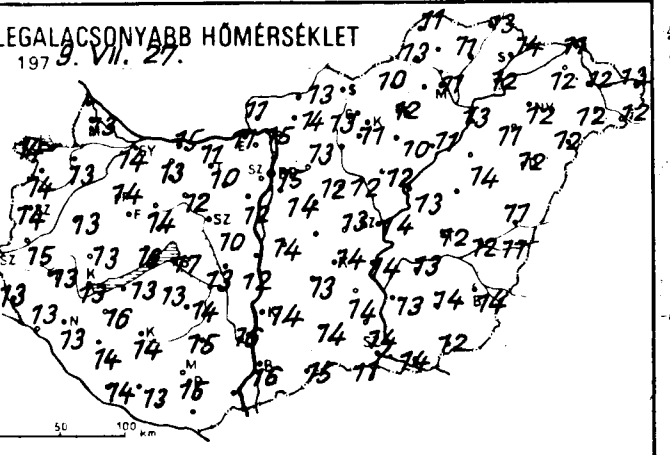

RADIÁCIÓS MINIMUM
197 9. VII. 27.

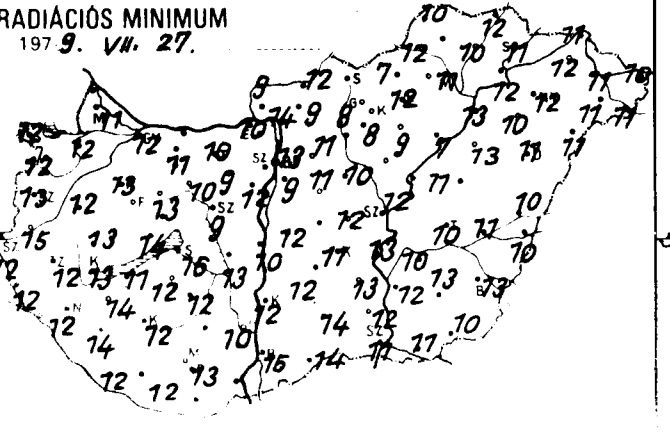

24 órás CSAPADÉKELOSZLÁS

1979. VII. 26. 7h -tól VII. 27. 7h -ig.

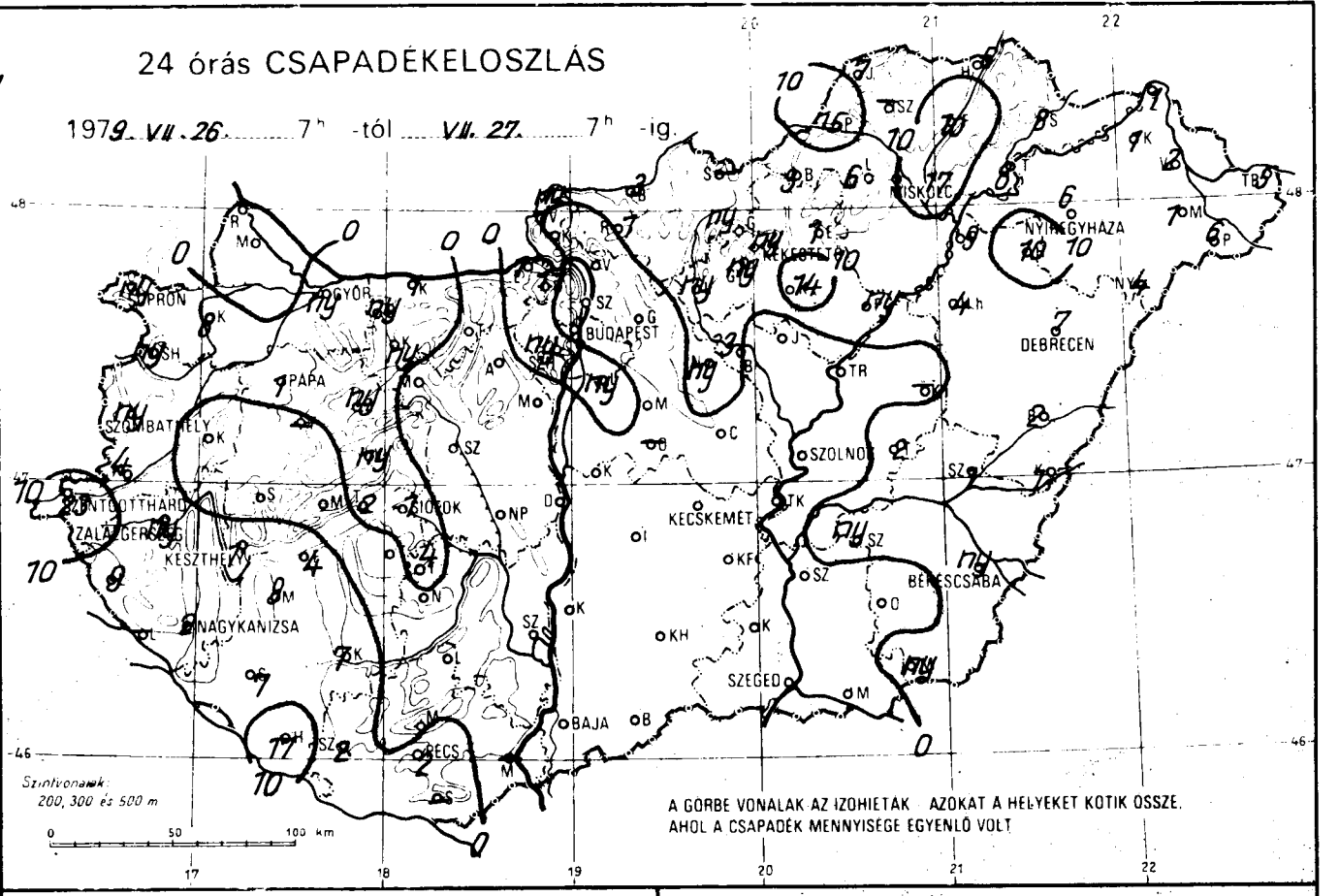

A GÖRBE VONALAK AZ IZOHIETÁK AZOKAT A HELYEKET KÖTIK ÖSSZE, AHOL A CSAPADÉK MENNYISÉGE EGYENLŐ VOLT

NAPFÉNYTARTAM
197 9. VII. 26.

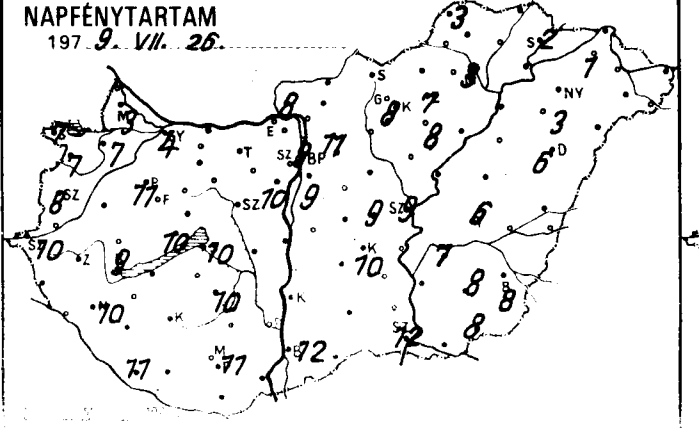

Zivatareloszlás
197 9. VII. 26. 7h – VII. 27. 7h -ig

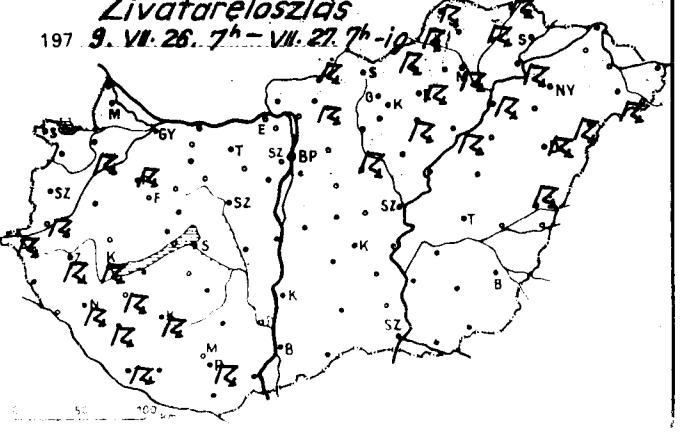

	1979.VII.27. 07 h -ig az utolsó 24 óra adatai					
	csapadék (mm)		max. hőmérséklet	min. hőmérséklet	rad. min.	napos órák
	ny	▽ ⌓	24	14	12	4
ár	8	⟀	25	13	12	7
magyaróvár	•	⌓	24	13	11	3
	–		–	–	–	
	ny	▽ ⌓	25	14	12	7
norpács	ny	▽ ⌓	25	14	12	7
	°	⌓	28	13	12	
nd	4	⟀	28	15	15	
tthárd	23	⟀ ≡	26	13	12	10
thely	ny	▽ ⌓	25	14	13	8
	9		26	13	12	
	–		–	–	–	
nizsa	2	⟀	26	13	12	10
rszeg	ny	⟀ ⌓ =	26	13	12	
gyepű	–		–	–	–	
ely	1	⟀ =	25	13	13	9
ely	•		24	14	11	10
	1	⟀ =	26	14	13	11
	•		27	13	13	
	2	▽	27	16	14	
m	ny		27	14	13	
	ny		23	11	10	
	4		23	13	11	
vt. györgy	17	⟀	27	14	12	11
ár	7	⟀	26	14	12	
	9	⟀	27	16	14	
	1	▽	25	17	16	10
ob	7	⟀ ⌓	28	14	14	
	•		27	13	12	
	ny	▽ ⌓	25	10	9	
m	1	▽	25	11	10	
	ny		26	13	11	
m	1	▽	27	15	–	
	°	⌓	25	11	10	
voz	°	⌓	27	10	9	
cos	•		27	12	10	
sar	•		27	12	12	10
	•	⌓	26	12	10	
kp	•		27	13	13	
ván	•	⌓	27	10	9	
sz	4		27	14	12	10
	°		27	15	10	
	°		28	13	11	
	•		28	16	12	
tető	•		25	15	11	
	–		–	–	–	
	2	⟀	26	15	13	11
	–		–	–	–	
	2		23	13	12	
	ny	▽ ⌓	25	14	9	9
	•		26	15	13	9
	ny		24	14	12	
	•		27	13	12	9
	1		20	12	12	
	•		24	13	11	11
	•	⌓	25	12	11	
			26	12	11	
	ny		28	12	10	
	–		–	–	–	

	1979.VII.27. 07 h -ig az utolsó 24 óra adatai					
	csapadék (mm)		max. hőmérséklet	min. hőmérséklet	rad. min.	napos órák
Vác	•	⌓	25	15	14	
Vámosmikola	ny	⌓	25	11	9	8
Baja	•		27	16	15	12
Bácsalmás	•		29	15	14	
Izsák	•		29	13	12	
Kalocsa	•		27	14	12	
Kecskemét	•	⌓ =	26	14	11	10
Kiskunf. háza	•		27	14	13	
Kiskunhalas	•		27	14	14	
Kunszentmiklós	•		29	14	12	
Tiszakécske	•		26	14	13	
Balassagyarmat	3	⟀	25	13	12	
Romhány	1	⟀	25	14	9	
Salgótarján	–		–	–	–	
Eger	1	⟀	25	12	12	7
Galyatető	ny		19	10	9	
Gyöngyös	ny	⌓	26	11	8	
Kékestető	ny	▽	18	11	9	8
Kompolt	14	⟀ ⌓	24	10	9	8
Lőrinci	ny	▽	24	13	8	
Poroszló	ny	⟀ ⌓	25	11	7	
Jászapáti	•		27	12	–	
Jászberény	3	⟀	27	13	11	
Karcag	–		–	–	–	
Szolnok	•	⌓ =	26	14	12	9
Tiszaroff	•	⌓	26	13	11	
Túrkeve	2	▽ ⌓	26	12	10	6
Kistelek	•		29	14	12	
Makó	•		28	14	11	
Szeged	•		28	11	11	12
Szentes	•		26	13	12	
Borsodnádasd	3	⟀ ⌓	24	10	7	
Fügöd	10	⟀	22	11	10	
Hidasnémeti	6	⟀	20	13	12	
Jósvafő	7	⟀ ⌓	21	11	10	
Lillafüred	6		23	11	10	
Miskolc	17	⟀	23	11	11	3
Putnok	15	⟀	25	13	12	
Sárospatak	8		25	14	11	2
Szendrőlád	–		–	–	–	
Tokaj	8	⟀	22	12	12	
Kisvarda	1		20	12	12	1
Mátészalka	1	▽	22	12	11	
Nyíregyháza	6	▽	22	12	12	3
Nyírlugos	4	⟀	24	12	11	
Pátyod	6	⟀ ⌓ ≡	21	12	11	
Tiszabecs	5		21	13	10	
Vásárosnamény	2		21	12	11	
Záhony	1		20	11	11	
Berettyóújfalu	2	⟀ ≡	25	11	10	
Debrecen	7	⟀ ≡	25	12	11	6
Hajdudorog	10	▽ ⌓	23	11	10	
Hortobagy	4	▽	26	14	13	
Körösszakal	1	▽ ⌓	26	11	10	
Polgar	9	⟀ ⌓ ≡	24	13	13	
Bekescsaba	ny	▽ ⌓	27	14	13	8
Mezőhegyes	ny	▽ ⌓	27	12	10	8
Orosháza	•		27	14	13	8
Szarvas	ny	▽ ⌓	26	13	10	7

KIADJA: ORSZÁGOS METEOROLÓGIAI SZOLGÁLAT

Készíti: Központi Előrejelző Intézet Előrejelző Osztálya — T.: 273 - 078 — Megjelenik naponl

Évi előfizetési díja: 1.460.-Ft - Megrendelhető: 1024 Budapest, II., Kitaibel Pál u. 1. Telefon: 353-500

IDŐJÁRÁSI NAPIJELENTÉS

ЕЖЕДНЕВНЫЙ МЕТЕОРОЛОГИЧЕСКИЙ БЮЛЛЕТЕНЬ · DAILY WEATHER REPORT
BULLETIN QUOTIDIEN DE TEMPS · TAGLICHER WETTERBERICHT

92. évfolyam. 209. szám. + Budapest + 1979. július 28. szombat

Az időjárás: helyzet és a várható időjárás

A Brit-szigeteken és a Szovjetunió európai területének középső részén a ciklonok változékony, szeles, többfelé esős időjárást okoznak. Délnyugat-Európában, valamint az Alpok vidékén magas nyomású légköri képződmény helyezkedik el. Hatására ezeken a területeken általában kevés a felhő, száraz, meleg az idő. Vasárnap estig az eddiginél szárazabb levegő beáramlása várható, igy szárazabbra, melegebbre fordul az idő a Kárpát-medencében.

Hazánkban pénteken változóan felhős idő volt. Az északnyugati és az északkeleti megyékben csak 3, 7, máshol 8, 12 órán át sütött a nap. Többfelé keletkezett eső, záporeső, zivatar, sőt Hidasnémetiből jégesőt is jelentettek. A lehullott csapadék mennyisége a délnyugati és az északkeleti megyékben helyenként elérte az 5, 11, néhány helyen a 12, 16 mm-t, de Hidasnémetiben 22, Sárospatakon 23 mm-t mértek. A zivatart több helyen viharos széllökések kisérték. A hőmérséklet csúcsértéke az erősen felhős helyeken 21, 23, máshol 24, 28 fok között volt. Szombat hajnalra 10, 17 fokig hült le a levegő. Ma délelőtt változóan felhős idő volt. Elszórtan eső, záporeső keletkezett. Az északnyugati, északi szél többfelé megélénkült. A hőmérséklet 11 órakor 18, 23 fok között volt.

Ma 12 órakor Budapesten a hőmérséklet 22 fok, a tengerszintre átszámitott légnyomás 1019 mb /764 mm/ változatlan.

A Balaton vizének hőmérséklete Siófoknál 11 órakor 21 fok volt.

Várható időjárás vasárnap estig:

Időnként megnövekvő felhőzet, néhány helyen záporeső, egy-két helyen zivatar.
A többfelé élénk, helyenként erős északnyugati, északi szél vasárnap kissé mérséklődik.
Várható legalacsonyabb éjszakai hőmérséklet: 10, 15,
legmagasabb nappali hőmérséklet vasárnap: 24, 28 fok között.

Vadkerti Ferenc s.k.

A hőmérséklet napi középértéke és eltérése a 100 évi átlagtól /Budapesten/:

1979. VII. 27.	21,5 C°	-0,7 C°

1871 óta ezen a napon Budapesten előfordult

legmagasabb hőmérséklet:	36,7 C° /1921/,
legalacsonyabb hőmérséklet:	9,0 C° /1890/.

79.516.

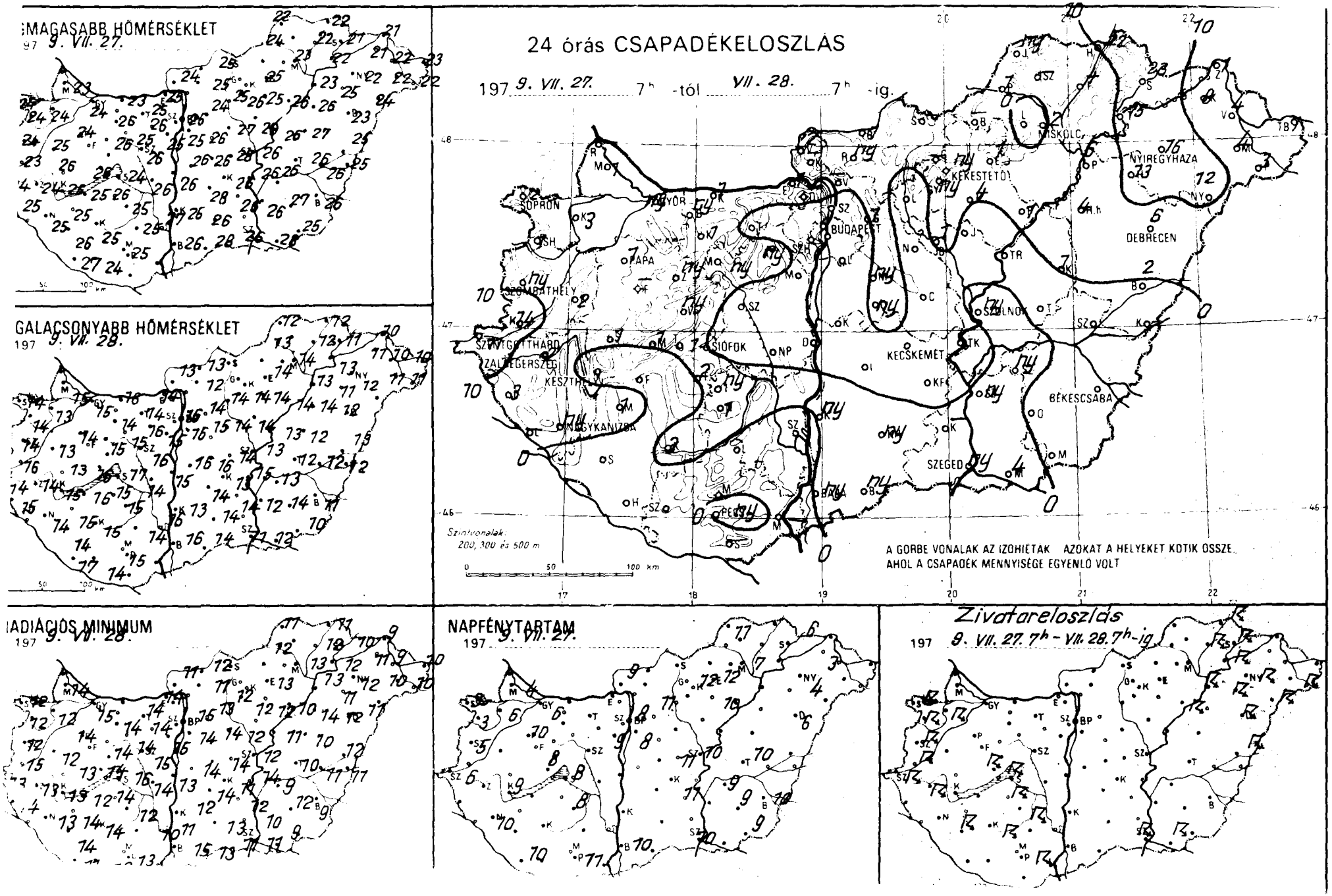
MAGASABB HŐMÉRSÉKLET
197 9. VII. 27.
24 órás CSAPADÉKELOSZLÁS
197 9. VII. 27. 7h -tól VII. 28. 7h -ig
GALACSONYABB HŐMÉRSÉKLET
197 9. VII. 28.
SOPRON
GYŐR
BUDAPEST
MISKOLC
NYÍREGYHÁZA
KEKESTETŐ
DEBRECEN
SZOMBATHELY
SZOMBATHELY
ZALAEGERSZEG
KESZTHELY
SIÓFOK
KECSKEMÉT
BÉKÉSCSABA
SZEGED
PÉCS
Szintvonalak:
200, 300 és 500 m
0 50 100 km
A GÖRBE VONALAK AZ IZOHIETÁK AZOKAT A HELYEKET KÖTIK ÖSSZE,
AHOL A CSAPADÉK MENNYISÉGE EGYENLŐ VOLT
ADIÁCIÓS MINIMUM
197 9. VII. 28.
NAPFÉNYTARTAM
197 9. VII. 27.
Zivatareloszlás
197 9. VII. 27. 7h - VII. 28. 7h-ig

	197 .VII.26 07 h -ig az utolsó 24 óra adatai					
	csapadék (mm)		max. hőmérséklet	min. hőmérséklet	rad. min.	napos órák
	ny	⛆	24	15	15	7
nvár	3	⛈	24	13	12	6
nmagyaróvár	1	⛆ ⌓	23	15	14	4
	–		–	–	–	
n	2	⛈	24	14	12	3
nhorpács	1	⛈	24	14	12	3
	2	⛆ ⌓	25	13	12	
end	14	⛈	23	16	15	
gotthárd	11	⛈	24	14	13	6
bathely	ny	⛈ ⌓	24	14	12	5
	3	⛆	25	15	14	
nye	–		–	–	–	
kamizsa	ny	⛈	25	14	13	10
gerszeg	2	⛈	24	14	13	
sgyepű	–		–	–	–	
hely	•	⌓	25	15	13	9
shely	1	⛈	23	13	12	8
	1	⛆	24	14	14	10
	1		26	13	13	
	1	⛈	26	16	14	
rem	ny	⛆	26	15	14	
	ny		22	13	12	
d	•		25	16	12	
kszt. györgy	•	⌓	27	17	11	10
ar	3	⛈	25	15	14	
h	1	⛆	25	15	14	
	•		24	17	16	8
szob	•	⌓	26	14	14	
	2	⛈	26	15	14	
a	ny	⛆	24	15	14	
gom	1	⛆	25	14	14	
	1	⛆ ⌓	26	14	14	
rom	1	⛆	23	16	–	
nya	•	⌓	25	14	14	
doboz	ny	⛆	26	16	14	
város	•		26	15	13	
vásár	•		25	15	15	9
	ny	⛆ ⌓	25	15	14	
esőkp	•		26	14	14	
attyán	•	⌓	26	16	15	
sse	ny		25	15	12	8
	•		25	14	10	
	1	⛈	27	14	11	
	•		27	16	11	
pádtető	•		24	14	12	
	–		–	–	–	
	ny	⛈	25	15	13	11
	–		–	–	–	
	•		24	14	13	
	•		25	16	14	8
lat	•		26	16	15	8
hegy	•		22	16	13	
	•	⌓	28	14	12	11
	–		–	–	–	
	1		24	14	13	11
	–		–	–	–	
	ny		26	15	14	
	•		27	14	12	
	ny		26	16	14	
			26	15	15	

	197 .VII.26 07 h -ig az utolsó 24 óra adatai					
	csapadék (mm)		max. hőmérséklet	min. hőmérséklet	rad. min	napos órák
Vác	–		–	–	–	
Vámosmikola	2		24	13	11	9
Baja	ny	⛆	26	16	15	10
Bácsalmás	ny		28	14	13	
Izsák	•		28	14	14	
Kalocsa	ny	⛆	25	13	12	
Kecskemét	•	⌓	26	13	11	11
Kiskunf. háza	•		26	14	12	
Kiskunhalas	ny	⛈	26	14	13	
Kunszentmiklós	•		26	16	14	
Tiszakécske	•		26	15	14	
Balassagyarmat	1	⛆	25	13	12	
Romhány	ny	⛆	25	12	11	
Salgótarján	–		–	–	–	
Eger	1		25	14	13	12
Galyatető	–		–	–	–	
Gyöngyös	ny		26	14	12	
Kékestető	ny		17	9	7	12
Kompolt	4		25	14	12	10
Lőrinci	•	⌓	25	14	12	
Poroszló	1	⛈	26	14	10	
Jászapáti	•		29	14	–	
Jászberény	•		26	14	14	
Karcag	1		27	12	10	
Szolnok	ny	⛆	26	13	12	10
Tiszaroff	•	⌓	26	13	11	
Túrkeve	•		26	12	10	10
Kistelek	–		–	–	–	
Makó	4	⛈ ⌓	28	12	11	
Szeged	ny	⛈ =	26	11	11	10
Szentes	ny	⛆	26	12	10	
Borsodnádasd	–		–	–	–	
Fügöd	4	⛈	22	12	12	
Hidasnémeti	22	⛈ ▲	22	12	11	
Josvafő	ny		22	12	11	11
Lillafüred	•		23	12	11	
Miskolc	2	⛆ =	23	14	13	7
Putnok	1		24	13	12	
Sárospatak	23	⛈	21	11	10	6
Szendrőlád	–		–	–	–	
Tokaj	15	⛈	22	13	12	
Kisvárda	8		21	11	11	3
Mátészalka	4		22	11	10	
Nyíregyháza	16	⛈	22	12	12	4
Nyírlugos	12	⛈	24	12	11	
Pátyod	3	⛈	22	11	10	
Tiszabecs	1		23	10	10	
Vásárosnamény	4		22	10	9	
Zahony	1		21	10	9	
Berettyóújfalu	2	⛈	25	13	12	
Debrecen	6	⛈	23	12	12	6
Hajdudorog	13	⛈	25	11	11	
Hortobagy	4		26	14	14	
Körösszakal	•	⌓	25	12	11	
Polgar	6	⛈	23	13	13	
Békéscsaba	•	⌓ =	26	11	9	10
Mezőhegyes	•	⌓	25	10	9	9
Orosháza	•		27	14	12	9
Szarvas	ny	⛆ ⌓	26	13	9	9
Szeghalom	•		26	12	11	

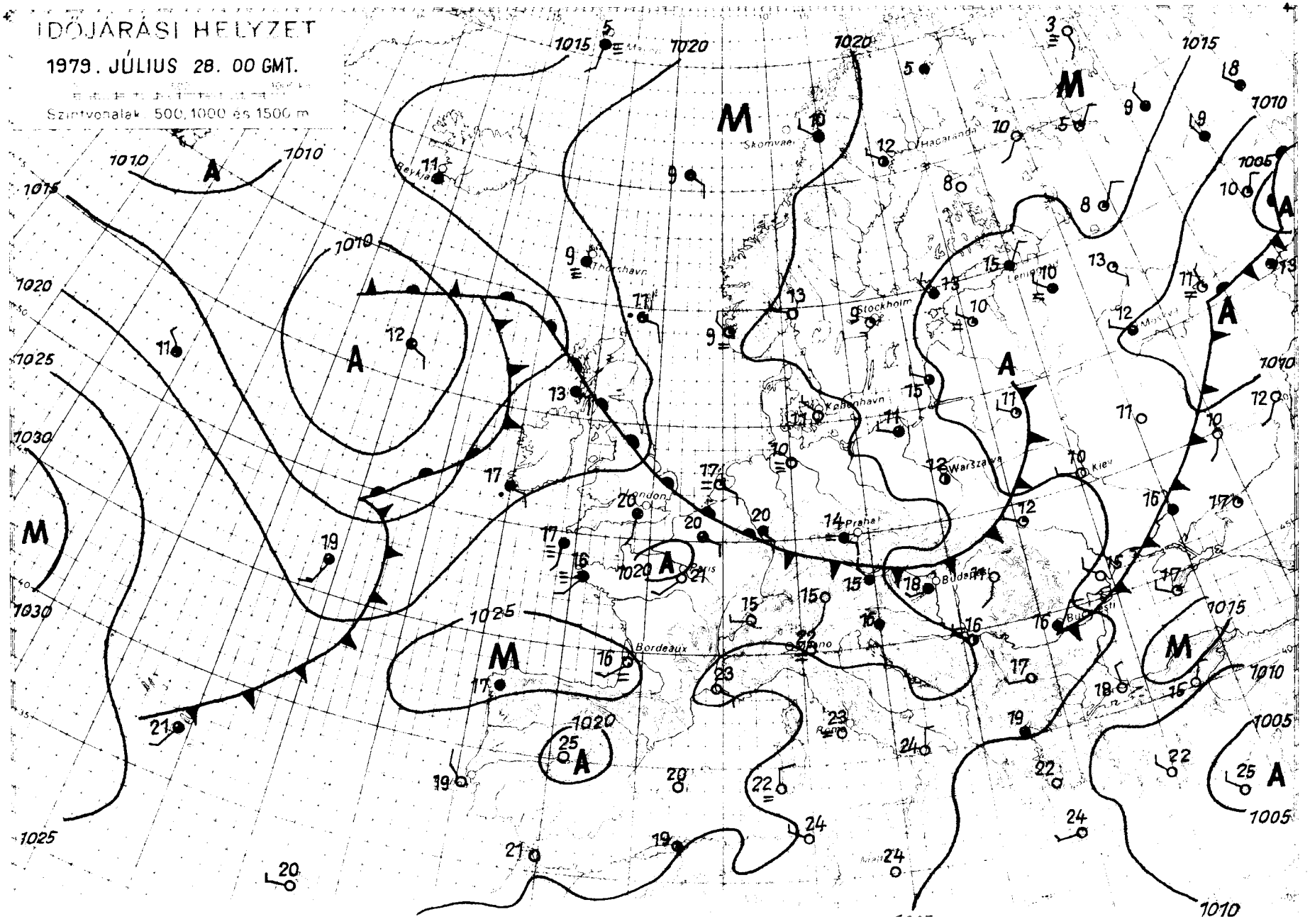

KIADJA: ORSZÁGOS METEOROLÓGIAI SZOLGÁLAT
Készíti: Központi Előrejelző Intézet Előrejelző Osztálya — T. 273 - 078 — Megjelenik naponkén
Évi előfizetési díja: 1.460 Ft - Megrendelhető: 1024 Budapest, II., Kitaibel Pál u. 1. Telefon: 353 506
Kiadásért felel: az OMSZ elnöke — Szerkesztésért felel: a KEI igazgatója

DŐJÁRÁSI NAPIJELENTÉS

ЕЖЕДНЕВНЫЙ МЕТЕОРОЛОГИЧЕСКИЙ БЮЛЛЕТЕНЬ · DAILY WEATHER REPORT
BULLETIN QUOTIDIEN DE TEMPS · TÄGLICHER WETTERBERICHT

92. évfolyam 210. szám. + Budapest + 1979. július 29. vasárnap

Az időjárási helyzet és a várható időjárás:

Szárazföldünk északi felén még kissé változékony, de egyre enyhébb az idő. Az Uraltól az Alpok vonulatáig elterülő vidékek fölött lassú mozgású, de nagy nedvességtartalmú levegő található, ezért az emlitett vidékeken a hajnali párásság föloszlása után néhány órás napsütés, majd helyi záporok, zivatarok vannak. A Brit-szigetek és Franciaország, valamint a Benelux-államok fölé szintén nedves, meleg, óceáni léghullámok érkeznek gyors egymásutánban, ezek útját ugyan többször is erős felhősödés, esők, záporok, sőt zivatarok jelzik, a nappali fölmelegedés azonban a csapadékos idő ellenére is megfelel a július végén megszokottnak. A nyár közepéhez képest jóval melegebb az idő ugyanakkor Dél-Európában, mivel a Földközi-tengeren át afrikai légtömegek érkeznek továbbra is a szárazföld déli vidékei fölé. A meleg léghullámok lassan a Kárpát-medence környékét is elérik, ezért fokozatosan tovább melegszik az idő hazánkban is.

Szombaton változóan felhős volt az ég országunk fölött, a déli óráktól főként az ország északi vidékein alakult ki szórványosan zápor, zivatar. A ma reggel 7 óráig lehullott csapadék mennyisége általában csapadéknyom és 8 mm között volt, de Mátészalkán 10, Tokajban pedig 13 mm-t is mértek. Az északi szelet többfelé kisérte erős széllökés. A hőmérséklet csúcsértéke szombaton 20, 25 fok között volt, vasárnap hajnalra 8, 14 fokig hült le a levegő. A reggeli órákban helyenként erősen párás, sőt ködös idő volt, a napsütés hatására azonban a köd rövid idő alatt mindenütt felszállt, s délelőtt már országszerte sok volt a napsütés. A szél mérsékelt maradt, a hőmérséklet 11 órára 21, 24 fokig emelkedett.

Ma 12 órakor Budapesten a hőmérséklet 24 fok, a tengerszintre átszámitott légnyomás 1018 mb /764 mm/, gyengén süllyed.

A Balaton vizének hőmérséklete Siófoknál 11 órakor 21 fok volt.

Várható időjárás hétfő estig:

Főként nappali gomolyfelhőképződés, vasárnap egy-két helyen, hétfőn szórványosan záporral, zivatarral.
Előbb változó irányú, mérsékelt, majd megélénkülő déli, délnyugati szél.
Hajnalban helyenként párásság.
Várható legalacsonyabb éjszakai hőmérséklet: 12, 17,
legmagasabb nappali hőmérséklet hétfőn: 25, 30 fok között.

Bártfai Erzsébet s.k.

A hőmérséklet napi középértéke és eltérése a 100 évi átlagtól /Budapesten/:

1979. VII. 28.	20,8 C°	-1,2 C°

1871 óta ezen a napon Budapesten előfordult

legmagasabb hőmérséklet:	37,0 C° /1936/,
legalacsonyabb hőmérséklet:	8,9 C° /1884/.

79.517.

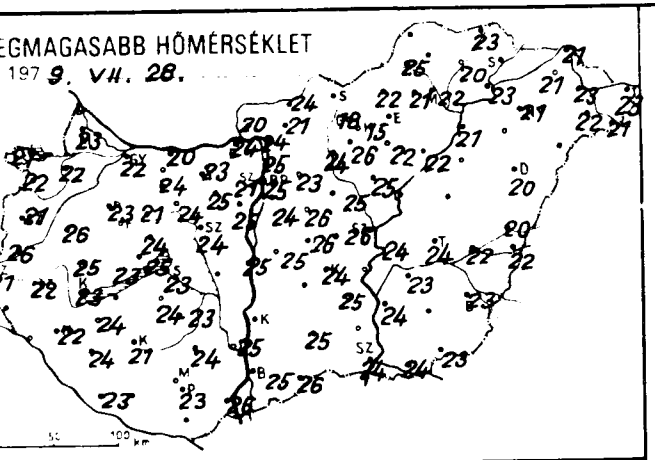
EGMAGASABB HŐMÉRSÉKLET
197 9. VII. 28.

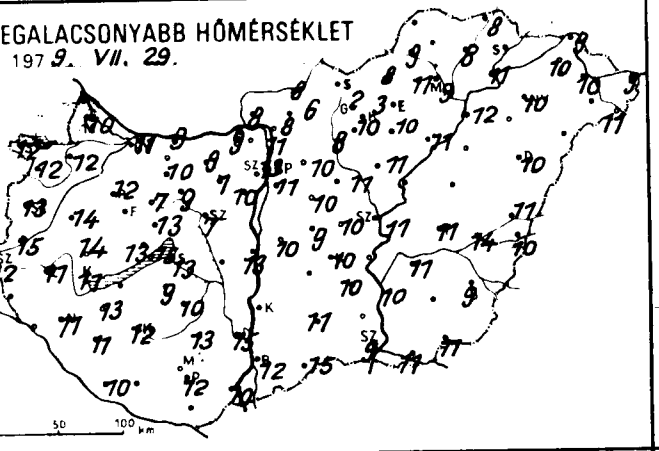
EGALACSONYABB HŐMÉRSÉKLET
197 9. VII. 29.

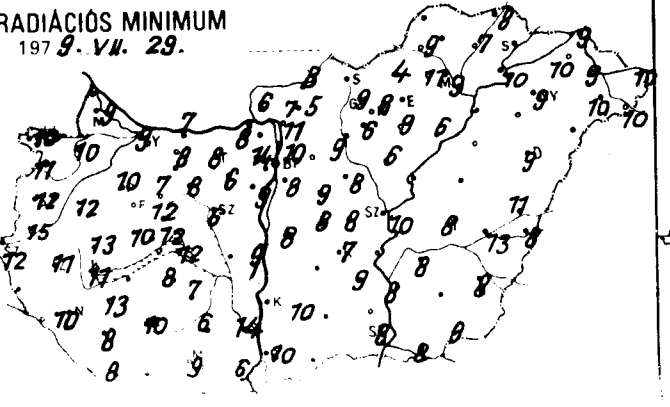
RADIÁCIÓS MINIMUM
197 9. VII. 29.

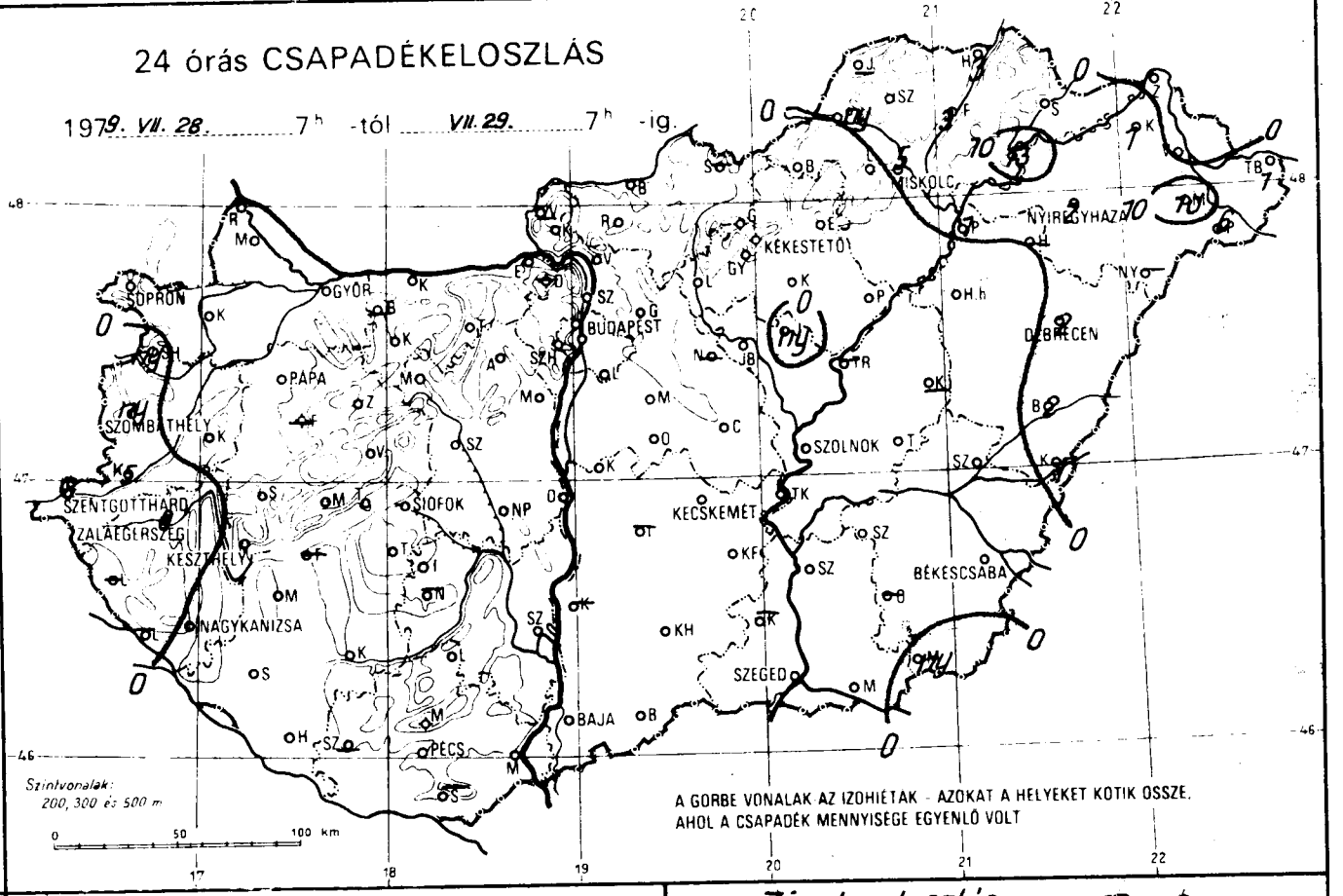
24 órás CSAPADÉKELOSZLÁS
1979. VII. 28. 7h -tól VII. 29. 7h -ig.
SOPRON
GYŐR
PÁPA
SZOMBATHELY
BUDAPEST
MISKOLC
NYÍREGYHÁZA
KÉKESTETŐ
DEBRECEN
SZOLNOK
SZENTGOTTHÁRD
ZALAEGERSZEG
KESZTHELY
SIÓFOK
KECSKEMÉT
NAGYKANIZSA
BÉKÉSCSABA
SZEGED
BAJA
PÉCS
Szintvonalak:
200, 300 és 500 m
0 50 100 km
A GORBE VONALAK AZ IZOHIÉTÁK - AZOKAT A HELYEKET KÖTIK ÖSSZE,
AHOL A CSAPADÉK MENNYISÉGE EGYENLŐ VOLT

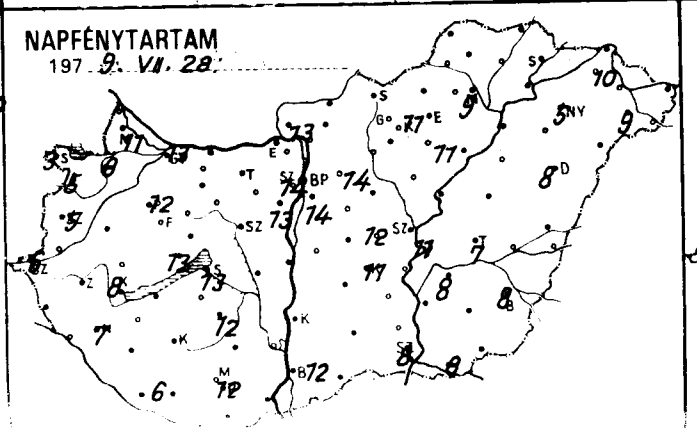
NAPFÉNYTARTAM
197 9. VII. 28.

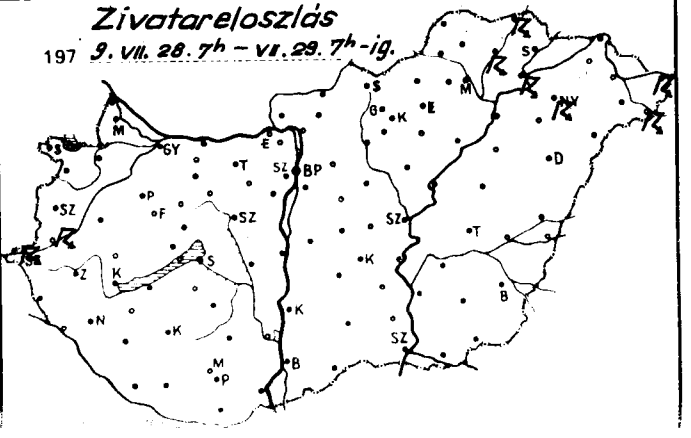
Zivatareloszlás
197 9. VII. 28. 7h – VII. 29. 7h-ig.

	1929. VII. 29. 07 h -ig az utolsó 24 óra adatai					
	csapadék (mm)		max. hőmérséklet	min. hőmérséklet	rad. min.	napos órák
ór	•	⊥ ≡	22	11	9	13
puvár	•	⊥ ≡	22	12	10	8
sonmagyaróvár	•		23	10	9	11
ka	–		–	–	–	
pron	•	∨ ⊥	21	12	10	3
gyonhorpács	ny	⊥	22	12	11	5
el	•	⊥	26	14	12	
rmend	5	⊏	26	15	15	
ntgotthárd	8	⊏ ≡	21	12	12	6
mbathely	ny	∨ ⊥	21	13	12	5
ti	–		–	–	–	
tenye	–		–	–	–	
gykanizsa	•	∨ ≡	22	11	10	7
legerszeg	•	⊥ ≡	22	11	11	
kasgyepü	–		–	–	–	
sthely	•	≡ ⊥	23	11	11	8
eshely	•	⊥	23	13	10	13
ja	•	⊥ ≡	23	12	10	12
eg	•		25	14	13	
any	•	⊥	25	15	12	
prém	•		24	13	12	
	•		21	7	7	
vod	–		–	–	–	
rokszt. györgy	•	⊥	23	10	8	6
posvár	•	⊥	21	12	10	
cali	•	⊥	24	15	13	
k	•	⊥ ≡	23	13	12	13
egyszob	•	⊥	24	11	8	
	•		24	9	8	
lna	–		–	–	–	
zergom	•		24	9	8	
ger	•	⊥	24	10	8	
arom	•		20	9	7	
anya	•		23	9	8	
doboz	•	⊥ ≡	25	7	6	
duvaros	•		25	13	9	
nvásár	•		25	10	9	13
	•	⊥	24	3	8	
örcsökp.	–		–	–	–	
lbattyán	•	⊥	24	7	6	
emese	•	⊥	23	10	7	12
	•		24	9	6	
nyi	–		–	–	–	
rd	•		25	15	14	
rpádtető	•		21	13	13	
	•	⊥	26	10	6	
	•	⊥	23	12	9	12
	–		–	–	–	
	–		–	–	–	
	•	⊥	24	11	8	14
lut	•		25	13	10	14
ab hegy	•		21	14	8	
	•	⊥	26	10	8	12
ko	–		–	–	–	
	•	⊥	23	10	9	14
	–		–	–	–	
	•		26	10	9	
	–		–	–	–	
	•	⊥	26	9	8	

	1929. VII. 29. 07 h -ig az utolsó 24 óra adatai					
	csapadék (mm)		max. hőmérséklet	min. hőmérséklet	rad. min.	napos órák
Vác	•	⊥	24	8	7	
Vámosmikola	•	⊥	20	8	6	13
Baja	•	⊥	25	12	10	12
Bácsalmás	•		26	15	10	
Izsák	–		–	–	–	
Kalocsa	–		–	–	–	
Kecskemét	•	⊥	24	10	7	11
Kiskunf. háza	•		25	10	9	
Kiskunhalas	•		25	11	10	
Kunszentmiklós	•		25	10	8	
Tiszakécske	–		–	–	–	
Balassagyarmat	•		24	8	8	
Romhány	•		21	6	5	
Salgótarján	–		–	–	–	
Eger	–		–	–	–	–
Galyatető	•		18	9	9	
Gyöngyös	•		26	10	6	
Kékestető	•		15	9	8	11
Kompolt	•	⊥	22	10	9	11
Lőrinci	•	⊥	24	8	5	
Poroszló	•	⊥	22	11	6	
Jászapáti	ny	⊥	25	11	–	
Jászberény	•	⊥	25	11	8	
Karcag	–		–	–	–	
Szolnok	•	⊥	24	11	10	11
Tiszaroff	–		–	–	–	
Turkeve	•	⊥	24	11	8	7
Kistelek	–		–	–	–	
Makó	•	⊥	24	11	8	
Szeged	•		24	9	8	8
Szentes	•		24	10	8	
Borsodnádasd	•	∨ ⊥	22	8	4	
Füged	3	⊏	20	8	7	
Hidasnémeti	3	⊏	23	8	8	
Jósvafő	–		–	–	–	
Lillafüred	•		21	11	11	
Miskolc	5	∨ ≡	22	9	9	9
Putnok	ny	,	25	9	9	
Sárospatak	–		–	–	–	–
Szendrőlad	–		–	–	–	
Tokaj	13	⊏	23	11	10	
Kisvarda	1		21	10	10	10
Mátészalka	10	∨ ⊥	22	10	9	
Nyiregyháza	2	⊏	21	10	9	5
Nyirlugos	–		–	–	–	
Pátyod	6	⊏ ⊥	21	11	10	
Tiszabecs	1	⊏	23	9	10	
Vásárosnamény	•	⊥	23	10	9	
Zahony	•		21	9	9	
Berettyoujfalu	2	⊥	20	11	11	
Debrecen	2	∨ ≡	20	10	9	8
Hajdudorog	–		–	–	–	
Hortobagy	–		–	–	–	
Körösszakal	1	, ⊥	22	10	8	8
Polgar	1	⊥	21	12	10	
Békéscsaba	•	∨ ⊥	23	9	8	8
Mezőhegyes	ny	⊥	23	11	9	8
Oroshaza	–		–	–	–	–
Szarvas	•	⊥	23	11	8	8
Szeghalom						

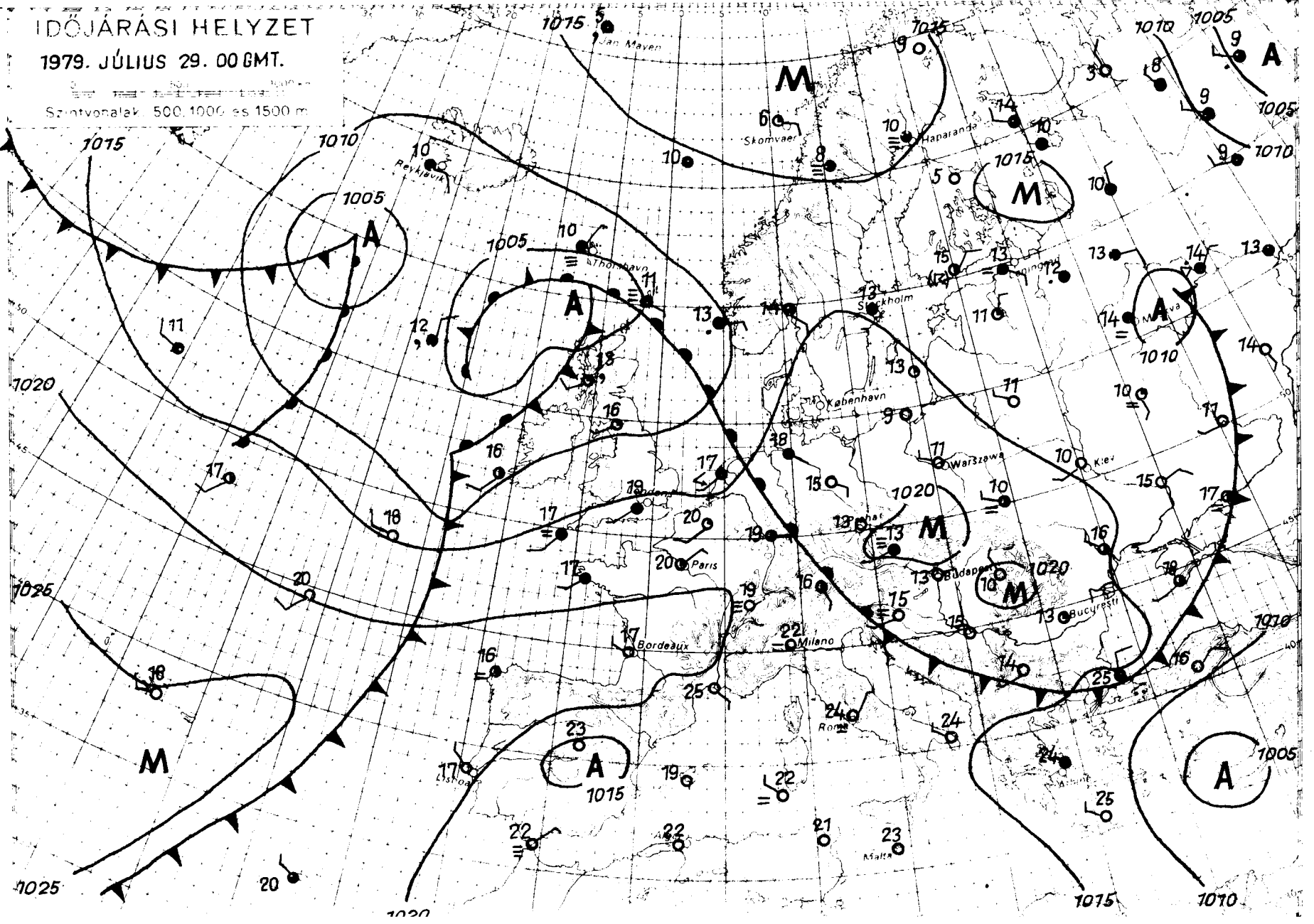

KIADJA: ORSZÁGOS METEOROLÓGIAI SZOLGÁLAT

Készíti: Központi Elorejelzo Intezet Elorejelzö Osztálya — T. 273 - 018 — Megjelenik naponken

Evi előfizetési díja: 1.460 Ft. Megrendelhető: 1024 Budapest, II. Kitaibel Pál u. 1. Telefon: 255-50

Kiadásér: felel az OMSZ elnöke — Szerkesztésért felel: a KEI igazgatója

DŐJÁRÁSI NAPIJELENTÉS

ЕЖЕДНЕВНЫЙ МЕТЕОРОЛОГИЧЕСКИЙ БЮЛЛЕТЕНЬ · DAILY WEATHER REPORT
BULLETIN QUOTIDIEN DE TEMPS · TÄGLICHER WETTERBERICHT

92. évfolyam 211. szám. + Budapest + 1979. július 30. hétfő

Az időjárási helyzet és a várható időjárás:

Szárazföldünk időjárását ismét a gyors változások jellemzik. Az Atlanti-óceán felől egymást követően különböző hőmérsékletü és nedvességtartalmú léghullámok áramlanak kontinensünk belseje fölé. Vonulásukat szárazabb és esősebb időszakok követik. Ma a reggeli órákban egy nedves léghullám elérte az Alpok és a Kárpátok nyugati térségét. Emiatt megnövekedett a gomolyfelhőzet és záporok, zivatarok alakultak ki. A Kárpát-medence fölé délnyugat felől meleg levegő érkezik, amely a nyugatról beszivárgó nedves levegővel keveredve, a következő időszakban is kedvező feltételeket biztosit a helyi záporok, zivatarok kialakulásához.

Hazánkban vasárnap az északnyugati országrészben felhős ég mellett 4, 7 órás napsütést észleltek. Máshol általában kevés volt a felhő és 10, 14 órán át sütött a nap. A legmagasabb nappali hőmérséklet 23, 28 fok között alakult. Vasárnap délután a Dunántúl északi és nyugati részén záporok, zivatarok alakultak ki. A ma reggel 7 óráig lehullott eső mennyisége sehol sem haladta meg az 5 mm-t. Ma hajnalra 12, 18 fokig hült le a levegő. Délelőtt változóan felhős idő volt, északnyugaton egy-két helyen zápor, zivatar keletkezett. A hőmérséklet 11 órára 22, 27 fokig emelkedett.

Ma 12 órakor Budapesten a hőmérséklet 26 fok, a tengerszintre átszámitott légnyomás 1012 mb /759 mm/, mérsékelten süllyed.

A Balaton vizének hőmérséklete Siófoknál 11 órakor 22 fok volt.

Várható időjárás kedd estig:

Változóan felhős idő, hétfőn: többfelé,
kedden: elszórtan, főként keleten záporral, zivatarral.
Többfelé megélénkülő, időnként megerősödő délnyugati, nyugati, később a Dunántúlon északnyugatira forduló szél.
Várható legalacsonyabb éjszakai hőmérséklet: 13, 18,
legmagasabb nappali hőmérséklet kedden: 25, 30 fok között.

Bartha Péterné s.k.

TÁVOLABBI KILÁTÁSOK SZERDÁTÓL-SZOMBATIG:

Általában napos idő, de a felhőzet időnként erősen megnövekszik és többfelé várható zápor, zivatar.
Legalacsonyabb hajnali hőmérséklet: 13, 18 fok között.
Legmagasabb nappali hőmérséklet: 25, 30 fok között.
Jelentős mennyiségü /legalább 5 mm/ csapadék az ország területének 40 százalékán várható.

KÖZÉPTÁVÚ ELŐREJELZŐ OSZTÁLY

A hőmérséklet napi középértéke és eltérése a 100 évi átlagtól /Budapesten/:

1979. VII. 29. 21,1 C° -0,8 C°

1871 óta ezen a napon Budapesten előfordult

legmagasabb hőmérséklet: 37,6 C° /1921/,
legalacsonyabb hőmérséklet: 9,6 C° /1911/.

79.518.

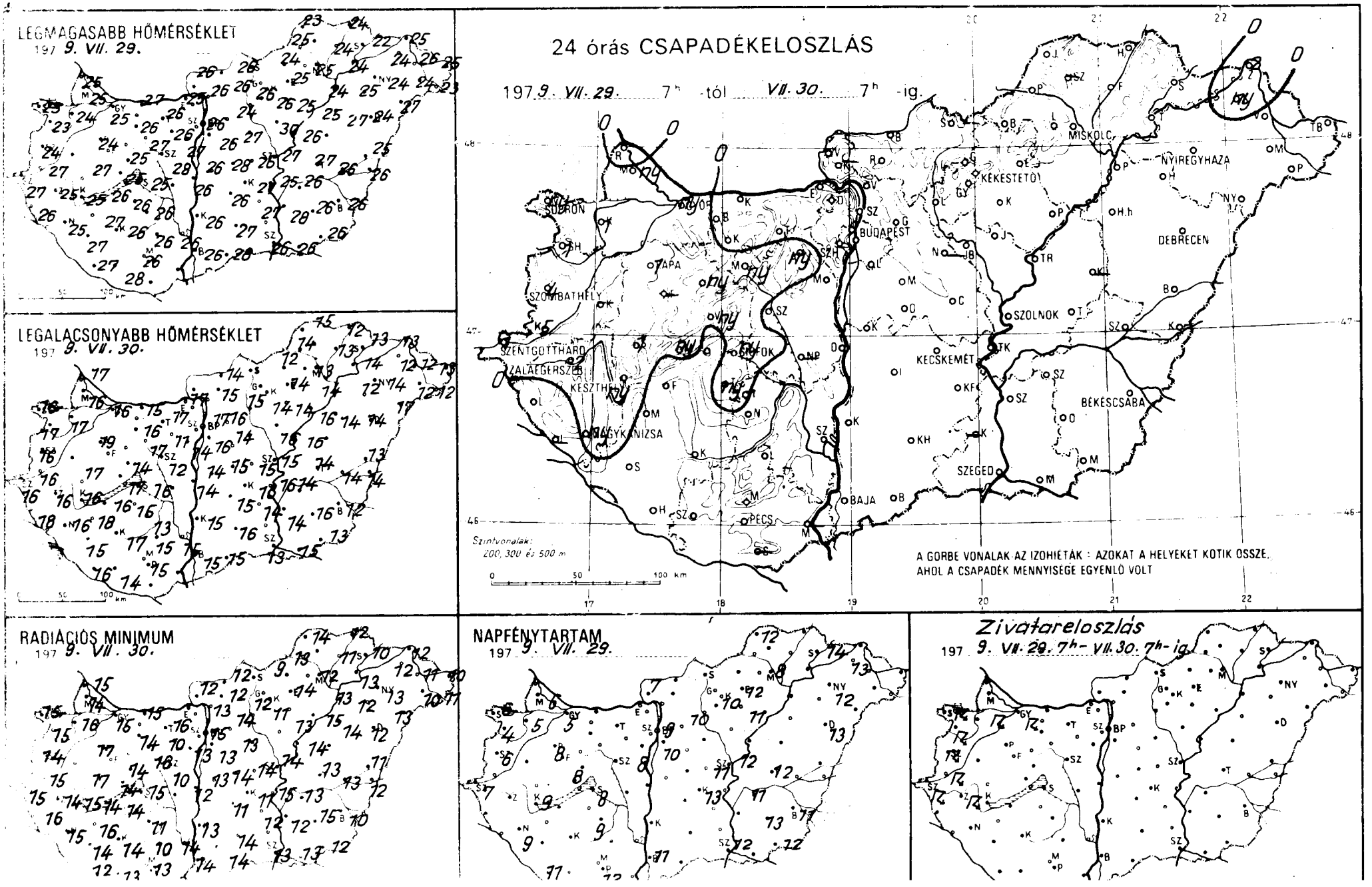
LEGMAGASABB HŐMÉRSÉKLET
197 9. VII. 29.
LEGALACSONYABB HŐMÉRSÉKLET
197 9. VII. 30.
RADIÁCIÓS MINIMUM
197 9. VII. 30.
24 órás CSAPADÉKELOSZLÁS
197 9. VII. 29. 7h -tól VII. 30. 7h -ig.
SOPRON
GYŐR
TAPA
SZOMBATHELY
SZENTGOTTHARD
ZALAEGERSZEG
KESZTHELY
MAGYKANIZSA
SIÓFOK
BUDAPEST
KÉKESTETŐ
MISKOLC
NYIREGYHAZA
DEBRECEN
SZOLNOK
KECSKEMÉT
BÉKÉSCSABA
SZEGED
BAJA
PÉCS
Szintvonalak: 200, 300 és 500 m
0 50 100 km
A GORBE VONALAK AZ IZOHIÉTÁK : AZOKAT A HELYEKET KOTIK ÖSSZE, AHOL A CSAPADÉK MENNYISÉGE EGYENLŐ VOLT
NAPFÉNYTARTAM
197 9. VII. 29.
Zivatareloszlás
197 9. VII. 29. 7h - VII. 30. 7h - ig.

19[illegible].VII.30. 07 h -ig az utolsó 24 óra adatai

	csapadék (mm)		max. hőmérséklet	min. hőmérséklet	rad. min.	napos órák
[illegible]ör	ny		25	16	15	5
[illegible]apvár	1		24	17	16	5
[illegible]sonmagyaróvár	ny		25	16	14	6
[illegible]ka	•		25	17	15	
[illegible]eron	ny		23	16	15	6
[illegible]sonhorpács	1		23	17	15	4
[illegible]d	–		–	–	–	
[illegible]mend	5		27	16	15	
[illegible]entgotthárd	1		25	15	15	7
[illegible]mbathely	4		24	16	14	6
[illegible]a	•		26	18	16	
[illegible]tenye	–		–	–	–	
[illegible]gykanizsa	ny		25	16	15	9
[illegible]egerszeg	2		25	16	14	
[illegible]kasgyepű	–		–	–	–	
[illegible]sthely	ny		25	16	15	9
[illegible]meshely	ny		23	16	14	8
[illegible]a	1		24	19	17	8
[illegible]ség	1		27	17	17	
[illegible]ny	•		25	17	14	
[illegible]prém	ny		25	14	14	
	ny		24	14	12	
[illegible]d	•		26	16	14	
[illegible]kszt. györgy	•		27	16	12	11
[illegible]vár	•		26	17	14	
[illegible]i	•		27	18	16	
	ny		25	16	15	8
[illegible]szob	•		27	15	14	
	ny		26	15	14	
[illegible]na	•		26	14	13	
[illegible]gom	•		25	17	–	
	•		26	16	14	
[illegible]rom	•		27	15	15	
[illegible]nya	•		26	17	16	
[illegible]doboz	ny		26	11	10	
[illegible]város	•		26	14	12	
[illegible]vásár	•		27	14	13	8
	ny		27	17	16	
[illegible]resokp	–		–	–	–	
[illegible]hattyán	•		28	12	10	
[illegible]lese	•		26	13	11	9
	•		26	15	10	
	•		27	16	11	
[illegible]ad	•		26	15	14	
pádtető	•		24	15	13	
	–		–	–	–	
	•		26	15	13	12
	–		–	–	–	
	•		28	14	13	
	•		26	16	13	10
[illegible]at	•		26	17	15	9
hegy	•		23	16	14	
	•		26	15	14	11
	•		20	14	13	
	•		24	16	14	10
	–		–	–	–	
	•		27	14	13	
	–		–	–	–	
	•		28	15	14	
	•		26	14	14	

19[illegible].VII.30. 07 h -ig az utolsó 24 óra adatai

	csapadék (mm)		max. hőmérséklet	min. hőmérséklet	rad. min	napos órák
Vác	•		26	15	13	
Vámosmikola	•		26	14	12	7
Baja	•		26	15	14	11
Bácsalmás	•		28	15	14	
Izsák	•		27	15	11	
Kalocsa	•		26	15	13	
Kecskemét	•		25	13	11	13
Kiskunf. háza	•		27	14	12	
Kiskunhalas	•		27	16	14	
Kunszentmiklós	•		26	14	13	
Tiszakécske	•		26	16	15	
Balassagyarmat	•		26	14	12	
Romhány	•		26	13	12	
Salgótarján	–		–	–	–	
Eger	•		25	14	14	12
Galyatető	•		20	13	11	
Gyöngyös	•		26	14	11	
Kékestető	•		18	12	11	10
Kompolt	•		25	14	13	11
Lőrinci	•		26	15	12	
Poroszló	•		25	16	15	
Jászapáti	•		30	16	–	
Jászbereny	•		26	15	15	
Karcag	•		–	–	–	
Szolnok	•		27	15	14	12
Tiszaroff	•		26	16	14	
Törökeve	•		27	14	13	
Kistelek	–		–	–	–	
Makó	•		26	15	13	
Szeged	•		26	13	13	12
Szentes	•		28	14	12	
Borsodnádasd	•		24	12	9	
Füzöd	•		24	13	11	
Hidasnemeti	•		24	12	12	
Jósvafo	•		23	15	14	12
Lillafüred	•		23	14	13	
Miskolc	•		25	13	12	8
Putnok	•		25	14	13	
Sarospatak	•		22	13	10	14
Szendrőlád	–		–	–	–	
Tokaj	•		24	14	13	
Kisvárda	ny		24	12	12	13
Mateszalka	•		24	12	10	
Nyiregyhaza	•		24	14	13	12
Nyirlugos	•		27	17	13	
Patyod	•		23	12	11	
Tiszabecs	•		25	13	10	
Vasarosnamény	•		26	12	11	
Zahony	2		25	13	12	
Berettyoujfalu	•		25	13	11	
Debrecen	•		24	12	12	13
Hajdudorog	•		25	12	12	
Hortobagy	•		27	14	14	
Korosszakal	•		26	14	12	
Polgar	•		24	14	13	
Bekescsaba	•		26	12	10	11
Mezobereny	•		26	13	12	12
Orosháza	•		26	16	15	13
Szarvas	•		26	14	13	11
Szeghalom	•		26	14	13	

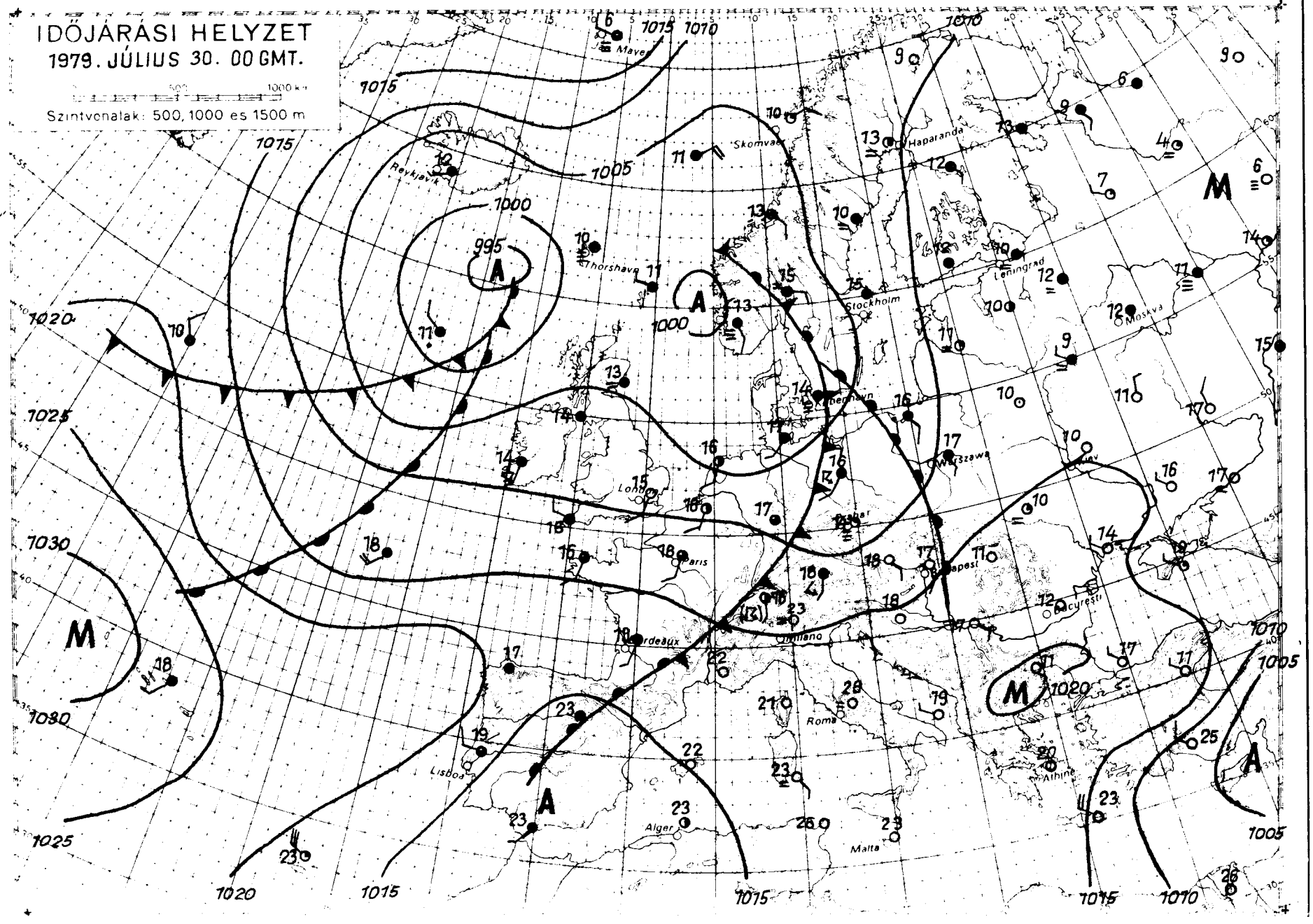

KIADJA: ORSZÁGOS METEOROLÓGIAI SZOLGÁLAT

Készíti: Központi Előrejelző Intézet Előrejelző Osztálya — T.: 273 - 078 — Megjelenik naponként.

Évelőfizetési díja 1 460 Ft. Megrendelhető: 1024 Budapest, II., Kitaibel Pál u. 1. Telefon: 353-500.

Kiadásért felel: az OMSZ elnöke — Szerkesztésért felel: a KEI igazgatója

DŐJÁRÁSI NAPIJELENTÉS

ЕЖЕДНЕВНЫЙ МЕТЕОРОЛОГИЧЕСКИЙ БЮЛЛЕТЕНЬ • DAILY WEATHER REPORT
BULLETIN QUOTIDIEN DE TEMPS • TÄGLICHER WETTERBERICHT

92. évfolyam 212. szám. + Budapest + 1979. július 31. kedd

Az időjárási helyzet és a várható időjárás:

Kedden délelőtt a Brit-szigetek, a Balti-tenger keleti része és Szaratov térsége felett egy-egy ciklon örvénylett és túlnyomóan borult időt, valamint gyakori esőt okozott. Európa többi részéből változóan felhős és általában száraz időről érkeztek jelentések. De Közép- és Délkelet-Európa felett erősen labilis volt a levegő rétegezettsége és ez már délelőtt is okozott néhány zivatart.

Hétfőn Magyarország felett többször erősen befelhősödött az ég és különösen a délutáni órákban és az éjszaka első felében gyakoriak voltak a zivatarok. A zivatarokat kisérő záporokból egy-két helyen 10-30 mm csapadék hullott, de az átlagos csapadékmennyiség csak 3-8 mm. Sőt a Tiszántúlon és a Duna-Tisza közének északi felén nagy területek szárazon maradtak. A hőmérséklet hétfői csúcsértéke 25 és 32 fok között volt. Kedd hajnalra pedig csupán 12, 19 fokig hült le a levegő. Kedden délelőtt gyengén és közepesen felhős területek, illetve időszakok váltakoztak. Csapadékról nem érkezett jelentés. 11 órára 23 és 28 fok közé emelkedett a hőmérséklet.

Má 12 órakor Budapesten a hőmérséklet 27 fok, a tengerszintre átszámitott légnyomás 1012 mb /759 mm/, gyengén süllyed.

A Balaton vizének hőmérséklete 11 órakor Siófoknál 23 fok volt.

Várható időjárás szerda estig:

Időnként felhősödés, főként kedden elszórtan zivatarok, záporesővel. Kedden általában mérsékelt, szerdán a Dunántúlon élénkebb délnyugati, déli szél.
Várható legalacsonyabb éjszakai hőmérséklet: 14, 19,
legmagasabb nappali hőmérséklet szerdán: 28, 33 fok között.

Aigner Szilárd s.k.

A hőmérséklet napi középértéke és eltérése a 100 évi átlagtól /Budapesten/:

1979. VII. 30.	23,9 C°	+2,3 C°

1871 óta ezen a napon Budapesten előfordult

legmagasabb hőmérséklet:	34,7 C° /1917/,
legalacsonyabb hőmérséklet:	9,0 C° /1881/.

79.519.

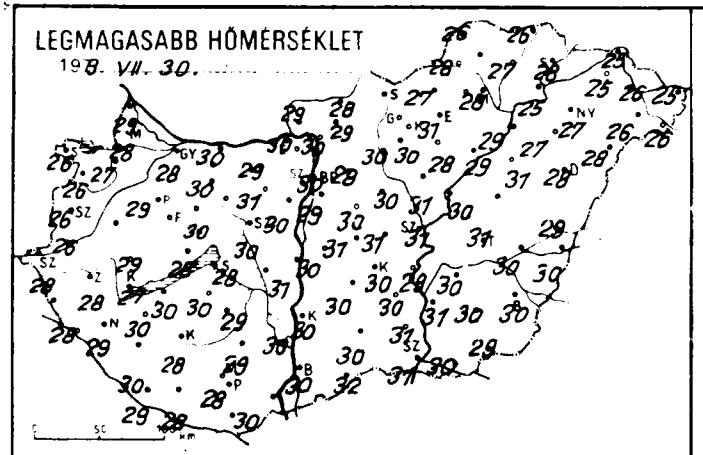
LEGMAGASABB HŐMÉRSÉKLET
1979. VII. 30.

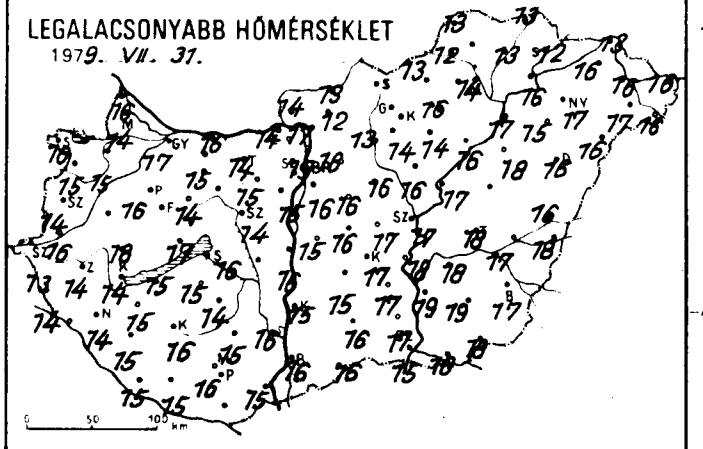
LEGALACSONYABB HŐMÉRSÉKLET
1979. VII. 31.

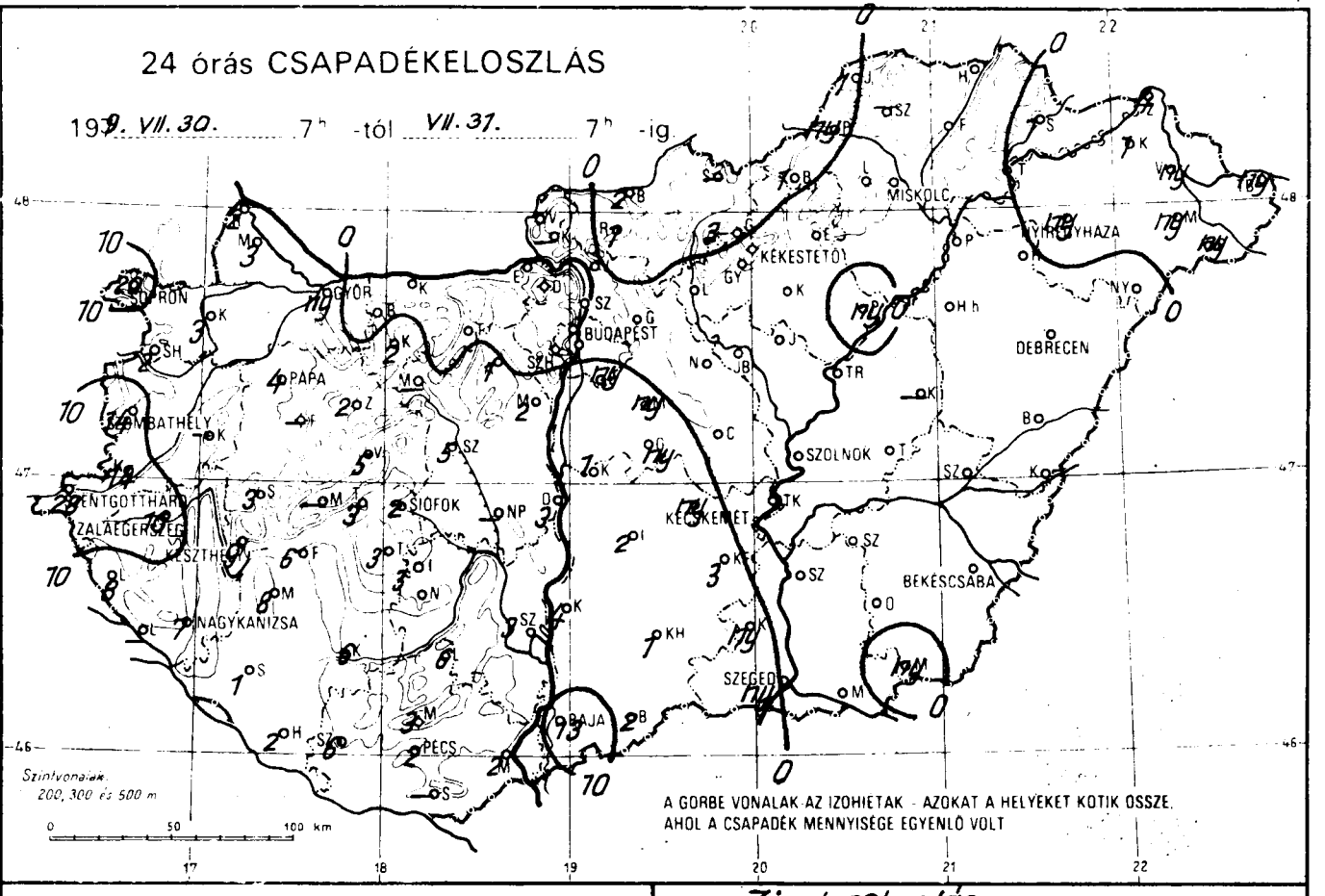
24 órás CSAPADÉKELOSZLÁS
1979. VII. 30. 7h -tól VII. 31. 7h -ig
BUDAPEST
DEBRECEN
MISKOLC
NYÍREGYHÁZA
KÉKESTETŐ
SZOLNOK
BÉKÉSCSABA
SZEGED
SIÓFOK
PÉCS
BAJA
PAPA
NAGYKANIZSA
KESZTHELY
ZALAEGERSZEG
SZOMBATHELY
SZENTGOTTHÁRD
Szintvonalak:
200, 300 és 500 m
A GÖRBE VONALAK AZ IZOHIETAK - AZOKAT A HELYEKET KÖTIK ÖSSZE,
AHOL A CSAPADÉK MENNYISÉGE EGYENLŐ VOLT

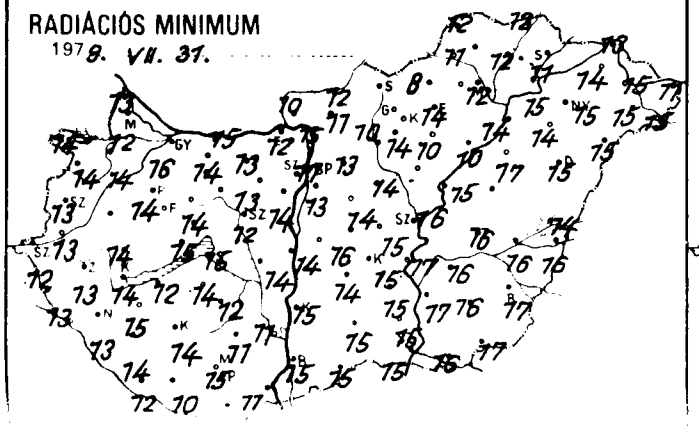
RADIÁCIÓS MINIMUM
1979. VII. 31.

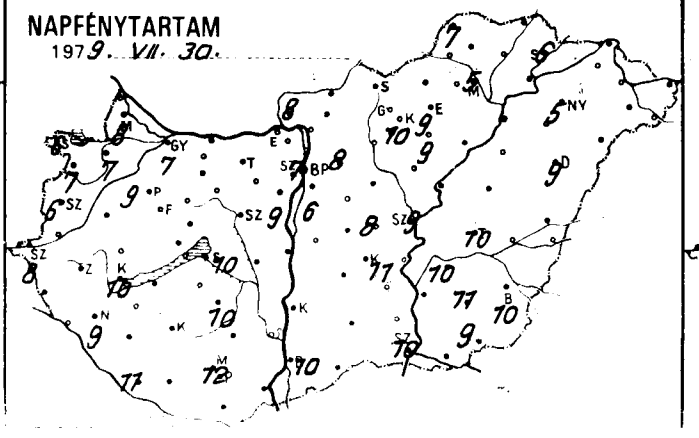
NAPFÉNYTARTAM
1979. VII. 30.

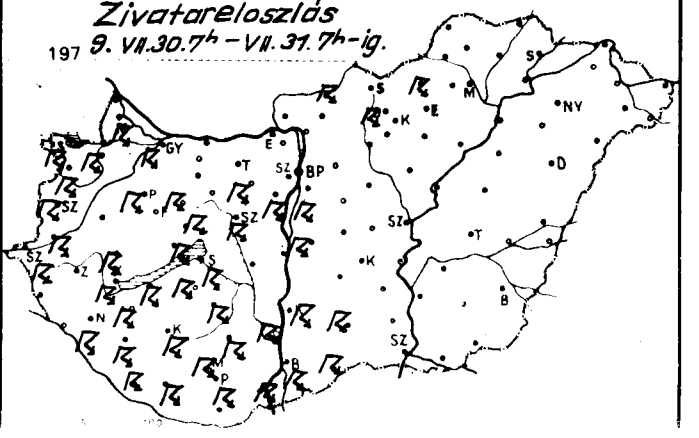
Zivatareloszlás
1979. VII.30.7h – VII.31.7h-ig.

	19.VII.31. 07 h -ig az utolsó 24 óra adatai					
	csapadék (mm)		max. hőmérséklet	min. hőmérséklet	rad. min.	napos órák
...or	ny		28	17	16	7
...ivar	3		27	15	14	
...nmagyaróvár	3		28	14	12	8
...ka	2		29	16	13	
...pron	20		26	16	14	6
...nhorpács	2		26	15	14	7
...	–		–	–	–	
...end	14		26	16	13	
...gotthárd	28	=	28	13	12	8
...bathely	14	▲	26	14	13	6
...	8		28	14	13	
...se	–		–	–	–	
...kanizsa	7		29	14	13	9
...gerszeg	10		28	14	13	
...sgyepű	–		–	–	–	
...hely	9		27	14	14	10
...hely	--		–	–	–	–
...	4		29	16	14	9
...g	3		29	18	14	
...	3		28	17	15	
...tem	5		30	14	14	
...	2		27	14	12	
...d	6		30	15	12	
...kszt. györgy	2		29	15	12	11
...var	6		28	16	14	
...	8		30	15	15	
...	2		28	16	15	10
...szob	1		30	15	14	
...	3		29	14	14	
...d	•		29	14	13	
...gom	•		30	14	12	
...	2		30	15	14	
...om	•		30	16	15	
...nya	•		29	14	13	
...doboz	1		31	15	13	
...város	3		31	16	14	
...vásár	2		30	15	14	9
...	3		30	15	14	
...csökp	--		–	–	–	
...battyán	5		30	14	12	
...mese	3		29	14	12	10
...	6		29	15	11	
...d	--		–	–	–	
...d	3		30	16	11	
pádtető	3		27	15	13	
	2		30	15	11	
	2		28	16	15	12
	--		–	–	–	
	6	=	28	15	10	
...lat	ny		29	16	13	6
... hegy	•		30	19	17	7
	•		26	17	15	
	•		31	17	15	8
	•		23	17	15	
	•		28	16	13	8
	–		--	–	–	
	ny		30	16	14	
	•		30	16	14	
	ny		31	16	16	
	•		30	16	16	

	19.VII.31. 07 h -ig az utolsó 24 óra adatai					
	csapadék (mm)		max. hőmérséklet	min. hőmérséklet	rad min.	napos órák
Vác	–		30	17	15	
Vámosmikola	•		29	14	10	8
Baja	13		30	16	15	10
Bácsalmás	2		32	16	15	
Izsák	2		30	15	14	
Kalocsa	4		30	15	15	
Kecskemét	ny		30	17	15	11
Kiskunf. háza	3		30	17	15	
Kiskunhalas	1		30	16	15	
Kunszentmiklós	1		30	15	14	
Tiszakécske	•		29	18	17	
Balassagyarmat	2		28	13	12	
Romhány	1		29	12	11	
Salgótarján	–		–	–	–	
Eger	•		31	16	14	9
Galyatető	3		23	13	11	
Gyöngyös	•		30	14	14	
Kékestető	•		22	15	13	10
Kompolt	•		28	14	10	9
Lőrinci	•		30	13	10	
Poroszló	ny		29	16	10	
Jászapáti	•		31	16	–	
Jászbereny	•		30	16	13	
Karcag	–		–	–	–	
Szolnok	•		31	17	16	9
Tiszaroff	•		30	17	15	
Túrkeve	•		31	18	16	10
Kistelek	ny		31	17	15	
Makó	•		30	18	16	
Szeged	ny		31	15	15	10
Szentes	•		31	19	17	
Borsodnádasd	1		27	13	8	
Füged	•		27	13	10	
Hidasnemeti	•		26	13	12	
Jósvafő	1		26	13	12	7
Lillafüred	•		26	15	15	
Miskolc	•	=	28	14	12	5
Putnok	ny		28	12	11	
Sárospatak	1		28	12	11	6
Szendrőlád	–		–	–	–	
Tokaj	•		25	16	15	
Kisvárda	1		25	16	14	
Mátészalka	ny		26	17	15	
Nyíregyháza	ny		27	17	15	5
Nyírlugos	•		28	16	15	
Pátyod	ny		26	16	15	
Tiszabecs	ny		25	16	11	
Vásárosnamény	ny		26	16	15	
Záhony	4		25	13	13	
Berettyóújfalu	•		29	16	14	
Debrecen	•	=	28	16	15	9
Hajdúdorog	•		27	15	14	
Hortobagy	•		31	18	17	
Körösszakal	•		30	18	16	
Polgar	•		29	17	14	
Békéscsaba	•		30	17	17	10
Mezőhegyes	ny		29	18	17	9
Orosháza	•		30	19	16	11
Szarvas	•		30	18	16	10
Szeghalom	•		31	17	16	

KIADJA: ORSZÁGOS METEOROLÓGIAI SZOLGÁLAT

Készíti: Központi Előrejelző Intézet Előrejelző Osztálya — T: **273 - 078** — Megjelenik naponként

Előfizetési díja 1 440 Ft. Megrendelhető: 1024 Budapest, II., Kitaibel Pál u. 1. Telefon: 355-500

Kiadásért felel: az OMSZ elnöke — Szerkesztésért felel: a KEI igazgatója

O R S Z Á G O S M E T E O R O L Ó G I A I S Z O L G Á L A T

KÖZPONTI ELŐREJELZŐ INTÉZETE

IDŐJÁRÁSI ESEMÉNYEK NAPTÁRA

CALENDAR OF WEATHER PHENOMENA

1979. julius

Az Időjárási Napijelentés havi melléklete

IDŐJÁRÁSI ESEMÉNYEK NAPTÁR

Dátum - *Date*	Az időjárási jelenség leírása *Description of the weather phenomenon*	Az időjárási esemény előidézője *Carrier of the phenomenon*	Érkező légtömeg
3.	Országos eső	Az ország délkeleti határán elhelyezkedő regionális ciklon 1^{OO}-tól 4-én 13^{OO}-ig	
8.	Záporok, zivatarok	Instabilitási vonal, belépés: 5^{OO} WSW-n kilépés: 15^{OO} ENE-n	
8.	Záporok, zivatarok	Hideg front: belépés: 17^{OO} NW-n kilépés: 9-én 5^{OO}-kor E-n	Mm
10.	Eső, záporeső	Meleg front: belépés: 1^{OO}-kor nyugaton kilépés: 11^{OO}-kor keleten	Mm
10.	Zápor, zivatar	Hideg front: belépés: 6^{OO}-kor NW-n kilépés: 20^{OO}-kor NE-n	Mm
12.	Zápor, zivatar	Instabilitási vonal: belépés: 20^{OO}-kor W-n 13-án 2^{OO}-kor a Tisza vonalánál feloszlott	
14.	Zápor, zivatar	Azori anticiklon orr: 15^{OO}-tól 15-én 5^{OO}-ig	
20.	Záporok, zivatarok	Instabilitási vonal: belépés: 15^{OO}-kor W-n kilépés: 21-én OO-kor E-n	
21.	Eső, zápor	Azori anticiklon orr: 19^{OO}-tól 22-én 10^{OO}-ig	
27.	Zápor, zivatar	Hideg front: belépés: 6-kor NNW kilépés: 12-kor délen	Cn
30.	Záporok, zivatarok	Instabilitási vonal: belépés 16-kor W-n 31-én OO-kor a Duna-Tisza közén feloszlik	

Arktikus szárazföldi és tengeri /Ac és Am/: mérsékeltövi szárazföldi és tengeri /Mc és Mm/: szubtrópusi szárazföldi és tengeri /Tc és Tm/: helyi vagy lokális /H/.

Az időjárási esemény Budapest-i jellemzői - *Characteristics of the phenomenon over Budapest*						
Időpont - *point of time*	Hőmérsékletváltozás (fok/idő) *Temperature-shift (degree/period)*	Légnedvességváltozás (%/idő) *Humidity-shift (%/period)*	Szélirányváltozás *Wind-direction shift*	Maximális széllökés (m/sec) és időpontja *Maximum gust (m/sec) and its time*	Csapadék mennyisége (mm) és alakja *Amount and form of precipitation*	Megjegyzés - *Remarks*
					12,0 V	
1^{10}	-4°/10p	+12,5/10p	WSW-NNW	13,8 NW 11^{35}	4,2 V	
1^{00}	-1°/30p	⊞	WNW-NNW	13,6 NNW 21^{20}	0,9 R	⊞ elmosódott
5^{30}	⊞	⊞	SSW-SW	-	3,9 V	⊞ elmosódott
8^{39}	⊞	⊞	SSW-WNW	8,5 WNW 9^{00}	0,2 V	⊞ elmosódott
	⊞	⊞	⊞	-	1,0 •	⊞ elmosódott
8^{30}	-5°/1 ó	+12/1 ó	SSW-NNW	10,2 NNW 21^{00}	1,9 V	
0^{10}	-4°/10p	+22/10p	S-SW	15,0 SW 20^{10}	1,1 R	
	⊞	⊞	⊞	-	ny V	⊞ elmosódott
9^{20}	⊞	⊞	WSW-NW	11,2 NW 10^{03}	0,0	⊞ elmosódott
2^{00}	-2°/2 ó	+14/2 ó	WSW-W	14,7 W 22^{02}	ny R	

Arctic maritime (Am): Arctic continental (Ac): Polar maritime (Mm): Polar continental (Mc): Tropical maritime (Tm): Tropical continental (Tc): Local air mass (H).

IDŐJÁRÁSI NAPIJELENTÉS

ЕЖЕДНЕВНЫЙ МЕТЕОРОЛОГИЧЕСКИЙ БЮЛЛЕТЕНЬ · DAILY WEATHER REPORT
BULLETIN QUOTIDIEN DE TEMPS · TÄGLICHER WETTERBERICHT

92. évfolyam 213. szám. + Budapest + 1979. augusztus 1. szerda

Az időjárási helyzet és a várható időjárás:

Európa nagy részének időjárását középpontjával a Brit-szigetek északi vidéke fölött örvénylő, nagy kiterjedésü, mérsékeltégövi ciklon határozza meg. Áramlási rendszerében délnyugati, nyugati széllel különböző nedvességtartalmú és hőmérsékletü léghullámok érkeznek Nyugat-Európán át, szárazföldünk belseje felé. Vonulásukat többfelé eső, záporeső, helyenként zivatar és megerősödő szél jelzi. Csütörtök estig a délnyugati, nyugati széllel érkező levegő határozza meg a Kárpát-medence időjárását, igy záporra, zivatarra kell számitani.

Hazánkban kedden a nyugati, északnyugati megyékben 5, 9, az ország többi részén 9, 12 órán át sütött a nap. A hőmérséklet csúcsértéke általában 27, 32 fok között volt. A kora délutáni óráktól kezdve előbb az északnyugati, északi országrészben, majd a keleti megyékben több helyen keletkezett záporeső, zivatar, Berettyóújfaluról jégesőt is jelentettek. A lehullott csapadék mennyisége általában 10 mm alatt maradt, de Hajdúdorogon 24, Sopronban 25, Záhonyban 31, és Mátészalkán 32 mm-t mértek. A zivatart néhány helyen viharos szél kisérte. Szerda hajnalra 15, 22 fokig hült le a levegő. Szerdán délelőtt a délnyugati, nyugati megyékben túlnyomóan, máshol gyengén volt felhős az ég. Egy-két helyen záporeső is keletkezett. A hőmérséklet 11 órakor a felhősebb helyeken 22, 26, máshol 27, 31 fok között váltakozott.

Ma 12 órakor Budapesten a hőmérséklet 31 fok, a tengerszintre átszámitott légnyomás 1011 mb /758 mm/, változatlan.

A Balaton vizének hőmérséklete Siófoknál 11 órakor 24 fok volt.

Várható időjárás csütörtök estig:

Időnként erősen megnövekvő felhőzet.
Több helyen záporeső, zivatar, egy-két helyen jégeső.
Mérsékelt, napközben megélénkülő déli, délnyugati szél.
A zivatar idején átmeneti szélerősödés.
Fülledt, meleg idő.
Várható legalacsonyabb éjszakai hőmérséklet: 16, 21,
legmagasabb nappali hőmérséklet csütörtökön: 27, 32 fok között.

Vadkerti Ferenc s.k.

CENTRAL LIBRARY
DEC 6 1979
N.O.A.A.
U. S. Dept. of Commerce

A hőmérséklet napi középértéke és eltérése a 100 évi átlagtól /Budapesten/:

1979. VII. 31.	26,5 C°	5,1 C°

1871 óta ezen a napon Budapesten előfordult

legmagasabb hőmérséklet:	36,3 C° /1917/,
legalacsonyabb hőmérséklet:	10,7 C° /1922/.

79.520.

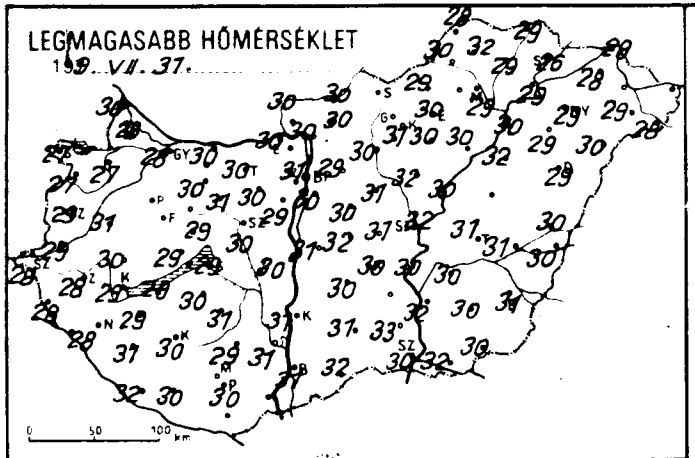
LEGMAGASABB HŐMÉRSÉKLET
1979. VII. 37.

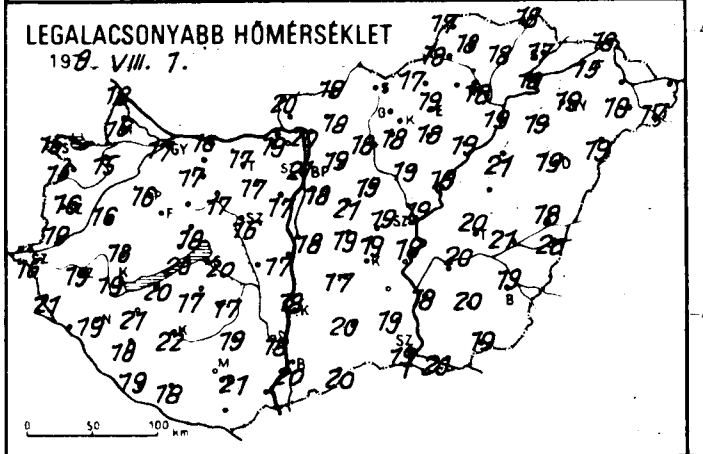
LEGALACSONYABB HŐMÉRSÉKLET
1979. VIII. 7.

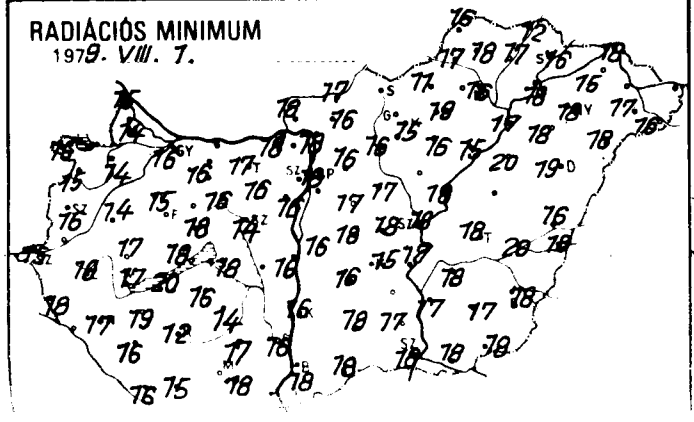
RADIÁCIÓS MINIMUM
1979. VIII. 7.

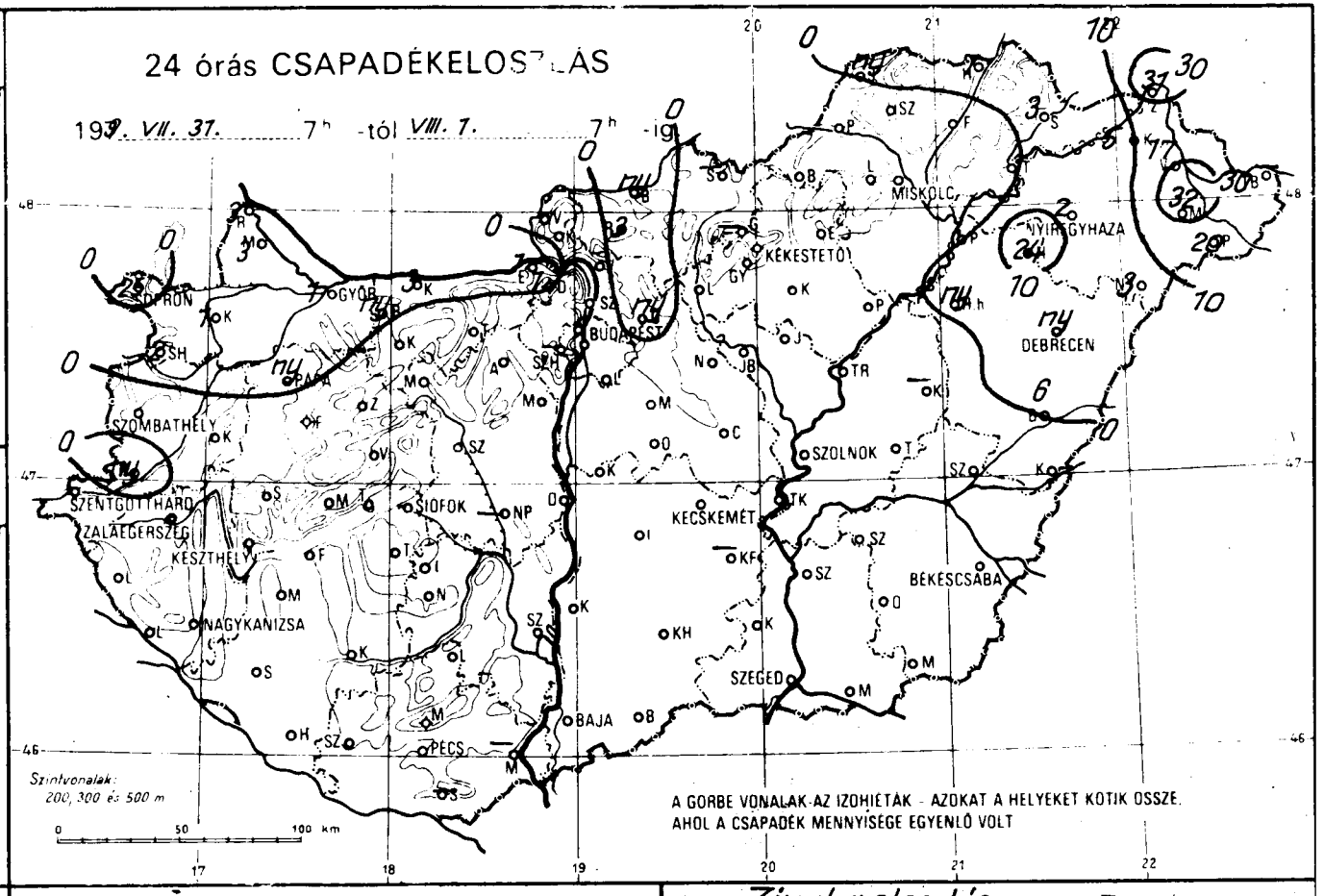
24 órás CSAPADÉKELOSZLÁS
1979. VII. 31. 7h -tól VIII. 7. 7h -ig
BUDAPEST
MISKOLC
NYÍREGYHÁZA
DEBRECEN
SZOLNOK
KECSKEMÉT
BÉKÉSCSABA
SZEGED
BAJA
PÉCS
SIÓFOK
KESZTHELY
NAGYKANIZSA
SZOMBATHELY
SZENTGOTTHÁRD
ZALAEGERSZEG
GYŐR
PAPA
TATABÁNYA
KÉKESTETŐ
Szintvonalak:
200, 300 és 500 m
A GÖRBE VONALAK AZ IZOHIÉTÁK - AZOKAT A HELYEKET KÖTIK ÖSSZE,
AHOL A CSAPADÉK MENNYISÉGE EGYENLŐ VOLT

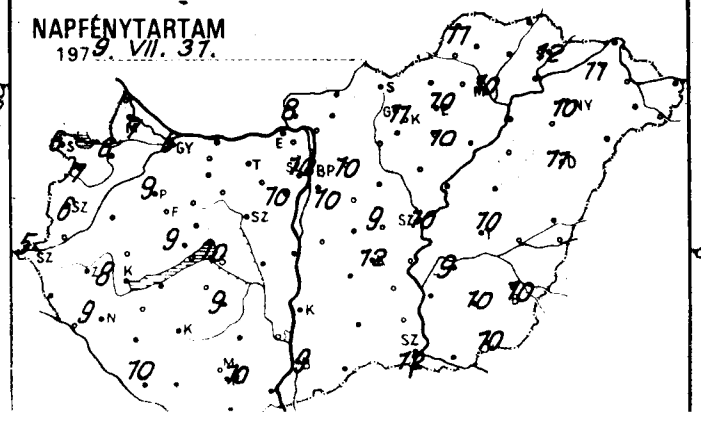
NAPFÉNYTARTAM
1979. VII. 31.

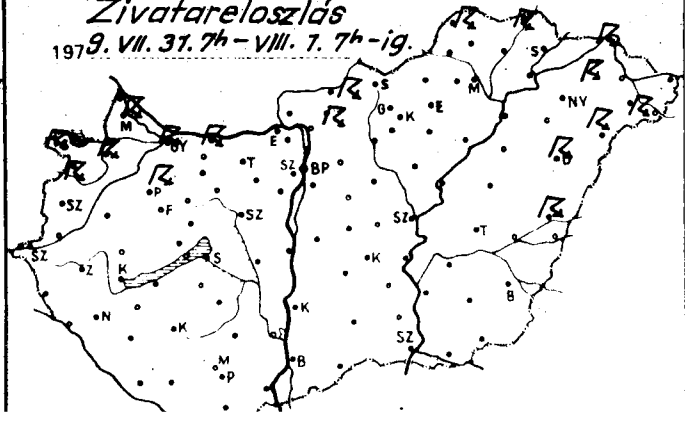
Zivatareloszlás
1979. VII. 31. 7h – VIII. 7. 7h -ig.

	193 9.VIII.1. 07 h -ig az utolsó 24 óra adatai					
	csapadék (mm)		max. hőmérséklet	min. hőmérséklet	rad. min.	napos órák
r	1	⊏ =	28	17	16	6
var	1	⊏	27	15	14	6
nmagyaróvár	3	⊏ ⌒	28	16	14	7
a	3		30	18	15	
gon	25	⊏	27	16	15	6
on.hörpács	2	⊏	27	16	15	7
	.	⌒	31	16	14	
mend	ny		29	19	19	
tgotthárd	.	⌒	28	16	15	5
nbathely	.	⌒	29	16	16	6
i	.		28	21	18	
nye	–		–	–	–	
ykanizsa	.	⌒	28	19	17	9
egerszeg	.		28	19	18	
asgyepű	.		27	16	14	
thely	.	⌒	29	19	17	8
cshely	.		27	18	15	9
a	ny	⊏ ⌒ =	28	16	15	9
eg	.		30	18	17	
ins	.	⌒	29	20	18	
pricm	.		29	18	18	
	.	⌒	27	15	13	
yod	.		29	20	20	
nokszt. györgy	.	⌒	32	19	16	10
ossar	.	⌒	30	22	17	
cal	.		29	21	19	
ok	.		29	20	18	10
ogyszob	.	⌒	31	18	16	
	.		30	17	16	
olta	ny	, ⌒	30	15	14	
ter.om	1	▽	30	19	18	
pe	.	⌒	30	17	16	
na.om	3	⊏	30	16	–	
haza	.	⌒	30	17	17	
su. boz	.	⌒	30	17	16	
na. aros	.		30	17	16	
et. sar	.		29	17	16	10
r	.	⌒	31	17	16	
gy. sokp.	–		–	–	–	
bu. attyán	.	⌒	30	16	14	
s.	.	⌒	31	17	14	9
g	.		29	19	14	
gy.	.		30	17	14	
k.	.		31	18	16	
pádtető	.		28	18	16	
h	–		–	–	–	
s	.		30	21	18	10
o	–		–	–	–	
ge	.		30	18	15	
l	.	⌒ =	30	18	16	10
A.	.		31	21	18	10
hegy	–		–	–	–	
gle	.		31	19	18	9
b.	1		24	18	16	
d	ny		29	19	16	10
a	.	⌒	30	18	16	
n	.		30	21	17	
g.	.		31	19	17	
k.	.	⌒	32	19	18	
n.	.		30	19	19	

	193 9.VIII.1. 07 h -ig az utolsó 24 óra adatai					
	csapadék (mm)		max hőmérséklet	min. hőmérséklet	rad. min.	napos órák
Vác	.	⌒	30	20	18	–
Vámosmikola	.	≡	30	20	18	8
Baja	.	⌒	31	20	18	9
Bácsalmás	.		32	20	18	
Izsák	.		30	17	16	
Kalocsa	.		31	18	16	
Kecskemét	.	⌒	30	19	15	12
Kiskurff. háza	–		–	–	–	
Kiskunhalas	.		31	20	18	
Kunszentmiklós	.		31	18	16	
Tiszakécske	.		30	18	17	
Balassagyarmat	ny	⊏	30	19	17	
Romhány	3	⊏ ≡	30	18	16	
Salgótarján	–		–	–	–	
Eger	.		30	19	19	10
Galyatető	–		–	–	–	
Gyöngyös	.		31	18	15	
Kékestető	.		22	17	15	11
Kompolt	.	⌒	30	18	16	10
Lőrinci	.		30	18	16	
Poroszló	.		30	19	15	
Jászapáti	.		32	19	–	
Jászberény	.		31	20	17	
Karcag	–		–	–	–	
Szolnok	.	=	32	19	18	10
Tiszaroff	.	⌒	30	19	18	
Túrkeve	.		31	20	18	10
Kistelek	.		33	19	17	
Makó	.		32	20	17	
Szeged	.	=	30	19	18	12
Szentes	.		32	18	17	
Borsodnádasd	.	⌒	29	17	11	
Fügöd	.	⌒	29	18	17	
Hidasnémeti	7	⊏	29	18	12	
Jósvafő	ny	⊏	28	17	16	11
Lillafüred	.		28	15	14	
Miskolc	.	=	29	18	16	10
Putnok	.	≡	30	18	17	
Sárospatak	3	▽	26	17	16	12
Szendrőlad	.	⌒	32	18	18	
Tokaj	.		29	18	18	
Kisvárda	5	⊏	28	15	15	11
Mátészalka	32	⊏	29	18	17	
Nyíregyháza	2	⊏ ≡	29	19	18	10
Nyírlugos	3	⊏	30	19	18	
Pátyod	20	⊏	28	17	16	
Tiszabecs	–		–	–	–	
Vásárosnamény	17	⊏	30	18	17	
Záhony	31	⊏	29	18	18	
Beretty.oujfalu	6	⊏ ▲	30	18	16	
Debrecen	ny	⊏ ⌒ =	29	19	19	11
Hajdudorog	24	▽ ⌒	29	19	18	
Hortobagy	ny		32	21	20	
Kósosszakál	.	⌒	30	20	18	
Polgar	.	⌒	30	19	17	
Békéscsaba	.		31	19	18	10
Mezőhegyes	.	⌒	30	19	18	10
Orosháza	.		30	20	17	10
Szarvas	.		30	20	18	9
Szeghalom	.		31	21	20	

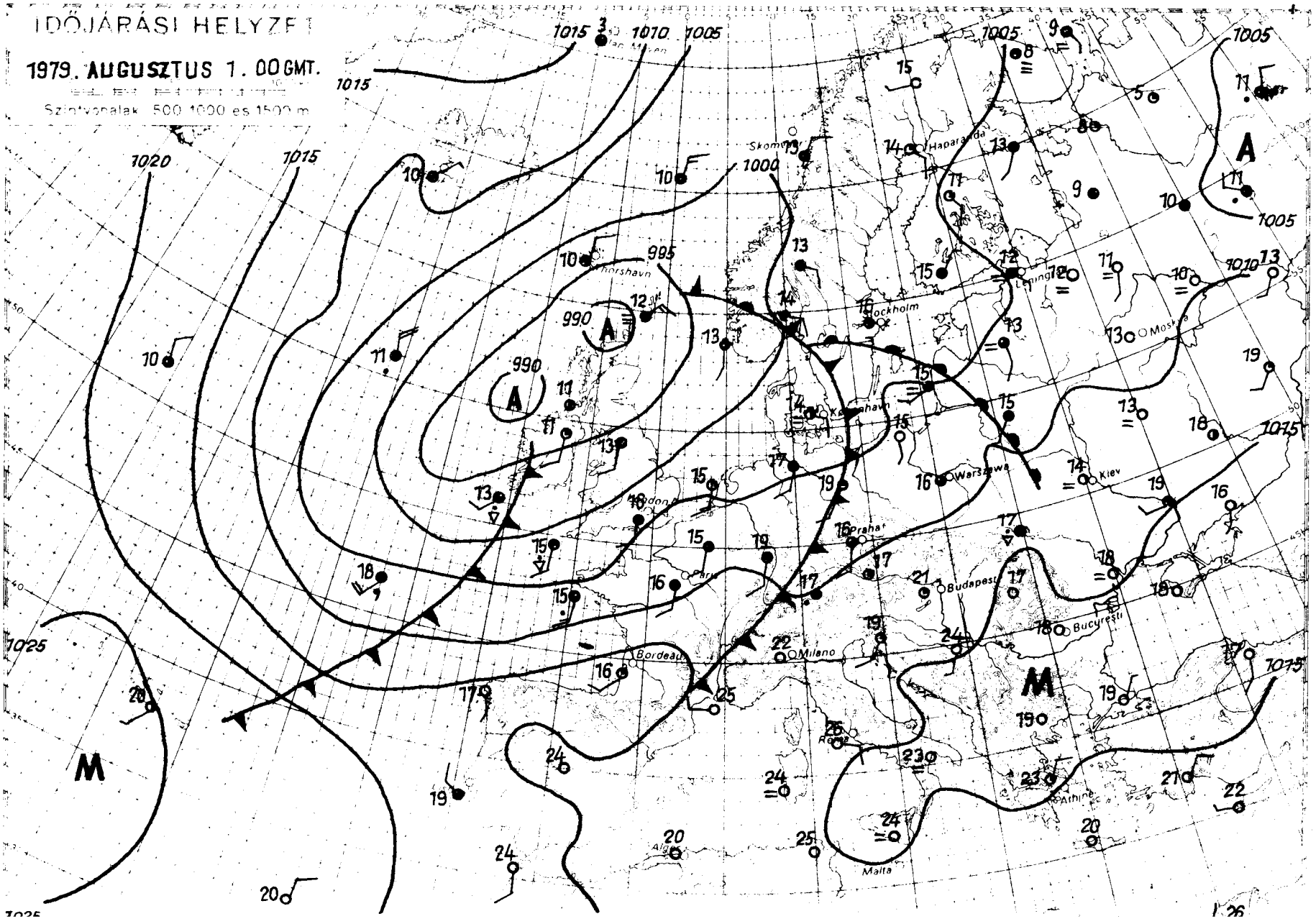

KIADJA: ORSZÁGOS METEOROLÓGIAI SZOLGÁLAT

Készült: Központi Előrejelző Intézet Előrejelző Osztálya — T.

Előfizetési díja: 1440 Ft. Megrendelhető: 1024 Budapest, II. Kitaibel Pál u. 1. Telefon: 355-500.

Kiadásért felel: az OMSZ elnöke — Szerkesztésért felel: a KEI igazgatója

273 - 078

— Megjelenik naponként

DŐJÁRÁSI NAPIJELENTÉS

ЕЖЕДНЕВНЫЙ МЕТЕОРОЛОГИЧЕСКИЙ БЮЛЛЕТЕНЬ · DAILY WEATHER REPORT
BULLETIN QUOTIDIEN DE TEMPS · TÄGLICHER WETTERBERICHT

92. évfolyam 214. szám. + Budapest + 1979. augusztus 2. csütörtök

Az időjárási helyzet és a várható időjárás:

Az Atlanti-óceán felől érkező nedves léghullámok a Brit-szigeteken és Nyugat-Európán át a Skandináv-félsziget fölé áramlanak. Ezeken a területeken változékony, helyenként esős az idő, a hőmérséklet csúcsértéke 2, 3 fokkal elmarad a sokévi átlagtól. Ugyanakkor az Appennini- és a Balkán-félszigeten át dél, délnyugat felől továbbra is igen meleg, szubtrópusi levegő érkezik Közép-Európa fölé. Hatására a felsorolt területeken kánikulai meleg az idő, a hőmérséklet csúcsértéke több helyen 32, 36 fok között van. A következő időszakban a Kárpát-medencében igen meleg marad az idő.

Hazánkban szerdán csak időnként növekedett meg kissé a felhőzet, igy 7, 12 órán át sütött a nap. A hőmérséklet csúcsértéke a felhősebb helyeken 29, 30 fok körül volt, máshol 31, 35 fok között alakult. Csak egy-két helyen volt zápor, zivatar. A ma reggel 7 óráig lehullott eső mennyisége általában nem volt számottevő. Hajnalra csak 16, 21 fokig hült le a levegő. A fővárosban 22 fok körül volt a legalacsonyabb éjszakai hőmérséklet és ilyen meleg éjszaka az elmúlt 100 évben még nem fordult elő. Délelőtt felhőtlen, vagy derült volt az ég. A napsütés hatására 11 órára 26, 33 fokig melegedett fel a levegő.

Ma 12 órakor Budapesten a hőmérséklet 32 fok, a tengerszintre átszámitott légnyomás 1011 mb /758 mm/, alig változik.

A Balaton vizének hőmérséklete Siófoknál 11 órakor 25 fok volt.

Várható időjárás péntek estig:

Általában kevés felhő, legfeljebb a délutáni- esti órákban néhány helyen záporral, zivatarral.
Mérsékelt, időnként megélénkülő déli, délnyugati szél.
Zivatar idején átmenetileg szélerősödés.
Várható legalacsonyabb éjszakai hőmérséklet: 17, 22,
legmagasabb nappali hőmérséklet pénteken: 30, 35 fok között.

Bartha Péterné s.k.

TÁVOLABBI KILÁTÁSOK SZOMBATTÓL-SZERDÁIG:

Időnként megnövekvő felhőzetből többfelé várható zápor, zivatar.
Az időszak második felében a hőmérséklet csökken.
Legalacsonyabb hajnali hőmérséklet eleinte: 17, 22, később 13, 18 fok között.
Legmagasabb nappali hőmérséklet eleinte: 29, 34, később 24, 29 fok között.
Jelentős mennyiségü /legalább 5 mm/ csapadék az ország területének 40 százalékán várható.

KÖZÉPTÁVÚ ELŐREJELZŐ OSZTÁLY

A hőmérséklet napi középértéke és eltérése a 100 évi átlagtól /Budapesten/:

1979. VIII. 1.	27,0 C°	+5,0 C°

1871 óta ezen a napon Budapesten előfordult

Legmagasabb hőmérséklet:	36,3 C° /1917/,
Legalacsonyabb hőmérséklet:	9,5 C° /1884/.

79.522.

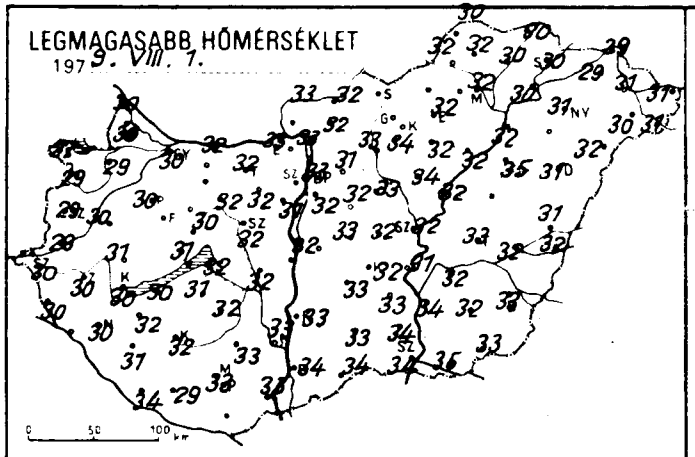
LEGMAGASABB HŐMÉRSÉKLET
1979. VIII. 1.

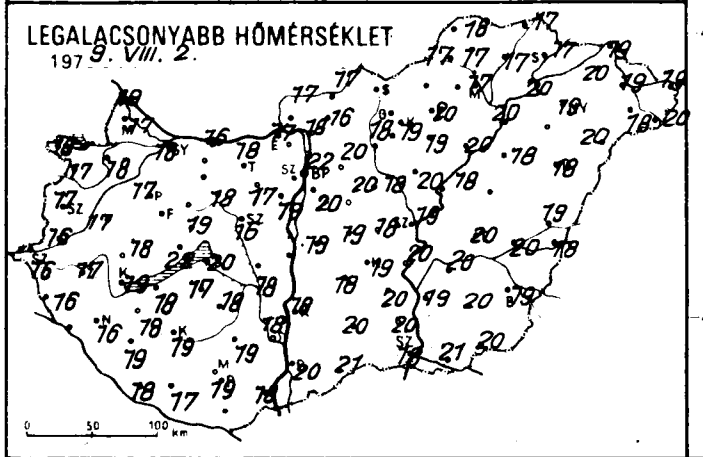
LEGALACSONYABB HŐMÉRSÉKLET
1979. VIII. 2.

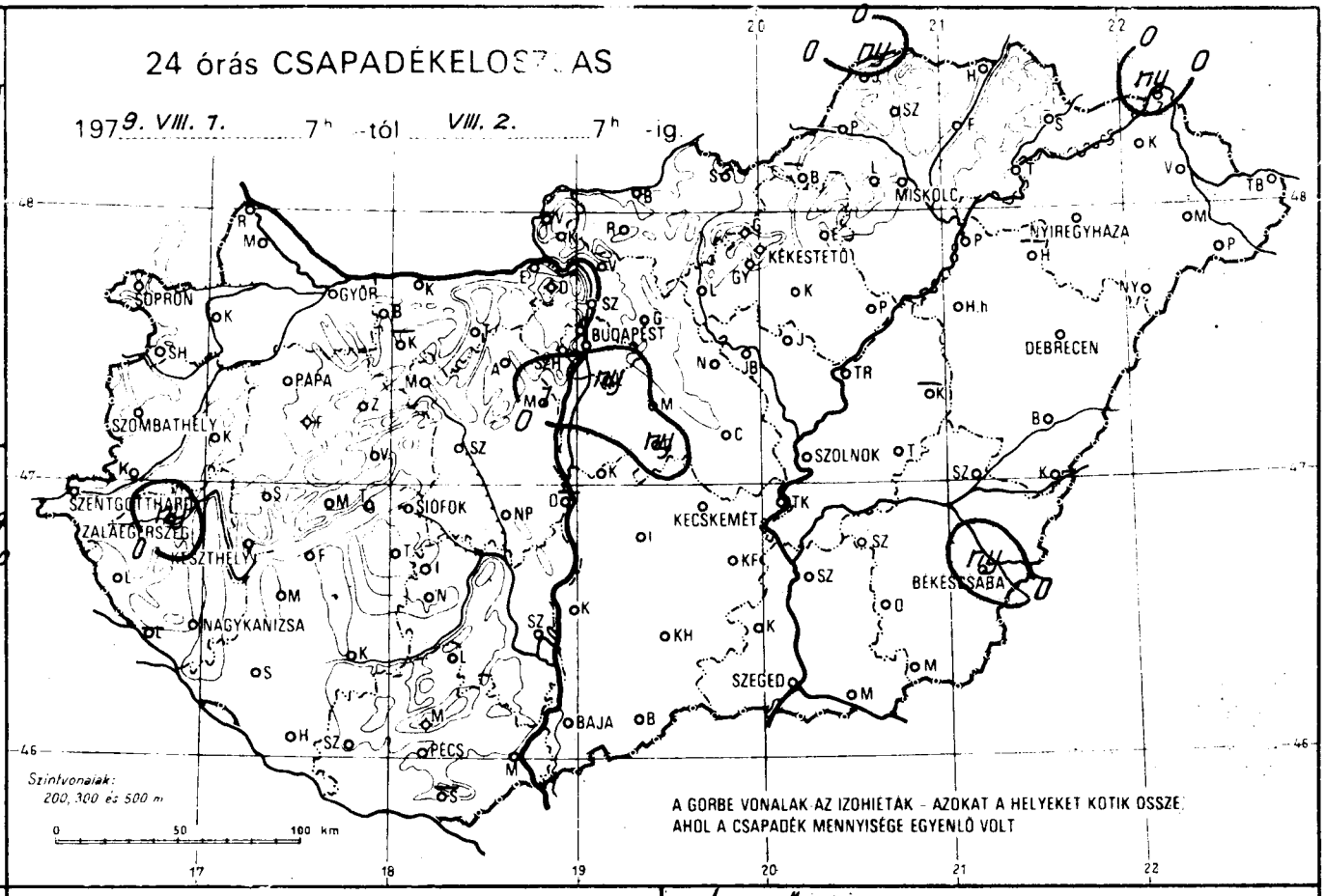
24 órás CSAPADÉKELOSZLÁS
1979. VIII. 1. 7h -tól VIII. 2. 7h -ig
SOPRON
GYŐR
BUDAPEST
MISKOLC
NYÍREGYHÁZA
KÉKESTETŐ
DEBRECEN
PAPA
SZOMBATHELY
SZOLNOK
SIÓFOK
KECSKEMÉT
BÉKÉSCSABA
NAGYKANIZSA
SZEGED
BAJA
PÉCS
Szintvonalak:
200, 300 és 500 m
A GÖRBE VONALAK AZ IZOHIETÁK – AZOKAT A HELYEKET KÖTIK ÖSSZE, AHOL A CSAPADÉK MENNYISÉGE EGYENLŐ VOLT

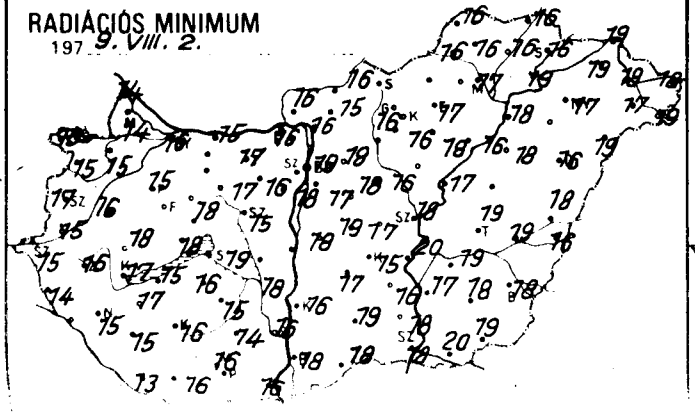
RADIÁCIÓS MINIMUM
1979. VIII. 2.

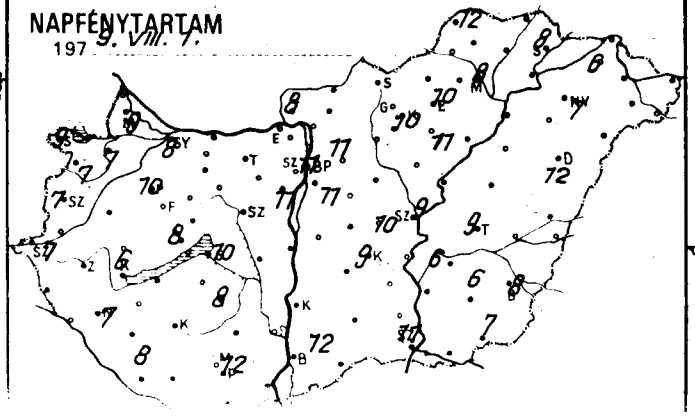
NAPFÉNYTARTAM
1979. VIII. 1.

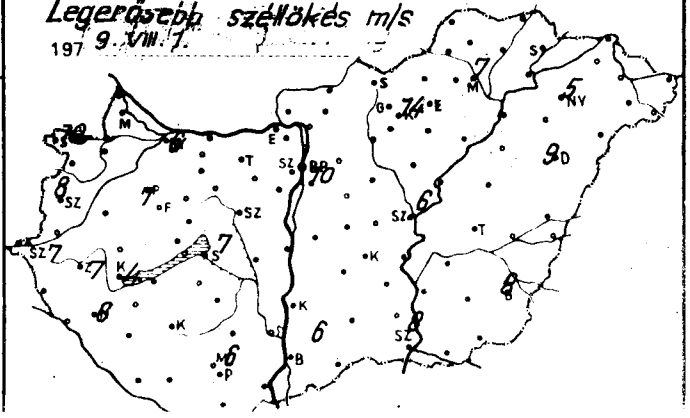
Legerősebb széllökés m/s
1979. VIII. 1.

	19**9.VIII.2.** 07 h -ig az utolsó 24 óra adatai					
	csapadék (mm)		max. hőmérséklet	min. hőmérséklet	rad. min.	napos órák
[illegible]vör	•	⊥	30	18	16	8
Kapuvár	•	⊥	29	18	15	7
Mosonmagyaróvár	•	⊥	30	17	14	9
Rajka	•		30	19	14	
Sopron	•	⊥	27	18	16	9
Sopronhorpács	•	⊥	29	17	15	7
Kald	•	⊥	30	17	16	
Körmend	•		29	16	15	
Szentgotthárd	•	⊥	30	16	15	7
Szombathely	•	⊥	29	17	17	7
[illegible]enti	•		30	16	14	
[illegible]etenye	–		–	–	–	
Nagykanizsa	•	⊥ =	30	16	15	7
Zalaegerszeg	ny	∨ ⊥	30	17	16	
Farkasgyepű	•	⊥	28	18	16	
Keszthely	•	⊥	30	19	17	6
Mencshely	•	⊥	28	18	16	8
Pápa	•	⊥ =	30	17	15	10
[illegible]meg	•		31	18	18	
[illegible]hány	•	⊥	31	21	18	
[illegible]zprém	•		30	19	18	
[illegible]	•	⊥	28	17	15	
[illegible]vod	•		30	18	15	
[illegible]kszt. györgy	•	⊥	34	18	13	8
[illegible]svár	•	⊥	32	19	16	
[illegible]di	•	⊥	32	18	17	
[illegible]k	•	⊥	32	20	19	10
[illegible]gyszob	•	⊥	31	19	15	
[illegible]	•		31	17	16	
[illegible]ona	•	⊥	32	16	15	
[illegible]gom	•		33	17	16	
[illegible]	–		–	–	–	
[illegible]rom	•	⊥	30	16	15	
[illegible]banya	•	⊥	32	18	17	
[illegible]doboz	•	⊥	32	17	16	
[illegible]városa	–		–	–	–	
[illegible]vásar	1	∨	31	19	18	11
[illegible]	•	⊥	32	18	17	
[illegible]őkp.	•		32	18	18	
[illegible]battyán	•	⊥	32	16	15	
[illegible]mese	•	⊥	32	18	15	8
[illegible]el	•		33	19	14	
[illegible]nyi	•		32	17	14	
[illegible]ard	•		33	18	16	
[illegible]pádtető	•		32	18	15	
	•	⊥	33	18	16	
	•		33	19	16	12
	–		–	–	–	
	•		29	17	16	
[illegible]nc	ny	∨	32	20	17	11
[illegible] Int.	•		33	22	19	11
[illegible] hegy	•		29	22	16	
	•		32	18	17	10
	•		26	20	17	
	•		31	20	18	11
	•	⊥	32	16	15	
	•		32	20	18	
	•	⊥	33	18	16	
[illegible]dre	ny		33	19	19	
	•		33	19	19	

	19**9.VIII.2.** 07 h -ig az utolsó 24 óra adatai					
	csapadék (mm)		max. hőmérséklet	min. hőmérséklet	rad. min.	napos órák
Vác	•	⊥	33	18	16	
Vámosmikola	•	⊥	33	17	16	8
Baja	•	⊥	34	20	18	12
Bácsalmás	•		34	21	18	
Izsák	•		33	18	17	
Kalocsa	•		33	18	16	
Kecskemét	•	⊥ =	32	19	15	9
Kiskunf. háza	•		33	20	16	
Kiskunhalas	•		33	20	19	
Kunszentmiklós	•		32	19	18	
Tiszakécske	•		31	20	20	
Balassagyarmat	•	⊥	32	17	16	
Romhány	•		32	16	15	
Salgótarján	–		–	–	–	
Eger	•		32	20	17	10
Galyatető	•		26	20	17	
Gyöngyös	•		34	19	16	
Kékestető	•		25	20	17	10
Kompolt	•		32	19	18	11
Lőrinci	•		33	18	16	
Poroszló	•	⊥	32	20	16	
Jászapáti	•		34	20	–	
Jászberény	•		33	19	18	
Karcag	–		–	–	–	
Szolnok	•	=	32	19	18	9
Tiszaroff	•	⊥	32	18	17	
Törkeve	•		33	20	19	9
Kistelek	•		34	20	18	
Makó	•		35	21	20	
Szeged	•		34	18	18	11
Szentes	•		34	19	17	
Borsodnádasd	–		–	–	–	
Füzöd	•	⊥	30	17	16	
Hidasnémeti	•		30	17	16	
Jósvafő	ny	⊥	30	18	16	12
Lillafüred	•		30	19	18	
Miskolc	•	=	32	17	17	8
Putnok	•		32	17	16	
Sárospatak	•		30	17	16	8
Szendrőlád	•	⊥	32	17	16	
Tokaj	•		30	20	19	
Kisvárda	•		29	20	19	6
Mátészalka	•	⊥	30	18	17	
Nyíregyháza	•		31	19	17	7
Nyírlugos	•		32	20	19	
Pátyod	•	⊥	31	20	19	
Tiszabecs	•		31	19	18	
Vásárosnamény	•	⊥	31	19	18	
Zahony	ny	⊥	29	19	19	
Berettyóújfalu	•	⊥	31	19	18	
Debrecen	•	⊥	31	18	16	12
Hajdudorog	–		–	–	–	
Hortobágy	•		35	18	18	
Körösszakál	•	⊥	32	18	16	
Polgár	•	⊥	32	20	18	
Békéscsaba	ny		33	19	18	8
Mezőhegyes	•		33	20	19	7
Orosháza	•		32	20	18	6
Szarvas	•		32	20	19	6
Szeghalom	•		32	20	19	

KIADJA: ORSZÁGOS METEOROLÓGIAI SZOLGÁLAT

Készült: Központi Előrejelző Intézet Előrejelző Osztálya — T.: **273 – 078** — Megjelenik naponként

Évi előfizetési díja 1400 Ft. Megrendelhető: 1024 Budapest, II., Kitaibel Pál u. 1. Telefon: 353-500

Kiadásért felel: az OMSZ elnöke — Szerkesztésért felel: a KEI igazgatója

DŐJÁRÁSI NAPIJELENTÉS

ЕЖЕДНЕВНЫЙ МЕТЕОРОЛОГИЧЕСКИЙ БЮЛЛЕТЕНЬ • DAILY WEATHER REPORT
BULLETIN QUOTIDIEN DE TEMPS • TÄGLICHER WETTERBERICHT

92. évfolyam 215. szám. 1979. augusztus 3. péntek

Az időjárási helyzet és a várható időjárás:

Kontinensünk déli és középső részét igen meleg szubtrópusi eredetü levegő árasztotta el. Ezeken a területeken a hőmérséklet csúcsértéke 5, 8 fokkal meghaladja a sokévi átlagot. Csütörtökön Kisázsiában és a Balkán-félszigeten több helyen 36, 38, helyenként 40 fokig melegedett fel a levegő. Az Atlanti-óceán felől egymást követően nedves és hüvös léghullámok áramlanak Nyugat-Európán át a Skandináv-félsziget fölé. A felsorolt területeken változékony az idő, helyenként esik az eső, záporeső. A legmagasabb nappali hőmérséklet 2, 6 fokkal elmaradt a sokévi átlagtól. A következő időszakban a Kárpát-medencét is nyugat felől beszivárgó hüvösebb, nedvesebb levegő éri el, amiatt fokozódik a zápor, zivatar kialakulásának valószinüsége, de továbbra is meleg marad az idő.

Hazánkban csütörtökön túlnyomóan derült volt az ég, 10, 14 órán át sütött a nap. A legmagasabb nappali hőmérséklet általában 30, 35 fok között alakult, de a délkeleti országrészben helyenként 36 fokig is felmelegedett a levegő. A délutáni- esti órákban északkeleten egy-két helyen zápor, zivatar alakult ki. A lehullott eső mennyisége nem haladta meg a 3 mm-t. Ma hajnalra 16, 21 fokig hült le a levegő. Délelőtt felhőtlen, vagy derült volt az ég, 11 órára 26, 32 fokig melegedett fel a levegő.

Ma 12 órakor Budapesten a hőmérséklet 32 fok, a tengerszintre átszámitott légnyomás 1012 mb /759 mm/, alig változik.

A Balaton vizének hőmérséklete Siófoknál 11 órakor 25 fok volt.

Várható időjárás szombat estig:

Időnként megnövekvő felhőzet, néhány helyen záporral, zivatarral.
Többfelé megélénkülő, időnként megerősödő nyugati, északnyugati szél.
Meleg marad az idő.
Várható legalacsonyabb éjszakai hőmérséklet: 15, 20,
legmagasabb nappali hőmérséklet szombaton: 28, 33 fok között.

Bartha Péterné s.k.

A hőmérséklet napi középértéke és eltérése a 100 évi átlagtól /Budapesten/:

1979. VI. 2. 28,4 C° +6,3 C°

1871 óta ezen a napon Budapesten előfordult

legmagasabb hőmérséklet: 36,4 C° /1917/,
legalacsonyabb hőmérséklet: 11,0 C° /1942/.

79.522.

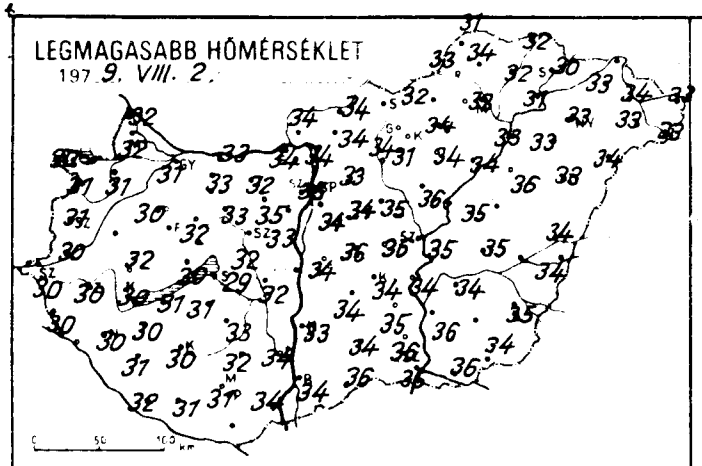
LEGMAGASABB HŐMÉRSÉKLET
1979. VIII. 2.

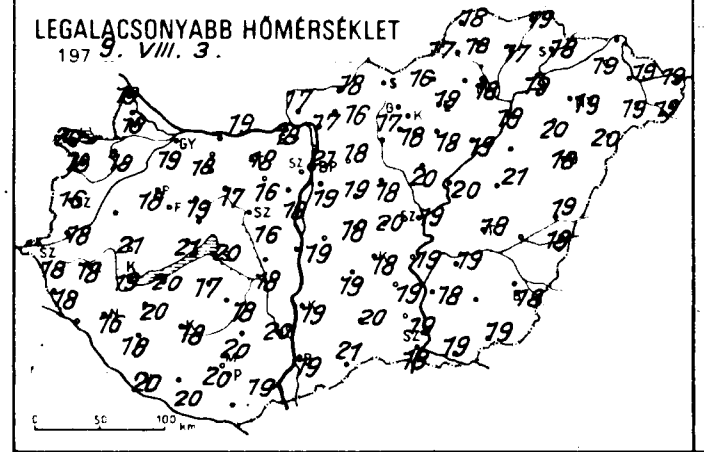
LEGALACSONYABB HŐMÉRSÉKLET
1979. VIII. 3.

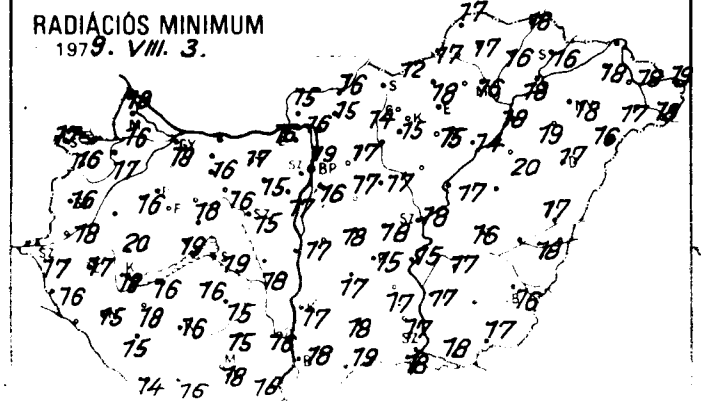
RADIÁCIÓS MINIMUM
1979. VIII. 3.

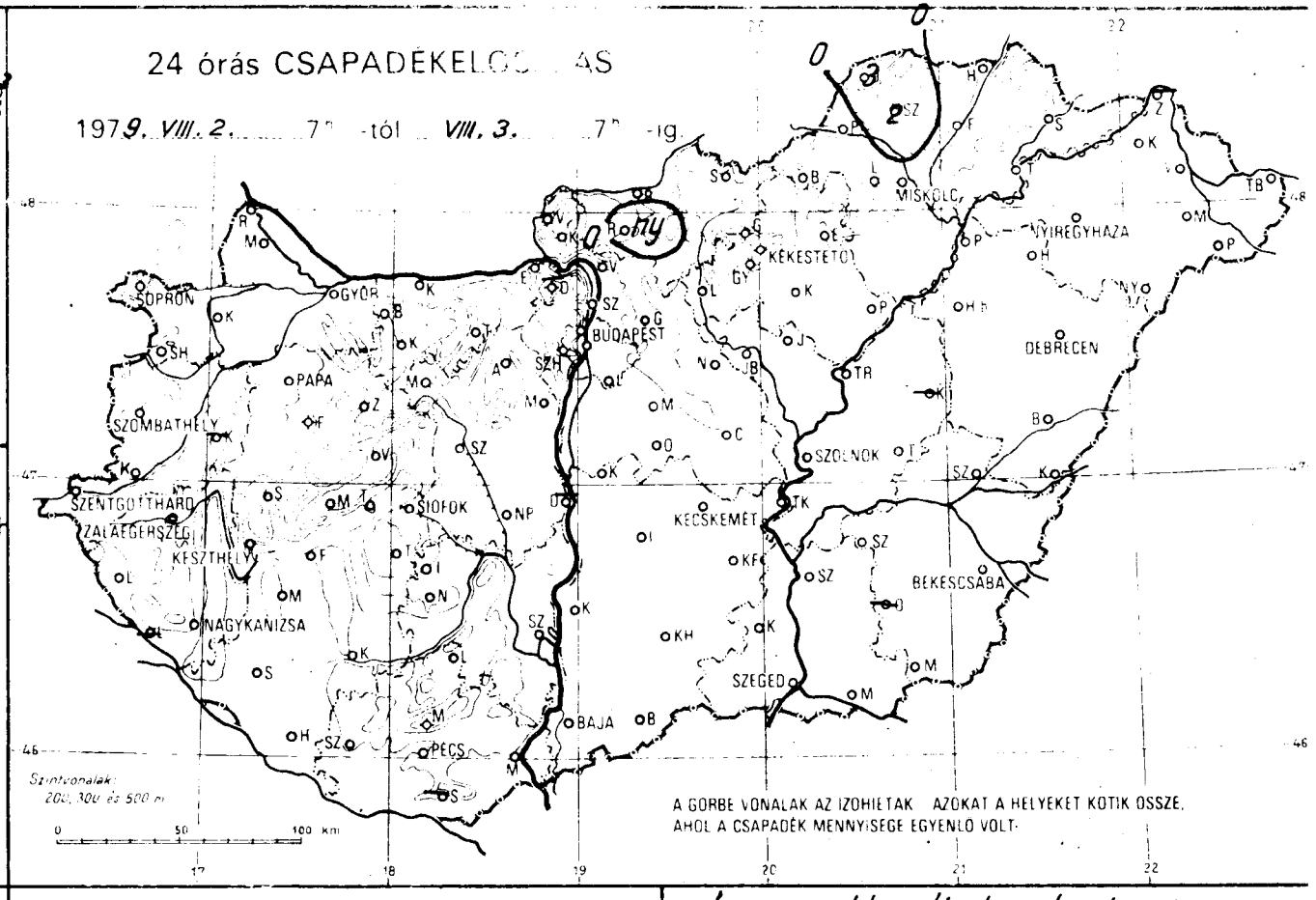
24 órás CSAPADÉKELOSZLÁS
1979. VIII. 2. 7h -tól VIII. 3. 7h -ig
SOPRON
GYŐR
BUDAPEST
MISKOLC
NYÍREGYHÁZA
KÉKESTETŐ
DEBRECEN
SZOMBATHELY
PAPA
SZOLNOK
SZENTGOTTHÁRD
SIÓFOK
KECSKEMÉT
KESZTHELY
NAGYKANIZSA
BÉKÉSCSABA
SZEGED
BAJA
PÉCS
Szintvonalak: 200, 300 és 500 m
A GÖRBE VONALAK AZ IZOHIETÁK AZOKAT A HELYEKET KÖTIK ÖSSZE, AHOL A CSAPADÉK MENNYISÉGE EGYENLŐ VOLT.

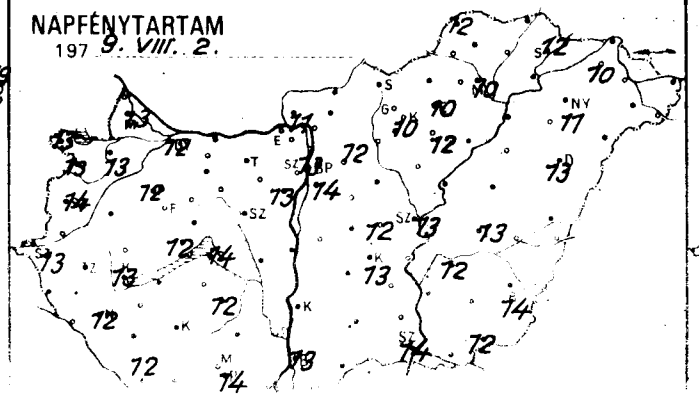
NAPFÉNYTARTAM
1979. VIII. 2.

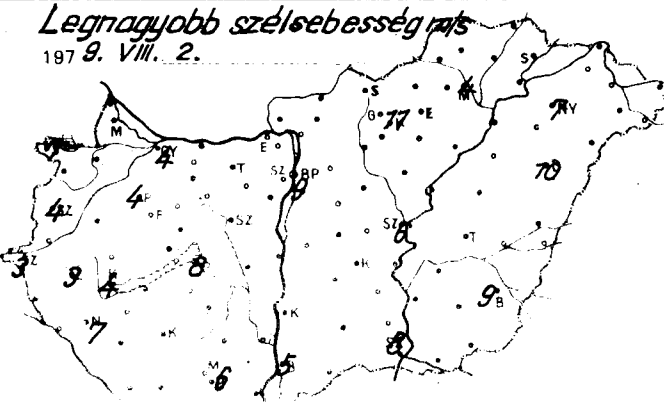
Legnagyobb szélsebesség m/s
1979. VIII. 2.

1979.VIII.3. 07 h -ig az utolsó 24 óra adatai

	csapadék (mm)		max. hőmérséklet	min. hőmérséklet	rad. min.	napos órák
...ór	o		31	19	18	12
...vár	•		31	18	17	13
...onmagyaróvár	o	⌐	32	18	16	13
...sa	o		32	19	18	
...ron	•	⌐	30	20	17	13
...onhorpács	•	⌐	31	18	16	13
	–		–	–	–	
...end	•		30	18	18	
...gotthárd	•		30	18	17	13
...bathely	•	⌐	31	16	16	14
	•		30	18	16	
...ye	–		–	–	–	
...afüzesa	•	⌐ =	30	16	15	12
...gerszeg	o	⌐ =	30	18	17	
...sgyepü	•		29	19	16	
...hely	•	⌐ =	30	19	18	13
...hely	•	⌐	29	19	16	12
	•	⌐	30	18	16	12
...g	o		32	21	20	
...r	•	⌐	30	21	19	
...em	•		32	19	18	
	•	⌐	29	16	13	
	•		31	20	16	
...szt. györgy	•	⌐	32	20	14	12
...ár	•	⌐	30	18	16	
	•	⌐	31	20	18	
	•	⌐ =	29	20	19	14
...gyszob	•	⌐	31	18	15	
	•		31	17	16	
...sa						
...om	•		32	17	15	
	•		34	18	16	
...em	•	⌐	33	18	16	
...nya	•	⌐	28	19	–	
	•	⌐	32	18	17	
...doboz	•	⌐	35	16	15	
...aros	–		–	–	–	
...vasar						
	•		33	18	17	13
...csokp.	o	⌐	33	17	16	
...battyán	•		32	18	18	
...csse	•	⌐ =	32	16	15	
	•	⌐	33	18	15	12
	•		32	20	15	
...vi	•		33	18	15	
...d	•		34	20	16	
...pádtető	•		30	19	18	
	•	⌐	34	19	16	
	•	⌐	31	20	18	14
	–		–	–	–	
	•		31	20	16	
...ket	•	⌐ =	34	19	16	14
...egy	•		35	21	19	13
	•		32	22	17	
	•		36	20	18	12
	–		–	–	–	
	•		33	18	17	12
	•	⌐	34	16	15	
	•		34	19	17	
	•		35	18	17	
	•		36	18	18	
	•	⌐	34	19	18	

	csapadék (mm)		max. hőmérséklet	min. hőmérséklet	rad min	napos órák
Vác	o	⌐	34	17	16	-
Vámosmikola	•	⌐	34	17	15	11
Baja	•	⌐	34	19	18	13
Bácsalmás	•		36	21	19	
Izsák	•		34	19	17	
Kalocsa	•		33	19	17	
Kecskemét	•	⌐ =	34	18	15	13
Kiskunfélegyháza	o		35	19	17	
Kiskunhalas	•		34	20	18	
Kunszentmiklós	•		34	19	17	
Tiszakécske	•		34	19	15	
Balassagyarmat	•	⌐	34	18	16	
Romhány	ny	⌐	34	16	15	
Salgótarján	–		–	–	–	
Eger	•		34	19	18	
Galyatető	•		28	18	18	
Gyöngyös	•		31	18	15	
Kékestető	•		26	18	15	10
Kompolt	•		34	18	15	12
Lőrinci	•		34	17	14	
Poroszló	•	⌐	34	19	14	
Jászapáti	•		36	20	–	
Jászberény	•	⌐	35	19	18	
Karcag	–		–	–	–	
Szolnok	•	⌐ =	35	19	18	13
Tiszaroff	o	⌐	35	20	17	
Törökéve	•	⌐	35	18	16	13
Kistelek	•		36	19	17	
Makó	o		36	19	18	
Szeged	•		35	18	18	14
Szentes	•		36	18	17	
Borsodnádasd	•	⌐	32	16	12	
Füzér	•	⌐	32	17	16	
Hidasnémeti	•		32	19	18	
Jósvafő	3	⌐	31	18	17	12
Lillafüred	•		31	19	18	
Miskolc	o	=	33	18	16	10
Putnok	•		33	17	17	
Sarospatak	o		30	18	16	12
Szendrőlád	2	⌐ =	34	18	17	
Tokaj	•		31	19	18	
Kisvárda	•		33	19	18	10
Mateszalka	•	⌐	33	19	17	
Nyíregyháza	•		33	19	18	11
Nyírlugos	•		34	20	16	
Pátyod	•	⌐	33	19	18	
Tiszabecs	•		33	19	19	
Vásárosnamény	•	⌐	34	19	18	
Zahony	–		–	–	–	
Berettyóújfalu	•	⌐	34	19	17	
Debrecen	•	⌐ =	33	18	17	13
Hajdúdorog	•	⌐	33	20	19	
Hortobágy	•		36	21	20	
Körösszakál	•	⌐	34	18	18	
Polgár	•	⌐	33	19	18	
Békéscsaba	•		35	18	16	14
Mezőhegyes	•	⌐	34	19	17	12
Orosháza	–		–	–	–	–
Szarvas	•		34	19	17	12
Szeghalom						

IDŐJÁRÁSI HELYZET

1979. AUGUSZTUS 3. 00 GMT

Szintvonalak: 500, 1000 és 1500 m

KIADJA: ORSZÁGOS METEOROLÓGIAI SZOLGÁLAT

Készíti: Központi Előrejelző Intézet Előrejelző Osztálya — T: 273-078 — Megjelenik naponként

Évi előfizetési díja: 1460 Ft. Megrendelhető: 1024 Budapest, II., Kitaibel Pál u. 1. Telefon: 353-500

Kiadásért felel: az OMSZ elnöke — Szerkesztésért felel: a KEI igazgatója

DŐJÁRÁSI NAPIJELENTÉS

ЕЖЕДНЕВНЫЙ МЕТЕОРОЛОГИЧЕСКИЙ БЮЛЛЕТЕНЬ • DAILY WEATHER REPORT
BULLETIN QUOTIDIEN DE TEMPS • TÄGLICHER WETTERBERICHT

92. évfolyam 216. szám. • Budapest • 1979. augusztus 4. szombat

Az időjárási helyzet és a várható időjárás:

Kontinensünk északnyugati vidékeire továbbra is nagy sebességgel áramlanak az Atlanci-óceán térségéből származó váltakozó hőmérsékletü és nedvességtartalmú léghullámok. Hatásukra változékony, augusztus elejéhez képest szokatlanul hüvös az idő. A hőmérséklet csúcsértéke például a Skandináv-félszigeten helyenként 6, 10 fokkal marad el a legutóbbi évek átlagától. Délkelet-Európában ugyanakkor még mindig igen meleg, nyári az időjárás. A Balkán-félszigeten a kora délutáni órákban 35, 38 fokot mutatnak a hőmérők. Az elmult 12 órában északnyugat felől a Kárpát-medencét néhány fokkal hüvösebb, óceáni levegő közelitette meg, és vasárnap estig egyre inkább ez a levegőfajta alakitja majd időjárásunkat. Záporok, zivatarok várhatók és a meleg mérséklődik.

Hazánkban pénteken napközben az ország nagy részén csak kevés volt a felhő és 9, 13 órán át sütött a nap. A legmagasabb nappali hőmérséklet északnyugaton 28, 30, máshol 30, 36 fok között váltakozott. A késő délutáni óráktól az északnyugatról beszivárgó hüvösebb levegő hatására előbb északnyugaton, nyugaton, majd éjszaka az ország keleti, északkeleti részén is sokfelé volt heves zápor, zivatar, helyenként jégesővel. A ma reggel 7 óráig lehullott csapadék mennyisége egy-egy erősebb zivatargócban felhőszakadás méretü volt. Szombathelyről 17, Debrecenből 21, Ceglédről 28, Záhonyból 36 mm-t jelentettek. Szombat hajnalra mindössze 17, 22 fokig csökkent a hőmérséklet. Délelőtt nyugaton jobbára erősen, máshol változóan felhős volt az ég. Néhány helyen ujabb zivatar alakult ki. A hőmérséklet 11 órakor a nyugati országrészben 23, 26, máshol még 26, 31 fok között váltakozott.

Ma 12 órakor Budapesten a hőmérséklet 29 fok, a tengerszintre átszámitott légnyomás 1012 mb /759 mm/, gyengén süllyed.

A Balaton vizének hőmérséklete 11 órakor Siófoknál 26 fok volt.

Várható időjárás vasárnap estig:

Változóan felhős idő, szombaton többfelé, vasárnap szórványosan záporral, zivatarral.
Fokozatosan megélénkülő, a Dunántúlon erős lökésekkel kisért északnyugati, északi szél.
A nagy meleg keleten is mérséklődik.
Várható legalacsonyabb éjszakai hőmérséklet: 15, 20,
legmagasabb nappali hőmérséklet vasárnap: 24, 29 fok között.

Németh Lajos s.k.

A hőmérséklet napi középértéke és eltérése a 100 évi átlagtól /Budapesten/:

1979. VIII. 3.	28,0 C°	6,3 C°

1871 óta ezen a napon Budapesten előfordult

legmagasabb hőmérséklet:	36,1 C° /1921/,
legalacsonyabb hőmérséklet:	10,4 C° /1965/.

79.532.

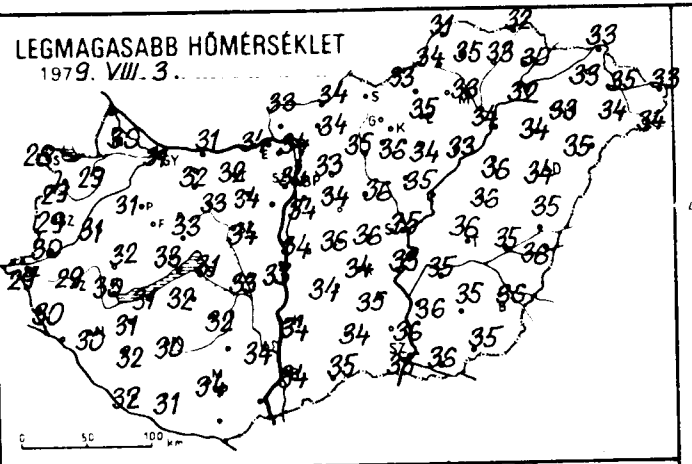
LEGMAGASABB HŐMÉRSÉKLET
1979. VIII. 3.

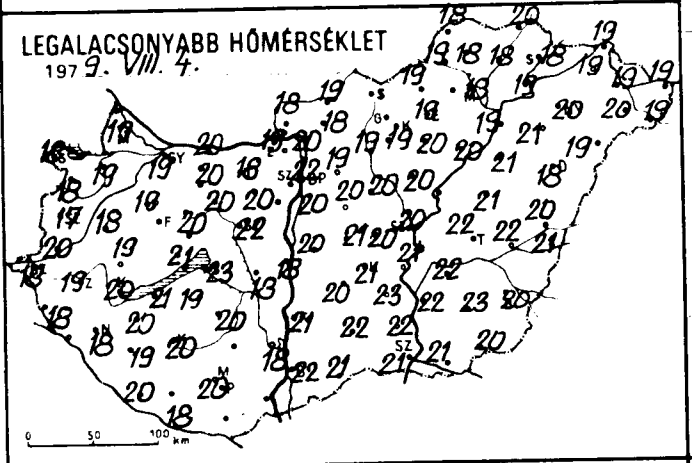
LEGALACSONYABB HŐMÉRSÉKLET
1979. VIII. 4.

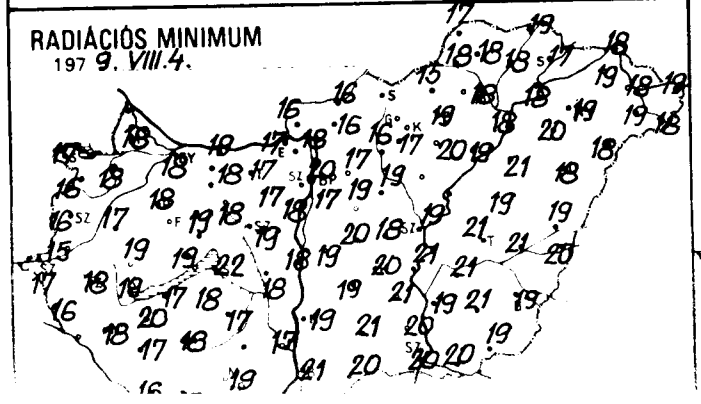
RADIÁCIÓS MINIMUM
1979. VIII. 4.

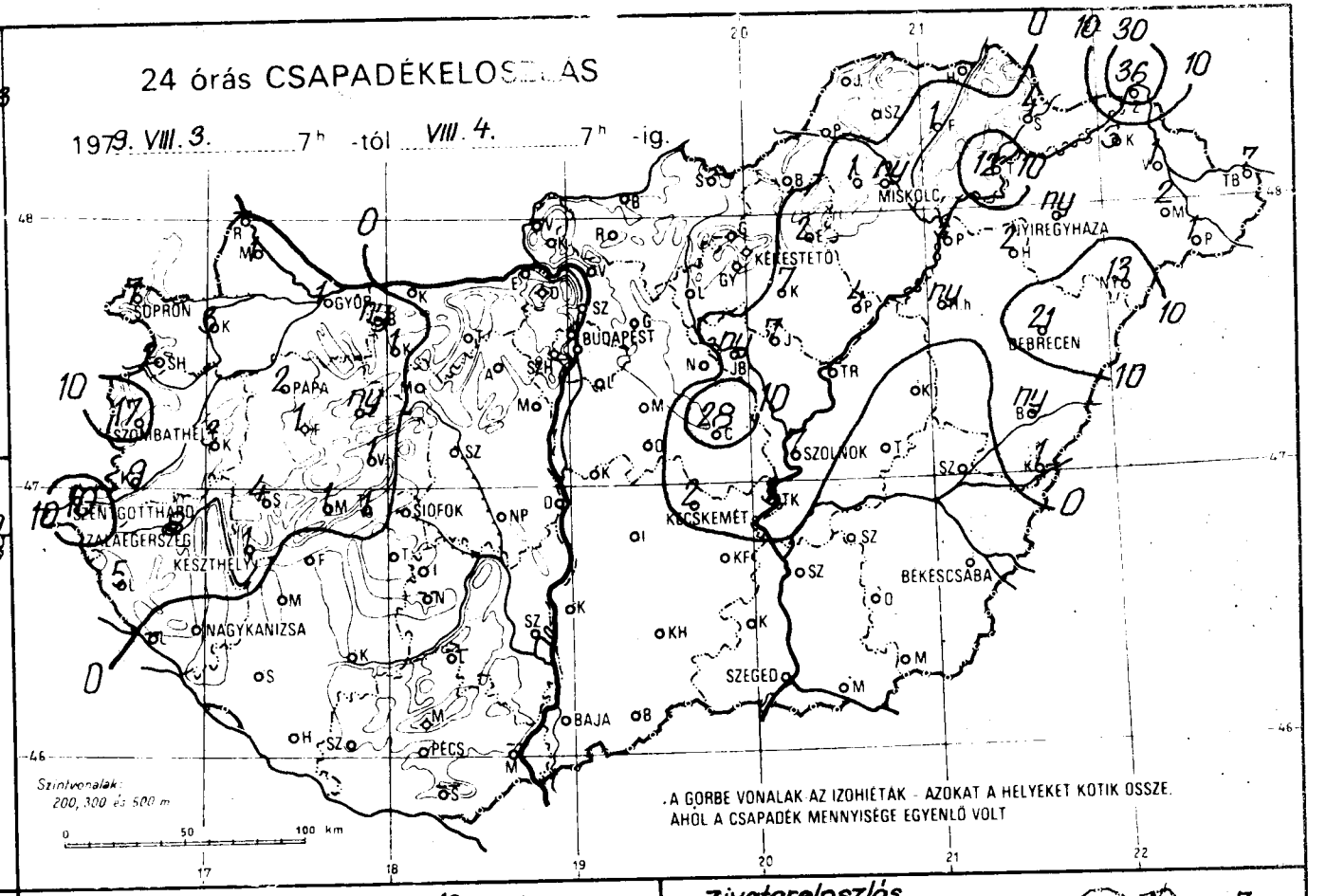
24 órás CSAPADÉKELOSZLÁS
1979. VIII. 3. 7h -tól VIII. 4. 7h -ig.
SOPRON
GYŐR
PAPA
SZOMBATHELY
BUDAPEST
MISKOLC
NYÍREGYHÁZA
KÉKESTETŐ
DEBRECEN
SZOLNOK
KECSKEMÉT
SIÓFOK
NAGYKANIZSA
KESZTHELY
SZEGED
BÉKÉSCSABA
BAJA
PÉCS
Szintvonalak: 200, 300 és 500 m
A GÖRBE VONALAK AZ IZOHIÉTÁK - AZOKAT A HELYEKET KÖTIK ÖSSZE, AHOL A CSAPADÉK MENNYISÉGE EGYENLŐ VOLT

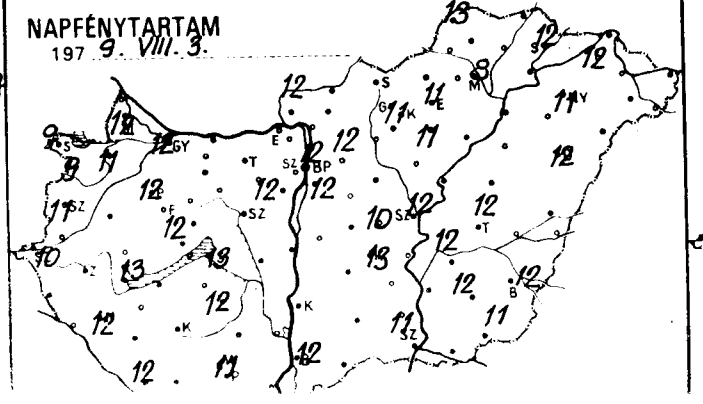
NAPFÉNYTARTAM
1979. VIII. 3.

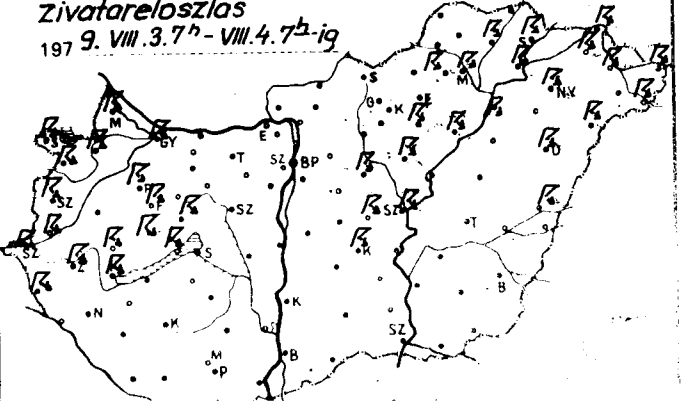
Zivatareloszlás
1979. VIII. 3. 7h - VIII. 4. 7h-ig

	1979. VIII. 4. 07 h -ig az utolsó 24 óra adatai					
	csapadék (mm)		max. hőmérséklet	min. hőmérséklet	rad. min.	napos órák
[illegible]r	8	R	31	19	18	12
[illegible]ovár	3	R	29	19	18	11
[illegible]sonmagyaróvár	1	R	30	19	18	12
[illegible]ka	–		–	–	–	
[illegible]ron	7	R	28	18	17	9
[illegible]ronhorpács	2	R	29	18	16	9
[illegible]d	3	V⌒	31	18	17	
[illegible]mend	9	R	30	20	15	
[illegible]ntgotthárd	10	R≡	29	18	17	10
[illegible]mbathely	17	R	29	17	16	11
[illegible]n	5	R	30	18	16	
[illegible]enye	–		–	–	–	
[illegible]gykanizsa	.	⌒	30	18	18	12
[illegible]aegerszeg	8	R	29	19	18	
[illegible]rkasgyepű	1	R	29	18	18	
[illegible]sythely	1	R	30	20	19	13
[illegible]meshely	1	R	30	19	18	12
[illegible]ra	2	R	31	19	18	12
[illegible]meg	4	R	32	19	19	
[illegible]any	1	R⌒	33	21	19	
[illegible]prem	1	R	33	20	19	
[illegible]	ny		29	17	15	
[illegible]od	.		31	21	17	
[illegible]kszt. györgy	.	⌒	32	20	16	12
[illegible]vár	.	⌒	30	20	18	
[illegible]ti	.		31	20	20	
[illegible]	.	⌒	31	23	22	13
[illegible]gyszob	.	⌒	32	19	17	
[illegible]	.		32	19	18	
[illegible]na	ny	V⌒	31	19	19	
[illegible]gom	.		34	19	17	
[illegible]	1	V	32	20	18	
[illegible]om	.		31	20	19	
[illegible]nya	.	⌒	32	18	17	
[illegible]doboz	.		34	20	17	
[illegible]városa	.		33	18	18	
[illegible]nvasar	.		–	–	18	12
[illegible]	.		33	20	18	
[illegible]orcsökp.	.		33	18	18	
[illegible]lbattyán	.		34	22	19	
[illegible]mese	.	⌒	32	20	17	12
[illegible]	–		–	–	–	
[illegible]nyi	–		–	–	–	
[illegible]rd	.		34	18	17	
[illegible]rpádtető	.		31	21	19	
[illegible]	–		–	–	–	
[illegible]	.		34	20	19	11
[illegible]	–		–	–	–	
[illegible]	.		31	16	15	
[illegible]nc	.	=	34	20	17	12
[illegible]nt	.		34	22	20	12
[illegible] hegy	.		31	20	19	
[illegible]	28	R	36	20	18	10
[illegible]	.		27	19	17	
[illegible]	.		33	19	17	12
[illegible]	.	⌒	33	16	15	
[illegible]	.		34	20	19	
[illegible]	.		36	20	19	
[illegible]te	.	⌒	36	21	20	
[illegible]	.		34	20	19	

	1979. VIII. 4. 07 h -ig az utolsó 24 óra adatai					
	csapadék (mm)		max. hőmérséklet	min. hőmérséklet	rad. min.	napos órák
Vác	.		34	20	18	
Vámosmikola	.		33	18	16	12
Baja	.	⌒	34	22	21	12
Bácsalmás	.		35	21	20	
Izsák	.		34	20	19	
Kalocsa	.		34	21	19	
Kecskemét	2	R=	34	21	20	13
Kiskunf. háza	.		35	23	21	
Kiskunhalas	.		34	22	21	
Kunszentmiklós	.		34	20	19	
Tiszakécske	3	V	33	21	21	
Balassagyarmat	.	⌒	34	19	16	
Romhány	.		34	18	16	
Salgótarján	–		–	–	–	
Eger	2		35	19	19	11
Galyatető	.		28	18	17	
Gyöngyös	.		36	19	17	
Kékestető	.		27	18	17	11
Kompolt	7	R	34	20	20	11
Lőrinci	.		35	19	16	
Poroszló	4	R	33	20	19	
Jászapáti	7	R	35	20	–	
Jászbereny	ny	R	36	20	19	
Karcag	.		36	21	19	
Szolnok	7	R	35	20	19	12
Tiszaroff	–		–	–	–	
Túrkeve	.		36	22	21	12
Kistelek	.		36	22	20	
Makó	.		36	21	20	
Szeged	.		35	21	20	11
Szentes	.		36	22	19	
Borsodnádasd	.	⌒	33	19	15	
Füged	1	R	33	18	18	
Hidasnémeti	.		32	20	19	
Jósvafő	.		31	18	17	13
Lillafüred	1	R	31	19	18	
Miskolc	ny	R=	33	18	18	8
Putnok	.		34	19	18	
Sárospatak	4	R	30	18	17	12
Szendrőlád	.	⌒	35	18	18	
Tokaj	12	R	32	19	18	
Kisvárda	3	R	33	19	19	12
Matészalka	2	V	34	20	19	
Nyiregyháza	ny	R	33	20	19	11
Nyirlugos	13	R	35	19	18	
Patyod	1	R	34	19	18	
Tiszabecs	7	R	33	19	19	
Vásárosnameny	1	R	35	19	18	
Zahony	36	R	33	19	18	
Berettyóujfalu	ny	R⌒	35	20	19	
Debrecen	22	R▲	34	18	18	12
Hajdúdorog	2	V	34	21	20	
Hortobagy	ny	V	36	21	21	
Kösösszakal	1	V	36	21	20	
Polgár	3	R	34	19	18	
Bekescsaba	.	=	36	20	19	12
Mezöhegyes	.		35	20	19	11
Orosháza	.		35	23	21	12
Szarvas	.		35	22	21	12
Szeghalom	.		35	22	21	

IDŐJÁRÁSI HELYZET

1979. AUGUSZTUS 4. 00. GMT

0 500 1000 km

Szintvonalak: 500, 1000 és 1500 m

KIADJA: ORSZÁGOS METEOROLÓGIAI SZOLGÁLAT

Készíti: Központi Előrejelző Intézet Előrejelző Osztálya — T.: 273-016 — Megjelenik naponként

Évi előfizetési díja: 1 440 Ft. Megrendelhető: 1024 Budapest, II. Kitaibel Pál u. 1. Telefon: 353-500

Kiadásért felel: az OMSZ elnöke — Szerkesztésért felel: a KEI igazgatója

IDŐJÁRÁSI NAPIJELENTÉS

ЕЖЕДНЕВНЫЙ МЕТЕОРОЛОГИЧЕСКИЙ БЮЛЛЕТЕНЬ • DAILY WEATHER REPORT
BULLETIN QUOTIDIEN DE TEMPS • TÄGLICHER WETTERBERICHT

92. évfolyam 217. szám. + Budapest + 1979. augusztus 5. vasárnap

Az időjárási helyzet és a várható időjárás:

Az elmult 24 óra folyamán Európa középső részén gyökeres időjárás változás következett be. Nyugat- és Észak-Európában felhalmozódott hüvös levegő viharos sebességgel érte el az Alpok és a Kárpátok vidékét, vasárnap reggelre már Ukrajnáig jutott el. Vonulását sok helyen zápor, zivatar, néhány helyen jégeső és rövid idő alatt jelentős hőmérsékletcsökkenés kísérte. Hétfő estig a Kárpát-medencében a hüvös levegő nyugalomba kerül.

Hazánkban szombaton a délelőtti órákban fülledt, meleg idő volt. A keleti országrészben néhány helyen záporeső, zivatar volt. A kora délutáni órákban északnyugat felől nagy sebességgel hüvös levegő érte el a Kárpát-medencét. Hatására előbb a Dunántúlon, majd az ország többi részén is záporok, zivatarok keletkeztek, egy-két helyen jégeső is hullott. A zivatarokat többfelé viharos, helyenként orkánerejü szél kisérte. A legnagyobb széllökéseket Siófokon, 122 km/óra értéket mértek. A lehullott csapadék mennyisége a délnyugati és az északkeleti megyékben helyenként elérte a 10, 15, néhány helyen a 16, 20 mm-t, de Tiszabecsről 28, Fügödről 41, Kisvárdáról 42, és Mátészalkáról 47 mm-t jelentettek. A hőmérséklet a front átvonulása után több mint 10 fokot csökkent. Szombaton a hőmérséklet csúcsértéke az északnyugati megyékben 26, 30, máshol 30, 36 fok között váltakozott. Vasárnap hajnalra 10, 17 fokig hült le a levegő. A délelőtti órákban a keleti, északkeleti országrészben felhős, máshol csak gyengén felhős volt az ég. Zápor, zivatar 11 óráig sehol sem volt. A hőmérséklet ebben az időpontban 21, 24 fok között volt. Az északnyugati, északi szél több helyen megélénkült.

Ma 12 órakor Budapesten a hőmérséklet 24 fok, a tengerszintre átszámitott légnyomás 1019 mb /764 mm/, alig változik.

A Balaton vizének hőmérséklete Siófoknál 11 órakor 23 fok volt.

Várható időjárás hétfő estig:

Időnként megnövekvő felhőzet.
Vasárnap még keleten és északkeleten néhány helyen zápor, zivatar.
A több helyen élénk, helyenként erős északi, északnyugati szél fokozatosan mérséklődik.
Várható legalacsonyabb éjszakai hőmérséklet: 9, 14,
legmagasabb nappali hőmérséklet hétfőn: 23, 28 fok között.

Vadkerti Ferenc s.k.

A hőmérséklet napi középértéke és eltérése a 100 évi átlagtól /Budapesten/:

1979. VIII. 4.	24,7 C°	3,1 C°

1871 óta ezen a napon Budapesten előfordult

legmagasabb hőmérséklet:	35,6 C° /1974/,
legalacsonyabb hőmérséklet:	8,5 C° /1886/.

79.533.

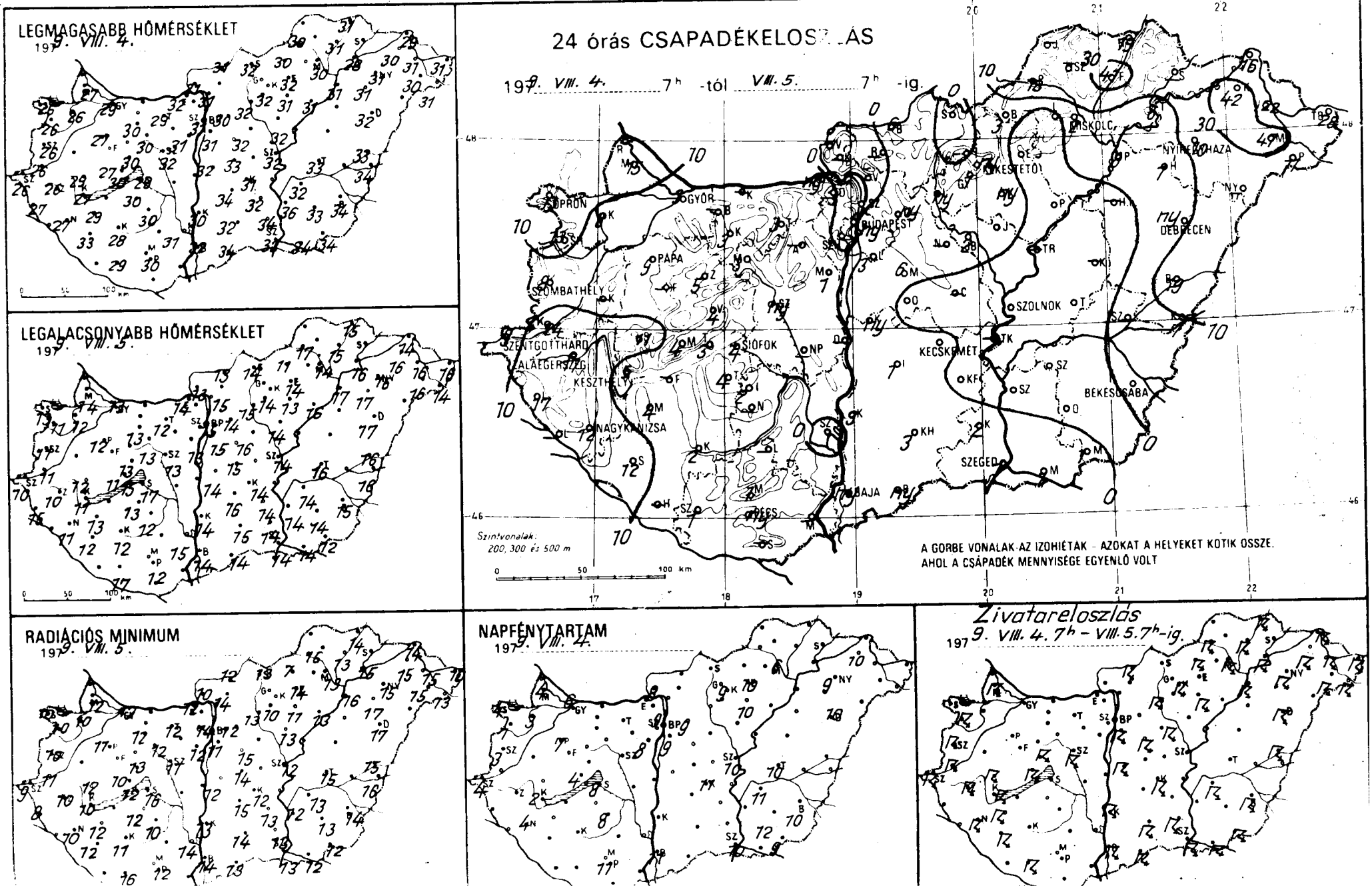
LEGMAGASABB HŐMÉRSÉKLET
197 9. VIII. 4.
LEGALACSONYABB HŐMÉRSÉKLET
197 9. VIII. 5.
24 órás CSAPADÉKELOSZLÁS
197 9. VIII. 4. 7h -tól VIII. 5. 7h -ig.
GYŐR
BUDAPEST
PAPA
SZOMBATHELY
SZENTGOTTHÁRD
SIÓFOK
KESZTHELY
NAGYKANIZSA
KECSKEMÉT
SZOLNOK
DEBRECEN
NYÍREGYHÁZA
BÉKÉSCSABA
SZEGED
MISKOLC
KÉKESTETŐ
Szintvonalak:
200, 300 és 500 m
A GÖRBE VONALAK AZ IZOHIÉTÁK - AZOKAT A HELYEKET KÖTIK ÖSSZE,
AHOL A CSÁPADÉK MENNYISÉGE EGYENLŐ VOLT
RADIÁCIÓS MINIMUM
197 9. VIII. 5.
NAPFÉNYTARTAM
197 9. VIII. 4.
Zivatareloszlás
197 9. VIII. 4. 7h – VIII. 5. 7h-ig.

	197 9.VIII.5. 07 h -ig az utolsó 24 óra adatai					
	csapadék (mm)		max. hőmérséklet	min. hőmérséklet	rad. min.	napos órák
r	3	⚡ ☁	29	13	12	6
ervár	8	⚡	26	12	10	3
sonmagyaróvár	17	☂ ☁	27	14	12	4
ka	–		–	–	–	
pron	13	⚡ ☁	26	13	10	4
pronhorpács	10	☂	26	11	10	1
id	–		–	–	–	
mend	24	☂	26	11	11	
ngotthárd	9	☂ =	26	10	9	4
mbathely	8	☂ ☁	26	11	10	3
nti	17		27	15	8	
tenye	–		–	–	–	
gskanizsa	12	☂	27	11	10	4
aegerszeg	17	☂ =	26	10	10	
rkasgyepű	–		–	–	–	
esthely	5	☂	27	11	10	2
enoshely	4	☂	27	11	10	4
pa	9	⚡ ☁	27	12	11	7
meg	11	☂ ☁	29	12	11	
hany	3	☂ ☁	30	15	12	
sprem	4	☂	30	13	13	
r	5		27	12	11	
mend	–		–	–	–	
rkszt. györgy	–		–	–	–	–
apvár	2	⚡ ☁	28	12	11	
aran	4	☂ ☁	29	13	12	
ót	4	⚡	29	17	16	8
nzvszob	12	☂ ☁	33	12	12	
h	4		30	13	12	
ba	–		–	–	–	
zt com	ny	,	32	14	12	
sb	3	⚡	30	13	12	
om com	–		–	–	–	
tanya	3	=	29	12	12	
kaboz	–		–	–	–	
varos	–		–	–	–	
vasar	1	⚡	31	13	12	8
r	3	⚡	30	13	12	
csokp	–		–	–	–	
hattyan	ny	☂	32	13	11	
rmose	2		30	12	10	8
	–		–	–	–	
	–		–	–	–	
	•		31	15	14	
pádtető	1		29	12	11	
	–		–	–	–	
	ny	⚡	30	12	12	11
	–		–	–	–	
	1	☂	29	17	16	
	3	☂	31	15	11	9
	ny		31	15	14	9
	•		28	12	11	
	–		–	–	–	–
	–		–	–	–	
	ny		30	14	12	9
	–		–	–	–	
	6	☂	32	16	15	
	–		–	–	–	
	•		33	15	14	
	•		32	15	15	

	197 9.VIII.5. 07 h -ig az utolsó 24 óra adatai					
	csapadék (mm)		max. hőmérséklet	min. hőmérséklet	rad. min.	napos órák
Vác	•		31	15	14	
Vámosmikola	•	☁	31	13	10	8
Baja	ny	☂	32	14	14	11
Bácsalmás	ny	☂	34	14	13	
Izsák	1	⚡	34	16	15	
Kalocsa	3	☂	30	14	13	
Kecskemét	2	= ☂	31	14	12	11
Kiskunf. háza	•		32	14	13	
Kiskunhalas	3	☂	32	15	14	
Kunszentmiklós	ny	☂	32	14	12	
Tiszakécske	–		–	–	–	
Balassagyarmat	6	☂	31	13	12	
Romhány	–		–	–	–	
Salgótarján	•		32	14	13	
Eger	•		32	14	14	10
Galyatető	•		25	9	9	
Gyöngyös	1		32	14	10	
Kékestető	ny	☂	24	11	10	9
Kompolt	ny	☂ ☁	31	13	11	10
Lőrinci	ny	☂	32	15	13	
Poroszló	•		31	16	13	
Jászapáti	1	⚡	32	14	13	
Jászberény	2	☂	32	16	13	
Karcag	–		–	–	–	
Szolnok	•		32	14	13	10
Tiszaroff	–		–	–	–	
Túrkeve	•		33	16	15	10
Kistelek	2	☂	34	14	13	•
Makó	1	☂	34	14	12	
Szeged	1	☂	32	14	13	10
Szentes	•		36	14	12	
Borsodnádasd	3	☂ ☁	30	11	7	
Fügöd	41	☂	31	15	13	
Hidasnémeti	19	☂	31	15	14	
Jósvafő	–		–	–	–	–
Lillafüred	•		30	16	16	
Miskolc	2	☂	30	14	13	6
Putnok	18	☂	30	17	16	
Sárospatak	–		–	–	–	
Szendrőlád	–		–	–	–	
Tokaj	6	☂	28	16	15	
Kisvárda	42	☂ ▲	30	16	15	10
Mátészalka	47	☂ ▲	35	16	15	
Nyíregyháza	10	☂	31	16	15	9
Nyírlugos	–		–	–	–	
Pátyod	11	☂	31	14	13	
Tiszabecs	28	☂	31	16	10	
Vásárosnamény	22	☂	31	16	15	
Zahony	16	☂	29	14	14	
Berettyóújfalu	19	☂	33	16	15	
Debrecen	ny	☂	32	17	17	
Hajdúdorog	1		31	17	17	
Hortobágy	–		–	–	–	
Kótosszakál	7	⚡	34	16	16	
Polgár	8	☂	31	17	16	
Békéscsaba	8	☂	34	15	14	10
Mezőhegyes	1	☂	34	12	12	9
Orosháza	•		33	14	13	12
Szarvas	•	☂	32	14	13	11
Szeghalom	–		–	–	–	

KIADJA: ORSZÁGOS METEOROLÓGIAI SZOLGÁLAT

Készíti: Központi Előrejelző Intézet Előrejelző Osztálya — T.: 273-078 — Megjelenik naponként

Évi előfizetési díja: 1.440.-Ft · Megrendelhető: 1024 Budapest, Kitaibel Pál u. 1. Telefon: 353-500

Kiadásért felel: az OMSZ elnöke — Szerkesztésért felel: a KEI igazgatója

IDŐJÁRÁSI NAPIJELENTÉS

ЕЖЕДНЕВНЫЙ МЕТЕОРОЛОГИЧЕСКИЙ БЮЛЛЕТЕНЬ · DAILY WEATHER REPORT
BULLETIN QUOTIDIEN DE TEMPS · TÄGLICHER WETTERBERICHT

92. évfolyam 218. szám. + Budapest + 1979. augusztus 6. hétfő

Az időjárási helyzet és a várható időjárás:

Hétfő hajnalra a Moszkva-környéki vidékeket érte el az az igen éles, aktiv frontzóna, amelyben a nagyon meleg, száraz, szubtrópusi levegő, hüvösebb, nedvesebb, óceáni levegővel keveredik. A front mentén néhány száz kilométer széles zónában igen változékony az idő. A felhőzet gyors növekedését heves záporok, zivatarok, és viharos szél követi. Változékony az idő a Brit-szigeteken is. A nedves, de enyhe óceáni léghullámok időnként ott is erősen felhős, csapadékos időt okoznak. Szárazföldünk más vidékein csendes az idő. A légmozgások lelassultak, ezért a hajnali párásság fölöszlása után több órán át süt a nap. Nyári, meleg az idő, általában 25, 30 fok között van a hőmérséklet csúcsértéke, de a Földközi-tenger környékén 30 fölé is fölmelegszik a levegő. A Kárpát-medence időjárását is a lassú mozgású, és egyre melegebb levegő határozza meg, ezért a nappali fölmelegedés tovább erősödik.

Vasárnap hazánkban felhőátvonulások voltak, futó zápor már csak egy-két helyen fordult elő. A 7, 14 órás napsütés hatására 23, 28 fokig melegedett föl a levegő. Az északi, északnyugati szél időnként még megerősödött. Kedd hajnalra az ország legnagyobb részén 9, 14 fokig esett vissza a hőmérséklet, csak a még felhős északkeleti vidékeken mértek 14, 16 fokot. Hajnalban helyenként köd is kialakult. Délelőtt a köd gyorsan felszállt, s a felhőzet északkeleten is csökkent. A hőmérséklet 11 órára 21, 24 fokig emelkedett.

Ma 12 órakor Budapesten a hőmérséklet 24 fok, a tengerszintre átszámitott légnyomás 1017 mb /763 mm/, mérsékelten süllyed.

A Balaton vizének hőmérséklete Siófoknál 11 órakor 23 fok volt.

Várható időjárás kedd estig:

Derült, száraz idő.
Időnként megélénkülő déli, délkeleti szél.
Várható legalacsonyabb éjszakai hőmérséklet: 9, 14,
legmagasabb nappali hőmérséklet kedden: 26, 30 fok között.

Bártfai Erzsébet s.k.

TÁVOLABBI KILÁTÁSOK SZERDÁTÓL-SZOMBATIG:

Túlnyomóan napos idő, a nappali felmelegedés tovább erősödik.
Az időszak végén többfelé várható záporeső, zivatar.
Legalacsonyabb hajnali hőmérséklet: 13, 18 fok között.
Legmagasabb nappali hőmérséklet: 30 fok körül.
Jelentős mennyiségü /legalább 5 mm/ csapadék az ország területének 30 százalékán várható.

KÖZÉPTÁVÚ ELŐREJELZŐ OSZTÁLY

A hőmérséklet napi középértéke és eltérése a 100 évi átlagtól /Budapesten/:

1979. VIII. 5.	20,9 C°	-0,7 C°

1871 óta ezen a napon Budapesten előfordult

legmagasabb hőmérséklet:	37,3 C° /1947/,
legalacsonyabb hőmérséklet:	8,5 C° /1886/.

79.534.

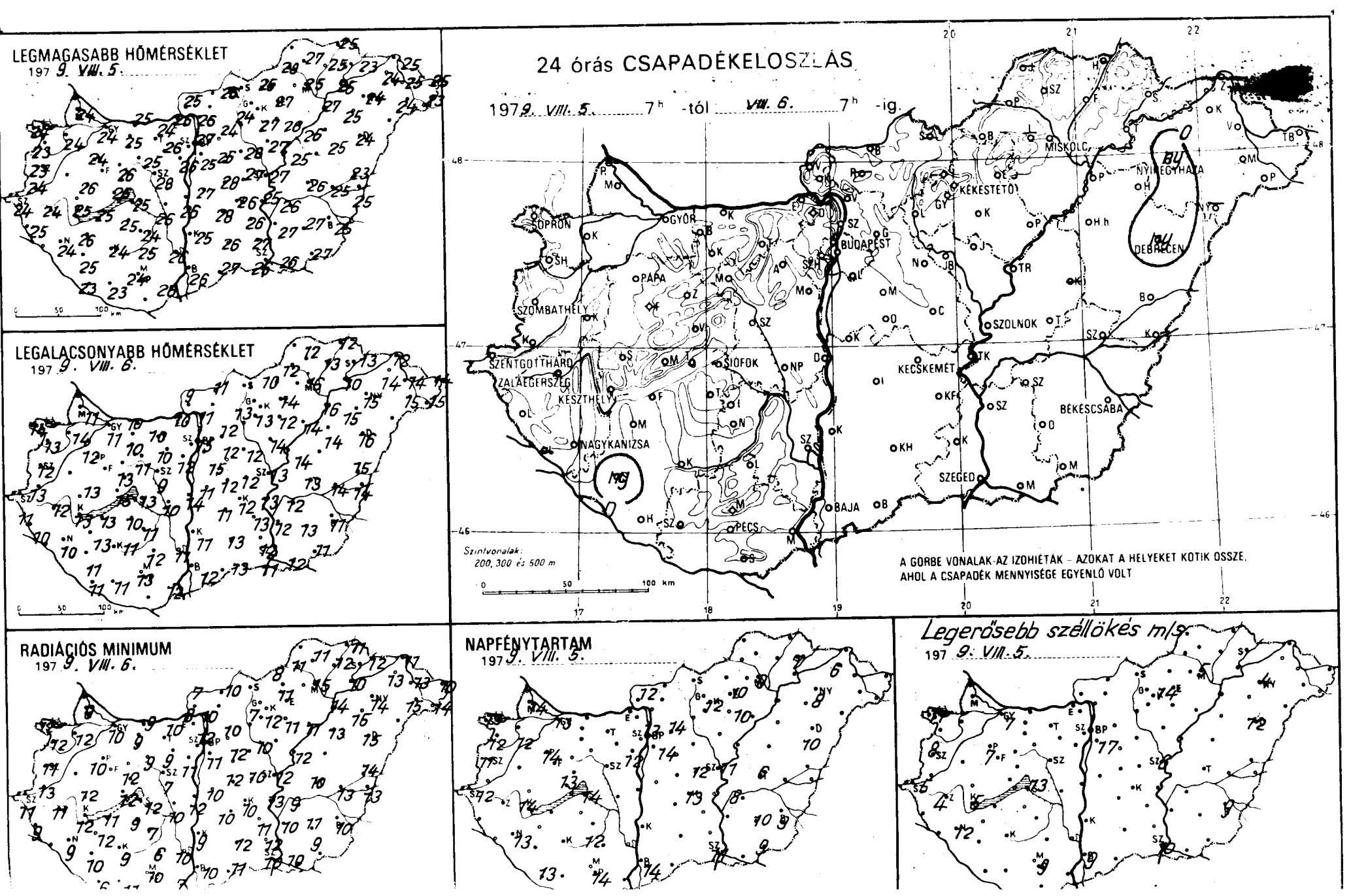
LEGMAGASABB HŐMÉRSÉKLET
197 9. VIII. 5.
LEGALACSONYABB HŐMÉRSÉKLET
197 9. VIII. 6.
24 órás CSAPADÉKELOSZLÁS
197 9. VIII. 5. 7h -tól VIII. 6. 7h -ig.
SOPRON
GYŐR
BUDAPEST
MISKOLC
NYÍREGYHÁZA
KÉKESTETŐ
DEBRECEN
PAPA
SZOMBATHELY
SZOLNOK
SZENTGOTTHÁRD
ZALAEGERSZEG
KESZTHELY
SIÓFOK
KECSKEMÉT
BÉKÉSCSABA
NAGYKANIZSA
SZEGED
BAJA
PÉCS
Szintvonalak:
200, 300 és 500 m
0 50 100 km
A GÖRBE VONALAK AZ IZOHIÉTÁK – AZOKAT A HELYEKET KÖTIK ÖSSZE, AHOL A CSAPADÉK MENNYISÉGE EGYENLŐ VOLT
RADIÁCIÓS MINIMUM
197 9. VIII. 6.
NAPFÉNYTARTAM
197 9. VIII. 5.
Legerősebb széllökés m/s.
197 9. VIII. 5.

1979.VIII.6.07^h -ig az utolsó 24 óra adatai

	csapadék (mm)		max. hőmérséklet	min. hőmérséklet	rad. min.	napos órák
[illegible]r	•	⌐ =	24	11	10	13
[illegible]puvár	•	⌐	24	14	12	12
[illegible]sonmagyaróvár	•	⌐	24	11	9	14
[illegible]ka	–		–	–	–	
[illegible]pron	•	⌐	24	14	12	13
[illegible]pronhorpács	•	⌐	23	13	12	12
[illegible]ld	–		–	–	–	
[illegible]rmend	•		24	13	13	
[illegible]entgotthárd	•	≡	24	11	11	12
[illegible]ombathely	•	⌐	23	12	11	11
[illegible]enti	•		25	10	9	
[illegible]etenye	–		–	–	–	
[illegible]agykanizsa	•	⌐ =	24	10	9	13
[illegible]alaegerszeg	•	⌐ =	24	12	11	
[illegible]arkasgyepű	•	⌐	22	11	10	
[illegible]eszthely	•	⌐	25	13	12	14
[illegible]leneshely	•	⌐	23	12	10	13
[illegible]ápa	•	⌐ =	24	12	10	14
[illegible]ümeg	•	⌐	26	13	12	
[illegible]hány	•	⌐	26	15	12	
[illegible]esprém	•		26	13	12	
[illegible]ir	•	⌐	22	8	7	
[illegible]önyöd	•		25	13	11	
[illegible]lenákszt. györgy	•	⌐	23	11	6	13
[illegible]apvár	•	⌐	24	11	9	
[illegible]Marcali	•	⌐	26	13	12	
[illegible]nfok	•	⌐	25	13	12	14
[illegible]örmegyszob	ny	⌐	25	11	10	
[illegible]Tab	•		25	10	9	
[illegible]Barcsina	•	⌐	24	9	8	
[illegible]Esztergom	•		26	10	8	
[illegible]Kisber	•	⌐	25	10	9	
[illegible]Komárom	•	⌐	25	14	0	
[illegible]Tatabánya	•	⌐	24	10	10	
[illegible]Alcsútdoboz	•	⌐	26	10	9	
[illegible]Dunaújváros	•		26	14	12	
[illegible]Martonvásár	•		26	12	11	12
[illegible]M	•		25	11	9	
[illegible]Nagyhörcsökp.	•	⌐	26	10	10	
[illegible]Szabadbattyán	•	⌐	28	9	7	
[illegible]Iregszemcse	•	⌐	24	11	7	12
[illegible]Lenti	•		25	12	6	
[illegible]Nagykanizsa	–		–	–	–	
[illegible]Szombathely	•		26	11	10	
[illegible]rpádtető	•		22	13	10	
[illegible]M	•	⌐	26	12	7	
[illegible]P	•	⌐	24	13	10	14
[illegible]S	–		–	–	–	
[illegible]S	•		23	11	11	
[illegible]	•		25	15	11	14
[illegible]Int	•		27	15	12	13
[illegible]hegy	•		23	15	12	
[illegible]	•	⌐	27	12	10	12
[illegible]	•	⌐	19	12	9	
[illegible]	•	⌐	24	12	10	14
[illegible]	•	⌐	25	9	8	
[illegible]	•	⌐	26	12	12	
[illegible]	•	⌐	28	12	10	
[illegible]	•		28	12	12	
[illegible]	•		26	13	13	

	csapadék (mm)		max. hőmérséklet	min. hőmérséklet	rad. min.	napos órák
Vác	•	⌐	26	11	10	
Vámosmikola	•	⌐	25	9	7	12
Baja	•	⌐	26	12	10	14
Bácsalmás	•		27	13	11	
Izsák	•		28	11	10	
Kalocsa	•		25	11	9	
Kecskemét	•	⌐	26	12	10	13
Kiskunf. háza	•		26	13	11	
Kiskunhalas	•		26	13	12	
Kunszentmiklós	•		27	11	10	
Tiszakécske	•		25	13	13	
Balassagyarmat	•	⌐	26	11	10	
Romhány	–		–	–	–	
Salgótarján	–		–	–	–	
Eger	•		27	14	11	10
Galyatető	•		20	10	9	
Gyöngyös	•		27	13	12	
Kékestető	•		18	11	9	12
Kompolt	•		26	12	11	10
Lőrinci	•		24	13	7	
Poroszló	•		26	14	11	
Jászapáti	•	⌐	27	14	–	
Jászberény	•		26	12	12	
Karcag	–		–	–	–	
Szolnok	•	⌐ =	27	13	12	11
Tiszaroff	•	⌐	25	14	12	
Túrkeve	•	⌐	26	13	10	6
Kistelek	•		27	12	12	
Makó	•		26	12	10	
Szeged	•	⌐ =	26	11	10	11
Szentes	•		27	12	10	
Borsodnádasd	•		25	10	8	
Füged	•	⌐	25	13	12	
Hidasnémeti	•		25	12	11	
Jósvafő	–		–	–	–	–
Lillafüred	–		–	–	–	
Miskolc	•		25	16	15	9
Putnok	•		28	12	11	
Sárospatak	•		23	13	12	7
Szendrőlád	•	⌐	27	12	11	
Tokaj	•		25	10	10	
Kisvárda	•	⌐	24	14	13	6
Mátészalka	•	⌐	24	15	15	
Nyíregyháza	ny	÷	24	15	14	8
Nyírlugos	–		–	–	–	
Pátyod	•	⌐	23	15	14	
Tiszabecs	•		25	14	10	
Vásárosnamény	•	⌐	25	14	13	
Záhony	•		25	12	11	
Berettyóújfalu	•	⌐	23	15	14	
Debrecen	ny	÷ =	24	16	15	10
Hajdudorog	•		25	15	15	
Hortobagy	•		25	13	13	
Kórosszakál	•	⌐	25	14	13	
Polgar	•	⌐	27	16	14	
Békéscsaba	•	⌐ =	25	11	10	9
Mezőhegyes	•	⌐	27	11	9	9
Orosháza	•		27	13	11	10
Szarvas	•	⌐	26	12	9	8
Szeghalom	•		25	14	13	

KIADJA: ORSZÁGOS METEOROLÓGIAI SZOLGÁLAT

Készíti: Központi Előrejelző Intézet Előrejelző Osztálya — T.: **273 - 078** — Megjelenik naponként

Évi előfizetési díja: 1460 Ft. Megrendelhető: 1024 Budapest, II., Kitaibel Pál u. 1. Telefon 355-500

Kiadásért felel: az OMSZ elnöke — **Szerkesztésért felel: a KEI igazgatója**

IDŐJÁRÁSI NAPIJELENTÉS

ЕЖЕДНЕВНЫЙ МЕТЕОРОЛОГИЧЕСКИЙ БЮЛЛЕТЕНЬ · DAILY WEATHER REPORT
BULLETIN QUOTIDIEN DE TEMPS · TÄGLICHER WETTERBERICHT

92. évfolyam 219. szám. + Budapest + 1979. augusztus 7. kedd

Az időjárási helyzet és a várható időjárás:

Közép- és Kelet-Európát hüvös levegő árasztotta el, emiatt ezeken a területeken hétfőn a hőmérséklet csúcsértéke általában 2, 5, a Balti-tenger környékén pedig 6, 8 fokkal elmaradt a sokévi átlagtól. Izland fölött ciklon örvénylik, amelynek déli, délkeleti oldalán nedves léghullámok érkeznek a Brit-szigeteken és Nyugat-Európa partvidékein át a Skandináv-félsziget fölé. Hatásukra ott változékony, szeles, több helyen esős az idő. Ugyancsak több helyen esik az eső Kelet-Európában is. Dél-, Délnyugat- és Közép-Európa fölött lelassultak a légmozgások és általában csendes, száraz időjárás alakult ki. A következő időszakban a Kárpát-medencét dél, délnyugat felől meleg levegő éri el, ezért a nappali felmelegedés tovább erősödik.

Hazánkban kedden többnyire derült volt az ég, 10, 13 órán át sütött a nap. Csak az északkeleti országrészben növekedett meg időnként a felhőzet, ezért ott 6, 10 órás napsütést észleltek. Eső sehol sem esett. A legmagasabb nappali hőmérséklet a felhősebb helyeken 22, 25, máshol 25, 29 fok között alakult. Ma hajnalra általában 10, 16 fokig hült le a levegő. Délelőtt az ország nagy részén derült idő volt. A napsütés hatására 11 órára 23, 26 fokig melegedett fel a levegő.

Ma 12 órakor Budapesten a hőmérséklet 26 fok, a tengerszintre átszámított légnyomás 1016 mb /762 mm/, alig változik.

A Balaton vizének hőmérséklete Siófoknál 11 órakor 23 fok volt.

Várható időjárás szerda estig:

Általában kevés felhő, legfeljebb a Dunántúlon egy-két helyen gyenge zápporral.
Mérsékelt, napközben kissé megélénkülő déli, délkeleti szél.
A nappali felmelegedés tovább erősödik.
Várható legalacsonyabb éjszakai hőmérséklet: 12, 17,
legmagasabb nappali hőmérséklet szerdán: 27, 32 fok között.

Bartha Péterné s.k.

A hőmérséklet napi középértéke és eltérése a 100 évi átlagtól /Budapesten/:

1979. VIII. 6.	22,1 C°	0,4 C°

1871 óta ezen a napon Budapesten előfordult

legmagasabb hőmérséklet: 35,8 C° /1943/,
legalacsonyabb hőmérséklet: 10,6 C° /1976/.

79.535.

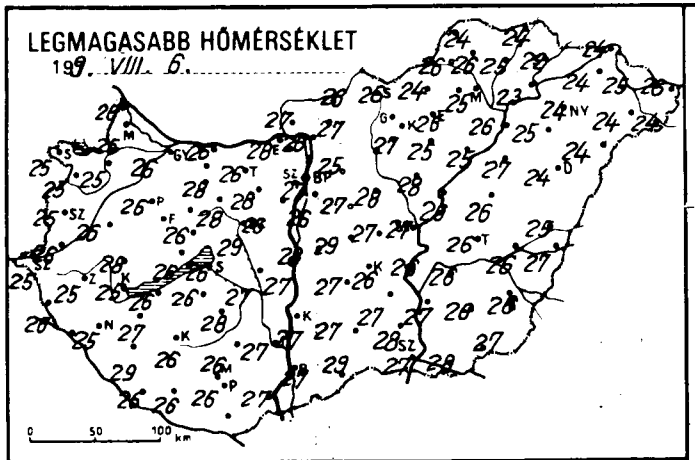
LEGMAGASABB HŐMÉRSÉKLET
1979. VIII. 6.
0 50 100 km

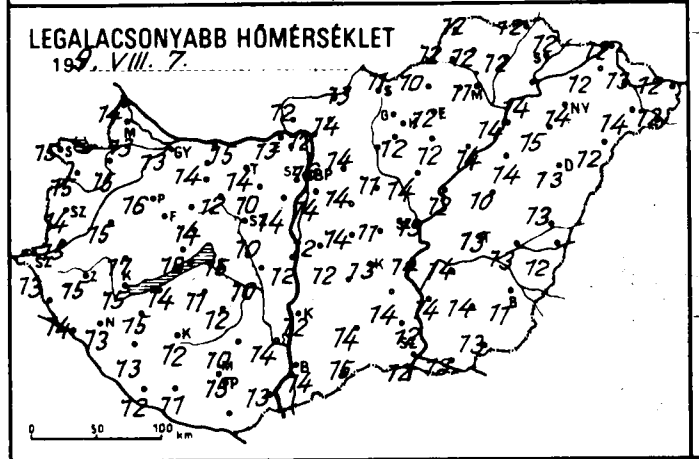
LEGALACSONYABB HŐMÉRSÉKLET
1979. VIII. 7.
0 50 100 km

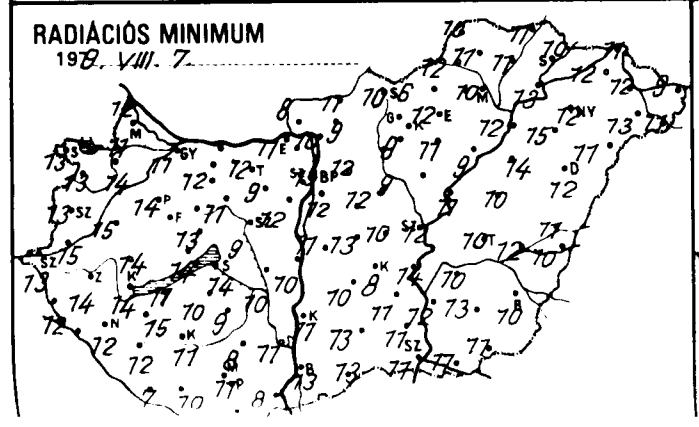
RADIÁCIÓS MINIMUM
1979. VIII. 7.

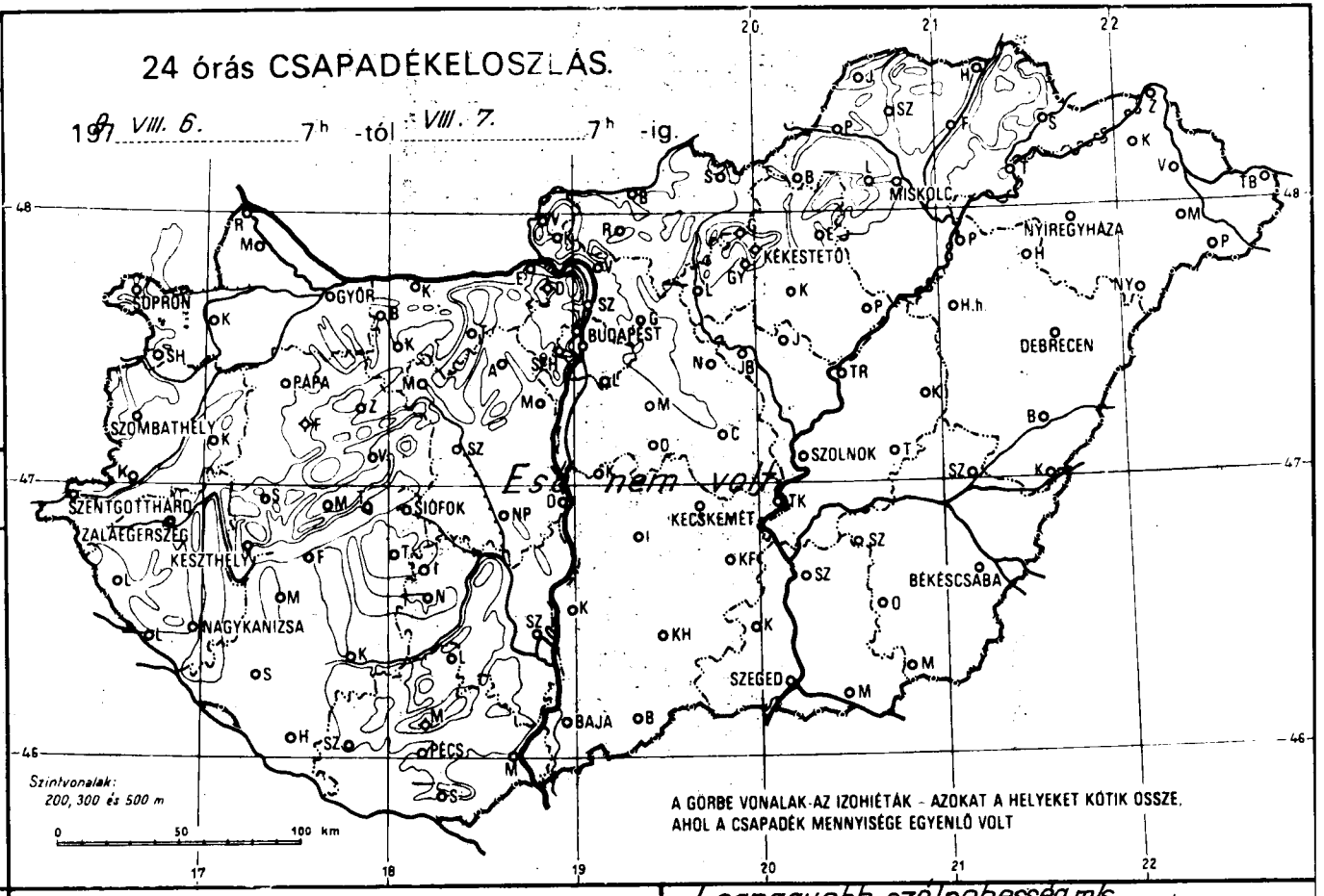
24 órás CSAPADÉKELOSZLÁS.
1979. VIII. 6. 7h -tól VIII. 7. 7h -ig.
Eső nem volt
SOPRON
GYŐR
BUDAPEST
MISKOLC
NYÍREGYHÁZA
KÉKESTETŐ
DEBRECEN
PAPA
SZOMBATHELY
SZOLNOK
SZENTGOTTHÁRD
ZALAEGERSZEG
SIÓFOK
KESZTHELY
KECSKEMÉT
NAGYKANIZSA
BÉKÉSCSABA
SZEGED
BAJA
PÉCS
Szintvonalak:
200, 300 és 500 m
0 50 100 km
A GÖRBE VONALAK AZ IZOHIÉTÁK - AZOKAT A HELYEKET KÖTIK ÖSSZE,
AHOL A CSAPADÉK MENNYISÉGE EGYENLŐ VOLT

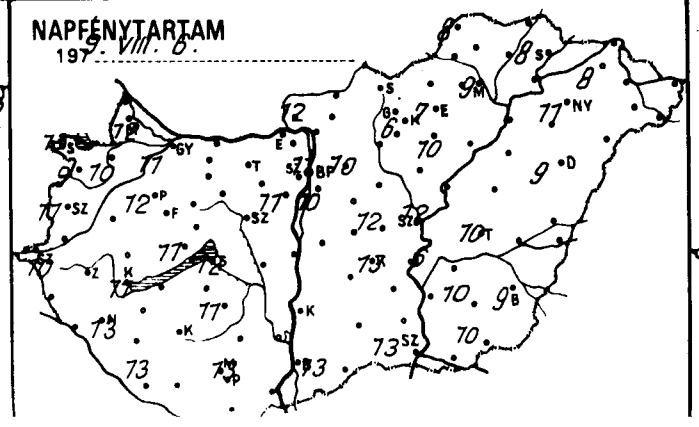
NAPFÉNYTARTAM
1979. VIII. 6.

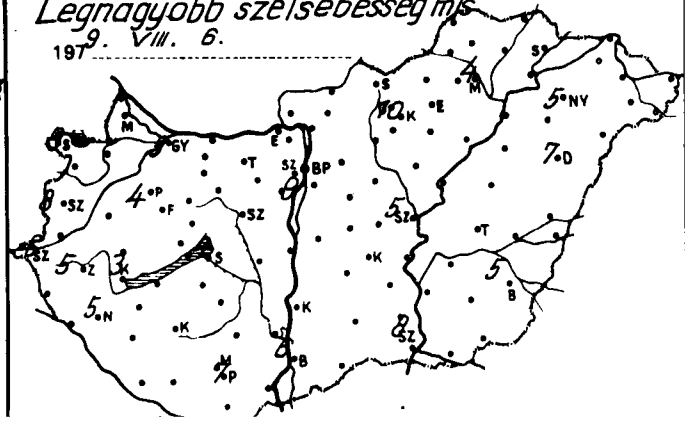
Legnagyobb szélsebesség m/s
1979. VIII. 6.

	19 9.VIII.7. 07 h -ig az utolsó 24 óra adatai							9.VIII.7. 07 h -ig az utolsó 24 óra adatai						
	csapadék (mm)		max. hőmérséklet	min. hőmérséklet	rad. min.	napos órák		csapadék (mm)		max. hőmérséklet	min. hőmérséklet	rad. min.	napos órák
ór	•	⌐ =	26	13	11	11	Vác	•	⌐	26	12	10	
apuvár	•		25	15	14	10	Vámosmikola	•		27	12	8	12
osonmagyaróvár	•	⌐	25	13	11	12	Baja	•	⌐	27	14	13	13
ajka	•		26	14	12		Bácsalmás	•		29	15	13	
pron	•	⌐	25	15	13	13	Izsák	•		27	12	10	
pronhorpács	•	⌐	25	15	13	9	Kalocsa	•		27	12	11	
áld	•	⌐	26	15	15		Kecskemét	•	⌐ =	26	13	8	13
örmend	•		26	15	15		Kiskunf. háza	•		26	14	11	
entgotthárd	•	=	25	13	13	10	Kiskunhalas	•		27	14	13	
ombathely	•	⌐	25	14	13	11	Kunszentmiklós	•		28	12	11	
enti	•		26	14	12		Tiszakécske	•		26	14	14	
etenye	–		–	–	–		Balassagyarmat	•	⌐	26	13	11	
agykanizsa	•	⌐	25	13	12	13	Romhány	•		27	14	9	
laegerszeg	•	⌐ =	25	15	14		Salgótarján	•		26	11	10	
rkasgyepü	•		25	13	12		Eger	•		26	12	12	7
es/thely	•	⌐ =	25	15	14	11	Galyatető	•		16	14	10	
encshely	•		24	16	12	11	Gyöngyös	•	⌐	27	12	9	
apa	•	⌐	26	16	14	12	Kékestető	•		17	12	9	6
meg	•		28	17	14		Kompolt	•	⌐	25	12	11	10
hány	•	⌐	26	18	14		Lőrinci	–		–	–	–	
esprém	•		26	14	13		Poroszló	•	⌐	25	14	9	
rc	•	⌐	24	11	9		Jászapáti	•	⌐	28	14	–	
nyod	•		26	14	11		Jászberény	•		26	13	10	
omokszt. györgy	•		26	12	7	13	Karcag	•		26	10	10	
aposvár	•	⌐	26	12	11		Szolnok	•	⌐ =	27	13	12	12
arcali	•	⌐	27	15	15		Tiszaroff	•	⌐	26	12	11	
ófok	•	⌐	26	15	14	12	Túrkeve	•	⌐	26	13	10	10
omogyszob	•	⌐	29	13	12		Kistelek	•		28	12	11	
ab	•		26	11	10		Makó	•		28	13	11	
ábolna	•		27	12	12		Szeged	•		27	12	11	13
sztergom	•		28	13	11		Szentes	•		27	14	12	
isber	•	⌐	28	14	12		Borsodnádasd	•	⌐	24	10	6	
omarom	•		26	15	–		Fügöd	•	⌐	25	12	11	
atabanya	•		26	14	12		Hidasnémeti	•		24	12	11	
észtdoboz	•	⌐	28	10	9		Jósvafő	•		24	12	10	8
unaújváros	•	⌐	27	12	10		Lillafüred	•		23	11	11	
lartonvásár	•		26	14	12	11	Miskolc	•	=	25	11	10	9
ior	•		28	12	11		Putnok	•		26	12	12	
ag-hörcsökp.	•		27	10	10		Sárospatak	•		22	12	10	8
zarvadbattyán	•	⌐ =	29	10	9		Szendrőlád	•	⌐	26	12	11	
egyvemcse	•		28	12	9	11	Tokaj	•		23	14	13	
nnyel	•		26	10	8		Kisvárda	•	⌐	24	12	12	8
ag-konyi	–		–	–	–		Mátészalka	•	⌐	24	14	13	
rkvard	•		27	14	11		Nyiregyháza	•	=	24	14	12	11
lisgetö	•		25	15	13		Nyirlugos	•		24	12	11	
rpádtető	•		27	13	8		Pátyod	•	⌐	24	12	11	
ofács	•		26	15	11	13	Tiszabecs	•		26	12	9	
sc	•		–	–	–		Vasárosnamény	•	⌐	25	13	12	
k	•		26	11	10		Záhony	•	⌐	24	12	11	
ngetvar	•	⌐ =	26	14	12	10	Berettyóújfalu	•	⌐	25	13	11	
p Ferenc	•		27	16	13	11	Debrecen	•	⌐ =	24	13	12	9
p Met. Int.	•		24	16	8		Hajdúdorog	•	⌐	25	15	15	
p Szabó hegy	•	⌐	27	11	10	12	Hortobágy	•		27	14	14	
gyer	•		19	14	12		Körösszakál	•	⌐	27	12	10	
bor-gyikó	•		25	14	12	10	Polgár	•	⌐	26	14	12	
öcsei	•	⌐	26	15	14		Békéscsaba	•		26	11	10	9
ra-erdö	•		27	14	12		Mezőhegyes	•	⌐	27	13	11	10
bor	•		28	11	9		Orosháza	•		26	14	13	10
gyaszta	•		29	14	13		Szarvas	•	⌐	26	14	10	10
rtes	•		28	14	13		Szeghalom	•		26	13	12	
mendre	•	⌐											

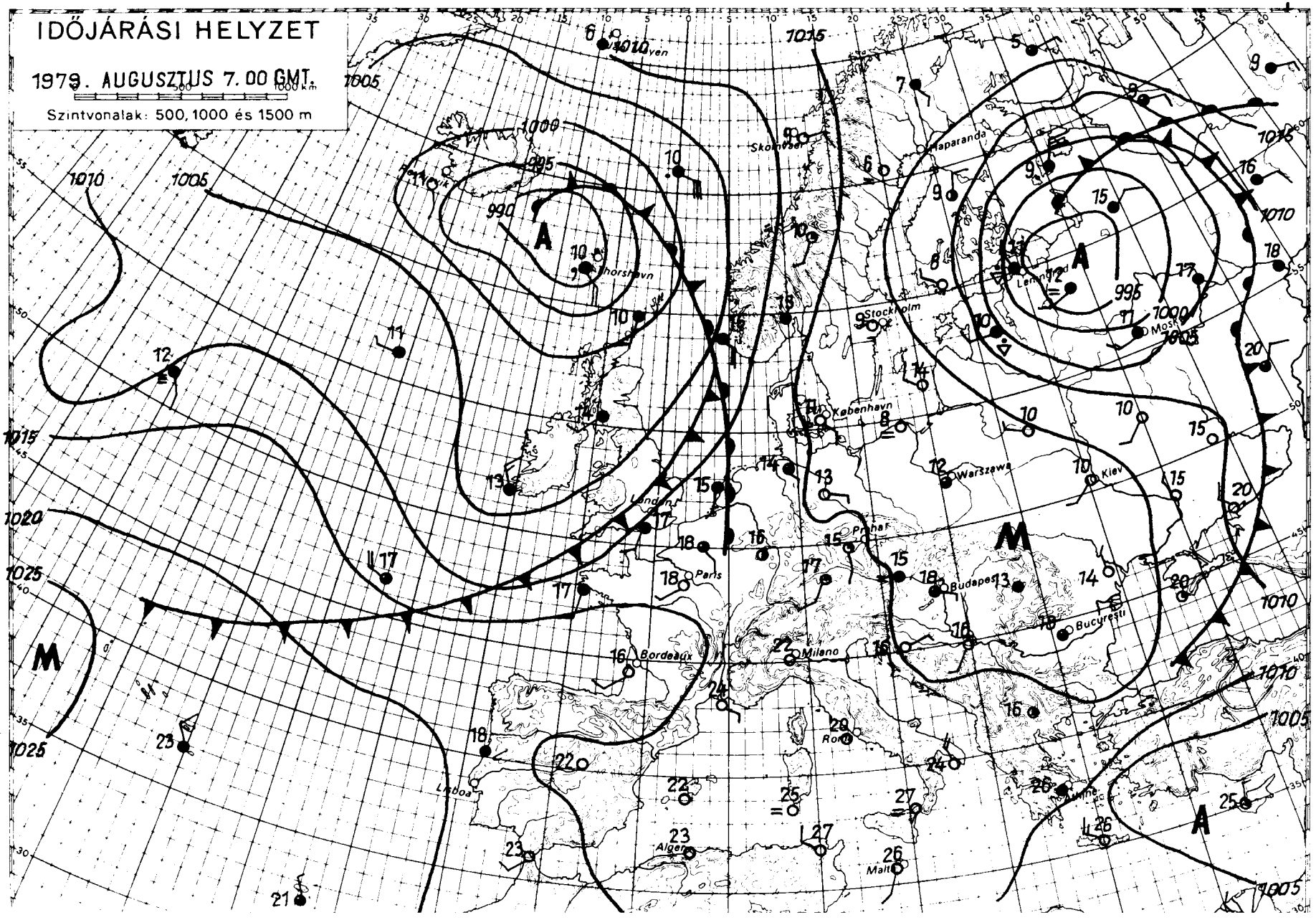

KIADJA: ORSZÁGOS METEOROLÓGIAI SZOLGÁLAT

Készíti: Központi Előrejelző Intézet Előrejelző Osztálya — T.:

Évi előfizetési díja: 1.460.-Ft - Megrendelhető: 1024 Budapest, II., Kitaibel Pál u. 1. Telefon: 353-500

273 - 078

— Megjelenik naponk

Kiadásért felel: az OMSZ elnöke — Szerkesztésért felel: a KEI igazgatója

IDŐJÁRÁSI NAPIJELENTÉS

ЕЖЕДНЕВНЫЙ МЕТЕОРОЛОГИЧЕСКИЙ БЮЛЛЕТЕНЬ · DAILY WEATHER REPORT
BULLETIN QUOTIDIEN DE TEMPS · TÄGLICHER WETTERBERICHT

92. évfolyam 220. szám. + Budapest + 1979. augusztus 8. szerda

Az időjárási helyzet és a várható időjárás:

Kontinensünk keleti, délkeleti részén nagy kiterjedésü, magas nyomású légköri képződmény található. Ezeken a területeken általában kevés a felhő, csendes, száraz az időjárás. Nyugat-Európát ugyanakkor ismét óceáni levegő árasztotta el. Ez gyors mozgással halad szárazföldünk középső vidékei felé és szerdán délelőtt elérte a Koppenhága-Frankfurt-Madrid vonalat. Nyomában heves záporok, zivatarok alakultak ki és a szél is megerősödött. Csütörtök estig a hüvösebb levegő a Kárpát-medencét még csak megközeliti, igy meleg marad az idő, de többfelé várható zápor, zivatar.

Hazánkban kedden az ország legnagyobb részén derült, száraz idő volt. A hőmérséklet kora délután általában 25, 30 fok között váltakozott. Szerda hajnalra 12, 17 fokig hült le a levegő. Reggel a nyugati határvidéken néhány helyen gyenge zápor, zivatar előfordult. Délelőtt a Dunántúl nyugati részén változóan felhős, máshol derült volt az ég. A hőmérséklet 11 órakor 24, 28 fok között volt.

Ma 12 órakor Budapesten a hőmérséklet 27 fok, a tengerszintre átszámitott légnyomás 1014 mb /761 mm/, gyengén süllyed.

A Balaton vizének hőmérséklete 11 órakor Siófoknál 23 fok volt.

Várható időjárás csütörtök estig:

Szerdán az ország nagy részén derült, száraz idő, legfeljebb nyugaton néhány helyen várható zápor, zivatar.
Csütörtökön nyugat felől időnként megnövekszik a felhőzet és főleg a Dunántúlon többfelé zápor, zivatar.
Megerősödő, főleg zivatar idején viharossá fokozódó déli, délnyugati szél.
Várható legalacsonyabb éjszakai hőmérséklet: 14, 19,
legmagasabb nappali hőmérséklet csütörtökön: általában 28, 33 fok között.

Németh Lajos s.k.

A hőmérséklet napi középértéke és eltérése a 100 évi átlagtól /Budapesten/:

1979. VIII. 7.	22,7 C°	1,0 C°

1871 óta ezen a napon Budapesten előfordult

legmagasabb hőmérséklet:	35,7 C° /1952/,
legalacsonyabb hőmérséklet:	9,1 C° /1916/.

79.536.

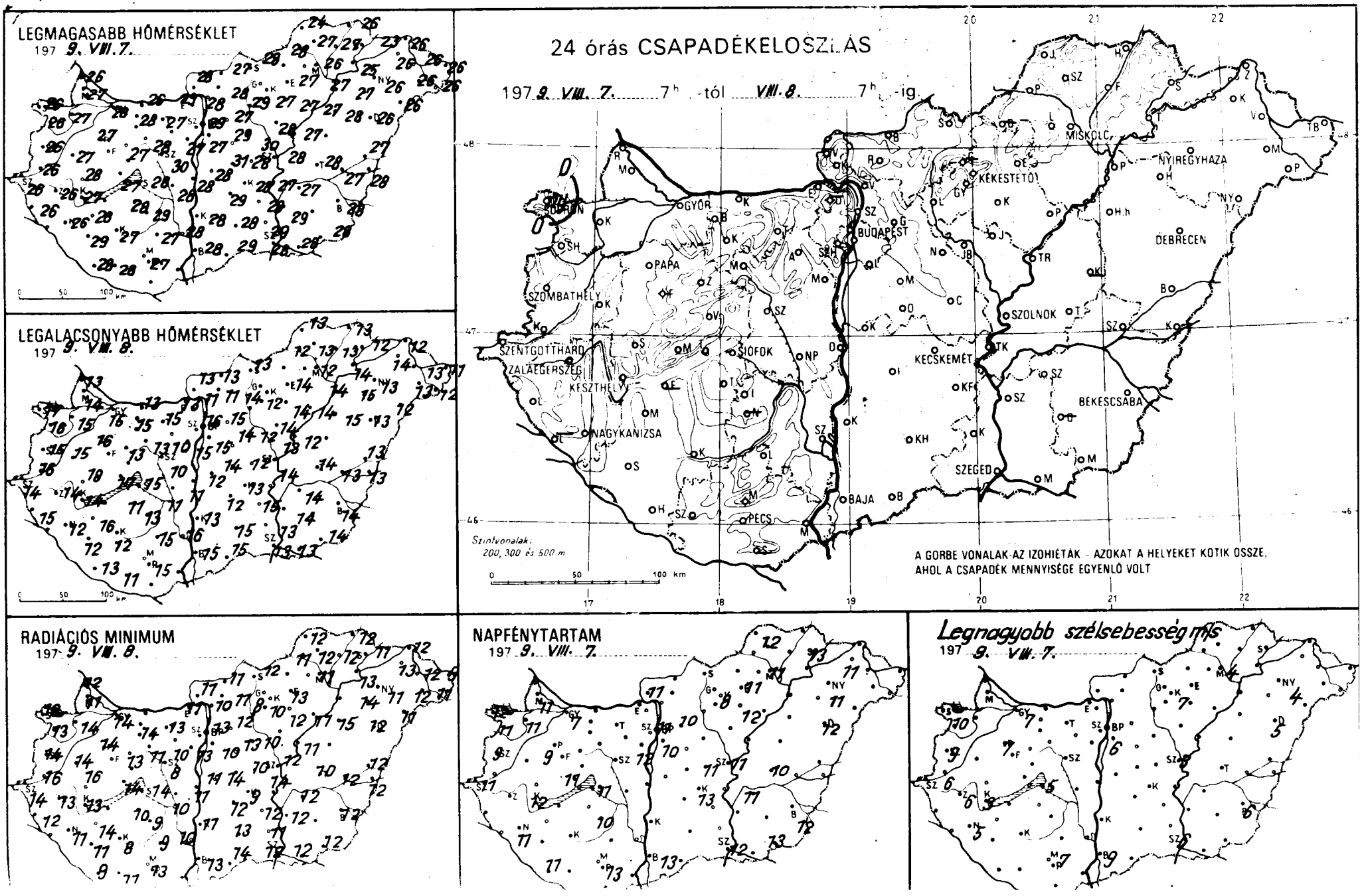
LEGMAGASABB HŐMÉRSÉKLET
197 9. VIII. 7.
LEGALACSONYABB HŐMÉRSÉKLET
197 9. VIII. 8.
24 órás CSAPADÉKELOSZLÁS
197 9. VIII. 7. 7h -tól VIII. 8. 7h -ig
GYŐR
BUDAPEST
MISKOLC
NYIREGYHAZA
KÉKESTETŐ
DEBRECEN
SZOLNOK
SZOMBATHELY
PAPA
SZENTGOTTHÁRD
ZALAEGERSZEG
KESZTHELY
SIÓFOK
NAGYKANIZSA
KECSKEMÉT
BÉKÉSCSABA
SZEGED
BAJA
PÉCS
Szintvonalak:
200, 300 és 500 m
A GÖRBE VONALAK AZ IZOHIÉTÁK - AZOKAT A HELYEKET KÖTIK ÖSSZE,
AHOL A CSAPADÉK MENNYISÉGE EGYENLŐ VOLT
RADIÁCIÓS MINIMUM
197 9. VIII. 8.
NAPFÉNYTARTAM
197 9. VIII. 7.
Legnagyobb szélsebesség m/s
197 9. VIII. 7.

	1979.VIII.8. 07 h -ig az utolsó 24 óra adatai					
	csapadék (mm)		max. hőmérséklet	min. hőmérséklet	rad. min.	napos órák
	•	⊥	28	15	14	7
ávár	•	⊥	27	15	14	11
onmagyaróvár	•	⊥	27	14	11	11
ka	•		26	13	12	
pron	ny	▽	26	17	16	12
pronhorpács	•	⊥	26	16	13	11
ld	•	⊥	27	15	14	
mend	•		26	16	16	
ntgotthárd	•	⊥ =	26	14	14	11
mbathely	•	⊥	26	15	14	9
nti	•		26	15	12	
tenye	–		–	–	–	
agykanizsa	•	⊥	26	12	11	11
alaegerszeg	•	⊥ =	26	14	13	
rkasgyepű	•		26	17	16	
eszthely	•	⊥	27	14	13	12
encshely	•		25	15	12	11
ára	•	⊥	27	16	14	9
ineg	•		28	18	16	
hany	•	⊥	27	17	14	
esprém	•		27	13	13	
r	•	⊥	25	10	9	
rsod	–		–	–	–	
ikszt. györgy	•		28	13	9	11
ár	•	⊥	27	12	8	
ri	•	⊥	28	16	14	
ó	•	⊥	28	15	14	11
gyszob	•	⊥	29	12	11	
h	•		28	11	10	
bona	•		28	12	11	
zentom	•		29	13	11	
ist	•	⊥	28	15	14	
om	•		26	13	–	
nya	•		27	15	13	
doboz	•	⊥	29	10	10	
város	•	⊥	28	11	11	
vár	•		27	15	13	12
ó	•	⊥	28	13	11	
sokp.	•		28	11	10	
attyán	•	⊥ =	30	10	8	
ese	•	⊥	29	13	9	10
	•		27	15	9	
	–		–	–	–	
	•		28	16	10	
pádtető	•		26	12	12	
	•		28	15	10	
	•		27	15	13	13
	–		–	–	–	
	•		28	11	11	
	•		27	15	10	10
	•		29	16	13	11
egy	•		25	17	9	
	•	⊥	28	12	10	11
	–		–	–	–	
	•		27	15	12	10
	•		27	9	8	
	•		29	14	13	
	•	⊥	30	12	10	
	•	⊥	31	14	14	
	•		28	14	14	

	199.VIII.8. 07 h -ig az utolsó 24 óra adatai					
	csapadék (mm)		max. hőmérséklet	min. hőmérséklet	rad. min.	napos órák
Vác	•	⊥	28	11	10	
Vámosmikola	•	⊥	28	13	11	11
Baja	•	⊥	28	15	13	13
Bácsalmás	•		29	15	14	
Izsák	•		29	12	12	
Kalocsa	•		28	13	11	
Kecskemét	•	⊥ =	28	13	9	13
Kiskunf. háza	•		28	15	12	
Kiskunhalas	•		28	15	13	
Kunszentmiklós	•		28	12	11	
Tiszakécske	•		27	14	14	
Balassagyarmat	•	⊥	27	13	11	
Romhány	•		28	11	11	
Salgótarján	•		28	13	12	
Eger	•		27	14	13	11
Galyatető	–		–	–	–	
Gyöngyös	•		27	12	10	
Kékestető	•		19	13	10	8
Kompolt	•		27	14	12	12
Lőrinci	•		29	14	8	
Poroszló	•	⊥	27	14	11	
Jászapáti	•	⊥	28	14	–	
Jászberény	•		28	14	11	
Karcag	–		–	–	–	
Szolnok	•	⊥ =	28	13	12	11
Tiszaroff	•	⊥	27	12	11	
Túrkeve	•		28	14	11	10
Kistelek	•		29	13	11	
Makó	•		28	13	12	
Szeged	•	=	28	13	12	12
Szentes	•		29	14	12	
Borsodnádasd	–		–	–	–	
Füged	•	⊥	27	13	12	
Hidasnémeti	•		26	13	12	
Josvafő	•		24	13	12	12
Lillafüred	•		24	13	12	
Miskolc	•	=	26	12	11	11
Putnok	•		28	12	11	
Sárospatak	•		23	12	11	13
Szendrőlád	•	⊥	27	13	12	
Tokaj	•	=	25	14	13	
Kisvárda	•	⊥	26	14	13	11
Mátészalka	•	⊥	26	13	12	
Nyíregyháza	•	=	26	13	11	11
Nyírlugos	•		26	12	11	
Pátyod	•	⊥	26	12	11	
Tiszabecs	•		26	11	9	
Vásárosnamény	•	⊥	26	13	12	
Záhony	•	⊥	26	12	12	
Berettyóújfalu	•	⊥	27	13	12	
Debrecen	•	⊥ =	26	13	12	12
Hajdudorog	•		27	15	14	
Hortobágy	•		28	15	15	
Körösszakál	•	⊥	28	13	12	
Polgár	•	⊥	27	14	12	
Békéscsaba	•	⊥	28	14	12	12
Mezőhegyes	•	⊥	28	14	12	11
Orosháza	–		–	–	–	–
Szarvas	•	⊥	27	14	12	11
Szeghalom	•		27	13	12	

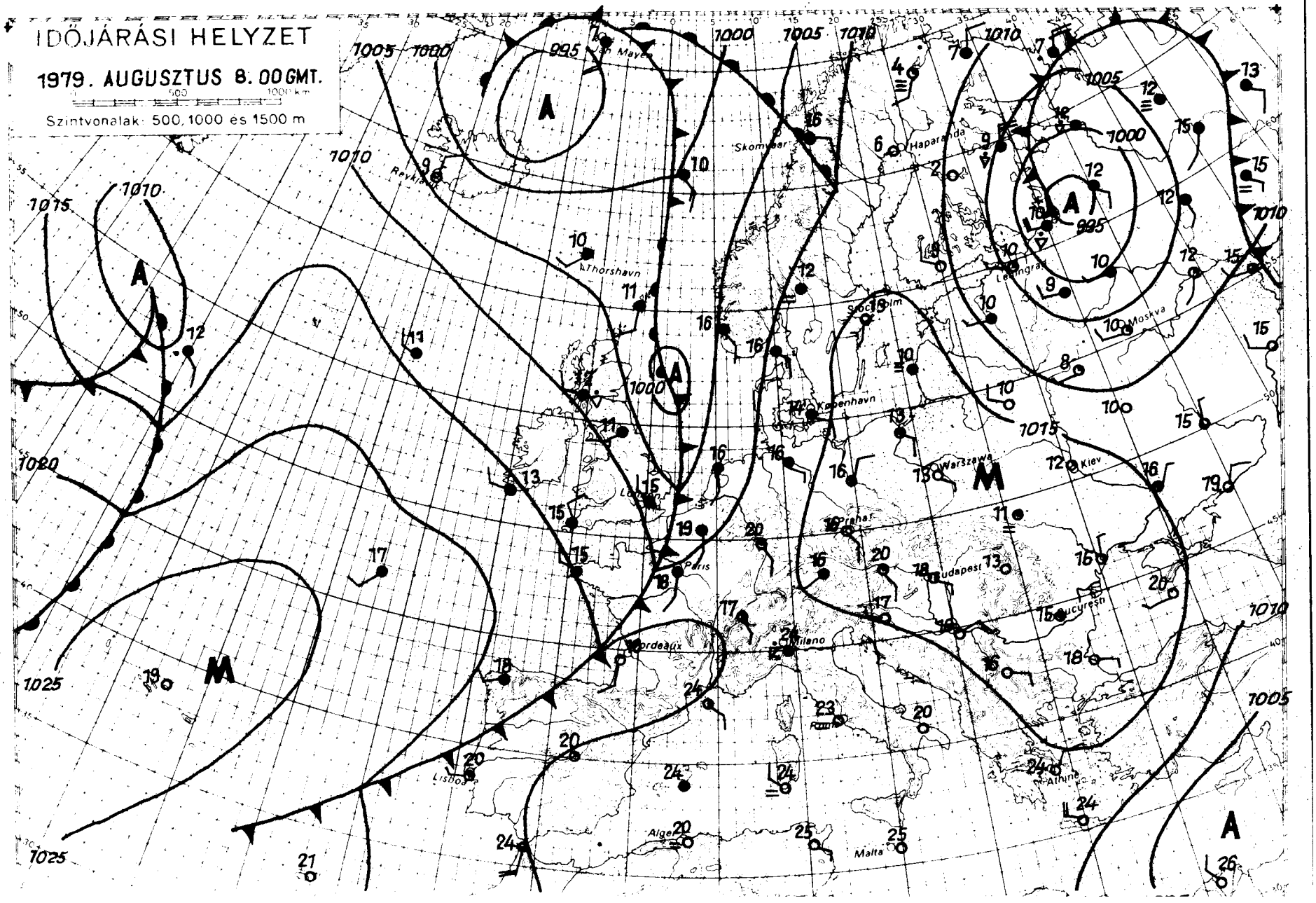

KIADJA: ORSZÁGOS METEOROLÓGIAI SZOLGÁLAT

Készíti: Központi Előrejelző Intézet Előrejelző Osztálya — T: 273 - 078 — Megjelenik naponk

Évi előfizetési díja: 1.460.Ft - Megrendelhető: 1024 Budapest, II., Kitaibel Pál u. 1. Telefon: 353-500

Kiadásért felel: az OMSZ elnöke — Szerkesztésért felel: a KEI igazgatója

IDŐJÁRÁSI NAPIJELENTÉS

ЕЖЕДНЕВНЫЙ МЕТЕОРОЛОГИЧЕСКИЙ БЮЛЛЕТЕНЬ • DAILY WEATHER REPORT
BULLETIN QUOTIDIEN DE TEMPS • TÄGLICHER WETTERBERICHT

92. évfolyam 221. szám. + Budapest + 1979. augusztus 9. csütörtök

Az időjárási helyzet és a várható időjárás:

Kelet-Európában továbbra is magasnyomású légköri képződmény helyezkedik el, igy ott általában kevés a felhő, száraz az idő. Európa többi részén ugyanakkor ciklonok határozzák meg az időjárást. Áramlási rendszerükben nyugat, északnyugat felől különböző hőmérsékletü és nedvességtartalmú léghullámok érkeznek szárazföldünk belseje felé. Vonulásukat többfelé eső, záporeső, helyenként zivatar, megerősödő szél, valamint hőmérsékletcsökkenés kiséri. Péntek estig a Kárpát-medence időjárását is a hüvösebb és nedvesebb levegő határozza meg.

Hazánkban szerdán a nyugati megyékben 5, 8, máshol 9, 13 órán át sütött a nap. A hőmérséklet napközben 26, 31 fokig emelkedett. A késő délutáni óráktól a Dunántúl nyugati részén többfelé keletkezett zápor, zivatar. A lehullott csapadék mennyisége általában csapadéknyom és 7 mm között váltakozott, de Szentgotthárdon és Mosonmagyaróvárott 10, Bábolnán és Sümegen 13 mm-t mértek. Csütörtök hajnalra általában 14, 20 fokig hült le a levegő. Ma délelőtt a keleti, északkeleti megyékben általában kevés a felhő, száraz idő volt. Az ország többi részén erősen felhős, vagy borult idő volt. Több helyről jelentettek esőt, záporesőt, szórványosan zivatart. A hőmérséklet 11 órakor a nyugati, északnyugati országrészben 18, 22, máshol 23, 27 fok között volt.

Ma 12 órakor Budapesten a hőmérséklet 24 fok, a tengerszintre átszámitott légnyomás 1011 mb /758 mm/, alig változik.

A Balaton vizének hőmérséklete Siófoknál 11 órakor 23 fok volt.

Várható időjárás péntek estig:

Keleten is megnövekvő felhőzet.
Sokfelé eső, záporeső, zivatar.
Időnként megélénkülő déli, délkeleti, a Dunántúlon északnyugati, északi szél.
A zivatar idején átmeneti szélerősödés.
Várható legalacsonyabb éjszakai hőmérséklet: 14, 19,
legmagasabb nappali hőmérséklet pénteken: általában 20, 25 fok között.

Vadkerti Ferenc s.k.

TÁVOLABBI KILÁTÁSOK SZOMBATTÓL-KEDDIG:

Változékony lesz az idő, záporra, zivatarokra számitani kell.
Legalacsonyabb hajnali hőmérséklet: általában 12, 17 fok között.
Legmagasabb nappali hőmérséklet: 25 fok körül.
Jelentős mennyiségü /legalább 5 mm/ csapadék az ország területének 60 százalékán várható.

KÖZÉPTÁVÚ ELŐREJELZŐ OSZTÁLY

A hőmérséklet napi középértéke és eltérése a 100 évi átlagtól /Budapesten/:

1979. VIII. 8.	23,6 C°	+ 2,2 C°

1871 óta ezen a napon Budapesten előfordult

legmagasabb hőmérséklet:	35,8 C° /1921/,
legalacsonyabb hőmérséklet:	11,1 C° /1941/.

79.537.

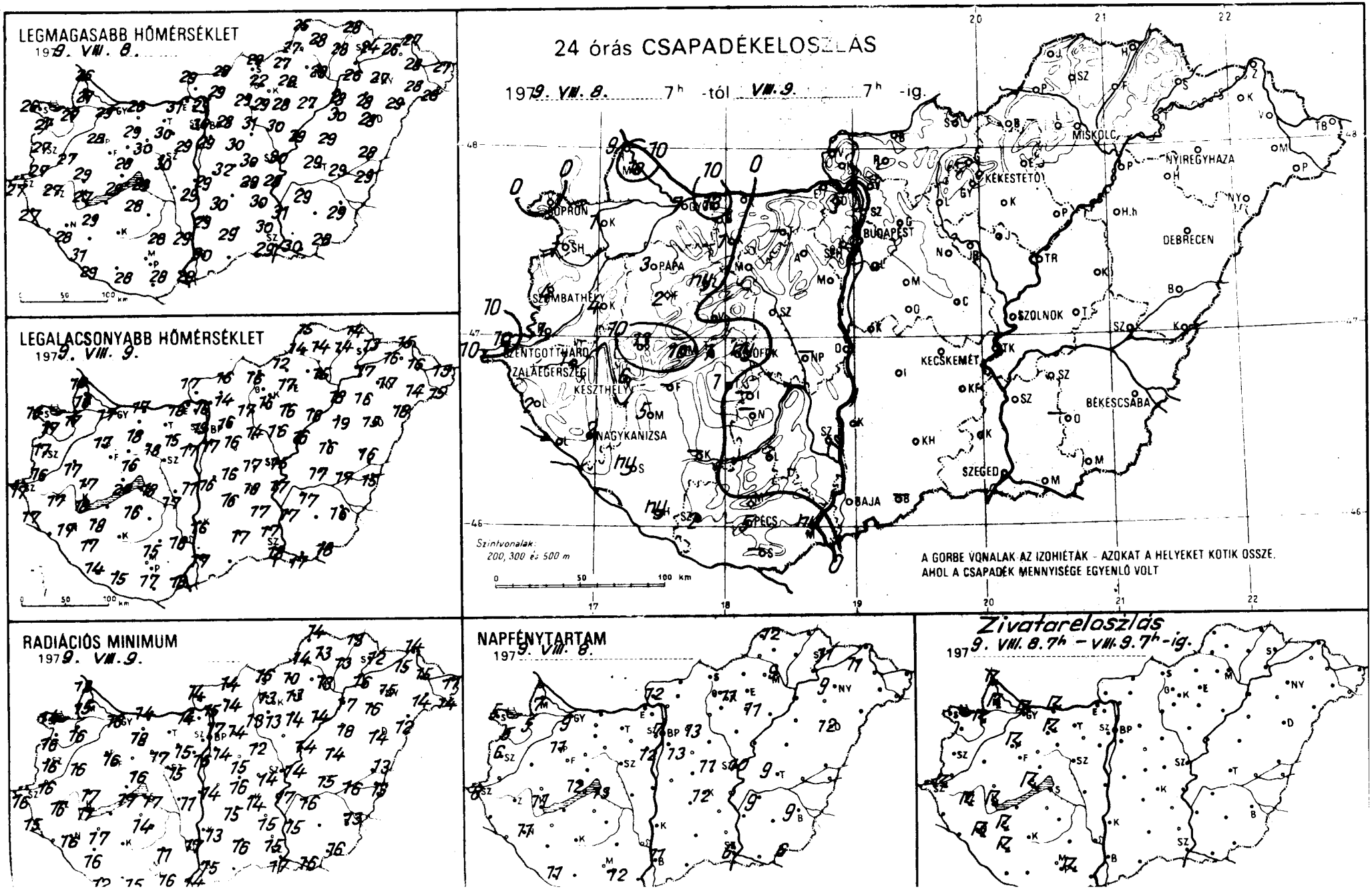
LEGMAGASABB HŐMÉRSÉKLET
1979. VIII. 8.
LEGALACSONYABB HŐMÉRSÉKLET
1979. VIII. 9.
24 órás CSAPADÉKELOSZLÁS
1979. VIII. 8. 7h -tól VIII. 9. 7h -ig.
Szintvonalak:
200, 300 és 500 m
A GORBE VONALAK AZ IZOHIÉTÁK - AZOKAT A HELYEKET KÖTIK ÖSSZE,
AHOL A CSAPADÉK MENNYISÉGE EGYENLŐ VOLT
RADIÁCIÓS MINIMUM
1979. VIII. 9.
NAPFÉNYTARTAM
1979. VIII. 8.
Zivatareloszlás
1979. VIII. 8. 7h - VIII. 9. 7h -ig.
SOPRON
SZOMBATHELY
PAPA
SZENTGOTTHÁRD
ZALAEGERSZEG
KESZTHELY
NAGYKANIZSA
BUDAPEST
MISKOLC
NYIREGYHAZA
KEKESTETŐ
DEBRECEN
SZOLNOK
KECSKEMÉT
BÉKÉSCSABA
SZEGED
BAJA
PÉCS

1979.VIII.9. 07 h -ig az utolsó 24 óra adatai

	csapadék (mm)		max. hőmérséklet	min. hőmérséklet	rad. min.	napos órák
Győr	7	☇	29	17	16	9
Kaposvár	1	☇	27	17	16	5
Mosonmagyaróvár	10	☇	27	16	15	7
Rajka	9	☇	26	16	13	
Sopron	.	⌒	26	16	14	5
Sopronhorpács	1		27	17	16	5
Káld	4		27	17	16	
Körmend	1		27	16	16	
Szentgotthárd	10	☇	27	17	16	8
Szombathely	4	∴	27	17	16	6
Lenti	2		27	17	15	
Letenye	–		–	–	–	
Nagykanizsa	2	☇	28	17	16	11
Zalaegerszeg	1	☇	27	17	16	
Farkasgyepű	2		26	16	16	
Keszthely	6	☇	27	18	17	11
Mencshely	10	☇	26	17	16	12
Pápa	3	☇	28	17	16	11
Tüttös	13		29	17	17	
Tihany	1	⌒	29	20	17	
Veszprém	.		28	16	16	
Zirc	ny		26	16	14	
Fonyód	–		–	–	–	
Homokszt. györgy	ny	,	29	14	12	11
Kaposvár	–		–	–	–	
Marcali	5	☇	29	18	17	
Siófok	ny	∴	29	18	17	13
Somogyszob	ny	☇	31	17	16	
Tab	1		28	16	14	
Bábolna	13	☇ ⌒	29	18	18	
Esztergom	.		31	18	14	
Kisbér	1	∴ ≡	29	18	18	
Komárom	1	∴ ☇	26	17	14	
Tatabánya	–		–	–	–	
Ákosfadoboz	.		30	15	15	
Dunaújváros	.		29	11	11	
Mezőkövesd	.		29	17	16	12
Mi	.		30	18	17	
Nagyrédcsökp	–		–	–	–	
Szolnok	.	⌒	30	17	15	
Tiszafüred	–		–	–	–	
Le	.		28	15	11	
Nagykörös	–		–	–	–	
Szegvár	.		29	18	17	
Répáttető	.		27	18	15	
M	ny		29	18	14	
Fe	5	☇	28	17	16	12
K	–		–	–	–	
Sz	2		28	15	15	
	.		29	17	14	13
	.		30	19	17	12
hegy	.		27	18	13	
	.	⌒	30	17	14	11
	.		23	16	14	
	.		28	16	14	13
	.	⌒	28	13	12	
	.		30	16	15	
	.		31	14	12	
	.		32	16	16	
	.		30	17	17	

1979.VIII.9. 07 h -ig az utolsó 24 óra adatai

	csapadék (mm)		max. hőmérséklet	min. hőmérséklet	rad. min	napos órák
Vác	.	⌒	29	16	15	
Vámosmikola	.		29	17	14	12
Baja	.		30	17	15	11
Bácsalmás	–		–	–	–	
Izsák	.		30	16	15	
Kalocsa	.		29	16	13	
Kecskemét	.		29	18	14	12
Kiskunf. háza	.		30	17	15	
Kiskunhalas	.		29	17	16	
Kunszentmiklós	.		29	16	14	
Tiszakécske	.		28	17	17	
Balassagyarmat	.		29	16	14	
Romhány	.		29	14	14	
Salgótarján	.		29	16	16	
Eger	.		28	17	13	
Galyatető	.		22	14	13	
Gyöngyös	.		29	16	13	
Kékestető	.		22	14	13	11
Kompolt	.		28	16	14	11
Lőrinci	.		29	17	13	
Poroszló	.		27	18	14	
Jászapáti	.		30	16	–	
Jászberény	.		29	16	14	
Karcag	.		29	16	14	
Szolnok	.	=	30	15	14	10
Tiszaroff	.	⌒	29	16	14	
Túrkeve	.		29	17	15	9
Kistelek	.		30	17	15	
Makó	.		30	17	16	
Szeged	.		29	18	17	6
Szentes	.		31	17	15	
Borsodnádasd	.		27	12	10	
Füged	.	⌒	28	14	13	
Hidasnémeti	.		28	14	13	
Jósvafő	.		25	15	14	12
Lillafüred	.		26	14	14	
Miskolc	.	=	29	15	13	9
Putnok	.		27	14	14	
Sárospatak	.		24	13	12	11
Szendrőlád	.	⌒	28	14	13	
Tokaj	.		26	17	16	
Kisvárda	.	⌒ ⌒	26	16	15	11
Mátészalka	.	⌒	28	14	14	
Nyíregyháza	.	=	27	17	15	9
Nyírlugos	.		29	18	12	
Pátyod	.	⌒	28	15	14	
Tiszabecs	.		27	15	11	
Vásárosnameny	.	⌒	28	16	15	
Zahony	.	⌒	27	15	14	
Berettyóújfalu	.	⌒	28	16	13	
Debrecen	.	⌒ =	28	15	14	12
Hajdudorog	.		28	16	16	
Hortobagy	.		30	19	18	
Korosszakal	.	⌒	29	15	13	
Polgar	.	⌒	28	18	17	
Bekescsaba	.		29	16	13	9
Mezőhegyes	.		28	18	16	6
Orosháza	–		–	–	–	–
Szarvas	.		29	17	16	9
Szeghalom	.		29	17	16	

KIADJA: ORSZÁGOS METEOROLÓGIAI SZOLGÁLAT

Készíti: Központi Előrejelző Intézet Előrejelző Osztálya — T.: 273 - 018 — Megjelenik naponként

Évi előfizetési díja: 1.440.Ft - Megrendelhető: 1024 Budapest. II. Kitaibel Pál u. 1. Telefon: 353-500

Kiadásért felel: az OMSZ elnöke — Szerkesztésért felel: a KEI igazgatója

DŐJÁRÁSI NAPIJELENTÉS

ЕЖЕДНЕВНЫЙ МЕТЕОРОЛОГИЧЕСКИЙ БЮЛЛЕТЕНЬ · DAILY WEATHER REPORT
BULLETIN QUOTIDIEN DE TEMPS · TÄGLICHER WETTERBERICHT

92. évfolyam 222. szám. + Budapest + 1979. augusztus 10. péntek

Az időjárási helyzet és a várható időjárás:

Az Ibériai-félsziget, és a Kelet-Európai síkság déli vidékei fölött lassú mozgású, száraz levegő helyezkedik el, ezért ott túlnyomóan napos, csapadékmentes, és meleg az idő. Szárazföldünk más vidékein ugyanakkor változékony időjárás uralkodik. A Skandináviától az Appennini-félszigetig lenyúló, nagy kiterjedésü, alacsony nyomású örvény több középpontja körül enyhe, és hüvös, de mindenképpen nagy nedvességtartalmú légtömegek vonulnak, s ezek nyomában beborul az ég, sokfelé esik az eső, zápor, a mediterrán vidéken pedig zivatarok vannak. A nedves légtömegek keveredése határozza meg a Kárpát-medence időjárását a hét végén, ezért változékony marad.

Csütörtökön az ország északnyugati vidékein túlnyomóan, keleten még változóan felhős idő volt, s többfelé kialakuló záport, zivatart is inkább a Dunántúlról jelentettek. A ma reggel 7 óráig lehullott csapadék mennyisége általában csapadéknyom és 10 mm között volt, de egy-egy zivatargócban elérte a 20, sőt Homokszentgyörgyön a 29 mm-t is. A hőmérséklet csúcsértéke általában 23, 28 fok között, a Tiszántúlon még 30 fok körül volt, ma hajnalra 15, 20 fokig hült le a levegő. A délelőtti órákban erősen felhős volt az ég, szórványos esőről, záporról érkezett jelentés, a Dunántúlon pedig megerősödött az északnyugati szél. A hőmérséklet 11 órakor is csak 15, 23 fok között volt.

Ma 12 órakor Budapesten a hőmérséklet 20 fok, a tengerszintre átszámitott légnyomás 1008 mb /756 mm/, mérsékelten emelkedik.

A Balaton vizének hőmérséklete Siófoknál 11 órakor 23 fok volt.

Várható időjárás szombat estig:

Általában erősen felhős idő, sokfelé esővel, záporral, zivatarral.
A Dunántúlon időnként erős északnyugati szél.
Hajnalban helyenként köd.
Várható legalacsonyabb éjszakai hőmérséklet: 13, 18,
legmagasabb nappali hőmérséklet szombaton: 17, 22 fok között.

Bártfai Erzsébet s.k.

hőmérséklet napi középértéke és eltérése a 100 évi átlagtól /Budapesten/:

1979. VIII. 9.	23,0 C°	+1,4 C°

1871 óta ezen a napon Budapesten előfordult

legmagasabb hőmérséklet:	35,5 C° /1961/,
legalacsonyabb hőmérséklet:	8,4 C° /1913/.

79.538.

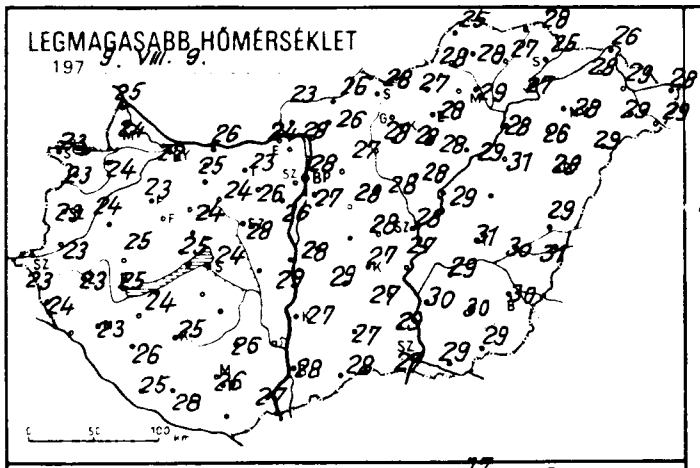
LEGMAGASABB HŐMÉRSÉKLET
197 9. VIII. 9.

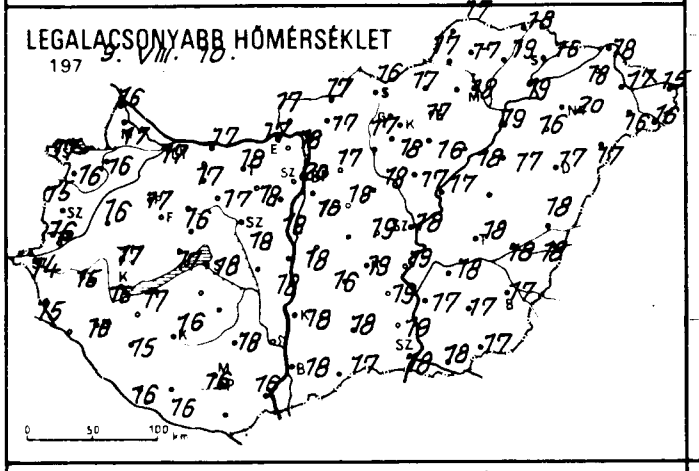
LEGALACSONYABB HŐMÉRSÉKLET
197 9. VIII. 10.

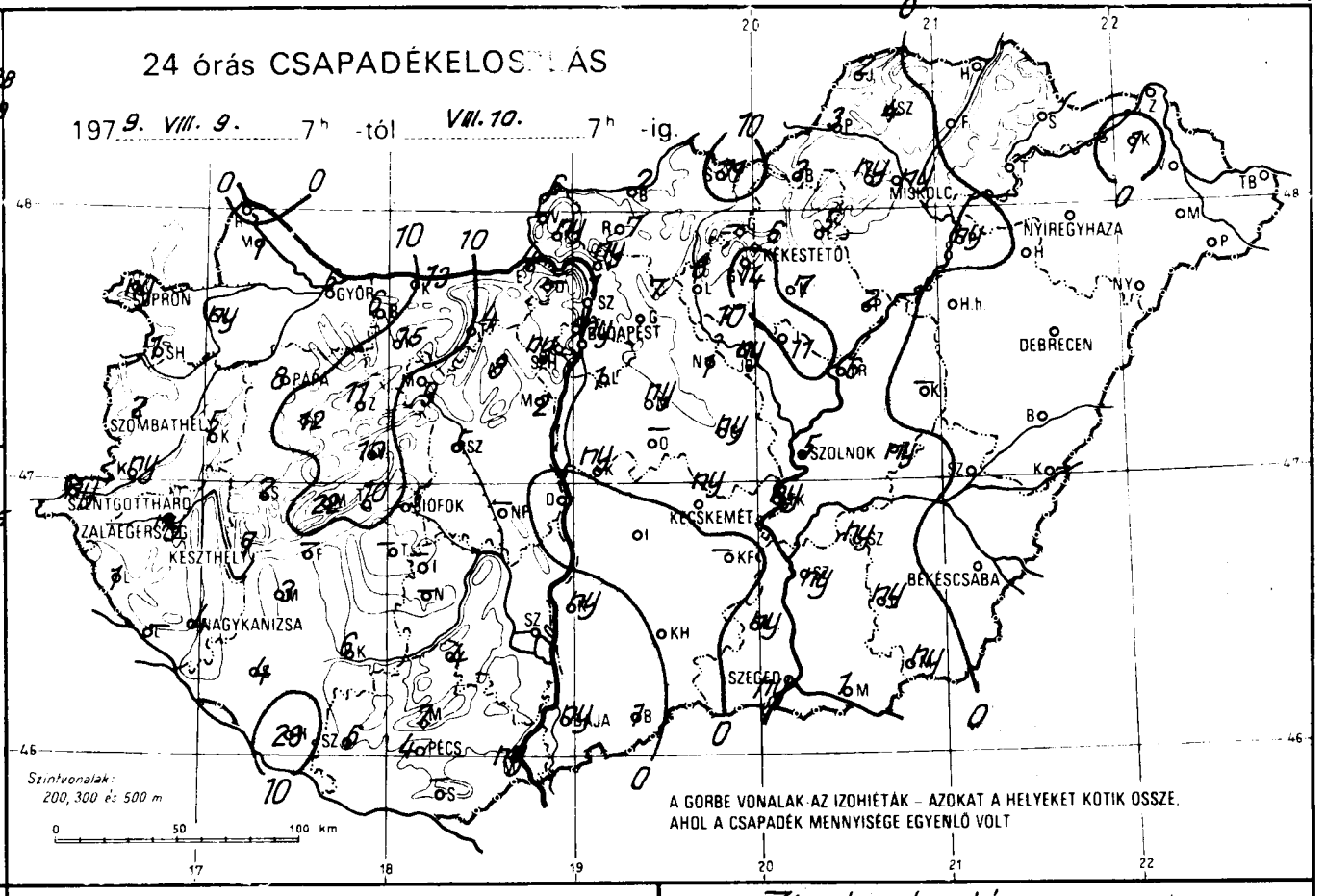
24 órás CSAPADÉKELOSZLÁS
197 9. VIII. 9. 7h -tól VIII. 10. 7h -ig.
SOPRON
GYŐR
PÁPA
SZOMBATHELY
SZENTGOTTHARD
ZALAEGERSZEG
KESZTHELY
NAGYKANIZSA
BIÓFOK
PÉCS
BUDAPEST
KÉKESTETŐ
MISKOLC
NYIREGYHAZA
DEBRECEN
SZOLNOK
KECSKEMÉT
BÉKÉSCSABA
SZEGED
BAJA
Szintvonalak: 200, 300 és 500 m
0 50 100 km
A GORBE VONALAK AZ IZOHIÉTÁK – AZOKAT A HELYEKET KÖTIK ÖSSZE, AHOL A CSAPADÉK MENNYISÉGE EGYENLŐ VOLT

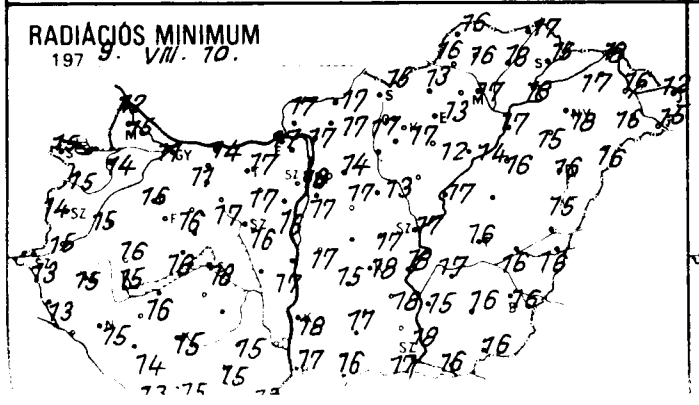
RADIÁCIÓS MINIMUM
197 9. VIII. 10.

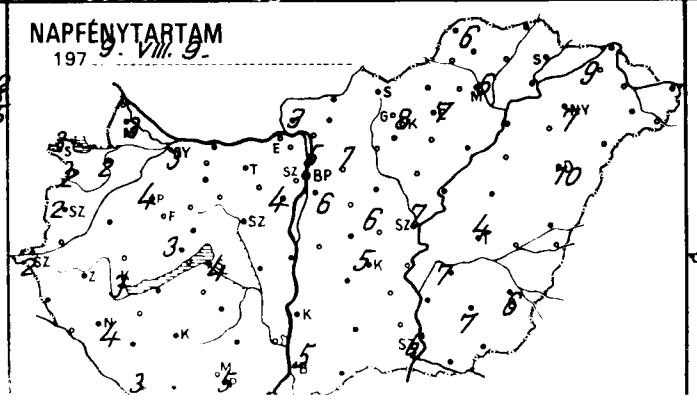
NAPFÉNYTARTAM
197 9. VIII. 9.

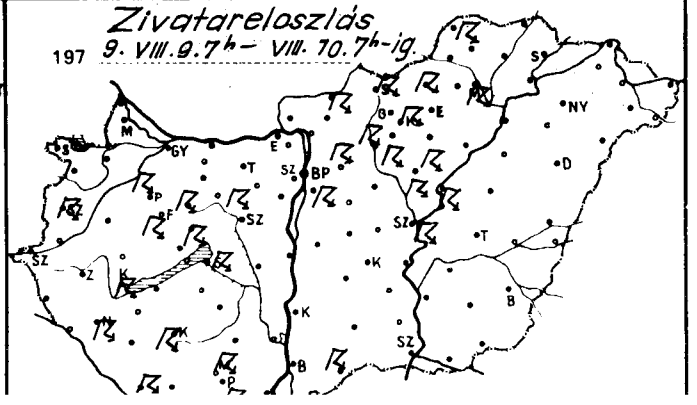
Zivatareloszlás
197 9. VIII. 9. 7h – VIII. 10. 7h-ig.

	19**9.VIII.10.**$^{07^h}$ -ig az utolsó 24 óra adatai					
	csapadék (mm)		max. hőmérséklet	min. hőmérséklet	rad. min.	napos órák
Győr	6	▽	22	17	11	3
Kapuvár	ny	▽	24	16	14	2
Mosonmagyaróvár	1		24	17	15	3
Rajka	•		25	16	12	
Sopron	ny	▽	23	17	15	3
Sopronhorpács	1		23	16	15	2
Káld	5	⌒	24	16	15	
Körmend	ny		23	16	15	
Szentgotthárd	ny	▽⌒=	23	14	13	2
Szombathely	2	◹⌒	23	15	14	2
Lenti	1		24	15	13	
Letenye	–		–	–	–	
Nagykanizsa	4	◹⌒≡	23	16	15	4
Zalaegerszeg	ny	▽⌒=	23	15	15	
Farkasgyepű	12	◹	22	14	14	
Keszthely	7	◹⌒=	25	16	15	3
Mencshely	22	◹	22	17	15	3
Pápa	8	◹	23	17	16	4
Sümeg	2		25	17	16	
Tihany	10	▽⌒	25	17	16	
Veszprém	10	◹	24	16	16	
Zirc	11	◹	22	15	13	
Dunyód	–		–	–	–	
Homokszt. györgy	29	◹ ≡	25	16	13	3
Kaposvár	6	◹	25	16	15	
Marcali	3		24	17	16	
Siófok	5	◹	24	18	18	4
Somogyszob	4	▽	26	15	14	
Tab	–		–	–	–	
Bajcsa	6	▽⌒	24	17	16	
Esztergom	4	▽	24	17	17	
Kuber	15	▽	25	17	11	
Komárom	13	▽	26	17	14	
Tatabánya	4		23	18	17	
Csillagtoboz	8	▽	26	18	17	
Budaújváros	•		29	18	17	
Gödöllővásár	2	⌒	26	18	16	4
Szob	9	◹	24	17	17	
Nagyhorcsökp.	–		–	–	–	
Vácszidbattyán	5		28	18	16	
Balassagyarmat	–		–	–	–	–
Ipolyvarbó	4		26	18	15	
Nógrádmegyer	–		–	–	–	
Szécsényfelfalu	–		–	–	–	
Árpádtető	7	◹	24	16	14	
Bátonyterenye	ny	⌒	27	16	13	
Hatvan	4	◹ =	26	16	15	5
Heréd	–		–	–	–	
Jászfényszaru	6	≡	28	16	15	
Jászkisér	1	◹	27	18	17	6
Jászladány Int.	ny		28	20	18	5
Jászladány hegy	ny		24	17	16	
Kenderes	ny	▽	28	19	17	6
Kisújszállás	–		–	–	–	
Kunhegyes	7	◹	27	17	14	7
Kunmadaras	ny		26	16	16	
Mezőtúr	ny		28	18	17	
Nagykörű	1		28	18	13	
Nagyrév	–		–	–	–	
Szajol	1		26	18	18	

	19**9.VIII.10.**$^{07^h}$ -ig az utolsó 24 óra adatai					
	csapadék (mm)		max. hőmérséklet	min. hőmérséklet	rad. min.	napos órák
Vác	ny	⌒	28	18	17	
Vámosmikola	6		23	17	17	3
Baja	ny	▽ =	28	18	17	5
Bácsalmás	1	◹	28	17	16	
Izsák	•		29	16	15	
Kalocsa	ny	▽	27	18	18	
Kecskemét	ny	▽	27	19	18	5
Kiskunf. háza	–		27	19	18	
Kiskunhalas	•		27	18	17	
Kunszentmiklós	ny	▽	28	18	17	
Tiszakécske	ny	,	27	19	18	
Balassagyarmat	2	◹	26	17	17	
Romhány	7	▽	26	17	17	
Salgótarján	11	◹	28	16	15	
Eger	5		28	17	13	7
Galyatető	–		–	–	–	
Gyöngyös	14	◹	28	18	17	
Kékestető	6	◹	21	13	13	8
Kompolt	7	◹	28	16	12	5
Lőrinci	8	◹	28	17	17	
Poroszló	2	◹	29	18	14	
Jászapáti	11	◹	28	17	–	
Jászberény	ny		27	19	18	
Karcag	–		–	–	–	
Szolnok	5	◹	28	18	17	7
Tiszaroff	6	◹	29	17	17	
Túrkeve	ny		31	18	16	4
Kistelek	ny	▽	29	19	18	
Makó	1		29	18	16	
Szeged	ny	◹	27	18	17	6
Szentes	ny		30	17	15	
Borsodnádasd	3	◹	27	17	13	
Fügöd	•	⌒	27	19	18	
Hidasnémeti	•		28	18	17	
Jósvafő	2	◹	25	17	16	6
Lillafüred	ny		26	17	16	
Miskolc	ny	◹	29	18	17	6
Putnok	3		28	17	16	
Sárospatak	•		25	16	15	9
Szendrőlád	4	⌒	28	17	16	
Tokaj	•		27	19	18	
Kisvárda	1		28	18	17	9
Mátészalka	•	⌒	29	16	16	
Nyíregyháza	•		28	20	18	7
Nyírlugos	•		29	17	16	
Pátyod	•	⌒	29	16	15	
Tiszabecs	•		28	15	12	
Vásárosnamény	•	⌒	29	17	16	
Záhony	•		26	18	18	
Berettyóújfalu	•	⌒	29	18	15	
Debrecen	•	⌒ =	28	17	16	10
Hajdudorog	•		26	16	15	
Hortobagy	•		31	17	16	
Körösszakal	•	⌒	31	18	16	
Polgar	ny	▽	28	19	17	
Békéscsaba	•		30	17	16	6
Mezőhegyes	ny	,	29	17	16	7
Orosháza	ny		30	17	16	7
Szarvas	ny		29	18	17	7
Szeghalom	•		30	18	16	

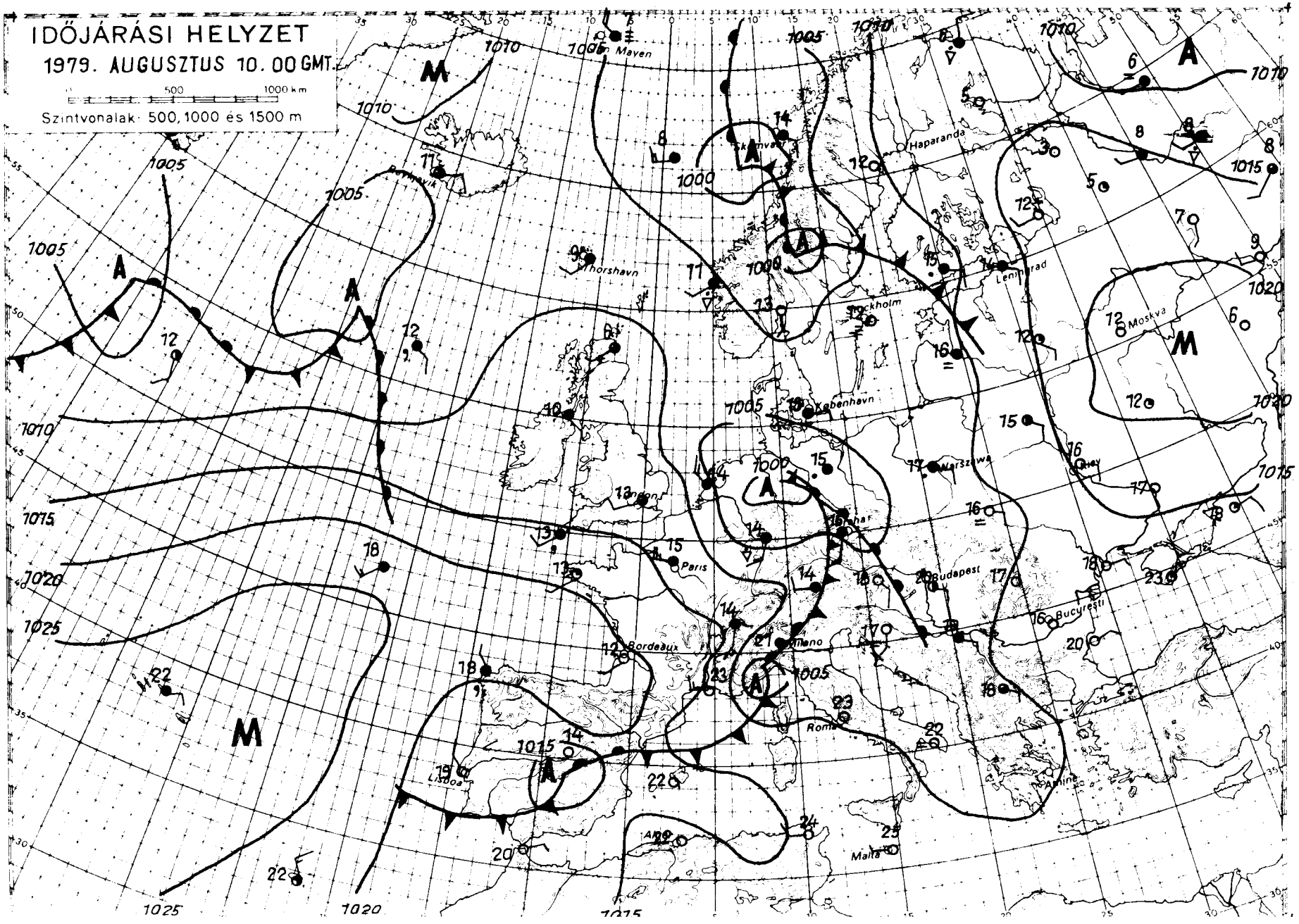

KIADJA: ORSZÁGOS METEOROLÓGIAI SZOLGÁLAT

Készíti: Központi Előrejelző Intézet Előrejelző Osztálya — T.: 273 - 078 — Megjelenik naponként

Évi előfizetési díja: 1400 Ft - Megrendelhető: 1024 Budapest, II., Kitaibel Pál u. 1. Telefon: 353-500

Kiadásért felel: az OMSZ elnöke — Szerkesztésért felel: a KEI igazgatója

DŐJÁRÁSI NAPIJELENTÉS

ЕЖЕДНЕВНЫЙ МЕТЕОРОЛОГИЧЕСКИЙ БЮЛЛЕТЕНЬ • DAILY WEATHER REPORT
BULLETIN QUOTIDIEN DE TEMPS • TÄGLICHER WETTERBERICHT

92. évfolyam 223. szám. + Budapest + 1979. augusztus 11. szombat

Az időjárási helyzet és a várható időjárás:

Kontinensünk nyugati és középső részét az északnyugati áramlással érkező nagy nedvességtartalmú, hüvös léghullámok árasztották el. Hatásukra ezeken a területeken erősen felhős, több helyen esős az idő. A hőmérséklet csúcsértéke pénteken 2, 7 fokkal elmaradt a sokévi átlagtól. A hüvös levegő a Balkán-félszigeten is okozott lehülést, ahol a legmagasabb nappali hőmérséklet 1, 3 fokkal elmaradt az évszaknak megfelelőtől. Kelet-, valamint Délnyugat-Európa fölött magas légnyomású képződmények helyezkednek el, amelyek akadályozzák a hüvös léghullámok továbbvonulását Közép-Európából. Emiatt a következő időszakban a Kárpát-medence időjárásában lényeges változás nem várható, folytatódik az évszakhoz képest hüvös idő.

Hazánkban pénteken túlnyomóan borult idő volt, csak néhány helyen szakadozott fel időnként kissé a felhőzet és 1, 3 órára a nap is kisütött. Országszerte esett az eső, záporeső, az Északi-Középhegység területén helyenként zivatar alakult ki. A ma reggel 7 óráig lehullott eső mennyisége általában 1, 15 mm között volt, de néhány helyen 15, 20, sőt Jászberényben 30, Szendrőládon 31, Borsodnádasdon 35, Kékestetőn 38 mm-t mértek. A legmagasabb nappali hőmérséklet általában 17, 24, az északkeleti határszélen egy-két helyen 24, 26 fok között volt. Ma hajnalra északnyugaton 9, 12, máshol 12, 16 fokig hült le a levegő. Délelőtt nyugaton kissé felszakadozott a felhőzet, eső nem esett. Keleten borult, több helyen esős idő volt. A hőmérséklet 11 órára általában 18, 20 fokig emelkedett, de az esős helyeken csak 14, 17 fokot mértek.

Ma 12 órakor Budapesten a hőmérséklet 20 fok, a tengerszintre átszámitott légnyomás 1013 mb /759 mm/, alig változik.

A Balaton vizének hőmérséklete Siófoknál 11 órakor 21 fok volt.

Várható időjárás vasárnap estig:

Időnként kissé felszakadozó felhőzet, többfelé várható ismétlődő eső, zápor, egy-két helyen zivatar.
Általában élénk, időnként erős északnyugati, északi szél.
A hajnali órákban néhány szélvédett helyen köd.
Várható legalacsonyabb éjszakai hőmérséklet: 10, 15,
legmagasabb nappali hőmérséklet vasárnap: 18, 23 fok között.

Bartha Péterné s.k.

A hőmérséklet napi középértéke és eltérése a 100 évi átlagtól /Budapesten/:

1979. VIII. 10.	19,6 C°	-1,5 C°

1871 óta ezen a napon Budapesten előfordult

legmagasabb hőmérséklet:	37,9 C° /1946/,
legalacsonyabb hőmérséklet:	9,4 C° /1916/.

79.540.

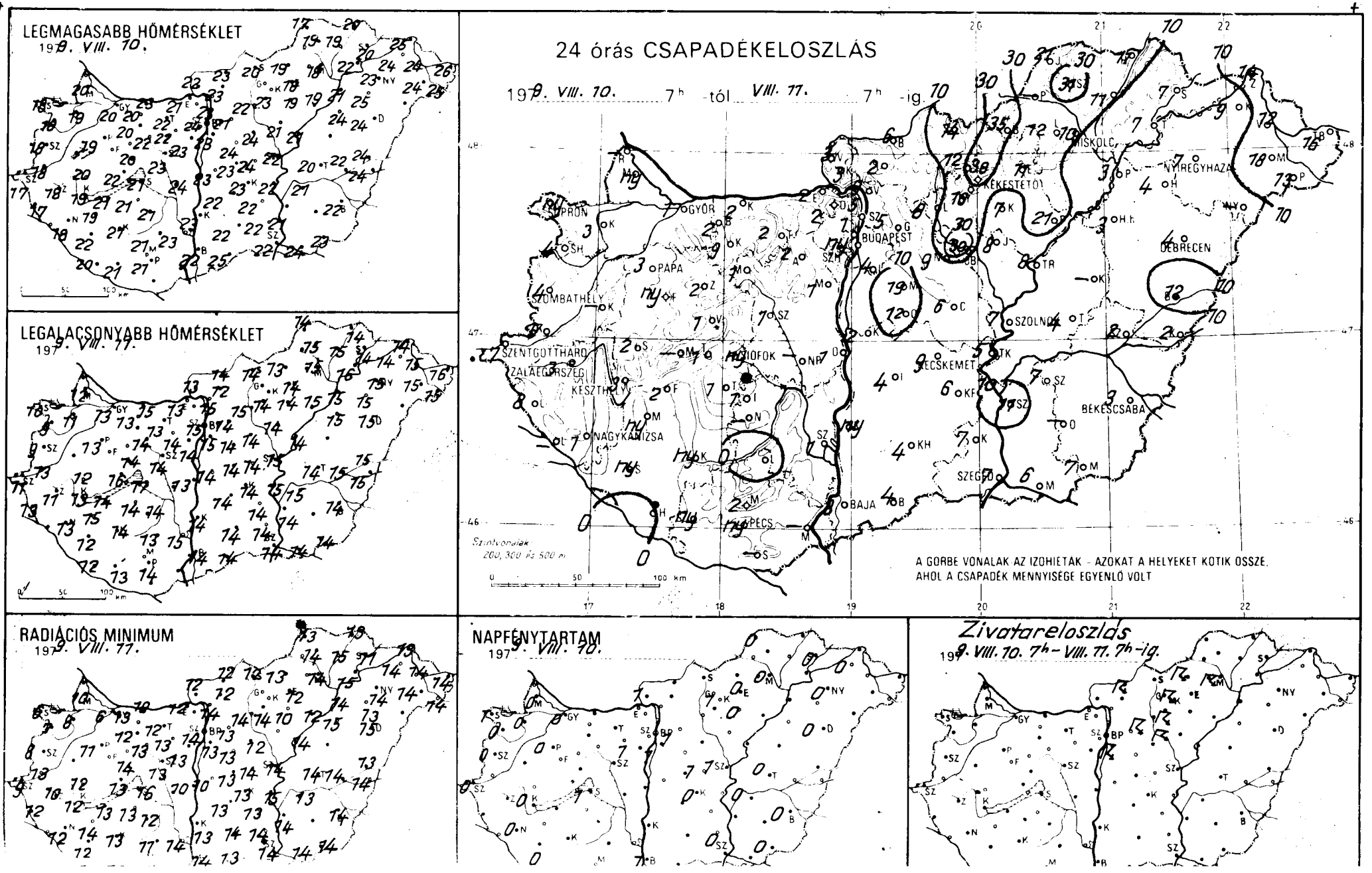
LEGMAGASABB HŐMÉRSÉKLET
1979. VIII. 10.
LEGALACSONYABB HŐMÉRSÉKLET
1979. VIII. 11.
RADIÁCIÓS MINIMUM
1979. VIII. 11.
24 órás CSAPADÉKELOSZLÁS
1979. VIII. 10. 7h -tól VIII. 11. 7h -ig.
A GORBE VONALAK AZ IZOHIETÁK - AZOKAT A HELYEKET KÖTIK ÖSSZE, AHOL A CSAPADÉK MENNYISÉGE EGYENLŐ VOLT
Szintvonalak 200, 300 és 500 m
NAPFÉNYTARTAM
1979. VIII. 10.
Zivatareloszlás
1979. VIII. 10. 7h - VIII. 11. 7h -ig.
GYŐR
BUDAPEST
MISKOLC
NYÍREGYHÁZA
DEBRECEN
SZOLNOK
KECSKEMÉT
SZEGED
BÉKÉSCSABA
BAJA
PÉCS
SIÓFOK
NAGYKANIZSA
KESZTHELY
ZALAEGERSZEG
SZOMBATHELY
PAPA
KEKESTETŐ

	197 9.VIII.11. 07 h -ig az utolsó 24 óra adatai					
	csapadék (mm)		max. hőmérséklet	min. hőmérséklet	rad. min.	napos órák
...sör	1	▽ ⌒	20	13	6	0
...apuvár	3	▽ ⌒	19	11	8	0
...sonmagyaróvár	ny		20	12	10	0
...ka	–		–	–	–	
...pron	ny	▽ ⌒	18	10	6	1
...pronhorpács	4		18	9	7	0
...d	–		–	–	–	
...mend	5		18	13	13	
...ntgotthárd	7	≡	17	11	9	0
...mbathely	4	▽ ⌒	18	9	8	0
...ti	8		17	13	12	
...enye	–		–	–	–	
...ykanizsa	1	▽	18	13	12	0
...egerszeg	3		18	11	10	
...kasgyepű	ny		20	11	11	
...sthely	3	▽	19	13	12	0
...eshely	–		–	–	–	–
...a	3		19	13	11	0
...eg	2		20	12	12	
...ny	1		22	16	13	
...prém	1		20	14	14	
	2		18	11	10	
...vod	2		21	14	13	
...okszt. györgy	.	⌒	20	12	10	0
...svár	ny	⌒	21	14	13	
...ali	ny	▽	19	15	14	
...k	ny	▽	21	17	16	1
...gyszob	ny	⌒	22	12	12	
	1		21	14	13	
...lna	2		20	13	13	
...rgom	2	▽	21	13	12	
	9	▽	20	13	12	
...rom	2		23	15	10	
...anya	2	⌒	22	13	12	
...doboz	2	▽	22	14	13	
...város	1		24	13	10	
...vasár	1		23	14	13	1
	1		22	14	13	
...resökp.	–		–	–	–	
...battyán	1	⌒	23	14	13	
...mese	1		21	14	12	0
	.		21	13	11	
...nyi	–		–	–	–	
...ard	1		23	15	14	
Irpádtető	2		20	12	11	
	–		–	–	–	
	ny		21	14	13	3
	–		–	–	–	
	ny		21	13	12	
...nc	4	⌐	23	15	13	1
...Int.	1	▽	24	15	14	–
...n hegy	ny		21	13	11	
	6	▽	24	14	14	1
...ko	2		16	10	10	
	5		21	14	13	1
	3		23	13	13	
	19		24	14	13	
	9		24	14	12	
	12	▽	23	14	13	
...rg	5	▽	23	15	14	

	197 9.VIII.11. 07 h -ig az utolsó 24 óra adatai					
	csapadék (mm)		max. hőmérséklet	min. hőmérséklet	rad. min.	napos órák
Vác	9		23	15	14	
Vámosmikola	3		22	13	12	1
Baja	3	▽	22	14	14	1
Bácsalmás	4		25	14	13	
Izsák	4		22	14	13	
Kalocsa	ny		23	14	13	
Kecskemét	9	▽	23	14	13	0
Kiskunf. háza	6		22	14	13	
Kiskunhalas	4		22	14	14	
Kunszentmiklós	2	▽	23	14	10	
Tiszakécske	5		22	15	15	
Balassagyarmat	6	⌐	23	14	12	
Romhány	2		23	12	12	
Salgótarján	14		20	14	12	
Eger	11		18	14	12	0
Galyatető	12	▽	17	10	9	
Gyöngyös	16	⌐ ⌒	23	14	14	
Kékestető	38	⌐	14	10	9	1
Kompolt	7	▽	19	14	10	0
Lőrinci	8	⌐	22	15	14	
Poroszló	21	▽	19	15	12	
Jászapáti	8	▽	21	14	–	
Jászberény	30	⌐	22	16	14	
Karcag	–		–	–	–	
Szolnok	7	▽	22	15	14	1
Tiszaroff	8		21	14	14	
Törökeve	4		20	14	14	0
Kistelek	7	▽	22	14	14	
Makó	6		24	14	14	
Szeged	7	▽	22	14	14	0
Szentes	11		21	14	14	
Borsodnádasd	35	⌐	19	13	13	
Fügöd	11		19	15	15	
Hidasnémeti	11		20	14	13	
Jósvafő	21		17	14	13	0
Lillafüred	12		17	13	13	
Miskolc	10	⌐	18	15	14	0
Putnok	–		–	–	–	
Sarospatak	7		20	14	11	0
Szendrőlád	31	▽ ⌒ ≡	19	15	14	
Tokaj	7		22	16	15	
Kisvárda	9		24	14	14	0
Mateszalka	18		24	15	14	
Nyíregyháza	7	▽	23	15	14	0
Nyírlugos	–		–	–	–	
Pátyod	13	▽	25	15	14	
Tiszabecs	16	▽	26	16	14	
Vásárosnamény	12		24	15	14	
Záhony	14		25	14	13	
Berettyoujfalu	12		24	15	13	
Debrecen	4	▽	24	15	15	0
Hajdudorog	4		25	15	13	
Hortobágy	3		24	15	15	
Körösszakal	2		24	15	14	
Polgar	3		21	15	14	
Békéscsaba	3		22	14	14	0
Mezohegyes	7		23	14	14	0
Orosháza	–		–	–	–	–
Szarvas	7	▽	21	15	13	0
Szeghalom	2		22	15	14	

IDŐJÁRÁSI HELYZET

1979. AUGUSZTUS 11. 00 GMT.

Szintvonalak: 500, 1000 és 1500 m

KIADJA: ORSZÁGOS METEOROLÓGIAI SZOLGÁLAT

Készíti: Központi Előrejelző Intézet Előrejelző Osztálya — T.: 273-078 — Megjelenik naponként

Előfizetési díja: 1460 Ft. Megrendelhető: 1024 Budapest, II. Kitaibel Pál u. 1. Telefon: 355-500

Kiadásért felel: az OMSZ elnöke — Szerkesztésért felel: a KEI igazgatója

DŐJÁRÁSI NAPIJELENTÉS

ЕЖЕДНЕВНЫЙ МЕТЕОРОЛОГИЧЕСКИЙ БЮЛЛЕТЕНЬ · DAILY WEATHER REPORT
BULLETIN QUOTIDIEN DE TEMPS · TÄGLICHER WETTERBERICHT

92. évfolyam 224. szám. + Budapest + 1979. augusztus 12. vasárnap

Az időjárási helyzet és a várható időjárás:

Középpontjával a Skandináv-félsziget déli része fölött örvénylő ciklon áramlási rendszerében továbbra is hüvös, óceáni levegő érkezik szárazföldünk középső és délkeleti vidékei felé. Emiatt ezeken a területeken az évszakhoz képest szokatlanul hüvös az időjárás. A legmagasabb nappali hőmérséklet több fokkal elmarad a legutóbbi évek átlagától. Meleg, nyári idő Európában csupán az Ibériai-félszigeten és a Földközi-tenger nyugati medencéjében található. Spanyolországban a hőmérséklet csúcsértéke helyenként eléri a 34, 37 fokot. Mivel a Kárpát-medence időjárását hétfő estig még mindig az északnyugatról érkező óceáni levegő alakitja döntően, igy marad az évszakhoz képest hüvös idő.

Hazánkban szombaton a Dunántúlon változóan felhős volt az ég és általában 6, 12 órán át sütött a nap. Csak néhány helyen fordult elő zápor. A Duna vonalától keletre ugyanakkor egész nap erősen felhős, vagy borult idő volt. Sokfelé esett eső, záporeső. A ma reggel 7 óráig lehullott csapadék mennyisége szeszélyes területi eloszlásban csapadéknyom és 13 mm között váltakozott. Alcsútdobozról azonban 21, Pátyodról 25, Tiszabecsről 30, Nagykátáról 37 mm-t jelentettek. A legmagasabb nappali hőmérséklet az erősen felhős vidékeken csak 15, 20, a naposabb részeken 20, 24 fok között alakult. Vasárnap hajnalra 8, 13 fokig hült le a levegő. Délelőtt a keleti, északkeleti országrészben erősen felhős volt az ég és többfelé esett az eső, zápor. Máshol változóan felhős idő volt néhány órás napsütéssel. A hőmérséklet 11 órakor az erősen felhős helyeken 15, 18, a naposabb részeken 18, 21 fok között váltakozott.

Ma 12 órakor Budapesten a hőmérséklet 21 fok, a tengerszintre átszámitott légnyomás 1014 mb /761 mm/, gyengén süllyed.

A Balaton vizének hőmérséklete 11 órakor Siófoknál 21 fok volt.

Várható időjárás hétfő estig:

Északkeleten is felszakadozó felhőzet, majd változóan felhős idő, néhány helyen, inkább csak keleten futó záporral.
Többfelé élénk északi, északkeleti szél.
Várható legalacsonyabb éjszakai hőmérséklet: 8, 13,
legmagasabb nappali hőmérséklet hétfőn: 19, 24 fok között.

Németh Lajos s.k.

A hőmérséklet napi középértéke és eltérése a 100 évi átlagtól /Budapesten/:

1979. VIII. 11.	17,3 C°	-3,8 C°

1871 óta ezen a napon Budapesten előfordult

legmagasabb hőmérséklet:	37,9 C° /1921/,
legalacsonyabb hőmérséklet:	10,5 C° /1885/.

79.543.

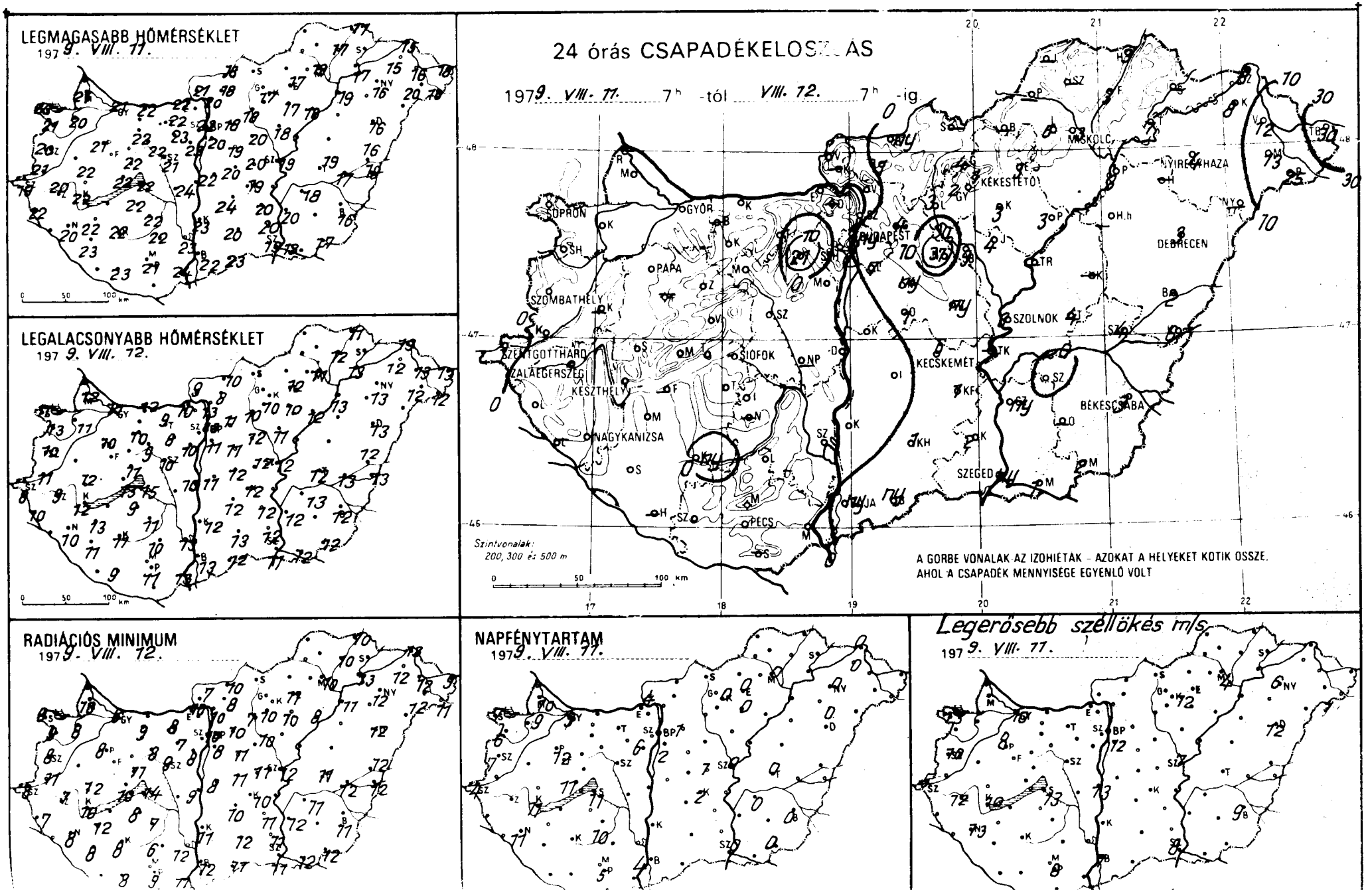
LEGMAGASABB HŐMÉRSÉKLET
197 9. VIII. 11.
LEGALACSONYABB HŐMÉRSÉKLET
197 9. VIII. 12.
24 órás CSAPADÉKELOSZLÁS
197 9. VIII. 11. 7h -tól VIII. 12. 7h -ig
SOPRON
GYŐR
BUDAPEST
MISKOLC
NYÍREGYHÁZA
KÉKESTETŐ
DEBRECEN
PAPA
SZOMBATHELY
SZOLNOK
SZENTGOTTHÁRD
ZALAEGERSZEG
KESZTHELY
SIÓFOK
KECSKEMÉT
BÉKÉSCSABA
NAGYKANIZSA
SZEGED
PÉCS
Szintvonalak:
200, 300 és 500 m
A GÖRBE VONALAK AZ IZOHIÉTÁK – AZOKAT A HELYEKET KÖTIK ÖSSZE,
AHOL A CSAPADÉK MENNYISÉGE EGYENLŐ VOLT
RADIÁCIÓS MINIMUM
197 9. VIII. 12.
NAPFÉNYTARTAM
197 9. VIII. 11.
Legerősebb széllökés m/s
197 9. VIII. 11.

	1907.VIII.12. 07 h -ig az utolsó 24 óra adatai					
	csapadék (mm)		max. hőmérséklet	min. hőmérséklet	rad. min.	napos órák
or	•	⊥	21	11	6	9
puvár	•		20	11	8	9
sonmagyaróvár	•	⊥	21	12	10	10
ka	–		–	–	–	
pron	•	⊥	20	11	9	7
pronhorpács	•		21	13	9	6
d	–		–	–	–	
rmend	•		21	11	11	
ngotthárd	1	⊥=	19	8	8	4
mbathely	•	⊥	20	10	8	7
ti	•		22	10	7	
enye	–		–	–	–	
gykanizsa	•	⊥	20	10	8	11
aegerszeg	•	⊥	20	9	7	
rkasgyepű	–		–	–	–	
szthely	•	⊥	22	12	10	11
nesheły	•	⊥	20	10	8	11
pa	•	⊥=	21	10	8	12
meg	•		22	12	12	
nny	•	⊥	22	13	10	
sprém	•		22	11	11	
	•		19	10	8	
vod	–		–	–	–	
skszt. györgy	–		–	–	–	–
svár	ny	⊥=	22	11	8	
cali	•		22	13	12	
k	•		22	15	14	11
gyszob	•	⊥	23	11	8	
	•		22	9	8	
bina	–		–	–	–	
rgom	•		22	10	10	
ber	•	⊥	22	10	9	
rafom	•	⊥	22	12	–	
banya	•	⊥	22	9	8	
rdoboz	21	▽⊥	23	8	7	
ivaros	•		24	10	9	
vasar	•		23	10	8	6
	•	⊥	22	9	8	
borcsökp.	–		–	–	–	
albattyán	•	⊥	21	10	9	
rmese	•	⊥	22	11	7	10
	•		22	10	6	
nyi	–		–	–	–	
rd	•		23	13	12	
pádtető	•		20	11	10	
	•	⊥	24	13	11	
	•	⊥	21	11	9	5
	–		–	–	–	
	•		23	9	8	
	7	▽⊥=	20	11	8	2
int	ny	▽	22	13	10	
hegy	•		19	9	7	
	ny	▽⊥	20	12	11	1
	–		–	–	–	
	4	⊥	18	11	10	1
	–		–	–	–	
	ny		19	11	11	
	37	▽⊥	20	12	10	
	1	⊥	20	12	11	
re	•		23	11	11	

	1907.VIII.12. 07 h -ig az utolsó 24 óra adatai					
	csapadék (mm)		max. hőmérséklet	min. hőmérséklet	rad. min	napos órák
Vác	•	⊥	20	13	10	
Vámosmikola	•	=⊥	21	9	7	4
Baja	ny	=⊥	22	13	12	4
Bácsalmás	ny		23	12	11	
Izsák	•		24	11	10	
Kalocsa	•		23	12	11	
Kecskemét	6	▽⊥=	19	12	10	2
Kiskunf. háza	1		20	12	11	
Kiskunhalas	1		20	13	12	
Kunszentmiklós	•		22	11	8	
Tiszakécske	–		–	–	–	
Balassagyarmat	ny	=⊥	18	10	10	
Romhány	1	▽	18	8	8	
Salgótarján	–		–	–	–	
Eger	3		17	12	11	0
Galyatető	4		13	7	7	
Gyöngyös	2	⊥	17	10	10	
Kékestető	1	▽⊥	11	8	7	0
Kompolt	3		17	10	10	0
Lőrinci	3	⊥	18	10	7	
Poroszló	3		18	12	8	
Jászapáti	4	▽⊥	18	11	–	
Jászberény	9	▽	19	12	11	
Karcag	–		–	–	–	
Szolnok	3	⊥=	19	12	12	0
Tiszaroff	–		–	–	–	
Túrkeve	4	⊥	19	12	11	0
Kistelek	2	▽	20	12	11	
Makó	1	⊥	18	12	12	
Szeged	ny	⊥	19	11	11	0
Szentes	ny		20	12	12	
Borsodnádasd	–		–	–	–	
Füged	3		17	12	10	
Hidasnémeti	3		17	11	10	
Jósvafő	–		–	–	–	–
Lillafüred	6		18	11	11	
Miskolc	3	=	19	11	10	0
Putnok	–		–	–	–	
Sárospatak	–		–	–	–	–
Szendrőlád	–		–	–	–	
Tokaj	7		17	13	13	
Kisvárda	8		15	12	12	0
Mátészalka	13		20	12	12	
Nyíregyháza	4		16	13	12	0
Nyírlugos	–		–	–	–	
Pátyod	25	▽	16	12	11	
Tiszabecs	30	▽	18	13	9	
Vásárosnameny	12		16	13	12	
Záhony	8		15	13	13	
Berettyóujfalu	2		16	12	12	
Debrecen	3		16	13	12	0
Hajdúdorog	–		–	–	–	
Hortobágy	–		–	–	–	
Körösszakal	6	⊥	18	13	12	
Polgár	3	▽	19	13	11	
Békéscsaba	3		16	12	11	0
Mezőhegyes	2	⊥	17	12	12	0
Orosháza	–		–	–	–	–
Szarvas	•	⊥	18	13	11	0
Szeghalom	4		17	13	12	

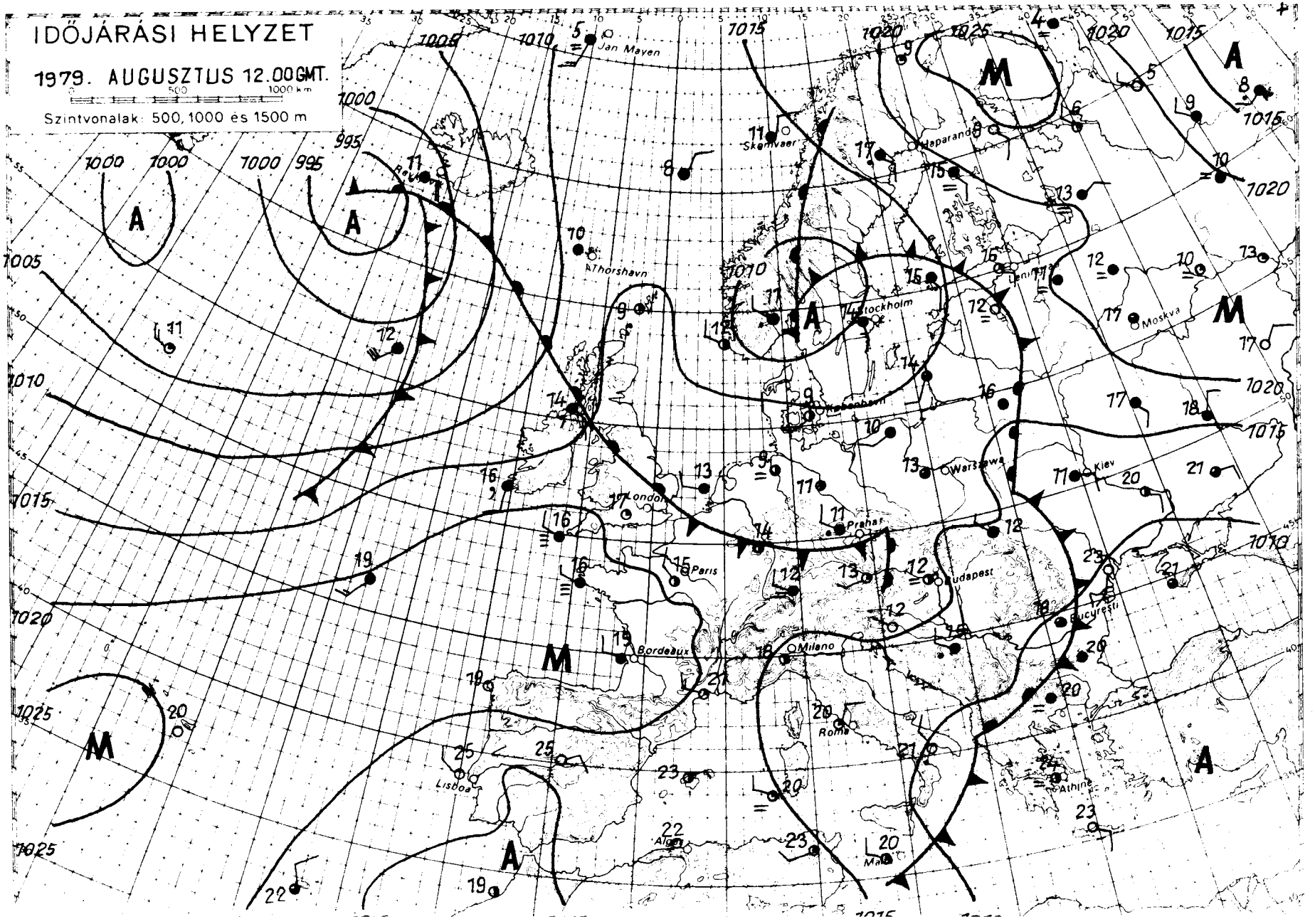

KIADJA: ORSZÁGOS METEOROLÓGIAI SZOLGÁLAT

Készíti: Központi Előrejelző Intézet Előrejelző Osztálya — T.: 273-078 — Megjelenik naponként

Előfizetési díja: 1440 Ft - Megrendelhető: 1024 Budapest, I. Kitaibel Pál u. 1. Telefon: 353-500

Kiadásért felel: az OMSZ elnöke — Szerkesztésért felel: a KEI igazgatója

IDŐJÁRÁSI NAPIJELENTÉS

ЕЖЕДНЕВНЫЙ МЕТЕОРОЛОГИЧЕСКИЙ БЮЛЛЕТЕНЬ • DAILY WEATHER REPORT
BULLETIN QUOTIDIEN DE TEMPS • TÄGLICHER WETTERBERICHT

92. évfolyam 225. szám. + Budapest + 1979. augusztus 13. hétfő

Az időjárási helyzet és a várható időjárás:

Franciaországtól az Alpok vidékéig mintegy 600, 700 km széles, magas nyomású légköri képződmény húzódik. Hatására ezeken a területeken általában kevés a felhő, száraz az idő. Ugyanakkor Európa többi részén ciklonok változékony, szeles, többfelé esős időjárást okoznak. A legmagasabb nappali hőmérséklet vasárnap Közép-Európában és a Balkán-félszigeten általában 3, 8 fokkal maradt el az évszaknak megfelelő átlagtól. Kedd estig, elsősorban a Kárpát-medence keleti részén még középpontjával a Fekete-tenger térségében örvénylő ciklon határozza meg az időjárást.

Hazánkban vasárnap a keleti, északkeleti országrészben erősen felhős, vagy borult idő volt. Az ország többi részén 6, 12 órán át sütött a nap. Elsősorban a keleti és az északkeleti megyékben többfelé esett az eső, záporeső, délnyugaton néhány helyen zivatar is keletkezett. A lehullott csapadék mennyisége helyenként elérte a 10, 15 mm-t, sőt Mátészalkán 18, Pátyodon 24 mm-t mértek. A hőmérséklet csúcsértéke a borult helyeken csak 15, 20, máshol 20, 25 fok között volt. Hétfő hajnalra 8, 15 fokig hült le a levegő. Ma délelőtt a nyugati, északnyugati megyékben kissé, máshol erősen felhős, vagy borult idő volt. Több helyről jelentettek esőt, záporesőt. Az északnyugati, északi szél sok helyen élénk, helyenként erős volt. A hőmérséklet 11 órakor az erősen felhős és esős helyeken 13, 16, máshol 17, 20 fok között váltakozott.

Ma 12 órakor Budapesten a hőmérséklet 19 fok, a tengerszintre átszámított légnyomás 1014 mb /760 mm/, alig változik.

A Balaton vizének hőmérséklete Siófoknál 11 órakor 18 fok volt.

Várható időjárás kedd estig:

A nyugati, északnyugati országrészben változóan, máshol általában erősen felhős idő.
Elsősorban a keleti, északkeleti megyékben több helyen eső, záporeső.
Időnként élénk, többfelé erős északnyugati, északi szél.
Várható legalacsonyabb éjszakai hőmérséklet: 9, 14,
legmagasabb nappali hőmérséklet kedden: nyugaton, 20, 25 fok között, keleten néhány fokkal 20 fok alatt.

Vadkerti Ferenc s.k.

TÁVOLABBI KILÁTÁSOK SZERDÁTÓL-SZOMBATIG:

Általában kevés lesz a felhő, számottevő csapadék nem várható, a nappali felmelegedés erősödik.
Legalacsonyabb hajnali hőmérséklet: 12, 17 fok között.
Legmagasabb nappali hőmérséklet: eleinte 23, 28, később 26, 31 fok között.
Jelentős mennyiségü /legalább 5 mm/ csapadék az ország területének 20 százalékán várható.

KÖZÉPTÁVÚ ELŐREJELZŐ OSZTÁLY

A hőmérséklet napi középértéke és eltérése a 100 évi átlagtól /Budapesten/:

1979. VIII. 12. 18,6 C° -2,8 C°

1871 óta ezen a napon Budapesten előfordult:

Legmagasabb hőmérséklet: 38,7 C° /1921/,
Legalacsonyabb hőmérséklet: 10,0 C° /1881/.

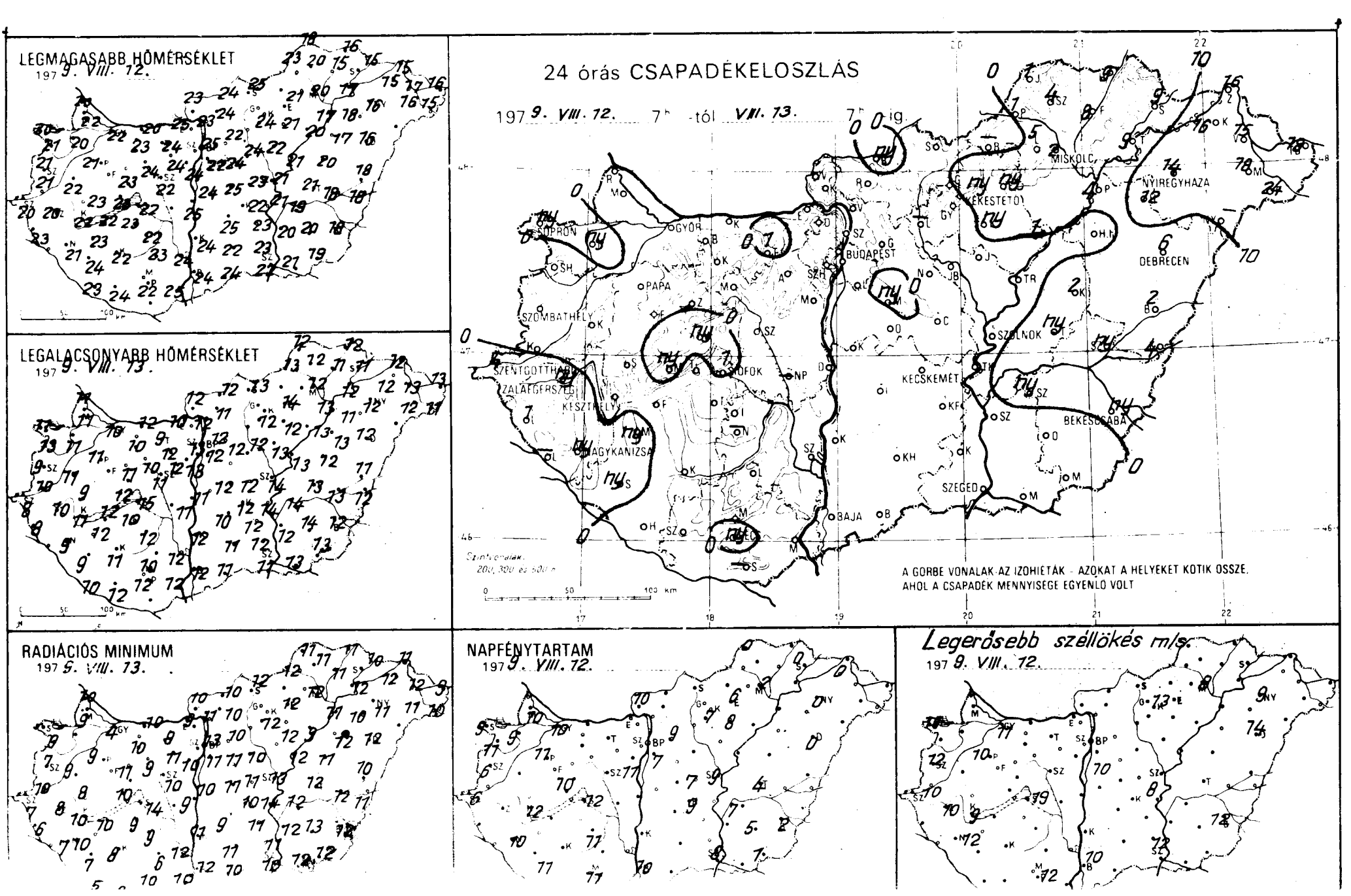
LEGMAGASABB HŐMÉRSÉKLET
1979. VIII. 12.
LEGALACSONYABB HŐMÉRSÉKLET
1979. VIII. 13.
24 órás CSAPADÉKELOSZLÁS
1979. VIII. 12. 7h -tól VII. 13. 7h -ig
A GORBE VONALAK AZ IZOHIÉTÁK - AZOKAT A HELYEKET KÖTIK ÖSSZE, AHOL A CSAPADÉK MENNYISÉGE EGYENLŐ VOLT
Szintvonalak: 200, 300 és 500 m
0 50 100 km
SOPRON
GYŐR
BUDAPEST
MISKOLC
NYÍREGYHÁZA
DEBRECEN
SZOLNOK
KECSKEMÉT
BÉKÉSCSABA
SZEGED
BAJA
PAPA
SZOMBATHELY
SZENTGOTTHÁRD
ZALAEGERSZEG
KESZTHELY
SIÓFOK
NAGYKANIZSA
RADIÁCIÓS MINIMUM
1979. VIII. 13.
NAPFÉNYTARTAM
1979. VIII. 12.
Legerősebb széllökés m/s
1979. VIII. 12.

	9.VIII.13.$^{07\,h}$ -ig az utolsó 24 óra adatai					
	csapadék (mm)		max. hőmérséklet	min. hőmérséklet	rad. min.	napos órák
...ór	•	⚊	22	10	4	10
...puvár	ny	▽	20	11	–	9
...sonmagyaróvár	•		22	11	9	10
...ka	•		20	11	10	
...pron	ny	▽⚊	20	11	9	9
...pronhorpács	•		21	13	9	11
...d	•		22	11	9	
...mend	•		21	10	10	
...ntgotthárd	4	≡	20	8	7	6
...mbathely	•	⚊	21	9	7	6
...	1		23	8	6	
...nye	–		–	–	–	
...kanizsa	ny	≡⚊	21	9	7	10
...egerszeg	ny	▽⚊	20	10	8	
...kasgyepü	•	⚊	21	8	7	
...thely	•		22	11	10	12
...shely	ny	⚊	20	10	9	10
...	•	⚊	21	11	9	11
...eg	•		23	9	8	
...ny	•		23	12	10	
...prém	ny	▽	23	11	11	
	•	⚊	20	9	8	
...od	•		22	12	10	
...kszt. györgy	•	⚊	23	10	5	11
...vár	•	⚊	22	11	8	
...ll	ny	▽	23	12	10	
...k	1	▽	22	15	14	12
...gyszob	ny	▽⚊	24	9	7	
	•		23	10	9	
...na	•		22	11	10	
...gom	•		25	10	9	
	•	⚊	23	10	10	
...om	•		20	12	10	
...tya	1	⚊	24	9	9	
...doboz	•		24	12	11	
...gyaros	•		25	11	9	
...vasar	•		24	12	10	11
	•		24	10	9	
...resökp.	–		–	–	–	
...battyán	•		22	11	10	
...ese	•		22	12	9	11
...d	•		23	10	6	
...gyi	–		–	–	–	
...rd	•		24	12	12	
Árpádtető	•		21	10	9	
	•		25	12	10	
	ny	▽	22	12	10	11
	–		–	–	–	
...t	•		24	12	8	
...nc	•		22	13	11	7
...Int.	•		25	13	13	–
...hegy	•		22	10	10	
	•		23	12	11	7
...so	•	⚊	18	10	8	
	•		22	12	10	9
	•		25	13	12	
	ny		24	12	11	
	•		24	12	10	
	•	⚊	25	12	11	
...e	•		24	14	13	

	9.VIII.13.$^{07\,h}$ -ig az utolsó 24 óra adatai					
	csapadék (mm)		max. hőmérséklet	min. hőmérséklet	rad. min.	napos órák
Vác	•		23	12	11	
Vámosmikola	•		23	12	10	10
Baja	•		24	12	12	10
Bácsalmás	•		24	11	10	
Izsák	•		25	10	9	
Kalocsa	•		24	12	11	
Kecskemét	•	⚊=	22	12	10	9
Kiskunf. háza	•		23	12	11	
Kiskunhalas	•		22	11	11	
Kunszentmiklós	•		24	11	10	
Tiszakécske	•		21	14	14	
Balassagyarmat	ny		24	12	10	
Romhány	•		24	11	10	
Salgótarján	•		25	13	12	
Eger	ny		21	14	12	6
Galyatető	•		10	7	7	
Gyöngyös	•		24	12	12	
Kékestető	ny		13	7	7	7
Kompolt	ny	,	21	12	12	8
Lőrinci	–		–	–	–	
Poroszló	1	,	20	13	9	
Jászapáti	•	⚊	22	13	–	
Jászberény	•		22	13	13	
Karcag	2		20	12	11	
Szolnok	•		21	14	13	9
Tiszaroff	•	⚊	21	13	12	
Törökeve	ny		21	13	12	4
Kistelek	•		23	12	11	
Makó	•		21	13	12	
Szeged	•		22	11	10	8
Szentes	•		20	12	12	
Borsodnádasd	–		–	–	–	
Fügöd	8		15	11	11	
Hidasnemeti	9		16	12	11	
Jósvafő	1		18	12	11	0
Lillafüred	5		19	9	9	
Miskolc	2		20	12	12	2
Putnok	1		23	13	12	
Sarospatak	9		15	11	10	0
Szendrőlád	4	⚊	20	12	11	
Tokaj	9		17	12	12	
Kisvarda	16		15	12	12	0
Mátészalka	18		16	12	11	
Nyiregyhaza	14		16	12	11	0
Nyirlugos	–		–	–	–	
Patyod	24	▽	15	11	10	
Tiszabecs	18	▽	16	13	9	
Vasarosnameny	15		16	13	12	
Zahony	16		15	12	11	
Berettyoujfalu	2		18	11	10	
Debrecen	6	▽	16	12	12	0
Hajdudorog	12		18	11	10	
Hortobagy	•		17	13	12	
Körösszakal	4		18	12	11	
Polgar	4		17	13	11	
Bekescsaba	ny		18	12	12	2
Mezohegyes	•		19	13	12	1
Orosháza	•		20	14	13	5
Szarvas	ny		19	14	12	7
Szeghalom	ny		18	13	12	

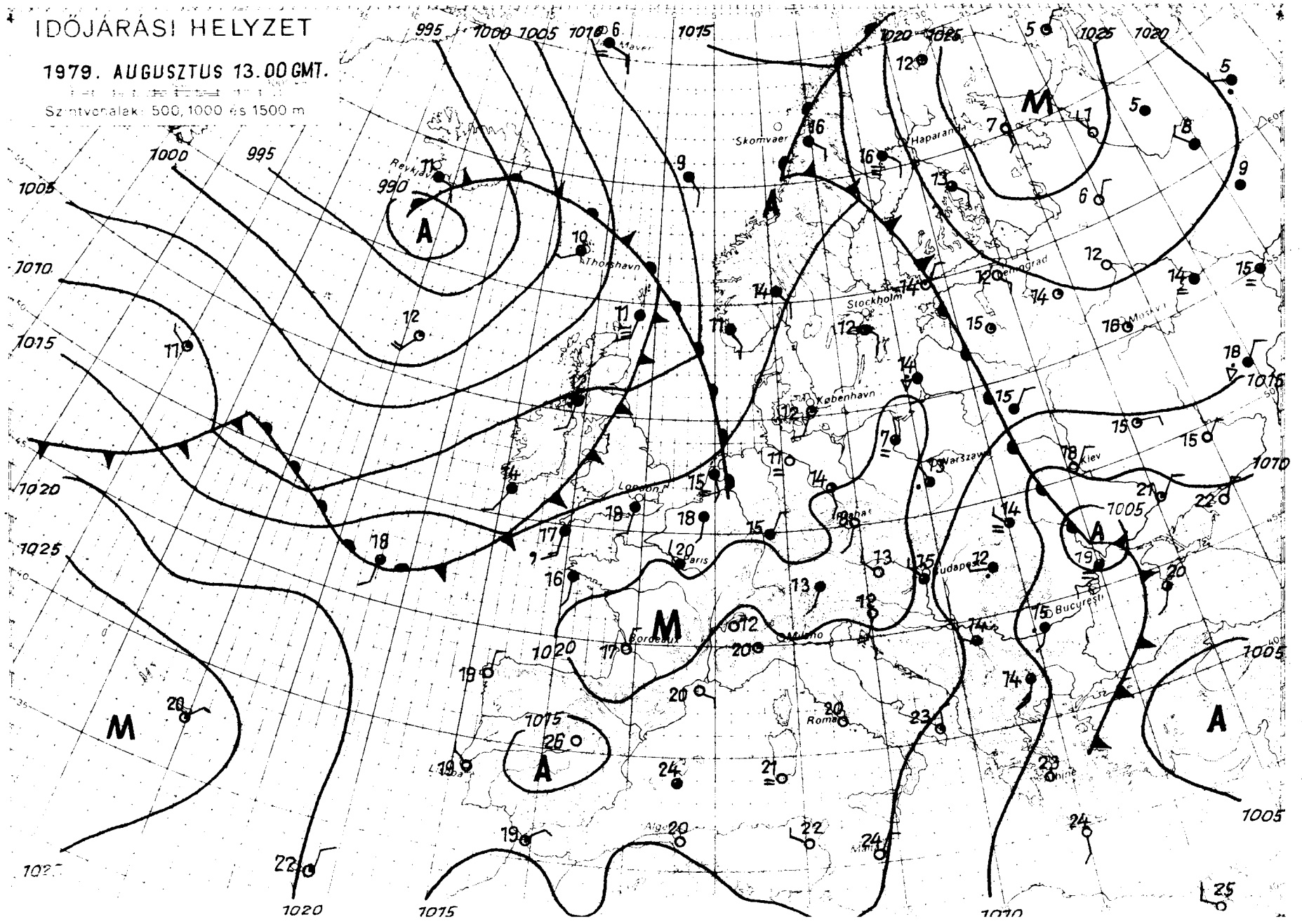

KIADJA: ORSZÁGOS METEOROLÓGIAI SZOLGÁLAT
Készíti: Központi Előrejelző Intézet Előrejelző Osztalya — T.: 273 - 078 — Megjelenik [illegible]
Évi előfizetési díja: 1.460 Ft. Megrendelhető: 1024 Budapest, II., Kitaibel Pál u. [illegible] Telefon: [illegible]
Kiadásért felel: az OMSZ elnöke — Szerkesztésért felel: a KEI igazgatója

DŐJÁRÁSI NAPIJELENTÉS

ЕЖЕДНЕВНЫЙ МЕТЕОРОЛОГИЧЕСКИЙ БЮЛЛЕТЕНЬ • DAILY WEATHER REPORT
BULLETIN QUOTIDIEN DE TEMPS • TÄGLICHER WETTERBERICHT

92. évfolyam 226. szám. + Budapest + 1979. augusztus 14. kedd

Az időjárási helyzet és a várható időjárás:

Középpontjával Irország térsége fölött, hatalmas kiterjedésü, mérsékelt égövi ciklon örvénylik. Hatására a Brit-szigeteken és a Skandináv-félsziget délnyugati részén változékony, szeles, sokfelé esős az időjárás. Sekély ciklon örvénylik a Fekete-tenger északnyugati medencéjében is és kiterjedt esőket okoz főleg a Déli- és Keleti-Kárpátok vidékén. Kontinensünk más részein az időjárást döntően a szárító hatású légmozgások alakitják, igy általában kevés a felhő, száraz az idő. Szerda estig a Kárpát-medence keleti részén is csökken a felhőzet, igy a napsütés hatására tovább melegszik az idő.

Hazánkban hétfőn nagy volt az eltérés a nyugati és keleti országrész időjárása között. Amig a Dunántúlon általában kevés volt a felhő és 6, 12 órán át sütött a nap, addig a Duna vonalától keletre egész nap borult volt az ég és sokfelé esett az eső, zápor. A ma reggel 7 óráig lehullott csapadék mennyisége csapadéknyom és 6 mm között váltakozott. A legmagasabb nappali hőmérséklet a napos helyeken 19, 24, az esős részeken 14, 18 fok között alakult. Kedd hajnalra 10, 15 fokig hült le a levegő. Délelőtt keleten változóan felhős, nyugaton derült idő volt. A hőmérséklet 11 órakor a felhős helyeken 17, 20, máshol 20, 24 fok között váltakozott.

Ma 12 órakor Budapesten a hőmérséklet 25 fok, a tengerszintre átszámitott légnyomás 1011 mb /758 mm/, gyengén süllyed.

A Balaton vizének hőmérséklete Siófoknál 11 órakor 19 fok volt.

Várható időjárás szerda estig:

Keleten változóan felhős idő, főleg kedden még szórványosan esővel, zápporral, máshol általában kevés felhő, eső nélkül.
A többfelé élénk, erős lökésekkel kisért északi szél lassan mérséklődik.
Várható legalacsonyabb éjszakai hőmérséklet: 11, 16,
legmagasabb nappali hőmérséklet szerdán: általában 23, 28 fok között.

Németh Lajos s.k.

A hőmérséklet napi középértéke és eltérése a 100 évi átlagtól /Budapesten/:

1979. VIII. 13. 16,6 C° -4,4 C°

1871 óta ezen a napon Budapesten előfordult

legmagasabb hőmérséklet: 37,4 C° /1946/,
legalacsonyabb hőmérséklet: 7,4 C° /1912/.

79.545.

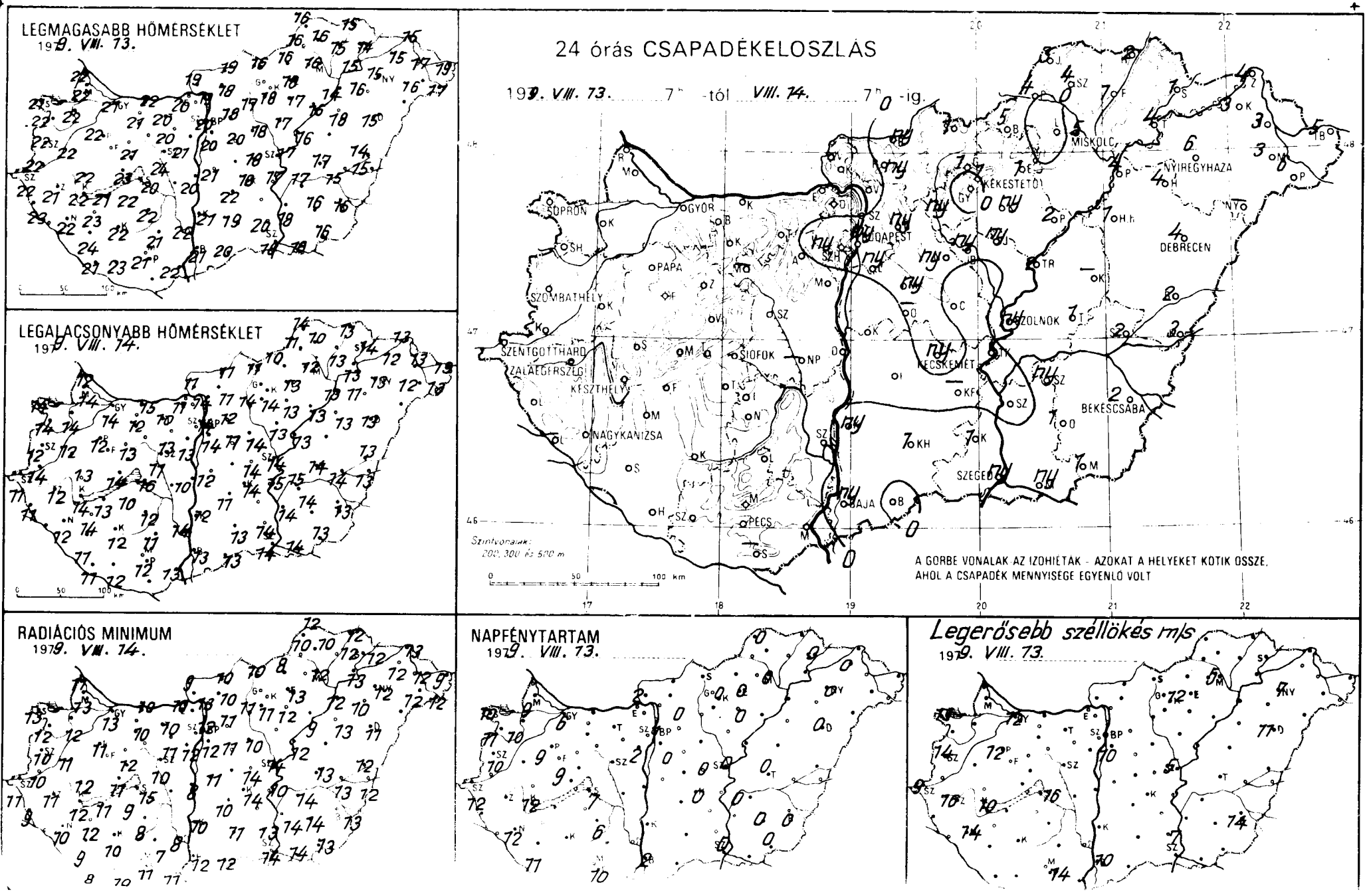
LEGMAGASABB HŐMÉRSÉKLET
1979. VIII. 73.
LEGALACSONYABB HŐMÉRSÉKLET
1979. VIII. 74.
24 órás CSAPADÉKELOSZLÁS
1979. VIII. 73. 7h -tól VIII. 74. 7h -ig.
SOPRON
GYŐR
MISKOLC
NYÍREGYHÁZA
KÉKESTETŐ
BUDAPEST
DEBRECEN
SZOMBATHELY
PAPA
SZOLNOK
SZENTGOTTHÁRD
ZALAEGERSZEG
KESZTHELY
SIÓFOK
KECSKEMÉT
BÉKÉSCSABA
NAGYKANIZSA
SZEGED
PÉCS
BAJA
Szintvonalak: 200, 300 és 500 m
A GÖRBE VONALAK AZ IZOHIÉTÁK - AZOKAT A HELYEKET KÖTIK ÖSSZE, AHOL A CSAPADÉK MENNYISÉGE EGYENLŐ VOLT
RADIÁCIÓS MINIMUM
1979. VIII. 74.
NAPFÉNYTARTAM
1979. VIII. 73.
Legerősebb széllökés m/s
1979. VIII. 73.

	1914.VIII.14. 07 h -ig az utolsó 24 óra adatai							1914.VIII.14. 07 h -ig az utolsó 24 óra adatai						
	csapadék (mm)		max. hőmérséklet	min. hőmérséklet	rad. min.	napos órák		csapadék (mm)		max. hőmérséklet	min. hőmérséklet	rad. min	napos órák	
...ór	.		21	14	13	6	Vác	.		19	14	13		
...puvár	.		22	14	12	10	Vámosmikola	.		19	11	9	2	
...sonmagyaróvár	.		22	14	13	9	Baja	ny		21	13	12	2	
...ka	.		22	12	11		Bácsalmás	.		20	13	12		
...pron	.		21	14	13	10	Izsák	.		22	11	10		
...pronhorpács	.		22	14	12	11	Kalocsa	ny		21	12	10		
...d	.		22	12	11		Kecskemét	ny	▽̇	18	14	14	0	
...mend	.		22	14	10		Kiskunf. háza	–		–	–	–		
...tgotthárd	.	⌐=	22	11	11	12	Kiskunhalas	1		19	13	11		
...mbathely	.		22	12	10	10	Kunszentmiklós	.		21	12	11		
...	.		23	11	9		Tiszakécske	.		17	15	10		
...nye	–		–	–	–		Balassagyarmat	ny	⌐	19	11	10		
...kanizsa	.	⌐	22	12	10	12	Romhány	ny	▽̇	18	11	10		
...egerszeg	.		21	12	11		Salgótarjan	1		16	11	10		
...kasgyepü	.		19	10	10		Eger	1		18	13	13	0	
...thely	.		22	14	12	12	Galyatető	1		14	8	8		
...shely	.		20	15	11	9	Gyöngyös	.		18	14	11		
...	.	⌐	22	12	11	9	Kékestető	1		10	9	8	0	
...eg	.		22	13	12		Kompolt	ny	,	17	13	12	0	
...ny	.		23	14	11		Lőrinci	ny	,	17	14	11		
...prém	.		21	13	12		Poroszló	2		16	13	9		
	.		19	11	9		Jászapáti	ny		17	13	–		
...d	.		21	13	11		Jászberény	ny		18	14	12		
...kszt. györgy	.		21	11	8	11	Karcag	–		–	–	–		
...svár	.	⌐	22	12	10		Szolnok	ny		17	14	14	0	
...h	.		23	14	12		Tiszaroff	2	⌐	16	13	12		
...k	.		20	16	15	7	Túrkeve	1		17	14	13	0	
...gyszob	.	⌐	24	11	9		Kistelek	1		20	14	13		
	.		22	10	9		Makó	ny	,	18	14	14		
...ut	.		21	12	11		Szeged	ny	▽̇	18	14	14	0	
...gom	.		20	11	10		Szentes	.		18	14	14		
	.	⌐	21	12	10		Borsodnádasd	5	▽̇⌐	16	10	8		
...om	.		22	15	10		Füged	1		15	13	12		
...nya	.		20	10	10		Hidasnemeti	2		15	13	12		
...deboz	.		20	13	11		Jósvafő	3		16	14	12	0	
...Város	.		20	10	8		Lillafüred	.		17	12	11		
...vasár	.		21	13	12	2	Miskolc	5	=	16	12	12	0	
	–		–	–	–		Putnok	4		16	11	10		
...resökp.	–		–	–	–		Sárospatak	1		14	14	12	0	
...hattyán	.		24	11	10		Szendrőlád	4	⌐	16	10	10		
...mese	.	⌐	22	12	8	6	Tokaj	4		15	13	13		
...d	.		21	11	7		Kisvarda	3		15	12	12	0	
...nyi	.		21	12	11		Mátészalka	3		16	12	12		
...ad	.		22	14	8		Nyiregyháza	6		15	13	12	0	
...rpádtető	.		19	11	10		Nyirlugos	–		–	–	–		
	.		22	13	11		Pátyod	6	▽̇	17	13	12		
	.		21	12	11	10	Tiszabecs	5		19	13	9		
	–		–	–	–		Vásárosnamény	3		17	13	12		
...ri	.		23	12	10		Zahony	4		15	13	13		
...ne	ny	▽̇	20	14	12	0	Berettyoujfalu	2		14	13	12		
...Int.	ny		20	14	12	1	Debrecen	4	▽̇	15	13	11	0	
...hegy	ny	,	16	13	13		Hajdudorog	4		16	11	10		
	.	⌐	18	14	14	0	Hortobágy	1		18	13	13		
...ro	.		14	10	9		Körösszakal	3		15	13	12		
	ny		18	12	11	0	Polgár	4		14	13	12		
	.	⌐	19	9	8		Békéscsaba	2		16	13	13	0	
	ny		20	11	11		Mezőhegyes	1		16	13	13	0	
	ny		18	14	10		Orosháza	1		16	14	14	0	
	–		–	–	–		Szarvas	ny		17	15	14	0	
	.		20	13	13		Szeghalom	2		15	14	13		

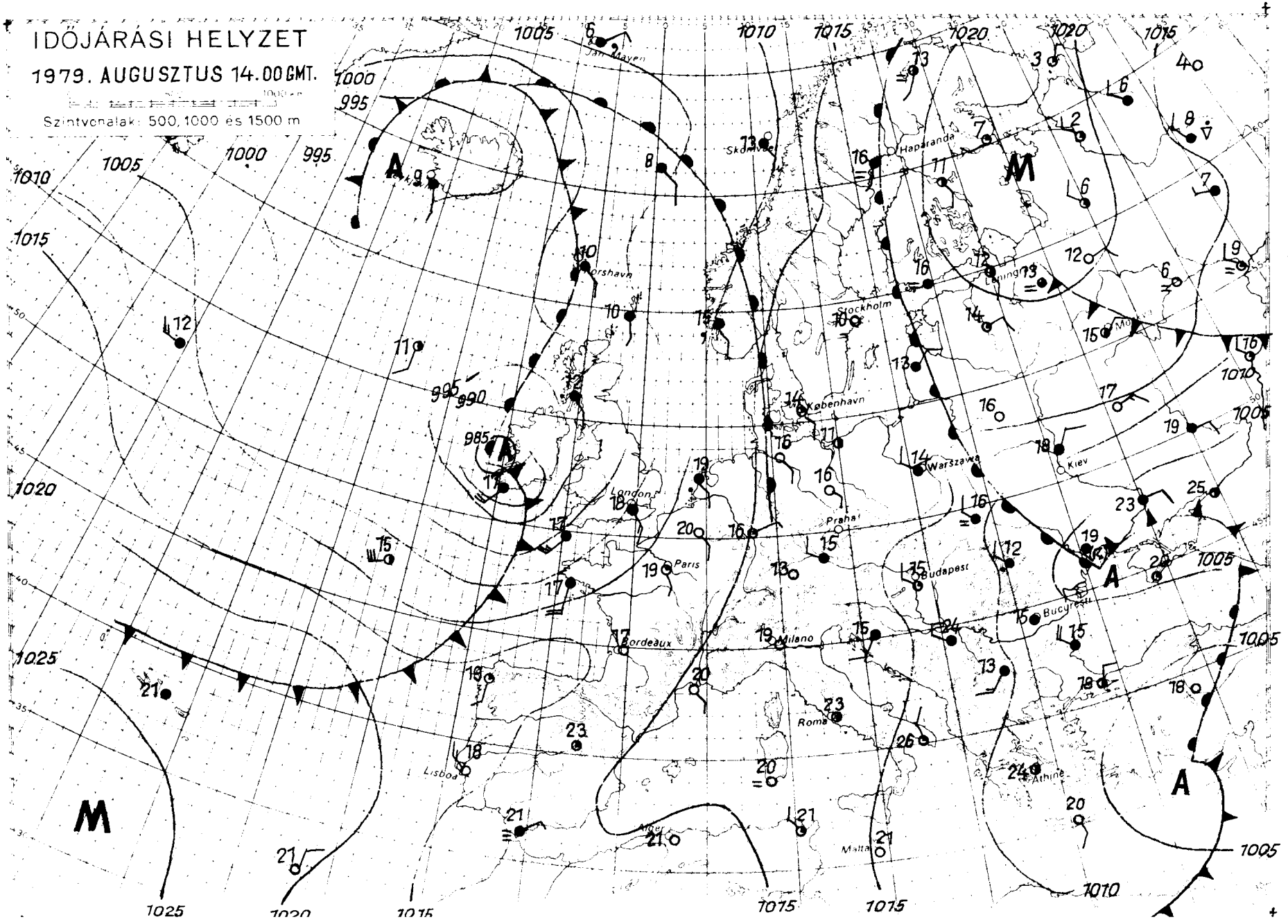

KIADJA: ORSZÁGOS METEOROLÓGIAI SZOLGÁLAT

Készíti: Központi Előrejelző Intézet Előrejelző Osztálya — T.: 273 - 078 — Megjelenik naponként

Előfizetési díja: 1 460 Ft - Megrendelhető: 1024 Budapest, II., Kitaibel Pál u. 1. Telefon: 355-000

Kiadásért felel: az OMSZ elnöke — Szerkesztésért felel: a KEI igazgatója

DŐJÁRÁSI NAPIJELENTÉS

ЕЖЕДНЕВНЫЙ МЕТЕОРОЛОГИЧЕСКИЙ БЮЛЛЕТЕНЬ • DAILY WEATHER REPORT
BULLETIN QUOTIDIEN DE TEMPS • TÄGLICHER WETTERBERICHT

92. évfolyam 227. szám. + Budapest + 1979. augusztus 15. szerda

Az időjárási helyzet és a várható időjárás:

Az elmúlt napokban a Kárpát-medencében hüvös időjárást okozó léghullámok fokozatosan délkeletre helyeződtek át, igy a Balkán-félszigeten és a Fekete-tenger környékén jelentős lehülés következett be. Kedden a legmagasabb nappali hőmérséklet 2, 6, helyenként pedig 6, 8 fokkal alacsonyabb volt a sokévi átlagnál. Izland és a Skandináv-félsziget fölött nagy kiterjedésü ciklon örvénylik, amelynek hatására a Brit-szigeteken és Nyugat-Európában elszórtan alakul ki zápor, zivatar és a hőmérséklet csúcsértéke átlagosan 2 fokkal elmaradt az évszaknak megfelelőtől. Dél- és Közép-Európa fölött lelassultak a légmozgások és általában száraz, napos időjárás alakult ki. A következő időszakban a Kárpát-medencét délnyugat felől melegebb levegő éri el, emiatt a nappali felmelegedés kissé tovább erősödik.

Hazánkban kedden a Dunántúlon kevés volt a felhő, 10, 14 órán át sütött a nap. A Duna vonalától keletre változóan felhős idő volt, 2, 10 órás napsütést észleltek. Csak néhány helyen alakult ki gyenge zápor. A lehullott eső mennyisége sehol sem haladta meg a 2 mm-t. A legmagasabb nappali hőmérséklet északkeleten 20, 23, máshol 24, 28 fok között volt. Ma hajnalra általában 11, 16 fokig hült le a levegő. Délelőtt túlnyomóan derült volt az ég, a napsütés hatására 11 órára 24, 27 fokig melegedett fel a levegő.

Ma 12 órakor Budapesten a hőmérséklet 28 fok, a tengerszintre átszámitott légnyomás 1011 mb /758 mm/, gyengén süllyed.

A Balaton vizének hőmérséklete Siófoknál 11 órakor 21 fok volt.

Várható időjárás csütörtök estig:

Általában kevés felhő, számottevő eső nélkül.
Mérsékelt, időnként megélénkülő változó irányú, csütörtökön a Dunántúlon délnyugatira forduló szél.
A nappali felmelegedés kissé tovább erősödik.
Várható legalacsonyabb éjszakai hőmérséklet: 12, 17,
legmagasabb nappali hőmérséklet csütörtökön: 27, 31 fok között.

Bartha Péterné s.k.

A hőmérséklet napi középértéke és eltérése a 100 évi átlagtól /Budapesten/:

1979. VIII. 14.	21,5 C°	+0,5 C°

1871 óta ezen a napon Budapesten előfordult

legmagasabb hőmérséklet:	37,2 C° /1952/,
legalacsonyabb hőmérséklet:	10,0 C° /1965/.

79.546.

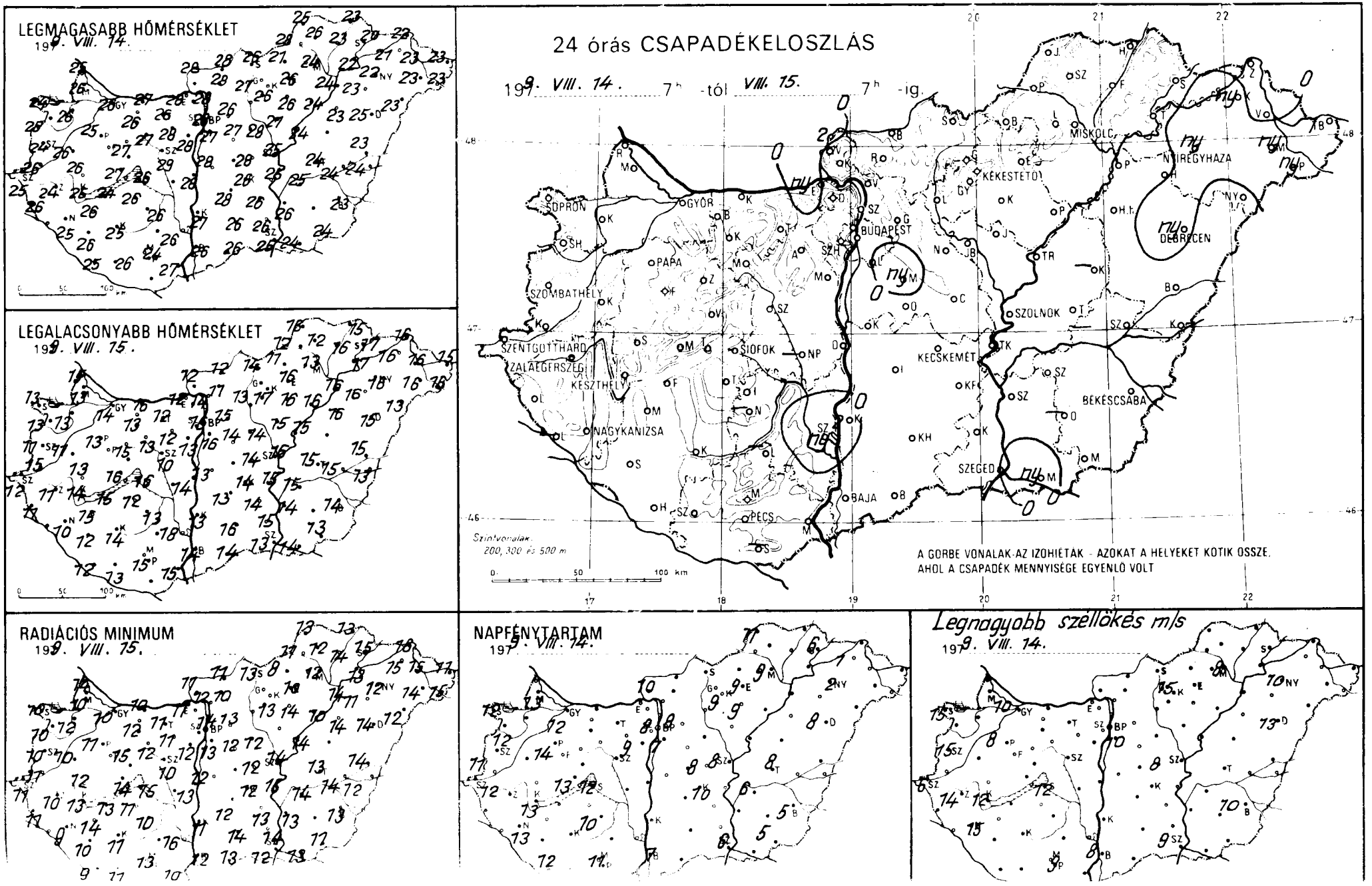
LEGMAGASABB HŐMÉRSÉKLET
19. VIII. 14.
LEGALACSONYABB HŐMÉRSÉKLET
19. VIII. 15.
RADIÁCIÓS MINIMUM
19. VIII. 15.
24 órás CSAPADÉKELOSZLÁS
19. VIII. 14. 7h -tól VIII. 15. 7h -ig.
SOPRON
GYŐR
BUDAPEST
MISKOLC
NYÍREGYHÁZA
DEBRECEN
KÉKESTETŐ
PAPA
SZOMBATHELY
SZENTGOTTHÁRD
ZALAEGERSZEG
KESZTHELY
SIÓFOK
NAGYKANIZSA
KECSKEMÉT
SZOLNOK
BÉKÉSCSABA
SZEGED
BAJA
PÉCS
Szintvonalak: 200, 300 és 500 m
0 50 100 km
A GÖRBE VONALAK AZ IZOHIÉTÁK - AZOKAT A HELYEKET KÖTIK ÖSSZE, AHOL A CSAPADÉK MENNYISÉGE EGYENLŐ VOLT
NAPFÉNYTARTAM
19. VIII. 14.
Legnagyobb szélsebesség m/s
19. VIII. 14.

	97.VIII.15.07 h -ig az utolsó 24 óra adatai					
	csapadék (mm)		max. hőmérséklet	min. hőmérséklet	rad. min.	napos órák
…vör	.	⌐	26	14	10	12
…apuvár	.	⌐	24	12	10	12
…csonmagyaróvár	.	⌐	26	13	10	13
…jka	.	⌐	25	15	14	
…pron	.	⌐	24	13	10	12
…pronhorpács	.	⌐	25	13	10	12
…d	.		26	11	10	
…mend	.		26	15	11	
…ntgotthárd	.	⌐ =	25	12	11	12
…mbathely	.	⌐	24	11	10	11
…ntl	.		26	11	11	
…enye	–		–	–	–	
…gykanizsa	.	⌐	25	10	9	13
…laegerszeg	.	⌐	24	11	10	
…rkasgyepü	.	⌐	23	12	11	
…szthely	.	⌐	25	14	13	13
…meshely	.	⌐	24	15	12	13
…pc	.	⌐ =	25	13	11	14
…eg	.		26	13	12	
…any	.		27	16	14	
…prém	.		27	15	15	
	.	⌐	23	11	10	
…ód	.		24	15	13	
…okszt. györgy	.	⌐	25	12	9	12
…svár	.	⌐ =	25	14	11	
…ali	.		26	15	14	
…k	.	⌐	26	16	15	12
…gyszob	.	⌐	26	12	10	
	.		26	12	11	
…na	.	⌐	26	12	11	
…rgom	ny	,	28	12	11	
…er	.	⌐	26	13	12	
…arom	.	⌐	27	16	10	
…bánya	.	⌐	26	12	11	
…dóboz	.	⌐	28	12	11	
…ajváros	.	⌐	28	14	13	
…nvásár	.	⌐	28	13	12	9
	.	⌐	27	13	12	
…horesökp.	–		–	–	–	
…dbattyán	.	⌐ =	29	10	10	
…zentes	.	⌐	26	13	10	10
…ács	–		–	–	–	
…onyi	–		–	–	–	
…ard	–		–	–	–	
…dető	ny	∀	26	18	16	
Árpádtető	.		23	14	13	
…ács	.		27	15	10	
	.	⌐	24	15	13	11
	–		–	–	–	
…ad	.		26	13	11	
…ánc	.		27	16	13	7
…Szt. Int	.	⌐	28	16	14	8
…ny hegy	.		26	14	13	
	.	⌐	28	14	12	8
…bas	.		22	15	13	
	.		26	15	13	8
…ge	.	⌐	28	11	10	
	ny		27	14	12	
	.	⌐	28	14	12	
	–		–	–	–	
…ke	.		29	14	14	

	97.VIII.15.07 h -ig az utolsó 24 óra adatai					
	csapadék (mm)		max. hőmérséklet	min. hőmérséklet	rad min.	napos órák
Vác	.	⌐	28	14	12	
Vámosmikola	2	⌐	28	12	11	10
Baja	.	⌐	26	14	12	7
Bácsalmás	.		26	14	13	
Izsák	.		28	13	12	
Kalocsa	2		27	13	11	
Kecskemét	.	⌐	26	14	12	10
Kiskunf. háza	.		25	14	13	
Kiskunhalas	.		26	16	14	
Kunszentmiklós	.		28	13	12	
Tiszakécske	.		25	15	15	
Balassagyarmat	.	⌐	28	12	11	
Romhány	.		28	11	10	
Salgótarján	.		26	14	13	
Eger	.		26	16	10	9
Galyatető	.		20	16	11	
Gyöngyös	.		26	17	13	
Kékestető	.	⌐	17	12	11	9
Kompolt	.		26	16	14	9
Lőrinci	.	⌐	27	13	–	
Poroszló	.	⌐	24	16	10	
Jászapáti	.	⌐	27	15	–	
Jászberény	.	⌐	26	15	13	
Karcag	–		–	–	–	
Szolnok	.		25	16	14	8
Tiszaroff	.	⌐	24	15	12	
Túrkeve	.	⌐	24	15	13	
Kistelek	.		26	15	14	
Makó	ny	, ⌐	24	14	13	
Szeged	.		25	13	12	6
Szentes	.		26	14	13	
Borsodnádasd	.	⌐	21	11	8	
Füged	.		23	16	14	
Hidasnémeti	.		23	15	13	
Jósvafő	.		25	16	13	11
Lillafüred	.		24	13	12	
Miskolc	.	=	24	13	12	9
Putnok	.		28	12	11	
Sárospatak	.		20	17	15	6
Szendrőlád	.	⌐	26	12	12	
Tokaj	.		22	17	16	
Kisvarda	ny		21	16	15	1
Mátészalka	ny	,	23	16	14	
Nyíregyháza	ny		22	16	12	2
Nyírlugos	.		23	13	12	
Pátyod	ny	⌐	23	16	15	
Tiszabecs	1		23	15	11	
Vásárosnameny	.	⌐	23	16	15	
Záhony	.		22	16	16	
Berettyoujfalu	.	⌐	23	15	14	
Debrecen	ny	∀ ⌐ =	23	15	14	8
Hajdudorog	.	⌐	23	16	11	
Hortobágy	.		23	15	14	
Kósosszakal	.	⌐	24	13	12	
Polgár	.		24	16	14	
Békéscsaba	.		23	14	13	5
Mezőhegyes	.	⌐	24	13	11	5
Orosháza	–		–	–	–	–
Szarvas	.	⌐	25	15	14	6
Szeghalom	.		24	15	14	

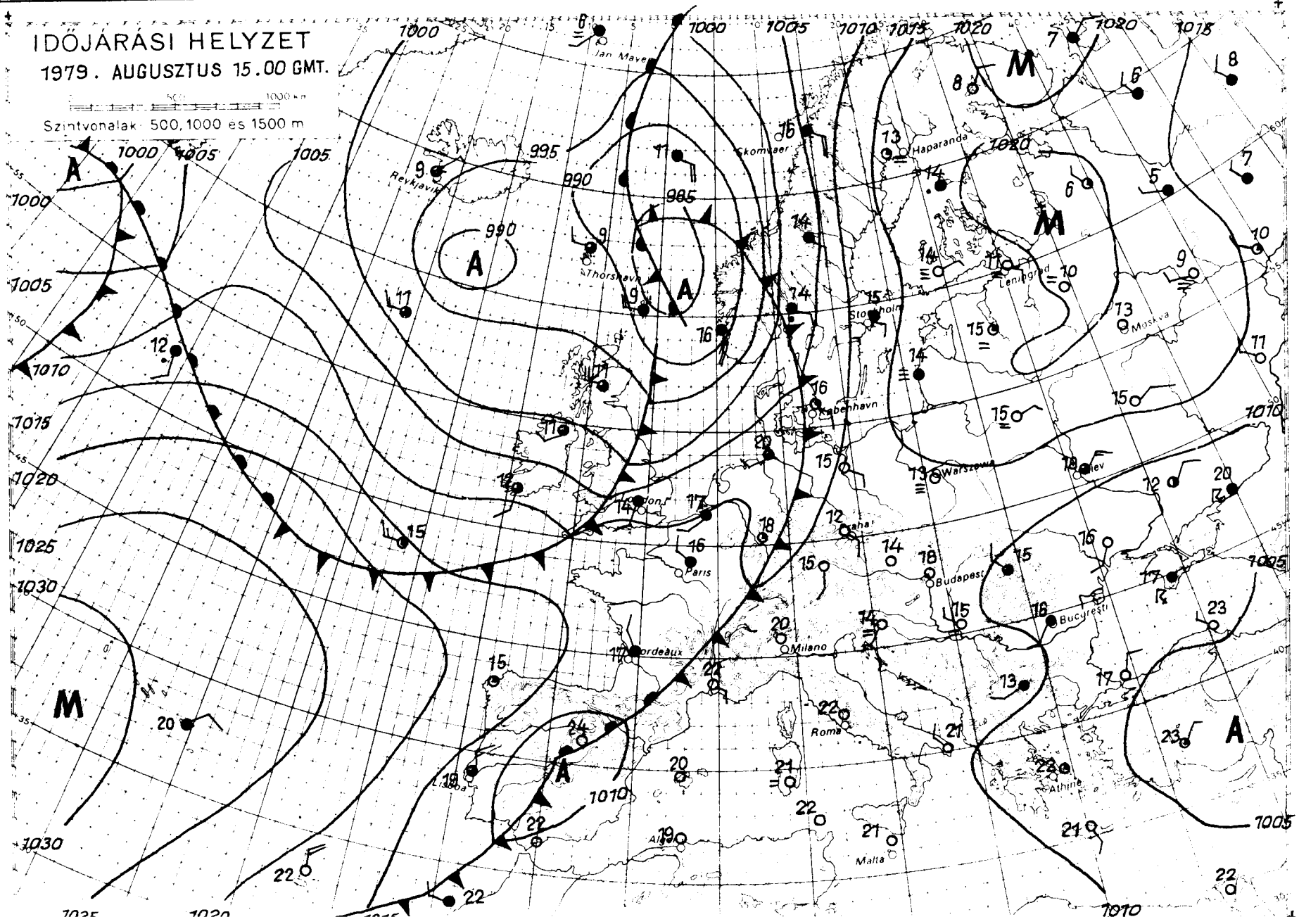

KIADJA: ORSZÁGOS METEOROLÓGIAI SZOLGÁLAT

Készíti: Központi Előrejelző Intézet Előrejelző Osztálya — T: 273-078 — Megjelenik naponk

Előfizetési díja: 1460 Ft - Megrendelhető: 1024 Budapest, II. Kitaibel Pál u. 1. Telefon: 353-500

Kiadásért felel: az OMSZ elnöke — Szerkesztésért felel: a KEI igazgatója

IDŐJÁRÁSI NAPIJELENTÉS

ЕЖЕДНЕВНЫЙ МЕТЕОРОЛОГИЧЕСКИЙ БЮЛЛЕТЕНЬ · DAILY WEATHER REPORT
BULLETIN QUOTIDIEN DE TEMPS · TÄGLICHER WETTERBERICHT

92. évfolyam 228. szám. + Budapest + 1979. augusztus 16. csütörtök

Az időjárási helyzet és a várható időjárás:

Csütörtökön délelőtt Olaszországtól Észak-Skandináviáig -Magyarországot is éritve- egy 300-800 km szélességü meleg léghullám napos, száraz és meleg időt okozott. Ettől nyugatra és keletre egyaránt jóval hüvösebb levegő örvénylett és gyakoriak voltak a záporok, sőt a zivatarok. Különösen a Berlin-Basel--Algir vonalban huzódó időjárási-front környezetéből jelentettek sok és heves zivatart. A kontinens legnyugatibb részén és a Pireneusi-félsziget nyugati felén ismét napos, idő volt, de a hőmérséklet elmaradt az ilyenkor szokásostól. Irországot nyugat felől újabb csapadékzóna érte el.

Magyarországon már szerdán is 24, 32 fok között volt a hőmérséklet csúcsértéke. Általában 11-13 órán át sütött a nap. Azaz csak időnként -elsősorban délután- volt felhősebb idő. Délután, illetve este elszórtan gyenge záporok is előfordultak. A legtöbb csapadékot -4 mm-t- Debrecenből jelentették. Csütörtökön hajnalra 12, 17 fokig hült le a levegő. Néhány óráig nagy volt egyes vidékeken a párásság. Délelőtt derült, száraz és meleg időjárásról érkeztek jelentések. A hőmérséklet 11 órakor 24 és 27 fok között volt.

Ma 12 órakor Budapesten a hőmérséklet 26 fok, a tengerszintre átszámitott légnyomás 1012 mb /759 mm/, gyengén süllyed.

A Balaton vizének hőmérséklete Siófoknál 11 órakor 22 fok volt.

Várható időjárás péntek estig:

Időnként megnövekvő felhőzet, néhány helyen zápor, illetve zivatar.
Általában mérsékelt, néha élénk északkeleti, keleti szél.
Várható legalacsonyabb éjszakai hőmérséklet: 12, 17,
legmagasabb nappali hőmérséklet pénteken: 24, 29 fok között.

Aigner Szilárd s.k.

TÁVOLABBI KILÁTÁSOK SZOMBATTÓL KEDDIG:

Az időszak elején napos, meleg idő, később megnövekszik a felhőzet, a hőmérséklet néhány fokot csökken.
Zápor, zivatar kialakulására lehet számitani.
Legalacsonyabb hajnali hőmérséklet általában 13, 18 fok között.
Legmagasabb nappali hőmérséklet eleinte: 26, 30, később 23, 28 fok között.
Jelentős mennyiségü /legalább 5 mm/ csapadék az időszak végén az ország területének 40 százalékán várható.

KÖZÉPTÁVU ELŐREJELZŐ OSZTÁLY

A hőmérséklet napi középértéke és eltérése a 100 évi átlagtól /Budapesten/:

1979. VIII. 15.	24,7 C°	+3,5 C°

1871 óta ezen a napon Budapesten előfordult

legmagasabb hőmérséklet:	38,5 C° /1952/,
legalacsonyabb hőmérséklet:	10,7 C° /1933/.

79.547.

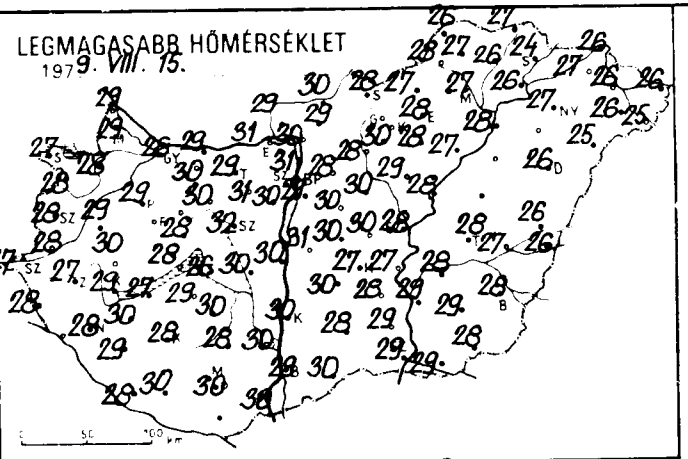
LEGMAGASABB HŐMÉRSÉKLET
1979. VIII. 15.

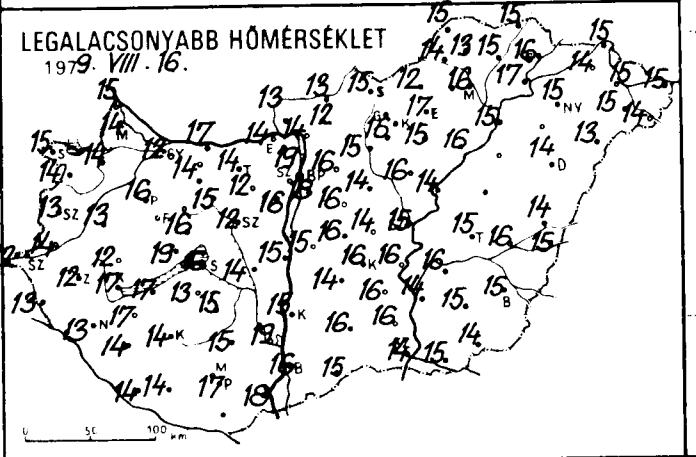
LEGALACSONYABB HŐMÉRSÉKLET
1979. VIII. 16.

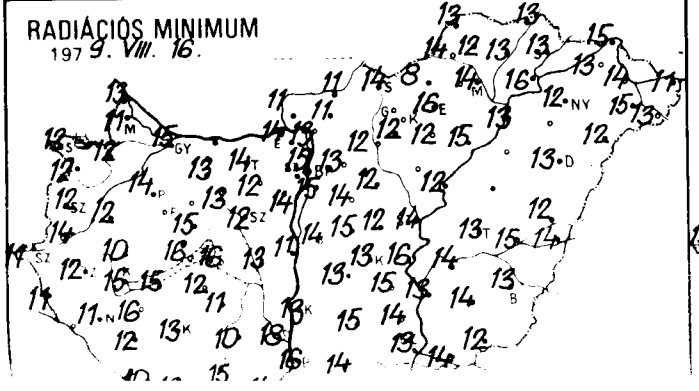
RADIÁCIÓS MINIMUM
1979. VIII. 16.

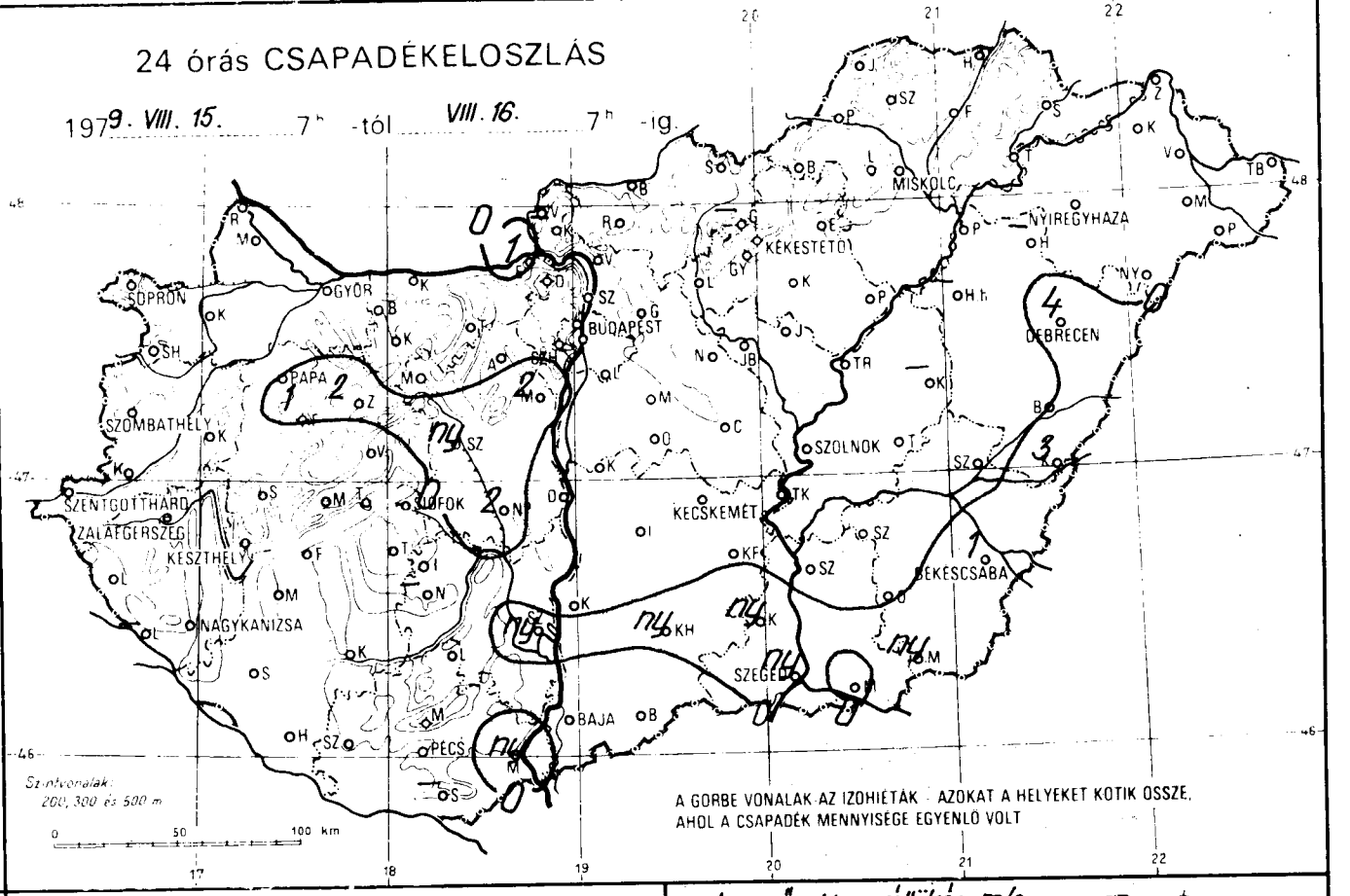
24 órás CSAPADÉKELOSZLÁS
1979. VIII. 15. 7h -tól VIII. 16. 7h -ig.
SOPRON
GYŐR
BUDAPEST
MISKOLC
NYÍREGYHÁZA
KEKESTETŐ
DEBRECEN
PAPA
SZOMBATHELY
SZOLNOK
SZENTGOTTHÁRD
ZALAEGERSZEG
KESZTHELY
SIÓFOK
KECSKEMÉT
NAGYKANIZSA
BÉKÉSCSABA
SZEGED
BAJA
PÉCS
Szintvonalak: 200, 300 és 500 m
A GÖRBE VONALAK AZ IZOHIÉTÁK - AZOKAT A HELYEKET KÖTIK ÖSSZE, AHOL A CSAPADÉK MENNYISÉGE EGYENLŐ VOLT

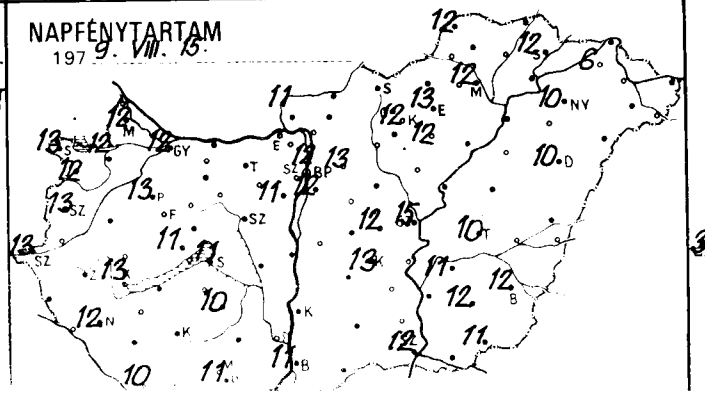
NAPFÉNYTARTAM
1979. VIII. 15.

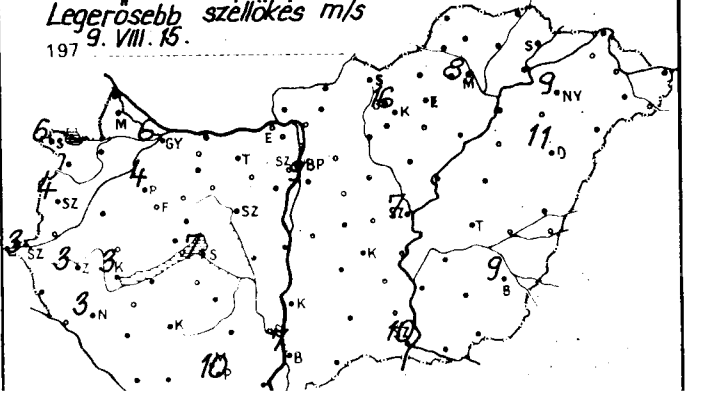
Legerősebb széllökés m/s
1979. VIII. 15.

	19.VIII.16. 07 h -ig az utolsó 24 óra adatai					
	csapadék (mm)		max. hőmérséklet	min. hőmérséklet	rad. min.	napos órák
...ör	.		28	16	15	12
...apuvár	.	⊓	28	14	12	12
...sonmagyaróvár	.	⊓	29	14	11	12
...ka	.		29	15	13	
...pron	.	⊓=	27	15	12	13
...pronhorpács	.	⊓	28	14	12	12
...d	.	⊓	29	13	12	
...mend	.		28	14	14	
...tgotthárd	.	⊓=	27	12	11	13
...mbathely	.	⊓	28	13	12	13
...tti	.		28	13	11	
...enye	–		–	–	–	
...gykanizsa	.	⊓	28	13	11	12
...egerszeg	.	⊓=	27	12	12	
...kasgyepü	1		27	17	15	
...ythely	.	⊓	29	17	15	13
...eshely	.		27	16	14	11
...pa	.	⊓=	29	16	14	13
...neg	.		30	12	10	
...ny	.		28	19	16	
...erem	.		28	16	15	
	2		25	13	11	
...vod	.		27	17	15	
...okszt. györgy	.	⊓	28	14	10	10
...osvár	.	⊓	28	14	13	
...alu	.	⊓	30	17	16	
...ok	.		26	16	16	11
...ogyszob	.	⊓	29	14	12	
	.		29	13	12	
...dna	.	⊓	28	14	12	
...ergom	1	⊽	31	14	14	
...er	.	⊓	30	14	13	
...arom	.	⊓	29	17	–	
...hanya	.	⊓	29	14	14	
...tdoboz	.	⊓	31	12	12	
...ujvaros	.		30	15	11	
...nvasar	2	⊽	30	16	14	11
	.	⊓	30	15	13	
...horesokp.	2	⊽	30	14	13	
...adbattyán	ny	⊽⊓	32	12	12	
...emese	.	⊓	30	15	11	10
...vei	.		28	15	10	
...sonyi	–		–	–	–	
...ard	ny	⊽	30	19	18	
Árpádtető	.		27	17	14	
...	ny	⊽	30	18	14	
	.		30	17	15	11
	–		–	–	–	
...sar	.		30	14	13	
...rinc	.		29	18	15	12
...et Int.	.		31	19	15	12
...b hegy	.		27	18	15	
...	.	⊓	30	14	12	12
...sko	.		24	15	13	
	.		28	16	13	13
...	–		–	–	–	
	.		30	16	14	
...	.	⊓	30	14	12	
	.		30	16	15	
...dre	.		31	16	16	

	19.VIII.16. 07 h -ig az utolsó 24 óra adatai					
	csapadék (mm)		max. hőmérséklet	min. hőmérséklet	rad. min.	napos órák
Vác	.	⊓	30	14	13	
Vámosmikola	.	⊓	29	13	11	11
Baja	.	⊓	29	16	16	11
Bácsalmás	.		30	15	14	
Izsák	.		30	14	13	
Kalocsa	.		30	15	13	
Kecskemét	.	⊓	27	16	13	13
Kiskunf. háza	.		28	16	15	
Kiskunhalas	ny		28	16	15	
Kunszentmiklós	.		31	15	14	
Tiszakécske	.		27	16	16	
Balassagyarmat	.	⊓	30	13	11	
Romhány	.		29	12	11	
Salgótarján	.		28	15	14	
Eger	.		28	17	16	13
Galyatető	–		–	–	–	
Gyöngyös	.		30	16	12	
Kékestető	.	⊓	19	12	11	12
Kompolt	.	⊓	28	15	12	12
Lőrinci	.		28	15	12	
Poroszló	.		27	16	15	
Jászapáti	.	⊓	29	16	–	
Jászbereny	.	⊓	28	16	13	
Karcag	–		–	–	–	
Szolnok	.		28	15	14	15
Tiszaroff	.	⊓	28	14	12	
Túrkeve	.	⊓	28	15	13	10
Kistelek	ny	⊽	29	16	14	
Makó	.		29	15	14	
Szeged	ny	=⊽⊓	29	14	13	12
Szentes	.		29	14	13	
Borsodnádasd	.	⊓	27	12	8	
Füged	.		26	15	13	
Hidasnemeti	.		27	15	13	
Jósvafő	.	⊓	26	15	13	12
Lillafüred	.		25	13	12	
Miskolc	.		27	16	14	12
Putnok	.		28	14	14	
Sárospatak	.		24	16	13	12
Szendrőlád	.	⊓	27	13	12	
Tokaj	.		26	17	16	
Kisvárda	.		27	14	13	6
Mátészalka	.	⊓	26	15	15	
Nyíregyháza	.		27	15	12	10
Nyírlugos	.		25	13	12	
Pátyod	.	⊓	25	14	13	
Tiszabecs	.		26	15	11	
Vásárosnameny	.	⊓	26	15	14	
Zahony	.	⊓	26	15	15	
Berettyóújfalu	.	⊓	26	15	14	
Debrecen	4	⊽R	26	14	13	10
Hajdudorog	–		–	–	–	
Hortobágy	–		–	–	–	
Kososszakal	3	⊽⊓	26	14	12	
Polgar	.	⊓	28	15	13	
Békéscsaba	1	=⊽R⊓	28	15	13	12
Mezohegyes	ny	⊓	28	14	12	11
Orosháza	.		29	15	14	12
Szarvás	.		28	16	14	11
Szeghalom	.		27	16	15	

KIADJA: ORSZÁGOS METEOROLÓGIAI SZOLGÁLAT

Készíti: Központi Előrejelző Intézet Előrejelző Osztálya — T.: — Megjelenik naponkén

Évi előfizetési díja: 1440 Ft - Megrendelhető: 1024 Budapest, II. Kitaibel Pál u. 1. Telefon: 355-500

273 - 018

Kiadásért felel: az OMSZ elnöke — Szerkesztésért felel: a KEI igazgatója

DŐJÁRÁSI NAPIJELENTÉS

ЕЖЕДНЕВНЫЙ МЕТЕОРОЛОГИЧЕСКИЙ БЮЛЛЕТЕНЬ · DAILY WEATHER REPORT
BULLETIN QUOTIDIEN DE TEMPS · TÄGLICHER WETTERBERICHT ·

92. évfolyam 229. szám. + Budapest + 1979. augusztus 17. péntek

Az időjárási helyzet és a várható időjárás:

Szovjetunió európai területének középső és északi részén, valamint Közép-Európa egy részén magas nyomású légköri képződmény helyezkedik el. Igy ezeken a területeken általában kevés a felhő, száraz az idő. Középpontjával a Brit-szigetek és a Szicilia térségében ciklonok örvénylenek. Hatásukra Nyugat- és Dél-Európában többfelé felhős az idő és szórványosan esők, záporok, helyenként zivatarok keletkeznek. Szombat estig a Kárpát-medencében nyári idő és helyi zápor, zivatar várható.

Hazánkban csütörtökön általában kevés felhő, száraz idő volt. Az ország nagy részén 10, 13 órán át sütött a nap. A hőmérséklet napközben 26, 30 fokig emelkedett. Az északi, északkeleti szél helyenként megélénkült. Péntek hajnalra 10, 19 fokig hült le a levegő. Ma délelőtt a nyugati és a déli megyékben helyenként felhős, máshol derült napos idő volt. Szegedről gyenge záport is jelentettek. A hőmérséklet 11 órakor az ország területén 22, 25 fok között váltakozott. Az északkeleti, keleti szél több helyen élénk, időnként erős volt.

Ma 12 órakor Budapesten a hőmérséklet 25 fok, a tengerszintre átszámitott légnyomás 1012 mb /759 mm/, alig változik.

A Balaton vizének hőmérséklete Siófoknál 11 órakor 21 fok volt.

Várható időjárás szombat estig:

Időnként megnövekvő felhőzet, szórványosan zápor, zivatar.
Többfelé élénk, helyenként erős északkeleti, keleti szél.
Várható legalacsonyabb hőmérséklet: 11, 16,
legmagasabb nappali hőmérséklet: 25, 29 fok között.

Vadkerti Ferenc s.k.

A hőmérséklet napi középértéke és eltérése a 100 éves átlagtól /Budapesten/:

1979. VIII. 16. 24,4 C° +3,9 C°

1871 óta ezen a napon Budapesten előfordult

legmagasabb hőmérséklet: 35,5 C° /1952/,
legalacsonyabb hőmérséklet: 8,3 C° /1910/.

79.548.

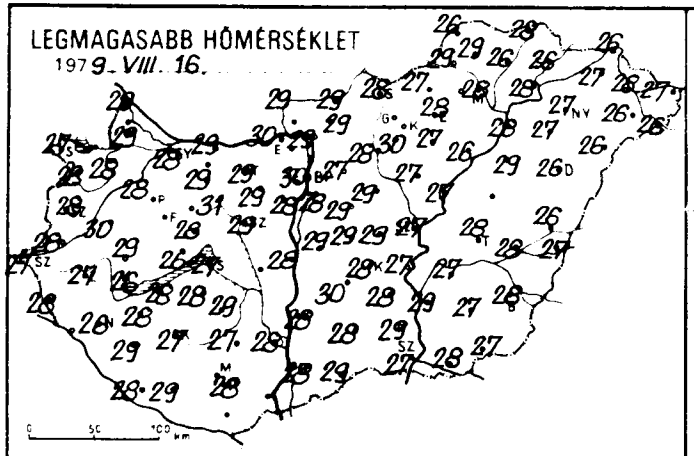
LEGMAGASABB HŐMÉRSÉKLET
1979. VIII. 16.

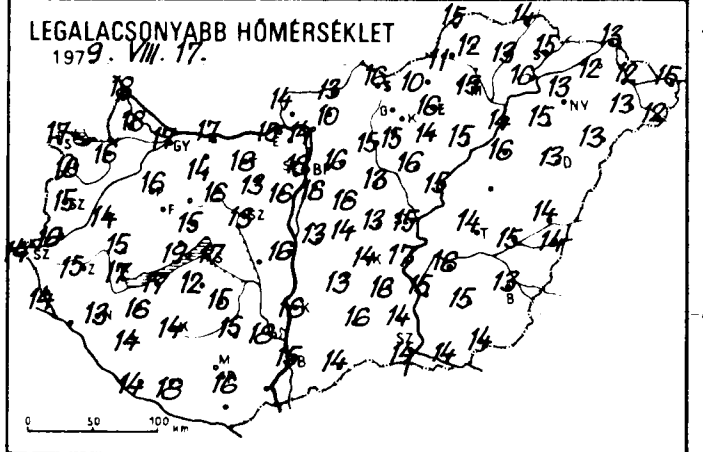
LEGALACSONYABB HŐMÉRSÉKLET
1979. VIII. 17.

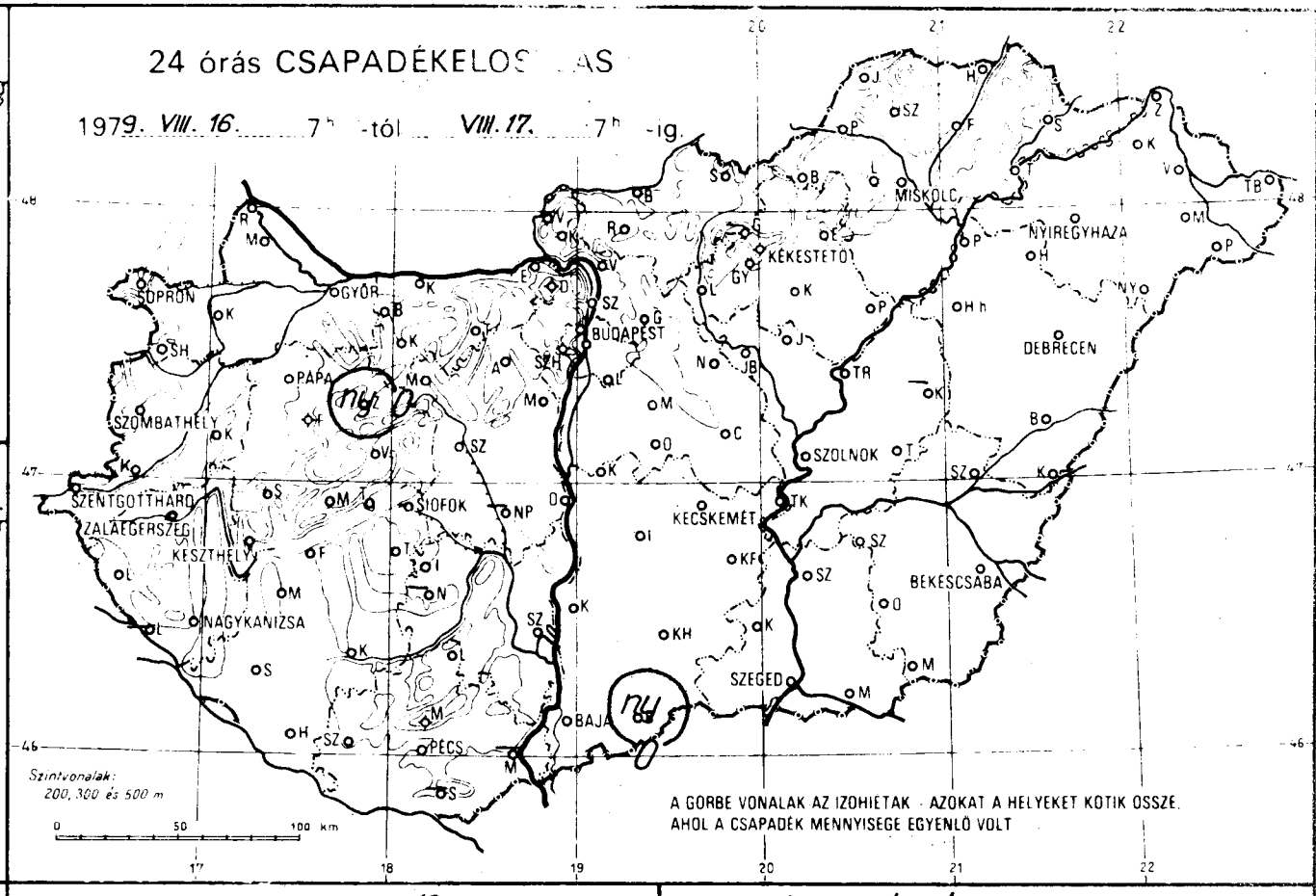
24 órás CSAPADÉKELOSZLÁS
1979. VIII. 16. 7h -tól VIII. 17. 7h -ig.
SOPRON
GYŐR
BUDAPEST
MISKOLC
NYÍREGYHÁZA
KÉKESTETŐ
DEBRECEN
SZOMBATHELY
PAPA
SZOLNOK
SZENTGOTTHÁRD
ZALAEGERSZEG
KESZTHELY
SIÓFOK
KECSKEMÉT
NAGYKANIZSA
BÉKÉSCSABA
SZEGED
BAJA
PÉCS
Szintvonalak:
200, 300 és 500 m
A GÖRBE VONALAK AZ IZOHIETÁK - AZOKAT A HELYEKET KÖTIK ÖSSZE,
AHOL A CSAPADÉK MENNYISÉGE EGYENLŐ VOLT

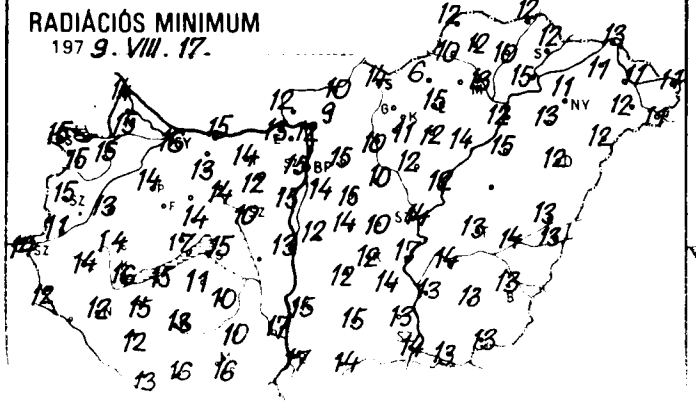
RADIÁCIÓS MINIMUM
1979. VIII. 17.

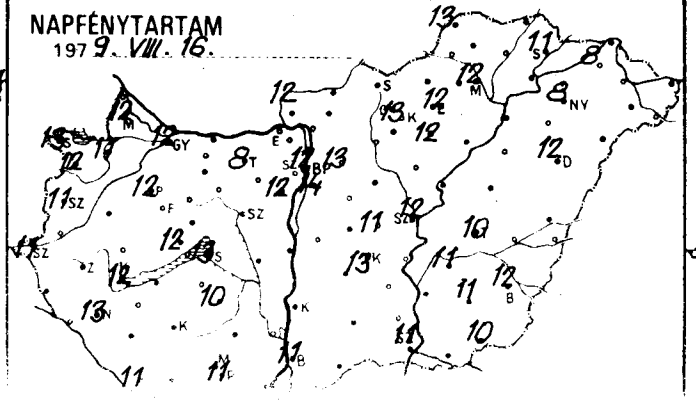
NAPFÉNYTARTAM
1979. VIII. 16.

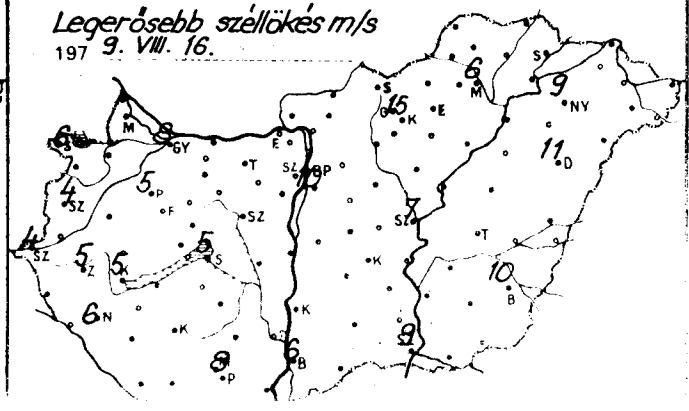
Legerősebb széllökés m/s
1979. VIII. 16.

	19**9.VIII.17.** 07 h -ig az utolsó 24 óra adatai							19**9.VIII.17.** 07 h -ig az utolsó 24 óra adatai					
	csapadék (mm)		max. hőmérséklet	min. hőmérséklet	rad. min.	napos órák		csapadék (mm)		max. hőmérséklet	min hőmérséklet	rad. min.	napos órák
...ór	•		28	17	16	12	Vác	•	⌐	29	14	12	
...ouvár	•	⌐	28	16	15	11	Vámosmikola	•		29	14	12	12
...enmagyaróvár	•	⌐	29	18	15	12	Baja	•		28	15	14	11
...sa	•		29	18	14		Bácsalmás	ny		29	14	14	
...pron	•	⌐	27	17	15	13	Izsák	•		30	13	12	
...pronhorpács	•	⌐	28	16	15	12	Kalocsa	•		28	16	15	
...ad	•		30	14	13		Kecskemét	•	⌐	28	14	12	13
...rmend	•		28	16	11		Kiskunf. háza	•		28	16	14	
...ntgotthárd	•	⌐	27	14	14	11	Kiskunhalas	•		28	16	15	
...mbathely	•	⌐	28	15	15	11	Kunszentmiklós	•		29	13	12	
...ti	•		28	14	12		Tiszakécske	•		27	17	17	
...enye	–		–	–	–		Balassagyarmat	•	⌐	29	13	10	
...vkanizsa	•	⌐	26	13	12	11	Romhány	•		29	10	9	
...negerszeg	•	⌐	27	15	14		Salgótarján	•		28	16	14	
...kasgyepű	•		27	14	13		Eger	•		28	16	15	12
...thely	•		26	17	16	12	Galyatető	–		–	–	–	
...eshely	•	⌐	26	15	13	12	Gyöngyös	•		30	15	11	
...a	•	⌐	28	16	14	12	Kékestető	•	⌐	19	11	9	13
...eg	•		29	15	14		Kompolt	•		27	14	12	12
...ny	•		26	19	17		Lőrinci	•		28	15	10	
...prém	•		28	15	14		Poroszló	•		26	15	14	
	ny		26	12	9		Jászapáti	•		28	16	–	
...od	•		28	17	15		Jászberény	•		27	16	12	
...kszt. györgy	•	⌐	28	14	13	11	Karcag	–		–	–	–	
...svár	•	⌐	27	14	10		Szolnok	•		27	15	14	12
...di	•		28	16	15		Tiszaroff	•	⌐	27	15	12	
...k	•		27	17	15	13	Törkeve	•		28	14	13	10
...gyszob	•	⌐	29	14	12		Kistelek	•		29	14	13	
	•		28	12	11		Makó	•		28	14	13	
...na	•		29	16	14		Szeged	•		27	14	14	11
...gom	•		30	15	13		Szentes	•		29	15	13	
...r	•	⌐	29	14	13		Borsodnádasd	•	⌐	27	10	6	
...arom	•		29	17	15		Füged	•	⌐	26	13	10	
...anya	•		29	16	14		Hidasnemeti	•		28	14	12	
...doboz	•	⌐	29	13	12		Jósvafő	•		26	15	12	13
...ajváros	•		28	16	13		Lillafüred	•		26	12	11	
...nvásár	•		28	16	15	12	Miskolc	•		28	15	13	12
	•	⌐	31	16	14		Putnok	•		29	11	10	
...oresökp.	–		–	–	–		Sárospatak	•		26	15	12	11
...dbattyán	•	⌐	29	13	10		Szendrőlád	•	⌐	29	12	12	
...mese	•	⌐	29	15	10	10	Tokaj	•		28	16	15	
...el	•		27	15	10		Kisvárda	•	⌐	27	12	11	8
...nyi	–		–	–	–		Mátészalka	•	⌐	26	13	12	
...rd	•		28	18	17		Nyíregyháza	•		27	13	11	8
Árpádtető	•		25	15	13		Nyírlugos	•		26	13	12	
...s	–		–	–	–		Pátyod	•	⌐	26	12	11	
	•		28	16	16	11	Tiszabecs	•		27	15	11	
	–		–	–	–		Vásárosnameny	•	⌐	28	12	11	
...ar	•		29	18	16		Záhony	•		26	13	13	
...me	•		28	16	14	14	Berettyoujfalu	•	⌐	26	14	13	
...t. Int.	•		30	18	15	12	Debrecen	•		26	13	12	12
...s hegy	•		26	16	14		Hajdúdorog	•	⌐	27	15	13	
	•	⌐	29	13	10	11	Hortobagy	•		29	16	15	
...kő	•		23	15	13		Körösszakal	•	⌐	27	14	13	
	•		27	16	14	13	Polgár	•	⌐	28	14	12	
...ti	•	⌐	29	11	10		Békéscsaba	•		28	13	13	12
	•		29	16	15		Mezőhegyes	•		27	14	13	10
...ut	•	⌐	29	13	10		Orosháza	•		27	15	13	11
	•		29	14	14		Szarvas	•		27	16	14	11
...dre	•		30	17	16		Szeghalom	•		28	15	14	

KIADJA: ORSZÁGOS METEOROLÓGIAI SZOLGÁLAT

Készíti: Központi Előrejelző Intézet Előrejelző Osztálya — T.: 273-018 — Megjelenik naponként.

Évi előfizetési díja: 1.460 Ft. Megrendelhető: 1024 Budapest, II., Kitaibel Pál u. 1. Telefon: 353-500

Kiadásért felel: az OMSZ elnöke — Szerkesztésért felel: a KEI igazgatója

IDŐJÁRÁSI NAPIJELENTÉS

ЕЖЕДНЕВНЫЙ МЕТЕОРОЛОГИЧЕСКИЙ БЮЛЛЕТЕНЬ · DAILY WEATHER REPORT
BULLETIN QUOTIDIEN DE TEMPS · TÄGLICHER WETTERBERICHT

92. évfolyam 230. szám. + Budapest + 1979. augusztus 18. szombat

Az időjárási helyzet és a várható időjárás:

Európa keleti és északi részén nagy kiterjedésü magas nyomású légköri képződmény, anticiklon alakitja az időjárást. Hatására általában kevés a felhő, száraz, az évszaknak megfelelő hőmérsékletü az idő. Közép-Európa időjárásában az elmúlt 12 órában gyors átalakulás kezdődött. Olaszország északi része fölött mediterrán ciklon képződött. Ennek délkeleti, keleti oldalán nagy sebességgel mérsékelten meleg, nagy nedvességtartalmú levegő áramlik a Balkán-félszigeten át az Alpok és Kárpátok irányába. Nyugati oldalán ugyanakkor hüvös léghullámok érkeznek a Német-síkságon át a Földközi-tenger nyugati medencéje felé. Vasárnap estig a Kárpát-medence időjárását is döntően a mediterrán ciklon irányitja, igy többfelé várható eső, zápor, és a hőmérséklet csúcsértéke is elmarad a sokévi átlagtól.

Hazánkban pénteken általában kevés volt a felhő és 9, 14 órán át sütött a nap. Csupán a délkeleti határvidéken növekedett meg időnként a felhőzet és ott egy-két helyen futó zápor, Makón zivatar is előfordult. A lehullott eső mennyisége általában nem volt jelentős, csupán Makón érte el a 16 mm-t. A legmagasabb nappali hőmérséklet 24, 29 fok között váltakozott. Szombat hajnalra az ország nagy részén 9, 15 fokig hült le a levegő. Az éjszaka második felétől a déli és keleti országrészben erősen megnövekedett a felhőzet és délelőtt a Tiszántúlon többfelé megeredt az eső. Máshol változóan felhős volt az ég. A keleti, délkeleti szél főleg a főváros térségében erősödött meg. A hőmérséklet 11 órakor az esős helyeken csak 15, 18, máshol 19, 23 fok között volt.

Ma 12 órakor Budapesten a hőmérséklet 20 fok, a tengerszintre átszámitott légnyomás 1008 mb /756 mm/, alig változik.

A Balaton vizének hőmérséklete Siófoknál 11 órakor 21 fok volt.

Várható időjárás vasárnap estig:

Nyugaton is megnövekvő felhőzet, majd országszerte jobbára erősen felhős idő, többfelé eső, zápor.
Élénk, erős lökésekkel kisért keleti, délkeleti szél.
Az évszakhoz képest hüvös idő.
Várható legalacsonyabb éjszakai hőmérséklet: 10, 15,
legmagasabb nappali hőmérséklet vasárnap: általában 19, 24 fok között.

Németh Lajos s.k.

A hőmérséklet napi középértéke és eltérése a 100 évi átlagtól /Budapesten/:

1979. VIII. 17. 23,4 C° +2,9 C°

1871 óta ezen a napon Budapesten előfordult

legmagasabb hőmérséklet: 34,9 C° /1892/,
legalacsonyabb hőmérséklet: 9,3 C° /1885/.

79.549.

LEGMAGASABB HŐMÉRSÉKLET

197 9. VIII. 17.

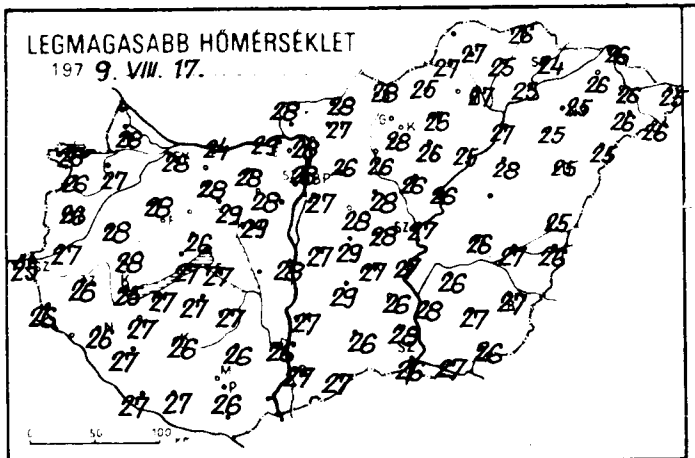

LEGALACSONYABB HŐMÉRSÉKLET

197 9. VIII. 18.

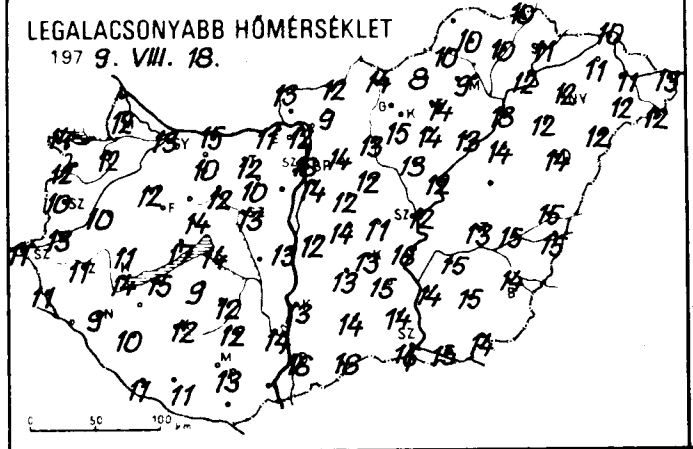

RADIÁCIÓS MINIMUM

197 9. VIII. 18.

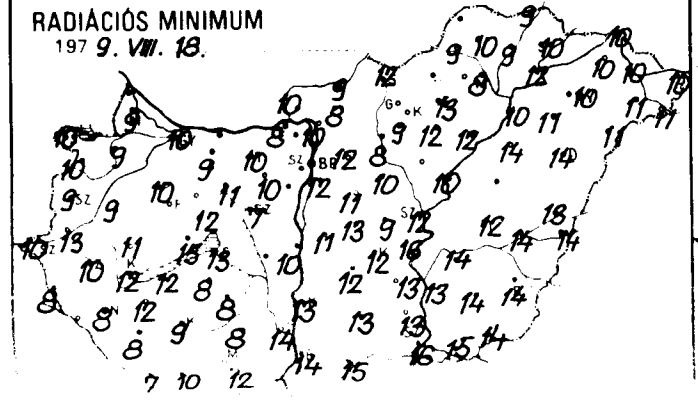

24 órás CSAPADÉKELOSZLÁS

197 9. VIII. 17. 7h -tól VIII. 18. 7h -ig.

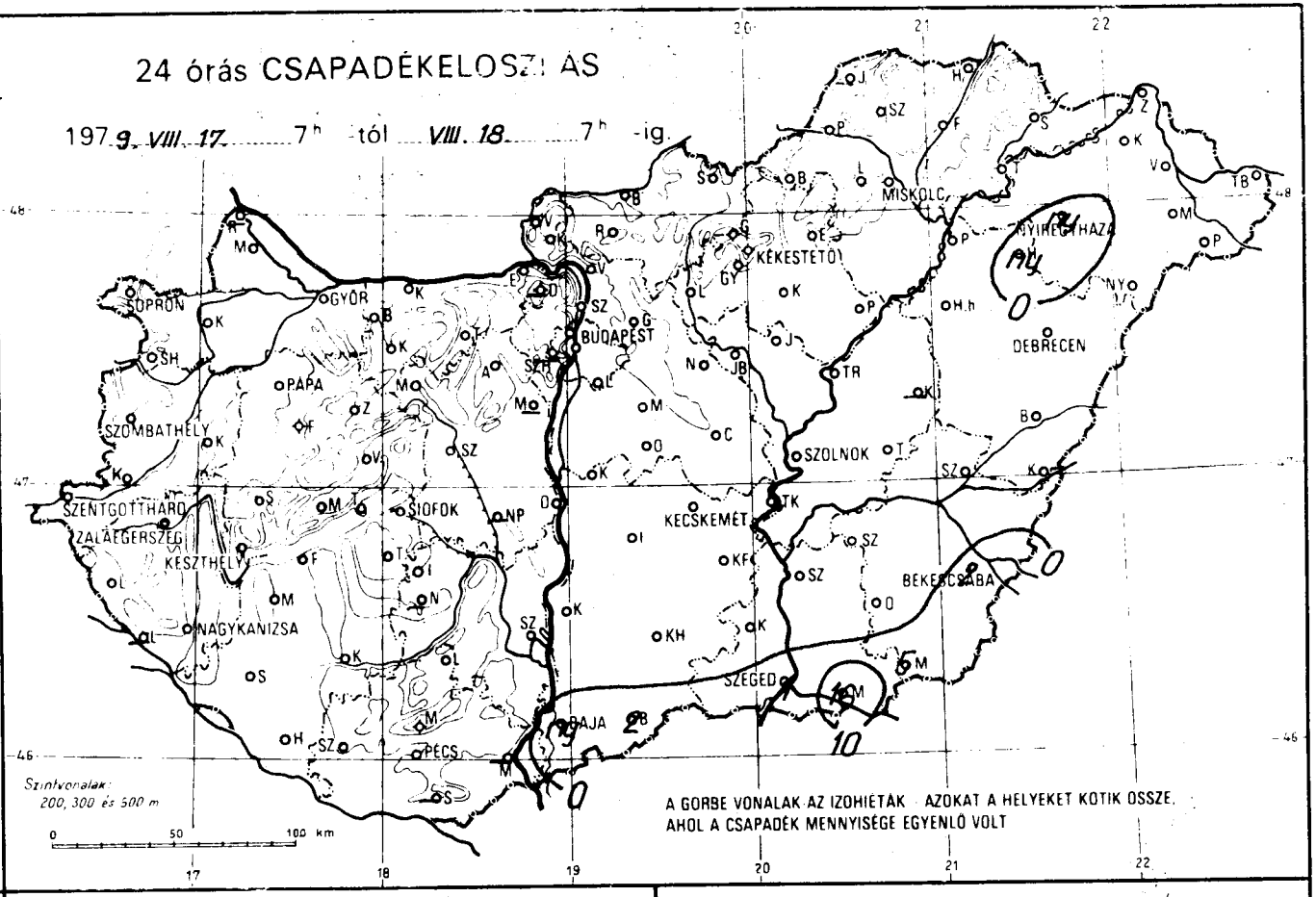

A GÖRBE VONALAK AZ IZOHIETÁK AZOKAT A HELYEKET KÖTIK ÖSSZE, AHOL A CSAPADÉK MENNYISÉGE EGYENLŐ VOLT

NAPFÉNYTARTAM

197 9. VIII. 17.

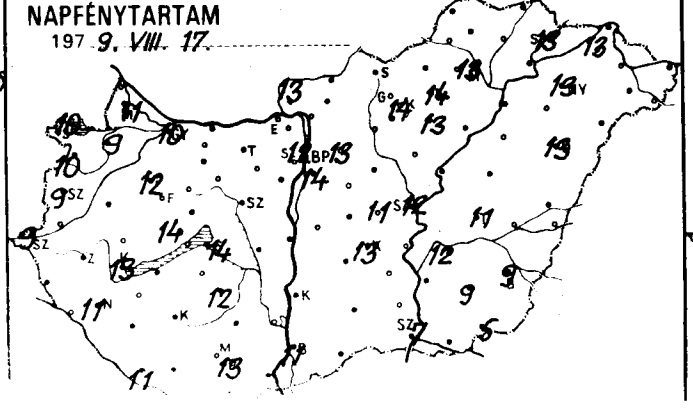

Legerősebb széllökés m/s

197 9. VIII. 17.

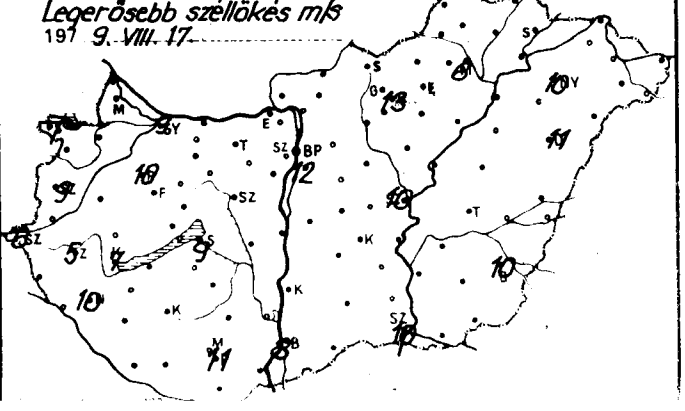

	1979.VIII.18.^{07} h -ig az utolsó 24 óra adatai					
	csapadék (mm)		max. hőmérséklet	min. hőmérséklet	rad. min.	napos órák
sor	.	⌓	28	13	10	10
pavár	.	⌓	27	12	9	9
onmagyaróvár	.	⌓	28	12	9	11
ka	–		–	–	–	
pron	.	⌓	26	14	10	10
pronhorpács	.	⌓	26	12	10	10
dd	.	⌓	28	10	9	
rmend	.		27	13	13	
ntgotthárd	.	⌓	25	11	10	9
mbathely	.	⌓	26	10	9	9
ti	.		26	11	8	
tenye	–		–	–	–	
gykanizsa	.	⌓	26	9	8	11
daegerszeg	.	⌓	26	11	10	
rkasgyepü	.	⌓	26	12	10	
szthely	.	⌓	25	14	12	13
deshely	.		26	13	11	14
pa	.	⌓	28	12	10	12
meg	.		28	11	11	
nany	.		27	17	15	
szprém	.		26	14	12	
	.	⌓	25	9	6	
vod	.		27	15	12	
mokszt. györgy	.	⌓	27	11	7	11
sosvár	.	⌓	26	12	9	
cah	.		27	–	12	
k	.	⌓	27	14	13	14
gyszob	.	⌓	27	10	8	
	.		27	9	8	
na	.		27	13	10	
gom	.		29	11	8	
	.	⌓	28	10	9	
com	.		24	15	–	
nanya	.		28	12	10	
doboz	.		28	10	10	
városa	.		28	13	10	
vasár	–		–	–	–	
	.		29	12	11	
resökp.	–		–	–	–	
battyán	.		29	13	7	
remese	.	⌓	27	12	8	12
el	.		26	12	8	
nyi	–		–	–	–	
rd	.		26	14	14	
rpádtető	.		24	14	11	
	–		–	–	–	
	.		26	13	12	13
	–		–	–	–	
	.		27	11	10	
s	.		27	14	12	14
int.	.		28	16	–	12
hegy	–		–	–	–	
	.	=	28	11	9	11
ko	–		–	–	–	
	.		26	14	12	13
	.	⌓	27	8	7	
	.		28	12	11	
	.	⌓	28	12	10	
	.		29	14	13	
	.		29	14	14	

	1979.VIII.18.^{07} h -ig az utolsó 24 óra adatai					
	csapadék (mm)		max. hőmérséklet	min. hőmérséklet	rad. min.	napos órák
Vác	.	⌓	28	12	10	
Vámosmikola	.		28	13	10	13
Baja	ny	▽	27	16	14	11
Bácsalmás	2		27	16	15	
Izsák	.		29	13	12	
Kalocsa	.		27	13	13	
Kecskemét	.		27	13	12	13
Kiskunf. háza	.		26	15	13	
Kiskunhalas	.		26	14	13	
Kunszentmiklós	.		27	12	11	
Tiszakécske	.		27	16	16	
Balassagyarmat	.	⌓	28	12	9	
Romhány	.		27	9	8	
Salgótarján	.		28	14	12	
Eger	.		26	14	13	14
Galyatető	.		21	9	8	
Gyöngyös	.		28	15	9	
Kékestető	.		18	10	8	14
Kompolt	.		26	14	12	13
Lőrinci	.		26	13	8	
Poroszló	.	⌓	25	13	12	
Jászapáti	.		26	13	–	
Jászberény	.	⌓	26	12	10	
Karcag	–		–	–	–	
Szolnok	.		27	12	12	12
Tiszaroff	.	⌓	26	12	10	
Túrkeve	.		26	13	12	11
Kistelek	.		28	14	13	
Makó	16	⌒	27	15	15	
Szeged	1	⌒	26	16	16	7
Szentes	.		28	14	13	
Borsodnádasd	.	⌓	25	8	–	
Függőd	.	⌓	25	10	9	
Hidasnémeti	.		26	10	9	
Jósvafő	–		–	–	–	
Lillafüred	.		25	10	9	
Miskolc	.	=	27	9	8	13
Putnok	.		27	10	9	
Sárospatak	.		24	11	10	13
Szendrőlád	.	⌓	27	10	10	
Tokaj	.		25	12	12	
Kisvárda	.	⌓	26	11	10	13
Mátészalka	.	⌓	26	12	11	
Nyíregyháza	ny		25	12	10	13
Nyírlugos	.		25	12	11	
Patvod	.	⌓	26	12	11	
Tiszabecs	.		25	13	10	
Vásárosnamény	.	⌓	26	11	10	
Záhony	.	⌓	26	10	10	
Berettyóújfalu	.		25	15	13	
Debrecen	.		25	14	14	13
Hajdúdorog	ny	⌒	25	12	11	
Hortobágy	.		28	14	14	
Körösszakál	.	⌓	26	15	14	
Polgár	.	⌓	27	13	10	
Békéscsaba	2		27	14	14	9
Mezőhegyes	5	⌒	26	14	14	5
Orosháza	.		27	15	14	9
Szarvas	.		26	15	14	12
Szeghalom	.		27	15	14	

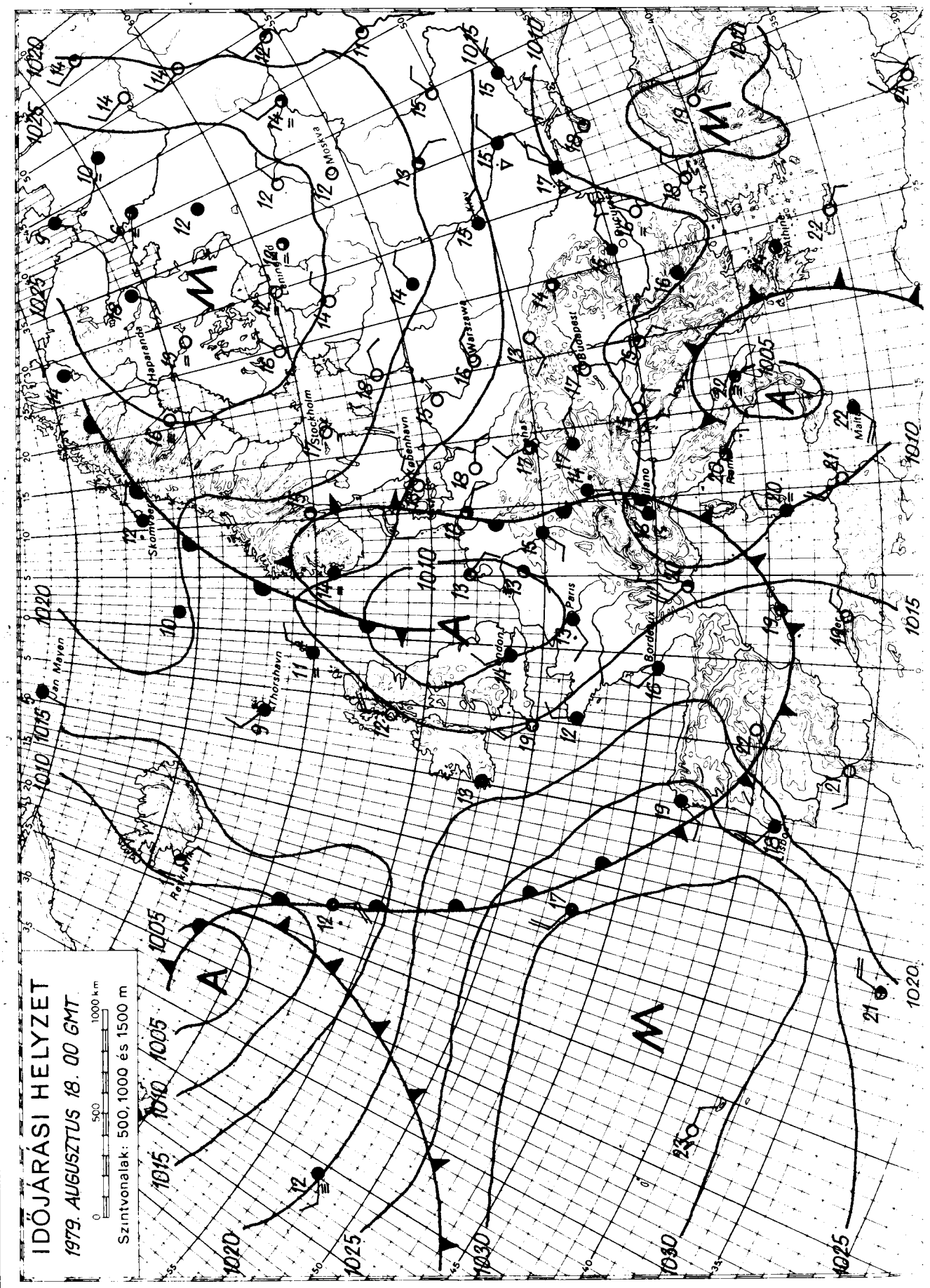

KIADJA: ORSZÁGOS METEOROLÓGIAI SZOLGÁLAT

Készíti: Központi Előrejelző Intézet Előrejelző Osztálya — T.: 273 - 018 — Megjelenik naponként

Évi előfizetési díja: 1.460.-Ft - Megrendelhető: 1024 Budapest, II., Kitaibel Pál u. 1. Telefon: 353-500

Kiadásért felel: az OMSZ elnöke — Szerkesztésért felel: a KEI igazgatója

DŐJÁRÁSI NAPIJELENTÉS

ЕЖЕДНЕВНЫЙ МЕТЕОРОЛОГИЧЕСКИЙ БЮЛЛЕТЕНЬ · DAILY WEATHER REPORT
BULLETIN QUOTIDIEN DE TEMPS · TÄGLICHER WETTERBERICHT

92. évfolyam 231. szám. + Budapest + 1979. augusztus 19. vasárnap

Az időjárási helyzet és a várható időjárás:

Északkelet-Európa fölött egy több száz kilométer széles, nyugodt időjárású zóna található. Hatása a Skandináv-félszigetre és a Szovjetunió európai területének majdnem egészére kiterjed. Azokon a vidékeken hajnalban ugyan többfelé párás a levegő, napközben azonban sok a napsütés, s a hőmérséklet csúcsértéke 25 fok közelében jár. Igen változékony az idő ugyanakkor a szárazföld más területein. A Brit-szigeteken óceáni léghullámok okoznak időnként erős felhősödést, esőt, de még az Alpok és Kárpátok vidéke fölé is eljutott a nedves levegő. Itt, utánpótlásától egyelőre elszakadva, enyhébb, mediterrán léghullámokkal keveredik, s emiatt sokfelé esik az eső, zápor, sőt zivatarok is vannak. A két, eltérő tulajdonságú levegő keveredése irányitja hazánk időjárását is.

Szombaton a reggeli órákban érte el a Kárpát-medencét a felhő- és csapadékzóna délkelet felől, s emiatt egyre több helyen nőtt meg a felhőzet. Az ország északnyugati felében még 10, 13 órán át sütött a nap, a Tiszántúlon ugyanakkor és a Duna-Tisza közén sokfelé volt eső, zápor. A vasárnap reggel 7 óráig lehullott csapadék mennyisége általában csapadéknyom és 5 mm között volt. A hőmérséklet csúcsértéke északnyugaton még elérte a 22, 26 fokot, a már felhősebb helyeken azonban csak 17, 22 fokot mértek. Hajnalra 10, 16 fokig hült le a levegő. Délelőtt fokozatosan mindenütt megnőtt a felhőzet, és elsősorban az ország déli vidékein volt sokfelé ismétlődő eső, zápor. A hőmérséklet 11 órára is csak 16, 21 fokig emelkedett.

Ma 12 órakor Budapesten a hőmérséklet 19 fok, a tengerszintre átszámitott légnyomás 1008 mb /756 mm/, gyengén süllyed.

A Balaton vizének hőmérséklete Siófoknál 11 órakor 20 fok volt.

Várható időjárás hétfő estig:

Túlnyomóan borult idő, sokfelé ismétlődő esővel, záporral, zivatarral. Időnként élénk keleties, a Dunántúlon északira forduló és megerősödő szél.
Várható legalacsonyabb éjszakai hőmérséklet: 11, 16,
legmagasabb nappali hőmérséklet hétfőn: 16, 21 fok között.

Bártfai Erzsébet s.k.

A hőmérséklet napi középértéke és eltérése a 100 évi átlagtól /Budapesten/:

1979. VIII. 18.	19,3 C°	-1,3 C°

1871 óta ezen a napon Budapesten előfordult

legmagasabb hőmérséklet:	38,2 C° /1892/.
legalacsonyabb hőmérséklet:	9,0 C° /1895/.

79.550.

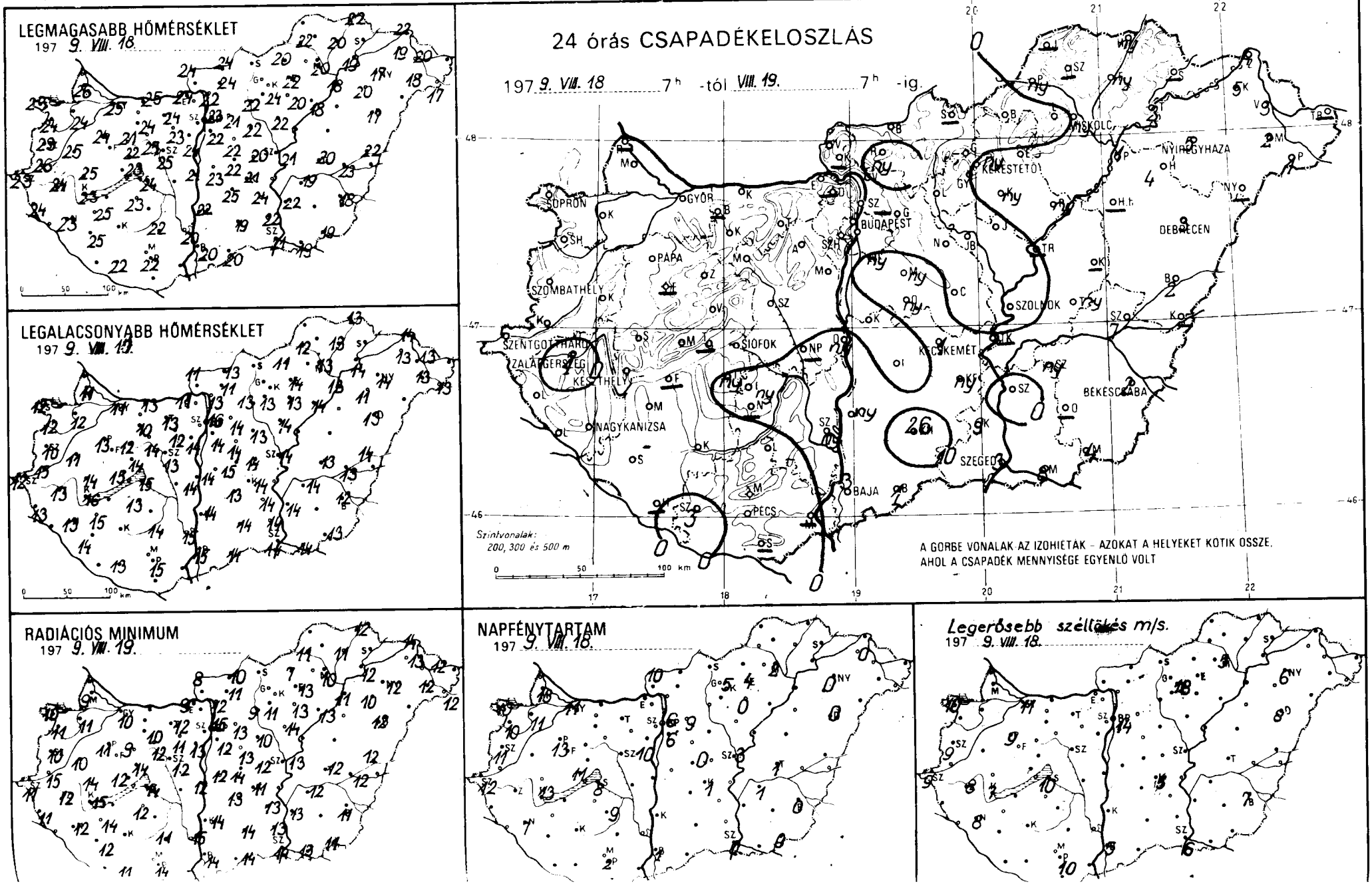
LEGMAGASABB HŐMÉRSÉKLET
197 9. VIII. 18.
LEGALACSONYABB HŐMÉRSÉKLET
197 9. VIII. 19.
24 órás CSAPADÉKELOSZLÁS
197 9. VIII. 18. 7h -tól VIII. 19. 7h -ig.
Szintvonalak:
200, 300 és 500 m
A GÖRBE VONALAK AZ IZOHIETÁK - AZOKAT A HELYEKET KÖTIK ÖSSZE,
AHOL A CSAPADÉK MENNYISÉGE EGYENLŐ VOLT
RADIÁCIÓS MINIMUM
197 9. VIII. 19.
NAPFÉNYTARTAM
197 9. VIII. 18.
Legerősebb széllökés m/s.
197 9. VIII. 18.
SOPRON
GYŐR
BUDAPEST
MISKOLC
NYÍREGYHÁZA
DEBRECEN
PÁPA
SZOMBATHELY
SZOLNOK
SZENTGOTTHÁRD
ZALAEGERSZEG
KESZTHELY
SIÓFOK
KECSKEMÉT
BÉKÉSCSABA
NAGYKANIZSA
SZEGED
BAJA
PÉCS

1979.VIII.19. 07 h -ig az utolsó 24 óra adatai

	csapadék (mm)		max. hőmérséklet	min. hőmérséklet	rad. min.	napos órák
Győr	.	⌓	25	11	10	11
Kapuvár	.		24	12	11	11
Mosonmagyaróvár	.	⌓	26	11	9	13
Rajka	–		–	–	–	
Sopron	.	⌓	23	12	10	10
Sopronhorpács	.	⌓	24	12	11	10
Káld	.		25	11	10	
Kormend	.		26	15	15	
Szentgotthárd	.	=⌓	23	12	11	12
Szombathely	.	⌓	23	10	10	11
Jenti	.		24	13	11	
Letenye	–		–	–	–	
Nagykanizsa	.	⌓	23	13	12	7
Zalaegerszeg	1	V=	24	13	12	
Farkasgyepű	–		–	–	–	
Keszthely	.		23	16	15	13
Meneshely	.		23	15	12	11
Pipa	.	⌓	24	13	11	13
Sameg	.		25	14	14	
Zhany	–		–	–	–	
Veszprém	.		22	14	14	
Tés	.	⌓	21	12	9	
Tonyód	–		–	–	–	
Somokszt. györgy	–		–	–	–	–
Kaposvár	–		–	–	–	
Marcali	.		25	15	14	
Siófok	.		24	15	14	8
Nagyszob	.		25	14	12	
Tab	ny		23	13	12	
Szolnok	–		–	–	–	
Esztergom	.		24	11	9	
Csér	.	⌓	24	10	10	
Komárom	.		25	13	–	
Tatabánya	.		24	13	12	
Csillutdoboz	.		23	12	11	
Dunaújváros	ny		21	14	12	
Martonvásár	.		24	14	13	10
Mór	.		25	14	12	
Sárgnorcsökp.	–		–	–	–	
Csabdbattyán	.	⌓	29	13	7	
Keszemcse	ny		24	14	11	9
Kegyel	.		22	14	11	
Kiskonyi	–		–	–	–	
Kiszard	ny	V	20	15	15	
Árpádtető	.		20	14	10	
Ges	–		–	–	–	
	.	=	22	15	14	2
	–		–	–	–	
Kvár	3		22	13	11	
Erme	ny	V=	22	14	12	6
Met. Int.	.		23	16	15	6
Szab. hegy	.		20	12	12	
	.		20	14	12	0
Zoko	–		–	–	–	
	.		21	14	13	9
Met	–		–	–	–	
	ny		22	14	13	
Kia	.		22	13	10	
S	ny		22	15	14	
Kare	–		–	–	–	

1979.VIII.19. 07 h -ig az utolsó 24 óra adatai

	csapadék (mm)		max. hőmérséklet	min. hőmérséklet	rad. min.	napos órák
Vác	.		22	13	12	
Vámosmikola	.	⌓	24	11	8	10
Baja	3	≈	20	15	14	1
Bácsalmás	1		20	14	14	
Izsák	.		25	13	13	
Kalocsa	ny		22	14	14	
Kecskemét	1	V =	21	14	11	1
Kiskunf. háza	ny	,	24	14	13	
Kiskunhalas	26	V	19	14	14	
Kunszentmiklós	.		23	14	12	
Tiszakécske	–		–	–	–	
Balassagyarmat	.	⌓	24	13	10	
Romhány	ny		24	11	11	
Salgótarján	–		–	–	–	
Eger	.		22	14	13	4
Galyatető	.		16	10	8	
Gyöngyös	.		24	13	11	
Kékestető	ny	V	13	9	8	5
Kompolt	ny	,	20	13	13	0
Lőrinci	.		22	13	9	
Poroszló	ny	,	18	14	13	
Jászapáti	.		22	14	–	
Jászberény	.		20	14	12	
Karcag	–		–	–	–	
Szolnok	.	=	21	14	13	3
Tiszaroff	–		–	–	–	
Túrkeve	ny	⌓	20	13	12	1
Kistelek	9	V	22	14	13	
Makó	8		19	14	13	
Szeged	3	V	21	14	14	0
Szentes	.		22	14	13	
Borsodnádasd	.	⌓	20	11	7	
Füged	ny		20	13	11	
Hidasnémeti	ny	,	22	13	12	
Jósvafő	–		–	–	–	–
Lillafüred	.		18	9	9	
Miskolc	ny	V=	20	13	10	2
Putnok	ny	,	22	12	11	
Sárospatak	–		–	–	–	–
Szendrőlád	–		–	–	–	
Tokaj	2		19	14	12	
Kisvárda	5		19	13	13	0
Mátészalka	2	,	18	13	12	
Nyiregyháza	5	=	17	14	12	0
Nyírlugos	–		–	–	–	
Pátyod	1	⌓	17	13	12	
Tiszabecs	–		–	–	–	
Vásárosnamény	3	⌓	20	13	12	
Záhony	4		22	14	14	
Berettyóújfalu	2	⌓	22	14	12	
Debrecen	3	V⌓=	17	13	12	0
Hajdúdorog	4	⌓	20	11	10	
Hortobágy	–		–	–	–	
Kótósszakal	–		–	–	–	
Polgár	1	⌓	18	13	11	
Békéscsaba	2	V⌓	18	12	11	0
Mezőhegyes	4		19	13	11	0
Orosháza	–		–	–	–	–
Szarvas	ny	⌓	19	14	12	1
Szeghalom	7		23	13	12	

KIADJA: ORSZÁGOS METEOROLÓGIAI SZOLGÁLAT

Készült Központi Előrejelző Intézet Előrejelző Osztálya — T.: 273-018 — Megjelenik naponta.

Előfizetési díja 1460 Ft. Megrendelhető: 1024 Budapest, II., Kitaibel Pál u. 1. Telefon: 355-30

Kiadásért felel: a OMSZ elnöke. - Szerkesztésért felel: a KEI igazgatója

DŐJÁRÁSI NAPIJELENTÉS

ЕЖЕДНЕВНЫЙ МЕТЕОРОЛОГИЧЕСКИЙ БЮЛЛЕТЕНЬ • DAILY WEATHER REPORT
BULLETIN QUOTIDIEN DE TEMPS • TÄGLICHER WETTERBERICHT

92. évfolyam 232. szám. + Budapest + 1979. augusztus 20. hétfő

Az időjárási helyzet és a várható időjárás:

Az Atlanti-óceán felől érkező nedves léghullámok a Brit-szigeteken több helyen esős időt okoznak. Nyugat- és Kelet-Európa időjárását a lassú leszálló légmozgások határozzák meg, ezeken a területeken a reggeli ködtől eltekintve, általában száraz az idő. A Skandináv-félszigettől Közép-Európán át az Appenni-ni-félszigetig több középpontú alacsony légnyomású zóna húzódik. Ezeken a terü-eteken az időjárást az északnyugati áramlással érkező hüvös, nedves, valamint a dél, délkelet felől beszivárgó melegebb levegő keveredése alakitja. Hatására általában erősen felhős az idő, több helyen esik az eső, zápores, a hőmérsék-let csúcsértéke az eső hütő hatása miatt 1, 4 fokkal elmaradt a sokévi átlag-tól.

Hazánkban vasárnap az ország nagy részén borult volt az ég, csak a Ti-szántúlon szakadozott fel időnként a felhőzet és 1, 3 órára a nap is kisütött. Sok helyen esett az eső, záporeső, egy-két helyen zivatar keletkezett. A ma reggel 7 óráig lehullott eső mennyisége északkeleten általában 5, 10, máshol 10, 30 mm között volt, de Romhányból 48, Kapuvárról 54, Szombathelyről 62 mm-t jelentettek. A legmagasabb nappali hőmérséklet általában 16, 22, északkeleten helyenként 22, 25 fok között volt. Ma hajnalra 12, 17 fokig hült le a levegő. Délelőtt az ország nagy részén borult volt az ég, több helyről jelentettek esőt, záport, egy-két helyről zivatart. A hőmérséklet 11 órakor 16, 22 fok között váltakozott.

Ma 12 órakor Budapesten a hőmérséklet 20 fok, a tengerszintre átszámi-tott légnyomás 1010 mb /758 mm/, alig változik.

A Balaton vizének hőmérséklete Siófoknál 11 órakor 20 fok volt.

Várható időjárás kedd estig:

Időnként felszakadozó [illegible] még [illegible] váltakozó is-métlődő eső, zápor, néhány helyen zivatar.
A Dunántúlon megélénkülő, időnként megerősödő északnyugati, máshol ál-talában mérsékelt déli, délnyugati szél.
A hajnali órákban helyenként köd.
Várható legalacsonyabb éjszakai hőmérséklet: 12, 17,
legmagasabb nappali hőmérséklet kedden: 19, 24 fok között.

Bartha Péterné s.k.

A hőmérséklet napi középértéke és eltérése a 100 évi átlagtól /Budapesten/:

1979. VIII. 19.	17,8 C°	-3,1 C°

1871 óta ezen a napon Budapesten előfordult

legmagasabb hőmérséklet:	37,1 C° /1946/,
legalacsonyabb hőmérséklet:	9,1 C° /1895/.

79.551.

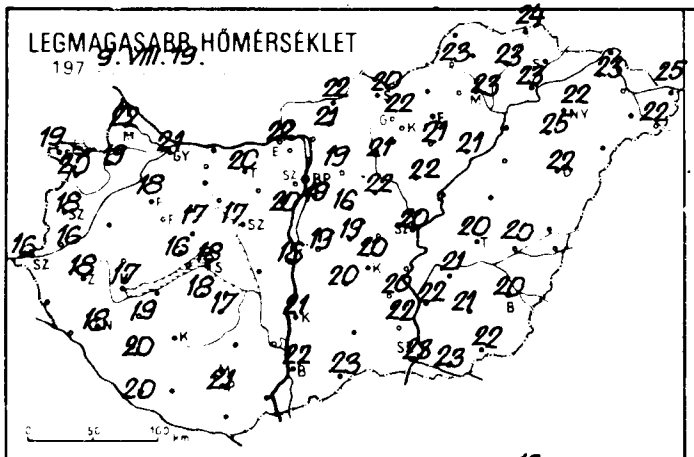
LEGMAGASABB HŐMÉRSÉKLET
197 9. VIII. 19.

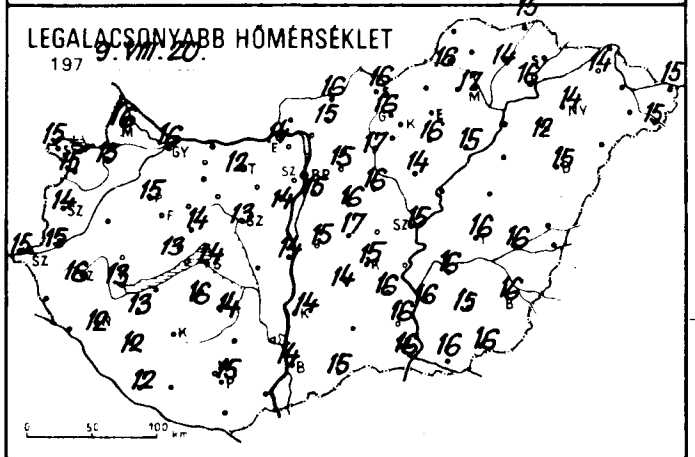
LEGALACSONYABB HŐMÉRSÉKLET
197 9. VIII. 20.

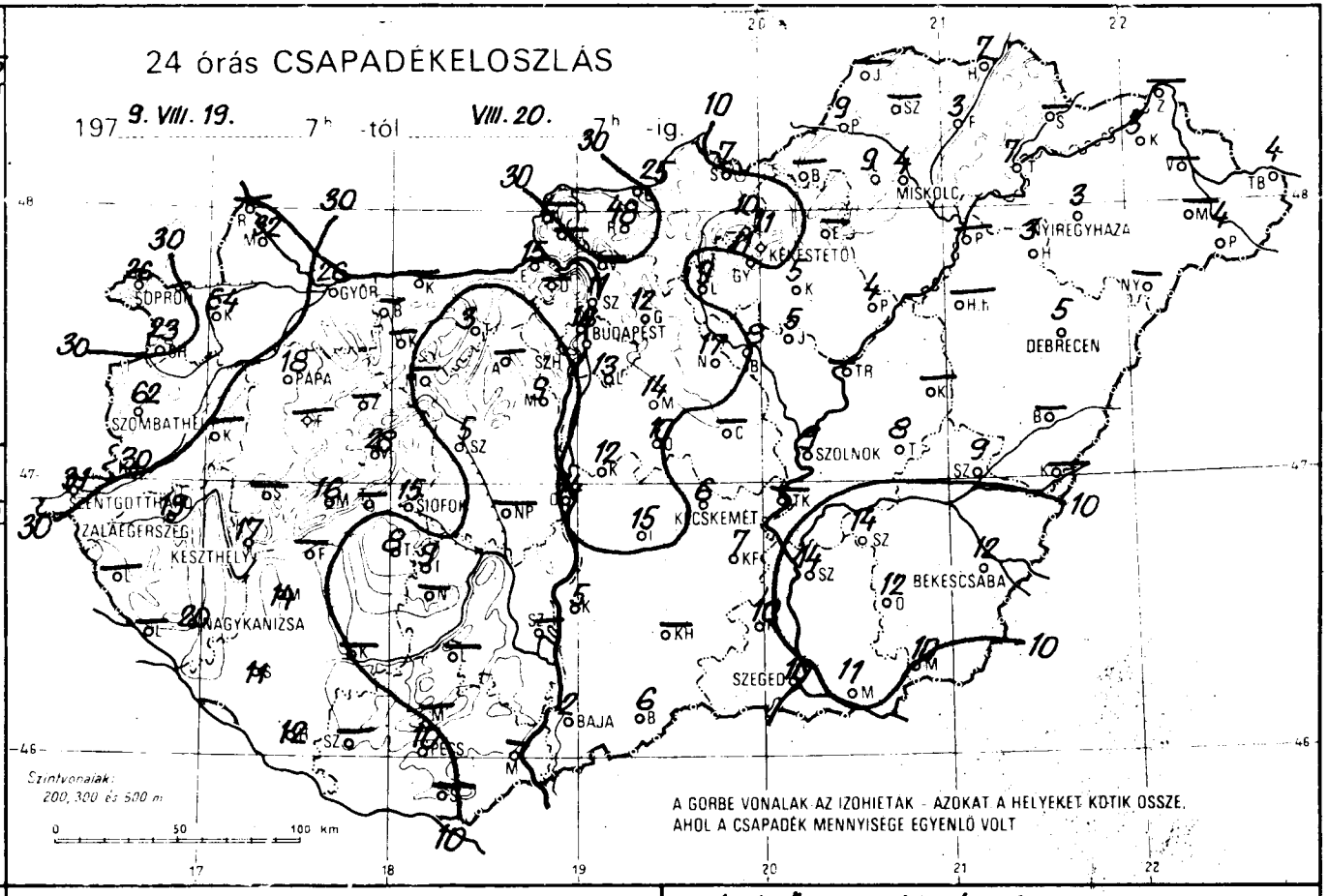
24 órás CSAPADÉKELOSZLÁS
197 9. VIII. 19. 7h -tól VIII. 20. 7h -ig.
Szintvonalak: 200, 300 és 500 m
A GÖRBE VONALAK AZ IZOHIETÁK - AZOKAT A HELYEKET KÖTIK ÖSSZE, AHOL A CSAPADÉK MENNYISÉGE EGYENLŐ VOLT
SOPRON
GYŐR
BUDAPEST
MISKOLC
NYÍREGYHÁZA
DEBRECEN
PAPA
SZOMBATHELY
SZOLNOK
SIÓFOK
KECSKEMÉT
ZALAEGERSZEG
KESZTHELY
NAGYKANIZSA
BÉKÉSCSABA
SZEGED
BAJA
PÉCS

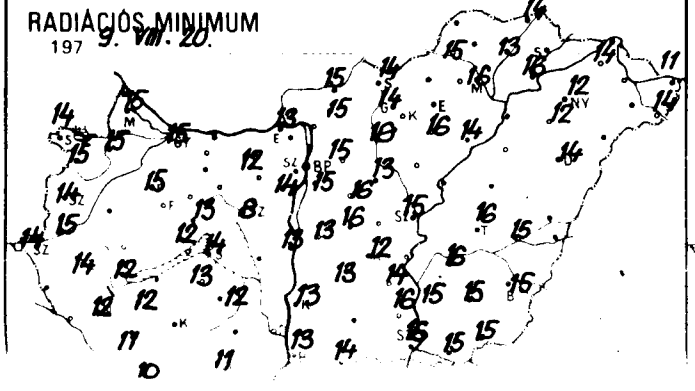
RADIÁCIÓS MINIMUM
197 9. VIII. 20.

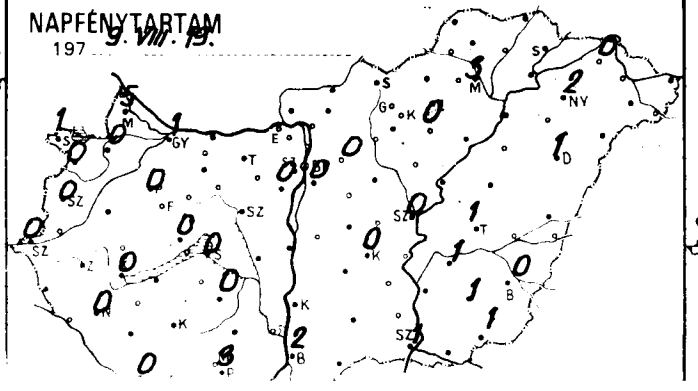
NAPFÉNYTARTAM
197 9. VIII. 19.

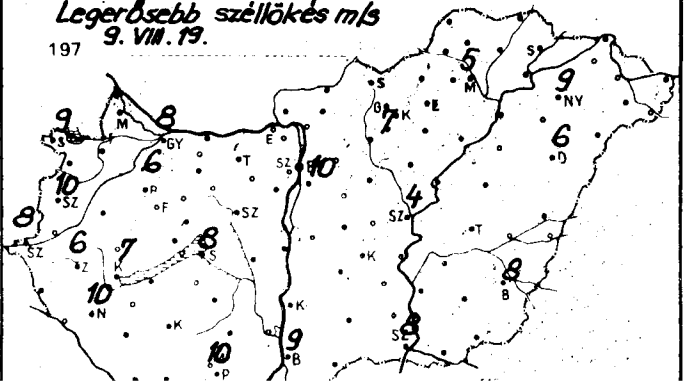
Legerősebb széllökés m/s
197 9. VIII. 19.

	9.VIII.20. 07 h -ig az utolsó 24 óra adatai					
	csapadék (mm)		max. hőmérséklet	min. hőmérséklet	rad. min.	napos órák
Győr	26	⛆	21	16	15	1
Kapuvár	54	⛆	19	15	15	0
Mosonmagyaróvár	32		22	16	15	5
Pálka	–		–	–	–	–
Sopron	26	⛆	19	15	14	1
Sopronhorpács	23		20	15	15	0
Bajd	–		–	–	–	
Csörmend	30		16	15	15	
Szentgotthárd	31	⛆	16	15	14	0
Szombathely	62	⛆	18	14	14	0
Bérbaltavár	–		–	–	–	
Csánig	–		–	–	–	
Kenyeri	20	▬	18	12	12	0
Nagykanizsa	19	⛆	16	14	14	
Nagyrécse	–		–	–	–	
Nagyszegerszeg	17	⛆	17	13	12	0
Nemeshely	16	⛆	16	13	12	0
Pacsa	18	⛆	18	15	15	0
Pápateszér	–		–	–	–	
Pápoc	–		–	–	–	
Pölöske	28		17	14	13	
Rábapatona	–		–	–	–	
Répcevis	–		–	–	–	
Sárvár	12	▬	20	12	10	0
Simaság	–		–	–	–	
Szabadi	14		19	13	12	
Szakony	15	⛆	18	14	14	0
Szanyszeg	11	⛆	20	12	11	
Szentgyörgyvölgy	8		18	16	13	
Szergény	–		–	–	–	
Szilvágy	15		22	14	13	
Tanakajd	–		–	–	–	
Tokorcs	–		–	–	–	
Vasvár	3		20	12	12	
Vépalmaszeg	–		–	–	–	
Vépkerület	14	⛆	18	14	13	
Zalaegerszeg	9	⛆	20	14	14	0
Zalahaláp	–		–	–	–	
Zalaszentgrót	–		–	–	–	
Zalaszentmihály	5		17	13	8	
Zalaszentmihályfa	9		17	14	12	0
Zalaszentmárton	–		–	–	–	
Zalaszentvid	–		–	–	–	
Zalatárnok	–		–	–	–	
Zalavár	–		–	–	–	
Zalavégh	–		–	–	–	
Zalaújlak	13	⛆	19	15	15	0
Zalaújvár	11		20	16	15	0
Zalaváralja	16		16	14	13	
Zalavég	–		–	–	–	
Zalavégh	–		–	–	–	
Zalaszentmihályfa	22	⛆	19	15	15	0
Zalaszentmárton	–		–	–	–	
Zalaszentvid	14		16	16	16	
Zalatárnok	17	⛆	22	16	13	
Zalavár	10	⛆	19	17	16	
Zalavégh	11		21	15	15	

	9.VIII.20. 07 h -ig az utolsó 24 óra adatai					
	csapadék (mm)		max. hőmérséklet	min. hőmérséklet	rad. min.	napos órák
Vác	–		–	–	–	
Vámosmikola	–		–	–	–	
Baja	2		22	14	13	2
Bácsalmás	6		22	15	14	
Izsák	15	⛆	20	14	13	
Kalocsa	5		21	14	13	
Kecskemét	6	⛆	20	15	12	0
Kiskunf. háza	7		20	16	14	
Kiskunhalas	–		–	–	–	
Kunszentmiklós	12	⛆	19	15	13	
Tiszakécske	–		–	–	–	
Balassagyarmat	25	⛆	22	16	15	
Romhány	48	⛆	21	15	15	
Salgótarján	7	▬	20	16	14	1
Eger	–		–	–	–	
Galyatető	19	⛆ ▬	16	11	10	
Gyöngyös	11	⛆	22	15	14	
Kékestető	11	⛆ ▬	13	11	11	0
Kompolt	5		21	16	16	1
Lőrinci	9	▬	21	17	16	
Poroszló	4		21	15	14	
Jászapáti	5	⛆ ▬	22	14	–	
Jászberény	8	⛆	21	17	16	
Karcag	–		–	–	–	
Szolnok	9	⛆	20	15	15	0
Tiszaroff	–		–	–	–	
Törökeve	8		20	16	16	1
Kistelek	10	⛆	22	16	16	
Makó	11	⛆	23	16	15	
Szeged	10	⛆	22	16	16	1
Szentes	14		22	16	15	
Borsodnádasd	–		–	–	–	
Fügöd	3		23	14	13	
Hidasnémeti	7		24	15	14	
Jósvafő	–		–	–	–	
Lillafüred	9	⛆	19	9	8	
Miskolc	4	⛆	23	17	16	3
Putnok	9	⛆	23	16	15	
Sárospatak	–		–	–	–	
Szendrőlád	–		–	–	–	
Tokaj	7		23	16	16	
Kisvarda	3		23	14	14	0
Mátészalka	–		–	–	–	
Nyíregyháza	3	⛆	22	14	12	2
Nyírlugos	–		–	–	–	
Pátyod	4	⛆	22	15	14	
Tiszabecs	4	⛆	25	15	11	
Vásárosnamény	–		–	–	–	
Záhony	–		–	–	–	
Berettyoujfalu	–		–	–	–	
Debrecen	5	⛆	22	15	14	1
Hajdudorog	3		25	12	12	
Hortobágy	–		–	–	–	
Korosszakál	–		–	–	–	
Polgar	–		–	–	–	
Békéscsaba	12	⛆	20	16	15	0
Mezőhegyes	10		22	16	15	1
Orosháza	12		21	15	15	1
Szarvas	14	⛆	21	16	16	1
Szeghalom	9		20	16	15	

KIADJA ORSZÁGOS METEOROLÓGIAI SZOLGÁLAT

Készült Központi Előrejelző Intézet Előrejelző Osztálya — T: **273-018** — Megjelenik naponként.

Évi előfizetési díja 1.460 Ft. Megrendelhető: 1024 Budapest, II., Kitaibel Pál u. 1. Telefon: 355-503

Kiadásért felel az OMSZ elnöke — Szerkesztésért felel a KEI igazgatója

DŐJÁRÁSI NAPIJELENTÉS

ЕЖЕДНЕВНЫЙ МЕТЕОРОЛОГИЧЕСКИЙ БЮЛЛЕТЕНЬ • DAILY WEATHER REPORT
BULLETIN QUOTIDIEN DE TEMPS • TÄGLICHER WETTERBERICHT

92. évfolyam 233. szám. + Budapest + 1979. augusztus 21. kedd

Az időjárási helyzet és a várható időjárás:

Az elmúlt 24 órában a Kárpát-medencében záporokat, zivatarokat okozó ciklon északkeleti irányba vonult át és kedden a reggeli órákban már a Balti-tenger térsége fölött volt. Hatására a Szovjetunió európai területének nyugati részén borult, helyenként esős az idő. Nyugat- és Közép-Európa fölött lelassultak a légmozgások és általában csendes, a reggeli ködtől eltekintve, száraz időjárás alakult ki. A következő időszakban a Kárpát-medencében az időjárást a leszálló légmozgások határozzák meg, igy többnyire napos idő lesz, a nappali felmelegedés kissé tovább erősödik.

Hazánkban hétfőn északnyugaton, és a keleti, délkeleti határszélen erősen felhős volt az ég, csak 1, 3 órán át sütött a nap. Máshol változóan felhős idő volt, 4, 8 órás napsütést észleltek. Több helyen esett az eső, zápor-eső. Az északnyugati, északi és a keleti országrészében zivatarok alakultak ki. A ma reggel 7 óráig lehullott eső mennyisége általában csapadéknyom és 5 mm között volt, de néhány helyen 5, 15 mm-t mértek, sőt Hidasnémetiből 16, Fügödről 19, Makóból 21 mm-t jelentettek. A legmagasabb nappali hőmérséklet 19, 26 fok között alakult. Ma hajnalra 10, 16 fokig hült le a levegő. Délelőtt nyugaton derült, napos idő volt. Keleten változóan felhős volt az ég, egy-két helyről jelentettek gyenge záport. A hőmérséklet 11 órára 18, 23 fokig emelkedett.

Ma 12 órakor Budapesten a hőmérséklet 23 fok, a tengerszintre átszámitott légnyomás 1015 mb /762 mm/, nem változik.

A Balaton vizének hőmérséklete Siófoknál 11 órakor 20 fok volt.

Várható időjárás szerda estig:

Nappali gomolyfelhőképződés, főként kedden a Tiszántúlon néhány helyen záporral, zivatarral, máshol valószinüleg eső nélkül.
A többfelé élénk északkeleti, keleti szél fokozatosan mérséklődik.
A hajnali órákban helyenként köd.
Várható legalacsonyabb éjszakai hőmérséklet: 11, 16,
legmagasabb nappali hőmérséklet szerdán: 24, 28 fok között.

Bartha Péterné - Németh Lajos s.k.

TÁVOLABBI KILÁTÁSOK CSÜTÖRTÖKTŐL-VASÁRNAPIG:

Változóan felhős idő, csapadék az időszak második felében várható, elsősorban a Dunántúlon.
Legalacsonyabb hajnali hőmérséklet: 12, 16 fok között.
Legmagasabb nappali hőmérséklet: 23, 28 fok között.
Jelentős mennyiségü /legalább 5 mm/ csapadék az ország területének 30 százalékán várható az időszak második felében.

KÖZÉPTÁVU ELŐREJELZŐ OSZTÁLY

A hőmérséklet napi középértéke és eltérése a 100 évi átlagtól /Budapesten/:

1979. VIII. 20. 19,6 C° -1,4 C°

1871 óta ezen a napon Budapesten előfordult:

Legmagasabb hőmérséklet: 36,5 C° /1943/,
Legalacsonyabb hőmérséklet: 8,8 C° /1885/.

79.552.

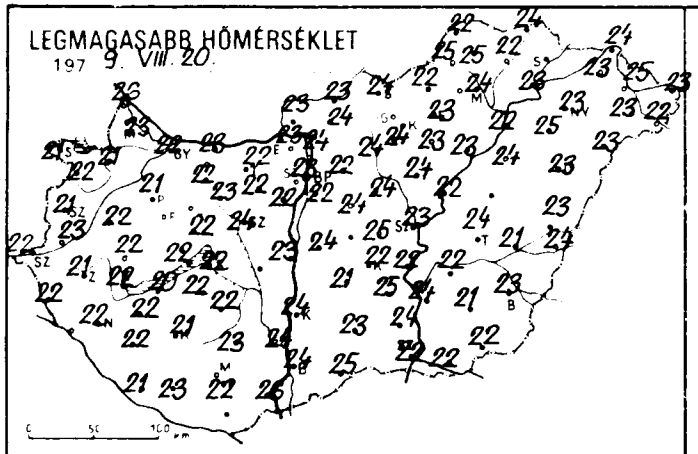
LEGMAGASABB HŐMÉRSÉKLET
197 9. VIII. 20.

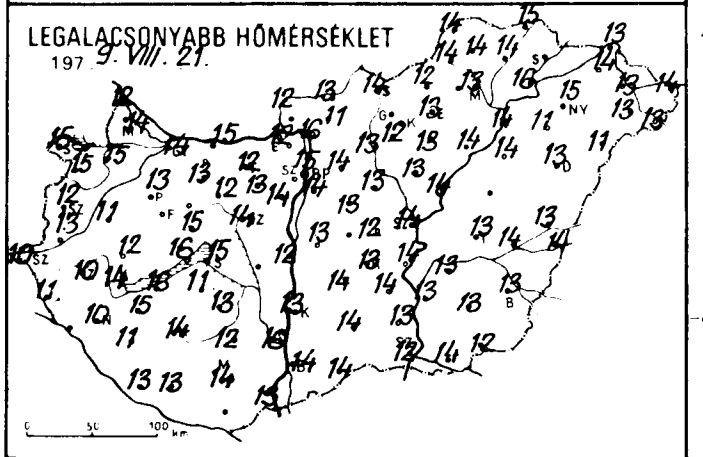
LEGALACSONYABB HŐMÉRSÉKLET
197 9. VIII. 21.

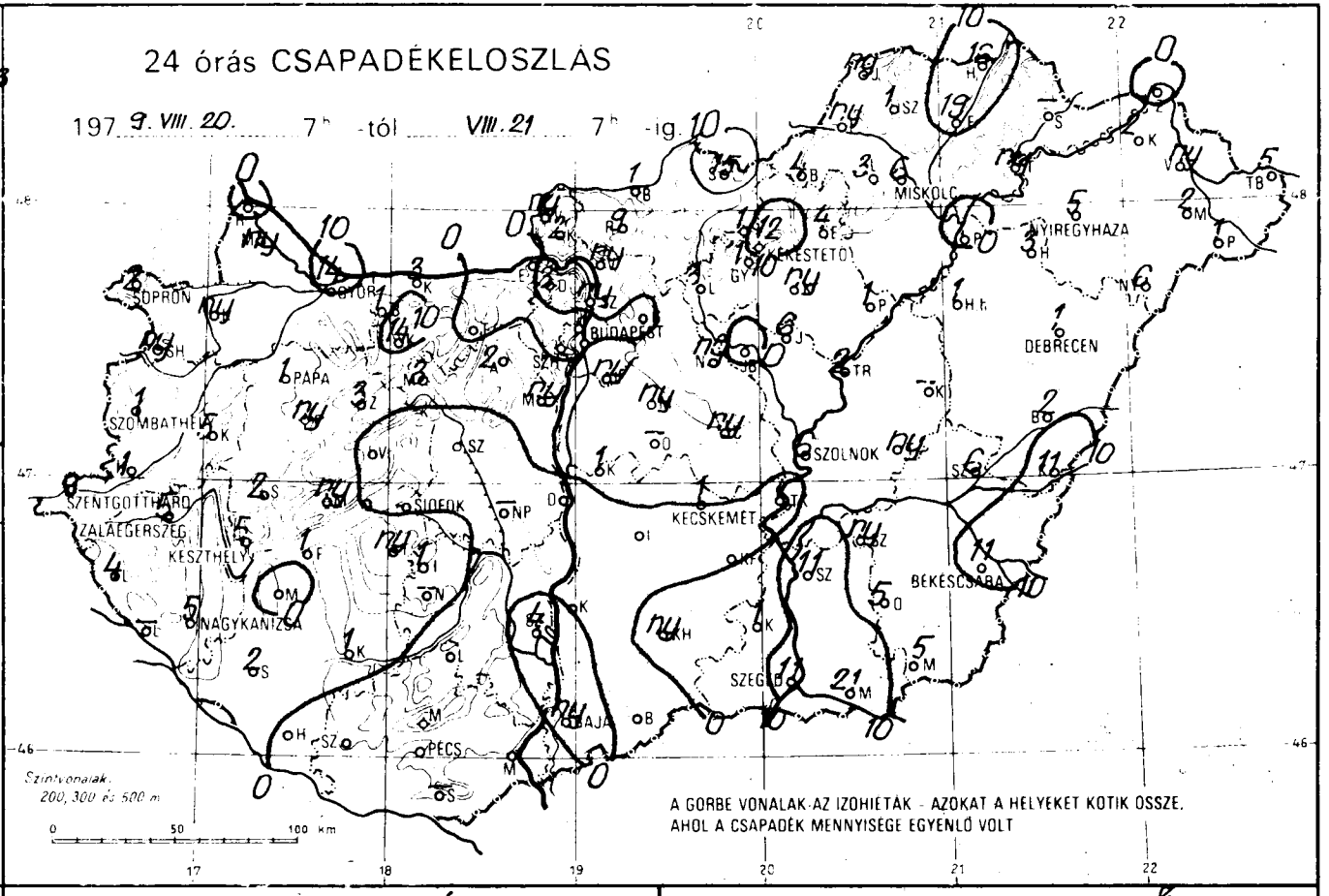
24 órás CSAPADÉKELOSZLÁS
197 9. VIII. 20. 7h -tól VIII. 21. 7h -ig
SOPRON
GYŐR
BUDAPEST
MISKOLC
NYIREGYHAZA
DEBRECEN
PAPA
SZOMBATHELY
SZOLNOK
SZENTGOTTHÁRD
ZALAEGERSZEG
KESZTHELY
SIÓFOK
KECSKEMÉT
BÉKÉSCSABA
NAGYKANIZSA
SZEGED
PÉCS
BAJA
Szintvonalak: 200, 300 és 500 m
A GÖRBE VONALAK AZ IZOHIETÁK - AZOKAT A HELYEKET KÖTIK ÖSSZE, AHOL A CSAPADÉK MENNYISÉGE EGYENLŐ VOLT

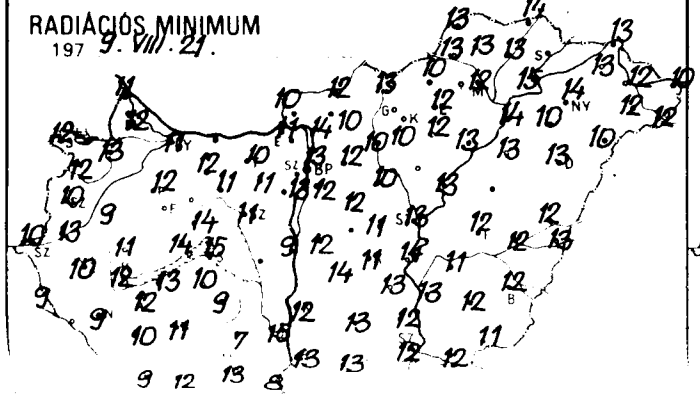
RADIÁCIÓS MINIMUM
197 9. VIII. 21.

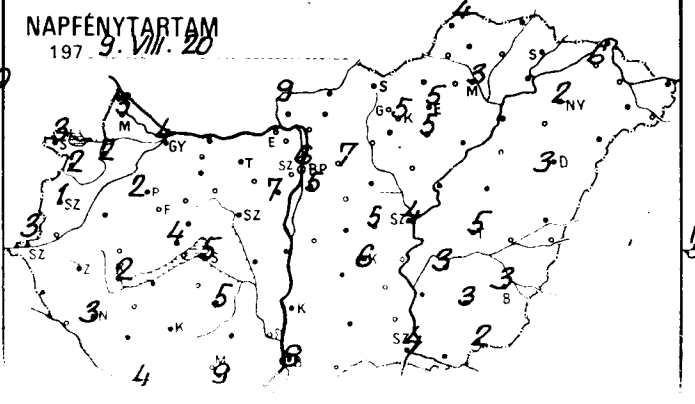
NAPFÉNYTARTAM
197 9. VIII. 20

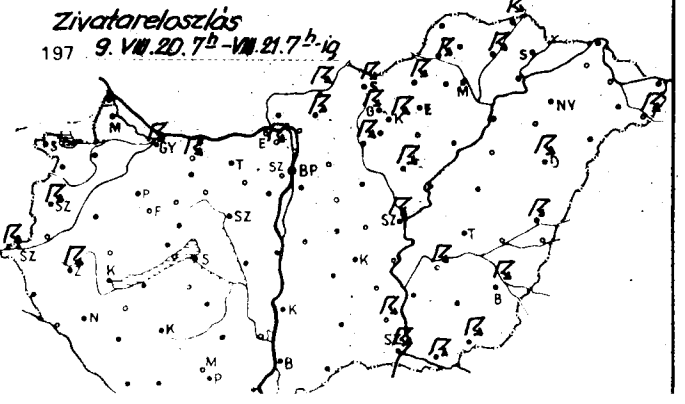
Zivatareloszlás
197 9. VIII. 20. 7h - VIII. 21. 7h-ig

	19 9. VIII. 21. 07 h -ig az utolsó 24 óra adatai					
	csapadék (mm)		max. hőmérséklet	min. hőmérséklet	rad. min.	napos órák
győr	24	R⊥=	22	14	11	4
kapuvár	ny	∨	21	15	13	2
Mosonmagyaróvár	ny	⊥	23	14	12	3
fujka	.		26	12	11	
sopron	2	∨⊥	21	15	12	3
sopronhorpács	ny	⊥	22	15	12	2
bald	5	∨	22	11	9	
ormend	1		23	13	13	
entgotthárd	9	R=	22	10	10	3
ombathely	1	R⊥	21	12	10	1
ati	4		22	11	9	
henye	–		–	–	–	
yskanizsa	5	⊥	22	10	9	3
egerszeg	5	R=	21	10	10	
rkasgyepű	ny	⊥	20	11	11	
szthely	5	∨	22	14	12	2
ncshely	ny	⊥	19	15	13	4
pa	1	∨=	21	13	12	2
heg	2	⊥	22	12	11	
ny	.		22	16	14	
prém	.		22	15	14	
	3		20	13	11	
vod	1	⁹	20	16	13	
nokszt. györgy	.	⊥	21	13	9	4
ssvár	1	⊥	21	14	11	
cali	.		22	15	12	
k	.		22	15	15	5
ogyszob	2	∨⊥	22	11	10	
	ny		22	11	10	
vina	1	R⊥	22	14	13	
rgom	.		23	12	11	
	14	∨≡	22	13	12	
arom	3	⊥	23	15	..	
hanya	.	⊥	22	12	10	
rdoboz	2	∨⊥	22	13	11	
nváros	.	⊥	23	12	9	
nvásár	ny		22	14	13	7
	3	∨⊥	23	12	11	
rösökp.	..		–	–	–	
lbattyán	.	⊥	24	14	11	
incse	1	⊥	22	13	9	5
	.		23	12	7	
nyi	–		–	–	–	
rd	4	∨	24	16	15	
Árpádtető	.		21	13	12	
	.	⊥	26	13	8	
	.	⊥	22	14	13	9
	–		–	–	–	
af	.		23	13	12	
ne	ny	∨⊥	22	14	12	5
fnt.	.		23	15	13	6
hegy	.		21	14	13	
	ny	≡⁹	25	12	11	5
ko	3	R	18	12	11	
	.	⊥	22	14	12	7
	2	∨⊥	24	12	11	
	ny		24	13	12	
	ny	⊥	24	13	10	
	–		–	–	–	
re	ny	⁹	24	14	14	

	19 9. VIII. 21. 07 h -ig az utolsó 24 óra adatai					
	csapadék (mm)		max. hőmérséklet	min. hőmérséklet	rad. min.	napos órák
Vác	ny	⊥	24	16	14	
Vámosmikola	ny	⊥	23	12	10	9
Baja	ny	∨⊥	24	14	13	8
Bácsalmás	.		25	14	13	
Izsák	.		21	14	14	
Kalocsa	..		24	13	12	
Kecskemét	1	∨⊥≡	22	13	11	6
Kiskunf. háza	.		25	14	13	
Kiskunhalas	ny	⁹	23	14	13	
Kunszentmiklós	1	∨	24	13	12	
Tiszakécske	.	≡	22	14	14	
Balassagyarmat	1	R	23	13	12	
Romhány	9	R≡	24	11	10	
Salgótarján	15	R	24	14	13	
Eger	4		23	13	12	5
Galyatető	1	R	17	11	10	
Gyöngyös	1		24	12	10	
Kékestető	12	R	16	11	10	5
Kompolt	ny		23	13	12	5
Lőrinci	3	R	24	13	10	
Poroszló	1	⁹≡	23	14	13	
Jászapáti	6	R⊥	24	13	–	
Jászberény	.	⊥	25	13	11	
Karcag	–		–	–	–	
Szolnok	6	R≡	23	14	13	4
Tiszaroff	2	R≡	22	14	13	
Túrkeve	ny	∨≡	24	13	12	5
Kistelek	1	R	24	13	12	
Makó	21	R	22	14	12	
Szeged	11	R⊥=	22	12	12	4
Szentes	11	≡	24	13	13	
Borsodnádasd	4	R⊥	22	12	10	
Fügöd	19	R	22	14	13	
Hidasnémeti	16	R	24	15	14	
Jósvafő	ny	⁹⊥	22	14	13	4
Lillafüred	3		22	13	12	
Miskolc	6	∨	24	13	12	3
Putnok	ny	R	25	14	13	
Sárospatak	–		–	–	–	–
Szendrőlád	1	⁹⊥	25	14	13	
Tokaj	ny		23	16	15	
Kisvárda	2	∨⊥	23	14	13	6
Mátészalka	2		23	13	12	
Nyíregyháza	5	∨	23	15	14	2
Nyírlugos	6		23	11	10	
Pátyod	1	R⊥	22	13	12	
Tiszabecs	5	∨	23	14	10	
Vásárosnameny	ny	⊥	25	13	12	
Zahony	.		24	13	13	
Berettyoujfalu	2	R⊥	23	13	12	
Debrecen	1	R⊥=	23	13	13	3
Hajdudorog	3	⊥	25	11	10	
Hortobagy	1		24	14	13	
Körösszakal	11	∨	24	14	13	
Polgar	.	⊥	22	14	14	
Bekescsaba	11	R⊥	23	13	12	3
Mezöhegyes	5	R≡	22	12	11	2
Orosháza	5		2	13	12	3
Szarvas	ny	∨R⊥=	22	13	11	3
Szeghalom	6		21	14	12	

KIADJA: ORSZÁGOS METEOROLÓGIAI SZOLGÁLAT

Készült: Központi Előrejelző Intézet Előrejelző Osztálya — T: 273 - 018 — Megjelenik naponként.

Előfizetési díja: 1 460 Ft. Megrendelhető: 1024 Budapest, II., Kitaibel Pál u. 1. Telefon: 353-500

Kiadásért felel az OMSZ elnöke — Szerkesztésért felel: a KEI igazgatója

DŐJÁRÁSI NAPIJELENTÉS

ЕЖЕДНЕВНЫЙ МЕТЕОРОЛОГИЧЕСКИЙ БЮЛЛЕТЕНЬ • DAILY WEATHER REPORT
BULLETIN QUOTIDIEN DE TEMPS • TÄGLICHER WETTERBERICHT

92. évfolyam 234. szám. + Budapest + 1979. augusztus 22. szerda

Az időjárási helyzet és a várható időjárás:

Kontinensünk északi védékein ciklonok okoznak változékony, többfelé esős időjárást. Ciklon örvénylik az Égei-tenger térségében is. Emiatt a Balkán-félszigeten, a Déli-Kárpátok környékén és a Fekete-tenger nyugati medencéjében jobbára erősen felhős az ég. Esőkről, záporokról, zivatarokról érkezik jelentés. Európa többi részén a szárító hatású, leszálló légmozgások hatására általában kevés a felhő, száraz, az évszaknak megfelelő hőmérsékletü az idő. Mivel csütörtök estig a Kárpát-medence időjárását is döntően a leszálló légmozgások alakitják, igy folytatódik az évszaknak megfelelő hőmérsékletü idő.

Hazánkban kedden az ország nagy részén csak kissé növekedett meg a felhőzet és 9, 13 órán át sütött a nap. A déli és keleti országrészben azonban a változóan felhős ég mellett csak 3, 8 órás napfénytartamot észleltek. Néhány helyen zápor, zivatar is előfordult, de a ma reggel 7 óráig lehullott eső mennyisége sehol sem haladta meg a 7 mm-t. A legmagasabb nappali hőmérséklet 22, 27 fok között alakult. Szerda hajnalra 11, 16 fokig hült le a levegő. Délelőtt napos, száraz idő volt. A hőmérséklet 11 órakor elérte a 22, 25 fokot.

Ma 12 órakor Budapesten a hőmérséklet 25 fok, a tengerszintre átszámitott légnyomás 1015 mb /761 mm/, alig változik.

A Balaton vizének hőmérséklete Siófoknál 11 órakor 20 fok volt.

Várható időjárás csütörtök estig:

Általában kevés felhő, legfeljebb egy-két helyen futó zápor.
Mérsékelt változó irányú szél.
Várható legalacsonyabb éjszakai hőmérséklet: 11, 16,
legmagasabb nappali hőmérséklet csütörtökön: 24, 28 fok között.

Németh Lajos s.k.

A hőmérséklet napi középértéke és eltérése a 100 évi átlagtól /Budapesten/:

1979. VIII. 21.	20,9 C°	+0,2 C°

1871 óta ezen a napon Budapesten előfordult:

legmagasabb hőmérséklet:	39,0 C° /1943/
legalacsonyabb hőmérséklet:	10,0 C° /1940/

79.554.

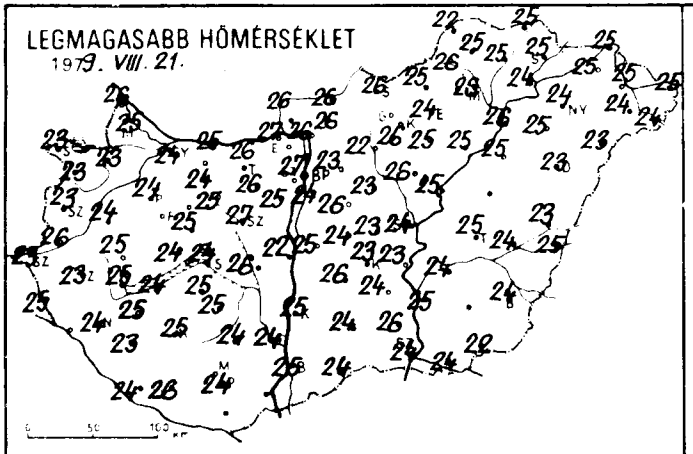
LEGMAGASABB HŐMÉRSÉKLET
1979. VIII. 21.

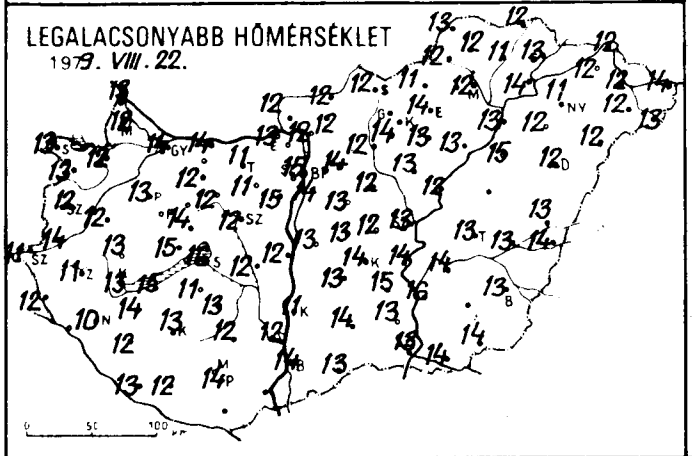
LEGALACSONYABB HŐMÉRSÉKLET
1979. VIII. 22.

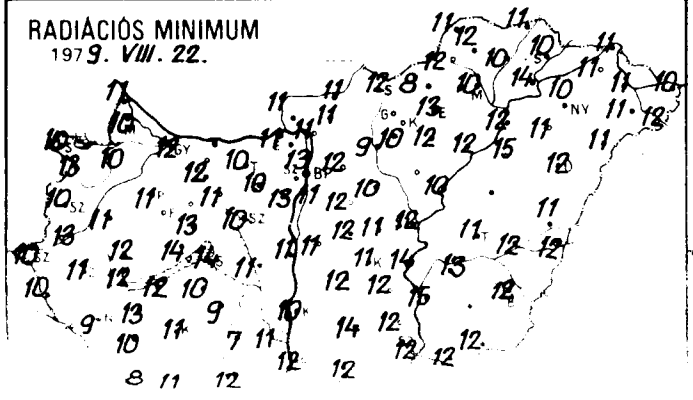
RADIÁCIÓS MINIMUM
1979. VIII. 22.

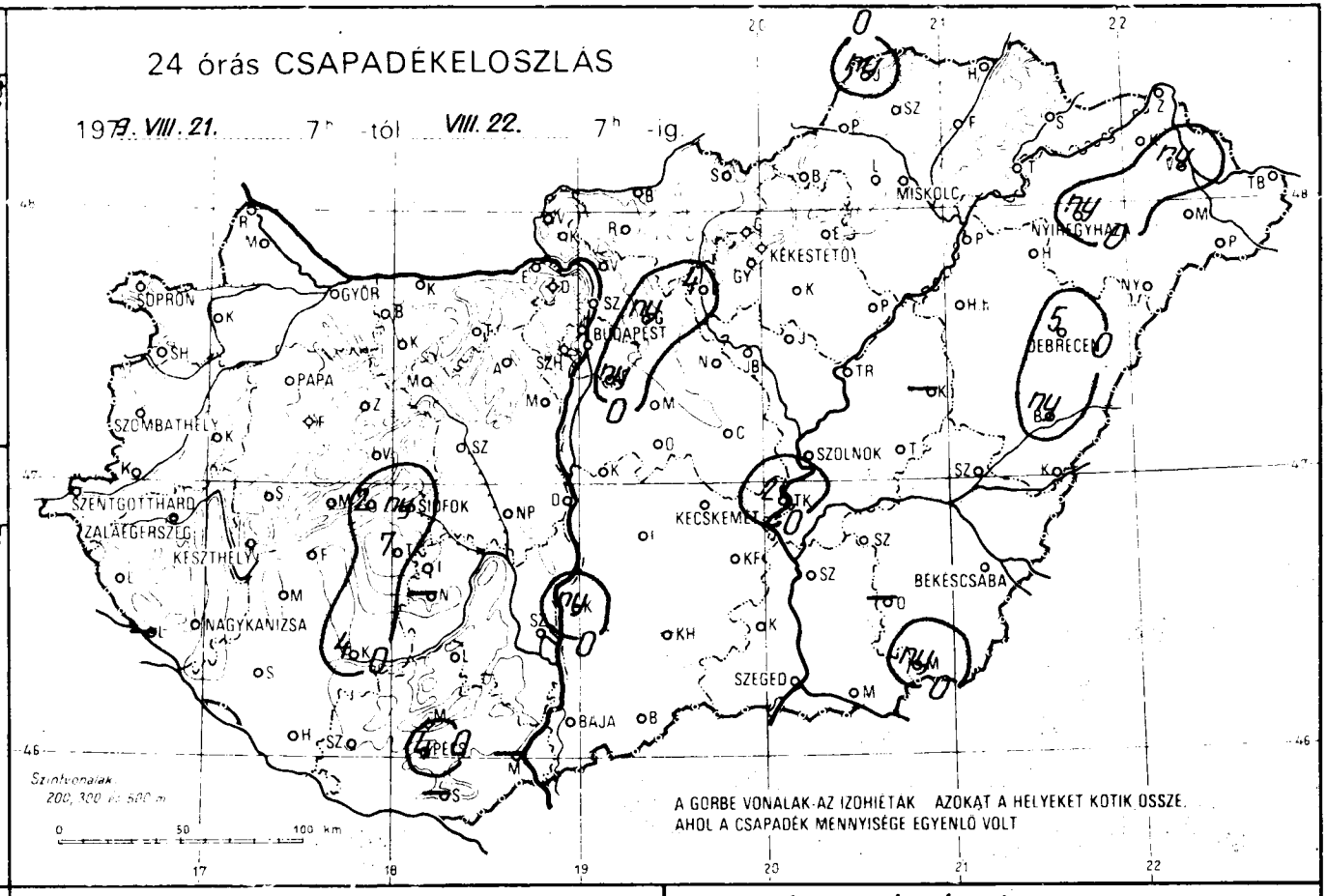
24 órás CSAPADÉKELOSZLÁS
1979. VIII. 21. 7h -tól VIII. 22. 7h -ig.
SOPRON
GYŐR
BUDAPEST
MISKOLC
NYÍREGYHÁZA
DEBRECEN
PAPA
SZOMBATHELY
KÉKESTETŐ
SZOLNOK
SZENTGOTTHÁRD
ZALAEGERSZEG
KESZTHELY
SIÓFOK
KECSKEMÉT
BÉKÉSCSABA
NAGYKANIZSA
SZEGED
BAJA
A GÖRBE VONALAK AZ IZOHIÉTÁK AZOKAT A HELYEKET KÖTIK ÖSSZE,
AHOL A CSAPADÉK MENNYISÉGE EGYENLŐ VOLT

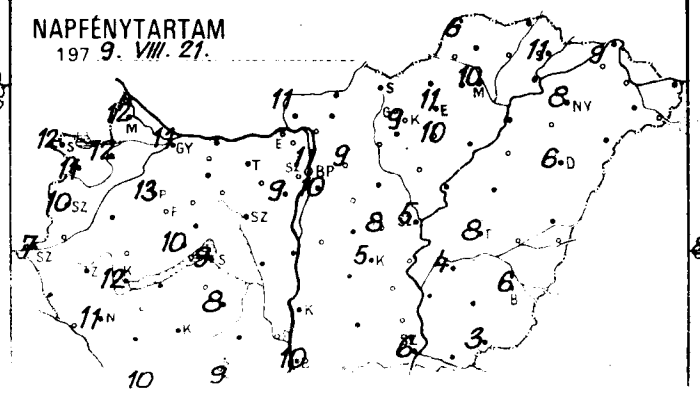
NAPFÉNYTARTAM
1979. VIII. 21.

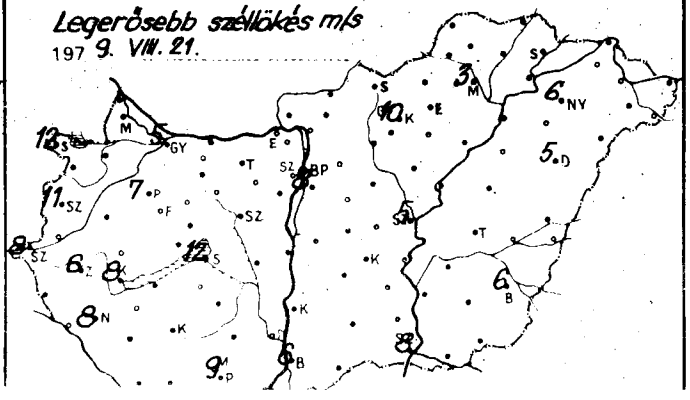
Legerősebb széllökés m/s
1979. VIII. 21.

	19.VIII.22 07 h -ig az utolsó 24 óra adatai					
	csapadék (mm)		max. hőmérséklet	min. hőmérséklet	rad. min.	napos órák
yőr	.	⊅=	24	14	12	11
apuvár	₀	⊅	23	12	10	12
osonmagyaróvár	₀	⊅	25	12	10	12
ajka	.		26	13	11	
pron	₀	⊅=	23	13	10	12
pronhorpács	.	⊅	23	13	11	11
ld	₀	⊅	24	12	11	
rmend	.		26	14	13	
ntgotthárd	₀	≡	23	11	10	7
mbathely	.	⊅=	23	12	10	10
ti	.		25	12	10	
enye	–		–	–	–	
gykanizsa	.	⊅	24	10	9	11
egerszeg	.	⊅≡	23	11	11	
rkasgyepű	.	⊅	22	12	10	
szthely	.	⊅	25	13	12	12
neshely	.	⊅	24	14	11	10
a	.	⊅=	24	13	11	13
eg	.	⊅≡	25	13	12	
ny	2	∇⊅	24	15	14	
prém	.	=	25	14	13	
	.	⊅	22	10	8	
od	.		24	15	12	
nokszt. györgy	.	⊅≡	24	13	8	10
svár	4	⊅	25	13	11	
li	.	⊅	25	14	13	
k	ny	⊀⊅=	24	16	14	9
gyszób	.	⊅	23	12	10	
	7		25	11	10	
na	.	⊅≡	24	12	11	
tgom	₀	≡	27	13	11	
	.	⊅	24	12	12	
rom	.	⊅	25	14	–	
nya	.	⊅	26	11	10	
doboz	.	⊅≡	26	11	10	
ajváros	.	⊅	22	12	11	
nvásár	.		25	15	13	9
	.	≡	25	12	11	
aresókp.	.		26	12	11	
dbattyán	.		27	12	10	
rnese	.	⊅	25	13	9	8
ci	₀		24	12	7	
sonyi	–		–	–	–	
rad	.		24	12	11	
Árpádtető	₀		23	15	13	
	–		–	–	–	
	4	⊀⊅=	24	14	12	9
	–		–	–	–	
r	.		26	12	11	
ths	ny	∇⊅=	24	14	11	10
Int	.	⊅=	27	15	13	11
hegy	.		22	12	12	
	.	⊅	23	12	11	8
	.	⊅	19	13	11	
	ny	⊅	23	14	12	9
	.	⊅	19	9	9	
	.		26	13	12	
	.	⊅	23	12	10	
	.	⊅	24	13	12	
g	.		26	13	13	

	19.VIII.22 07 h -ig az utolsó 24 óra adatai					
	csapadék (mm)		max. hőmérséklet	min hőmérséklet	rad min.	napos órák
Vác	.		26	12	11	
Vámosmikola	.	⊅≡	26	12	11	11
Baja	.	⊅=	25	14	12	10
Bácsalmás	₀		24	13	12	
Izsák	.		26	13	12	
Kalocsa	ny		25	11	10	
Kecskemét	.	⊅=	23	14	11	5
Kiskunf. háza	₀		24	15	12	
Kiskunhalas	.		24	14	14	
Kunszentmiklós	.		25	13	11	
Tiszakécske	2		23	14	14	
Balassagyarmat	.	⊅	26	12	11	
Romhány	.	≡	26	12	11	
Salgótarján	ny		26	12	12	
Eger	.		24	14	13	11
Galyatető	.		20	12	8	
Gyöngyös	₀	⊅	26	14	10	
Kékestető	.	⊅	27	13	9	9
Kompolt	.	⊅	25	15	12	10
Lőrinci	4	∇⊅	22	12	9	
Poroszló	.	⊅	25	13	12	
Jászapáti	.	⊅	26	13	–	
Jászberény	.	⊅	25	13	11	
Karcag	–		–	–	–	
Szolnok	.	⊅=	24	13	12	5
Tiszaroff	.	⊅	25	12	10	
Túrkeve	.	⊅	25	13	11	8
Kistelek	.		26	13	12	
Makó	₀	⊅	24	14	12	
Szeged	₀	⊅=	24	13	12	6
Szentes	.		25	16	15	
Borsodnádasd	.		25	11	8	
Fügöd	₀	⊅	25	11	10	
Hidasnémeti	.		25	12	11	
Jósvafő	ny	⊅	22	13	11	6
Lillafüred	₀		24	12	11	
Miskolc	₀	=	26	12	11	10
Putnok	.	≡	26	12	12	
Sárospatak	.		25	13	10	11
Szendrőlád	.	⊅≡	25	12	12	
Tokaj	.		24	14	14	
Kisvarda	.	⊅	25	12	11	9
Mátészalka	.	⊅	24	12	11	
Nyíregyháza	ny	∇⊅	24	11	10	8
Nyírlugos	.		23	12	11	
Pátyod	.	⊅	24	13	12	
Tiszabecs	.		25	14	10	
Vásárosnamény	ny	⊅	25	12	11	
Zahony	.	⊅	25	12	11	
Berettyoujfalu	ny	⊅	23	13	11	
Debrecen	5	∇=	23	12	12	6
Hajdudorog	.	⊅	25	12	11	
Hortobagy	.		25	15	15	
Korösszakal	.	⊅	25	14	12	
Polgar	.	⊅	26	13	12	
Bekescsaba	.	⊅=	24	13	12	6
Mezöhegyes	ny	⊀⊅	22	14	12	3
Orosháza	–		–	–	–	
Szarvas	.	⊅	24	14	13	4
Szeghalom	.		24	13	12	

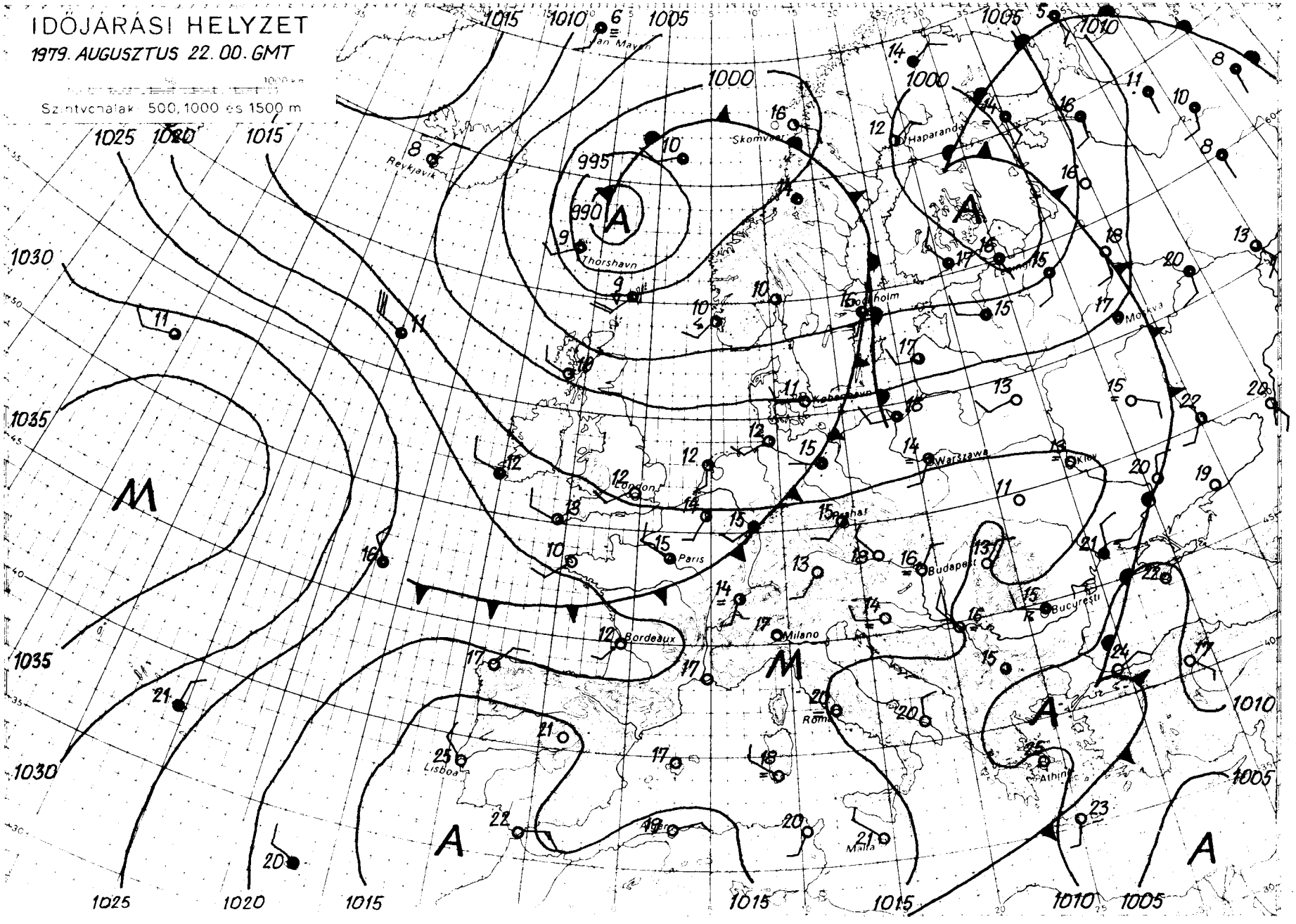

KIADJA: ORSZÁGOS METEOROLÓGIAI SZOLGÁLAT
Keszíti: Központi Előrejelző Intézet Előrejelző Osztálya — T.: 273 - 018 — Megjelenik napontón
Évi előfizetési díja: 1.460,-Ft - Megrendelhető: 1024 Budapest, II., Kitaibel Pál u. 1. Telefon: 353-[illegible]
Kiadásért felel: az OMSZ elnöke — Szerkesztésért felel: a KEI igazgatója

DŐJÁRÁSI NAPIJELENTÉS

ЕЖЕДНЕВНЫЙ МЕТЕОРОЛОГИЧЕСКИЙ БЮЛЛЕТЕНЬ • DAILY WEATHER REPORT
BULLETIN QUOTIDIEN DE TEMPS • TÄGLICHER WETTERBERICHT

92. évfolyam 235. szám. 1979. augusztus 23. csütörtök

Az időjárási helyzet és a várható időjárás:

Az Appennini- és a Balkán-félsziget, a Kárpát-medence, valamint a Szovjetunió európai területének nyugati és középső része fölött nagy kiterjedésü leszálló légmozgású zóna helyezkedik el. Ezeken a területeken a reggeli ködtől eltekintve, többnyire száraz, napos időjárás uralkodik. A hőmérséklet csúcsértéke általában 1, 4 fokkal meghaladja a legutóbbi évek átlagát. A Brit-szigetek fölött ciklon örvénylik, hatására ott sok helyen esik az eső. Az Atlanti-óceán felől Délnyugat- és Nyugat-Európa fölé nedves léghullámok érkeznek. Hatásukra elszórtan zápor, zivatar keletkezik. A következő időszakban a Kárpát-medencét is nedvesebb léghullámok közelitik meg, emiatt főként nyugaton már kevesebb lesz a napsütés.

Hazánkban szerdán általában derült, száraz idő volt, csupán Kékestetőről jelentettek gyenge záport. Az országban 9, 13 órán át sütött a nap. A legmagasabb nappali hőmérséklet 24, 28 fok között alakult. Ma hajnalra helyenként köd keletkezett és 10, 16 fokig hült le a levegő. A délelőtt folyamán a köd mindenütt feloszlott és derült, napos időjárás alakult ki. 11 órára 23, 27 fokig melegedett fel a levegő.

Ma 12 órakor Budapesten a hőmérséklet 26 fok, a tengerszintre átszámitott légnyomás 1015 mb /761 mm/, alig változik.

A Balaton vizének hőmérséklete Siófoknál 11 órakor 22 fok volt.

Várható időjárás péntek estig:

Csütötökön: általában kevés felhő, eső nem valószinü.
Pénteken: nappali gomolyfelhőképződés, főként a Dunántúlon elszórtan záporral, zivatarral.
Mérsékelt, napközben megélénkülő déli, délnyugati szél.
A hajnali órákban helyenként köd.
Várható legalacsonyabb éjszakai hőmérséklet: 11, 16,
legmagasabb nappali hőmérséklet pénteken: 24, 29 fok között.

Bartha Péterné s.k.

TÁVOLABBI KILÁTÁSOK SZOMBATTÓL-KEDDIG:

Időnként megnövekszik a felhőzet, egy-egy napon várható eső, kisebb záporok.
Legalacsonyabb hajnali hőmérséklet: 12, 16 fok között.
Legmagasabb nappali hőmérséklet: 24, 28 fok között.
Jelentős mennyiségü /legalább 5 mm/ csapadék az ország területének 30 százalékán várható.

KÖZÉPTÁVU ELŐREJELZŐ OSZTÁLY

A hőmérséklet napi középértéke és eltérése a 100 évi átlagtól /Budapesten/:

1979. VIII. 22. 20,9 C° +0,4 C°

1871 óta ezen a napon Budapesten előfordult

Legmagasabb hőmérséklet: 38,4 C° /1943/,
Legalacsonyabb hőmérséklet: 9,5 C° /1924/.

79.555.

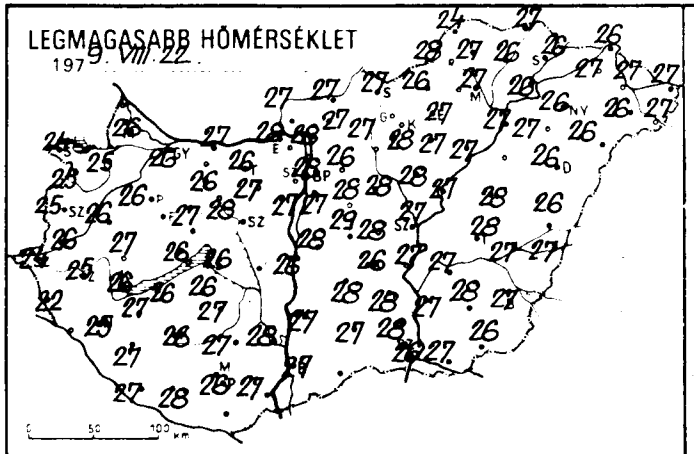
LEGMAGASABB HŐMÉRSÉKLET
197 9. VIII. 22.

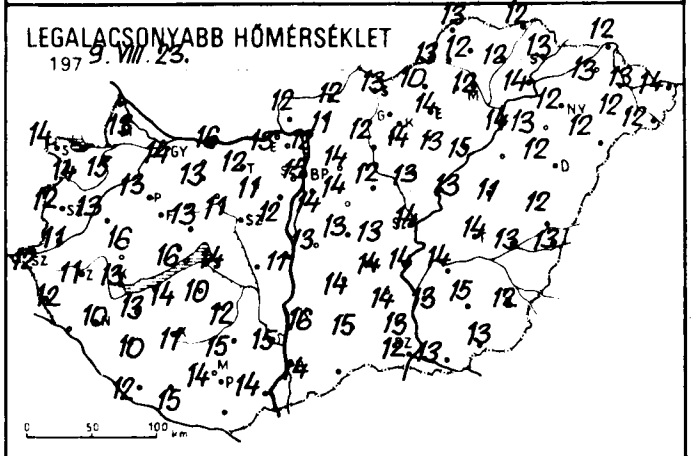
LEGALACSONYABB HŐMÉRSÉKLET
197 9. VIII. 23.

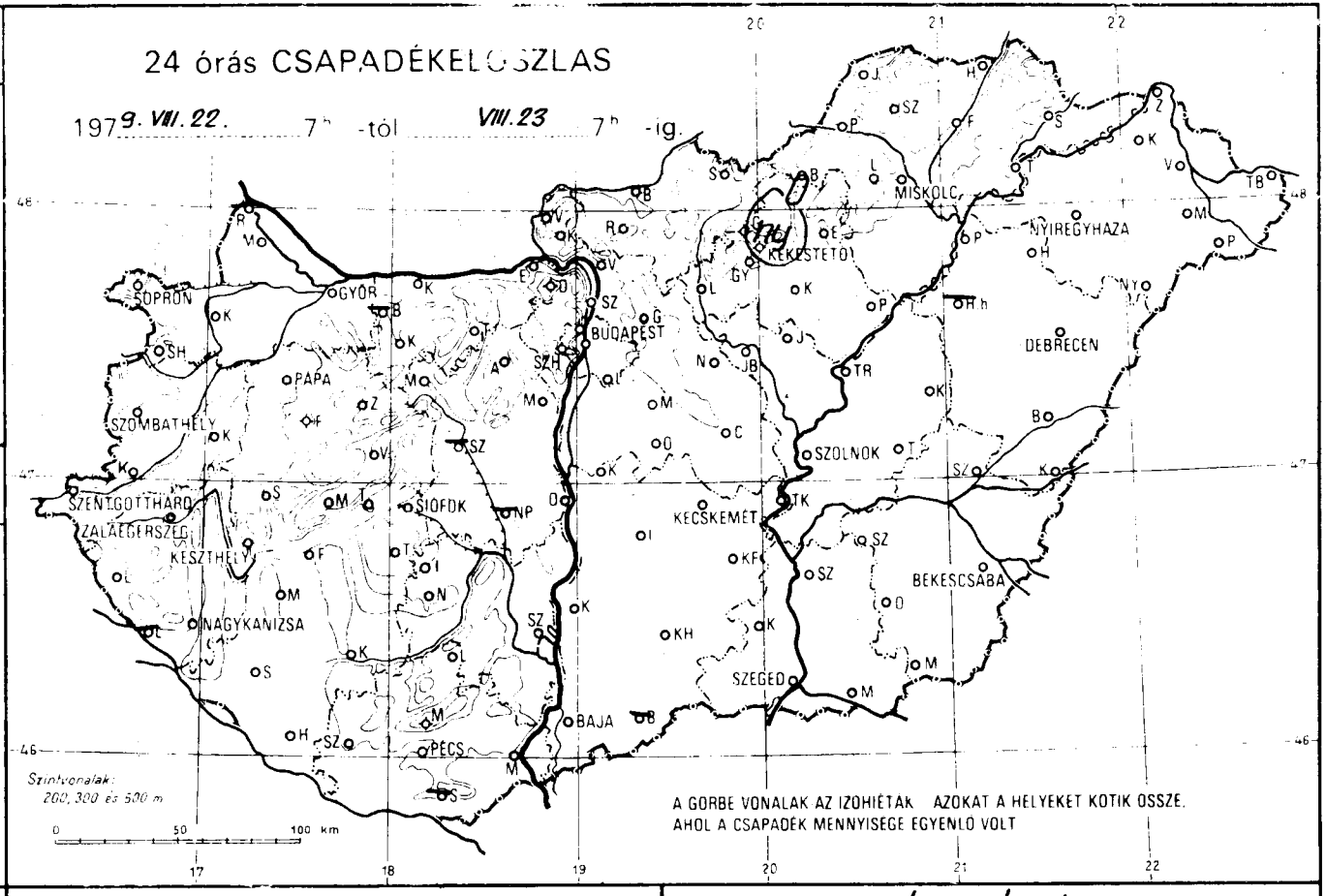
24 órás CSAPADÉKELOSZLÁS
197 9. VIII. 22. 7h -tól VIII. 23 7h -ig.
SOPRON
GYŐR
BUDAPEST
MISKOLC
NYÍREGYHÁZA
KÉKESTETŐ
DEBRECEN
SZOMBATHELY
PAPA
SZOLNOK
SZENTGOTTHÁRD
ZALAEGERSZEG
KESZTHELY
SIÓFOK
KECSKEMÉT
BÉKÉSCSABA
NAGYKANIZSA
SZEGED
BAJA
PÉCS
Szintvonalak: 200, 300 és 500 m
A GÖRBE VONALAK AZ IZOHIÉTÁK AZOKAT A HELYEKET KÖTIK ÖSSZE, AHOL A CSAPADÉK MENNYISÉGE EGYENLŐ VOLT

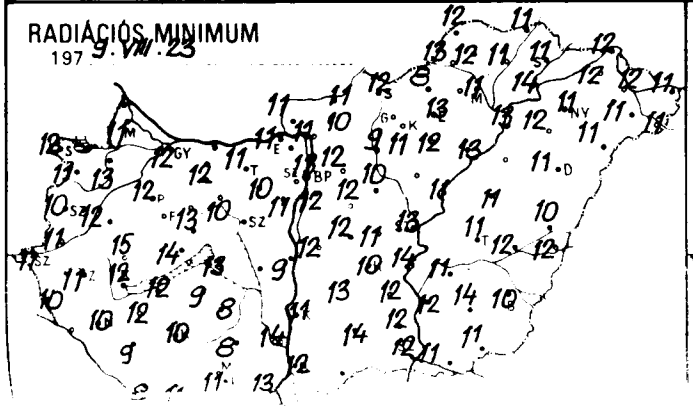
RADIÁCIÓS MINIMUM
197 9. VIII. 23.

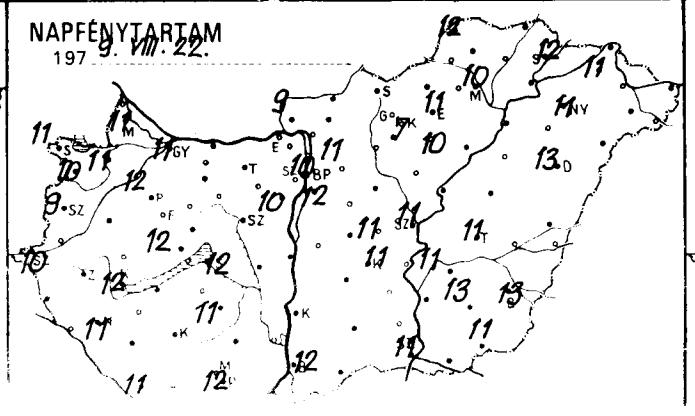
NAPFÉNYTARTAM
197 9. VIII. 22.

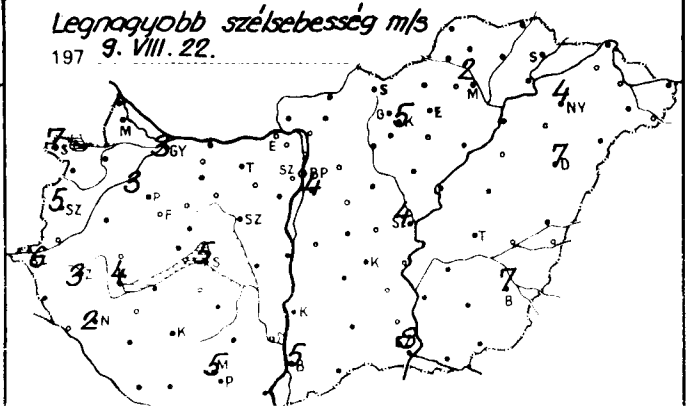
Legnagyobb szélsebesség m/s
197 9. VIII. 22.

	9.VIII.23. 07 h -ig az utolsó 24 óra adatai					
	csapadék (mm)		max. hőmérséklet	min. hőmérséklet	rad. min.	napos órák
Győr	.	⌓=	26	14	12	11
Kapuvár	.	⌓	25	15	13	11
Mosonmagyaróvár	.	⌓	26	13	11	11
Rajka	–		–	–	–	
Sopron	.	⌓≡	24	14	12	11
Sopronhorpács	.	⌓	25	14	11	10
Bald	.	⌓	26	13	12	
Körmend	.		26	11	11	
Szentgotthárd	.	≡	24	12	11	10
Szombathely	.	⌓=	25	12	10	9
Ienti	.	≡	22	12	10	
Ietenye	–		–	–	–	
Nagykanizsa	.	⌓=	25	10	10	11
Zalaegerszeg	.	⌓=	25	11	11	
Farkasgyepű	.	⌓	24	15	12	
Keszthely	.	⌓=	26	13	12	12
Keneshely	.	⌓	25	14	10	12
Tapa	.	⌓=	26	13	12	12
Ismeg	.	⌓	27	16	15	
Alhany	.	⌓	26	16	14	
Veszprém	.		27	13	13	
Tó	.	⌓	24	10	7	
Gyód	.	≡	26	14	12	
Jánoksztsz. györgy	.	⌓≡	27	12	8	11
Kaposvár	.	⌓	26	11	10	
Berzali	.	⌓≡	27	13	12	
Siófok	.	⌓	26	14	13	12
Balatonfüredgyógyszob	.	⌓	27	10	9	
Tihany	.		26	10	9	
Révfülöp	–		–	–	–	
Nagyvázsonyvergom	.		28	13	11	
Zirc	.	⌓	26	13	12	
Csesztreghárom	.	⌓	27	16	–	
Pénzesgyárbánya	.	⌓	26	12	11	
Pápa	.	⌓=	27	11	10	
Ajka	.	⌓	26	11	9	
Devecser	.		27	12	11	10
Csesznek	.	⌓	28	11	10	
Bakonyszentlászlómihorcsökp.	–		–	–	–	
Balatonfüredbadbattyán	–		–	–	–	
Tihanyrévfülöpszemcse	.	⌓	27	12	8	11
Nagyvázsonyegyel	.		27	15	8	
Csesznekkonyi	.		–	10	7	
Devecserveszárd	.		28	15	14	
Ajkaújkörös	.		25	17	12	
Pápa	.	⌓	27	14	13	
Pápa	.	⌓=	26	14	11	12
Pápa	–		–	–	–	
Pápa			28	11	10	
Tihany	.	⌓=	27	14	12	12
Met. Int.	.		28	15	13	10
Szab. hegy	.		24	13	11	
Siófok	.	⌓	28	13	11	11
Balatonfüredkő	.		21	15	12	
Tihanyvilla	.	⌓	26	14	12	11
Tihanyintézet	.	⌓	27	10	10	
Tihanyél	.		28	14	12	
Balatonfüredvasta	.	⌓=	28	12	10	
Balatonfüredkikötő	.	⌓	29	13	12	
Balatonfüredcsárda	.		28	14	14	

	9.VIII.23. 07 h -ig az utolsó 24 óra adatai					
	csapadék (mm)		max. hőmérséklet	min. hőmérséklet	rad. min.	napos órák
Vác	.	⌓	28	12	11	
Vámosmikola	.	⌓	27	12	11	9
Baja	.	⌓=	27	14	12	12
Bácsalmás	–		–	–	–	
Izsák	.		28	14	13	
Kalocsa	.		27	16	11	
Kecskemét	.	⌓=	26	14	10	11
Kiskunf. háza	.		28	14	12	
Kiskunhalas	.		27	15	14	
Kunszentmiklós	.	≡	28	13	12	
Tiszakécske	.		27	14	14	
Balassagyarmat	.	⌓	27	12	11	
Romhány	.		27	11	10	
Salgótarján	.		27	13	12	
Eger	.		27	14	13	11
Galyatető	.		20	15	13	
Gyöngyös	.	⌓	28	14	11	
Kékestető	ny	⛆⌓	18	13	11	7
Kompolt	.	⌓	27	13	12	10
Lőrinci	.	⌓	27	12	9	
Pároszló	.	⌓	27	15	13	
Jászapáti	.	⌓	28	13	–	
Jászberény	.	⌓	28	14	12	
Karcag	.		28	11	11	
Szolnok	.	⌓=	27	14	13	11
Tiszaroff	.	⌓	27	13	11	
Túrkeve	.	⌓	28	14	11	11
Kistelek	.		28	13	12	
Makó	.	⌓	27	13	11	
Szeged	.	⌓=	26	12	12	11
Szentes	.		27	13	12	
Borsodnádasd	.	⌓	26	10	8	
Fügöd	.	⌓	26	12	11	
Hidasnemeti	.		27	12	11	
Jósvafő	.	⌓	24	13	12	12
Lillafüred	.		24	13	13	
Miskolc	.	=	27	12	11	10
Putnok	.	≡	28	13	13	
Sárospatak	.		26	13	11	12
Szendrőlád	.	⌓≡	27	12	12	
Tokaj	.		26	14	14	
Kisvárda	.	⌓	27	13	12	11
Mátészalka	.	⌓	26	12	11	
Nyíregyháza	.	=	26	12	11	11
Nyírlugos	.		26	12	11	
Pátyod	.	⌓	27	12	11	
Tiszabecs	.		27	14	11	
Vásárosnameny	.	⌓	27	13	12	
Záhony	.	⌓	26	12	12	
Berettyoujfalu	.	⌓	26	12	10	
Debrecen	.	⌓=	26	12	11	13
Hajdudorog	.	⌓	27	13	12	
Hortobágy	–		–	–	–	
Körösszakal	.	⌓	27	13	12	
Polgar	.	⌓	27	14	13	
Békéscsaba	.	⌓=	27	12	10	13
Mezőhegyes	.	⌓≡	26	13	11	11
Orosháza	.		28	15	14	12
Szarvas	.	⌓	27	14	11	11
Szeghalom	.		27	13	12	

IDŐJÁRÁSI HELYZET

1979. AUGUSZTUS 23. 00. GMT.

Szintvonalak: 500, 1000 és 1500 m

KIADJA: ORSZÁGOS METEOROLÓGIAI SZOLGÁLAT

Készíti: Központi Előrejelző Intézet Előrejelző Osztálya — T.: **273-018** — Megjelenik naponként

Előfizetési díja: 1400 Ft. Megrendelhető: 1024 Budapest, II. Kitaibel Pál u. 1. Telefon: 353-600

Kiadásért felel: az OMSZ elnöke — Szerkesztésért felel: a KEI igazgatója

DŐJÁRÁSI NAPIJELENTÉS

ЕЖЕДНЕВНЫЙ МЕТЕОРОЛОГИЧЕСКИЙ БЮЛЛЕТЕНЬ • DAILY WEATHER REPORT
BULLETIN QUOTIDIEN DE TEMPS • TÄGLICHER WETTERBERICHT

92. évfolyam 236. szám. + Budapest + 1979. augusztus 24. péntek

Az időjárási helyzet és a várható időjárás:

A Skandináv-félszigettől a Vizcayai-öbölig egy ciklon sorozat örvénylik. Nyugat-Európában változékony, többnyire erősen felhős, gyakran esős, záporos és az augusztus végén szokásosnál kissé hüvösebb időt okoz. Ezzel szemben a kontinens középső és keleti részén száraz, meleg levegő és tartós felhőzet kialakulását gátoló anticiklon irányitja az időjárást. A két légtömeg keveredési zónájában kialakult időjárási front pénteken reggel a Leningrád-Varsó-Milánó-Sevilla vonalban volt és nagyon lassan kelet felé mozgott.

Csütörtökön Magyarországon napos, meleg idő volt. A hőmérséklet csúcsértéke 24 és 30 fok között alakult. Csapadékot sehonnan sem jelentettek. Az éjjel erősen bepárásodott és 11, 18 fokig lehült a levegő. Pénteken délelőtt az ország legnagyobb részén derült idő volt, de a Nyugat-Dunántúl felett felhősödni kezdett az ég. Gyakran megélénkült a szél, a hőmérséklet 11 óráig 21, 28 fokot ért el.

Ma 12 órakor Budapesten a hőmérséklet 26 fok, a tengerszintre átszámitott légnyomás 1012 mb /759 mm/, mérsékelten süllyed.

A Balaton vizének hőmérséklete Siófoknál 11 órakor 21 fok volt.

Várható időjárás szombat estig:

Nyugat felől fokozatos, erős felhősödés, majd záporok és zivatarok, szombaton helyenként tartósabb eső.
Általában élénk, időnként erős, a Dunántúlon északnyugati, a Tiszántúlon déli irányú szél.
Várható legalacsonyabb éjszakai hőmérséklet: 13, 18,
legmagasabb nappali hőmérséklet szombaton: a Dunántúlon 18, 22,
a Tiszántúlon 22, 26 fok között.

Aigner Szilárd s.k.

A hőmérséklet napi középértéke és eltérése a 100 évi átlagtól /Budapesten/:

1979. VIII. 23.	22,0 C°	+1,8 C°

1871 óta ezen a napon Budapesten előfordult

legmagasabb hőmérséklet:	36,6 C° /1943/,
legalacsonyabb hőmérséklet:	10,5 C° /1957/.

79.556.

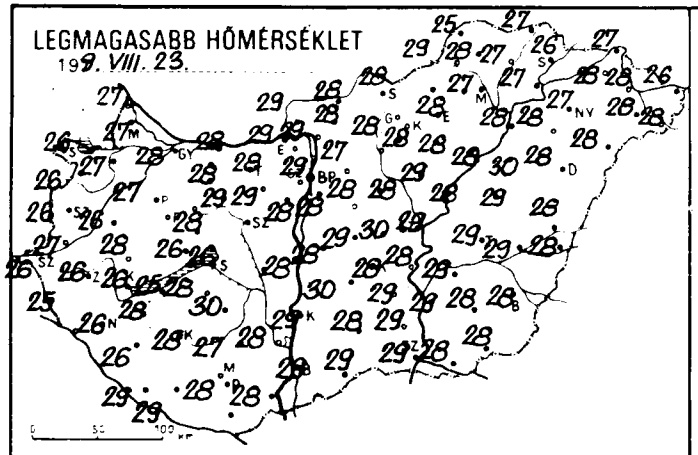
LEGMAGASABB HŐMÉRSÉKLET
1979. VIII. 23.

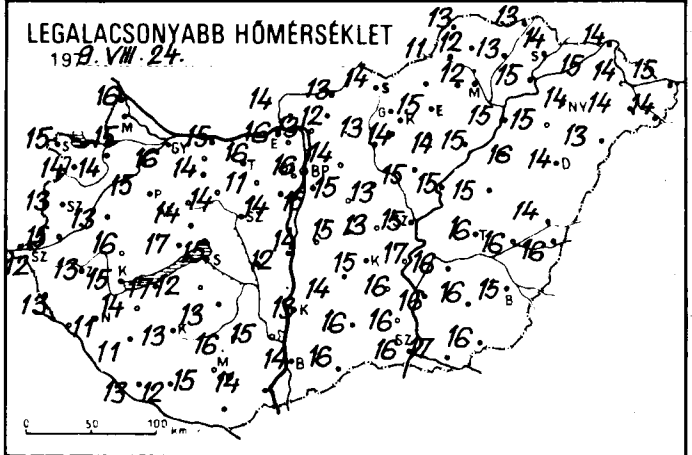
LEGALACSONYABB HŐMÉRSÉKLET
1979. VIII. 24.

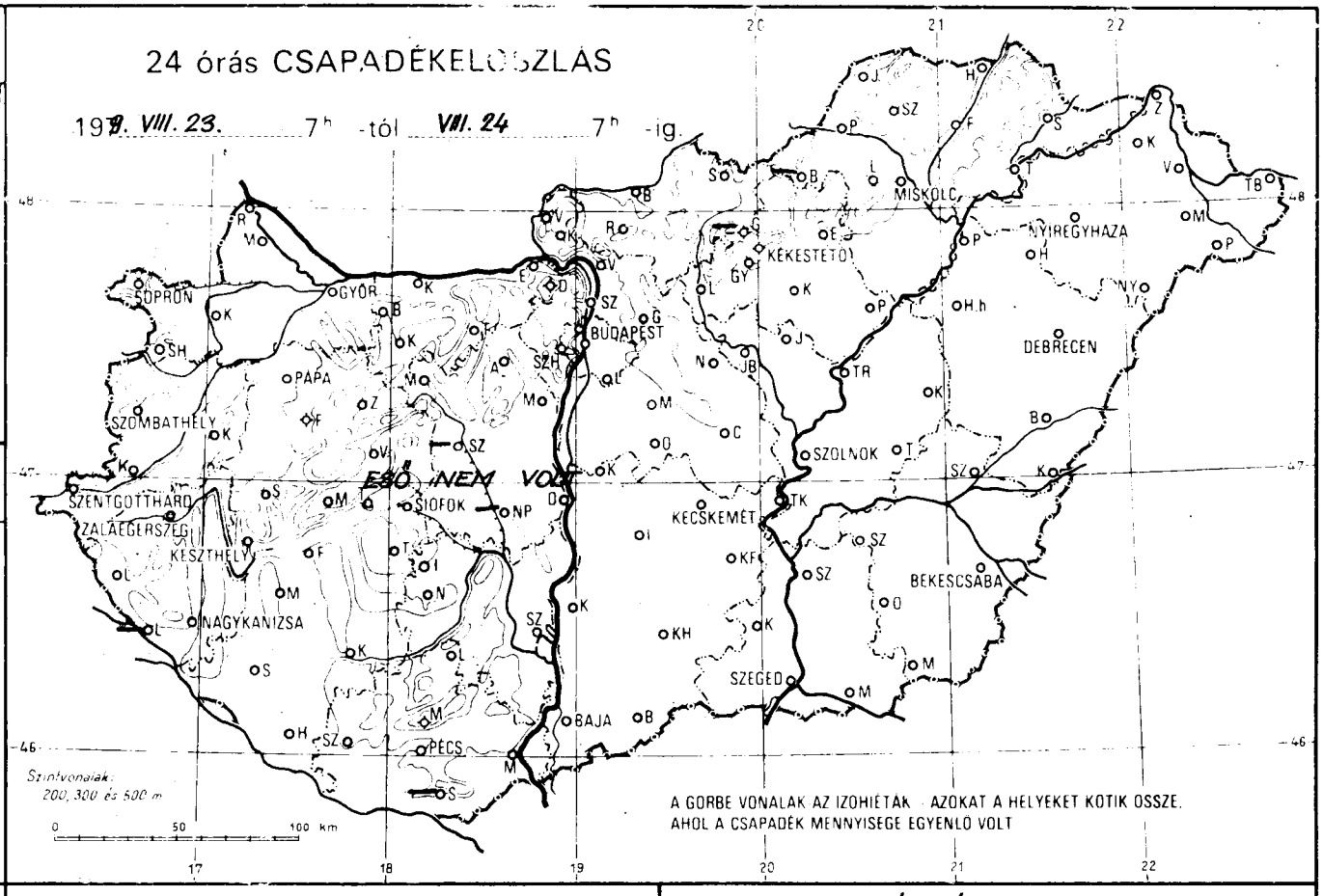
24 órás CSAPADÉKELOSZLÁS
1979. VIII. 23. 7h -tól VIII. 24 7h -ig.
ESŐ NEM VOLT
SOPRON
GYŐR
BUDAPEST
MISKOLC
NYÍREGYHÁZA
KÉKESTETŐ
DEBRECEN
SZOMBATHELY
PAPA
SZOLNOK
SZENTGOTTHÁRD
ZALAEGERSZEG
KESZTHELY
SIÓFOK
KECSKEMÉT
BÉKÉSCSABA
NAGYKANIZSA
SZEGED
BAJA
PÉCS
Szintvonalak: 200, 300 és 500 m
A GÖRBE VONALAK AZ IZOHIÉTÁK - AZOKAT A HELYEKET KÖTIK ÖSSZE, AHOL A CSAPADÉK MENNYISÉGE EGYENLŐ VOLT

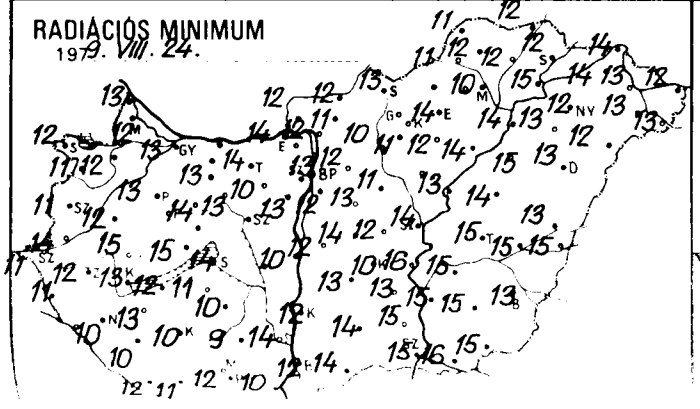
RADIÁCIÓS MINIMUM
1979. VIII. 24.

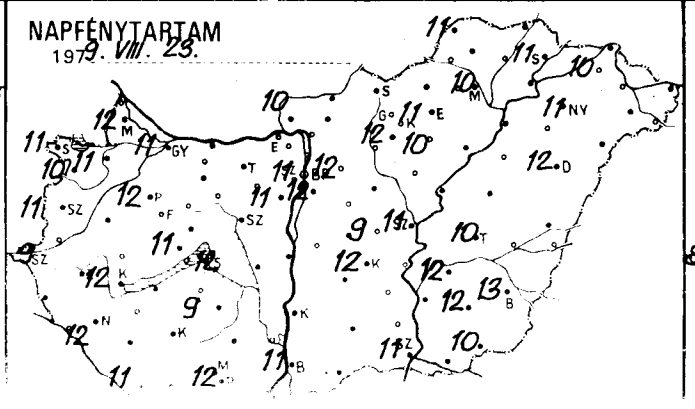
NAPFÉNYTARTAM
1979. VIII. 23.

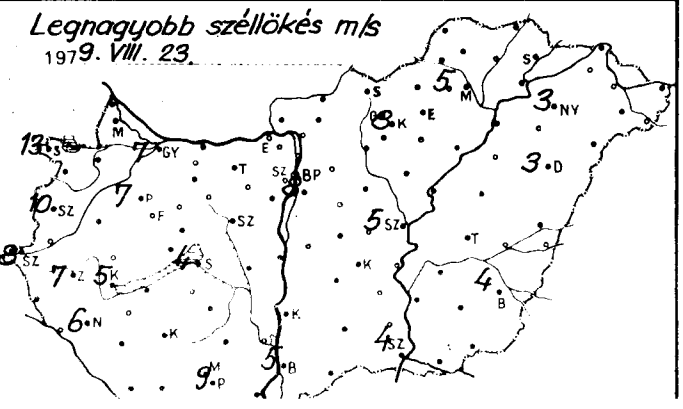
Legnagyobb széllökés m/s
1979. VIII. 23.

	197 9. VIII. 24. 07 h -ig az utolsó 24 óra adatai					
	csapadék (mm)		max. hőmérséklet	min. hőmérséklet	rad. min.	napos órák
győr	.	⌓	28	16	13	11
kapuvár	.	⌓	27	14	12	11
kőszonmagyaróvár	.	⌓	27	15	12	12
mosonszuka	.		27	16	13	
sopron	.	⌓	26	15	12	11
sopronhorpács	.	⌓	26	14	11	10
[illegible]ald	.	⌓	26	13	12	
[illegible]ormend	.		27	15	14	
szentgotthárd	.	⌓=	26	12	11	9
szombathely	.	⌓	26	13	11	11
[illegible]nti	.		25	13	11	
[illegible]tenye	–		–	–	–	
[illegible]ezykanizsa	.	⌓=	26	11	10	12
[illegible]negerszeg	.	⌓	26	13	12	
[illegible]rkasgyepű	.		26	14	12	
[illegible]sthely	.	⌓=	26	15	13	12
[illegible]neshely	.	⌓	25	16	12	11
[illegible]pa	.	⌓=	27	15	13	12
[illegible]meg	.		28	16	15	
[illegible]ány	.	⌓	26	17	15	
[illegible]prém	.	⌓	28	14	14	
[illegible]	.	⌓	25	13	9	
[illegible]vód	.	≡	25	17	12	
[illegible]mokszt. györgy	.	⌓≡	29	13	12	11
[illegible]rosvár	.	⌓	28	13	10	
[illegible]vali	.	⌓	28	14	13	
[illegible]ok	.	⌓=	26	15	14	12
[illegible]ogyszob	.	⌓	26	11	10	
[illegible]	.		28	12	11	
[illegible]olna	.	⌓	28	14	12	
[illegible]rgom	.		29	16	14	
[illegible]er	.	⌓	28	14	13	
[illegible]arom	.	⌓	25	15	–	
[illegible]bánya	.	⌓	28	16	14	
[illegible]ltdoboz	.	⌓	29	11	10	
[illegible]újváros	.	⌓	28	12	10	
[illegible]nvásár	.		28	14	13	11
	.	⌓	29	14	13	
[illegible]horcsökp.	–		–	–	–	
[illegible]dbattyán	–		–	–	–	
[illegible]zemese	.	⌓	30	13	10	9
[illegible]sel	.		27	16	9	
[illegible]sonyi	.		30	12	9	
[illegible]szárd	.		28	15	14	
[illegible]gető	.		26	17	12	
[illegible]s	.	⌓	28	14	10	
	.	⌓	28	15	12	12
[illegible]vár	–		–	–	–	
	.		29	12	11	
[illegible]erinc	.	⌓	28	15	12	12
Met. Int.	.	⌓=	29	16	13	11
[illegible]zab. hegy	.		26	18	14	
[illegible]el	.	⌓	30	13	12	9
[illegible]gokő	.		22	16	13	
[illegible]ki	.	⌓	27	14	12	12
[illegible]fet	.	⌓	27	10	10	
[illegible]i	.		28	15	13	
[illegible]ista	.	⌓	28	13	11	
[illegible]adre	.	⌓	29	15	14	
	.		28	14	14	

	197 9. VIII. 24. 07 h -ig az utolsó 24 óra adatai					
	csapadék (mm)		max. hőmérséklet	min. hőmérséklet	rad. min.	napos órák
Vác	.	⌓	29	13	12	
Vámosmikola	.	⌓	29	14	12	10
Baja	.		29	16	14	
Bácsalmás	.		29	16	14	
Izsák	.		30	14	13	
Kalocsa	.		29	13	12	
Kecskemét	.	⌓=	28	15	10	12
Kiskunf. háza	.		29	16	13	
Kiskunhalas	.		28	16	14	
Kunszentmiklós	.		28	14	12	
Tiszakécske	.		28	17	16	
Balassagyarmat	.	⌓	28	13	12	
Romhány	.		28	12	11	
Salgótarján	.		28	14	13	
Eger	.		28	15	14	11
Galyatető	–		–	–	–	
Gyöngyös	.	⌓	28	14	11	
Kékestető	.		20	14	13	12
Kompolt	.	⌓	28	14	12	10
Lőrinci	.	⌓	28	13	10	
Poroszló	.	⌓	28	15	14	
Jászapáti	.	⌓	29	15	–	
Jászberény	.	⌓	29	14	13	
Karcag	.		29	15	14	
Szolnok	.	⌓=	29	15	14	11
Tiszaroff	.	⌓	28	15	13	
Túrkeve	.	⌓	29	16	15	10
Kistelek	.		29	16	15	
Makó	.	⌓	28	17	16	
Szeged	.	=	29	16	15	11
Szentes	.		29	16	15	
Borsodnádasd	–		–	–	–	
Füzöd	.	⌓	27	13	12	
Hidasnémeti	.		27	13	12	
Jósvafő	.		25	13	11	11
Lillafüred	.		26	14	14	
Miskolc	.	=	27	12	10	10
Putnok	.	⌓≡	29	11	11	
Sárospatak	.		26	14	12	11
Szendrőlád	.	⌓≡	28	12	12	
Tokaj	.		27	15	15	
Kisvárda	.	⌓	28	15	14	10
Mátészalka	.	⌓	28	14	13	
Nyíregyháza	.	=	27	14	12	11
Nyírlugos	.		28	13	12	
Pátyod	.	⌓	28	14	13	
Tiszabecs	.		26	15	12	
Vásárosnamény	.	⌓	28	14	13	
Záhony	.	⌓	28	14	13	
Berettyóújfalu	.	⌓	28	14	13	
Debrecen	.	⌓=	28	14	13	12
Hajdudorog	.	⌓	28	15	13	
Hortobágy	.		30	16	15	
Körösszakal	.	⌓	28	16	15	
Polgar	.	⌓	28	15	14	
Békéscsaba	.	⌓=	28	15	13	13
Mezőhegyes	.	⌓	28	16	15	10
Orosháza	.		28	16	15	12
Szarvas	.	⌓	29	16	15	12
Szeghalom	.		29	16	15	

KIADJA: ORSZÁGOS METEOROLÓGIAI SZOLGÁLAT

Készíti: Központi Előrejelző Intézet Előrejelző Osztálya — T.: 273-018 — Megjelenik naponta

Évi előfizetési díja 1400 Ft. Megrendelhető: 1024 Budapest, II. Kitaibel Pál u. 1. Telefon: 355-500

Kiadásért felel az OMSZ elnöke — Szerkesztésért felel a KEI igazgatója

DŐJÁRÁSI NAPIJELENTÉS

ЕЖЕДНЕВНЫЙ МЕТЕОРОЛОГИЧЕСКИЙ БЮЛЛЕТЕНЬ • DAILY WEATHER REPORT
BULLETIN QUOTIDIEN DE TEMPS • TÄGLICHER WETTERBERICHT

92. évfolyam 237. szám. • Budapest • 1979. augusztus 25. szombat

Az időjárási helyzet és a várható időjárás:

Kelet-és Délnyugat-Európában folytatódik a meleg, száraz idő. Európa többi részén ciklonok határozzák meg az időjárást. Áramlási rendszerükben különböző nedvességtartalmú általában hüvös léghullámok érkeznek Nyugat-Északnyugat-Európán át kontinensünk belseje felé. Vonulásukat többfelé eső, záporeső, zivatar, megerősödő szél, valamint jelentős lehülés jelzi. A hüvös levegővel elárasztott területeken a legmagasabb nappali hőmérséklet általában 3, 6 fokkal marad el az augusztus végének megfelelő átlagtól. Vasárnap estig az évszakhoz képest hüvös levegő határozza meg a Kárpát-medence időjárását.

Hazánkban pénteken a délelőtt folyamán még folytatódott a derült, meleg idő. A délutáni óráktól nyugat felől nedves, hüvös levegő érte el az országot. Hatására megnövekedett a felhőzet, eleinte a Dunántúlon, később az ország többi részén sokfelé záporeső, zivatar keletkezett, a zivatart több helyen viharos szél, néhány helyen jégeső kisérte. A lehullott csapadék mennyisége többfelé elérte a 10, 20, helyenként a 25, 30 mm-t, sőt Szendrőládon 31, Borsodnádasdon 34, Bácsalmáson 37, Pécsett 40 mm-t mértek. A hőmérséklet csúcsértéke nyugaton 21, 26 máshol 26, 31 fok között volt. Szombat hajnalra 10, 17 fokig hült le a levegő. Ma délelőtt általában erősen felhős volt az ég. Többfelé volt újabb eső, záporeső, egy-két helyen zivatar is keletkezett. A hőmérséklet 11 órakor a hüvös levegő hatására csak 13, 18 fok között váltakozott.

Ma 12 órakor Budapesten a hőmérséklet 16 fok, a tengerszintre átszámitott légnyomás 1008 mb /756 mm/, alig változik.

A Balaton vizének hőmérséklete Siófoknál 11 órakor 21 fok volt.

Várható időjárás vasárnap estig:

Eleinte túlnyomóan, majd változóan felhős idő.
Főként keleten többfelé eső, záporeső, néhány helyen zivatar.
Időnként megélénkülő, helyenként megerősödő északnyugati, északi szél.
Várható legalacsonyabb éjszakai hőmérséklet: 9, 14,
legmagasabb hőmérséklet vasárnap: 17, 22 fok között.

Vadkerti Ferenc s.k.

A hőmérséklet napi középértéke és eltérése a 100 évi átlagtól /Budapesten/:

1979. VIII. 24.	22,6 C°	+2,5 C°

1871 óta ezen a napon Budapesten előfordult

legmagasabb hőmérséklet:	34,3 C° /1918/,
legalacsonyabb hőmérséklet:	10,3 C° /1916/.

79.557.

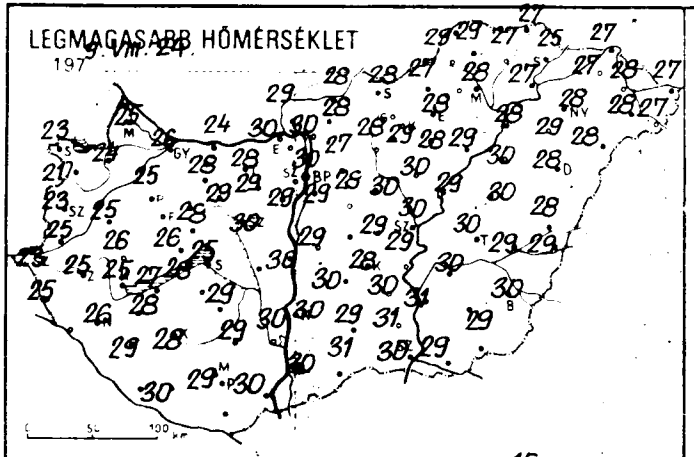
LEGMAGASABB HŐMÉRSÉKLET
197 9. VIII. 24.

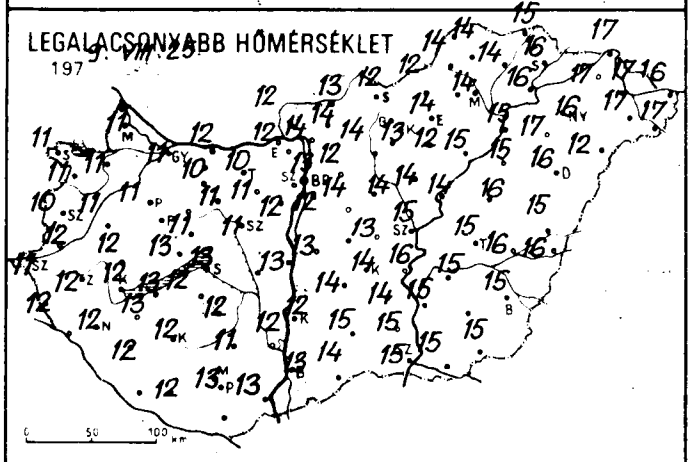
LEGALACSONYABB HŐMÉRSÉKLET
197 9. VIII. 25.

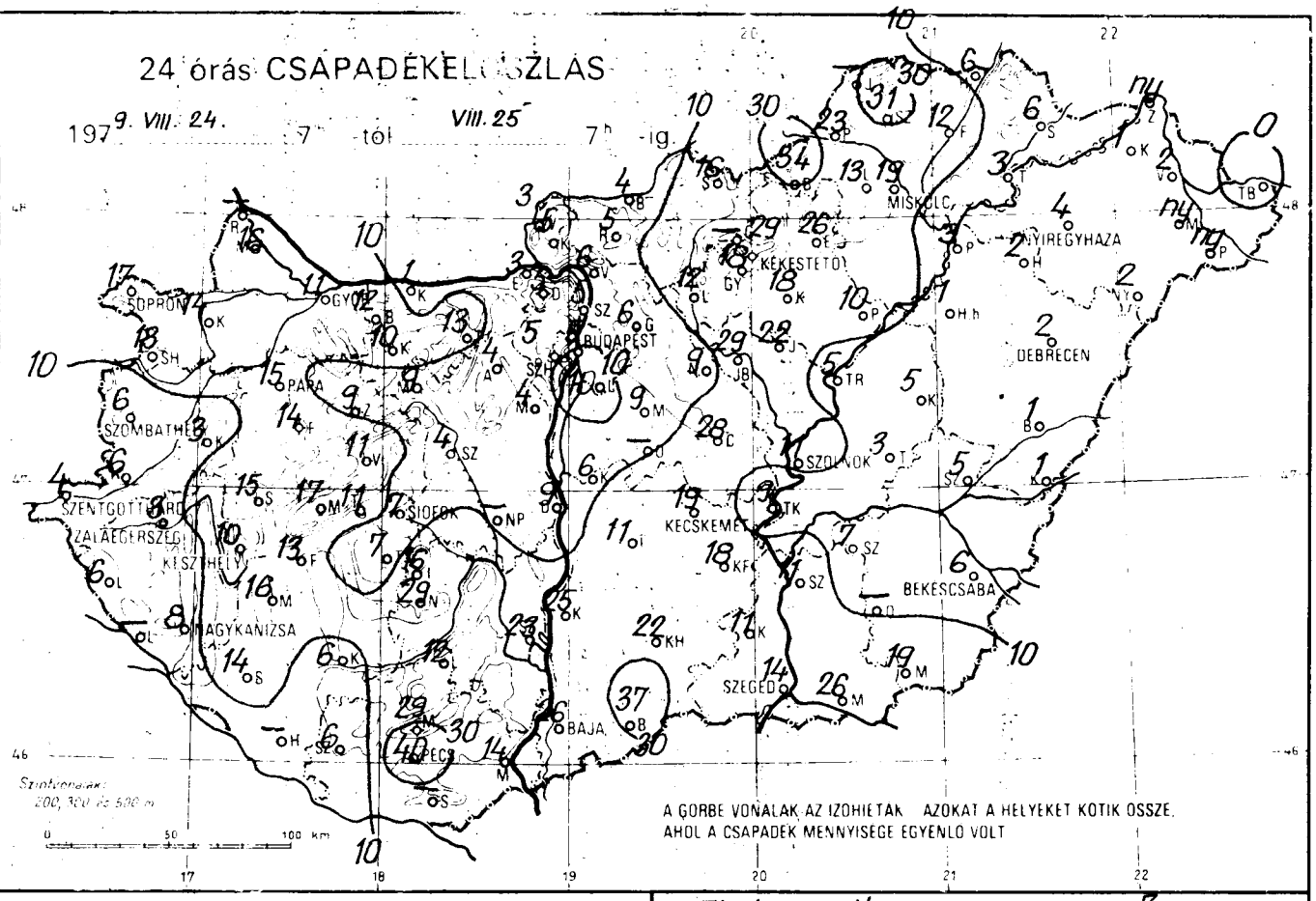
24 órás CSAPADÉKELOSZLÁS
197 9. VIII. 24. 7h -tól VIII. 25. 7h -ig.
SOPRON
GYŐR
BUDAPEST
MISKOLC
NYÍREGYHÁZA
KÉKESTETŐ
DEBRECEN
PÁPA
SZOMBATHELY
SZENTGOTTHÁRD
ZALAEGERSZEG
KESZTHELY
SIÓFOK
KECSKEMÉT
SZOLNOK
BÉKÉSCSABA
NAGYKANIZSA
SZEGED
BAJA
PÉCS
A GÖRBE VONALAK AZ IZOHIETÁK AZOKAT A HELYEKET KÖTIK ÖSSZE, AHOL A CSAPADÉK MENNYISÉGE EGYENLŐ VOLT

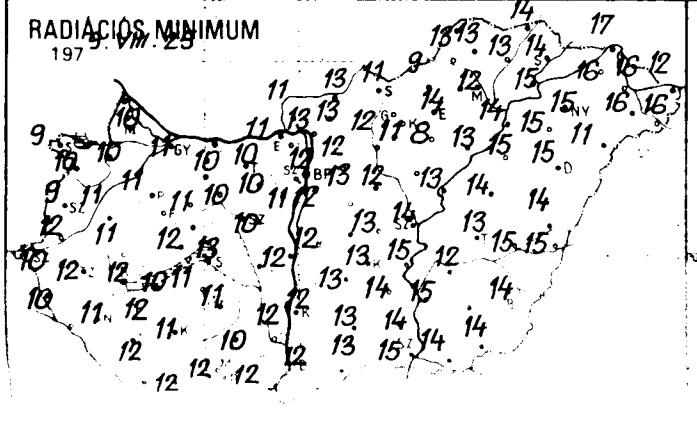
RADIÁCIÓS MINIMUM
197 9. VIII. 25.

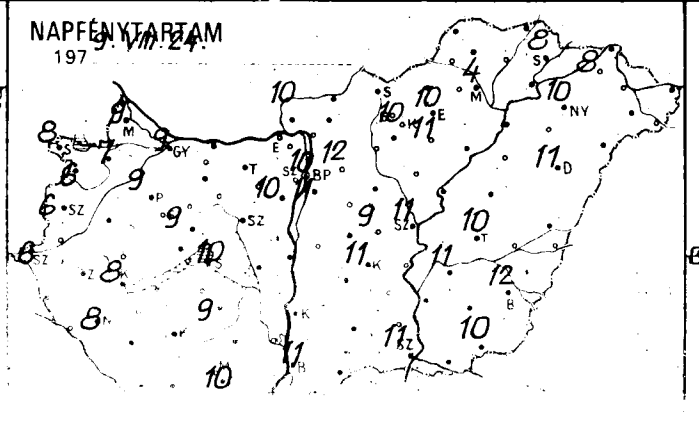
NAPFÉNYTARTAM
197 9. VIII. 24.

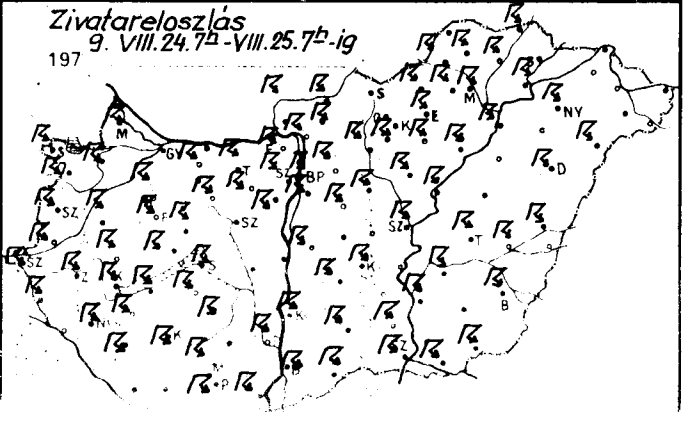
Zivatareloszlás
9. VIII. 24. 7h - VIII. 25. 7h -ig
197

1979.VIII.25. h -ig az utolsó 24 óra adatai

	csapadék (mm)		max. hőmérséklet	min. hőmérséklet	rad. min.	napos órák
...ővör	11	⛆	26	11	11	9
...apuvár	14	☂	24	11	10	7
...ssonmagyaróvár	16	☂	25	11	10	9
...rka	–		–	–	–	
...pron	17	☂	23	11	9	8
...pronhorpács	13	☂	21	11	10	6
...ald	3	☂	25	11	11	
...rmend	6	☂	25	12	12	
...ntgotthárd	4	☂	23	11	10	6
...mbathely	6	☂	23	10	9	6
...nti	6	☂	25	12	10	
...tenye	–		–	–	–	
...eskanizsa	8	☂	26	12	11	8
...egerszeg	3	☂	25	12	12	
...rkasgyepü	14	☂	25	10	10	
...sthely	10	☂	25	12	12	8
...neshely	17	☂	25	11	10	9
...pa	15	☂	25	11	11	9
...veg	15	☂	26	12	11	
...ny	11	☂	26	13	12	
...prém	11	☂	28	11	11	
	9		25	9	9	
...vod	13	☂	27	13	10	
...okszt. györgy	–		–	–	–	–
...svár	6	☂=	28	12	11	
...cali	16	☂	28	13	12	
...k	7	☂	25	13	13	10
...ogyszob	14	☂	29	12	12	
	7	☂	28	12	11	
...lna	12	☂⌂	27	11	10	
...rgom	3		30	12	11	
...ber	10		28	10	10	
...acom	1	⛆	24	12	–	
...nya	13	☂	28	10	10	
...doboz	4	☂	29	11	10	
...nyaros	9		30	13	12	
...nvásár	4	☂	29	12	11	10
	9	☂	29	11	10	
...boresókp	–		–	–	–	
...dbattyán	4	⛆⌂	30	11	10	
...vemese	16	⛆	29	12	11	9
...sd	12		29	11	10	
...sonyi	29	☂	30	12	10	
...ard	23	☂	30	12	12	
...pádtető	29	☂	28	11	11	
	14	☂	30	13	12	
	40	☂	29	13	12	10
	–		–	–	–	
...ar	6		30	12	12	
...ence	10	☂=	29	12	12	11
...st Int	5	☂⌂	30	13	12	10
...ab hegy	5	☂⌂	26	12	10	
	28	⛆	29	13	13	9
...okó	5	☂=	23	9	9	
	6	☂	27	12	12	12
...r	5		28	12	11	
	9	☂	28	14	13	
	9	☂	30	14	12	
	–		–	–	–	
...ete	5		30	14	13	

	csapadék (mm)		max. hőmérséklet	min. hőmérséklet	rad. min.	napos órák
Vác	6	☂	30	14	13	
Vámosmikola	3	☂⌂	29	12	11	10
Baja	26	☂	30	13	12	11
Bácsalmas	37	☂	31	14	13	
Izsák	11	☂	30	14	13	
Kalocsa	25	☂	30	12	12	
Kecskemét	19	☂	28	14	13	11
Kiskunf. háza	18	☂	30	14	14	
Kiskunhalas	22	☂	29	15	13	
Kunszentmiklós	6	☂	29	13	12	
Tiszakécske	9		29	16	15	
Balassagyarmat	4	☂	28	13	13	
Romhány	5	☂	28	14	13	
Salgótarján	16	▽	28	12	11	
Eger	26	☂	28	14	14	10
Galyatető	–		–	–	–	
Gyöngyös	18	☂	29	13	11	
Kékestető	29	☂	20	10	9	10
Kompolt	18	☂	28	12	8	11
Lőrinci	12	☂	28	14	12	
Poroszló	10	☂	29	15	13	
Jászapáti	22	☂	30	14	–	
Jászberény	29	☂▲	29	14	13	
Karcag	5		30	16	14	
Szolnok	11	☂=	30	15	14	11
Tiszaroff	5	☂	29	14	13	
Túrkeve	3	☂⌂	30	15	13	10
Kistelek	11	☂	31	15	14	
Makó	26	☂▲	29	15	14	
Szeged	14	☂▲	30	15	15	11
Szentes	11	☂	31	15	15	
Borsodnádasd	34	☂	27	12	9	
Füzöd	12	☂	27	14	13	
Hidasnémeti	6	☂	27	15	14	
Jósvafő	–		–	–	–	–
Lillafüred	13	☂	26	12	11	
Miskolc	19	☂=	28	14	12	4
Putnok	23	☂	29	14	13	
Sarospatak	6		25	16	14	8
Szendrőlad	31	☂⌂=	29	14	13	
Tokaj	3	☂	27	16	15	
Kisvarda	1		27	17	16	8
Mateszalka	ny	☁	28	17	16	
Nyiregyháza	4	☂=	28	16	15	10
Nyirlugos	2	☂	28	12	11	
Patyod	ny		27	17	16	
Tiszabecs	.		27	16	12	
Vasarosnameny	2		28	17	16	
Zahony	ny	⌂	27	17	17	
Berettyoujfalu	1	☂	28	15	14	
Debrecen	2	☂=	28	16	15	11
Hajdudorog	2	⌂	29	17	15	
Hortobagy	1		30	15	15	
Korosszakal	1	⛆	29	16	15	
Polgar	3	☂	28	15	14	
Bekescsaba	6	☂=	30	15	14	12
Mezohegyes	19	☂	29	15	14	10
Oroshaza	–		–	–	–	–
Szarvas	7	☂	30	15	12	11
Szeghalom	5	☂	29	16	15	

KIADJA: ORSZÁGOS METEOROLÓGIAI SZOLGÁLAT
Készült Központi Előrejelző Intézet Előrejelző Osztálya — T: **273-018** — Megjelenik naponként.
Előfizetési díja havi Ft. Megrendelhető: 1024 Budapest, II. Kitaibel Pál u. 1. Telefon 353-500.
Kiadásért felelt az OMSZ elnöke — Szerkesztésért felelt a KEI igazgatója

IDŐJÁRÁSI NAPIJELENTÉS

ЕЖЕДНЕВНЫЙ МЕТЕОРОЛОГИЧЕСКИЙ БЮЛЛЕТЕНЬ · DAILY WEATHER REPORT
BULLETIN QUOTIDIEN DE TEMPS · TÄGLICHER WETTERBERICHT

92. évfolyam 238. szám. + Budapest + 1979. augusztus 26. vasárnap

Az időjárási helyzet és a várható időjárás:

Szinte egész kontinensünk időjárását egy hatalmas kiterjedésü, többközéppontú ciklon irányitja. Hatására változékony, Kelet-Európa kivételével az évszakhoz képest hüvös az idő. A legmagasabb nappali hőmérséklet Közép- és Nyugat-Európa egyes részein 6, 9 fokkal elmarad a sokévi átlagtól. A ciklon áramlási rendszerében északnyugatról hüvös, váltakozó nedvességtartalmú levegő érkezik a szárazföld középső vidékei felé. A nedves levegőnek újabb hulláma vasárnap délelőtt elérte az Alpok térségét és várható, hogy hétfő estig a Kárpát-medence időjárását is döntően meghatározza.

Hazánkban szombaton nyugaton és északon egész nap erősen felhős, ill. borult volt az ég, délen és keleten viszont helyenként 4, 7 órára kisütött a nap. Sokfelé volt eső, zápor, keleten szórványosan zivatar. A ma reggel 7 óráig lehullott csapadék mennyisége általában csapadéknyom és 11 mm között váltakozott, de Pátyodon elérte a 26 mm-t. A legmagasabb nappali hőmérséklet az ország nagy részén 14 és 20 fok között váltakozott, de a Tiszántúlon még 21, 25 fok között alakult. Az éjszaka első felében országszerte csökkent a felhőzet és derült égbolt alatt hajnalra erősen lehült a levegő. A legalacsonyabb éjszakai hőmérséklet mindössze 5, 10 fok között volt. Vasárnap délelőtt még kevés felhő, napos idő volt. A déli óráktól az ország nyugati részét ismét felhőzóna érte el, de esőt még nem jelentettek. A hőmérséklet 11 órakor csak 16 és 18 fok között váltakozott.

Ma 12 órakor Budapesten a hőmérséklet 18 fok volt, a tengerszintre átszámitott légnyomás 1011 mb /758 mm/, alig változik.

A Balaton vizének hőmérséklete 11 órakor Siófoknál 19 fok volt.

Várható időjárás hétfő estig:

Nyugat felől tovább növekvő felhőzet, előbb a Dunántúlon, később máshol is többfelé újabb esővel, záporral.
Élénk, erős lökésekkel kisért déli, délnyugati, majd hétfőn északnyugatira forduló szél.
Az évszakhoz képest hüvös marad az idő.
Várható legalacsonyabb éjszakai hőmérséklet: 8, 13,
legmagasabb nappali hőmérséklet hétfőn: 17, 22 fok között.

Németh Lajos s.k.

A hőmérséklet napi középértéke és eltérése a 100 évi átlagtól /Budapesten/:

1979. VIII. 25.	14,7 C°	-5,6 C°

1871 óta ezen a napon Budapesten előfordult

legmagasabb hőmérséklet:	34,6 C° /1890/,
legalacsonyabb hőmérséklet:	8,9 C° /1922/.

79.558.

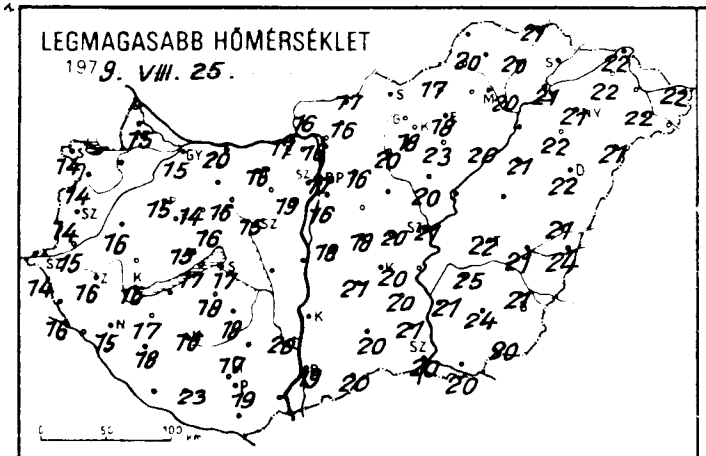
LEGMAGASABB HŐMÉRSÉKLET
1979. VIII. 25.

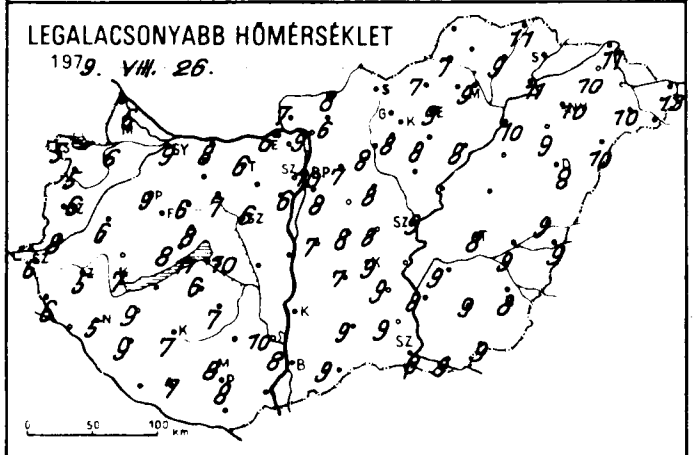
LEGALACSONYABB HŐMÉRSÉKLET
1979. VIII. 26.

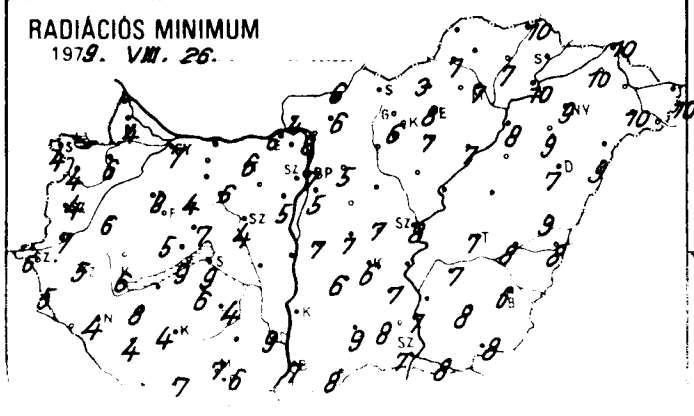
RADIÁCIÓS MINIMUM
1979. VIII. 26.

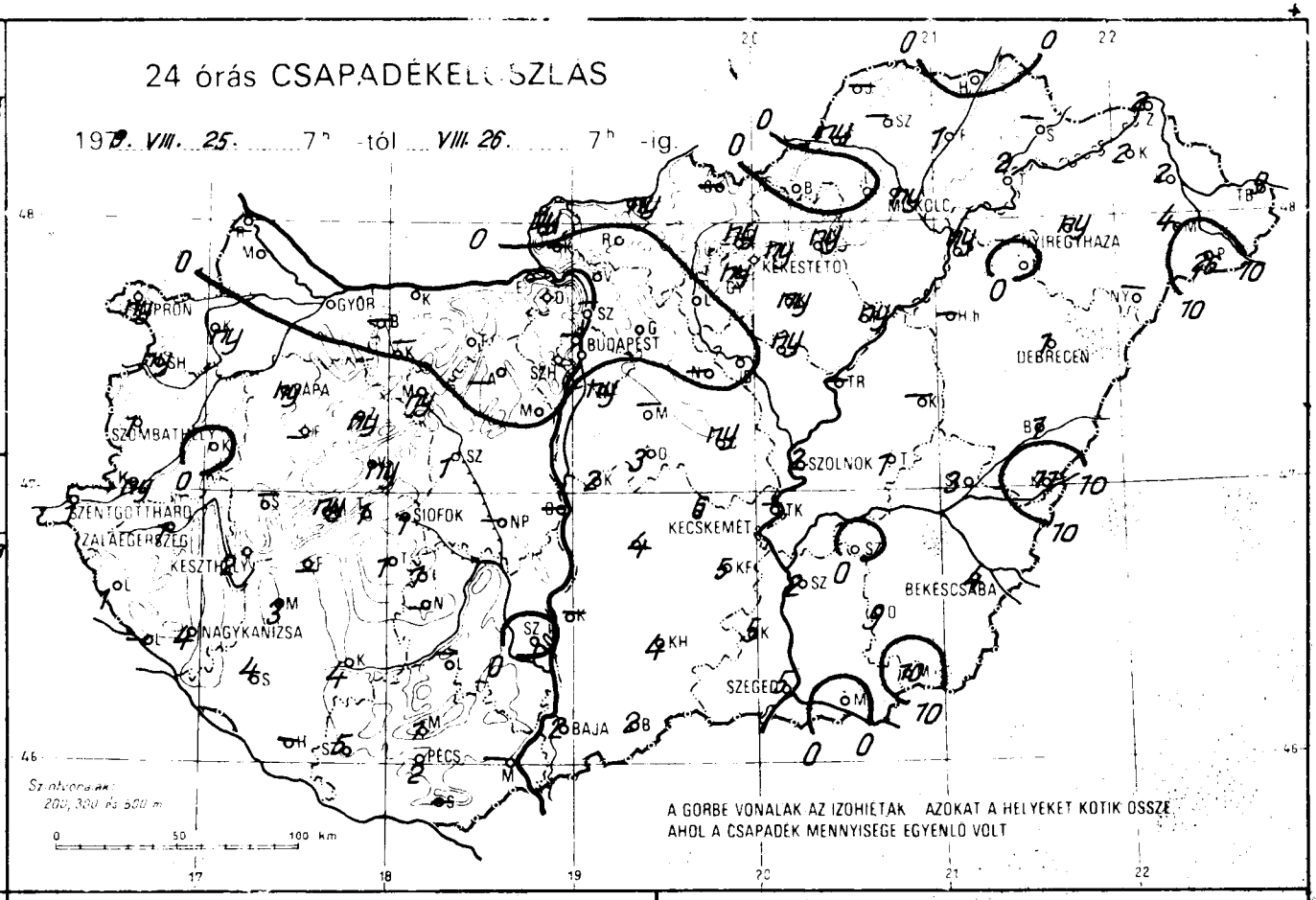
24 órás CSAPADÉKELOSZLÁS
1979. VIII. 25. 7h -tól VIII. 26. 7h -ig
GYŐR
BUDAPEST
DEBRECEN
NYÍREGYHÁZA
KECSKEMÉT
SZOLNOK
SIÓFOK
NAGYKANIZSA
SZEGED
BAJA
PÉCS
BÉKÉSCSABA
A GÖRBE VONALAK AZ IZOHIÉTÁK AZOKAT A HELYEKET KÖTIK ÖSSZE AHOL A CSAPADÉK MENNYISÉGE EGYENLŐ VOLT

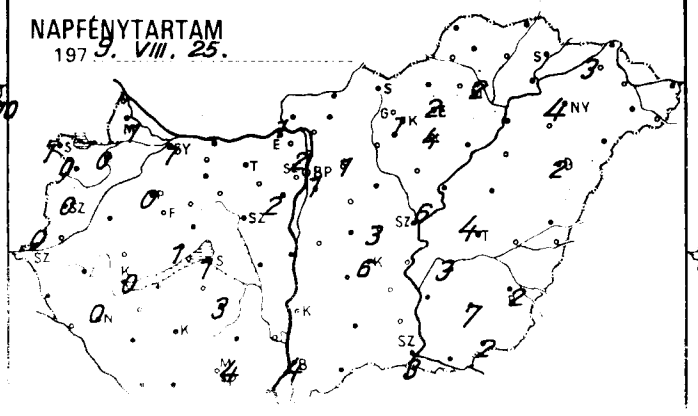
NAPFÉNYTARTAM
1979. VIII. 25.

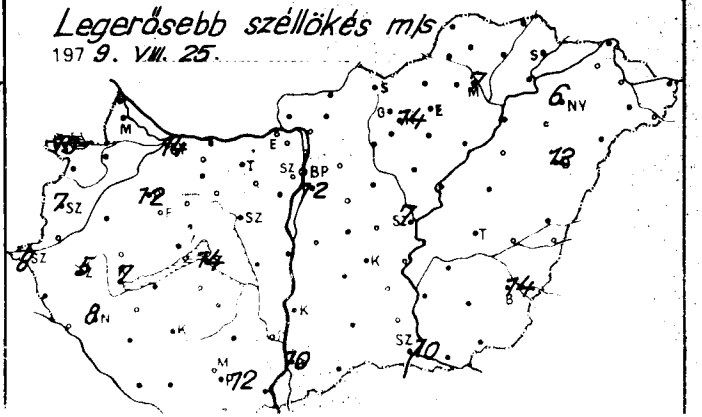
Legerősebb széllökés m/s
1979. VIII. 25.

	197 9.VIII.26. -ig az utolsó 24 óra adatai							197 9.VIII.26. -ig az utolsó 24 óra adatai						
	csapadék (mm)		max. hőmérséklet	min. hőmérséklet	rad. min.	napos órák		csapadék (mm)		max. hőmérséklet	min. hőmérséklet	rad min.	napos órák
r	.	⊂	15	9	7	1	Vác	.	⊂	16	9	8	
vár	ny	≡ ⊂	–	6	6	0	Vámosmikola	ny	⊂	16	7	4	1
onmagyaróvár	.	⊂	15	6	4	1	Baja	2	⊂	19	8	7	4
d	–		–	–	–		Bácsalmás	2		20	9	8	
ron	ny	⊂	14	5	4	1	Izsák	4		21	7	6	
onhorpács	ny	⊂	14	5	4	0	Kalocsa	–		–	–	–	
	.	⊂	16	6	6		Kecskemét	6	⊂	20	9	6	6
end	ny	≡	15	8	7		Kiskunf. háza	5		20	9	7	
gotthárd	1	≡	14	6	6	0	Kiskunhalas	4		20	9	9	
bathely	1	⊂	14	6	4	0	Kunszentmiklós	2		18	7	7	
	1		16	6	5		Tiszakécske	–		–	–	–	
ye	–		–	–	–		Balassagyarmat	ny	⊂	17	8	6	
kanizsa	4		15	5	4	0	Romhány	.		16	6	6	
gerszeg	1		16	5	5		Salgótarján	–		–	–	–	
sgyepű	–		–	–	–		Eger	ny		18	9	8	2
thely	2		16	7	6	0	Galyatető	ny		14	5	4	
shely	ny	⊂	15	8	5	1	Gyöngyös	ny	⊂	18	8	6	
	ny	⊂	15	9	8	0	Kékestető	ny	⊂	13	5	4	1
g	–		–	–	–		Kompolt	ny	, ⊂	23	8	7	4
v	1	⊂	17	11	9		Lőrinci	.	⊂	20	8	–	
rém	ny	⊂	16	8	7		Poroszló	ny		20	8	7	
	ny	⊂	14	6	4		Jászapáti	ny	⊂	20	8	–	
od	–		–	–	–		Jászberény	.	⊂	18	12	7	
kszt. györgy	–		–	–	–	–	Karcag	–		–	–	–	
vár	4	⊂	16	7	4		Szolnok	2	⊂	21	9	8	6
d	3		17	9	8		Tiszaroff	–		–	–	–	
	1		17	10	9	1	Túrkeve	1	⊂	22	8	7	4
vszob	4	⊂	18	9	4		Kistelek	5		21	9	8	
	1		18	6	6		Makó	.	⊂	20	9	8	
a	–		–	–	–		Szeged	5	⊂	20	8	7	3
om	.		17	6	6		Szentes	2		21	8	7	
	–		–	–	–		Borsodnádasd	.	⊂	17	7	3	
om	.	⊂	20	8	–		Fügöd	1		20	9	7	
nya	.	≡	16	6	6		Hidasnemeti	.		21	11	10	
boz	–		–	–	–		Jósvafő	–		–	–	–	–
áros	–		–	–	–		Lillafüred	.		24	8	8	
vásár	.		19	6	5	2	Miskolc	ny		20	9	7	2
	ny	⊂	16	7	6		Putnok	ny		20	7	7	
resökp.	–		–	–	–		Sárospatak	–		–	–	–	–
attyán	1	≡ ⊂	15	6	4		Szendrőlád	–		–	–	–	
ese	1	⊂	18	7	4	3	Tokaj	2		21	11	10	
	–		–	–	–		Kisvarda	2	⊂	22	10	10	3
yi	–		–	–	–		Mátészalka	4		22	10	10	
d	.		20	10	9		Nyiregyháza	ny		21	10	9	4
Árpádtető	1		17	8	7		Nyirlugos	–		–	–	–	
	–		–	–	–		Patyod	26	⊂	21	10	9	
	2	⊂	19	8	6	4	Tiszabecs	9	⊂	22	13	10	
	–		–	–	–		Vasarosnamény	2	⊂	23	11	10	
	5		23	7	7		Zahony	2		22	11	10	
ne	ny	⊂	16	8	5	1	Berettyoujfalu	1	⊂	21	9	9	
Int.	.	⊂	17	10	7	2	Debrecen	1	⊂	22	8	7	2
hegy	.	⊂	13	8	5		Hajdúdorog	.	⊂	22	9	9	
	ny	⊂	20	8	7	3	Hortobagy	–		–	–	–	
ko	–		–	–	–		Körösszakal	11	⊂	24	9	8	
	.	⊂	16	7	5	1	Polgar	ny	⊂	21	10	8	
	–		–	–	–		Bekescsaba	4	⊂	21	8	6	2
	–		–	–	–		Mezöhegyes	10	⊂	20	9	8	2
	–		–	–	–		Orosháza	9		24	9	8	7
	3	⊂	18	8	7		Szarvas	.	⊂	25	9	7	3
	–		–	–	–		Szeghalom	3		21	9	8	

KIADJA: ORSZÁGOS METEOROLÓGIAI SZOLGÁLAT

Készíti: Központi Előrejelző Intézet Előrejelző Osztálya — T.: 273-078 — Megjelenik naponta.

Az előfizetési díja: 1460 Ft. Megrendelhető: 1024 Budapest, II., Kitaibel Pál u. 1. Telefon: 353-500

Kiadásért felel: az OMSZ elnöke — Szerkesztésért felel: a KEI igazgatója

DŐJÁRÁSI NAPIJELENTÉS

ЕЖЕДНЕВНЫЙ МЕТЕОРОЛОГИЧЕСКИЙ БЮЛЛЕТЕНЬ • DAILY WEATHER REPORT
BULLETIN QUOTIDIEN DE TEMPS • TÄGLICHER WETTERBERICHT

92. évfolyam 239. szám. + Budapest + 1979. augusztus 27. hétfő

Az időjárási helyzet és a várható időjárás:

A középpontjával Dél-Skandinávia felett örvénylő, hatalmas kiterjedésü ciklon áramlási rendszerében, több hullámban különböző nedvességtartalmú, hüvös légtömegek vonulnak szárazföldünk belseje felé. Nyomában változékony, az évszakhoz képest hüvös idő alakult ki. Igy Nyugat-és Közép-Európában átmenetileg ősziessé vált az időjárás. Kontinensünk déli és keleti vidékén viszont továbbra is nyárias az idő. A Kárpát-medencében egyelőre még marad a hüvös idő.

Hazánkban vasárnap változóan, helyenként erősen felhős volt az ég. Szinte az egész országban esett több-kevesebb eső, záporeső, délen egy-két helyen zivatar is kialakult. A legtöbb csapadék Somogyban esett, igy Somogyszobon 18, Siófokon 17, Tabon 15 mm hullott. Hüvös volt, a legmagasabb nappali hőmérséklet 17 és 24 fok között váltakozott. Ma hajnalra 8, 15 fokig csökkent a hőmérséklet. A délelőtti órákban nyugat felől már felszakadozott a zárt felhőzet és a nap is kisütött. A hőmérséklet 11 órakor 14 és 19 fok között váltakozott.

Ma 12 órakor Budapesten a hőmérséklet 18 fok, a tengerszintre átszámitott légnyomás 1012 mb, /759 mm/, mérsékelten emelkedő.

A Balaton vizének hőmérséklete Siófoknál 11 órakor 18 fok volt.

Várható időjárás kedd estig:

Keleten is fölszakadozó felhőzet, majd országszerte felhőátvonulások, elszórtan átfutó esővel.
Többfelé élénk - főként az ország nyugati felében - helyenként erős északnyugati, északi szél.
Hüvös idő.
Várható legalacsonyabb éjszakai hőmérséklet: 7, 12,
legmagasabb nappali hőmérséklet kedden: 18, 23 fok között.

dr. Illés László - Rábai Attila s.k.

TÁVOLABBI KILÁTÁSOK SZERDÁTÓL-SZOMBATIG:

Általában napos idő, a hőmérséklet emelkedik, már csak futó záporeső lehetséges.
Legalacsonyabb hajnali hőmérséklet 10, 15 fok között.
Legmagasabb nappali hőmérséklet eleinte 20, 25, később 25 fok körül.
Jelentős mennyiségü /legalább 5 mm/ csapadék az ország területének 20 százalékán várható.

KÖZÉPTÁVU ELŐREJELZŐ OSZTÁLY

A hőmérséklet napi középértéke és eltérése a 100 évi átlagtól /Budapesten/:

1979. VIII. 26.	16,6 C°	-3,6 C°

1871 óta ezen a napon Budapesten előfordult

legmagasabb hőmérséklet:	36,5 C° /1950/,
legalacsonyabb hőmérséklet:	7,0 C° /1919/.

79.559.

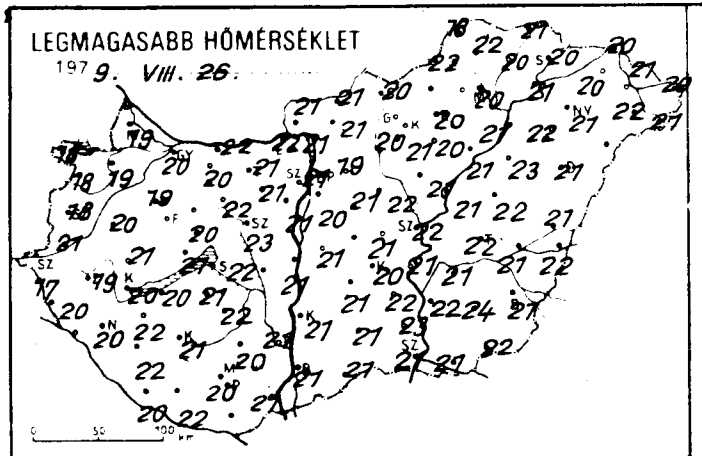
LEGMAGASABB HŐMÉRSÉKLET
1979. VIII. 26.

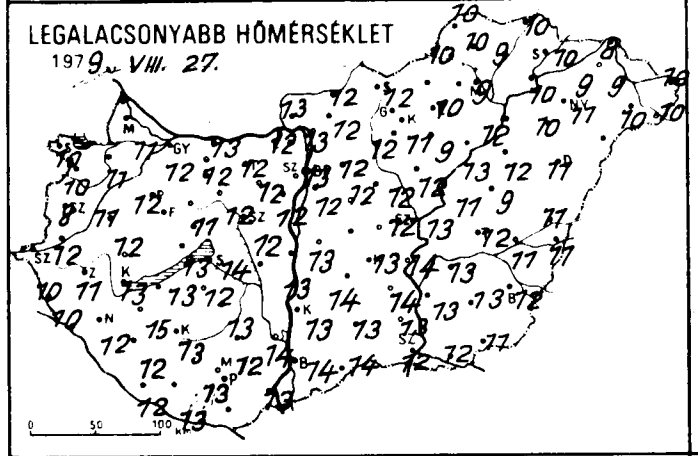
LEGALACSONYABB HŐMÉRSÉKLET
1979. VIII. 27.

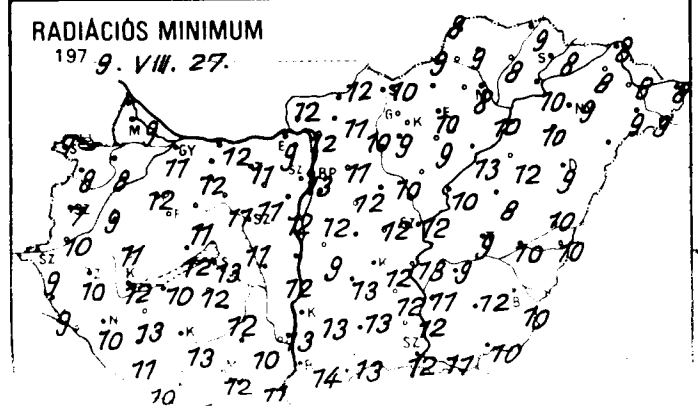
RADIÁCIÓS MINIMUM
1979. VIII. 27.

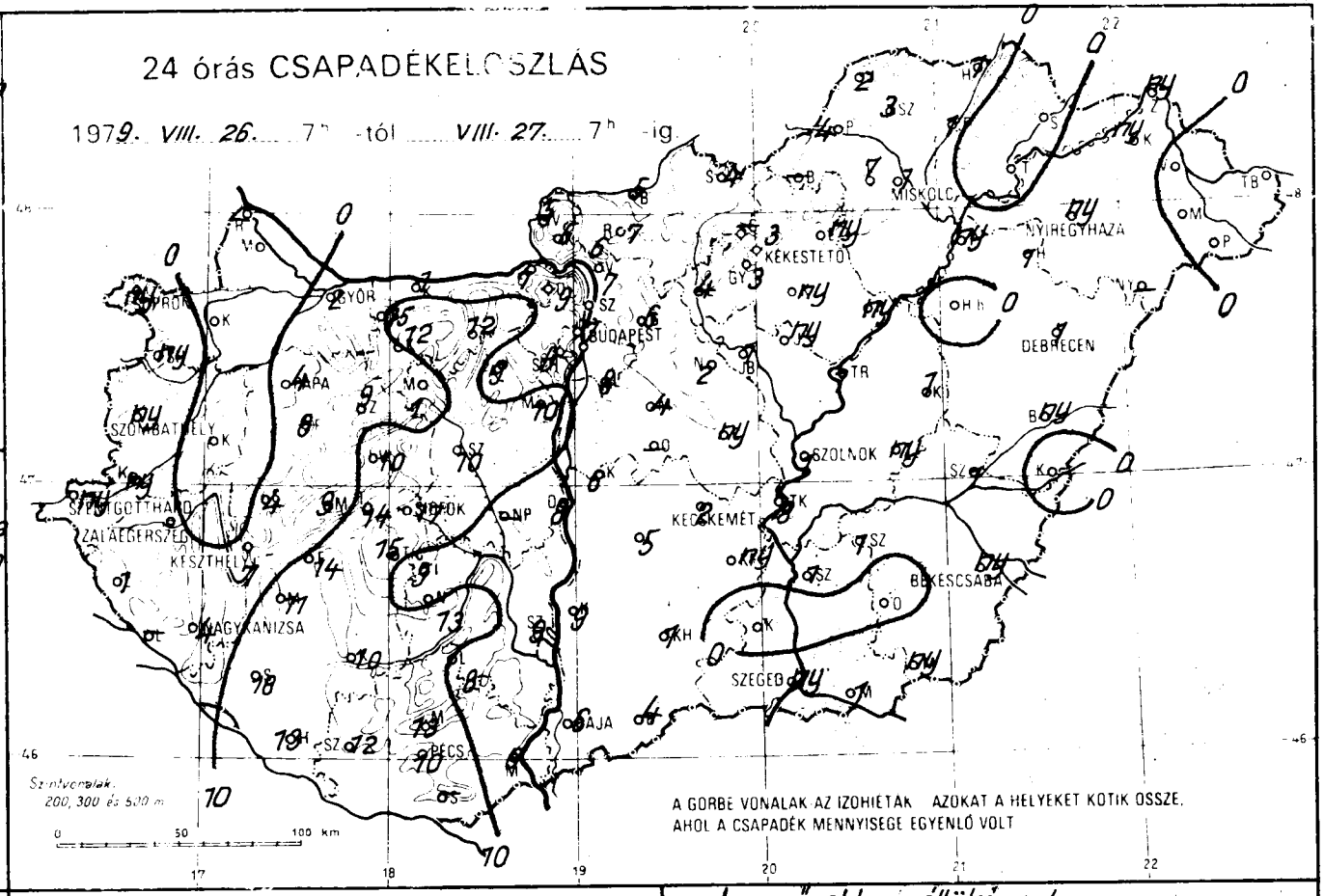
24 órás CSAPADÉKELOSZLÁS
1979. VIII. 26. 7h -tól VIII. 27. 7h -ig
A GÖRBE VONALAK AZ IZOHIETÁK AZOKAT A HELYEKET KÖTIK ÖSSZE, AHOL A CSAPADÉK MENNYISÉGE EGYENLŐ VOLT
Szintvonalak: 200, 300 és 500 m
0 50 100 km
MISKOLC
NYÍREGYHÁZA
DEBRECEN
BUDAPEST
GYŐR
SZOMBATHELY
KESZTHELY
NAGYKANIZSA
KECSKEMÉT
SZOLNOK
BÉKÉSCSABA
SZEGED
PÉCS
BAJA

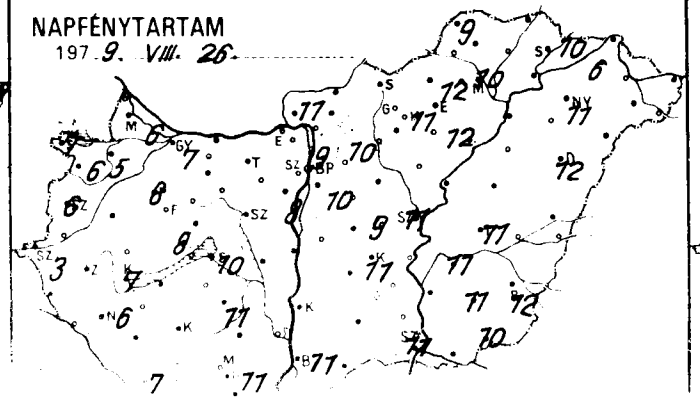
NAPFÉNYTARTAM
1979. VIII. 26.

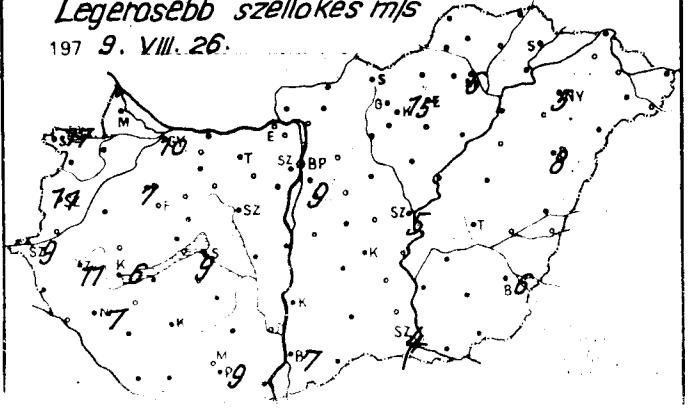
Legerősebb széllökés m/s
1979. VIII. 26.

	197 9.VIII.27. 7h -ig az utolsó 24 óra adatai					
	csapadék (mm)		max. hőmérséklet	min. hőmérséklet	rad. min.	napos órák
yör	2		20	12	11	7
puvár	•	⌓	19	11	8	5
sonmagyaróvár	•	⌓	19	11	9	6
ka	–		–	–	–	
ron	ny	∇	18	10	7	7
pronhorpács	ny	⌓	18	10	8	6
d	•		20	11	9	
mend	ny		21	12	10	
tgotthárd	ny	∇ ≡	17	10	9	3
nbathely	ny	⌓	18	8	7	6
	1		20	10	9	
nye	–		–	–	–	
kanizsa	4	∇ ≡	20	12	10	6
egerszeg	1	∇ ≡	19	11	10	
kasgyepű	8		18	10	10	
szthely	7	∇	20	13	12	7
cshely	9		18	11	10	8
	4		19	12	11	8
eg	4		21	12	11	
ny	14	∇⌓	21	13	12	
rém	10		20	11	11	
	9		19	10	10	
od	14		20	13	10	
kszt. györgy	13		20	12	10	7
svár	10		21	13	13	
h	11		22	15	13	
k	17		22	14	13	10
gyszob	18	∇	22	12	11	
	15		21	12	12	
na	15	∇⌓	20	12	12	
rgom	7	≡	22	12	9	
	12		20	12	12	
rém	1	∇	22	13	12	
nya	12		21	12	11	
doboz	9		21	12	11	
paros	8	⌓	21	13	12	
vasar	10	∇	21	12	12	8
	1		22	12	11	
resokp.	–		–	–	–	
Pattyan	10	⌓	23	12	11	
hese	9		22	13	12	11
	8		20	12	10	
nyi	13		22	12	11	
ad	9	∇	21	14	13	
Árpádtető	13		19	12	11	
	6	⌒⌓	21	13	11	
	10	⌒	20	13	12	11
	–		–	–	–	
ar	12		22	13	12	
nc	8	∇	20	12	12	10
Int.	7		21	13	13	9
hegy	9		19	10	10	
	ny		21	12	12	9
ko	9	≡	15	8	8	
	6		19	12	11	10
	5	≡	21	11	10	
	4		21	12	12	
	2		22	12	10	
	–		–	–	–	
ce	7		22	12	12	

	197 9.VIII.27. 7h -ig az utolsó 24 óra adatai					
	csapadék (mm)		max. hőmérséklet	min. hőmérséklet	rad. min.	napos órák
Vác	6		21	13	12	
Vámosmikola	5		21	13	12	11
Baja	6	⌒	21	14	14	11
Bácsalmás	4	⌒	21	14	13	
Izsák	5		21	14	13	
Kalocsa	9	⌒	21	13	13	
Kecskemét	2	∇ =	20	13	12	11
Kiskunf. háza	ny		22	14	12	
Kiskunhalas	1		21	13	13	
Kunszentmiklós	6	∇	21	13	9	
Tiszakécske	8		21	14	13	
Balassagyarmat	5		21	12	12	
Romhány	7	∇	21	12	11	
Salgótarján	4		20	12	10	
Eger	ny		20	10	10	12
Galyatető	–		–	–	–	
Gyöngyös	3		21	11	9	
Kékestető	3		13	7	7	11
Kompolt	ny	,	20	9	9	12
Lőrinci	4	∇	20	12	10	
Poroszló	ny	,	21	13	13	
Jászapáti	ny		21	12	–	
Jászberény	1		21	13	12	
Karcag	1		22	9	8	
Szolnok	1	∇	22	13	12	11
Tiszaroff	1		21	11	10	
Turkeve	ny		22	12	9	11
Kistelek	•		23	13	12	
Makó	1		21	12	11	
Szeged	ny	∇	21	12	12	11
Szentes	1		22	13	11	
Borsodnádasd	–		–	–	–	
Fügöd	1		20	9	8	
Hidasnemeti	1		21	10	9	
Jósvafő	2		18	10	8	9
Lillafured	7		21	9	8	
Miskolc	1		20	9	8	10
Putnok	4		22	10	9	
Sarospatak	•		20	10	8	10
Szendrőlad	3	⌓	22	10	9	
Tokaj	•		21	10	10	
Kisvarda	ny		20	9	8	6
Mateszalka	•	⌓	22	10	9	
Nyiregyhaza	ny		21	10	9	11
Nyirlugos	–		–	–	–	
Pátyod	•	⌓	21	10	9	
Tiszabecs	•		20	10	8	
Vasarosnamény	•	⌓	21	9	8	
Záhony	ny		20	8	8	
Berettyoujfalu	ny		21	11	10	
Debrecen	1		21	11	9	12
Hajdudorog	1	⌓	22	10	10	
Hortobagy	•		23	12	12	
Korosszakal	•	⌓	22	11	10	
Polgár	ny	,	21	12	10	
Bekescsaba	ny		21	12	10	12
Mezőhegyes	ny		22	11	10	10
Oroshaza	•		24	13	12	11
Szarvas	1		21	13	9	11
Szeghalom	1		21	11	10	

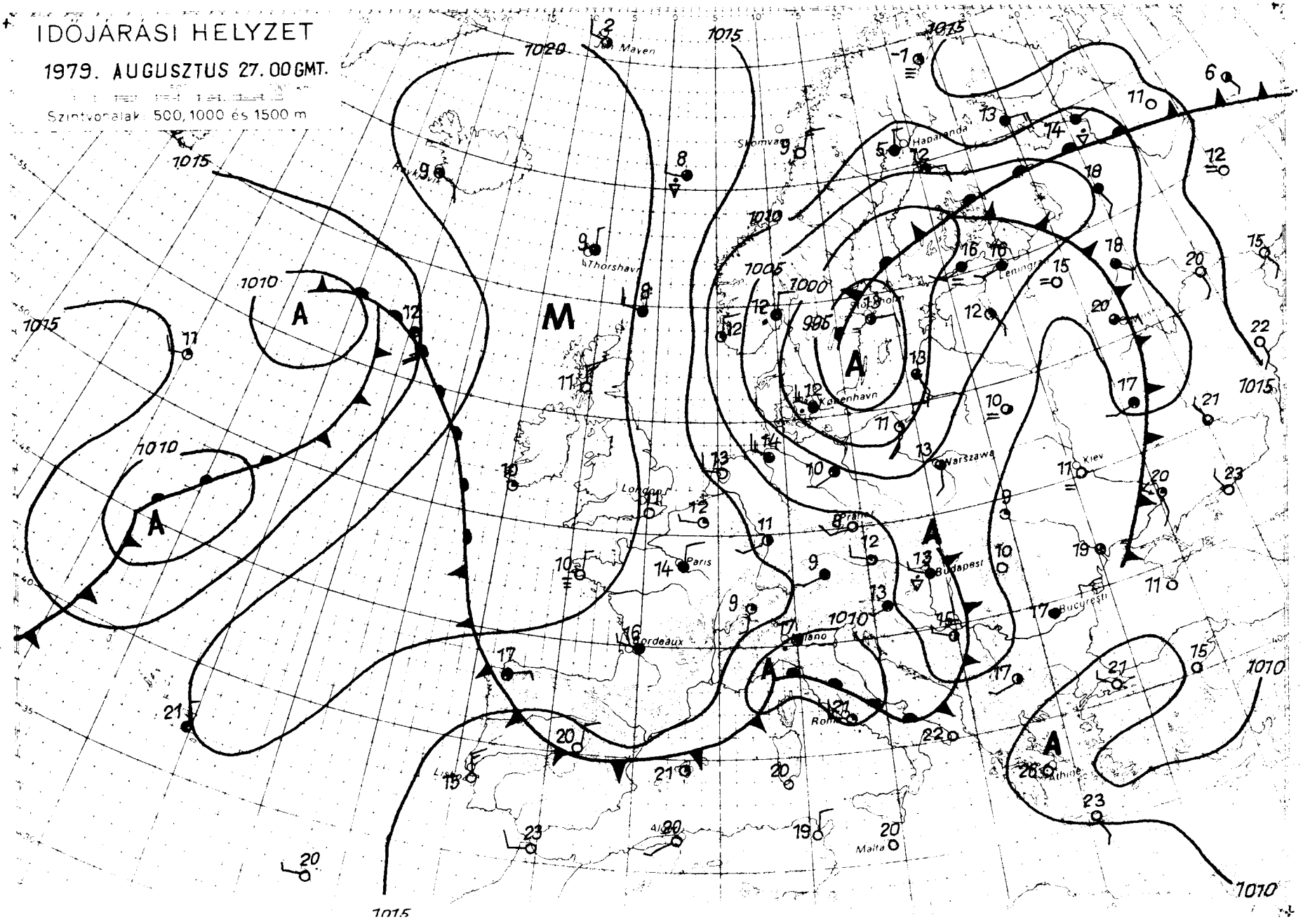

KIADJA: ORSZÁGOS METEOROLÓGIAI SZOLGÁLAT

Készíti Központi Előrejelző Intézet Előrejelző Osztálya — T.: 273 - 078 — Megjelenik naponta

Évi előfizetési díja 1440 Ft. Megrendelhető: 1024 Budapest, II., Kitaibel Pál u. 1. Telefon: 353-500

Kiadásért felel az OMSZ elnöke — Szerkesztésért felel a KEI igazgatója

IDŐJÁRÁSI NAPIJELENTÉS

ЕЖЕДНЕВНЫЙ МЕТЕОРОЛОГИЧЕСКИЙ БЮЛЛЕТЕНЬ • DAILY WEATHER REPORT
BULLETIN QUOTIDIEN DE TEMPS • TÄGLICHER WETTERBERICHT

92. évfolyam 240. szám. + Budapest + 1979. augusztus 28. kedd

Az időjárási helyzet és a várható időjárás:

Izlandtól a Balkán-félszigetig erős északnyugati, nyugati légáramlás alakult ki az alsó 5-10 km-es légrétegben. Ez a légáramlás több hullámban hideg levegőt szállit Európa fölé. A hatására hüvös és napok óta erősen változékony időjárásról érkeznek jelentések a kontinens nyugati, középső és déli részéből. Meleg déli, délnyugati szél fúj viszont az Égei- és a Barents-tenger között. Ez 200-500 km széles sávban erősen felhős, gyakran esős, vagy záporos időt okoz, de a csapadékos területtől keletre még az augusztus végén megszokottnál is melegebb van.

Magyarországon hétfőn általában változóan felhős volt az ég, csupán az északkeleti országrészben fordult elő egész nap borult terület. Északkeleten sok helyen volt zivatar és néhány zivatarról Vas-, valamint Zala-megyéből is érkezett jelentés. Záporok az ország többi részén is előfordultak, de a lehullott csapadék mennyiségének területi átlaga nem jelentős. Kis területeken viszont 10-13 mm csapadék is előfordult. A hőmérséklet hétfői csúcsértéke 16 és 23, a kedd hajnali minimuma általában 6 és 12 fok között volt. Kedden délelőtt változóan felhős volt az ég. Az ország északnyugati felén elszórtan gyenge záporok fordultak elő. A hőmérséklet 11 órára 13 és 21 fok közé emelkedett.

Ma 12 órakor Budapesten a hőmérséklet 18 fok, a tengerszintre átszámitott légnyomás 1021 mb /766 mm/, mérsékelten emelkedik.

A Balaton vizének hőmérséklete Siófoknál 11 órakor 19 fok volt.

Várható időjárás szerda estig:

Változóan felhős ég, kedden elszórtan, szerdán már csak néhány helyen zápores.
Időnként kissé megélénkülő északnyugati, nyugati szél.
Várható legalacsonyabb éjszakai hőmérséklet: általában 5, 10,
legmagasabb nappali hőmérséklet szerdán: 18, 23 fok között.

Aigner Szilárd s.k.

A hőmérséklet napi középértéke és eltérése a 100 évi átlagtól /Budapesten/:

1979. VIII. 27. 16,1 C° -3,8 C°

1871 óta ezen a napon Budapesten előfordult

legmagasabb hőmérséklet: 35,8 C° /1950/,
legalacsonyabb hőmérséklet: 8,9 C° /1899/.

79.560.

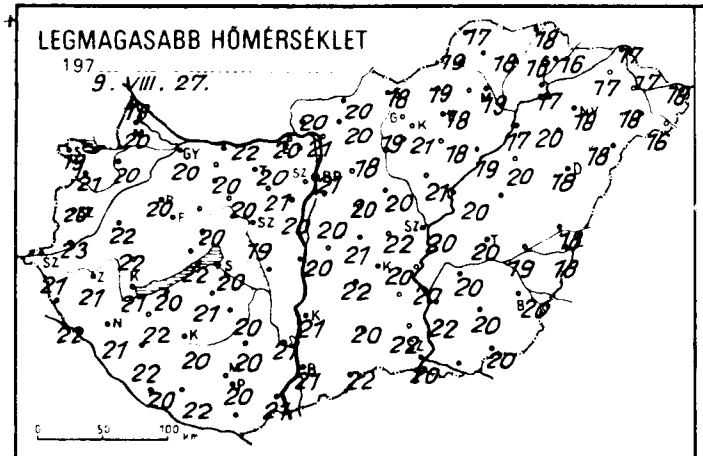
LEGMAGASABB HŐMÉRSÉKLET
197 9. VIII. 27.

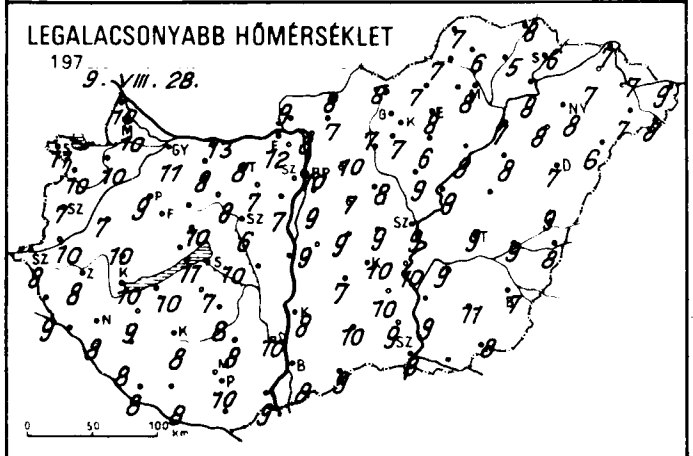
LEGALACSONYABB HŐMÉRSÉKLET
197 9. VIII. 28.

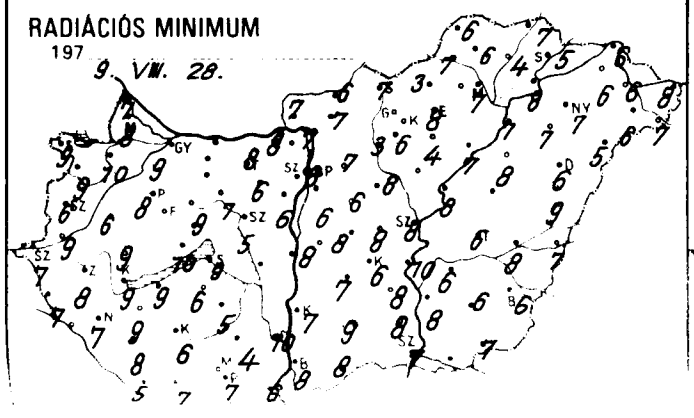
RADIÁCIÓS MINIMUM
197 9. VIII. 28.

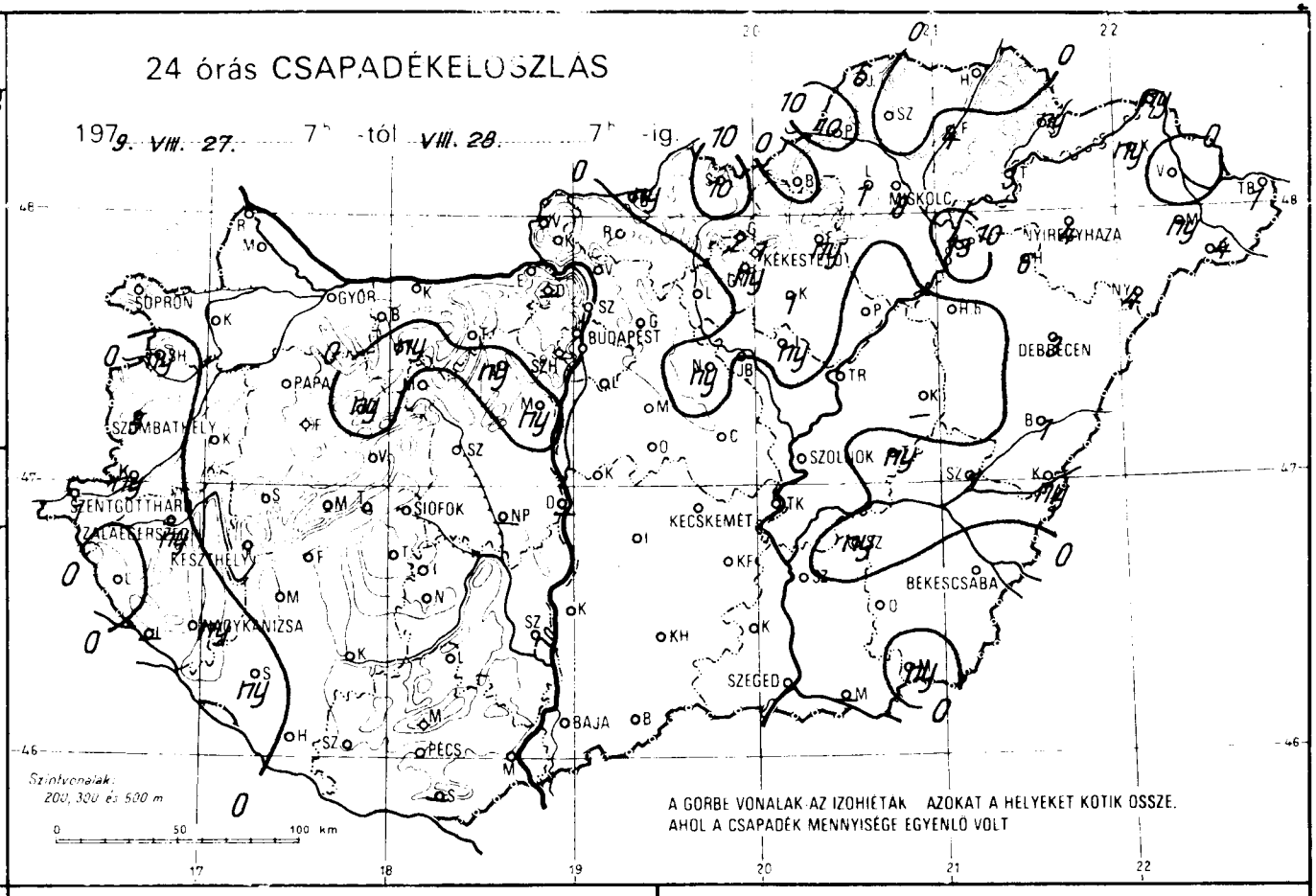
24 órás CSAPADÉKELOSZLÁS
197 9. VIII. 27. 7h -tól VIII. 28. 7h -ig.
SOPRON
GYŐR
BUDAPEST
MISKOLC
NYÍREGYHÁZA
KÉKESTETŐ
DEBRECEN
PAPA
SZOMBATHELY
SZOLNOK
SZENTGOTTHÁRD
SIÓFOK
KECSKEMÉT
KESZTHELY
BÉKÉSCSABA
NAGYKANIZSA
SZEGED
BAJA
PÉCS
Szintvonalak: 200, 300 és 500 m
A GÖRBE VONALAK AZ IZOHIÉTÁK AZOKAT A HELYEKET KÖTIK ÖSSZE, AHOL A CSAPADÉK MENNYISÉGE EGYENLŐ VOLT

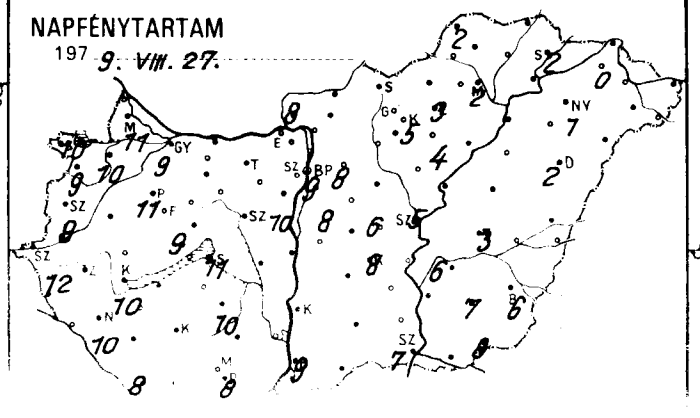
NAPFÉNYTARTAM
197 9. VIII. 27.

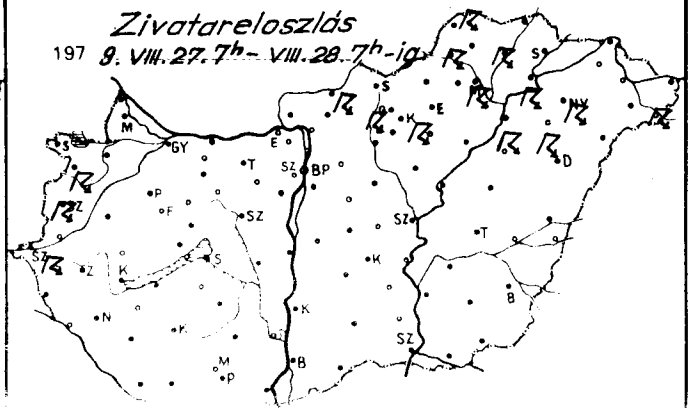
Zivatareloszlás
197 9. VIII. 27. 7h – VIII. 28. 7h-ig

1979. VIII. 28. 7 h -ig az utolsó 24 óra adatai

	csapadék (mm)		max. hőmérséklet	min. hőmérséklet	rad. min.	napos órák
...sőr	•	⊥	20	11	9	9
...apuvár	•	⊥	20	10	10	10
...sonmagyaróvár	•	⊥	20	10	8	11
...ka	•		18	10	7	
...pron	•	⊥	19	11	9	10
...pronhorpács	ny	⊼	21	10	9	9
...ád	•	⊥	22	7	6	
...rmend	ny		23	10	9	
...ntgotthárd	1	⊼	21	8	7	12
...mbathely	5	⊼	20	7	6	9
...ti	•		22	9	7	
...tenye	–		–	–	–	
...gykanizsa	ny	▽⊥	21	8	7	10
...hegerszeg	ny	▽⊥	21	8	8	
...rkasgyepü	•		17	9	6	
...zthely	•	⊥	21	10	9	10
...cshely	•	⊥	18	9	7	9
...pa	•	⊥	20	9	8	11
...meg	•	⊥	22	10	9	
...ány	•	⊥	22	11	10	
...sprém	•		20	10	9	
	ny		18	6	5	
...vód	•		20	10	9	
...mokszt...györgy	•	⊥ ≡	20	8	5	8
...svár	•	⊥	20	8	6	
...cali	•		22	9	9	
...k	•	⊥	20	10	9	11
...egyszob	ny		22	8	8	
	•		21	7	6	
...lna	•	⊥	19	8	7	
...rgom	•		20	12	8	
...t	ny		20	8	–	
...rom	•		22	13	–	
...nya	•	⊥	20	8	8	
...doboz	ny	▽	21	7	6	
...nyváros	–		–	–	–	
...nvásár	ny		20	7	6	10
	•	⊥	20	8	7	
...horcsökp.	–		–	–	–	
...dbattyán	•	⊥	19	6	5	
...zemcse	•	⊥	20	8	5	10
...el	•		20	8	4	
...könyi	•		22	8	6	
...zord	•		21	10	10	
Árpádtető	•		18	12	8	
...ss	•	⊥	21	9	6	
	•	⊥	20	10	7	8
	–		–	–	–	
...ar	•		22	8	7	
...gnc	•	⊥ ≡	20	9	6	8
Met. Int.	•	⊥ ≡	21	10	8	9
...b. hegy	•		21	9	8	
...t	•	⊥	22	9	8	6
...gokő	–		–	–	–	
...de	•	⊥	18	10	7	8
...ret	•	⊥	19	6	5	
...	•		20	7	6	
...ka	ny	⊥	21	8	8	
...	•	⊥	21	9	8	
...dre	•		20	9	9	

	csapadék (mm)		max. hőmérséklet	min. hőmérséklet	rad. min.	napos órák
Vác	•	⊥	21	8	7	
Vámosmikola	•		20	9	7	8
Baja	•	⊥	21	8	8	9
Bácsalmás	•		22	9	8	
Izsák	•		22	7	7	
Kalocsa	•		21	8	7	
Kecskemét	•	⊥ ≡	20	10	6	8
Kiskunf. háza	•		22	10	8	
Kiskunhalas	•		20	10	9	
Kunszentmiklós	•		20	9	8	
Tiszakécske	•		20	10	10	
Balassagyarmat	ny	⊥	20	8	6	
Romhány	•		20	7	7	
Salgótarján	10	⊼	18	8	7	
Eger	ny		18	8	8	3
Galyatető	2	⊼▲	13	8	6	
Gyöngyös	ny	, ⊥	21	7	6	
Kékestető	1	⊼	11	8	6	5
Kompolt	1	⊥	18	6	3	4
Lőrinci	•	⊥	19	7	3	
Poroszló	•	⊥	19	8	7	
Jászapáti	ny	⊥	21	9	–	
Jászberény	•	⊥	21	10	7	
Karcag	–		–	–	–	
Szolnok	•	⊥ ≡	20	9	8	5
Tiszaroff	•	⊥	20	9	8	
Törkeve	ny	⊥	20	9	6	3
Kistelek	•		22	9	8	
Makó	–		–	–	–	
Szeged	•	⊥	20	8	7	7
Szentes	•		22	9	8	
Borsodnádasd	•	⊥	19	7	3	
Fügöd	4	⊼	16	5	4	
Hidasnemeti	•	≡	18	8	7	
Jósvafő	6	⊼ ⊥	17	7	6	2
Lillafüred	1		19	9	8	
Miskolc	8	⊼	19	8	7	2
Putnok	10	⊼ ≡	19	7	7	
Sárospatak	ny	⊥	16	6	5	2
Szendrőlád	•	⊥	18	6	6	
Tokaj	3	⊼	17	8	8	
Kisvarda	ny	⊥	17	7	6	0
Mátészalka	ny	, ⊥	18	7	6	
Nyíregyháza	4	⊼	18	8	7	1
Nyírlugos	4		18	6	5	
Pátyod	4	⊼ ⊥	16	8	7	
Tiszabecs	1		18	9	8	
Vásárosnamény	•	⊥	17	7	6	
Zahony	ny		17	7	6	
Berettyoujfalu	1	⊥	18	9	9	
Debrecen	3	▽⊥ ≡	18	7	6	2
Hajdudorog	6	⊼ ⊥	20	8	7	
Hortobagy	•		20	8	8	
Korosszakal	ny	, ⊥	18	8	7	
Polgar	13	⊼▲ ⊥	17	7	7	
Bekescsaba	•	⊥	20	7	6	6
Mezohegyes	ny	, ⊥	20	8	7	8
Oroshaza	•		20	11	6	7
Szarvas	ny	⊥	20	9	6	6
Szeghalom	1		19	9	8	

KIADJA: ORSZÁGOS METEOROLÓGIAI SZOLGÁLAT

Kiszáll: Központi Előrejelző Intézet Előrejelző Osztálya — T.: 273 - 078 — Megjelenik naponként

Éves előfizetési díja: 1400 Ft. Megrendelhető: 1024 Budapest, II., Kitaibel Pál u. 1. Telefon: 353-500

Kiadásért felelt: az OMSZ elnöke — Szerkesztésért felelt: a KEI igazgatója

IDŐJÁRÁSI NAPIJELENTÉS

ЕЖЕДНЕВНЫЙ МЕТЕОРОЛОГИЧЕСКИЙ БЮЛЛЕТЕНЬ • DAILY WEATHER REPORT
BULLETIN QUOTIDIEN DE TEMPS • TÄGLICHER WETTERBERICHT

92. évfolyam 241. szám. + Budapest + 1979. augusztus 29. szerda

Az időjárási helyzet és a várható időjárás:

Lassú változás előtt áll az időjárás Európa nagy részén. Az Atlanti-óceán felől áramló léghullámok pályája egyre északabbra kerül, a nedves, hüvös levegő egyre kisebb területeket érint. Most már csak a Brit-szigetek, és a Skandináv-félsziget fölött, valamint a Kelet-Európai síkság északi védékein borult be többször is az ég, és ott sokfelé van eső, zápor. Egyre nyugodtabbá válik ugyanakkor az idő a Koppenhága-Minszk városok által meghatározott vonaltól délre fekvő vidékeken. A Közép- és Dél-Európa fölött lévő levegő mozgása lelassult, és a hüvös léghullámok helyébe is enyhe levegő érkezik már, ezért általában sok a napsütés, kevés kivételtől eltekintve száraz az idő. A Kárpát-medence időjárásának meghatározója is a lassú mozgású levegő lesz, ezért a hüvös hajnal után a több órás napsütés hatására lassan tovább erősödik a nappali fölmelegedés.

Hazánkban kedden változóan felhős idő volt, a néhány órás napsütés mellett a délnyugati országrészben szórványosan esett az eső, sőt néhány helyen zivatar is volt. A szerda reggel 7 óráig lehullott csapadék mennyisége csapadéknyom és 6 mm között volt. A hőmérséklet csúcsértéke kedden elérte a 18, 24 fokot. Éjszaka délen még erősen felhős maradt az ég, ezért ott csak 10, 14 fokig hült le a levegő, mig a derült vidékeken csak 5, 9 fokot mértek. A délelőtti órákban az ország déli vidékei fölött is csökkent a felhőzet, s azután országszerte derült, száraz idő volt. Az északi szél helyenként megerősödött, a hőmérséklet 11 órára 16, 21 fokig emelkedett.

Ma 12 órakor Budapesten a hőmérséklet 18 fok, a tengerszintre átszámitott légnyomás 1025 mb /768 mm/, változatlan.

A Balaton vizének hőmérséklete 11 órakor Siófoknál 19 fok volt.

Várható időjárás csütörtök estig:

Kisebb felhőátvonulások, eső nélkül.
Hajnalban helyenként erős párásság.
Napközben élénk északi, északnyugati szél.
Várható legalacsonyabb éjszakai hőmérséklet: 5, 10,
legmagasabb nappali hőmérséklet csütörtökön: 19, 24 fok között.

Bártfai Erzsébet s.k.

A hőmérséklet napi középértéke és eltérése a 100 évi átlagtól /Budapesten/:

1979. VIII. 28.	16,8 C°	-3,2 C°

1871 óta ezen a napon Budapesten előfordult

legmagasabb hőmérséklet:	36,1 C° /1950/,
legalacsonyabb hőmérséklet:	8,3 C° /1922/.

79.562.

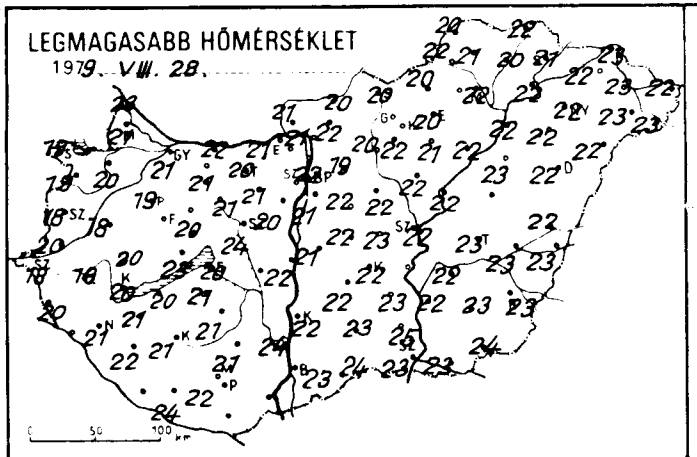
LEGMAGASABB HŐMÉRSÉKLET
1979. VIII. 28.

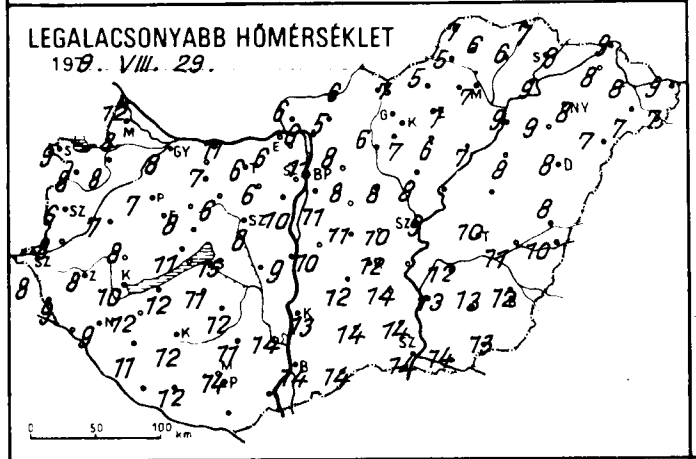
LEGALACSONYABB HŐMÉRSÉKLET
1979. VIII. 29.

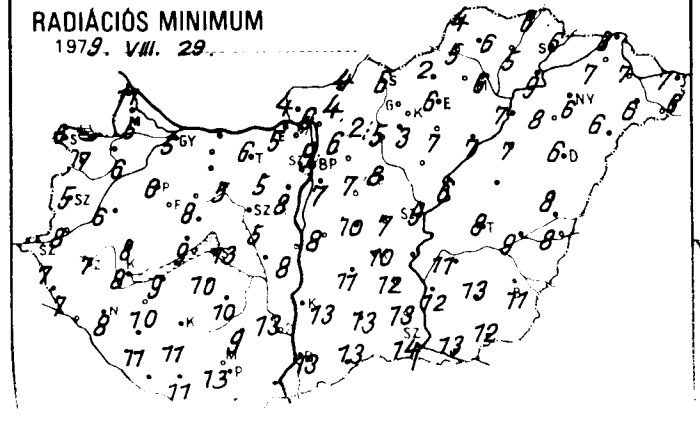
RADIÁCIÓS MINIMUM
1979. VIII. 29.

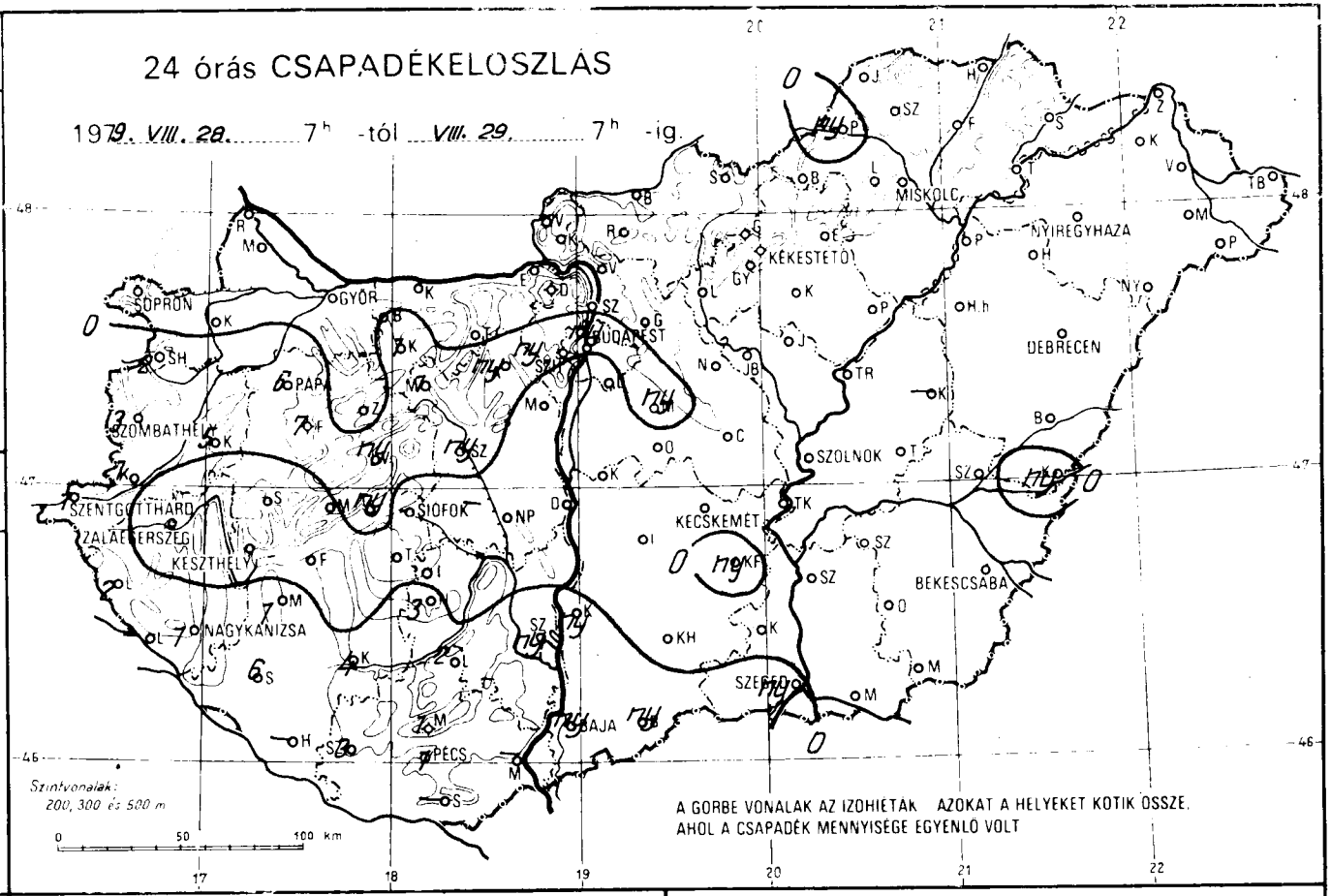
24 órás CSAPADÉKELOSZLÁS
1979. VIII. 28. 7h -tól VIII. 29. 7h -ig.
SOPRON
GYŐR
BUDAPEST
MISKOLC
NYÍREGYHÁZA
KÉKESTETŐ
DEBRECEN
SZOMBATHELY
PAPA
SZOLNOK
SZENTGOTTHÁRD
ZALAEGERSZEG
KESZTHELY
SIÓFOK
KECSKEMÉT
BÉKÉSCSABA
NAGYKANIZSA
SZEGED
PÉCS
BAJA
Szintvonalak: 200, 300 és 500 m
0 50 100 km
A GÖRBE VONALAK AZ IZOHIETÁK AZOKAT A HELYEKET KÖTIK ÖSSZE, AHOL A CSAPADÉK MENNYISÉGE EGYENLŐ VOLT

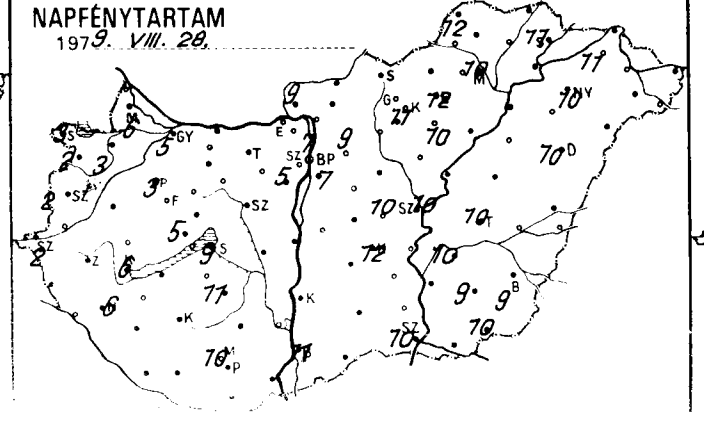
NAPFÉNYTARTAM
1979. VIII. 28.

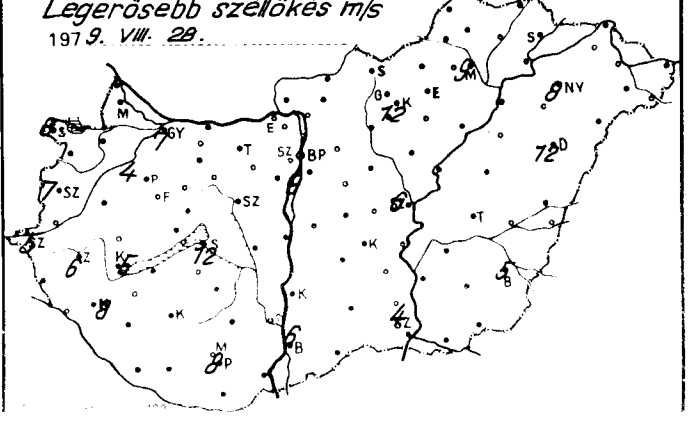
Legerősebb széllökés m/s
1979. VIII. 28.

	1929.VIII.29. 07 h -ig az utolsó 24 óra adatai					
	csapadék (mm)		max. hőmérséklet	min. hőmérséklet	rad. min.	napos órák
[illegible]r	.	⌓ =	21	8	5	5
[illegible]tvár	.	⌓	20	8	6	3
[illegible]onmagyaróvár	.	⌓	21	8	6	6
[illegible]kd	.		23	12	11	
[illegible]on	.	⌓	19	9	6	3
[illegible]onhorpács	2	⌒ ⌓	19	8	7	2
[illegible]d	5	▽ ⌓	18	7	6	
[illegible]mend	1		20	8	8	
[illegible]gotthárd	1	⌒ ≡	18	8	7	2
[illegible]bathely	3	⌒	18	6	5	2
[illegible]	2		20	9	7	
[illegible]ive	–		–	–	–	
[illegible]kanizsa	1	▽	21	9	8	6
[illegible]gerszeg	.		19	8	7	
[illegible]sgyepű	7	⌓	18	6	6	
[illegible]thely	.		20	10	8	6
[illegible]shely	.	⌓	19	8	6	5
[illegible]	6	▽ ⌓ =	19	7	6	3
[illegible]eg	.		20	8	8	
[illegible]ny	ny	▽ ⌓	23	11	9	
[illegible]prém	ny	▽	20	8	8	
[illegible]	.	⌓	18	5	3	
[illegible]d	.		20	12	9	
[illegible]kszt. györgy	–		–	–	–	–
[illegible]vár	4		21	12	11	
[illegible]	1		21	12	10	
[illegible]	.		20	15	13	9
[illegible]szob	6	▽	22	11	11	
[illegible]	.		21	11	10	
[illegible]a	.	⌓	21	6	5	
[illegible]om	.		21	6	5	
[illegible]	1	⌓	21	7	–	
[illegible]m	.	⌓	22	11	–	
[illegible]nya	.	⌓	20	6	6	
[illegible]sboz	ny	⌓	21	6	5	
[illegible]aros	.		22	9	8	
[illegible]vasár	.		20	10	8	5
[illegible]	1	⌓	21	6	5	
[illegible]csökp.	–		–	–	–	
[illegible]attyán	ny	⌓	24	8	5	
[illegible]ese	.	⌓	21	12	10	11
[illegible]	2		21	11	9	
[illegible]vi	3		23	12	10	
[illegible]d	ny	▽	24	14	13	
[illegible]pádtető	1		21	11	10	
[illegible]	–		–	–	–	
[illegible]	1		22	14	13	10
[illegible]	–		–	–	–	
[illegible]	3		24	12	11	
[illegible]c	.	⌓	21	11	7	7
[illegible]lnt	ny		22	11	9	7
[illegible]hegy	ny	,	18	10	8	
[illegible]	.	⌓	23	10	7	10
[illegible]	.		15	7	6	
[illegible]	.	⌓	19	8	6	9
[illegible]	.	⌓	20	5	4	
[illegible]	ny		22	8	7	
[illegible]	.	⌓	22	8	8	
[illegible]	.	⌓	22	11	10	
[illegible]			21	13	13	

	1929.VIII.29. 07 h -ig az utolsó 24 óra adatai					
	csapadék (mm)		max. hőmérséklet	min. hőmérséklet	rad. min.	napos órák
Vác	.	⌓	21	6	6	
Vámosmikola	.	⌓	21	6	4	9
Baja	ny		23	14	13	11
Bácsalmás	ny	,	24	14	13	
Izsák	.		22	12	11	
Kalocsa	ny		22	13	13	
Kecskemét	.	⌓	22	12	10	12
Kiskunf. háza	ny		23	14	12	
Kiskunhalas	.		23	14	13	
Kunszentmiklós	.		21	10	8	
Tiszakécske	–		–	–	–	
Balassagyarmat	.	⌓	20	6	4	
Romhány	.		22	5	4	
Salgótarján	.		20	7	6	
Eger	.		20	7	6	12
Galyatető	.		15	5	4	
Gyöngyös	.	⌓	22	7	5	
Kékestető	.		14	6	5	11
Kompolt	.	⌓	21	6	3	10
Lőrinci	.	⌓	20	6	2	
Poroszló	.	⌓	22	7	7	
Jászapáti	.	⌓	22	8	–	
Jászberény	.	⌓	20	11	7	
Karcag	–	⌓	–	–	–	
Szolnok	.	⌓	22	11	9	10
Tiszaroff	.	⌓	22	9	6	
Túrkeve	.	⌓	23	10	8	10
Kistelek	.		25	14	13	
Makó	.		23	14	13	
Szeged	ny		23	14	14	10
Szentes	.		22	13	12	
Borsodnádasd	.	⌓	20	5	2	
Fügöd	.	⌓	20	6	5	
Hidasnémeti	.		22	7	6	
Jósvafő	.		20	7	4	12
Lillafüred	.		21	7	6	
Miskolc	.	=	22	7	6	10
Putnok	ny	, ⌓	22	5	5	
Sárospatak	.		21	9	6	11
Szendrőlád	.	⌓	21	6	6	
Tokaj	.		22	9	9	
Kisvárda	.	⌓	22	8	7	11
Mateszalka	.	⌓	23	7	6	
Nyíregyháza	.	=	22	8	6	10
Nyírlugos	.		22	7	6	
Pátyod	.	⌓	23	7	6	
Tiszabecs	.		22	9	7	
Vásárosnamény	.	⌓	23	8	7	
Zahony	.	⌓	23	9	8	
Berettyóújfalu	.	⌓	22	8	8	
Debrecen	.	⌓ =	22	8	6	10
Hajdúdorog	.	⌓	22	9	8	
Hortobágy	.		23	8	7	
Körösszakal	ny	▽ ⌓	23	10	8	
Polgár	.	⌓	22	9	7	
Békéscsaba	.	⌓ =	23	12	11	9
Mezőhegyes	.		24	13	12	10
Orosháza	.		23	13	13	9
Szarvas	.		22	12	11	10
Szeghalom			23	11	9	

KIADJA: ORSZÁGOS METEOROLÓGIAI SZOLGÁLAT

Készíti: Központi Előrejelző Intézet Előrejelző Osztálya — T.: 273 - 018 — Megjelenik naponta

Évi előfizetési díja: 1.440.-Ft - Megrendelhető: 1024 Budapest, II., Kitaibel Pál u. 1. Telefon: 353-500

Kiadásért felel: az OMSZ elnöke — Szerkesztésért felel: a KEI igazgatója

IDŐJÁRÁSI NAPIJELENTÉS

ЕЖЕДНЕВНЫЙ МЕТЕОРОЛОГИЧЕСКИЙ БЮЛЛЕТЕНЬ · DAILY WEATHER REPORT
BULLETIN QUOTIDIEN DE TEMPS · TÄGLICHER WETTERBERICHT

92. évfolyam 242. szám. + Budapest + 1979. augusztus 30. csütörtök

Az időjárási helyzet és a várható időjárás:

Csütörtök hajnalban már csak Észak-Európából jelentettek változékony időjárást. A Brit-szigetek északi része, a Skandináv-félsziget, valamint a Moszkva környéki és az attól északra eső vidékek fölé továbbra is nagy nedvességtartalmú, hüvös léghullámok érkeznek, ezért ott kevés a napsütés, többször is beborul az ég, és sokfelé van eső, zápor. Közép- és Dél-Európában ugyanakkor egyre nyugodtabb az időjárás. A derült ég alatt hajnalra erősen lehül a levegő, napközben azonban a több órás napsütés hatására általában 20 fok fölé emelkedik a hőmérséklet. A nappali fölmelegedés csupán azokon a vidékeken gyengébb valamivel, ahol egy-egy kissé nedvesebb léghullám hatására átmenetileg megnő a felhőzet, és futó zápor is kialakul. A lassú légmozgású, nyogodt időjárású zóna a meghatározó az Alpok és Kárpátok vidékén is, emiatt hazánkban is csendes idő várható.

Szerdán a Kárpát-medencében 8, 12 órán át sütött a nap, és csak a déli óráktól nőtt meg helyenként erősebben a felhőzet. Jelentéktelen mennyiségü eső csak a hajnali órákban esett egy-két helyen az északkeleti megyékben. Az északi, északnyugati szél napközben sokfelé élénk volt. A hőmérséklet csúcsértéke elérte a 18, 24 fokot. Csütörtök hajnalra a derültebb helyeken 6, 10, másutt 10, 13 fokig hült le a levegő. Délelőtt a Dunántúl nyugati részén erősen, másutt változóan felhős idő volt, a hőmérséklet 11 órára 14, 20 fokig emelkedett.

Ma 12 órakor Budapesten a hőmérséklet 20 fok, a tengerszintre átszámitott légnyomás 1025 mb /769 mm/, alig változik.

A Balaton vizének hőmérséklete 11 órakor Siófoknál 18 fok volt.

Várható időjárás péntek estig:

Időnként megnövekvő felhőzet, számottevő eső nélkül.
Napközben helyenként megélénkülő, változó irányú szél.
Várható legalacsonyabb éjszakai hőmérséklet általában: 8, 13,
legmagasabb nappali hőmérséklet pénteken: 19, 23 fok között.

Bártfai Erzsébet s.k.

TÁVOLABBI KILÁTÁSOK SZOMBATTÓL-KEDDIG:

Túlnyomóan napos idő, legfeljebb egy-két helyen gyenge zápor, a reggeli órákban párásság.
Legalacsonyabb hajnali hőmérséklet: 10, 14 fok között.
Legmagasabb nappali hőmérséklet: 21, 26 fok között.
Jelentős mennyiségü /legalább 5 mm/ csapadék az ország területének 10 százalékán várható.

KÖZÉPTÁVÚ ELŐREJELZŐ OSZTÁLY

A hőmérséklet napi középértéke és eltérése a 100 évi átlagtól /Budapesten/:

1979. VIII. 29.	15,2 C°	-4,8 C°

1871 óta ezen a napon Budapesten előfordult

legmagasabb hőmérséklet:	34,0 C° /1917/,
legalacsonyabb hőmérséklet:	8,8 C /1884/.

79.563.

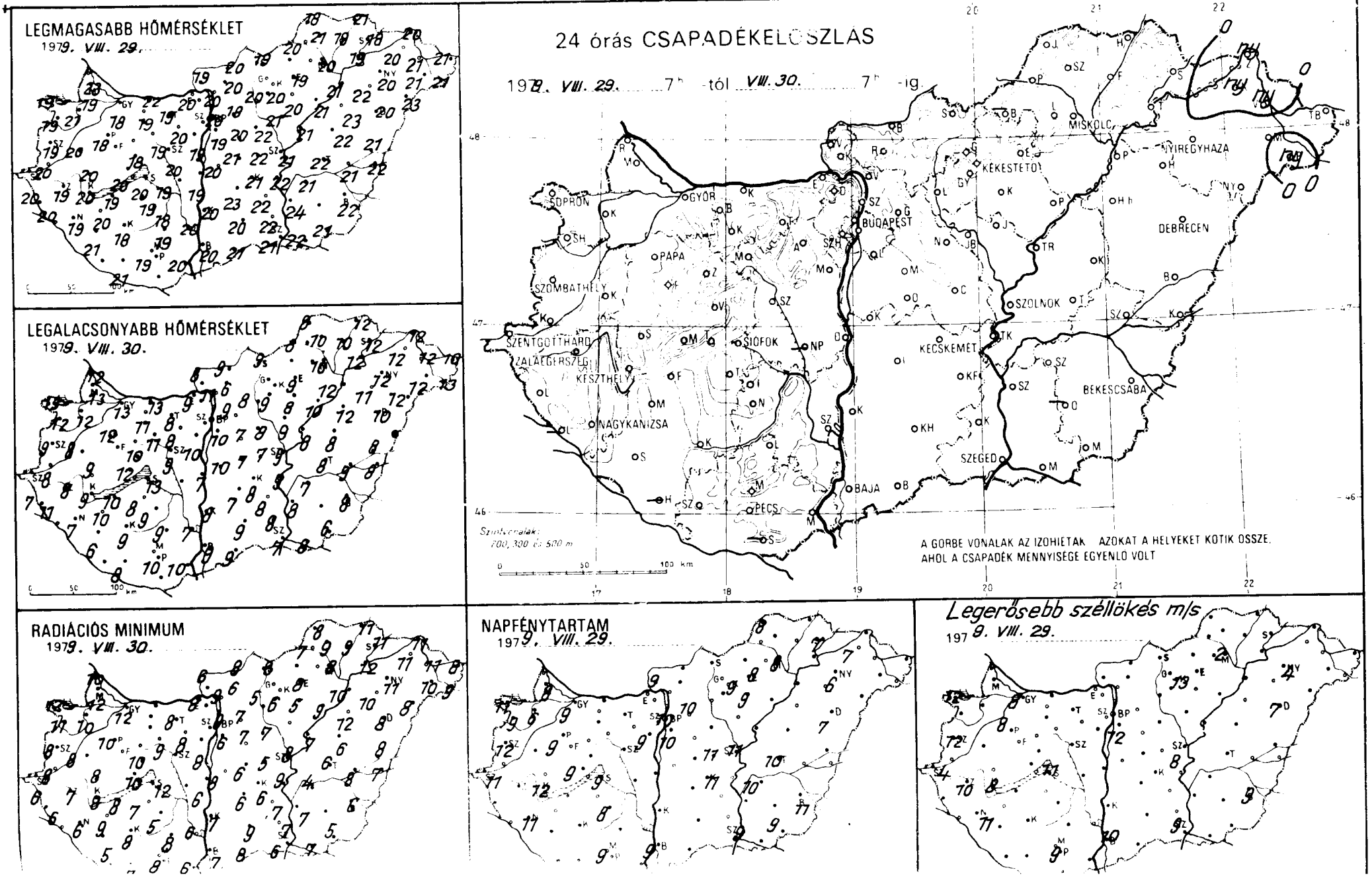
LEGMAGASABB HŐMÉRSÉKLET
1979. VIII. 29.
LEGALACSONYABB HŐMÉRSÉKLET
1979. VIII. 30.
RADIÁCIÓS MINIMUM
1979. VIII. 30.
24 órás CSAPADÉKELOSZLÁS
1979. VIII. 29. 7h -tól VIII. 30. 7h -ig
SOPRON
GYŐR
BUDAPEST
MISKOLC
NYIREGYHAZA
KEKESTETO
DEBRECEN
PAPA
SZOMBATHELY
SZOLNOK
SZENTGOTTHARD
ZALAEGERSZEG
KESZTHELY
SIOFOK
KECSKEMÉT
BÉKÉSCSABA
NAGYKANIZSA
SZEGED
BAJA
PECS
Szintvonalak: 200, 300 és 500 m
A GÖRBE VONALAK AZ IZOHIETÁK AZOKAT A HELYEKET KÖTIK ÖSSZE, AHOL A CSAPADÉK MENNYISÉGE EGYENLŐ VOLT
NAPFÉNYTARTAM
1979. VIII. 29.
Legerősebb széllökés m/s
1979. VIII. 29.

	1930. VIII. 30. 07 h -ig az utolsó 24 óra adatai					
	csapadék (mm)		max. hőmérséklet	min. hőmérséklet	rad. min.	napos órák
vör	.	☂	18	13	12	6
puvár	.	☂	21	12	10	6
sonmagyaróvár	.	☂	19	13	12	8
ka	.	☂	23	12	10	
pron	.	☂	19	13	12	11
pronhorpács	.	☂	19	12	11	9
d	.	☂	20	8	8	
mend	.		20	8	8	
tgotthárd	.	☂=	20	7	6	11
mbathely	.	☂	19	9	8	12
	.		20	11	6	
nye	–		–	–	–	
kanizsa	.	☂	19	7	6	11
egerszeg	.	☂	19	8	7	
kasgyepü	.	☂	17	9	7	
sthely	.	☂	20	9	8	12
eshely	.	☂	17	10	6	9
a	.	☂	18	12	10	9
eg	.		20	9	8	
ny	.		20	12	10	
prém	.		18	10	10	
	.	☂	17	9	5	
d	.		19	10	8	
okszt. györgy	–		–	–	–	–
svár	.	☂	18	9	8	
ah	.		20	10	9	
k	.		19	13	12	9
gyszob	.	☂	21	6	5	
	.		19	8	7	
a	.		19	11	9	
gom	.		20	9	8	
	.	☂	19	11	–	
rom	.	☂	22	13	–	
anya	.	☂	19	8	8	
doboz	.	☂	20	8	8	
nyváros	.	☂	19	7	6	
nvásár	.		19	10	8	9
	.	☂	19	11	9	
resökp.	–		–	–	–	
lbattyan	.	☂	20	9	6	
mese	.	☂	18	9	5	8
	.		19	9	8	
nyi	.		20	8	6	
rd	.		20	7	6	
Árpádtető	.		18	10	7	
	.		20	10	6	
	.	☂	19	10	8	9
	–		–	–	–	
sar	.		21	8	7	
me	.	☂	19	10	6	10
t Int.	.	☂	20	11	9	10
ab hegy	.		18	11	8	
	.	☂	22	7	5	11
kő	.	☂	14	8	7	
	.	☂	18	9	7	10
et	.	☂	19	7	6	
	.		20	7	7	
ca	.	☂	22	8	7	
dre	.	☂	21	7	6	
	.		20	10	9	

	1930. VIII. 30. 07 h -ig az utolsó 24 óra adatai					
	csapadék (mm)		max. hőmérséklet	min. hőmérséklet	rad. min	napos órák
Vác	.	☂	20	11	9	
Vámosmikola	.	☂	19	8	6	9
Baja	.	☂	20	9	7	9
Bácsalmás	.		21	9	8	
Izsák	.		23	7	6	
Kalocsa	.		20	8	7	
Kecskemét	.	☂=	21	8	6	11
Kiskunf. háza	.		22	8	7	
Kiskunhalas	.		20	9	9	
Kunszentmiklós	.		20	10	8	
Tiszakécske	.		22	9	9	
Balassagyarmat	.	☂	20	9	8	
Romhány	.		20	6	6	
Salgótarján	.		19	9	8	
Eger	.		19	9	8	8
Galyatető	.		14	7	5	
Gyöngyös	.	☂	20	9	6	
Kékestető	.		12	7	5	9
Kompolt	.	☂	20	8	5	9
Lőrinci	.	☂	20	8	5	
Poroszló	.	☂	21	10	9	
Jászapáti	.	☂	21	9	–	
Jászberény	.	☂	21	9	7	
Karcag	.	☂	22	8	6	
Szolnok	.	☂=	21	9	8	11
Tiszaroff	.	☂	21	8	7	
Túrkeve	.	☂	22	8	6	10
Kistelek	.		22	8	7	
Makó	.	☂	22	8	7	
Szeged	.	☂=	21	7	6	9
Szentes	.		24	8	7	
Borsodnádasd	–		–	–	–	
Fügöd	.	☂	19	10	9	
Hidasnemeti	.		21	12	11	
Jósvafő	.		18	9	8	8
Lillafüred	.		18	8	8	
Miskolc	.	=	20	10	8	
Putnok	.	☂	20	8	7	
Sárospatak	.		18	12	11	7
Szendrőlad	.	☂	21	10	9	
Tokaj	.		19	12	12	
Kisvarda	ny		20	12	11	7
Mátészalka	.	☂	21	12	10	
Nyiregyháza	.		20	12	11	6
Nyirlugos	.		23	12	8	
Pátyod	ny		21	13	9	
Tiszabecs	.		21	10	8	
Vásárosnamény	ny	☂	21	12	11	
Zahony	ny		20	12	11	
Berettyoujfalu	.	☂	21	8	8	
Debrecen	.	☂=	20	10	8	7
Hajdudorog	.		22	11	10	
Hortobagy	.		23	12	12	
Korosszakal	.	☂	22	8	7	
Polgar	.	☂	21	12	10	
Békescsaba	.	☂=	22	8	6	11
Mezöhegyes	.	☂	21	6	5	9
Orosháza	–		–	–	–	–
Szarvas	.	☂	21	7	4	10
Szeghalom	.		21	9	8	

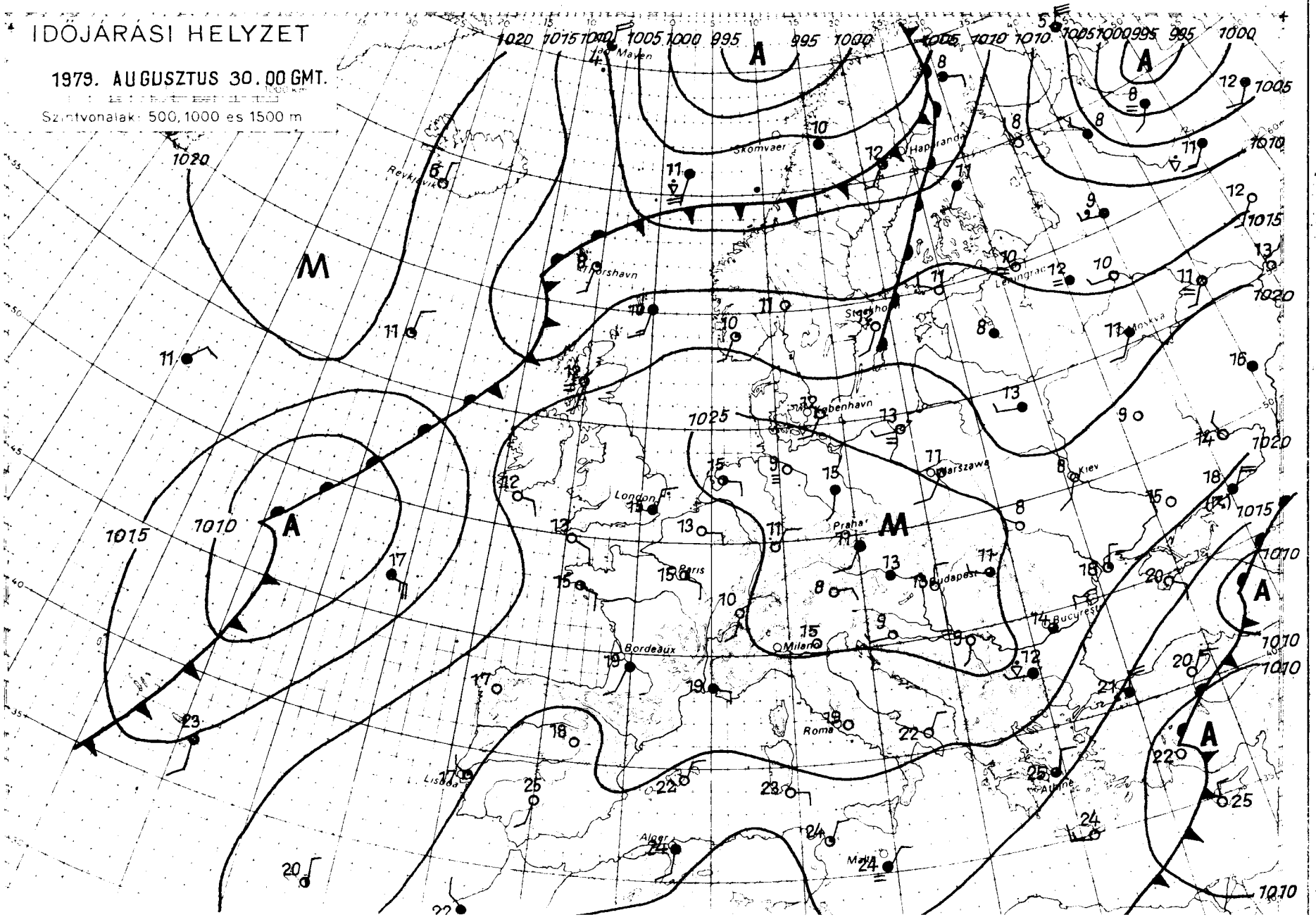

KIADJA: ORSZÁGOS METEOROLÓGIAI SZOLGÁLAT
Készíti: Központi Előrejelző Intézet Előrejelző Osztálya — T.: 273 – 078 — Megjelenik naponk
Évi előfizetési díja: 1.400 Ft. Megrendelhető: 1024 Budapest, II., Kitaibel Pál u. 1. Telefon: 353-500
Kiadásért felel: az OMSZ elnöke — Szerkesztésért felel: a KEI igazgatója

IDŐJÁRÁSI NAPIJELENTÉS

ЕЖЕДНЕВНЫЙ МЕТЕОРОЛОГИЧЕСКИЙ БЮЛЛЕТЕНЬ • DAILY WEATHER REPORT
BULLETIN QUOTIDIEN DE TEMPS • TÄGLICHER WETTERBERICHT

92. évfolyam 243. szám. + Budapest + 1979. augusztus 31. péntek

Az időjárási helyzet és a várható időjárás:

Kontinensünk középső részén elterülő, nagy kiterjedésü anticiklonban derült, száraz, napos az idő. Az ittlevő hideg levegőben a besugárzástól függően lassan erősödik a nappali felmelegedés. Ezen magas nyomású légköri képződmény szélén, -a négy főégtáj irányában- egy-egy ciklon örvénylik, de ezek időjárás módositó hatása a Kárpát-medencében a hétvégén még nem érvényesül.

Hazánkban csütörtökön változóan felhős volt az ég, csapadékról sehonnan sem érkezett jelentés. Az évszakhoz képest továbbra is hüvös volt az idő. A legmagasabb nappali hőmérséklet 18, 23 fok között váltakozott. Péntek hajnalra több helyen bepárásodott a levegő és általában 6, 11 fokra hült le a levegő. A délelőtti órákban mindenütt sütött a nap. A hőmérséklet 11 órakor 18 és 21 fok között volt.

Ma 12 órakor Budapesten a hőmérséklet 21 fok, a tengerszintre átszámitott légnyomás 1025 mb /769 mm/, alig változik.

A Balaton vizének hőmérséklete Siófoknál 11 órakor 18 fok volt.

Várható időjárás szombat estig:

Általában kevés felhő, eső nem lesz.
Hajnalban párásság, egy-két helyen köd.
Gyenge légmozgások.
Várható legalacsonyabb éjszakai hőmérséklet: 6, 11,
legmagasabb nappali hőmérséklet szombaton: 22, 26 fok között.

dr. Illés László és Rábai Attila s.k.

A hőmérséklet napi középértéke és eltérése a 100 évi átlagtól /Budapest-n/:

1979. VIII. 30. 16,5 C° -3,3 C°

1871 óta ezen a napon Budapesten előfordult

legmagasabb hőmérséklet: 35,6 C° /1928/,
legalacsonyabb hőmérséklet: 7,5 C° /1884/.

79.564.

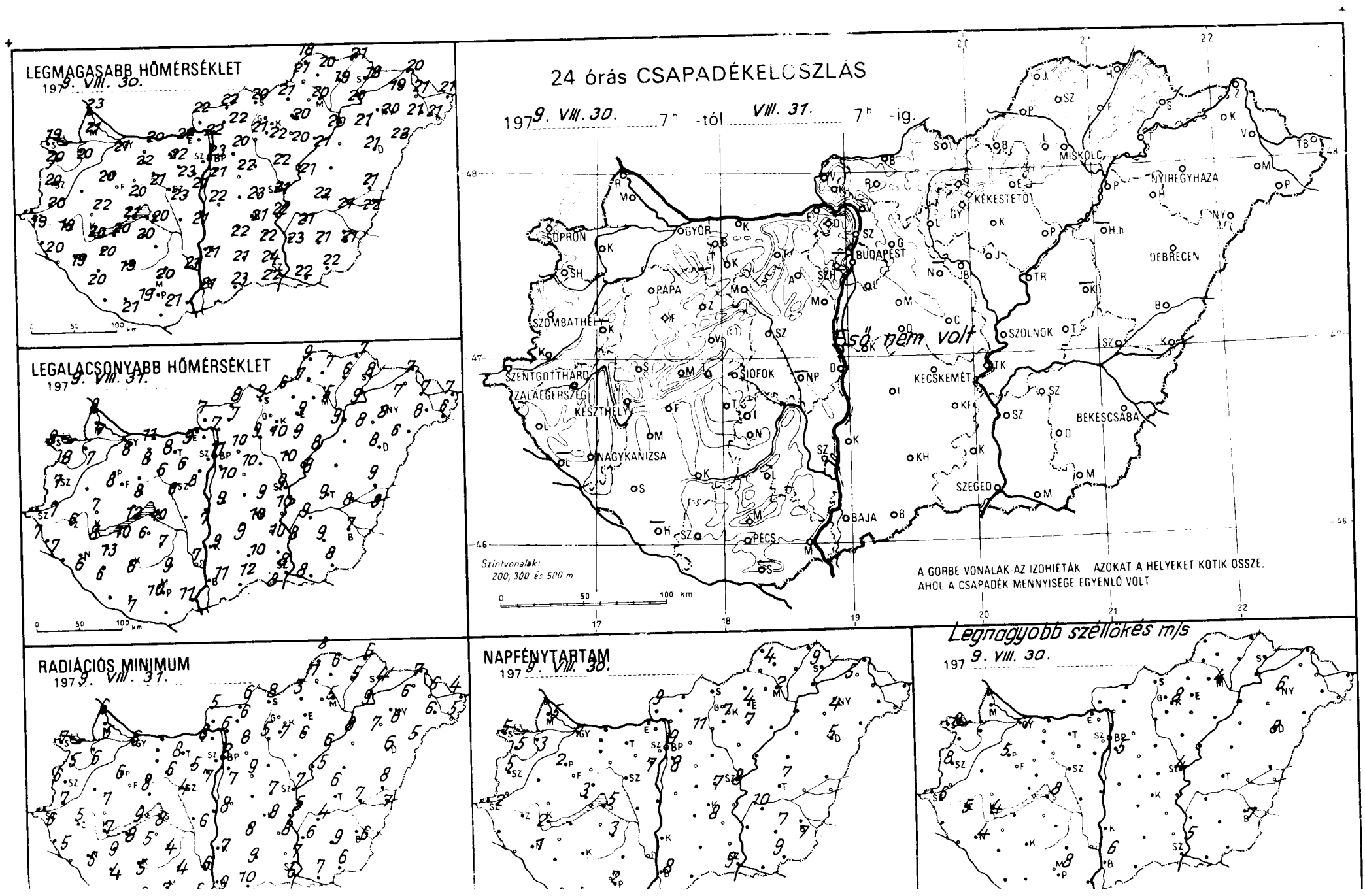
LEGMAGASABB HŐMÉRSÉKLET
197 9. VIII. 30.
LEGALACSONYABB HŐMÉRSÉKLET
197 9. VIII. 31.
24 órás CSAPADÉKELOSZLÁS
197 9. VIII. 30. 7h -tól VIII. 31. 7h -ig.
Első nem volt
Szintvonalak: 200, 300 és 500 m
A GORBE VONALAK AZ IZOHIÉTÁK AZOKAT A HELYEKET KOTIK OSSZE, AHOL A CSAPADÉK MENNYISÉGE EGYENLŐ VOLT
RADIÁCIÓS MINIMUM
197 9. VIII. 31.
NAPFÉNYTARTAM
197 9. VIII. 30.
Legnagyobb szélsebesség m/s
197 9. VIII. 30.
SOPRON
GYŐR
BUDAPEST
MISKOLC
NYÍREGYHÁZA
KÉKESTETŐ
DEBRECEN
PAPA
SZOMBATHELY
SZENTGOTTHÁRD
ZALAEGERSZEG
KESZTHELY
SIÓFOK
KECSKEMÉT
BÉKÉSCSABA
NAGYKANIZSA
SZOLNOK
SZEGED
BAJA
PÉCS

	31.VIII.31. 07 h -ig az utolsó 24 óra adatai					
	csapadék (mm)		max. hőmérséklet	min. hőmérséklet	rad. min.	napos órák
...ár	.	⌐ =	21	8	6	7
...puvár	.	⌐	20	7	6	3
...sonmagyaróvár	.	⌐	21	7	5	5
...ka	.		23	8	6	
...ron	.	⌐	19	9	7	5
...ronhorpács	.	⌐	20	8	5	5
...d	–		–	–	–	
...mend	.		20	7	7	
...tgotthárd	.	≡	19	7	6	2
...mbathely	.	⌐	20	7	6	5
...	.		20	7	5	
...nye	–		–	–	–	
...ykanizsa	.	⌐	19	6	5	1
...egerszeg	.	⌐ ≡	19	6	5	
...kasgyepü	.	⌐	16	9	7	
...szthely	.	⌐ ≡	20	8	7	2
...neshely	.	⌐	19	9	6	3
...pa	.	⌐	20	8	6	2
...heg	.	⌐	22	7	7	
...ány	.	⌐	21	12	9	
...zprém	.	⌐	20	8	8	
...	.	⌐	18	4	3	
...yód	.		20	10	8	
...miokszt. györgy	–		–	–	–	–
...svár	.	⌐ ≡	19	6	5	
...cali	.		20	13	9	
...lok	.	⌐ =	20	10	8	5
...negyszob	.	⌐	20	6	4	
...	.		20	6	5	
...olna	.	⌐	21	6	5	
...rgom	.		22	9	8	
...ger	.	⌐	22	8	–	
...tarom	.	⌐	20	11	–	
...hanya	.	⌐	22	8	8	
...atdoboz	.	⌐	23	6	5	
...ajváros	.	⌐	21	7	6	
...onvásár	.		21	8	7	7
...	.	⌐	21	6	6	
...hőresökp.	–		–	–	–	
...dbattyán	.	⌐	23	6	4	
...emese	.	⌐	20	7	4	3
...	.		20	9	4	
...onyi	.		21	6	5	
...zard	.		21	7	6	
...padtető	.		18	11	7	
...	.	⌐	21	11	6	
...	.	⌐	19	10	7	2
...	–		–	–	–	
...var	.		21	7	6	
...rinc	.	⌐ =	21	10	7	8
...t Int.	.	⌐ =	23	11	8	9
...ab hegy	–		–	–	–	
...	.	⌐	23	9	7	7
...kó	.		15	8	6	
...	.	⌐	20	10	8	11
...et	.	⌐	20	6	5	
...	.		22	10	9	
...ta	–		–	–	–	
...	–		–	–	–	
...dre	.		23	9	9	

	31.VIII.31. 07 h -ig az utolsó 24 óra adatai					
	csapadék (mm)		max. hőmérséklet	min. hőmérséklet	rad. min	napos órák
Vác	.	⌐	22	7	6	
Vámosmikola	.	⌐	22	7	5	9
Baja	.	⌐	21	11	9	8
Bácsalmás	.		23	12	10	
Izsák	.		22	9	8	
Kalocsa	.		21	9	7	
Kecskemét	.	⌐	21	10	8	8
Kiskunf. háza	.		22	10	8	
Kiskunhalas	.		21	10	9	
Kunszentmiklós	.		22	9	8	
Tiszakécske	.		22	10	5	
Balassagyarmat	.	⌐	22	8	6	
Romhány	.		22	7	6	
Salgótarján	.		20	9	8	
Eger	.		20	9	–	4
Galyatető	–		–	–	–	
Gyöngyös	.	⌐	22	10	7	
Kékestető	.	⌐	12	8	5	7
Kompolt	.	⌐	20	9	6	7
Lőrinci	.	⌐	21	9	5	
Poroszló	.	⌐	21	8	6	
Jászapáti	.	⌐	22	10	–	
Jászberény	.	⌐	22	10	8	
Karcag	–		–	–	–	
Szolnok	.	⌐ =	21	9	7	8
Tiszaroff	.	⌐	21	8	5	
Túrkeve	.	⌐	22	9	6	7
Kistelek	.		24	8	7	
Makó	.	⌐	22	8	7	
Szeged	.	⌐ =	22	8	6	9
Szentes	.		23	8	6	
Borsodnádasd	.	⌐	21	6	3	
Fügöd	.	⌐	19	6	5	
Hidasnémeti	.		21	7	6	
Jósvafő	.	⌐	18	9	8	4
Lillafüred	.		19	8	8	
Miskolc	.	=	20	5	5	2
Putnok	.	⌐	21	7	7	
Sárospatak	.	⌐	18	8	4	9
Szendrőlád	.	⌐ ≡	20	7	6	
Tokaj	.		20	9	9	
Kisvárda	.	⌐	19	7	6	5
Mátészalka	.	⌐	21	8	6	
Nyíregyháza	.		20	8	6	4
Nyírlugos	.		23	6	5	
Pátyod	.	⌐	21	6	5	
Tiszabecs	.		21	7	4	
Vásárosnamény	.	⌐	21	7	6	
Záhony	.	⌐	20	7	7	
Berettyoujfalu	.	⌐	21	9	8	
Debrecen	.	⌐ =	21	8	6	5
Hajdúdorog	.	⌐	21	8	7	
Hortobágy	–		–	–	–	
Körösszakal	.	⌐	22	8	7	
Polgár	.	⌐	20	9	8	
Békéscsaba	.	⌐	21	7	6	7
Mezőhegyes	.	⌐	22	8	6	9
Orosháza	.		21	9	9	7
Szarvas	.	⌐	21	9	4	10
Szeghalom	.		21	8	7	

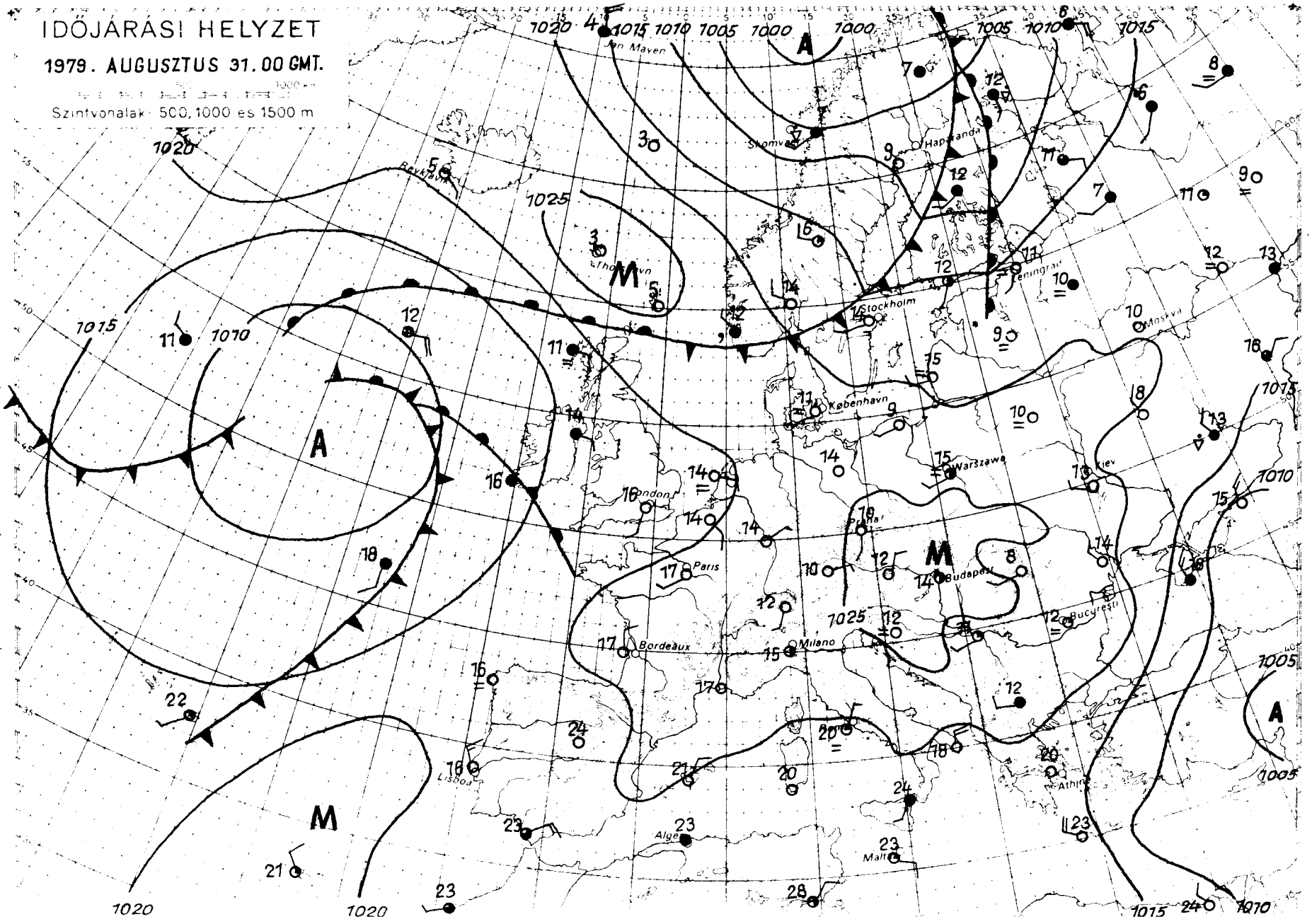

KIADJA: ORSZÁGOS METEOROLÓGIAI SZOLGÁLAT

Készült Központi Előrejelző Intézet Előrejelző Osztálya — T. 273 - 078 — Megjelenik naponként

Előfizetési díja 1.160 Ft. Megrendelhető 1024 Budapest, II., Kitaibel Pál u. 1. Telefon: 353-500

Kiadásért felel: az OMSZ elnöke — Szerkesztésért felel: a KEI igazgatója

O R S Z Á G O S M E T E O R O L Ó G I A I S Z O L G Á L A T

KÖZPONTI ELŐREJELZŐ INTÉZETE

IDŐJÁRÁSI ESEMÉNYEK NAPTÁRA

CALENDAR OF WEATHER PHENOMENA

1979. augusztus

Az Időjárási Napijelentés havi melléklete

IDŐJÁRÁSI ESEMÉNYEK NAPTÁRA

Dátum - *Date*	Az időjárási jelenség leírása *Description of the weather phenomenon*	Az időjárási esemény előidézője *Carrier of the phenomenon*	Érkező légtömeg *Arriving air-mass*
3.	záporok, zivatarok, szélvihar	hideg front: belépés 21^h NW-n, kilépés 4-én 23^h E-n	Mm
8.	záporok, zivatarok	instabilitási vonal: belépés 19^h W-n, feloszlik 9-én 04^h a Győr-Nagykanizsa vonalon	
10.	záporok, zivatarok	instabilitási vonal: keletkezés 04^h Kékestető- - Szolnok vonalon, feloszlik 10^h N-on	
10.	országos esők, záporok	hideg front: belépés 03^h WNW, kilépés 16^h E-n	
19.	országos esők, záporok, zivatarok	regionális ciklon átvonulás: belépés 07^h SSW, kilépés 20-án 10^h NNW	
24.	zápor, zivatar, szélvihar	instabilitási vonal: belépés 16^h WSW-n, kilépés 25-én 02^h ENE-n	
24.	záporok, zivatarok, szélvihar	hideg front: belépés 18^h NW-n, kilépés 25-én 9^h E-n	
27.	záporok, zivatarok	hideg front: belépés 01^h W-n, kilépés 13^h E-n	

Arktikus szárazföldi és tengeri /Ac és Am/: mérsékeltövi szárazföldi és tengeri /Mc és Mm/: szubtrópusi szárazföldi és tengeri /Tc és Tm/: helyi vagy lokális /H/.

CALENDAR OF WEATHER PHENOMENA

Az időjárási esemény Budapest-i jellemzői - *Characteristics of the phenomenon over Budapest*						
Időpont - *point of time*	Hőmérsékletváltozás (fok/idő) *Temperature-shift (degree/period)*	Légnedvességváltozás (%/idő) *Humidity-shift (%/period)*	Szélirányváltozás *Wind-direction shift*	Maximális széllökés (m/sec) és időpontja *Maximum gust (m/sec) and its time*	Csapadék mennyisége (mm) és alakja *Amount and form of precipitation*	Megjegyzés - *Remarks*
16^{50}	-11/1 ó	+28/50 p	W - NNW	26,2 NW 18^{52}	0,1 ⍓	
08^{20}	- 1/1 ó	+ 6/40 p	S - NNW	12,3 NNW 14^{08}	0,9 ∴	
20^{55}	- 3/20 p	+11/30 p	SE - NNW	13,8 NW 21^{16}	5,0 ⍓	
22^{30}	⊞	+ 5/1 ó	NNW - WNW	13,7 WNW 22^{45}	5,0 ⍓	⊞ elmosódott
02^{10}	⊞	⊞	WNW - NNW	-	7,0 ∴	⊞ elmosódott

Arctic maritime (Am): Arctic continental (Ac): Polar maritime (Mm): Polar continental (Mc): Tropical maritime (Tm): Tropical continental (Tc): Local air mass (H).

DŐJÁRÁSI NAPIJELENTÉS

ЕЖЕДНЕВНЫЙ МЕТЕОРОЛОГИЧЕСКИЙ БЮЛЛЕТЕНЬ • DAILY WEATHER REPORT
BULLETIN QUOTIDIEN DE TEMPS • TÄGLICHER WETTERBERICHT

92. évfolyam 244. szám. • Budapest • 1979. szeptember 1. szombat

Az időjárási helyzet és a várható időjárás:

Európa legnagyobb részén tovább tart a gyengén felhős, csapadék nélküli időjárás. Ezt egy nagy méretü és csak lassan változó anticiklon okozza. Esős, záporos viszont az idő Skóciában, a Skandináv-államok északi felén és a Moszkva-Szaratov-Kazán térségben. Ezek a területek ugyanis ciklonok hatása alatt állnak. Számottevő átalakulás Közép-Európa időjárásában egyelőre nem lesz.

Magyarországon pénteken és szombaton a reggeli órák erősen párásak voltak. A pára kora délelőtt felszállt. Ezután országszerte napos, száraz idő volt. A hőmérséklet pénteken kora délutánra 20, 25 fokig emelkedett, majd szombat hajnalra 5 és 14 fok közé süllyedt. Szombaton 11 órakor pedig 20 és 24 fok között volt.

Ma 12 órakor Budapesten a hőmérséklet 24 fok, a tengerszintre átszámitott légnyomás 1024 mb /768 mm/, gyengén süllyed.

A Balaton vizének hőmérséklete Siófoknál 11 órakor 19 fok volt.

Várható időjárás vasárnap estig:

Kevés felhő,
eső nem,
gyenge, vagy mérsékelt légmozgás.
Hajnalban erős párásság, helyenként köd.
Várható legalacsonyabb éjszakai hőmérséklet: 7, 21 fok között,
legmagasabb nappali hőmérséklet vasárnap: 25 fok körül.

CENTRAL LIBRARY
DEC 6 1979
N.O.A.A.
U. S. Dept. of Commerce

Aigner Szilárd s.k.

A hőmérséklet napi középértéke és eltérése a 100 évi átlagtól /Budapesten/:

1979. VIII. 31.	17,8 C°	-1,6 C°

1871 óta ezen a napon Budapesten előfordult

legmagasabb hőmérséklet:	34,4 C° /1942/,
legalacsonyabb hőmérséklet:	8,0 C° /1881/.

79.565.

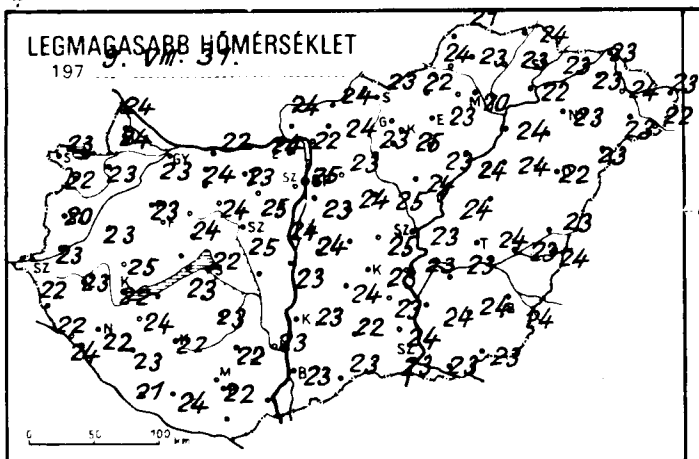
LEGMAGASABB HŐMÉRSÉKLET
197 9. VIII. 31.

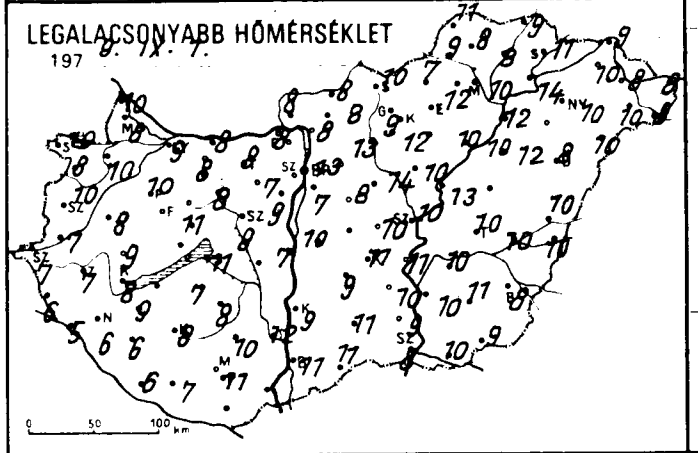
LEGALACSONYABB HŐMÉRSÉKLET
197 9. IX. 1.

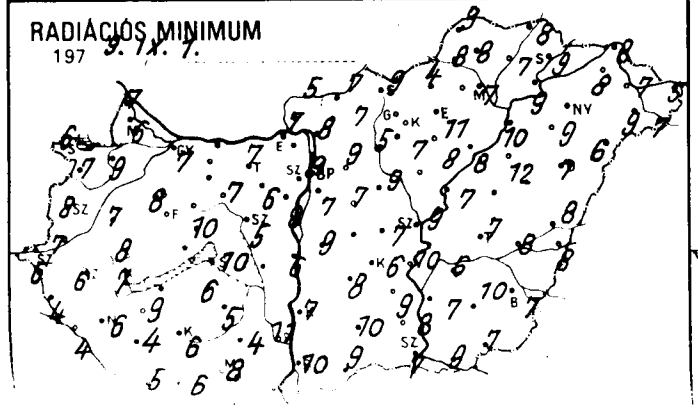
RADIÁCIÓS MINIMUM
197 9. IX. 1.

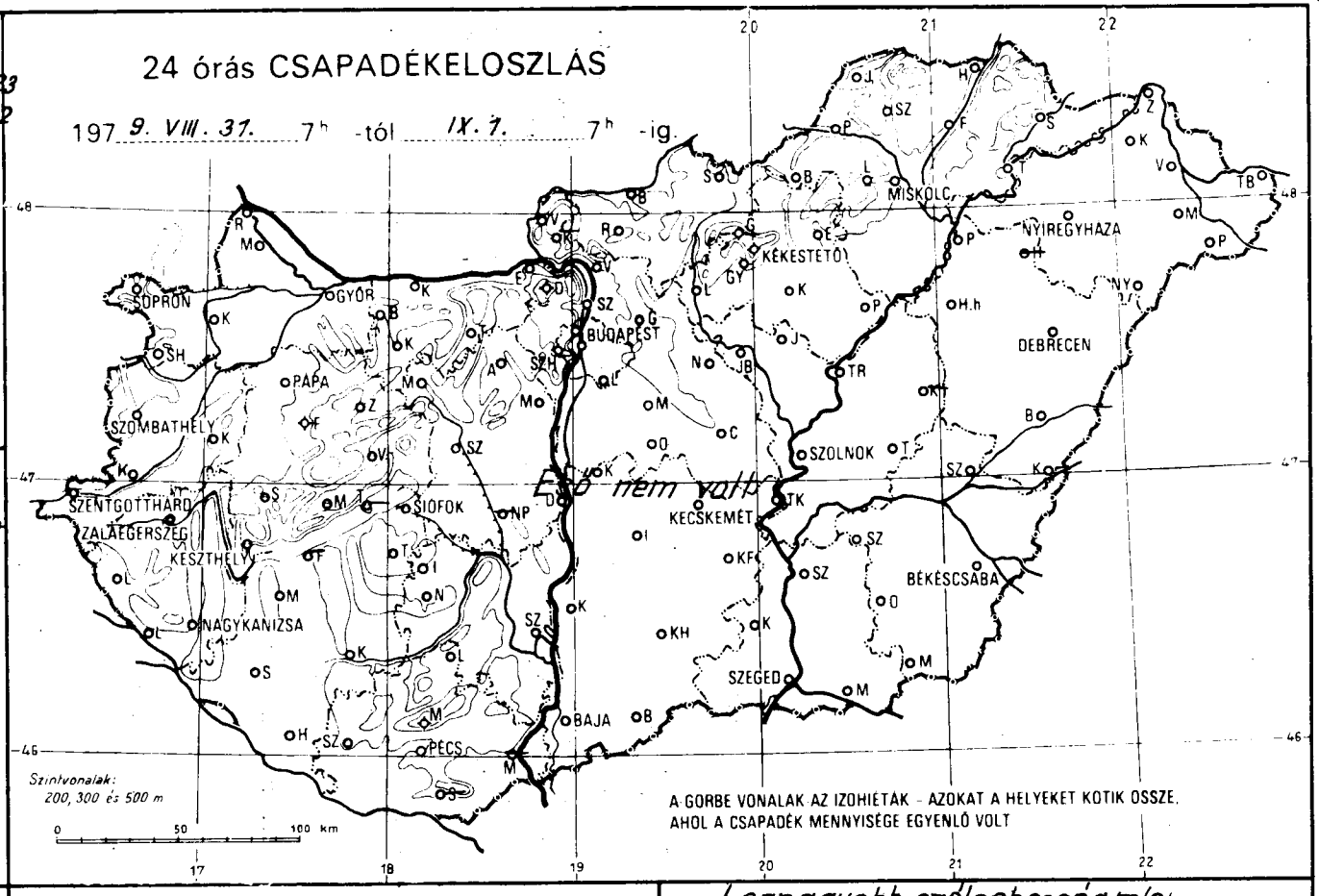
24 órás CSAPADÉKELOSZLÁS
197 9. VIII. 31. 7h -tól IX. 7. 7h -ig.
Eső nem volt
SOPRON
GYŐR
BUDAPEST
MISKOLC
NYIREGYHAZA
KEKESTETŐ
DEBRECEN
SZOLNOK
PAPA
SZOMBATHELY
SZENTGOTTHARD
ZALAEGERSZEG
KESZTHELY
SIÓFOK
KECSKEMÉT
NAGYKANIZSA
BÉKÉSCSABA
SZEGED
BAJA
PÉCS
Szintvonalak:
200, 300 és 500 m
A GÖRBE VONALAK AZ IZOHIÉTÁK - AZOKAT A HELYEKET KÖTIK ÖSSZE,
AHOL A CSAPADÉK MENNYISÉGE EGYENLŐ VOLT

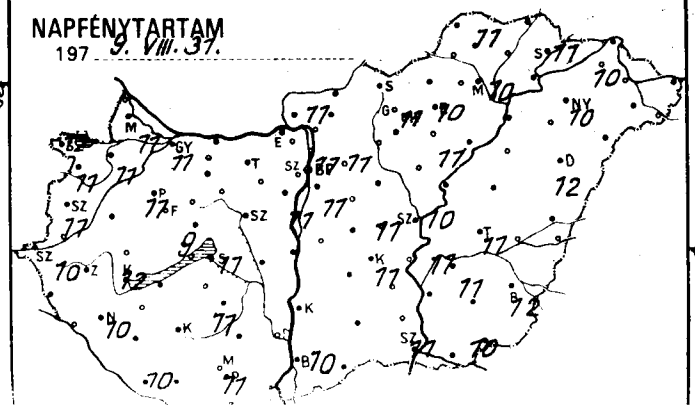
NAPFÉNYTARTAM
197 9. VIII. 31.

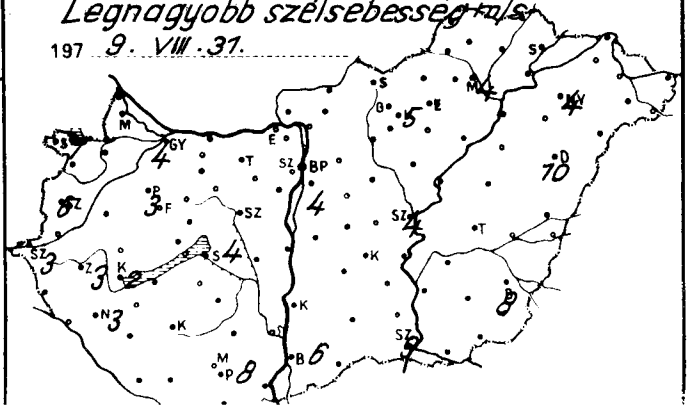
Legnagyobb szélsebesség m/s
197 9. VIII. 31.

	197 9. IX. 1. 07 h -ig az utolsó 24 óra adatai					
	csapadék (mm)		max. hőmérséklet	min. hőmérséklet	rad. min.	napos órák
Győr	•	⌓ =	23	9	7	11
Kapuvár	•	⌓	23	10	9	11
Mosonmagyaróvár	•	⌓	24	8	6	11
Rajka	•		24	10	7	
Sopron	•	⌓ =	23	10	6	12
Sopronhorpács	•	⌓	22	8	7	11
Káld	•	⌓	23	8	7	
Körmend	•		23	7	7	
Szentgotthárd	•	⌓ ≡	22	7	6	10
Szombathely	•	⌓ =	20	10	8	11
Lenti	•		22	6	4	
Letenye	•	≡	24	5	4	
Nagykanizsa	•	⌓ ≡	22	6	6	10
Zalaegerszeg	•	⌓ =	23	7	6	
Farkasgyepű	•	⌓	18	10	8	
Keszthely	•	⌓ =	22	8	7	12
Mencshely	•	⌓	21	10	7	9
Pápa	•	⌓	23	10	8	11
Sümeg	•	⌓	25	9	8	
Tihany	–		–	–	–	
Veszprém	•	⌓	24	11	10	
Zirc	•	⌓	20	6	3	
Csényód	–		–	–	–	
Homokszt. györgy	•	⌓ ≡	21	6	5	10
Kaposvár	•	⌓	22	8	6	
Marcali	•	⌓	24	9	9	
Siófok	•	⌓ =	22	11	10	11
Somogyszob	•	⌓	23	6	4	
Tab	•		23	7	6	
Bábolna	•	⌓	23	8	6	
Esztergom	•		24	8	7	
Kisber	•	⌓	24	8	–	
Komárom	•	⌓	22	8	–	
Tatabánya	•	⌓	23	8	7	
Füzesabony	•	⌓	25	7	6	
Hatvan	•	⌓	23	7	6	
Mártonvásár	•		24	9	8	11
Pétervására	•	⌓	24	8	7	
Salgóhörcsökp.	–		–	–	–	
Szabadbattyán	•	⌓	25	8	5	
Tápiószecse	•	⌓	23	8	5	11
Tárnagyel	•		22	10	4	
Tiszakönyi	•		24	7	5	
Tószárd	•		23	12	11	
Árpádtető	•		20	14	9	
Bélmacs	–		–	–	–	
	•	⌓	22	11	8	11
	–		–	–	–	
Gyöngyvár	•		24	7	6	
Harkány	•	⌓ =	23	7	7	11
Met. Int.	•	⌓ =	25	13	9	11
Pécsi Tab. hegy	•		21	10	8	
Pécs	•	⌓	25	10	7	11
Pécsszabolcs	•		18	13	10	
Pécsvárad	•	⌓	23	13	9	11
Siklósnagyfalu	–		–	–	–	
Szentlőrinc	•		24	8	7	
Villány	•	⌓	25	14	9	
Zengővárkony	–		–	–	–	
Zók	•		25	10	10	

	197 9. IX. 1. 07 h -ig az utolsó 24 óra adatai					
	csapadék (mm)		max. hőmérséklet	min. hőmérséklet	rad. min.	napos órák
Vác	•	⌓	22	8	8	
Vámosmikola	•	⌓	24	8	5	11
Baja	•	⌓	23	11	10	10
Bácsalmás	•		23	11	9	
Izsák	•		24	9	8	
Kalocsa	•		23	9	7	
Kecskemét	•	⌓ =	23	11	6	11
Kiskunf. háza	•		23	10	9	
Kiskunhalas	•		22	11	10	
Kunszentmiklós	•		24	10	9	
Tiszakécske	•		23	11	10	
Balassagyarmat	•	⌓	24	8	7	
Romhány	•		24	8	7	
Salgótarján	•		23	10	9	
Eger	•		23	12	11	10
Galyatető	–		–	–	–	
Gyöngyös	•		25	12	7	
Kékestető	•	⌓	15	11	8	11
Kompolt	•	⌓	23	10	8	11
Lőrinci	•		23	9	5	
Poroszló	•	⌓	24	10	8	
Jászapáti	•	⌓	24	10	–	
Jászberény	•	⌓	24	11	8	
Karcag	–		–	–	–	
Szolnok	•	⌓ =	23	10	9	10
Tiszaroff	•		24	13	7	
Túrkeve	•	⌓	24	10	7	11
Kistelek	•		24	9	8	
Makó	•	⌓	23	10	9	
Szeged	•	⌓ =	23	8	7	11
Szentes	•		24	10	7	
Borsodnádasd	•	⌓	22	7	4	
Füged	•		23	8	7	
Hidasnémeti	•	⌓	24	9	8	
Jósvafő	•	⌓	21	11	9	11
Lillafüred	•		22	10	9	
Miskolc	•	=	20	10	7	10
Putnok	•	⌓	24	9	8	
Sárospatak	•		23	11	9	11
Szendrőlád	•	⌓	23	8	8	
Tokaj	•		22	14	9	
Kisvárda	•	⌓	23	10	8	10
Mátészalka	•	⌓	23	10	9	
Nyiregyháza	•	=	23	10	9	10
Nyírlugos	•		23	10	6	
Pátyod	•	⌓	22	8	7	
Tiszabecs	•		23	8	5	
Vásárosnamény	•	⌓	24	8	7	
Záhony	•	⌓	23	9	8	
Berettyóújfalu	•	⌓	23	10	8	
Debrecen	•	⌓	22	8	7	12
Hajdúdorog	–		–	–	–	
Hortobágy	•		24	12	12	
Körösszakál	•	⌓	24	10	8	
Polgár	•	⌓	24	12	10	
Békéscsaba	•	⌓ =	24	8	7	12
Mezőhegyes	•	⌓	23	9	7	10
Orosháza	•		24	11	10	11
Szarvas	•	⌓	23	10	6	11
Szeghalom	•		23	10	8	

KIADJA: ORSZÁGOS METEOROLÓGIAI SZOLGÁLAT

Készíti: Központi Előrejelző Intézet Előrejelző Osztálya — T.: 273 - 078 — Megjelenik naponként

Évi előfizetési díja: 1400 Ft. Megrendelhető: 1024 Budapest, II., Kitaibel Pál u. 1. Telefon: 353-500

Kiadásért felel: az OMSZ elnöke — Szerkesztésért felel: a KEI igazgatója

IDŐJÁRÁSI NAPIJELENTÉS

ЕЖЕДНЕВНЫЙ МЕТЕОРОЛОГИЧЕСКИЙ БЮЛЛЕТЕНЬ • DAILY WEATHER REPORT
BULLETIN QUOTIDIEN DE TEMPS • TÄGLICHER WETTERBERICHT

92. évfolyam 245. szám. • Budapest • 1979. szeptember 2. vasárnap

Az időjárási helyzet és a várható időjárás:

Északnyugat-Észak-Európában, valamint a Szovjetunió európai területének középső részén a ciklonok továbbra is változékony, szeles, több helyen csapadékos időjárást okoznak. Európa többi részén a magas nyomású légköri képződmény hatására általában kevés a felhő. A reggeli párásságtól és ködtől eltekintve száraz az idő. A legmagasabb nappali hőmérséklet szombaton Kelet-Délkelet-Európában 1, 4 fokkal alacsonyabb, ugyanakkor Nyugat-Európában és Közép-Európa egy részén általában 3, 8 fokkal magasabb volt, mint a legutóbbi 17 év átlaga. Hétfő estig a Kárpát-medence időjárásában még nem várható jelentős változás.

Hazánkban szombaton általában kevés felhő, száraz idő volt. Az ország nagy részén 10, 12 órán át sütött a nap. A hőmérséklet csúcsértéke 23, 28 fok között volt. Vasárnap hajnalra 5, 13 fokig hült le a levegő. A reggeli órákban helyenként párás, egy-két helyen ködös idő volt. Ma délelőtt folytatódott a derült, napos időjárás. Az északnyugati országrészben néhány helyen megélénkült a déli, délnyugati szél. A hőmérséklet 11 órakor az ország területén 21, 25 fok között váltakozott.

Ma 12 órakor Budapesten a hőmérséklet 24 fok, a tengerszintre átszámított légnyomás 1023 mb /768 mm/, alig változik.

A Balaton vizének hőmérséklete Siófoknál 11 órakor 20 fok volt.

Várható időjárás hétfő estig:

Időnként kissé megnövekvő felhőzet, eső nélkül.
Mérsékelt, napközben megélénkülő, a Dunántúlon néhány helyen megerősödő déli, délnyugati szél.
Hajnalban és reggel több helyen párásság, egy-két helyen köd.
Várható legalacsonyabb éjszakai hőmérséklet: 8, 13,
legmagasabb nappali hőmérséklet hétfőn: 25, 30 fok között.

Vadkerti Ferenc s.k.

HIBAIGAZÍTÁS: Az előző napi / 1979. IX. 1-i / Időjárási Napijelentés prognózis részében gépelési hiba történt. A várható legalacsonyabb hajnali hőmérséklet helyesen: 7, 12 fok között.

A hőmérséklet napi középértéke és eltérése a 100 évi átlagtól /Budapesten/:

1979. IX. 1.	20,7 C°	+1,6 C°

1871 óta ezen a napon Budapesten előfordult

legmagasabb hőmérséklet:	34,1 C° /1942/,
legalacsonyabb hőmérséklet:	7,8 C° /1926/.

79.566.

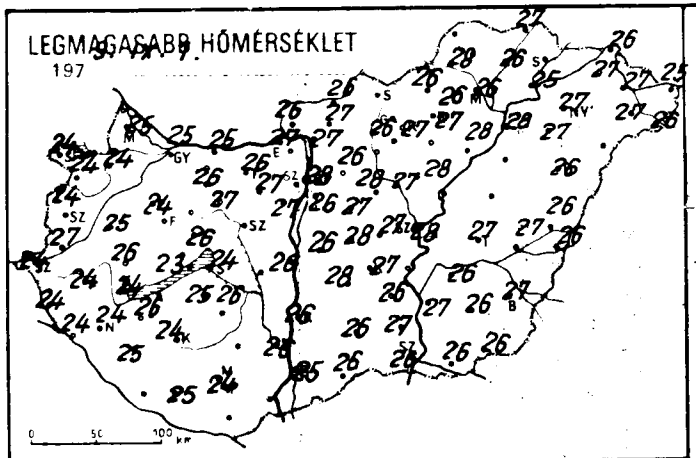
LEGMAGASABB HŐMÉRSÉKLET
197
0 50 100 km

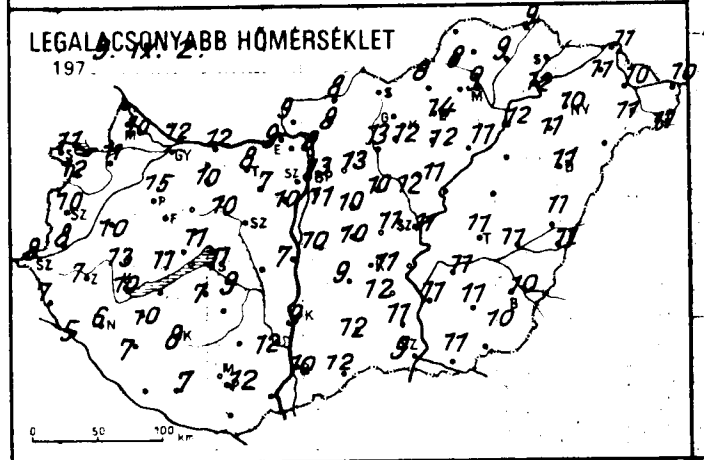
LEGALACSONYABB HŐMÉRSÉKLET
197
0 50 100 km


24 órás CSAPADÉKELOSZLÁS
197 9. IX. 7. 7h -tól IX. 2. 7h -ig.
Eső nem volt.
Szintvonalak: 200; 300 és 500 m
0 50 100 km
A GORBE VONALAK AZ IZOHIÉTÁK - AZOKAT A HELYEKET KOTIK ÖSSZE, AHOL A CSAPADÉK MENNYISÉGE EGYENLŐ VOLT
SOPRON
GYŐR
BUDAPEST
MISKOLC
NYÍREGYHÁZA
KÉKESTETŐ
DEBRECEN
SZOMBATHELY
PAPA
SZOLNOK
SZENTGOTTHÁRD
ZALAEGERSZEG
KESZTHELY
SIÓFOK
KECSKEMÉT
NAGYKANIZSA
BÉKÉSCSABA
SZEGED
BAJA
PÉCS

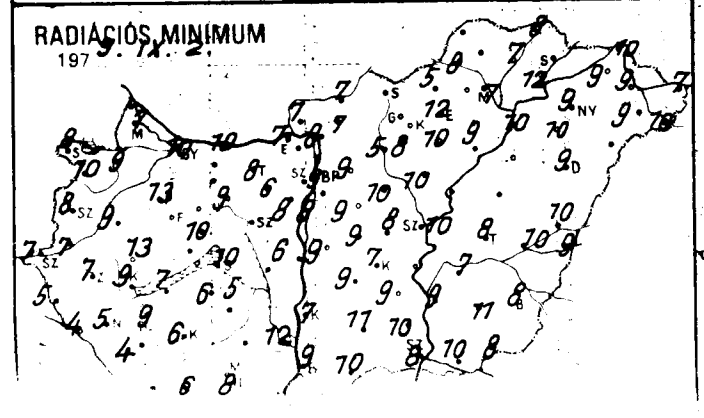
RADIÁCIÓS MINIMUM
197

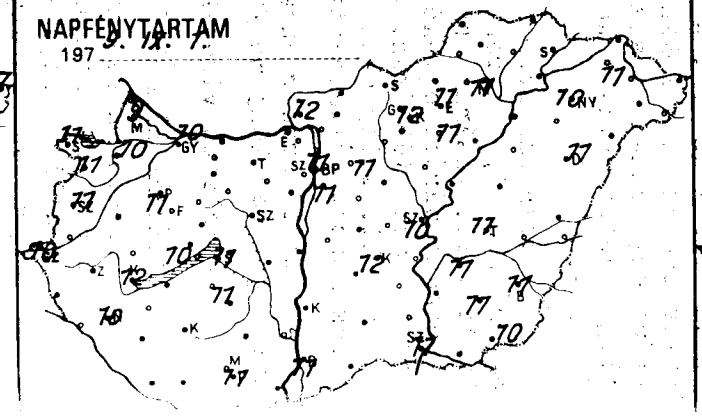
NAPFÉNYTARTAM
197

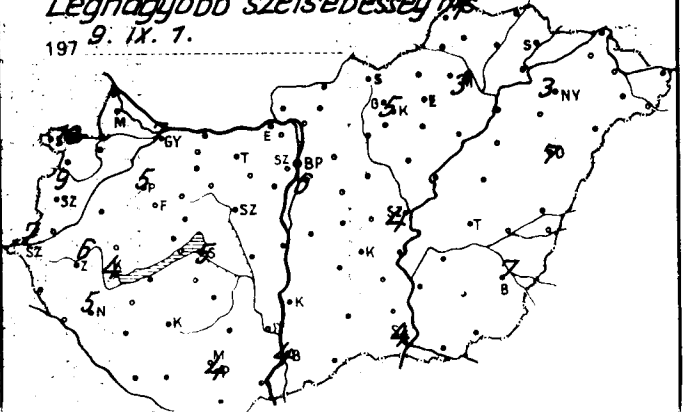
Legnagyobb szélsebesség m/s
197 9. IX. 1.

	197 9.IX.2. 07 h -ig az utolsó 24 óra adatai					
	csapadék (mm)		max. hőmérséklet	min. hőmérséklet	rad. min.	napos órák
Győr	•	⌓	25	12	10	10
Kapuvár	•	⌓	24	11	9	10
Mosonmagyaróvár	•	⌓	25	10	7	9
Rajka	–		–	–	–	
Sopron	•	⌓	24	11	8	11
Sopronhorpács	•	⌓	24	12	10	11
Káld	•	⌓	25	10	9	
Körmend	•		27	8	7	
Szentgotthárd	•	≡⌓	24	8	7	10
Szombathely	•	⌓	24	10	8	11
Lenti	•		24	7	5	
Letenye	•		24	5	4	
Nagykanizsa	•	⌓	24	6	5	10
Zalaegerszeg	•	⌓	24	7	7	
Farkasgyepű	–		–	–	–	
Keszthely	•	⌓=	24	10	9	12
Mencshely	•	⌓	23	11	7	10
Papa	•	⌓	24	15	13	11
Sümeg	•		26	13	13	
Tihany	–		–	–	–	
Veszprém	•	⌓	26	11	10	
Pápa	•	⌓	23	9	7	
Tényőd	–		–	–	–	
Tamokszt. györgy	–		–	–	–	–
Kaposvár	•	⌓	24	8	6	
Marcali	•	⌓	26	10	9	
Siófok	•	⌓=	24	11	10	11
Somogyszob	•	⌓	25	7	4	
Tab	•		25	7	6	
Csolna	–		–	–	–	
Esztergom	•		27	9	7	
Csber	•	⌓	26	10	–	
Komárom	•	⌓	25	12	10	
Tatabánya	•		26	8	8	
Csutdoboz	•	⌓	27	7	6	
Dunaújváros	•	⌓	26	7	6	
Martonvásár	•		27	10	8	10
	•	⌓	27	10	9	
Mohorcsökp.	–		–	–	–	
Tadbattyán	–		–	–	–	
Szemcse	•	⌓	26	9	5	11
Gyel	–		–	–	–	
Konyi	–		–	–	–	
Szárd	•		26	12	12	
Árpádtető	•		23	14	9	
	–		–	–	–	
	•	⌓	24	12	8	11
	–		–	–	–	
Kar	•		25	7	6	
Tinc	•	⌓=	26	11	8	11
Int.	•	⌓=	28	13	9	11
hegy	•		24	16	12	
	•	⌓	27	11	8	
kő	–		–	–	–	
	•	⌓	26	13	9	11
	–		–	–	–	
	•		27	10	9	
	•	⌓	28	10	10	
	•	⌓	28	10	9	
dre	–		–	–	–	

	197 9.IX.2. 07 h -ig az utolsó 24 óra adatai					
	csapadék (mm)		max. hőmérséklet	min. hőmérséklet	rad. min.	napos órák
Vác	•	⌓	27	8	8	
Vámosmikola	•	⌓	26	9	7	10
Baja	•	⌓	25	10	9	11
Bácsalmás	•		26	12	10	
Izsák	•		28	9	9	
Kalocsa	•		26	9	7	
Kecskemét	•	⌓=	27	11	7	12
Kiskunf. háza	•		26	12	9	
Kiskunhalas	•		26	12	11	
Kunszentmiklós	•	=	26	10	9	
Tiszakécske	–		–	–	–	
Balassagyarmat	•	⌓	26	9	7	
Romhány	•		27	8	7	
Salgótarján	–		–	–	–	
Eger	•		26	14	12	11
Galyatető	•		21	13	8	
Gyöngyös	•		27	12	8	
Kékestető	•		19	13	11	12
Kompolt	•	⌓	27	12	10	11
Lőrinci	•	⌓	26	13	5	
Poroszló	•	⌓	28	11	9	
Jászapáti	•	⌓	28	11	–	
Jászberény	•	⌓	27	12	10	
Karcag	–		–	–	–	
Szolnok	•	=	28	11	10	10
Tiszaroff	–		–	–	–	
Túrkeve	•	⌓	27	11	8	11
Kistelek	•		27	11	10	
Makó	•	⌓	26	11	10	
Szeged	•	⌓	26	9	8	11
Szentes	•		27	11	9	
Borsodnádasd	•		26	8	5	
Füged	•	⌓	26	9	7	
Hidasnémeti	•		27	9	8	
Jósvafő	–		–	–	–	–
Lillafüred	•		23	12	11	
Miskolc	•	=	26	9	7	11
Putnok	•	⌓	28	8	8	
Sárospatak	–		–	–	–	–
Szendrőlád	–		–	–	–	
Tokaj	•		25	12	12	
Kisvárda	•	⌓	27	11	9	11
Mátészalka	•	⌓	27	11	9	
Nyíregyháza	•	=	27	10	9	10
Nyírlugos	–		–	–	–	
Pátyod	•	⌓	26	11	10	
Tiszabecs	•		25	10	7	
Vásárosnamény	•	⌓	27	10	9	
Záhony	•	⌓	26	11	10	
Berettyoujfalu	•	⌓	26	11	10	
Debrecen	•	⌓=	26	11	9	11
Hajdúdorog	•	⌓	27	11	10	
Hortobágy	–		–	–	–	
Körösszakal	•	⌓	26	11	9	
Polgar	•	⌓	28	12	10	
Békéscsaba	•	⌓=	27	10	8	11
Mezőhegyes	•	⌓	26	10	8	10
Orosháza	•		26	11	11	11
Szarvas	•	⌓	26	11	7	11
Szeghalom	•		27	11	10	

KIADJA: ORSZÁGOS METEOROLÓGIAI SZOLGÁLAT

Készült Központi Előrejelző Intézet Előrejelző Osztálya — Tel.: 273-078 — Megjelenik naponta

Évi előfizetési díja 1 460 Ft. Megrendelhető: 1024 Budapest, II. Kitaibel Pál u. 1. Telefon 353-500

Kiadásért felel: az OMSZ elnöke — Szerkesztésért felel: a KEI igazgatója

IDŐJÁRÁSI NAPIJELENTÉS

ЕЖЕДНЕВНЫЙ МЕТЕОРОЛОГИЧЕСКИЙ БЮЛЛЕТЕНЬ • DAILY WEATHER REPORT
BULLETIN QUOTIDIEN DE TEMPS • TÄGLICHER WETTERBERICHT

92. évfolyam 246. szám. + Budapest + 1979. szeptember 3. hétfő

Az időjárási helyzet és a várható időjárás:

Szárazföldünk nagy részén még nyugodt az időjárás. A Barcelona-Pozsony-Moszkva városok által meghatározott vonaltól délre eső vidékeken lassú mozgású, meleg légtömeg helyezkedik el, ezért ezeken a vidékeken a hajnali párásságtól eltekintve száraz, meleg az idő. Általában 25 fok fölé melegszik a levegő a délutáni órákra, de helyenként a 30 fokot is eléri a hőmérséklet csúcsértéke. Az emlitett vonaltól északra eső vidékeket ugyanakkor nagy nedvességtartalmú, óceáni léghullámok árasztják el, s ezek hatására megerősödik a szél, többször is beborul az ég, és sokfelé van eső, zápor, zivatar. A nedvesebb léghullámok - ha lassan is, de egyre inkább megközelitik a szárazföld belső részeit, igy hatásukkal lassan a Kárpát-medence időjárásában is számolnunk kell.

Vasárnap még alig zavarta egy-két gomolyfelhő megjelenése a napsütést hazánkban, s igy délutánra 25, 30 fokig melegedett föl a levegő. A szél napközben is csak néhány helyen élénkült meg. Éjszaka helyenként erősen bepárásodott a levegő, a hőmérséklet hajnalra 8, 14 fokig esett vissza. Délelőtt napos, száraz idő volt hazánkban, 11 órára 19, 24 fokig melegedett föl a levegő.

Ma 12 órakor Budapesten a hőmérséklet 26 fok, a tengerszintre átszámitott légnyomás 1020 mb /765 mm/, mérsékelten süllyed.

A Balaton vizének hőmérséklete Siófoknál 11 órakor 19 fok volt.

Várható időjárás kedd estig:

Hétfőn: túlnyomóan derült, száraz idő.
Kedden: délnyugat felől időnként megnövekvő felhőzet, főként a Dunántúlon záporral, zivatarral.
Kedden a Dunántúlon időnként megerősödő déli, délnyugati szél.
Hajnalban helyenként erős párásság.
Várható legalacsonyabb éjszakai hőmérséklet: 10, 15,
legmagasabb nappali hőmérséklet északnyugaton: 25, délkeleten: még 30 fok körül.

Bártfai Erzsébet s.k.

TÁVOLABBI KILÁTÁSOK SZERDÁTÓL-SZOMBATIG:

Az időszak első felében borultságig növekszik a felhőzet, záporok, esők várhatók, a hőmérséklet csökken.
Az időszak második felében felszakadozik a felhőzet.
Legalacsonyabb hajnali hőmérséklet: +8, 13 fok között.
Legmagasabb nappali hőmérséklet: eleinte 18, 23, az időszak végén 21, 26 fok között.
Jelentős mennyiségü /legalább 5 mm/ csapadék az ország területének 60 százalékán várható.

KÖZÉPTÁVÚ ELŐREJELZŐ OSZTÁLY

A hőmérséklet napi középértéke és eltérése a 100 évi átlagtól /Budapesten/:

1979. IX. 2.	20,6 C°	+1,8 C°

1871 óta ezen a napon Budapesten előfordult

legmagasabb hőmérséklet:	34,3 C° /1929/,	
legalacsonyabb hőmérséklet:	6,8 C° /1893/	

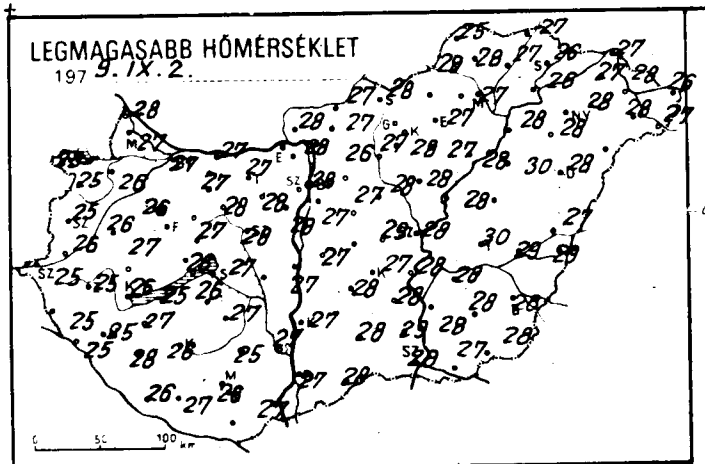
LEGMAGASABB HŐMÉRSÉKLET
197 9. IX. 2.

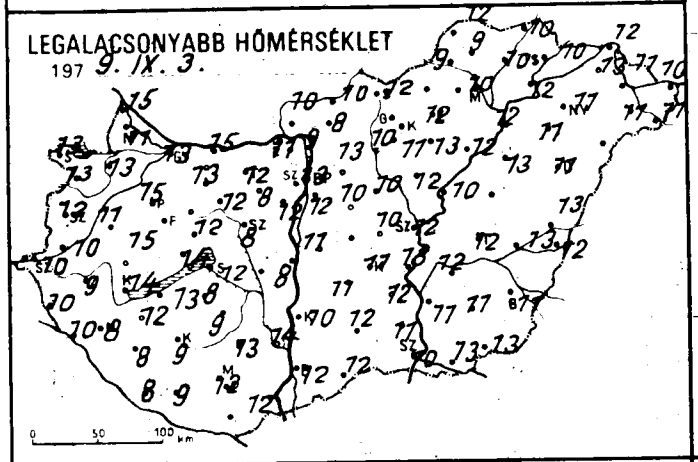
LEGALACSONYABB HŐMÉRSÉKLET
197 9. IX. 3.

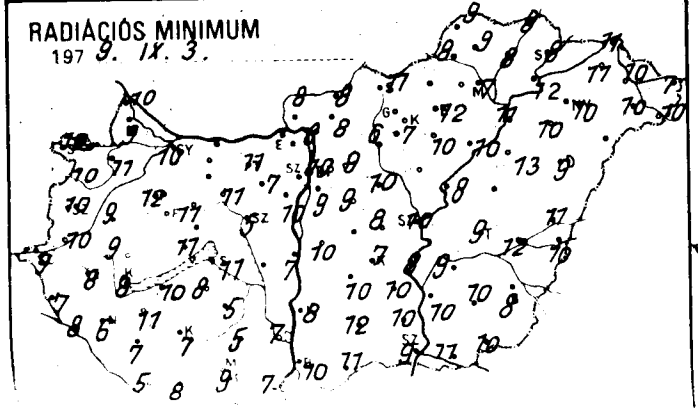
RADIÁCIÓS MINIMUM
197 9. IX. 3.

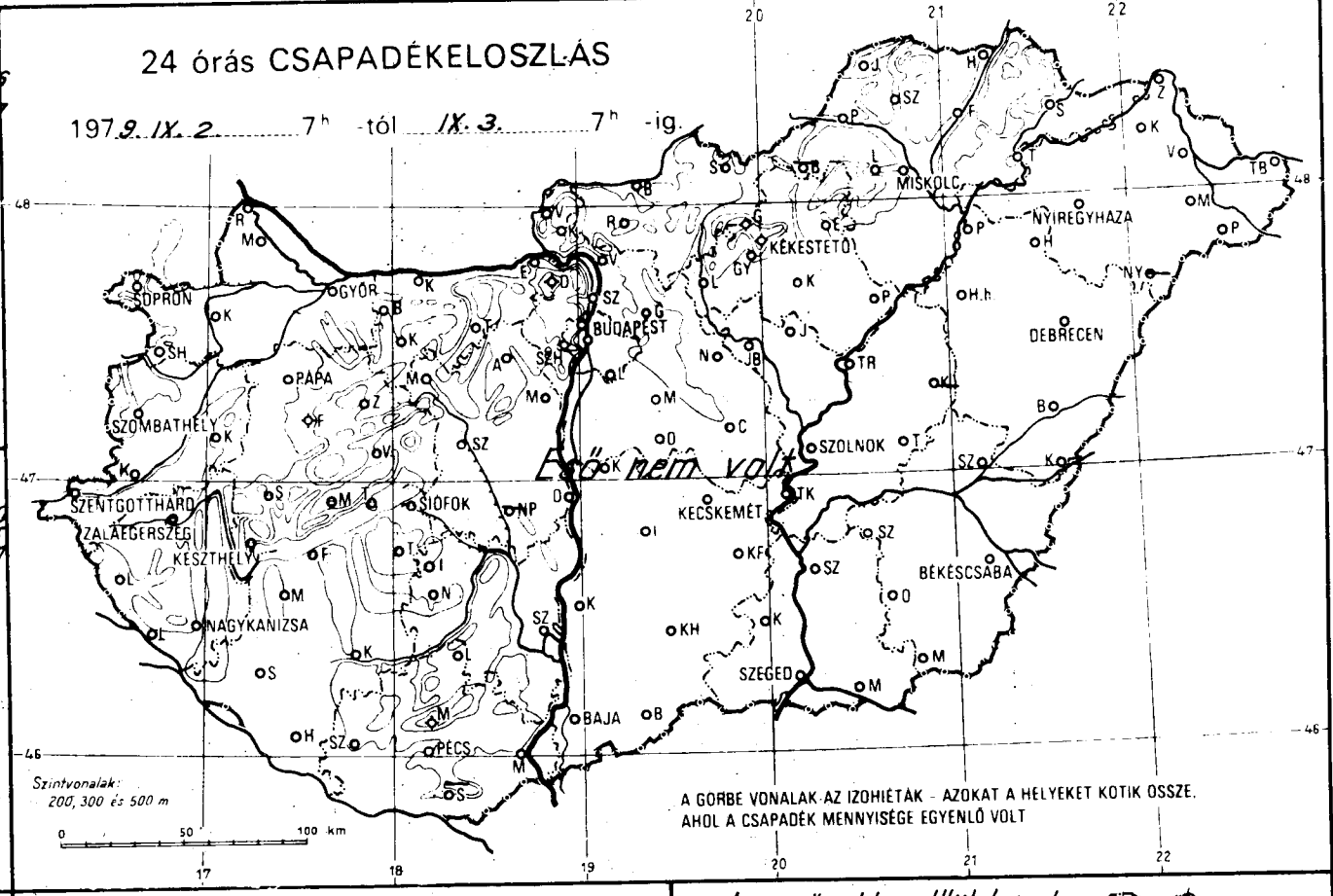
24 órás CSAPADÉKELOSZLÁS
197 9. IX. 2. 7h -tól IX. 3. 7h -ig.
Eső nem volt
Szintvonalak: 200, 300 és 500 m
A GÖRBE VONALAK AZ IZOHIÉTÁK - AZOKAT A HELYEKET KÖTIK ÖSSZE, AHOL A CSAPADÉK MENNYISÉGE EGYENLŐ VOLT
SOPRON
GYŐR
BUDAPEST
MISKOLC
NYÍREGYHÁZA
KÉKESTETŐ
DEBRECEN
PÁPA
SZOMBATHELY
SZOLNOK
SZENTGOTTHÁRD
ZALAEGERSZEG
KESZTHELY
SIÓFOK
KECSKEMÉT
BÉKÉSCSABA
NAGYKANIZSA
SZEGED
BAJA
PÉCS

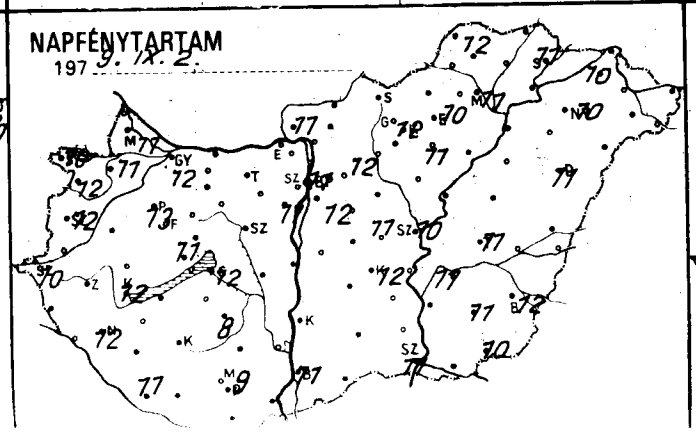
NAPFÉNYTARTAM
197 9. IX. 2.

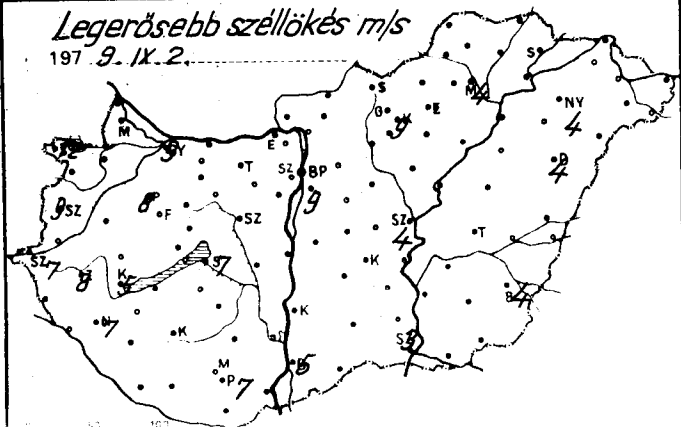
Legerősebb széllökés m/s
197 9. IX. 2.

197 9.IX.3. 07 h -ig az utolsó 24 óra adatai

	csapadék (mm)		max. hőmérséklet	min. hőmérséklet	rad. min.	napos órák
Győr	•	⊃	27	13	10	12
Kapuvár	•	⊃	26	13	11	11
Mosonmagyaróvár	•	⊃	27	11	9	11
Rajka	•		28	15	10	
Sopron	•	⊃ =	25	13	10	10
Sopronhorpács	•	⊃	25	13	10	12
Káld	•	⊃	26	11	9	
Körmend	•		26	10	10	
Szentgotthárd	•	=	25	10	9	10
Szombathely	•	⊃ =	25	12	10	12
Lenti	•		25	10	7	
Letenye	◦	⊃	25	10	8	
Nagykanizsa	•	⊃	25	8	6	12
Zalaegerszeg	•	⊃	25	9	8	
Farkasgyepű	•		22	12	7	
Keszthely	•	⊃	26	14	8	12
Mencshely	•	⊃	24	14	7	11
Pápa	•	⊃	26	15	12	13
Sümeg	•		27	15	9	
Tihany	•	⊃	26	14	11	
Veszprém	•	⊃	27	12	11	
Zirc	•	⊃	24	12	7	
Gyód	•		25	13	10	
Homokszt. György	•	⊃ ≡	26	8	5	11
Kaposvár	•	⊃	26	9	7	
Marcali	•	⊃	27	12	11	
Siófok	•	⊃	27	12	11	12
Somogyszob	•	⊃	28	8	7	
Tab	•	⊃	26	8	8	
Szolnok	•	⊃	27	11	9	
Tótergom	•		–	11	–	
Kisber	•	⊃	27	13	–	
Komárom	•		27	15	–	
Tatabánya	•	⊃	27	12	11	
Csútdoboz	•	⊃	28	8	7	
Dunaújváros	•	⊃	27	8	7	
Martonvásár	•		28	12	10	11
[illegible]	•	⊃	28	12	11	
[illegible]egyhörcsökp.	–		–	–	–	
Fábadbattyán	•	⊃	28	8	5	
Jászemcse	•	⊃	27	9	5	8
Hatvel	•		25	13	5	
[illegible]rkony	•		27	9	6	
Ikszárd	•		27	14	7	
Árpádtető	•		25	15	10	
[illegible]nes	•	⊃	27	12	7	
	•	⊃	26	12	9	9
	–		–	–	–	
[illegible]svár	•		27	9	8	
[illegible]orine	•	⊃ =	27	12	9	12
Met. Int.	•	⊃	28	13	10	11
[illegible]zab hegy	•		25	17	12	
	•	⊃	29	10	8	11
[illegible]kő	•		22	15	11	
	•	⊃	26	13	9	12
[illegible]t	•	⊃	28	9	8	
	•		27	10	9	
[illegible]a	•	⊃	28	10	10	
	–		–	–	–	
[illegible]dre	•		27	12	12	

	csapadék (mm)		max. hőmérséklet	min. hőmérséklet	rad. min.	napos órák
Vác	•	⊃	28	9	8	
Vámosmikola	•	⊃	28	10	8	11
Baja	•	⊃	27	12	10	11
Bácsalmás	•		28	12	11	
Izsák	•		28	11	10	
Kalocsa	•		27	10	8	
Kecskemét	•	⊃ =	27	11	7	12
Kiskunf. háza	•		28	12	10	
Kiskunhalas	•		28	12	12	
Kunszentmiklós	•		27	11	10	
Tiszakécske	•		28	13	8	
Balassagyarmat	•	⊃	27	10	8	
Romhány	•		27	8	8	
Salgótarján	•		28	12	11	
Eger	•		27	12	12	10
Galyatető	•		22	14	9	
Gyöngyös	•	⊃	28	11	7	
Kékestető	•		20	13	12	12
Kompolt	•	⊃	27	13	10	11
Lőrinci	•	⊃	27	10	6	
Poroszló	•	⊃	28	12	10	
Jászapáti	•	⊃	28	12	–	
Jászberény	•	⊃	28	11	8	
Karcag	–		–	–	–	
Szolnok	•	⊃ =	28	12	10	10
Tiszaroff	•	⊃	28	10	8	
Túrkeve	•	⊃	30	12	9	11
Kistelek	•		29	11	10	
Makó	•	⊃	27	13	11	
Szeged	•	⊃ =	28	10	9	11
Szentes	•		28	11	10	
Borsodnádasd	–		–	–	–	
Füged	•	⊃	27	10	8	
Hidasnémeti	•		27	10	8	
Jósvafő	•	⊃	25	12	9	12
Lillafüred	•		26	12	7	
Miskolc	•	=	27	10	7	11
Putnok	•	⊃ ≡	29	9	8	
Sárospatak	•		26	10	8	11
Szendrőlád	•	⊃	28	9	9	
Tokaj	•		26	12	12	
Kisvárda	•	⊃	27	13	11	10
Mátészalka	•	⊃	28	11	10	
Nyíregyháza	•		28	11	10	10
Nyírlugos	–		–	–	–	
Pátyod	•	⊃	27	11	10	
Tiszabecs	•		26	10	7	
Vásárosnamény	•	⊃	28	11	10	
Záhony	•	⊃	27	12	11	
Berettyóújfalu	•	⊃	27	13	11	
Debrecen	•	⊃ =	28	11	9	11
Hajdúdorog	•	⊃	28	11	10	
Hortobágy	•		30	13	13	
Kőrösszakal	•	⊃	29	12	10	
Polgár	•	⊃	28	12	11	
Békéscsaba	•	⊃	28	11	8	12
Mezőhegyes	•	⊃	28	13	10	10
Orosháza	•	⊃	28	11	10	11
Szarvas	•	⊃	28	12	9	11
Szeghalom	•		29	13	12	

KIADJA: ORSZÁGOS METEOROLÓGIAI SZOLGÁLAT

Készíti: Központi Előrejelző Intézet Előrejelző Osztálya — T.: 273 – 078 — Megjelenik naponként

Évi előfizetési díja: 1 460 Ft. Megrendelhető: 1024 Budapest, II., Kitaibel Pál u. 1. Telefon: 353-500

Kiadásért felel: az OMSZ elnöke — Szerkesztésért felel: a KEI igazgatója

IDŐJÁRÁSI NAPIJELENTÉS

ЕЖЕДНЕВНЫЙ МЕТЕОРОЛОГИЧЕСКИЙ БЮЛЛЕТЕНЬ • DAILY WEATHER REPORT
BULLETIN QUOTIDIEN DE TEMPS • TÄGLICHER WETTERBERICHT

92. évfolyam 247. szám. + Budapest + 1979. szeptember 4. kedd

Az időjárási helyzet és a várható időjárás:

Kontinensünk északi és középső részén a Norvég-tenger fölött örvénylő, mérsékelt égövi ciklon áramlási rendszerében nyugatról kelet felé haladó óceáni levegőhullámok határozzák meg az időjárást. Ugyancsak ciklon található a Szovjetunió európai területének északkeleti része fölött. A felsorolt területeken változékony az idő, több helyről jelentenek esőt, záporesőt. Ugyanakkor a szárazföld déli felén magas nyomású légköri képződmény alakitja az időjárást, igy Dél-Európában továbbra is jobbára napos, száraz az idő. Mivel a Kárpát-medencét északnyugatról szárazabb levegő éri el, szerdán már kevesebb lesz a felhő, és jelentősebb csapadék valószinüleg nem lesz.

Hazánkban hétfőn napos, száraz idő volt, a 9, 12 órás zavartalan napsütés hatására kora délutánra 25, 30 fokig emelkedett a hőmérséklet. Az éjszaka második felében északnyugat felől befelhősödött az ég, és a Dunántúl nyugati részén többfelé eleredt az eső. A ma reggel 7 óráig leesett csapadék mennyisége azonban nem haladta meg a .1 mm-t. A legalacsonyabb hajnali hőmérséklet 10, 16 fok között alakult. Délelőtt a keleti országrészben is megnövekedett a felhőzet, és az esőzóna elérte a Duna vonalát. A hüvös levegővel elárasztott területeken jelentősen lehült a levegő, 11 órakor csak 15, 19 fokot mutattak a hőmérők, mig a Tisza vonalától keletre 22, 27 fok közötti hőmérsékleteket mértek.

Ma 12 órakor Budapesten a hőmérséklet 16 fok, a tengerszintre átszámitott légnyomás 764 mm /1019 mb/, gyengén emelkedik.

A Balaton vizének hőmérséklete 11 órakor Siófoknál 19 fok volt.

Várható időjárás szerda estig:

Kedden túlnyomóan borult idő, többfelé esővel, záporral, keleten néhány helyen zivatarral.
Szerdán időnként erősen megnövekvő felhőzet, elszórtan átfutó esővel.
Több helyen élénk, időnként erős lökésekkel kisért északnyugati, északi szél.
Várható legalacsonyabb éjszakai hőmérséklet: 9, 14,
legmagasabb nappali hőmérséklet szerdán: 17, 22 fok között.

Rábai Attila s.k.

A hőmérséklet napi középértéke és eltérése a 100 évi átlagtól /Budapesten/:

1979. IX. 3. 21,0 C° +2,0 C°

1871 óta ezen a napon Budapesten előfordult

legmagasabb hőmérséklet: 34,2 C° /1929/,
legalacsonyabb hőmérséklet: 5,8 C° /1885/.

79.568.

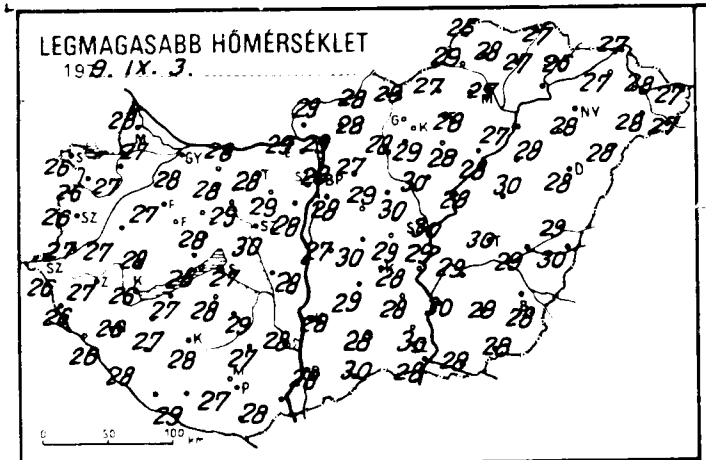
LEGMAGASABB HŐMÉRSÉKLET
1979. IX. 3.

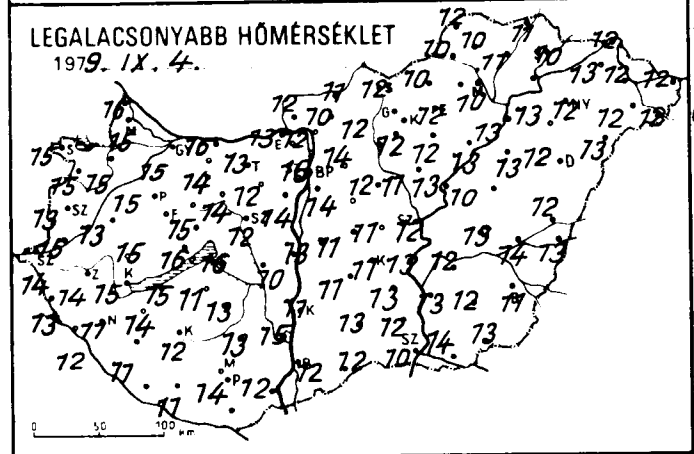
LEGALACSONYABB HŐMÉRSÉKLET
1979. IX. 4.

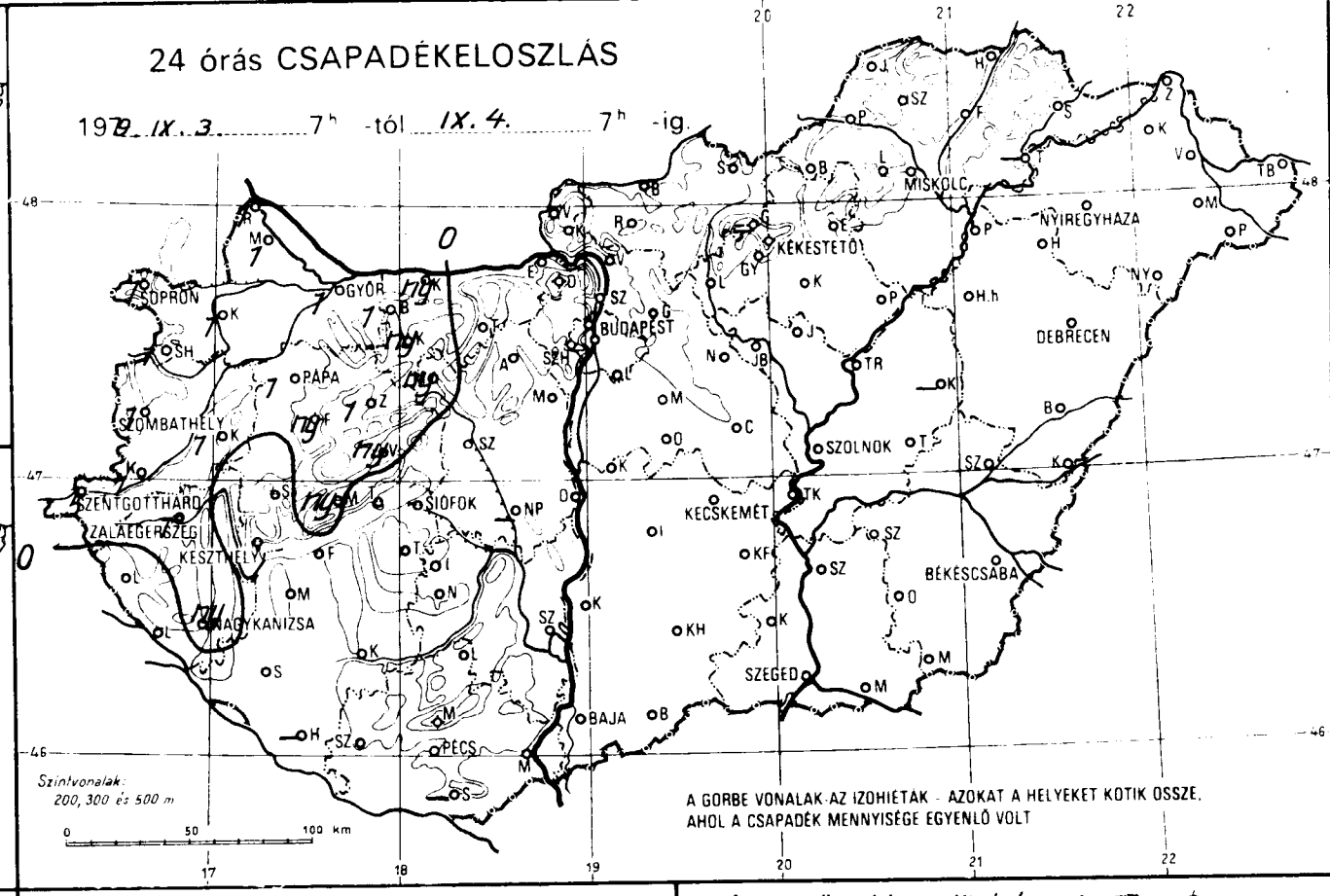
24 órás CSAPADÉKELOSZLÁS
1979. IX. 3. 7h -tól IX. 4. 7h -ig.
SOPRON
GYŐR
BUDAPEST
MISKOLC
NYÍREGYHÁZA
KÉKESTETŐ
DEBRECEN
SZOMBATHELY
PAPA
SZOLNOK
SZENTGOTTHÁRD
ZALAEGERSZEG
KESZTHELY
SIÓFOK
KECSKEMÉT
BÉKÉSCSABA
NAGYKANIZSA
SZEGED
BAJA
PÉCS
Szintvonalak: 200, 300 és 500 m
A GÖRBE VONALAK AZ IZOHIETÁK - AZOKAT A HELYEKET KÖTIK ÖSSZE, AHOL A CSAPADÉK MENNYISÉGE EGYENLŐ VOLT

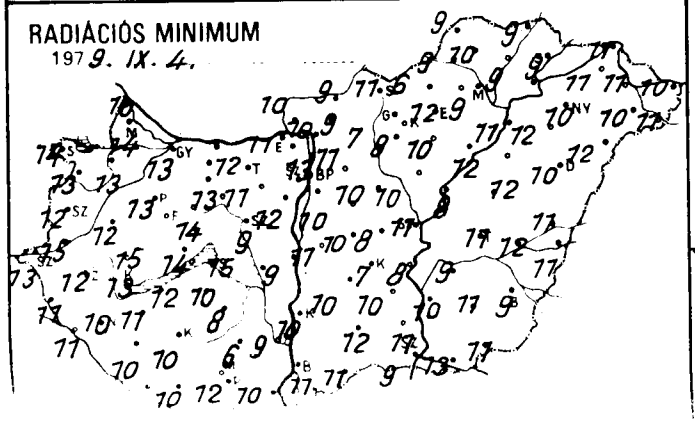
RADIÁCIÓS MINIMUM
1979. IX. 4.

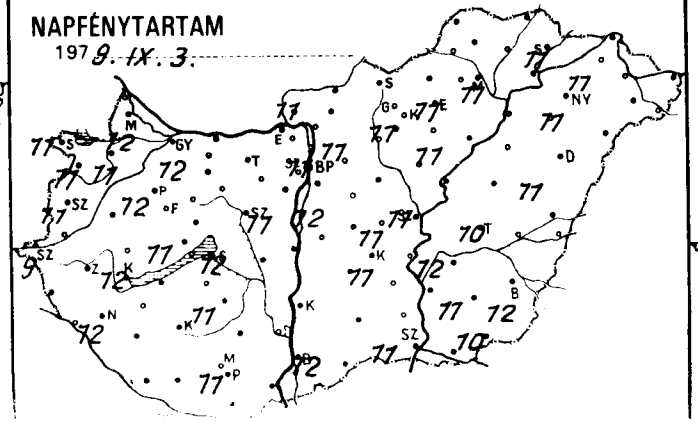
NAPFÉNYTARTAM
1979. IX. 3.

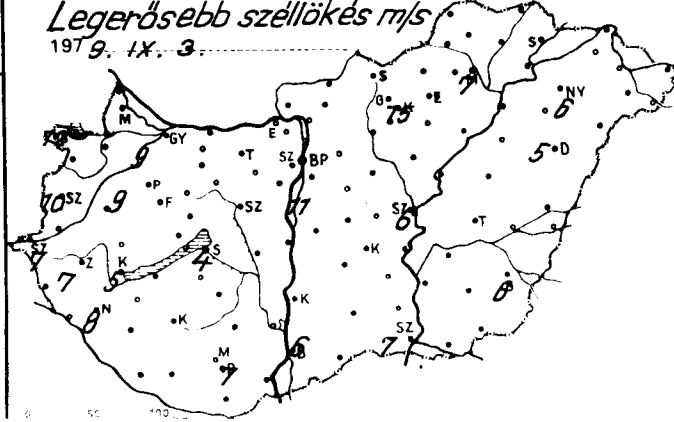
Legerősebb széllökés m/s
1979. IX. 3.

	197 9. IX. 4. ... 07 h -ig az utolsó 24 óra adatai					
	csapadék (mm)		max. hőmérséklet	min. hőmérséklet	rad. min.	napos órák
...ör	1		28	15	13	12
...apuvár	1	∀	27	15	13	11
...sonmagyaróvár	1		27	15	14	12
...cka	1		28	16	10	
...pron	1	∀	26	15	14	11
...pronhorpács	1		26	15	13	11
...kald	1		27	13	12	
...ormend	1		27	15	15	
...ntgotthárd	5		26	14	13	9
...mbathely	1	⌒	26	13	12	11
...ti	.		26	13	11	
...tenye	.	⌒	26	12	11	
...agykanizsa	ny	⌒	26	11	10	12
...laegerszeg	1	∀ ⌒	27	14	12	
...arkasgyepű	ny	,	25	13	12	
...eszthely	.		26	15	13	12
...encshely	ny		25	15	11	11
...apa	1		27	15	13	12
...meg	.		28	15	15	
...any	.		28	16	14	
...prém	ny	∀	28	15	14	
	1		25	8	8	
...vod	.		27	15	12	
...okszt. györgy	-		-	-	-	-
...osvár	.	⌒	28	12	10	
...ali	.		27	14	11	
...k	.		27	16	15	12
...gyszob	.	⌒	28	11	10	
	.		28	11	10	
...ina	1	, ⌒	27	13	11	
...rgom	.		29	13	11	
...er	ny		28	14	-	
...atom	ny		28	16	-	
...banya	.		28	13	12	
...doboz	.		29	12	11	
...ajváros	.		28	10	9	
...nvásár	.		28	14	12	11
	ny		29	14	13	
...hörcsökp.	-		-	-	-	
...dbattyán	.	⌒	30	12	9	
...emcse	.	⌒	29	13	8	11
...el	.		27	13	6	
...nyi	.		29	11	9	
...ord	.		28	15	9	
...rpádtető	.		26	14	12	
	.	⌒	28	12	10	
	.	⌒	27	14	12	11
	-		-	-	-	
	.		29	11	10	
...nc	.	= ⌒	28	14	10	12
...Int.	.	=	29	16	13	11
...hegy	.		26	15	11	
	.	⌒	29	11	8	11
	.		25	13	12	
	.		27	14	11	12
	.	⌒	28	9	8	
	.		29	12	10	
	.	⌒	30	11	10	
	.	⌒	30	11	10	
	.		29	13	13	

	197 9. IX. 4. ... 07 h -ig az utolsó 24 óra adatai					
	csapadék (mm)		max. hőmérséklet	min. hőmérséklet	rad. min.	napos órák
Vác	.	⌒	29	12	10	
Vámosmikola	.		29	12	10	11
Baja	.	⌒	28	12	11	12
Bácsalmás	.		30	12	11	
Izsák	.		29	11	10	
Kalocsa	.		28	11	10	
Kecskemét	.	⌒	28	11	7	11
Kiskunf. háza	.		28	13	10	
Kiskunhalas	.		28	13	12	
Kunszentmiklós	.		27	13	11	
Tiszakécske	.		29	13	8	
Balassagyarmat	.	⌒	28	11	9	
Romhány	.		28	10	9	
Salgótarján	.		29	12	11	
Eger	.		28	12	12	11
Galyatető	-		-	-	-	
Gyöngyös	.	⌒	29	12	8	
Kékestető	.		21	13	12	11
Kompolt	.	⌒	28	12	10	11
Lőrinci	.	⌒	28	12	7	
Poroszló	.	⌒	28	13	12	
Jászapáti	.	⌒	30	13	-	
Jászberény	.	⌒	29	12	9	
Karcag	-	⌒	-	-	-	
Szolnok	.	⌒	30	12	11	11
Tiszaroff	.	⌒	28	10	8	
Túrkeve	.	⌒	30	13	11	10
Kistelek	.		30	12	11	
Makó	.	⌒	28	14	13	
Szeged	.	⌒	28	10	9	11
Szentes	.		30	13	10	
Borsodnádasd	.	⌒	27	10	6	
Fügöd	.	⌒	27	11	9	
Hidasnémeti	.		27	11	9	
Jósvafő	.	⌒	25	12	9	
Lillafüred	.		26	13	12	
Miskolc	.	=	27	10	9	11
Putnok	.	⌒	29	10	9	
Sárospatak	.		26	10	9	11
Szendrőlád	.	⌒	28	10	10	
Tokaj	.					
Kisvárda	.	⌒	27	13	11	11
Mátészalka	.	⌒	28	12	10	
Nyiregyháza	.		28	12	10	11
Nyírlugos	.		28	13	12	
Pátyod	.	⌒	27	12	11	
Tiszabecs	.		27	12	10	
Vásárosnamény	.	⌒	28	12	11	
Záhony	.	⌒	27	12	11	
Berettyóújfalu	.	⌒	29	12	11	
Debrecen	.	⌒	28	12	10	11
Hajdúdorog	.	⌒ =	28	13	12	
Hortobágy	.		30	13	12	
Kótosszakal	.	⌒	30	13	11	
Polgar	.	⌒	27	13	11	
Békéscsaba	.	⌒	28	11	9	12
Mezőhegyes	.	⌒	28	13	11	10
Orosháza	.	⌒	28	12	11	11
Szarvas	.	⌒	29	12	9	12
Szeghalom	.		29	14	12	

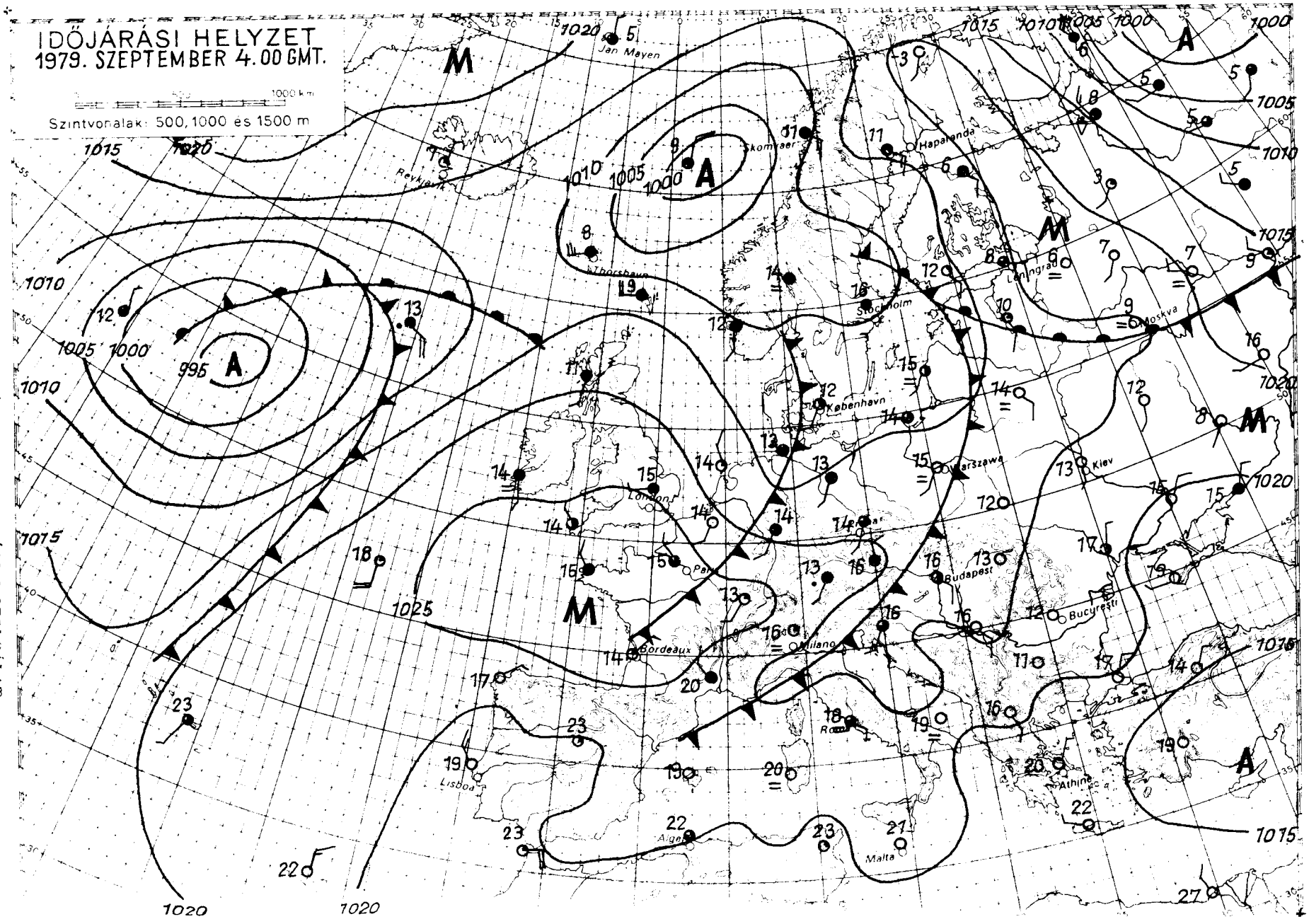

KIADJA: ORSZÁGOS METEOROLÓGIAI SZOLGÁLAT

Készíti: Központi Előrejelző Intézet Előrejelző Osztálya — T: 273 - 078 — Megjelenik naponta

Évi előfizetési díja 1460 Ft. Megrendelhető: 1024 Budapest, II., Kitaibel Pál u. 1. Telefon: 353-500

Kiadásért felel: az OMSZ elnöke — Szerkesztésért felel: a KEI igazgatója

IDŐJÁRÁSI NAPIJELENTÉS

ЕЖЕДНЕВНЫЙ МЕТЕОРОЛОГИЧЕСКИЙ БЮЛЛЕТЕНЬ · DAILY WEATHER REPORT
BULLETIN QUOTIDIEN DE TEMPS · TÄGLICHER WETTERBERICHT

92. évfolyam 248. szám. + Budapest + 1979. szeptember 5. szerda

Az időjárási helyzet és a várható időjárás:

Szerdán délelőtt Nyugat-Európa időjárását egy anticiklon irányitotta. Túlnyomóan napos, száraz, gyorsan melegedő idő volt. Csupán a Brit-szigetek felett kezdett erősen befelhősödni az ég az óceán felől közeledő időjárási-front hatására. Észak-Európában egy mérsékeltövi ciklon erősen felhős, esős időt okozott. A kontinens többi részéből gyakori változásokról, időnként esőről, záporokról érkeztek jelentések. Mivel a nyugat-európai anticiklon egyre keletebbre kerül, Közép-Európa felett lassan csökken a felhőzet és ismét melegszik az idő.

Magyarország felett kedden egy hidegfront vonult át. A hatására néhány órára beborult az ég és ismétlődő záporok, sőt helyenként zivatar alakult ki. A hőmérséklet csupán a Tiszántúlon tudott 25-27 fokig emelkedni, mivel délelőtt csak ott sütött tartósabban a nap. Az ország többi részén csupán 16 és 22 fok között volt a hőmérséklet keddi csúcsértéke. Az éjjel és szerdán délelőtt -főként a Dunántúlon- további záporok voltak. Kedd és szerda reggel 7 óra között csaknem mindenütt hullott több-kevesebb csapadék. Az átlagos csapadékmennyiség 2-3 mm, de például Marcaliból 21 mm-t jelentettek. A legalacsonyabb hőmérséklet szerdán hajnalban 9 és 13 fok között volt. Szerdán délelőtt térben és időben egyaránt erősen változott a felhők mennyisége. Elsősorban az ország nyugati felén megélénkült, helyenként megerősödött az északias szél. 11 óráig 15, 19 fokot ért el a hőmérséklet.

Ma 12 órakor Budapesten a hőmérséklet 20 fok, a tengerszintre átszámitott légnyomás 1020 mb /764 mm/, nem változik.

A Balaton vizének hőmérséklete Siófoknál 11 órakor 18 fok volt.

Várható időjárás csütörtök estig:

Lassan csökkenő felhőzet.
Szerdán még szórványosan gyenge zápor és -főként a Dunántúlon- élénk, időnként erős északias szél.
Hajnalban a szélvédett helyeken erős párásság.
Csütörtökön száraz idő és általában mérsékelt szél.
Várható legalacsonyabb éjszakai hőmérséklet: 8, 13,
legmagasabb nappali hőmérséklet csütörtökön: 19, 24 fok között.

Aigner Szilárd s.k.

A hőmérséklet napi középértéke és eltérése a 100 évi átlagtól /Budapesten/:

1979. IX. 4. 16,2 C° -2,8 C°

1871 óta ezen a napon Budapesten előfordult

legmagasabb hőmérséklet: 32,5 C° /1897/,
legalacsonyabb hőmérséklet: 8,2 C° /1928/.

79.569.

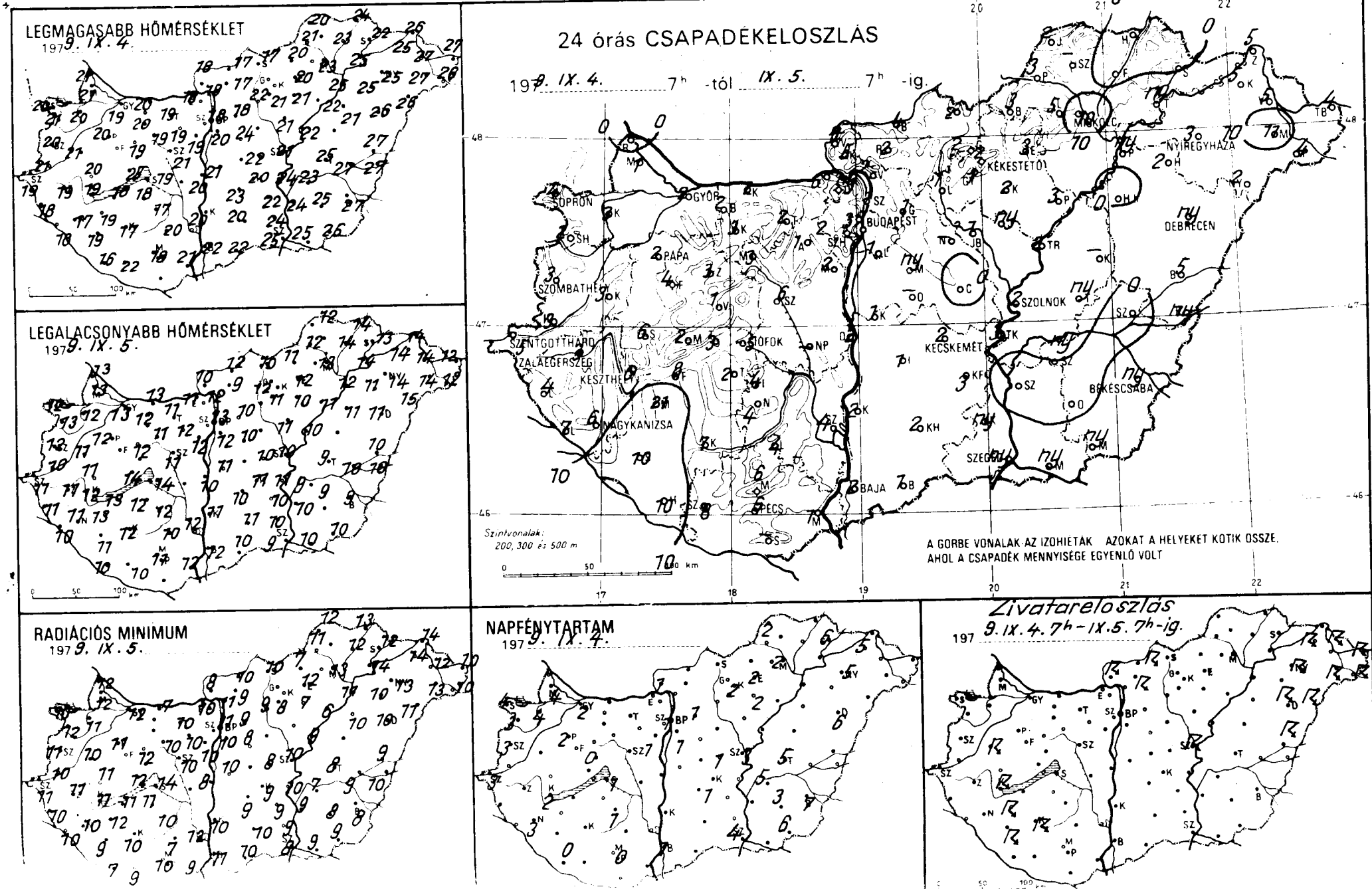
LEGMAGASABB HŐMÉRSÉKLET
197 9. IX. 4.
LEGALACSONYABB HŐMÉRSÉKLET
197 9. IX. 5.
24 órás CSAPADÉKELOSZLÁS
197 9. IX. 4. 7h -tól IX. 5. 7h -ig.
GYŐR
SOPRON
SZOMBATHELY
PAPA
SZENTGOTTHÁRD
ZALAEGERSZEG
KESZTHELY
NAGYKANIZSA
SIÓFOK
PÉCS
BAJA
BUDAPEST
KÉKESTETŐ
NYÍREGYHÁZA
DEBRECEN
SZOLNOK
KECSKEMÉT
SZEGED
BÉKÉSCSABA
Szintvonalak:
200, 300 és 500 m
A GÖRBE VONALAK AZ IZOHIETÁK AZOKAT A HELYEKET KÖTIK ÖSSZE,
AHOL A CSAPADÉK MENNYISÉGE EGYENLŐ VOLT
RADIÁCIÓS MINIMUM
197 9. IX. 5.
NAPFÉNYTARTAM
197 9. IX. 4.
Zivatareloszlás
197 9. IX. 4. 7h - IX. 5. 7h-ig.

	1979.IX.5. 07 h -ig az utolsó 24 óra adatai					
	csapadék (mm)		max. hőmérséklet	min. hőmérséklet	rad. min.	napos órák
...sor	2		19	13	12	2
...apuvár	3	▽	20	12	11	4
...sonmagyaróvár	1		21	13	12	4
...ka	.		21	13	12	
...pron	4	▽	20	12	10	4
...pronhorpács	2		21	13	12	3
...rd	3	◺▲	21	11	10	
...mend	3		21	10	10	
...ntgotthárd	5	▽	19	11	11	3
...mbathely	3	▽	20	12	11	3
...nu	4		18	11	10	
...tenye	7	⌓	18	10	10	
...Nagykanizsa	6	▽	17	11	10	3
...Szegerszeg	3	▽	19	11	11	
...rkasgyepű	4		18	10	6	
...szthely	6	◺	19	12	11	2
...Mindszhely	2		18	11	10	0
...pat	2	▽	20	12	11	2
...veg	6		20	11	11	
...ony	3	▽	25	14	12	
...sprém	1		19	12	12	
...	3		17	10	9	
...vod	8		18	13	11	
...ikszt. györgy	10		16	10	7	0
...svár	7	◺	17	12	10	
...ali	21	◺	19	13	12	
...	5	▽	19	14	14	1
...gyszob	10	◺	19	11	9	
...	2		18	12	11	
...lna	2	⌓	19	12	11	
...rgom	6		18	11	10	
...	3	≡	20	12	-	
...arom	2		20	13	7	
...enya	2		19	11	10	
...doboz	1		19	12	10	
...nváros	2		20	10	8	
...nvásár	2		19	12	10	1
...	3	⌓	19	11	10	
...resökp.	-		-	-	-	
...battyán	6	⌓	21	11	10	
...emese	4		17	12	10	1
...	4		20	10	7	
...nyt	4		19	12	10	
...rd	4	▽	20	12	12	
...pádbető	6		16	10	9	
...	1	⌓	21	12	9	
...	6		19	11	10	0
...	-		-	-	-	
...	8		22	10	9	
...	1	▽⌓=	20	12	10	1
...int	3	=	18	13	11	1
...hegy	2		16	10	9	
...	.	⌓	22	10	8	1
...	ny	≡	21	9	7	
...	1		18	10	9	1
...	5	⌓	17	10	8	
...	ny	▽	24	10	8	
...	-		-	-	-	
...	-		-	-	-	
...	1		18	12	12	

	1979.IX.5. 07 h -ig az utolsó 24 óra adatai					
	csapadék (mm)		max. hőmérséklet	min. hőmérséklet	rad. min.	napos órák
Vác	2	⌓	18	12	11	
Vámosmikola	4	◺⌓	18	10	8	1
Baja	2	⌓	22	12	11	1
Bácsalmás	1		22	10	10	
Izsák	1		23	10	9	
Kalocsa	2		20	11	10	
Kecskemét	2	⌓=	20	11	9	1
Kiskunf. háza	3		22	10	9	
Kiskunhalas	2		20	11	10	
Kunszentmiklós	1	▽	21	11	10	
Tiszakécske	3		24	11	10	
Balassagyarmat	4	◺	17	12	10	
Romhány	2	◺	17	9	9	
Salgótarján	2		17	10	10	
Eger	3		20	12	12	2
Galyatető	2		18	10	7	
Gyöngyös	1		21	11	8	
Kékestető	2		17	9	7	2
Kompolt	2	⌓	21	10	7	2
Lőrinci	1	⌓	22	12	9	
Poroszló	3		22	11	6	
Jászapáti	ny		21	11	-	
Jászberény	1		22	11	9	
Karcag	-		-	-	-	
Szolnok	2	◺=	21	10	10	3
Tiszaroff	2	⌓	22	10	9	
Túrkeve	ny	▽⌓	25	9	8	5
Kistelek	ny	▽	24	10	9	
Makó	ny	,⌓	25	10	9	
Szeged	ny	▽⌓	25	9	8	4
Szentes	.		24	10	9	
Borsodnádasd	3	▽⌓	20	11	7	
Füged	.	⌓	23	14	12	
Hidasnémeti	.		24	14	13	
Jósvafő	2	⌓	20	12	12	2
Lillafüred	5		21	12	11	
Miskolc	10	▽=	23	13	13	2
Putnok	3		21	12	11	
Sárospatak	.		22	13	12	6
Szendrőlád	-		-	-	-	
Tokaj	ny	▽	25	14	14	
Kisvárda	5	◺	25	14	14	5
Mátészalka	11	◺	27	14	13	
Nyíregyháza	3	◺=	25	14	13	5
Nyírlugos	2	◺	26	15	11	
Pátyod	4	◺	26	12	10	
Tiszabecs	4	◺	27	12	10	
Vásárosnameny	5	◺	27	14	12	
Záhony	5		26	14	14	
Berettyóújfalu	5	◺	27	10	9	
Debrecen	ny	◺⌓=	26	11	10	6
Hajdudorog	2	▽⌓	25	11	10	
Hortobágy	.	⌓	21	11	10	
Kótosszakal	ny	⌓	27	10	10	
Polgar	ny	●	25	12	11	
Békéscsaba	ny	⌓=	27	9	8	7
Mezőhegyes	ny	⌓	26	10	9	6
Orosháza	.		25	9	8	3
Szarvas	ny	▽⌓	23	9	7	5
Szeghalom	.		27	10	9	

KIADJA: ORSZÁGOS METEOROLÓGIAI SZOLGÁLAT

Készíti: Központi Előrejelző Intézet Előrejelző Osztálya — T.: 273 - 038 — Megjelenik naponk

Évi előfizetési díja: 1.460.-Ft - Megrendelhető: 1024 Budapest, II., Kitaibel Pál u. 1. Telefon: 353-500

Kiadásért felel: az OMSZ elnöke — Szerkesztésért felel: a KEI igazgatója

IDŐJÁRÁSI NAPIJELENTÉS

ЕЖЕДНЕВНЫЙ МЕТЕОРОЛОГИЧЕСКИЙ БЮЛЛЕТЕНЬ • DAILY WEATHER REPORT
BULLETIN QUOTIDIEN DE TEMPS • TÄGLICHER WETTERBERICHT

92. évfolyam 249. szám. + Budapest + 1979. szeptember 6. csütörtök

Az időjárási helyzet és a várható időjárás:

Északnyugat-Észak-Európában, valamint a Szovjetunió európai területének középső részén a ciklonok változékony, szeles, többfelé esős időjárást okoznak. Nyugat-és Közép-Európa nagy részén magas nyomású légköri képződmény helyezkedik el. Igy ezeken a területeken általában kevés a felhő, a reggeli ködtől eltekintve száraz, az évszakhoz képest kissé hüvös az idő. Péntek estig a Kárpát-medencében a nappali felmelegedés kissé tovább erősödik.

Hazánkban szerdán a Dunántúl nagy részén, valamint az északkeleti megyékben erősen felhős idő volt, és többfelé esett az eső, záporeső, néhány helyen zivatar is keletkezett. Az ország többi részén változóan felhős volt az ég és csak néhány helyen volt eső, záporeső. A lehullott csapadék mennyisége általában nem érte el az 5 mm-t, de Bajáról 12 mm-t jelentettek. A hőmérséklet napközben 17, 23 fokig emelkedett. Csütörtök hajnalra 8, 14 fokig hült le a levegő. Ma délelőtt változóan felhős idő volt. Eső, záporeső seholsem fordult elő. A hőmérséklet 11 órakor az ország területén 18, 22 fok között váltakozott.

Ma 12 órakor Budapesten a hőmérséklet 21 fok, a tengerszintre átszámított légnyomás 1019 mb /764 mm/, alig változik.

A Balaton vizének hőmérséklete Siófoknál 11 órakor 18 fok volt.

Várható időjárás péntek estig:

Időnként megnövekvő felhőzet, egy-két helyen záporral.
Mérsékelt, napközben kissé megélénkülő északi, északkeleti szél.
Hajnalban reggel párásság, néhány helyen köd.
Várható legalacsonyabb éjszakai hőmérséklet: 8, 13,
legmagasabb nappali hőmérséklet pénteken: 20, 25 fok között.

Vadkerti Ferenc s.k.

TÁVOLABBI KILÁTÁSOK SZOMBATTÓL-KEDDIG:

Tovább folytatódik a túlnyomóan napos, száraz idő, a hőmérséklet emelkedik,
Legalacsonyabb hajnali hőmérséklet: +9, 14 fok között.
Legmagasabb nappali hőmérséklet: 25 fok körül.
Jelentős mennyiségü /legalább 5 mm/ csapadék az ország területének 10 százalékán várható.

KÖZÉPTÁVÚ ELŐREJELZŐ OSZTÁLY

A hőmérséklet napi középértéke és eltérése a 100 évi átlagtól /Budapesten/:

1979. IX. 5. 17,7 C° -0,8 C°

1871 óta ezen a napon Budapesten előfordult

Legmagasabb hőmérséklet: 33,8 C° /1942/,
Legalacsonyabb hőmérséklet: 7,5 C° /1901/.

79.570.

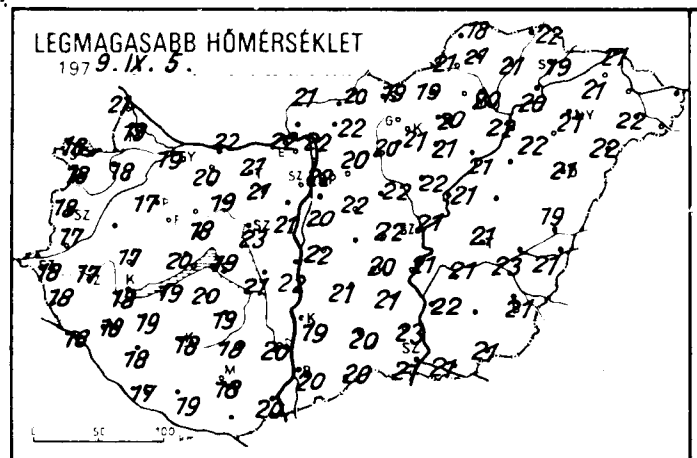
LEGMAGASABB HŐMÉRSÉKLET
197 9. IX. 5.

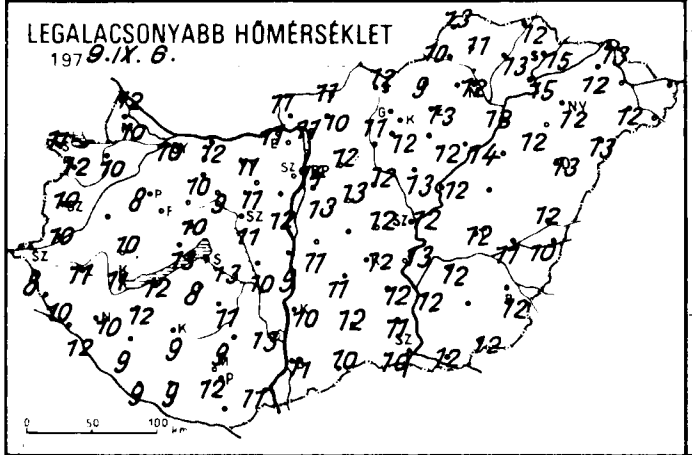
LEGALACSONYABB HŐMÉRSÉKLET
197 9. IX. 6.

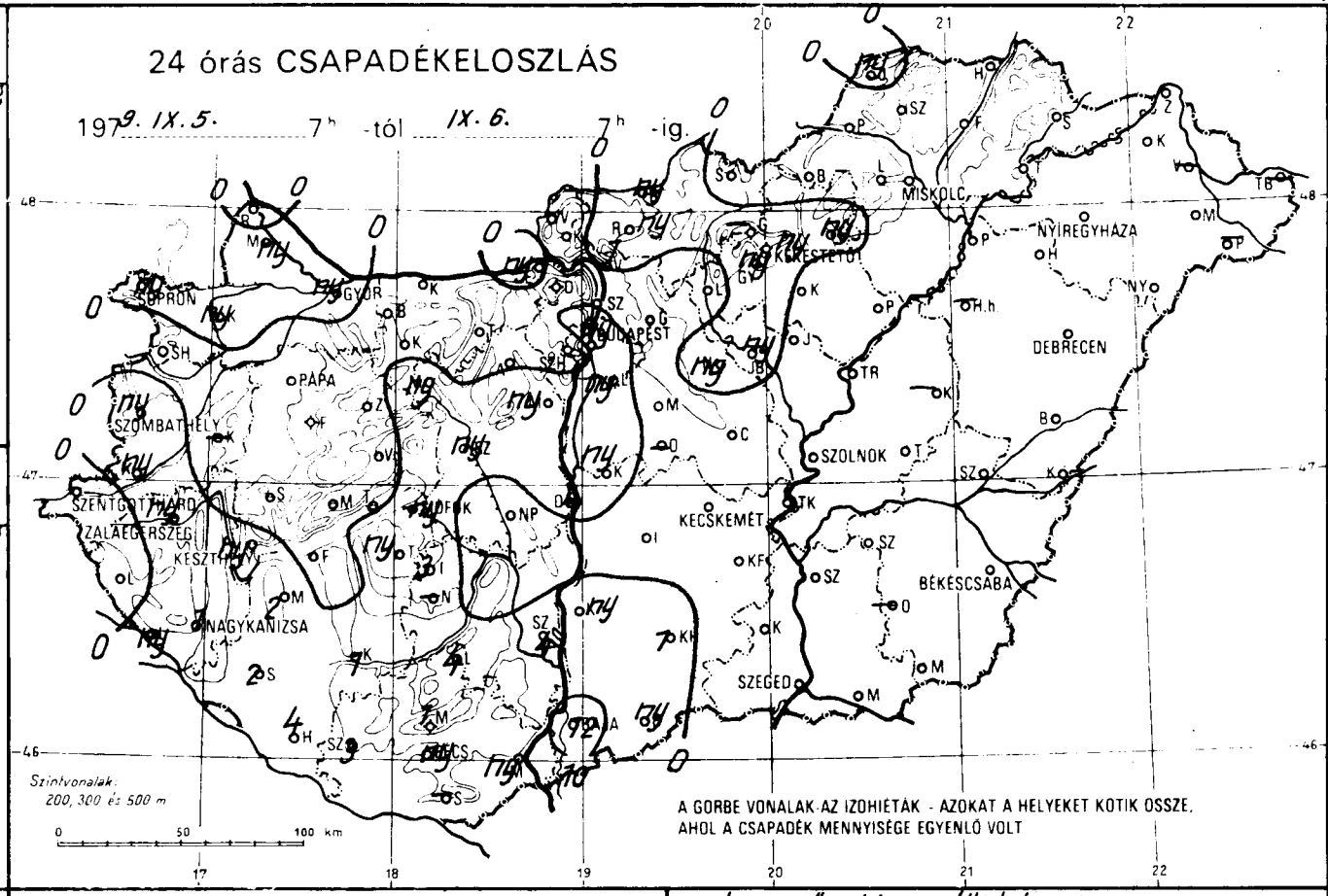
24 órás CSAPADÉKELOSZLÁS
197 9. IX. 5. 7h -tól IX. 6. 7h -ig.
GYŐR
BUDAPEST
MISKOLC
NYÍREGYHÁZA
DEBRECEN
SZOLNOK
KECSKEMÉT
BÉKÉSCSABA
SZEGED
PÁPA
SZOMBATHELY
NAGYKANIZSA
Szintvonalak: 200, 300 és 500 m
A GÖRBE VONALAK AZ IZOHIÉTÁK - AZOKAT A HELYEKET KÖTIK ÖSSZE, AHOL A CSAPADÉK MENNYISÉGE EGYENLŐ VOLT

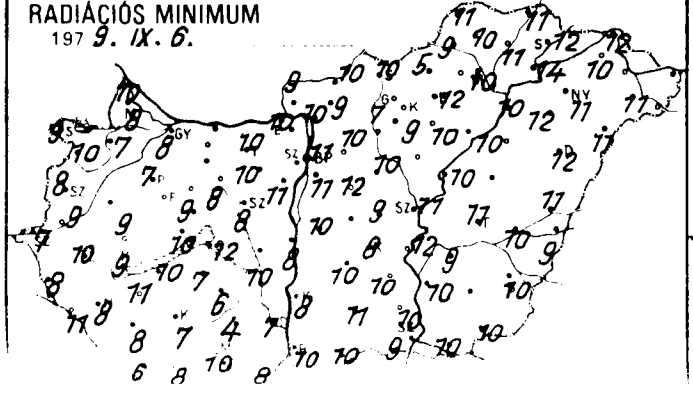
RADIÁCIÓS MINIMUM
197 9. IX. 6.

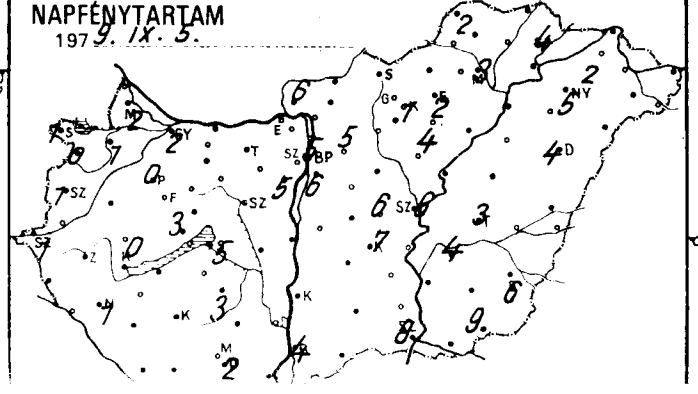
NAPFÉNYTARTAM
197 9. IX. 5.

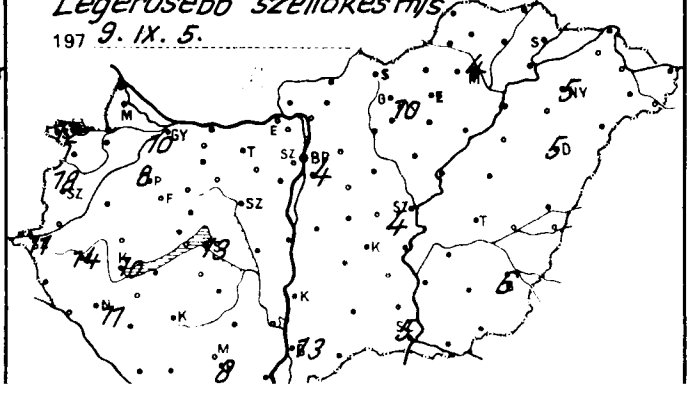
Legerősebb széllökés m/s.
197 9. IX. 5.

1979. IX. 6. ... 07 h -ig az utolsó 24 óra adatai

	csapadék (mm)		max. hőmérséklet	min. hőmérséklet	rad. min.	napos órák
Győr	ny		19	10	8	2
Kapuvár	ny		18	10	7	1
Mosonmagyaróvár	ny		19	10	8	2
Kajka	.		21	12	10	
Sopron	ny		16	11	9	1
Sopronhorpács	.		18	12	10	0
Káld	–		–	–	–	
Kormend	ny		17	10	9	
Szentgotthárd	.	=	18	8	7	1
Szombathely	ny	=	18	10	8	1
Enti	.		18	10	8	
Letenye	ny		18	12	11	
Nagykanizsa	1	=	18	10	8	1
Zalaegerszeg	ny		17	11	10	
Barkasgyepű	.	≡	17	8	7	
Keszthely	ny	=	18	11	9	0
Mencshely	.		17	10	7	3
Papa	.	≡	17	8	7	0
Sümeg	.		17	10	9	
Tihany	.		20	13	10	
Veszprém	.		18	10	9	
Vk	.		17	6	4	
Gyód	.		19	12	10	
Kunszt. györgy	4	≡	17	9	6	1
Kposvár	1	≡	18	9	7	
Kaposvali	2		19	12	11	
Siófok	ny	=	19	13	12	5
Balatonfüredgyszob	2		18	9	8	
	ny		20	8	7	
Kiskunfélegyháza	.		19	12	8	
Kecskemét	ny		22	11	10	
Kiskunhalas	4	≡	17	9	6	
Baja	1	≡	18	9	7	
Bácsalmás	2		19	12	11	
Izsák	ny	=	19	13	12	5
Kalocsa	2		18	9	8	
	ny		20	8	7	
Kecskemét	.		19	12	8	
Kiskunf. háza	ny		22	11	10	
Kiskunhalas	.		21	12	10	
Kunszentmiklós	1		20	12	11	
Tiszakécske	ny		22	11	10	
	.		21	13	12	
Balassagyarmat	ny		20	11	10	
Romhány	ny	≡	22	10	9	
Salgótarján	.		19	12	10	
Eger	ny		20	13	12	2
Galyatető	–		–	–	–	
Gyöngyös	ny		21	12	9	
Kékestető	ny	≡	11	10	9	1
Kompolt	.		21	12	10	4
Lőrinci	.		20	11	7	
Poroszló	.		21	14	10	
Jászapáti	.	=	22	13	–	
Jászberény	ny		20	11	9	
Karcag	–		–	–	–	
Szolnok	.	=	21	12	11	6
Tiszaroff	.		21	12	10	
Túrkeve	.		21	12	11	3
Kistelek	.		23	11	10	
Makó	.		21	12	10	
Szeged	.	=	21	10	9	8
Szentes	.		22	12	10	
Borsodnádasd	.		19	9	5	
Fügöd	.		21	13	11	
Hidasnémeti	.		22	12	11	
Jósvafő	ny		18	13	11	2
Lillafüred	.		19	11	10	
Miskolc	.	=	20	12	10	3
Putnok	.	≡	21	10	9	
Sárospatak	.		19	15	12	4
Szendrőlád	.		21	11	10	
Tokaj	.		20	15	14	
Kisvárda	.		21	12	10	2
Mátészalka	.		22	12	11	
Nyíregyháza	.	=	21	12	11	5
Nyírlugos	.		22	13	11	
Pátyod	–		–	–	–	
Tiszabecs	–		–	–	–	
Vásárosnameny	–		–	–	–	
Záhony	.		21	13	12	
Berettyoujfalu	.		19	12	11	
Debrecen	.	=	21	13	12	4
Hajdúdorog	.		22	12	12	
Hortobágy	–		–	–	–	
Körösszakal	.	≡	21	10	9	
Polgar	.		22	13	11	
Bekescsaba	.	=	21	11	10	6
Mezőhegyes	.		21	12	10	9
Orosháza	–		–	–	–	–
Szarvas	.		21	12	9	4
Szeghalom	.		23	11	10	

Árpád-tető

1979. IX. 6. 07 h -ig az utolsó 24 óra adatai

	csapadék (mm)		max. hőmérséklet	min. hőmérséklet	rad. min.	napos órák
Vác	1		22	11	10	
Vámosmikola	.		21	11	9	6
Baja	12	=	20	11	10	4
Bácsalmás	ny		20	10	10	
Izsák	.		21	11	10	
Kalocsa	ny		19	10	8	
Kecskemét	.	=	20	12	8	7
Kiskunf. háza	.		21	12	10	
Kiskunhalas	1		20	12	11	
Kunszentmiklós	ny		22	11	10	
Tiszakécske	.		21	13	12	
Balassagyarmat	ny		20	11	10	
Romhány	ny	≡	22	10	9	
Salgótarján	.		19	12	10	
Eger	ny		20	13	12	2
Galyatető	–		–	–	–	
Gyöngyös	ny		21	12	9	
Kékestető	ny	≡	11	10	9	1
Kompolt	.		21	12	10	4
Lőrinci	.		20	11	7	
Poroszló	.		21	14	10	
Jászapáti	.	=	22	13	–	
Jászberény	ny		20	11	9	
Karcag	–		–	–	–	
Szolnok	.	=	21	12	11	6
Tiszaroff	.		21	12	10	
Túrkeve	.		21	12	11	3
Kistelek	.		23	11	10	
Makó	.		21	12	10	
Szeged	.	=	21	10	9	8
Szentes	.		22	12	10	
Borsodnádasd	.		19	9	5	
Fügöd	.		21	13	11	
Hidasnémeti	.		22	12	11	
Jósvafő	ny		18	13	11	2
Lillafüred	.		19	11	10	
Miskolc	.	=	20	12	10	3
Putnok	.	≡	21	10	9	
Sárospatak	.		19	15	12	4
Szendrőlád	.		21	11	10	
Tokaj	.		20	15	14	
Kisvárda	.		21	12	10	2
Mátészalka	.		22	12	11	
Nyíregyháza	.	=	21	12	11	5
Nyírlugos	.		22	13	11	
Pátyod	–		–	–	–	
Tiszabecs	–		–	–	–	
Vásárosnameny	–		–	–	–	
Záhony	.		21	13	12	
Berettyoujfalu	.		19	12	11	
Debrecen	.	=	21	13	12	4
Hajdúdorog	.		22	12	12	
Hortobágy	–		–	–	–	
Körösszakal	.	≡	21	10	9	
Polgar	.		22	13	11	
Bekescsaba	.	=	21	11	10	6
Mezőhegyes	.		21	12	10	9
Orosháza	–		–	–	–	–
Szarvas	.		21	12	9	4
Szeghalom	.		23	11	10	

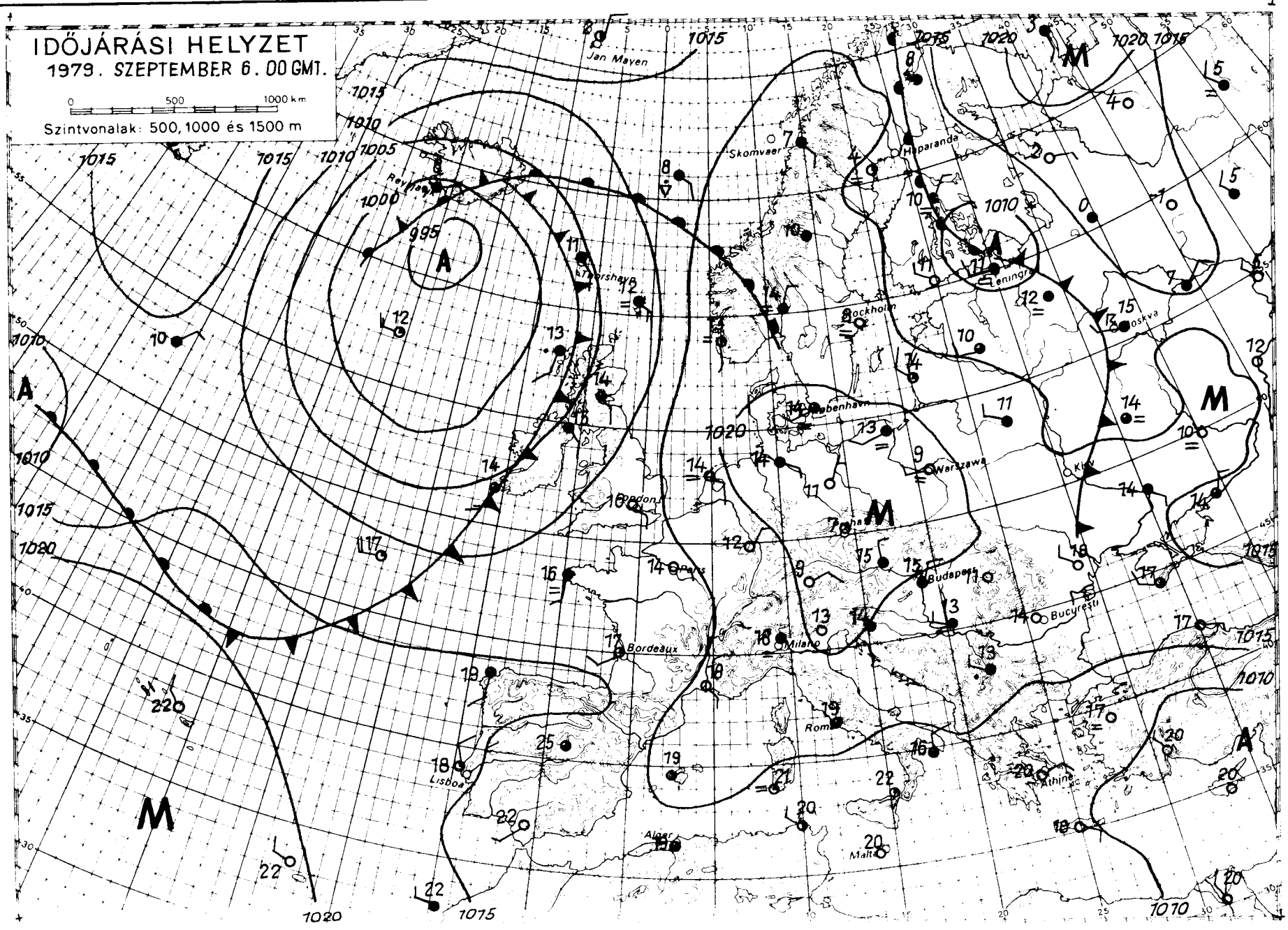

KIADJA: ORSZÁGOS METEOROLÓGIAI SZOLGÁLAT

Készíti: Központi Előrejelző Intézet Előrejelző Osztálya — T.: 273 - 078 — Megjelenik naponként

Évi előfizetési díja: 1 460 Ft - Megrendelhető: 1024 Budapest, II., Kitaibel Pál u. 1. Telefon: 353-500

Kiadásért felel: az OMSZ elnöke — Szerkesztésért felel: a KEI igazgatója

IDŐJÁRÁSI NAPIJELENTÉS

ЕЖЕДНЕВНЫЙ МЕТЕОРОЛОГИЧЕСКИЙ БЮЛЛЕТЕНЬ • DAILY WEATHER REPORT
BULLETIN QUOTIDIEN DE TEMPS • TÄGLICHER WETTERBERICHT

92. évfolyam 250. szám. + Budapest + 1979. szeptember 7. péntek

Az időjárási helyzet és a várható időjárás:

Csupán egy néhány száz kilométer széles sávban csendes az időjárás Európában. Az Appennini-félsziget - Skandinávia vonalban elhelyezkedő, lassú mozgású, viszonylag száraz légtömeg hatására szárazföldünk középső vidékein általában derült, száraz az idő, csak egy-két helyen alakul ki délutáni zápor, helyenként pedig hajnali köd. Nyugat- és Kelet-Európában ezzen szemben igen változékony az időjárás. A kontinens óceáni partvidékét több hullámban érintik a nagy nedvességtartalmú légtömegek, s ezért az átmenetileg naposabb, csendesebb időszakokat többször is erős felhősödés, csapadékos időjárás követi. A Kelet-Európai síkság fölött hideg légtömeg örvénylik, ennek útját szélerősödés, esők, záporok követik. S ott a nappali fölmelegedés is elmarad a szeptember elejének megfelelőtől. A Kárpát-medence időjárását egyelőre a lassú légmozgású zóna határozza meg, szombat estig azonban az Ukrajna fölött örvénylő hidegebb levegő hatásával is számolnunk kell.

Csütörtökön hazánkban a változóan felhős ég mellett 5, 11 órán át sütött a nap, és csapadékról napközben nem érkezett jelentés. Csupán a hajnali órákban keletkezett egy-két helyen ködszitálásból jelentéktelen mennyiségü csapadék. A hőmérséklet csúcsértéke tegnap 20, 26 fok között volt, ma hajnalra 7, 15 fokig hült le a levegő. A délelőtti órákban a Tiszántúl fölött megnőtt a felhőzet, az ország más vidékein azonban napos idő volt, igy a hőmérséklet 11 órára 18, 23 fokig emelkedett.

Ma 12 órakor Budapesten a hőmérséklet 22 fok, a tengerszintre átszámított légnyomás 1019 mb /764 mm/, alig változik.

A Balaton vizének hőmérséklete Siófoknál 11 órakor 19 fok volt.

Várható időjárás szombat estig:

Északkelet felől időnként erősen megnövekvő felhőzet, főként keleten szórványos esővel, záporral.
Szombaton időnként megerősödő északi, északkeleti szél.
Várható legalacsonyabb éjszakai hőmérséklet: keleten: 10, 15, nyugaton: 7, 12 fok között,
legmagasabb nappali hőmérséklet szombaton keleten: 20 fok körül, nyugaton: 25 fok közelében.

Bártfai Erzsébet s.k.

A hőmérséklet napi középértéke és eltérése a 100 évi átlagtól /Budapesten/:

1979. IX. 6. 19.0 C° +0.4 C°

1871 óta ezen a napon Budapesten előfordult

legmagasabb hőmérséklet: 32.3 C° /1946/,
legalacsonyabb hőmérséklet: 5.7 C° /1925/.

79.574.

LEGMAGASABB HŐMÉRSÉKLET

197 9. IX. 6.

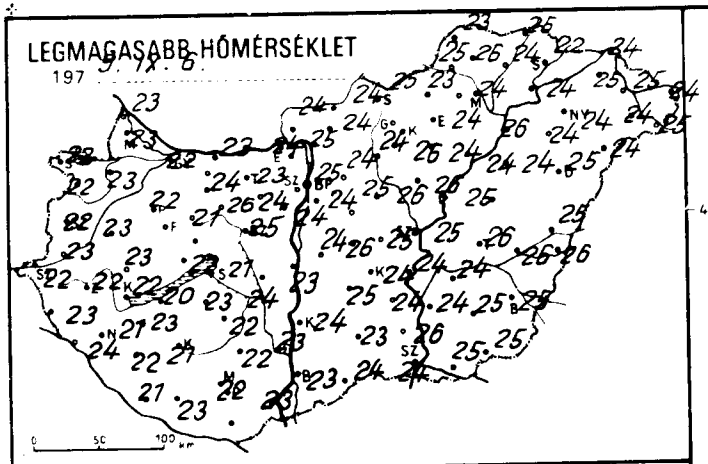

LEGALACSONYABB HŐMÉRSÉKLET

197 9. IX. 7.

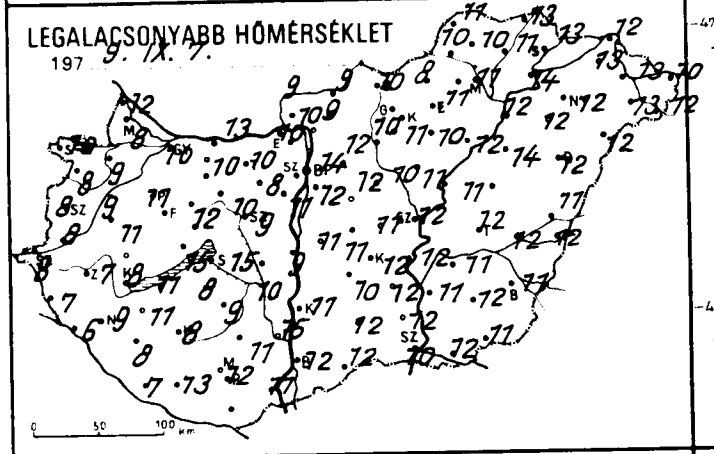

RADIÁCIÓS MINIMUM

197 9. IX. 7.

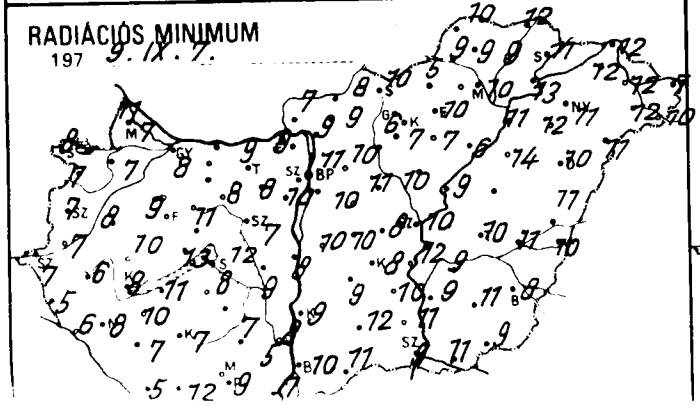

24 órás CSAPADÉKELOSZLÁS

197 9. IX. 6. 7h -tól IX. 7. 7h -ig.

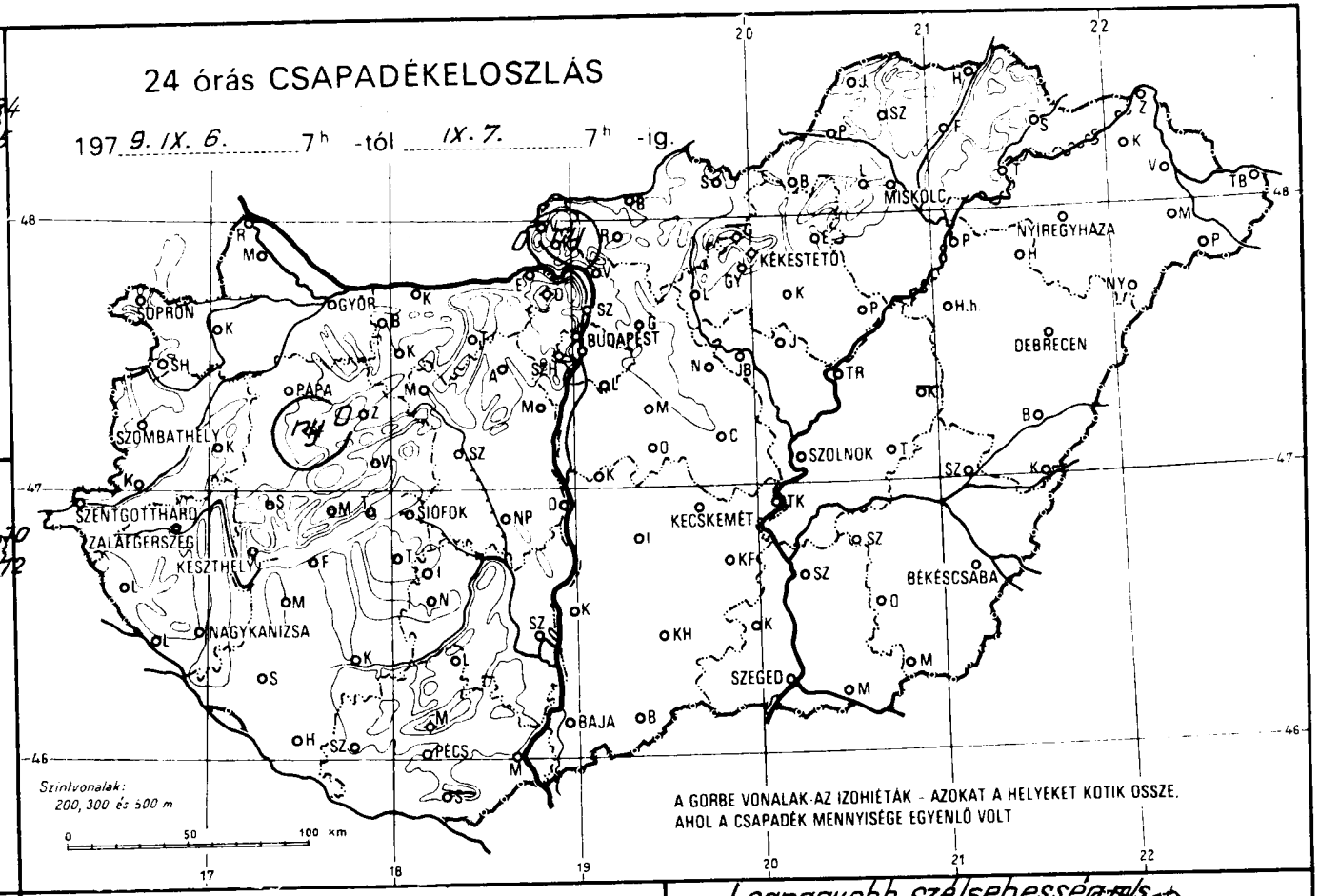

NAPFÉNYTARTAM

197 9. IX. 6.

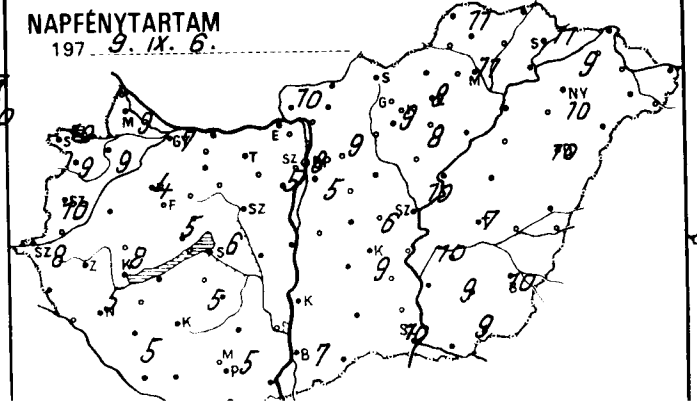

Legnagyobb szélsebesség m/s

197 9. IX. 6.

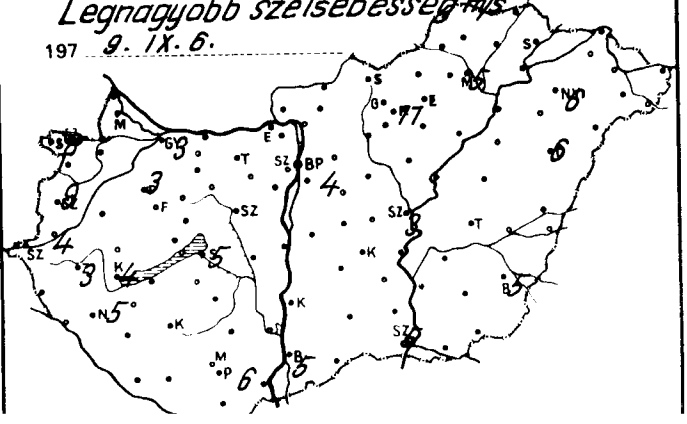

	197 9.IX.7. 07 h -ig az utolsó 24 óra adatai					
	csapadék (mm)		max. hőmérséklet	min. hőmérséklet	rad. min.	napos órák
...ör	·	⌐	22	10	8	7
...puvár	·	⌐	23	9	7	9
...sonmagyaróvár	·	⌐	23	8	7	9
...ka	·		23	12	11	
...pron	·	⌐ =	22	10	8	10
...pronhorpács	·	⌐	22	8	7	9
...ald	·	⌐	23	9	8	
...rmend	·		23	8	7	
...entgotthárd	·	⌐ =	22	8	7	8
...mbathely	·	⌐	22	8	7	10
...ti	·		23	7	5	
...tenye	·	⌐	24	6	6	
...gykanizsa	·	⌐ ≡	21	9	8	5
...aegerszeg	·	⌐	22	7	6	
...rkasgyepű	ny	≡, ⌐	20	10	8	
...szthely	·	⌐ ≡	22	8	8	8
...ncshely	·	⌐	21	12	8	5
...pa	·	⌐ =	22	11	9	4
...meg	·	⌐	23	11	10	
...hany	·	⌐	22	15	13	
...szprém	·	⌐	21	12	11	
...	·	⌐	20	7	6	
...vod	·		20	11	11	
...okszt. györgy	·	⌐ ≡	21	7	5	5
...svár	·	⌐	21	8	7	
...vali	·	⌐	23	11	10	
...ok	·	⌐ =	21	15	12	6
...ngyszob	·	⌐	22	8	7	
...	·		23	8	8	
...lina	·	⌐	23	9	7	
...rgom	·	≡	24	10	9	
...er	·	⌐	24	10	–	
...marom	·	⌐	23	13	–	
...dbánya	·	⌐	23	10	9	
...outdoboz	·	⌐	24	8	8	
...natújváros	·	⌐	23	9	8	
...rtonvásár	·		24	11	10	5
...	·	⌐ ≡	23	10	8	
...hörcsökp.	·		24	10	9	
...dbattyán	·	⌐ ≡	25	9	7	
...szemcse	·	⌐ ≡	22	9	7	5
...gyel	·		22	11	5	
...konyi	·		23	9	8	
...vard	·		23	15	8	
...ládpuszta	·		20	13	10	
...	·	⌐	23	11	7	
...	·	⌐ =	22	12	9	5
...	–		–	–	–	
...ár	·	≡	23	13	12	
...ence	·	⌐ ⌐ ≡	24	12	10	5
... Int.	·	⌐ ≡	25	14	11	8
...b hegy	·		22	14	14	
...	·	⌐	25	11	8	6
...kő	·	⌐	18	15	10	
...	·	⌐	24	12	10	9
...	ny	⌐	24	8	7	
...	·		25	12	11	
...	·	⌐	26	10	10	
...	·	⌐	26	11	10	
...re	·		26	12	12	

	197 9.IX.7. 07 h -ig az utolsó 24 óra adatai					
	csapadék (mm)		max. hőmérséklet	min. hőmérséklet	rad. min.	napos órák
Vác	·	⌐	25	10	9	
Vámosmikola	·	⌐ ≡	24	9	7	10
Baja	·	⌐ =	23	12	10	7
Bácsalmás	·		24	12	11	
Izsák	·		25	10	9	
Kalocsa	·		24	11	9	
Kecskemét	·	⌐ =	24	12	8	9
Kiskunf. háza	·		24	12	10	
Kiskunhalas	·		23	12	12	
Kunszentmiklós	·	≡	24	11	10	
Tiszakécske	·		24	12	12	
Balassagyarmat	·	⌐	24	9	8	
Romhány	·		24	9	9	
Salgótarján	·		25	10	10	
Eger	·		24	11	10	8
Galyatető	–		–	–	–	
Gyöngyös	·	⌐ ⌐	26	11	7	
Kékestető	·	⌐ ⌐	15	10	8	9
Kompolt	·	⌐	24	10	7	8
Lőrinci	·	⌐	24	10	6	
Poroszló	·	⌐	24	12	6	
Jászapáti	·	⌐ ⌐ =	26	11		
Jászberény	·	⌐	25	11	9	
Karcag	–		–	–	–	
Szolnok	·	⌐ =	25	12	10	10
Tiszaroff	·	⌐ ⌐	25	11	9	
Túrkeve	·	⌐	26	12	10	7
Kistelek	·		26	12	11	
Makó	·	⌐	25	12	11	
Szeged	·	=	24	10	9	10
Szentes	·		24	11	9	
Borsodnádasd	·	⌐ ⌐	23	8	5	
Füged	·	⌐	24	11	9	
Hidasnémeti	·		25	13	12	
Jósvafő	·	⌐	23	11	10	11
Lillafüred	·		20	8	8	
Miskolc	·		24	11	10	11
Putnok	·	≡	25	10	9	
Sárospatak	·		22	13	11	11
Szendrőlád	·	⌐	26	10	9	
Tokaj	·		24	14	13	
Kisvárda	·	⌐ ⌐	25	13	12	9
Mátészalka	·	⌐	24	13	12	
Nyíregyháza	·		24	12	11	10
Nyírlugos	·		24	12	11	
Pátyod	·	⌐	25	12	10	
Tiszabecs	·		24	10	7	
Vásárosnamény	·	⌐	25	13	12	
Záhony	·		24	12	12	
Berettyoujfalu	·	⌐	25	11	11	
Debrecen	·	⌐ =	25	12	10	10
Hajdudorog	·		24	12	12	
Hortobágy	·		24	14	14	
Kósosszakal	·	⌐	26	12	10	
Polgar	·	⌐	26	12	11	
Békéscsaba	·	⌐ ⌐ ≡	25	11	8	10
Mezőhegyes	·	⌐	25	11	9	9
Orosháza	·		25	12	11	9
Szarvas	·	⌐	24	11	9	10
Szeghalom	·		26	12	11	

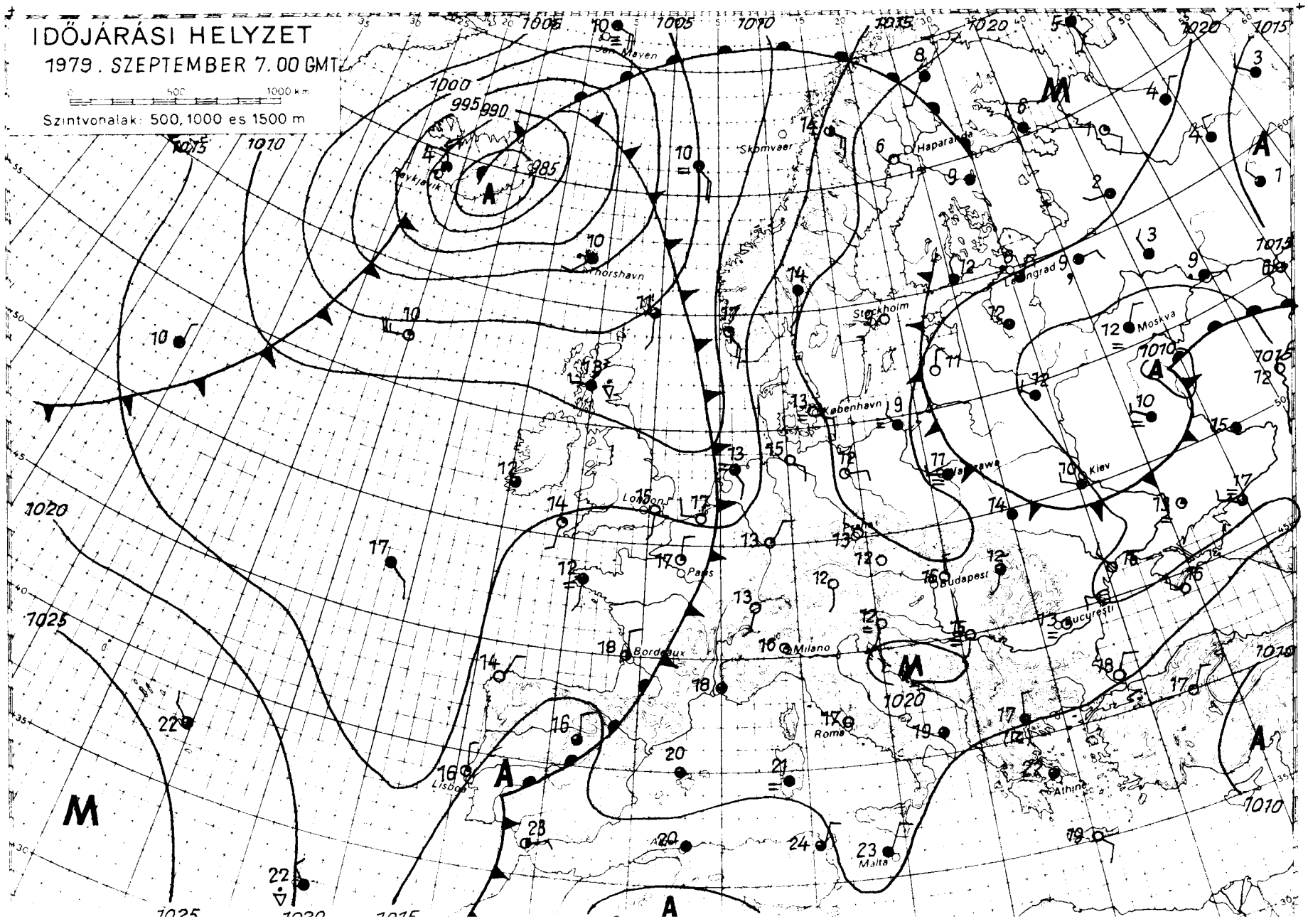

KIADJA: ORSZÁGOS METEOROLÓGIAI SZOLGÁLAT

Készíti: Központi Előrejelző Intézet Előrejelző Osztálya — T.: 273 - 078 — Megjelenik naponként

Évi előfizetési díja: 1460 Ft - Megrendelhető: 1024 Budapest, II., Kitaibel Pál u. 1. Telefon: 353-500

Kiadásért felel: az OMSZ elnöke — Szerkesztésért felel: a KEI igazgatója

IDŐJÁRÁSI NAPIJELENTÉS

ЕЖЕДНЕВНЫЙ МЕТЕОРОЛОГИЧЕСКИЙ БЮЛЛЕТЕНЬ · DAILY WEATHER REPORT
BULLETIN QUOTIDIEN DE TEMPS · TÄGLICHER WETTERBERICHT

92. évfolyam 251. szám. + Budapest + 1979. szeptember 8. szombat

Az időjárási helyzet és a várható időjárás:

Kontinensünk középső részén a Baltikumtól egészen a Földközi tenger medencéjének középső részéig egy, kb. 1000-1500 km széles magas nyomású zóna húzódik. Ennek területén általában napos, a hajnali párásságtól, ködtől eltekintve száraz az idő. Az emlitett anticiklon két oldalán viszont alacsony nyomású légörvények teszik változékonnyá az időjárást. Emiatt a Brit-szigeteken, a Skandináv-félsziget nyugati részén, valamint a Szovjetúnió európai területének középső vidékein kevés a napsütés és többfelé alakult ki eső, záporeső. Mivel a Kárpát-medence időjárását előreláthatóan a hét végén is a Közép-Európán át húzódó magas nyomású légköri képződmény határozza meg, számottevő változás vasárnap estig nem valószinü.

Hazánkban pénteken keleten változóan felhős, nyugaton napos idő volt. Esőt sehonnan sem jelentettek. A legmagasabb nappali hőmérséklet 20, 26 fok között változott. Éjszaka helyenként bepárásodott a levegő és hajnalban helyenként gyenge köd keletkezett. A legalacsonyabb hőmérséklet 8, 15 fok között volt. Szombat délelőtt az ország legnagyobb részén folytatódott a napos, száraz idő, a hőmérséklet 11 órakor 20, 24 fok között alakult.

Ma 12 órakor Budapesten a hőmérséklet 22 fok, a tengerszintre átszámitott légnyomás 765 mm /1020 mb/, változatlan.

A Balaton vizének hőmérséklete Siófoknál 11 órakor 20 fok volt.

Várható időjárás vasárnap estig:

Keleten időnként még kissé megnövekvő felhőzet, az időszak első felében egy-két helyen esetleg kisebb esővel.
Mérsékelt légmozgások.
Hajnalban többfelé párás levegő - főként délnyugaton - helyenként átmenetileg köd.

Várható legalacsonyabb éjszakai hőmérséklet: 9, 14,
legmagasabb nappali hőmérséklet vasárnap: 22, 27 fok között.

Rábai Attila s.k.

A hőmérséklet napi középértéke és eltérése a 100 évi átlagtól /Budapest/:

1979. IX. 7. 18,9 C°, +0,2 C°.

1871 óta ezen a napon Budapesten előfordult:

legmagasabb hőmérséklet 33,3 C° /1928/,
legalacsonyabb hőmérséklet 6,4 C° /1925/.

79.0575.

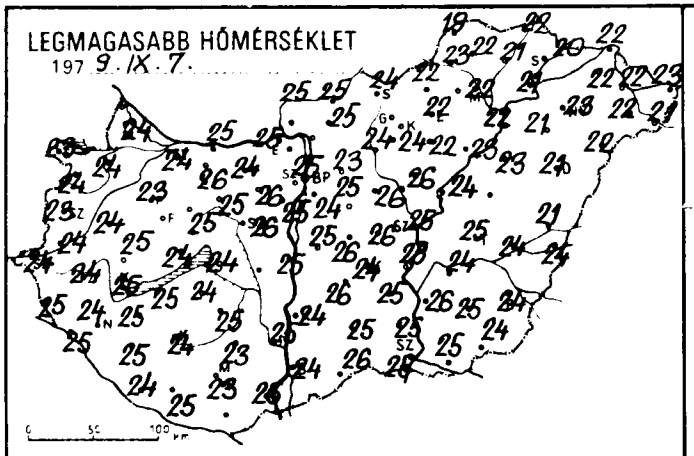
LEGMAGASABB HŐMÉRSÉKLET
197 9. IX. 7.

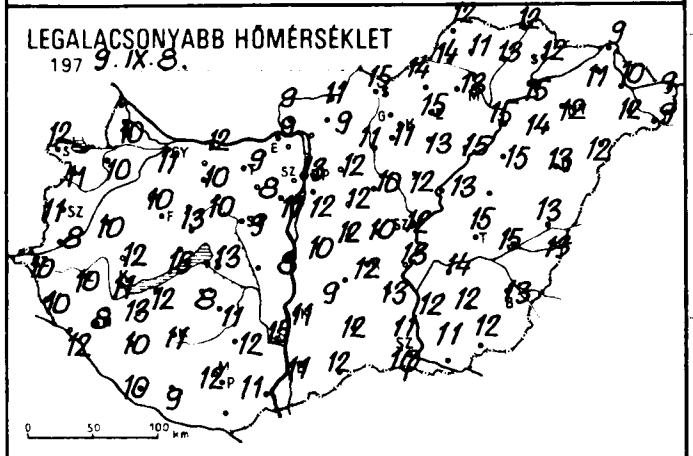
LEGALACSONYABB HŐMÉRSÉKLET
197 9. IX. 8.

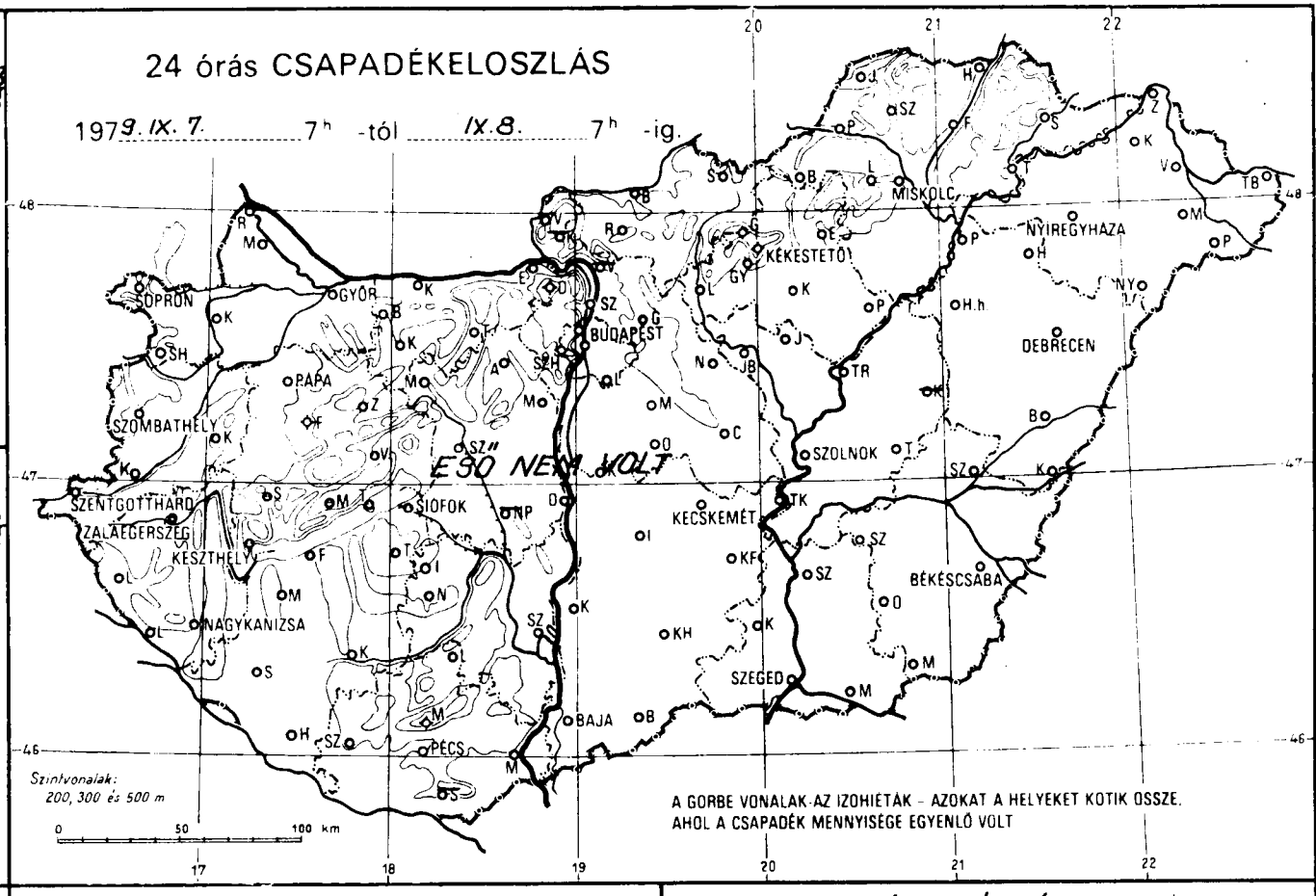
24 órás CSAPADÉKELOSZLÁS
1979. IX. 7. 7h -tól IX. 8. 7h -ig.
ESŐ NEM VOLT
Szintvonalak: 200, 300 és 500 m
A GÖRBE VONALAK AZ IZOHIÉTÁK – AZOKAT A HELYEKET KÖTIK ÖSSZE, AHOL A CSAPADÉK MENNYISÉGE EGYENLŐ VOLT
SOPRON
GYŐR
BUDAPEST
MISKOLC
NYÍREGYHÁZA
KÉKESTETŐ
DEBRECEN
PAPA
SZOMBATHELY
SZOLNOK
SZENTGOTTHÁRD
ZALAEGERSZEG
KESZTHELY
SIÓFOK
KECSKEMÉT
BÉKÉSCSABA
NAGYKANIZSA
SZEGED
BAJA
PÉCS

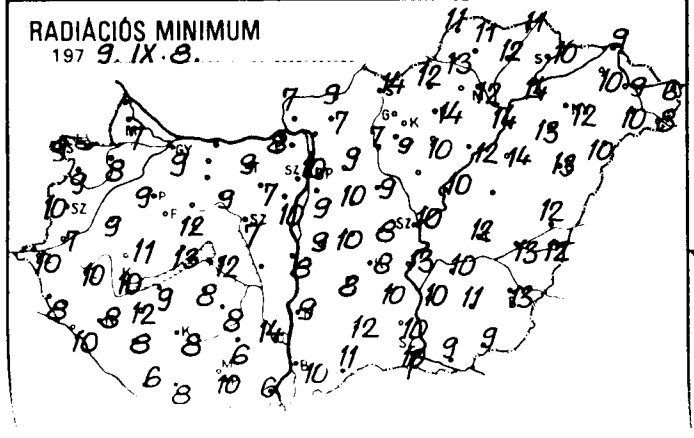
RADIÁCIÓS MINIMUM
197 9. IX. 8.

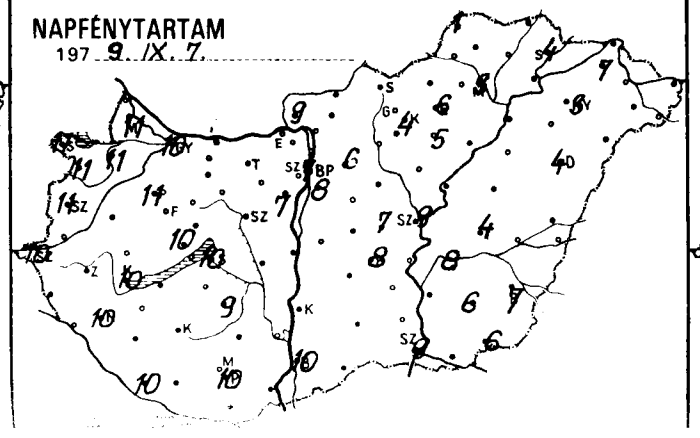
NAPFÉNYTARTAM
197 9. IX. 7.

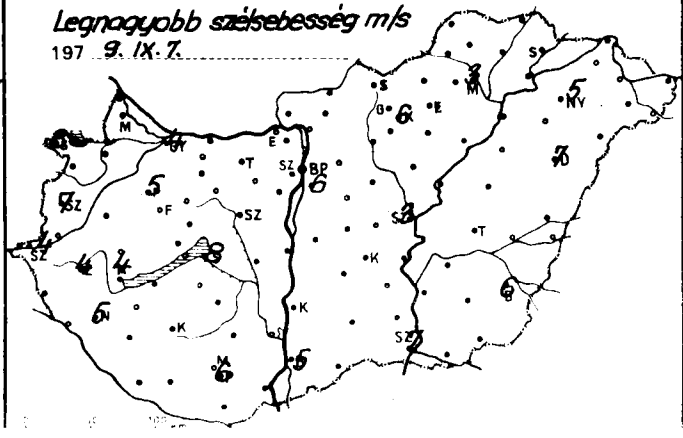
Legnagyobb szélsebesség m/s
197 9. IX. 7.

	197 9.IX.8 07 h -ig az utolsó 24 óra adatai					
	csapadék (mm)		max. hőmérséklet	min. hőmérséklet	rad. min.	napos órák
győr	•	⌓=	24	11	9	10
Kapuvár	•	⌓	24	10	8	11
Mosonmagyaróvár	•	⌓	24	10	7	11
Rajka	–		–	–	–	
Sopron	•	⌓	23	12	9	11
Sopronhorpács	•	⌓	24	11	9	11
Kálid	•	⌓	24	10	9	
Körmend	•		24	8	7	
Szentgotthárd	•	⌓≡	24	10	10	10
Szombathely	•	⌓=	23	11	10	11
enti	•		25	10	8	
etenye	•	⌓≡	25	12	10	
Nagykanizsa	•	⌓≡	24	8	8	10
Zalaegerszeg	•	⌓	24	10	10	
arkasgyepű	•	⌓	22	11	9	
Keszthely	•	⌓=	25	11	10	10
Menesheły	•	⌓	23	13	9	10
Tapa	•	⌓=	23	10	9	11
ameg	•	⌓	25	12	11	
ihany	•	⌓	24	15	13	
zprém	•		25	13	12	
e	•	⌓	22	8	6	
tyod	•		25	12	9	
mokszt. györgy	•	⌓≡	24	10	6	10
posvár	•	⌓	24	11	8	
cali	•	⌓	25	13	12	
k	•	⌓=	24	13	12	10
egyszob	•	⌓	25	10	8	
	•		24	8	8	
olna	•	⌓≡	24	9	7	
ergom	•	≡	25	9	8	
er	•	⌓	26	10	–	
arom	•	⌓	25	12	–	
ibanya	•	⌓	24	9	9	
rdoboz	•	⌓	26	8	7	
ajváros	•	⌓	25	8	8	
onvásár	•		25	11	10	7
	•	⌓≡	25	10	9	
borcsökp.	–		–	–	–	
dbattyán	•	⌓≡	26	9	7	
emese	•	⌓	25	11	8	9
el	•		23	12	6	
konyi	•		26	10	8	
ard	•	≡	25	15	14	
pádtető	•		23	14	10	
	•	⌓	25	11	6	
	•	⌓=	23	12	10	10
	–		–	–	–	
r	•		25	9	8	
ne	•	⌓=	24	12	9	8
Int.	•	⌓=	25	13	10	7
hegy	•		23	13	7	
	•	⌓	26	10	8	7
	•	⌓	19	11	10	
	•	⌓	23	12	9	6
	–		–	–	–	
	•		25	12	10	
	•	⌓	26	10	9	
	•	⌓	26	12	10	
	•		25	11	11	

	197 9.IX.8 07 h -ig az utolsó 24 óra adatai					
	csapadék (mm)		max. hőmérséklet	min. hőmérséklet	rad. min.	napos órák
Vác	–		–	–	–	
Vámosmikola	•	⌓≡	25	9	7	9
Baja	•	⌓=	24	11	10	10
Bácsalmás	•		26	12	11	
Izsák	•	≡	26	9	8	
Kalocsa	•		24	11	9	
Kecskemét	•	⌓=	24	12	8	8
Kiskunf. háza	•		25	13	10	
Kiskunhalas	•		25	12	12	
Kunszentmiklós	•	≡	25	10	9	
Tiszakécske	•		25	13	13	
Balassagyarmat	•	⌓	25	11	9	
Romhány	•		25	9	7	
Salgótarján	•		24	15	14	
Eger	•		22	15	14	6
Galyatető	•		19	11	8	
Gyöngyös	•	⌓	24	11	9	
Kékestető	•		15	10	9	4
Kompolt	•	⌓	22	13	10	5
Lőrinci	•	⌓	24	11	7	
Poroszló	•		23	15	12	
Jászapáti	•	⌓	26	12	–	
Jászberény	•	⌓	25	11	8	
Karcag	–		–	–	–	
Szolnok	•	⌓=	25	12	10	9
Tiszaroff	•	⌓	24	13	10	
Túrkeve	•		25	15	12	4
Kistelek	•		25	11	10	
Makó	•	⌓	25	11	9	
Szeged	•	=	25	10	10	9
Szentes	•		26	12	10	
Borsodnádasd	•	⌓	22	14	12	
Függő d	•	⌓	21	13	12	
Hidasnémeti	•		22	12	11	
Jósvafő	•	⌓	19	12	11	1
Lillafüred	•		23	9	9	
Miskolc	•	=	22	13	12	3
Putnok	•		23	14	13	
Sárospatak	•		20	12	10	4
Szendrőlád	•	⌓	22	11	11	
Tokaj	•		21	15	14	
Kisvárda	•	⌓	22	11	10	7
Mátészalka	•	⌓	22	12	10	
Nyiregyháza	•	⌓=	23	12	12	3
Nyirlugos	•		22	12	10	
Pátyod	•	⌓	21	9	8	
Tiszabecs	•		23	9	6	
Vásárosnamény	•	⌓	22	10	9	
Zahony	•	⌓	22	9	9	
Berettyóújfalu	•	⌓	21	13	12	
Debrecen	•	⌓=	21	13	13	4
Hajdúdorog	•		21	14	13	
Hortobágy	•		23	15	14	
Körösszakal	•	⌓	24	13	12	
Polgár	•	⌓	22	15	14	
Békéscsaba	•		24	13	13	7
Mezőhegyes	•	⌓	24	12	9	6
Orosháza	•		25	12	11	6
Szarvas	•	⌓	24	14	10	8
Szeghalom	•		24	15	13	

KIADJA: ORSZÁGOS METEOROLÓGIAI SZOLGÁLAT

Készíti: Központi Előrejelző Intézet Előrejelző Osztálya — T.: 273-018 — Megjelenik naponk

Előfizetési díja 1 460 Ft. Megrendelhető: 1024 Budapest, II. Kitaibel Pál u. 1. Telefon: 353-500

Kiadásért felel: az OMSZ elnöke — Szerkesztésért felel: a KEI igazgatója

IDŐJÁRÁSI NAPIJELENTÉS

ЕЖЕДНЕВНЫЙ МЕТЕОРОЛОГИЧЕСКИЙ БЮЛЛЕТЕНЬ • DAILY WEATHER REPORT
BULLETIN QUOTIDIEN DE TEMPS • TÄGLICHER WETTERBERICHT

92. évfolyam 252. szám. + Budapest + 1979. szeptember 9. vasárnap

Az időjárási helyzet és a várható időjárás:

Vasárnap délelőtt Európa nyugati partvonala mentén -Skandinávia északnyugati és a Pireneusi-félsziget délnyugati csücske között- gyenge frontálzóna húzódott. Ebben a vonalban átlag 200-400 km széles sávon, valamint Szaratov 500-600 km-es környezetében borongós, esős idő volt. A kontinens többi részén változatlanul anticiklonális hatás van túlsúlyban és ez megakadályozza, hogy tartós felhőzet, vagy jelentősebb csapadék alakuljon ki. Közép-Európában a következő egy-két nap nem is lesz jelentősebb időjárásváltozás.

Magyarországon szombaton és vasárnap egyaránt erős párássággal kezdődött, majd az ország nagy részén derült, vagy csak gyengén felhős idővel folytatódott a nap. Az ország északkeleti harmadán volt a legkevesebb napsütés. Debrecenben vasárnap reggel rövid ideig gyenge zápor volt. Más csapadékról nem érkezett jelentés. A legnagyobb szélsebesség is csupán 20-25 km/ó-s volt. A hőmérséklet szombati csúcsértéke 22 és 27 fok között volt. Vasárnap hajnalra 9, 15 fokig hült le, majd 11 órára 20, 25 fokig melegedett fel a levegő.

Ma 12 órakor Budapesten a hőmérséklet 22 fok, a tengerszintre átszámított légnyomás 1019 mb /764 mm/, alig változik.

A Balaton vizének hőmérséklete Siófoknál 11 órakor 20 fok volt.

Várható időjárás hétfő estig:

Általában gyengén, de helyenként átmenetileg erősen felhős ég, számottevő csapadék nélkül.
Mérsékeltnél nem erősebb légmozgás.
Hajnalban erős párásság.
Várható legalacsonyabb éjszakai hőmérséklet: 9, 14,
legmagasabb nappali hőmérséklet hétfőn: 23, 28 fok között.

Aigner Szilárd s.k.

A hőmérséklet napi középértéke és eltérése a 100 évi átlagtól /Budapesten/:

1979. IX. 8.	18,3 C°	+1,1 C°

1871 óta ezen a napon Budapesten előfordult

legmagasabb hőmérséklet:	33,1 C° /1928/,
legalacsonyabb hőmérséklet:	6,6 C° /1914/.

79.252.

LEGMAGASABB HŐMÉRSÉKLET

1979. IX. 8.

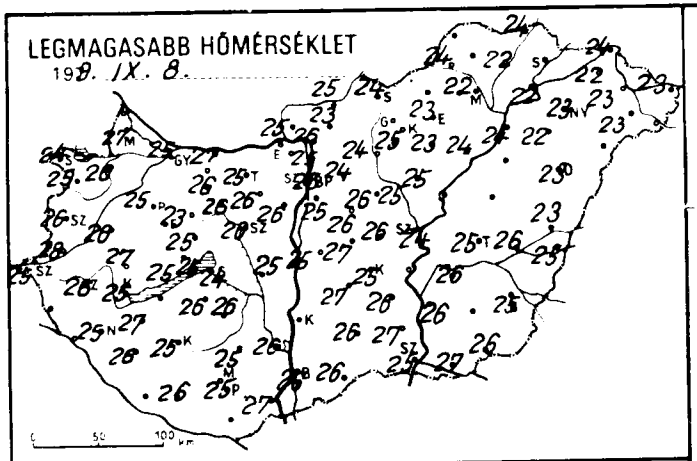

LEGALACSONYABB HŐMÉRSÉKLET

1979. IX. 9.

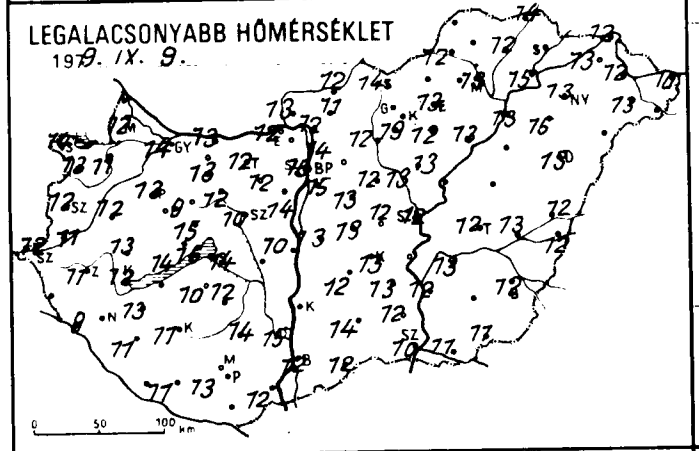

24 órás CSAPADÉKELOSZLÁS

1979. IX. 8. 7h -tól IX. 9. 7h -ig.



RADIÁCIÓS MINIMUM

1979. IX. 9.

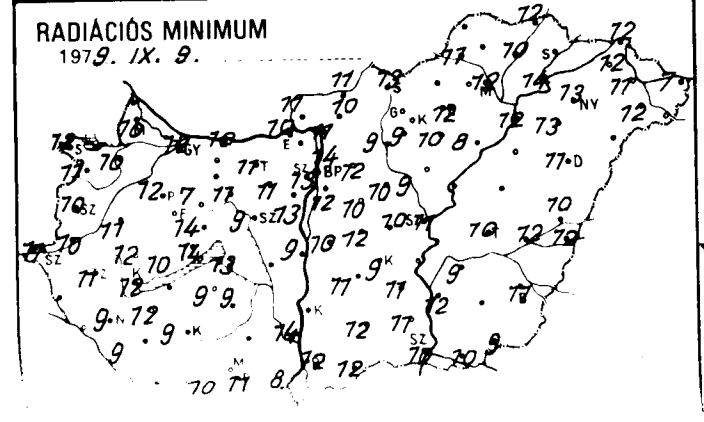

NAPFÉNYTARTAM

1979. IX. 8.

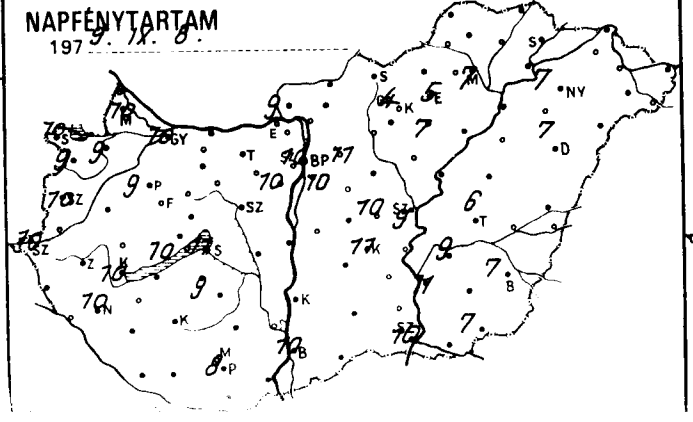

Legnagyobb szélsebesség m/s

1979. IX. 8.

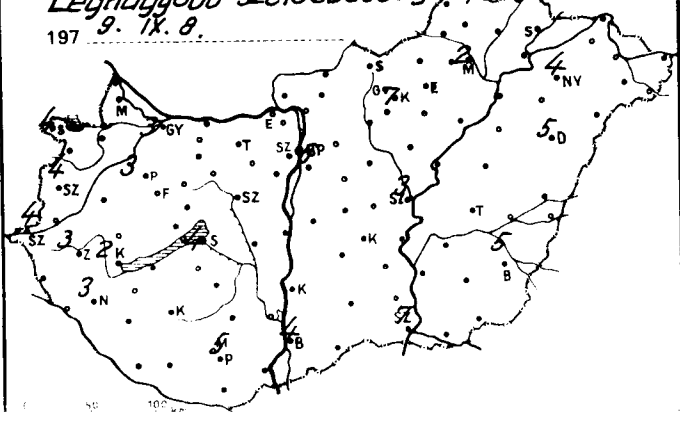

	19 79. IX. 9. 07 h -ig az utolsó 24 óra adatai					
	csapadék (mm)		max. hőmérséklet	min. hőmérséklet	rad. min.	napos órák
Győr	°	⊥ =	25	14	12	10
Kapuvár	•	⊥	26	11	10	9
Csornamagyaróvár	•	⊥	27	12	10	10
Fertőújlak	–		–	–	–	
Sopron	•	⊥ =	24	14	12	10
Sopronhorpács	•	⊥	25	13	11	9
Répcelak	•	⊥	26	12	11	
Körmend	•		28	11	10	
Szentgotthárd	•	⊥ =	25	12	11	10
Szombathely	•	⊥ =	26	12	10	10
Szenti	–		–	–	–	
Vétenye	–		–	–	–	
Nagykanizsa	•	⊥ =	25	9	9	10
Zalaegerszeg	•	⊥ =	26	11	11	
Farkasgyepű	–		–	–	–	
Keszthely	°	=	25	12	12	10
Mencshely	•	⊥	25	14	10	10
Hapa	•	⊥ =	25	13	12	9
Sümeg	•	⊥	27	13	12	
Bany	•	⊥	25	16	14	
Veszprém	•		25	15	14	
Pé	°	⊥	23	9	7	
Tatabánya	–		–	–	–	
Komárom	–		–	–	–	–
Kaposvár	•	⊥	25	11	9	
Marcali	•	=	27	13	12	
Siófok	•	⊥ =	24	14	13	11
Balatonfüredgyszob	•	⊥	26	11	9	
Tihany	•		26	10	9	
Székesfehérvár	–		–	–	–	
Martonvásár	•		–	12	10	
Budapest	•	⊥	26	13	–	
Budapest	•	⊥	27	13	10	
Budapest	•	⊥	25	12	11	
Budapest	•	⊥	26	12	11	
Budapest	•	⊥	26	12	11	
Budapest	–		–	–	–	
Budapest	•	= ⊥	26	10	9	
Budapest	•	= ⊥	26	12	9	9
Budapest	•		25	14	–	
Budapest	–		–	–	–	
Budapest	•	=	26	15	14	
Budapest	•		23	16	12	
Budapest	•		27	12	8	
Budapest	•	⊥	25	13	11	8
Budapest	–		–	–	–	
Budapest	•		26	11	10	
Budapest	•	=	25	15	12	10
Budapest	•		25	16	13	10
Budapest	•		23	16	10	
Budapest	•	⊥	26	12	10	10
Budapest	–		–	–	–	
Budapest	•		24	14	12	11
Budapest	–		–	–	–	
Budapest	•		26	13	10	
Budapest	•	⊥	26	12	10	
Budapest	•		27	13	12	
Budapest	•		25	14	14	

	19 79. IX. 9. 07 h -ig az utolsó 24 óra adatai					
	csapadék (mm)		max. hőmérséklet	min. hőmérséklet	rad. min.	napos órák
Vác	•	⊥	26	12	11	
Vámosmikola	•	⊥	25	13	11	9
Baja	•	⊥ =	26	12	12	10
Bácsalmás	•		26	12	12	
Izsák	•		27	12	11	
Kalocsa	–		–	–	–	
Kecskemét	•	⊥ =	25	13	9	11
Kiskunf. háza	•		26	13	11	
Kiskunhalas	•		26	14	12	
Kunszentmiklós	•	=	25	13	10	
Tiszakécske	–		–	–	–	
Balassagyarmat	•	⊥	25	12	11	
Romhány	•		23	11	10	
Salgótarján	•		24	14	13	
Eger	•		23	13	12	5
Galyatető	•		19	12	9	
Gyöngyös	•		25	13	9	
Kékestető	•		16	12	10	4
Kompolt	°	⊥	23	12	10	7
Lőrinci	•	⊥	24	12	9	
Poroszló	•	⊥	24	13	8	
Jászapáti	•	⊥	25	13	–	
Jászberény	•	⊥	25	13	9	
Karcag	–		–	–	–	
Szolnok	•	=	24	12	11	9
Tiszaroff	–		–	–	–	
Túrkeve	•	⊥	25	12	10	6
Kistelek	•		27	12	11	
Makó	•	⊥	27	11	10	
Szeged	•	⊥ =	25	10	10	10
Szentes	•	⊥	26	12	12	11
Borsodnádasd	–		–	–	–	
Füzöd	•	⊥	22	12	10	
Hidasnémeti	•		24	14	12	
Jósvafő	–		–	–	–	–
Lillafüred	•		21	10	9	
Miskolc	•	=	22	13	12	7
Putnok	•		24	12	11	
Sárospatak	–		–	–	–	–
Szendrőlád	–		–	–	–	
Tokaj	•		22	15	14	
Kisvárda	•		22	13	12	
Mátészalka	•	⊥	23	13	12	
Nyíregyháza	•		23	13	13	7
Nyírlugos	–		–	–	–	
Pátyod	–		–	–	–	
Tiszabecs	•	⊥	23	10	7	
Vásárosnamény	•	⊥	23	12	11	
Záhony	•		24	12	12	
Berettyóújfalu	•	⊥	23	12	10	
Debrecen	ny	▽	23	13	11	7
Hajdúdorog	•		22	15	13	
Hortobágy	–		–	–	–	
Korosszakal	•	⊥	25	12	12	
Polgár	•		24	13	12	
Békéscsaba	•		25	12	11	7
Mezőhegyes	•	⊥	26	11	9	7
Orosháza	–		–	–	–	–
Szarvas	•	⊥	26	13	9	9
Szeghalom	•		26	13	12	

Árpádtető

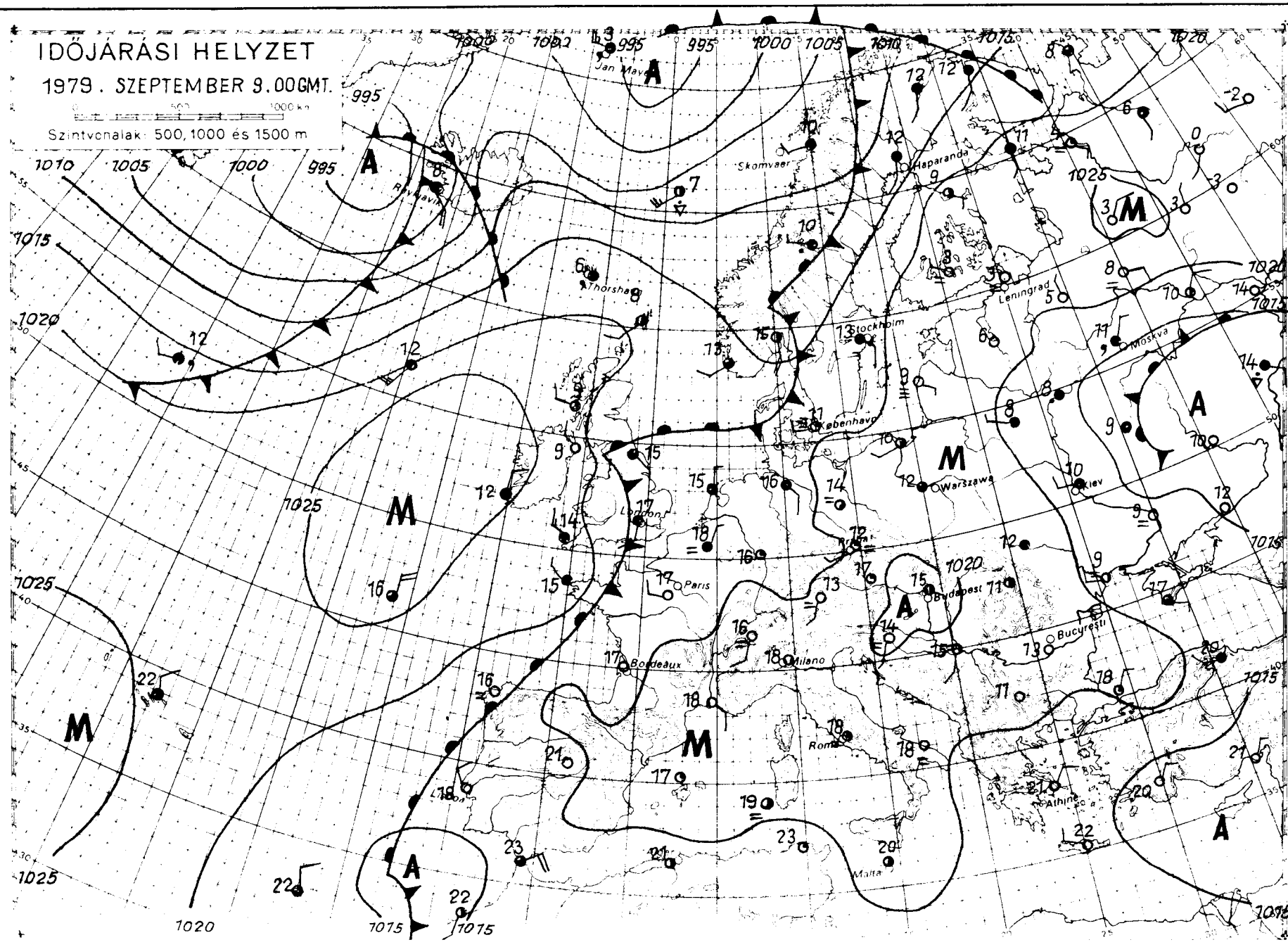

KIADJA: ORSZÁGOS METEOROLÓGIAI SZOLGÁLAT

Készíti Központi Előrejelző Intézet Előrejelző Osztálya — T.: 273 - 078 — Megjelenik naponként.

Évi előfizetési díja 1 460 Ft. Megrendelhető: 1024 Budapest, II., Kitaibel Pál u. 1. Telefon: 353-500

Kiadásért felel: az OMSZ elnöke — Szerkesztésért felel a KEI igazgatója

IDŐJÁRÁSI NAPIJELENTÉS

ЕЖЕДНЕВНЫЙ МЕТЕОРОЛОГИЧЕСКИЙ БЮЛЛЕТЕНЬ · DAILY WEATHER REPORT
BULLETIN QUOTIDIEN DE TEMPS · TÄGLICHER WETTERBERICHT

92. évfolyam 253. szám, + Budapest + 1979. szeptember 10. hétfő

Az időjárási helyzet és a várható időjárás:

Kontinensünk északi részén, az alacsony nyomású légköri mezőben, kelet felé elvonuló ciklonok által mozgatott légtömegek egy-egy hulláma időnként mélyebben benyúlik a szárazföld belsejébe. Igy átmenetileg Közép-Európa térségében is változékonyabbá válik az időjárás. A déli földrészeken, az anticiklonban- továbbra is derült, száraz az idő. A Kárpát-medence időjárását az előbb említett két légköri képződmény közötti átmeneti állapot határozza meg, igy felhősebb égboltra számithatunk.

Hazánkban vasárnap általában derült, száraz idő volt, mindössze időnként növekedett meg kissé a felhőzet és az Alföld területén elszórtan alakult ki gyenge zápor, illetve Kiskunhalas térségében zivatar. A legmagasabb nappali hőmérséklet 23, 28 fok között váltakozott. Hétfő hajnalra 9, 16 fokig csökkent a hőmérséklet. Reggelre sok felé bepárásodott a levegő. A délelőtti óráktól kezdve nyugat felől megnövekedett a felhőzet. A hőmérséklet 11 órakor 19 és 25 fok között volt.

Ma 12 órakor Budapesten a hőmérséklet 25 fok, a tengerszintre átszámitott légnyomás 1017 mb /763 mm/, alig változik.

A Balaton vizének hőmérséklete Siófokon 11 órakor 20 fok volt.

Várható időjárás kedd estig:

Keleten is átmenetileg megnövekvő felhőzet.
Többfelé előbb nyugaton, később keleten is eső, zápor.
A Dunántúlon megélénkülő észak, északnyugati szél.
Várható legalacsonyabb éjszakai hőmérséklet: 11, 16,
legmagasabb nappali hőmérséklet kedden: 19, 24 fok között.

Dr. Illés László és Németh Lajos s.k.

TÁVOLABBI KILÁTÁSOK SZERDÁTÓL-SZOMBATIG:

Általában gyengén felhős idő várható, csapadék nem valószinű, a nappali felmelegedés erősödik.
Legalacsonyabb hajnali hőmérséklet: +9, 14 fok között.
Legmagasabb nappali hőmérséklet: 20, 25, később 23, 28 fok között.
Jelentős mennyiségü /legalább 5 mm/ csapadék nem várható.

KÖZÉPTÁVÚ ELŐREJELZŐ OSZTÁLY

A hőmérséklet napi középértéke és eltérése a 100 évi átlagtól /Budapesten/:

1979. IX. 9.	20,9 C°	+2,8 C°

1871 óta ezen a napon Budapesten előfordult

legmagasabb hőmérséklet:	34,7 C° /1928/,
legalacsonyabb hőmérséklet:	6,1 C° /1933/.

79.577.

LEGMAGASABB HŐMÉRSÉKLET

197 9. IX. 9.

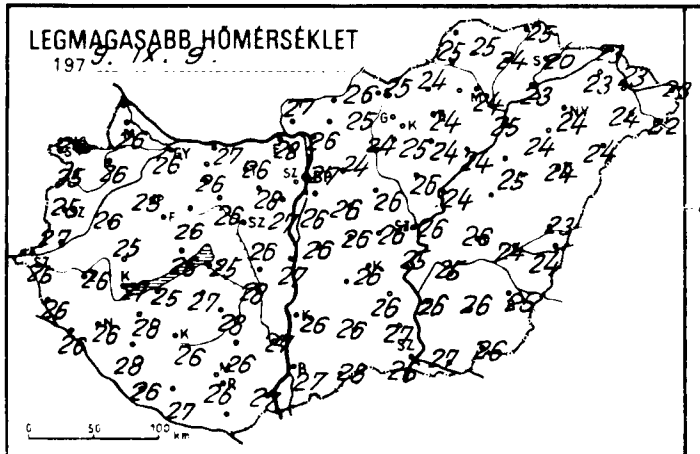

LEGALACSONYABB HŐMÉRSÉKLET

197 9. IX. 10.

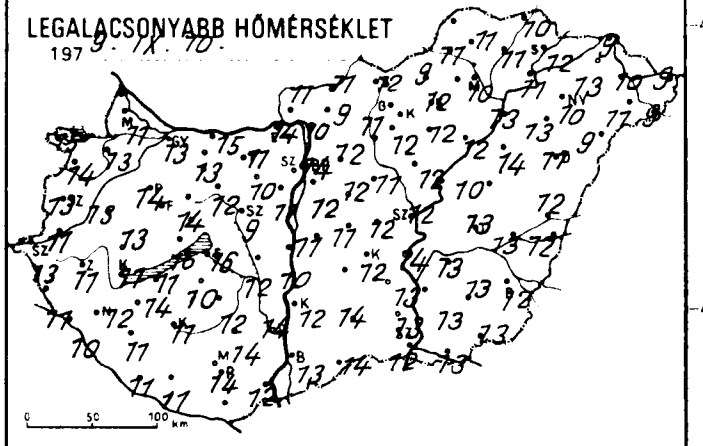

24 órás CSAPADÉKELOSZLÁS

197 9. IX. 9. 7h -tól IX. 10. 7h -ig.

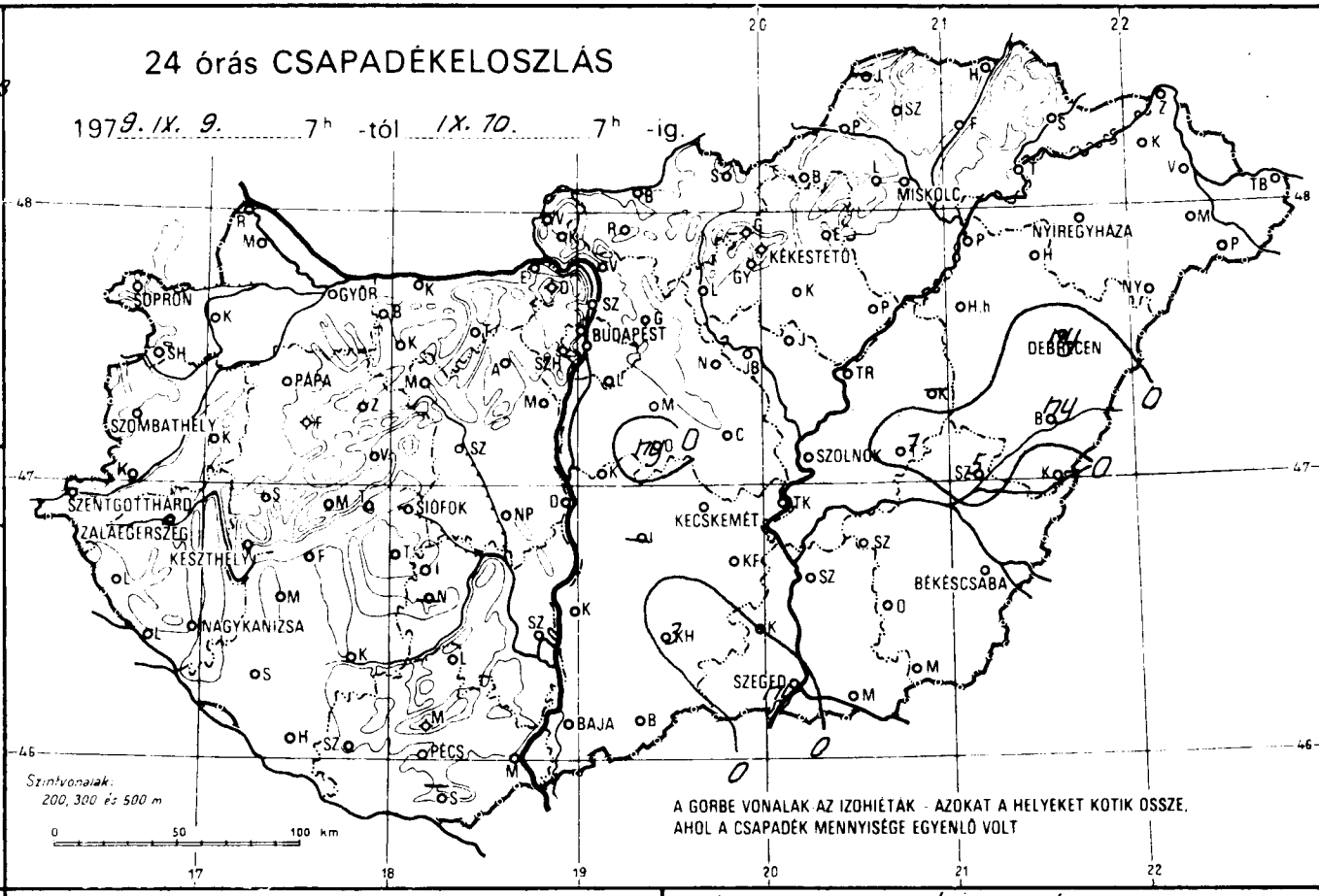

A GORBE VONALAK AZ IZOHIÉTÁK - AZOKAT A HELYEKET KOTIK OSSZE, AHOL A CSAPADÉK MENNYISÉGE EGYENLŐ VOLT

RADIÁCIÓS MINIMUM

197 9. IX. 10.

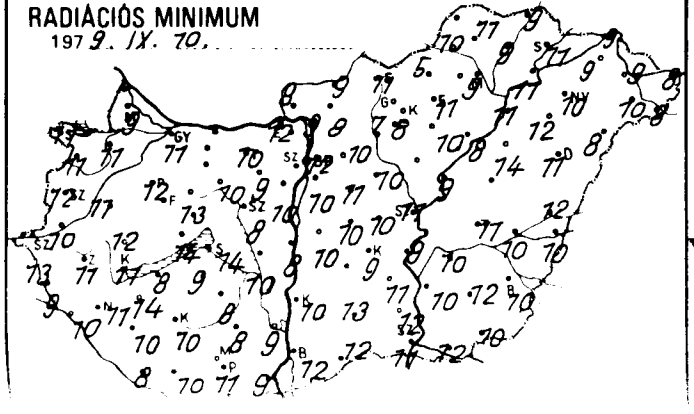

NAPFÉNYTARTAM

197 9. IX. 9.

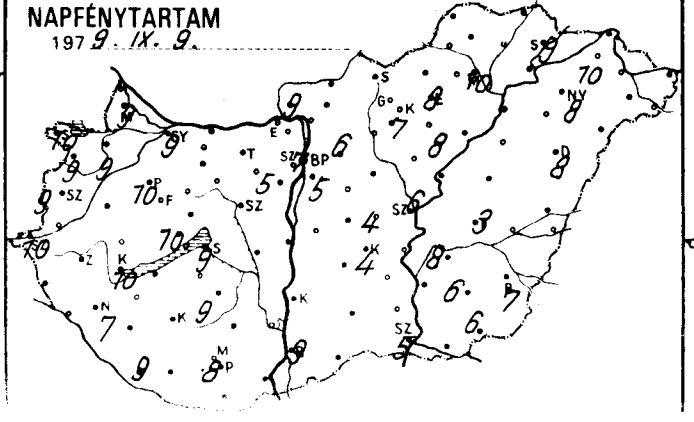

Legnagyobb szélsebesség m/s

197 9. IX. 9.

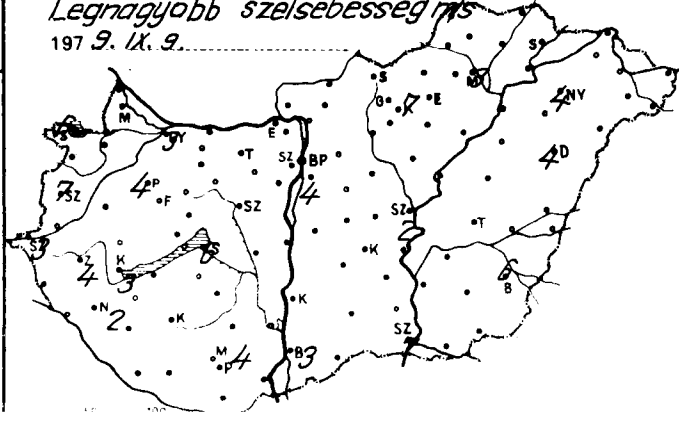

	1979.IX.10. 07 h -ig az utolsó 24 óra adatai					
	csapadék (mm)		max. hőmérséklet	min. hőmérséklet	rad. min.	napos órák
Győr	.	⌓ ≡	26	13	11	9
Kapuvár	.	⌓ ≡	26	13	11	
Mosonmagyaróvár	.	⌓ ≡	26	11	9	9
Rajka	–		–	–	–	
Sopron	.	⌓ ≡	24	15	11	10
Sopronhorpács	.	⌓	25	14	11	9
Káld	.	⌓	26	13	11	
Körmend	.		27	11	10	
Szentgotthárd	.	⌓ ≡	26	13	13	10
Szombathely	.	⌓	25	13	12	9
Lenti	.	≡	26	11	9	
Letenye	.	⌓ ≡	26	10	10	
Nagykanizsa	.	⌓ ≡	26	12	11	7
Zalaegerszeg	.	⌓ ≡	26	11	11	
Farkasgyepű	.	⌓ ≡	24	14	11	
Keszthely	.	⌓ ≡	27	11	11	10
Mencshely	.	⌓	25	14	10	10
Pupa	.	⌓ ≡	25	14	12	10
Sumeg	.	⌓	27	13	12	
Tihany	.	⌓ ≡	26	16	14	
Veszprém	.	⌓	26	14	13	
Zirc	.	⌓	23	9	8	
Csnyód	.		25	11	8	
Dombokszt. györgy	.	⌓ ≡	26	11	8	9
Kaposvár	.	⌓	26	11	10	
Marcali	.	⌓ ≡	28	14	14	
Siófok	.	⌓ =	25	16	14	9
Somogyszob	.	⌓	28	11	11	
Tab	.		27	10	9	
Dombolna	.	⌓	25	11	10	
Kistergom	.		28	14	12	
Tatabér	.	⌓	26	13	–	
Komárom	.	⌓	27	15	–	
Tatabánya	.	⌓	26	11	10	
Csolnatdoboz	.	⌓	28	10	9	
Dunaújváros	.		27	10	8	
Martonvásár	.		27	11	10	5
Mór	.	⌓ ≡	26	12	10	
Nagyhörcsökp.	.		28	12	10	
Pusztadbattyán	.	⌓ ≡	26	9	8	
Siófokszemcse	.	⌓	28	12	8	9
Velence	.		26	14	8	
Zámolykonyi	–		–	–	–	
Zamárdi	.		27	14	9	
Ajka	.		25	17	12	
Balaton	.	⌓	27	12	9	
Bánd	.	⌓ =	26	14	11	8
Csesznek	–		–	–	–	
Csetvár		≡	27	11	10	
Farkasgyepű	.	⌓ =	26	12	10	5
Farkasgyepű Met. Int.	.	⌓ =	27	14	12	7
Farkasgyepű Szab. hegy	.		23	18	12	
Herend	.	⌓	26	12	10	4
Kab-hegykő	.		20	15	11	
Kab-hegy	.	⌓	24	12	10	6
Kékkút	.	⌓	27	8	8	
Kislőrét	.		26	12	11	
Kisvázsata	.	⌓ ≡	26	11	10	
Nagyvázsony	ny		26	11	10	
Sümegcsehi	.		26	12	12	

	1979.IX.10. 07 h -ig az utolsó 24 óra adatai					
	csapadék (mm)		max. hőmérséklet	min. hőmérséklet	rad. min.	napos órák
Vác	.	⌓	26	10	9	
Vámosmikola	.	⌓	27	11	8	9
Baja	.	⌓ =	27	13	12	9
Bácsalmás	.		28	14	12	
Izsák	–		–	–	–	
Kalocsa	.	≡	26	12	10	
Kecskemét	.	⌓	26	12	9	4
Kiskunf. háza	.		26	13	11	
Kiskunhalas	3	⌐	26	14	13	
Kunszentmiklós	.		26	11	10	
Tiszakécske	.	≡	25	14	9	
Balassagyarmat	.	⌓	26	11	9	
Romhány	.	≡	25	9	8	
Salgótarján	.		25	12	11	
Eger	.		24	12	11	8
Galyatető	.		19	13	10	
Gyöngyös	.		25	12	8	
Kékestető	.	⌓	16	12	10	7
Kompolt	.	⌓	24	12	10	8
Lőrinci	.	⌓	24	11	7	
Poroszló	.	⌓	24	12	8	
Jászapáti	.	⌓	26	12	–	
Jászberény	.	⌓	25	11	9	
Karcag	–		–	–	–	
Szolnok	.	⌓ ≡	26	12	11	6
Tiszaroff	.	⌓	24	10	9	
Túrkeve	1	▽ ⌓	26	13	11	3
Kistelek	.		27	13	12	
Makó	.		27	13	12	
Szeged	ny	▽ ⌓ =	26	12	11	5
Szentes	.		26	13	10	
Borsodnádasd	.	⌓	24	9	5	
Fügöd	.	⌓	24	11	9	
Hidasnémeti	.		25	10	9	
Jósvafő	–		–	–	–	–
Lillafüred	.		22	10	10	
Miskolc	.	=	24	10	9	10
Putnok	.	≡	25	11	10	
Sárospatak	.		20	12	11	9
Szendrőlád	.	⌓	25	11	11	
Tokaj	.		23	11	11	
Kisvárda	.		23	13	9	10
Mátészalka	.	⌓	24	11	10	
Nyíregyháza	.	=	24	10	10	8
Nyírlugos	.		24	9	8	
Pátyod	.	⌓	22	9	8	
Tiszabecs	.		23	9	6	
Vásárosnameny	.	⌓	23	10	9	
Záhony	.	⌓	23	9	9	
Berettyóújfalu	ny	⌓	23	12	12	
Debrecen	ny	▽ ⌓ =	24	11	11	8
Hajdudorog	.	⌓	24	13	12	
Hortobágy	.	≡	25	14	14	
Kösösszakál	.	⌓	24	12	10	
Polgar	.	⌓	25	13	11	
Bekescsaba	.	⌓ =	25	12	10	7
Mezöhegyes	.		26	13	10	6
Orosháza	.		26	13	12	6
Szarvas	.	⌓	25	13	10	8
Szeghalom	5		24	13	10	

KIADJA: ORSZÁGOS METEOROLÓGIAI SZOLGÁLAT

Készíti: Központi Előrejelző Intézet Előrejelző Osztálya — T.: 273 - 078 — Megjelenik naponként

Éves előfizetési díja: 1460 Ft - Megrendelhető: 1024 Budapest, II., Kitaibel Pál u. 1. Telefon: 353-500

Kiadásért felel: az OMSZ elnöke — Szerkesztésért felel: a KEI igazgatója

IDŐJÁRÁSI NAPIJELENTÉS

ЕЖЕДНЕВНЫЙ МЕТЕОРОЛОГИЧЕСКИЙ БЮЛЛЕТЕНЬ • DAILY WEATHER REPORT
BULLETIN QUOTIDIEN DE TEMPS • TÄGLICHER WETTERBERICHT

92. évf. 1yam 254. szám. + Budapest + 1979. szeptember 11. kedd

Az időjárási helyzet és a várható időjárás:

Szárazföldünk északi vidékein igen változékony az időjárás. A London-Koppenhága-Moszkva városok által meghatározható vonaltól északra eső tájak fölé gyors egymásutánban érkeznek a hüvös, nedves légtömegek. Ezek nyomában megerősödik a szél, beborul az ég, és sokfelé megered az eső, zápor. A hőmérséklet csúcsértéke ott mindenütt 20 fok alatt marad, kontinensünk déli vidékein ezzel szemben a 30 fokot is meghaladja helyenként. Dél-Európa fölött ugyanis lassú mozgású, enyhe levegő helyezkedik el, s ennek hatására általában derült az ég, sok a napsütés. A hajnali órákban sokfelé kialakuló ködtől eltekintve száraz az idő, csupán ott alakul ki futó eső, zápor, ahová egy-egy kissé nedvesebb léghullám is eljut. A Kárpát-medencét is eléri időnként néhány hasonló, kissé hüvösebb és nedvesebb léghullám, de az is csak átmeneti felhősödést okoz.

Igy hétfőn is megnőtt időnként a felhőzet, és szórványos esőről, záporról, a délutáni órákban zivatarról érkezett jelentés. A kedd reggel 7 óráig lehullott eső mennyisége általában csapadéknyom és 5 mm között volt, csupán Tiszakécskén esett a zivatarból 14 mm eső. A hőmérséklet csúcsértéke hétfőn a tartósan felhős vidékeken 18, 24, másutt 24, 29 fok között volt, kedd hajnalra 8, 16 fokig hült le a levegő. Az erős párásság, sőt többfelé a köd délelőtt fokozatosan feloszlott, s azután túlnyomóan derült, száraz idő volt. A hőmérséklet 11 órára 19, 23 fokig emelkedett.

Ma 12 órakor Budapesten a hőmérséklet 24 fok, a tengerszintre átszámitott légnyomás 1021 mb /766 mm/, alig változik.

A Balaton vizének hőmérséklete Siófoknál 11 órakor 21 fok volt.

Várható időjárás szerda estig:

Időnként megnövekvő felhőzet, legfeljebb egy-két helyen futó záporral.
Napközben helyenként kissé élénkebb északias szél.
Hajnalban sokfelé erős párásság, helyenként köd.
Várható legalacsonyabb éjszakai hőmérséklet: 9, 14,
legmagasabb nappali hőmérséklet szerdán: 22, 26 fok között.

Bártfai Erzsébet s.k.

A hőmérséklet napi középértéke és eltérése a 100 évi átlagtól /Budapesten/:

1979. IX. 10. 20,2 C° +2,3 C°

1871 óta ezen a napon Budapesten előfordult

legmagasabb hőmérséklet: 34,6 C° /1928/.
legalacsonyabb hőmérséklet: 5,5 C° /1920/.

79.578.

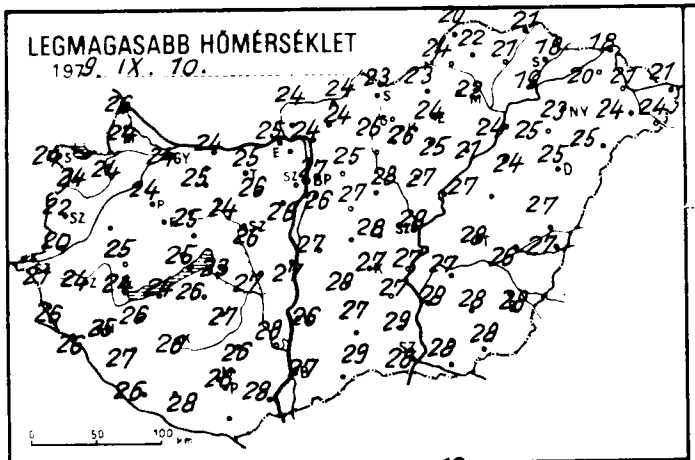
LEGMAGASABB HŐMÉRSÉKLET
1979. IX. 10.

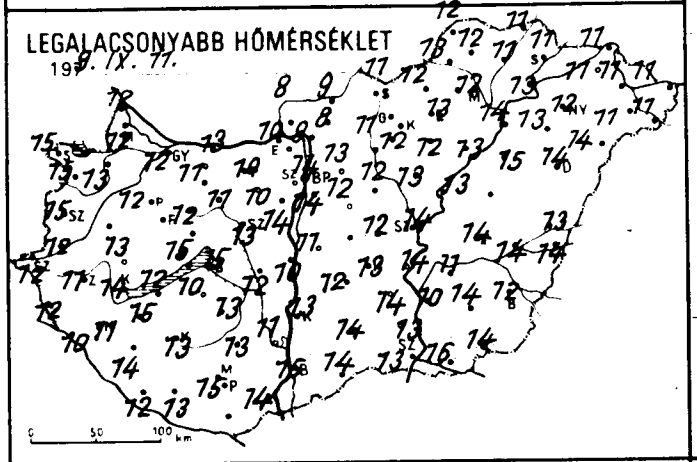
LEGALACSONYABB HŐMÉRSÉKLET
1979. IX. 11.

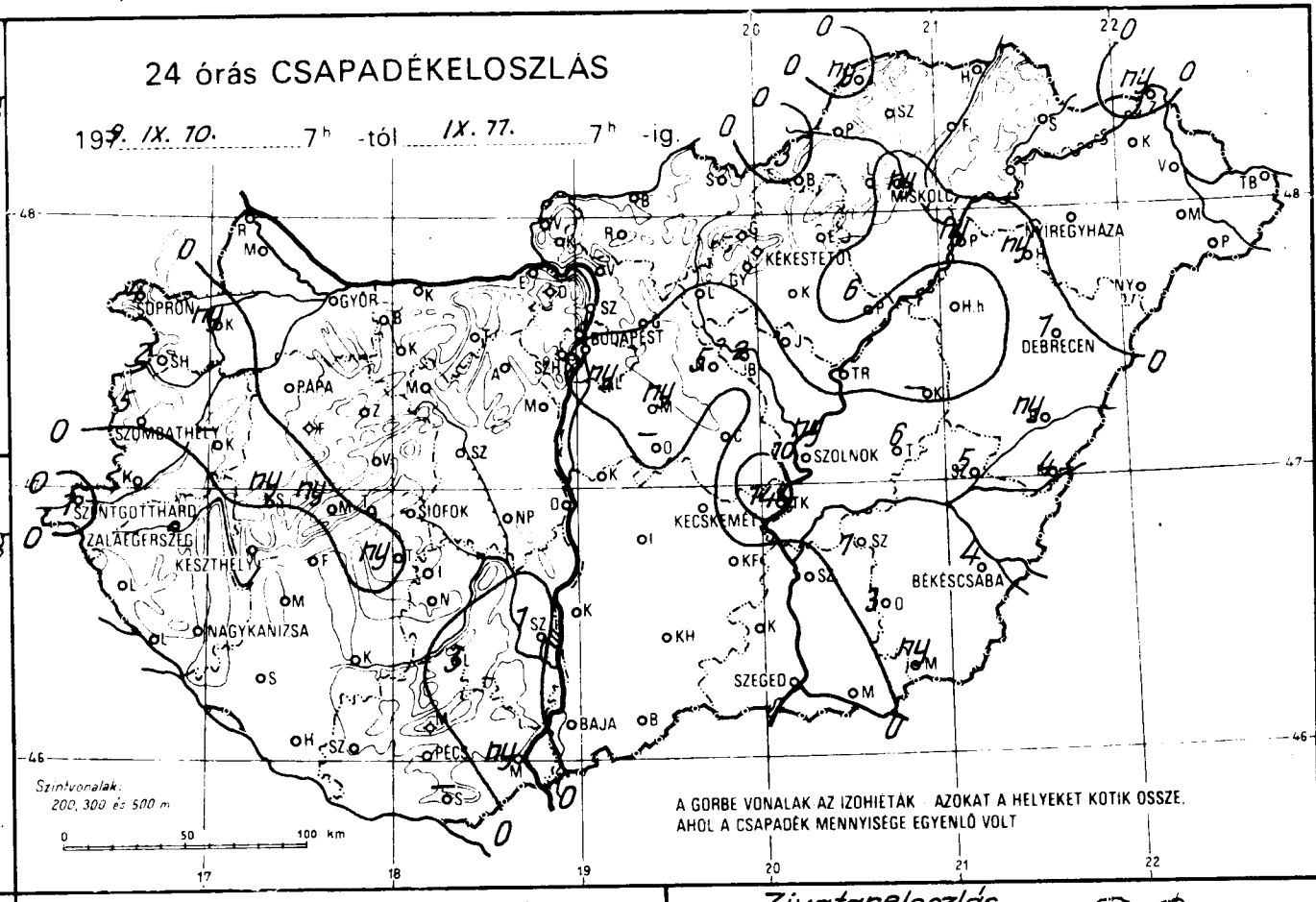
24 órás CSAPADÉKELOSZLÁS
1979. IX. 10. 7h -tól IX. 11. 7h -ig.
SOPRON
GYŐR
BUDAPEST
MISKOLC
NYÍREGYHÁZA
DEBRECEN
SZOLNOK
KECSKEMÉT
BÉKÉSCSABA
SZEGED
BAJA
PÉCS
SIÓFOK
KESZTHELY
SZENTGOTTHÁRD
SZOMBATHELY
PAPA
NAGYKANIZSA
ZALAEGERSZEG
KÉKESTETŐ
Szintvonalak: 200, 300 és 500 m
A GÖRBE VONALAK AZ IZOHIETÁK AZOKAT A HELYEKET KÖTIK ÖSSZE, AHOL A CSAPADÉK MENNYISÉGE EGYENLŐ VOLT

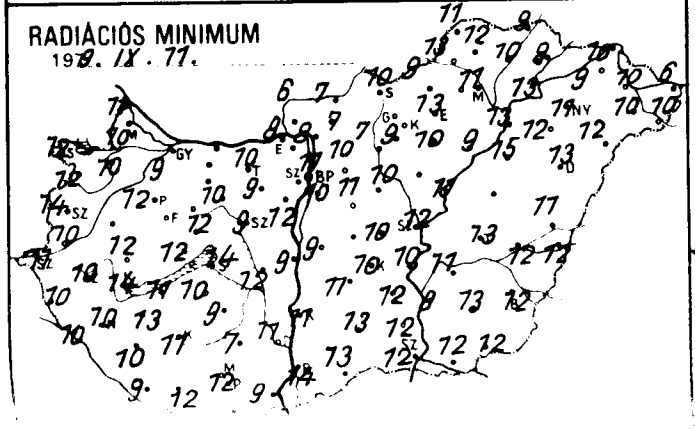
RADIÁCIÓS MINIMUM
1979. IX. 11.

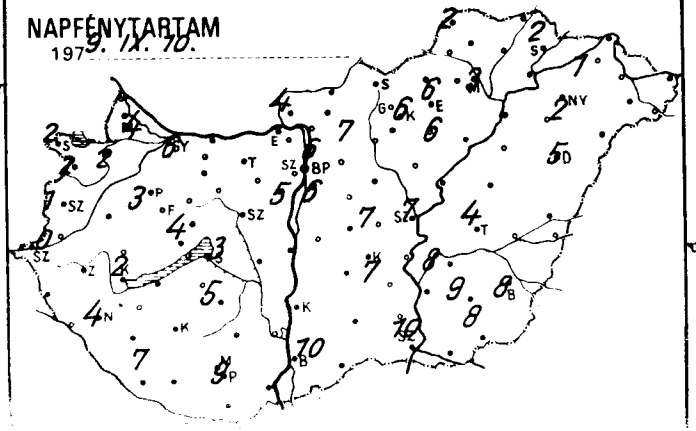
NAPFÉNYTARTAM
1979. IX. 10.

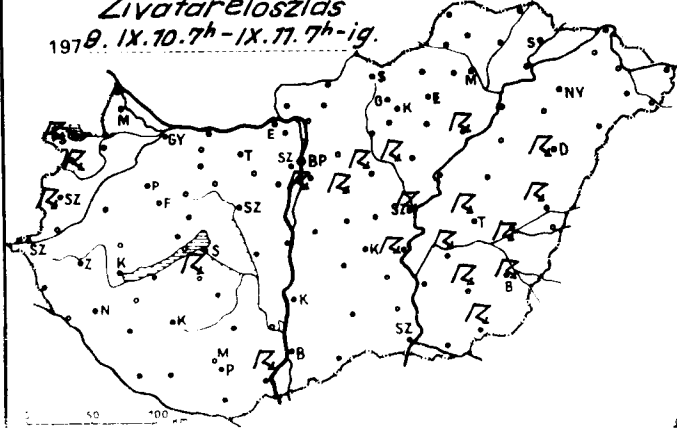
Zivatareloszlás
1979. IX. 10. 7h - IX. 11. 7h-ig.

	197 9. IX. 11. 07 h -ig az utolsó 24 óra adatai					
	csapadék (mm)		max. hőmérséklet	min. hőmérséklet	rad. min.	napos órák
Győr	.	≈	24	12	9	6
Kapuvár	ny	≈	24	13	10	2
Mosonmagyaróvár	.	≈	24	12	10	4
Rajka	.		26	12	11	
Sopron	4	≈	24	15	12	2
Sopronhorpács	2	≈	24	15	12	2
Kald	–		–	–	–	
Körmend	.		20	12	10	
Szentgotthárd	1	≈	21	12	11	0
Szombathely	5	≈	22	15	14	1
Lenti	.		26	12	10	
Letenye	.	≈	26	10	10	
Nagykanizsa	.	≈	25	11	10	4
Zalaegerszeg	.	≈	24	11	10	
Farkasgyepű	.	≈	22	11	9	
Keszthely	.	≈	24	14	14	2
Mencshely	ny	≈	24	13	10	4
Pápa	.	≈	24	12	12	3
Sümeg	ny	≈	25	13	12	
Tihany	.	≈	25	15	12	
Veszprém	.	≈	25	12	12	
Tés	.	≈	21	11	9	
Enyód	.	≈	24	12	11	
Komokszt. györgy	.	≈	26	12	9	7
Kaposvár	.	≈	26	13	11	
Marcali	.	≈	26	15	13	
Siótok	.	≈	23	15	14	3
Somogyszob	.	≈	27	14	10	
Tab	ny	≈	26	10	10	
Bolna	.	≈	24	9	8	
Esztergom	.	≈	25	10	8	
Gyöngyös	.	≈	25	11	–	
Hármarom	.	≈	24	13	0	
Kabánya	.	≈	25	10	10	
Kesutdoboz	.	≈	26	10	9	
Kmajújváros	.	≈	27	10	9	
Kartonvásár	.		26	14	12	5
Kő	.	≈	24	11	10	
Kőhörcsökp.	.		27	12	12	
Kadbattyán	.	≈	26	13	9	
Kövemese	.	≈	27	13	9	5
Kgyel	3		26	13	7	
Kokonyi	.		27	11	10	
Ksvárd	1		28	11	11	
Kiskő	.		24	15	13	
Kács	ny	≈	28	14	9	
	.	≈	26	15	12	9
	–		–	–	–	
Ktvár	.		28	13	12	
Lőrinc	ny	≈	26	14	10	6
Met. Int.	.	≈	27	14	11	6
Szab. hegy	.		25	14	10	
Sd	.	≈	28	12	10	7
Sgokő	.		21	13	10	
Slló	.	≈	25	13	10	7
Sret	.	≈	24	8	7	
Sr	ny	≈	27	12	11	
Sváta	5	≈	28	12	10	
Sz	–		–	–	–	
Szendre	.		26	12	12	

	197 9. IX. 11. 07 h -ig az utolsó 24 óra adatai					
	csapadék (mm)		max. hőmérséklet	min. hőmérséklet	rad. min.	napos órák
Vác	.	≈	24	9	8	
Vámosmikola	.	≈	24	8	6	4
Baja	ny	≈	27	15	14	10
Bácsalmás	.		29	14	13	
Izsák	.	≈	28	12	11	
Kalocsa	.		26	13	11	
Kecskemét	.	≈	27	13	10	7
Kiskunf. háza	.		27	14	12	
Kiskunhalas	.		27	14	13	
Kunszentmiklós	.	≈	27	11	9	
Tiszakécske	14	≈	27	14	10	
Balassagyarmat	.	≈	24	9	7	
Romhány	.		24	8	7	
Salgótarján	.		23	11	10	
Eger	.		24	13	13	6
Galyatető	.	≈	20	11	9	
Gyöngyös	.	≈	26	12	9	
Kékestető	.	≈	18	11	10	6
Kompolt	.	≈	25	12	11	6
Lőrinci	.	≈	25	11	7	
Poroszló	6	≈	21	13	9	
Jászapáti	.	≈	27	13	–	
Jászberény	2	≈	27	14	10	
Karcag	–		–	–	–	
Szolnok	ny	≈	28	14	12	7
Tiszaroff	.	≈	27	13	11	
Túrkeve	6	≈	28	14	13	4
Kistelek	.	≈	29	13	12	
Makó	.	≈	28	16	12	
Szeged	.	≈	28	13	12	10
Szentes	.		28	10	8	
Borsodnádasd	3	≈	23	12	9	
Fügöd	.	≈	21	11	10	
Hidasnémeti	.		21	11	9	
Jósvafő	ny	≈	20	12	11	2
Lillafüred	.		23	10	9	
Miskolc	ny	≈	22	12	11	3
Putnok	.	≈	24	13	13	
Sárospatak	.		18	11	9	2
Szendrőlád	.	≈	22	12	12	
Tokaj	.		19	13	13	
Kisvárda	.	≈	20	11	9	1
Mátészalka	.	≈	24	11	10	
Nyíregyháza	.	=	23	12	11	2
Nyírlugos	.		25	14	12	
Pátyod	.	≈	24	11	10	
Tiszabecs	.		21	11	6	
Vásárosnameny	.	≈	21	11	10	
Záhony	ny	≈	18	11	10	
Berettyóújfalu	ny	≈	27	13	11	
Debrecen	1	≈	25	14	13	5
Hajdudorog	ny	≈	25	13	12	
Hortobágy	.	≈	24	15	15	
Kósosszakal	4	≈	27	14	12	
Polgar	ny	≈	24	14	13	
Bekescsaba	4	≈	28	12	12	8
Mezőhegyes	ny	≈	28	14	12	8
Orosháza	3	≈	28	14	13	9
Szarvas	1	≈	27	11	11	8
Szeghalom	5	≈	26	14	12	

Árpádtető

KIADJA: ORSZÁGOS METEOROLÓGIAI SZOLGÁLAT

Készítő: Központi Előrejelző Intézet Előrejelző Osztálya — T.: 273-078 — Megjelenik naponként

Előfizetési díja 1.460 Ft. Megrendelhető: 1024 Budapest, II. Kitaibel Pál u. 1. Telefon: 353-500

Kiadásért felel: az OMSZ elnöke — Szerkesztésért felel: a KEI igazgatója

IDŐJÁRÁSI NAPIJELENTÉS

ЕЖЕДНЕВНЫЙ МЕТЕОРОЛОГИЧЕСКИЙ БЮЛЛЕТЕНЬ • DAILY WEATHER REPORT
BULLETIN QUOTIDIEN DE TEMPS • TÄGLICHER WETTERBERICHT

92. évfolyam 255. szám. + Budapest + 1979. szeptember 12. szerda

Az időjárási helyzet és a várható időjárás:

Kontinensünk északi felén, a Brit-szigeteken és a Skandináv-félszigeten át több hullámban óceáni levegő áramlik a Szovjetunió európai területe fölé. A felsorolt területeken borult, csapadékos illetve derült, száraz időszakok váltogatják egymást. Ugyanakkor Közép-és Dél-Európában egy nagy kiterjedésü anticiklon határozza meg az időjárást, igy az utóbbi területeken a hajnali ködtől eltekintve általában száraz az idő, napközben több órára a nap is kisüt. Mivel az emlitett óceáni levegőhullámok pályája várhatóan továbbra sem érinti a Kárpát-medencét, a mérsékelten meleg, napos idő csütörtökön is folytatódik.

Hazánkban kedden csak időnként növekedett meg a felhőzet, általában 6, 11 órán át sütött a nap. Csapadékot sehonnan sem jelentettek. A legmagasabb nappali hőmérséklet 21, 27 fok között változott. Éjszaka csaknem országszerte derült volt az ég, ennek ellenére hajnalra csak 7, 14 fokig hült le a levegő. Néhány helyen köd képződött, azonban ezek nagy része már a reggeli órákban feloszlott. Délelőtt napos idő volt, a hőmérséklet 11 órára 21, 25 fokig emelkedett.

Ma 12 órakor Budapesten a hőmérséklet 24 fok, a tengerszintre átszámitott légnyomás 765 mm /1020 mb/, alig változik.

A Balaton vizének hőmérséklete Siófoknál 11 órakor 20 fok volt.

Várható időjárás csütörtök estig:

Időnként kissé megnövekvő felhőzet, eső nem lesz.
Mérsékelt, napközben megélénkülő délnyugati, nyugati szél.
Hajnalban és reggel helyenként köd.
Várható legalacsonyabb éjszakai hőmérséklet: 10, 15 fok között,
legmagasabb nappali hőmérséklet csütörtökön: 25 fok körül.

Rábai Attila s.k.

A hőmérséklet napi középértéke és eltérése a 100 évi átlagtól /Budapesten/:

1979. IX. 11. 19,5 C° +1,7 C°

1871 óta ezen a napon Budapesten előfordult

legmagasabb hőmérséklet: 32,7 C° /1928/,
legalacsonyabb hőmérséklet: 6,5 C° /1885/.

79.579.

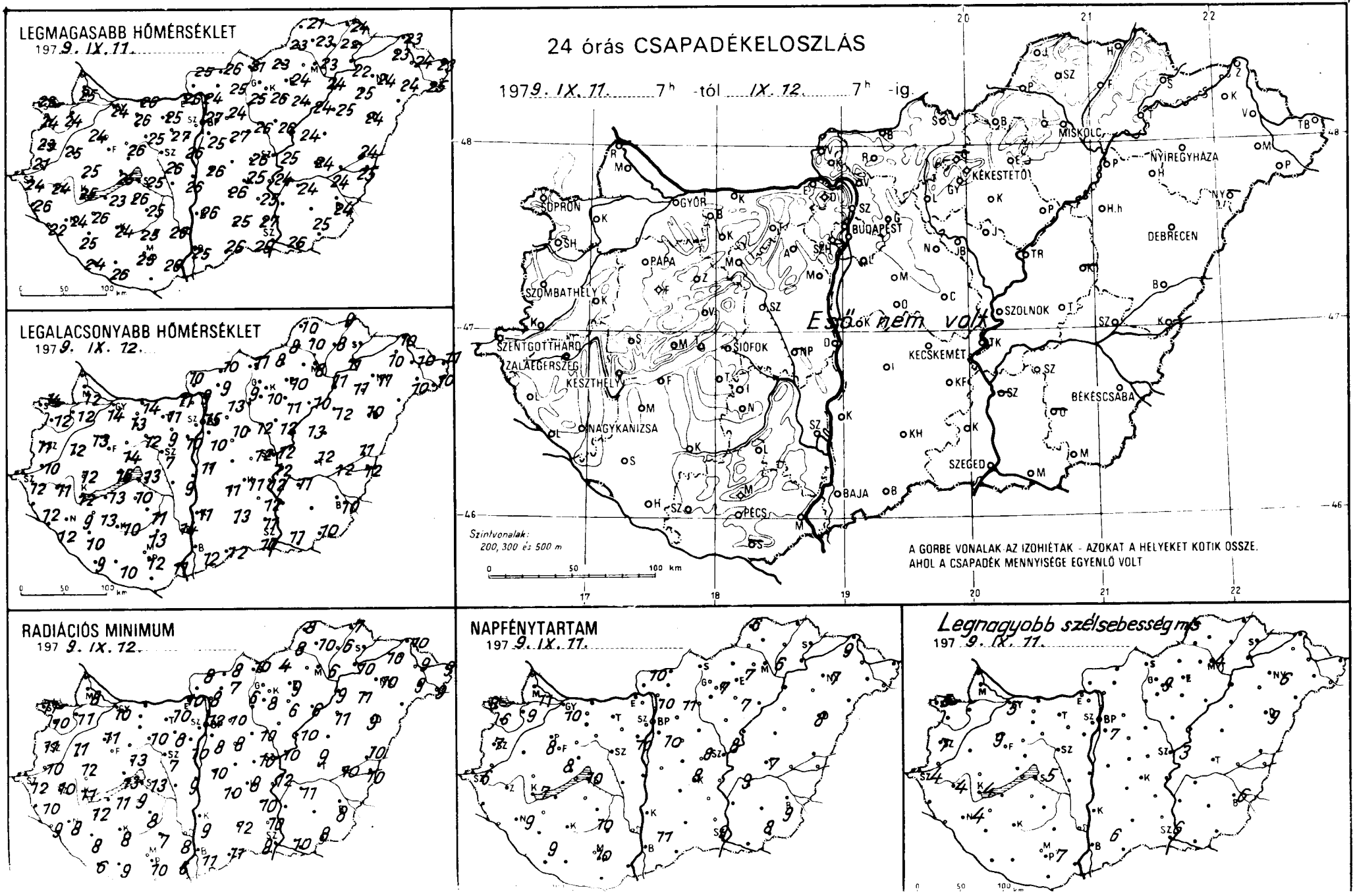
LEGMAGASABB HŐMÉRSÉKLET
197 9. IX. 11.
LEGALACSONYABB HŐMÉRSÉKLET
197 9. IX. 12.
RADIÁCIÓS MINIMUM
197 9. IX. 12.
24 órás CSAPADÉKELOSZLÁS
197 9. IX. 11. 7h -tól IX. 12. 7h -ig.
Eső nem volt
SOPRON
GYŐR
BUDAPEST
MISKOLC
NYÍREGYHÁZA
KÉKESTETŐ
DEBRECEN
PAPA
SZOMBATHELY
SZOLNOK
SZENTGOTTHÁRD
ZALAEGERSZEG
KESZTHELY
SIÓFOK
KECSKEMÉT
BÉKÉSCSABA
NAGYKANIZSA
SZEGED
BAJA
PÉCS
Szintvonalak:
200, 300 és 500 m
A GÖRBE VONALAK AZ IZOHIÉTÁK - AZOKAT A HELYEKET KÖTIK ÖSSZE,
AHOL A CSAPADÉK MENNYISÉGE EGYENLŐ VOLT
NAPFÉNYTARTAM
197 9. IX. 11.
Legnagyobb szélsebesség m/s
197 9. IX. 11.

	197 9.IX.12. 07 h -ig az utolsó 24 óra adatai					
	csapadék (mm)		max. hőmérséklet	min. hőmérséklet	rad. min.	napos órák
vör	•	⊥ =	24	14	10	10
spuvár	•	⊥	24	12	11	9
sonmagyaróvár	•	⊥	25	12	8	11
ka	–		–	–	–	
pron	•	⊥	23	14	11	9
pronhorpács	•	⊥	24	12	10	6
ld	•	⊥	25	12	11	
rmend	•	≡	21	10	10	
entgotthárd	•	⊥ =	24	12	12	6
mbathely	•	⊥	23	11	11	7
nti	•	=	26	12	10	
etenye	•	⊥ ≡	22	12	9	
gykanizsa	•	⊥ ≡	24	9	8	9
daegerszeg	•	⊥ ≡	24	11	10	
rkasgyepű	•	⊥	24	13	10	
eszthely	•	⊥ =	25	12	11	7
lencshely	•	⊥	24	14	10	8
spa	•	⊥ =	24	13	11	8
meg	•	⊥	25	12	12	
bany	•	⊥ ≡	25	16	13	
szprém	•	⊥	26	14	13	
c	•	⊥	22	9	8	
nyod	•		23	13	11	
mokszt. györgy	•	⊥ ≡	24	9	6	9
posvár	•	⊥	24	10	8	
rcali	•	⊥	26	13	12	
dok	•	⊥ =	25	13	13	10
mogyszob	•	⊥	25	10	8	
b	•		26	10	9	
olna	•	⊥	24	10	9	
rgom	•		26	11	10	
ser	•	⊥	26	13	–	
marom	•	⊥	26	14	–	
bánya	•	⊥	25	11	10	
ssutdoboz	•	⊥	27	9	8	
naújváros	•	⊥	26	9	9	
artonvásár	•		26	10	10	10
	•	⊥ ≡	25	12	10	
hörcsökp.	–		–	–	–	
dbattyán	•	⊥ ≡	26	7	7	
zemcse	•	⊥ =	25	11	8	10
zel	•		25	13	7	
könyi	•	⊥	26	12	9	
svárd	•		26	14	8	
Árpádtető	•		23	15	10	
s	•	⊥	26	11	6	
	•	⊥ =	25	12	10	10
	–		–	–	–	
vár	•		26	10	9	
rinc	•	⊥ =	25	10	8	10
et. Int.	•	⊥ =	27	15	12	10
ab. hegy	•		23	15	13	
	•	⊥	26	12	10	8
kő	•		20	15	11	
	•	⊥	24	13	10	11
et	•	⊥ ≡	25	9	8	
	•		27	10	8	
	•	⊥	26	12	10	
	–		–	–	–	
dre	•		26	12	12	

	197 9.IX.12. 07 h -ig az utolsó 24 óra adatai					
	csapadék (mm)		max. hőmérséklet	min. hőmérséklet	rad. min.	napos órák
Vác	•	⊥ ⊥	24	9	8	
Vámosmikola	•	⊥	25	10	8	10
Baja	•	⊥ =	25	12	11	11
Bácsalmás	•		26	12	11	
Izsák	•		26	11	10	
Kalocsa	•		26	11	9	
Kecskemét	•	⊥ =	25	11	8	8
Kiskunf. háza	•		25	12	10	
Kiskunhalas	•		25	13	12	
Kunszentmiklós	•		26	11	10	
Tiszakécske	•		24	12	12	
Balassagyarmat	•	⊥	26	10	8	
Romhány	•		25	9	7	
Salgótarján	•		21	11	10	
Eger	•		24	10	9	7
Galyatető	–		–	–	–	
Gyöngyös	•	⊥ ⊥	26	10	8	
Kékestető	•	⊥ ⊥	16	12	10	7
Kompolt	•	⊥ ⊥	24	11	6	7
Lőrinci	•	⊥ ⊥	25	9	6	
Poroszló	•	⊥ ⊥	24	10	6	
Jászapáti	•	⊥ =	26	12	–	
Jászberény	•	⊥	25	12	9	
Karcag	–		–	–	–	
Szolnok	•	⊥ =	25	12	10	8
Tiszaroff	•	⊥	24	13	10	
Túrkeve	•	⊥	24	12	9	7
Kistelek	•		27	11	10	
Makó	•	⊥ ⊥	26	11	10	
Szeged	•	⊥ =	25	10	8	9
Szentes	–		–	–	–	
Borsodnádasd	•	⊥ ⊥	23	8	4	
Füged	•	⊥ ≡	22	8	6	
Hidasnémeti	•		24	9	7	
Jósvafő	•	⊥ ≡	21	10	8	6
Lillafüred	•		23	10	9	
Miskolc	•	≡	23	8	6	6
Putnok	•	≡	23	8	8	
Sárospatak	–		–	–	–	
Szendrőlád	•	⊥ ≡	23	10	10	
Tokaj	•		22	11	10	
Kisvárda	•	⊥ ⊥	23	10	10	9
Mátészalka	•	⊥	24	10	9	
Nyíregyháza	•	=	24	11	10	7
Nyírlugos	–		–	–	–	
Pátyod	•	⊥	25	10	9	
Tiszabecs	•		23	11	7	
Vásárosnameny	•	⊥ ⊥	24	10	9	
Záhony	•	⊥ ⊥	23	10	10	
Berettyóújfalu	•	⊥ ⊥	24	11	10	
Debrecen	•	⊥ ⊥ =	24	10	9	8
Hajdúdorog	•	⊥ ⊥	25	11	11	
Hortobágy	•		25	12	11	
Kososszakal	•	⊥ ⊥	25	12	10	
Polgar	•	⊥ ⊥	24	11	9	
Békéscsaba	•	⊥ ⊥ =	24	10	8	9
Mezőhegyes	•	⊥ =	25	10	8	8
Orosháza	–		–	–	–	–
Szarvas	•	⊥ ⊥	24	11	11	9
Szeghalom	•		24	12	10	

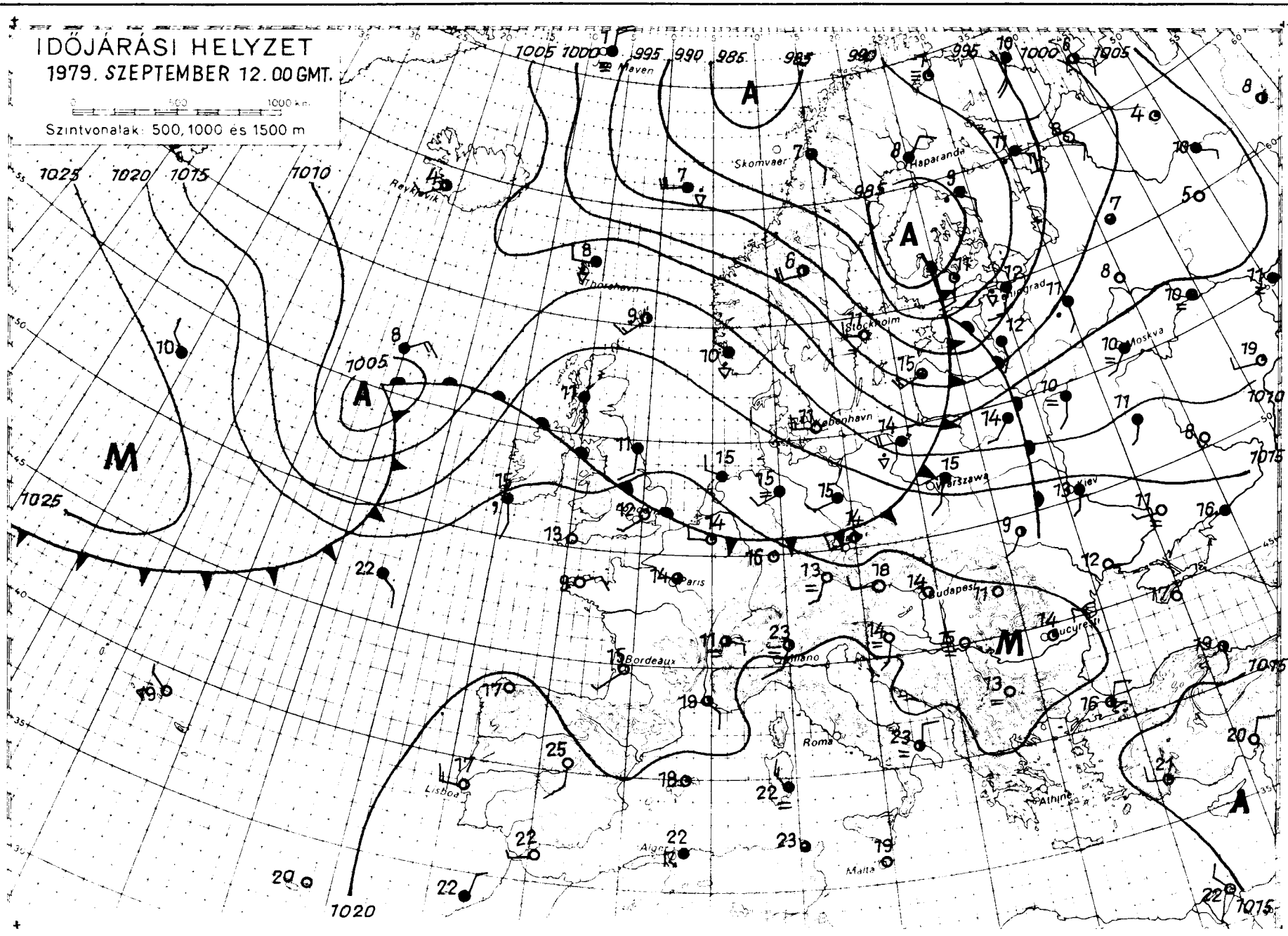

KIADJA: ORSZÁGOS METEOROLÓGIAI SZOLGÁLAT
Készítő: Központi Előrejelző Intézet Előrejelző Osztálya — T.: **273 - 078** — Megjelenik naponként.
Évi előfizetési díja 1460 Ft. Megrendelhető: 1024 Budapest, II., Kitaibel Pál u. 1. Telefon: 353-500
Kiadásért felel: az OMSZ elnöke — Szerkesztésért felel: a KEI igazgatója

IDŐJÁRÁSI NAPIJELENTÉS

ЕЖЕДНЕВНЫЙ МЕТЕОРОЛОГИЧЕСКИЙ БЮЛЛЕТЕНЬ · DAILY WEATHER REPORT
BULLETIN QUOTIDIEN DE TEMPS · TÄGLICHER WETTERBERICHT

92. évfolyam 256. szám. + Budapest + 1979. szeptember 13. csütörtök

Az időjárási helyzet és a várható időjárás:

Európa északi felén napok óta igen gyakran változik az időjárás, mivel az erős nyugat-keleti légáramlás naponta újabb és újabb mérsékeltövi ciklont sodor a szárazföld északi felére. Csütörtökön délelőtt a Skandináv-félsziget déli felén, valamint az Északorosz-hátságtól a Fehér-tengerig volt borult, esős idő. A kontinens északi felének többi részéről most napos, száraz időjárásról érkeztek jelentések. A Brit-szigetek északi, valamint Norvégia és Svédország déli részén viharos szél fujt. Európának a London-Prága-Harkov vonaltól délre eső részén egyelőre folytatódott a gyengén felhős, párás, csapadék nélküli időjárás. A ciklonok pályája egyre délebbre kerül, ezért valószinü, hogy rövidesen nálunk is megváltozik az időjárás.

Szerdán és csütörtökön délelőtt viszont még a napsütés és az erős nappali felmelegedés volt Magyarország időjárásának a két legfontosabb jellemzője. A hőmérséklet szerdai csúcsértéke 23 és 28, a csütörtök hajnali minimuma 8 és 16 fok között volt, de csütörtökön 11 órakor már ismét 21 és 27 fok közötti hőmérsékleteket mutattak a müszerek. Csapadék nem volt, viszont a hajnali órákra erősen bepárásodott a levegő.

Ma 12 órakor Budapesten a hőmérséklet 25 fok, a tengerszintre átszámitott légnyomás 1019 mb /764 mm/, gyengén süllyed.

A Balaton vizének hőmérséklete Siófoknál 11 órakor 21 fok volt.

Várható időjárás péntek estig:

Az időszak nagy részében kevés felhő és csapadék nélküli idő, hajnalra erős párásság, szórványosan köd.
Csütörtökön mérsékelt, változó irányú, pénteken megélénkülő délnyugati szél.
Várható legalacsonyabb éjszakai hőmérséklet általában: 9, 14,
legmagasabb nappali hőmérséklet pénteken: 24, 29 fok között.

Aigner Szilárd s.k.

TÁVOLABBI KILÁTÁSOK SZOMBATTÓL-KEDDIG:

Időnként borultságig növekvő felhőzetre számithatunk.
Ismétlődő esők, záporesők várhatók, a jövő hét elején fokozatosan csökken a felhőzet.
Legalacsonyabb hajnali hőmérséklet: +9, 14 fok között.
Legmagasabb nappali hőmérséklet: 19, 24 fok között várható.
Jelentős mennyiségü /legalább 5 mm/ csapadék az időszak elején az ország területének 70 százalékán várható.

KÖZÉPTÁVÚ ELŐREJELZŐ OSZTÁLY

A hőmérséklet napi középértéke és eltérése a 100 évi átlagtól /Budapesten/:

1979. IX. 12.	20,9 C°	+3,4 C°

1871 óta ezen a napon Budapesten előfordult

legmagasabb hőmérséklet:	32,6 C° /1947/,
legalacsonyabb hőmérséklet:	7,4 C° /1911/.

79.580.

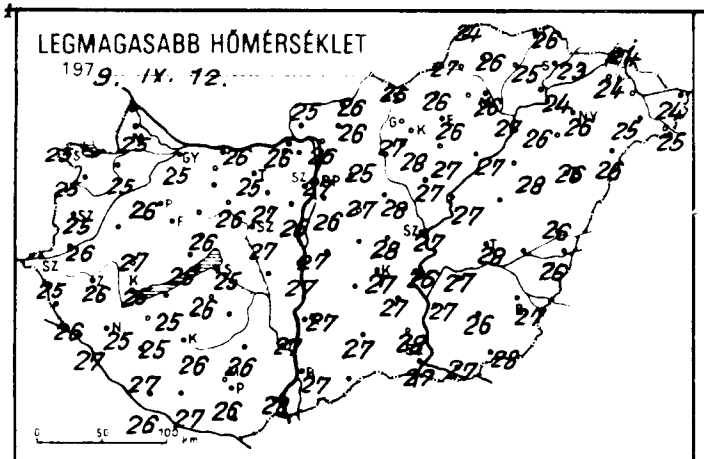
LEGMAGASABB HŐMÉRSÉKLET
1979. IX. 12.

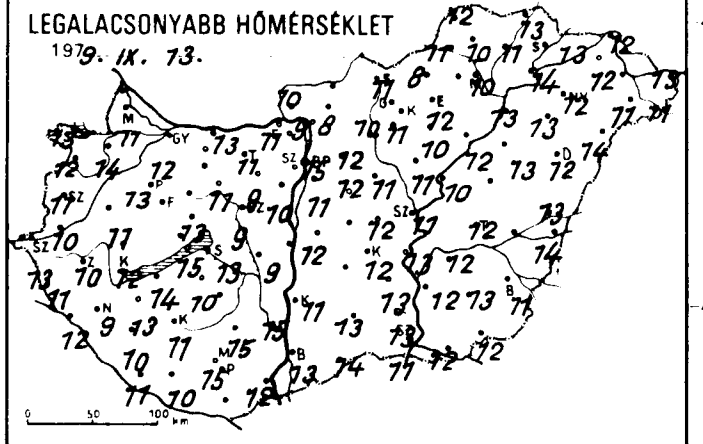
LEGALACSONYABB HŐMÉRSÉKLET
1979. IX. 13.

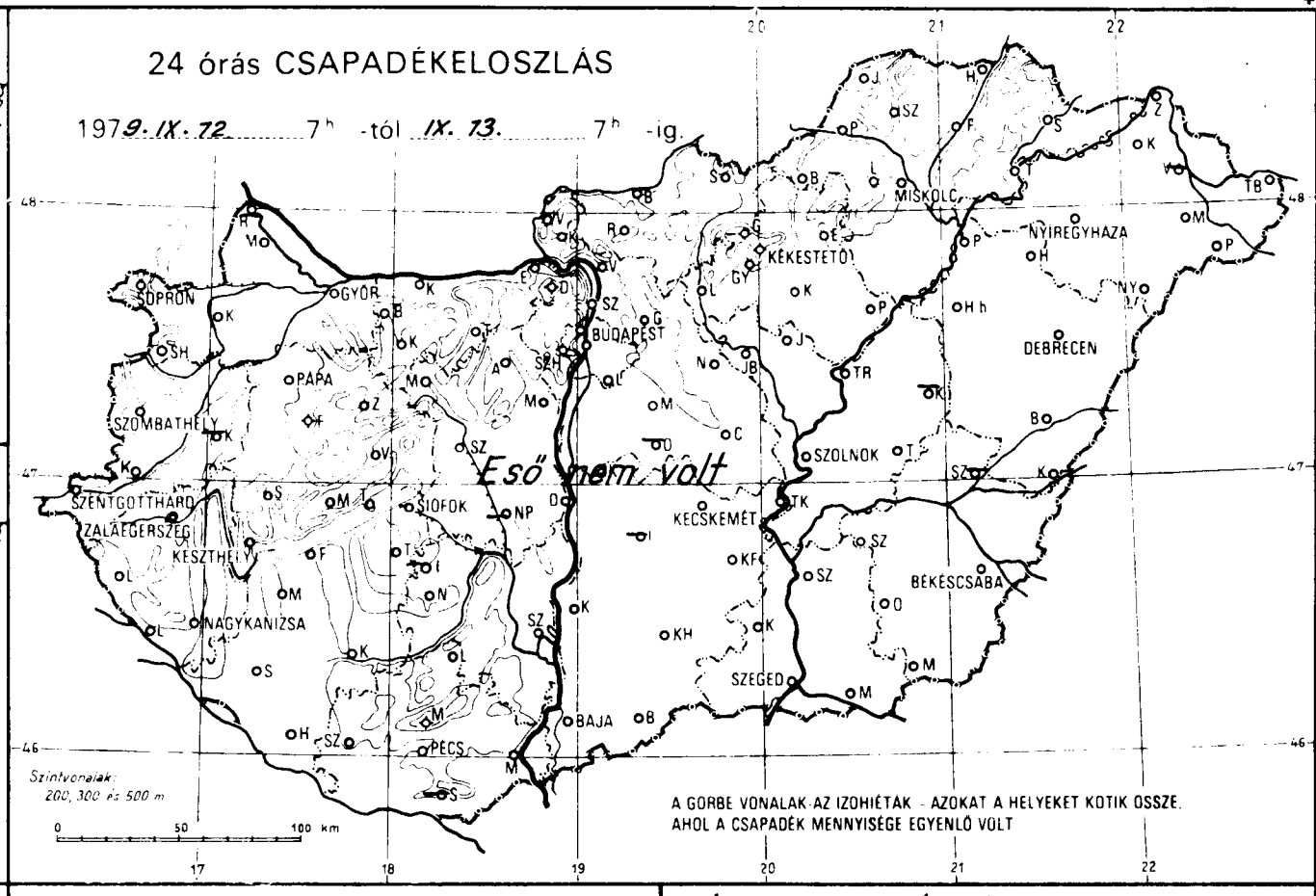
24 órás CSAPADÉKELOSZLÁS
1979. IX. 12. 7h -tól IX. 13. 7h -ig.
Eső nem volt
Szintvonalak: 200, 300 és 500 m
A GORBE VONALAK AZ IZOHIÉTÁK - AZOKAT A HELYEKET KÖTIK ÖSSZE, AHOL A CSAPADÉK MENNYISÉGE EGYENLŐ VOLT
SOPRON
GYŐR
BUDAPEST
MISKOLC
NYÍREGYHÁZA
KÉKESTETŐ
DEBRECEN
SZOMBATHELY
PAPA
SZOLNOK
SZENTGOTTHÁRD
ZALAEGERSZEG
KESZTHELY
SIÓFOK
KECSKEMÉT
BÉKÉSCSABA
NAGYKANIZSA
SZEGED
BAJA
PÉCS

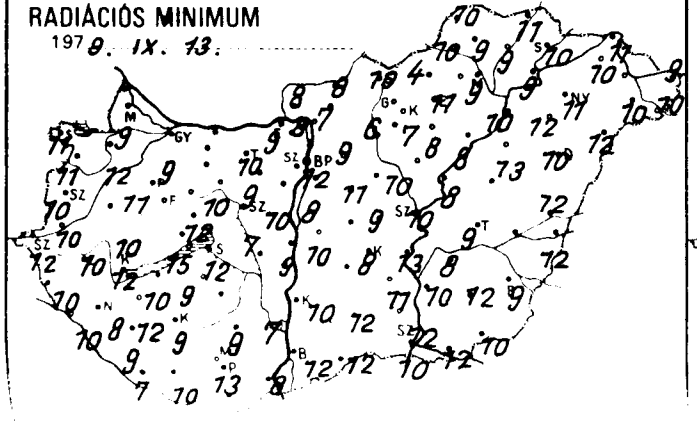
RADIÁCIÓS MINIMUM
1979. IX. 13.

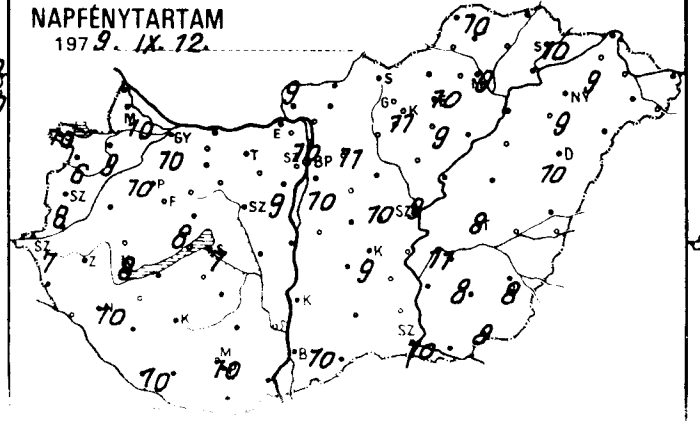
NAPFÉNYTARTAM
1979. IX. 12.

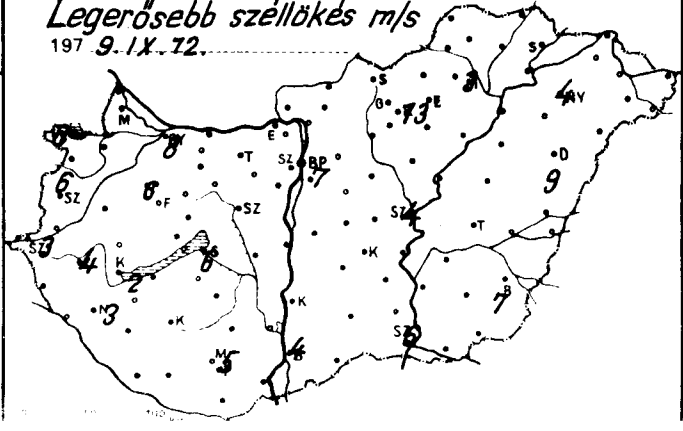
Legerősebb széllökés m/s
1979. IX. 12.

	197 9.IX.13.07 h -ig az utolsó 24 óra adatai					
	csapadék (mm)		max. hőmérséklet	min. hőmérséklet	rad. min.	napos órák
Győr	•	⊃ =	25	12	9	10
Kapuvár	•	⊃	25	14	12	9
Mosonmagyaróvár	•	⊃ ≡	25	11	9	10
Rajka	–		–	–	–	
Sopron	•	⊃ ≡	25	13	11	10
Sopronhorpács	•	⊃ ≡	25	12	11	6
Káld	–		–	–	–	
Körmend	•	≡	26	10	10	
Szentgotthárd	•	⊃ ≡	25	13	12	7
Szombathely	•	⊃ ≡	25	11	10	8
Lenti	•	≡	26	11	10	
Letenye	•	⊃	27	12	10	
Nagykanizsa	•	⊃ ≡	25	9	8	10
Zalaegerszeg	•	⊃ ≡	26	10	10	
Farkasgyepű	•	⊃ ≡	24	15	12	
Keszthely	•	⊃ ≡	25	12	12	8
Meneshely	•	⊃	24	14	10	8
Pápa	•	⊃ ≡	26	13	11	10
Sümeg	•		27	11	10	
Ihany	•	⊃	26	15	15	
Veszprém	•	⊃	26	13	12	
Ajka	•	⊃	23	9	7	
Bonyód	•	≡	25	14	10	
Tomokszt. György	•	⊃ ≡	26	11	7	10
Siposvár	•		26	11	9	
Marcali	•	⊃	25	13	12	
Kaposfok	•	⊃	25	13	12	7
Somogyszob	•	⊃ ≡	27	10	9	
Lulb	•	⊃	26	10	9	
Tabolna	•		25	10	9	
Esztergom	•		26	11	9	
Kisber	•	⊃	26	12	–	
Komárom	•	⊃	26	13	–	
Tatabánya	•	⊃	25	11	10	
Csútdoboz	•	⊃	27	9	9	
Dunaújváros	•		27	9	9	
Martonvásár	•		26	10	10	9
Mór	•	⊃ ≡	26	11	10	
Csókakőhörcsökp.	–		–	–	–	
Budabattyán	•	⊃ ≡	27	9	7	
Fényszemcse	–		–	–	–	–
Fegyvel	•		26	15	9	
Jászkónyi	•		24	10	8	
Jászszárd	•	≡	27	15	7	
Árpádtető	•		25	17	12	
Tiszacs	•	⊃	28	12	8	
Sz	•	⊃	26	15	13	10
Kis	–		–	–	–	
Jászfelsővár	•		27	10	10	
Törinc	•	⊃ =	26	11	8	10
Met. Int.	•	⊃ =	27	15	12	10
Szab. hegy	•		24	17	9	
Cered	•	⊃	28	12	9	10
Nagykő	•		–	14	10	
Gyöngyös	•	⊃	25	12	9	11
Mátraverebély	•	⊃	25	9	8	
Mátrafüred	•		27	12	11	
Parádfürdő	•		28	11	10	
Parád	–	⊃	–	–	–	
Mátraszentimre	•		26	12	12	

	197 9.IX.13.07 h -ig az utolsó 24 óra adatai					
	csapadék (mm)		max. hőmérséklet	min. hőmérséklet	rad. min.	napos órák
Vác	•	⊃	26	9	8	
Vámosmikola	•	⊃	25	10	8	9
Baja	•	⊃ =	27	13	12	10
Bácsalmás	•		–	14	12	
Izsák	–		–	–	–	
Kalocsa	•		27	11	10	
Kecskemét	•	⊃ =	27	12	8	9
Kiskunf. háza	•		27	13	11	
Kiskunhalas	•		27	13	12	
Kunszentmiklós	•	≡	27	12	10	
Tiszakécske	•		26	13	13	
Balassagyarmat	•	⊃	26	9	8	
Romhány	•		26	8	7	
Salgótarján	•		25	11	10	
Eger	•		26	12	11	10
Galyatető	•	⊃	24	12	6	
Gyöngyös	•	⊃	28	11	7	
Kékestető	•	⊃	20	12	10	11
Kompolt	•	⊃	27	10	8	9
Lőrinci	•	⊃	27	10	6	
Poroszló	•	⊃	27	12	8	
Jászapáti	•	⊃ =	27	11	–	
Jászberény	•	⊃	27	12	11	
Karcag	–		–	–	–	
Szolnok	•	⊃ =	27	11	10	9
Tiszaroff	•	⊃	27	10	8	
Törkeve	•	⊃	28	12	9	8
Kistelek	•		28	13	12	
Makó	•	⊃	27	12	12	
Szeged	•	⊃ =	27	11	10	10
Szentes	•		27	12	10	
Borsodnádasd	•	⊃	26	8	4	
Fügöd	•	⊃	25	11	9	
Hidasnemeti	•		26	13	11	
Jósvafő	•	⊃	24	12	10	10
Lillafüred	•		24	11	1	
Miskolc	•	≡	26	10	9	9
Putnok	•	≡	27	11	10	
Sárospatak	•		23	13	10	10
Szendrőlád	•	⊃ =	26	10	9	
Tokaj	•		24	14	9	
Kisvárda	•	⊃ ≡	24	12	10	9
Mátészalka	•	⊃	25	11	10	
Nyíregyháza	•	=	26	12	11	9
Nyírlugos	•		26	14	12	
Pátyod	•	⊃	25	11	10	
Tiszabecs	•		24	13	9	
Vásárosnameny	–		–	–	–	
Záhony	•	⊃	24	12	11	
Berettyóújfalu	•	⊃	26	13	12	
Debrecen	•	⊃ =	26	12	10	10
Hajdúdorog	•	⊃	26	13	12	
Hortobagy	•	⊃ ≡	28	13	13	
Körösszakal	•	⊃	26	14	12	
Polgár	•	⊃	27	13	10	
Békéscsaba	•	⊃ =	27	11	9	8
Mezőhegyes	•	⊃	28	12	10	8
Orosháza	•		26	13	12	8
Szarvas	•	⊃	27	12	8	11
Szeghalom	–		–	–	–	

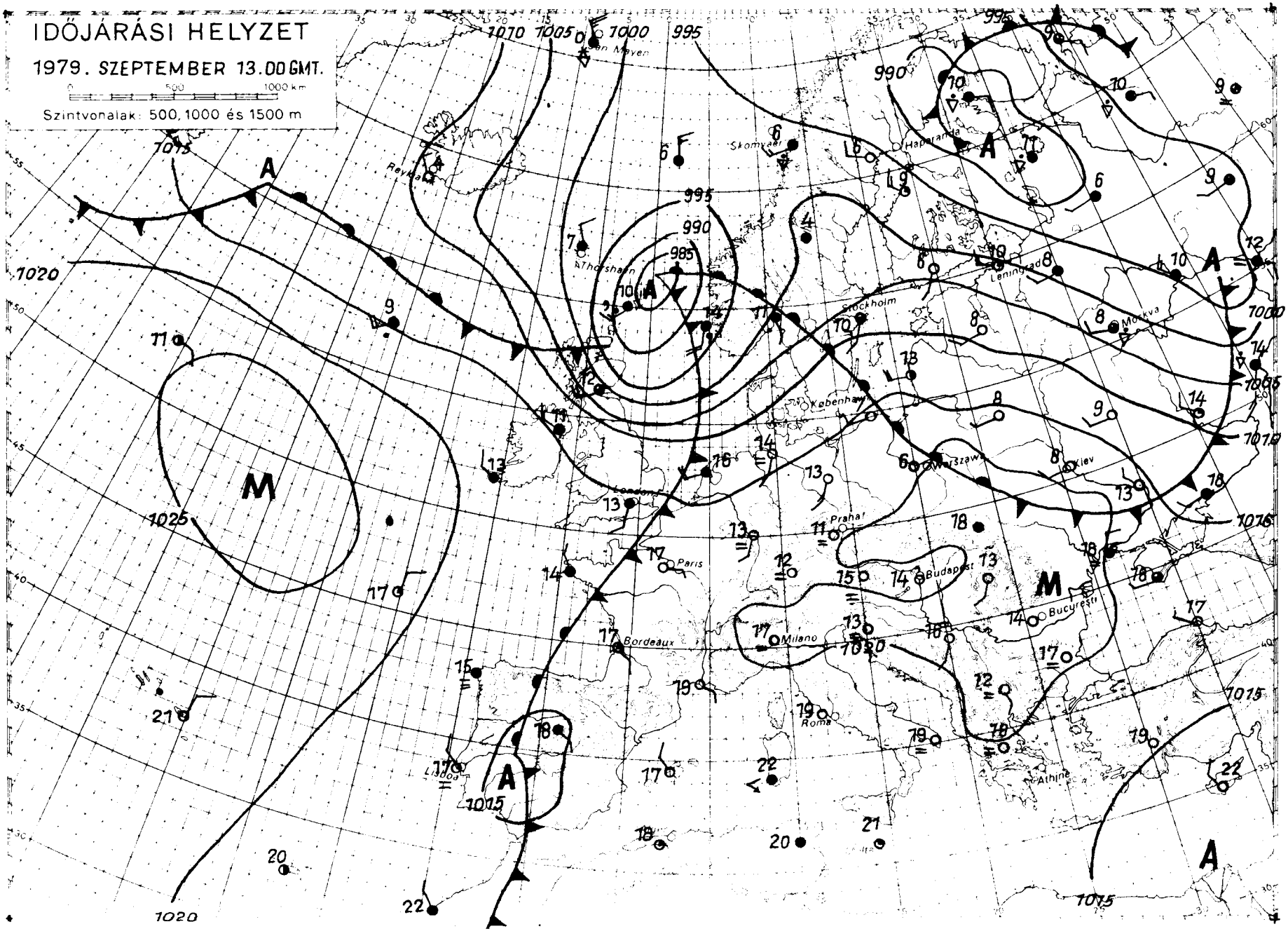

KIADJA: ORSZÁGOS METEOROLÓGIAI SZOLGÁLAT

Készíti: Központi Előrejelző Intézet Előrejelző Osztálya — T.: 273 - 078 — Megjelenik naponként

Évi előfizetési díja: 1460 Ft - Megrendelhető: 1024 Budapest, II., Kitaibel Pál u. 1. Telefon: 353-500

Kiadásért felel: az OMSZ elnöke — Szerkesztésért felel: a KEI igazgatója

IDŐJÁRÁSI NAPIJELENTÉS

ЕЖЕДНЕВНЫЙ МЕТЕОРОЛОГИЧЕСКИЙ БЮЛЛЕТЕНЬ • DAILY WEATHER REPORT
BULLETIN QUOTIDIEN DE TEMPS • TÄGLICHER WETTERBERICHT

92. évfolyam 257. szám. + Budapest + 1979. szeptember 14. péntek

Az időjárási helyzet és a várható időjárás:

Kontinensünk északi felének időjárását egyetlen nagy kiterjedésü, Finn-országi centrummal örvénylő ciklon alakitja. Áramlási rendszerében óceáni nedves és hüvös légtömegek áramlanak gyors egymásutánban. Hatásukra a Brit-szigetek északi felén, a Skandináv-félszigeten, szárazföldünk északi partjai mentén, valamint a Kelet-Európai sikságon már napok óta szeles, hüvös, csapadékos az időjárás. Európának a felsorolt területektől délre eső részén alapvetően csendes, a reggeli ködöktől és párásságtól eltekintve még mindig száraz az idő. Közép-Európában időnként egy északi pályáról leszakadt nedves, hüvös léghullámnak a helyi száraz, meleg levegővel való keveredése átmeneti felhősödést, futó záporokat okoz. Az előrejelzések szerint várható, hogy az óceáni léghullámok pályája egyre délebbre kerül, és Közép-Európában is kissé változékonyabbra fordul az időjárás.

Csütörtökön hazánkban a reggeli ködök feloszlása és a párásság megszünése után száraz, napos, nyárias volt az idő. Csapadékot sehonnan sem jeleztek. A zavartalan napsütés hatására kora délutánra 25, 30 fokig melegedett fel a levegő. Péntek hajnalban 11 és 14 fok közötti értéket mutattak a hőmérők. Péntek délelőtt a reggeli óráktól kezdődően a nyugati és az északi országrészben megnövekedett a felhőzet, ezért itt 11 órakor 19, 23 fok között volt a hőmérséklet, mig a déli és a keleti országrészben 24, 26 fokot mértek.

Ma 12 órakor Budapesten a hőmérséklet 26 fok, a tengerszintre átszámitott légnyomás 1015 mb /761 mm/, mérsékelten süllyedő.

A Balaton vizének hőmérséklete Siófoknál 11 órakor 21 fok volt.

Várható időjárás szombat estig:

Időnként megnövekvő felhőzet, előbb nyugaton, északnyugaton, később máshol előfordulhat elszórtan záporeső, esetleg zivatar.
Az északnyugati szél a Dunántúlon megélénkül.
Várható legalacsonyabb éjszakai hőmérséklet: 10, 15,
legmagasabb nappali hőmérséklet szombaton általában: 20, 25 fok között várható.

Németh Lajos - Poór Judit s.k.

hőmérséklet napi középértéke és eltérése a 100 évi átlagtól /Budapesten/:

979. IX. 13.	21,5 C°	+4,4 C°

871 óta ezen a napon Budapesten előfordult

egmagasabb hőmérséklet:	33,9 C° /1947/,
egalacsonyabb hőmérséklet:	4,8 C° /1913/.

79.581.

LEGMAGASABB HŐMÉRSÉKLET

1979. IX. 13.

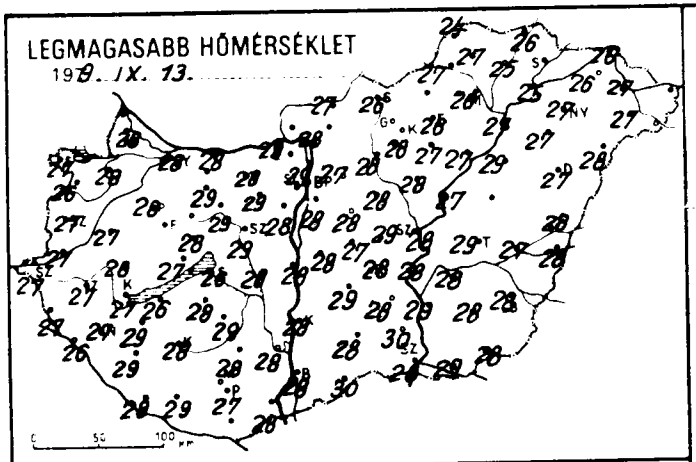

LEGALACSONYABB HŐMÉRSÉKLET

1979. IX. 14.

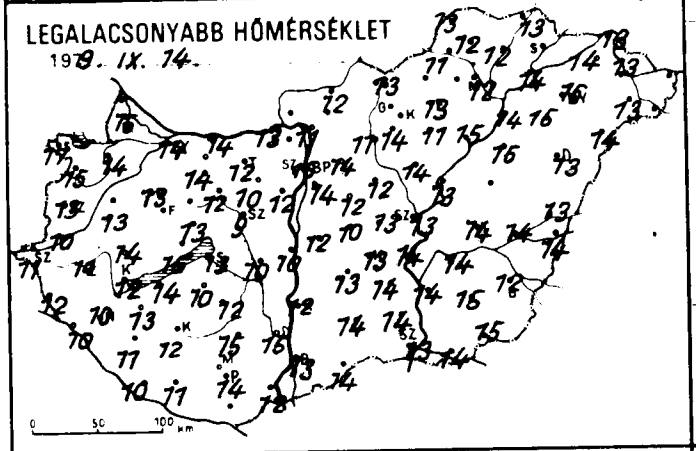

RADIÁCIÓS MINIMUM

1979. IX. 14.

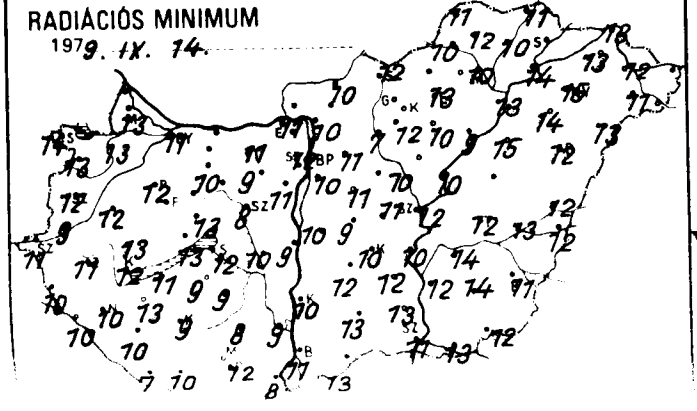

24 órás CSAPADÉKELOSZLÁS

1979. IX. 13. 7h -tól IX. 14. 7h -ig.



NAPFÉNYTARTAM

1979. IX. 13.

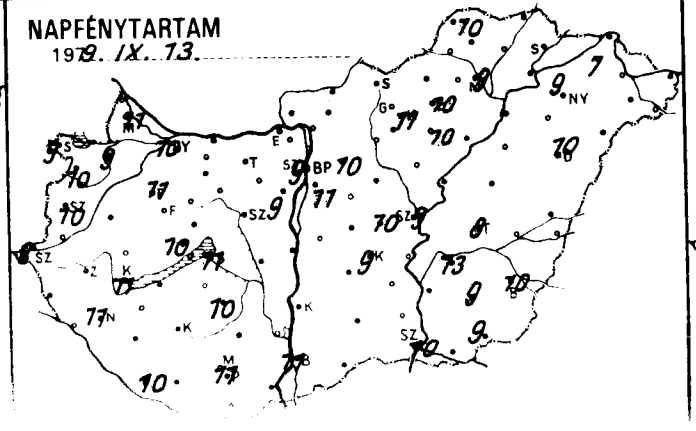

Legnagyobb széllökés m/s

1979. IX. 13.

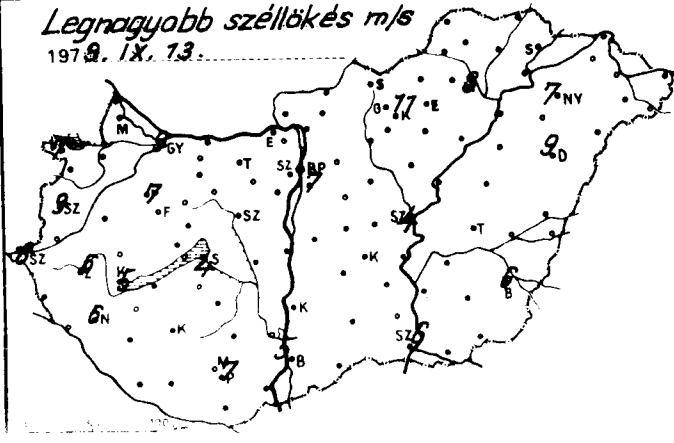

	197 9.IX.14. 07 h -ig az utolsó 24 óra adatai							197 9.IX.14. 07 h -ig az utolsó 24 óra adatai						
	csapadék (mm)		max. hőmérséklet	min. hőmérséklet	rad. min.	napos órák		csapadék (mm)		max. hőmérséklet	min. hőmérséklet	rad. min.	napos órák	
vőr	.		28	14	11	10	Vác	.		28	11	10		
apuvár	.		28	14	13	9	Vámosmikola	.		28	12	10	9	
osonmagyaróvár	.		28	15	13	11	Baja	.	=	28	13	11	11	
ajka	–		–	–	–		Bácsalmás	.		30	14	13		
pron	.		27	17	14	9	Izsák	.		29	13	12		
pronhorpács	.		26	15	13	10	Kalocsa	.		28	12	10		
ald	.		27	13	12		Kecskemét	.	=	28	13	10	9	
örmend	.		27	10	9		Kiskunf. háza	.		28	14	12		
ntgotthárd	.	=	27	11	11	8	Kiskunhalas	.		28	14	13		
ombathely	.	=	27	13	12	10	Kunszentmiklós	.		28	12	10		
nti	.	=	27	12	10		Tiszakécske	.		28	14	10		
tenye	.	=	26	10	10		Balassagyarmat	.		27	12	10		
agykanizsa	.	=	27	10	10	11	Romhány	–		–	–	–		
laegerszeg	.	=	27	11	11		Salgótarján	.		26	13	12		
rkasgyepű	.		26	15	12		Eger	.		26	13	13	10	
szthely	.	=	27	12	12	11	Galyatető	.		25	16	11		
ncshely	.		26	14	10	10	Gyöngyös	.		28	14	12		
pa	.	=	28	13	12	11	Kékestető	.		20	14	12	11	
meg	.		28	14	13		Kompolt	.		27	11	10	10	
hány	.	=	27	16	13		Lőrinci	.		28	11	7		
szprém	.		28	13	13		Poroszló	.		27	15	9		
c	.		25	10	7		Jászapáti	.		28	14	–		
nyód	.		26	14	11		Jászberény	.		28	12	10		
mokszt. györgy	.	=	28	10	7	10	Karcag	–		–	–	–		
posvár	.		28	12	9		Szolnok	.	=	28	13	12	9	
rcali	.		29	13	13		Tiszaroff	.		27	13	10		
lok	.	=	26	13	12	11	Túrkeve	.		29	14	12		
nogyszob	.		29	11	10		Kistelek	.		30	14	13		
b	.		28	10	9		Makó	.		29	14	13		
lna	.		29	12	10		Szeged	.	=	28	13	11	10	
tergom	.		29	13	11		Szentes	.		29	14	12		
ér	.		29	14	–		Borsodnádasd	–		–	–	–		
tarom	.		28	14	–		Füged	.		25	12	10		
bánya	.		28	12	11		Hidasnémeti	.		26	13	11		
sutdoboz	.		29	10	9		Jósvafő	.		24	13	11	10	
újváros	.		28	10	9		Lillafüred	.		23	11	11		
lonvásár	.		28	12	11	9	Miskolc	.	=	26	12	10	9	
	.	=	29	12	10		Putnok	.	=	27	11	10		
hörcsökp.	.		28	10	10		Sárospatak	–		–	–	–		
adbattyán	.	=	29	9	8		Szendrőlád	.	=	27	12	12		
szemcse	.		29	12	9	10	Tokaj	.		25	14	14		
vel	.		28	15	8		Kisvárda	.		26	14	13	7	
konyi	.		29	10	8		Mátészalka	.		27	13	11		
szárd	.	=	28	15	9		Nyíregyháza	.		27	16	15	9	
Árpádtető	.		27	18	12		Nyírlugos	.	=	28	14	13		
ics	.		28	12	8		Pátyod	–		–	–	–		
	.	=	27	14	12	11	Tiszabecs	–		–	–	–		
	–		–	–	–		Vásárosnameny	.		27	13	12		
tvár	.		29	11	10		Záhony	.		26	13	13		
rinc	.	=	28	14	10	11	Berettyóújfalu	.		28	13	12		
fet. Int.	.	=	29	15	12	9	Debrecen	.	=	27	13	12	10	
Szab. hegy	.		27	18	10		Hajdúdorog	.		27	15	14		
d	.		29	13	11	10	Hortobagy	.		29	15	15		
gokő	–		–	–	–		Körösszakal	.		28	14	12		
tő	.		27	14	11	10	Polgar	.		27	14	13		
tet	.		27	10	9		Bekescsaba	.	=	28	12	11	10	
	.		28	12	11		Mezőhegyes	.		28	15	12	9	
ata	.		28	12	10		Orosháza	.		28	15	14	9	
	.		27	10	9		Szarvas	.		28	14	14	13	
ndre	.		27	13	13		Szeghalom	.		27	14	13		

KIADJA: ORSZÁGOS METEOROLÓGIAI SZOLGÁLAT

Készíti: Központi Előrejelző Intézet Előrejelző Osztálya — T: 273 - 078 — Megjelenik naponként

Évi előfizetési díja 1.460 Ft. Megrendelhető: 1024 Budapest, II., Kitaibel Pál u. 1. Telefon: 353-500

Kiadásért felel: az OMSZ elnöke — Szerkesztésért felel: a KEI igazgatója

IDŐJÁRÁSI NAPIJELENTÉS

ЕЖЕДНЕВНЫЙ МЕТЕОРОЛОГИЧЕСКИЙ БЮЛЛЕТЕНЬ · DAILY WEATHER REPORT
BULLETIN QUOTIDIEN DE TEMPS · TÄGLICHER WETTERBERICHT

92. évfolyam 258. szám. + Budapest + 1979. szeptember 15. szombat

Az időjárási helyzet és a várható időjárás:

Szárazföldünk északi felén továbbra is változékony az idő. Az Atlanti-óceán, sőt időnként a Sarkvidék felől több hullámban érkeznek oda a nedves, hideg légtömegek, s nyomukban erős, időnként viharos szél kíséretében beborul az ég, sokfelé megered az eső. A hideg légtömegek egy-egy hulláma most már Közép-Európát is elérte, emiatt az Alpok és Kárpátok vidékén is változékonyabbra fordult az idő. Vasárnap estig is az északias áramlással érkező hideg levegő marad a meghatározó, ezért hazánkban folytatódik a szeles, hüvös idő.

Pénteken még csak megközelitette hazánkat a nedvesebb óceáni légtömeg. Hatására főként az ország északi vidékei fölött nőtt meg a felhőzet, és zápor, zivatar is csak ott volt még. A szombat reggel 7 óráig lehullott csapadék mennyisége csapadéknyom és 6 mm között volt, egyedül Királyréten mértek 13 mm-t. A hőmérséklet csúcsértéke pénteken a felhősebb északi vidékeken 24, 28, az ország délkeleti felében 26, 30 fok között volt. Éjszaka fokozatosan megélénkült a szél, ezért annak ellenére, hogy a hidegebb levegő beszivárgása már elkezdődött, hajnalra csak 12, 16 fokig hült le a levegő. Délelőtt túlnyomóan felhős volt az ég, néhány helyen futó eső, zápor is kialakult. Az északi, északnyugati szél többfelé viharossá fokozódott. A hőmérséklet 11 órakor az ország délkeleti részében még 20, 23, másutt azonban csak 14, 19 fok között volt.

Ma 12 órakor Budapesten a hőmérséklet 17 fok, a tengerszintre átszámitott légnyomás 1015 mb /761 mm/, mérsékelten emelkedik.

A Balaton vizének hőmérséklete Siófoknál 11 órakor 21 fok volt.

Várható időjárás vasárnap estig:

Felhőátvonulások, szórványos, futó esővel, záporral.
Éjszaka csak átmenetileg mérséklődő, napközben időnként viharos északi, északnyugati szél.
Várható legalacsonyabb éjszakai hőmérséklet általában: 7, 12,
legmagasabb nappali hőmérséklet vasárnap: 14, 19 fok között.

Bártfai Erzsébet s.k.

A hőmérséklet napi középértéke és eltérése a 100 évi átlagtól /Budapesten/:

1979. IX. 14. 22,0 C° +5,1 C°

1871 óta ezen a napon Budapesten előfordult

Legmagasabb hőmérséklet: 33,9 C° /1947/,
Legalacsonyabb hőmérséklet: 5,0 C° /1890/.

79.582.

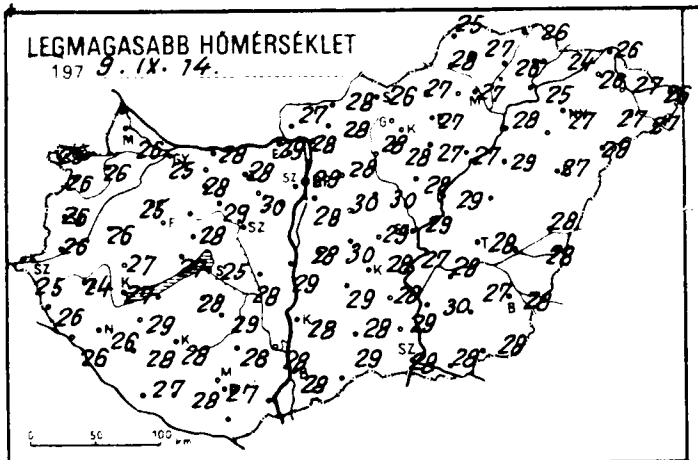
LEGMAGASABB HŐMÉRSÉKLET
197 9. IX. 14.

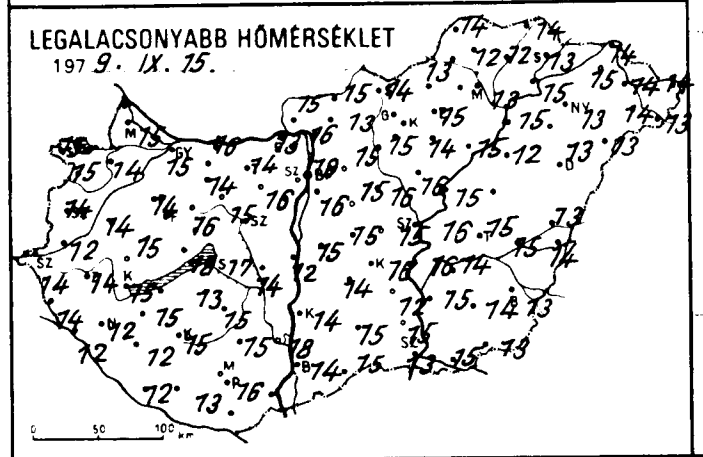
LEGALACSONYABB HŐMÉRSÉKLET
197 9. IX. 15.

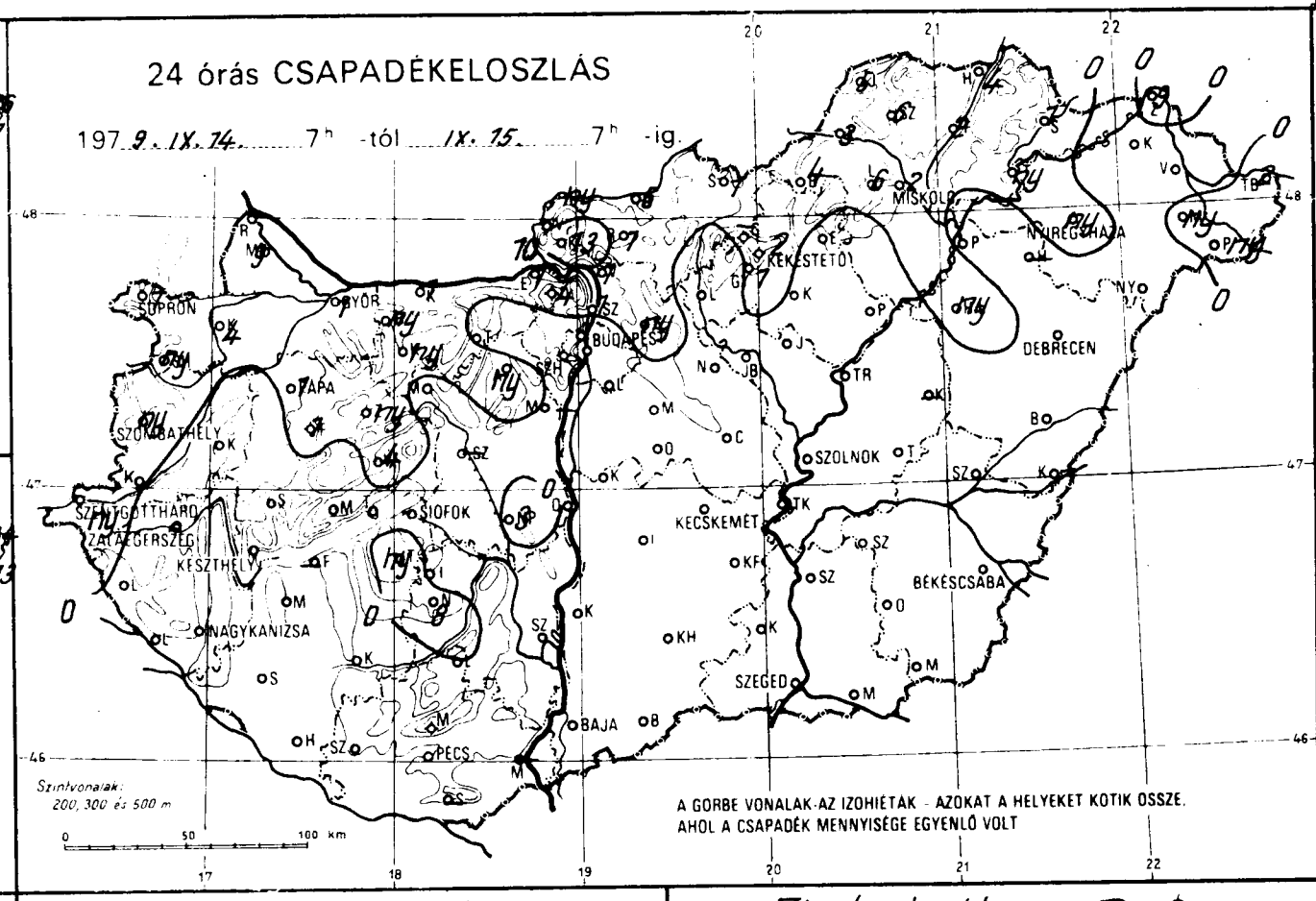
24 órás CSAPADÉKELOSZLÁS
197 9. IX. 14. 7h -tól IX. 15. 7h -ig.
SOPRON
GYÖR
BUDAPEST
MISKOLC
NYÍREGYHÁZA
KÉKESTETŐ
DEBRECEN
PAPA
SZOMBATHELY
SZOLNOK
SZENTGOTTHÁRD
SIÓFOK
ZALAEGERSZEG
KECSKEMÉT
KESZTHELY
BÉKÉSCSABA
NAGYKANIZSA
SZEGED
BAJA
PÉCS
Szintvonalak:
200, 300 és 500 m
A GÖRBE VONALAK AZ IZOHIÉTÁK - AZOKAT A HELYEKET KÖTIK ÖSSZE,
AHOL A CSAPADÉK MENNYISÉGE EGYENLŐ VOLT

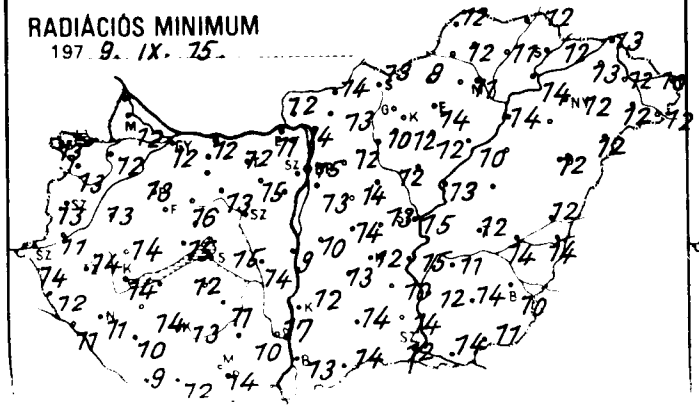
RADIÁCIÓS MINIMUM
197 9. IX. 15.

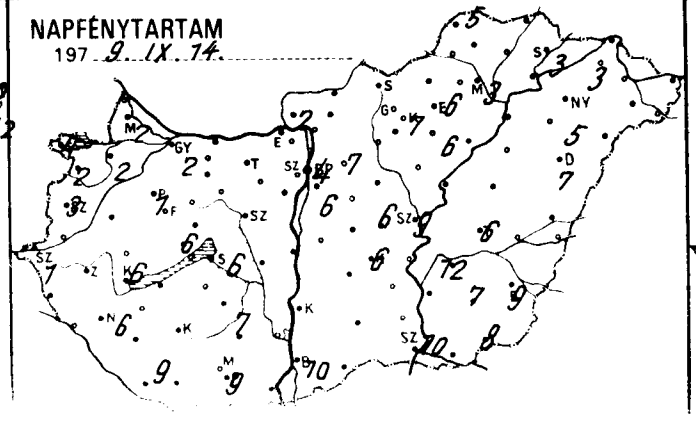
NAPFÉNYTARTAM
197 9. IX. 14.

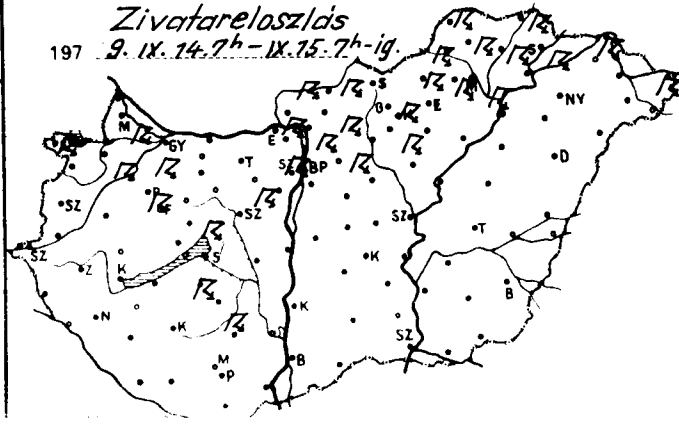
Zivatareloszlás
197 9. IX. 14. 7h – IX. 15. 7h-ig.

	1979.IX.15. 07 h -ig az utolsó 24 óra adatai					
	csapadék (mm)		max. hőmérséklet	min. hőmérséklet	rad. min.	napos órák
Győr	1	⟍	25	15	12	2
Kapuvár	4	⟍	26	14	12	2
Mosonmagyaróvár	9	⟍	26	15	12	2
Rajka	–		–	–	–	
Sopron	1	⟍	25	15	13	4
Sopronhorpács	ny		26	15	13	2
Káld	•		26	14	13	
Körmend	•		26	12	11	
Szentgotthárd	ny	▽ =	25	14	14	1
Szombathely	ny	▽ ⌓	26	14	13	3
Lenti	•		26	14	12	
Letenye	•	⌓	26	12	11	
Nagykanizsa	•	⌓ ≡	26	12	11	6
Zalaegerszeg	•	=	24	14	14	
Farkasgyepű	1	,	24	14	12	
Keszthely	•	⌓	27	15	14	6
Mencshely	•		26	15	13	6
Pápa	1	⟍ =	25	14	13	1
Sümeg	•		27	15	14	
Tihany	•		27	18	15	
Veszprém	4	⟍	28	16	16	
Zirc	ny		25	14	11	
Bonyód	–		–	–	–	
Fonokszt. györgy	•	⌓	27	12	9	9
Kaposvár	•	⌓ ≡	28	15	13	
Marcali	•	⌓	29	15	14	
Nagyatád	•		25	17	15	6
Nagymogyszob	•	⌓	28	12	10	
Siófok	ny	⟍	28	13	12	
Szekszárd	ny	▽ ⌓	25	14	13	
Tamási	1		29	13	11	
Tengelic	ny		28	14	–	
Tolna	1	▽	28	16	12	
Vasvár	•		28	14	12	
Cegléd	ny	⟍	30	16	15	
Dunaújváros	•		29	12	9	
Gyártonvásár	–		–	–	–	–
Kalocsa	•		29	15	13	
Kecskeméthörcsökp.	3	▽	28	14	14	
Kiskadbattyán	–		–	–	–	
Kiszemcse	•	⌓	29	15	11	7
Nagyvel	•		28	15	10	
Orgovány	8	⟍	29	14	12	
Soltszárd	•		28	18	17	
Árpádtető	•		26	16	14	
Bácsalmás	–		–	–	–	
Izsák	•	⌓ ≡	27	16	14	9
Kalocsa	–		–	–	–	
Kecskemétvár	•	=	28	13	12	
Bátorinc	•		28	16	13	6
Debrecen Met. Int.	•		29	18	15	4
Hortobágy Szab. hegy	•		26	14	13	
Kaba	•		29	15	13	6
Kismegyer-Nagykökö	4	⟍ ≡	23	12	12	
Nyíregyháza	ny	⟍	28	15	12	7
Nyírmihálydi	13	⟍ ⌓	28	11	9	
Ököritó	•		30	15	14	
Pusztadobos	•	⌓	30	16	12	
Tiszalök	•		30	15	14	
Vásárosnamény-Kisdobra	1		28	16	15	

	1979.IX.15. 07 h -ig az utolsó 24 óra adatai					
	csapadék (mm)		max. hőmérséklet	min. hőmérséklet	rad. min.	napos órák
Vác	1	⟍	28	16	14	
Vámosmikola	ny	⟍	27	15	12	2
Baja	•	⌓ =	28	14	13	10
Bácsalmás	•		29	15	14	
Izsák	•		29	14	13	
Kalocsa	•		28	14	12	
Kecskemét	•	⌓ =	28	16	12	6
Kiskunf. háza	•		28	12	10	
Kiskunhalas	•		28	15	14	
Kunszentmiklós	•		28	15	10	
Tiszakécske	•		27	16	15	
Balassagyarmat	6	⟍	28	15	14	
Romhány	1	⟍	28	13	13	
Salgótarján	1	▽ ≡	26	14	13	
Eger	•		27	15	14	6
Galyatető	–		–	–	–	
Gyöngyös	1	⟍	28	15	12	
Kékestető	2	⟍ ≈	20	12	11	7
Kompolt	•		27	14	12	6
Lőrinci	•	⌓	28	15	10	
Poroszló	•		27	15	10	
Jászapáti	•		28	16	–	
Jászberény	•	⌓	29	16	16	
Karcag	–		–	–	–	
Szolnok	•	⌓ =	29	16	15	9
Tiszaroff	•	⌓	29	15	13	
Törökeve	•		28	15	12	6
Kistelek	•		29	15	14	
Makó	•		28	15	14	
Szeged	•	⌓ =	28	13	12	10
Szentes	•		30	15	12	
Borsodnádasd	4	⟍ ≈	27	13	8	
Füzöd	2	⟍	26	12	11	
Hidasnémeti	4	⟍	26	14	12	
Jósvafő	5	⟍ ⌓	25	14	12	5
Lillafüred	6	⟍	25	10	10	
Miskolc	2	⟍ =	27	13	11	3
Putnok	3	⟍	28	–	–	
Sárospatak	1	⟍	24	13	12	3
Szendrőlád	6	⟍ ⌓	27	12	12	
Tokaj	ny	▽	25	15	14	
Kisvárda	•	⌓	26	15	13	3
Mátészalka	ny	, ⌓	27	14	12	
Nyíregyháza	ny	▽ =	27	13	12	5
Nyírlugos	•		28	13	12	
Pátyod	ny	▽	27	13	12	
Tiszabecs	2	⟍	26	14	10	
Vásárosnamény	•	⌓	27	14	12	
Zahony	9	⟍	26	14	13	
Berettyóújfalu	•	⌓	28	13	12	
Debrecen	•	⌓ ≈	27	13	12	7
Hajdudorog	–		–	–	–	
Hortobágy	ny		29	12	–	
Körösszakál	•	⌓	28	14	14	
Polgár	•	⌓	28	15	14	
Békéscsaba	•	⌓ =	28	13	10	9
Mezőhegyes	•		28	13	11	8
Orosháza	•		27	14	14	7
Szarvas	•	⌓	28	14	11	12
Szeghalom	•		28	15	14	

KIADJA: ORSZÁGOS METEOROLÓGIAI SZOLGÁLAT

Készíti: Központi Előrejelző Intézet Előrejelző Osztálya — T.: 273-078 — Megjelenik naponként

Évi előfizetési díja: 1400 Ft - Megrendelhető: 1024 Budapest, II., Kitaibel Pál u. 1. Telefon: 353-500

Kiadásért felel: az OMSZ elnöke — Szerkesztésért felel: a KEI igazgatója

IDŐJÁRÁSI NAPIJELENTÉS

ЕЖЕДНЕВНЫЙ МЕТЕОРОЛОГИЧЕСКИЙ БЮЛЛЕТЕНЬ · DAILY WEATHER REPORT
BULLETIN QUOTIDIEN DE TEMPS · TÄGLICHER WETTERBERICHT

92. évfolyam 259. szám. + Budapest + 1979. szeptember 16. vasárnap

Az időjárási helyzet és a várható időjárás:

A Szovjetunió európai területe fölött örvénylő, több középpontú ciklon nyugati oldalán több hullámban sarkvidéki eredetü, száraz, hideg levegő árasztotta el Közép-Európát. Ennek következtében igen erősen visszaesett a hőmérséklet, a lehülés mértéke helyenként a 10-15 fokot is elérte. A hideg levegővel elárasztott területeken magas nyomású légköri képződmény van felépülőben, ezért lassanként a Kárpát-medencében is mérséklődik a szél, és a sok napsütés hatására kissé erősödik a nappali fölmelegedés.

Hazánkban szombaton felhőátvonulások voltak, főleg a Dunántúlon, valamint a déli országrészben elszórtan átfutó eső is előfordult. Az erős északnyugati, északi szelet többfelé 60-70 km-es széllökések kisérték. A legmagasabb nappali hőmérséklet északnyugaton 16, 20, délkeleten 20, 23 fok között alakult. A folyamatosan beáramló hideg levegő hatására igen erős volt az éjszakai lehülés: ma hajnalra általában 3, 8 fokig hült le a levegő. Vasárnap délelőtt kisebb felhőátvonulások voltak, esőről már nem érkezett jelentés. Az északnyugati, északi szelet viszont még mindig többfelé kisérték erős széllökések. A hőmérséklet 11 órakor 12, 15 fok között volt.

Ma 12 órakor Budapesten a hőmérséklet 15 fok, a tengerszintre átszámitott légnyomás 768 mm /1024 mb/, gyengén emelkedik.

Várható időjárás hétfő estig:

Kevés nappali felhőképződés, eső nem lesz.
A többfelé még erős lökésekkel kisért északnyugati, északi szél lassan mérséklődik.
Hideg éjszaka.
Várható legalacsonyabb éjszakai hőmérséklet: 2, 7 fok között, néhány helyen esetleg gyenge talajmenti fagy,
legmagasabb nappali hőmérséklet hétfőn: 19, 23 fok között.

Rábai Attila s.k.

A hőmérséklet napi középértéke és eltérése a 100 évi átlagtól /Budapesten/:

1979. IX. 15.	15,9 C°	-1,0 C°

1871 óta ezen a napon Budapesten előfordult

legmagasabb hőmérséklet:	34,9 C° /1947/,
legalacsonyabb hőmérséklet:	4,7 C° /1894/.

79.584.

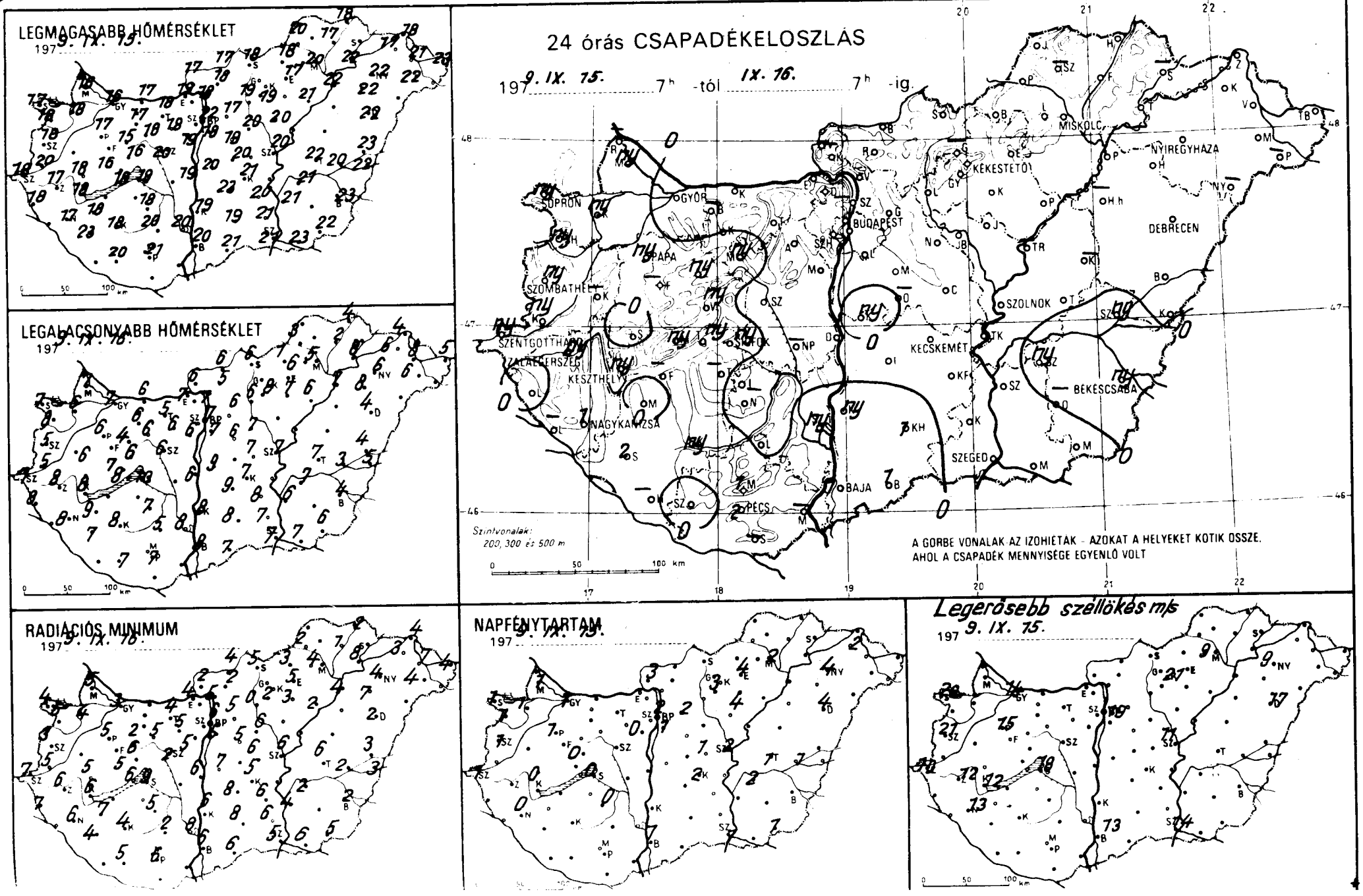
LEGMAGASABB HŐMÉRSÉKLET
197 9. IX. 15.
LEGALACSONYABB HŐMÉRSÉKLET
197 9. IX. 16.
24 órás CSAPADÉKELOSZLÁS
197 9. IX. 15. 7h -tól IX. 16. 7h -ig.
SOPRON
GYŐR
BUDAPEST
MISKOLC
NYIREGYHAZA
KEKESTETŐ
DEBRECEN
SZOMBATHELY
PAPA
SZOLNOK
SZENTGOTTHÁRD
ZALAEGERSZEG
KESZTHELY
KECSKEMÉT
BÉKÉSCSABA
NAGYKANIZSA
SZEGED
BAJA
PÉCS
Szintvonalak:
200, 300 és 500 m
A GÖRBE VONALAK AZ IZOHIETÁK - AZOKAT A HELYEKET KÖTIK ÖSSZE,
AHOL A CSAPADÉK MENNYISÉGE EGYENLŐ VOLT
RADIÁCIÓS MINIMUM
197 9. IX. 16.
NAPFÉNYTARTAM
197 9. IX. 15.
Legerősebb széllökés m/s
197 9. IX. 15.

	1916.IX.16. 07 h -ig az utolsó 24 óra adatai					
	csapadék (mm)		max. hőmérséklet	min. hőmérséklet	rad. min.	napos órák
…rf	•		16	7	3	1
…uvár	ny	⛆	18	6	4	1
…onmagyaróvár	ny		16	7	5	1
…ka	–		–	–	–	
…ron	ny	⛆	17	7	4	1
…ronhorpács	ny		18	8	5	1
…d	–		–	–	–	
…rmend	ny		20	5	5	
…tgotthárd	ny	⌒	18	7	7	1
…mbathely	ny	⛆	18	5	3	1
…h	•		18	8	7	
…nye	–		–	–	–	
…kanizsa	1	⛆	17	8	6	0
…egerszeg	ny		17	8	6	
…kasgyepü	–		–	–	–	
…zhely	ny		18	8	6	0
…shely	ny		16	7	5	0
…a	ny	⛆	17	6	5	1
…g	•		18	6	5	
…av	ny	⛆	18	8	6	
…rém	ny		16	6	6	
	ny	⌒	15	4	2	
…od	–		–	–	–	
…kszt. györgy	–		–	–	–	–
…vár	ny		18	8	4	
…ah	•		18	9	7	
…k	ny	⛆	19	10	9	0
…gyszob	2	⛆⌒	23	7	4	
	–		–	–	–	
…na	–		–	–	–	
…gom	•		19	7	4	
…et	•		17	6	–	
…rom	•		17	6	–	
…mya	•		18	5	4	
…doboz	•		18	6	5	
…város	•		19	6	6	
…vasár	•		19	6	5	0
	ny	⌒	18	6	5	
…rcsökp.	–		–	–	–	
…abattyán	•	⌒	20	6	2	
…mcse	•		18	7	5	0
	•		20	5	2	
…nyi	–		–	–	–	
…rd	ny	⛆	20	8	8	
…rtó	1		18	6	4	
pádtető	–		–	–	–	
	2		21	7	6	–
	–		–	–	–	
…r	•		20	7	5	
…nc	•		18	7	5	1
…Int.	•		22	7	6	2
…hegy	•		16	5	3	
	•		20	7	6	1
…kó	•		–	–	–	
	•		17	6	5	2
…t	–		–	–	–	
	•		19	6	5	
…r	•		20	7	6	
…ge	–		–	–	–	
	–		–	–	–	

	1916.IX.16. 07 h -ig az utolsó 24 óra adatai					
	csapadék (mm)		max. hőmérséklet	min. hőmérséklet	rad. min.	napos órák
Vác	•		18	7	5	
Vámosmikola	•		17	6	2	3
Baja	1		20	8	6	1
Bácsalmás	1	❟	21	7	6	
Izsák	•		23	9	8	
Kalocsa	ny		19	8	6	
Kecskemét	•		21	7	5	2
Kiskunf. háza	•		20	8	6	
Kiskunhalas	1		19	8	8	
Kunszentmiklós	ny	⛆	20	9	7	
Tiszakécske	–		–	–	–	
Balassagyarmat	•	⌒	17	6	4	
Romhány	•		18	5	2	
Salgótarján	•		18	6	5	
Eger	•		17	6	5	4
Galyatető	–		–	–	–	
Gyöngyös	•		19	8	2	
Kékestető	•		12	1	0	3
Kompolt	•		20	7	3	4
Lőrinci	•	⌒	19	6	0	
Poroszló	•		21	6	2	
Jászapáti	•		20	7	–	
Jászberény	•		20	8	5	
Karcag	–		–	–	–	
Szolnok	•		20	7	6	2
Tiszaroff	–		–	–	–	
Túrkeve	•		22	7	6	1
Kistelek	•		21	7	6	
Makó	•		23	7	6	
Szeged	•		21	7	5	1
Szentes	•		21	6	4	
Borsodnádasd	•	⌴	18	1	–3	
Fügöd	•	⌒	17	2	1	
Hidasnémeti	•		18	4	2	
Jósvafő	–		–	–	–	–
Lillafüred	•		18	6	5	
Miskolc	•		20	5	4	2
Putnok	•	⌒	20	3	2	
Sárospatak	–		–	–	–	–
Szendrőlád	–		–	–	–	–
Tokaj	•		22	8	8	
Kisvárda	•		17	6	3	2
Mátészalka	•		22	6	4	
Nyíregyháza	•		22	6	4	4
Nyírlugos	–		–	–	–	
Pátyod	–		–	–	–	
Tiszabecs	•		23	5	4	
Vásárosnameny	•		21	8	7	
Zahony	•		18	4	4	
Berettyóujfalu	•	⌒	23	4	3	
Debrecen	•		22	4	2	4
Hajdúdorog	•		22	8	7	
Hortobágy	–		–	–	–	
Körösszakál	•	⌒	22	5	3	
Polgár	•		22	7	4	
Békéscsaba	ny		23	4	2	–
Mezőhegyes	•		22	6	5	1
Orosháza	–		–	–	–	–
Szarvas	ny		21	7	2	2
Szeghalom	ny		20	3	2	

KIADJA: ORSZÁGOS METEOROLÓGIAI SZOLGÁLAT

Készíti: Központi Előrejelző Intézet Előrejelző Osztálya — T: 273 - 078 — Megjelenik naponta.

Évi előfizetési díja 1.460.-Ft. Megrendelhető: 1024 Budapest, II., Kitaibel Pál u. 1. Telefon: 353-500

Kiadásért felel: az OMSZ elnöke — Szerkesztésért felel: a KEI igazgatója

IDŐJÁRÁSI NAPIJELENTÉS

ЕЖЕДНЕВНЫЙ МЕТЕОРОЛОГИЧЕСКИЙ БЮЛЛЕТЕНЬ • DAILY WEATHER REPORT
BULLETIN QUOTIDIEN DE TEMPS • TÄGLICHER WETTERBERICHT

92. évfolyam 260. szám. + Budapest + 1979. szeptember 17. hétfő

Az időjárási helyzet és a várható időjárás:

A hideg levegő zömmel hétfőn délre, a Balkán-félsziget fölé érkezett. Európa északi és középső részei felett erős nyugati, északnyugati szél fúj és nagy tömegü meleg levegőt sodor kelet felé. Ez a melegedésen túl a kontinens északi felén gyakori esőt okoz. Európa déli felén túlnyomóan napos az időjárás, viszont a legkeletibb részekről ismét esőt jelentettek.

Vasárnap az élénk, gyakran erős északnyugati szél felhőátvonulásokat okozott. Átfutó zápor is csupán egy-két helyen volt. A hőmérséklet csúcsértéke 14 és 19 fok között váltakozott. Éjszakára leállt a szél és kiderült az ég. Ezért hétfőn hajnalra az alsó néhány méteres légréteg igen erősen lehült. A hőmérséklet mélypontja még a szokásos két méteres magasságban is csupán -2 és +6 fok között alakult. Hajnalban átmenetileg erősen befelhősödött az ég, de délelőtt a felhőzet nagy része feloszlott. A Dunántúlon megélénkült a déli szél. A hőmérséklet 11 óráig 11 és 17 fok közé emelkedett.

Ma 12 órakor Budapesten a hőmérséklet 15 fok, a tengerszintre átszámitott légnyomás 1024 mb /768 mm/, mérsékelten süllyed.

Várható időjárás kedd estig:

Csapadék nélküli és általában gyengén felhős idő, hajnalban átmeneti felhősödés és helyenként erős párásság.
Hétfőn a Dunántúlon élénk déli, kedden általában mérsékelt, változó irányú szél.
Várható legalacsonyabb éjszakai hőmérséklet általában 2, 7 fok között, keleten helyenként még gyenge talajmenti fagy,
legmagasabb nappali hőmérséklet kedden: 19, 24 fok között.

Aigner Szilárd s.k.

TÁVOLABBI KILÁTÁSOK SZERDÁTÓL-SZOMBATIG:

Általában kevés lesz a felhő, csapadék nem várható.
A nappali felmelegedés tovább erősödik.
Legalacsonyabb hajnali hőmérséklet: +6, 11 fok között.
Legmagasabb nappali hőmérséklet: 22, 27 fok között.
Jelentős mennyiségü /legalább 5 mm/ csapadék nem várható.

KÖZÉPTÁVÚ ELŐREJELZŐ OSZTÁLY

A hőmérséklet napi középértéke és eltérése a 100 évi átlagtól /Budapesten/:

1979. IX. 16.	12,2 C°	-4,5 C°

1871 óta ezen a napon Budapesten előfordult

legmagasabb hőmérséklet:	32,7 C° /1947/,
legalacsonyabb hőmérséklet:	4,2 C° /1889/.

79.585.

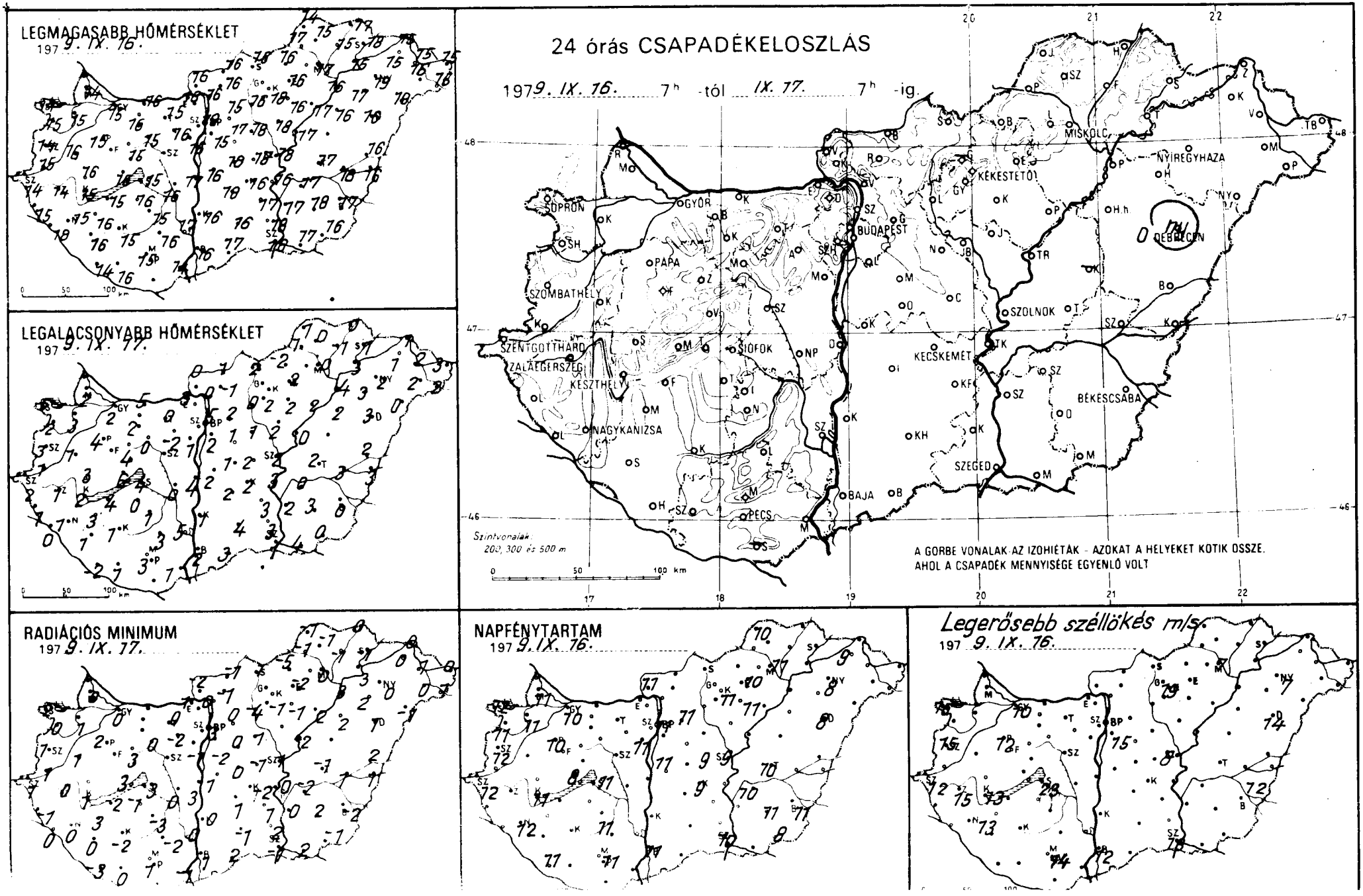
LEGMAGASABB HŐMÉRSÉKLET
1979. IX. 16.
LEGALACSONYABB HŐMÉRSÉKLET
1979. IX. 17.
24 órás CSAPADÉKELOSZLÁS
1979. IX. 16. 7h -tól IX. 17. 7h -ig.
SOPRON
GYŐR
BUDAPEST
MISKOLC
NYÍREGYHÁZA
KÉKESTETŐ
DEBRECEN
SZOMBATHELY
PAPA
SZOLNOK
SZENTGOTTHÁRD
SIÓFOK
KECSKEMÉT
ZALAEGERSZEG
KESZTHELY
BÉKÉSCSABA
NAGYKANIZSA
SZEGED
BAJA
PÉCS
Szintvonalak 200, 300 és 500 m
A GÖRBE VONALAK AZ IZOHIÉTÁK - AZOKAT A HELYEKET KÖTIK ÖSSZE, AHOL A CSAPADÉK MENNYISÉGE EGYENLŐ VOLT
RADIÁCIÓS MINIMUM
1979. IX. 17.
NAPFÉNYTARTAM
1979. IX. 16.
Legerősebb széllökés m/s
1979. IX. 16.

	1979.IX.17. 07h -ig az utolsó 24 óra adatai							1979.IX.17. 07h -ig az utolsó 24 óra adatai						
	csapadék (mm)		max. hőmérséklet	min. hőmérséklet	rad. min.	napos órák		csapadék (mm)		max. hőmérséklet	min. hőmérséklet	rad. min.	napos órák
Győr	•		15	2	0	10	Vác	•		16	0	0	
Kapuvár	•		15	3	1	11	Vámosmikola	•		16	0	-2	11
Mosonmagyaróvár	•		14	2	0	11	Baja	•		16	2	1	11
Rajka	–		–	–	–		Bácsalmás	•		17	3	2	
Sopron	•		14	5	2	12	Izsák	•		18	2	1	
Sopronhorpács	•		15	2	0	11	Kalocsa	•		16	1	0	
Káld	•		16	1	1		Kecskemét	•		16	2	-2	9
Körmend	•		15	1	1		Kiskunf. háza	•		17	3	1	
Szentgotthárd	•		14	2	1	12	Kiskunhalas	•		16	4	4	
Szombathely	•		14	3	1	12	Kunszentmiklós	•		16	2	1	
Enti	•		15	1	-1		Tiszakécske	•		16	3	0	
Vetenye	•		18	0	0		Balassagyarmat	•		16	1	-1	
Nagykanizsa	•		15	1	0	12	Romhány	•		16	-1	-1	
Zalaegerszeg	•		14	1	0		Salgótarján	•		16	2	1	
Farkasgyepű	•		13	2	0		Eger	•		16	2	2	10
Keszthely	•		15	2	1	11	Galyatető	–		–	–	–	
Mencshely	•		13	4	0	8	Gyöngyös	•		18	2	-1	
Tipa	•		15	4	2	10	Kékestető	•		8	2	0	11
Semeg	•		16	3	–		Kompolt	•		16	2	-1	11
Shany	•		16	6	3		Lőrinci	•		16	0	-4	
Veszprém	•		15	4	3		Poroszló	•		17	2	2	
Ere	•		12	-1	-1		Jászapáti	•		18	2	–	
Sonyód	•		15	4	2		Jászberény	•		17	1	-1	..
Somokszt. györgy	•		14	-2	-3	11	Karcag	–		–	–	–	
Kaposvár	•		15	1	-2		Szolnok	•		18	2	1	9
Marcali	•		16	3	3		Tiszaroff	•		17	0	-2	
Nagyfok	•		15	4	3		Túrkeve	•		17	2	-1	10
Somogyszob	•		16	1	0		Kistelek	•		18	3	2	
Nagyab	•		16	0	-1		Makó	•		17	4	2	
Siófok	•		14	0	-2		Szeged	•		16	1	-1	10
Esztergom	•		16	3	1		Szentes	•		17	2	0	
Téber	•		16	2	–		Borsodnádasd	•		16	-2	-5	
Komárom	•		16	5	–		Fügöd	•		15	-1	-1	
Tatabánya	•		15	0	0		Hidasnémeti	•		17	0	0	
Budatdoboz	•		16	-2	-2		Jósvafő	•		14	1	-1	10
Budaújváros	•		17	4	3		Lillafüred	•		18	2	2	
Martonvásár	•		16	1	-1	11	Miskolc	•		17	0	0	11
Mo	•		15	0	0		Putnok	•		17	-1	-1	
Budahörcsökp.	•		16	0	0		Sárospatak	•		18	1	-1	
Budadbattyán	–		–	–	–		Szendrőlád	•		15	0	-1	
Keszemcse	•		15	1	-3	11	Tokaj	•		15	3	3	
Agyel	•		16	3	-2		Kisvárda	•		15	1	0	9
Agykönyi	•		16	1	0		Mátészalka	•		16	2	0	
Kiszárd	•		17	5	0		Nyíregyháza	•		19	2	0	8
Árpádtető	•		13	6	2		Nyírlugos	•		19	0	-1	
Aches	•		14	1	-1		Pátyod	•		15	2	1	
	•		15	3	1	11	Tiszabecs	•		15	3	0	
Ns	–		–	–	–		Vásarosnameny	•		15	2	1	
Ertvár	•		16	1	0		Záhony	•		15	1	0	
Lőrinc	•		15	2	-2	11	Berettyoujfalu	•		16	2	2	
Met. Int.	•		19	5	3	11	Debrecen	ny		16	3	1	8
Szab. hegy	•		14	6	-2		Hajdudorog	•		17	3	2	
Ged	•		18	2	-1	9	Hortobagy	•		16	2	2	
Igokő	•		11	4	1		Kósosszakal	•		16	3	1	
Mlő	•		15	2	0	11	Polgar	•		16	4	3	
Kéket	•		15	0	-1		Békescsaba	•		17	0	-2	11
Ger	•		17	1	0		Mezőhegyes	•		16	0	-1	8
Kmata	•		18	1	1		Orosháza	•		18	3	2	11
Ajos	•		18	1	0		Szarvas	•		17	0	-2	11
Mendre	•		17	3	3		Szeghalom	•		18	3	1	

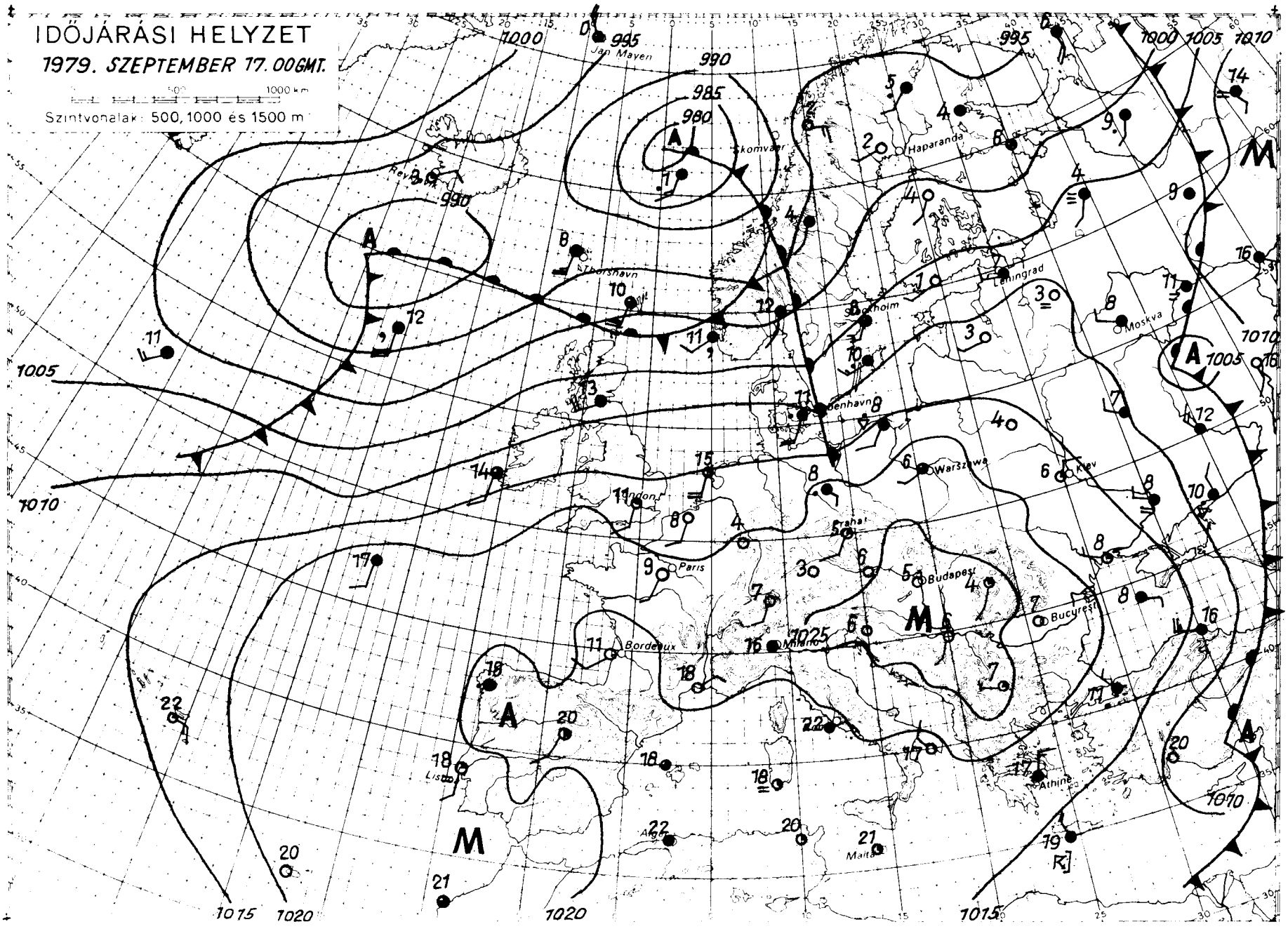

KIADJA: ORSZÁGOS METEOROLÓGIAI SZOLGÁLAT

Készíti: Központi Előrejelző Intézet Előrejelző Osztálya — T.: 273 - 078 — Megjelenik naponként

Előfizetési díja: 1400 Ft. Megrendelhető: 1024 Budapest, II., Kitaibel Pál u. 1. Telefon: 353-500

Kiadásért felel: az OMSZ elnöke — Szerkesztésért felel: a KEI igazgatója

IDŐJÁRÁSI NAPIJELENTÉS

ЕЖЕДНЕВНЫЙ МЕТЕОРОЛОГИЧЕСКИЙ БЮЛЛЕТЕНЬ · DAILY WEATHER REPORT
BULLETIN QUOTIDIEN DE TEMPS · TÄGLICHER WETTERBERICHT

92. évfolyam 261. szám. + Budapest + 1979. szeptember 18. kedd

Az időjárási helyzet és a várható időjárás:

92. évfolyam 261. szám. + Budapest + 1979. szeptember. 18. kedd

Kontinensünk északi részén, a több középponttal rendelkező alacsony nyomású mezőben, a ciklon-örvények hatására, szokatlanul élénk nyugat - kelet irányú légmozgások kiséretében, különböző hőmérsékletü és nedvességtartalmú légtömegek okoznak változékony, esős időt. A szárazföld belsejében és déli felén viszont tovább tart a nyugodt, csendes, száraz idő. A Kárpát-medence térsége jobbára az utóbbi időjárási-zónához tartozik.

Hazánkban hétfőn változóan felhős, száraz, de az évszakhoz képest hüvös idő volt. A legmagasabb nappali hőmérséklet 16 és 20 fok között váltakozott. Kedd hajnalra általában 5, 11 fokig csökkent a hőmérséklet, de az ország délnyugati felén a 2, 4 fok sem volt ritka. A délelőtti órákban kisebb-nagyobb megszakitásokkal mindenütt sütött a nap, a hőmérséklet 11 órakor 16 és 21 fok között volt.

Ma 12 órakor Budapesten a hőmérséklet 20 fok, a tengerszintre átszámitott légnyomás 1020 mb /764 mm/, alig változik.

Várható időjárás szerda estig:

Folytatódik a derült, száraz idő.
Napközben megélénkülő délnyugati szél.
Hajnalban egy-két helyen köd.

Várható legalacsonyabb éjszakai hőmérséklet 5, 10,
legmagasabb nappali hőmérséklet szerdán 22, 26 fok között.

Dr. Illés Lajos
és
Németh Lajos s.k.

A hőmérséklet napi középértéke és eltérése a 100 évi átlagtól /Budapesten/:

1979. IX. 17. 12,8 C°, -3,6 C°.

1871 óta ezen a napon Budapesten előfordult:

legmagasabb hőmérséklet: 34,1 C° /1947/
legalacsonyabb hőmérséklet: 2,5 C° /1889/

79.0587.

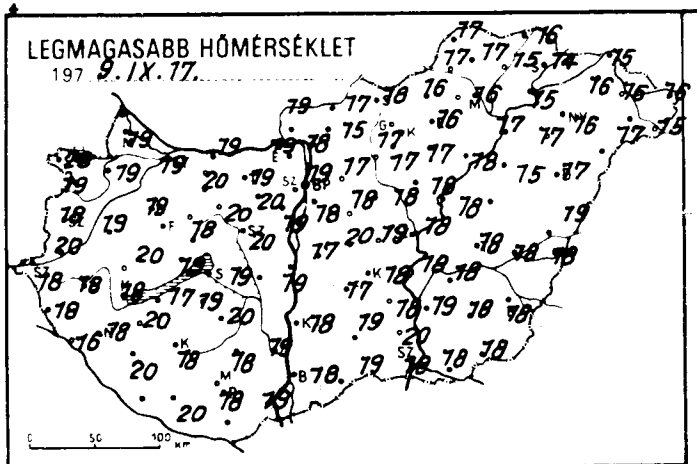
LEGMAGASABB HŐMÉRSÉKLET
197 9. IX. 17.

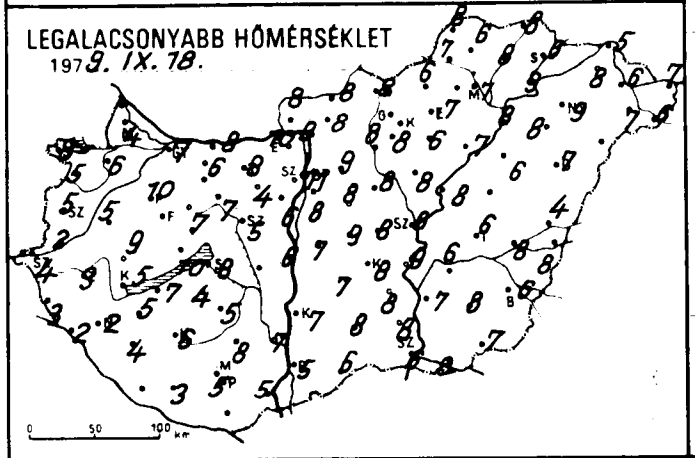
LEGALACSONYABB HŐMÉRSÉKLET
197 9. IX. 18.

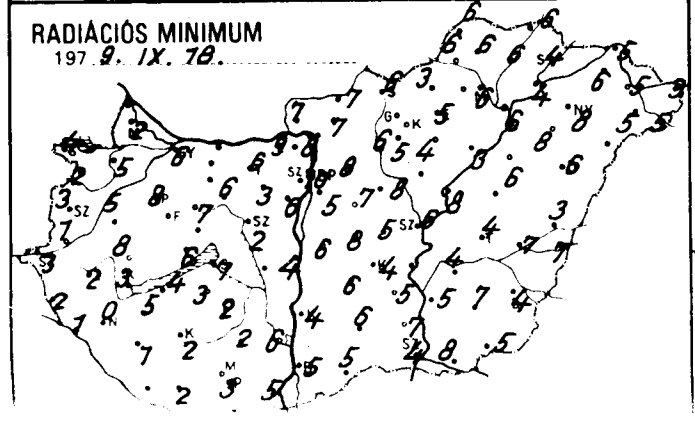
RADIÁCIÓS MINIMUM
197 9. IX. 18.


24 órás CSAPADÉKELOSZLÁS
197 9. IX. 17. 7h -tól IX. 18. 7h -ig.
Eső nem volt
SOPRON
GYŐR
BUDAPEST
MISKOLC
NYÍREGYHÁZA
KÉKESTETŐ
DEBRECEN
PAPA
SZOMBATHELY
SZOLNOK
SZENTGOTTHÁRD
ZALAEGERSZEG
KESZTHELY
SIÓFOK
KECSKEMÉT
BÉKÉSCSABA
NAGYKANIZSA
SZEGED
BAJA
PÉCS
Szintvonalak: 200, 300 és 500 m
A GÖRBE VONALAK AZ IZOHIÉTÁK - AZOKAT A HELYEKET KÖTIK ÖSSZE, AHOL A CSAPADÉK MENNYISÉGE EGYENLŐ VOLT

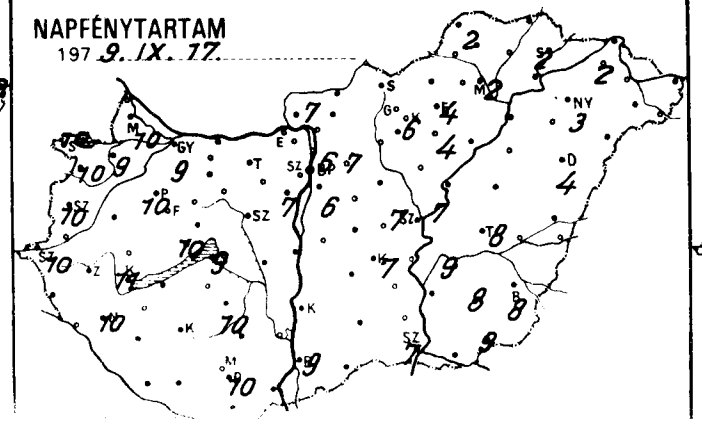
NAPFÉNYTARTAM
197 9. IX. 17.

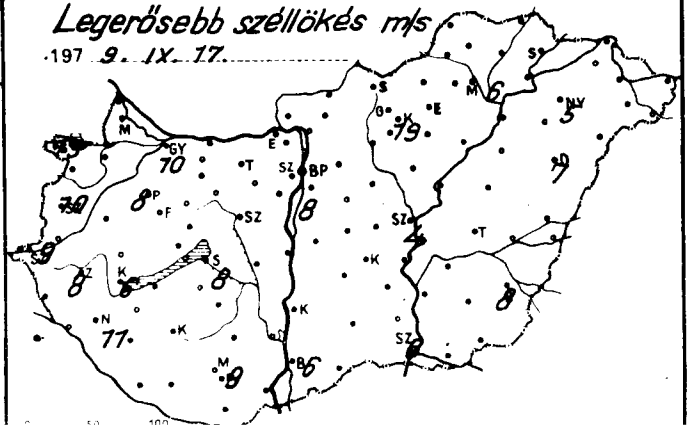
Legerősebb széllökés m/s
197 9. IX. 17.

	197 9.IX.18. 07 h -ig az utolsó 24 óra adatai					
	csapadék (mm)		max. hőmérséklet	min. hőmérséklet	rad. min.	napos órák
Győr	•		19	7	6	9
Kapuvár	•	⌓	19	6	5	9
Mosonmagyaróvár	•	⌓	19	4	2	10
Rajka	–		–	–	–	
Sopron	•	⌓	20	8	4	10
Sopronhorpács	•	⌓	19	5	2	10
Káld	•	⌓	19	5	5	
Körmend	•		20	2	1	
Szentgotthárd	•	⌓	18	4	3	10
Szombathely	•	⌓	18	5	3	10
Lenti	•		18	3	2	
Letenye	•	⌓	16	2	1	
Nagykanizsa	•	⌓	18	2	0	10
Zalaegerszeg	•	⌓	18	3	2	
Farkasgyepű	•		17	8	0	
Keszthely	•	⌓	18	5	3	11
Mencshely	•		16	8	5	10
Papa	•		19	10	8	10
Sümeg	•		20	9	8	
Tihany	•		19	10	6	
Veszprém	•		18	7	7	
Ure	•	⌓	16	7	2	
Bonyód	•		17	7	4	
Csokszt. György	–		–	–	–	–
Kaposvár	•	⌓	18	6	2	
Marcali	•	⌓	20	5	5	
Siófok	•	⌓	19	8	7	9
Somogyszob	•	⌓	20	4	1	
Tab	•		19	4	3	
Dabolna	•	⌓	19	5	3	
Esztergom	•		19	10	9	
Kocsér	•	⌓	20	6	–	
Komárom	•	⌓	19	8	–	
Tatabánya	•	⌓	19	8	6	
Csutdoboz	•	⌓	20	4	3	
Dunaújváros	•		19	6	4	
Martonvásár	•		19	6	6	7
Mór	•		20	7	6	
Pusztahörcsökp.	–		–	–	–	–
Siófadbattyán	•	⌓	20	5	2	
Tésvemese	•	⌓	20	5	2	10
Tolnagyel	•		18	8	2	
Tordikönyi	•		20	6	3	
Vaszárd	•		19	7	6	
Árpádtető	•		12	9	5	
Balaton	•	⌓	19	5	5	
Fonyód	•		18	5	3	10
Kaposvár	–		–	–	–	
Keszthely	•		20	3	2	
Siófok	•		18	8	5	6
Balaton Met. Int.	•		19	11	10	6
Balatonszab. hegy	•		17	9	8	
Fonyód	•		19	8	5	7
Fűzfagokő	•		13	8	8	
Gyenesdiás	•		17	9	8	7
Kaposfüred	•	⌓	18	6	5	
Kaposvár	•		18	8	7	
Kaposszakata	•		18	8	8	
Keszthely	•		20	9	8	
Lelle	•		19	9	9	

	197 9.IX.18. 07 h -ig az utolsó 24 óra adatai					
	csapadék (mm)		max. hőmérséklet	min. hőmérséklet	rad. min.	napos órák
Vác	•		18	9	8	
Vámosmikola	•		19	8	7	7
Baja	•	⌓	18	5	5	9
Bácsalmás	•		19	6	5	
Izsák	•		17	7	6	
Kalocsa	•		18	7	4	
Kecskemét	•		18	8	4	7
Kiskunf. háza	•		18	8	5	
Kiskunhalas	•		19	8	6	
Kunszentmiklós	•		17	7	6	
Tiszakécske	•		18	9		
Balassagyarmat	•	⌓	17	8	7	
Romhány	•		15	8	7	
Salgótarján	•		18	8	6	
Eger	•		16	7	5	4
Galyatető	•		12	6	5	
Gyöngyös	•		17	8	5	
Kékestető	•		9	5	5	6
Kompolt	•		17	6	4	4
Lőrinci	•		17	8	6	
Poroszló	•		18	7	3	
Jászapáti	•		18	8	–	
Jászberény	•		18	9	7	
Karcag	–		–	–	–	
Szolnok	•		18	8	6	7
Tiszaroff	•		18	8	8	
Túrkeve	•		18	6	4	8
Kistelek	•		20	8	7	
Makó	•		18	8	8	
Szeged	•		18	6	4	7
Szentes	•		19	7	5	
Borsodnádasd	•	⌓	16	6	3	
Füged	•		15	8	6	
Hidasnémeti	•		16	8	6	
Jósvafő	•	⌓	17	8	6	2
Lillafüred	•		15	5	4	
Miskolc	•		16	7	6	2
Putnok	•		17	7	6	
Sárospatak	•		14	6	8	2
Szendrőlád	•	⌓	17	6	6	
Tokaj	•		15	9	4	
Kisvárda	•		16	8	6	2
Mátészalka	•	⌓	17	7	5	
Nyiregyháza	•		16	9	8	3
Nyírlugos	–		–	–	–	
Pátyod	•		15	6	5	
Tiszabecs	•		16	7	3	
Vásárosnameny	•	⌓	16	6	5	
Zahony	•		15	5	5	
Berettyoujfalu	•	⌓	19	4	3	
Debrecen	•	⌓	17	7	6	
Hajdúdorog	•		17	8	8	
Hortobágy	•		15	6	6	
Korosszakal	•	⌓	18	8	7	
Polgár	•		17	8	6	
Békéscsaba	•		18	6	4	8
Mezőhegyes	•	⌓	18	7	5	9
Orosháza	•		18	8	7	8
Szarvas	•		18	6	4	9
Szeghalom	•		18	8	7	

KIADJA: ORSZÁGOS METEOROLÓGIAI SZOLGÁLAT

Készült: Központi Előrejelző Intézet Előrejelző Osztálya — T: 273 - 078 — Megjelenik naponként

Évi előfizetési díja 1460 Ft. Megrendelhető: 1024 Budapest II., Kitaibel Pál u. 1. Telefon: 353-500

Kiadásért felel: az OMSZ elnöke — Szerkesztésért felel: a KEI igazgatója

IDŐJÁRÁSI NAPIJELENTÉS

ЕЖЕДНЕВНЫЙ МЕТЕОРОЛОГИЧЕСКИЙ БЮЛЛЕТЕНЬ · DAILY WEATHER REPORT
BULLETIN QUOTIDIEN DE TEMPS · TÄGLICHER WETTERBERICHT

92. évfolyam 262. szám + Budapest + 1979.szeptember 19.szerda

Az időjárási helyzet és a várható időjárás:

Az elmúlt 24 óra alatt Európa időjárásában nem történt lényeges változás. Továbbra is igen változékony az idő a London-Lipcse-Varsó-Kiev-Volgográd-Orenburg vonaltól északra eső területeken. Ott hüvös, szeles, csapadékos az idő. Ugyanakkor szárazföldünk déli felén tartja magát a csendes, száraz, az évszakhoz képest meleg idő. A Földközi-tenger térségében a kora délutáni órákban még mindig 30 fok körüli csúcshőmérsékleteket mérnek. A Kárpát-medence időjárását továbbra is a délnyugat felől áramló meleg légtömegek határozzák meg.

Hazánkban keddre visszatért a szokatlanul meleg idő. Egész nap szinte zavartalanul sütött a nap, ugyanis csak időnként látszott vékony fátyolfelhő az égen. A több órás napsütés és a dél felől áramló meleg levegő hatására a kora délutáni órákra 20, 27 fokig melegedett fel a levegő. Csapadék sehol sem esett. Szerda hajnalra szeszélyes eloszlásban 4 és 14 fokig csökkent a hőmérséklet. Egy-két helyen erősebben bepárásodott a levegő. A délelőtti órákban ismét zavartalanul sütött a nap. A hőmérséklet 11 órakor 19 és 26 fok között váltakozott.

Ma 12 órakor Budapesten a hőmérséklet 27 fok, a tengerszintre átszámitott légnyomás 1021 mb /766 mm/, gyengén süllyedő.

Várható időjárás csütörtök estig:

Derült, száraz idő.
Megélénkülő délnyugati szél.
Hajnalban helyenként erős párásság.
Várható legalacsonyabb éjszakai hőmérséklet 9, 14,
legmagasabb nappali hőmérséklet csütörtökön: 24, 28 fok között.

Bártfai Erzsébet és dr.Illés László s.k.

A hőmérséklet napi középértéke és eltérése a 100 évi átlagtól /Budapesten/ :

1979. IX.18. 18,9 C° + 2,5 C°

1871 óta ezen a napon Budapesten előfordult:

legmagasabb hőmérséklet 34,3 C° /1947/,
legalacsonyabb hőmérséklet 4,0 C° /1886/.

79.589.

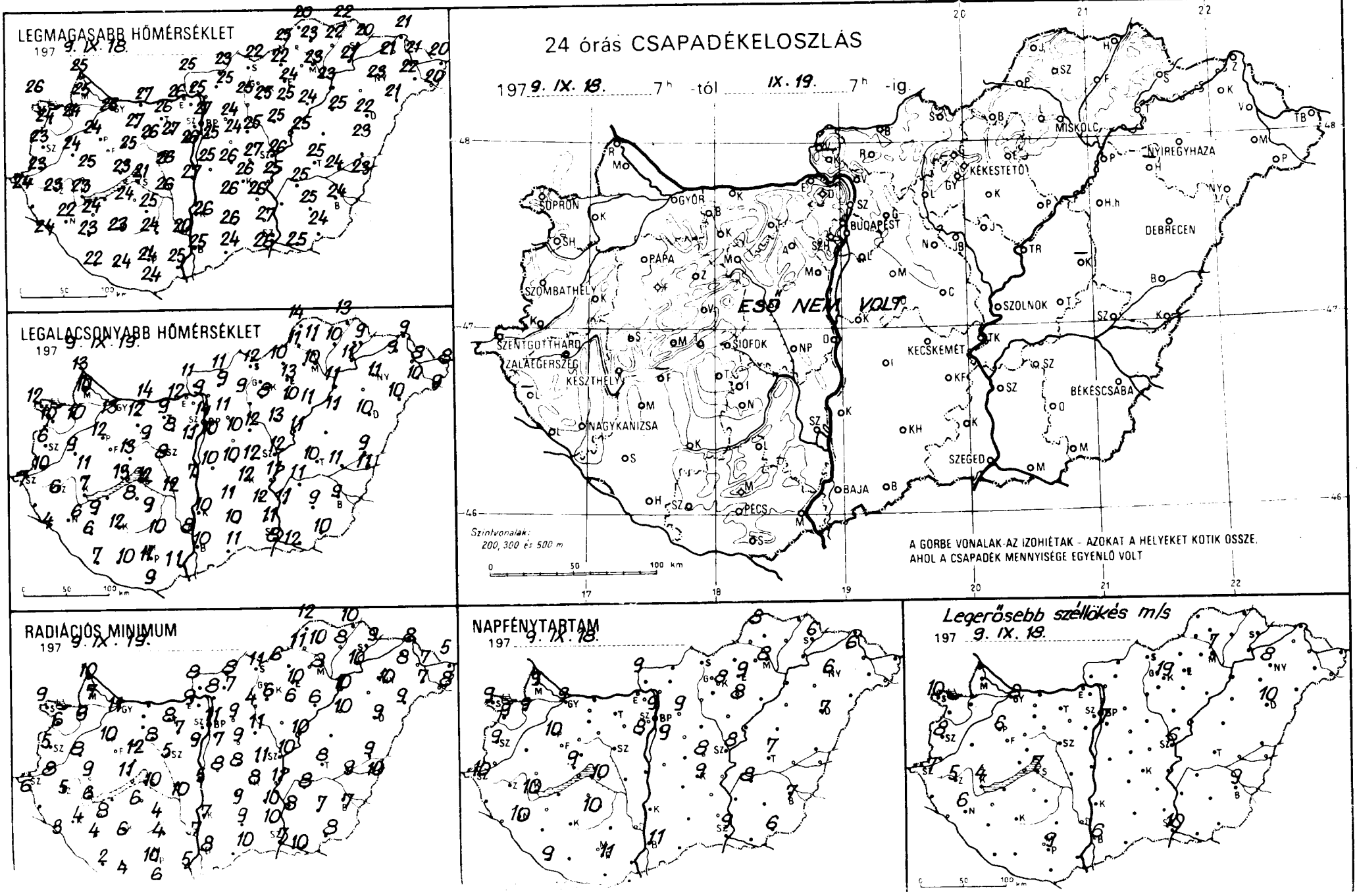
LEGMAGASABB HŐMÉRSÉKLET
197 9. IX. 18.
LEGALACSONYABB HŐMÉRSÉKLET
197 9. IX. 19.
24 órás CSAPADÉKELOSZLÁS
197 9. IX. 18. 7h -tól IX. 19. 7h -ig.
ESŐ NEM VOLT
A GÖRBE VONALAK AZ IZOHIÉTÁK - AZOKAT A HELYEKET KÖTIK ÖSSZE, AHOL A CSAPADÉK MENNYISÉGE EGYENLŐ VOLT
Szintvonalak: 200, 300 és 500 m
0 50 100 km
SOPRON
GYŐR
BUDAPEST
MISKOLC
NYÍREGYHÁZA
KÉKESTETŐ
DEBRECEN
PAPA
SZOMBATHELY
SZOLNOK
SZENTGOTTHÁRD
ZALAEGERSZEG
KESZTHELY
SIÓFOK
KECSKEMÉT
BÉKÉSCSABA
NAGYKANIZSA
SZEGED
BAJA
PÉCS
RADIÁCIÓS MINIMUM
197 9. IX. 19.
NAPFÉNYTARTAM
197 9. IX. 18.
Legerősebb széllökés m/s
197 9. IX. 18.

	9.IX. 19. 07 h -ig az utolsó 24 óra adatai							9.IX.19. 07 h -ig az utolsó 24 óra adatai						
	csapadék (mm)		max. hőmérséklet	min. hőmérséklet	rad. min.	napos órák		csapadék (mm)		max. hőmérséklet	min. hőmérséklet	rad. min	napos órák	
Győr	•		25	13	11	9	Vác	•		25	9	8		
Kapuvár	•		24	10	9	9	Vámosmikola	•		25	11	8	9	
Mosonmagyaróvár	•		25	10	7	9	Baja	•		25	10	9	11	
Rajka	•		25	13	10		Bácsalmás	•		24	11	10		
Sopron	•		26	12	9	9	Izsák	•		26	11	9		
Sopronhorpács	•		24	10	6	9	Kalocsa	•		26	10	7		
Káld	•		24	9	8		Kecskemét	•		26	12	8	9	
Körmend	•		23	10	8		Kiskunf. háza	•		26	12	10		
Szentgotthárd	•		24	7	6	10	Kiskunhalas	•		26	10	9		
Szombathely	•		23	6	5	9	Kunszentmiklós	•		25	10	8		
Lenti	–		–	–	–		Tiszakécske	•		25	11	11		
Letenye	•		24	4	3		Balassagyarmat	•		23	11	8		
Nagykanizsa	•		22	6	4	10	Romhány	•		25	9	7		
Zalaegerszeg	•		23	6	5		Salgótarján	•		22	12	11		
Farkasgyepű	•		23	11	7		Eger	•		24	13	10	9	
Keszthely	•		23	7	6	10	Galyatető	•		19	7	7		
Mencshely	•		22	11	7	9	Gyöngyös	•		25	8	6		
Pápa	•		24	12	10	10	Kékestető	•		17	12	11	8	
Sümeg	•		25	11	9		Kompolt	•		25	10	6	8	
Tihany	•		23	13	11		Lőrinci	•		25	9	4		
Veszprém	•		25	13	12		Poroszló	•		24	11	6		
Zirc	•		23	9	5		Jászapáti	•		25	13	–		
Bonyód	–		–	–	–		Jászberény	•		25	12	8		
Bomokszt. györgy	•		22	7	2	9	Karcag	–		–	–	–		
Kaposvár	•		23	12	6		Szolnok	•		26	12	10	8	
Marcali	•		24	9	8		Tiszaroff	•		25	11	10		
Nagyfok	•		21	12	10	10	Túrkeve	•		25	10	8	7	
Somogyszob	•		23	6	4		Kistelek	•		27	11	10		
Tab	•		24	8	6		Makó	•		25	12	10		
Bolna	•		26	10	7		Szeged	•		26	8	7	9	
Esztergom	•		26	12	9		Szentes	•		–	11	8		
Csabér	•		27	12	–		Borsodnádasd	•		22	10	6		
Komárom	•		22	14	–		Füged	•		22	10	8		
Tatabánya	•		26	9	8		Hidasnémeti	•		22	13	10		
Csutdoboz	•		27	8	7		Jósvafő	•		20	14	12	8	
Dunaújváros	•		27	7	5		Lillafüred	•		21	11	10		
Martonvásár	•		26	11	9	8	Miskolc	•		23	10	8	8	
[illegible]	•		26	9	8		Putnok	•		25	11	11		
Nyhörcsökp.	•		26	12	10		Sárospatak	•		20	9	9	6	
Szabadbattyán	•		26	8	5		Szendrőlád	•		23	11	10		
Tészemcse	•		25	9	4	10	Tokaj	•		21	11	10		
[illegible]gyel	•		24	10	4		Kisvárda	•		21	9	8	6	
[illegible]kónyi	•		24	10	6		Mátészalka	•		22	10	7		
[illegible]szárd	•		20	8	7		Nyíregyháza	•		23	11	10	6	
[illegible]atető	•		23	14	11		Nyírlugos	•		21	10	9		
[illegible]ács	•		25	11	5		Pátyod	•		20	9	8		
[illegible]	•		24	11	10	11	Tiszabecs	•		20	8	5		
[illegible]	•		24	9	6		Vásárosnameny	•		21	8	7		
[illegible]vár	•		24	10	4		Záhony	•		21	9	8		
[illegible]rinc	•		25	10	7	9	Berettyoujfalu	•		23	9	9		
Met. Int.	•		27	14	11	9	Debrecen	•		22	10	9	7	
[illegible]zab. hegy	•		24	16	14		Hajdudorog	–		–	–	–		
[illegible]	•		27	12	11	8	Hortobágy	•		25	11	10		
[illegible]sokő	•		20	15	12		Körösszakal	•		23	11	10		
[illegible]	•		24	11	9	9	Polgar	•		23	11	10		
[illegible]et	–		–	–	–		Békéscsaba	•		24	9	7	7	
[illegible]	•		24	10	9		Mezohegyes	•		24	10	8	6	
[illegible]ata	•		25	12	11		Orosháza	•		25	9	7	7	
[illegible]	•		26	10	8		Szarvas	•		25	11	8	8	
[illegible]dre	•		25	11	7		Szeghalom	•		24	11	9		

KIADJA: ORSZÁGOS METEOROLÓGIAI SZOLGÁLAT

Készíti: Központi Előrejelző Intézet Előrejelző Osztálya — T.: 273 - 078 — Megjelenik naponként

Előfizetési díja 1460 Ft. Megrendelhető: 1024 Budapest, II., Kitaibel Pál u. 1. Telefon: 353-500

Kiadásért felel: az OMSZ elnöke — Szerkesztésért felel: a KEI igazgatója

IDŐJÁRÁSI NAPIJELENTÉS

ЕЖЕДНЕВНЫЙ МЕТЕОРОЛОГИЧЕСКИЙ БЮЛЛЕТЕНЬ • DAILY WEATHER REPORT
BULLETIN QUOTIDIEN DE TEMPS • TÄGLICHER WETTERBERICHT

92. évfolyam 263. szám + Budapest + 1979. szeptember 20.csütörtök

Az időjárási helyzet és a várható időjárás:

A Brit-szigetek északi felén elhelyezkedő centrummal nagy kiterjedésü ciklon örvénylik. Hatására a Brit-szigeteken, a Benelux-államok területén és Dániában változékony, szeles, csapadékos az időjárás. A Kelet-Európai síkságon ugyancsak változékony az időjárás: egy fehér-tengeri centrummal örvénylő, alacsony nyomású bárikus képződmény áramlási rendszerében gyors egymásutánban eltérő tulajdonságú léghullámok érkeznek a térség fölé. Közép- és Dél-Európa fölött továbbra is magas nyomású léghátság húzódik, benne a leszálló légmozgások hatására jobbára derült, az évszakhoz képest meleg az idő. Az előrejelzések szerint a magasabb szinteken fokozatosan ciklonáris teknő előoldalára kerül Közép-Európa térsége, és lassú hidegadvekció kezdődik. Emiatt várható, hogy fokozatosan kissé változékonyabbra fordul időjárásunk.

Hazánkban szerdán száraz, meleg volt az idő. Csapadék sehol sem volt. A délutáni órákban a délnyugati szél időnként megélénkült. Az egész napos besugárzás, és a dél felől érkező szubtrópusi levegő hatására kora délutánra 26, 30 fokig melegedett fel a levegő. Csütörtök hajnalban 7, 13 fok közötti hőmérsékleteket mértek. A hőmérséklet 11 órakor 18 és 26 fok között váltakozott.

Ma 12 órakor Budapesten a hőmérséklet 25 fok, a tengerszintre átszámitott légnyomás 1019 mb /764 hgmm/, mérsékelten süllyed.

Várható időjárás péntek estig:

Túlnyomóan derült, napos idő.
Hajnalban néhány helyen erős párásság, köd.
Pénteken a nyugati országrészben időnként már megnövekszik a gomolyfelhőzet és futó zápor, zivatar is lehet.
A délnyugati szél időnként megélénkül.
Várható legalacsonyabb hajnali hőmérséklet 7, 12 fok,
legmagasabb nappali hőmérséklet pénteken még 22, 27 fok között.

Poór Judit s.k.

TÁVOLABBI KILÁTÁSOK SZOMBATTÓL-KEDDIG:

Eleinte általában erősen felhős idő lesz, sokfelé esővel.
A hőmérséklet csökken.
Legalacsonyabb hajnali hőmérséklet +5, 10 fok között,
legmagasabb nappali hőmérséklet 16, 21 fok között.
Jelentős mennyiségü /legalább 5 mm/ csapadék az ország területének 60 százalékán várható.

KÖZÉPTÁVÚ ELŐREJELZŐ OSZTÁLY

A hőmérséklet napi középértéke és eltérése a 100 évi átlagtól /Budapesten/ :

1979. IX. 19.	20,9 C°	+4,6 C°

1871. óta ezen a napon Budapesten előfordult:

legmagasabb hőmérséklet	33,3 C° /1947/,
legalacsonyabb hőmérséklet	4,2 C° /1894/ .

79.589.

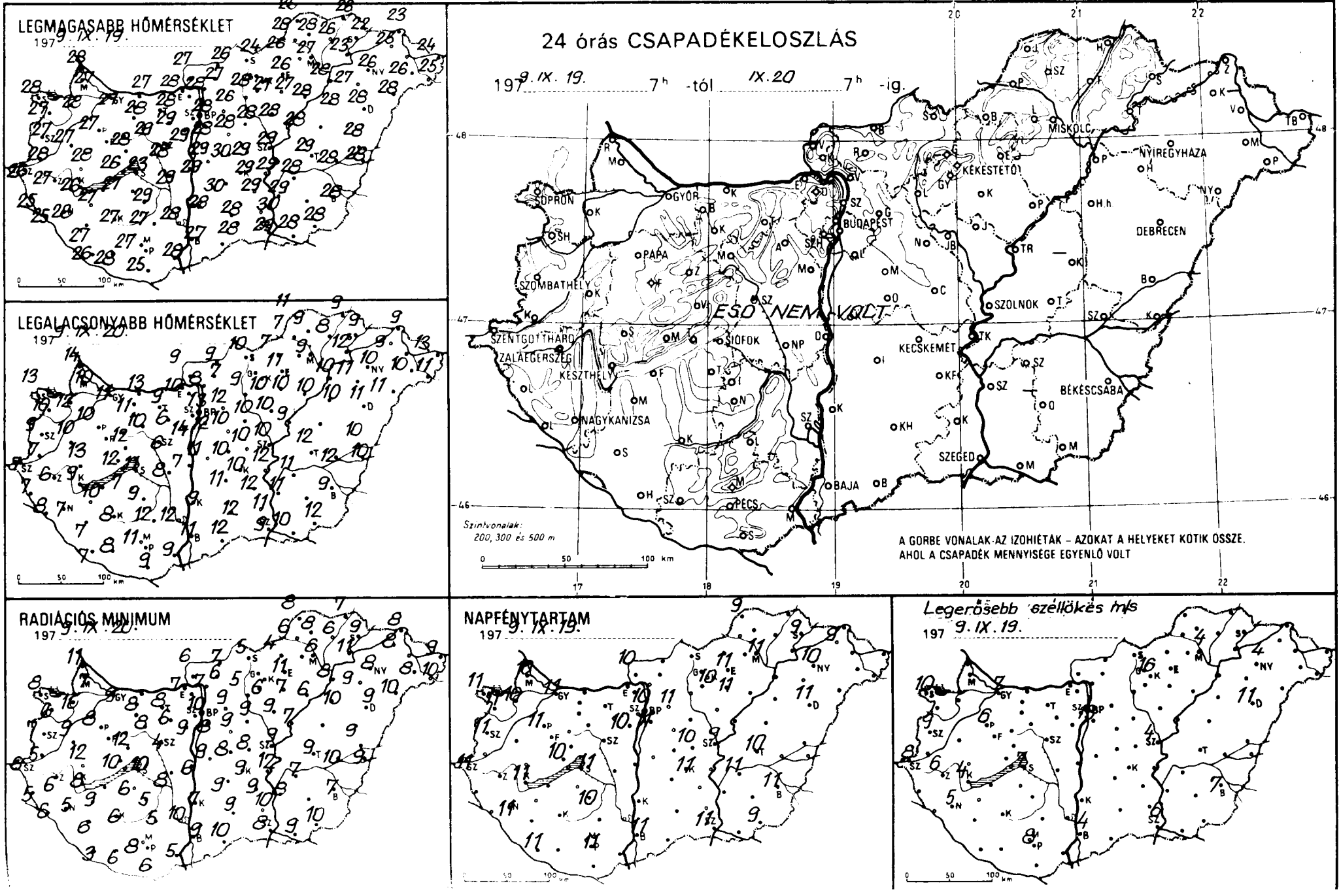
LEGMAGASABB HŐMÉRSÉKLET
197 9. IX. 19.
LEGALACSONYABB HŐMÉRSÉKLET
197 9. IX. 20.
24 órás CSAPADÉKELOSZLÁS
197 9. IX. 19. 7h -tól IX. 20 7h -ig.
ESŐ NEM VOLT
A GÖRBE VONALAK AZ IZOHIÉTÁK – AZOKAT A HELYEKET KÖTIK ÖSSZE, AHOL A CSAPADÉK MENNYISÉGE EGYENLŐ VOLT
Szintvonalak: 200, 300 és 500 m
SOPRON
GYŐR
BUDAPEST
MISKOLC
NYÍREGYHÁZA
KÉKESTETŐ
DEBRECEN
SZOMBATHELY
PÁPA
SZOLNOK
SZENTGOTTHÁRD
ZALAEGERSZEG
KESZTHELY
SIÓFOK
KECSKEMÉT
BÉKÉSCSABA
NAGYKANIZSA
SZEGED
BAJA
PÉCS
RADIÁCIÓS MINIMUM
197 9. IX. 20.
NAPFÉNYTARTAM
197 9. IX. 19.
Legerősebb széllökés m/s
197 9. IX. 19.

	1979. IX. 20. 07 h -ig az utolsó 24 óra adatai					
	csapadék (mm)		max. hőmérséklet	min. hőmérséklet	rad. min.	napos órák
győr	•	∩	27	11	9	11
apuvár	•	∩	28	12	10	10
Mosonmagyaróvár	•	∩	27	10	7	10
Rajka	•		28	14	11	
opron	•	∩	28	13	8	11
opronhorpács	•	∩	27	10	6	11
ald	•	∩	27	10	9	
ormend	•	≡	28	7	5	
entgotthárd	•	∩≡	26	7	6	11
ombathely	•	∩	27	9	7	11
enti	•	≡	25	7	5	
etenye	•	∩	25	8	6	
ágykanizsa	•	∩≡	26	7	5	11
daegerszeg	•	∩=	27	6	6	
rkasgyepű	•		26	16	10	
észthely	•	∩	26	9	8	11
encshely	•	∩	25	13	8	10
apa	•	∩	27	10	8	11
meg	•		28	13	12	
hany	•	∩	26	12	10	
zprém	•	∩	28	12	12	
c	•	∩	25	11	6	
nyód	–	–	–	–	–	
mokszt. györgy	•	∩≡	26	7	3	11
posvár	•	∩	27	8	6	
rcali	•	∩	27	10	9	
ofok	•	∩=	23	11	10	11
mogyszob	•	∩	27	7	6	
b			27	7	6	
olna	•	∩	28	9	7	
tergom	•		28	10	7	
ér	•	∩	28	11	8	
iarom	•	∩	27	13	–	
bánya	•	∩	28	9	8	
utdoboz	•	∩	29	6	6	
újváros	•	∩	29	7	6	
onvásár	•		29	14	9	10
	•	∩	29	10	8	
hörcsökp.	•		29	8	8	
dbattyán	•	∩=	28	6	4	
emcse	•	∩≡	29	9	5	10
vel	•		27	12	5	
konyi	•		28	8	6	
zard	•		28	12	10	
tető	•		25	15	10	
	•	∩	28	9	5	
	•	∩	27	11	8	11
	•		25	9	6	
ar	•		28	8	6	
rinc	•		25	9	8	
et Int.	•	∩=	28	12	8	11
ab. hegy	•	∩=	28	13	10	10
	•		24	16	7	
ökő	•	∩	29	10	8	10
	•		22	16	12	
	•		26	12	9	11
et	–		–	–	–	
	•		28	10	9	
ata	•	∩	28	10	9	
	•	∩	30	10	8	
dre			28	11	11	

	1979. IX. 20. 07 h -ig az utolsó 24 óra adatai					
	csapadék (mm)		max. hőmérséklet	min. hőmérséklet	rad. min.	napos órák
Vác	•	∩	28	8	7	
Vámosmikola	•	∩	27	9	6	10
Baja	•	∩=	27	11	9	11
Bácsalmás	•		28	12	10	
Izsák	•		30	11	9	
Kalocsa	•		28	9	7	
Kecskemét	•	∩=	29	10	9	11
Kiskunf. háza	•		29	12	9	
Kiskunhalas	•		28	12	9	
Kunszentmiklós	•	≡	29	11	9	
Tiszakécske	•		29	12	12	
Balassagyarmat	•	∩	26	9	7	
Romhány	•		27	7	6	
Salgótarján	•		24	10	5	
Eger	•		26	11	11	11
Galyatető	•		21	14	10	
Gyöngyös	•	∩	27	10	6	
Kékestető	•		20	14	11	10
Kompolt	•		27	10	7	11
Lőrinci	•	∩	28	9	5	
Poroszló	•		28	10	6	
Jászapáti	•		28	10	9	
Jászberény	•	∩	29	10	7	
Karcag	–	–	–	–	–	
Szolnok	•	∩=	29	10	9	9
Tiszaroff	•	∩	28	9	7	
Túrkeve	•		29	12	9	10
Kistelek	•		30	11	10	
Makó	•	∩	28	10	9	
Szeged	•	∩=	29	9	8	11
Szentes	•		29	11	8	
Borsodnádasd	•	∩	26	7	4	
Fügöd	•	∩≡	26	8	6	
Hidasnémeti	•	≡	26	9	7	
Jósvafő	•	∩	26	11	8	9
Lillafüred	•		26	11	11	
Miskolc	•	=	27	9	6	11
Putnok	•		28	7	6	
Sárospatak	•	∩≡	22	9	9	9
Szendrőlád	•	∩≡	28	9	8	
Tokaj	•	=	23	12	11	
Kisvárda	•	∩	25	9	8	9
Mátészalka	•	∩	26	10	8	
Nyíregyháza	•	=	26	10	8	10
Nyírlugos	•		28	11	10	
Pátyod	•	∩	25	11	10	
Tiszabecs	•		24	13	9	
Vásárosnamény	–		–	–	–	
Záhony	•	∩	25	9	8	
Berettyóújfalu	•		28	10	9	
Debrecen	•	∩=	28	11	9	11
Hajdúdorog	•	∩	27	11	9	
Hortobágy	•		28	10	10	
Körösszakál	•	∩	28	10	9	
Polgár	•	∩	28	10	8	
Békéscsaba	•	∩=	28	9	7	11
Mezőhegyes	•	∩	28	12	10	9
Orosháza	–	–	–	–	–	
Szarvas	•	∩	28	11	7	11
Szeghalom			28	12	10	

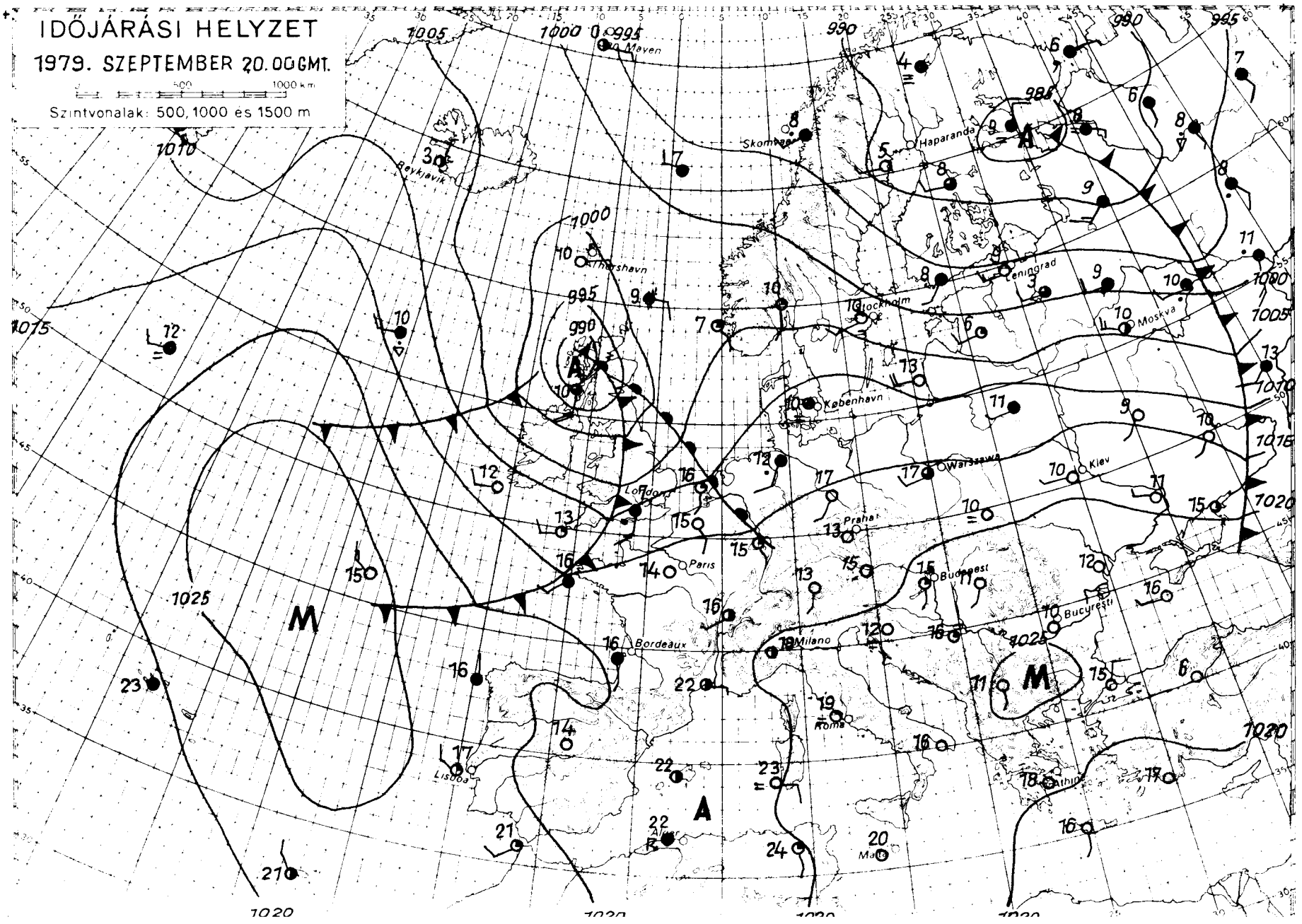

KIADJA: ORSZÁGOS METEOROLÓGIAI SZOLGÁLAT

Készült: Központi Előrejelző Intézet Előrejelző Osztálya — T.: 273 - 078 — Megjelenik naponk

Évi előfizetési díja: 1460 Ft. Megrendelhető: 1024 Budapest, II., Kitaibel Pál u. 1. Telefon: 353-500

Kiadásért felel: az OMSZ elnöke — Szerkesztésért felel: a KEI igazgatója

IDŐJÁRÁSI NAPIJELENTÉS

ЕЖЕДНЕВНЫЙ МЕТЕОРОЛОГИЧЕСКИЙ БЮЛЛЕТЕНЬ · DAILY WEATHER REPORT
BULLETIN QUOTIDIEN DE TEMPS · TÄGLICHER WETTERBERICHT

92. évfolyam 264. szám + Budapest + 1979. szeptember 21. péntek

Az időjárási helyzet és a várható időjárás:

Pénteken délelött a Skandináv-félsziget déli része felett volt az Európa északnyugati harmadán borult, esős időt okozó ciklon középpontja. Esős időjárásról érkezett Tyiman térségéből is jelentés. A Leningrád-Prága-Milánó--Orán vonalban egy lassan kelet felé mozgó, 300-800 km széles felhő és esőzóna húzódott. Európa többi részén általában sütött a nap, de a fenti felhőzónától nyugatra hűvös, keletre pedig meleg idő volt.

Magyarországon csütörtökön és pénteken egyaránt erős párássággal kezdődött, majd derült, száraz idővel folytatódott a nap. Időnként kissé megélénkült a szél, de erős szél nem volt. A hőmérséklet csúcsértéke csütörtökön kora délután 24 és 30 fok között, a péntek hajnali mélypontja 8 és 13 fok között alakult. Pénteken 11 órakor általában 20, 26 fokig melegedett fel a levegő.

Ma 12 órakor Budapesten a hőmérséklet 24 fok, a tengerszintre átszámitott légnyomás 1011 mb /758 mm/, gyengén süllyed.

Várható időjárás szombat estig:

Nyugat felől lassan megnövekvő felhőzet, majd záporok, zivatarok, később főként délnyugaton, eső.
Megélénkülő, időnként megerősödő, a Dunántúlon északnyugati, keleten keleti irányú szél.
A hajnali órákban helyenként köd.
A hőmérséklet csökken.

Várható legalacsonyabb éjszakai hőmérséklet: 9, 14,
legmagasabb nappali hőmérséklet szombaton: nyugaton: 15, 19,
keleten: 19, 24 fok között.

Aigner Szilárd s.k.

A hőmérséklet napi középértéke és eltérése a 100 évi átlagtól /Budapesten/:

1979. IX. 20.	20,0 C°,	+4,0 C°.

1871. óta ezen a napon Budapesten előfordult:

legmagasabb hőmérséklet	35,2 C° /1917/
legalacsonyabb hőmérséklet	2,8 C° /1922/

79.0590.

LEGMAGASABB HŐMÉRSÉKLET

197 9. IX. 20.

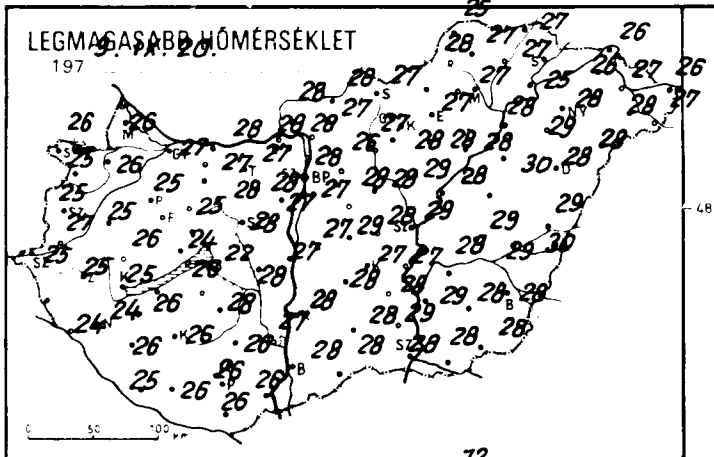

LEGALACSONYABB HŐMÉRSÉKLET

197 9. IX. 21.

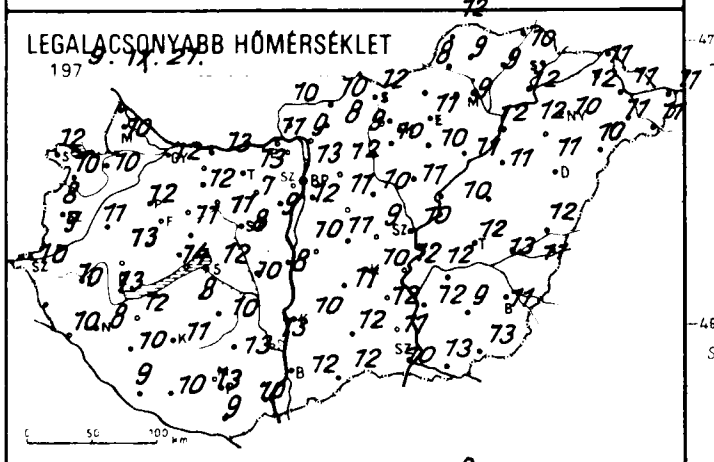

RADIÁCIÓS MINIMUM

197 9. IX. 21.

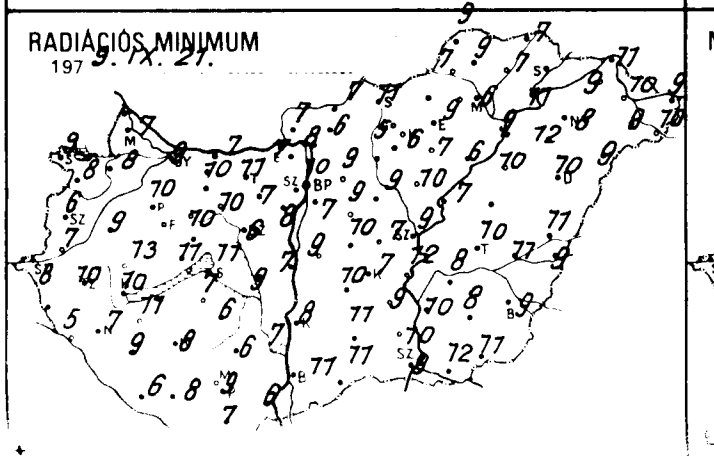

24 órás CSAPADÉKELOSZLÁS

197 9. IX. 20. 7h -tól IX. 27. 7h -ig.

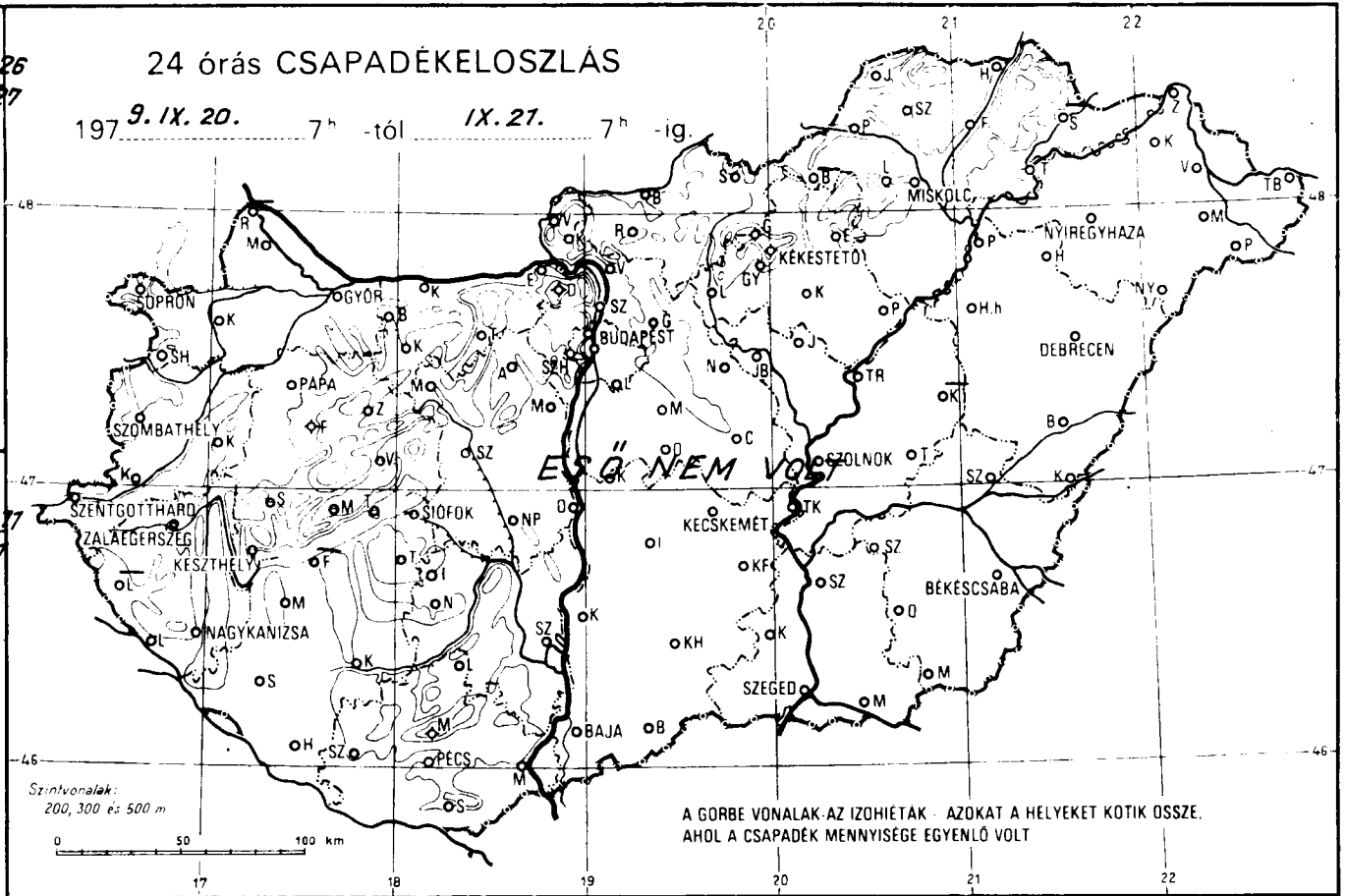

A GÖRBE VONALAK AZ IZOHIÉTÁK - AZOKAT A HELYEKET KÖTIK ÖSSZE, AHOL A CSAPADÉK MENNYISÉGE EGYENLŐ VOLT

NAPFÉNYTARTAM

197 9. IX. 20.

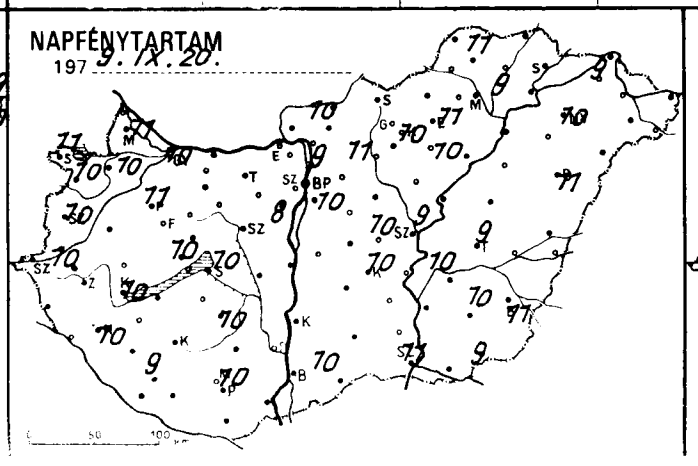

Legerősebb széllökés m/s

197 9. IX. 20.

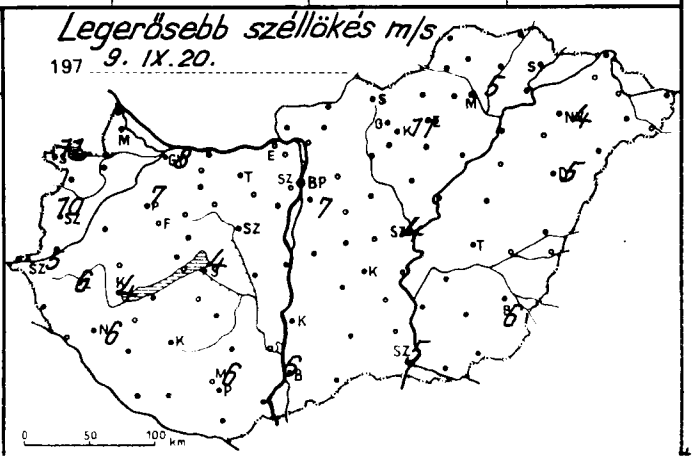

	1979.IX.21. 07 h -ig az utolsó 24 óra adatai					
	csapadék (mm)		max. hőmérséklet	min. hőmérséklet	rad. min.	napos órák
...ör	•	⌐ =	27	12	9	10
...puvár	•	⌐ ≡	26	10	8	10
...sonmagyaróvár	•	⌐	26	10	7	11
...jka	–		–	–	–	
...pron	•	⌐ =	26	12	9	11
...pronhorpács	•	⌐	25	10	8	10
...ld	•	⌐	25	11	9	
...rmend	•	≡	27	9	7	
...ntgotthárd	•	⌐ ≡	25	10	8	10
...mbathely	•	⌐ =	25	8	6	10
...ati	–		–	–	–	
...tenye	•	⌐	24	10	5	
...gykanizsa	•	⌐ ≡	24	8	7	10
...aegerszeg	•	⌐ =	25	10	10	
...rkasgyepű	•	⌐	24	13	11	
...szthely	•	⌐ ≡	25	13	10	10
...meshely	•	⌐	24	13	11	10
...pa	•	⌐ =	25	12	10	11
...meg	•		26	13	13	
...ny	•	⌐	24	14	11	
...prém	•	⌐	25	11	10	
	•	⌐	24	10	5	
...od	–		–	–	–	
...kszt. györgy	•	⌐ ≡	25	9	6	9
...svár	•	⌐	26	11	8	
...ali	•	⌐	26	12	11	
...k	•	⌐ =	22	12	11	10
...egyszob	•	⌐	26	10	9	
	•		26	8	7	
...na	•	⌐	28	10	8	
...rgom	•		28	11	7	
...t	•	⌐	27	12	10	
...rom	•	⌐	28	13	7	
...nya	•		27	13	11	
...doboz	•		28	7	7	
...tváros	•	⌐	27	8	7	
...nvásár	•		27	9	8	8
	•	⌐	28	11	10	
...orcsökp.	•		28	10	9	
...dbattyán	•	⌐ ≡	28	8	6	
...mese	•	⌐ ≡	28	10	6	10
...t	•		26	13	6	
...nyi	•		27	9	7	
...rd	•		27	13	7	
pádteto	•		25	15	10	
	•	⌐	26	10	6	
	•	⌐	26	13	9	10
	•		26	9	7	
	•		26	10	8	
...ic	•		27	12	7	10
Int.	•	⌐	28	13	10	9
hegy	•		25	16	8	
	•	⌐	28	9	7	10
	•	⌐	22	14	11	
	•	⌐	26	12	9	11
	•	⌐	26	8	7	
	•		28	11	9	
	•	⌐	28	10	9	
	•	⌐	29	11	10	
	•		28	12	12	

	1979.IX.21. 07 h -ig az utolsó 24 óra adatai					
	csapadék (mm)		max. hőmérséklet	min. hőmérséklet	rad. min.	napos órák
Vác	•	⌐	28	9	8	
Vámosmikola	•	⌐	28	10	7	10
Baja	•	⌐ =	28	12	11	10
Bácsalmás	•		28	12	11	
Izsák	•		28	11	10	
Kalocsa	•		28	10	8	
Kecskemét	•	⌐ =	27	10	7	10
Kiskunf. háza	•		28	12	9	
Kiskunhalas	•		28	12	11	
Kunszentmiklós	•		27	10	9	
Tiszakécske	•		27	12	12	
Balassagyarmat	•	⌐	28	10	7	
Romhány	•		27	8	6	
Salgótarján	•		27	12	11	
Eger	•		27	11	9	11
Galyatető	•		21	13	10	
Gyöngyös	•	⌐	28	10	6	
Kékestető	•		20	13	11	10
Kompolt	•	⌐	28	10	7	10
Lőrinci	•	⌐	27	9	5	
Poroszló	•	⌐	28	11	6	
Jászapáti	•	⌐	29	11	10	
Jászberény	•	⌐	28	10	7	
Karcag	–		–	–	–	
Szolnok	•	⌐ =	29	10	9	9
Tiszaroff	•	⌐	28	10	7	
Túrkeve	•		29	12	10	9
Kistelek	•		29	11	10	
Makó	•	⌐	28	13	12	
Szeged	•	⌐	28	10	9	11
Szentes	•		29	12	10	
Borsodnádasd	–		–	–	–	
Fügöd	•	⌐	27	9	7	
Hidasnémeti	•		27	10	7	
Jósvafő	•	⌐	22	12	9	11
Lillafüred	•		26	11	11	
Miskolc	•	=	27	9	6	9
Putnok	•		28	8	7	
Sárospatak	–		–	–	–	–
Szendrőlád	•	⌐	27	9	9	
Tokaj	•		25	12	11	
Kisvárda	•	⌐	26	12	9	9
Mátészalka	•	⌐	28	11	9	
Nyíregyháza	•	=	28	10	8	10
Nyírlugos	•		28	10	9	
Pátyod	•	⌐	27	11	10	
Tiszabecs	•		26	11	9	
Vásárosnameny	•	⌐	27	11	10	
Záhony	•	⌐	26	11	11	
Berettyóújfalu	•	⌐	29	12	11	
Debrecen	•	⌐ =	28	11	10	11
Hajdudorog	•		29	12	12	
Hortobágy	•		30	11	10	
Kotosszakal	•	⌐	30	11	9	
Polgar	•	⌐	28	12	9	
Békéscsaba	•		28	11	9	11
Mezőhegyes	•		28	13	11	9
Orosháza	•		28	9	8	10
Szarvas	•	⌐	28	12	8	10
Szeghalom	•		29	13	11	

KIADJA: ORSZÁGOS METEOROLÓGIAI SZOLGÁLAT

Készült Központi Előrejelző Intézet Előrejelző Osztálya — T. 273-078 — Megjelenik naponta

Előfizetési díja 1 600 Ft. Megrendelhető: 1024 Budapest, II., Kitaibel Pál u. 1. Telefon: 355-[illegible]

Kiadásért felel az OMSZ elnöke — Szerkesztésért felel: a KEI igazgatója

IDŐJÁRÁSI NAPIJELENTÉS

ЕЖЕДНЕВНЫЙ МЕТЕОРОЛОГИЧЕСКИЙ БЮЛЛЕТЕНЬ · DAILY WEATHER REPORT
BULLETIN QUOTIDIEN DE TEMPS · TÄGLICHER WETTERBERICHT

92. évfolyam 265. szám + Budapest + 1979. szeptember 22. szombat

Az időjárási helyzet és a várható időjárás:

Továbbra is körülbelül a Leningrád-Varsó-Prága-Milánó vonalban húzódik az a több száz km széles felhő és csapadékzóna, amely az elmúlt 24 órában a Balti-tenger környékén, a Lengyel-síkságon, a Cseh-medencében és az Alpok térségében okozott jelentős mennyiségü esőket. A lehullott csapadék mennyisége többfelé elérte a 20, 30 mm-t, sőt kisebb körzetekből 50 mm-t is jelentettek. Az emlitett frontálzónától nyugatra, északnyugatra eső területeket hüvös levegő árasztotta el. Keletre viszont meleg, szubtrópusi levegő tálálható. Ennek nagyon kicsi a nedvességtartalma, igy általában kevés a felhő és a hőmérséklet csúcsértéke eléri a 25, 30 fokot. A hüvös, nedves levegő csak nagyon lassan mozog kelet felé, de még igy is döntően meghatározza majd vasárnapi időjárásunkat.

Hazánkban pénteken az ország nagy részén derült, napos idő volt, csupán a nyugati határvidéken növekedett meg átmenetileg erösebben a felhőzet, de eső ott sem esett. A hőmérséklet a kora délutáni órákban az évszaknak megfelelő sokévi átlagnál több fokkal magasabb, 24, 30 fok között váltakozott. Szombat hajnalra 8, 15 fokig hült le a levegő. Délelött a nyugati határvidéken ismét megnövekedett a felhőzet, máshol napos, száraz idő volt. A hőmérséklet 11 órakor nyugaton 19, 23, máshol 23, 26 fok között alakult.

Ma 12 órakor Budapesten a hőmérséklet 25 fok, a tengerszintre átszámitott légnyomás 1007 mb, /755 mm/ változatlan.

Várható időjárás vasárnap estig:

Elsősorban délen és nyugaton megnövekvő felhőzet, a Dunántúlon többfelé, máshol szórványosan záporral, zivatarral, majd csendes esővel.
Többfelé élénk, helyenként erős lökésekkel kisért délkeleti, déli szél.

Várható legalacsonyabb éjszakai hőmérséklet: 10, 15,
legmagasabb nappali hőmérséklet vásárnap: nyugaton 18, 22,
keleten 23, 26 fok között.

Németh Lajos s.k.

A hőmérséklet napi középértéke és eltérése a 100 évi átlagtól /Budapesten/:

1979. IX. 21. 19,7 C°, +4,2 C°.

1871. óta ezen a napon Budapesten előfordult:

legmagasabb hőmérséklet 31,1 C° /1917/
legalacsonyabb hőmérséklet 4,0 C° /1921/

79.0591.

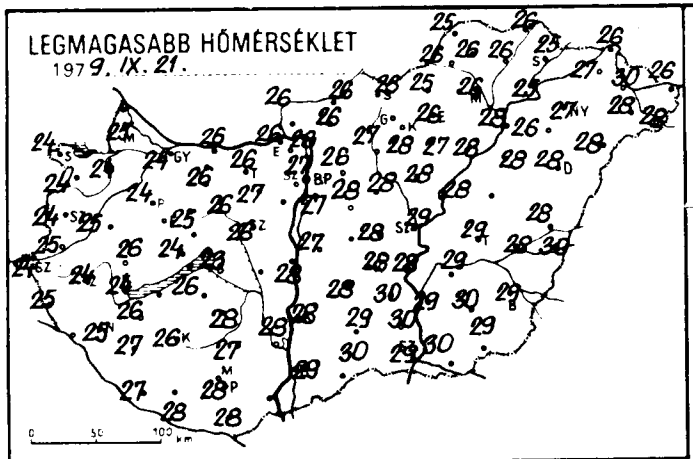
LEGMAGASABB HŐMÉRSÉKLET
1979. IX. 21.

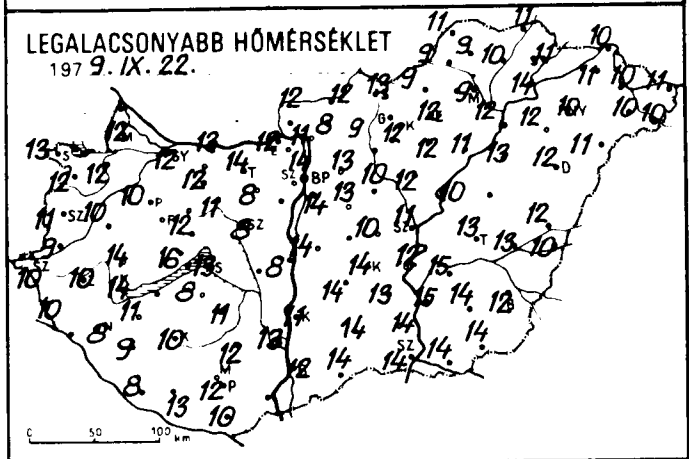
LEGALACSONYABB HŐMÉRSÉKLET
1979. IX. 22.

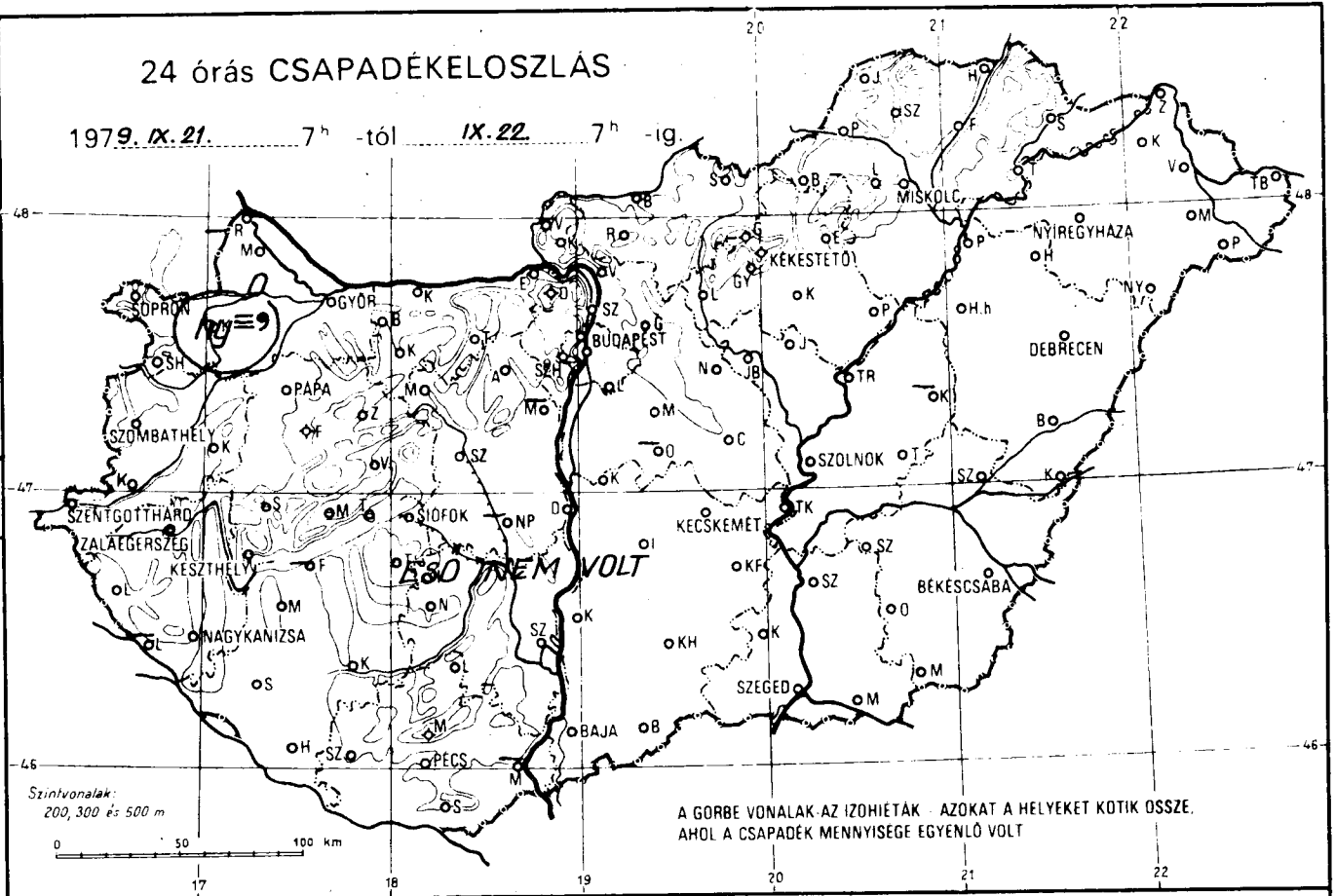
24 órás CSAPADÉKELOSZLÁS
1979. IX. 21. 7h -tól IX. 22. 7h -ig.
SOPRON
GYŐR
BUDAPEST
MISKOLC
NYÍREGYHÁZA
KÉKESTETŐ
DEBRECEN
PAPA
SZOMBATHELY
SZOLNOK
SZENTGOTTHÁRD
ZALAEGERSZEG
KESZTHELY
SIÓFOK
KECSKEMÉT
BÉKÉSCSABA
NAGYKANIZSA
SZEGED
BAJA
PÉCS
ESŐ NEM VOLT
Szintvonalak: 200, 300 és 500 m
A GÖRBE VONALAK AZ IZOHIÉTÁK. AZOKAT A HELYEKET KÖTIK ÖSSZE, AHOL A CSAPADÉK MENNYISÉGE EGYENLŐ VOLT

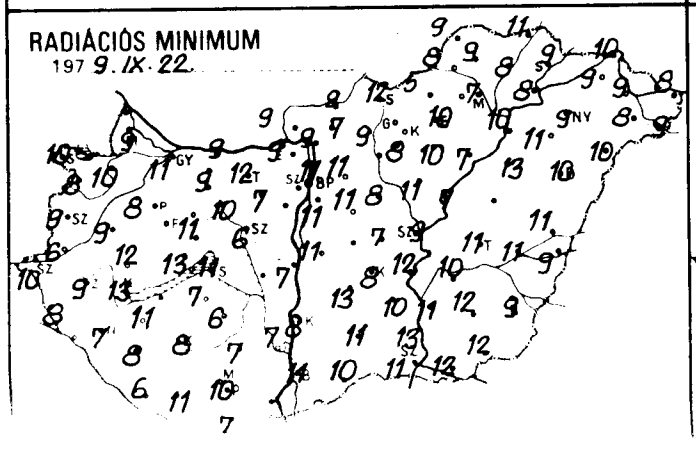
RADIÁCIÓS MINIMUM
1979. IX. 22.

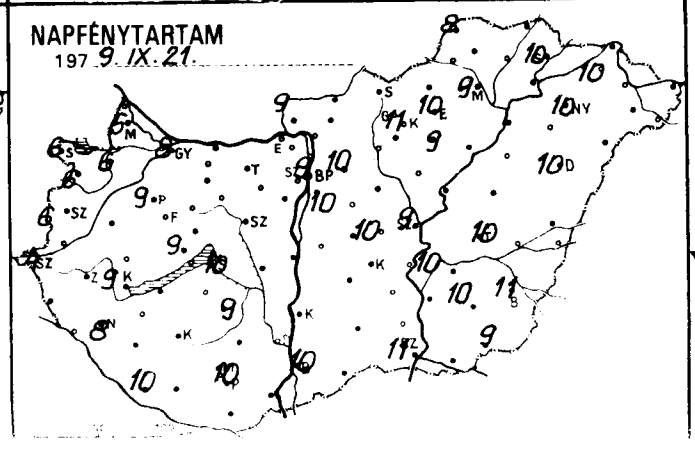
NAPFÉNYTARTAM
1979. IX. 21.

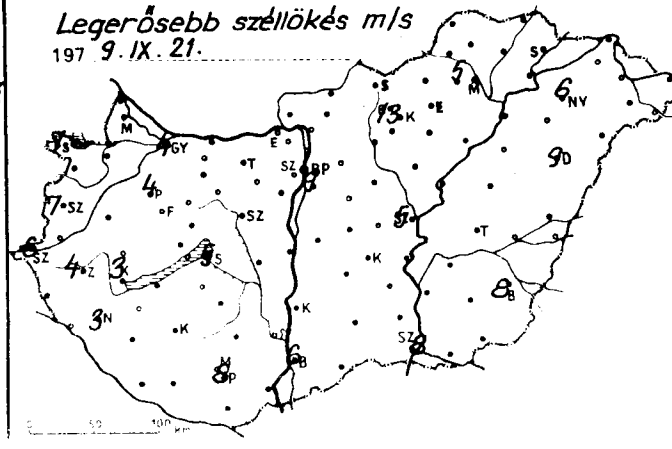
Legerősebb széllökés m/s
1979. IX. 21.

	197 9.IX.22. 07 h -ig az utolsó 24 óra adatai					
	csapadék (mm)		max. hőmérséklet	min. hőmérséklet	rad. min.	napos órák
Győr	.	⊃=	24	12	11	8
Kapuvár	ny	⊃≡9	24	12	10	6
Mosonmagyaróvár	.	⊃	25	12	9	5
Rajka	–		–	–	–	
Sopron	.	⊃=	24	13	10	6
Sopronhorpács	.	⊃≡	24	12	8	6
Káld	.	⊃	25	10	9	
Körmend	.	≡	25	9	6	
Szentgotthárd	.	⊃≡	24	10	10	4
Szombathely	.	⊃≡	24	11	9	6
enti	–		–	–	–	
etenye	.	⊃	25	10	8	
agykanizsa	.	⊃≡	25	8	7	8
alaegerszeg	.	⊃≡	24	10	9	
arkasgyepű	.		23	14	12	
eszthely	.	⊃=	24	14	13	9
encshely	.	⊃	23	12	10	9
ipa	.	⊃=	24	10	8	9
meg	.		26	14	12	
hany	.		24	16	13	
szprém	.	⊃	25	12	11	
rc	.	⊃	23	10	6	
nyód	–		–	–	–	
mokszt. györgy	.	⊃	27	8	6	10
posvár	.	⊃	26	10	8	
arcali	.	⊃	26	11	11	
fok	.	⊃=	23	13	11	10
mogyszob	.	⊃	27	9	8	
b	.		26	8	7	
bolna	.	⊃	25	11	9	
tergom	.		26	12	9	
sber	.	⊃	26	12	9	
marom	.	⊃	26	13	9	
abánya	.		26	14	12	
sutdoboz	.	⊃	27	8	7	
naújváros	.	⊃	28	8	7	
artonvásár	–		–	–	–	–
r	.	⊃	26	11	10	
gyhörcsökp.	–		–	–	–	
hadbattyán	.	⊃	26	8	6	
szemcse	.	⊃≡	28	11	6	9
egyel	.		27	12	7	
skönyi	.		26	9	7	
szárd	.		28	13	7	
Árpádtető	.		26	14	9	
tes	–		–	–	–	
	.	⊃	28	12	10	10
	.		28	10	7	
tvár	.		28	13	11	
rinc	.	⊃	27	14	11	10
let. Int.	.	⊃	27	14	11	9
vab. hegy	.		24	14	10	
	.	⊃	28	10	7	10
gokő	.		20	13	12	
	.		26	13	11	10
et	.	⊃	25	8	7	
	.		28	13	11	
ata	.	⊃	28	10	8	
	–		–	–	–	
dre	.		26	12	12	

	197 9.IX.22. 07 h -ig az utolsó 24 óra adatai					
	csapadék (mm)		max. hőmérséklet	min. hőmérséklet	rad. min.	napos órák
Vác	.	⊃	26	11	9	
Vámosmikola	.		26	12	9	9
Baja	.	=	29	12	11	10
Bácsalmás	.		30	14	10	
Izsák	.		28	14	13	
Kalocsa	.		28	11	8	
Kecskemét	.	=	28	14	8	11
Kiskunf. háza	.		30	13	10	
Kiskunhalas	.		29	14	11	
Kunszentmiklós	.		27	14	11	
Tiszakécske	.		28	12	12	
Balassagyarmat	.	⊃	26	12	9	
Romhány	.		26	8	7	
Salgótarján	.		26	13	12	
Eger	.		26	12	10	10
Galyatető	.		20	14	11	
Gyöngyös	.	⊃	28	12	8	
Kékestető	.		19	12	11	11
Kompolt	.		27	12	10	9
Lőrinci	.	⊃	27	9	9	
Poroszló	.	⊃	28	11	7	
Jászapáti	.	⊃=	28	12	11	
Jászberény	.	⊃	28	12	8	
Karcag	–		–	–	–	
Szolnok	.	⊃=	29	11	9	9
Tiszaroff	.	⊃	28	10	7	
Túrkeve	.		29	13	11	10
Kistelek	.		30	14	13	
Makó	.		30	14	12	
Szeged	.		29	14	11	11
Szentes	.		29	15	11	
Borsodnádasd	.	⊃≡	25	9	5	
Füged	.	⊃	26	10	8	
Hidasnémeti	.		26	11	11	
Jósvafő	.	⊃	25	11	9	8
Lillafüred	.		26	12	11	
Miskolc	.	=	26	9	7	9
Putnok	.	≡	26	9	8	
Sárospatak	.	⊃	25	11	9	10
Szendrőlád	.	⊃≡	26	9	9	
Tokaj	.		25	14	8	
Kisvárda	.	⊃	27	11	9	10
Mátészalka	.	⊃	28	10	8	
Nyíregyháza	.		27	10	9	10
Nyírlugos	.		28	11	10	
Pátyod	.	⊃	28	10	9	
Tiszabecs	.		26	11	8	
Vásárosnameny	.	⊃	30	10	9	
Záhony	.	⊃	26	10	10	
Berettyóújfalu	.	⊃	28	12	11	
Debrecen	.	⊃	28	12	10	10
Hajdúdorog	.		26	12	11	
Hortobagy	.		28	13	13	
Körösszakal	.	⊃	30	10	9	
Polgar	.	⊃	28	12	10	
Békéscsaba	.		29	12	9	11
Mezőhegyes	.		29	14	12	9
Orosháza	.		30	14	12	10
Szarvas	.		29	15	10	10
Szeghalom	.		28	13	11	

KIADJA: ORSZÁGOS METEOROLÓGIAI SZOLGÁLAT

Készíti: Központi Előrejelző Intézet Előrejelző Osztálya — T.: 273-018 — Megjelenik naponként

Évi előfizetési díja: 1460 Ft - Megrendelhető: 1024 Budapest, II., Kitaibel Pál u. 1. Telefon: 353-500

Kiadásért felel: az OMSZ elnöke — Szerkesztésért felel: a KEI igazgatója

IDŐJÁRÁSI NAPIJELENTÉS

ЕЖЕДНЕВНЫЙ МЕТЕОРОЛОГИЧЕСКИЙ БЮЛЛЕТЕНЬ · DAILY WEATHER REPORT
BULLETIN QUOTIDIEN DE TEMPS · TÄGLICHER WETTERBERICHT

92. évfolyam 266. szám + Budapest + 1979. szeptember 23. vasárnap

Az időjárási helyzet és a várható időjárás:

Az európai kontinenst a Moszkva-Budapest-Roma-Gibraltár vonalban mintegy 500-600 kilométer széles frontálzóna szeli át. Az egy-egy területen gyakran változó jellegü, de alig elmozdúló frontálzóna területén jobbára borult, csapadékos az időjárás, az ismétlődő esők, záporok, a délebbre fekvő területeken a zivatarok miatt, egyre hüvösebb az idő. Az emlitett zónától északnyugatra fekvő területeken hüvös, párás, ködös őszi időjárás alakult ki. A frontálzónától délkeletre az állandósult délies áramlás meleg levegőt szállit a magasabb szélességek felé. A Balkán térségében és a Szovjetúnió dél-európai területein szokatlanul meleg az időjárás. A Kárpát-medence fölött húzódó, több száz kilométer széles, gyakran változó erősségü felhő és csapadékzóna helyzete és emiatt időjárásunk jellege várhatóan alig változik.

Hazánkban szombaton nyugat felől lassanként megnövekedett a felhőzet, a Dunáltúlon szórványosan záporeső, néhány helyen gyenge eső alakult ki. A reggel 7 óráig lehullott csapadék mennyisége nem volt jelentős, csapadéknyom és 3 mm között alakult. A Dunántúlon már csak 4-6, máshol még 8-10 órán át sütött a nap. A hőmérséklet csúcsértéke nyugaton 22, 25, máshol még 25-30 fok között volt. Vasárnap délelőtt országszerte erősen megnövekedett a felhőzet és egyre több helyen eleredt az eső, szorványosan záporeső. A hőmérséklet 11 órakor a csapadékosabb Dunántúlon 12, 16, keleten 19, 24 fok között volt.

Ma 12 órakor Budapesten a hőmérséklet 20 fok, a tengerszintre átszámitott légnyomás 1011 mb /758 mm/, alig változik.

Várható időjárás hétfő estig:

Általában erősen felhős, többször borult idő, sokfelé ismétlődő esővel, záporral, néhány helyen zivatarral.
A Dunántúlon élénk, időnként erős északnyugati, keleten megélénkülő déli szél.
A hajnali órákban helyenként köd.

Várható legalacsonyabb éjszakai hőmérséklet: 9, 14,
legmagasabb nappali hőmérséklet hétfőn a tartósan esős helyeken 15, máshol 20 fok körül.

Török Dénes s.k.

A hőmérséklet napi középértéke és eltérése a 100 évi átlagtól /Budapesten/:

1979. IX. 22. 21,2 C°, +5,9 C°.

1871. óta ezen a napon Budapesten előfordult:

legmagasabb hőmérséklet 30,2 C° /1920/
legalacsonyabb hőmérséklet 3,1 C° /1915/

79.0592.

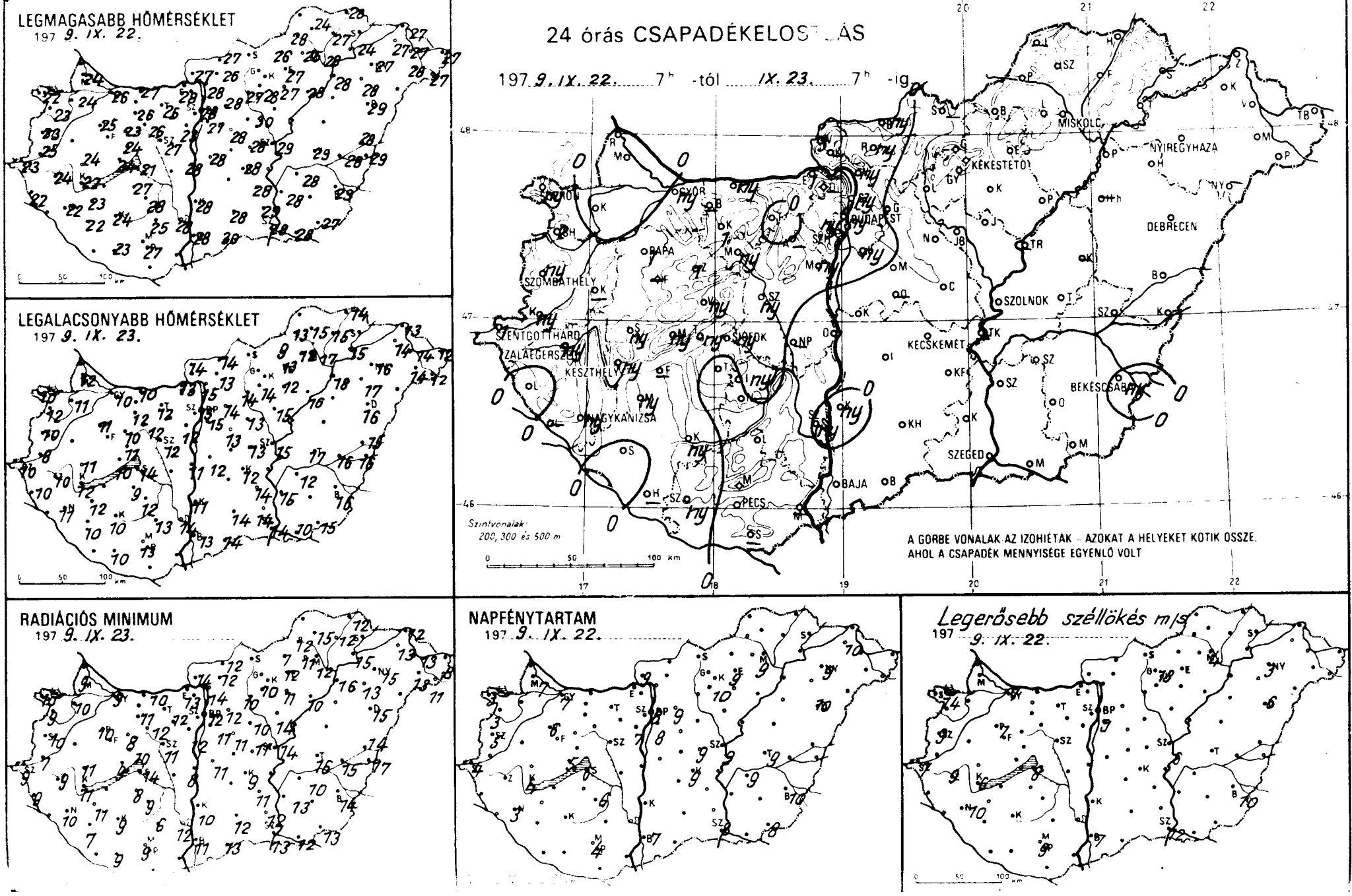
LEGMAGASABB HŐMÉRSÉKLET
197 9. IX. 22.
LEGALACSONYABB HŐMÉRSÉKLET
197 9. IX. 23.
RADIÁCIÓS MINIMUM
197 9. IX. 23.
24 órás CSAPADÉKELOSZLÁS
197 9. IX. 22. 7h -tól IX. 23. 7h -ig
Szintvonalak: 200, 300 és 500 m
A GÖRBE VONALAK AZ IZOHIÉTÁK – AZOKAT A HELYEKET KÖTIK ÖSSZE, AHOL A CSAPADÉK MENNYISÉGE EGYENLŐ VOLT
NAPFÉNYTARTAM
197 9. IX. 22.
Legerősebb széllökés m/s
197 9. IX. 22.
SZOMBATHELY
SZENTGOTTHÁRD
ZALAEGERSZEG
KESZTHELY
NAGYKANIZSA
GYŐR
BUDAPEST
PÁPA
SOPRON
MISKOLC
NYÍREGYHÁZA
KÉKESTETŐ
DEBRECEN
SZOLNOK
KECSKEMÉT
BÉKÉSCSABA
SZEGED
BAJA
PÉCS

197 9.IX.23 07 h -ig az utolsó 24 óra adatai

	csapadék (mm)		max. hőmérséklet	min. hőmérséklet	rad. min.	napos órák
iyőr	ny	⛈	26	10	9	7
apuvár	•		24	11	10	
losonmagyaróvár	•		24	12	9	7
ajka	–		–	–	–	
opron	ny	▽	22	10	10	3
opronhorpács	2	▽	23	12	9	3
áld	–		–	–	–	
örmend	ny		25	8	7	
zentgotthárd	1	▽	23	10	9	4
zombathely	ny	▽	23	10	10	5
enti	•	⛈	22	10	9	
etenye	–		–	–	–	
agykanizsa	ny	▽	22	11	10	3
alaegerszeg	ny	▽	24	10	9	
arkasgyepű	–		–	–	–	
eszthely	ny	▽	22	12	11	4
lencshely	ny	⛈	22	10	9	5
ápa	1	▽	25	11	10	6
ümeg	ny		24	11	11	
lhany	ny		23	13	10	
eszprém	ny		24	11	10	
rc	1		23	10	8	
nyód	–		–	–	–	
omokszt. györgy	–		–	–	–	–
aposvár	ny	⛈	24	10	9	
arcali	ny	, ⛈	23	12	11	
ófok	ny	▽	21	14	14	6
mogyszob	•	⛈	22	10	7	
ab	•		27	9	8	
bolna	–		–	–	–	
ztergom	1	,	28	13	13	
sbér	1		26	12	11	
márom	ny	▽	27	10	10	
tabánya	•		26	12	12	
sutdoboz	–		–	–	–	
naújváros	•		28	11	8	
rtonvásár	ny	,	23	12	12	7
t	ny	▽	26	12	12	
gyhörcsökp.	–		–	–	–	
nadbattyán	ny	, ⛈	27	12	11	
szemcse	ny	≡ ⛈	28	12	9	6
gyel	•		25	13	6	
ykónyi	–		–	–	–	
kszárd	ny	▽	28	14	12	
padtető	•		23	14	11	
ács	–		–	–	–	
	•	⛈	24	13	9	4
s	–		–	–	–	
tvar	ny		23	10	9	
Lörinc	ny	▽ = ⛈	27	15	11	8
Met. Int.	ny	▽ ⛈	28	15	13	8
Szab. hegy	ny	,	25	17	9	
d	•		28	13	11	9
gokő	–		–	–	–	
llő	•		28	14	12	9
ret	–		–	–	–	
	•		28	13	11	
ata	•		30	13	10	
	–		–	–	–	
ndre	ny		27	15	14	

197 9.IX.23 07 h -ig az utolsó 24 óra adatai

	csapadék (mm)		max. hőmérséklet	min. hőmérséklet	rad. min	napos órák
Vác	ny	⛈	28	15	14	
Vámosmikola	3	≡	27	14	14	9
Baja	•	⛈ ≡	28	13	11	7
Bácsalmás	•		30	14	13	
Izsák	•		30	14	11	
Kalocsa	ny		28	11	10	
Kecskemét	•	⛈ ≡	28	12	9	9
Kiskunf. háza	•		28	14	11	
Kiskunhalas	•		28	14	12	
Kunszentmiklós	•		28	12	11	
Tiszakécske	–		–	–	–	
Balassagyarmat	ny	⛈	27	14	12	
Romhány	ny		26	13	12	
Salgótarján	–		–	–	–	
Eger	•		27	13	12	9
Galyatető	•		21	15	10	
Gyöngyös	•	⛈	28	14	10	
Kékestető	•		20	14	11	10
Kompolt	•		27	12	11	10
Lőrinci	•		27	14	10	
Poroszló	•		28	16	10	
Jászapáti	•		28	15	14	
Jászberény	•	⛈	28	14	11	
Karcag	–		–	–	–	
Szolnok	•		29	15	14	9
Tiszaroff	–		–	–	–	
Túrkeve	•		29	17	16	9
Kistelek	•		29	14	13	
Makó	•		28	16	12	
Szeged	•		28	14	13	8
Szentes	•		28	15	13	
Borsodnádasd	•	⛈	26	9	7	
Füged	•	⛈	27	15	12	
Hidasnémeti	•		28	14	12	
Jósvafő	–		–	–	–	
Lillafüred	•		25	12	11	
Miskolc	•	=	28	14	12	9
Putnok	•		28	13	12	
Sarospatak	–		–	–	–	–
Szendrőlád	•		24	15	15	
Tokaj	•		24	15	15	
Kisvárda	•		27	14	13	10
Mátészalka	•	⛈	28	14	13	
Nyíregyháza	•		27	16	15	9
Nyírlugos	–		–	–	–	
Pátyod	•	⛈	27	12	11	
Tiszabecs	•		27	12	8	
Vásárosnamény	•	⛈	27	14	13	
Záhony	•		27	13	13	
Berettyóújfalu	•	⛈	28	15	14	
Debrecen	•	=	29	16	15	10
Hajdudorog	•		28	14	13	
Hortobagy	–		–	–	–	
Korosszakal	•		29	16	14	
Polgar	•		28	18	16	
Bekescsaba	ny		29	16	14	10
Mezőhegyes	•		27	15	13	8
Orosháza	–		–	–	–	–
Szarvas	•		28	12	10	9
Szeghalom	•		28	16	15	

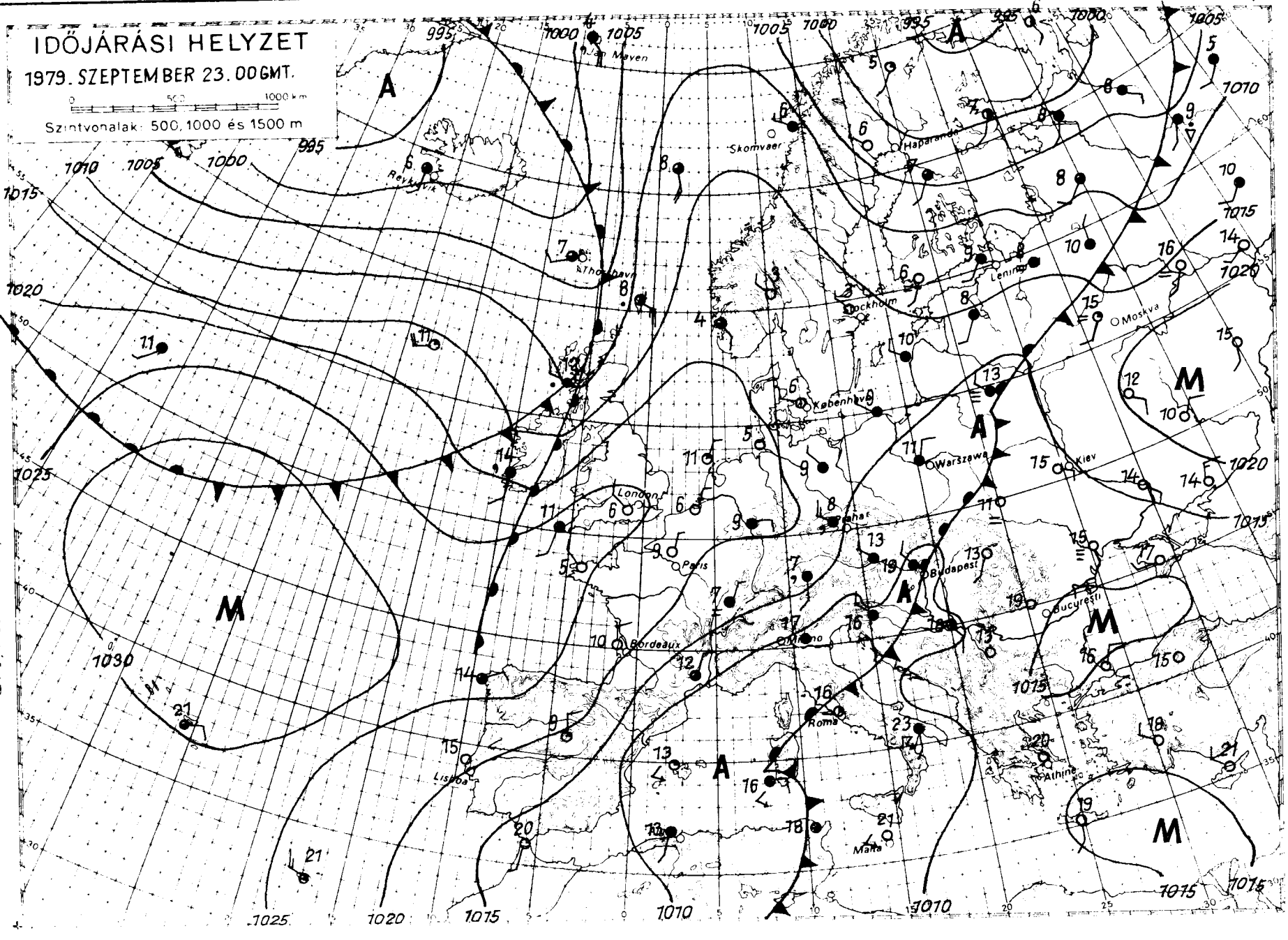

KIADJA: ORSZÁGOS METEOROLÓGIAI SZOLGÁLAT

Készült: Központi Előrejelző Intézet Előrejelző Osztálya — T: 273-078 — Megjelenik naponként!

Évi előfizetési díja: 1460 Ft. Megrendelhető: 1024 Budapest II., Kitaibel Pál u. 1. Telefon: 353-500

Kiadásért felel: az OMSZ elnöke — Szerkesztésért felel: a KEI igazgatója

TÁJÉKOZTATÓ AZ IDŐJÁRÁSI NAPIJELENTÉS HASZNÁLATÁHOZ

Az Időjárási Napijelentés hazánk és Európa időjárásáról nyujt tájékoztatást. Az első oldalon találjuk a kiadás napján 0 órakor /greenwichi idő; közép-európai időben 1 óra/ fennálló európai időjárási helyzet, valamint hazánk utolsó 24 óra alatti időjárásának rövid leirását és az előrejelzést /prognózist/ a következő 36 órára. /A 36 órát az előrejelzés alapjául szolgáló időjárási térkép időpontjától - 7 órától - számitjuk, az előrejelzés tehát másnap 19 óráig érvényes./ Hétfőn és csütörtökön a 36 órás előrejelzés után közöljük a péntek reggelig, illetve kedd reggelig érvényes középtávu előrejelzést. Ezen az oldalon szerepel még a Budapesti hőmérséklet előző napi középértéke - a 7, 14 és 21 órakor mért hőmérsékletek összege osztva 3-mal - és ennek eltérése a 100 éves átlagtól, valamint az 1871 óta azon a napon Budapesten előfordult legmagasabb és legalacsonyabb hőmérséklet értéke és évszáma.

A második oldalon térképen közöljük néhány időjárási elem területi eloszlását hazánkban. Az első térkép az előző 24 óra alatt /a kiadást megelőző nap 7 órától a kiadás napján 7 óráig/ hullott csapadék mennyiségét mutatja be egész mm-ben /ny = csapadéknyom, azaz 0,4 mm vagy ennél kisebb mennyiség/. A megadott számok azt jelentik, hogy a csapadék vizmennyisége, ha nem folyna le, nem párologna el és nem inná be a talaj, hány mm vastag rétegben boritaná a vizszintes talajt. A megadott számok egyben azt is megmondják, hogy m^2-enkint hány liter vizmennyiség hullott le. A második térképen a kiadást megelőző nap folyamán mért legmagasabb, a harmadikon az elmult éjszaka folyamán a szabvány szerinti hőmérőházikóban /2 m magasságban a talaj fölött/ mért legalacsonyabb hőmérsékletet láthatjuk. A negyedik térkép az elmult éjszaka folyamán a talaj szintje fölött 5 cm magasságban mért legalacsonyabb hőmérsékletet /radiációs minimum/ mutatja be. Minden hőmérséklet-adatot Celsius-fokban tüntetünk fel, egész fokra kikerekitve. Az ötödik térképen azt láthatjuk, hogy a kiadást megelőző napon összesen hány órán át sütött a nap /napfénytartam, egész órára kikerekitett adatok/. A hatodik térkép az év hideg felében /okt. 1-márc. 31/ a talajon lévő hórétegnek a kiadás napján 7 órakor mért vastagságát adja meg egész cm-ekben. A hatágu csillag a nem összefüggő hóréteget /hófolt/, az *l* betü az összefüggő, de 0,5 cm-nél vékonyabb hóréteget /hólepel/ jelöli. A mérést olyan szabad fekvésü, sik területen végzik, ahol a szél nem hordja össze illetve nem hordja el a havat. Ha a hóréteg vastagsága jelentékeny ugyan, de nagyon egyenetlen és egy jellemző vastagság nem állapitható meg, akkor a térképen b betü szerepel /bucka/. Ha az év emlitett felében a sikvidéken fekvő észlelőállomások egyikén sincs hó, akkor a hatodik térképen a kiadást megelőző napon /a kiadást megelőző nap 0 órától a kiadás napján 0 óráig/ előfordult legerősebb széllökés sebes-

ségét láthatjuk méter/másodpercben /m/s; 1 m/s = 3,6 km/óra/. Az év melegebb felében /ápr. 1 - szept. 30/ a térkép a kiadást megelőző 24 óra folyamán /7 órától 7 óráig, mint a csapadéktérképnél/ észlelt zivatartevékenységet tünteti fel zivatar-jelek, illetve villogás-jelek alkalmazásával /l. a jelmagyarázatot a tájékoztató végén/; ha zivatartevékenység nem volt, vagy csak jelentéktelen volt, akkor a térképen a kiadást megelőző napon előfordult legerősebb széllökés sebességét láthatjuk méter/másodpercben. Rendkivüli esetben, ha pl. áprilisban több helyen jelentős vastagságu hó van, vagy márciusban nincs hó, de zivatarok fordultak elő, a térkép felhasználása eltérhet az imént mondottaktól. A bemutatott időjárási elemet egyébként a térkép cimirata minden esetben feltünteti.

Az időjárási Napijelentés harmadik oldalán az utolsó 24 óra néhány időjárási adatát táblázatos alakban közöljük. Az időjelentő állomások a könnyebb áttekinthetőség kedvéért megyénként vannak csoportositva. A táblázat első oszlopában az előző nap 7 órától a kiadás napján 7 óráig hullott csapadék mennyisége található /bővebb magyarázatot l. fentebb, a második oldal térképeinek ismertetésénél/. A téli félévben /okt.l - márc. 31/ ebben az oszlopba kerülnek - a csapadékmennyiséget megadó szám mellé - az emlitett 24 órában előfordult fontosabb időjárási jelenségek /köd, zuzmara, harmat, dér, stb., ha egyáltalán voltak ilyenek/, a tájékoztató végén található jelek alkalmazásával. A nyári félévben /ápr. 1 - szept. 30/ vagy a téli félévben, ha a sikvidéki észlelőállomások egyikén sincs hó, ezek a jelek a táblázat második oszlopába kerülnek. A téli félévben a táblázat második oszlopa a kiadás napján reggel 7 órakor mért hóvastagságot adja meg, egész cm-ekben. Ha a hóréteg nem összefüggő, akkor a rovatba a "folt", ha a hóréteg összefüggő ugyan, de 0,5 cm-nél vékonyabb, a "lep." röviditést irjuk /a "lepel" szó röviditése/. Ha a hóréteg vastagsága egyenetlen, akkor a rovatban a hóréteg átlagos vastagságát adjuk meg és melléje b betüt irunk, annak jeléül, hogy az átlagos vastagságnál magasabb hóbuckák is vannak. A táblázat további oszlopai az előző nap folyamán mért legmagasabb, az éjszaka folyamán a hőmérőházikóban, illetve a talaj szintja fölött 5 cm magasságban mért legalacsonyabb hőmérsékletet, valamint az előző napi napfénytartamot foglalják magukba /bővebb magyarázatot l. fentebb, a második oldal térképeinek ismertetésénél/. A táblázat kitöltésével kapcsolatban még a következőket jegyezzük meg: Olyan állomásoknál, amelyeken az elmult 24 órában nem volt csapadék, a csapadékmennyiség rovatába pontot teszünk. Ha a csapadék-adat hiányzik /pl. az egész távirat nem érkezik meg, vagy hibásan érkezik meg/, akkor a megfelelő rovatba rövid vonás /-/ kerül. Ez egyébként a többi rovatokra is vonatkozik, a hiányzó adat helyett mindegyik rovatban rövid vonás áll. Ha a csapadék közönséges eső alakjában hullott, akkor a mennyiséget megadó szám mellett, illetve a második rovatban nem látunk a csapadék fajtájára utaló jelet. Ha a csapadék nem közönséges eső, vagy nemcsak közönséges eső alakjában hullott, akkor a mennyiséget megadó szám mellett, illetve a második rovatban mindig

megadjuk az észlelt csapadékfajtát /fajtákat/ a tájékoztató végén található jelek alkalmazásával. Ha az időjelentő állomásnak valamelyik rovattal kapcsolatban nincs jelenteni valója, pl. sem csapadékot, sem más különösebb időjárási jelenséget nem észlelt, vagy nincs napfénytartam-mérővel fölszerelve, akkor a megfelelő rovat üresen marad.

A Napijelentés negyedik, utolsó oldalán a kiadás napján 0 órakor /greenwichi idő/ fennállott európai időjárási helyzetet feltüntető időjárási térkép található, az eredeti, több ezer adatot feltüntető térképről készült vázlatos kivonat alakjában. Az itt közölt térképen csak a legfontosabb időjelentő állomások néhány közérdekü adata van feltüntetve. A felhőzet mennyiségét az állomás helyére rajzolt karika befeketitésének mértékével adjuk meg; a szél abból az irányból fuj, amerre a szélzászló rudja mutat. A zászlórudon látható zászlócskák száma megadja a szél sebességét: egy hosszu zászló 5 m/s, egy rövid zászló 2,5 m/s szélsebességet jelent. Kivételes esetben előfordulhat, hogy hegyes háromszög-alaku zászlót /vagy ilyent is/ látunk a szélzászló rudjára rajzolva. Ez a háromszög-alaku zászló 25 m/s /90 km/óra/ szélsebességet jelent. A hőmérséklet egész Celsius-fokokban van feltüntetve, általában az állomás helyére rajzolt karikától balra. Ez alatt található esetenkint az időjárás jellemzése, ha a térképen feltüntetett időpontban az illető állomáson volt valamilyen nevezetesebb időjárási jelenség /csapadékhullás, zivatar, köd, stb.; a jelenség feltüntetésére a tájékoztató végén található jeleket alkalmazzuk/. A térképen az egyenlő légnyomásu helyeket az izobárvonalak /izobárok/ kötik össze. Az izobárokhoz tartozó légnyomás-érték millibárban van megadva /5 millibáronkint/; a millibárt ugy számithatjuk át higanymilliméterre, hogy a 3/4 részét vesszük /pl. 1000 mb = 750 Hg mm/. Az "A" a kis /alacsony/ légnyomásu terület /ciklon, minimum, depresszió/, az "M" a nagy /magas/ légnyomásu terület /anticiklon, maximum/ középpontját, egyes esetekben ezeknek egy-egy erősebb, vagy hazánk időjárása szepontjából fontos nyulványát jelöli. A különböző fogazással ellátott görbe vonalak, illetve a kettős szaggatott vonalak az un. időjárási frontok helyzetét jelölik. A frontok abban az irányban mozognak, amerre a fogak mutatnak. A hegyes fogak a hideg vagy betörési frontot, a félkör-alaku fogak a meleg vagy felsiklási frontot, a váltakozva hegyes és félkör-alaku fogak az un. záródott frontot /okkluziót/ jelölik. Hideg front esetében a hideg levegő nyer tért a meleg levegő rovására, meleg front esetében megforditva. Záródott front esetében a meleg levegő nem érintkezik a talajjal. Főképp a téli évszakban, ritkábban előfordul, hogy az időjárási front alig változtatja a helyét, egy helyben vesztegel vagy igen lassu, váltakozó irányu mozgást végez. Az ilyen un. veszteglő vagy ingázó /stacionárius/ front esetében a frontot jelző fogakat váltakozva a frontnak mindkét oldalán alkalmazzuk. Az eddig emlitett frontok mentén huzódó sávban a meleg levegő felfelé irányuló, felszálló mozgást végez, ezért ebben a sávban általában erősen felhős, csapadékos az időjárás. A lesikló front esetében /kettős szaggatott vonal/ is

két különböző tulajdonságu légtömeg érintkezik, de az egyik légtömeg leszálló mozgást végez. Emiatt a lesikló front mentén huzódó sávban általában kevés a felhő, száraz az idő /bár ősszel, télen gyakori a köd/.

A NAPIJELENTÉSBEN ALKALMAZOTT METEOROLÓGIAI JELEK:

∞	KISSÉ PÁRÁS LEVEGŐ	⁎̇	HAVAS ESŐ
═	ERŐSEN PÁRÁS LEVEGŐ	⁎	HAVAZÁS
≡	KÖD	∼	ÓNOS SZITÁLÁS VAGY ÓNOS ESŐ
V	FINOM, KRISTÁLYOS ZÚZMARA	▲	JÉGESŐ
∀	DURVA, SZEMCSÉS ZÚZMARA	▽̇	ZÁPORESŐ
⌓	HARMAT	▽̇⁎	HÓZÁPOR
⌴	DÉR	<	VILLOGÁS
⚲	SZITÁLÁS	⊼	ZIVATAR
●	ESŐ	⊰	PORVIHAR

+ HÓFÚVÁS

Megjegyzés: Az európai időjárási térképen a csapadékot jelentő jelek után szögletes zárójel is állhat, pl. ▽̇]. Ez azt jelenti, hogy a csapadék nem a térképen feltüntetett időpontban, hanem az azt megelőző órában hullott. Előfordulhat az is, hogy valamely időjárási jelenség jele gömbölyü zárójelben áll, pl.(⊼). Ez azt jelenti, hogy az illető jelenség nem magán az állomáson, hanem annak közvetlen közelében fordult elő.

Az Időjárási Napijelentés a gyorsjelentő hálózat jelentéseiből készül, ezért nem minden esetben lehet az adatokat ellenőrizni.

IDŐJÁRÁSI NAPIJELENTÉS

ЕЖЕДНЕВНЫЙ МЕТЕОРОЛОГИЧЕСКИЙ БЮЛЛЕТЕНЬ · DAILY WEATHER REPORT
BULLETIN QUOTIDIEN DE TEMPS · TÄGLICHER WETTERBERICHT

92. évfolyam 267. szám + Budapest + 1979. szeptember 24. hétfő

Az időjárási helyzet és a várható időjárás:

Az Atlanti-óceán északi térsége felől a Brit-szigeteken, Észak-Európán, valamint a Skandináv-félszigeten keresztül nedves, hűvös léghullámok áramlanak. Hatásukra a felsorolt területeken általában erősen felhős, szeles, csapadékos az idő. Franciaország és a Pireneusi-félsziget fölött a leszálló légmozgások miatt derült az ég, csendes, őszies az időjárás. Közép-Európa fölött az északias pályán érkező hideg és a délnyugat felől feláramló enyhe, nedves légtömegek keveredési zónája húzódik. A térségben jobbára borult az ég, ismétlődő esők, záporesők vannak. Mivel a felhő és csapadékzóna csak nagyon lassan tevődik át keleti irányba, várható, hogy az elkövetkező időszakban jobbára borult, csapadékos lesz időjárásunk.

Hazánkban vasárnap az északi, valamint a nyugati országrészben erősen, másutt változóan felhős volt az ég. A nyugati körzetekben és a főváros területén is előfordult futó zápor, helyenként csendes eső. A mérsékelt északi szelet főként a nyugati és az északi országrészben kísérték erős széllökések. A kora délutáni hőmérséklet az erősen felhős dunántúli térségben 12, 18 fok között volt, másutt még 24, 29 fokig melegedett fel a levegő. Hétfőn hajnalban 11 és 16 fok közötti értékeket mutattak a hőmérők. Hétfőn délelőtt az északkeleti országrészben erősen felhős, másutt borult volt az ég. Az északkeleti országrész kivételével mindenütt esett az eső, ismétlődő záporok voltak. A hőmérséklet a csapadékos helyeken 10, 15 fok között, másutt még 20, 25 fok között volt 11 órakor.

Ma 12 órakor Budapesten a hőmérséklet 17 fok, a tengerszintre átszámított légnyomás 1008 mb /756 mm/, erősen süllyed.

Várható időjárás kedd estig:

Túlnyomóan borult lesz az ég, esővel, helyenként záporral, zivatarral.
A Dunántúlon az élénk északi, északkeleti szelet időnként viharos széllökések kísérik.
A hajnali és reggeli órákban erősen párás lesz a levegő.
A várható legalacsonyabb éjszakai hőmérséklet 10, 15 fok,
legmagasabb nappali hőmérséklet kedden 13, 18 fok között várható.

Pelr Judit s.k.

TÁVOLABBI KILÁTÁSOK SZERDÁTÓL-SZOMBATIG:

Felhős idő, ismétlődő esőkkel. Az időszak második felében időnként kissé felszakadozik a felhőzet, de jelentős átalakulás nem várható.
Legalacsonyabb hajnali hőmérséklet +9, 14 fok között.
Legmagasabb nappali hőmérséklet 15, 20 fok között.
Jelentős mennyiségű /legalább 5 mm/ csapadék az ország területének 60 százalékán várható.

KÖZÉPTÁVÚ ELŐREJELZŐ OSZTÁLY

A hőmérséklet napi középértéke és eltérése a 100 évi átlagtól /Budapesten/:

1979. IX. 23. 17,5 C°, +2,3 C°.

1871. óta ezen a napon Budapesten előfordult:

legmagasabb hőmérséklet 30,8 C° /1920/,
legalacsonyabb hőmérséklet 1,2 C° /1915/.

79.0593.

LEGMAGASABB HŐMÉRSÉKLET

197 9. IX. 23.

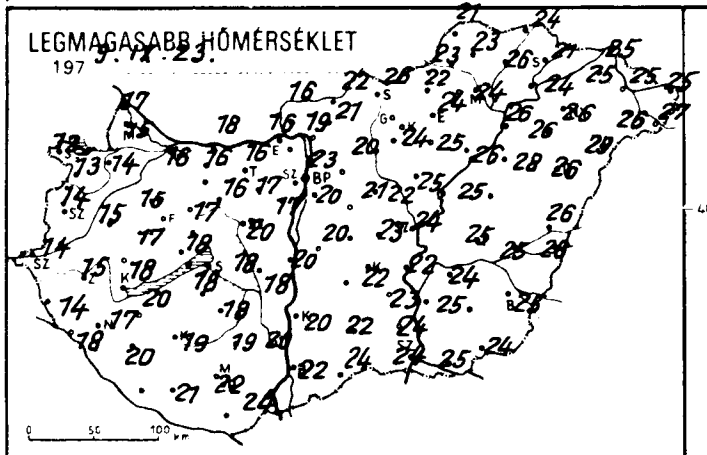

LEGALACSONYABB HŐMÉRSÉKLET

197 9. IX. 24.

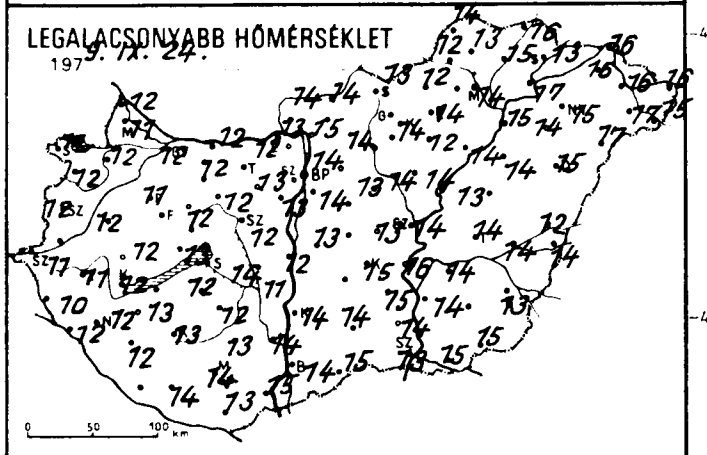

RADIÁCIÓS MINIMUM

197 9. IX. 24.

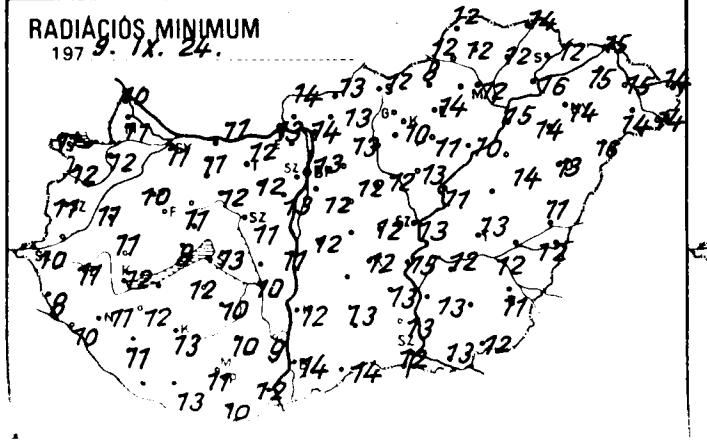

24 órás CSAPADÉKELOSZLÁS

197 9. IX. 23. 7h -tól IX. 24. 7h -ig.

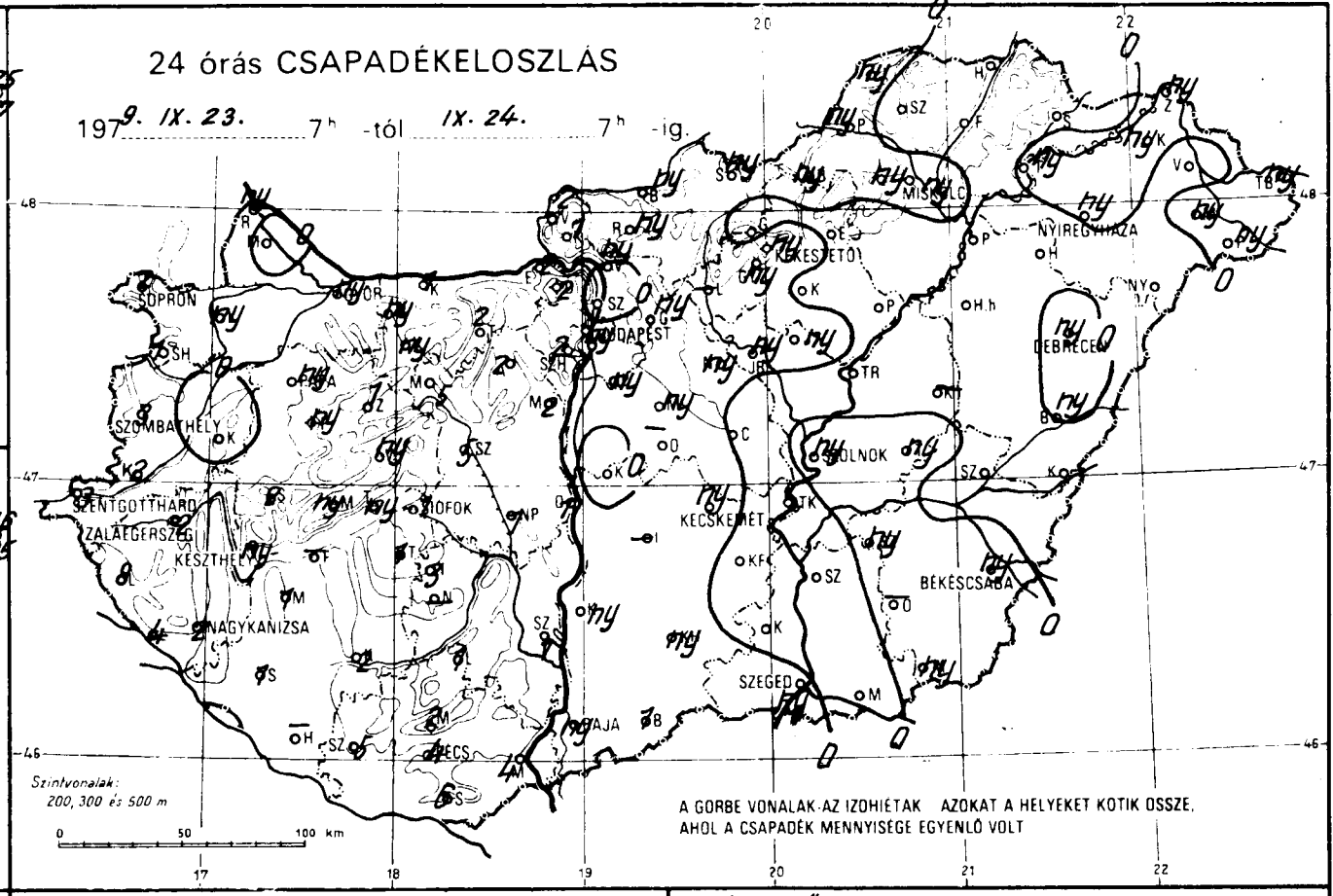

A GÖRBE VONALAK AZ IZOHIÉTÁK AZOKAT A HELYEKET KÖTIK ÖSSZE, AHOL A CSAPADÉK MENNYISÉGE EGYENLŐ VOLT

NAPFÉNYTARTAM

197 9. IX. 23.

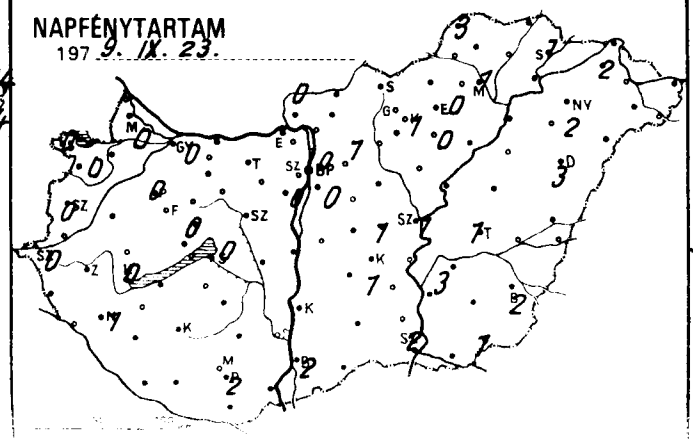

Legerősebb széllökés m/s

197 9. IX. 23.



197 9.IX.24 07 h -ig az utolsó 24 óra adatai

	csapadék (mm)		max. hőmérséklet	min. hőmérséklet	rad. min.	napos órák
Győr	ny		16	12	11	0
Kapuvár	ny	,	14	12	12	0
Mosonmagyaróvár	•		15	11	11	0
Rajka	ny		17	12	10	
Sopron	2		12	11	11	0
Sopronhorpács	1		13	12	12	0
Káld	•		15	12	11	
Körmend	2		–	–	–	
Szentgotthárd	3		14	11	10	0
Szombathely	3		14	12	11	0
enti	8		14	10	8	
etenye	4		18	12	10	
agykanizsa	2		17	12	11	1
alaegerszeg	2	▽̇	15	11	11	
árkasgyepű	ny	≡,	14	10	9	
eszthely	ny		18	12	12	0
encshely	ny		18	11	8	0
pa	ny	▽̇	15	11	10	0
meg	2		17	12	11	
hany	ny	▽̇	18	13	8	
szprém	ny		17	12	11	
rc	1		15	10	8	
nyód	–		–	–	–	
mokszt. györgy	–		–	–	–	–
posvár	2		19	13	13	
arcali	1		20	13	12	
ofok	1	▽̇	18	14	13	0
mogyszob	1		20	12	11	
ib	1		18	12	12	
bolna	ny	, ⌓	16	12	11	
tergom	2	≡	16	13	13	
ber	ny	≡	16	12	11	
márom	1	▽̇	18	12	11	
tabánya	2	⌓	16	12	12	
esútdoboz	2	≡	17	13	12	
naújváros	1		20	12	11	
artonvásár	2		17	13	13	0
	5	≡	16	12	12	
agyhörcsökp.	1		18	11	10	
badbattyán	5		20	12	11	
gszemcse	3		18	12	10	
gyel	1		19	13	10	
gykónyi	–		–	–	–	
kszárd	1	▽̇	20	14	9	
rpadtető	2		20	14	13	
lacs	4	▽̇	24	15	12	
	4		22	14	11	2
os	6		22	13	10	
etvár	5		21	14	13	
Lőrinc	ny	▽̇⌓=	20	14	12	0
Met. Int.	ny	▽̇ =	23	14	13	0
Szab. hegy	2	≡	18	13	9	
ed	•	⌓	23	13	12	1
egökő	2		18	13	12	
llő	ny	≡	20	14	13	1
rét	1	▽̇≡	20	14	13	
r	ny		26	13	12	
kata	ny	⌓ ≡	22	14	12	
y	–		–	–	–	
endre	•		20	14	14	

197 9.IX.24 07 h -ig az utolsó 24 óra adatai

	csapadék (mm)		max. hőmérséklet	min. hőmérséklet	rad. min.	napos órák
Vác	ny	⌓	19	15	14	
Vámosmikola	2	⌓ ≡	16	14	14	0
Baja	ny		22	14	14	2
Bácsalmás	1		24	15	14	
Izsák	–		–	–	–	
Kalocsa	ny		20	14	12	
Kecskemét	ny		22	15	12	1
Kiskunf. háza	•		23	15	13	
Kiskunhalas	ny		22	14	13	
Kunszentmiklós	•	≡	20	13	12	
Tiszakécske	•		22	16	15	
Balassagyarmat	ny	≡	22	14	13	
Romhány	ny	,	21	15	13	
Salgótarján	ny		26	13	12	
Eger	•		24	14	14	0
Galyatető	ny		18	13	9	
Gyöngyös	ny	, ⌓	24	14	10	
Kékestető	ny		16	12	11	1
Kompolt	•		25	12	11	0
Lőrinci	–		–	–	–	
Poroszló	•	⌓	26	14	10	
Jászapáti	ny		25	14	13	
Jászberény	ny		23	15	12	
Karcag	–		–	–	–	
Szolnok	ny	⌓ =	24	14	13	1
Tiszaroff	•	⌓	25	13	11	
Túrkeve	ny	▽̇	25	14	13	1
Kistelek	•		24	14	13	
Makó	•		25	15	13	
Szeged	ny	=	24	13	12	2
Szentes	•		25	14	13	
Borsodnádasd	ny	⌓ ≡	22	12	8	
Fügöd	•	⌓	26	15	12	
Hidasnémeti	•		24	16	14	
Jósvafő	ny	, ⌓	21	14	12	3
Lillafüred	ny	,	26	11	11	
Miskolc	ny	▽̇ =	24	14	12	1
Putnok	ny	≡	23	12	12	
Sárospatak	•		21	13	12	1
Szendrőlád	•		23	13	12	
Tokaj	ny	▽̇	24	17	16	
Kisvárda	ny	▽̇	25	16	15	2
Mátészalka	ny	, ⌓	26	17	14	
Nyíregyháza	ny		26	15	14	2
Nyírlugos	•		29	17	16	
Pátyod	ny	▽̇ ⌓	27	15	14	
Tiszabecs	ny		25	16	14	
Vásárosnamény	•	⌓	25	16	15	
Záhony	ny		25	16	15	
Berettyoujfalu	ny	⌓	26	12	11	
Debrecen	ny	⌓ ≡	26	15	13	3
Hajdudorog	•		26	14	14	
Hortobágy	•		28	14	14	
Kossuthakal	•	⌓	26	14	12	
Polgar	•	⌓	26	15	15	
Békéscsaba	ny		25	13	11	2
Mezőhegyes	ny	,	24	15	12	1
Orosháza	–		–	–	–	–
Szarvas	ny	▽̇	24	14	12	3
Szeghalom	•		25	14	12	

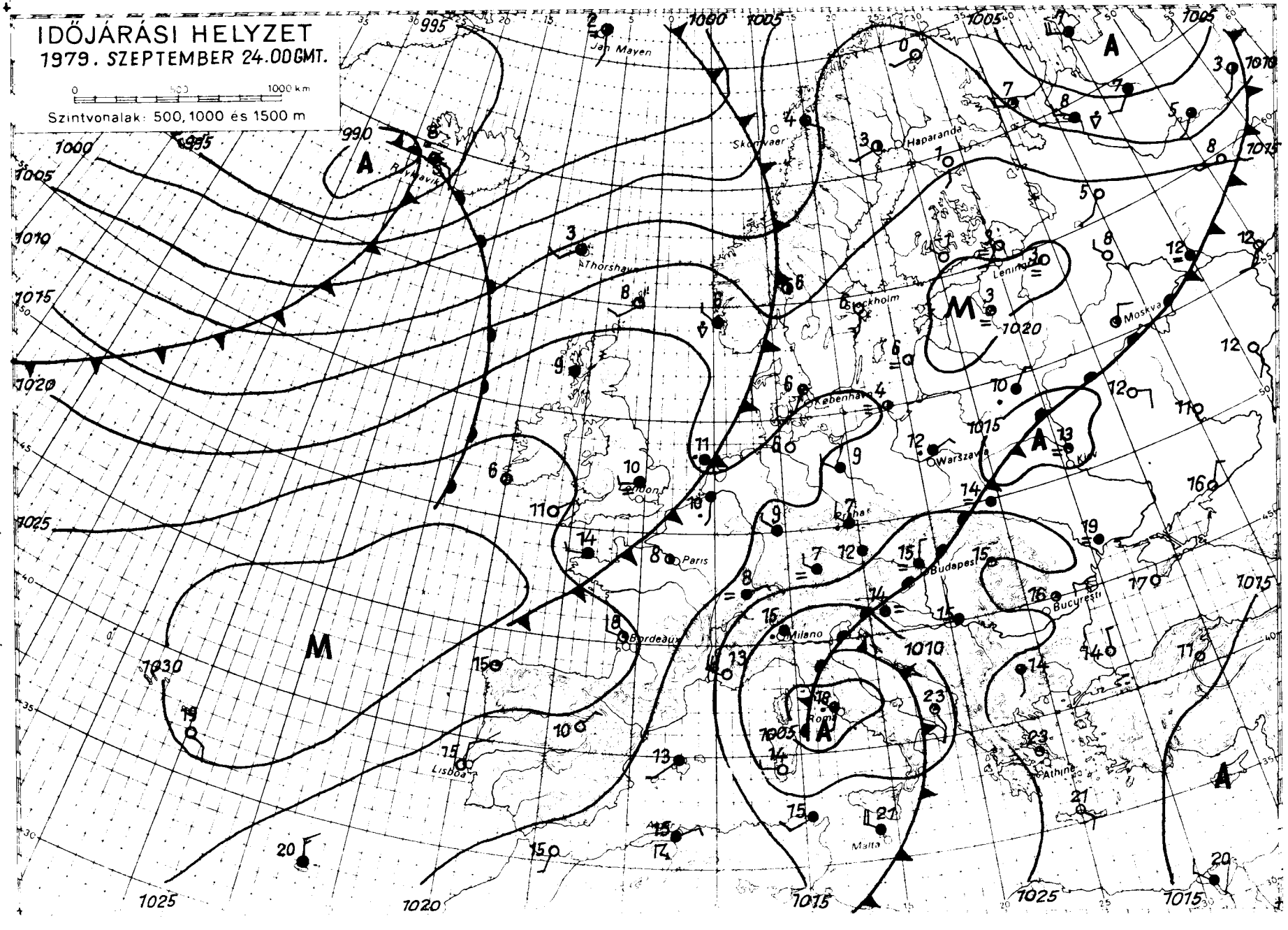

KIADJA: ORSZÁGOS METEOROLÓGIAI SZOLGÁLAT

Készíti: Központi Előrejelző Intézet Előrejelző Osztálya — T.: 273 - 078 — Megjelenik naponként

Évi előfizetési díja: 1.460.-Ft - Megrendelhető: 1024 Budapest, II., Kitaibel Pál u. 1. Telefon: 353-500

Kiadásért felel: az OMSZ elnöke — Szerkesztésért felel: a KEI igazgatója

IDŐJÁRÁSI NAPIJELENTÉS

ЕЖЕДНЕВНЫЙ МЕТЕОРОЛОГИЧЕСКИЙ БЮЛЛЕТЕНЬ • DAILY WEATHER REPORT
BULLETIN QUOTIDIEN DE TEMPS • TÄGLICHER WETTERBERICHT

92. évfolyam 268. szám + Budapest + 1979. szeptember 25. kedd

Az időjárási helyzet és a várható időjárás:

Kedden délelőtt Európa északnyugati határán, illetve a Moszkva-Varsó-Miskolc-Tirana vonalban volt egy-egy időjárási front. Ezek mentén 300-800 km széles sávban erősen felhős, borult volt az ég és gyakran esett az eső, illetve a zápores. A kontinens többi részéből általában kevés felhőről érkeztek jelentések. Európának a két frontálzóna közé eső részén hideg, Kelet-Európában viszont meleg a levegő. A különbséget jól jellemzi, hogy pl. hétfőn az akkor még a meleg területre eső Miskolcon 24, ugyanakkor a vele közel azonos földrajzi szélességen fekvő Münchenben csupán 8 fokig emelkedett a hőmérséklet.

Hétfőn a Magyarországot észak-déli irányban metsző időjárási front miatt igen nagy volt az északnyugati és a délkeleti országrész időjárása között a különbség. Győr-Sopron megyében egész nap borult volt az ég és kisebb-nagyobb megszakitásokkal egész nap esett, a hőmérséklet pedig csak 10-15 fokig emelkedett. Ezzel szemben a délkeleti országrészben még 3-5 órán át sütött a nap és 27-29 fok volt a hőmérséklet csúcsértéke. A délutáni, esti órákban zivatarok törtek ki és helyenként jégesőt okoztak. Hétfőn és kedd reggel 7 óra között csupán a Tiszántúlon nem volt mindenütt eső, vagy zápor. A lehullott csapadék mennyisége a Dunántúlon általában 15-20, az Északi-középhegységben 8-13, a Duna-Tisza közén 1-7, a Tiszántúlon 0-1 mm. Baranyában és Somogyban helyenként 30-35 mm-t is mértek. Kedden hajnalra 8 és 12 fok közé süllyedt, majd 11 órára 10 és 19 fok közé emelkedett a hőmérséklet. Most is az északnyugati országrész volt a hüvösebb. Délelőtt a Dunántúlról erősen felhős, időnként esős időt jelentettek, az ország keleti felén viszont változóan felhős volt az ég.

Ma 12 órakor Budapesten a hőmérséklet 14 fok, a tengerszintre átszámitott légnyomás 1019 mb /764 mm/, erősen emelkedik.

Várható időjárás szerda estig:

Lassan tovább csökkenő felhőzet,
Egyre kevesebb helyen gyenge eső, átfutó zápor.
Kedden élénk, gyakran erős, szerdára kissé mérséklődő északnyugati, északi szél.
Hajnalban helyenként köd.

A várható legalacsonyabb éjszakai hőmérséklet általában 3, 8, a legmagasabb nappali hőmérséklet szerdán 15, 19 fok között.

Aigner Szilárd s.k.

A hőmérséklet napi középértéke és eltérése a 100 évi átlagtól /Budapesten/:

1979. IX. 24. 16,3 C°, +1,3 C°.

1871 óta ezen a napon Budapesten előfordult:

legmagasabb hőmérséklet 31,7 C° /1918/
legalacsonyabb hőmérséklet 1,2 C° /1915/

79.0596.

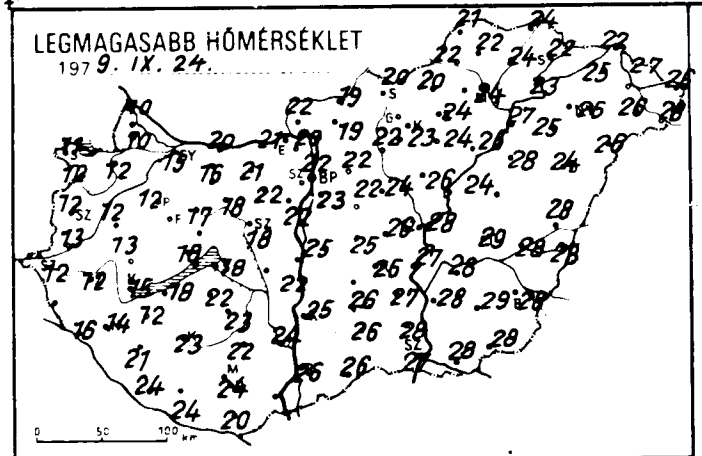
LEGMAGASABB HŐMÉRSÉKLET
197 9. IX. 24.

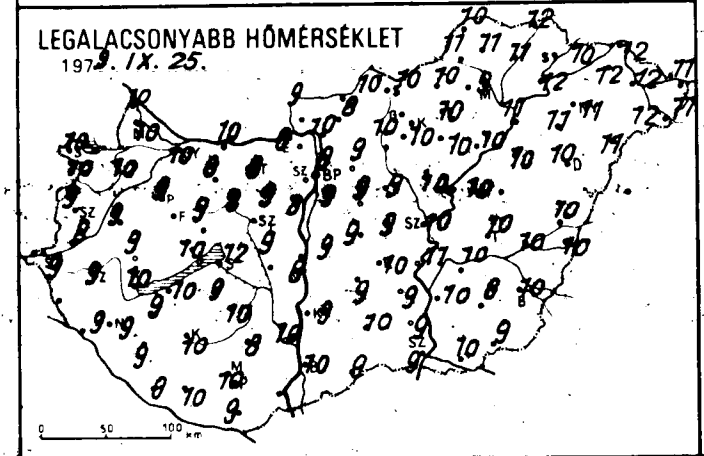
LEGALACSONYABB HŐMÉRSÉKLET
197 9. IX. 25.

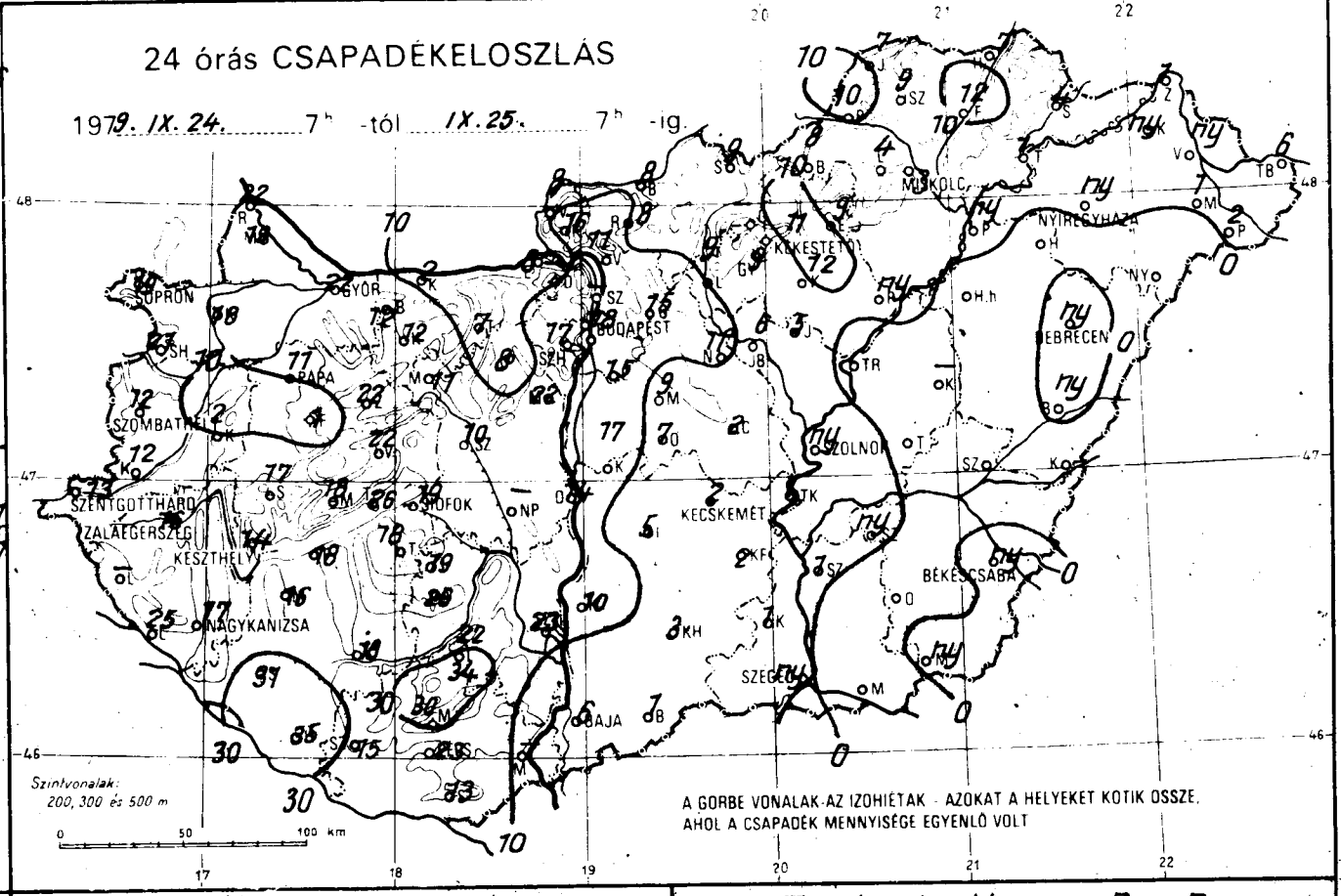
24 órás CSAPADÉKELOSZLÁS
1979. IX. 24. 7h -tól IX. 25. 7h -ig.
SOPRON
GYŐR
BUDAPEST
PAPA
SZOMBATHELY
SZENTGOTTHÁRD
ZALAEGERSZEG
KESZTHELY
SIÓFOK
NAGYKANIZSA
KECSKEMÉT
SZOLNOK
MISKOLC
NYÍREGYHÁZA
KÖKESTETŐ
DEBRECEN
BÉKÉSCSABA
SZEGED
BAJA
Szintvonalak: 200, 300 és 500 m
A GÖRBE VONALAK AZ IZOHIÉTÁK - AZOKAT A HELYEKET KÖTIK ÖSSZE, AHOL A CSAPADÉK MENNYISÉGE EGYENLŐ VOLT

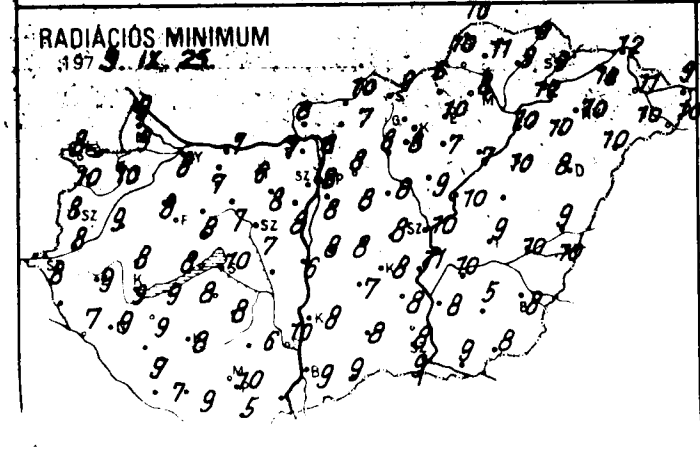
RADIÁCIÓS MINIMUM
197 9. IX. 25.

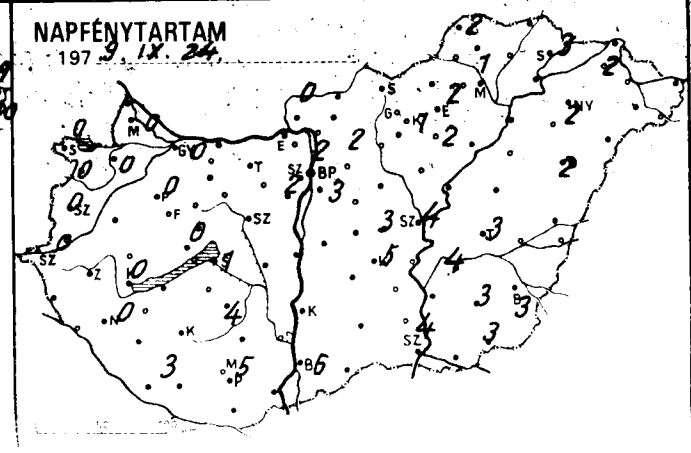
NAPFÉNYTARTAM
197 9. IX. 24.

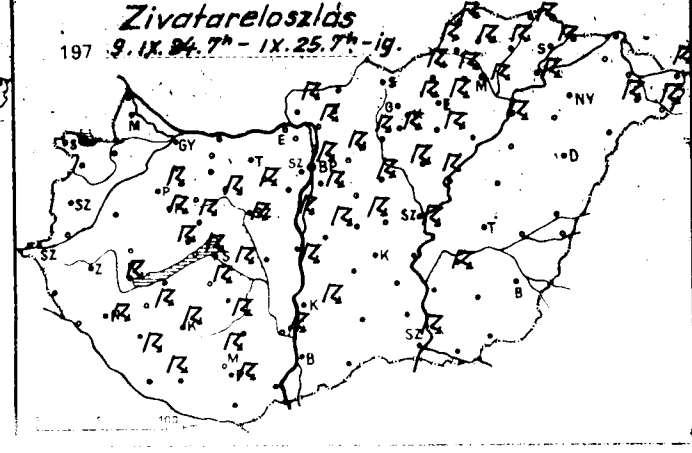
Zivatareloszlás
197 9. IX. 24. 7h - IX. 25. 7h -ig.

9.IX.25.

197 ..... 07 h -ig az utolsó 24 óra adatai

	csapadék (mm)		max. hőmérséklet	min. hőmérséklet	rad. min.	napos órák
Győr	22	⛆	15	10	8	0
Kapuvár	18	⛆	12	10	10	0
Mosonmagyaróvár	19		10	10	9	0
Rajka	22		10	10	9	
Sopron	19		11	10	8	0
Sopronhorpács	21		12	10	10	0
Káld	2	⌒	12	9	9	
Körmend	12		13	8	8	
Szentgotthárd	13	⛆	12	9	8	0
Szombathely	12	⛆	12	9	8	0
Lenti	–		–	–	–	
Letenye	25		16	9	7	
Nagykanizsa	17	⛉	14	9	9	0
Zalaegerszeg	16	⛆	12	9	9	
Barkasgyepű	1	⛉	14	7	7	
Keszthely	14	⛉	15	10	9	0
Tenczshely	18	⛉	16	9	6	0
Tapa	11	⛉	12	9	8	0
Tameg	17		13	9	8	
Thany	26	⛉	18	10	8	
Veszprém	22	⛉	17	9	8	
Ure	22		16	7	6	
Tinyód	18		18	10	8	
Tomokszt. györgy	35	⛉▲	24	9	7	3
Kaposvár	18	⛉▲	23	10	8	
Barcali	16	⛉	12	9	9	
Siófok	19	⛉	18	12	10	1
Tomogyszob	31	⛉▲	21	9	9	
Tab	18	⛉	22	9	8	
Tabolna	12		16	9	8	
Esztergom	8		21	8	7	
Csbér	12		16	8	7	
Komárom	2	⛆	20	10	7	
Ete	7		21	8	6	
Lesútdoboz	8	⛉	22	9	8	
Tinaújváros	14	⛉	22	8	6	
Kartonvásár	22	⛉▲	22	8	8	2
Alot	11	⛉	18	8	7	
Nagyhörcsökp.	–		–	–	–	
Tabadbattyán	10	⛉	18	9	7	
Ugszemcse	19	⛆	23	10	8	4
Tngyel	22		22	8	6	
Nagykónyi	26	⛉	24	11	9	
Tekszárd	23	⛉	24	10	10	
Tarpádtető	30	⛉	22	8	8	
Tnács	–		–	–	–	
Ts	23	⛉	24	10	10	5
Clos	13		20	9	5	
Tetvár	15		24	10	9	
Lőrinc	15	⛉▲	23	9	8	3
Met. Int.	18	⛉	22	9	8	2
Szab. hegy	17	⛆	20	6	6	
Tied	2		26	9	8	3
Togókő	–		–	–	–	
Tollő	15	⛉	22	9	8	2
Tlrét	16		18	8	7	
Tor	9		22	9	8	
Tkata	11	⛉	24	9	8	
Tny	7	⛉▲	25	9	8	
Tendre	–		–	–	–	

9.IX.25.

197 ..... 07 h -ig az utolsó 24 óra adatai

	csapadék (mm)		max. hőmérséklet	min. hőmérséklet	rad. min.	napos órák
Vác	11	⛉	20	10	8	
Vámosmikola	8	⛉	22	9	8	0
Baja	6	⛆ ⌒	26	10	9	6
Bácsalmás	1		26	9	9	
Izsák	5		26	9	7	
Kalocsa	10	⛉	25	9	8	
Kecskemét	2	⌒	26	10	8	5
Kiskunf. háza	2		27	9	8	
Kiskunhalas	3		26	10	8	
Kunszentmiklós	17	⛉	25	9	8	
Tiszakécske	1		27	11	11	
Balassagyarmat	8	⛉	19	10	10	
Romhány	8	⛆	19	8	7	
Salgótarján	9	⛆	20	10	9	
Eger	9	⛉	24	10	10	2
Galyatető	–		–	–	–	
Gyöngyös	9	⛉	23	10	8	
Kékestető	11	⛉	16	8	7	1
Kompolt	12	⛉▲	24	10	7	2
Lőrinci	9	⛉	22	10	8	
Poroszló	ny	,	26	10	7	
Jászapáti	5	⛉	26	10	9	
Jászberény	6	⛉	25	11	9	
Karcag	–		–	–	–	
Szolnok	ny	⛉	28	10	10	4
Tiszaroff	.	⌒	24	10	10	
Túrkeve	.	⌒	29	10	9	3
Kistelek	1	⛆	28	9	8	
Makó	.	⌒	28	10	9	
Szeged	ny	⛉⌒=	27	9	9	4
Szentes	1		28	10	8	
Borsodnádasd	8	⛉	20	10	6	
Füged	12	⛉	24	11	9	
Hidasnémeti	7	⛉	24	12	9	
Jósvafő	7	⛉⌒≡	21	10	10	2
Lillafüred	4	⛉	19	10	9	
Miskolc	3	⛉	24	9	8	1
Putnok	10	⛉	22	11	10	
Sárospatak	4	⛉ ≡	22	10	9	3
Szendrőlád	9	⛉⌒	22	11	11	
Tokaj	1	⛉	23	12	12	
Kisvárda	ny	⛆ ⌒	25	12	10	2
Mátészalka	1	⛉	26	12	10	
Nyiregyháza	ny	⛆ =	26	11	10	2
Nyirlugos	.		26	11	10	
Pátyod	2	⛉	28	11	10	
Tiszabecs	6	⛉	26	11	9	
Vásárosnameny	ny	⌒	27	12	11	
Záhony	1		21	12	12	
Berettyóujfalu	ny	⌒	28	10	9	
Debrecen	ny	⛆ ≡	26	10	8	2
Hajdudorog	.		25	11	10	
Hortobágy	.		28	10	10	
Körösszakal	.	⌒≡	28	10	10	
Polgár	ny	⛉	27	11	10	
Bekescsaba	ny	⌒≡	28	10	8	3
Mezőhegyes	ny	, ⌒	28	9	8	3
Orosháza	.		29	8	5	3
Szarvas	ny	⛉	28	10	10	4
Szeghalom	.		28	10	10	

KIADJA: ORSZÁGOS METEOROLÓGIAI SZOLGÁLAT

Készíti: Központi Előrejelző Intézet Előrejelző Osztálya — T.: **273 - 078** — Megjelenik naponként

Évi előfizetési díja: 1.460.-Ft · Megrendelhető: 1024 Budapest, II. Kitaibel Pál u. 1. Telefon: 353-500

Kiadásért felel: az OMSZ elnöke — Szerkesztésért felel: a KEI igazgatója

IDŐJÁRÁSI NAPIJELENTÉS

ЕЖЕДНЕВНЫЙ МЕТЕОРОЛОГИЧЕСКИЙ БЮЛЛЕТЕНЬ · DAILY WEATHER REPORT
BULLETIN QUOTIDIEN DE TEMPS · TÄGLICHER WETTERBERICHT

92. évfolyam 269. szám + Budapest + 1979. szeptember 26. szerda

Az időjárási helyzet és a várható időjárás:

Kontinensünk északnyugati vidékeire az Atlanti-óceán térségéből változó hőmérsékletü és nedvességtartalmú léghullámok érkeznek. Emiatt ezeken a területeken változékony, többfelé esős az időjárás. Változékony az idő Kelet-délkelet-Európában is, ahol az elmúlt napok nyárias időjárása után több fokot csökkent a hőmérséklet és esőkről, zivatarokról is érkezik jelentés. A Kárpát-medencét és környékét elárasztó hideg levegő fokozatosan nyugalomba kerül, igy csütörtök estig csendes, őszi idő várható.

Hazánkban kedden a Dunántúlon egész nap jobbára erősen felhős volt az ég. A Duna vonalától keletre ugyanakkor 5, 10 órán át sütött a nap. Nyugaton, délnyugaton szórványosan esett kisebb eső, zápor, de a lehullott csapadék mennyisége ma reggel 7 óráig sehol sem haladta meg a 2 mm-t. A legmagasabb nappali hőmérséklet az erősen felhős, esős vidékeken csak 12, 16, az ország középső részén 16, 20, a Tiszántúlon 20, 25 fok között váltakozott. Szerda hajnalra általában 4, 9 fokig hült le a levegő, de néhány helyen mindössze 0, +3 fok között volt a legalacsonyabb éjszakai hőmérséklet. Délelőtt délen erősen, máshol változóan felhős volt az ég. Pécs környékén gyengén esett az eső. A hőmérséklet 11 órakor 12 és 18 fok között váltakozott.

Ma 12 órakor Budapesten a hőmérséklet 15 fok, a tengerszintre átszámitott légnyomás 1024 mb /768 mm/, alig változik.

Várható időjárás csütörtök estig:

Változóan felhős idő, eső már nem valószinü.
Napközben kissé megélénkülő északi, északkeleti szél.
Hajnalban elszórtan köd.

Várható legalacsonyabb éjszakai hőmérséklet: általában 2,7 fok között, néhány helyen talajmenti fagy.
legmagasabb nappali hőmérséklet csütörtökön 15, 20 fok között.

Németh Lajos s.k.

A hőmérséklet napi középértéke és eltérése a 100 évi átlagtól /Budapesten/:

1979. IX. 25.	12,6 C°,	-2,3 C°.

1871 óta ezen a napon Budapesten előfordult:

legmagasabb hőmérséklet	32,9 C° /1918/
legalacsonyabb hőmérséklet	2,3 C° /1915/

79.0597.

LEGMAGASABB HŐMÉRSÉKLET

197 9. IX. 25.

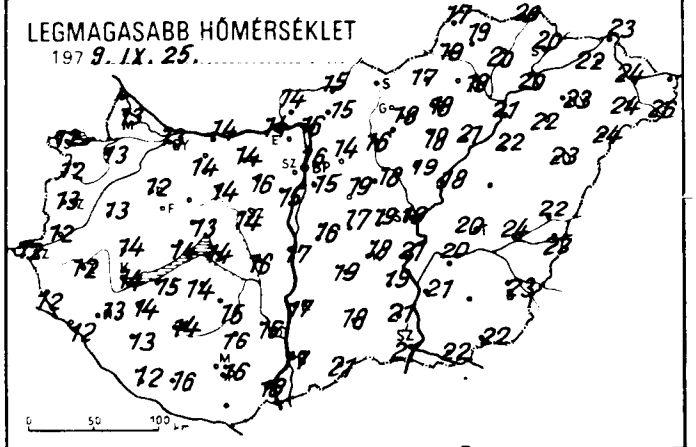

LEGALACSONYABB HŐMÉRSÉKLET

197 9. IX. 26.

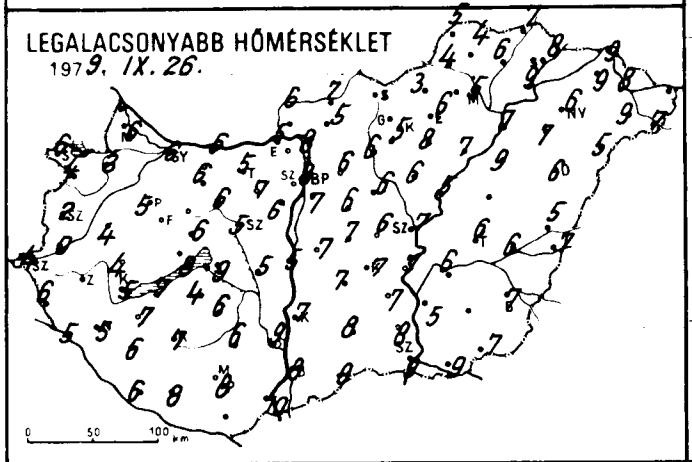

24 órás CSAPADÉKELOSZLÁS

197 9. IX. 25. 7h -tól IX. 26. 7h -ig.

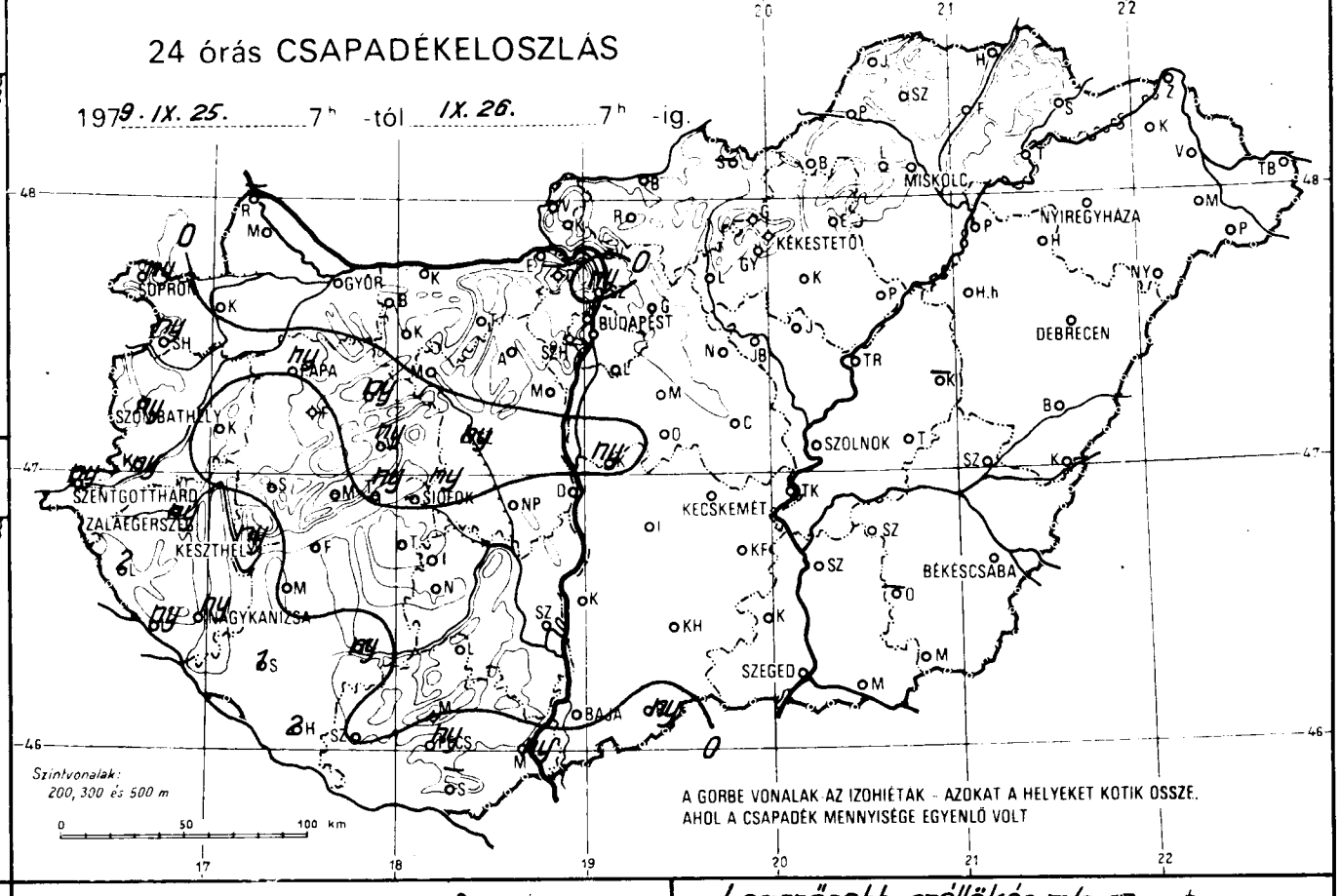

A GORBE VONALAK AZ IZOHIÉTÁK - AZOKAT A HELYEKET KÖTIK ÖSSZE, AHOL A CSAPADÉK MENNYISÉGE EGYENLŐ VOLT

RADIÁCIÓS MINIMUM

197 9. IX. 26.

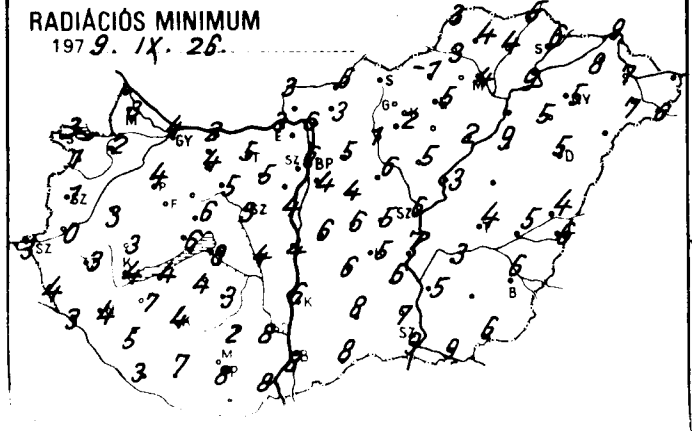

NAPFÉNYTARTAM

197 9. IX. 25.

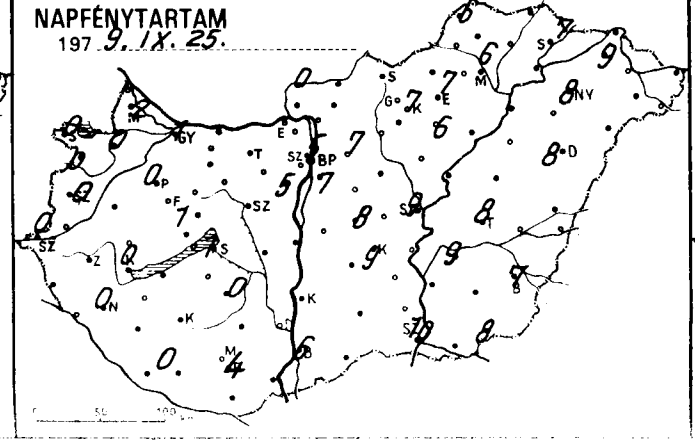

Legerősebb széllökés m/s

197 9. IX. 25.

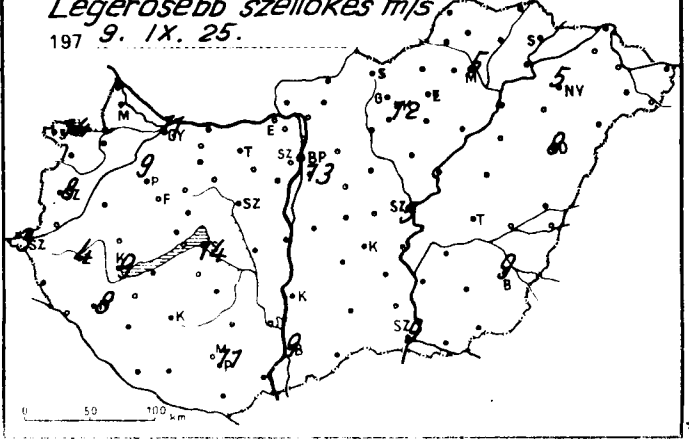

	197 9.IX.26. 07 h -ig az utolsó 24 óra adatai					
	csapadék (mm)		max. hőmérséklet	min. hőmérséklet	rad. min.	napos órák
Győr	•	⊥	13	6	4	1
apuvár	•	⊥	13	3	2	0
fosonmagyaróvár	•	⊥	13	6	3	2
ajka	–		–	–	–	–
opron	ny	⊥	12	6	3	0
opronhorpács	ny	⊥	12	4	1	0
áld	•	⊥	13	4	3	
örmend	ny	⊥	12	0	0	
zentgotthárd	ny	⊥ ≡	12	4	3	0
zombathely	ny	▽ ⊥	13	2	1	0
enti	2		12	6	4	
etenye	ny	, ⊥	12	5	3	
gykanizsa	ny	⊥	13	5	4	0
laegerszeg	ny	⊥ =	12	4	3	
rkasgyepü	•	⊥	11	4	3	
eszthely	ny	⊥	14	5	4	0
fencshely	•	⊥	12	6	4	1
pa	ny	▽ ⊥ =	12	5	4	0
meg	•	⊥	14	4	3	
hany	ny	▽ ⊥	14	8	6	
szprém	ny	▽	13	6	6	
r	ny		11	5	2	
nyód	•		15	7	4	
moksz. györgy	2	⊥	12	6	3	0
posvár	ny	⊥	14	7	4	
rcali	•	⊥	14	7	7	
fok	ny		14	9	8	1
mogyszob	1		13	6	5	
b	•		14	4	4	
bolna	•	⊥	14	5	4	
ztergom	•		14	5	3	
bér	•	⊥	14	6	4	
márom	•	⊥	14	6	2	
tabánya	•	⊥	14	5	5	
sutdoboz	•	⊥	16	7	5	
naújváros	•	⊥	17	5	4	
rtonvásár	•	⊥	15	6	4	5
r	•	⊥	14	6	5	
gyhörcsökp.	•		16	5	4	
badbattyán	ny	, ⊥	14	5	3	
szemcse	•	⊥	15	6	3	0
gyel	•		16	6	2	
ykónyi	•		15	6	4	
kszárd	•		16	9	8	
Árpádtető	•		13	7	5	
ácács	ny	▽	18	10	8	
	ny		16	8	8	4
s	–		–	–	–	
etvár	•		16	8	7	
Lőrinc	•	⊥	15	7	4	7
Met. Int.	•	⊥	16	8	6	5
Szab. hegy	•		13	6	5	
d	•	⊥	19	6	5	8
gókő	–		–	–	–	
ölő	•	⊥	14	6	5	7
ret	•	⊥	14	5	5	
r	•		19	6	4	
káta	•	⊥	18	6	6	
y	•	⊥	17	7	6	
ndre	ny	▽	16	8	8	

	197 9.IX.26. 07 h -ig az utolsó 24 óra adatai					
	csapadék (mm)		max. hőmérséklet	min. hőmérséklet	rad. min.	napos órák
Vác	•	⊥	16	8	6	
Vámosmikola	•	⊥	14	6	3	0
Baja	•		17	8	8	6
Bácsalmás	ny	,	21	9	8	
Izsák	•		19	7	6	
Kalocsa	•		17	7	6	
Kecskemét	•	⊥ =	18	7	5	9
Kiskunf. háza	•		19	7	6	
Kiskunhalas	•		18	8	8	
Kunszentmiklós	ny	,	16	7	6	
Tiszakécske	•		21	7	7	
Balassagyarmat	•	⊥	15	7	6	
Romhány	•		15	5	3	
Salgótarján	–		–	–	–	
Eger	•		18	6	5	7
Galyatető	•		13	4	2	
Gyöngyös	•	⊥	18	5	2	
Kékestető	•	⊥	13	5	4	7
Kompolt	•		18	8	–	6
Lőrinci	•	⊥	16	6	1	
Poroszló	•		21	7	2	
Jászapáti	•	⊥	19	6	5	
Jászberény	•	⊥	17	7	5	
Karcag	–		–	–	–	
Szolnok	•	⊥	19	7	6	9
Tiszaroff	•		18	5	3	
Túrkeve	•	⊥	20	6	4	8
Kistelek	•		21	8	7	
Makó	•		22	9	9	
Szeged	•		21	9	9	10
Szentes	•		21	5	5	
Borsodnádasd	•	⊥	17	3	–1	
Füged	•	⊥	20	6	4	
Hidasnémeti	•		20	7	5	
Jósvafő	•	⊥	17	5	3	6
Lillafüred	•		18	6	5	
Miskolc	•	=	19	5	4	6
Putnok	•	≡	19	4	3	
Sárospatak	•	⊥	20	8	6	7
Szendrőlád	•	⊥	19	4	4	
Tokaj	•		20	9	9	
Kisvárda	•	⊥	22	9	8	9
Mátészalka	•	⊥	24	9	7	
Nyíregyháza	•		23	6	5	8
Nyírlugos	•		24	5	4	
Pátyod	•	⊥	26	7	6	
Tiszabecs	–		–	–	–	
Vasárosnamény	•	⊥	24	8	7	
Záhony	•	⊥	23	9	9	
Berettyóújfalu	•		22	5	4	
Debrecen	•	⊥ =	23	6	5	8
Hajdúdorog	•		22	7	5	
Hortobágy	•		22	9	9	
Körösszakál	•	⊥	23	7	6	
Polgar	•	⊥	21	7	6	
Békéscsaba	•		23	7	6	7
Mezőhegyes	•	⊥	22	7	6	8
Orosháza	–		–	–	–	–
Szarvas	•	⊥	20	6	3	9
Szeghalom	•		24	6	5	

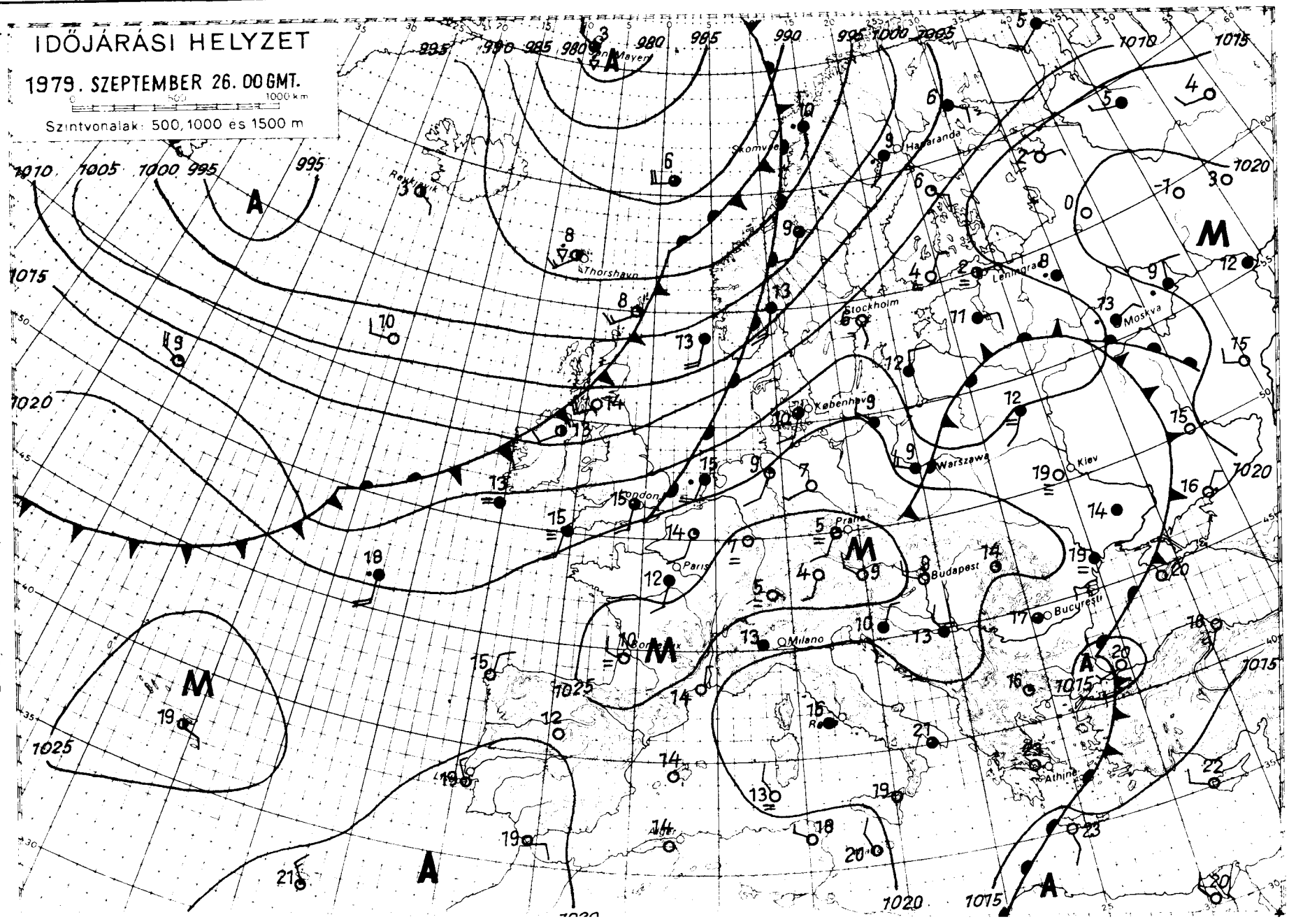

KIADJA: ORSZÁGOS METEOROLÓGIAI SZOLGÁLAT

Készíti: Központi Előrejelző Intézet Előrejelző Osztálya — T.: 273 - 018 — Megjelenik naponként

Évi előfizetési díja 1.460.-Ft. Megrendelhető: 1024 Budapest, II., Kitaibel Pál u. 1. Telefon: 353-500

Kiadásért felel: az OMSZ elnöke — Szerkesztésért felel: a KEI igazgatója

IDŐJÁRÁSI NAPIJELENTÉS

ЕЖЕДНЕВНЫЙ МЕТЕОРОЛОГИЧЕСКИЙ БЮЛЛЕТЕНЬ · DAILY WEATHER REPORT
BULLETIN QUOTIDIEN DE TEMPS · TÄGLICHER WETTERBERICHT

92. évfolyam 270. szám + Budapest + 1979. szeptember 27. csütörtök

Az időjárási helyzet és a várható időjárás:

Európa déli felén egyre nyugodtabbá válik az időjárás. Az Appemini--félsziget fölött még hideg levegő örvénylik a magasban, ezért ott helyenként még zivatarok vannak, a nedves légtömeg mozgása azonban egyre lassabbá válik, ezért a Földközi-tenger medencéjében is naposabb lesz már az idő. Az Ibériai--félszigettől az Alpok és Kárpátok vidékén át egészen Ukrajnáig pedig folytatódik a már korábban kialakult, csendes, őszi idő. Hajnalra sokfelé keletkezik köd, ez azonban délelőtt mindenütt feloszlik, s azután több órán át süt a nap. Európa északi vidékei felett gyors mozgású, nedves, hideg légtömegek vonulnak, hatásukra ott általában borult az ég, erős a szél, sokfelé esik az eső, zápor. A változékony időt hordozó, gyors mozgású légtömegek egyelőre nem érintik szárazföldünk középső vidékeit, ezért a Kárpát-medencében folytatódik a nyugodt időjárás.

Szerdán a hajnali párásság feloszlása után hazánkban túlnyomóan derült volt az ég, és a 7, 12 órás napsütés hatására az ország legnagyobb részén 16, 22 fokig melegedett fel a levegő. A szél időnként még megerősödött. Éjszaka derült volt az ég, ezért erősen lehült a levegő. A legalacsonyabb éjszakai hőmérséklet 2, 8 fok között volt. Hajnalra sokfelé erősen párás volt a levegő, sőt köd is kialakult. Délelőtt a levegő mindenütt kitisztult, a légmozgás gyenge maradt, napos, száraz idő volt. A hőmérséklet 11 órára 14, 20 fokig emelkedett.

Ma 12 órakor Budapesten a hőmérséklet 18 fok, a tengerszintre átszámitott légnyomás 1027 mb /771 mm/, változatlan.

Várható időjárás péntek estig:

Túlnyomóan derült idő.
Hajnalban többfelé erős párásság, helyenként köd, csak napközben kissé élénkebb, változó irányú szél.

Várható legalacsonyabb éjszakai hőmérséklet általában: 3, 8,
legmagasabb nappali hőmérséklet pénteken: 17, 22 fok között.

Bártfai Erzsébet s.k.

TÁVOLABBI KILÁTÁSOK SZOMBATTÓL - KEDDIG:

Az időszak elején fokozatosan megnövekszik a felhőzet, többfelé esővel, záporesővel. Később felszakadozik a felhőzet, változóan felhős idő várható, már csak futó zápores lehetséges.
Legalacsonyabb hajnali hőmérséklet eleinte +5, 10, később +2, +7 fok között.
Legmagasabb nappali hőmérséklet 13, 18 fok között.
Jelentős mennyiségü /legalább 5 mm/ csapadék az ország területének 60 százalékán várható az időszak elején.

KÖZÉPTÁVÚ ELŐREJELZŐ OSZTÁLY

A hőmérséklet napi középértéke és eltérése a 100 évi átlagtól /Budapesten/:

1979. IX. 26. 12,7 C°, -2,0 C°.

1871 óta ezen a napon Budapesten előfordult:

legmagasabb hőmérséklet	31,1 C°	/1942/
legalacsonyabb hőmérséklet	1,9 C°	/1906/

79.0598.

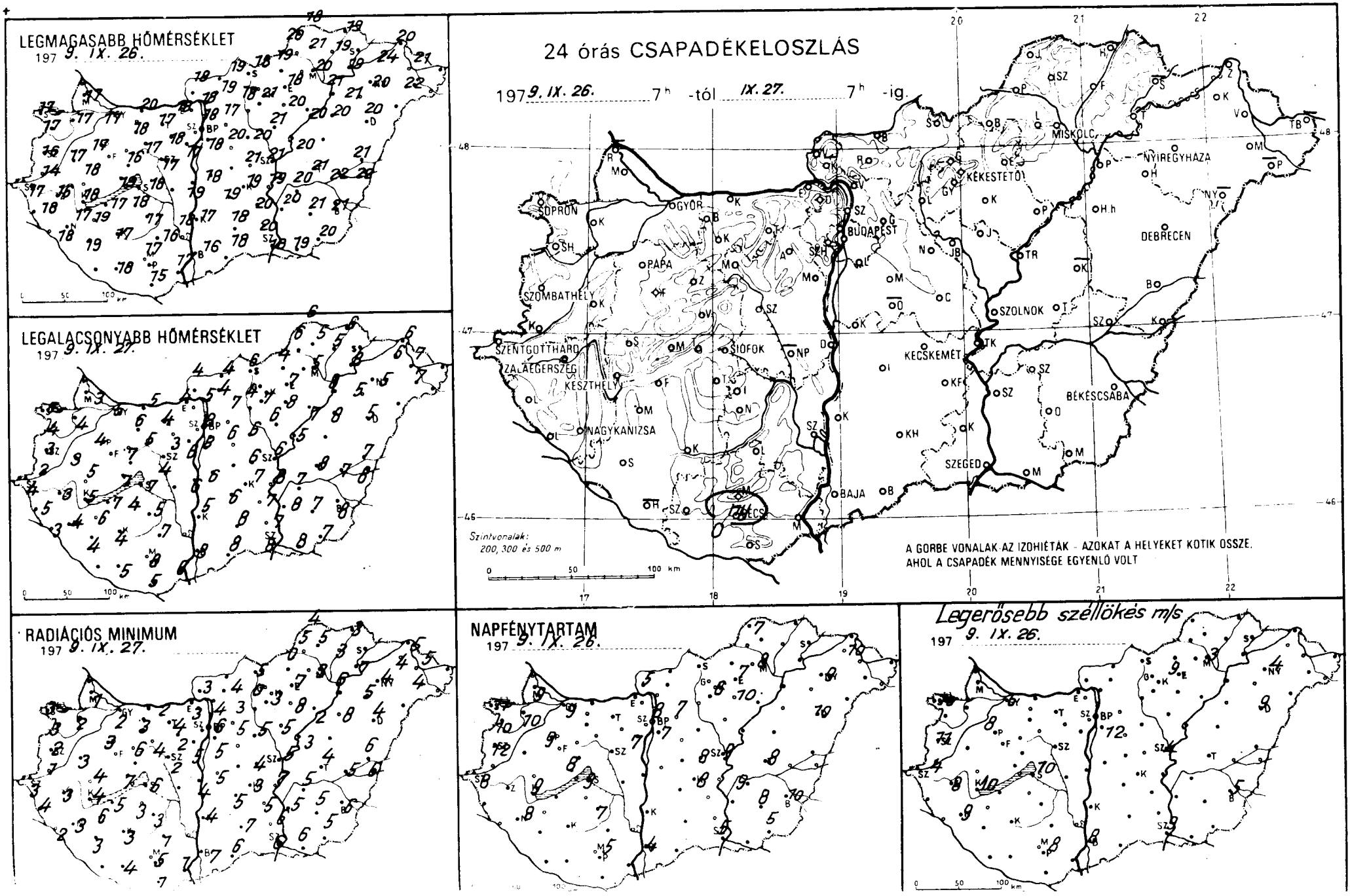
LEGMAGASABB HŐMÉRSÉKLET
197 9. IX. 26.
LEGALACSONYABB HŐMÉRSÉKLET
197 9. IX. 27.
24 órás CSAPADÉKELOSZLÁS
197 9. IX. 26. 7h -tól IX. 27. 7h -ig.
SOPRON
GYŐR
BUDAPEST
MISKOLC
NYÍREGYHÁZA
KÉKESTETŐ
DEBRECEN
SZOMBATHELY
PAPA
SZOLNOK
SZENTGOTTHÁRD
ZALAEGERSZEG
KESZTHELY
SIÓFOK
KECSKEMÉT
BÉKÉSCSABA
NAGYKANIZSA
SZEGED
BAJA
PÉCS
Szintvonalak:
200, 300 és 500 m
0 50 100 km
A GÖRBE VONALAK AZ IZOHIÉTÁK - AZOKAT A HELYEKET KÖTIK ÖSSZE,
AHOL A CSAPADÉK MENNYISÉGE EGYENLŐ VOLT
RADIÁCIÓS MINIMUM
197 9. IX. 27.
NAPFÉNYTARTAM
197 9. IX. 26.
Legerősebb széllökés m/s
197 9. IX. 26.

	197 9.IX.27. 07 h -ig az utolsó 24 óra adatai					
	csapadék (mm)		max. hőmérséklet	min. hőmérséklet	rad. min.	napos órák
Győr	•	⊅ =	17	5	2	9
Kapuvár	•	⊅	17	4	2	10
Mosonmagyaróvár	•	⊅	17	3	1	9
Rajka	–		–	–	–	
Sopron	•	⊅	17	6	3	11
Sopronhorpács	•	⊅	17	4	3	10
Káld	•	⊅	17	3	3	
Körmend	•		14	2	1	
Szentgotthárd	•	⊅ ≡	17	4	3	8
Szombathely	•	⊅	16	3	2	12
Lenti	•		18	5	4	
Letenye	•	⊅	18	3	2	
Nagykanizsa	•	⊅ ≡	17	4	3	8
Zalaegerszeg	•	⊅	16	3	3	
Farkasgyepű	•	⊅	15	6	3	
Keszthely	•	⊅ =	18	5	4	9
Mencshely	•	⊅	15	7	4	8
Pápa	•	⊅ =	17	4	3	9
Sümeg	•	⊅	18	5	4	
Tihany	•	⊅	19	7	7	
Veszprém	•	⊅	16	7	6	
Zirc	•	⊅	15	2	0	
Bonyód	•	⊅	17	7	5	
Homokszt. györgy	–		–	–	–	–
Kaposvár	•	⊅ ≡	17	4	3	
Marcali	•	⊅	19	6	6	
Siófok	•	⊅ =	18	7	6	9
Somogyszob	•	⊅	19	4	3	
Tab	•		18	4	3	
Bábolna	•	⊅	17	3	2	
Esztergom	•		18	4	3	
Csbér	•	⊅	18	6	3	
Komárom	•	⊅	20	5	2	
Tatabánya	•	⊅	17	4	4	
Gyufagyár	•	⊅	18	3	2	
Ganaújváros	•	⊅	19	6	4	
Martonvásár	•	⊅	17	6	5	7
Mór	•	⊅ ≡	17	5	4	
Nagyhörcsökp.	–		–	–	–	
Szabadbattyán	•	⊅ ≡	17	4	2	
Tegszemcse	•	⊅ =	17	5	3	7
Csengyel	•		16	7	1	
Jegykónyi	•	≡	17	5	3	
Jekszárd	•	≡	18	–	–	
Árpádtető	•		15	8	6	
Bonhács	•	⊅	17	6	1	
Cs	ny	⊅ =	17	8	5	5
Kos	•		15	5	1	
Jegetvár	•		18	5	4	
Lőrinc	•	⊅ =	18	8	5	7
Met. Int.	•	⊅ =	18	8	6	8
Szab. hegy	•		15	10	2	
Péld	•	⊅	21	6	4	8
Somogykő	•	⊅	16	5	5	
Zöllő	•	⊅	17	7	5	7
Gyrét	–		–	–	–	
Tor	•		20	6	5	
Szkáta	•	⊅	20	6	5	
Teny	–		–	–	–	
Tendre	•		18	6	6	

	197 9.IX.27. 07 h -ig az utolsó 24 óra adatai					
	csapadék (mm)		max. hőmérséklet	min. hőmérséklet	rad. min.	napos órák
Vác	•	⊅	18	5	4	
Vámosmikola	•	⊅ ≡	18	4	3	5
Baja	•	⊅ =	16	8	7	4
Bácsalmás	•		18	8	6	
Izsák	•		19	6	5	
Kalocsa	•		17	4	4	
Kecskemét	•	⊅ =	19	7	3	8
Kiskunf. háza	•		20	7	5	
Kiskunhalas	•	⊅	18	8	7	
Kunszentmiklós	•	≡	18	6	5	
Tiszakécske	•	⊅	19	8	7	
Balassagyarmat	•	⊅ ≡	19	4	4	
Romhány	•	≡	19	4	3	
Salgótarján	•		18	6	5	
Eger	•		18	7	7	7
Galyatető	•		15	6	2	
Gyöngyös	•	⊅	21	7	3	
Kékestető	•	⊅	11	7	4	6
Kompolt	•	⊅	20	8	8	10
Lőrinci	•	⊅ ≡	18	4	0	
Poroszló	•	⊅	20	7	2	
Jászapáti	•	⊅ =	21	6	5	
Jászberény	•	⊅	20	6	4	
Karcag	–		–	–	–	
Szolnok	•	⊅ =	21	6	5	9
Tiszaroff	•	⊅	20	5	3	
Túrkeve	•	⊅	21	8	4	8
Kistelek	•		20	7	6	
Makó	•	⊅	19	8	6	
Szeged	•	⊅ =	18	8	6	5
Szentes	•		20	8	5	
Borsodnádasd	•	⊅ ≡	19	4	0	
Füged	•	⊅	19	5	3	
Hidasnémeti	•		19	6	3	
Jósvafő	•	⊅	18	6	4	7
Lillafüred	•		17	4	3	
Miskolc	•		20	5	3	8
Putnok	•	⊅ ≡	20	6	5	
Sárospatak	–		–	–	–	–
Szendrőlád	•	⊅ ≡	21	5	5	
Tokaj	•		19	8	7	
Kisvárda	•	⊅	24	6	4	10
Mátészalka	•	⊅	22	7	4	
Nyíregyháza	•	=	20	5	4	9
Nyírlugos	–		–	–	–	
Pátyod	–		–	–	–	
Tiszabecs	–		–	–	–	
Vásárosnameny	•	⊅	21	7	5	
Záhony	•	⊅	20	6	5	
Berettyóujfalu	•	⊅	21	7	6	
Debrecen	•	⊅ =	20	5	4	10
Hajdúdorog	•	⊅	21	5	5	
Hortobágy	•		20	8	8	
Korosszakal	•	⊅	20	8	6	
Polgar	•	⊅	21	8	6	
Békéscsaba	•	⊅ =	21	8	6	10
Mezőhegyes	•	⊅	20	7	5	5
Orosháza	•		21	7	5	8
Szarvas	•	⊅	20	7	5	9
Szeghalom	•		22	7	5	

KIADJA: ORSZÁGOS METEOROLÓGIAI SZOLGÁLAT

Készíti: Központi Előrejelző Intézet Előrejelző Osztálya — T.: 273 - 078 — Megjelenik naponként

Évi előfizetési díja: 1.460 Ft. Megrendelhető: 1024 Budapest, II., Kitaibel Pál u. 1. Telefon: 353-500

Kiadásért felel: az OMSZ elnöke — Szerkesztésért felel: a KEI igazgatója

IDŐJÁRÁSI NAPIJELENTÉS

ЕЖЕДНЕВНЫЙ МЕТЕОРОЛОГИЧЕСКИЙ БЮЛЛЕТЕНЬ · DAILY WEATHER REPORT
BULLETIN QUOTIDIEN DE TEMPS · TÄGLICHER WETTERBERICHT

92. évfolyam 271. szám + Budapest + 1979. szeptember 28. péntek

Az időjárási helyzet és a várható időjárás:

A frontális jelenségek térsége az 55. szélességi körtől északra fekszik. A Barents-tengeri centrummal elhelyezkedő, nagy kiterjedésü ciklon hatására nedves és hüvös léghullámok áramlanak a Brit-szigetek északi felén és Skandinávián át a Kelet-Európai síkság felé. A felsorolt területeken szeles, túlnyomóan borult, csapadékos az idő. A szárazföldünknek az emlitett szélességi körtől délre eső területe fölött egyetlen magasnyomású zóna húzódik. A leszálló légmozgások hatására ebben a térségben általában derült, csendes,őszi az idő. Madrid-München-Varsó vonalában egy gyenge hidegfront okoz időnként felhősödést, futó záporokat.

Hazánkban csütörtökön a reggeli párásság megszünte után száraz, napos volt az idő. A 7, 11 órás napsütés hatására kora délután a nyugati országrészben 18, 21, másutt 21, 24 fok között volt a levegő hőmérséklete. Ma hajnalra 4, 14 fok közé süllyedt a hőmérséklet, a magasabb értékeket a felhővel boritott déli, délnyugati országrészben mérték. Délelött a déli, délnyugati országrészben továbbra is megmaradt az erős felhőzet, Bajáról gyenge esőt is jeleztek. Másutt derült, napos volt az idő, gyenge volt a légmozgás. 11 órakor 14 és 21 fok között volt a hőmérséklet.

Ma 12 órakor Budapesten a hőmérséklet 21 fok volt, a tengerszintre átszámitott légnyomás 1026 mb /770 mm/, alig változik.

Várható időjárás szombat estig:

Időnként megnövekszik a felhőzet, néhány helyen kisebb eső, zápor-eső lehet.
A szél időnként megélénkül, helyenként megerősödik..
Hajnalban több helyen erősen párás lesz a levegő, köd keletkezik.
A legalacsonyabb hajnali hőmérséklet 8, 13 fok.
Szombaton kora délután 17, 22 fok között várható.

Poór Judit s.k.

A hőmérséklet napi középértéke és eltérése a 100 évi átlagtól /Budapesten/:

1979. IX. 27.	14,5 C°,	-0,1 C°.

1871 óta ezen a napon Budapesten előfordult:

legmagasabb hőmérséklet	30,9 C° /1942/
legalacsonyabb hőmérséklet	1,7 C° /1887/

79.0599.

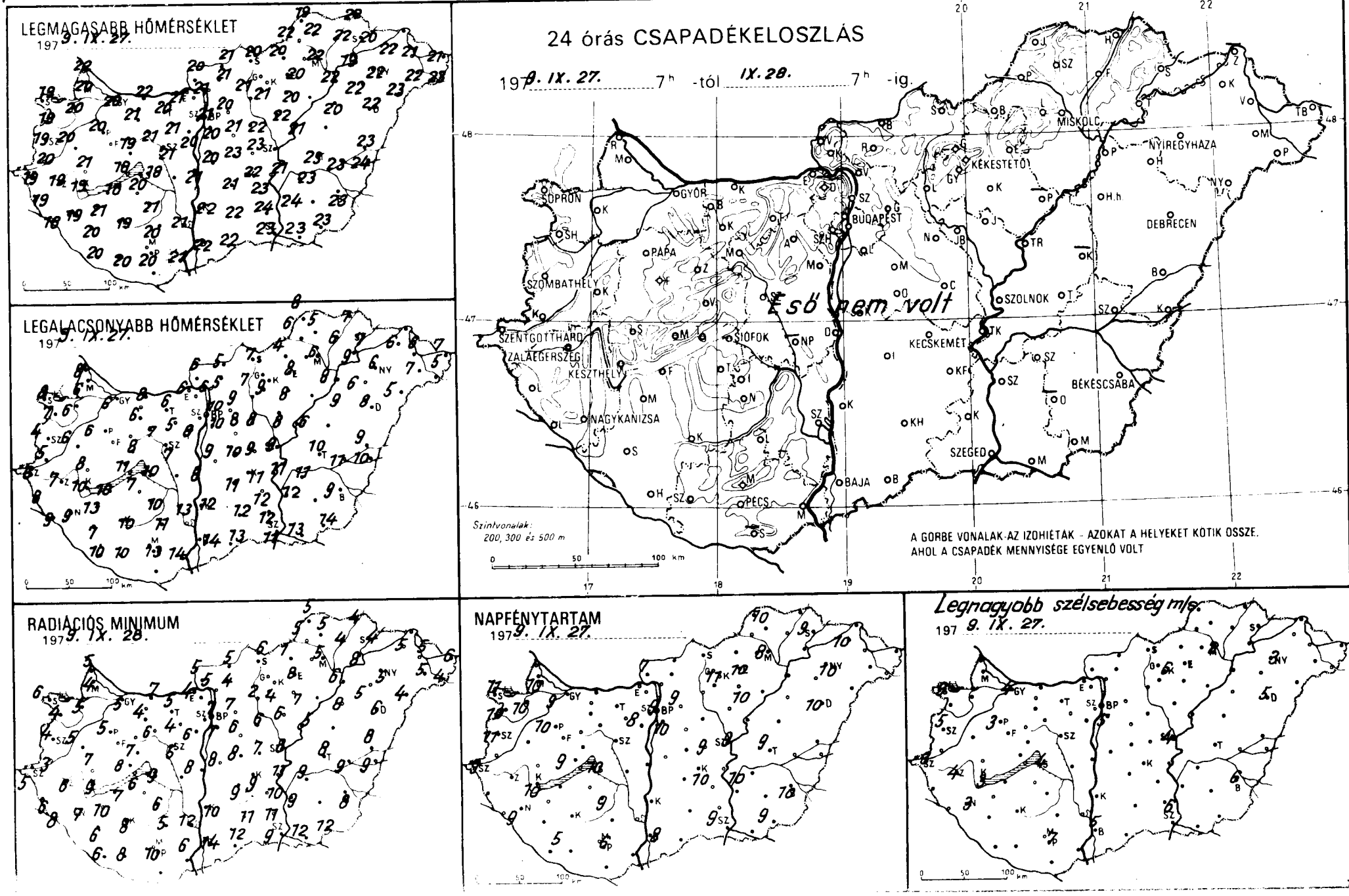
LEGMAGASABB HŐMÉRSÉKLET
197 9. IX. 27.
LEGALACSONYABB HŐMÉRSÉKLET
197 9. IX. 27.
RADIÁCIÓS MINIMUM
197 9. IX. 28.
24 órás CSAPADÉKELOSZLÁS
197 9. IX. 27. 7h -tól IX. 28. 7h -ig.
Eső nem volt
SOPRON
GYŐR
MOSONMAGYARÓVÁR
BUDAPEST
MISKOLC
NYÍREGYHÁZA
KÉKESTETŐ
DEBRECEN
PAPA
SZOMBATHELY
SZOLNOK
SZENTGOTTHÁRD
ZALAEGERSZEG
KESZTHELY
SIÓFOK
KECSKEMÉT
BÉKÉSCSABA
NAGYKANIZSA
SZEGED
BAJA
PÉCS
Szintvonalak: 200, 300 és 500 m
A GÖRBE VONALAK AZ IZOHIÉTÁK - AZOKAT A HELYEKET KÖTIK ÖSSZE, AHOL A CSAPADÉK MENNYISÉGE EGYENLŐ VOLT
NAPFÉNYTARTAM
197 9. IX. 27.
Legnagyobb szélsebesség m/s.
197 9. IX. 27.

	1979.IX.28. 07 h -ig az utolsó 24 óra adatai					
	csapadék (mm)		max. hőmérséklet	min. hőmérséklet	rad. min.	napos órák
győr	.	⌐ ≡	20	6	5	9
apuvár	.	⌐ ≡	20	6	5	10
fosonmagyaróvár	.	⌐	20	6	4	10
ajka	.	≡	22	8	5	
opron	.	⌐ =	19	8	6	11
opronhorpács	.	⌐	19	7	4	10
káld	.	⌐ ≡	20	6	5	
körmend	.		20	5	3	
szentgotthárd	.	⌐	19	6	5	9
szombathely	.	⌐ =	19	4	4	11
enti	.		19	8	6	
etenye	.	⌐	18	9	8	
agykanizsa	.	⌐ =	19	9	7	9
alaegerszeg	.	⌐ ≡	19	7	6	
arkasgyepű	.	⌐	19	8	5	
eszthely	.	⌐ =	19	10	9	10
fencshely	.	⌐	19	8	5	9
apa	.	⌐ ≡	20	6	5	10
ameg	.	⌐	21	8	7	
hany	.	⌐	18	11	8	
szprém	.	⌐	19	8	7	
re	.	⌐	18	4	1	
nyód	.		18	10	7	
mokszt. györgy	.	⌐ ≡	20	10	6	5
posvár	.	⌐	19	10	8	
arcali	.	⌐	21	11	10	
fok	.	⌐	18	10	9	10
mogyszob	.	⌐	20	9	8	
b	.		20	7	6	
bolna	.	⌐ ≡	20	5	4	
ztergom	.	⌐ ≡	21	6	4	
sbér	.	⌐	21	6	4	
márom	.	≡	22	8	7	
abánya	.	⌐	20	6	5	
sutdoboz	.	⌐	21	5	4	
naújváros	.	⌐	21	8	8	
rtonvásár	.		20	8	6	8
r	.	⌐ ≡	21	7	6	
gyhörcsökp.	–		–	–	–	
sbadbattyán	.	⌐ ≡	21	7	5	
szemcse	.	⌐ ≡	21	10	6	9
gyel	.		20	11	5	
gykónyi	.		21	9	6	
eszárd	.		21	13	12	
Árpádtető	.		19	13	10	
ács	.		21	14	6	
	.	⌐ =	20	13	10	8
os	–		–	–	–	
etvár	.		20	10	8	
Lőrinc	.	⌐ =	20	10	7	10
Met. Int.	.	⌐ =	21	10	7	9
Szab. hegy	.	⌐	17	12	6	
ed	.	⌐	23	9	7	9
gykő	–		–	–	–	
llő	.	⌐	20	9	7	9
ret	.	⌐ ≡	20	7	4	
r	.		21	8	6	
Kata	.	⌐ ≡	22	8	6	
ly	.	⌐	23	10	8	
endre	.		20	8	7	

	1979.IX.28. 07 h -ig az utolsó 24 óra adatai					
	csapadék (mm)		max. hőmérséklet	min. hőmérséklet	rad. min.	napos órák
Vác	.	⌐ ≡	21	6	5	
Vámosmikola	.	⌐ ≡	20	6	5	7
Baja	.	=	22	14	14	8
Bácsalmás	.		22	13	12	
Izsák	.		21	11	9	
Kalocsa	.		22	12	10	
Kecskemét	.	⌐ =	22	11	9	10
Kiskunf. háza	.		23	12	10	
Kiskunhalas	.		22	12	11	
Kunszentmiklós	.	≡	20	9	8	
Tiszakécske	.		21	11	11	
Balassagyarmat	.	⌐ ≡	21	5	5	
Romhány	.	≡	21	5	4	
Salgótarján	.		20	7	6	
Eger	.		20	8	8	10
Galyatető	.		17	8	5	
Gyöngyös	.	⌐	21	9	4	
Kékestető	.		14	9	7	11
Kompolt	.	⌐	20	8	7	10
Lőrinci	.	⌐ ≡	21	7	2	
Poroszló	–		–	–	–	
Jászapáti	.	⌐	22	8	6	
Jászberény	.	⌐	21	8	5	
Karcag	–		–	–	–	
Szolnok	.	⌐ =	22	9	8	9
Tiszaroff	.	⌐	21	6	5	
Túrkeve	.		23	10	8	9
Kistelek	.		24	12	11	
Makó	.		23	13	12	
Szeged	.	=	23	11	9	10
Szentes	.		24	12	9	
Borsodnádasd	.	⌐ ≡	20	4	1	
Füzöd	.	⌐	21	6	4	
Hidasnémeti	.		22	7	4	
Jósvafő	.		19	8	5	10
Lillafüred	.		19	7	6	
Miskolc	.	=	22	6	5	8
Putnok	.	⌐ =	22	6	5	
Sárospatak	.	⌐	20	7	4	9
Szendrőlád	.	⌐ ≡	22	5	5	
Tokaj	.		19	9	8	
Kisvárda	.	⌐	22	6	5	10
Mátészalka	.	⌐	22	7	5	
Nyíregyháza	.	≡	22	6	5	10
Nyírlugos	.		23	5	4	
Pátyod	.	⌐	23	5	4	
Tiszabecs	.		21	7	6	
Vásárosnamény	.	⌐ ≡	21	6	5	
Záhony	–		–	–	–	
Berettyóújfalu	.	⌐	23	9	8	
Debrecen	.	⌐ =	22	8	6	10
Hajdúdorog	.	⌐	22	6	5	
Hortobagy	.		20	9	8	
Kórosszakál	.	⌐	24	10	9	
Polgar	.	⌐	22	8	6	
Bekescsaba	.		23	9	8	10
Mezőhegyes	.		23	14	12	9
Orosháza	–		–	–	–	–
Szarvas	.		23	11	9	10
Szeghalom	.		23	11	9	

KIADJA: ORSZÁGOS METEOROLÓGIAI SZOLGÁLAT

Készíti: Központi Előrejelző Intézet Előrejelző Osztálya — T.: **273 - 078** — Megjelenik naponként

Évi előfizetési díja: 1.460.-Ft - Megrendelhető: 1024 Budapest, II., Kitaibel Pál u. 1. Telefon: 353-500

Kiadásért felel: az OMSZ elnöke — Szerkesztésért felel: a KEI igazgatója

IDŐJÁRÁSI NAPIJELENTÉS

ЕЖЕДНЕВНЫЙ МЕТЕОРОЛОГИЧЕСКИЙ БЮЛЛЕТЕНЬ · DAILY WEATHER REPORT
BULLETIN QUOTIDIEN DE TEMPS · TÄGLICHER WETTERBERICHT

92. évfolyam 272. szám + Budapest + 1979. szeptember 29. szombat

Az időjárási helyzet és a várható időjárás:

Európa északi felén hideg, délen enyhe a levegő. Szombaton reggel a kontinens nagy részén borult, vagy erősen felhős volt az ég. Északon, valamint a Balkán-félszigeten és a Kárpát-medencében sok felé esett az eső. Irországot is megközelitette egy csapadékzóna.

Magyarország déli részén már pénteken is erősen felhős volt az ég és szórványosan jelentéktelen mennyiségü eső is esett. Az ország többi részén viszont napos, száraz idő volt. A hőmérséklet csúcsértéke a délnyugati, nyugati országrészben 18-20, máshol 20-24 fok között alakult. Szombat hajnalra mindenütt beborult az ég és reggel 7 óráig az északi országrész kivételével 1-4 milliméternyi eső is hullott. A legalacsonyabb hőmérséklet általában 9 és 14, északkeleten 7 és 10 fok között volt. Szombaton délelőtt borult, vagy erősen felhős volt az ég. Ismétlődő esőről, a Tiszántúl déli részéből két zivatarról érkezett jelentés. 11 órakor 12 és 17 fok között volt a hőmérséklet.

Ma 12 órakor Budapesten a hőmérséklet 16 fok, a tengerszintre átszámitott légnyomás 1024 mb /768 mm/, alig változik.

A várható időjárás vasárnap estig:

Túlnyomóan borult, vasárnap időnként közepesen felhős ég, szombaton ismétlődő eső, záporeső, keleten egy-két helyen zivatar.
Vasárnap szórványos eső, záporeső.
Általában mérsékelt, néha élénk északi, északkeleti szél.
Hajnalban a csapadékmentes helyeken köd.

Várható legalacsonyabb éjszakai hőmérséklet 9, 14,
legmagasabb nappali hőmérséklet 15, 20 fok között.

Aigner Szilárd s.k.

A hőmérséklet napi középértéke és eltérése a 100 évi átlagtól /Budapesten/:

1979. IX. 28. 16,7 C°, +2,1 C°.

1871 óta ezen a napon Budapesten előfordult:

legmagasabb hőmérséklet 30,6 C° /1932/
legalacsonyabb hőmérséklet 2,6 C° /1977/

79.0600.

LEGMAGASABB HŐMÉRSÉKLET

197 9. IX. 29.

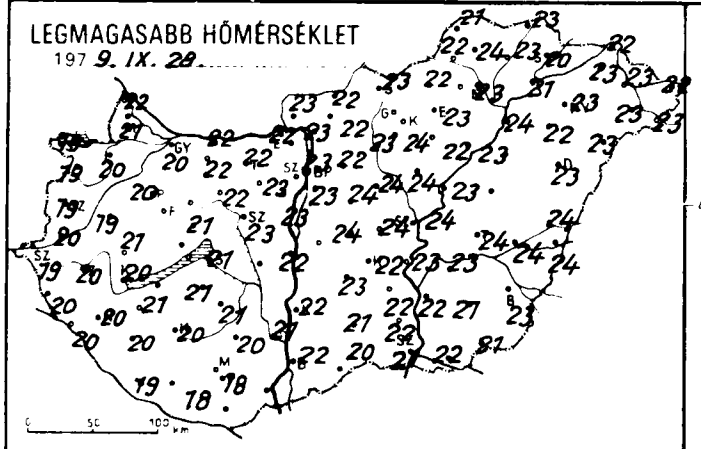

LEGALACSONYABB HŐMÉRSÉKLET

197 9. IX. 29.

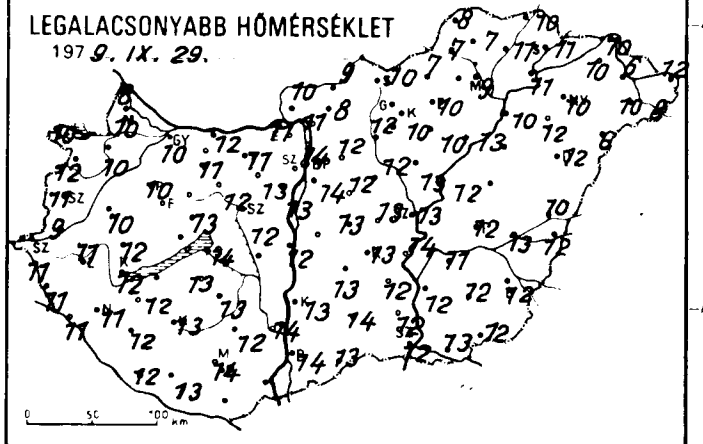

RADIÁCIÓS MINIMUM

197 9. IX. 29.

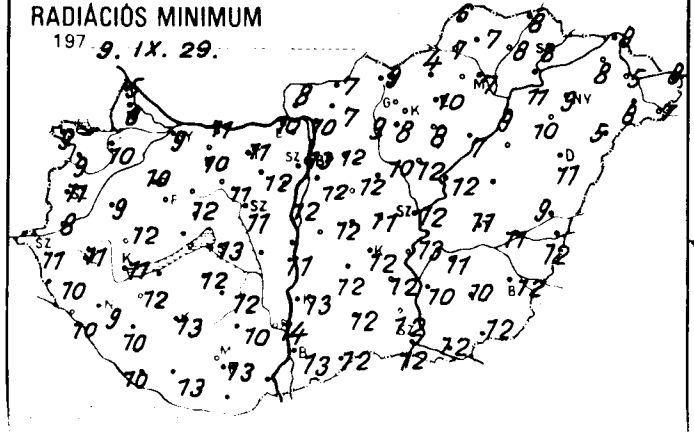

24 órás CSAPADÉKELOSZLÁS

197 9. IX. 28. 7h -tól IX. 29. 7h -ig.

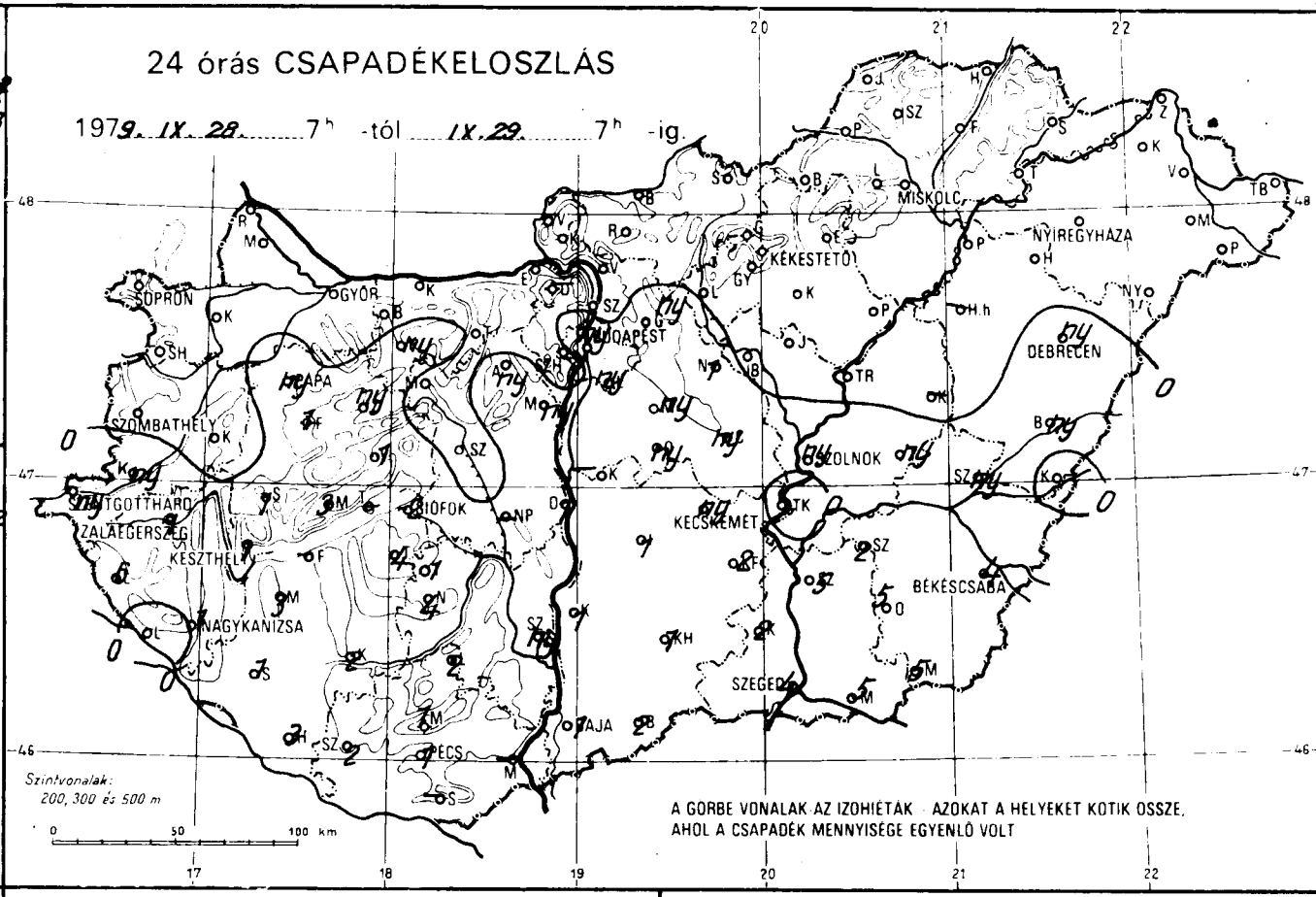

NAPFÉNYTARTAM

197 9. IX. 28.

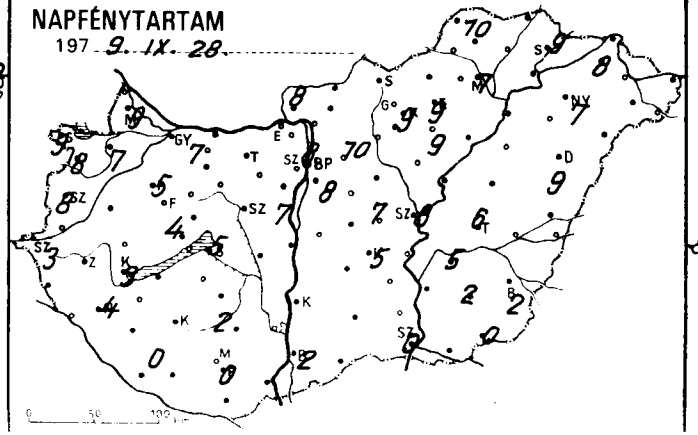

Legnagyobb szélsebesség m/s

197 9. IX. 28.

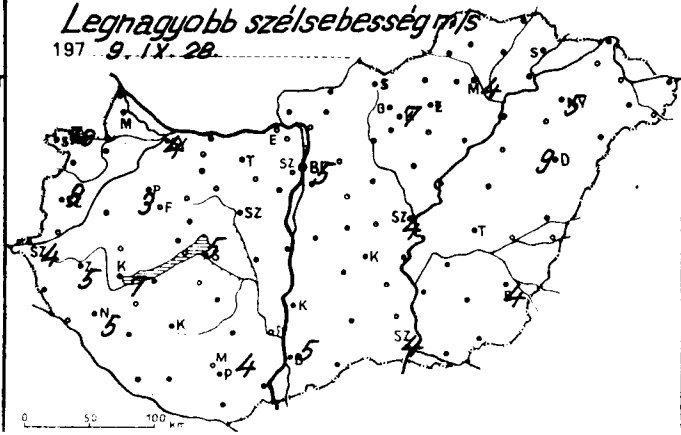

197 9.IX.29. 07 h -ig az utolsó 24 óra adatai

	csapadék (mm)		max. hőmérséklet	min. hőmérséklet	rad. min.	napos órák
Győr	•	⌓	20	10	9	7
Kapuvár	•	⌓	20	10	10	7
Mosonmagyaróvár	•	⌓	21	10	8	9
Rajka	•		22	8	5	
Sopron	•	⌓	19	10	9	9
Sopronhorpács	•		19	12	9	8
Káld	•	⌓	19	10	9	
Körmend	ny		20	9	8	
Szentgotthárd	ny	⌓	19	11	11	3
Szombathely	•	⌓	19	11	11	8
Lenti	6		20	11	10	
Letenye	•		20	11	10	
Nagykanizsa	1	⌓	20	11	9	4
Zalaegerszeg	1	⌓	20	11	11	
Farkasgyepű	1	≡,	19	9	7	
Keszthely	1		20	12	11	3
Mencshely	3		20	12	11	4
Pápa	ny		20	10	10	5
Sümeg	1		21	12	12	
Tihany	–		–	–	–	
Veszprém	1		21	13	12	
Zirc	ny		18	10	7	
Fonyód	–		–	–	–	
Homokszt. györgy	3		19	12	10	0
Kaposvár	2		20	13	13	
Marcali	3		21	12	12	
Siófok	2		21	14	13	5
Somogyszob	1		20	12	10	
Tab	4		21	13	12	
Bábolna	•		21	10	9	
Esztergom	•		22	11	10	
Kisbér	ny		22	11	10	
Komárom	•	≡	22	12	11	
Tatabánya	•	≡	22	11	11	
Alcsútdoboz	ny		23	13	12	
Dunaújváros	1		22	12	11	
Martonvásár	ny	,	23	13	12	7
Mór	•		22	12	11	
Nagyhörcsökp.	–		–	–	–	
Szabadbattyán	•		23	12	11	
Fregszemcse	1	≡	21	13	12	2
Fengyel	2		20	12	10	
Nagykónyi	4		22	13	11	
Szekszárd	ny	,	21	14	14	
Apátfalvi tető	1		19	12	11	
Mohács	–		–	–	–	
Pécs	1		18	14	13	0
Siklós	–		–	–	–	
Szigetvár	2	≡	18	13	13	
Sp. Lőrinc	ny		23	14	12	8
Sz. Met. Int.	ny		23	14	13	8
Sp. Szab. hegy	•		20	13	12	
Tegléd	ny		24	13	11	7
Tobogókő	–		–	–	–	
Tüdőllő	ny		22	12	12	10
Vályrét	•	⌓	22	9	8	
Sonor	ny		24	12	12	
Nagykáta	1		24	12	10	
Verkeny	ny		24	13	12	
Csentendre	•		23	8	7	

197 9.IX.29. 07 h -ig az utolsó 24 óra adatai

	csapadék (mm)		max. hőmérséklet	min. hőmérséklet	rad. min.	napos órák
Vác	•	⌓	23	11	10	
Vámosmikola	•	⌓	23	10	8	8
Baja	1		22	14	13	2
Bácsalmás	2		20	13	12	
Izsák	1		23	13	12	
Kalocsa	1		22	13	13	
Kecskemét	ny		22	13	12	5
Kiskunf. háza	2		22	12	12	
Kiskunhalas	1		21	14	12	
Kunszentmiklós	–		–	–	–	
Tiszakécske	•		23	14	13	
Balassagyarmat	•	⌓	22	9	7	
Romhány	•		22	8	7	
Salgótarján	•	≡	23	10	9	
Eger	•		23	10	10	9
Galyatető	•		18	8	7	
Gyöngyös	•	⌓	24	10	8	
Kékestető	•		16	9	7	9
Kompolt	•		22	10	8	9
Lőrinci	•		23	12	9	
Poroszló	•		23	13	7	
Jászapáti	•	⌓	24	13	12	
Jászberény	•		23	13	12	
Karcag	–		–	–	–	
Szolnok	ny		24	13	12	8
Tiszaroff	•		23	12	12	
Törkeve	ny		24	12	11	6
Kistelek	2	∀	22	12	12	
Makó	5		22	13	12	
Szeged	4		21	12	12	0
Szentes	5		22	12	10	
Borsodnádasd	•	⌓	22	7	4	
Füged	•		23	11	8	
Hidasnémeti	•		23	10	8	
Jósvafő	•	⌓	21	8	6	10
Lillafüred	•		20	7	7	
Miskolc	•		23	9	7	7
Putnok	•	⌓ ≡	22	7	7	
Sárospatak	•		20	11	8	9
Szendrőlád	•	⌓	24	7	7	
Tokaj	•		21	11	11	
Kisvárda	•	⌓	23	10	8	8
Mátészalka	•	⌓	23	10	8	
Nyiregyháza	•		23	10	9	7
Nyirlugos	•		23	6	5	
Pátyod	•	⌓	23	8	7	
Tiszabecs	•		22	12	8	
Vásárosnameny	•	⌓	23	6	5	
Záhony	•	⌓	22	10	9	
Berettyóujfalu	ny		24	10	9	
Debrecen	ny		23	12	11	9
Hajdúdorog	•		22	12	10	
Hortobágy	–		–	–	–	
Körösszakal	•	⌓	24	12	10	
Polgar	•		24	10	9	
Békéscsaba	4		23	12	11	2
Mezőhegyes	5		21	12	12	0
Orosháza	5		21	12	10	2
Szarvas	2		23	11	11	5
Szeghalom	ny		24	13	11	

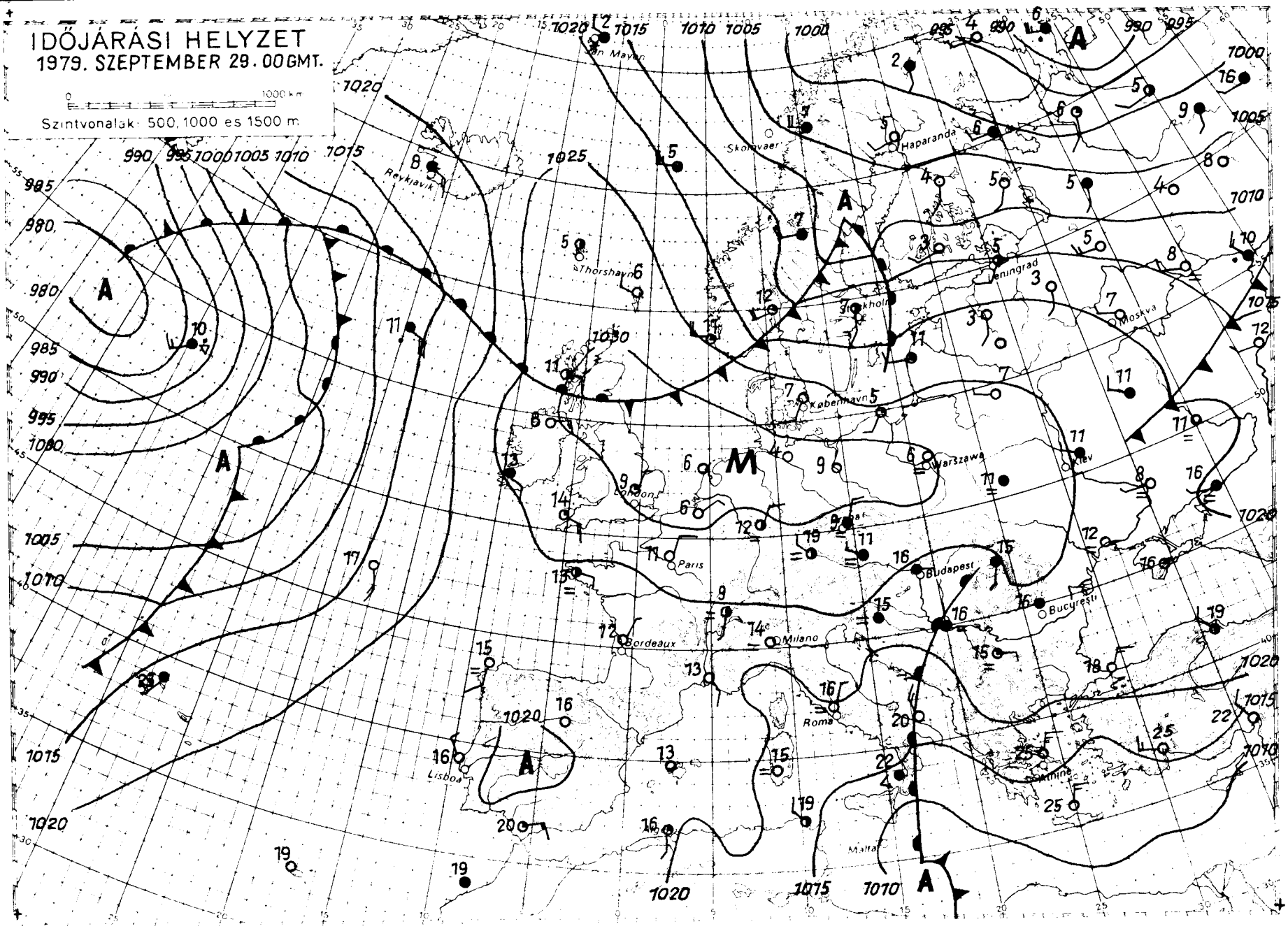

KIADJA: ORSZÁGOS METEOROLÓGIAI SZOLGÁLAT

Készíti: Központi Előrejelző Intézet Előrejelző Osztálya — T.: **273 - 078** — Megjelenik naponként

Évi előfizetési díja: 1.460.-Ft - Megrendelhető: 1024 Budapest, II., Kitaibel Pál u. 1. Telefon: 353-500

Kiadásért felel: az OMSZ elnöke — Szerkesztésért felel: a KEI igazgatója

IDŐJÁRÁSI NAPIJELENTÉS

ЕЖЕДНЕВНЫЙ МЕТЕОРОЛОГИЧЕСКИЙ БЮЛЛЕТЕНЬ • DAILY WEATHER REPORT
BULLETIN QUOTIDIEN DE TEMPS • TÄGLICHER WETTERBERICHT

92. évfolyam 273. szám. + Budapest + 1979. szeptember 30. vasárnap

Az időjárási helyzet és a várható időjárás:

Középpontjával Leningrád térsége fölött ciklon örvénylik. Hatására a Szovjetunió európai területének középső és északi részén változékony, elsősorban Moszkva környékén esős az időjárás. Többfelé esik az eső a Fekete-tenger nyugati medencéjében és a Déli-Kárpátok vidékén is. Szárazföldünk más részein általában csendes, őszi az idő. A hajnali és reggeli órákban sokfelé van köd, de ennek jelentős része már délelőtt feloszlik és utána a többórás napsütés hatására a hőmérséklet csúcsértéke eléri a sokévi átlagnak megfelelőt. A Kárpát-medence időjárását hétfő estig a szárító hatású, leszálló légmozgások alakitják, igy nem változik lényegesen az idő.

Hazánkban szombaton erősen felhős, vagy borult volt az ég. Az északi, északnyugati határvidék kivételével sokfelé esett eső, délkeleten zivatarok voltak. A vasárnap reggel 7 óráig lehullott eső mennyisége általában csapadéknyom és 12 mm között váltakozott, de a zivataros helyeken elérte a 20, 25 mm-t, sőt Mezőhegyesről 45, Makóról 47 mm-t jelentettek. A legmagasabb nappali hőmérséklet északkeleten 18, 22, máshol 13, 18 fok között alakult. Vasárnap hajnalra az ország nagy részén 4, 9 fokig hült le a levegő. Többfelé keletkezett köd, de ez a kora délelőtti órákra mindenütt feloszlott. Utána néhány kisebb körzet kivételével általában kevés volt a felhő. A hőmérséklet 11 órakor 11, 18 fok között váltakozott.

Ma 12 órakor Budapesten a hőmérséklet 16 fok, a tengerszintre átszámitott légnyomás 1024 mb /768 mm/, alig változik.

Várható időjárás hétfő estig:

Az éjszakai és reggeli órákban változóan felhős, máskor túlnyomóan derült idő, eső nem várható.
Napközben megélénkülő északi, északkeleti szél.
Hajnalban többfelé köd.
Várható legalacsonyabb éjszakai hőmérséklet: 3, 8,
legmagasabb nappali hőmérséklet hétfőn: 14, 18 fok között.

Németh Lajos s.k.

A hőmérséklet napi középértéke és eltérése a 100 évi átlagtól /Budapesten/:

1979. IX. 29.	15,0 C°	+0,5 C°

1871 óta ezen a napon Budapesten előfordult

legmagasabb hőmérséklet:	29,7 C° /1917/,
legalacsonyabb hőmérséklet:	1,3 C° /1977/.

79.601.

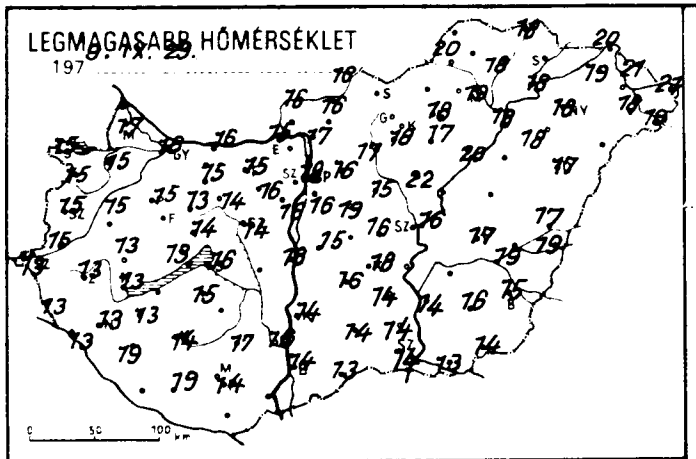
LEGMAGASABB HŐMÉRSÉKLET
197 9. IX. 29.

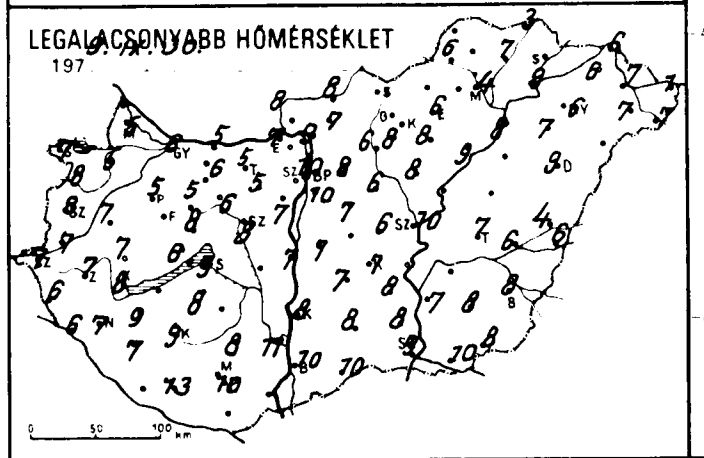
LEGALACSONYABB HŐMÉRSÉKLET
197 9. IX. 30.

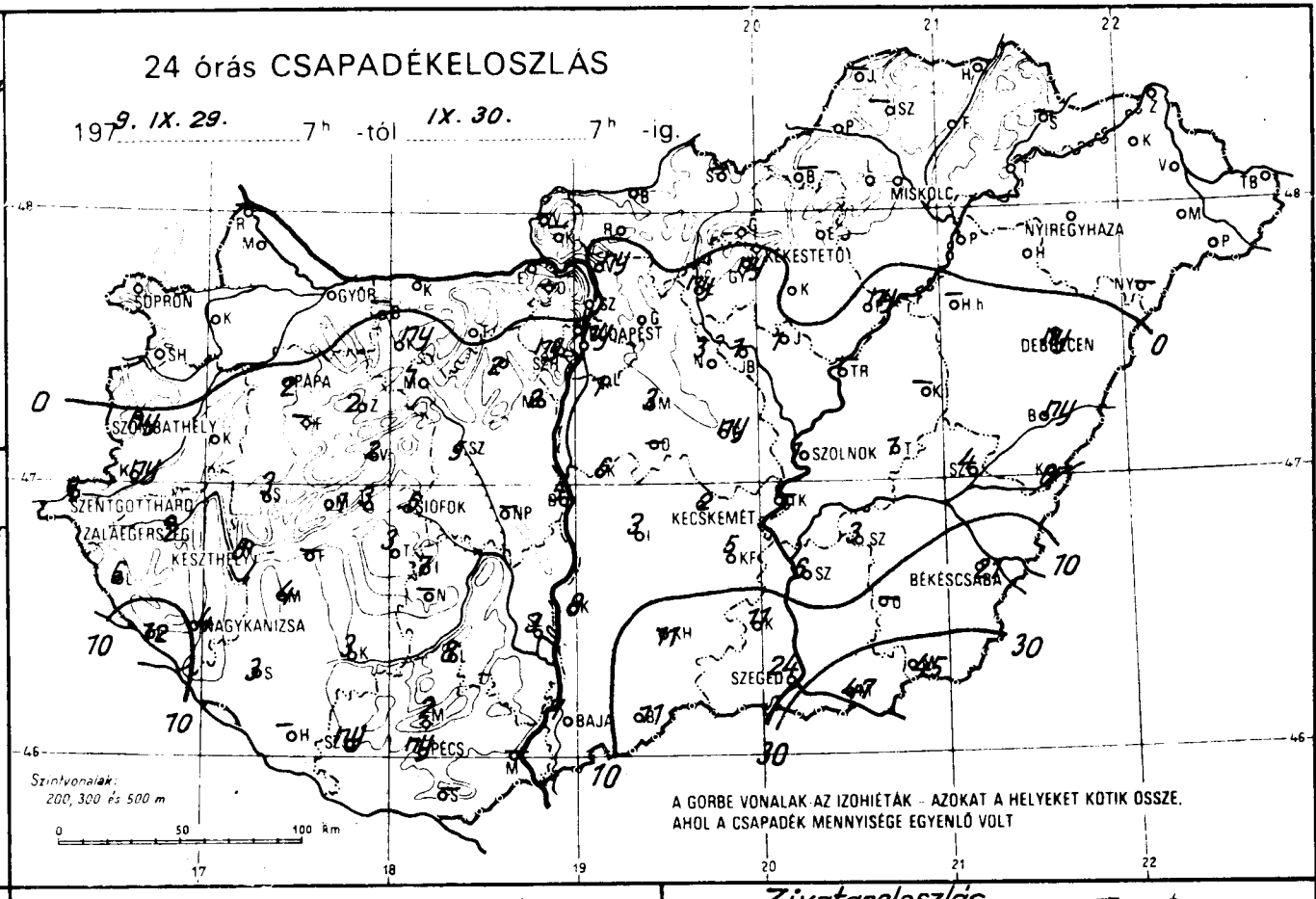
24 órás CSAPADÉKELOSZLÁS
197 9. IX. 29. 7h -tól IX. 30. 7h -ig.
SOPRON
GYŐR
BUDAPEST
MISKOLC
NYÍREGYHÁZA
DEBRECEN
SZOLNOK
KECSKEMÉT
SZEGED
BÉKÉSCSABA
PÉCS
BAJA
SIÓFOK
KESZTHELY
SZOMBATHELY
PAPA
SZENTGOTTHÁRD
ZALAEGERSZEG
NAGYKANIZSA
Szintvonalak: 200, 300 és 500 m
A GORBE VONALAK AZ IZOHIÉTÁK – AZOKAT A HELYEKET KÖTIK ÖSSZE, AHOL A CSAPADÉK MENNYISÉGE EGYENLŐ VOLT

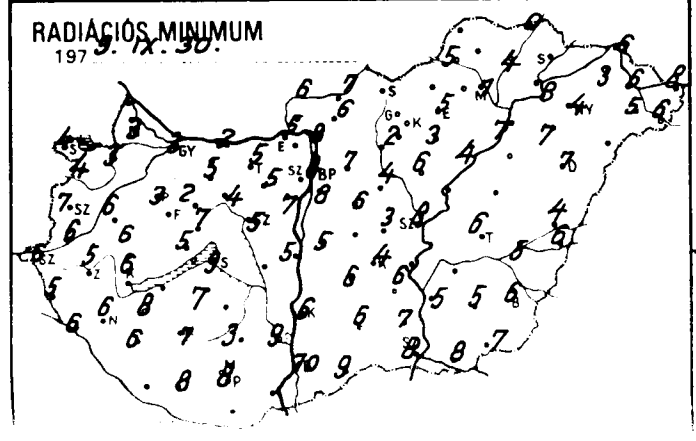
RADIÁCIÓS MINIMUM
197 9. IX. 30.

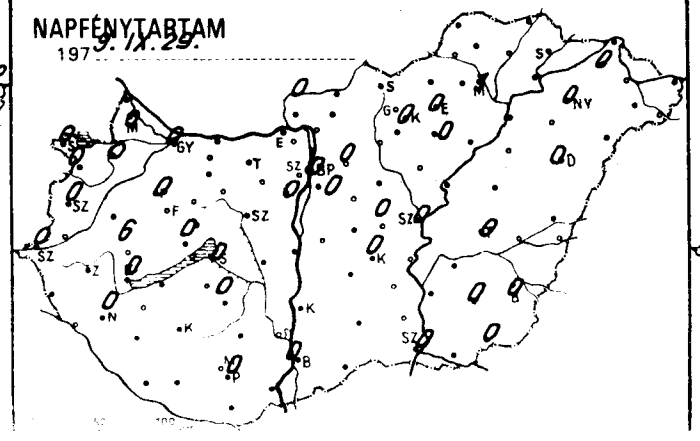
NAPFÉNYTARTAM
197 9. IX. 29.

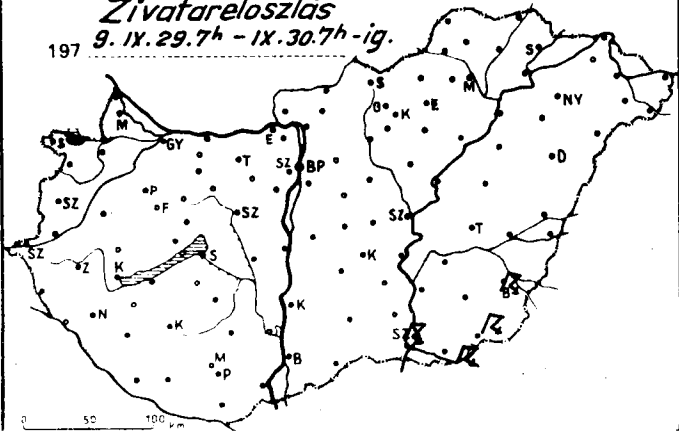
Zivatareloszlás
197 9. IX. 29. 7h – IX. 30. 7h -ig.

	1979.IX.30. 07 h -ig az utolsó 24 óra adatai					
	csapadék (mm)		max. hőmérséklet	min. hőmérséklet	rad. min.	napos órák
Győr	.	≡	16	6	3	0
Kapuvár	.		15	5	3	0
Mosonmagyaróvár	.		17	5	3	0
Rajka	–		–	–	–	
Sopron	.		15	7	4	0
Sopronhorpács	.		15	8	4	0
Káld	1		15	7	6	
Körmend	ny		15	7	6	
Szentgotthárd	1	≡	13	7	6	0
Szombathely	ny		15	8	7	0
Lenti	6		13	6	5	
Letenye	12		13	6	5	
Nagykanizsa	4	≡	13	7	6	0
Zalaegerszeg	2		13	7	5	
Farkasgyepű	–		–	–	–	
Keszthely	8		13	8	6	0
Mencshely	1		13	6	5	0
Pápa	2	≡	15	5	3	0
Sümeg	3		13	7	6	
Tihany	3		15	10	8	
Veszprém	2		14	8	7	
Zirc	2		13	5	2	
Fonyód	–		–	–	–	
Homokszt. györgy	–		–	–	–	
Kaposvár	3	≡	14	9	7	
Marcali	4	,	13	9	8	
Siófok	6	≡	16	9	9	0
Somogyszob	3		19	7	6	
Tab	3	≡	15	8	7	
Bábolna	–		–	–	–	
Esztergom	.	≡	15	7	5	
Kisbér	ny		15	6	5	
Komárom	.		16	5	2	
Tatabánya	.	≡	15	5	5	
Alcsútdoboz	2	≡	16	5	5	
Dunaújváros	5		18	7	5	
Martonvásár	2	≡	16	7	7	0
Mór	1	≡	14	6	4	
Nagyhörcsökp.	–		–	–	–	
Szabadbattyán	5	≡	14	8	5	
Tregszemcse	7	≡	15	8	5	0
Tengyel	8		17	8	3	
Nagykónyi	–		–	–	–	
Szekszárd	3		16	11	9	
Árpádtető	2		13	10	9	
Mohács	–		–	–	–	
Pécs	ny	≡	14	10	8	0
Siklós	–		–	–	–	
Szigetvár	ny	,	19	13	8	
Bp. Lőrinc	1		16	10	8	0
Bp. Met. Int.	ny	≡	18	10	8	0
Bp. Szab. hegy	ny	,	14	9	5	
Pegléd	ny		16	6	3	0
Dobogókő	–		–	–	–	
Ludöllő	ny	≡	16	8	7	0
Királyrét	–		–	–	–	
Monor	3		19	7	6	
Nagykáta	3		15	6	4	
Örkény	–		–	–	–	
Szentendre		≡	17	10	10	

	1979.IX.30. 07 h -ig az utolsó 24 óra adatai					
	csapadék (mm)		max. hőmérséklet	min. hőmérséklet	rad. min.	napos órák
Vác	ny	≡	17	9	8	
Vámosmikola	.	≡	16	8	6	0
Baja	7	≡	14	10	10	0
Bácsalmás	11		13	10	9	
Izsák	3		16	7	6	
Kalocsa	8		14	8	6	
Kecskemét	2		18	7	4	0
Kiskunf. háza	5		14	8	6	
Kiskunhalas	11		14	8	6	
Kunszentmiklós	6		15	7	5	
Tiszakécske	–		–	–	–	
Balassagyarmat	.		18	8	7	
Romhány	.	≡	16	7	6	
Salgótarján	–		–	–	–	
Eger	.		18	6	5	0
Galyatető	.		19	7	3	
Gyöngyös	ny		18	8	4	
Kékestető	.		12	6	5	0
Kompolt	.		17	8	3	0
Lőrinci	ny	≡	17	6	2	
Poroszló	ny	,	20	9	4	
Jászapáti	1		22	8	6	
Jászberény	1		16	6	4	
Karcag	–		–	–	–	
Szolnok	1		16	10	8	0
Tiszaroff	–		–	–	–	
Túrkeve	1		17	7	6	0
Kistelek	11		14	8	7	
Makó	47		13	10	8	
Szeged	24		14	9	8	0
Szentes	6		14	7	5	
Borsodnádasd	–		–	–	–	
Füged	.		18	7	4	
Hidasnémeti	.		18	3	0	
Jósvafő	–		–	–	–	–
Lillafüred	.		16	7	6	
Miskolc	.		19	4	1	1
Putnok	.		20	6	5	
Sárospatak	–		–	–	–	–
Szendrőlád	–		–	–	–	
Tokaj	.		18	9	8	
Kisvarda	.		19	6	3	0
Mátészalka	.		18	7	5	
Nyíregyháza	.		18	6	4	0
Nyírlugos	–		–	–	–	
Pátyod	.		19	7	6	
Tiszabecs	.		21	12	8	
Vásárosnamény	.		21	7	6	
Záhony	.		20	6	6	
Berettyóújfalu	ny		17	4	4	
Debrecen	ny		17	9	7	0
Hajdudorog	.		18	7	7	
Hortobágy	–		–	–	–	
Körösszakal	8		19	6	6	
Polgár			18	8	7	
Békéscsaba	21		15	8	6	0
Mezőhegyes	45		14	8	7	0
Orosháza	–		–	–	–	–
Szarvas	3		16	8	5	0
Szeghalom	4	,	19	6	5	

KIADJA: ORSZÁGOS METEOROLÓGIAI SZOLGÁLAT

Készíti: Központi Előrejelző Intézet Előrejelző Osztálya — T.: **273 - 078** — Megjelenik naponként

Évi előfizetési díja: 1.460 Ft. Megrendelhető: 1024 Budapest, II., Kitaibel Pál u. 1. Telefon: 353-500

Kiadásért felel: az OMSZ elnöke — Szerkesztésért felel: a KEI igazgatója

O R S Z Á G O S M E T E O R O L Ó G I A I S Z O L G Á L A T

KÖZPONTI ELŐREJELZŐ INTÉZETE

IDŐJÁRÁSI ESEMÉNYEK NAPTÁRA

CALENDAR OF WEATHER PHENOMENA

1979. szeptember

Az Időjárási Napijelentés havi melléklete

IDŐJÁRÁSI ESEMÉNYEK NAPTÁRA

Dátum - *Date*	Az időjárási jelenség leírása *Description of the weather phenomenon*	Az időjárási esemény előidézője *Carrier of the phenomenon*	Érkező légtömeg *Arriving air-mass*
4.	eső, zápor, zivatar	hideg front: belépés 04^h-kor W-n, kilépés 15^h-kor keleten	Mc
10.	zápor, zivatar	a Tisza vonalában konvergencia vonal kialakulása 10^h-kor, kilépés 19^h-kor SE-n	
14.	északon záporok, zivatarok	hideg front: belépés 19^h-kor NNW-n kilépés 07^h-kor SSE-n	Am
22-24.	eső, zápor	Nagykanizsa-Győr vonalban stacionárius frontzóna 12^h-tól 24-én 07^h-ig	
24.	záporok, zivatarok	instabilitási vonal: belépés 15^h-kor SW-n kilépés 23^h-kor NE-n	
24.	eső, zápor, zivatar	hideg front: belépés 17^h NW-n kilépés 25-én 03^h SE-n	Mc
29.	eső, zápor, zivatar	Nagykanizsa-Békéscsaba vonalban konvergencia zóna 03^h-tól, 23^h-kor feloszlott	

Arktikus szárazföldi és tengeri /Ac és Am/: mérsékeltövi szárazföldi és tengeri /Mc és Mm/: szubtrópusi szárazföldi és tengeri /Tc és Tm/: helyi vagy lokális /H/.

CALENDAR OF WEATHER PHENOMENA

SEPTEMBER, 1979.

Az időjárási esemény Budapest-i jellemzői - *Characteristics of the phenomenon over Budapest*

Időpont - *point of time*	Hőmérsékletváltozás (fok/idő) *Temperature-shift (degree/period)*	Légnedvességváltozás (%/idő) *Humidity-shift (%/period)*	Szélirányváltozás *Wind-direction shift*	Maximális széllökés (m/sec) és időpontja *Maximum gust (m/sec) and its time*	Csapadék mennyisége (mm) és alakja *Amount and form of precipitation*	Megjegyzés - *Remarks*
07^{20}	⊞	-12/30 p	W - NW	12,9 NNW 07^{50}	2,9 ▽	⊞ elmosódott
23^{20}	⊞	- 4/10 p	SW - NW	10,2 NW 23^{52}	0,0	⊞ elmosódott
17^{25}	- 3/20 p	+ 8/20 p	S - W	18,9 WNW 18^{36}	12,8 R	
23^{00}	⊞	⊞	SW - NNW	11,9 NNW 02^{30}	0,0	⊞ elmosódott

Arctic maritime (Am): Arctic continental (Ac): Polar maritime (Mm): Polar continental (Mc): Tropical maritime (Tm): Tropical continental (Tc): Local air mass (H).